

**DATE DESPRE IMOBILUL NR. 13280**

Oficiul de Cadastru și Publicitate Imobiliară DOLJ
Biroul de Cadastru și Publicitate Imobiliară Craiova

A. Partea I. Descrierea imobilului

TEREN Intravilan

Adresa: Loc. Leu, Jud. Dolj, DC 363

Nr. Crt	Nr cadastral Nr. topografic	Suprafața* (mp)	Observații / Referințe
A1		Din acte: 2.016 Masurata: 2.247	Sector cadastral:13 Teren neimprejmuit;

B. Partea II. Proprietari și acte

Inscrieri privitoare la dreptul de proprietate și alte drepturi reale		Referințe
/		
Act Normativ nr. HG 965, din 05/09/2002 emis de GUVERNUL ROMANIEI (ANEXA NR. 57/2002);		
B1	Intabulare, drept de PROPRIETATE, dobandit prin Lege, cota actuala 1/1, cota initiala 1/1 1) COMUNA LEU - DOMENIUL PUBLIC, CIF:4553631	A1

C. Partea III. SARCINI .

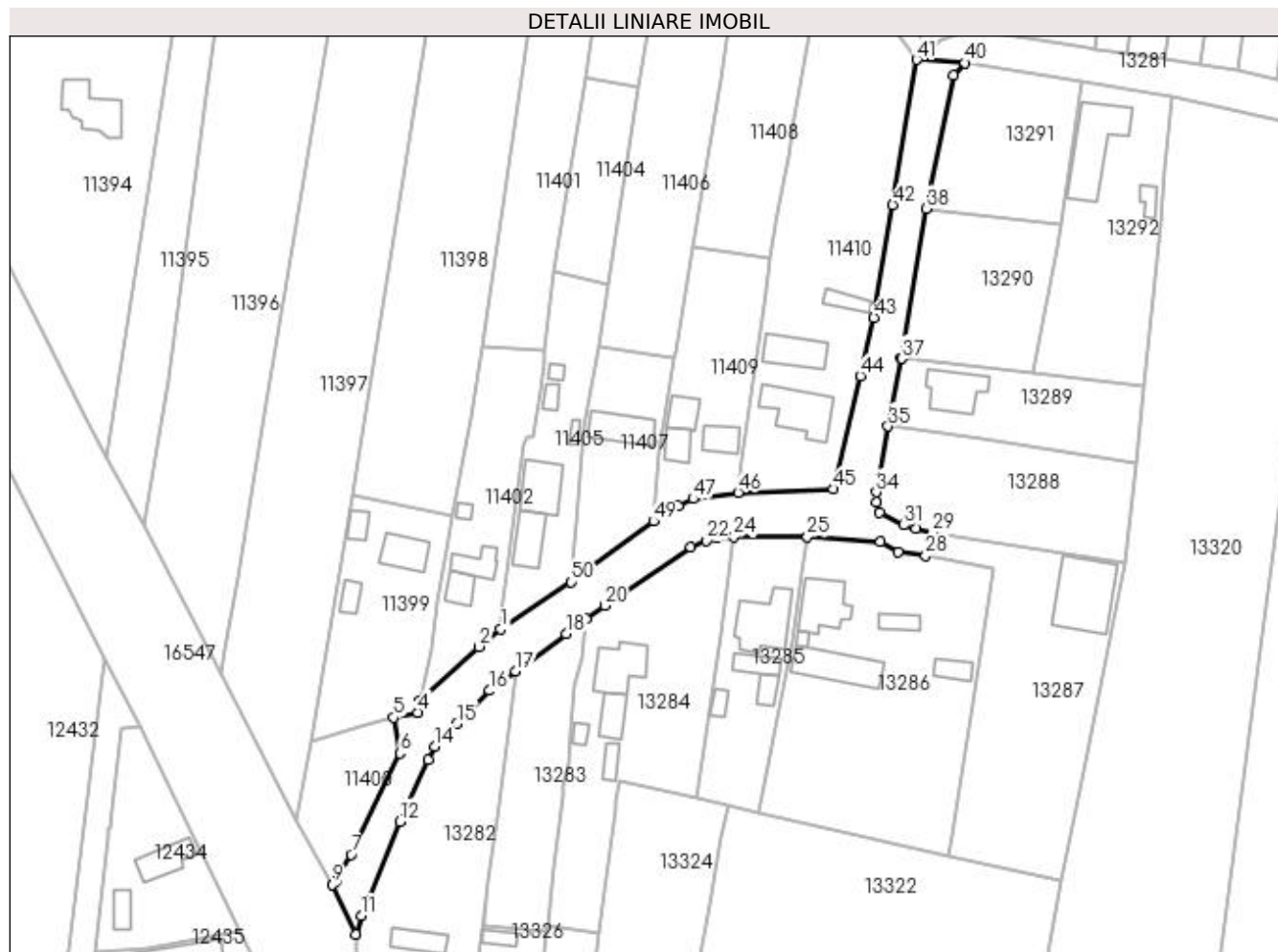
Inscrieri privind dezmembramintele dreptului de proprietate, drepturi reale de garanție și sarcini	Referințe
NU SUNT	

Anexa Nr. 1 La Partea I

Teren

Nr cadastral	Suprafața (mp)*	Observații / Referințe
	Din acte: 2.016 Masurata: 2.247	

* Suprafața este determinată în planul de proiecție Stereo 70.



Date referitoare la teren

Crt	Categorie folosință	Intra vilan	Suprafața (mp)	Tarla	Parcelă	Nr. topo	Observații / Referințe
1	drum	DA	2.247	-	DC 363	-	

Lungime Segmente

1) Valorile lungimilor segmentelor sunt obținute din proiecție în plan.

Punct început	X / Y	Punct sfârșit	X / Y	Lungime segment	Punct început	X / Y	Punct sfârșit	X / Y	Lungime segment	Punct început	X / Y	Punct sfârșit	X / Y	Lungime segment
1	419.241,658 299.754,911	2	419.236,85 299.751,037	6.175	2	419.236,85 299.751,037	3	419.223,935 299.739,227	17.50 1	3	419.223,935 299.739,227	4	419.223,449 299.736,589	2.682
4	419.223,449 299.736,589	5	419.218,11 299.735,456	5.458	5	419.218,11 299.735,456	6	419.219,489 299.727,603	7.973	6	419.219,489 299.727,603	7	419.208,73 299.705,356	24.71 2
7	419.208,73 299.705,356	8	419.205,452 299.699,58	6.641	8	419.205,452 299.699,58	9	419.204,604 299.698,725	1.204	9	419.204,604 299.698,725	10	419.209,722 299.687,775	12.08 7
10	419.209,722 299.687,775	11	419.210,99 299.691,912	4.327	11	419.210,99 299.691,912	12	419.219,454 299.712,577	22.33 1	12	419.219,454 299.712,577	13	419.225,637 299.726,092	14.86 3
13	419.225,637 299.726,092	14	419.227,24 299.729,066	3.378	14	419.227,24 299.729,066	15	419.231,984 299.734,109	6.924	15	419.231,984 299.734,109	16	419.239,216 299.741,376	10.25 2

Punct început	X / Y	Punct sfârșit	X / Y	Lungime segment	Punct început	X / Y	Punct sfârșit	X / Y	Lungime segment	Punct început	X / Y	Punct sfârșit	X / Y	Lungime segment
16	419.239,216 299.741,376	17	419.244,888 299.745,68	7.12	17	419.244,888 299.745,68	18	419.256,032 299.753,863	13.826	18	419.256,032 299.753,863	19	419.260,371 299.757,091	5.408
19	419.260,371 299.757,091	20	419.264,533 299.760,047	5.105	20	419.264,533 299.760,047	21	419.283,483 299.772,948	22.925	21	419.283,483 299.772,948	22	419.286,806 299.774,395	3.624
22	419.286,806 299.774,395	23	419.289,173 299.775,014	2.447	23	419.289,173 299.775,014	24	419.292,972 299.775,176	3.802	24	419.292,972 299.775,176	25	419.309,114 299.775,149	16.142
25	419.309,114 299.775,149	26	419.325,191 299.774,042	16.115	26	419.325,191 299.774,042	27	419.329,122 299.771,937	4.459	27	419.329,122 299.771,937	28	419.335,124 299.771,049	6.067
28	419.335,124 299.771,049	29	419.336,48 299.776,05	5.182	29	419.336,48 299.776,05	30	419.332,982 299.777,032	3.633	30	419.332,982 299.777,032	31	419.330,295 299.777,762	2.784
31	419.330,295 299.777,762	32	419.325,003 299.780,617	6.013	32	419.325,003 299.780,617	33	419.324,245 299.782,748	2.262	33	419.324,245 299.782,748	34	419.324,247 299.785,022	2.274
34	419.324,247 299.785,022	35	419.326,884 299.799,529	14.744	35	419.326,884 299.799,529	36	419.329,785 299.814,41	15.161	36	419.329,785 299.814,41	37	419.329,839 299.814,404	0.054
37	419.329,839 299.814,404	38	419.335,217 299.847,402	33.434	38	419.335,217 299.847,402	39	419.341,294 299.876,725	29.946	39	419.341,294 299.876,725	40	419.343,782 299.879,434	3.678
40	419.343,782 299.879,434	41	419.333,116 299.880,136	10.689	41	419.333,116 299.880,136	42	419.327,884 299.848,246	32.316	42	419.327,884 299.848,246	43	419.323,761 299.823,381	25.205
43	419.323,761 299.823,381	44	419.320,721 299.810,545	13.191	44	419.320,721 299.810,545	45	419.314,815 299.785,7	25.537	45	419.314,815 299.785,7	46	419.293,844 299.784,929	20.985
46	419.293,844 299.784,929	47	419.284,041 299.783,549	9.9	47	419.284,041 299.783,549	48	419.280,695 299.782,071	3.658	48	419.280,695 299.782,071	49	419.275,314 299.778,614	6.396
49	419.275,314 299.778,614	50	419.257,192 299.765,23	22.529	50	419.257,192 299.765,23	1	419.241,658 299.754,911	18.649					

** Lungimile segmentelor sunt determinate în planul de proiecție Stereo 70 și sunt rotunjite la 1 milimetru.

*** Distanța dintre puncte este formată din segmente cumulate ce sunt mai mici decât valoarea 1 milimetru.

**DATE DESPRE IMOBILUL NR. 13281**

Oficiul de Cadastru și Publicitate Imobiliară DOLJ
Biroul de Cadastru și Publicitate Imobiliară Craiova

A. Partea I. Descrierea imobilului

TEREN Intravilan

Adresa: Loc. Leu, Jud. Dolj, DC 362

Nr. Crt	Nr cadastral Nr. topografic	Suprafața* (mp)	Observații / Referințe
A1		Din acte: 2.640 Masurata: 2.356	Sector cadastral:13 Teren neimprejmuit;

B. Partea II. Proprietari și acte

Inscrieri privitoare la dreptul de proprietate și alte drepturi reale	Referințe
/	
Act Normativ nr. HG 965, din 05/09/2002 emis de GUVERNUL ROMANIEI (ANEXA NR. 57/2002);	
B1	A1
Intabulare, drept de PROPRIETATE, dobandit prin Lege, cota actuala 1/1, cota initiala 1/1	
1) COMUNA LEU - DOMENIUL PUBLIC, CIF:4553631	

C. Partea III. SARCINI .

Inscrieri privind dezmembramintele dreptului de proprietate, drepturi reale de garanție și sarcini	Referințe
NU SUNT	

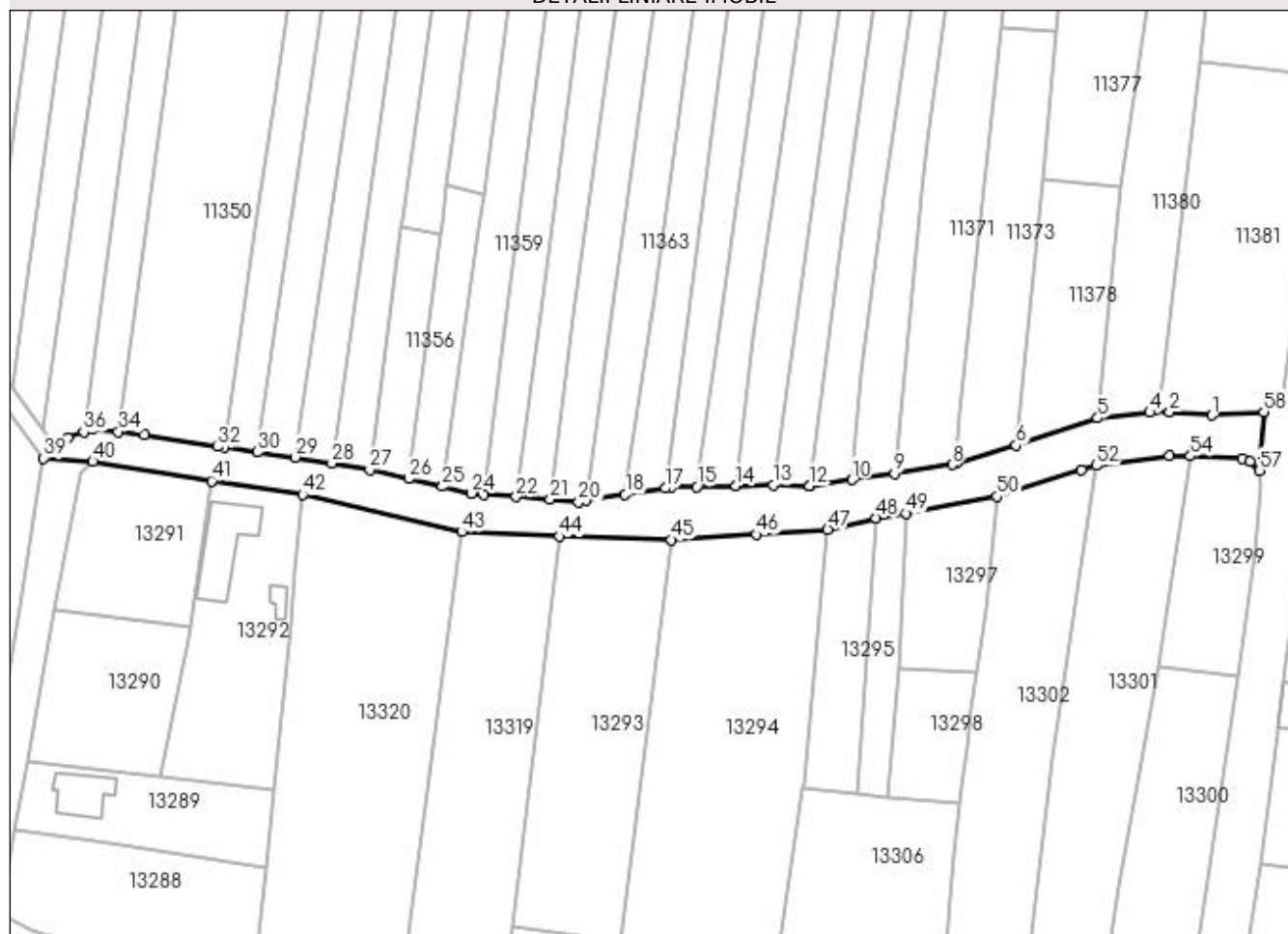
Anexa Nr. 1 La Partea I

Teren

Nr cadastral	Suprafața (mp)*	Observații / Referințe
	Din acte: 2.640 Masurata: 2.356	

* Suprafața este determinată în planul de proiecție Stereo 70.

DETALII LINIARE IMOBIL



Date referitoare la teren

Crt	Categorie folosință	Intra vilan	Suprafața (mp)	Tarla	Parcelă	Nr. topo	Observații / Referințe
1	drum	DA	2.356	-	DC 362	-	

Lungime Segmente

1) Valorile lungimilor segmentelor sunt obținute din proiecție în plan.

Punct început	X / Y	Punct sfârșit	X / Y	Lungime segment	Punct început	X / Y	Punct sfârșit	X / Y	Lungime segment	Punct început	X / Y	Punct sfârșit	X / Y	Lungime segment
1	419.586,56 299.889,43	2	419.577,404 299.890,118	9.182	2	419.577,404 299.890,118	3	419.574,369 299.890,479	3.056	3	419.574,369 299.890,479	4	419.573,094 299.890,06	1.342
4	419.573,094 299.890,06	5	419.561,78 299.888,852	11.378	5	419.561,78 299.888,852	6	419.544,097 299.882,932	18.648	6	419.544,097 299.882,932	7	419.531,131 299.879,055	13.533
7	419.531,131 299.879,055	8	419.530,238 299.878,736	0.948	8	419.530,238 299.878,736	9	419.517,739 299.876,878	12.636	9	419.517,739 299.876,878	10	419.508,509 299.875,505	9.332
10	419.508,509 299.875,505	11	419.499,373 299.874,147	9.236	11	419.499,373 299.874,147	12	419.499,268 299.874,15	0.105	12	419.499,268 299.874,15	13	419.491,383 299.874,33	7.887
13	419.491,383 299.874,33	14	419.483,292 299.874,189	8.092	14	419.483,292 299.874,189	15	419.474,792 299.873,999	8.502	15	419.474,792 299.873,999	16	419.469,381 299.873,878	5.412

Punct început	X / Y	Punct sfârșit	X / Y	Lungime segment	Punct început	X / Y	Punct sfârșit	X / Y	Lungime segment	Punct început	X / Y	Punct sfârșit	X / Y	Lungime segment
16	419.469,381 299.873,878	17	419.467,947 299.873,653	1.452	17	419.467,947 299.873,653	18	419.459,297 299.872,295	8.756	18	419.459,297 299.872,295	19	419.450,805 299.870,961	8.596
19	419.450,805 299.870,961	20	419.449,214 299.870,711	1.611	20	419.449,214 299.870,711	21	419.443,018 299.871,2	6.215	21	419.443,018 299.871,2	22	419.435,632 299.871,782	7.409
22	419.435,632 299.871,782	23	419.428,693 299.872,329	6.961	23	419.428,693 299.872,329	24	419.426,008 299.872,541	2.693	24	419.426,008 299.872,541	25	419.419,655 299.874,006	6.52
25	419.419,655 299.874,006	26	419.412,298 299.875,703	7.55	26	419.412,298 299.875,703	27	419.403,893 299.877,641	8.626	27	419.403,893 299.877,641	28	419.395,632 299.879,026	8.376
28	419.395,632 299.879,026	29	419.387,687 299.880,346	8.054	29	419.387,687 299.880,346	30	419.379,503 299.881,465	8.26	30	419.379,503 299.881,465	31	419.372,229 299.882,459	7.342
31	419.372,229 299.882,459	32	419.370,864 299.882,646	1.378	32	419.370,864 299.882,646	33	419.354,995 299.885,286	16.08 7	33	419.354,995 299.885,286	34	419.349,358 299.885,899	5.67
34	419.349,358 299.885,899	35	419.343,72 299.886,513	5.671	35	419.343,72 299.886,513	36	419.341,834 299.885,796	2.018	36	419.341,834 299.885,796	37	419.338,396 299.884,487	3.679
37	419.338,396 299.884,487	38	419.335,863 299.882,456	3.247	38	419.335,863 299.882,456	39	419.333,116 299.880,136	3.596	39	419.333,116 299.880,136	40	419.343,782 299.879,434	10.68 9
40	419.343,782 299.879,434	41	419.369,595 299.875,224	26.15 4	41	419.369,595 299.875,224	42	419.389,307 299.872,245	19.93 6	42	419.389,307 299.872,245	43	419.423,824 299.864,165	35.45
43	419.423,824 299.864,165	44	419.445,021 299.863,196	21.21 9	44	419.445,021 299.863,196	45	419.469,351 299.862,459	24.34 1	45	419.469,351 299.862,459	46	419.487,776 299.863,604	18.46 1
46	419.487,776 299.863,604	47	419.503,2 299.864,719	15.46 4	47	419.503,2 299.864,719	48	419.513,748 299.867,16	10.82 7	48	419.513,748 299.867,16	49	419.520,246 299.868,204	6.581
49	419.520,246 299.868,204	50	419.539,983 299.871,847	20.07	50	419.539,983 299.871,847	51	419.558,247 299.877,511	19.12 2	51	419.558,247 299.877,511	52	419.561,448 299.878,554	3.367
52	419.561,448 299.878,554	53	419.577,404 299.880,58	16.08 4	53	419.577,404 299.880,58	54	419.581,944 299.880,625	4.54	54	419.581,944 299.880,625	55	419.593,264 299.880,004	11.33 7
55	419.593,264 299.880,004	56	419.594,878 299.879,38	1.73	56	419.594,878 299.879,38	57	419.596,931 299.877,469	2.805	57	419.596,931 299.877,469	58	419.597,839 299.890,197	12.76
58	419.597,839 299.890,197	1	419.586,56 299.889,43	11.30 5										

** Lungimile segmentelor sunt determinate în planul de proiecție Stereo 70 și sunt rotunjite la 1 milimetru.

*** Distanța dintre puncte este formată din segmente cumulate ce sunt mai mici decât valoarea 1 milimetru.

**DATE DESPRE IMOBILUL NR. 13282**

Oficiul de Cadastru și Publicitate Imobiliară DOLJ
Biroul de Cadastru și Publicitate Imobiliară Craiova

A. Partea I. Descrierea imobilului

TEREN Intravilan

Adresa: Loc. Leu, Nr. 1086, Jud. Dolj, T119, P352, 352/1, 352/2

Nr. Crt	Nr cadastral Nr. topografic	Suprafața* (mp)	Observații / Referințe
A1		Din acte: 1.700 Masurata: 1.751	Sector cadastral:13 Teren imprejmuit;

Construcții

Crt	Nr cadastral Nr. topografic	Adresa	Observații / Referințe
A1.1		Loc. Leu, Jud. Dolj	Nr. niveluri:1; S. construita la sol:148 mp; CONSTRUITA DIN CARAMIDA, ACOPERITA CU TABLA
A1.2		Loc. Leu, Jud. Dolj	Nr. niveluri:1; S. construita la sol:49 mp; Anexa

B. Partea II. Proprietari și acte

Inscrieri privitoare la dreptul de proprietate și alte drepturi reale		Referințe
/		
Act Administrativ nr. TDP 1169-48053, din 07/05/1997 emis de CONSILIUL JUDETEAN DOLJ;		
B1	Intabulare, drept de PROPRIETATE, dobandit prin Constituire, cota actuala 1/1, cota initiala 1/1 1) CÎRSTEA MARIN, LIPSĂ CNP	A1
Act Notarial nr. CVC AUT NR 11626, din 12/09/1988 emis de NOTARIATUL DE STAT;		
B2	Intabulare, drept de PROPRIETATE, dobandit prin Conventie, cota actuala 1/1, cota initiala 1/1 1) CÎRSTEA MARIN 2) CÎRSTEA ANDA	A1.1, A1.2

C. Partea III. SARCINI .

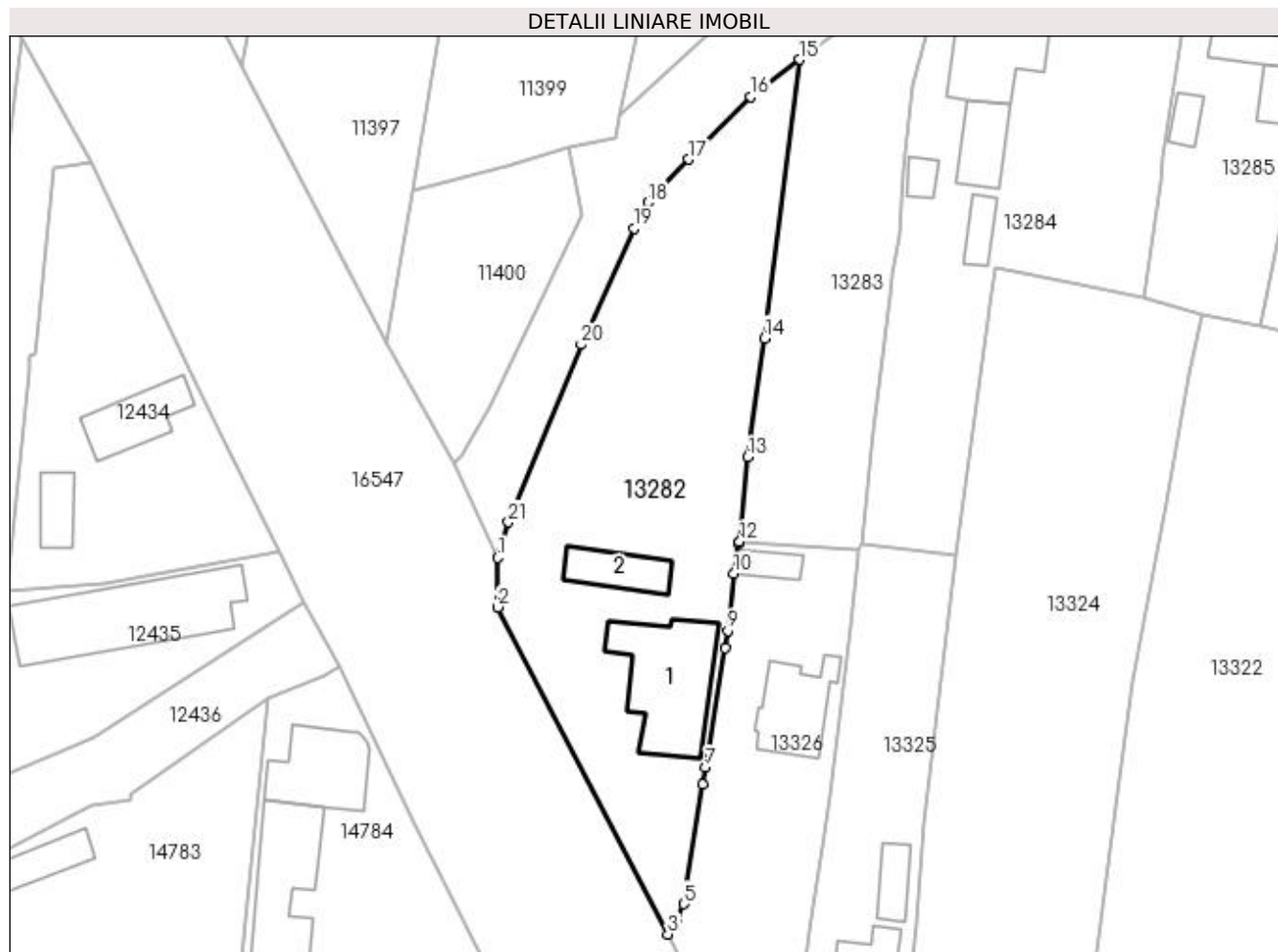
Inscrieri privind dezmembramintele dreptului de proprietate, drepturi reale de garanție și sarcini	Referințe
NU SUNT	

Anexa Nr. 1 La Partea I

Teren

Nr cadastral	Suprafața (mp)*	Observații / Referințe
	Din acte: 1.700 Masurata: 1.751	

* Suprafața este determinată în planul de proiecție Stereo 70.



Date referitoare la teren

Crt	Categorie folosință	Intra vilan	Suprafața (mp)	Tarla	Parcelă	Nr. topo	Observații / Referințe
1	curți construcții	DA	1.011	119	352	-	
2	vie	DA	183	119	352/1	-	
3	arabil	DA	557	119	352/2	-	

Date referitoare la construcții

Crt	Număr	Destinație construcție	Supraf. (mp)	Situație juridică	Observații / Referințe
A1.1		construcții de locuințe	148	Cu acte	Nr. niveluri:1; S. construita la sol:148 mp; CONSTRUITA DIN CARAMIDA, ACOPERITA CU TABLA
A1.2		construcții anexa	49	Cu acte	Nr. niveluri:1; S. construita la sol:49 mp; Anexa

Lungime Segmente

1) Valorile lungimilor segmentelor sunt obținute din proiecție în plan.

Punct început	X / Y	Punct sfârșit	X / Y	Lungime segment (** (m)	Punct început	X / Y	Punct sfârșit	X / Y	Lungime segment (** (m)
1	419.209,722 299.687,775	2	419.209,761 299.682,028	5.747	2	419.209,761 299.682,028	3	419.229,557 299.643,992	42.879

Punct început	X / Y	Punct sfârșit	X / Y	Lungime segment (** (m))
3	419.229,557 299.643,992	4	419.230,67 299.645,81	2.132
5	419.231,389 299.647,521	6	419.233,636 299.661,429	14.088
7	419.233,965 299.663,373	8	419.236,171 299.677,244	14.045
9	419.236,51 299.679,309	10	419.237,208 299.685,925	6.653
11	419.237,758 299.689,377	12	419.237,894 299.689,648	0.303
13	419.238,857 299.699,484	14	419.240,754 299.713,3	13.946
15	419.244,888 299.745,68	16	419.239,216 299.741,376	7.12
17	419.231,984 299.734,109	18	419.227,24 299.729,066	6.924
19	419.225,637 299.726,092	20	419.219,454 299.712,577	14.863
21	419.210,99 299.691,912	1	419.209,722 299.687,775	4.327

Punct început	X / Y	Punct sfârșit	X / Y	Lungime segment (** (m))
4	419.230,67 299.645,81	5	419.231,389 299.647,521	1.856
6	419.233,636 299.661,429	7	419.233,965 299.663,373	1.972
8	419.236,171 299.677,244	9	419.236,51 299.679,309	2.093
10	419.237,208 299.685,925	11	419.237,758 299.689,377	3.496
12	419.237,894 299.689,648	13	419.238,857 299.699,484	9.883
14	419.240,754 299.713,3	15	419.244,888 299.745,68	32.643
16	419.239,216 299.741,376	17	419.231,984 299.734,109	10.252
18	419.227,24 299.729,066	19	419.225,637 299.726,092	3.378
20	419.219,454 299.712,577	21	419.210,99 299.691,912	22.331

** Lungimile segmentelor sunt determinate în planul de proiecție Stereo 70 și sunt rotunjite la 1 milimetru.

*** Distanța dintre puncte este formată din segmente cumulate ce sunt mai mici decât valoarea 1 milimetru.

**DATE DESPRE IMOBILUL NR. 13283**

Oficiul de Cadastru și Publicitate Imobiliară DOLJ
Biroul de Cadastru și Publicitate Imobiliară Craiova

A. Partea I. Descrierea imobilului

TEREN Intravilan

Adresa: Loc. Leu, Jud. Dolj, T119, P351

Nr. Crt	Nr cadastral Nr. topografic	Suprafața* (mp)	Observații / Referințe
A1		Din acte: 864 Masurata: 870	Sector cadastral:13 Teren imprejmuit;

B. Partea II. Proprietari și acte

Inscrieri privitoare la dreptul de proprietate și alte drepturi reale		Referințe
/		
Hotarare Judecatoreasca nr. SC 6387, din 12/04/2021 emis de JUDECATORIA CRAIOVA (dosar nr. 7078/215/2010);		
B1	Intabulare, drept de PROPRIETATE, dobandit prin Hotarare Judecatoreasca, cota actuala 1/1, cota initiala 1/1 1) GRIGORIE MARIA	A1

C. Partea III. SARCINI .

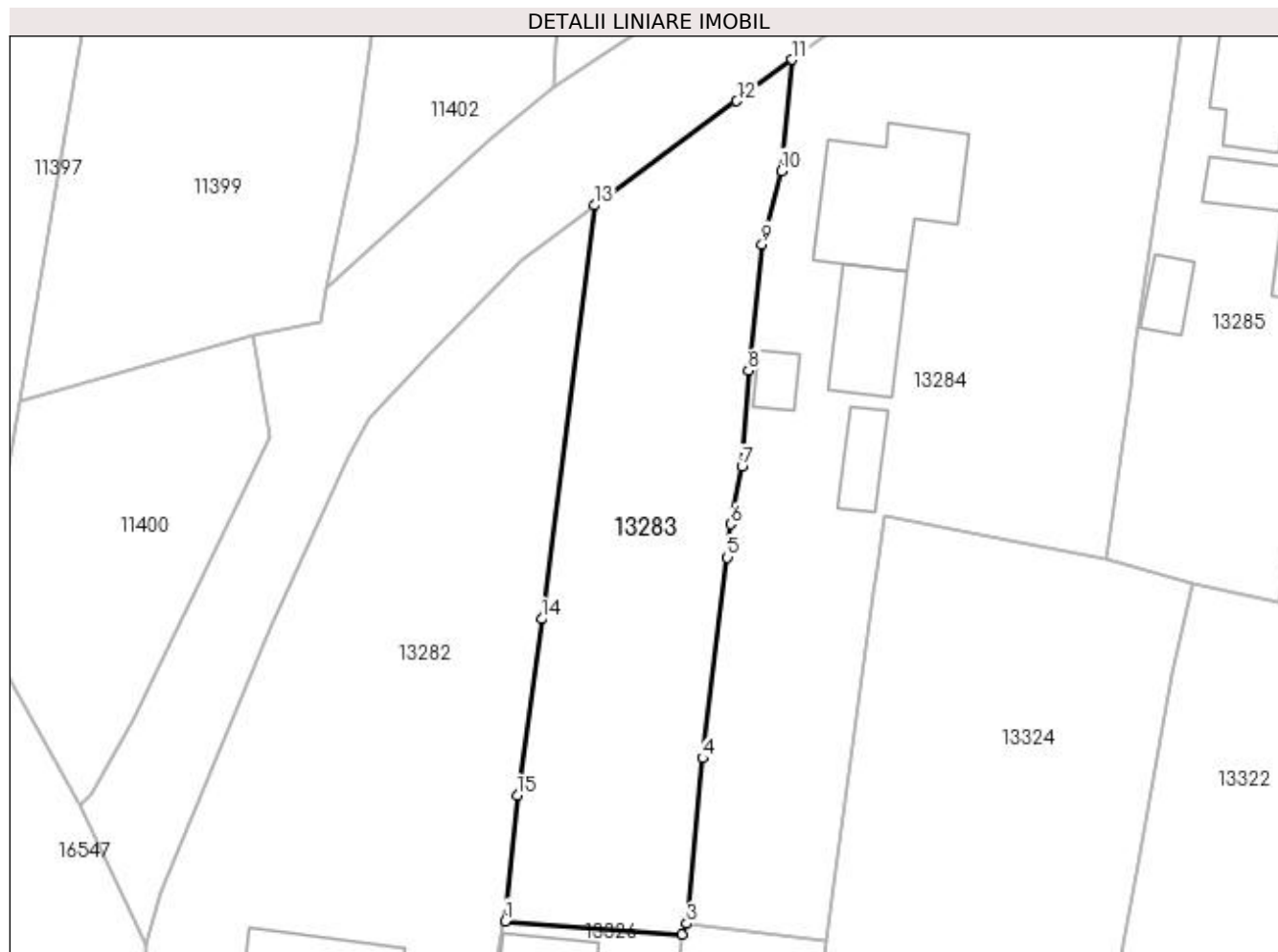
Inscrieri privind dezmembramintele dreptului de proprietate, drepturi reale de garanție și sarcini	Referințe
NU SUNT	

Anexa Nr. 1 La Partea I

Teren

Nr cadastral	Suprafața (mp)*	Observații / Referințe
	Din acte: 864 Masurata: 870	

* Suprafața este determinată în planul de proiecție Stereo 70.



Date referitoare la teren

Crt	Categorie folosință	Intra vilan	Suprafața (mp)	Tarla	Parcelă	Nr. topo	Observații / Referințe
1	vie	DA	870	119	351	-	

Lungime Segmente

1) Valorile lungimilor segmentelor sunt obținute din proiecție în plan.

Punct început	X / Y	Punct sfârșit	X / Y	Lungime segment (** (m)
1	419.237,894 299.689,648	2	419.251,74 299.688,619	13.884
2	419.251,74 299.688,619	3	419.252,126 299.689,466	0.931
3	419.252,126 299.689,466	4	419.253,364 299.702,402	12.995
4	419.253,364 299.702,402	5	419.255,303 299.718,129	15.846
5	419.255,303 299.718,129	6	419.255,554 299.720,724	2.607

Punct început	X / Y	Punct sfârşit	X / Y	Lungime segment (** (m)
6	419.255,554 299.720,724	7	419.256,444 299.725,261	4.623
7	419.256,444 299.725,261	8	419.256,951 299.732,751	7.507
8	419.256,951 299.732,751	9	419.258,009 299.742,64	9.946
9	419.258,009 299.742,64	10	419.259,517 299.748,392	5.946
10	419.259,517 299.748,392	11	419.260,371 299.757,091	8.741
11	419.260,371 299.757,091	12	419.256,032 299.753,863	5.408
12	419.256,032 299.753,863	13	419.244,888 299.745,68	13.826
13	419.244,888 299.745,68	14	419.240,754 299.713,3	32.643
14	419.240,754 299.713,3	15	419.238,857 299.699,484	13.946
15	419.238,857 299.699,484	1	419.237,894 299.689,648	9.883

** Lungimile segmentelor sunt determinate în planul de proiecție Stereo 70 și sunt rotunjite la 1 milimetru.

*** Distanța dintre puncte este formată din segmente cumulate ce sunt mai mici decât valoarea 1 milimetru.

**DATE DESPRE IMOBILUL NR. 13284**

Oficiul de Cadastru și Publicitate Imobiliară DOLJ
Biroul de Cadastru și Publicitate Imobiliară Craiova

A. Partea I. Descrierea imobilului

TEREN Intravilan

Adresa: Loc. Leu, Nr. 1095, Jud. Dolj, T119, P353, 353/1 353/2

Nr. Crt	Nr cadastral Nr. topografic	Suprafața* (mp)	Observații / Referințe
A1		Din acte: 1.946 Masurata: 1.806	Sector cadastral:13 Teren imprejmuit;

Construcții

Crt	Nr cadastral Nr. topografic	Adresa	Observații / Referințe
A1.1		Loc. Leu, Jud. Dolj	Nr. niveluri:2; S. construita la sol:101 mp; CONSTRUITA DIN CARAMIDA, ACOPERITA CU TABLA
A1.2		Loc. Leu, Jud. Dolj	Nr. niveluri:1; S. construita la sol:50 mp; Anexa
A1.3		Loc. Leu, Jud. Dolj	Nr. niveluri:1; S. construita la sol:23 mp; Anexa
A1.4		Loc. Leu, Jud. Dolj	Nr. niveluri:1; S. construita la sol:15 mp; Anexa

B. Partea II. Proprietari și acte

Inscrieri privitoare la dreptul de proprietate și alte drepturi reale		Referințe
/		
Act Administrativ nr. TDP 3016, din 27/10/2004 emis de CONSILIUL JUDETEAN DOLJ;		
B1	Intabulare, drept de PROPRIETATE, dobandit prin Reconstituire, cota actuala 1/1, cota initiala 1/1 1) FIERTU STEFAN, LIPSĂ CNP	A1
Act Normativ nr. LEGEA 7, din 13/03/1996 emis de GUVERNUL ROMANIEI;		
B2	Intabulare, drept de PROPRIETATE, dobandit prin Lege, cota actuala 1/1, cota initiala 1/1 1) FIERTU STEFAN, LIPSĂ CNP	A1.1, A1.2, A1.3, A1.4

C. Partea III. SARCINI .

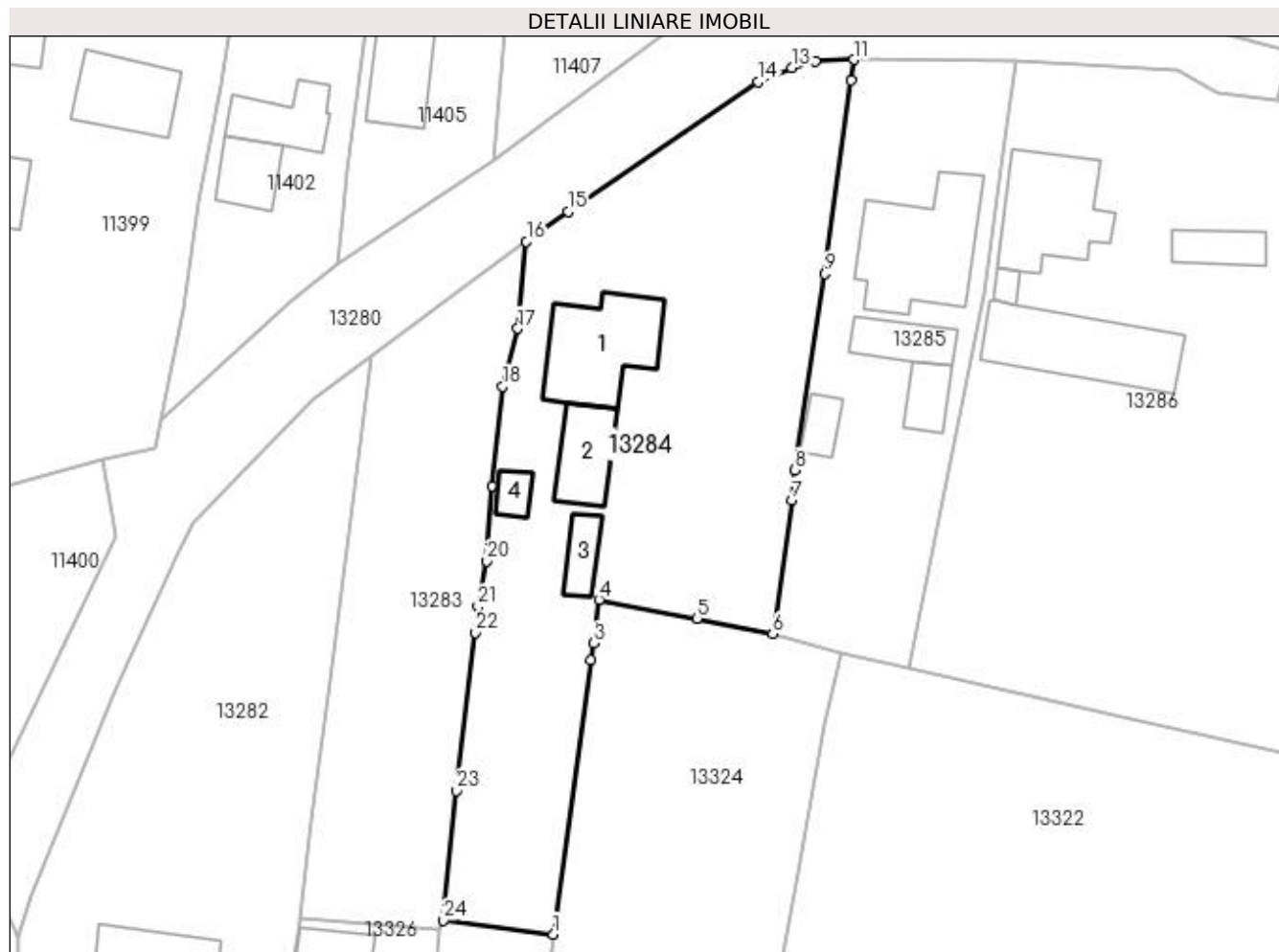
Inscrieri privind dezmembramintele dreptului de proprietate, drepturi reale de garanție și sarcini	Referințe
NU SUNT	

Anexa Nr. 1 La Partea I

Teren

Nr cadastral	Suprafața (mp)*	Observații / Referințe
	Din acte: 1.946 Masurata: 1.806	

* Suprafața este determinată în planul de proiecție Stereo 70.



Date referitoare la teren

Crt	Categorie folosință	Intra vilan	Suprafața (mp)	Tarla	Parcelă	Nr. topo	Observații / Referințe
1	curți construcții	DA	536	119	353	-	
2	arabil	DA	1.270	119	353/1 353/2	-	

Date referitoare la construcții

Crt	Număr	Destinație construcție	Supraf. (mp)	Situație juridică	Observații / Referințe
A1.1		construcții de locuințe	101	Cu acte	Nr. niveluri:2; S. construita la sol:101 mp; CONSTRUITA DIN CARAMIDA, ACOPERITA CU TABLA
A1.2		construcții anexa	50	Cu acte	Nr. niveluri:1; S. construita la sol:50 mp; Anexa
A1.3		construcții anexa	23	Cu acte	Nr. niveluri:1; S. construita la sol:23 mp; Anexa
A1.4		construcții anexa	15	Cu acte	Nr. niveluri:1; S. construita la sol:15 mp; Anexa

Lungime Segmente

1) Valorile lungimilor segmentelor sunt obținute din proiecție în plan.

Punct început	X / Y	Punct sfârșit	X / Y	Lungime segment (** (m))	Punct început	X / Y	Punct sfârșit	X / Y	Lungime segment (** (m))
---------------	-------	---------------	-------	--------------------------	---------------	-------	---------------	-------	--------------------------

Punct început	X / Y	Punct sfârșit	X / Y	Lungime segment (** (m))
1	419.263,043 299.688,081	2	419.266,775 299.715,406	27.579
3	419.267,062 299.717,079	4	419.267,634 299.721,42	4.379
5	419.277,359 299.719,532	6	419.284,911 299.717,994	7.707
7	419.286,841 299.731,324	8	419.287,11 299.734,335	3.023
9	419.290,118 299.753,848	10	419.292,759 299.773,105	19.437
11	419.292,972 299.775,176	12	419.289,173 299.775,014	3.802
13	419.286,806 299.774,395	14	419.283,483 299.772,948	3.624
15	419.264,533 299.760,047	16	419.260,371 299.757,091	5.105
17	419.259,517 299.748,392	18	419.258,009 299.742,64	5.946
19	419.256,951 299.732,751	20	419.256,444 299.725,261	7.507
21	419.255,554 299.720,724	22	419.255,303 299.718,129	2.607
23	419.253,364 299.702,402	24	419.252,126 299.689,466	12.995

Punct început	X / Y	Punct sfârșit	X / Y	Lungime segment (** (m))
2	419.266,775 299.715,406	3	419.267,062 299.717,079	1.697
4	419.267,634 299.721,42	5	419.277,359 299.719,532	9.907
6	419.284,911 299.717,994	7	419.286,841 299.731,324	13.469
8	419.287,11 299.734,335	9	419.290,118 299.753,848	19.743
10	419.292,759 299.773,105	11	419.292,972 299.775,176	2.082
12	419.289,173 299.775,014	13	419.286,806 299.774,395	2.447
14	419.283,483 299.772,948	15	419.264,533 299.760,047	22.925
16	419.260,371 299.757,091	17	419.259,517 299.748,392	8.741
18	419.258,009 299.742,64	19	419.256,951 299.732,751	9.945
20	419.256,444 299.725,261	21	419.255,554 299.720,724	4.623
22	419.255,303 299.718,129	23	419.253,364 299.702,402	15.846
24	419.252,126 299.689,466	1	419.263,043 299.688,081	11.005

** Lungimile segmentelor sunt determinate în planul de proiecție Stereo 70 și sunt rotunjite la 1 milimetru.

*** Distanța dintre puncte este formată din segmente cumulate ce sunt mai mici decât valoarea 1 milimetru.

**DATE DESPRE IMOBILUL NR. 13285**

Oficiul de Cadastru și Publicitate Imobiliară DOLJ
Biroul de Cadastru și Publicitate Imobiliară Craiova

A. Partea I. Descrierea imobilului

TEREN Intravilan

Adresa: Loc. Leu, Nr. 1097, Jud. Dolj, T119, P354,354/1, 354/2

Nr. Crt	Nr cadastral Nr. topografic	Suprafața* (mp)	Observații / Referințe
A1	31453	Din acte: 1.015 Masurata: 917	Sector cadastral:13 Teren imprejmuit;

Construcții

Crt	Nr cadastral Nr. topografic	Adresa	Observații / Referințe
A1.1		Loc. Leu, Nr. 1097, Jud. Dolj, T119, P354,P354/1,P354/2	Nr. niveluri:2; S. construita la sol:127 mp; CONSTRUITA DIN CARAMIDA, ACOPERITA CU TABLA
A1.2		Loc. Leu, Nr. 1097, Jud. Dolj, T119, P354,P354/1,P354/2	Nr. niveluri:1; S. construita la sol:37 mp; Anexa construita in anul 1973
A1.3		Loc. Leu, Nr. 1097, Jud. Dolj, T119, P354,P354/1,P354/2	Nr. niveluri:1; S. construita la sol:27 mp; Anexa
A1.4		Loc. Leu, Jud. Dolj	Nr. niveluri:1; S. construita la sol:19 mp; Anexa

B. Partea II. Proprietari și acte

Inscrieri privitoare la dreptul de proprietate și alte drepturi reale	Referințe
42876 / 08/05/2013	
Act Administrativ nr. TDP NR. 724-44590, din 04/04/1996 emis de CJ (AUTORIZATIE DE CONSTRUIRE NR. 112/02.09.1971, AUTORIZATIE PENTRU EXECUTARE DE LUCRARI NR. 106/31.08.1973 EMISE DE PRIMARIA LEU, CM NR. 51/08.04.2013 NP STEFANESCU FLORIANA.);	
B1	A1.2
Intabulare, drept de PROPRIETATE, dobandit prin Construire, cota actuala 1/2, cota initiala 1/2 1) MITRACHE MARIA	
81927 / 20/08/2013	
Act Notarial nr. CONTRACT DE DONATIE AUT NR 2320, din 19/08/2013 emis de NP STEFANESCU FLORIANA;	
B2	A1
Intabulare, drept de PROPRIETATE, dobandit prin Conventie, cota actuala 1/1, cota initiala 1/1 1) MITRACHE MARIA	
B3	A1.2
Intabulare, drept de PROPRIETATE, dobandit prin Conventie, cota actuala 1/2, cota initiala 1/2 1) MITRACHE MARIA	
/	
Act Administrativ nr. PV RECEPTIE NR. 6, din 20/04/2021 emis de PRIMARIA COMUNEI LEU (AUTORIZATIE DE CONSTRUIRE NR. 8/22.04.2019);	
B4	A1.1
Intabulare, drept de PROPRIETATE, dobandit prin Construire, cota actuala 1/1, cota initiala 1/1 1) MITRACHE MARIA	
Act Normativ nr. LEGEA 7, din 13/03/1996 emis de GUVERNUL ROMANIEI;	
B5	A1.3, A1.4
Intabulare, drept de PROPRIETATE, dobandit prin Lege, cota actuala 1/1, cota initiala 1/1 1) MITRACHE MARIA	

C. Partea III. SARCINI

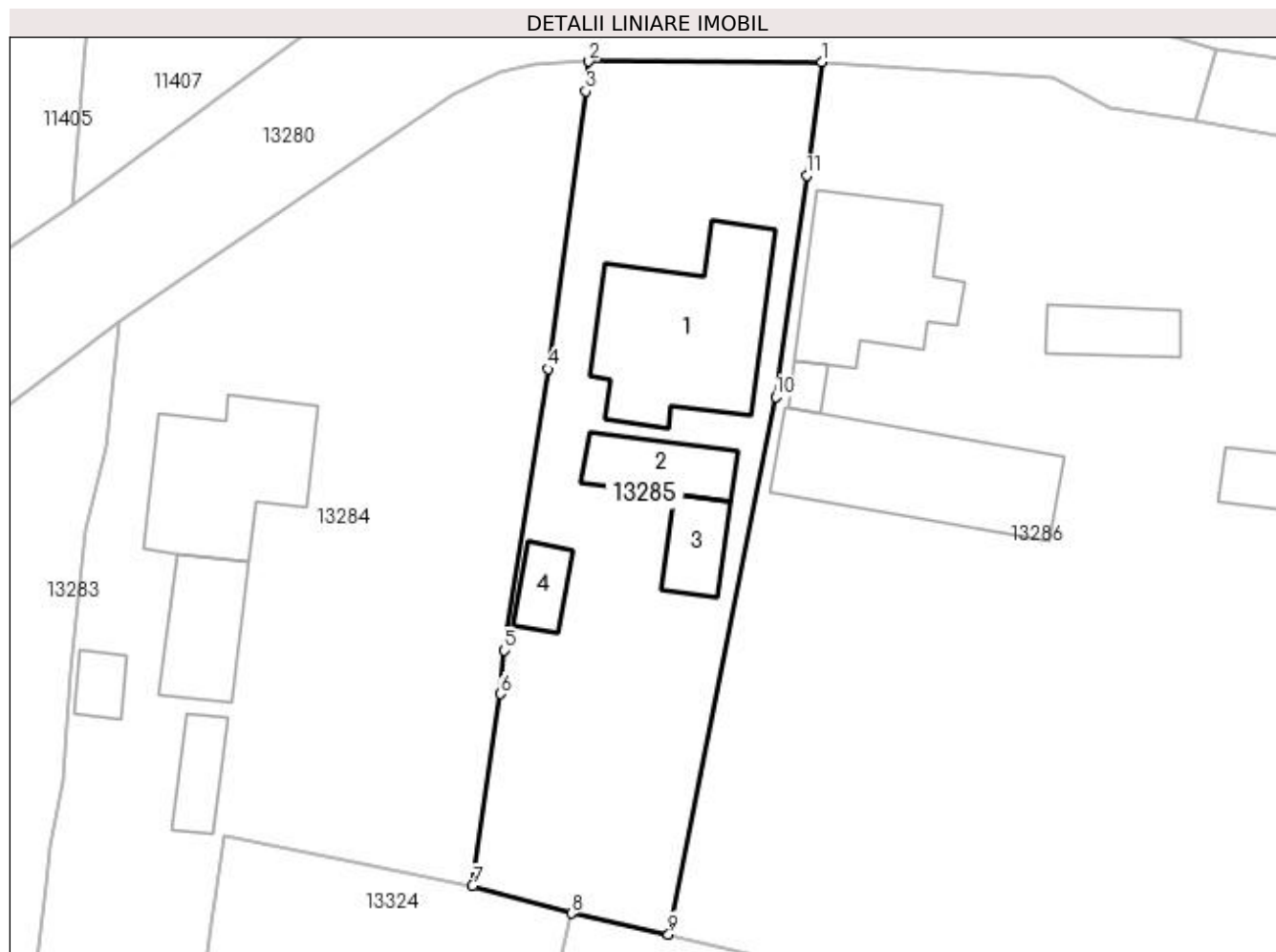
Inscrieri privind dezmembramintele dreptului de proprietate, drepturi reale de garanție și sarcini	Referințe
81927 / 20/08/2013	
Act Notarial nr. CONTRACT DE DONATIE AUT NR 2320, din 19/08/2013 emis de NP STEFANESCU FLORIANA;	
C1	A1
Intabulare, drept de UZUFRACT, dobandit prin Conventie, cota actuala 1/1, cota initiala 1/1 1) MITRACHE ION	
C2	A1.1, A1.2
Intabulare, drept de UZUFRACT, dobandit prin Conventie, cota actuala 1/2, cota initiala 1/2 1) MITRACHE ION	

Anexa Nr. 1 La Partea I

Teren

Nr cadastral	Suprafața (mp)*	Observații / Referințe
31453	Din acte: 1.015 Masurata: 917	

* Suprafața este determinată în planul de proiecție Stereo 70.



Date referitoare la teren

Crt	Categorie folosință	Intravilan	Suprafața (mp)	Tarla	Parcelă	Nr. topo	Observații / Referințe
1	curți construcții	DA	747	119	354	-	Teren intravilan împrejmuit cu gard de beton, lemn și sarma.
2	arabil	DA	170	119	354/1, 354/2	-	Teren intravilan împrejmuit cu gard de beton, lemn și sarma.

Date referitoare la construcții

Crt	Număr	Destinație construcție	Supraf. (mp)	Situație juridică	Observații / Referințe
A1.1		construcții de locuințe	Din acte: 48 Masurata: 127	Cu acte	Nr. niveluri: 2; S. construită la sol: 127 mp; CONSTRUITĂ DIN CARAMIDA, ACOPERITĂ CU TABLA
A1.2		construcții anexa	37	Cu acte	Nr. niveluri: 1; S. construită la sol: 37 mp; Anexa construită în anul 1973
A1.3		construcții anexa	27	Cu acte	Nr. niveluri: 1; S. construită la sol: 27 mp; Anexa
A1.4		construcții anexa	19	Cu acte	Nr. niveluri: 1; S. construită la sol: 19 mp; Anexa

Lungime Segmente

1) Valorile lungimilor segmentelor sunt obținute din proiecție în plan.

Punct început	X / Y	Punct sfârșit	X / Y	Lungime segment (** (m)
1	419.309,114 299.775,149	2	419.292,972 299.775,176	16.142
2	419.292,972 299.775,176	3	419.292,759 299.773,105	2.082
3	419.292,759 299.773,105	4	419.290,118 299.753,848	19.437
4	419.290,118 299.753,848	5	419.287,11 299.734,335	19.743
5	419.287,11 299.734,335	6	419.286,841 299.731,324	3.023
6	419.286,841 299.731,324	7	419.284,911 299.717,994	13.469
7	419.284,911 299.717,994	8	419.291,75 299.716,084	7.101
8	419.291,75 299.716,084	9	419.298,494 299.714,638	6.897
9	419.298,494 299.714,638	10	419.305,93 299.751,912	38.008
10	419.305,93 299.751,912	11	419.308,092 299.767,266	15.505
11	419.308,092 299.767,266	1	419.309,114 299.775,149	7.949

** Lungimile segmentelor sunt determinate în planul de proiecție Stereo 70 și sunt rotunjite la 1 milimetru.

*** Distanța dintre puncte este formată din segmente cumulate ce sunt mai mici decât valoarea 1 milimetru.

**DATE DESPRE IMOBILUL NR. 13286**

Oficiul de Cadastru și Publicitate Imobiliară DOLJ
Biroul de Cadastru și Publicitate Imobiliară Craiova

A. Partea I. Descrierea imobilului

TEREN Intravilan

Adresa: Loc. Leu, Nr. 1098, Jud. Dolj, T119, P355,355/1,356/1

Nr. Crt	Nr cadastral Nr. topografic	Suprafața* (mp)	Observații / Referințe
A1	33359	Din acte: 2.967 Masurata: 2.640	Sector cadastral:13 Teren imprejmuit;

Construcții

Crt	Nr cadastral Nr. topografic	Adresa	Observații / Referințe
A1.1		Loc. Leu, Nr. 1098, Jud. Dolj, FOST T119 , P 355 ,P355/1 , P 356/1	Nr. niveluri:1; S. construita la sol:103 mp; S. construita desfasurata:66 mp; CONSTRUITA DIN BCA, ACOPERITA CU TABLA
A1.2		Loc. Leu, Nr. 1098, Jud. Dolj, FOST T119 , P 355 ,P355/1 , P 356/1	Nr. niveluri:1; S. construita la sol:119 mp; S. construita desfasurata:118 mp; CONSTRUITA IN ANUL 1989
A1.3		Loc. Leu, Jud. Dolj	Nr. niveluri:1; S. construita la sol:32 mp; Anexa
A1.4		Loc. Leu, Jud. Dolj	Nr. niveluri:1; S. construita la sol:31 mp; Anexa
A1.5		Loc. Leu, Jud. Dolj	Nr. niveluri:1; S. construita la sol:8 mp; Anexa

B. Partea II. Proprietari și acte

Inscrieri privitoare la dreptul de proprietate și alte drepturi reale		Referințe
63539 / 14/03/2018		
Act Notarial nr. CONTRACT DE DONATIE AUT NR 823, din 14/03/2018 emis de NP GASPARG MONICA ORTANSA;		
B1	Intabulare, drept de PROPRIETATE, dobandit prin Conventie, cota actuala 1/1, cota initiala 1/1 1) PATRU MARIUS	A1, A1.2
/		
Act Administrativ nr. PV NR 6, din 25/06/2020 emis de PRIMARIA COMUNEI LEU (AC 22/2018);		
B2	Intabulare, drept de PROPRIETATE, dobandit prin Construire, cota actuala 1/1, cota initiala 1/1 1) PATRU MARIUS	A1.1
Act Normativ nr. LEGEA 7, din 13/03/1996 emis de GUVERNUL ROMANIEI;		
B3	Intabulare, drept de PROPRIETATE, dobandit prin Lege, cota actuala 1/1, cota initiala 1/1 1) PATRU MARIUS	A1.3, A1.4, A1.5

C. Partea III. SARCINI .

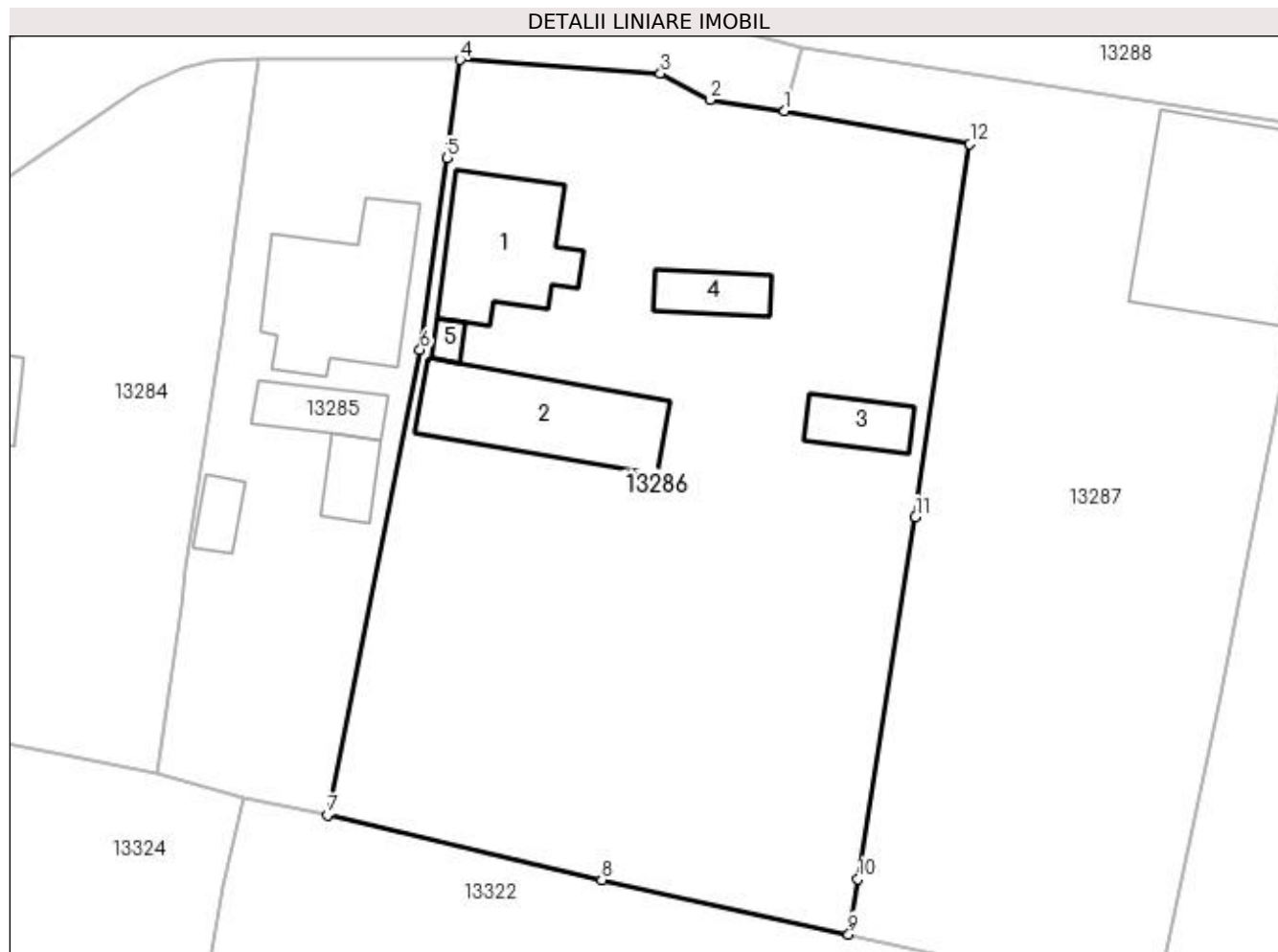
Inscrieri privind dezmembramintele dreptului de proprietate, drepturi reale de garanție și sarcini	Referințe
NU SUNT	

Anexa Nr. 1 La Partea I

Teren

Nr cadastral	Suprafața (mp)*	Observații / Referințe
33359	Din acte: 2.967 Masurata: 2.640	

* Suprafața este determinată în planul de proiecție Stereo 70.



Date referitoare la teren

Crt	Categorie folosință	Intra vilan	Suprafața (mp)	Tarla	Parcelă	Nr. topo	Observații / Referințe
1	curți constructii	DA	862	119	355	-	
2	vie	DA	940	119	355/1	-	
3	arabil	DA	838	119	356/1	-	

Date referitoare la construcții

Crt	Număr	Destinație construcție	Supraf. (mp)	Situație juridică	Observații / Referințe
A1.1		construcții de locuințe	103	Cu acte	Nr. niveluri:1; S. construita la sol:103 mp; S. construita desfasurata:66 mp; CONSTRUITA DIN BCA, ACOPERITA CU TABLA
A1.2		construcții anexa	119	Cu acte	Nr. niveluri:1; S. construita la sol:119 mp; S. construita desfasurata:118 mp; CONSTRUITA IN ANUL 1989
A1.3		construcții anexa	32	Cu acte	Nr. niveluri:1; S. construita la sol:32 mp; Anexa
A1.4		construcții anexa	31	Cu acte	Nr. niveluri:1; S. construita la sol:31 mp; Anexa
A1.5		construcții anexa	8	Cu acte	Nr. niveluri:1; S. construita la sol:8 mp; Anexa

Lungime Segmente

1) Valorile lungimilor segmentelor sunt obținute din proiecție în plan.

Punct început	X / Y	Punct sfârșit	X / Y	Lungime segment (** (m)
1	419.335,124 299.771,049	2	419.329,122 299.771,937	6.067
2	419.329,122 299.771,937	3	419.325,191 299.774,042	4.459
3	419.325,191 299.774,042	4	419.309,114 299.775,149	16.115
4	419.309,114 299.775,149	5	419.308,092 299.767,266	7.949
5	419.308,092 299.767,266	6	419.305,93 299.751,912	15.505
6	419.305,93 299.751,912	7	419.298,494 299.714,638	38.008
7	419.298,494 299.714,638	8	419.320,472 299.709,466	22.578
8	419.320,472 299.709,466	9	419.340,248 299.705,112	20.25
9	419.340,248 299.705,112	10	419.341,008 299.709,55	4.503
10	419.341,008 299.709,55	11	419.345,597 299.738,547	29.358
11	419.345,597 299.738,547	12	419.349,956 299.768,402	30.172
12	419.349,956 299.768,402	1	419.335,124 299.771,049	15.066

** Lungimile segmentelor sunt determinate în planul de proiecție Stereo 70 și sunt rotunjite la 1 milimetru.

*** Distanța dintre puncte este formată din segmente cumulate ce sunt mai mici decât valoarea 1 milimetru.

**DATE DESPRE IMOBILUL NR. 13287**

Oficiul de Cadastru și Publicitate Imobiliară DOLJ
Biroul de Cadastru și Publicitate Imobiliară Craiova

A. Partea I. Descrierea imobilului

TEREN Intravilan

Nr. CF vechi:776
Nr. cadastral vechi:800

Adresa: Loc. Leu, Jud. Dolj, T119, P359/5

Nr. Crt	Nr cadastral Nr. topografic	Suprafața* (mp)	Observații / Referințe
A1	30210	Din acte: 2.000 Masurata: 1.965	Sector cadastral:13 Teren neimprejmut;

Construcții

Crt	Nr cadastral Nr. topografic	Adresa	Observații / Referințe
A1.1		Loc. Leu, Jud. Dolj	Nr. niveluri:1; S. construita la sol:190 mp; CONSTRUITA DIN ISOPAN, ACOPERITA CU TABLA

B. Partea II. Proprietari și acte

Inscrieri privitoare la dreptul de proprietate și alte drepturi reale		Referințe
81295 / 21/12/2010		
Act Notarial nr. CONTRACT DE VANZARE CUMPARARE 2246, din 20/12/2010 emis de NP ILIE VICTOR;		
B1	Intabulare, drept de PROPRIETATE, dobandit prin Conventie, cota actuala 1/1, cota initiala 1/1 1) BARDINICI ELENA , LIPSĂ CNP 2) BARDINICI LEON MIHAI , LIPSĂ CNP	A1
/		
Act Normativ nr. LEGEA 7, din 13/03/1996 emis de GUVERNUL ROMANIEI;		
B2	Intabulare, drept de PROPRIETATE, dobandit prin Lege, cota actuala 1/1, cota initiala 1/1 1) BARDINICI ELENA , LIPSĂ CNP 2) BARDINICI LEON MIHAI , LIPSĂ CNP	A1.1

C. Partea III. SARCINI .

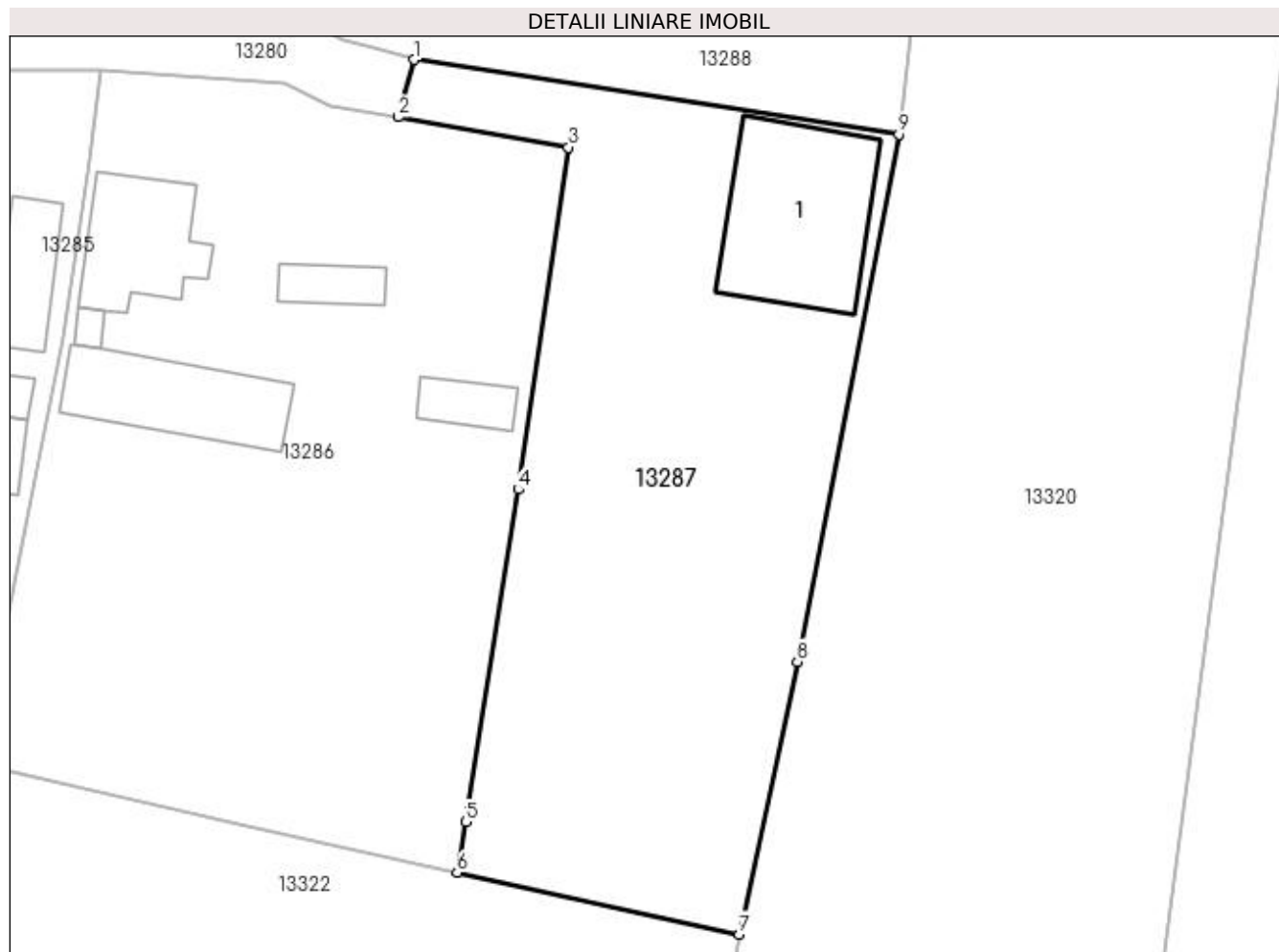
Inscrieri privind dezmembramintele dreptului de proprietate, drepturi reale de garanție și sarcini	Referințe
NU SUNT	

Anexa Nr. 1 La Partea I

Teren

Nr cadastral	Suprafața (mp)*	Observații / Referințe
30210	Din acte: 2.000 Masurata: 1.965	

* Suprafața este determinată în planul de proiecție Stereo 70.



Date referitoare la teren

Crt	Categorie folosință	Intra vilan	Suprafața (mp)	Tarla	Parcelă	Nr. topo	Observații / Referințe
1	arabil	DA	1.965	119	359/5	-	

Date referitoare la construcții

Crt	Număr	Destinație construcție	Supraf. (mp)	Situație juridică	Observații / Referințe
A1.1		construcții de locuințe	190	Cu acte	Nr. niveluri:1; S. construita la sol:190 mp; CONSTRUITA DIN ISOPAN, ACOPERITA CU TABLA

Lungime Segmente

1) Valorile lungimilor segmentelor sunt obținute din proiecție în plan.

Punct început	X / Y	Punct sfârșit	X / Y	Lungime segment (** (m)
1	419.336,48 299.776,05	2	419.335,124 299.771,049	5.182
2	419.335,124 299.771,049	3	419.349,956 299.768,402	15.066
3	419.349,956 299.768,402	4	419.345,597 299.738,547	30.172

Punct început	X / Y	Punct sfârșit	X / Y	Lungime segment (** (m)
4	419.345,597 299.738,547	5	419.341,008 299.709,55	29.358
5	419.341,008 299.709,55	6	419.340,248 299.705,112	4.503
6	419.340,248 299.705,112	7	419.364,866 299.699,73	25.199
7	419.364,866 299.699,73	8	419.369,954 299.723,525	24.333
8	419.369,954 299.723,525	9	419.378,8 299.769,532	46.85
9	419.378,8 299.769,532	1	419.336,48 299.776,05	42.819

** Lungimile segmentelor sunt determinate în planul de proiecție Stereo 70 și sunt rotunjite la 1 milimetru.

*** Distanța dintre puncte este formată din segmente cumulate ce sunt mai mici decât valoarea 1 milimetru.

**DATE DESPRE IMOBILUL NR. 13288**

Oficiul de Cadastru și Publicitate Imobiliară DOLJ
Biroul de Cadastru și Publicitate Imobiliară Craiova

A. Partea I. Descrierea imobilului

TEREN Intravilan

Adresa: Loc. Leu, Jud. Dolj, T119, P357/4

Nr. Crt	Nr cadastral Nr. topografic	Suprafața* (mp)	Observații / Referințe
A1	35342	Din acte: 1.400 Masurata: 1.206	Sector cadastral:13 Teren imprejmuit;

B. Partea II. Proprietari și acte

Inscrieri privitoare la dreptul de proprietate și alte drepturi reale		Referințe
269533 / 10/11/2021		
Act Notarial nr. CONTRACT DE VANZARE AUT NR 3370, din 09/11/2021 emis de NP GASPAR MONICA ORTANSA (CV ; ACT NOTARIAL NR INCHEIERE DE RECTIFICARE NR 142 DIN 02.12.2021, EMIS DE NP GASPAR MONICA ORTANSA);		
B1	Intabulare, drept de PROPRIETATE, dobandit prin Conventie, cota actuala 1/1, cota initiala 1/1 1) PĂTRU ALEXANDRU-ȘTEFĂNIȚĂ, necasatorit	A1

C. Partea III. SARCINI .

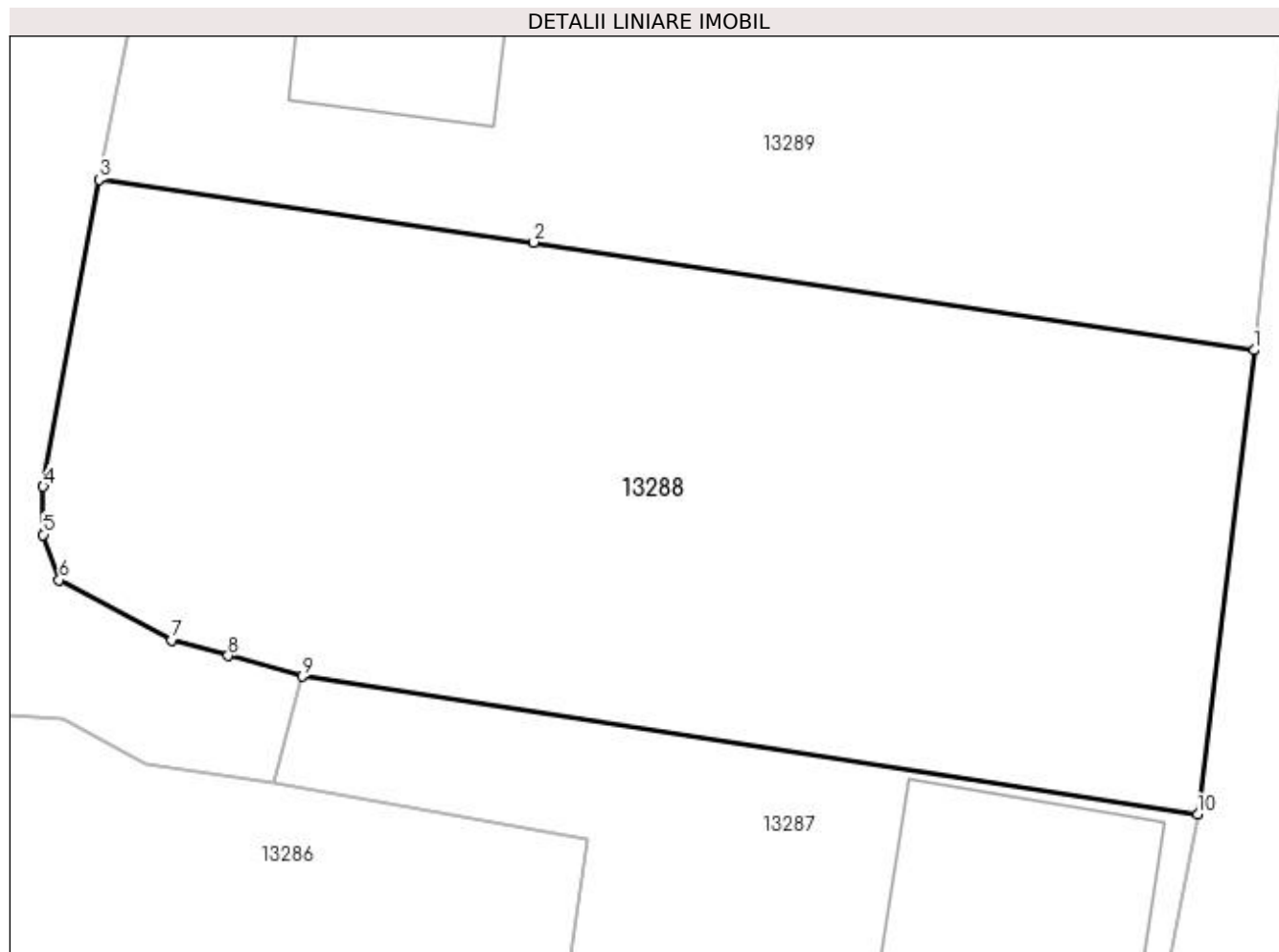
Inscrieri privind dezmembramintele dreptului de proprietate, drepturi reale de garanție și sarcini	Referințe
NU SUNT	

Anexa Nr. 1 La Partea I

Teren

Nr cadastral	Suprafața (mp)*	Observații / Referințe
35342	Din acte: 1.400 Masurata: 1.206	

* Suprafața este determinată în planul de proiecție Stereo 70.



Date referitoare la teren

Crt	Categorie folosință	Intra vilan	Suprafața (mp)	Tarla	Parcelă	Nr. topo	Observații / Referințe
1	vie	DA	1.206	119	357/4	-	

Lungime Segmente

1) Valorile lungimilor segmentelor sunt obținute din proiecție în plan.

Punct început	X / Y	Punct sfârșit	X / Y	Lungime segment (** (m)
1	419.381,468 299.791,472	2	419.347,437 299.796,569	34.411
2	419.347,437 299.796,569	3	419.326,884 299.799,529	20.765
3	419.326,884 299.799,529	4	419.324,247 299.785,022	14.744
4	419.324,247 299.785,022	5	419.324,245 299.782,748	2.274
5	419.324,245 299.782,748	6	419.325,003 299.780,617	2.262

Punct început	X / Y	Punct sfârșit	X / Y	Lungime segment (** (m)
6	419.325,003 299.780,617	7	419.330,295 299.777,762	6.013
7	419.330,295 299.777,762	8	419.332,982 299.777,032	2.784
8	419.332,982 299.777,032	9	419.336,48 299.776,05	3.633
9	419.336,48 299.776,05	10	419.378,8 299.769,532	42.819
10	419.378,8 299.769,532	1	419.381,468 299.791,472	22.102

** Lungimile segmentelor sunt determinate în planul de proiecție Stereo 70 și sunt rotunjite la 1 milimetru.

*** Distanța dintre puncte este formată din segmente cumulate ce sunt mai mici decât valoarea 1 milimetru.

**DATE DESPRE IMOBILUL NR. 13289**

Oficiul de Cadastru și Publicitate Imobiliară DOLJ
Biroul de Cadastru și Publicitate Imobiliară Craiova

A. Partea I. Descrierea imobilului

TEREN Intravilan

Adresa: Loc. Leu, Nr. 1100A, Jud. Dolj, T119, P357,357/1

Nr. Crt	Nr cadastral Nr. topografic	Suprafața* (mp)	Observații / Referințe
A1	31361	Din acte: 832 Masurata: 876	Sector cadastral:13 Teren imprejmuit;

Construcții

Crt	Nr cadastral Nr. topografic	Adresa	Observații / Referințe
A1.1		Loc. Leu, Jud. Dolj, T 119, P 357 si 357/1, (actual str. Albinei,nr. 1100A)	Nr. niveluri:2; S. construita la sol:100 mp; S. construita desfasurata:200 mp; Locuinta compusa din cinci camere si dependinte.

B. Partea II. Proprietari și acte

Inscrieri privitoare la dreptul de proprietate și alte drepturi reale		Referințe
17861 / 28/02/2013		
Act Notarial nr. CVC AUT. NR. 516, din 27/02/2013 emis de NP STEFANESCU FLORIANA;		
B1	Intabulare, drept de PROPRIETATE, dobandit prin Conventie, cota actuala 1/1, cota initiala 1/1 1) GRUIA STEFAN 2) GRUIA CARMEN -ALINA	A1
129934 / 06/10/2016		
Act Administrativ nr. CERTIFICAT DE ATESTARE A EDIFICARII CONSTRUCTIEI NR. 6398, din 27/09/2016 emis de PRIMARIA LEU , ADEVERINTA NR. 6390/27.09.2016;		
B2	Intabulare, drept de PROPRIETATE, dobandit prin Construire, cota actuala 1/1, cota initiala 1/1 1) GRUIA STEFAN 2) GRUIA CARMEN-ALINA	A1.1

C. Partea III. SARCINI .

Inscrieri privind dezmembramintele dreptului de proprietate, drepturi reale de garanție și sarcini	Referințe
NU SUNT	

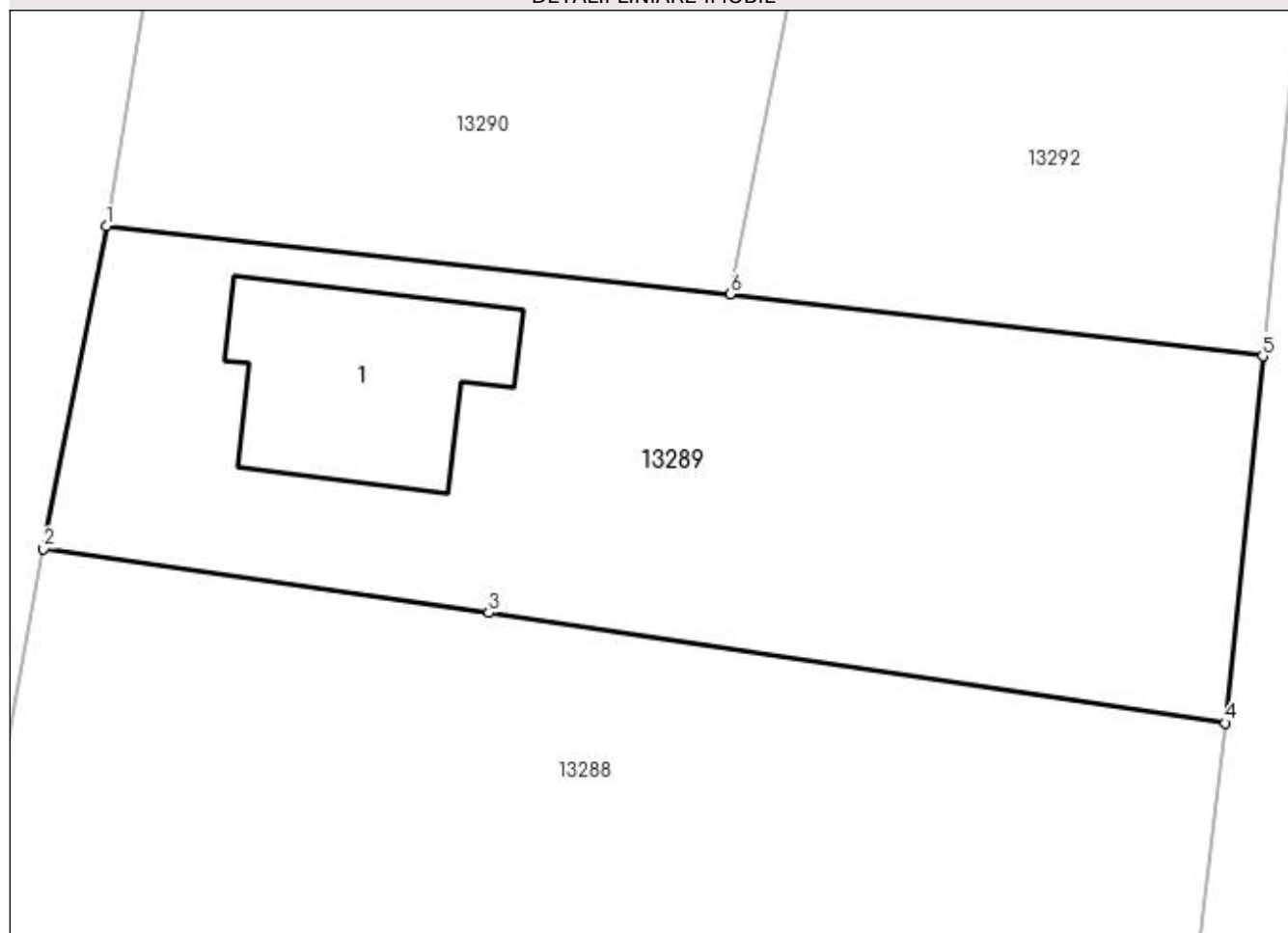
Anexa Nr. 1 La Partea I

Teren

Nr cadastral	Suprafața (mp)*	Observații / Referințe
31361	Din acte: 832 Masurata: 876	

* Suprafața este determinată în planul de proiecție Stereo 70.

DETALII LINIARE IMOBIL



Date referitoare la teren

Crt	Categorie folosință	Intra vilan	Suprafața (mp)	Tarla	Parcelă	Nr. topo	Observații / Referințe
1	curți constructii	DA	333	119	357	-	
2	arabil	DA	543	119	357/1	-	

Date referitoare la construcții

Crt	Număr	Destinație construcție	Supraf. (mp)	Situație juridică	Observații / Referințe
A1.1		construcții de locuințe	100	Cu acte	Nr. niveluri:2; S. construita la sol:100 mp; S. construita desfasurata:200 mp; Locuinta compusa din cinci camere si dependinte.

Lungime Segmente

1) Valorile lungimilor segmentelor sunt obținute din proiecție în plan.

Punct început	X / Y	Punct sfârșit	X / Y	Lungime segment (** (m)
1	419.329,785 299.814,41	2	419.326,884 299.799,529	15.161
2	419.326,884 299.799,529	3	419.347,437 299.796,569	20.765

Punct început	X / Y	Punct sfârșit	X / Y	Lungime segment (** (m)
3	419.347,437 299.796,569	4	419.381,468 299.791,472	34.411
4	419.381,468 299.791,472	5	419.383,191 299.808,413	17.028
5	419.383,191 299.808,413	6	419.358,591 299.811,267	24.765
6	419.358,591 299.811,267	1	419.329,785 299.814,41	28.977

** Lungimile segmentelor sunt determinate în planul de proiecție Stereo 70 și sunt rotunjite la 1 milimetru.

*** Distanța dintre puncte este formată din segmente cumulate ce sunt mai mici decât valoarea 1 milimetru.

**DATE DESPRE IMOBILUL NR. 13290**

Oficiul de Cadastru și Publicitate Imobiliară DOLJ
Biroul de Cadastru și Publicitate Imobiliară Craiova

A. Partea I. Descrierea imobilului

TEREN Intravilan

Adresa: Loc. Leu, Jud. Dolj, T119, P356/2

Nr. Crt	Nr cadastral Nr. topografic	Suprafața* (mp)	Observații / Referințe
A1		Din acte: 1.000 Masurata: 980	Sector cadastral:13 Teren neimprejmit;

B. Partea II. Proprietari și acte

Inscrieri privitoare la dreptul de proprietate și alte drepturi reale		Referințe
/		
Act Notarial nr. APV AUT NR 1072, din 21/07/2021 emis de BNP NEAGOE MONICA;		
B1	Intabulare, drept de PROPRIETATE, dobandit prin lesire Din Indiviziune, cota actuala 1/1, cota initiala 1/1 1) STANCU MARIA	A1

C. Partea III. SARCINI .

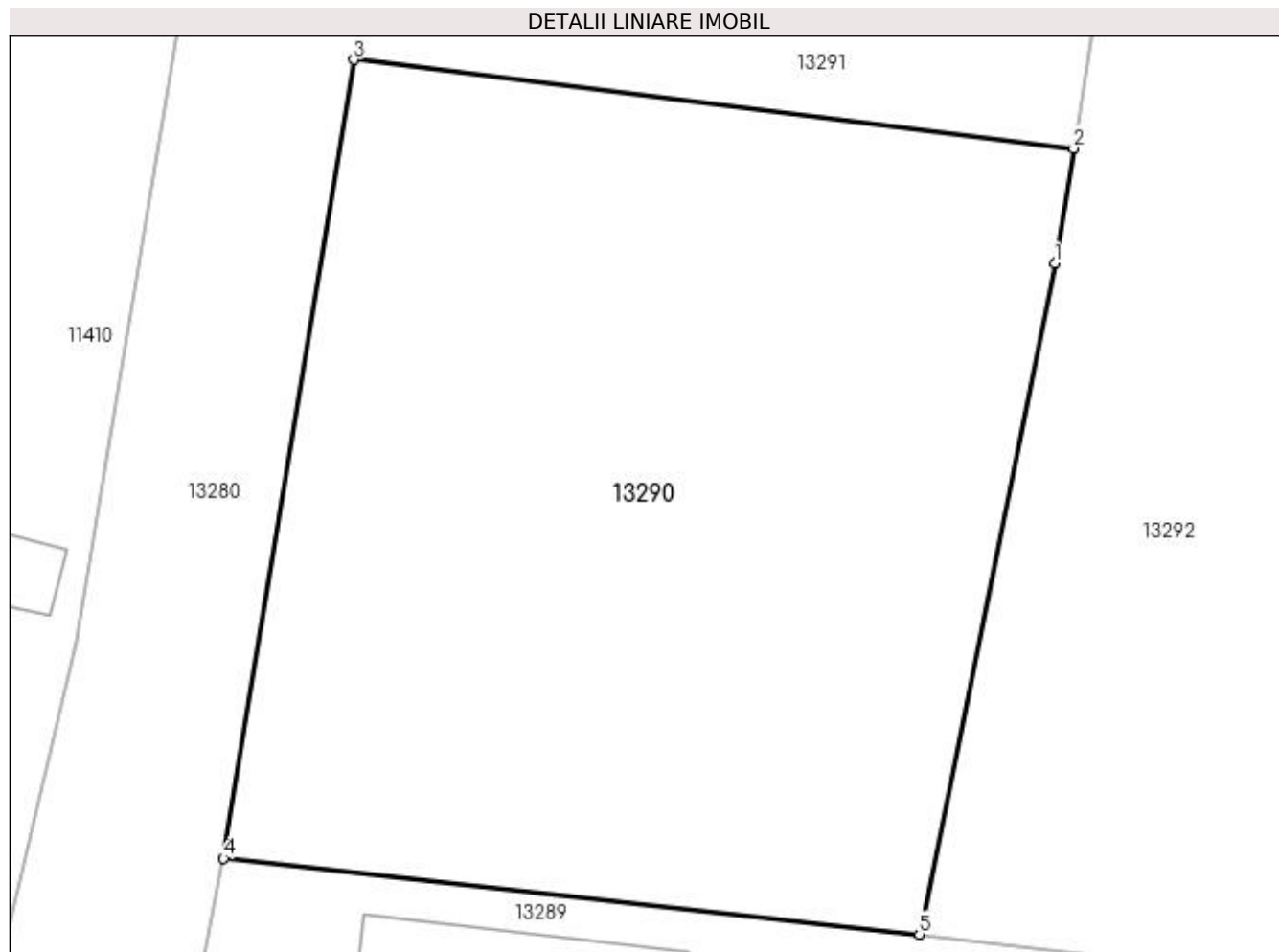
Inscrieri privind dezmembramintele dreptului de proprietate, drepturi reale de garanție și sarcini	Referințe
NU SUNT	

Anexa Nr. 1 La Partea I

Teren

Nr cadastral	Suprafața (mp)*	Observații / Referințe
	Din acte: 1.000 Masurata: 980	

* Suprafața este determinată în planul de proiecție Stereo 70.



Date referitoare la teren

Crt	Categorie folosință	Intra vilan	Suprafața (mp)	Tarla	Parcelă	Nr. topo	Observații / Referințe
1	arabil	DA	980	119	356/2	-	

Lungime Segmente

1) Valorile lungimilor segmentelor sunt obținute din proiecție în plan.

Punct început	X / Y	Punct sfârșit	X / Y	Lungime segment (** (m)
1	419.364,187 299.838,988	2	419.364,968 299.843,74	4.816
2	419.364,968 299.843,74	3	419.335,217 299.847,402	29.975
3	419.335,217 299.847,402	4	419.329,839 299.814,404	33.434
4	419.329,839 299.814,404	5	419.358,591 299.811,267	28.923
5	419.358,591 299.811,267	1	419.364,187 299.838,988	28.28

**** Lungimile segmentelor sunt determinate în planul de proiecție Stereo 70 și sunt rotunjite la 1 milimetru.**

***** Distanța dintre puncte este formată din segmente cumulate ce sunt mai mici decât valoarea 1 milimetru.**

**DATE DESPRE IMOBILUL NR. 13291**

Oficiul de Cadastru și Publicitate Imobiliară DOLJ
Biroul de Cadastru și Publicitate Imobiliară Craiova

A. Partea I. Descrierea imobilului

TEREN Intravilan

Adresa: Loc. Leu, Jud. Dolj, T119, P356/3

Nr. Crt	Nr cadastral Nr. topografic	Suprafața* (mp)	Observații / Referințe
A1		Din acte: 984 Masurata: 938	Sector cadastral:13 Teren neimprejmuit;

B. Partea II. Proprietari și acte

Inscrieri privitoare la dreptul de proprietate și alte drepturi reale		Referințe
/		
Act Administrativ nr. TDP 2823, din 08/06/2004 emis de CONSILIUL JUDETEAN DOLJ (CERTIFICAT DE DECES SERIA DP NR 064742);		
B1	Intabulare, drept de PROPRIETATE, dobandit prin Reconstituire, cota actuala 1/1, cota initiala 1/1 1) BUDA ELENA, LIPSĂ CNP DEFUNCT:Da	A1

C. Partea III. SARCINI .

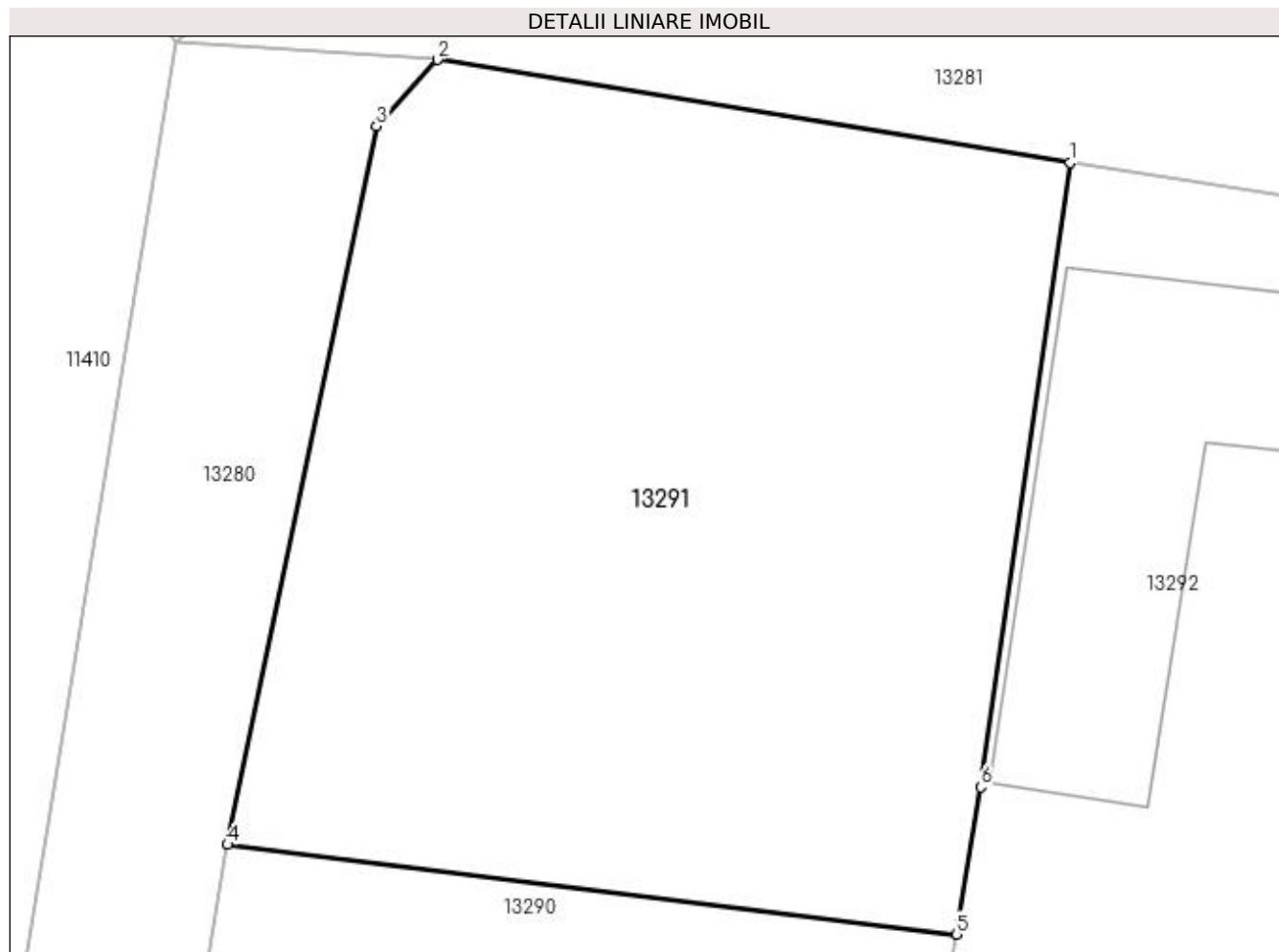
Inscrieri privind dezmembramintele dreptului de proprietate, drepturi reale de garanție și sarcini	Referințe
NU SUNT	

Anexa Nr. 1 La Partea I

Teren

Nr cadastral	Suprafața (mp)*	Observații / Referințe
	Din acte: 984 Masurata: 938	

* Suprafața este determinată în planul de proiecție Stereo 70.



Date referitoare la teren

Crt	Categorie folosință	Intra vilan	Suprafața (mp)	Tarla	Parcelă	Nr. topo	Observații / Referințe
1	arabil	DA	938	119	356/3	-	

Lungime Segmente

1) Valorile lungimilor segmentelor sunt obținute din proiecție în plan.

Punct început	X / Y	Punct sfârșit	X / Y	Lungime segment (** (m)
1	419.369,595 299.875,224	2	419.343,782 299.879,434	26.154
2	419.343,782 299.879,434	3	419.341,294 299.876,725	3.678
3	419.341,294 299.876,725	4	419.335,217 299.847,402	29.946
4	419.335,217 299.847,402	5	419.364,968 299.843,74	29.975
5	419.364,968 299.843,74	6	419.365,955 299.849,752	6.093

Punct început	X / Y	Punct sfârşit	X / Y	Lungime segment (** (m)
6	419.365,955 299.849,752	1	419.369,595 299.875,224	25.731

** Lungimile segmentelor sunt determinate în planul de proiecţie Stereo 70 şi sunt rotunjite la 1 milimetru.

*** Distanţa dintre puncte este formată din segmente cumulate ce sunt mai mici decât valoarea 1 milimetru.

**DATE DESPRE IMOBILUL NR. 13292**

Oficiul de Cadastru și Publicitate Imobiliară DOLJ
Biroul de Cadastru și Publicitate Imobiliară Craiova

A. Partea I. Descrierea imobilului

TEREN Intravilan

Adresa: Loc. Leu, Nr. 1100, Jud. Dolj, T119, P358, 358/1

Nr. Crt	Nr cadastral Nr. topografic	Suprafața* (mp)	Observații / Referințe
A1		Din acte: 1.354 Masurata: 1.416	Sector cadastral:13 Teren imprejmuit;

Construcții

Crt	Nr cadastral Nr. topografic	Adresa	Observații / Referințe
A1.1		Loc. Leu, Jud. Dolj	Nr. niveluri:2; S. construita la sol:170 mp; CONSTRUITA DIN CARAMIDA, ACOPERITA CU TABLA
A1.2		Loc. Leu, Jud. Dolj	Nr. niveluri:1; S. construita la sol:21 mp; Anexa

B. Partea II. Proprietari și acte

Inscrieri privitoare la dreptul de proprietate și alte drepturi reale	Referințe
/	
Act Notarial nr. CM , din 18/10/2022 emis de BNP DANA TOMITA (CERTIFICAT DE DECES SERIA DC, NR. 675823);	
B1 Intabulare, drept de PROPRIETATE, dobandit prin Succesiune, cota actuala 1/4, cota initiala 1/4 1) MADARIE MARIA , LIPSĂ CNP DEFUNCT:Da	A1
Act Notarial nr. CM , din 18/10/2022 emis de BNP DANA TOMITA;	
B2 Intabulare, drept de PROPRIETATE, dobandit prin Succesiune, cota actuala 3/4, cota initiala 3/4 1) RADU RODICA	A1
Act Notarial nr. CM , din 18/10/2022 emis de BNP DANA TOMITA (CERTIFICAT DE DECES SERIA DC, NR. 675823);	
B3 Intabulare, drept de PROPRIETATE, dobandit prin Succesiune, cota actuala 1/8, cota initiala 1/8 1) MADARIE MARIA , LIPSĂ CNP DEFUNCT:Da	A1.1
Act Notarial nr. CM , din 18/10/2022 emis de BNP DANA TOMITA;	
B4 Intabulare, drept de PROPRIETATE, dobandit prin Succesiune, cota actuala 3/8, cota initiala 3/8 1) RADU RODICA	A1.1
Act Normativ nr. LEGEA 7, din 13/03/1996 emis de GUVERNUL ROMANIEI (CERTIFICAT DE DECES SERIA DC, NR. 675823);	
B5 Intabulare, drept de PROPRIETATE, dobandit prin Lege, cota actuala 1/2, cota initiala 1/2 1) MADARIE MARIA , LIPSĂ CNP DEFUNCT:Da	A1.1
Act Normativ nr. LEGEA 7, din 13/03/1996 emis de GUVERNUL ROMANIEI;	
B6 Intabulare, drept de PROPRIETATE, dobandit prin Lege, cota actuala 1/1, cota initiala 1/1 1) MADARIE MARIA , LIPSĂ CNP DEFUNCT:Da 2) RADU RODICA	A1.2

C. Partea III. SARCINI .

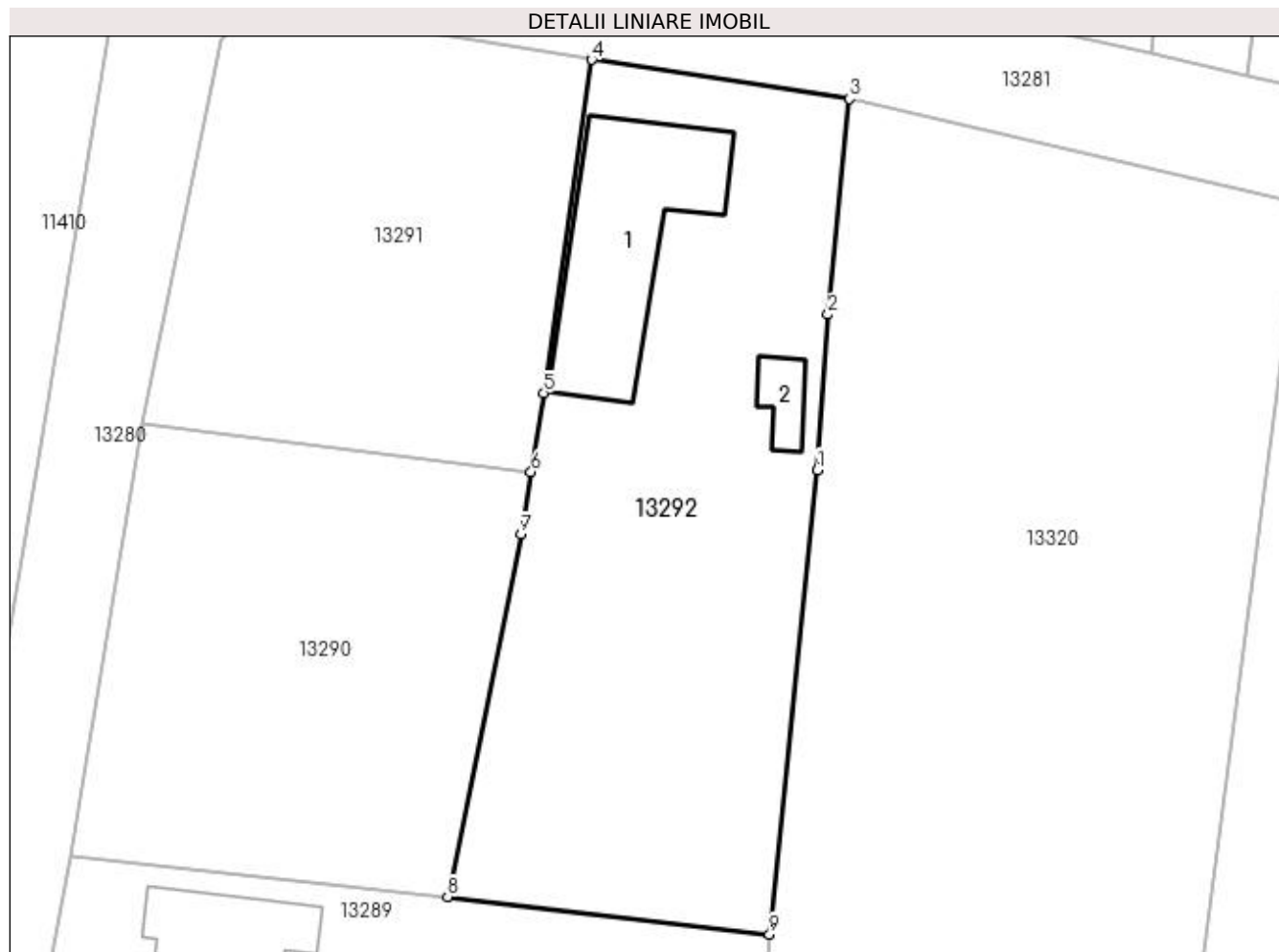
Inscrieri privind dezmembramintele dreptului de proprietate, drepturi reale de garanție și sarcini	Referințe
NU SUNT	

Anexa Nr. 1 La Partea I

Teren

Nr cadastral	Suprafața (mp)*	Observații / Referințe
	Din acte: 1.354 Masurata: 1.416	

* Suprafața este determinată în planul de proiecție Stereo 70.



Date referitoare la teren

Crt	Categorie folosință	Intra vilan	Suprafața (mp)	Tarla	Parcelă	Nr. topo	Observații / Referințe
1	curți constructii	DA	916	119	358	-	
2	vie	DA	500	119	358/1	-	

Date referitoare la construcții

Crt	Număr	Destinație construcție	Supraf. (mp)	Situație juridică	Observații / Referințe
A1.1		construcții de locuințe	170	Cu acte	Nr. niveluri:2; S. construita la sol:170 mp; CONSTRUITA DIN CARAMIDA, ACOPERITA CU TABLA
A1.2		construcții anexa	21	Cu acte	Nr. niveluri:1; S. construita la sol:21 mp; Anexa

Lungime Segmente

1) Valorile lungimilor segmentelor sunt obținute din proiecție în plan.

Punct început	X / Y	Punct sfârșit	X / Y	Lungime segment (** (m)
1	419.386,854 299.843,889	2	419.387,64 299.855,764	11.901

Punct început	X / Y	Punct sfârșit	X / Y	Lungime segment (** (m)
2	419.387,64 299.855,764	3	419.389,307 299.872,245	16.565
3	419.389,307 299.872,245	4	419.369,595 299.875,224	19.936
4	419.369,595 299.875,224	5	419.365,955 299.849,752	25.731
5	419.365,955 299.849,752	6	419.364,968 299.843,74	6.093
6	419.364,968 299.843,74	7	419.364,187 299.838,988	4.816
7	419.364,187 299.838,988	8	419.358,591 299.811,267	28.28
8	419.358,591 299.811,267	9	419.383,191 299.808,413	24.765
9	419.383,191 299.808,413	1	419.386,854 299.843,889	35.665

** Lungimile segmentelor sunt determinate în planul de proiecție Stereo 70 și sunt rotunjite la 1 milimetru.

*** Distanța dintre puncte este formată din segmente cumulate ce sunt mai mici decât valoarea 1 milimetru.

**DATE DESPRE IMOBILUL NR. 13293**

Oficiul de Cadastru și Publicitate Imobiliară DOLJ
Biroul de Cadastru și Publicitate Imobiliară Craiova

A. Partea I. Descrierea imobilului

TEREN Intravilan

Adresa: Loc. Leu, Jud. Dolj, T119, P360/2, 360/4

Nr. Crt	Nr cadastral Nr. topografic	Suprafața* (mp)	Observații / Referințe
A1		Din acte: 1.104 Masurata: 2.074	Sector cadastral:13 Teren neimprejmut;

B. Partea II. Proprietari și acte

Inscrieri privitoare la dreptul de proprietate și alte drepturi reale		Referințe
/		
Act Administrativ nr. TDP 3499, din 13/03/2006 emis de CONSILIUL JUDETEAN DOLJ;		
B1	Intabulare, drept de PROPRIETATE, dobandit prin Reconstituire, cota actuala 1104/2074, cota initiala 1104/2074 1) POPA VICTORIA, LIPSĂ CNP	A1
Act Normativ nr. LEGEA 7, din 13/03/1996 emis de GUVERNUL ROMANIEI;		
B2	Inscrierea posesiei, drept de PROPRIETATE, dobandit prin Constituire, cota actuala 970/2074, cota initiala 970/2074 1) POPA VICTORIA, LIPSĂ CNP	A1

C. Partea III. SARCINI .

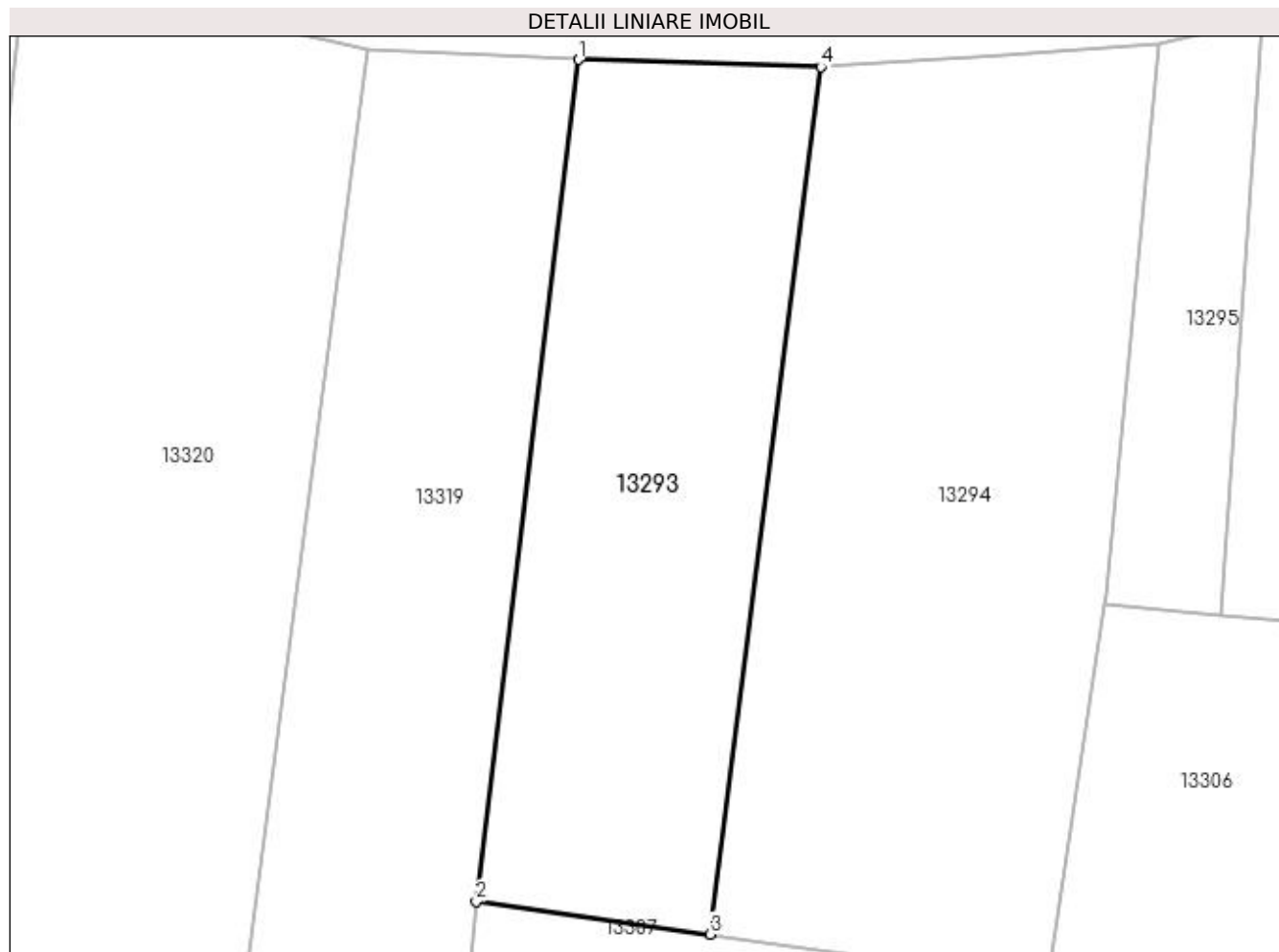
Inscrieri privind dezmembramentele dreptului de proprietate, drepturi reale de garanție și sarcini	Referințe
NU SUNT	

Anexa Nr. 1 La Partea I

Teren

Nr cadastral	Suprafața (mp)*	Observații / Referințe
	Din acte: 1.104 Masurata: 2.074	

* Suprafața este determinată în planul de proiecție Stereo 70.



Date referitoare la teren

Crt	Categorie folosință	Intra vilan	Suprafața (mp)	Tarla	Parcelă	Nr. topo	Observații / Referințe
1	arabil	DA	1.085	119	360/2	-	
2	vie	DA	206	119	360/4	-	
3	arabil	DA	783	119	360/4	-	

Lungime Segmente

1) Valorile lungimilor segmentelor sunt obținute din proiecție în plan.

Punct început	X / Y	Punct sfârșit	X / Y	Lungime segment (** (m)
1	419.445,021 299.863,196	2	419.434,71 299.778,62	85.203
2	419.434,71 299.778,62	3	419.458,201 299.775,353	23.716
3	419.458,201 299.775,353	4	419.469,351 299.862,459	87.817

Punct început	X / Y	Punct sfârșit	X / Y	Lungime segment (** (m)
4	419.469,351 299.862,459	1	419.445,021 299.863,196	24.341

** Lungimile segmentelor sunt determinate în planul de proiecție Stereo 70 și sunt rotunjite la 1 milimetru.

*** Distanța dintre puncte este formată din segmente cumulate ce sunt mai mici decât valoarea 1 milimetru.

**DATE DESPRE IMOBILUL NR. 13294**

Oficiul de Cadastru și Publicitate Imobiliară DOLJ
Biroul de Cadastru și Publicitate Imobiliară Craiova

A. Partea I. Descrierea imobilului

TEREN Intravilan

Adresa: Loc. Leu, Jud. Dolj, T119, P360/5, 360/1

Nr. Crt	Nr cadastral Nr. topografic	Suprafața* (mp)	Observații / Referințe
A1		Din acte: 3.305 Masurata: 3.135	Sector cadastral:13 Teren neimprejmuit;

B. Partea II. Proprietari și acte

Inscrieri privitoare la dreptul de proprietate și alte drepturi reale		Referințe
/		
Act Administrativ nr. TDP 2617, din 16/12/2003 emis de CONSILIUL JUDETEAN DOLJ (CERTIFICAT DE DECES SERIA D9, NR. 037696);		
B1	Intabulare, drept de PROPRIETATE, dobandit prin Reconstituire, cota actuala 1/1, cota initiala 1/1 1) APOSTU ION, LIPSĂ CNP DEFUNCT:Da	A1

C. Partea III. SARCINI .

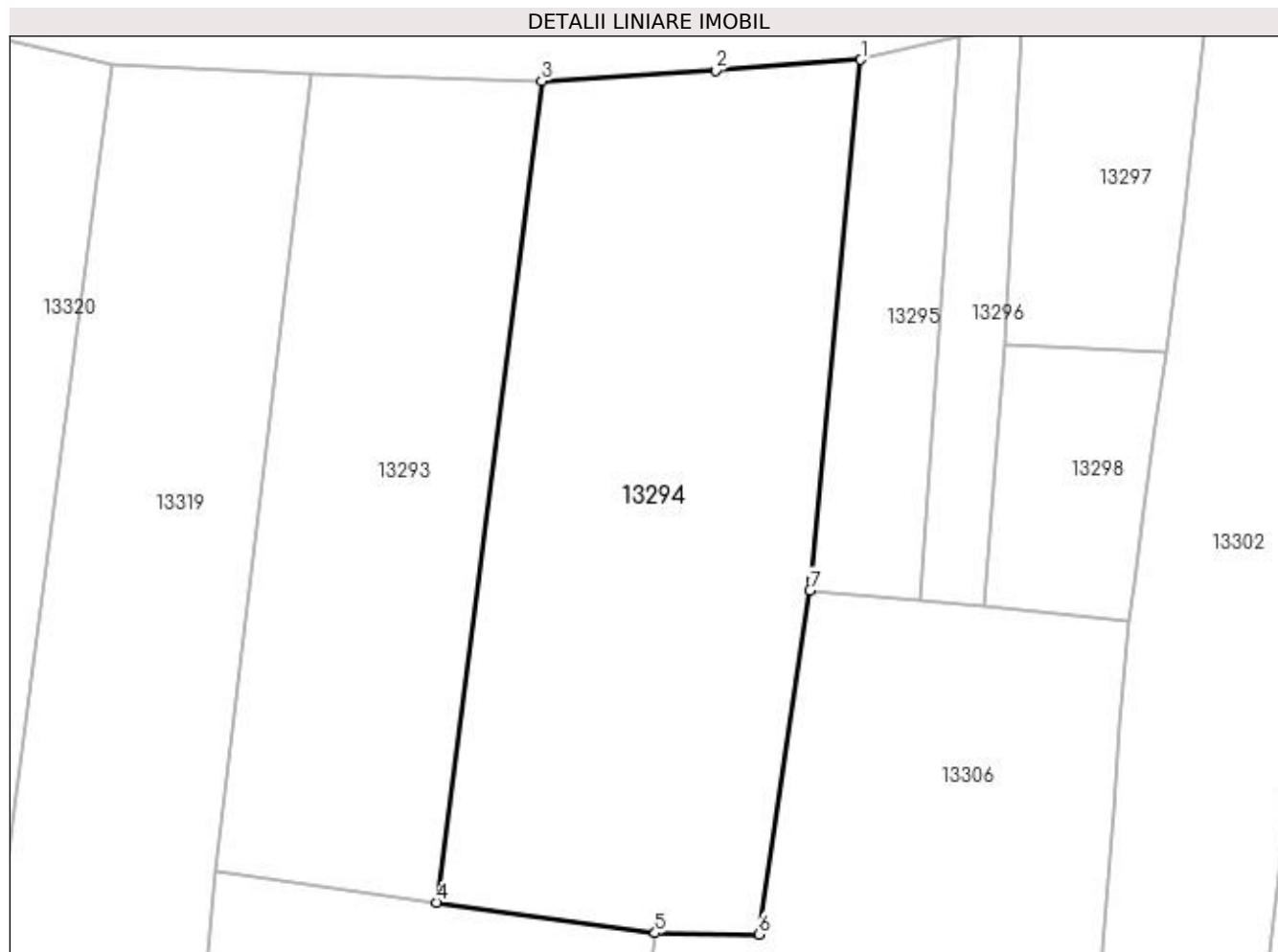
Inscrieri privind dezmembramintele dreptului de proprietate, drepturi reale de garanție și sarcini	Referințe
NU SUNT	

Anexa Nr. 1 La Partea I

Teren

Nr cadastral	Suprafața (mp)*	Observații / Referințe
	Din acte: 3.305 Masurata: 3.135	

* Suprafața este determinată în planul de proiecție Stereo 70.



Date referitoare la teren

Crt	Categorie folosință	Intravilan	Suprafața (mp)	Tarla	Parcelă	Nr. topo	Observații / Referințe
1	vie	DA	2.200	119	360/5	-	
2	arabil	DA	935	119	360/1	-	

Lungime Segmente

1) Valorile lungimilor segmentelor sunt obținute din proiecție în plan.

Punct început	X / Y	Punct sfârșit	X / Y	Lungime segment (** (m)
1	419.503,2 299.864,719	2	419.487,776 299.863,604	15.464
2	419.487,776 299.863,604	3	419.469,351 299.862,459	18.461
3	419.469,351 299.862,459	4	419.458,201 299.775,353	87.817
4	419.458,201 299.775,353	5	419.481,388 299.772,128	23.41

Punct început	X / Y	Punct sfârşit	X / Y	Lungime segment (** (m)
5	419.481,388 299.772,128	6	419.492,381 299.771,986	10.994
6	419.492,381 299.771,986	7	419.497,81 299.808,475	36.891
7	419.497,81 299.808,475	8	419.497,97 299.809,548	1.085
8	419.497,97 299.809,548	1	419.503,2 299.864,719	55.418

** Lungimile segmentelor sunt determinate în planul de proiecție Stereo 70 și sunt rotunjite la 1 milimetru.

*** Distanța dintre puncte este formată din segmente cumulate ce sunt mai mici decât valoarea 1 milimetru.

**DATE DESPRE IMOBILUL NR. 13295**

Oficiul de Cadastru și Publicitate Imobiliară DOLJ
Biroul de Cadastru și Publicitate Imobiliară Craiova

A. Partea I. Descrierea imobilului

TEREN Intravilan

Adresa: Loc. Leu, Jud. Dolj, T119, P361/3

Nr. Crt	Nr cadastral Nr. topografic	Suprafața* (mp)	Observații / Referințe
A1		Din acte: 832 Masurata: 639	Sector cadastral:13 Teren neimprejmit;

B. Partea II. Proprietari și acte

Inscrieri privitoare la dreptul de proprietate și alte drepturi reale		Referințe
/		
Act Administrativ nr. TDP 2058, din 14/09/2002 emis de CONSILIUL JUDETEAN DOLJ;		
B1	Intabulare, drept de PROPRIETATE, dobandit prin Reconstituire, cota actuala 1/1, cota initiala 1/1 1) SLAVU DUMITRU 2) SLAVU GRIGORIE, LIPSĂ CNP 3) OPREA STANCA, LIPSĂ CNP 4) TUDOSIE ELENA, LIPSĂ CNP	A1

C. Partea III. SARCINI .

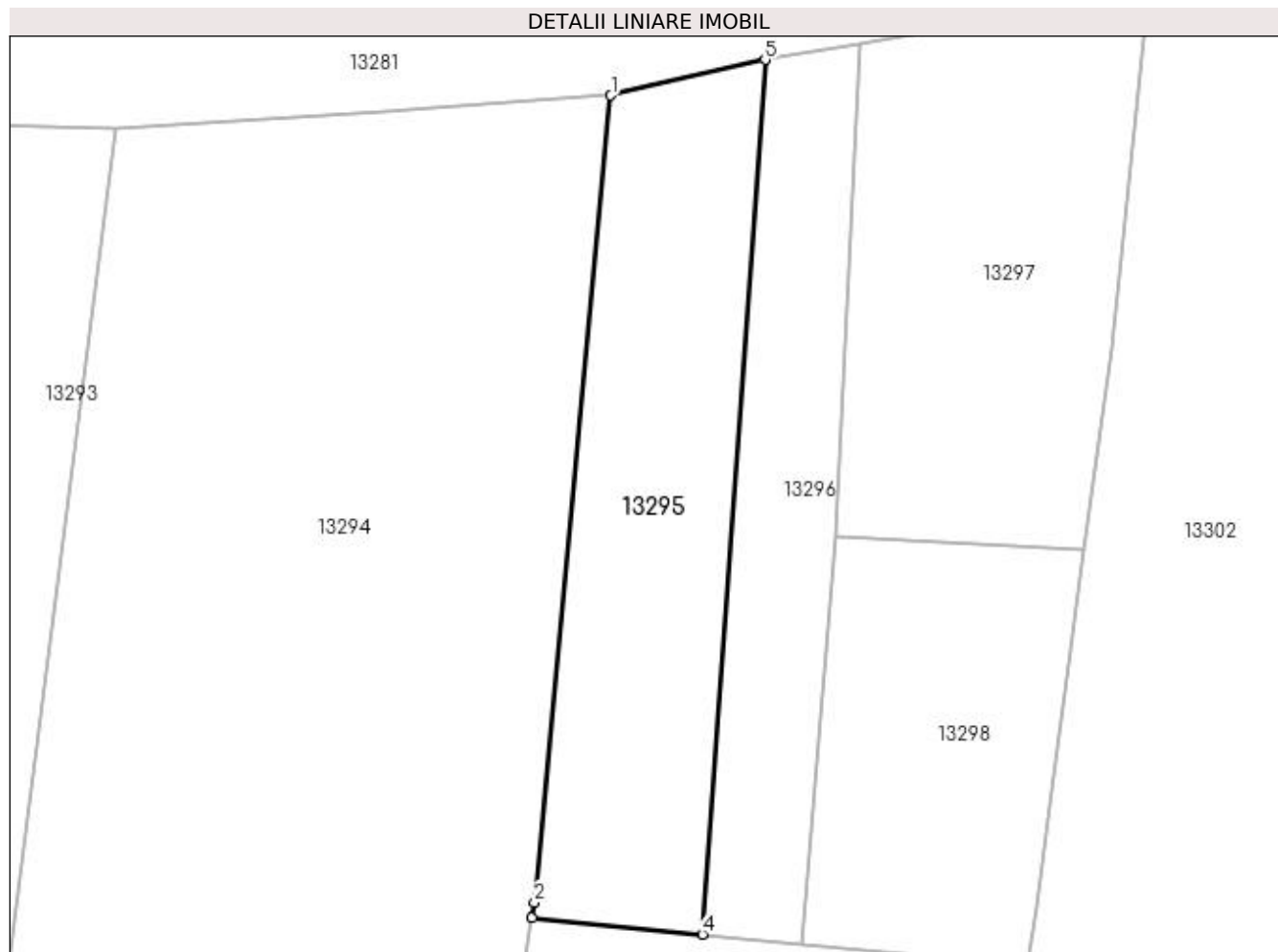
Inscrieri privind dezmembramintele dreptului de proprietate, drepturi reale de garanție și sarcini	Referințe
NU SUNT	

Anexa Nr. 1 La Partea I

Teren

Nr cadastral	Suprafața (mp)*	Observații / Referințe
	Din acte: 832 Masurata: 639	

* Suprafața este determinată în planul de proiecție Stereo 70.



Date referitoare la teren

Crt	Categorie folosință	Intra vilan	Suprafața (mp)	Tarla	Parcelă	Nr. topo	Observații / Referințe
1	arabil	DA	639	119	361/3	-	

Lungime Segmente

1) Valorile lungimilor segmentelor sunt obținute din proiecție în plan.

Punct început	X / Y	Punct sfârșit	X / Y	Lungime segment (** (m)
1	419.503,2 299.864,719	2	419.497,97 299.809,548	55.418
2	419.497,97 299.809,548	3	419.497,81 299.808,475	1.085
3	419.497,81 299.808,475	4	419.509,456 299.807,369	11.698
4	419.509,456 299.807,369	5	419.513,748 299.867,16	59.945
5	419.513,748 299.867,16	1	419.503,2 299.864,719	10.826

**** Lungimile segmentelor sunt determinate în planul de proiecție Stereo 70 și sunt rotunjite la 1 milimetru.**

***** Distanța dintre puncte este formată din segmente cumulate ce sunt mai mici decât valoarea 1 milimetru.**

**DATE DESPRE IMOBILUL NR. 13296**

Oficiul de Cadastru și Publicitate Imobiliară DOLJ
Biroul de Cadastru și Publicitate Imobiliară Craiova

A. Partea I. Descrierea imobilului

TEREN Intravilan

Adresa: Loc. Leu, Jud. Dolj, T119, P361/1

Nr. Crt	Nr cadastral Nr. topografic	Suprafața* (mp)	Observații / Referințe
A1	33647	418	Sector cadastral:13 Teren neimprejmuit;

B. Partea II. Proprietari și acte

Inscrieri privitoare la dreptul de proprietate și alte drepturi reale		Referințe
206108 / 01/11/2018		
Act Notarial nr. CONTRACT DE VANZARE-CUMPĂRARE AUT.3873, din 29/10/2018 emis de DEFTA FLORENTIN LEONARD;		
B1	Intabulare, drept de PROPRIETATE, dobandit prin Conventie, cota actuala 1/1, cota initiala 1/1 1) SLAVU ION 2) SLAVU GABRIELA	A1

C. Partea III. SARCINI .

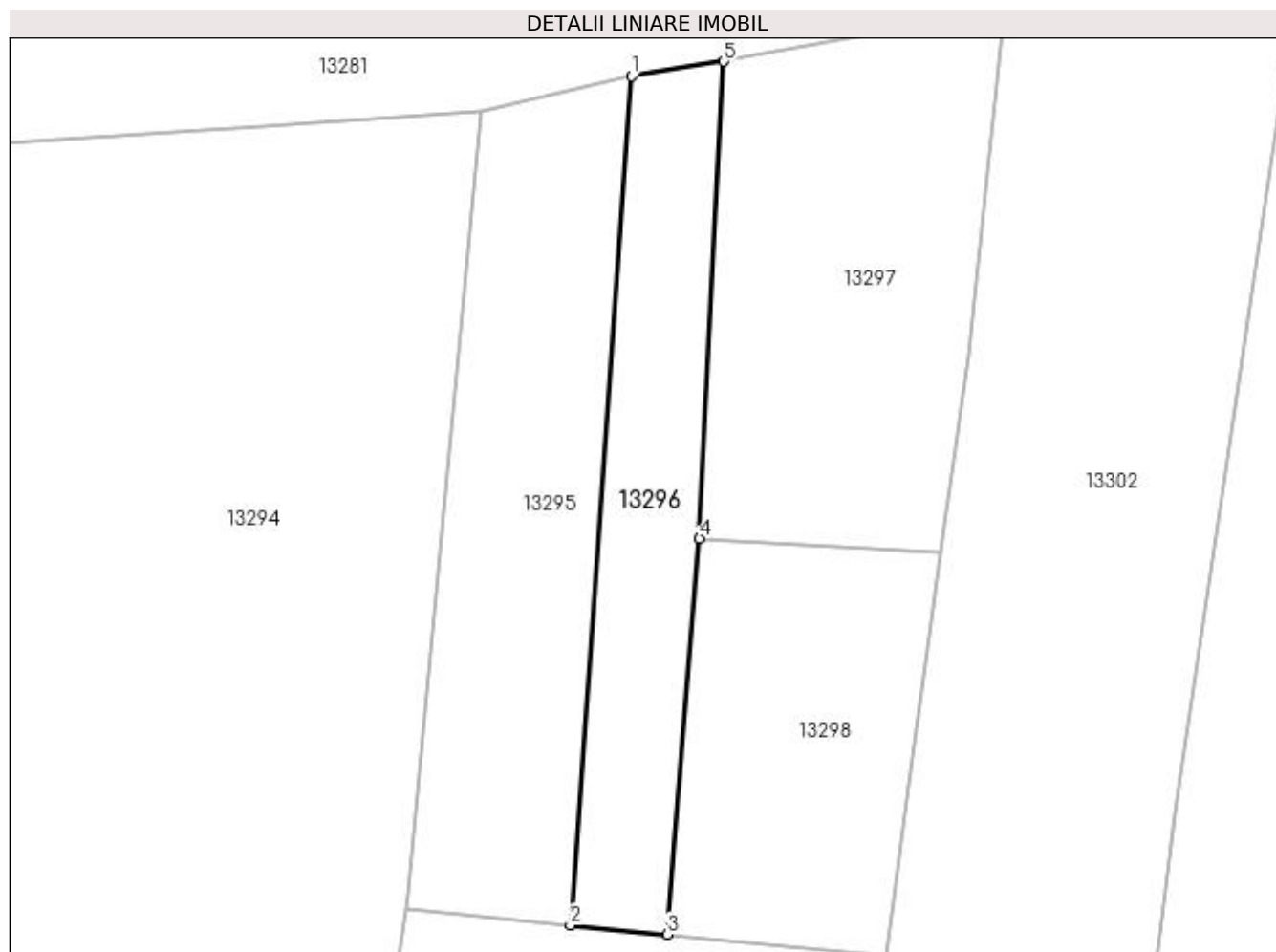
Inscrieri privind dezmembramintele dreptului de proprietate, drepturi reale de garanție și sarcini	Referințe
NU SUNT	

Anexa Nr. 1 La Partea I

Teren

Nr cadastral	Suprafața (mp)*	Observații / Referințe
33647	418	

* Suprafața este determinată în planul de proiecție Stereo 70.



Date referitoare la teren

Crt	Categorie folosință	Intra vilan	Suprafața (mp)	Tarla	Parcelă	Nr. topo	Observații / Referințe
1	arabil	DA	418	119	361/1	-	Teren partial împrejmuit cu bondoci de lemn.

Lungime Segmente

1) Valorile lungimilor segmentelor sunt obținute din proiecție în plan.

Punct început	X / Y	Punct sfârșit	X / Y	Lungime segment (** (m)
1	419.513,748 299.867,16	2	419.509,456 299.807,369	59.945
2	419.509,456 299.807,369	3	419.516,288 299.806,72	6.863
3	419.516,288 299.806,72	4	419.518,547 299.834,595	27.966
4	419.518,547 299.834,595	5	419.520,246 299.868,204	33.652
5	419.520,246 299.868,204	1	419.513,748 299.867,16	6.582

**** Lungimile segmentelor sunt determinate în planul de proiecție Stereo 70 și sunt rotunjite la 1 milimetru.**

***** Distanța dintre puncte este formată din segmente cumulate ce sunt mai mici decât valoarea 1 milimetru.**

**DATE DESPRE IMOBILUL NR. 13297**

Oficiul de Cadastru și Publicitate Imobiliară DOLJ
Biroul de Cadastru și Publicitate Imobiliară Craiova

A. Partea I. Descrierea imobilului

TEREN Intravilan

Adresa: Loc. Leu, Jud. Dolj, T119, P361

Nr. Crt	Nr cadastral Nr. topografic	Suprafața* (mp)	Observații / Referințe
A1		Din acte: 550 Masurata: 661	Sector cadastral:13 Teren neimprejmit;

B. Partea II. Proprietari și acte

Inscrieri privitoare la dreptul de proprietate și alte drepturi reale		Referințe
/		
Act Administrativ nr. TDP 3170, din 23/02/2005 emis de CONSILIUL JUDETEAN DOLJ;		
B1	Intabulare, drept de PROPRIETATE, dobandit prin Reconstituire, cota actuala 550/661, cota initiala 550/661 1) ANDREI VICTORIA , LIPSĂ CNP	A1
Act Normativ nr. LEGEA 7, din 13/03/1996 emis de GUVERNUL ROMANIEI;		
B2	Inscrierea posesiei, drept de PROPRIETATE, dobandit prin Constituire, cota actuala 111/661, cota initiala 111/661 1) ANDREI VICTORIA , LIPSĂ CNP	A1

C. Partea III. SARCINI .

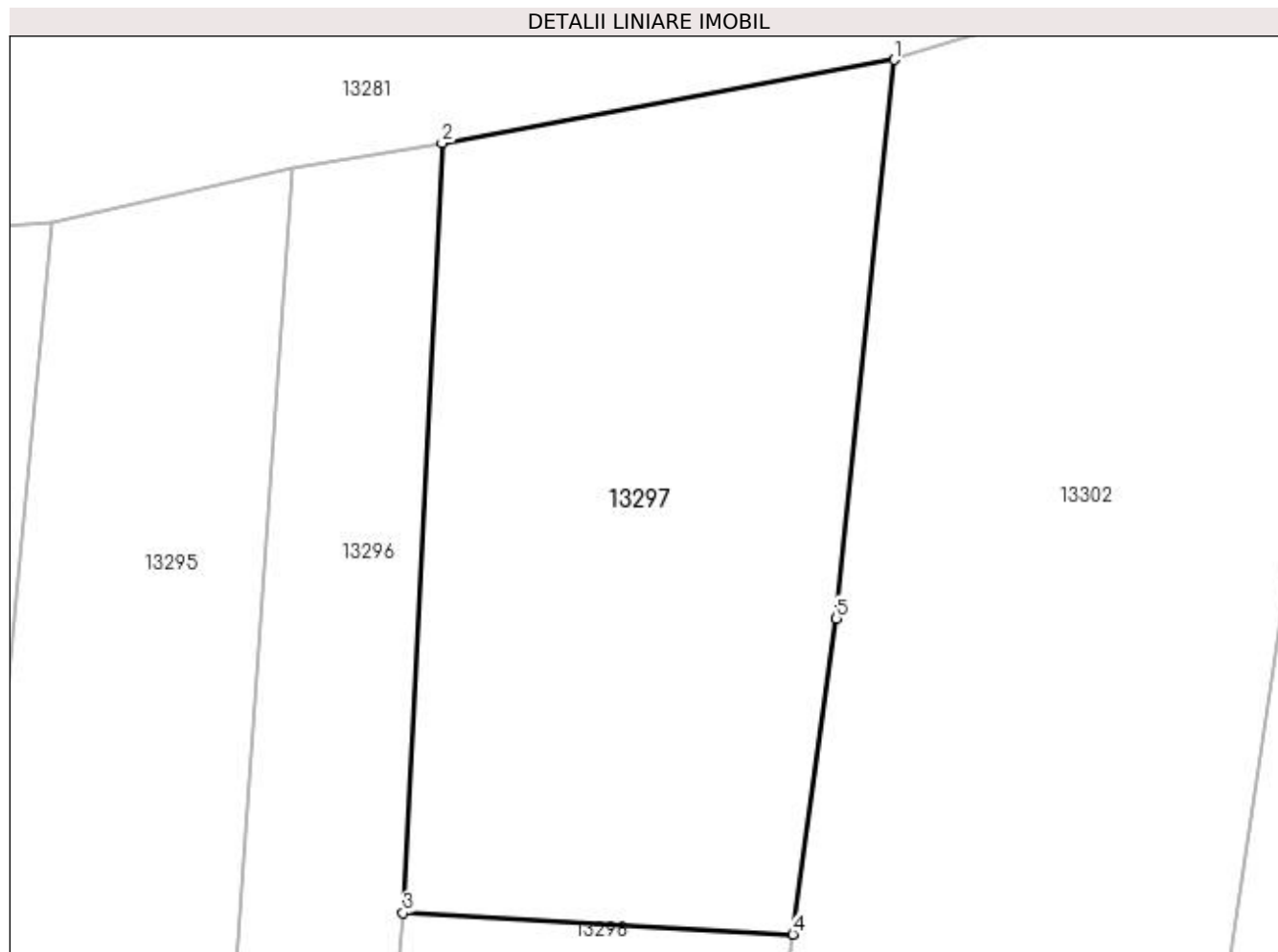
Inscrieri privind dezmembramentele dreptului de proprietate, drepturi reale de garanție și sarcini	Referințe
NU SUNT	

Anexa Nr. 1 La Partea I

Teren

Nr cadastral	Suprafața (mp)*	Observații / Referințe
	Din acte: 550 Masurata: 661	

* Suprafața este determinată în planul de proiecție Stereo 70.



Date referitoare la teren

Crt	Categorie folosință	Intra vilan	Suprafața (mp)	Tarla	Parcelă	Nr. topo	Observații / Referințe
1	arabil	DA	661	119	361	-	

Lungime Segmente

1) Valorile lungimilor segmentelor sunt obținute din proiecție în plan.

Punct început	X / Y	Punct sfârșit	X / Y	Lungime segment (** (m)
1	419.539,983 299.871,847	2	419.520,246 299.868,204	20.07
2	419.520,246 299.868,204	3	419.518,547 299.834,595	33.652
3	419.518,547 299.834,595	4	419.535,565 299.833,664	17.044
4	419.535,565 299.833,664	5	419.537,467 299.847,454	13.92
5	419.537,467 299.847,454	1	419.539,983 299.871,847	24.522

**** Lungimile segmentelor sunt determinate în planul de proiecție Stereo 70 și sunt rotunjite la 1 milimetru.**

***** Distanța dintre puncte este formată din segmente cumulate ce sunt mai mici decât valoarea 1 milimetru.**

**DATE DESPRE IMOBILUL NR. 13298**

Oficiul de Cadastru și Publicitate Imobiliară DOLJ
Biroul de Cadastru și Publicitate Imobiliară Craiova

A. Partea I. Descrierea imobilului

TEREN Intravilan

Adresa: Loc. Leu, Jud. Dolj, T119, P361/2

Nr. Crt	Nr cadastral Nr. topografic	Suprafața* (mp)	Observații / Referințe
A1		Din acte: 300 Masurata: 460	Sector cadastral:13 Teren neimprejmit;

B. Partea II. Proprietari și acte

Inscrieri privitoare la dreptul de proprietate și alte drepturi reale		Referințe
/		
Act Administrativ nr. TDP 3487, din 22/11/2005 emis de CONSILIUL JUDETEAN DOLJ;		
B1	Intabulare, drept de PROPRIETATE, dobandit prin Reconstituire, cota actuala 300/460, cota initiala 300/460 1) SLAVU VIRGIL, LIPSĂ CNP	A1
Act Normativ nr. LEGEA 7, din 13/03/1996 emis de GUVERNUL ROMANIEI;		
B2	Inscrierea posesiei, drept de PROPRIETATE, dobandit prin Constituire, cota actuala 160/460, cota initiala 160/460 1) SLAVU VIRGIL, LIPSĂ CNP	A1

C. Partea III. SARCINI .

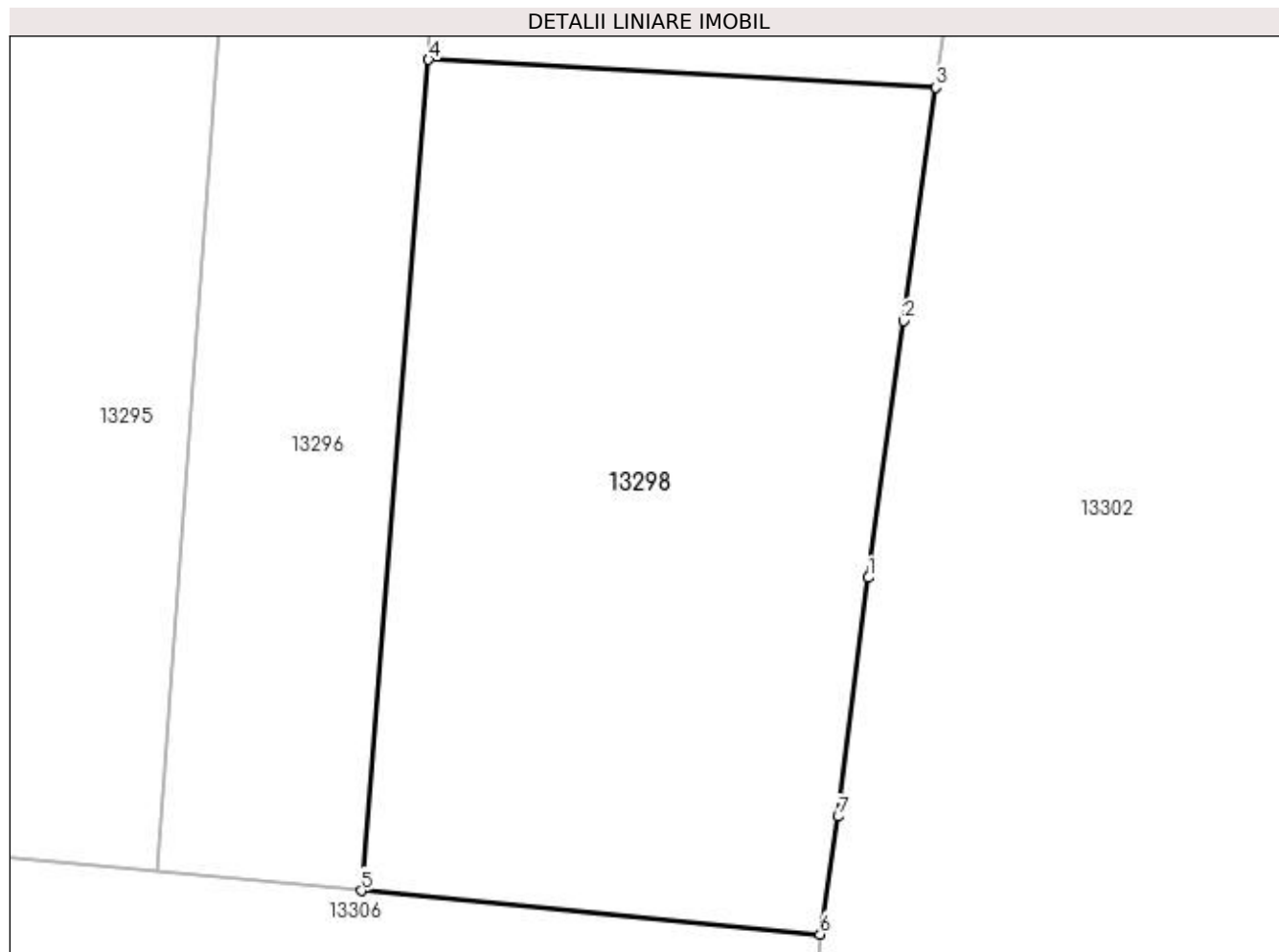
Inscrieri privind dezmembramentele dreptului de proprietate, drepturi reale de garanție și sarcini	Referințe
NU SUNT	

Anexa Nr. 1 La Partea I

Teren

Nr cadastral	Suprafața (mp)*	Observații / Referințe
	Din acte: 300 Masurata: 460	

* Suprafața este determinată în planul de proiecție Stereo 70.



Date referitoare la teren

Crt	Categorie folosință	Intra vilan	Suprafața (mp)	Tarla	Parcelă	Nr. topo	Observații / Referințe
1	arabil	DA	460	119	361/2	-	

Lungime Segmente

1) Valorile lungimilor segmentelor sunt obținute din proiecție în plan.

Punct început	X / Y	Punct sfârșit	X / Y	Lungime segment (** (m)
1	419.533,298 299.817,219	2	419.534,486 299.825,837	8.7
2	419.534,486 299.825,837	3	419.535,565 299.833,664	7.901
3	419.535,565 299.833,664	4	419.518,547 299.834,595	17.044
4	419.518,547 299.834,595	5	419.516,288 299.806,72	27.966
5	419.516,288 299.806,72	6	419.531,679 299.805,258	15.46

Punct început	X / Y	Punct sfârșit	X / Y	Lungime segment (** (m)
6	419.531,679 299.805,258	7	419.532,277 299.809,207	3.994
7	419.532,277 299.809,207	1	419.533,298 299.817,219	8.077

** Lungimile segmentelor sunt determinate în planul de proiecție Stereo 70 și sunt rotunjite la 1 milimetru.

*** Distanța dintre puncte este formată din segmente cumulate ce sunt mai mici decât valoarea 1 milimetru.

**DATE DESPRE IMOBILUL NR. 13299**

Oficiul de Cadastru și Publicitate Imobiliară DOLJ
Biroul de Cadastru și Publicitate Imobiliară Craiova

A. Partea I. Descrierea imobilului

TEREN Intravilan

Adresa: Loc. Leu, Jud. Dolj, T119, P323

Nr. Crt	Nr cadastral Nr. topografic	Suprafața* (mp)	Observații / Referințe
A1		Din acte: 774 Masurata: 780	Sector cadastral:13 Teren neimprejmit;

B. Partea II. Proprietari și acte

Inscrieri privitoare la dreptul de proprietate și alte drepturi reale		Referințe
/		
Act Administrativ nr. TDP 2475, din 09/09/2004 emis de CONSILIUL JUDETEAN DOLJ;		
B1	Intabulare, drept de PROPRIETATE, dobandit prin Reconstituire, cota actuala 774/780, cota initiala 774/780 1) SLAVU ION, LIPSĂ CNP	A1
Act Normativ nr. LEGEA 7, din 13/03/1996 emis de GUVERNUL ROMANIEI;		
B2	Inscrierea posesiei, drept de PROPRIETATE, dobandit prin Constituire, cota actuala 6/780, cota initiala 6/780 1) SLAVU ION, LIPSĂ CNP	A1

C. Partea III. SARCINI .

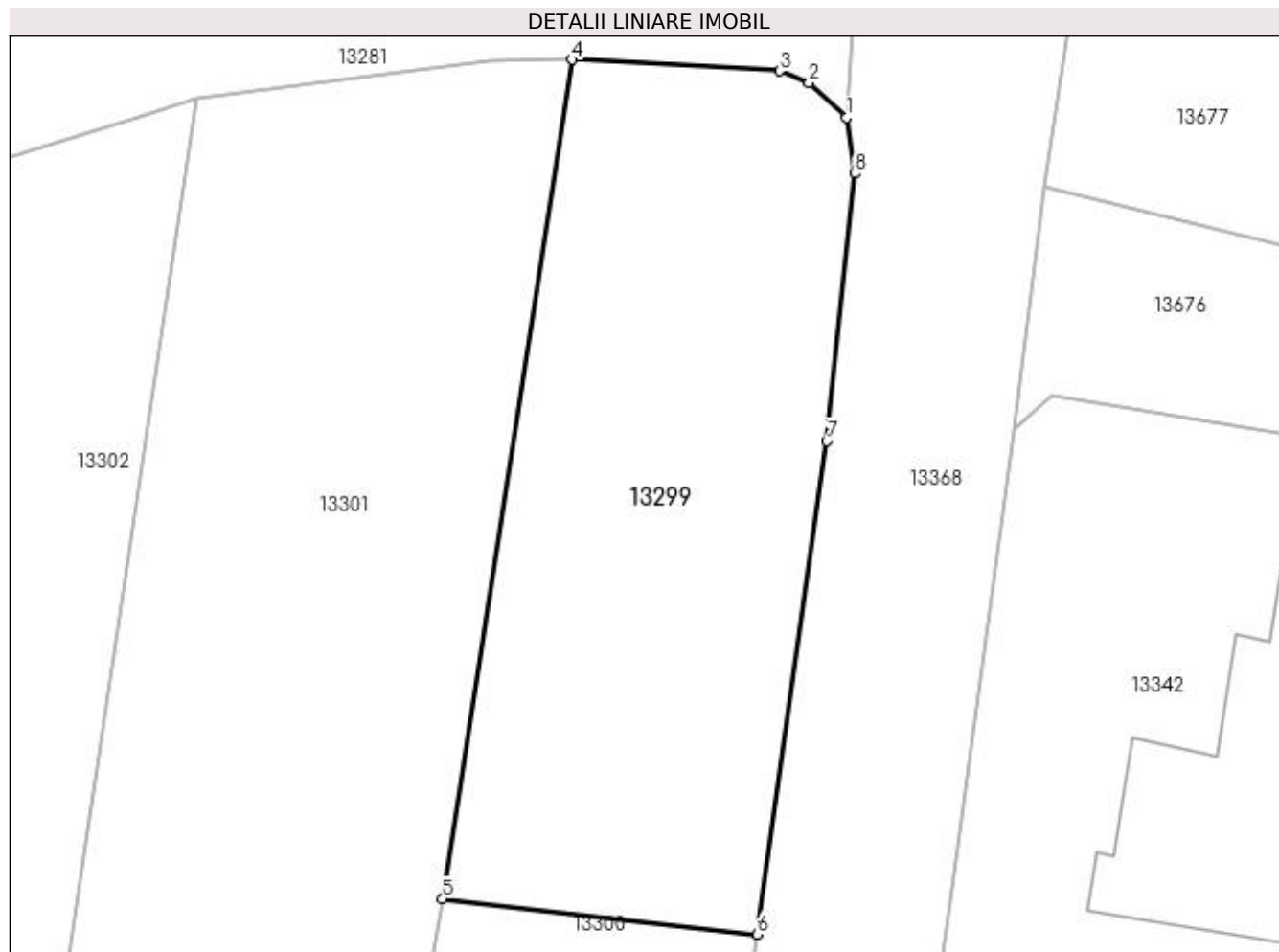
Inscrieri privind dezmembramintele dreptului de proprietate, drepturi reale de garanție și sarcini	Referințe
NU SUNT	

Anexa Nr. 1 La Partea I

Teren

Nr cadastral	Suprafața (mp)*	Observații / Referințe
	Din acte: 774 Masurata: 780	

* Suprafața este determinată în planul de proiecție Stereo 70.



Date referitoare la teren

Crt	Categorie folosință	Intra vilan	Suprafața (mp)	Tarla	Parcelă	Nr. topo	Observații / Referințe
1	arabil	DA	780	119	323	-	

Lungime Segmente

1) Valorile lungimilor segmentelor sunt obținute din proiecție în plan.

Punct început	X / Y	Punct sfârșit	X / Y	Lungime segment (** (m)
1	419.596,931 299.877,469	2	419.594,878 299.879,38	2.805
2	419.594,878 299.879,38	3	419.593,264 299.880,004	1.73
3	419.593,264 299.880,004	4	419.581,944 299.880,625	11.337
4	419.581,944 299.880,625	5	419.574,872 299.834,833	46.335
5	419.574,872 299.834,833	6	419.592,063 299.832,897	17.3

Punct început	X / Y	Punct sfârșit	X / Y	Lungime segment (** (m)
6	419.592,063 299.832,897	7	419.595,833 299.859,813	27.179
7	419.595,833 299.859,813	8	419.597,359 299.874,41	14.677
8	419.597,359 299.874,41	1	419.596,931 299.877,469	3.089

** Lungimile segmentelor sunt determinate în planul de proiecție Stereo 70 și sunt rotunjite la 1 milimetru.

*** Distanța dintre puncte este formată din segmente cumulate ce sunt mai mici decât valoarea 1 milimetru.

**DATE DESPRE IMOBILUL NR. 13300**

Oficiul de Cadastru și Publicitate Imobiliară DOLJ
Biroul de Cadastru și Publicitate Imobiliară Craiova

A. Partea I. Descrierea imobilului

TEREN Intravilan

Adresa: Loc. Leu, Nr. 1218, Jud. Dolj, T119, P324,324/1,324/2

Nr. Crt	Nr cadastral Nr. topografic	Suprafața* (mp)	Observații / Referințe
A1	31959	Din acte: 1.881 Masurata: 1.858	Sector cadastral:13 Teren neimprijmit;

Construcții

Crt	Nr cadastral Nr. topografic	Adresa	Observații / Referințe
A1.1		Loc. Leu, Nr. 1218, Jud. Dolj	Nr. niveluri:1; S. construita la sol:65 mp; compusa din 3 camere si dependinte. Casa este construita in 1960 din caramida, acoperita cu tabla.nu are certificat de performanta energetica
A1.2		Loc. Leu, Nr. 1218, Jud. Dolj	Nr. niveluri:1; S. construita la sol:39 mp; Anexa compusa din 2 camere. Aceasta este construita in 1960 din caramida, acoperita cu tabla. nu are certificat de performanta energetica.
A1.3		Loc. Leu, Jud. Dolj	Nr. niveluri:1; S. construita la sol:24 mp; Anexa
A1.4		Loc. Leu, Jud. Dolj	Nr. niveluri:1; S. construita la sol:19 mp; Anexa

B. Partea II. Proprietari și acte

Inscrieri privitoare la dreptul de proprietate și alte drepturi reale	Referințe
19831 / 24/02/2015	
Act Notarial nr. CONTRACT DE VANZARE AUT NR 186, din 24/02/2015 emis de PAPA EUGENIA;	
B1	A1, A1.1, A1.2
Intabulare, drept de PROPRIETATE, dobandit prin Conventie, cota actuala 1/1, cota initiala 1/1 1) SMARANDACHE DUMITRU, necasatorit	
/	
Act Normativ nr. LEGEA 7, din 13/03/1996 emis de GUVERNUL ROMANIEI;	
B2	A1.3, A1.4
Intabulare, drept de PROPRIETATE, dobandit prin Lege, cota actuala 1/1, cota initiala 1/1 1) SMARANDACHE DUMITRU, necasatorit	

C. Partea III. SARCINI .

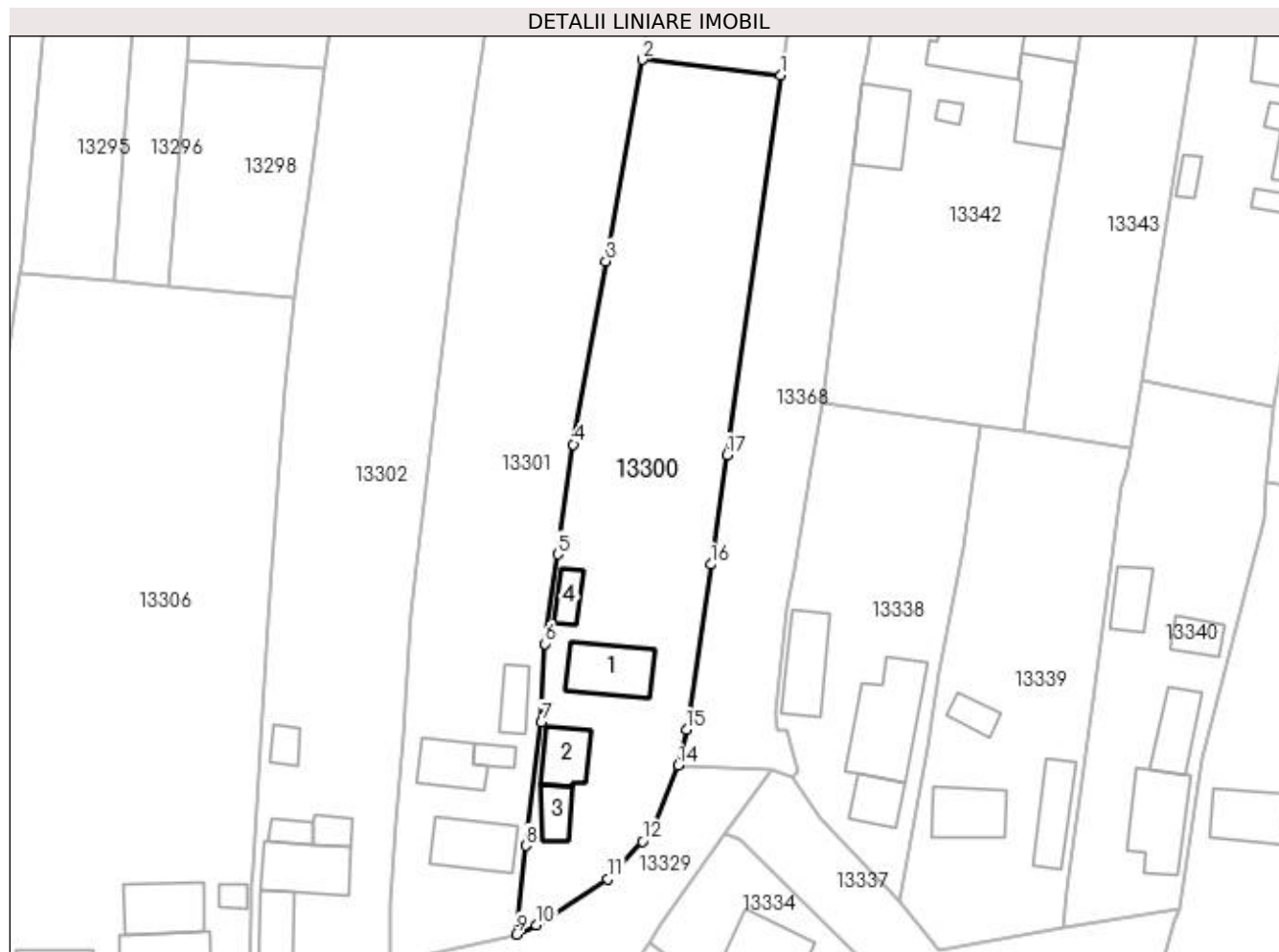
Inscrieri privind dezmembramintele dreptului de proprietate, drepturi reale de garanție și sarcini	Referințe
NU SUNT	

Anexa Nr. 1 La Partea I

Teren

Nr cadastral	Suprafața (mp)*	Observații / Referințe
31959	Din acte: 1.881 Masurata: 1.858	

* Suprafața este determinată în planul de proiecție Stereo 70.



Date referitoare la teren

Crt	Categorie folosință	Intra vilan	Suprafața (mp)	Tarla	Parcelă	Nr. topo	Observații / Referințe
1	curți constructii	DA	726	119	324	-	
2	arabil	DA	261	119	324/1	-	
3	vie	DA	871	119	324/2	-	

Date referitoare la construcții

Crt	Număr	Destinație construcție	Supraf. (mp)	Situație juridică	Observații / Referințe
A1.1		construcții de locuinte	Din acte: 85 Masurata: 65	Cu acte	Nr. niveluri:1; S. construita la sol:65 mp; compusa din 3 camere si dependinte. Casa este construita in 1960 din caramida, acoperita cu tabla.nu are certificat de performanta energetica
A1.2		construcții anexa	Din acte: 21 Masurata: 39	Cu acte	Nr. niveluri:1; S. construita la sol:39 mp; Anexa compusa din 2 camere. Aceasta este construita in 1960 din caramida, acoperita cu tabla. nu are certificat de performanta energetica.
A1.3		construcții anexa	24	Cu acte	Nr. niveluri:1; S. construita la sol:24 mp; Anexa
A1.4		construcții anexa	19	Cu acte	Nr. niveluri:1; S. construita la sol:19 mp; Anexa

Lungime Segmente

1) Valorile lungimilor segmentelor sunt obținute din proiecție în plan.

Punct început	X / Y	Punct sfârșit	X / Y	Lungime segment (** (m)
1	419.592,063 299.832,897	2	419.574,872 299.834,833	17.3
2	419.574,872 299.834,833	3	419.570,391 299.809,88	25.352
3	419.570,391 299.809,88	4	419.566,343 299.787,174	23.064
4	419.566,343 299.787,174	5	419.564,419 299.773,577	13.732
5	419.564,419 299.773,577	6	419.562,851 299.762,487	11.2
6	419.562,851 299.762,487	7	419.562,354 299.752,731	9.769
7	419.562,354 299.752,731	8	419.560,435 299.737,473	15.378
8	419.560,435 299.737,473	9	419.559,278 299.726,495	11.039
9	419.559,278 299.726,495	10	419.561,799 299.727,632	2.766
10	419.561,799 299.727,632	11	419.570,614 299.733,383	10.525
11	419.570,614 299.733,383	12	419.574,889 299.738,019	6.306
12	419.574,889 299.738,019	13	419.576,175 299.739,659	2.084
13	419.576,175 299.739,659	14	419.579,349 299.747,414	8.379
14	419.579,349 299.747,414	15	419.580,364 299.751,863	4.563
15	419.580,364 299.751,863	16	419.583,396 299.772,295	20.656
16	419.583,396 299.772,295	17	419.585,414 299.785,886	13.74
17	419.585,414 299.785,886	1	419.592,063 299.832,897	47.479

** Lungimile segmentelor sunt determinate în planul de proiecție Stereo 70 și sunt rotunjite la 1 milimetru.

*** Distanța dintre puncte este formată din segmente cumulate ce sunt mai mici decât valoarea 1 milimetru.

**DATE DESPRE IMOBILUL NR. 13301**

Oficiul de Cadastru și Publicitate Imobiliară DOLJ
Biroul de Cadastru și Publicitate Imobiliară Craiova

A. Partea I. Descrierea imobilului

TEREN Intravilan

Adresa: Loc. Leu, Jud. Dolj, T119, P325, 325/1

Nr. Crt	Nr cadastral Nr. topografic	Suprafața* (mp)	Observații / Referințe
A1		Din acte: 2.546 Masurata: 2.859	Sector cadastral:13 Teren neimprejmut;

Construcții

Crt	Nr cadastral Nr. topografic	Adresa	Observații / Referințe
A1.1		Loc. Leu, Jud. Dolj	Nr. niveluri:1; S. construita la sol:62 mp; LOCUINTA
A1.2		Loc. Leu, Jud. Dolj	Nr. niveluri:1; S. construita la sol:13 mp; Anexa
A1.3		Loc. Leu, Jud. Dolj	Nr. niveluri:1; S. construita la sol:44 mp; Anexa
A1.4		Loc. Leu, Jud. Dolj	Nr. niveluri:1; S. construita la sol:27 mp; Anexa

B. Partea II. Proprietari și acte

Inscrieri privitoare la dreptul de proprietate și alte drepturi reale		Referințe
/		
Act Notarial nr. CM 3, din 04/10/2018 emis de BNP IONASCU NICOLAE;		
B1	Intabulare, drept de PROPRIETATE, dobandit prin Succesiune, cota actuala 2546/2859, cota initiala 2546/2859 1) DINCA MARIN-JAN	A1
B2	Intabulare, drept de PROPRIETATE, dobandit prin Succesiune, cota actuala 1/1, cota initiala 1/1 1) DINCA MARIN-JAN	A1.1, A1.2, A1.3, A1.4
Act Normativ nr. LEGEA 7, din 13/03/1996 emis de GUVERNUL ROMANIEI;		
B3	Inscrierea posesiei, drept de PROPRIETATE, dobandit prin Constituire, cota actuala 313/2859, cota initiala 313/2859 1) DINCA MARIN-JAN	A1

C. Partea III. SARCINI .

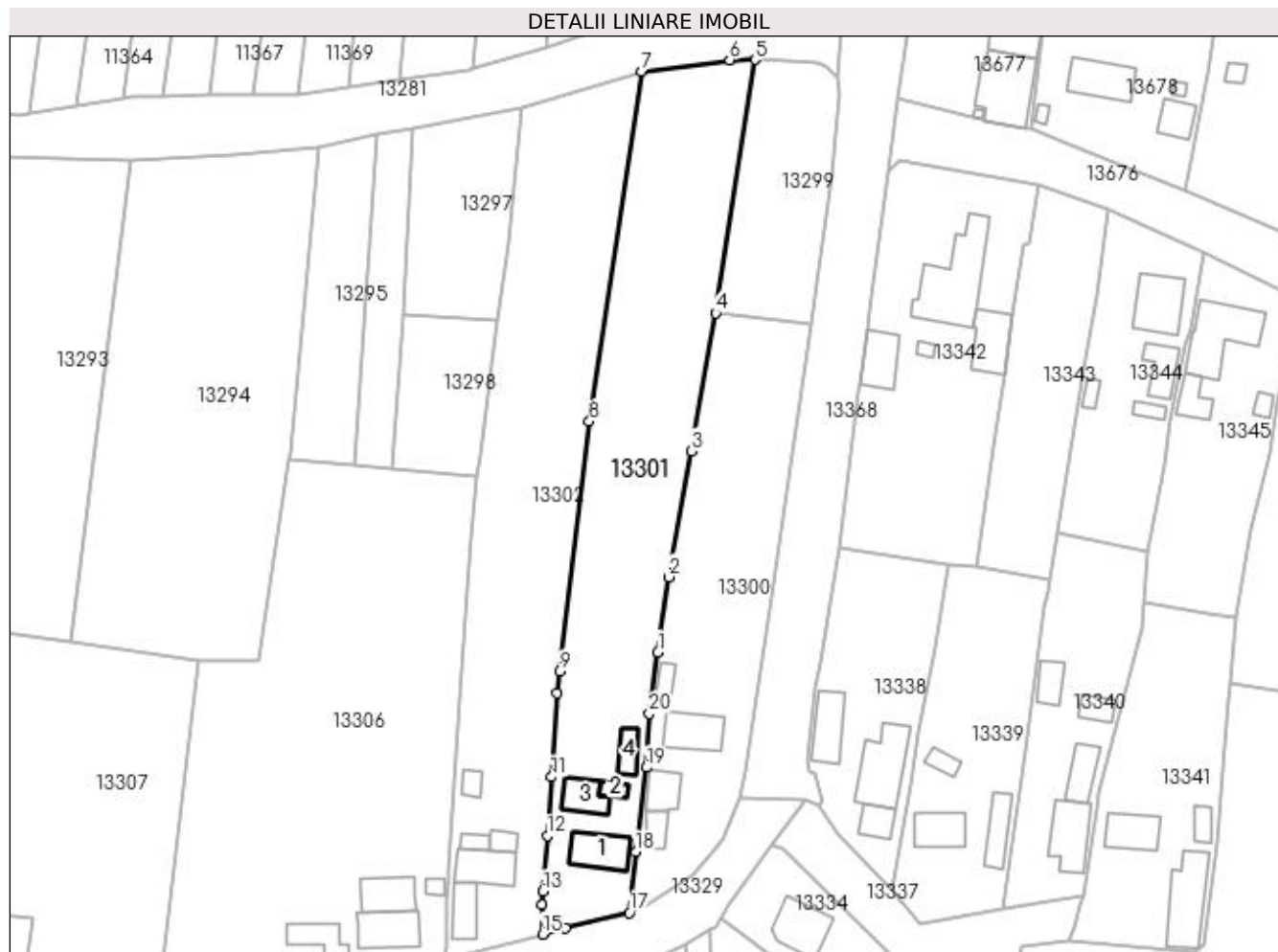
Inscrieri privind dezmembramintele dreptului de proprietate, drepturi reale de garanție și sarcini	Referințe
NU SUNT	

Anexa Nr. 1 La Partea I

Teren

Nr cadastral	Suprafața (mp)*	Observații / Referințe
	Din acte: 2.546 Masurata: 2.859	

* Suprafața este determinată în planul de proiecție Stereo 70.



Date referitoare la teren

Crt	Categorie folosință	Intravilan	Suprafața (mp)	Tarla	Parcelă	Nr. topo	Observații / Referințe
1	curți constructii	DA	613	119	325	-	
2	arabil	DA	440	119	325/1	-	
3	vie	DA	820	119	325/1	-	
4	arabil	DA	986	119	325/1	-	

Date referitoare la construcții

Crt	Număr	Destinație construcție	Supraf. (mp)	Situație juridică	Observații / Referințe
A1.1		construcții de locuințe	62	Cu acte	Nr. niveluri:1; S. construita la sol:62 mp; LOCUINTA
A1.2		construcții anexa	13	Cu acte	Nr. niveluri:1; S. construita la sol:13 mp; Anexa
A1.3		construcții anexa	44	Cu acte	Nr. niveluri:1; S. construita la sol:44 mp; Anexa
A1.4		construcții anexa	27	Cu acte	Nr. niveluri:1; S. construita la sol:27 mp; Anexa

Lungime Segmente

1) Valorile lungimilor segmentelor sunt obținute din proiecție în plan.

Punct început	X / Y	Punct sfârșit	X / Y	Lungime segment (** (m)
1	419.564,419 299.773,577	2	419.566,343 299.787,174	13.732
2	419.566,343 299.787,174	3	419.570,391 299.809,88	23.064
3	419.570,391 299.809,88	4	419.574,872 299.834,833	25.352
4	419.574,872 299.834,833	5	419.581,944 299.880,625	46.335
5	419.581,944 299.880,625	6	419.577,404 299.880,58	4.54
6	419.577,404 299.880,58	7	419.561,448 299.878,554	16.084
7	419.561,448 299.878,554	8	419.552,042 299.815,283	63.966
8	419.552,042 299.815,283	9	419.546,638 299.770,096	45.51
9	419.546,638 299.770,096	10	419.546,204 299.766,163	3.957
10	419.546,204 299.766,163	11	419.545,193 299.751,019	15.178
11	419.545,193 299.751,019	12	419.544,436 299.740,374	10.672
12	419.544,436 299.740,374	13	419.543,666 299.730,353	10.051
13	419.543,666 299.730,353	14	419.543,553 299.727,917	2.439
14	419.543,553 299.727,917	15	419.543,579 299.722,611	5.306
15	419.543,579 299.722,611	16	419.547,676 299.723,762	4.256
16	419.547,676 299.723,762	17	419.559,278 299.726,495	11.919
17	419.559,278 299.726,495	18	419.560,435 299.737,473	11.039
18	419.560,435 299.737,473	19	419.562,354 299.752,731	15.378
19	419.562,354 299.752,731	20	419.562,851 299.762,487	9.769
20	419.562,851 299.762,487	1	419.564,419 299.773,577	11.2

** Lungimile segmentelor sunt determinate în planul de proiecție Stereo 70 și sunt rotunjite la 1 milimetru.

*** Distanța dintre puncte este formată din segmente cumulate ce sunt mai mici decât valoarea 1 milimetru.

**DATE DESPRE IMOBILUL NR. 13302**

Oficiul de Cadastru și Publicitate Imobiliară DOLJ
Biroul de Cadastru și Publicitate Imobiliară Craiova

A. Partea I. Descrierea imobilului

TEREN Intravilan

Adresa: Loc. Leu, Nr. 1215, Jud. Dolj, T119, P326, 326/1, 326/2

Nr. Crt	Nr cadastral Nr. topografic	Suprafața* (mp)	Observații / Referințe
A1		Din acte: 2.545 Masurata: 2.885	Sector cadastral:13 Teren neimpregmuit;

Construcții

Crt	Nr cadastral Nr. topografic	Adresa	Observații / Referințe
A1.1		Loc. Leu, Jud. Dolj	Nr. niveluri:1; S. construita la sol:42 mp; CONSTRUITA DIN CARAMIDA, ACOPERITA CU TIGLA
A1.2		Loc. Leu, Jud. Dolj	Nr. niveluri:1; S. construita la sol:64 mp; Anexa
A1.3		Loc. Leu, Jud. Dolj	Nr. niveluri:1; S. construita la sol:18 mp; Anexa
A1.4		Loc. Leu, Jud. Dolj	Nr. niveluri:1; S. construita la sol:15 mp; Anexa
A1.5		Loc. Leu, Jud. Dolj	Nr. niveluri:1; S. construita la sol:16 mp; Anexa

B. Partea II. Proprietari și acte

Inscrieri privitoare la dreptul de proprietate și alte drepturi reale		Referințe
/		
Act Notarial nr. CM 219, din 01/01/1970 emis de BNP TUDOR MARINELA-DANIELA;		
B1	Intabulare, drept de PROPRIETATE, dobandit prin Succesiune, cota actuala 1272/2885, cota initiala 1273/2885 1) DINCA CRISTIAN	A1
B2	Intabulare, drept de PROPRIETATE, dobandit prin Succesiune, cota actuala 1273/2885, cota initiala 1272/2885 1) NEDELCOVICI IOANA DANIELA	A1
B3	Intabulare, drept de PROPRIETATE, dobandit prin Succesiune, cota actuala 1/1, cota initiala 1/1 1) DINCA CRISTIAN 2) NEDELCOVICI IOANA DANIELA	A1.1, A1.2, A1.3, A1.4
Act Normativ nr. LEGEA 7, din 13/03/1996 emis de GUVERNUL ROMANIEI;		
B4	Inscrierea posesiei, drept de PROPRIETATE, dobandit prin Constituire, cota actuala 340/2885, cota initiala 340/2885 1) DINCA CRISTIAN 2) NEDELCOVICI IOANA DANIELA	A1
B5	Intabulare, drept de PROPRIETATE, dobandit prin Lege, cota actuala 1/1, cota initiala 1/1 1) DINCA CRISTIAN 2) NEDELCOVICI IOANA DANIELA	A1.5

C. Partea III. SARCINI .

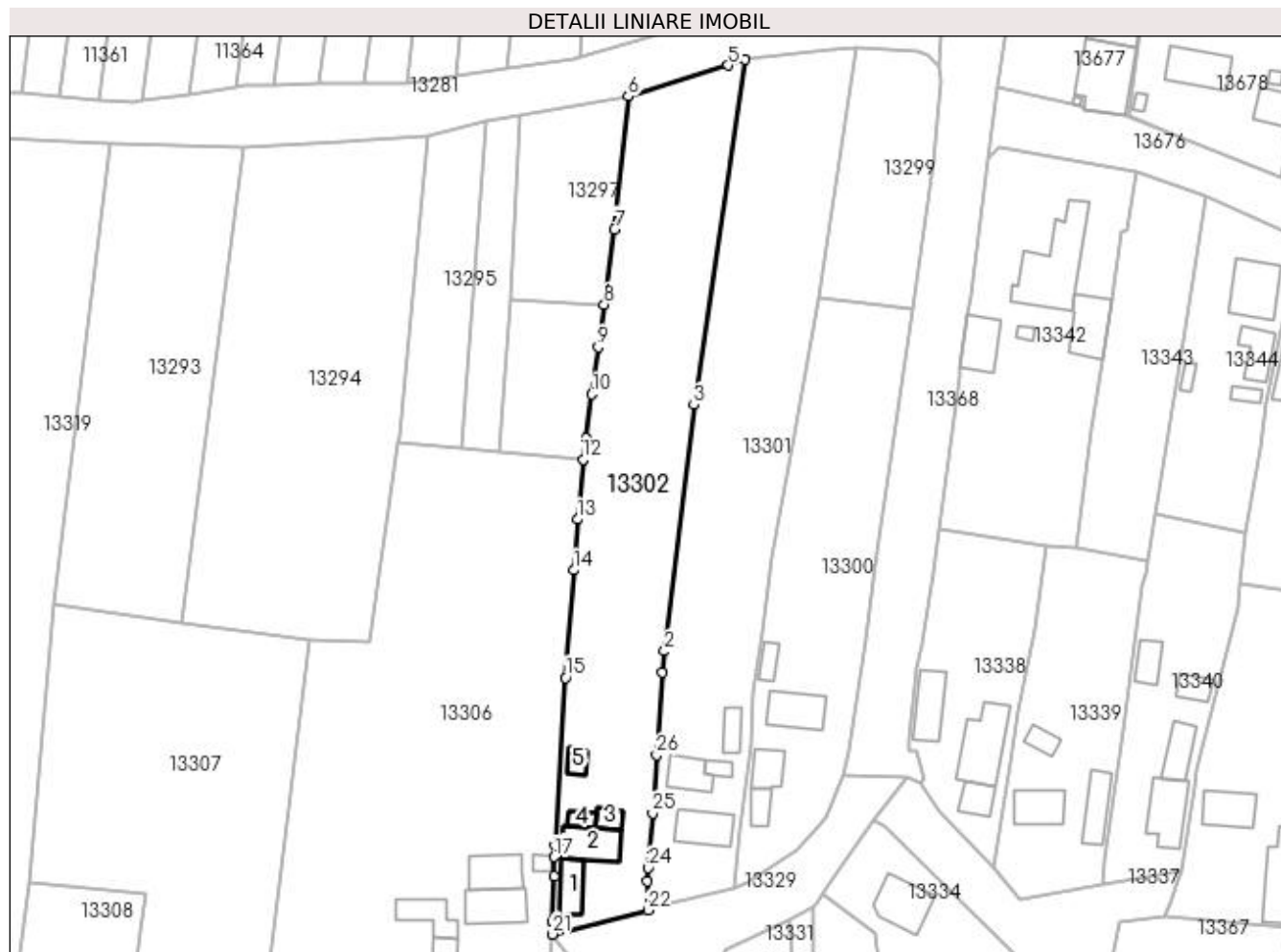
Inscrieri privind dezmembramintele dreptului de proprietate, drepturi reale de garanție și sarcini	Referințe
NU SUNT	

Anexa Nr. 1 La Partea I

Teren

Nr cadastral	Suprafața (mp)*	Observații / Referințe
	Din acte: 2.545 Masurata: 2.885	

* Suprafața este determinată în planul de proiecție Stereo 70.



Date referitoare la teren

Crt	Categorie folosință	Intra vilan	Suprafața (mp)	Tarla	Parcelă	Nr. topo	Observații / Referințe
1	curți construcții	DA	589	119	326	-	
2	arabil	DA	365	119	326/1	-	
3	vie	DA	765	119	326/2	-	
4	arabil	DA	1.166	119	326/1	-	

Date referitoare la construcții

Crt	Număr	Destinație construcție	Supraf. (mp)	Situație juridică	Observații / Referințe
A1.1		construcții de locuințe	42	Cu acte	Nr. niveluri:1; S. construita la sol:42 mp; CONSTRUITA DIN CARAMIDA, ACOPERITA CU TIGLA
A1.2		construcții anexa	64	Cu acte	Nr. niveluri:1; S. construita la sol:64 mp; Anexa
A1.3		construcții anexa	18	Cu acte	Nr. niveluri:1; S. construita la sol:18 mp; Anexa
A1.4		construcții anexa	15	Cu acte	Nr. niveluri:1; S. construita la sol:15 mp; Anexa
A1.5		construcții anexa	16	Cu acte	Nr. niveluri:1; S. construita la sol:16 mp; Anexa

Lungime Segmente

1) Valorile lungimilor segmentelor sunt obținute din proiecție în plan.

Punct început	X / Y	Punct sfârșit	X / Y	Lungime segment (** (m)
1	419.546,204 299.766,163	2	419.546,638 299.770,096	3.957
3	419.552,042 299.815,283	4	419.561,448 299.878,554	63.966
5	419.558,247 299.877,511	6	419.539,983 299.871,847	19.122
7	419.537,467 299.847,454	8	419.535,565 299.833,664	13.92
9	419.534,486 299.825,837	10	419.533,298 299.817,219	8.7
11	419.532,277 299.809,207	12	419.531,679 299.805,258	3.994
13	419.530,685 299.794,257	14	419.529,973 299.784,96	9.325
15	419.528,462 299.765,245	16	419.526,546 299.734,442	30.863
17	419.526,425 299.732,391	18	419.526,35 299.728,873	3.519
19	419.526,091 299.720,545	20	419.526,22 299.720,313	0.265
21	419.526,005 299.718,179	22	419.543,579 299.722,611	18.124
23	419.543,553 299.727,917	24	419.543,666 299.730,353	2.439
25	419.544,436 299.740,374	26	419.545,193 299.751,019	10.672

Punct început	X / Y	Punct sfârșit	X / Y	Lungime segment (** (m)
2	419.546,638 299.770,096	3	419.552,042 299.815,283	45.51
4	419.561,448 299.878,554	5	419.558,247 299.877,511	3.367
6	419.539,983 299.871,847	7	419.537,467 299.847,454	24.522
8	419.535,565 299.833,664	9	419.534,486 299.825,837	7.901
10	419.533,298 299.817,219	11	419.532,277 299.809,207	8.077
12	419.531,679 299.805,258	13	419.530,685 299.794,257	11.046
14	419.529,973 299.784,96	15	419.528,462 299.765,245	19.773
16	419.526,546 299.734,442	17	419.526,425 299.732,391	2.055
18	419.526,35 299.728,873	19	419.526,091 299.720,545	8.332
20	419.526,22 299.720,313	21	419.526,005 299.718,179	2.145
22	419.543,579 299.722,611	23	419.543,553 299.727,917	5.306
24	419.543,666 299.730,353	25	419.544,436 299.740,374	10.051
26	419.545,193 299.751,019	1	419.546,204 299.766,163	15.178

** Lungimile segmentelor sunt determinate în planul de proiecție Stereo 70 și sunt rotunjite la 1 milimetru.

*** Distanța dintre puncte este formată din segmente cumulate ce sunt mai mici decât valoarea 1 milimetru.

**DATE DESPRE IMOBILUL NR. 13303**

Oficiul de Cadastru și Publicitate Imobiliară DOLJ
Biroul de Cadastru și Publicitate Imobiliară Craiova

A. Partea I. Descrierea imobilului

TEREN Intravilan

Adresa: Loc. Leu, Jud. Dolj, T119, P934/1

Nr. Crt	Nr cadastral Nr. topografic	Suprafața* (mp)	Observații / Referințe
A1		Din acte: 784 Masurata: 762	Sector cadastral:13 Teren neimprejmit;

B. Partea II. Proprietari și acte

Inscrieri privitoare la dreptul de proprietate și alte drepturi reale		Referințe
/		
Act Notarial nr. CM 10, din 06/09/2011 emis de NP CUREA IONEL;		
B1	Intabulare, drept de PROPRIETATE, dobandit prin Succesiune, cota actuala 1/1, cota initiala 1/1 1) MIHALCEA ION	A1

C. Partea III. SARCINI .

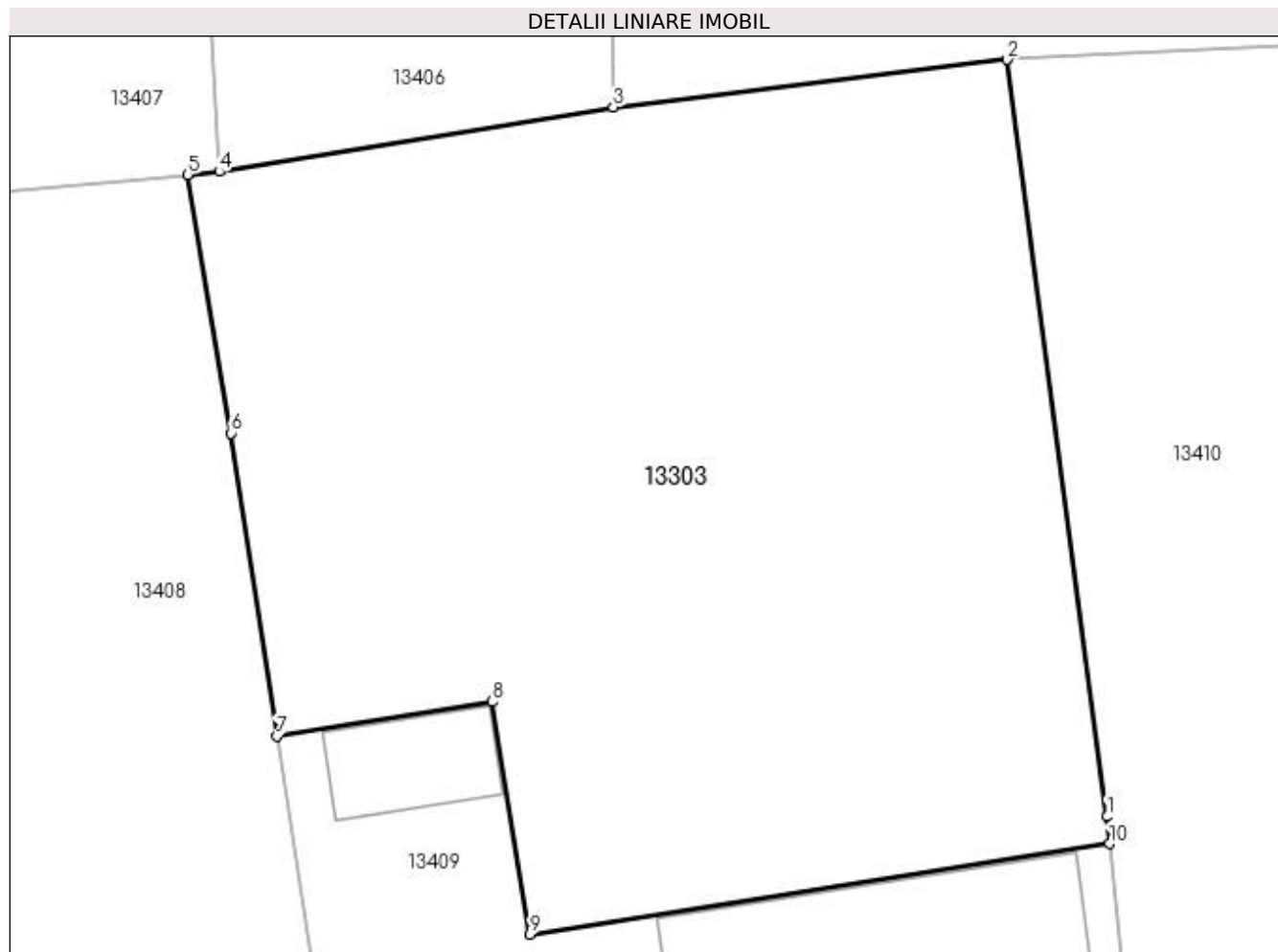
Inscrieri privind dezmembramintele dreptului de proprietate, drepturi reale de garanție și sarcini	Referințe
NU SUNT	

Anexa Nr. 1 La Partea I

Teren

Nr cadastral	Suprafața (mp)*	Observații / Referințe
	Din acte: 784 Masurata: 762	

* Suprafața este determinată în planul de proiecție Stereo 70.



Date referitoare la teren

Crt	Categorie folosință	Intra vilan	Suprafața (mp)	Tarla	Parcelă	Nr. topo	Observații / Referințe
1	arabil	DA	362	119	934/1	-	
2	vie	DA	400	119	934/1	-	

Lungime Segmente

1) Valorile lungimilor segmentelor sunt obținute din proiecție în plan.

Punct început	X / Y	Punct sfârșit	X / Y	Lungime segment (** (m)
1	419.789,646 299.452,702	2	419.786,097 299.479,622	27.153
2	419.786,097 299.479,622	3	419.772,079 299.477,934	14.119
3	419.772,079 299.477,934	4	419.758,062 299.475,642	14.203
4	419.758,062 299.475,642	5	419.756,938 299.475,534	1.129

Punct început	X / Y	Punct sfârșit	X / Y	Lungime segment (** (m)
5	419.756,938 299.475,534	6	419.758,485 299.466,338	9.325
6	419.758,485 299.466,338	7	419.760,124 299.455,556	10.906
7	419.760,124 299.455,556	8	419.767,763 299.456,782	7.737
8	419.767,763 299.456,782	9	419.769,109 299.448,515	8.376
9	419.769,109 299.448,515	10	419.789,74 299.451,733	20.881
10	419.789,74 299.451,733	1	419.789,646 299.452,702	0.973

** Lungimile segmentelor sunt determinate în planul de proiecție Stereo 70 și sunt rotunjite la 1 milimetru.

*** Distanța dintre puncte este formată din segmente cumulate ce sunt mai mici decât valoarea 1 milimetru.

**DATE DESPRE IMOBILUL NR. 13305**

Oficiul de Cadastru și Publicitate Imobiliară DOLJ
Biroul de Cadastru și Publicitate Imobiliară Craiova

A. Partea I. Descrierea imobilului

TEREN Intravilan

Adresa: Loc. Leu, Nr. 1211, Jud. Dolj, T119, P328,328/1

Nr. Crt	Nr cadastral Nr. topografic	Suprafața* (mp)	Observații / Referințe
A1	34969	Din acte: 1.375 Masurata: 1.324	Sector cadastral:13 Teren imprejmuit;

Construcții

Crt	Nr cadastral Nr. topografic	Adresa	Observații / Referințe
A1.1		Loc. Leu, Nr. 1211, Jud. Dolj, T119, P328, P328/1	Nr. niveluri:2; S. construita la sol:93 mp; S. construita desfasurata:115 mp; Edificata in anul 1950, S.beci=22mp
A1.2		Loc. Leu, Nr. 1211, Jud. Dolj, T119, P328, P328/1	Nr. niveluri:1; S. construita la sol:87 mp; S. construita desfasurata:87 mp; Edificata in anul 1950
A1.3		Loc. Leu, Jud. Dolj	Nr. niveluri:1; S. construita la sol:20 mp; Anexa

B. Partea II. Proprietari și acte

Inscrieri privitoare la dreptul de proprietate și alte drepturi reale		Referințe
219699 / 04/11/2022		
Act Notarial nr. CONTRACT DE VANZARE NR.3927, din 02/11/2022 emis de MARINESCU MARIA DANIELA;		
B1	Intabulare, drept de PROPRIETATE, dobandit prin Conventie, cota actuala 1/2, cota initiala 1/2 1) NEDEIANU GHEORGHE	A1, A1.1, A1.2
B2	Intabulare, drept de PROPRIETATE, dobandit prin Conventie, cota actuala 1/2, cota initiala 1/2 1) CĂRĂVAN ANDREEA-VIOLETA	A1, A1.1, A1.2
/		
Act Normativ nr. LEGEA 7, din 13/03/1996 emis de GUVERNUL ROMANIEI;		
B3	Intabulare, drept de PROPRIETATE, dobandit prin Lege, cota actuala 1/1, cota initiala 1/1 1) NEDEIANU GHEORGHE 2) CĂRĂVAN ANDREEA-VIOLETA	A1.3

C. Partea III. SARCINI .

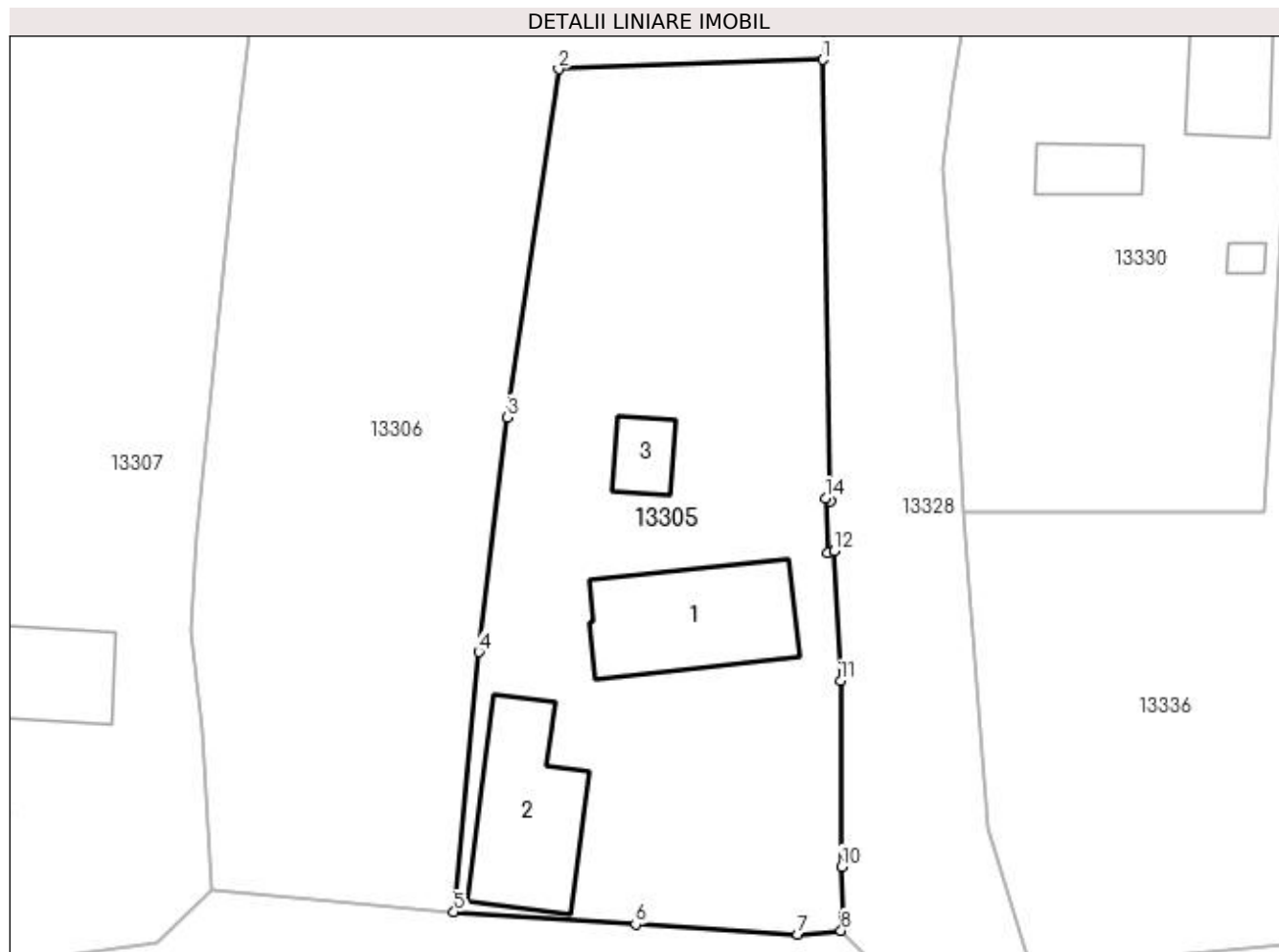
Inscrieri privind dezmembramintele dreptului de proprietate, drepturi reale de garanție și sarcini	Referințe
NU SUNT	

Anexa Nr. 1 La Partea I

Teren

Nr cadastral	Suprafața (mp)*	Observații / Referințe
34969	Din acte: 1.375 Masurata: 1.324	

* Suprafața este determinată în planul de proiecție Stereo 70.



Date referitoare la teren

Crt	Categorie folosință	Intravilan	Suprafața (mp)	Tarla	Parcelă	Nr. topo	Observații / Referințe
1	curți construcții	DA	860	119	328	-	Teren intravilan împrejmuit cu gard de metal, lemn și sarma.
2	arabil	DA	464	119	328/1	-	Teren intravilan împrejmuit cu gard de metal, lemn și sarma.

Date referitoare la construcții

Crt	Număr	Destinație construcție	Supraf. (mp)	Situație juridică	Observații / Referințe
A1.1		construcții de locuințe	93	Cu acte	Nr. niveluri:2; S. construită la sol:93 mp; S. construită desfășurată:115 mp; Edificată în anul 1950, S.beci=22mp
A1.2		construcții anexa	87	Cu acte	Nr. niveluri:1; S. construită la sol:87 mp; S. construită desfășurată:87 mp; Edificată în anul 1950
A1.3		construcții anexa	20	Cu acte	Nr. niveluri:1; S. construită la sol:20 mp; Anexa

Lungime Segmente

1) Valorile lungimilor segmentelor sunt obținute din proiecție în plan.

Punct început	X / Y	Punct sfârșit	X / Y	Lungime segment (** (m)

Punct început	X / Y	Punct sfârșit	X / Y	Lungime segment (** (m)
1	419.524,842 299.698,321	2	419.506,846 299.697,671	18.008
2	419.506,846 299.697,671	3	419.503,363 299.673,947	23.978
3	419.503,363 299.673,947	4	419.501,405 299.657,948	16.118
4	419.501,405 299.657,948	5	419.499,724 299.640,231	17.797
5	419.499,724 299.640,231	6	419.512,093 299.639,387	12.398
6	419.512,093 299.639,387	7	419.523,14 299.638,711	11.068
7	419.523,14 299.638,711	8	419.526,105 299.638,963	2.976
8	419.526,105 299.638,963	9	419.526,247 299.640,016	1.063
9	419.526,247 299.640,016	10	419.526,123 299.643,327	3.313
10	419.526,123 299.643,327	11	419.526,061 299.655,978	12.651
11	419.526,061 299.655,978	12	419.525,647 299.664,821	8.853
12	419.525,647 299.664,821	13	419.525,158 299.664,725	0.498
13	419.525,158 299.664,725	14	419.525,051 299.668,425	3.702
14	419.525,051 299.668,425	15	419.525,382 299.668,223	0.388
15	419.525,382 299.668,223	1	419.524,842 299.698,321	30.103

** Lungimile segmentelor sunt determinate în planul de proiecție Stereo 70 și sunt rotunjite la 1 milimetru.

*** Distanța dintre puncte este formată din segmente cumulate ce sunt mai mici decât valoarea 1 milimetru.

**DATE DESPRE IMOBILUL NR. 13306**

Oficiul de Cadastru și Publicitate Imobiliară DOLJ
Biroul de Cadastru și Publicitate Imobiliară Craiova

A. Partea I. Descrierea imobilului

TEREN Intravilan

Adresa: Loc. Leu, Nr. 1213, Jud. Dolj, T119, P327, 329, 327/1 329/1, 329/2 329/3

Nr. Crt	Nr cadastral Nr. topografic	Suprafața* (mp)	Observații / Referințe
A1		Din acte: 3.958 Masurata: 5.907	Sector cadastral:13 Teren neimprijmit;

Construcții

Crt	Nr cadastral Nr. topografic	Adresa	Observații / Referințe
A1.1		Loc. Leu, Jud. Dolj	Nr. niveluri:1; S. construita la sol:39 mp; CONSTRUITA DIN CARAMIDA, ACOPERITA CU TABLA
A1.2		Loc. Leu, Jud. Dolj	Nr. niveluri:1; S. construita la sol:69 mp; Anexa
A1.3		Loc. Leu, Jud. Dolj	Nr. niveluri:1; S. construita la sol:18 mp; Anexa
A1.4		Loc. Leu, Jud. Dolj	Nr. niveluri:1; S. construita la sol:51 mp; Anexa
A1.5		Loc. Leu, Jud. Dolj	Nr. niveluri:1; S. construita la sol:61 mp; Anexa
A1.6		Loc. Leu, Jud. Dolj	Nr. niveluri:1; S. construita la sol:10 mp; Anexa

B. Partea II. Proprietari și acte

Inscrieri privitoare la dreptul de proprietate și alte drepturi reale		Referințe
/		
Act Notarial nr. CM 31, din 01/01/1970 emis de BNP TELEA CONSTANTINA DIANA;		
B1	Intabulare, drept de PROPRIETATE, dobandit prin Succesiune, cota actuala 3958/5907, cota initiala 3958/5907 1) MATEI IOAN	A1
B2	Intabulare, drept de PROPRIETATE, dobandit prin Succesiune, cota actuala 1/1, cota initiala 1/1 1) MATEI IOAN	A1.1, A1.2, A1.3, A1.4
Act Normativ nr. LEGEA 7, din 13/03/1996 emis de GUVERNUL ROMANIEI;		
B3	Inscrierea posesiei, drept de PROPRIETATE, dobandit prin Constituire, cota actuala 1949/5907, cota initiala 1949/5907 1) MATEI IOAN	A1
B4	Intabulare, drept de PROPRIETATE, dobandit prin Lege, cota actuala 1/1, cota initiala 1/1 1) MATEI IOAN	A1.5, A1.6

C. Partea III. SARCINI .

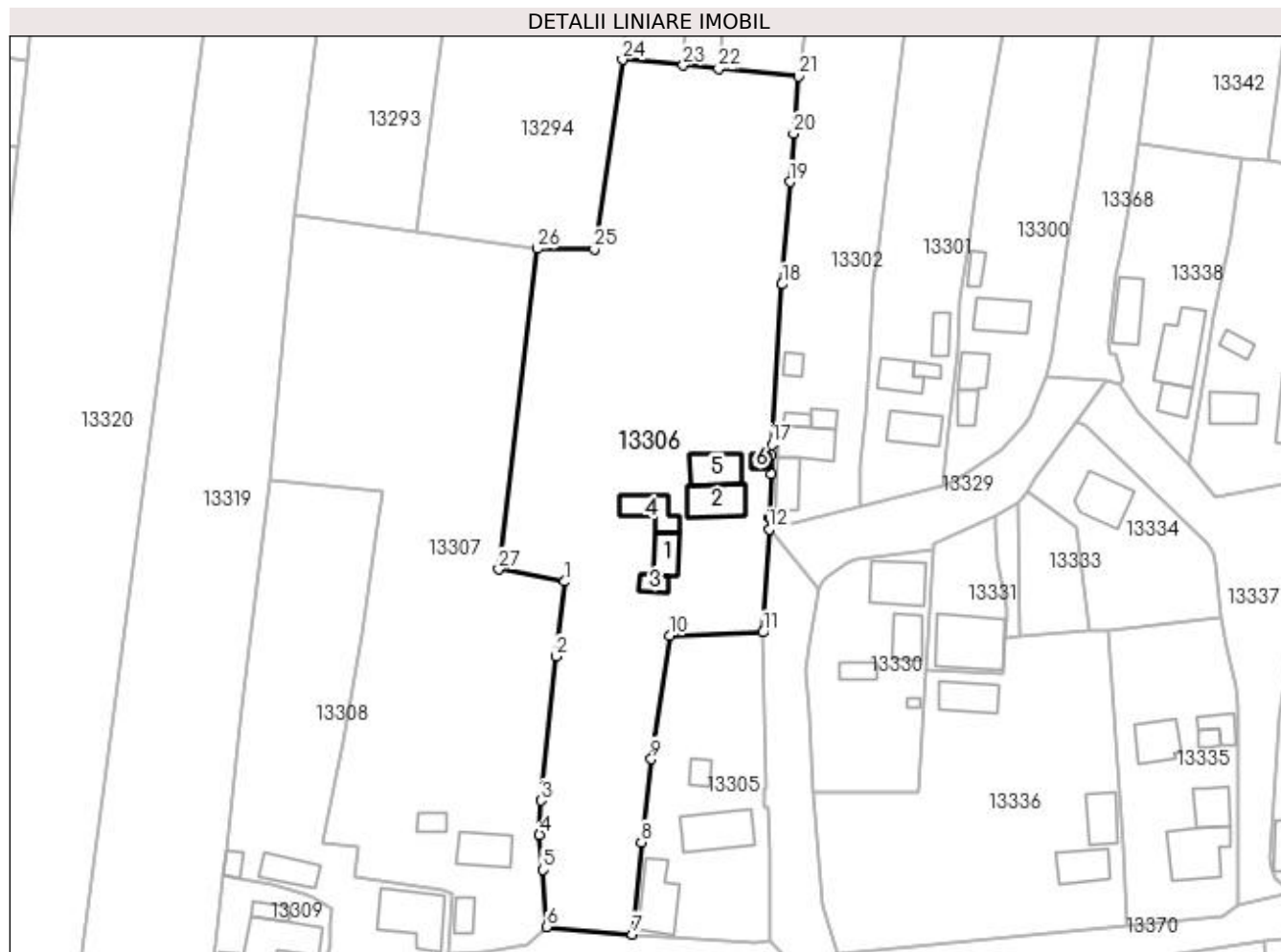
Inscrieri privind dezmembramintele dreptului de proprietate, drepturi reale de garanție și sarcini	Referințe
NU SUNT	

Anexa Nr. 1 La Partea I

Teren

Nr cadastral	Suprafața (mp)*	Observații / Referințe
	Din acte: 3.958 Masurata: 5.907	

* Suprafața este determinată în planul de proiecție Stereo 70.



Date referitoare la teren

Crt	Categorie folosință	Intra vilan	Suprafața (mp)	Tarla	Parcelă	Nr. topo	Observații / Referințe
1	curți constructii	DA	833	119	327	-	
2	arabil	DA	4.134	119	329	-	
3	vie	DA	510	119	327/1 329/1	-	
4	arabil	DA	430	119	329/2 329/3	-	

Date referitoare la construcții

Crt	Număr	Destinație construcție	Supraf. (mp)	Situație juridică	Observații / Referințe
A1.1		construcții de locuințe	39	Cu acte	Nr. niveluri:1; S. construita la sol:39 mp; CONSTRUITA DIN CARAMIDA, ACOPERITA CU TABLA
A1.2		construcții anexa	69	Cu acte	Nr. niveluri:1; S. construita la sol:69 mp; Anexa
A1.3		construcții anexa	18	Cu acte	Nr. niveluri:1; S. construita la sol:18 mp; Anexa
A1.4		construcții anexa	51	Cu acte	Nr. niveluri:1; S. construita la sol:51 mp; Anexa
A1.5		construcții anexa	61	Cu acte	Nr. niveluri:1; S. construita la sol:61 mp; Anexa
A1.6		construcții anexa	10	Cu acte	Nr. niveluri:1; S. construita la sol:10 mp; Anexa

Lungime Segmente

1) Valorile lungimilor segmentelor sunt obținute din proiecție în plan.

Punct început	X / Y	Punct sfârșit	X / Y	Lungime segment (** (m)
1	419.486,647 299.708,086	2	419.484,982 299.693,727	14.455
3	419.482,111 299.665,961	4	419.481,83 299.659,421	6.546
5	419.482,502 299.652,63	6	419.483,217 299.641,693	10.96
7	419.499,724 299.640,231	8	419.501,405 299.657,948	17.797
9	419.503,363 299.673,947	10	419.506,846 299.697,671	23.978
11	419.524,842 299.698,321	12	419.526,005 299.718,179	19.892
13	419.526,22 299.720,313	14	419.526,091 299.720,545	0.265
15	419.526,35 299.728,873	16	419.526,425 299.732,391	3.519
17	419.526,546 299.734,442	18	419.528,462 299.765,245	30.863
19	419.529,973 299.784,96	20	419.530,685 299.794,257	9.325
21	419.531,679 299.805,258	22	419.516,288 299.806,72	15.46
23	419.509,456 299.807,369	24	419.497,81 299.808,475	11.698
25	419.492,381 299.771,986	26	419.481,388 299.772,128	10.994
27	419.473,978 299.710,448	1	419.486,647 299.708,086	12.888

Punct început	X / Y	Punct sfârșit	X / Y	Lungime segment (** (m)
2	419.484,982 299.693,727	3	419.482,111 299.665,961	27.914
4	419.481,83 299.659,421	5	419.482,502 299.652,63	6.824
6	419.483,217 299.641,693	7	419.499,724 299.640,231	16.572
8	419.501,405 299.657,948	9	419.503,363 299.673,947	16.118
10	419.506,846 299.697,671	11	419.524,842 299.698,321	18.008
12	419.526,005 299.718,179	13	419.526,22 299.720,313	2.145
14	419.526,091 299.720,545	15	419.526,35 299.728,873	8.332
16	419.526,425 299.732,391	17	419.526,546 299.734,442	2.055
18	419.528,462 299.765,245	19	419.529,973 299.784,96	19.773
20	419.530,685 299.794,257	21	419.531,679 299.805,258	11.046
22	419.516,288 299.806,72	23	419.509,456 299.807,369	6.863
24	419.497,81 299.808,475	25	419.492,381 299.771,986	36.891
26	419.481,388 299.772,128	27	419.473,978 299.710,448	62.124

** Lungimile segmentelor sunt determinate în planul de proiecție Stereo 70 și sunt rotunjite la 1 milimetru.

*** Distanța dintre puncte este formată din segmente cumulate ce sunt mai mici decât valoarea 1 milimetru.

**DATE DESPRE IMOBILUL NR. 13307**

Oficiul de Cadastru și Publicitate Imobiliară DOLJ
Biroul de Cadastru și Publicitate Imobiliară Craiova

A. Partea I. Descrierea imobilului

TEREN Intravilan

Adresa: Loc. Leu, Nr. 1209, Jud. Dolj, T119, P330,330/1 330/2

Nr. Crt	Nr cadastral Nr. topografic	Suprafața* (mp)	Observații / Referințe
A1	31139	Din acte: 5.400 Masurata: 5.217	Sector cadastral:13 Teren neimprijmit;

Construcții

Crt	Nr cadastral Nr. topografic	Adresa	Observații / Referințe
A1.1		Loc. Leu, Nr. 1209, Jud. Dolj, fosta T119, P330, P330/1, P330/2	Nr. niveluri:1; S. construita la sol:66 mp; Casa de locuit - P -construita in anul 1845, cu fundatie din beton, zidarie din caramida, acoperita cu tabla, compusa din 3 camere, hol, sala, pivnita.SU=ST=56.21mp
A1.2		Loc. Leu, Nr. 1209, Jud. Dolj, fosta T119, P330, P330/1, P330/2	Nr. niveluri:1; S. construita la sol:24 mp; Constructie anexa-Parter--construita in anul 1975, cu zidarie din caramida, acoperita cu tabla, compusa din camera si bucatarie.SU=ST=16.34mp
A1.3		Loc. Leu, Jud. Dolj	Nr. niveluri:1; S. construita la sol:20 mp; Anexa

B. Partea II. Proprietari și acte

Inscrieri privitoare la dreptul de proprietate și alte drepturi reale		Referințe
101831 / 18/10/2013		
Act Notarial nr. CVC AUT NR 3206, din 15/10/2013 emis de BNP STEFANESCU FLORIANA;		
B1	Intabulare, drept de PROPRIETATE, dobandit prin Conventie, cota actuala 1/1, cota initiala 1/1 1) BALOI IULIAN 2) BALOI MARIA CLAUDIA	A1, A1.1
/		
Act Normativ nr. LEGEA 7, din 13/03/1996 emis de GUVERNUL ROMANIEI;		
B2	Intabulare, drept de PROPRIETATE, dobandit prin Lege, cota actuala 1/1, cota initiala 1/1 1) BALOI IULIAN 2) BALOI MARIA CLAUDIA	A1.2, A1.3

C. Partea III. SARCINI .

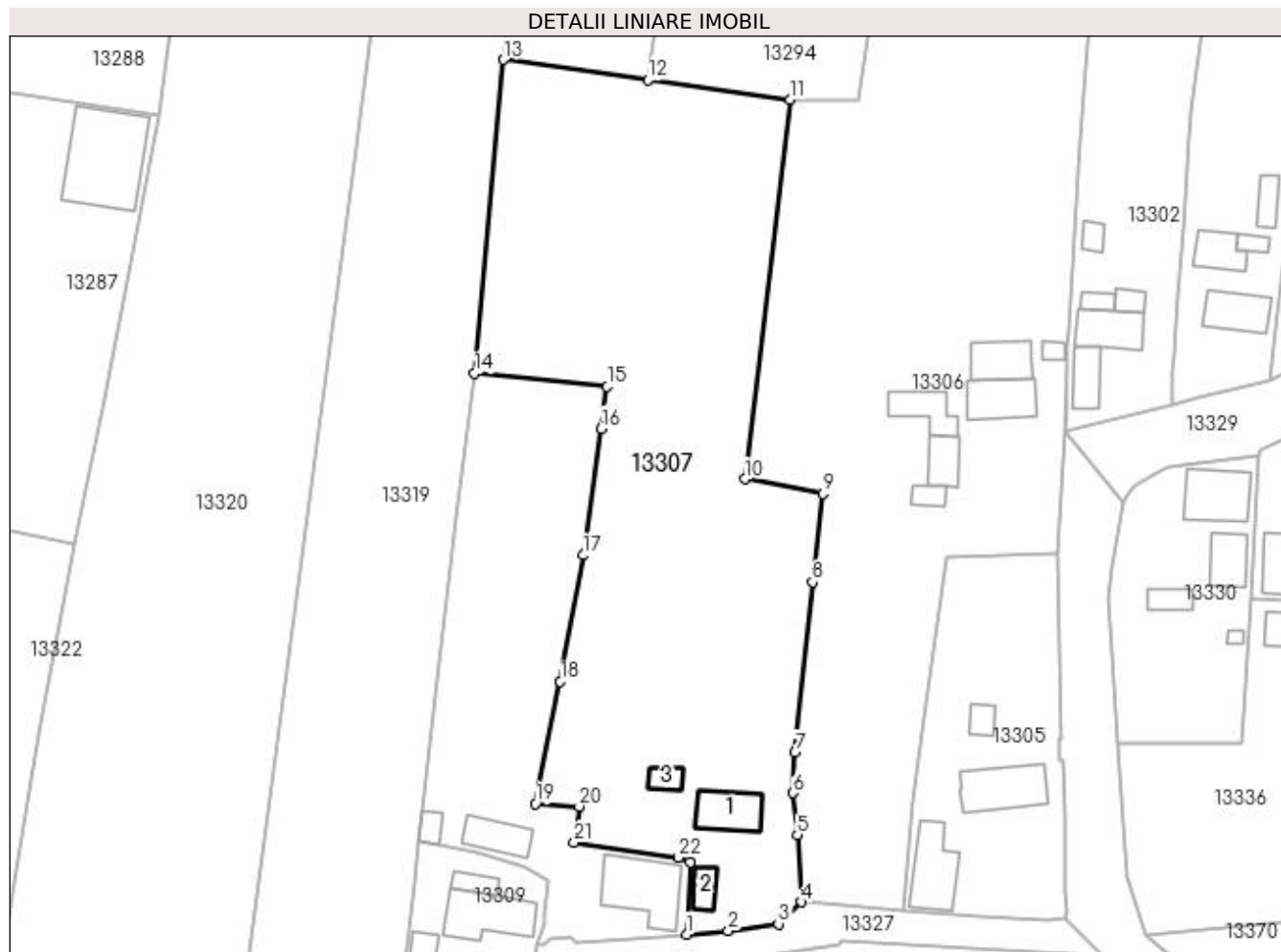
Inscrieri privind dezmembramintele dreptului de proprietate, drepturi reale de garanție și sarcini	Referințe
NU SUNT	

Anexa Nr. 1 La Partea I

Teren

Nr cadastral	Suprafața (mp)*	Observații / Referințe
31139	Din acte: 5.400 Masurata: 5.217	

* Suprafața este determinată în planul de proiecție Stereo 70.



Date referitoare la teren

Crt	Categorie folosință	Intra vilan	Suprafața (mp)	Tarla	Parcelă	Nr. topo	Observații / Referințe
1	curți constructii	DA	1.000	119	330	-	
2	arabil	DA	4.217	119	330/1 330/2	-	

Date referitoare la construcții

Crt	Număr	Destinație construcție	Supraf. (mp)	Situație juridică	Observații / Referințe
A1.1		construcții de locuințe	66	Cu acte	Nr. niveluri:1; S. construită la sol:66 mp; Casa de locuit - P - construită în anul 1845, cu fundație din beton, zidărie din cărămidă, acoperită cu tablă, compusă din 3 camere, hol, sală, pivniță.SU=ST=56.21mp
A1.2		construcții anexa	24	Cu acte	Nr. niveluri:1; S. construită la sol:24 mp; Construcție anexa-Parter--construită în anul 1975, cu zidărie din cărămidă, acoperită cu tablă, compusă din camera și bucatărie. SU=ST=16.34mp
A1.3		construcții anexa	20	Cu acte	Nr. niveluri:1; S. construită la sol:20 mp; Anexa

Lungime Segmente

1) Valorile lungimilor segmentelor sunt obținute din proiecție în plan.

Punct început	X / Y	Punct sfârșit	X / Y	Lungime segment (** (m)
1	419.464,479 299.636,423	2	419.471,309 299.636,961	6.851
3	419.479,46 299.638,116	4	419.483,217 299.641,693	5.187
5	419.482,502 299.652,63	6	419.481,83 299.659,421	6.824
7	419.482,111 299.665,961	8	419.484,982 299.693,727	27.914
9	419.486,647 299.708,086	10	419.473,978 299.710,448	12.888
11	419.481,388 299.772,128	12	419.458,201 299.775,353	23.41
13	419.434,71 299.778,62	14	419.430,025 299.727,655	51.18
15	419.451,584 299.725,481	16	419.450,605 299.718,634	6.917
17	419.447,667 299.698,057	18	419.443,961 299.677,513	20.876
19	419.439,935 299.657,65	20	419.447,044 299.657,231	7.122
21	419.446,263 299.651,35	22	419.463,212 299.648,902	17.125
23	419.465,061 299.648,124	1	419.464,479 299.636,423	11.715

Punct început	X / Y	Punct sfârșit	X / Y	Lungime segment (** (m)
2	419.471,309 299.636,961	3	419.479,46 299.638,116	8.232
4	419.483,217 299.641,693	5	419.482,502 299.652,63	10.96
6	419.481,83 299.659,421	7	419.482,111 299.665,961	6.546
8	419.484,982 299.693,727	9	419.486,647 299.708,086	14.455
10	419.473,978 299.710,448	11	419.481,388 299.772,128	62.124
12	419.458,201 299.775,353	13	419.434,71 299.778,62	23.716
14	419.430,025 299.727,655	15	419.451,584 299.725,481	21.668
16	419.450,605 299.718,634	17	419.447,667 299.698,057	20.786
18	419.443,961 299.677,513	19	419.439,935 299.657,65	20.267
20	419.447,044 299.657,231	21	419.446,263 299.651,35	5.933
22	419.463,212 299.648,902	23	419.465,061 299.648,124	2.006

** Lungimile segmentelor sunt determinate în planul de proiecție Stereo 70 și sunt rotunjite la 1 milimetru.

*** Distanța dintre puncte este formată din segmente cumulate ce sunt mai mici decât valoarea 1 milimetru.

**DATE DESPRE IMOBILUL NR. 13308**

Oficiul de Cadastru și Publicitate Imobiliară DOLJ
Biroul de Cadastru și Publicitate Imobiliară Craiova

A. Partea I. Descrierea imobilului

TEREN Intravilan

Nr. CF vechi:113
Nr. cadastral vechi:164

Adresa: Loc. Leu, Nr. 1208, Jud. Dolj, T119, P331

Nr. Crt	Nr cadastral Nr. topografic	Suprafața* (mp)	Observații / Referințe
A1	33917	Din acte: 1.898 Masurata: 1.965	Sector cadastral:13 Teren neimprejmuit;

Construcții

Crt	Nr cadastral Nr. topografic	Adresa	Observații / Referințe
A1.1		Loc. Leu, Nr. 1208, Jud. Dolj, T 119, P 331	Nr. niveluri:2; S. construita la sol:114 mp; S. construita desfasurata:82 mp; 4 camere , 2 holuri, bucatarie, pivnita
A1.2		Loc. Leu, Jud. Dolj	Nr. niveluri:1; S. construita la sol:49 mp; Anexa
A1.3		Loc. Leu, Jud. Dolj	Nr. niveluri:1; S. construita la sol:16 mp; Anexa

B. Partea II. Proprietari și acte

Inscrieri privitoare la dreptul de proprietate și alte drepturi reale		Referințe
5569 / 22/04/2003		
Act Notarial nr. 599/2003, din 01/01/2003 emis de BNP MIRCEA DRAGUSIN;		
B1	Intabulare, drept de PROPRIETATE, dobandit prin Conventie, cota actuala 1898/1965, cota initiala 1898/1965 1) STOIAN MARIA, LIPSĂ CNP 2) STOIAN IONICA, LIPSĂ CNP	A1
B2	Intabulare, drept de PROPRIETATE, dobandit prin Conventie, cota actuala 1/1, cota initiala 1/1 1) STOIAN IONICA, LIPSĂ CNP 2) STOIAN MARIA, LIPSĂ CNP	A1.1
/		
Act Normativ nr. LEGEA 7, din 13/03/1996 emis de GUVERNUL ROMANIEI;		
B3	Inscrierea posesiei, drept de PROPRIETATE, dobandit prin Constituire, cota actuala 67/1965, cota initiala 67/1965 1) STOIAN MARIA, LIPSĂ CNP 2) STOIAN IONICA, LIPSĂ CNP	A1
B4	Intabulare, drept de PROPRIETATE, dobandit prin Lege, cota actuala 1/1, cota initiala 1/1 1) STOIAN MARIA, LIPSĂ CNP 2) STOIAN IONICA, LIPSĂ CNP	A1.2, A1.3

C. Partea III. SARCINI .

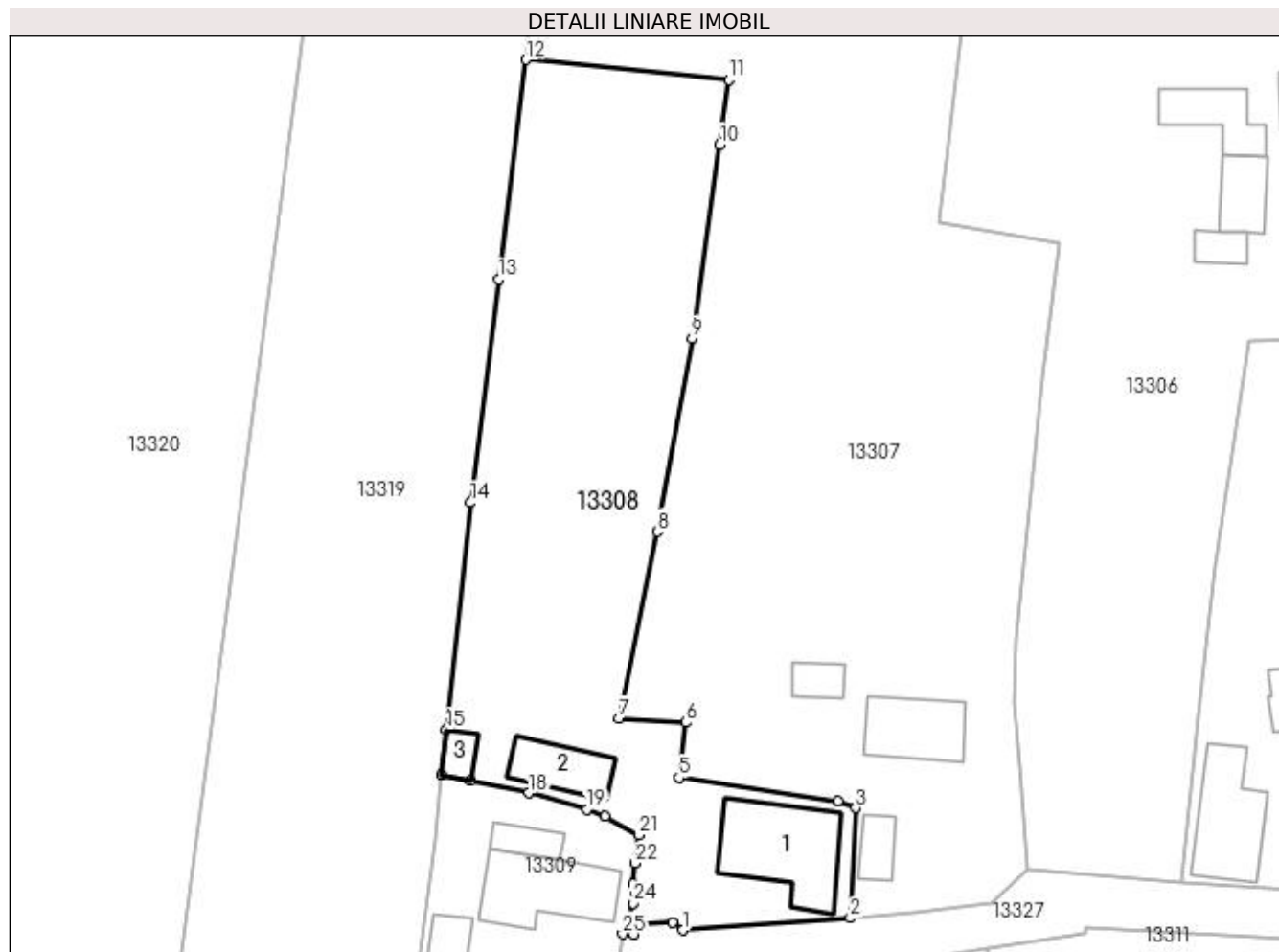
Inscrieri privind dezmembramintele dreptului de proprietate, drepturi reale de garanție și sarcini	Referințe
NU SUNT	

Anexa Nr. 1 La Partea I

Teren

Nr cadastral	Suprafața (mp)*	Observații / Referințe
33917	Din acte: 1.898 Masurata: 1.965	

* Suprafața este determinată în planul de proiecție Stereo 70.



Date referitoare la teren

Crt	Categorie folosință	Intravilan	Suprafața (mp)	Tarla	Parcelă	Nr. topo	Observații / Referințe
1	curți construcții	DA	690	119	331	-	
2	vie	DA	688	119	331	-	
3	livada	DA	587	119	331	-	

Date referitoare la construcții

Crt	Număr	Destinație construcție	Supraf. (mp)	Situație juridică	Observații / Referințe
A1.1		construcții de locuințe	114	Cu acte	Nr. niveluri:2; S. construita la sol:114 mp; S. construita desfasurata:82 mp; 4 camere, 2 holuri, bucatarie, pivnita
A1.2		construcții anexa	49	Cu acte	Nr. niveluri:1; S. construita la sol:49 mp; Anexa
A1.3		construcții anexa	16	Cu acte	Nr. niveluri:1; S. construita la sol:16 mp; Anexa

Lungime Segmente

1) Valorile lungimilor segmentelor sunt obținute din proiecție în plan.

Punct început	X / Y	Punct sfârșit	X / Y	Lungime segment (** (m)	Punct început	X / Y	Punct sfârșit	X / Y	Lungime segment (** (m)
---------------	-------	---------------	-------	-------------------------	---------------	-------	---------------	-------	-------------------------

Punct început	X / Y	Punct sfârșit	X / Y	Lungime segment (** (m))
1	419.446,666 299.635,147	2	419.464,479 299.636,423	17.859
3	419.465,061 299.648,124	4	419.463,212 299.648,902	2.006
5	419.446,263 299.651,35	6	419.447,044 299.657,231	5.933
7	419.439,935 299.657,65	8	419.443,961 299.677,513	20.267
9	419.447,667 299.698,057	10	419.450,605 299.718,634	20.786
11	419.451,584 299.725,481	12	419.430,025 299.727,655	21.668
13	419.427,1 299.704,311	14	419.424,131 299.680,59	23.906
15	419.421,55 299.656,468	16	419.421,039 299.651,691	4.804
17	419.424,133 299.651,032	18	419.430,297 299.649,718	6.303
19	419.436,496 299.647,977	20	419.438,403 299.647,219	2.052
21	419.441,96 299.645,281	22	419.441,607 299.642,256	3.046
23	419.441,379 299.640,03	24	419.441,375 299.638,014	2.016
25	419.440,279 299.634,727	26	419.441,525 299.634,707	1.246
27	419.442,319 299.635,762	28	419.445,582 299.635,934	3.268

Punct început	X / Y	Punct sfârșit	X / Y	Lungime segment (** (m))
2	419.464,479 299.636,423	3	419.465,061 299.648,124	11.715
4	419.463,212 299.648,902	5	419.446,263 299.651,35	17.125
6	419.447,044 299.657,231	7	419.439,935 299.657,65	7.122
8	419.443,961 299.677,513	9	419.447,667 299.698,057	20.876
10	419.450,605 299.718,634	11	419.451,584 299.725,481	6.917
12	419.430,025 299.727,655	13	419.427,1 299.704,311	23.527
14	419.424,131 299.680,59	15	419.421,55 299.656,468	24.26
16	419.421,039 299.651,691	17	419.424,133 299.651,032	3.163
18	419.430,297 299.649,718	19	419.436,496 299.647,977	6.439
20	419.438,403 299.647,219	21	419.441,96 299.645,281	4.051
22	419.441,607 299.642,256	23	419.441,379 299.640,03	2.238
24	419.441,375 299.638,014	25	419.440,279 299.634,727	3.465
26	419.441,525 299.634,707	27	419.442,319 299.635,762	1.32
28	419.445,582 299.635,934	1	419.446,666 299.635,147	1.34

** Lungimile segmentelor sunt determinate în planul de proiecție Stereo 70 și sunt rotunjite la 1 milimetru.

*** Distanța dintre puncte este formată din segmente cumulate ce sunt mai mici decât valoarea 1 milimetru.

**DATE DESPRE IMOBILUL NR. 13309**

Oficiul de Cadastru și Publicitate Imobiliară DOLJ
Biroul de Cadastru și Publicitate Imobiliară Craiova

A. Partea I. Descrierea imobilului

TEREN Intravilan

Adresa: Loc. Leu, Nr. 1207, Jud. Dolj, T119, P342,342/1

Nr. Crt	Nr cadastral Nr. topografic	Suprafața* (mp)	Observații / Referințe
A1	32748	Din acte: 1.179 Masurata: 1.291	Sector cadastral:13 Teren imprejmuit;

Construcții

Crt	Nr cadastral Nr. topografic	Adresa	Observații / Referințe
A1.1		Loc. Leu, Nr. 1207, Jud. Dolj, TARLAUA 119, PARCELELE 342,342/1	Nr. niveluri:1; S. construita la sol:92 mp; S. construita desfasurata:92 mp; casa de locuit cu regim de inaltime parter, formata din 4 camere, sala, camera si veranda
A1.2		Loc. Leu, Nr. 1207, Jud. Dolj, TARLAUA 119, PARCELELE 342,342/1	Nr. niveluri:1; S. construita la sol:43 mp; S. construita desfasurata:43 mp; anexa
A1.3		Loc. Leu, Nr. 1207, Jud. Dolj, TARLAUA 119, PARCELELE 342,342/1	Nr. niveluri:1; S. construita la sol:21 mp; S. construita desfasurata:21 mp; Anexa
A1.4		Loc. Leu, Nr. 1207, Jud. Dolj, TARLAUA 119, PARCELELE 342,342/1	Nr. niveluri:1; S. construita la sol:8 mp; S. construita desfasurata:8 mp; Anexa

B. Partea II. Proprietari și acte

Inscrieri privitoare la dreptul de proprietate și alte drepturi reale		Referințe
181075 / 22/12/2016		
Act Notarial nr. CONTRACT DE VANZARE AUT. NR. 2165, din 21/12/2016 emis de NP GAGEATU ILIE;		
B1	Intabulare, drept de PROPRIETATE, dobandit prin Conventie, cota actuala 1/1, cota initiala 1/1 1) STOIAN CONSTANTIN 2) STOIAN LUCIEANA	A1, A1.1
/		
Act Normativ nr. LEGEA 7, din 13/03/1996 emis de GUVERNUL ROMANIEI;		
B2	Intabulare, drept de PROPRIETATE, dobandit prin Lege, cota actuala 1/1, cota initiala 1/1 1) STOIAN LUCIEANA 2) STOIAN CONSTANTIN	A1.2, A1.3, A1.4

C. Partea III. SARCINI

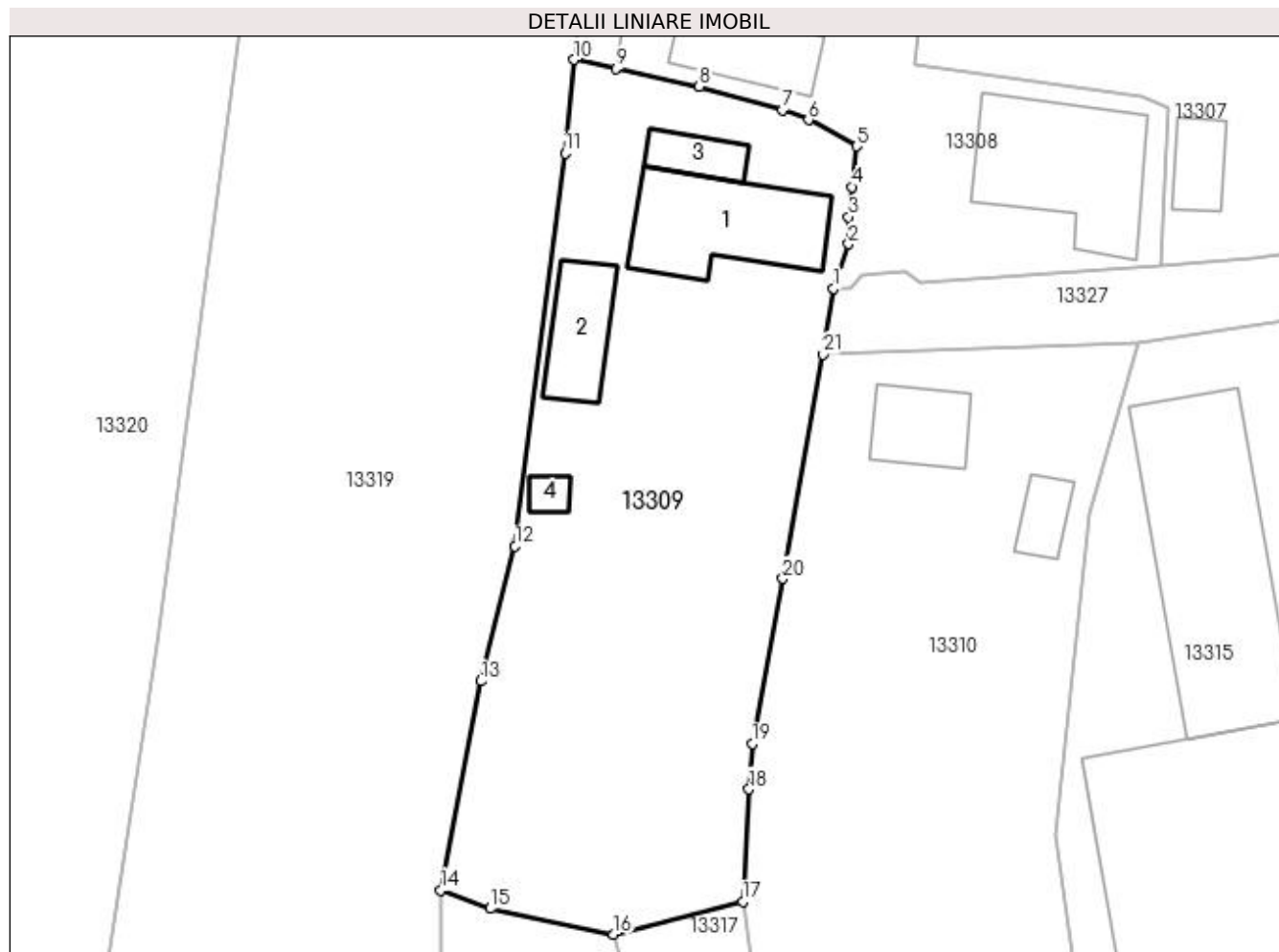
Inscrieri privind dezmembramintele dreptului de proprietate, drepturi reale de garanție și sarcini		Referințe
181075 / 22/12/2016		
Act Notarial nr. CONTRACT DE VANZARE AUT. NR. 2165, din 21/12/2016 emis de NP GAGEATU ILIE;		
C1	Intabulare, drept de UZUFRACT, dobandit prin Conventie, cota actuala 1/1, cota initiala 1/1 1) STOIAN ION 2) STOIAN FLOAREA	A1, A1.1

Anexa Nr. 1 La Partea I

Teren

Nr cadastral	Suprafața (mp)*	Observații / Referințe
32748	Din acte: 1.179 Masurata: 1.291	

* Suprafața este determinată în planul de proiecție Stereo 70.



Date referitoare la teren

Crt	Categorie folosință	Intravilan	Suprafața (mp)	Tarla	Parcelă	Nr. topo	Observații / Referințe
1	curți constructii	DA	684	119	342	-	
2	arabil	DA	607	119	342/1	-	

Date referitoare la construcții

Crt	Număr	Destinație construcție	Supraf. (mp)	Situație juridică	Observații / Referințe
A1.1		construcții de locuințe	92	Cu acte	Nr. niveluri:1; S. construita la sol:92 mp; S. construita desfasurata:92 mp; casa de locuit cu regim de inaltime parter, formata din 4 camere, sala, camera si veranda
A1.2		construcții anexa	43	Cu acte	Nr. niveluri:1; S. construita la sol:43 mp; S. construita desfasurata:43 mp; anexa
A1.3		construcții anexa	21	Cu acte	Nr. niveluri:1; S. construita la sol:21 mp; S. construita desfasurata:21 mp; Anexa
A1.4		construcții anexa	8	Cu acte	Nr. niveluri:1; S. construita la sol:8 mp; S. construita desfasurata:8 mp; Anexa

Lungime Segmente

1) Valorile lungimilor segmentelor sunt obținute din proiecție în plan.

Punct început	X / Y	Punct sfârșit	X / Y	Lungime segment (** (m)
1	419.440,279 299.634,727	2	419.441,375 299.638,014	3.465
3	419.441,379 299.640,03	4	419.441,607 299.642,256	2.238
5	419.441,96 299.645,281	6	419.438,403 299.647,219	4.051
7	419.436,496 299.647,977	8	419.430,297 299.649,718	6.439
9	419.424,133 299.651,032	10	419.421,039 299.651,691	3.163
11	419.420,355 299.644,752	12	419.416,644 299.615,616	29.371
13	419.414,118 299.605,598	14	419.411,135 299.590,096	15.786
15	419.414,798 299.588,728	16	419.423,954 299.586,816	9.354
17	419.433,533 299.589,231	18	419.434,006 299.597,572	8.354
19	419.434,233 299.600,954	20	419.436,514 299.613,206	12.463
21	419.439,485 299.629,832	1	419.440,279 299.634,727	4.959

Punct început	X / Y	Punct sfârșit	X / Y	Lungime segment (** (m)
2	419.441,375 299.638,014	3	419.441,379 299.640,03	2.016
4	419.441,607 299.642,256	5	419.441,96 299.645,281	3.046
6	419.438,403 299.647,219	7	419.436,496 299.647,977	2.052
8	419.430,297 299.649,718	9	419.424,133 299.651,032	6.302
10	419.421,039 299.651,691	11	419.420,355 299.644,752	6.973
12	419.416,644 299.615,616	13	419.414,118 299.605,598	10.332
14	419.411,135 299.590,096	15	419.414,798 299.588,728	3.91
16	419.423,954 299.586,816	17	419.433,533 299.589,231	9.879
18	419.434,006 299.597,572	19	419.434,233 299.600,954	3.39
20	419.436,514 299.613,206	21	419.439,485 299.629,832	16.889

** Lungimile segmentelor sunt determinate în planul de proiecție Stereo 70 și sunt rotunjite la 1 milimetru.

*** Distanța dintre puncte este formată din segmente cumulate ce sunt mai mici decât valoarea 1 milimetru.

**DATE DESPRE IMOBILUL NR. 13310**

Oficiul de Cadastru și Publicitate Imobiliară DOLJ
Biroul de Cadastru și Publicitate Imobiliară Craiova

A. Partea I. Descrierea imobilului

TEREN Intravilan

Adresa: Loc. Leu, Jud. Dolj, T119, P339, 339/1 339/2

Nr. Crt	Nr cadastral Nr. topografic	Suprafața* (mp)	Observații / Referințe
A1		Din acte: 1.371 Masurata: 1.383	Sector cadastral:13 Teren imprejmuit;

Construcții

Crt	Nr cadastral Nr. topografic	Adresa	Observații / Referințe
A1.1		Loc. Leu, Jud. Dolj	Nr. niveluri:1; S. construita la sol:40 mp; LOCUINTA
A1.2		Loc. Leu, Jud. Dolj	Nr. niveluri:1; S. construita la sol:19 mp; Anexa

B. Partea II. Proprietari și acte

Inscrieri privitoare la dreptul de proprietate și alte drepturi reale		Referințe
/		
Act Administrativ nr. TDP 2316, din 23/07/2003 emis de CONSILIUL JUDETEAN DOLJ;		
B1	Intabulare, drept de PROPRIETATE, dobandit prin Reconstituire, cota actuala 1/1, cota initiala 1/1 1) GĂMAN ANDREI GĂMAN ELISABETA, LIPSĂ CNP	A1
Act Normativ nr. LEGEA 7, din 13/03/1996 emis de GUVERNUL ROMANIEI;		
B2	Intabulare, drept de PROPRIETATE, dobandit prin Lege, cota actuala 1/1, cota initiala 1/1 1) GĂMAN ANDREI GĂMAN ELISABETA, LIPSĂ CNP	A1.1, A1.2

C. Partea III. SARCINI .

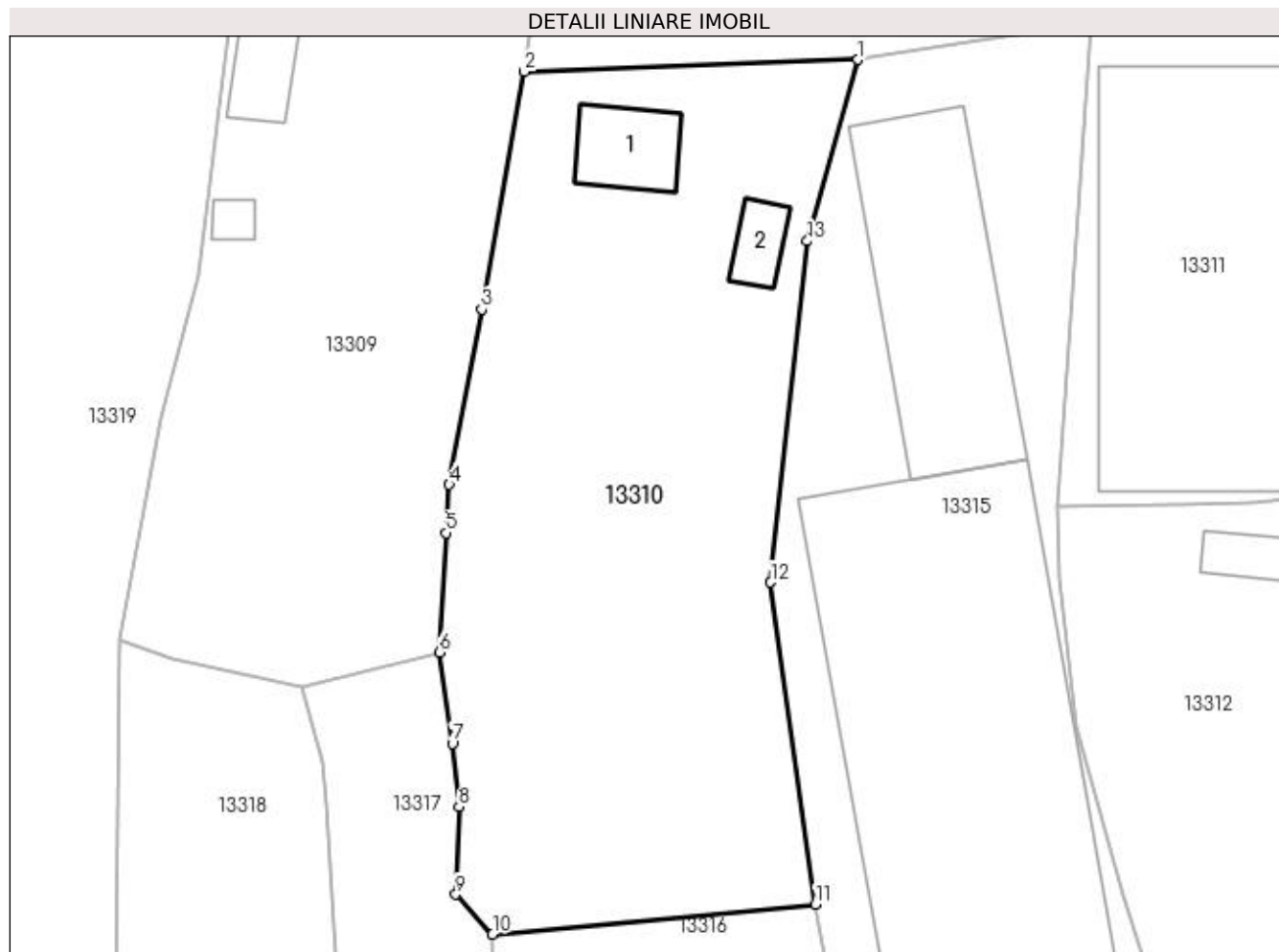
Inscrieri privind dezmembramintele dreptului de proprietate, drepturi reale de garanție și sarcini	Referințe
NU SUNT	

Anexa Nr. 1 La Partea I

Teren

Nr cadastral	Suprafața (mp)*	Observații / Referințe
	Din acte: 1.371 Masurata: 1.383	

* Suprafața este determinată în planul de proiecție Stereo 70.



Date referitoare la teren

Crt	Categorie folosință	Intravilan	Suprafața (mp)	Tarla	Parcelă	Nr. topo	Observații / Referințe
1	curți constructii	DA	773	119	339	-	
2	arabil	DA	610	119	339/1 339/2	-	

Date referitoare la construcții

Crt	Număr	Destinație construcție	Supraf. (mp)	Situație juridică	Observații / Referințe
A1.1		construcții de locuințe	40	Cu acte	Nr. niveluri:1; S. construita la sol:40 mp; LOCUINTA
A1.2		construcții anexa	19	Cu acte	Nr. niveluri:1; S. construita la sol:19 mp; Anexa

Lungime Segmente

1) Valorile lungimilor segmentelor sunt obținute din proiecție în plan.

Punct început	X / Y	Punct sfârșit	X / Y	Lungime segment (** (m)
1	419.462,828 299.630,665	2	419.439,485 299.629,832	23.358
2	419.439,485 299.629,832	3	419.436,514 299.613,206	16.889

Punct început	X / Y	Punct sfârşit	X / Y	Lungime segment (** (m)
3	419.436,514 299.613,206	4	419.434,233 299.600,954	12.463
4	419.434,233 299.600,954	5	419.434,006 299.597,572	3.39
5	419.434,006 299.597,572	6	419.433,533 299.589,231	8.354
6	419.433,533 299.589,231	7	419.434,451 299.582,844	6.453
7	419.434,451 299.582,844	8	419.434,923 299.578,426	4.443
8	419.434,923 299.578,426	9	419.434,693 299.572,302	6.128
9	419.434,693 299.572,302	10	419.437,261 299.569,513	3.791
10	419.437,261 299.569,513	11	419.459,829 299.571,616	22.665
11	419.459,829 299.571,616	12	419.456,723 299.594,124	22.721
12	419.456,723 299.594,124	13	419.459,28 299.617,977	23.99
13	419.459,28 299.617,977	1	419.462,828 299.630,665	13.175

** Lungimile segmentelor sunt determinate în planul de proiecție Stereo 70 și sunt rotunjite la 1 milimetru.

*** Distanța dintre puncte este formată din segmente cumulate ce sunt mai mici decât valoarea 1 milimetru.

**DATE DESPRE IMOBILUL NR. 13311**

Oficiul de Cadastru și Publicitate Imobiliară DOLJ
Biroul de Cadastru și Publicitate Imobiliară Craiova

A. Partea I. Descrierea imobilului

TEREN Intravilan

Adresa: Loc. Leu, Jud. Dolj, T119, P333, 333/1, 337, 337/1

Nr. Crt	Nr cadastral Nr. topografic	Suprafața* (mp)	Observații / Referințe
A1	31202	Din acte: 1.912 Masurata: 1.874	Sector cadastral:13 Teren imprejmuit;

Construcții

Crt	Nr cadastral Nr. topografic	Adresa	Observații / Referințe
A1.1		Loc. Leu, Jud. Dolj, T119, P333, 333/1, 337, 337/1	Nr. niveluri:1; S. construita la sol:1533 mp; CIUPERCARIE

B. Partea II. Proprietari și acte

Inscrieri privitoare la dreptul de proprietate și alte drepturi reale	Referințe
81473 / 26/09/2012	
Act Notarial nr. CONTRACT DE VANZARE CUMPARARE AUT NR 870, din 25/09/2012 emis de NP BALACI EUGEN;	
B1	Intabulare, drept de PROPRIETATECUMPARARE, dobandit prin Conventie, cota actuala 1/1, cota initiala 1/1 1) SC MIRA CONSTRUCT SRL, CIF:9999999999999
	A1, A1.1

C. Partea III. SARCINI .

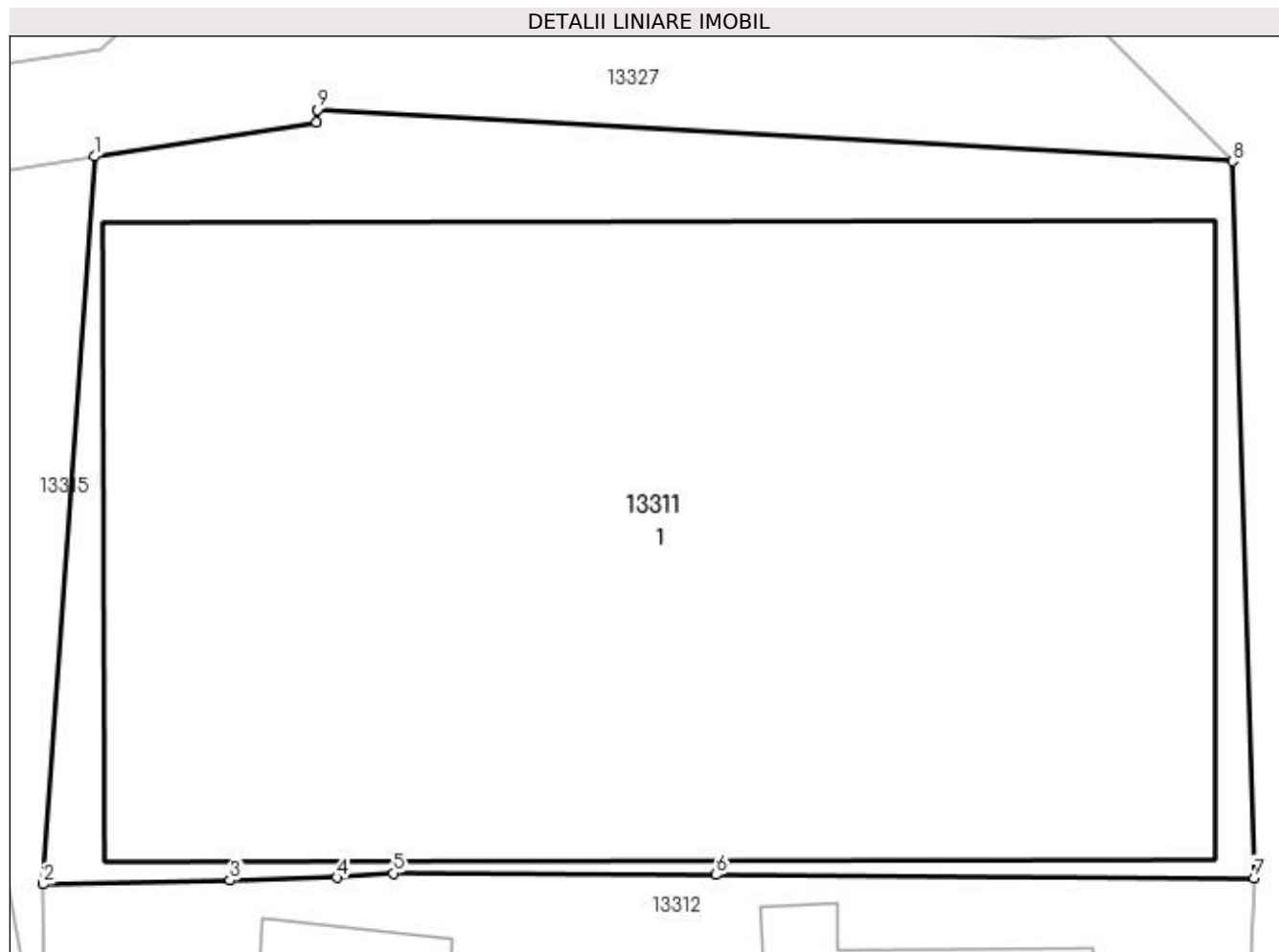
Inscrieri privind dezmembramintele dreptului de proprietate, drepturi reale de garanție și sarcini	Referințe
NU SUNT	

Anexa Nr. 1 La Partea I

Teren

Nr cadastral	Suprafața (mp)*	Observații / Referințe
31202	Din acte: 1.912 Masurata: 1.874	

* Suprafața este determinată în planul de proiecție Stereo 70.



Date referitoare la teren

Crt	Categorie folosință	Intra vilan	Suprafața (mp)	Tarla	Parcelă	Nr. topo	Observații / Referințe
1	curți constructii	DA	1.874	119	333, 333/1, 337, 337/1	-	

Date referitoare la construcții

Crt	Număr	Destinație construcție	Supraf. (mp)	Situație juridică	Observații / Referințe
A1.1		construcții industriale și edilitare	1.533	Cu acte	Nr. niveluri:1; S. construita la sol:1533 mp; CIUPERCARIE

Lungime Segmente

1) Valorile lungimilor segmentelor sunt obținute din proiecție în plan.

Punct început	X / Y	Punct sfârșit	X / Y	Lungime segment (** (m)
1	419.479,179 299.633,179	2	419.476,811 299.599,385	33.877
2	419.476,811 299.599,385	3	419.485,481 299.599,568	8.672
3	419.485,481 299.599,568	4	419.490,444 299.599,693	4.965

Punct început	X / Y	Punct sfârșit	X / Y	Lungime segment (** (m)
4	419.490,444 299.599,693	5	419.493,074 299.599,893	2.638
5	419.493,074 299.599,893	6	419.508,054 299.599,83	14.98
6	419.508,054 299.599,83	7	419.533,046 299.599,675	24.992
7	419.533,046 299.599,675	8	419.532,06 299.632,966	33.306
8	419.532,06 299.632,966	9	419.489,555 299.635,35	42.572
9	419.489,555 299.635,35	10	419.489,5 299.634,779	0.574
10	419.489,5 299.634,779	1	419.479,179 299.633,179	10.444

** Lungimile segmentelor sunt determinate în planul de proiecție Stereo 70 și sunt rotunjite la 1 milimetru.

*** Distanța dintre puncte este formată din segmente cumulate ce sunt mai mici decât valoarea 1 milimetru.

**DATE DESPRE IMOBILUL NR. 13312**

Oficiul de Cadastru și Publicitate Imobiliară DOLJ
Biroul de Cadastru și Publicitate Imobiliară Craiova

A. Partea I. Descrierea imobilului

TEREN Intravilan

Adresa: Loc. Leu, Nr. 1205, Jud. Dolj, T119, P334, 334/1

Nr. Crt	Nr cadastral Nr. topografic	Suprafața* (mp)	Observații / Referințe
A1		Din acte: 1.938 Masurata: 1.978	Sector cadastral:13 Teren imprejmuit;

Construcții

Crt	Nr cadastral Nr. topografic	Adresa	Observații / Referințe
A1.1		Loc. Leu, Jud. Dolj	Nr. niveluri:1; S. construita la sol:106 mp; CONSTRUITA DIN CARAMIDA, ACOPERITA CU TABLA
A1.2		Loc. Leu, Jud. Dolj	Nr. niveluri:1; S. construita la sol:26 mp; Anexa
A1.3		Loc. Leu, Jud. Dolj	Nr. niveluri:1; S. construita la sol:36 mp; Anexa

B. Partea II. Proprietari și acte

Inscrieri privitoare la dreptul de proprietate și alte drepturi reale		Referințe
/		
Act Administrativ nr. TDP 2395, din 19/11/2003 emis de CONSILIUL JUDETEAN DOLJ;		
B1	Intabulare, drept de PROPRIETATE, dobandit prin Reconstituire, cota actuala 1/1, cota initiala 1/1 1) GĂMAN ELENA, LIPSĂ CNP	A1
Act Normativ nr. LEGEA 7, din 13/03/1996 emis de GUVERNUL ROMANIEI;		
B2	Intabulare, drept de PROPRIETATE, dobandit prin Lege, cota actuala 1/1, cota initiala 1/1 1) GĂMAN ELENA, LIPSĂ CNP	A1.1, A1.2, A1.3

C. Partea III. SARCINI .

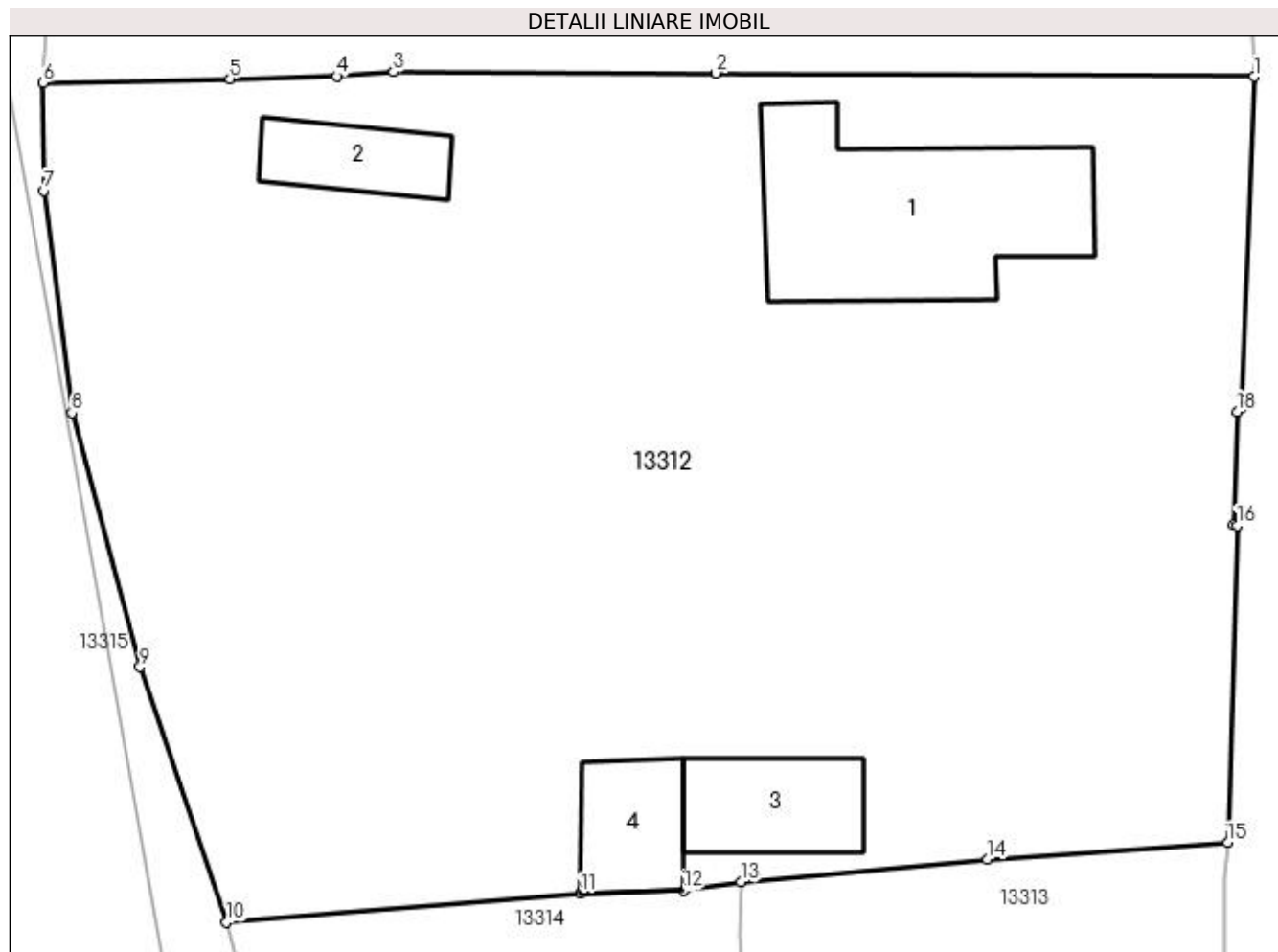
Inscrieri privind dezmembramintele dreptului de proprietate, drepturi reale de garanție și sarcini	Referințe
NU SUNT	

Anexa Nr. 1 La Partea I

Teren

Nr cadastral	Suprafața (mp)*	Observații / Referințe
	Din acte: 1.938 Masurata: 1.978	

* Suprafața este determinată în planul de proiecție Stereo 70.



Date referitoare la teren

Crt	Categorie folosință	Intravilan	Suprafața (mp)	Tarla	Parcelă	Nr. topo	Observații / Referințe
1	curți construcții	DA	950	119	334	-	
2	arabil	DA	1.028	119	334/1	-	

Date referitoare la construcții

Crt	Număr	Destinație construcție	Supraf. (mp)	Situație juridică	Observații / Referințe
A1.1		construcții de locuințe	106	Cu acte	Nr. niveluri:1; S. construita la sol:106 mp; CONSTRUITA DIN CARAMIDA, ACOPERITA CU TABLA
A1.2		construcții anexa	26	Cu acte	Nr. niveluri:1; S. construita la sol:26 mp; Anexa
A1.3		construcții anexa	36	Cu acte	Nr. niveluri:1; S. construita la sol:36 mp; Anexa
A1.4		construcții anexa	29	Fara acte	Nr. niveluri:1; S. construita la sol:29 mp; Anexa

Lungime Segmente

1) Valorile lungimilor segmentelor sunt obținute din proiecție în plan.

Punct început	X / Y	Punct sfârșit	X / Y	Lungime segment (** (m)
1	419.533,046 299.599,675	2	419.508,054 299.599,83	24.992
2	419.508,054 299.599,83	3	419.493,074 299.599,893	14.98
3	419.493,074 299.599,893	4	419.490,444 299.599,693	2.638
4	419.490,444 299.599,693	5	419.485,481 299.599,568	4.965
5	419.485,481 299.599,568	6	419.476,811 299.599,385	8.672
6	419.476,811 299.599,385	7	419.476,855 299.594,382	5.004
7	419.476,855 299.594,382	8	419.478,146 299.584,065	10.397
8	419.478,146 299.584,065	9	419.481,304 299.572,252	12.228
9	419.481,304 299.572,252	10	419.485,33 299.560,407	12.511
10	419.485,33 299.560,407	11	419.501,754 299.561,75	16.479
11	419.501,754 299.561,75	12	419.506,548 299.561,875	4.796
12	419.506,548 299.561,875	13	419.509,209 299.562,265	2.689
13	419.509,209 299.562,265	14	419.520,652 299.563,318	11.491
14	419.520,652 299.563,318	15	419.531,832 299.564,107	11.208
15	419.531,832 299.564,107	16	419.532,253 299.578,818	14.717
16	419.532,253 299.578,818	17	419.532,111 299.578,862	0.149
17	419.532,111 299.578,862	18	419.532,254 299.584,108	5.248
18	419.532,254 299.584,108	19	419.532,481 299.584,323	0.313
19	419.532,481 299.584,323	1	419.533,046 299.599,675	15.362

** Lungimile segmentelor sunt determinate în planul de proiecție Stereo 70 și sunt rotunjite la 1 milimetru.

*** Distanța dintre puncte este formată din segmente cumulate ce sunt mai mici decât valoarea 1 milimetru.

**DATE DESPRE IMOBILUL NR. 13313**

Oficiul de Cadastru și Publicitate Imobiliară DOLJ
Biroul de Cadastru și Publicitate Imobiliară Craiova

A. Partea I. Descrierea imobilului

TEREN Intravilan

Nr. CF vechi:421
Nr. cadastral vechi:498

Adresa: Loc. Leu, Nr. 1197, Jud. Dolj, T119, P335

Nr. Crt	Nr cadastral Nr. topografic	Suprafața* (mp)	Observații / Referințe
A1	31917	Din acte: 902 Masurata: 924	Sector cadastral:13 Teren imprejmuit;

Construcții

Crt	Nr cadastral Nr. topografic	Adresa	Observații / Referințe
A1.1		Loc. Leu, Jud. Dolj	Nr. niveluri:2; S. construita la sol:61 mp; C2 - LOCUINTA CU 3 INCAPERI, 2 HOLURI, BECI
A1.2		Loc. Leu, Jud. Dolj	Nr. niveluri:1; S. construita la sol:60 mp; Anexa

B. Partea II. Proprietari și acte

Inscrieri privitoare la dreptul de proprietate și alte drepturi reale		Referințe
22578 / 07/02/2019		
Act Notarial nr. CONTRACT DE VANZARE NR.225, din 06/02/2019 emis de MLADIN PREOTEASA ALINA CORINA;		
B1	Intabulare, drept de PROPRIETATE, dobandit prin Conventie, cota actuala 1/1, cota initiala 1/1 1) GRONEA CRISTIAN MARINEL	A1, A1.1
/		
Act Normativ nr. LEGEA 7, din 13/03/1996 emis de GUVERNUL ROMANIEI;		
B2	Intabulare, drept de PROPRIETATE, dobandit prin Lege, cota actuala 1/1, cota initiala 1/1 1) GRONEA CRISTIAN MARINEL	A1.2

C. Partea III. SARCINI .

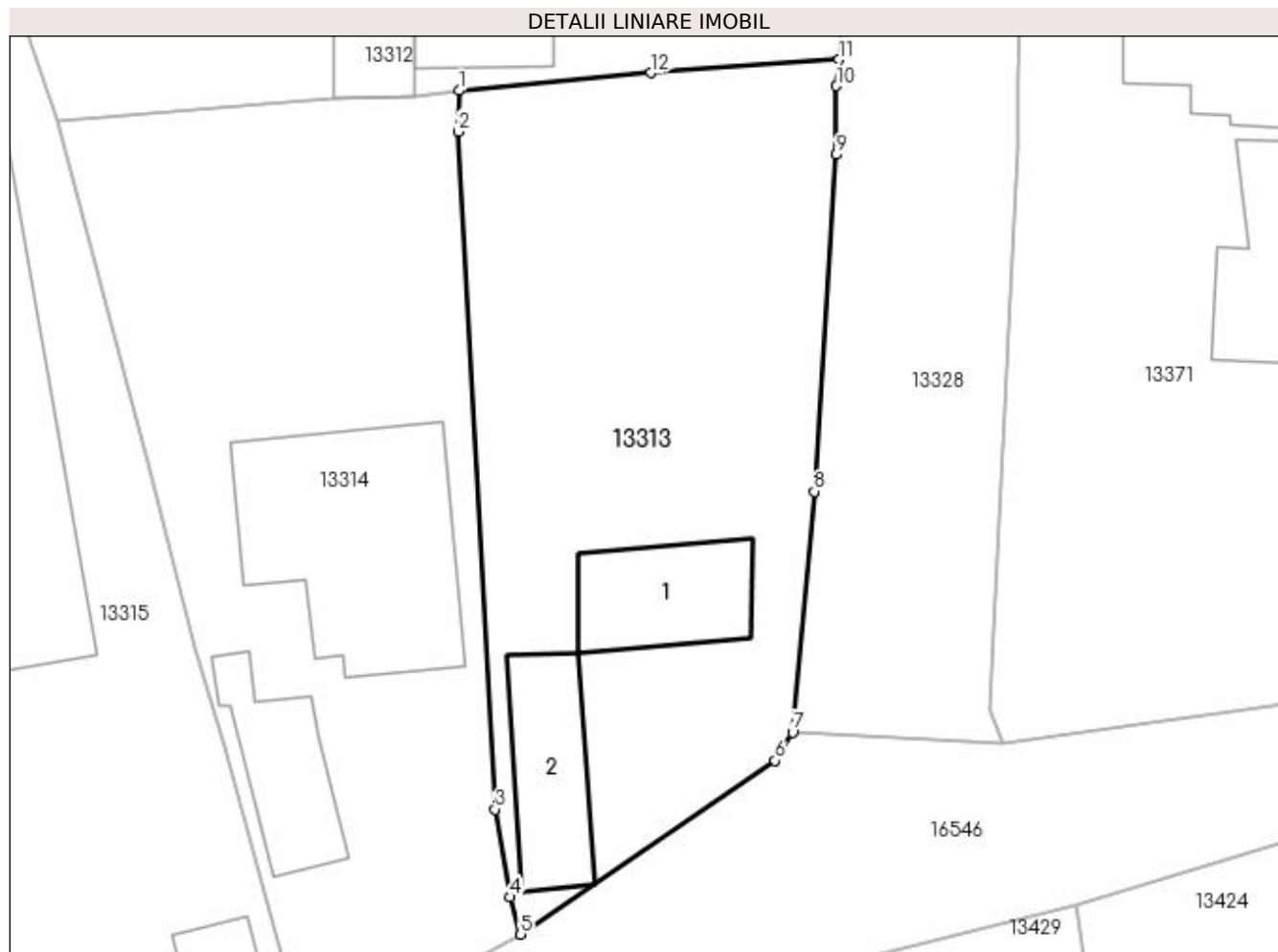
Inscrieri privind dezmembramintele dreptului de proprietate, drepturi reale de garanție și sarcini	Referințe
NU SUNT	

Anexa Nr. 1 La Partea I

Teren

Nr cadastral	Suprafața (mp)*	Observații / Referințe
31917	Din acte: 902 Masurata: 924	

* Suprafața este determinată în planul de proiecție Stereo 70.



Date referitoare la teren

Crt	Categorie folosință	Intra vilan	Suprafața (mp)	Tarla	Parcelă	Nr. topo	Observații / Referințe
1	curți construcții	DA	924	119	335	-	

Date referitoare la construcții

Crt	Număr	Destinație construcție	Supraf. (mp)	Situație juridică	Observații / Referințe
A1.1		construcții de locuințe	61	Cu acte	Nr. niveluri:2; S. construita la sol:61 mp; C2 - LOCUINTA CU 3 INCAPERI, 2 HOLURI, BECI
A1.2		construcții anexa	60	Cu acte	Nr. niveluri:1; S. construita la sol:60 mp; Anexa

Lungime Segmente

1) Valorile lungimilor segmentelor sunt obținute din proiecție în plan.

Punct început	X / Y	Punct sfârșit	X / Y	Lungime segment (** (m)
1	419.509,209 299.562,265	2	419.509,18 299.559,83	2.435
2	419.509,18 299.559,83	3	419.511,358 299.519,493	40.396

Punct început	X / Y	Punct sfârşit	X / Y	Lungime segment (** (m)
3	419.511,358 299.519,493	4	419.512,28 299.514,262	5.311
4	419.512,28 299.514,262	5	419.512,891 299.512,052	2.293
5	419.512,891 299.512,052	6	419.528,036 299.522,378	18.33
6	419.528,036 299.522,378	7	419.529,068 299.524,081	1.991
7	419.529,068 299.524,081	8	419.530,363 299.538,413	14.39
8	419.530,363 299.538,413	9	419.531,662 299.558,455	20.084
9	419.531,662 299.558,455	10	419.531,691 299.562,548	4.093
10	419.531,691 299.562,548	11	419.531,832 299.564,107	1.565
11	419.531,832 299.564,107	12	419.520,652 299.563,318	11.208
12	419.520,652 299.563,318	1	419.509,209 299.562,265	11.491

** Lungimile segmentelor sunt determinate în planul de proiecție Stereo 70 și sunt rotunjite la 1 milimetru.

*** Distanța dintre puncte este formată din segmente cumulate ce sunt mai mici decât valoarea 1 milimetru.

**DATE DESPRE IMOBILUL NR. 13314**

Oficiul de Cadastru și Publicitate Imobiliară DOLJ
Biroul de Cadastru și Publicitate Imobiliară Craiova

A. Partea I. Descrierea imobilului

TEREN Intravilan

Adresa: Loc. Leu, Nr. 1198, Jud. Dolj, T119, P336,336/1

Nr. Crt	Nr cadastral Nr. topografic	Suprafața* (mp)	Observații / Referințe
A1	33050	Din acte: 972 Masurata: 979	Sector cadastral:13 Teren imprejmuit;

Construcții

Crt	Nr cadastral Nr. topografic	Adresa	Observații / Referințe
A1.1		Loc. Leu, Nr. 1198, Jud. Dolj, fost T119. P336, P336/1	Nr. niveluri:1; S. construita la sol:55 mp; S. construita desfasurata:55 mp; LOCUINTA
A1.2		Loc. Leu, Nr. 1198, Jud. Dolj, fost T119. P336, P336/1	Nr. niveluri:2; S. construita la sol:161 mp; S. construita desfasurata:67 mp; CONSTRUITA DIN CARAMIDA, ACOPERITA CU TABLA

B. Partea II. Proprietari și acte

Inscrieri privitoare la dreptul de proprietate și alte drepturi reale		Referințe
53623 / 05/04/2017		
Act Notarial nr. 1, din 23/10/2014 emis de NP IONASCU ILIE (ACT ADMINISTRATIV NR 2424 DIN 23.09.2004, EMIS DE CJ DOLJ;ACT ADMINISTRATIV NR CERTIFICAT FISCAL NR 1572 DIN 29.03.2017, EMIS DE PRIMARIA LEU;ACT ADMINISTRATIV NR 1508 DIN 27.03.2017, EMIS DE PRIMARIA LEU;ACT NOTARIAL NR 701 DIN 05.03.1993, EMIS DE NOTARIATUL DE STAT DOLJ);		
B1	Intabulare, drept de PROPRIETATE, dobandit prin Succesiune, cota actuala 1/1, cota initiala 1/1 1) GAMAN GHEORGHITA <i>OBSERVATII: DEFUNCT GAMAN STEFAN</i>	A1, A1.1
/		
Act Normativ nr. LEGEA 7, din 13/03/1996 emis de GUVERNUL ROMANIEI;		
B2	Intabulare, drept de PROPRIETATE, dobandit prin Lege, cota actuala 1/1, cota initiala 1/1 1) GAMAN GHEORGHITA	A1.2

C. Partea III. SARCINI .

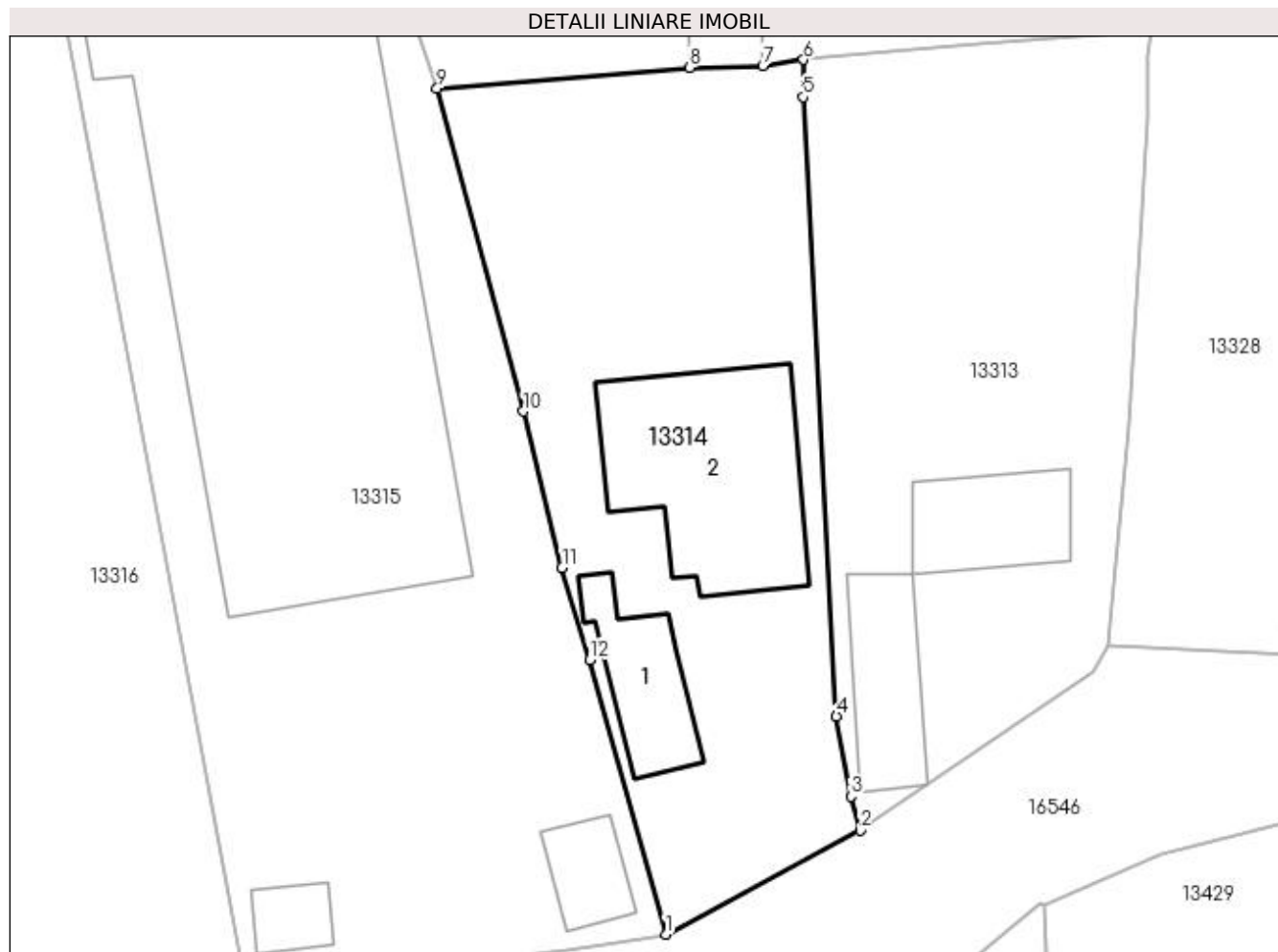
Inscrieri privind dezmembramintele dreptului de proprietate, drepturi reale de garanție și sarcini	Referințe
NU SUNT	

Anexa Nr. 1 La Partea I

Teren

Nr cadastral	Suprafața (mp)*	Observații / Referințe
33050	Din acte: 972 Masurata: 979	

* Suprafața este determinată în planul de proiecție Stereo 70.



Date referitoare la teren

Crt	Categorie folosință	Intra vilan	Suprafața (mp)	Tarla	Parcelă	Nr. topo	Observații / Referințe
1	curți constructii	DA	686	119	336	-	
2	arabil	DA	293	119	336/1	-	

Date referitoare la construcții

Crt	Număr	Destinație construcție	Supraf. (mp)	Situație juridică	Observații / Referințe
A1.1		construcții de locuințe	55	Cu acte	Nr. niveluri:1; S. construita la sol:55 mp; S. construita desfasurata:55 mp; LOCUINTA
A1.2		construcții de locuințe	Din acte: 67 Masurata: 161	Cu acte	Nr. niveluri:2; S. construita la sol:161 mp; S. construita desfasurata:67 mp; CONSTRUITA DIN CARAMIDA, ACOPERITA CU TABLA

Lungime Segmente

1) Valorile lungimilor segmentelor sunt obținute din proiecție în plan.

Punct început	X / Y	Punct sfârșit	X / Y	Lungime segment (** (m)
1	419.500,216 299.505,276	2	419.512,891 299.512,052	14.373

Punct început	X / Y	Punct sfârşit	X / Y	Lungime segment (** (m)
2	419.512,891 299.512,052	3	419.512,28 299.514,262	2.293
3	419.512,28 299.514,262	4	419.511,358 299.519,493	5.311
4	419.511,358 299.519,493	5	419.509,18 299.559,83	40.396
5	419.509,18 299.559,83	6	419.509,209 299.562,265	2.435
6	419.509,209 299.562,265	7	419.506,548 299.561,875	2.689
7	419.506,548 299.561,875	8	419.501,754 299.561,75	4.796
8	419.501,754 299.561,75	9	419.485,33 299.560,407	16.479
9	419.485,33 299.560,407	10	419.490,946 299.539,353	21.79
10	419.490,946 299.539,353	11	419.493,47 299.529,172	10.489
11	419.493,47 299.529,172	12	419.495,256 299.523,16	6.272
12	419.495,256 299.523,16	1	419.500,216 299.505,276	18.559

** Lungimile segmentelor sunt determinate în planul de proiecție Stereo 70 și sunt rotunjite la 1 milimetru.

*** Distanța dintre puncte este formată din segmente cumulate ce sunt mai mici decât valoarea 1 milimetru.

**DATE DESPRE IMOBILUL NR. 13315**

Oficiul de Cadastru și Publicitate Imobiliară DOLJ
Biroul de Cadastru și Publicitate Imobiliară Craiova

A. Partea I. Descrierea imobilului

TEREN Intravilan

Adresa: Loc. Leu, Nr. 1199, Jud. Dolj, T119, P333, 333/1, 337, 337/1

Nr. Crt	Nr cadastral Nr. topografic	Suprafața* (mp)	Observații / Referințe
A1	31201	Din acte: 2.895 Masurata: 2.887	Sector cadastral:13 Teren imprejmuit;

Construcții

Crt	Nr cadastral Nr. topografic	Adresa	Observații / Referințe
A1.1		Loc. Leu, Jud. Dolj, T.119, P.333, 333/1, 337, 337/1	Nr. niveluri:1; S. construita la sol:31 mp; SEDIU ADMINISTRATIV
A1.2		Loc. Leu, Jud. Dolj, T.119, P.333, 333/1, 337, 337/1	Nr. niveluri:1; S. construita la sol:21 mp; ANEXA
A1.3		Loc. Leu, Jud. Dolj, T.119, P.333, 333/1, 337, 337/1	Nr. niveluri:1; S. construita la sol:1230 mp; SERA
A1.4		Loc. Leu, Jud. Dolj, T.119, P.333, 333/1, 337, 337/1	Nr. niveluri:1; S. construita la sol:206 mp; MAGAZIE

B. Partea II. Proprietari și acte

Inscrieri privitoare la dreptul de proprietate și alte drepturi reale	Referințe
81473 / 26/09/2012	
Act Notarial nr. CONTRACT DE VANZARE CUMPARARE AUT NR 871, din 25/09/2012 emis de NP BALACI EUGEN;	
B1	A1, A1.1, A1.2, A1.3, A1.4
Intabulare, drept de PROPRIETATECUMPARARE, dobandit prin Conventie, cota actuala 1/1, cota initiala 1/1 1) SC ROMFER TRANS SRL, CIF:99999999999999	

C. Partea III. SARCINI .

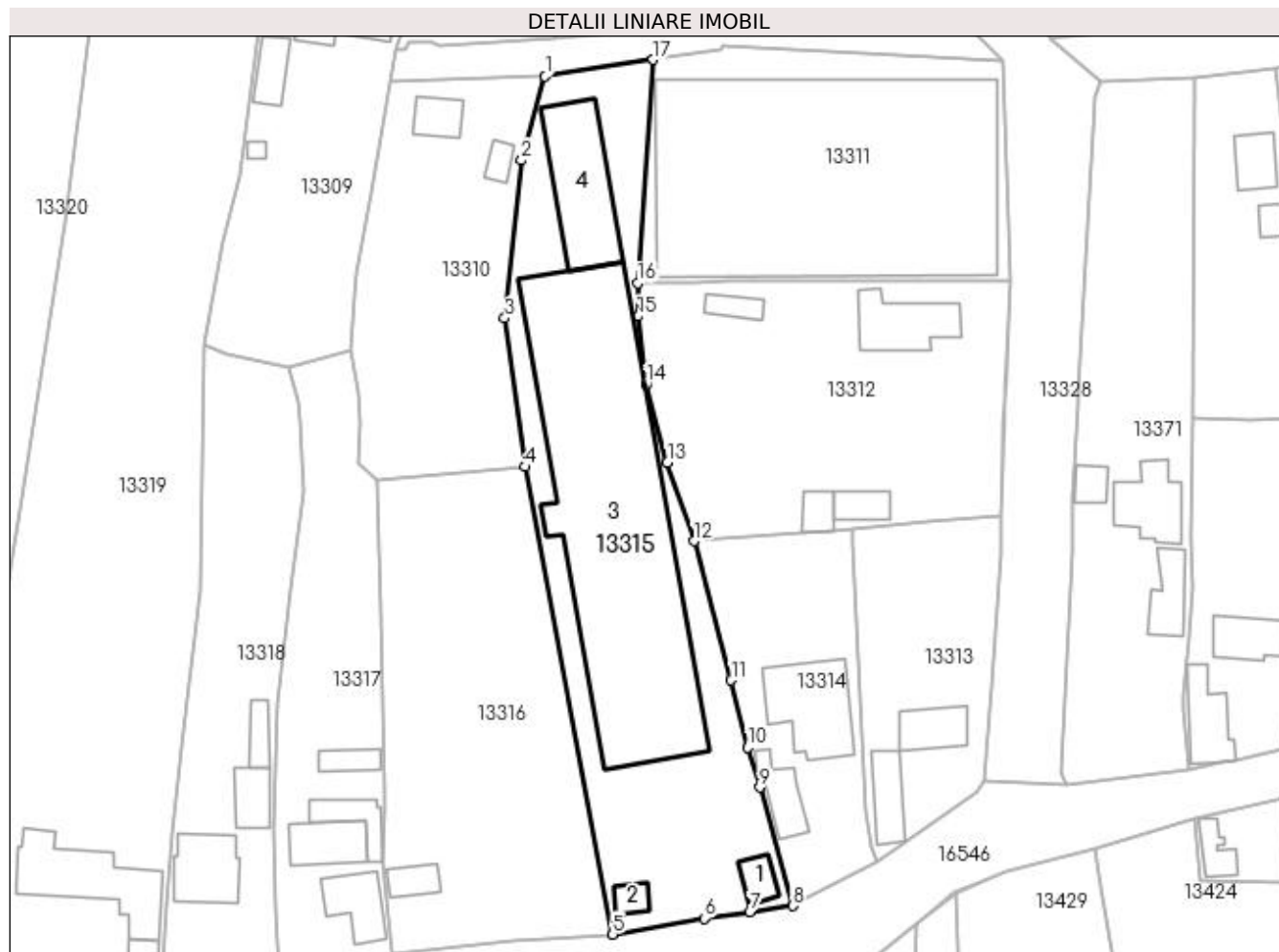
Inscrieri privind dezmembramintele dreptului de proprietate, drepturi reale de garanție și sarcini	Referințe
NU SUNT	

Anexa Nr. 1 La Partea I

Teren

Nr cadastral	Suprafața (mp)*	Observații / Referințe
31201	Din acte: 2.895 Masurata: 2.887	

* Suprafața este determinată în planul de proiecție Stereo 70.



Date referitoare la teren

Crt	Categorie folosință	Intra vilan	Suprafața (mp)	Tarla	Parcelă	Nr. topo	Observații / Referințe
1	curți constructii	DA	2.887	119	333, 333/1, 337, 337/1	-	

Date referitoare la construcții

Crt	Număr	Destinație construcție	Supraf. (mp)	Situație juridică	Observații / Referințe
A1.1		construcții administrative și social culturale	31	Cu acte	Nr. niveluri:1; S. construita la sol:31 mp; SEDIU ADMINISTRATIV
A1.2		construcții anexa	21	Cu acte	Nr. niveluri:1; S. construita la sol:21 mp; ANEXA
A1.3		construcții industriale și edilitare	1.230	Cu acte	Nr. niveluri:1; S. construita la sol:1230 mp; SERA
A1.4		construcții anexa	206	Cu acte	Nr. niveluri:1; S. construita la sol:206 mp; MAGAZIE

Lungime Segmente

1) Valorile lungimilor segmentelor sunt obținute din proiecție în plan.

Punct început	X / Y	Punct sfârșit	X / Y	Lungime segment (** (m)
1	419.462,828 299.630,665	2	419.459,28 299.617,977	13.175
2	419.459,28 299.617,977	3	419.456,723 299.594,124	23.99
3	419.456,723 299.594,124	4	419.459,829 299.571,616	22.721
4	419.459,829 299.571,616	5	419.473,049 299.500,948	71.894
5	419.473,049 299.500,948	6	419.486,915 299.503,352	14.073
6	419.486,915 299.503,352	7	419.493,801 299.504,266	6.946
7	419.493,801 299.504,266	8	419.500,216 299.505,276	6.494
8	419.500,216 299.505,276	9	419.495,256 299.523,16	18.559
9	419.495,256 299.523,16	10	419.493,47 299.529,172	6.272
10	419.493,47 299.529,172	11	419.490,946 299.539,353	10.489
11	419.490,946 299.539,353	12	419.485,33 299.560,407	21.79
12	419.485,33 299.560,407	13	419.481,304 299.572,252	12.511
13	419.481,304 299.572,252	14	419.478,146 299.584,065	12.228
14	419.478,146 299.584,065	15	419.476,855 299.594,382	10.397
15	419.476,855 299.594,382	16	419.476,811 299.599,385	5.004
16	419.476,811 299.599,385	17	419.479,179 299.633,179	33.877
17	419.479,179 299.633,179	1	419.462,828 299.630,665	16.544

** Lungimile segmentelor sunt determinate în planul de proiecție Stereo 70 și sunt rotunjite la 1 milimetru.

*** Distanța dintre puncte este formată din segmente cumulate ce sunt mai mici decât valoarea 1 milimetru.

**DATE DESPRE IMOBILUL NR. 13316**

Oficiul de Cadastru și Publicitate Imobiliară DOLJ
Biroul de Cadastru și Publicitate Imobiliară Craiova

A. Partea I. Descrierea imobilului

TEREN Intravilan

Adresa: Loc. Leu, Nr. 1200, Jud. Dolj, T119, P338, 338/1

Nr. Crt	Nr cadastral Nr. topografic	Suprafața* (mp)	Observații / Referințe
A1		Din acte: 1.917 Masurata: 2.016	Sector cadastral:13 Teren imprejmuit;

Construcții

Crt	Nr cadastral Nr. topografic	Adresa	Observații / Referințe
A1.1		Loc. Leu, Jud. Dolj	Nr. niveluri:1; S. construita la sol:34 mp; CONSTRUITA DIN CARAMIDA, ACOPERITA CU TIGLA

B. Partea II. Proprietari și acte

Inscrieri privitoare la dreptul de proprietate și alte drepturi reale		Referințe
/		
Act Administrativ nr. TDP 2316, din 23/07/2003 emis de CONSILIUL JUDETEAN DOLJ;		
B1	Intabulare, drept de PROPRIETATE, dobandit prin Reconstituire, cota actuala 1/1, cota initiala 1/1 1) GĂMAN ANDREI, LIPSĂ CNP	A1
Act Normativ nr. LEGEA 7, din 13/03/1996 emis de GUVERNUL ROMANIEI;		
B2	Intabulare, drept de PROPRIETATE, dobandit prin Lege, cota actuala 1/1, cota initiala 1/1 1) GĂMAN ANDREI, LIPSĂ CNP	A1.1

C. Partea III. SARCINI .

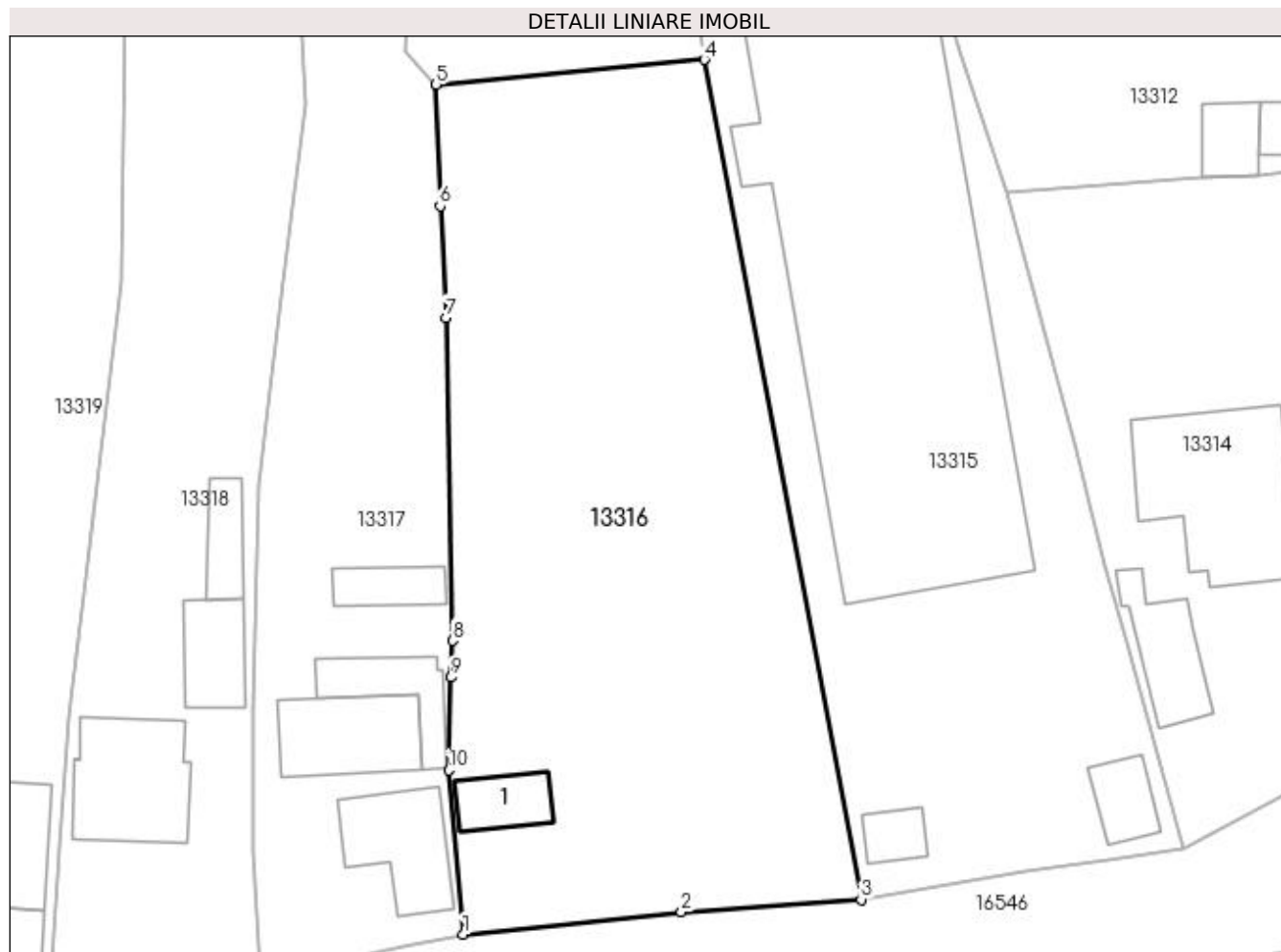
Inscrieri privind dezmembramintele dreptului de proprietate, drepturi reale de garanție și sarcini	Referințe
NU SUNT	

Anexa Nr. 1 La Partea I

Teren

Nr cadastral	Suprafața (mp)*	Observații / Referințe
	Din acte: 1.917 Masurata: 2.016	

* Suprafața este determinată în planul de proiecție Stereo 70.



Date referitoare la teren

Crt	Categorie folosință	Intra vilan	Suprafața (mp)	Tarla	Parcelă	Nr. topo	Observații / Referințe
1	curți constructii	DA	800	119	338	-	
2	arabil	DA	1.216	119	338/1	-	

Date referitoare la construcții

Crt	Număr	Destinație construcție	Supraf. (mp)	Situație juridică	Observații / Referințe
A1.1		construcții de locuințe	34	Cu acte	Nr. niveluri:1; S. construita la sol:34 mp; CONSTRUITA DIN CARAMIDA, ACOPERITA CU TIGLA

Lungime Segmente

1) Valorile lungimilor segmentelor sunt obținute din proiecție în plan.

Punct început	X / Y	Punct sfârșit	X / Y	Lungime segment (** (m)
1	419.439,538 299.498,017	2	419.457,918 299.499,886	18.475
2	419.457,918 299.499,886	3	419.473,049 299.500,948	15.168

Punct început	X / Y	Punct sfârșit	X / Y	Lungime segment (** (m)
3	419.473,049 299.500,948	4	419.459,829 299.571,616	71.894
4	419.459,829 299.571,616	5	419.437,261 299.569,513	22.665
5	419.437,261 299.569,513	6	419.437,597 299.559,29	10.229
6	419.437,597 299.559,29	7	419.438,108 299.549,926	9.378
7	419.438,108 299.549,926	8	419.438,663 299.522,725	27.207
8	419.438,663 299.522,725	9	419.438,478 299.519,631	3.1
9	419.438,478 299.519,631	10	419.438,329 299.511,834	7.798
10	419.438,329 299.511,834	1	419.439,538 299.498,017	13.87

** Lungimile segmentelor sunt determinate în planul de proiecție Stereo 70 și sunt rotunjite la 1 milimetru.

*** Distanța dintre puncte este formată din segmente cumulate ce sunt mai mici decât valoarea 1 milimetru.

**DATE DESPRE IMOBILUL NR. 13317**

Oficiul de Cadastru și Publicitate Imobiliară DOLJ
Biroul de Cadastru și Publicitate Imobiliară Craiova

A. Partea I. Descrierea imobilului

TEREN Intravilan

Adresa: Loc. Leu, Nr. 1202, Jud. Dolj, T119, P340,340/1

Nr. Crt	Nr cadastral Nr. topografic	Suprafața* (mp)	Observații / Referințe
A1	31824	Din acte: 1.202 Masurata: 1.289	Sector cadastral:13 Teren imprejmuit;

Construcții

Crt	Nr cadastral Nr. topografic	Adresa	Observații / Referințe
A1.1		Loc. Leu, Jud. Dolj, TALAUA 119, PARCELA 340, PARCELA 340/1	Nr. niveluri:2; S. construita la sol:75 mp; 2 CAMERE, 2 HOLURI, 1 BUCATARIE, 1 INTRARE BECI, 1 BECI CU SUPRAFATA UTILA DE 71.61 MP.
A1.2		Loc. Leu, Jud. Dolj, TALAUA 119, PARCELA 340, PARCELA 340/1	Nr. niveluri:1; S. construita la sol:72 mp; 2 CAMERE, 1 HOL CU SUPRAFATA UTILA DE 18.83 MP.
A1.3		Loc. Leu, Jud. Dolj, TALAUA 119, PARCELA 340, PARCELA 340/1	Nr. niveluri:1; S. construita la sol:49 mp; Anexa
A1.4		Loc. Leu, Jud. Dolj, TALAUA 119, PARCELA 340, PARCELA 340/1	Nr. niveluri:1; S. construita la sol:29 mp; Anexa

B. Partea II. Proprietari și acte

Inscrieri privitoare la dreptul de proprietate și alte drepturi reale	Referințe	
160454 / 30/08/2022		
Act Notarial nr. CONTRACT DE ÎNTREȚINERE AUTENTIFICAT SUB NR.4626, din 29/08/2022 emis de NOTAR PUBLIC CERNOBAI CLAUDIU EMIL;		
B1	Intabulare, drept de PROPRIETATE, dobandit prin Conventie, cota actuala 1/1, cota initiala 1/1 1) TUDOR JAN 2) TUDOR ILEANA	A1, A1.1, A1.2
/		
Act Normativ nr. LEGEA 7, din 13/03/1996 emis de GUVERNUL ROMANIEI;		
B2	Intabulare, drept de PROPRIETATE, dobandit prin Lege, cota actuala 1/1, cota initiala 1/1 1) TUDOR JAN 2) TUDOR ILEANA	A1.3, A1.4

C. Partea III. SARCINI

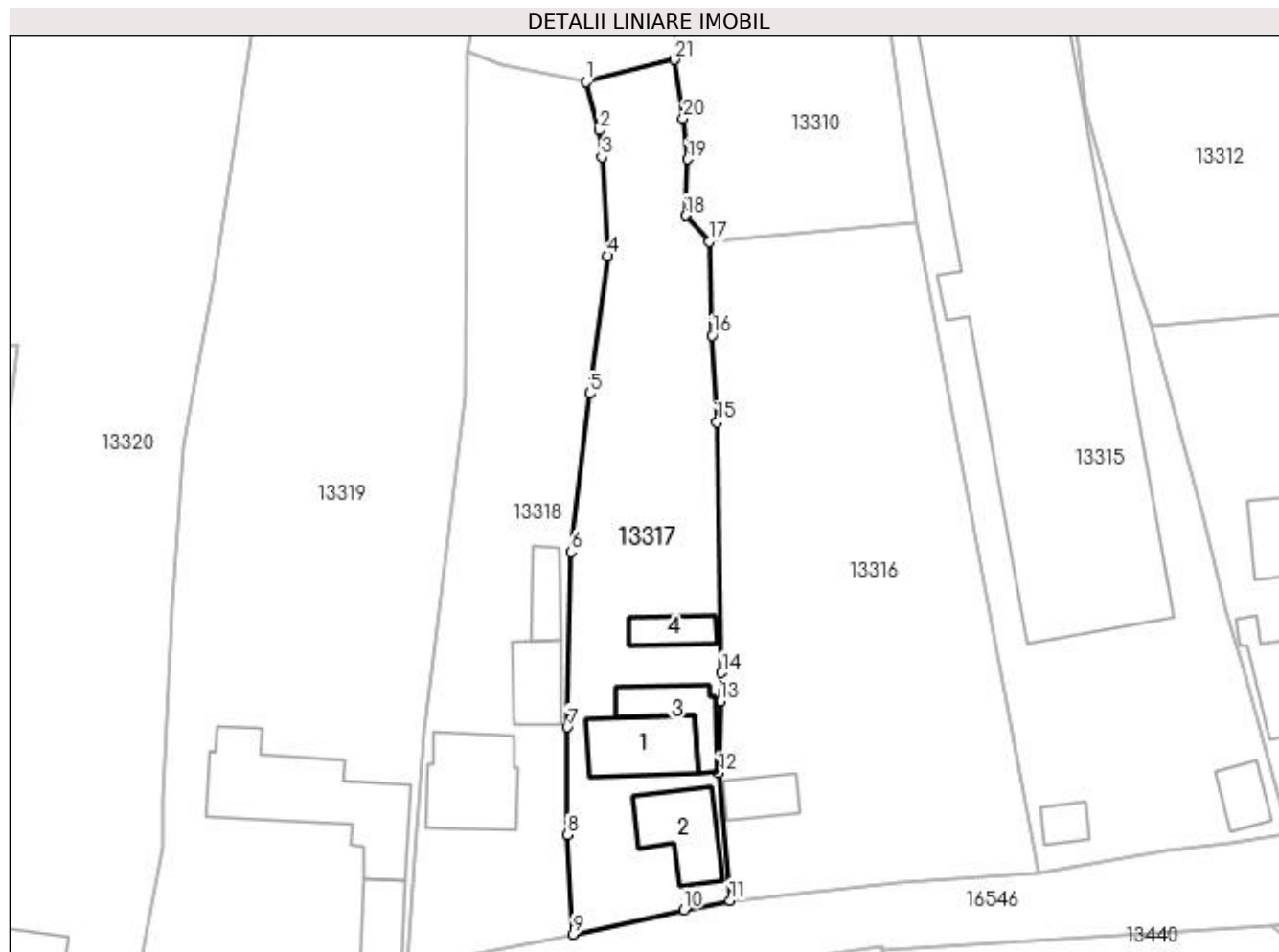
Inscrieri privind dezmembramintele dreptului de proprietate, drepturi reale de garanție și sarcini	Referințe	
160454 / 30/08/2022		
Act Notarial nr. CONTRACT DE ÎNTREȚINERE AUTENTIFICAT SUB NR.4626, din 29/08/2022 emis de NOTAR PUBLIC CERNOBAI CLAUDIU EMIL;		
C1	Intabulare, drept de IPOTECA LEGALA, Valoare:0 , CE ARE CA OBIECT PLATA RENTEI ÎN BANI CORESPUNZĂTOARE ÎNTREȚINERII NEEEXECUTATE,, dobandit prin Conventie, cota actuala 1/1, cota initiala 1/1 1) TUDOR TOMA 2) TUDOR CONSTANTA	A1, A1.1, A1.2
C2	Intabulare, drept de UZUFRACT VIAGER, dobandit prin Conventie, cota actuala 1/1, cota initiala 1/1 1) TUDOR CONSTANTA 2) TUDOR TOMA	A1, A1.1, A1.2

Anexa Nr. 1 La Partea I

Teren

Nr cadastral	Suprafața (mp)*	Observații / Referințe
31824	Din acte: 1.202 Masurata: 1.289	

* Suprafața este determinată în planul de proiecție Stereo 70.



Date referitoare la teren

Crt	Categorie folosință	Intra vilan	Suprafața (mp)	Tarla	Parcelă	Nr. topo	Observații / Referințe
1	curți constructii	DA	641	119	340	-	
2	arabil	DA	648	119	340/1	-	

Date referitoare la construcții

Crt	Număr	Destinație construcție	Supraf. (mp)	Situație juridică	Observații / Referințe
A1.1		construcții de locuințe	75	Cu acte	Nr. niveluri:2; S. construita la sol:75 mp; 2 CAMERE, 2 HOLURI, 1 BUCATARIE, 1 INTRARE BECI, 1 BECI CU SUPRAFATA UTILA DE 71.61 MP.
A1.2		construcții de locuințe	72	Cu acte	Nr. niveluri:1; S. construita la sol:72 mp; 2 CAMERE, 1 HOL CU SUPRAFATA UTILA DE 18.83 MP.
A1.3		construcții anexa	49	Cu acte	Nr. niveluri:1; S. construita la sol:49 mp; Anexa
A1.4		construcții anexa	29	Cu acte	Nr. niveluri:1; S. construita la sol:29 mp; Anexa

Lungime Segmente

1) Valorile lungimilor segmentelor sunt obținute din proiecție în plan.

Punct început	X / Y	Punct sfârșit	X / Y	Lungime segment (** (m)
1	419.423,954 299.586,816	2	419.425,386 299.581,568	5.44
3	419.425,635 299.578,673	4	419.426,292 299.567,955	10.738
5	419.424,351 299.553,015	6	419.422,31 299.535,824	17.312
7	419.421,891 299.516,817	8	419.421,915 299.505,125	11.692
9	419.422,509 299.494,342	10	419.434,559 299.496,991	12.338
11	419.439,538 299.498,017	12	419.438,329 299.511,834	13.87
13	419.438,478 299.519,631	14	419.438,663 299.522,725	3.1
15	419.438,108 299.549,926	16	419.437,597 299.559,29	9.378
17	419.437,261 299.569,513	18	419.434,693 299.572,302	3.791
19	419.434,923 299.578,426	20	419.434,451 299.582,844	4.443
21	419.433,533 299.589,231	1	419.423,954 299.586,816	9.879

Punct început	X / Y	Punct sfârșit	X / Y	Lungime segment (** (m)
2	419.425,386 299.581,568	3	419.425,635 299.578,673	2.906
4	419.426,292 299.567,955	5	419.424,351 299.553,015	15.066
6	419.422,31 299.535,824	7	419.421,891 299.516,817	19.011
8	419.421,915 299.505,125	9	419.422,509 299.494,342	10.799
10	419.434,559 299.496,991	11	419.439,538 299.498,017	5.084
12	419.438,329 299.511,834	13	419.438,478 299.519,631	7.798
14	419.438,663 299.522,725	15	419.438,108 299.549,926	27.207
16	419.437,597 299.559,29	17	419.437,261 299.569,513	10.229
18	419.434,693 299.572,302	19	419.434,923 299.578,426	6.128
20	419.434,451 299.582,844	21	419.433,533 299.589,231	6.453

** Lungimile segmentelor sunt determinate în planul de proiecție Stereo 70 și sunt rotunjite la 1 milimetru.

*** Distanța dintre puncte este formată din segmente cumulate ce sunt mai mici decât valoarea 1 milimetru.

**DATE DESPRE IMOBILUL NR. 13318**

Oficiul de Cadastru și Publicitate Imobiliară DOLJ
Biroul de Cadastru și Publicitate Imobiliară Craiova

A. Partea I. Descrierea imobilului

TEREN Intravilan

Nr. CF vechi:254
Nr. cadastral vechi:141

Adresa: Loc. Neidentificata, Nr. 1203, Jud. Dolj, T119, P341

Nr. Crt	Nr cadastral Nr. topografic	Suprafața* (mp)	Observații / Referințe
A1	34190	Din acte: 1.476 Masurata: 1.419	Sector cadastral:13 Teren imprejmuit;

Construcții

Crt	Nr cadastral Nr. topografic	Adresa	Observații / Referințe
A1.1		Loc. Neidentificata, Jud. Dolj, T 119, P 341	Nr. niveluri:2; S. construita la sol:97 mp; CONSTRUITA DIN CARAMIDA, ACOPERITA CU TABLA
A1.2		Loc. Neidentificata, Jud. Dolj, T 119, P 341	Nr. niveluri:1; S. construita la sol:47 mp; Anexa
A1.3		Loc. Neidentificata, Jud. Dolj, T 119, P 341	Nr. niveluri:1; S. construita la sol:30 mp; Anexa

B. Partea II. Proprietari și acte

Inscrieri privitoare la dreptul de proprietate și alte drepturi reale		Referințe
1478 / 18/01/2006		
Act Notarial nr. AUT NR 150, din 01/01/2006 emis de NP GAGEATU I;		
B1	Intabulare, drept de PROPRIETATE, dobandit prin Conventie, cota actuala 13/16, cota initiala 13/16 1) PATRULESCU VIORICA, LIPSĂ CNP	A1, A1.3
B2	Intabulare, drept de PROPRIETATE, dobandit prin Conventie, cota actuala 3/16, cota initiala 3/16 1) PATRULESCU MARIAN FLORIN, LIPSĂ CNP	A1, A1.3
/		
Act Normativ nr. LEGEA 7, din 13/03/1996 emis de GUVERNUL ROMANIEI;		
B3	Intabulare, drept de PROPRIETATE, dobandit prin Lege, cota actuala 1/1, cota initiala 1/1 1) PATRULESCU VIORICA, LIPSĂ CNP 2) PATRULESCU MARIAN FLORIN, LIPSĂ CNP	A1.1, A1.2

C. Partea III. SARCINI .

Inscrieri privind dezmembramintele dreptului de proprietate, drepturi reale de garanție și sarcini	Referințe
NU SUNT	

Anexa Nr. 1 La Partea I

Teren

Nr cadastral	Suprafața (mp)*	Observații / Referințe
34190	Din acte: 1.476 Masurata: 1.419	

* Suprafața este determinată în planul de proiecție Stereo 70.

DETALII LINIARE IMOBIL



Date referitoare la teren

Crt	Categorie folosință	Intra vilan	Suprafața (mp)	Tarla	Parcelă	Nr. topo	Observații / Referințe
1	curți constructii	DA	1.419	119	341	-	

Date referitoare la construcții

Crt	Număr	Destinație construcție	Supraf. (mp)	Situație juridică	Observații / Referințe
A1.1		construcții de locuințe	Din acte: 62 Masurata: 97	Cu acte	Nr. niveluri:2; S. construita la sol:97 mp; CONSTRUITA DIN CARAMIDA, ACOPERITA CU TABLA
A1.2		construcții anexa	47	Cu acte	Nr. niveluri:1; S. construita la sol:47 mp; Anexa
A1.3		construcții anexa	30	Cu acte	Nr. niveluri:1; S. construita la sol:30 mp; Anexa

Lungime Segmente

1) Valorile lungimilor segmentelor sunt obținute din proiecție în plan.

Punct început	X / Y	Punct sfârșit	X / Y	Lungime segment (** (m))
1	419.422,509 299.494,342	2	419.421,915 299.505,125	10.799

Punct început	X / Y	Punct sfârşit	X / Y	Lungime segment (** (m)
2	419.421,915 299.505,125	3	419.421,891 299.516,817	11.692
3	419.421,891 299.516,817	4	419.422,31 299.535,824	19.011
4	419.422,31 299.535,824	5	419.424,351 299.553,015	17.312
5	419.424,351 299.553,015	6	419.426,292 299.567,955	15.066
6	419.426,292 299.567,955	7	419.425,635 299.578,673	10.738
7	419.425,635 299.578,673	8	419.425,386 299.581,568	2.906
8	419.425,386 299.581,568	9	419.423,954 299.586,816	5.44
9	419.423,954 299.586,816	10	419.414,798 299.588,728	9.354
10	419.414,798 299.588,728	11	419.411,135 299.590,096	3.91
11	419.411,135 299.590,096	12	419.410,826 299.553,08	37.017
12	419.410,826 299.553,08	13	419.407,934 299.529,28	23.975
13	419.407,934 299.529,28	14	419.406,29 299.516,256	13.127
14	419.406,29 299.516,256	15	419.405,596 299.505,452	10.826
15	419.405,596 299.505,452	16	419.404,576 299.490,701	14.786
16	419.404,576 299.490,701	1	419.422,509 299.494,342	18.299

** Lungimile segmentelor sunt determinate în planul de proiecție Stereo 70 și sunt rotunjite la 1 milimetru.

*** Distanța dintre puncte este formată din segmente cumulate ce sunt mai mici decât valoarea 1 milimetru.

**DATE DESPRE IMOBILUL NR. 13319**

Oficiul de Cadastru și Publicitate Imobiliară DOLJ
Biroul de Cadastru și Publicitate Imobiliară Craiova

A. Partea I. Descrierea imobilului

TEREN Necunoscut

Nr. CF vechi:722
Nr. cadastral vechi:759

Adresa: Loc. Leu, Nr. 1204, Jud. Dolj, T119,, P343,343/1 343/2 359/1

Nr. Crt	Nr cadastral Nr. topografic	Suprafața* (mp)	Observații / Referințe
A1	34086	Din acte: 8.475 Masurata: 9.273	Sector cadastral:13 Teren neimprejmuit;

Construcții

Crt	Nr cadastral Nr. topografic	Adresa	Observații / Referințe
A1.1		Loc. Leu, Nr. 1204, Jud. Dolj, T 119, P 343, P 343/1, 343/2, 359/1	Nr. niveluri:1; S. construita la sol:181 mp; S. construita defasurata:181 mp; C1 - locuinta cu Sc = 181 mp
A1.2		Loc. Leu, Jud. Dolj	Nr. niveluri:1; S. construita la sol:43 mp; ANEXA

B. Partea II. Proprietari și acte

Inscrieri privitoare la dreptul de proprietate și alte drepturi reale		Referințe
17808 / 03/04/2009		
Act Notarial nr. 13, din 01/01/2004 emis de NP PATRAU GHE. (CERTIFICAT NR 1728 DIN 01.01.2009, EMIS DE PRIMARIA LEU;TITLU DE PROPRIETATE NR 1634-44791 DIN 01.01.1999, EMIS DE COMISIA JUDETEANA DOLJ);		
B1	Intabulare, drept de PROPRIETATE, dobandit prin Succesiune, cota actuala 3178/9273, cota initiala 3178/9273 1) CAZACU PAUL, LIPSĂ CNP	A1
187981 / 06/08/2021		
Act Notarial nr. CM NR 64, din 04/08/2021 emis de BAJENARU ANAMARIA;		
B2	Intabulare, drept de PROPRIETATE, dobandit prin Succesiune, cota actuala 1059/9273, cota initiala 1059/9273 1) CAZACU PAUL	A1
B3	Intabulare, drept de PROPRIETATE, dobandit prin Succesiune, cota actuala 4238/9273, cota initiala 4238/9273 1) CAZACU PAUL	A1
B4	Intabulare, drept de PROPRIETATE, dobandit prin Succesiune, cota actuala 1/2, cota initiala 1/2 1) CAZACU PAUL	A1.1
B5	Intabulare, drept de PROPRIETATE, dobandit prin Succesiune, cota actuala 2/16, cota initiala 2/16 1) CAZACU PAUL	A1.1
17808 / 03/04/2009		
Act Notarial nr. 13, din 01/01/2004 emis de NP PATRAU GHE. (CERTIFICAT NR 1728 DIN 01.01.2009, EMIS DE PRIMARIA LEU;TITLU DE PROPRIETATE NR 1634-44791 DIN 01.01.1999, EMIS DE COMISIA JUDETEANA DOLJ);		
B6	Intabulare, drept de PROPRIETATE, dobandit prin Succesiune, cota actuala 3/8, cota initiala 3/8 1) CAZACU PAUL, LIPSĂ CNP	A1.1
/		
Act Normativ nr. LEGEA 7, din 13/03/1996 emis de GUVERNUL ROMANIEI;		
B7	Inscrierea posesiei, drept de PROPRIETATE, dobandit prin Constituire, cota actuala 798/9273, cota initiala 798/9273 1) CAZACU PAUL 2) CAZACU PAUL 3) CAZACU PAUL, LIPSĂ CNP	A1
B8	Intabulare, drept de PROPRIETATE, dobandit prin Lege, cota actuala 1/1, cota initiala 1/1 1) CAZACU PAUL 2) CAZACU PAUL 3) CAZACU PAUL, LIPSĂ CNP	A1.2

C. Partea III. SARCINI .

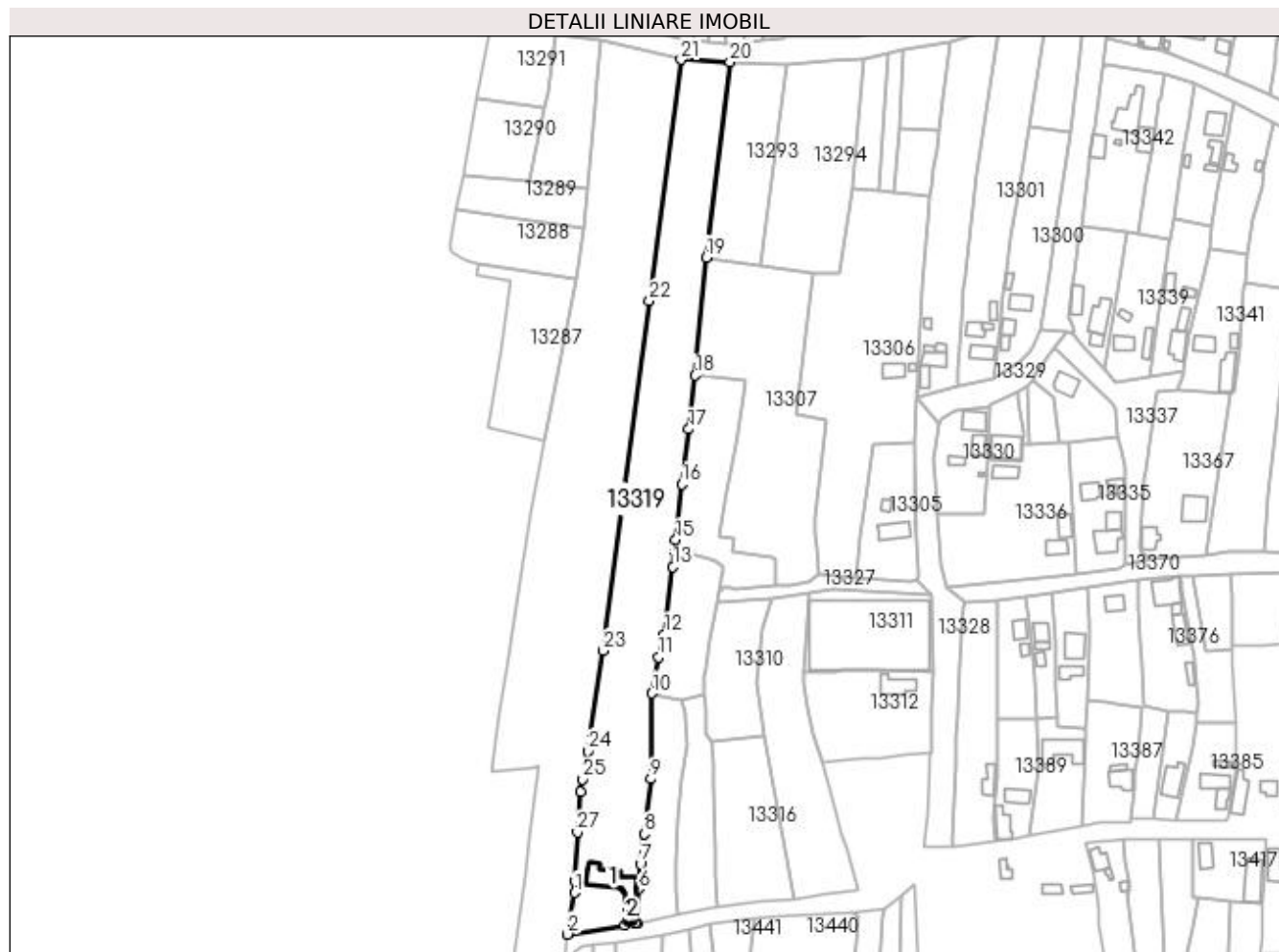
Inscrieri privind dezmembramintele dreptului de proprietate, drepturi reale de garanție și sarcini	Referințe
NU SUNT	

Anexa Nr. 1 La Partea I

Teren

Nr cadastral	Suprafața (mp)*	Observații / Referințe
34086	Din acte: 8.475 Masurata: 9.273	

* Suprafața este determinată în planul de proiecție Stereo 70.



Date referitoare la teren

Crt	Categorie folosință	Intravilan	Suprafața (mp)	Tarla	Parcelă	Nr. topo	Observații / Referințe
1	curți construcții	DA	1.182	119	343	-	S = 8475 mp, Sm = 8640 mp
2	arabil	NU	8.091	-	343/1 343/2 359/1	-	

Date referitoare la construcții

Crt	Număr	Destinație construcție	Supraf. (mp)	Situație juridică	Observații / Referințe
A1.1		construcții de locuințe	181	Cu acte	Nr. niveluri:1; S. construita la sol:181 mp; S. construita desfasurata:181 mp; C1 - locuinta cu Sc = 181 mp
A1.2		construcții anexa	43	Cu acte	Nr. niveluri:1; S. construita la sol:43 mp; ANEXA

Lungime Segmente

1) Valorile lungimilor segmentelor sunt obținute din proiecție în plan.

Punct început	X / Y	Punct sfârșit	X / Y	Lungime segment (** (m)	Punct început	X / Y	Punct sfârșit	X / Y	Lungime segment (** (m)
1	419.377,986 299.503,808	2	419.374,643 299.485,82	18.296	2	419.374,643 299.485,82	3	419.399,603 299.489,651	25.252

Punct început	X / Y	Punct sfârșit	X / Y	Lungime segment (** (m)
3	419.399,603 299.489,651	4	419.403,874 299.490,536	4.362
5	419.404,576 299.490,701	6	419.405,596 299.505,452	14.786
7	419.406,29 299.516,256	8	419.407,934 299.529,28	13.127
9	419.410,826 299.553,08	10	419.411,135 299.590,096	37.017
11	419.414,118 299.605,598	12	419.416,644 299.615,616	10.332
13	419.420,355 299.644,752	14	419.421,039 299.651,691	6.973
15	419.421,55 299.656,468	16	419.424,131 299.680,59	24.26
17	419.427,1 299.704,311	18	419.430,025 299.727,655	23.527
19	419.434,71 299.778,62	20	419.445,021 299.863,196	85.203
21	419.423,824 299.864,165	22	419.410,16 299.759,827	105.229
23	419.390,114 299.608,439	24	419.383,463 299.565,13	43.817
25	419.381,306 299.552,924	26	419.380,326 299.547,382	5.628
27	419.379,043 299.530,009	28	419.378,025 299.508,951	21.083

Punct început	X / Y	Punct sfârșit	X / Y	Lungime segment (** (m)
4	419.403,874 299.490,536	5	419.404,576 299.490,701	0.721
6	419.405,596 299.505,452	7	419.406,29 299.516,256	10.826
8	419.407,934 299.529,28	9	419.410,826 299.553,08	23.975
10	419.411,135 299.590,096	11	419.414,118 299.605,598	15.786
12	419.416,644 299.615,616	13	419.420,355 299.644,752	29.371
14	419.421,039 299.651,691	15	419.421,55 299.656,468	4.804
16	419.424,131 299.680,59	17	419.427,1 299.704,311	23.906
18	419.430,025 299.727,655	19	419.434,71 299.778,62	51.18
20	419.445,021 299.863,196	21	419.423,824 299.864,165	21.219
22	419.410,16 299.759,827	23	419.390,114 299.608,439	152.709
24	419.383,463 299.565,13	25	419.381,306 299.552,924	12.395
26	419.380,326 299.547,382	27	419.379,043 299.530,009	17.42
28	419.378,025 299.508,951	1	419.377,986 299.503,808	5.144

** Lungimile segmentelor sunt determinate în planul de proiecție Stereo 70 și sunt rotunjite la 1 milimetru.

*** Distanța dintre puncte este formată din segmente cumulate ce sunt mai mici decât valoarea 1 milimetru.

**DATE DESPRE IMOBILUL NR. 13320**

Oficiul de Cadastru și Publicitate Imobiliară DOLJ
Biroul de Cadastru și Publicitate Imobiliară Craiova

A. Partea I. Descrierea imobilului

TEREN Intravilan

Adresa: Loc. Leu, Nr. 1078, Jud. Dolj, T119, P344, 344/1 344/2, 359/4

Nr. Crt	Nr cadastral Nr. topografic	Suprafața* (mp)	Observații / Referințe
A1		13.436	Sector cadastral:13 Teren neimprijmit;

Construcții

Crt	Nr cadastral Nr. topografic	Adresa	Observații / Referințe
A1.1		Loc. Leu, Jud. Dolj	Nr. niveluri:2; S. construita la sol:72 mp; CONSTRUITA DIN CARAMIDA, ACOPERITA CU TABLA
A1.2		Loc. Leu, Jud. Dolj	Nr. niveluri:1; S. construita la sol:107 mp; Anexa

B. Partea II. Proprietari și acte

Inscrieri privitoare la dreptul de proprietate și alte drepturi reale		Referințe
/		
Act Notarial nr. CM 24, din 25/05/2006 emis de BNP DIACONU LAURA;		
B1	Intabulare, drept de PROPRIETATE, dobandit prin Succesiune, cota actuala 1/2, cota initiala 1/2 1) CHIRITESCU MARIAN	A1
B2	Intabulare, drept de PROPRIETATE, dobandit prin Succesiune, cota actuala 1/2, cota initiala 1/2 1) CHIRITESCU GEORGE-LIVIU	A1
B3	Intabulare, drept de PROPRIETATE, dobandit prin Succesiune, cota actuala 1/4, cota initiala 1/4 1) CHIRITESCU GEORGE-LIVIU	A1.1, A1.2
B4	Intabulare, drept de PROPRIETATE, dobandit prin Succesiune, cota actuala 1/4, cota initiala 1/4 1) CHIRITESCU MARIAN	A1.1, A1.2
Act Normativ nr. LEGEA 7, din 13/03/1996 emis de GUVERNUL ROMANIEI;		
B5	Intabulare, drept de PROPRIETATE, dobandit prin Lege, cota actuala 1/2, cota initiala 1/2 1) CHIRITESCU MARIA, LIPSĂ CNP	A1.1, A1.2

C. Partea III. SARCINI .

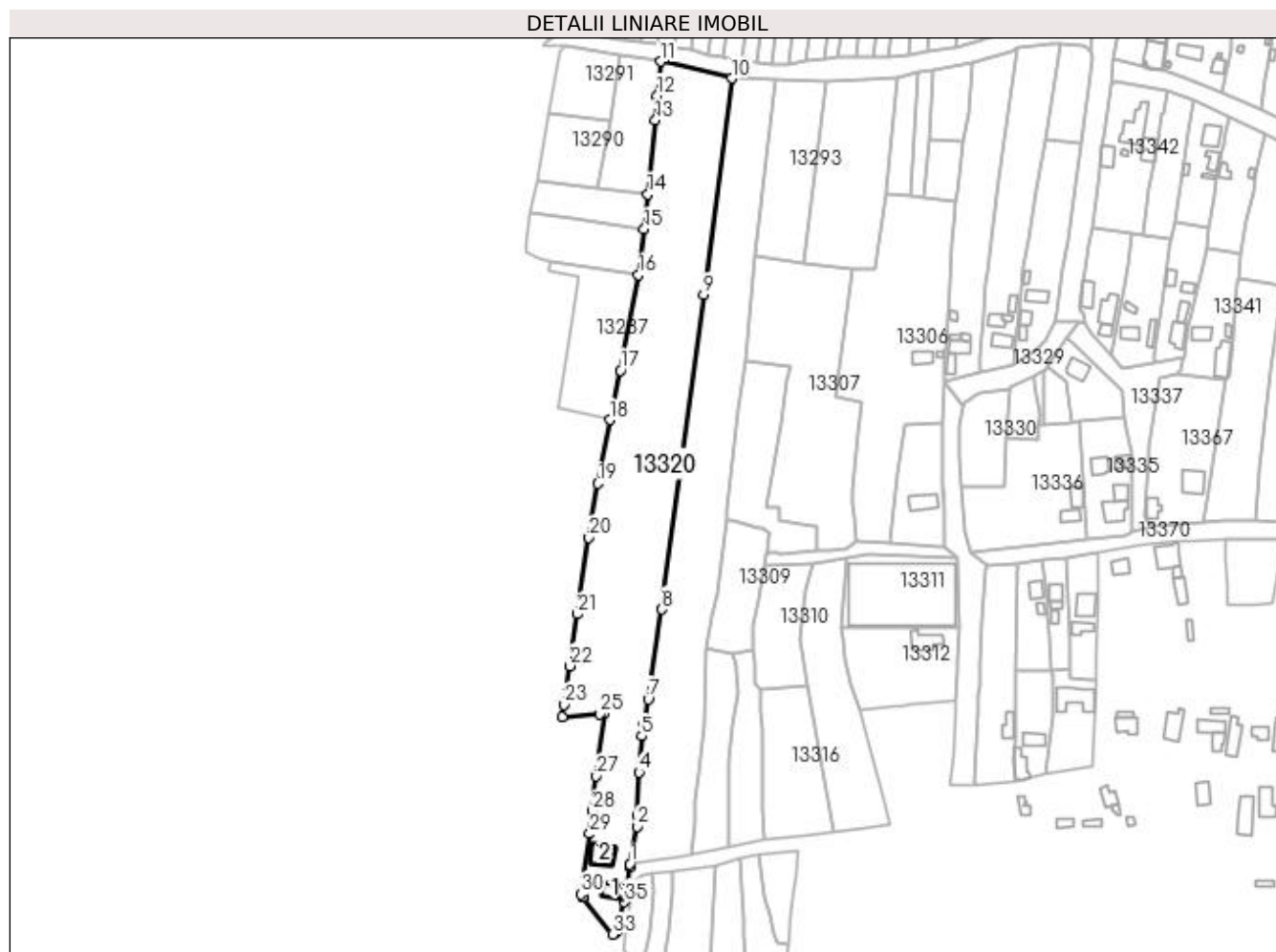
Inscrieri privind dezmembramintele dreptului de proprietate, drepturi reale de garanție și sarcini	Referințe
NU SUNT	

Anexa Nr. 1 La Partea I

Teren

Nr cadastral	Suprafața (mp)*	Observații / Referințe
	13.436	

* Suprafața este determinată în planul de proiecție Stereo 70.



Date referitoare la teren

Crt	Categorie folosință	Intra vilan	Suprafața (mp)	Tarla	Parcelă	Nr. topo	Observații / Referințe
1	curți constructii	DA	1.021	119	344	-	
2	vie	DA	597	119	344/1 344/2	-	
3	arabil	DA	11.818	119	359/4	-	

Date referitoare la construcții

Crt	Număr	Destinație construcție	Supraf. (mp)	Situație juridică	Observații / Referințe
A1.1		construcții de locuințe	72	Cu acte	Nr. niveluri:2; S. construita la sol:72 mp; CONSTRUITA DIN CARAMIDA, ACOPERITA CU TABLA
A1.2		construcții anexa	107	Cu acte	Nr. niveluri:1; S. construita la sol:107 mp; Anexa

Lungime Segmente

1) Valorile lungimilor segmentelor sunt obținute din proiecție în plan.

Punct început	X / Y	Punct sfârșit	X / Y	Lungime segment (** (m)
1	419.374,643 299.485,82	2	419.377,986 299.503,808	18.296

Punct început	X / Y	Punct sfârșit	X / Y	Lungime segment (** (m)
2	419.377,986 299.503,808	3	419.378,025 299.508,951	5.144

Punct început	X / Y	Punct sfârșit	X / Y	Lungime segment (** (m)
3	419.378,025 299.508,951	4	419.379,043 299.530,009	21.083
5	419.380,326 299.547,382	6	419.381,306 299.552,924	5.628
7	419.383,463 299.565,13	8	419.390,114 299.608,439	43.817
9	419.410,16 299.759,827	10	419.423,824 299.864,165	105.229
11	419.389,307 299.872,245	12	419.387,64 299.855,764	16.565
13	419.386,854 299.843,889	14	419.383,191 299.808,413	35.665
15	419.381,468 299.791,472	16	419.378,8 299.769,532	22.102
17	419.369,954 299.723,525	18	419.364,866 299.699,73	24.333
19	419.359,254 299.669,02	20	419.354,87 299.642,868	26.517
21	419.349,205 299.606,081	22	419.345,458 299.581,181	25.18
23	419.342,777 299.562,647	24	419.341,989 299.556,499	6.198
25	419.359,9 299.558,094	26	419.362,303 299.558,344	2.416
27	419.358,515 299.528,142	28	419.356,424 299.511,241	17.03
29	419.355,298 299.500,383	30	419.351,005 299.471,304	29.394
31	419.351,805 299.470,03	32	419.352,083 299.470,073	0.281
33	419.366,312 299.451,949	34	419.368,127 299.453,206	2.208
35	419.371,891 299.467,465	36	419.372,473 299.469,708	2.317
37	419.373,298 299.475,329	38	419.374,457 299.484,273	9.019

Punct început	X / Y	Punct sfârșit	X / Y	Lungime segment (** (m)
4	419.379,043 299.530,009	5	419.380,326 299.547,382	17.42
6	419.381,306 299.552,924	7	419.383,463 299.565,13	12.395
8	419.390,114 299.608,439	9	419.410,16 299.759,827	152.709
10	419.423,824 299.864,165	11	419.389,307 299.872,245	35.45
12	419.387,64 299.855,764	13	419.386,854 299.843,889	11.901
14	419.383,191 299.808,413	15	419.381,468 299.791,472	17.028
16	419.378,8 299.769,532	17	419.369,954 299.723,525	46.85
18	419.364,866 299.699,73	19	419.359,254 299.669,02	31.219
20	419.354,87 299.642,868	21	419.349,205 299.606,081	37.221
22	419.345,458 299.581,181	23	419.342,777 299.562,647	18.727
24	419.341,989 299.556,499	25	419.359,9 299.558,094	17.982
26	419.362,303 299.558,344	27	419.358,515 299.528,142	30.439
28	419.356,424 299.511,241	29	419.355,298 299.500,383	10.916
30	419.351,005 299.471,304	31	419.351,805 299.470,03	1.504
32	419.352,083 299.470,073	33	419.366,312 299.451,949	23.042
34	419.368,127 299.453,206	35	419.371,891 299.467,465	14.747
36	419.372,473 299.469,708	37	419.373,298 299.475,329	5.681
38	419.374,457 299.484,273	1	419.374,643 299.485,82	1.558

** Lungimile segmentelor sunt determinate în planul de proiecție Stereo 70 și sunt rotunjite la 1 milimetru.

*** Distanța dintre puncte este formată din segmente cumulate ce sunt mai mici decât valoarea 1 milimetru.

**DATE DESPRE IMOBILUL NR. 13321**

Oficiul de Cadastru și Publicitate Imobiliară DOLJ
Biroul de Cadastru și Publicitate Imobiliară Craiova

A. Partea I. Descrierea imobilului

TEREN Intravilan

Adresa: Loc. Leu, Nr. 1079, Jud. Dolj, T119, P345,345/1 345/2

Nr. Crt	Nr cadastral Nr. topografic	Suprafața* (mp)	Observații / Referințe
A1	35382	Din acte: 2.463 Masurata: 2.663	Sector cadastral:13 Teren imprejmuit;

Construcții

Crt	Nr cadastral Nr. topografic	Adresa	Observații / Referințe
A1.1		Loc. Leu, Nr. 1079, Jud. Dolj, FOSTA TARLA 119, PARCELELE: 345, 345/1, 345/2	Nr. niveluri:1; S. construita la sol:71 mp; S. construita desfasurata:74 mp; C1- LOCUINTA-PARTER, CONSTRUITA IN ANUL 1959
A1.2		Loc. Leu, Nr. 1079, Jud. Dolj, FOSTA TARLA 119, PARCELELE: 345, 345/1, 345/2	Nr. niveluri:1; S. construita la sol:158 mp; S. construita desfasurata:165 mp; CONSTRUITA IN ANUL 1940
A1.3		Loc. Leu, Nr. 1079, Jud. Dolj, FOSTA TARLA 119, PARCELELE: 345, 345/1, 345/2	Nr. niveluri:1; S. construita la sol:12 mp; S. construita desfasurata:13 mp; CONSTRUITA IN ANUL 1940
A1.4		Loc. Leu, Jud. Dolj	Nr. niveluri:1; S. construita la sol:63 mp; Anexa
A1.5		Loc. Leu, Jud. Dolj	Nr. niveluri:1; S. construita la sol:38 mp; Anexa

B. Partea II. Proprietari și acte

Inscrieri privitoare la dreptul de proprietate și alte drepturi reale		Referințe
283572 / 02/12/2021		
Hotarare Judecatoreasca nr. SENTINTA CIVILA NR. 9854, din 07/07/2016 emis de JUDECATORIA CRAIOVA, IN DOSAR NR. 15651/215/2015 (SENTINTA CIVILA ; ACT ADMINISTRATIV NR CNS NR. 6732 DIN 25.11.2021, EMIS DE PRIMARIA COMUNEI LEU;ACT ADMINISTRATIV NR TDP NR. 1814-59438 DIN 07.11.2000, EMIS DE COMISIA JUDETEANA DOLJ);		
B1	Intabulare, drept de PROPRIETATE, dobandit prin Hotarare Judecatoreasca, cota actuala 1/1, cota initiala 1/1 1) ZANFIR ION	A1
Act Administrativ nr. CERTIFICAT FISCAL NR. 1000, din 02/12/2021 emis de PRIMARIA COMUNEI LEU (CERTIFICAT FISCAL);		
B2	Intabulare, drept de PROPRIETATE, dobandit prin Construire, cota actuala 1/1, cota initiala 1/1 1) ZANFIR ION	A1.1, A1.2, A1.3
/		
Act Normativ nr. LEGEA 7, din 13/03/1996 emis de GUVERNUL ROMANIEI;		
B3	Intabulare, drept de PROPRIETATE, dobandit prin Lege, cota actuala 1/1, cota initiala 1/1 1) ZANFIR ION	A1.4, A1.5

C. Partea III. SARCINI .

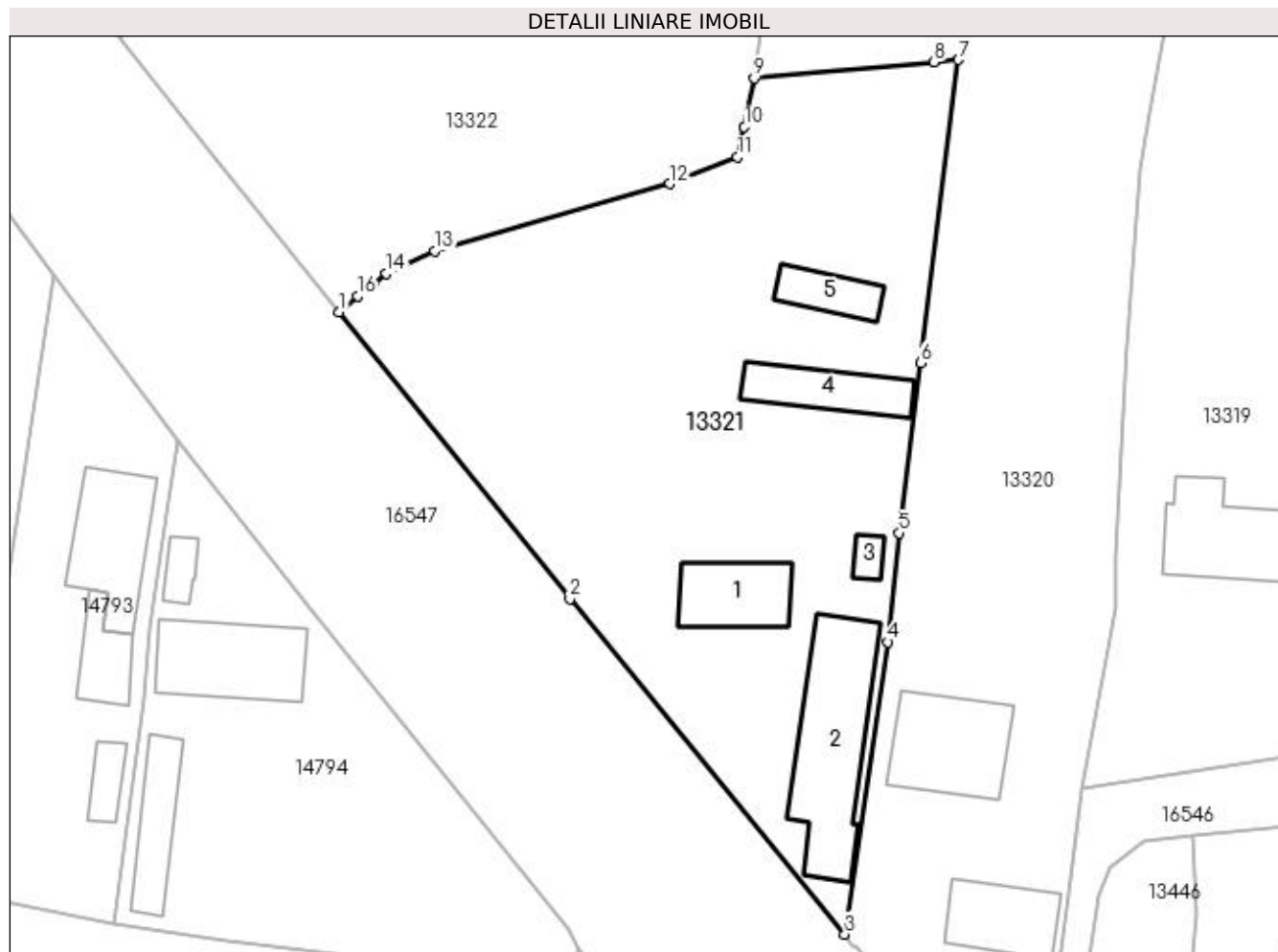
Inscrieri privind dezmembramintele dreptului de proprietate, drepturi reale de garanție și sarcini	Referințe
NU SUNT	

Anexa Nr. 1 La Partea I

Teren

Nr cadastral	Suprafața (mp)*	Observații / Referințe
35382	Din acte: 2.463 Masurata: 2.663	

* Suprafața este determinată în planul de proiecție Stereo 70.



Date referitoare la teren

Crt	Categorie folosință	Intra vilan	Suprafața (mp)	Tarla	Parcelă	Nr. topo	Observații / Referințe
1	curți constructii	DA	1.576	119	345	-	
2	arabil	DA	1.087	119	345/1 345/2	-	

Date referitoare la construcții

Crt	Număr	Destinație construcție	Supraf. (mp)	Situație juridică	Observații / Referințe
A1.1		construcții de locuințe	71	Cu acte	Nr. niveluri:1; S. construita la sol:71 mp; S. construita desfasurata:74 mp; C1- LOCUINTA-PARTER, CONSTRUITA IN ANUL 1959
A1.2		construcții anexa	158	Cu acte	Nr. niveluri:1; S. construita la sol:158 mp; S. construita desfasurata:165 mp; CONSTRUITA IN ANUL 1940
A1.3		construcții anexa	12	Cu acte	Nr. niveluri:1; S. construita la sol:12 mp; S. construita desfasurata:13 mp; CONSTRUITA IN ANUL 1940
A1.4		construcții anexa	63	Cu acte	Nr. niveluri:1; S. construita la sol:63 mp; Anexa
A1.5		construcții anexa	38	Cu acte	Nr. niveluri:1; S. construita la sol:38 mp; Anexa

Lungime Segmente

1) Valorile lungimilor segmentelor sunt obținute din proiecție în plan.

Punct început	X / Y	Punct sfârșit	X / Y	Lungime segment (** (m)
1	419.300,652 299.533,238	2	419.323,627 299.504,679	36.653
2	419.323,627 299.504,679	3	419.351,005 299.471,304	43.168
3	419.351,005 299.471,304	4	419.355,298 299.500,383	29.394
4	419.355,298 299.500,383	5	419.356,424 299.511,241	10.916
5	419.356,424 299.511,241	6	419.358,515 299.528,142	17.03
6	419.358,515 299.528,142	7	419.362,303 299.558,344	30.439
7	419.362,303 299.558,344	8	419.359,9 299.558,094	2.416
8	419.359,9 299.558,094	9	419.341,989 299.556,499	17.982
9	419.341,989 299.556,499	10	419.341,002 299.551,658	4.941
10	419.341,002 299.551,658	11	419.340,323 299.548,64	3.093
11	419.340,323 299.548,64	12	419.333,589 299.546,001	7.233
12	419.333,589 299.546,001	13	419.310,199 299.539,302	24.33
13	419.310,199 299.539,302	14	419.305,371 299.537,082	5.314
14	419.305,371 299.537,082	15	419.304,083 299.536,061	1.644
15	419.304,083 299.536,061	16	419.302,539 299.534,843	1.967
16	419.302,539 299.534,843	1	419.300,652 299.533,238	2.477

** Lungimile segmentelor sunt determinate în planul de proiecție Stereo 70 și sunt rotunjite la 1 milimetru.

*** Distanța dintre puncte este formată din segmente cumulate ce sunt mai mici decât valoarea 1 milimetru.

**DATE DESPRE IMOBILUL NR. 13322**

Oficiul de Cadastru și Publicitate Imobiliară DOLJ
Biroul de Cadastru și Publicitate Imobiliară Craiova

A. Partea I. Descrierea imobilului

TEREN Intravilan

Adresa: Loc. Leu, Jud. Dolj, T119, P346, 348,348/1,348/2, 346

Nr. Crt	Nr cadastral Nr. topografic	Suprafața* (mp)	Observații / Referințe
A1		Din acte: 14.408 Masurata: 11.118	Sector cadastral:13 Teren imprejmuit;

Construcții

Crt	Nr cadastral Nr. topografic	Adresa	Observații / Referințe
A1.1		Loc. Leu, Jud. Dolj	Nr. niveluri:2; S. construita la sol:150 mp; CONSTRUITA DIN BCA, ACOPERITA CU TABLA

B. Partea II. Proprietari și acte

Inscrieri privitoare la dreptul de proprietate și alte drepturi reale		Referințe
/		
Act Administrativ nr. TDP 1825-59438, din 07/12/2000 emis de CONSILIUL JUDETEAN DOLJ;		
B1	Intabulare, drept de PROPRIETATE, dobandit prin Reconstituire, cota actuala 8643/11118, cota initiala 8643/11118 1) DINULESCU ANDREI , LIPSĂ CNP 2) ZANFIR ION , LIPSĂ CNP	A1
Hotarare Judecatoreasca nr. SC 19626, din 30/11/2010 emis de JUDECATORIA CRAIOVA;		
B2	Intabulare, drept de PROPRIETATE, dobandit prin Hotarare Judecatoreasca, cota actuala 2475/11118, cota initiala 2475/11118 1) ZANFIR ION	A1
Act Normativ nr. LEGEA 7, din 13/03/1996 emis de GUVERNUL ROMANIEI;		
B3	Intabulare, drept de PROPRIETATE, dobandit prin Lege, cota actuala 1/1, cota initiala 1/1 1) ZANFIR ION , LIPSĂ CNP 2) DINULESCU ANDREI , LIPSĂ CNP	A1.1

C. Partea III. SARCINI .

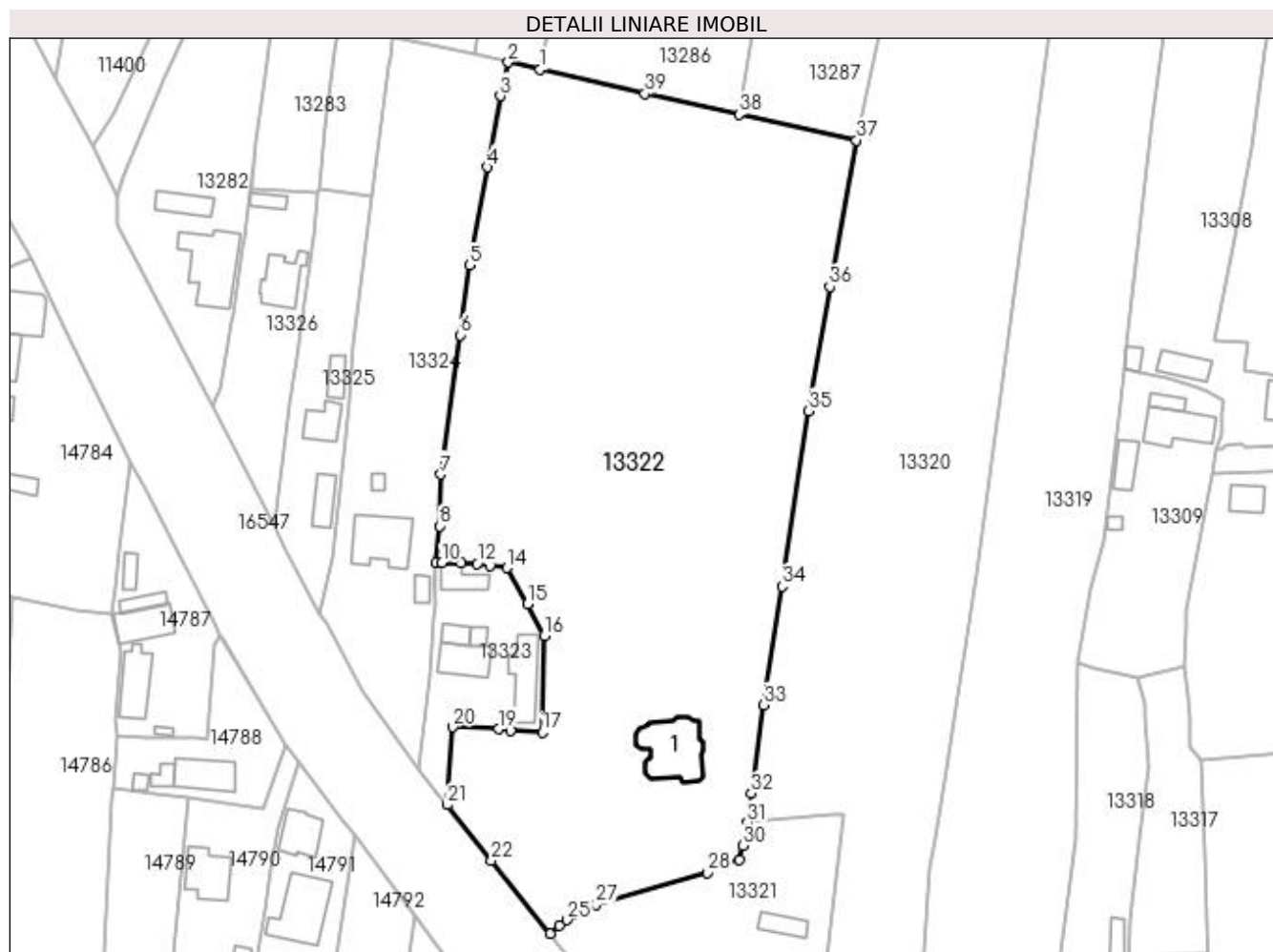
Inscrieri privind dezmembramintele dreptului de proprietate, drepturi reale de garanție și sarcini	Referințe
NU SUNT	

Anexa Nr. 1 La Partea I

Teren

Nr cadastral	Suprafața (mp)*	Observații / Referințe
	Din acte: 14.408 Masurata: 11.118	

* Suprafața este determinată în planul de proiecție Stereo 70.



Date referitoare la teren

Crt	Categorie folosință	Intra vilan	Suprafața (mp)	Tarla	Parcelă	Nr. topo	Observații / Referințe
1	curți construcții	DA	2.500	119	346	-	
2	arabil	DA	3.618	119	348,348/1, 348/2	-	
3	padure	DA	5.000	119	346	-	

Date referitoare la construcții

Crt	Număr	Destinație construcție	Supraf. (mp)	Situație juridică	Observații / Referințe
A1.1		construcții de locuințe	150	Cu acte	Nr. niveluri:2; S. construita la sol:150 mp; CONSTRUITA DIN BCA, ACOPERITA CU TABLA

Lungime Segmente

1) Valorile lungimilor segmentelor sunt obținute din proiecție în plan.

Punct început	X / Y	Punct sfârșit	X / Y	Lungime segment (** (m))
1	419.298,494 299.714,638	2	419.291,75 299.716,084	6.897

Punct început	X / Y	Punct sfârșit	X / Y	Lungime segment (** (m))
2	419.291,75 299.716,084	3	419.290,078 299.709,027	7.252

Punct început	X / Y	Punct sfârșit	X / Y	Lungime segment (** (m)
3	419.290,078 299.709,027	4	419.287,47 299.694,095	15.158
5	419.283,657 299.673,486	6	419.281,683 299.658,826	14.792
7	419.277,674 299.629,591	8	419.277,363 299.618,762	10.833
9	419.276,55 299.611,07	10	419.277,87 299.611,0	1.322
11	419.281,969 299.610,911	12	419.285,25 299.610,84	3.282
13	419.287,9 299.610,48	14	419.291,5 299.609,96	3.637
15	419.295,82 299.602,39	16	419.299,32 299.595,76	7.497
17	419.298,91 299.575,46	18	419.292,26 299.575,88	6.663
19	419.289,78 299.576,14	20	419.280,07 299.576,56	9.719
21	419.278,94 299.560,25	22	419.288,278 299.548,576	14.949
23	419.300,652 299.533,238	24	419.302,539 299.534,843	2.477
25	419.304,083 299.536,061	26	419.305,371 299.537,082	1.644
27	419.310,199 299.539,302	28	419.333,589 299.546,001	24.33
29	419.340,323 299.548,64	30	419.341,002 299.551,658	3.093
31	419.341,989 299.556,499	32	419.342,777 299.562,647	6.198
33	419.345,458 299.581,181	34	419.349,205 299.606,081	25.18
35	419.354,87 299.642,868	36	419.359,254 299.669,02	26.517
37	419.364,866 299.699,73	38	419.340,248 299.705,112	25.199
39	419.320,472 299.709,466	1	419.298,494 299.714,638	22.578

Punct început	X / Y	Punct sfârșit	X / Y	Lungime segment (** (m)
4	419.287,47 299.694,095	5	419.283,657 299.673,486	20.959
6	419.281,683 299.658,826	7	419.277,674 299.629,591	29.509
8	419.277,363 299.618,762	9	419.276,55 299.611,07	7.735
10	419.277,87 299.611,0	11	419.281,969 299.610,911	4.1
12	419.285,25 299.610,84	13	419.287,9 299.610,48	2.674
14	419.291,5 299.609,96	15	419.295,82 299.602,39	8.716
16	419.299,32 299.595,76	17	419.298,91 299.575,46	20.304
18	419.292,26 299.575,88	19	419.289,78 299.576,14	2.494
20	419.280,07 299.576,56	21	419.278,94 299.560,25	16.349
22	419.288,278 299.548,576	23	419.300,652 299.533,238	19.707
24	419.302,539 299.534,843	25	419.304,083 299.536,061	1.967
26	419.305,371 299.537,082	27	419.310,199 299.539,302	5.314
28	419.333,589 299.546,001	29	419.340,323 299.548,64	7.233
30	419.341,002 299.551,658	31	419.341,989 299.556,499	4.941
32	419.342,777 299.562,647	33	419.345,458 299.581,181	18.727
34	419.349,205 299.606,081	35	419.354,87 299.642,868	37.221
36	419.359,254 299.669,02	37	419.364,866 299.699,73	31.219
38	419.340,248 299.705,112	39	419.320,472 299.709,466	20.25

** Lungimile segmentelor sunt determinate în planul de proiecție Stereo 70 și sunt rotunjite la 1 milimetru.

*** Distanța dintre puncte este formată din segmente cumulate ce sunt mai mici decât valoarea 1 milimetru.

**DATE DESPRE IMOBILUL NR. 13323**

Oficiul de Cadastru și Publicitate Imobiliară DOLJ
Biroul de Cadastru și Publicitate Imobiliară Craiova

A. Partea I. Descrierea imobilului

TEREN Intravilan

Adresa: Loc. Leu, Nr. 1082, Jud. Dolj, T119, P347

Nr. Crt	Nr cadastral Nr. topografic	Suprafața* (mp)	Observații / Referințe
A1	34870	Din acte: 860 Masurata: 834	Sector cadastral:13 Teren imprejmuit;

Construcții

Crt	Nr cadastral Nr. topografic	Adresa	Observații / Referințe
A1.1		Loc. Leu, Jud. Dolj, T119, P347	Nr. niveluri:1; S. construita la sol:69 mp; S. construita desfasurata:69 mp; LOCUINTA
A1.2		Loc. Leu, Jud. Dolj, T119, P347	Nr. niveluri:1; S. construita la sol:87 mp; S. construita desfasurata:87 mp; Anexa
A1.3		Loc. Leu, Jud. Dolj, T119, P347	Nr. niveluri:1; S. construita la sol:14 mp; S. construita desfasurata:14 mp; Anexa
A1.4		Loc. Leu, Jud. Dolj, T119, P347	Nr. niveluri:1; S. construita la sol:25 mp; S. construita desfasurata:25 mp; Anexa
A1.5		Loc. Leu, Jud. Dolj, T119, P347	Nr. niveluri:1; S. construita la sol:41 mp; S. construita desfasurata:41 mp; Anexa

B. Partea II. Proprietari și acte

Inscrieri privitoare la dreptul de proprietate și alte drepturi reale		Referințe
130276 / 17/05/2021		
Act Notarial nr. CONTRACT DE VANZARE AUTENTIC 2322, din 17/05/2021 emis de NOTAR PUBLIC DIACONU CRISTIAN;		
B1	Intabulare, drept de PROPRIETATE, dobandit prin Conventie, cota actuala 1/1, cota initiala 1/1 1) LODROMAN ANAMARIA-IOANA, necasatorita	A1, A1.1, A1.2, A1.3, A1.4, A1.5

C. Partea III. SARCINI .

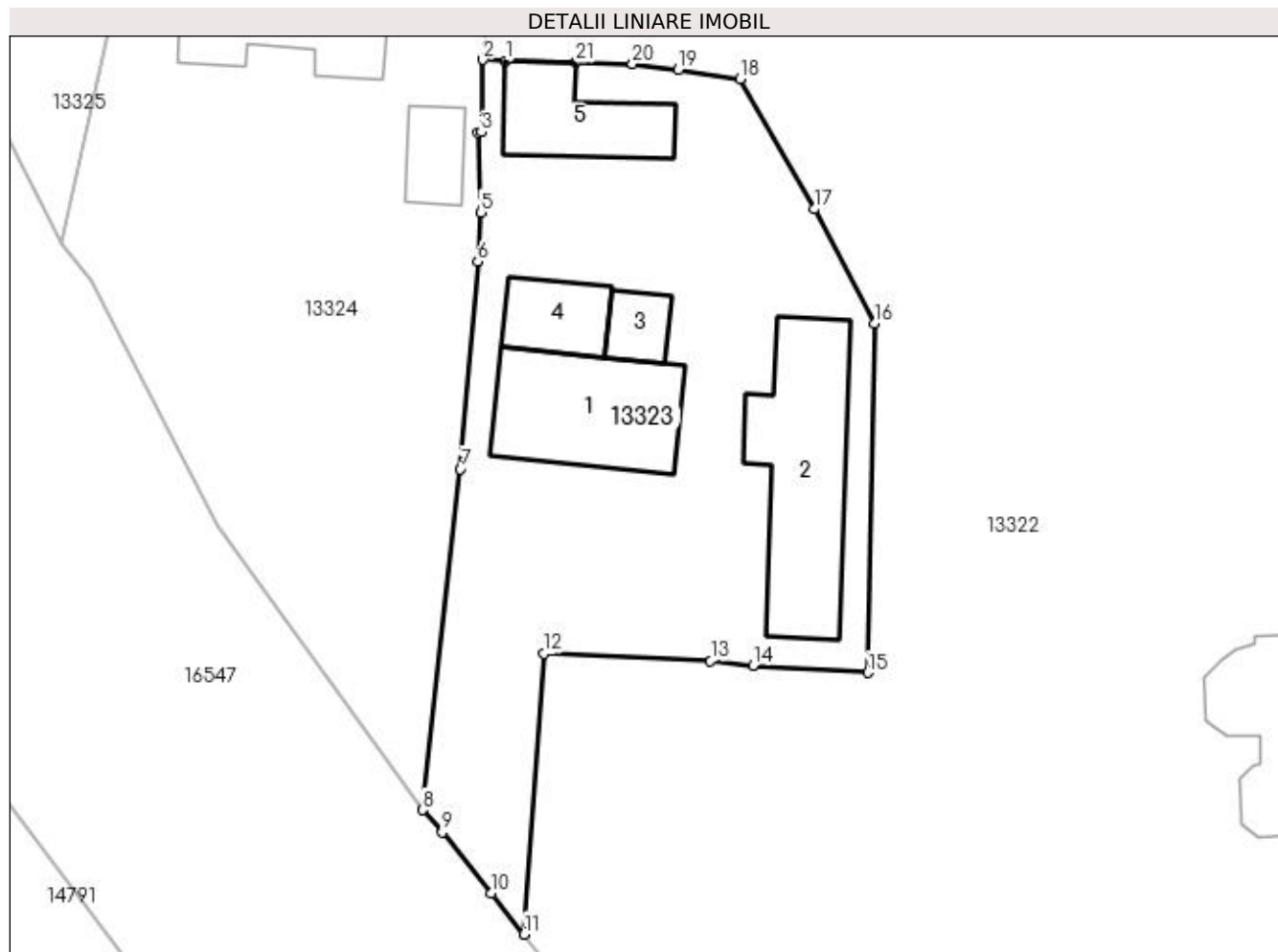
Inscrieri privind dezmembramintele dreptului de proprietate, drepturi reale de garanție și sarcini	Referințe
NU SUNT	

Anexa Nr. 1 La Partea I

Teren

Nr cadastral	Suprafața (mp)*	Observații / Referințe
34870	Din acte: 860 Masurata: 834	

* Suprafața este determinată în planul de proiecție Stereo 70.



Date referitoare la teren

Crt	Categorie folosință	Intra vilan	Suprafața (mp)	Tarla	Parcelă	Nr. topo	Observații / Referințe
1	curți constructii	DA	834	119	347	-	

Date referitoare la construcții

Crt	Număr	Destinație construcție	Supraf. (mp)	Situație juridică	Observații / Referințe
A1.1		construcții de locuințe	69	Cu acte	Nr. niveluri:1; S. construita la sol:69 mp; S. construita desfasurata:69 mp; LOCUINTA
A1.2		construcții anexa	87	Cu acte	Nr. niveluri:1; S. construita la sol:87 mp; S. construita desfasurata:87 mp; Anexa
A1.3		construcții anexa	14	Cu acte	Nr. niveluri:1; S. construita la sol:14 mp; S. construita desfasurata:14 mp; Anexa
A1.4		construcții anexa	25	Cu acte	Nr. niveluri:1; S. construita la sol:25 mp; S. construita desfasurata:25 mp; Anexa
A1.5		construcții anexa	41	Cu acte	Nr. niveluri:1; S. construita la sol:41 mp; S. construita desfasurata:41 mp; Anexa

Lungime Segmente

1) Valorile lungimilor segmentelor sunt obținute din proiecție în plan.

Punct început	X / Y	Punct sfârșit	X / Y	Lungime segment (** (m)	Punct început	X / Y	Punct sfârșit	X / Y	Lungime segment (** (m)
---------------	-------	---------------	-------	-------------------------	---------------	-------	---------------	-------	-------------------------

Punct început	X / Y	Punct sfârșit	X / Y	Lungime segment (** (m)
1	419.277,87 299.611,0	2	419.276,55 299.611,07	1.322
3	419.276,46 299.606,86	4	419.276,27 299.606,83	0.192
5	419.276,43 299.602,21	6	419.276,25 299.599,34	2.876
7	419.275,24 299.587,29	8	419.273,04 299.567,47	19.942
9	419.274,19 299.566,18	10	419.277,05 299.562,63	4.559
11	419.278,94 299.560,25	12	419.280,07 299.576,56	16.349
13	419.289,78 299.576,14	14	419.292,26 299.575,88	2.494
15	419.298,91 299.575,46	16	419.299,32 299.595,76	20.304
17	419.295,82 299.602,39	18	419.291,5 299.609,96	8.716
19	419.287,9 299.610,48	20	419.285,25 299.610,84	2.674
21	419.281,969 299.610,911	1	419.277,87 299.611,0	4.1

Punct început	X / Y	Punct sfârșit	X / Y	Lungime segment (** (m)
2	419.276,55 299.611,07	3	419.276,46 299.606,86	4.211
4	419.276,27 299.606,83	5	419.276,43 299.602,21	4.623
6	419.276,25 299.599,34	7	419.275,24 299.587,29	12.092
8	419.273,04 299.567,47	9	419.274,19 299.566,18	1.728
10	419.277,05 299.562,63	11	419.278,94 299.560,25	3.039
12	419.280,07 299.576,56	13	419.289,78 299.576,14	9.719
14	419.292,26 299.575,88	15	419.298,91 299.575,46	6.663
16	419.299,32 299.595,76	17	419.295,82 299.602,39	7.497
18	419.291,5 299.609,96	19	419.287,9 299.610,48	3.637
20	419.285,25 299.610,84	21	419.281,969 299.610,911	3.282

** Lungimile segmentelor sunt determinate în planul de proiecție Stereo 70 și sunt rotunjite la 1 milimetru.

*** Distanța dintre puncte este formată din segmente cumulate ce sunt mai mici decât valoarea 1 milimetru.

**DATE DESPRE IMOBILUL NR. 13324**

Oficiul de Cadastru și Publicitate Imobiliară DOLJ
Biroul de Cadastru și Publicitate Imobiliară Craiova

A. Partea I. Descrierea imobilului

TEREN Intravilan

Adresa: Loc. Leu, Nr. 1083, Jud. Dolj, T119, P349, 349/1 349/2

Nr. Crt	Nr cadastral Nr. topografic	Suprafața* (mp)	Observații / Referințe
A1		Din acte: 3.080 Masurata: 3.099	Sector cadastral:13 Teren imprejmuit;

Construcții

Crt	Nr cadastral Nr. topografic	Adresa	Observații / Referințe
A1.1		Loc. Leu, Jud. Dolj	Nr. niveluri:1; S. construita la sol:118 mp; CONSTRUITA DIN BCA, ACOPERITA CU TABLA
A1.2		Loc. Leu, Jud. Dolj	Nr. niveluri:2; S. construita la sol:18 mp; Anexa
A1.3		Loc. Leu, Jud. Dolj	Nr. niveluri:1; S. construita la sol:10 mp; Anexa

B. Partea II. Proprietari și acte

Inscrieri privitoare la dreptul de proprietate și alte drepturi reale		Referințe
/		
Act Administrativ nr. TDP 3169, din 23/02/2005 emis de CONSILIUL JUDETEAN DOLJ;		
B1	Intabulare, drept de PROPRIETATE, dobandit prin Reconstituire, cota actuala 1/1, cota initiala 1/1 1) BURTICALĂ MARIA, LIPSĂ CNP	A1
Act Normativ nr. LEGEA 7, din 13/03/1996 emis de GUVERNUL ROMANIEI;		
B2	Intabulare, drept de PROPRIETATE, dobandit prin Lege, cota actuala 1/1, cota initiala 1/1 1) BURTICALĂ MARIA, LIPSĂ CNP	A1.1, A1.2, A1.3

C. Partea III. SARCINI .

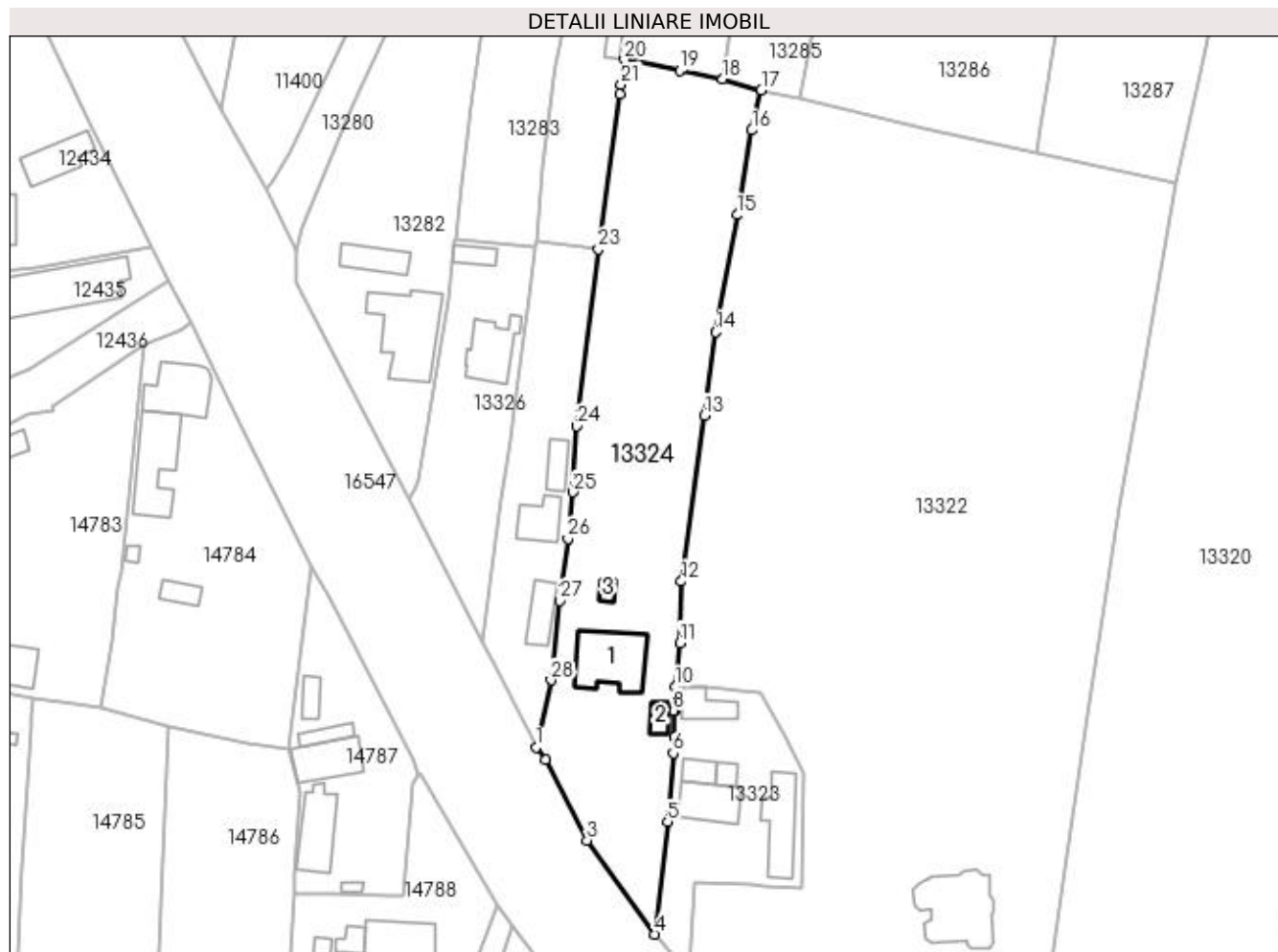
Inscrieri privind dezmembramintele dreptului de proprietate, drepturi reale de garanție și sarcini	Referințe
NU SUNT	

Anexa Nr. 1 La Partea I

Teren

Nr cadastral	Suprafața (mp)*	Observații / Referințe
	Din acte: 3.080	
	Masurata: 3.099	

* Suprafața este determinată în planul de proiecție Stereo 70.



Date referitoare la teren

Crt	Categorie folosință	Intra vilan	Suprafața (mp)	Tarla	Parcelă	Nr. topo	Observații / Referințe
1	curți constructii	DA	610	119	349	-	
2	arabil	DA	2.489	119	349/1 349/2	-	

Date referitoare la construcții

Crt	Număr	Destinație construcție	Supraf. (mp)	Situație juridică	Observații / Referințe
A1.1		construcții de locuințe	118	Cu acte	Nr. niveluri:1; S. construita la sol:118 mp; CONSTRUITA DIN BCA, ACOPERITA CU TABLA
A1.2		construcții anexa	18	Cu acte	Nr. niveluri:2; S. construita la sol:18 mp; Anexa
A1.3		construcții anexa	10	Cu acte	Nr. niveluri:1; S. construita la sol:10 mp; Anexa

Lungime Segmente

1) Valorile lungimilor segmentelor sunt obținute din proiecție în plan.

Punct început	X / Y	Punct sfârșit	X / Y	Lungime segment (** (m))
1	419.252,047 299.600,397	2	419.253,759 299.598,213	2.775

Punct început	X / Y	Punct sfârșit	X / Y	Lungime segment (** (m))
2	419.253,759 299.598,213	3	419.261,08 299.584,04	15.952

Punct început	X / Y	Punct sfârșit	X / Y	Lungime segment (** (m)
3	419.261,08 299.584,04	4	419.273,04 299.567,47	20.435
5	419.275,24 299.587,29	6	419.276,25 299.599,34	12.092
7	419.276,43 299.602,21	8	419.276,27 299.606,83	4.623
9	419.276,46 299.606,86	10	419.276,55 299.611,07	4.211
11	419.277,363 299.618,762	12	419.277,674 299.629,591	10.833
13	419.281,683 299.658,826	14	419.283,657 299.673,486	14.792
15	419.287,47 299.694,095	16	419.290,078 299.709,027	15.158
17	419.291,75 299.716,084	18	419.284,911 299.717,994	7.101
19	419.277,359 299.719,532	20	419.267,634 299.721,42	9.907
21	419.267,062 299.717,079	22	419.266,775 299.715,406	1.697
23	419.263,043 299.688,081	24	419.259,29 299.656,927	31.379
25	419.258,516 299.645,291	26	419.257,683 299.637,097	8.237
27	419.256,275 299.626,167	28	419.254,715 299.612,191	14.063

Punct început	X / Y	Punct sfârșit	X / Y	Lungime segment (** (m)
4	419.273,04 299.567,47	5	419.275,24 299.587,29	19.942
6	419.276,25 299.599,34	7	419.276,43 299.602,21	2.876
8	419.276,27 299.606,83	9	419.276,46 299.606,86	0.192
10	419.276,55 299.611,07	11	419.277,363 299.618,762	7.735
12	419.277,674 299.629,591	13	419.281,683 299.658,826	29.509
14	419.283,657 299.673,486	15	419.287,47 299.694,095	20.959
16	419.290,078 299.709,027	17	419.291,75 299.716,084	7.252
18	419.284,911 299.717,994	19	419.277,359 299.719,532	7.707
20	419.267,634 299.721,42	21	419.267,062 299.717,079	4.379
22	419.266,775 299.715,406	23	419.263,043 299.688,081	27.579
24	419.259,29 299.656,927	25	419.258,516 299.645,291	11.662
26	419.257,683 299.637,097	27	419.256,275 299.626,167	11.02
28	419.254,715 299.612,191	1	419.252,047 299.600,397	12.092

** Lungimile segmentelor sunt determinate în planul de proiecție Stereo 70 și sunt rotunjite la 1 milimetru.

*** Distanța dintre puncte este formată din segmente cumulate ce sunt mai mici decât valoarea 1 milimetru.

**DATE DESPRE IMOBILUL NR. 13325**

Oficiul de Cadastru și Publicitate Imobiliară DOLJ
Biroul de Cadastru și Publicitate Imobiliară Craiova

A. Partea I. Descrierea imobilului

TEREN Intravilan

Nr. CF vechi:241
Nr. cadastral vechi:319

Adresa: Loc. Leu, Nr. 1084, Jud. Dolj, T119, P350/1, 360

Nr. Crt	Nr cadastral Nr. topografic	Suprafața* (mp)	Observații / Referințe
A1	33061	Din acte: 952 Masurata: 954	Sector cadastral:13 Teren imprejmuit;

Construcții

Crt	Nr cadastral Nr. topografic	Adresa	Observații / Referințe
A1.1		Loc. Leu, Jud. Dolj, T 119, P 350/1, 360	Nr. niveluri:1; S. construita la sol:49 mp; S. construita desfasurata:49 mp; LOCUINTA
A1.2		Loc. Leu, Jud. Dolj, T 119, P 350/1, 360	Nr. niveluri:1; S. construita la sol:44 mp; S. construita desfasurata:44 mp; Anexa
A1.3		Loc. Leu, Jud. Dolj, T 119, P 350/1, 360	Nr. niveluri:1; S. construita la sol:29 mp; S. construita desfasurata:29 mp; Anexa

B. Partea II. Proprietari și acte

Inscrieri privitoare la dreptul de proprietate și alte drepturi reale		Referințe
64552 / 27/04/2017		
Act Notarial nr. CONTRACT DE VANZARE CUMPARARE AUT SUB NR 616, din 26/04/2017 emis de IONASCU NICOLAE;		
B1	Intabulare, drept de PROPRIETATE, dobandit prin Conventie, cota actuala 1/2, cota initiala 1/2 1) TUFARIU PETRICĂ	A1, A1.1, A1.2, A1.3
B2	Intabulare, drept de PROPRIETATE, dobandit prin Conventie, cota actuala 1/2, cota initiala 1/2 1) COJOCARU DANA-GEORGIANA	A1, A1.1, A1.2, A1.3

C. Partea III. SARCINI .

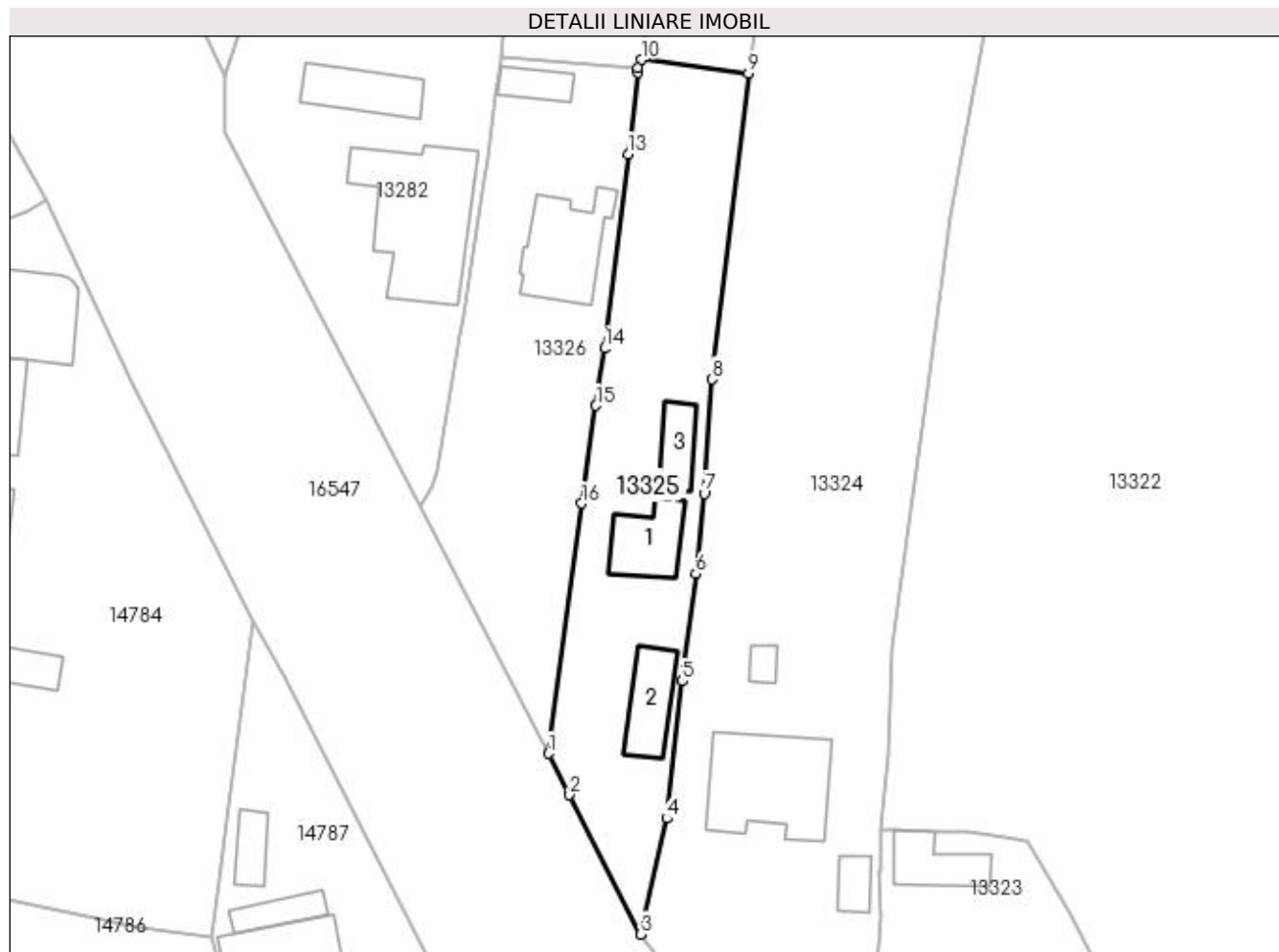
Inscrieri privind dezmembramintele dreptului de proprietate, drepturi reale de garanție și sarcini	Referințe
NU SUNT	

Anexa Nr. 1 La Partea I

Teren

Nr cadastral	Suprafața (mp)*	Observații / Referințe
33061	Din acte: 952 Masurata: 954	

* Suprafața este determinată în planul de proiecție Stereo 70.



Date referitoare la teren

Crt	Categorie folosință	Intra vilan	Suprafața (mp)	Tarla	Parcelă	Nr. topo	Observații / Referințe
1	curți constructii	DA	954	119	350/1, 360	-	

Date referitoare la construcții

Crt	Număr	Destinație construcție	Supraf. (mp)	Situație juridică	Observații / Referințe
A1.1		construcții de locuințe	49	Cu acte	Nr. niveluri:1; S. construita la sol:49 mp; S. construita desfasurata:49 mp; LOCUINTA
A1.2		construcții anexa	44	Cu acte	Nr. niveluri:1; S. construita la sol:44 mp; S. construita desfasurata:44 mp; Anexa
A1.3		construcții anexa	29	Cu acte	Nr. niveluri:1; S. construita la sol:29 mp; S. construita desfasurata:29 mp; Anexa

Lungime Segmente

1) Valorile lungimilor segmentelor sunt obținute din proiecție în plan.

Punct început	X / Y	Punct sfârșit	X / Y	Lungime segment (** (m)
1	419.242,685 299.618,796	2	419.244,813 299.614,584	4.719
2	419.244,813 299.614,584	3	419.252,047 299.600,397	15.925

Punct început	X / Y	Punct sfârșit	X / Y	Lungime segment (** (m)
3	419.252,047 299.600,397	4	419.254,715 299.612,191	12.092
4	419.254,715 299.612,191	5	419.256,275 299.626,167	14.063
5	419.256,275 299.626,167	6	419.257,683 299.637,097	11.02
6	419.257,683 299.637,097	7	419.258,516 299.645,291	8.237
7	419.258,516 299.645,291	8	419.259,29 299.656,927	11.662
8	419.259,29 299.656,927	9	419.263,043 299.688,081	31.379
9	419.263,043 299.688,081	10	419.252,126 299.689,466	11.005
10	419.252,126 299.689,466	11	419.251,74 299.688,619	0.931
11	419.251,74 299.688,619	12	419.251,742 299.688,156	0.463
12	419.251,742 299.688,156	13	419.250,762 299.679,842	8.372
13	419.250,762 299.679,842	14	419.248,366 299.660,066	19.92
14	419.248,366 299.660,066	15	419.247,497 299.654,223	5.908
15	419.247,497 299.654,223	16	419.246,03 299.644,275	10.055
16	419.246,03 299.644,275	1	419.242,685 299.618,796	25.698

** Lungimile segmentelor sunt determinate în planul de proiecție Stereo 70 și sunt rotunjite la 1 milimetru.

*** Distanța dintre puncte este formată din segmente cumulate ce sunt mai mici decât valoarea 1 milimetru.

**DATE DESPRE IMOBILUL NR. 13326**

Oficiul de Cadastru și Publicitate Imobiliară DOLJ
Biroul de Cadastru și Publicitate Imobiliară Craiova

A. Partea I. Descrierea imobilului

TEREN Intravilan

Adresa: Loc. Leu, Nr. 1085, Jud. Dolj, T119, P351,351/1

Nr. Crt	Nr cadastral Nr. topografic	Suprafața* (mp)	Observații / Referințe
A1	30659	Din acte: 864 Masurata: 871	Sector cadastral:13 Teren imprejmuit;

Construcții

Crt	Nr cadastral Nr. topografic	Adresa	Observații / Referințe
A1.1		Loc. Leu, Jud. Dolj, Intravilan, T119, P351, P351/1	Nr. niveluri:3; S. construita la sol:78 mp; S. construita desfasurata:181 mp; LOCUINTA
A1.2		Loc. Leu, Jud. Dolj, Intravilan, T119, P351,P351/1	Nr. niveluri:1; S. construita la sol:22 mp; S. construita desfasurata:22 mp; Anexa

B. Partea II. Proprietari și acte

Inscrieri privitoare la dreptul de proprietate și alte drepturi reale		Referințe
14057 / 18/02/2013		
Act Notarial nr. CONTRACT DE VANZARE AUT NR 368, din 15/02/2013 emis de BNP CUREA IONEL;		
B1	Intabulare, drept de PROPRIETATE, dobandit prin Conventie, cota actuala 1/1, cota initiala 1/1 1) MARINESCU DANIELA	A1
133551 / 13/10/2016		
Act Administrativ nr. AUTORIZATIA DE CONSTRUIRE NR 16, din 27/07/2013 emis de CONSILIUL JUDETEAN DOLJ (ACT ADMINISTRATIV NR PROCES VERBAL DE RECEPTIE FINALA NR 1 DIN 06.02.2015, EMIS DE PRIMARIA LEU;ACT ADMINISTRATIV NR CERTIFICAT NR 6748 DIN 05.10.2016, EMIS DE PRIMARIA LEU);		
B2	Intabulare, drept de PROPRIETATE, dobandit prin Construire, cota actuala 1/1, cota initiala 1/1 1) MARINESCU DANIELA	A1.1
/		
Act Normativ nr. LEGEA 7, din 13/03/1996 emis de GUVERNUL ROMANIEI;		
B3	Intabulare, drept de PROPRIETATE, dobandit prin Lege, cota actuala 1/1, cota initiala 1/1 1) MARINESCU DANIELA	A1.2

C. Partea III. SARCINI .

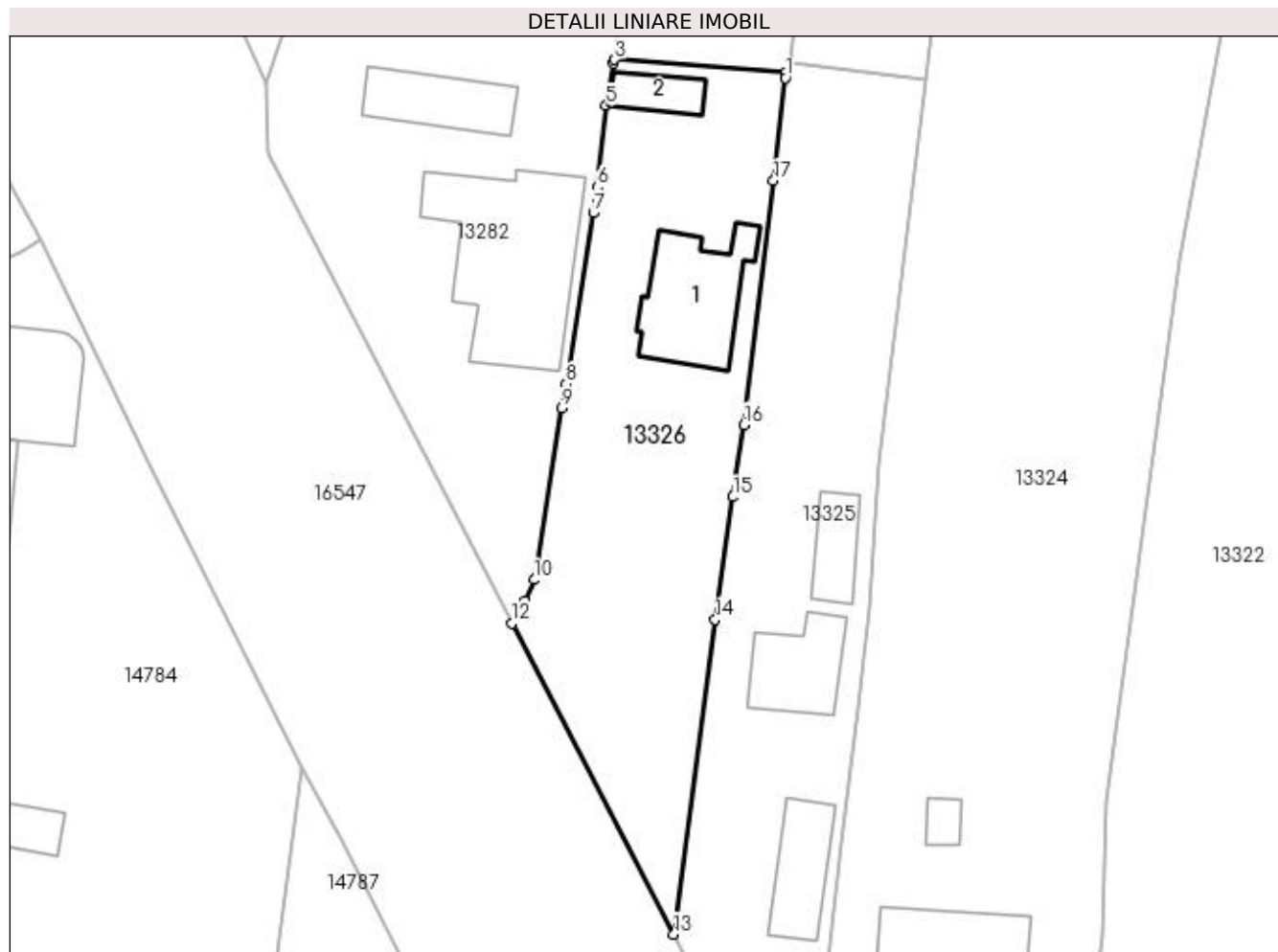
Inscrieri privind dezmembramintele dreptului de proprietate, drepturi reale de garanție și sarcini	Referințe
NU SUNT	

Anexa Nr. 1 La Partea I

Teren

Nr cadastral	Suprafața (mp)*	Observații / Referințe
30659	Din acte: 864 Masurata: 871	

* Suprafața este determinată în planul de proiecție Stereo 70.



Date referitoare la teren

Crt	Categorie folosință	Intra vilan	Suprafața (mp)	Tarla	Parcelă	Nr. topo	Observații / Referințe
1	curți constructii	DA	871	119	351,351/1	-	imprejmuit cu gard de sarma plasa, gard de lemn, gard metal, si porti metalice

Date referitoare la construcții

Crt	Număr	Destinație construcție	Supraf. (mp)	Situație juridică	Observații / Referințe
A1.1		construcții de locuințe	78	Cu acte	Nr. niveluri:3; S. construita la sol:78 mp; S. construita desfasurata:181 mp; LOCUINTA
A1.2		construcții anexa	22	Cu acte	Nr. niveluri:1; S. construita la sol:22 mp; S. construita desfasurata:22 mp; Anexa

Lungime Segmente

1) Valorile lungimilor segmentelor sunt obținute din proiecție în plan.

Punct început	X / Y	Punct sfârșit	X / Y	Lungime segment (** (m)
1	419.251,742 299.688,156	2	419.251,74 299.688,619	0.463
2	419.251,74 299.688,619	3	419.237,894 299.689,648	13.884

Punct început	X / Y	Punct sfârșit	X / Y	Lungime segment (** (m)
3	419.237,894 299.689,648	4	419.237,758 299.689,377	0.303
4	419.237,758 299.689,377	5	419.237,208 299.685,925	3.496
5	419.237,208 299.685,925	6	419.236,51 299.679,309	6.653
6	419.236,51 299.679,309	7	419.236,171 299.677,244	2.093
7	419.236,171 299.677,244	8	419.233,965 299.663,373	14.045
8	419.233,965 299.663,373	9	419.233,636 299.661,429	1.972
9	419.233,636 299.661,429	10	419.231,389 299.647,521	14.088
10	419.231,389 299.647,521	11	419.230,67 299.645,81	1.856
11	419.230,67 299.645,81	12	419.229,557 299.643,992	2.132
12	419.229,557 299.643,992	13	419.242,685 299.618,796	28.411
13	419.242,685 299.618,796	14	419.246,03 299.644,275	25.698
14	419.246,03 299.644,275	15	419.247,497 299.654,223	10.055
15	419.247,497 299.654,223	16	419.248,366 299.660,066	5.908
16	419.248,366 299.660,066	17	419.250,762 299.679,842	19.92
17	419.250,762 299.679,842	1	419.251,742 299.688,156	8.372

** Lungimile segmentelor sunt determinate în planul de proiecție Stereo 70 și sunt rotunjite la 1 milimetru.

*** Distanța dintre puncte este formată din segmente cumulate ce sunt mai mici decât valoarea 1 milimetru.

**DATE DESPRE IMOBILUL NR. 13327**

Oficiul de Cadastru și Publicitate Imobiliară DOLJ
Biroul de Cadastru și Publicitate Imobiliară Craiova

A. Partea I. Descrierea imobilului

TEREN Intravilan

Adresa: Loc. Leu, Jud. Dolj, DC 332

Nr. Crt	Nr cadastral Nr. topografic	Suprafața* (mp)	Observații / Referințe
A1		Din acte: 375 Masurata: 493	Sector cadastral:13 Teren neimprejmuit;

B. Partea II. Proprietari și acte

Inscrieri privitoare la dreptul de proprietate și alte drepturi reale		Referințe
/		
Act Normativ nr. HG 965, din 05/09/2002 emis de GUVERNUL ROMANIEI (ANEXA NR. 57/2002);		
B1	Intabulare, drept de PROPRIETATE, dobandit prin Lege, cota actuala 1/1, cota initiala 1/1 1) COMUNA LEU - DOMENIUL PUBLIC, CIF:4553631	A1

C. Partea III. SARCINI .

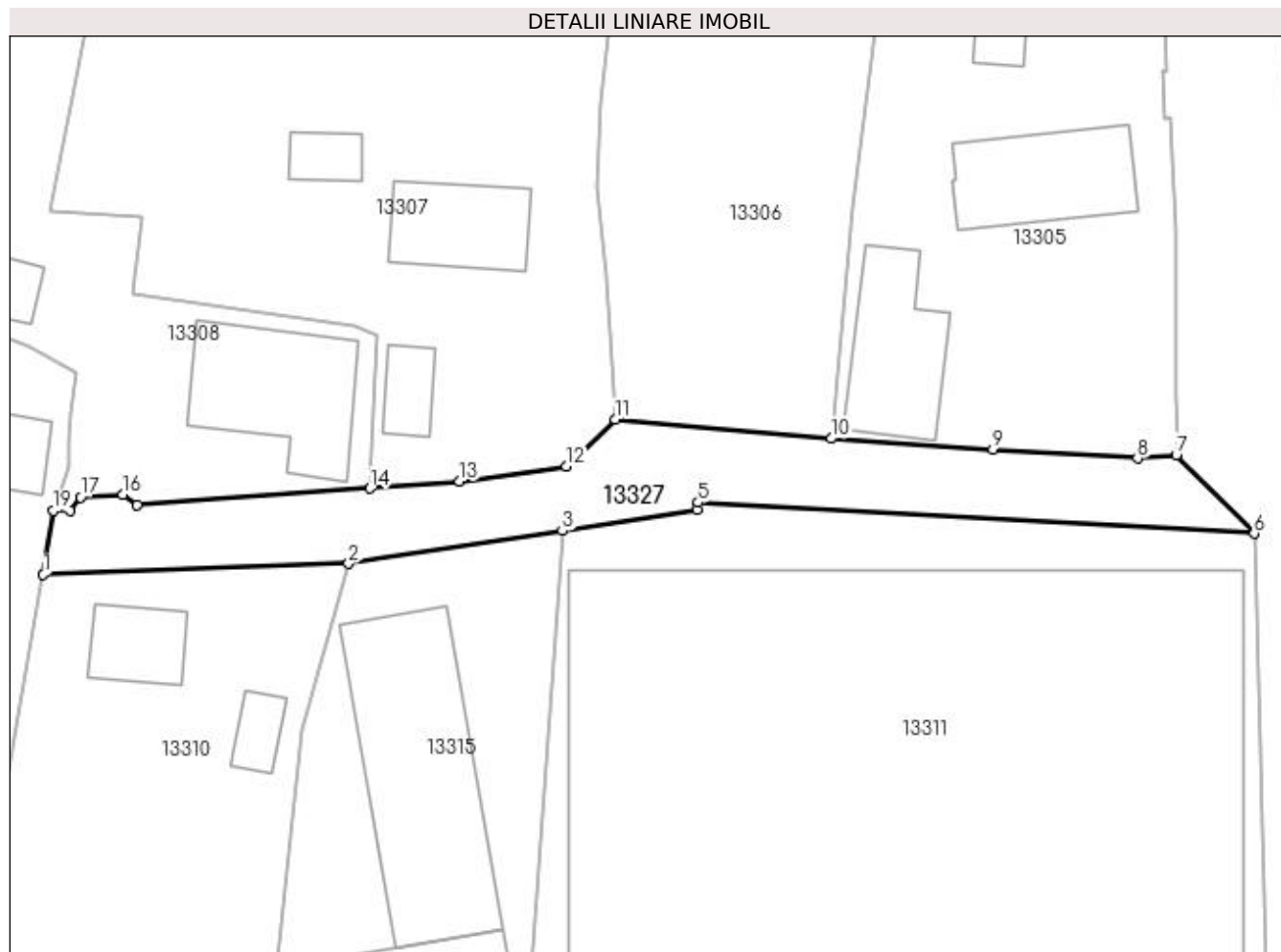
Inscrieri privind dezmembramintele dreptului de proprietate, drepturi reale de garanție și sarcini	Referințe
NU SUNT	

Anexa Nr. 1 La Partea I

Teren

Nr cadastral	Suprafața (mp)*	Observații / Referințe
	Din acte: 375 Masurata: 493	

* Suprafața este determinată în planul de proiecție Stereo 70.



Date referitoare la teren

Crt	Categorie folosință	Intra vilan	Suprafața (mp)	Tarla	Parcelă	Nr. topo	Observații / Referințe
1	drum	DA	493	-	DC 332	-	

Lungime Segmente

1) Valorile lungimilor segmentelor sunt obținute din proiecție în plan.

Punct început	X / Y	Punct sfârșit	X / Y	Lungime segment (** (m)
1	419.439,485 299.629,832	2	419.462,828 299.630,665	23.358
2	419.462,828 299.630,665	3	419.479,179 299.633,179	16.544
3	419.479,179 299.633,179	4	419.489,5 299.634,779	10.444
4	419.489,5 299.634,779	5	419.489,555 299.635,35	0.574
5	419.489,555 299.635,35	6	419.532,06 299.632,966	42.572

Punct început	X / Y	Punct sfârșit	X / Y	Lungime segment (** (m)
6	419.532,06 299.632,966	7	419.526,105 299.638,963	8.451
7	419.526,105 299.638,963	8	419.523,14 299.638,711	2.976
8	419.523,14 299.638,711	9	419.512,093 299.639,387	11.068
9	419.512,093 299.639,387	10	419.499,724 299.640,231	12.398
10	419.499,724 299.640,231	11	419.483,217 299.641,693	16.572
11	419.483,217 299.641,693	12	419.479,46 299.638,116	5.187
12	419.479,46 299.638,116	13	419.471,309 299.636,961	8.232
13	419.471,309 299.636,961	14	419.464,479 299.636,423	6.851
14	419.464,479 299.636,423	15	419.446,666 299.635,147	17.859
15	419.446,666 299.635,147	16	419.445,582 299.635,934	1.34
16	419.445,582 299.635,934	17	419.442,319 299.635,762	3.268
17	419.442,319 299.635,762	18	419.441,525 299.634,707	1.32
18	419.441,525 299.634,707	19	419.440,279 299.634,727	1.246
19	419.440,279 299.634,727	1	419.439,485 299.629,832	4.959

** Lungimile segmentelor sunt determinate în planul de proiecție Stereo 70 și sunt rotunjite la 1 milimetru.

*** Distanța dintre puncte este formată din segmente cumulate ce sunt mai mici decât valoarea 1 milimetru.

**DATE DESPRE IMOBILUL NR. 13328**

Oficiul de Cadastru și Publicitate Imobiliară DOLJ
Biroul de Cadastru și Publicitate Imobiliară Craiova

A. Partea I. Descrierea imobilului

TEREN Intravilan

Adresa: Loc. Leu, Jud. Dolj, DC 434

Nr. Crt	Nr cadastral Nr. topografic	Suprafața* (mp)	Observații / Referințe
A1		Din acte: 750 Masurata: 2.007	Sector cadastral:13 Teren neimprejmuit;

B. Partea II. Proprietari și acte

Inscrieri privitoare la dreptul de proprietate și alte drepturi reale		Referințe
/		
Act Normativ nr. HG 965, din 05/09/2002 emis de GUVERNUL ROMANIEI (ANEXA NR. 57/2002);		
B1	Intabulare, drept de PROPRIETATE, dobandit prin Lege, cota actuala 1/1, cota initiala 1/1 1) COMUNA LEU - DOMENIUL PUBLIC, CIF:4553631	A1

C. Partea III. SARCINI .

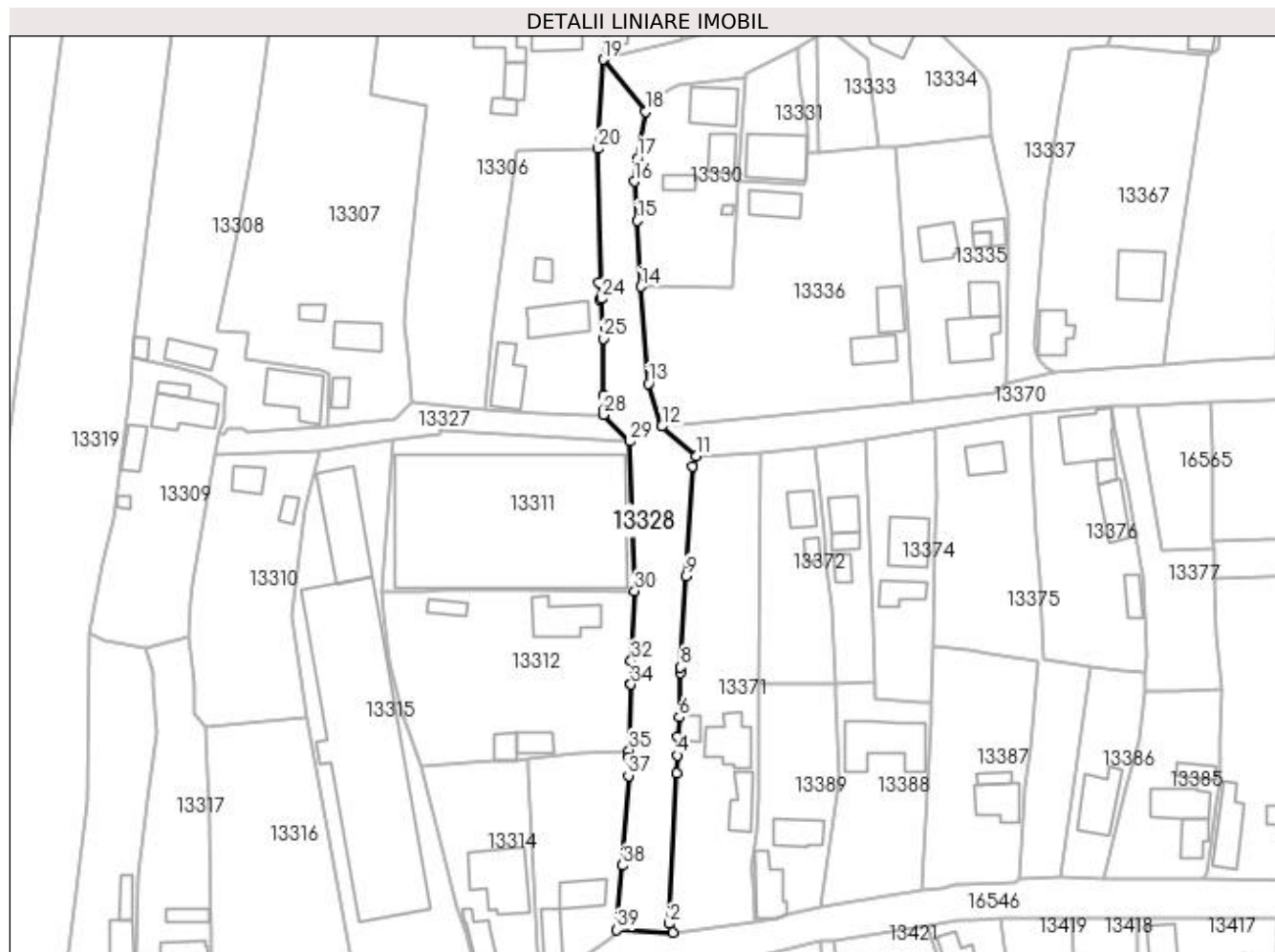
Inscrieri privind dezmembramintele dreptului de proprietate, drepturi reale de garanție și sarcini	Referințe
NU SUNT	

Anexa Nr. 1 La Partea I

Teren

Nr cadastral	Suprafața (mp)*	Observații / Referințe
	Din acte: 750 Masurata: 2.007	

* Suprafața este determinată în planul de proiecție Stereo 70.



Date referitoare la teren

Crt	Categorie folosință	Intra vilan	Suprafața (mp)	Tarla	Parcelă	Nr. topo	Observații / Referințe
1	drum	DA	2.007	-	DC 434	-	

Lungime Segmente

1) Valorile lungimilor segmentelor sunt obținute din proiecție în plan.

Punct început	X / Y	Punct sfârșit	X / Y	Lungime segment (** (m)	Punct început	X / Y	Punct sfârșit	X / Y	Lungime segment (** (m)
1	419.541,587 299.523,475	2	419.540,806 299.525,403	2.08	2	419.540,806 299.525,403	3	419.542,459 299.558,959	33.597
3	419.542,459 299.558,959	4	419.542,544 299.563,008	4.05	4	419.542,544 299.563,008	5	419.542,578 299.567,228	4.22
5	419.542,578 299.567,228	6	419.542,973 299.571,5	4.29	6	419.542,973 299.571,5	7	419.543,339 299.581,367	9.874
7	419.543,339 299.581,367	8	419.543,355 299.582,611	1.244	8	419.543,355 299.582,611	9	419.544,497 299.602,981	20.402
9	419.544,497 299.602,981	10	419.545,873 299.627,501	24.559	10	419.545,873 299.627,501	11	419.546,816 299.629,75	2.439

Punct început	X / Y	Punct sfârșit	X / Y	Lungime segment (** (m)
11	419.546,816 299.629,75	12	419.539,096 299.636,327	10.142
13	419.536,101 299.645,909	14	419.534,502 299.667,535	21.685
15	419.533,617 299.682,246	16	419.532,983 299.690,978	8.755
17	419.533,622 299.696,133	18	419.535,433 299.706,536	10.559
19	419.526,005 299.718,179	20	419.524,842 299.698,321	19.892
21	419.525,382 299.668,223	22	419.525,051 299.668,425	0.388
23	419.525,158 299.664,725	24	419.525,647 299.664,821	0.498
25	419.526,061 299.655,978	26	419.526,123 299.643,327	12.651
27	419.526,247 299.640,016	28	419.526,105 299.638,963	1.063
29	419.532,06 299.632,966	30	419.533,046 299.599,675	33.306
31	419.532,481 299.584,323	32	419.532,254 299.584,108	0.313
33	419.532,111 299.578,862	34	419.532,253 299.578,818	0.149
35	419.531,832 299.564,107	36	419.531,691 299.562,548	1.565
37	419.531,662 299.558,455	38	419.530,363 299.538,413	20.084
39	419.529,068 299.524,081	1	419.541,587 299.523,475	12.534

Punct început	X / Y	Punct sfârșit	X / Y	Lungime segment (** (m)
12	419.539,096 299.636,327	13	419.536,101 299.645,909	10.039
14	419.534,502 299.667,535	15	419.533,617 299.682,246	14.738
16	419.532,983 299.690,978	17	419.533,622 299.696,133	5.194
18	419.535,433 299.706,536	19	419.526,005 299.718,179	14.982
20	419.524,842 299.698,321	21	419.525,382 299.668,223	30.103
22	419.525,051 299.668,425	23	419.525,158 299.664,725	3.702
24	419.525,647 299.664,821	25	419.526,061 299.655,978	8.853
26	419.526,123 299.643,327	27	419.526,247 299.640,016	3.313
28	419.526,105 299.638,963	29	419.532,06 299.632,966	8.451
30	419.533,046 299.599,675	31	419.532,481 299.584,323	15.362
32	419.532,254 299.584,108	33	419.532,111 299.578,862	5.248
34	419.532,253 299.578,818	35	419.531,832 299.564,107	14.717
36	419.531,691 299.562,548	37	419.531,662 299.558,455	4.093
38	419.530,363 299.538,413	39	419.529,068 299.524,081	14.39

** Lungimile segmentelor sunt determinate în planul de proiecție Stereo 70 și sunt rotunjite la 1 milimetru.

*** Distanța dintre puncte este formată din segmente cumulate ce sunt mai mici decât valoarea 1 milimetru.

**DATE DESPRE IMOBILUL NR. 13329**

Oficiul de Cadastru și Publicitate Imobiliară DOLJ
Biroul de Cadastru și Publicitate Imobiliară Craiova

A. Partea I. Descrierea imobilului

TEREN Intravilan

Adresa: Loc. Leu, Jud. Dolj, DC 322

Nr. Crt	Nr cadastral Nr. topografic	Suprafața* (mp)	Observații / Referințe
A1		Din acte: 735 Masurata: 670	Sector cadastral:13 Teren neimprejmit;

B. Partea II. Proprietari și acte

Inscrieri privitoare la dreptul de proprietate și alte drepturi reale		Referințe
/		
Act Normativ nr. HG 965, din 05/09/2002 emis de GUVERNUL ROMANIEI (ANEXA NR. 57/2002);		
B1	Intabulare, drept de PROPRIETATE, dobandit prin Lege, cota actuala 1/1, cota initiala 1/1 1) COMUNA LEU - DOMENIUL PUBLIC, CIF:4553631	A1

C. Partea III. SARCINI .

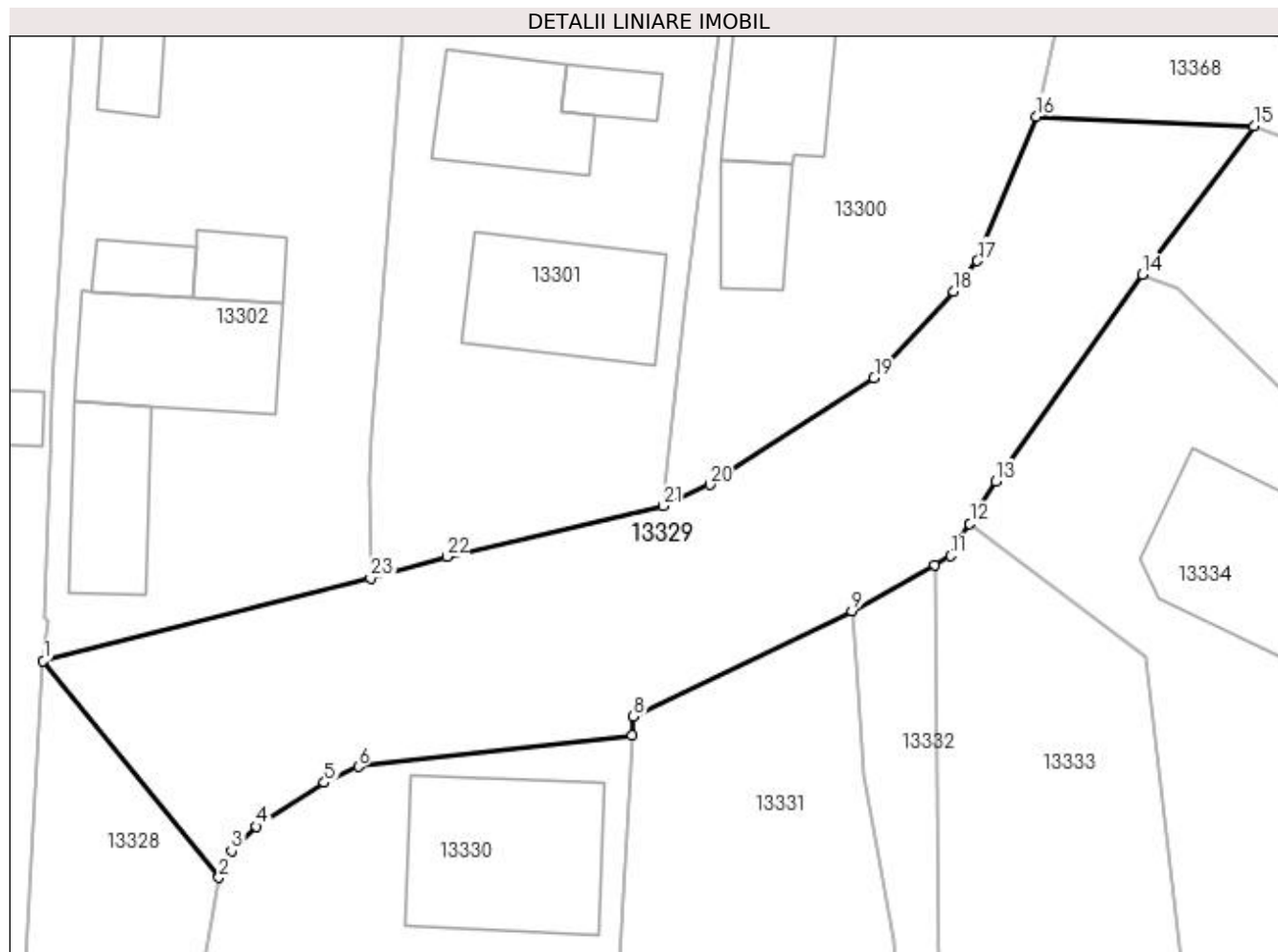
Inscrieri privind dezmembramintele dreptului de proprietate, drepturi reale de garanție și sarcini	Referințe
NU SUNT	

Anexa Nr. 1 La Partea I

Teren

Nr cadastral	Suprafața (mp)*	Observații / Referințe
	Din acte: 735 Masurata: 670	

* Suprafața este determinată în planul de proiecție Stereo 70.



Date referitoare la teren

Crt	Categorie folosință	Intra vilan	Suprafața (mp)	Tarla	Parcelă	Nr. topo	Observații / Referințe
1	drum	DA	670	-	DC 322	-	

Lungime Segmente

1) Valorile lungimilor segmentelor sunt obținute din proiecție în plan.

Punct început	X / Y	Punct sfârșit	X / Y	Lungime segment (** (m)
1	419.526,005 299.718,179	2	419.535,433 299.706,536	14.982
3	419.536,116 299.707,972	4	419.537,424 299.709,295	1.86
5	419.541,101 299.711,638	6	419.542,932 299.712,492	2.02
7	419.557,638 299.714,169	8	419.557,696 299.715,193	1.026
9	419.569,431 299.720,851	10	419.573,867 299.723,337	5.085

Punct început	X / Y	Punct sfârșit	X / Y	Lungime segment (** (m)
2	419.535,433 299.706,536	3	419.536,116 299.707,972	1.59
4	419.537,424 299.709,295	5	419.541,101 299.711,638	4.36
6	419.542,932 299.712,492	7	419.557,638 299.714,169	14.801
8	419.557,696 299.715,193	9	419.569,431 299.720,851	13.028
10	419.573,867 299.723,337	11	419.574,72 299.723,815	0.978

Punct început	X / Y	Punct sfârșit	X / Y	Lungime segment (** (m)
11	419.574,72 299.723,815	12	419.575,764 299.725,546	2.022
13	419.577,144 299.727,833	14	419.585,015 299.738,936	13.61
15	419.591,022 299.746,88	16	419.579,349 299.747,414	11.685
17	419.576,175 299.739,659	18	419.574,889 299.738,019	2.084
19	419.570,614 299.733,383	20	419.561,799 299.727,632	10.525
21	419.559,278 299.726,495	22	419.547,676 299.723,762	11.919
23	419.543,579 299.722,611	1	419.526,005 299.718,179	18.124

Punct început	X / Y	Punct sfârșit	X / Y	Lungime segment (** (m)
12	419.575,764 299.725,546	13	419.577,144 299.727,833	2.671
14	419.585,015 299.738,936	15	419.591,022 299.746,88	9.959
16	419.579,349 299.747,414	17	419.576,175 299.739,659	8.379
18	419.574,889 299.738,019	19	419.570,614 299.733,383	6.306
20	419.561,799 299.727,632	21	419.559,278 299.726,495	2.766
22	419.547,676 299.723,762	23	419.543,579 299.722,611	4.256

** Lungimile segmentelor sunt determinate în planul de proiecție Stereo 70 și sunt rotunjite la 1 milimetru.

*** Distanța dintre puncte este formată din segmente cumulate ce sunt mai mici decât valoarea 1 milimetru.

**DATE DESPRE IMOBILUL NR. 13330**

Oficiul de Cadastru și Publicitate Imobiliară DOLJ
Biroul de Cadastru și Publicitate Imobiliară Craiova

A. Partea I. Descrierea imobilului

TEREN Intravilan

Adresa: Loc. Leu, Nr. 1214, Jud. Dolj, T119, P439, 439/1

Nr. Crt	Nr cadastral Nr. topografic	Suprafața* (mp)	Observații / Referințe
A1		Din acte: 944 Masurata: 991	Sector cadastral:13 Teren imprejmuit;

Construcții

Crt	Nr cadastral Nr. topografic	Adresa	Observații / Referințe
A1.1		Loc. Leu, Jud. Dolj	Nr. niveluri:3; S. construita la sol:85 mp; CONSTRUITA DIN CARAMIDA, ACOPERITA CU TABLA
A1.2		Loc. Leu, Jud. Dolj	Nr. niveluri:1; S. construita la sol:49 mp; Anexa
A1.3		Loc. Leu, Jud. Dolj	Nr. niveluri:1; S. construita la sol:25 mp; Anexa
A1.4		Loc. Leu, Jud. Dolj	Nr. niveluri:1; S. construita la sol:5 mp; Anexa

B. Partea II. Proprietari și acte

Inscrieri privitoare la dreptul de proprietate și alte drepturi reale		Referințe
/		
Act Administrativ nr. TDP 2088, din 14/10/2002 emis de CONSILIUL JUDETEAN DOLJ (CERTIFICAT DE DECES SERIA DP, NR. 696232);		
B1	Intabulare, drept de PROPRIETATE, dobandit prin Reconstituire, cota actuala 1/1, cota initiala 1/1 1) CÎRSTEA ION, LIPSĂ CNP DEFUNCT:Da	A1
Act Normativ nr. LEGEA 7, din 13/03/1996 emis de GUVERNUL ROMANIEI;		
B2	Intabulare, drept de PROPRIETATE, dobandit prin Lege, cota actuala 1/1, cota initiala 1/1 1) CÎRSTEA ION, LIPSĂ CNP DEFUNCT:Da	A1.1, A1.2, A1.3, A1.4

C. Partea III. SARCINI .

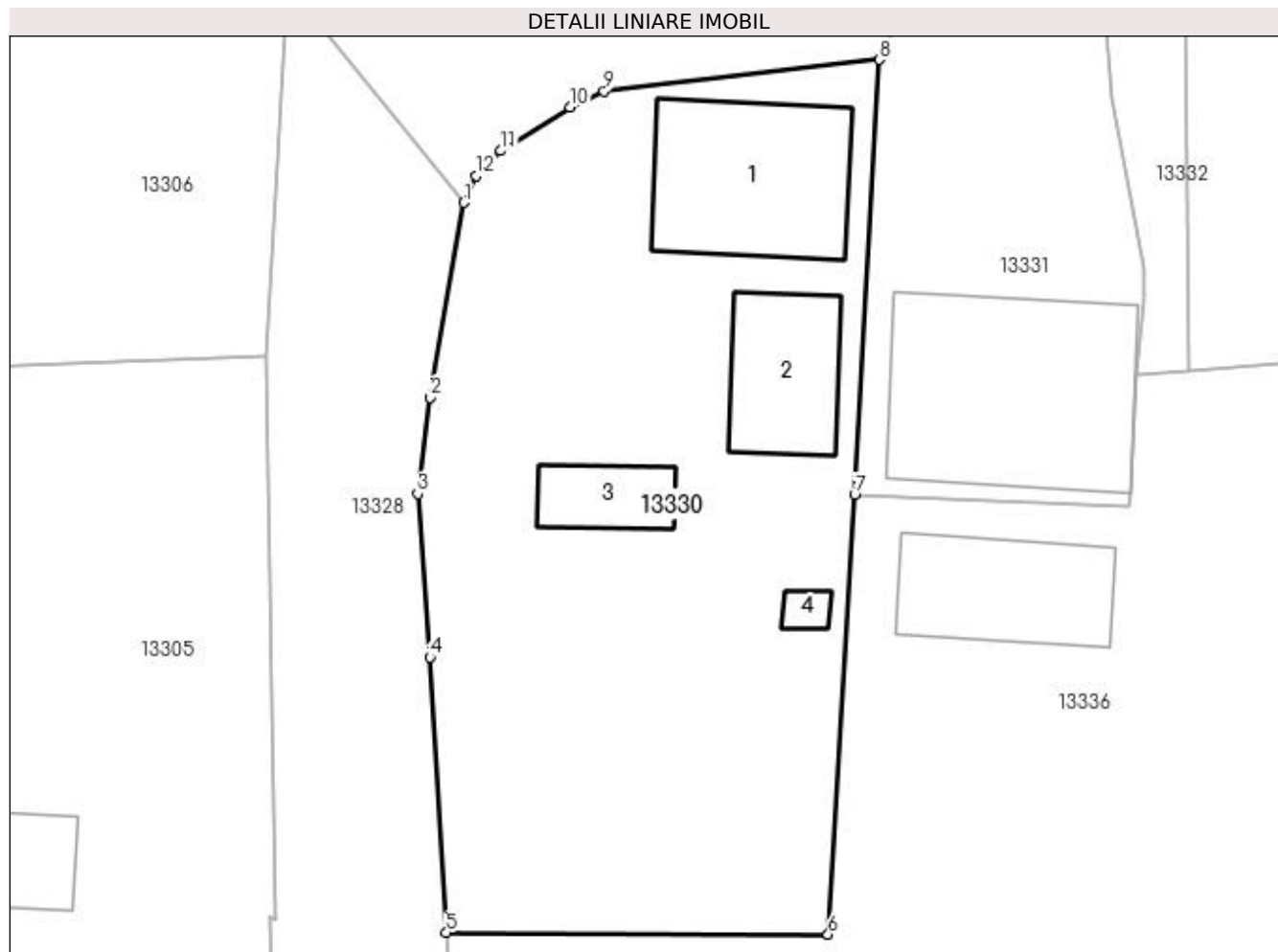
Inscrieri privind dezmembramintele dreptului de proprietate, drepturi reale de garanție și sarcini	Referințe
NU SUNT	

Anexa Nr. 1 La Partea I

Teren

Nr cadastral	Suprafața (mp)*	Observații / Referințe
	Din acte: 944 Masurata: 991	

* Suprafața este determinată în planul de proiecție Stereo 70.



Date referitoare la teren

Crt	Categorie folosință	Intra vilan	Suprafața (mp)	Tarla	Parcelă	Nr. topo	Observații / Referințe
1	curți constructii	DA	614	119	439	-	
2	arabil	DA	377	119	439/1	-	

Date referitoare la construcții

Crt	Număr	Destinație construcție	Supraf. (mp)	Situație juridică	Observații / Referințe
A1.1		construcții de locuințe	85	Cu acte	Nr. niveluri:3; S. construita la sol:85 mp; CONSTRUITA DIN CARAMIDA, ACOPERITA CU TABLA
A1.2		construcții anexa	49	Cu acte	Nr. niveluri:1; S. construita la sol:49 mp; Anexa
A1.3		construcții anexa	25	Cu acte	Nr. niveluri:1; S. construita la sol:25 mp; Anexa
A1.4		construcții anexa	5	Cu acte	Nr. niveluri:1; S. construita la sol:5 mp; Anexa

Lungime Segmente

1) Valorile lungimilor segmentelor sunt obținute din proiecție în plan.

Punct început	X / Y	Punct sfârșit	X / Y	Lungime segment (** (m)

Punct început	X / Y	Punct sfârşit	X / Y	Lungime segment (** (m)
1	419.535,433 299.706,536	2	419.533,622 299.696,133	10.559
2	419.533,622 299.696,133	3	419.532,983 299.690,978	5.194
3	419.532,983 299.690,978	4	419.533,617 299.682,246	8.755
4	419.533,617 299.682,246	5	419.534,502 299.667,535	14.738
5	419.534,502 299.667,535	6	419.554,899 299.667,452	20.397
6	419.554,899 299.667,452	7	419.556,323 299.690,944	23.535
7	419.556,323 299.690,944	8	419.557,638 299.714,169	23.262
8	419.557,638 299.714,169	9	419.542,932 299.712,492	14.801
9	419.542,932 299.712,492	10	419.541,101 299.711,638	2.02
10	419.541,101 299.711,638	11	419.537,424 299.709,295	4.36
11	419.537,424 299.709,295	12	419.536,116 299.707,972	1.86
12	419.536,116 299.707,972	1	419.535,433 299.706,536	1.59

** Lungimile segmentelor sunt determinate în planul de proiecție Stereo 70 și sunt rotunjite la 1 milimetru.

*** Distanța dintre puncte este formată din segmente cumulate ce sunt mai mici decât valoarea 1 milimetru.

**DATE DESPRE IMOBILUL NR. 13331**

Oficiul de Cadastru și Publicitate Imobiliară DOLJ
Biroul de Cadastru și Publicitate Imobiliară Craiova

A. Partea I. Descrierea imobilului

TEREN Intravilan

Adresa: Loc. Leu, Jud. Dolj, T119, P440

Nr. Crt	Nr cadastral Nr. topografic	Suprafața* (mp)	Observații / Referințe
A1	35375	379	Sector cadastral:13 Teren imprejmuit;

Construcții

Crt	Nr cadastral Nr. topografic	Adresa	Observații / Referințe
A1.1		Loc. Leu, Jud. Dolj	Nr. niveluri:1; S. construita la sol:130 mp; CONSTRUITA DIN bca, ACOPERITA CU TABLA

B. Partea II. Proprietari și acte

Inscrieri privitoare la dreptul de proprietate și alte drepturi reale		Referințe
300407 / 23/12/2021		
Act Notarial nr. CVC AUT. NR. 2725, din 20/12/2021 emis de IONASCU NICOLAE;		
B1	Intabulare, drept de PROPRIETATE, dobandit prin Conventie, cota actuala 1/1, cota initiala 1/1 1) APOSTU ADELA CRISTIANA 2) APOSTU VIOREL IONEL	A1
/		
Act Normativ nr. LEGEA 7, din 13/03/1996 emis de GUVERNUL ROMANIEI;		
B2	Intabulare, drept de PROPRIETATE, dobandit prin Lege, cota actuala 1/1, cota initiala 1/1 1) APOSTU VIOREL IONEL 2) APOSTU ADELA CRISTIANA	A1.1

C. Partea III. SARCINI .

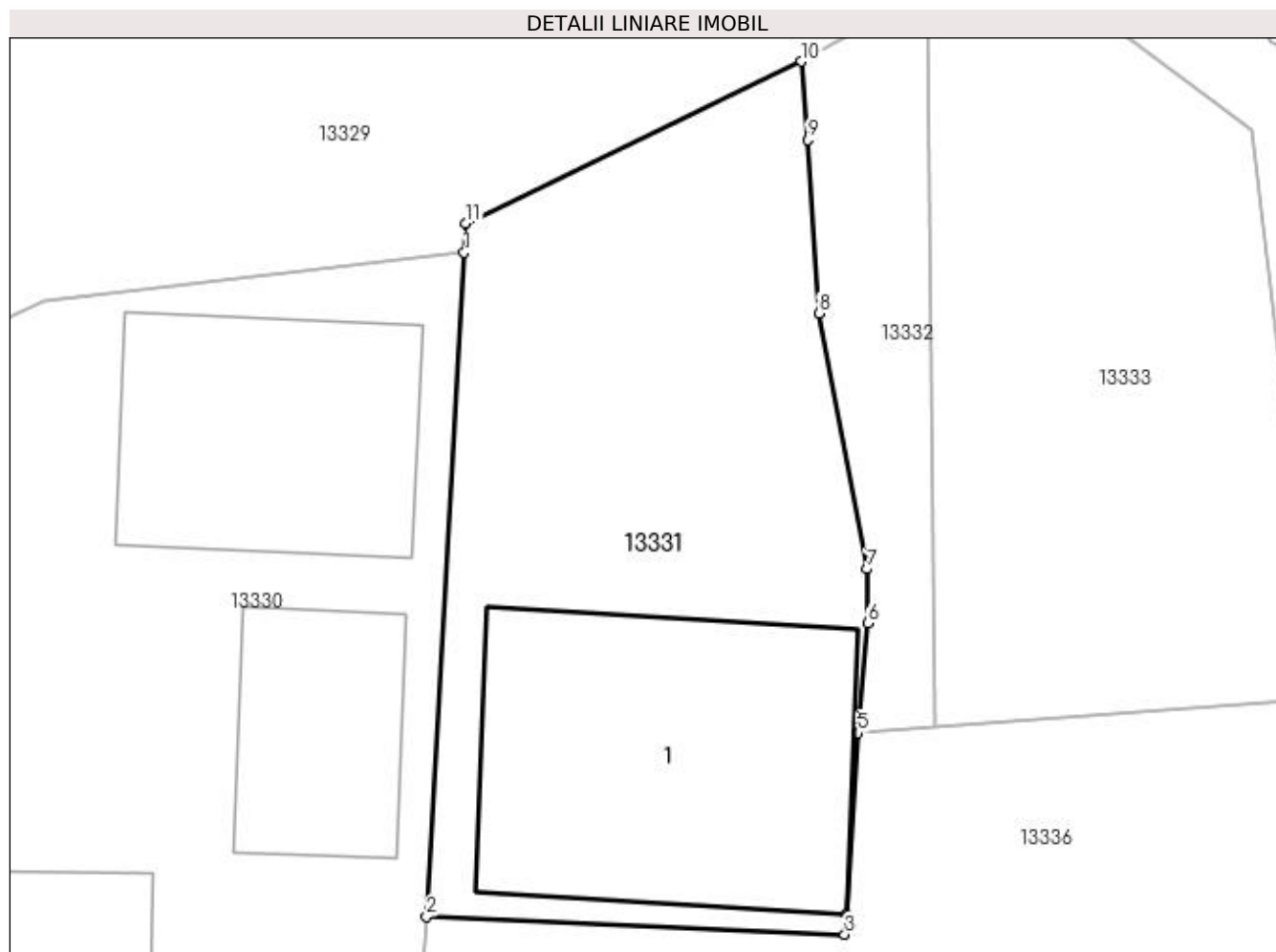
Inscrieri privind dezmembramintele dreptului de proprietate, drepturi reale de garanție și sarcini	Referințe
NU SUNT	

Anexa Nr. 1 La Partea I

Teren

Nr cadastral	Suprafața (mp)*	Observații / Referințe
35375	379	

* Suprafața este determinată în planul de proiecție Stereo 70.



Date referitoare la teren

Crt	Categorie folosință	Intra vilan	Suprafața (mp)	Tarla	Parcelă	Nr. topo	Observații / Referințe
1	arabil	DA	379	119	440	-	

Date referitoare la construcții

Crt	Număr	Destinație construcție	Supraf. (mp)	Situație juridică	Observații / Referințe
A1.1		construcții administrative și social culturale	130	Cu acte	Nr. niveluri:1; S. construita la sol:130 mp; CONSTRUITA DIN bca, ACOPERITA CU TABLA

Lungime Segmente

1) Valorile lungimilor segmentelor sunt obținute din proiecție în plan.

Punct început	X / Y	Punct sfârșit	X / Y	Lungime segment (** (m)
1	419.557,638 299.714,169	2	419.556,323 299.690,944	23.262
2	419.556,323 299.690,944	3	419.570,949 299.690,326	14.639
3	419.570,949 299.690,326	4	419.571,021 299.691,053	0.731

Punct început	X / Y	Punct sfârșit	X / Y	Lungime segment (** (m)
4	419.571,021 299.691,053	5	419.571,415 299.697,371	6.33
5	419.571,415 299.697,371	6	419.571,748 299.701,206	3.849
6	419.571,748 299.701,206	7	419.571,732 299.703,105	1.899
7	419.571,732 299.703,105	8	419.570,041 299.712,052	9.105
8	419.570,041 299.712,052	9	419.569,654 299.718,109	6.069
9	419.569,654 299.718,109	10	419.569,431 299.720,851	2.751
10	419.569,431 299.720,851	11	419.557,696 299.715,193	13.028
11	419.557,696 299.715,193	1	419.557,638 299.714,169	1.026

** Lungimile segmentelor sunt determinate în planul de proiecție Stereo 70 și sunt rotunjite la 1 milimetru.

*** Distanța dintre puncte este formată din segmente cumulate ce sunt mai mici decât valoarea 1 milimetru.

**DATE DESPRE IMOBILUL NR. 13332**

Oficiul de Cadastru și Publicitate Imobiliară DOLJ
Biroul de Cadastru și Publicitate Imobiliară Craiova

A. Partea I. Descrierea imobilului

TEREN Intravilan

Adresa: Loc. Leu, Jud. Dolj, T119, P440

Nr. Crt	Nr cadastral Nr. topografic	Suprafața* (mp)	Observații / Referințe
A1	35376	84	Sector cadastral:13 Teren neimprejmuit;

B. Partea II. Proprietari și acte

Inscrieri privitoare la dreptul de proprietate și alte drepturi reale		Referințe
18121 / 02/02/2022		
Act Notarial nr. CONTRACT DE VANZARE-CUMPARARE AUT. NR. 161, din 21/01/2022 emis de NP UDRISTOIU IOANA MIRELA;		
B1	Intabulare, drept de PROPRIETATE, dobandit prin Conventie, cota actuala 1/1, cota initiala 1/1 1) LUCA MIRELA 2) LUCA MARIAN-GABRIEL	A1

C. Partea III. SARCINI .

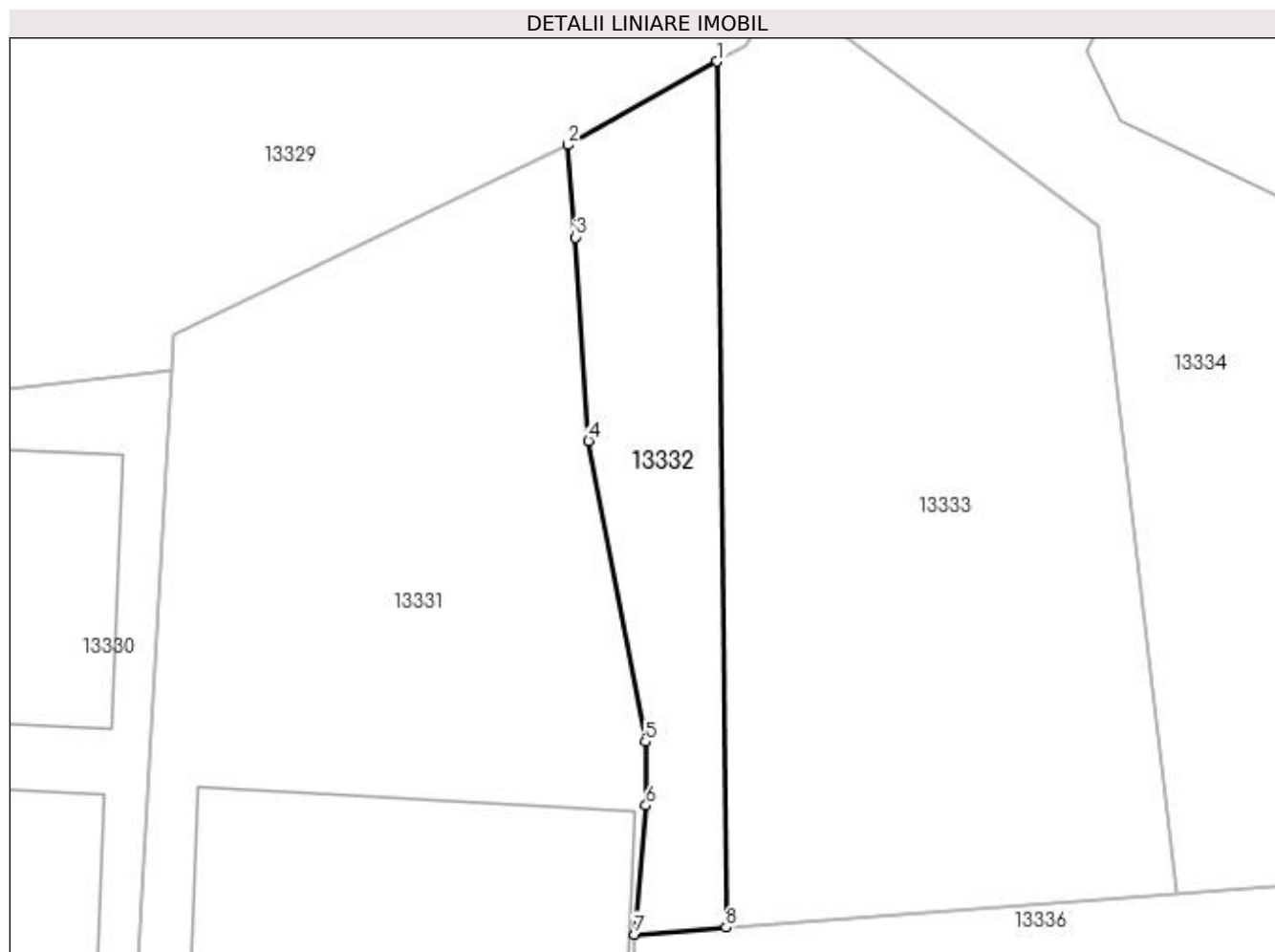
Inscrieri privind dezmembramintele dreptului de proprietate, drepturi reale de garanție și sarcini	Referințe
NU SUNT	

Anexa Nr. 1 La Partea I

Teren

Nr cadastral	Suprafața (mp)*	Observații / Referințe
35376	84	

* Suprafața este determinată în planul de proiecție Stereo 70.



Date referitoare la teren

Crt	Categorie folosință	Intravilan	Suprafața (mp)	Tarla	Parcelă	Nr. topo	Observații / Referințe
1	arabil	DA	84	119	440	-	

Lungime Segmente

1) Valorile lungimilor segmentelor sunt obținute din proiecție în plan.

Punct început	X / Y	Punct sfârșit	X / Y	Lungime segment (** (m))
1	419.573,867 299.723,337	2	419.569,431 299.720,851	5.085
2	419.569,431 299.720,851	3	419.569,654 299.718,109	2.751
3	419.569,654 299.718,109	4	419.570,041 299.712,052	6.069
4	419.570,041 299.712,052	5	419.571,732 299.703,105	9.105
5	419.571,732 299.703,105	6	419.571,748 299.701,206	1.899

Punct început	X / Y	Punct sfârșit	X / Y	Lungime segment (** (m)
6	419.571,748 299.701,206	7	419.571,415 299.697,371	3.849
7	419.571,415 299.697,371	8	419.574,136 299.697,573	2.729
8	419.574,136 299.697,573	1	419.573,867 299.723,337	25.766

** Lungimile segmentelor sunt determinate în planul de proiecție Stereo 70 și sunt rotunjite la 1 milimetru.

*** Distanța dintre puncte este formată din segmente cumulate ce sunt mai mici decât valoarea 1 milimetru.

**DATE DESPRE IMOBILUL NR. 13333**

Oficiul de Cadastru și Publicitate Imobiliară DOLJ
Biroul de Cadastru și Publicitate Imobiliară Craiova

A. Partea I. Descrierea imobilului

TEREN Intravilan

Adresa: Loc. Leu, Nr. 1217, Jud. Dolj, T119, P441, 441/1

Nr. Crt	Nr cadastral Nr. topografic	Suprafața* (mp)	Observații / Referințe
A1	33515	296	Sector cadastral:13 Teren neimprejmit;

B. Partea II. Proprietari și acte

Inscrieri privitoare la dreptul de proprietate și alte drepturi reale		Referințe
11675 / 25/01/2022		
Act Notarial nr. CONTRACT DE VANZARE-CUMPARARE AUT. NR. 162, din 21/01/2022 emis de IONASCU NICOLAE;		
B1	Intabulare, drept de PROPRIETATE, dobandit prin Conventie, cota actuala 1/1, cota initiala 1/1 1) LUCA MARIAN-GABRIEL 2) LUCA MIRELA	A1

C. Partea III. SARCINI .

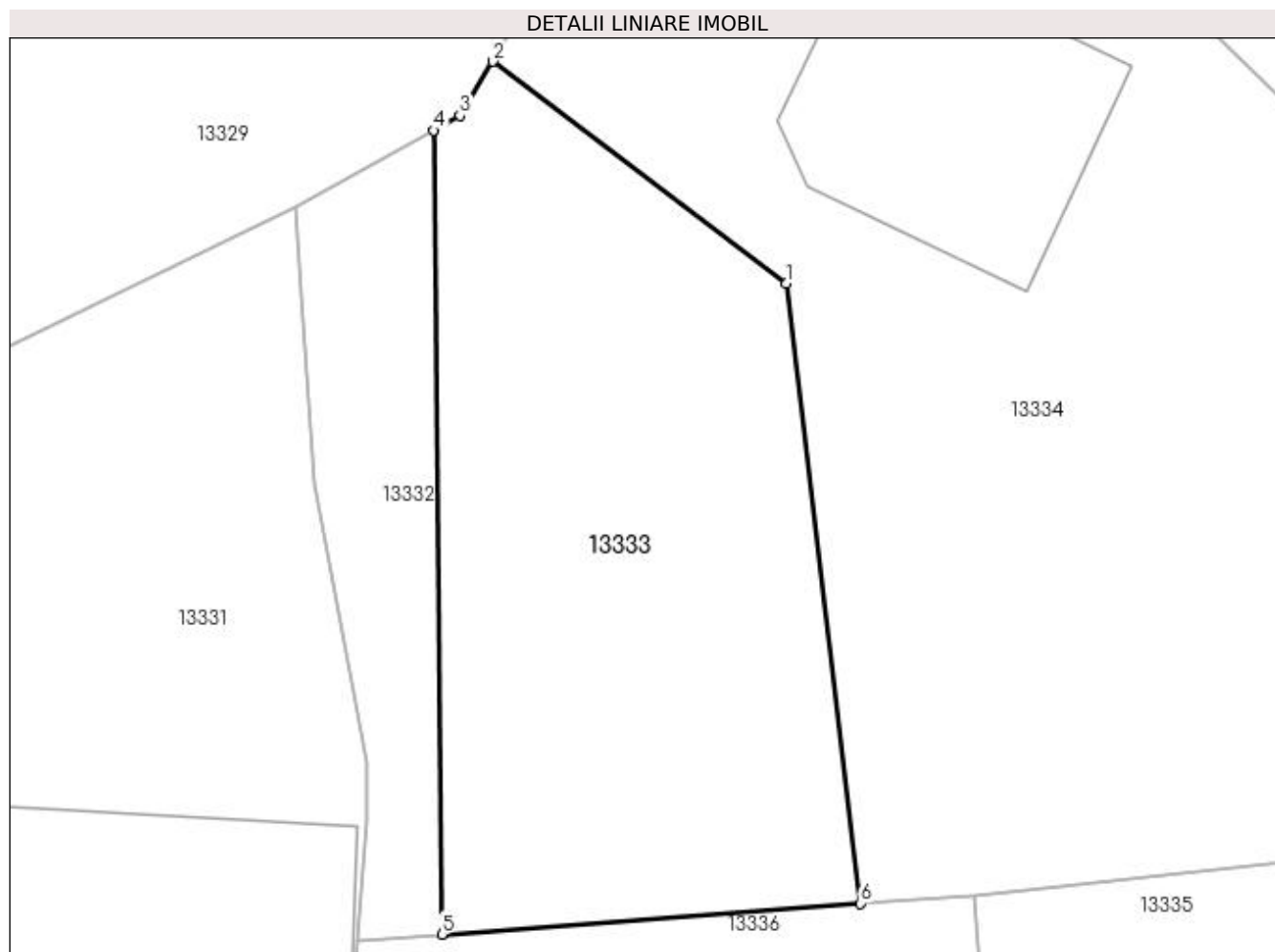
Inscrieri privind dezmembramintele dreptului de proprietate, drepturi reale de garanție și sarcini	Referințe
NU SUNT	

Anexa Nr. 1 La Partea I

Teren

Nr cadastral	Suprafața (mp)*	Observații / Referințe
33515	296	

* Suprafața este determinată în planul de proiecție Stereo 70.



Date referitoare la teren

Crt	Categorie folosință	Intravilan	Suprafața (mp)	Tarla	Parcelă	Nr. topo	Observații / Referințe
1	curți constructii	DA	296	119	441, 441/1	-	Suprafata din act 269mp

Lungime Segmente

1) Valorile lungimilor segmentelor sunt obținute din proiecție în plan.

Punct început	X / Y	Punct sfârșit	X / Y	Lungime segment (** (m)
1	419.585,186 299.718,441	2	419.575,764 299.725,546	11.8
2	419.575,764 299.725,546	3	419.574,72 299.723,815	2.022
3	419.574,72 299.723,815	4	419.573,867 299.723,337	0.978
4	419.573,867 299.723,337	5	419.574,136 299.697,573	25.766
5	419.574,136 299.697,573	6	419.587,571 299.698,569	13.472

Punct început	X / Y	Punct sfârșit	X / Y	Lungime segment (** (m)
6	419.587,571 299.698,569	1	419.585,186 299.718,441	20.015

** Lungimile segmentelor sunt determinate în planul de proiecție Stereo 70 și sunt rotunjite la 1 milimetru.

*** Distanța dintre puncte este formată din segmente cumulate ce sunt mai mici decât valoarea 1 milimetru.

**DATE DESPRE IMOBILUL NR. 13334**

Oficiul de Cadastru și Publicitate Imobiliară DOLJ
Biroul de Cadastru și Publicitate Imobiliară Craiova

A. Partea I. Descrierea imobilului

TEREN Intravilan

Adresa: Loc. Leu, Nr. 1217, Jud. Dolj, T119, P441, 441/1

Nr. Crt	Nr cadastral Nr. topografic	Suprafața* (mp)	Observații / Referințe
A1	33516	804	Sector cadastral:13 Teren neimprejmuț;

Construcții

Crt	Nr cadastral Nr. topografic	Adresa	Observații / Referințe
A1.1		Loc. Leu, Nr. 1217, Jud. Dolj	Nr. niveluri:2; S. construita la sol:75 mp; S. construita desfasurata:150 mp; Casa de locuit-P+1 cu pivnita

B. Partea II. Proprietari și acte

Inscrieri privitoare la dreptul de proprietate și alte drepturi reale		Referințe
107073 / 29/05/2018		
Act Notarial nr. CONTRACT DE VANZARE AUT 2001, din 23/05/2018 emis de NP FLORICEL MIHAI-MARIAN;		
B1	Intabulare, drept de PROPRIETATE, dobandit prin Conventie, cota actuala 1/1, cota initiala 1/1	A1, A1.1
	1) LUCA MARIAN-GABRIEL 2) LUCA MIRELA	

C. Partea III. SARCINI .

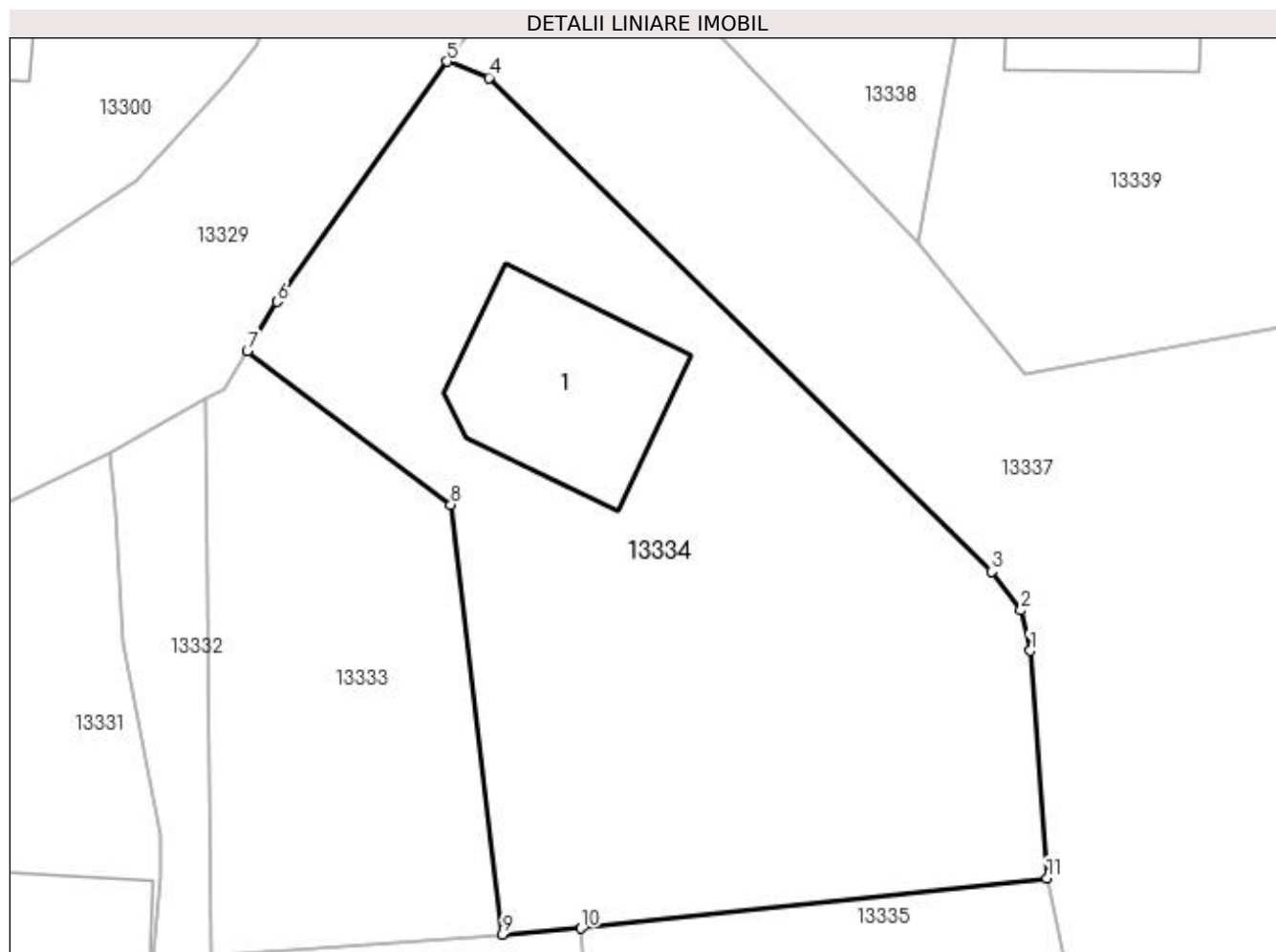
Inscrieri privind dezmembramintele dreptului de proprietate, drepturi reale de garanție și sarcini	Referințe
NU SUNT	

Anexa Nr. 1 La Partea I

Teren

Nr cadastral	Suprafața (mp)*	Observații / Referințe
33516	804	

* Suprafața este determinată în planul de proiecție Stereo 70.



Date referitoare la teren

Crt	Categorie folosință	Intra vilan	Suprafața (mp)	Tarla	Parcelă	Nr. topo	Observații / Referințe
1	curți constructii	DA	374	119	441, 441/1	-	
2	arabil	DA	430	119	441, 441/1	-	

Date referitoare la construcții

Crt	Număr	Destinație construcție	Supraf. (mp)	Situație juridică	Observații / Referințe
A1.1		construcții de locuințe	Din acte: 131 Masurata: 75	Cu acte	Nr. niveluri:2; S. construita la sol:75 mp; S. construita desfasurata:150 mp; Casa de locuit-P+1 cu pivnita

Lungime Segmente

1) Valorile lungimilor segmentelor sunt obținute din proiecție în plan.

Punct început	X / Y	Punct sfârșit	X / Y	Lungime segment (** (m)
1	419.611,995 299.711,683	2	419.611,567 299.713,557	1.922
2	419.611,567 299.713,557	3	419.610,228 299.715,344	2.233
3	419.610,228 299.715,344	4	419.586,957 299.738,188	32.61

Punct început	X / Y	Punct sfârșit	X / Y	Lungime segment (** (m)
4	419.586,957 299.738,188	5	419.585,015 299.738,936	2.081
5	419.585,015 299.738,936	6	419.577,144 299.727,833	13.61
6	419.577,144 299.727,833	7	419.575,764 299.725,546	2.671
7	419.575,764 299.725,546	8	419.585,186 299.718,441	11.8
8	419.585,186 299.718,441	9	419.587,571 299.698,569	20.015
9	419.587,571 299.698,569	10	419.591,21 299.698,839	3.649
10	419.591,21 299.698,839	11	419.612,774 299.701,17	21.69
11	419.612,774 299.701,17	1	419.611,995 299.711,683	10.542

** Lungimile segmentelor sunt determinate în planul de proiecție Stereo 70 și sunt rotunjite la 1 milimetru.

*** Distanța dintre puncte este formată din segmente cumulate ce sunt mai mici decât valoarea 1 milimetru.



DATE DESPRE IMOBILUL NR. 13335

Oficiul de Cadastru și Publicitate Imobiliară DOLJ
Biroul de Cadastru și Publicitate Imobiliară Craiova

A. Partea I. Descrierea imobilului

TEREN Intravilan

Nr. CF vechi:14
Nr. cadastral vechi:21

Adresa: Loc. Leu, Nr. 1223, Jud. Dolj, T119, P436/6 436/5

Nr. Crt	Nr cadastral Nr. topografic	Suprafața* (mp)	Observații / Referințe
A1	31807	Din acte: 1.195 Masurata: 1.289	Sector cadastral:13 Teren imprejmuit;

Construcții

Crt	Nr cadastral Nr. topografic	Adresa	Observații / Referințe
A1.1		Loc. Leu, Nr. 1223, Jud. Dolj	Nr. niveluri:2; S. construita la sol:104 mp; S. construita desfasurata:104 mp; Casa de locuit - cu un nivel, suprafata construita 104mp, suprafata construita desfasurata 118mp, anul extinderii constructiei 2000.
A1.2		Loc. Leu, Nr. 1223, Jud. Dolj	Nr. niveluri:1; S. construita la sol:51 mp; S. construita desfasurata:51 mp; Casa de locuit - cu un nivel (P), suprafata construita 51mp, suprafata construita desfasurata 51mp, anul extinderii constructiei 2004.
A1.3		Loc. Leu, Nr. 1223, Jud. Dolj	Nr. niveluri:1; S. construita la sol:14 mp; S. construita desfasurata:14 mp; Magazie - cu un nivel, suprafata construita 14mp, suprafata construita desfasurata 14mp, anul construirii 1999.
A1.4		Loc. Leu, Nr. 1223, Jud. Dolj	Nr. niveluri:1; S. construita la sol:30 mp; S. construita desfasurata:30 mp; Garaj- cu un nivel (P), suprafata construita 30mp, suprafata construita desfasurata 30mp, anul construirii 2000.
A1.5		Loc. Leu, Nr. 1223, Jud. Dolj	Nr. niveluri:2; S. construita la sol:62 mp; S. construita desfasurata:110 mp; Anexa - cu doua niveluri (Beci+P), suprafata construita 62mp, suprafata construita desfasurata 110mp, anul construirii 2000.

B. Partea II. Proprietari și acte

Inscrieri privitoare la dreptul de proprietate și alte drepturi reale	Referințe
12 / 13/01/2000	
Act Notarial nr. AUT 2888, din 29/07/1999 emis de NP GAGEATU I (CVC CU CLAUZA DE INTRETINERE AUT NR 7150/1997 NP GAGEATU I);	
B1	A1, A1.1, A1.2, A1.3
Intabulare, drept de PROPRIETATE, dobandit prin Conventie, cota actuala 1/1, cota initiala 1/1 1) APOSTU ADELA CRISTIANA 2) APOSTU VIOREL IONEL OBSERVATII: (PROVENITA DIN CONVERSIA CF 14)	
62270 / 13/03/2018	
Act Administrativ nr. CERTIFICAT NR 2825, din 24/05/2018 emis de PRIMARIA COM. LEU;	
B2	A1.1
se noteaza extinderea constructiei C 1 conform autorizatie nr 4/12.2000	
B3	A1.2
se noteaza extinderea constructiei C 2 parter si remodelare sarpanta conform autorizatie nr 23/18.06.2004	
B4	A1.4
Intabulare, drept de PROPRIETATE, dobandit prin Construire, cota actuala 1/1, cota initiala 1/1 1) APOSTU VIOREL IONEL 2) APOSTU ADELA CRISTIANA	
Act Administrativ nr. CERTIFICAT FISCAL NR 2826, din 25/05/2018 emis de PRIMARIA COM. LEU;	
B5	A1.5
Intabulare, drept de PROPRIETATE, dobandit prin Lege, cota actuala 1/1, cota initiala 1/1 1) APOSTU VIOREL IONEL 2) APOSTU ADELA CRISTIANA	

C. Partea III. SARCINI .

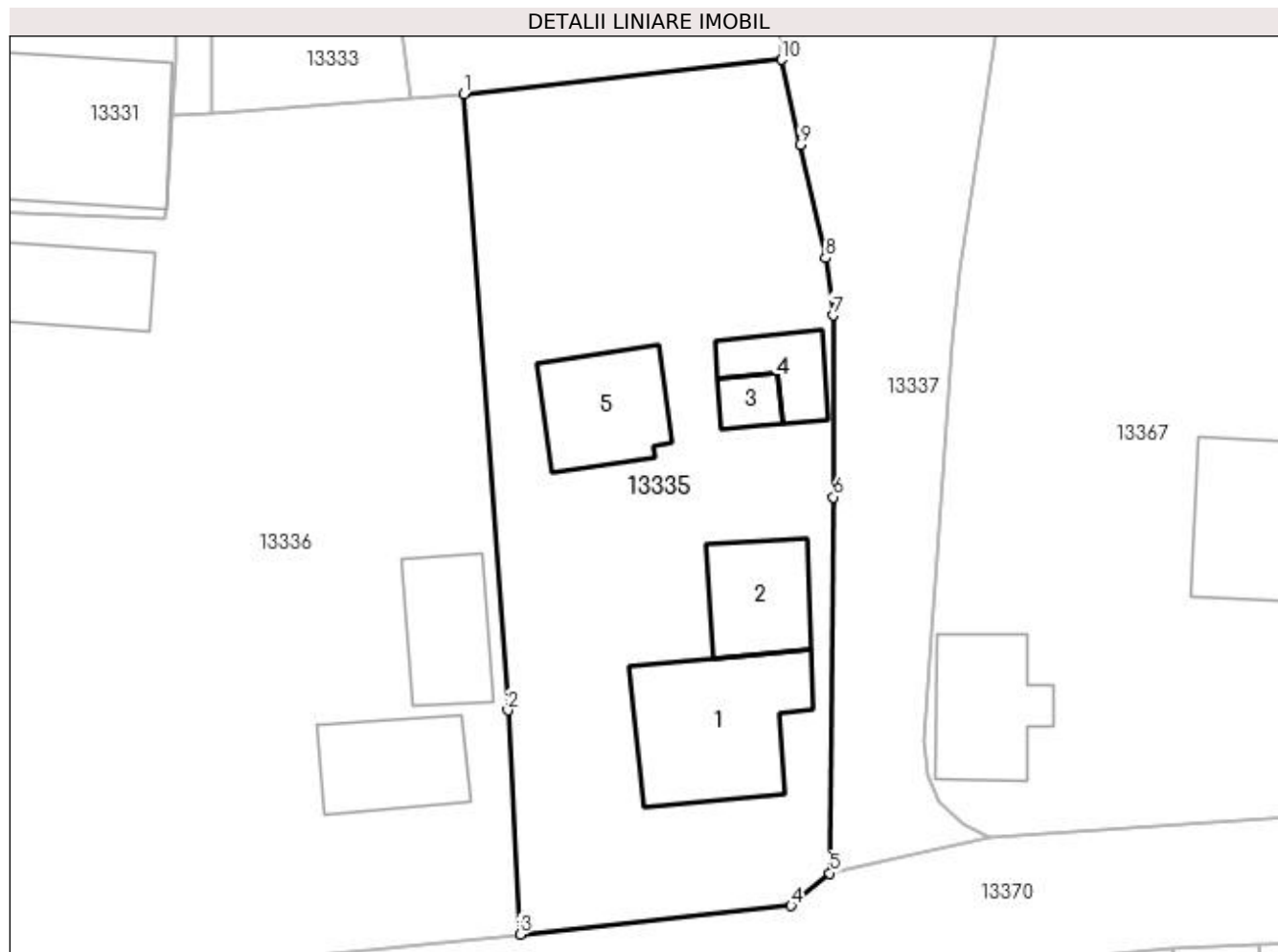
Inscrieri privind dezmembramintele dreptului de proprietate, drepturi reale de garanție și sarcini	Referințe
NU SUNT	

Anexa Nr. 1 La Partea I

Teren

Nr cadastral	Suprafața (mp)*	Observații / Referințe
31807	Din acte: 1.195 Masurata: 1.289	

* Suprafața este determinată în planul de proiecție Stereo 70.



Date referitoare la teren

Crt	Categorie folosință	Intra vilan	Suprafața (mp)	Tarla	Parcelă	Nr. topo	Observații / Referințe
1	curți construcții	DA	1.289	119	436/6 436/5	-	

Date referitoare la construcții

Crt	Număr	Destinație construcție	Supraf. (mp)	Situație juridică	Observații / Referințe
A1.1		construcții de locuințe	104	Cu acte	Nr. niveluri:2; S. construita la sol:104 mp; S. construita desfasurata:104 mp; Casa de locuit - cu un nivel, suprafata construita 104mp, suprafata construita desfasurata 118mp, anul extinderii construcției 2000.
A1.2		construcții de locuințe	51	Cu acte	Nr. niveluri:1; S. construita la sol:51 mp; S. construita desfasurata:51 mp; Casa de locuit - cu un nivel (P), suprafata construita 51mp, suprafata construita desfasurata 51mp, anul extinderii construcției 2004.
A1.3		construcții anexa	14	Cu acte	Nr. niveluri:1; S. construita la sol:14 mp; S. construita desfasurata:14 mp; Magazie - cu un nivel, suprafata construita 14mp, suprafata construita desfasurata 14mp, anul construirii 1999.
A1.4		construcții anexa	30	Cu acte	Nr. niveluri:1; S. construita la sol:30 mp; S. construita desfasurata:30 mp; Garaj- cu un nivel (P), suprafata construita 30mp, suprafata construita desfasurata 30mp, anul construirii 2000.

Crt	Număr	Destinație construcție	Supraf. (mp)	Situație juridică	Observații / Referințe
A1.5		construcții anexa	62	Cu acte	Nr. niveluri:2; S. construita la sol:62 mp; S. construita desfasurata:110 mp; Anexa - cu doua niveluri (Beci+P), suprafata construita 62mp, suprafata construita desfasurata 110mp, anul construirii 2000.

Lungime Segmente

1) Valorile lungimilor segmentelor sunt obținute din proiecție în plan.

Punct început	X / Y	Punct sfârșit	X / Y	Lungime segment (** (m)
1	419.591,21 299.698,839	2	419.594,198 299.657,061	41.885
2	419.594,198 299.657,061	3	419.595,034 299.641,869	15.215
3	419.595,034 299.641,869	4	419.613,413 299.643,802	18.48
4	419.613,413 299.643,802	5	419.616,03 299.646,013	3.426
5	419.616,03 299.646,013	6	419.616,282 299.671,513	25.501
6	419.616,282 299.671,513	7	419.616,239 299.683,834	12.321
7	419.616,239 299.683,834	8	419.615,752 299.687,722	3.918
8	419.615,752 299.687,722	9	419.614,017 299.695,405	7.876
9	419.614,017 299.695,405	10	419.612,774 299.701,17	5.897
10	419.612,774 299.701,17	1	419.591,21 299.698,839	21.69

** Lungimile segmentelor sunt determinate în planul de proiecție Stereo 70 și sunt rotunjite la 1 milimetru.

*** Distanța dintre puncte este formată din segmente cumulate ce sunt mai mici decât valoarea 1 milimetru.

**DATE DESPRE IMOBILUL NR. 13336**

Oficiul de Cadastru și Publicitate Imobiliară DOLJ
Biroul de Cadastru și Publicitate Imobiliară Craiova

A. Partea I. Descrierea imobilului

TEREN Intravilan

Adresa: Loc. Leu, Nr. 1224, Jud. Dolj, T119, P437,437/1 437/2

Nr. Crt	Nr cadastral Nr. topografic	Suprafața* (mp)	Observații / Referințe
A1	31621	Din acte: 2.616 Masurata: 2.677	Sector cadastral:13 Teren neimprejmut;

Construcții

Crt	Nr cadastral Nr. topografic	Adresa	Observații / Referințe
A1.1		Loc. Leu, Nr. 1224, Jud. Dolj, FOSTA TARLA 119, PARCELELE 437,437/1, 437/2	Nr. niveluri:1; S. construita la sol:60 mp; construita din caramida, acoperita cu tigla
A1.2		Loc. Leu, Nr. 1224, Jud. Dolj, FOSTA TARLA 119, PARCELELE 437,437/1, 437/2	Nr. niveluri:1; S. construita la sol:56 mp; Construita din caramida, acoperita cu tigla
A1.3		Loc. Leu, Nr. 1224, Jud. Dolj, FOSTA TARLA 119, PARCELELE 437,437/1, 437/2	Nr. niveluri:1; S. construita la sol:62 mp; Magazie

B. Partea II. Proprietari și acte

Inscrieri privitoare la dreptul de proprietate și alte drepturi reale		Referințe
128061 / 30/12/2013		
Act Notarial nr. CVC AUT. NR. 2479, din 24/12/2013 emis de NP GAGEATU ILIE;		
B1	Intabulare, drept de PROPRIETATE, dobandit prin Conventie, cota actuala 2616/2677, cota initiala 2616/2677 1) APOSTU ADELA CRISTIANA 2) APOSTU VIOREL IONEL	A1
B2	Intabulare, drept de PROPRIETATE, dobandit prin Conventie, cota actuala 1/1, cota initiala 1/1 1) APOSTU VIOREL IONEL 2) APOSTU ADELA CRISTIANA	A1.1
/		
Act Normativ nr. LEGEA 7, din 13/03/1996 emis de GUVERNUL ROMANIEI;		
B3	Inscrierea posesiei, drept de PROPRIETATE, dobandit prin Constituire, cota actuala 61/2677, cota initiala 61/2677 1) APOSTU VIOREL IONEL 2) APOSTU ADELA CRISTIANA	A1
B4	Intabulare, drept de PROPRIETATE, dobandit prin Lege, cota actuala 1/1, cota initiala 1/1 1) APOSTU VIOREL IONEL 2) APOSTU ADELA CRISTIANA	A1.2, A1.3

C. Partea III. SARCINI .

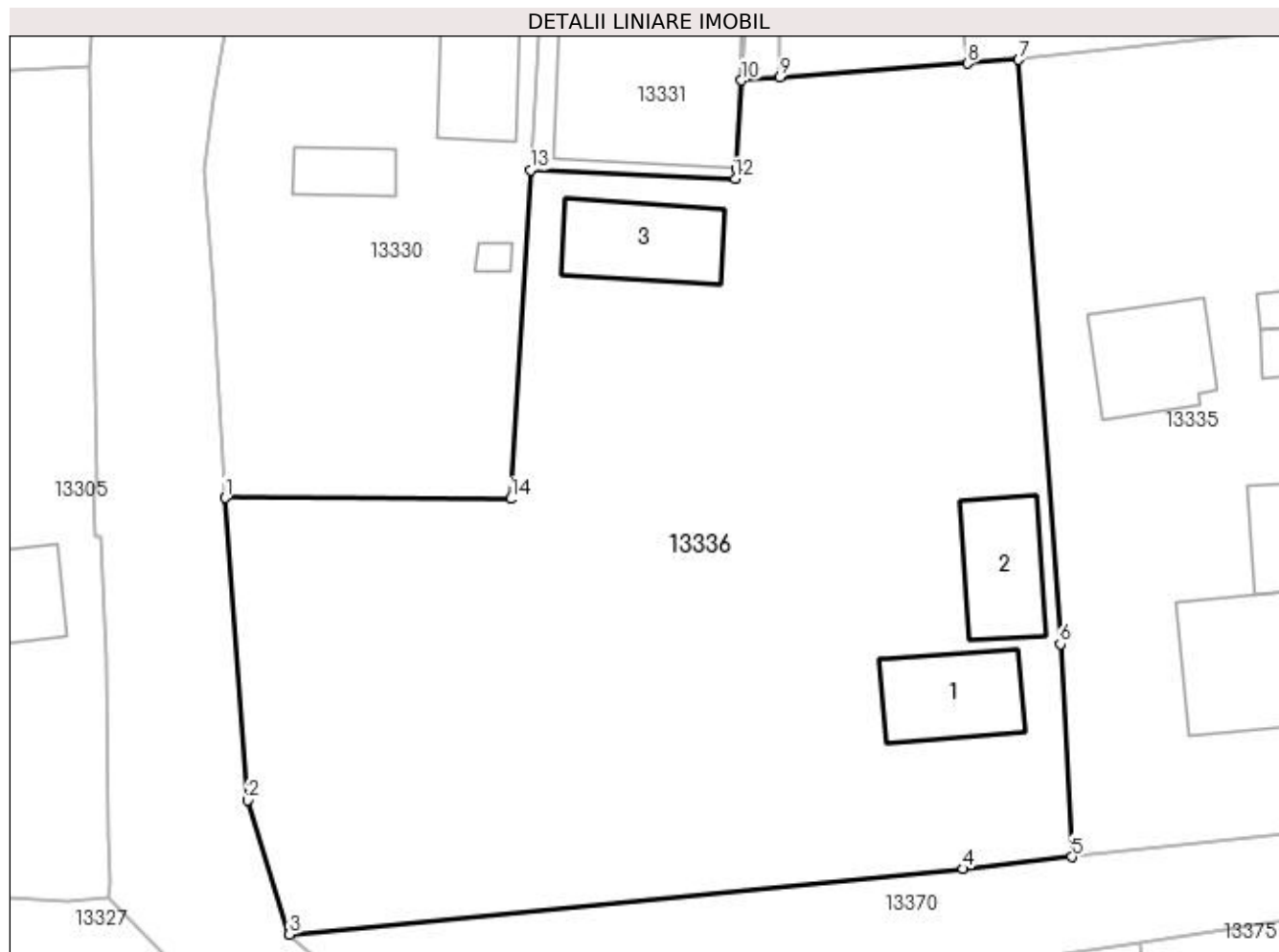
Inscrieri privind dezmembramintele dreptului de proprietate, drepturi reale de garanție și sarcini	Referințe
NU SUNT	

Anexa Nr. 1 La Partea I

Teren

Nr cadastral	Suprafața (mp)*	Observații / Referințe
31621	Din acte: 2.616 Masurata: 2.677	

* Suprafața este determinată în planul de proiecție Stereo 70.



Date referitoare la teren

Crt	Categorie folosință	Intra vilan	Suprafața (mp)	Tarla	Parcelă	Nr. topo	Observații / Referințe
1	curți constructii	DA	692	119	437	-	
2	arabil	DA	1.985	119	437/1 437/2	-	

Date referitoare la construcții

Crt	Număr	Destinație construcție	Supraf. (mp)	Situație juridică	Observații / Referințe
A1.1		construcții de locuințe	60	Cu acte	Nr. niveluri:1; S. construita la sol:60 mp; construita din caramida, acoperita cu tigla
A1.2		construcții anexa	56	Cu acte	Nr. niveluri:1; S. construita la sol:56 mp; Construita din caramida, acoperita cu tigla
A1.3		construcții anexa	62	Cu acte	Nr. niveluri:1; S. construita la sol:62 mp; Magazie

Lungime Segmente

1) Valorile lungimilor segmentelor sunt obținute din proiecție în plan.

Punct început	X / Y	Punct sfârșit	X / Y	Lungime segment (** (m)
1	419.534,502 299.667,535	2	419.536,101 299.645,909	21.685

Punct început	X / Y	Punct sfârșit	X / Y	Lungime segment (** (m)
2	419.536,101 299.645,909	3	419.539,096 299.636,327	10.039
3	419.539,096 299.636,327	4	419.587,249 299.641,003	48.38
4	419.587,249 299.641,003	5	419.595,034 299.641,869	7.833
5	419.595,034 299.641,869	6	419.594,198 299.657,061	15.215
6	419.594,198 299.657,061	7	419.591,21 299.698,839	41.885
7	419.591,21 299.698,839	8	419.587,571 299.698,569	3.649
8	419.587,571 299.698,569	9	419.574,136 299.697,573	13.472
9	419.574,136 299.697,573	10	419.571,415 299.697,371	2.729
10	419.571,415 299.697,371	11	419.571,021 299.691,053	6.33
11	419.571,021 299.691,053	12	419.570,949 299.690,326	0.731
12	419.570,949 299.690,326	13	419.556,323 299.690,944	14.639
13	419.556,323 299.690,944	14	419.554,899 299.667,452	23.535
14	419.554,899 299.667,452	1	419.534,502 299.667,535	20.397

** Lungimile segmentelor sunt determinate în planul de proiecție Stereo 70 și sunt rotunjite la 1 milimetru.

*** Distanța dintre puncte este formată din segmente cumulate ce sunt mai mici decât valoarea 1 milimetru.

**DATE DESPRE IMOBILUL NR. 13337**

Oficiul de Cadastru și Publicitate Imobiliară DOLJ
Biroul de Cadastru și Publicitate Imobiliară Craiova

A. Partea I. Descrierea imobilului

TEREN Intravilan

Adresa: Loc. Leu, Jud. Dolj, DC 435

Nr. Crt	Nr cadastral Nr. topografic	Suprafața* (mp)	Observații / Referințe
A1		Din acte: 1.503 Masurata: 1.250	Sector cadastral:13 Teren neimprejmuit;

B. Partea II. Proprietari și acte

Inscrieri privitoare la dreptul de proprietate și alte drepturi reale	Referințe
/	
Act Normativ nr. HG 965, din 05/09/2002 emis de GUVERNUL ROMANIEI (ANEXA NR. 57/2002);	
B1	A1
Intabulare, drept de PROPRIETATE, dobandit prin Lege, cota actuala 1/1, cota initiala 1/1	
1) COMUNA LEU - DOMENIUL PUBLIC, CIF:4553631	

C. Partea III. SARCINI .

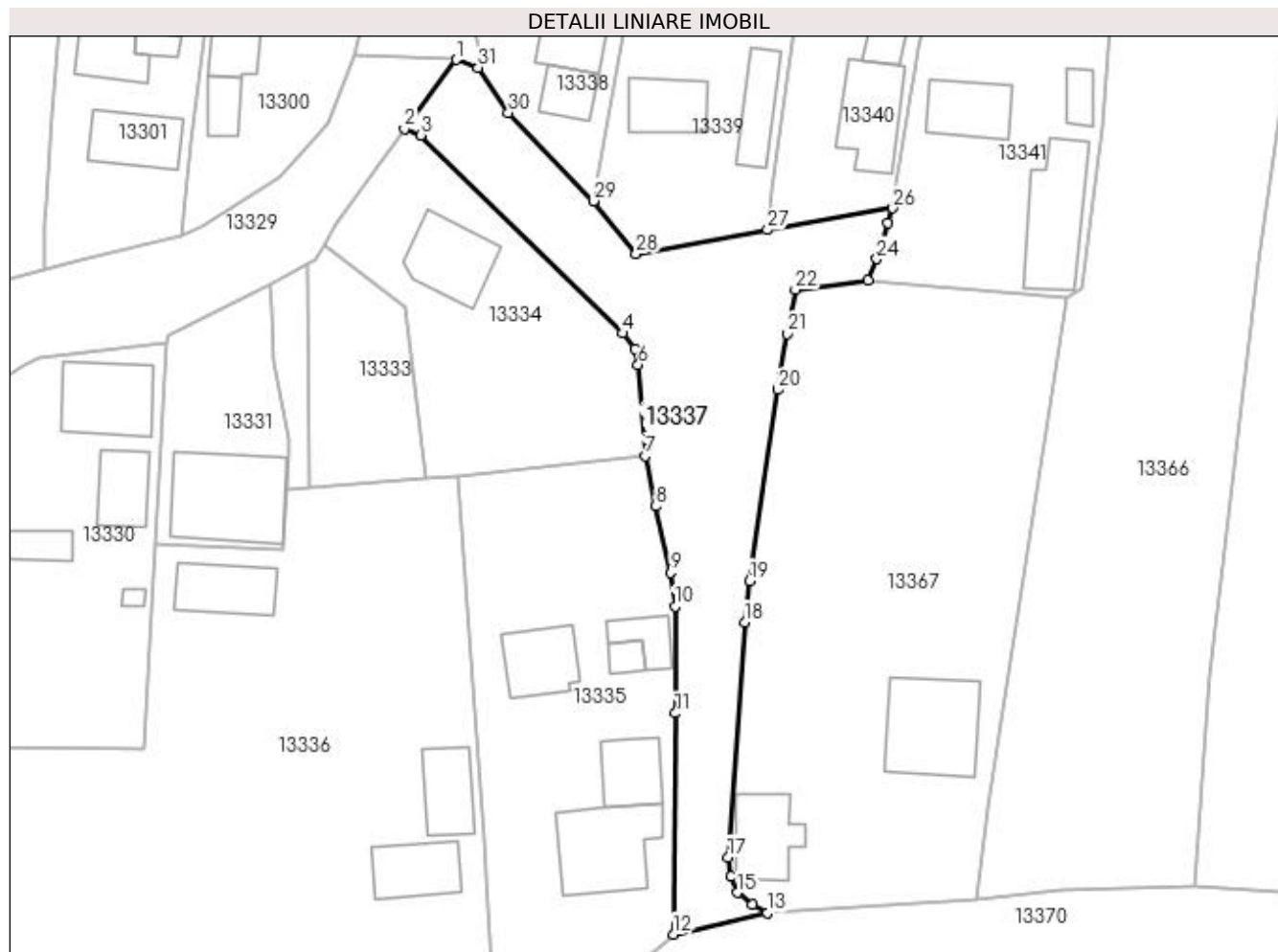
Inscrieri privind dezmembramintele dreptului de proprietate, drepturi reale de garanție și sarcini	Referințe
NU SUNT	

Anexa Nr. 1 La Partea I

Teren

Nr cadastral	Suprafața (mp)*	Observații / Referințe
	Din acte: 1.503 Masurata: 1.250	

* Suprafața este determinată în planul de proiecție Stereo 70.



Date referitoare la teren

Crt	Categorie folosință	Intra vilan	Suprafața (mp)	Tarla	Parcelă	Nr. topo	Observații / Referințe
1	drum	DA	1.250	-	DC 435	-	

Lungime Segmente

1) Valorile lungimilor segmentelor sunt obținute din proiecție în plan.

Punct început	X / Y	Punct sfârșit	X / Y	Lungime segment (** (m)
1	419.591,022 299.746,88	2	419.585,015 299.738,936	9.959
3	419.586,957 299.738,188	4	419.610,228 299.715,344	32.61
5	419.611,567 299.713,557	6	419.611,995 299.711,683	1.922
7	419.612,774 299.701,17	8	419.614,017 299.695,405	5.897
9	419.615,752 299.687,722	10	419.616,239 299.683,834	3.918

Punct început	X / Y	Punct sfârșit	X / Y	Lungime segment (** (m)
2	419.585,015 299.738,936	3	419.586,957 299.738,188	2.081
4	419.610,228 299.715,344	5	419.611,567 299.713,557	2.233
6	419.611,995 299.711,683	7	419.612,774 299.701,17	10.542
8	419.614,017 299.695,405	9	419.615,752 299.687,722	7.876
10	419.616,239 299.683,834	11	419.616,282 299.671,513	12.321

Punct început	X / Y	Punct sfârșit	X / Y	Lungime segment (** (m)
11	419.616,282 299.671,513	12	419.616,03 299.646,013	25.501
13	419.626,911 299.648,459	14	419.625,14 299.649,398	2.005
15	419.623,472 299.650,825	16	419.622,707 299.652,681	2.007
17	419.622,357 299.654,91	18	419.624,292 299.681,982	27.141
19	419.624,868 299.686,778	20	419.628,141 299.708,814	22.278
21	419.629,163 299.715,294	22	419.630,136 299.720,344	5.143
23	419.638,509 299.721,43	24	419.639,527 299.723,897	2.669
25	419.640,792 299.728,057	26	419.641,369 299.729,758	1.796
27	419.626,904 299.727,264	28	419.611,76 299.724,483	15.397
29	419.606,822 299.730,591	30	419.597,013 299.740,781	14.144
31	419.593,518 299.745,955	1	419.591,022 299.746,88	2.662

Punct început	X / Y	Punct sfârșit	X / Y	Lungime segment (** (m)
12	419.616,03 299.646,013	13	419.626,911 299.648,459	11.153
14	419.625,14 299.649,398	15	419.623,472 299.650,825	2.195
16	419.622,707 299.652,681	17	419.622,357 299.654,91	2.256
18	419.624,292 299.681,982	19	419.624,868 299.686,778	4.83
20	419.628,141 299.708,814	21	419.629,163 299.715,294	6.56
22	419.630,136 299.720,344	23	419.638,509 299.721,43	8.443
24	419.639,527 299.723,897	25	419.640,792 299.728,057	4.348
26	419.641,369 299.729,758	27	419.626,904 299.727,264	14.678
28	419.611,76 299.724,483	29	419.606,822 299.730,591	7.854
30	419.597,013 299.740,781	31	419.593,518 299.745,955	6.244

** Lungimile segmentelor sunt determinate în planul de proiecție Stereo 70 și sunt rotunjite la 1 milimetru.

*** Distanța dintre puncte este formată din segmente cumulate ce sunt mai mici decât valoarea 1 milimetru.

**DATE DESPRE IMOBILUL NR. 13338**

Oficiul de Cadastru și Publicitate Imobiliară DOLJ
Biroul de Cadastru și Publicitate Imobiliară Craiova

A. Partea I. Descrierea imobilului

TEREN Intravilan

Nr. CF vechi:106
Nr. cadastral vechi:156

Adresa: Loc. Leu, Nr. 1218, Jud. Dolj, T119, P455 455/1

Nr. Crt	Nr cadastral Nr. topografic	Suprafața* (mp)	Observații / Referințe
A1	33835	Din acte: 947 Masurata: 1.012	Sector cadastral:13 Teren imprejmuit;

Construcții

Crt	Nr cadastral Nr. topografic	Adresa	Observații / Referințe
A1.1		Loc. Leu, Jud. Dolj	Nr. niveluri:3; S. construita la sol:64 mp; CONSTRUITA DIN BCA, ACOPERITA CU TIGLA
A1.2		Loc. Leu, Jud. Dolj	Nr. niveluri:1; S. construita la sol:103 mp; MOARA
A1.3		Loc. Leu, Jud. Dolj	Nr. niveluri:1; S. construita la sol:33 mp; Anexa

B. Partea II. Proprietari și acte

Inscrieri privitoare la dreptul de proprietate și alte drepturi reale		Referințe
2043 / 18/02/2003		
Act Notarial nr. 1203, din 01/01/1999 emis de NP GAGEATU ILIE;		
B1	Intabulare, drept de PROPRIETATE, dobandit prin Conventie, cota actuala 1/1, cota initiala 1/1 1) SMARANDACHE IULIAN, casatorit cu 2) SMARANDACHE IOANA, LIPSĂ CNP	A1
/		
Act Normativ nr. LEGEA 7, din 13/03/1996 emis de GUVERNUL ROMANIEI;		
B2	Intabulare, drept de PROPRIETATE, dobandit prin Lege, cota actuala 1/1, cota initiala 1/1 1) SMARANDACHE IOANA, LIPSĂ CNP 2) SMARANDACHE IULIAN, casatorit cu	A1.1, A1.2, A1.3

C. Partea III. SARCINI .

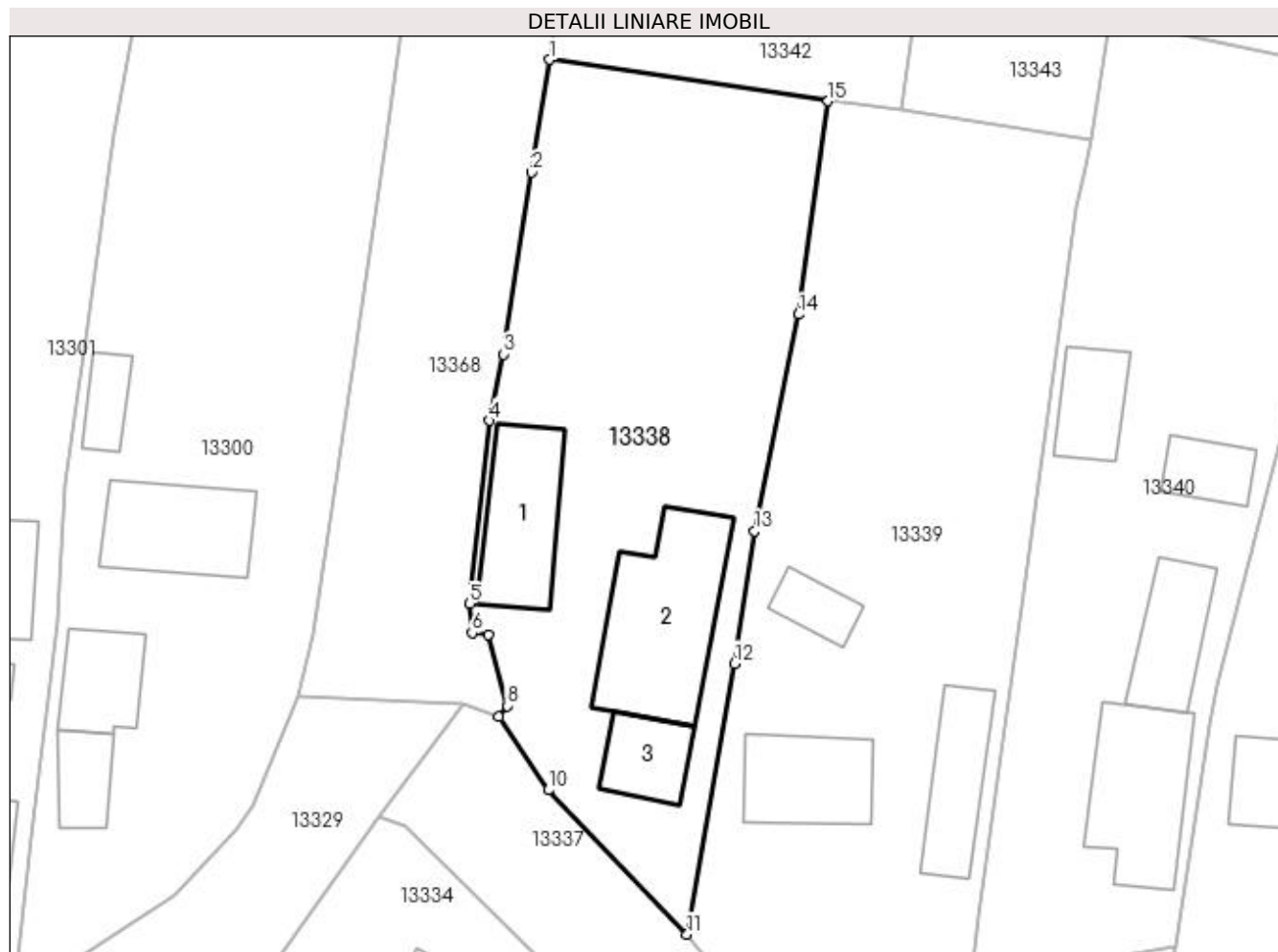
Inscrieri privind dezmembramintele dreptului de proprietate, drepturi reale de garanție și sarcini	Referințe
NU SUNT	

Anexa Nr. 1 La Partea I

Teren

Nr cadastral	Suprafața (mp)*	Observații / Referințe
33835	Din acte: 947 Masurata: 1.012	

* Suprafața este determinată în planul de proiecție Stereo 70.



Date referitoare la teren

Crt	Categorie folosință	Intra vilan	Suprafața (mp)	Tarla	Parcelă	Nr. topo	Observații / Referințe
1	curți construcții	DA	1.012	119	455 455/1	-	

Date referitoare la construcții

Crt	Număr	Destinație construcție	Supraf. (mp)	Situație juridică	Observații / Referințe
A1.1		construcții de locuințe	64	Cu acte	Nr. niveluri:3; S. construita la sol:64 mp; CONSTRUITA DIN BCA, ACOPERITA CU TIGLA
A1.2		construcții administrative și social culturale	103	Cu acte	Nr. niveluri:1; S. construita la sol:103 mp; MOARA
A1.3		construcții anexa	33	Cu acte	Nr. niveluri:1; S. construita la sol:33 mp; Anexa

Lungime Segmente

1) Valorile lungimilor segmentelor sunt obținute din proiecție în plan.

Punct început	X / Y	Punct sfârșit	X / Y	Lungime segment (** (m))
1	419.597,1 299.792,407	2	419.595,834 299.784,45	8.057

Punct început	X / Y	Punct sfârşit	X / Y	Lungime segment (** (m)
2	419.595,834 299.784,45	3	419.593,83 299.771,59	13.015
3	419.593,83 299.771,59	4	419.592,826 299.766,899	4.797
4	419.592,826 299.766,899	5	419.591,414 299.753,95	13.026
5	419.591,414 299.753,95	6	419.591,623 299.751,888	2.073
6	419.591,623 299.751,888	7	419.592,795 299.751,741	1.181
7	419.592,795 299.751,741	8	419.594,084 299.746,745	5.16
8	419.594,084 299.746,745	9	419.593,518 299.745,955	0.972
9	419.593,518 299.745,955	10	419.597,013 299.740,781	6.244
10	419.597,013 299.740,781	11	419.606,822 299.730,591	14.144
11	419.606,822 299.730,591	12	419.610,164 299.749,737	19.435
12	419.610,164 299.749,737	13	419.611,59 299.759,105	9.476
13	419.611,59 299.759,105	14	419.614,701 299.774,403	15.611
14	419.614,701 299.774,403	15	419.616,788 299.789,476	15.217
15	419.616,788 299.789,476	1	419.597,1 299.792,407	19.905

** Lungimile segmentelor sunt determinate în planul de proiecție Stereo 70 și sunt rotunjite la 1 milimetru.

*** Distanța dintre puncte este formată din segmente cumulate ce sunt mai mici decât valoarea 1 milimetru.

**DATE DESPRE IMOBILUL NR. 13339**

Oficiul de Cadastru și Publicitate Imobiliară DOLJ
Biroul de Cadastru și Publicitate Imobiliară Craiova

A. Partea I. Descrierea imobilului

TEREN Intravilan

Adresa: Loc. Leu, Nr. 1220, Jud. Dolj, T119, P454, 454/1

Nr. Crt	Nr cadastral Nr. topografic	Suprafața* (mp)	Observații / Referințe
A1		Din acte: 1.225 Masurata: 1.206	Sector cadastral:13 Teren imprejmuit;

Construcții

Crt	Nr cadastral Nr. topografic	Adresa	Observații / Referințe
A1.1		Loc. Leu, Jud. Dolj	Nr. niveluri:1; S. construita la sol:55 mp; CONSTRUITA DIN CARAMIDA, ACOPERITA CU TABLA
A1.2		Loc. Leu, Jud. Dolj	Nr. niveluri:1; S. construita la sol:48 mp; Anexa
A1.3		Loc. Leu, Jud. Dolj	Nr. niveluri:1; S. construita la sol:20 mp; Anexa

B. Partea II. Proprietari și acte

Inscrieri privitoare la dreptul de proprietate și alte drepturi reale		Referințe
/		
Act Notarial nr. CI AUT NR 2163, din 22/03/2002 emis de BNP DANA TOMITA (CERTIFICAT DE DECES SERIA DP, NR. 068391);		
B1	Intabulare, drept de PROPRIETATE, dobandit prin Conventie, cota actuala 1/1, cota initiala 1/1 1) CIUREA TOMA 2) CIUREA AURELIANA-FELICIA	A1, A1.1, A1.2, A1.3

C. Partea III. SARCINI .

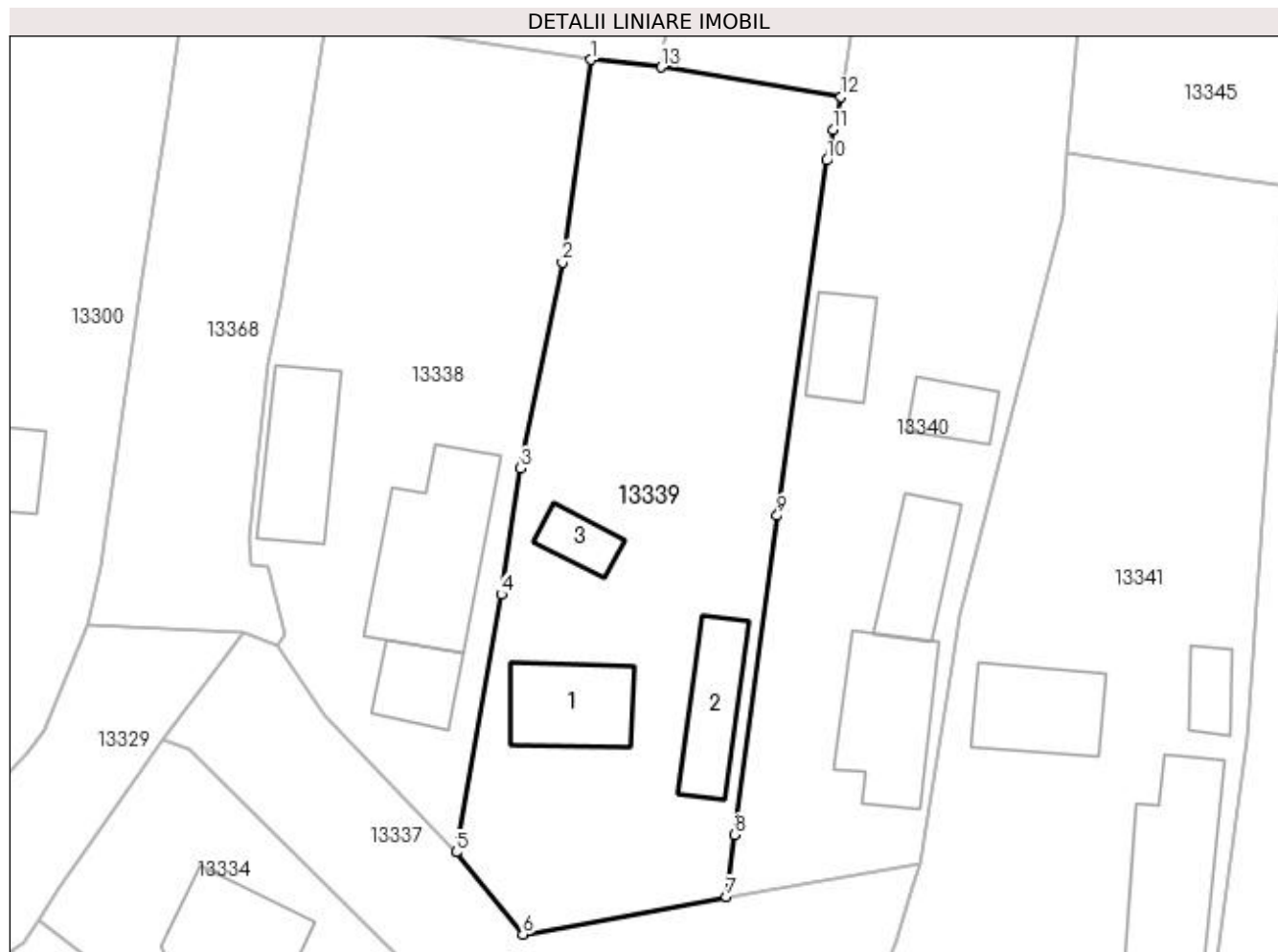
Inscrieri privind dezmembramintele dreptului de proprietate, drepturi reale de garanție și sarcini	Referințe
NU SUNT	

Anexa Nr. 1 La Partea I

Teren

Nr cadastral	Suprafața (mp)*	Observații / Referințe
	Din acte: 1.225 Masurata: 1.206	

* Suprafața este determinată în planul de proiecție Stereo 70.



Date referitoare la teren

Crt	Categorie folosință	Intravilan	Suprafața (mp)	Tarla	Parcelă	Nr. topo	Observații / Referințe
1	curți constructii	DA	556	119	454	-	
2	arabil	DA	650	119	454/1	-	

Date referitoare la construcții

Crt	Număr	Destinație construcție	Supraf. (mp)	Situație juridică	Observații / Referințe
A1.1		construcții de locuințe	55	Cu acte	Nr. niveluri:1; S. construita la sol:55 mp; CONSTRUITA DIN CARAMIDA, ACOPERITA CU TABLA
A1.2		construcții anexa	48	Cu acte	Nr. niveluri:1; S. construita la sol:48 mp; Anexa
A1.3		construcții anexa	20	Cu acte	Nr. niveluri:1; S. construita la sol:20 mp; Anexa

Lungime Segmente

1) Valorile lungimilor segmentelor sunt obținute din proiecție în plan.

Punct început	X / Y	Punct sfârșit	X / Y	Lungime segment (** (m)
1	419.616,788 299.789,476	2	419.614,701 299.774,403	15.217

Punct început	X / Y	Punct sfârșit	X / Y	Lungime segment (** (m)
2	419.614,701 299.774,403	3	419.611,59 299.759,105	15.611
3	419.611,59 299.759,105	4	419.610,164 299.749,737	9.476
4	419.610,164 299.749,737	5	419.606,822 299.730,591	19.435
5	419.606,822 299.730,591	6	419.611,76 299.724,483	7.854
6	419.611,76 299.724,483	7	419.626,904 299.727,264	15.397
7	419.626,904 299.727,264	8	419.627,474 299.731,876	4.647
8	419.627,474 299.731,876	9	419.630,677 299.755,601	23.94
9	419.630,677 299.755,601	10	419.634,34 299.781,99	26.642
10	419.634,34 299.781,99	11	419.634,831 299.784,259	2.322
11	419.634,831 299.784,259	12	419.635,409 299.786,699	2.508
12	419.635,409 299.786,699	13	419.622,035 299.788,915	13.556
13	419.622,035 299.788,915	1	419.616,788 299.789,476	5.277

** Lungimile segmentelor sunt determinate în planul de proiecție Stereo 70 și sunt rotunjite la 1 milimetru.

*** Distanța dintre puncte este formată din segmente cumulate ce sunt mai mici decât valoarea 1 milimetru.

**DATE DESPRE IMOBILUL NR. 13340**

Oficiul de Cadastru și Publicitate Imobiliară DOLJ
Biroul de Cadastru și Publicitate Imobiliară Craiova

A. Partea I. Descrierea imobilului

TEREN Intravilan

Adresa: Loc. Leu, Nr. 1221, Jud. Dolj, T119, P453, 453/1

Nr. Crt	Nr cadastral Nr. topografic	Suprafața* (mp)	Observații / Referințe
A1		Din acte: 1.124 Masurata: 1.041	Sector cadastral:13 Teren imprejmuit;

Construcții

Crt	Nr cadastral Nr. topografic	Adresa	Observații / Referințe
A1.1		Loc. Leu, Jud. Dolj	Nr. niveluri:1; S. construita la sol:78 mp; LOCUINTA
A1.2		Loc. Leu, Jud. Dolj	Nr. niveluri:1; S. construita la sol:45 mp; Anexa
A1.3		Loc. Leu, Jud. Dolj	Nr. niveluri:1; S. construita la sol:25 mp; Anexa
A1.4		Loc. Leu, Jud. Dolj	Nr. niveluri:1; S. construita la sol:34 mp; Anexa

B. Partea II. Proprietari și acte

Inscrieri privitoare la dreptul de proprietate și alte drepturi reale		Referințe
/		
Act Notarial nr. APV AUT NR 801, din 27/09/2017 emis de BNP SEBASTIAN TOMITA;		
B1	Intabulare, drept de PROPRIETATE, dobandit prin lesire Din Indiviziune, cota actuala 1/1, cota initiala 1/1 1) MITRAN IULIAN-DORU 2) MITRAN MARIA, LIPSĂ CNP	A1
Act Notarial nr. CM 27, din 18/08/2017 emis de BNP SEBASTIAN TOMITA;		
B2	Intabulare, drept de PROPRIETATE, dobandit prin Succesiune, cota actuala 1/2, cota initiala 1/2 1) MITRAN MARIA, LIPSĂ CNP	A1.1, A1.2
B3	Intabulare, drept de PROPRIETATE, dobandit prin Succesiune, cota actuala 1/2, cota initiala 1/2 1) MITRAN IULIAN-DORU	A1.1, A1.2
Act Normativ nr. LEGEA 7, din 13/03/1996 emis de GUVERNUL ROMANIEI;		
B4	Intabulare, drept de PROPRIETATE, dobandit prin Lege, cota actuala 1/1, cota initiala 1/1 1) MITRAN MARIA, LIPSĂ CNP 2) MITRAN IULIAN-DORU	A1.3, A1.4

C. Partea III. SARCINI .

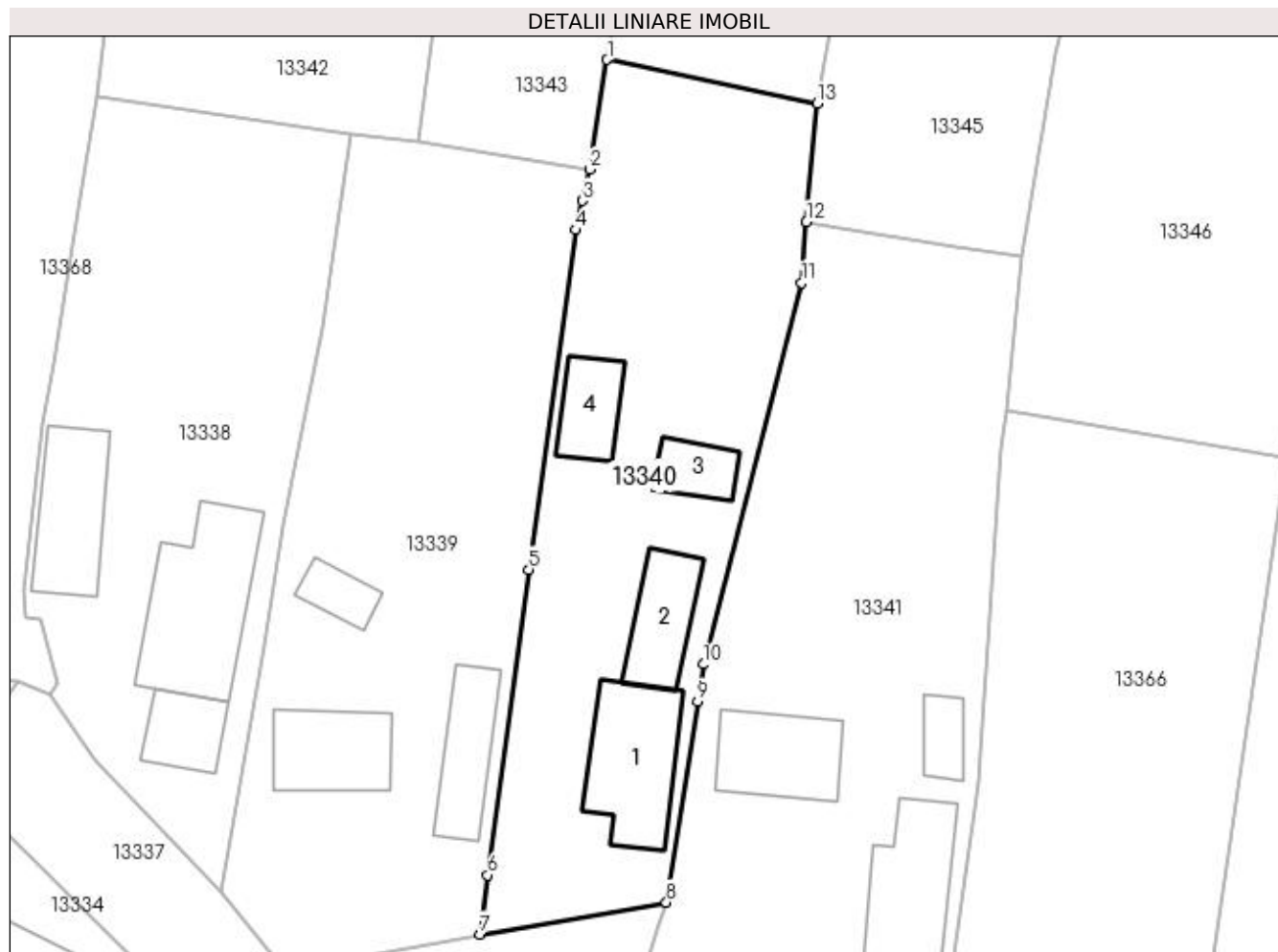
Inscrieri privind dezmembramintele dreptului de proprietate, drepturi reale de garanție și sarcini	Referințe
NU SUNT	

Anexa Nr. 1 La Partea I

Teren

Nr cadastral	Suprafața (mp)*	Observații / Referințe
	Din acte: 1.124 Masurata: 1.041	

* Suprafața este determinată în planul de proiecție Stereo 70.



Date referitoare la teren

Crt	Categorie folosință	Intravilan	Suprafața (mp)	Tarla	Parcelă	Nr. topo	Observații / Referințe
1	curți constructii	DA	801	119	453	-	
2	arabil	DA	240	119	453/1	-	

Date referitoare la construcții

Crt	Număr	Destinație construcție	Supraf. (mp)	Situație juridică	Observații / Referințe
A1.1		construcții de locuințe	78	Cu acte	Nr. niveluri:1; S. construita la sol:78 mp; LOCUINTA
A1.2		construcții anexa	45	Cu acte	Nr. niveluri:1; S. construita la sol:45 mp; Anexa
A1.3		construcții anexa	25	Cu acte	Nr. niveluri:1; S. construita la sol:25 mp; Anexa
A1.4		construcții anexa	34	Cu acte	Nr. niveluri:1; S. construita la sol:34 mp; Anexa

Lungime Segmente

1) Valorile lungimilor segmentelor sunt obținute din proiecție în plan.

Punct început	X / Y	Punct sfârșit	X / Y	Lungime segment (** (m)

Punct început	X / Y	Punct sfârșit	X / Y	Lungime segment (** (m)
1	419.636,771 299.795,22	2	419.635,409 299.786,699	8.629
2	419.635,409 299.786,699	3	419.634,831 299.784,259	2.508
3	419.634,831 299.784,259	4	419.634,34 299.781,99	2.322
4	419.634,34 299.781,99	5	419.630,677 299.755,601	26.642
5	419.630,677 299.755,601	6	419.627,474 299.731,876	23.94
6	419.627,474 299.731,876	7	419.626,904 299.727,264	4.647
7	419.626,904 299.727,264	8	419.641,369 299.729,758	14.678
8	419.641,369 299.729,758	9	419.643,816 299.745,369	15.802
9	419.643,816 299.745,369	10	419.644,254 299.748,243	2.907
10	419.644,254 299.748,243	11	419.651,893 299.777,894	30.619
11	419.651,893 299.777,894	12	419.652,259 299.782,607	4.727
12	419.652,259 299.782,607	13	419.653,085 299.791,811	9.241
13	419.653,085 299.791,811	1	419.636,771 299.795,22	16.666

** Lungimile segmentelor sunt determinate în planul de proiecție Stereo 70 și sunt rotunjite la 1 milimetru.

*** Distanța dintre puncte este formată din segmente cumulate ce sunt mai mici decât valoarea 1 milimetru.

**DATE DESPRE IMOBILUL NR. 13341**

Oficiul de Cadastru și Publicitate Imobiliară DOLJ
Biroul de Cadastru și Publicitate Imobiliară Craiova

A. Partea I. Descrierea imobilului

TEREN Intravilan

Adresa: Loc. Leu, Nr. 1222, Jud. Dolj, T119, P452, 452/1

Nr. Crt	Nr cadastral Nr. topografic	Suprafața* (mp)	Observații / Referințe
A1		Din acte: 1.290 Masurata: 1.271	Sector cadastral:13 Teren imprejmuit;

Construcții

Crt	Nr cadastral Nr. topografic	Adresa	Observații / Referințe
A1.1		Loc. Leu, Jud. Dolj	Nr. niveluri:2; S. construita la sol:60 mp; CONSTRUITA DIN CARAMIDA, ACOPERITA CU TABLA
A1.2		Loc. Leu, Jud. Dolj	Nr. niveluri:1; S. construita la sol:100 mp; Anexa
A1.3		Loc. Leu, Jud. Dolj	Nr. niveluri:1; S. construita la sol:19 mp; Anexa

B. Partea II. Proprietari și acte

Inscrieri privitoare la dreptul de proprietate și alte drepturi reale		Referințe
/		
Act Notarial nr. CI AUT NR 1000, din 01/08/2002 emis de BNP ADRIANA DINCA (CERTIFICAT DE DECES SERIA D10, NR. 387044);		
B1	Intabulare, drept de PROPRIETATE, dobandit prin Conventie, cota actuala 1/1, cota initiala 1/1 1) TUDOR IULIANA 2) TUDOR TITEL	A1, A1.1, A1.2
Act Normativ nr. LEGEA 7, din 13/03/1996 emis de GUVERNUL ROMANIEI;		
B2	Intabulare, drept de PROPRIETATE, dobandit prin Lege, cota actuala 1/1, cota initiala 1/1 1) TUDOR TITEL 2) TUDOR IULIANA	A1.3

C. Partea III. SARCINI

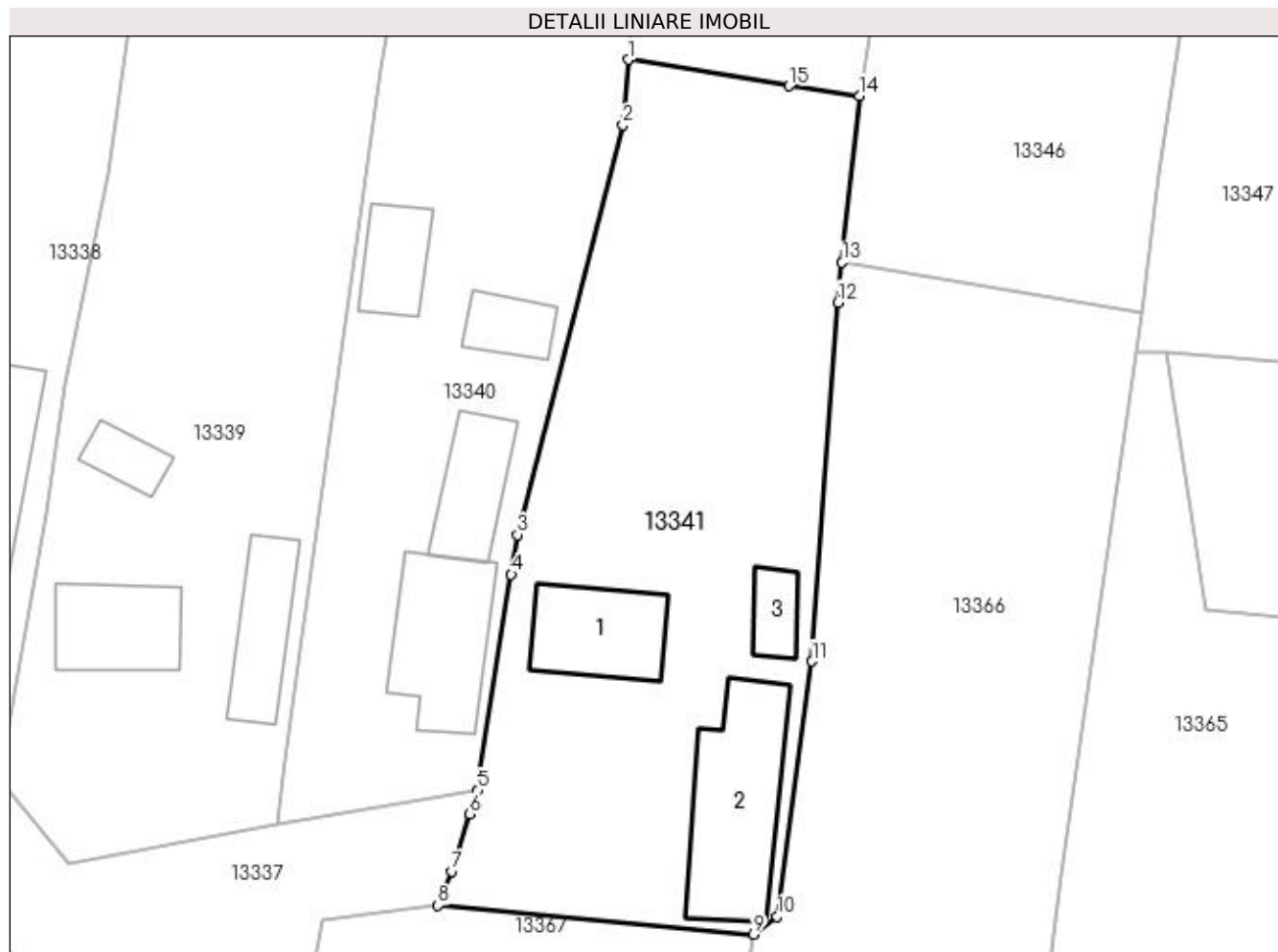
Inscrieri privind dezmembramintele dreptului de proprietate, drepturi reale de garanție și sarcini		Referințe
/		
Act Notarial nr. CI AUT NR 1000, din 01/08/2002 emis de BNP ADRIANA DINCA (CERTIFICAT DE DECES SERIA D10, NR. 387044);		
C1	Intabulare, drept de IPOTECA LEGALA, Valoare:0 , dobandit prin Conventie, cota actuala 1/1, cota initiala 1/1 1) TUDOR EUFROSINA	A1, A1.1, A1.2

Anexa Nr. 1 La Partea I

Teren

Nr cadastral	Suprafața (mp)*	Observații / Referințe
	Din acte: 1.290 Masurata: 1.271	

* Suprafața este determinată în planul de proiecție Stereo 70.



Date referitoare la teren

Crt	Categorie folosință	Intra vilan	Suprafața (mp)	Tarla	Parcelă	Nr. topo	Observații / Referințe
1	curți constructii	DA	809	119	452	-	
2	arabil	DA	462	119	452/1	-	

Date referitoare la construcții

Crt	Număr	Destinație construcție	Supraf. (mp)	Situație juridică	Observații / Referințe
A1.1		construcții de locuințe	60	Cu acte	Nr. niveluri:2; S. construita la sol:60 mp; CONSTRUITA DIN CARAMIDA, ACOPERITA CU TABLA
A1.2		construcții anexa	100	Cu acte	Nr. niveluri:1; S. construita la sol:100 mp; Anexa
A1.3		construcții anexa	19	Cu acte	Nr. niveluri:1; S. construita la sol:19 mp; Anexa

Lungime Segmente

1) Valorile lungimilor segmentelor sunt obținute din proiecție în plan.

Punct început	X / Y	Punct sfârșit	X / Y	Lungime segment (** (m))
1	419.652,259 299.782,607	2	419.651,893 299.777,894	4.727

Punct început	X / Y	Punct sfârșit	X / Y	Lungime segment (** (m)
2	419.651,893 299.777,894	3	419.644,254 299.748,243	30.619
3	419.644,254 299.748,243	4	419.643,816 299.745,369	2.907
4	419.643,816 299.745,369	5	419.641,369 299.729,758	15.802
5	419.641,369 299.729,758	6	419.640,792 299.728,057	1.796
6	419.640,792 299.728,057	7	419.639,527 299.723,897	4.348
7	419.639,527 299.723,897	8	419.638,509 299.721,43	2.669
8	419.638,509 299.721,43	9	419.661,365 299.719,343	22.951
9	419.661,365 299.719,343	10	419.663,06 299.720,616	2.12
10	419.663,06 299.720,616	11	419.665,566 299.739,096	18.649
11	419.665,566 299.739,096	12	419.667,452 299.765,049	26.021
12	419.667,452 299.765,049	13	419.667,751 299.767,944	2.91
13	419.667,751 299.767,944	14	419.668,995 299.779,999	12.119
14	419.668,995 299.779,999	15	419.663,901 299.780,699	5.142
15	419.663,901 299.780,699	1	419.652,259 299.782,607	11.797

** Lungimile segmentelor sunt determinate în planul de proiecție Stereo 70 și sunt rotunjite la 1 milimetru.

*** Distanța dintre puncte este formată din segmente cumulate ce sunt mai mici decât valoarea 1 milimetru.

**DATE DESPRE IMOBILUL NR. 13342**

Oficiul de Cadastru și Publicitate Imobiliară DOLJ
Biroul de Cadastru și Publicitate Imobiliară Craiova

A. Partea I. Descrierea imobilului

TEREN Intravilan

Adresa: Loc. Leu, Nr. 1341, Jud. Dolj, T119, P456, 456/1

Nr. Crt	Nr cadastral Nr. topografic	Suprafața* (mp)	Observații / Referințe
A1		Din acte: 1.309 Masurata: 1.820	Sector cadastral:13 Teren imprejmuit;

Construcții

Crt	Nr cadastral Nr. topografic	Adresa	Observații / Referințe
A1.1		Loc. Leu, Jud. Dolj	Nr. niveluri:2; S. construita la sol:156 mp; CONSTRUITA DIN CARAMIDA, ACOPERITA CU TABLA
A1.2		Loc. Leu, Jud. Dolj	Nr. niveluri:1; S. construita la sol:61 mp; Anexa
A1.3		Loc. Leu, Jud. Dolj	Nr. niveluri:1; S. construita la sol:70 mp; Anexa
A1.4		Loc. Leu, Jud. Dolj	Nr. niveluri:1; S. construita la sol:8 mp; Anexa

B. Partea II. Proprietari și acte

Inscrieri privitoare la dreptul de proprietate și alte drepturi reale		Referințe
/		
Act Administrativ nr. TDP 2405, din 22/09/2003 emis de CONSILIUL JUDETEAN DOLJ (CERTIFICAT DE DECES SERIA D10C, NR. 970138);		
B1	Intabulare, drept de PROPRIETATE, dobandit prin Reconstituire, cota actuala 1/1, cota initiala 1/1 1) SLAVU MARIN, LIPSĂ CNP DEFUNCT:Da	A1
Act Normativ nr. LEGEA 7, din 13/03/1996 emis de GUVERNUL ROMANIEI;		
B2	Intabulare, drept de PROPRIETATE, dobandit prin Lege, cota actuala 1/1, cota initiala 1/1 1) SLAVU MARIN, LIPSĂ CNP DEFUNCT:Da	A1.1, A1.2, A1.3, A1.4

C. Partea III. SARCINI .

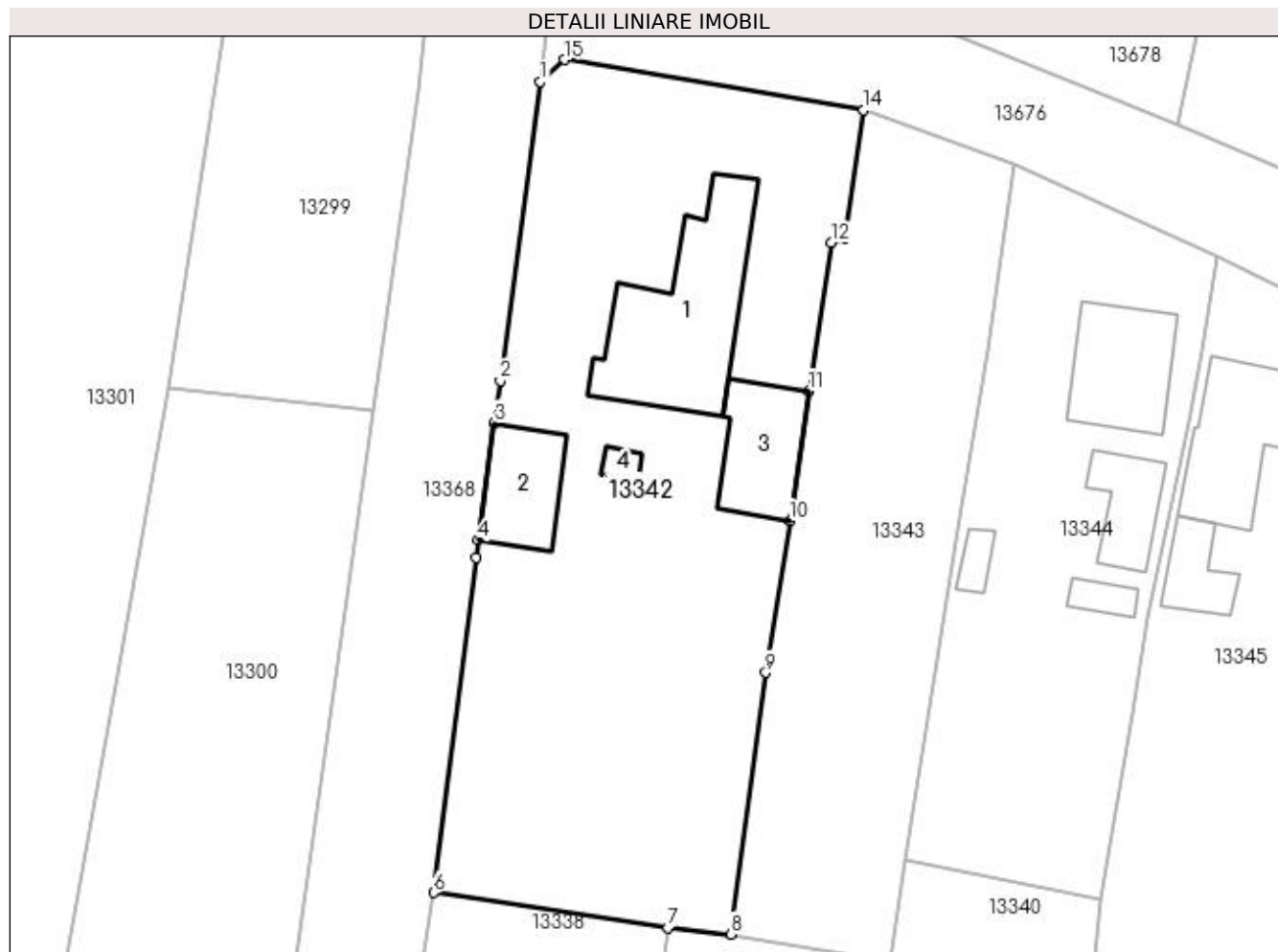
Inscrieri privind dezmembramintele dreptului de proprietate, drepturi reale de garanție și sarcini	Referințe
NU SUNT	

Anexa Nr. 1 La Partea I

Teren

Nr cadastral	Suprafața (mp)*	Observații / Referințe
	Din acte: 1.309 Masurata: 1.820	

* Suprafața este determinată în planul de proiecție Stereo 70.



Date referitoare la teren

Crt	Categorie folosință	Intra vilan	Suprafața (mp)	Tarla	Parcelă	Nr. topo	Observații / Referințe
1	curți constructii	DA	1.329	119	456	-	
2	vie	DA	491	119	456/1	-	

Date referitoare la construcții

Crt	Număr	Destinație construcție	Supraf. (mp)	Situație juridică	Observații / Referințe
A1.1		construcții de locuințe	156	Cu acte	Nr. niveluri:2; S. construita la sol:156 mp; CONSTRUITA DIN CARAMIDA, ACOPERITA CU TABLA
A1.2		construcții anexa	61	Cu acte	Nr. niveluri:1; S. construita la sol:61 mp; Anexa
A1.3		construcții anexa	70	Cu acte	Nr. niveluri:1; S. construita la sol:70 mp; Anexa
A1.4		construcții anexa	8	Cu acte	Nr. niveluri:1; S. construita la sol:8 mp; Anexa

Lungime Segmente

1) Valorile lungimilor segmentelor sunt obținute din proiecție în plan.

Punct început	X / Y	Punct sfârșit	X / Y	Lungime segment (** (m)

Punct început	X / Y	Punct sfârşit	X / Y	Lungime segment (** (m)
1	419.606,051 299.860,504	2	419.602,71 299.835,402	25.323
2	419.602,71 299.835,402	3	419.602,173 299.831,857	3.585
3	419.602,173 299.831,857	4	419.600,836 299.822,004	9.943
4	419.600,836 299.822,004	5	419.600,674 299.820,545	1.468
5	419.600,674 299.820,545	6	419.597,1 299.792,407	28.364
6	419.597,1 299.792,407	7	419.616,788 299.789,476	19.905
7	419.616,788 299.789,476	8	419.622,035 299.788,915	5.277
8	419.622,035 299.788,915	9	419.624,998 299.810,894	22.177
9	419.624,998 299.810,894	10	419.627,023 299.823,657	12.923
10	419.627,023 299.823,657	11	419.628,628 299.834,54	11.001
11	419.628,628 299.834,54	12	419.630,475 299.846,989	12.585
12	419.630,475 299.846,989	13	419.631,621 299.847,406	1.22
13	419.631,621 299.847,406	14	419.633,224 299.858,119	10.832
14	419.633,224 299.858,119	15	419.608,112 299.862,353	25.466
15	419.608,112 299.862,353	1	419.606,051 299.860,504	2.769

** Lungimile segmentelor sunt determinate în planul de proiecție Stereo 70 și sunt rotunjite la 1 milimetru.

*** Distanța dintre puncte este formată din segmente cumulate ce sunt mai mici decât valoarea 1 milimetru.

**DATE DESPRE IMOBILUL NR. 13343**

Oficiul de Cadastru și Publicitate Imobiliară DOLJ
Biroul de Cadastru și Publicitate Imobiliară Craiova

A. Partea I. Descrierea imobilului

TEREN Intravilan

Adresa: Loc. Leu, Nr. 1339, Jud. Dolj, T119, P457

Nr. Crt	Nr cadastral Nr. topografic	Suprafața* (mp)	Observații / Referințe
A1		Din acte: 1.425 Masurata: 960	Sector cadastral:13 Teren imprejmuit;

B. Partea II. Proprietari și acte

Inscrieri privitoare la dreptul de proprietate și alte drepturi reale	Referințe
/	
Act Administrativ nr. TDP 3281, din 03/06/2005 emis de CONSILIUL JUDETEAN DOLJ;	
B1	A1
Intabulare, drept de PROPRIETATE, dobandit prin Constituire, cota actuala 1/1, cota initiala 1/1	
1) BELET ARISTICA, LIPSĂ CNP	
2) DUBU IOANA, LIPSĂ CNP	

C. Partea III. SARCINI .

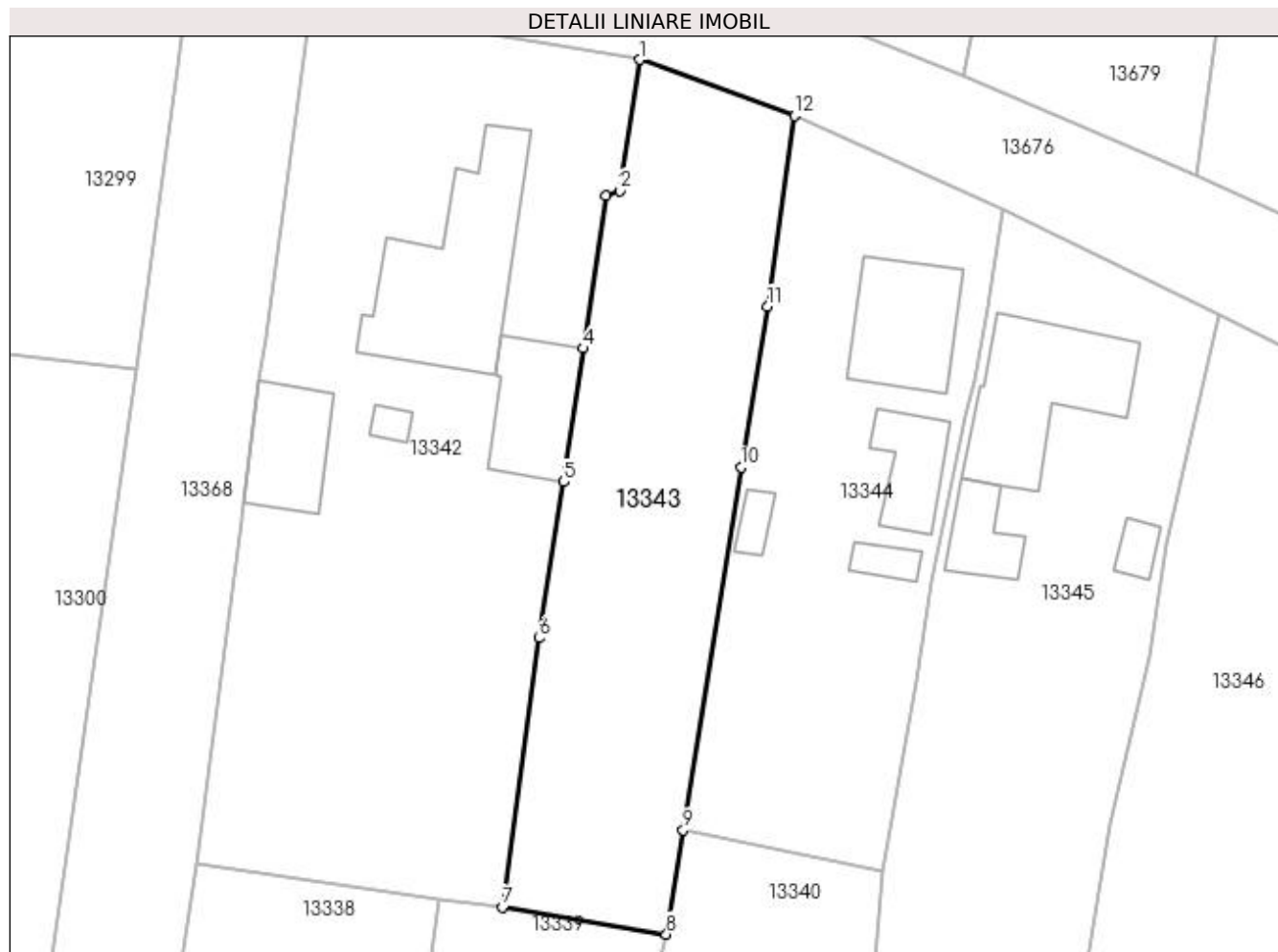
Inscrieri privind dezmembramintele dreptului de proprietate, drepturi reale de garanție și sarcini	Referințe
NU SUNT	

Anexa Nr. 1 La Partea I

Teren

Nr cadastral	Suprafața (mp)*	Observații / Referințe
	Din acte: 1.425 Masurata: 960	

* Suprafața este determinată în planul de proiecție Stereo 70.



Date referitoare la teren

Crt	Categorie folosință	Intra vilan	Suprafața (mp)	Tarla	Parcelă	Nr. topo	Observații / Referințe
1	vie	DA	960	119	457	-	

Lungime Segmente

1) Valorile lungimilor segmentelor sunt obținute din proiecție în plan.

Punct început	X / Y	Punct sfârșit	X / Y	Lungime segment (** (m)
1	419.633,224 299.858,119	2	419.631,621 299.847,406	10.832
2	419.631,621 299.847,406	3	419.630,475 299.846,989	1.22
3	419.630,475 299.846,989	4	419.628,628 299.834,54	12.585
4	419.628,628 299.834,54	5	419.627,023 299.823,657	11.001
5	419.627,023 299.823,657	6	419.624,998 299.810,894	12.923

Punct început	X / Y	Punct sfârșit	X / Y	Lungime segment (** (m)
6	419.624,998 299.810,894	7	419.622,035 299.788,915	22.177
7	419.622,035 299.788,915	8	419.635,409 299.786,699	13.556
8	419.635,409 299.786,699	9	419.636,771 299.795,22	8.629
9	419.636,771 299.795,22	10	419.641,481 299.824,816	29.968
10	419.641,481 299.824,816	11	419.643,663 299.837,959	13.323
11	419.643,663 299.837,959	12	419.645,877 299.853,53	15.728
12	419.645,877 299.853,53	1	419.633,224 299.858,119	13.459

** Lungimile segmentelor sunt determinate în planul de proiecție Stereo 70 și sunt rotunjite la 1 milimetru.

*** Distanța dintre puncte este formată din segmente cumulate ce sunt mai mici decât valoarea 1 milimetru.

**DATE DESPRE IMOBILUL NR. 13344**

Oficiul de Cadastru și Publicitate Imobiliară DOLJ
Biroul de Cadastru și Publicitate Imobiliară Craiova

A. Partea I. Descrierea imobilului

TEREN Intravilan

Nr. CF vechi:56
Nr. cadastral vechi:87

Adresa: Loc. Leu, Jud. Dolj, T119, P458

Nr. Crt	Nr cadastral Nr. topografic	Suprafața* (mp)	Observații / Referințe
A1	30480	Din acte: 982 Masurata: 983	Sector cadastral:13 Teren imprejmuit;

Construcții

Crt	Nr cadastral Nr. topografic	Adresa	Observații / Referințe
A1.1		Loc. Leu, Jud. Dolj	Nr. niveluri:3; S. construita la sol:83 mp; CONSTRUITA DIN BCA, ACOPERITA CU TABLA
A1.2		Loc. Leu, Jud. Dolj, TARLAUA 119, PARCELA 458	Nr. niveluri:1; S. construita la sol:45 mp; Anexa
A1.3		Loc. Leu, Jud. Dolj	Nr. niveluri:1; S. construita la sol:14 mp; Anexa
A1.4		Loc. Leu, Jud. Dolj	Nr. niveluri:1; S. construita la sol:12 mp; Anexa

B. Partea II. Proprietari și acte

Inscrieri privitoare la dreptul de proprietate și alte drepturi reale		Referințe
24180 / 14/06/2006		
Act Notarial nr. CVC AUT NR 1446, din 13/06/2006 emis de BNP ZAVOI AURELIAN PAUL;		
B1	Intabulare, drept de PROPRIETATE, dobandit prin Conventie, cota actuala 1/1, cota initiala 1/1 1) MADARIE IULIAN , LIPSĂ CNP 2) MADARIE PAULA , LIPSĂ CNP <i>OBSERVATII: (PROVENITA DIN CONVERSIA CF 56)</i>	A1
/		
Act Normativ nr. LEGEA 7, din 13/03/1996 emis de GUVERNUL ROMANIEI;		
B2	Intabulare, drept de PROPRIETATE, dobandit prin Lege, cota actuala 1/1, cota initiala 1/1 1) MADARIE PAULA , LIPSĂ CNP 2) MADARIE IULIAN , LIPSĂ CNP	A1.1, A1.2, A1.3, A1.4

C. Partea III. SARCINI .

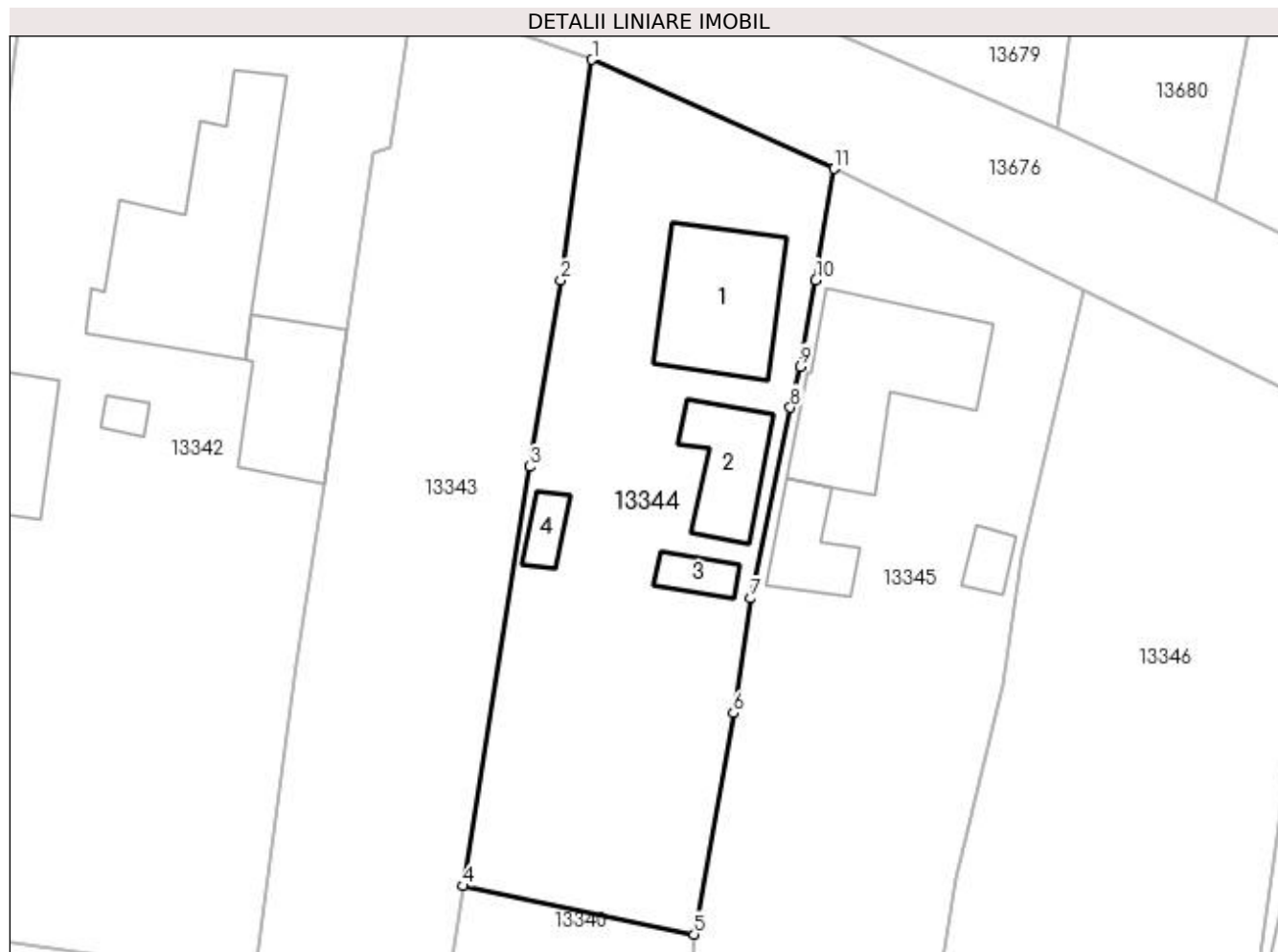
Inscrieri privind dezmembramintele dreptului de proprietate, drepturi reale de garanție și sarcini	Referințe
NU SUNT	

Anexa Nr. 1 La Partea I

Teren

Nr cadastral	Suprafața (mp)*	Observații / Referințe
30480	Din acte: 982 Masurata: 983	

* Suprafața este determinată în planul de proiecție Stereo 70.



Date referitoare la teren

Crt	Categorie folosință	Intra vilan	Suprafața (mp)	Tarla	Parcelă	Nr. topo	Observații / Referințe
1	curți constructii	DA	827	119	458	-	
2	vie	DA	156	119	458	-	

Date referitoare la construcții

Crt	Număr	Destinație construcție	Supraf. (mp)	Situație juridică	Observații / Referințe
A1.1		construcții de locuințe	83	Cu acte	Nr. niveluri:3; S. construita la sol:83 mp; CONSTRUITA DIN BCA, ACOPERITA CU TABLA
A1.2		construcții anexa	45	Cu acte	Nr. niveluri:1; S. construita la sol:45 mp; Anexa
A1.3		construcții anexa	14	Cu acte	Nr. niveluri:1; S. construita la sol:14 mp; Anexa
A1.4		construcții anexa	12	Cu acte	Nr. niveluri:1; S. construita la sol:12 mp; Anexa

Lungime Segmente

1) Valorile lungimilor segmentelor sunt obținute din proiecție în plan.

Punct început	X / Y	Punct sfârșit	X / Y	Lungime segment (** (m)
---------------	-------	---------------	-------	-------------------------

Punct început	X / Y	Punct sfârşit	X / Y	Lungime segment (** (m)
1	419.645,877 299.853,53	2	419.643,663 299.837,959	15.728
2	419.643,663 299.837,959	3	419.641,481 299.824,816	13.323
3	419.641,481 299.824,816	4	419.636,771 299.795,22	29.968
4	419.636,771 299.795,22	5	419.653,085 299.791,811	16.666
5	419.653,085 299.791,811	6	419.655,844 299.807,43	15.861
6	419.655,844 299.807,43	7	419.657,095 299.815,521	8.187
7	419.657,095 299.815,521	8	419.659,872 299.828,994	13.756
8	419.659,872 299.828,994	9	419.660,575 299.831,883	2.973
9	419.660,575 299.831,883	10	419.661,672 299.837,989	6.204
10	419.661,672 299.837,989	11	419.662,965 299.845,828	7.945
11	419.662,965 299.845,828	1	419.645,877 299.853,53	18.744

** Lungimile segmentelor sunt determinate în planul de proiecție Stereo 70 și sunt rotunjite la 1 milimetru.

*** Distanța dintre puncte este formată din segmente cumulate ce sunt mai mici decât valoarea 1 milimetru.

**DATE DESPRE IMOBILUL NR. 13345**

Oficiul de Cadastru și Publicitate Imobiliară DOLJ
Biroul de Cadastru și Publicitate Imobiliară Craiova

A. Partea I. Descrierea imobilului

TEREN Intravilan

Adresa: Loc. Leu, Nr. 1335, Jud. Dolj, T119, P459, 459/1

Nr. Crt	Nr cadastral Nr. topografic	Suprafața* (mp)	Observații / Referințe
A1		Din acte: 1.143 Masurata: 1.106	Sector cadastral:13 Teren imprejmuit;

Construcții

Crt	Nr cadastral Nr. topografic	Adresa	Observații / Referințe
A1.1		Loc. Leu, Jud. Dolj	Nr. niveluri:2; S. construita la sol:121 mp; CONSTRUITA DIN CARAMIDA, ACOPERITA CU TABLA
A1.2		Loc. Leu, Jud. Dolj	Nr. niveluri:1; S. construita la sol:35 mp; Anexa
A1.3		Loc. Leu, Jud. Dolj	Nr. niveluri:1; S. construita la sol:13 mp; Anexa

B. Partea II. Proprietari și acte

Inscrieri privitoare la dreptul de proprietate și alte drepturi reale		Referințe
/		
Act Administrativ nr. TDP 3462, din 11/11/2005 emis de CONSILIUL JUDETEAN DOLJ (CERTIFICAT DE DECES SERIA D10, NR. 970138);		
B1	Intabulare, drept de PROPRIETATE, dobandit prin Reconstituire, cota actuala 1/1, cota initiala 1/1 1) SLAVU MARIN, LIPSĂ CNP DEFUNCT:Da 2) SLAVU MIHAIL, LIPSĂ CNP 3) APOSTOL IOANA, LIPSĂ CNP 4) MITRACHE IULICA, LIPSĂ CNP	A1
Act Normativ nr. LEGEA 7, din 13/03/1996 emis de GUVERNUL ROMANIEI;		
B2	Intabulare, drept de PROPRIETATE, dobandit prin Lege, cota actuala 1/1, cota initiala 1/1 1) MITRACHE IULICA, LIPSĂ CNP 2) APOSTOL IOANA, LIPSĂ CNP 3) SLAVU MIHAIL, LIPSĂ CNP 4) SLAVU MARIN, LIPSĂ CNP DEFUNCT:Da	A1.1, A1.2, A1.3

C. Partea III. SARCINI .

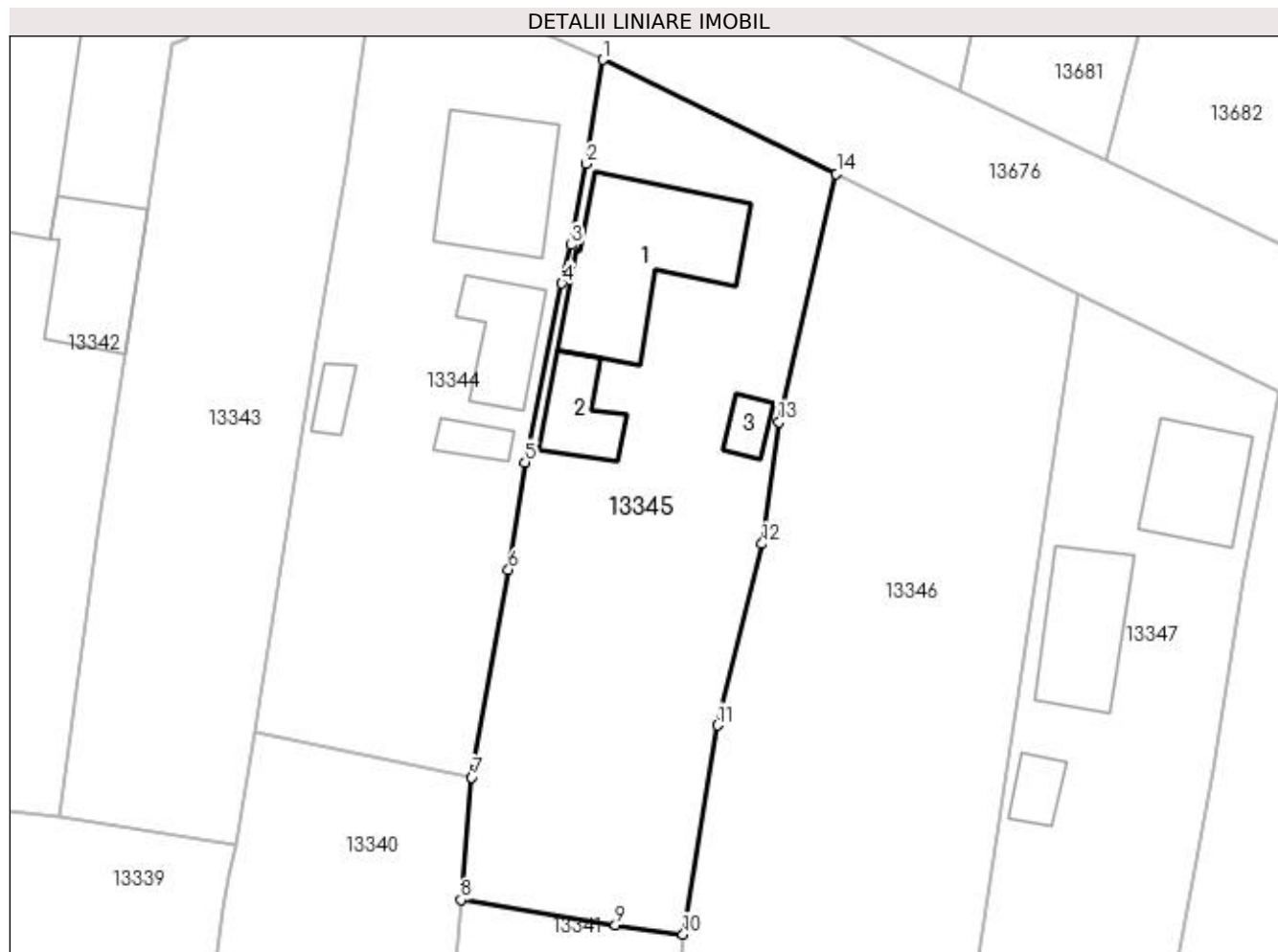
Inscrieri privind dezmembramintele dreptului de proprietate, drepturi reale de garanție și sarcini	Referințe
NU SUNT	

Anexa Nr. 1 La Partea I

Teren

Nr cadastral	Suprafața (mp)*	Observații / Referințe
	Din acte: 1.143 Masurata: 1.106	

* Suprafața este determinată în planul de proiecție Stereo 70.



Date referitoare la teren

Crt	Categorie folosință	Intra vilan	Suprafața (mp)	Tarla	Parcelă	Nr. topo	Observații / Referințe
1	curți construcții	DA	649	119	459	-	
2	vie	DA	290	119	459/1	-	
3	arabil	DA	167	119	459/1	-	

Date referitoare la construcții

Crt	Număr	Destinație construcție	Supraf. (mp)	Situație juridică	Observații / Referințe
A1.1		construcții de locuințe	121	Cu acte	Nr. niveluri:2; S. construita la sol:121 mp; CONSTRUITA DIN CARAMIDA, ACOPERITA CU TABLA
A1.2		construcții anexa	35	Cu acte	Nr. niveluri:1; S. construita la sol:35 mp; Anexa
A1.3		construcții anexa	13	Cu acte	Nr. niveluri:1; S. construita la sol:13 mp; Anexa

Lungime Segmente

1) Valorile lungimilor segmentelor sunt obținute din proiecție în plan.

Punct început	X / Y	Punct sfârșit	X / Y	Lungime segment (** (m)

Punct început	X / Y	Punct sfârșit	X / Y	Lungime segment (** (m)
1	419.662,965 299.845,828	2	419.661,672 299.837,989	7.945
2	419.661,672 299.837,989	3	419.660,575 299.831,883	6.204
3	419.660,575 299.831,883	4	419.659,872 299.828,994	2.973
4	419.659,872 299.828,994	5	419.657,095 299.815,521	13.756
5	419.657,095 299.815,521	6	419.655,844 299.807,43	8.187
6	419.655,844 299.807,43	7	419.653,085 299.791,811	15.861
7	419.653,085 299.791,811	8	419.652,259 299.782,607	9.241
8	419.652,259 299.782,607	9	419.663,901 299.780,699	11.797
9	419.663,901 299.780,699	10	419.668,995 299.779,999	5.142
10	419.668,995 299.779,999	11	419.671,602 299.795,741	15.956
11	419.671,602 299.795,741	12	419.674,934 299.809,395	14.055
12	419.674,934 299.809,395	13	419.676,206 299.818,568	9.261
13	419.676,206 299.818,568	14	419.680,535 299.837,245	19.172
14	419.680,535 299.837,245	1	419.662,965 299.845,828	19.554

** Lungimile segmentelor sunt determinate în planul de proiecție Stereo 70 și sunt rotunjite la 1 milimetru.

*** Distanța dintre puncte este formată din segmente cumulate ce sunt mai mici decât valoarea 1 milimetru.

**DATE DESPRE IMOBILUL NR. 13346**

Oficiul de Cadastru și Publicitate Imobiliară DOLJ
Biroul de Cadastru și Publicitate Imobiliară Craiova

A. Partea I. Descrierea imobilului

TEREN Intravilan

Adresa: Loc. Leu, Jud. Dolj, T119, P460

Nr. Crt	Nr cadastral Nr. topografic	Suprafața* (mp)	Observații / Referințe
A1		1.440	Sector cadastral:13 Teren imprejmuit;

B. Partea II. Proprietari și acte

Inscrieri privitoare la dreptul de proprietate și alte drepturi reale	Referințe
/	
Act Administrativ nr. TDP 3557, din 24/08/2006 emis de CONSILIUL JUDEȚEAN DOLJ;	
B1	A1
Intabulare, drept de PROPRIETATE, dobândit prin Reconstituire, cota actuala 1/1, cota initiala 1/1 1) SMARANDACHE FLOREA, LIPSĂ CNP	

C. Partea III. SARCINI .

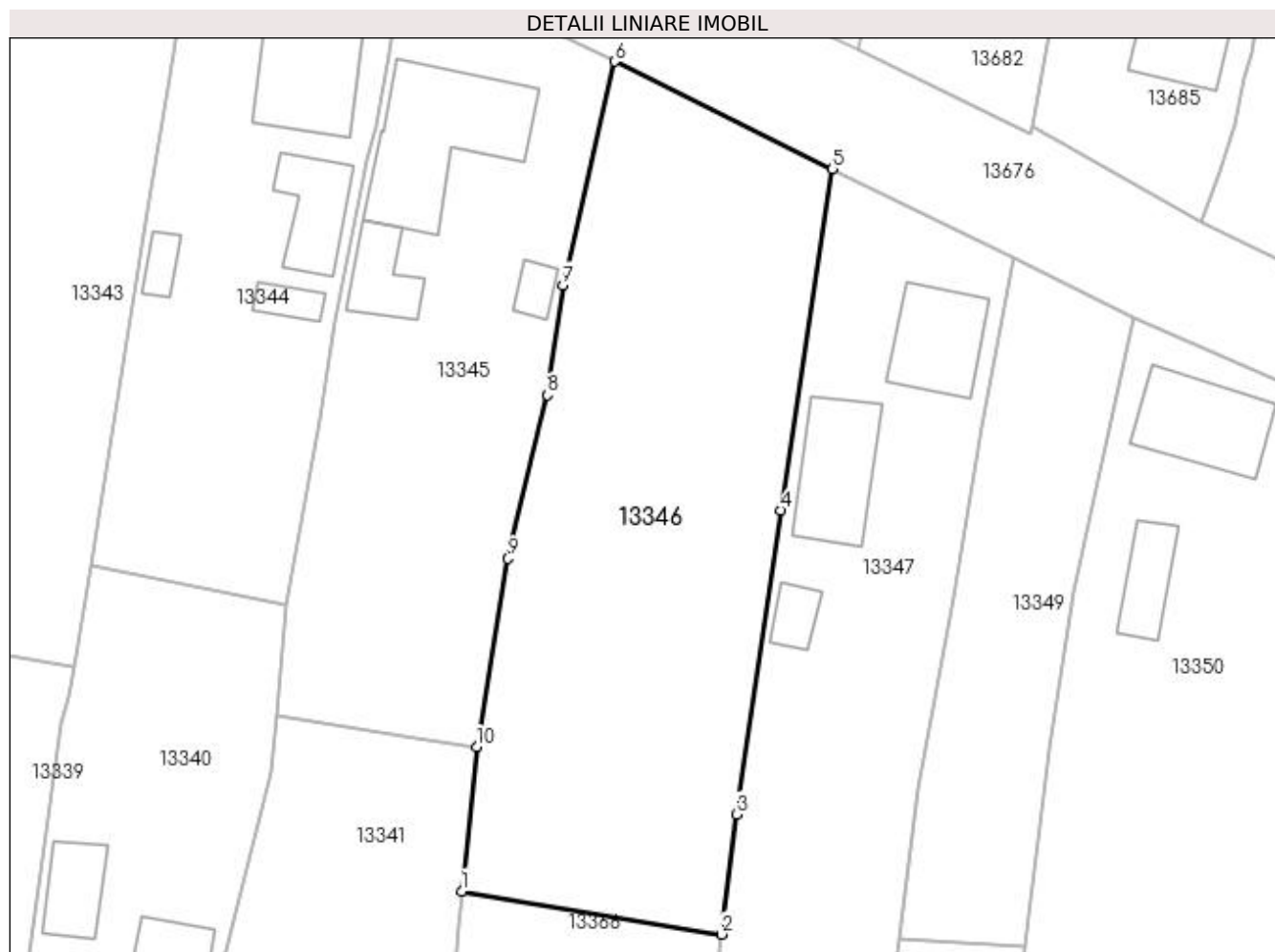
Inscrieri privind dezmembramintele dreptului de proprietate, drepturi reale de garanție și sarcini	Referințe
NU SUNT	

Anexa Nr. 1 La Partea I

Teren

Nr cadastral	Suprafața (mp)*	Observații / Referințe
	1.440	

* Suprafața este determinată în planul de proiecție Stereo 70.



Date referitoare la teren

Crt	Categorie folosință	Intra vilan	Suprafața (mp)	Tarla	Parcelă	Nr. topo	Observații / Referințe
1	arabil	DA	1.440	119	460	-	

Lungime Segmente

1) Valorile lungimilor segmentelor sunt obținute din proiecție în plan.

Punct început	X / Y	Punct sfârșit	X / Y	Lungime segment (** (m)
1	419.667,751 299.767,944	2	419.689,449 299.764,345	21.995
2	419.689,449 299.764,345	3	419.690,708 299.774,365	10.099
3	419.690,708 299.774,365	4	419.694,42 299.799,75	25.655
4	419.694,42 299.799,75	5	419.698,74 299.828,249	28.825
5	419.698,74 299.828,249	6	419.680,535 299.837,245	20.306

Punct început	X / Y	Punct sfârșit	X / Y	Lungime segment (** (m)
6	419.680,535 299.837,245	7	419.676,206 299.818,568	19.172
7	419.676,206 299.818,568	8	419.674,934 299.809,395	9.261
8	419.674,934 299.809,395	9	419.671,602 299.795,741	14.055
9	419.671,602 299.795,741	10	419.668,995 299.779,999	15.956
10	419.668,995 299.779,999	1	419.667,751 299.767,944	12.119

** Lungimile segmentelor sunt determinate în planul de proiecție Stereo 70 și sunt rotunjite la 1 milimetru.

*** Distanța dintre puncte este formată din segmente cumulate ce sunt mai mici decât valoarea 1 milimetru.

**DATE DESPRE IMOBILUL NR. 13347**

Oficiul de Cadastru și Publicitate Imobiliară DOLJ
Biroul de Cadastru și Publicitate Imobiliară Craiova

A. Partea I. Descrierea imobilului

TEREN Intravilan

Adresa: Loc. Leu, Nr. 1333, Jud. Dolj, T119, P596, 461/1 461/2

Nr. Crt	Nr cadastral Nr. topografic	Suprafața* (mp)	Observații / Referințe
A1		Din acte: 1.031 Masurata: 983	Sector cadastral:13 Teren neimprejmut;

Construcții

Crt	Nr cadastral Nr. topografic	Adresa	Observații / Referințe
A1.1		Loc. Leu, Jud. Dolj	Nr. niveluri:3; S. construita la sol:61 mp; CONSTRUITA DIN CARAMIDA, ACOPERITA CU TABLA
A1.2		Loc. Leu, Jud. Dolj	Nr. niveluri:1; S. construita la sol:70 mp; Anexa
A1.3		Loc. Leu, Jud. Dolj	Nr. niveluri:1; S. construita la sol:17 mp; Anexa

B. Partea II. Proprietari și acte

Inscrieri privitoare la dreptul de proprietate și alte drepturi reale	Referințe
/	
Act Notarial nr. CM 20, din 04/03/2014 emis de BNP GAGEATU ILIE;	
B1	A1, A1.1, A1.2, A1.3
Intabulare, drept de PROPRIETATE, dobandit prin Succesiune, cota actuala 1/1, cota initiala 1/1 1) PÂRVU IULIANA	

C. Partea III. SARCINI .

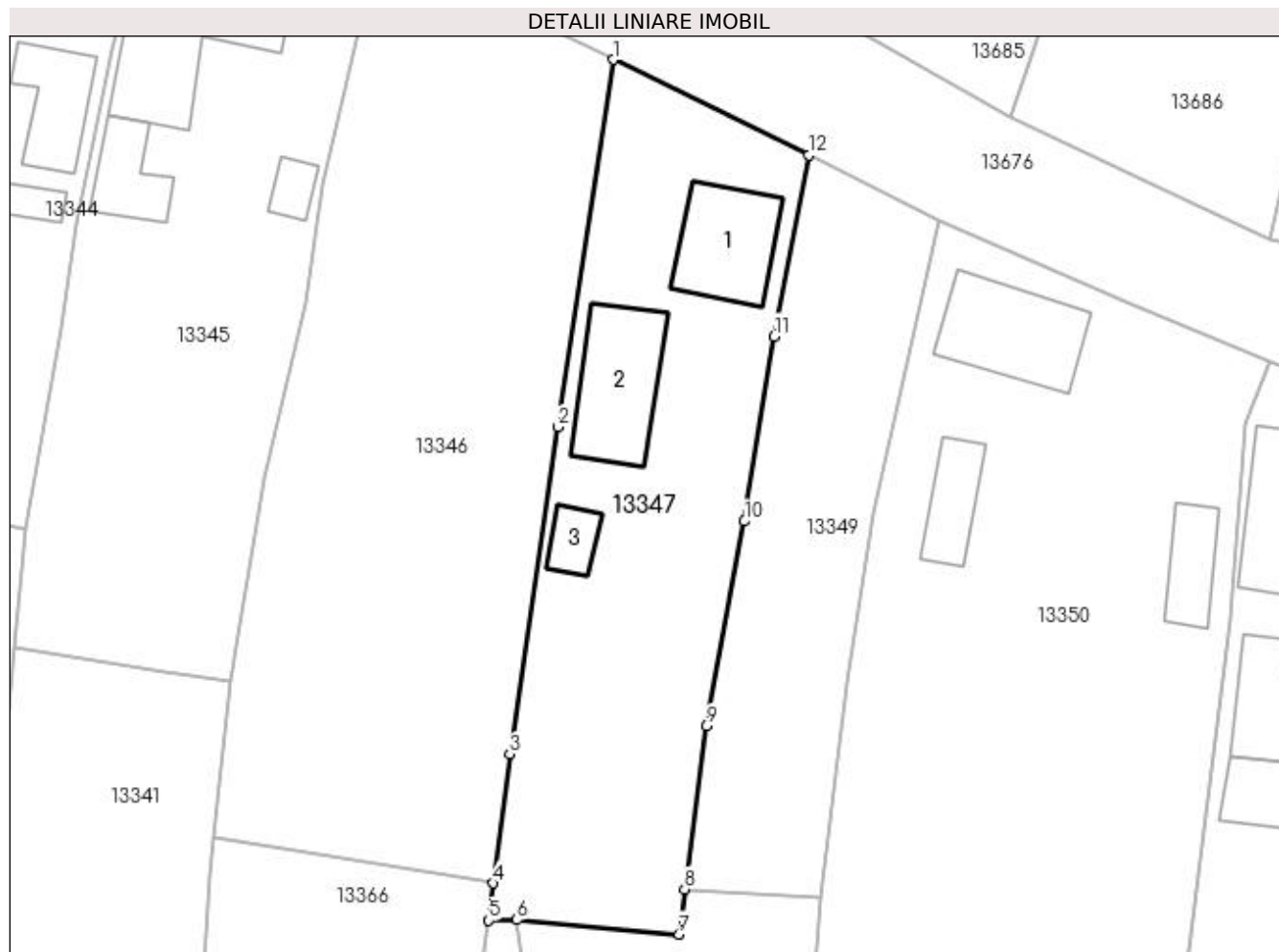
Inscrieri privind dezmembramintele dreptului de proprietate, drepturi reale de garanție și sarcini	Referințe
NU SUNT	

Anexa Nr. 1 La Partea I

Teren

Nr cadastral	Suprafața (mp)*	Observații / Referințe
	Din acte: 1.031 Masurata: 983	

* Suprafața este determinată în planul de proiecție Stereo 70.



Date referitoare la teren

Crt	Categorie folosință	Intravilan	Suprafața (mp)	Tarla	Parcelă	Nr. topo	Observații / Referințe
1	curți constructii	DA	246	119	596	-	
2	arabil	DA	737	119	461/1 461/2	-	

Date referitoare la construcții

Crt	Număr	Destinație construcție	Supraf. (mp)	Situație juridică	Observații / Referințe
A1.1		construcții de locuințe	61	Cu acte	Nr. niveluri:3; S. construita la sol:61 mp; CONSTRUITA DIN CARAMIDA, ACOPERITA CU TABLA
A1.2		construcții anexa	70	Cu acte	Nr. niveluri:1; S. construita la sol:70 mp; Anexa
A1.3		construcții anexa	17	Cu acte	Nr. niveluri:1; S. construita la sol:17 mp; Anexa

Lungime Segmente

1) Valorile lungimilor segmentelor sunt obținute din proiecție în plan.

Punct început	X / Y	Punct sfârșit	X / Y	Lungime segment (** (m))
1	419.698,74 299.828,249	2	419.694,42 299.799,75	28.825

Punct început	X / Y	Punct sfârşit	X / Y	Lungime segment (** (m)
2	419.694,42 299.799,75	3	419.690,708 299.774,365	25.655
3	419.690,708 299.774,365	4	419.689,449 299.764,345	10.099
4	419.689,449 299.764,345	5	419.689,087 299.761,46	2.907
5	419.689,087 299.761,46	6	419.691,251 299.761,506	2.164
6	419.691,251 299.761,506	7	419.703,821 299.760,385	12.62
7	419.703,821 299.760,385	8	419.704,28 299.763,89	3.535
8	419.704,28 299.763,89	9	419.705,936 299.776,554	12.772
9	419.705,936 299.776,554	10	419.708,91 299.792,429	16.151
10	419.708,91 299.792,429	11	419.711,205 299.806,783	14.536
11	419.711,205 299.806,783	12	419.713,885 299.820,822	14.293
12	419.713,885 299.820,822	1	419.698,74 299.828,249	16.868

** Lungimile segmentelor sunt determinate în planul de proiecție Stereo 70 și sunt rotunjite la 1 milimetru.

*** Distanța dintre puncte este formată din segmente cumulate ce sunt mai mici decât valoarea 1 milimetru.

**DATE DESPRE IMOBILUL NR. 13348**

Oficiul de Cadastru și Publicitate Imobiliară Dolj
Biroul de Cadastru și Publicitate Imobiliară Craiova

A. Partea I. Descrierea imobilului

TEREN Intravilan

Adresa: Loc. Leu, Jud. Dolj, T119, P462/1

Nr. Crt	Nr cadastral Nr. topografic	Suprafața* (mp)	Observații / Referințe
A1		432	Sector cadastral:13 Teren neimprejmuit;

B. Partea II. Proprietari și acte

Inscrieri privitoare la dreptul de proprietate și alte drepturi reale	Referințe
/	
Act Administrativ nr. TDP 18923, din 16/03/2015 emis de CONSILIUL JUDETEAN DOLJ;	
B1	A1
Intabulare, drept de PROPRIETATE, dobândit prin Reconstituire, cota actuala 1/1, cota initiala 1/1 1) TUDOR RADU, LIPSĂ CNP	

C. Partea III. SARCINI .

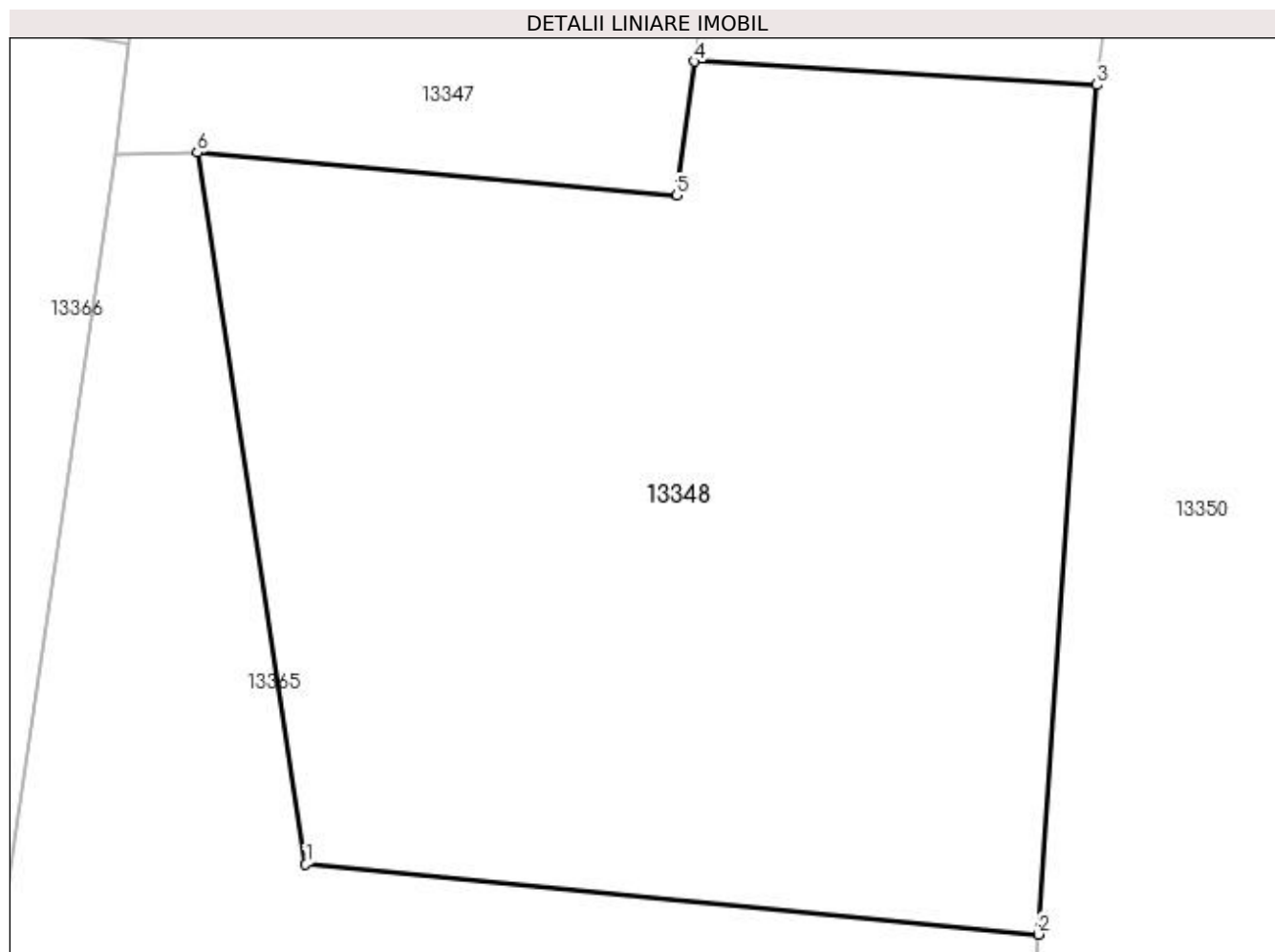
Inscrieri privind dezmembramintele dreptului de proprietate, drepturi reale de garanție și sarcini	Referințe
NU SUNT	

Anexa Nr. 1 La Partea I

Teren

Nr cadastral	Suprafața (mp)*	Observații / Referințe
	432	

* Suprafața este determinată în planul de proiecție Stereo 70.



Date referitoare la teren

Crt	Categorie folosință	Intra vilan	Suprafața (mp)	Tarla	Parcelă	Nr. topo	Observații / Referințe
1	arabil	DA	432	119	462/1	-	

Lungime Segmente

1) Valorile lungimilor segmentelor sunt obținute din proiecție în plan.

Punct început	X / Y	Punct sfârșit	X / Y	Lungime segment (** (m)
1	419.694,096 299.742,854	2	419.713,309 299.741,019	19.3
2	419.713,309 299.741,019	3	419.714,839 299.763,28	22.314
3	419.714,839 299.763,28	4	419.704,28 299.763,89	10.577
4	419.704,28 299.763,89	5	419.703,821 299.760,385	3.535
5	419.703,821 299.760,385	6	419.691,251 299.761,506	12.62

Punct început	X / Y	Punct sfârșit	X / Y	Lungime segment (** (m)
6	419.691,251 299.761,506	1	419.694,096 299.742,854	18.868

** Lungimile segmentelor sunt determinate în planul de proiecție Stereo 70 și sunt rotunjite la 1 milimetru.

*** Distanța dintre puncte este formată din segmente cumulate ce sunt mai mici decât valoarea 1 milimetru.

**DATE DESPRE IMOBILUL NR. 13349**

Oficiul de Cadastru și Publicitate Imobiliară DOLJ
Biroul de Cadastru și Publicitate Imobiliară Craiova

A. Partea I. Descrierea imobilului

TEREN Intravilan

Adresa: Loc. Leu, Nr. 1331, Jud. Dolj, T119, P462

Nr. Crt	Nr cadastral Nr. topografic	Suprafața* (mp)	Observații / Referințe
A1	35004	Din acte: 593 Masurata: 571	Sector cadastral:13 Teren imprejmuit;

B. Partea II. Proprietari și acte

Inscrieri privitoare la dreptul de proprietate și alte drepturi reale		Referințe
21089 / 28/01/2021		
Act Notarial nr. CONTRACT DE VANZARE AUT. NR. 127, din 28/01/2021 emis de PAPA ANDREEA DIANA (CONTRACT DE VANZARE);		
B1	Intabulare, drept de PROPRIETATE, dobandit prin Conventie, cota actuala 1/1, cota initiala 1/1 1) PÂRVU IULIANA 2) PÂRVU IULICĂ	A1

C. Partea III. SARCINI .

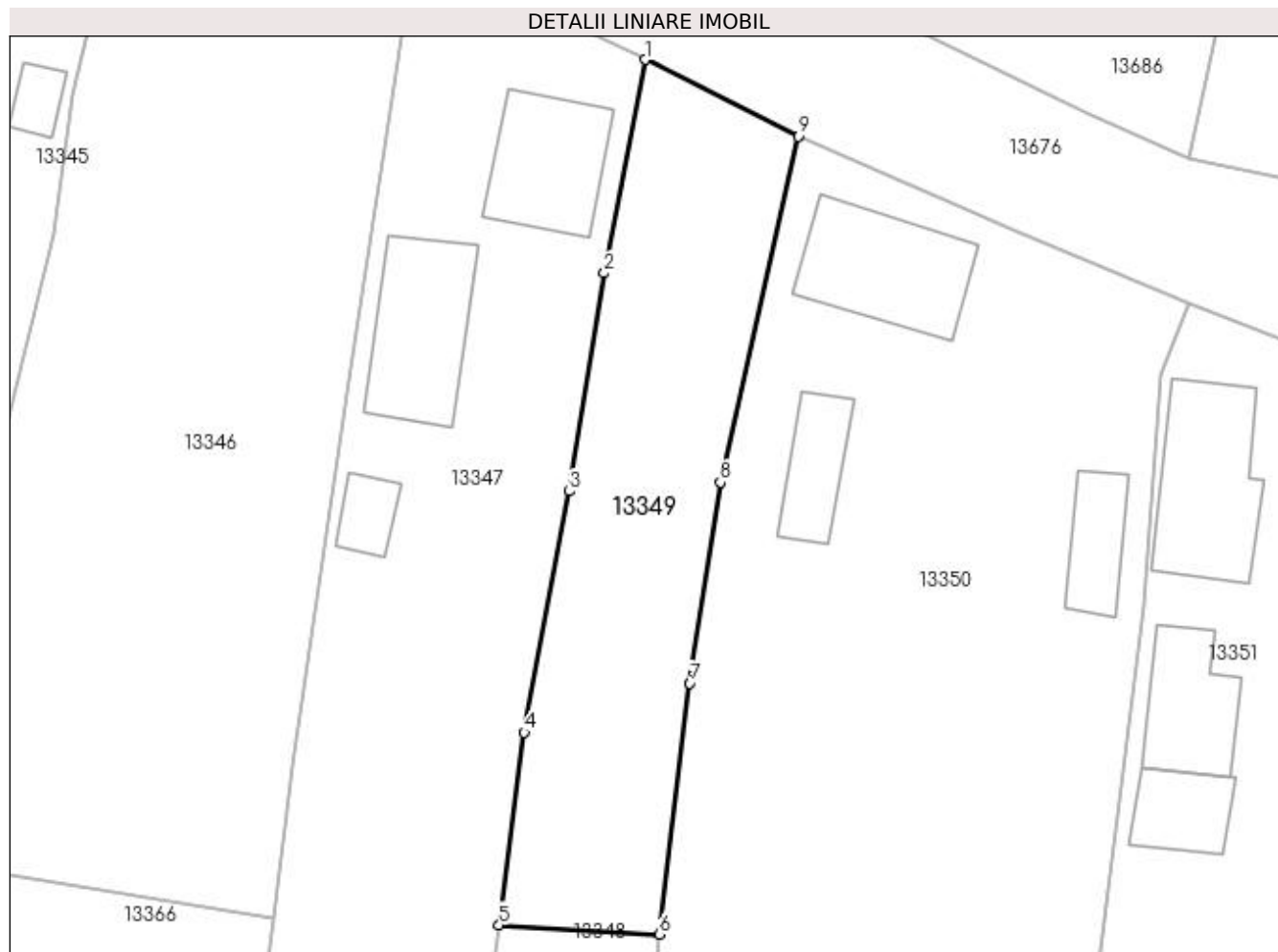
Inscrieri privind dezmembramintele dreptului de proprietate, drepturi reale de garanție și sarcini	Referințe
NU SUNT	

Anexa Nr. 1 La Partea I

Teren

Nr cadastral	Suprafața (mp)*	Observații / Referințe
35004	Din acte: 593 Masurata: 571	

* Suprafața este determinată în planul de proiecție Stereo 70.



Date referitoare la teren

Crt	Categorie folosință	Intra vilan	Suprafața (mp)	Tarla	Parcelă	Nr. topo	Observații / Referințe
1	arabil	DA	571	119	462	-	

Lungime Segmente

1) Valorile lungimilor segmentelor sunt obținute din proiecție în plan.

Punct început	X / Y	Punct sfârșit	X / Y	Lungime segment (** (m)
1	419.713,885 299.820,822	2	419.711,205 299.806,783	14.293
2	419.711,205 299.806,783	3	419.708,91 299.792,429	14.536
3	419.708,91 299.792,429	4	419.705,936 299.776,554	16.151
4	419.705,936 299.776,554	5	419.704,28 299.763,89	12.772
5	419.704,28 299.763,89	6	419.714,839 299.763,28	10.577

Punct început	X / Y	Punct sfârșit	X / Y	Lungime segment (** (m)
6	419.714,839 299.763,28	7	419.716,821 299.779,801	16.639
7	419.716,821 299.779,801	8	419.718,849 299.793,019	13.373
8	419.718,849 299.793,019	9	419.723,964 299.815,777	23.326
9	419.723,964 299.815,777	1	419.713,885 299.820,822	11.271

** Lungimile segmentelor sunt determinate în planul de proiecție Stereo 70 și sunt rotunjite la 1 milimetru.

*** Distanța dintre puncte este formată din segmente cumulate ce sunt mai mici decât valoarea 1 milimetru.

**DATE DESPRE IMOBILUL NR. 13350**

Oficiul de Cadastru și Publicitate Imobiliară DOLJ
Biroul de Cadastru și Publicitate Imobiliară Craiova

A. Partea I. Descrierea imobilului

TEREN Intravilan

Adresa: Loc. Leu, Nr. 1329, Jud. Dolj, T119, P463, 463/1

Nr. Crt	Nr cadastral Nr. topografic	Suprafața* (mp)	Observații / Referințe
A1		Din acte: 2.534 Masurata: 2.463	Sector cadastral:13 Teren imprejmuit;

Construcții

Crt	Nr cadastral Nr. topografic	Adresa	Observații / Referințe
A1.1		Loc. Leu, Jud. Dolj	Nr. niveluri:1; S. construita la sol:73 mp; CONSTRUITA DIN CARAMIDA, ACOPERITA CU TIGLA
A1.2		Loc. Leu, Jud. Dolj	Nr. niveluri:1; S. construita la sol:31 mp; Anexa
A1.3		Loc. Leu, Jud. Dolj	Nr. niveluri:1; S. construita la sol:33 mp; Anexa

B. Partea II. Proprietari și acte

Inscrieri privitoare la dreptul de proprietate și alte drepturi reale		Referințe
/		
Act Administrativ nr. TDP 2823, din 08/06/2004 emis de CONSILIUL JUDETEAN DOLJ (CERTIFICAT DE DECES SERIA DP, NR. 064742);		
B1	Intabulare, drept de PROPRIETATE, dobandit prin Reconstituire, cota actuala 1/1, cota initiala 1/1 1) BUDA ELENA, LIPSĂ CNP DEFUNCT:Da	A1
Act Normativ nr. LEGEA 7, din 13/03/1996 emis de GUVERNUL ROMANIEI;		
B2	Intabulare, drept de PROPRIETATE, dobandit prin Lege, cota actuala 1/1, cota initiala 1/1 1) BUDA ELENA, LIPSĂ CNP DEFUNCT:Da	A1.1, A1.2, A1.3

C. Partea III. SARCINI .

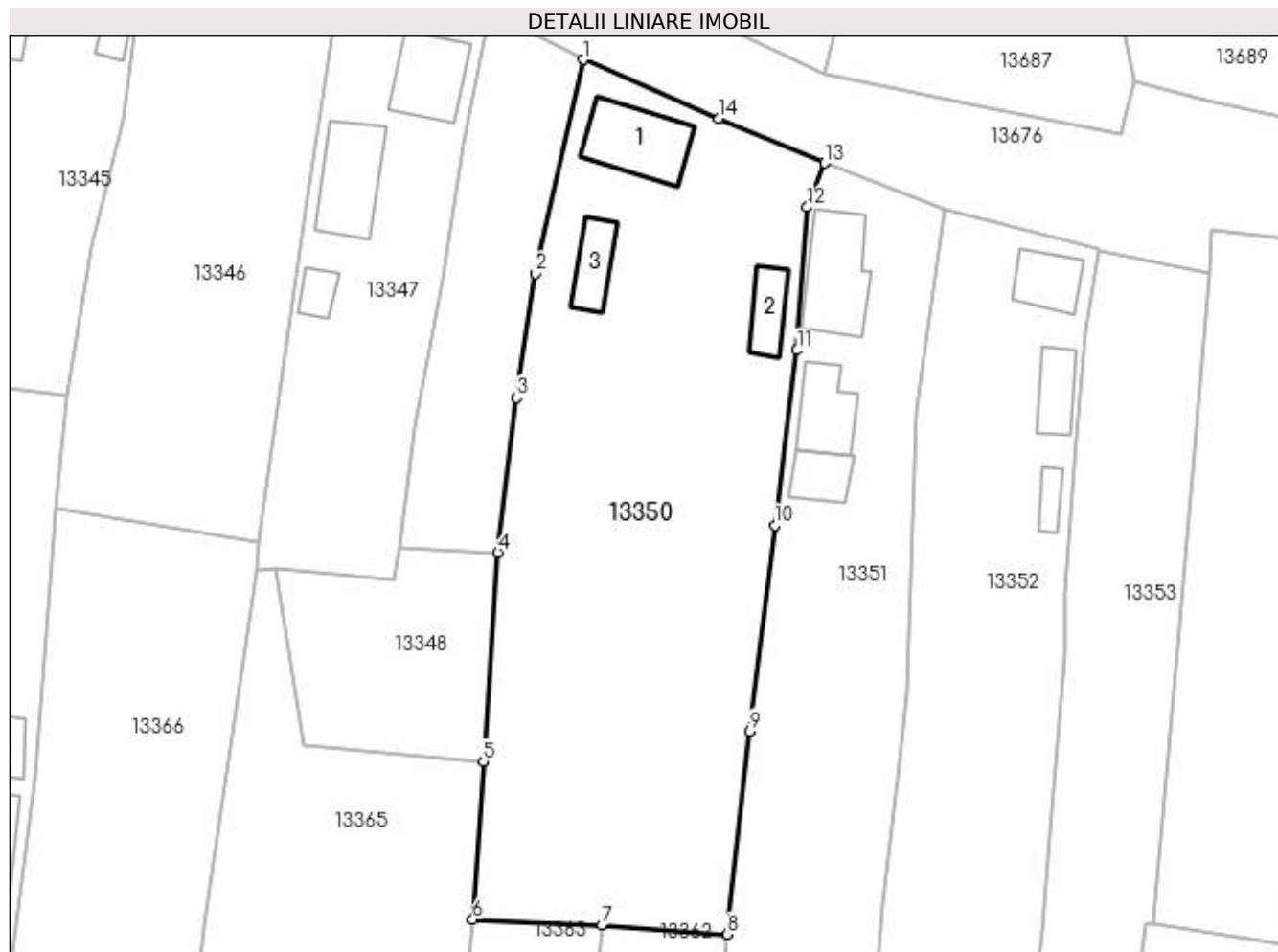
Inscrieri privind dezmembramintele dreptului de proprietate, drepturi reale de garanție și sarcini	Referințe
NU SUNT	

Anexa Nr. 1 La Partea I

Teren

Nr cadastral	Suprafața (mp)*	Observații / Referințe
	Din acte: 2.534 Masurata: 2.463	

* Suprafața este determinată în planul de proiecție Stereo 70.



Date referitoare la teren

Crt	Categorie folosință	Intra vilan	Suprafața (mp)	Tarla	Parcelă	Nr. topo	Observații / Referințe
1	curți constructii	DA	981	119	463	-	
2	arabil	DA	1.482	119	463/1	-	

Date referitoare la construcții

Crt	Număr	Destinație construcție	Supraf. (mp)	Situație juridică	Observații / Referințe
A1.1		construcții de locuințe	73	Cu acte	Nr. niveluri:1; S. construita la sol:73 mp; CONSTRUITA DIN CARAMIDA, ACOPERITA CU TIGLA
A1.2		construcții anexa	31	Cu acte	Nr. niveluri:1; S. construita la sol:31 mp; Anexa
A1.3		construcții anexa	33	Cu acte	Nr. niveluri:1; S. construita la sol:33 mp; Anexa

Lungime Segmente

1) Valorile lungimilor segmentelor sunt obținute din proiecție în plan.

Punct început	X / Y	Punct sfârșit	X / Y	Lungime segment (** (m))
1	419.723,964 299.815,777	2	419.718,849 299.793,019	23.326

Punct început	X / Y	Punct sfârşit	X / Y	Lungime segment (** (m)
2	419.718,849 299.793,019	3	419.716,821 299.779,801	13.373
3	419.716,821 299.779,801	4	419.714,839 299.763,28	16.639
4	419.714,839 299.763,28	5	419.713,309 299.741,019	22.314
5	419.713,309 299.741,019	6	419.712,152 299.724,197	16.861
6	419.712,152 299.724,197	7	419.725,91 299.723,585	13.771
7	419.725,91 299.723,585	8	419.739,241 299.722,641	13.364
8	419.739,241 299.722,641	9	419.741,648 299.744,26	21.753
9	419.741,648 299.744,26	10	419.744,303 299.766,202	22.102
10	419.744,303 299.766,202	11	419.746,686 299.784,834	18.784
11	419.746,686 299.784,834	12	419.747,787 299.800,073	15.279
12	419.747,787 299.800,073	13	419.749,625 299.804,771	5.045
13	419.749,625 299.804,771	14	419.738,39 299.809,519	12.197
14	419.738,39 299.809,519	1	419.723,964 299.815,777	15.725

** Lungimile segmentelor sunt determinate în planul de proiecţie Stereo 70 şi sunt rotunjite la 1 milimetru.

*** Distanţa dintre puncte este formată din segmente cumulate ce sunt mai mici decât valoarea 1 milimetru.

**DATE DESPRE IMOBILUL NR. 13351**

Oficiul de Cadastru și Publicitate Imobiliară DOLJ
Biroul de Cadastru și Publicitate Imobiliară Craiova

A. Partea I. Descrierea imobilului

TEREN Intravilan

Adresa: Loc. Leu, Nr. 1328, Jud. Dolj, T119, P464, 464/1, 464/2

Nr. Crt	Nr cadastral Nr. topografic	Suprafața* (mp)	Observații / Referințe
A1		Din acte: 1.540 Masurata: 1.554	Sector cadastral:13 Teren imprejmuit;

Construcții

Crt	Nr cadastral Nr. topografic	Adresa	Observații / Referințe
A1.1		Loc. Leu, Jud. Dolj	Nr. niveluri:1; S. construita la sol:78 mp; CONSTRUITA DIN CARAMIDA, ACOPERITA CU TIGLA
A1.2		Loc. Leu, Jud. Dolj	Nr. niveluri:1; S. construita la sol:50 mp; Anexa
A1.3		Loc. Leu, Jud. Dolj	Nr. niveluri:1; S. construita la sol:31 mp; Anexa

B. Partea II. Proprietari și acte

Inscrieri privitoare la dreptul de proprietate și alte drepturi reale		Referințe
/		
Act Administrativ nr. TDP 2243, din 30/07/2003 emis de CONSILIUL JUDETEAN DOLJ;		
B1	Intabulare, drept de PROPRIETATE, dobandit prin Reconstituire, cota actuala 1/1, cota initiala 1/1 1) STOIANA MARIN, LIPSĂ CNP	A1
Act Normativ nr. LEGEA 7, din 13/03/1996 emis de GUVERNUL ROMANIEI;		
B2	Intabulare, drept de PROPRIETATE, dobandit prin Lege, cota actuala 1/1, cota initiala 1/1 1) STOIANA MARIN, LIPSĂ CNP	A1.1, A1.2, A1.3

C. Partea III. SARCINI .

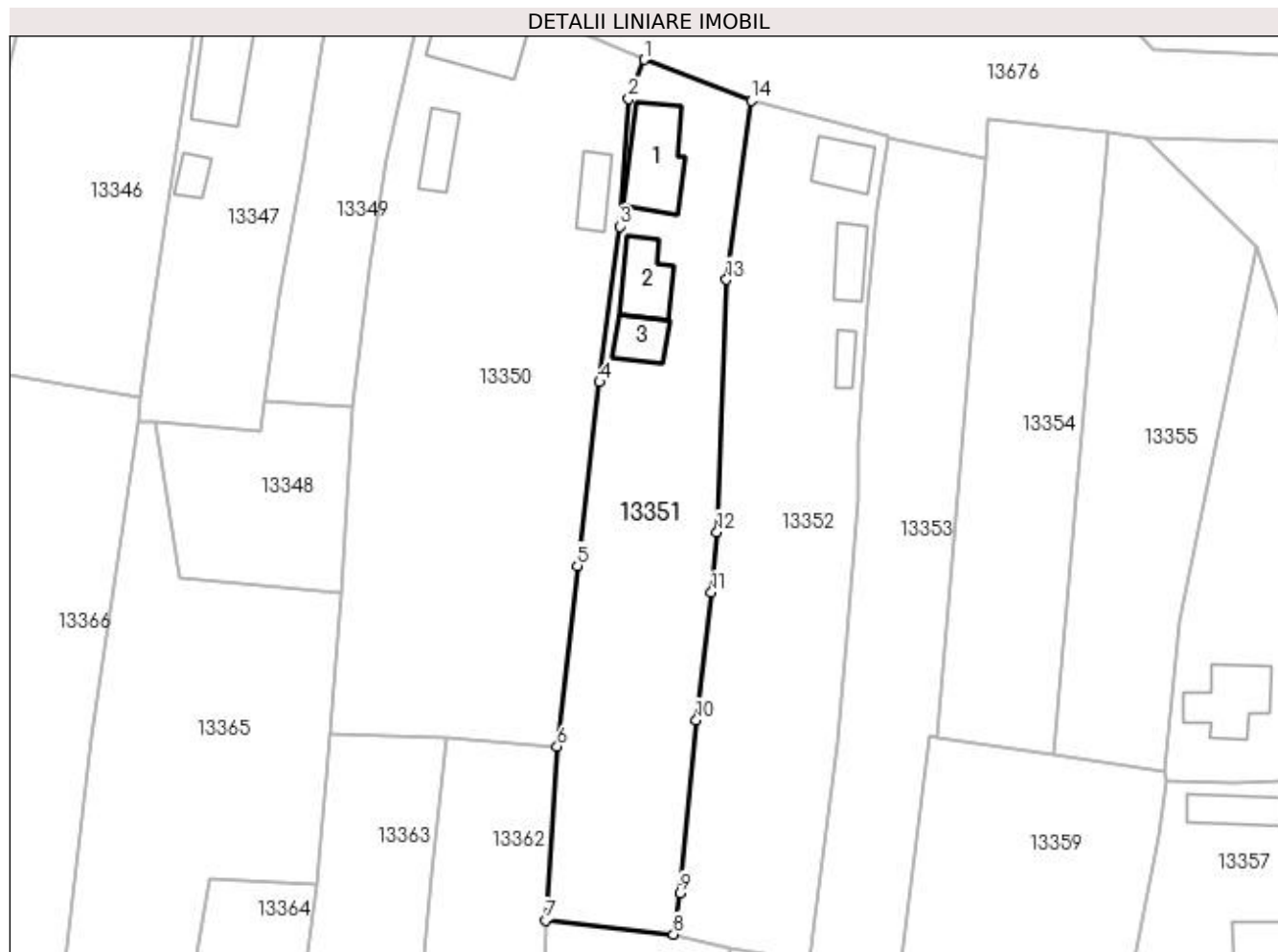
Inscrieri privind dezmembramintele dreptului de proprietate, drepturi reale de garanție și sarcini	Referințe
NU SUNT	

Anexa Nr. 1 La Partea I

Teren

Nr cadastral	Suprafața (mp)*	Observații / Referințe
	Din acte: 1.540	
	Masurata: 1.554	

* Suprafața este determinată în planul de proiecție Stereo 70.



Date referitoare la teren

Crt	Categorie folosință	Intravilan	Suprafața (mp)	Tarla	Parcelă	Nr. topo	Observații / Referințe
1	curți constructii	DA	521	119	464	-	
2	vie	DA	437	119	464/1	-	
3	arabil	DA	596	119	464/2	-	

Date referitoare la construcții

Crt	Număr	Destinație construcție	Supraf. (mp)	Situație juridică	Observații / Referințe
A1.1		construcții de locuințe	78	Cu acte	Nr. niveluri:1; S. construita la sol:78 mp; CONSTRUITA DIN CARAMIDA, ACOPERITA CU TIGLA
A1.2		construcții anexa	50	Cu acte	Nr. niveluri:1; S. construita la sol:50 mp; Anexa
A1.3		construcții anexa	31	Cu acte	Nr. niveluri:1; S. construita la sol:31 mp; Anexa

Lungime Segmente

1) Valorile lungimilor segmentelor sunt obținute din proiecție în plan.

Punct început	X / Y	Punct sfârșit	X / Y	Lungime segment (** (m)

Punct început	X / Y	Punct sfârşit	X / Y	Lungime segment (** (m)
1	419.749,625 299.804,771	2	419.747,787 299.800,073	5.045
2	419.747,787 299.800,073	3	419.746,686 299.784,834	15.279
3	419.746,686 299.784,834	4	419.744,303 299.766,202	18.784
4	419.744,303 299.766,202	5	419.741,648 299.744,26	22.102
5	419.741,648 299.744,26	6	419.739,241 299.722,641	21.753
6	419.739,241 299.722,641	7	419.737,831 299.701,838	20.851
7	419.737,831 299.701,838	8	419.753,156 299.700,171	15.415
8	419.753,156 299.700,171	9	419.753,931 299.705,125	5.014
9	419.753,931 299.705,125	10	419.755,881 299.725,808	20.775
10	419.755,881 299.725,808	11	419.757,681 299.741,054	15.352
11	419.757,681 299.741,054	12	419.758,36 299.748,302	7.28
12	419.758,36 299.748,302	13	419.759,494 299.778,467	30.186
13	419.759,494 299.778,467	14	419.762,507 299.799,861	21.605
14	419.762,507 299.799,861	1	419.749,625 299.804,771	13.786

** Lungimile segmentelor sunt determinate în planul de proiecție Stereo 70 și sunt rotunjite la 1 milimetru.

*** Distanța dintre puncte este formată din segmente cumulate ce sunt mai mici decât valoarea 1 milimetru.

**DATE DESPRE IMOBILUL NR. 13352**

Oficiul de Cadastru și Publicitate Imobiliară DOLJ
Biroul de Cadastru și Publicitate Imobiliară Craiova

A. Partea I. Descrierea imobilului

TEREN Intravilan

Adresa: Loc. Leu, Nr. 1327, Jud. Dolj, T119, P465, 465/1, 465/2

Nr. Crt	Nr cadastral Nr. topografic	Suprafața* (mp)	Observații / Referințe
A1		Din acte: 1.719 Masurata: 1.671	Sector cadastral:13 Teren imprejmuit;

Construcții

Crt	Nr cadastral Nr. topografic	Adresa	Observații / Referințe
A1.1		Loc. Leu, Jud. Dolj	Nr. niveluri:1; S. construita la sol:39 mp; CONSTRUITA DIN CARAMIDA, ACOPERITA CU TIGLA
A1.2		Loc. Leu, Jud. Dolj	Nr. niveluri:1; S. construita la sol:32 mp; Anexa
A1.3		Loc. Leu, Jud. Dolj	Nr. niveluri:1; S. construita la sol:14 mp; Anexa

B. Partea II. Proprietari și acte

Inscrieri privitoare la dreptul de proprietate și alte drepturi reale	Referințe
/	
Act Administrativ nr. TDP 2831, din 19/07/2004 emis de CONSILIUL JUDETEAN DOLJ;	
B1	A1
Intabulare, drept de PROPRIETATE, dobandit prin Reconstituire, cota actuala 1/1, cota initiala 1/1 1) MITROI CONSTANȚA, LIPSĂ CNP	
Act Normativ nr. LEGEA 7, din 13/03/1996 emis de GUVERNUL ROMANIEI;	
B2	A1.1, A1.2, A1.3
Intabulare, drept de PROPRIETATE, dobandit prin Lege, cota actuala 1/1, cota initiala 1/1 1) MITROI CONSTANȚA, LIPSĂ CNP	

C. Partea III. SARCINI .

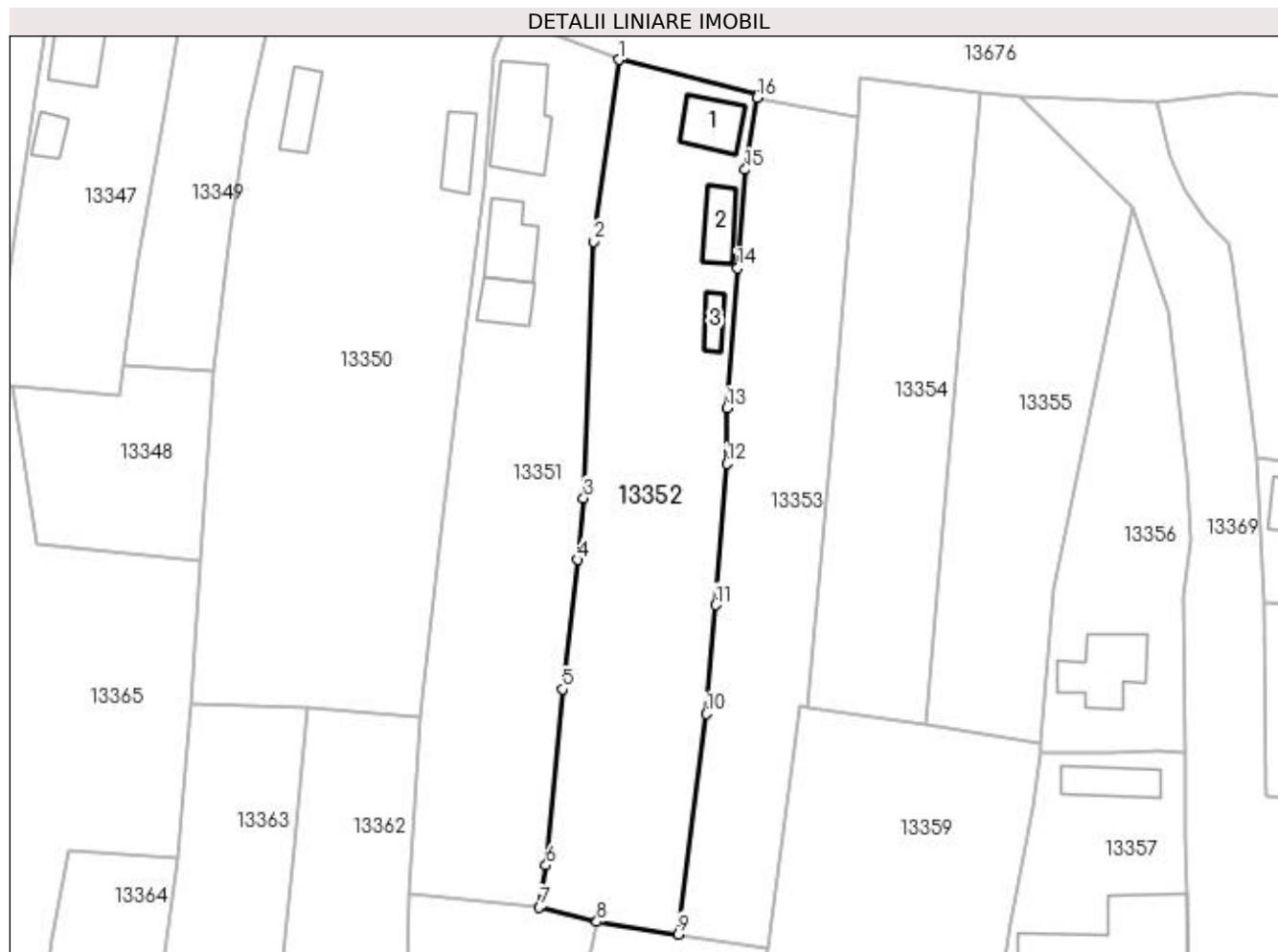
Inscrieri privind dezmembramintele dreptului de proprietate, drepturi reale de garanție și sarcini	Referințe
NU SUNT	

Anexa Nr. 1 La Partea I

Teren

Nr cadastral	Suprafața (mp)*	Observații / Referințe
	Din acte: 1.719 Masurata: 1.671	

* Suprafața este determinată în planul de proiecție Stereo 70.



Date referitoare la teren

Crt	Categorie folosință	Intra vilan	Suprafața (mp)	Tarla	Parcelă	Nr. topo	Observații / Referințe
1	curți constructii	DA	382	119	465	-	
2	vie	DA	595	119	465/1	-	
3	arabil	DA	694	119	465/2	-	

Date referitoare la construcții

Crt	Număr	Destinație construcție	Supraf. (mp)	Situație juridică	Observații / Referințe
A1.1		construcții de locuințe	39	Cu acte	Nr. niveluri:1; S. construita la sol:39 mp; CONSTRUITA DIN CARAMIDA, ACOPERITA CU TIGLA
A1.2		construcții anexa	32	Cu acte	Nr. niveluri:1; S. construita la sol:32 mp; Anexa
A1.3		construcții anexa	14	Cu acte	Nr. niveluri:1; S. construita la sol:14 mp; Anexa

Lungime Segmente

1) Valorile lungimilor segmentelor sunt obținute din proiecție în plan.

Punct început	X / Y	Punct sfârșit	X / Y	Lungime segment (** (m)

Punct început	X / Y	Punct sfârşit	X / Y	Lungime segment (** (m)
1	419.762,507 299.799,861	2	419.759,494 299.778,467	21.605
2	419.759,494 299.778,467	3	419.758,36 299.748,302	30.186
3	419.758,36 299.748,302	4	419.757,681 299.741,054	7.28
4	419.757,681 299.741,054	5	419.755,881 299.725,808	15.352
5	419.755,881 299.725,808	6	419.753,931 299.705,125	20.775
6	419.753,931 299.705,125	7	419.753,156 299.700,171	5.014
7	419.753,156 299.700,171	8	419.759,908 299.698,491	6.958
8	419.759,908 299.698,491	9	419.769,463 299.697,002	9.67
9	419.769,463 299.697,002	10	419.772,801 299.722,933	26.145
10	419.772,801 299.722,933	11	419.773,904 299.735,752	12.866
11	419.773,904 299.735,752	12	419.775,2 299.752,354	16.653
12	419.775,2 299.752,354	13	419.775,229 299.758,896	6.542
13	419.775,229 299.758,896	14	419.776,447 299.775,343	16.492
14	419.776,447 299.775,343	15	419.777,373 299.786,918	11.612
15	419.777,373 299.786,918	16	419.778,76 299.795,417	8.611
16	419.778,76 299.795,417	17	419.778,842 299.795,686	0.281
17	419.778,842 299.795,686	1	419.762,507 299.799,861	16.86

** Lungimile segmentelor sunt determinate în planul de proiecţie Stereo 70 şi sunt rotunjite la 1 milimetru.

*** Distanţa dintre puncte este formată din segmente cumulate ce sunt mai mici decât valoarea 1 milimetru.

**DATE DESPRE IMOBILUL NR. 13353**

Oficiul de Cadastru și Publicitate Imobiliară DOLJ
Biroul de Cadastru și Publicitate Imobiliară Craiova

A. Partea I. Descrierea imobilului

TEREN Intravilan

Adresa: Loc. Leu, Jud. Dolj, T119, P466

Nr. Crt	Nr cadastral Nr. topografic	Suprafața* (mp)	Observații / Referințe
A1	34369	Din acte: 1.182 Masurata: 1.166	Sector cadastral:13 Teren neimprejmuit;

B. Partea II. Proprietari și acte

Inscrieri privitoare la dreptul de proprietate și alte drepturi reale		Referințe
172471 / 08/08/2019		
Act Notarial nr. 61, din 05/08/2019 emis de IONASCU NICOLAE;		
B1	Intabulare, drept de PROPRIETATE, dobandit prin Conventie, cota actuala 1/1, cota initiala 1/1 1) MADARIE PAULA 2) MADARIE IULIAN	A1

C. Partea III. SARCINI .

Inscrieri privind dezmembramintele dreptului de proprietate, drepturi reale de garanție și sarcini	Referințe
NU SUNT	

Anexa Nr. 1 La Partea I

Teren

Nr cadastral	Suprafața (mp)*	Observații / Referințe
34369	Din acte: 1.182 Masurata: 1.166	

* Suprafața este determinată în planul de proiecție Stereo 70.



Date referitoare la teren

Crt	Categorie folosință	Intra vilan	Suprafața (mp)	Tarla	Parcelă	Nr. topo	Observații / Referințe
1	arabil	DA	1.166	119	466	-	

Lungime Segmente

1) Valorile lungimilor segmentelor sunt obținute din proiecție în plan.

Punct început	X / Y	Punct sfârșit	X / Y	Lungime segment (** (m)
1	419.778,76 299.795,417	2	419.777,373 299.786,918	8.611
2	419.777,373 299.786,918	3	419.776,447 299.775,343	11.612
3	419.776,447 299.775,343	4	419.775,229 299.758,896	16.492
4	419.775,229 299.758,896	5	419.775,2 299.752,354	6.542
5	419.775,2 299.752,354	6	419.773,904 299.735,752	16.653

Punct început	X / Y	Punct sfârșit	X / Y	Lungime segment (** (m)
6	419.773,904 299.735,752	7	419.772,801 299.722,933	12.866
7	419.772,801 299.722,933	8	419.769,463 299.697,002	26.145
8	419.769,463 299.697,002	9	419.780,097 299.695,351	10.761
9	419.780,097 299.695,351	10	419.783,84 299.723,837	28.731
10	419.783,84 299.723,837	11	419.784,714 299.723,752	0.878
11	419.784,714 299.723,752	12	419.787,466 299.755,309	31.677
12	419.787,466 299.755,309	13	419.790,62 299.793,015	37.838
13	419.790,62 299.793,015	1	419.778,76 299.795,417	12.101

** Lungimile segmentelor sunt determinate în planul de proiecție Stereo 70 și sunt rotunjite la 1 milimetru.

*** Distanța dintre puncte este formată din segmente cumulate ce sunt mai mici decât valoarea 1 milimetru.

**DATE DESPRE IMOBILUL NR. 13354**

Oficiul de Cadastru și Publicitate Imobiliară DOLJ
Biroul de Cadastru și Publicitate Imobiliară Craiova

A. Partea I. Descrierea imobilului

TEREN Intravilan

Adresa: Loc. Leu, Nr. 1324, Jud. Dolj, T119, P467

Nr. Crt	Nr cadastral Nr. topografic	Suprafața* (mp)	Observații / Referințe
A1		1.046	Sector cadastral:13 Teren neimprejmuit;

B. Partea II. Proprietari și acte

Inscrieri privitoare la dreptul de proprietate și alte drepturi reale	Referințe
/	
Act Notarial nr. CM 80, din 25/08/2016 emis de BNP GAGEATU ILIE;	
B1	A1
Intabulare, drept de PROPRIETATE, dobandit prin Succesiune, cota actuala 1/1, cota initiala 1/1 1) PREDĂ ILEANA	

C. Partea III. SARCINI .

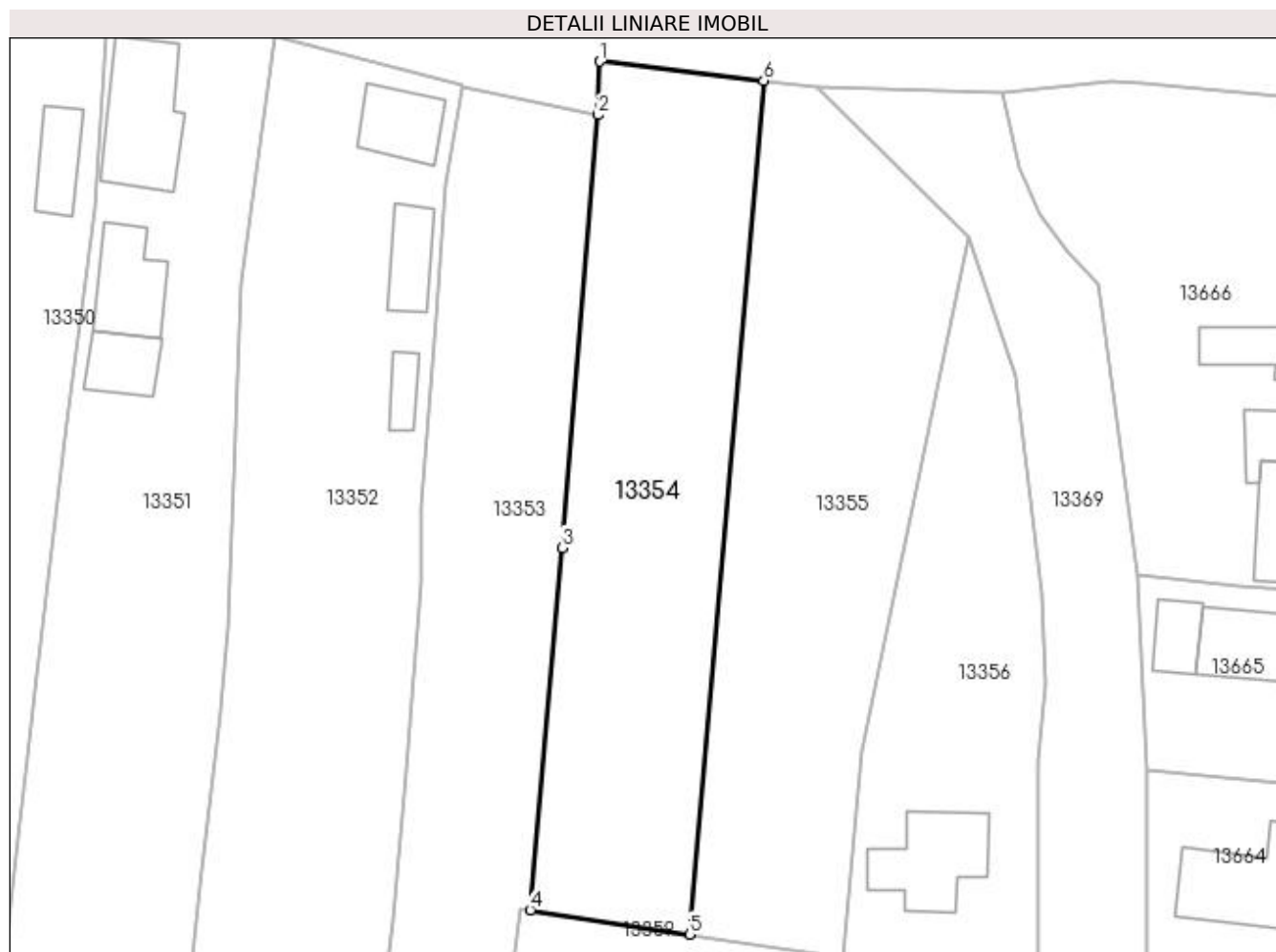
Inscrieri privind dezmembramintele dreptului de proprietate, drepturi reale de garanție și sarcini	Referințe
NU SUNT	

Anexa Nr. 1 La Partea I

Teren

Nr cadastral	Suprafața (mp)*	Observații / Referințe
	1.046	

* Suprafața este determinată în planul de proiecție Stereo 70.



Date referitoare la teren

Crt	Categorie folosință	Intra vilan	Suprafața (mp)	Tarla	Parcelă	Nr. topo	Observații / Referințe
1	arabil	DA	1.046	119	467	-	

Lungime Segmente

1) Valorile lungimilor segmentelor sunt obținute din proiecție în plan.

Punct început	X / Y	Punct sfârșit	X / Y	Lungime segment (** (m)
1	419.790,771 299.797,666	2	419.790,62 299.793,015	4.654
2	419.790,62 299.793,015	3	419.787,466 299.755,309	37.838
3	419.787,466 299.755,309	4	419.784,714 299.723,752	31.677
4	419.784,714 299.723,752	5	419.798,59 299.721,621	14.038
5	419.798,59 299.721,621	6	419.805,076 299.795,995	74.656

Punct început	X / Y	Punct sfârşit	X / Y	Lungime segment (** (m)
6	419.805,076 299.795,995	1	419.790,771 299.797,666	14.402

** Lungimile segmentelor sunt determinate în planul de proiecţie Stereo 70 şi sunt rotunjite la 1 milimetru.

*** Distanţa dintre puncte este formată din segmente cumulate ce sunt mai mici decât valoarea 1 milimetru.

**DATE DESPRE IMOBILUL NR. 13355**

Oficiul de Cadastru și Publicitate Imobiliară DOLJ
Biroul de Cadastru și Publicitate Imobiliară Craiova

A. Partea I. Descrierea imobilului

TEREN Intravilan

Adresa: Loc. Leu, Nr. 1325, Jud. Dolj, T119, P468

Nr. Crt	Nr cadastral Nr. topografic	Suprafața* (mp)	Observații / Referințe
A1		1.120	Sector cadastral:13 Teren neimprejmuit;

B. Partea II. Proprietari și acte

Inscrieri privitoare la dreptul de proprietate și alte drepturi reale		Referințe
/		
Act Administrativ nr. TDP 20055, din 26/05/2017 emis de CONSILIUL JUDETEAN DOLJ (CERTIFICAT DE DECES SERIA DZ, NR. 526721);		
B1	Intabulare, drept de PROPRIETATE, dobandit prin Reconstituire, cota actuala 1/1, cota initiala 1/1 1) BECU IOANA, LIPSĂ CNP DEFUNCT:Da	A1

C. Partea III. SARCINI .

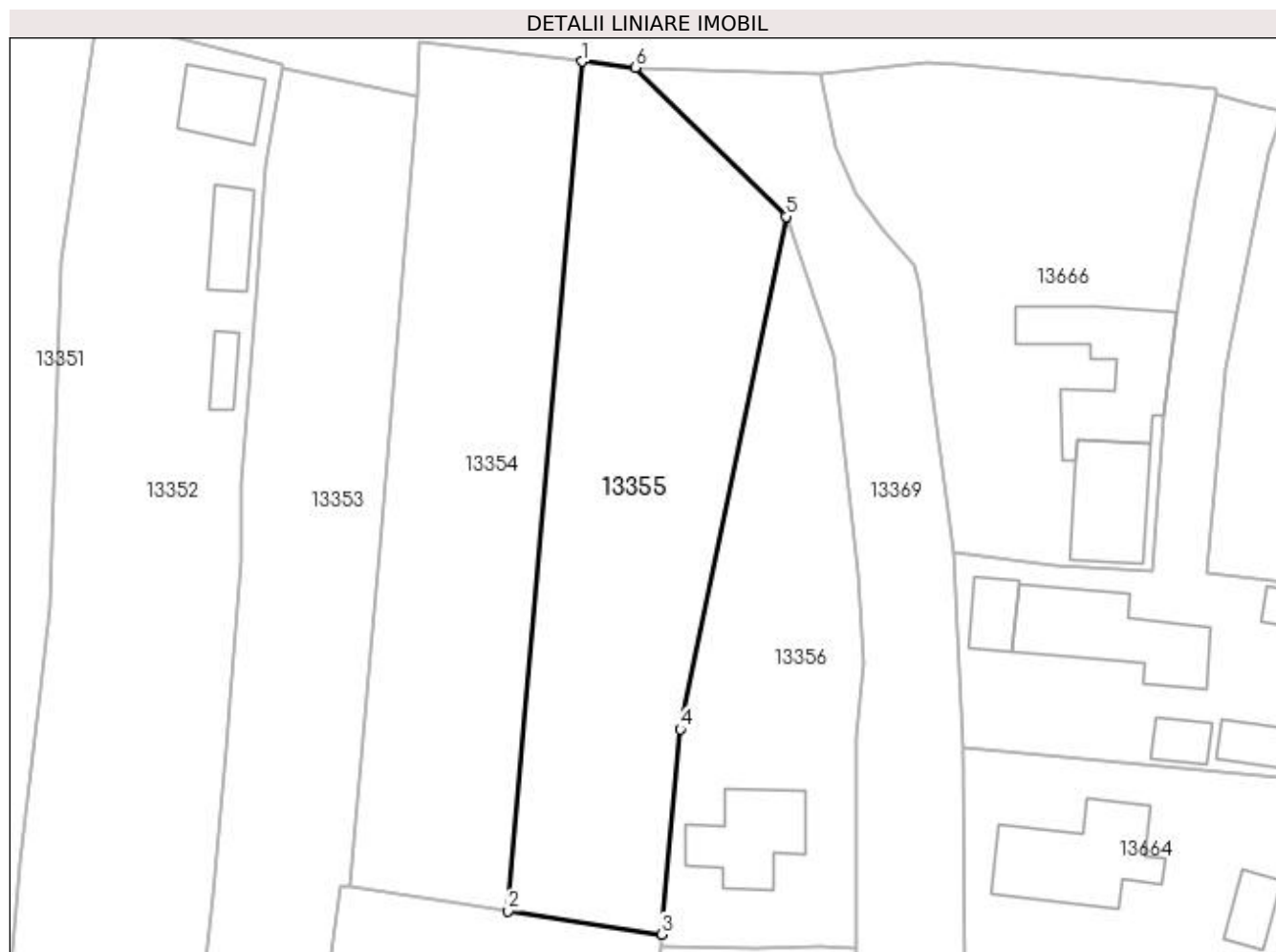
Inscrieri privind dezmembramintele dreptului de proprietate, drepturi reale de garanție și sarcini	Referințe
NU SUNT	

Anexa Nr. 1 La Partea I

Teren

Nr cadastral	Suprafața (mp)*	Observații / Referințe
	1.120	

* Suprafața este determinată în planul de proiecție Stereo 70.



Date referitoare la teren

Crt	Categorie folosință	Intra vilan	Suprafața (mp)	Tarla	Parcelă	Nr. topo	Observații / Referințe
1	arabil	DA	1.120	119	468	-	

Lungime Segmente

1) Valorile lungimilor segmentelor sunt obținute din proiecție în plan.

Punct început	X / Y	Punct sfârșit	X / Y	Lungime segment (** (m)
1	419.805,076 299.795,995	2	419.798,59 299.721,621	74.656
2	419.798,59 299.721,621	3	419.811,989 299.719,563	13.556
3	419.811,989 299.719,563	4	419.813,632 299.737,524	18.036
4	419.813,632 299.737,524	5	419.822,913 299.782,42	45.845
5	419.822,913 299.782,42	6	419.809,695 299.795,455	18.564

Punct început	X / Y	Punct sfârșit	X / Y	Lungime segment (** (m)
6	419.809,695 299.795,455	1	419.805,076 299.795,995	4.651

** Lungimile segmentelor sunt determinate în planul de proiecție Stereo 70 și sunt rotunjite la 1 milimetru.

*** Distanța dintre puncte este formată din segmente cumulate ce sunt mai mici decât valoarea 1 milimetru.

**DATE DESPRE IMOBILUL NR. 13356**

Oficiul de Cadastru și Publicitate Imobiliară DOLJ
Biroul de Cadastru și Publicitate Imobiliară Craiova

A. Partea I. Descrierea imobilului

TEREN Intravilan

Adresa: Loc. Leu, Nr. 1245, Jud. Dolj, T119, P470

Nr. Crt	Nr cadastral Nr. topografic	Suprafața* (mp)	Observații / Referințe
A1		734	Sector cadastral:13 Teren neimprejmit;

Construcții

Crt	Nr cadastral Nr. topografic	Adresa	Observații / Referințe
A1.1		Loc. Leu, Jud. Dolj	Nr. niveluri:1; S. construita la sol:66 mp; CONSTRUITA DIN CARAMIDA, ACOPERITA CU TIGLA

B. Partea II. Proprietari și acte

Inscrieri privitoare la dreptul de proprietate și alte drepturi reale		Referințe
/		
Act Normativ nr. LEGEA 7, din 13/03/1996 emis de GUVERNUL ROMANIEI;		
B1	Inscrierea provizorie, drept de PROPRIETATE, dobandit prin Lege, cota actuala 1/1, cota initiala 1/1 1) NEIDENTIFICAT NEIDENTIFICAT	A1

C. Partea III. SARCINI .

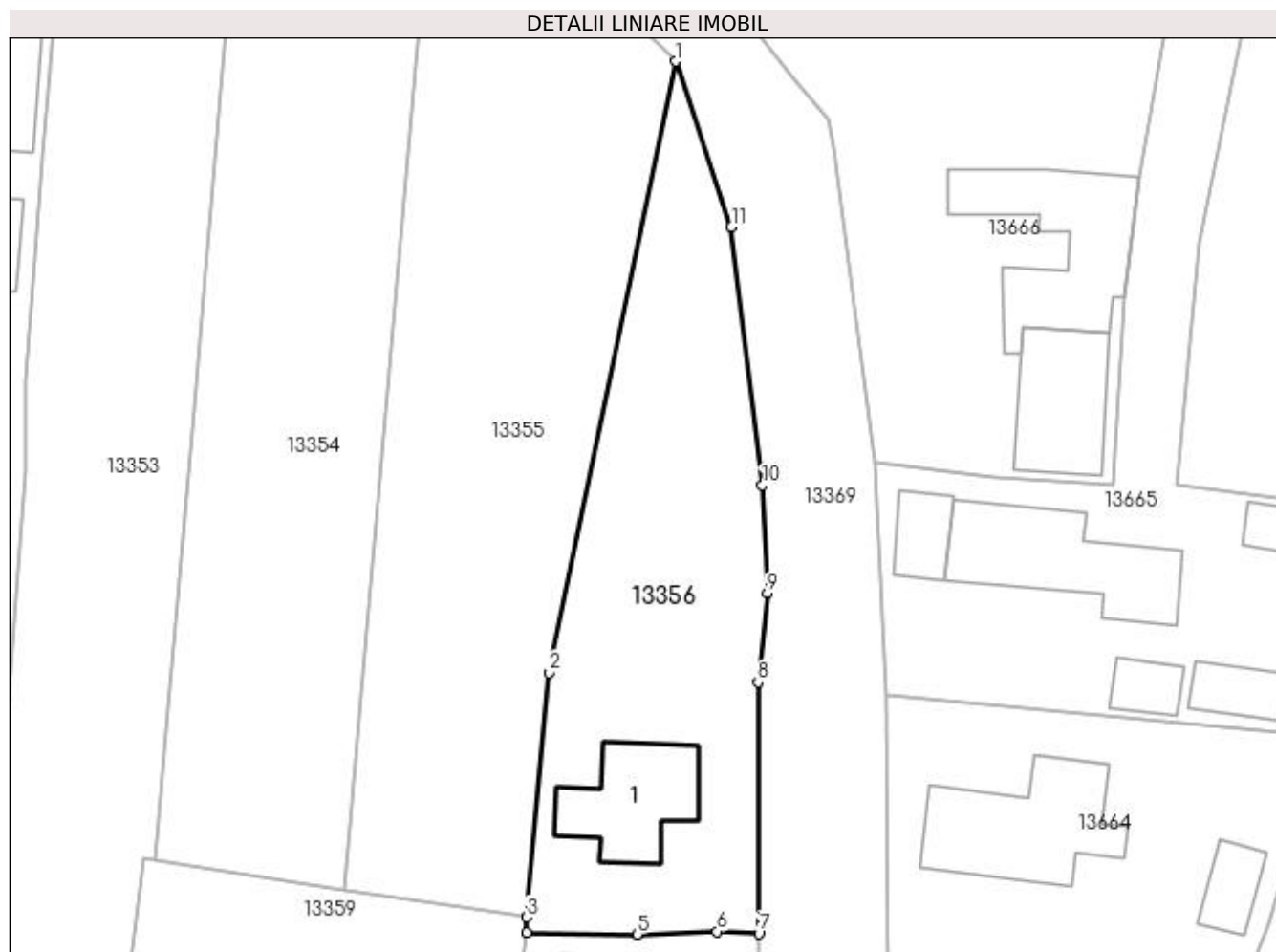
Inscrieri privind dezmembramintele dreptului de proprietate, drepturi reale de garanție și sarcini	Referințe
NU SUNT	

Anexa Nr. 1 La Partea I

Teren

Nr cadastral	Suprafața (mp)*	Observații / Referințe
	734	

* Suprafața este determinată în planul de proiecție Stereo 70.



Date referitoare la teren

Crt	Categorie folosință	Intra vilan	Suprafața (mp)	Tarla	Parcelă	Nr. topo	Observații / Referințe
1	curți construcții	DA	309	119	470	-	
2	arabil	DA	425	119	470	-	

Date referitoare la construcții

Crt	Număr	Destinație construcție	Supraf. (mp)	Situație juridică	Observații / Referințe
A1.1		construcții de locuințe	66	Cu acte	Nr. niveluri:1; S. construita la sol:66 mp; CONSTRUITA DIN CARAMIDA, ACOPERITA CU TIGLA

Lungime Segmente

1) Valorile lungimilor segmentelor sunt obținute din proiecție în plan.

Punct început	X / Y	Punct sfârșit	X / Y	Lungime segment (** (m)
1	419.822,913 299.782,42	2	419.813,632 299.737,524	45.845
2	419.813,632 299.737,524	3	419.811,989 299.719,563	18.036
3	419.811,989 299.719,563	4	419.812,008 299.718,437	1.126

Punct început	X / Y	Punct sfârșit	X / Y	Lungime segment (** (m)
4	419.812,008 299.718,437	5	419.820,12 299.718,308	8.113
5	419.820,12 299.718,308	6	419.825,984 299.718,508	5.867
6	419.825,984 299.718,508	7	419.829,054 299.718,362	3.073
7	419.829,054 299.718,362	8	419.828,993 299.736,82	18.458
8	419.828,993 299.736,82	9	419.829,696 299.743,398	6.615
9	419.829,696 299.743,398	10	419.829,314 299.751,288	7.899
10	419.829,314 299.751,288	11	419.827,032 299.770,278	19.127
11	419.827,032 299.770,278	1	419.822,913 299.782,42	12.821

** Lungimile segmentelor sunt determinate în planul de proiecție Stereo 70 și sunt rotunjite la 1 milimetru.

*** Distanța dintre puncte este formată din segmente cumulate ce sunt mai mici decât valoarea 1 milimetru.

**DATE DESPRE IMOBILUL NR. 13357**

Oficiul de Cadastru și Publicitate Imobiliară DOLJ
Biroul de Cadastru și Publicitate Imobiliară Craiova

A. Partea I. Descrierea imobilului

TEREN Intravilan

Adresa: Loc. Leu, Nr. 1246, Jud. Dolj, T119, P471

Nr. Crt	Nr cadastral Nr. topografic	Suprafața* (mp)	Observații / Referințe
A1		Din acte: 756 Masurata: 724	Sector cadastral:13 Teren imprejmuit;

Construcții

Crt	Nr cadastral Nr. topografic	Adresa	Observații / Referințe
A1.1		Loc. Leu, Jud. Dolj	Nr. niveluri:2; S. construita la sol:236 mp; CONSTRUITA DIN CARAMIDA, ACOPERITA CU TABLA
A1.2		Loc. Leu, Jud. Dolj	Nr. niveluri:1; S. construita la sol:39 mp; Anexa

B. Partea II. Proprietari și acte

Inscrieri privitoare la dreptul de proprietate și alte drepturi reale		Referințe
/		
Act Administrativ nr. TDP 3180, din 23/03/2005 emis de CONSILIUL JUDETEAN DOLJ;		
B1	Intabulare, drept de PROPRIETATE, dobandit prin Reconstituire, cota actuala 1/1, cota initiala 1/1 1) STANCA ȘTEFAN, LIPSĂ CNP	A1
Act Normativ nr. LEGEA 7, din 13/03/1996 emis de GUVERNUL ROMANIEI;		
B2	Intabulare, drept de PROPRIETATE, dobandit prin Lege, cota actuala 1/1, cota initiala 1/1 1) STANCA ȘTEFAN, LIPSĂ CNP	A1.1, A1.2

C. Partea III. SARCINI .

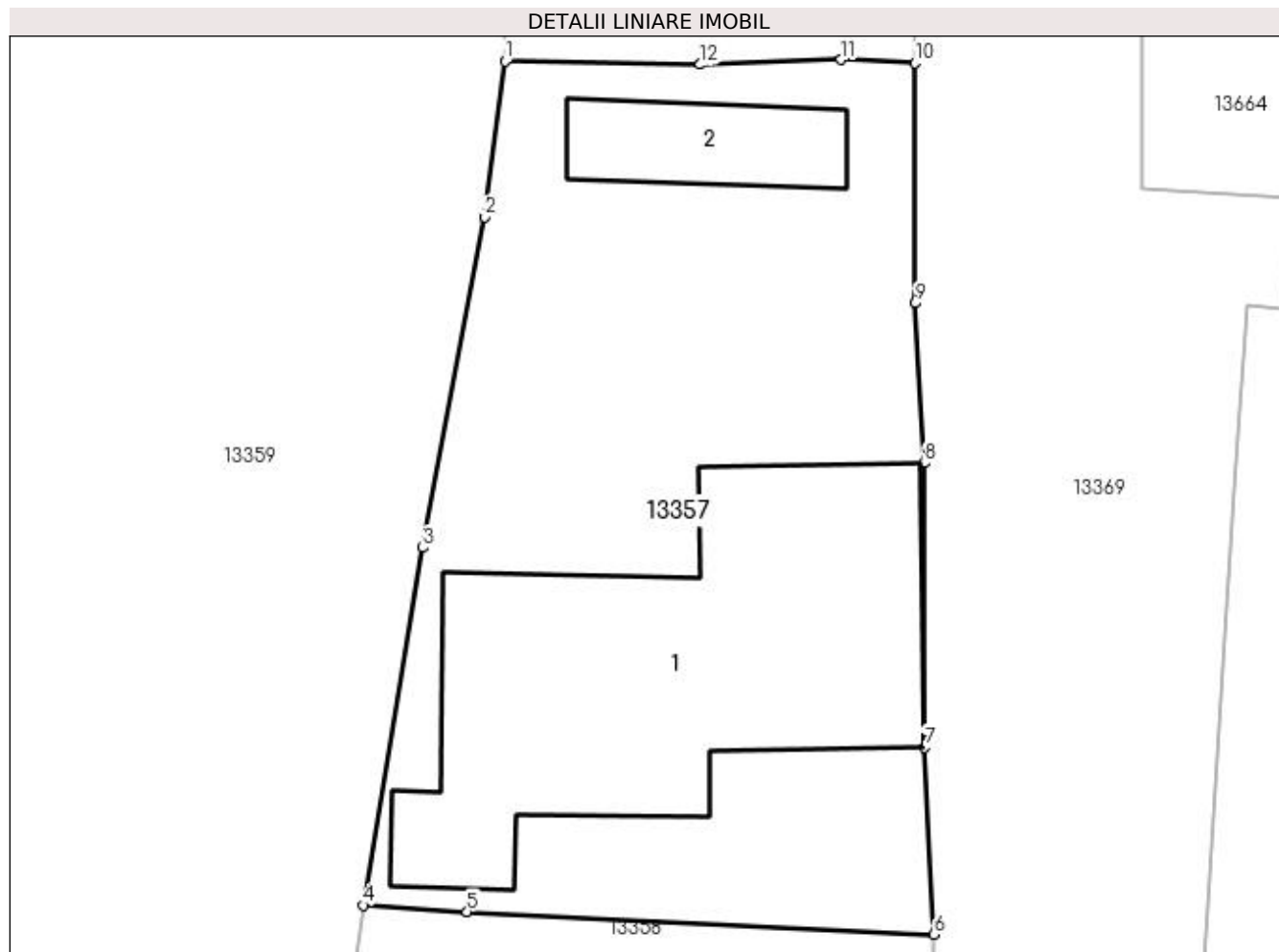
Inscrieri privind dezmembramintele dreptului de proprietate, drepturi reale de garanție și sarcini	Referințe
NU SUNT	

Anexa Nr. 1 La Partea I

Teren

Nr cadastral	Suprafața (mp)*	Observații / Referințe
	Din acte: 756 Masurata: 724	

* Suprafața este determinată în planul de proiecție Stereo 70.



Date referitoare la teren

Crt	Categorie folosință	Intra vilan	Suprafața (mp)	Tarla	Parcelă	Nr. topo	Observații / Referințe
1	curți constructii	DA	724	119	471	-	

Date referitoare la construcții

Crt	Număr	Destinație construcție	Supraf. (mp)	Situație juridică	Observații / Referințe
A1.1		construcții de locuințe	236	Cu acte	Nr. niveluri:2; S. construită la sol:236 mp; CONSTRUITA DIN CARAMIDA, ACOPERITA CU TABLA
A1.2		construcții anexa	39	Cu acte	Nr. niveluri:1; S. construită la sol:39 mp; Anexa

Lungime Segmente

1) Valorile lungimilor segmentelor sunt obținute din proiecție în plan.

Punct început	X / Y	Punct sfârșit	X / Y	Lungime segment (** (m)
1	419.812,008 299.718,437	2	419.811,157 299.711,967	6.526
2	419.811,157 299.711,967	3	419.808,583 299.698,208	13.998

Punct început	X / Y	Punct sfârșit	X / Y	Lungime segment (** (m)
3	419.808,583 299.698,208	4	419.806,092 299.683,332	15.083
4	419.806,092 299.683,332	5	419.810,424 299.683,065	4.34
5	419.810,424 299.683,065	6	419.829,851 299.682,127	19.45
6	419.829,851 299.682,127	7	419.829,456 299.689,89	7.773
7	419.829,456 299.689,89	8	419.829,434 299.701,726	11.836
8	419.829,434 299.701,726	9	419.829,063 299.708,374	6.658
9	419.829,063 299.708,374	10	419.829,054 299.718,362	9.988
10	419.829,054 299.718,362	11	419.825,984 299.718,508	3.073
11	419.825,984 299.718,508	12	419.820,12 299.718,308	5.867
12	419.820,12 299.718,308	1	419.812,008 299.718,437	8.113

** Lungimile segmentelor sunt determinate în planul de proiecție Stereo 70 și sunt rotunjite la 1 milimetru.

*** Distanța dintre puncte este formată din segmente cumulate ce sunt mai mici decât valoarea 1 milimetru.

**DATE DESPRE IMOBILUL NR. 13358**

Oficiul de Cadastru și Publicitate Imobiliară DOLJ
Biroul de Cadastru și Publicitate Imobiliară Craiova

A. Partea I. Descrierea imobilului

TEREN Intravilan

Adresa: Loc. Leu, Nr. 1244, Jud. Dolj, T119, P443

Nr. Crt	Nr cadastral Nr. topografic	Suprafața* (mp)	Observații / Referințe
A1		Din acte: 895 Masurata: 850	Sector cadastral:13 Teren imprejmuit;

Construcții

Crt	Nr cadastral Nr. topografic	Adresa	Observații / Referințe
A1.1		Loc. Leu, Jud. Dolj	Nr. niveluri:1; S. construita la sol:102 mp; CONSTRUITA DIN CARAMIDA, ACOPERITA CU TABLA
A1.2		Loc. Leu, Jud. Dolj	Nr. niveluri:1; S. construita la sol:13 mp; Anexa
A1.3		Loc. Leu, Jud. Dolj	Nr. niveluri:1; S. construita la sol:8 mp; Anexa
A1.4		Loc. Leu, Jud. Dolj	Nr. niveluri:1; S. construita la sol:10 mp; Anexa

B. Partea II. Proprietari și acte

Inscrieri privitoare la dreptul de proprietate și alte drepturi reale		Referințe
/		
Act Administrativ nr. TDP 2177, din 31/01/2003 emis de CONSILIUL JUDETEAN DOLJ;		
B1	Intabulare, drept de PROPRIETATE, dobandit prin Reconstituire, cota actuala 1/1, cota initiala 1/1 1) STANCA CONSTANTIN, LIPSĂ CNP	A1
Act Normativ nr. LEGEA 7, din 13/03/1996 emis de GUVERNUL ROMANIEI;		
B2	Intabulare, drept de PROPRIETATE, dobandit prin Lege, cota actuala 1/1, cota initiala 1/1 1) STANCA CONSTANTIN, LIPSĂ CNP	A1.1, A1.2, A1.3, A1.4

C. Partea III. SARCINI .

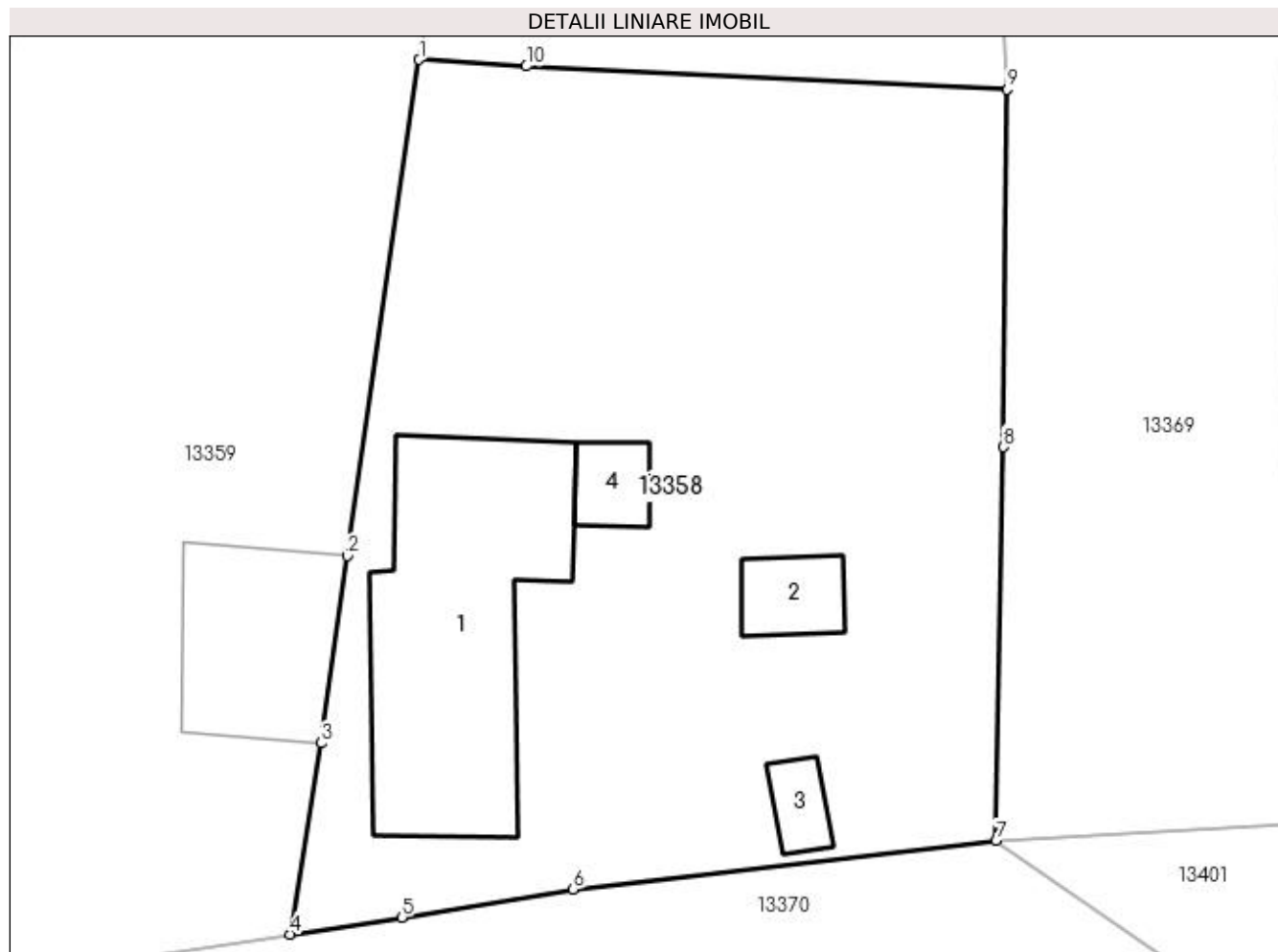
Inscrieri privind dezmembramintele dreptului de proprietate, drepturi reale de garanție și sarcini	Referințe
NU SUNT	

Anexa Nr. 1 La Partea I

Teren

Nr cadastral	Suprafața (mp)*	Observații / Referințe
	Din acte: 895 Masurata: 850	

* Suprafața este determinată în planul de proiecție Stereo 70.



Date referitoare la teren

Crt	Categorie folosință	Intra vilan	Suprafața (mp)	Tarla	Parcelă	Nr. topo	Observații / Referințe
1	curți constructii	DA	505	119	443	-	
2	arabil	DA	345	119	443	-	

Date referitoare la construcții

Crt	Număr	Destinație construcție	Supraf. (mp)	Situație juridică	Observații / Referințe
A1.1		construcții de locuințe	102	Cu acte	Nr. niveluri:1; S. construita la sol:102 mp; CONSTRUITA DIN CARAMIDA, ACOPERITA CU TABLA
A1.2		construcții anexa	13	Cu acte	Nr. niveluri:1; S. construita la sol:13 mp; Anexa
A1.3		construcții anexa	8	Cu acte	Nr. niveluri:1; S. construita la sol:8 mp; Anexa
A1.4		construcții anexa	10	Cu acte	Nr. niveluri:1; S. construita la sol:10 mp; Anexa

Lungime Segmente

1) Valorile lungimilor segmentelor sunt obținute din proiecție în plan.

Punct început	X / Y	Punct sfârșit	X / Y	Lungime segment (** (m)
---------------	-------	---------------	-------	-------------------------

Punct început	X / Y	Punct sfârșit	X / Y	Lungime segment (** (m)
1	419.806,092 299.683,332	2	419.803,182 299.663,278	20.264
2	419.803,182 299.663,278	3	419.802,127 299.655,714	7.637
3	419.802,127 299.655,714	4	419.800,888 299.647,983	7.83
4	419.800,888 299.647,983	5	419.805,386 299.648,666	4.55
5	419.805,386 299.648,666	6	419.812,324 299.649,806	7.031
6	419.812,324 299.649,806	7	419.829,409 299.651,757	17.196
7	419.829,409 299.651,757	8	419.829,72 299.667,679	15.925
8	419.829,72 299.667,679	9	419.829,851 299.682,127	14.449
9	419.829,851 299.682,127	10	419.810,424 299.683,065	19.45
10	419.810,424 299.683,065	1	419.806,092 299.683,332	4.34

** Lungimile segmentelor sunt determinate în planul de proiecție Stereo 70 și sunt rotunjite la 1 milimetru.

*** Distanța dintre puncte este formată din segmente cumulate ce sunt mai mici decât valoarea 1 milimetru.

**DATE DESPRE IMOBILUL NR. 13359**

Oficiul de Cadastru și Publicitate Imobiliară DOLJ
Biroul de Cadastru și Publicitate Imobiliară Craiova

A. Partea I. Descrierea imobilului

TEREN Intravilan

Adresa: Loc. Leu, Nr. 1242, Jud. Dolj, T119, P444/1, 444/2

Nr. Crt	Nr cadastral Nr. topografic	Suprafața* (mp)	Observații / Referințe
A1		Din acte: 1.275 Masurata: 2.109	Sector cadastral:13 Teren neimprijmit;

Construcții

Crt	Nr cadastral Nr. topografic	Adresa	Observații / Referințe
A1.1		Loc. Leu, Jud. Dolj	Nr. niveluri:2; S. construita la sol:194 mp; CONSTRUITA DIN CARAMIDA, ACOPERITA CU TABLA
A1.2		Loc. Leu, Jud. Dolj	Nr. niveluri:1; S. construita la sol:15 mp; Anexa
A1.3		Loc. Leu, Jud. Dolj	Nr. niveluri:1; S. construita la sol:57 mp; Anexa
A1.4		Loc. Leu, Jud. Dolj	Nr. niveluri:1; S. construita la sol:47 mp; Anexa

B. Partea II. Proprietari și acte

Inscrieri privitoare la dreptul de proprietate și alte drepturi reale		Referințe
/		
Act Administrativ nr. TDP 1662-44791, din 22/06/1999 emis de CONSILIUL JUDETEAN DOLJ;		
B1	Intabulare, drept de PROPRIETATE, dobandit prin Reconstituire, cota actuala 1275/2109, cota initiala 1275/2109 1) CHIRIȚA CHIRILĂ , LIPSĂ CNP	A1
Act Normativ nr. LEGEA 7, din 13/03/1996 emis de GUVERNUL ROMANIEI;		
B2	Inscrierea posesiei, drept de PROPRIETATE, dobandit prin Constituire, cota actuala 834/2109, cota initiala 834/2109 1) CHIRIȚA CHIRILĂ , LIPSĂ CNP	A1
B3	Intabulare, drept de PROPRIETATE, dobandit prin Lege, cota actuala 1/1, cota initiala 1/1 1) CHIRIȚA CHIRILĂ , LIPSĂ CNP	A1.1, A1.2, A1.3, A1.4

C. Partea III. SARCINI .

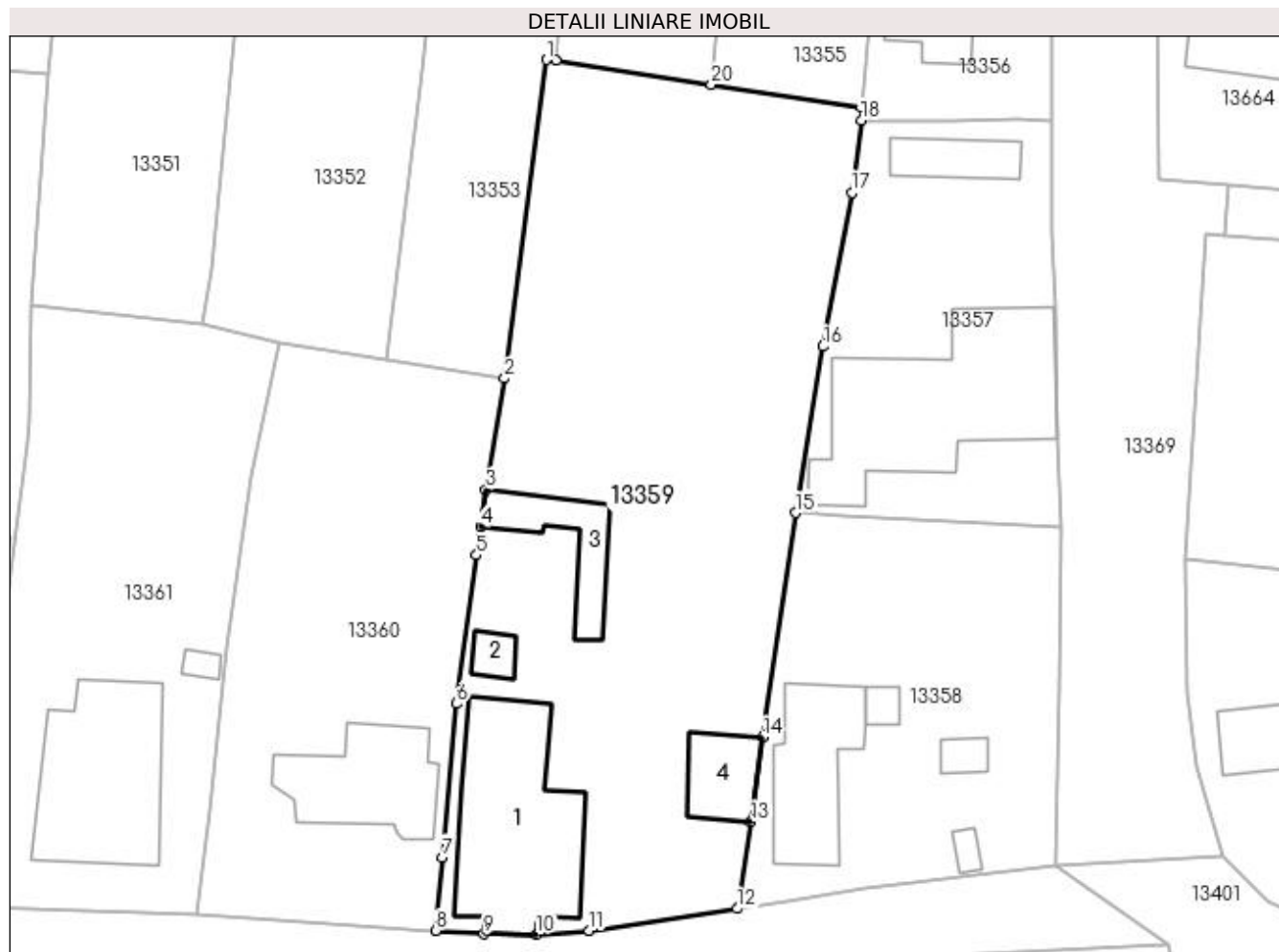
Inscrieri privind dezmembramintele dreptului de proprietate, drepturi reale de garanție și sarcini	Referințe
NU SUNT	

Anexa Nr. 1 La Partea I

Teren

Nr cadastral	Suprafața (mp)*	Observații / Referințe
	Din acte: 1.275 Masurata: 2.109	

* Suprafața este determinată în planul de proiecție Stereo 70.



Date referitoare la teren

Crt	Categorie folosință	Intra vilan	Suprafața (mp)	Tarla	Parcelă	Nr. topo	Observații / Referințe
1	curți construcții	DA	947	119	444/1	-	
2	arabil	DA	1.162	119	444/2	-	

Date referitoare la construcții

Crt	Număr	Destinație construcție	Supraf. (mp)	Situație juridică	Observații / Referințe
A1.1		construcții de locuințe	194	Cu acte	Nr. niveluri:2; S. construita la sol:194 mp; CONSTRUITA DIN CARAMIDA, ACOPERITA CU TABLA
A1.2		construcții anexa	15	Cu acte	Nr. niveluri:1; S. construita la sol:15 mp; Anexa
A1.3		construcții anexa	57	Cu acte	Nr. niveluri:1; S. construita la sol:57 mp; Anexa
A1.4		construcții anexa	47	Cu acte	Nr. niveluri:1; S. construita la sol:47 mp; Anexa

Lungime Segmente

1) Valorile lungimilor segmentelor sunt obținute din proiecție în plan.

Punct început	X / Y	Punct sfârșit	X / Y	Lungime segment (** (m))	Punct început	X / Y	Punct sfârșit	X / Y	Lungime segment (** (m))

Punct început	X / Y	Punct sfârșit	X / Y	Lungime segment (** (m)
1	419.783,84 299.723,837	2	419.780,097 299.695,351	28.731
3	419.778,448 299.685,423	4	419.777,959 299.682,073	3.386
5	419.777,602 299.679,559	6	419.775,797 299.666,283	13.398
7	419.774,581 299.652,554	8	419.773,953 299.645,991	6.593
9	419.778,253 299.645,705	10	419.782,917 299.645,675	4.664
11	419.787,681 299.645,983	12	419.800,888 299.647,983	13.358
13	419.802,127 299.655,714	14	419.803,182 299.663,278	7.637
15	419.806,092 299.683,332	16	419.808,583 299.698,208	15.083
17	419.811,157 299.711,967	18	419.812,008 299.718,437	6.526
19	419.811,989 299.719,563	20	419.798,59 299.721,621	13.556
21	419.784,714 299.723,752	1	419.783,84 299.723,837	0.878

Punct început	X / Y	Punct sfârșit	X / Y	Lungime segment (** (m)
2	419.780,097 299.695,351	3	419.778,448 299.685,423	10.064
4	419.777,959 299.682,073	5	419.777,602 299.679,559	2.539
6	419.775,797 299.666,283	7	419.774,581 299.652,554	13.783
8	419.773,953 299.645,991	9	419.778,253 299.645,705	4.31
10	419.782,917 299.645,675	11	419.787,681 299.645,983	4.774
12	419.800,888 299.647,983	13	419.802,127 299.655,714	7.83
14	419.803,182 299.663,278	15	419.806,092 299.683,332	20.264
16	419.808,583 299.698,208	17	419.811,157 299.711,967	13.998
18	419.812,008 299.718,437	19	419.811,989 299.719,563	1.126
20	419.798,59 299.721,621	21	419.784,714 299.723,752	14.038

** Lungimile segmentelor sunt determinate în planul de proiecție Stereo 70 și sunt rotunjite la 1 milimetru.

*** Distanța dintre puncte este formată din segmente cumulate ce sunt mai mici decât valoarea 1 milimetru.

**DATE DESPRE IMOBILUL NR. 13360**

Oficiul de Cadastru și Publicitate Imobiliară DOLJ
Biroul de Cadastru și Publicitate Imobiliară Craiova

A. Partea I. Descrierea imobilului

TEREN Intravilan

Adresa: Loc. Leu, Nr. 1240, Jud. Dolj, T119, P445, 445/1

Nr. Crt	Nr cadastral Nr. topografic	Suprafața* (mp)	Observații / Referințe
A1		Din acte: 826 Masurata: 1.062	Sector cadastral:13 Teren imprejmuit;

Construcții

Crt	Nr cadastral Nr. topografic	Adresa	Observații / Referințe
A1.1		Loc. Leu, Jud. Dolj	Nr. niveluri:1; S. construita la sol:107 mp; CONSTRUITA DIN CARAMIDA, ACOPERITA CU TIGLA

B. Partea II. Proprietari și acte

Inscrieri privitoare la dreptul de proprietate și alte drepturi reale		Referințe
/		
Act Administrativ nr. TDP 3315, din 23/06/2005 emis de CONSILIUL JUDETEAN DOLJ;		
B1	Intabulare, drept de PROPRIETATE, dobandit prin Reconstituire, cota actuala 1/1, cota initiala 1/1 1) MADARIE FLORICA, LIPSĂ CNP	A1
Act Normativ nr. LEGEA 7, din 13/03/1996 emis de GUVERNUL ROMANIEI;		
B2	Intabulare, drept de PROPRIETATE, dobandit prin Lege, cota actuala 1/1, cota initiala 1/1 1) MADARIE FLORICA, LIPSĂ CNP	A1.1

C. Partea III. SARCINI .

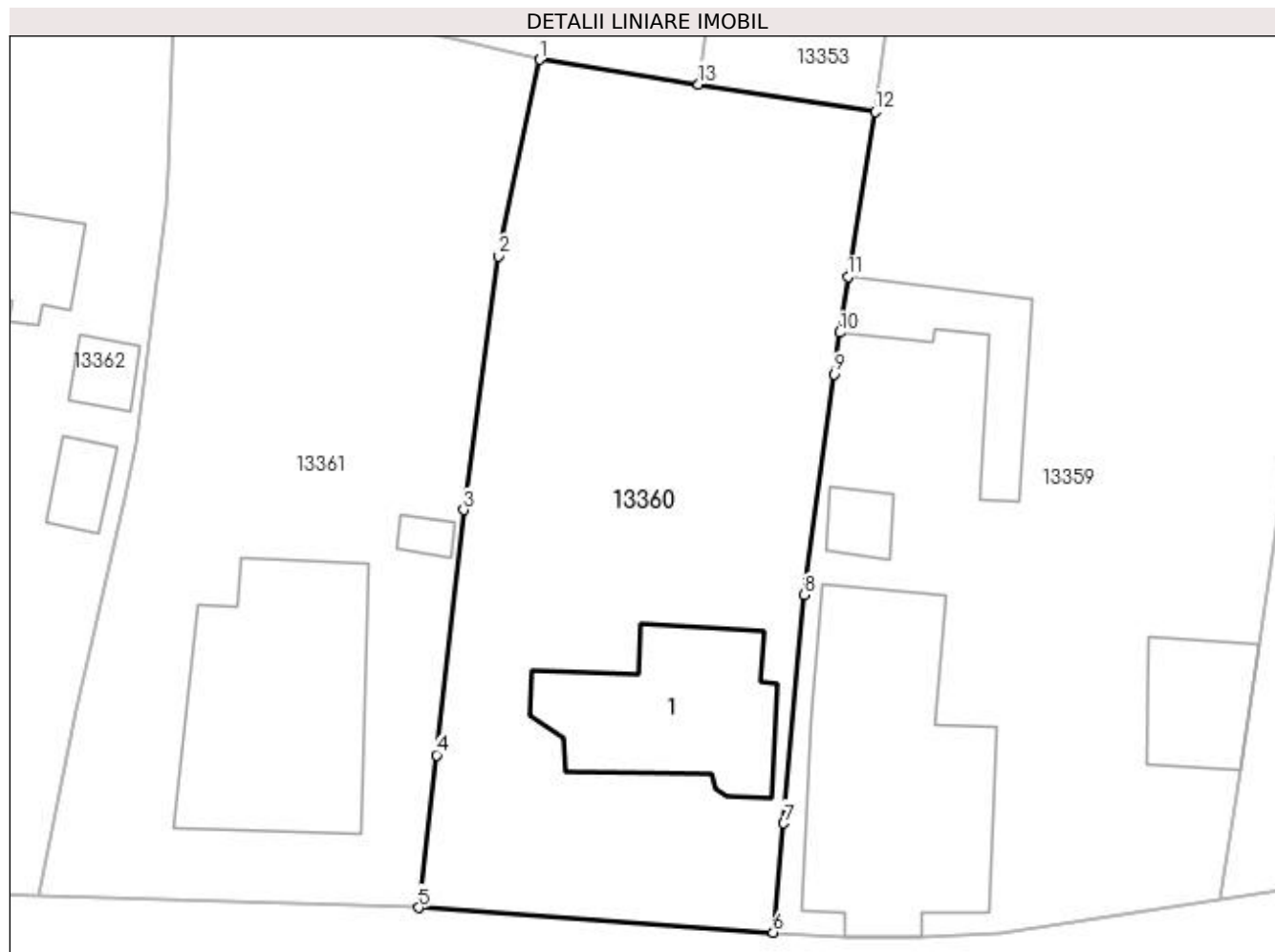
Inscrieri privind dezmembramintele dreptului de proprietate, drepturi reale de garanție și sarcini	Referințe
NU SUNT	

Anexa Nr. 1 La Partea I

Teren

Nr cadastral	Suprafața (mp)*	Observații / Referințe
	Din acte: 826 Masurata: 1.062	

* Suprafața este determinată în planul de proiecție Stereo 70.



Date referitoare la teren

Crt	Categorie folosință	Intra vilan	Suprafața (mp)	Tarla	Parcelă	Nr. topo	Observații / Referințe
1	curți constructii	DA	424	119	445	-	
2	arabil	DA	638	119	445/1	-	

Date referitoare la construcții

Crt	Număr	Destinație construcție	Supraf. (mp)	Situație juridică	Observații / Referințe
A1.1		construcții de locuințe	107	Cu acte	Nr. niveluri:1; S. construita la sol:107 mp; CONSTRUITA DIN CARAMIDA, ACOPERITA CU TIGLA

Lungime Segmente

1) Valorile lungimilor segmentelor sunt obținute din proiecție în plan.

Punct început	X / Y	Punct sfârșit	X / Y	Lungime segment (** (m)
1	419.759,908 299.698,491	2	419.757,407 299.686,668	12.085
2	419.757,407 299.686,668	3	419.755,332 299.671,397	15.411

Punct început	X / Y	Punct sfârşit	X / Y	Lungime segment (** (m)
3	419.755,332 299.671,397	4	419.753,691 299.656,661	14.827
4	419.753,691 299.656,661	5	419.752,63 299.647,485	9.237
5	419.752,63 299.647,485	6	419.773,953 299.645,991	21.375
6	419.773,953 299.645,991	7	419.774,581 299.652,554	6.593
7	419.774,581 299.652,554	8	419.775,797 299.666,283	13.783
8	419.775,797 299.666,283	9	419.777,602 299.679,559	13.398
9	419.777,602 299.679,559	10	419.777,959 299.682,073	2.539
10	419.777,959 299.682,073	11	419.778,448 299.685,423	3.386
11	419.778,448 299.685,423	12	419.780,097 299.695,351	10.064
12	419.780,097 299.695,351	13	419.769,463 299.697,002	10.761
13	419.769,463 299.697,002	1	419.759,908 299.698,491	9.67

** Lungimile segmentelor sunt determinate în planul de proiecție Stereo 70 și sunt rotunjite la 1 milimetru.

*** Distanța dintre puncte este formată din segmente cumulate ce sunt mai mici decât valoarea 1 milimetru.

**DATE DESPRE IMOBILUL NR. 13361**

Oficiul de Cadastru și Publicitate Imobiliară DOLJ
Biroul de Cadastru și Publicitate Imobiliară Craiova

A. Partea I. Descrierea imobilului

TEREN Intravilan

Adresa: Loc. Leu, Nr. 1239, Jud. Dolj, T119, P446, 446/1 446/2

Nr. Crt	Nr cadastral Nr. topografic	Suprafața* (mp)	Observații / Referințe
A1		Din acte: 1.588 Masurata: 1.120	Sector cadastral:13 Teren imprejmuit;

Construcții

Crt	Nr cadastral Nr. topografic	Adresa	Observații / Referințe
A1.1		Loc. Leu, Jud. Dolj	Nr. niveluri:1; S. construita la sol:167 mp; CONSTRUITA DIN CARAMIDA, ACOPERITA CU TABLA
A1.2		Loc. Leu, Jud. Dolj	Nr. niveluri:1; S. construita la sol:7 mp; Anexa

B. Partea II. Proprietari și acte

Inscrieri privitoare la dreptul de proprietate și alte drepturi reale		Referințe
/		
Act Administrativ nr. TDP 3315, din 23/06/2005 emis de CONSILIUL JUDETEAN DOLJ;		
B1	Intabulare, drept de PROPRIETATE, dobandit prin Reconstituire, cota actuala 1/1, cota initiala 1/1 1) MADARIE FLORICA, LIPSĂ CNP	A1
Act Normativ nr. LEGEA 7, din 13/03/1996 emis de GUVERNUL ROMANIEI;		
B2	Intabulare, drept de PROPRIETATE, dobandit prin Lege, cota actuala 1/1, cota initiala 1/1 1) MADARIE FLORICA, LIPSĂ CNP	A1.1, A1.2

C. Partea III. SARCINI .

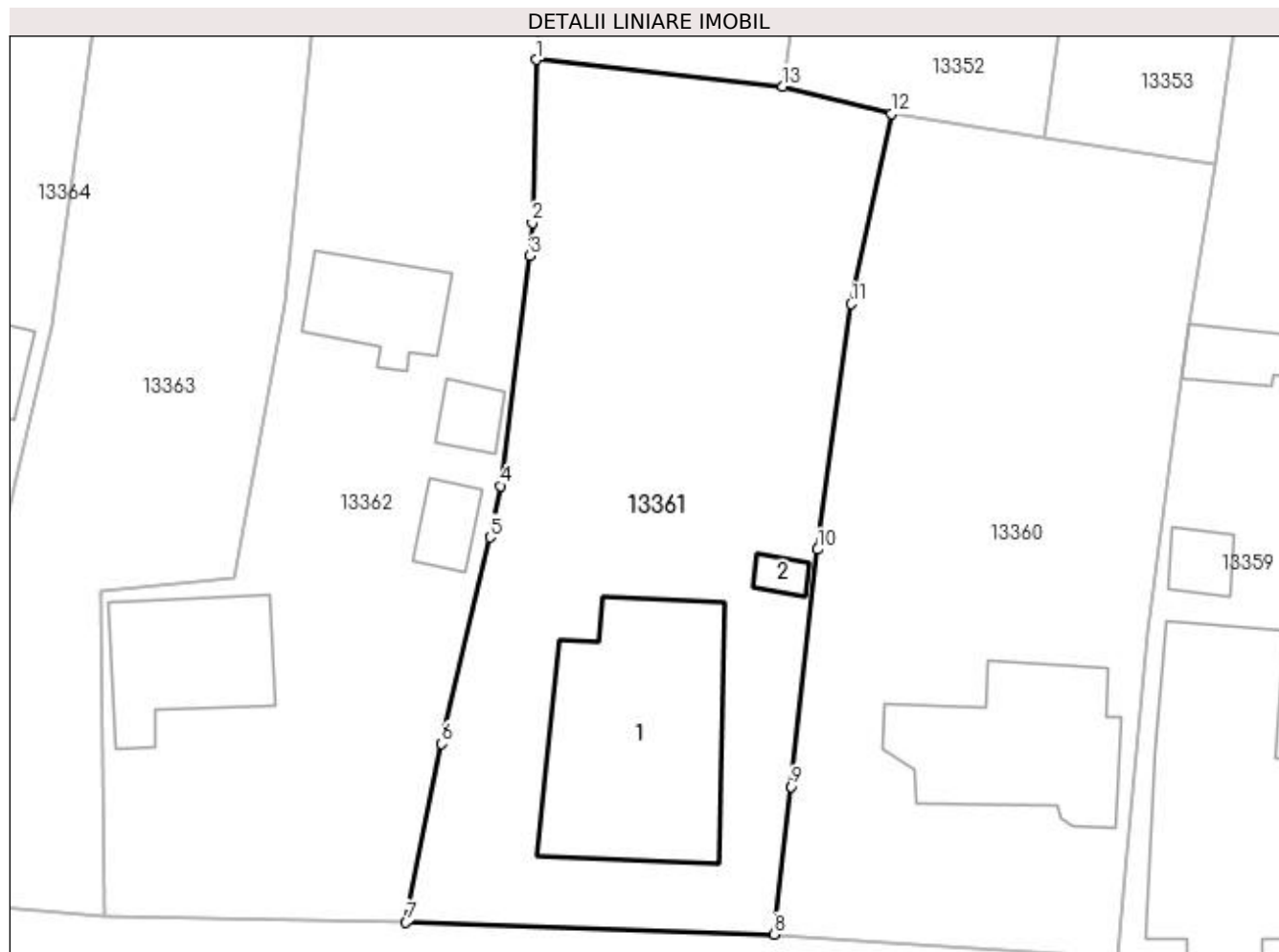
Inscrieri privind dezmembramintele dreptului de proprietate, drepturi reale de garanție și sarcini	Referințe
NU SUNT	

Anexa Nr. 1 La Partea I

Teren

Nr cadastral	Suprafața (mp)*	Observații / Referințe
	Din acte: 1.588 Masurata: 1.120	

* Suprafața este determinată în planul de proiecție Stereo 70.



Date referitoare la teren

Crt	Categorie folosință	Intravilan	Suprafața (mp)	Tarla	Parcelă	Nr. topo	Observații / Referințe
1	curți construcții	DA	643	119	446	-	
2	arabil	DA	477	119	446/1 446/2	-	

Date referitoare la construcții

Crt	Număr	Destinație construcție	Supraf. (mp)	Situație juridică	Observații / Referințe
A1.1		construcții de locuințe	167	Cu acte	Nr. niveluri:1; S. construita la sol:167 mp; CONSTRUITA DIN CARAMIDA, ACOPERITA CU TABLA
A1.2		construcții anexa	7	Cu acte	Nr. niveluri:1; S. construita la sol:7 mp; Anexa

Lungime Segmente

1) Valorile lungimilor segmentelor sunt obținute din proiecție în plan.

Punct început	X / Y	Punct sfârșit	X / Y	Lungime segment (** (m)
1	419.737,831 299.701,838	2	419.737,582 299.691,696	10.145
2	419.737,582 299.691,696	3	419.737,458 299.689,643	2.057

Punct început	X / Y	Punct sfârşit	X / Y	Lungime segment (** (m)
3	419.737,458 299.689,643	4	419.735,598 299.675,354	14.41
4	419.735,598 299.675,354	5	419.734,957 299.672,166	3.252
5	419.734,957 299.672,166	6	419.731,97 299.659,331	13.178
6	419.731,97 299.659,331	7	419.729,74 299.648,216	11.336
7	419.729,74 299.648,216	8	419.752,63 299.647,485	22.902
8	419.752,63 299.647,485	9	419.753,691 299.656,661	9.237
9	419.753,691 299.656,661	10	419.755,332 299.671,397	14.827
10	419.755,332 299.671,397	11	419.757,407 299.686,668	15.411
11	419.757,407 299.686,668	12	419.759,908 299.698,491	12.085
12	419.759,908 299.698,491	13	419.753,156 299.700,171	6.958
13	419.753,156 299.700,171	1	419.737,831 299.701,838	15.415

** Lungimile segmentelor sunt determinate în planul de proiecție Stereo 70 și sunt rotunjite la 1 milimetru.

*** Distanța dintre puncte este formată din segmente cumulate ce sunt mai mici decât valoarea 1 milimetru.

**DATE DESPRE IMOBILUL NR. 13362**

Oficiul de Cadastru și Publicitate Imobiliară DOLJ
Biroul de Cadastru și Publicitate Imobiliară Craiova

A. Partea I. Descrierea imobilului

TEREN Intravilan

Adresa: Loc. Leu, Nr. 1235, Jud. Dolj, T119, P447, 447/1 447/2

Nr. Crt	Nr cadastral Nr. topografic	Suprafața* (mp)	Observații / Referințe
A1		Din acte: 2.084 Masurata: 1.218	Sector cadastral:13 Teren imprejmuit;

Construcții

Crt	Nr cadastral Nr. topografic	Adresa	Observații / Referințe
A1.1		Loc. Leu, Jud. Dolj	Nr. niveluri:1; S. construita la sol:75 mp; CONSTRUITA DIN CARAMIDA, ACOPERITA CU TABLA
A1.2		Loc. Leu, Jud. Dolj	Nr. niveluri:1; S. construita la sol:17 mp; Anexa
A1.3		Loc. Leu, Jud. Dolj	Nr. niveluri:1; S. construita la sol:15 mp; Anexa
A1.4		Loc. Leu, Jud. Dolj	Nr. niveluri:1; S. construita la sol:47 mp; Anexa

B. Partea II. Proprietari și acte

Inscrieri privitoare la dreptul de proprietate și alte drepturi reale		Referințe
/		
Act Administrativ nr. TDP 2233, din 30/07/2003 emis de CONSILIUL JUDETEAN DOLJ;		
B1	Intabulare, drept de PROPRIETATE, dobandit prin Reconstituire, cota actuala 1/1, cota initiala 1/1 1) BURTICALĂ EUGENIA, LIPSĂ CNP 2) STĂICUȘI IOANA, LIPSĂ CNP	A1
Act Normativ nr. LEGEA 7, din 13/03/1996 emis de GUVERNUL ROMANIEI;		
B2	Intabulare, drept de PROPRIETATE, dobandit prin Lege, cota actuala 1/1, cota initiala 1/1 1) BURTICALĂ EUGENIA, LIPSĂ CNP 2) STĂICUȘI IOANA, LIPSĂ CNP	A1.1, A1.2, A1.3, A1.4

C. Partea III. SARCINI .

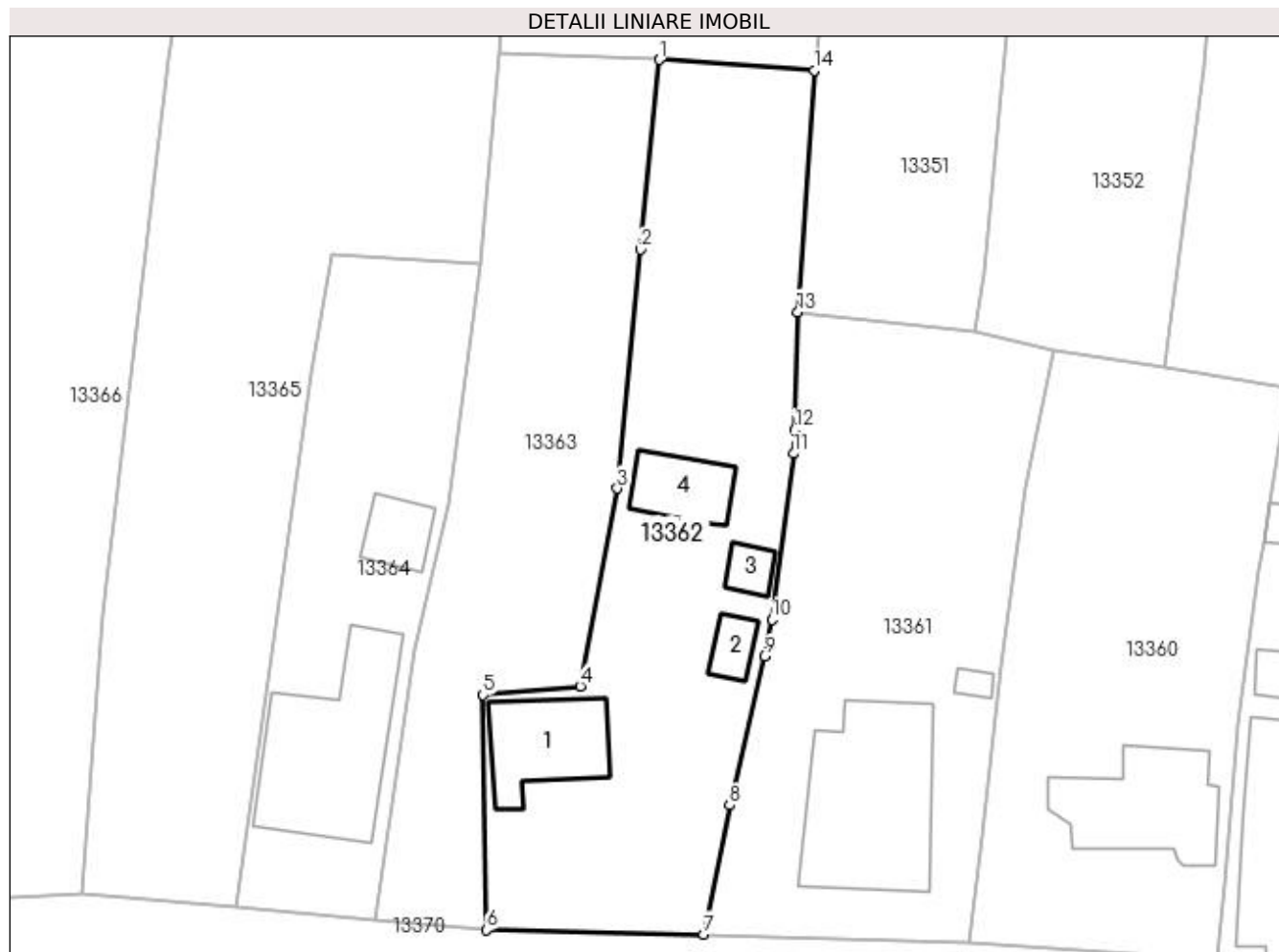
Inscrieri privind dezmembramintele dreptului de proprietate, drepturi reale de garanție și sarcini	Referințe
NU SUNT	

Anexa Nr. 1 La Partea I

Teren

Nr cadastral	Suprafața (mp)*	Observații / Referințe
	Din acte: 2.084	
	Masurata: 1.218	

* Suprafața este determinată în planul de proiecție Stereo 70.



Date referitoare la teren

Crt	Categorie folosință	Intra vilan	Suprafața (mp)	Tarla	Parcelă	Nr. topo	Observații / Referințe
1	curți constructii	DA	873	119	447	-	
2	vie	DA	345	119	447/1 447/2	-	

Date referitoare la construcții

Crt	Număr	Destinație construcție	Supraf. (mp)	Situație juridică	Observații / Referințe
A1.1		construcții anexa	75	Cu acte	Nr. niveluri:1; S. construita la sol:75 mp; CONSTRUITA DIN CARAMIDA, ACOPERITA CU TABLA
A1.2		construcții anexa	17	Cu acte	Nr. niveluri:1; S. construita la sol:17 mp; Anexa
A1.3		construcții anexa	15	Cu acte	Nr. niveluri:1; S. construita la sol:15 mp; Anexa
A1.4		construcții anexa	47	Cu acte	Nr. niveluri:1; S. construita la sol:47 mp; Anexa

Lungime Segmente

1) Valorile lungimilor segmentelor sunt obținute din proiecție în plan.

Punct început	X / Y	Punct sfârșit	X / Y	Lungime segment (** (m))

Punct început	X / Y	Punct sfârșit	X / Y	Lungime segment (** (m)
1	419.725,91 299.723,585	2	419.724,259 299.707,241	16.427
2	419.724,259 299.707,241	3	419.722,267 299.686,645	20.692
3	419.722,267 299.686,645	4	419.719,105 299.669,612	17.324
4	419.719,105 299.669,612	5	419.710,716 299.668,841	8.424
5	419.710,716 299.668,841	6	419.711,007 299.648,594	20.249
6	419.711,007 299.648,594	7	419.729,74 299.648,216	18.737
7	419.729,74 299.648,216	8	419.731,97 299.659,331	11.336
8	419.731,97 299.659,331	9	419.734,957 299.672,166	13.178
9	419.734,957 299.672,166	10	419.735,598 299.675,354	3.252
10	419.735,598 299.675,354	11	419.737,458 299.689,643	14.41
11	419.737,458 299.689,643	12	419.737,582 299.691,696	2.057
12	419.737,582 299.691,696	13	419.737,831 299.701,838	10.145
13	419.737,831 299.701,838	14	419.739,241 299.722,641	20.851
14	419.739,241 299.722,641	1	419.725,91 299.723,585	13.364

** Lungimile segmentelor sunt determinate în planul de proiecție Stereo 70 și sunt rotunjite la 1 milimetru.

*** Distanța dintre puncte este formată din segmente cumulate ce sunt mai mici decât valoarea 1 milimetru.

**DATE DESPRE IMOBILUL NR. 13363**

Oficiul de Cadastru și Publicitate Imobiliară DOLJ
Biroul de Cadastru și Publicitate Imobiliară Craiova

A. Partea I. Descrierea imobilului

TEREN Intravilan

Adresa: Loc. Leu, Jud. Dolj, T119, P447 447/1 447/2

Nr. Crt	Nr cadastral Nr. topografic	Suprafața* (mp)	Observații / Referințe
A1		Din acte: 2.084 Masurata: 933	Sector cadastral:13 Teren imprejmuit;

B. Partea II. Proprietari și acte

Inscrieri privitoare la dreptul de proprietate și alte drepturi reale		Referințe
/		
Act Administrativ nr. TDP 2233, din 30/07/2003 emis de CONSILIUL JUDETEAN DOLJ;		
B1	Intabulare, drept de PROPRIETATE, dobandit prin Reconstituire, cota actuala 1/1, cota initiala 1/1 1) BURTICALĂ EUGENIA, LIPSĂ CNP 2) STĂICUȘI IOANA, LIPSĂ CNP	A1

C. Partea III. SARCINI .

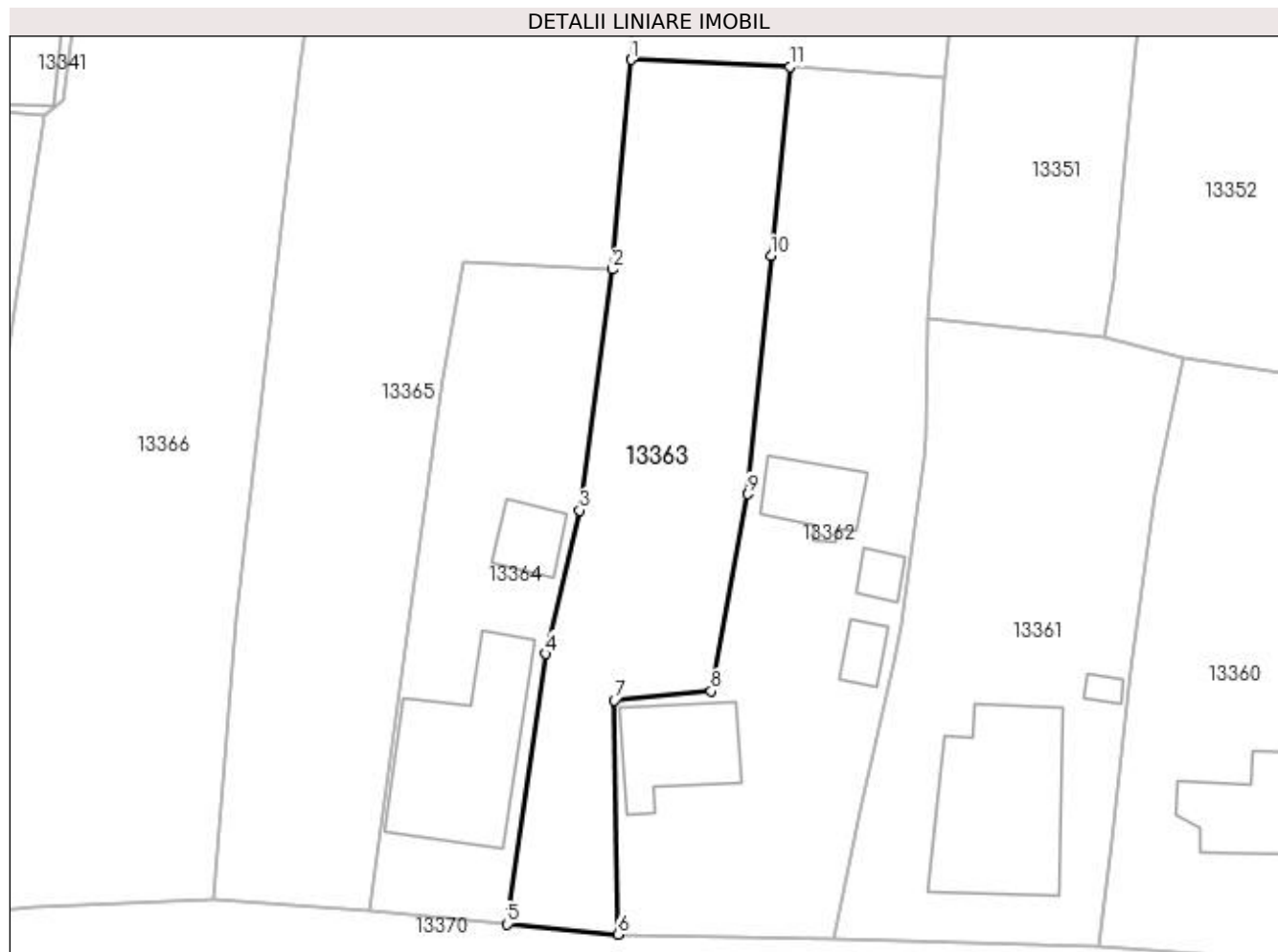
Inscrieri privind dezmembramintele dreptului de proprietate, drepturi reale de garanție și sarcini	Referințe
NU SUNT	

Anexa Nr. 1 La Partea I

Teren

Nr cadastral	Suprafața (mp)*	Observații / Referințe
	Din acte: 2.084 Masurata: 933	

* Suprafața este determinată în planul de proiecție Stereo 70.



Date referitoare la teren

Crt	Categorie folosință	Intra vilan	Suprafața (mp)	Tarla	Parcelă	Nr. topo	Observații / Referințe
1	arabil	DA	933	119	447 447/1 447/2	-	

Lungime Segmente

1) Valorile lungimilor segmentelor sunt obținute din proiecție în plan.

Punct început	X / Y	Punct sfârșit	X / Y	Lungime segment (** (m)
1	419.712,152 299.724,197	2	419.710,552 299.706,073	18.195
2	419.710,552 299.706,073	3	419.707,706 299.685,246	21.021
3	419.707,706 299.685,246	4	419.704,78 299.672,835	12.751
4	419.704,78 299.672,835	5	419.701,46 299.649,483	23.587
5	419.701,46 299.649,483	6	419.711,007 299.648,594	9.588

Punct început	X / Y	Punct sfârșit	X / Y	Lungime segment (** (m)
6	419.711,007 299.648,594	7	419.710,716 299.668,841	20.249
7	419.710,716 299.668,841	8	419.719,105 299.669,612	8.424
8	419.719,105 299.669,612	9	419.722,267 299.686,645	17.324
9	419.722,267 299.686,645	10	419.724,259 299.707,241	20.692
10	419.724,259 299.707,241	11	419.725,91 299.723,585	16.427
11	419.725,91 299.723,585	1	419.712,152 299.724,197	13.771

** Lungimile segmentelor sunt determinate în planul de proiecție Stereo 70 și sunt rotunjite la 1 milimetru.

*** Distanța dintre puncte este formată din segmente cumulate ce sunt mai mici decât valoarea 1 milimetru.

**DATE DESPRE IMOBILUL NR. 13364**

Oficiul de Cadastru și Publicitate Imobiliară DOLJ
Biroul de Cadastru și Publicitate Imobiliară Craiova

A. Partea I. Descrierea imobilului

TEREN Intravilan

Adresa: Loc. Leu, Nr. 1234, Jud. Dolj, T119, P448, 448/1

Nr. Crt	Nr cadastral Nr. topografic	Suprafața* (mp)	Observații / Referințe
A1		Din acte: 696 Masurata: 717	Sector cadastral:13 Teren imprejmuit;

Construcții

Crt	Nr cadastral Nr. topografic	Adresa	Observații / Referințe
A1.1		Loc. Leu, Jud. Dolj	Nr. niveluri:2; S. construita la sol:152 mp; CONSTRUITA DIN CARAMIDA, ACOPERITA CU TABLA
A1.2		Loc. Leu, Jud. Dolj	Nr. niveluri:1; S. construita la sol:30 mp; Anexa

B. Partea II. Proprietari și acte

Inscrieri privitoare la dreptul de proprietate și alte drepturi reale		Referințe
/		
Act Administrativ nr. TDP 2482, din 10/10/2003 emis de CONSILIUL JUDETEAN DOLJ;		
B1	Intabulare, drept de PROPRIETATE, dobandit prin Reconstituire, cota actuala 1/1, cota initiala 1/1 1) COȘOVEANU VICTORIA, LIPSĂ CNP	A1
Act Normativ nr. LEGEA 7, din 13/03/1996 emis de GUVERNUL ROMANIEI;		
B2	Intabulare, drept de PROPRIETATE, dobandit prin Lege, cota actuala 1/1, cota initiala 1/1 1) COȘOVEANU VICTORIA, LIPSĂ CNP	A1.1, A1.2

C. Partea III. SARCINI .

Inscrieri privind dezmembramintele dreptului de proprietate, drepturi reale de garanție și sarcini	Referințe
NU SUNT	

Anexa Nr. 1 La Partea I

Teren

Nr cadastral	Suprafața (mp)*	Observații / Referințe
	Din acte: 696 Masurata: 717	

* Suprafața este determinată în planul de proiecție Stereo 70.



Date referitoare la teren

Crt	Categorie folosință	Intra vilan	Suprafața (mp)	Tarla	Parcelă	Nr. topo	Observații / Referințe
1	curți construcții	DA	313	119	448	-	
2	arabil	DA	404	119	448/1	-	

Date referitoare la construcții

Crt	Număr	Destinație construcție	Supraf. (mp)	Situație juridică	Observații / Referințe
A1.1		construcții de locuințe	152	Cu acte	Nr. niveluri:2; S. construita la sol:152 mp; CONSTRUITA DIN CARAMIDA, ACOPERITA CU TABLA
A1.2		construcții anexa	30	Cu acte	Nr. niveluri:1; S. construita la sol:30 mp; Anexa

Lungime Segmente

1) Valorile lungimilor segmentelor sunt obținute din proiecție în plan.

Punct început	X / Y	Punct sfârșit	X / Y	Lungime segment (** (m)
1	419.697,718 299.706,785	2	419.695,912 299.696,562	10.381

Punct început	X / Y	Punct sfârșit	X / Y	Lungime segment (** (m)
2	419.695,912 299.696,562	3	419.693,46 299.679,233	17.502
3	419.693,46 299.679,233	4	419.689,478 299.650,653	28.856
4	419.689,478 299.650,653	5	419.701,46 299.649,483	12.039
5	419.701,46 299.649,483	6	419.704,78 299.672,835	23.587
6	419.704,78 299.672,835	7	419.707,706 299.685,246	12.751
7	419.707,706 299.685,246	8	419.710,552 299.706,073	21.021
8	419.710,552 299.706,073	1	419.697,718 299.706,785	12.854

** Lungimile segmentelor sunt determinate în planul de proiecție Stereo 70 și sunt rotunjite la 1 milimetru.

*** Distanța dintre puncte este formată din segmente cumulate ce sunt mai mici decât valoarea 1 milimetru.

**DATE DESPRE IMOBILUL NR. 13365**

Oficiul de Cadastru și Publicitate Imobiliară DOLJ
Biroul de Cadastru și Publicitate Imobiliară Craiova

A. Partea I. Descrierea imobilului

TEREN Intravilan

Adresa: Loc. Leu, Nr. 1233, Jud. Dolj, T119, P449, 449/1

Nr. Crt	Nr cadastral Nr. topografic	Suprafața* (mp)	Observații / Referințe
A1		Din acte: 2.249 Masurata: 1.928	Sector cadastral:13 Teren neimprejmuit;

B. Partea II. Proprietari și acte

Inscrieri privitoare la dreptul de proprietate și alte drepturi reale		Referințe
/		
Act Administrativ nr. TDP 2813, din 01/06/2004 emis de CONSILIUL JUDETEAN DOLJ;		
B1	Intabulare, drept de PROPRIETATE, dobandit prin Reconstituire, cota actuala 1/1, cota initiala 1/1 1) COSOVEANU AURICA, LIPSĂ CNP 2) COSOVEANU ION, LIPSĂ CNP	A1

C. Partea III. SARCINI .

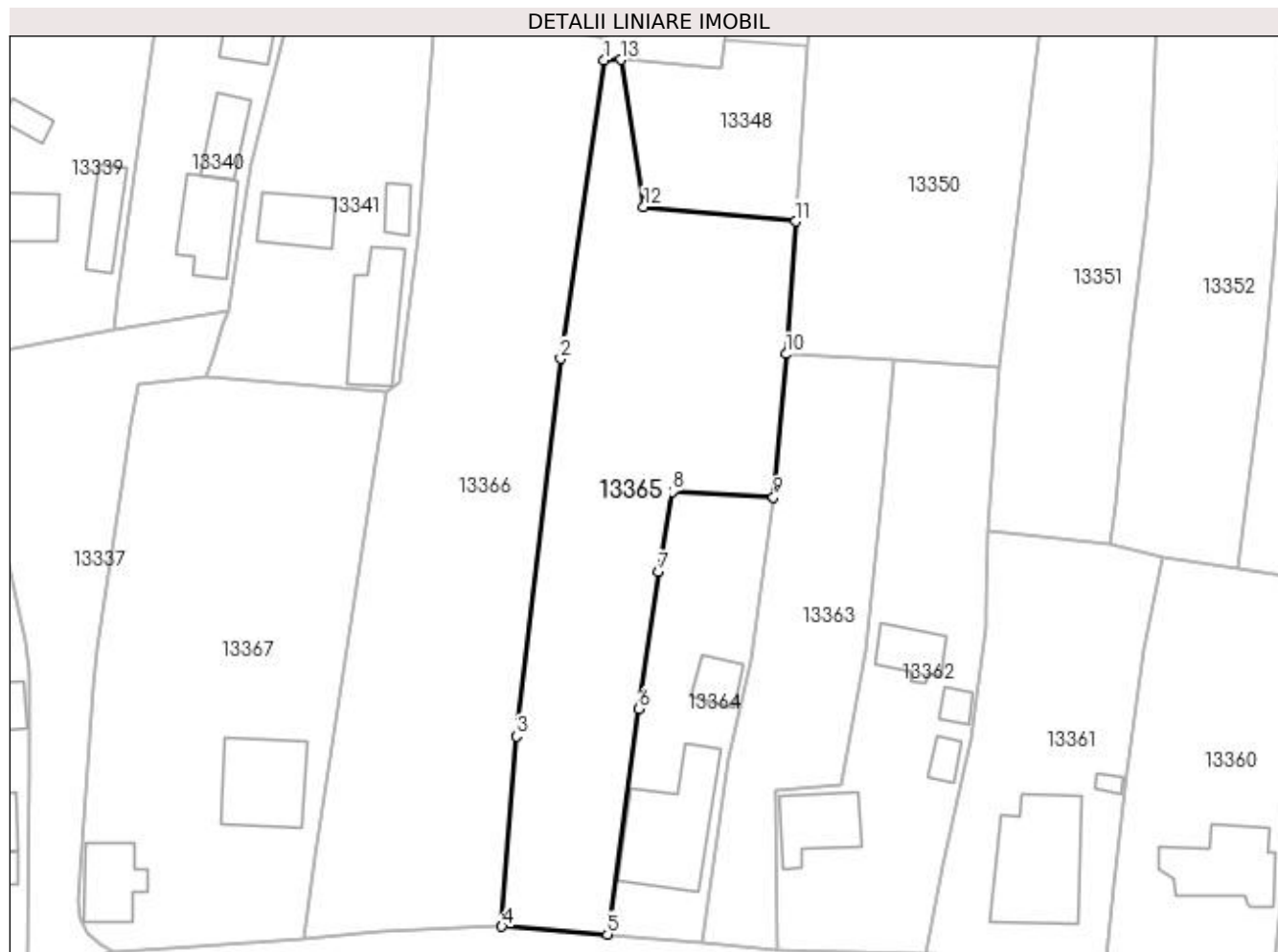
Inscrieri privind dezmembramintele dreptului de proprietate, drepturi reale de garanție și sarcini	Referințe
NU SUNT	

Anexa Nr. 1 La Partea I

Teren

Nr cadastral	Suprafața (mp)*	Observații / Referințe
	Din acte: 2.249 Masurata: 1.928	

* Suprafața este determinată în planul de proiecție Stereo 70.



Date referitoare la teren

Crt	Categorie folosință	Intra vilan	Suprafața (mp)	Tarla	Parcelă	Nr. topo	Observații / Referințe
1	curți constructii	DA	640	119	449	-	
2	arabil	DA	1.288	119	449/1	-	

Lungime Segmente

1) Valorile lungimilor segmentelor sunt obținute din proiecție în plan.

Punct început	X / Y	Punct sfârșit	X / Y	Lungime segment (** (m)
1	419.689,087 299.761,46	2	419.683,576 299.723,612	38.248
2	419.683,576 299.723,612	3	419.677,957 299.675,754	48.186
3	419.677,957 299.675,754	4	419.676,11 299.651,654	24.171
4	419.676,11 299.651,654	5	419.689,478 299.650,653	13.405

Punct început	X / Y	Punct sfârșit	X / Y	Lungime segment (** (m)
5	419.689,478 299.650,653	6	419.693,46 299.679,233	28.856
6	419.693,46 299.679,233	7	419.695,912 299.696,562	17.502
7	419.695,912 299.696,562	8	419.697,718 299.706,785	10.381
8	419.697,718 299.706,785	9	419.710,552 299.706,073	12.854
9	419.710,552 299.706,073	10	419.712,152 299.724,197	18.195
10	419.712,152 299.724,197	11	419.713,309 299.741,019	16.861
11	419.713,309 299.741,019	12	419.694,096 299.742,854	19.3
12	419.694,096 299.742,854	13	419.691,251 299.761,506	18.868
13	419.691,251 299.761,506	1	419.689,087 299.761,46	2.164

** Lungimile segmentelor sunt determinate în planul de proiecție Stereo 70 și sunt rotunjite la 1 milimetru.

*** Distanța dintre puncte este formată din segmente cumulate ce sunt mai mici decât valoarea 1 milimetru.

**DATE DESPRE IMOBILUL NR. 13366**

Oficiul de Cadastru și Publicitate Imobiliară DOLJ
Biroul de Cadastru și Publicitate Imobiliară Craiova

A. Partea I. Descrierea imobilului

TEREN Intravilan

Adresa: Loc. Leu, Nr. 1231, Jud. Dolj, T119, P450, 450/1 450/2

Nr. Crt	Nr cadastral Nr. topografic	Suprafața* (mp)	Observații / Referințe
A1		Din acte: 2.842 Masurata: 2.553	Sector cadastral:13 Teren neimprejmuit;

B. Partea II. Proprietari și acte

Inscrieri privitoare la dreptul de proprietate și alte drepturi reale		Referințe
/		
Act Administrativ nr. TDP 3557, din 24/08/2006 emis de CONSILIUL JUDETEAN DOLJ;		
B1	Intabulare, drept de PROPRIETATE, dobandit prin Reconstituire, cota actuala 1/1, cota initiala 1/1 1) SMARANDACHE FLOREA, LIPSĂ CNP	A1

C. Partea III. SARCINI .

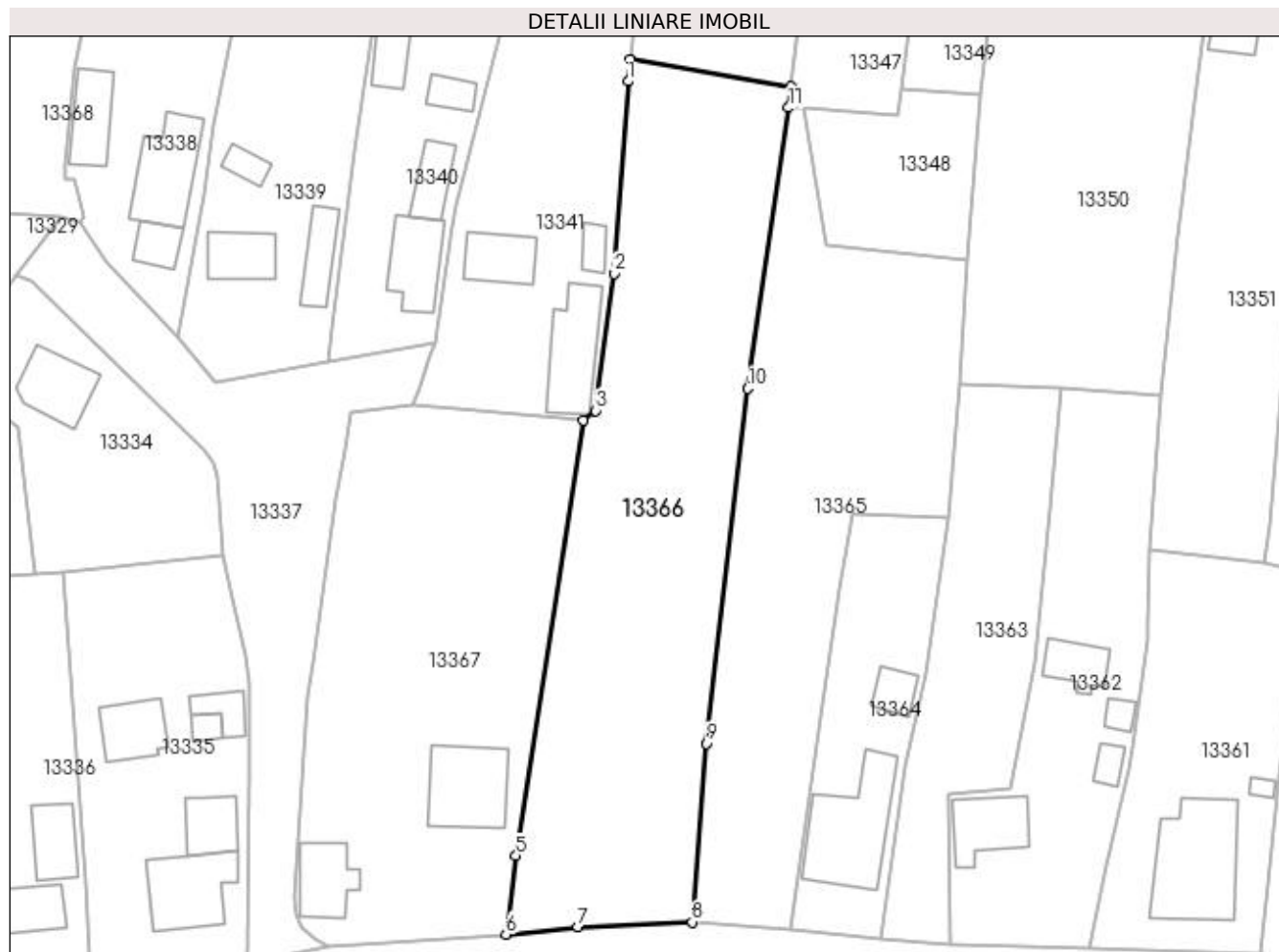
Inscrieri privind dezmembramintele dreptului de proprietate, drepturi reale de garanție și sarcini	Referințe
NU SUNT	

Anexa Nr. 1 La Partea I

Teren

Nr cadastral	Suprafața (mp)*	Observații / Referințe
	Din acte: 2.842	
	Masurata: 2.553	

* Suprafața este determinată în planul de proiecție Stereo 70.



Date referitoare la teren

Crt	Categorie folosință	Intra vilan	Suprafața (mp)	Tarla	Parcelă	Nr. topo	Observații / Referințe
1	curți constructii	DA	843	119	450	-	
2	arabil	DA	1.710	119	450/1 450/2	-	

Lungime Segmente

1) Valorile lungimilor segmentelor sunt obținute din proiecție în plan.

Punct început	X / Y	Punct sfârșit	X / Y	Lungime segment (** (m)
1	419.667,452 299.765,049	2	419.665,566 299.739,096	26.021
2	419.665,566 299.739,096	3	419.663,06 299.720,616	18.649
3	419.663,06 299.720,616	4	419.661,365 299.719,343	2.12
4	419.661,365 299.719,343	5	419.652,346 299.660,608	59.423

Punct început	X / Y	Punct sfârșit	X / Y	Lungime segment (** (m)
5	419.652,346 299.660,608	6	419.650,998 299.650,009	10.684
6	419.650,998 299.650,009	7	419.660,685 299.651,031	9.741
7	419.660,685 299.651,031	8	419.676,11 299.651,654	15.438
8	419.676,11 299.651,654	9	419.677,957 299.675,754	24.171
9	419.677,957 299.675,754	10	419.683,576 299.723,612	48.186
10	419.683,576 299.723,612	11	419.689,087 299.761,46	38.248
11	419.689,087 299.761,46	12	419.689,449 299.764,345	2.907
12	419.689,449 299.764,345	13	419.667,751 299.767,944	21.995
13	419.667,751 299.767,944	1	419.667,452 299.765,049	2.91

** Lungimile segmentelor sunt determinate în planul de proiecție Stereo 70 și sunt rotunjite la 1 milimetru.

*** Distanța dintre puncte este formată din segmente cumulate ce sunt mai mici decât valoarea 1 milimetru.

**DATE DESPRE IMOBILUL NR. 13367**

Oficiul de Cadastru și Publicitate Imobiliară DOLJ
Biroul de Cadastru și Publicitate Imobiliară Craiova

A. Partea I. Descrierea imobilului

TEREN Intravilan

Adresa: Loc. Leu, Nr. 1230, Jud. Dolj, T119, P451, 451/1

Nr. Crt	Nr cadastral Nr. topografic	Suprafața* (mp)	Observații / Referințe
A1		Din acte: 2.190 Masurata: 2.193	Sector cadastral:13 Teren imprejmuit;

Construcții

Crt	Nr cadastral Nr. topografic	Adresa	Observații / Referințe
A1.1		Loc. Leu, Jud. Dolj	Nr. niveluri:1; S. construita la sol:113 mp; CONSTRUITA DIN CARAMIDA, ACOPERITA CU TABLA
A1.2		Loc. Leu, Jud. Dolj	Nr. niveluri:1; S. construita la sol:66 mp; CONSTRUITA DIN CARAMIDA, ACOPERITA CU TIGLA

B. Partea II. Proprietari și acte

Inscrieri privitoare la dreptul de proprietate și alte drepturi reale		Referințe
/		
Act Administrativ nr. TDP 1692-44791, din 06/08/1999 emis de CONSILIUL JUDETEAN DOLJ (CERTIFICAT DE DECES SERIA DC, NR. 259087);		
B1	Intabulare, drept de PROPRIETATE, dobandit prin Reconstituire, cota actuala 1/1, cota initiala 1/1 1) BARCON IULIAN , LIPSĂ CNP 2) TUDOR GABRIEL , LIPSĂ CNP DEFUNCT:Da	A1
Act Normativ nr. LEGEA 7, din 13/03/1996 emis de GUVERNUL ROMANIEI;		
B2	Intabulare, drept de PROPRIETATE, dobandit prin Lege, cota actuala 1/1, cota initiala 1/1 1) TUDOR GABRIEL , LIPSĂ CNP DEFUNCT:Da 2) BARCON IULIAN , LIPSĂ CNP	A1.1, A1.2

C. Partea III. SARCINI .

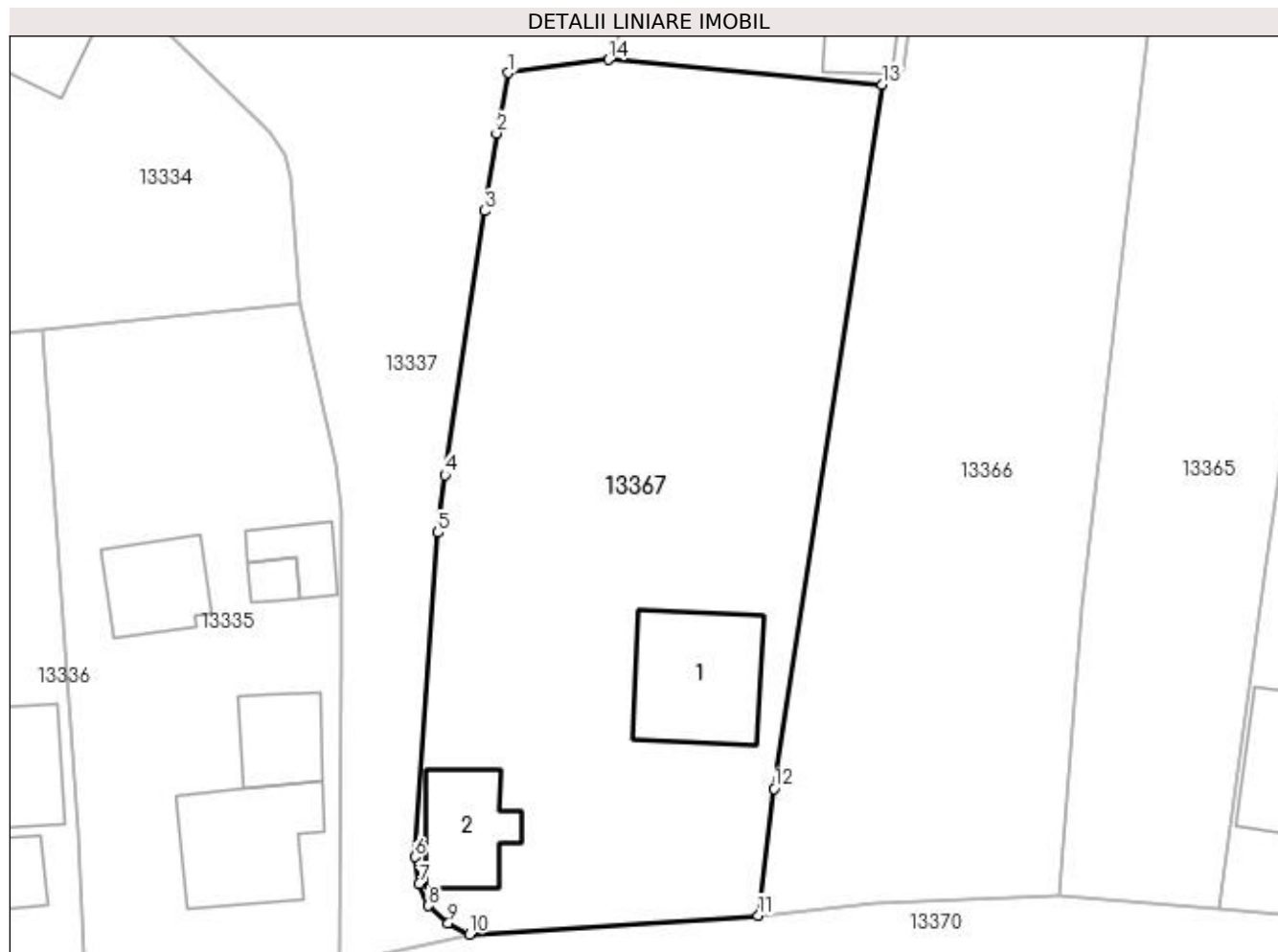
Inscrieri privind dezmembramintele dreptului de proprietate, drepturi reale de garanție și sarcini	Referințe
NU SUNT	

Anexa Nr. 1 La Partea I

Teren

Nr cadastral	Suprafața (mp)*	Observații / Referințe
	Din acte: 2.190 Masurata: 2.193	

* Suprafața este determinată în planul de proiecție Stereo 70.



Date referitoare la teren

Crt	Categorie folosință	Intra vilan	Suprafața (mp)	Tarla	Parcelă	Nr. topo	Observații / Referințe
1	curți constructii	DA	1.228	119	451	-	
2	arabil	DA	965	119	451/1	-	

Date referitoare la construcții

Crt	Număr	Destinație construcție	Supraf. (mp)	Situație juridică	Observații / Referințe
A1.1		construcții de locuințe	113	Cu acte	Nr. niveluri:1; S. construita la sol:113 mp; CONSTRUITA DIN CARAMIDA, ACOPERITA CU TABLA
A1.2		construcții de locuințe	66	Cu acte	Nr. niveluri:1; S. construita la sol:66 mp; CONSTRUITA DIN CARAMIDA, ACOPERITA CU TIGLA

Lungime Segmente

1) Valorile lungimilor segmentelor sunt obținute din proiecție în plan.

Punct început	X / Y	Punct sfârșit	X / Y	Lungime segment (** (m)
1	419.630,136 299.720,344	2	419.629,163 299.715,294	5.143

Punct început	X / Y	Punct sfârșit	X / Y	Lungime segment (** (m)
2	419.629,163 299.715,294	3	419.628,141 299.708,814	6.56
3	419.628,141 299.708,814	4	419.624,868 299.686,778	22.278
4	419.624,868 299.686,778	5	419.624,292 299.681,982	4.83
5	419.624,292 299.681,982	6	419.622,357 299.654,91	27.141
6	419.622,357 299.654,91	7	419.622,707 299.652,681	2.256
7	419.622,707 299.652,681	8	419.623,472 299.650,825	2.007
8	419.623,472 299.650,825	9	419.625,14 299.649,398	2.195
9	419.625,14 299.649,398	10	419.626,911 299.648,459	2.005
10	419.626,911 299.648,459	11	419.650,998 299.650,009	24.137
11	419.650,998 299.650,009	12	419.652,346 299.660,608	10.684
12	419.652,346 299.660,608	13	419.661,365 299.719,343	59.423
13	419.661,365 299.719,343	14	419.638,509 299.721,43	22.951
14	419.638,509 299.721,43	1	419.630,136 299.720,344	8.443

** Lungimile segmentelor sunt determinate în planul de proiecție Stereo 70 și sunt rotunjite la 1 milimetru.

*** Distanța dintre puncte este formată din segmente cumulate ce sunt mai mici decât valoarea 1 milimetru.

**DATE DESPRE IMOBILUL NR. 13368**

Oficiul de Cadastru și Publicitate Imobiliară DOLJ
Biroul de Cadastru și Publicitate Imobiliară Craiova

A. Partea I. Descrierea imobilului

TEREN Intravilan

Adresa: Loc. Leu, Jud. Dolj, DC 321

Nr. Crt	Nr cadastral Nr. topografic	Suprafața* (mp)	Observații / Referințe
A1		Din acte: 1.544 Masurata: 2.350	Sector cadastral:13 Teren neimprejmuit;

B. Partea II. Proprietari și acte

Inscrieri privitoare la dreptul de proprietate și alte drepturi reale		Referințe
/		
Act Normativ nr. HG 965, din 05/09/2002 emis de GUVERNUL ROMANIEI (ANEXA NR. 57/2002);		
B1	Intabulare, drept de PROPRIETATE, dobandit prin Lege, cota actuala 1/1, cota initiala 1/1 1) COMUNA LEU - DOMENIUL PUBLIC, CIF:4553631	A1

C. Partea III. SARCINI .

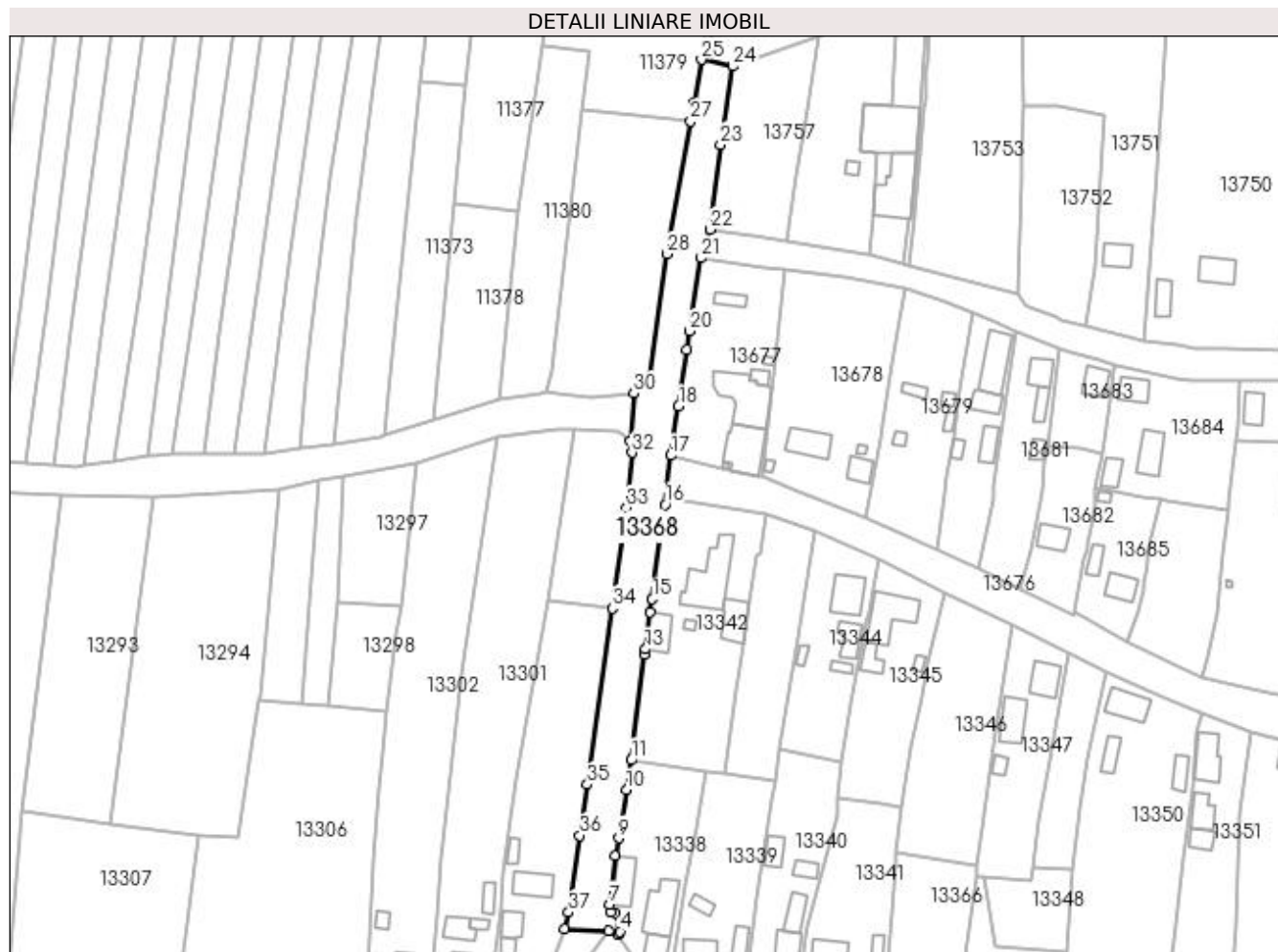
Inscrieri privind dezmembramintele dreptului de proprietate, drepturi reale de garanție și sarcini	Referințe
NU SUNT	

Anexa Nr. 1 La Partea I

Teren

Nr cadastral	Suprafața (mp)*	Observații / Referințe
	Din acte: 1.544 Masurata: 2.350	

* Suprafața este determinată în planul de proiecție Stereo 70.



Date referitoare la teren

Crt	Categorie folosință	Intra vilan	Suprafața (mp)	Tarla	Parcelă	Nr. topo	Observații / Referințe
1	drum	DA	2.350	-	DC 321	-	

Lungime Segmente

1) Valorile lungimilor segmentelor sunt obținute din proiecție în plan.

Punct început	X / Y	Punct sfârșit	X / Y	Lungime segment (** (m)
1	419.579,349 299.747,414	2	419.591,022 299.746,88	11.685
3	419.593,518 299.745,955	4	419.594,084 299.746,745	0.972
5	419.592,795 299.751,741	6	419.591,623 299.751,888	1.181
7	419.591,414 299.753,95	8	419.592,826 299.766,899	13.026
9	419.593,83 299.771,59	10	419.595,834 299.784,45	13.015

Punct început	X / Y	Punct sfârșit	X / Y	Lungime segment (** (m)
2	419.591,022 299.746,88	3	419.593,518 299.745,955	2.662
4	419.594,084 299.746,745	5	419.592,795 299.751,741	5.16
6	419.591,623 299.751,888	7	419.591,414 299.753,95	2.073
8	419.592,826 299.766,899	9	419.593,83 299.771,59	4.797
10	419.595,834 299.784,45	11	419.597,1 299.792,407	8.057

Punct început	X / Y	Punct sfârșit	X / Y	Lungime segment (** (m)
11	419.597,1 299.792,407	12	419.600,674 299.820,545	28.364
13	419.600,836 299.822,004	14	419.602,173 299.831,857	9.943
15	419.602,71 299.835,402	16	419.606,051 299.860,504	25.323
17	419.607,675 299.873,672	18	419.609,713 299.886,807	13.292
19	419.611,971 299.901,972	20	419.612,677 299.906,891	4.969
21	419.615,735 299.926,367	22	419.618,062 299.933,906	7.89
23	419.620,909 299.956,573	24	419.624,103 299.977,523	21.192
25	419.615,793 299.979,254	26	419.613,805 299.967,733	11.691
27	419.612,913 299.962,81	28	419.606,494 299.927,392	35.995
29	419.602,156 299.894,661	30	419.597,839 299.890,197	6.21
31	419.596,931 299.877,469	32	419.597,359 299.874,41	3.089
33	419.595,833 299.859,813	34	419.592,063 299.832,897	27.179
35	419.585,414 299.785,886	36	419.583,396 299.772,295	13.74
37	419.580,364 299.751,863	1	419.579,349 299.747,414	4.563

Punct început	X / Y	Punct sfârșit	X / Y	Lungime segment (** (m)
12	419.600,674 299.820,545	13	419.600,836 299.822,004	1.468
14	419.602,173 299.831,857	15	419.602,71 299.835,402	3.585
16	419.606,051 299.860,504	17	419.607,675 299.873,672	13.268
18	419.609,713 299.886,807	19	419.611,971 299.901,972	15.332
20	419.612,677 299.906,891	21	419.615,735 299.926,367	19.715
22	419.618,062 299.933,906	23	419.620,909 299.956,573	22.845
24	419.624,103 299.977,523	25	419.615,793 299.979,254	8.488
26	419.613,805 299.967,733	27	419.612,913 299.962,81	5.003
28	419.606,494 299.927,392	29	419.602,156 299.894,661	33.017
30	419.597,839 299.890,197	31	419.596,931 299.877,469	12.76
32	419.597,359 299.874,41	33	419.595,833 299.859,813	14.677
34	419.592,063 299.832,897	35	419.585,414 299.785,886	47.479
36	419.583,396 299.772,295	37	419.580,364 299.751,863	20.656

** Lungimile segmentelor sunt determinate în planul de proiecție Stereo 70 și sunt rotunjite la 1 milimetru.

*** Distanța dintre puncte este formată din segmente cumulate ce sunt mai mici decât valoarea 1 milimetru.

**DATE DESPRE IMOBILUL NR. 13369**

Oficiul de Cadastru și Publicitate Imobiliară DOLJ
 Biroul de Cadastru și Publicitate Imobiliară Craiova

A. Partea I. Descrierea imobilului

TEREN Intravilan

Adresa: Loc. Leu, Jud. Dolj, DC 472

Nr. Crt	Nr cadastral Nr. topografic	Suprafața* (mp)	Observații / Referințe
A1		Din acte: 506 Masurata: 1.526	Sector cadastral:13 Teren neimprejmuit;

B. Partea II. Proprietari și acte

Inscrieri privitoare la dreptul de proprietate și alte drepturi reale		Referințe
/		
Act Normativ nr. HG 965, din 05/09/2002 emis de GUVERNUL ROMANIEI (ANEXA NR. 57/2002);		
B1	Intabulare, drept de PROPRIETATE, dobandit prin Lege, cota actuala 1/1, cota initiala 1/1 1) COMUNA LEU - DOMENIUL PUBLIC, CIF:4553631	A1

C. Partea III. SARCINI .

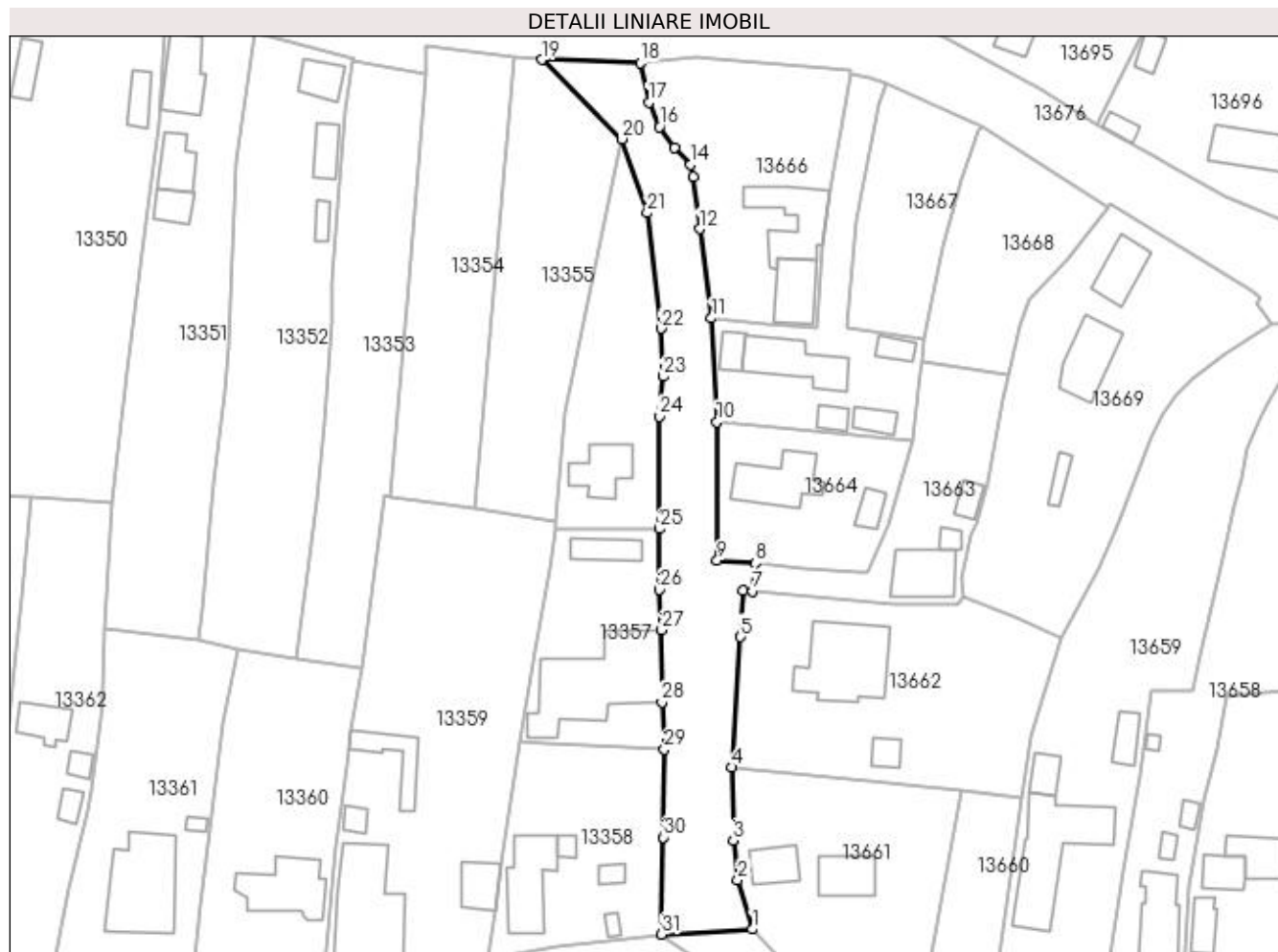
Inscrieri privind dezmembramintele dreptului de proprietate, drepturi reale de garanție și sarcini	Referințe
NU SUNT	

Anexa Nr. 1 La Partea I

Teren

Nr cadastral	Suprafața (mp)*	Observații / Referințe
	Din acte: 506 Masurata: 1.526	

* Suprafața este determinată în planul de proiecție Stereo 70.



Date referitoare la teren

Crt	Categorie folosință	Intra vilan	Suprafața (mp)	Tarla	Parcelă	Nr. topo	Observații / Referințe
1	drum	DA	1.526	-	DC 472	-	

Lungime Segmente

1) Valorile lungimilor segmentelor sunt obținute din proiecție în plan.

Punct început	X / Y	Punct sfârșit	X / Y	Lungime segment (** (m)
1	419.844,343 299.652,593	2	419.841,918 299.660,74	8.5
3	419.841,184 299.667,215	4	419.841,011 299.679,2	11.986
5	419.842,364 299.700,596	6	419.842,849 299.708,266	7.685
7	419.844,399 299.708,132	8	419.844,865 299.712,717	4.609
9	419.838,535 299.713,175	10	419.838,477 299.735,95	22.775

Punct început	X / Y	Punct sfârșit	X / Y	Lungime segment (** (m)
2	419.841,918 299.660,74	3	419.841,184 299.667,215	6.516
4	419.841,011 299.679,2	5	419.842,364 299.700,596	21.439
6	419.842,849 299.708,266	7	419.844,399 299.708,132	1.556
8	419.844,865 299.712,717	9	419.838,535 299.713,175	6.347
10	419.838,477 299.735,95	11	419.837,589 299.752,991	17.064

Punct început	X / Y	Punct sfârșit	X / Y	Lungime segment (** (m)
11	419.837,589 299.752,991	12	419.835,671 299.767,64	14.774
13	419.834,595 299.776,181	14	419.834,167 299.778,218	2.081
15	419.831,601 299.781,047	16	419.829,082 299.784,4	4.194
17	419.827,289 299.788,453	18	419.825,896 299.794,949	6.644
19	419.809,695 299.795,455	20	419.822,913 299.782,42	18.564
21	419.827,032 299.770,278	22	419.829,314 299.751,288	19.127
23	419.829,696 299.743,398	24	419.828,993 299.736,82	6.615
25	419.829,054 299.718,362	26	419.829,063 299.708,374	9.988
27	419.829,434 299.701,726	28	419.829,456 299.689,89	11.836
29	419.829,851 299.682,127	30	419.829,72 299.667,679	14.449
31	419.829,409 299.651,757	1	419.844,343 299.652,593	14.957

Punct început	X / Y	Punct sfârșit	X / Y	Lungime segment (** (m)
12	419.835,671 299.767,64	13	419.834,595 299.776,181	8.609
14	419.834,167 299.778,218	15	419.831,601 299.781,047	3.819
16	419.829,082 299.784,4	17	419.827,289 299.788,453	4.432
18	419.825,896 299.794,949	19	419.809,695 299.795,455	16.208
20	419.822,913 299.782,42	21	419.827,032 299.770,278	12.821
22	419.829,314 299.751,288	23	419.829,696 299.743,398	7.899
24	419.828,993 299.736,82	25	419.829,054 299.718,362	18.458
26	419.829,063 299.708,374	27	419.829,434 299.701,726	6.658
28	419.829,456 299.689,89	29	419.829,851 299.682,127	7.773
30	419.829,72 299.667,679	31	419.829,409 299.651,757	15.925

** Lungimile segmentelor sunt determinate în planul de proiecție Stereo 70 și sunt rotunjite la 1 milimetru.

*** Distanța dintre puncte este formată din segmente cumulate ce sunt mai mici decât valoarea 1 milimetru.

**DATE DESPRE IMOBILUL NR. 13370**

Oficiul de Cadastru și Publicitate Imobiliară DOLJ
Biroul de Cadastru și Publicitate Imobiliară Craiova

A. Partea I. Descrierea imobilului

TEREN Intravilan

Adresa: Loc. Leu, Jud. Dolj, DC 442

Nr. Crt	Nr cadastral Nr. topografic	Suprafața* (mp)	Observații / Referințe
A1		Din acte: 2.272 Masurata: 2.205	Sector cadastral:13 Teren neimprejmuit;

B. Partea II. Proprietari și acte

Inscrieri privitoare la dreptul de proprietate și alte drepturi reale		Referințe
/		
Act Normativ nr. HG 965, din 05/09/2002 emis de GUVERNUL ROMANIEI (ANEXA NR. 57/2002);		
B1	Intabulare, drept de PROPRIETATE, dobandit prin Lege, cota actuala 1/1, cota initiala 1/1 1) COMUNA LEU - DOMENIUL PUBLIC, CIF:4553631	A1

C. Partea III. SARCINI .

Inscrieri privind dezmembramintele dreptului de proprietate, drepturi reale de garanție și sarcini	Referințe
NU SUNT	

Punct început	X / Y	Punct sfârșit	X / Y	Lungime segment	Punct început	X / Y	Punct sfârșit	X / Y	Lungime segment	Punct început	X / Y	Punct sfârșit	X / Y	Lungime segment
16	419.778,253 299.645,705	17	419.773,953 299.645,991	4.31	17	419.773,953 299.645,991	18	419.752,63 299.647,485	21.37 5	18	419.752,63 299.647,485	19	419.729,74 299.648,216	22.90 2
19	419.729,74 299.648,216	20	419.711,007 299.648,594	18.73 7	20	419.711,007 299.648,594	21	419.701,46 299.649,483	9.588	21	419.701,46 299.649,483	22	419.689,478 299.650,653	12.03 9
22	419.689,478 299.650,653	23	419.676,11 299.651,654	13.40 5	23	419.676,11 299.651,654	24	419.660,685 299.651,031	15.43 8	24	419.660,685 299.651,031	25	419.650,998 299.650,009	9.741
25	419.650,998 299.650,009	26	419.626,911 299.648,459	24.13 7	26	419.626,911 299.648,459	27	419.616,03 299.646,013	11.15 3	27	419.616,03 299.646,013	28	419.613,413 299.643,802	3.426
28	419.613,413 299.643,802	29	419.595,034 299.641,869	18.48	29	419.595,034 299.641,869	30	419.587,249 299.641,003	7.833	30	419.587,249 299.641,003	31	419.539,096 299.636,327	48.38
31	419.539,096 299.636,327	32	419.546,816 299.629,75	10.14 2	32	419.546,816 299.629,75	33	419.561,084 299.630,548	14.29	33	419.561,084 299.630,548	34	419.573,209 299.631,913	12.20 2
34	419.573,209 299.631,913	35	419.584,486 299.633,458	11.38 2	35	419.584,486 299.633,458	36	419.599,942 299.635,701	15.61 8	36	419.599,942 299.635,701	37	419.621,323 299.639,161	21.65 9
37	419.621,323 299.639,161	38	419.639,242 299.640,864	18.0	38	419.639,242 299.640,864	39	419.645,078 299.641,127	5.842	39	419.645,078 299.641,127	40	419.661,762 299.641,88	16.70 1
40	419.661,762 299.641,88	41	419.689,893 299.642,482	28.13 7	41	419.689,893 299.642,482	42	419.696,082 299.642,555	6.189	42	419.696,082 299.642,555	1	419.711,192 299.640,906	15.2

** Lungimile segmentelor sunt determinate în planul de proiecție Stereo 70 și sunt rotunjite la 1 milimetru.

*** Distanța dintre puncte este formată din segmente cumulate ce sunt mai mici decât valoarea 1 milimetru.

**DATE DESPRE IMOBILUL NR. 13371**

Oficiul de Cadastru și Publicitate Imobiliară DOLJ
Biroul de Cadastru și Publicitate Imobiliară Craiova

A. Partea I. Descrierea imobilului

TEREN Intravilan

Adresa: Loc. Leu, Nr. 1196, Jud. Dolj, T119, P920, 920/1 920/2

Nr. Crt	Nr cadastral Nr. topografic	Suprafața* (mp)	Observații / Referințe
A1		Din acte: 2.046 Masurata: 1.822	Sector cadastral:13 Teren imprejmuit;

Construcții

Crt	Nr cadastral Nr. topografic	Adresa	Observații / Referințe
A1.1		Loc. Leu, Jud. Dolj	Nr. niveluri:2; S. construita la sol:59 mp; CONSTRUITA DIN CARAMIDA, ACOPERITA CU TIGLA
A1.2		Loc. Leu, Jud. Dolj	Nr. niveluri:1; S. construita la sol:95 mp; Anexa
A1.3		Loc. Leu, Jud. Dolj	Nr. niveluri:1; S. construita la sol:27 mp; Anexa

B. Partea II. Proprietari și acte

Inscrieri privitoare la dreptul de proprietate și alte drepturi reale		Referințe
/		
Act Administrativ nr. TDP 754-44590, din 20/09/1996 emis de CONSILIUL JUDETEAN DOLJ;		
B1	Intabulare, drept de PROPRIETATE, dobandit prin Reconstituire, cota actuala 1/1, cota initiala 1/1 1) CRĂCIUNESCU ION, LIPSĂ CNP	A1
Act Normativ nr. LEGEA 7, din 13/03/1996 emis de GUVERNUL ROMANIEI;		
B2	Intabulare, drept de PROPRIETATE, dobandit prin Lege, cota actuala 1/1, cota initiala 1/1 1) CRĂCIUNESCU ION, LIPSĂ CNP	A1.1, A1.2, A1.3

C. Partea III. SARCINI .

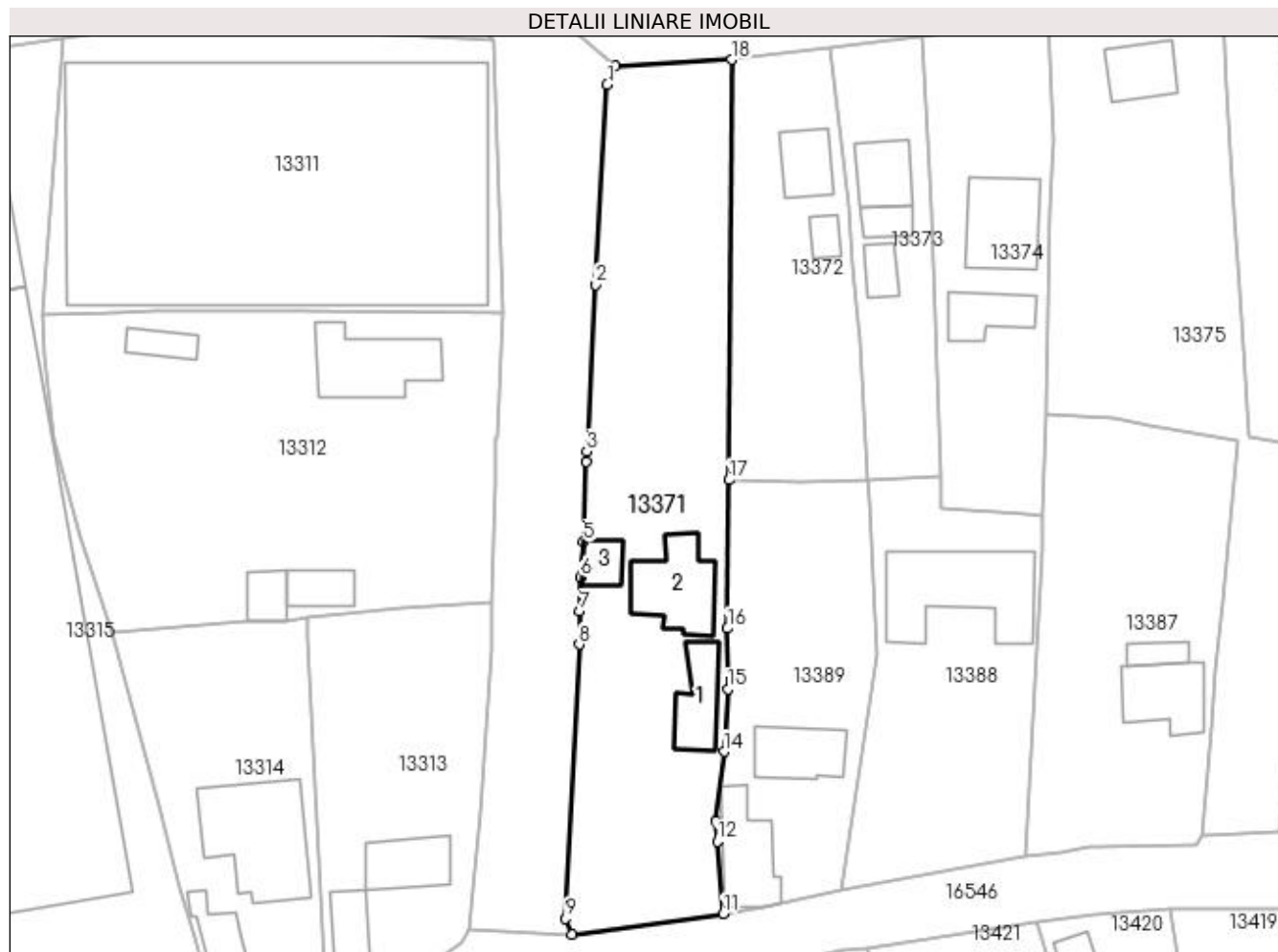
Inscrieri privind dezmembramintele dreptului de proprietate, drepturi reale de garanție și sarcini	Referințe
NU SUNT	

Anexa Nr. 1 La Partea I

Teren

Nr cadastral	Suprafața (mp)*	Observații / Referințe
	Din acte: 2.046 Masurata: 1.822	

* Suprafața este determinată în planul de proiecție Stereo 70.



Date referitoare la teren

Crt	Categorie folosință	Intra vilan	Suprafața (mp)	Tarla	Parcelă	Nr. topo	Observații / Referințe
1	curți constructii	DA	658	119	920	-	
2	arabil	DA	1.164	119	920/1 920/2	-	

Date referitoare la construcții

Crt	Număr	Destinație construcție	Supraf. (mp)	Situație juridică	Observații / Referințe
A1.1		construcții de locuințe	59	Cu acte	Nr. niveluri:2; S. construita la sol:59 mp; CONSTRUITA DIN CARAMIDA, ACOPERITA CU TIGLA
A1.2		construcții anexa	95	Cu acte	Nr. niveluri:1; S. construita la sol:95 mp; Anexa
A1.3		construcții anexa	27	Cu acte	Nr. niveluri:1; S. construita la sol:27 mp; Anexa

Lungime Segmente

1) Valorile lungimilor segmentelor sunt obținute din proiecție în plan.

Punct început	X / Y	Punct sfârșit	X / Y	Lungime segment (** (m)
1	419.545,873 299.627,501	2	419.544,497 299.602,981	24.559

Punct început	X / Y	Punct sfârșit	X / Y	Lungime segment (** (m)
2	419.544,497 299.602,981	3	419.543,355 299.582,611	20.402
3	419.543,355 299.582,611	4	419.543,339 299.581,367	1.244
4	419.543,339 299.581,367	5	419.542,973 299.571,5	9.874
5	419.542,973 299.571,5	6	419.542,578 299.567,228	4.29
6	419.542,578 299.567,228	7	419.542,544 299.563,008	4.22
7	419.542,544 299.563,008	8	419.542,459 299.558,959	4.05
8	419.542,459 299.558,959	9	419.540,806 299.525,403	33.597
9	419.540,806 299.525,403	10	419.541,587 299.523,475	2.08
10	419.541,587 299.523,475	11	419.560,096 299.525,963	18.675
11	419.560,096 299.525,963	12	419.559,353 299.534,844	8.912
12	419.559,353 299.534,844	13	419.559,225 299.537,356	2.515
13	419.559,225 299.537,356	14	419.560,18 299.545,833	8.531
14	419.560,18 299.545,833	15	419.560,649 299.553,477	7.658
15	419.560,649 299.553,477	16	419.560,596 299.560,931	7.454
16	419.560,596 299.560,931	17	419.560,774 299.579,112	18.182
17	419.560,774 299.579,112	18	419.561,084 299.630,548	51.437
18	419.561,084 299.630,548	19	419.546,816 299.629,75	14.29
19	419.546,816 299.629,75	1	419.545,873 299.627,501	2.439

** Lungimile segmentelor sunt determinate în planul de proiecție Stereo 70 și sunt rotunjite la 1 milimetru.

*** Distanța dintre puncte este formată din segmente cumulate ce sunt mai mici decât valoarea 1 milimetru.

**DATE DESPRE IMOBILUL NR. 13372**

Oficiul de Cadastru și Publicitate Imobiliară DOLJ
Biroul de Cadastru și Publicitate Imobiliară Craiova

A. Partea I. Descrierea imobilului

TEREN Intravilan

Nr. CF vechi:562
Nr. cadastral vechi:625

Adresa: Loc. Leu, Nr. 1226, Jud. Dolj, T119, P919/1,921

Nr. Crt	Nr cadastral Nr. topografic	Suprafața* (mp)	Observații / Referințe
A1	34217	Din acte: 737 Masurata: 781	Sector cadastral:13 Teren imprejmuit;

Construcții

Crt	Nr cadastral Nr. topografic	Adresa	Observații / Referințe
A1.1		Loc. Leu, Nr. 1226, Jud. Dolj, T 119, P 919/1, 921	Nr. niveluri:1; S. construita la sol:48 mp; S. construita desfasurata:48 mp; C1 - locuinta
A1.2		Loc. Leu, Nr. 1226, Jud. Dolj, T 119, P 919/1, 921	Nr. niveluri:1; S. construita la sol:18 mp; S. construita desfasurata:24 mp; C2 - anexa

B. Partea II. Proprietari și acte

Inscrieri privitoare la dreptul de proprietate și alte drepturi reale	Referințe
184656 / 02/08/2021	
Act Notarial nr. CVC AUT. NR. 2164, din 29/07/2021 emis de NP GASPARG MONICA ORTANSA (CV ; ACT NOTARIAL NR DECLARATIE AUT. NR. 2172 DIN 29.07.2021, EMIS DE NP GASPARG MONICA ORTANSA);	
B1	Intabulare, drept de PROPRIETATE, dobandit prin Conventie, cota actuala 1/1, cota initiala 1/1
	1) FLORICICĂ SIMONA-ȘTEFANIA 2) FLORICICĂ DUMITRU

C. Partea III. SARCINI .

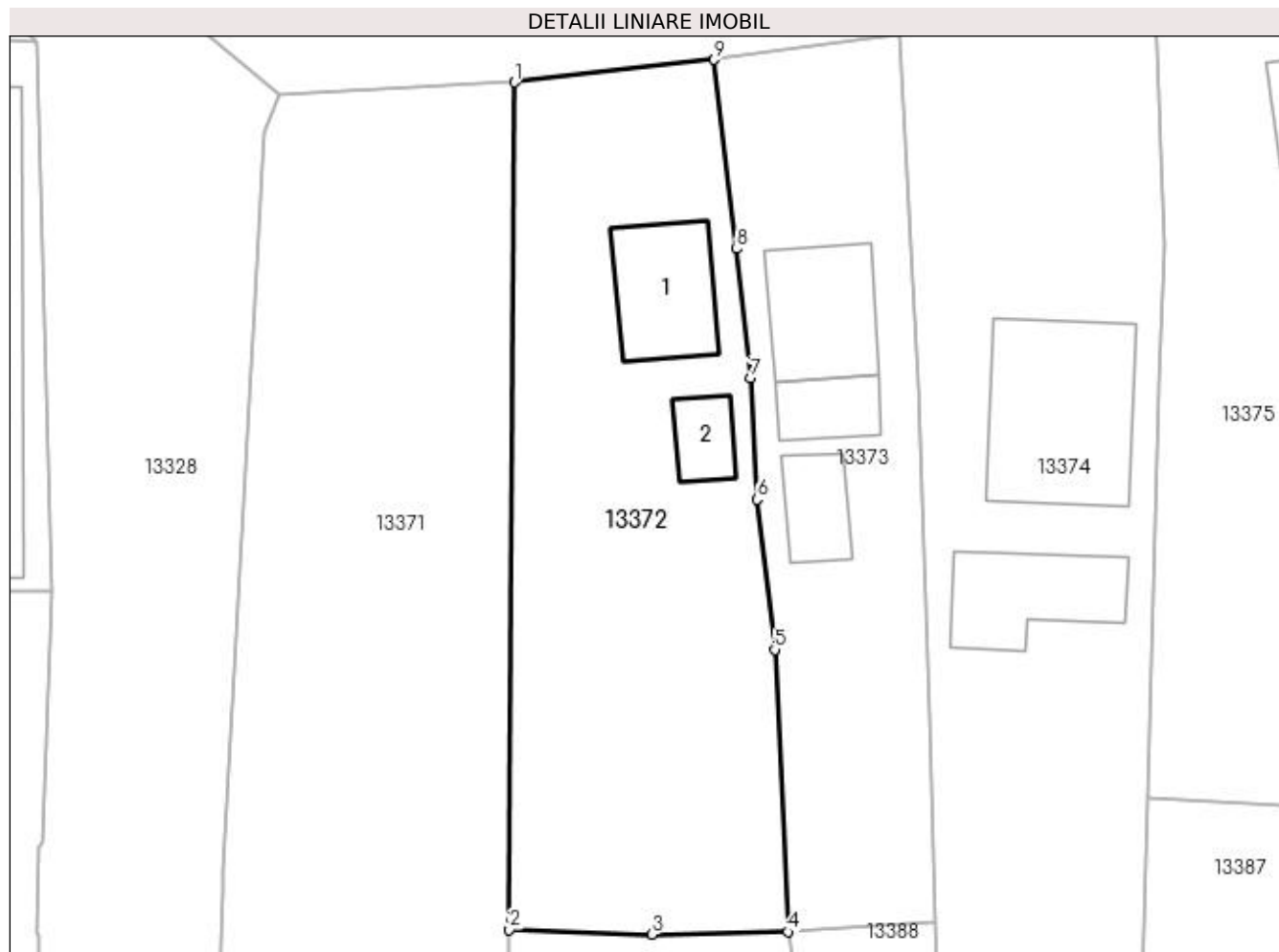
Inscrieri privind dezmembramintele dreptului de proprietate, drepturi reale de garanție și sarcini	Referințe
NU SUNT	

Anexa Nr. 1 La Partea I

Teren

Nr cadastral	Suprafața (mp)*	Observații / Referințe
34217	Din acte: 737 Masurata: 781	

* Suprafața este determinată în planul de proiecție Stereo 70.



Date referitoare la teren

Crt	Categorie folosință	Intra vilan	Suprafața (mp)	Tarla	Parcelă	Nr. topo	Observații / Referințe
1	curți constructii	DA	781	119	919/1,921	-	

Date referitoare la construcții

Crt	Număr	Destinație construcție	Supraf. (mp)	Situație juridică	Observații / Referințe
A1.1		construcții de locuințe	48	Cu acte	Nr. niveluri:1; S. construita la sol:48 mp; S. construita desfasurata:48 mp; C1 - locuinta
A1.2		construcții anexa	18	Cu acte	Nr. niveluri:1; S. construita la sol:18 mp; S. construita desfasurata:24 mp; C2 - anexa

Lungime Segmente

1) Valorile lungimilor segmentelor sunt obținute din proiecție în plan.

Punct început	X / Y	Punct sfârșit	X / Y	Lungime segment (** (m))
1	419.561,084 299.630,548	2	419.560,774 299.579,112	51.437
2	419.560,774 299.579,112	3	419.569,435 299.578,818	8.666

Punct început	X / Y	Punct sfârșit	X / Y	Lungime segment (** (m)
3	419.569,435 299.578,818	4	419.577,69 299.578,97	8.256
4	419.577,69 299.578,97	5	419.576,888 299.596,106	17.155
5	419.576,888 299.596,106	6	419.575,82 299.605,216	9.172
6	419.575,82 299.605,216	7	419.575,438 299.612,596	7.39
7	419.575,438 299.612,596	8	419.574,593 299.620,433	7.882
8	419.574,593 299.620,433	9	419.573,209 299.631,913	11.563
9	419.573,209 299.631,913	1	419.561,084 299.630,548	12.202

** Lungimile segmentelor sunt determinate în planul de proiecție Stereo 70 și sunt rotunjite la 1 milimetru.

*** Distanța dintre puncte este formată din segmente cumulate ce sunt mai mici decât valoarea 1 milimetru.



DATE DESPRE IMOBILUL NR. 13373

Oficiul de Cadastru și Publicitate Imobiliară DOLJ
Biroul de Cadastru și Publicitate Imobiliară Craiova

A. Partea I. Descrierea imobilului

TEREN Intravilan

Nr. CF vechi:555
Nr. cadastral vechi:616/1

Adresa: Loc. Leu, Nr. 1226, Jud. Dolj, T119, P922,922/1

Nr. Crt	Nr cadastral Nr. topografic	Suprafața* (mp)	Observații / Referințe
A1	34212	Din acte: 346 Masurata: 531	Sector cadastral:13 Teren imprejmuit;

Construcții

Crt	Nr cadastral Nr. topografic	Adresa	Observații / Referințe
A1.1		Loc. Leu, Jud. Dolj, T 119, P 922,922/1	Nr. niveluri:1; S. construita la sol:51 mp; S. construita desfasurata:51 mp; C1 -locuinta
A1.2		Loc. Leu, Jud. Dolj, T 119, P 922,922/1	Nr. niveluri:1; S. construita la sol:23 mp; S. construita desfasurata:23 mp; C2 -anexa
A1.3		Loc. Leu, Jud. Dolj	Nr. niveluri:1; S. construita la sol:24 mp; Anexa

B. Partea II. Proprietari și acte

Inscrieri privitoare la dreptul de proprietate și alte drepturi reale		Referințe
13613 / 28/02/2008		
Act Notarial nr. CM 18, din 11/02/2008 emis de NP FLORICEL MIHAI MARIAN (TDP NR. 2530/2004, COMISIA JUDETEANA DOLJ, ACT DE DEZMAMBRARE AUT. NR. 743/2008 NP PATRAU GHEORGHE);		
B1	Intabulare, drept de PROPRIETATE, dobandit prin Succesiune, cota actuala 1/8, cota initiala 1/8 1) MITROI MARIA	A1
34707 / 14/05/2008		
Act Notarial nr. CVC 745, din 13/05/2008 emis de NP PATRAU GHEORGHE;		
B2	Intabulare, drept de PROPRIETATE, dobandit prin Conventie, cota actuala 5/24, cota initiala 5/24 1) MITROI MARIA	A1
Act Notarial nr. CVC 745, din 15/05/2008 emis de NP PATRAU GHEORGHE;		
B3	Intabulare, drept de PROPRIETATE, dobandit prin Conventie, cota actuala 5/24, cota initiala 5/24 1) MITROI IONICA LIVIA, LIPSĂ CNP	A1
B4	Intabulare, drept de PROPRIETATE, dobandit prin Conventie, cota actuala 5/24, cota initiala 5/24 1) COSMA GHEORGHE, LIPSĂ CNP 2) COSMA FELICIA, LIPSĂ CNP	A1
13613 / 28/02/2008		
Act Notarial nr. CM 18, din 11/02/2008 emis de NP FLORICEL MIHAI MARIAN (TDP NR. 2530/2004, COMISIA JUDETEANA DOLJ, ACT DE DEZMAMBRARE AUT. NR. 743/2008 NP PATRAU GHEORGHE);		
B5	Intabulare, drept de PROPRIETATE, dobandit prin Succesiune, cota actuala 1/8, cota initiala 1/8 1) COSMA FELICIA, LIPSĂ CNP	A1, A1.1, A1.2
B6	Intabulare, drept de PROPRIETATE, dobandit prin Succesiune, cota actuala 1/8, cota initiala 1/8 1) MITROI IONICA LIVIA, LIPSĂ CNP	A1, A1.1, A1.2
B7	Intabulare, drept de PROPRIETATE, dobandit prin Succesiune, cota actuala 5/8, cota initiala 5/8 1) MITROI MARIA	A1.1, A1.2
34707 / 14/05/2008		
Act Notarial nr. CVC 745, din 15/05/2008 emis de NP PATRAU GHEORGHE;		
B8	Intabulare, drept de PROPRIETATE, dobandit prin Conventie, cota actuala 1/24, cota initiala 1/24 1) MITROI MARIA	A1.1, A1.2
B9	Intabulare, drept de PROPRIETATE, dobandit prin Conventie, cota actuala 1/24, cota initiala 1/24 1) MITROI IONICA LIVIA, LIPSĂ CNP	A1.1, A1.2
B10	Intabulare, drept de PROPRIETATE, dobandit prin Conventie, cota actuala 1/24, cota initiala 1/24	A1.1, A1.2

Inscrieri privitoare la dreptul de proprietate și alte drepturi reale	Referințe
1) COSMA GHEORGHE, LIPSĂ CNP 2) COSMA FELICIA, LIPSĂ CNP	
/	
Act Normativ nr. LEGEA 7, din 13/03/1996 emis de GUVERNUL ROMANIEI;	
B11 Intabulare, drept de PROPRIETATE, dobandit prin Lege, cota actuala 1/1, cota initiala 1/1	A1.3
1) COSMA FELICIA, LIPSĂ CNP 2) MITROI IONICA LIVIA, LIPSĂ CNP 3) MITROI MARIA 4) MITROI IONICA LIVIA, LIPSĂ CNP 5) MITROI MARIA 6) COSMA GHEORGHE, LIPSĂ CNP 7) COSMA FELICIA, LIPSĂ CNP	

C. Partea III. SARCINI .

Inscrieri privind dezmembramintele dreptului de proprietate, drepturi reale de garanție și sarcini	Referințe
NU SUNT	

Anexa Nr. 1 La Partea I

Teren

Nr cadastral	Suprafața (mp)*	Observații / Referințe
34212	Din acte: 346 Masurata: 531	

* Suprafața este determinată în planul de proiecție Stereo 70.



Date referitoare la teren

Crt	Categorie folosință	Intra vilan	Suprafața (mp)	Tarla	Parcelă	Nr. topo	Observații / Referințe
1	curți constructii	DA	531	119	922,922/1	-	

Date referitoare la construcții

Crt	Număr	Destinație construcție	Supraf. (mp)	Situație juridică	Observații / Referințe
A1.1		construcții de locuințe	51	Cu acte	Nr. niveluri:1; S. construita la sol:51 mp; S. construita desfasurata:51 mp; C1 -locuinta
A1.2		construcții anexa	23	Cu acte	Nr. niveluri:1; S. construita la sol:23 mp; S. construita desfasurata:23 mp; C2 -anexa
A1.3		construcții anexa	24	Cu acte	Nr. niveluri:1; S. construita la sol:24 mp; Anexa

Lungime Segmente

1) Valorile lungimilor segmentelor sunt obținute din proiecție în plan.

Punct început	X / Y	Punct sfârșit	X / Y	Lungime segment (** (m))
1	419.573,209 299.631,913	2	419.574,593 299.620,433	11.563
2	419.574,593 299.620,433	3	419.575,438 299.612,596	7.882

Punct început	X / Y	Punct sfârșit	X / Y	Lungime segment (** (m)
3	419.575,438 299.612,596	4	419.575,82 299.605,216	7.39
4	419.575,82 299.605,216	5	419.576,888 299.596,106	9.172
5	419.576,888 299.596,106	6	419.577,69 299.578,97	17.155
6	419.577,69 299.578,97	7	419.586,616 299.579,529	8.943
7	419.586,616 299.579,529	8	419.586,262 299.592,159	12.635
8	419.586,262 299.592,159	9	419.585,559 299.612,219	20.072
9	419.585,559 299.612,219	10	419.584,486 299.633,458	21.266
10	419.584,486 299.633,458	1	419.573,209 299.631,913	11.382

** Lungimile segmentelor sunt determinate în planul de proiecție Stereo 70 și sunt rotunjite la 1 milimetru.

*** Distanța dintre puncte este formată din segmente cumulate ce sunt mai mici decât valoarea 1 milimetru.

**DATE DESPRE IMOBILUL NR. 13374**

Oficiul de Cadastru și Publicitate Imobiliară DOLJ
Biroul de Cadastru și Publicitate Imobiliară Craiova

A. Partea I. Descrierea imobilului

TEREN Intravilan

Nr. CF vechi:570
Nr. cadastral vechi:616/2

Adresa: Loc. Leu, Nr. 1225A, Jud. Dolj, T119, P922, 922/1

Nr. Crt	Nr cadastral Nr. topografic	Suprafața* (mp)	Observații / Referințe
A1	33937	Din acte: 522 Masurata: 845	Sector cadastral:13 Teren imprejmuit;

Construcții

Crt	Nr cadastral Nr. topografic	Adresa	Observații / Referințe
A1.1		Loc. Leu, Jud. Dolj	Nr. niveluri:2; S. construita la sol:96 mp; CONSTRUITA DIN BCA, ACOPERITA CU TIGLA
A1.2		Loc. Leu, Jud. Dolj	Nr. niveluri:1; S. construita la sol:51 mp; Anexa

B. Partea II. Proprietari și acte

Inscrieri privitoare la dreptul de proprietate și alte drepturi reale		Referințe
34711 / 14/05/2008		
Act Notarial nr. 744/2008, din 01/01/2008 emis de NP PATRAU GHEORGHE;		
B1	Intabulare, drept de PROPRIETATE, dobandit prin Conventie, cota actuala 1/1, cota initiala 1/1 1) MITROI CRISTIAN ADRIAN, LIPSĂ CNP	A1
/		
Act Normativ nr. LEGEA 7, din 13/03/1996 emis de GUVERNUL ROMANIEI;		
B2	Intabulare, drept de PROPRIETATE, dobandit prin Lege, cota actuala 1/1, cota initiala 1/1 1) MITROI CRISTIAN ADRIAN, LIPSĂ CNP	A1.1, A1.2

C. Partea III. SARCINI .

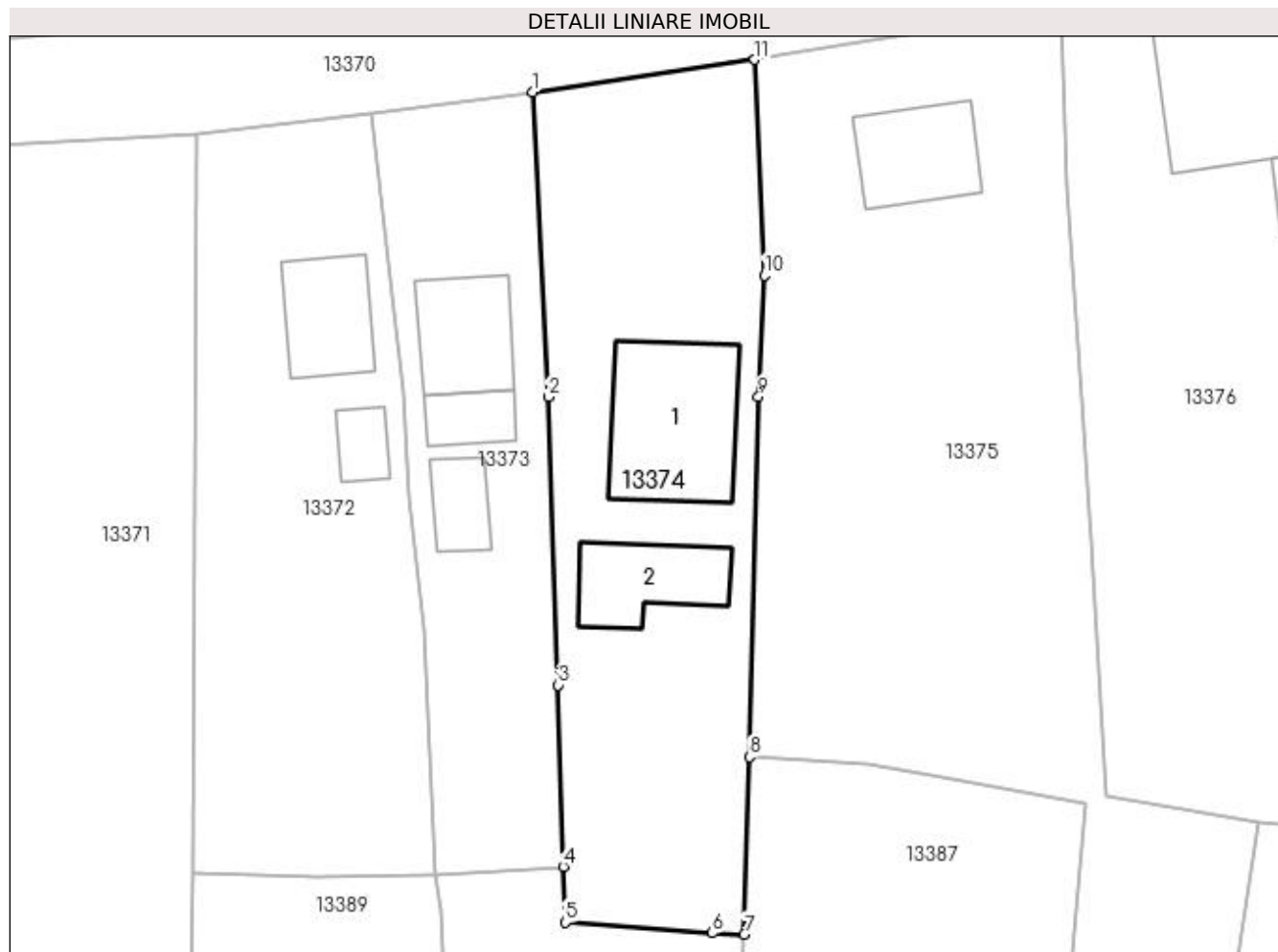
Inscrieri privind dezmembramintele dreptului de proprietate, drepturi reale de garanție și sarcini	Referințe
NU SUNT	

Anexa Nr. 1 La Partea I

Teren

Nr cadastral	Suprafața (mp)*	Observații / Referințe
33937	Din acte: 522 Masurata: 845	

* Suprafața este determinată în planul de proiecție Stereo 70.



Date referitoare la teren

Crt	Categorie folosință	Intra vilan	Suprafața (mp)	Tarla	Parcelă	Nr. topo	Observații / Referințe
1	curți constructii	DA	845	119	922, 922/1	-	

Date referitoare la construcții

Crt	Număr	Destinație construcție	Supraf. (mp)	Situație juridică	Observații / Referințe
A1.1		construcții de locuințe	96	Cu acte	Nr. niveluri:2; S. construita la sol:96 mp; CONSTRUITA DIN BCA, ACOPERITA CU TIGLA
A1.2		construcții anexa	51	Cu acte	Nr. niveluri:1; S. construita la sol:51 mp; Anexa

Lungime Segmente

1) Valorile lungimilor segmentelor sunt obținute din proiecție în plan.

Punct început	X / Y	Punct sfârșit	X / Y	Lungime segment (** (m))
1	419.584,486 299.633,458	2	419.585,559 299.612,219	21.266
2	419.585,559 299.612,219	3	419.586,262 299.592,159	20.072

Punct început	X / Y	Punct sfârșit	X / Y	Lungime segment (** (m)
3	419.586,262 299.592,159	4	419.586,616 299.579,529	12.635
4	419.586,616 299.579,529	5	419.586,764 299.575,633	3.899
5	419.586,764 299.575,633	6	419.596,984 299.574,899	10.246
6	419.596,984 299.574,899	7	419.599,2 299.574,807	2.218
7	419.599,2 299.574,807	8	419.599,575 299.587,157	12.356
8	419.599,575 299.587,157	9	419.600,192 299.612,244	25.095
9	419.600,192 299.612,244	10	419.600,609 299.620,698	8.464
10	419.600,609 299.620,698	11	419.599,942 299.635,701	15.018
11	419.599,942 299.635,701	1	419.584,486 299.633,458	15.618

** Lungimile segmentelor sunt determinate în planul de proiecție Stereo 70 și sunt rotunjite la 1 milimetru.

*** Distanța dintre puncte este formată din segmente cumulate ce sunt mai mici decât valoarea 1 milimetru.

**DATE DESPRE IMOBILUL NR. 13375**

Oficiul de Cadastru și Publicitate Imobiliară DOLJ
Biroul de Cadastru și Publicitate Imobiliară Craiova

A. Partea I. Descrierea imobilului

TEREN Intravilan

Adresa: Loc. Leu, Nr. 1227, Jud. Dolj, T119, P923,916 923/1

Nr. Crt	Nr cadastral Nr. topografic	Suprafața* (mp)	Observații / Referințe
A1	35316	Din acte: 1.638 Masurata: 1.685	Sector cadastral:13 Teren imprejmuit;

Construcții

Crt	Nr cadastral Nr. topografic	Adresa	Observații / Referințe
A1.1		Loc. Leu, Jud. Dolj, T119, P923, P923/1, P916	Nr. niveluri:1; S. construita la sol:54 mp; S. construita desfasurata:66 mp; Casa de locuit P. Anul constrctiei 1950.Suprafata desfasurata 66mp

B. Partea II. Proprietari și acte

Inscrieri privitoare la dreptul de proprietate și alte drepturi reale		Referințe
71058 / 18/04/2022		
Act Notarial nr. CONTRACT DE VANZARE CUMPARARE AUT. NR. 975, din 12/04/2022 emis de DEFTA FLORENTIN LEONARD;		
B1	Intabulare, drept de PROPRIETATE, dobandit prin Conventie, cota actuala 1/1, cota initiala 1/1 1) TUDOR ALINA ELENA 2) POPESCU OVIDIU COSMIN	A1, A1.1

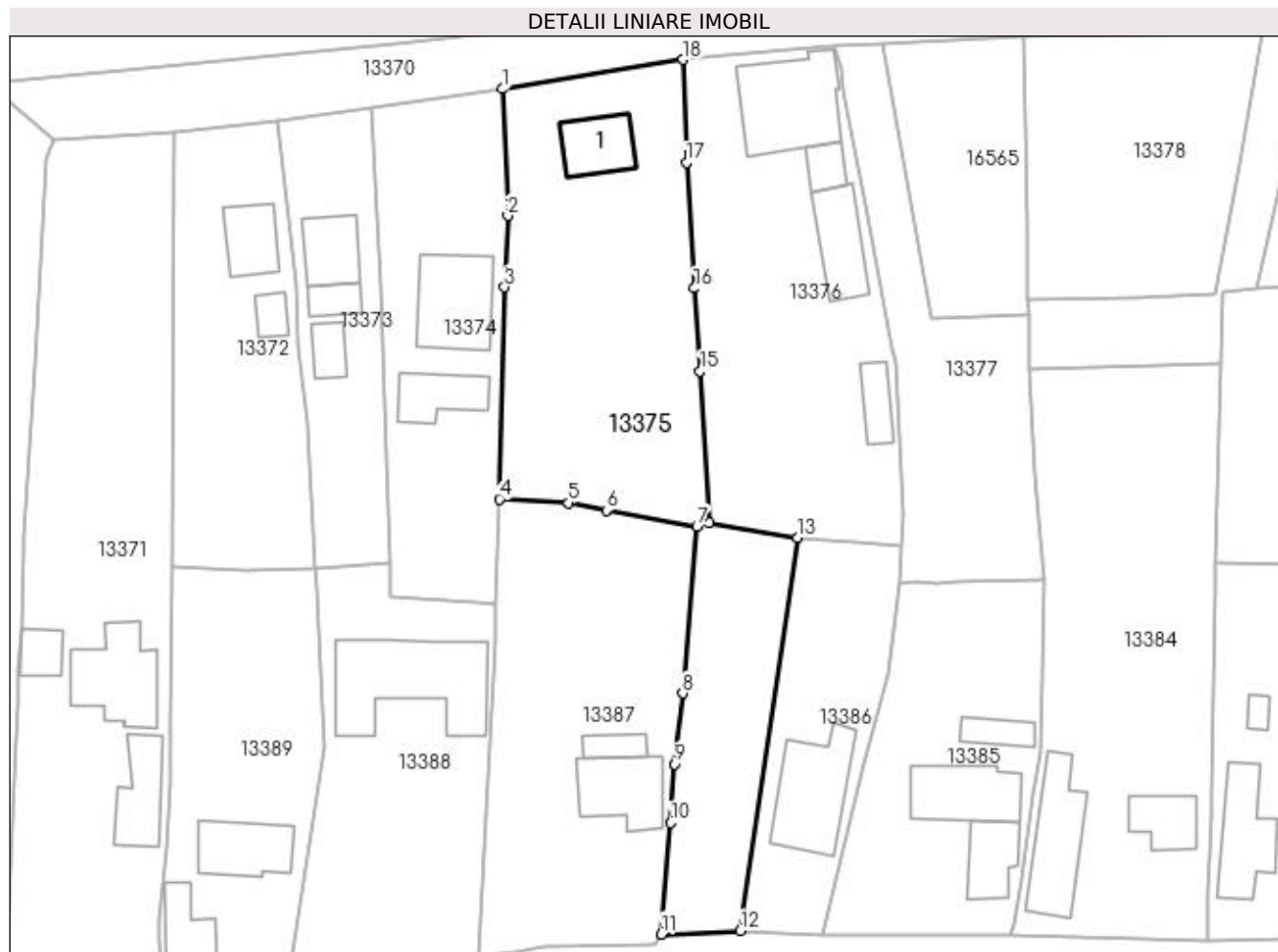
C. Partea III. SARCINI .

Inscrieri privind dezmembramintele dreptului de proprietate, drepturi reale de garanție și sarcini	Referințe
NU SUNT	

Anexa Nr. 1 La Partea I**Teren**

Nr cadastral	Suprafața (mp)*	Observații / Referințe
35316	Din acte: 1.638 Masurata: 1.685	

* Suprafața este determinată în planul de proiecție Stereo 70.

**Date referitoare la teren**

Crt	Categorie folosință	Intra vilan	Suprafața (mp)	Tarla	Parcelă	Nr. topo	Observații / Referințe
1	curți constructii	DA	480	119	923	-	
2	arabil	DA	1.205	119	916 923/1	-	

Date referitoare la construcții

Crt	Număr	Destinație construcție	Supraf. (mp)	Situație juridică	Observații / Referințe
A1.1		construcții de locuințe	Din acte: 66 Masurata: 54	Cu acte	Nr. niveluri:1; S. construita la sol:54 mp; S. construita desfasurata:66 mp; Casa de locuit P. Anul constructiei 1950.Suprafata desfasurata 66mp

Lungime Segmente

1) Valorile lungimilor segmentelor sunt obținute din proiecție în plan.

Punct început	X / Y	Punct sfârșit	X / Y	Lungime segment (** (m)
1	419.599,942 299.635,701	2	419.600,609 299.620,698	15.018
2	419.600,609 299.620,698	3	419.600,192 299.612,244	8.464

Punct început	X / Y	Punct sfârșit	X / Y	Lungime segment (** (m)
3	419.600,192 299.612,244	4	419.599,575 299.587,157	25.095
4	419.599,575 299.587,157	5	419.607,802 299.586,695	8.24
5	419.607,802 299.586,695	6	419.612,26 299.585,818	4.543
6	419.612,26 299.585,818	7	419.622,986 299.583,935	10.89
7	419.622,986 299.583,935	8	419.621,297 299.564,143	19.864
8	419.621,297 299.564,143	9	419.620,333 299.555,779	8.419
9	419.620,333 299.555,779	10	419.619,859 299.548,803	6.992
10	419.619,859 299.548,803	11	419.618,767 299.535,616	13.232
11	419.618,767 299.535,616	12	419.628,135 299.536,012	9.376
12	419.628,135 299.536,012	13	419.634,958 299.582,589	47.074
13	419.634,958 299.582,589	14	419.624,402 299.584,377	10.706
14	419.624,402 299.584,377	15	419.623,355 299.602,294	17.948
15	419.623,355 299.602,294	16	419.622,677 299.612,098	9.827
16	419.622,677 299.612,098	17	419.621,72 299.626,972	14.905
17	419.621,72 299.626,972	18	419.621,323 299.639,161	12.195
18	419.621,323 299.639,161	1	419.599,942 299.635,701	21.659

** Lungimile segmentelor sunt determinate în planul de proiecție Stereo 70 și sunt rotunjite la 1 milimetru.

*** Distanța dintre puncte este formată din segmente cumulate ce sunt mai mici decât valoarea 1 milimetru.

**DATE DESPRE IMOBILUL NR. 13376**

Oficiul de Cadastru și Publicitate Imobiliară DOLJ
Biroul de Cadastru și Publicitate Imobiliară Craiova

A. Partea I. Descrierea imobilului

TEREN Intravilan

Adresa: Loc. Leu, Nr. 1228, Jud. Dolj, T119, P924, 924/1

Nr. Crt	Nr cadastral Nr. topografic	Suprafața* (mp)	Observații / Referințe
A1		Din acte: 1.120 Masurata: 1.243	Sector cadastral:13 Teren imprejmuit;

Construcții

Crt	Nr cadastral Nr. topografic	Adresa	Observații / Referințe
A1.1		Loc. Leu, Jud. Dolj	Nr. niveluri:2; S. construita la sol:123 mp; CONSTRUITA DIN CARAMIDA, ACOPERITA CU TABLA
A1.2		Loc. Leu, Jud. Dolj	Nr. niveluri:1; S. construita la sol:22 mp; Anexa
A1.3		Loc. Leu, Jud. Dolj	Nr. niveluri:1; S. construita la sol:65 mp; Anexa
A1.4		Loc. Leu, Jud. Dolj	Nr. niveluri:1; S. construita la sol:30 mp; Anexa

B. Partea II. Proprietari și acte

Inscrieri privitoare la dreptul de proprietate și alte drepturi reale		Referințe
/		
Act Administrativ nr. TDP 2854, din 09/08/2004 emis de CONSILIUL JUDETEAN DOLJ;		
B1	Intabulare, drept de PROPRIETATE, dobandit prin Reconstituire, cota actuala 1/1, cota initiala 1/1 1) NICA ILIE, LIPSĂ CNP	A1
Act Normativ nr. LEGEA 7, din 13/03/1996 emis de GUVERNUL ROMANIEI;		
B2	Intabulare, drept de PROPRIETATE, dobandit prin Lege, cota actuala 1/1, cota initiala 1/1 1) NICA ILIE, LIPSĂ CNP	A1.1, A1.2, A1.3, A1.4

C. Partea III. SARCINI .

Inscrieri privind dezmembramintele dreptului de proprietate, drepturi reale de garanție și sarcini	Referințe
NU SUNT	

Anexa Nr. 1 La Partea I

Teren

Nr cadastral	Suprafața (mp)*	Observații / Referințe
	Din acte: 1.120 Masurata: 1.243	

* Suprafața este determinată în planul de proiecție Stereo 70.



Date referitoare la teren

Crt	Categorie folosință	Intravilan	Suprafața (mp)	Tarla	Parcelă	Nr. topo	Observații / Referințe
1	curți constructii	DA	525	119	924	-	
2	vie	DA	265	119	924/1	-	
3	arabil	DA	453	119	924/1	-	

Date referitoare la construcții

Crt	Număr	Destinație construcție	Supraf. (mp)	Situație juridică	Observații / Referințe
A1.1		construcții de locuințe	123	Cu acte	Nr. niveluri:2; S. construita la sol:123 mp; CONSTRUITA DIN CARAMIDA, ACOPERITA CU TABLA
A1.2		construcții anexa	22	Cu acte	Nr. niveluri:1; S. construita la sol:22 mp; Anexa
A1.3		construcții anexa	65	Cu acte	Nr. niveluri:1; S. construita la sol:65 mp; Anexa
A1.4		construcții anexa	30	Cu acte	Nr. niveluri:1; S. construita la sol:30 mp; Anexa

Lungime Segmente

1) Valorile lungimilor segmentelor sunt obținute din proiecție în plan.

Punct început	X / Y	Punct sfârșit	X / Y	Lungime segment (** (m)
1	419.621,323 299.639,161	2	419.621,72 299.626,972	12.195
2	419.621,72 299.626,972	3	419.622,677 299.612,098	14.905
3	419.622,677 299.612,098	4	419.623,355 299.602,294	9.827
4	419.623,355 299.602,294	5	419.624,402 299.584,377	17.948
5	419.624,402 299.584,377	6	419.634,958 299.582,589	10.706
6	419.634,958 299.582,589	7	419.641,942 299.581,969	7.011
7	419.641,942 299.581,969	8	419.647,11 299.581,534	5.186
8	419.647,11 299.581,534	9	419.647,459 299.585,356	3.838
9	419.647,459 299.585,356	10	419.646,466 299.603,387	18.058
10	419.646,466 299.603,387	11	419.646,171 299.604,996	1.636
11	419.646,171 299.604,996	12	419.643,027 299.621,992	17.284
12	419.643,027 299.621,992	13	419.640,297 299.635,524	13.805
13	419.640,297 299.635,524	14	419.640,022 299.638,227	2.717
14	419.640,022 299.638,227	15	419.639,242 299.640,864	2.75
15	419.639,242 299.640,864	1	419.621,323 299.639,161	18.0

** Lungimile segmentelor sunt determinate în planul de proiecție Stereo 70 și sunt rotunjite la 1 milimetru.

*** Distanța dintre puncte este formată din segmente cumulate ce sunt mai mici decât valoarea 1 milimetru.

**DATE DESPRE IMOBILUL NR. 13377**

Oficiul de Cadastru și Publicitate Imobiliară DOLJ
Biroul de Cadastru și Publicitate Imobiliară Craiova

A. Partea I. Descrierea imobilului

TEREN Intravilan

Adresa: Loc. Leu, Jud. Dolj, T119, P925/1, 925/1

Nr. Crt	Nr cadastral Nr. topografic	Suprafața* (mp)	Observații / Referințe
A1		Din acte: 760 Masurata: 680	Sector cadastral:13 Teren neimprejmit;

B. Partea II. Proprietari și acte

Inscrieri privitoare la dreptul de proprietate și alte drepturi reale		Referințe
/		
Act Administrativ nr. TDP 3254, din 21/04/2005 emis de CONSILIUL JUDETEAN DOLJ (CERTIFICAT DE DECES SERIA DP, NR. 350236);		
B1	Intabulare, drept de PROPRIETATE, dobandit prin Reconstituire, cota actuala 760/1145, cota initiala 760/1145 1) VLADU CONSTANTIN, LIPSĂ CNP DEFUNCT:Da 2) SLAVU CONSTANTIN, LIPSĂ CNP	A1
Act Normativ nr. LEGEA 7, din 13/03/1996 emis de GUVERNUL ROMANIEI;		
B2	Inscrierea posesiei, drept de PROPRIETATE, dobandit prin Constituire, cota actuala 385/1145, cota initiala 385/1145 1) SLAVU CONSTANTIN, LIPSĂ CNP 2) VLADU CONSTANTIN, LIPSĂ CNP DEFUNCT:Da	A1

C. Partea III. SARCINI .

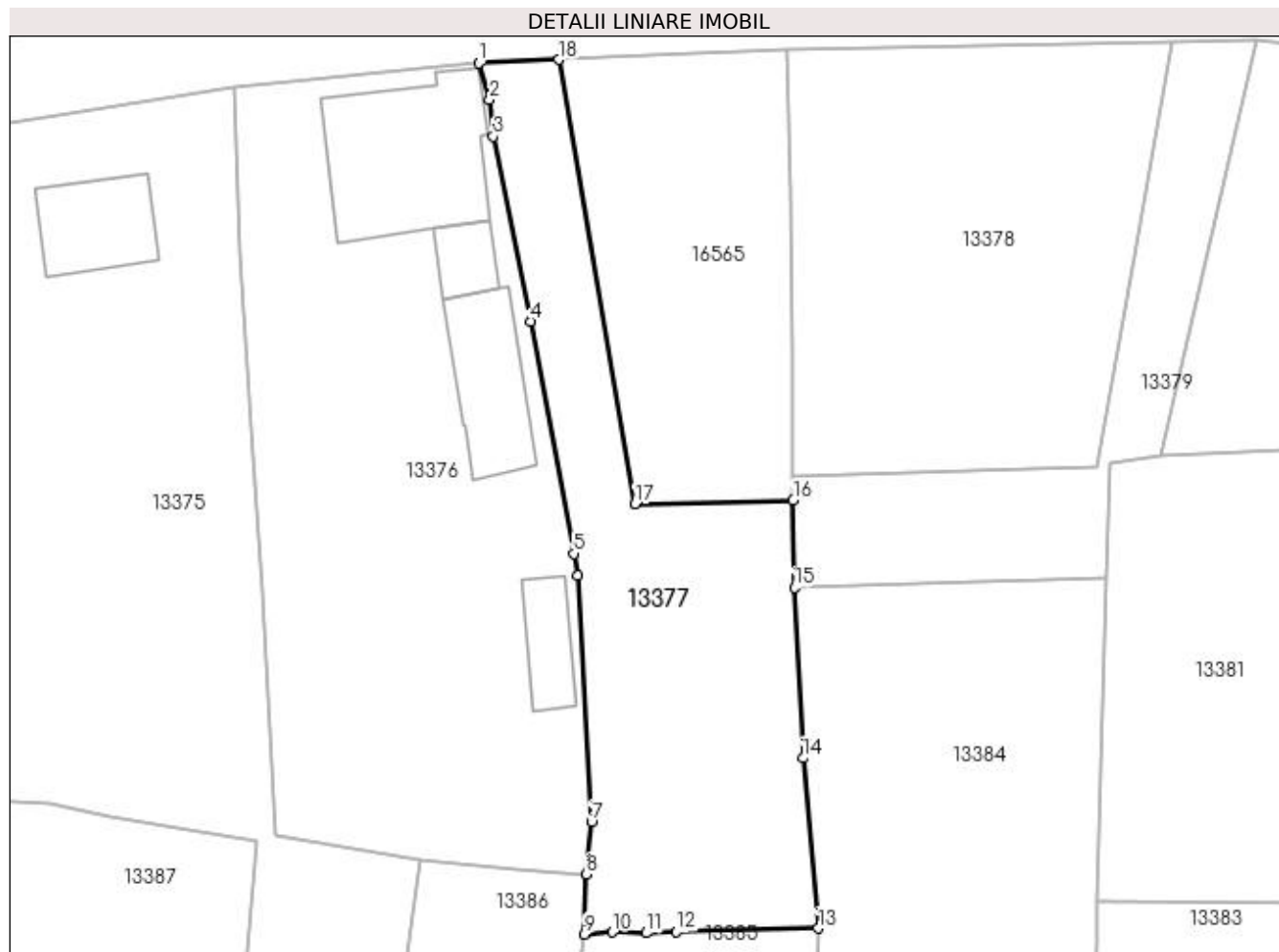
Inscrieri privind dezmembramentele dreptului de proprietate, drepturi reale de garanție și sarcini	Referințe
NU SUNT	

Anexa Nr. 1 La Partea I

Teren

Nr cadastral	Suprafața (mp)*	Observații / Referințe
	Din acte: 760 Masurata: 680	

* Suprafața este determinată în planul de proiecție Stereo 70.



Date referitoare la teren

Crt	Categorie folosință	Intravilan	Suprafața (mp)	Tarla	Parcelă	Nr. topo	Observații / Referințe
1	arabil	DA	170	119	925/1	-	
2	vie	DA	510	119	925/1	-	

Lungime Segmente

1) Valorile lungimilor segmentelor sunt obținute din proiecție în plan.

Punct început	X / Y	Punct sfârșit	X / Y	Lungime segment (** (m)
1	419.639,242 299.640,864	2	419.640,022 299.638,227	2.75
2	419.640,022 299.638,227	3	419.640,297 299.635,524	2.717
3	419.640,297 299.635,524	4	419.643,027 299.621,992	13.805
4	419.643,027 299.621,992	5	419.646,171 299.604,996	17.284

Punct început	X / Y	Punct sfârșit	X / Y	Lungime segment (** (m)
5	419.646,171 299.604,996	6	419.646,466 299.603,387	1.636
6	419.646,466 299.603,387	7	419.647,459 299.585,356	18.058
7	419.647,459 299.585,356	8	419.647,11 299.581,534	3.838
8	419.647,11 299.581,534	9	419.646,927 299.577,148	4.39
9	419.646,927 299.577,148	10	419.649,013 299.577,308	2.092
10	419.649,013 299.577,308	11	419.651,499 299.577,236	2.487
11	419.651,499 299.577,236	12	419.653,672 299.577,329	2.175
12	419.653,672 299.577,329	13	419.664,064 299.577,585	10.395
13	419.664,064 299.577,585	14	419.662,941 299.590,04	12.506
14	419.662,941 299.590,04	15	419.662,32 299.602,524	12.499
15	419.662,32 299.602,524	16	419.662,229 299.608,898	6.375
16	419.662,229 299.608,898	17	419.650,666 299.608,639	11.566
17	419.650,666 299.608,639	18	419.645,078 299.641,127	32.965
18	419.645,078 299.641,127	1	419.639,242 299.640,864	5.842

** Lungimile segmentelor sunt determinate în planul de proiecție Stereo 70 și sunt rotunjite la 1 milimetru.

*** Distanța dintre puncte este formată din segmente cumulate ce sunt mai mici decât valoarea 1 milimetru.

**DATE DESPRE IMOBILUL NR. 13378**

Oficiul de Cadastru și Publicitate Imobiliară DOLJ
Biroul de Cadastru și Publicitate Imobiliară Craiova

A. Partea I. Descrierea imobilului

TEREN Intravilan

Adresa: Loc. Leu, Jud. Dolj, T119, P926 926/2

Nr. Crt	Nr cadastral Nr. topografic	Suprafața* (mp)	Observații / Referințe
A1		Din acte: 730 Masurata: 783	Sector cadastral:13 Teren imprejmuit;

B. Partea II. Proprietari și acte

Inscrieri privitoare la dreptul de proprietate și alte drepturi reale		Referințe
/		
Act Administrativ nr. TDP 3500, din 13/03/2006 emis de CONSILIUL JUDETEAN DOLJ;		
B1	Intabulare, drept de PROPRIETATE, dobandit prin Reconstituire, cota actuala 1/1, cota initiala 1/1 1) COSOVEANU RADA, LIPSĂ CNP	A1

C. Partea III. SARCINI .

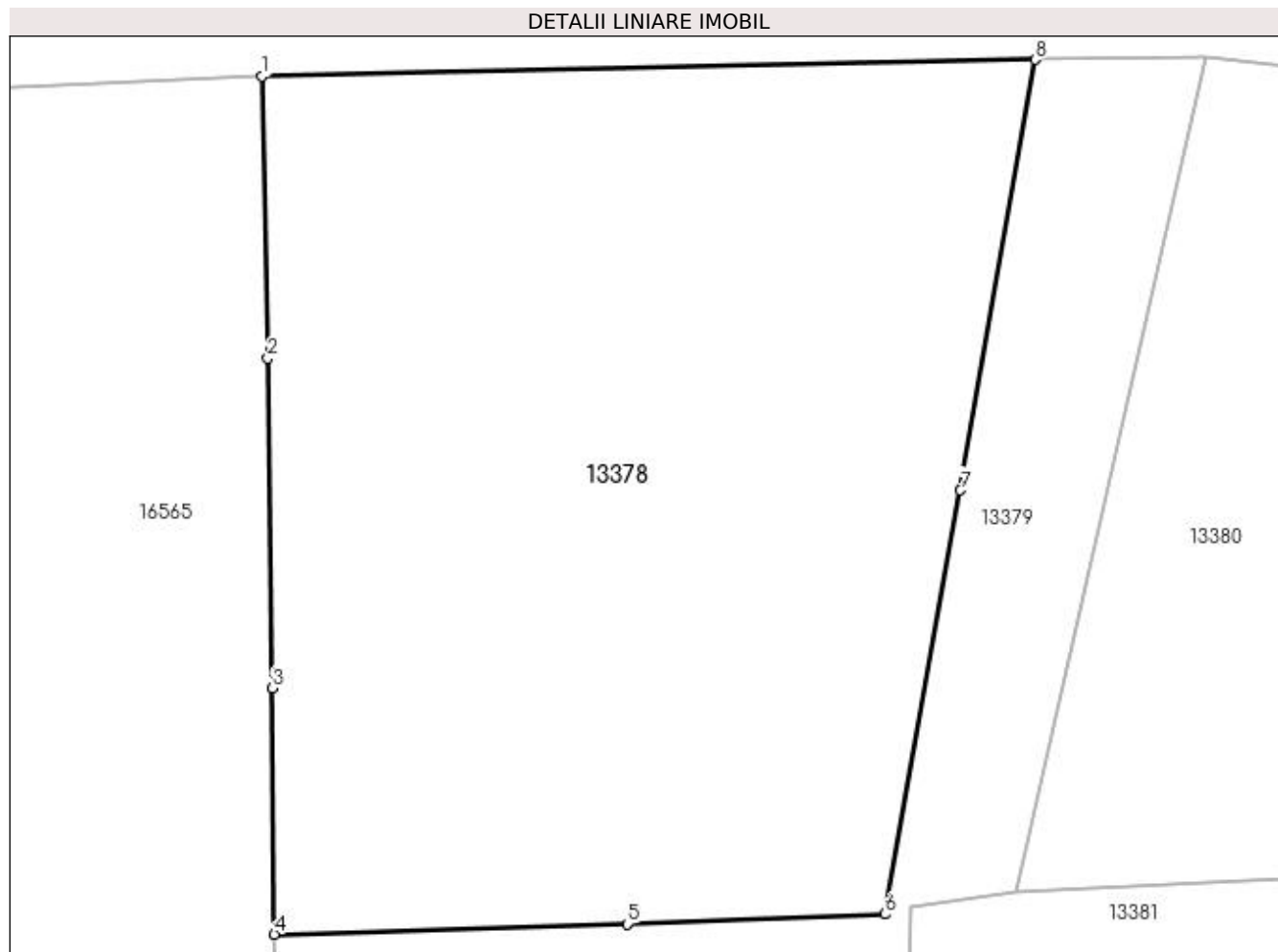
Inscrieri privind dezmembramintele dreptului de proprietate, drepturi reale de garanție și sarcini	Referințe
NU SUNT	

Anexa Nr. 1 La Partea I

Teren

Nr cadastral	Suprafața (mp)*	Observații / Referințe
	Din acte: 730 Masurata: 783	

* Suprafața este determinată în planul de proiecție Stereo 70.



Date referitoare la teren

Crt	Categorie folosință	Intra vilan	Suprafața (mp)	Tarla	Parcelă	Nr. topo	Observații / Referințe
1	arabil	DA	783	119	926 926/2	-	

Lungime Segmente

1) Valorile lungimilor segmentelor sunt obținute din proiecție în plan.

Punct început	X / Y	Punct sfârșit	X / Y	Lungime segment (** (m)
1	419.661,762 299.641,88	2	419.661,974 299.631,612	10.27
2	419.661,974 299.631,612	3	419.662,139 299.619,613	12.0
3	419.662,139 299.619,613	4	419.662,204 299.610,653	8.96
4	419.662,204 299.610,653	5	419.675,053 299.611,025	12.854
5	419.675,053 299.611,025	6	419.684,423 299.611,381	9.377

Punct început	X / Y	Punct sfârșit	X / Y	Lungime segment (** (m)
6	419.684,423 299.611,381	7	419.687,182 299.626,808	15.672
7	419.687,182 299.626,808	8	419.689,893 299.642,482	15.907
8	419.689,893 299.642,482	1	419.661,762 299.641,88	28.137

** Lungimile segmentelor sunt determinate în planul de proiecție Stereo 70 și sunt rotunjite la 1 milimetru.

*** Distanța dintre puncte este formată din segmente cumulate ce sunt mai mici decât valoarea 1 milimetru.

**DATE DESPRE IMOBILUL NR. 13379**

Oficiul de Cadastru și Publicitate Imobiliară DOLJ
Biroul de Cadastru și Publicitate Imobiliară Craiova

A. Partea I. Descrierea imobilului

TEREN Intravilan

Adresa: Loc. Leu, Jud. Dolj, T119, P927

Nr. Crt	Nr cadastral Nr. topografic	Suprafața* (mp)	Observații / Referințe
A1		Din acte: 177 Masurata: 352	Sector cadastral:13 Teren imprejmuit;

B. Partea II. Proprietari și acte

Inscrieri privitoare la dreptul de proprietate și alte drepturi reale		Referințe
/		
Act Administrativ nr. TDP 2482, din 10/10/2003 emis de CONSILIUL JUDETEAN DOLJ;		
B1	Intabulare, drept de PROPRIETATE, dobandit prin Reconstituire, cota actuala 1/1, cota initiala 1/1 1) COȘOVEANU VICTORIA, LIPSĂ CNP	A1

C. Partea III. SARCINI .

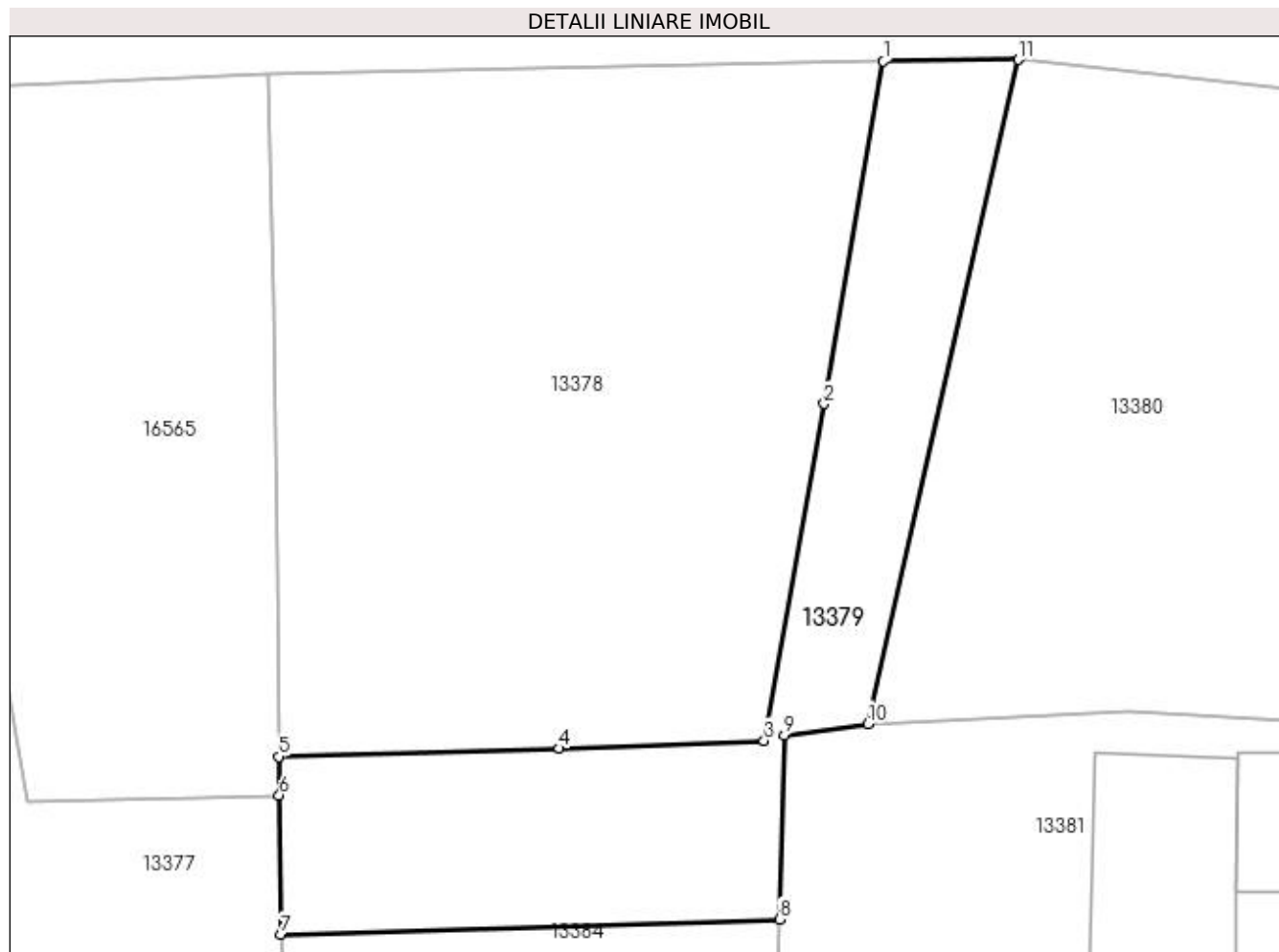
Inscrieri privind dezmembramintele dreptului de proprietate, drepturi reale de garanție și sarcini	Referințe
NU SUNT	

Anexa Nr. 1 La Partea I

Teren

Nr cadastral	Suprafața (mp)*	Observații / Referințe
	Din acte: 177 Masurata: 352	

* Suprafața este determinată în planul de proiecție Stereo 70.



Date referitoare la teren

Crt	Categorie folosință	Intra vilan	Suprafața (mp)	Tarla	Parcelă	Nr. topo	Observații / Referințe
1	arabil	DA	352	119	927	-	

Lungime Segmente

1) Valorile lungimilor segmentelor sunt obținute din proiecție în plan.

Punct început	X / Y	Punct sfârșit	X / Y	Lungime segment (** (m)
1	419.689,893 299.642,482	2	419.687,182 299.626,808	15.907
2	419.687,182 299.626,808	3	419.684,423 299.611,381	15.672
3	419.684,423 299.611,381	4	419.675,053 299.611,025	9.377
4	419.675,053 299.611,025	5	419.662,204 299.610,653	12.854
5	419.662,204 299.610,653	6	419.662,229 299.608,898	1.755

Punct început	X / Y	Punct sfârșit	X / Y	Lungime segment (** (m)
6	419.662,229 299.608,898	7	419.662,32 299.602,524	6.375
7	419.662,32 299.602,524	8	419.685,133 299.603,21	22.823
8	419.685,133 299.603,21	9	419.685,363 299.611,634	8.427
9	419.685,363 299.611,634	10	419.689,178 299.612,168	3.852
10	419.689,178 299.612,168	11	419.696,082 299.642,555	31.161
11	419.696,082 299.642,555	1	419.689,893 299.642,482	6.189

** Lungimile segmentelor sunt determinate în planul de proiecție Stereo 70 și sunt rotunjite la 1 milimetru.

*** Distanța dintre puncte este formată din segmente cumulate ce sunt mai mici decât valoarea 1 milimetru.

**DATE DESPRE IMOBILUL NR. 13380**

Oficiul de Cadastru și Publicitate Imobiliară DOLJ
Biroul de Cadastru și Publicitate Imobiliară Craiova

A. Partea I. Descrierea imobilului

TEREN Intravilan

Adresa: Loc. Leu, Nr. 1236, Jud. Dolj, T119, P928 928/1

Nr. Crt	Nr cadastral Nr. topografic	Suprafața* (mp)	Observații / Referințe
A1		Din acte: 704 Masurata: 717	Sector cadastral:13 Teren imprejmuit;

B. Partea II. Proprietari și acte

Inscrieri privitoare la dreptul de proprietate și alte drepturi reale	Referințe
/	
Act Administrativ nr. TDP 3097, din 07/12/2004 emis de CONSILIUL JUDETEAN DOLJ (CERTIFICAT DE DECES SERIA D8, NR. 769236);	
B1	A1
Intabulare, drept de PROPRIETATE, dobandit prin Reconstituire, cota actuala 1/1, cota initiala 1/1 1) DINCA GHEORGHİȚA , LIPSĂ CNP DEFUNCT:Da	

C. Partea III. SARCINI .

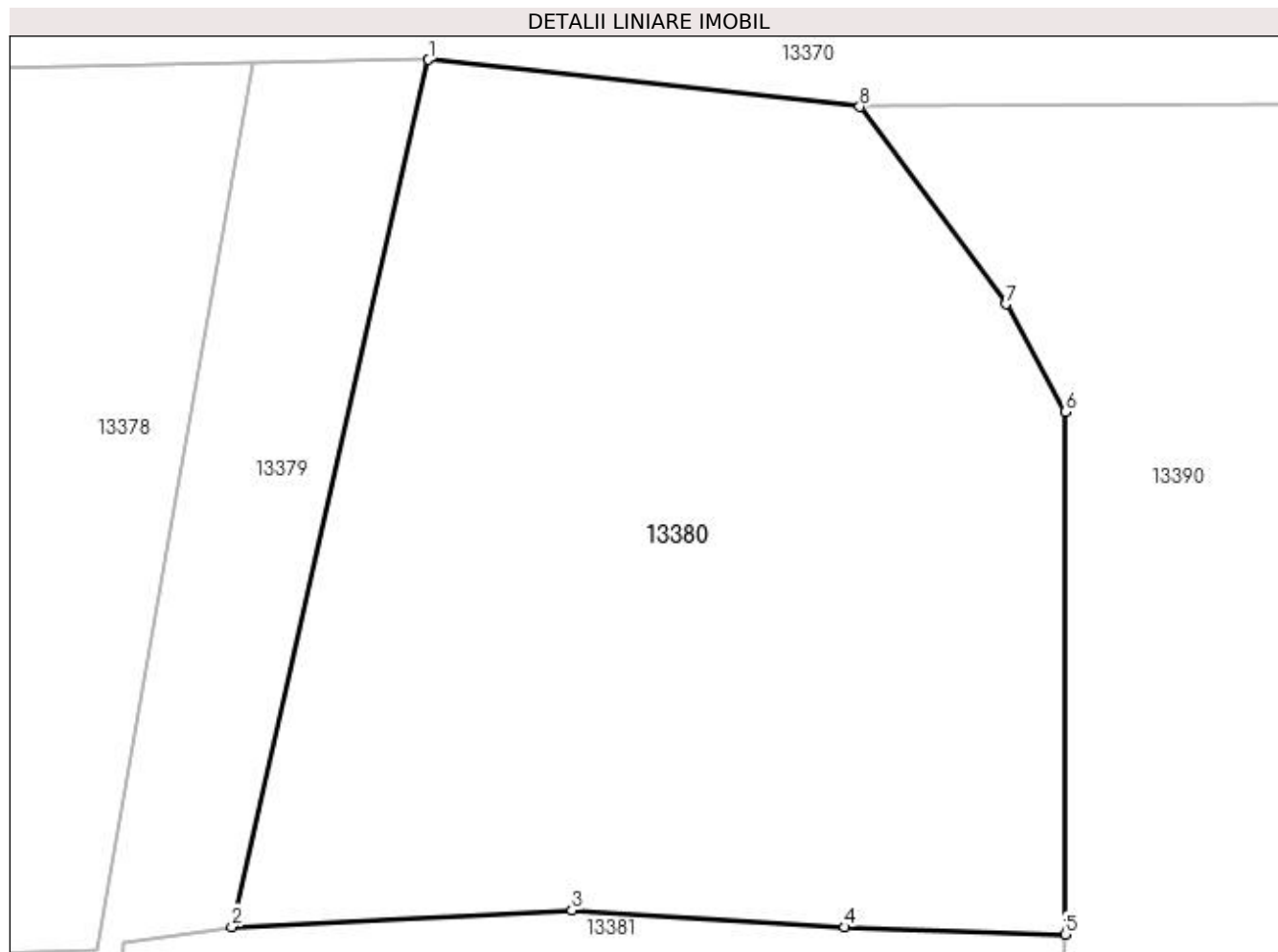
Inscrieri privind dezmembramintele dreptului de proprietate, drepturi reale de garanție și sarcini	Referințe
NU SUNT	

Anexa Nr. 1 La Partea I

Teren

Nr cadastral	Suprafața (mp)*	Observații / Referințe
	Din acte: 704 Masurata: 717	

* Suprafața este determinată în planul de proiecție Stereo 70.



Date referitoare la teren

Crt	Categorie folosință	Intra vilan	Suprafața (mp)	Tarla	Parcelă	Nr. topo	Observații / Referințe
1	arabil	DA	717	119	928 928/1	-	

Lungime Segmente

1) Valorile lungimilor segmentelor sunt obținute din proiecție în plan.

Punct început	X / Y	Punct sfârșit	X / Y	Lungime segment (** (m)
1	419.696,082 299.642,555	2	419.689,178 299.612,168	31.161
2	419.689,178 299.612,168	3	419.701,1 299.612,748	11.936
3	419.701,1 299.612,748	4	419.710,659 299.612,154	9.577
4	419.710,659 299.612,154	5	419.718,403 299.611,904	7.748
5	419.718,403 299.611,904	6	419.718,384 299.630,206	18.302

Punct început	X / Y	Punct sfârșit	X / Y	Lungime segment (** (m)
6	419.718,384 299.630,206	7	419.716,308 299.633,989	4.315
7	419.716,308 299.633,989	8	419.711,192 299.640,906	8.603
8	419.711,192 299.640,906	1	419.696,082 299.642,555	15.2

** Lungimile segmentelor sunt determinate în planul de proiecție Stereo 70 și sunt rotunjite la 1 milimetru.

*** Distanța dintre puncte este formată din segmente cumulate ce sunt mai mici decât valoarea 1 milimetru.

**DATE DESPRE IMOBILUL NR. 13381**

Oficiul de Cadastru și Publicitate Imobiliară DOLJ
Biroul de Cadastru și Publicitate Imobiliară Craiova

A. Partea I. Descrierea imobilului

TEREN Intravilan

Adresa: Loc. Leu, Nr. 1237, Jud. Dolj, T119, P929, 929/1

Nr. Crt	Nr cadastral Nr. topografic	Suprafața* (mp)	Observații / Referințe
A1		Din acte: 950 Masurata: 1.086	Sector cadastral:13 Teren neimpregmuit;

Construcții

Crt	Nr cadastral Nr. topografic	Adresa	Observații / Referințe
A1.1		Loc. Leu, Jud. Dolj	Nr. niveluri:2; S. construita la sol:66 mp; CONSTRUITA DIN CARAMIDA, ACOPERITA CU TABLA
A1.2		Loc. Leu, Jud. Dolj	Nr. niveluri:1; S. construita la sol:88 mp; Anexa

B. Partea II. Proprietari și acte

Inscrieri privitoare la dreptul de proprietate și alte drepturi reale		Referințe
/		
Act Notarial nr. CM 89, din 18/10/2016 emis de BNP CERNOBAI EMIL;		
B1	Intabulare, drept de PROPRIETATE, dobandit prin Succesiune, cota actuala 475/1086, cota initiala 475/1086 1) COCOSILA VICTORIA CORINA	A1
B2	Intabulare, drept de PROPRIETATE, dobandit prin Succesiune, cota actuala 475/1086, cota initiala 475/1086 1) MITRU REBECA-CARMEN	A1
B3	Intabulare, drept de PROPRIETATE, dobandit prin Succesiune, cota actuala 1/2, cota initiala 1/2 1) MITRU REBECA-CARMEN	A1.1, A1.2
B4	Intabulare, drept de PROPRIETATE, dobandit prin Succesiune, cota actuala 1/2, cota initiala 1/2 1) COCOSILA VICTORIA CORINA	A1.1, A1.2
Act Normativ nr. LEGEA 7, din 13/03/1996 emis de GUVERNUL ROMANIEI;		
B5	Inscrierea posesiei, drept de PROPRIETATE, dobandit prin Constituire, cota actuala 136/1086, cota initiala 136/1086 1) MITRU REBECA-CARMEN 2) COCOSILA VICTORIA CORINA	A1

C. Partea III. SARCINI .

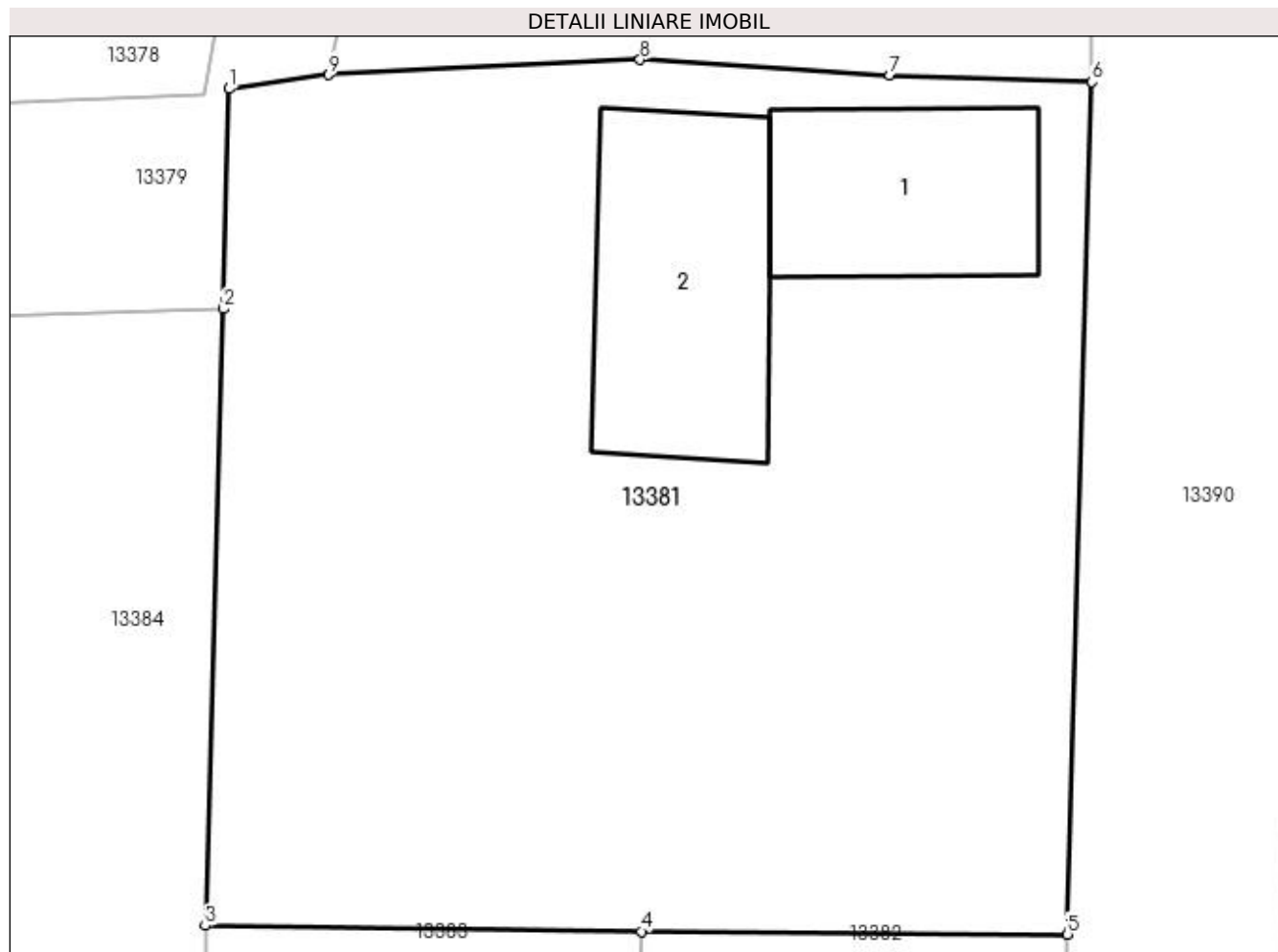
Inscrieri privind dezmembramintele dreptului de proprietate, drepturi reale de garanție și sarcini	Referințe
NU SUNT	

Anexa Nr. 1 La Partea I

Teren

Nr cadastral	Suprafața (mp)*	Observații / Referințe
	Din acte: 950 Masurata: 1.086	

* Suprafața este determinată în planul de proiecție Stereo 70.



Date referitoare la teren

Crt	Categorie folosință	Intra vilan	Suprafața (mp)	Tarla	Parcelă	Nr. topo	Observații / Referințe
1	curți constructii	DA	526	119	929	-	
2	arabil	DA	560	119	929/1	-	

Date referitoare la construcții

Crt	Număr	Destinație construcție	Supraf. (mp)	Situație juridică	Observații / Referințe
A1.1		construcții de locuințe	66	Cu acte	Nr. niveluri:2; S. construita la sol:66 mp; CONSTRUITA DIN CARAMIDA, ACOPERITA CU TABLA
A1.2		construcții anexa	88	Cu acte	Nr. niveluri:1; S. construita la sol:88 mp; Anexa

Lungime Segmente

1) Valorile lungimilor segmentelor sunt obținute din proiecție în plan.

Punct început	X / Y	Punct sfârșit	X / Y	Lungime segment (** (m)
1	419.685,363 299.611,634	2	419.685,133 299.603,21	8.427

Punct început	X / Y	Punct sfârșit	X / Y	Lungime segment (** (m)
2	419.685,133 299.603,21	3	419.684,449 299.579,609	23.611
3	419.684,449 299.579,609	4	419.701,143 299.579,388	16.695
4	419.701,143 299.579,388	5	419.717,457 299.579,275	16.314
5	419.717,457 299.579,275	6	419.718,403 299.611,904	32.643
6	419.718,403 299.611,904	7	419.710,659 299.612,154	7.748
7	419.710,659 299.612,154	8	419.701,1 299.612,748	9.577
8	419.701,1 299.612,748	9	419.689,178 299.612,168	11.936
9	419.689,178 299.612,168	1	419.685,363 299.611,634	3.852

** Lungimile segmentelor sunt determinate în planul de proiecție Stereo 70 și sunt rotunjite la 1 milimetru.

*** Distanța dintre puncte este formată din segmente cumulate ce sunt mai mici decât valoarea 1 milimetru.

**DATE DESPRE IMOBILUL NR. 13382**

Oficiul de Cadastru și Publicitate Imobiliară DOLJ
Biroul de Cadastru și Publicitate Imobiliară Craiova

A. Partea I. Descrierea imobilului

TEREN Intravilan

Adresa: Loc. Leu, Nr. 1182, Jud. Dolj, T119, P911,911/1

Nr. Crt	Nr cadastral Nr. topografic	Suprafața* (mp)	Observații / Referințe
A1	32064	Din acte: 704 Masurata: 732	Sector cadastral:13 Teren imprejmuit;

Construcții

Crt	Nr cadastral Nr. topografic	Adresa	Observații / Referințe
A1.1		Loc. Leu, Nr. 1182, Jud. Dolj, TARLAUA 119, PARCELELE 911,911/1	Nr. niveluri:1; S. construita la sol:97 mp; CASA DE LOCUIT

B. Partea II. Proprietari și acte

Inscrieri privitoare la dreptul de proprietate și alte drepturi reale		Referințe
115975 / 07/09/2016		
Act Notarial nr. CONTRACT DE VANZARE AUT NR 2475, din 09/09/2016 emis de NP GMO;		
B1	Intabulare, drept de PROPRIETATE, dobandit prin Conventie, cota actuala 1/1, cota initiala 1/1 1) CÎRSTEA CLAUDIU 2) CÎRSTEA VIOLETA-ALINA	A1, A1.1

C. Partea III. SARCINI .

Inscrieri privind dezmembramintele dreptului de proprietate, drepturi reale de garanție și sarcini	Referințe
NU SUNT	

Anexa Nr. 1 La Partea I

Teren

Nr cadastral	Suprafața (mp)*	Observații / Referințe
32064	Din acte: 704 Masurata: 732	

* Suprafața este determinată în planul de proiecție Stereo 70.



Date referitoare la teren

Crt	Categorie folosință	Intra vilan	Suprafața (mp)	Tarla	Parcelă	Nr. topo	Observații / Referințe
1	curți constructii	DA	732	119	911,911/1	-	

Date referitoare la construcții

Crt	Număr	Destinație construcție	Supraf. (mp)	Situație juridică	Observații / Referințe
A1.1		construcții de locuințe	97	Cu acte	Nr. niveluri:1; S. construita la sol:97 mp; CASA DE LOCUIT

Lungime Segmente

1) Valorile lungimilor segmentelor sunt obținute din proiecție în plan.

Punct început	X / Y	Punct sfârșit	X / Y	Lungime segment (** (m))
1	419.701,143 299.579,388	2	419.700,676 299.569,656	9.743
2	419.700,676 299.569,656	3	419.699,51 299.545,456	24.228
3	419.699,51 299.545,456	4	419.699,773 299.542,562	2.906

Punct început	X / Y	Punct sfârșit	X / Y	Lungime segment (** (m)
4	419.699,773 299.542,562	5	419.699,408 299.535,045	7.526
5	419.699,408 299.535,045	6	419.702,137 299.535,119	2.73
6	419.702,137 299.535,119	7	419.715,785 299.535,388	13.651
7	419.715,785 299.535,388	8	419.716,786 299.555,447	20.084
8	419.716,786 299.555,447	9	419.717,041 299.560,959	5.518
9	419.717,041 299.560,959	10	419.717,457 299.579,275	18.321
10	419.717,457 299.579,275	1	419.701,143 299.579,388	16.314

** Lungimile segmentelor sunt determinate în planul de proiecție Stereo 70 și sunt rotunjite la 1 milimetru.

*** Distanța dintre puncte este formată din segmente cumulate ce sunt mai mici decât valoarea 1 milimetru.

**DATE DESPRE IMOBILUL NR. 13383**

Oficiul de Cadastru și Publicitate Imobiliară DOLJ
Biroul de Cadastru și Publicitate Imobiliară Craiova

A. Partea I. Descrierea imobilului

TEREN Intravilan

Adresa: Loc. Leu, Nr. 1183, Jud. Dolj, T119, P912, 912/1

Nr. Crt	Nr cadastral Nr. topografic	Suprafața* (mp)	Observații / Referințe
A1		Din acte: 660 Masurata: 719	Sector cadastral:13 Teren imprejmuit;

Construcții

Crt	Nr cadastral Nr. topografic	Adresa	Observații / Referințe
A1.1		Loc. Leu, Jud. Dolj	Nr. niveluri:2; S. construita la sol:81 mp; CONSTRUITA DIN CARAMIDA, ACOPERITA CU TABLA
A1.2		Loc. Leu, Jud. Dolj	Nr. niveluri:1; S. construita la sol:10 mp; Anexa

B. Partea II. Proprietari și acte

Inscrieri privitoare la dreptul de proprietate și alte drepturi reale	Referințe
/	
Act Administrativ nr. TDP 2951, din 01/10/2004 emis de CONSILIUL JUDETEAN DOLJ (CERTIFICAT DE DECES SERIA DS, NR. 493007);	
B1	A1
Intabulare, drept de PROPRIETATE, dobandit prin Reconstituire, cota actuala 1/1, cota initiala 1/1 1) CHIRIȚA BALAN , LIPSĂ CNP DEFUNCT:Da	
Act Normativ nr. LEGEA 7, din 13/03/1996 emis de GUVERNUL ROMANIEI;	
B2	A1.1, A1.2
Intabulare, drept de PROPRIETATE, dobandit prin Lege, cota actuala 1/1, cota initiala 1/1 1) CHIRIȚA BALAN , LIPSĂ CNP DEFUNCT:Da	

C. Partea III. SARCINI .

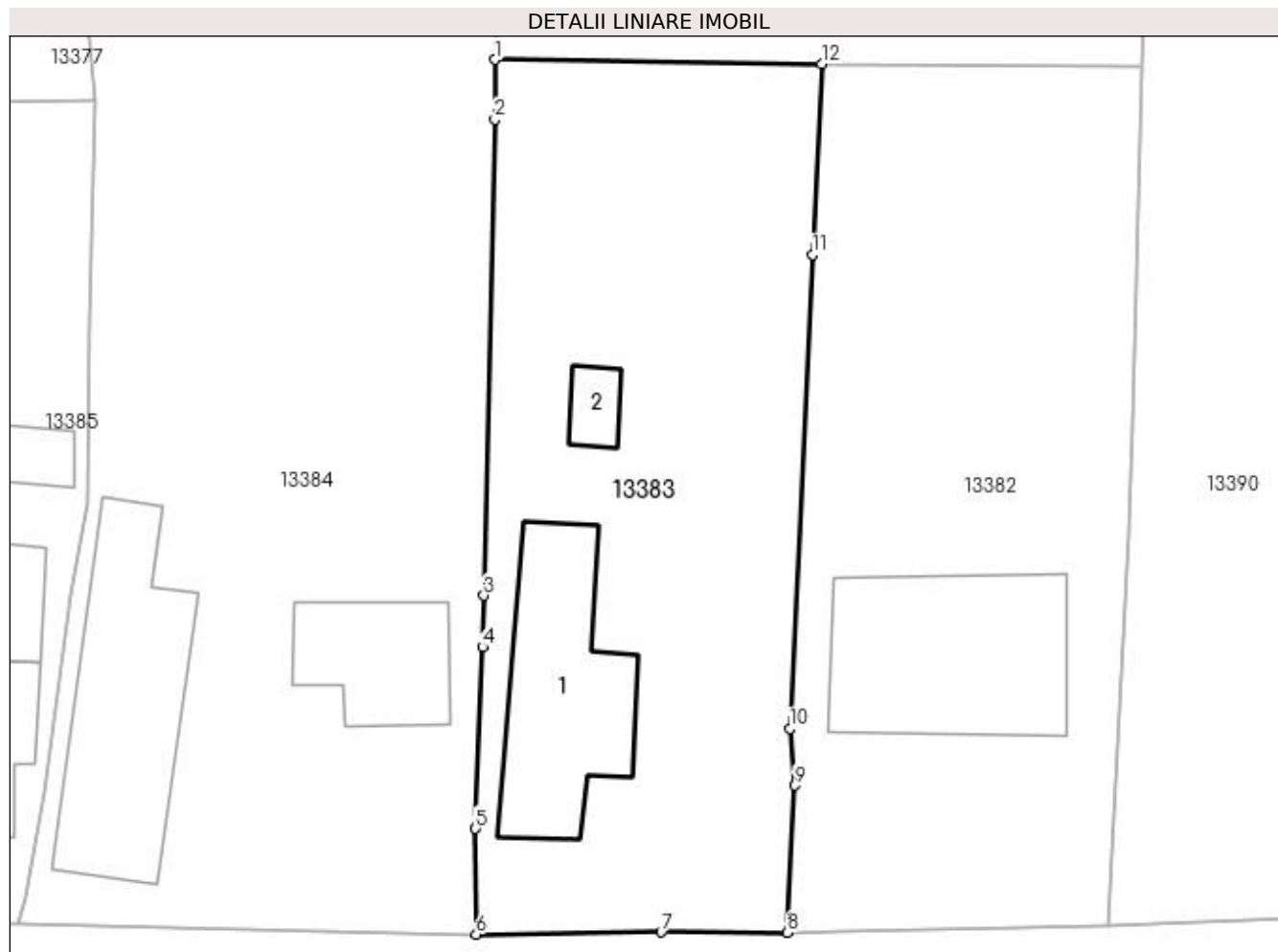
Inscrieri privind dezmembramintele dreptului de proprietate, drepturi reale de garanție și sarcini	Referințe
NU SUNT	

Anexa Nr. 1 La Partea I

Teren

Nr cadastral	Suprafața (mp)*	Observații / Referințe
	Din acte: 660 Masurata: 719	

* Suprafața este determinată în planul de proiecție Stereo 70.



Date referitoare la teren

Crt	Categorie folosință	Intra vilan	Suprafața (mp)	Tarla	Parcelă	Nr. topo	Observații / Referințe
1	curți constructii	DA	456	119	912	-	
2	arabil	DA	263	119	912/1	-	

Date referitoare la construcții

Crt	Număr	Destinație construcție	Supraf. (mp)	Situație juridică	Observații / Referințe
A1.1		construcții de locuințe	81	Cu acte	Nr. niveluri:2; S. construita la sol:81 mp; CONSTRUITA DIN CARAMIDA, ACOPERITA CU TABLA
A1.2		construcții anexa	10	Cu acte	Nr. niveluri:1; S. construita la sol:10 mp; Anexa

Lungime Segmente

1) Valorile lungimilor segmentelor sunt obținute din proiecție în plan.

Punct început	X / Y	Punct sfârșit	X / Y	Lungime segment (** (m))
1	419.684,449 299.579,609	2	419.684,462 299.576,55	3.059

Punct început	X / Y	Punct sfârșit	X / Y	Lungime segment (** (m)
2	419.684,462 299.576,55	3	419.683,906 299.552,259	24.297
3	419.683,906 299.552,259	4	419.683,826 299.549,626	2.634
4	419.683,826 299.549,626	5	419.683,476 299.540,359	9.274
5	419.683,476 299.540,359	6	419.683,512 299.534,964	5.395
6	419.683,512 299.534,964	7	419.692,952 299.535,08	9.441
7	419.692,952 299.535,08	8	419.699,408 299.535,045	6.456
8	419.699,408 299.535,045	9	419.699,773 299.542,562	7.526
9	419.699,773 299.542,562	10	419.699,51 299.545,456	2.906
10	419.699,51 299.545,456	11	419.700,676 299.569,656	24.228
11	419.700,676 299.569,656	12	419.701,143 299.579,388	9.743
12	419.701,143 299.579,388	1	419.684,449 299.579,609	16.695

** Lungimile segmentelor sunt determinate în planul de proiecție Stereo 70 și sunt rotunjite la 1 milimetru.

*** Distanța dintre puncte este formată din segmente cumulate ce sunt mai mici decât valoarea 1 milimetru.

**DATE DESPRE IMOBILUL NR. 13384**

Oficiul de Cadastru și Publicitate Imobiliară DOLJ
Biroul de Cadastru și Publicitate Imobiliară Craiova

A. Partea I. Descrierea imobilului

TEREN Intravilan

Adresa: Loc. Leu, Nr. 1185, Jud. Dolj, T119, P913, 913/1, 913/2

Nr. Crt	Nr cadastral Nr. topografic	Suprafața* (mp)	Observații / Referințe
A1		Din acte: 1.302 Masurata: 1.443	Sector cadastral:13 Teren imprejmuit;

Construcții

Crt	Nr cadastral Nr. topografic	Adresa	Observații / Referințe
A1.1		Loc. Leu, Jud. Dolj	Nr. niveluri:1; S. construita la sol:45 mp; CONSTRUITA DIN CARAMIDA, ACOPERITA CU TIGLA
A1.2		Loc. Leu, Jud. Dolj	Nr. niveluri:1; S. construita la sol:95 mp; Anexa

B. Partea II. Proprietari și acte

Inscrieri privitoare la dreptul de proprietate și alte drepturi reale	Referințe
/	
Act Administrativ nr. TDP 3487, din 22/11/2005 emis de CONSILIUL JUDETEAN DOLJ (CERTIFICAT DE DECES SERIA DA, NR. 747935);	
B1	A1
Intabulare, drept de PROPRIETATE, dobandit prin Reconstituire, cota actuala 1/1, cota initiala 1/1 1) SLAVU VERGIL , LIPSĂ CNP DEFUNCT:Da	
Act Normativ nr. LEGEA 7, din 13/03/1996 emis de GUVERNUL ROMANIEI;	
B2	A1.1, A1.2
Intabulare, drept de PROPRIETATE, dobandit prin Lege, cota actuala 1/1, cota initiala 1/1 1) SLAVU VERGIL , LIPSĂ CNP DEFUNCT:Da	

C. Partea III. SARCINI .

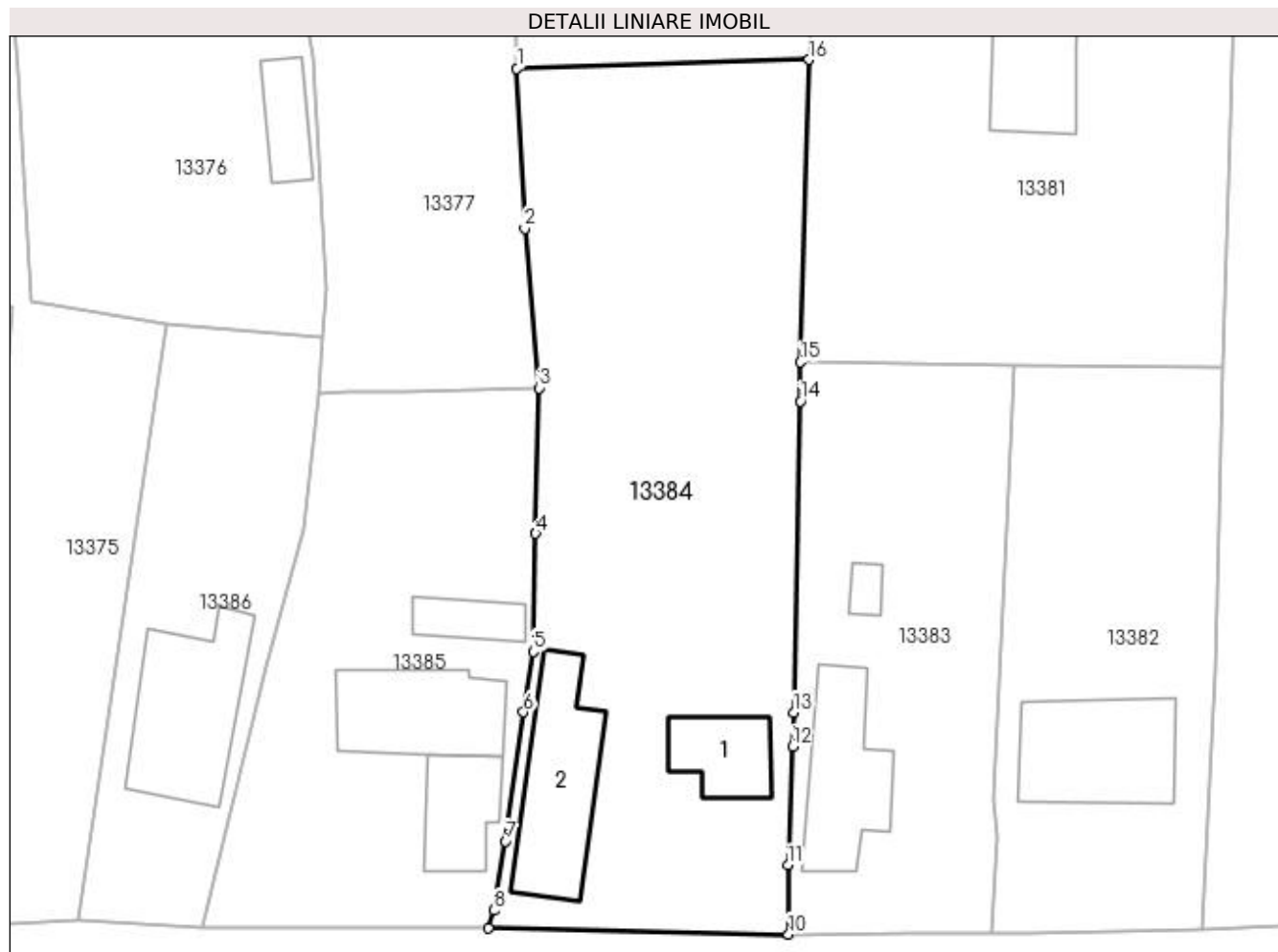
Inscrieri privind dezmembramintele dreptului de proprietate, drepturi reale de garanție și sarcini	Referințe
NU SUNT	

Anexa Nr. 1 La Partea I

Teren

Nr cadastral	Suprafața (mp)*	Observații / Referințe
	Din acte: 1.302 Masurata: 1.443	

* Suprafața este determinată în planul de proiecție Stereo 70.



Date referitoare la teren

Crt	Categorie folosință	Intra vilan	Suprafața (mp)	Tarla	Parcelă	Nr. topo	Observații / Referințe
1	curți constructii	DA	462	119	913	-	
2	vie	DA	375	119	913/1	-	
3	arabil	DA	606	119	913/2	-	

Date referitoare la construcții

Crt	Număr	Destinație construcție	Supraf. (mp)	Situație juridică	Observații / Referințe
A1.1		construcții de locuințe	45	Cu acte	Nr. niveluri:1; S. construita la sol:45 mp; CONSTRUITA DIN CARAMIDA, ACOPERITA CU TIGLA
A1.2		construcții anexa	95	Cu acte	Nr. niveluri:1; S. construita la sol:95 mp; Anexa

Lungime Segmente

1) Valorile lungimilor segmentelor sunt obținute din proiecție în plan.

Punct început	X / Y	Punct sfârșit	X / Y	Lungime segment (** (m)
1	419.662,32 299.602,524	2	419.662,941 299.590,04	12.499

Punct început	X / Y	Punct sfârșit	X / Y	Lungime segment (** (m)
2	419.662,941 299.590,04	3	419.664,064 299.577,585	12.506
3	419.664,064 299.577,585	4	419.663,782 299.566,227	11.362
4	419.663,782 299.566,227	5	419.663,626 299.557,028	9.2
5	419.663,626 299.557,028	6	419.662,839 299.552,291	4.802
6	419.662,839 299.552,291	7	419.661,45 299.542,233	10.153
7	419.661,45 299.542,233	8	419.660,537 299.536,824	5.486
8	419.660,537 299.536,824	9	419.660,073 299.535,474	1.428
9	419.660,073 299.535,474	10	419.683,512 299.534,964	23.445
10	419.683,512 299.534,964	11	419.683,476 299.540,359	5.395
11	419.683,476 299.540,359	12	419.683,826 299.549,626	9.274
12	419.683,826 299.549,626	13	419.683,906 299.552,259	2.634
13	419.683,906 299.552,259	14	419.684,462 299.576,55	24.297
14	419.684,462 299.576,55	15	419.684,449 299.579,609	3.059
15	419.684,449 299.579,609	16	419.685,133 299.603,21	23.611
16	419.685,133 299.603,21	1	419.662,32 299.602,524	22.823

** Lungimile segmentelor sunt determinate în planul de proiecție Stereo 70 și sunt rotunjite la 1 milimetru.

*** Distanța dintre puncte este formată din segmente cumulate ce sunt mai mici decât valoarea 1 milimetru.

**DATE DESPRE IMOBILUL NR. 13385**

Oficiul de Cadastru și Publicitate Imobiliară DOLJ
Biroul de Cadastru și Publicitate Imobiliară Craiova

A. Partea I. Descrierea imobilului

TEREN Intravilan

Adresa: Loc. Leu, Nr. 1187, Jud. Dolj, T119, P914, 914/1 914/2

Nr. Crt	Nr cadastral Nr. topografic	Suprafața* (mp)	Observații / Referințe
A1		Din acte: 805 Masurata: 839	Sector cadastral:13 Teren imprejmuit;

Construcții

Crt	Nr cadastral Nr. topografic	Adresa	Observații / Referințe
A1.1		Loc. Leu, Jud. Dolj	Nr. niveluri:2; S. construita la sol:83 mp; CONSTRUITA DIN CARAMIDA, ACOPERITA CU TABLA
A1.2		Loc. Leu, Jud. Dolj	Nr. niveluri:1; S. construita la sol:48 mp; Anexa
A1.3		Loc. Leu, Jud. Dolj	Nr. niveluri:1; S. construita la sol:25 mp; Anexa

B. Partea II. Proprietari și acte

Inscrieri privitoare la dreptul de proprietate și alte drepturi reale		Referințe
/		
Act Administrativ nr. TDP 1921-1981, din 09/04/2002 emis de CONSILIUL JUDETEAN DOLJ;		
B1	Intabulare, drept de PROPRIETATE, dobandit prin Reconstituire, cota actuala 1/1, cota initiala 1/1 1) BECIU IOANA, LIPSĂ CNP	A1
Act Normativ nr. LEGEA 7, din 13/03/1996 emis de GUVERNUL ROMANIEI;		
B2	Intabulare, drept de PROPRIETATE, dobandit prin Lege, cota actuala 1/1, cota initiala 1/1 1) BECIU IOANA, LIPSĂ CNP	A1.1, A1.2, A1.3

C. Partea III. SARCINI .

Inscrieri privind dezmembramintele dreptului de proprietate, drepturi reale de garanție și sarcini	Referințe
NU SUNT	

Anexa Nr. 1 La Partea I

Teren

Nr cadastral	Suprafața (mp)*	Observații / Referințe
	Din acte: 805 Masurata: 839	

* Suprafața este determinată în planul de proiecție Stereo 70.



Date referitoare la teren

Crt	Categorie folosință	Intravilan	Suprafața (mp)	Tarla	Parcelă	Nr. topo	Observații / Referințe
1	curți constructii	DA	525	119	914	-	
2	arabil	DA	314	119	914/1 914/2	-	

Date referitoare la construcții

Crt	Număr	Destinație construcție	Supraf. (mp)	Situație juridică	Observații / Referințe
A1.1		construcții de locuințe	83	Cu acte	Nr. niveluri:2; S. construita la sol:83 mp; CONSTRUITA DIN CARAMIDA, ACOPERITA CU TABLA
A1.2		construcții anexa	48	Cu acte	Nr. niveluri:1; S. construita la sol:48 mp; Anexa
A1.3		construcții anexa	25	Cu acte	Nr. niveluri:1; S. construita la sol:25 mp; Anexa

Lungime Segmente

1) Valorile lungimilor segmentelor sunt obținute din proiecție în plan.

Punct început	X / Y	Punct sfârșit	X / Y	Lungime segment (** (m)
1	419.646,927 299.577,148	2	419.645,646 299.566,565	10.66

Punct început	X / Y	Punct sfârșit	X / Y	Lungime segment (** (m)
2	419.645,646 299.566,565	3	419.642,804 299.555,843	11.092
3	419.642,804 299.555,843	4	419.637,769 299.535,484	20.972
4	419.637,769 299.535,484	5	419.660,073 299.535,474	22.304
5	419.660,073 299.535,474	6	419.660,537 299.536,824	1.428
6	419.660,537 299.536,824	7	419.661,45 299.542,233	5.486
7	419.661,45 299.542,233	8	419.662,839 299.552,291	10.153
8	419.662,839 299.552,291	9	419.663,626 299.557,028	4.802
9	419.663,626 299.557,028	10	419.663,782 299.566,227	9.2
10	419.663,782 299.566,227	11	419.664,064 299.577,585	11.362
11	419.664,064 299.577,585	12	419.653,672 299.577,329	10.395
12	419.653,672 299.577,329	13	419.651,499 299.577,236	2.175
13	419.651,499 299.577,236	14	419.649,013 299.577,308	2.487
14	419.649,013 299.577,308	1	419.646,927 299.577,148	2.092

** Lungimile segmentelor sunt determinate în planul de proiecție Stereo 70 și sunt rotunjite la 1 milimetru.

*** Distanța dintre puncte este formată din segmente cumulate ce sunt mai mici decât valoarea 1 milimetru.

**DATE DESPRE IMOBILUL NR. 13386**

Oficiul de Cadastru și Publicitate Imobiliară DOLJ
Biroul de Cadastru și Publicitate Imobiliară Craiova

A. Partea I. Descrierea imobilului

TEREN Intravilan

Nr. CF vechi:79

Nr. cadastral vechi:111

Adresa: Loc. Leu, Nr. 1189, Jud. Dolj, T119, P915,915/1

Nr. Crt	Nr cadastral Nr. topografic	Suprafața* (mp)	Observații / Referințe
A1	31487	Din acte: 526 Masurata: 547	Sector cadastral:13 Teren imprejmuit;

Construcții

Crt	Nr cadastral Nr. topografic	Adresa	Observații / Referințe
A1.1		Loc. Leu, Jud. Dolj	Nr. niveluri:2; S. construita la sol:105 mp; CONSTRUITA DIN BCA, ACOPERITA CU TABLA

B. Partea II. Proprietari și acte

Inscrieri privitoare la dreptul de proprietate și alte drepturi reale		Referințe
75486 / 30/07/2013		
Act Notarial nr. CONTRACT DE VANZARE AUT. NR. 1564, din 30/07/2013 emis de NP GAGEATU ILIE;		
B1	Intabulare, drept de PROPRIETATE, dobandit prin Conventie, cota actuala 1/2, cota initiala 1/2 1) BUFTEANU MADALIN LEONARD , necasatorit	A1
B2	Intabulare, drept de PROPRIETATE, dobandit prin Conventie, cota actuala 1/2, cota initiala 1/2 1) FRECI ALINA STEFANIA , necasatorita	A1
/		
Act Normativ nr. LEGEA 7, din 13/03/1996 emis de GUVERNUL ROMANIEI;		
B3	Intabulare, drept de PROPRIETATE, dobandit prin Lege, cota actuala 1/1, cota initiala 1/1 1) BUFTEANU MADALIN LEONARD , necasatorit 2) FRECI ALINA STEFANIA , necasatorita	A1.1

C. Partea III. SARCINI .

Inscrieri privind dezmembramintele dreptului de proprietate, drepturi reale de garanție și sarcini	Referințe
NU SUNT	

Anexa Nr. 1 La Partea I

Teren

Nr cadastral	Suprafața (mp)*	Observații / Referințe
31487	Din acte: 526 Masurata: 547	

* Suprafața este determinată în planul de proiecție Stereo 70.



Date referitoare la teren

Crt	Categorie folosință	Intravilan	Suprafața (mp)	Tarla	Parcelă	Nr. topo	Observații / Referințe
1	curți construcții	DA	255	119	915	-	
2	arabil	DA	292	119	915/1	-	

Date referitoare la construcții

Crt	Număr	Destinație construcție	Supraf. (mp)	Situație juridică	Observații / Referințe
A1.1		construcții de locuințe	105	Cu acte	Nr. niveluri:2; S. construita la sol:105 mp; CONSTRUITA DIN BCA, ACOPERITA CU TABLA

Lungime Segmente

1) Valorile lungimilor segmentelor sunt obținute din proiecție în plan.

Punct început	X / Y	Punct sfârșit	X / Y	Lungime segment (** (m)
1	419.634,958 299.582,589	2	419.628,135 299.536,012	47.074
2	419.628,135 299.536,012	3	419.637,769 299.535,484	9.648
3	419.637,769 299.535,484	4	419.642,804 299.555,843	20.972

Punct început	X / Y	Punct sfârșit	X / Y	Lungime segment (** (m)
4	419.642,804 299.555,843	5	419.645,646 299.566,565	11.092
5	419.645,646 299.566,565	6	419.646,927 299.577,148	10.66
6	419.646,927 299.577,148	7	419.647,11 299.581,534	4.39
7	419.647,11 299.581,534	8	419.641,942 299.581,969	5.186
8	419.641,942 299.581,969	1	419.634,958 299.582,589	7.011

** Lungimile segmentelor sunt determinate în planul de proiecție Stereo 70 și sunt rotunjite la 1 milimetru.

*** Distanța dintre puncte este formată din segmente cumulate ce sunt mai mici decât valoarea 1 milimetru.

**DATE DESPRE IMOBILUL NR. 13387**

Oficiul de Cadastru și Publicitate Imobiliară DOLJ
Biroul de Cadastru și Publicitate Imobiliară Craiova

A. Partea I. Descrierea imobilului

TEREN Intravilan

Adresa: Loc. Leu, Nr. 1191, Jud. Dolj, T119, P917, 917/1 917/2

Nr. Crt	Nr cadastral Nr. topografic	Suprafața* (mp)	Observații / Referințe
A1		Din acte: 1.092 Masurata: 1.162	Sector cadastral:13 Teren imprejmuit;

Construcții

Crt	Nr cadastral Nr. topografic	Adresa	Observații / Referințe
A1.1		Loc. Leu, Jud. Dolj	Nr. niveluri:1; S. construita la sol:76 mp; CONSTRUITA DIN CARAMIDA, ACOPERITA CU TABLA
A1.2		Loc. Leu, Jud. Dolj	Nr. niveluri:1; S. construita la sol:20 mp; Anexa

B. Partea II. Proprietari și acte

Inscrieri privitoare la dreptul de proprietate și alte drepturi reale		Referințe
/		
Act Administrativ nr. TDP 2070, din 12/10/2002 emis de CONSILIUL JUDETEAN DOLJ;		
B1	Intabulare, drept de PROPRIETATE, dobandit prin Reconstituire, cota actuala 1/1, cota initiala 1/1 1) TUDOR ION, LIPSĂ CNP	A1
Act Normativ nr. LEGEA 7, din 13/03/1996 emis de GUVERNUL ROMANIEI;		
B2	Intabulare, drept de PROPRIETATE, dobandit prin Lege, cota actuala 1/1, cota initiala 1/1 1) TUDOR ION, LIPSĂ CNP	A1.1, A1.2

C. Partea III. SARCINI .

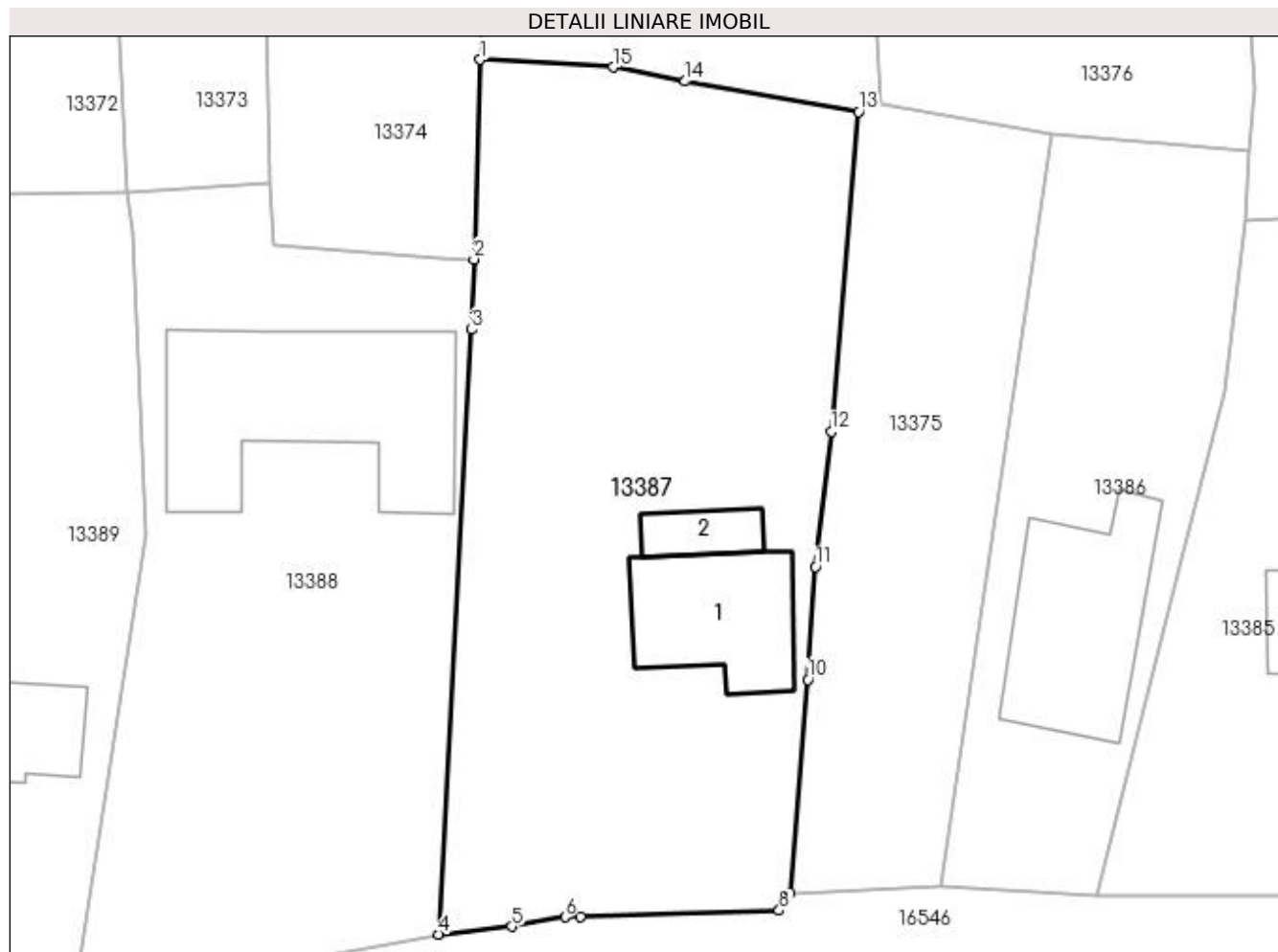
Inscrieri privind dezmembramintele dreptului de proprietate, drepturi reale de garanție și sarcini	Referințe
NU SUNT	

Anexa Nr. 1 La Partea I

Teren

Nr cadastral	Suprafața (mp)*	Observații / Referințe
	Din acte: 1.092 Masurata: 1.162	

* Suprafața este determinată în planul de proiecție Stereo 70.



Date referitoare la teren

Crt	Categorie folosință	Intra vilan	Suprafața (mp)	Tarla	Parcelă	Nr. topo	Observații / Referințe
1	curți constructii	DA	370	119	917	-	
2	arabil	DA	792	119	917/1 917/2	-	

Date referitoare la construcții

Crt	Număr	Destinație construcție	Supraf. (mp)	Situație juridică	Observații / Referințe
A1.1		construcții de locuințe	76	Cu acte	Nr. niveluri:1; S. construita la sol:76 mp; CONSTRUITA DIN CARAMIDA, ACOPERITA CU TABLA
A1.2		construcții anexa	20	Cu acte	Nr. niveluri:1; S. construita la sol:20 mp; Anexa

Lungime Segmente

1) Valorile lungimilor segmentelor sunt obținute din proiecție în plan.

Punct început	X / Y	Punct sfârșit	X / Y	Lungime segment (** (m)
1	419.599,575 299.587,157	2	419.599,2 299.574,807	12.356

Punct început	X / Y	Punct sfârșit	X / Y	Lungime segment (** (m)
2	419.599,2 299.574,807	3	419.599,059 299.570,46	4.349
3	419.599,059 299.570,46	4	419.597,022 299.533,049	37.466
4	419.597,022 299.533,049	5	419.601,541 299.533,531	4.545
5	419.601,541 299.533,531	6	419.604,829 299.534,112	3.339
6	419.604,829 299.534,112	7	419.605,792 299.534,152	0.964
7	419.605,792 299.534,152	8	419.618,086 299.534,519	12.299
8	419.618,086 299.534,519	9	419.618,767 299.535,616	1.291
9	419.618,767 299.535,616	10	419.619,859 299.548,803	13.232
10	419.619,859 299.548,803	11	419.620,333 299.555,779	6.992
11	419.620,333 299.555,779	12	419.621,297 299.564,143	8.419
12	419.621,297 299.564,143	13	419.622,986 299.583,935	19.864
13	419.622,986 299.583,935	14	419.612,26 299.585,818	10.89
14	419.612,26 299.585,818	15	419.607,802 299.586,695	4.543
15	419.607,802 299.586,695	1	419.599,575 299.587,157	8.24

** Lungimile segmentelor sunt determinate în planul de proiecție Stereo 70 și sunt rotunjite la 1 milimetru.

*** Distanța dintre puncte este formată din segmente cumulate ce sunt mai mici decât valoarea 1 milimetru.

**DATE DESPRE IMOBILUL NR. 13388**

Oficiul de Cadastru și Publicitate Imobiliară DOLJ
Biroul de Cadastru și Publicitate Imobiliară Craiova

A. Partea I. Descrierea imobilului

TEREN Intravilan

Nr. CF vechi:483
Nr. cadastral vechi:561

Adresa: Loc. Leu, Nr. 1192, Jud. Dolj, T119, P918,918/1 918/2

Nr. Crt	Nr cadastral Nr. topografic	Suprafața* (mp)	Observații / Referințe
A1	34073	Din acte: 915 Masurata: 946	Sector cadastral:13 Teren imprejmuit;

Construcții

Crt	Nr cadastral Nr. topografic	Adresa	Observații / Referințe
A1.1		Loc. Leu, Jud. Dolj, T 119, P 918, 918/1, 918/2	Nr. niveluri:4; S. construita la sol:164 mp; S. construita desfasurata:40 mp; CONSTRUITA DIN CARAMIDA, ACOPERITA CU TABLA

B. Partea II. Proprietari și acte

Inscrieri privitoare la dreptul de proprietate și alte drepturi reale		Referințe
1234 / 12/01/2008		
Act Notarial nr. 256, din 01/01/2008 emis de NP FLORICEL M.M;		
B1	Intabulare, drept de PROPRIETATE, dobândit prin Conventie, cota actuala 1/1, cota initiala 1/1 1) MANDA ELENA DANIELA, LIPSĂ CNP 2) MANDA DANIEL, LIPSĂ CNP	A1, A1.1

C. Partea III. SARCINI .

Inscrieri privind dezmembramintele dreptului de proprietate, drepturi reale de garanție și sarcini	Referințe
NU SUNT	

Anexa Nr. 1 La Partea I

Teren

Nr cadastral	Suprafața (mp)*	Observații / Referințe
34073	Din acte: 915 Masurata: 946	

* Suprafața este determinată în planul de proiecție Stereo 70.



Date referitoare la teren

Crt	Categorie folosință	Intra vilan	Suprafața (mp)	Tarla	Parcelă	Nr. topo	Observații / Referințe
1	curți constructii	DA	424	119	918	-	
2	arabil	DA	522	119	918/1 918/2	-	

Date referitoare la construcții

Crt	Număr	Destinație construcție	Supraf. (mp)	Situație juridică	Observații / Referințe
A1.1		construcții de locuințe	164	Cu acte	Nr. niveluri:4; S. construita la sol:164 mp; S. construita desfasurata:40 mp; CONSTRUITA DIN CARAMIDA, ACOPERITA CU TABLA

Lungime Segmente

1) Valorile lungimilor segmentelor sunt obținute din proiecție în plan.

Punct început	X / Y	Punct sfârșit	X / Y	Lungime segment (** (m)
1	419.586,764 299.575,633	2	419.586,616 299.579,529	3.899
2	419.586,616 299.579,529	3	419.577,69 299.578,97	8.943

Punct început	X / Y	Punct sfârşit	X / Y	Lungime segment (** (m)
3	419.577,69 299.578,97	4	419.578,032 299.576,482	2.511
4	419.578,032 299.576,482	5	419.578,927 299.557,731	18.772
5	419.578,927 299.557,731	6	419.574,437 299.528,956	29.123
6	419.574,437 299.528,956	7	419.597,022 299.533,049	22.953
7	419.597,022 299.533,049	8	419.599,059 299.570,46	37.466
8	419.599,059 299.570,46	9	419.599,2 299.574,807	4.349
9	419.599,2 299.574,807	10	419.596,984 299.574,899	2.218
10	419.596,984 299.574,899	1	419.586,764 299.575,633	10.246

** Lungimile segmentelor sunt determinate în planul de proiecție Stereo 70 și sunt rotunjite la 1 milimetru.

*** Distanța dintre puncte este formată din segmente cumulate ce sunt mai mici decât valoarea 1 milimetru.

**DATE DESPRE IMOBILUL NR. 13389**

Oficiul de Cadastru și Publicitate Imobiliară DOLJ
Biroul de Cadastru și Publicitate Imobiliară Craiova

A. Partea I. Descrierea imobilului

TEREN Intravilan

Adresa: Loc. Leu, Nr. 1195, Jud. Dolj, T119, P919

Nr. Crt	Nr cadastral Nr. topografic	Suprafața* (mp)	Observații / Referințe
A1		Din acte: 527 Masurata: 880	Sector cadastral:13 Teren imprejmuit;

Construcții

Crt	Nr cadastral Nr. topografic	Adresa	Observații / Referințe
A1.1		Loc. Leu, Jud. Dolj	Nr. niveluri:2; S. construita la sol:79 mp; CONSTRUITA DIN CARAMIDA, ACOPERITA CU TABLA
A1.2		Loc. Leu, Jud. Dolj	Nr. niveluri:1; S. construita la sol:67 mp; Anexa

B. Partea II. Proprietari și acte

Inscrieri privitoare la dreptul de proprietate și alte drepturi reale		Referințe
/		
Act Administrativ nr. TDP 1689-44791, din 06/08/1999 emis de CONSILIUL JUDETEAN DOLJ;		
B1	Intabulare, drept de PROPRIETATE, dobandit prin Reconstituire, cota actuala 1/1, cota initiala 1/1 1) TINTAREA MARIN 2) ȚĂNȚĂREA ION, LIPSĂ CNP	A1
Act Normativ nr. LEGEA 7, din 13/03/1996 emis de GUVERNUL ROMANIEI;		
B2	Intabulare, drept de PROPRIETATE, dobandit prin Lege, cota actuala 1/1, cota initiala 1/1 1) ȚĂNȚĂREA ION, LIPSĂ CNP 2) TINTAREA MARIN	A1.1, A1.2

C. Partea III. SARCINI .

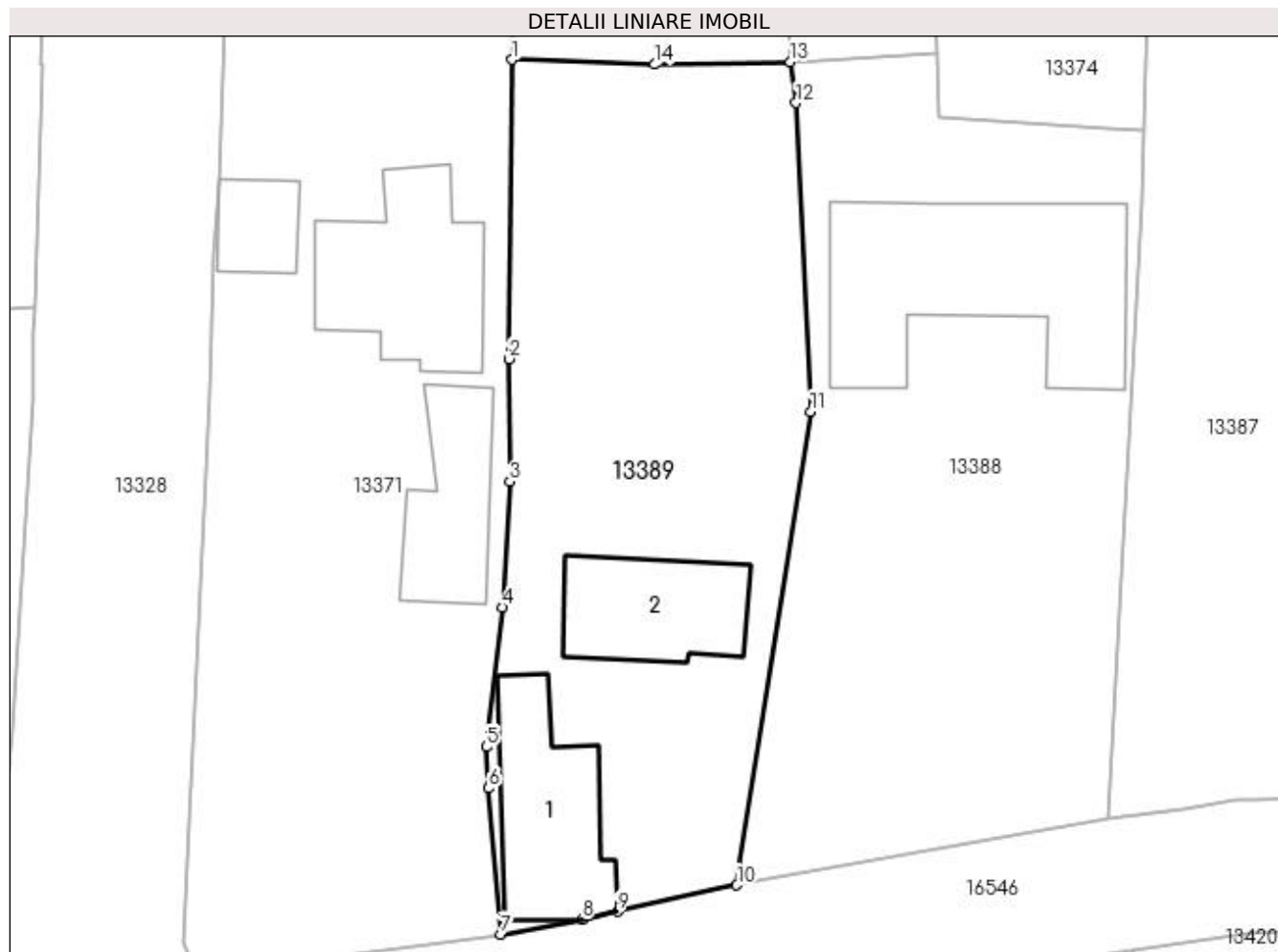
Inscrieri privind dezmembramintele dreptului de proprietate, drepturi reale de garanție și sarcini	Referințe
NU SUNT	

Anexa Nr. 1 La Partea I

Teren

Nr cadastral	Suprafața (mp)*	Observații / Referințe
	Din acte: 527 Masurata: 880	

* Suprafața este determinată în planul de proiecție Stereo 70.



Date referitoare la teren

Crt	Categorie folosință	Intra vilan	Suprafața (mp)	Tarla	Parcelă	Nr. topo	Observații / Referințe
1	curți constructii	DA	470	119	919	-	
2	arabil	DA	410	119	919	-	

Date referitoare la construcții

Crt	Număr	Destinație construcție	Supraf. (mp)	Situație juridică	Observații / Referințe
A1.1		construcții de locuințe	79	Cu acte	Nr. niveluri:2; S. construita la sol:79 mp; CONSTRUITA DIN CARAMIDA, ACOPERITA CU TABLA
A1.2		construcții anexa	67	Cu acte	Nr. niveluri:1; S. construita la sol:67 mp; Anexa

Lungime Segmente

1) Valorile lungimilor segmentelor sunt obținute din proiecție în plan.

Punct început	X / Y	Punct sfârșit	X / Y	Lungime segment (** (m)
1	419.560,774 299.579,112	2	419.560,596 299.560,931	18.182

Punct început	X / Y	Punct sfârşit	X / Y	Lungime segment (** (m)
2	419.560,596 299.560,931	3	419.560,649 299.553,477	7.454
3	419.560,649 299.553,477	4	419.560,18 299.545,833	7.658
4	419.560,18 299.545,833	5	419.559,225 299.537,356	8.531
5	419.559,225 299.537,356	6	419.559,353 299.534,844	2.515
6	419.559,353 299.534,844	7	419.560,096 299.525,963	8.912
7	419.560,096 299.525,963	8	419.565,031 299.526,855	5.015
8	419.565,031 299.526,855	9	419.567,196 299.527,352	2.221
9	419.567,196 299.527,352	10	419.574,437 299.528,956	7.417
10	419.574,437 299.528,956	11	419.578,927 299.557,731	29.123
11	419.578,927 299.557,731	12	419.578,032 299.576,482	18.772
12	419.578,032 299.576,482	13	419.577,69 299.578,97	2.511
13	419.577,69 299.578,97	14	419.569,435 299.578,818	8.256
14	419.569,435 299.578,818	1	419.560,774 299.579,112	8.666

** Lungimile segmentelor sunt determinate în planul de proiecție Stereo 70 și sunt rotunjite la 1 milimetru.

*** Distanța dintre puncte este formată din segmente cumulate ce sunt mai mici decât valoarea 1 milimetru.

**DATE DESPRE IMOBILUL NR. 13390**

Oficiul de Cadastru și Publicitate Imobiliară DOLJ
Biroul de Cadastru și Publicitate Imobiliară Craiova

A. Partea I. Descrierea imobilului

TEREN Intravilan

Adresa: Loc. Leu, Jud. Dolj, DC 942

Nr. Crt	Nr cadastral Nr. topografic	Suprafața* (mp)	Observații / Referințe
A1		Din acte: 972 Masurata: 940	Sector cadastral:13 Teren neimprejmit;

B. Partea II. Proprietari și acte

Inscrieri privitoare la dreptul de proprietate și alte drepturi reale		Referințe
/		
Act Normativ nr. HG 965, din 05/09/2002 emis de GUVERNUL ROMANIEI (ANEXA NR. 57/2002);		
B1	Intabulare, drept de PROPRIETATE, dobandit prin Lege, cota actuala 1/1, cota initiala 1/1 1) COMUNA LEU - DOMENIUL PUBLIC, CIF:4553631	A1

C. Partea III. SARCINI .

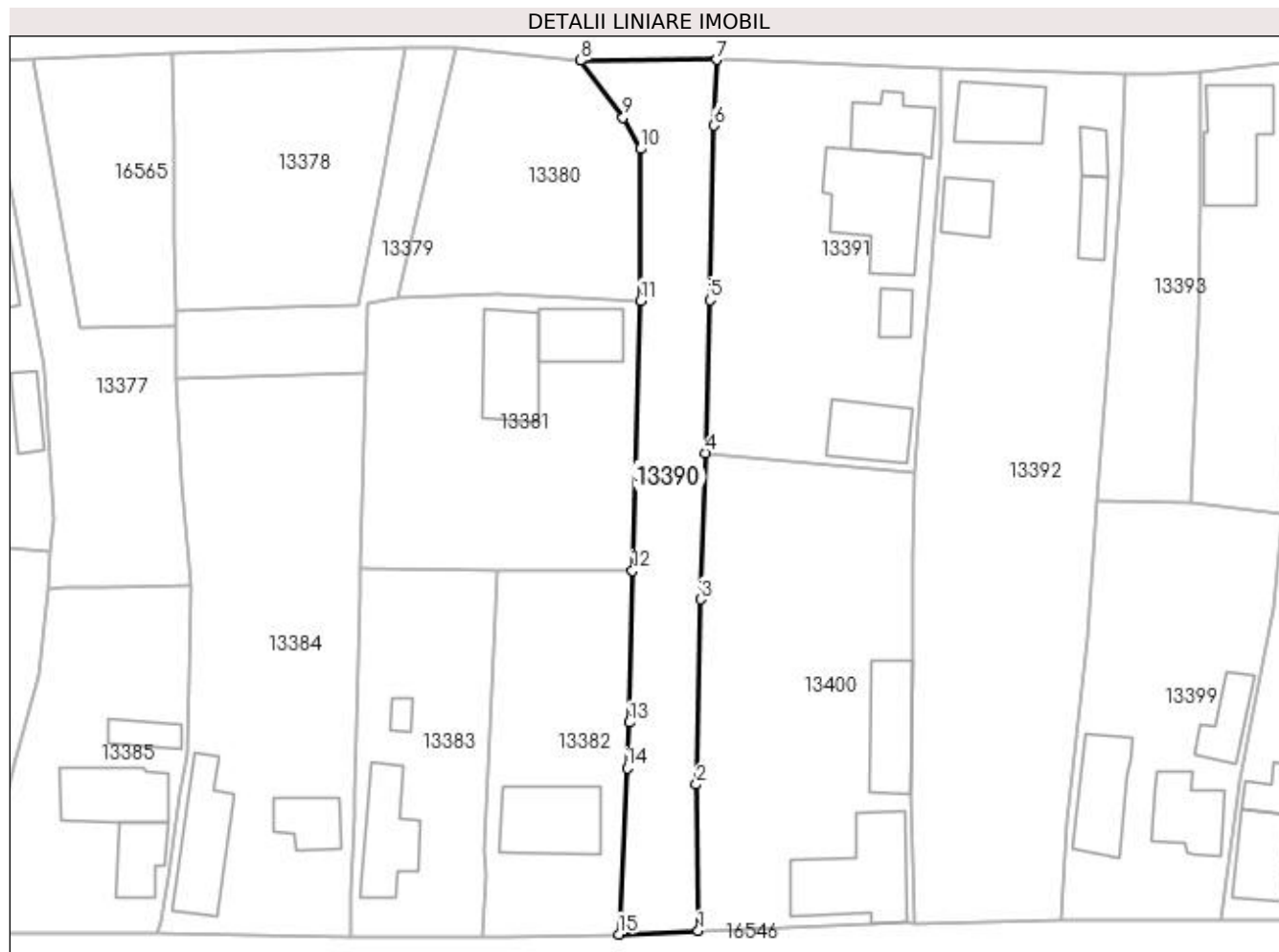
Inscrieri privind dezmembramintele dreptului de proprietate, drepturi reale de garanție și sarcini	Referințe
NU SUNT	

Anexa Nr. 1 La Partea I

Teren

Nr cadastral	Suprafața (mp)*	Observații / Referințe
	Din acte: 972 Masurata: 940	

* Suprafața este determinată în planul de proiecție Stereo 70.



Date referitoare la teren

Crt	Categorie folosință	Intra vilan	Suprafața (mp)	Tarla	Parcelă	Nr. topo	Observații / Referințe
1	drum	DA	940	-	DC 942	-	

Lungime Segmente

1) Valorile lungimilor segmentelor sunt obținute din proiecție în plan.

Punct început	X / Y	Punct sfârșit	X / Y	Lungime segment (** (m)
1	419.725,39 299.535,795	2	419.725,151 299.553,469	17.676
2	419.725,151 299.553,469	3	419.725,676 299.575,835	22.372
3	419.725,676 299.575,835	4	419.726,271 299.593,482	17.657
4	419.726,271 299.593,482	5	419.726,771 299.611,983	18.508
5	419.726,771 299.611,983	6	419.727,294 299.633,061	21.084

Punct început	X / Y	Punct sfârșit	X / Y	Lungime segment (** (m)
6	419.727,294 299.633,061	7	419.727,586 299.640,991	7.935
7	419.727,586 299.640,991	8	419.711,192 299.640,906	16.394
8	419.711,192 299.640,906	9	419.716,308 299.633,989	8.603
9	419.716,308 299.633,989	10	419.718,384 299.630,206	4.315
10	419.718,384 299.630,206	11	419.718,403 299.611,904	18.302
11	419.718,403 299.611,904	12	419.717,457 299.579,275	32.643
12	419.717,457 299.579,275	13	419.717,041 299.560,959	18.321
13	419.717,041 299.560,959	14	419.716,786 299.555,447	5.518
14	419.716,786 299.555,447	15	419.715,785 299.535,388	20.084
15	419.715,785 299.535,388	1	419.725,39 299.535,795	9.614

** Lungimile segmentelor sunt determinate în planul de proiecție Stereo 70 și sunt rotunjite la 1 milimetru.

*** Distanța dintre puncte este formată din segmente cumulate ce sunt mai mici decât valoarea 1 milimetru.

**DATE DESPRE IMOBILUL NR. 13391**

Oficiul de Cadastru și Publicitate Imobiliară DOLJ
Biroul de Cadastru și Publicitate Imobiliară Craiova

A. Partea I. Descrierea imobilului

TEREN Intravilan

Nr. CF vechi:111
Nr. cadastral vechi:166

Adresa: Loc. Leu, Nr. 1238, Jud. Dolj, T119, P904

Nr. Crt	Nr cadastral Nr. topografic	Suprafața* (mp)	Observații / Referințe
A1	33915	Din acte: 1.150 Masurata: 1.279	Sector cadastral:13 Teren imprejmuit;

Construcții

Crt	Nr cadastral Nr. topografic	Adresa	Observații / Referințe
A1.1		Loc. Leu, Jud. Dolj	Nr. niveluri:3; S. construita la sol:142 mp; S. construita desfasurata:142 mp; casa de locuit cu regim de inaltime P +E compusa din 2 camere si dependinte la parter si 3 camere si dependinte la etaj
A1.2		Loc. Leu, Jud. Dolj	Nr. niveluri:1; S. construita la sol:61 mp; Anexa
A1.3		Loc. Leu, Jud. Dolj	Nr. niveluri:1; S. construita la sol:23 mp; Anexa
A1.4		Loc. Leu, Jud. Dolj	Nr. niveluri:1; S. construita la sol:66 mp; Anexa

B. Partea II. Proprietari și acte

Inscrieri privitoare la dreptul de proprietate și alte drepturi reale		Referințe
5192 / 15/04/2003		
Act Notarial nr. 742, din 21/03/2003 emis de NP ELVIRA DIACONESCU;		
B1	Intabulare, drept de PROPRIETATE, dobandit prin Conventie, cota actuala 1/1, cota initiala 1/1 1) STOIAN VALERIU , casatorit cu 2) STOIAN MIHAELA , LIPSĂ CNP	A1, A1.1
/		
Act Normativ nr. LEGEA 7, din 13/03/1996 emis de GUVERNUL ROMANIEI;		
B2	Intabulare, drept de PROPRIETATE, dobandit prin Lege, cota actuala 1/1, cota initiala 1/1 1) STOIAN MIHAELA , LIPSĂ CNP 2) STOIAN VALERIU , casatorit cu	A1.2, A1.3, A1.4

C. Partea III. SARCINI .

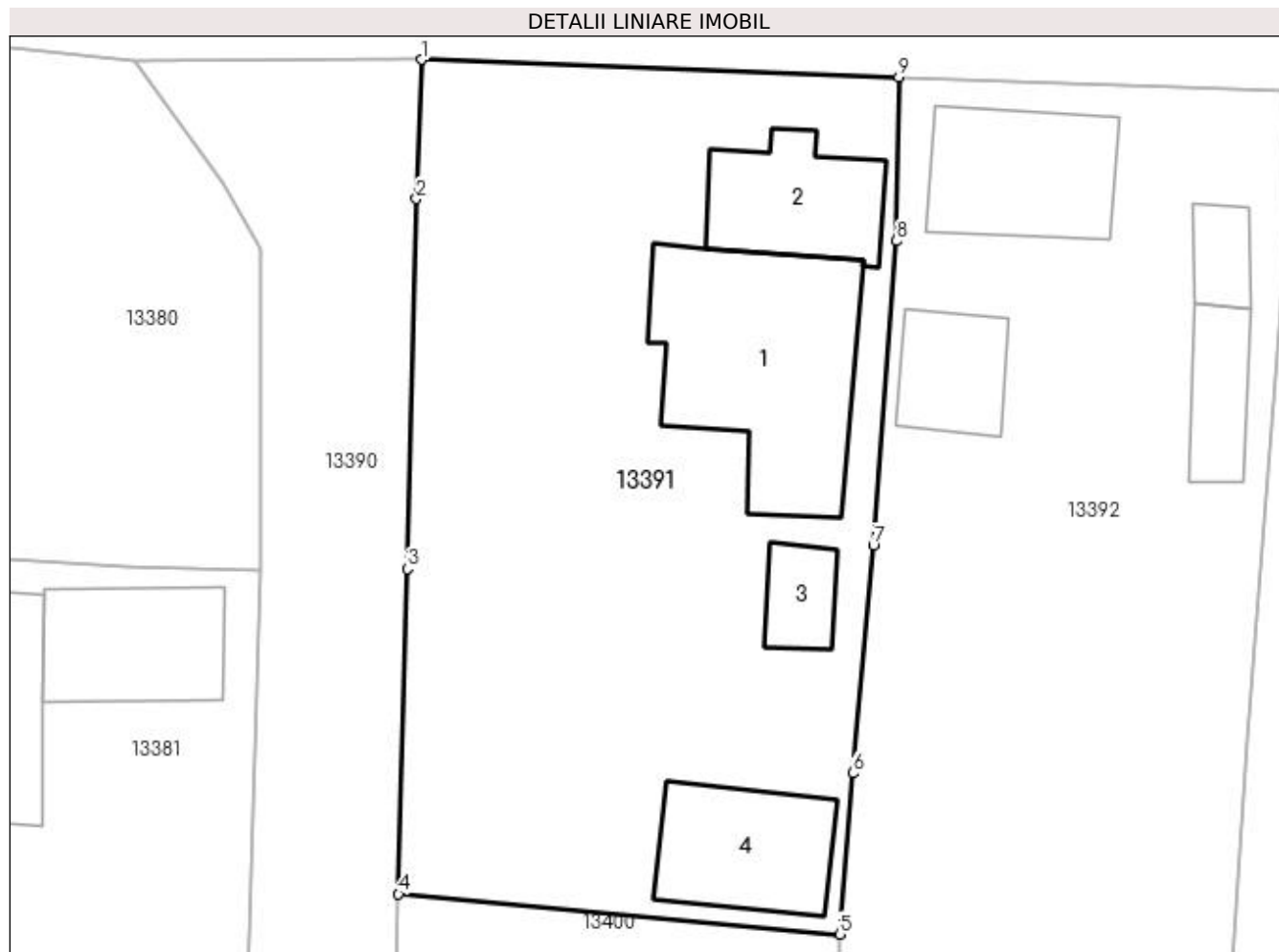
Inscrieri privind dezmembramintele dreptului de proprietate, drepturi reale de garanție și sarcini	Referințe
NU SUNT	

Anexa Nr. 1 La Partea I

Teren

Nr cadastral	Suprafața (mp)*	Observații / Referințe
33915	Din acte: 1.150 Masurata: 1.279	

* Suprafața este determinată în planul de proiecție Stereo 70.



Date referitoare la teren

Crt	Categorie folosință	Intra vilan	Suprafața (mp)	Tarla	Parcelă	Nr. topo	Observații / Referințe
1	curți constructii	DA	1.279	119	904	-	

Date referitoare la construcții

Crt	Număr	Destinație construcție	Supraf. (mp)	Situație juridică	Observații / Referințe
A1.1		construcții de locuințe	142	Cu acte	Nr. niveluri:3; S. construita la sol:142 mp; S. construita desfasurata:142 mp; casa de locuit cu regim de inaltime P +E compusa din 2 camere si dependinte la parter si 3 camere si dependinte la etaj
A1.2		construcții anexa	61	Cu acte	Nr. niveluri:1; S. construita la sol:61 mp; Anexa
A1.3		construcții anexa	23	Cu acte	Nr. niveluri:1; S. construita la sol:23 mp; Anexa
A1.4		construcții anexa	66	Cu acte	Nr. niveluri:1; S. construita la sol:66 mp; Anexa

Lungime Segmente

1) Valorile lungimilor segmentelor sunt obținute din proiecție în plan.

Punct început	X / Y	Punct sfârșit	X / Y	Lungime segment (** (m)
1	419.727,586 299.640,991	2	419.727,294 299.633,061	7.935
2	419.727,294 299.633,061	3	419.726,771 299.611,983	21.084
3	419.726,771 299.611,983	4	419.726,271 299.593,482	18.508
4	419.726,271 299.593,482	5	419.751,414 299.591,182	25.248
5	419.751,414 299.591,182	6	419.752,145 299.600,362	9.209
6	419.752,145 299.600,362	7	419.753,317 299.613,338	13.029
7	419.753,317 299.613,338	8	419.754,641 299.630,669	17.381
8	419.754,641 299.630,669	9	419.754,774 299.640,002	9.334
9	419.754,774 299.640,002	1	419.727,586 299.640,991	27.206

** Lungimile segmentelor sunt determinate în planul de proiecție Stereo 70 și sunt rotunjite la 1 milimetru.

*** Distanța dintre puncte este formată din segmente cumulate ce sunt mai mici decât valoarea 1 milimetru.

**DATE DESPRE IMOBILUL NR. 13392**

Oficiul de Cadastru și Publicitate Imobiliară DOLJ
Biroul de Cadastru și Publicitate Imobiliară Craiova

A. Partea I. Descrierea imobilului

TEREN Intravilan

Adresa: Loc. Leu, Nr. 1241, Jud. Dolj, T119, P905, 905/1 905/2

Nr. Crt	Nr cadastral Nr. topografic	Suprafața* (mp)	Observații / Referințe
A1		Din acte: 2.163 Masurata: 2.174	Sector cadastral:13 Teren imprejmuit;

Construcții

Crt	Nr cadastral Nr. topografic	Adresa	Observații / Referințe
A1.1		Loc. Leu, Jud. Dolj	Nr. niveluri:1; S. construita la sol:74 mp; CONSTRUITA DIN CARAMIDA, ACOPERITA CU TABLA
A1.2		Loc. Leu, Jud. Dolj	Nr. niveluri:1; S. construita la sol:40 mp; Anexa
A1.3		Loc. Leu, Jud. Dolj	Nr. niveluri:1; S. construita la sol:32 mp; Anexa
A1.4		Loc. Leu, Jud. Dolj	Nr. niveluri:1; S. construita la sol:19 mp; Anexa

B. Partea II. Proprietari și acte

Inscrieri privitoare la dreptul de proprietate și alte drepturi reale		Referințe
/		
Act Notarial nr. CM 61, din 31/08/2009 emis de BNP PEIA OFELIA;		
B1	Intabulare, drept de PROPRIETATE, dobandit prin Succesiune, cota actuala 1/2, cota initiala 1/2 1) PARASCHIVA MARIAN	A1, A1.1, A1.2, A1.3, A1.4
B2	Intabulare, drept de PROPRIETATE, dobandit prin Succesiune, cota actuala 1/2, cota initiala 1/2 1) PARASCHIVA FLORENTIN	A1, A1.1, A1.2, A1.3, A1.4

C. Partea III. SARCINI .

Inscrieri privind dezmembramintele dreptului de proprietate, drepturi reale de garanție și sarcini	Referințe
NU SUNT	

Anexa Nr. 1 La Partea I

Teren

Nr cadastral	Suprafața (mp)*	Observații / Referințe
	Din acte: 2.163 Masurata: 2.174	

* Suprafața este determinată în planul de proiecție Stereo 70.



Date referitoare la teren

Crt	Categorie folosință	Intra vilan	Suprafața (mp)	Tarla	Parcelă	Nr. topo	Observații / Referințe
1	curți construcții	DA	418	119	905	-	
2	arabil	DA	1.756	119	905/1 905/2	-	

Date referitoare la construcții

Crt	Număr	Destinație construcție	Supraf. (mp)	Situație juridică	Observații / Referințe
A1.1		construcții de locuințe	74	Cu acte	Nr. niveluri:1; S. construita la sol:74 mp; CONSTRUITA DIN CARAMIDA, ACOPERITA CU TABLA
A1.2		construcții anexa	40	Cu acte	Nr. niveluri:1; S. construita la sol:40 mp; Anexa
A1.3		construcții anexa	32	Cu acte	Nr. niveluri:1; S. construita la sol:32 mp; Anexa
A1.4		construcții anexa	19	Cu acte	Nr. niveluri:1; S. construita la sol:19 mp; Anexa

Lungime Segmente

1) Valorile lungimilor segmentelor sunt obținute din proiecție în plan.

Punct început	X / Y	Punct sfârșit	X / Y	Lungime segment (** (m))

Punct început	X / Y	Punct sfârșit	X / Y	Lungime segment (** (m)
1	419.754,774 299.640,002	2	419.754,641 299.630,669	9.334
2	419.754,641 299.630,669	3	419.753,317 299.613,338	17.381
3	419.753,317 299.613,338	4	419.752,145 299.600,362	13.029
4	419.752,145 299.600,362	5	419.751,414 299.591,182	9.209
5	419.751,414 299.591,182	6	419.751,284 299.581,119	10.064
6	419.751,284 299.581,119	7	419.751,192 299.568,449	12.67
7	419.751,192 299.568,449	8	419.751,115 299.552,265	16.184
8	419.751,115 299.552,265	9	419.751,433 299.536,736	15.532
9	419.751,433 299.536,736	10	419.769,128 299.537,016	17.697
10	419.769,128 299.537,016	11	419.769,901 299.548,985	11.994
11	419.769,901 299.548,985	12	419.772,284 299.571,203	22.345
12	419.772,284 299.571,203	13	419.773,616 299.587,793	16.643
13	419.773,616 299.587,793	14	419.774,569 299.602,306	14.544
14	419.774,569 299.602,306	15	419.776,551 299.626,975	24.748
15	419.776,551 299.626,975	16	419.777,009 299.639,218	12.252
16	419.777,009 299.639,218	1	419.754,774 299.640,002	22.249

** Lungimile segmentelor sunt determinate în planul de proiecție Stereo 70 și sunt rotunjite la 1 milimetru.

*** Distanța dintre puncte este formată din segmente cumulate ce sunt mai mici decât valoarea 1 milimetru.

**DATE DESPRE IMOBILUL NR. 13393**

Oficiul de Cadastru și Publicitate Imobiliară DOLJ
Biroul de Cadastru și Publicitate Imobiliară Craiova

A. Partea I. Descrierea imobilului

TEREN Intravilan

Adresa: Loc. Leu, Jud. Dolj, T119, P906

Nr. Crt	Nr cadastral Nr. topografic	Suprafața* (mp)	Observații / Referințe
A1		529	Sector cadastral:13 Teren imprejmuit;

B. Partea II. Proprietari și acte

Inscrieri privitoare la dreptul de proprietate și alte drepturi reale		Referințe
/		
Act Normativ nr. LEGEA 7, din 13/03/1996 emis de GUVERNUL ROMANIEI;		
B1	Inscrierea provizorie, drept de PROPRIETATE, dobandit prin Lege, cota actuala 1/1, cota initiala 1/1 1) NEIDENTIFICAT NEIDENTIFICAT	A1

C. Partea III. SARCINI .

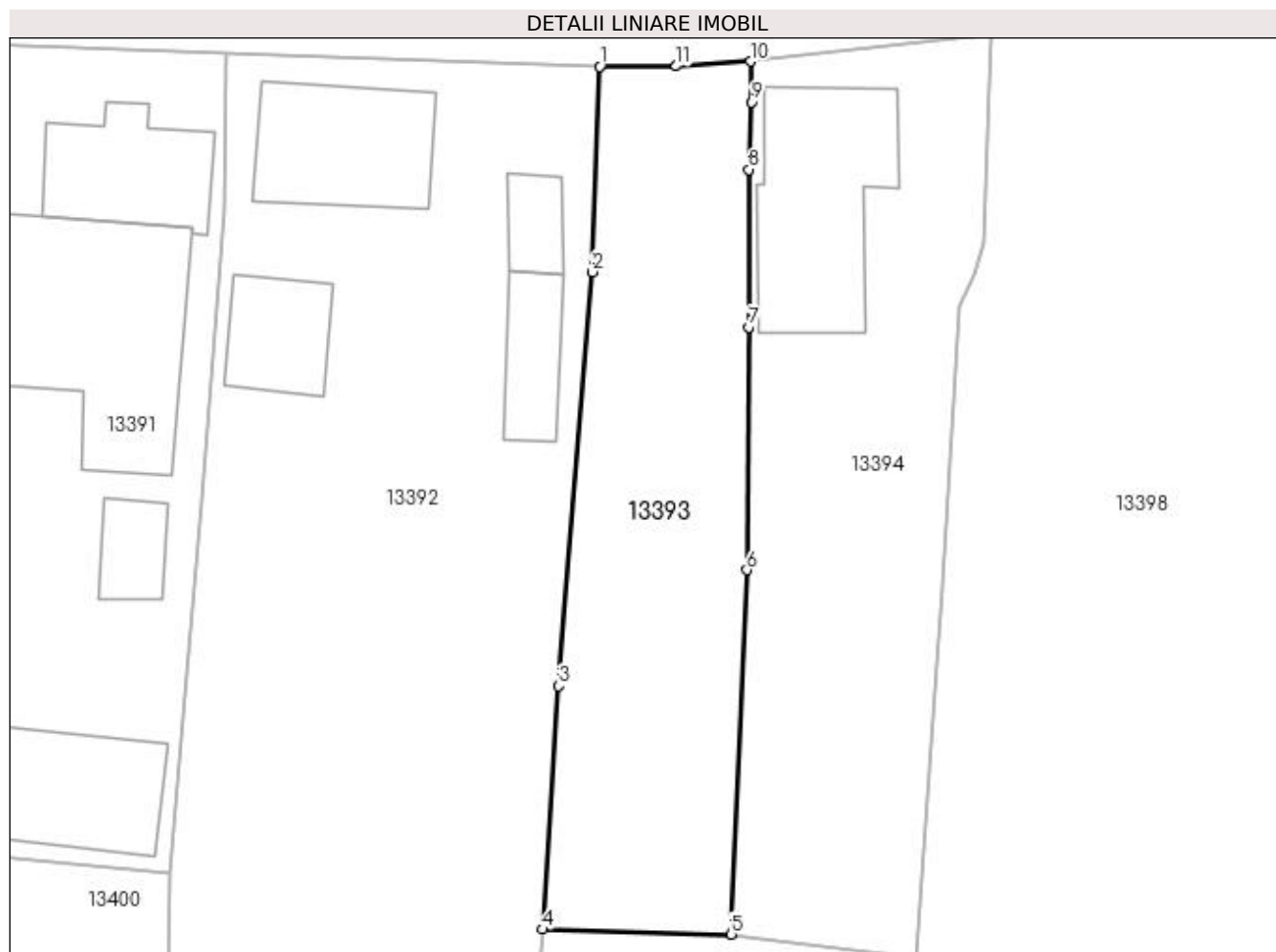
Inscrieri privind dezmembramintele dreptului de proprietate, drepturi reale de garanție și sarcini	Referințe
NU SUNT	

Anexa Nr. 1 La Partea I

Teren

Nr cadastral	Suprafața (mp)*	Observații / Referințe
	529	

* Suprafața este determinată în planul de proiecție Stereo 70.



Date referitoare la teren

Crt	Categorie folosință	Intra vilan	Suprafața (mp)	Tarla	Parcelă	Nr. topo	Observații / Referințe
1	arabil	DA	529	119	906	-	

Lungime Segmente

1) Valorile lungimilor segmentelor sunt obținute din proiecție în plan.

Punct început	X / Y	Punct sfârșit	X / Y	Lungime segment (** (m)
1	419.777,009 299.639,218	2	419.776,551 299.626,975	12.252
2	419.776,551 299.626,975	3	419.774,569 299.602,306	24.748
3	419.774,569 299.602,306	4	419.773,616 299.587,793	14.544
4	419.773,616 299.587,793	5	419.784,858 299.587,49	11.246
5	419.784,858 299.587,49	6	419.785,805 299.609,203	21.734

Punct început	X / Y	Punct sfârșit	X / Y	Lungime segment (** (m)
6	419.785,805 299.609,203	7	419.785,935 299.623,678	14.476
7	419.785,935 299.623,678	8	419.785,919 299.633,073	9.395
8	419.785,919 299.633,073	9	419.786,078 299.637,1	4.03
9	419.786,078 299.637,1	10	419.786,013 299.639,516	2.417
10	419.786,013 299.639,516	11	419.781,576 299.639,245	4.445
11	419.781,576 299.639,245	1	419.777,009 299.639,218	4.567

** Lungimile segmentelor sunt determinate în planul de proiecție Stereo 70 și sunt rotunjite la 1 milimetru.

*** Distanța dintre puncte este formată din segmente cumulate ce sunt mai mici decât valoarea 1 milimetru.

**DATE DESPRE IMOBILUL NR. 13394**

Oficiul de Cadastru și Publicitate Imobiliară DOLJ
Biroul de Cadastru și Publicitate Imobiliară Craiova

A. Partea I. Descrierea imobilului

TEREN Intravilan

Adresa: Loc. Leu, Nr. 1243, Jud. Dolj, T119, P907, 907/1

Nr. Crt	Nr cadastral Nr. topografic	Suprafața* (mp)	Observații / Referințe
A1		Din acte: 699 Masurata: 662	Sector cadastral:13 Teren imprejmuit;

B. Partea II. Proprietari și acte

Inscrieri privitoare la dreptul de proprietate și alte drepturi reale		Referințe
/		
Act Administrativ nr. TDP 2920, din 26/08/2004 emis de CONSILIUL JUDETEAN DOLJ;		
B1	Intabulare, drept de PROPRIETATE, dobandit prin Reconstituire, cota actuala 1/1, cota initiala 1/1 1) NICOLAE ELENA 2) FIERTU AURORA, LIPSĂ CNP 3) TUDOR CONSTANTA 4) BIDIREAC MARIN, LIPSĂ CNP	A1

C. Partea III. SARCINI .

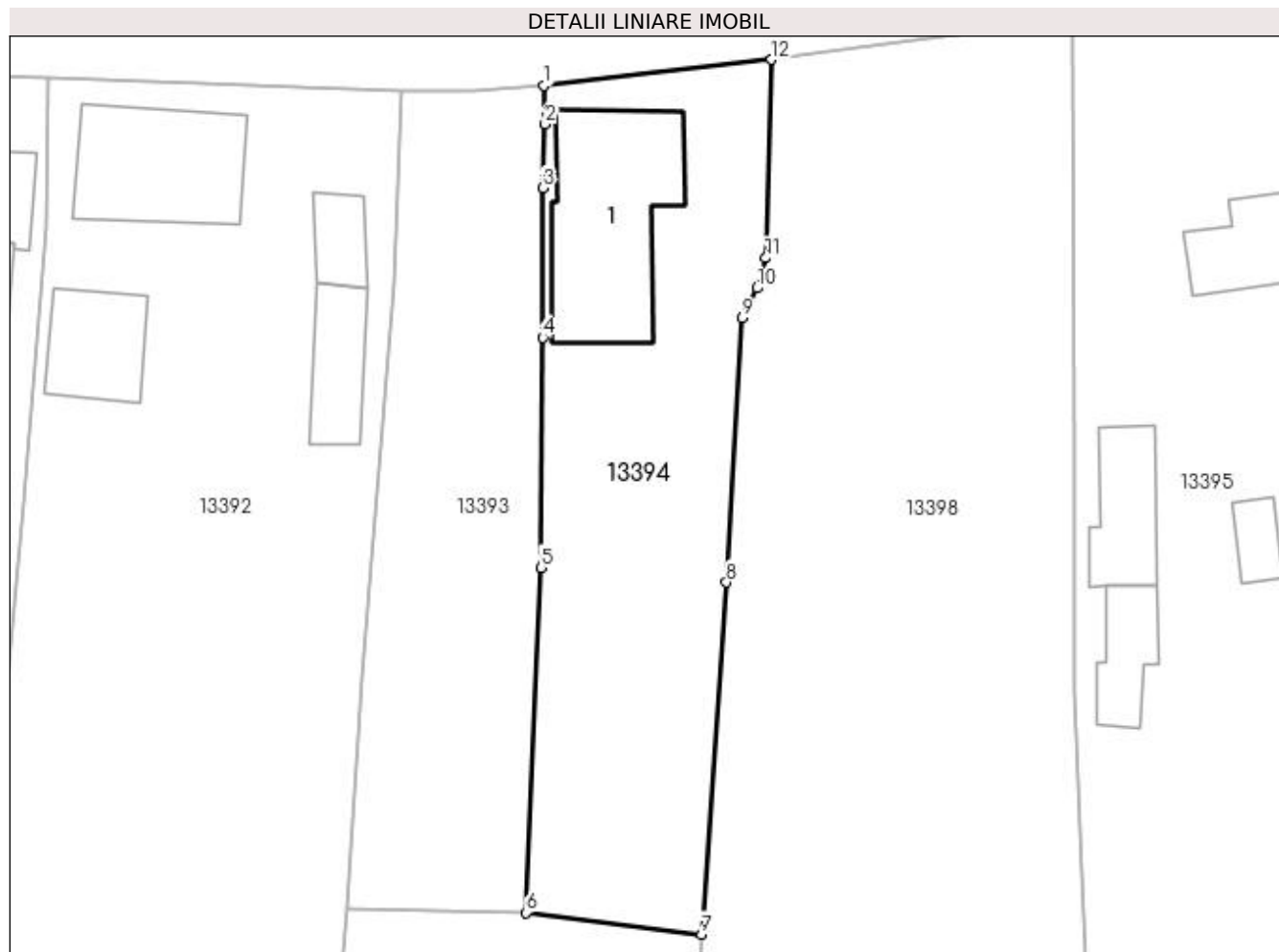
Inscrieri privind dezmembramintele dreptului de proprietate, drepturi reale de garanție și sarcini	Referințe
NU SUNT	

Anexa Nr. 1 La Partea I

Teren

Nr cadastral	Suprafața (mp)*	Observații / Referințe
	Din acte: 699 Masurata: 662	

* Suprafața este determinată în planul de proiecție Stereo 70.



Date referitoare la teren

Crt	Categorie folosință	Intra vilan	Suprafața (mp)	Tarla	Parcelă	Nr. topo	Observații / Referințe
1	curți constructii	DA	247	119	907	-	
2	arabil	DA	415	119	907/1	-	

Date referitoare la construcții

Crt	Număr	Destinație construcție	Supraf. (mp)	Situație juridică	Observații / Referințe
A1.1		construcții de locuințe	103	Fara acte	Nr. niveluri:1; S. construita la sol:103 mp; CONSTRUITA DIN CARAMIDA, ACOPERITA CU TABLA

Lungime Segmente

1) Valorile lungimilor segmentelor sunt obținute din proiecție în plan.

Punct început	X / Y	Punct sfârșit	X / Y	Lungime segment (** (m)
1	419.786,013 299.639,516	2	419.786,078 299.637,1	2.417
2	419.786,078 299.637,1	3	419.785,919 299.633,073	4.03

Punct început	X / Y	Punct sfârșit	X / Y	Lungime segment (** (m)
3	419.785,919 299.633,073	4	419.785,935 299.623,678	9.395
4	419.785,935 299.623,678	5	419.785,805 299.609,203	14.476
5	419.785,805 299.609,203	6	419.784,858 299.587,49	21.734
6	419.784,858 299.587,49	7	419.795,909 299.586,134	11.134
7	419.795,909 299.586,134	8	419.797,48 299.608,273	22.195
8	419.797,48 299.608,273	9	419.798,461 299.624,901	16.657
9	419.798,461 299.624,901	10	419.799,387 299.626,782	2.097
10	419.799,387 299.626,782	11	419.799,949 299.628,67	1.97
11	419.799,949 299.628,67	12	419.800,316 299.641,147	12.482
12	419.800,316 299.641,147	1	419.786,013 299.639,516	14.396

** Lungimile segmentelor sunt determinate în planul de proiecție Stereo 70 și sunt rotunjite la 1 milimetru.

*** Distanța dintre puncte este formată din segmente cumulate ce sunt mai mici decât valoarea 1 milimetru.

**DATE DESPRE IMOBILUL NR. 13395**

Oficiul de Cadastru și Publicitate Imobiliară DOLJ
Biroul de Cadastru și Publicitate Imobiliară Craiova

A. Partea I. Descrierea imobilului

TEREN Intravilan

Adresa: Loc. Leu, Nr. 1251, Jud. Dolj, T119, P908, 908/1

Nr. Crt	Nr cadastral Nr. topografic	Suprafața* (mp)	Observații / Referințe
A1	32294	Din acte: 1.400 Masurata: 1.546	Sector cadastral:13 Teren imprejmuit;

Construcții

Crt	Nr cadastral Nr. topografic	Adresa	Observații / Referințe
A1.1		Loc. Leu, Nr. 1251, Jud. Dolj, cvartal 119, parcelele 908, 908/1	Nr. niveluri:2; S. construita la sol:51 mp; edificata in anul 1958
A1.2		Loc. Leu, Nr. 1251, Jud. Dolj, cvartal 119, parcelele 908, 908/1	Nr. niveluri:1; S. construita la sol:38 mp; edificata in anul 1961
A1.3		Loc. Leu, Nr. 1251, Jud. Dolj, cvartal 119, parcelele 908, 908/1	Nr. niveluri:1; S. construita la sol:28 mp; edificata in anul 1961
A1.4		Loc. Leu, Jud. Dolj	Nr. niveluri:1; S. construita la sol:13 mp; Anexa

B. Partea II. Proprietari și acte

Inscrieri privitoare la dreptul de proprietate și alte drepturi reale		Referințe
11346 / 29/01/2016		
Act Notarial nr. CONTRACT DE INTRETINERE AUT NR 37, din 25/01/2016 emis de CÂRSTEA CABA MIHAI DAN;		
B1	Intabulare, drept de PROPRIETATE, dobandit prin Conventie, cota actuala 1/1, cota initiala 1/1 1) BECIU FLORENTINA 2) BECIU COSMIN IONEL	A1, A1.1, A1.2, A1.3
/		
Act Normativ nr. LEGEA 7, din 13/03/1996 emis de GUVERNUL ROMANIEI;		
B2	Intabulare, drept de PROPRIETATE, dobandit prin Lege, cota actuala 1/1, cota initiala 1/1 1) BECIU COSMIN IONEL 2) BECIU FLORENTINA	A1.4

C. Partea III. SARCINI

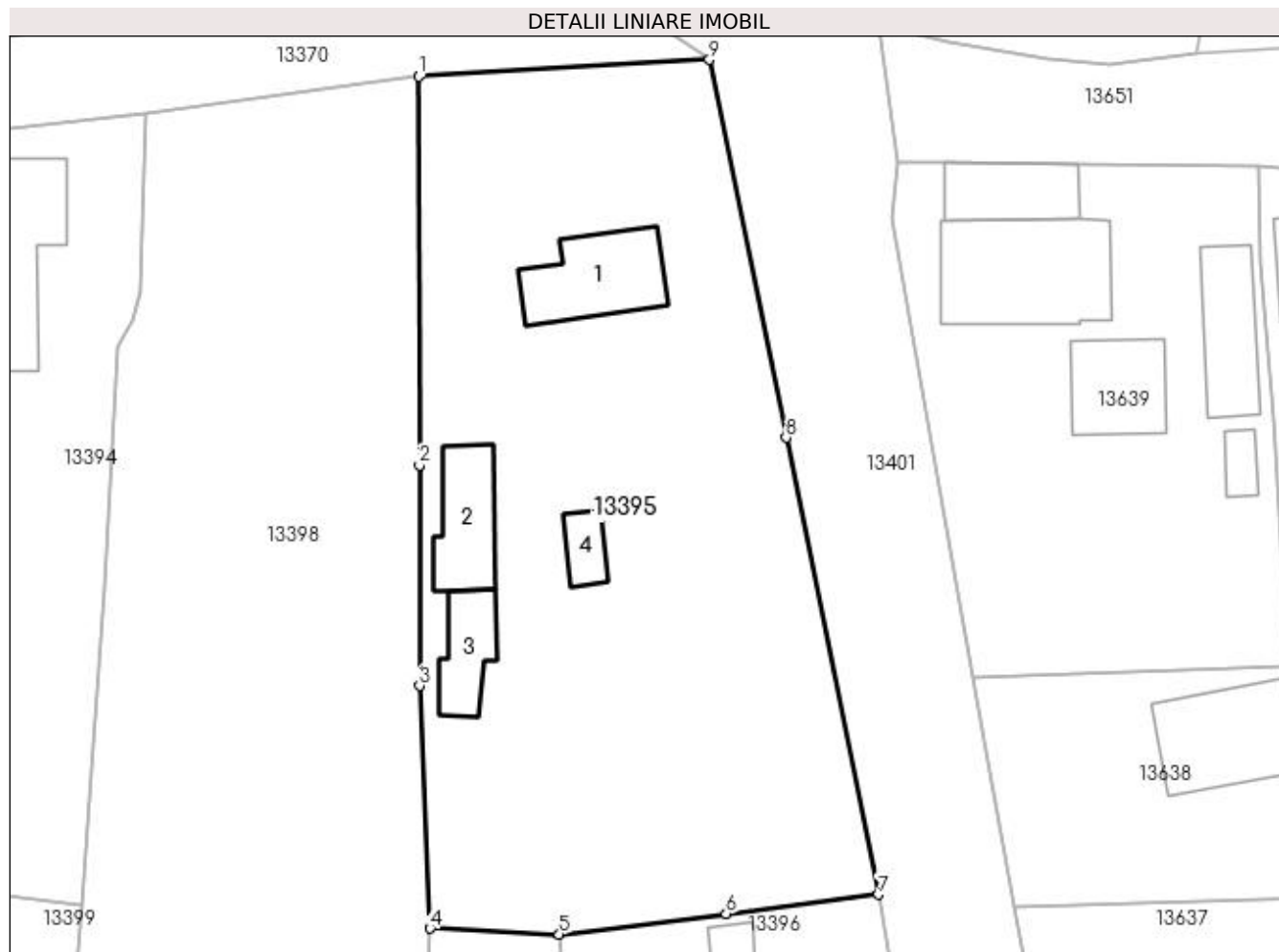
Inscrieri privind dezmembramintele dreptului de proprietate, drepturi reale de garanție și sarcini		Referințe
11346 / 29/01/2016		
Act Notarial nr. CONTRACT DE INTRETINERE AUT NR 37, din 25/01/2016 emis de CÂRSTEA CABA MIHAI DAN;		
C1	Intabulare, drept de UZUFRACT VIAGER, cota actuala 1/1 1) BALA MITRANA 2) BALA DUMITRU	A1, A1.1, A1.2, A1.3
C2	Intabulare, drept de IPOTECA LEGALA, Valoare:0 PENTRU PLATA RENTEI IN BANI CORESPUNZATOARE INTRETINERII NEEEXECUTATE 1) BALA MITRANA 2) BALA DUMITRU	A1, A1.1, A1.2, A1.3

Anexa Nr. 1 La Partea I

Teren

Nr cadastral	Suprafața (mp)*	Observații / Referințe
32294	Din acte: 1.400 Masurata: 1.546	

* Suprafața este determinată în planul de proiecție Stereo 70.



Date referitoare la teren

Crt	Categorie folosință	Intravilan	Suprafața (mp)	Tarla	Parcelă	Nr. topo	Observații / Referințe
1	curți construcții	DA	1.000	119	908, 908/1	-	
2	arabil	DA	546	119	908, 908/1	-	

Date referitoare la construcții

Crt	Număr	Destinație construcție	Supraf. (mp)	Situație juridică	Observații / Referințe
A1.1		construcții de locuințe	51	Cu acte	Nr. niveluri:2; S. construita la sol:51 mp; edificata in anul 1958
A1.2		construcții de locuințe	38	Cu acte	Nr. niveluri:1; S. construita la sol:38 mp; edificata in anul 1961
A1.3		construcții anexa	28	Cu acte	Nr. niveluri:1; S. construita la sol:28 mp; edificata in anul 1961
A1.4		construcții anexa	13	Cu acte	Nr. niveluri:1; S. construita la sol:13 mp; Anexa

Lungime Segmente

1) Valorile lungimilor segmentelor sunt obținute din proiecție în plan.

Punct început	X / Y	Punct sfârșit	X / Y	Lungime segment (** (m))

Punct început	X / Y	Punct sfârșit	X / Y	Lungime segment (** (m)
1	419.819,292 299.643,679	2	419.819,342 299.616,701	26.978
2	419.819,342 299.616,701	3	419.819,359 299.601,389	15.312
3	419.819,359 299.601,389	4	419.820,09 299.584,535	16.87
4	419.820,09 299.584,535	5	419.829,053 299.584,129	8.972
5	419.829,053 299.584,129	6	419.840,645 299.585,564	11.68
6	419.840,645 299.585,564	7	419.851,231 299.586,893	10.669
7	419.851,231 299.586,893	8	419.844,816 299.618,606	32.355
8	419.844,816 299.618,606	9	419.839,477 299.644,842	26.774
9	419.839,477 299.644,842	1	419.819,292 299.643,679	20.218

** Lungimile segmentelor sunt determinate în planul de proiecție Stereo 70 și sunt rotunjite la 1 milimetru.

*** Distanța dintre puncte este formată din segmente cumulate ce sunt mai mici decât valoarea 1 milimetru.

**DATE DESPRE IMOBILUL NR. 13396**

Oficiul de Cadastru și Publicitate Imobiliară DOLJ
Biroul de Cadastru și Publicitate Imobiliară Craiova

A. Partea I. Descrierea imobilului

TEREN Intravilan

Adresa: Loc. Leu, Nr. 1169, Jud. Dolj, T119, P900

Nr. Crt	Nr cadastral Nr. topografic	Suprafața* (mp)	Observații / Referințe
A1	31802	Din acte: 1.180 Masurata: 1.142	Sector cadastral:13 Teren imprejmuit;

Construcții

Crt	Nr cadastral Nr. topografic	Adresa	Observații / Referințe
A1.1		Loc. Leu, Nr. 1169, Jud. Dolj, cvartal 119, parcela 900	Nr. niveluri:2; S. construita la sol:71 mp; Locuinta cu 2 dormitoare, bucatarie, sala, terasa, 2 holuri, scari si pivnita. edificata in anul 1987, are fundatie din beton, peretii din caramida si BCA si este acoperita cu tabla si tigla.
A1.2		Loc. Leu, Nr. 1169, Jud. Dolj, cvartal 119, parcela 900	Nr. niveluri:1; S. construita la sol:70 mp; Anexa
A1.3		Loc. Leu, Nr. 1169, Jud. Dolj, cvartal 119, parcela 900	Nr. niveluri:1; S. construita la sol:42 mp; Anexa cu bucatarie, grajd si 2 cotete. edificata in anul 1991, fara fundatie, peretii din boltari si lemn si este acoperita cu placi azbociment.
A1.4		Loc. Leu, Nr. 1169, Jud. Dolj, cvartal 119, parcela 900	Nr. niveluri:1; S. construita la sol:9 mp; Anexa

B. Partea II. Proprietari și acte

Inscrieri privitoare la dreptul de proprietate și alte drepturi reale	Referințe
92509 / 04/08/2014	
Act Administrativ nr. TDP NR 1920-1981, din 09/04/2002 emis de COMISIA JUDETEANA (CM NR. 13/23-02-2005 EMIS DE BNP RADOVICI LUCRETIA; CM NR. 41/30-06-2014 EMIS DE BNP SOROP ALEXANDRU OVIDIU; CERTIFICAT PENTRU ATESTAREA PETENTULUI CA ESTE CUNOSCUT CA PROPRIETAR NR 4811/2014 PRIM COM LEU);	
B1	A1, A1.1, A1.2, A1.3
Intabulare, drept de PROPRIETATE, dobandit prin Succesiune, cota actuala 1/1, cota initiala 1/1	
1) MODREA IULIAN	
OBSERVATII: DEF BALA RADU, MODREA IOANA	
/	
Act Normativ nr. LEGEA 7, din 13/03/1996 emis de GUVERNUL ROMANIEI;	
B2	A1.4
Intabulare, drept de PROPRIETATE, dobandit prin Lege, cota actuala 1/1, cota initiala 1/1	
1) MODREA IULIAN	

C. Partea III. SARCINI .

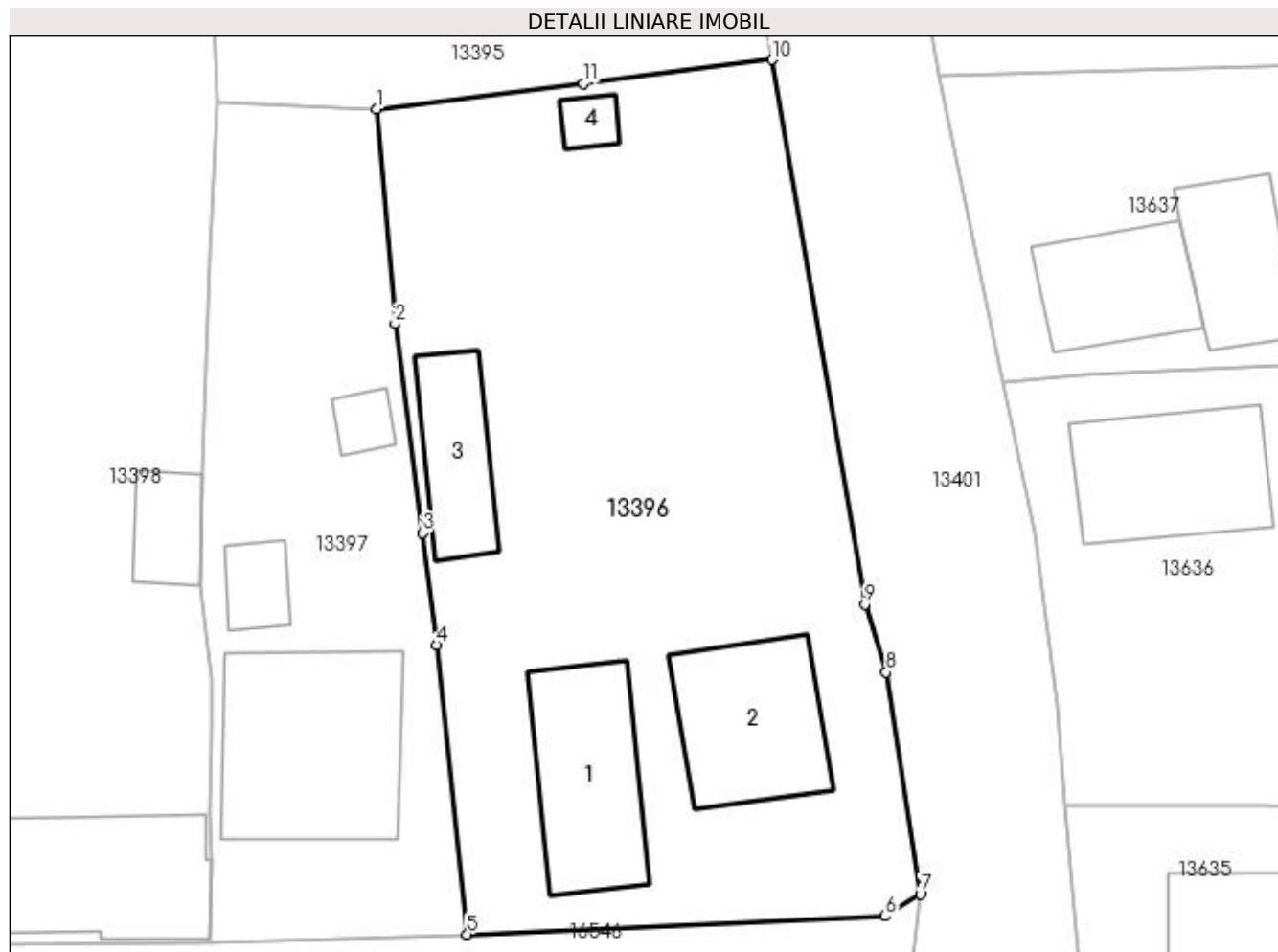
Inscrieri privind dezmembramintele dreptului de proprietate, drepturi reale de garanție și sarcini	Referințe
NU SUNT	

Anexa Nr. 1 La Partea I

Teren

Nr cadastral	Suprafața (mp)*	Observații / Referințe
31802	Din acte: 1.180 Masurata: 1.142	

* Suprafața este determinată în planul de proiecție Stereo 70.



Date referitoare la teren

Crt	Categorie folosință	Intra vilan	Suprafața (mp)	Tarla	Parcelă	Nr. topo	Observații / Referințe
1	curți constructii	DA	1.142	119	900	-	

Date referitoare la construcții

Crt	Număr	Destinație construcție	Supraf. (mp)	Situație juridică	Observații / Referințe
A1.1		construcții de locuințe	71	Cu acte	Nr. niveluri:2; S. construita la sol:71 mp; Locuinta cu 2 dormitoare, bucatarie, sala, terasa, 2 holuri, scari si pivnita. edificata in anul 1987, are fundatie din beton, peretii din caramida si BCA si este acoperita cu tabla si tigla.
A1.2		construcții anexa	70	Cu acte	Nr. niveluri:1; S. construita la sol:70 mp; Anexa
A1.3		construcții anexa	42	Cu acte	Nr. niveluri:1; S. construita la sol:42 mp; Anexa cu bucatarie, grajd si 2 cotete. edificata in anul 1991, fara fundatie, peretii din boltari si lemn si este acoperita cu placi azbociment.
A1.4		construcții anexa	9	Cu acte	Nr. niveluri:1; S. construita la sol:9 mp; Anexa

Lungime Segmente

1) Valorile lungimilor segmentelor sunt obținute din proiecție în plan.

Punct început	X / Y	Punct sfârșit	X / Y	Lungime segment (** (m)
1	419.829,053 299.584,129	2	419.830,068 299.572,061	12.111
2	419.830,068 299.572,061	3	419.831,628 299.560,334	11.83
3	419.831,628 299.560,334	4	419.832,412 299.554,043	6.34
4	419.832,412 299.554,043	5	419.834,123 299.537,79	16.343
5	419.834,123 299.537,79	6	419.857,604 299.538,805	23.503
6	419.857,604 299.538,805	7	419.859,573 299.540,057	2.333
7	419.859,573 299.540,057	8	419.857,661 299.552,493	12.582
8	419.857,661 299.552,493	9	419.856,451 299.556,32	4.014
9	419.856,451 299.556,32	10	419.851,231 299.586,893	31.015
10	419.851,231 299.586,893	11	419.840,645 299.585,564	10.669
11	419.840,645 299.585,564	1	419.829,053 299.584,129	11.68

** Lungimile segmentelor sunt determinate în planul de proiecție Stereo 70 și sunt rotunjite la 1 milimetru.

*** Distanța dintre puncte este formată din segmente cumulate ce sunt mai mici decât valoarea 1 milimetru.

**DATE DESPRE IMOBILUL NR. 13397**

Oficiul de Cadastru și Publicitate Imobiliară DOLJ
Biroul de Cadastru și Publicitate Imobiliară Craiova

A. Partea I. Descrierea imobilului

TEREN Intravilan

Adresa: Loc. Leu, Nr. 1170, Jud. Dolj, T119, P900/1

Nr. Crt	Nr cadastral Nr. topografic	Suprafața* (mp)	Observații / Referințe
A1		Din acte: 500 Masurata: 558	Sector cadastral:13 Teren neimprejmut;

Construcții

Crt	Nr cadastral Nr. topografic	Adresa	Observații / Referințe
A1.1		Loc. Leu, Jud. Dolj	Nr. niveluri:2; S. construita la sol:105 mp; CONSTRUITA DIN CARAMIDA, ACOPERITA CU TABLA
A1.2		Loc. Leu, Jud. Dolj	Nr. niveluri:1; S. construita la sol:16 mp; ANEXA
A1.3		Loc. Leu, Jud. Dolj	Nr. niveluri:1; S. construita la sol:10 mp; ANEXA

B. Partea II. Proprietari și acte

Inscrieri privitoare la dreptul de proprietate și alte drepturi reale		Referințe
/		
Act Normativ nr. LEGEA NR. 7, din 13/03/1996 emis de PARLAMENTUL ROMANIEI;		
B1	Inscrierea posesiei, drept de PROPRIETATE, dobandit prin Constituire, cota actuala 1/1, cota initiala 1/1 1) OGARU DINUT	A1
Act Normativ nr. LEGEA 7, din 13/03/1996 emis de GUVERNUL ROMANIEI;		
B2	Intabulare, drept de PROPRIETATE, dobandit prin Lege, cota actuala 1/1, cota initiala 1/1 1) OGARU DINUT	A1.1, A1.2, A1.3

C. Partea III. SARCINI .

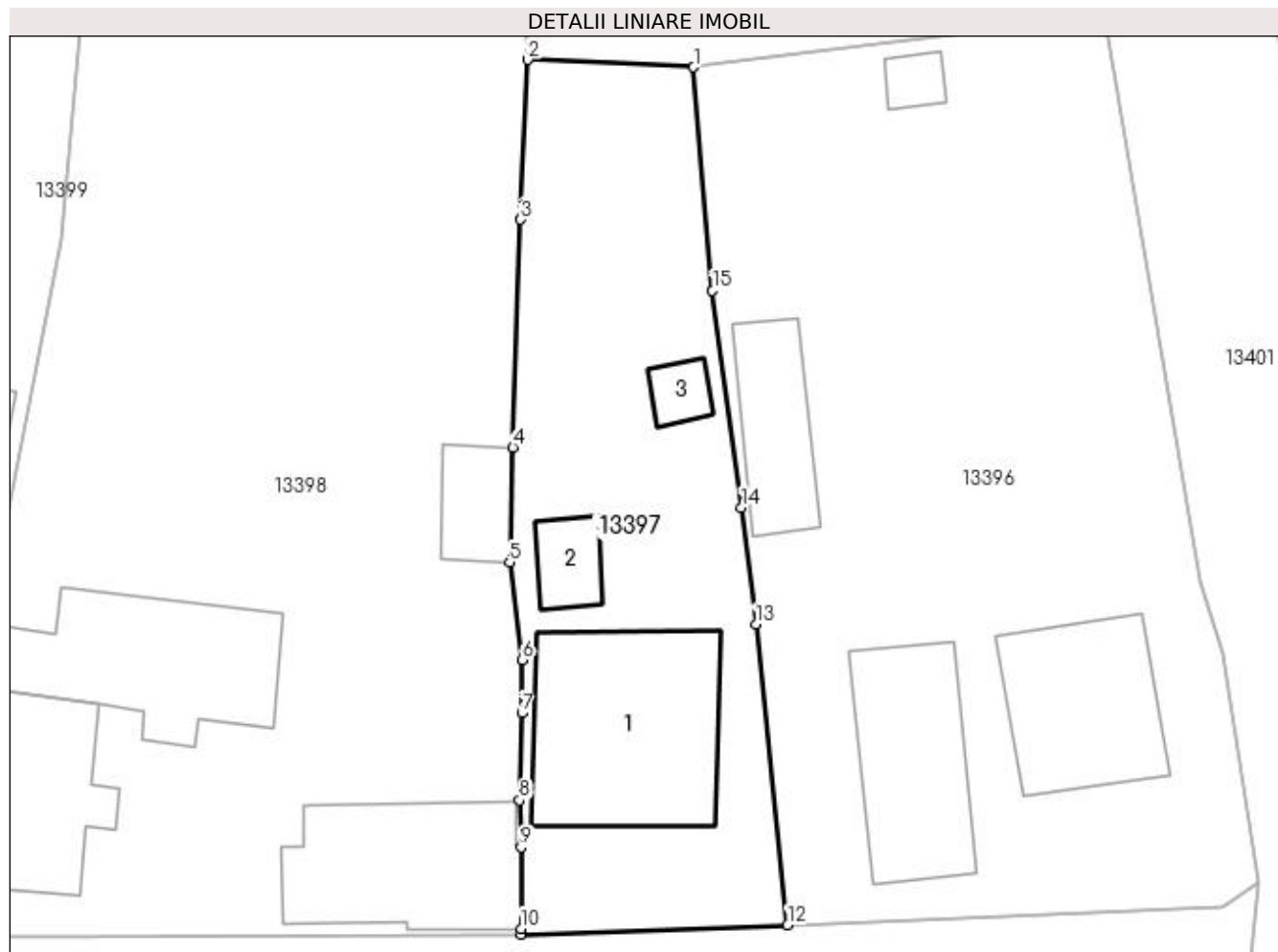
Inscrieri privind dezmembramintele dreptului de proprietate, drepturi reale de garanție și sarcini	Referințe
NU SUNT	

Anexa Nr. 1 La Partea I

Teren

Nr cadastral	Suprafața (mp)*	Observații / Referințe
	Din acte: 500 Masurata: 558	

* Suprafața este determinată în planul de proiecție Stereo 70.



Date referitoare la teren

Crt	Categorie folosință	Intra vilan	Suprafața (mp)	Tarla	Parcelă	Nr. topo	Observații / Referințe
1	curți constructii	DA	558	119	900/1	-	

Date referitoare la construcții

Crt	Număr	Destinație construcție	Supraf. (mp)	Situație juridică	Observații / Referințe
A1.1		construcții de locuințe	105	Cu acte	Nr. niveluri:2; S. construită la sol:105 mp; CONSTRUITA DIN CARAMIDA, ACOPERITA CU TABLA
A1.2		construcții anexa	16	Cu acte	Nr. niveluri:1; S. construită la sol:16 mp; ANEXA
A1.3		construcții anexa	10	Cu acte	Nr. niveluri:1; S. construită la sol:10 mp; ANEXA

Lungime Segmente

1) Valorile lungimilor segmentelor sunt obținute din proiecție în plan.

Punct început	X / Y	Punct sfârșit	X / Y	Lungime segment (** (m)
1	419.829,053 299.584,129	2	419.820,09 299.584,535	8.972

Punct început	X / Y	Punct sfârșit	X / Y	Lungime segment (** (m)
2	419.820,09 299.584,535	3	419.819,709 299.575,906	8.637
3	419.819,709 299.575,906	4	419.819,281 299.563,59	12.323
4	419.819,281 299.563,59	5	419.819,111 299.557,378	6.214
5	419.819,111 299.557,378	6	419.819,782 299.552,124	5.297
6	419.819,782 299.552,124	7	419.819,772 299.549,244	2.88
7	419.819,772 299.549,244	8	419.819,635 299.544,532	4.714
8	419.819,635 299.544,532	9	419.819,735 299.541,99	2.544
9	419.819,735 299.541,99	10	419.819,718 299.537,579	4.411
10	419.819,718 299.537,579	11	419.819,717 299.537,287	0.292
11	419.819,717 299.537,287	12	419.834,123 299.537,79	14.415
12	419.834,123 299.537,79	13	419.832,412 299.554,043	16.343
13	419.832,412 299.554,043	14	419.831,628 299.560,334	6.34
14	419.831,628 299.560,334	15	419.830,068 299.572,061	11.83
15	419.830,068 299.572,061	1	419.829,053 299.584,129	12.111

** Lungimile segmentelor sunt determinate în planul de proiecție Stereo 70 și sunt rotunjite la 1 milimetru.

*** Distanța dintre puncte este formată din segmente cumulate ce sunt mai mici decât valoarea 1 milimetru.

**DATE DESPRE IMOBILUL NR. 13398**

Oficiul de Cadastru și Publicitate Imobiliară DOLJ
Biroul de Cadastru și Publicitate Imobiliară Craiova

A. Partea I. Descrierea imobilului

TEREN Intravilan

Adresa: Loc. Leu, Nr. 1173, Jud. Dolj, T119, P901, 901/1, 901/2

Nr. Crt	Nr cadastral Nr. topografic	Suprafața* (mp)	Observații / Referințe
A1		Din acte: 2.875 Masurata: 2.536	Sector cadastral:13 Teren imprejmuit;

Construcții

Crt	Nr cadastral Nr. topografic	Adresa	Observații / Referințe
A1.1		Loc. Leu, Jud. Dolj	Nr. niveluri:2; S. construita la sol:67 mp; ACOPERITA CU TABLA
A1.2		Loc. Leu, Jud. Dolj	Nr. niveluri:2; S. construita la sol:90 mp; ACOPERITA CU TABLA
A1.3		Loc. Leu, Jud. Dolj	Nr. niveluri:1; S. construita la sol:23 mp; Anexa
A1.4		Loc. Leu, Jud. Dolj	Nr. niveluri:1; S. construita la sol:82 mp; Anexa

B. Partea II. Proprietari și acte

Inscrieri privitoare la dreptul de proprietate și alte drepturi reale		Referințe
/		
Act Administrativ nr. TDP 2691, din 15/03/2004 emis de CONSILIUL JUDETEAN DOLJ;		
B1	Intabulare, drept de PROPRIETATE, dobandit prin Reconstituire, cota actuala 1/1, cota initiala 1/1 1) PICU CONSTANTIN, LIPSĂ CNP 2) OANE MARIA, LIPSĂ CNP	A1
Act Normativ nr. LEGEA 7, din 13/03/1996 emis de GUVERNUL ROMANIEI;		
B2	Intabulare, drept de PROPRIETATE, dobandit prin Lege, cota actuala 1/1, cota initiala 1/1 1) PICU CONSTANTIN, LIPSĂ CNP 2) OANE MARIA, LIPSĂ CNP	A1.1, A1.2, A1.3, A1.4

C. Partea III. SARCINI .

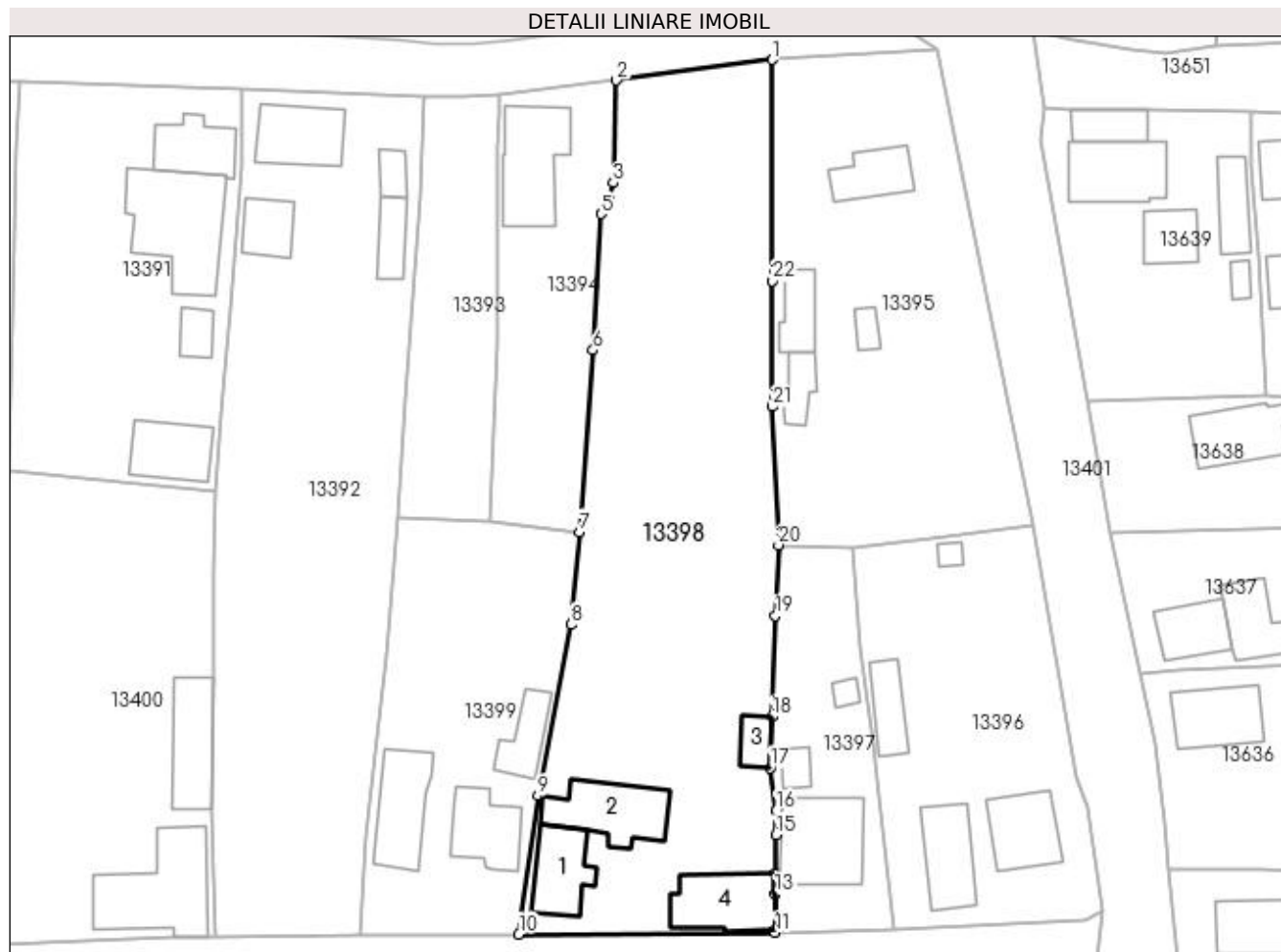
Inscrieri privind dezmembramintele dreptului de proprietate, drepturi reale de garanție și sarcini	Referințe
NU SUNT	

Anexa Nr. 1 La Partea I

Teren

Nr cadastral	Suprafața (mp)*	Observații / Referințe
	Din acte: 2.875 Masurata: 2.536	

* Suprafața este determinată în planul de proiecție Stereo 70.



Date referitoare la teren

Crt	Categorie folosință	Intra vilan	Suprafața (mp)	Tarla	Parcelă	Nr. topo	Observații / Referințe
1	curți constructii	DA	1.007	119	901	-	
2	vie	DA	470	119	901/1	-	
3	arabil	DA	1.059	119	901/2	-	

Date referitoare la construcții

Crt	Număr	Destinație construcție	Supraf. (mp)	Situație juridică	Observații / Referințe
A1.1		construcții de locuințe	67	Cu acte	Nr. niveluri:2; S. construita la sol:67 mp; ACOPERITA CU TABLA
A1.2		construcții de locuințe	90	Cu acte	Nr. niveluri:2; S. construita la sol:90 mp; ACOPERITA CU TABLA
A1.3		construcții anexa	23	Cu acte	Nr. niveluri:1; S. construita la sol:23 mp; Anexa
A1.4		construcții anexa	82	Cu acte	Nr. niveluri:1; S. construita la sol:82 mp; Anexa

Lungime Segmente

1) Valorile lungimilor segmentelor sunt obținute din proiecție în plan.

Punct început	X / Y	Punct sfârșit	X / Y	Lungime segment (** (m)
1	419.819,292 299.643,679	2	419.800,316 299.641,147	19.144
3	419.799,949 299.628,67	4	419.799,387 299.626,782	1.97
5	419.798,461 299.624,901	6	419.797,48 299.608,273	16.657
7	419.795,909 299.586,134	8	419.794,858 299.574,841	11.342
9	419.790,803 299.553,958	10	419.788,455 299.537,087	17.034
11	419.819,717 299.537,287	12	419.819,718 299.537,579	0.292
13	419.819,735 299.541,99	14	419.819,635 299.544,532	2.544
15	419.819,772 299.549,244	16	419.819,782 299.552,124	2.88
17	419.819,111 299.557,378	18	419.819,281 299.563,59	6.214
19	419.819,709 299.575,906	20	419.820,09 299.584,535	8.637
21	419.819,359 299.601,389	22	419.819,342 299.616,701	15.312

Punct început	X / Y	Punct sfârșit	X / Y	Lungime segment (** (m)
2	419.800,316 299.641,147	3	419.799,949 299.628,67	12.482
4	419.799,387 299.626,782	5	419.798,461 299.624,901	2.097
6	419.797,48 299.608,273	7	419.795,909 299.586,134	22.195
8	419.794,858 299.574,841	9	419.790,803 299.553,958	21.273
10	419.788,455 299.537,087	11	419.819,717 299.537,287	31.263
12	419.819,718 299.537,579	13	419.819,735 299.541,99	4.411
14	419.819,635 299.544,532	15	419.819,772 299.549,244	4.714
16	419.819,782 299.552,124	17	419.819,111 299.557,378	5.297
18	419.819,281 299.563,59	19	419.819,709 299.575,906	12.323
20	419.820,09 299.584,535	21	419.819,359 299.601,389	16.87
22	419.819,342 299.616,701	1	419.819,292 299.643,679	26.978

** Lungimile segmentelor sunt determinate în planul de proiecție Stereo 70 și sunt rotunjite la 1 milimetru.

*** Distanța dintre puncte este formată din segmente cumulate ce sunt mai mici decât valoarea 1 milimetru.

**DATE DESPRE IMOBILUL NR. 13399**

Oficiul de Cadastru și Publicitate Imobiliară DOLJ
Biroul de Cadastru și Publicitate Imobiliară Craiova

A. Partea I. Descrierea imobilului

TEREN Intravilan

Adresa: Loc. Leu, Nr. 1177, Jud. Dolj, T119, P902, 902/1

Nr. Crt	Nr cadastral Nr. topografic	Suprafața* (mp)	Observații / Referințe
A1		Din acte: 1.118 Masurata: 1.058	Sector cadastral:13 Teren imprejmuit;

Construcții

Crt	Nr cadastral Nr. topografic	Adresa	Observații / Referințe
A1.1		Loc. Leu, Jud. Dolj	Nr. niveluri:2; S. construita la sol:68 mp; CONSTRUITA DIN CARAMIDA, ACOPERITA CU TABLA
A1.2		Loc. Leu, Jud. Dolj	Nr. niveluri:1; S. construita la sol:82 mp; Anexa
A1.3		Loc. Leu, Jud. Dolj	Nr. niveluri:1; S. construita la sol:42 mp; Anexa

B. Partea II. Proprietari și acte

Inscrieri privitoare la dreptul de proprietate și alte drepturi reale		Referințe
/		
Act Administrativ nr. TDP 3405, din 30/06/2005 emis de CONSILIUL JUDETEAN DOLJ;		
B1	Intabulare, drept de PROPRIETATE, dobandit prin Reconstituire, cota actuala 1/1, cota initiala 1/1 1) PARASCHIVA ION	A1
Act Normativ nr. LEGEA 7, din 13/03/1996 emis de GUVERNUL ROMANIEI;		
B2	Intabulare, drept de PROPRIETATE, dobandit prin Lege, cota actuala 1/1, cota initiala 1/1 1) PARASCHIVA ION	A1.1, A1.2, A1.3

C. Partea III. SARCINI .

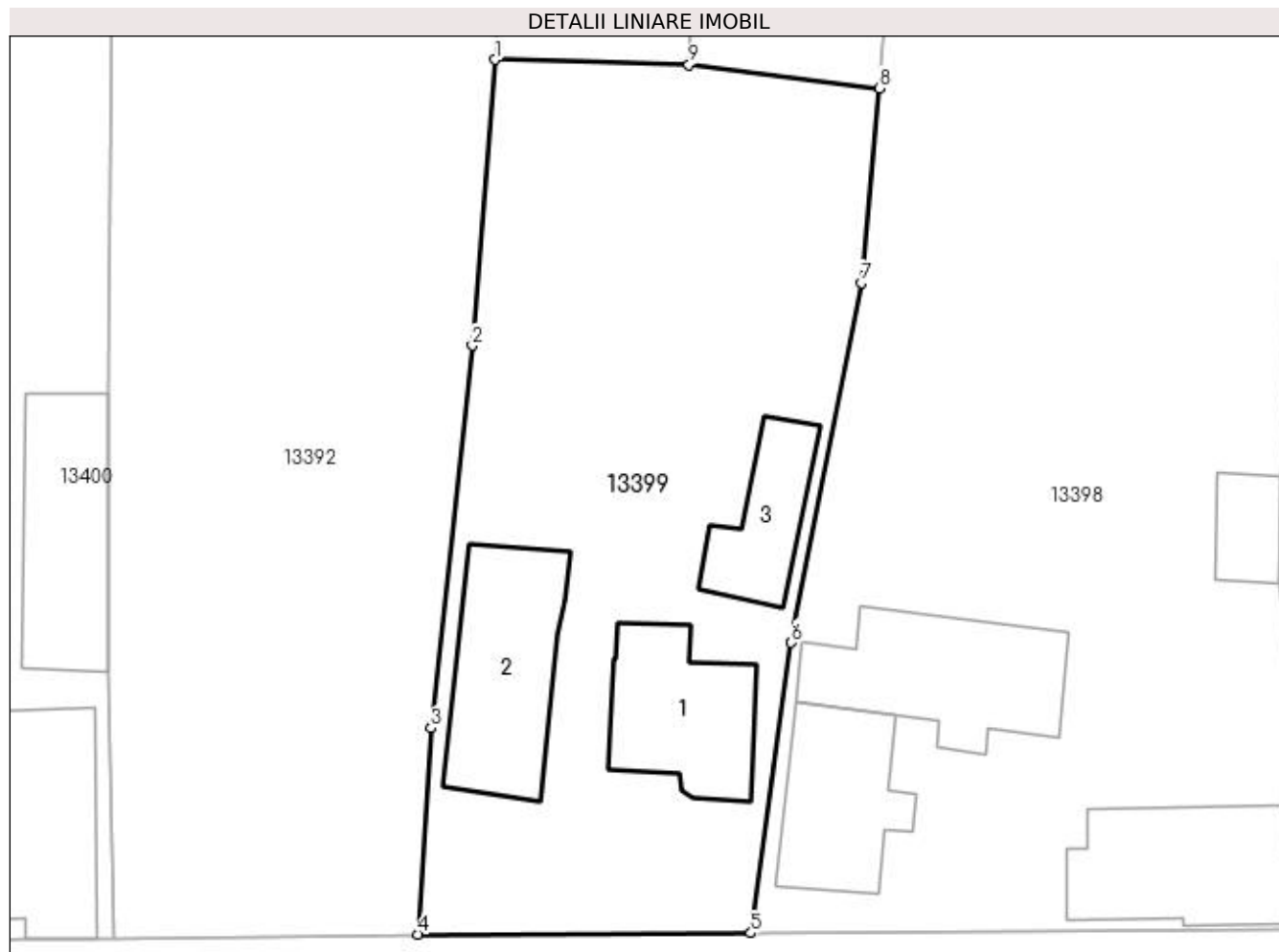
Inscrieri privind dezmembramintele dreptului de proprietate, drepturi reale de garanție și sarcini	Referințe
NU SUNT	

Anexa Nr. 1 La Partea I

Teren

Nr cadastral	Suprafața (mp)*	Observații / Referințe
	Din acte: 1.118 Masurata: 1.058	

* Suprafața este determinată în planul de proiecție Stereo 70.



Date referitoare la teren

Crt	Categorie folosință	Intra vilan	Suprafața (mp)	Tarla	Parcelă	Nr. topo	Observații / Referințe
1	curți constructii	DA	744	119	902	-	
2	arabil	DA	314	119	902/1	-	

Date referitoare la construcții

Crt	Număr	Destinație construcție	Supraf. (mp)	Situație juridică	Observații / Referințe
A1.1		construcții de locuințe	68	Cu acte	Nr. niveluri:2; S. construita la sol:68 mp; CONSTRUITA DIN CARAMIDA, ACOPERITA CU TABLA
A1.2		construcții anexa	82	Cu acte	Nr. niveluri:1; S. construita la sol:82 mp; Anexa
A1.3		construcții anexa	42	Cu acte	Nr. niveluri:1; S. construita la sol:42 mp; Anexa

Lungime Segmente

1) Valorile lungimilor segmentelor sunt obținute din proiecție în plan.

Punct început	X / Y	Punct sfârșit	X / Y	Lungime segment (** (m)
1	419.773,616 299.587,793	2	419.772,284 299.571,203	16.643

Punct început	X / Y	Punct sfârșit	X / Y	Lungime segment (** (m)
2	419.772,284 299.571,203	3	419.769,901 299.548,985	22.345
3	419.769,901 299.548,985	4	419.769,128 299.537,016	11.994
4	419.769,128 299.537,016	5	419.788,455 299.537,087	19.327
5	419.788,455 299.537,087	6	419.790,803 299.553,958	17.034
6	419.790,803 299.553,958	7	419.794,858 299.574,841	21.273
7	419.794,858 299.574,841	8	419.795,909 299.586,134	11.342
8	419.795,909 299.586,134	9	419.784,858 299.587,49	11.134
9	419.784,858 299.587,49	1	419.773,616 299.587,793	11.246

** Lungimile segmentelor sunt determinate în planul de proiecție Stereo 70 și sunt rotunjite la 1 milimetru.

*** Distanța dintre puncte este formată din segmente cumulate ce sunt mai mici decât valoarea 1 milimetru.

**DATE DESPRE IMOBILUL NR. 13400**

Oficiul de Cadastru și Publicitate Imobiliară DOLJ
Biroul de Cadastru și Publicitate Imobiliară Craiova

A. Partea I. Descrierea imobilului

TEREN Intravilan

Adresa: Loc. Leu, Nr. 1180, Jud. Dolj, T119, P903,903/1

Nr. Crt	Nr cadastral Nr. topografic	Suprafața* (mp)	Observații / Referințe
A1	33658	Din acte: 1.380 Masurata: 1.440	Sector cadastral:13 Teren imprejmuit;

Construcții

Crt	Nr cadastral Nr. topografic	Adresa	Observații / Referințe
A1.1		Loc. Leu, Jud. Dolj, tarlăua 119 parcela 903	Nr. niveluri:1; S. construita la sol:131 mp; C1-Casa de locuit , regim inaltime parter , compusa din doua camere , sala si beci la subsol, edificata in anul 1936, Sd=45mp
A1.2		Loc. Leu, Jud. Dolj, tarlăua 119 parcela 903/1	Nr. niveluri:1; S. construita la sol:79 mp; C2 - Anexa gospodareasca , regim inaltime parter , compusa din trei camere , hol si terasa , edificata in anul 2000, Sd = 69 mp

B. Partea II. Proprietari și acte

Inscrieri privitoare la dreptul de proprietate și alte drepturi reale		Referințe
188877 / 10/10/2018		
Act Administrativ nr. TDP NR 1747-45084, din 16/05/2000 emis de COMISIA JUDETEANA DOLJ;		
B1	Intabulare, drept de PROPRIETATE, dobandit prin Reconstituire, cota actuala 1/1, cota initiala 1/1 1) TUDOR MARIA	A1
Act Administrativ nr. CERTIFICAT DE ATESTARE FISCALA NR 3787, din 10/07/2018 emis de PRIMARIA LEU;		
B2	Intabulare, drept de PROPRIETATE, dobandit prin Construire, cota actuala 1/1, cota initiala 1/1 1) TUDOR MARIA	A1.1, A1.2

C. Partea III. SARCINI .

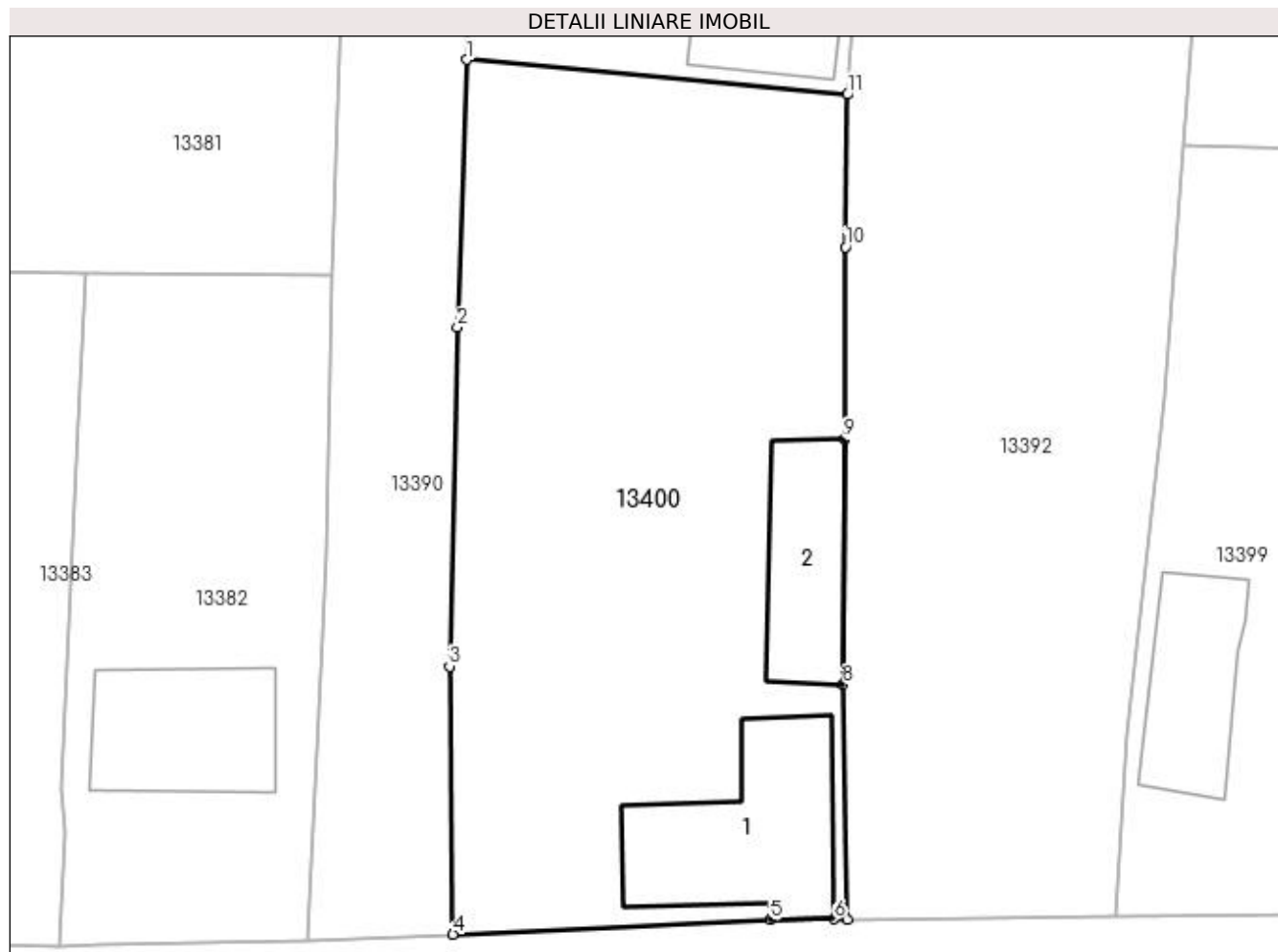
Inscrieri privind dezmembramintele dreptului de proprietate, drepturi reale de garanție și sarcini	Referințe
NU SUNT	

Anexa Nr. 1 La Partea I

Teren

Nr cadastral	Suprafața (mp)*	Observații / Referințe
33658	Din acte: 1.380 Masurata: 1.440	

* Suprafața este determinată în planul de proiecție Stereo 70.



Date referitoare la teren

Crt	Categorie folosință	Intra vilan	Suprafața (mp)	Tarla	Parcelă	Nr. topo	Observații / Referințe
1	curți constructii	DA	740	119	903	-	
2	arabil	DA	700	119	903/1	-	

Date referitoare la construcții

Crt	Număr	Destinație construcție	Supraf. (mp)	Situație juridică	Observații / Referințe
A1.1		construcții de locuințe	Din acte: 45 Masurata: 131	Cu acte	Nr. niveluri:1; S. construita la sol:131 mp; C1- Casa de locuit , regim inaltime parter , compusa din doua camere , sala si beci la subsol, edificata in anul 1936, Sd=45mp
A1.2		construcții anexa	Din acte: 69 Masurata: 79	Cu acte	Nr. niveluri:1; S. construita la sol:79 mp; C2 - Anexa gospodareasca , regim inaltime parter , compusa din trei camere , hol si terasa , edificata in anul 2000, Sd = 69 mp

Lungime Segmente

1) Valorile lungimilor segmentelor sunt obținute din proiecție în plan.

Punct început	X / Y	Punct sfârșit	X / Y	Lungime segment (** (m)
---------------	-------	---------------	-------	-------------------------

Punct început	X / Y	Punct sfârșit	X / Y	Lungime segment (** (m)
1	419.726,271 299.593,482	2	419.725,676 299.575,835	17.657
2	419.725,676 299.575,835	3	419.725,151 299.553,469	22.372
3	419.725,151 299.553,469	4	419.725,39 299.535,795	17.676
4	419.725,39 299.535,795	5	419.746,332 299.536,739	20.963
5	419.746,332 299.536,739	6	419.750,526 299.536,8	4.194
6	419.750,526 299.536,8	7	419.751,433 299.536,736	0.909
7	419.751,433 299.536,736	8	419.751,115 299.552,265	15.532
8	419.751,115 299.552,265	9	419.751,192 299.568,449	16.184
9	419.751,192 299.568,449	10	419.751,284 299.581,119	12.67
10	419.751,284 299.581,119	11	419.751,414 299.591,182	10.064
11	419.751,414 299.591,182	1	419.726,271 299.593,482	25.248

** Lungimile segmentelor sunt determinate în planul de proiecție Stereo 70 și sunt rotunjite la 1 milimetru.

*** Distanța dintre puncte este formată din segmente cumulate ce sunt mai mici decât valoarea 1 milimetru.

**DATE DESPRE IMOBILUL NR. 13401**

Oficiul de Cadastru și Publicitate Imobiliară DOLJ
Biroul de Cadastru și Publicitate Imobiliară Craiova

A. Partea I. Descrierea imobilului

TEREN Intravilan

Adresa: Loc. Leu, Jud. Dolj, DC 899

Nr. Crt	Nr cadastral Nr. topografic	Suprafața* (mp)	Observații / Referințe
A1		Din acte: 2.014 Masurata: 2.074	Sector cadastral:13 Teren neimprejmuit;

B. Partea II. Proprietari și acte

Inscrieri privitoare la dreptul de proprietate și alte drepturi reale		Referințe
/		
Act Normativ nr. HG 965, din 05/09/2002 emis de GUVERNUL ROMANIEI (ANEXA NR. 57/2002);		
B1	Intabulare, drept de PROPRIETATE, dobandit prin Lege, cota actuala 1/1, cota initiala 1/1 1) COMUNA LEU - DOMENIUL PUBLIC, CIF:4553631	A1

C. Partea III. SARCINI .

Inscrieri privind dezmembramintele dreptului de proprietate, drepturi reale de garanție și sarcini	Referințe
NU SUNT	

Punct început	X / Y	Punct sfârșit	X / Y	Lungime segment (** (m))
11	419.844,816 299.618,606	12	419.851,231 299.586,893	32.355
13	419.856,451 299.556,32	14	419.857,661 299.552,493	4.014
15	419.859,573 299.540,057	16	419.858,508 299.530,126	9.988
17	419.859,364 299.528,564	18	419.860,202 299.517,73	10.866
19	419.863,044 299.484,011	20	419.868,571 299.446,957	37.464
21	419.864,087 299.446,25	22	419.865,252 299.440,017	6.341
23	419.878,837 299.443,75	24	419.875,886 299.453,772	10.447
25	419.875,424 299.456,04	26	419.873,051 299.476,104	20.204
27	419.871,777 299.491,437	28	419.871,3 299.500,97	9.545
29	419.870,035 299.518,676	30	419.869,696 299.518,655	0.34
31	419.868,896 299.531,824	32	419.867,72 299.544,985	13.213
33	419.867,256 299.550,629	34	419.865,968 299.560,363	9.819

Punct început	X / Y	Punct sfârșit	X / Y	Lungime segment (** (m))
12	419.851,231 299.586,893	13	419.856,451 299.556,32	31.015
14	419.857,661 299.552,493	15	419.859,573 299.540,057	12.582
16	419.858,508 299.530,126	17	419.859,364 299.528,564	1.781
18	419.860,202 299.517,73	19	419.863,044 299.484,011	33.839
20	419.868,571 299.446,957	21	419.864,087 299.446,25	4.539
22	419.865,252 299.440,017	23	419.878,837 299.443,75	14.089
24	419.875,886 299.453,772	25	419.875,424 299.456,04	2.315
26	419.873,051 299.476,104	27	419.871,777 299.491,437	15.386
28	419.871,3 299.500,97	29	419.870,035 299.518,676	17.751
30	419.869,696 299.518,655	31	419.868,896 299.531,824	13.193
32	419.867,72 299.544,985	33	419.867,256 299.550,629	5.663
34	419.865,968 299.560,363	1	419.864,203 299.568,806	8.625

** Lungimile segmentelor sunt determinate în planul de proiecție Stereo 70 și sunt rotunjite la 1 milimetru.

*** Distanța dintre puncte este formată din segmente cumulate ce sunt mai mici decât valoarea 1 milimetru.

**DATE DESPRE IMOBILUL NR. 13402**

Oficiul de Cadastru și Publicitate Imobiliară DOLJ
Biroul de Cadastru și Publicitate Imobiliară Craiova

A. Partea I. Descrierea imobilului

TEREN Intravilan

Adresa: Loc. Leu, Nr. 1168, Jud. Dolj, T119, P941/1,941

Nr. Crt	Nr cadastral Nr. topografic	Suprafața* (mp)	Observații / Referințe
A1	31771	Din acte: 1.060 Masurata: 1.082	Sector cadastral:13 Teren imprejmuit;

Construcții

Crt	Nr cadastral Nr. topografic	Adresa	Observații / Referințe
A1.1		Loc. Leu, Nr. 1168, Jud. Dolj	Nr. niveluri:1; S. construita la sol:134 mp; Locuinta :-compusa din 3camere, 3incaperi, pivnita, sopron-edicata in 1959, extinsa in 1983, construita din caramida, acoperita cu tigla, Scd=149mp
A1.2		Loc. Leu, Nr. 1168, Jud. Dolj	Nr. niveluri:1; S. construita la sol:18 mp; Anexa :-compusa din 2incaperi- edficata in 1961, construita din caramida, acoperita cu tigla- Scd=18mp
A1.3		Loc. Leu, Nr. 1168, Jud. Dolj	Nr. niveluri:1; S. construita la sol:41 mp; Anexa :-compusa din 4incaperi si patul din scandura- edficata in 1983, construit din placi de beton, acoperit cu placi de azbociment- Scd=39mp

B. Partea II. Proprietari și acte

Inscrieri privitoare la dreptul de proprietate și alte drepturi reale	Referințe
47845 / 04/05/2015	
Act Notarial nr. CONTRACT DE INTRETINERE AUT NR 1489, din 29/04/2015 emis de NP DEFTA FLORENTIN LEONARD;	
B1	A1, A1.1, A1.2, A1.3
Intabulare, drept de PROPRIETATE, dobandit prin Conventie, cota actuala 1/1, cota initiala 1/1	
1) SOLOMON ILEANA	
2) SOLOMON VASILE	

C. Partea III. SARCINI

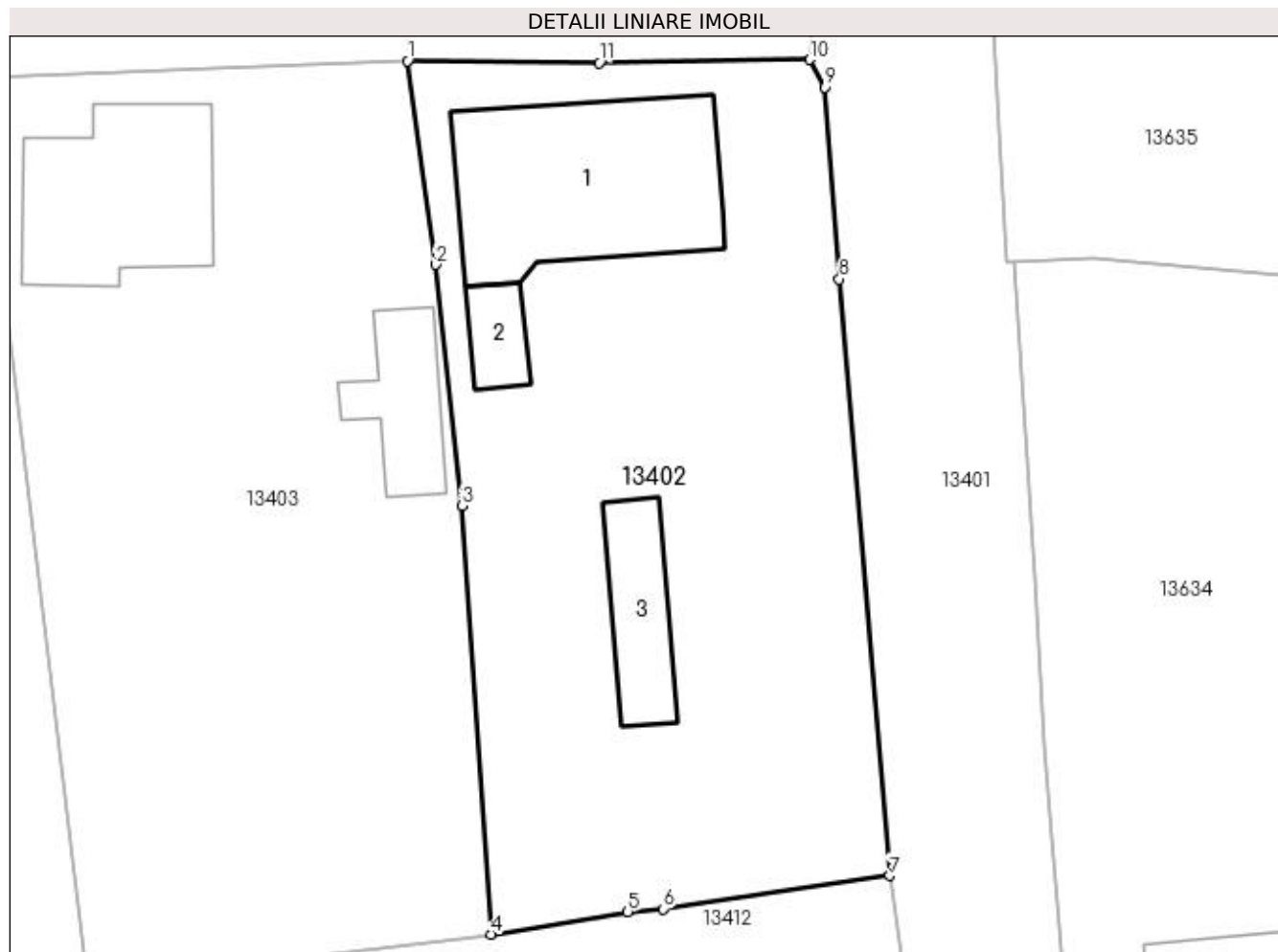
Inscrieri privind dezmembramintele dreptului de proprietate, drepturi reale de garanție și sarcini	Referințe
47845 / 04/05/2015	
Act Notarial nr. CONTRACT DE INTRETINERE AUT NR 1489, din 29/04/2015 emis de NP DEFTA FLORENTIN LEONARD;	
C1	A1, A1.1, A1.2, A1.3
Intabulare, drept de UZUFRUCT VIAGER, dobandit prin Conventie, cota actuala 1/1, cota initiala 1/1	
1) ION SEVASTA	
C2	A1, A1.1, A1.2, A1.3
Intabulare, drept de IPOTECA LEGALA, Valoare:0 CE ARE CA OBIECT PLATA RENTEI ÎN BANI CORESPUNZĂTOARE ÎNTREȚINERII NEEEXECUTATE, dobandit prin Conventie, cota actuala 1/1, cota initiala 1/1	
1) ION SEVASTA	

Anexa Nr. 1 La Partea I

Teren

Nr cadastral	Suprafața (mp)*	Observații / Referințe
31771	Din acte: 1.060 Masurata: 1.082	

* Suprafața este determinată în planul de proiecție Stereo 70.



Date referitoare la teren

Crt	Categorie folosință	Intra vilan	Suprafața (mp)	Tarla	Parcelă	Nr. topo	Observații / Referințe
1	curți constructii	DA	800	119	941/1	-	
2	arabil	DA	282	119	941	-	

Date referitoare la construcții

Crt	Număr	Destinație construcție	Supraf. (mp)	Situație juridică	Observații / Referințe
A1.1		construcții de locuințe	134	Cu acte	Nr. niveluri:1; S. construita la sol:134 mp; Locuinta :- compusa din 3camere, 3incaperi, pivnita, sopron- edificata in 1959, extinsa in 1983, construita din caramida, acoperita cu tigla, Scd=149mp
A1.2		construcții anexa	18	Cu acte	Nr. niveluri:1; S. construita la sol:18 mp; Anexa :-compusa din 2incaperi- edificata in 1961, construita din caramida, acoperita cu tigla-Scd=18mp
A1.3		construcții anexa	41	Cu acte	Nr. niveluri:1; S. construita la sol:41 mp; Anexa :- compusa din 4incaperi si patul din scandura- edificata in 1983, construit din placi de beton, acoperit cu placi de azbociment- Scd=39mp

Lungime Segmente

1) Valorile lungimilor segmentelor sunt obținute din proiecție în plan.

Punct început	X / Y	Punct sfârșit	X / Y	Lungime segment (** (m)
1	419.835,796 299.530,06	2	419.837,394 299.518,544	11.626
2	419.837,394 299.518,544	3	419.838,853 299.504,918	13.704
3	419.838,853 299.504,918	4	419.840,5 299.480,697	24.277
4	419.840,5 299.480,697	5	419.848,243 299.481,977	7.848
5	419.848,243 299.481,977	6	419.850,234 299.482,127	1.997
6	419.850,234 299.482,127	7	419.863,044 299.484,011	12.948
7	419.863,044 299.484,011	8	419.860,202 299.517,73	33.839
8	419.860,202 299.517,73	9	419.859,364 299.528,564	10.866
9	419.859,364 299.528,564	10	419.858,508 299.530,126	1.781
10	419.858,508 299.530,126	11	419.846,617 299.529,955	11.892
11	419.846,617 299.529,955	1	419.835,796 299.530,06	10.822

** Lungimile segmentelor sunt determinate în planul de proiecție Stereo 70 și sunt rotunjite la 1 milimetru.

*** Distanța dintre puncte este formată din segmente cumulate ce sunt mai mici decât valoarea 1 milimetru.

**DATE DESPRE IMOBILUL NR. 13403**

Oficiul de Cadastru și Publicitate Imobiliară DOLJ
Biroul de Cadastru și Publicitate Imobiliară Craiova

A. Partea I. Descrierea imobilului

TEREN Intravilan

Nr. CF vechi:34
Nr. cadastral vechi:31

Adresa: Loc. Leu, Nr. 1172, Jud. Dolj, T119, P940

Nr. Crt	Nr cadastral Nr. topografic	Suprafața* (mp)	Observații / Referințe
A1	33853	Din acte: 850 Masurata: 1.213	Sector cadastral:13 Teren imprejmuit;

Construcții

Crt	Nr cadastral Nr. topografic	Adresa	Observații / Referințe
A1.1		Loc. Leu, Jud. Dolj	Nr. niveluri:1; S. construita la sol:97 mp; CONSTRUITA DIN CARAMIDA, ACOPERITA CU TABLA
A1.2		Loc. Leu, Jud. Dolj	Nr. niveluri:1; S. construita la sol:41 mp; Anexa

B. Partea II. Proprietari și acte

Inscrieri privitoare la dreptul de proprietate și alte drepturi reale		Referințe
9198 / 21/08/2000		
Act Notarial nr. 61, din 20/08/1999 emis de NP TUDOR MD;		
B1	Intabulare, drept de PROPRIETATE, dobandit prin Succesiune, cota actuala 1/1, cota initiala 1/1 1) RADUT ION , LIPSĂ CNP	A1
B2	Intabulare, drept de PROPRIETATE, dobandit prin Succesiune, cota actuala 1/2, cota initiala 1/2 1) RADUT ION , LIPSĂ CNP	A1.1, A1.2
Act Notarial nr. AUT 674, din 05/05/2000 emis de NP TUDOR MD;		
B3	Intabulare, drept de PROPRIETATE, dobandit prin Succesiune, cota actuala 1/2, cota initiala 1/2 1) RADUT ION , LIPSĂ CNP 2) RADUT RODICA , LIPSĂ CNP	A1.1, A1.2

C. Partea III. SARCINI

Inscrieri privind dezmembramintele dreptului de proprietate, drepturi reale de garanție și sarcini		Referințe
9199 / 21/08/2000		
Act Notarial nr. AUT 674, din 05/05/2000 emis de NP TUDOR MD;		
C1	Intabulare, drept de UZUFRACT, dobandit prin Conventie, cota actuala 1/2, cota initiala 1/2 1) RADUT IOANA , LIPSĂ CNP	A1.1, A1.2

Anexa Nr. 1 La Partea I

Teren

Nr cadastral	Suprafața (mp)*	Observații / Referințe
33853	Din acte: 850 Masurata: 1.213	

* Suprafața este determinată în planul de proiecție Stereo 70.



Date referitoare la teren

Crt	Categorie folosință	Intra vilan	Suprafața (mp)	Tarla	Parcelă	Nr. topo	Observații / Referințe
1	curți constructii	DA	418	119	940	-	
2	arabil	DA	795	119	940	-	

Date referitoare la construcții

Crt	Număr	Destinație construcție	Supraf. (mp)	Situație juridică	Observații / Referințe
A1.1		construcții de locuințe	97	Cu acte	Nr. niveluri:1; S. construita la sol:97 mp; CONSTRUITA DIN CARAMIDA, ACOPERITA CU TABLA
A1.2		construcții anexa	41	Cu acte	Nr. niveluri:1; S. construita la sol:41 mp; Anexa

Lungime Segmente

1) Valorile lungimilor segmentelor sunt obținute din proiecție în plan.

Punct început	X / Y	Punct sfârșit	X / Y	Lungime segment (** (m)
1	419.811,531 299.529,091	2	419.817,658 299.477,895	51.561

Punct început	X / Y	Punct sfârșit	X / Y	Lungime segment (** (m)
2	419.817,658 299.477,895	3	419.827,142 299.479,059	9.556
3	419.827,142 299.479,059	4	419.840,5 299.480,697	13.458
4	419.840,5 299.480,697	5	419.838,853 299.504,918	24.277
5	419.838,853 299.504,918	6	419.837,394 299.518,544	13.704
6	419.837,394 299.518,544	7	419.835,796 299.530,06	11.626
7	419.835,796 299.530,06	1	419.811,531 299.529,091	24.284

** Lungimile segmentelor sunt determinate în planul de proiecție Stereo 70 și sunt rotunjite la 1 milimetru.

*** Distanța dintre puncte este formată din segmente cumulate ce sunt mai mici decât valoarea 1 milimetru.

**DATE DESPRE IMOBILUL NR. 13404**

Oficiul de Cadastru și Publicitate Imobiliară DOLJ
Biroul de Cadastru și Publicitate Imobiliară Craiova

A. Partea I. Descrierea imobilului

TEREN Intravilan

Adresa: Loc. Leu, Nr. 1175, Jud. Dolj, T119, P938

Nr. Crt	Nr cadastral Nr. topografic	Suprafața* (mp)	Observații / Referințe
A1		727	Sector cadastral:13 Teren imprejmuit;

B. Partea II. Proprietari și acte

Inscrieri privitoare la dreptul de proprietate și alte drepturi reale		Referințe
/		
Act Normativ nr. LEGEA 7, din 13/03/1996 emis de GUVERNUL ROMANIEI;		
B1	Inscrierea provizorie, drept de PROPRIETATE, dobandit prin Lege, cota actuala 1/1, cota initiala 1/1 1) NEIDENTIFICAT NEIDENTIFICAT	A1

C. Partea III. SARCINI .

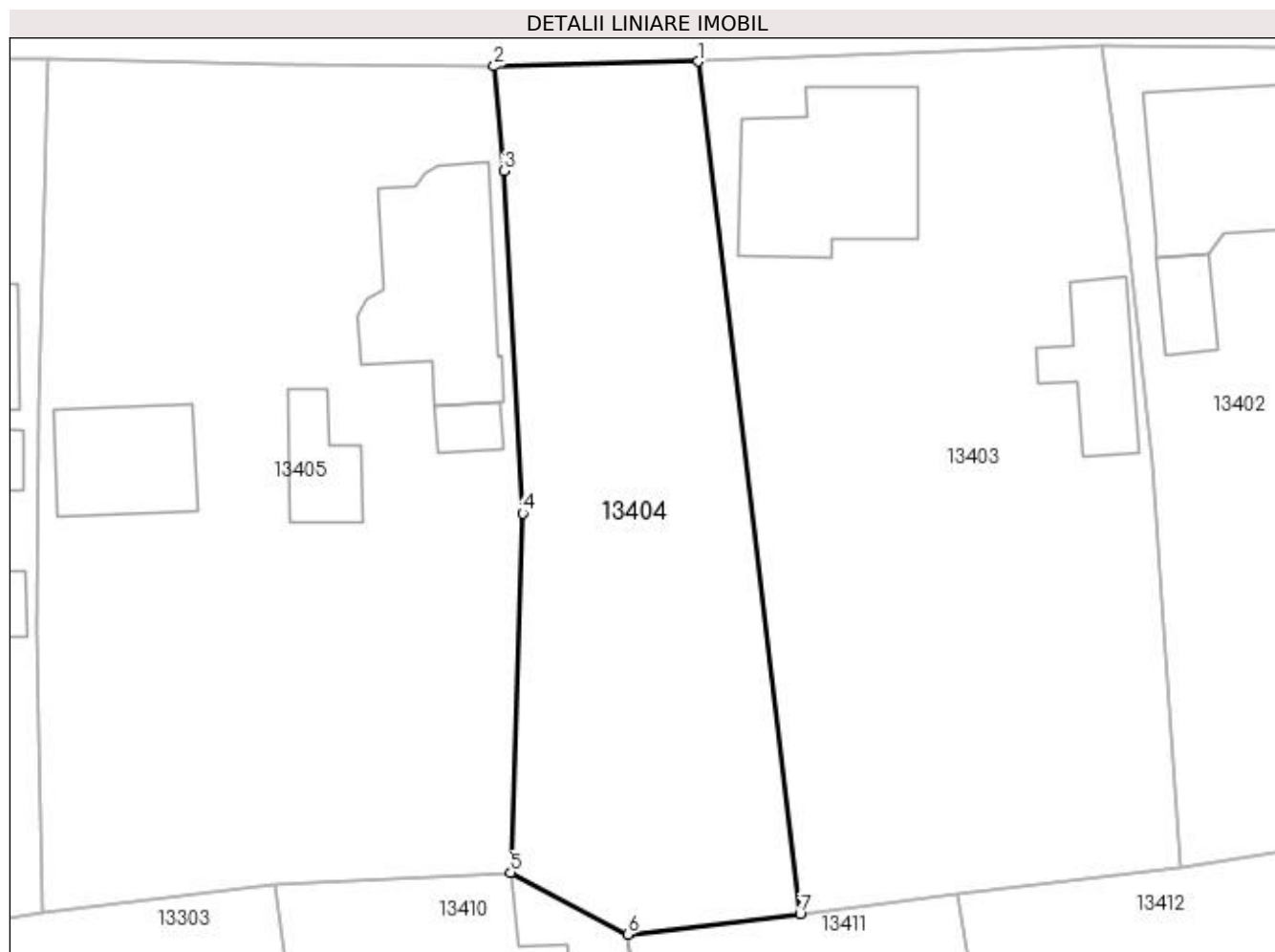
Inscrieri privind dezmembramintele dreptului de proprietate, drepturi reale de garanție și sarcini	Referințe
NU SUNT	

Anexa Nr. 1 La Partea I

Teren

Nr cadastral	Suprafața (mp)*	Observații / Referințe
	727	

* Suprafața este determinată în planul de proiecție Stereo 70.



Date referitoare la teren

Crt	Categorie folosință	Intra vilan	Suprafața (mp)	Tarla	Parcelă	Nr. topo	Observații / Referințe
1	arabil	DA	727	119	938	-	

Lungime Segmente

1) Valorile lungimilor segmentelor sunt obținute din proiecție în plan.

Punct început	X / Y	Punct sfârșit	X / Y	Lungime segment (** (m)
1	419.811,531 299.529,091	2	419.799,278 299.528,805	12.256
2	419.799,278 299.528,805	3	419.799,857 299.522,515	6.317
3	419.799,857 299.522,515	4	419.800,997 299.501,958	20.589
4	419.800,997 299.501,958	5	419.800,281 299.480,369	21.601
5	419.800,281 299.480,369	6	419.807,303 299.476,674	7.935

Punct început	X / Y	Punct sfârșit	X / Y	Lungime segment (** (m)
6	419.807,303 299.476,674	7	419.817,658 299.477,895	10.426
7	419.817,658 299.477,895	1	419.811,531 299.529,091	51.561

** Lungimile segmentelor sunt determinate în planul de proiecție Stereo 70 și sunt rotunjite la 1 milimetru.

*** Distanța dintre puncte este formată din segmente cumulate ce sunt mai mici decât valoarea 1 milimetru.

**DATE DESPRE IMOBILUL NR. 13405**

Oficiul de Cadastru și Publicitate Imobiliară DOLJ
Biroul de Cadastru și Publicitate Imobiliară Craiova

A. Partea I. Descrierea imobilului

TEREN Intravilan

Adresa: Loc. Leu, Nr. 1176, Jud. Dolj, T119, P939, 939/1

Nr. Crt	Nr cadastral Nr. topografic	Suprafața* (mp)	Observații / Referințe
A1		Din acte: 725 Masurata: 1.406	Sector cadastral:13 Teren imprejmuit;

Construcții

Crt	Nr cadastral Nr. topografic	Adresa	Observații / Referințe
A1.1		Loc. Leu, Jud. Dolj	Nr. niveluri:1; S. construita la sol:93 mp; CONSTRUITA DIN CARAMIDA, ACOPERITA CU TIGLA
A1.2		Loc. Leu, Jud. Dolj	Nr. niveluri:2; S. construita la sol:54 mp; CONSTRUITA DIN BCA, ACOPERITA CU TABLA
A1.3		Loc. Leu, Jud. Dolj	Nr. niveluri:1; S. construita la sol:11 mp; Anexa
A1.4		Loc. Leu, Jud. Dolj	Nr. niveluri:1; S. construita la sol:28 mp; Anexa

B. Partea II. Proprietari și acte

Inscrieri privitoare la dreptul de proprietate și alte drepturi reale	Referințe
/	
Act Administrativ nr. TDP 3605, din 30/08/2006 emis de CONSILIUL JUDETEAN DOLJ (CERTIFICAT DE DECES SERIA DS, NR. 302196);	
B1	A1
Intabulare, drept de PROPRIETATE, dobandit prin Reconstituire, cota actuala 1/1, cota initiala 1/1 1) BUDA DUMITRU, LIPSĂ CNP DEFUNCT:Da	
Act Normativ nr. LEGEA 7, din 13/03/1996 emis de GUVERNUL ROMANIEI;	
B2	A1.1, A1.2, A1.3, A1.4
Intabulare, drept de PROPRIETATE, dobandit prin Lege, cota actuala 1/1, cota initiala 1/1 1) BUDA DUMITRU, LIPSĂ CNP DEFUNCT:Da	

C. Partea III. SARCINI .

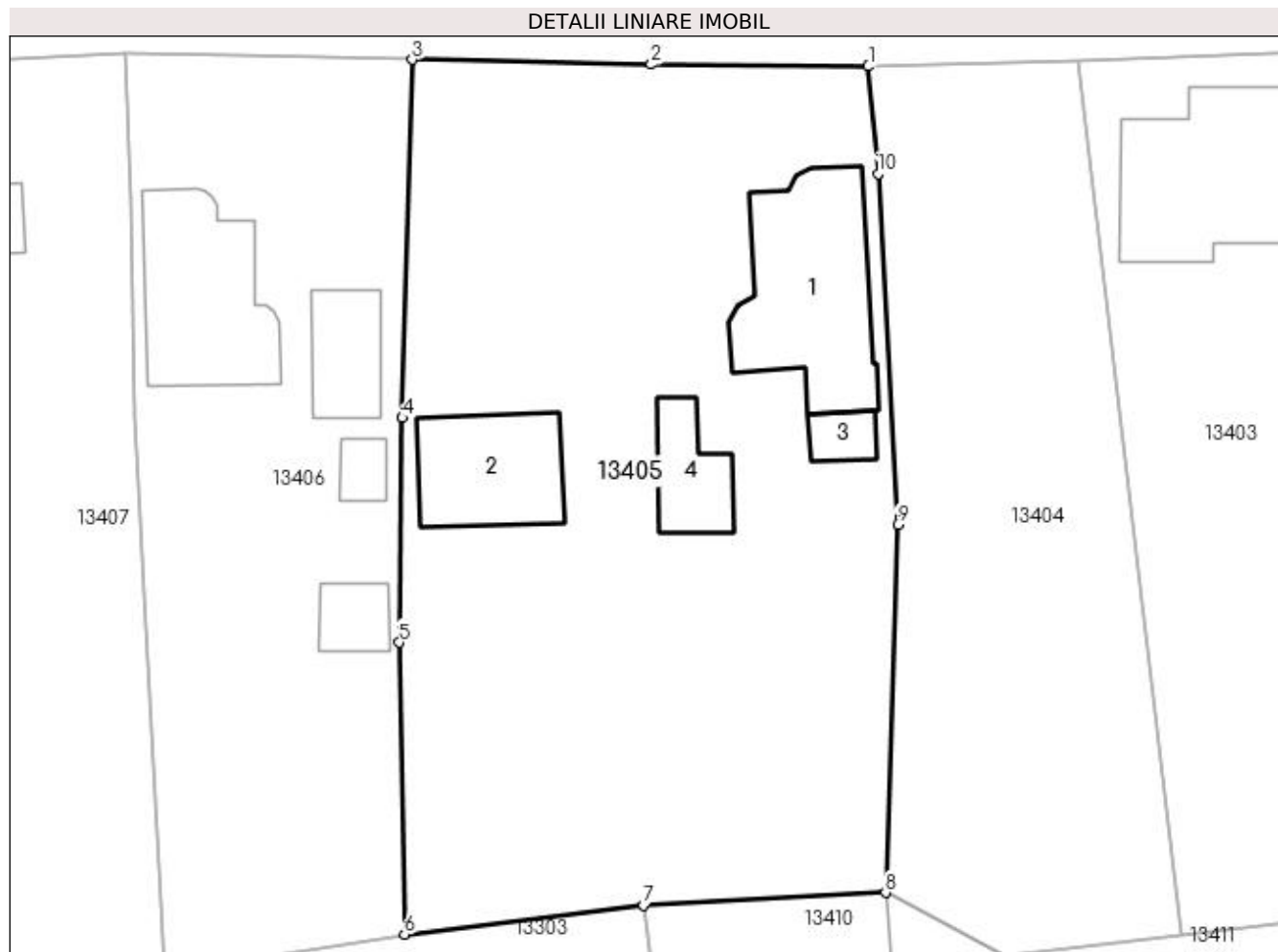
Inscrieri privind dezmembramintele dreptului de proprietate, drepturi reale de garanție și sarcini	Referințe
NU SUNT	

Anexa Nr. 1 La Partea I

Teren

Nr cadastral	Suprafața (mp)*	Observații / Referințe
	Din acte: 725 Masurata: 1.406	

* Suprafața este determinată în planul de proiecție Stereo 70.



Date referitoare la teren

Crt	Categorie folosință	Intravilan	Suprafața (mp)	Tarla	Parcelă	Nr. topo	Observații / Referințe
1	curți constructii	DA	604	119	939	-	
2	arabil	DA	802	119	939/1	-	

Date referitoare la construcții

Crt	Număr	Destinație construcție	Supraf. (mp)	Situație juridică	Observații / Referințe
A1.1		construcții de locuințe	93	Cu acte	Nr. niveluri:1; S. construita la sol:93 mp; CONSTRUITA DIN CARAMIDA, ACOPERITA CU TIGLA
A1.2		construcții de locuințe	54	Cu acte	Nr. niveluri:2; S. construita la sol:54 mp; CONSTRUITA DIN BCA, ACOPERITA CU TABLA
A1.3		construcții anexa	11	Cu acte	Nr. niveluri:1; S. construita la sol:11 mp; Anexa
A1.4		construcții anexa	28	Cu acte	Nr. niveluri:1; S. construita la sol:28 mp; Anexa

Lungime Segmente

1) Valorile lungimilor segmentelor sunt obținute din proiecție în plan.

Punct început	X / Y	Punct sfârșit	X / Y	Lungime segment (** (m)
1	419.799,278 299.528,805	2	419.786,538 299.528,918	12.741
2	419.786,538 299.528,918	3	419.772,528 299.529,198	14.013
3	419.772,528 299.529,198	4	419.771,948 299.508,2	21.006
4	419.771,948 299.508,2	5	419.771,789 299.495,037	13.164
5	419.771,789 299.495,037	6	419.772,079 299.477,934	17.105
6	419.772,079 299.477,934	7	419.786,097 299.479,622	14.119
7	419.786,097 299.479,622	8	419.800,281 299.480,369	14.204
8	419.800,281 299.480,369	9	419.800,997 299.501,958	21.601
9	419.800,997 299.501,958	10	419.799,857 299.522,515	20.589
10	419.799,857 299.522,515	1	419.799,278 299.528,805	6.317

** Lungimile segmentelor sunt determinate în planul de proiecție Stereo 70 și sunt rotunjite la 1 milimetru.

*** Distanța dintre puncte este formată din segmente cumulate ce sunt mai mici decât valoarea 1 milimetru.

**DATE DESPRE IMOBILUL NR. 13406**

Oficiul de Cadastru și Publicitate Imobiliară DOLJ
Biroul de Cadastru și Publicitate Imobiliară Craiova

A. Partea I. Descrierea imobilului

TEREN Intravilan

Nr. CF vechi:174
Nr. cadastral vechi:265

Adresa: Loc. Neidentificata, Nr. 1178, Jud. Dolj, T119, P937, 937/1

Nr. Crt	Nr cadastral Nr. topografic	Suprafața* (mp)	Observații / Referințe
A1	33908	Din acte: 816 Masurata: 808	Sector cadastral:13 Teren imprejmuit;

Construcții

Crt	Nr cadastral Nr. topografic	Adresa	Observații / Referințe
A1.1		Loc. Neidentificata, Jud. Dolj, T 119, P 937, 937/1	Nr. niveluri:1; S. construita la sol:76 mp; trei camere si dependinte
A1.2		Loc. Neidentificata, Jud. Dolj, T 119, P 937, 937/1	Nr. niveluri:1; S. construita la sol:10 mp; Anexa
A1.3		Loc. Neidentificata, Jud. Dolj	Nr. niveluri:1; S. construita la sol:30 mp; Anexa
A1.4		Loc. Neidentificata, Jud. Dolj	Nr. niveluri:1; S. construita la sol:16 mp; Anexa

B. Partea II. Proprietari și acte

Inscrieri privitoare la dreptul de proprietate și alte drepturi reale		Referințe
12211 / 10/06/2005		
Act Notarial nr. CONTRACT DE INTRETINERE AUT NR 922, din 09/06/2005 emis de NP PAPA EUGENIA;		
B1	Intabulare, drept de PROPRIETATE, dobandit prin Conventie, cota actuala 1/1, cota initiala 1/1 1) NICA COSTEL, LIPSĂ CNP 2) NICA MIHAELA, LIPSĂ CNP	A1, A1.1, A1.2
/		
Act Normativ nr. LEGEA 7, din 13/03/1996 emis de GUVERNUL ROMANIEI;		
B2	Intabulare, drept de PROPRIETATE, dobandit prin Lege, cota actuala 1/1, cota initiala 1/1 1) NICA COSTEL, LIPSĂ CNP 2) NICA MIHAELA, LIPSĂ CNP	A1.3, A1.4

C. Partea III. SARCINI

Inscrieri privind dezmembramintele dreptului de proprietate, drepturi reale de garanție și sarcini		Referințe
12211 / 10/06/2005		
Act Notarial nr. CONTRACT DE INTRETINERE AUT NR 922, din 09/06/2005 emis de NP PAPA EUGENIA;		
C1	Intabulare, drept de UZUFRACT VIAGER, cota actuala 1/1, cota initiala 1/1 1) MIU ECATERINA, LIPSĂ CNP 2) MODREA NICOLAE, LIPSĂ CNP	A1, A1.1, A1.2

Anexa Nr. 1 La Partea I

Teren

Nr cadastral	Suprafața (mp)*	Observații / Referințe
33908	Din acte: 816 Masurata: 808	

* Suprafața este determinată în planul de proiecție Stereo 70.



Date referitoare la teren

Crt	Categorie folosință	Intra vilan	Suprafața (mp)	Tarla	Parcelă	Nr. topo	Observații / Referințe
1	curți constructii	DA	808	119	937, 937/1	-	

Date referitoare la construcții

Crt	Număr	Destinație construcție	Supraf. (mp)	Situație juridică	Observații / Referințe
A1.1		construcții de locuințe	Din acte: 69 Masurata: 76	Cu acte	Nr. niveluri:1; S. construita la sol:76 mp; trei camere si dependinte
A1.2		construcții anexa	Din acte: 13 Masurata: 10	Cu acte	Nr. niveluri:1; S. construita la sol:10 mp; Anexa
A1.3		construcții anexa	30	Cu acte	Nr. niveluri:1; S. construita la sol:30 mp; Anexa
A1.4		construcții anexa	16	Cu acte	Nr. niveluri:1; S. construita la sol:16 mp; Anexa

Lungime Segmente

1) Valorile lungimilor segmentelor sunt obținute din proiecție în plan.

Punct început	X / Y	Punct sfârșit	X / Y	Lungime segment (** (m)
1	419.755,728 299.529,572	2	419.755,987 299.521,108	8.468

Punct început	X / Y	Punct sfârșit	X / Y	Lungime segment (** (m)
2	419.755,987 299.521,108	3	419.756,266 299.508,302	12.809
3	419.756,266 299.508,302	4	419.758,062 299.475,642	32.709
4	419.758,062 299.475,642	5	419.772,079 299.477,934	14.203
5	419.772,079 299.477,934	6	419.771,789 299.495,037	17.105
6	419.771,789 299.495,037	7	419.771,948 299.508,2	13.164
7	419.771,948 299.508,2	8	419.772,528 299.529,198	21.006
8	419.772,528 299.529,198	9	419.762,14 299.529,441	10.391
9	419.762,14 299.529,441	1	419.755,728 299.529,572	6.413

** Lungimile segmentelor sunt determinate în planul de proiecție Stereo 70 și sunt rotunjite la 1 milimetru.

*** Distanța dintre puncte este formată din segmente cumulate ce sunt mai mici decât valoarea 1 milimetru.

**DATE DESPRE IMOBILUL NR. 13407**

Oficiul de Cadastru și Publicitate Imobiliară DOLJ
Biroul de Cadastru și Publicitate Imobiliară Craiova

A. Partea I. Descrierea imobilului

TEREN Intravilan

Adresa: Loc. Leu, Nr. 1179, Jud. Dolj, T119, P936, 936/1

Nr. Crt	Nr cadastral Nr. topografic	Suprafața* (mp)	Observații / Referințe
A1		Din acte: 1.707 Masurata: 1.812	Sector cadastral:13 Teren imprejmuit;

Construcții

Crt	Nr cadastral Nr. topografic	Adresa	Observații / Referințe
A1.1		Loc. Leu, Jud. Dolj	Nr. niveluri:2; S. construita la sol:86 mp; ACOPERITA CU TIGLA
A1.2		Loc. Leu, Jud. Dolj	Nr. niveluri:1; S. construita la sol:14 mp; Anexa

B. Partea II. Proprietari și acte

Inscrieri privitoare la dreptul de proprietate și alte drepturi reale		Referințe
/		
Act Administrativ nr. TDP 1661-44791, din 22/06/1999 emis de CONSILIUL JUDETEAN DOLJ;		
B1	Intabulare, drept de PROPRIETATE, dobandit prin Reconstituire, cota actuala 1/1, cota initiala 1/1 1) ZIDARU RADA, LIPSĂ CNP	A1
Act Normativ nr. LEGEA 7, din 13/03/1996 emis de GUVERNUL ROMANIEI;		
B2	Intabulare, drept de PROPRIETATE, dobandit prin Lege, cota actuala 1/1, cota initiala 1/1 1) ZIDARU RADA, LIPSĂ CNP	A1.1, A1.2

C. Partea III. SARCINI .

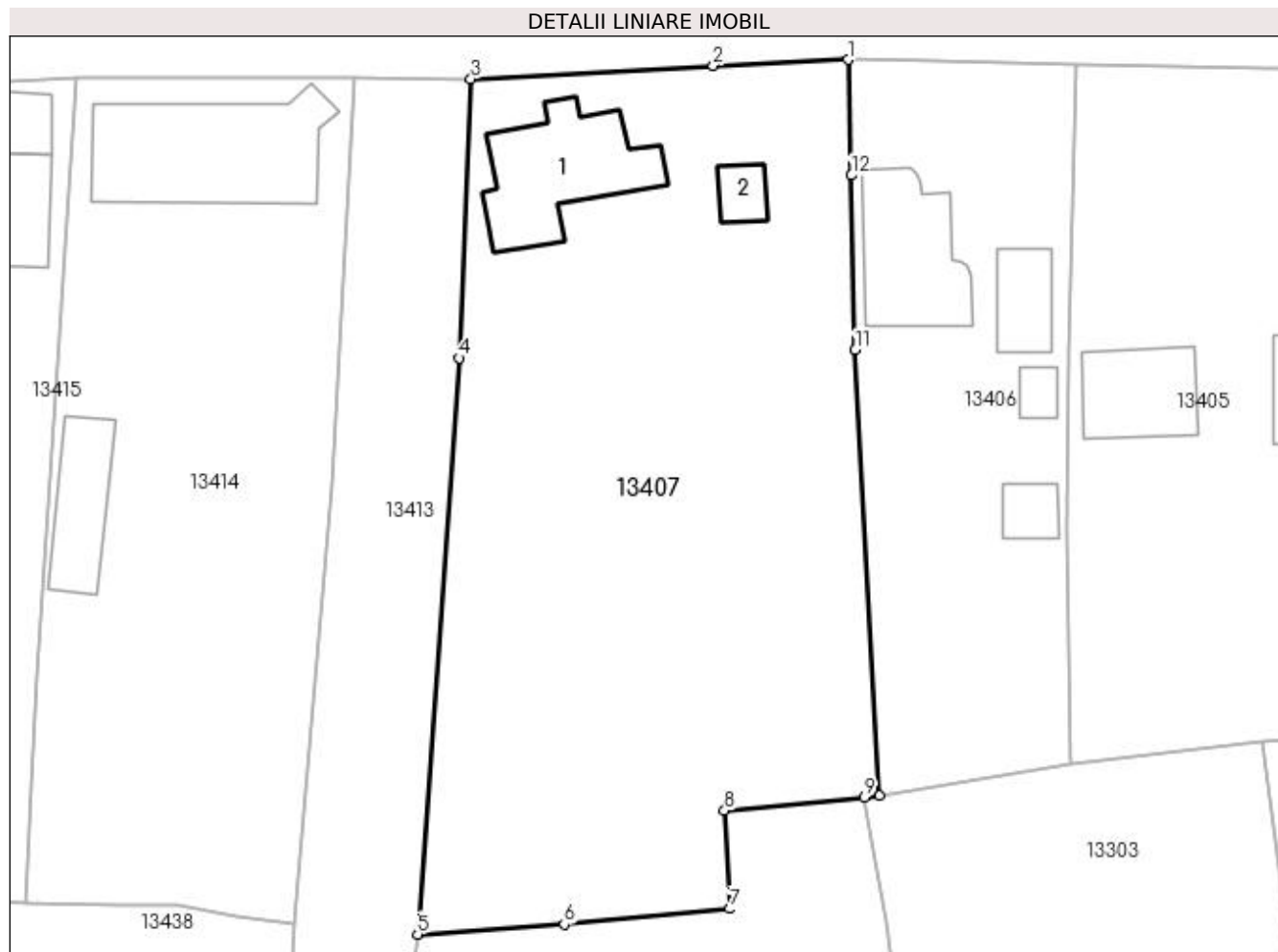
Inscrieri privind dezmembramintele dreptului de proprietate, drepturi reale de garanție și sarcini	Referințe
NU SUNT	

Anexa Nr. 1 La Partea I

Teren

Nr cadastral	Suprafața (mp)*	Observații / Referințe
	Din acte: 1.707 Masurata: 1.812	

* Suprafața este determinată în planul de proiecție Stereo 70.



Date referitoare la teren

Crt	Categorie folosință	Intra vilan	Suprafața (mp)	Tarla	Parcelă	Nr. topo	Observații / Referințe
1	curți constructii	DA	632	119	936	-	
2	arabil	DA	1.180	119	936/1	-	

Date referitoare la construcții

Crt	Număr	Destinație construcție	Supraf. (mp)	Situație juridică	Observații / Referințe
A1.1		construcții de locuințe	86	Cu acte	Nr. niveluri:2; S. construita la sol:86 mp; ACOPERITA CU TIGLA
A1.2		construcții anexa	14	Cu acte	Nr. niveluri:1; S. construita la sol:14 mp; Anexa

Lungime Segmente

1) Valorile lungimilor segmentelor sunt obținute din proiecție în plan.

Punct început	X / Y	Punct sfârșit	X / Y	Lungime segment (** (m)
1	419.755,728 299.529,572	2	419.745,863 299.529,142	9.874
2	419.745,863 299.529,142	3	419.728,099 299.528,181	17.79

Punct început	X / Y	Punct sfârșit	X / Y	Lungime segment (** (m)
3	419.728,099 299.528,181	4	419.727,255 299.507,709	20.489
4	419.727,255 299.507,709	5	419.724,184 299.465,478	42.343
5	419.724,184 299.465,478	6	419.734,951 299.466,204	10.791
6	419.734,951 299.466,204	7	419.747,072 299.467,353	12.175
7	419.747,072 299.467,353	8	419.746,686 299.474,55	7.207
8	419.746,686 299.474,55	9	419.756,938 299.475,534	10.299
9	419.756,938 299.475,534	10	419.758,062 299.475,642	1.129
10	419.758,062 299.475,642	11	419.756,266 299.508,302	32.709
11	419.756,266 299.508,302	12	419.755,987 299.521,108	12.809
12	419.755,987 299.521,108	1	419.755,728 299.529,572	8.468

** Lungimile segmentelor sunt determinate în planul de proiecție Stereo 70 și sunt rotunjite la 1 milimetru.

*** Distanța dintre puncte este formată din segmente cumulate ce sunt mai mici decât valoarea 1 milimetru.

**DATE DESPRE IMOBILUL NR. 13408**

Oficiul de Cadastru și Publicitate Imobiliară DOLJ
Biroul de Cadastru și Publicitate Imobiliară Craiova

A. Partea I. Descrierea imobilului

TEREN Intravilan

Adresa: Loc. Leu, Nr. 1122, Jud. Dolj, T119, P935, 935/1

Nr. Crt	Nr cadastral Nr. topografic	Suprafața* (mp)	Observații / Referințe
A1		Din acte: 1.625 Masurata: 1.723	Sector cadastral:13 Teren imprejmuit;

Construcții

Crt	Nr cadastral Nr. topografic	Adresa	Observații / Referințe
A1.1		Loc. Leu, Jud. Dolj	Nr. niveluri:1; S. construita la sol:82 mp; CONSTRUITA DIN CARAMIDA, ACOPERITA CU TABLA
A1.2		Loc. Leu, Jud. Dolj	Nr. niveluri:1; S. construita la sol:27 mp; Anexa
A1.3		Loc. Leu, Jud. Dolj	Nr. niveluri:1; S. construita la sol:31 mp; Anexa

B. Partea II. Proprietari și acte

Inscrieri privitoare la dreptul de proprietate și alte drepturi reale	Referințe
/	
Act Administrativ nr. TDP 3499, din 13/03/2006 emis de CONSILIUL JUDETEAN DOLJ;	
B1	A1
Intabulare, drept de PROPRIETATE, dobandit prin Reconstituire, cota actuala 1/1, cota initiala 1/1 1) ZIDARU MARIA POPA VICTORIA, LIPSĂ CNP	
Act Normativ nr. LEGEA 7, din 13/03/1996 emis de GUVERNUL ROMANIEI;	
B2	A1.1, A1.2, A1.3
Intabulare, drept de PROPRIETATE, dobandit prin Lege, cota actuala 1/1, cota initiala 1/1 1) ZIDARU MARIA POPA VICTORIA, LIPSĂ CNP	

C. Partea III. SARCINI .

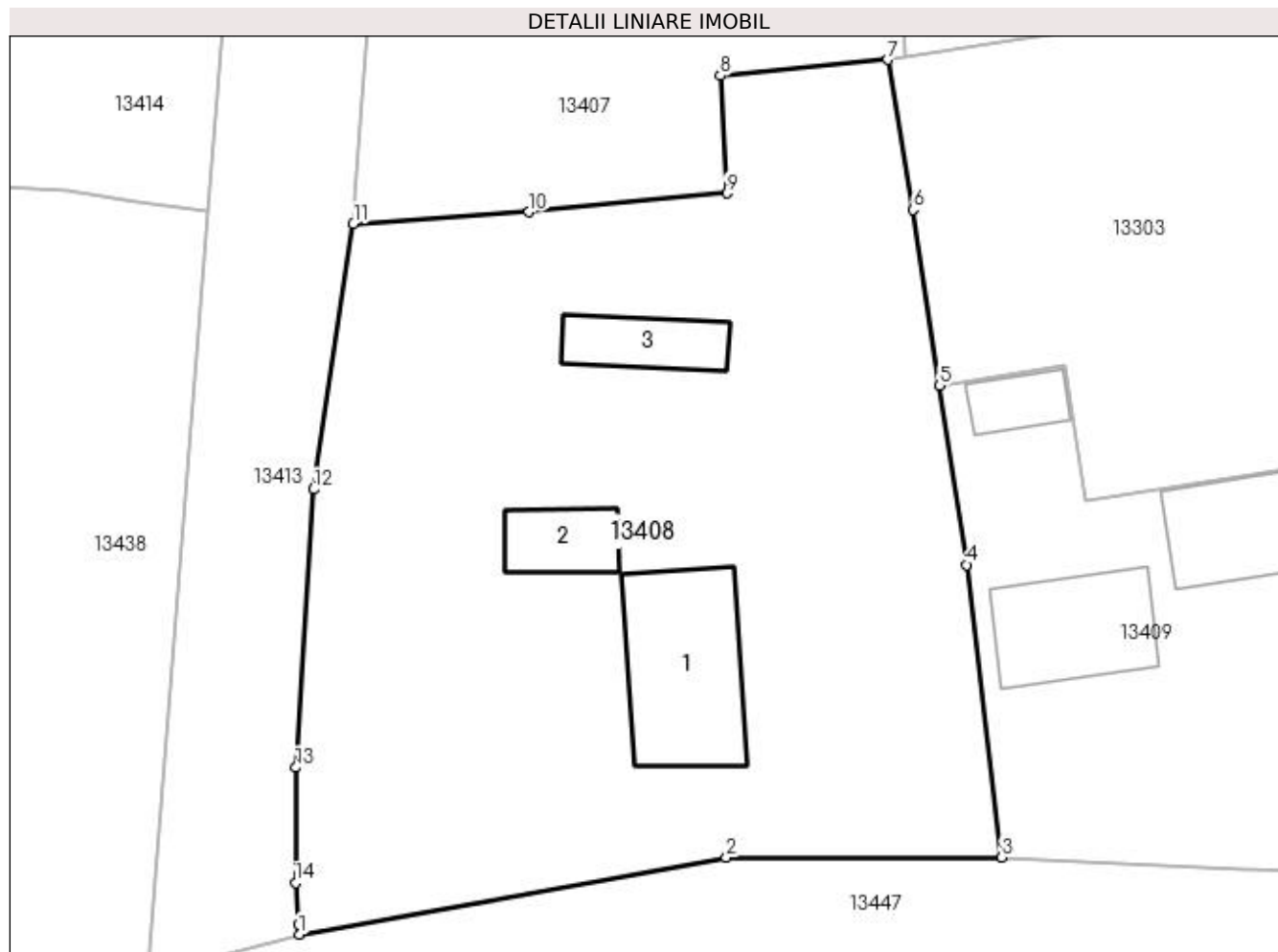
Inscrieri privind dezmembramintele dreptului de proprietate, drepturi reale de garanție și sarcini	Referințe
NU SUNT	

Anexa Nr. 1 La Partea I

Teren

Nr cadastral	Suprafața (mp)*	Observații / Referințe
	Din acte: 1.625 Masurata: 1.723	

* Suprafața este determinată în planul de proiecție Stereo 70.



Date referitoare la teren

Crt	Categorie folosință	Intravilan	Suprafața (mp)	Tarla	Parcelă	Nr. topo	Observații / Referințe
1	curți constructii	DA	1.025	119	935	-	
2	arabil	DA	698	119	935/1	-	

Date referitoare la construcții

Crt	Număr	Destinație construcție	Supraf. (mp)	Situație juridică	Observații / Referințe
A1.1		construcții de locuințe	82	Cu acte	Nr. niveluri:1; S. construita la sol:82 mp; CONSTRUITA DIN CARAMIDA, ACOPERITA CU TABLA
A1.2		construcții anexa	27	Cu acte	Nr. niveluri:1; S. construita la sol:27 mp; Anexa
A1.3		construcții anexa	31	Cu acte	Nr. niveluri:1; S. construita la sol:31 mp; Anexa

Lungime Segmente

1) Valorile lungimilor segmentelor sunt obținute din proiecție în plan.

Punct început	X / Y	Punct sfârșit	X / Y	Lungime segment (** (m))
1	419.720,881 299.421,928	2	419.747,057 299.426,631	26.595

Punct început	X / Y	Punct sfârșit	X / Y	Lungime segment (** (m)
2	419.747,057 299.426,631	3	419.763,925 299.426,653	16.868
3	419.763,925 299.426,653	4	419.761,793 299.444,578	18.051
4	419.761,793 299.444,578	5	419.760,124 299.455,556	11.104
5	419.760,124 299.455,556	6	419.758,485 299.466,338	10.906
6	419.758,485 299.466,338	7	419.756,938 299.475,534	9.325
7	419.756,938 299.475,534	8	419.746,686 299.474,55	10.299
8	419.746,686 299.474,55	9	419.747,072 299.467,353	7.207
9	419.747,072 299.467,353	10	419.734,951 299.466,204	12.175
10	419.734,951 299.466,204	11	419.724,184 299.465,478	10.791
11	419.724,184 299.465,478	12	419.721,749 299.449,205	16.454
12	419.721,749 299.449,205	13	419.720,656 299.432,148	17.092
13	419.720,656 299.432,148	14	419.720,641 299.425,068	7.08
14	419.720,641 299.425,068	15	419.720,844 299.422,568	2.508
15	419.720,844 299.422,568	1	419.720,881 299.421,928	0.641

** Lungimile segmentelor sunt determinate în planul de proiecție Stereo 70 și sunt rotunjite la 1 milimetru.

*** Distanța dintre puncte este formată din segmente cumulate ce sunt mai mici decât valoarea 1 milimetru.

**DATE DESPRE IMOBILUL NR. 13409**

Oficiul de Cadastru și Publicitate Imobiliară DOLJ
Biroul de Cadastru și Publicitate Imobiliară Craiova

A. Partea I. Descrierea imobilului

TEREN Intravilan

Adresa: Loc. Leu, Nr. 1128, Jud. Dolj, T119, P934

Nr. Crt	Nr cadastral Nr. topografic	Suprafața* (mp)	Observații / Referințe
A1		Din acte: 672 Masurata: 735	Sector cadastral:13 Teren neimpregmuit;

Construcții

Crt	Nr cadastral Nr. topografic	Adresa	Observații / Referințe
A1.1		Loc. Leu, Jud. Dolj	Nr. niveluri:1; S. construita la sol:60 mp; CONSTRUITA DIN CARAMIDA, ACOPERITA CU TIGLA
A1.2		Loc. Leu, Jud. Dolj	Nr. niveluri:1; S. construita la sol:92 mp; Anexa
A1.3		Loc. Leu, Jud. Dolj	Nr. niveluri:1; S. construita la sol:19 mp; Anexa

B. Partea II. Proprietari și acte

Inscrieri privitoare la dreptul de proprietate și alte drepturi reale	Referințe
/	
Act Administrativ nr. TDP 2679, din 29/04/2004 emis de CONSILIUL JUDETEAN DOLJ;	
B1	A1
Intabulare, drept de PROPRIETATE, dobandit prin Reconstituire, cota actuala 1/1, cota initiala 1/1 1) MIHALCEA GHEORGHE, LIPSĂ CNP	
Act Normativ nr. LEGEA 7, din 13/03/1996 emis de GUVERNUL ROMANIEI;	
B2	A1.1, A1.2, A1.3
Intabulare, drept de PROPRIETATE, dobandit prin Lege, cota actuala 1/1, cota initiala 1/1 1) MIHALCEA GHEORGHE, LIPSĂ CNP	

C. Partea III. SARCINI .

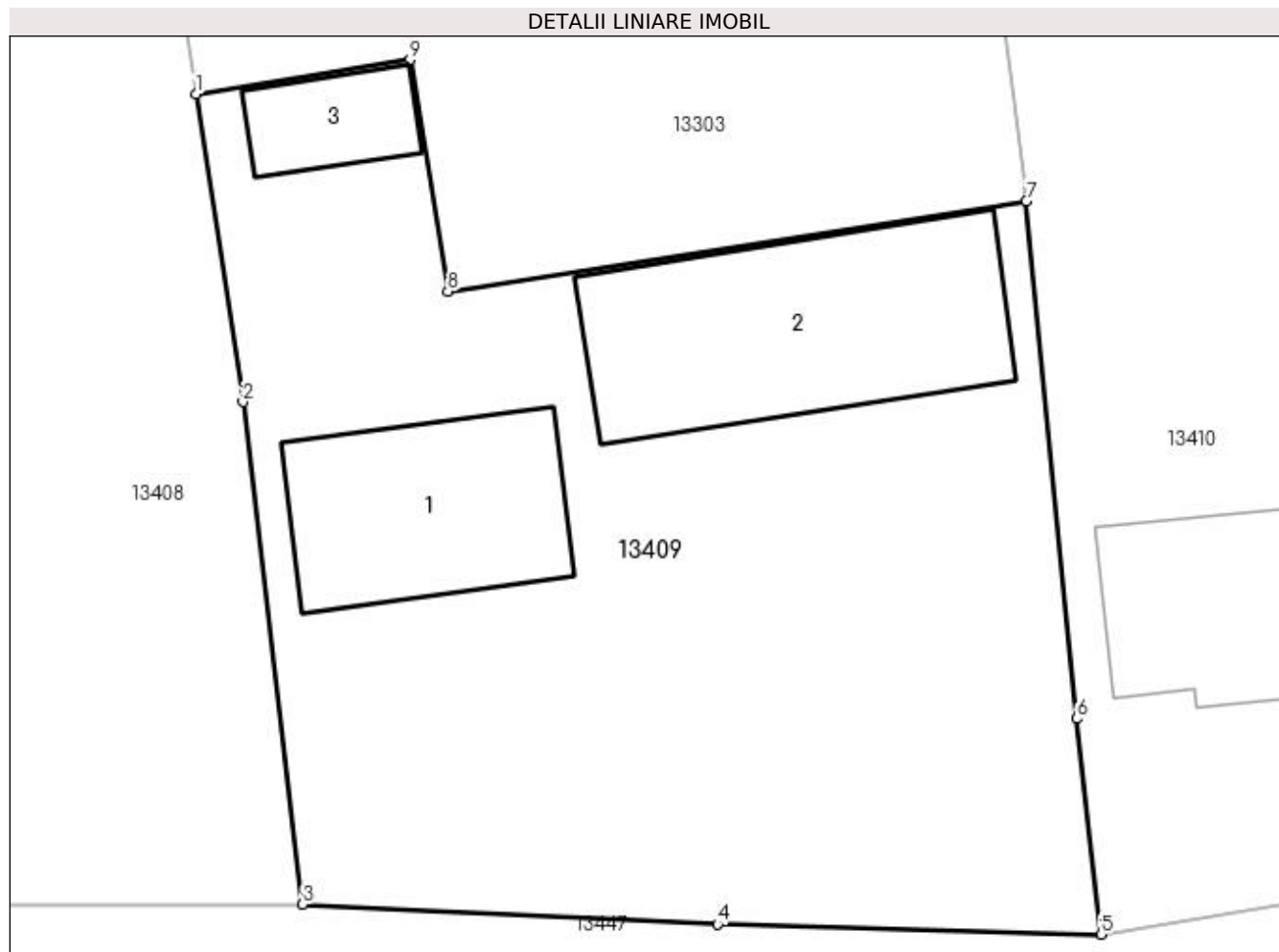
Inscrieri privind dezmembramintele dreptului de proprietate, drepturi reale de garanție și sarcini	Referințe
NU SUNT	

Anexa Nr. 1 La Partea I

Teren

Nr cadastral	Suprafața (mp)*	Observații / Referințe
	Din acte: 672 Masurata: 735	

* Suprafața este determinată în planul de proiecție Stereo 70.



Date referitoare la teren

Crt	Categorie folosință	Intra vilan	Suprafața (mp)	Tarla	Parcelă	Nr. topo	Observații / Referințe
1	curți constructii	DA	735	119	934	-	

Date referitoare la construcții

Crt	Număr	Destinație construcție	Supraf. (mp)	Situație juridică	Observații / Referințe
A1.1		construcții de locuințe	60	Cu acte	Nr. niveluri:1; S. construita la sol:60 mp; CONSTRUITA DIN CARAMIDA, ACOPERITA CU TIGLA
A1.2		construcții anexa	92	Cu acte	Nr. niveluri:1; S. construita la sol:92 mp; Anexa
A1.3		construcții anexa	19	Cu acte	Nr. niveluri:1; S. construita la sol:19 mp; Anexa

Lungime Segmente

1) Valorile lungimilor segmentelor sunt obținute din proiecție în plan.

Punct început	X / Y	Punct sfârșit	X / Y	Lungime segment (** (m)
1	419.760,124 299.455,556	2	419.761,793 299.444,578	11.104

Punct început	X / Y	Punct sfârşit	X / Y	Lungime segment (** (m)
2	419.761,793 299.444,578	3	419.763,925 299.426,653	18.051
3	419.763,925 299.426,653	4	419.778,729 299.425,946	14.821
4	419.778,729 299.425,946	5	419.792,41 299.425,591	13.686
5	419.792,41 299.425,591	6	419.791,535 299.433,278	7.737
6	419.791,535 299.433,278	7	419.789,74 299.451,733	18.543
7	419.789,74 299.451,733	8	419.769,109 299.448,515	20.881
8	419.769,109 299.448,515	9	419.767,763 299.456,782	8.376
9	419.767,763 299.456,782	1	419.760,124 299.455,556	7.737

** Lungimile segmentelor sunt determinate în planul de proiecție Stereo 70 și sunt rotunjite la 1 milimetru.

*** Distanța dintre puncte este formată din segmente cumulate ce sunt mai mici decât valoarea 1 milimetru.

**DATE DESPRE IMOBILUL NR. 13410**

Oficiul de Cadastru și Publicitate Imobiliară DOLJ
Biroul de Cadastru și Publicitate Imobiliară Craiova

A. Partea I. Descrierea imobilului

TEREN Intravilan

Adresa: Loc. Leu, Nr. 1129, Jud. Dolj, T119, P933, 933/1

Nr. Crt	Nr cadastral Nr. topografic	Suprafața* (mp)	Observații / Referințe
A1		Din acte: 1.000 Masurata: 1.087	Sector cadastral:13 Teren imprejmuit;

Construcții

Crt	Nr cadastral Nr. topografic	Adresa	Observații / Referințe
A1.1		Loc. Leu, Jud. Dolj	Nr. niveluri:1; S. construita la sol:43 mp; CONSTRUITA DIN CARAMIDA, ACOPERITA CU TIGLA
A1.2		Loc. Leu, Jud. Dolj	Nr. niveluri:1; S. construita la sol:52 mp; Anexa
A1.3		Loc. Leu, Jud. Dolj	Nr. niveluri:1; S. construita la sol:66 mp; Anexa
A1.4		Loc. Leu, Jud. Dolj	Nr. niveluri:1; S. construita la sol:51 mp; Anexa

B. Partea II. Proprietari și acte

Inscrieri privitoare la dreptul de proprietate și alte drepturi reale		Referințe
/		
Act Administrativ nr. TDP 3504, din 18/03/2006 emis de CONSILIUL JUDETEAN DOLJ;		
B1	Intabulare, drept de PROPRIETATE, dobandit prin Reconstituire, cota actuala 1/1, cota initiala 1/1 1) BAROANA AURICA	A1
Act Normativ nr. LEGEA 7, din 13/03/1996 emis de GUVERNUL ROMANIEI;		
B2	Intabulare, drept de PROPRIETATE, dobandit prin Lege, cota actuala 1/1, cota initiala 1/1 1) BAROANA AURICA	A1.1, A1.2, A1.3, A1.4

C. Partea III. SARCINI .

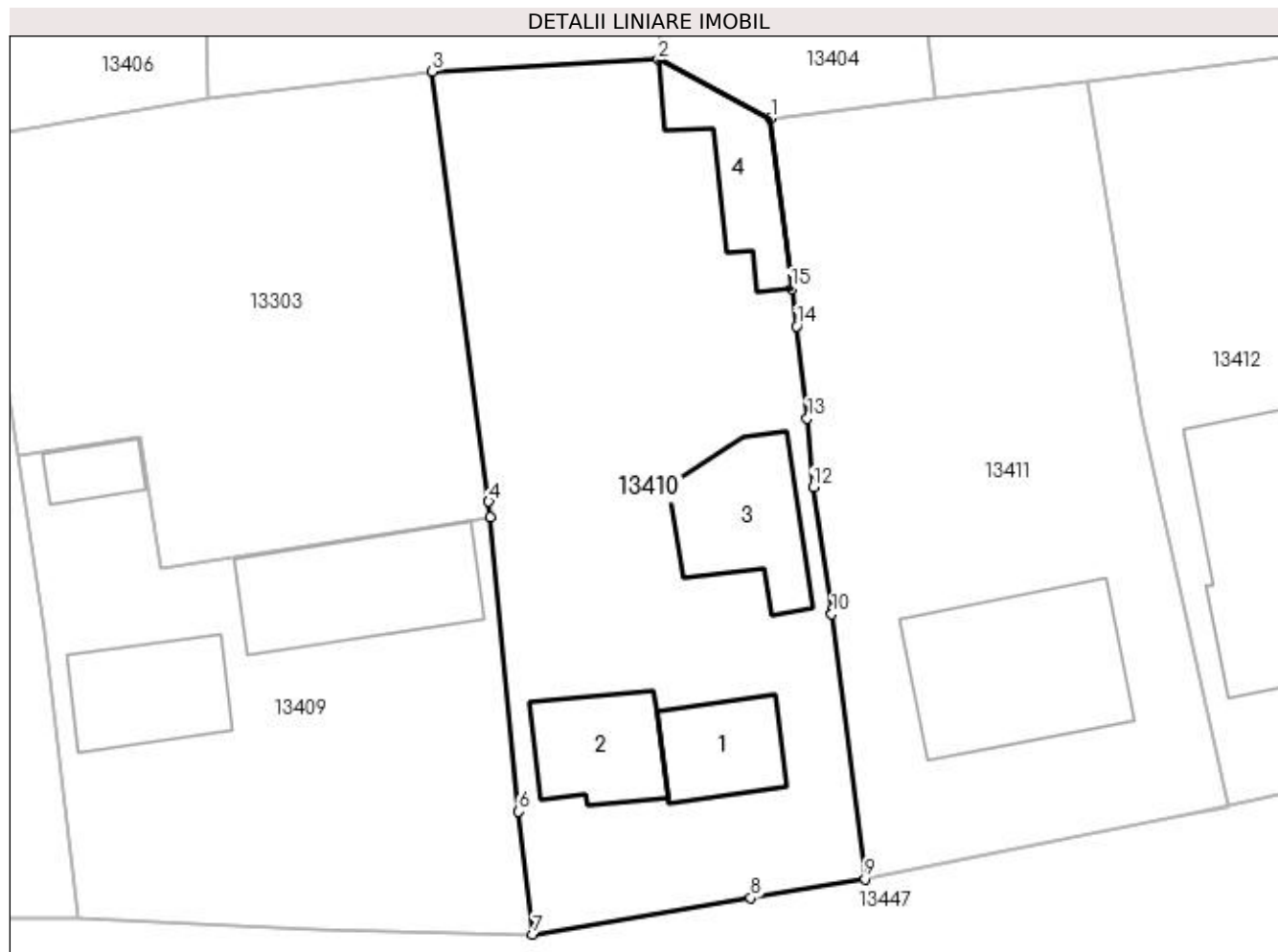
Inscrieri privind dezmembramintele dreptului de proprietate, drepturi reale de garanție și sarcini	Referințe
NU SUNT	

Anexa Nr. 1 La Partea I

Teren

Nr cadastral	Suprafața (mp)*	Observații / Referințe
	Din acte: 1.000 Masurata: 1.087	

* Suprafața este determinată în planul de proiecție Stereo 70.



Date referitoare la teren

Crt	Categorie folosință	Intra vilan	Suprafața (mp)	Tarla	Parcelă	Nr. topo	Observații / Referințe
1	curți constructii	DA	264	119	933	-	
2	arabil	DA	823	119	933/1	-	

Date referitoare la construcții

Crt	Număr	Destinație construcție	Supraf. (mp)	Situație juridică	Observații / Referințe
A1.1		construcții de locuințe	43	Cu acte	Nr. niveluri:1; S. construita la sol:43 mp; CONSTRUITA DIN CARAMIDA, ACOPERITA CU TIGLA
A1.2		construcții anexa	52	Cu acte	Nr. niveluri:1; S. construita la sol:52 mp; Anexa
A1.3		construcții anexa	66	Cu acte	Nr. niveluri:1; S. construita la sol:66 mp; Anexa
A1.4		construcții anexa	51	Cu acte	Nr. niveluri:1; S. construita la sol:51 mp; Anexa

Lungime Segmente

1) Valorile lungimilor segmentelor sunt obținute din proiecție în plan.

Punct început	X / Y	Punct sfârșit	X / Y	Lungime segment (** (m)

Punct început	X / Y	Punct sfârşit	X / Y	Lungime segment (** (m)
1	419.807,303 299.476,674	2	419.800,281 299.480,369	7.935
2	419.800,281 299.480,369	3	419.786,097 299.479,622	14.204
3	419.786,097 299.479,622	4	419.789,646 299.452,702	27.153
4	419.789,646 299.452,702	5	419.789,74 299.451,733	0.973
5	419.789,74 299.451,733	6	419.791,535 299.433,278	18.543
6	419.791,535 299.433,278	7	419.792,41 299.425,591	7.737
7	419.792,41 299.425,591	8	419.806,067 299.427,858	13.844
8	419.806,067 299.427,858	9	419.813,221 299.429,049	7.252
9	419.813,221 299.429,049	10	419.811,138 299.445,66	16.741
10	419.811,138 299.445,66	11	419.811,168 299.445,955	0.297
11	419.811,168 299.445,955	12	419.809,971 299.453,599	7.737
12	419.809,971 299.453,599	13	419.809,601 299.457,919	4.336
13	419.809,601 299.457,919	14	419.808,921 299.463,684	5.805
14	419.808,921 299.463,684	15	419.808,629 299.466,026	2.36
15	419.808,629 299.466,026	1	419.807,303 299.476,674	10.73

** Lungimile segmentelor sunt determinate în planul de proiecție Stereo 70 și sunt rotunjite la 1 milimetru.

*** Distanța dintre puncte este formată din segmente cumulate ce sunt mai mici decât valoarea 1 milimetru.

**DATE DESPRE IMOBILUL NR. 13411**

Oficiul de Cadastru și Publicitate Imobiliară DOLJ
Biroul de Cadastru și Publicitate Imobiliară Craiova

A. Partea I. Descrierea imobilului

TEREN Intravilan

Adresa: Loc. Leu, Nr. 1133, Jud. Dolj, T119, P932

Nr. Crt	Nr cadastral Nr. topografic	Suprafața* (mp)	Observații / Referințe
A1	33751	Din acte: 2.220 Masurata: 1.002	Sector cadastral:13 Teren imprejmuit;

Construcții

Crt	Nr cadastral Nr. topografic	Adresa	Observații / Referințe
A1.1		Loc. Leu, Nr. 1133, Jud. Dolj, FOST T119 ,P932	Nr. niveluri:1; S. construita la sol:120 mp; S. construita desfasurata:115 mp; CLADIRE C1 , PARTER , CONSTRUITA IN ANUL 1890

B. Partea II. Proprietari și acte

Inscrieri privitoare la dreptul de proprietate și alte drepturi reale		Referințe
5565 / 15/01/2019		
Act Administrativ nr. HG NR 965, din 05/09/2002 emis de GUVERNUL ROMANIEI (ANEXA NR 57 INVENTARUL BUNURILOR, ACT ADMINISTRATIV NR ADEVERINTA NR 609 DIN 31.01.2019, EMIS DE PRIMARIA COMUNEI LEU; ACT ADMINISTRATIV NR ADEVERINTA NR 130 DIN 10.01.2019, EMIS DE PRIMARIA COMUNEI LEU);		
B1	Intabulare, drept de PROPRIETATE, dobandit prin Lege, cota actuala 1/1, cota initiala 1/1 1) COMUNA LEU , CIF:4553631, domeniul public	A1, A1.1

C. Partea III. SARCINI .

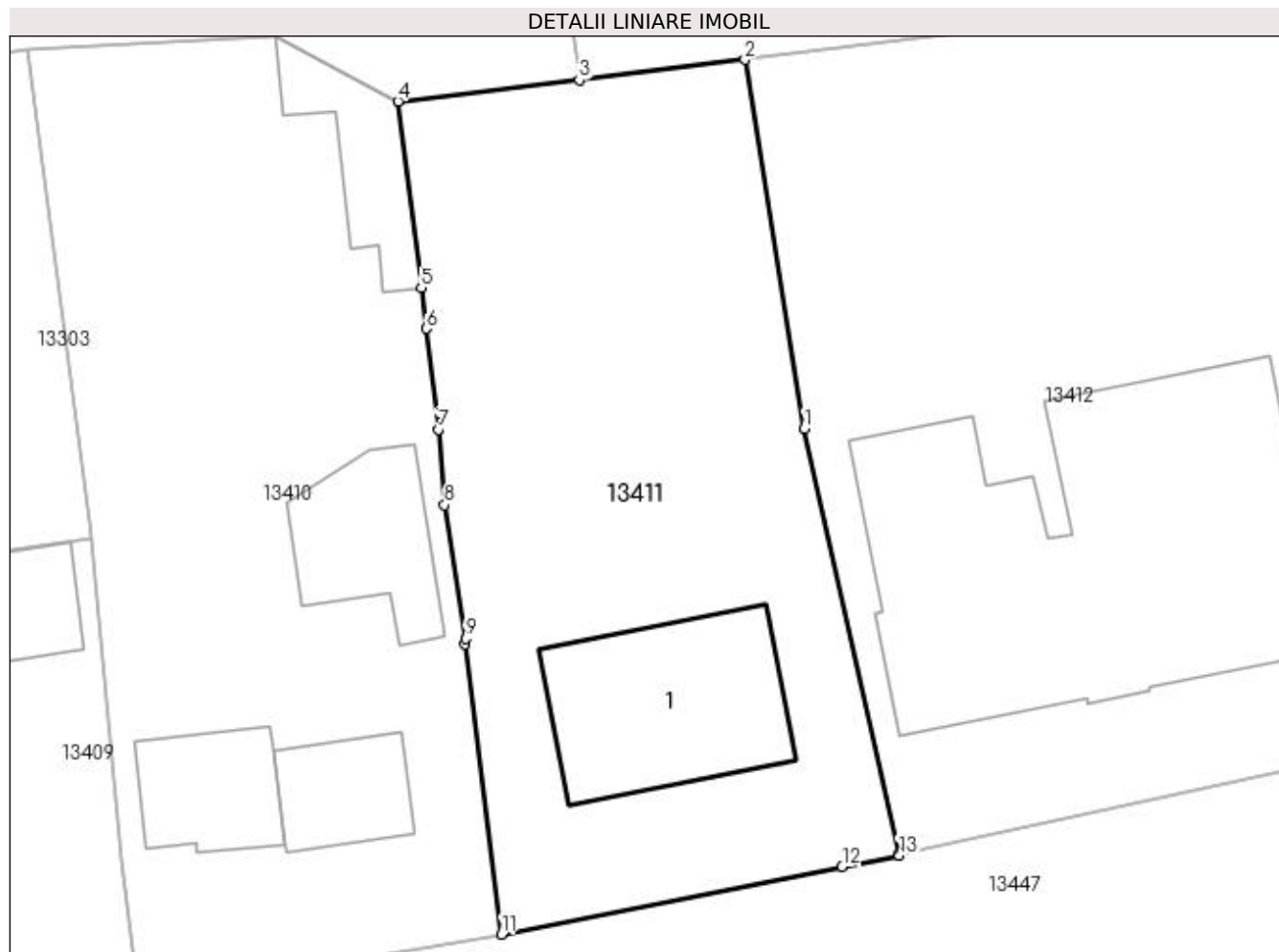
Inscrieri privind dezmembramintele dreptului de proprietate, drepturi reale de garanție și sarcini	Referințe
NU SUNT	

Anexa Nr. 1 La Partea I

Teren

Nr cadastral	Suprafața (mp)*	Observații / Referințe
33751	Din acte: 2.220 Masurata: 1.002	

* Suprafața este determinată în planul de proiecție Stereo 70.



Date referitoare la teren

Crt	Categorie folosință	Intra vilan	Suprafața (mp)	Tarla	Parcelă	Nr. topo	Observații / Referințe
1	curți constructii	DA	1.002	119	932	-	TEREN INTRAVILAN

Date referitoare la construcții

Crt	Număr	Destinație construcție	Supraf. (mp)	Situație juridică	Observații / Referințe
A1.1		construcții administrative și social culturale	Din acte: 198 Masurata: 120	Cu acte	Nr. niveluri:1; S. construita la sol:120 mp; S. construita desfasurata:115 mp; CLADIRE C1 , PARTER , CONSTRUITA IN ANUL 1890

Lungime Segmente

1) Valorile lungimilor segmentelor sunt obținute din proiecție în plan.

Punct început	X / Y	Punct sfârșit	X / Y	Lungime segment (** (m)
1	419.830,541 299.457,97	2	419.827,142 299.479,059	21.361
2	419.827,142 299.479,059	3	419.817,658 299.477,895	9.556
3	419.817,658 299.477,895	4	419.807,303 299.476,674	10.426

Punct început	X / Y	Punct sfârşit	X / Y	Lungime segment (** (m)
4	419.807,303 299.476,674	5	419.808,629 299.466,026	10.73
5	419.808,629 299.466,026	6	419.808,921 299.463,684	2.36
6	419.808,921 299.463,684	7	419.809,601 299.457,919	5.805
7	419.809,601 299.457,919	8	419.809,971 299.453,599	4.336
8	419.809,971 299.453,599	9	419.811,168 299.445,955	7.737
9	419.811,168 299.445,955	10	419.811,138 299.445,66	0.297
10	419.811,138 299.445,66	11	419.813,221 299.429,049	16.741
11	419.813,221 299.429,049	12	419.832,699 299.432,92	19.859
12	419.832,699 299.432,92	13	419.835,966 299.433,569	3.331
13	419.835,966 299.433,569	14	419.835,949 299.433,644	0.077
14	419.835,949 299.433,644	1	419.830,541 299.457,97	24.92

** Lungimile segmentelor sunt determinate în planul de proiecție Stereo 70 și sunt rotunjite la 1 milimetru.

*** Distanța dintre puncte este formată din segmente cumulate ce sunt mai mici decât valoarea 1 milimetru.

**DATE DESPRE IMOBILUL NR. 13412**

Oficiul de Cadastru și Publicitate Imobiliară DOLJ
Biroul de Cadastru și Publicitate Imobiliară Craiova

A. Partea I. Descrierea imobilului

TEREN Intravilan

Adresa: Loc. Leu, Nr. 1134, Jud. Dolj, T119, P931

Nr. Crt	Nr cadastral Nr. topografic	Suprafața* (mp)	Observații / Referințe
A1	33754	Din acte: 1.580 Masurata: 1.568	Sector cadastral:13 Teren imprejmuit;

Construcții

Crt	Nr cadastral Nr. topografic	Adresa	Observații / Referințe
A1.1		Loc. Leu, Nr. 1134, Jud. Dolj, FOST T119 ,P931	Nr. niveluri:1; S. construita la sol:406 mp; S. construita desfasurata:403 mp; CLADIRE C1, PARTER , CONSTRUITA IN ANUL 1890

B. Partea II. Proprietari și acte

Inscrieri privitoare la dreptul de proprietate și alte drepturi reale		Referințe
5578 / 15/01/2019		
Act Administrativ nr. HOTARAREA 965, din 05/09/2002 emis de GUVERNUL ROMANIEI (ACT ADMINISTRATIV NR ADEVERINTA NR. 378 DIN 22.01.2019, EMIS DE PRIMARIA LEU;ACT ADMINISTRATIV NR ADEVERINTA NR. 377 DIN 22.01.2019, EMIS DE PRIMARIA LEU);		
B1	Intabulare, drept de PROPRIETATE, dobandit prin Lege, cota actuala 1/1, cota initiala 1/1 1) COMUNA LEU , CIF:4553631, domeniul public	A1, A1.1

C. Partea III. SARCINI .

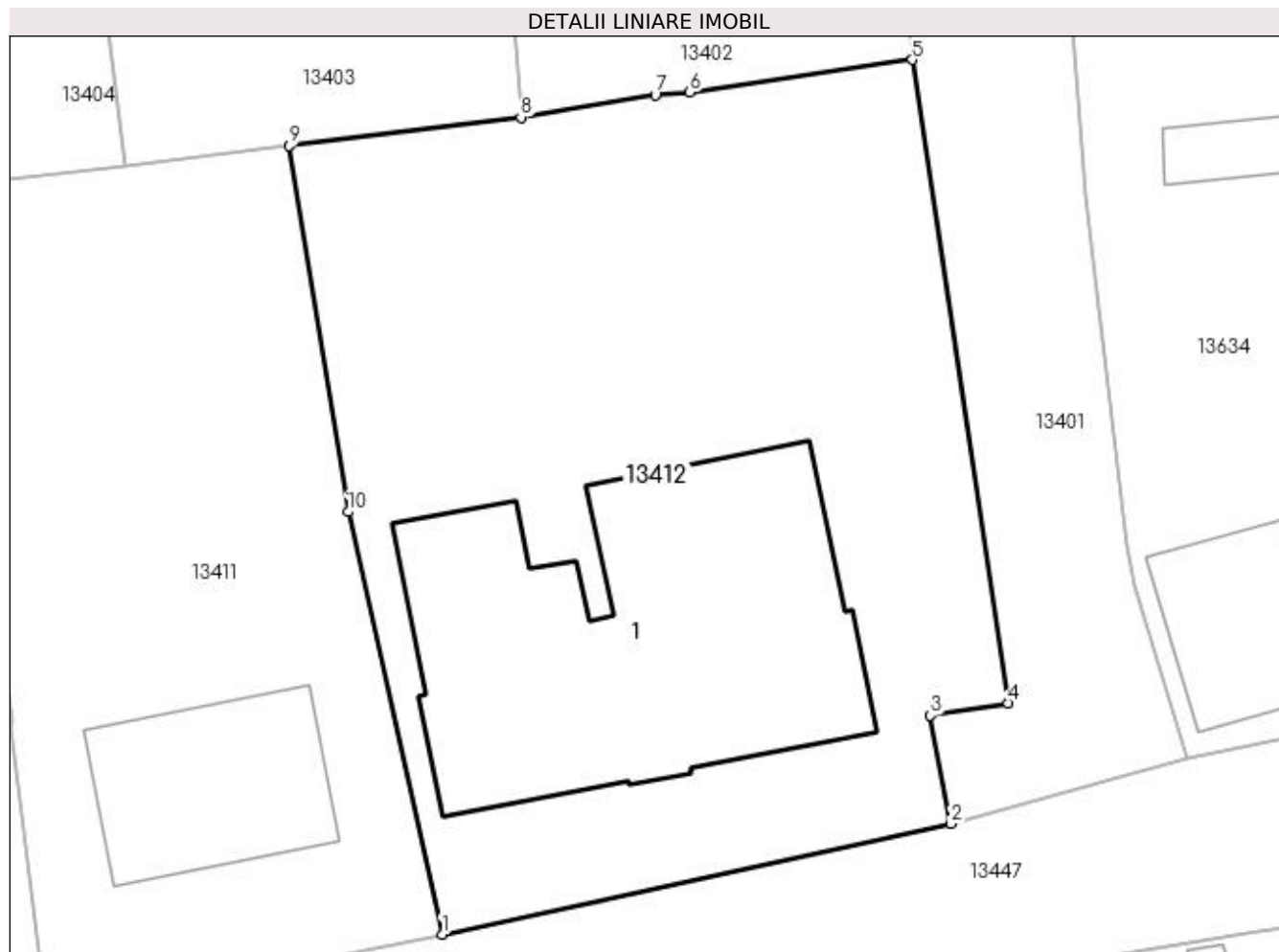
Inscrieri privind dezmembramintele dreptului de proprietate, drepturi reale de garanție și sarcini	Referințe
NU SUNT	

Anexa Nr. 1 La Partea I

Teren

Nr cadastral	Suprafața (mp)*	Observații / Referințe
33754	Din acte: 1.580 Masurata: 1.568	

* Suprafața este determinată în planul de proiecție Stereo 70.



Date referitoare la teren

Crt	Categorie folosință	Intravilan	Suprafața (mp)	Tarla	Parcelă	Nr. topo	Observații / Referințe
1	curți construcții	DA	1.568	119	931	-	TEREN INTRAVILAN

Date referitoare la construcții

Crt	Număr	Destinație construcție	Supraf. (mp)	Situație juridică	Observații / Referințe
A1.1		construcții administrative și social culturale	Din acte: 403 Masurata: 406	Cu acte	Nr. niveluri:1; S. construita la sol:406 mp; S. construita desfasurata:403 mp; CLADIRE C1, PARTER , CONSTRUITA IN ANUL 1890

Lungime Segmente

1) Valorile lungimilor segmentelor sunt obținute din proiecție în plan.

Punct început	X / Y	Punct sfârșit	X / Y	Lungime segment (** (m)
1	419.835,949 299.433,644	2	419.865,252 299.440,017	29.988
2	419.865,252 299.440,017	3	419.864,087 299.446,25	6.341
3	419.864,087 299.446,25	4	419.868,571 299.446,957	4.539

Punct început	X / Y	Punct sfârşit	X / Y	Lungime segment (** (m)
4	419.868,571 299.446,957	5	419.863,044 299.484,011	37.464
5	419.863,044 299.484,011	6	419.850,234 299.482,127	12.948
6	419.850,234 299.482,127	7	419.848,243 299.481,977	1.997
7	419.848,243 299.481,977	8	419.840,5 299.480,697	7.848
8	419.840,5 299.480,697	9	419.827,142 299.479,059	13.458
9	419.827,142 299.479,059	10	419.830,541 299.457,97	21.361
10	419.830,541 299.457,97	1	419.835,949 299.433,644	24.92

** Lungimile segmentelor sunt determinate în planul de proiecție Stereo 70 și sunt rotunjite la 1 milimetru.

*** Distanța dintre puncte este formată din segmente cumulate ce sunt mai mici decât valoarea 1 milimetru.

**DATE DESPRE IMOBILUL NR. 13413**

Oficiul de Cadastru și Publicitate Imobiliară DOLJ
Biroul de Cadastru și Publicitate Imobiliară Craiova

A. Partea I. Descrierea imobilului

TEREN Intravilan

Adresa: Loc. Leu, Jud. Dolj, DC 942

Nr. Crt	Nr cadastral Nr. topografic	Suprafața* (mp)	Observații / Referințe
A1		Din acte: 972 Masurata: 922	Sector cadastral:13 Teren neimprejmit;

B. Partea II. Proprietari și acte

Inscrieri privitoare la dreptul de proprietate și alte drepturi reale		Referințe
/		
Act Normativ nr. HG 965, din 05/09/2002 emis de GUVERNUL ROMANIEI (ANEXA NR. 57/2002);		
B1	Intabulare, drept de PROPRIETATE, dobandit prin Lege, cota actuala 1/1, cota initiala 1/1 1) COMUNA LEU - DOMENIUL PUBLIC, CIF:4553631	A1

C. Partea III. SARCINI .

Inscrieri privind dezmembramintele dreptului de proprietate, drepturi reale de garanție și sarcini	Referințe
NU SUNT	

Anexa Nr. 1 La Partea I

Teren

Nr cadastral	Suprafața (mp)*	Observații / Referințe
	Din acte: 972 Masurata: 922	

* Suprafața este determinată în planul de proiecție Stereo 70.



Date referitoare la teren

Crt	Categorie folosință	Intra vilan	Suprafața (mp)	Tarla	Parcelă	Nr. topo	Observații / Referințe
1	drum	DA	922	-	DC 942	-	

Lungime Segmente

1) Valorile lungimilor segmentelor sunt obținute din proiecție în plan.

Punct început	X / Y	Punct sfârșit	X / Y	Lungime segment (** (m)
1	419.720,881 299.421,928	2	419.720,844 299.422,568	0.641
2	419.720,844 299.422,568	3	419.720,641 299.425,068	2.508
3	419.720,641 299.425,068	4	419.720,656 299.432,148	7.08
4	419.720,656 299.432,148	5	419.721,749 299.449,205	17.092
5	419.721,749 299.449,205	6	419.724,184 299.465,478	16.454

Punct început	X / Y	Punct sfârșit	X / Y	Lungime segment (** (m)
6	419.724,184 299.465,478	7	419.727,255 299.507,709	42.343
7	419.727,255 299.507,709	8	419.728,099 299.528,181	20.489
8	419.728,099 299.528,181	9	419.719,533 299.528,192	8.566
9	419.719,533 299.528,192	10	419.717,935 299.498,356	29.879
10	419.717,935 299.498,356	11	419.715,224 299.466,194	32.276
11	419.715,224 299.466,194	12	419.711,562 299.419,467	46.87
12	419.711,562 299.419,467	1	419.720,881 299.421,928	9.638

** Lungimile segmentelor sunt determinate în planul de proiecție Stereo 70 și sunt rotunjite la 1 milimetru.

*** Distanța dintre puncte este formată din segmente cumulate ce sunt mai mici decât valoarea 1 milimetru.

**DATE DESPRE IMOBILUL NR. 13414**

Oficiul de Cadastru și Publicitate Imobiliară DOLJ
Biroul de Cadastru și Publicitate Imobiliară Craiova

A. Partea I. Descrierea imobilului

TEREN Intravilan

Adresa: Loc. Leu, Nr. 1181, Jud. Dolj, T119, P961,961/1,961/2

Nr. Crt	Nr cadastral Nr. topografic	Suprafața* (mp)	Observații / Referințe
A1	32263	Din acte: 1.200 Masurata: 1.247	Sector cadastral:13 Teren imprejmuit;

Construcții

Crt	Nr cadastral Nr. topografic	Adresa	Observații / Referințe
A1.1		Loc. Leu, Jud. Dolj, T119, P961, P961/1, P961/2	Nr. niveluri:2; S. construita la sol:124 mp; LOCUINTA
A1.2		Loc. Leu, Jud. Dolj, T119, P961, P961/1, P961/2	Nr. niveluri:1; S. construita la sol:47 mp; Anexa

B. Partea II. Proprietari și acte

Inscrieri privitoare la dreptul de proprietate și alte drepturi reale		Referințe
153491 / 23/11/2016		
Act Notarial nr. CONTRACT DE DONATIE AUT NR 650, din 23/11/2016 emis de NP MIULESCU OANA ADRIANA;		
B1	Intabulare, drept de PROPRIETATE, dobandit prin Conventie, cota actuala 1/1, cota initiala 1/1 1) VLADU ION 2) VLADU NICOLETA-CLAUDIA	A1, A1.1, A1.2

C. Partea III. SARCINI .

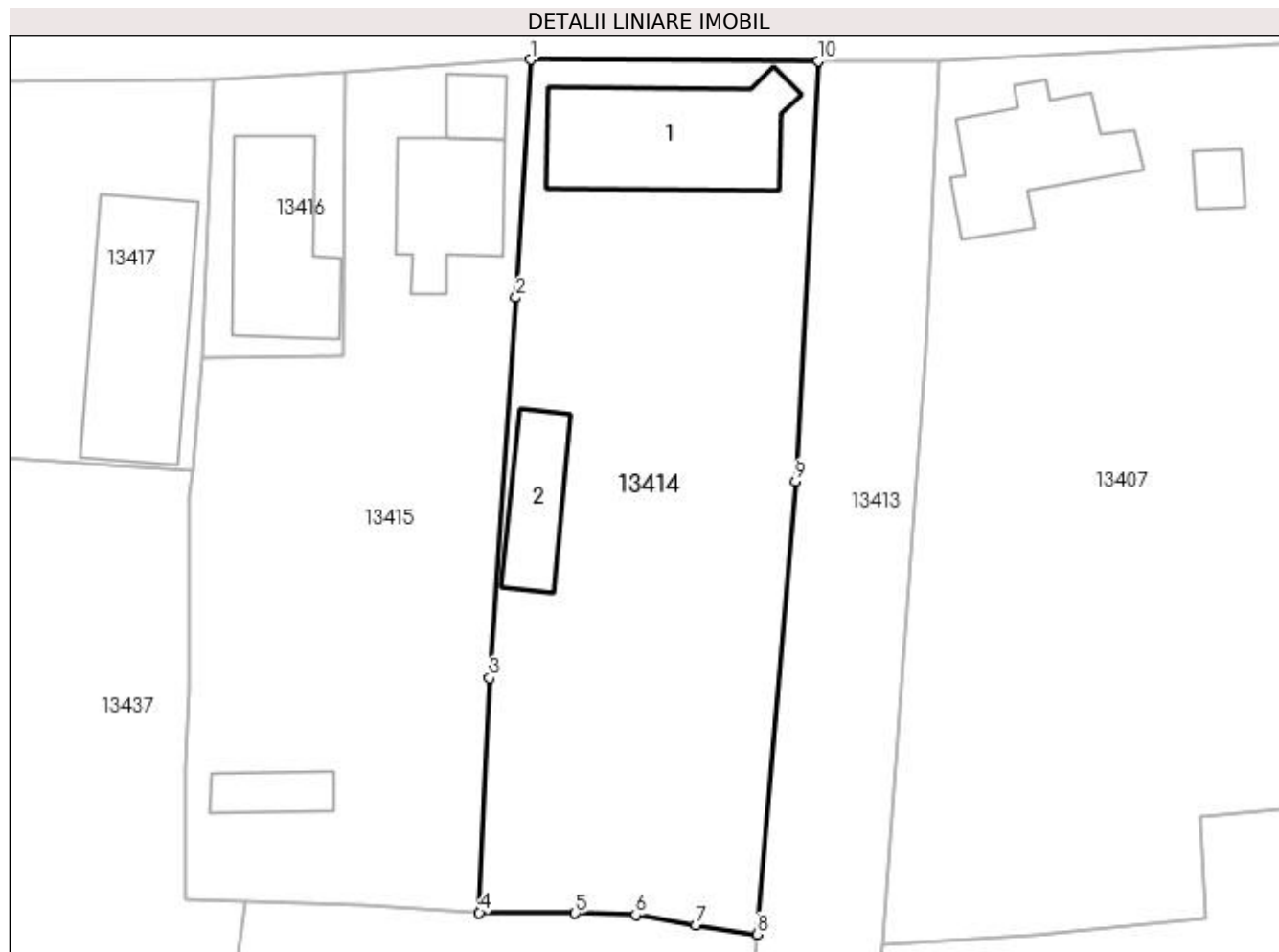
Inscrieri privind dezmembramintele dreptului de proprietate, drepturi reale de garanție și sarcini	Referințe
NU SUNT	

Anexa Nr. 1 La Partea I

Teren

Nr cadastral	Suprafața (mp)*	Observații / Referințe
32263	Din acte: 1.200 Masurata: 1.247	

* Suprafața este determinată în planul de proiecție Stereo 70.



Date referitoare la teren

Crt	Categorie folosință	Intravilan	Suprafața (mp)	Tarla	Parcelă	Nr. topo	Observații / Referințe
1	curți constructii	DA	640	119	961	-	
2	arabil	DA	607	119	961/1,961/2	-	

Date referitoare la construcții

Crt	Număr	Destinație construcție	Supraf. (mp)	Situație juridică	Observații / Referințe
A1.1		construcții de locuințe	124	Cu acte	Nr. niveluri:2; S. construita la sol:124 mp; LOCUINTA
A1.2		construcții anexa	47	Cu acte	Nr. niveluri:1; S. construita la sol:47 mp; Anexa

Lungime Segmente

1) Valorile lungimilor segmentelor sunt obținute din proiecție în plan.

Punct început	X / Y	Punct sfârșit	X / Y	Lungime segment (** (m)
1	419.699,126 299.528,276	2	419.698,096 299.511,396	16.911
2	419.698,096 299.511,396	3	419.696,222 299.484,401	27.06

Punct început	X / Y	Punct sfârşit	X / Y	Lungime segment (** (m)
3	419.696,222 299.484,401	4	419.695,493 299.467,735	16.682
4	419.695,493 299.467,735	5	419.702,287 299.467,691	6.794
5	419.702,287 299.467,691	6	419.706,606 299.467,569	4.321
6	419.706,606 299.467,569	7	419.710,863 299.466,857	4.316
7	419.710,863 299.466,857	8	419.715,224 299.466,194	4.411
8	419.715,224 299.466,194	9	419.717,935 299.498,356	32.276
9	419.717,935 299.498,356	10	419.719,533 299.528,192	29.879
10	419.719,533 299.528,192	1	419.699,126 299.528,276	20.407

** Lungimile segmentelor sunt determinate în planul de proiecție Stereo 70 și sunt rotunjite la 1 milimetru.

*** Distanța dintre puncte este formată din segmente cumulate ce sunt mai mici decât valoarea 1 milimetru.

**DATE DESPRE IMOBILUL NR. 13415**

Oficiul de Cadastru și Publicitate Imobiliară DOLJ
Biroul de Cadastru și Publicitate Imobiliară Craiova

A. Partea I. Descrierea imobilului

TEREN Intravilan

Nr. cadastral vechi:797/2

Adresa: Loc. Leu, Nr. 1184, Jud. Dolj, T119, P960,960/1,960/2

Nr. Crt	Nr cadastral Nr. topografic	Suprafața* (mp)	Observații / Referințe
A1	30023	Din acte: 1.040 Masurata: 1.099	Sector cadastral:13 Teren imprejmuit;

Construcții

Crt	Nr cadastral Nr. topografic	Adresa	Observații / Referințe
A1.1		Loc. Leu, Jud. Dolj	Nr. niveluri:3; S. construita la sol:70 mp; CONSTRUITA DIN BCA, ACOPERITA CU TIGLA
A1.2		Loc. Leu, Jud. Dolj	Nr. niveluri:1; S. construita la sol:19 mp; Anexa
A1.3		Loc. Leu, Jud. Dolj	Nr. niveluri:1; S. construita la sol:25 mp; Anexa

B. Partea II. Proprietari și acte

Inscrieri privitoare la dreptul de proprietate și alte drepturi reale		Referințe
13448 / 01/03/2010		
Act Notarial nr. CVC AUT 232, din 26/02/2010 emis de NP SOROP A.O.;		
B1	Intabulare, drept de PROPRIETATE CUMPARARE, dobandit prin Construire, cota actuala 1/1, cota initiala 1/1 1) TUDOR AUREL 2) TUDOR CONSTANTA, LIPSĂ CNP	A1
/		
Act Normativ nr. LEGEA 7, din 13/03/1996 emis de GUVERNUL ROMANIEI;		
B2	Intabulare, drept de PROPRIETATE, dobandit prin Lege, cota actuala 1/1, cota initiala 1/1 1) TUDOR CONSTANTA, LIPSĂ CNP 2) TUDOR AUREL	A1.1, A1.2, A1.3

C. Partea III. SARCINI .

Inscrieri privind dezmembramintele dreptului de proprietate, drepturi reale de garanție și sarcini	Referințe
NU SUNT	

Anexa Nr. 1 La Partea I

Teren

Nr cadastral	Suprafața (mp)*	Observații / Referințe
30023	Din acte: 1.040 Masurata: 1.099	

* Suprafața este determinată în planul de proiecție Stereo 70.



Date referitoare la teren

Crt	Categorie folosință	Intravilan	Suprafața (mp)	Tarla	Parcelă	Nr. topo	Observații / Referințe
1	curți constructii	DA	250	119	960	-	
2	arabil	DA	849	119	960/1,960/2	-	

Date referitoare la construcții

Crt	Număr	Destinație construcție	Supraf. (mp)	Situație juridică	Observații / Referințe
A1.1		construcții de locuințe	70	Cu acte	Nr. niveluri:3; S. construita la sol:70 mp; CONSTRUITA DIN BCA, ACOPERITA CU TIGLA
A1.2		construcții anexa	19	Cu acte	Nr. niveluri:1; S. construita la sol:19 mp; Anexa
A1.3		construcții anexa	25	Cu acte	Nr. niveluri:1; S. construita la sol:25 mp; Anexa

Lungime Segmente

1) Valorile lungimilor segmentelor sunt obținute din proiecție în plan.

Punct început	X / Y	Punct sfârșit	X / Y	Lungime segment (** (m)
1	419.686,001 299.527,418	2	419.685,876 299.507,311	20.107

Punct început	X / Y	Punct sfârșit	X / Y	Lungime segment (** (m)
2	419.685,876 299.507,311	3	419.675,789 299.507,163	10.088
3	419.675,789 299.507,163	4	419.675,179 299.499,046	8.14
4	419.675,179 299.499,046	5	419.674,955 299.497,393	1.668
5	419.674,955 299.497,393	6	419.674,934 299.483,593	13.8
6	419.674,934 299.483,593	7	419.674,556 299.478,037	5.569
7	419.674,556 299.478,037	8	419.674,596 299.468,688	9.349
8	419.674,596 299.468,688	9	419.678,883 299.468,565	4.289
9	419.678,883 299.468,565	10	419.687,15 299.468,272	8.272
10	419.687,15 299.468,272	11	419.695,493 299.467,735	8.36
11	419.695,493 299.467,735	12	419.696,222 299.484,401	16.682
12	419.696,222 299.484,401	13	419.698,096 299.511,396	27.06
13	419.698,096 299.511,396	14	419.699,126 299.528,276	16.911
14	419.699,126 299.528,276	1	419.686,001 299.527,418	13.153

** Lungimile segmentelor sunt determinate în planul de proiecție Stereo 70 și sunt rotunjite la 1 milimetru.

*** Distanța dintre puncte este formată din segmente cumulate ce sunt mai mici decât valoarea 1 milimetru.

**DATE DESPRE IMOBILUL NR. 13416**

Oficiul de Cadastru și Publicitate Imobiliară DOLJ
Biroul de Cadastru și Publicitate Imobiliară Craiova

A. Partea I. Descrierea imobilului

TEREN Intravilan

Nr. cadastral vechi:797/1

Adresa: Loc. Leu, Nr. 1184, Jud. Dolj, T119, P960,960/1,960/2

Nr. Crt	Nr cadastral Nr. topografic	Suprafața* (mp)	Observații / Referințe
A1	30022	Din acte: 178 Masurata: 194	Sector cadastral:13 Teren imprejmuit;

Construcții

Crt	Nr cadastral Nr. topografic	Adresa	Observații / Referințe
A1.1		Loc. Leu, Nr. 1184, Jud. Dolj, fost T 119, P 960, P 960/1, P 960/2	Nr. niveluri:2; S. construita la sol:93 mp; CONSTRUITA DIN CARAMIDA, ACOPERITA CU TABLA

B. Partea II. Proprietari și acte

Inscrieri privitoare la dreptul de proprietate și alte drepturi reale		Referințe
13448 / 01/03/2010		
Act Notarial nr. ACT DEZMEMBRARE 231, din 26/02/2010 emis de NP SOROP A.O. (INCHEIERE DE RECTIFICARE AUT 1133/15-03-2010 EMIS DE NP SOROP A. O.);		
B1	Intabulare, drept de PROPRIETATESERIA RANGULUI INCHEIEREA CF NR. 54080/25.09.2008, dobandit prin Lege, cota actuala 1/1, cota initiala 1/1 1) TUDOR ELENA	A1, A1.1

C. Partea III. SARCINI .

Inscrieri privind dezmembramintele dreptului de proprietate, drepturi reale de garanție și sarcini	Referințe
NU SUNT	

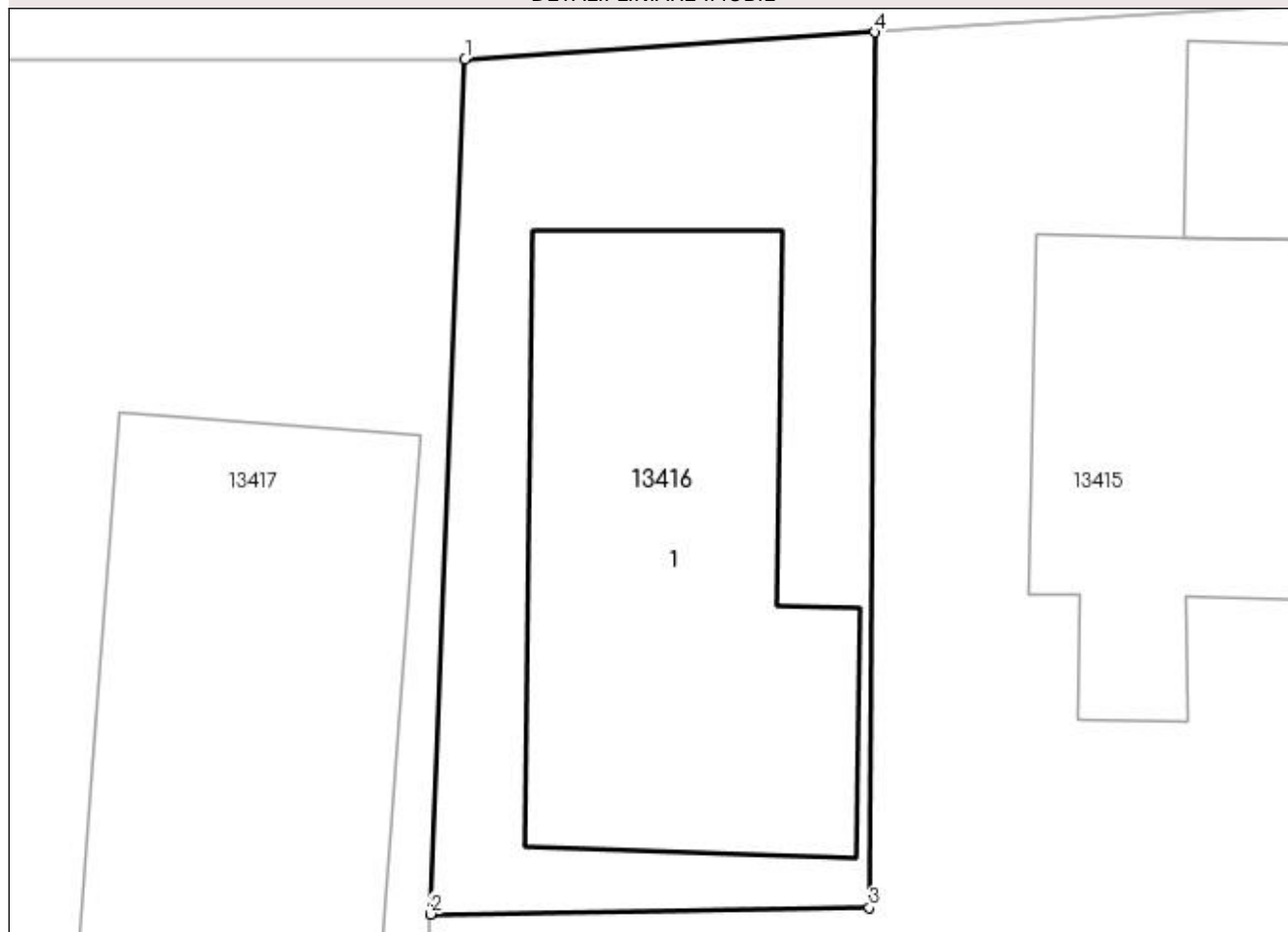
Anexa Nr. 1 La Partea I

Teren

Nr cadastral	Suprafața (mp)*	Observații / Referințe
30022	Din acte: 178 Masurata: 194	

* Suprafața este determinată în planul de proiecție Stereo 70.

DETALII LINIARE IMOBIL



Date referitoare la teren

Crt	Categorie folosință	Intra vilan	Suprafața (mp)	Tarla	Parcelă	Nr. topo	Observații / Referințe
1	curți constructii	DA	194	119	960,960/1, 960/2	-	

Date referitoare la construcții

Crt	Număr	Destinație construcție	Supraf. (mp)	Situație juridică	Observații / Referințe
A1.1		construcții de locuințe	93	Cu acte	Nr. niveluri:2; S. construita la sol:93 mp; CONSTRUITA DIN CARAMIDA, ACOPERITA CU TABLA

Lungime Segmente

1) Valorile lungimilor segmentelor sunt obținute din proiecție în plan.

Punct început	X / Y	Punct sfârșit	X / Y	Lungime segment (** (m)
1	419.676,583 299.526,802	2	419.675,789 299.507,163	19.655
2	419.675,789 299.507,163	3	419.685,876 299.507,311	10.088
3	419.685,876 299.507,311	4	419.686,001 299.527,418	20.107

Punct început	X / Y	Punct sfârșit	X / Y	Lungime segment (** (m)
4	419.686,001 299.527,418	1	419.676,583 299.526,802	9.438

** Lungimile segmentelor sunt determinate în planul de proiecție Stereo 70 și sunt rotunjite la 1 milimetru.

*** Distanța dintre puncte este formată din segmente cumulate ce sunt mai mici decât valoarea 1 milimetru.

**DATE DESPRE IMOBILUL NR. 13417**

Oficiul de Cadastru și Publicitate Imobiliară DOLJ
Biroul de Cadastru și Publicitate Imobiliară Craiova

A. Partea I. Descrierea imobilului

TEREN Intravilan

Adresa: Loc. Leu, Nr. 1186, Jud. Dolj, T119, P959

Nr. Crt	Nr cadastral Nr. topografic	Suprafața* (mp)	Observații / Referințe
A1	33744	Din acte: 750 Masurata: 815	Sector cadastral:13 Teren neimprejmut;

Construcții

Crt	Nr cadastral Nr. topografic	Adresa	Observații / Referințe
A1.1		Loc. Leu, Nr. 1186, Jud. Dolj, TARLAUA 119, PARCELELE 959,959/1	Nr. niveluri:1; S. construita la sol:68 mp; S. construita desfasurata:68 mp; casa de locuit cu regim de inaltime parter
A1.2		Loc. Leu, Nr. 1186, Jud. Dolj, TARLAUA 119, PARCELELE 959,959/1	Nr. niveluri:1; S. construita la sol:130 mp; S. construita desfasurata:130 mp; anexa

B. Partea II. Proprietari și acte

Inscrieri privitoare la dreptul de proprietate și alte drepturi reale		Referințe
197 / 03/01/2019		
Act Administrativ nr. TITLU DE PROPRIETATE NR.3438, din 05/07/2005 emis de COM JUD DOLJ (ACT NOTARIAL NR CONTRACT DE PARTAJ NR.801 DIN 27.09.2017, EMIS DE NP SEBASTIAN TOMITA;ACT NOTARIAL NR CERTIFICAT DE MOSTENITOR NR.26 DIN 18.08.2017, EMIS DE NP SEBASTIAN TOMITA;ACT NOTARIAL NR CERTIFICAT DE MOSTENITOR NR.27 DIN 18.08.2017, EMIS DE NP SEBASTIAN TOMITA;ACT ADMINISTRATIV NR CERTIFICAT DE ATESTARE FISCALA NR.7299 DIN 19.12.2018, EMIS DE PRIMARIA LEU);		
B1	Intabulare, drept de PROPRIETATE, dobandit prin lesire Din Indiviziune, cota actuala 375/815, cota initiala 375/815 1) MITRAN CRISTEL <i>OBSERVATII: DEFUNCTI MITRAN MARIN, MITRAN ION SI ANA</i>	A1
B2	Intabulare, drept de PROPRIETATE, dobandit prin lesire Din Indiviziune, cota actuala 375/815, cota initiala 375/815 1) DUMITRU IULIANA <i>OBSERVATII: DEFUNCTI MITRAN MARIN, MITRAN ION SI ANA</i>	A1
B3	Intabulare, drept de PROPRIETATE, dobandit prin lesire Din Indiviziune, cota actuala 1/2, cota initiala 1/2 1) MITRAN CRISTEL <i>OBSERVATII: DEFUNCTI MITRAN MARIN, MITRAN ION SI ANA</i>	A1.1, A1.2
B4	Intabulare, drept de PROPRIETATE, dobandit prin lesire Din Indiviziune, cota actuala 1/2, cota initiala 1/2 1) DUMITRU IULIANA <i>OBSERVATII: DEFUNCTI MITRAN MARIN, MITRAN ION SI ANA</i>	A1.1, A1.2
/		
Act Normativ nr. LEGEA 7, din 13/03/1996 emis de GUVERNUL ROMANIEI;		
B5	Inscrierea posesiei, drept de PROPRIETATE, dobandit prin Constituire, cota actuala 65/815, cota initiala 65/815 1) MITRAN CRISTEL 2) DUMITRU IULIANA	A1

C. Partea III. SARCINI .

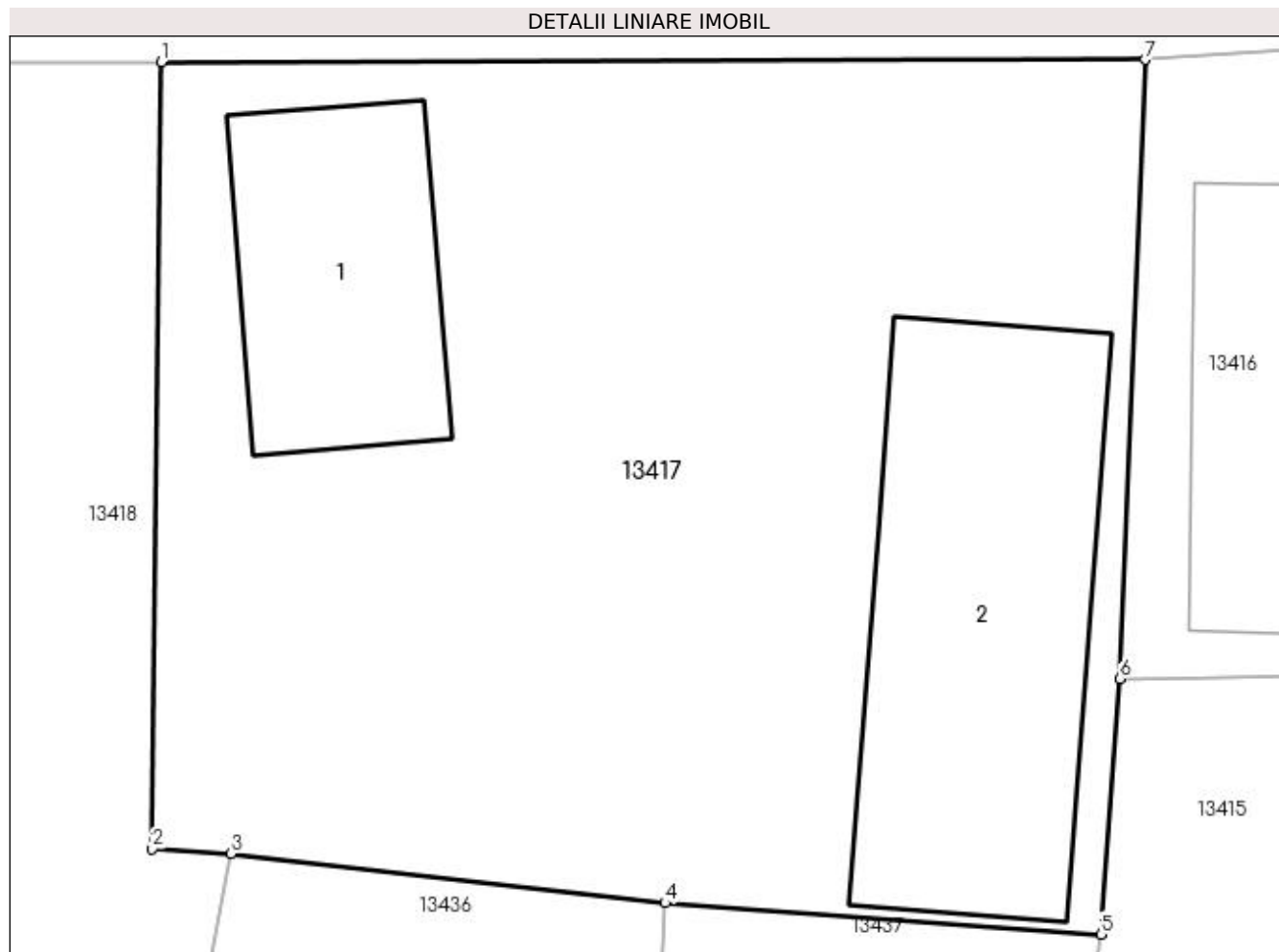
Inscrieri privind dezmembramentele dreptului de proprietate, drepturi reale de garanție și sarcini	Referințe
NU SUNT	

Anexa Nr. 1 La Partea I

Teren

Nr cadastral	Suprafața (mp)*	Observații / Referințe
33744	Din acte: 750 Masurata: 815	

* Suprafața este determinată în planul de proiecție Stereo 70.



Date referitoare la teren

Crt	Categorie folosință	Intra vilan	Suprafața (mp)	Tarla	Parcelă	Nr. topo	Observații / Referințe
1	curți constructii	DA	815	119	959	-	

Date referitoare la construcții

Crt	Număr	Destinație construcție	Supraf. (mp)	Situație juridică	Observații / Referințe
A1.1		construcții de locuințe	68	Cu acte	Nr. niveluri:1; S. construita la sol:68 mp; S. construita desfasurata:68 mp; casa de locuit cu regim de inatlime parter
A1.2		construcții anexa	130	Cu acte	Nr. niveluri:1; S. construita la sol:130 mp; S. construita desfasurata:130 mp; anexa

Lungime Segmente

1) Valorile lungimilor segmentelor sunt obținute din proiecție în plan.

Punct început	X / Y	Punct sfârșit	X / Y	Lungime segment (** (m)
1	419.645,357 299.526,731	2	419.645,072 299.501,758	24.975
2	419.645,072 299.501,758	3	419.647,569 299.501,613	2.501

Punct început	X / Y	Punct sfârșit	X / Y	Lungime segment (** (m)
3	419.647,569 299.501,613	4	419.661,353 299.500,038	13.874
4	419.661,353 299.500,038	5	419.675,179 299.499,046	13.862
5	419.675,179 299.499,046	6	419.675,789 299.507,163	8.14
6	419.675,789 299.507,163	7	419.676,583 299.526,802	19.655
7	419.676,583 299.526,802	1	419.645,357 299.526,731	31.226

** Lungimile segmentelor sunt determinate în planul de proiecție Stereo 70 și sunt rotunjite la 1 milimetru.

*** Distanța dintre puncte este formată din segmente cumulate ce sunt mai mici decât valoarea 1 milimetru.

**DATE DESPRE IMOBILUL NR. 13418**

Oficiul de Cadastru și Publicitate Imobiliară DOLJ
Biroul de Cadastru și Publicitate Imobiliară Craiova

A. Partea I. Descrierea imobilului

TEREN Intravilan

Adresa: Loc. Leu, Nr. 1188, Jud. Dolj, T119, P958,958/1

Nr. Crt	Nr cadastral Nr. topografic	Suprafața* (mp)	Observații / Referințe
A1	33551	Din acte: 650 Masurata: 696	Sector cadastral:13 Teren neimprejmit;

B. Partea II. Proprietari și acte

Inscrieri privitoare la dreptul de proprietate și alte drepturi reale		Referințe
81410 / 17/04/2018		
Act Administrativ nr. TITLU DE PROPRIETATE NR.3395, din 22/06/2005 emis de COM JUD DOLJ (ACT NOTARIAL NR CERTIFICAT DE MOSTENITOR NR.115 DIN 25.08.2015, EMIS DE NP DANA TOMITA);		
B1	Intabulare, drept de PROPRIETATE, dobandit prin Succesiune, cota actuala 325/696, cota initiala 325/696 1) DUMITRU IULIANA <i>OBSERVATII: TUDOR IOANA SI MITRAN ION</i>	A1
B2	Intabulare, drept de PROPRIETATE, dobandit prin Succesiune, cota actuala 325/696, cota initiala 325/696 1) MITRAN CRISTEL	A1
/		
Act Normativ nr. LEGEA 7, din 13/03/1996 emis de GUVERNUL ROMANIEI;		
B3	Inscrierea posesiei, drept de PROPRIETATE, dobandit prin Constituire, cota actuala 46/696, cota initiala 46/696 1) DUMITRU IULIANA 2) MITRAN CRISTEL	A1

C. Partea III. SARCINI .

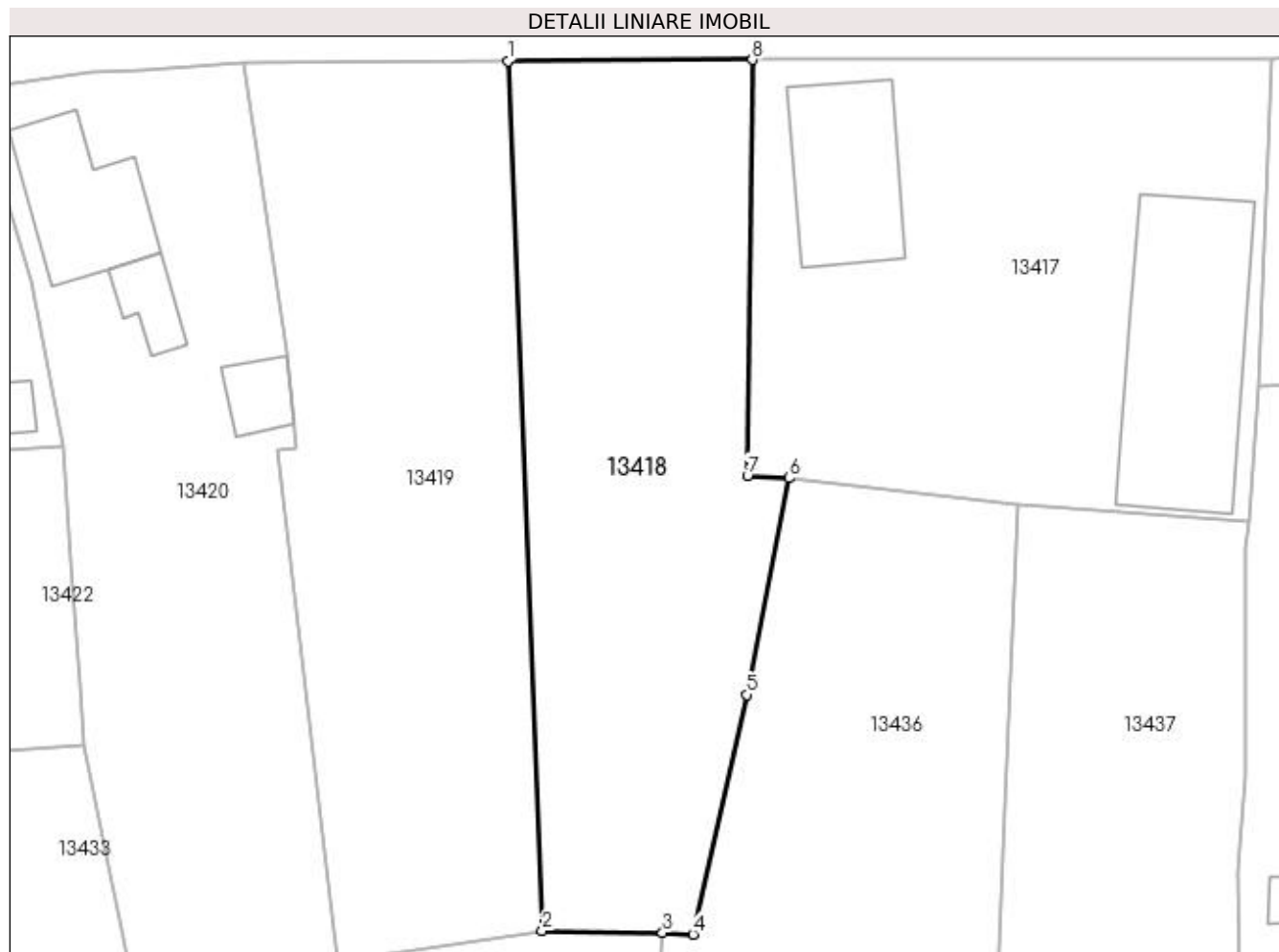
Inscrieri privind dezmembramintele dreptului de proprietate, drepturi reale de garanție și sarcini	Referințe
NU SUNT	

Anexa Nr. 1 La Partea I

Teren

Nr cadastral	Suprafața (mp)*	Observații / Referințe
33551	Din acte: 650 Masurata: 696	

* Suprafața este determinată în planul de proiecție Stereo 70.



Date referitoare la teren

Crt	Categorie folosință	Intra vilan	Suprafața (mp)	Tarla	Parcelă	Nr. topo	Observații / Referințe
1	curți constructii	DA	254	119	958	-	
2	arabil	DA	442	119	958/1	-	

Lungime Segmente

1) Valorile lungimilor segmentelor sunt obținute din proiecție în plan.

Punct început	X / Y	Punct sfârșit	X / Y	Lungime segment (** (m)
1	419.630,679 299.526,661	2	419.632,734 299.474,42	52.281
2	419.632,734 299.474,42	3	419.639,954 299.474,297	7.221
3	419.639,954 299.474,297	4	419.641,79 299.474,204	1.838
4	419.641,79 299.474,204	5	419.645,022 299.488,593	14.748

Punct început	X / Y	Punct sfârșit	X / Y	Lungime segment (** (m)
5	419.645,022 299.488,593	6	419.647,569 299.501,613	13.267
6	419.647,569 299.501,613	7	419.645,072 299.501,758	2.501
7	419.645,072 299.501,758	8	419.645,357 299.526,731	24.975
8	419.645,357 299.526,731	1	419.630,679 299.526,661	14.678

** Lungimile segmentelor sunt determinate în planul de proiecție Stereo 70 și sunt rotunjite la 1 milimetru.

*** Distanța dintre puncte este formată din segmente cumulate ce sunt mai mici decât valoarea 1 milimetru.

**DATE DESPRE IMOBILUL NR. 13419**

Oficiul de Cadastru și Publicitate Imobiliară DOLJ
Biroul de Cadastru și Publicitate Imobiliară Craiova

A. Partea I. Descrierea imobilului

TEREN Intravilan

Nr. CF vechi:784
Nr. cadastral vechi:806/2

Adresa: Loc. Leu, Nr. 1190, Jud. Dolj, T119, P957 957/1

Nr. Crt	Nr cadastral Nr. topografic	Suprafața* (mp)	Observații / Referințe
A1	30137	746	Sector cadastral:13 Teren neimprejmuit;

B. Partea II. Proprietari și acte

Inscrieri privitoare la dreptul de proprietate și alte drepturi reale		Referințe
52128 / 12/08/2010		
Act Notarial nr. CONTRACT DE VANZARE-CUMPARARE AUT 4051, din 11/08/2010 emis de NP STEFANESCU FL;		
B1	Intabulare, drept de PROPRIETATECUMPARARE, dobandit prin Conventie, cota actuala 1/1, cota initiala 1/1	A1
	1) CHEUNARU VASILE 2) CHEUNARU VASILICA	

C. Partea III. SARCINI .

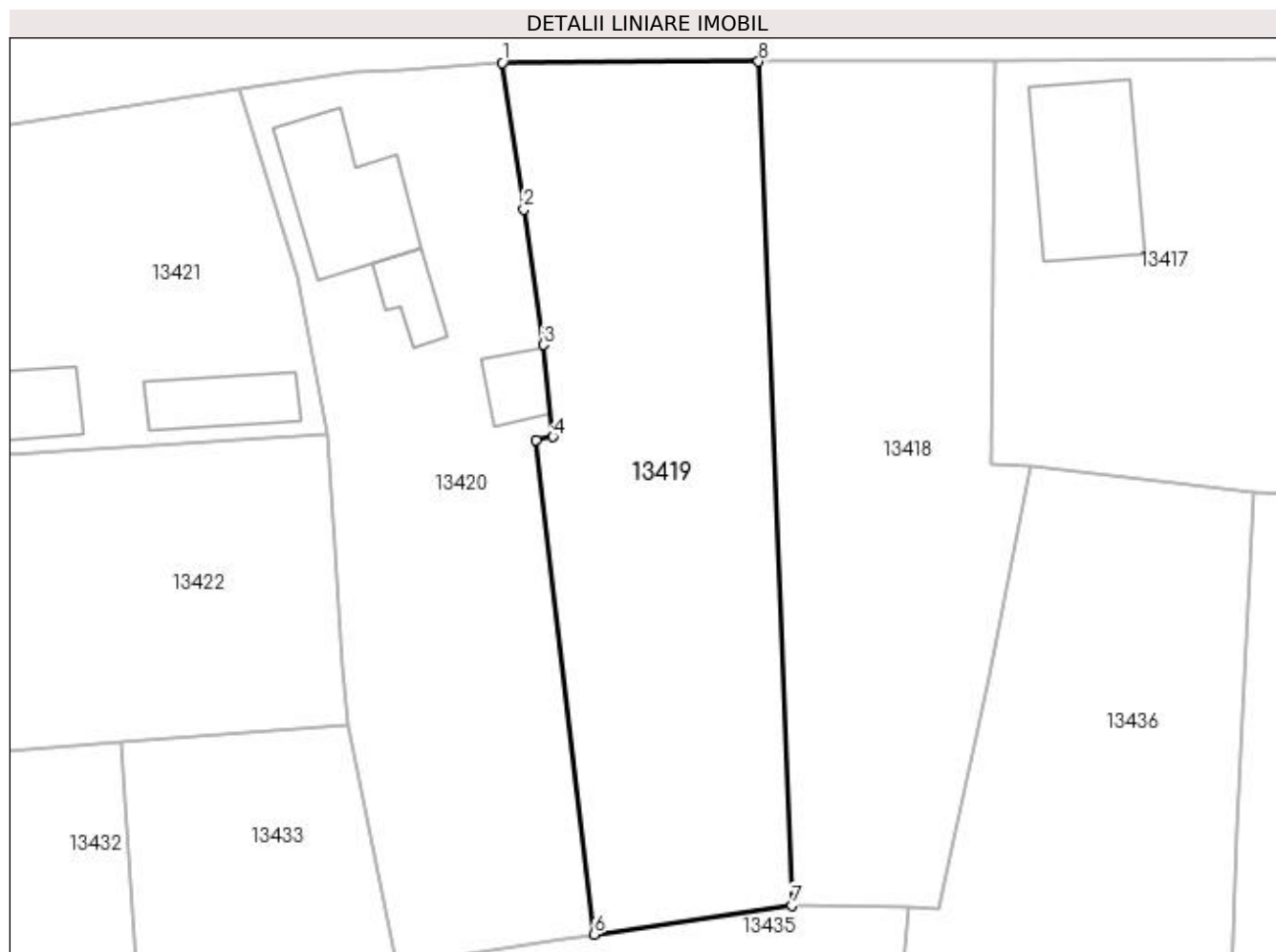
Inscrieri privind dezmembramintele dreptului de proprietate, drepturi reale de garanție și sarcini	Referințe
NU SUNT	

Anexa Nr. 1 La Partea I

Teren

Nr cadastral	Suprafața (mp)*	Observații / Referințe
30137	746	

* Suprafața este determinată în planul de proiecție Stereo 70.



Date referitoare la teren

Crt	Categorie folosință	Intra vilan	Suprafața (mp)	Tarla	Parcelă	Nr. topo	Observații / Referințe
1	curți constructii	DA	746	119	957 957/1	-	

Lungime Segmente

1) Valorile lungimilor segmentelor sunt obținute din proiecție în plan.

Punct început	X / Y	Punct sfârșit	X / Y	Lungime segment (** (m)
1	419.614,81 299.526,592	2	419.616,131 299.517,511	9.177
2	419.616,131 299.517,511	3	419.617,352 299.509,123	8.476
3	419.617,352 299.509,123	4	419.617,939 299.503,428	5.725
4	419.617,939 299.503,428	5	419.616,875 299.503,238	1.081
5	419.616,875 299.503,238	6	419.620,495 299.472,62	30.831

Punct început	X / Y	Punct sfârșit	X / Y	Lungime segment (** (m)
6	419.620,495 299.472,62	7	419.632,734 299.474,42	12.371
7	419.632,734 299.474,42	8	419.630,679 299.526,661	52.281
8	419.630,679 299.526,661	1	419.614,81 299.526,592	15.869

** Lungimile segmentelor sunt determinate în planul de proiecție Stereo 70 și sunt rotunjite la 1 milimetru.

*** Distanța dintre puncte este formată din segmente cumulate ce sunt mai mici decât valoarea 1 milimetru.

**DATE DESPRE IMOBILUL NR. 13420**

Oficiul de Cadastru și Publicitate Imobiliară DOLJ
Biroul de Cadastru și Publicitate Imobiliară Craiova

A. Partea I. Descrierea imobilului

TEREN Intravilan

Adresa: Loc. Leu, Jud. Dolj, T119, P957, 957/1

Nr. Crt	Nr cadastral Nr. topografic	Suprafața* (mp)	Observații / Referințe
A1		Din acte: 1.512 Masurata: 759	Sector cadastral:13 Teren neimprejmuit;

Construcții

Crt	Nr cadastral Nr. topografic	Adresa	Observații / Referințe
A1.1		Loc. Leu, Jud. Dolj	Nr. niveluri:1; S. construita la sol:57 mp; CONSTRUITA DIN CARAMIDA, ACOPERITA CU TIGLA
A1.2		Loc. Leu, Jud. Dolj	Nr. niveluri:1; S. construita la sol:16 mp; Anexa
A1.3		Loc. Leu, Jud. Dolj	Nr. niveluri:1; S. construita la sol:16 mp; Anexa

B. Partea II. Proprietari și acte

Inscrieri privitoare la dreptul de proprietate și alte drepturi reale	Referințe
/	
Act Administrativ nr. TDP 932-46046, din 18/04/1997 emis de CONSILIUL JUDETEAN DOLJ;	
B1	A1
Intabulare, drept de PROPRIETATE, dobandit prin Reconstituire, cota actuala 1/1, cota initiala 1/1 1) TUDOSIE IOANA, LIPSĂ CNP	
Act Normativ nr. LEGEA 7, din 13/03/1996 emis de GUVERNUL ROMANIEI;	
B2	A1.1, A1.2, A1.3
Intabulare, drept de PROPRIETATE, dobandit prin Lege, cota actuala 1/1, cota initiala 1/1 1) TUDOSIE IOANA, LIPSĂ CNP	

C. Partea III. SARCINI .

Inscrieri privind dezmembramintele dreptului de proprietate, drepturi reale de garanție și sarcini	Referințe
NU SUNT	

Anexa Nr. 1 La Partea I

Teren

Nr cadastral	Suprafața (mp)*	Observații / Referințe
	Din acte: 1.512 Masurata: 759	

* Suprafața este determinată în planul de proiecție Stereo 70.



Date referitoare la teren

Crt	Categorie folosință	Intravilan	Suprafața (mp)	Tarla	Parcelă	Nr. topo	Observații / Referințe
1	curți constructii	DA	347	119	957	-	
2	arabil	DA	412	119	957/1	-	

Date referitoare la construcții

Crt	Număr	Destinație construcție	Supraf. (mp)	Situație juridică	Observații / Referințe
A1.1		construcții de locuințe	57	Cu acte	Nr. niveluri:1; S. construita la sol:57 mp; CONSTRUITA DIN CARAMIDA, ACOPERITA CU TIGLA
A1.2		construcții anexa	16	Cu acte	Nr. niveluri:1; S. construita la sol:16 mp; Anexa
A1.3		construcții anexa	16	Cu acte	Nr. niveluri:1; S. construita la sol:16 mp; Anexa

Lungime Segmente

1) Valorile lungimilor segmentelor sunt obținute din proiecție în plan.

Punct început	X / Y	Punct sfârșit	X / Y	Lungime segment (** (m))
1	419.598,535 299.524,968	2	419.602,086 299.513,403	12.098

Punct început	X / Y	Punct sfârșit	X / Y	Lungime segment (** (m)
2	419.602,086 299.513,403	3	419.604,008 299.503,544	10.045
3	419.604,008 299.503,544	4	419.604,447 299.496,628	6.93
4	419.604,447 299.496,628	5	419.604,938 299.489,175	7.469
5	419.604,938 299.489,175	6	419.605,224 299.485,607	3.579
6	419.605,224 299.485,607	7	419.608,212 299.470,705	15.199
7	419.608,212 299.470,705	8	419.618,619 299.472,386	10.542
8	419.618,619 299.472,386	9	419.620,495 299.472,62	1.89
9	419.620,495 299.472,62	10	419.616,875 299.503,238	30.831
10	419.616,875 299.503,238	11	419.617,939 299.503,428	1.081
11	419.617,939 299.503,428	12	419.617,352 299.509,123	5.725
12	419.617,352 299.509,123	13	419.616,131 299.517,511	8.476
13	419.616,131 299.517,511	14	419.614,81 299.526,592	9.177
14	419.614,81 299.526,592	15	419.608,642 299.526,096	6.188
15	419.608,642 299.526,096	16	419.605,625 299.526,025	3.018
16	419.605,625 299.526,025	1	419.598,535 299.524,968	7.168

** Lungimile segmentelor sunt determinate în planul de proiecție Stereo 70 și sunt rotunjite la 1 milimetru.

*** Distanța dintre puncte este formată din segmente cumulate ce sunt mai mici decât valoarea 1 milimetru.

**DATE DESPRE IMOBILUL NR. 13421**

Oficiul de Cadastru și Publicitate Imobiliară DOLJ
Biroul de Cadastru și Publicitate Imobiliară Craiova

A. Partea I. Descrierea imobilului

TEREN Intravilan

Adresa: Loc. Leu, Jud. Dolj, T119, P955

Nr. Crt	Nr cadastral Nr. topografic	Suprafața* (mp)	Observații / Referințe
A1	34574	Din acte: 456 Masurata: 478	Sector cadastral:13 Teren imprejmuit;

Construcții

Crt	Nr cadastral Nr. topografic	Adresa	Observații / Referințe
A1.1		Loc. Leu, Jud. Dolj	Nr. niveluri:1; S. construita la sol:35 mp; LOCUINTA
A1.2		Loc. Leu, Jud. Dolj	Nr. niveluri:1; S. construita la sol:29 mp; ANEXA

B. Partea II. Proprietari și acte

Inscrieri privitoare la dreptul de proprietate și alte drepturi reale		Referințe
14806 / 30/01/2020		
Act Notarial nr. CONTRACT DE VANZARE AUT. NR. 165, din 29/01/2020 emis de TOMITA DANA EUGENIA;		
B1	Intabulare, drept de PROPRIETATE, dobandit prin Conventie, cota actuala 1/1, cota initiala 1/1 1) DUMITRU IULIANA 2) DUMITRU GHEORGHE-FLORIAN	A1
/		
Act Normativ nr. LEGEA 7, din 13/03/1996 emis de GUVERNUL ROMANIEI;		
B2	Intabulare, drept de PROPRIETATE, dobandit prin Lege, cota actuala 1/1, cota initiala 1/1 1) DUMITRU GHEORGHE-FLORIAN 2) DUMITRU IULIANA	A1.1, A1.2

C. Partea III. SARCINI .

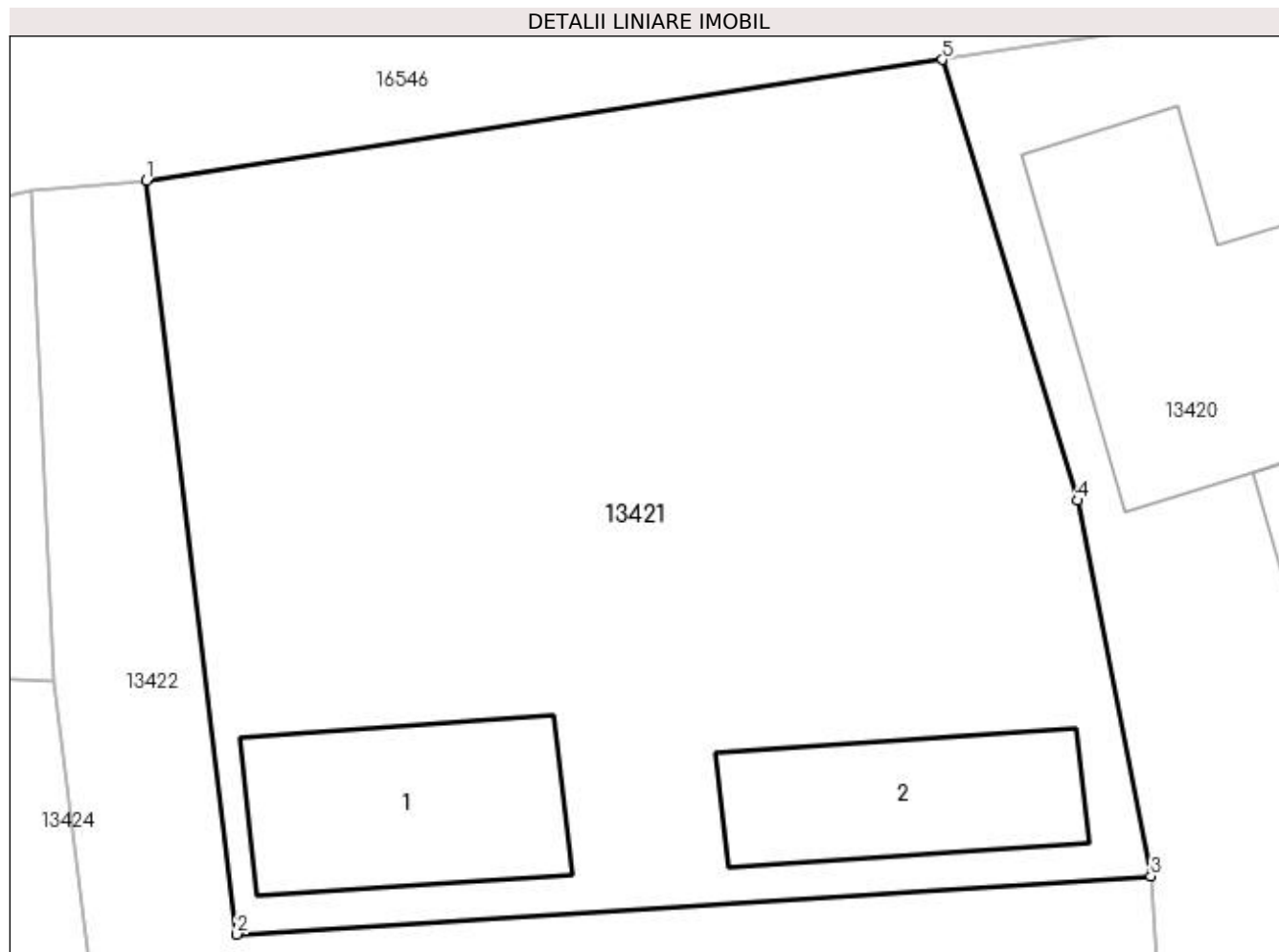
Inscrieri privind dezmembramintele dreptului de proprietate, drepturi reale de garanție și sarcini	Referințe
NU SUNT	

Anexa Nr. 1 La Partea I

Teren

Nr cadastral	Suprafața (mp)*	Observații / Referințe
34574	Din acte: 456 Masurata: 478	

* Suprafața este determinată în planul de proiecție Stereo 70.



Date referitoare la teren

Crt	Categorie folosință	Intra vilan	Suprafața (mp)	Tarla	Parcelă	Nr. topo	Observații / Referințe
1	arabil	DA	360	119	955	-	
2	vie	DA	118	119	955	-	

Date referitoare la construcții

Crt	Număr	Destinație construcție	Supraf. (mp)	Situație juridică	Observații / Referințe
A1.1		construcții de locuințe	35	Cu acte	Nr. niveluri:1; S. construita la sol:35 mp; LOCUINTA
A1.2		construcții anexa	29	Cu acte	Nr. niveluri:1; S. construita la sol:29 mp; ANEXA

Lungime Segmente

1) Valorile lungimilor segmentelor sunt obținute din proiecție în plan.

Punct început	X / Y	Punct sfârșit	X / Y	Lungime segment (** (m))
1	419.577,652 299.521,797	2	419.580,025 299.502,021	19.918
2	419.580,025 299.502,021	3	419.604,008 299.503,544	24.031

Punct început	X / Y	Punct sfârșit	X / Y	Lungime segment (** (m)
3	419.604,008 299.503,544	4	419.602,086 299.513,403	10.045
4	419.602,086 299.513,403	5	419.598,535 299.524,968	12.098
5	419.598,535 299.524,968	1	419.577,652 299.521,797	21.122

** Lungimile segmentelor sunt determinate în planul de proiecție Stereo 70 și sunt rotunjite la 1 milimetru.

*** Distanța dintre puncte este formată din segmente cumulate ce sunt mai mici decât valoarea 1 milimetru.

**DATE DESPRE IMOBILUL NR. 13422**

Oficiul de Cadastru și Publicitate Imobiliară DOLJ
Biroul de Cadastru și Publicitate Imobiliară Craiova

A. Partea I. Descrierea imobilului

TEREN Intravilan

Nr. CF vechi:397
Nr. cadastral vechi:479

Adresa: Loc. Leu, Nr. 1193, Jud. Dolj, T119, P956

Nr. Crt	Nr cadastral Nr. topografic	Suprafața* (mp)	Observații / Referințe
A1	33249	Din acte: 550 Masurata: 568	Sector cadastral:13 Teren imprejmuit;

B. Partea II. Proprietari și acte

Inscrieri privitoare la dreptul de proprietate și alte drepturi reale		Referințe
162394 / 24/10/2017		
Act Notarial nr. CONTRACT DE VANZARE AUTENTIC 5419, din 24/10/2017 emis de NP DIACONU CRISTIAN;		
B1	Intabulare, drept de PROPRIETATE, dobandit prin Conventie, cota actuala 1/1, cota initiala 1/1 1) ȚINȚAREA GEORGIANA-IULIANA	A1

C. Partea III. SARCINI .

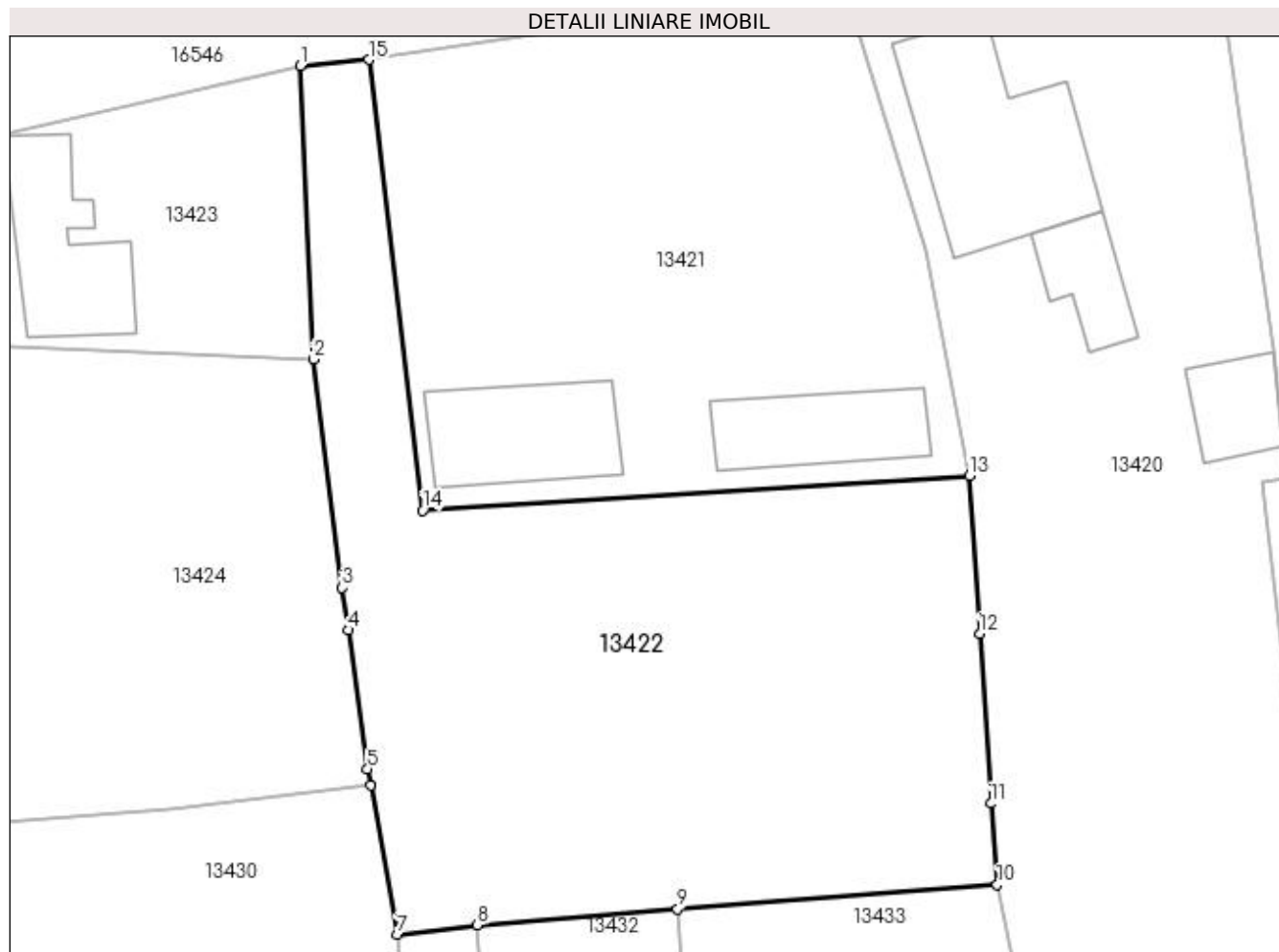
Inscrieri privind dezmembramintele dreptului de proprietate, drepturi reale de garanție și sarcini	Referințe
NU SUNT	

Anexa Nr. 1 La Partea I

Teren

Nr cadastral	Suprafața (mp)*	Observații / Referințe
33249	Din acte: 550 Masurata: 568	

* Suprafața este determinată în planul de proiecție Stereo 70.



Date referitoare la teren

Crt	Categorie folosință	Intra vilan	Suprafața (mp)	Tarla	Parcelă	Nr. topo	Observații / Referințe
1	curți constructii	DA	568	119	956	-	

Lungime Segmente

1) Valorile lungimilor segmentelor sunt obținute din proiecție în plan.

Punct început	X / Y	Punct sfârșit	X / Y	Lungime segment (** (m)
1	419.574,637 299.521,524	2	419.575,215 299.508,666	12.871
2	419.575,215 299.508,666	3	419.576,49 299.498,635	10.112
3	419.576,49 299.498,635	4	419.576,748 299.496,777	1.876
4	419.576,748 299.496,777	5	419.577,599 299.490,687	6.149
5	419.577,599 299.490,687	6	419.577,732 299.489,962	0.737

Punct început	X / Y	Punct sfârșit	X / Y	Lungime segment (** (m)
6	419.577,732 299.489,962	7	419.578,902 299.483,437	6.629
7	419.578,902 299.483,437	8	419.582,423 299.483,839	3.544
8	419.582,423 299.483,839	9	419.591,201 299.484,55	8.806
9	419.591,201 299.484,55	10	419.605,224 299.485,607	14.063
10	419.605,224 299.485,607	11	419.604,938 299.489,175	3.579
11	419.604,938 299.489,175	12	419.604,447 299.496,628	7.469
12	419.604,447 299.496,628	13	419.604,008 299.503,544	6.93
13	419.604,008 299.503,544	14	419.580,025 299.502,021	24.031
14	419.580,025 299.502,021	15	419.577,652 299.521,797	19.918
15	419.577,652 299.521,797	1	419.574,637 299.521,524	3.027

** Lungimile segmentelor sunt determinate în planul de proiecție Stereo 70 și sunt rotunjite la 1 milimetru.

*** Distanța dintre puncte este formată din segmente cumulate ce sunt mai mici decât valoarea 1 milimetru.

**DATE DESPRE IMOBILUL NR. 13423**

Oficiul de Cadastru și Publicitate Imobiliară DOLJ
Biroul de Cadastru și Publicitate Imobiliară Craiova

A. Partea I. Descrierea imobilului

TEREN Intravilan

Adresa: Loc. Leu, Jud. Dolj, T119, P953

Nr. Crt	Nr cadastral Nr. topografic	Suprafața* (mp)	Observații / Referințe
A1		Din acte: 161 Masurata: 150	Sector cadastral:13 Teren imprejmuit;

Construcții

Crt	Nr cadastral Nr. topografic	Adresa	Observații / Referințe
A1.1		Loc. Leu, Jud. Dolj	Nr. niveluri:2; S. construita la sol:34 mp; CONSTRUITA DIN CARAMIDA, ACOPERITA CU TABLA

B. Partea II. Proprietari și acte

Inscrieri privitoare la dreptul de proprietate și alte drepturi reale		Referințe
/		
Act Administrativ nr. TDP 1689-44791, din 06/08/1999 emis de CONSILIUL JUDETEAN DOLJ;		
B1	Intabulare, drept de PROPRIETATE, dobandit prin Reconstituire, cota actuala 1/1, cota initiala 1/1 1) TINTAREA MARIN 2) ȚĂNȚĂREA ION, LIPSĂ CNP	A1
Act Normativ nr. LEGEA 7, din 13/03/1996 emis de GUVERNUL ROMANIEI;		
B2	Intabulare, drept de PROPRIETATE, dobandit prin Lege, cota actuala 1/1, cota initiala 1/1 1) ȚĂNȚĂREA ION, LIPSĂ CNP 2) TINTAREA MARIN	A1.1

C. Partea III. SARCINI .

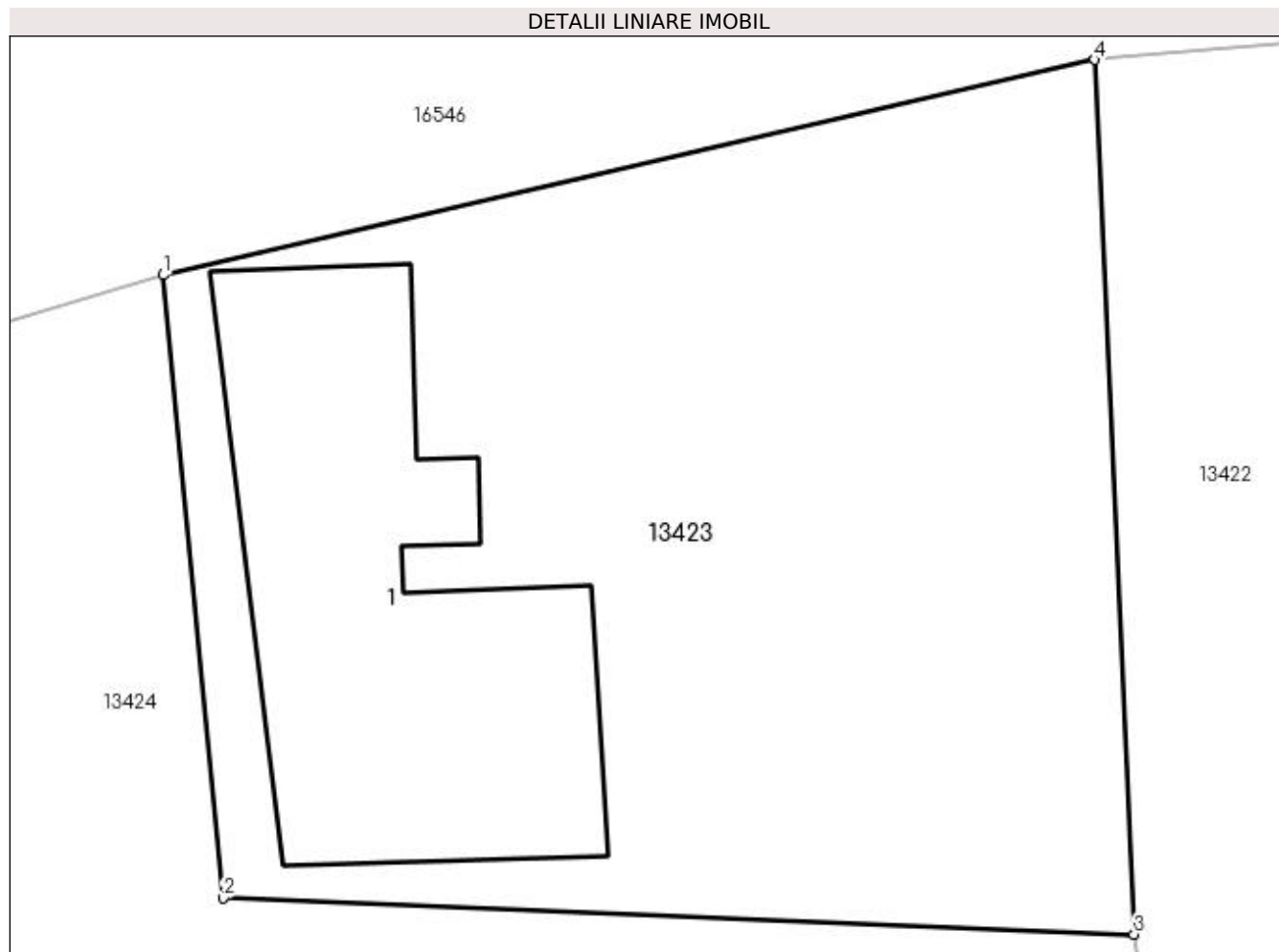
Inscrieri privind dezmembramintele dreptului de proprietate, drepturi reale de garanție și sarcini	Referințe
NU SUNT	

Anexa Nr. 1 La Partea I

Teren

Nr cadastral	Suprafața (mp)*	Observații / Referințe
	Din acte: 161 Masurata: 150	

* Suprafața este determinată în planul de proiecție Stereo 70.



Date referitoare la teren

Crt	Categorie folosință	Intra vilan	Suprafața (mp)	Tarla	Parcelă	Nr. topo	Observații / Referințe
1	curți constructii	DA	150	119	953	-	

Date referitoare la construcții

Crt	Număr	Destinație construcție	Supraf. (mp)	Situație juridică	Observații / Referințe
A1.1		construcții de locuințe	34	Cu acte	Nr. niveluri:2; S. construita la sol:34 mp; CONSTRUITA DIN CARAMIDA, ACOPERITA CU TABLA

Lungime Segmente

1) Valorile lungimilor segmentelor sunt obținute din proiecție în plan.

Punct început	X / Y	Punct sfârșit	X / Y	Lungime segment (** (m)
1	419.560,94 299.518,361	2	419.561,818 299.509,2	9.203
2	419.561,818 299.509,2	3	419.575,215 299.508,666	13.408
3	419.575,215 299.508,666	4	419.574,637 299.521,524	12.871

Punct început	X / Y	Punct sfârșit	X / Y	Lungime segment (** (m)
4	419.574,637 299.521,524	1	419.560,94 299.518,361	14.057

** Lungimile segmentelor sunt determinate în planul de proiecție Stereo 70 și sunt rotunjite la 1 milimetru.

*** Distanța dintre puncte este formată din segmente cumulate ce sunt mai mici decât valoarea 1 milimetru.

**DATE DESPRE IMOBILUL NR. 13424**

Oficiul de Cadastru și Publicitate Imobiliară DOLJ
Biroul de Cadastru și Publicitate Imobiliară Craiova

A. Partea I. Descrierea imobilului

TEREN Intravilan

Adresa: Loc. Leu, Nr. 1194, Jud. Dolj, T119, P954

Nr. Crt	Nr cadastral Nr. topografic	Suprafața* (mp)	Observații / Referințe
A1		Din acte: 702 Masurata: 683	Sector cadastral:13 Teren imprejmuit;

B. Partea II. Proprietari și acte

Inscrieri privitoare la dreptul de proprietate și alte drepturi reale		Referințe
/		
Act Administrativ nr. TDP 20263, din 06/11/2017 emis de CONSILIUL JUDETEAN DOLJ;		
B1	Intabulare, drept de PROPRIETATE, dobandit prin Reconstituire, cota actuala 1/1, cota initiala 1/1 1) TOMA MARIA	A1

C. Partea III. SARCINI .

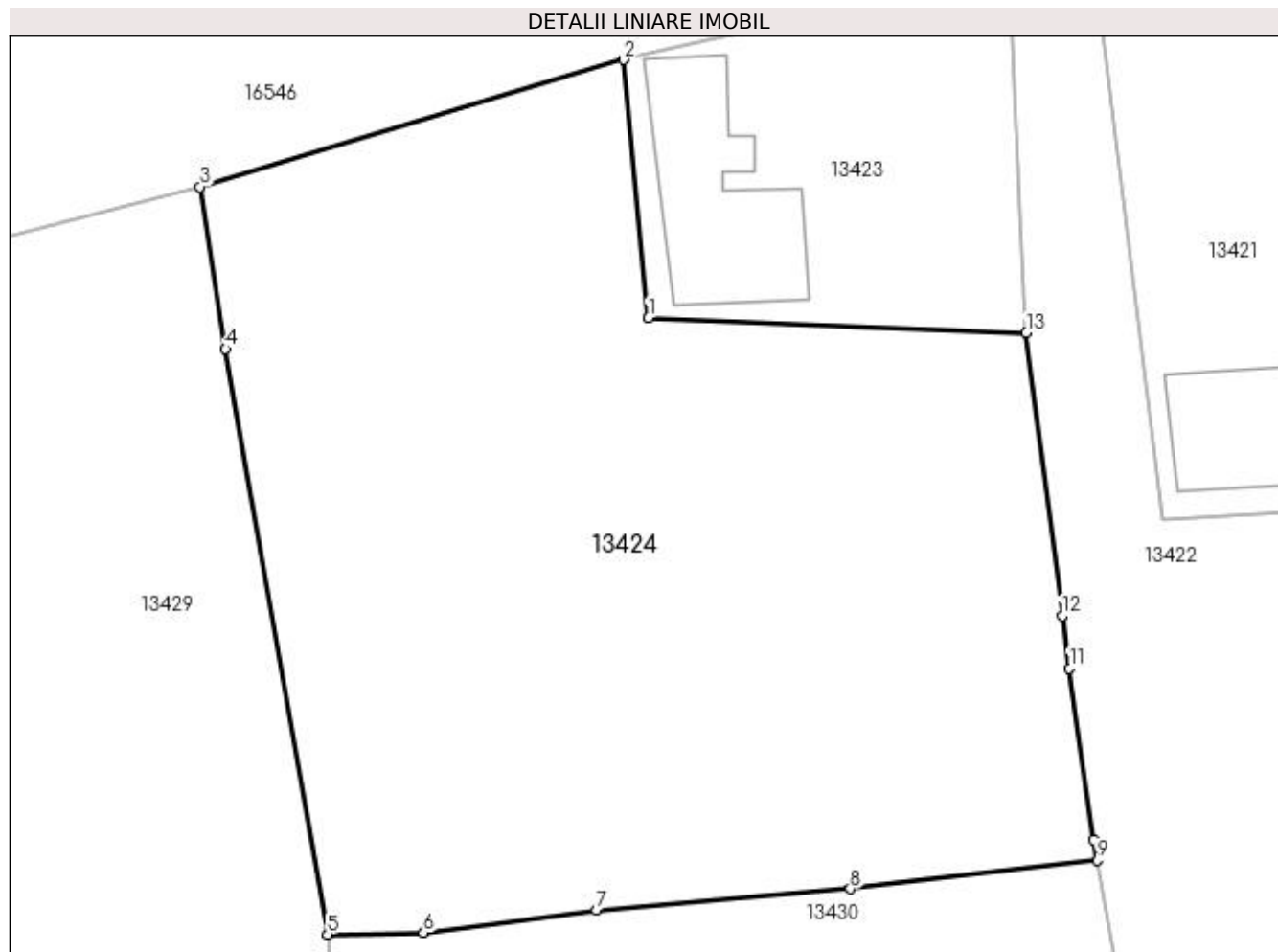
Inscrieri privind dezmembramintele dreptului de proprietate, drepturi reale de garanție și sarcini	Referințe
NU SUNT	

Anexa Nr. 1 La Partea I

Teren

Nr cadastral	Suprafața (mp)*	Observații / Referințe
	Din acte: 702 Masurata: 683	

* Suprafața este determinată în planul de proiecție Stereo 70.



Date referitoare la teren

Crt	Categorie folosință	Intra vilan	Suprafața (mp)	Tarla	Parcelă	Nr. topo	Observații / Referințe
1	arabil	DA	683	119	954	-	

Lungime Segmente

1) Valorile lungimilor segmentelor sunt obținute din proiecție în plan.

Punct început	X / Y	Punct sfârșit	X / Y	Lungime segment (** (m)
1	419.561,818 299.509,2	2	419.560,94 299.518,361	9.203
2	419.560,94 299.518,361	3	419.545,907 299.513,85	15.695
3	419.545,907 299.513,85	4	419.546,809 299.508,111	5.809
4	419.546,809 299.508,111	5	419.550,44 299.487,339	21.087
5	419.550,44 299.487,339	6	419.553,84 299.487,389	3.4

Punct început	X / Y	Punct sfârșit	X / Y	Lungime segment (** (m)
6	419.553,84 299.487,389	7	419.559,959 299.488,199	6.172
7	419.559,959 299.488,199	8	419.568,977 299.488,953	9.049
8	419.568,977 299.488,953	9	419.577,732 299.489,962	8.813
9	419.577,732 299.489,962	10	419.577,599 299.490,687	0.737
10	419.577,599 299.490,687	11	419.576,748 299.496,777	6.149
11	419.576,748 299.496,777	12	419.576,49 299.498,635	1.876
12	419.576,49 299.498,635	13	419.575,215 299.508,666	10.112
13	419.575,215 299.508,666	1	419.561,818 299.509,2	13.408

** Lungimile segmentelor sunt determinate în planul de proiecție Stereo 70 și sunt rotunjite la 1 milimetru.

*** Distanța dintre puncte este formată din segmente cumulate ce sunt mai mici decât valoarea 1 milimetru.

**DATE DESPRE IMOBILUL NR. 13425**

Oficiul de Cadastru și Publicitate Imobiliară DOLJ
Biroul de Cadastru și Publicitate Imobiliară Craiova

A. Partea I. Descrierea imobilului

TEREN Intravilan

Nr. CF vechi:422

Nr. cadastral vechi:496

Adresa: Loc. Leu, Jud. Dolj, T119, P952

Nr. Crt	Nr cadastral Nr. topografic	Suprafața* (mp)	Observații / Referințe
A1	30325	Din acte: 198 Masurata: 255	Sector cadastral:13 Teren neimprejmuit;

B. Partea II. Proprietari și acte

Inscrieri privitoare la dreptul de proprietate și alte drepturi reale		Referințe
192603 / 16/10/2018		
Act Notarial nr. CONTRACT DE VANZARE NR.2699, din 11/10/2018 emis de MLADIN PREOTEASA ALINA CORINA;		
B1	Intabulare, drept de PROPRIETATE, dobandit prin Conventie, cota actuala 198/255, cota initiala 198/255 1) GRONEA CRISTIAN MARINEL	A1
/		
Act Normativ nr. LEGEA 7, din 13/03/1996 emis de GUVERNUL ROMANIEI;		
B2	Inscrierea posesiei, drept de PROPRIETATE, dobandit prin Constituire, cota actuala 57/255, cota initiala 57/255 1) GRONEA CRISTIAN MARINEL	A1

C. Partea III. SARCINI .

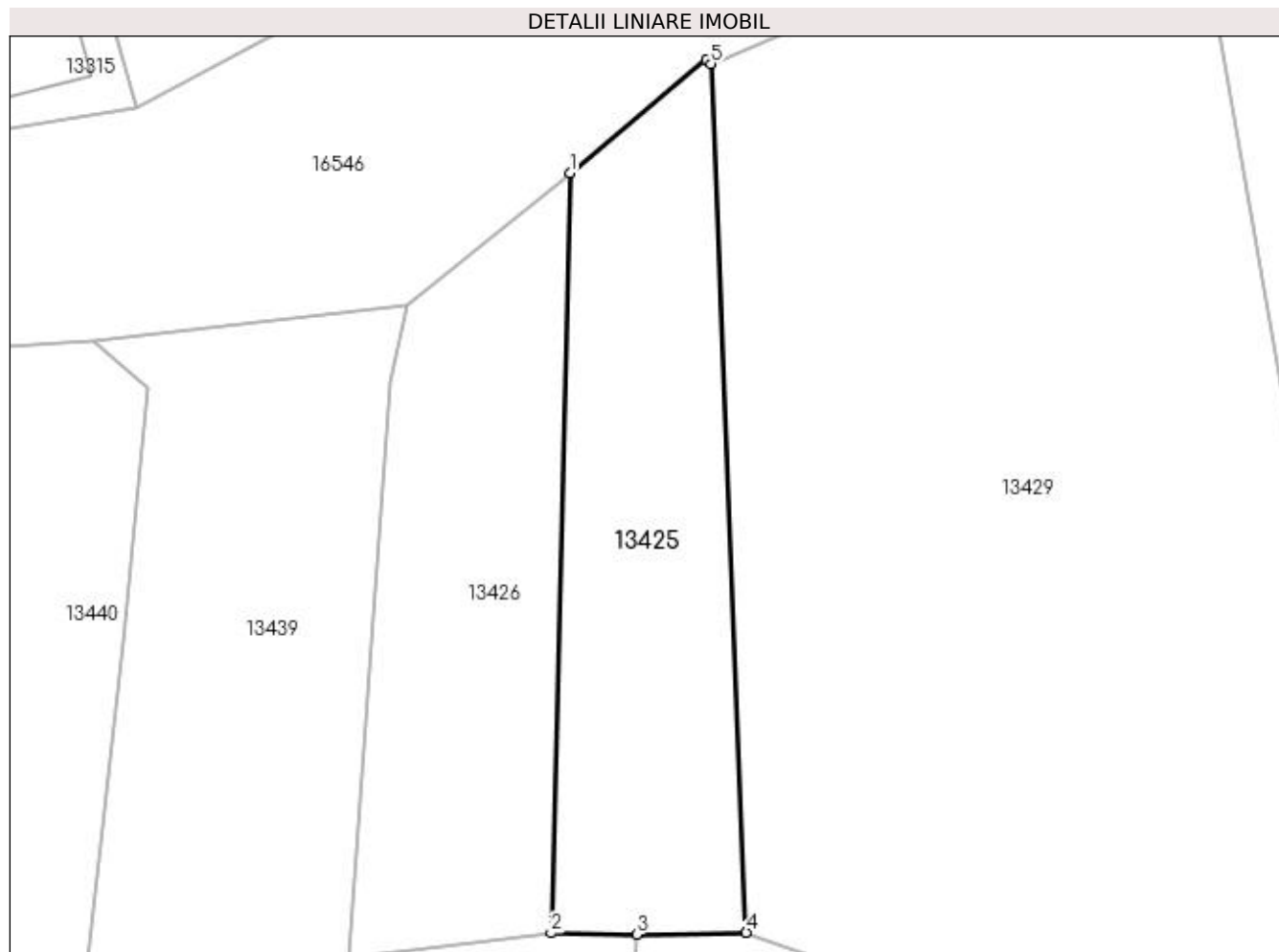
Inscrieri privind dezmembramintele dreptului de proprietate, drepturi reale de garanție și sarcini	Referințe
NU SUNT	

Anexa Nr. 1 La Partea I

Teren

Nr cadastral	Suprafața (mp)*	Observații / Referințe
30325	Din acte: 198 Masurata: 255	

* Suprafața este determinată în planul de proiecție Stereo 70.



Date referitoare la teren

Crt	Categorie folosință	Intra vilan	Suprafața (mp)	Tarla	Parcelă	Nr. topo	Observații / Referințe
1	arabil	DA	255	119	952	-	

Lungime Segmente

1) Valorile lungimilor segmentelor sunt obținute din proiecție în plan.

Punct început	X / Y	Punct sfârșit	X / Y	Lungime segment (** (m)
1	419.518,863 299.502,494	2	419.518,049 299.469,842	32.662
2	419.518,049 299.469,842	3	419.521,73 299.469,785	3.682
3	419.521,73 299.469,785	4	419.526,431 299.469,858	4.701
4	419.526,431 299.469,858	5	419.524,916 299.507,175	37.348
5	419.524,916 299.507,175	6	419.524,708 299.507,346	0.269

Punct început	X / Y	Punct sfârșit	X / Y	Lungime segment (** (m)
6	419.524,708 299.507,346	1	419.518,863 299.502,494	7.596

** Lungimile segmentelor sunt determinate în planul de proiecție Stereo 70 și sunt rotunjite la 1 milimetru.

*** Distanța dintre puncte este formată din segmente cumulate ce sunt mai mici decât valoarea 1 milimetru.

**DATE DESPRE IMOBILUL NR. 13426**

Oficiul de Cadastru și Publicitate Imobiliară DOLJ
Biroul de Cadastru și Publicitate Imobiliară Craiova

A. Partea I. Descrierea imobilului

TEREN Intravilan

Adresa: Loc. Leu, Jud. Dolj, T119, P951

Nr. Crt	Nr cadastral Nr. topografic	Suprafața* (mp)	Observații / Referințe
A1		Din acte: 240 Masurata: 238	Sector cadastral:13 Teren neimprejmuit;

B. Partea II. Proprietari și acte

Inscrieri privitoare la dreptul de proprietate și alte drepturi reale		Referințe
/		
Act Notarial nr. CM 1, din 23/10/2014 emis de BNP IONASCU NICOLAE;		
B1	Intabulare, drept de PROPRIETATE, dobandit prin Succesiune, cota actuala 1/1, cota initiala 1/1 1) GAMAN GHEORGHITA	A1

C. Partea III. SARCINI .

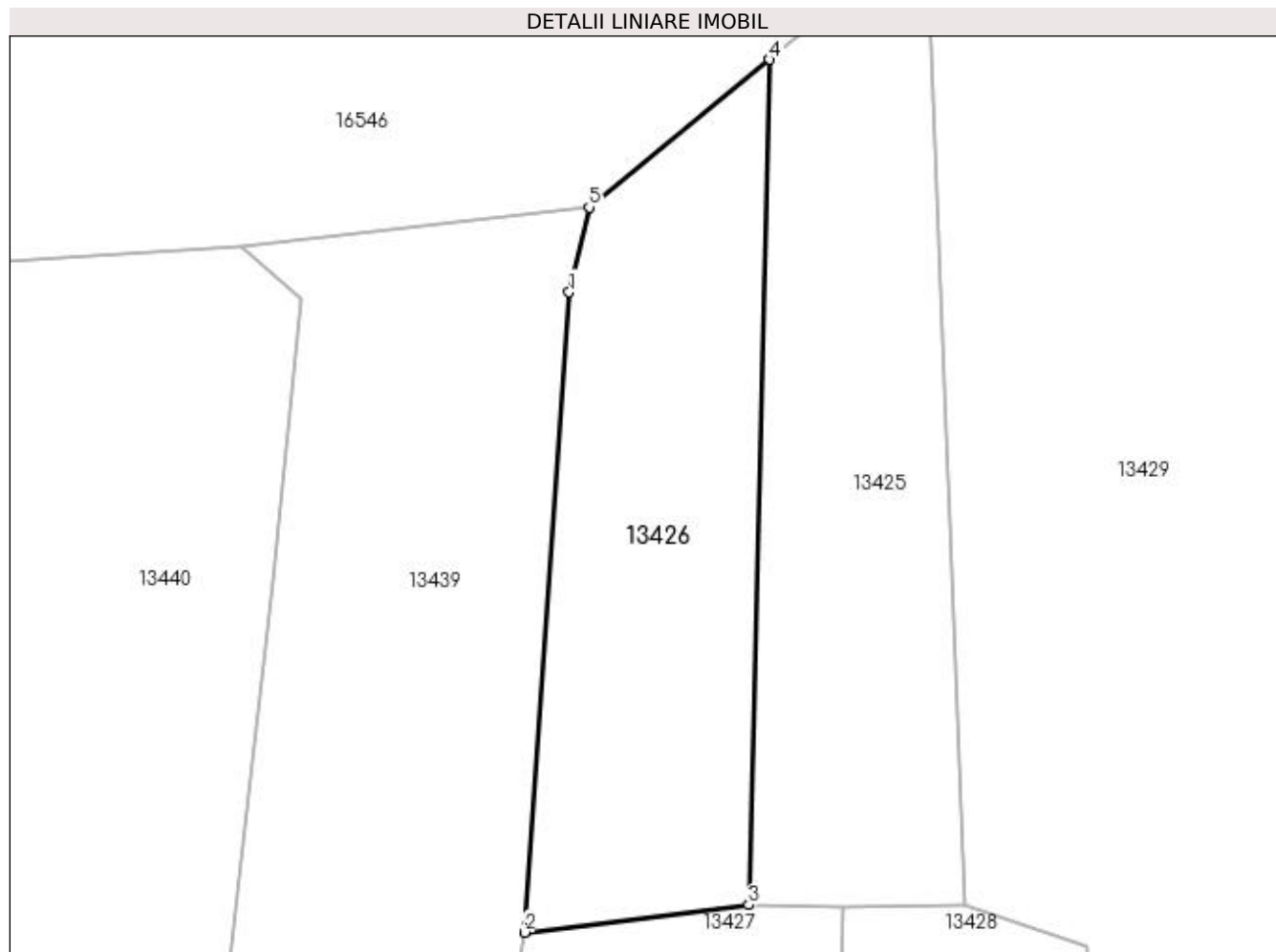
Inscrieri privind dezmembramintele dreptului de proprietate, drepturi reale de garanție și sarcini	Referințe
NU SUNT	

Anexa Nr. 1 La Partea I

Teren

Nr cadastral	Suprafața (mp)*	Observații / Referințe
	Din acte: 240 Masurata: 238	

* Suprafața este determinată în planul de proiecție Stereo 70.



Date referitoare la teren

Crt	Categorie folosință	Intra vilan	Suprafața (mp)	Tarla	Parcelă	Nr. topo	Observații / Referințe
1	arabil	DA	238	119	951	-	

Lungime Segmente

1) Valorile lungimilor segmentelor sunt obținute din proiecție în plan.

Punct început	X / Y	Punct sfârșit	X / Y	Lungime segment (** (m)
1	419.511,106 299.493,507	2	419.509,383 299.468,771	24.796
2	419.509,383 299.468,771	3	419.518,049 299.469,842	8.732
3	419.518,049 299.469,842	4	419.518,863 299.502,494	32.662
4	419.518,863 299.502,494	5	419.511,883 299.496,786	9.017
5	419.511,883 299.496,786	1	419.511,106 299.493,507	3.37

**** Lungimile segmentelor sunt determinate în planul de proiecție Stereo 70 și sunt rotunjite la 1 milimetru.**

***** Distanța dintre puncte este formată din segmente cumulate ce sunt mai mici decât valoarea 1 milimetru.**

**DATE DESPRE IMOBILUL NR. 13427**

Oficiul de Cadastru și Publicitate Imobiliară DOLJ
Biroul de Cadastru și Publicitate Imobiliară Craiova

A. Partea I. Descrierea imobilului

TEREN Intravilan

Adresa: Loc. Leu, Nr. 1106, Jud. Dolj, T119, P950,950/1 950/2

Nr. Crt	Nr cadastral Nr. topografic	Suprafața* (mp)	Observații / Referințe
A1	34996	821	Sector cadastral:13 Teren imprejmuit;

Construcții

Crt	Nr cadastral Nr. topografic	Adresa	Observații / Referințe
A1.1		Loc. Leu, Nr. 1106, Jud. Dolj, FOSTA TARLA 119, PARCELELE: 950, 950/1, 950/2	Nr. niveluri:1; S. construita la sol:56 mp; S. construita desfasurata:56 mp; C2-LOCUINTA
A1.2		Loc. Leu, Nr. 1106, Jud. Dolj, FOSTA TARLA 119, PARCELELE: 950, 950/1, 950/2	Nr. niveluri:1; S. construita la sol:29 mp; S. construita desfasurata:29 mp; C3-GARAJ

B. Partea II. Proprietari și acte

Inscrieri privitoare la dreptul de proprietate și alte drepturi reale		Referințe
261552 / 23/12/2020		
Act Notarial nr. CERTIFICAT DE MOSTENITOR NR. 33, din 24/09/2020 emis de BNP IONASCU NICOLAE (ACT ADMINISTRATIV NR TITLU DE PROPRIETATE NR. 101-48411 DIN 11.01.1994, EMIS DE COMISIA JUDETEANA DOLJ;ACT ADMINISTRATIV NR CNS NR. 6056 DIN 08.10.2020, EMIS DE PRIMARIA COMUNEI LEU;ACT ADMINISTRATIV NR CERTIFICAT FISCAL NR. 921 DIN 08.10.2020, EMIS DE PRIMARIA COMUNEI LEU);		
B1	Intabulare, drept de PROPRIETATE, dobandit prin Succesiune, cota actuala 1/2, cota initiala 1/2 1) APOSTU VIOREL IONEL <i>OBSERVATII: POZITIE TRANSCRISA DIN CF 34936/LEU, INSCRISA PRIN INCHEIEREA NR. 208457 DIN 12/10/2020; DEF APOSTU IONEL</i>	A1, A1.1, A1.2
123035 / 06/05/2021		
Act Notarial nr. ACT DE PARTAJ VOLUNTAR AUT. NR. 966, din 27/04/2021 emis de IONASCU NICOLAE;		
B2	Intabulare, drept de PROPRIETATE, dobandit prin lesire Din Indiviziune, cota actuala 1/2, cota initiala 1/2 1) APOSTU VIOREL IONEL	A1, A1.1, A1.2

C. Partea III. SARCINI .

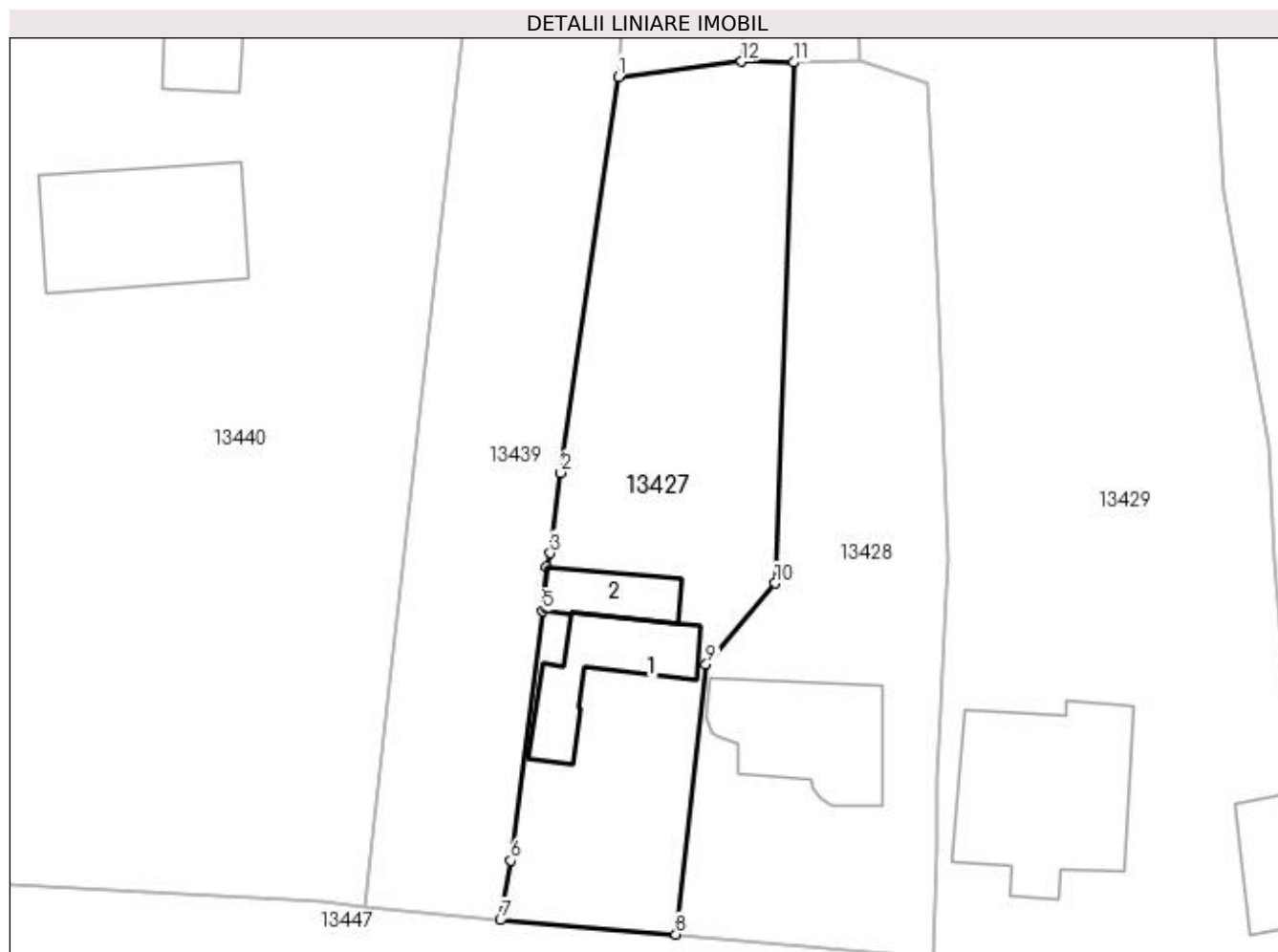
Inscrieri privind dezmembramintele dreptului de proprietate, drepturi reale de garanție și sarcini	Referințe
NU SUNT	

Anexa Nr. 1 La Partea I

Teren

Nr cadastral	Suprafața (mp)*	Observații / Referințe
34996	821	

* Suprafața este determinată în planul de proiecție Stereo 70.



Date referitoare la teren

Crt	Categorie folosință	Intra vilan	Suprafața (mp)	Tarla	Parcelă	Nr. topo	Observații / Referințe
1	curți construcții	DA	300	119	950	-	1/1CC=316
2	arabil	DA	521	119	950/1 950/2	-	2A=373 MP

Date referitoare la construcții

Crt	Număr	Destinație construcție	Supraf. (mp)	Situație juridică	Observații / Referințe
A1.1		construcții de locuințe	56	Cu acte	Nr. niveluri:1; S. construita la sol:56 mp; S. construita desfasurata:56 mp; C2-LOCUINTA
A1.2		construcții anexa	29	Cu acte	Nr. niveluri:1; S. construita la sol:29 mp; S. construita desfasurata:29 mp; C3-GARA

Lungime Segmente

1) Valorile lungimilor segmentelor sunt obținute din proiecție în plan.

Punct început	X / Y	Punct sfârșit	X / Y	Lungime segment (** (m)
1	419.509,383 299.468,771	2	419.505,323 299.440,925	28.14
2	419.505,323 299.440,925	3	419.504,592 299.435,275	5.697

Punct început	X / Y	Punct sfârșit	X / Y	Lungime segment (** (m)
3	419.504,592 299.435,275	4	419.504,331 299.434,28	1.029
4	419.504,331 299.434,28	5	419.504,059 299.431,199	3.093
5	419.504,059 299.431,199	6	419.501,817 299.413,652	17.69
6	419.501,817 299.413,652	7	419.501,076 299.409,476	4.241
7	419.501,076 299.409,476	8	419.513,426 299.408,46	12.392
8	419.513,426 299.408,46	9	419.515,556 299.427,466	19.125
9	419.515,556 299.427,466	10	419.520,415 299.433,153	7.48
10	419.520,415 299.433,153	11	419.521,73 299.469,785	36.656
11	419.521,73 299.469,785	12	419.518,049 299.469,842	3.682
12	419.518,049 299.469,842	1	419.509,383 299.468,771	8.732

** Lungimile segmentelor sunt determinate în planul de proiecție Stereo 70 și sunt rotunjite la 1 milimetru.

*** Distanța dintre puncte este formată din segmente cumulate ce sunt mai mici decât valoarea 1 milimetru.

**DATE DESPRE IMOBILUL NR. 13428**

Oficiul de Cadastru și Publicitate Imobiliară DOLJ
Biroul de Cadastru și Publicitate Imobiliară Craiova

A. Partea I. Descrierea imobilului

TEREN Intravilan

Adresa: Loc. Leu, Nr. 1106, Jud. Dolj, T119, P950,950/2

Nr. Crt	Nr cadastral Nr. topografic	Suprafața* (mp)	Observații / Referințe
A1	34997	819	Sector cadastral:13 Teren imprejmuit;

Construcții

Crt	Nr cadastral Nr. topografic	Adresa	Observații / Referințe
A1.1		Loc. Leu, Nr. 1106, Jud. Dolj, FOSTA TARLA 119, PARCELELE: 950, 950/1, 950/2	Nr. niveluri:1; S. construita la sol:85 mp; S. construita desfasurata:85 mp; C1- LOCUINTA

B. Partea II. Proprietari și acte

Inscrieri privitoare la dreptul de proprietate și alte drepturi reale		Referințe
123068 / 06/05/2021		
Act Notarial nr. ACT DE PARTAJ VOLUNTAR AUT. NR. 966, din 27/04/2021 emis de IONASCU NICOLAE;		
B1	Intabulare, drept de PROPRIETATE, dobandit prin lesire Din Indiviziune, cota actuala 1/1, cota initiala 1/1 1) APOSTU MARCEL-FLORENTIN	A1, A1.1

C. Partea III. SARCINI .

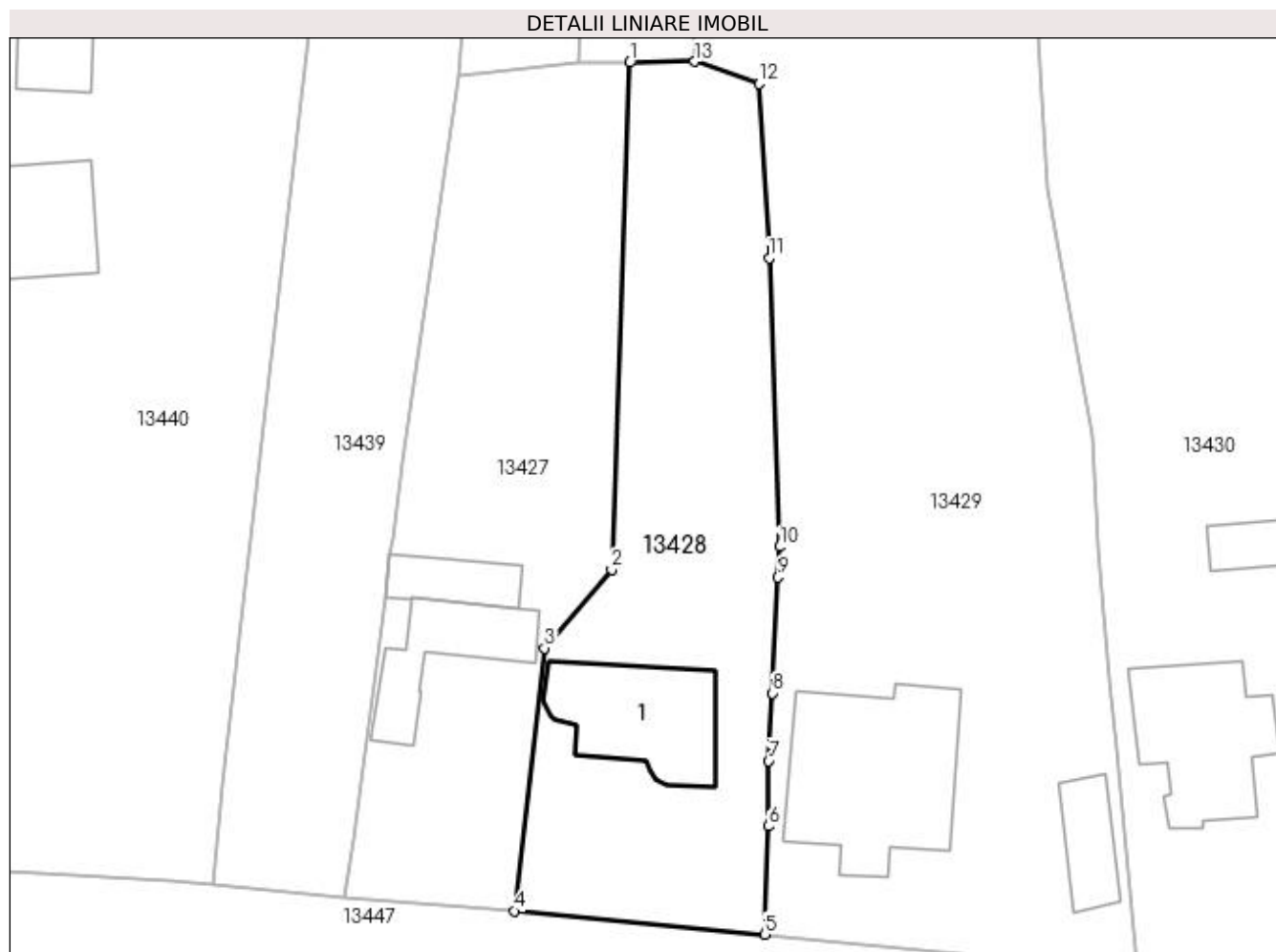
Inscrieri privind dezmembramintele dreptului de proprietate, drepturi reale de garanție și sarcini	Referințe
NU SUNT	

Anexa Nr. 1 La Partea I

Teren

Nr cadastral	Suprafața (mp)*	Observații / Referințe
34997	819	

* Suprafața este determinată în planul de proiecție Stereo 70.



Date referitoare la teren

Crt	Categorie folosință	Intra vilan	Suprafața (mp)	Tarla	Parcelă	Nr. topo	Observații / Referințe
1	curți constructii	DA	400	119	950	-	
2	arabil	DA	419	119	950/2	-	

Date referitoare la construcții

Crt	Număr	Destinație construcție	Supraf. (mp)	Situație juridică	Observații / Referințe
A1.1		construcții de locuințe	85	Cu acte	Nr. niveluri:1; S. construita la sol:85 mp; S. construita desfasurata:85 mp; C1- LOCUINTA

Lungime Segmente

1) Valorile lungimilor segmentelor sunt obținute din proiecție în plan.

Punct început	X / Y	Punct sfârșit	X / Y	Lungime segment (** (m)
1	419.521,73 299.469,785	2	419.520,415 299.433,153	36.656
2	419.520,415 299.433,153	3	419.515,556 299.427,466	7.48
3	419.515,556 299.427,466	4	419.513,426 299.408,46	19.125

Punct început	X / Y	Punct sfârșit	X / Y	Lungime segment (** (m)
4	419.513,426 299.408,46	5	419.531,481 299.406,791	18.132
5	419.531,481 299.406,791	6	419.531,739 299.414,617	7.83
6	419.531,739 299.414,617	7	419.531,758 299.419,313	4.696
7	419.531,758 299.419,313	8	419.532,039 299.424,222	4.917
8	419.532,039 299.424,222	9	419.532,445 299.432,592	8.38
9	419.532,445 299.432,592	10	419.532,539 299.434,803	2.213
10	419.532,539 299.434,803	11	419.531,797 299.455,65	20.86
11	419.531,797 299.455,65	12	419.531,095 299.468,249	12.619
12	419.531,095 299.468,249	13	419.526,431 299.469,858	4.934
13	419.526,431 299.469,858	1	419.521,73 299.469,785	4.701

** Lungimile segmentelor sunt determinate în planul de proiecție Stereo 70 și sunt rotunjite la 1 milimetru.

*** Distanța dintre puncte este formată din segmente cumulate ce sunt mai mici decât valoarea 1 milimetru.

**DATE DESPRE IMOBILUL NR. 13429**

Oficiul de Cadastru și Publicitate Imobiliară DOLJ
Biroul de Cadastru și Publicitate Imobiliară Craiova

A. Partea I. Descrierea imobilului

TEREN Intravilan

Adresa: Loc. Leu, Nr. 1107, Jud. Dolj, T119, P949, 949/1 949/2

Nr. Crt	Nr cadastral Nr. topografic	Suprafața* (mp)	Observații / Referințe
A1		Din acte: 2.530 Masurata: 2.474	Sector cadastral:13 Teren imprejmuit;

Construcții

Crt	Nr cadastral Nr. topografic	Adresa	Observații / Referințe
A1.1		Loc. Leu, Jud. Dolj	Nr. niveluri:2; S. construita la sol:141 mp; CONSTRUITA DIN CARAMIDA, ACOPERITA CU TABLA
A1.2		Loc. Leu, Jud. Dolj	Nr. niveluri:1; S. construita la sol:32 mp; Anexa

B. Partea II. Proprietari și acte

Inscrieri privitoare la dreptul de proprietate și alte drepturi reale		Referințe
/		
Act Administrativ nr. TDP 1319-45303, din 02/09/1997 emis de CONSILIUL JUDETEAN DOLJ (CERTIFICAT DE DECES SERIA DA, NR. 240975);		
B1	Intabulare, drept de PROPRIETATE, dobandit prin Reconstituire, cota actuala 1/1, cota initiala 1/1 1) CHIRIȚĂ FLOAREA , LIPSĂ CNP DEFUNCT:Da	A1
Act Normativ nr. LEGEA 7, din 13/03/1996 emis de GUVERNUL ROMANIEI;		
B2	Intabulare, drept de PROPRIETATE, dobandit prin Lege, cota actuala 1/1, cota initiala 1/1 1) CHIRIȚĂ FLOAREA , LIPSĂ CNP DEFUNCT:Da	A1.1, A1.2

C. Partea III. SARCINI .

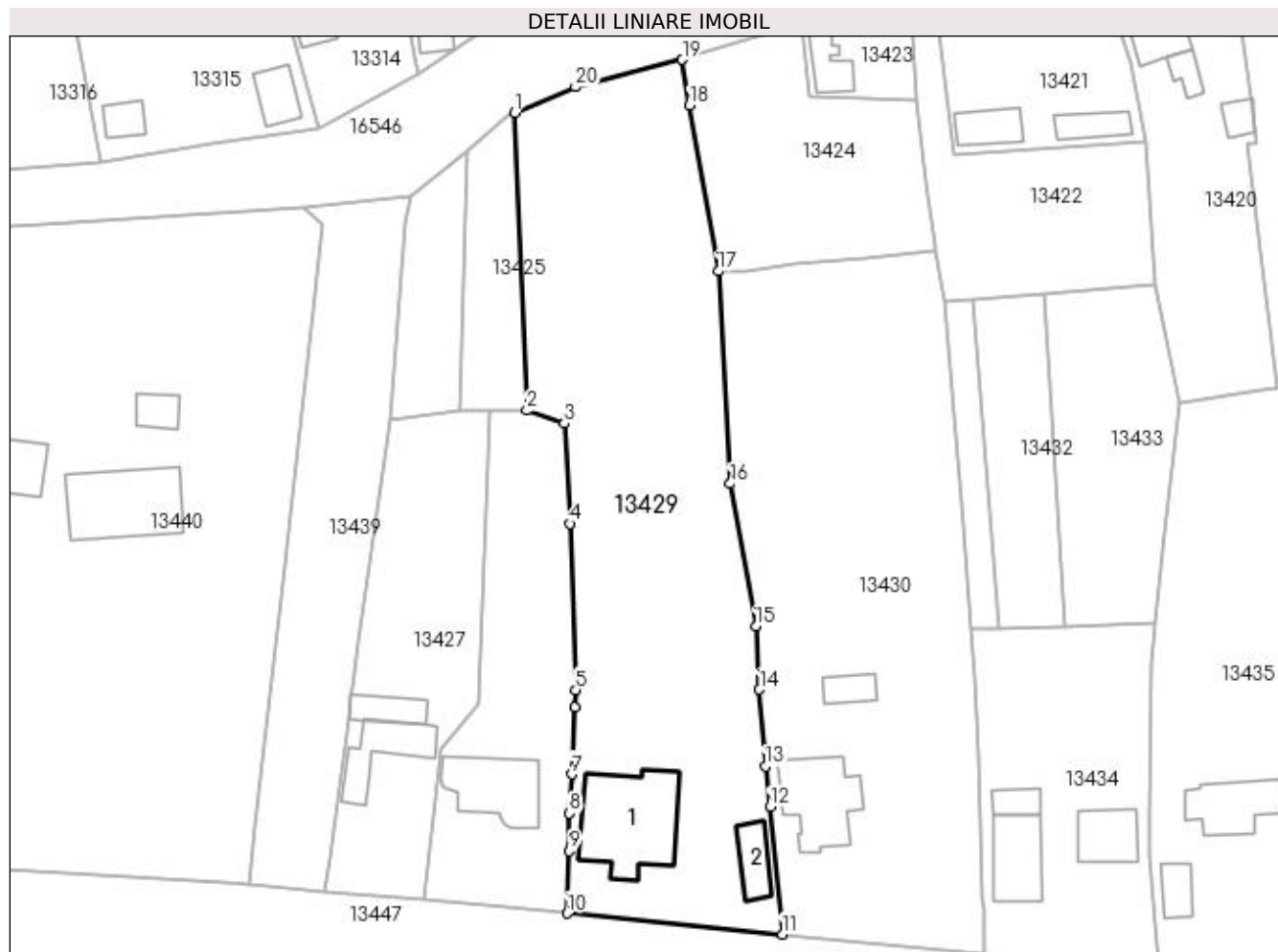
Inscrieri privind dezmembramintele dreptului de proprietate, drepturi reale de garanție și sarcini	Referințe
NU SUNT	

Anexa Nr. 1 La Partea I

Teren

Nr cadastral	Suprafața (mp)*	Observații / Referințe
	Din acte: 2.530	
	Masurata: 2.474	

* Suprafața este determinată în planul de proiecție Stereo 70.



Date referitoare la teren

Crt	Categorie folosință	Intra vilan	Suprafața (mp)	Tarla	Parcelă	Nr. topo	Observații / Referințe
1	curți construcții	DA	689	119	949	-	
2	arabil	DA	1.785	119	949/1 949/2	-	

Date referitoare la construcții

Crt	Număr	Destinație construcție	Supraf. (mp)	Situație juridică	Observații / Referințe
A1.1		construcții de locuințe	141	Cu acte	Nr. niveluri:2; S. construita la sol:141 mp; CONSTRUITA DIN CARAMIDA, ACOPERITA CU TABLA
A1.2		construcții anexa	32	Cu acte	Nr. niveluri:1; S. construita la sol:32 mp; Anexa

Lungime Segmente

1) Valorile lungimilor segmentelor sunt obținute din proiecție în plan.

Punct început	X / Y	Punct sfârșit	X / Y	Lungime segment (** (m)
1	419.524,916 299.507,175	2	419.526,431 299.469,858	37.348

Punct început	X / Y	Punct sfârșit	X / Y	Lungime segment (** (m)
2	419.526,431 299.469,858	3	419.531,095 299.468,249	4.934
3	419.531,095 299.468,249	4	419.531,797 299.455,65	12.619
4	419.531,797 299.455,65	5	419.532,539 299.434,803	20.86
5	419.532,539 299.434,803	6	419.532,445 299.432,592	2.213
6	419.532,445 299.432,592	7	419.532,039 299.424,222	8.38
7	419.532,039 299.424,222	8	419.531,758 299.419,313	4.917
8	419.531,758 299.419,313	9	419.531,739 299.414,617	4.696
9	419.531,739 299.414,617	10	419.531,481 299.406,791	7.83
10	419.531,481 299.406,791	11	419.558,458 299.404,157	27.105
11	419.558,458 299.404,157	12	419.556,907 299.420,139	16.057
12	419.556,907 299.420,139	13	419.556,333 299.425,232	5.125
13	419.556,333 299.425,232	14	419.555,582 299.434,856	9.653
14	419.555,582 299.434,856	15	419.555,135 299.442,792	7.949
15	419.555,135 299.442,792	16	419.551,929 299.460,668	18.161
16	419.551,929 299.460,668	17	419.550,44 299.487,339	26.713
17	419.550,44 299.487,339	18	419.546,809 299.508,111	21.087
18	419.546,809 299.508,111	19	419.545,907 299.513,85	5.809
19	419.545,907 299.513,85	20	419.532,511 299.510,431	13.825
20	419.532,511 299.510,431	1	419.524,916 299.507,175	8.264

** Lungimile segmentelor sunt determinate în planul de proiecție Stereo 70 și sunt rotunjite la 1 milimetru.

*** Distanța dintre puncte este formată din segmente cumulate ce sunt mai mici decât valoarea 1 milimetru.

**DATE DESPRE IMOBILUL NR. 13430**

Oficiul de Cadastru și Publicitate Imobiliară DOLJ
Biroul de Cadastru și Publicitate Imobiliară Craiova

A. Partea I. Descrierea imobilului

TEREN Intravilan

Adresa: Loc. Leu, Nr. 1108, Jud. Dolj, T119, P948, 948/1 948/2

Nr. Crt	Nr cadastral Nr. topografic	Suprafața* (mp)	Observații / Referințe
A1		Din acte: 2.322 Masurata: 2.347	Sector cadastral:13 Teren imprejmuit;

Construcții

Crt	Nr cadastral Nr. topografic	Adresa	Observații / Referințe
A1.1		Loc. Leu, Jud. Dolj	Nr. niveluri:2; S. construita la sol:94 mp; CONSTRUITA DIN CARAMIDA, ACOPERITA CU TABLA
A1.2		Loc. Leu, Jud. Dolj	Nr. niveluri:1; S. construita la sol:22 mp; Anexa

B. Partea II. Proprietari și acte

Inscrieri privitoare la dreptul de proprietate și alte drepturi reale	Referințe
/	
Act Notarial nr. CVC AUT 1468, din 18/03/1999 emis de BNP DANA TOMITA (CERTIFICAT DE DECES SERIA DZ, NR. 641332);	
B1	A1, A1.1, A1.2
Intabulare, drept de PROPRIETATE, dobandit prin Conventie, cota actuala 1/1, cota initiala 1/1	
1) CAROIU FLOAREA	
2) CAROIU NICOLAE, LIPSĂ CNP DEFUNCT:Da	

C. Partea III. SARCINI .

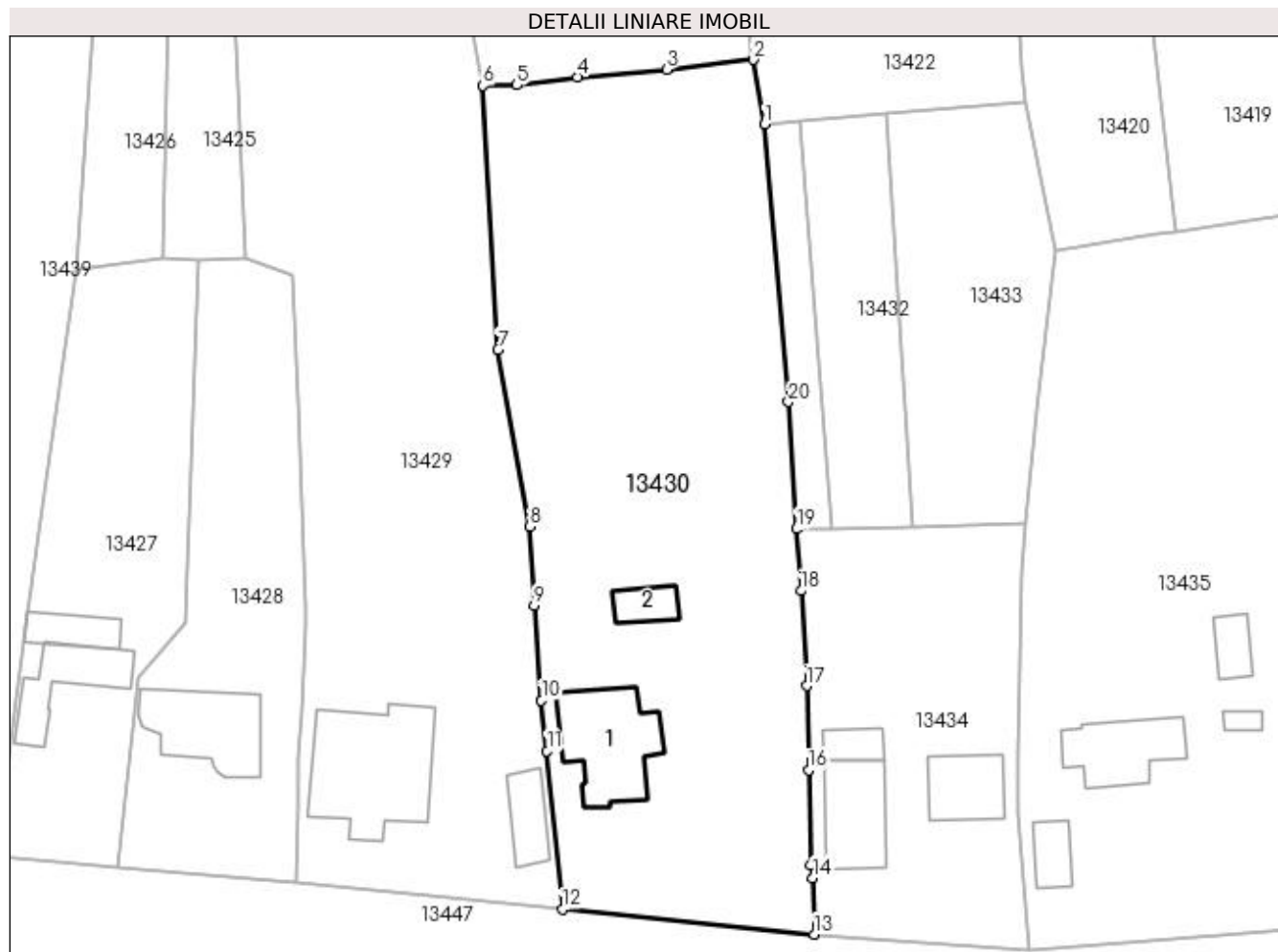
Inscrieri privind dezmembramintele dreptului de proprietate, drepturi reale de garanție și sarcini	Referințe
NU SUNT	

Anexa Nr. 1 La Partea I

Teren

Nr cadastral	Suprafața (mp)*	Observații / Referințe
	Din acte: 2.322 Masurata: 2.347	

* Suprafața este determinată în planul de proiecție Stereo 70.



Date referitoare la teren

Crt	Categorie folosință	Intra vilan	Suprafața (mp)	Tarla	Parcelă	Nr. topo	Observații / Referințe
1	curți constructii	DA	552	119	948	-	
2	arabil	DA	1.795	119	948/1 948/2	-	

Date referitoare la construcții

Crt	Număr	Destinație construcție	Supraf. (mp)	Situație juridică	Observații / Referințe
A1.1		construcții de locuințe	94	Cu acte	Nr. niveluri:2; S. construita la sol:94 mp; CONSTRUITA DIN CARAMIDA, ACOPERITA CU TABLA
A1.2		construcții anexa	22	Cu acte	Nr. niveluri:1; S. construita la sol:22 mp; Anexa

Lungime Segmente

1) Valorile lungimilor segmentelor sunt obținute din proiecție în plan.

Punct început	X / Y	Punct sfârșit	X / Y	Lungime segment (** (m)
1	419.578,902 299.483,437	2	419.577,732 299.489,962	6.629

Punct început	X / Y	Punct sfârșit	X / Y	Lungime segment (** (m)
2	419.577,732 299.489,962	3	419.568,977 299.488,953	8.813
3	419.568,977 299.488,953	4	419.559,959 299.488,199	9.049
4	419.559,959 299.488,199	5	419.553,84 299.487,389	6.172
5	419.553,84 299.487,389	6	419.550,44 299.487,339	3.4
6	419.550,44 299.487,339	7	419.551,929 299.460,668	26.713
7	419.551,929 299.460,668	8	419.555,135 299.442,792	18.161
8	419.555,135 299.442,792	9	419.555,582 299.434,856	7.949
9	419.555,582 299.434,856	10	419.556,333 299.425,232	9.653
10	419.556,333 299.425,232	11	419.556,907 299.420,139	5.125
11	419.556,907 299.420,139	12	419.558,458 299.404,157	16.057
12	419.558,458 299.404,157	13	419.583,883 299.401,611	25.552
13	419.583,883 299.401,611	14	419.583,754 299.407,318	5.709
14	419.583,754 299.407,318	15	419.583,526 299.408,644	1.345
15	419.583,526 299.408,644	16	419.583,312 299.418,186	9.545
16	419.583,312 299.418,186	17	419.583,12 299.426,723	8.539
17	419.583,12 299.426,723	18	419.582,562 299.436,302	9.595
18	419.582,562 299.436,302	19	419.582,087 299.442,563	6.279
19	419.582,087 299.442,563	20	419.581,282 299.455,404	12.866
20	419.581,282 299.455,404	1	419.578,902 299.483,437	28.134

** Lungimile segmentelor sunt determinate în planul de proiecție Stereo 70 și sunt rotunjite la 1 milimetru.

*** Distanța dintre puncte este formată din segmente cumulate ce sunt mai mici decât valoarea 1 milimetru.

**DATE DESPRE IMOBILUL NR. 13431**

Oficiul de Cadastru și Publicitate Imobiliară DOLJ
Biroul de Cadastru și Publicitate Imobiliară Craiova

A. Partea I. Descrierea imobilului

TEREN Intravilan

Adresa: Loc. Leu, Jud. Dolj, T119, P947/1 947/2

Nr. Crt	Nr cadastral Nr. topografic	Suprafața* (mp)	Observații / Referințe
A1	35160	Din acte: 150 Masurata: 145	Sector cadastral:13 Teren neimprejmut;

B. Partea II. Proprietari și acte

Inscrieri privitoare la dreptul de proprietate și alte drepturi reale		Referințe
78690 / 29/03/2021		
Act Administrativ nr. TITLU DE PROPRIETATE NR. 2408, din 22/05/2005 emis de COM JUD DOLJ (HOTARARE JUDECATOREASCA NR SENTINTA CIVILA NR.16290 DIN 03.11.2008, EMIS DE JUDECATORIA CRAIOVAIN DOSAR NR.5945/215/2006);		
B1	Intabulare, drept de PROPRIETATE, dobandit prin Hotarare Judecatoreasca, cota actuala 1/1, cota initiala 1/1 1) COSACU MARIA	A1

C. Partea III. SARCINI

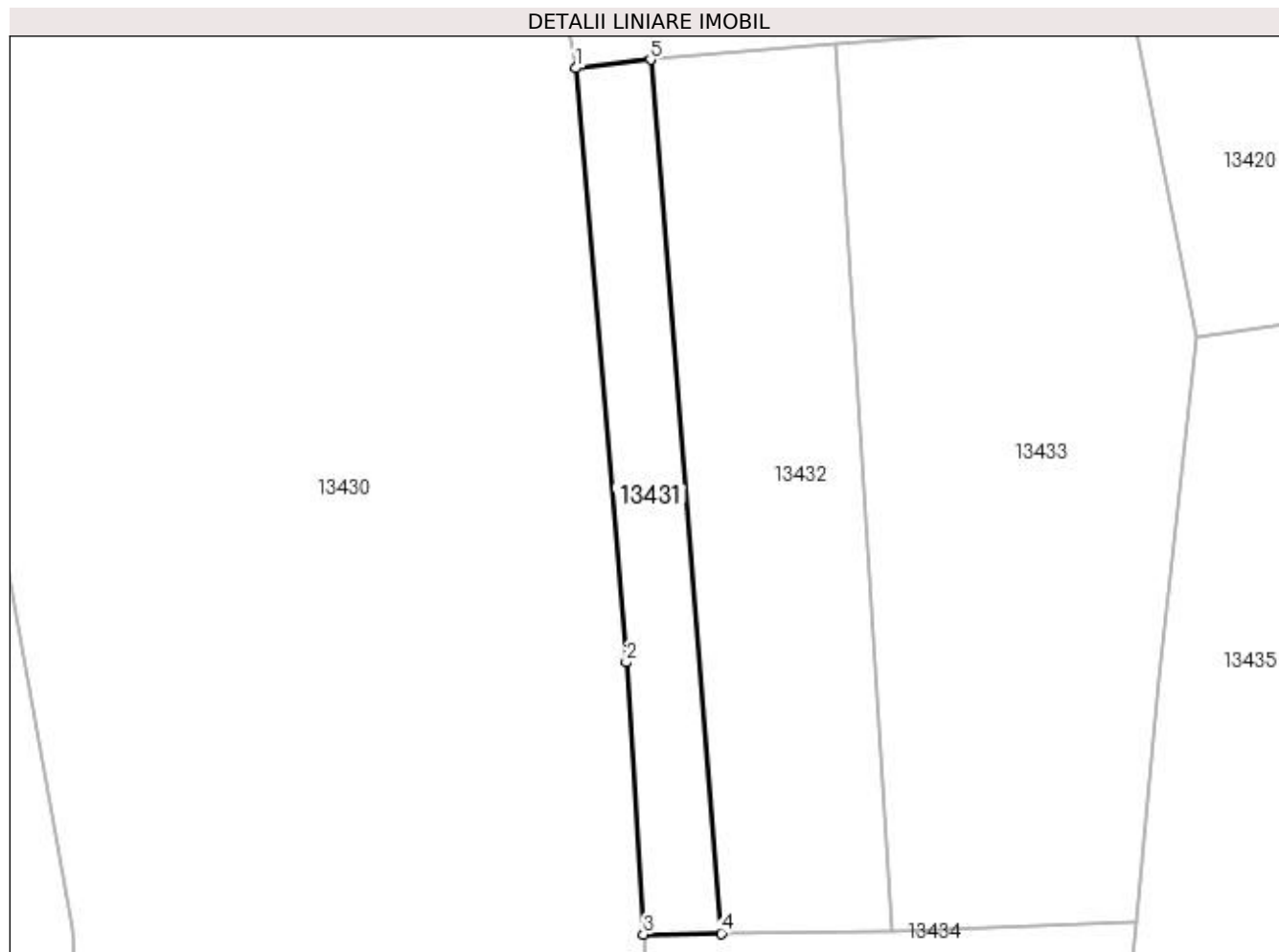
Inscrieri privind dezmembramintele dreptului de proprietate, drepturi reale de garanție și sarcini		Referințe
78690 / 29/03/2021		
Hotarare Judecatoreasca nr. SENTINTA CIVILA NR.16290, din 03/11/2008 emis de JUDECATORIA CRAIOVAIN DOSAR NR.5945/215/2006;		
C1	Intabulare, drept de IPOTECA LEGALA, Valoare:325.94 LEI, SULTA 1) COSACU MAGDALENA VERONICA, LIPSĂ CNP	A1

Anexa Nr. 1 La Partea I

Teren

Nr cadastral	Suprafața (mp)*	Observații / Referințe
35160	Din acte: 150 Masurata: 145	

* Suprafața este determinată în planul de proiecție Stereo 70.



Date referitoare la teren

Crt	Categorie folosință	Intra vilan	Suprafața (mp)	Tarla	Parcelă	Nr. topo	Observații / Referințe
1	arabil	DA	145	119	947/1 947/2	-	

Lungime Segmente

1) Valorile lungimilor segmentelor sunt obținute din proiecție în plan.

Punct început	X / Y	Punct sfârșit	X / Y	Lungime segment (** (m)
1	419.578,902 299.483,437	2	419.581,282 299.455,404	28.134
2	419.581,282 299.455,404	3	419.582,087 299.442,563	12.866
3	419.582,087 299.442,563	4	419.585,765 299.442,607	3.679
4	419.585,765 299.442,607	5	419.582,423 299.483,839	41.367
5	419.582,423 299.483,839	1	419.578,902 299.483,437	3.544

**** Lungimile segmentelor sunt determinate în planul de proiecție Stereo 70 și sunt rotunjite la 1 milimetru.**

***** Distanța dintre puncte este formată din segmente cumulate ce sunt mai mici decât valoarea 1 milimetru.**

**DATE DESPRE IMOBILUL NR. 13432**

Oficiul de Cadastru și Publicitate Imobiliară DOLJ
Biroul de Cadastru și Publicitate Imobiliară Craiova

A. Partea I. Descrierea imobilului

TEREN Intravilan

Adresa: Loc. Leu, Jud. Dolj, T119, P947/1 947/2

Nr. Crt	Nr cadastral Nr. topografic	Suprafața* (mp)	Observații / Referințe
A1	35177	351	Sector cadastral:13 Teren neimprejmuit;

B. Partea II. Proprietari și acte

Inscrieri privitoare la dreptul de proprietate și alte drepturi reale		Referințe
78693 / 29/03/2021		
Hotarare Judecatoreasca nr. SENTINTA CIVILA NR.16290, din 03/11/2008 emis de JUD CRAIOVA (IN DOSAR NR. 5945/215/2006 +RAPORT DE EXPERTIZA, ACT ADMINISTRATIV NR TITLU DE PROPRIETATE NR. 2408 DIN 22.05.2005, EMIS DE COM JUD DOLJ);		
B1	Intabulare, drept de PROPRIETATE, dobandit prin Hotarare Judecatoreasca, cota actuala 1/1, cota initiala 1/1 1) COSACU MAGDALENA VERONICA	A1

C. Partea III. SARCINI .

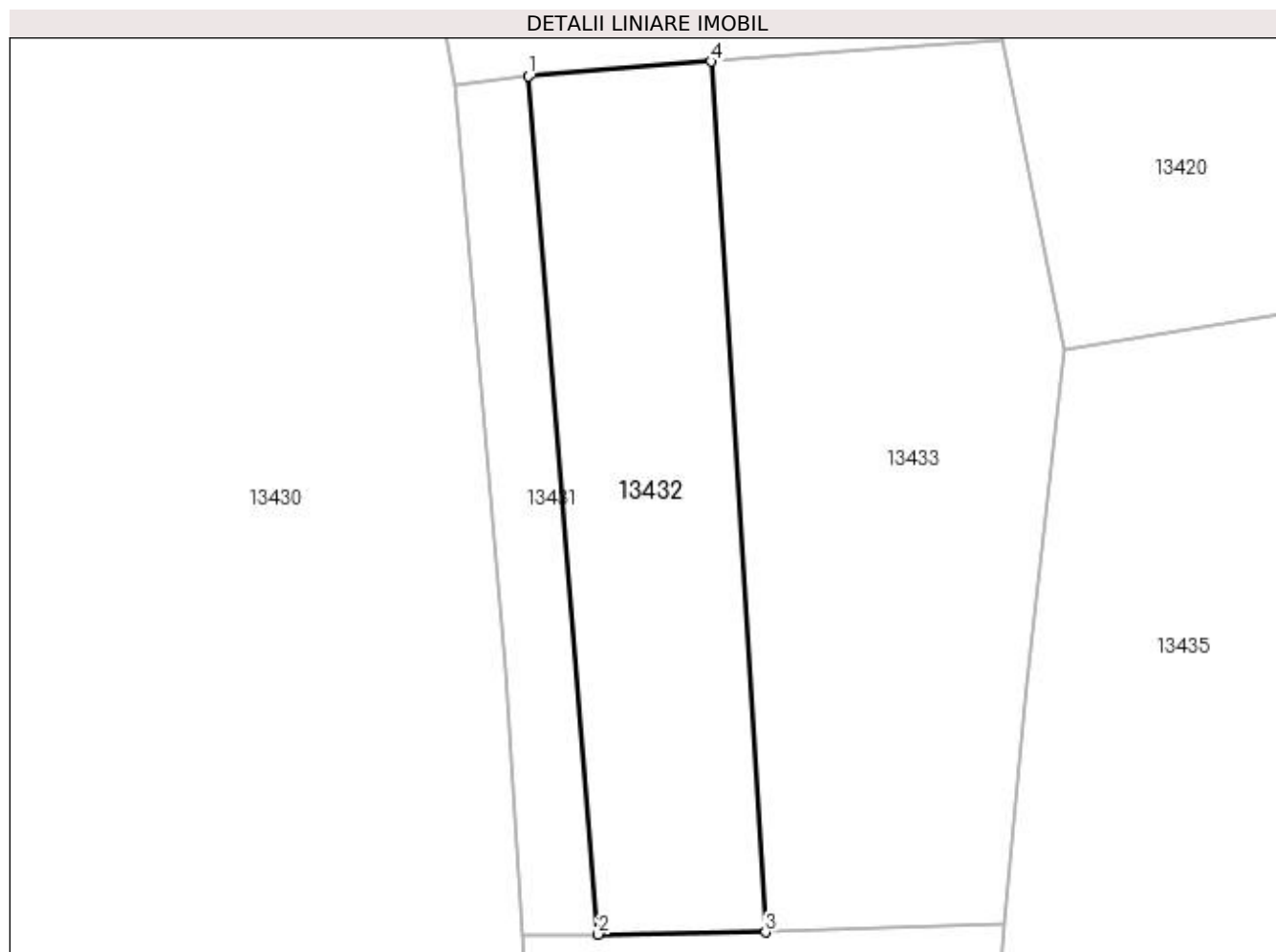
Inscrieri privind dezmembramintele dreptului de proprietate, drepturi reale de garanție și sarcini	Referințe
NU SUNT	

Anexa Nr. 1 La Partea I

Teren

Nr cadastral	Suprafața (mp)*	Observații / Referințe
35177	351	

* Suprafața este determinată în planul de proiecție Stereo 70.



Date referitoare la teren

Crt	Categorie folosință	Intra vilan	Suprafața (mp)	Tarla	Parcelă	Nr. topo	Observații / Referințe
1	arabil	DA	351	119	947/1 947/2	-	

Lungime Segmente

1) Valorile lungimilor segmentelor sunt obținute din proiecție în plan.

Punct început	X / Y	Punct sfârșit	X / Y	Lungime segment (** (m)
1	419.582,423 299.483,839	2	419.585,765 299.442,607	41.367
2	419.585,765 299.442,607	3	419.593,82 299.442,705	8.055
3	419.593,82 299.442,705	4	419.591,201 299.484,55	41.926
4	419.591,201 299.484,55	1	419.582,423 299.483,839	8.806

**** Lungimile segmentelor sunt determinate în planul de proiecție Stereo 70 și sunt rotunjite la 1 milimetru.**

***** Distanța dintre puncte este formată din segmente cumulate ce sunt mai mici decât valoarea 1 milimetru.**

**DATE DESPRE IMOBILUL NR. 13433**

Oficiul de Cadastru și Publicitate Imobiliară DOLJ
Biroul de Cadastru și Publicitate Imobiliară Craiova

A. Partea I. Descrierea imobilului

TEREN Intravilan

Adresa: Loc. Leu, Jud. Dolj, T119, P947/1 947/2

Nr. Crt	Nr cadastral Nr. topografic	Suprafața* (mp)	Observații / Referințe
A1	35164	Din acte: 635 Masurata: 600	Sector cadastral:13 Teren neimpregmuit;

B. Partea II. Proprietari și acte

Inscrieri privitoare la dreptul de proprietate și alte drepturi reale		Referințe
78692 / 29/03/2021		
Hotarare Judecatoreasca nr. SENTINTA CIVILA NR.16290, din 03/11/2008 emis de JUDECATORIA CRAIOVA (DOSAR NR 5945/215/2006, ACT ADMINISTRATIV NR TITLU DE PROPRIETATE NR. 2408 DIN 22.05.2005, EMIS DE COM JUD DOLJ;ACT NOTARIAL NR CERTIFICAT DE MOSTENITOR NR. 69 DIN 03.08.2016, EMIS DE NP CANTAR ELENA);		
B1	Intabulare, drept de PROPRIETATE, dobandit prin Hotarare Judecatoreasca, cota actuala 1/1, cota initiala 1/1 1) COSACU IONEL <i>OBSERVATII: DEF MIHAI IOANA</i>	A1

C. Partea III. SARCINI .

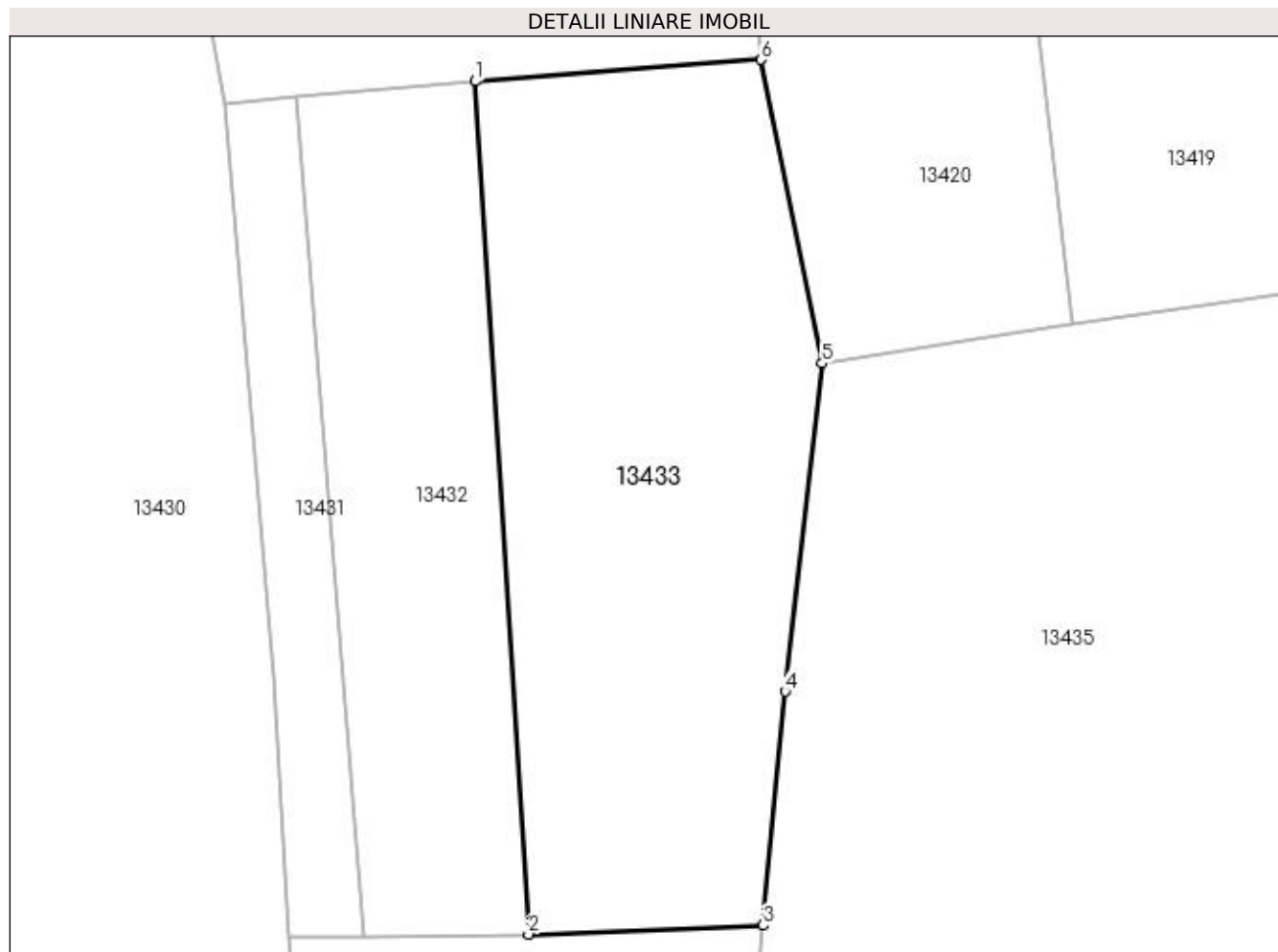
Inscrieri privind dezmembramintele dreptului de proprietate, drepturi reale de garanție și sarcini	Referințe
NU SUNT	

Anexa Nr. 1 La Partea I

Teren

Nr cadastral	Suprafața (mp)*	Observații / Referințe
35164	Din acte: 635 Masurata: 600	

* Suprafața este determinată în planul de proiecție Stereo 70.



Date referitoare la teren

Crt	Categorie folosință	Intra vilan	Suprafața (mp)	Tarla	Parcelă	Nr. topo	Observații / Referințe
1	arabil	DA	600	119	947/1 947/2	-	

Lungime Segmente

1) Valorile lungimilor segmentelor sunt obținute din proiecție în plan.

Punct început	X / Y	Punct sfârșit	X / Y	Lungime segment (** (m)
1	419.591,201 299.484,55	2	419.593,82 299.442,705	41.926
2	419.593,82 299.442,705	3	419.605,315 299.443,146	11.504
3	419.605,315 299.443,146	4	419.606,397 299.454,611	11.516
4	419.606,397 299.454,611	5	419.608,212 299.470,705	16.196
5	419.608,212 299.470,705	6	419.605,224 299.485,607	15.199

Punct început	X / Y	Punct sfârșit	X / Y	Lungime segment (** (m)
6	419.605,224 299.485,607	1	419.591,201 299.484,55	14.063

** Lungimile segmentelor sunt determinate în planul de proiecție Stereo 70 și sunt rotunjite la 1 milimetru.

*** Distanța dintre puncte este formată din segmente cumulate ce sunt mai mici decât valoarea 1 milimetru.

**DATE DESPRE IMOBILUL NR. 13434**

Oficiul de Cadastru și Publicitate Imobiliară DOLJ
Biroul de Cadastru și Publicitate Imobiliară Craiova

A. Partea I. Descrierea imobilului

TEREN Intravilan

Adresa: Loc. Leu, Nr. 1111, Jud. Dolj, T119, P947

Nr. Crt	Nr cadastral Nr. topografic	Suprafața* (mp)	Observații / Referințe
A1	35185	Din acte: 1.000 Masurata: 908	Sector cadastral:13 Teren imprejmuit;

Construcții

Crt	Nr cadastral Nr. topografic	Adresa	Observații / Referințe
A1.1		Loc. Leu, Nr. 1111, Jud. Dolj, TARLAUA 119, PARCELA 947	Nr. niveluri:1; S. construita la sol:48 mp; S. construita desfasurata:60 mp; casa de locuit cu regim de inaltime parter cu pivnita, construita in anul 1960 tip condominiu (Cosacu Ionel, Cosacu Magdalena Veronica)
A1.2		Loc. Leu, Nr. 1111, Jud. Dolj, TARLAUA 119, PARCELA 947	Nr. niveluri:1; S. construita la sol:66 mp; S. construita desfasurata:66 mp; anexa cu regim de inaltime parter, construita in anul 1960, tip condominiu Cosacu Ionel, Cosacu Maria
A1.3		Loc. Leu, Nr. 1111, Jud. Dolj, TARLAUA 119, PARCELA 947	Nr. niveluri:1; S. construita la sol:19 mp; S. construita desfasurata:19 mp; anexa regim de inaltime parter, construita in anul 1960 in proprietate exclusiva Cosacu Maria

B. Partea II. Proprietari și acte

Inscrieri privitoare la dreptul de proprietate și alte drepturi reale		Referințe
78694 / 29/03/2021		
Hotarare Judecatoreasca nr. SENTINTA CIVILA NR.16290, DOSAR NR. 5945/215/2006 +RAPORT DE EXPERTIZA, din 03/11/2008 emis de JUD CRAIOVA (ACT ADMINISTRATIV NR CERTIFICAT DE ATESTARE FISCALA NR.240 DIN 17.03.2021, EMIS DE PRIMARIA LEU;ACT ADMINISTRATIV NR TITLU DE PROPRIETATE NR. 2408 DIN 22.05.2005, EMIS DE COM JUD DOLJ;ACT NOTARIAL NR CERTIFICAT DE MOSTENITOR NR. 1913 DIN 26.10.1978, EMIS DE NOTARIATUL DE STAT;ACT NOTARIAL NR CERTIFICAT DE MOSTENITOR NR. 69 DIN 03.08.2016, EMIS DE NP CANTAR ELENA);		
B1	Intabulare, drept de PROPRIETATE, dobandit prin lesire Din Indiviziune, cota actuala 1/4, cota initiala 1/4 1) COSACU MARIA	A1
B2	Intabulare, drept de PROPRIETATE, dobandit prin lesire Din Indiviziune, cota actuala 1/4, cota initiala 1/4 1) COSACU MAGDALENA VERONICA	A1
B3	Intabulare, drept de PROPRIETATE, dobandit prin lesire Din Indiviziune, cota actuala 2/4, cota initiala 2/4 1) COSACU IONEL <i>OBSERVATII: DEF. MIHAI IOANA</i>	A1
B4	Intabulare, drept de PROPRIETATE, dobandit prin lesire Din Indiviziune, cota actuala 1/1, cota initiala 1/1 1) COSACU IONEL 2) COSACU MAGDALENA VERONICA	A1.1
B5	Intabulare, drept de PROPRIETATE, dobandit prin lesire Din Indiviziune, cota actuala 1/1, cota initiala 1/1 1) COSACU IONEL 2) COSACU MARIA	A1.2
B6	Intabulare, drept de PROPRIETATE, dobandit prin Succesiune, cota actuala 1/1, cota initiala 1/1 1) COSACU MARIA	A1.3

C. Partea III. SARCINI .

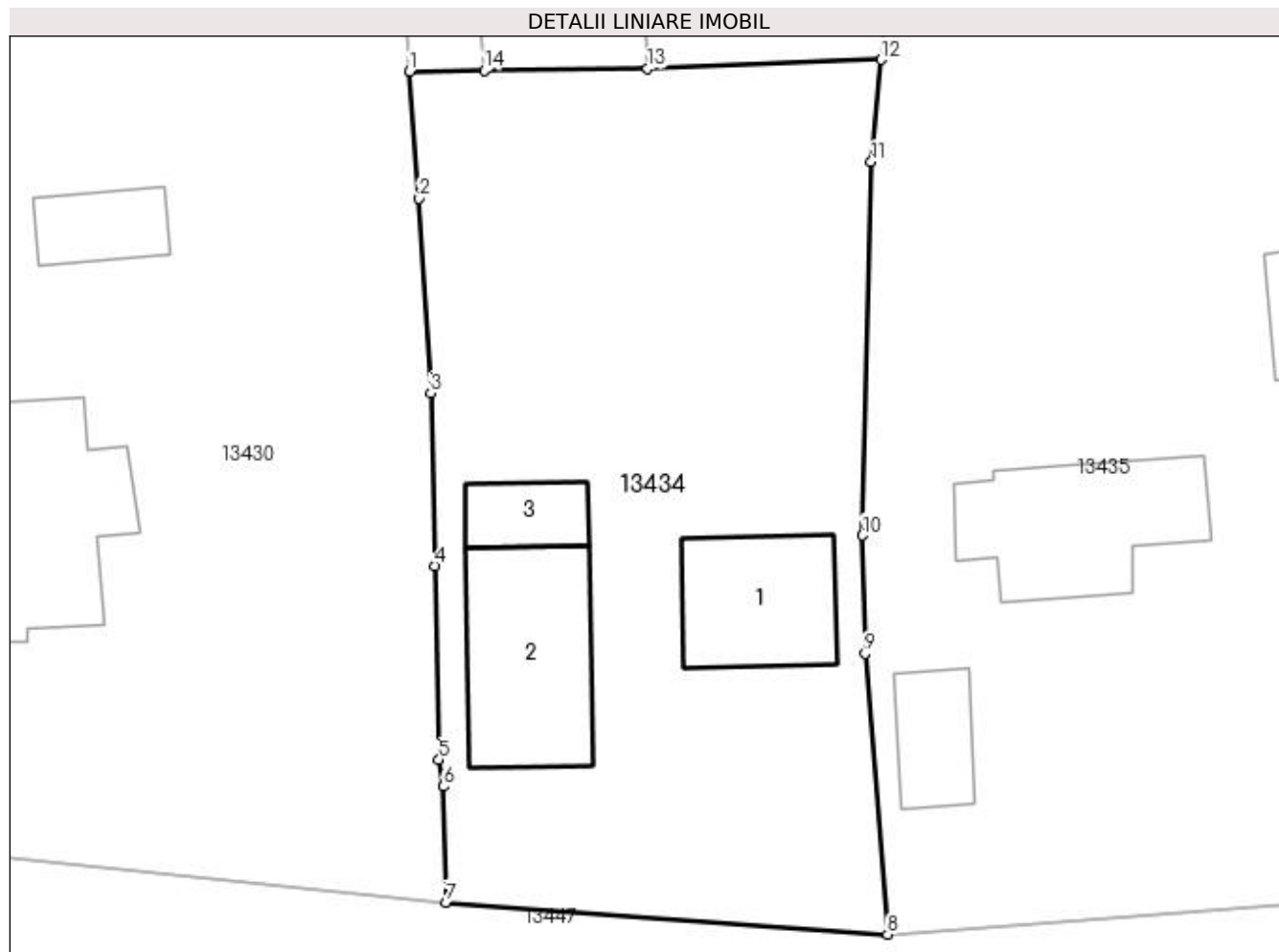
Inscrieri privind dezmembramintele dreptului de proprietate, drepturi reale de garanție și sarcini	Referințe
NU SUNT	

Anexa Nr. 1 La Partea I

Teren

Nr cadastral	Suprafața (mp)*	Observații / Referințe
35185	Din acte: 1.000 Masurata: 908	

* Suprafața este determinată în planul de proiecție Stereo 70.



Date referitoare la teren

Crt	Categorie folosință	Intravilan	Suprafața (mp)	Tarla	Parcelă	Nr. topo	Observații / Referințe
1	curți constructii	DA	908	119	947	-	

Date referitoare la construcții

Crt	Număr	Destinație construcție	Supraf. (mp)	Situație juridică	Observații / Referințe
A1.1		construcții de locuințe	48	Cu acte	Nr. niveluri:1; S. construită la sol:48 mp; S. construită desfășurată:60 mp; casa de locuit cu regim de înălțime parter cu pivniță, construită în anul 1960 tip condominiu (Cosacu Ionel, Cosacu Magdalena Veronica)
A1.2		construcții anexa	66	Cu acte	Nr. niveluri:1; S. construită la sol:66 mp; S. construită desfășurată:66 mp; anexa cu regim de înălțime parter, construită în anul 1960, tip condominiu Cosacu Ionel, Cosacu Maria
A1.3		construcții anexa	19	Cu acte	Nr. niveluri:1; S. construită la sol:19 mp; S. construită desfășurată:19 mp; anexa cu regim de înălțime parter, construită în anul 1960 în proprietate exclusivă Cosacu Maria

Lungime Segmente

1) Valorile lungimilor segmentelor sunt obținute din proiecție în plan.

Punct început	X / Y	Punct sfârșit	X / Y	Lungime segment (** (m)
1	419.582,087 299.442,563	2	419.582,562 299.436,302	6.279
2	419.582,562 299.436,302	3	419.583,12 299.426,723	9.595
3	419.583,12 299.426,723	4	419.583,312 299.418,186	8.539
4	419.583,312 299.418,186	5	419.583,526 299.408,644	9.545
5	419.583,526 299.408,644	6	419.583,754 299.407,318	1.345
6	419.583,754 299.407,318	7	419.583,883 299.401,611	5.709
7	419.583,883 299.401,611	8	419.605,648 299.400,032	21.822
8	419.605,648 299.400,032	9	419.604,525 299.413,867	13.881
9	419.604,525 299.413,867	10	419.604,412 299.419,693	5.827
10	419.604,412 299.419,693	11	419.604,839 299.438,104	18.416
11	419.604,839 299.438,104	12	419.605,315 299.443,146	5.064
12	419.605,315 299.443,146	13	419.593,82 299.442,705	11.504
13	419.593,82 299.442,705	14	419.585,765 299.442,607	8.055
14	419.585,765 299.442,607	1	419.582,087 299.442,563	3.679

** Lungimile segmentelor sunt determinate în planul de proiecție Stereo 70 și sunt rotunjite la 1 milimetru.

*** Distanța dintre puncte este formată din segmente cumulate ce sunt mai mici decât valoarea 1 milimetru.

**DATE DESPRE IMOBILUL NR. 13435**

Oficiul de Cadastru și Publicitate Imobiliară DOLJ
Biroul de Cadastru și Publicitate Imobiliară Craiova

A. Partea I. Descrierea imobilului

TEREN Intravilan

Adresa: Loc. Leu, Nr. 1113, Jud. Dolj, T119, P946, 946/1, 946/2

Nr. Crt	Nr cadastral Nr. topografic	Suprafața* (mp)	Observații / Referințe
A1		Din acte: 2.657 Masurata: 2.658	Sector cadastral:13 Teren imprejmuit;

Construcții

Crt	Nr cadastral Nr. topografic	Adresa	Observații / Referințe
A1.1		Loc. Leu, Jud. Dolj	Nr. niveluri:2; S. construita la sol:67 mp; CONSTRUITA DIN CARAMIDA, ACOPERITA CU TABLA
A1.2		Loc. Leu, Jud. Dolj	Nr. niveluri:1; S. construita la sol:24 mp; Anexa
A1.3		Loc. Leu, Jud. Dolj	Nr. niveluri:1; S. construita la sol:7 mp; Anexa
A1.4		Loc. Leu, Jud. Dolj	Nr. niveluri:1; S. construita la sol:22 mp; Anexa

B. Partea II. Proprietari și acte

Inscrieri privitoare la dreptul de proprietate și alte drepturi reale		Referințe
/		
Act Administrativ nr. TDP 2340, din 16/09/2003 emis de CONSILIUL JUDETEAN DOLJ;		
B1	Intabulare, drept de PROPRIETATE, dobandit prin Reconstituire, cota actuala 1/1, cota initiala 1/1 1) NIȚU MARIN, LIPSĂ CNP	A1
Act Normativ nr. LEGEA 7, din 13/03/1996 emis de GUVERNUL ROMANIEI;		
B2	Intabulare, drept de PROPRIETATE, dobandit prin Lege, cota actuala 1/1, cota initiala 1/1 1) NIȚU MARIN, LIPSĂ CNP	A1.1, A1.2, A1.3, A1.4

C. Partea III. SARCINI .

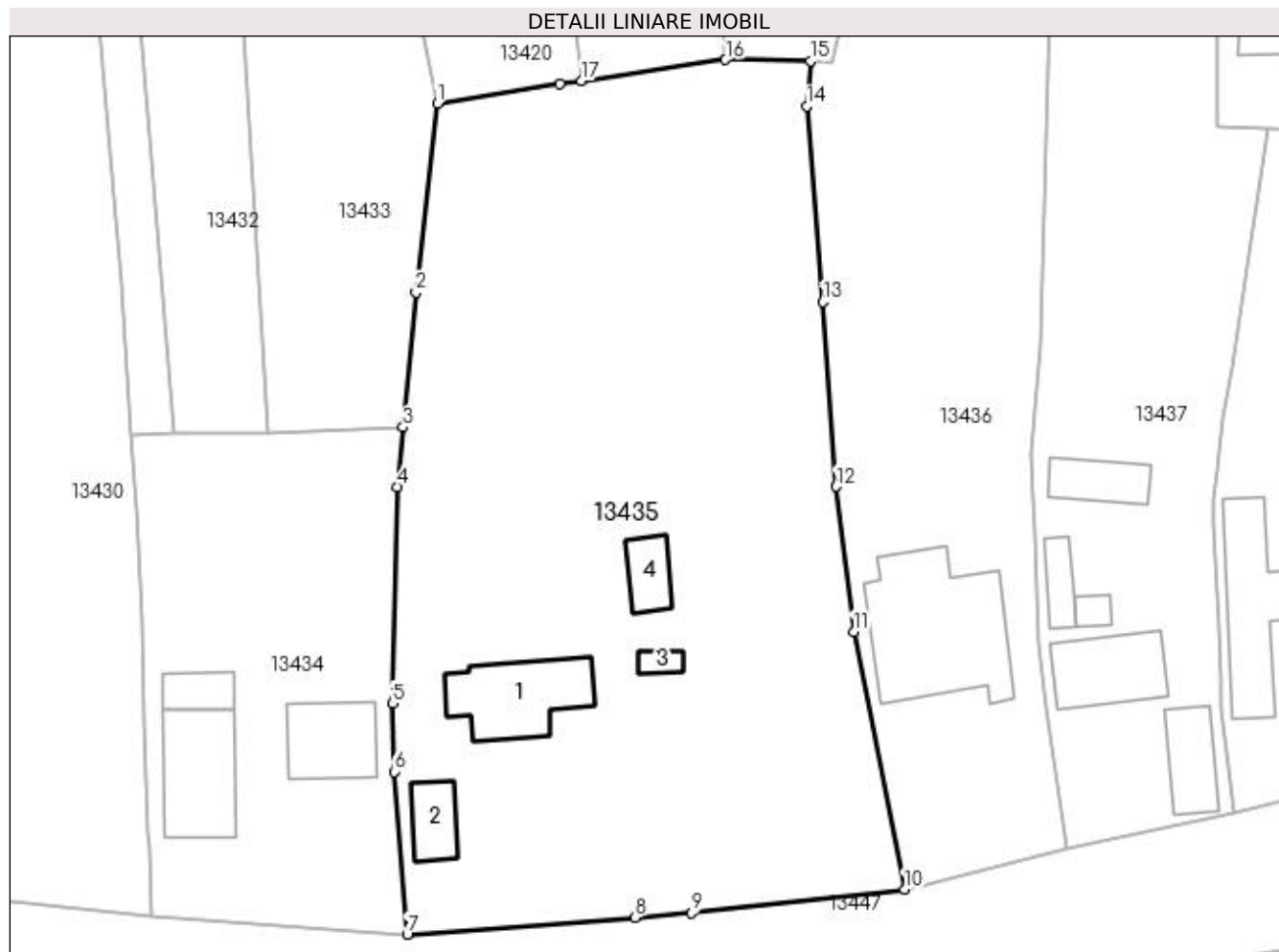
Inscrieri privind dezmembramentele dreptului de proprietate, drepturi reale de garanție și sarcini	Referințe
NU SUNT	

Anexa Nr. 1 La Partea I

Teren

Nr cadastral	Suprafața (mp)*	Observații / Referințe
	Din acte: 2.657 Masurata: 2.658	

* Suprafața este determinată în planul de proiecție Stereo 70.



Date referitoare la teren

Crt	Categorie folosință	Intra vilan	Suprafața (mp)	Tarla	Parcelă	Nr. topo	Observații / Referințe
1	curți construcții	DA	830	119	946	-	
2	vie	DA	480	119	946/1	-	
3	arabil	DA	1.348	119	946/2	-	

Date referitoare la construcții

Crt	Număr	Destinație construcție	Supraf. (mp)	Situație juridică	Observații / Referințe
A1.1		construcții de locuințe	67	Cu acte	Nr. niveluri:2; S. construita la sol:67 mp; CONSTRUITA DIN CARAMIDA, ACOPERITA CU TABLA
A1.2		construcții anexa	24	Cu acte	Nr. niveluri:1; S. construita la sol:24 mp; Anexa
A1.3		construcții anexa	7	Cu acte	Nr. niveluri:1; S. construita la sol:7 mp; Anexa
A1.4		construcții anexa	22	Cu acte	Nr. niveluri:1; S. construita la sol:22 mp; Anexa

Lungime Segmente

1) Valorile lungimilor segmentelor sunt obținute din proiecție în plan.

Punct început	X / Y	Punct sfârșit	X / Y	Lungime segment (** (m)
1	419.608,212 299.470,705	2	419.606,397 299.454,611	16.196
2	419.606,397 299.454,611	3	419.605,315 299.443,146	11.516
3	419.605,315 299.443,146	4	419.604,839 299.438,104	5.064
4	419.604,839 299.438,104	5	419.604,412 299.419,693	18.416
5	419.604,412 299.419,693	6	419.604,525 299.413,867	5.827
6	419.604,525 299.413,867	7	419.605,648 299.400,032	13.881
7	419.605,648 299.400,032	8	419.625,033 299.401,452	19.437
8	419.625,033 299.401,452	9	419.629,822 299.401,854	4.806
9	419.629,822 299.401,854	10	419.647,961 299.403,857	18.249
10	419.647,961 299.403,857	11	419.643,648 299.425,767	22.33
11	419.643,648 299.425,767	12	419.642,121 299.438,11	12.437
12	419.642,121 299.438,11	13	419.640,996 299.453,818	15.748
13	419.640,996 299.453,818	14	419.639,625 299.470,476	16.714
14	419.639,625 299.470,476	15	419.639,954 299.474,297	3.835
15	419.639,954 299.474,297	16	419.632,734 299.474,42	7.221
16	419.632,734 299.474,42	17	419.620,495 299.472,62	12.371
17	419.620,495 299.472,62	18	419.618,619 299.472,386	1.89
18	419.618,619 299.472,386	1	419.608,212 299.470,705	10.542

** Lungimile segmentelor sunt determinate în planul de proiecție Stereo 70 și sunt rotunjite la 1 milimetru.

*** Distanța dintre puncte este formată din segmente cumulate ce sunt mai mici decât valoarea 1 milimetru.

**DATE DESPRE IMOBILUL NR. 13436**

Oficiul de Cadastru și Publicitate Imobiliară DOLJ
Biroul de Cadastru și Publicitate Imobiliară Craiova

A. Partea I. Descrierea imobilului

TEREN Intravilan

Adresa: Loc. Leu, Nr. 1117, Jud. Dolj, T119, P944, 944/1

Nr. Crt	Nr cadastral Nr. topografic	Suprafața* (mp)	Observații / Referințe
A1		Din acte: 1.470 Masurata: 1.607	Sector cadastral:13 Teren imprejmuit;

Construcții

Crt	Nr cadastral Nr. topografic	Adresa	Observații / Referințe
A1.1		Loc. Leu, Jud. Dolj	Nr. niveluri:2; S. construita la sol:130 mp; CONSTRUITA DIN CARAMIDA, ACOPERITA CU TABLA

B. Partea II. Proprietari și acte

Inscrieri privitoare la dreptul de proprietate și alte drepturi reale		Referințe
/		
Act Administrativ nr. TDP 3339, din 24/06/2005 emis de CONSILIUL JUDETEAN DOLJ;		
B1	Intabulare, drept de PROPRIETATE, dobandit prin Reconstituire, cota actuala 1/1, cota initiala 1/1 1) POSTEA MARIA, LIPSĂ CNP 2) GHINEA CONSTANȚA, LIPSĂ CNP	A1
Act Normativ nr. LEGEA 7, din 13/03/1996 emis de GUVERNUL ROMANIEI;		
B2	Intabulare, drept de PROPRIETATE, dobandit prin Lege, cota actuala 1/1, cota initiala 1/1 1) POSTEA MARIA, LIPSĂ CNP 2) GHINEA CONSTANȚA, LIPSĂ CNP	A1.1

C. Partea III. SARCINI .

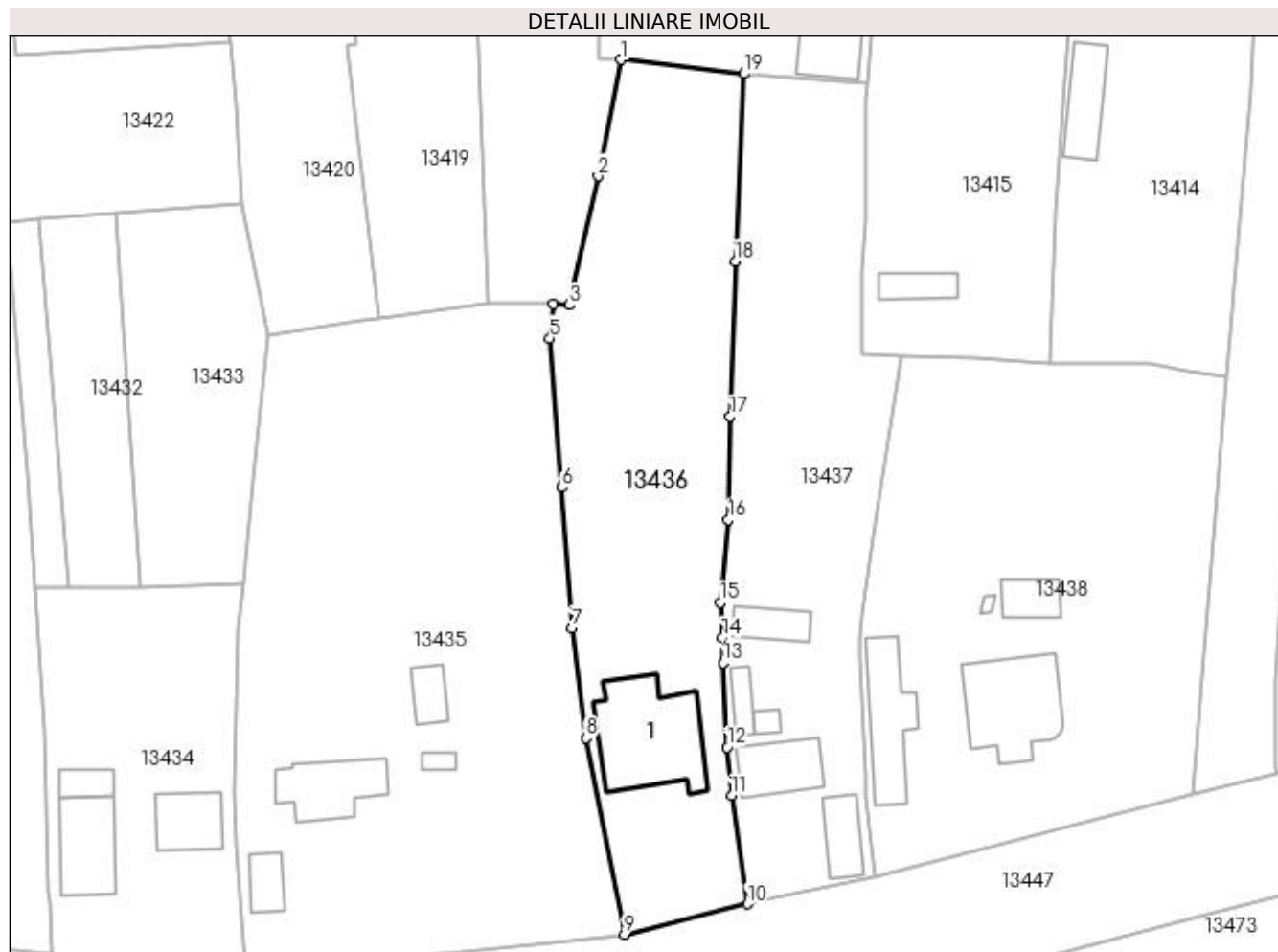
Inscrieri privind dezmembramintele dreptului de proprietate, drepturi reale de garanție și sarcini	Referințe
NU SUNT	

Anexa Nr. 1 La Partea I

Teren

Nr cadastral	Suprafața (mp)*	Observații / Referințe
	Din acte: 1.470 Masurata: 1.607	

* Suprafața este determinată în planul de proiecție Stereo 70.



Date referitoare la teren

Crt	Categorie folosință	Intra vilan	Suprafața (mp)	Tarla	Parcelă	Nr. topo	Observații / Referințe
1	curți constructii	DA	385	119	944	-	
2	arabil	DA	1.222	119	944/1	-	

Date referitoare la construcții

Crt	Număr	Destinație construcție	Supraf. (mp)	Situație juridică	Observații / Referințe
A1.1		construcții de locuințe	130	Cu acte	Nr. niveluri:2; S. construita la sol:130 mp; CONSTRUITA DIN CARAMIDA, ACOPERITA CU TABLA

Lungime Segmente

1) Valorile lungimilor segmentelor sunt obținute din proiecție în plan.

Punct început	X / Y	Punct sfârșit	X / Y	Lungime segment (** (m)
1	419.647,569 299.501,613	2	419.645,022 299.488,593	13.267
2	419.645,022 299.488,593	3	419.641,79 299.474,204	14.748

Punct început	X / Y	Punct sfârșit	X / Y	Lungime segment (** (m)
3	419.641,79 299.474,204	4	419.639,954 299.474,297	1.838
4	419.639,954 299.474,297	5	419.639,625 299.470,476	3.835
5	419.639,625 299.470,476	6	419.640,996 299.453,818	16.714
6	419.640,996 299.453,818	7	419.642,121 299.438,11	15.748
7	419.642,121 299.438,11	8	419.643,648 299.425,767	12.437
8	419.643,648 299.425,767	9	419.647,961 299.403,857	22.33
9	419.647,961 299.403,857	10	419.661,712 299.407,247	14.163
10	419.661,712 299.407,247	11	419.659,942 299.419,364	12.246
11	419.659,942 299.419,364	12	419.659,413 299.424,767	5.429
12	419.659,413 299.424,767	13	419.658,976 299.434,219	9.462
13	419.658,976 299.434,219	14	419.658,914 299.436,998	2.78
14	419.658,914 299.436,998	15	419.658,673 299.440,93	3.939
15	419.658,673 299.440,93	16	419.659,595 299.450,207	9.323
16	419.659,595 299.450,207	17	419.659,763 299.461,724	11.518
17	419.659,763 299.461,724	18	419.660,355 299.479,051	17.337
18	419.660,355 299.479,051	19	419.661,353 299.500,038	21.011
19	419.661,353 299.500,038	1	419.647,569 299.501,613	13.874

** Lungimile segmentelor sunt determinate în planul de proiecție Stereo 70 și sunt rotunjite la 1 milimetru.

*** Distanța dintre puncte este formată din segmente cumulate ce sunt mai mici decât valoarea 1 milimetru.

**DATE DESPRE IMOBILUL NR. 13437**

Oficiul de Cadastru și Publicitate Imobiliară DOLJ
Biroul de Cadastru și Publicitate Imobiliară Craiova

A. Partea I. Descrierea imobilului

TEREN Intravilan

Adresa: Loc. Leu, Nr. 1119, Jud. Dolj, T119, P945,945/1

Nr. Crt	Nr cadastral Nr. topografic	Suprafața* (mp)	Observații / Referințe
A1	30386	Din acte: 1.363 Masurata: 1.404	Sector cadastral:13 Teren imprejmuit;

Construcții

Crt	Nr cadastral Nr. topografic	Adresa	Observații / Referințe
A1.1		Loc. Leu, Jud. Dolj, TARLAUA 119, PARCELA 945, PARCELA 945/1	Nr. niveluri:2; S. construita la sol:53 mp; C1 ESTE LOCUINTA CU 2 CAMERE, 1 BUCATARIE, 1 SALA, 1 BECI
A1.2		Loc. Leu, Jud. Dolj, TARLAUA 119, PARCELA 945, PARCELA 945/1	Nr. niveluri:1; S. construita la sol:35 mp; C2 ESTE ANEXA 2 INCAPERI, 1 HOL.
A1.3		Loc. Leu, Jud. Dolj, TARLAUA 119, PARCELA 945, PARCELA 945/1	Nr. niveluri:1; S. construita la sol:16 mp; C3 ESTE COTET
A1.4		Loc. Leu, Jud. Dolj, TARLAUA 119, PARCELA 945, PARCELA 945/1	Nr. niveluri:1; S. construita la sol:29 mp; C4 ESTE GRAJD

B. Partea II. Proprietari și acte

Inscrieri privitoare la dreptul de proprietate și alte drepturi reale	Referințe
30017 / 04/05/2011	
Act Administrativ nr. TITLU DE PROPRIETATE NR 2662, din 04/02/2004 emis de CONSILIUL JUDETEAN DOLJ (CERTIFICAT DE MOSTENITOR NR. 1198/07-06-1991 EMIS DE NOTARIAT DE DE STAT JUDETEAN DOLJ, CONTRACT DE VINZARE CUMPARARE AUT NR. 791/24-04-1998 EMIS DE DEFTA EMIL;);	
B1	Intabulare, drept de PROPRIETATE, dobandit prin Conventie, cota actuala 1/2, cota initiala 1/2 1) MITROI IULIANA
	A1, A1.1, A1.2, A1.3, A1.4
45920 / 25/02/2021	
Hotarare Judecatoreasca nr. SENTINTA CIVILA NR. 8054, din 03/06/2014 emis de JUDECATORIA CRAIOVA (IN DOSAR NR. 18324/215/2011 , DECIZIE NR. 276/10.02.2015 IN DOSAR NR. 18324/215/2011 EMISA DE TRIBUNALUL DOLJ, ACTIUNE IN INSTANTA NR INCHEIERE DIN 21.04.2015, EMIS DE TRIBUNALUL DOLJ IN DOSAR NR. 18324/215/2011;HOTARARE JUDECATOREASCA NR DECIZIE NR.276 DIN 10.02.2015, EMIS DE TRIBUNALUL DOLJ DIN DOSAR NR 18324/215/2011);	
B2	Intabulare, drept de PROPRIETATEURMARE A ADMITERII CERERII DE REEXAMINARE NR. 45920/25.02.2021, dobandit prin Hotarare Judecatoreasca, cota actuala 1/2, cota initiala 1/2 1) MITROI IULIANA
	A1, A1.1, A1.2, A1.3, A1.4

C. Partea III. SARCINI

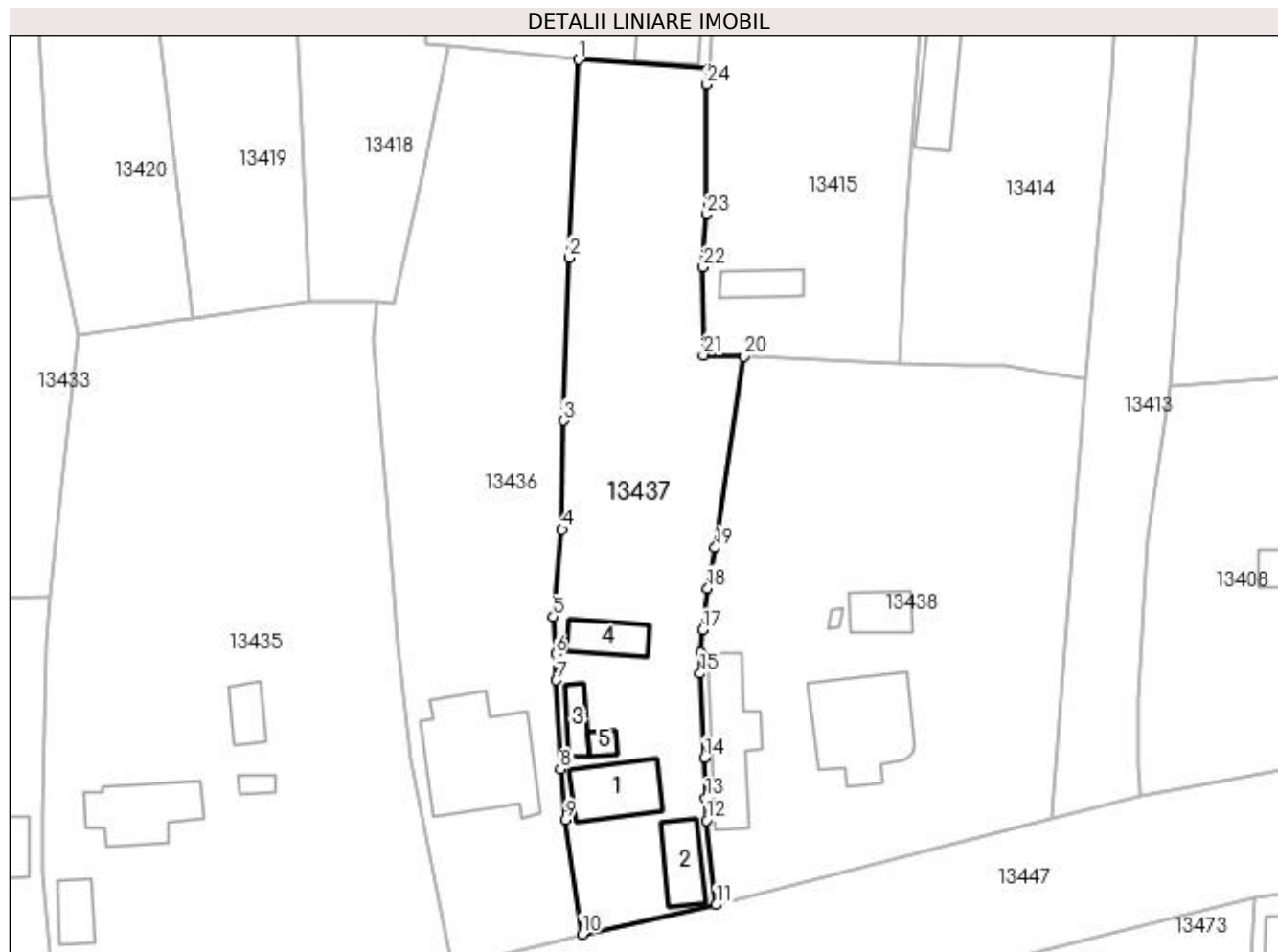
Inscrieri privind dezmembramintele dreptului de proprietate, drepturi reale de garanție și sarcini	Referințe
30017 / 04/05/2011	
Act Administrativ nr. TITLU DE PROPRIETATE NR 2662, din 04/02/2004 emis de CONSILIUL JUDETEAN DOLJ (CERTIFICAT DE MOSTENITOR NR. 1198/07-06-1991 EMIS DE NOTARIAT DE DE STAT JUDETEAN DOLJ, CONTRACT DE VINZARE CUMPARARE AUT NR. 791/24-04-1998 EMIS DE DEFTA EMIL;);	
C1	Intabulare, drept de UZUFRACT VIAGER, dobandit prin Conventie, cota actuala 1/1, cota initiala 1/1 1) MITROI CONSTANTA
	A1, A1.1, A1.2, A1.3, A1.4

Anexa Nr. 1 La Partea I

Teren

Nr cadastral	Suprafața (mp)*	Observații / Referințe
30386	Din acte: 1.363 Masurata: 1.404	

* Suprafața este determinată în planul de proiecție Stereo 70.



Date referitoare la teren

Crt	Categorie folosință	Intra vilan	Suprafața (mp)	Tarla	Parcelă	Nr. topo	Observații / Referințe
1	curți constructii	DA	480	119	945	-	
2	arabil	DA	924	119	945/1	-	

Date referitoare la construcții

Crt	Număr	Destinație construcție	Supraf. (mp)	Situație juridică	Observații / Referințe
A1.1		construcții de locuințe	53	Cu acte	Nr. niveluri:2; S. construita la sol:53 mp; C1 ESTE LOCUINTA CU 2 CAMERE, 1 BUCATARIE, 1 SALA, 1 BECI
A1.2		construcții anexa	35	Cu acte	Nr. niveluri:1; S. construita la sol:35 mp; C2 ESTE ANEXA 2 INCAPERI, 1 HOL.
A1.3		construcții anexa	16	Cu acte	Nr. niveluri:1; S. construita la sol:16 mp; C3 ESTE COTET
A1.4		construcții anexa	29	Cu acte	Nr. niveluri:1; S. construita la sol:29 mp; C4 ESTE GRAJD
A1.5		construcții anexa	8	Fara acte	Nr. niveluri:1; S. construita la sol:8 mp; C5 ESTE MAGAZIE, FARA ACTE

Lungime Segmente

1) Valorile lungimilor segmentelor sunt obținute din proiecție în plan.

Punct început	X / Y	Punct sfârșit	X / Y	Lungime segment (** (m)
1	419.661,353 299.500,038	2	419.660,355 299.479,051	21.011
3	419.659,763 299.461,724	4	419.659,595 299.450,207	11.518
5	419.658,673 299.440,93	6	419.658,914 299.436,998	3.939
7	419.658,976 299.434,219	8	419.659,413 299.424,767	9.462
9	419.659,942 299.419,364	10	419.661,712 299.407,247	12.246
11	419.675,943 299.410,383	12	419.674,899 299.419,324	9.002
13	419.674,833 299.421,699	14	419.674,691 299.426,006	4.309
15	419.674,262 299.434,919	16	419.674,271 299.437,123	2.204
17	419.674,532 299.439,521	18	419.675,045 299.443,961	4.47
19	419.675,856 299.448,288	20	419.678,883 299.468,565	20.502
21	419.674,596 299.468,688	22	419.674,556 299.478,037	9.349
23	419.674,934 299.483,593	24	419.674,955 299.497,393	13.8
25	419.675,179 299.499,046	1	419.661,353 299.500,038	13.862

Punct început	X / Y	Punct sfârșit	X / Y	Lungime segment (** (m)
2	419.660,355 299.479,051	3	419.659,763 299.461,724	17.337
4	419.659,595 299.450,207	5	419.658,673 299.440,93	9.323
6	419.658,914 299.436,998	7	419.658,976 299.434,219	2.78
8	419.659,413 299.424,767	9	419.659,942 299.419,364	5.429
10	419.661,712 299.407,247	11	419.675,943 299.410,383	14.572
12	419.674,899 299.419,324	13	419.674,833 299.421,699	2.376
14	419.674,691 299.426,006	15	419.674,262 299.434,919	8.923
16	419.674,271 299.437,123	17	419.674,532 299.439,521	2.412
18	419.675,045 299.443,961	19	419.675,856 299.448,288	4.402
20	419.678,883 299.468,565	21	419.674,596 299.468,688	4.289
22	419.674,556 299.478,037	23	419.674,934 299.483,593	5.569
24	419.674,955 299.497,393	25	419.675,179 299.499,046	1.668

** Lungimile segmentelor sunt determinate în planul de proiecție Stereo 70 și sunt rotunjite la 1 milimetru.

*** Distanța dintre puncte este formată din segmente cumulate ce sunt mai mici decât valoarea 1 milimetru.

**DATE DESPRE IMOBILUL NR. 13438**

Oficiul de Cadastru și Publicitate Imobiliară DOLJ
Biroul de Cadastru și Publicitate Imobiliară Craiova

A. Partea I. Descrierea imobilului

TEREN Intravilan

Adresa: Loc. Leu, Nr. 1121, Jud. Dolj, T119, P943,943/2

Nr. Crt	Nr cadastral Nr. topografic	Suprafața* (mp)	Observații / Referințe
A1	35565	Din acte: 2.082 Masurata: 1.986	Sector cadastral:13 Teren imprejmuit; Imprejmuiri din garduri de ciment,metal,plasa de sirma

Construcții

Crt	Nr cadastral Nr. topografic	Adresa	Observații / Referințe
A1.1		Loc. Leu, Jud. Dolj, T 119 P 943,943/2	Nr. niveluri:1; S. construita la sol:106 mp; S. construita desfasurata:106 mp; Locuinta parter,an construire 1930, suprafata construita desfasurata 106 mp
A1.2		Loc. Leu, Jud. Dolj, T 119 P 943,943/2	Nr. niveluri:1; S. construita la sol:75 mp; S. construita desfasurata:92 mp; Locuinta parter prevazuta cu pivnita, an constructie 1930,suprafata construita desfasurata 92 mp
A1.3		Loc. Leu, Jud. Dolj	Nr. niveluri:1; S. construita la sol:28 mp; ANEXA
A1.4		Loc. Leu, Jud. Dolj	Nr. niveluri:1; S. construita la sol:2 mp; ANEXA

B. Partea II. Proprietari și acte

Inscrieri privitoare la dreptul de proprietate și alte drepturi reale	Referințe
103402 / 02/06/2022	
Act Notarial nr. CERTIFICAT DE MOSTENITOR NR.36, din 12/06/2009 emis de BNP PATRAU GHEORGHE (INSCRIS SUB SEMNATURA PRIVATA NR CERTIFICAT FISCAL NR.316 DIN 31.03.2022, EMIS DE PRIMARIA LEU; ACT ADMINISTRATIV NR TITLU DE PROPRIETATE NR.2731 DIN 21.04.2004, EMIS DE COMISIA JUDETEANA DOLJ);	
B1 Intabulare, drept de PROPRIETATE, dobandit prin Succesiune, cota actuala 1/1, cota initiala 1/1 1) STĂICUȘ AURELIAN	A1, A1.1, A1.2
/	
Act Normativ nr. LEGEA 7, din 13/03/1996 emis de GUVERNUL ROMANIEI;	
B2 Intabulare, drept de PROPRIETATE, dobandit prin Lege, cota actuala 1/1, cota initiala 1/1 1) STĂICUȘ AURELIAN	A1.3, A1.4

C. Partea III. SARCINI .

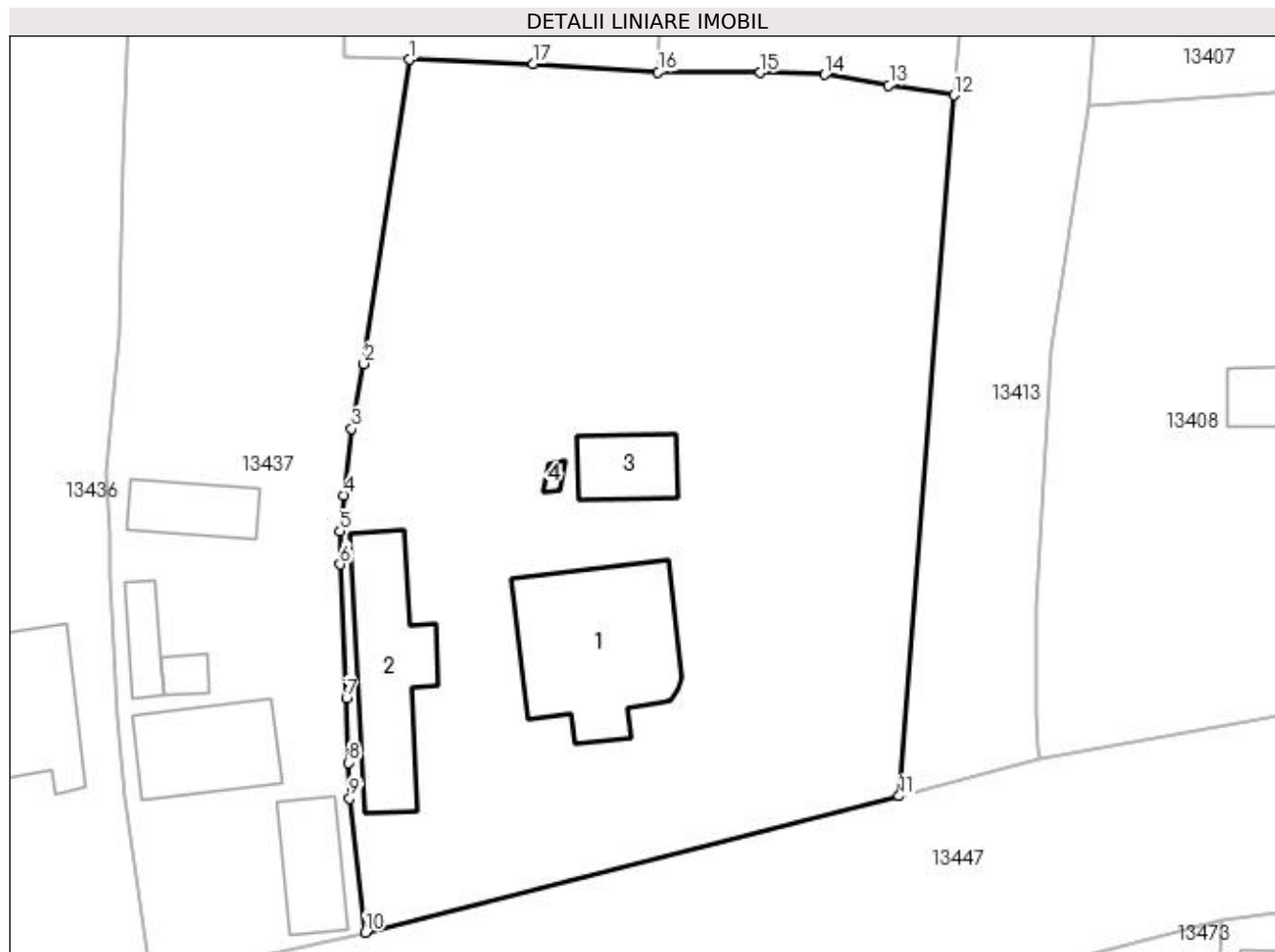
Inscrieri privind dezmembramintele dreptului de proprietate, drepturi reale de garanție și sarcini	Referințe
NU SUNT	

Anexa Nr. 1 La Partea I

Teren

Nr cadastral	Suprafața (mp)*	Observații / Referințe
35565	Din acte: 2.082 Masurata: 1.986	Imprejmuiri din garduri de ciment,metal,plasa de sirma

* Suprafața este determinată în planul de proiecție Stereo 70.



Date referitoare la teren

Crt	Categorie folosință	Intra vilan	Suprafața (mp)	Tarla	Parcelă	Nr. topo	Observații / Referințe
1	curți constructii	DA	972	119	943	-	
2	vie	DA	1.014	119	943/2	-	

Date referitoare la construcții

Crt	Număr	Destinație construcție	Supraf. (mp)	Situație juridică	Observații / Referințe
A1.1		construcții de locuințe	106	Cu acte	Nr. niveluri:1; S. construita la sol:106 mp; S. construita desfasurata:106 mp; Locuinta parter,an construire 1930,suprafata construita desfasurata 106 mp
A1.2		construcții de locuințe	75	Cu acte	Nr. niveluri:1; S. construita la sol:75 mp; S. construita desfasurata:92 mp; Locuinta parter prevazuta cu pivnita,an constructie 1930, suprafata construita desfasurata 92 mp
A1.3		construcții anexa	28	Cu acte	Nr. niveluri:1; S. construita la sol:28 mp; ANEXA
A1.4		construcții anexa	2	Cu acte	Nr. niveluri:1; S. construita la sol:2 mp; ANEXA

Lungime Segmente

1) Valorile lungimilor segmentelor sunt obținute din proiecție în plan.

Punct început	X / Y	Punct sfârșit	X / Y	Lungime segment (** (m)
1	419.678,883 299.468,565	2	419.675,856 299.448,288	20.502
2	419.675,856 299.448,288	3	419.675,045 299.443,961	4.402
3	419.675,045 299.443,961	4	419.674,532 299.439,521	4.47
4	419.674,532 299.439,521	5	419.674,271 299.437,123	2.412
5	419.674,271 299.437,123	6	419.674,262 299.434,919	2.204
6	419.674,262 299.434,919	7	419.674,691 299.426,006	8.923
7	419.674,691 299.426,006	8	419.674,833 299.421,699	4.309
8	419.674,833 299.421,699	9	419.674,899 299.419,324	2.376
9	419.674,899 299.419,324	10	419.675,943 299.410,383	9.002
10	419.675,943 299.410,383	11	419.711,562 299.419,467	36.759
11	419.711,562 299.419,467	12	419.715,224 299.466,194	46.87
12	419.715,224 299.466,194	13	419.710,863 299.466,857	4.411
13	419.710,863 299.466,857	14	419.706,606 299.467,569	4.316
14	419.706,606 299.467,569	15	419.702,287 299.467,691	4.321
15	419.702,287 299.467,691	16	419.695,493 299.467,735	6.794
16	419.695,493 299.467,735	17	419.687,15 299.468,272	8.36
17	419.687,15 299.468,272	1	419.678,883 299.468,565	8.272

** Lungimile segmentelor sunt determinate în planul de proiecție Stereo 70 și sunt rotunjite la 1 milimetru.

*** Distanța dintre puncte este formată din segmente cumulate ce sunt mai mici decât valoarea 1 milimetru.

**DATE DESPRE IMOBILUL NR. 13439**

Oficiul de Cadastru și Publicitate Imobiliară DOLJ
Biroul de Cadastru și Publicitate Imobiliară Craiova

A. Partea I. Descrierea imobilului

TEREN Intravilan

Adresa: Loc. Leu, Jud. Dolj, DC 962

Nr. Crt	Nr cadastral Nr. topografic	Suprafața* (mp)	Observații / Referințe
A1		Din acte: 900 Masurata: 910	Sector cadastral:13 Teren neimprejmit;

B. Partea II. Proprietari și acte

Inscrieri privitoare la dreptul de proprietate și alte drepturi reale	Referințe
/	
Act Normativ nr. HG 965, din 05/09/2002 emis de GUVERNUL ROMANIEI (ANEXA NR. 57/2002);	
B1	A1
Intabulare, drept de PROPRIETATE, dobandit prin Lege, cota actuala 1/1, cota initiala 1/1	
1) COMUNA LEU - DOMENIUL PUBLIC, CIF:4553631	

C. Partea III. SARCINI .

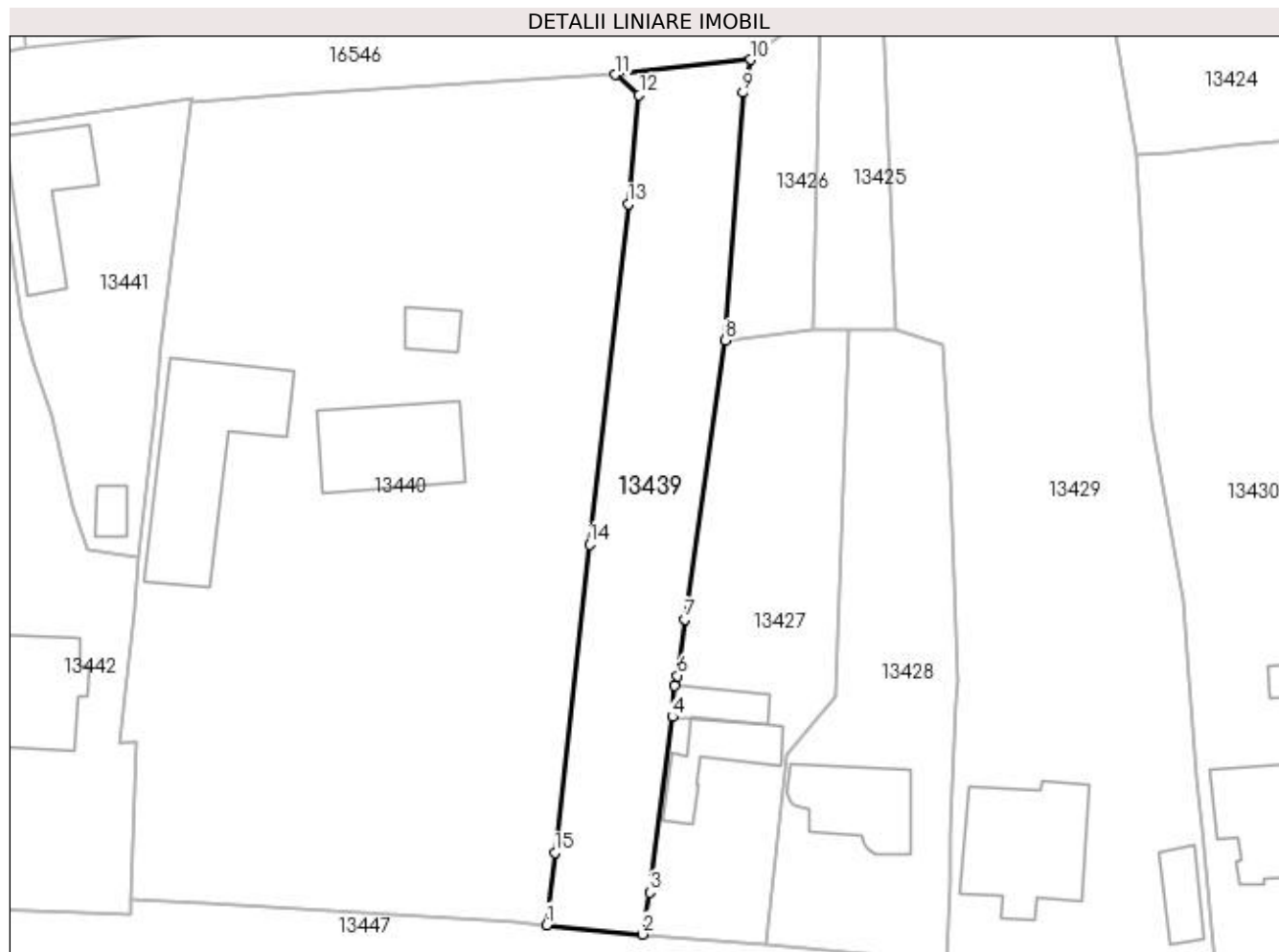
Inscrieri privind dezmembramintele dreptului de proprietate, drepturi reale de garanție și sarcini	Referințe
NU SUNT	

Anexa Nr. 1 La Partea I

Teren

Nr cadastral	Suprafața (mp)*	Observații / Referințe
	Din acte: 900 Masurata: 910	

* Suprafața este determinată în planul de proiecție Stereo 70.



Date referitoare la teren

Crt	Categorie folosință	Intra vilan	Suprafața (mp)	Tarla	Parcelă	Nr. topo	Observații / Referințe
1	drum	DA	910	-	DC 962	-	

Lungime Segmente

1) Valorile lungimilor segmentelor sunt obținute din proiecție în plan.

Punct început	X / Y	Punct sfârșit	X / Y	Lungime segment (** (m)
1	419.491,536 299.410,404	2	419.501,076 299.409,476	9.585
2	419.501,076 299.409,476	3	419.501,817 299.413,652	4.241
3	419.501,817 299.413,652	4	419.504,059 299.431,199	17.69
4	419.504,059 299.431,199	5	419.504,331 299.434,28	3.093
5	419.504,331 299.434,28	6	419.504,592 299.435,275	1.029

Punct început	X / Y	Punct sfârșit	X / Y	Lungime segment (** (m)
6	419.504,592 299.435,275	7	419.505,323 299.440,925	5.697
7	419.505,323 299.440,925	8	419.509,383 299.468,771	28.14
8	419.509,383 299.468,771	9	419.511,106 299.493,507	24.796
9	419.511,106 299.493,507	10	419.511,883 299.496,786	3.37
10	419.511,883 299.496,786	11	419.498,412 299.495,278	13.555
11	419.498,412 299.495,278	12	419.500,756 299.493,246	3.102
12	419.500,756 299.493,246	13	419.499,678 299.482,366	10.933
13	419.499,678 299.482,366	14	419.495,813 299.448,398	34.187
14	419.495,813 299.448,398	15	419.492,33 299.417,641	30.954
15	419.492,33 299.417,641	1	419.491,536 299.410,404	7.28

** Lungimile segmentelor sunt determinate în planul de proiecție Stereo 70 și sunt rotunjite la 1 milimetru.

*** Distanța dintre puncte este formată din segmente cumulate ce sunt mai mici decât valoarea 1 milimetru.

**DATE DESPRE IMOBILUL NR. 13440**

Oficiul de Cadastru și Publicitate Imobiliară DOLJ
Biroul de Cadastru și Publicitate Imobiliară Craiova

A. Partea I. Descrierea imobilului

TEREN Intravilan

Adresa: Loc. Leu, Nr. 1103, Jud. Dolj, T119, P963

Nr. Crt	Nr cadastral Nr. topografic	Suprafața* (mp)	Observații / Referințe
A1		Din acte: 3.790 Masurata: 3.645	Sector cadastral:13 Teren imprejmuit;

Construcții

Crt	Nr cadastral Nr. topografic	Adresa	Observații / Referințe
A1.1		Loc. Leu, Jud. Dolj	Nr. niveluri:2; S. construita la sol:117 mp; CASA DE LOCUIT, CONSTRUITA DIN CARAMIDA, ACOPERITA CU TABLA
A1.2		Loc. Leu, Jud. Dolj	Nr. niveluri:1; S. construita la sol:188 mp; CONSTRUCTIE ANEXA
A1.3		Loc. Leu, Jud. Dolj	Nr. niveluri:1; S. construita la sol:23 mp; CONSTRUCTIE ANEXA

B. Partea II. Proprietari și acte

Inscrieri privitoare la dreptul de proprietate și alte drepturi reale		Referințe
/		
Act Administrativ nr. TDP 410-46024, din 14/07/1995 emis de CONSILIUL JUDETEAN DOLJ;		
B1	Intabulare, drept de PROPRIETATE, dobandit prin Reconstituire, cota actuala 1/1, cota initiala 1/1 1) CĂCIULESCU ECATERINA, LIPSĂ CNP 2) SOROP ALOISIA, LIPSĂ CNP	A1
Act Normativ nr. LEGEA 7, din 13/03/1996 emis de GUVERNUL ROMANIEI;		
B2	Intabulare, drept de PROPRIETATE, dobandit prin Lege, cota actuala 1/1, cota initiala 1/1 1) CĂCIULESCU ECATERINA, LIPSĂ CNP 2) SOROP ALOISIA, LIPSĂ CNP	A1.1, A1.2, A1.3

C. Partea III. SARCINI .

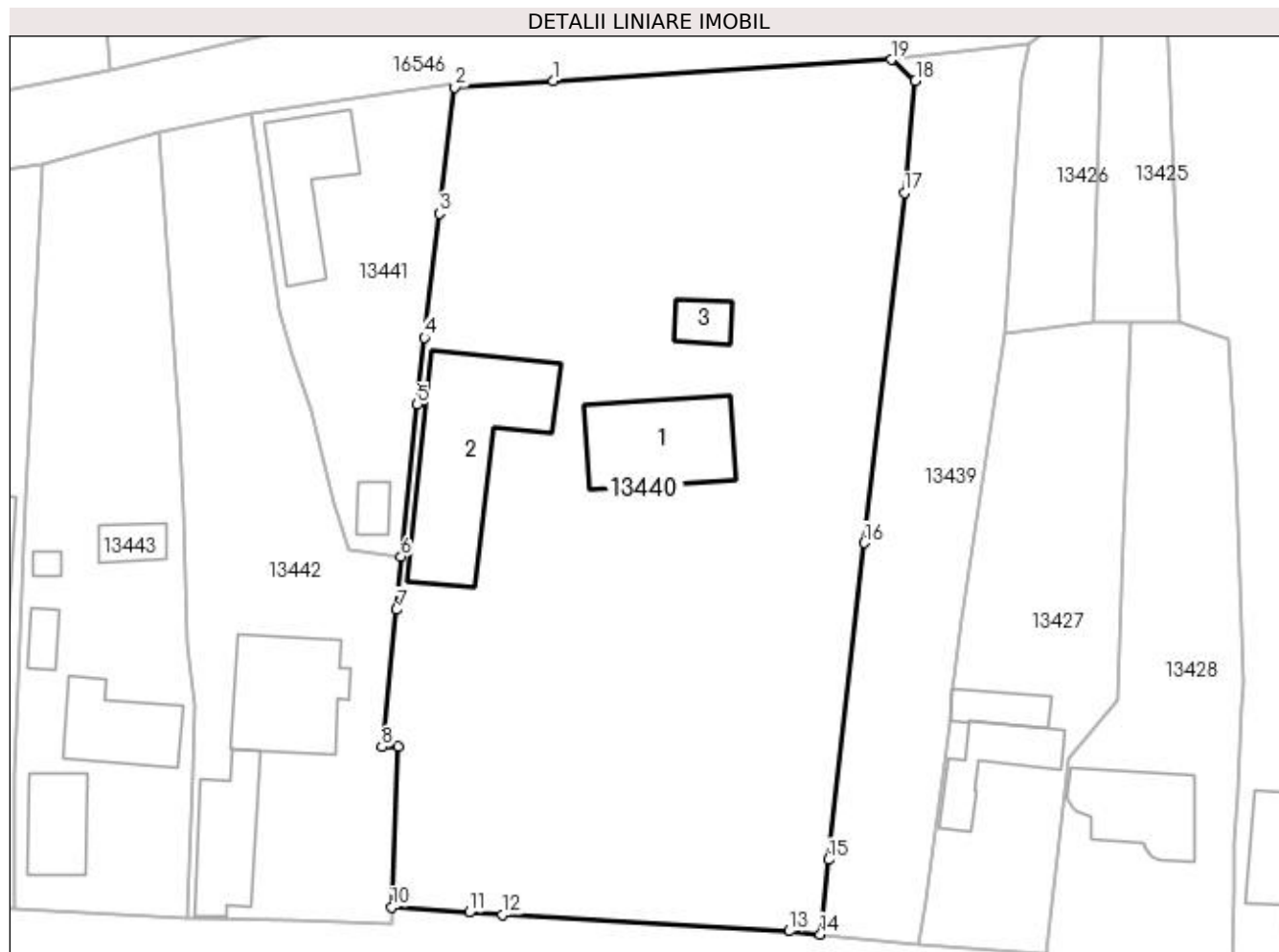
Inscrieri privind dezmembramintele dreptului de proprietate, drepturi reale de garanție și sarcini	Referințe
NU SUNT	

Anexa Nr. 1 La Partea I

Teren

Nr cadastral	Suprafața (mp)*	Observații / Referințe
	Din acte: 3.790 Masurata: 3.645	

* Suprafața este determinată în planul de proiecție Stereo 70.



Date referitoare la teren

Crt	Categorie folosință	Intra vilan	Suprafața (mp)	Tarla	Parcelă	Nr. topo	Observații / Referințe
1	curți constructii	DA	1.150	119	963	-	
2	arabil	DA	2.495	119	963	-	

Date referitoare la construcții

Crt	Număr	Destinație construcție	Supraf. (mp)	Situație juridică	Observații / Referințe
A1.1		construcții de locuințe	117	Cu acte	Nr. niveluri:2; S. construita la sol:117 mp; CASA DE LOCUIT, CONSTRUITA DIN CARAMIDA, ACOPERITA CU TABLA
A1.2		construcții anexa	188	Cu acte	Nr. niveluri:1; S. construita la sol:188 mp; CONSTRUCTIE ANEXA
A1.3		construcții anexa	23	Cu acte	Nr. niveluri:1; S. construita la sol:23 mp; CONSTRUCTIE ANEXA

Lungime Segmente

1) Valorile lungimilor segmentelor sunt obținute din proiecție în plan.

Punct început	X / Y	Punct sfârșit	X / Y	Lungime segment (** (m)
1	419.465,606 299.493,214	2	419.456,068 299.492,602	9.558

Punct început	X / Y	Punct sfârșit	X / Y	Lungime segment (** (m)
2	419.456,068 299.492,602	3	419.454,524 299.480,364	12.335
3	419.454,524 299.480,364	4	419.453,106 299.468,299	12.148
4	419.453,106 299.468,299	5	419.452,407 299.461,837	6.5
5	419.452,407 299.461,837	6	419.450,842 299.447,05	14.87
6	419.450,842 299.447,05	7	419.450,376 299.441,899	5.172
7	419.450,376 299.441,899	8	419.448,963 299.428,604	13.37
8	419.448,963 299.428,604	9	419.450,508 299.428,653	1.546
9	419.450,508 299.428,653	10	419.449,92 299.413,02	15.644
10	419.449,92 299.413,02	11	419.457,457 299.412,542	7.552
11	419.457,457 299.412,542	12	419.460,633 299.412,308	3.185
12	419.460,633 299.412,308	13	419.488,491 299.410,721	27.903
13	419.488,491 299.410,721	14	419.491,536 299.410,404	3.061
14	419.491,536 299.410,404	15	419.492,33 299.417,641	7.28
15	419.492,33 299.417,641	16	419.495,813 299.448,398	30.954
16	419.495,813 299.448,398	17	419.499,678 299.482,366	34.187
17	419.499,678 299.482,366	18	419.500,756 299.493,246	10.933
18	419.500,756 299.493,246	19	419.498,412 299.495,278	3.102
19	419.498,412 299.495,278	1	419.465,606 299.493,214	32.871

** Lungimile segmentelor sunt determinate în planul de proiecție Stereo 70 și sunt rotunjite la 1 milimetru.

*** Distanța dintre puncte este formată din segmente cumulate ce sunt mai mici decât valoarea 1 milimetru.

**DATE DESPRE IMOBILUL NR. 13441**

Oficiul de Cadastru și Publicitate Imobiliară DOLJ
Biroul de Cadastru și Publicitate Imobiliară Craiova

A. Partea I. Descrierea imobilului

TEREN Intravilan

Adresa: Loc. Leu, Nr. 1083, Jud. Dolj, T119, P969, 969/1

Nr. Crt	Nr cadastral Nr. topografic	Suprafața* (mp)	Observații / Referințe
A1		Din acte: 630 Masurata: 580	Sector cadastral:13 Teren imprejmuit;

Construcții

Crt	Nr cadastral Nr. topografic	Adresa	Observații / Referințe
A1.1		Loc. Leu, Jud. Dolj	Nr. niveluri:2; S. construita la sol:90 mp; CASA DE LOCUIT construita din caramida, acoperita cu tabla
A1.2		Loc. Leu, Jud. Dolj	Nr. niveluri:1; S. construita la sol:16 mp; ANEXA

B. Partea II. Proprietari și acte

Inscrieri privitoare la dreptul de proprietate și alte drepturi reale		Referințe
/		
Act Notarial nr. CM 2, din 05/01/2022 emis de BNP IONASCU NICOLAE;		
B1	Intabulare, drept de PROPRIETATE, dobandit prin Succesiune, cota actuala 1/1, cota initiala 1/1 1) TUDOR VALI	A1, A1.1
Act Normativ nr. LEGEA 7, din 13/03/1996 emis de GUVERNUL ROMANIEI;		
B2	Intabulare, drept de PROPRIETATE, dobandit prin Lege, cota actuala 1/1, cota initiala 1/1 1) TUDOR VALI	A1.2

C. Partea III. SARCINI .

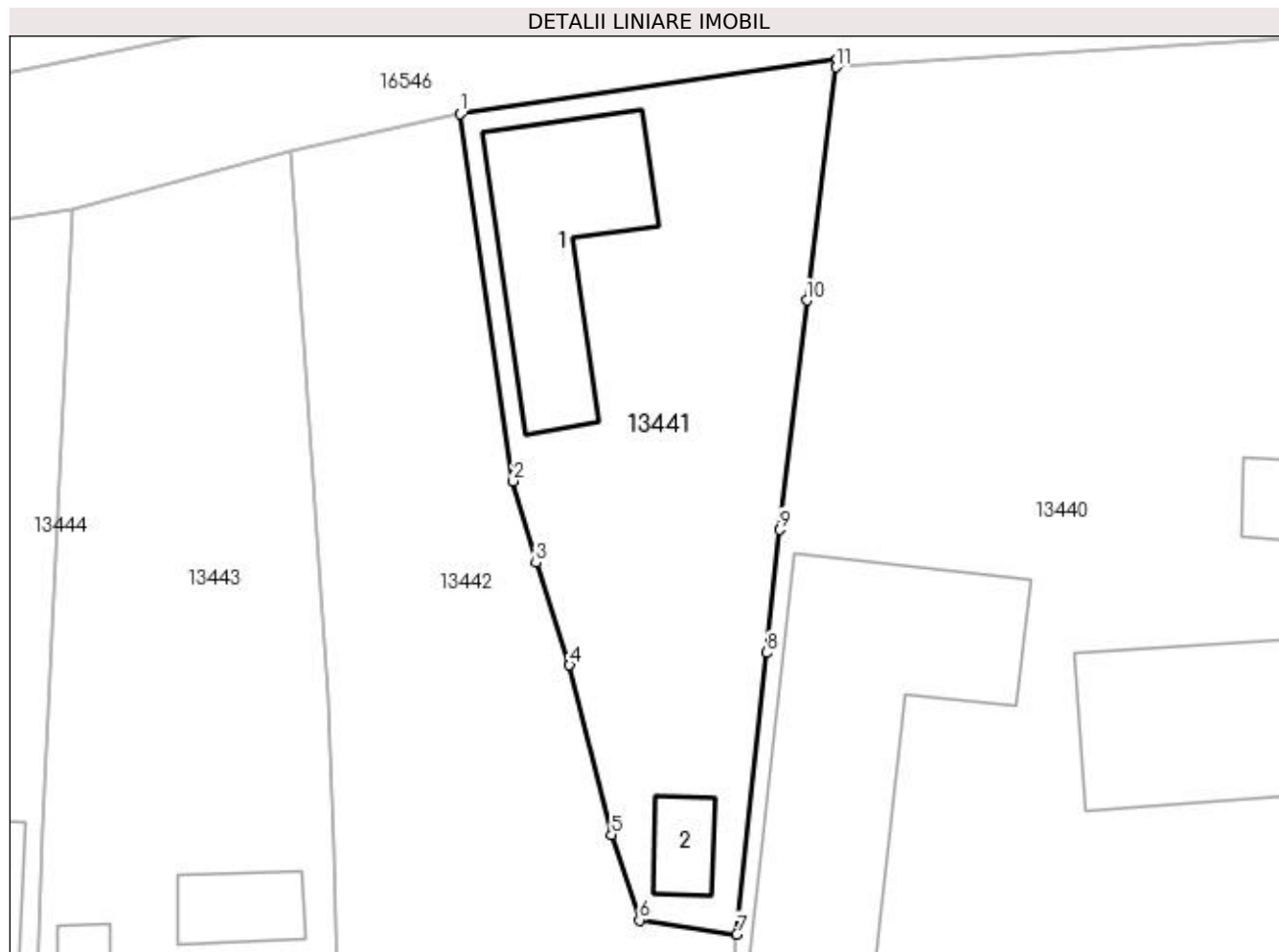
Inscrieri privind dezmembramintele dreptului de proprietate, drepturi reale de garanție și sarcini	Referințe
NU SUNT	

Anexa Nr. 1 La Partea I

Teren

Nr cadastral	Suprafața (mp)*	Observații / Referințe
	Din acte: 630 Masurata: 580	

* Suprafața este determinată în planul de proiecție Stereo 70.



Date referitoare la teren

Crt	Categorie folosință	Intra vilan	Suprafața (mp)	Tarla	Parcelă	Nr. topo	Observații / Referințe
1	curți constructii	DA	390	119	969	-	
2	arabil	DA	190	119	969/1	-	

Date referitoare la construcții

Crt	Număr	Destinație construcție	Supraf. (mp)	Situație juridică	Observații / Referințe
A1.1		construcții de locuințe	90	Cu acte	Nr. niveluri:2; S. construită la sol:90 mp; CASA DE LOCUIT construită din caramida, acoperită cu tablă
A1.2		construcții anexa	16	Cu acte	Nr. niveluri:1; S. construită la sol:16 mp; ANEXA

Lungime Segmente

1) Valorile lungimilor segmentelor sunt obținute din proiecție în plan.

Punct început	X / Y	Punct sfârșit	X / Y	Lungime segment (** (m)
1	419.436,295 299.490,15	2	419.439,096 299.470,863	19.489

Punct început	X / Y	Punct sfârşit	X / Y	Lungime segment (** (m)
2	419.439,096 299.470,863	3	419.440,295 299.466,574	4.454
3	419.440,295 299.466,574	4	419.442,06 299.461,192	5.664
4	419.442,06 299.461,192	5	419.444,251 299.452,286	9.171
5	419.444,251 299.452,286	6	419.445,725 299.447,797	4.725
6	419.445,725 299.447,797	7	419.450,842 299.447,05	5.171
7	419.450,842 299.447,05	8	419.452,407 299.461,837	14.87
8	419.452,407 299.461,837	9	419.453,106 299.468,299	6.5
9	419.453,106 299.468,299	10	419.454,524 299.480,364	12.148
10	419.454,524 299.480,364	11	419.456,068 299.492,602	12.335
11	419.456,068 299.492,602	12	419.456,123 299.493,001	0.403
12	419.456,123 299.493,001	1	419.436,295 299.490,15	20.032

** Lungimile segmentelor sunt determinate în planul de proiecție Stereo 70 și sunt rotunjite la 1 milimetru.

*** Distanța dintre puncte este formată din segmente cumulate ce sunt mai mici decât valoarea 1 milimetru.

**DATE DESPRE IMOBILUL NR. 13442**

Oficiul de Cadastru și Publicitate Imobiliară DOLJ
Biroul de Cadastru și Publicitate Imobiliară Craiova

A. Partea I. Descrierea imobilului

TEREN Intravilan

Adresa: Loc. Leu, Nr. 1102, Jud. Dolj, T119, P964,964/1

Nr. Crt	Nr cadastral Nr. topografic	Suprafața* (mp)	Observații / Referințe
A1	30390	Din acte: 1.120 Masurata: 1.192	Sector cadastral:13 Teren neimpregmuit;

Construcții

Crt	Nr cadastral Nr. topografic	Adresa	Observații / Referințe
A1.1		Loc. Leu, Nr. 1102, Jud. Dolj	Nr. niveluri:2; S. construita la sol:116 mp; CASA DE LOCUIT
A1.2		Loc. Leu, Nr. 1102, Jud. Dolj	Nr. niveluri:1; S. construita la sol:79 mp; CASA DE LOCUIT

B. Partea II. Proprietari și acte

Inscrieri privitoare la dreptul de proprietate și alte drepturi reale	Referințe
42428 / 21/06/2011 Act Notarial nr. CVC CU CLAUZA DE INTRETINERE 10.234, din 21/11/1996 emis de BNP CIOVICA GHEORGHE (CERTIFICAT DE DECES SERIA DZ NR. 107175/2011 PRIM. COM. LEU);	
B1 Intabulare, drept de PROPRIETATE, dobandit prin Conventie, cota actuala 1/1, cota initiala 1/1 1) NICOLAE CECILIA 2) NICOLAE ION	A1, A1.1, A1.2

C. Partea III. SARCINI

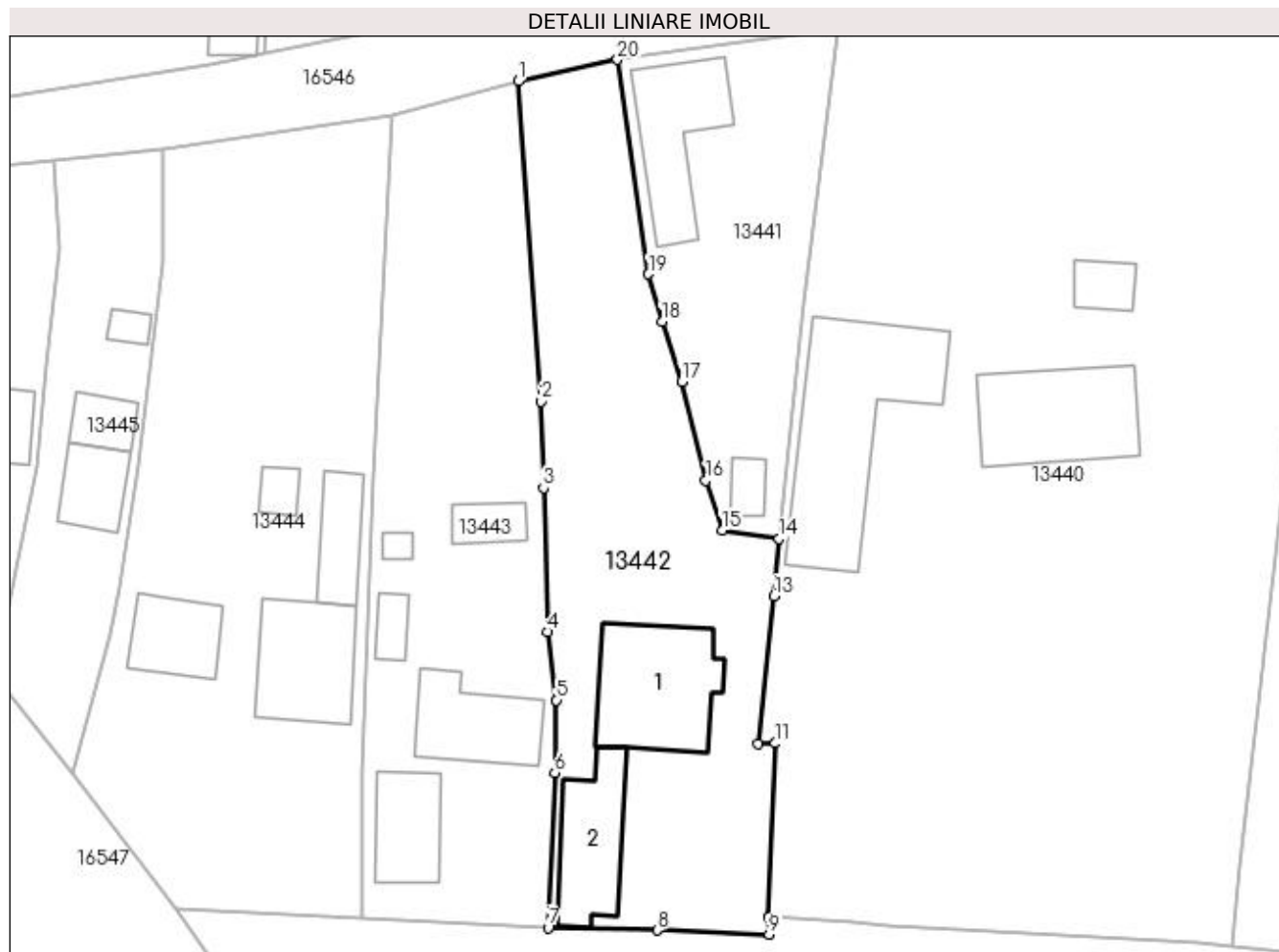
Inscrieri privind dezmembramintele dreptului de proprietate, drepturi reale de garanție și sarcini	Referințe
42428 / 21/06/2011 Act Notarial nr. CVC CU CLAUZA DE INTRETINERE 10.234, din 21/11/1996 emis de BNP CIOVICA GHEORGHE (CERTIFICAT DE DECES SERIA DZ NR. 107175/2011 PRIM. COM. LEU);	
C1 Intabulare, drept de UZUFRACT VIAGER, dobandit prin Conventie, cota actuala 1/1, cota initiala 1/1 1) PADUCEL IOANA	A1, A1.1, A1.2

Anexa Nr. 1 La Partea I

Teren

Nr cadastral	Suprafața (mp)*	Observații / Referințe
30390	Din acte: 1.120 Masurata: 1.192	

* Suprafața este determinată în planul de proiecție Stereo 70.



Date referitoare la teren

Crt	Categorie folosință	Intra vilan	Suprafața (mp)	Tarla	Parcelă	Nr. topo	Observații / Referințe
1	curți constructii	DA	1.192	119	964,964/1	-	

Date referitoare la construcții

Crt	Număr	Destinație construcție	Supraf. (mp)	Situație juridică	Observații / Referințe
A1.1		construcții de locuințe	116	Cu acte	Nr. niveluri:2; S. construita la sol:116 mp; CASA DE LOCUIT
A1.2		construcții de locuințe	79	Cu acte	Nr. niveluri:1; S. construita la sol:79 mp; CASA DE LOCUIT

Lungime Segmente

1) Valorile lungimilor segmentelor sunt obținute din proiecție în plan.

Punct început	X / Y	Punct sfârșit	X / Y	Lungime segment (** (m)
1	419.427,354 299.488,217	2	419.429,4 299.459,421	28.869
2	419.429,4 299.459,421	3	419.429,643 299.451,634	7.791

Punct început	X / Y	Punct sfârșit	X / Y	Lungime segment (** (m)
3	419.429,643 299.451,634	4	419.430,005 299.438,662	12.977
4	419.430,005 299.438,662	5	419.430,805 299.432,525	6.189
5	419.430,805 299.432,525	6	419.430,66 299.426,005	6.522
6	419.430,66 299.426,005	7	419.430,059 299.412,055	13.963
7	419.430,059 299.412,055	8	419.439,861 299.411,818	9.805
8	419.439,861 299.411,818	9	419.449,938 299.411,464	10.083
9	419.449,938 299.411,464	10	419.449,92 299.413,02	1.556
10	419.449,92 299.413,02	11	419.450,508 299.428,653	15.644
11	419.450,508 299.428,653	12	419.448,963 299.428,604	1.546
12	419.448,963 299.428,604	13	419.450,376 299.441,899	13.37
13	419.450,376 299.441,899	14	419.450,842 299.447,05	5.172
14	419.450,842 299.447,05	15	419.445,725 299.447,797	5.171
15	419.445,725 299.447,797	16	419.444,251 299.452,286	4.725
16	419.444,251 299.452,286	17	419.442,06 299.461,192	9.171
17	419.442,06 299.461,192	18	419.440,295 299.466,574	5.664
18	419.440,295 299.466,574	19	419.439,096 299.470,863	4.454
19	419.439,096 299.470,863	20	419.436,295 299.490,15	19.489
20	419.436,295 299.490,15	1	419.427,354 299.488,217	9.148

** Lungimile segmentelor sunt determinate în planul de proiecție Stereo 70 și sunt rotunjite la 1 milimetru.

*** Distanța dintre puncte este formată din segmente cumulate ce sunt mai mici decât valoarea 1 milimetru.

**DATE DESPRE IMOBILUL NR. 13443**

Oficiul de Cadastru și Publicitate Imobiliară DOLJ
Biroul de Cadastru și Publicitate Imobiliară Craiova

A. Partea I. Descrierea imobilului

TEREN Intravilan

Adresa: Loc. Leu, Nr. 1101, Jud. Dolj, T119, P965, 965/1

Nr. Crt	Nr cadastral Nr. topografic	Suprafața* (mp)	Observații / Referințe
A1		Din acte: 1.087 Masurata: 1.123	Sector cadastral:13 Teren imprejmuit;

Construcții

Crt	Nr cadastral Nr. topografic	Adresa	Observații / Referințe
A1.1		Loc. Leu, Jud. Dolj	Nr. niveluri:1; S. construita la sol:75 mp; CASA DE LOCUIT construita din caramida, acoperita cu tigla
A1.2		Loc. Leu, Jud. Dolj	Nr. niveluri:1; S. construita la sol:56 mp; ANEXA
A1.3		Loc. Leu, Jud. Dolj	Nr. niveluri:1; S. construita la sol:16 mp; ANEXA
A1.4		Loc. Leu, Jud. Dolj	Nr. niveluri:1; S. construita la sol:24 mp; ANEXA
A1.5		Loc. Leu, Jud. Dolj	Nr. niveluri:1; S. construita la sol:6 mp; ANEXA

B. Partea II. Proprietari și acte

Inscrieri privitoare la dreptul de proprietate și alte drepturi reale		Referințe
/		
Act Administrativ nr. TDP 2852, din 29/07/2004 emis de CONSILIUL JUDETEAN DOLJ;		
B1	Intabulare, drept de PROPRIETATE, dobandit prin Reconstituire, cota actuala 1/1, cota initiala 1/1 1) PĂDUCEL ȘTEFAN, LIPSĂ CNP	A1
Act Normativ nr. LEGEA 7, din 13/03/1996 emis de GUVERNUL ROMANIEI;		
B2	Intabulare, drept de PROPRIETATE, dobandit prin Lege, cota actuala 1/1, cota initiala 1/1 1) PĂDUCEL ȘTEFAN, LIPSĂ CNP	A1.1, A1.2, A1.3, A1.4, A1.5

C. Partea III. SARCINI .

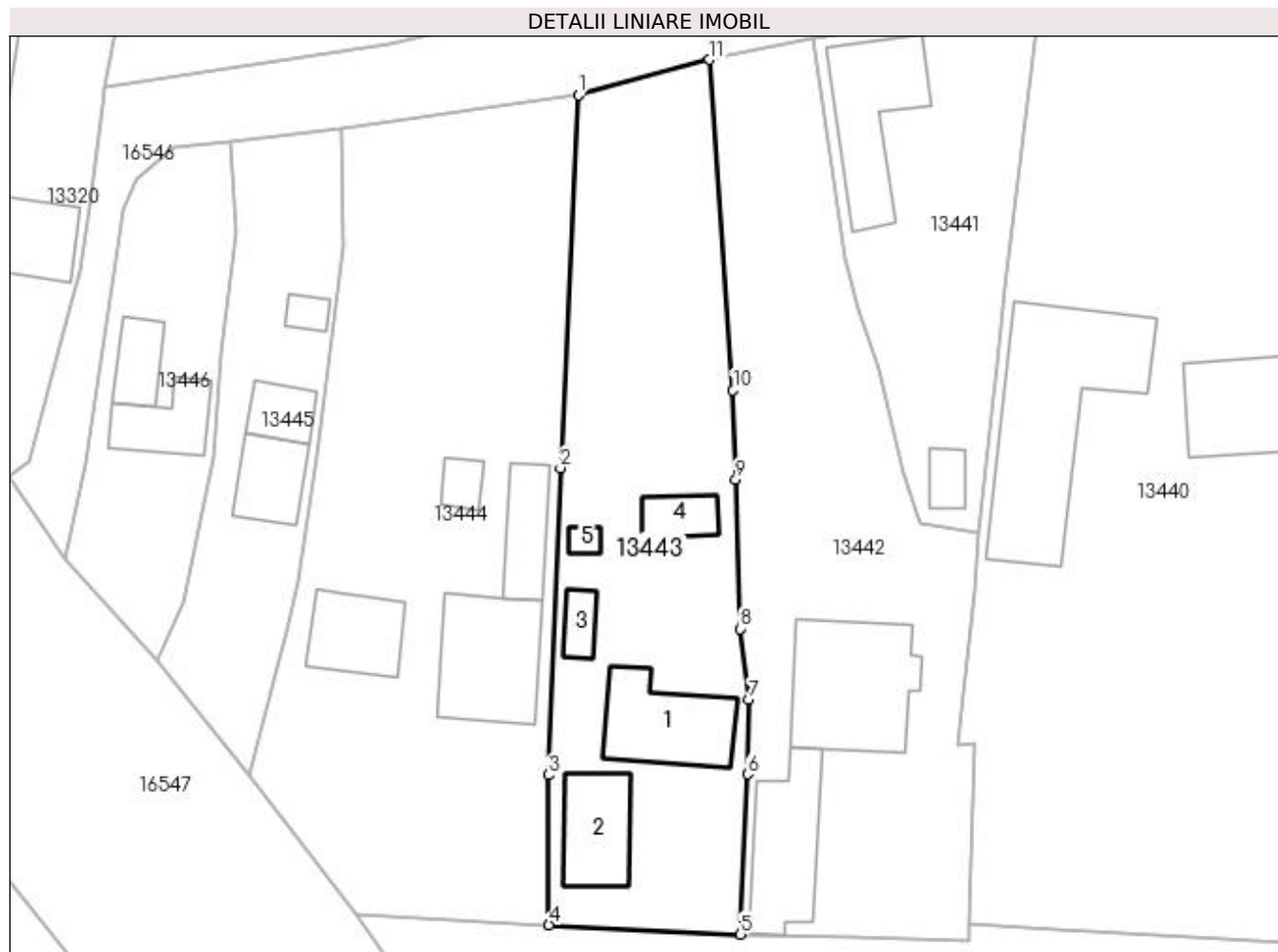
Inscrieri privind dezmembramintele dreptului de proprietate, drepturi reale de garanție și sarcini	Referințe
NU SUNT	

Anexa Nr. 1 La Partea I

Teren

Nr cadastral	Suprafața (mp)*	Observații / Referințe
	Din acte: 1.087 Masurata: 1.123	

* Suprafața este determinată în planul de proiecție Stereo 70.



Date referitoare la teren

Crt	Categorie folosință	Intra vilan	Suprafața (mp)	Tarla	Parcelă	Nr. topo	Observații / Referințe
1	curți constructii	DA	790	119	965	-	
2	arabil	DA	333	119	965/1	-	

Date referitoare la construcții

Crt	Număr	Destinație construcție	Supraf. (mp)	Situație juridică	Observații / Referințe
A1.1		construcții de locuințe	75	Cu acte	Nr. niveluri:1; S. construita la sol:75 mp; CASA DE LOCUIT construita din caramida, acoperita cu tigla
A1.2		construcții anexa	56	Cu acte	Nr. niveluri:1; S. construita la sol:56 mp; ANEXA
A1.3		construcții anexa	16	Cu acte	Nr. niveluri:1; S. construita la sol:16 mp; ANEXA
A1.4		construcții anexa	24	Cu acte	Nr. niveluri:1; S. construita la sol:24 mp; ANEXA
A1.5		construcții anexa	6	Cu acte	Nr. niveluri:1; S. construita la sol:6 mp; ANEXA

Lungime Segmente

1) Valorile lungimilor segmentelor sunt obținute din proiecție în plan.

Punct început	X / Y	Punct sfârșit	X / Y	Lungime segment (** (m)
1	419.415,96 299.485,135	2	419.414,375 299.452,657	32.517
2	419.414,375 299.452,657	3	419.413,299 299.425,924	26.755
3	419.413,299 299.425,924	4	419.413,373 299.412,854	13.07
4	419.413,373 299.412,854	5	419.430,059 299.412,055	16.705
5	419.430,059 299.412,055	6	419.430,66 299.426,005	13.963
6	419.430,66 299.426,005	7	419.430,805 299.432,525	6.522
7	419.430,805 299.432,525	8	419.430,005 299.438,662	6.189
8	419.430,005 299.438,662	9	419.429,643 299.451,634	12.977
9	419.429,643 299.451,634	10	419.429,4 299.459,421	7.791
10	419.429,4 299.459,421	11	419.427,354 299.488,217	28.869
11	419.427,354 299.488,217	1	419.415,96 299.485,135	11.803

** Lungimile segmentelor sunt determinate în planul de proiecție Stereo 70 și sunt rotunjite la 1 milimetru.

*** Distanța dintre puncte este formată din segmente cumulate ce sunt mai mici decât valoarea 1 milimetru.

**DATE DESPRE IMOBILUL NR. 13444**

Oficiul de Cadastru și Publicitate Imobiliară DOLJ
Biroul de Cadastru și Publicitate Imobiliară Craiova

A. Partea I. Descrierea imobilului

TEREN Intravilan

Adresa: Loc. Leu, Nr. 1075, Jud. Dolj, T119, P966/1, 966/2 966/3

Nr. Crt	Nr cadastral Nr. topografic	Suprafața* (mp)	Observații / Referințe
A1		Din acte: 1.700 Masurata: 1.527	Sector cadastral:13 Teren imprejmuit;

Construcții

Crt	Nr cadastral Nr. topografic	Adresa	Observații / Referințe
A1.1		Loc. Leu, Jud. Dolj	Nr. niveluri:2; S. construita la sol:92 mp; CASA DE LOCUIT construita din caramida, acoperita cu tabla
A1.2		Loc. Leu, Jud. Dolj	Nr. niveluri:1; S. construita la sol:53 mp; CASA DE LOCUIT construita din caramida, acoperita cu tigla
A1.3		Loc. Leu, Jud. Dolj	Nr. niveluri:1; S. construita la sol:42 mp; ANEXA
A1.4		Loc. Leu, Jud. Dolj	Nr. niveluri:1; S. construita la sol:14 mp; ANEXA

B. Partea II. Proprietari și acte

Inscrieri privitoare la dreptul de proprietate și alte drepturi reale		Referințe
/		
Act Administrativ nr. TDP 1539-44826, din 08/09/1998 emis de CONSILIUL JUDETEAN DOLJ;		
B1	Intabulare, drept de PROPRIETATE, dobandit prin Reconstituire, cota actuala 1/1, cota initiala 1/1 1) STÂNCULEASA RADU, LIPSĂ CNP	A1
Act Normativ nr. LEGEA 7, din 13/03/1996 emis de GUVERNUL ROMANIEI;		
B2	Intabulare, drept de PROPRIETATE, dobandit prin Lege, cota actuala 1/1, cota initiala 1/1 1) STÂNCULEASA RADU, LIPSĂ CNP	A1.1, A1.2, A1.3, A1.4

C. Partea III. SARCINI .

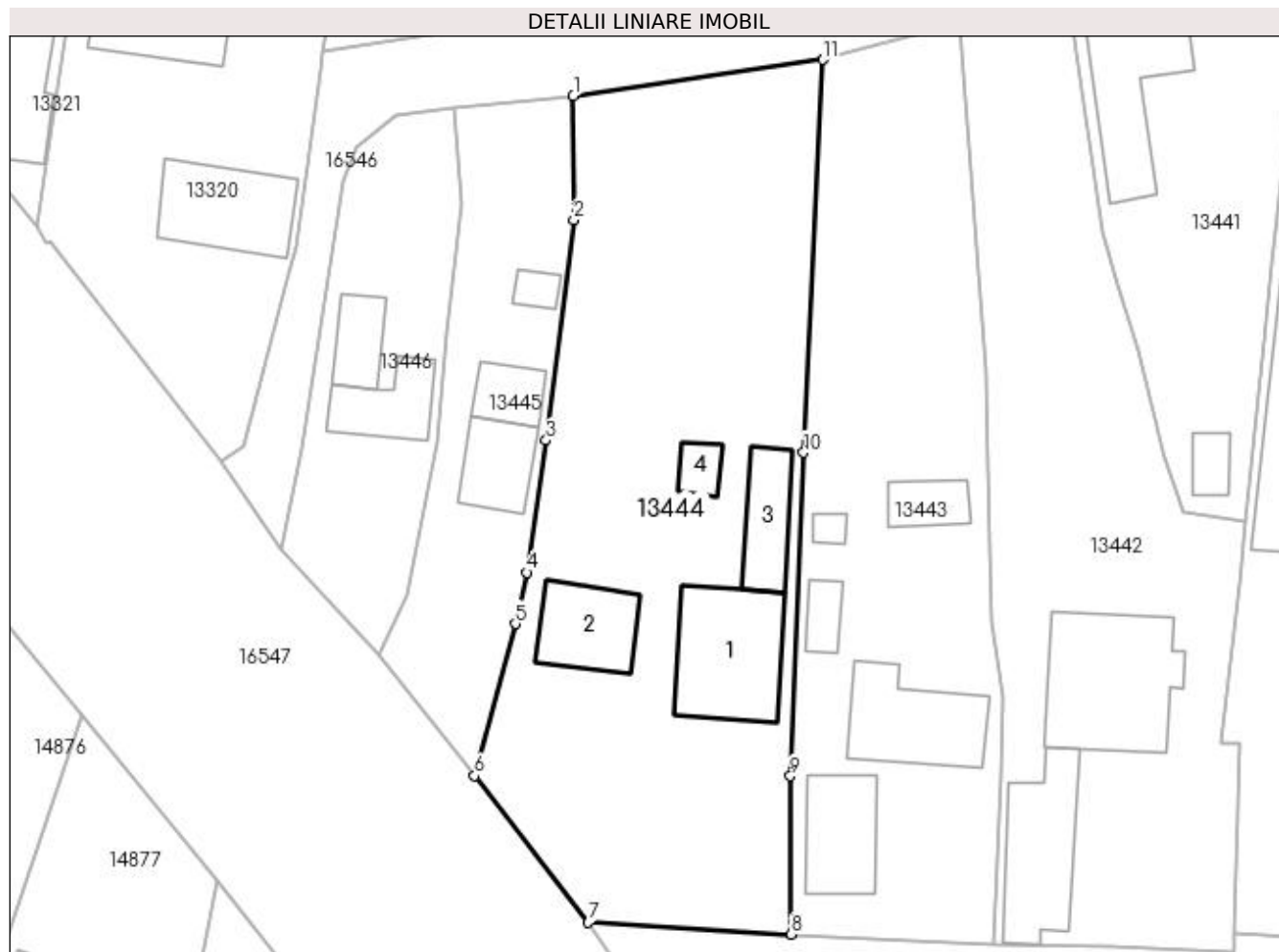
Inscrieri privind dezmembramintele dreptului de proprietate, drepturi reale de garanție și sarcini	Referințe
NU SUNT	

Anexa Nr. 1 La Partea I

Teren

Nr cadastral	Suprafața (mp)*	Observații / Referințe
	Din acte: 1.700 Masurata: 1.527	

* Suprafața este determinată în planul de proiecție Stereo 70.



Date referitoare la teren

Crt	Categorie folosință	Intra vilan	Suprafața (mp)	Tarla	Parcelă	Nr. topo	Observații / Referințe
1	curți constructii	DA	1.000	119	966/1	-	
2	arabil	DA	527	119	966/2 966/3	-	

Date referitoare la construcții

Crt	Număr	Destinație construcție	Supraf. (mp)	Situație juridică	Observații / Referințe
A1.1		construcții de locuințe	92	Cu acte	Nr. niveluri:2; S. construita la sol:92 mp; CASA DE LOCUIT construita din caramida, acoperita cu tabla
A1.2		construcții de locuințe	53	Cu acte	Nr. niveluri:1; S. construita la sol:53 mp; CASA DE LOCUIT construita din caramida, acoperita cu tigla
A1.3		construcții anexa	42	Cu acte	Nr. niveluri:1; S. construita la sol:42 mp; ANEXA
A1.4		construcții anexa	14	Cu acte	Nr. niveluri:1; S. construita la sol:14 mp; ANEXA

Lungime Segmente

1) Valorile lungimilor segmentelor sunt obținute din proiecție în plan.

Punct început	X / Y	Punct sfârșit	X / Y	Lungime segment (** (m)
1	419.395,353 299.482,152	2	419.395,402 299.471,901	10.251
2	419.395,402 299.471,901	3	419.393,112 299.453,661	18.383
3	419.393,112 299.453,661	4	419.391,498 299.442,755	11.025
4	419.391,498 299.442,755	5	419.390,567 299.438,508	4.348
5	419.390,567 299.438,508	6	419.387,2 299.425,954	12.998
6	419.387,2 299.425,954	7	419.396,587 299.413,838	15.327
7	419.396,587 299.413,838	8	419.413,373 299.412,854	16.815
8	419.413,373 299.412,854	9	419.413,299 299.425,924	13.07
9	419.413,299 299.425,924	10	419.414,375 299.452,657	26.755
10	419.414,375 299.452,657	11	419.415,96 299.485,135	32.517
11	419.415,96 299.485,135	1	419.395,353 299.482,152	20.822

** Lungimile segmentelor sunt determinate în planul de proiecție Stereo 70 și sunt rotunjite la 1 milimetru.

*** Distanța dintre puncte este formată din segmente cumulate ce sunt mai mici decât valoarea 1 milimetru.

**DATE DESPRE IMOBILUL NR. 13445**

Oficiul de Cadastru și Publicitate Imobiliară DOLJ
Biroul de Cadastru și Publicitate Imobiliară Craiova

A. Partea I. Descrierea imobilului

TEREN Intravilan

Adresa: Loc. Leu, Nr. 1076, Jud. Dolj, T119, P967

Nr. Crt	Nr cadastral Nr. topografic	Suprafața* (mp)	Observații / Referințe
A1	33627	Din acte: 369 Masurata: 485	Sector cadastral:13 Teren imprejmuit;

Construcții

Crt	Nr cadastral Nr. topografic	Adresa	Observații / Referințe
A1.1		Loc. Leu, Nr. 1076, Jud. Dolj, TARLAUA 119, PARCELA 967	Nr. niveluri:1; S. construita la sol:40 mp; S. construita desfasurata:40 mp; casa de locuit cu regim de inaltime parter
A1.2		Loc. Leu, Nr. 1076, Jud. Dolj, TARLAUA 119, PARCELA 967	Nr. niveluri:1; S. construita la sol:10 mp; S. construita desfasurata:10 mp; anexa
A1.3		Loc. Leu, Nr. 1076, Jud. Dolj, TARLAUA 119, PARCELA 967	Nr. niveluri:1; S. construita la sol:25 mp; S. construita desfasurata:25 mp; anexa (fara acte)

B. Partea II. Proprietari și acte

Inscrieri privitoare la dreptul de proprietate și alte drepturi reale		Referințe
59274 / 27/03/2019		
Act Notarial nr. CONTRACT INTRETINERE AUT.1136, din 26/03/2019 emis de DEFTA CRISTIAN;		
B1	Intabulare, drept de PROPRIETATE, dobandit prin Conventie, cota actuala 1/1, cota initiala 1/1 1) VLADUCU IULIAN 2) VLADUCU CONSTANTA	A1, A1.1, A1.2
/		
Act Normativ nr. LEGEA 7, din 13/03/1996 emis de GUVERNUL ROMANIEI;		
B2	Intabulare, drept de PROPRIETATE, dobandit prin Lege, cota actuala 1/1, cota initiala 1/1 1) VLADUCU IULIAN 2) VLADUCU CONSTANTA	A1.3

C. Partea III. SARCINI

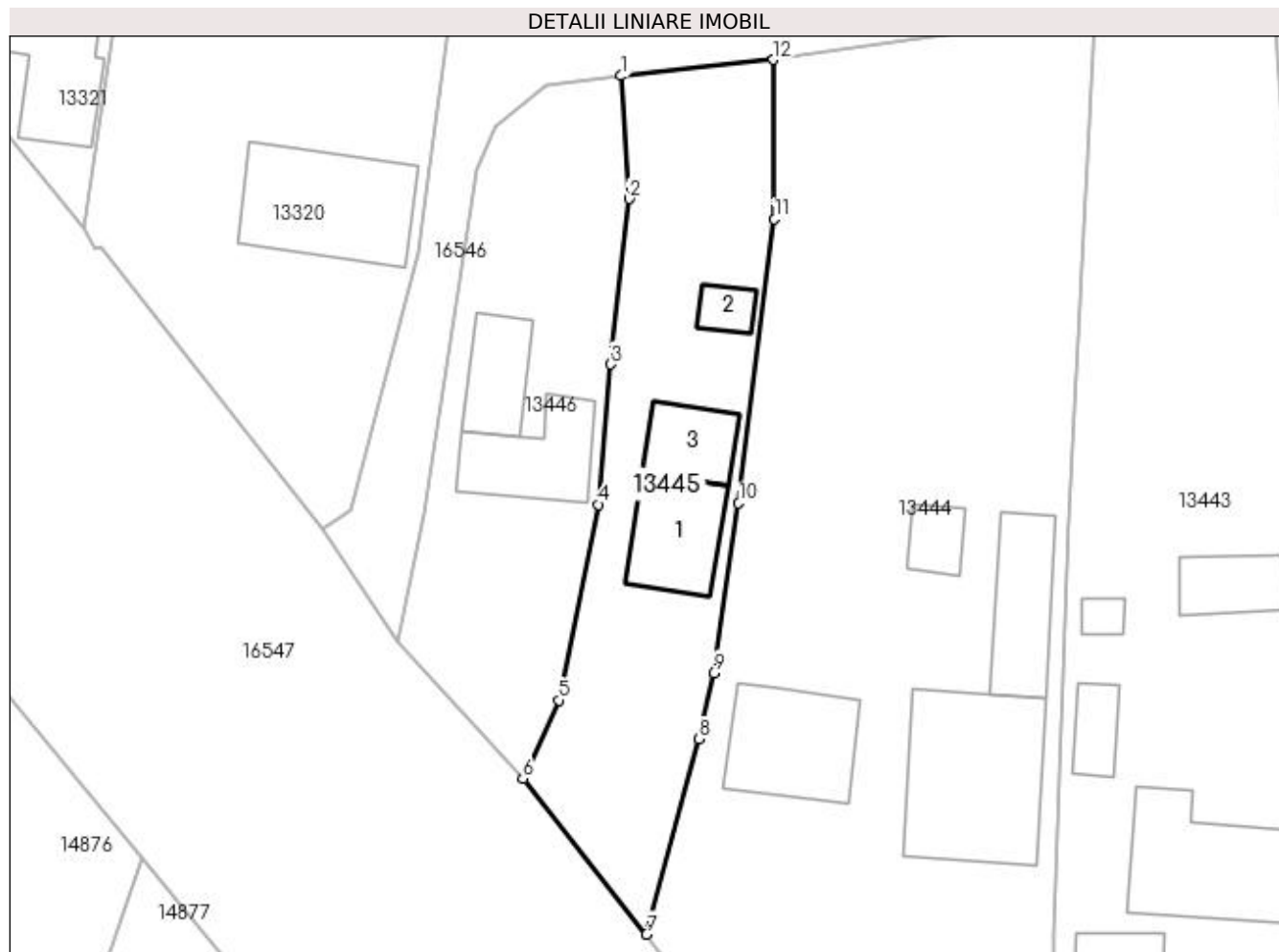
Inscrieri privind dezmembramintele dreptului de proprietate, drepturi reale de garanție și sarcini		Referințe
59274 / 27/03/2019		
Act Notarial nr. CONTRACT INTRETINERE AUT.1136, din 26/03/2019 emis de DEFTA CRISTIAN;		
C1	Intabulare, drept de IPOTECA LEGALA, Valoare:0 CE ARE CA OBIECT PLATA RENTEI ÎN BANI CORESPUNZĂTOARE ÎNTREȚINERII NEEEXECUTATE 1) CATANĂ IOANA	A1, A1.1, A1.2
C2	Intabulare, drept de UZUFRACT VIAGER, cota actuala 1/1, cota initiala 1/1 1) CATANĂ IOANA	A1, A1.1, A1.2

Anexa Nr. 1 La Partea I

Teren

Nr cadastral	Suprafaţa (mp)*	Observaţii / Referinţe
33627	Din acte: 369 Masurata: 485	

* Suprafaţa este determinată în planul de proiecţie Stereo 70.



Date referitoare la teren

Crt	Categorie folosinţă	Intra vilan	Suprafaţa (mp)	Tarla	Parcelă	Nr. topo	Observaţii / Referinţe
1	curţi constructii	DA	485	119	967	-	

Date referitoare la construcţii

Crt	Număr	Destinaţie construcţie	Supraf. (mp)	Situaţie juridică	Observaţii / Referinţe
A1.1		construcţii de locuinţe	40	Cu acte	Nr. niveluri:1; S. construita la sol:40 mp; S. construita desfasurata:40 mp; casa de locuit cu regim de inaltime parter
A1.2		construcţii anexa	10	Cu acte	Nr. niveluri:1; S. construita la sol:10 mp; S. construita desfasurata:10 mp; anexa
A1.3		construcţii anexa	25	Cu acte	Nr. niveluri:1; S. construita la sol:25 mp; S. construita desfasurata:25 mp; anexa (fara acte)

Lungime Segmente

1) Valorile lungimilor segmentelor sunt obţinute din proiecţie în plan.

Punct început	X / Y	Punct sfârşit	X / Y	Lungime segment (** (m)
1	419.385,568 299.481,116	2	419.386,065 299.473,22	7.912

Punct început	X / Y	Punct sfârşit	X / Y	Lungime segment (** (m)
2	419.386,065 299.473,22	3	419.384,883 299.462,587	10.698
3	419.384,883 299.462,587	4	419.384,106 299.453,564	9.056
4	419.384,106 299.453,564	5	419.381,582 299.440,987	12.828
5	419.381,582 299.440,987	6	419.379,243 299.435,953	5.551
6	419.379,243 299.435,953	7	419.387,2 299.425,954	12.779
7	419.387,2 299.425,954	8	419.390,567 299.438,508	12.998
8	419.390,567 299.438,508	9	419.391,498 299.442,755	4.348
9	419.391,498 299.442,755	10	419.393,112 299.453,661	11.025
10	419.393,112 299.453,661	11	419.395,402 299.471,901	18.383
11	419.395,402 299.471,901	12	419.395,353 299.482,152	10.251
12	419.395,353 299.482,152	1	419.385,568 299.481,116	9.84

** Lungimile segmentelor sunt determinate în planul de proiecție Stereo 70 și sunt rotunjite la 1 milimetru.

*** Distanța dintre puncte este formată din segmente cumulate ce sunt mai mici decât valoarea 1 milimetru.

**DATE DESPRE IMOBILUL NR. 13446**

Oficiul de Cadastru și Publicitate Imobiliară DOLJ
Biroul de Cadastru și Publicitate Imobiliară Craiova

A. Partea I. Descrierea imobilului

TEREN Intravilan

Adresa: Loc. Leu, Nr. 1077, Jud. Dolj, T119, P968

Nr. Crt	Nr cadastral Nr. topografic	Suprafața* (mp)	Observații / Referințe
A1		Din acte: 450 Masurata: 418	Sector cadastral:13 Teren imprejmuit;

Construcții

Crt	Nr cadastral Nr. topografic	Adresa	Observații / Referințe
A1.1		Loc. Leu, Jud. Dolj	Nr. niveluri:1; S. construita la sol:41 mp; CONSTRUITA DIN CHIRPICI , ACOPERITA CU TABLA
A1.2		Loc. Leu, Jud. Dolj	Nr. niveluri:1; S. construita la sol:28 mp; ANEXA

B. Partea II. Proprietari și acte

Inscrieri privitoare la dreptul de proprietate și alte drepturi reale	Referințe
/	
Act Notarial nr. CVC 4402, din 21/03/1990 emis de CONVENTIE (CERTIFICAT DE DECES SERIA DZ NR. 107200);	
B1	A1
Intabulare, drept de PROPRIETATE, dobandit prin Conventie, cota actuala 1/1, cota initiala 1/1 1) FERARU NICOLITA, LIPSĂ CNP DEFUNCT:Da	
Act Normativ nr. LEGEA 7, din 13/03/1996 emis de GUVERNUL ROMANIEI;	
B2	A1.1, A1.2
Intabulare, drept de PROPRIETATE, dobandit prin Lege, cota actuala 1/1, cota initiala 1/1 1) FERARU NICOLITA, LIPSĂ CNP DEFUNCT:Da	

C. Partea III. SARCINI .

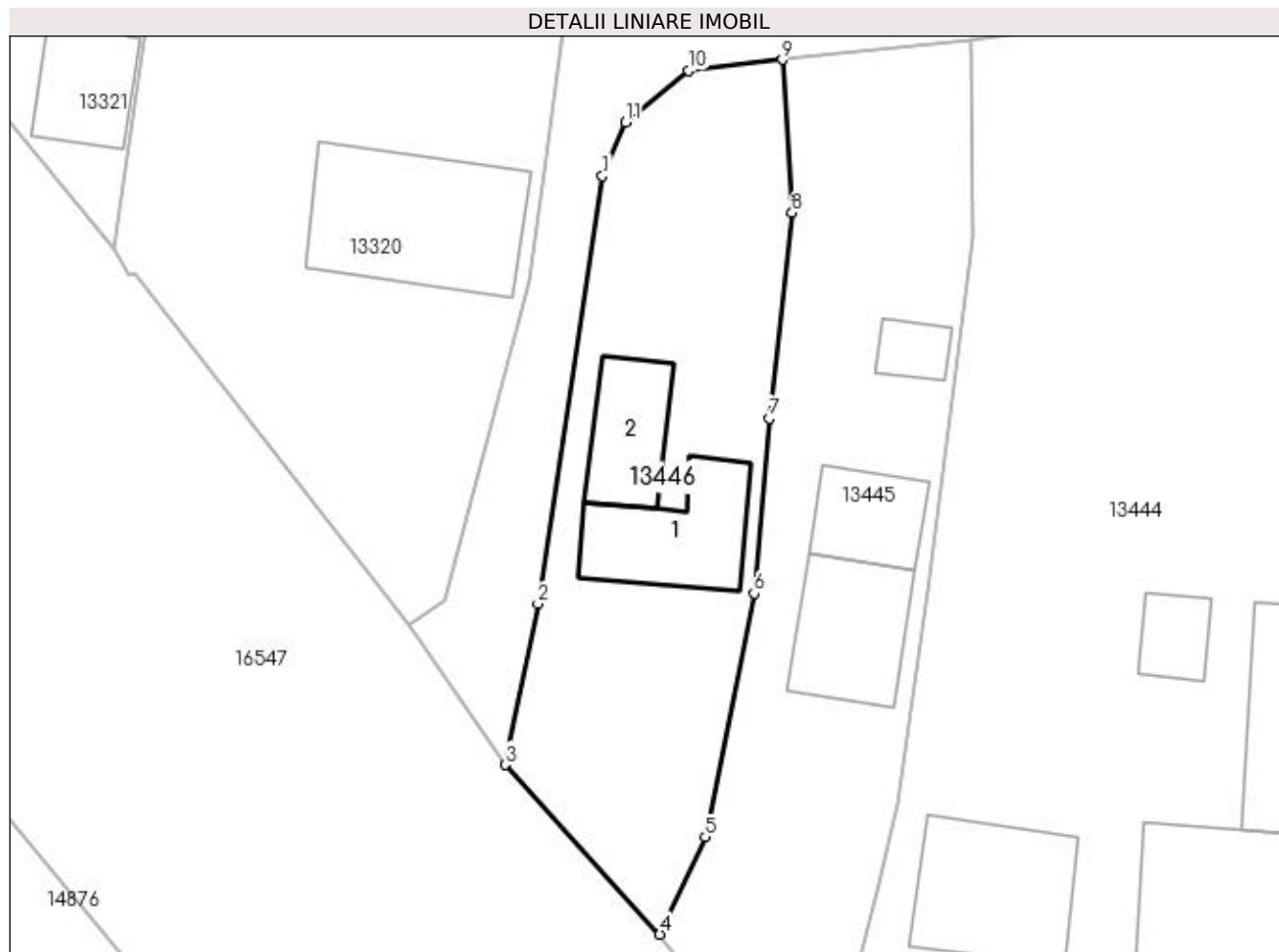
Inscrieri privind dezmembramintele dreptului de proprietate, drepturi reale de garanție și sarcini	Referințe
NU SUNT	

Anexa Nr. 1 La Partea I

Teren

Nr cadastral	Suprafața (mp)*	Observații / Referințe
	Din acte: 450 Masurata: 418	

* Suprafața este determinată în planul de proiecție Stereo 70.



Date referitoare la teren

Crt	Categorie folosință	Intravilan	Suprafața (mp)	Tarla	Parcelă	Nr. topo	Observații / Referințe
1	curți constructii	DA	418	119	968	-	

Date referitoare la construcții

Crt	Număr	Destinație construcție	Supraf. (mp)	Situație juridică	Observații / Referințe
A1.1		construcții de locuințe	41	Cu acte	Nr. niveluri:1; S. construita la sol:41 mp; CONSTRUITA DIN CHIRPICI , ACOPERITA CU TABLA
A1.2		construcții anexa	28	Cu acte	Nr. niveluri:1; S. construita la sol:28 mp; ANEXA

Lungime Segmente

1) Valorile lungimilor segmentelor sunt obținute din proiecție în plan.

Punct început	X / Y	Punct sfârșit	X / Y	Lungime segment (** (m)
1	419.376,272 299.475,11	2	419.372,945 299.453,023	22.336
2	419.372,945 299.453,023	3	419.371,257 299.444,713	8.48

Punct început	X / Y	Punct sfârșit	X / Y	Lungime segment (** (m)
3	419.371,257 299.444,713	4	419.379,243 299.435,953	11.854
4	419.379,243 299.435,953	5	419.381,582 299.440,987	5.551
5	419.381,582 299.440,987	6	419.384,106 299.453,564	12.828
6	419.384,106 299.453,564	7	419.384,883 299.462,587	9.056
7	419.384,883 299.462,587	8	419.386,065 299.473,22	10.698
8	419.386,065 299.473,22	9	419.385,568 299.481,116	7.912
9	419.385,568 299.481,116	10	419.380,729 299.480,548	4.872
10	419.380,729 299.480,548	11	419.377,478 299.477,873	4.21
11	419.377,478 299.477,873	1	419.376,272 299.475,11	3.015

** Lungimile segmentelor sunt determinate în planul de proiecție Stereo 70 și sunt rotunjite la 1 milimetru.

*** Distanța dintre puncte este formată din segmente cumulate ce sunt mai mici decât valoarea 1 milimetru.

**DATE DESPRE IMOBILUL NR. 13447**

Oficiul de Cadastru și Publicitate Imobiliară DOLJ
Biroul de Cadastru și Publicitate Imobiliară Craiova

A. Partea I. Descrierea imobilului

TEREN Intravilan

Adresa: Loc. Leu, Jud. Dolj, DC 970

Nr. Crt	Nr cadastral Nr. topografic	Suprafața* (mp)	Observații / Referințe
A1		Din acte: 5.592 Masurata: 9.463	Sector cadastral:13 Teren neimprejmuit;

B. Partea II. Proprietari și acte

Inscrieri privitoare la dreptul de proprietate și alte drepturi reale		Referințe
/		
Act Normativ nr. HG 965, din 05/09/2002 emis de GUVERNUL ROMANIEI (ANEXA NR. 57/2002);		
B1	Intabulare, drept de PROPRIETATE, dobandit prin Lege, cota actuala 1/1, cota initiala 1/1 1) COMUNA LEU - DOMENIUL PUBLIC, CIF:4553631	A1

C. Partea III. SARCINI .

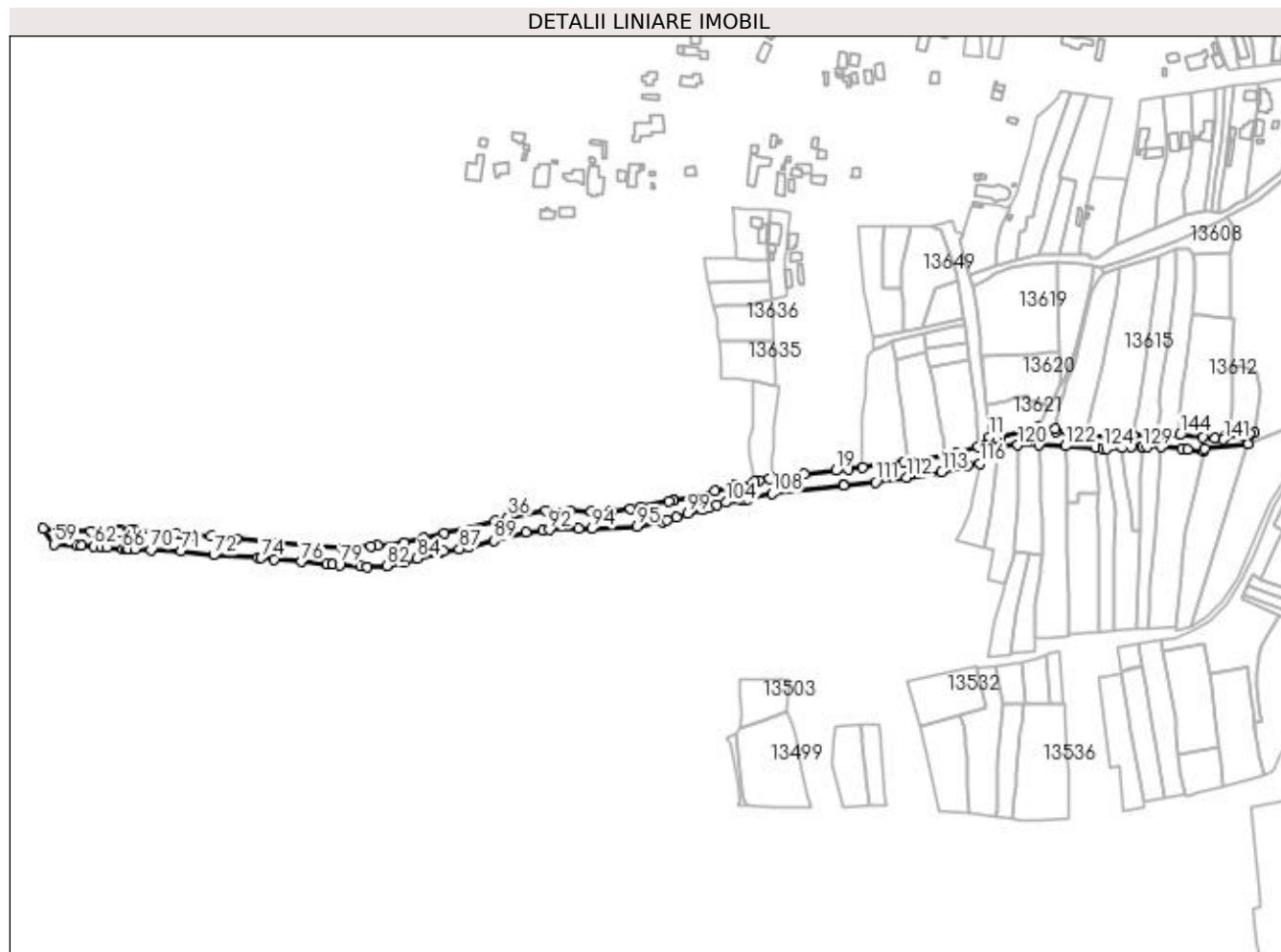
Inscrieri privind dezmembramintele dreptului de proprietate, drepturi reale de garanție și sarcini	Referințe
NU SUNT	

Anexa Nr. 1 La Partea I

Teren

Nr cadastral	Suprafața (mp)*	Observații / Referințe
	Din acte: 5.592 Masurata: 9.463	

* Suprafața este determinată în planul de proiecție Stereo 70.



Date referitoare la teren

Crt	Categorie folosință	Intra vilan	Suprafața (mp)	Tarla	Parcelă	Nr. topo	Observații / Referințe
1	drum	DA	9.463	-	DC 970	-	

Lungime Segmente

1) Valorile lungimilor segmentelor sunt obținute din proiecție în plan.

Punct început	X / Y	Punct sfârșit	X / Y	Lungime segment	Punct început	X / Y	Punct sfârșit	X / Y	Lungime segment	Punct început	X / Y	Punct sfârșit	X / Y	Lungime segment
1	420.177,675 299.479,381	2	420.172,978 299.479,397	4.697	2	420.172,978 299.479,397	3	420.156,807 299.478,877	16.179	3	420.156,807 299.478,877	4	420.151,319 299.478,716	5.49
4	420.151,319 299.478,716	5	420.123,327 299.478,307	27.995	5	420.123,327 299.478,307	6	420.102,915 299.481,446	20.652	6	420.102,915 299.481,446	7	420.101,986 299.483,141	1.933
7	420.101,986 299.483,141	8	420.090,349 299.484,615	11.73	8	420.090,349 299.484,615	9	420.063,887 299.477,829	27.318	9	420.063,887 299.477,829	10	420.061,172 299.476,835	2.891
10	420.061,172 299.476,835	11	420.056,255 299.477,757	5.003	11	420.056,255 299.477,757	12	420.048,318 299.470,656	10.65	12	420.048,318 299.470,656	13	420.033,102 299.466,464	15.783
13	420.033,102 299.466,464	14	420.025,401 299.464,484	7.951	14	420.025,401 299.464,484	15	419.999,189 299.460,549	26.506	15	419.999,189 299.460,549	16	419.996,85 299.460,31	2.351

Punct început	X / Y	Punct sfârșit	X / Y	Lungime segment	Punct început	X / Y	Punct sfârșit	X / Y	Lungime segment	Punct început	X / Y	Punct sfârșit	X / Y	Lungime segment
16	419.996,85 299.460,31	17	419.968,168 299.456,762	28.901	17	419.968,168 299.456,762	18	419.957,935 299.455,347	10.33	18	419.957,935 299.455,347	19	419.949,299 299.454,329	8.696
19	419.949,299 299.454,329	20	419.927,497 299.452,039	21.922	20	419.927,497 299.452,039	21	419.906,34 299.449,3	21.334	21	419.906,34 299.449,3	22	419.903,011 299.448,733	3.377
22	419.903,011 299.448,733	23	419.895,996 299.447,286	7.163	23	419.895,996 299.447,286	24	419.892,406 299.446,61	3.653	24	419.892,406 299.446,61	25	419.878,837 299.443,75	13.867
25	419.878,837 299.443,75	26	419.865,252 299.440,017	14.089	26	419.865,252 299.440,017	27	419.835,949 299.433,644	29.988	27	419.835,949 299.433,644	28	419.835,966 299.433,569	0.077
28	419.835,966 299.433,569	29	419.832,699 299.432,92	3.331	29	419.832,699 299.432,92	30	419.813,221 299.429,049	19.859	30	419.813,221 299.429,049	31	419.806,067 299.427,858	7.252
31	419.806,067 299.427,858	32	419.792,41 299.425,591	13.844	32	419.792,41 299.425,591	33	419.778,729 299.425,946	13.686	33	419.778,729 299.425,946	34	419.763,925 299.426,653	14.821
34	419.763,925 299.426,653	35	419.747,057 299.426,631	16.868	35	419.747,057 299.426,631	36	419.720,881 299.421,928	26.595	36	419.720,881 299.421,928	37	419.711,562 299.419,467	9.638
37	419.711,562 299.419,467	38	419.675,943 299.410,383	36.759	38	419.675,943 299.410,383	39	419.661,712 299.407,247	14.572	39	419.661,712 299.407,247	40	419.647,961 299.403,857	14.163
40	419.647,961 299.403,857	41	419.629,822 299.401,854	18.249	41	419.629,822 299.401,854	42	419.625,033 299.401,452	4.806	42	419.625,033 299.401,452	43	419.605,648 299.400,032	19.437
43	419.605,648 299.400,032	44	419.583,883 299.401,611	21.822	44	419.583,883 299.401,611	45	419.558,458 299.404,157	25.552	45	419.558,458 299.404,157	46	419.531,481 299.406,791	27.105
46	419.531,481 299.406,791	47	419.513,426 299.408,46	18.132	47	419.513,426 299.408,46	48	419.501,076 299.409,476	12.392	48	419.501,076 299.409,476	49	419.491,536 299.410,404	9.585
49	419.491,536 299.410,404	50	419.488,491 299.410,721	3.061	50	419.488,491 299.410,721	51	419.460,633 299.412,308	27.903	51	419.460,633 299.412,308	52	419.457,457 299.412,542	3.185
52	419.457,457 299.412,542	53	419.449,92 299.413,02	7.552	53	419.449,92 299.413,02	54	419.449,938 299.411,464	1.556	54	419.449,938 299.411,464	55	419.439,861 299.411,818	10.083
55	419.439,861 299.411,818	56	419.430,059 299.412,055	9.805	56	419.430,059 299.412,055	57	419.413,373 299.412,854	16.705	57	419.413,373 299.412,854	58	419.396,587 299.413,838	16.815
58	419.396,587 299.413,838	59	419.404,178 299.402,92	13.298	59	419.404,178 299.402,92	60	419.419,93 299.402,247	15.766	60	419.419,93 299.402,247	61	419.423,433 299.402,204	3.503
61	419.423,433 299.402,204	62	419.431,798 299.401,564	8.389	62	419.431,798 299.401,564	63	419.437,358 299.401,012	5.587	63	419.437,358 299.401,012	64	419.437,331 299.400,737	0.276
64	419.437,331 299.400,737	65	419.440,813 299.400,508	3.49	65	419.440,813 299.400,508	66	419.452,115 299.399,804	11.324	66	419.452,115 299.399,804	67	419.454,775 299.399,66	2.664
67	419.454,775 299.399,66	68	419.456,326 299.399,598	1.552	68	419.456,326 299.399,598	69	419.460,904 299.399,429	4.581	69	419.460,904 299.399,429	70	419.471,889 299.398,986	10.994
70	419.471,889 299.398,986	71	419.492,856 299.398,26	20.98	71	419.492,856 299.398,26	72	419.515,464 299.395,419	22.786	72	419.515,464 299.395,419	73	419.546,156 299.393,417	30.757
73	419.546,156 299.393,417	74	419.548,493 299.393,326	2.339	74	419.548,493 299.393,326	75	419.557,723 299.392,399	9.276	75	419.557,723 299.392,399	76	419.576,552 299.390,662	18.909
76	419.576,552 299.390,662	77	419.594,447 299.389,301	17.947	77	419.594,447 299.389,301	78	419.598,507 299.388,992	4.072	78	419.598,507 299.388,992	79	419.603,283 299.388,415	4.811
79	419.603,283 299.388,415	80	419.618,224 299.387,507	14.969	80	419.618,224 299.387,507	81	419.622,247 299.387,146	4.039	81	419.622,247 299.387,146	82	419.635,954 299.387,874	13.726
82	419.635,954 299.387,874	83	419.647,737 299.390,198	12.01	83	419.647,737 299.390,198	84	419.657,5 299.393,044	10.169	84	419.657,5 299.393,044	85	419.672,692 299.396,903	15.674
85	419.672,692 299.396,903	86	419.675,813 299.397,97	3.298	86	419.675,813 299.397,97	87	419.686,694 299.399,678	11.014	87	419.686,694 299.399,678	88	419.693,28 299.400,858	6.691
88	419.693,28 299.400,858	89	419.710,758 299.405,508	18.086	89	419.710,758 299.405,508	90	419.733,12 299.411,15	23.063	90	419.733,12 299.411,15	91	419.745,107 299.412,841	12.106
91	419.745,107 299.412,841	92	419.749,481 299.413,074	4.38	92	419.749,481 299.413,074	93	419.769,797 299.413,979	20.336	93	419.769,797 299.413,979	94	419.779,237 299.413,724	9.443
94	419.779,237 299.413,724	95	419.810,418 299.415,197	31.216	95	419.810,418 299.415,197	96	419.827,97 299.418,747	17.907	96	419.827,97 299.418,747	97	419.831,425 299.419,707	3.586
97	419.831,425 299.419,707	98	419.838,352 299.421,578	7.175	98	419.838,352 299.421,578	99	419.846,013 299.424,406	8.166	99	419.846,013 299.424,406	100	419.856,288 299.427,321	10.68
100	419.856,288 299.427,321	101	419.859,657 299.428,277	3.502	101	419.859,657 299.428,277	102	419.861,003 299.428,659	1.399	102	419.861,003 299.428,659	103	419.865,99 299.430,091	5.189
103	419.865,99 299.430,091	104	419.872,52 299.432,048	6.817	104	419.872,52 299.432,048	105	419.883,027 299.433,785	10.65	105	419.883,027 299.433,785	106	419.885,375 299.434,148	2.376
106	419.885,375 299.434,148	107	419.887,63 299.434,335	2.263	107	419.887,63 299.434,335	108	419.904,749 299.438,281	17.568	108	419.904,749 299.438,281	109	419.954,999 299.444,059	50.581
109	419.954,999 299.444,059	110	419.955,006 299.443,756	0.303	110	419.955,006 299.443,756	111	419.976,986 299.446,299	22.127	111	419.976,986 299.446,299	112	419.998,523 299.449,397	21.759
112	419.998,523 299.449,397	113	420.023,082 299.453,371	24.878	113	420.023,082 299.453,371	114	420.038,054 299.457,255	15.468	114	420.038,054 299.457,255	115	420.041,231 299.457,943	3.251

Punct început	X / Y	Punct sfârșit	X / Y	Lungime segment	Punct început	X / Y	Punct sfârșit	X / Y	Lungime segment	Punct început	X / Y	Punct sfârșit	X / Y	Lungime segment
115	420.041,231 299.457,943	116	420.049,671 299.459,119	8.522	116	420.049,671 299.459,119	117	420.054,596 299.468,513	10.607	117	420.054,596 299.468,513	118	420.058,555 299.469,324	4.041
118	420.058,555 299.469,324	119	420.063,213 299.470,739	4.868	119	420.063,213 299.470,739	120	420.076,042 299.472,023	12.893	120	420.076,042 299.472,023	121	420.090,763 299.472,535	14.73
121	420.090,763 299.472,535	122	420.109,422 299.471,386	18.694	122	420.109,422 299.471,386	123	420.130,501 299.469,97	21.127	123	420.130,501 299.469,97	124	420.135,772 299.469,678	5.279
124	420.135,772 299.469,678	125	420.138,385 299.469,784	2.615	125	420.138,385 299.469,784	126	420.148,658 299.470,426	10.293	126	420.148,658 299.470,426	127	420.155,014 299.470,742	6.364
127	420.155,014 299.470,742	128	420.162,491 299.470,792	7.477	128	420.162,491 299.470,792	129	420.162,927 299.470,791	0.436	129	420.162,927 299.470,791	130	420.166,693 299.470,787	3.766
130	420.166,693 299.470,787	131	420.176,313 299.470,73	9.62	131	420.176,313 299.470,73	132	420.190,422 299.469,314	14.18	132	420.190,422 299.469,314	133	420.194,362 299.468,947	3.957
133	420.194,362 299.468,947	134	420.205,613 299.467,649	11.326	134	420.205,613 299.467,649	135	420.206,718 299.469,468	2.128	135	420.206,718 299.469,468	136	420.236,832 299.472,613	30.278
136	420.236,832 299.472,613	137	420.240,939 299.480,824	9.181	137	420.240,939 299.480,824	138	420.237,867 299.480,001	3.18	138	420.237,867 299.480,001	139	420.233,03 299.479,123	4.916
139	420.233,03 299.479,123	140	420.220,729 299.478,291	12.329	140	420.220,729 299.478,291	141	420.219,808 299.475,884	2.577	141	420.219,808 299.475,884	142	420.213,65 299.476,652	6.206
142	420.213,65 299.476,652	143	420.204,994 299.477,536	8.701	143	420.204,994 299.477,536	144	420.189,244 299.479,177	15.835	144	420.189,244 299.479,177	1	420.177,675 299.479,381	11.571

** Lungimile segmentelor sunt determinate în planul de proiecție Stereo 70 și sunt rotunjite la 1 milimetru.

*** Distanța dintre puncte este formată din segmente cumulate ce sunt mai mici decât valoarea 1 milimetru.

**DATE DESPRE IMOBILUL NR. 13448**

Oficiul de Cadastru și Publicitate Imobiliară DOLJ
Biroul de Cadastru și Publicitate Imobiliară Craiova

A. Partea I. Descrierea imobilului

TEREN Intravilan

Nr. CF vechi:200
Nr. cadastral vechi:289

Adresa: Loc. Leu, Jud. Dolj, T119, P970

Nr. Crt	Nr cadastral Nr. topografic	Suprafața* (mp)	Observații / Referințe
A1	33760	Din acte: 200 Masurata: 496	Sector cadastral:13 Teren imprejmuit;

Construcții

Crt	Nr cadastral Nr. topografic	Adresa	Observații / Referințe
A1.1		Loc. Leu, Jud. Dolj	Nr. niveluri:1; S. construita la sol:161 mp; Sc 40,52 mp
A1.2		Loc. Leu, Jud. Dolj	Nr. niveluri:1; S. construita la sol:69 mp; ANEXA
A1.3		Loc. Leu, Jud. Dolj	Nr. niveluri:1; S. construita la sol:28 mp; ANEXA

B. Partea II. Proprietari și acte

Inscrieri privitoare la dreptul de proprietate și alte drepturi reale		Referințe
34458 / 15/12/2005		
Act Notarial nr. 3622, din 14/12/2005 emis de NP DOINA FAURAR;		
B1	Intabulare, drept de PROPRIETATE, dobandit prin Conventie, cota actuala 1/1, cota initiala 1/1 1) STANASEL VICTORITA, LIPSĂ CNP 2) STANASEL COSTEL, LIPSĂ CNP	A1, A1.1
/		
Act Normativ nr. LEGEA 7, din 13/03/1996 emis de GUVERNUL ROMANIEI;		
B2	Intabulare, drept de PROPRIETATE, dobandit prin Lege, cota actuala 1/1, cota initiala 1/1 1) STANASEL COSTEL, LIPSĂ CNP 2) STANASEL VICTORITA, LIPSĂ CNP	A1.2, A1.3

C. Partea III. SARCINI

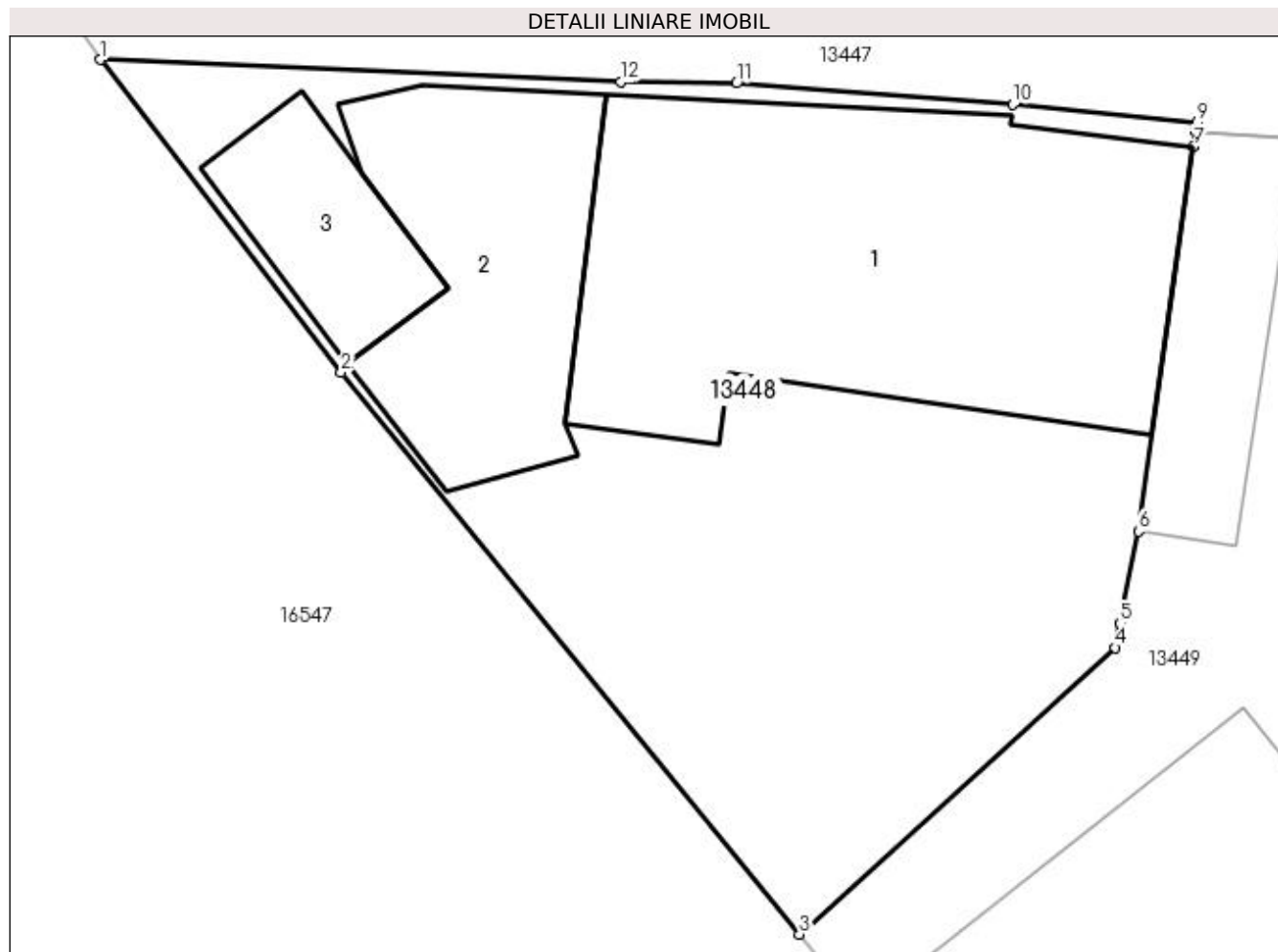
Inscrieri privind dezmembramintele dreptului de proprietate, drepturi reale de garanție și sarcini		Referințe
34458 / 15/12/2005		
Act Notarial nr. 3622, din 14/12/2005 emis de NP DOINA FAURAR;		
C1	Intabulare, drept de UZUFRACT VIAGER, dobandit prin Conventie, cota actuala 1/1, cota initiala 1/1 1) FERTU AURORA, LIPSĂ CNP	A1, A1.1

Anexa Nr. 1 La Partea I

Teren

Nr cadastral	Suprafața (mp)*	Observații / Referințe
33760	Din acte: 200 Masurata: 496	

* Suprafața este determinată în planul de proiecție Stereo 70.



Date referitoare la teren

Crt	Categorie folosință	Intra vilan	Suprafața (mp)	Tarla	Parcelă	Nr. topo	Observații / Referințe
1	curți construcții	DA	496	119	970	-	

Date referitoare la construcții

Crt	Număr	Destinație construcție	Supraf. (mp)	Situație juridică	Observații / Referințe
A1.1		construcții de locuințe	161	Cu acte	Nr. niveluri:1; S. construita la sol:161 mp; Sc 40,52 mp
A1.2		construcții anexa	69	Cu acte	Nr. niveluri:1; S. construita la sol:69 mp; ANEXA
A1.3		construcții anexa	28	Cu acte	Nr. niveluri:1; S. construita la sol:28 mp; ANEXA

Lungime Segmente

1) Valorile lungimilor segmentelor sunt obținute din proiecție în plan.

Punct început	X / Y	Punct sfârșit	X / Y	Lungime segment (** (m))
1	419.404,178 299.402,92	2	419.411,459 299.393,459	11.938
2	419.411,459 299.393,459	3	419.425,334 299.376,442	21.957

Punct început	X / Y	Punct sfârșit	X / Y	Lungime segment (** (m)
3	419.425,334 299.376,442	4	419.434,899 299.385,118	12.914
4	419.434,899 299.385,118	5	419.435,045 299.385,854	0.75
5	419.435,045 299.385,854	6	419.435,596 299.388,639	2.839
6	419.435,596 299.388,639	7	419.437,265 299.400,278	11.758
7	419.437,265 299.400,278	8	419.437,331 299.400,737	0.463
8	419.437,331 299.400,737	9	419.437,358 299.401,012	0.276
9	419.437,358 299.401,012	10	419.431,798 299.401,564	5.587
10	419.431,798 299.401,564	11	419.423,433 299.402,204	8.389
11	419.423,433 299.402,204	12	419.419,93 299.402,247	3.503
12	419.419,93 299.402,247	1	419.404,178 299.402,92	15.766

** Lungimile segmentelor sunt determinate în planul de proiecție Stereo 70 și sunt rotunjite la 1 milimetru.

*** Distanța dintre puncte este formată din segmente cumulate ce sunt mai mici decât valoarea 1 milimetru.

**DATE DESPRE IMOBILUL NR. 13449**

Oficiul de Cadastru și Publicitate Imobiliară DOLJ
Biroul de Cadastru și Publicitate Imobiliară Craiova

A. Partea I. Descrierea imobilului

TEREN Intravilan

Adresa: Loc. Leu, Nr. 1073, Jud. Dolj, T119, P978

Nr. Crt	Nr cadastral Nr. topografic	Suprafața* (mp)	Observații / Referințe
A1	33230	Din acte: 800 Masurata: 699	Sector cadastral:13 Teren imprejmuit;

Construcții

Crt	Nr cadastral Nr. topografic	Adresa	Observații / Referințe
A1.1		Loc. Leu, Nr. 1073, Jud. Dolj, T119-P978	Nr. niveluri:2; S. construita la sol:116 mp; S. construita desfasurata:226 mp; C1-locuinta P+1, edificata in anul 1977.
A1.2		Loc. Leu, Nr. 1073, Jud. Dolj, T119-P978	Nr. niveluri:1; S. construita la sol:38 mp; S. construita desfasurata:39 mp; C2-anexa, edificata in anul 2000.
A1.3		Loc. Leu, Nr. 1073, Jud. Dolj, T119-P978	Nr. niveluri:1; S. construita la sol:99 mp; S. construita desfasurata:96 mp; C3-anexa, edificata in anul 2000
A1.4		Loc. Leu, Jud. Dolj	Nr. niveluri:1; S. construita la sol:8 mp; ANEXA

B. Partea II. Proprietari și acte

Inscrieri privitoare la dreptul de proprietate și alte drepturi reale		Referințe
142488 / 25/09/2017		
Act Notarial nr. CONTRACT DE VANZARE CUMPARARE AUT. NR. 546, din 26/03/1999 emis de NP PEIA OFELIA (ACT ADMINISTRATIV NR ADEVERINTA NR. 6040 DIN 14.09.2017, EMIS DE PRIMARIA COMUNEI LEU;ACT ADMINISTRATIV NR CERTIFICAT FISCAL NR. 6846 DIN 30.10.2017, EMIS DE PRIMARIA COMUNEI LEU;ACT ADMINISTRATIV NR CNS NR. 4774 DIN 30.08.2017, EMIS DE PRIMARIA COMUNEI LEU);		
B1	Intabulare, drept de PROPRIETATE, dobandit prin Conventie, cota actuala 1/1, cota initiala 1/1 1) STANCULEASA COSTEL 2) STANCULEASA NELA OBSERVATII: GULIANU DOINITA, GULIANU IONEL LORINEL SI GULIAN LARIAN MARIO	A1, A1.1, A1.2, A1.3
/		
Act Normativ nr. LEGEA 7, din 13/03/1996 emis de GUVERNUL ROMANIEI;		
B2	Intabulare, drept de PROPRIETATE, dobandit prin Lege, cota actuala 1/1, cota initiala 1/1 1) STANCULEASA NELA 2) STANCULEASA COSTEL	A1.4

C. Partea III. SARCINI .

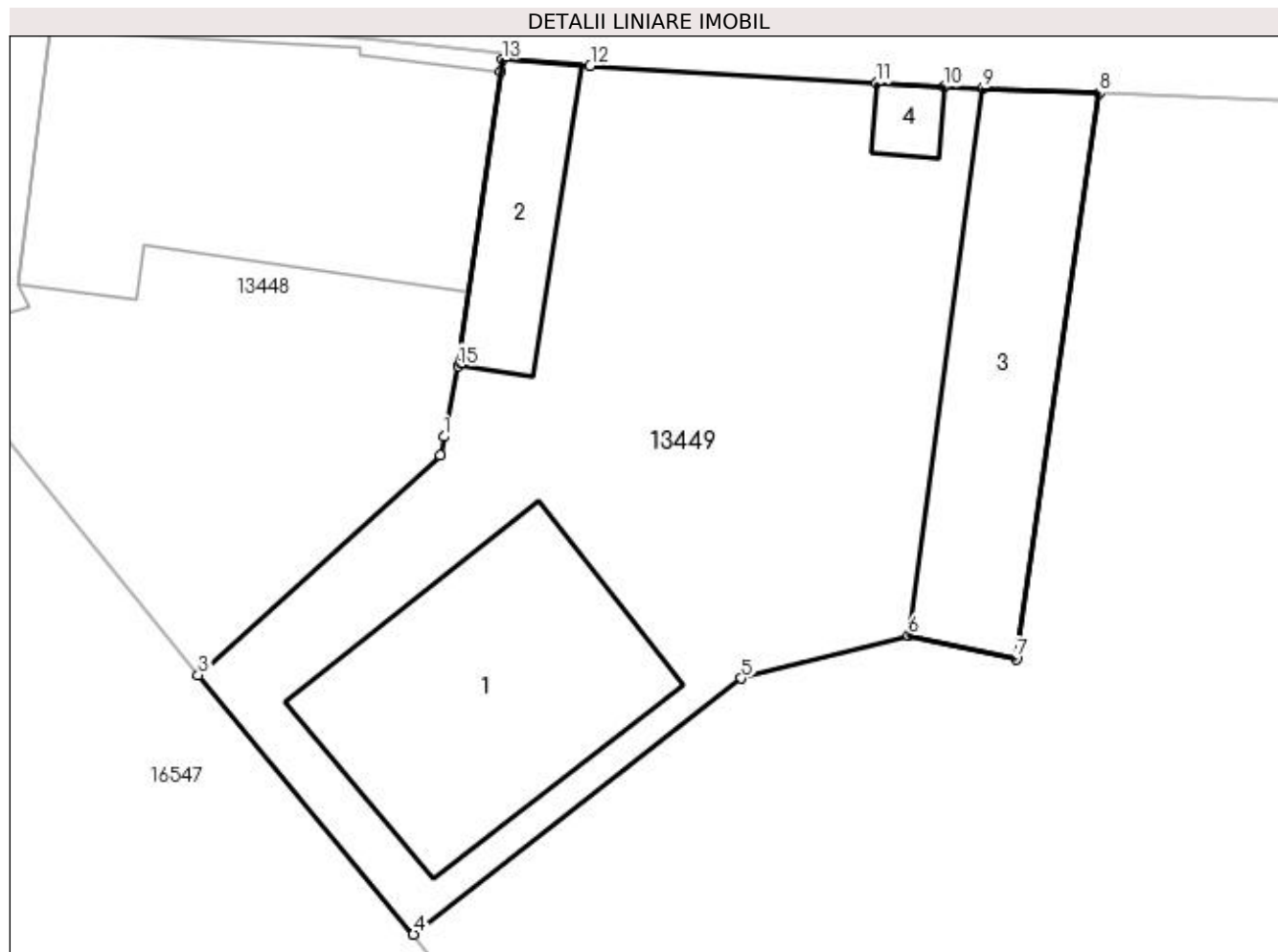
Inscrieri privind dezmembramintele dreptului de proprietate, drepturi reale de garanție și sarcini	Referințe
NU SUNT	

Anexa Nr. 1 La Partea I

Teren

Nr cadastral	Suprafața (mp)*	Observații / Referințe
33230	Din acte: 800 Masurata: 699	

* Suprafața este determinată în planul de proiecție Stereo 70.



Date referitoare la teren

Crt	Categorie folosință	Intra vilan	Suprafața (mp)	Tarla	Parcelă	Nr. topo	Observații / Referințe
1	curți construcții	DA	699	119	978	-	1CC

Date referitoare la construcții

Crt	Număr	Destinație construcție	Supraf. (mp)	Situație juridică	Observații / Referințe
A1.1		construcții de locuințe	Din acte: 113 Masurata: 116	Cu acte	Nr. niveluri:2; S. construita la sol:116 mp; S. construita desfasurata:226 mp; C1-locuinta P+1, edificata in anul 1977.
A1.2		construcții anexa	Din acte: 39 Masurata: 38	Cu acte	Nr. niveluri:1; S. construita la sol:38 mp; S. construita desfasurata:39 mp; C2-anexa, edificata in anul 2000.
A1.3		construcții anexa	Din acte: 96 Masurata: 99	Cu acte	Nr. niveluri:1; S. construita la sol:99 mp; S. construita desfasurata:96 mp; C3-anexa, edificata in anul 2000
A1.4		construcții anexa	8	Cu acte	Nr. niveluri:1; S. construita la sol:8 mp; ANEXA

Lungime Segmente

1) Valorile lungimilor segmentelor sunt obținute din proiecție în plan.

Punct început	X / Y	Punct sfârșit	X / Y	Lungime segment (** (m)
1	419.435,045 299.385,854	2	419.434,899 299.385,118	0.75
2	419.434,899 299.385,118	3	419.425,334 299.376,442	12.914
3	419.425,334 299.376,442	4	419.433,838 299.366,203	13.31
4	419.433,838 299.366,203	5	419.446,791 299.376,31	16.43
5	419.446,791 299.376,31	6	419.453,383 299.378,009	6.807
6	419.453,383 299.378,009	7	419.457,63 299.377,07	4.35
7	419.457,63 299.377,07	8	419.460,904 299.399,429	22.598
8	419.460,904 299.399,429	9	419.456,326 299.399,598	4.581
9	419.456,326 299.399,598	10	419.454,775 299.399,66	1.552
10	419.454,775 299.399,66	11	419.452,115 299.399,804	2.664
11	419.452,115 299.399,804	12	419.440,813 299.400,508	11.324
12	419.440,813 299.400,508	13	419.437,331 299.400,737	3.49
13	419.437,331 299.400,737	14	419.437,265 299.400,278	0.463
14	419.437,265 299.400,278	15	419.435,596 299.388,639	11.758
15	419.435,596 299.388,639	1	419.435,045 299.385,854	2.839

** Lungimile segmentelor sunt determinate în planul de proiecție Stereo 70 și sunt rotunjite la 1 milimetru.

*** Distanța dintre puncte este formată din segmente cumulate ce sunt mai mici decât valoarea 1 milimetru.

**DATE DESPRE IMOBILUL NR. 13450**

Oficiul de Cadastru și Publicitate Imobiliară DOLJ
Biroul de Cadastru și Publicitate Imobiliară Craiova

A. Partea I. Descrierea imobilului

TEREN Intravilan

Adresa: Loc. Leu, Nr. 1104, Jud. Dolj, T119, P980 980/1

Nr. Crt	Nr cadastral Nr. topografic	Suprafața* (mp)	Observații / Referințe
A1		Din acte: 980 Masurata: 1.052	Sector cadastral:13 Teren neimprejmuit;

B. Partea II. Proprietari și acte

Inscrieri privitoare la dreptul de proprietate și alte drepturi reale		Referințe
/		
Act Administrativ nr. TDP 3091, din 06/12/2004 emis de CONSILIUL JUDETEAN DOLJ;		
B1	Intabulare, drept de PROPRIETATE, dobandit prin Reconstituire, cota actuala 1/1, cota initiala 1/1 1) CRACIUN LEANA, LIPSĂ CNP 2) HUPLEA VIORICA, LIPSĂ CNP 3) STOIAN IOANA, LIPSĂ CNP 4) CRACIUN AURELIA, LIPSĂ CNP 5) BOTOFEI NICOLAE, LIPSĂ CNP	A1

C. Partea III. SARCINI .

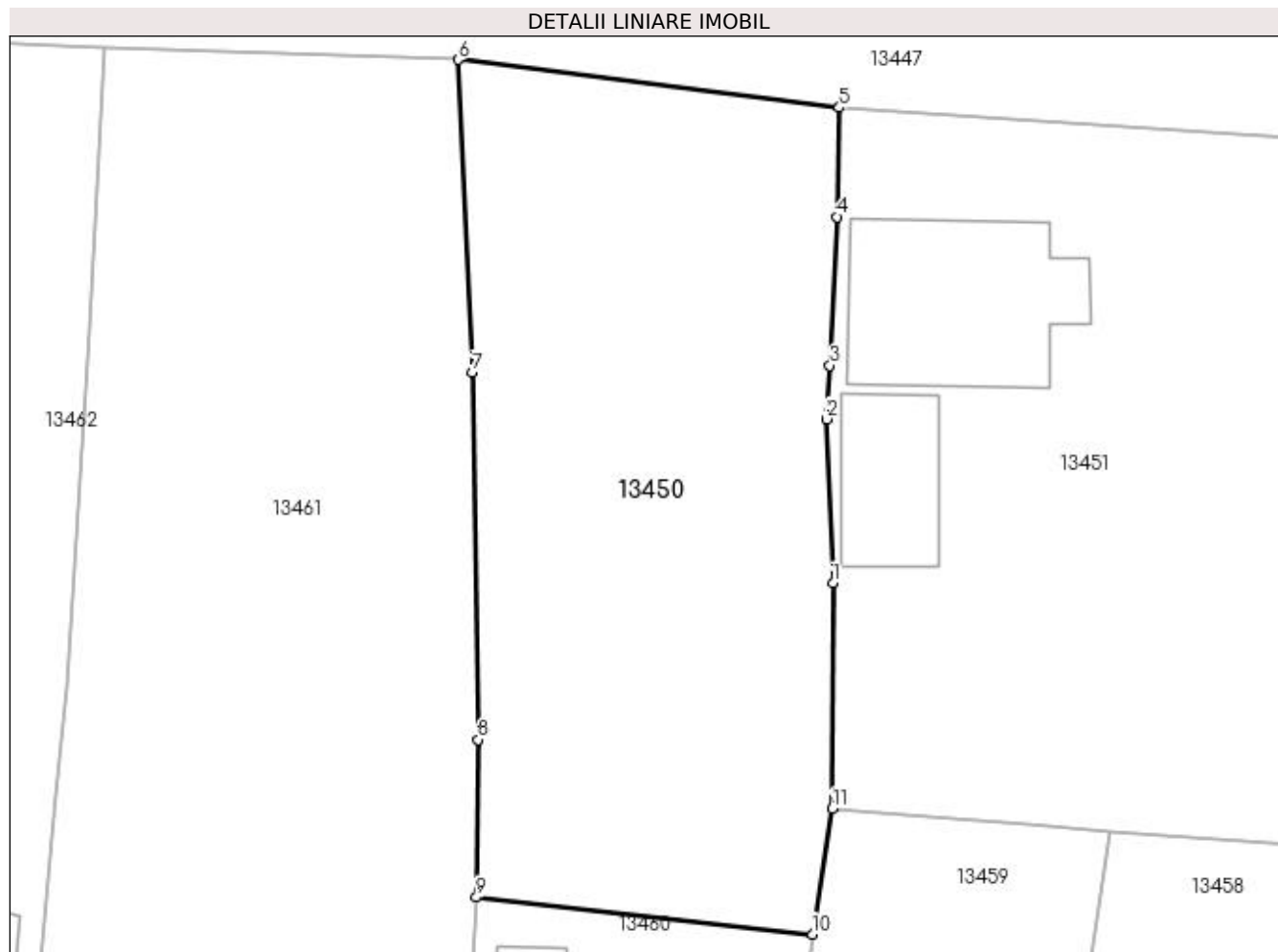
Inscrieri privind dezmembramintele dreptului de proprietate, drepturi reale de garanție și sarcini	Referințe
NU SUNT	

Anexa Nr. 1 La Partea I

Teren

Nr cadastral	Suprafața (mp)*	Observații / Referințe
	Din acte: 980 Masurata: 1.052	

* Suprafața este determinată în planul de proiecție Stereo 70.



Date referitoare la teren

Crt	Categorie folosință	Intra vilan	Suprafața (mp)	Tarla	Parcelă	Nr. topo	Observații / Referințe
1	arabil	DA	1.052	119	980 980/1	-	

Lungime Segmente

1) Valorile lungimilor segmentelor sunt obținute din proiecție în plan.

Punct început	X / Y	Punct sfârșit	X / Y	Lungime segment (** (m)
1	419.515,101 299.367,223	2	419.514,698 299.376,953	9.738
2	419.514,698 299.376,953	3	419.514,917 299.380,124	3.179
3	419.514,917 299.380,124	4	419.515,357 299.388,936	8.823
4	419.515,357 299.388,936	5	419.515,464 299.395,419	6.484
5	419.515,464 299.395,419	6	419.492,856 299.398,26	22.786

Punct început	X / Y	Punct sfârșit	X / Y	Lungime segment (** (m)
6	419.492,856 299.398,26	7	419.493,702 299.379,71	18.569
7	419.493,702 299.379,71	8	419.494,044 299.357,937	21.776
8	419.494,044 299.357,937	9	419.493,939 299.348,579	9.359
9	419.493,939 299.348,579	10	419.513,882 299.346,391	20.063
10	419.513,882 299.346,391	11	419.515,046 299.353,846	7.545
11	419.515,046 299.353,846	1	419.515,101 299.367,223	13.377

** Lungimile segmentelor sunt determinate în planul de proiecție Stereo 70 și sunt rotunjite la 1 milimetru.

*** Distanța dintre puncte este formată din segmente cumulate ce sunt mai mici decât valoarea 1 milimetru.

**DATE DESPRE IMOBILUL NR. 13451**

Oficiul de Cadastru și Publicitate Imobiliară DOLJ
Biroul de Cadastru și Publicitate Imobiliară Craiova

A. Partea I. Descrierea imobilului

TEREN Intravilan

Nr. CF vechi:753
Nr. cadastral vechi:780

Adresa: Loc. Leu, Nr. 1105, Jud. Dolj, T119, P981,981/1,981/2

Nr. Crt	Nr cadastral Nr. topografic	Suprafața* (mp)	Observații / Referințe
A1	31930	Din acte: 966 Masurata: 1.260	Sector cadastral:13 Teren imprejmuit;

Construcții

Crt	Nr cadastral Nr. topografic	Adresa	Observații / Referințe
A1.1		Loc. Leu, Nr. 1105, Jud. Dolj, T119, P981, 981/1, 981/2.	Nr. niveluri:2; S. construita la sol:126 mp; S. construita desfasurata:147 mp; Locuinta- Beci+Parter. Extindere constructie C1 cu Sc=71mp
A1.2		Loc. Leu, Nr. 1105, Jud. Dolj, T119, P981, 981/1, 981/2.	Nr. niveluri:1; S. construita la sol:59 mp; S. construita desfasurata:53 mp; Anexa

B. Partea II. Proprietari și acte

Inscrieri privitoare la dreptul de proprietate și alte drepturi reale		Referințe
45927 / 14/08/2009		
Act Notarial nr. AUT. NR. 776/2009, din 01/01/2009 emis de NP. CERNOBAI EMIL;		
B1	Intabulare, drept de PROPRIETATE, dobândit prin Conventie, cota actuala 1/1, cota initiala 1/1 1) SLAVU MARIN 2) SLAVU CARMEN LUMINITA, LIPSĂ CNP OBSERVATII: (PROVENITA DIN CONVERSIA CF 753)	A1, A1.1, A1.2
213199 / 02/09/2021		
Act Administrativ nr. CERTIFICAT NR 4849, din 30/08/2021 emis de PRIMARIA COM LEU (ANEXA 1.52) (ACT ADMINISTRATIV NR AUTORIZATIE DE CONSTRUIRE 3312 DIN 11.06.2021, EMIS DE PRIMARIA COM LEU;ACT ADMINISTRATIV NR PV DE RECEPTIE 09 DIN 02.08.2021, EMIS DE PRIMARIA COM LEU;ACT ADMINISTRATIV NR CERTIFICAT FISCAL 728 DIN 30.08.2021, EMIS DE PRIMARIA COM LEU);		
B2	se noteaza extinderea constructiei C 1 - parter	A1.1

C. Partea III. SARCINI .

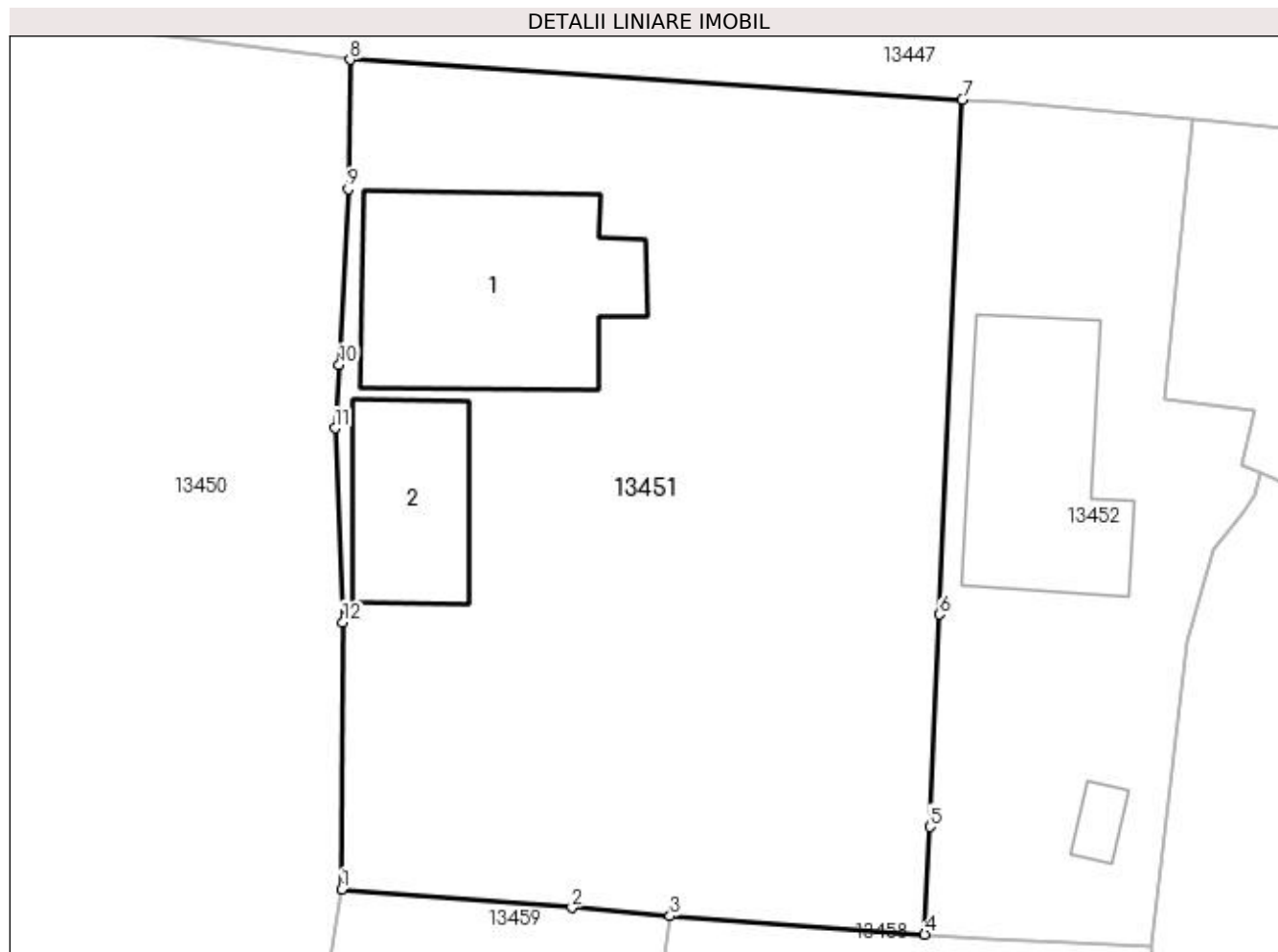
Inscrieri privind dezmembramintele dreptului de proprietate, drepturi reale de garanție și sarcini	Referințe
NU SUNT	

Anexa Nr. 1 La Partea I

Teren

Nr cadastral	Suprafața (mp)*	Observații / Referințe
31930	Din acte: 966 Masurata: 1.260	

* Suprafața este determinată în planul de proiecție Stereo 70.



Date referitoare la teren

Crt	Categorie folosință	Intravilan	Suprafața (mp)	Tarla	Parcelă	Nr. topo	Observații / Referințe
1	curți construcții	DA	664	119	981,981/1, 981/2	-	
2	arabil	DA	596	119	981,981/1, 981/2	-	

Date referitoare la construcții

Crt	Număr	Destinație construcție	Supraf. (mp)	Situație juridică	Observații / Referințe
A1.1		construcții de locuințe	Din acte: 147 Masurata: 126	Cu acte	Nr. niveluri:2; S. construita la sol:126 mp; S. construita desfasurata:147 mp; Locuinta-Beci+Parter. Extindere constructie C1 cu Sc=71mp
A1.2		construcții anexa	59	Cu acte	Nr. niveluri:1; S. construita la sol:59 mp; S. construita desfasurata:53 mp; Anexa

Lungime Segmente

1) Valorile lungimilor segmentelor sunt obținute din proiecție în plan.

Punct început	X / Y	Punct sfârșit	X / Y	Lungime segment (** (m)
1	419.515,046 299.353,846	2	419.526,584 299.352,932	11.574

Punct început	X / Y	Punct sfârşit	X / Y	Lungime segment (** (m)
2	419.526,584 299.352,932	3	419.531,501 299.352,511	4.935
3	419.531,501 299.352,511	4	419.544,267 299.351,597	12.799
4	419.544,267 299.351,597	5	419.544,514 299.356,975	5.384
5	419.544,514 299.356,975	6	419.545,003 299.367,626	10.662
6	419.545,003 299.367,626	7	419.546,156 299.393,417	25.817
7	419.546,156 299.393,417	8	419.515,464 299.395,419	30.757
8	419.515,464 299.395,419	9	419.515,357 299.388,936	6.484
9	419.515,357 299.388,936	10	419.514,917 299.380,124	8.823
10	419.514,917 299.380,124	11	419.514,698 299.376,953	3.179
11	419.514,698 299.376,953	12	419.515,101 299.367,223	9.738
12	419.515,101 299.367,223	1	419.515,046 299.353,846	13.377

** Lungimile segmentelor sunt determinate în planul de proiecție Stereo 70 și sunt rotunjite la 1 milimetru.

*** Distanța dintre puncte este formată din segmente cumulate ce sunt mai mici decât valoarea 1 milimetru.

**DATE DESPRE IMOBILUL NR. 13452**

Oficiul de Cadastru și Publicitate Imobiliară DOLJ
Biroul de Cadastru și Publicitate Imobiliară Craiova

A. Partea I. Descrierea imobilului

TEREN Intravilan

Adresa: Loc. Leu, Nr. 1109, Jud. Dolj, T119, P982 982/1

Nr. Crt	Nr cadastral Nr. topografic	Suprafața* (mp)	Observații / Referințe
A1		Din acte: 1.148 Masurata: 514	Sector cadastral:13 Teren imprejmuit;

Construcții

Crt	Nr cadastral Nr. topografic	Adresa	Observații / Referințe
A1.1		Loc. Leu, Jud. Dolj	Nr. niveluri:1; S. construita la sol:95 mp; CONSTRUITA DIN CARAMIDA , ACOPERITA CU TIIGLA
A1.2		Loc. Leu, Jud. Dolj	Nr. niveluri:1; S. construita la sol:8 mp; ANEXA

B. Partea II. Proprietari și acte

Inscrieri privitoare la dreptul de proprietate și alte drepturi reale		Referințe
/		
Act Administrativ nr. TDP 2585, din 18/12/2003 emis de CONSILIUL JUDETEAN DOLJ;		
B1	Intabulare, drept de PROPRIETATE, dobandit prin Reconstituire, cota actuala 1/1, cota initiala 1/1 1) ENE EUGEN , LIPSĂ CNP	A1
Act Normativ nr. LEGEA 7, din 13/03/1996 emis de GUVERNUL ROMANIEI;		
B2	Intabulare, drept de PROPRIETATE, dobandit prin Lege, cota actuala 1/1, cota initiala 1/1 1) ENE EUGEN , LIPSĂ CNP	A1.1, A1.2

C. Partea III. SARCINI .

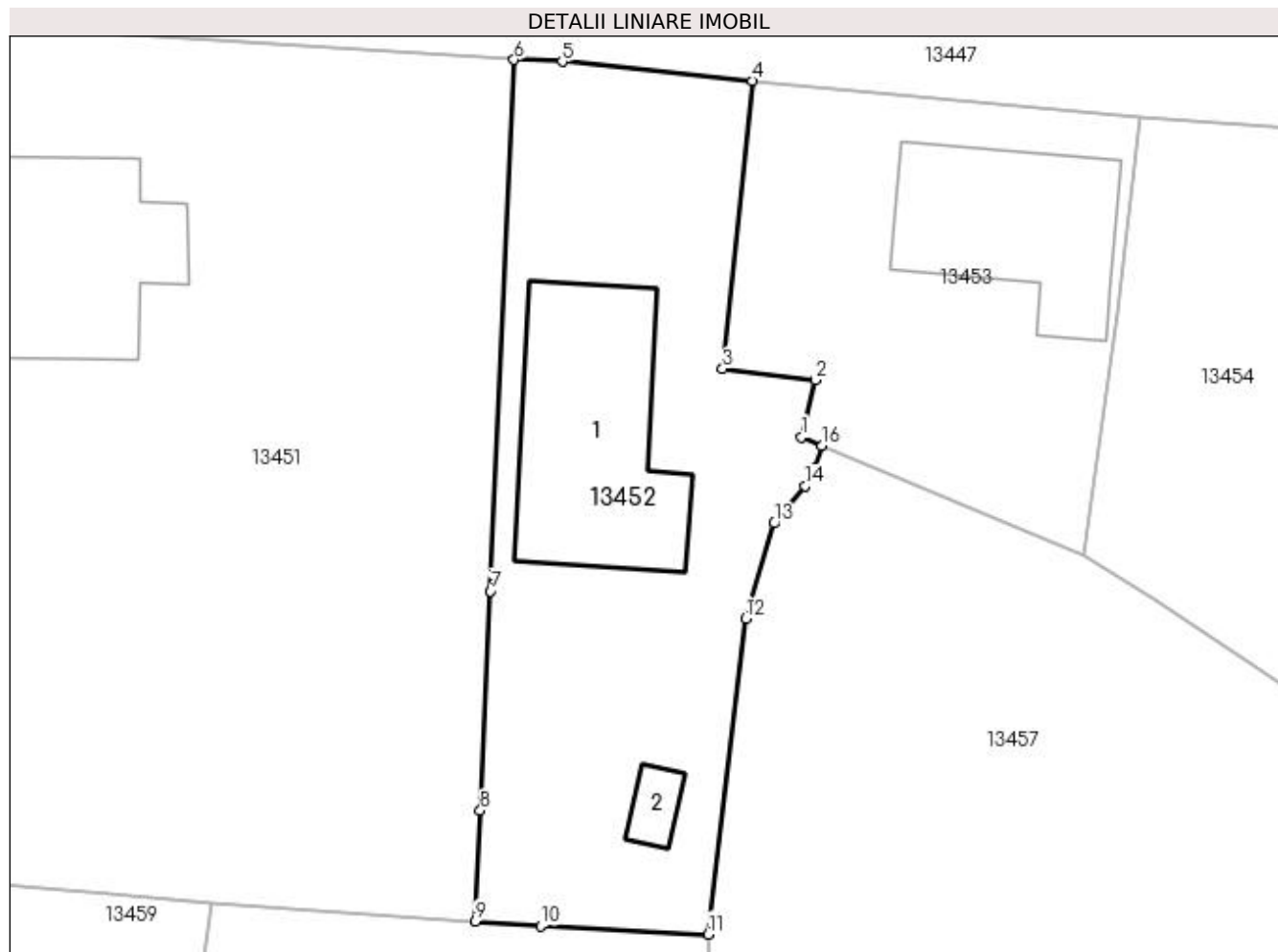
Inscrieri privind dezmembramintele dreptului de proprietate, drepturi reale de garanție și sarcini	Referințe
NU SUNT	

Anexa Nr. 1 La Partea I

Teren

Nr cadastral	Suprafața (mp)*	Observații / Referințe
	Din acte: 1.148 Masurata: 514	

* Suprafața este determinată în planul de proiecție Stereo 70.



Date referitoare la teren

Crt	Categorie folosință	Intravilan	Suprafața (mp)	Tarla	Parcelă	Nr. topo	Observații / Referințe
1	curți constructii	DA	514	119	982 982/1	-	

Date referitoare la construcții

Crt	Număr	Destinație construcție	Supraf. (mp)	Situație juridică	Observații / Referințe
A1.1		construcții de locuințe	95	Cu acte	Nr. niveluri:1; S. construita la sol:95 mp; CONSTRUITA DIN CARAMIDA , ACOPERITA CU TIIGLA
A1.2		construcții anexa	8	Cu acte	Nr. niveluri:1; S. construita la sol:8 mp; ANEXA

Lungime Segmente

1) Valorile lungimilor segmentelor sunt obținute din proiecție în plan.

Punct început	X / Y	Punct sfârșit	X / Y	Lungime segment (** (m)
1	419.560,106 299.375,107	2	419.560,766 299.377,879	2.849
2	419.560,766 299.377,879	3	419.556,276 299.378,419	4.522

Punct început	X / Y	Punct sfârșit	X / Y	Lungime segment (** (m)
3	419.556,276 299.378,419	4	419.557,723 299.392,399	14.055
4	419.557,723 299.392,399	5	419.548,493 299.393,326	9.276
5	419.548,493 299.393,326	6	419.546,156 299.393,417	2.339
6	419.546,156 299.393,417	7	419.545,003 299.367,626	25.817
7	419.545,003 299.367,626	8	419.544,514 299.356,975	10.662
8	419.544,514 299.356,975	9	419.544,267 299.351,597	5.384
9	419.544,267 299.351,597	10	419.547,438 299.351,37	3.179
10	419.547,438 299.351,37	11	419.555,577 299.350,966	8.149
11	419.555,577 299.350,966	12	419.557,386 299.366,289	15.429
12	419.557,386 299.366,289	13	419.558,77 299.370,914	4.828
13	419.558,77 299.370,914	14	419.560,276 299.372,735	2.363
14	419.560,276 299.372,735	15	419.560,788 299.373,646	1.045
15	419.560,788 299.373,646	16	419.561,099 299.374,688	1.087
16	419.561,099 299.374,688	1	419.560,106 299.375,107	1.078

** Lungimile segmentelor sunt determinate în planul de proiecție Stereo 70 și sunt rotunjite la 1 milimetru.

*** Distanța dintre puncte este formată din segmente cumulate ce sunt mai mici decât valoarea 1 milimetru.

**DATE DESPRE IMOBILUL NR. 13453**

Oficiul de Cadastru și Publicitate Imobiliară DOLJ
Biroul de Cadastru și Publicitate Imobiliară Craiova

A. Partea I. Descrierea imobilului

TEREN Intravilan

Adresa: Loc. Leu, Nr. 1109, Jud. Dolj, T119, P982

Nr. Crt	Nr cadastral Nr. topografic	Suprafața* (mp)	Observații / Referințe
A1	32483	Din acte: 300 Masurata: 339	Sector cadastral:13 Teren neimprejmut;

Construcții

Crt	Nr cadastral Nr. topografic	Adresa	Observații / Referințe
A1.1		Loc. Leu, Nr. 1109, Jud. Dolj, TARLAUA 119, PARCELA 982p	Nr. niveluri:1; S. construita la sol:75 mp; casa de locuit

B. Partea II. Proprietari și acte

Inscrieri privitoare la dreptul de proprietate și alte drepturi reale		Referințe
71496 / 18/04/2022		
Act Notarial nr. CONTRACT DE VANZARE-CUMPARARE AUT. NR. 772, din 14/04/2022 emis de IONASCU NICOLAE;		
B1	Intabulare, drept de PROPRIETATE, dobandit prin Construire, cota actuala 1/1, cota initiala 1/1 1) ANTOCHI NICU 2) ANTOCHI GEORGETA	A1, A1.1

C. Partea III. SARCINI .

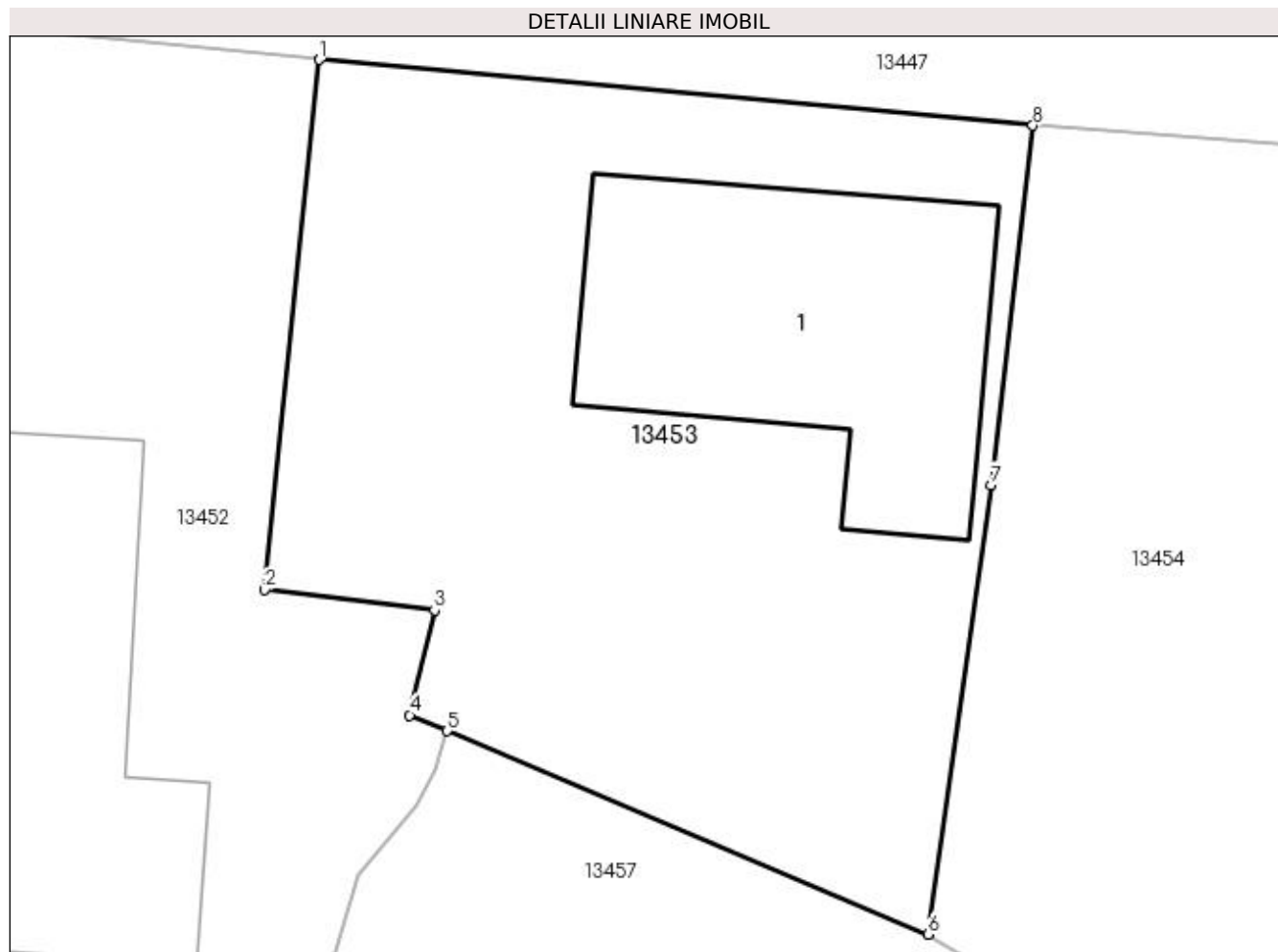
Inscrieri privind dezmembramintele dreptului de proprietate, drepturi reale de garanție și sarcini	Referințe
NU SUNT	

Anexa Nr. 1 La Partea I

Teren

Nr cadastral	Suprafața (mp)*	Observații / Referințe
32483	Din acte: 300 Masurata: 339	

* Suprafața este determinată în planul de proiecție Stereo 70.



Date referitoare la teren

Crt	Categorie folosință	Intra vilan	Suprafața (mp)	Tarla	Parcelă	Nr. topo	Observații / Referințe
1	curți constructii	DA	339	119	982	-	

Date referitoare la construcții

Crt	Număr	Destinație construcție	Supraf. (mp)	Situație juridică	Observații / Referințe
A1.1		construcții de locuințe	75	Cu acte	Nr. niveluri:1; S. construita la sol:75 mp; casa de locuit

Lungime Segmente

1) Valorile lungimilor segmentelor sunt obținute din proiecție în plan.

Punct început	X / Y	Punct sfârșit	X / Y	Lungime segment (** (m)
1	419.557,723 299.392,399	2	419.556,276 299.378,419	14.055
2	419.556,276 299.378,419	3	419.560,766 299.377,879	4.522
3	419.560,766 299.377,879	4	419.560,106 299.375,107	2.849

Punct început	X / Y	Punct sfârșit	X / Y	Lungime segment (** (m)
4	419.560,106 299.375,107	5	419.561,099 299.374,688	1.078
5	419.561,099 299.374,688	6	419.573,785 299.369,324	13.773
6	419.573,785 299.369,324	7	419.575,46 299.381,18	11.974
7	419.575,46 299.381,18	8	419.576,552 299.390,662	9.545
8	419.576,552 299.390,662	1	419.557,723 299.392,399	18.909

** Lungimile segmentelor sunt determinate în planul de proiecție Stereo 70 și sunt rotunjite la 1 milimetru.

*** Distanța dintre puncte este formată din segmente cumulate ce sunt mai mici decât valoarea 1 milimetru.

**DATE DESPRE IMOBILUL NR. 13454**

Oficiul de Cadastru și Publicitate Imobiliară DOLJ
Biroul de Cadastru și Publicitate Imobiliară Craiova

A. Partea I. Descrierea imobilului

TEREN Intravilan

Adresa: Loc. Leu, Jud. Dolj, T119, P983/1

Nr. Crt	Nr cadastral Nr. topografic	Suprafața* (mp)	Observații / Referințe
A1		Din acte: 904 Masurata: 1.047	Sector cadastral:13 Teren imprejmuit;

Construcții

Crt	Nr cadastral Nr. topografic	Adresa	Observații / Referințe
A1.1		Loc. Leu, Jud. Dolj	Nr. niveluri:1; S. construita la sol:56 mp; ANEXA

B. Partea II. Proprietari și acte

Inscrieri privitoare la dreptul de proprietate și alte drepturi reale	Referințe
/	
Act Notarial nr. CM 145, din 15/11/2004 emis de BNP IONICA VERGICA;	
B1	Intabulare, drept de PROPRIETATE, dobandit prin Succesiune, cota actuala 1/1, cota initiala 1/1 1) NAIDIN LILIANA
	A1, A1.1

C. Partea III. SARCINI .

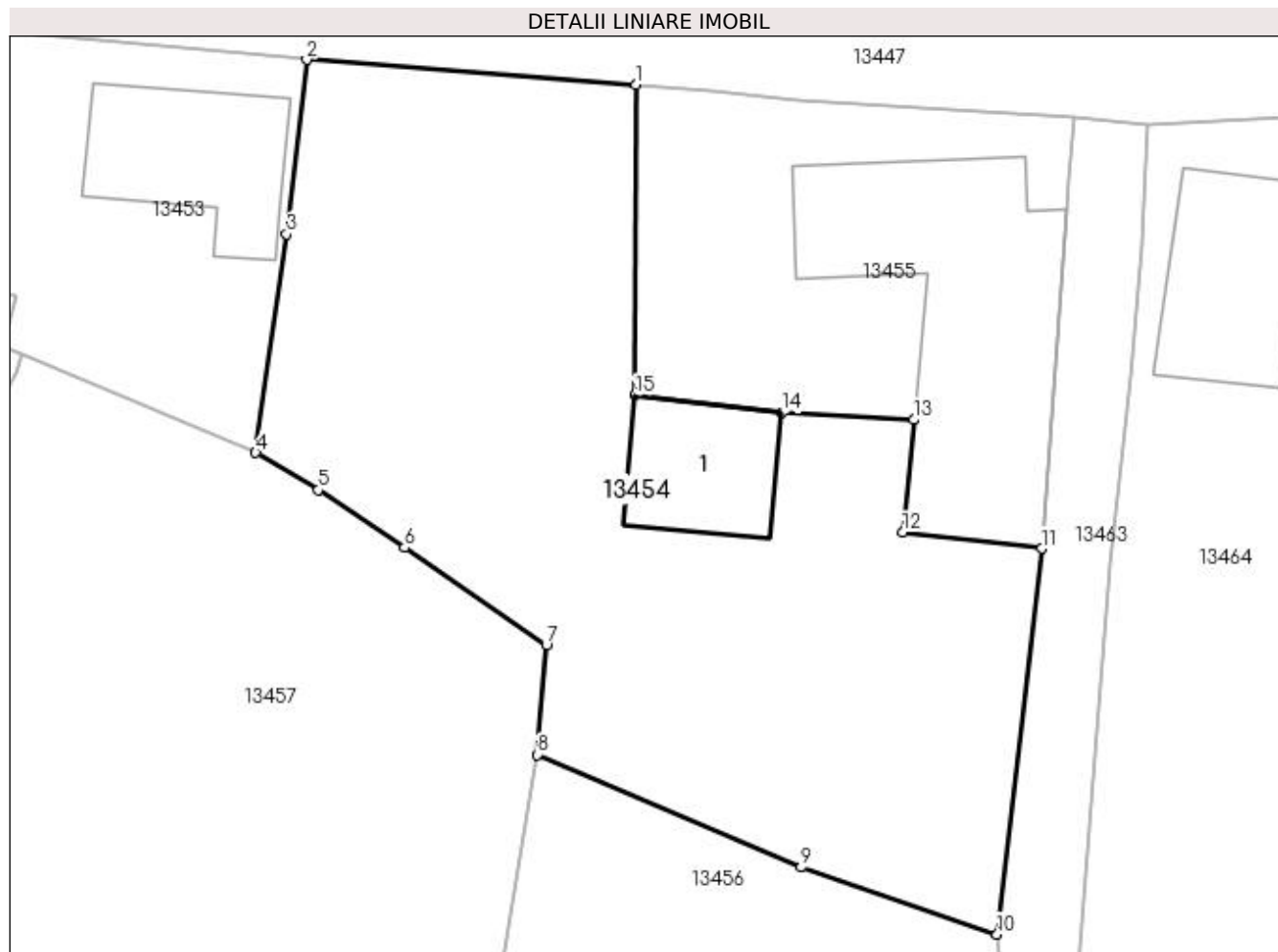
Inscrieri privind dezmembramintele dreptului de proprietate, drepturi reale de garanție și sarcini	Referințe
NU SUNT	

Anexa Nr. 1 La Partea I

Teren

Nr cadastral	Suprafața (mp)*	Observații / Referințe
	Din acte: 904 Masurata: 1.047	

* Suprafața este determinată în planul de proiecție Stereo 70.



Date referitoare la teren

Crt	Categorie folosință	Intra vilan	Suprafața (mp)	Tarla	Parcelă	Nr. topo	Observații / Referințe
1	arabil	DA	1.047	119	983/1	-	

Date referitoare la construcții

Crt	Număr	Destinație construcție	Supraf. (mp)	Situație juridică	Observații / Referințe
A1.1		construcții anexa	56	Cu acte	Nr. niveluri:1; S. construita la sol:56 mp; ANEXA

Lungime Segmente

1) Valorile lungimilor segmentelor sunt obținute din proiecție în plan.

Punct început	X / Y	Punct sfârșit	X / Y	Lungime segment (** (m)
1	419.594,447 299.389,301	2	419.576,552 299.390,662	17.947
2	419.576,552 299.390,662	3	419.575,46 299.381,18	9.545
3	419.575,46 299.381,18	4	419.573,785 299.369,324	11.974
4	419.573,785 299.369,324	5	419.577,175 299.367,3	3.948

Punct început	X / Y	Punct sfârşit	X / Y	Lungime segment (** (m)
5	419.577,175 299.367,3	6	419.581,869 299.364,169	5.642
6	419.581,869 299.364,169	7	419.589,564 299.358,878	9.339
7	419.589,564 299.358,878	8	419.589,08 299.352,923	5.975
8	419.589,08 299.352,923	9	419.603,405 299.346,813	15.574
9	419.603,405 299.346,813	10	419.614,058 299.343,171	11.258
10	419.614,058 299.343,171	11	419.616,465 299.364,116	21.083
11	419.616,465 299.364,116	12	419.608,933 299.364,998	7.584
12	419.608,933 299.364,998	13	419.609,519 299.371,119	6.149
13	419.609,519 299.371,119	14	419.602,372 299.371,478	7.156
14	419.602,372 299.371,478	15	419.594,397 299.372,436	8.032
15	419.594,397 299.372,436	1	419.594,447 299.389,301	16.865

** Lungimile segmentelor sunt determinate în planul de proiecție Stereo 70 și sunt rotunjite la 1 milimetru.

*** Distanța dintre puncte este formată din segmente cumulate ce sunt mai mici decât valoarea 1 milimetru.

**DATE DESPRE IMOBILUL NR. 13455**

Oficiul de Cadastru și Publicitate Imobiliară DOLJ
Biroul de Cadastru și Publicitate Imobiliară Craiova

A. Partea I. Descrierea imobilului

TEREN Intravilan

Nr. CF vechi:717
Nr. cadastral vechi:754

Adresa: Loc. Leu, Jud. Dolj, T119, P983

Nr. Crt	Nr cadastral Nr. topografic	Suprafața* (mp)	Observații / Referințe
A1	32531	Din acte: 430 Masurata: 441	Sector cadastral:13 Teren imprejmuit;

Construcții

Crt	Nr cadastral Nr. topografic	Adresa	Observații / Referințe
A1.1		Loc. Leu, Jud. Dolj	Nr. niveluri:1; S. construita la sol:193 mp; CASA DE LOCUIT

B. Partea II. Proprietari și acte

Inscrieri privitoare la dreptul de proprietate și alte drepturi reale		Referințe
55728 / 20/04/2016		
Act Notarial nr. CONTRACT DE DONATIE AUT NR 1125, din 19/04/2016 emis de NP PAPA ANDREEA DIANA;		
B1	Intabulare, drept de PROPRIETATE, dobandit prin Conventie, cota actuala 1/1, cota initiala 1/1 1) NAIDIN IONELA SIMONA 2) NAIDIN MARIAN ALEXANDRU	A1, A1.1
50513 / 15/03/2019		
Act Administrativ nr. CERERE NR. 50513, din 15/03/2019 emis de NAIDIN IONELA SIMONA;		
B2	se noteaza indreptarea erorii materiale strecurate la incheierea nr. 55728/ 2016 si la prezenta carte funciara in sensul ca numele corect al proprietarei de sub B2 este NAIDIN IONELA SIMONA	A1, A1.1

C. Partea III. SARCINI .

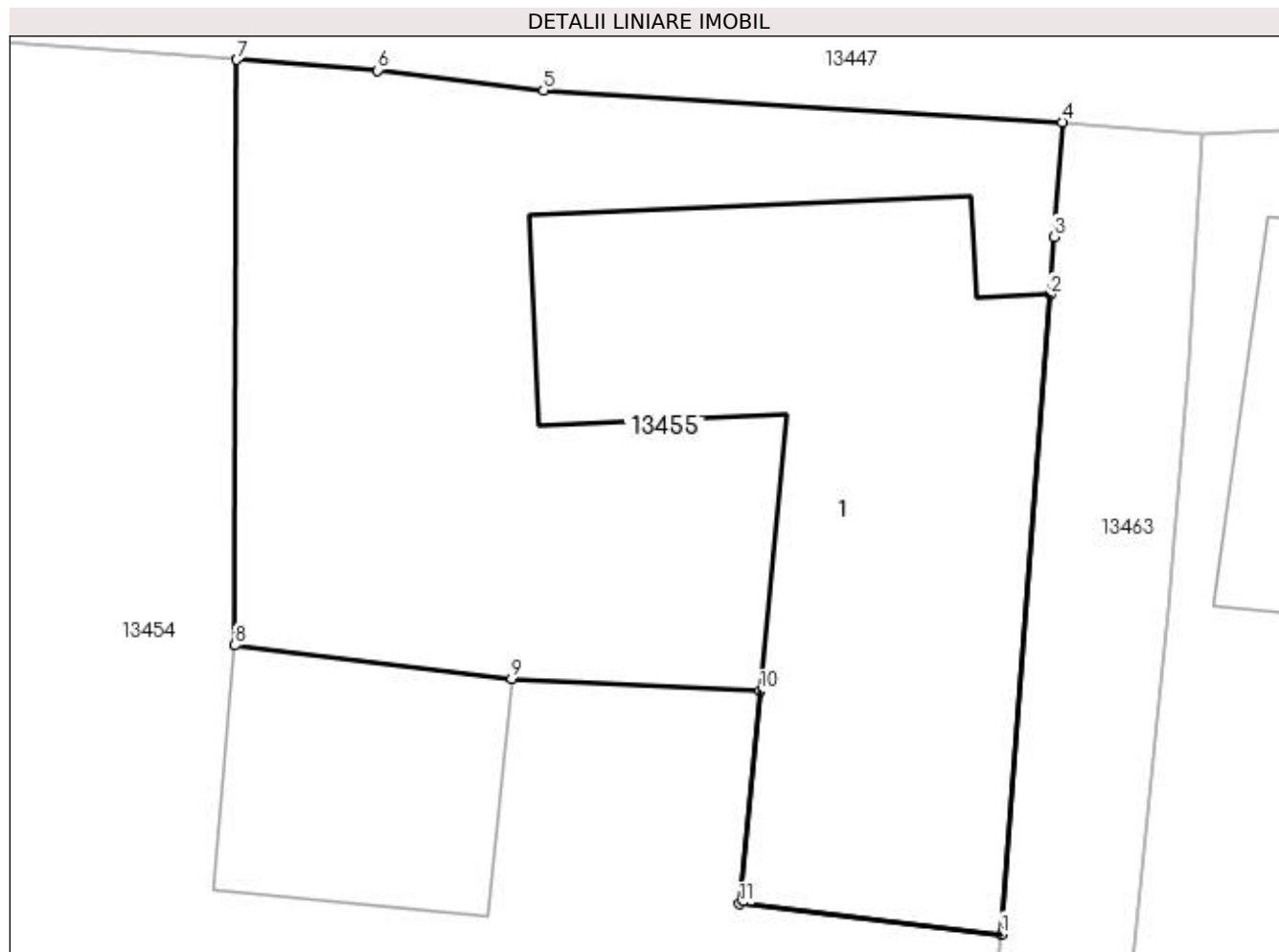
Inscrieri privind dezmembramintele dreptului de proprietate, drepturi reale de garanție și sarcini	Referințe
NU SUNT	

Anexa Nr. 1 La Partea I

Teren

Nr cadastral	Suprafața (mp)*	Observații / Referințe
32531	Din acte: 430 Masurata: 441	

* Suprafața este determinată în planul de proiecție Stereo 70.



Date referitoare la teren

Crt	Categorie folosință	Intra vilan	Suprafața (mp)	Tarla	Parcelă	Nr. topo	Observații / Referințe
1	curți constructii	DA	441	119	983	-	

Date referitoare la construcții

Crt	Număr	Destinație construcție	Supraf. (mp)	Situație juridică	Observații / Referințe
A1.1		construcții de locuințe	193	Cu acte	Nr. niveluri:1; S. construita la sol:193 mp; CASA DE LOCUIT

Lungime Segmente

1) Valorile lungimilor segmentelor sunt obținute din proiecție în plan.

Punct început	X / Y	Punct sfârșit	X / Y	Lungime segment (** (m))
1	419.616,465 299.364,116	2	419.617,873 299.382,533	18.471
2	419.617,873 299.382,533	3	419.617,985 299.384,205	1.676
3	419.617,985 299.384,205	4	419.618,224 299.387,507	3.311

Punct început	X / Y	Punct sfârșit	X / Y	Lungime segment (** (m)
4	419.618,224 299.387,507	5	419.603,283 299.388,415	14.969
5	419.603,283 299.388,415	6	419.598,507 299.388,992	4.811
6	419.598,507 299.388,992	7	419.594,447 299.389,301	4.071
7	419.594,447 299.389,301	8	419.594,397 299.372,436	16.865
8	419.594,397 299.372,436	9	419.602,372 299.371,478	8.032
9	419.602,372 299.371,478	10	419.609,519 299.371,119	7.156
10	419.609,519 299.371,119	11	419.608,933 299.364,998	6.149
11	419.608,933 299.364,998	1	419.616,465 299.364,116	7.584

** Lungimile segmentelor sunt determinate în planul de proiecție Stereo 70 și sunt rotunjite la 1 milimetru.

*** Distanța dintre puncte este formată din segmente cumulate ce sunt mai mici decât valoarea 1 milimetru.

**DATE DESPRE IMOBILUL NR. 13456**

Oficiul de Cadastru și Publicitate Imobiliară DOLJ
Biroul de Cadastru și Publicitate Imobiliară Craiova

A. Partea I. Descrierea imobilului

TEREN Intravilan

Adresa: Loc. Leu, Nr. 1064, Jud. Dolj, T119, P971, 971/1, 971/2

Nr. Crt	Nr cadastral Nr. topografic	Suprafața* (mp)	Observații / Referințe
A1		Din acte: 2.501 Masurata: 2.472	Sector cadastral:13 Teren imprejmuit;

Construcții

Crt	Nr cadastral Nr. topografic	Adresa	Observații / Referințe
A1.1		Loc. Leu, Jud. Dolj	Nr. niveluri:1; S. construita la sol:205 mp; CASA DE LOCUIT construita din caramida, acoperita cu tabla
A1.2		Loc. Leu, Jud. Dolj	Nr. niveluri:1; S. construita la sol:26 mp; ANEXA
A1.3		Loc. Leu, Jud. Dolj	Nr. niveluri:1; S. construita la sol:23 mp; ANEXA

B. Partea II. Proprietari și acte

Inscrieri privitoare la dreptul de proprietate și alte drepturi reale		Referințe
/		
Act Administrativ nr. TDP 2749, din 20/04/2004 emis de CONSILIUL JUDETEAN DOLJ;		
B1	Intabulare, drept de PROPRIETATE, dobandit prin Reconstituire, cota actuala 1/1, cota initiala 1/1 1) MOTOI ALEXANDRU , LIPSĂ CNP	A1
Act Normativ nr. LEGEA 7, din 13/03/1996 emis de GUVERNUL ROMANIEI;		
B2	Intabulare, drept de PROPRIETATE, dobandit prin Lege, cota actuala 1/1, cota initiala 1/1 1) MOTOI ALEXANDRU , LIPSĂ CNP	A1.1, A1.2, A1.3

C. Partea III. SARCINI .

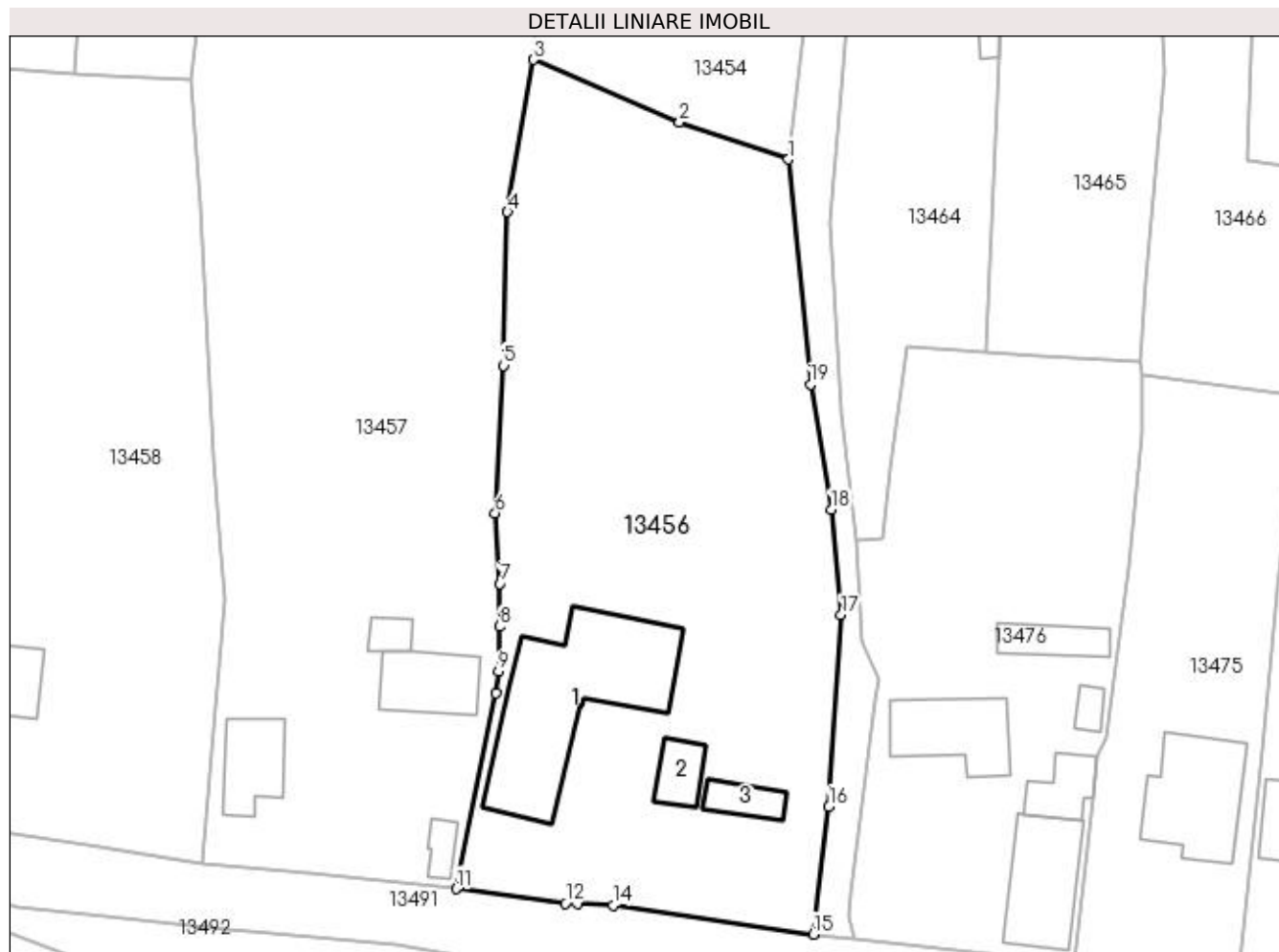
Inscrieri privind dezmembramintele dreptului de proprietate, drepturi reale de garanție și sarcini	Referințe
NU SUNT	

Anexa Nr. 1 La Partea I

Teren

Nr cadastral	Suprafața (mp)*	Observații / Referințe
	Din acte: 2.501 Masurata: 2.472	

* Suprafața este determinată în planul de proiecție Stereo 70.



Date referitoare la teren

Crt	Categorie folosință	Intra vilan	Suprafața (mp)	Tarla	Parcelă	Nr. topo	Observații / Referințe
1	curți constructii	DA	887	119	971	-	
2	vie	DA	720	119	971/1	-	
3	arabil	DA	865	119	971/2	-	

Date referitoare la construcții

Crt	Număr	Destinație construcție	Supraf. (mp)	Situație juridică	Observații / Referințe
A1.1		construcții de locuințe	205	Cu acte	Nr. niveluri:1; S. construită la sol:205 mp; CASA DE LOCUIT construită din caramida, acoperită cu tablă
A1.2		construcții anexa	26	Cu acte	Nr. niveluri:1; S. construită la sol:26 mp; ANEXA
A1.3		construcții anexa	23	Cu acte	Nr. niveluri:1; S. construită la sol:23 mp; ANEXA

Lungime Segmente

1) Valorile lungimilor segmentelor sunt obținute din proiecție în plan.

Punct început	X / Y	Punct sfârșit	X / Y	Lungime segment (** (m)

Punct început	X / Y	Punct sfârșit	X / Y	Lungime segment (** (m)
1	419.614,058 299.343,171	2	419.603,405 299.346,813	11.258
2	419.603,405 299.346,813	3	419.589,08 299.352,923	15.574
3	419.589,08 299.352,923	4	419.586,564 299.338,022	15.112
4	419.586,564 299.338,022	5	419.586,186 299.322,992	15.035
5	419.586,186 299.322,992	6	419.585,364 299.308,569	14.446
6	419.585,364 299.308,569	7	419.585,839 299.301,652	6.933
7	419.585,839 299.301,652	8	419.585,759 299.297,467	4.186
8	419.585,759 299.297,467	9	419.585,692 299.293,094	4.374
9	419.585,692 299.293,094	10	419.585,392 299.290,98	2.135
10	419.585,392 299.290,98	11	419.581,53 299.271,799	19.566
11	419.581,53 299.271,799	12	419.592,22 299.270,407	10.78
12	419.592,22 299.270,407	13	419.593,397 299.270,339	1.179
13	419.593,397 299.270,339	14	419.596,888 299.270,207	3.493
14	419.596,888 299.270,207	15	419.616,476 299.267,362	19.794
15	419.616,476 299.267,362	16	419.618,026 299.279,846	12.58
16	419.618,026 299.279,846	17	419.619,222 299.298,607	18.799
17	419.619,222 299.298,607	18	419.618,242 299.308,928	10.367
18	419.618,242 299.308,928	19	419.616,203 299.321,172	12.413
19	419.616,203 299.321,172	1	419.614,058 299.343,171	22.103

** Lungimile segmentelor sunt determinate în planul de proiecție Stereo 70 și sunt rotunjite la 1 milimetru.

*** Distanța dintre puncte este formată din segmente cumulate ce sunt mai mici decât valoarea 1 milimetru.

**DATE DESPRE IMOBILUL NR. 13457**

Oficiul de Cadastru și Publicitate Imobiliară DOLJ
Biroul de Cadastru și Publicitate Imobiliară Craiova

A. Partea I. Descrierea imobilului

TEREN Intravilan

Adresa: Loc. Leu, Jud. Dolj, T119, P972,972/1, 972/2,972/3

Nr. Crt	Nr cadastral Nr. topografic	Suprafața* (mp)	Observații / Referințe
A1	30072	Din acte: 2.604 Masurata: 2.766	Sector cadastral:13 Teren imprejmuit;

Construcții

Crt	Nr cadastral Nr. topografic	Adresa	Observații / Referințe
A1.1		Loc. Leu, Jud. Dolj, T119, p. 972, 972/1, 972/2, 972/3	Nr. niveluri:1; S. construita la sol:55 mp; CASA DE LOCUIT
A1.2		Loc. Leu, Jud. Dolj, T119, p. 972, 972/1, 972/2, 972/3	Nr. niveluri:1; S. construita la sol:50 mp; ANEXA
A1.3		Loc. Leu, Jud. Dolj, T119, p. 972, 972/1, 972/2, 972/3	Nr. niveluri:1; S. construita la sol:14 mp; ANEXA
A1.4		Loc. Leu, Jud. Dolj	Nr. niveluri:1; S. construita la sol:14 mp; ANEXA

B. Partea II. Proprietari și acte

Inscrieri privitoare la dreptul de proprietate și alte drepturi reale		Referințe
9117 / 15/02/2011		
Act Notarial nr. CONTRACT DE INTRETINERE AUT. NR. 146, din 14/02/2011 emis de BNP TOMITA SEBASTIAN;		
B1	Intabulare, drept de PROPRIETATE, dobandit prin Conventie, cota actuala 1/1, cota initiala 1/1 1) BARAN GEORGETA 2) BARAN COSTEL	A1, A1.1, A1.2, A1.3
/		
Act Normativ nr. LEGEA 7, din 13/03/1996 emis de GUVERNUL ROMANIEI;		
B2	Intabulare, drept de PROPRIETATE, dobandit prin Lege, cota actuala 1/1, cota initiala 1/1 1) BARAN GEORGETA 2) BARAN COSTEL	A1.4

C. Partea III. SARCINI

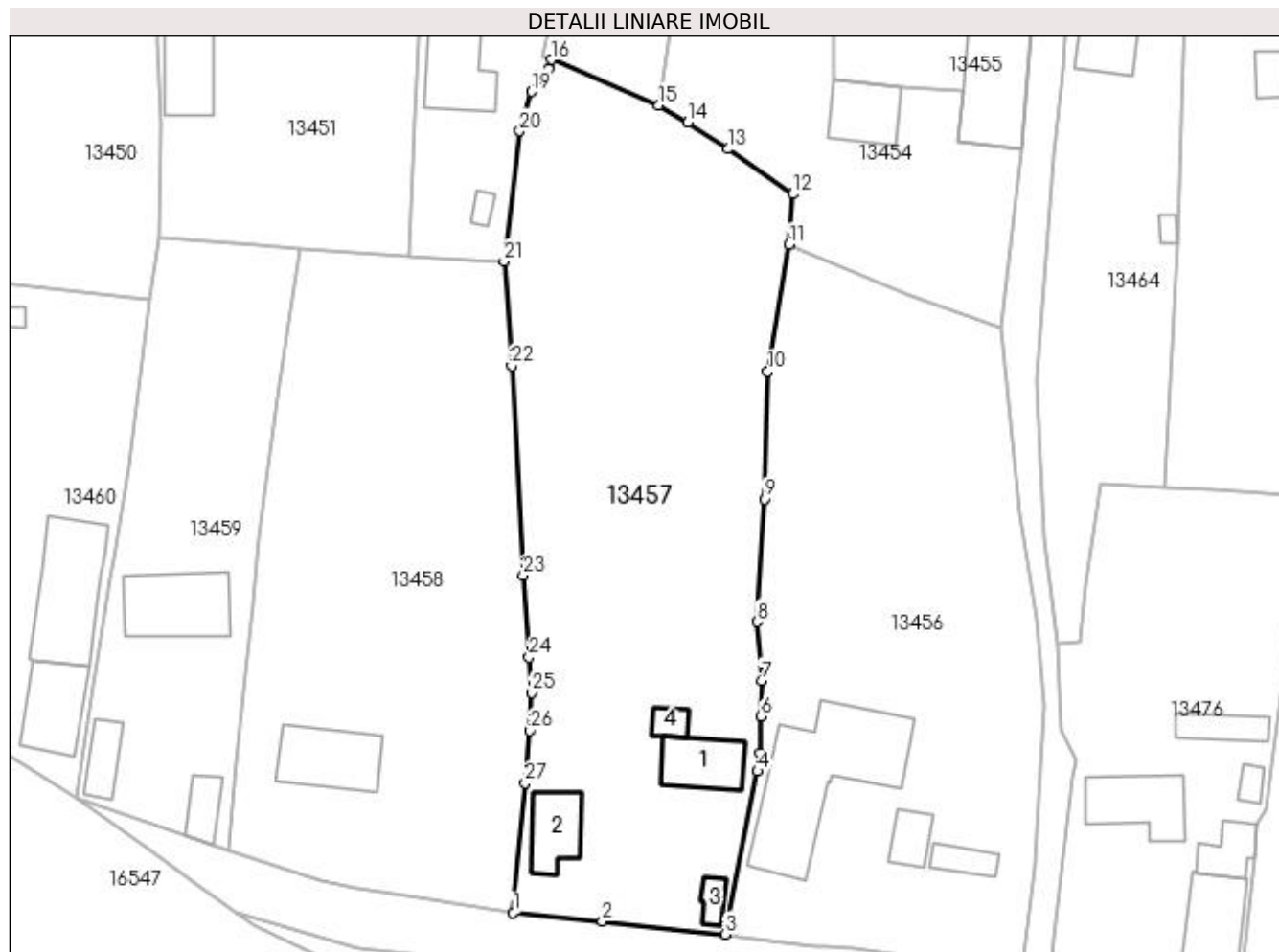
Inscrieri privind dezmembramintele dreptului de proprietate, drepturi reale de garanție și sarcini		Referințe
9117 / 15/02/2011		
Act Notarial nr. CONTRACT DE INTRETINERE AUT. NR. 146, din 14/02/2011 emis de BNP TOMITA SEBASTIAN;		
C1	Intabulare, drept de UZUFRACT VIAGER, dobandit prin Conventie, cota actuala 1/1, cota initiala 1/1 1) GRUIA IOANA , vaduva	A1, A1.1, A1.2, A1.3

Anexa Nr. 1 La Partea I

Teren

Nr cadastral	Suprafața (mp)*	Observații / Referințe
30072	Din acte: 2.604 Masurata: 2.766	

* Suprafața este determinată în planul de proiecție Stereo 70.



Date referitoare la teren

Crt	Categorie folosință	Intra vilan	Suprafața (mp)	Tarla	Parcelă	Nr. topo	Observații / Referințe
1	curți constructii	DA	970	119	972	-	
2	arabil	DA	774	119	972/1, 972/2	-	
3	vie	DA	1.022	119	972/3	-	

Date referitoare la construcții

Crt	Număr	Destinație construcție	Supraf. (mp)	Situație juridică	Observații / Referințe
A1.1		construcții de locuințe	Din acte: 52 Masurata: 55	Cu acte	Nr. niveluri:1; S. construita la sol:55 mp; CASA DE LOCUIT
A1.2		construcții anexa	Din acte: 53 Masurata: 50	Cu acte	Nr. niveluri:1; S. construita la sol:50 mp; ANEXA
A1.3		construcții anexa	Din acte: 11 Masurata: 14	Cu acte	Nr. niveluri:1; S. construita la sol:14 mp; ANEXA
A1.4		construcții anexa	14	Cu acte	Nr. niveluri:1; S. construita la sol:14 mp; ANEXA

Lungime Segmente

1) Valorile lungimilor segmentelor sunt obținute din proiecție în plan.

Punct început	X / Y	Punct sfârșit	X / Y	Lungime segment (** (m)
1	419.556,648 299.274,334	2	419.567,127 299.273,33	10.527
3	419.581,53 299.271,799	4	419.585,392 299.290,98	19.566
5	419.585,692 299.293,094	6	419.585,759 299.297,467	4.374
7	419.585,839 299.301,652	8	419.585,364 299.308,569	6.933
9	419.586,186 299.322,992	10	419.586,564 299.338,022	15.035
11	419.589,08 299.352,923	12	419.589,564 299.358,878	5.975
13	419.581,869 299.364,169	14	419.577,175 299.367,3	5.642
15	419.573,785 299.369,324	16	419.561,099 299.374,688	13.773
17	419.560,788 299.373,646	18	419.560,276 299.372,735	1.045
19	419.558,77 299.370,914	20	419.557,386 299.366,289	4.828
21	419.555,577 299.350,966	22	419.556,436 299.338,655	12.341
23	419.557,803 299.314,034	24	419.558,511 299.304,37	9.69
25	419.558,843 299.300,224	26	419.558,621 299.295,755	4.475
27	419.558,032 299.289,578	1	419.556,648 299.274,334	15.307

Punct început	X / Y	Punct sfârșit	X / Y	Lungime segment (** (m)
2	419.567,127 299.273,33	3	419.581,53 299.271,799	14.484
4	419.585,392 299.290,98	5	419.585,692 299.293,094	2.135
6	419.585,759 299.297,467	7	419.585,839 299.301,652	4.186
8	419.585,364 299.308,569	9	419.586,186 299.322,992	14.446
10	419.586,564 299.338,022	11	419.589,08 299.352,923	15.112
12	419.589,564 299.358,878	13	419.581,869 299.364,169	9.339
14	419.577,175 299.367,3	15	419.573,785 299.369,324	3.948
16	419.561,099 299.374,688	17	419.560,788 299.373,646	1.087
18	419.560,276 299.372,735	19	419.558,77 299.370,914	2.363
20	419.557,386 299.366,289	21	419.555,577 299.350,966	15.429
22	419.556,436 299.338,655	23	419.557,803 299.314,034	24.659
24	419.558,511 299.304,37	25	419.558,843 299.300,224	4.159
26	419.558,621 299.295,755	27	419.558,032 299.289,578	6.205

** Lungimile segmentelor sunt determinate în planul de proiecție Stereo 70 și sunt rotunjite la 1 milimetru.

*** Distanța dintre puncte este formată din segmente cumulate ce sunt mai mici decât valoarea 1 milimetru.

**DATE DESPRE IMOBILUL NR. 13458**

Oficiul de Cadastru și Publicitate Imobiliară DOLJ
Biroul de Cadastru și Publicitate Imobiliară Craiova

A. Partea I. Descrierea imobilului

TEREN Intravilan

Nr. CF vechi:660
Nr. cadastral vechi:707

Adresa: Loc. Leu, Jud. Dolj, T119, P973,973/1,973/2

Nr. Crt	Nr cadastral Nr. topografic	Suprafața* (mp)	Observații / Referințe
A1	32608	Din acte: 2.550 Masurata: 2.286	Sector cadastral:13 Teren imprejmuit;

Construcții

Crt	Nr cadastral Nr. topografic	Adresa	Observații / Referințe
A1.1		Loc. Leu, Jud. Dolj, T 119, P 973, P 973/1, P 973/2	Nr. niveluri:1; S. construita la sol:80 mp; CASA DE LOCUIT

B. Partea II. Proprietari și acte

Inscrieri privitoare la dreptul de proprietate și alte drepturi reale	Referințe
12033 / 09/06/2009	
Act Notarial nr. 328, din 08/06/2009 emis de NP GAGEATU ILIE;	
B1	A1, A1.1
Intabulare, drept de PROPRIETATE, dobandit prin Conventie, cota actuala 1/1, cota initiala 1/1	
1) CIOBOTEA CORNEL ALIN	

C. Partea III. SARCINI .

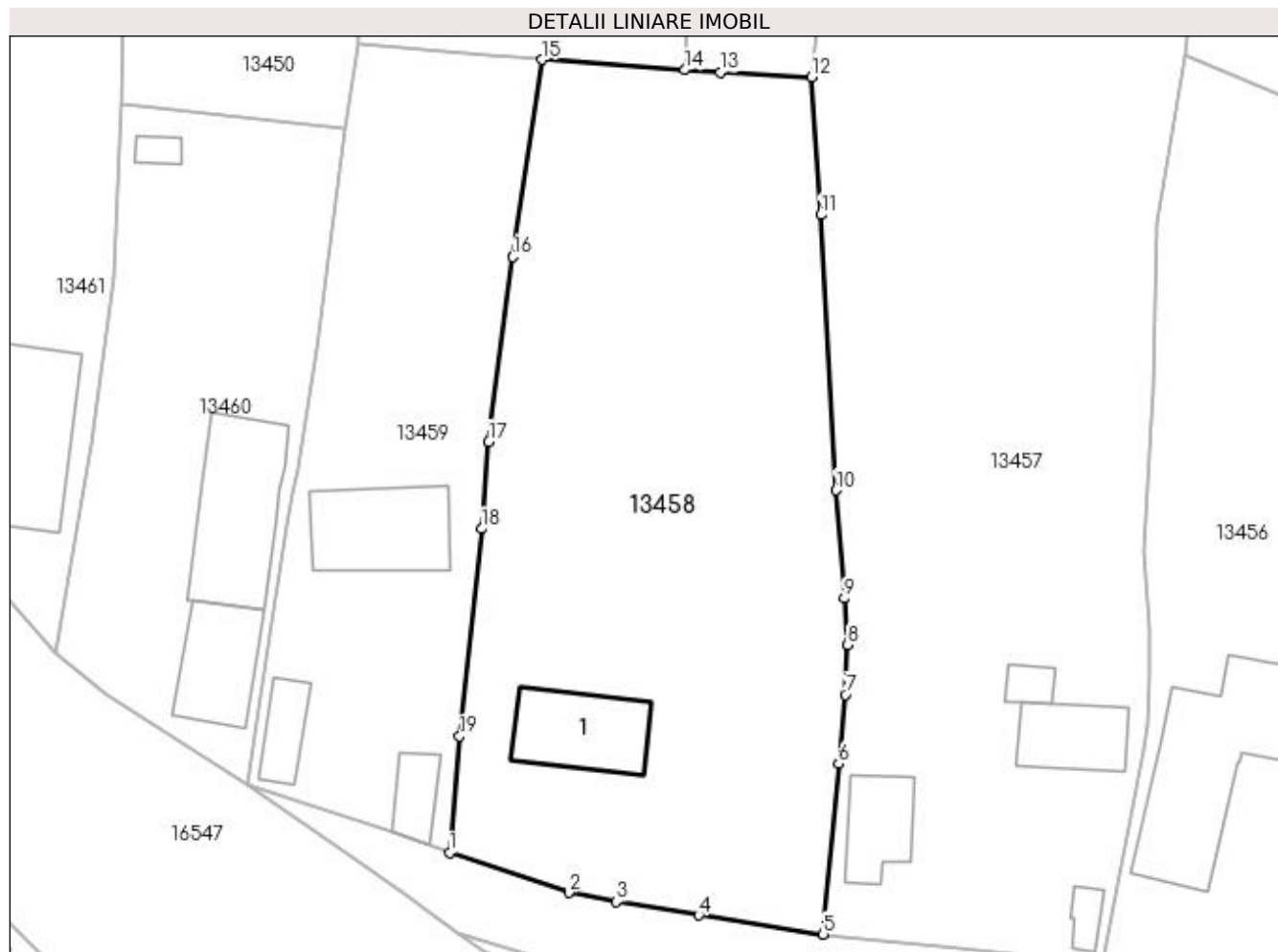
Inscrieri privind dezmembramintele dreptului de proprietate, drepturi reale de garanție și sarcini	Referințe
NU SUNT	

Anexa Nr. 1 La Partea I

Teren

Nr cadastral	Suprafața (mp)*	Observații / Referințe
32608	Din acte: 2.550 Masurata: 2.286	

* Suprafața este determinată în planul de proiecție Stereo 70.



Date referitoare la teren

Crt	Categorie folosință	Intra vilan	Suprafața (mp)	Tarla	Parcelă	Nr. topo	Observații / Referințe
1	curți constructii	DA	2.286	119	973,973/1, 973/2	-	

Date referitoare la construcții

Crt	Număr	Destinație construcție	Supraf. (mp)	Situație juridică	Observații / Referințe
A1.1		construcții de locuințe	80	Cu acte	Nr. niveluri:1; S. construita la sol:80 mp; CASA DE LOCUIT

Lungime Segmente

1) Valorile lungimilor segmentelor sunt obținute din proiecție în plan.

Punct început	X / Y	Punct sfârșit	X / Y	Lungime segment (** (m)
1	419.523,223 299.281,637	2	419.533,895 299.278,062	11.255
2	419.533,895 299.278,062	3	419.538,164 299.277,234	4.349
3	419.538,164 299.277,234	4	419.545,52 299.276,031	7.454

Punct început	X / Y	Punct sfârșit	X / Y	Lungime segment (** (m)
4	419.545,52 299.276,031	5	419.556,648 299.274,334	11.257
5	419.556,648 299.274,334	6	419.558,032 299.289,578	15.307
6	419.558,032 299.289,578	7	419.558,621 299.295,755	6.205
7	419.558,621 299.295,755	8	419.558,843 299.300,224	4.475
8	419.558,843 299.300,224	9	419.558,511 299.304,37	4.159
9	419.558,511 299.304,37	10	419.557,803 299.314,034	9.69
10	419.557,803 299.314,034	11	419.556,436 299.338,655	24.659
11	419.556,436 299.338,655	12	419.555,577 299.350,966	12.341
12	419.555,577 299.350,966	13	419.547,438 299.351,37	8.149
13	419.547,438 299.351,37	14	419.544,267 299.351,597	3.179
14	419.544,267 299.351,597	15	419.531,501 299.352,511	12.799
15	419.531,501 299.352,511	16	419.528,857 299.334,893	17.815
16	419.528,857 299.334,893	17	419.526,749 299.318,365	16.662
17	419.526,749 299.318,365	18	419.526,086 299.310,582	7.811
18	419.526,086 299.310,582	19	419.524,14 299.292,028	18.656
19	419.524,14 299.292,028	1	419.523,223 299.281,637	10.431

** Lungimile segmentelor sunt determinate în planul de proiecție Stereo 70 și sunt rotunjite la 1 milimetru.

*** Distanța dintre puncte este formată din segmente cumulate ce sunt mai mici decât valoarea 1 milimetru.

**DATE DESPRE IMOBILUL NR. 13459**

Oficiul de Cadastru și Publicitate Imobiliară DOLJ
Biroul de Cadastru și Publicitate Imobiliară Craiova

A. Partea I. Descrierea imobilului

TEREN Intravilan

Nr. CF vechi:673
Nr. cadastral vechi:711

Adresa: Loc. Leu, Jud. Dolj, T119, P974,974/1

Nr. Crt	Nr cadastral Nr. topografic	Suprafața* (mp)	Observații / Referințe
A1	30190	Din acte: 1.221 Masurata: 1.176	Sector cadastral:13 Teren imprejmuit;

Construcții

Crt	Nr cadastral Nr. topografic	Adresa	Observații / Referințe
A1.1		Loc. Leu, Jud. Dolj, T 119, P 974, 974/1	Nr. niveluri:1; S. construita la sol:90 mp; CASA DE LOCUIT
A1.2		Loc. Leu, Jud. Dolj, T 119, P 974, 974/1	Nr. niveluri:1; S. construita la sol:30 mp; ANEXA
A1.3		Loc. Leu, Jud. Dolj, T 119, P 974, 974/1	Nr. niveluri:1; S. construita la sol:27 mp; ANEXA

B. Partea II. Proprietari și acte

Inscrieri privitoare la dreptul de proprietate și alte drepturi reale		Referințe
72251 / 10/11/2010		
Act Notarial nr. CONTRACT DE VANZARE CUMPARARE AUT. NR. 2196, din 05/11/2010 emis de BNP DRAGUSIN MIRCEA;		
B1	Intabulare, drept de PROPRIETATE, dobandit prin Conventie, cota actuala 1/1, cota initiala 1/1 1) FOTA MARIA 2) FOTA GHEORGHE	A1, A1.1, A1.2, A1.3

C. Partea III. SARCINI .

Inscrieri privind dezmembramintele dreptului de proprietate, drepturi reale de garanție și sarcini	Referințe
NU SUNT	

Anexa Nr. 1 La Partea I

Teren

Nr cadastral	Suprafața (mp)*	Observații / Referințe
30190	Din acte: 1.221 Masurata: 1.176	

* Suprafața este determinată în planul de proiecție Stereo 70.



Date referitoare la teren

Crt	Categorie folosință	Intra vilan	Suprafața (mp)	Tarla	Parcelă	Nr. topo	Observații / Referințe
1	curți construcții	DA	1.176	119	974,974/1	-	

Date referitoare la construcții

Crt	Număr	Destinație construcție	Supraf. (mp)	Situație juridică	Observații / Referințe
A1.1		construcții de locuințe	90	Cu acte	Nr. niveluri:1; S. construita la sol:90 mp; CASA DE LOCUIT
A1.2		construcții anexa	30	Cu acte	Nr. niveluri:1; S. construita la sol:30 mp; ANEXA
A1.3		construcții anexa	27	Cu acte	Nr. niveluri:1; S. construita la sol:27 mp; ANEXA

Lungime Segmente

1) Valorile lungimilor segmentelor sunt obținute din proiecție în plan.

Punct început	X / Y	Punct sfârșit	X / Y	Lungime segment (** (m)
1	419.505,188 299.287,744	2	419.518,112 299.283,49	13.606
2	419.518,112 299.283,49	3	419.523,223 299.281,637	5.437

Punct început	X / Y	Punct sfârșit	X / Y	Lungime segment (** (m)
3	419.523,223 299.281,637	4	419.524,14 299.292,028	10.431
4	419.524,14 299.292,028	5	419.526,086 299.310,582	18.656
5	419.526,086 299.310,582	6	419.526,749 299.318,365	7.811
6	419.526,749 299.318,365	7	419.528,857 299.334,893	16.662
7	419.528,857 299.334,893	8	419.531,501 299.352,511	17.815
8	419.531,501 299.352,511	9	419.526,584 299.352,932	4.935
9	419.526,584 299.352,932	10	419.515,046 299.353,846	11.574
10	419.515,046 299.353,846	11	419.513,882 299.346,391	7.545
11	419.513,882 299.346,391	12	419.511,342 299.326,753	19.802
12	419.511,342 299.326,753	13	419.509,656 299.315,977	10.907
13	419.509,656 299.315,977	14	419.509,11 299.313,724	2.318
14	419.509,11 299.313,724	15	419.508,706 299.310,914	2.839
15	419.508,706 299.310,914	16	419.507,259 299.301,175	9.846
16	419.507,259 299.301,175	1	419.505,188 299.287,744	13.59

** Lungimile segmentelor sunt determinate în planul de proiecție Stereo 70 și sunt rotunjite la 1 milimetru.

*** Distanța dintre puncte este formată din segmente cumulate ce sunt mai mici decât valoarea 1 milimetru.

**DATE DESPRE IMOBILUL NR. 13460**

Oficiul de Cadastru și Publicitate Imobiliară DOLJ
Biroul de Cadastru și Publicitate Imobiliară Craiova

A. Partea I. Descrierea imobilului

TEREN Intravilan

Adresa: Loc. Leu, Nr. 1069, Jud. Dolj, T119, P975, 975/1

Nr. Crt	Nr cadastral Nr. topografic	Suprafața* (mp)	Observații / Referințe
A1		Din acte: 968 Masurata: 1.032	Sector cadastral:13 Teren imprejmuit;

Construcții

Crt	Nr cadastral Nr. topografic	Adresa	Observații / Referințe
A1.1		Loc. Leu, Jud. Dolj	Nr. niveluri:1; S. construita la sol:69 mp; CASA DE LOCUIT
A1.2		Loc. Leu, Jud. Dolj	Nr. niveluri:1; S. construita la sol:118 mp; ANEXA
A1.3		Loc. Leu, Jud. Dolj	Nr. niveluri:1; S. construita la sol:10 mp; ANEXA

B. Partea II. Proprietari și acte

Inscrieri privitoare la dreptul de proprietate și alte drepturi reale		Referințe
/		
Act Notarial nr. CM 13, din 06/02/2012 emis de BNP GAGEATU ILIE;		
B1	Intabulare, drept de PROPRIETATE, dobandit prin Succesiune, cota actuala 1/1, cota initiala 1/1 1) DUCA CONSTANTIN	A1, A1.1, A1.2
Act Normativ nr. LEGEA 7, din 13/03/1996 emis de GUVERNUL ROMANIEI;		
B2	Intabulare, drept de PROPRIETATE, dobandit prin Lege, cota actuala 1/1, cota initiala 1/1 1) DUCA CONSTANTIN	A1.3

C. Partea III. SARCINI .

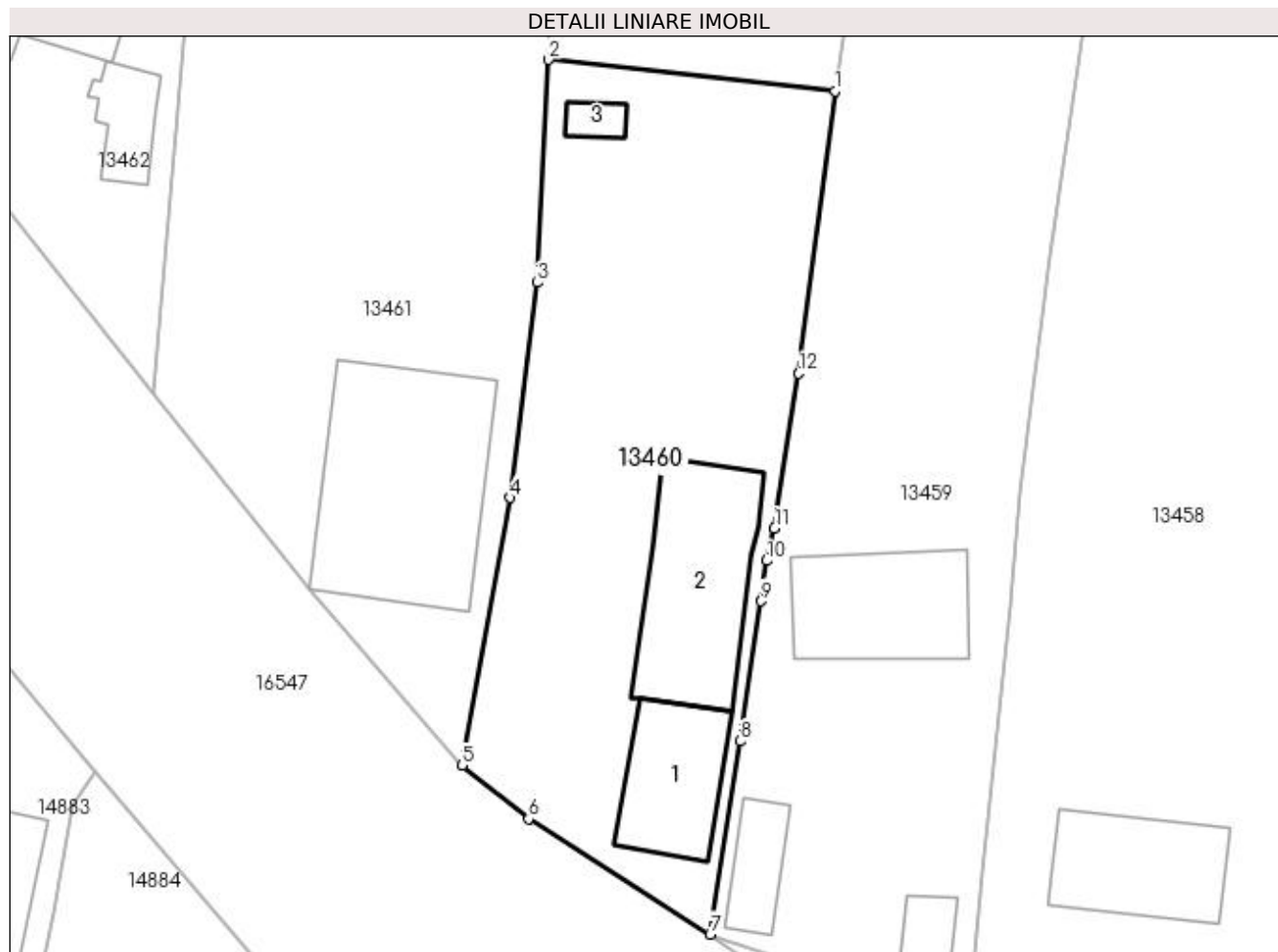
Inscrieri privind dezmembramintele dreptului de proprietate, drepturi reale de garanție și sarcini	Referințe
NU SUNT	

Anexa Nr. 1 La Partea I

Teren

Nr cadastral	Suprafața (mp)*	Observații / Referințe
	Din acte: 968 Masurata: 1.032	

* Suprafața este determinată în planul de proiecție Stereo 70.



Date referitoare la teren

Crt	Categorie folosință	Intravilan	Suprafața (mp)	Tarla	Parcelă	Nr. topo	Observații / Referințe
1	curți constructii	DA	688	119	975	-	
2	arabil	DA	344	119	975/1	-	

Date referitoare la construcții

Crt	Număr	Destinație construcție	Supraf. (mp)	Situație juridică	Observații / Referințe
A1.1		construcții de locuințe	69	Cu acte	Nr. niveluri:1; S. construita la sol:69 mp; CASA DE LOCUIT
A1.2		construcții anexa	118	Cu acte	Nr. niveluri:1; S. construita la sol:118 mp; ANEXA
A1.3		construcții anexa	10	Cu acte	Nr. niveluri:1; S. construita la sol:10 mp; ANEXA

Lungime Segmente

1) Valorile lungimilor segmentelor sunt obținute din proiecție în plan.

Punct început	X / Y	Punct sfârșit	X / Y	Lungime segment (** (m)
1	419.513,882 299.346,391	2	419.493,939 299.348,579	20.063

Punct început	X / Y	Punct sfârşit	X / Y	Lungime segment (** (m)
2	419.493,939 299.348,579	3	419.493,149 299.333,077	15.522
3	419.493,149 299.333,077	4	419.491,273 299.318,099	15.095
4	419.491,273 299.318,099	5	419.487,937 299.299,493	18.903
5	419.487,937 299.299,493	6	419.492,552 299.295,774	5.927
6	419.492,552 299.295,774	7	419.505,188 299.287,744	14.972
7	419.505,188 299.287,744	8	419.507,259 299.301,175	13.59
8	419.507,259 299.301,175	9	419.508,706 299.310,914	9.846
9	419.508,706 299.310,914	10	419.509,11 299.313,724	2.839
10	419.509,11 299.313,724	11	419.509,656 299.315,977	2.318
11	419.509,656 299.315,977	12	419.511,342 299.326,753	10.907
12	419.511,342 299.326,753	1	419.513,882 299.346,391	19.802

** Lungimile segmentelor sunt determinate în planul de proiecție Stereo 70 și sunt rotunjite la 1 milimetru.

*** Distanța dintre puncte este formată din segmente cumulate ce sunt mai mici decât valoarea 1 milimetru.

**DATE DESPRE IMOBILUL NR. 13461**

Oficiul de Cadastru și Publicitate Imobiliară DOLJ
Biroul de Cadastru și Publicitate Imobiliară Craiova

A. Partea I. Descrierea imobilului

TEREN Intravilan

Nr. CF vechi:789
Nr. cadastral vechi:809

Adresa: Loc. Leu, Jud. Dolj, T119, P976, 976/1, 976/2

Nr. Crt	Nr cadastral Nr. topografic	Suprafața* (mp)	Observații / Referințe
A1	34141	Din acte: 2.102 Masurata: 2.109	Sector cadastral:13 Teren imprejmuit;

Construcții

Crt	Nr cadastral Nr. topografic	Adresa	Observații / Referințe
A1.1		Loc. Leu, Jud. Dolj, T 119, P 976, 976/1, 976/2	Nr. niveluri:1; S. construita la sol:181 mp; S. construita desfasurata:123 mp; C1 - casa de locuit cu Sc = 123 mp

B. Partea II. Proprietari și acte

Inscrieri privitoare la dreptul de proprietate și alte drepturi reale		Referințe
233273 / 28/09/2021		
Act Notarial nr. CONTRACT DE VANZARE-CUMPARARE AUT. NR. 2135, din 24/09/2021 emis de IONASCU NICOLAE (ACT NOTARIAL NR DECLARATIE AUT. NR. 2143 DIN 27.09.2021, EMIS DE IONASCU NICOLAE);		
B1	Intabulare, drept de PROPRIETATE, dobandit prin Conventie, cota actuala 1/1, cota initiala 1/1 1) RADUCAN TUDOREL	A1, A1.1

C. Partea III. SARCINI .

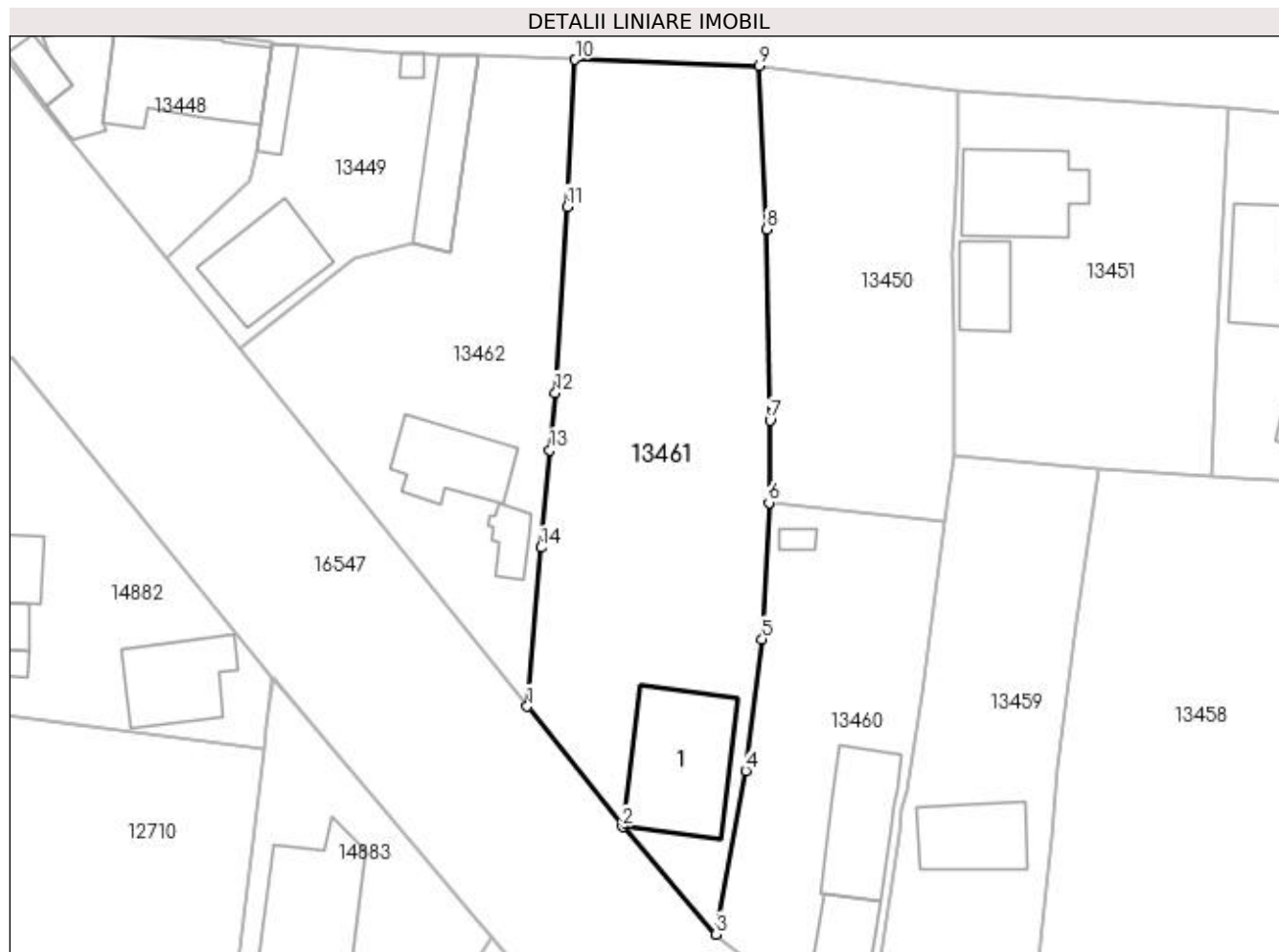
Inscrieri privind dezmembramintele dreptului de proprietate, drepturi reale de garanție și sarcini	Referințe
NU SUNT	

Anexa Nr. 1 La Partea I

Teren

Nr cadastral	Suprafața (mp)*	Observații / Referințe
34141	Din acte: 2.102 Masurata: 2.109	

* Suprafața este determinată în planul de proiecție Stereo 70.



Date referitoare la teren

Crt	Categorie folosință	Intravilan	Suprafața (mp)	Tarla	Parcelă	Nr. topo	Observații / Referințe
1	curți construcții	DA	869	119	976, 976/1, 976/2	-	S = 869 mp
2	arabil	DA	670	119	976, 976/1, 976/2	-	S = 657 mp
3	vie	DA	570	119	976, 976/1, 976/2	-	S = 570 mp

Date referitoare la construcții

Crt	Număr	Destinație construcție	Supraf. (mp)	Situație juridică	Observații / Referințe
A1.1		construcții de locuințe	181	Cu acte	Nr. niveluri:1; S. construita la sol:181 mp; S. construita desfasurata:123 mp; C1 - casa de locuit cu Sc = 123 mp

Lungime Segmente

1) Valorile lungimilor segmentelor sunt obținute din proiecție în plan.

Punct început	X / Y	Punct sfârșit	X / Y	Lungime segment (** (m)
1	419.466,448 299.325,417	2	419.477,287 299.311,723	17.465

Punct început	X / Y	Punct sfârșit	X / Y	Lungime segment (** (m)
2	419.477,287 299.311,723	3	419.487,937 299.299,493	16.217
3	419.487,937 299.299,493	4	419.491,273 299.318,099	18.903
4	419.491,273 299.318,099	5	419.493,149 299.333,077	15.095
5	419.493,149 299.333,077	6	419.493,939 299.348,579	15.522
6	419.493,939 299.348,579	7	419.494,044 299.357,937	9.359
7	419.494,044 299.357,937	8	419.493,702 299.379,71	21.776
8	419.493,702 299.379,71	9	419.492,856 299.398,26	18.569
9	419.492,856 299.398,26	10	419.471,889 299.398,986	20.98
10	419.471,889 299.398,986	11	419.470,947 299.382,283	16.73
11	419.470,947 299.382,283	12	419.469,646 299.361,103	21.22
12	419.469,646 299.361,103	13	419.469,002 299.354,578	6.557
13	419.469,002 299.354,578	14	419.468,022 299.343,484	11.137
14	419.468,022 299.343,484	1	419.466,448 299.325,417	18.135

** Lungimile segmentelor sunt determinate în planul de proiecție Stereo 70 și sunt rotunjite la 1 milimetru.

*** Distanța dintre puncte este formată din segmente cumulate ce sunt mai mici decât valoarea 1 milimetru.

**DATE DESPRE IMOBILUL NR. 13462**

Oficiul de Cadastru și Publicitate Imobiliară DOLJ
Biroul de Cadastru și Publicitate Imobiliară Craiova

A. Partea I. Descrierea imobilului

TEREN Intravilan

Adresa: Loc. Leu, Nr. 1072, Jud. Dolj, T119, P977

Nr. Crt	Nr cadastral Nr. topografic	Suprafața* (mp)	Observații / Referințe
A1		Din acte: 1.632 Masurata: 1.328	Sector cadastral:13 Teren imprejmuit;

Construcții

Crt	Nr cadastral Nr. topografic	Adresa	Observații / Referințe
A1.1		Loc. Leu, Jud. Dolj	Nr. niveluri:1; S. construita la sol:98 mp; CONSTRUITA DIN CHIRPICI , ACOPERITA CU TABLA
A1.2		Loc. Leu, Jud. Dolj	Nr. niveluri:1; S. construita la sol:30 mp; ANEXA

B. Partea II. Proprietari și acte

Inscrieri privitoare la dreptul de proprietate și alte drepturi reale		Referințe
/		
Act Administrativ nr. TDP 2043-1336, din 08/08/2002 emis de CONSILIUL JUDETEAN DOLJ;		
B1	Intabulare, drept de PROPRIETATE, dobandit prin Reconstituire, cota actuala 1/1, cota initiala 1/1 1) IANCU CONSTANTIN, LIPSĂ CNP	A1
Act Normativ nr. LEGEA 7, din 13/03/1996 emis de GUVERNUL ROMANIEI;		
B2	Intabulare, drept de PROPRIETATE, dobandit prin Lege, cota actuala 1/1, cota initiala 1/1 1) IANCU CONSTANTIN, LIPSĂ CNP	A1.1, A1.2

C. Partea III. SARCINI .

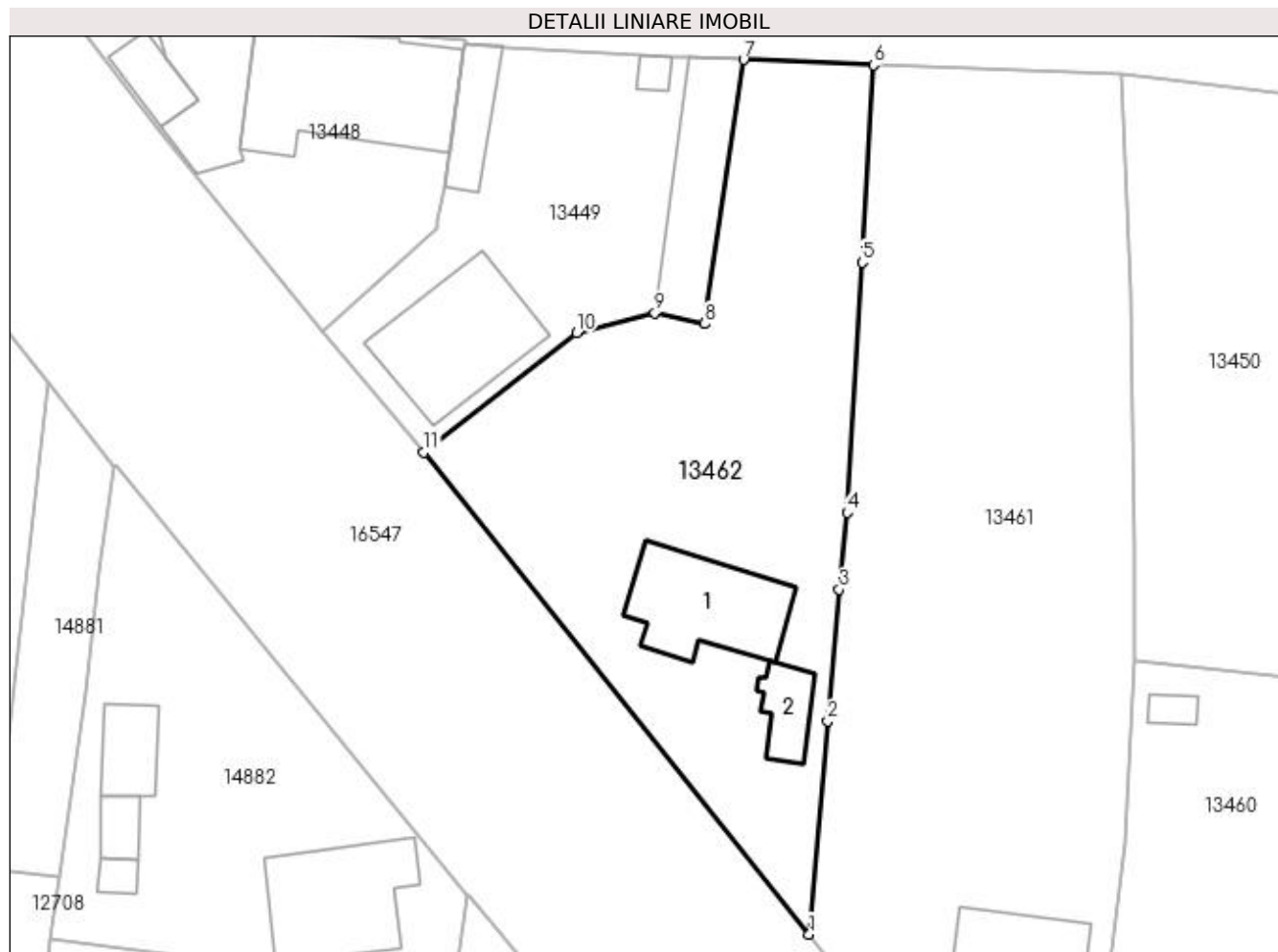
Inscrieri privind dezmembramintele dreptului de proprietate, drepturi reale de garanție și sarcini	Referințe
NU SUNT	

Anexa Nr. 1 La Partea I

Teren

Nr cadastral	Suprafața (mp)*	Observații / Referințe
	Din acte: 1.632	
	Masurata: 1.328	

* Suprafața este determinată în planul de proiecție Stereo 70.



Date referitoare la teren

Crt	Categorie folosință	Intravilan	Suprafața (mp)	Tarla	Parcelă	Nr. topo	Observații / Referințe
1	curți constructii	DA	688	119	977	-	
2	arabil	DA	640	119	977	-	

Date referitoare la construcții

Crt	Număr	Destinație construcție	Supraf. (mp)	Situație juridică	Observații / Referințe
A1.1		construcții de locuințe	98	Cu acte	Nr. niveluri:1; S. construita la sol:98 mp; CONSTRUITA DIN CHIRPICI , ACOPERITA CU TABLA
A1.2		construcții anexa	30	Cu acte	Nr. niveluri:1; S. construita la sol:30 mp; ANEXA

Lungime Segmente

1) Valorile lungimilor segmentelor sunt obținute din proiecție în plan.

Punct început	X / Y	Punct sfârșit	X / Y	Lungime segment (** (m)
1	419.466,448 299.325,417	2	419.468,022 299.343,484	18.135

Punct început	X / Y	Punct sfârșit	X / Y	Lungime segment (** (m)
2	419.468,022 299.343,484	3	419.469,002 299.354,578	11.137
3	419.469,002 299.354,578	4	419.469,646 299.361,103	6.557
4	419.469,646 299.361,103	5	419.470,947 299.382,283	21.22
5	419.470,947 299.382,283	6	419.471,889 299.398,986	16.73
6	419.471,889 299.398,986	7	419.460,904 299.399,429	10.994
7	419.460,904 299.399,429	8	419.457,63 299.377,07	22.598
8	419.457,63 299.377,07	9	419.453,383 299.378,009	4.35
9	419.453,383 299.378,009	10	419.446,791 299.376,31	6.807
10	419.446,791 299.376,31	11	419.433,838 299.366,203	16.43
11	419.433,838 299.366,203	1	419.466,448 299.325,417	52.22

** Lungimile segmentelor sunt determinate în planul de proiecție Stereo 70 și sunt rotunjite la 1 milimetru.

*** Distanța dintre puncte este formată din segmente cumulate ce sunt mai mici decât valoarea 1 milimetru.

**DATE DESPRE IMOBILUL NR. 13463**

Oficiul de Cadastru și Publicitate Imobiliară DOLJ
Biroul de Cadastru și Publicitate Imobiliară Craiova

A. Partea I. Descrierea imobilului

TEREN Intravilan

Adresa: Loc. Leu, Jud. Dolj, DC 970/1

Nr. Crt	Nr cadastral Nr. topografic	Suprafața* (mp)	Observații / Referințe
A1		Din acte: 500 Masurata: 411	Sector cadastral:13 Teren neimprejmuit;

B. Partea II. Proprietari și acte

Inscrieri privitoare la dreptul de proprietate și alte drepturi reale	Referințe
/	
Act Normativ nr. HG 965, din 05/09/2002 emis de GUVERNUL ROMANIEI (ANEXA NR. 57/2002);	
B1	A1
Intabulare, drept de PROPRIETATE, dobandit prin Lege, cota actuala 1/1, cota initiala 1/1	
1) COMUNA LEU - DOMENIUL PUBLIC, CIF:4553631	

C. Partea III. SARCINI .

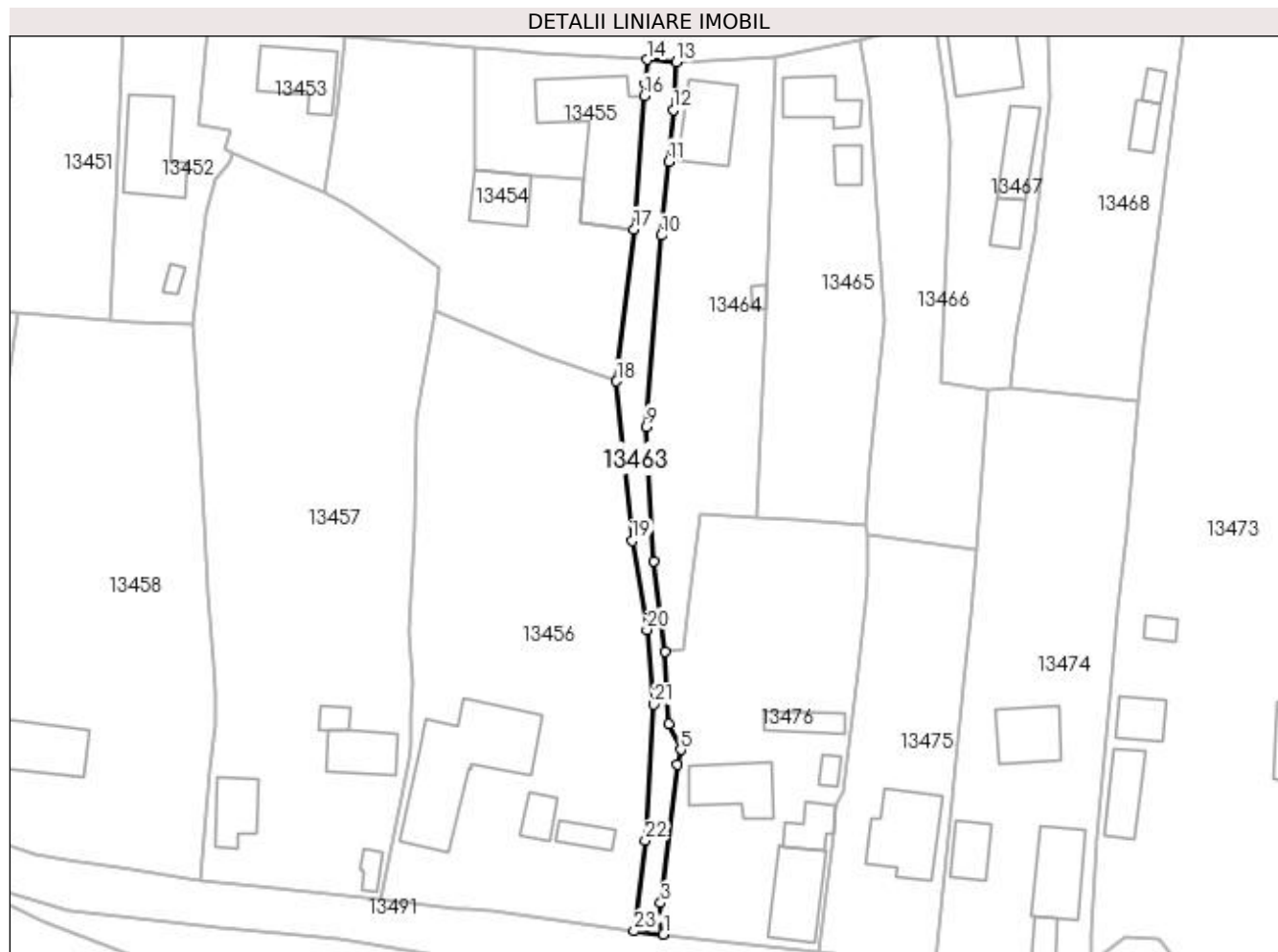
Inscrieri privind dezmembramintele dreptului de proprietate, drepturi reale de garanție și sarcini	Referințe
NU SUNT	

Anexa Nr. 1 La Partea I

Teren

Nr cadastral	Suprafața (mp)*	Observații / Referințe
	Din acte: 500 Masurata: 411	

* Suprafața este determinată în planul de proiecție Stereo 70.



Date referitoare la teren

Crt	Categorie folosință	Intra vilan	Suprafața (mp)	Tarla	Parcelă	Nr. topo	Observații / Referințe
1	drum	DA	411	-	DC 970/1	-	

Lungime Segmente

1) Valorile lungimilor segmentelor sunt obținute din proiecție în plan.

Punct început	X / Y	Punct sfârșit	X / Y	Lungime segment (** (m)
1	419.620,536 299.266,916	2	419.619,959 299.269,044	2.205
3	419.620,15 299.271,256	4	419.622,475 299.290,34	19.225
5	419.622,904 299.292,359	6	419.621,219 299.295,896	3.918
7	419.620,753 299.305,923	8	419.619,219 299.318,383	12.554
9	419.618,141 299.336,909	10	419.620,228 299.363,279	26.452

Punct început	X / Y	Punct sfârșit	X / Y	Lungime segment (** (m)
2	419.619,959 299.269,044	3	419.620,15 299.271,256	2.22
4	419.622,475 299.290,34	5	419.622,904 299.292,359	2.064
6	419.621,219 299.295,896	7	419.620,753 299.305,923	10.038
8	419.619,219 299.318,383	9	419.618,141 299.336,909	18.557
10	419.620,228 299.363,279	11	419.621,257 299.373,469	10.242

Punct început	X / Y	Punct sfârșit	X / Y	Lungime segment (** (m)
11	419.621,257 299.373,469	12	419.621,884 299.380,595	7.154
13	419.622,247 299.387,146	14	419.618,224 299.387,507	4.039
15	419.617,985 299.384,205	16	419.617,873 299.382,533	1.676
17	419.616,465 299.364,116	18	419.614,058 299.343,171	21.083
19	419.616,203 299.321,172	20	419.618,242 299.308,928	12.413
21	419.619,222 299.298,607	22	419.618,026 299.279,846	18.799
23	419.616,476 299.267,362	1	419.620,536 299.266,916	4.084

Punct început	X / Y	Punct sfârșit	X / Y	Lungime segment (** (m)
12	419.621,884 299.380,595	13	419.622,247 299.387,146	6.561
14	419.618,224 299.387,507	15	419.617,985 299.384,205	3.311
16	419.617,873 299.382,533	17	419.616,465 299.364,116	18.471
18	419.614,058 299.343,171	19	419.616,203 299.321,172	22.103
20	419.618,242 299.308,928	21	419.619,222 299.298,607	10.367
22	419.618,026 299.279,846	23	419.616,476 299.267,362	12.58

** Lungimile segmentelor sunt determinate în planul de proiecție Stereo 70 și sunt rotunjite la 1 milimetru.

*** Distanța dintre puncte este formată din segmente cumulate ce sunt mai mici decât valoarea 1 milimetru.

**DATE DESPRE IMOBILUL NR. 13464**

Oficiul de Cadastru și Publicitate Imobiliară DOLJ
Biroul de Cadastru și Publicitate Imobiliară Craiova

A. Partea I. Descrierea imobilului

TEREN Intravilan

Adresa: Loc. Leu, Nr. 1114, Jud. Dolj, T119, P993,993/1

Nr. Crt	Nr cadastral Nr. topografic	Suprafața* (mp)	Observații / Referințe
A1	34358	1.022	Sector cadastral:13 Teren imprejmuit;

Construcții

Crt	Nr cadastral Nr. topografic	Adresa	Observații / Referințe
A1.1		Loc. Leu, Nr. 1114, Jud. Dolj, FOST T119 ,P993,993/1,993/2	Nr. niveluri:1; S. construita la sol:77 mp; S. construita desfasurata:87 mp; CASA DE LOCUIT C1 , CONSTRUITA IN ANUL 1959
A1.2		Loc. Leu, Jud. Dolj	Nr. niveluri:1; S. construita la sol:6 mp; ANEXA

B. Partea II. Proprietari și acte

Inscrieri privitoare la dreptul de proprietate și alte drepturi reale		Referințe
266760 / 27/11/2019		
Act Administrativ nr. TDP NR. 1565-44826, din 10/11/1998 emis de COMISIA JUDETEANA (ACT NOTARIAL NR CM NR. 10 DIN 14.12.2017, EMIS DE BNP IONASCU NICOLAE);		
B1	Intabulare, drept de PROPRIETATE, dobandit prin Succesiune, cota actuala 1/2, cota initiala 1/2 1) CÎRSTEA IONEL OBSERVATII: POZITIE TRANSCRISA DIN CF 34280/LEU, INSCRISA PRIN INCHEIEREA NR. 74014 DIN 18/04/2019; CIRSTEA ELIAN	A1, A1.1
31573 / 17/02/2020		
Act Notarial nr. ACT DE PARTAJ VOLUNTAR AUT. NR. 319, din 14/02/2020 emis de IONASCU NICOLAE;		
B2	Intabulare, drept de PROPRIETATE, dobandit prin Iesire Din Indiviziune, cota actuala 1/2, cota initiala 1/2 1) CÎRSTEA IONEL	A1, A1.1
/		
Act Normativ nr. LEGEA 7, din 13/03/1996 emis de GUVERNUL ROMANIEI;		
B3	Intabulare, drept de PROPRIETATE, dobandit prin Lege, cota actuala 1/1, cota initiala 1/1 1) CÎRSTEA IONEL 2) CÎRSTEA IONEL	A1.2

C. Partea III. SARCINI .

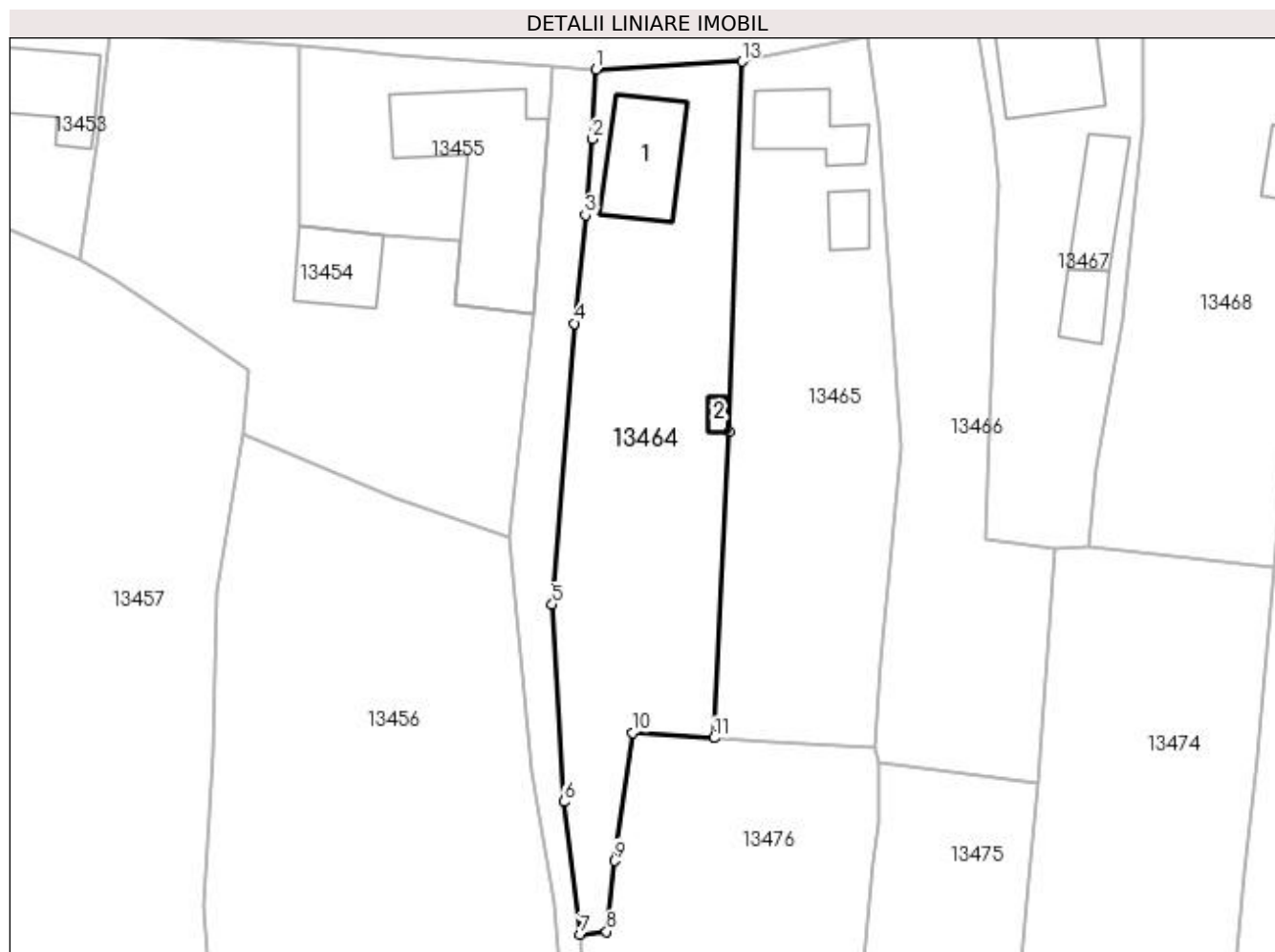
Inscrieri privind dezmembramintele dreptului de proprietate, drepturi reale de garanție și sarcini	Referințe
NU SUNT	

Anexa Nr. 1 La Partea I

Teren

Nr cadastral	Suprafața (mp)*	Observații / Referințe
34358	1.022	

* Suprafața este determinată în planul de proiecție Stereo 70.



Date referitoare la teren

Crt	Categorie folosință	Intravilan	Suprafața (mp)	Tarla	Parcelă	Nr. topo	Observații / Referințe
1	curți construcții	DA	451	119	993	-	TEREN INTRAVILAN
2	arabil	DA	571	119	993/1	-	TEREN INTRAVILAN

Date referitoare la construcții

Crt	Număr	Destinație construcție	Supraf. (mp)	Situație juridică	Observații / Referințe
A1.1		construcții de locuințe	Din acte: 87 Masurata: 77	Cu acte	Nr. niveluri:1; S. construita la sol:77 mp; S. construita desfasurata:87 mp; CASA DE LOUIT C1 , CONSTRUITA IN ANUL 1959
A1.2		construcții anexa	6	Cu acte	Nr. niveluri:1; S. construita la sol:6 mp; ANEXA

Lungime Segmente

1) Valorile lungimilor segmentelor sunt obținute din proiecție în plan.

Punct început	X / Y	Punct sfârșit	X / Y	Lungime segment (** (m)
1	419.622,247 299.387,146	2	419.621,884 299.380,595	6.561
2	419.621,884 299.380,595	3	419.621,257 299.373,469	7.154

Punct început	X / Y	Punct sfârșit	X / Y	Lungime segment (** (m)
3	419.621,257 299.373,469	4	419.620,228 299.363,279	10.242
4	419.620,228 299.363,279	5	419.618,141 299.336,909	26.452
5	419.618,141 299.336,909	6	419.619,219 299.318,383	18.557
6	419.619,219 299.318,383	7	419.620,753 299.305,923	12.554
7	419.620,753 299.305,923	8	419.623,249 299.306,182	2.509
8	419.623,249 299.306,182	9	419.623,992 299.312,832	6.691
9	419.623,992 299.312,832	10	419.625,669 299.324,838	12.123
10	419.625,669 299.324,838	11	419.633,346 299.324,36	7.692
11	419.633,346 299.324,36	12	419.634,724 299.353,134	28.807
12	419.634,724 299.353,134	13	419.635,954 299.387,874	34.762
13	419.635,954 299.387,874	1	419.622,247 299.387,146	13.726

** Lungimile segmentelor sunt determinate în planul de proiecție Stereo 70 și sunt rotunjite la 1 milimetru.

*** Distanța dintre puncte este formată din segmente cumulate ce sunt mai mici decât valoarea 1 milimetru.

**DATE DESPRE IMOBILUL NR. 13465**

Oficiul de Cadastru și Publicitate Imobiliară DOLJ
Biroul de Cadastru și Publicitate Imobiliară Craiova

A. Partea I. Descrierea imobilului

TEREN Intravilan

Adresa: Loc. Leu, Nr. 1114, Jud. Dolj, T119, P993,993/1,993/2

Nr. Crt	Nr cadastral Nr. topografic	Suprafața* (mp)	Observații / Referințe
A1	34359	968	Sector cadastral:13 Teren imprejmuit;

Construcții

Crt	Nr cadastral Nr. topografic	Adresa	Observații / Referințe
A1.1		Loc. Leu, Nr. 1114, Jud. Dolj, FOST T119 ,P993,993/1,993/2	Nr. niveluri:1; S. construita la sol:53 mp; S. construita desfasurata:64 mp; CASA DE LOCUIT C2 , CONSTRUITA IN ANUL 1959
A1.2		Loc. Leu, Nr. 1114, Jud. Dolj, FOST T119 ,P993,993/1,993/2	Nr. niveluri:1; S. construita la sol:21 mp; S. construita desfasurata:21 mp; ANEXA C3 , CONSTRUITA IN ANUL 1980

B. Partea II. Proprietari și acte

Inscrieri privitoare la dreptul de proprietate și alte drepturi reale		Referințe
266760 / 27/11/2019		
Act Administrativ nr. TDP NR. 1565-44826, din 10/11/1998 emis de COMISIA JUDETEANA (ACT NOTARIAL NR CM NR. 10 DIN 14.12.2017, EMIS DE BNP IONASCU NICOLAE);		
B1	Intabulare, drept de PROPRIETATE, dobandit prin Succesiune, cota actuala 1/2, cota initiala 1/2 1) CÎRSTEA COSTEL OBSERVATII: POZITIE TRANSCRISA DIN CF 34280/LEU, INSCRISA PRIN INCHEIEREA NR. 74014 DIN 18/04/2019;	A1, A1.1, A1.2
31561 / 17/02/2020		
Act Notarial nr. ACT DE PARTAJ VOLUNTAR AUT. NR. 319, din 14/02/2020 emis de NP IONASCU NICOLAE;		
B2	Intabulare, drept de PROPRIETATE, dobandit prin Conventie, cota actuala 1/2, cota initiala 1/2 1) CÎRSTEA COSTEL	A1, A1.1, A1.2

C. Partea III. SARCINI .

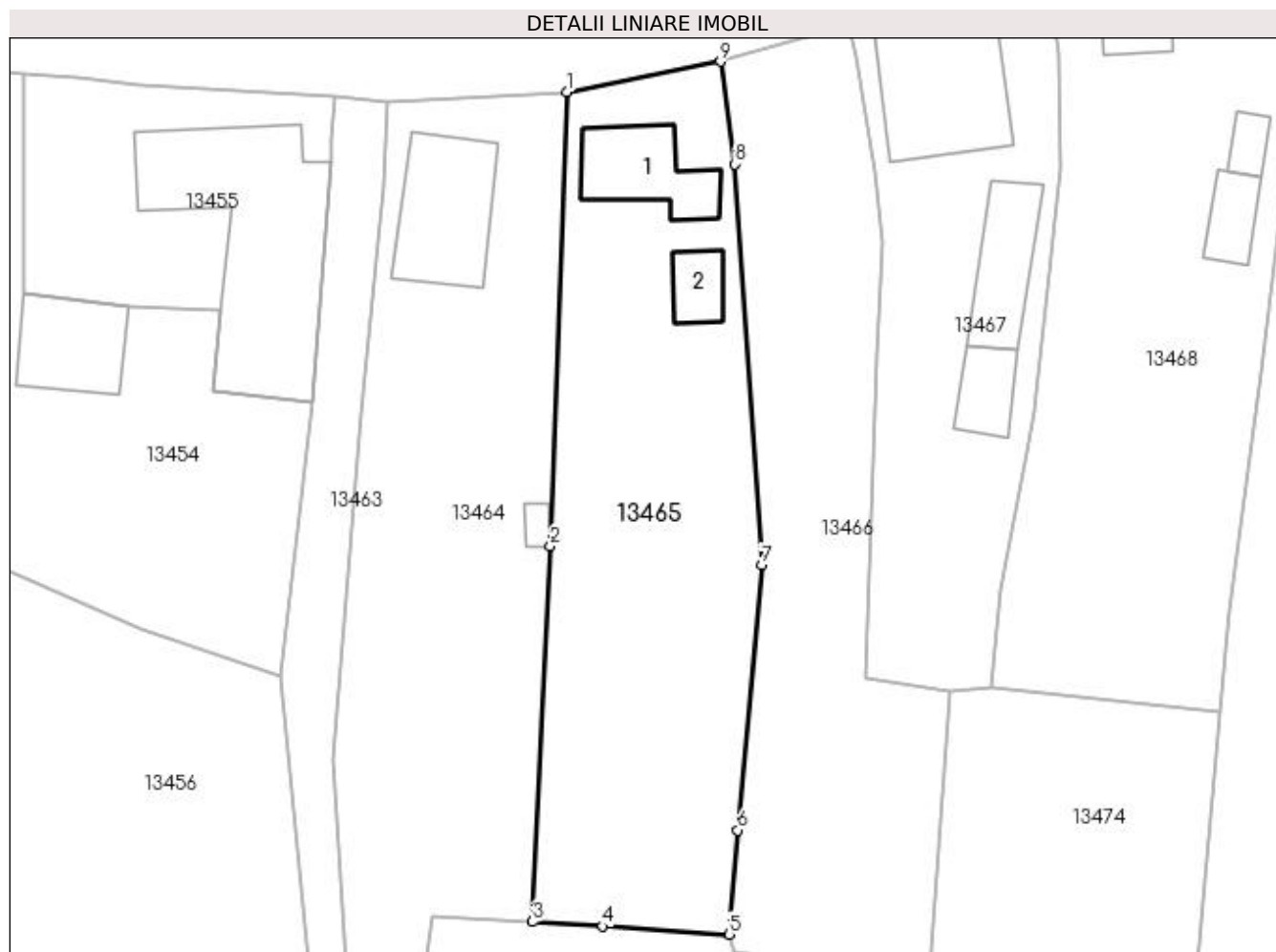
Inscrieri privind dezmembramintele dreptului de proprietate, drepturi reale de garanție și sarcini	Referințe
NU SUNT	

Anexa Nr. 1 La Partea I

Teren

Nr cadastral	Suprafața (mp)*	Observații / Referințe
34359	968	

* Suprafața este determinată în planul de proiecție Stereo 70.



Date referitoare la teren

Crt	Categorie folosință	Intravilan	Suprafața (mp)	Tarla	Parcelă	Nr. topo	Observații / Referințe
1	curți construcții	DA	428	119	993	-	TEREN INTRAVILAN
2	arabil	DA	248	119	993/1	-	TEREN INTRAVILAN
3	vie	DA	292	119	993/2	-	TEREN INTRAVILAN

Date referitoare la construcții

Crt	Număr	Destinație construcție	Supraf. (mp)	Situație juridică	Observații / Referințe
A1.1		construcții de locuințe	Din acte: 64 Masurata: 53	Cu acte	Nr. niveluri:1; S. construita la sol:53 mp; S. construita desfasurata:64 mp; CASA DE LOUIT C2 , CONSTRUITA IN ANUL 1959
A1.2		construcții anexa	21	Cu acte	Nr. niveluri:1; S. construita la sol:21 mp; S. construita desfasurata:21 mp; ANEXA C3 , CONSTRUITA IN ANUL 1980

Lungime Segmente

1) Valorile lungimilor segmentelor sunt obținute din proiecție în plan.

Punct început	X / Y	Punct sfârșit	X / Y	Lungime segment (** (m)
1	419.635,954 299.387,874	2	419.634,724 299.353,134	34.762

Punct început	X / Y	Punct sfârșit	X / Y	Lungime segment (** (m)
2	419.634,724 299.353,134	3	419.633,346 299.324,36	28.807
3	419.633,346 299.324,36	4	419.638,726 299.324,025	5.39
4	419.638,726 299.324,025	5	419.648,396 299.323,404	9.69
5	419.648,396 299.323,404	6	419.649,058 299.331,373	7.996
6	419.649,058 299.331,373	7	419.650,893 299.351,664	20.374
7	419.650,893 299.351,664	8	419.648,844 299.382,349	30.753
8	419.648,844 299.382,349	9	419.647,737 299.390,198	7.927
9	419.647,737 299.390,198	1	419.635,954 299.387,874	12.01

** Lungimile segmentelor sunt determinate în planul de proiecție Stereo 70 și sunt rotunjite la 1 milimetru.

*** Distanța dintre puncte este formată din segmente cumulate ce sunt mai mici decât valoarea 1 milimetru.

**DATE DESPRE IMOBILUL NR. 13466**

Oficiul de Cadastru și Publicitate Imobiliară DOLJ
 Biroul de Cadastru și Publicitate Imobiliară Craiova

A. Partea I. Descrierea imobilului

TEREN Intravilan

Adresa: Loc. Leu, Nr. 1116, Jud. Dolj, T119, P994 994/1 994/2

Nr. Crt	Nr cadastral Nr. topografic	Suprafața* (mp)	Observații / Referințe
A1		Din acte: 770 Masurata: 808	Sector cadastral:13 Teren imprejmuit;

B. Partea II. Proprietari și acte

Inscrieri privitoare la dreptul de proprietate și alte drepturi reale	Referințe
/	
Act Administrativ nr. TDP 2085, din 14/10/2002 emis de CONSILIUL JUDETEAN DOLJ (CERTIFICAT DE DECES SERIA DP NR.696232);	
B1	A1
Intabulare, drept de PROPRIETATE, dobandit prin Reconstituire, cota actuala 1/1, cota initiala 1/1	
1) CÎRSTEA ION, LIPSĂ CNP DEFUNCT:Da	

C. Partea III. SARCINI .

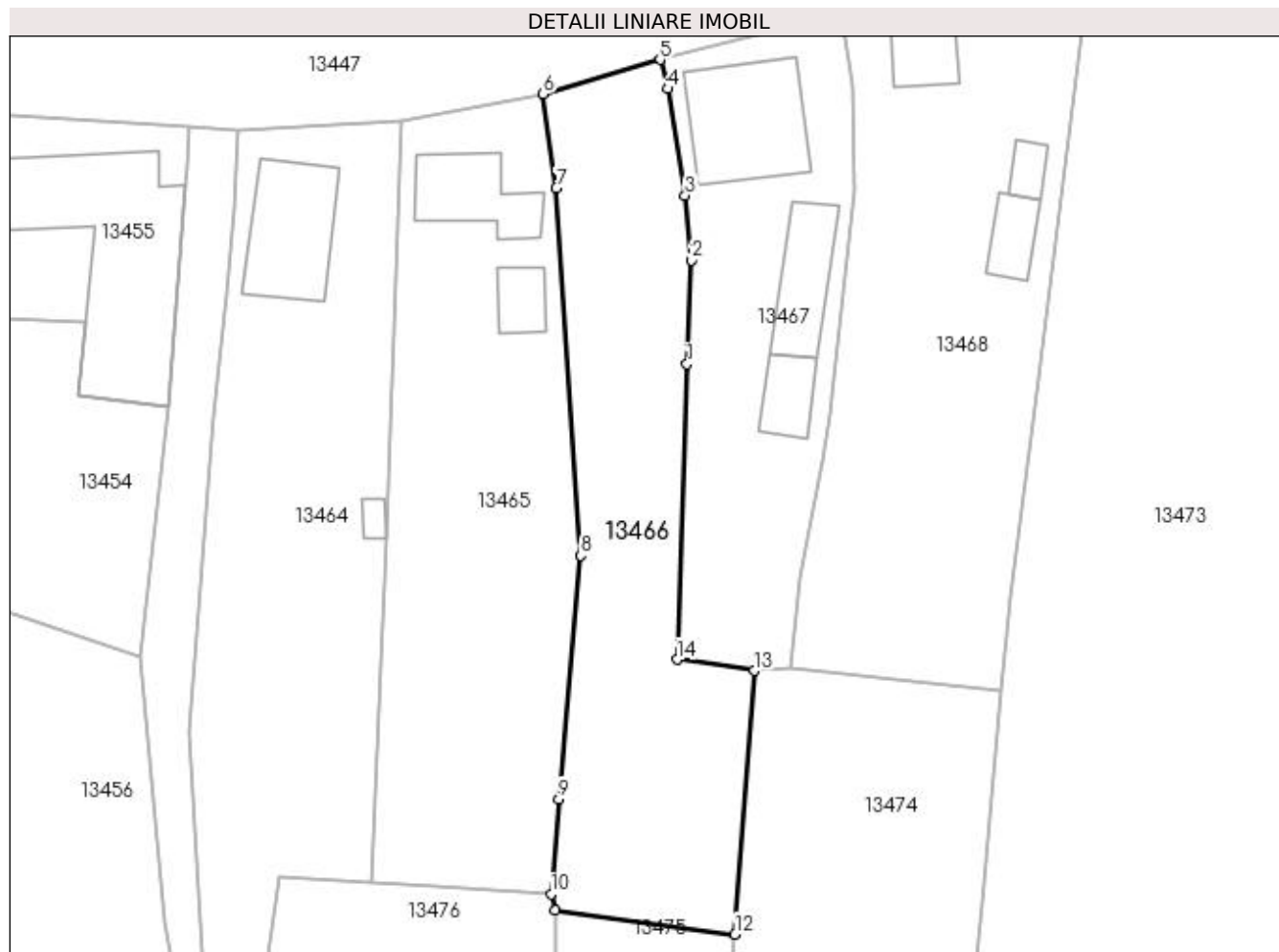
Inscrieri privind dezmembramintele dreptului de proprietate, drepturi reale de garanție și sarcini	Referințe
NU SUNT	

Anexa Nr. 1 La Partea I

Teren

Nr cadastral	Suprafața (mp)*	Observații / Referințe
	Din acte: 770 Masurata: 808	

* Suprafața este determinată în planul de proiecție Stereo 70.



Date referitoare la teren

Crt	Categorie folosință	Intra vilan	Suprafața (mp)	Tarla	Parcelă	Nr. topo	Observații / Referințe
1	arabil	DA	808	119	994 994/1 994/2	-	

Lungime Segmente

1) Valorile lungimilor segmentelor sunt obținute din proiecție în plan.

Punct început	X / Y	Punct sfârșit	X / Y	Lungime segment (** (m)
1	419.659,734 299.367,645	2	419.660,105 299.376,309	8.672
2	419.660,105 299.376,309	3	419.659,583 299.381,729	5.445
3	419.659,583 299.381,729	4	419.658,158 299.390,61	8.995
4	419.658,158 299.390,61	5	419.657,5 299.393,044	2.521
5	419.657,5 299.393,044	6	419.647,737 299.390,198	10.169

Punct început	X / Y	Punct sfârșit	X / Y	Lungime segment (** (m)
6	419.647,737 299.390,198	7	419.648,844 299.382,349	7.927
7	419.648,844 299.382,349	8	419.650,893 299.351,664	30.753
8	419.650,893 299.351,664	9	419.649,058 299.331,373	20.374
9	419.649,058 299.331,373	10	419.648,396 299.323,404	7.996
10	419.648,396 299.323,404	11	419.648,732 299.322,073	1.373
11	419.648,732 299.322,073	12	419.663,758 299.320,065	15.16
12	419.663,758 299.320,065	13	419.665,35 299.342,064	22.057
13	419.665,35 299.342,064	14	419.658,906 299.342,999	6.511
14	419.658,906 299.342,999	1	419.659,734 299.367,645	24.66

** Lungimile segmentelor sunt determinate în planul de proiecție Stereo 70 și sunt rotunjite la 1 milimetru.

*** Distanța dintre puncte este formată din segmente cumulate ce sunt mai mici decât valoarea 1 milimetru.

**DATE DESPRE IMOBILUL NR. 13467**

Oficiul de Cadastru și Publicitate Imobiliară DOLJ
Biroul de Cadastru și Publicitate Imobiliară Craiova

A. Partea I. Descrierea imobilului

TEREN Intravilan

Adresa: Loc. Leu, Nr. 1118, Jud. Dolj, T119, P995 995/1

Nr. Crt	Nr cadastral Nr. topografic	Suprafața* (mp)	Observații / Referințe
A1		Din acte: 729 Masurata: 659	Sector cadastral:13 Teren neimprejmuit;

Construcții

Crt	Nr cadastral Nr. topografic	Adresa	Observații / Referințe
A1.1		Loc. Leu, Jud. Dolj	Nr. niveluri:1; S. construita la sol:91 mp; CASA DE LOCUIT
A1.2		Loc. Leu, Jud. Dolj	Nr. niveluri:1; S. construita la sol:50 mp; ANEXA
A1.3		Loc. Leu, Jud. Dolj	Nr. niveluri:1; S. construita la sol:27 mp; ANEXA

B. Partea II. Proprietari și acte

Inscrieri privitoare la dreptul de proprietate și alte drepturi reale		Referințe
/		
Act Administrativ nr. TDP 3179, din 23/03/2005 emis de CONSILIUL JUDETEAN DOLJ;		
B1	Intabulare, drept de PROPRIETATE, dobandit prin Reconstituire, cota actuala 1/1, cota initiala 1/1 1) GHIMPEȚEANU GAVRILĂ, LIPSĂ CNP	A1
Act Normativ nr. LEGEA 7, din 13/03/1996 emis de GUVERNUL ROMANIEI;		
B2	Intabulare, drept de PROPRIETATE, dobandit prin Lege, cota actuala 1/1, cota initiala 1/1 1) GHIMPEȚEANU GAVRILĂ, LIPSĂ CNP	A1.1, A1.2, A1.3

C. Partea III. SARCINI .

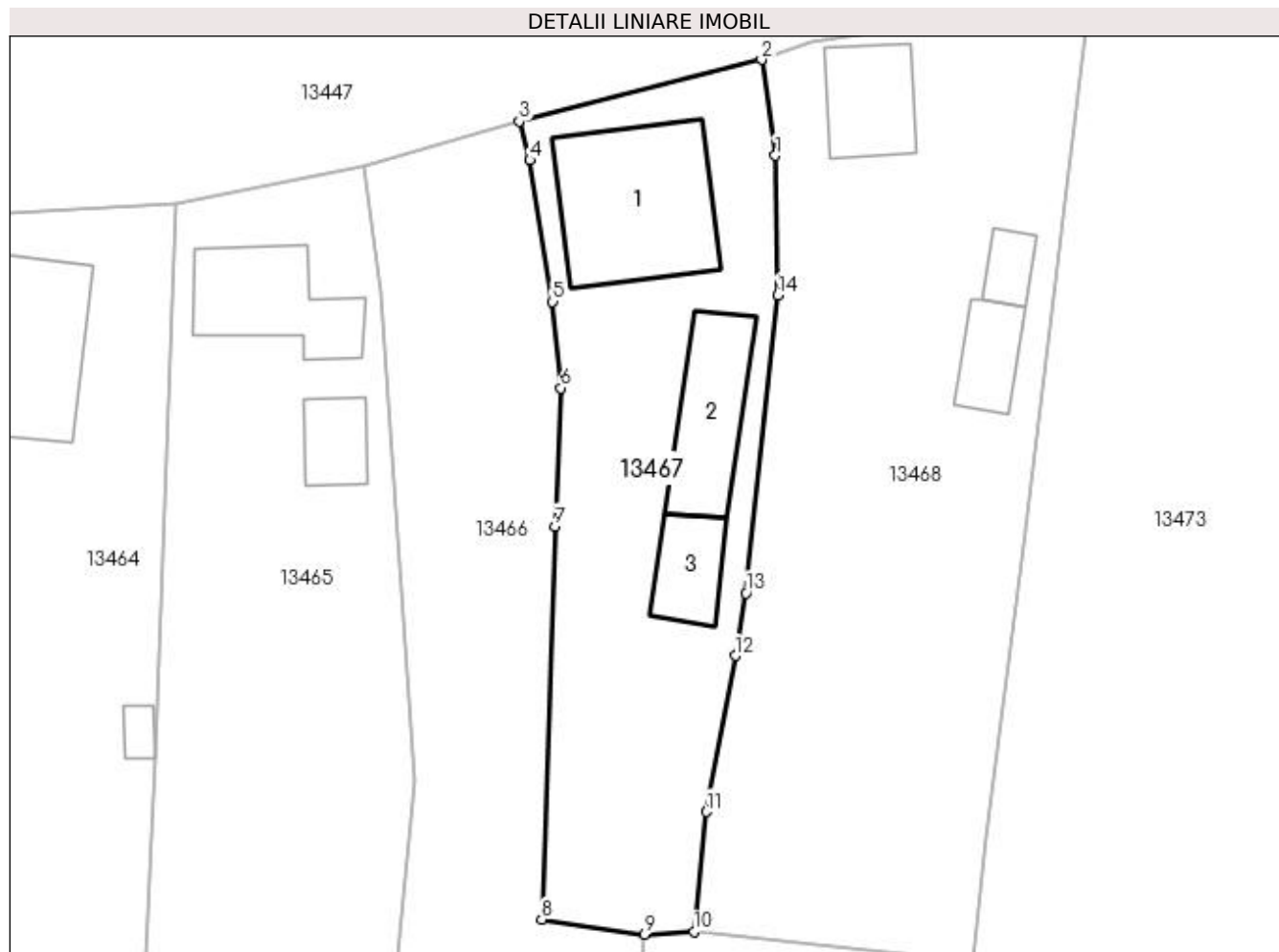
Inscrieri privind dezmembramintele dreptului de proprietate, drepturi reale de garanție și sarcini	Referințe
NU SUNT	

Anexa Nr. 1 La Partea I

Teren

Nr cadastral	Suprafața (mp)*	Observații / Referințe
	Din acte: 729 Masurata: 659	

* Suprafața este determinată în planul de proiecție Stereo 70.



Date referitoare la teren

Crt	Categorie folosință	Intra vilan	Suprafața (mp)	Tarla	Parcelă	Nr. topo	Observații / Referințe
1	curți construcții	DA	659	119	995 995/1	-	

Date referitoare la construcții

Crt	Număr	Destinație construcție	Supraf. (mp)	Situație juridică	Observații / Referințe
A1.1		construcții de locuințe	91	Cu acte	Nr. niveluri:1; S. construita la sol:91 mp; CASA DE LOCUIT
A1.2		construcții anexa	50	Cu acte	Nr. niveluri:1; S. construita la sol:50 mp; ANEXA
A1.3		construcții anexa	27	Cu acte	Nr. niveluri:1; S. construita la sol:27 mp; ANEXA

Lungime Segmente

1) Valorile lungimilor segmentelor sunt obținute din proiecție în plan.

Punct început	X / Y	Punct sfârșit	X / Y	Lungime segment (** (m)
1	419.673,561 299.390,891	2	419.672,692 299.396,903	6.074
2	419.672,692 299.396,903	3	419.657,5 299.393,044	15.674

Punct început	X / Y	Punct sfârşit	X / Y	Lungime segment (** (m)
3	419.657,5 299.393,044	4	419.658,158 299.390,61	2.521
4	419.658,158 299.390,61	5	419.659,583 299.381,729	8.995
5	419.659,583 299.381,729	6	419.660,105 299.376,309	5.445
6	419.660,105 299.376,309	7	419.659,734 299.367,645	8.672
7	419.659,734 299.367,645	8	419.658,906 299.342,999	24.66
8	419.658,906 299.342,999	9	419.665,35 299.342,064	6.511
9	419.665,35 299.342,064	10	419.668,443 299.342,235	3.098
10	419.668,443 299.342,235	11	419.669,214 299.349,75	7.554
11	419.669,214 299.349,75	12	419.671,05 299.359,53	9.951
12	419.671,05 299.359,53	13	419.671,704 299.363,464	3.988
13	419.671,704 299.363,464	14	419.673,717 299.382,132	18.776
14	419.673,717 299.382,132	1	419.673,561 299.390,891	8.76

** Lungimile segmentelor sunt determinate în planul de proiecție Stereo 70 și sunt rotunjite la 1 milimetru.

*** Distanța dintre puncte este formată din segmente cumulate ce sunt mai mici decât valoarea 1 milimetru.

**DATE DESPRE IMOBILUL NR. 13468**

Oficiul de Cadastru și Publicitate Imobiliară DOLJ
Biroul de Cadastru și Publicitate Imobiliară Craiova

A. Partea I. Descrierea imobilului

TEREN Intravilan

Adresa: Loc. Leu, Nr. 1120, Jud. Dolj, T119, P996,996/1

Nr. Crt	Nr cadastral Nr. topografic	Suprafața* (mp)	Observații / Referințe
A1	30951	Din acte: 1.160 Masurata: 1.023	Sector cadastral:13 Teren neimpregmuit;

Construcții

Crt	Nr cadastral Nr. topografic	Adresa	Observații / Referințe
A1.1		Loc. Leu, Nr. 1120, Jud. Dolj, FOSTA TARLAUA 119, PARCELA 996, PARCELA 996/1	Nr. niveluri:1; S. construita la sol:37 mp; C1este locuinta cu parter; se compune din 2 camere, 1 sala, 1 beci cu suprafata utila de 33.51mp; este construita in anul 1977 din caramida si nu are certificat de performanta energetica.
A1.2		Loc. Leu, Nr. 1120, Jud. Dolj, FOSTA TARLAUA 119, PARCELA 996, PARCELA 996/1	Nr. niveluri:1; S. construita la sol:23 mp; c2 este anexa si se compune din 1 incapere, 1 bucatarie cu suprafata utila de 16.81mp; este construita in anul 1977 din caramida; nu are certificat de performanta energetica.
A1.3		Loc. Leu, Nr. 1120, Jud. Dolj, FOSTA TARLAUA 119, PARCELA 996, PARCELA 996/1	Nr. niveluri:1; S. construita la sol:13 mp; C3este bucatarie de vara; este construita in anul 1977; nu are certificat de performanta energetica.

B. Partea II. Proprietari și acte

Inscrieri privitoare la dreptul de proprietate și alte drepturi reale	Referințe
50635 / 19/06/2012	
Act Notarial nr. CVC AUT NR 597, din 15/06/2012 emis de BNP NICU FLORIN MARCEL;	
B1	A1, A1.1, A1.2, A1.3
Intabulare, drept de PROPRIETATE, dobandit prin Conventie, cota actuala 1/1, cota initiala 1/1	
1) RADUT EUGEN CRISTIAN	
2) RADUT ALEXANDRA	

C. Partea III. SARCINI .

Inscrieri privind dezmembramintele dreptului de proprietate, drepturi reale de garanție și sarcini	Referințe
NU SUNT	

Anexa Nr. 1 La Partea I

Teren

Nr cadastral	Suprafața (mp)*	Observații / Referințe
30951	Din acte: 1.160 Masurata: 1.023	

* Suprafața este determinată în planul de proiecție Stereo 70.



Date referitoare la teren

Crt	Categorie folosință	Intravilan	Suprafața (mp)	Tarla	Parcelă	Nr. topo	Observații / Referințe
1	curți constructii	DA	613	119	996	-	
2	vie	DA	410	119	996/1	-	

Date referitoare la construcții

Crt	Număr	Destinație construcție	Supraf. (mp)	Situație juridică	Observații / Referințe
A1.1		construcții de locuințe	37	Cu acte	Nr. niveluri:1; S. construita la sol:37 mp; C1este locuinta cu parter; se compune din 2 camere, 1 sala, 1 beci cu suprafata utila de 33.51mp; este construita in anul 1977 din caramida si nu are certificat de performanta energetica.
A1.2		construcții anexa	23	Cu acte	Nr. niveluri:1; S. construita la sol:23 mp; c2 este anexa si se compune din 1 incapere, 1 bucatarie cu suprafata utila de 16.81mp; este construita in anul 1977 din caramida; nu are certificat de performanta energetica.
A1.3		construcții anexa	13	Cu acte	Nr. niveluri:1; S. construita la sol:13 mp; C3este bucatarie de vara; este construita in anul 1977; nu are certificat de performanta energetica.

Lungime Segmente

1) Valorile lungimilor segmentelor sunt obținute din proiecție în plan.

Punct început	X / Y	Punct sfârșit	X / Y	Lungime segment (** (m)
1	419.668,443 299.342,235	2	419.685,912 299.340,381	17.567
2	419.685,912 299.340,381	3	419.686,737 299.348,202	7.864
3	419.686,737 299.348,202	4	419.689,078 299.366,425	18.373
4	419.689,078 299.366,425	5	419.693,28 299.400,858	34.688
5	419.693,28 299.400,858	6	419.686,694 299.399,678	6.691
6	419.686,694 299.399,678	7	419.675,813 299.397,97	11.014
7	419.675,813 299.397,97	8	419.672,692 299.396,903	3.298
8	419.672,692 299.396,903	9	419.673,561 299.390,891	6.074
9	419.673,561 299.390,891	10	419.673,717 299.382,132	8.76
10	419.673,717 299.382,132	11	419.671,704 299.363,464	18.776
11	419.671,704 299.363,464	12	419.671,05 299.359,53	3.988
12	419.671,05 299.359,53	13	419.669,214 299.349,75	9.951
13	419.669,214 299.349,75	1	419.668,443 299.342,235	7.554

** Lungimile segmentelor sunt determinate în planul de proiecție Stereo 70 și sunt rotunjite la 1 milimetru.

*** Distanța dintre puncte este formată din segmente cumulate ce sunt mai mici decât valoarea 1 milimetru.

**DATE DESPRE IMOBILUL NR. 13469**

Oficiul de Cadastru și Publicitate Imobiliară DOLJ
Biroul de Cadastru și Publicitate Imobiliară Craiova

A. Partea I. Descrierea imobilului

TEREN Intravilan

Adresa: Loc. Leu, Nr. 1123, Jud. Dolj, T119, P997, 997/1 997/2

Nr. Crt	Nr cadastral Nr. topografic	Suprafața* (mp)	Observații / Referințe
A1		Din acte: 2.291 Masurata: 2.298	Sector cadastral:13 Teren imprejmuit;

Construcții

Crt	Nr cadastral Nr. topografic	Adresa	Observații / Referințe
A1.1		Loc. Leu, Jud. Dolj	Nr. niveluri:1; S. construita la sol:142 mp; CASA DE LOCUIT
A1.2		Loc. Leu, Jud. Dolj	Nr. niveluri:1; S. construita la sol:63 mp; ANEXA
A1.3		Loc. Leu, Jud. Dolj	Nr. niveluri:1; S. construita la sol:53 mp; ANEXA
A1.4		Loc. Leu, Jud. Dolj	Nr. niveluri:1; S. construita la sol:63 mp; ANEXA

B. Partea II. Proprietari și acte

Inscrieri privitoare la dreptul de proprietate și alte drepturi reale		Referințe
/		
Act Administrativ nr. CVC 7765, din 14/10/2004 emis de CONSILIUL JUDETEAN DOLJ;		
B1	Intabulare, drept de PROPRIETATE, dobandit prin Reconstituire, cota actuala 1/1, cota initiala 1/1 1) TRICA ELIAN 2) TRICA ELENA	A1, A1.1, A1.2
Act Normativ nr. LEGEA 7, din 13/03/1996 emis de GUVERNUL ROMANIEI;		
B2	Intabulare, drept de PROPRIETATE, dobandit prin Lege, cota actuala 1/1, cota initiala 1/1 1) TRICA ELIAN 2) TRICA ELENA	A1.3, A1.4

C. Partea III. SARCINI .

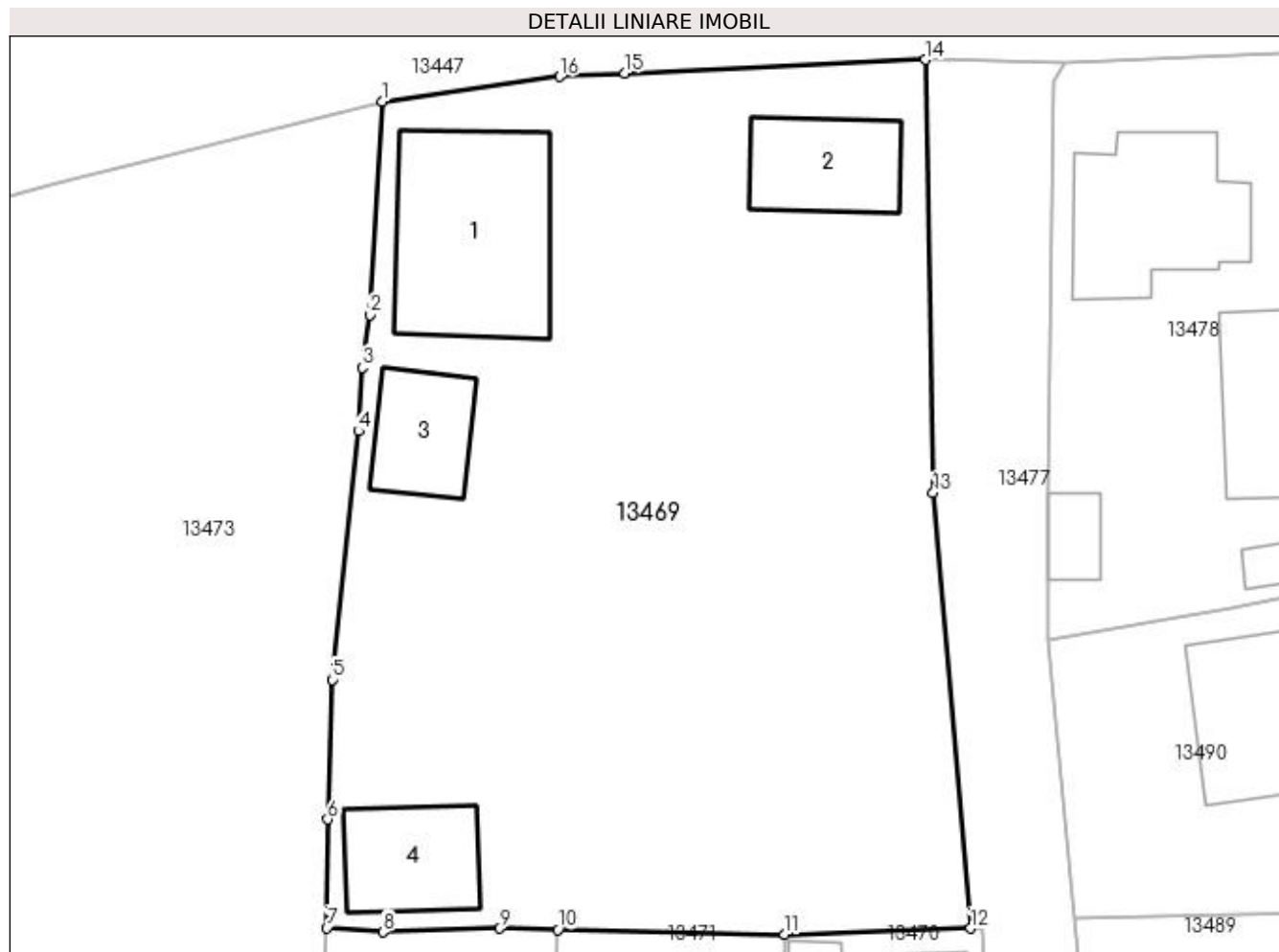
Inscrieri privind dezmembramintele dreptului de proprietate, drepturi reale de garanție și sarcini	Referințe
NU SUNT	

Anexa Nr. 1 La Partea I

Teren

Nr cadastral	Suprafața (mp)*	Observații / Referințe
	Din acte: 2.291 Masurata: 2.298	

* Suprafața este determinată în planul de proiecție Stereo 70.



Date referitoare la teren

Crt	Categorie folosință	Intra vilan	Suprafața (mp)	Tarla	Parcelă	Nr. topo	Observații / Referințe
1	curți constructii	DA	1.084	119	997	-	
2	arabil	DA	1.214	119	997/1 997/2	-	

Date referitoare la construcții

Crt	Număr	Destinație construcție	Supraf. (mp)	Situație juridică	Observații / Referințe
A1.1		construcții de locuințe	142	Cu acte	Nr. niveluri:1; S. construita la sol:142 mp; CASA DE LOCUIT
A1.2		construcții anexa	63	Cu acte	Nr. niveluri:1; S. construita la sol:63 mp; ANEXA
A1.3		construcții anexa	53	Cu acte	Nr. niveluri:1; S. construita la sol:53 mp; ANEXA
A1.4		construcții anexa	63	Cu acte	Nr. niveluri:1; S. construita la sol:63 mp; ANEXA

Lungime Segmente

1) Valorile lungimilor segmentelor sunt obținute din proiecție în plan.

Punct început	X / Y	Punct sfârșit	X / Y	Lungime segment (** (m)
---------------	-------	---------------	-------	-------------------------

Punct început	X / Y	Punct sfârșit	X / Y	Lungime segment (** (m)
1	419.733,12 299.411,15	2	419.732,272 299.396,777	14.398
2	419.732,272 299.396,777	3	419.731,766 299.393,205	3.608
3	419.731,766 299.393,205	4	419.731,524 299.388,924	4.288
4	419.731,524 299.388,924	5	419.729,75 299.372,15	16.867
5	419.729,75 299.372,15	6	419.729,45 299.362,719	9.436
6	419.729,45 299.362,719	7	419.729,384 299.355,392	7.327
7	419.729,384 299.355,392	8	419.733,183 299.355,113	3.809
8	419.733,183 299.355,113	9	419.741,023 299.355,355	7.844
9	419.741,023 299.355,355	10	419.744,994 299.355,274	3.972
10	419.744,994 299.355,274	11	419.760,292 299.354,961	15.301
11	419.760,292 299.354,961	12	419.772,826 299.355,367	12.541
12	419.772,826 299.355,367	13	419.770,305 299.384,763	29.504
13	419.770,305 299.384,763	14	419.769,797 299.413,979	29.22
14	419.769,797 299.413,979	15	419.749,481 299.413,074	20.336
15	419.749,481 299.413,074	16	419.745,107 299.412,841	4.38
16	419.745,107 299.412,841	1	419.733,12 299.411,15	12.106

** Lungimile segmentelor sunt determinate în planul de proiecție Stereo 70 și sunt rotunjite la 1 milimetru.

*** Distanța dintre puncte este formată din segmente cumulate ce sunt mai mici decât valoarea 1 milimetru.



DATE DESPRE IMOBILUL NR. 13470

Oficiul de Cadastru și Publicitate Imobiliară DOLJ
Biroul de Cadastru și Publicitate Imobiliară Craiova

A. Partea I. Descrierea imobilului

TEREN Intravilan

Adresa: Loc. Leu, Jud. Dolj, T119, P986,986/1

Nr. Crt	Nr cadastral Nr. topografic	Suprafața* (mp)	Observații / Referințe
A1	31949	Din acte: 1.000 Masurata: 1.075	Sector cadastral:13 Teren imprejmuit;

Construcții

Crt	Nr cadastral Nr. topografic	Adresa	Observații / Referințe
A1.1		Loc. Leu, Jud. Dolj	Nr. niveluri:2; S. construita la sol:111 mp; CASA DE LOCUIT
A1.2		Loc. Leu, Jud. Dolj	Nr. niveluri:1; S. construita la sol:49 mp; CASA DE LOCUIT
A1.3		Loc. Leu, Jud. Dolj	Nr. niveluri:1; S. construita la sol:21 mp; ANEXA
A1.4		Loc. Leu, Jud. Dolj	Nr. niveluri:1; S. construita la sol:14 mp; ANEXA
A1.5		Loc. Leu, Jud. Dolj	Nr. niveluri:1; S. construita la sol:25 mp; ANEXA
A1.6		Loc. Leu, Jud. Dolj	Nr. niveluri:1; S. construita la sol:9 mp; ANEXA

B. Partea II. Proprietari și acte

Inscrieri privitoare la dreptul de proprietate și alte drepturi reale		Referințe
156528 / 23/12/2014		
Act Notarial nr. CVC AUT. NR. 16273, din 27/11/1990 emis de NOTARIATUL DE STAT (ADRESA NR. 1157/20.02.2013 EMISA DE PRIMARIA COMUNEI LEU);		
B1	Intabulare, drept de PROPRIETATE, dobandit prin Conventie, cota actuala 1/1, cota initiala 1/1 1) MARINESCU ANTONEL-LAURENTIU, necasatorit 2) MARINESCU DANIELA, necasatorita	A1
/		
Act Normativ nr. LEGEA 7, din 13/03/1996 emis de GUVERNUL ROMANIEI;		
B2	Intabulare, drept de PROPRIETATE, dobandit prin Lege, cota actuala 1/1, cota initiala 1/1 1) MARINESCU ANTONEL-LAURENTIU, necasatorit 2) MARINESCU DANIELA, necasatorita	A1.1, A1.2, A1.3, A1.4, A1.5, A1.6

C. Partea III. SARCINI .

Inscrieri privind dezmembramintele dreptului de proprietate, drepturi reale de garanție și sarcini	Referințe
NU SUNT	

Anexa Nr. 1 La Partea I

Teren

Nr cadastral	Suprafața (mp)*	Observații / Referințe
31949	Din acte: 1.000 Masurata: 1.075	

* Suprafața este determinată în planul de proiecție Stereo 70.



Date referitoare la teren

Crt	Categorie folosință	Intra vilan	Suprafața (mp)	Tarla	Parcelă	Nr. topo	Observații / Referințe
1	curți constructii	DA	1.075	119	986,986/1	-	

Date referitoare la construcții

Crt	Număr	Destinație construcție	Supraf. (mp)	Situație juridică	Observații / Referințe
A1.1		construcții de locuințe	111	Cu acte	Nr. niveluri:2; S. construita la sol:111 mp; CASA DE LOCUIT
A1.2		construcții de locuințe	49	Cu acte	Nr. niveluri:1; S. construita la sol:49 mp; CASA DE LOCUIT
A1.3		construcții anexa	21	Cu acte	Nr. niveluri:1; S. construita la sol:21 mp; ANEXA
A1.4		construcții anexa	14	Cu acte	Nr. niveluri:1; S. construita la sol:14 mp; ANEXA
A1.5		construcții anexa	25	Cu acte	Nr. niveluri:1; S. construita la sol:25 mp; ANEXA
A1.6		construcții anexa	9	Cu acte	Nr. niveluri:1; S. construita la sol:9 mp; ANEXA

Lungime Segmente

1) Valorile lungimilor segmentelor sunt obținute din proiecție în plan.

Punct început	X / Y	Punct sfârșit	X / Y	Lungime segment (** (m)
1	419.773,558 299.355,341	2	419.772,826 299.355,367	0.732
2	419.772,826 299.355,367	3	419.760,292 299.354,961	12.541
3	419.760,292 299.354,961	4	419.760,222 299.349,313	5.648
4	419.760,222 299.349,313	5	419.760,656 299.342,284	7.043
5	419.760,656 299.342,284	6	419.760,852 299.336,043	6.244
6	419.760,852 299.336,043	7	419.760,884 299.325,567	10.476
7	419.760,884 299.325,567	8	419.759,864 299.310,488	15.113
8	419.759,864 299.310,488	9	419.765,945 299.310,093	6.094
9	419.765,945 299.310,093	10	419.764,378 299.266,838	43.283
10	419.764,378 299.266,838	11	419.771,106 299.268,078	6.842
11	419.771,106 299.268,078	12	419.774,335 299.271,251	4.527
12	419.774,335 299.271,251	13	419.775,053 299.277,216	6.008
13	419.775,053 299.277,216	14	419.775,353 299.287,581	10.369
14	419.775,353 299.287,581	15	419.775,518 299.306,393	18.813
15	419.775,518 299.306,393	16	419.775,884 299.326,115	19.725
16	419.775,884 299.326,115	1	419.773,558 299.355,341	29.318

** Lungimile segmentelor sunt determinate în planul de proiecție Stereo 70 și sunt rotunjite la 1 milimetru.

*** Distanța dintre puncte este formată din segmente cumulate ce sunt mai mici decât valoarea 1 milimetru.

**DATE DESPRE IMOBILUL NR. 13471**

Oficiul de Cadastru și Publicitate Imobiliară DOLJ
Biroul de Cadastru și Publicitate Imobiliară Craiova

A. Partea I. Descrierea imobilului

TEREN Intravilan

Nr. CF vechi:708
Nr. cadastral vechi:509/2

Adresa: Loc. Leu, Nr. 1059, 1059A, Jud. Dolj, T119

Nr. Crt	Nr cadastral Nr. topografic	Suprafața* (mp)	Observații / Referințe
A1	34081	Din acte: 1.405 Masurata: 1.444	Sector cadastral:13 Teren imprejmuit;

Construcții

Crt	Nr cadastral Nr. topografic	Adresa	Observații / Referințe
A1.1		Loc. Leu, Nr. 1059, 1059, Jud. Dolj	Nr. niveluri:2; S. construita la sol:115 mp; S. construita desfasurata:56 mp; C2 - anexa cu destinatia de bucatarie de vara cu Sc = 56 mp
A1.2		Loc. Leu, Nr. 1059, 1059, Jud. Dolj	Nr. niveluri:1; S. construita la sol:56 mp; S. construita desfasurata:43 mp; C3 - locuinta cu Sc = 43 mp
A1.3		Loc. Leu, Jud. Dolj	Nr. niveluri:1; S. construita la sol:29 mp; ANEXA

B. Partea II. Proprietari și acte

Inscrieri privitoare la dreptul de proprietate și alte drepturi reale		Referințe
14650 / 20/03/2009		
Act Notarial nr. 600, din 01/01/2009 emis de NP DRAGUSIN F.;		
B1	Intabulare, drept de PROPRIETATE, dobandit prin Conventie, cota actuala 1/1, cota initiala 1/1 1) FERTU CRISTINA, LIPSĂ CNP 2) FERTU SANDU, LIPSĂ CNP	A1, A1.1, A1.2
/		
Act Normativ nr. LEGEA 7, din 13/03/1996 emis de GUVERNUL ROMANIEI;		
B2	Intabulare, drept de PROPRIETATE, dobandit prin Lege, cota actuala 1/1, cota initiala 1/1 1) FERTU CRISTINA, LIPSĂ CNP 2) FERTU SANDU, LIPSĂ CNP	A1.3

C. Partea III. SARCINI .

Inscrieri privind dezmembramintele dreptului de proprietate, drepturi reale de garanție și sarcini	Referințe
NU SUNT	

Anexa Nr. 1 La Partea I

Teren

Nr cadastral	Suprafața (mp)*	Observații / Referințe
34081	Din acte: 1.405 Masurata: 1.444	

* Suprafața este determinată în planul de proiecție Stereo 70.



Date referitoare la teren

Crt	Categorie folosință	Intra vilan	Suprafața (mp)	Tarla	Parcelă	Nr. topo	Observații / Referințe
1	curți construcții	DA	499	119	-	-	S = 499 mp, Sm = 499 mp
2	arabil	DA	945	119	-	-	S = 906 mp, Sm = 906 mp

Date referitoare la construcții

Crt	Număr	Destinație construcție	Supraf. (mp)	Situație juridică	Observații / Referințe
A1.1		construcții anexa	115	Cu acte	Nr. niveluri:2; S. construita la sol:115 mp; S. construita desfasurata:56 mp; C2 - anexa cu destinația de bucatarie de vara cu Sc = 56 mp
A1.2		construcții de locuințe	56	Cu acte	Nr. niveluri:1; S. construita la sol:56 mp; S. construita desfasurata:43 mp; C3 - locuinta cu Sc = 43 mp
A1.3		construcții anexa	29	Cu acte	Nr. niveluri:1; S. construita la sol:29 mp; ANEXA

Lungime Segmente

1) Valorile lungimilor segmentelor sunt obținute din proiecție în plan.

Punct început	X / Y	Punct sfârșit	X / Y	Lungime segment (** (m)

Punct început	X / Y	Punct sfârșit	X / Y	Lungime segment (** (m)
1	419.744,994 299.355,274	2	419.742,47 299.292,24	63.085
2	419.742,47 299.292,24	3	419.742,138 299.292,236	0.332
3	419.742,138 299.292,236	4	419.742,211 299.284,4	7.836
4	419.742,211 299.284,4	5	419.742,533 299.284,404	0.322
5	419.742,533 299.284,404	6	419.742,612 299.277,063	7.341
6	419.742,612 299.277,063	7	419.743,751 299.264,524	12.591
7	419.743,751 299.264,524	8	419.749,235 299.264,787	5.49
8	419.749,235 299.264,787	9	419.753,752 299.265,857	4.642
9	419.753,752 299.265,857	10	419.757,75 299.266,265	4.019
10	419.757,75 299.266,265	11	419.757,683 299.278,254	11.989
11	419.757,683 299.278,254	12	419.759,864 299.310,488	32.308
12	419.759,864 299.310,488	13	419.760,884 299.325,567	15.113
13	419.760,884 299.325,567	14	419.760,852 299.336,043	10.476
14	419.760,852 299.336,043	15	419.760,656 299.342,284	6.244
15	419.760,656 299.342,284	16	419.760,222 299.349,313	7.043
16	419.760,222 299.349,313	17	419.760,292 299.354,961	5.648
17	419.760,292 299.354,961	1	419.744,994 299.355,274	15.301

** Lungimile segmentelor sunt determinate în planul de proiecție Stereo 70 și sunt rotunjite la 1 milimetru.

*** Distanța dintre puncte este formată din segmente cumulate ce sunt mai mici decât valoarea 1 milimetru.

**DATE DESPRE IMOBILUL NR. 13472**

Oficiul de Cadastru și Publicitate Imobiliară DOLJ
Biroul de Cadastru și Publicitate Imobiliară Craiova

A. Partea I. Descrierea imobilului

TEREN Intravilan

Adresa: Loc. Leu, Nr. 1059, Jud. Dolj, T119, P988, 988/1 988/2

Nr. Crt	Nr cadastral Nr. topografic	Suprafața* (mp)	Observații / Referințe
A1		Din acte: 2.250 Masurata: 1.589	Sector cadastral:13 Teren neimprejmut;

Construcții

Crt	Nr cadastral Nr. topografic	Adresa	Observații / Referințe
A1.1		Loc. Leu, Jud. Dolj	Nr. niveluri:1; S. construita la sol:83 mp; CASA DE LOCUIT
A1.2		Loc. Leu, Jud. Dolj	Nr. niveluri:1; S. construita la sol:40 mp; ANEXA

B. Partea II. Proprietari și acte

Inscrieri privitoare la dreptul de proprietate și alte drepturi reale		Referințe
/		
Act Administrativ nr. TDP 2921, din 26/08/2004 emis de CONSILIUL JUDETEAN DOLJ;		
B1	Intabulare, drept de PROPRIETATE, dobandit prin Reconstituire, cota actuala 1/1, cota initiala 1/1 1) FIERTU AURORA, LIPSĂ CNP	A1
Act Normativ nr. LEGEA 7, din 13/03/1996 emis de GUVERNUL ROMANIEI;		
B2	Intabulare, drept de PROPRIETATE, dobandit prin Lege, cota actuala 1/1, cota initiala 1/1 1) FIERTU AURORA, LIPSĂ CNP	A1.1, A1.2

C. Partea III. SARCINI .

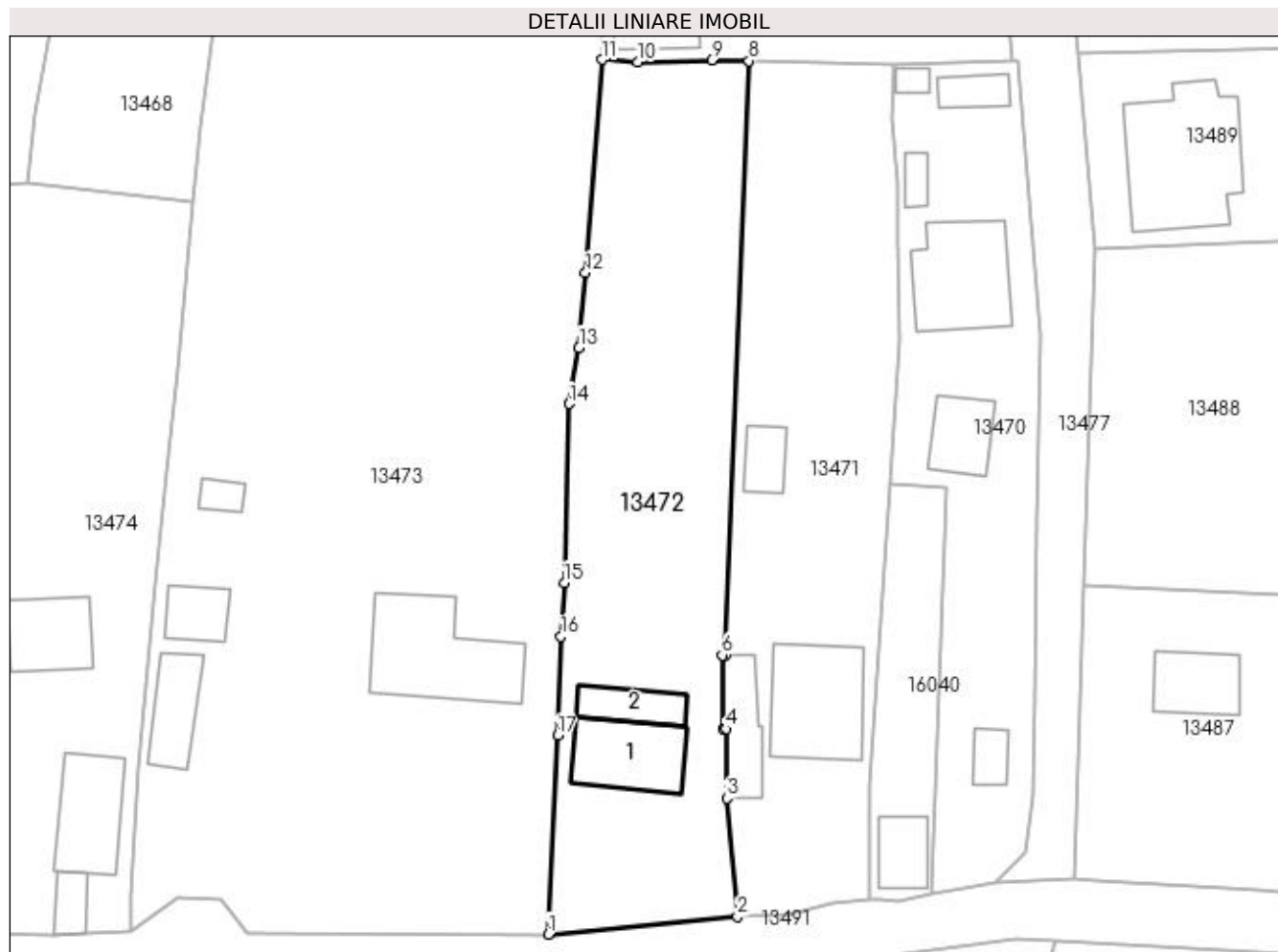
Inscrieri privind dezmembramintele dreptului de proprietate, drepturi reale de garanție și sarcini	Referințe
NU SUNT	

Anexa Nr. 1 La Partea I

Teren

Nr cadastral	Suprafața (mp)*	Observații / Referințe
	Din acte: 2.250 Masurata: 1.589	

* Suprafața este determinată în planul de proiecție Stereo 70.



Date referitoare la teren

Crt	Categorie folosință	Intravilan	Suprafața (mp)	Tarla	Parcelă	Nr. topo	Observații / Referințe
1	curți constructii	DA	859	119	988	-	
2	arabil	DA	730	119	988/1 988/2	-	

Date referitoare la construcții

Crt	Număr	Destinație construcție	Supraf. (mp)	Situație juridică	Observații / Referințe
A1.1		construcții de locuințe	83	Cu acte	Nr. niveluri:1; S. construita la sol:83 mp; CASA DE LOCUIT
A1.2		construcții anexa	40	Cu acte	Nr. niveluri:1; S. construita la sol:40 mp; ANEXA

Lungime Segmente

1) Valorile lungimilor segmentelor sunt obținute din proiecție în plan.

Punct început	X / Y	Punct sfârșit	X / Y	Lungime segment (** (m)
1	419.723,668 299.262,615	2	419.743,751 299.264,524	20.174
2	419.743,751 299.264,524	3	419.742,612 299.277,063	12.591

Punct început	X / Y	Punct sfârșit	X / Y	Lungime segment (** (m)
3	419.742,612 299.277,063	4	419.742,533 299.284,404	7.341
4	419.742,533 299.284,404	5	419.742,211 299.284,4	0.322
5	419.742,211 299.284,4	6	419.742,138 299.292,236	7.836
6	419.742,138 299.292,236	7	419.742,47 299.292,24	0.332
7	419.742,47 299.292,24	8	419.744,994 299.355,274	63.085
8	419.744,994 299.355,274	9	419.741,023 299.355,355	3.972
9	419.741,023 299.355,355	10	419.733,183 299.355,113	7.844
10	419.733,183 299.355,113	11	419.729,384 299.355,392	3.809
11	419.729,384 299.355,392	12	419.727,635 299.332,773	22.687
12	419.727,635 299.332,773	13	419.726,953 299.324,839	7.963
13	419.726,953 299.324,839	14	419.725,917 299.318,889	6.04
14	419.725,917 299.318,889	15	419.725,38 299.299,883	19.014
15	419.725,38 299.299,883	16	419.725,038 299.294,202	5.691
16	419.725,038 299.294,202	17	419.724,681 299.283,73	10.478
17	419.724,681 299.283,73	1	419.723,668 299.262,615	21.139

** Lungimile segmentelor sunt determinate în planul de proiecție Stereo 70 și sunt rotunjite la 1 milimetru.

*** Distanța dintre puncte este formată din segmente cumulate ce sunt mai mici decât valoarea 1 milimetru.

**DATE DESPRE IMOBILUL NR. 13473**

Oficiul de Cadastru și Publicitate Imobiliară DOLJ
Biroul de Cadastru și Publicitate Imobiliară Craiova

A. Partea I. Descrierea imobilului

TEREN Intravilan

Adresa: Loc. Leu, Nr. 1060, Jud. Dolj, T119, P989, 989/1, 989/2

Nr. Crt	Nr cadastral Nr. topografic	Suprafața* (mp)	Observații / Referințe
A1		Din acte: 3.292 Masurata: 5.986	Sector cadastral:13 Teren imprejmuit;

Construcții

Crt	Nr cadastral Nr. topografic	Adresa	Observații / Referințe
A1.1		Loc. Leu, Jud. Dolj	Nr. niveluri:1; S. construita la sol:141 mp; CASA DE LOCUIT
A1.2		Loc. Leu, Jud. Dolj	Nr. niveluri:1; S. construita la sol:54 mp; ANEXA
A1.3		Loc. Leu, Jud. Dolj	Nr. niveluri:1; S. construita la sol:37 mp; ANEXA
A1.4		Loc. Leu, Jud. Dolj	Nr. niveluri:1; S. construita la sol:14 mp; ANEXA

B. Partea II. Proprietari și acte

Inscrieri privitoare la dreptul de proprietate și alte drepturi reale		Referințe
/		
Act Administrativ nr. TDP 2771, din 10/05/2004 emis de CONSILIUL JUDETEAN DOLJ;		
B1	Intabulare, drept de PROPRIETATE, dobandit prin Reconstituire, cota actuala 1/1, cota initiala 1/1 1) PÎRVULESCU AUREL, LIPSĂ CNP	A1
Act Normativ nr. LEGEA 7, din 13/03/1996 emis de GUVERNUL ROMANIEI;		
B2	Intabulare, drept de PROPRIETATE, dobandit prin Lege, cota actuala 1/1, cota initiala 1/1 1) PÎRVULESCU AUREL, LIPSĂ CNP	A1.1, A1.2, A1.3, A1.4

C. Partea III. SARCINI .

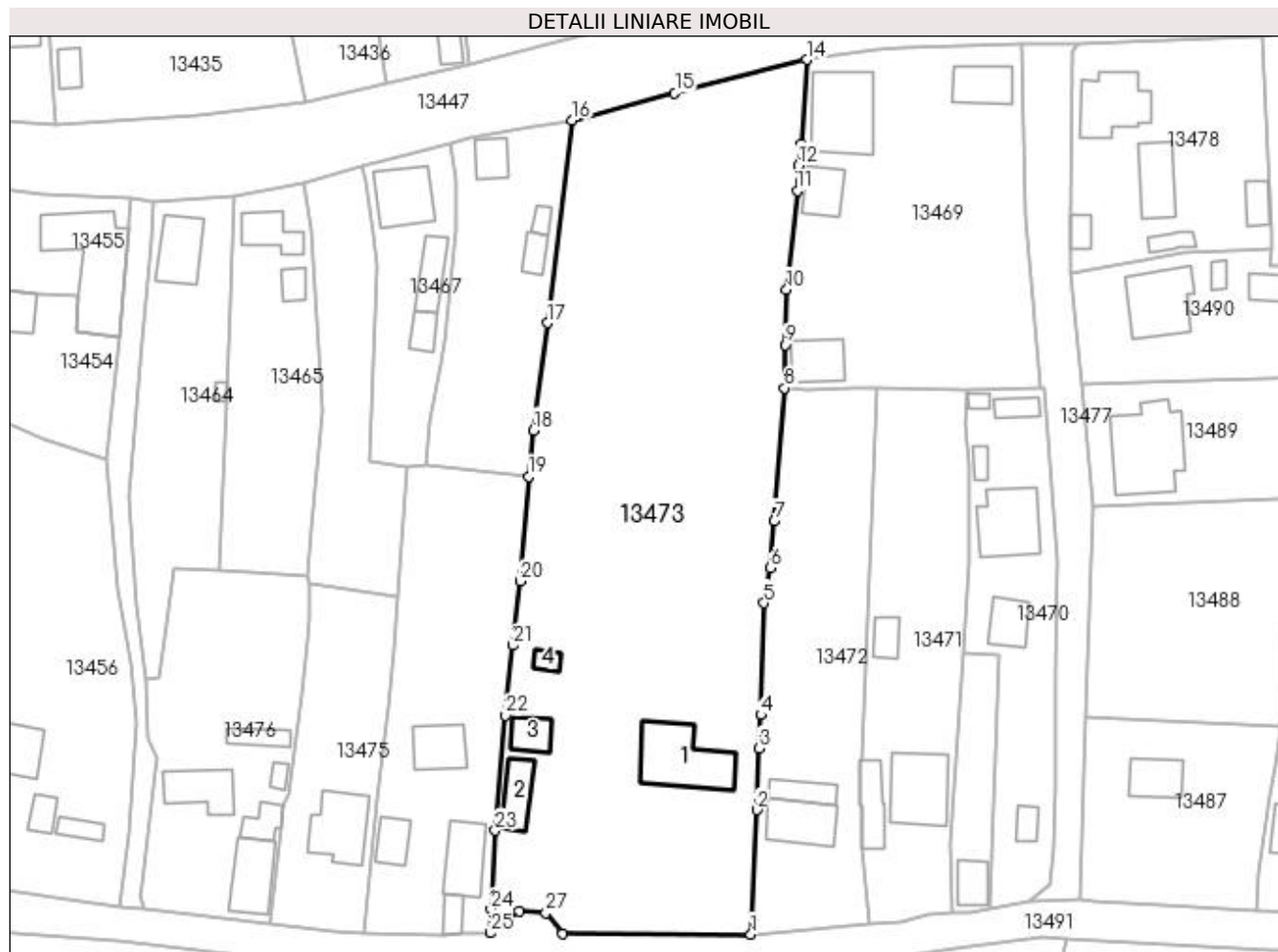
Inscrieri privind dezmembramintele dreptului de proprietate, drepturi reale de garanție și sarcini	Referințe
NU SUNT	

Anexa Nr. 1 La Partea I

Teren

Nr cadastral	Suprafața (mp)*	Observații / Referințe
	Din acte: 3.292	
	Masurata: 5.986	

* Suprafața este determinată în planul de proiecție Stereo 70.



Date referitoare la teren

Crt	Categorie folosință	Intravilan	Suprafața (mp)	Tarla	Parcelă	Nr. topo	Observații / Referințe
1	curți constructii	DA	2.175	119	989	-	
2	arabil	DA	3.047	119	989/1	-	
3	vie	DA	764	119	989/2	-	

Date referitoare la construcții

Crt	Număr	Destinație construcție	Supraf. (mp)	Situație juridică	Observații / Referințe
A1.1		construcții de locuințe	141	Cu acte	Nr. niveluri:1; S. construita la sol:141 mp; CASA DE LOCUIT
A1.2		construcții anexa	54	Cu acte	Nr. niveluri:1; S. construita la sol:54 mp; ANEXA
A1.3		construcții anexa	37	Cu acte	Nr. niveluri:1; S. construita la sol:37 mp; ANEXA
A1.4		construcții anexa	14	Cu acte	Nr. niveluri:1; S. construita la sol:14 mp; ANEXA

Lungime Segmente

1) Valorile lungimilor segmentelor sunt obținute din proiecție în plan.

Punct început	X / Y	Punct sfârșit	X / Y	Lungime segment (** (m)
1	419.723,668 299.262,615	2	419.724,681 299.283,73	21.139
3	419.725,038 299.294,202	4	419.725,38 299.299,883	5.691
5	419.725,917 299.318,889	6	419.726,953 299.324,839	6.04
7	419.727,635 299.332,773	8	419.729,384 299.355,392	22.687
9	419.729,45 299.362,719	10	419.729,75 299.372,15	9.436
11	419.731,524 299.388,924	12	419.731,766 299.393,205	4.288
13	419.732,272 299.396,777	14	419.733,12 299.411,15	14.398
15	419.710,758 299.405,508	16	419.693,28 299.400,858	18.086
17	419.689,078 299.366,425	18	419.686,737 299.348,202	18.373
19	419.685,912 299.340,381	20	419.684,445 299.322,609	17.832
21	419.683,216 299.311,664	22	419.682,004 299.299,796	11.93
23	419.680,221 299.280,249	24	419.679,49 299.266,797	13.472
25	419.679,486 299.262,848	26	419.684,288 299.266,573	6.077
27	419.688,869 299.266,23	28	419.691,698 299.262,642	4.569

Punct început	X / Y	Punct sfârșit	X / Y	Lungime segment (** (m)
2	419.724,681 299.283,73	3	419.725,038 299.294,202	10.478
4	419.725,38 299.299,883	5	419.725,917 299.318,889	19.014
6	419.726,953 299.324,839	7	419.727,635 299.332,773	7.963
8	419.729,384 299.355,392	9	419.729,45 299.362,719	7.327
10	419.729,75 299.372,15	11	419.731,524 299.388,924	16.867
12	419.731,766 299.393,205	13	419.732,272 299.396,777	3.608
14	419.733,12 299.411,15	15	419.710,758 299.405,508	23.063
16	419.693,28 299.400,858	17	419.689,078 299.366,425	34.688
18	419.686,737 299.348,202	19	419.685,912 299.340,381	7.864
20	419.684,445 299.322,609	21	419.683,216 299.311,664	11.014
22	419.682,004 299.299,796	23	419.680,221 299.280,249	19.628
24	419.679,49 299.266,797	25	419.679,486 299.262,848	3.949
26	419.684,288 299.266,573	27	419.688,869 299.266,23	4.594
28	419.691,698 299.262,642	1	419.723,668 299.262,615	31.97

** Lungimile segmentelor sunt determinate în planul de proiecție Stereo 70 și sunt rotunjite la 1 milimetru.

*** Distanța dintre puncte este formată din segmente cumulate ce sunt mai mici decât valoarea 1 milimetru.

**DATE DESPRE IMOBILUL NR. 13474**

Oficiul de Cadastru și Publicitate Imobiliară DOLJ
Biroul de Cadastru și Publicitate Imobiliară Craiova

A. Partea I. Descrierea imobilului

TEREN Intravilan

Adresa: Loc. Leu, Nr. 1061, Jud. Dolj, T119, P990, 990/1

Nr. Crt	Nr cadastral Nr. topografic	Suprafața* (mp)	Observații / Referințe
A1		Din acte: 1.562 Masurata: 1.614	Sector cadastral:13 Teren imprejmuit;

Construcții

Crt	Nr cadastral Nr. topografic	Adresa	Observații / Referințe
A1.1		Loc. Leu, Jud. Dolj	Nr. niveluri:1; S. construita la sol:79 mp; CASA DE LOCUIT
A1.2		Loc. Leu, Jud. Dolj	Nr. niveluri:1; S. construita la sol:39 mp; CONSTRUCTIE ANEXA
A1.3		Loc. Leu, Jud. Dolj	Nr. niveluri:1; S. construita la sol:65 mp; CONSTRUCTIE ANEXA
A1.4		Loc. Leu, Jud. Dolj	Nr. niveluri:1; S. construita la sol:22 mp; CONSTRUCTIE ANEXA

B. Partea II. Proprietari și acte

Inscrieri privitoare la dreptul de proprietate și alte drepturi reale		Referințe
/		
Act Administrativ nr. TDP 3136, din 10/01/2005 emis de CONSILIUL JUDETEAN DOLJ;		
B1	Intabulare, drept de PROPRIETATE, dobandit prin Reconstituire, cota actuala 1/1, cota initiala 1/1 1) CÎRSTEA MILIAN, LIPSĂ CNP 2) CÎRSTEA ELIANA, LIPSĂ CNP 3) CÎRSTEA MIHAELA, LIPSĂ CNP 4) CÎRSTEA NICULINA, LIPSĂ CNP 5) ONEA CONSTANȚA, LIPSĂ CNP 6) CÎRSTEA CONSTANTIN, LIPSĂ CNP	A1
Act Normativ nr. LEGEA 7, din 13/03/1996 emis de GUVERNUL ROMANIEI;		
B2	Intabulare, drept de PROPRIETATE, dobandit prin Lege, cota actuala 1/1, cota initiala 1/1 1) CÎRSTEA MILIAN, LIPSĂ CNP 2) CÎRSTEA ELIANA, LIPSĂ CNP 3) CÎRSTEA MIHAELA, LIPSĂ CNP 4) CÎRSTEA NICULINA, LIPSĂ CNP 5) ONEA CONSTANȚA, LIPSĂ CNP 6) CÎRSTEA CONSTANTIN, LIPSĂ CNP	A1.1, A1.2, A1.3, A1.4

C. Partea III. SARCINI .

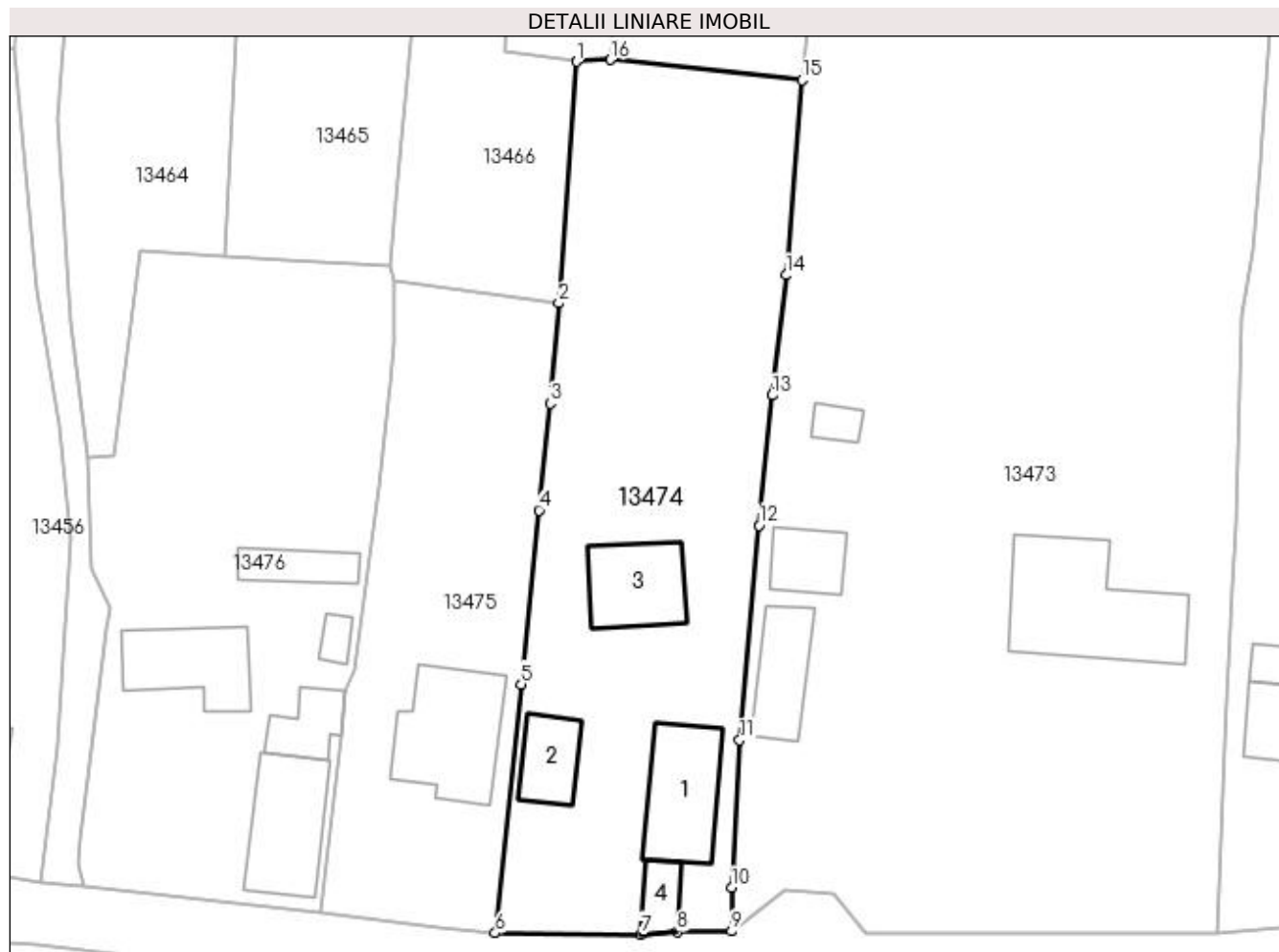
Inscrieri privind dezmembramintele dreptului de proprietate, drepturi reale de garanție și sarcini	Referințe
NU SUNT	

Anexa Nr. 1 La Partea I

Teren

Nr cadastral	Suprafața (mp)*	Observații / Referințe
	Din acte: 1.562	
	Masurata: 1.614	

* Suprafața este determinată în planul de proiecție Stereo 70.



Date referitoare la teren

Crt	Categorie folosință	Intra vilan	Suprafața (mp)	Tarla	Parcelă	Nr. topo	Observații / Referințe
1	curți construcții	DA	832	119	990	-	
2	arabil	DA	782	119	990/1	-	

Date referitoare la construcții

Crt	Număr	Destinație construcție	Supraf. (mp)	Situație juridică	Observații / Referințe
A1.1		construcții de locuințe	79	Cu acte	Nr. niveluri:1; S. construita la sol:79 mp; CASA DE LOCUIT
A1.2		construcții anexa	39	Cu acte	Nr. niveluri:1; S. construita la sol:39 mp; CONSTRUCTIE ANEXA
A1.3		construcții anexa	65	Cu acte	Nr. niveluri:1; S. construita la sol:65 mp; CONSTRUCTIE ANEXA
A1.4		construcții anexa	22	Cu acte	Nr. niveluri:1; S. construita la sol:22 mp; CONSTRUCTIE ANEXA

Lungime Segmente

1) Valorile lungimilor segmentelor sunt obținute din proiecție în plan.

Punct început	X / Y	Punct sfârșit	X / Y	Lungime segment (** (m)

Punct început	X / Y	Punct sfârșit	X / Y	Lungime segment (** (m)
1	419.665,35 299.342,064	2	419.663,758 299.320,065	22.057
2	419.663,758 299.320,065	3	419.662,971 299.310,911	9.188
3	419.662,971 299.310,911	4	419.661,947 299.301,187	9.778
4	419.661,947 299.301,187	5	419.660,327 299.285,349	15.921
5	419.660,327 299.285,349	6	419.657,961 299.262,679	22.793
6	419.657,961 299.262,679	7	419.671,205 299.262,557	13.245
7	419.671,205 299.262,557	8	419.674,523 299.262,773	3.325
8	419.674,523 299.262,773	9	419.679,486 299.262,848	4.964
9	419.679,486 299.262,848	10	419.679,49 299.266,797	3.949
10	419.679,49 299.266,797	11	419.680,221 299.280,249	13.472
11	419.680,221 299.280,249	12	419.682,004 299.299,796	19.628
12	419.682,004 299.299,796	13	419.683,216 299.311,664	11.93
13	419.683,216 299.311,664	14	419.684,445 299.322,609	11.014
14	419.684,445 299.322,609	15	419.685,912 299.340,381	17.832
15	419.685,912 299.340,381	16	419.668,443 299.342,235	17.567
16	419.668,443 299.342,235	1	419.665,35 299.342,064	3.098

** Lungimile segmentelor sunt determinate în planul de proiecție Stereo 70 și sunt rotunjite la 1 milimetru.

*** Distanța dintre puncte este formată din segmente cumulate ce sunt mai mici decât valoarea 1 milimetru.

**DATE DESPRE IMOBILUL NR. 13475**

Oficiul de Cadastru și Publicitate Imobiliară DOLJ
Biroul de Cadastru și Publicitate Imobiliară Craiova

A. Partea I. Descrierea imobilului

TEREN Intravilan

Adresa: Loc. Leu, Nr. 1062, Jud. Dolj, T119, P991,991/1

Nr. Crt	Nr cadastral Nr. topografic	Suprafața* (mp)	Observații / Referințe
A1	32583	Din acte: 1.092 Masurata: 883	Sector cadastral:13 Teren neimprejmut;

Construcții

Crt	Nr cadastral Nr. topografic	Adresa	Observații / Referințe
A1.1		Loc. Leu, Nr. 1062, Jud. Dolj, Tarlăua 119, Parcela 991, Parcela 991/1	Nr. niveluri:1; S. construita la sol:100 mp; Locuinta, an _____, regim inaltime P, zidarie caramida, invelitoare tabla, compusa din 2 camere si dependinte.Fara certificat energetic

B. Partea II. Proprietari și acte

Inscrieri privitoare la dreptul de proprietate și alte drepturi reale		Referințe
960 / 07/01/2019		
Act Notarial nr. CONTRACT DE VANZARE AUT SUB NR. 5491, din 28/12/2018 emis de NP FAURAR VIRGIL CLAUDIU;		
B1	Intabulare, drept de PROPRIETATE, dobandit prin Conventie, cota actuala 1/1, cota initiala 1/1 1) GRIGORIE MIRCEA 2) GRIGORIE NICOLETA	A1, A1.1

C. Partea III. SARCINI .

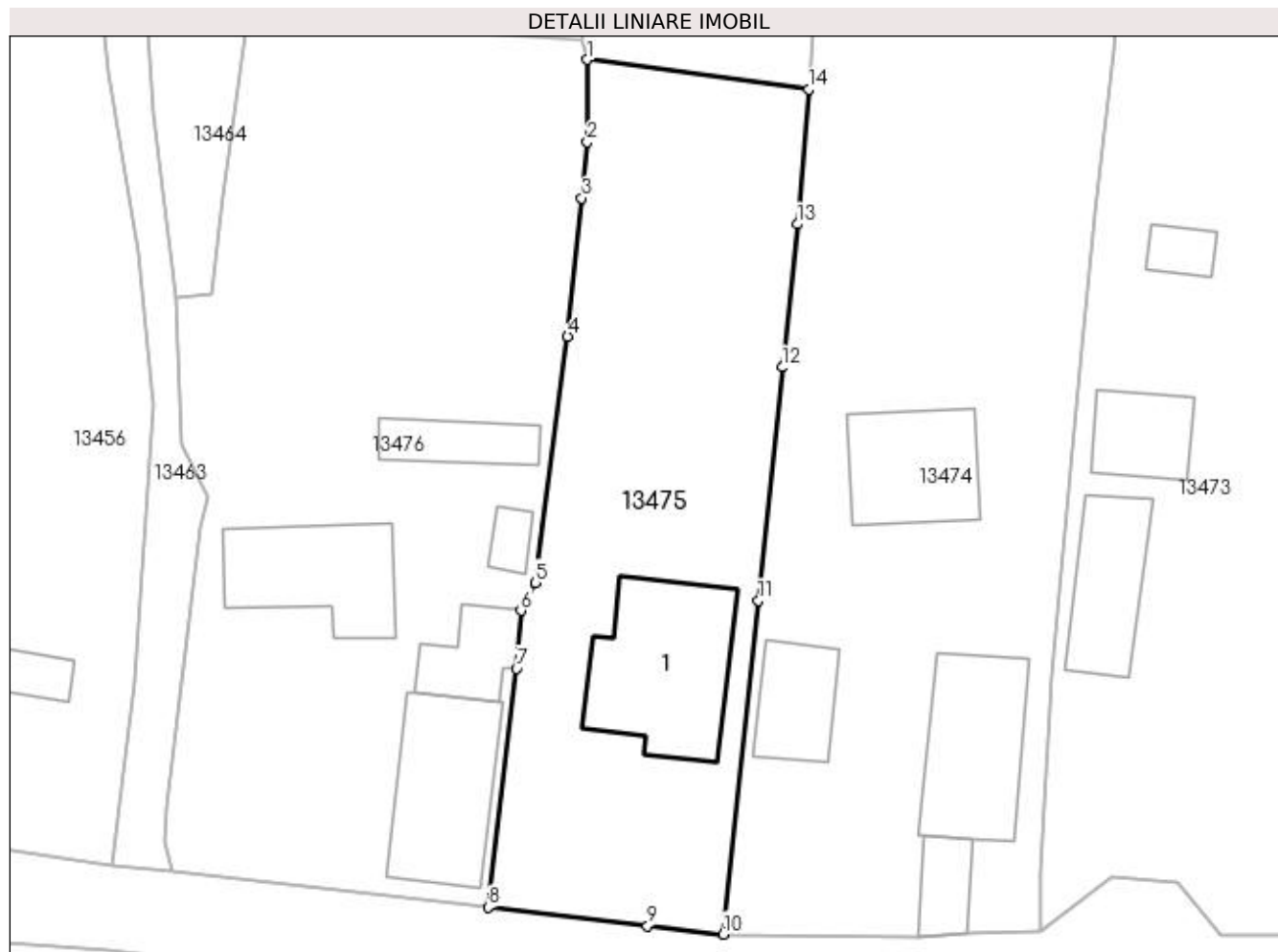
Inscrieri privind dezmembramintele dreptului de proprietate, drepturi reale de garanție și sarcini	Referințe
NU SUNT	

Anexa Nr. 1 La Partea I

Teren

Nr cadastral	Suprafața (mp)*	Observații / Referințe
32583	Din acte: 1.092 Masurata: 883	

* Suprafața este determinată în planul de proiecție Stereo 70.



Date referitoare la teren

Crt	Categorie folosință	Intravilan	Suprafața (mp)	Tarla	Parcelă	Nr. topo	Observații / Referințe
1	curți construcții	DA	568	119	991	-	Teren intravilan împrejmuit parțial cu gard plasa sarma, gard beton și porți metal.
2	vie	DA	315	119	991/1	-	Teren intravilan împrejmuit parțial cu gard plasa sarma, gard beton și porți metal.

Date referitoare la construcții

Crt	Număr	Destinație construcție	Supraf. (mp)	Situație juridică	Observații / Referințe
A1.1		construcții de locuințe	100	Cu acte	Nr. niveluri: 1; S. construită la sol: 100 mp; Locuința, an _____, regim înaltim P, zidărie caramida, învelitoare tablă, compusă din 2 camere și dependințe. Fără certificat energetic

Lungime Segmente

1) Valorile lungimilor segmentelor sunt obținute din proiecție în plan.

Punct început	X / Y	Punct sfârșit	X / Y	Lungime segment (** (m))
1	419.648,732 299.322,073	2	419.648,73 299.316,477	5.596

Punct început	X / Y	Punct sfârşit	X / Y	Lungime segment (** (m)
2	419.648,73 299.316,477	3	419.648,324 299.312,675	3.824
3	419.648,324 299.312,675	4	419.647,38 299.303,293	9.429
4	419.647,38 299.303,293	5	419.645,195 299.286,564	16.871
5	419.645,195 299.286,564	6	419.644,204 299.284,668	2.139
6	419.644,204 299.284,668	7	419.643,906 299.280,727	3.952
7	419.643,906 299.280,727	8	419.642,006 299.264,521	16.317
8	419.642,006 299.264,521	9	419.652,807 299.263,235	10.877
9	419.652,807 299.263,235	10	419.657,961 299.262,679	5.184
10	419.657,961 299.262,679	11	419.660,327 299.285,349	22.793
11	419.660,327 299.285,349	12	419.661,947 299.301,187	15.921
12	419.661,947 299.301,187	13	419.662,971 299.310,911	9.778
13	419.662,971 299.310,911	14	419.663,758 299.320,065	9.188
14	419.663,758 299.320,065	1	419.648,732 299.322,073	15.16

** Lungimile segmentelor sunt determinate în planul de proiecție Stereo 70 și sunt rotunjite la 1 milimetru.

*** Distanța dintre puncte este formată din segmente cumulate ce sunt mai mici decât valoarea 1 milimetru.

**DATE DESPRE IMOBILUL NR. 13476**

Oficiul de Cadastru și Publicitate Imobiliară DOLJ
Biroul de Cadastru și Publicitate Imobiliară Craiova

A. Partea I. Descrierea imobilului

TEREN Intravilan

Adresa: Loc. Leu, Nr. 1063, Jud. Dolj, T119, P992, 992/1

Nr. Crt	Nr cadastral Nr. topografic	Suprafața* (mp)	Observații / Referințe
A1		Din acte: 1.412 Masurata: 1.389	Sector cadastral:13 Teren neimpregmuit;

Construcții

Crt	Nr cadastral Nr. topografic	Adresa	Observații / Referințe
A1.1		Loc. Leu, Jud. Dolj	Nr. niveluri:1; S. construita la sol:82 mp; CASA DE LOCUIT
A1.2		Loc. Leu, Jud. Dolj	Nr. niveluri:1; S. construita la sol:72 mp; CASA DE LOCUIT
A1.3		Loc. Leu, Jud. Dolj	Nr. niveluri:1; S. construita la sol:32 mp; ANEXA
A1.4		Loc. Leu, Jud. Dolj	Nr. niveluri:1; S. construita la sol:11 mp; ANEXA
A1.5		Loc. Leu, Jud. Dolj	Nr. niveluri:1; S. construita la sol:31 mp; ANEXA

B. Partea II. Proprietari și acte

Inscrieri privitoare la dreptul de proprietate și alte drepturi reale		Referințe
/		
Act Notarial nr. APV 1520, din 25/08/2004 emis de BNP CERNOBAI EMIL;		
B1	Intabulare, drept de PROPRIETATE, dobandit prin lesire Din Indiviziune, cota actuala 1/1, cota initiala 1/1 1) STOICU MARIA	A1, A1.1, A1.2, A1.3, A1.4, A1.5

C. Partea III. SARCINI .

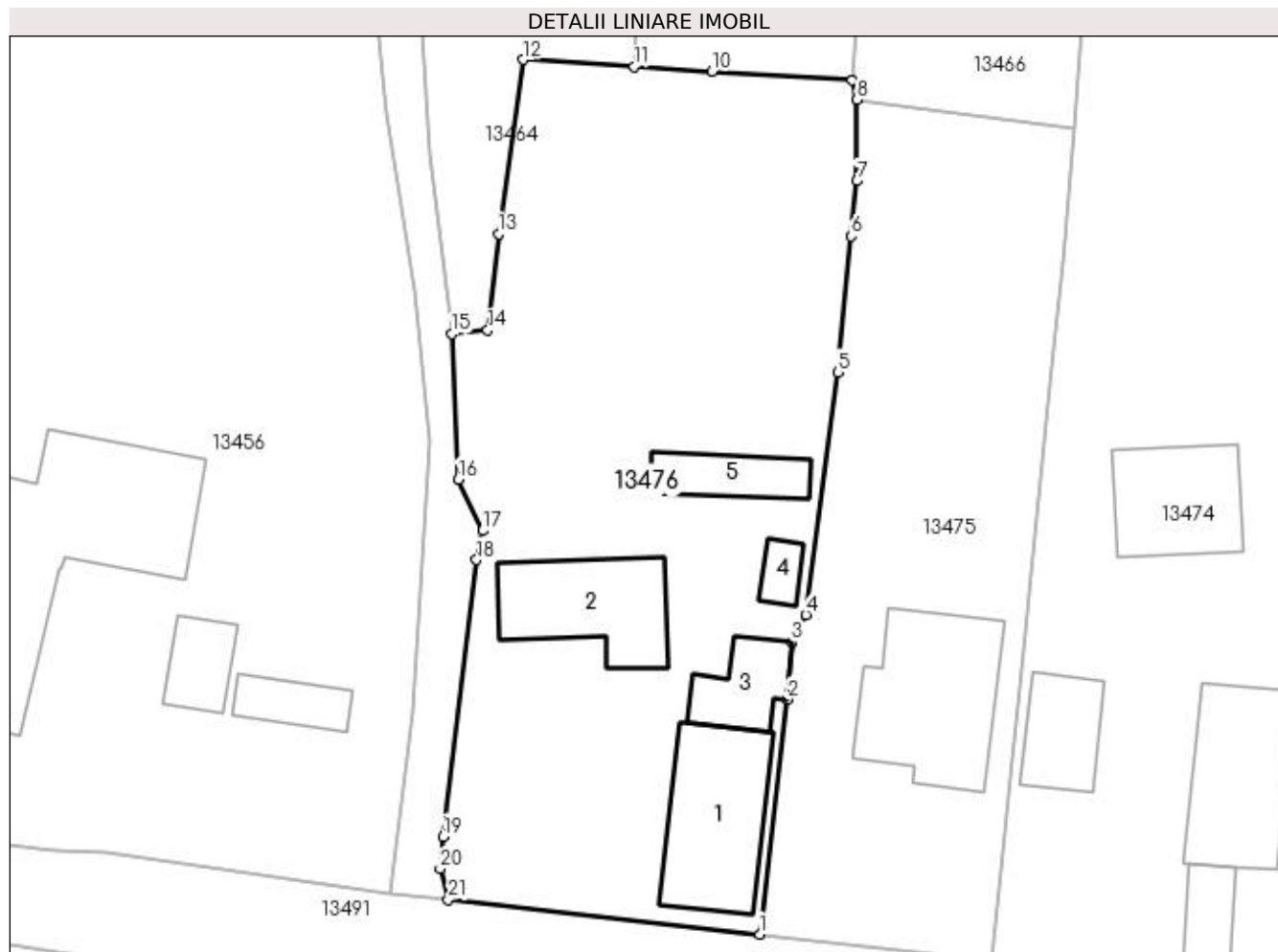
Inscrieri privind dezmembramintele dreptului de proprietate, drepturi reale de garanție și sarcini	Referințe
NU SUNT	

Anexa Nr. 1 La Partea I

Teren

Nr cadastral	Suprafața (mp)*	Observații / Referințe
	Din acte: 1.412	
	Masurata: 1.389	

* Suprafața este determinată în planul de proiecție Stereo 70.



Date referitoare la teren

Crt	Categorie folosință	Intra vilan	Suprafața (mp)	Tarla	Parcelă	Nr. topo	Observații / Referințe
1	curți constructii	DA	964	119	992	-	
2	arabil	DA	425	119	992/1	-	

Date referitoare la construcții

Crt	Număr	Destinație construcție	Supraf. (mp)	Situație juridică	Observații / Referințe
A1.1		construcții de locuințe	82	Cu acte	Nr. niveluri:1; S. construita la sol:82 mp; CASA DE LOCUIT
A1.2		construcții de locuințe	72	Cu acte	Nr. niveluri:1; S. construita la sol:72 mp; CASA DE LOCUIT
A1.3		construcții anexa	32	Cu acte	Nr. niveluri:1; S. construita la sol:32 mp; ANEXA
A1.4		construcții anexa	11	Cu acte	Nr. niveluri:1; S. construita la sol:11 mp; ANEXA
A1.5		construcții anexa	31	Cu acte	Nr. niveluri:1; S. construita la sol:31 mp; ANEXA

Lungime Segmente

1) Valorile lungimilor segmentelor sunt obținute din proiecție în plan.

Punct început	X / Y	Punct sfârșit	X / Y	Lungime segment (** (m)
1	419.642,006 299.264,521	2	419.643,906 299.280,727	16.317
3	419.644,204 299.284,668	4	419.645,195 299.286,564	2.139
5	419.647,38 299.303,293	6	419.648,324 299.312,675	9.429
7	419.648,73 299.316,477	8	419.648,732 299.322,073	5.596
9	419.648,396 299.323,404	10	419.638,726 299.324,025	9.69
11	419.633,346 299.324,36	12	419.625,669 299.324,838	7.692
13	419.623,992 299.312,832	14	419.623,249 299.306,182	6.691
15	419.620,753 299.305,923	16	419.621,219 299.295,896	10.038
17	419.622,904 299.292,359	18	419.622,475 299.290,34	2.064
19	419.620,15 299.271,256	20	419.619,959 299.269,044	2.22
21	419.620,536 299.266,916	1	419.642,006 299.264,521	21.603

Punct început	X / Y	Punct sfârșit	X / Y	Lungime segment (** (m)
2	419.643,906 299.280,727	3	419.644,204 299.284,668	3.952
4	419.645,195 299.286,564	5	419.647,38 299.303,293	16.871
6	419.648,324 299.312,675	7	419.648,73 299.316,477	3.824
8	419.648,732 299.322,073	9	419.648,396 299.323,404	1.373
10	419.638,726 299.324,025	11	419.633,346 299.324,36	5.39
12	419.625,669 299.324,838	13	419.623,992 299.312,832	12.123
14	419.623,249 299.306,182	15	419.620,753 299.305,923	2.509
16	419.621,219 299.295,896	17	419.622,904 299.292,359	3.918
18	419.622,475 299.290,34	19	419.620,15 299.271,256	19.225
20	419.619,959 299.269,044	21	419.620,536 299.266,916	2.205

** Lungimile segmentelor sunt determinate în planul de proiecție Stereo 70 și sunt rotunjite la 1 milimetru.

*** Distanța dintre puncte este formată din segmente cumulate ce sunt mai mici decât valoarea 1 milimetru.

**DATE DESPRE IMOBILUL NR. 13477**

Oficiul de Cadastru și Publicitate Imobiliară DOLJ
Biroul de Cadastru și Publicitate Imobiliară Craiova

A. Partea I. Descrierea imobilului

TEREN Intravilan

Adresa: Loc. Leu, Jud. Dolj, DC 985

Nr. Crt	Nr cadastral Nr. topografic	Suprafața* (mp)	Observații / Referințe
A1		Din acte: 1.086 Masurata: 932	Sector cadastral:13 Teren neimprejmit;

B. Partea II. Proprietari și acte

Inscrieri privitoare la dreptul de proprietate și alte drepturi reale		Referințe
/		
Act Normativ nr. HG 965, din 05/09/2002 emis de GUVERNUL ROMANIEI (ANEXA NR. 57/2002);		
B1	Intabulare, drept de PROPRIETATE, dobandit prin Lege, cota actuala 1/1, cota initiala 1/1 1) COMUNA LEU - DOMENIUL PUBLIC, CIF:4553631	A1

C. Partea III. SARCINI .

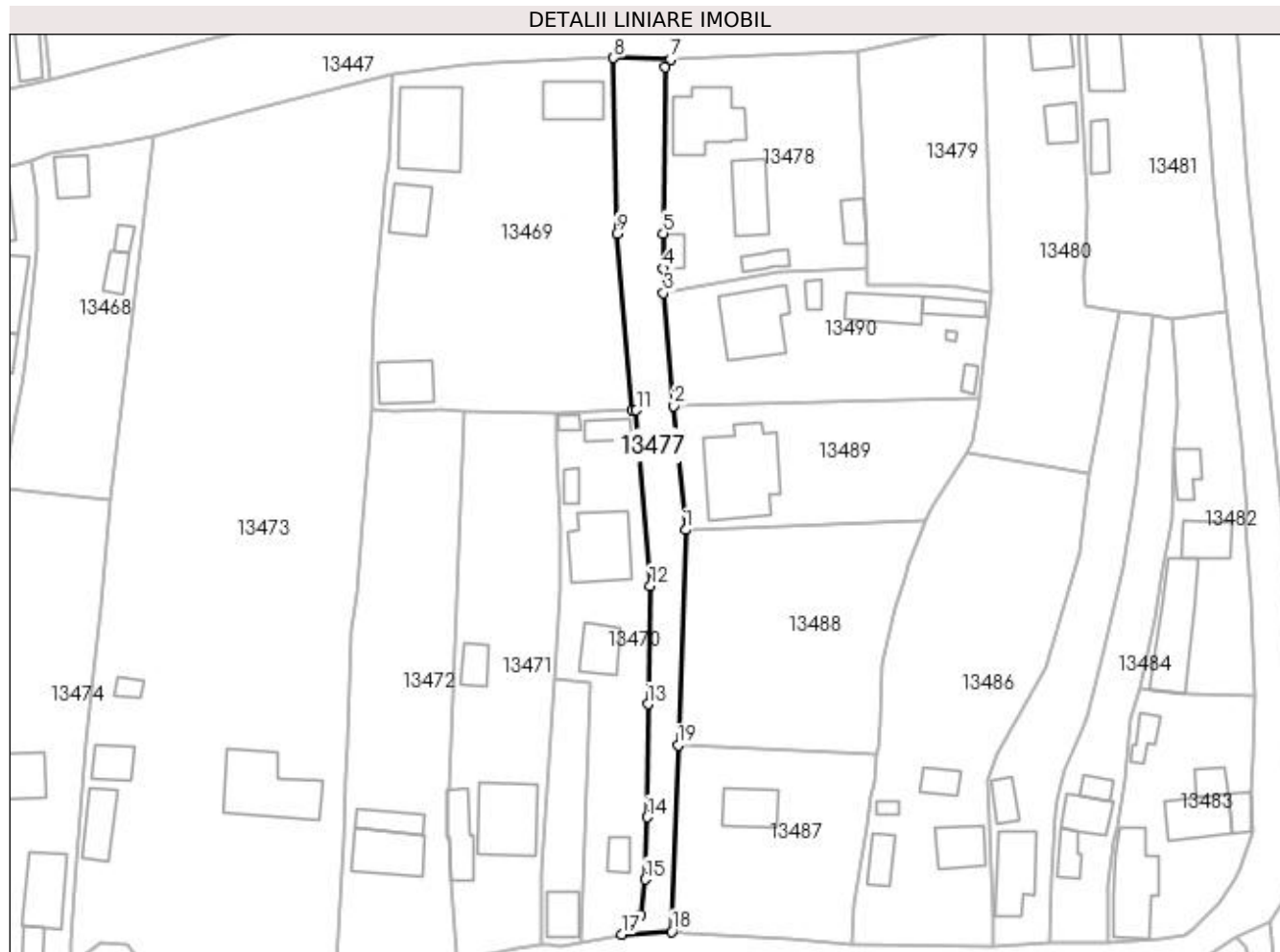
Inscrieri privind dezmembramintele dreptului de proprietate, drepturi reale de garanție și sarcini	Referințe
NU SUNT	

Anexa Nr. 1 La Partea I

Teren

Nr cadastral	Suprafața (mp)*	Observații / Referințe
	Din acte: 1.086 Masurata: 932	

* Suprafața este determinată în planul de proiecție Stereo 70.



Date referitoare la teren

Crt	Categorie folosință	Intra vilan	Suprafața (mp)	Tarla	Parcelă	Nr. topo	Observații / Referințe
1	drum	DA	932	-	DC 985	-	

Lungime Segmente

1) Valorile lungimilor segmentelor sunt obținute din proiecție în plan.

Punct început	X / Y	Punct sfârșit	X / Y	Lungime segment (** (m)
1	419.781,758 299.335,425	2	419.779,838 299.356,016	20.681
2	419.779,838 299.356,016	3	419.778,084 299.374,823	18.888
3	419.778,084 299.374,823	4	419.778,065 299.378,925	4.102
4	419.778,065 299.378,925	5	419.778,059 299.384,764	5.839
5	419.778,059 299.384,764	6	419.778,402 299.412,457	27.695

Punct început	X / Y	Punct sfârșit	X / Y	Lungime segment (** (m)
6	419.778,402 299.412,457	7	419.779,237 299.413,724	1.518
7	419.779,237 299.413,724	8	419.769,797 299.413,979	9.444
8	419.769,797 299.413,979	9	419.770,305 299.384,763	29.22
9	419.770,305 299.384,763	10	419.772,826 299.355,367	29.504
10	419.772,826 299.355,367	11	419.773,558 299.355,341	0.732
11	419.773,558 299.355,341	12	419.775,884 299.326,115	29.318
12	419.775,884 299.326,115	13	419.775,518 299.306,393	19.725
13	419.775,518 299.306,393	14	419.775,353 299.287,581	18.813
14	419.775,353 299.287,581	15	419.775,053 299.277,216	10.369
15	419.775,053 299.277,216	16	419.774,335 299.271,251	6.008
16	419.774,335 299.271,251	17	419.771,106 299.268,078	4.527
17	419.771,106 299.268,078	18	419.779,459 299.268,566	8.367
18	419.779,459 299.268,566	19	419.780,525 299.299,557	31.009
19	419.780,525 299.299,557	1	419.781,758 299.335,425	35.89

** Lungimile segmentelor sunt determinate în planul de proiecție Stereo 70 și sunt rotunjite la 1 milimetru.

*** Distanța dintre puncte este formată din segmente cumulate ce sunt mai mici decât valoarea 1 milimetru.

**DATE DESPRE IMOBILUL NR. 13478**

Oficiul de Cadastru și Publicitate Imobiliară DOLJ
Biroul de Cadastru și Publicitate Imobiliară Craiova

A. Partea I. Descrierea imobilului

TEREN Intravilan

Adresa: Loc. Leu, Jud. Dolj, T119, P1006,1006/1

Nr. Crt	Nr cadastral Nr. topografic	Suprafața* (mp)	Observații / Referințe
A1	31167	Din acte: 1.324 Masurata: 1.226	Sector cadastral:13 Teren neimpregmuit;

Construcții

Crt	Nr cadastral Nr. topografic	Adresa	Observații / Referințe
A1.1		Loc. Leu, Jud. Dolj, TARLA 119, P 1006, P 1006/1	Nr. niveluri:2; S. construita la sol:108 mp; Suprafata desfasurata=192mp - casa construita din caramida, acoperita cu tabla, construita in anul 1985, fara certificat energetic, fara lift
A1.2		Loc. Leu, Jud. Dolj, TARLA 119, P 1006, P 1006/1	Nr. niveluri:1; S. construita la sol:70 mp; Suprafata desfasurata=70mp - anexa construita din caramida, acoperita cu tigla, construita in anul 1956, fara certificat energetic, fara lift
A1.3		Loc. Leu, Jud. Dolj	Nr. niveluri:1; S. construita la sol:28 mp; ANEXA
A1.4		Loc. Leu, Jud. Dolj	Nr. niveluri:1; S. construita la sol:21 mp; ANEXA
A1.5		Loc. Leu, Jud. Dolj	Nr. niveluri:1; S. construita la sol:21 mp; ANEXA

B. Partea II. Proprietari și acte

Inscrieri privitoare la dreptul de proprietate și alte drepturi reale		Referințe
63764 / 01/08/2012		
Act Notarial nr. CM 10, din 14/03/2006 emis de BNP SEDIUL CALEA BUCURESTI (CM NR.10/2006 NP VLADOIANU T, CM NR.1008/1981 NOTARIATUL DE STAT JUDETEAN DOLJ, CERTIFICAT DE ATESTARE A EDIFICARII CONSTRUCTIEI NR.4005/2012 PRIM. COM. LEU);		
B1	Intabulare, drept de PROPRIETATE, dobandit prin Succesiune, cota actuala 1/1, cota initiala 1/1 1) RADUT ELIAN <i>OBSERVATII: DEFUNCTI RADUT DUMITRA SI GAVRILA</i>	A1, A1.1, A1.2
/		
Act Normativ nr. LEGEA 7, din 13/03/1996 emis de GUVERNUL ROMANIEI;		
B2	Intabulare, drept de PROPRIETATE, dobandit prin Lege, cota actuala 1/1, cota initiala 1/1 1) RADUT ELIAN	A1.3, A1.4, A1.5

C. Partea III. SARCINI .

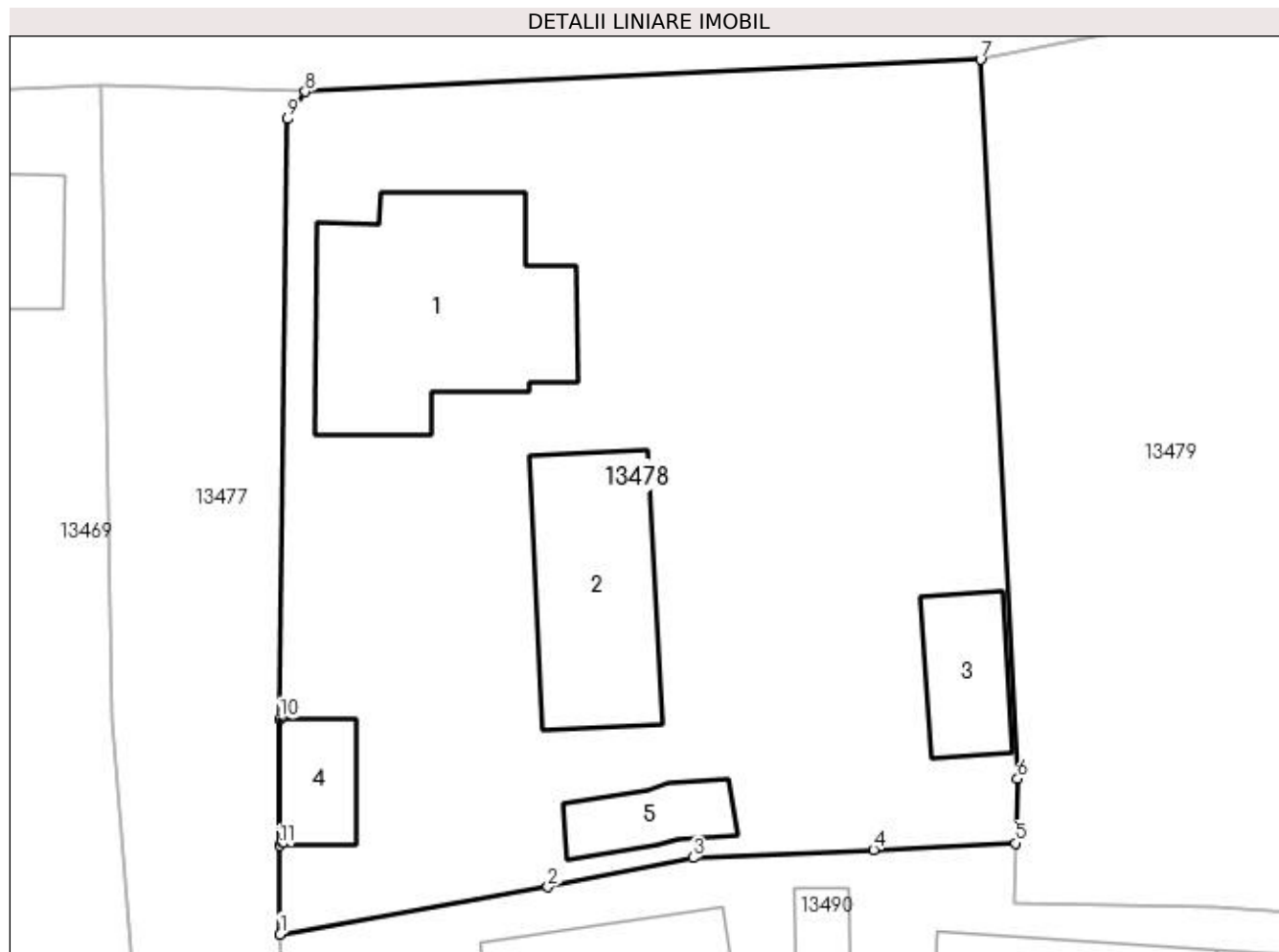
Inscrieri privind dezmembramintele dreptului de proprietate, drepturi reale de garanție și sarcini	Referințe
NU SUNT	

Anexa Nr. 1 La Partea I

Teren

Nr cadastral	Suprafața (mp)*	Observații / Referințe
31167	Din acte: 1.324 Masurata: 1.226	

* Suprafața este determinată în planul de proiecție Stereo 70.



Date referitoare la teren

Crt	Categorie folosință	Intravilan	Suprafața (mp)	Tarla	Parcelă	Nr. topo	Observații / Referințe
1	curți constructii	DA	655	119	1006	-	
2	arabil	DA	571	119	1006/1	-	

Date referitoare la construcții

Crt	Număr	Destinație construcție	Supraf. (mp)	Situație juridică	Observații / Referințe
A1.1		construcții de locuințe	108	Cu acte	Nr. niveluri:2; S. construită la sol:108 mp; Suprafața desfășurată=192mp - casa construită din cărămidă, acoperită cu tablă, construită în anul 1985, fără certificat energetic, fără lift
A1.2		construcții anexa	70	Cu acte	Nr. niveluri:1; S. construită la sol:70 mp; Suprafața desfășurată=70mp - anexa construită din cărămidă, acoperită cu țiglă, construită în anul 1956, fără certificat energetic, fără lift
A1.3		construcții anexa	28	Cu acte	Nr. niveluri:1; S. construită la sol:28 mp; ANEXA
A1.4		construcții anexa	21	Cu acte	Nr. niveluri:1; S. construită la sol:21 mp; ANEXA
A1.5		construcții anexa	21	Cu acte	Nr. niveluri:1; S. construită la sol:21 mp; ANEXA

Lungime Segmente

1) Valorile lungimilor segmentelor sunt obținute din proiecție în plan.

Punct început	X / Y	Punct sfârșit	X / Y	Lungime segment (** (m)
1	419.778,084 299.374,823	2	419.790,441 299.377,001	12.547
2	419.790,441 299.377,001	3	419.797,15 299.378,356	6.844
3	419.797,15 299.378,356	4	419.805,486 299.378,733	8.345
4	419.805,486 299.378,733	5	419.812,043 299.379,03	6.564
5	419.812,043 299.379,03	6	419.812,135 299.382,007	2.979
6	419.812,135 299.382,007	7	419.810,418 299.415,197	33.234
7	419.810,418 299.415,197	8	419.779,237 299.413,724	31.215
8	419.779,237 299.413,724	9	419.778,402 299.412,457	1.518
9	419.778,402 299.412,457	10	419.778,059 299.384,764	27.695
10	419.778,059 299.384,764	11	419.778,065 299.378,925	5.839
11	419.778,065 299.378,925	1	419.778,084 299.374,823	4.102

** Lungimile segmentelor sunt determinate în planul de proiecție Stereo 70 și sunt rotunjite la 1 milimetru.

*** Distanța dintre puncte este formată din segmente cumulate ce sunt mai mici decât valoarea 1 milimetru.

**DATE DESPRE IMOBILUL NR. 13479**

Oficiul de Cadastru și Publicitate Imobiliară DOLJ
Biroul de Cadastru și Publicitate Imobiliară Craiova

A. Partea I. Descrierea imobilului

TEREN Intravilan

Adresa: Loc. Leu, Jud. Dolj, T119, P1007

Nr. Crt	Nr cadastral Nr. topografic	Suprafața* (mp)	Observații / Referințe
A1		860	Sector cadastral:13 Teren neimprejmuit;

B. Partea II. Proprietari și acte

Inscrieri privitoare la dreptul de proprietate și alte drepturi reale		Referințe
/		
Act Administrativ nr. HCL 13, din 31/03/2006 emis de CONSILIUL LOCAL LEU (REFERAT DE LEGALITATE DIN 15.08.2006);		
B1	Intabulare, drept de PROPRIETATE, dobandit prin Lege, cota actuala 1/1, cota initiala 1/1 1) COMUNA LEU-DOMENIUL PRIVAT, CIF:4553631	A1

C. Partea III. SARCINI .

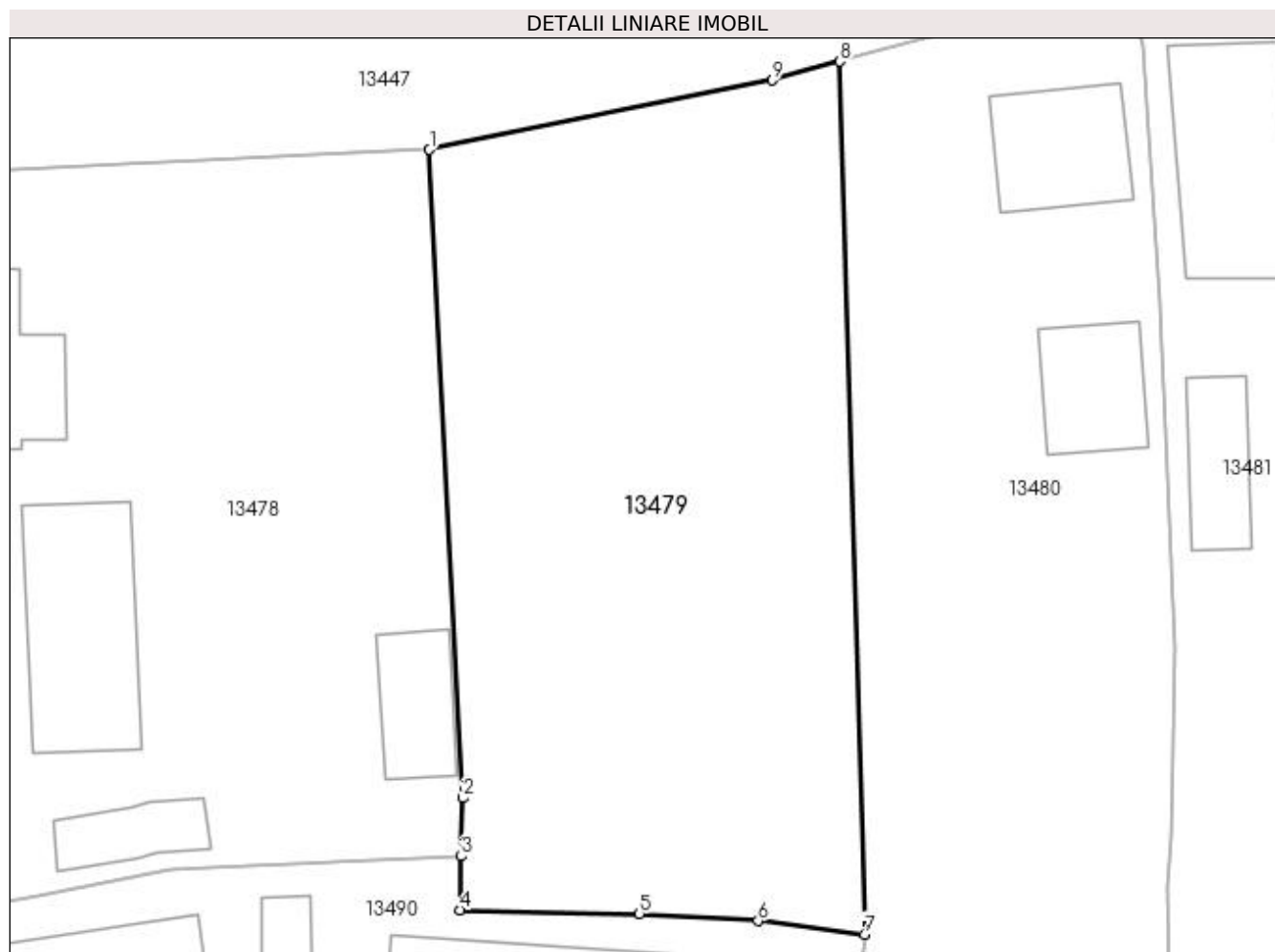
Inscrieri privind dezmembramintele dreptului de proprietate, drepturi reale de garanție și sarcini	Referințe
NU SUNT	

Anexa Nr. 1 La Partea I

Teren

Nr cadastral	Suprafața (mp)*	Observații / Referințe
	860	

* Suprafața este determinată în planul de proiecție Stereo 70.



Date referitoare la teren

Crt	Categorie folosință	Intra vilan	Suprafața (mp)	Tarla	Parcelă	Nr. topo	Observații / Referințe
1	arabil	DA	860	119	1007	-	

Lungime Segmente

1) Valorile lungimilor segmentelor sunt obținute din proiecție în plan.

Punct început	X / Y	Punct sfârșit	X / Y	Lungime segment (** (m)
1	419.810,418 299.415,197	2	419.812,135 299.382,007	33.234
2	419.812,135 299.382,007	3	419.812,043 299.379,03	2.979
3	419.812,043 299.379,03	4	419.811,958 299.376,273	2.758
4	419.811,958 299.376,273	5	419.821,155 299.376,09	9.199
5	419.821,155 299.376,09	6	419.827,244 299.375,719	6.1

Punct început	X / Y	Punct sfârșit	X / Y	Lungime segment (** (m)
6	419.827,244 299.375,719	7	419.832,694 299.375,036	5.493
7	419.832,694 299.375,036	8	419.831,425 299.419,707	44.689
8	419.831,425 299.419,707	9	419.827,97 299.418,747	3.586
9	419.827,97 299.418,747	1	419.810,418 299.415,197	17.907

** Lungimile segmentelor sunt determinate în planul de proiecție Stereo 70 și sunt rotunjite la 1 milimetru.

*** Distanța dintre puncte este formată din segmente cumulate ce sunt mai mici decât valoarea 1 milimetru.

**DATE DESPRE IMOBILUL NR. 13480**

Oficiul de Cadastru și Publicitate Imobiliară DOLJ
Biroul de Cadastru și Publicitate Imobiliară Craiova

A. Partea I. Descrierea imobilului

TEREN Intravilan

Adresa: Loc. Leu, Nr. 1130, Jud. Dolj, T119, P1008, 1008/1 1008/2

Nr. Crt	Nr cadastral Nr. topografic	Suprafața* (mp)	Observații / Referințe
A1		Din acte: 1.300 Masurata: 1.334	Sector cadastral:13 Teren imprejmuit;

Construcții

Crt	Nr cadastral Nr. topografic	Adresa	Observații / Referințe
A1.1		Loc. Leu, Jud. Dolj	Nr. niveluri:1; S. construita la sol:41 mp; CASA DE LOCUIT construita din caramida
A1.2		Loc. Leu, Jud. Dolj	Nr. niveluri:1; S. construita la sol:34 mp; ANEXA

B. Partea II. Proprietari și acte

Inscrieri privitoare la dreptul de proprietate și alte drepturi reale		Referințe
/		
Act Notarial nr. CM 169, din 25/07/2014 emis de BNP DIACONU CRISTIAN;		
B1	Intabulare, drept de PROPRIETATE, dobandit prin Succesiune, cota actuala 1/1, cota initiala 1/1 1) SIRBU CIPRIAN-CRISTINEL	A1, A1.1
Act Normativ nr. LEGEA 7, din 13/03/1996 emis de GUVERNUL ROMANIEI;		
B2	Intabulare, drept de PROPRIETATE, dobandit prin Lege, cota actuala 1/1, cota initiala 1/1 1) SIRBU CIPRIAN-CRISTINEL	A1.2

C. Partea III. SARCINI .

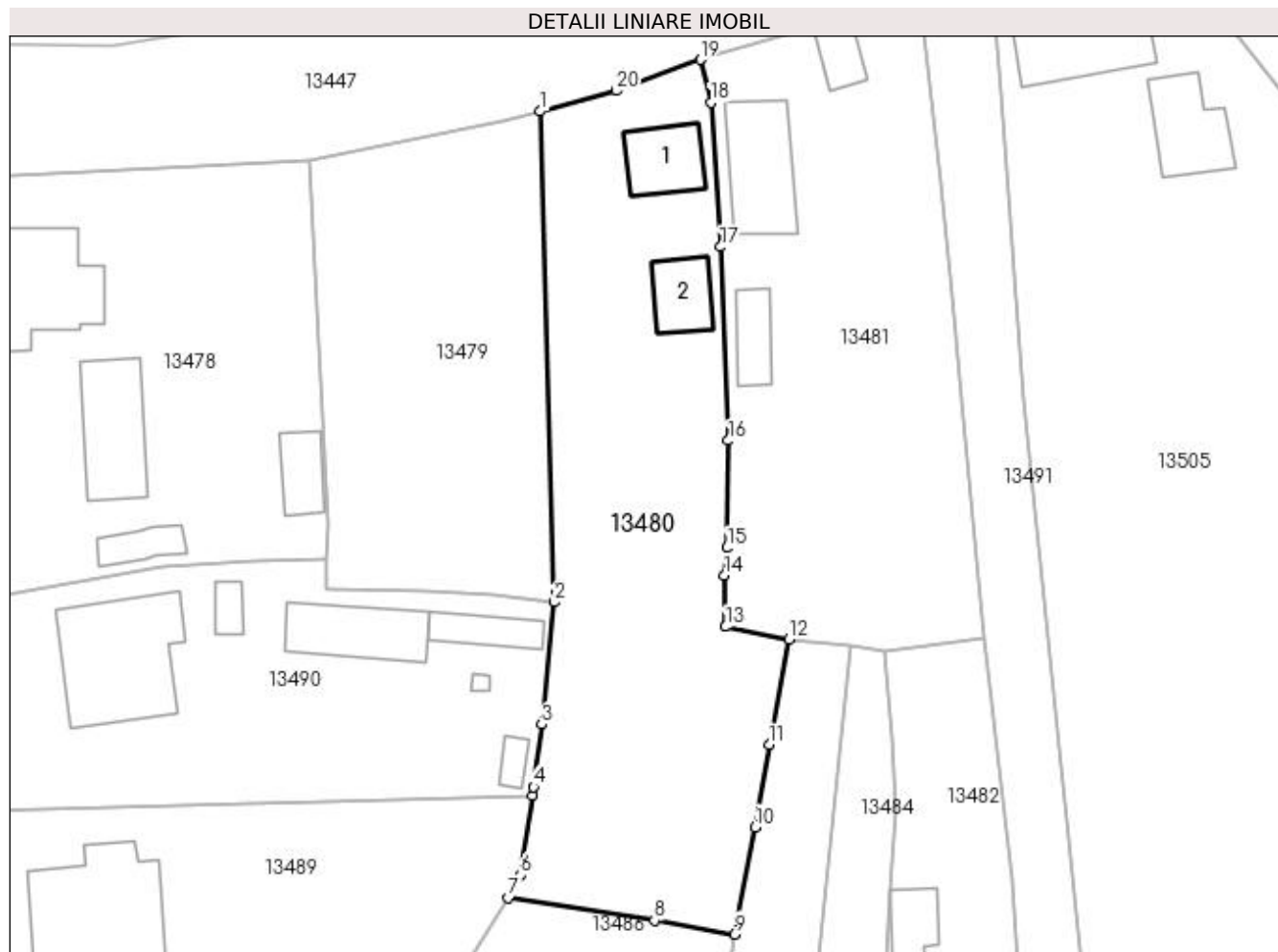
Inscrieri privind dezmembramintele dreptului de proprietate, drepturi reale de garanție și sarcini	Referințe
NU SUNT	

Anexa Nr. 1 La Partea I

Teren

Nr cadastral	Suprafața (mp)*	Observații / Referințe
	Din acte: 1.300 Masurata: 1.334	

* Suprafața este determinată în planul de proiecție Stereo 70.



Date referitoare la teren

Crt	Categorie folosință	Intra vilan	Suprafața (mp)	Tarla	Parcelă	Nr. topo	Observații / Referințe
1	curți construcții	DA	457	119	1008	-	
2	arabil	DA	877	119	1008/1 1008/2	-	

Date referitoare la construcții

Crt	Număr	Destinație construcție	Supraf. (mp)	Situație juridică	Observații / Referințe
A1.1		construcții de locuințe	41	Cu acte	Nr. niveluri:1; S. construita la sol:41 mp; CASA DE LOCUIT construita din caramida
A1.2		construcții anexa	34	Cu acte	Nr. niveluri:1; S. construita la sol:34 mp; ANEXA

Lungime Segmente

1) Valorile lungimilor segmentelor sunt obținute din proiecție în plan.

Punct început	X / Y	Punct sfârșit	X / Y	Lungime segment (** (m)
1	419.831,425 299.419,707	2	419.832,694 299.375,036	44.689
2	419.832,694 299.375,036	3	419.831,584 299.363,907	11.184

Punct început	X / Y	Punct sfârșit	X / Y	Lungime segment (** (m)
3	419.831,584 299.363,907	4	419.830,822 299.358,227	5.731
4	419.830,822 299.358,227	5	419.830,706 299.357,46	0.776
5	419.830,706 299.357,46	6	419.829,61 299.350,183	7.359
6	419.829,61 299.350,183	7	419.828,523 299.348,142	2.313
7	419.828,523 299.348,142	8	419.841,827 299.346,062	13.466
8	419.841,827 299.346,062	9	419.849,104 299.344,803	7.385
9	419.849,104 299.344,803	10	419.850,981 299.354,551	9.927
10	419.850,981 299.354,551	11	419.852,273 299.362,043	7.603
11	419.852,273 299.362,043	12	419.854,078 299.371,667	9.792
12	419.854,078 299.371,667	13	419.848,313 299.372,801	5.875
13	419.848,313 299.372,801	14	419.848,186 299.377,468	4.669
14	419.848,186 299.377,468	15	419.848,417 299.379,988	2.531
15	419.848,417 299.379,988	16	419.848,554 299.389,745	9.758
16	419.848,554 299.389,745	17	419.847,853 299.407,369	17.638
17	419.847,853 299.407,369	18	419.846,967 299.420,505	13.166
18	419.846,967 299.420,505	19	419.846,013 299.424,406	4.016
19	419.846,013 299.424,406	20	419.838,352 299.421,578	8.166
20	419.838,352 299.421,578	1	419.831,425 299.419,707	7.176

** Lungimile segmentelor sunt determinate în planul de proiecție Stereo 70 și sunt rotunjite la 1 milimetru.

*** Distanța dintre puncte este formată din segmente cumulate ce sunt mai mici decât valoarea 1 milimetru.

**DATE DESPRE IMOBILUL NR. 13481**

Oficiul de Cadastru și Publicitate Imobiliară DOLJ
Biroul de Cadastru și Publicitate Imobiliară Craiova

A. Partea I. Descrierea imobilului

TEREN Intravilan

Adresa: Loc. Leu, Nr. 1131, Jud. Dolj, T119, P1009, 1009/1

Nr. Crt	Nr cadastral Nr. topografic	Suprafața* (mp)	Observații / Referințe
A1		Din acte: 5.512 Masurata: 1.195	Sector cadastral:13 Teren imprejmuit;

Construcții

Crt	Nr cadastral Nr. topografic	Adresa	Observații / Referințe
A1.1		Loc. Leu, Jud. Dolj	Nr. niveluri:1; S. construita la sol:69 mp; CASA DE LOCUIT cu beci construita din caramida, acoperita cu tabla
A1.2		Loc. Leu, Jud. Dolj	Nr. niveluri:1; S. construita la sol:21 mp; ANEXA
A1.3		Loc. Leu, Jud. Dolj	Nr. niveluri:1; S. construita la sol:27 mp; ANEXA

B. Partea II. Proprietari și acte

Inscrieri privitoare la dreptul de proprietate și alte drepturi reale		Referințe
/		
Act Administrativ nr. TDP 1670-44791, din 29/07/1999 emis de CONSILIUL JUDETEAN DOLJ;		
B1	Intabulare, drept de PROPRIETATE, dobandit prin Reconstituire, cota actuala 1/1, cota initiala 1/1 1) ȘTEFĂNESCU GHEORGHE, LIPSĂ CNP	A1
Act Normativ nr. LEGEA 7, din 13/03/1996 emis de GUVERNUL ROMANIEI;		
B2	Intabulare, drept de PROPRIETATE, dobandit prin Lege, cota actuala 1/1, cota initiala 1/1 1) ȘTEFĂNESCU GHEORGHE, LIPSĂ CNP	A1.1, A1.2, A1.3

C. Partea III. SARCINI .

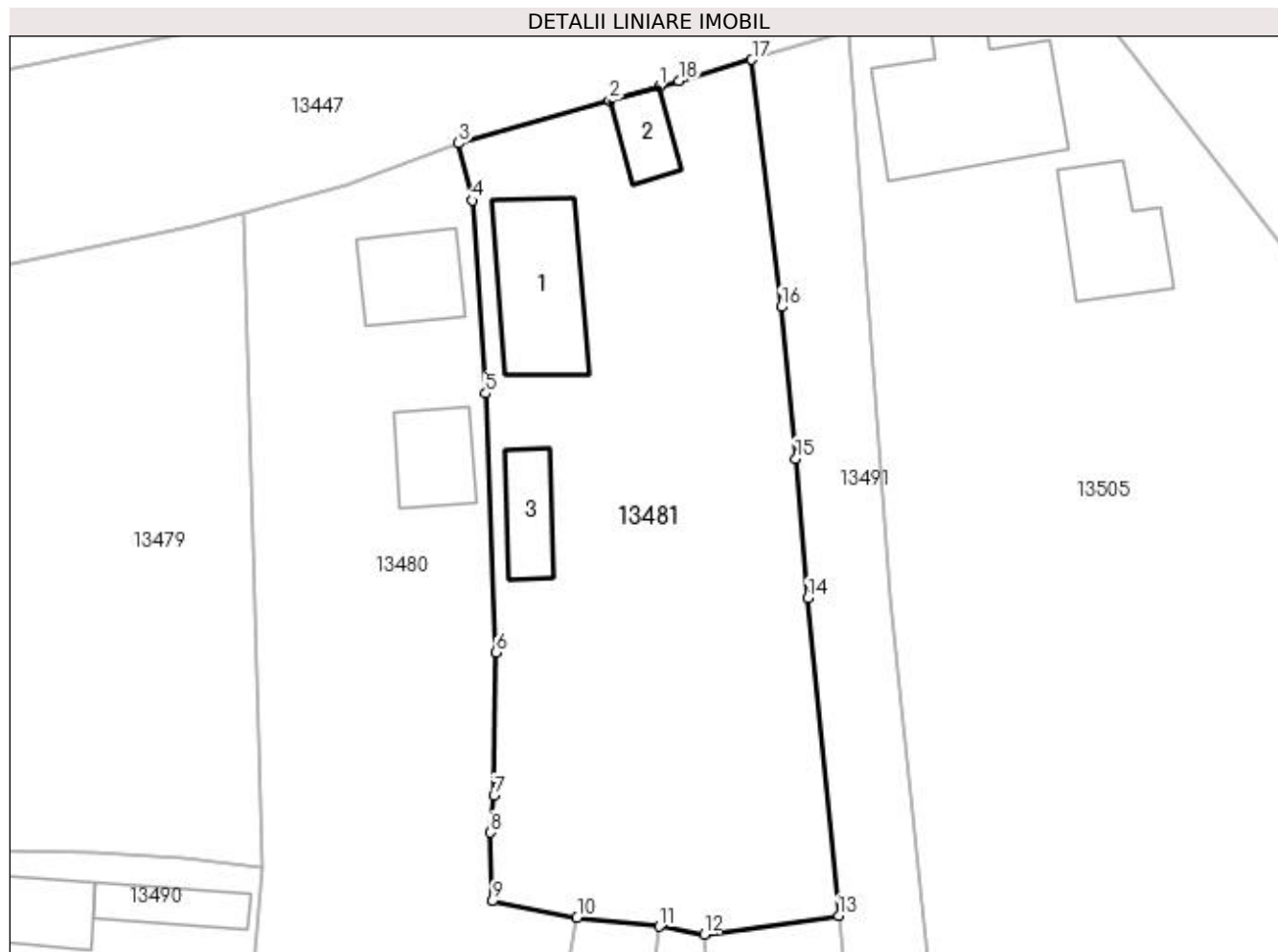
Inscrieri privind dezmembramintele dreptului de proprietate, drepturi reale de garanție și sarcini	Referințe
NU SUNT	

Anexa Nr. 1 La Partea I

Teren

Nr cadastral	Suprafața (mp)*	Observații / Referințe
	Din acte: 5.512 Masurata: 1.195	

* Suprafața este determinată în planul de proiecție Stereo 70.



Date referitoare la teren

Crt	Categorie folosință	Intra vilan	Suprafața (mp)	Tarla	Parcelă	Nr. topo	Observații / Referințe
1	curți constructii	DA	512	119	1009	-	
2	arabil	DA	683	119	1009/1	-	

Date referitoare la construcții

Crt	Număr	Destinație construcție	Supraf. (mp)	Situație juridică	Observații / Referințe
A1.1		construcții de locuințe	69	Cu acte	Nr. niveluri:1; S. construita la sol:69 mp; CASA DE LOCUIT cu beci construita din caramida, acoperita cu tabla
A1.2		construcții anexa	21	Cu acte	Nr. niveluri:1; S. construita la sol:21 mp; ANEXA
A1.3		construcții anexa	27	Cu acte	Nr. niveluri:1; S. construita la sol:27 mp; ANEXA

Lungime Segmente

1) Valorile lungimilor segmentelor sunt obținute din proiecție în plan.

Punct început	X / Y	Punct sfârșit	X / Y	Lungime segment (** (m)
1	419.859,657 299.428,277	2	419.856,288 299.427,321	3.503

Punct început	X / Y	Punct sfârșit	X / Y	Lungime segment (** (m)
2	419.856,288 299.427,321	3	419.846,013 299.424,406	10.68
3	419.846,013 299.424,406	4	419.846,967 299.420,505	4.016
4	419.846,967 299.420,505	5	419.847,853 299.407,369	13.166
5	419.847,853 299.407,369	6	419.848,554 299.389,745	17.638
6	419.848,554 299.389,745	7	419.848,417 299.379,988	9.758
7	419.848,417 299.379,988	8	419.848,186 299.377,468	2.531
8	419.848,186 299.377,468	9	419.848,313 299.372,801	4.669
9	419.848,313 299.372,801	10	419.854,078 299.371,667	5.875
10	419.854,078 299.371,667	11	419.859,684 299.371,078	5.637
11	419.859,684 299.371,078	12	419.862,735 299.370,542	3.098
12	419.862,735 299.370,542	13	419.871,891 299.371,817	9.244
13	419.871,891 299.371,817	14	419.869,805 299.393,438	21.721
14	419.869,805 299.393,438	15	419.868,973 299.402,924	9.522
15	419.868,973 299.402,924	16	419.867,98 299.413,262	10.386
16	419.867,98 299.413,262	17	419.865,99 299.430,091	16.946
17	419.865,99 299.430,091	18	419.861,003 299.428,659	5.189
18	419.861,003 299.428,659	1	419.859,657 299.428,277	1.399

** Lungimile segmentelor sunt determinate în planul de proiecție Stereo 70 și sunt rotunjite la 1 milimetru.

*** Distanța dintre puncte este formată din segmente cumulate ce sunt mai mici decât valoarea 1 milimetru.

**DATE DESPRE IMOBILUL NR. 13482**

Oficiul de Cadastru și Publicitate Imobiliară DOLJ
Biroul de Cadastru și Publicitate Imobiliară Craiova

A. Partea I. Descrierea imobilului

TEREN Intravilan

Adresa: Loc. Leu, Jud. Dolj, T119

Nr. Crt	Nr cadastral Nr. topografic	Suprafața* (mp)	Observații / Referințe
A1		Din acte: 817 Masurata: 816	Sector cadastral:13 Teren imprejmuit;

Construcții

Crt	Nr cadastral Nr. topografic	Adresa	Observații / Referințe
A1.1		Loc. Leu, Jud. Dolj	Nr. niveluri:1; S. construita la sol:50 mp; CASA DE LOCUIT
A1.2		Loc. Leu, Jud. Dolj	Nr. niveluri:1; S. construita la sol:126 mp; ANEXA
A1.3		Loc. Leu, Jud. Dolj	Nr. niveluri:1; S. construita la sol:32 mp; ANEXA

B. Partea II. Proprietari și acte

Inscrieri privitoare la dreptul de proprietate și alte drepturi reale		Referințe
/		
Act Administrativ nr. TDP 2564 , din 17/08/2004 emis de COMISIA JUDETEANA DOLJ;		
B1	Intabulare, drept de PROPRIETATE, dobandit prin Reconstituire, cota actuala 1/1, cota initiala 1/1 1) BURTICALA GHEORGHE, LIPSĂ CNP 2) BURTICALA ALEXANDRU, LIPSĂ CNP 3) BURTICALA DINCA, LIPSĂ CNP	A1
Act Normativ nr. LEGEA 7, din 13/03/1996 emis de GUVERNUL ROMANIEI;		
B2	Intabulare, drept de PROPRIETATE, dobandit prin Lege, cota actuala 1/1, cota initiala 1/1 1) BURTICALA GHEORGHE, LIPSĂ CNP 2) BURTICALA ALEXANDRU, LIPSĂ CNP 3) BURTICALA DINCA, LIPSĂ CNP	A1.1, A1.2, A1.3

C. Partea III. SARCINI .

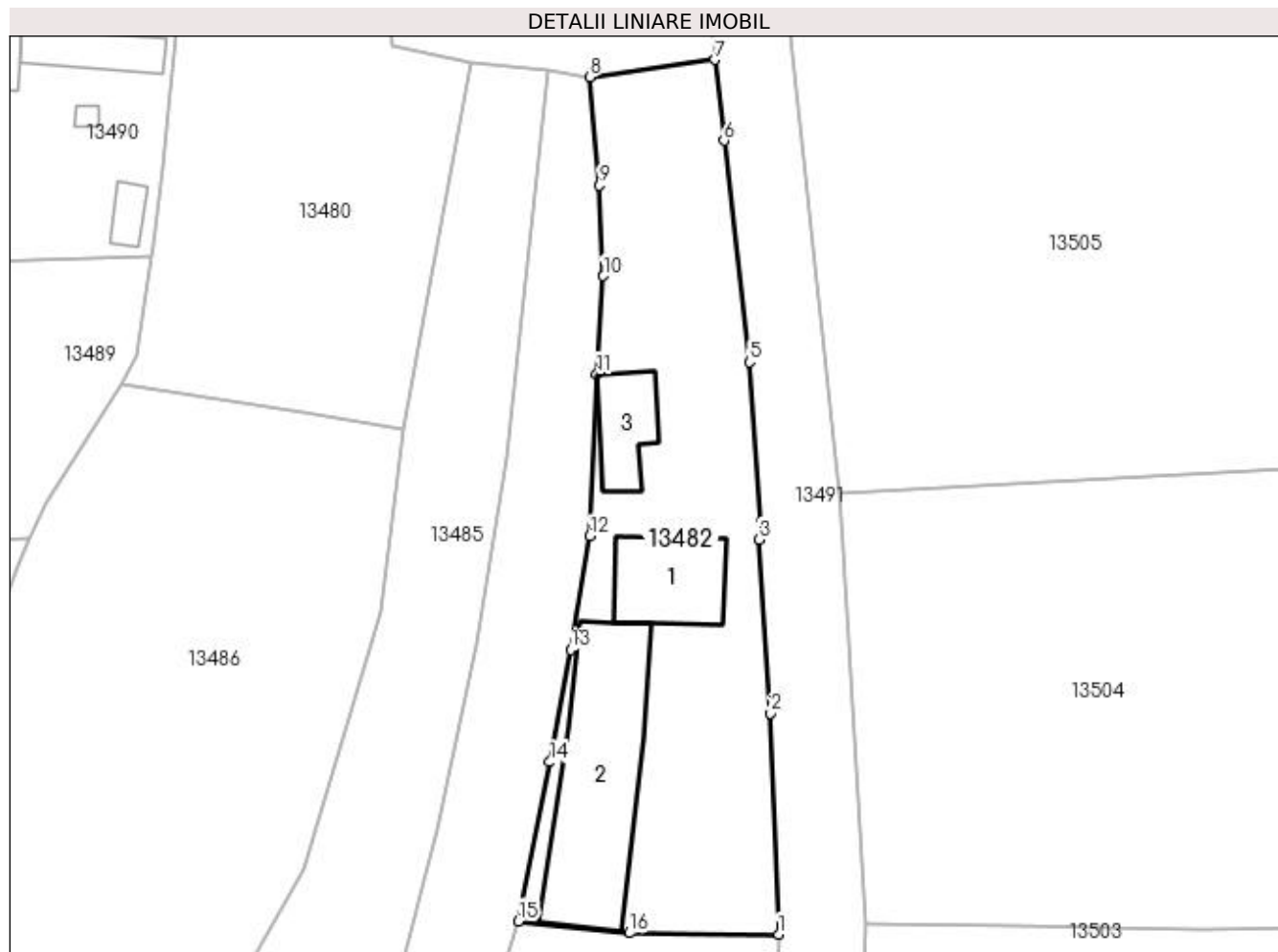
Inscrieri privind dezmembramentele dreptului de proprietate, drepturi reale de garanție și sarcini	Referințe
NU SUNT	

Anexa Nr. 1 La Partea I

Teren

Nr cadastral	Suprafața (mp)*	Observații / Referințe
	Din acte: 817 Masurata: 816	

* Suprafața este determinată în planul de proiecție Stereo 70.



Date referitoare la teren

Crt	Categorie folosință	Intra vilan	Suprafața (mp)	Tarla	Parcelă	Nr. topo	Observații / Referințe
1	curți constructii	DA	816	119	-	-	

Date referitoare la construcții

Crt	Număr	Destinație construcție	Supraf. (mp)	Situație juridică	Observații / Referințe
A1.1		construcții de locuințe	50	Cu acte	Nr. niveluri:1; S. construita la sol:50 mp; CASA DE LOCUIT
A1.2		construcții anexa	126	Cu acte	Nr. niveluri:1; S. construita la sol:126 mp; ANEXA
A1.3		construcții anexa	32	Cu acte	Nr. niveluri:1; S. construita la sol:32 mp; ANEXA

Lungime Segmente

1) Valorile lungimilor segmentelor sunt obținute din proiecție în plan.

Punct început	X / Y	Punct sfârșit	X / Y	Lungime segment (** (m)
1	419.876,562 299.307,923	2	419.875,982 299.324,072	16.159
2	419.875,982 299.324,072	3	419.875,104 299.336,755	12.713

Punct început	X / Y	Punct sfârșit	X / Y	Lungime segment (** (m)
3	419.875,104 299.336,755	4	419.875,252 299.338,024	1.278
4	419.875,252 299.338,024	5	419.874,434 299.349,715	11.72
5	419.874,434 299.349,715	6	419.872,563 299.365,907	16.3
6	419.872,563 299.365,907	7	419.871,891 299.371,817	5.948
7	419.871,891 299.371,817	8	419.862,735 299.370,542	9.244
8	419.862,735 299.370,542	9	419.863,44 299.362,634	7.939
9	419.863,44 299.362,634	10	419.863,757 299.356,016	6.626
10	419.863,757 299.356,016	11	419.863,267 299.348,859	7.174
11	419.863,267 299.348,859	12	419.862,757 299.337,017	11.853
12	419.862,757 299.337,017	13	419.861,358 299.328,717	8.417
13	419.861,358 299.328,717	14	419.859,831 299.320,508	8.35
14	419.859,831 299.320,508	15	419.857,552 299.308,881	11.848
15	419.857,552 299.308,881	16	419.865,659 299.308,012	8.153
16	419.865,659 299.308,012	1	419.876,562 299.307,923	10.903

** Lungimile segmentelor sunt determinate în planul de proiecție Stereo 70 și sunt rotunjite la 1 milimetru.

*** Distanța dintre puncte este formată din segmente cumulate ce sunt mai mici decât valoarea 1 milimetru.

**DATE DESPRE IMOBILUL NR. 13483**

Oficiul de Cadastru și Publicitate Imobiliară DOLJ
Biroul de Cadastru și Publicitate Imobiliară Craiova

A. Partea I. Descrierea imobilului

TEREN Intravilan

Adresa: Loc. Leu, Nr. 1054, Jud. Dolj, T119, P1000

Nr. Crt	Nr cadastral Nr. topografic	Suprafața* (mp)	Observații / Referințe
A1		Din acte: 705 Masurata: 830	Sector cadastral:13 Teren imprejmuit;

Construcții

Crt	Nr cadastral Nr. topografic	Adresa	Observații / Referințe
A1.1		Loc. Leu, Jud. Dolj	Nr. niveluri:1; S. construita la sol:69 mp; CASA DE LOCUIT
A1.2		Loc. Leu, Jud. Dolj	Nr. niveluri:1; S. construita la sol:111 mp; ANEXA
A1.3		Loc. Leu, Jud. Dolj	Nr. niveluri:1; S. construita la sol:24 mp; ANEXA
A1.4		Loc. Leu, Jud. Dolj	Nr. niveluri:1; S. construita la sol:23 mp; ANEXA
A1.5		Loc. Leu, Jud. Dolj	Nr. niveluri:1; S. construita la sol:24 mp; ANEXA

B. Partea II. Proprietari și acte

Inscrieri privitoare la dreptul de proprietate și alte drepturi reale		Referințe
/		
Act Administrativ nr. TDP 2564, din 17/08/2004 emis de CONSILIUL JUDETEAN DOLJ (CERTIFICAT DE DECES SERIA DP NR.350247);		
B1	Intabulare, drept de PROPRIETATE, dobandit prin Reconstituire, cota actuala 1/1, cota initiala 1/1 1) BURTICALĂ GHEORGHE , LIPSĂ CNP DEFUNCT:Da 2) BURTICALĂ ALEXANDRU , LIPSĂ CNP 3) BURTICALĂ DINCA , LIPSĂ CNP	A1
Act Normativ nr. LEGEA 7, din 13/03/1996 emis de GUVERNUL ROMANIEI;		
B2	Intabulare, drept de PROPRIETATE, dobandit prin Lege, cota actuala 1/1, cota initiala 1/1 1) BURTICALĂ GHEORGHE , LIPSĂ CNP 2) BURTICALĂ ALEXANDRU , LIPSĂ CNP 3) BURTICALĂ DINCA , LIPSĂ CNP	A1.1, A1.2, A1.3, A1.4, A1.5

C. Partea III. SARCINI .

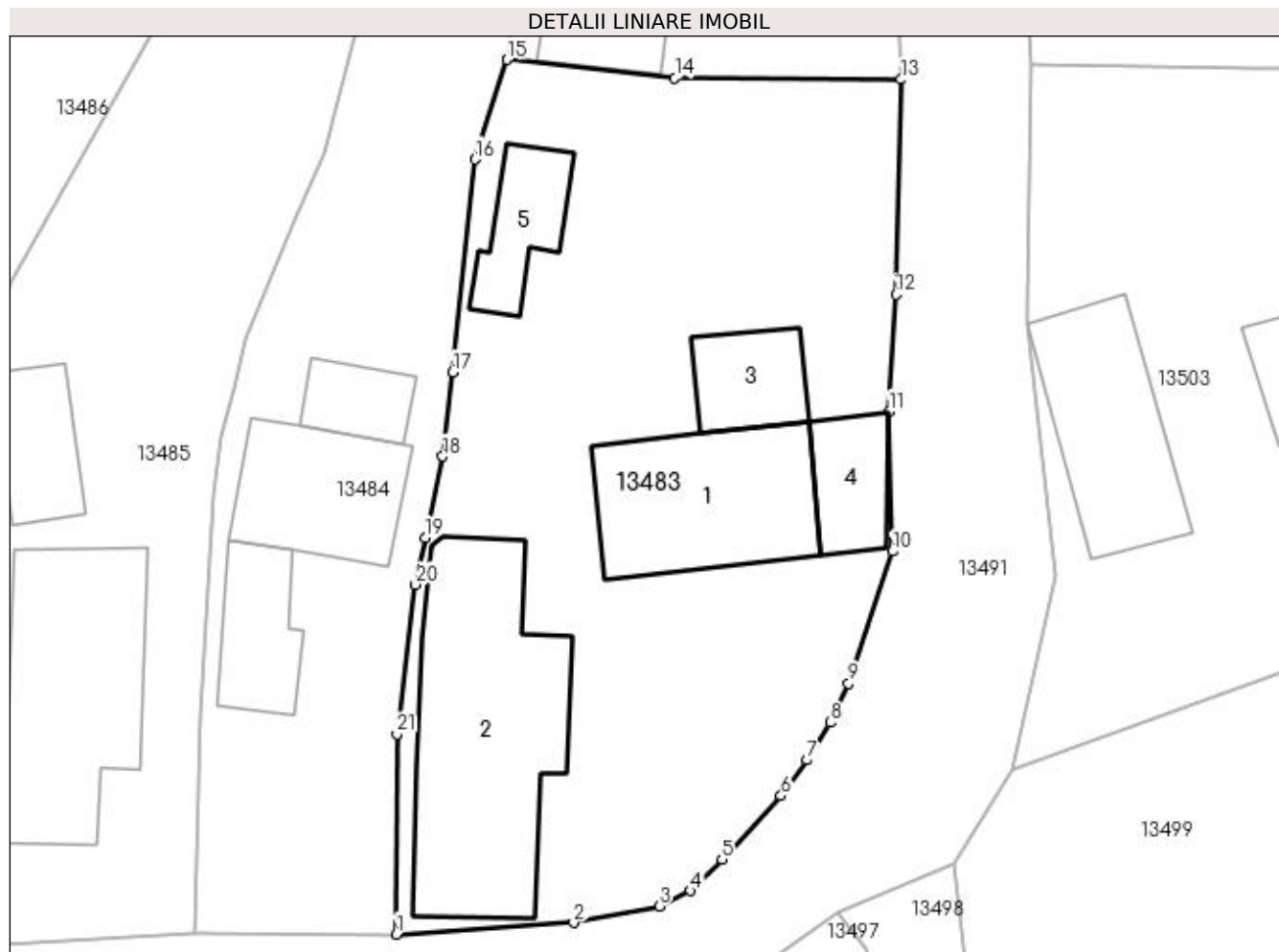
Inscrieri privind dezmembramintele dreptului de proprietate, drepturi reale de garanție și sarcini	Referințe
NU SUNT	

Anexa Nr. 1 La Partea I

Teren

Nr cadastral	Suprafața (mp)*	Observații / Referințe
	Din acte: 705 Masurata: 830	

* Suprafața este determinată în planul de proiecție Stereo 70.



Date referitoare la teren

Crt	Categorie folosință	Intra vilan	Suprafața (mp)	Tarla	Parcelă	Nr. topo	Observații / Referințe
1	curți constructii	DA	830	119	1000	-	

Date referitoare la construcții

Crt	Număr	Destinație construcție	Supraf. (mp)	Situație juridică	Observații / Referințe
A1.1		construcții de locuințe	69	Cu acte	Nr. niveluri:1; S. construita la sol:69 mp; CASA DE LOCUIT
A1.2		construcții anexa	111	Cu acte	Nr. niveluri:1; S. construita la sol:111 mp; ANEXA
A1.3		construcții anexa	24	Cu acte	Nr. niveluri:1; S. construita la sol:24 mp; ANEXA
A1.4		construcții anexa	23	Cu acte	Nr. niveluri:1; S. construita la sol:23 mp; ANEXA
A1.5		construcții anexa	24	Cu acte	Nr. niveluri:1; S. construita la sol:24 mp; ANEXA

Lungime Segmente

1) Valorile lungimilor segmentelor sunt obținute din proiecție în plan.

Punct început	X / Y	Punct sfârșit	X / Y	Lungime segment (** (m)	Punct început	X / Y	Punct sfârșit	X / Y	Lungime segment (** (m)
---------------	-------	---------------	-------	-------------------------	---------------	-------	---------------	-------	-------------------------

Punct început	X / Y	Punct sfârșit	X / Y	Lungime segment (** (m)
1	419.852,224 299.266,701	2	419.860,773 299.267,253	8.567
3	419.864,898 299.268,055	4	419.866,4 299.268,796	1.675
5	419.867,929 299.270,317	6	419.870,778 299.273,38	4.183
7	419.872,045 299.275,097	8	419.873,143 299.276,912	2.121
9	419.874,039 299.278,806	10	419.876,16 299.285,168	6.706
11	419.875,997 299.291,907	12	419.876,323 299.297,557	5.659
13	419.876,562 299.307,923	14	419.865,659 299.308,012	10.903
15	419.857,552 299.308,881	16	419.856,012 299.304,073	5.049
17	419.854,951 299.293,815	18	419.854,458 299.289,748	4.097
19	419.853,619 299.285,823	20	419.853,148 299.283,568	2.304
21	419.852,26 299.276,362	1	419.852,224 299.266,701	9.661

Punct început	X / Y	Punct sfârșit	X / Y	Lungime segment (** (m)
2	419.860,773 299.267,253	3	419.864,898 299.268,055	4.202
4	419.866,4 299.268,796	5	419.867,929 299.270,317	2.157
6	419.870,778 299.273,38	7	419.872,045 299.275,097	2.134
8	419.873,143 299.276,912	9	419.874,039 299.278,806	2.095
10	419.876,16 299.285,168	11	419.875,997 299.291,907	6.741
12	419.876,323 299.297,557	13	419.876,562 299.307,923	10.369
14	419.865,659 299.308,012	15	419.857,552 299.308,881	8.153
16	419.856,012 299.304,073	17	419.854,951 299.293,815	10.313
18	419.854,458 299.289,748	19	419.853,619 299.285,823	4.014
20	419.853,148 299.283,568	21	419.852,26 299.276,362	7.261

** Lungimile segmentelor sunt determinate în planul de proiecție Stereo 70 și sunt rotunjite la 1 milimetru.

*** Distanța dintre puncte este formată din segmente cumulate ce sunt mai mici decât valoarea 1 milimetru.

**DATE DESPRE IMOBILUL NR. 13484**

Oficiul de Cadastru și Publicitate Imobiliară DOLJ
Biroul de Cadastru și Publicitate Imobiliară Craiova

A. Partea I. Descrierea imobilului

TEREN Intravilan

Adresa: Loc. Leu, Nr. 1055, Jud. Dolj, T119, P1001, 1001/1

Nr. Crt	Nr cadastral Nr. topografic	Suprafața* (mp)	Observații / Referințe
A1		Din acte: 850 Masurata: 782	Sector cadastral:13 Teren imprejmuit;

Construcții

Crt	Nr cadastral Nr. topografic	Adresa	Observații / Referințe
A1.1		Loc. Leu, Jud. Dolj	Nr. niveluri:1; S. construita la sol:47 mp; CASA DE LOCUIT
A1.2		Loc. Leu, Jud. Dolj	Nr. niveluri:1; S. construita la sol:28 mp; ANEXA
A1.3		Loc. Leu, Jud. Dolj	Nr. niveluri:1; S. construita la sol:17 mp; ANEXA

B. Partea II. Proprietari și acte

Inscrieri privitoare la dreptul de proprietate și alte drepturi reale		Referințe
/		
Act Notarial nr. CM 2400, din 06/11/1992 emis de NP PETRESCU FLORINA;		
B1	Intabulare, drept de PROPRIETATE, dobandit prin Succesiune, cota actuala 1/1, cota initiala 1/1 1) CERNAR CONSTANTA	A1, A1.1, A1.2, A1.3

C. Partea III. SARCINI .

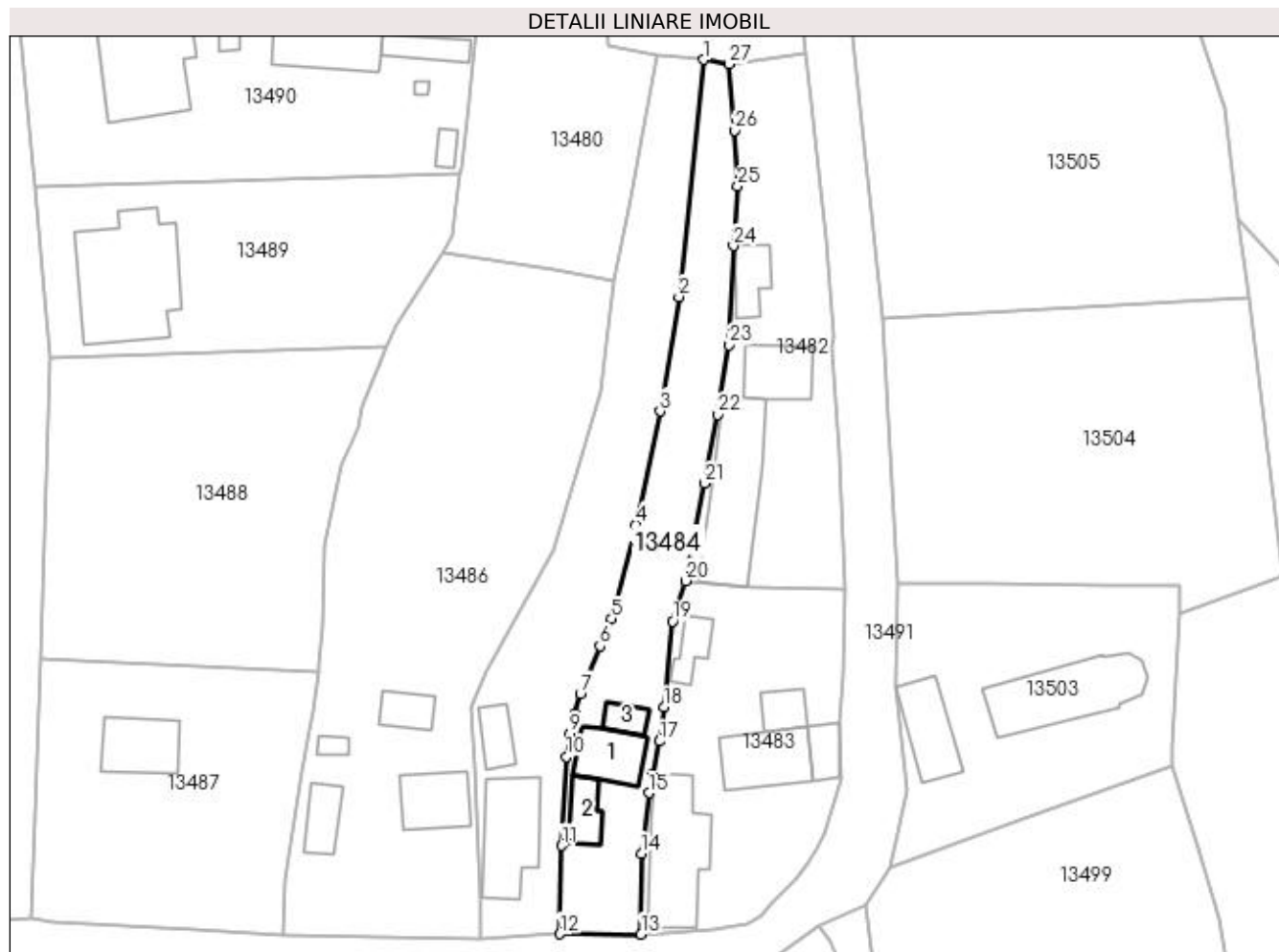
Inscrieri privind dezmembramintele dreptului de proprietate, drepturi reale de garanție și sarcini	Referințe
NU SUNT	

Anexa Nr. 1 La Partea I

Teren

Nr cadastral	Suprafața (mp)*	Observații / Referințe
	Din acte: 850 Masurata: 782	

* Suprafața este determinată în planul de proiecție Stereo 70.



Date referitoare la teren

Crt	Categorie folosință	Intravilan	Suprafața (mp)	Tarla	Parcelă	Nr. topo	Observații / Referințe
1	curți construcții	DA	264	119	1001	-	
2	vie	DA	170	119	1001/1	-	
3	arabil	DA	348	119	1001/1	-	

Date referitoare la construcții

Crt	Număr	Destinație construcție	Supraf. (mp)	Situație juridică	Observații / Referințe
A1.1		construcții de locuințe	47	Cu acte	Nr. niveluri:1; S. construita la sol:47 mp; CASA DE LOCUIT
A1.2		construcții anexa	28	Cu acte	Nr. niveluri:1; S. construita la sol:28 mp; ANEXA
A1.3		construcții anexa	17	Cu acte	Nr. niveluri:1; S. construita la sol:17 mp; ANEXA

Lungime Segmente

1) Valorile lungimilor segmentelor sunt obținute din proiecție în plan.

Punct început	X / Y	Punct sfârșit	X / Y	Lungime segment (** (m)	Punct început	X / Y	Punct sfârșit	X / Y	Lungime segment (** (m)
---------------	-------	---------------	-------	-------------------------	---------------	-------	---------------	-------	-------------------------

Punct început	X / Y	Punct sfârșit	X / Y	Lungime segment (** (m)
1	419.859,684 299.371,078	2	419.856,753 299.342,762	28.467
3	419.854,512 299.329,125	4	419.851,637 299.315,62	13.808
5	419.848,718 299.304,367	6	419.847,326 299.301,09	3.56
7	419.844,988 299.295,426	8	419.844,376 299.293,075	2.429
9	419.843,771 299.290,684	10	419.843,381 299.287,9	2.811
11	419.842,774 299.277,298	12	419.842,528 299.266,752	10.549
13	419.852,224 299.266,701	14	419.852,26 299.276,362	9.661
15	419.853,148 299.283,568	16	419.853,619 299.285,823	2.304
17	419.854,458 299.289,748	18	419.854,951 299.293,815	4.097
19	419.856,012 299.304,073	20	419.857,552 299.308,881	5.049
21	419.859,831 299.320,508	22	419.861,358 299.328,717	8.35
23	419.862,757 299.337,017	24	419.863,267 299.348,859	11.853
25	419.863,757 299.356,016	26	419.863,44 299.362,634	6.626
27	419.862,735 299.370,542	1	419.859,684 299.371,078	3.098

Punct început	X / Y	Punct sfârșit	X / Y	Lungime segment (** (m)
2	419.856,753 299.342,762	3	419.854,512 299.329,125	13.82
4	419.851,637 299.315,62	5	419.848,718 299.304,367	11.625
6	419.847,326 299.301,09	7	419.844,988 299.295,426	6.128
8	419.844,376 299.293,075	9	419.843,771 299.290,684	2.466
10	419.843,381 299.287,9	11	419.842,774 299.277,298	10.619
12	419.842,528 299.266,752	13	419.852,224 299.266,701	9.696
14	419.852,26 299.276,362	15	419.853,148 299.283,568	7.261
16	419.853,619 299.285,823	17	419.854,458 299.289,748	4.014
18	419.854,951 299.293,815	19	419.856,012 299.304,073	10.313
20	419.857,552 299.308,881	21	419.859,831 299.320,508	11.848
22	419.861,358 299.328,717	23	419.862,757 299.337,017	8.417
24	419.863,267 299.348,859	25	419.863,757 299.356,016	7.174
26	419.863,44 299.362,634	27	419.862,735 299.370,542	7.939

** Lungimile segmentelor sunt determinate în planul de proiecție Stereo 70 și sunt rotunjite la 1 milimetru.

*** Distanța dintre puncte este formată din segmente cumulate ce sunt mai mici decât valoarea 1 milimetru.

**DATE DESPRE IMOBILUL NR. 13485**

Oficiul de Cadastru și Publicitate Imobiliară DOLJ
Biroul de Cadastru și Publicitate Imobiliară Craiova

A. Partea I. Descrierea imobilului

TEREN Intravilan

Adresa: Loc. Leu, Nr. 1056, Jud. Dolj, T119, P1002, 1002/1

Nr. Crt	Nr cadastral Nr. topografic	Suprafața* (mp)	Observații / Referințe
A1		Din acte: 953 Masurata: 938	Sector cadastral:13 Teren imprejmuit;

Construcții

Crt	Nr cadastral Nr. topografic	Adresa	Observații / Referințe
A1.1		Loc. Leu, Jud. Dolj	Nr. niveluri:1; S. construita la sol:84 mp; CASA DE LOCUIT construita din caramida, acoperita cu tabla
A1.2		Loc. Leu, Jud. Dolj	Nr. niveluri:1; S. construita la sol:26 mp; ANEXA

B. Partea II. Proprietari și acte

Inscrieri privitoare la dreptul de proprietate și alte drepturi reale		Referințe
/		
Act Administrativ nr. TDP 2069, din 12/10/2002 emis de CONSILIUL JUDETEAN DOLJ;		
B1	Intabulare, drept de PROPRIETATE, dobandit prin Reconstituire, cota actuala 1/1, cota initiala 1/1 1) BURTICALĂ CONSTANTIN, LIPSĂ CNP	A1
Act Normativ nr. LEGEA 7, din 13/03/1996 emis de GUVERNUL ROMANIEI;		
B2	Intabulare, drept de PROPRIETATE, dobandit prin Lege, cota actuala 1/1, cota initiala 1/1 1) BURTICALĂ CONSTANTIN, LIPSĂ CNP	A1.1, A1.2

C. Partea III. SARCINI .

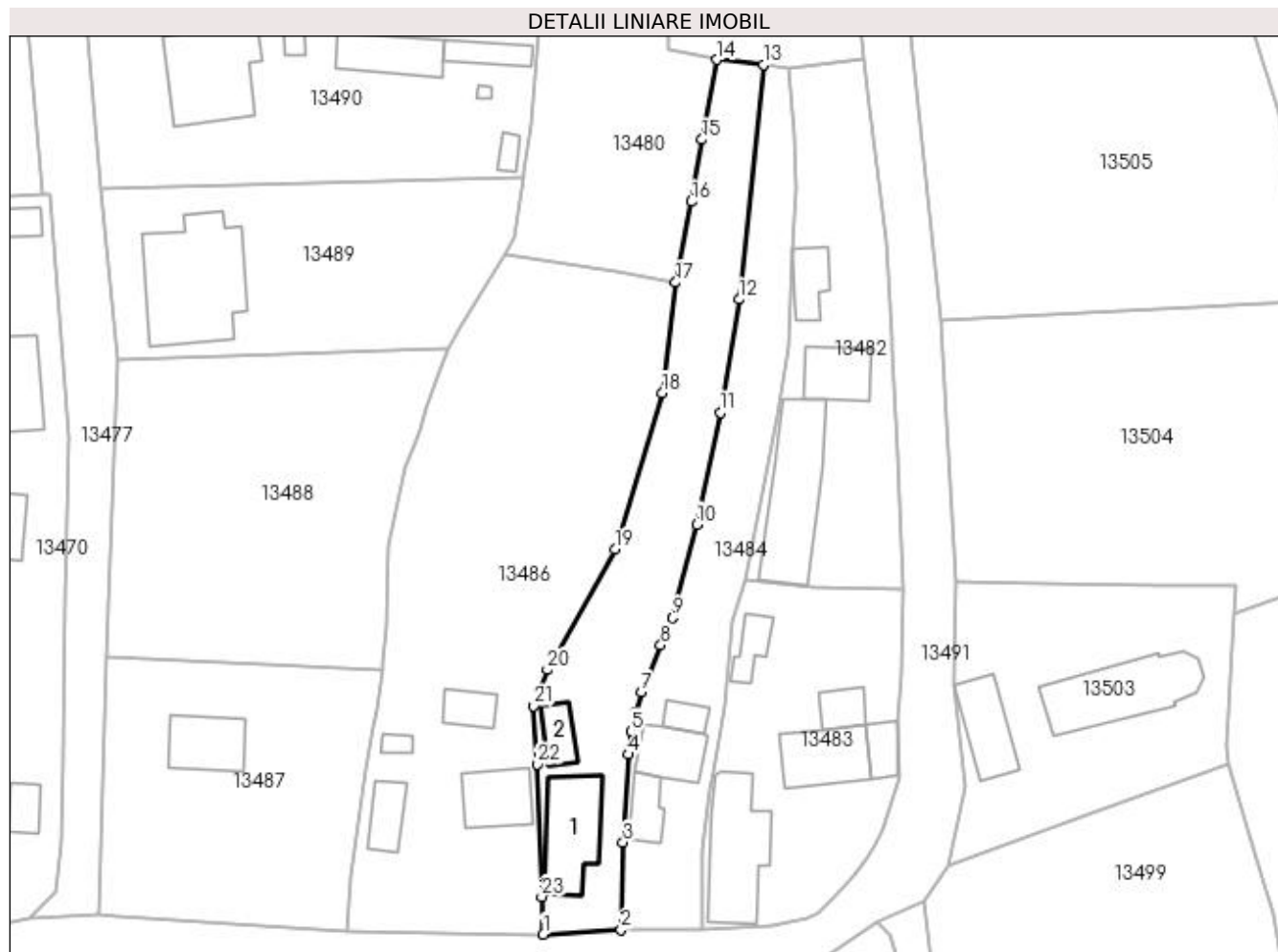
Inscrieri privind dezmembramintele dreptului de proprietate, drepturi reale de garanție și sarcini	Referințe
NU SUNT	

Anexa Nr. 1 La Partea I

Teren

Nr cadastral	Suprafața (mp)*	Observații / Referințe
	Din acte: 953 Masurata: 938	

* Suprafața este determinată în planul de proiecție Stereo 70.



Date referitoare la teren

Crt	Categorie folosință	Intravilan	Suprafața (mp)	Tarla	Parcelă	Nr. topo	Observații / Referințe
1	curți construcții	DA	273	119	1002	-	
2	vie	DA	200	119	1002/1	-	
3	arabil	DA	465	119	1002/1	-	

Date referitoare la construcții

Crt	Număr	Destinație construcție	Supraf. (mp)	Situație juridică	Observații / Referințe
A1.1		construcții de locuințe	84	Cu acte	Nr. niveluri:1; S. construita la sol:84 mp; CASA DE LOCUIT construita din caramida, acoperita cu tabla
A1.2		construcții anexa	26	Cu acte	Nr. niveluri:1; S. construita la sol:26 mp; ANEXA

Lungime Segmente

1) Valorile lungimilor segmentelor sunt obținute din proiecție în plan.

Punct început	X / Y	Punct sfârșit	X / Y	Lungime segment (** (m)
1	419.833,161 299.266,21	2	419.842,528 299.266,752	9.383

Punct început	X / Y	Punct sfârșit	X / Y	Lungime segment (** (m)
2	419.842,528 299.266,752	3	419.842,774 299.277,298	10.549

Punct început	X / Y	Punct sfârșit	X / Y	Lungime segment (** (m)
3	419.842,774 299.277,298	4	419.843,381 299.287,9	10.619
5	419.843,771 299.290,684	6	419.844,376 299.293,075	2.466
7	419.844,988 299.295,426	8	419.847,326 299.301,09	6.128
9	419.848,718 299.304,367	10	419.851,637 299.315,62	11.625
11	419.854,512 299.329,125	12	419.856,753 299.342,762	13.82
13	419.859,684 299.371,078	14	419.854,078 299.371,667	5.637
15	419.852,273 299.362,043	16	419.850,981 299.354,551	7.603
17	419.849,104 299.344,803	18	419.847,5 299.331,476	13.423
19	419.841,798 299.312,629	20	419.833,646 299.298,105	16.655
21	419.832,026 299.293,739	22	419.832,465 299.286,732	7.021
23	419.832,976 299.270,746	1	419.833,161 299.266,21	4.54

Punct început	X / Y	Punct sfârșit	X / Y	Lungime segment (** (m)
4	419.843,381 299.287,9	5	419.843,771 299.290,684	2.811
6	419.844,376 299.293,075	7	419.844,988 299.295,426	2.429
8	419.847,326 299.301,09	9	419.848,718 299.304,367	3.56
10	419.851,637 299.315,62	11	419.854,512 299.329,125	13.808
12	419.856,753 299.342,762	13	419.859,684 299.371,078	28.467
14	419.854,078 299.371,667	15	419.852,273 299.362,043	9.792
16	419.850,981 299.354,551	17	419.849,104 299.344,803	9.927
18	419.847,5 299.331,476	19	419.841,798 299.312,629	19.691
20	419.833,646 299.298,105	21	419.832,026 299.293,739	4.657
22	419.832,465 299.286,732	23	419.832,976 299.270,746	15.994

** Lungimile segmentelor sunt determinate în planul de proiecție Stereo 70 și sunt rotunjite la 1 milimetru.

*** Distanța dintre puncte este formată din segmente cumulate ce sunt mai mici decât valoarea 1 milimetru.

**DATE DESPRE IMOBILUL NR. 13486**

Oficiul de Cadastru și Publicitate Imobiliară DOLJ
Biroul de Cadastru și Publicitate Imobiliară Craiova

A. Partea I. Descrierea imobilului

TEREN Intravilan

Adresa: Loc. Leu, Nr. 1057, Jud. Dolj, T119, P1003, 1003/1, 1003/2

Nr. Crt	Nr cadastral Nr. topografic	Suprafața* (mp)	Observații / Referințe
A1		Din acte: 1.732 Masurata: 1.923	Sector cadastral:13 Teren imprejmuit;

Construcții

Crt	Nr cadastral Nr. topografic	Adresa	Observații / Referințe
A1.1		Loc. Leu, Jud. Dolj	Nr. niveluri:1; S. construita la sol:54 mp; Construita din caramida , acoperita cu tabla
A1.2		Loc. Leu, Jud. Dolj	Nr. niveluri:1; S. construita la sol:31 mp; ANEXA
A1.3		Loc. Leu, Jud. Dolj	Nr. niveluri:1; S. construita la sol:25 mp; ANEXA
A1.4		Loc. Leu, Jud. Dolj	Nr. niveluri:1; S. construita la sol:8 mp; ANEXA

B. Partea II. Proprietari și acte

Inscrieri privitoare la dreptul de proprietate și alte drepturi reale		Referințe
/		
Act Notarial nr. CM 74, din 29/11/2017 emis de BNP ELENA DANIELA MARTA (CM 73/29.11.2017);		
B1	Intabulare, drept de PROPRIETATE, dobandit prin Succesiune, cota actuala 1/1, cota initiala 1/1 1) DINCA ONICA-AURICA	A1, A1.1, A1.2
Act Normativ nr. LEGEA 7, din 13/03/1996 emis de GUVERNUL ROMANIEI;		
B2	Intabulare, drept de PROPRIETATE, dobandit prin Lege, cota actuala 1/1, cota initiala 1/1 1) DINCA ONICA-AURICA	A1.3, A1.4

C. Partea III. SARCINI .

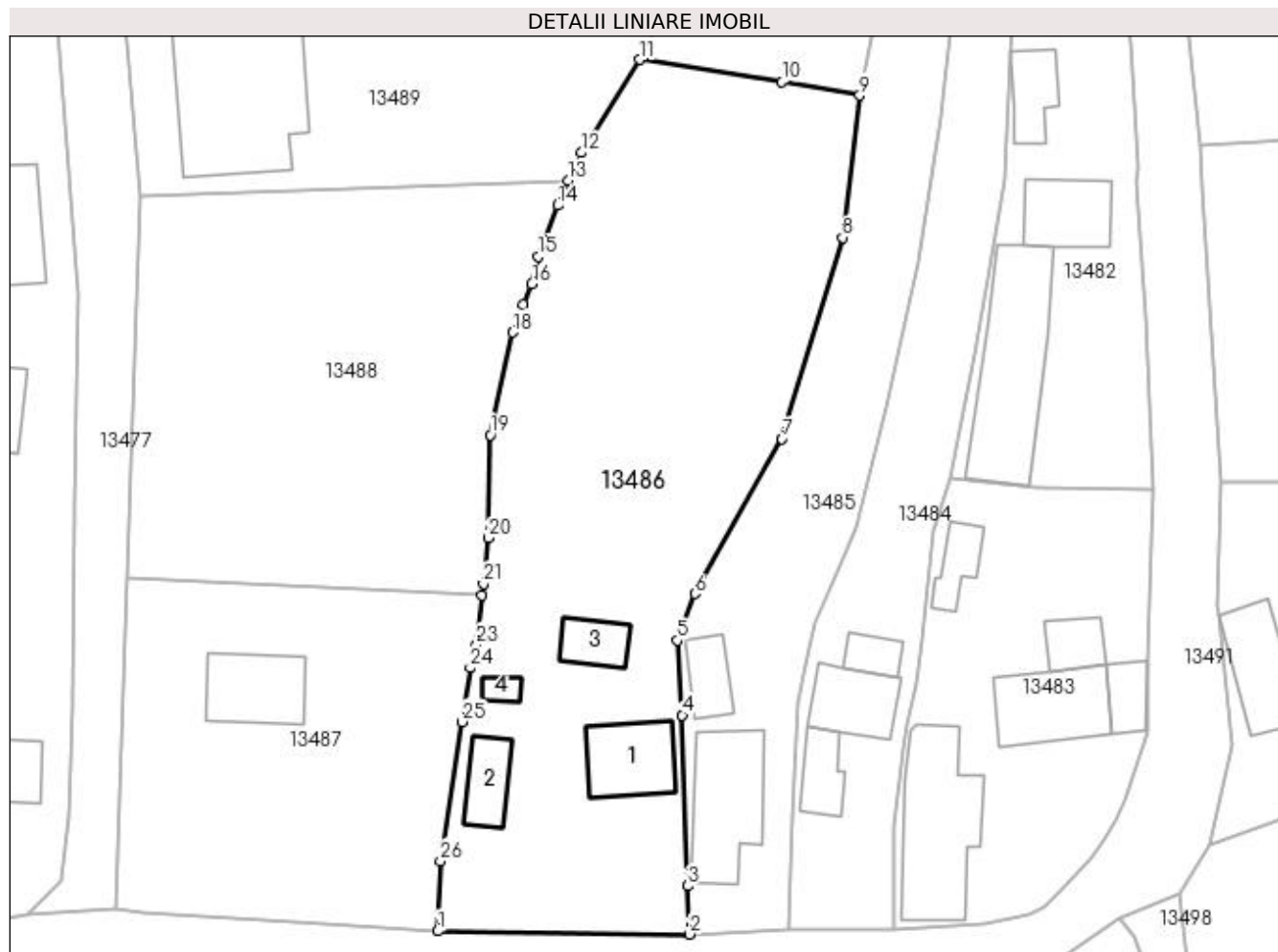
Inscrieri privind dezmembramintele dreptului de proprietate, drepturi reale de garanție și sarcini	Referințe
NU SUNT	

Anexa Nr. 1 La Partea I

Teren

Nr cadastral	Suprafața (mp)*	Observații / Referințe
	Din acte: 1.732	
	Masurata: 1.923	

* Suprafața este determinată în planul de proiecție Stereo 70.



Date referitoare la teren

Crt	Categorie folosință	Intravilan	Suprafața (mp)	Tarla	Parcelă	Nr. topo	Observații / Referințe
1	curți constructii	DA	836	119	1003	-	
2	vie	DA	735	119	1003/1	-	
3	arabil	DA	352	119	1003/2	-	

Date referitoare la construcții

Crt	Număr	Destinație construcție	Supraf. (mp)	Situație juridică	Observații / Referințe
A1.1		construcții de locuințe	54	Cu acte	Nr. niveluri:1; S. construita la sol:54 mp; Construita din caramida , acoperita cu tabla
A1.2		construcții anexa	31	Cu acte	Nr. niveluri:1; S. construita la sol:31 mp; ANEXA
A1.3		construcții anexa	25	Cu acte	Nr. niveluri:1; S. construita la sol:25 mp; ANEXA
A1.4		construcții anexa	8	Cu acte	Nr. niveluri:1; S. construita la sol:8 mp; ANEXA

Lungime Segmente

1) Valorile lungimilor segmentelor sunt obținute din proiecție în plan.

Punct început	X / Y	Punct sfârșit	X / Y	Lungime segment (** (m)
1	419.809,548 299.266,497	2	419.833,161 299.266,21	23.615
3	419.832,976 299.270,746	4	419.832,465 299.286,732	15.994
5	419.832,026 299.293,739	6	419.833,646 299.298,105	4.657
7	419.841,798 299.312,629	8	419.847,5 299.331,476	19.691
9	419.849,104 299.344,803	10	419.841,827 299.346,062	7.385
11	419.828,523 299.348,142	12	419.823,033 299.339,42	10.306
13	419.821,801 299.336,816	14	419.820,842 299.334,497	2.509
15	419.819,01 299.329,704	16	419.818,396 299.327,122	2.654
17	419.817,597 299.325,194	18	419.816,569 299.322,602	2.788
19	419.814,507 299.312,988	20	419.814,32 299.303,337	9.653
21	419.813,839 299.299,024	22	419.813,722 299.297,976	1.054
23	419.813,204 299.293,339	24	419.812,625 299.291,175	2.24
25	419.811,845 299.286,127	26	419.809,82 299.273,074	13.209

Punct început	X / Y	Punct sfârșit	X / Y	Lungime segment (** (m)
2	419.833,161 299.266,21	3	419.832,976 299.270,746	4.54
4	419.832,465 299.286,732	5	419.832,026 299.293,739	7.021
6	419.833,646 299.298,105	7	419.841,798 299.312,629	16.655
8	419.847,5 299.331,476	9	419.849,104 299.344,803	13.423
10	419.841,827 299.346,062	11	419.828,523 299.348,142	13.466
12	419.823,033 299.339,42	13	419.821,801 299.336,816	2.881
14	419.820,842 299.334,497	15	419.819,01 299.329,704	5.131
16	419.818,396 299.327,122	17	419.817,597 299.325,194	2.087
18	419.816,569 299.322,602	19	419.814,507 299.312,988	9.833
20	419.814,32 299.303,337	21	419.813,839 299.299,024	4.34
22	419.813,722 299.297,976	23	419.813,204 299.293,339	4.666
24	419.812,625 299.291,175	25	419.811,845 299.286,127	5.108
26	419.809,82 299.273,074	1	419.809,548 299.266,497	6.583

** Lungimile segmentelor sunt determinate în planul de proiecție Stereo 70 și sunt rotunjite la 1 milimetru.

*** Distanța dintre puncte este formată din segmente cumulate ce sunt mai mici decât valoarea 1 milimetru.

**DATE DESPRE IMOBILUL NR. 13487**

Oficiul de Cadastru și Publicitate Imobiliară DOLJ
Biroul de Cadastru și Publicitate Imobiliară Craiova

A. Partea I. Descrierea imobilului

TEREN Intravilan

Nr. CF vechi:130
Nr. cadastral vechi:190

Adresa: Loc. Leu, Jud. Dolj, T119, P1004/1,1004/2

Nr. Crt	Nr cadastral Nr. topografic	Suprafața* (mp)	Observații / Referințe
A1	33827	Din acte: 1.428 Masurata: 985	Sector cadastral:13 Teren neimprejmuit;

Construcții

Crt	Nr cadastral Nr. topografic	Adresa	Observații / Referințe
A1.1		Loc. Leu, Jud. Dolj	Nr. niveluri:1; S. construita la sol:58 mp; CASA DE LOCUIT

B. Partea II. Proprietari și acte

Inscrieri privitoare la dreptul de proprietate și alte drepturi reale		Referințe
4425 / 29/03/2004		
Act Notarial nr. 228/2004, din 01/01/2004 emis de NP PETRESCU FL.;		
B1	Intabulare, drept de PROPRIETATE, dobandit prin Conventie, cota actuala 1/1, cota initiala 1/1 1) RADUT CONSTANTIN, LIPSĂ CNP	A1
/		
Act Normativ nr. LEGEA 7, din 13/03/1996 emis de GUVERNUL ROMANIEI;		
B2	Intabulare, drept de PROPRIETATE, dobandit prin Lege, cota actuala 1/1, cota initiala 1/1 1) RADUT CONSTANTIN, LIPSĂ CNP	A1.1

C. Partea III. SARCINI .

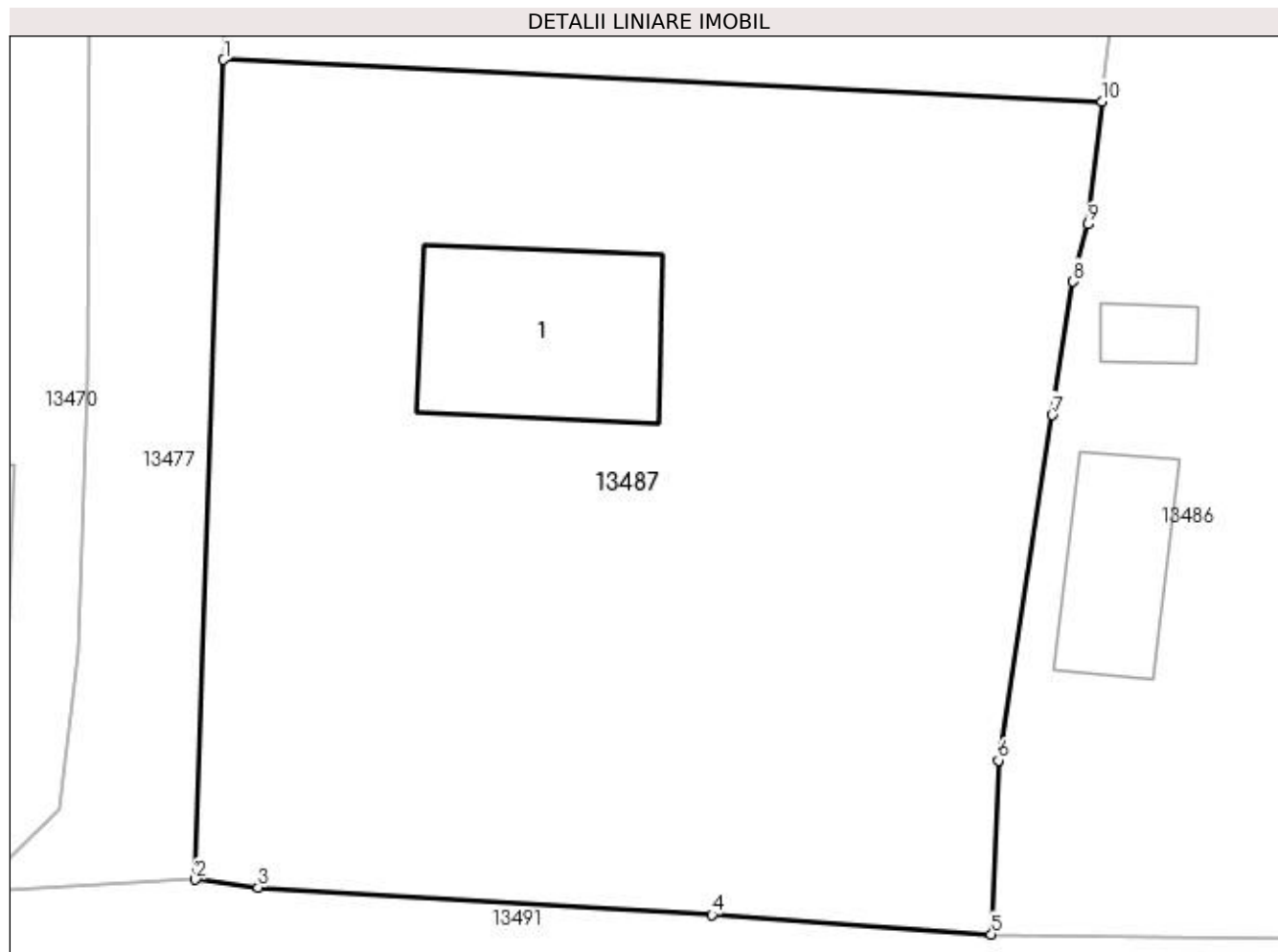
Inscrieri privind dezmembramentele dreptului de proprietate, drepturi reale de garanție și sarcini	Referințe
NU SUNT	

Anexa Nr. 1 La Partea I

Teren

Nr cadastral	Suprafața (mp)*	Observații / Referințe
33827	Din acte: 1.428 Masurata: 985	

* Suprafața este determinată în planul de proiecție Stereo 70.



Date referitoare la teren

Crt	Categorie folosință	Intra vilan	Suprafața (mp)	Tarla	Parcelă	Nr. topo	Observații / Referințe
1	curți construcții	DA	985	119	1004/1, 1004/2	-	

Date referitoare la construcții

Crt	Număr	Destinație construcție	Supraf. (mp)	Situație juridică	Observații / Referințe
A1.1		construcții de locuințe	58	Cu acte	Nr. niveluri:1; S. construita la sol:58 mp; CASA DE LOCUIT

Lungime Segmente

1) Valorile lungimilor segmentelor sunt obținute din proiecție în plan.

Punct început	X / Y	Punct sfârșit	X / Y	Lungime segment (** (m))
1	419.780,525 299.299,557	2	419.779,459 299.268,566	31.009
2	419.779,459 299.268,566	3	419.781,829 299.268,276	2.388
3	419.781,829 299.268,276	4	419.798,99 299.267,238	17.192

Punct început	X / Y	Punct sfârșit	X / Y	Lungime segment (** (m)
4	419.798,99 299.267,238	5	419.809,548 299.266,497	10.584
5	419.809,548 299.266,497	6	419.809,82 299.273,074	6.583
6	419.809,82 299.273,074	7	419.811,845 299.286,127	13.209
7	419.811,845 299.286,127	8	419.812,625 299.291,175	5.108
8	419.812,625 299.291,175	9	419.813,204 299.293,339	2.24
9	419.813,204 299.293,339	10	419.813,722 299.297,976	4.666
10	419.813,722 299.297,976	1	419.780,525 299.299,557	33.235

** Lungimile segmentelor sunt determinate în planul de proiecție Stereo 70 și sunt rotunjite la 1 milimetru.

*** Distanța dintre puncte este formată din segmente cumulate ce sunt mai mici decât valoarea 1 milimetru.

**DATE DESPRE IMOBILUL NR. 13488**

Oficiul de Cadastru și Publicitate Imobiliară DOLJ
Biroul de Cadastru și Publicitate Imobiliară Craiova

A. Partea I. Descrierea imobilului

TEREN Intravilan

Nr. CF vechi:147
Nr. cadastral vechi:224

Adresa: Loc. Leu, Jud. Dolj, T119, P1004, 1004/3

Nr. Crt	Nr cadastral Nr. topografic	Suprafața* (mp)	Observații / Referințe
A1	33890	Din acte: 1.000 Masurata: 1.314	Sector cadastral:13 Teren imprejmuit;

B. Partea II. Proprietari și acte

Inscrieri privitoare la dreptul de proprietate și alte drepturi reale		Referințe
2396 / 14/02/2005		
Act Notarial nr. 258, din 07/02/2005 emis de NP DOINA FAURAR (ADEVERINTA NR 556 DIN 07.02.2005, EMIS DE CONSILIUL LOCAL LEU);		
B1	Intabulare, drept de PROPRIETATE, dobandit prin Conventie, cota actuala 1/1, cota initiala 1/1 1) RADUT LICA, necasatorit	A1

C. Partea III. SARCINI .

Inscrieri privind dezmembramintele dreptului de proprietate, drepturi reale de garanție și sarcini	Referințe
NU SUNT	

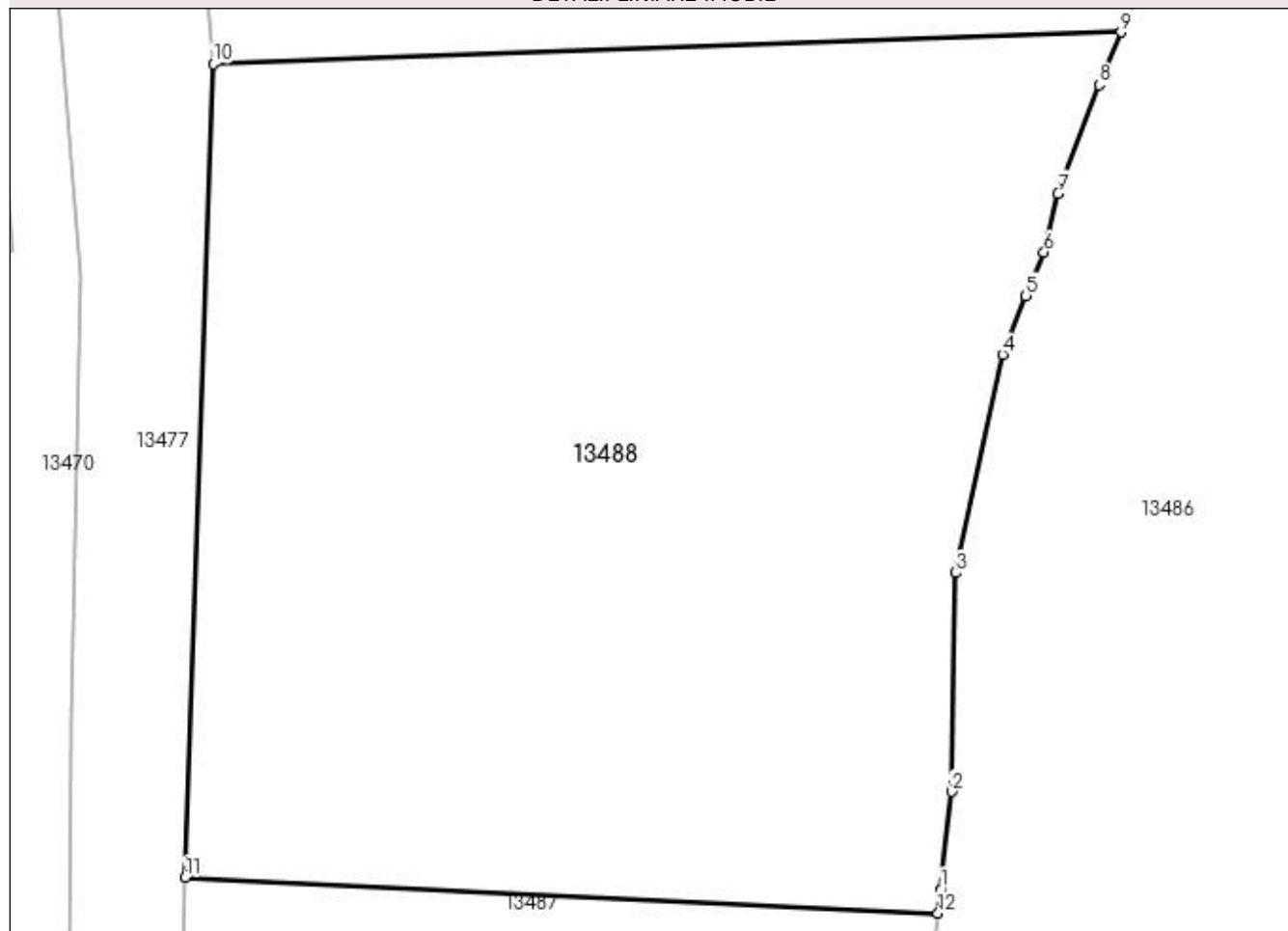
Anexa Nr. 1 La Partea I

Teren

Nr cadastral	Suprafața (mp)*	Observații / Referințe
33890	Din acte: 1.000 Masurata: 1.314	

* Suprafața este determinată în planul de proiecție Stereo 70.

DETALII LINIARE IMOBIL



Date referitoare la teren

Crt	Categorie folosință	Intravilan	Suprafața (mp)	Tarla	Parcelă	Nr. topo	Observații / Referințe
1	curți constructii	DA	1.314	119	1004, 1004/3	-	

Lungime Segmente

1) Valorile lungimilor segmentelor sunt obținute din proiecție în plan.

Punct început	X / Y	Punct sfârșit	X / Y	Lungime segment (** (m)
1	419.813,839 299.299,024	2	419.814,32 299.303,337	4.34
2	419.814,32 299.303,337	3	419.814,507 299.312,988	9.653
3	419.814,507 299.312,988	4	419.816,569 299.322,602	9.833
4	419.816,569 299.322,602	5	419.817,597 299.325,194	2.788
5	419.817,597 299.325,194	6	419.818,396 299.327,122	2.087

Punct început	X / Y	Punct sfârșit	X / Y	Lungime segment (** (m)
6	419.818,396 299.327,122	7	419.819,01 299.329,704	2.654
7	419.819,01 299.329,704	8	419.820,842 299.334,497	5.131
8	419.820,842 299.334,497	9	419.821,801 299.336,816	2.509
9	419.821,801 299.336,816	10	419.781,758 299.335,425	40.067
10	419.781,758 299.335,425	11	419.780,525 299.299,557	35.89
11	419.780,525 299.299,557	12	419.813,722 299.297,976	33.235
12	419.813,722 299.297,976	1	419.813,839 299.299,024	1.054

** Lungimile segmentelor sunt determinate în planul de proiecție Stereo 70 și sunt rotunjite la 1 milimetru.

*** Distanța dintre puncte este formată din segmente cumulate ce sunt mai mici decât valoarea 1 milimetru.

**DATE DESPRE IMOBILUL NR. 13489**

Oficiul de Cadastru și Publicitate Imobiliară DOLJ
Biroul de Cadastru și Publicitate Imobiliară Craiova

A. Partea I. Descrierea imobilului

TEREN Intravilan

Nr. CF vechi:51
Nr. cadastral vechi:82

Adresa: Loc. Leu, Jud. Dolj, T119, P1005

Nr. Crt	Nr cadastral Nr. topografic	Suprafața* (mp)	Observații / Referințe
A1	33888	952	Sector cadastral:13 Teren neimprejmuit;

Construcții

Crt	Nr cadastral Nr. topografic	Adresa	Observații / Referințe
A1.1		Loc. Leu, Jud. Dolj	Nr. niveluri:2; S. construita la sol:167 mp; CASA DE LOCUIT construita din caramida, acoperita cu tabla

B. Partea II. Proprietari și acte

Inscrieri privitoare la dreptul de proprietate și alte drepturi reale		Referințe
776 / 23/01/2001		
Act Notarial nr. AUT 140, din 22/01/2001 emis de NP PATRAU GHE;		
B1	Intabulare, drept de PROPRIETATE, dobandit prin Conventie, cota actuala 1/1, cota initiala 1/1 1) RADUT LICA, LIPSĂ CNP	A1
/		
Act Normativ nr. LEGEA 7, din 13/03/1996 emis de GUVERNUL ROMANIEI;		
B2	Intabulare, drept de PROPRIETATE, dobandit prin Lege, cota actuala 1/1, cota initiala 1/1 1) RADUT LICA, LIPSĂ CNP	A1.1

C. Partea III. SARCINI .

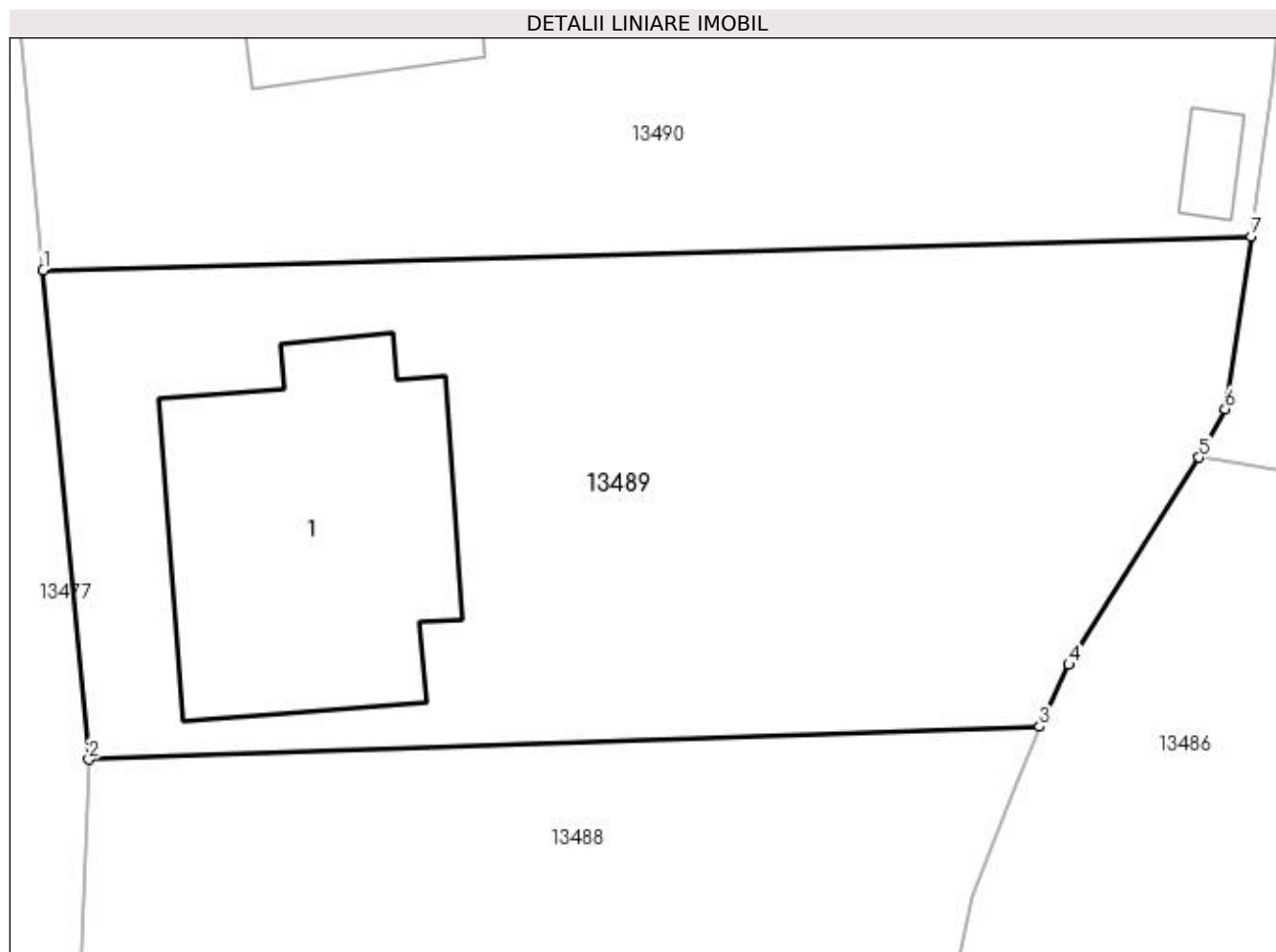
Inscrieri privind dezmembramentele dreptului de proprietate, drepturi reale de garanție și sarcini	Referințe
NU SUNT	

Anexa Nr. 1 La Partea I

Teren

Nr cadastral	Suprafața (mp)*	Observații / Referințe
33888	952	

* Suprafața este determinată în planul de proiecție Stereo 70.



Date referitoare la teren

Crt	Categorie folosință	Intra vilan	Suprafața (mp)	Tarla	Parcelă	Nr. topo	Observații / Referințe
1	curți constructii	DA	952	119	1005	-	

Date referitoare la construcții

Crt	Număr	Destinație construcție	Supraf. (mp)	Situație juridică	Observații / Referințe
A1.1		construcții de locuințe	167	Cu acte	Nr. niveluri:2; S. construita la sol:167 mp; CASA DE LOCUIT construita din caramida, acoperita cu tabla

Lungime Segmente

1) Valorile lungimilor segmentelor sunt obținute din proiecție în plan.

Punct început	X / Y	Punct sfârșit	X / Y	Lungime segment (** (m)
1	419.779,838 299.356,016	2	419.781,758 299.335,425	20.681
2	419.781,758 299.335,425	3	419.821,801 299.336,816	40.067
3	419.821,801 299.336,816	4	419.823,033 299.339,42	2.881

Punct început	X / Y	Punct sfârșit	X / Y	Lungime segment (** (m)
4	419.823,033 299.339,42	5	419.828,523 299.348,142	10.306
5	419.828,523 299.348,142	6	419.829,61 299.350,183	2.313
6	419.829,61 299.350,183	7	419.830,706 299.357,46	7.359
7	419.830,706 299.357,46	1	419.779,838 299.356,016	50.889

** Lungimile segmentelor sunt determinate în planul de proiecție Stereo 70 și sunt rotunjite la 1 milimetru.

*** Distanța dintre puncte este formată din segmente cumulate ce sunt mai mici decât valoarea 1 milimetru.

**DATE DESPRE IMOBILUL NR. 13490**

Oficiul de Cadastru și Publicitate Imobiliară DOLJ
Biroul de Cadastru și Publicitate Imobiliară Craiova

A. Partea I. Descrierea imobilului

TEREN Intravilan

Adresa: Loc. Leu, Nr. 1126, Jud. Dolj, T119, P1005/1 1005/2

Nr. Crt	Nr cadastral Nr. topografic	Suprafața* (mp)	Observații / Referințe
A1		Din acte: 1.020 Masurata: 1.067	Sector cadastral:13 Teren imprejmuit;

Construcții

Crt	Nr cadastral Nr. topografic	Adresa	Observații / Referințe
A1.1		Loc. Leu, Jud. Dolj	Nr. niveluri:2; S. construita la sol:115 mp; CASA DE LOCUIT construita din caramida, acoperita cu tabla
A1.2		Loc. Leu, Jud. Dolj	Nr. niveluri:1; S. construita la sol:59 mp; ANEXA
A1.3		Loc. Leu, Jud. Dolj	Nr. niveluri:1; S. construita la sol:27 mp; ANEXA
A1.4		Loc. Leu, Jud. Dolj	Nr. niveluri:1; S. construita la sol:12 mp; ANEXA
A1.5		Loc. Leu, Jud. Dolj	Nr. niveluri:1; S. construita la sol:10 mp; ANEXA
A1.6		Loc. Leu, Jud. Dolj	Nr. niveluri:1; S. construita la sol:3 mp; ANEXA

B. Partea II. Proprietari și acte

Inscrieri privitoare la dreptul de proprietate și alte drepturi reale	Referințe
/	
Act Notarial nr. CM 19, din 06/04/2004 emis de BNP FLORINA PETRESCU (CERTIFICAT DE DECES SERIA DC NR.259168);	
B1	Intabulare, drept de PROPRIETATE, dobandit prin Succesiune, cota actuala 1/1, cota initiala 1/1 1) RADUT VICTOR , DECEDAT DEFUNCT:Da
Act Normativ nr. LEGEA 7, din 13/03/1996 emis de GUVERNUL ROMANIEI;	
B2	Intabulare, drept de PROPRIETATE, dobandit prin Lege, cota actuala 1/1, cota initiala 1/1 1) RADUT VICTOR , DECEDAT DEFUNCT:Da

C. Partea III. SARCINI .

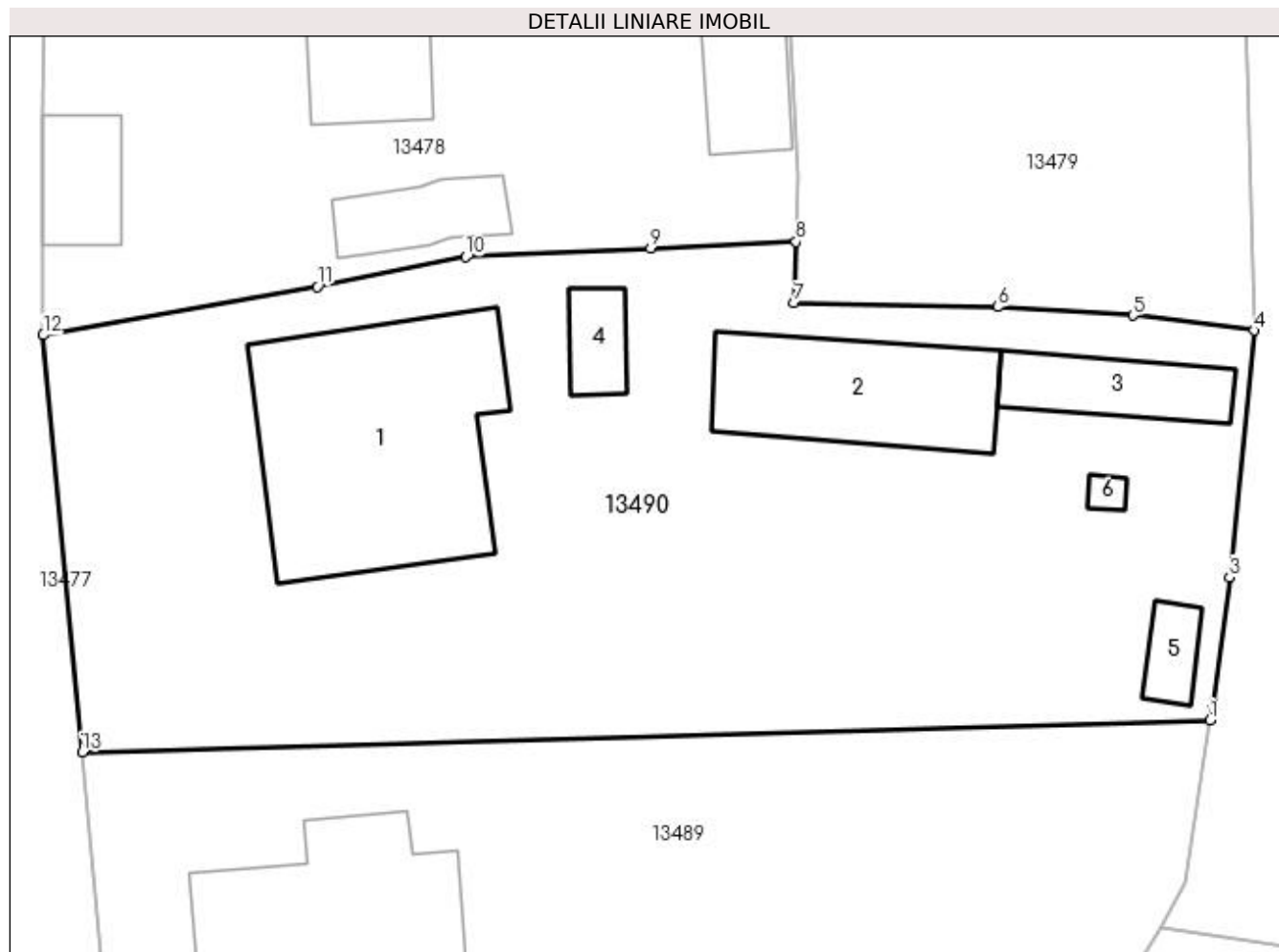
Inscrieri privind dezmembramintele dreptului de proprietate, drepturi reale de garanție și sarcini	Referințe
NU SUNT	

Anexa Nr. 1 La Partea I

Teren

Nr cadastral	Suprafața (mp)*	Observații / Referințe
	Din acte: 1.020 Masurata: 1.067	

* Suprafața este determinată în planul de proiecție Stereo 70.



Date referitoare la teren

Crt	Categorie folosință	Intra vilan	Suprafața (mp)	Tarla	Parcelă	Nr. topo	Observații / Referințe
1	curți constructii	DA	1.067	119	1005/1 1005/2	-	

Date referitoare la construcții

Crt	Număr	Destinație construcție	Supraf. (mp)	Situație juridică	Observații / Referințe
A1.1		construcții de locuințe	115	Cu acte	Nr. niveluri:2; S. construita la sol:115 mp; CASA DE LOCUIT construita din caramida, acoperita cu tabla
A1.2		construcții anexa	59	Cu acte	Nr. niveluri:1; S. construita la sol:59 mp; ANEXA
A1.3		construcții anexa	27	Cu acte	Nr. niveluri:1; S. construita la sol:27 mp; ANEXA
A1.4		construcții anexa	12	Cu acte	Nr. niveluri:1; S. construita la sol:12 mp; ANEXA
A1.5		construcții anexa	10	Cu acte	Nr. niveluri:1; S. construita la sol:10 mp; ANEXA
A1.6		construcții anexa	3	Cu acte	Nr. niveluri:1; S. construita la sol:3 mp; ANEXA

Lungime Segmente

1) Valorile lungimilor segmentelor sunt obținute din proiecție în plan.

Punct început	X / Y	Punct sfârșit	X / Y	Lungime segment (** (m)
1	419.830,706 299.357,46	2	419.830,822 299.358,227	0.776
2	419.830,822 299.358,227	3	419.831,584 299.363,907	5.731
3	419.831,584 299.363,907	4	419.832,694 299.375,036	11.184
4	419.832,694 299.375,036	5	419.827,244 299.375,719	5.493
5	419.827,244 299.375,719	6	419.821,155 299.376,09	6.1
6	419.821,155 299.376,09	7	419.811,958 299.376,273	9.199
7	419.811,958 299.376,273	8	419.812,043 299.379,03	2.758
8	419.812,043 299.379,03	9	419.805,486 299.378,733	6.564
9	419.805,486 299.378,733	10	419.797,15 299.378,356	8.345
10	419.797,15 299.378,356	11	419.790,441 299.377,001	6.844
11	419.790,441 299.377,001	12	419.778,084 299.374,823	12.547
12	419.778,084 299.374,823	13	419.779,838 299.356,016	18.888
13	419.779,838 299.356,016	1	419.830,706 299.357,46	50.889

** Lungimile segmentelor sunt determinate în planul de proiecție Stereo 70 și sunt rotunjite la 1 milimetru.

*** Distanța dintre puncte este formată din segmente cumulate ce sunt mai mici decât valoarea 1 milimetru.

**DATE DESPRE IMOBILUL NR. 13491**

Oficiul de Cadastru și Publicitate Imobiliară DOLJ
 Biroul de Cadastru și Publicitate Imobiliară Craiova

A. Partea I. Descrierea imobilului

TEREN Intravilan

Adresa: Loc. Leu, Jud. Dolj, DC 998

Nr. Crt	Nr cadastral Nr. topografic	Suprafața* (mp)	Observații / Referințe
A1		Din acte: 602 Masurata: 3.293	Sector cadastral:13 Teren neimprejmuit;

B. Partea II. Proprietari și acte

Inscrieri privitoare la dreptul de proprietate și alte drepturi reale	Referințe
/	
Act Normativ nr. HG 965, din 05/09/2002 emis de GUVERNUL ROMANIEI (ANEXA NR. 57/2002);	
B1	A1
Intabulare, drept de PROPRIETATE, dobandit prin Lege, cota actuala 1/1, cota initiala 1/1	
1) COMUNA LEU - DOMENIUL PUBLIC, CIF:4553631	

C. Partea III. SARCINI .

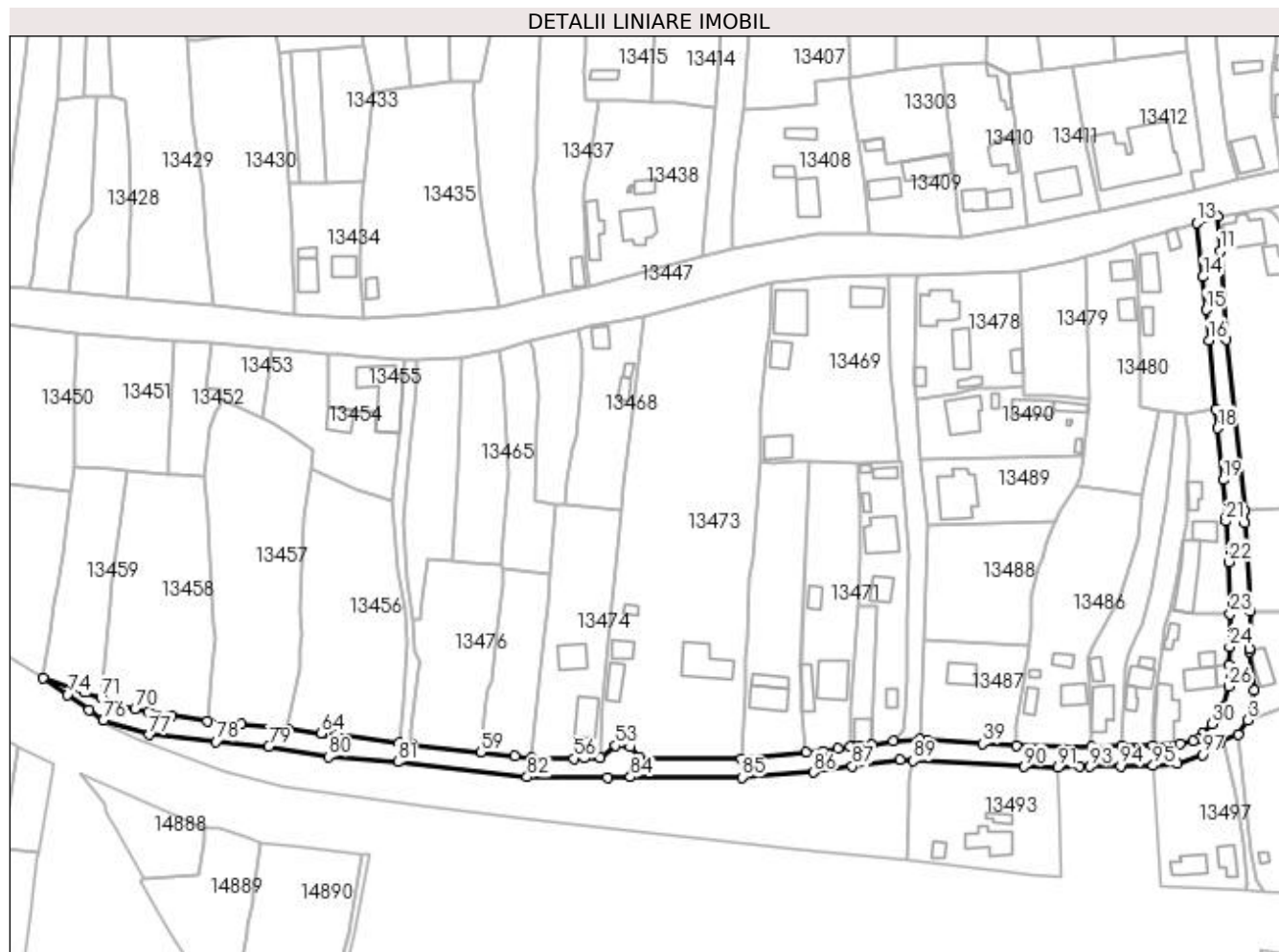
Inscrieri privind dezmembramintele dreptului de proprietate, drepturi reale de garanție și sarcini	Referințe
NU SUNT	

Anexa Nr. 1 La Partea I

Teren

Nr cadastral	Suprafața (mp)*	Observații / Referințe
	Din acte: 602 Masurata: 3.293	

* Suprafața este determinată în planul de proiecție Stereo 70.



Date referitoare la teren

Crt	Categorie folosință	Intra vilan	Suprafața (mp)	Tarla	Parcelă	Nr. topo	Observații / Referințe
1	drum	DA	3.293	-	DC 998	-	

Lungime Segmente

1) Valorile lungimilor segmentelor sunt obținute din proiecție în plan.

Punct început	X / Y	Punct sfârșit	X / Y	Lungime segment	Punct început	X / Y	Punct sfârșit	X / Y	Lungime segment	Punct început	X / Y	Punct sfârșit	X / Y	Lungime segment
1	419.873,484 299.267,745	2	419.879,134 299.270,085	6.115	2	419.879,134 299.270,085	3	419.881,945 299.274,599	5.318	3	419.881,945 299.274,599	4	419.883,978 299.283,975	9.594
4	419.883,978 299.283,975	5	419.882,697 299.296,156	12.248	5	419.882,697 299.296,156	6	419.882,633 299.296,905	0.752	6	419.882,633 299.296,905	7	419.882,887 299.308,651	11.749
7	419.882,887 299.308,651	8	419.881,232 299.336,173	27.572	8	419.881,232 299.336,173	9	419.880,99 299.340,187	4.021	9	419.880,99 299.340,187	10	419.875,376 299.393,511	53.619
10	419.875,376 299.393,511	11	419.873,412 299.421,335	27.893	11	419.873,412 299.421,335	12	419.872,52 299.432,048	10.75	12	419.872,52 299.432,048	13	419.865,99 299.430,091	6.817
13	419.865,99 299.430,091	14	419.867,98 299.413,262	16.946	14	419.867,98 299.413,262	15	419.868,973 299.402,924	10.386	15	419.868,973 299.402,924	16	419.869,805 299.393,438	9.522

Punct început	X / Y	Punct sfârșit	X / Y	Lungime segment	Punct început	X / Y	Punct sfârșit	X / Y	Lungime segment	Punct început	X / Y	Punct sfârșit	X / Y	Lungime segment
16	419.869,805 299.393,438	17	419.871,891 299.371,817	21.721	17	419.871,891 299.371,817	18	419.872,563 299.365,907	5.948	18	419.872,563 299.365,907	19	419.874,434 299.349,715	16.3
19	419.874,434 299.349,715	20	419.875,252 299.338,024	11.72	20	419.875,252 299.338,024	21	419.875,104 299.336,755	1.278	21	419.875,104 299.336,755	22	419.875,982 299.324,072	12.713
22	419.875,982 299.324,072	23	419.876,562 299.307,923	16.159	23	419.876,562 299.307,923	24	419.876,323 299.297,557	10.369	24	419.876,323 299.297,557	25	419.875,997 299.291,907	5.659
25	419.875,997 299.291,907	26	419.876,16 299.285,168	6.741	26	419.876,16 299.285,168	27	419.874,039 299.278,806	6.706	27	419.874,039 299.278,806	28	419.873,143 299.276,912	2.095
28	419.873,143 299.276,912	29	419.872,045 299.275,097	2.121	29	419.872,045 299.275,097	30	419.870,778 299.273,38	2.134	30	419.870,778 299.273,38	31	419.867,929 299.270,317	4.183
31	419.867,929 299.270,317	32	419.866,4 299.268,796	2.157	32	419.866,4 299.268,796	33	419.864,898 299.268,055	1.675	33	419.864,898 299.268,055	34	419.860,773 299.267,253	4.202
34	419.860,773 299.267,253	35	419.852,224 299.266,701	8.567	35	419.852,224 299.266,701	36	419.842,528 299.266,752	9.696	36	419.842,528 299.266,752	37	419.833,161 299.266,21	9.383
37	419.833,161 299.266,21	38	419.809,548 299.266,497	23.615	38	419.809,548 299.266,497	39	419.798,99 299.267,238	10.584	39	419.798,99 299.267,238	40	419.781,829 299.268,276	17.192
40	419.781,829 299.268,276	41	419.779,459 299.268,566	2.388	41	419.779,459 299.268,566	42	419.771,106 299.268,078	8.367	42	419.771,106 299.268,078	43	419.764,378 299.266,838	6.841
43	419.764,378 299.266,838	44	419.760,804 299.266,18	3.634	44	419.760,804 299.266,18	45	419.759,041 299.266,334	1.77	45	419.759,041 299.266,334	46	419.757,75 299.266,265	1.293
46	419.757,75 299.266,265	47	419.753,752 299.265,857	4.019	47	419.753,752 299.265,857	48	419.749,235 299.264,787	4.642	48	419.749,235 299.264,787	49	419.743,751 299.264,524	5.49
49	419.743,751 299.264,524	50	419.723,668 299.262,615	20.174	50	419.723,668 299.262,615	51	419.691,698 299.262,642	31.97	51	419.691,698 299.262,642	52	419.688,869 299.266,23	4.569
52	419.688,869 299.266,23	53	419.684,288 299.266,573	4.594	53	419.684,288 299.266,573	54	419.679,486 299.262,848	6.077	54	419.679,486 299.262,848	55	419.674,523 299.262,773	4.964
55	419.674,523 299.262,773	56	419.671,205 299.262,557	3.325	56	419.671,205 299.262,557	57	419.657,961 299.262,679	13.245	57	419.657,961 299.262,679	58	419.652,807 299.263,235	5.184
58	419.652,807 299.263,235	59	419.642,006 299.264,521	10.877	59	419.642,006 299.264,521	60	419.620,536 299.266,916	21.603	60	419.620,536 299.266,916	61	419.616,476 299.267,362	4.084
61	419.616,476 299.267,362	62	419.596,888 299.270,207	19.794	62	419.596,888 299.270,207	63	419.593,397 299.270,339	3.493	63	419.593,397 299.270,339	64	419.592,22 299.270,407	1.179
64	419.592,22 299.270,407	65	419.581,53 299.271,799	10.78	65	419.581,53 299.271,799	66	419.567,127 299.273,33	14.484	66	419.567,127 299.273,33	67	419.556,648 299.274,334	10.527
67	419.556,648 299.274,334	68	419.545,52 299.276,031	11.257	68	419.545,52 299.276,031	69	419.538,164 299.277,234	7.454	69	419.538,164 299.277,234	70	419.533,895 299.278,062	4.349
70	419.533,895 299.278,062	71	419.523,223 299.281,637	11.255	71	419.523,223 299.281,637	72	419.518,112 299.283,49	5.437	72	419.518,112 299.283,49	73	419.505,188 299.287,744	13.606
73	419.505,188 299.287,744	74	419.512,77 299.282,54	9.196	74	419.512,77 299.282,54	75	419.519,433 299.277,743	8.21	75	419.519,433 299.277,743	76	419.523,954 299.274,446	5.596
76	419.523,954 299.274,446	77	419.538,434 299.270,084	15.123	77	419.538,434 299.270,084	78	419.559,261 299.267,903	20.941	78	419.559,261 299.267,903	79	419.575,725 299.266,317	16.54
79	419.575,725 299.266,317	80	419.594,371 299.263,145	18.914	80	419.594,371 299.263,145	81	419.616,118 299.261,565	21.804	81	419.616,118 299.261,565	82	419.656,543 299.256,799	40.705
82	419.656,543 299.256,799	83	419.681,659 299.256,73	25.116	83	419.681,659 299.256,73	84	419.688,904 299.256,871	7.246	84	419.688,904 299.256,871	85	419.723,753 299.256,736	34.849
85	419.723,753 299.256,736	86	419.746,136 299.258,257	22.435	86	419.746,136 299.258,257	87	419.758,38 299.260,15	12.389	87	419.758,38 299.260,15	88	419.773,301 299.262,191	15.06
88	419.773,301 299.262,191	89	419.777,453 299.261,926	4.16	89	419.777,453 299.261,926	90	419.812,157 299.260,073	34.753	90	419.812,157 299.260,073	91	419.822,53 299.259,764	10.378
91	419.822,53 299.259,764	92	419.829,5 299.259,994	6.974	92	419.829,5 299.259,994	93	419.832,67 299.260,03	3.17	93	419.832,67 299.260,03	94	419.842,23 299.260,171	9.561
94	419.842,23 299.260,171	95	419.852,411 299.260,321	10.182	95	419.852,411 299.260,321	96	419.859,963 299.261,077	7.59	96	419.859,963 299.261,077	97	419.867,831 299.263,8	8.326
97	419.867,831 299.263,8	1	419.873,484 299.267,745	6.893										

** Lungimile segmentelor sunt determinate în planul de proiecție Stereo 70 și sunt rotunjite la 1 milimetru.

*** Distanța dintre puncte este formată din segmente cumulate ce sunt mai mici decât valoarea 1 milimetru.

**DATE DESPRE IMOBILUL NR. 13492**

Oficiul de Cadastru și Publicitate Imobiliară DOLJ
Biroul de Cadastru și Publicitate Imobiliară Craiova

A. Partea I. Descrierea imobilului

TEREN Intravilan

Adresa: Loc. Leu, Jud. Dolj, T119, CP 1015

Nr. Crt	Nr cadastral Nr. topografic	Suprafața* (mp)	Observații / Referințe
A1		3.794	Sector cadastral:13 Teren neimprejmuit;

B. Partea II. Proprietari și acte

Inscrieri privitoare la dreptul de proprietate și alte drepturi reale		Referințe
/		
Act Administrativ nr. HCL 13, din 31/03/2006 emis de CONSILIUL LOCAL LEU;		
B1	Intabulare, drept de PROPRIETATE, dobandit prin Lege, cota actuala 1/1, cota initiala 1/1 1) COMUNA LEU-DOMENIUL PRIVAT, CIF:4553631	A1

C. Partea III. SARCINI .

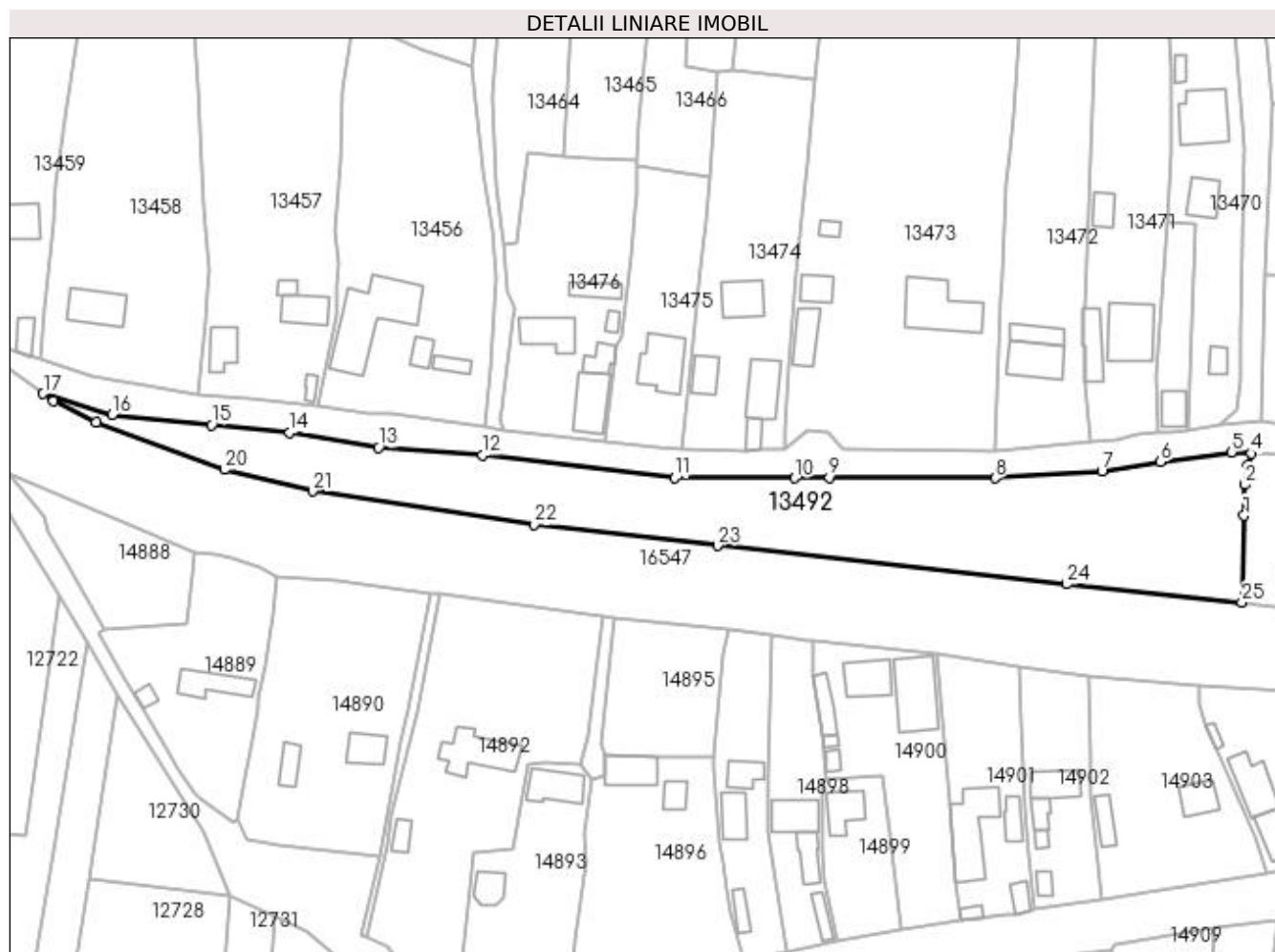
Inscrieri privind dezmembramintele dreptului de proprietate, drepturi reale de garanție și sarcini	Referințe
NU SUNT	

Anexa Nr. 1 La Partea I

Teren

Nr cadastral	Suprafața (mp)*	Observații / Referințe
	3.794	

* Suprafața este determinată în planul de proiecție Stereo 70.



Date referitoare la teren

Crt	Categorie folosință	Intravilan	Suprafața (mp)	Tarla	Parcelă	Nr. topo	Observații / Referințe
1	pasune	DA	3.794	119	CP 1015	-	

Lungime Segmente

1) Valorile lungimilor segmentelor sunt obținute din proiecție în plan.

Punct început	X / Y	Punct sfârșit	X / Y	Lungime segment (** (m)
1	419.775,972 299.248,86	2	419.776,165 299.255,403	6.546
3	419.776,69 299.259,313	4	419.777,453 299.261,926	2.722
5	419.773,301 299.262,191	6	419.758,38 299.260,15	15.059
7	419.746,136 299.258,257	8	419.723,753 299.256,736	22.435
9	419.688,904 299.256,871	10	419.681,659 299.256,73	7.246

Punct început	X / Y	Punct sfârșit	X / Y	Lungime segment (** (m)
2	419.776,165 299.255,403	3	419.776,69 299.259,313	3.945
4	419.777,453 299.261,926	5	419.773,301 299.262,191	4.161
6	419.758,38 299.260,15	7	419.746,136 299.258,257	12.39
8	419.723,753 299.256,736	9	419.688,904 299.256,871	34.849
10	419.681,659 299.256,73	11	419.656,543 299.256,799	25.117

Punct început	X / Y	Punct sfârșit	X / Y	Lungime segment (** (m)
11	419.656,543 299.256,799	12	419.616,118 299.261,565	40.704
13	419.594,371 299.263,145	14	419.575,725 299.266,317	18.914
15	419.559,261 299.267,903	16	419.538,434 299.270,084	20.941
17	419.523,954 299.274,446	18	419.526,137 299.272,915	2.666
19	419.535,056 299.268,517	20	419.562,032 299.258,511	28.772
21	419.580,475 299.254,036	22	419.627,044 299.247,066	47.088
23	419.665,481 299.242,561	24	419.738,829 299.234,528	73.787
25	419.775,56 299.230,745	1	419.775,972 299.248,86	18.12

Punct început	X / Y	Punct sfârșit	X / Y	Lungime segment (** (m)
12	419.616,118 299.261,565	13	419.594,371 299.263,145	21.805
14	419.575,725 299.266,317	15	419.559,261 299.267,903	16.54
16	419.538,434 299.270,084	17	419.523,954 299.274,446	15.123
18	419.526,137 299.272,915	19	419.535,056 299.268,517	9.944
20	419.562,032 299.258,511	21	419.580,475 299.254,036	18.978
22	419.627,044 299.247,066	23	419.665,481 299.242,561	38.7
24	419.738,829 299.234,528	25	419.775,56 299.230,745	36.925

** Lungimile segmentelor sunt determinate în planul de proiecție Stereo 70 și sunt rotunjite la 1 milimetru.

*** Distanța dintre puncte este formată din segmente cumulate ce sunt mai mici decât valoarea 1 milimetru.

**DATE DESPRE IMOBILUL NR. 13493**

Oficiul de Cadastru și Publicitate Imobiliară DOLJ
Biroul de Cadastru și Publicitate Imobiliară Craiova

A. Partea I. Descrierea imobilului

TEREN Intravilan

Adresa: Loc. Leu, Nr. 1046, Jud. Dolj, T119, P1014, 1014/1

Nr. Crt	Nr cadastral Nr. topografic	Suprafața* (mp)	Observații / Referințe
A1		Din acte: 1.413 Masurata: 1.542	Sector cadastral:13 Teren imprejmuit;

Construcții

Crt	Nr cadastral Nr. topografic	Adresa	Observații / Referințe
A1.1		Loc. Leu, Jud. Dolj	Nr. niveluri:1; S. construita la sol:92 mp; CASA DE LOCUIT construita din BCA, acoperita cu tabla
A1.2		Loc. Leu, Jud. Dolj	Nr. niveluri:1; S. construita la sol:20 mp; ANEXA
A1.3		Loc. Leu, Jud. Dolj	Nr. niveluri:1; S. construita la sol:23 mp; ANEXA

B. Partea II. Proprietari și acte

Inscrieri privitoare la dreptul de proprietate și alte drepturi reale	Referințe
/	
Act Administrativ nr. TDP 1646-44791, din 17/06/1999 emis de CONSILIUL JUDETEAN DOLJ;	
B1	A1
Intabulare, drept de PROPRIETATE, dobandit prin Reconstituire, cota actuala 1/1, cota initiala 1/1	
1) POPESCU MARIA, LIPSĂ CNP	
2) POPESCU MIRCEA, LIPSĂ CNP	
3) POPESCU VALERICA, LIPSĂ CNP	
Act Normativ nr. LEGEA 7, din 13/03/1996 emis de GUVERNUL ROMANIEI;	
B2	A1.1, A1.2, A1.3
Intabulare, drept de PROPRIETATE, dobandit prin Lege, cota actuala 1/1, cota initiala 1/1	
1) POPESCU VALERICA, LIPSĂ CNP	
2) POPESCU MIRCEA, LIPSĂ CNP	
3) POPESCU MARIA, LIPSĂ CNP	

C. Partea III. SARCINI .

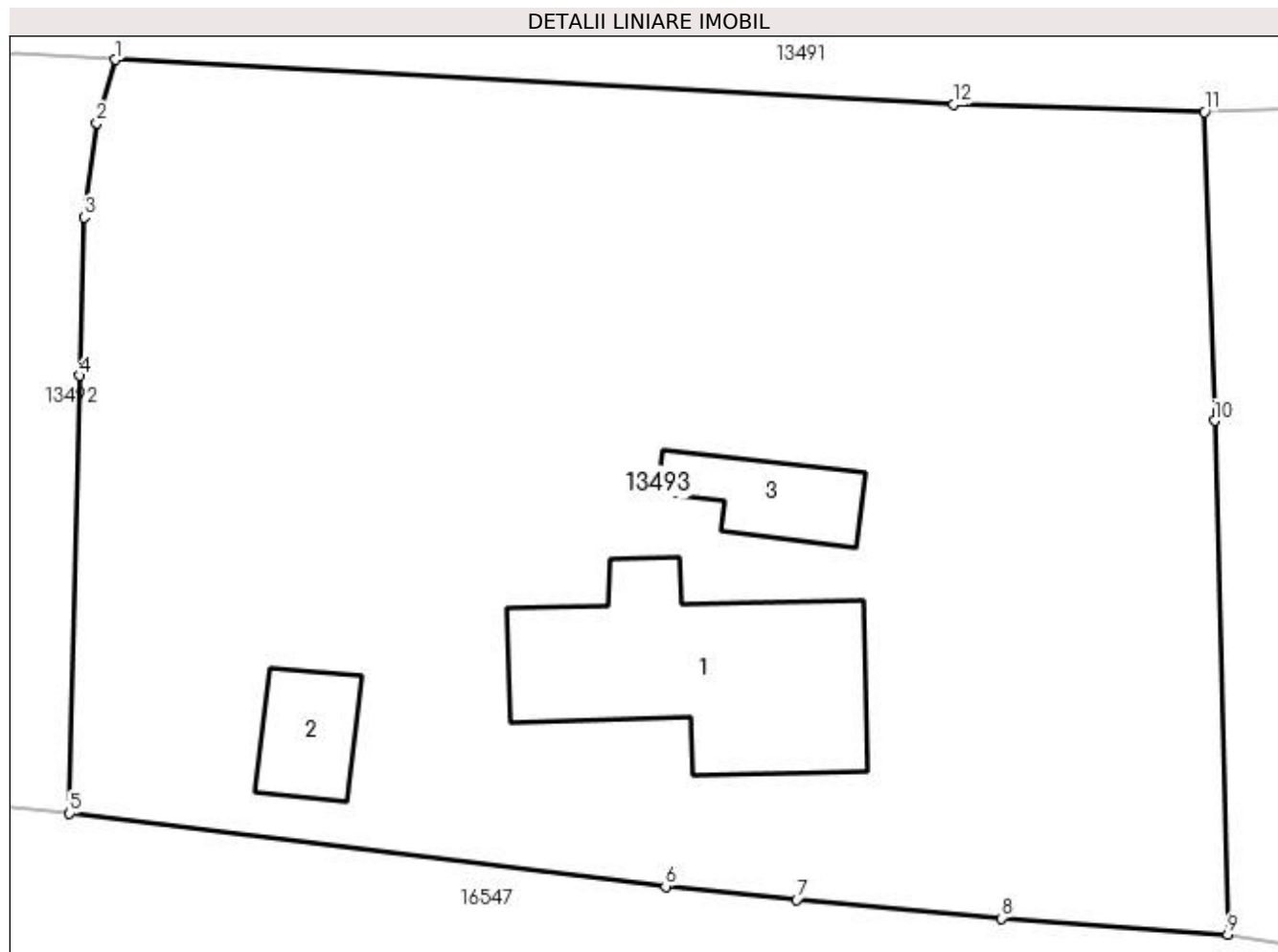
Inscrieri privind dezmembramintele dreptului de proprietate, drepturi reale de garanție și sarcini	Referințe
NU SUNT	

Anexa Nr. 1 La Partea I

Teren

Nr cadastral	Suprafața (mp)*	Observații / Referințe
	Din acte: 1.413 Masurata: 1.542	

* Suprafața este determinată în planul de proiecție Stereo 70.



Date referitoare la teren

Crt	Categorie folosință	Intra vilan	Suprafața (mp)	Tarla	Parcelă	Nr. topo	Observații / Referințe
1	curți constructii	DA	1.089	119	1014	-	
2	arabil	DA	453	119	1014/1	-	

Date referitoare la construcții

Crt	Număr	Destinație construcție	Supraf. (mp)	Situație juridică	Observații / Referințe
A1.1		construcții de locuințe	92	Cu acte	Nr. niveluri:1; S. construita la sol:92 mp; CASA DE LOCUIT construita din BCA, acoperita cu tabla
A1.2		construcții anexa	20	Cu acte	Nr. niveluri:1; S. construita la sol:20 mp; ANEXA
A1.3		construcții anexa	23	Cu acte	Nr. niveluri:1; S. construita la sol:23 mp; ANEXA

Lungime Segmente

1) Valorile lungimilor segmentelor sunt obținute din proiecție în plan.

Punct început	X / Y	Punct sfârșit	X / Y	Lungime segment (** (m)
1	419.777,453 299.261,926	2	419.776,69 299.259,313	2.722

Punct început	X / Y	Punct sfârşit	X / Y	Lungime segment (** (m)
2	419.776,69 299.259,313	3	419.776,165 299.255,403	3.945
3	419.776,165 299.255,403	4	419.775,972 299.248,86	6.546
4	419.775,972 299.248,86	5	419.775,56 299.230,745	18.12
5	419.775,56 299.230,745	6	419.800,221 299.227,724	24.845
6	419.800,221 299.227,724	7	419.805,641 299.227,183	5.447
7	419.805,641 299.227,183	8	419.814,134 299.226,408	8.528
8	419.814,134 299.226,408	9	419.823,481 299.225,741	9.371
9	419.823,481 299.225,741	10	419.822,931 299.246,995	21.261
10	419.822,931 299.246,995	11	419.822,53 299.259,764	12.775
11	419.822,53 299.259,764	12	419.812,157 299.260,073	10.378
12	419.812,157 299.260,073	1	419.777,453 299.261,926	34.753

** Lungimile segmentelor sunt determinate în planul de proiecție Stereo 70 și sunt rotunjite la 1 milimetru.

*** Distanța dintre puncte este formată din segmente cumulate ce sunt mai mici decât valoarea 1 milimetru.

**DATE DESPRE IMOBILUL NR. 13494**

Oficiul de Cadastru și Publicitate Imobiliară DOLJ
Biroul de Cadastru și Publicitate Imobiliară Craiova

A. Partea I. Descrierea imobilului

TEREN Intravilan

Adresa: Loc. Leu, Jud. Dolj, T119, P1013

Nr. Crt	Nr cadastral Nr. topografic	Suprafața* (mp)	Observații / Referințe
A1	35476	Din acte: 363 Masurata: 347	Sector cadastral:13 Teren neimprejmuit;

B. Partea II. Proprietari și acte

Inscrieri privitoare la dreptul de proprietate și alte drepturi reale	Referințe
62059 / 06/04/2022	
Inscris Sub Semnatura Privata nr. CM 74, din 29/11/2017 emis de NP DANA ELENA MARTA (INSCRIS SUB SEMNATURA PRIVATA NR TDP NR 2268 DIN 30.07.2003, EMIS DE CJ DOLJ);	
B1	A1
Intabulare, drept de PROPRIETATE, dobandit prin Succesiune, cota actuala 1/1, cota initiala 1/1	
1) DINCA ONICA-AURICA	
OBSERVATII: DEF DINCA DUMITRU	

C. Partea III. SARCINI .

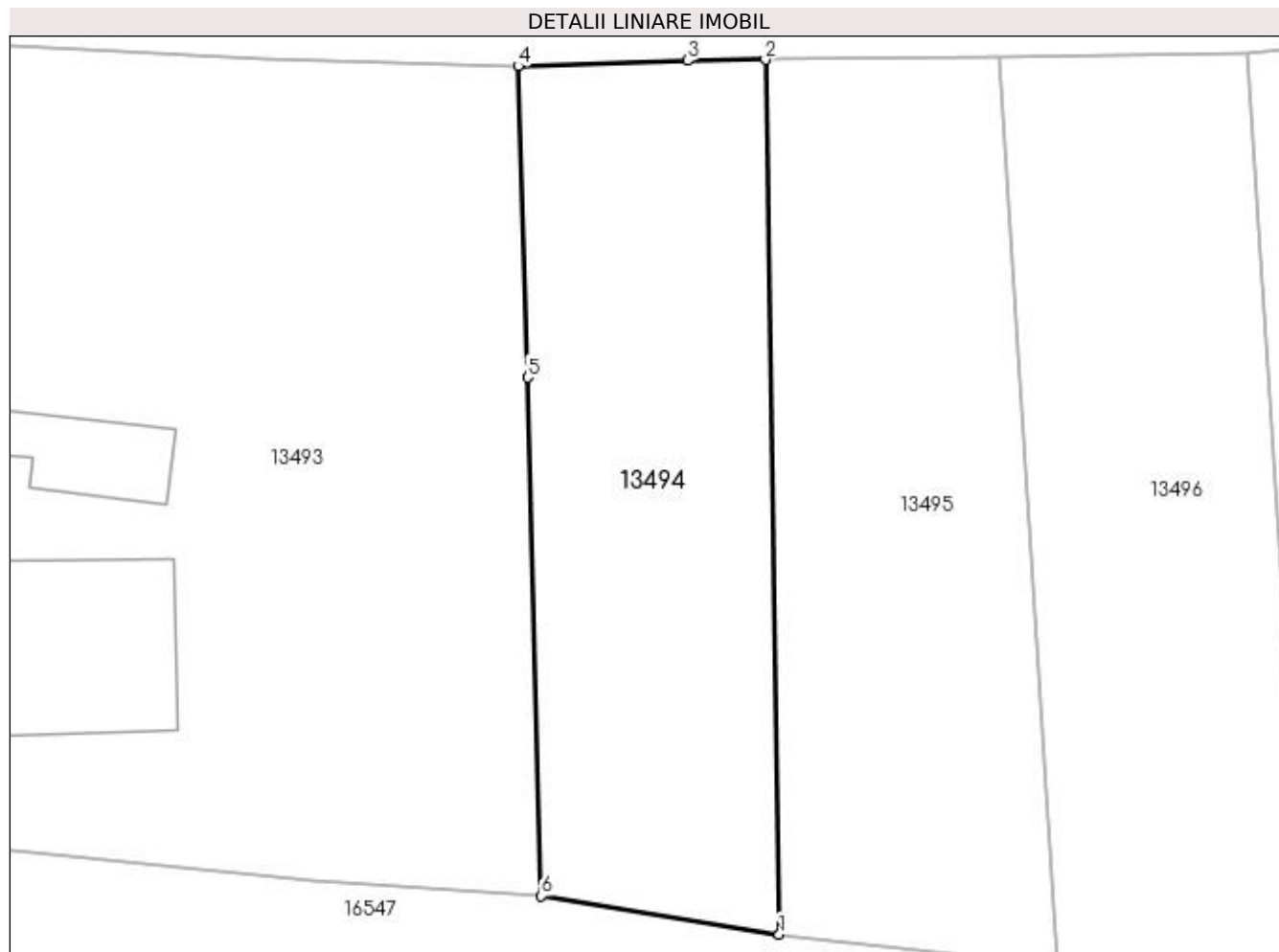
Inscrieri privind dezmembramintele dreptului de proprietate, drepturi reale de garanție și sarcini	Referințe
NU SUNT	

Anexa Nr. 1 La Partea I

Teren

Nr cadastral	Suprafața (mp)*	Observații / Referințe
35476	Din acte: 363 Masurata: 347	

* Suprafața este determinată în planul de proiecție Stereo 70.



Date referitoare la teren

Crt	Categorie folosință	Intra vilan	Suprafața (mp)	Tarla	Parcelă	Nr. topo	Observații / Referințe
1	arabil	DA	347	119	1013	-	

Lungime Segmente

1) Valorile lungimilor segmentelor sunt obținute din proiecție în plan.

Punct început	X / Y	Punct sfârșit	X / Y	Lungime segment (** (m)
1	419.833,238 299.224,166	2	419.832,67 299.260,03	35.868
2	419.832,67 299.260,03	3	419.829,5 299.259,994	3.17
3	419.829,5 299.259,994	4	419.822,53 299.259,764	6.974
4	419.822,53 299.259,764	5	419.822,931 299.246,995	12.775
5	419.822,931 299.246,995	6	419.823,481 299.225,741	21.261

Punct început	X / Y	Punct sfârșit	X / Y	Lungime segment (** (m)
6	419.823,481 299.225,741	1	419.833,238 299.224,166	9.883

** Lungimile segmentelor sunt determinate în planul de proiecție Stereo 70 și sunt rotunjite la 1 milimetru.

*** Distanța dintre puncte este formată din segmente cumulate ce sunt mai mici decât valoarea 1 milimetru.

**DATE DESPRE IMOBILUL NR. 13495**

Oficiul de Cadastru și Publicitate Imobiliară DOLJ
Biroul de Cadastru și Publicitate Imobiliară Craiova

A. Partea I. Descrierea imobilului

TEREN Intravilan

Adresa: Loc. Leu, Jud. Dolj, T119, P1012

Nr. Crt	Nr cadastral Nr. topografic	Suprafața* (mp)	Observații / Referințe
A1		Din acte: 350 Masurata: 383	Sector cadastral:13 Teren neimprejmit;

B. Partea II. Proprietari și acte

Inscrieri privitoare la dreptul de proprietate și alte drepturi reale		Referințe
/		
Act Administrativ nr. TDP 2069, din 12/10/2002 emis de CONSILIUL JUDETEAN DOLJ;		
B1	Intabulare, drept de PROPRIETATE, dobandit prin Reconstituire, cota actuala 350/383, cota initiala 350/383 1) BURTICALĂ CONSTANTIN, LIPSĂ CNP	A1
Act Normativ nr. LEGEA 7, din 13/03/1996 emis de GUVERNUL ROMANIEI;		
B2	Inscrierea posesiei, drept de PROPRIETATE, dobandit prin Constituire, cota actuala 33/383, cota initiala 33/383 1) BURTICALĂ CONSTANTIN, LIPSĂ CNP	A1

C. Partea III. SARCINI .

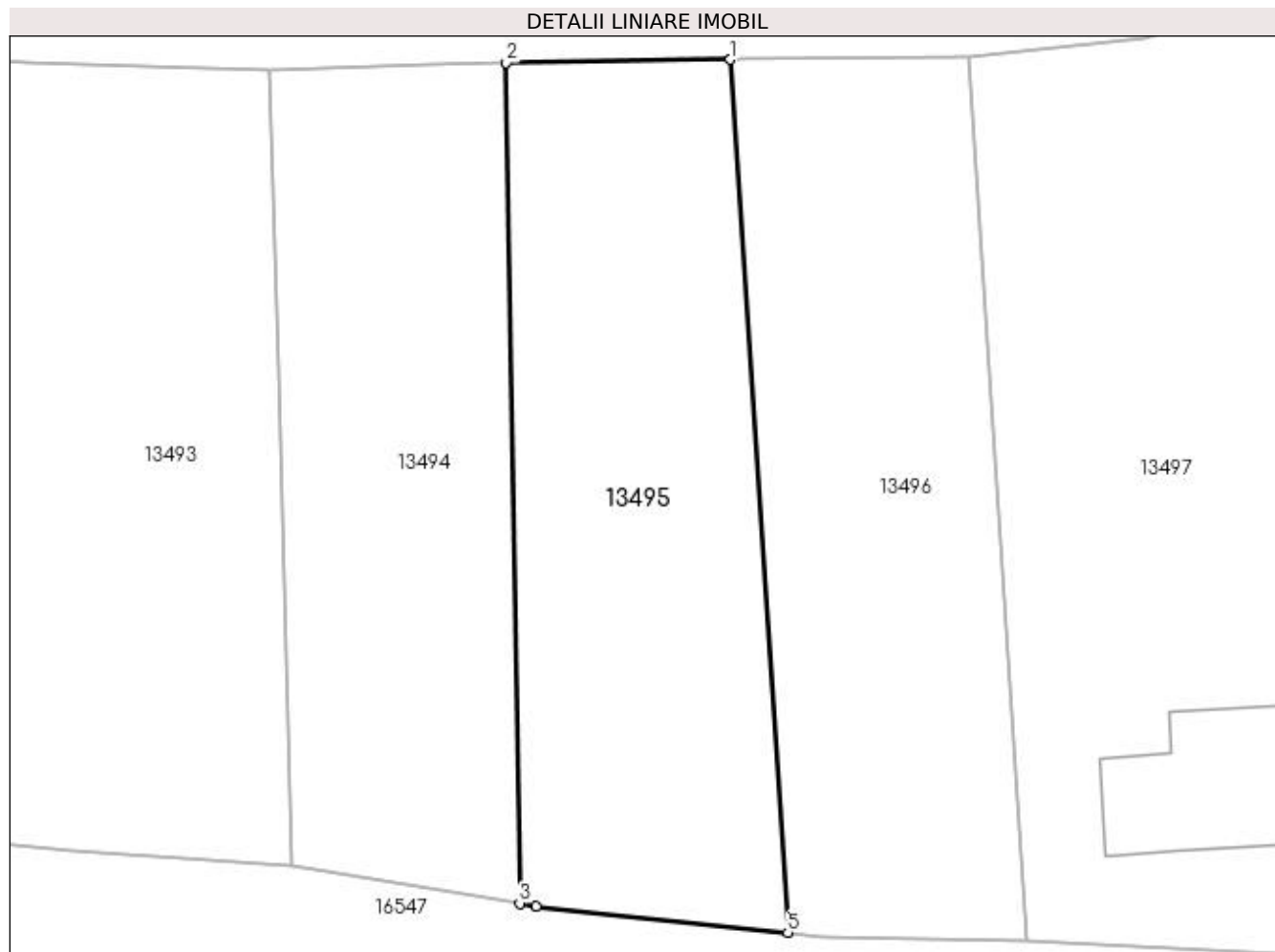
Inscrieri privind dezmembramintele dreptului de proprietate, drepturi reale de garanție și sarcini	Referințe
NU SUNT	

Anexa Nr. 1 La Partea I

Teren

Nr cadastral	Suprafața (mp)*	Observații / Referințe
	Din acte: 350 Masurata: 383	

* Suprafața este determinată în planul de proiecție Stereo 70.



Date referitoare la teren

Crt	Categorie folosință	Intra vilan	Suprafața (mp)	Tarla	Parcelă	Nr. topo	Observații / Referințe
1	arabil	DA	383	119	1012	-	

Lungime Segmente

1) Valorile lungimilor segmentelor sunt obținute din proiecție în plan.

Punct început	X / Y	Punct sfârșit	X / Y	Lungime segment (** (m)
1	419.842,23 299.260,171	2	419.832,67 299.260,03	9.561
2	419.832,67 299.260,03	3	419.833,238 299.224,166	35.868
3	419.833,238 299.224,166	4	419.833,952 299.224,051	0.723
4	419.833,952 299.224,051	5	419.844,68 299.222,926	10.787
5	419.844,68 299.222,926	1	419.842,23 299.260,171	37.326

**** Lungimile segmentelor sunt determinate în planul de proiecție Stereo 70 și sunt rotunjite la 1 milimetru.**

***** Distanța dintre puncte este formată din segmente cumulate ce sunt mai mici decât valoarea 1 milimetru.**

**DATE DESPRE IMOBILUL NR. 13496**

Oficiul de Cadastru și Publicitate Imobiliară DOLJ
Biroul de Cadastru și Publicitate Imobiliară Craiova

A. Partea I. Descrierea imobilului

TEREN Intravilan

Adresa: Loc. Leu, Jud. Dolj, T119, P1011

Nr. Crt	Nr cadastral Nr. topografic	Suprafața* (mp)	Observații / Referințe
A1		Din acte: 350 Masurata: 383	Sector cadastral:13 Teren neimprejmit;

B. Partea II. Proprietari și acte

Inscrieri privitoare la dreptul de proprietate și alte drepturi reale		Referințe
/		
Act Administrativ nr. TDP 3432, din 05/07/2005 emis de CONSILIUL JUDEȚEAN DOLJ;		
B1	Intabulare, drept de PROPRIETATE, dobandit prin Reconstituire, cota actuala 350/383, cota initiala 350/383 1) BURTICALA TUDOR, LIPSĂ CNP	A1
Act Normativ nr. LEGEA 7, din 13/03/1996 emis de GUVERNUL ROMANIEI;		
B2	Inscrierea posesiei, drept de PROPRIETATE, dobandit prin Constituire, cota actuala 33/383, cota initiala 33/383 1) BURTICALA TUDOR, LIPSĂ CNP	A1

C. Partea III. SARCINI .

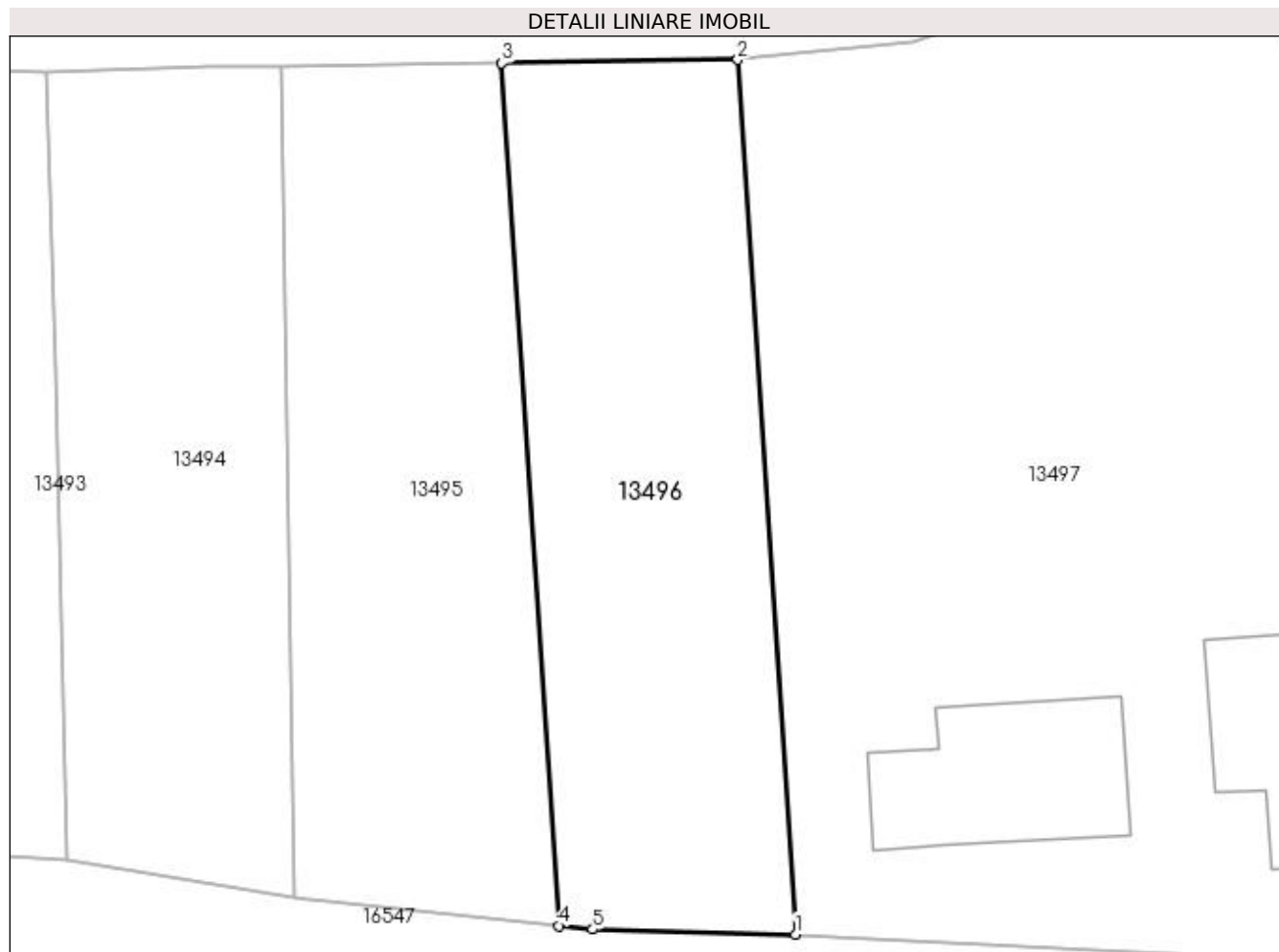
Inscrieri privind dezmembramentele dreptului de proprietate, drepturi reale de garanție și sarcini	Referințe
NU SUNT	

Anexa Nr. 1 La Partea I

Teren

Nr cadastral	Suprafața (mp)*	Observații / Referințe
	Din acte: 350 Masurata: 383	

* Suprafața este determinată în planul de proiecție Stereo 70.



Date referitoare la teren

Crt	Categorie folosință	Intra vilan	Suprafața (mp)	Tarla	Parcelă	Nr. topo	Observații / Referințe
1	arabil	DA	383	119	1011	-	

Lungime Segmente

1) Valorile lungimilor segmentelor sunt obținute din proiecție în plan.

Punct început	X / Y	Punct sfârșit	X / Y	Lungime segment (** (m)
1	419.854,895 299.222,561	2	419.852,411 299.260,321	37.842
2	419.852,411 299.260,321	3	419.842,23 299.260,171	10.182
3	419.842,23 299.260,171	4	419.844,68 299.222,926	37.326
4	419.844,68 299.222,926	5	419.846,147 299.222,772	1.475
5	419.846,147 299.222,772	1	419.854,895 299.222,561	8.751

**** Lungimile segmentelor sunt determinate în planul de proiecție Stereo 70 și sunt rotunjite la 1 milimetru.**

***** Distanța dintre puncte este formată din segmente cumulate ce sunt mai mici decât valoarea 1 milimetru.**

**DATE DESPRE IMOBILUL NR. 13497**

Oficiul de Cadastru și Publicitate Imobiliară DOLJ
Biroul de Cadastru și Publicitate Imobiliară Craiova

A. Partea I. Descrierea imobilului

TEREN Intravilan

Adresa: Loc. Leu, Nr. 1048, Jud. Dolj, T119, P1010

Nr. Crt	Nr cadastral Nr. topografic	Suprafața* (mp)	Observații / Referințe
A1		Din acte: 594 Masurata: 1.059	Sector cadastral:13 Teren imprejmuit;

Construcții

Crt	Nr cadastral Nr. topografic	Adresa	Observații / Referințe
A1.1		Loc. Leu, Jud. Dolj	Nr. niveluri:1; S. construita la sol:61 mp; CONSTRUITA DIN CARAMIDA , ACOPERITA CU TIIGLA
A1.2		Loc. Leu, Jud. Dolj	Nr. niveluri:1; S. construita la sol:47 mp; ANEXA

B. Partea II. Proprietari și acte

Inscrieri privitoare la dreptul de proprietate și alte drepturi reale		Referințe
/		
Act Administrativ nr. TDP 3002, din 22/11/2004 emis de CONSILIUL JUDETEAN DOLJ;		
B1	Intabulare, drept de PROPRIETATE, dobandit prin Reconstituire, cota actuala 1/1, cota initiala 1/1 1) BURTICALĂ ALEXANDRU, LIPSĂ CNP	A1
Act Normativ nr. LEGEA 7, din 13/03/1996 emis de GUVERNUL ROMANIEI;		
B2	Intabulare, drept de PROPRIETATE, dobandit prin Lege, cota actuala 1/1, cota initiala 1/1 1) BURTICALĂ ALEXANDRU, LIPSĂ CNP	A1.1, A1.2

C. Partea III. SARCINI .

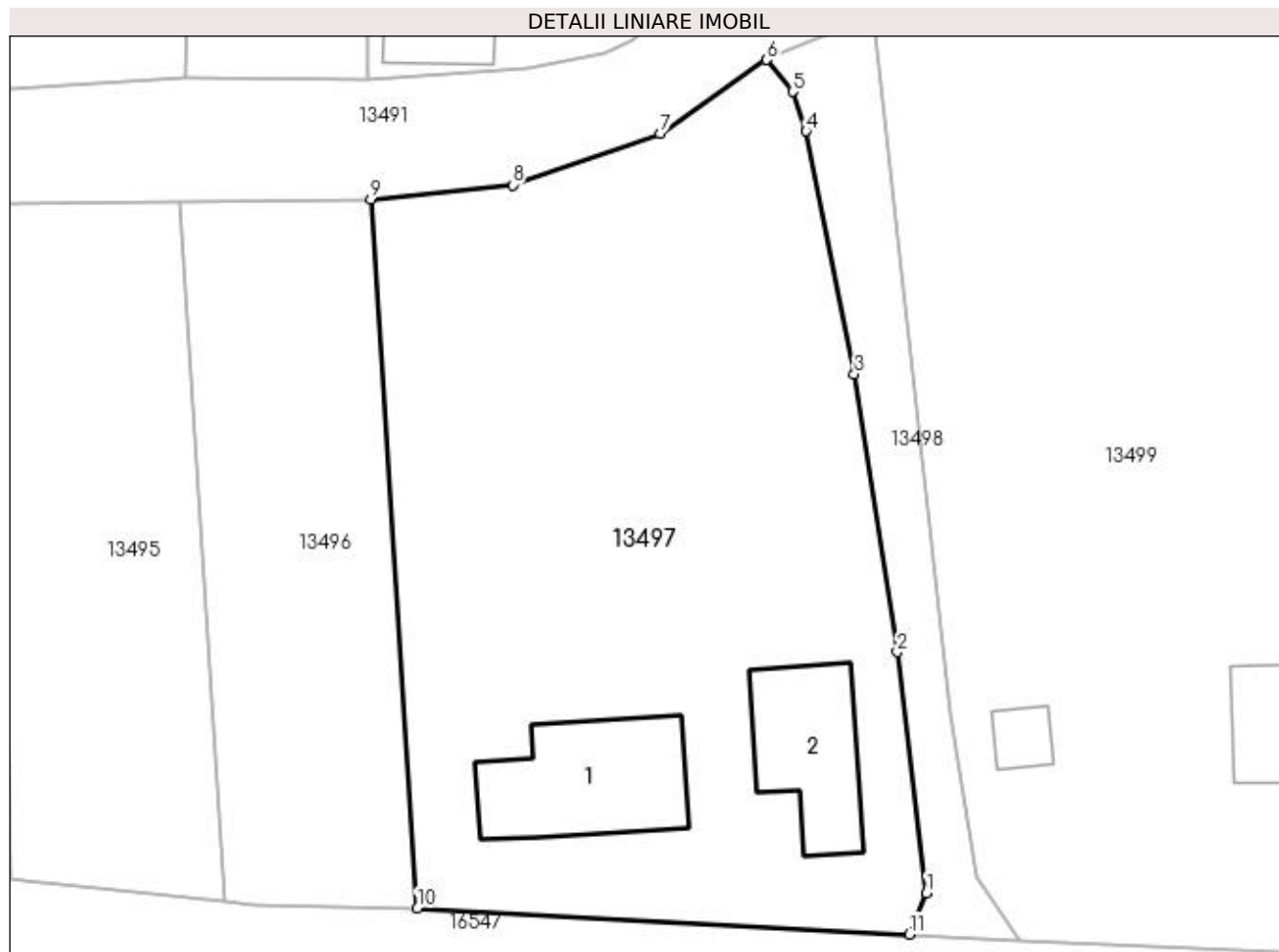
Inscrieri privind dezmembramintele dreptului de proprietate, drepturi reale de garanție și sarcini	Referințe
NU SUNT	

Anexa Nr. 1 La Partea I

Teren

Nr cadastral	Suprafața (mp)*	Observații / Referințe
	Din acte: 594 Masurata: 1.059	

* Suprafața este determinată în planul de proiecție Stereo 70.



Date referitoare la teren

Crt	Categorie folosință	Intra vilan	Suprafața (mp)	Tarla	Parcelă	Nr. topo	Observații / Referințe
1	curți constructii	DA	439	119	1010	-	
2	arabil	DA	620	119	1010	-	

Date referitoare la construcții

Crt	Număr	Destinație construcție	Supraf. (mp)	Situație juridică	Observații / Referințe
A1.1		construcții de locuințe	61	Cu acte	Nr. niveluri:1; S. construita la sol:61 mp; CONSTRUITA DIN CARAMIDA , ACOPERITA CU TIIGLA
A1.2		construcții anexa	47	Cu acte	Nr. niveluri:1; S. construita la sol:47 mp; ANEXA

Lungime Segmente

1) Valorile lungimilor segmentelor sunt obținute din proiecție în plan.

Punct început	X / Y	Punct sfârșit	X / Y	Lungime segment (** (m)
1	419.882,004 299.223,39	2	419.880,448 299.236,218	12.922

Punct început	X / Y	Punct sfârșit	X / Y	Lungime segment (** (m)
2	419.880,448 299.236,218	3	419.878,152 299.251,004	14.963
3	419.878,152 299.251,004	4	419.875,593 299.263,947	13.194
4	419.875,593 299.263,947	5	419.874,884 299.266,042	2.212
5	419.874,884 299.266,042	6	419.873,484 299.267,745	2.205
6	419.873,484 299.267,745	7	419.867,831 299.263,8	6.893
7	419.867,831 299.263,8	8	419.859,963 299.261,077	8.326
8	419.859,963 299.261,077	9	419.852,411 299.260,321	7.59
9	419.852,411 299.260,321	10	419.854,895 299.222,561	37.842
10	419.854,895 299.222,561	11	419.881,075 299.221,18	26.216
11	419.881,075 299.221,18	1	419.882,004 299.223,39	2.397

** Lungimile segmentelor sunt determinate în planul de proiecție Stereo 70 și sunt rotunjite la 1 milimetru.

*** Distanța dintre puncte este formată din segmente cumulate ce sunt mai mici decât valoarea 1 milimetru.

**DATE DESPRE IMOBILUL NR. 13498**

Oficiul de Cadastru și Publicitate Imobiliară DOLJ
Biroul de Cadastru și Publicitate Imobiliară Craiova

A. Partea I. Descrierea imobilului

TEREN Intravilan

Adresa: Loc. Leu, Jud. Dolj, DC 999

Nr. Crt	Nr cadastral Nr. topografic	Suprafața* (mp)	Observații / Referințe
A1		Din acte: 1.166 Masurata: 158	Sector cadastral:13 Teren neimprejmuit;

B. Partea II. Proprietari și acte

Inscrieri privitoare la dreptul de proprietate și alte drepturi reale	Referințe
/	
Act Normativ nr. HG 965, din 05/09/2002 emis de GUVERNUL ROMANIEI (ANEXA NR. 57/2002);	
B1	A1
Intabulare, drept de PROPRIETATE, dobandit prin Lege, cota actuala 1/1, cota initiala 1/1	
1) COMUNA LEU - DOMENIUL PUBLIC, CIF:4553631	

C. Partea III. SARCINI .

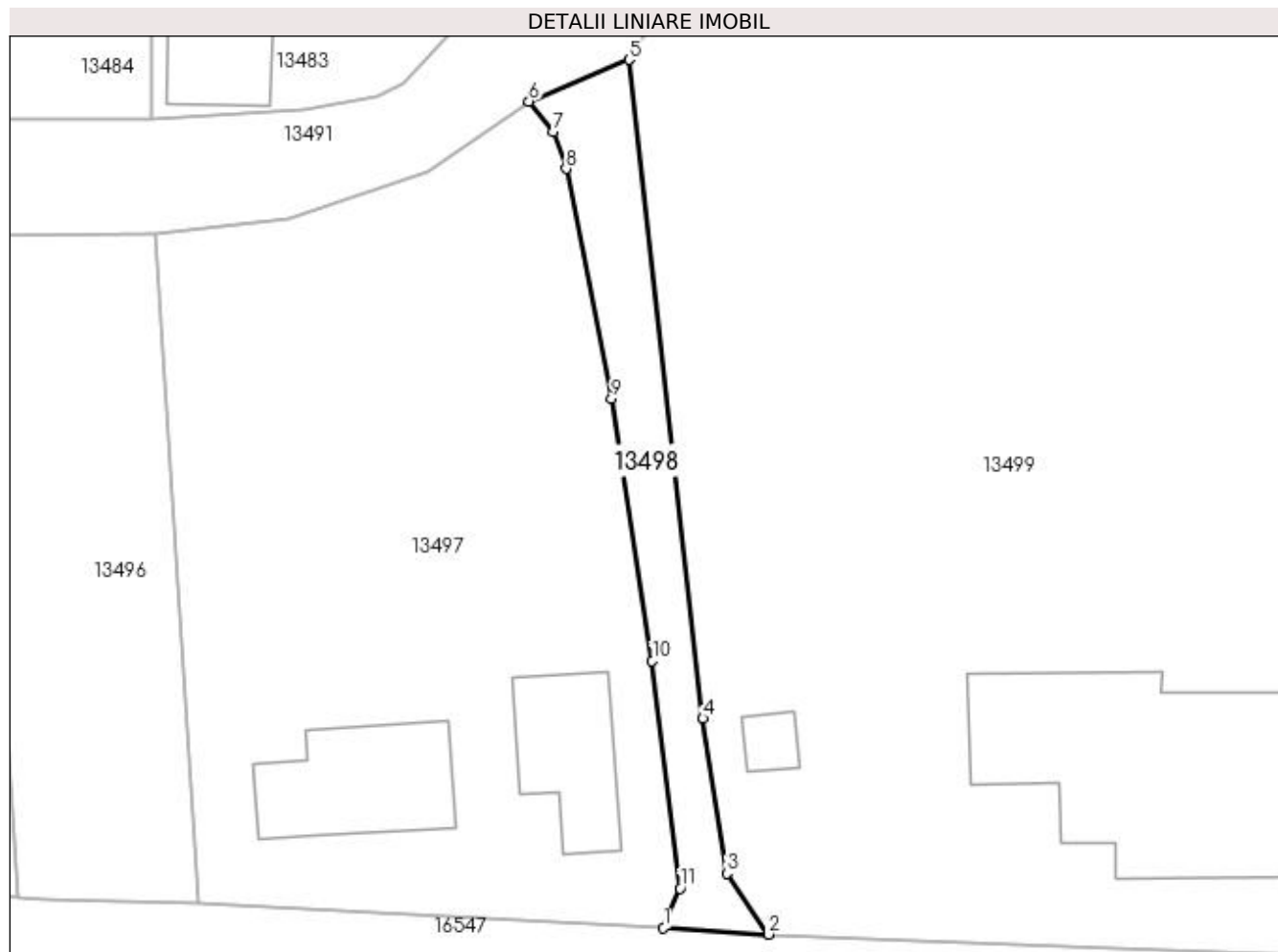
Inscrieri privind dezmembramintele dreptului de proprietate, drepturi reale de garanție și sarcini	Referințe
NU SUNT	

Anexa Nr. 1 La Partea I

Teren

Nr cadastral	Suprafața (mp)*	Observații / Referințe
	Din acte: 1.166 Masurata: 158	

* Suprafața este determinată în planul de proiecție Stereo 70.



Date referitoare la teren

Crt	Categorie folosință	Intra vilan	Suprafața (mp)	Tarla	Parcelă	Nr. topo	Observații / Referințe
1	drum	DA	158	-	DC 999	-	

Lungime Segmente

1) Valorile lungimilor segmentelor sunt obținute din proiecție în plan.

Punct început	X / Y	Punct sfârșit	X / Y	Lungime segment (** (m)
1	419.881,075 299.221,18	2	419.886,995 299.220,806	5.932
2	419.886,995 299.220,806	3	419.884,64 299.224,23	4.156
3	419.884,64 299.224,23	4	419.883,292 299.232,968	8.841
4	419.883,292 299.232,968	5	419.879,134 299.270,085	37.349
5	419.879,134 299.270,085	6	419.873,484 299.267,745	6.115

Punct început	X / Y	Punct sfârșit	X / Y	Lungime segment (** (m)
6	419.873,484 299.267,745	7	419.874,884 299.266,042	2.205
7	419.874,884 299.266,042	8	419.875,593 299.263,947	2.212
8	419.875,593 299.263,947	9	419.878,152 299.251,004	13.194
9	419.878,152 299.251,004	10	419.880,448 299.236,218	14.963
10	419.880,448 299.236,218	11	419.882,004 299.223,39	12.922
11	419.882,004 299.223,39	1	419.881,075 299.221,18	2.397

** Lungimile segmentelor sunt determinate în planul de proiecție Stereo 70 și sunt rotunjite la 1 milimetru.

*** Distanța dintre puncte este formată din segmente cumulate ce sunt mai mici decât valoarea 1 milimetru.

**DATE DESPRE IMOBILUL NR. 13499**

Oficiul de Cadastru și Publicitate Imobiliară DOLJ
Biroul de Cadastru și Publicitate Imobiliară Craiova

A. Partea I. Descrierea imobilului

TEREN Intravilan

Nr. CF vechi:503
Nr. cadastral vechi:567

Adresa: Loc. Leu, Jud. Dolj, T119, P1019, 1020

Nr. Crt	Nr cadastral Nr. topografic	Suprafața* (mp)	Observații / Referințe
A1	32296	Din acte: 2.682 Masurata: 2.603	Sector cadastral:13 Teren imprejmuit;

Construcții

Crt	Nr cadastral Nr. topografic	Adresa	Observații / Referințe
A1.1		Loc. Leu, Jud. Dolj	Nr. niveluri:1; S. construita la sol:270 mp; CONSTRUITA DIN CARAMIDA , ACOPERITA CU TIIGLA
A1.2		Loc. Leu, Jud. Dolj	Nr. niveluri:1; S. construita la sol:9 mp; ANEXA

B. Partea II. Proprietari și acte

Inscrieri privitoare la dreptul de proprietate și alte drepturi reale		Referințe
79798 / 05/12/2007		
Act Notarial nr. 1562/2002, din 01/01/2002 emis de NP CERNOBAI E;		
B1	Intabulare, drept de PROPRIETATE, dobandit prin Conventie, cota actuala 1/1, cota initiala 1/1 1) BURTICALA ION, LIPSĂ CNP 2) BURTICALA NICOLETA, LIPSĂ CNP <i>OBSERVATII: (PROVENITA DIN CONVERSIA CF 503)</i>	A1
/		
Act Normativ nr. LEGEA 7, din 13/03/1996 emis de GUVERNUL ROMANIEI;		
B2	Intabulare, drept de PROPRIETATE, dobandit prin Lege, cota actuala 1/1, cota initiala 1/1 1) BURTICALA NICOLETA, LIPSĂ CNP 2) BURTICALA ION, LIPSĂ CNP	A1.1, A1.2

C. Partea III. SARCINI .

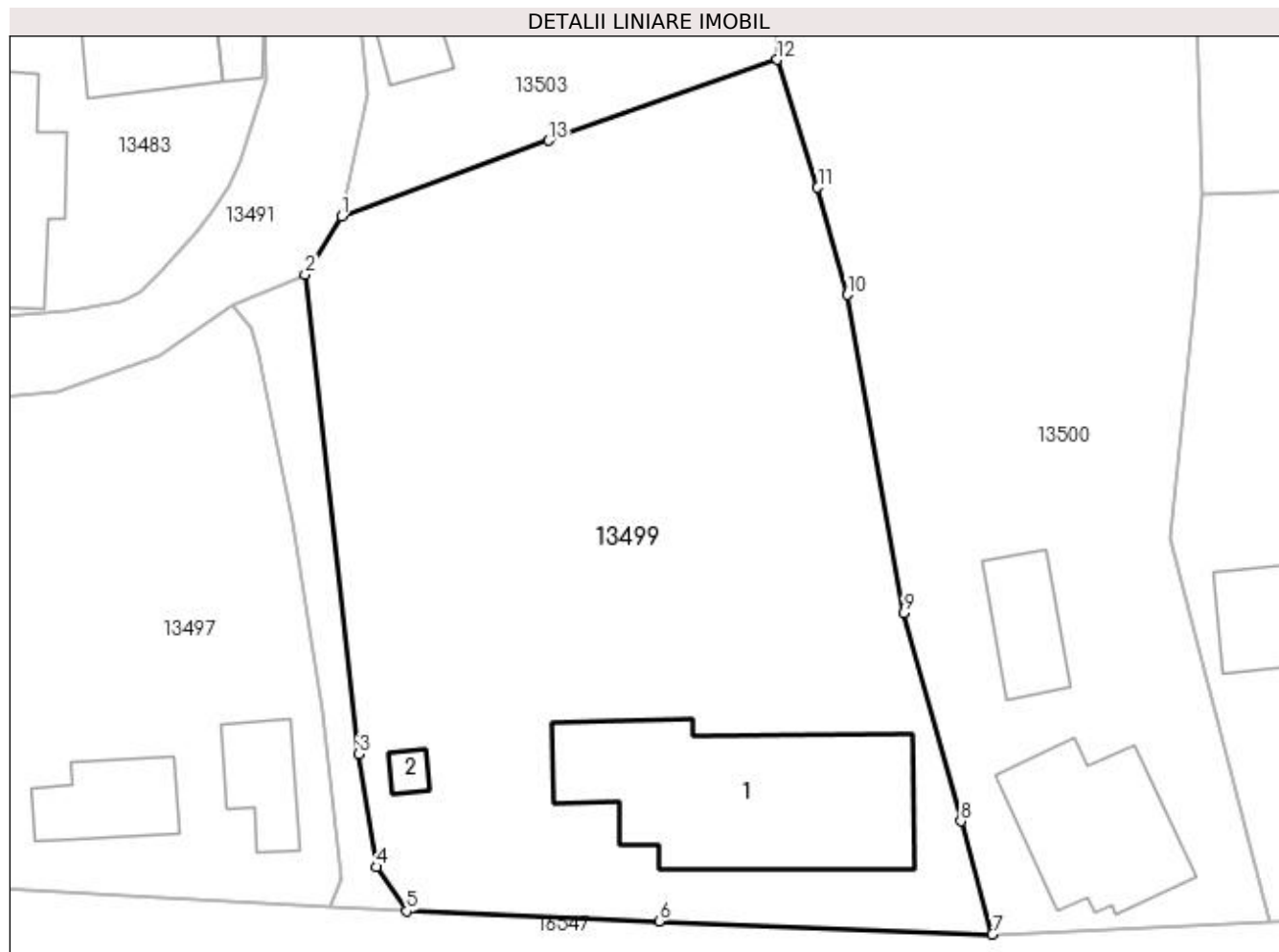
Inscrieri privind dezmembramintele dreptului de proprietate, drepturi reale de garanție și sarcini	Referințe
NU SUNT	

Anexa Nr. 1 La Partea I

Teren

Nr cadastral	Suprafața (mp)*	Observații / Referințe
32296	Din acte: 2.682 Masurata: 2.603	

* Suprafața este determinată în planul de proiecție Stereo 70.



Date referitoare la teren

Crt	Categorie folosință	Intra vilan	Suprafața (mp)	Tarla	Parcelă	Nr. topo	Observații / Referințe
1	curți constructii	DA	920	119	1019, 1020	-	
2	arabil	DA	1.683	119	1019, 1020	-	

Date referitoare la construcții

Crt	Număr	Destinație construcție	Supraf. (mp)	Situație juridică	Observații / Referințe
A1.1		construcții de locuințe	270	Cu acte	Nr. niveluri:1; S. construita la sol:270 mp; CONSTRUITA DIN CARAMIDA , ACOPERITA CU TIIGLA
A1.2		construcții anexa	9	Cu acte	Nr. niveluri:1; S. construita la sol:9 mp; ANEXA

Lungime Segmente

1) Valorile lungimilor segmentelor sunt obținute din proiecție în plan.

Punct început	X / Y	Punct sfârșit	X / Y	Lungime segment (** (m)
1	419.881,945 299.274,599	2	419.879,134 299.270,085	5.318
2	419.879,134 299.270,085	3	419.883,292 299.232,968	37.349

Punct început	X / Y	Punct sfârşit	X / Y	Lungime segment (** (m)
3	419.883,292 299.232,968	4	419.884,64 299.224,23	8.841
4	419.884,64 299.224,23	5	419.886,995 299.220,806	4.156
5	419.886,995 299.220,806	6	419.906,56 299.220,033	19.58
6	419.906,56 299.220,033	7	419.932,345 299.219,014	25.805
7	419.932,345 299.219,014	8	419.929,935 299.227,781	9.092
8	419.929,935 299.227,781	9	419.925,485 299.243,878	16.701
9	419.925,485 299.243,878	10	419.921,144 299.268,531	25.032
10	419.921,144 299.268,531	11	419.918,833 299.276,838	8.622
11	419.918,833 299.276,838	12	419.915,687 299.286,743	10.393
12	419.915,687 299.286,743	13	419.898,004 299.280,476	18.761
13	419.898,004 299.280,476	1	419.881,945 299.274,599	17.101

** Lungimile segmentelor sunt determinate în planul de proiecție Stereo 70 și sunt rotunjite la 1 milimetru.

*** Distanța dintre puncte este formată din segmente cumulate ce sunt mai mici decât valoarea 1 milimetru.

**DATE DESPRE IMOBILUL NR. 13500**

Oficiul de Cadastru și Publicitate Imobiliară DOLJ
Biroul de Cadastru și Publicitate Imobiliară Craiova

A. Partea I. Descrierea imobilului

TEREN Intravilan

Adresa: Loc. Leu, Nr. 1047, Jud. Dolj, T119, P1018,1018/2,1018/1

Nr. Crt	Nr cadastral Nr. topografic	Suprafața* (mp)	Observații / Referințe
A1	35113	Din acte: 2.500 Masurata: 2.920	Sector cadastral:13 Teren imprejmuit;

Construcții

Crt	Nr cadastral Nr. topografic	Adresa	Observații / Referințe
A1.1		Loc. Leu, Nr. 1047, Jud. Dolj, fosta T 119, P 1018, P 1018/1, P 1018/2	Nr. niveluri:1; S. construita la sol:131 mp; S. construita desfasurata:131 mp; C1 ESTE CASA CU PARTER CONSTRUITA IN ANUL 1940.
A1.2		Loc. Leu, Nr. 1047, Jud. Dolj, fosta T 119, P 1018, P 1018/1, P 1018/2	Nr. niveluri:1; S. construita la sol:55 mp; S. construita desfasurata:55 mp; ANEXA

B. Partea II. Proprietari și acte

Inscrieri privitoare la dreptul de proprietate și alte drepturi reale	Referințe
36141 / 12/02/2021	
Act Notarial nr. 983, din 14/05/1999 emis de PAPA EUGENIA (ACT ADMINISTRATIV NR CERTIFICAT DE CASATORIE NR. 52 DIN 30.07.2015, EMIS DE PRIMARIA COMUNEI SNAGOV;INSCRIS SUB SEMNATURA PRIVATA NR CNS. NR. 2464 DIN 02.05.2019, EMIS DE PRIMARIA COMUNEI LEU);	
B1	Intabulare, drept de PROPRIETATE, dobandit prin Conventie, cota actuala 1/1, cota initiala 1/1 1) HESON MIHAELA
	A1, A1.1, A1.2

C. Partea III. SARCINI .

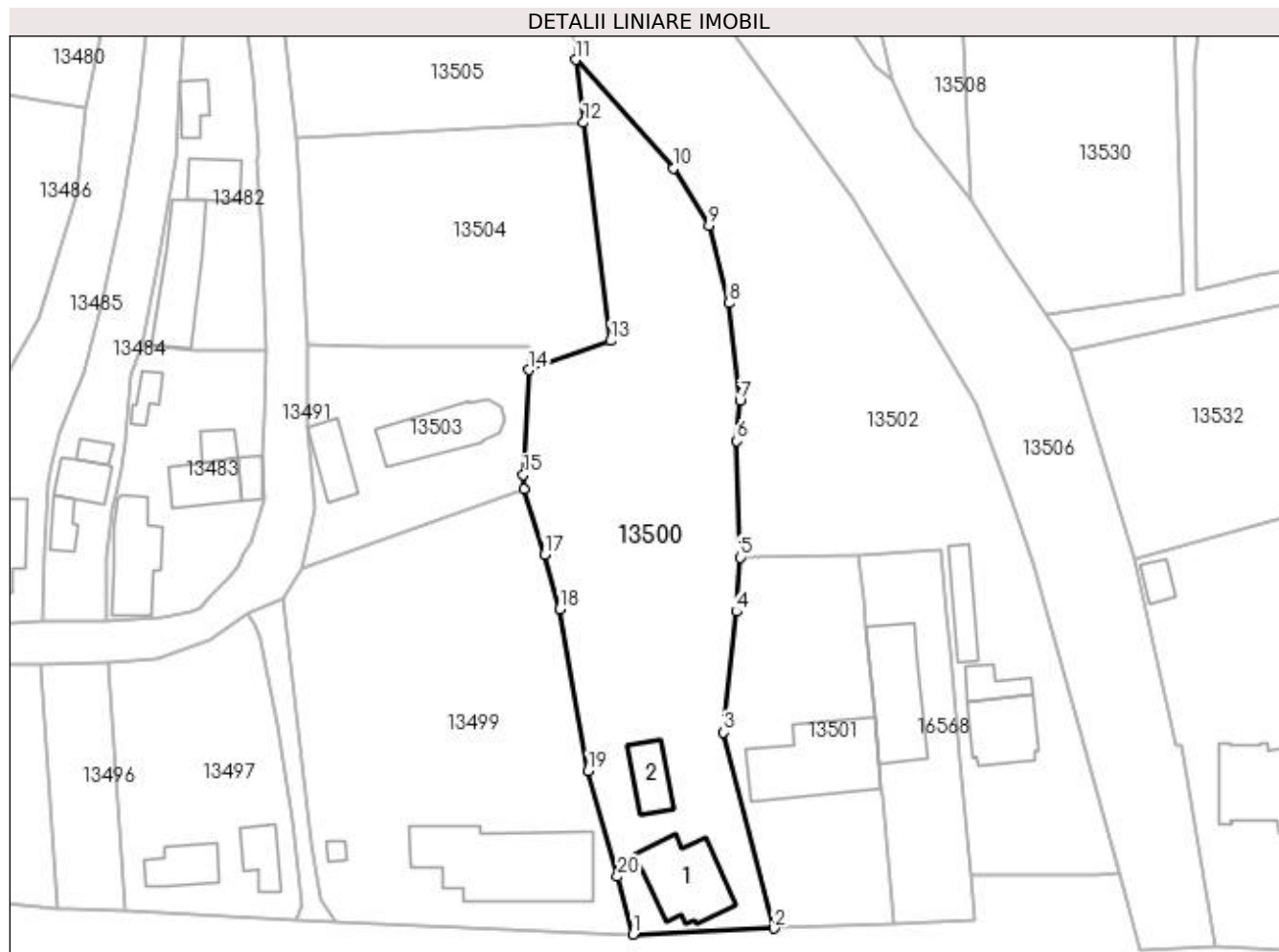
Inscrieri privind dezmembramintele dreptului de proprietate, drepturi reale de garanție și sarcini	Referințe
NU SUNT	

Anexa Nr. 1 La Partea I

Teren

Nr cadastral	Suprafața (mp)*	Observații / Referințe
35113	Din acte: 2.500 Masurata: 2.920	

* Suprafața este determinată în planul de proiecție Stereo 70.



Date referitoare la teren

Crt	Categorie folosință	Intra vilan	Suprafața (mp)	Tarla	Parcelă	Nr. topo	Observații / Referințe
1	curți construcții	DA	1.091	119	1018	-	
2	vie	DA	959	119	1018/2	-	
3	arabil	DA	870	119	1018/1	-	

Date referitoare la construcții

Crt	Număr	Destinație construcție	Supraf. (mp)	Situație juridică	Observații / Referințe
A1.1		construcții de locuințe	131	Cu acte	Nr. niveluri:1; S. construita la sol:131 mp; S. construita desfasurata:131 mp; C1 ESTE CASA CU PARTER CONSTRUITA IN ANUL 1940.
A1.2		construcții anexa	55	Cu acte	Nr. niveluri:1; S. construita la sol:55 mp; S. construita desfasurata:55 mp; ANEXA

Lungime Segmente

1) Valorile lungimilor segmentelor sunt obținute din proiecție în plan.

Punct început	X / Y	Punct sfârșit	X / Y	Lungime segment (** (m)
1	419.932,345 299.219,014	2	419.953,797 299.219,93	21.471

Punct început	X / Y	Punct sfârșit	X / Y	Lungime segment (** (m)
2	419.953,797 299.219,93	3	419.946,09 299.249,737	30.787
3	419.946,09 299.249,737	4	419.948,046 299.268,127	18.494
4	419.948,046 299.268,127	5	419.948,631 299.276,37	8.263
5	419.948,631 299.276,37	6	419.948,118 299.294,112	17.75
6	419.948,118 299.294,112	7	419.948,586 299.300,255	6.161
7	419.948,586 299.300,255	8	419.946,897 299.315,083	14.923
8	419.946,897 299.315,083	9	419.943,883 299.326,919	12.214
9	419.943,883 299.326,919	10	419.938,512 299.335,65	10.251
10	419.938,512 299.335,65	11	419.923,555 299.352,133	22.258
11	419.923,555 299.352,133	12	419.924,754 299.342,566	9.643
12	419.924,754 299.342,566	13	419.928,913 299.309,36	33.465
13	419.928,913 299.309,36	14	419.916,424 299.304,893	13.263
14	419.916,424 299.304,893	15	419.915,592 299.288,952	15.963
15	419.915,592 299.288,952	16	419.915,687 299.286,743	2.211
16	419.915,687 299.286,743	17	419.918,833 299.276,838	10.393
17	419.918,833 299.276,838	18	419.921,144 299.268,531	8.622
18	419.921,144 299.268,531	19	419.925,485 299.243,878	25.032
19	419.925,485 299.243,878	20	419.929,935 299.227,781	16.701
20	419.929,935 299.227,781	1	419.932,345 299.219,014	9.092

** Lungimile segmentelor sunt determinate în planul de proiecție Stereo 70 și sunt rotunjite la 1 milimetru.

*** Distanța dintre puncte este formată din segmente cumulate ce sunt mai mici decât valoarea 1 milimetru.

**DATE DESPRE IMOBILUL NR. 13501**

Oficiul de Cadastru și Publicitate Imobiliară DOLJ
Biroul de Cadastru și Publicitate Imobiliară Craiova

A. Partea I. Descrierea imobilului

TEREN Intravilan

Adresa: Loc. Leu, Nr. 1044, Jud. Dolj, T119, P1017/4,1017/5

Nr. Crt	Nr cadastral Nr. topografic	Suprafața* (mp)	Observații / Referințe
A1		1.164	Sector cadastral:13 Teren imprejmuit;

Construcții

Crt	Nr cadastral Nr. topografic	Adresa	Observații / Referințe
A1.1		Loc. Leu, Jud. Dolj	Nr. niveluri:1; S. construita la sol:195 mp; CONSTRUCTIE ADMINISTRATIVA

B. Partea II. Proprietari și acte

Inscrieri privitoare la dreptul de proprietate și alte drepturi reale		Referințe
/		
Act Normativ nr. LEGEA 7, din 13/03/1996 emis de GUVERNUL ROMANIEI;		
B1	Inscrierea provizorie, drept de PROPRIETATE, dobandit prin Lege, cota actuala 1/1, cota initiala 1/1 1) NEIDENTIFICAT NEIDENTIFICAT	A1
B2	Intabulare, drept de PROPRIETATE, dobandit prin Lege, cota actuala 1/1, cota initiala 1/1 1) NEIDENTIFICAT NEIDENTIFICAT	A1.1

C. Partea III. SARCINI .

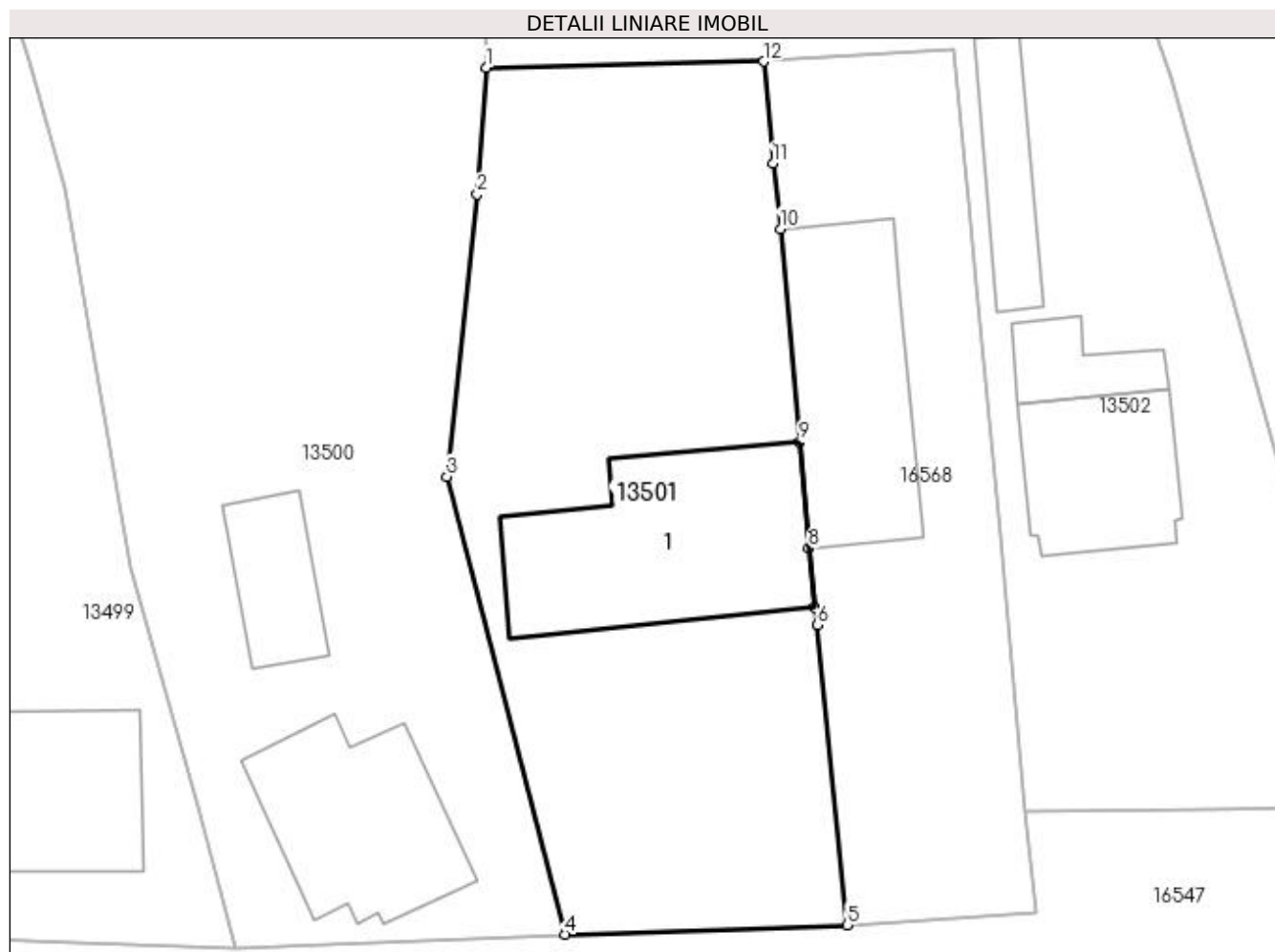
Inscrieri privind dezmembramintele dreptului de proprietate, drepturi reale de garanție și sarcini	Referințe
NU SUNT	

Anexa Nr. 1 La Partea I

Teren

Nr cadastral	Suprafața (mp)*	Observații / Referințe
	1.164	

* Suprafața este determinată în planul de proiecție Stereo 70.



Date referitoare la teren

Crt	Categorie folosință	Intra vilan	Suprafața (mp)	Tarla	Parcelă	Nr. topo	Observații / Referințe
1	curți constructii	DA	1.164	119	1017/4, 1017/5	-	

Date referitoare la construcții

Crt	Număr	Destinație construcție	Supraf. (mp)	Situație juridică	Observații / Referințe
A1.1		construcții administrative și social culturale	195	Cu acte	Nr. niveluri:1; S. construita la sol:195 mp; CONSTRUCTIE ADMINISTRATIVA

Lungime Segmente

1) Valorile lungimilor segmentelor sunt obținute din proiecție în plan.

Punct început	X / Y	Punct sfârșit	X / Y	Lungime segment (** (m)
1	419.948,631 299.276,37	2	419.948,046 299.268,127	8.263
2	419.948,046 299.268,127	3	419.946,09 299.249,737	18.494
3	419.946,09 299.249,737	4	419.953,797 299.219,93	30.787

Punct început	X / Y	Punct sfârșit	X / Y	Lungime segment (** (m)
4	419.953,797 299.219,93	5	419.972,149 299.220,55	18.363
5	419.972,149 299.220,55	6	419.970,196 299.240,065	19.612
6	419.970,196 299.240,065	7	419.970,006 299.241,236	1.186
7	419.970,006 299.241,236	8	419.969,665 299.245,061	3.84
8	419.969,665 299.245,061	9	419.969,048 299.251,979	6.946
9	419.969,048 299.251,979	10	419.967,799 299.265,873	13.95
10	419.967,799 299.265,873	11	419.967,313 299.270,134	4.289
11	419.967,313 299.270,134	12	419.966,707 299.276,756	6.65
12	419.966,707 299.276,756	1	419.948,631 299.276,37	18.081

** Lungimile segmentelor sunt determinate în planul de proiecție Stereo 70 și sunt rotunjite la 1 milimetru.

*** Distanța dintre puncte este formată din segmente cumulate ce sunt mai mici decât valoarea 1 milimetru.

**DATE DESPRE IMOBILUL NR. 13502**

Oficiul de Cadastru și Publicitate Imobiliară DOLJ
Biroul de Cadastru și Publicitate Imobiliară Craiova

A. Partea I. Descrierea imobilului

TEREN Intravilan

Nr. CF vechi:801
Nr. cadastral vechi:817

Adresa: Loc. Leu, Jud. Dolj, T119, P1017/1

Nr. Crt	Nr cadastral Nr. topografic	Suprafața* (mp)	Observații / Referințe
A1	32968	Din acte: 3.400 Masurata: 3.867	Sector cadastral:13 Teren imprejmuit;

Construcții

Crt	Nr cadastral Nr. topografic	Adresa	Observații / Referințe
A1.1		Loc. Leu, Jud. Dolj, T 119, P 1017/1	Nr. niveluri:2; S. construita la sol:98 mp; S. construita desfasurata:99 mp; locuinta - Sc=P+1 - Sc=99.mp
A1.2		Loc. Leu, Jud. Dolj	Nr. niveluri:1; S. construita la sol:38 mp; ANEXA
A1.3		Loc. Leu, Jud. Dolj	Nr. niveluri:1; S. construita la sol:54 mp; ANEXA

B. Partea II. Proprietari și acte

Inscrieri privitoare la dreptul de proprietate și alte drepturi reale		Referințe
6370 / 01/02/2010		
Act Notarial nr. 3215, din 04/04/2005 emis de NP TUDOR M D;		
B1	Intabulare, drept de PROPRIETATE, dobandit prin Conventie, cota actuala 1/1, cota initiala 1/1 1) STOIAN CONSTANTIN, LIPSĂ CNP 2) STOIAN LUCIEANA, LIPSĂ CNP	A1, A1.1
/		
Act Normativ nr. LEGEA 7, din 13/03/1996 emis de GUVERNUL ROMANIEI;		
B2	Intabulare, drept de PROPRIETATE, dobandit prin Lege, cota actuala 1/1, cota initiala 1/1 1) STOIAN LUCIEANA, LIPSĂ CNP 2) STOIAN CONSTANTIN, LIPSĂ CNP	A1.2, A1.3

C. Partea III. SARCINI

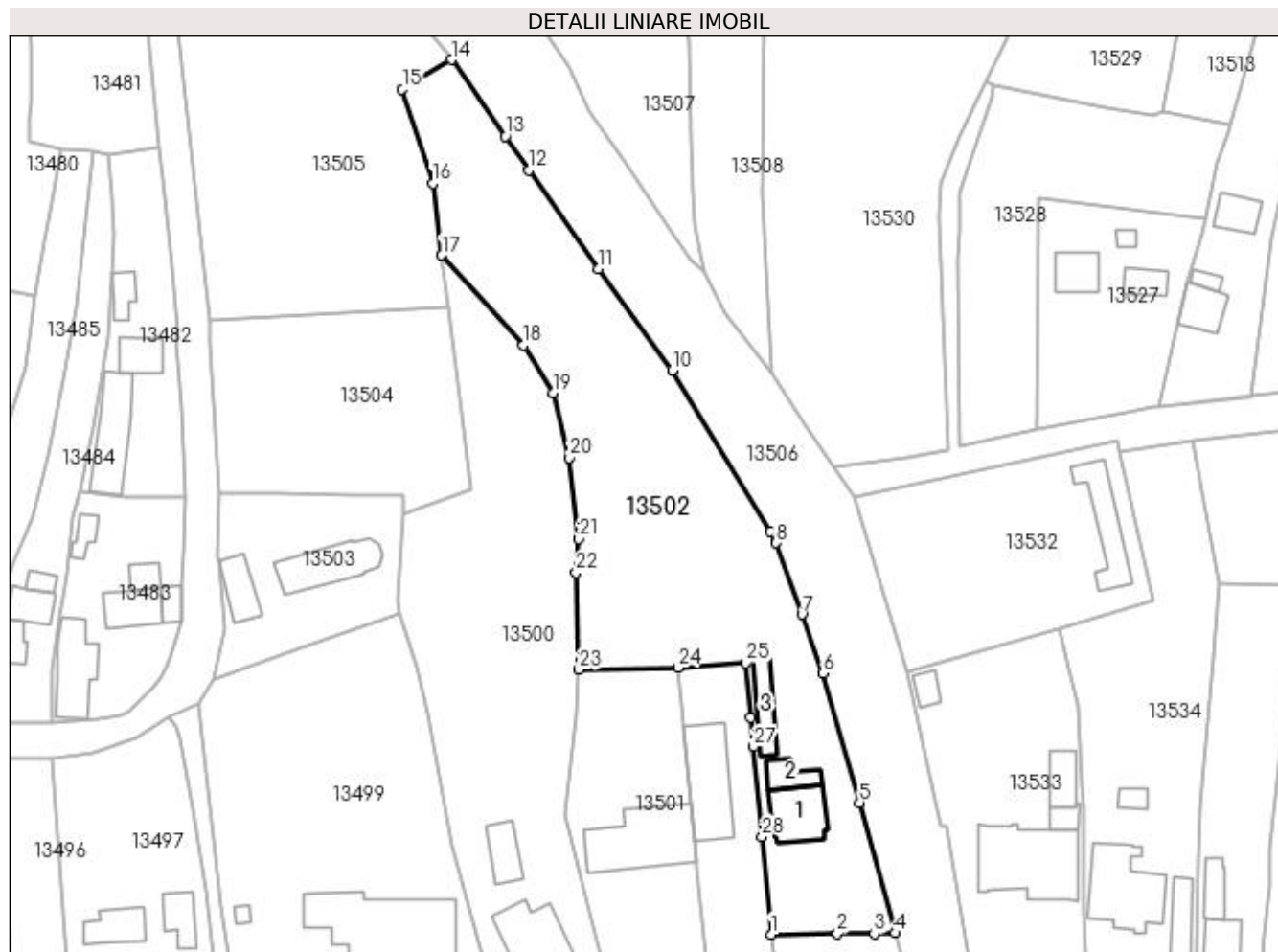
Inscrieri privind dezmembramintele dreptului de proprietate, drepturi reale de garanție și sarcini		Referințe
6370 / 01/02/2010		
Act Notarial nr. 3215, din 04/04/2005 emis de NP TUDOR M D;		
C1	Intabulare, drept de UZUFRUCT VIAGER, dobandit prin Conventie, cota actuala 1/1, cota initiala 1/1 1) STOIAN ION, LIPSĂ CNP 2) STOIAN FLOAREA, LIPSĂ CNP	A1, A1.1

Anexa Nr. 1 La Partea I

Teren

Nr cadastral	Suprafața (mp)*	Observații / Referințe
32968	Din acte: 3.400 Masurata: 3.867	

* Suprafața este determinată în planul de proiecție Stereo 70.



Date referitoare la teren

Crt	Categorie folosință	Intra vilan	Suprafața (mp)	Tarla	Parcelă	Nr. topo	Observații / Referințe
1	curți constructii	DA	3.867	119	1017/1	-	

Date referitoare la construcții

Crt	Număr	Destinație construcție	Supraf. (mp)	Situație juridică	Observații / Referințe
A1.1		construcții de locuințe	98	Cu acte	Nr. niveluri:2; S. construita la sol:98 mp; S. construita desfasurata:99 mp; locuința - Sc=P+1 - Sc=99.mp
A1.2		construcții anexa	38	Cu acte	Nr. niveluri:1; S. construita la sol:38 mp; ANEXA
A1.3		construcții anexa	54	Cu acte	Nr. niveluri:1; S. construita la sol:54 mp; ANEXA

Lungime Segmente

1) Valorile lungimilor segmentelor sunt obținute din proiecție în plan.

Punct început	X / Y	Punct sfârșit	X / Y	Lungime segment (** (m)	Punct început	X / Y	Punct sfârșit	X / Y	Lungime segment (** (m)
1	419.983,776 299.227,995	2	419.995,844 299.228,081	12.068	2	419.995,844 299.228,081	3	420.002,629 299.228,159	6.785

Punct început	X / Y	Punct sfârșit	X / Y	Lungime segment (** (m)
3	420.002,629 299.228,159	4	420.006,406 299.228,215	3.777
5	419.999,894 299.252,054	6	419.993,306 299.275,687	24.534
7	419.989,405 299.286,484	8	419.984,693 299.299,549	13.889
9	419.983,61 299.301,607	10	419.965,692 299.331,117	34.524
11	419.952,254 299.349,64	12	419.939,438 299.367,623	22.083
13	419.935,182 299.373,838	14	419.925,312 299.387,847	17.137
15	419.916,341 299.382,472	16	419.921,911 299.365,262	18.089
17	419.923,555 299.352,133	18	419.938,512 299.335,65	22.258
19	419.943,883 299.326,919	20	419.946,897 299.315,083	12.214
21	419.948,586 299.300,255	22	419.948,118 299.294,112	6.161
23	419.948,631 299.276,37	24	419.966,707 299.276,756	18.081
25	419.979,122 299.277,567	26	419.980,078 299.267,63	9.983
27	419.980,577 299.262,313	28	419.982,114 299.245,865	16.52

Punct început	X / Y	Punct sfârșit	X / Y	Lungime segment (** (m)
4	420.006,406 299.228,215	5	419.999,894 299.252,054	24.712
6	419.993,306 299.275,687	7	419.989,405 299.286,484	11.48
8	419.984,693 299.299,549	9	419.983,61 299.301,607	2.326
10	419.965,692 299.331,117	11	419.952,254 299.349,64	22.884
12	419.939,438 299.367,623	13	419.935,182 299.373,838	7.533
14	419.925,312 299.387,847	15	419.916,341 299.382,472	10.458
16	419.921,911 299.365,262	17	419.923,555 299.352,133	13.231
18	419.938,512 299.335,65	19	419.943,883 299.326,919	10.251
20	419.946,897 299.315,083	21	419.948,586 299.300,255	14.923
22	419.948,118 299.294,112	23	419.948,631 299.276,37	17.75
24	419.966,707 299.276,756	25	419.979,122 299.277,567	12.441
26	419.980,078 299.267,63	27	419.980,577 299.262,313	5.34
28	419.982,114 299.245,865	1	419.983,776 299.227,995	17.947

** Lungimile segmentelor sunt determinate în planul de proiecție Stereo 70 și sunt rotunjite la 1 milimetru.

*** Distanța dintre puncte este formată din segmente cumulate ce sunt mai mici decât valoarea 1 milimetru.

**DATE DESPRE IMOBILUL NR. 13503**

Oficiul de Cadastru și Publicitate Imobiliară DOLJ
Biroul de Cadastru și Publicitate Imobiliară Craiova

A. Partea I. Descrierea imobilului

TEREN Intravilan

Adresa: Loc. Leu, Nr. 1053, Jud. Dolj, T119, P1021

Nr. Crt	Nr cadastral Nr. topografic	Suprafața* (mp)	Observații / Referințe
A1		Din acte: 800 Masurata: 907	Sector cadastral:13 Teren imprejmuit;

Construcții

Crt	Nr cadastral Nr. topografic	Adresa	Observații / Referințe
A1.1		Loc. Leu, Jud. Dolj	Nr. niveluri:1; S. construita la sol:116 mp; CLADIRE BISERICA CONSTRUITA DIN CARAMIDA,ACOPERITA CU TABLA
A1.2		Loc. Leu, Jud. Dolj	Nr. niveluri:1; S. construita la sol:59 mp; ANEXA

B. Partea II. Proprietari și acte

Inscrieri privitoare la dreptul de proprietate și alte drepturi reale		Referințe
/		
Act Administrativ nr. TDP 365-42776, din 09/03/1995 emis de CONSILIUL JUDETEAN DOLJ (CUI 9486010);		
B1	Intabulare, drept de PROPRIETATE, dobandit prin Reconstituire, cota actuala 1/1, cota initiala 1/1 1) PAROHIA LEU 4, CIF:9486010	A1
Act Normativ nr. LEGEA 7, din 13/03/1996 emis de GUVERNUL ROMANIEI;		
B2	Intabulare, drept de PROPRIETATE, dobandit prin Lege, cota actuala 1/1, cota initiala 1/1 1) PAROHIA LEU 4, CIF:9486010	A1.1, A1.2

C. Partea III. SARCINI .

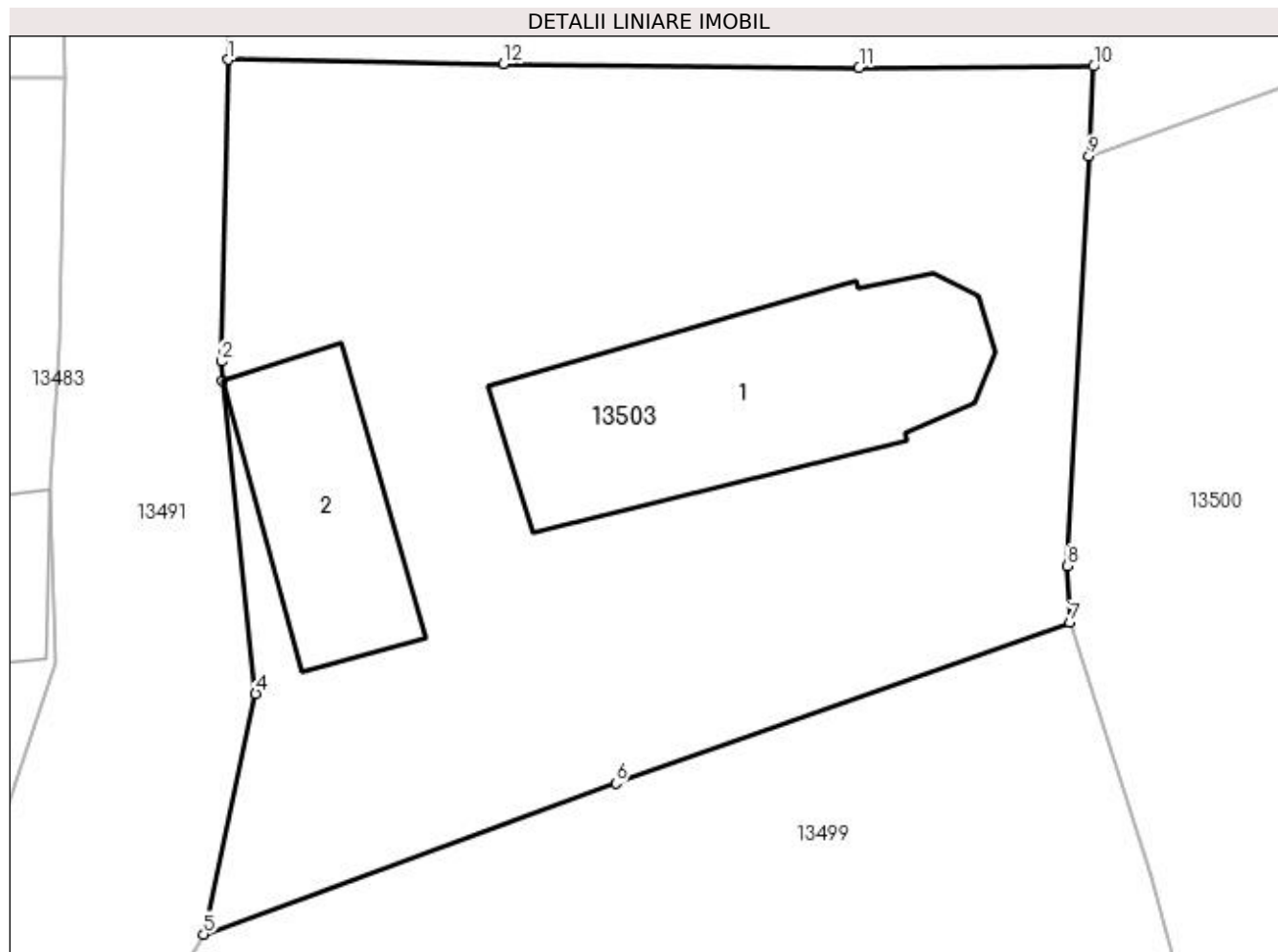
Inscrieri privind dezmembramintele dreptului de proprietate, drepturi reale de garanție și sarcini	Referințe
NU SUNT	

Anexa Nr. 1 La Partea I

Teren

Nr cadastral	Suprafața (mp)*	Observații / Referințe
	Din acte: 800 Masurata: 907	

* Suprafața este determinată în planul de proiecție Stereo 70.



Date referitoare la teren

Crt	Categorie folosință	Intra vilan	Suprafața (mp)	Tarla	Parcelă	Nr. topo	Observații / Referințe
1	curți constructii	DA	907	119	1021	-	

Date referitoare la construcții

Crt	Număr	Destinație construcție	Supraf. (mp)	Situație juridică	Observații / Referințe
A1.1		construcții administrative și social culturale	116	Cu acte	Nr. niveluri:1; S. construita la sol:116 mp; CLADIRE BISERICA CONSTRUITA DIN CARAMIDA,ACOPERITA CU TABLA
A1.2		construcții anexa	59	Cu acte	Nr. niveluri:1; S. construita la sol:59 mp; ANEXA

Lungime Segmente

1) Valorile lungimilor segmentelor sunt obținute din proiecție în plan.

Punct început	X / Y	Punct sfârșit	X / Y	Lungime segment (** (m)
1	419.882,887 299.308,651	2	419.882,633 299.296,905	11.749
2	419.882,633 299.296,905	3	419.882,697 299.296,156	0.752

Punct început	X / Y	Punct sfârşit	X / Y	Lungime segment (** (m)
3	419.882,697 299.296,156	4	419.883,978 299.283,975	12.248
4	419.883,978 299.283,975	5	419.881,945 299.274,599	9.594
5	419.881,945 299.274,599	6	419.898,004 299.280,476	17.101
6	419.898,004 299.280,476	7	419.915,687 299.286,743	18.761
7	419.915,687 299.286,743	8	419.915,592 299.288,952	2.211
8	419.915,592 299.288,952	9	419.916,424 299.304,893	15.963
9	419.916,424 299.304,893	10	419.916,607 299.308,392	3.504
10	419.916,607 299.308,392	11	419.907,47 299.308,336	9.137
11	419.907,47 299.308,336	12	419.893,629 299.308,496	13.842
12	419.893,629 299.308,496	1	419.882,887 299.308,651	10.743

** Lungimile segmentelor sunt determinate în planul de proiecţie Stereo 70 şi sunt rotunjite la 1 milimetru.

*** Distanţa dintre puncte este formată din segmente cumulate ce sunt mai mici decât valoarea 1 milimetru.

**DATE DESPRE IMOBILUL NR. 13504**

Oficiul de Cadastru și Publicitate Imobiliară DOLJ
Biroul de Cadastru și Publicitate Imobiliară Craiova

A. Partea I. Descrierea imobilului

TEREN Intravilan

Adresa: Loc. Leu, Jud. Dolj, T119, P1022

Nr. Crt	Nr cadastral Nr. topografic	Suprafața* (mp)	Observații / Referințe
A1	35481	1.500	Sector cadastral:13 Teren imprejmuit;

B. Partea II. Proprietari și acte

Inscrieri privitoare la dreptul de proprietate și alte drepturi reale		Referințe
68101 / 13/04/2022		
Act Notarial nr. CERTIFICAT DE MOSTENITOR NR 36, din 12/06/2009 emis de BNP PATRAU GHEORGHE (ACT ADMINISTRATIV NR TITLU DE PROPRIETATE NR 2731 DIN 21.04.2004, EMIS DE COMISIA JUDETEANA DOLJ);		
B1	Intabulare, drept de PROPRIETATE, dobandit prin Succesiune, cota actuala 1/1, cota initiala 1/1	A1
1) STĂICUȘ AURELIAN		
OBSERVATII: DEFUNCT STAIUCUS MARIN		

C. Partea III. SARCINI .

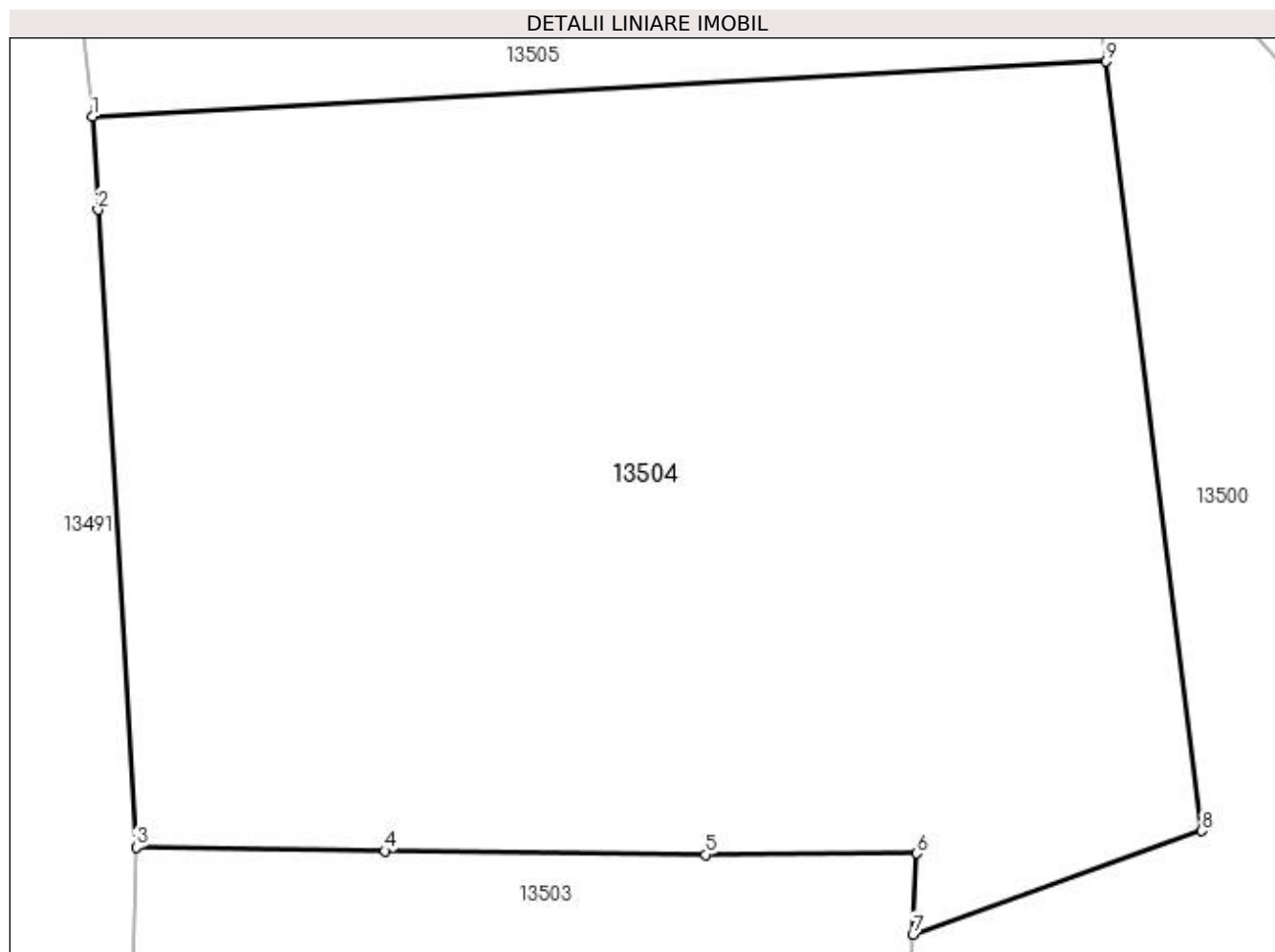
Inscrieri privind dezmembramintele dreptului de proprietate, drepturi reale de garanție și sarcini	Referințe
NU SUNT	

Anexa Nr. 1 La Partea I

Teren

Nr cadastral	Suprafața (mp)*	Observații / Referințe
35481	1.500	

* Suprafața este determinată în planul de proiecție Stereo 70.



Date referitoare la teren

Crt	Categorie folosință	Intravilan	Suprafața (mp)	Tarla	Parcelă	Nr. topo	Observații / Referințe
1	arabil	DA	1.500	119	1022	-	

Lungime Segmente

1) Valorile lungimilor segmentelor sunt obținute din proiecție în plan.

Punct început	X / Y	Punct sfârșit	X / Y	Lungime segment (** (m)
1	419.880,99 299.340,187	2	419.881,232 299.336,173	4.021
2	419.881,232 299.336,173	3	419.882,887 299.308,651	27.572
3	419.882,887 299.308,651	4	419.893,629 299.308,496	10.743
4	419.893,629 299.308,496	5	419.907,47 299.308,336	13.842
5	419.907,47 299.308,336	6	419.916,607 299.308,392	9.137

Punct început	X / Y	Punct sfârșit	X / Y	Lungime segment (** (m)
6	419.916,607 299.308,392	7	419.916,424 299.304,893	3.504
7	419.916,424 299.304,893	8	419.928,913 299.309,36	13.263
8	419.928,913 299.309,36	9	419.924,754 299.342,566	33.465
9	419.924,754 299.342,566	1	419.880,99 299.340,187	43.828

** Lungimile segmentelor sunt determinate în planul de proiecție Stereo 70 și sunt rotunjite la 1 milimetru.

*** Distanța dintre puncte este formată din segmente cumulate ce sunt mai mici decât valoarea 1 milimetru.

**DATE DESPRE IMOBILUL NR. 13505**

Oficiul de Cadastru și Publicitate Imobiliară DOLJ
Biroul de Cadastru și Publicitate Imobiliară Craiova

A. Partea I. Descrierea imobilului

TEREN Intravilan

Adresa: Loc. Leu, Nr. 1132, Jud. Dolj, T119, P1023

Nr. Crt	Nr cadastral Nr. topografic	Suprafața* (mp)	Observații / Referințe
A1		3.516	Sector cadastral:13 Teren neimprejmuț;

Construcții

Crt	Nr cadastral Nr. topografic	Adresa	Observații / Referințe
A1.1		Loc. Leu, Jud. Dolj	Nr. niveluri:1; S. construita la sol:103 mp; CASA DE LOCUIT
A1.2		Loc. Leu, Jud. Dolj	Nr. niveluri:1; S. construita la sol:53 mp; ANEXA

B. Partea II. Proprietari și acte

Inscrieri privitoare la dreptul de proprietate și alte drepturi reale		Referințe
/		
Act Normativ nr. LEGEA 7, din 13/03/1996 emis de GUVERNUL ROMANIEI;		
B1	Inscrierea provizorie, drept de PROPRIETATE, dobandit prin Lege, cota actuala 1/1, cota initiala 1/1 1) NEIDENTIFICAT NEIDENTIFICAT	A1, A1.1, A1.2

C. Partea III. SARCINI .

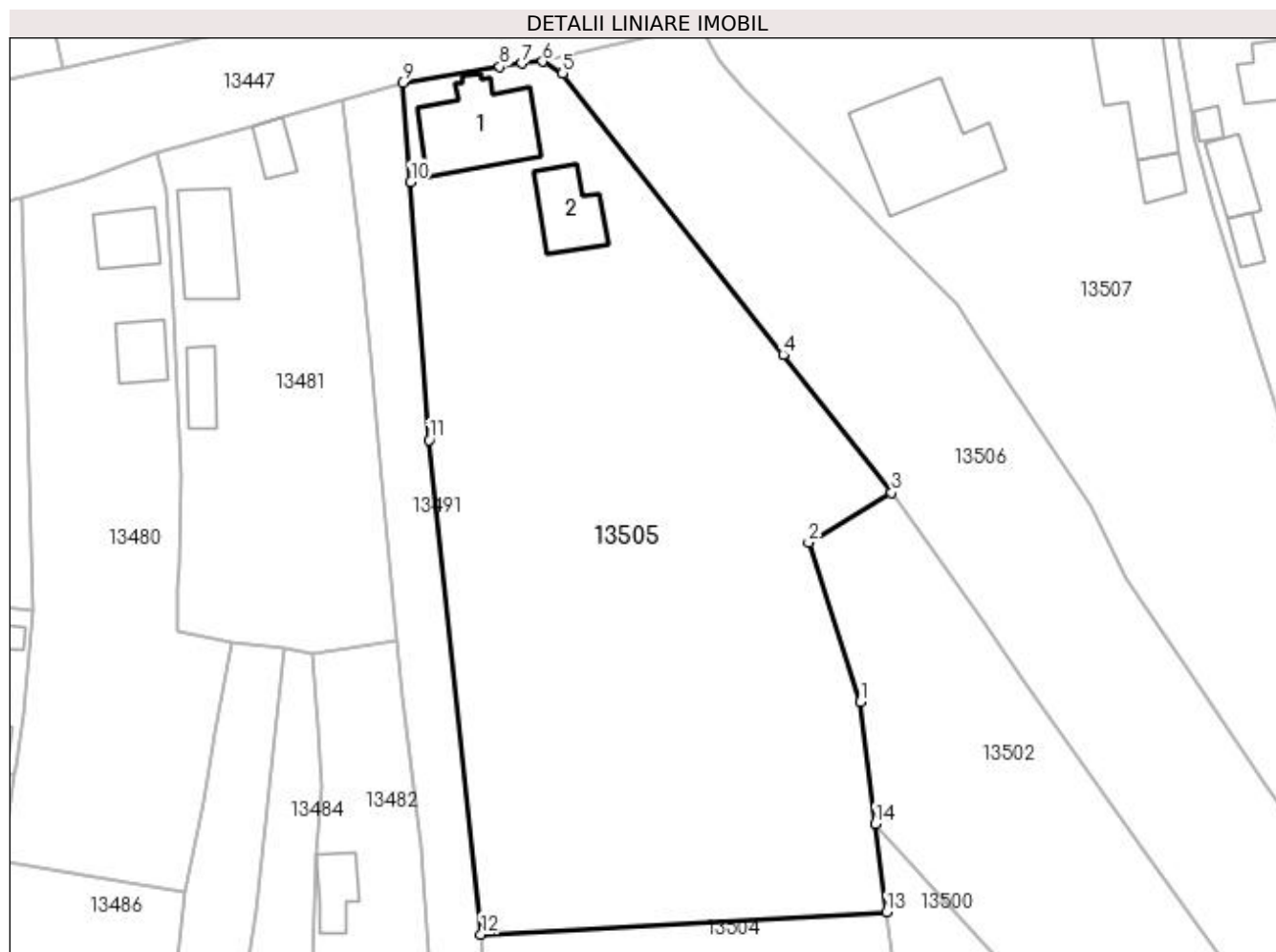
Inscrieri privind dezmembramintele dreptului de proprietate, drepturi reale de garanție și sarcini	Referințe
NU SUNT	

Anexa Nr. 1 La Partea I

Teren

Nr cadastral	Suprafața (mp)*	Observații / Referințe
	3.516	

* Suprafața este determinată în planul de proiecție Stereo 70.



Date referitoare la teren

Crt	Categorie folosință	Intra vilan	Suprafața (mp)	Tarla	Parcelă	Nr. topo	Observații / Referințe
1	curți constructii	DA	606	119	1023	-	
2	arabil	DA	2.910	119	1023	-	

Date referitoare la construcții

Crt	Număr	Destinație construcție	Supraf. (mp)	Situație juridică	Observații / Referințe
A1.1		construcții de locuințe	103	Cu acte	Nr. niveluri:1; S. construita la sol:103 mp; CASA DE LOCUIT
A1.2		construcții anexa	53	Cu acte	Nr. niveluri:1; S. construita la sol:53 mp; ANEXA

Lungime Segmente

1) Valorile lungimilor segmentelor sunt obținute din proiecție în plan.

Punct început	X / Y	Punct sfârșit	X / Y	Lungime segment (** (m)
1	419.921,911 299.365,262	2	419.916,341 299.382,472	18.089
2	419.916,341 299.382,472	3	419.925,312 299.387,847	10.458

Punct început	X / Y	Punct sfârșit	X / Y	Lungime segment (** (m)
3	419.925,312 299.387,847	4	419.913,588 299.402,702	18.924
4	419.913,588 299.402,702	5	419.889,803 299.433,038	38.549
5	419.889,803 299.433,038	6	419.887,63 299.434,335	2.531
6	419.887,63 299.434,335	7	419.885,375 299.434,148	2.263
7	419.885,375 299.434,148	8	419.883,027 299.433,785	2.376
8	419.883,027 299.433,785	9	419.872,52 299.432,048	10.65
9	419.872,52 299.432,048	10	419.873,412 299.421,335	10.75
10	419.873,412 299.421,335	11	419.875,376 299.393,511	27.893
11	419.875,376 299.393,511	12	419.880,99 299.340,187	53.619
12	419.880,99 299.340,187	13	419.924,754 299.342,566	43.828
13	419.924,754 299.342,566	14	419.923,555 299.352,133	9.643
14	419.923,555 299.352,133	1	419.921,911 299.365,262	13.231

** Lungimile segmentelor sunt determinate în planul de proiecție Stereo 70 și sunt rotunjite la 1 milimetru.

*** Distanța dintre puncte este formată din segmente cumulate ce sunt mai mici decât valoarea 1 milimetru.

**DATE DESPRE IMOBILUL NR. 13506**

Oficiul de Cadastru și Publicitate Imobiliară DOLJ
Biroul de Cadastru și Publicitate Imobiliară Craiova

A. Partea I. Descrierea imobilului

TEREN Intravilan

Adresa: Loc. Leu, Jud. Dolj, DC 1016

Nr. Crt	Nr cadastral Nr. topografic	Suprafața* (mp)	Observații / Referințe
A1		Din acte: 2.032 Masurata: 3.832	Sector cadastral:13 Teren neimprejmuit;

B. Partea II. Proprietari și acte

Inscrieri privitoare la dreptul de proprietate și alte drepturi reale		Referințe
/		
Act Normativ nr. HG 965, din 05/09/2002 emis de GUVERNUL ROMANIEI (ANEXA NR. 57/2002);		
B1	Intabulare, drept de PROPRIETATE, dobandit prin Lege, cota actuala 1/1, cota initiala 1/1 1) COMUNA LEU - DOMENIUL PUBLIC, CIF:4553631	A1

C. Partea III. SARCINI .

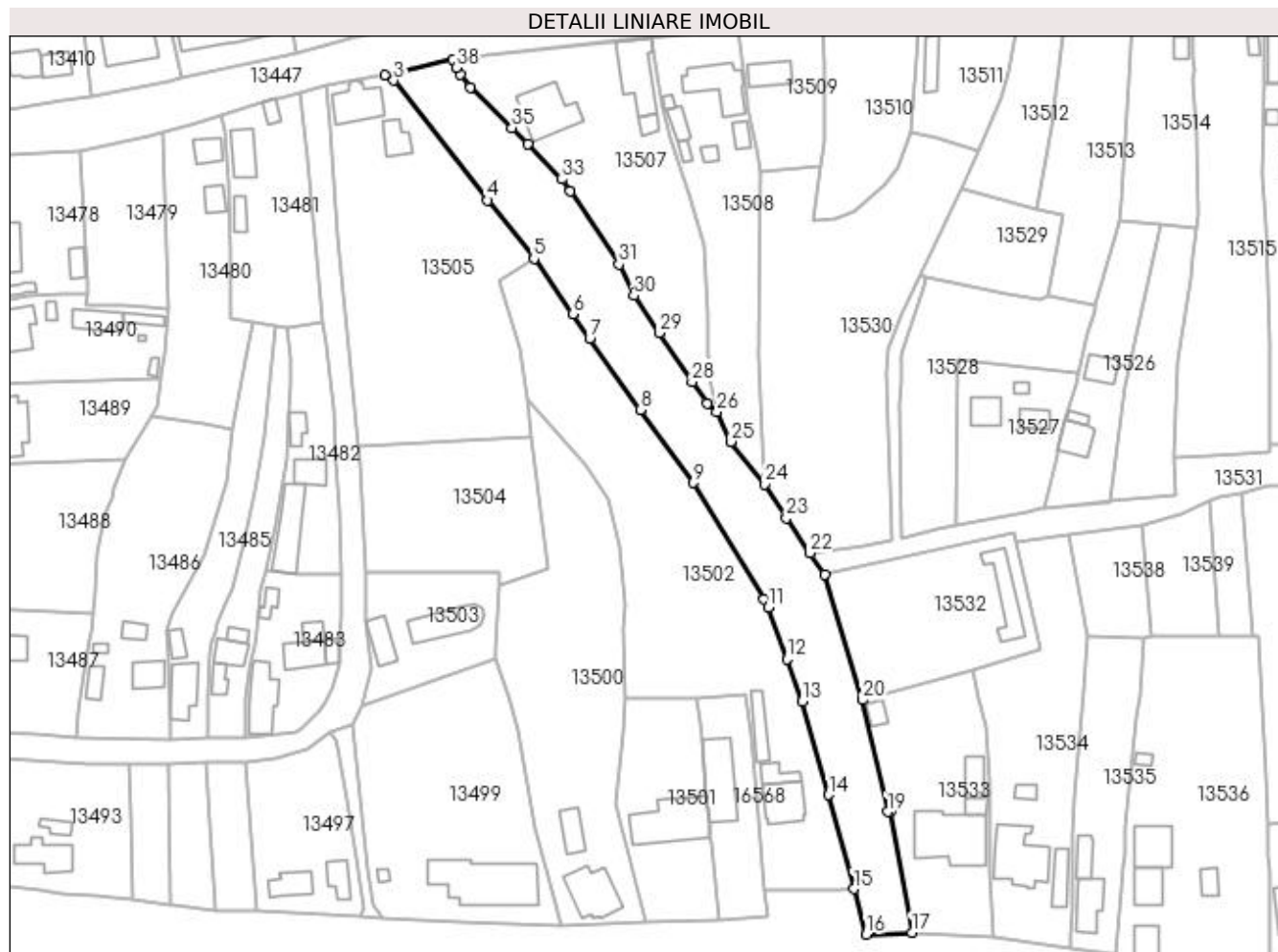
Inscrieri privind dezmembramintele dreptului de proprietate, drepturi reale de garanție și sarcini	Referințe
NU SUNT	

Anexa Nr. 1 La Partea I

Teren

Nr cadastral	Suprafața (mp)*	Observații / Referințe
	Din acte: 2.032 Masurata: 3.832	

* Suprafața este determinată în planul de proiecție Stereo 70.



Date referitoare la teren

Crt	Categorie folosință	Intra vilan	Suprafața (mp)	Tarla	Parcelă	Nr. topo	Observații / Referințe
1	drum	DA	3.832	-	DC 1016	-	

Lungime Segmente

1) Valorile lungimilor segmentelor sunt obținute din proiecție în plan.

Punct început	X / Y	Punct sfârșit	X / Y	Lungime segment (** (m)
1	419.904,749 299.438,281	2	419.887,63 299.434,335	17.568
3	419.889,803 299.433,038	4	419.913,588 299.402,702	38.549
5	419.925,312 299.387,847	6	419.935,182 299.373,838	17.137
7	419.939,438 299.367,623	8	419.952,254 299.349,64	22.083
9	419.965,692 299.331,117	10	419.983,61 299.301,607	34.524

Punct început	X / Y	Punct sfârșit	X / Y	Lungime segment (** (m)
2	419.887,63 299.434,335	3	419.889,803 299.433,038	2.531
4	419.913,588 299.402,702	5	419.925,312 299.387,847	18.924
6	419.935,182 299.373,838	7	419.939,438 299.367,623	7.533
8	419.952,254 299.349,64	9	419.965,692 299.331,117	22.884
10	419.983,61 299.301,607	11	419.984,693 299.299,549	2.326

Punct început	X / Y	Punct sfârșit	X / Y	Lungime segment (** (m)
11	419.984,693 299.299,549	12	419.989,405 299.286,484	13.889
13	419.993,306 299.275,687	14	419.999,894 299.252,054	24.534
15	420.006,406 299.228,215	16	420.009,53 299.216,705	11.926
17	420.021,087 299.217,197	18	420.015,746 299.247,905	31.169
19	420.014,927 299.247,749	20	420.008,53 299.276,098	29.062
21	419.998,975 299.307,874	22	419.995,223 299.313,289	6.588
23	419.989,241 299.322,16	24	419.983,826 299.330,768	10.17
25	419.975,274 299.341,545	26	419.971,666 299.349,125	8.395
27	419.969,14 299.351,135	28	419.965,346 299.356,692	6.729
29	419.957,05 299.369,058	30	419.950,614 299.378,475	11.406
31	419.946,857 299.386,458	32	419.934,447 299.404,935	22.258
33	419.932,446 299.408,01	34	419.923,763 299.416,876	12.41
35	419.919,723 299.421,058	36	419.909,248 299.431,308	14.656
37	419.906,714 299.434,433	38	419.905,594 299.436,233	2.12

Punct început	X / Y	Punct sfârșit	X / Y	Lungime segment (** (m)
12	419.989,405 299.286,484	13	419.993,306 299.275,687	11.48
14	419.999,894 299.252,054	15	420.006,406 299.228,215	24.712
16	420.009,53 299.216,705	17	420.021,087 299.217,197	11.568
18	420.015,746 299.247,905	19	420.014,927 299.247,749	0.834
20	420.008,53 299.276,098	21	419.998,975 299.307,874	33.182
22	419.995,223 299.313,289	23	419.989,241 299.322,16	10.699
24	419.983,826 299.330,768	25	419.975,274 299.341,545	13.758
26	419.971,666 299.349,125	27	419.969,14 299.351,135	3.228
28	419.965,346 299.356,692	29	419.957,05 299.369,058	14.891
30	419.950,614 299.378,475	31	419.946,857 299.386,458	8.823
32	419.934,447 299.404,935	33	419.932,446 299.408,01	3.669
34	419.923,763 299.416,876	35	419.919,723 299.421,058	5.815
36	419.909,248 299.431,308	37	419.906,714 299.434,433	4.023
38	419.905,594 299.436,233	1	419.904,749 299.438,281	2.215

** Lungimile segmentelor sunt determinate în planul de proiecție Stereo 70 și sunt rotunjite la 1 milimetru.

*** Distanța dintre puncte este formată din segmente cumulate ce sunt mai mici decât valoarea 1 milimetru.

**DATE DESPRE IMOBILUL NR. 13507**

Oficiul de Cadastru și Publicitate Imobiliară DOLJ
Biroul de Cadastru și Publicitate Imobiliară Craiova

A. Partea I. Descrierea imobilului

TEREN Intravilan

Adresa: Loc. Leu, Nr. 1138, Jud. Dolj, T119, P1027,1027/1

Nr. Crt	Nr cadastral Nr. topografic	Suprafața* (mp)	Observații / Referințe
A1	35541	Din acte: 2.175 Masurata: 2.414	Sector cadastral:13 Teren imprejmuit;

Construcții

Crt	Nr cadastral Nr. topografic	Adresa	Observații / Referințe
A1.1		Loc. Leu, Nr. 1138, Jud. Dolj, T119, P1027,1027/1.	Nr. niveluri:1; S. construita la sol:142 mp; S. construita desfasurata:142 mp; Locuinta P,construita in 1930 din caramida si BCA,acoperita cu tabla.
A1.2		Loc. Leu, Nr. 1138, Jud. Dolj, T119, P1027,1027/1.	Nr. niveluri:1; S. construita la sol:134 mp; S. construita desfasurata:108 mp; Anexa P,construita in 1900 din caramida,acoperita cu tigla.
A1.3		Loc. Leu, Jud. Dolj	Nr. niveluri:1; S. construita la sol:20 mp; ANEXA

B. Partea II. Proprietari și acte

Inscrieri privitoare la dreptul de proprietate și alte drepturi reale		Referințe
122524 / 01/07/2022		
Act Administrativ nr. TDP NR 99-59353, din 10/01/1994 emis de CJ DOLJ;		
B1	Intabulare, drept de PROPRIETATE, dobandit prin Constituire, cota actuala 1/1, cota initiala 1/1 1) GRIGORIE TOMA	A1
Act Administrativ nr. CERTIFICAT FISCAL NR 709, din 28/07/2022 emis de PRIMARIA COM. LEU;		
B2	Intabulare, drept de PROPRIETATE, dobandit prin Construire, cota actuala 1/1, cota initiala 1/1 1) GRIGORIE TOMA	A1.1, A1.2
/		
Act Normativ nr. LEGEA 7, din 13/03/1996 emis de GUVERNUL ROMANIEI;		
B3	Intabulare, drept de PROPRIETATE, dobandit prin Lege, cota actuala 1/1, cota initiala 1/1 1) GRIGORIE TOMA	A1.3

C. Partea III. SARCINI .

Inscrieri privind dezmembramintele dreptului de proprietate, drepturi reale de garanție și sarcini	Referințe
NU SUNT	

Anexa Nr. 1 La Partea I

Teren

Nr cadastral	Suprafața (mp)*	Observații / Referințe
35541	Din acte: 2.175 Masurata: 2.414	

* Suprafața este determinată în planul de proiecție Stereo 70.



Date referitoare la teren

Crt	Categorie folosință	Intravilan	Suprafața (mp)	Tarla	Parcelă	Nr. topo	Observații / Referințe
1	curți constructii	DA	1.155	119	1027	-	
2	arabil	DA	1.259	119	1027/1	-	

Date referitoare la construcții

Crt	Număr	Destinație construcție	Supraf. (mp)	Situație juridică	Observații / Referințe
A1.1		construcții de locuințe	142	Cu acte	Nr. niveluri:1; S. construita la sol:142 mp; S. construita desfasurata:142 mp; Locuinta P, construita in 1930 din caramida si BCA, acoperita cu tabla.
A1.2		construcții anexa	Din acte: 108 Masurata: 134	Cu acte	Nr. niveluri:1; S. construita la sol:134 mp; S. construita desfasurata:108 mp; Anexa P, construita in 1900 din caramida,acoperita cu tigla.
A1.3		construcții anexa	20	Cu acte	Nr. niveluri:1; S. construita la sol:20 mp; ANEXA

Lungime Segmente

1) Valorile lungimilor segmentelor sunt obținute din proiecție în plan.

Punct început	X / Y	Punct sfârșit	X / Y	Lungime segment (** (m)
1	419.904,749 299.438,281	2	419.905,594 299.436,233	2.215
3	419.906,714 299.434,433	4	419.909,248 299.431,308	4.023
5	419.919,723 299.421,058	6	419.923,763 299.416,876	5.815
7	419.932,446 299.408,01	8	419.934,447 299.404,935	3.669
9	419.946,857 299.386,458	10	419.950,614 299.378,475	8.823
11	419.957,05 299.369,058	12	419.965,346 299.356,692	14.891
13	419.969,14 299.351,135	14	419.971,666 299.349,125	3.228
15	419.969,865 299.357,719	16	419.969,458 299.363,888	6.182
17	419.969,182 299.373,618	18	419.968,605 299.391,269	17.66
19	419.964,533 299.404,078	20	419.960,053 299.418,323	14.933
21	419.957,913 299.426,231	22	419.957,682 299.428,82	2.599
23	419.955,732 299.440,227	24	419.955,006 299.443,756	3.603
25	419.954,999 299.444,059	1	419.904,749 299.438,281	50.581

Punct început	X / Y	Punct sfârșit	X / Y	Lungime segment (** (m)
2	419.905,594 299.436,233	3	419.906,714 299.434,433	2.12
4	419.909,248 299.431,308	5	419.919,723 299.421,058	14.656
6	419.923,763 299.416,876	7	419.932,446 299.408,01	12.41
8	419.934,447 299.404,935	9	419.946,857 299.386,458	22.258
10	419.950,614 299.378,475	11	419.957,05 299.369,058	11.406
12	419.965,346 299.356,692	13	419.969,14 299.351,135	6.729
14	419.971,666 299.349,125	15	419.969,865 299.357,719	8.781
16	419.969,458 299.363,888	17	419.969,182 299.373,618	9.734
18	419.968,605 299.391,269	19	419.964,533 299.404,078	13.441
20	419.960,053 299.418,323	21	419.957,913 299.426,231	8.192
22	419.957,682 299.428,82	23	419.955,732 299.440,227	11.572
24	419.955,006 299.443,756	25	419.954,999 299.444,059	0.303

** Lungimile segmentelor sunt determinate în planul de proiecție Stereo 70 și sunt rotunjite la 1 milimetru.

*** Distanța dintre puncte este formată din segmente cumulate ce sunt mai mici decât valoarea 1 milimetru.

**DATE DESPRE IMOBILUL NR. 13508**

Oficiul de Cadastru și Publicitate Imobiliară DOLJ
Biroul de Cadastru și Publicitate Imobiliară Craiova

A. Partea I. Descrierea imobilului

TEREN Intravilan

Adresa: Loc. Leu, Nr. 1141, Jud. Dolj, T119, P1028,1028/1

Nr. Crt	Nr cadastral Nr. topografic	Suprafața* (mp)	Observații / Referințe
A1	35294	Din acte: 1.600 Masurata: 1.719	Sector cadastral:13 Teren imprejmuit;

Construcții

Crt	Nr cadastral Nr. topografic	Adresa	Observații / Referințe
A1.1		Loc. Leu, Nr. 1141, Jud. Dolj, fost T119, P1028, P1028/1	Nr. niveluri:1; S. construita la sol:130 mp; S. construita desfasurata:133 mp; Casa de locuit cu regim de inaltime parter, construita in anul 1968, cu suprafata construita de 133mp si suprafata construita desfasurata de 133mp.
A1.2		Loc. Leu, Nr. 1141, Jud. Dolj, fost T119, P1028, P1028/1	Nr. niveluri:1; S. construita la sol:9 mp; S. construita desfasurata:9 mp; Anexa gospodareasca cu regim de inaltime parter, construita in anul 1996, cu suprafata construita de 9mp si suprafata construita desfasurata de 9mp.
A1.3		Loc. Leu, Nr. 1141, Jud. Dolj, fost T119, P1028, P1028/1	Nr. niveluri:1; S. construita la sol:15 mp; S. construita desfasurata:15 mp; Anexa gospodareasca cu regim de inaltime parter, construita in anul 1996, cu suprafata construita de 15mp si suprafata construita desfasurata de 15mp.
A1.4		Loc. Leu, Nr. 1141, Jud. Dolj, fost T119, P1028, P1028/1	Nr. niveluri:1; S. construita la sol:23 mp; S. construita desfasurata:23 mp; Anexa gospodareasca cu regim de inaltime parter, construita in anul 1996, cu suprafata construita de 23mp si suprafata construita desfasurata de 23mp.
A1.5		Loc. Leu, Jud. Dolj	Nr. niveluri:1; S. construita la sol:32 mp; ANEXA
A1.6		Loc. Leu, Jud. Dolj	Nr. niveluri:1; S. construita la sol:14 mp; ANEXA

B. Partea II. Proprietari și acte

Inscrieri privitoare la dreptul de proprietate și alte drepturi reale	Referințe
27805 / 16/02/2022	
Act Notarial nr. CONTRACT DE INTRETINERE AUTENTIC NR. 79, din 15/02/2022 emis de DINCA ADRIANA;	
B1	Intabulare, drept de PROPRIETATE, dobandit prin Conventie, cota actuala 1/1, cota initiala 1/1 1) BUIA GIORGICA 2) BUIA AURELIA-CLAUDIA
/	
Act Normativ nr. LEGEA 7, din 13/03/1996 emis de GUVERNUL ROMANIEI;	
B2	Intabulare, drept de PROPRIETATE, dobandit prin Lege, cota actuala 1/1, cota initiala 1/1 1) BUIA GIORGICA 2) BUIA AURELIA-CLAUDIA

C. Partea III. SARCINI

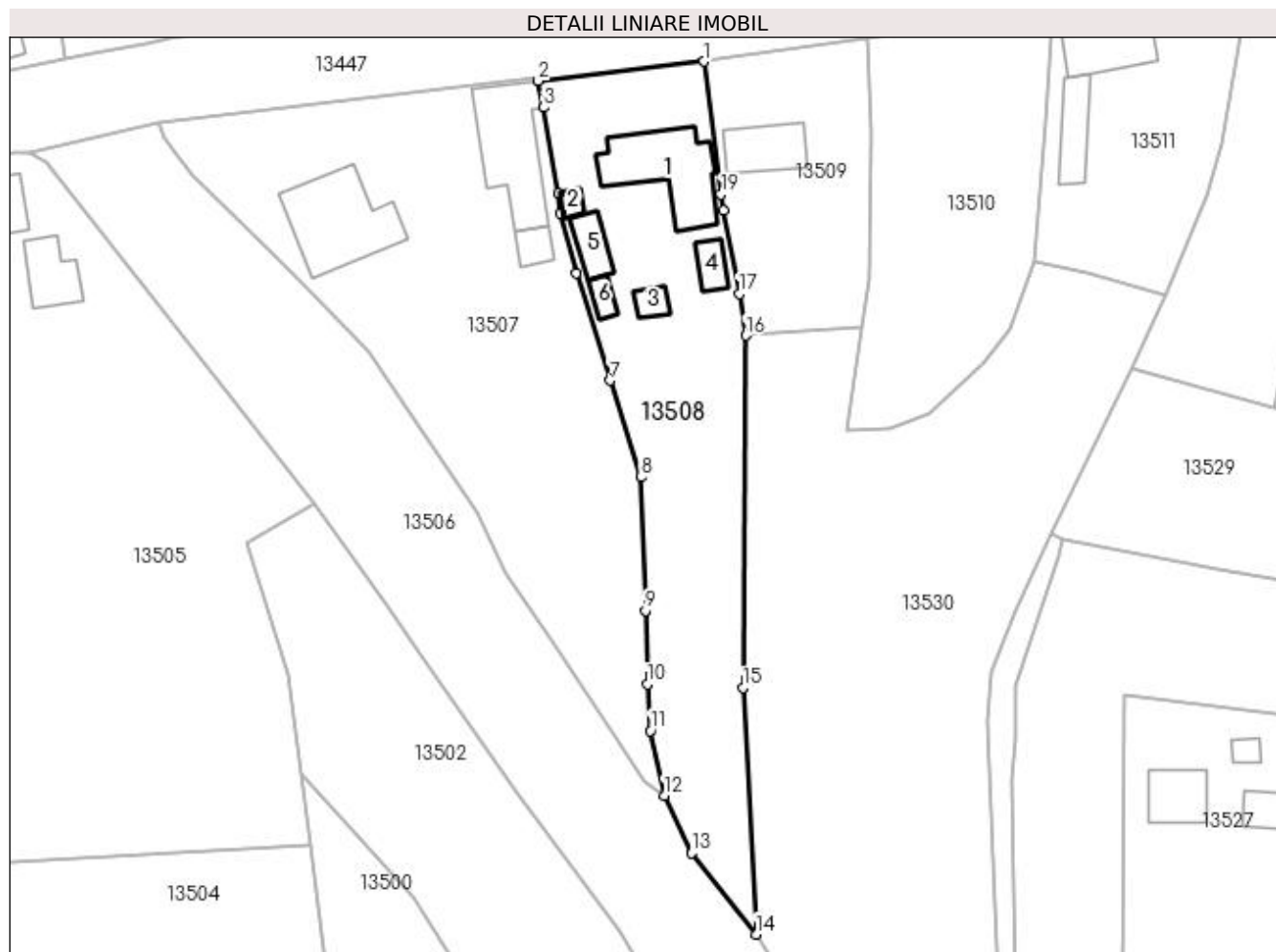
Inscrieri privind dezmembramintele dreptului de proprietate, drepturi reale de garanție și sarcini	Referințe
27805 / 16/02/2022	
Act Notarial nr. CONTRACT DE INTRETINERE AUTENTIC NR. 79, din 15/02/2022 emis de DINCA ADRIANA;	
C1	Intabulare, drept de UZUFRACT VIAGER, cota actuala 1/1, cota initiala 1/1 1) JIGLAR NICOLAE
C2	Intabulare, drept de IPOTECA LEGALA, Valoare:0 , CE ARE CA OBIECT PLATA RENTEI ÎN BANI CORESPUNZĂTOARE ÎNTREȚINERII NEEEXECUTATE ÎN FAVOAREA CREDITORULUI ÎNTREȚINERII 1) JIGLAR NICOLAE

Anexa Nr. 1 La Partea I

Teren

Nr cadastral	Suprafața (mp)*	Observații / Referințe
35294	Din acte: 1.600 Masurata: 1.719	

* Suprafața este determinată în planul de proiecție Stereo 70.



Date referitoare la teren

Crt	Categorie folosință	Intra vilan	Suprafața (mp)	Tarla	Parcelă	Nr. topo	Observații / Referințe
1	curți constructii	DA	774	119	1028	-	
2	arabil	DA	945	119	1028/1	-	

Date referitoare la construcții

Crt	Număr	Destinație construcție	Supraf. (mp)	Situație juridică	Observații / Referințe
A1.1		construcții de locuințe	Din acte: 133 Masurata: 130	Cu acte	Nr. niveluri:1; S. construita la sol:130 mp; S. construita desfasurata:133 mp; Casa de locuit cu regim de inaltime parter, construita in anul 1968, cu suprafata construita de 133mp si suprafata construita desfasurata de 133mp.
A1.2		construcții anexa	9	Cu acte	Nr. niveluri:1; S. construita la sol:9 mp; S. construita desfasurata:9 mp; Anexa gospodareasca cu regim de inaltime parter, construita in anul 1996, cu suprafata construita de 9mp si suprafata construita desfasurata de 9mp.

Crt	Număr	Destinație construcție	Supraf. (mp)	Situație juridică	Observații / Referințe
A1.3		construcții anexa	15	Cu acte	Nr. niveluri:1; S. construita la sol:15 mp; S. construita desfasurata:15 mp; Anexa gospodareasca cu regim de inaltime parter, construita in anul 1996, cu suprafata construita de 15mp si suprafata construita desfasurata de 15mp.
A1.4		construcții anexa	23	Cu acte	Nr. niveluri:1; S. construita la sol:23 mp; S. construita desfasurata:23 mp; Anexa gospodareasca cu regim de inaltime parter, construita in anul 1996, cu suprafata construita de 23mp si suprafata construita desfasurata de 23mp.
A1.5		construcții anexa	32	Cu acte	Nr. niveluri:1; S. construita la sol:32 mp; ANEXA
A1.6		construcții anexa	14	Cu acte	Nr. niveluri:1; S. construita la sol:14 mp; ANEXA

Lungime Segmente

1) Valorile lungimilor segmentelor sunt obținute din proiecție în plan.

Punct început	X / Y	Punct sfârșit	X / Y	Lungime segment (** (m)
1	419.976,986 299.446,299	2	419.955,006 299.443,756	22.127
2	419.955,006 299.443,756	3	419.955,732 299.440,227	3.603
3	419.955,732 299.440,227	4	419.957,682 299.428,82	11.572
4	419.957,682 299.428,82	5	419.957,913 299.426,231	2.599
5	419.957,913 299.426,231	6	419.960,053 299.418,323	8.192
6	419.960,053 299.418,323	7	419.964,533 299.404,078	14.933
7	419.964,533 299.404,078	8	419.968,605 299.391,269	13.441
8	419.968,605 299.391,269	9	419.969,182 299.373,618	17.66
9	419.969,182 299.373,618	10	419.969,458 299.363,888	9.734
10	419.969,458 299.363,888	11	419.969,865 299.357,719	6.182
11	419.969,865 299.357,719	12	419.971,666 299.349,125	8.781
12	419.971,666 299.349,125	13	419.975,274 299.341,545	8.395
13	419.975,274 299.341,545	14	419.983,826 299.330,768	13.758
14	419.983,826 299.330,768	15	419.982,102 299.363,41	32.687
15	419.982,102 299.363,41	16	419.982,46 299.410,032	46.623
16	419.982,46 299.410,032	17	419.981,632 299.415,526	5.556
17	419.981,632 299.415,526	18	419.979,504 299.426,537	11.215
18	419.979,504 299.426,537	19	419.979,199 299.428,715	2.199
19	419.979,199 299.428,715	1	419.976,986 299.446,299	17.723

** Lungimile segmentelor sunt determinate în planul de proiecție Stereo 70 și sunt rotunjite la 1 milimetru.

*** Distanța dintre puncte este formată din segmente cumulate ce sunt mai mici decât valoarea 1 milimetru.

**DATE DESPRE IMOBILUL NR. 13509**

Oficiul de Cadastru și Publicitate Imobiliară DOLJ
Biroul de Cadastru și Publicitate Imobiliară Craiova

A. Partea I. Descrierea imobilului

TEREN Intravilan

Adresa: Loc. Leu, Nr. 1143, Jud. Dolj, T119, P1029

Nr. Crt	Nr cadastral Nr. topografic	Suprafața* (mp)	Observații / Referințe
A1		Din acte: 666 Masurata: 722	Sector cadastral:13 Teren imprejmuit;

Construcții

Crt	Nr cadastral Nr. topografic	Adresa	Observații / Referințe
A1.1		Loc. Leu, Jud. Dolj	Nr. niveluri:1; S. construita la sol:62 mp; CONSTRUITA DIN CARAMIDA , ACOPERITA CU TIIGLA

B. Partea II. Proprietari și acte

Inscrieri privitoare la dreptul de proprietate și alte drepturi reale		Referințe
/		
Act Administrativ nr. TDP 3251, din 21/04/2005 emis de CONSILIUL JUDETEAN DOLJ;		
B1	Intabulare, drept de PROPRIETATE, dobandit prin Reconstituire, cota actuala 1/1, cota initiala 1/1 1) LĂUTARU ANDREI, LIPSĂ CNP 2) LĂUTARU ION, LIPSĂ CNP 3) LĂUTARU GHEORGHE, LIPSĂ CNP	A1
Act Normativ nr. LEGEA 7, din 13/03/1996 emis de GUVERNUL ROMANIEI;		
B2	Intabulare, drept de PROPRIETATE, dobandit prin Lege, cota actuala 1/1, cota initiala 1/1 1) LĂUTARU GHEORGHE, LIPSĂ CNP 2) LĂUTARU ION, LIPSĂ CNP 3) LĂUTARU ANDREI, LIPSĂ CNP	A1.1

C. Partea III. SARCINI .

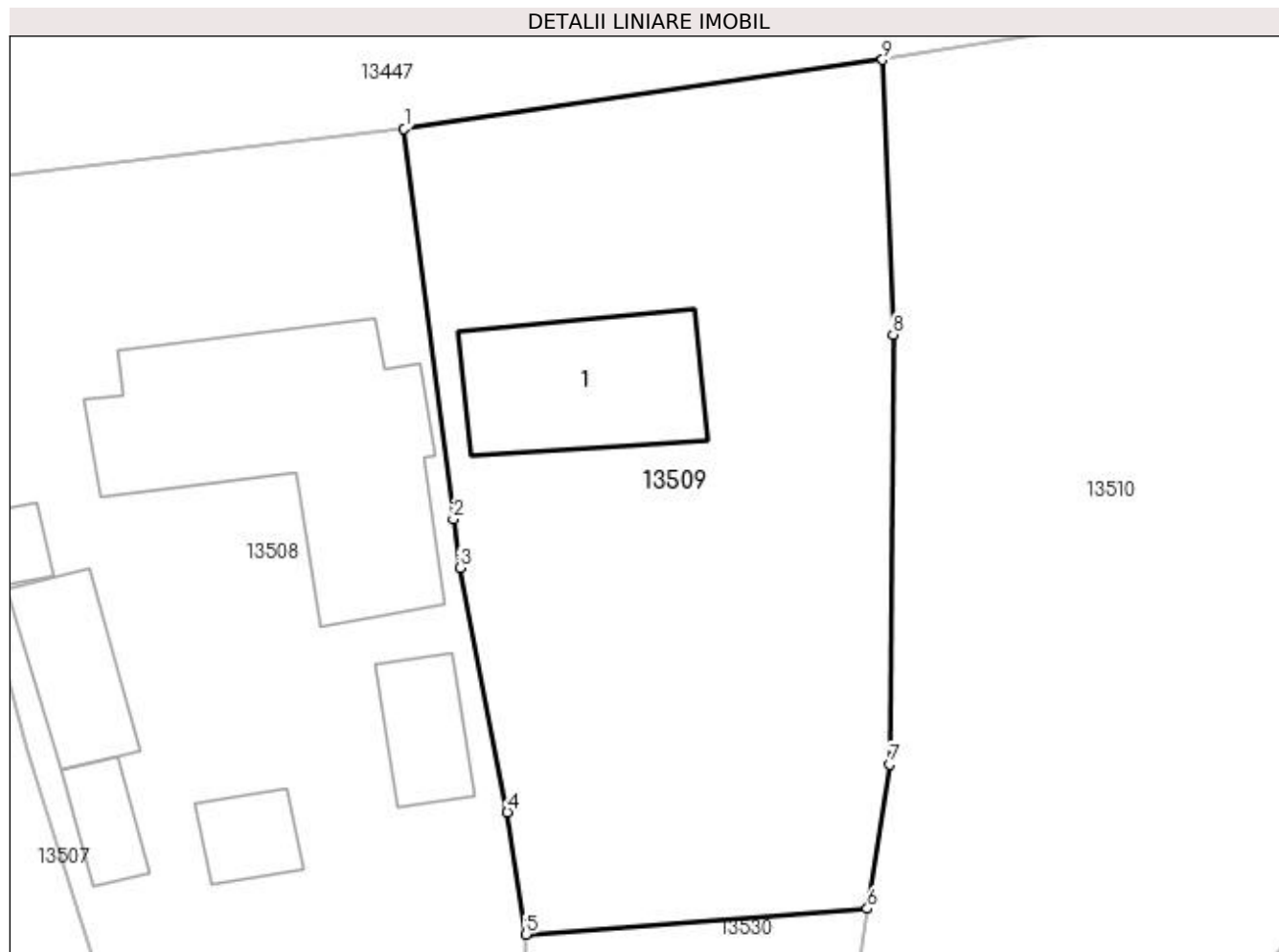
Inscrieri privind dezmembramintele dreptului de proprietate, drepturi reale de garanție și sarcini	Referințe
NU SUNT	

Anexa Nr. 1 La Partea I

Teren

Nr cadastral	Suprafața (mp)*	Observații / Referințe
	Din acte: 666 Masurata: 722	

* Suprafața este determinată în planul de proiecție Stereo 70.



Date referitoare la teren

Crt	Categorie folosință	Intra vilan	Suprafața (mp)	Tarla	Parcelă	Nr. topo	Observații / Referințe
1	curți constructii	DA	722	119	1029	-	

Date referitoare la construcții

Crt	Număr	Destinație construcție	Supraf. (mp)	Situație juridică	Observații / Referințe
A1.1		construcții de locuințe	62	Cu acte	Nr. niveluri:1; S. construita la sol:62 mp; CONSTRUITA DIN CARAMIDA , ACOPERITA CU TIIGLA

Lungime Segmente

1) Valorile lungimilor segmentelor sunt obținute din proiecție în plan.

Punct început	X / Y	Punct sfârșit	X / Y	Lungime segment (** (m)
1	419.976,986 299.446,299	2	419.979,199 299.428,715	17.723
2	419.979,199 299.428,715	3	419.979,504 299.426,537	2.199
3	419.979,504 299.426,537	4	419.981,632 299.415,526	11.215

Punct început	X / Y	Punct sfârșit	X / Y	Lungime segment (** (m)
4	419.981,632 299.415,526	5	419.982,46 299.410,032	5.556
5	419.982,46 299.410,032	6	419.997,839 299.411,191	15.423
6	419.997,839 299.411,191	7	419.998,839 299.417,689	6.574
7	419.998,839 299.417,689	8	419.998,998 299.437,033	19.345
8	419.998,998 299.437,033	9	419.998,523 299.449,397	12.373
9	419.998,523 299.449,397	1	419.976,986 299.446,299	21.759

** Lungimile segmentelor sunt determinate în planul de proiecție Stereo 70 și sunt rotunjite la 1 milimetru.

*** Distanța dintre puncte este formată din segmente cumulate ce sunt mai mici decât valoarea 1 milimetru.

**DATE DESPRE IMOBILUL NR. 13510**

Oficiul de Cadastru și Publicitate Imobiliară DOLJ
Biroul de Cadastru și Publicitate Imobiliară Craiova

A. Partea I. Descrierea imobilului

TEREN Intravilan

Adresa: Loc. Leu, Nr. 1145, Jud. Dolj, T119, P1030

Nr. Crt	Nr cadastral Nr. topografic	Suprafața* (mp)	Observații / Referințe
A1		Din acte: 928 Masurata: 1.106	Sector cadastral:13 Teren imprejmuit;

B. Partea II. Proprietari și acte

Inscrieri privitoare la dreptul de proprietate și alte drepturi reale		Referințe
/		
Act Administrativ nr. TDP 624-48675, din 08/01/1996 emis de CONSILIUL JUDETEAN DOLJ (CERTIFICAT DE DECES SERIA DP NR.672051,CERTIFICAT DE CASATORIE SERIA C7 NR.394313,,CERTIFICAT DECASTORIE SERIA CD NR.583752);		
B1	Intabulare, drept de PROPRIETATE, dobandit prin Reconstituire, cota actuala 1/1, cota initiala 1/1	A1
	1) LEOVEANU IULIAN, LIPSĂ CNP DEFUNCT:Da 2) CILTAN ILEANA 3) PAUN JUSTINA	

C. Partea III. SARCINI .

Inscrieri privind dezmembramintele dreptului de proprietate, drepturi reale de garanție și sarcini	Referințe
NU SUNT	

Anexa Nr. 1 La Partea I

Teren

Nr cadastral	Suprafața (mp)*	Observații / Referințe
	Din acte: 928 Masurata: 1.106	

* Suprafața este determinată în planul de proiecție Stereo 70.



Date referitoare la teren

Crt	Categorie folosință	Intra vilan	Suprafața (mp)	Tarla	Parcelă	Nr. topo	Observații / Referințe
1	arabil	DA	1.106	119	1030	-	

Lungime Segmente

1) Valorile lungimilor segmentelor sunt obținute din proiecție în plan.

Punct început	X / Y	Punct sfârșit	X / Y	Lungime segment (** (m)
1	419.998,523 299.449,397	2	419.998,998 299.437,033	12.373
2	419.998,998 299.437,033	3	419.998,839 299.417,689	19.345
3	419.998,839 299.417,689	4	419.997,839 299.411,191	6.574
4	419.997,839 299.411,191	5	419.995,896 299.397,456	13.872
5	419.995,896 299.397,456	6	420.001,691 299.397,804	5.805

Punct început	X / Y	Punct sfârșit	X / Y	Lungime segment (** (m)
6	420.001,691 299.397,804	7	420.006,669 299.399,729	5.337
7	420.006,669 299.399,729	8	420.014,098 299.406,479	10.038
8	420.014,098 299.406,479	9	420.017,579 299.410,784	5.536
9	420.017,579 299.410,784	10	420.020,77 299.419,763	9.529
10	420.020,77 299.419,763	11	420.022,297 299.438,292	18.592
11	420.022,297 299.438,292	12	420.023,082 299.453,371	15.099
12	420.023,082 299.453,371	1	419.998,523 299.449,397	24.878

** Lungimile segmentelor sunt determinate în planul de proiecție Stereo 70 și sunt rotunjite la 1 milimetru.

*** Distanța dintre puncte este formată din segmente cumulate ce sunt mai mici decât valoarea 1 milimetru.

**DATE DESPRE IMOBILUL NR. 13511**

Oficiul de Cadastru și Publicitate Imobiliară DOLJ
Biroul de Cadastru și Publicitate Imobiliară Craiova

A. Partea I. Descrierea imobilului

TEREN Intravilan

Adresa: Loc. Leu, Nr. 1146, Jud. Dolj, T119, P1031 1031/1

Nr. Crt	Nr cadastral Nr. topografic	Suprafața* (mp)	Observații / Referințe
A1		Din acte: 1.000 Masurata: 900	Sector cadastral:13 Teren imprejmuit;

Construcții

Crt	Nr cadastral Nr. topografic	Adresa	Observații / Referințe
A1.1		Loc. Leu, Jud. Dolj	Nr. niveluri:1; S. construita la sol:83 mp; CASA DE LOCUIT construita din caramida, acoperita cu tabla
A1.2		Loc. Leu, Jud. Dolj	Nr. niveluri:1; S. construita la sol:49 mp; ANEXA

B. Partea II. Proprietari și acte

Inscrieri privitoare la dreptul de proprietate și alte drepturi reale		Referințe
/		
Act Administrativ nr. TDP 84-59353, din 10/01/1994 emis de CONSILIUL JUDETEAN DOLJ;		
B1	Intabulare, drept de PROPRIETATE, dobandit prin Reconstituire, cota actuala 1/1, cota initiala 1/1 1) AANICĂI EUGEN, LIPSĂ CNP	A1
Act Normativ nr. LEGEA 7, din 13/03/1996 emis de GUVERNUL ROMANIEI;		
B2	Intabulare, drept de PROPRIETATE, dobandit prin Lege, cota actuala 1/1, cota initiala 1/1 1) AANICĂI EUGEN, LIPSĂ CNP	A1.1, A1.2

C. Partea III. SARCINI .

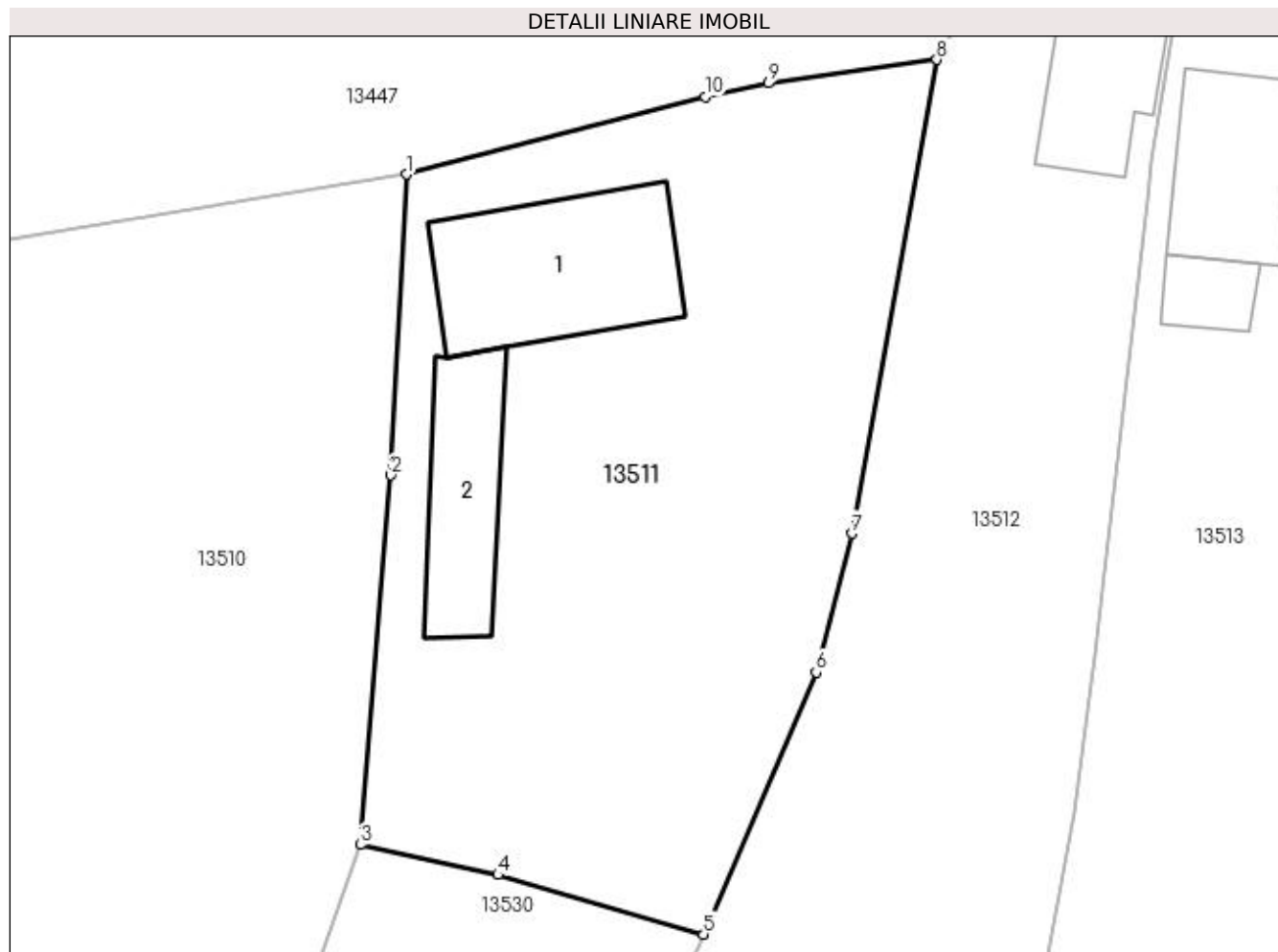
Inscrieri privind dezmembramintele dreptului de proprietate, drepturi reale de garanție și sarcini	Referințe
NU SUNT	

Anexa Nr. 1 La Partea I

Teren

Nr cadastral	Suprafața (mp)*	Observații / Referințe
	Din acte: 1.000 Masurata: 900	

* Suprafața este determinată în planul de proiecție Stereo 70.



Date referitoare la teren

Crt	Categorie folosință	Intravilan	Suprafața (mp)	Tarla	Parcelă	Nr. topo	Observații / Referințe
1	curți construcții	DA	900	119	1031 1031/1	-	

Date referitoare la construcții

Crt	Număr	Destinație construcție	Supraf. (mp)	Situație juridică	Observații / Referințe
A1.1		construcții de locuințe	83	Cu acte	Nr. niveluri:1; S. construită la sol:83 mp; CASA DE LOCUIT construită din caramida, acoperită cu tablă
A1.2		construcții anexa	49	Cu acte	Nr. niveluri:1; S. construită la sol:49 mp; ANEXA

Lungime Segmente

1) Valorile lungimilor segmentelor sunt obținute din proiecție în plan.

Punct început	X / Y	Punct sfârșit	X / Y	Lungime segment (** (m)
1	420.023,082 299.453,371	2	420.022,297 299.438,292	15.099
2	420.022,297 299.438,292	3	420.020,77 299.419,763	18.592

Punct început	X / Y	Punct sfârșit	X / Y	Lungime segment (** (m)
3	420.020,77 299.419,763	4	420.027,669 299.418,256	7.062
4	420.027,669 299.418,256	5	420.037,976 299.415,278	10.729
5	420.037,976 299.415,278	6	420.043,617 299.428,412	14.294
6	420.043,617 299.428,412	7	420.045,403 299.435,365	7.179
7	420.045,403 299.435,365	8	420.049,671 299.459,119	24.134
8	420.049,671 299.459,119	9	420.041,231 299.457,943	8.522
9	420.041,231 299.457,943	10	420.038,054 299.457,255	3.251
10	420.038,054 299.457,255	1	420.023,082 299.453,371	15.468

** Lungimile segmentelor sunt determinate în planul de proiecție Stereo 70 și sunt rotunjite la 1 milimetru.

*** Distanța dintre puncte este formată din segmente cumulate ce sunt mai mici decât valoarea 1 milimetru.

**DATE DESPRE IMOBILUL NR. 13512**

Oficiul de Cadastru și Publicitate Imobiliară DOLJ
Biroul de Cadastru și Publicitate Imobiliară Craiova

A. Partea I. Descrierea imobilului

TEREN Intravilan

Nr. CF vechi:693
Nr. cadastral vechi:734

Adresa: Loc. Leu, Nr. 1148, Jud. Dolj, T119, P1032

Nr. Crt	Nr cadastral Nr. topografic	Suprafața* (mp)	Observații / Referințe
A1	31681	Din acte: 845 Masurata: 923	Sector cadastral:13 Teren imprejmuit;

Construcții

Crt	Nr cadastral Nr. topografic	Adresa	Observații / Referințe
A1.1		Loc. Leu, Jud. Dolj	Nr. niveluri:1; S. construita la sol:80 mp; CASA DE LOCUIT CU BECI ,construita din BCA, acoperita cu tabla

B. Partea II. Proprietari și acte

Inscrieri privitoare la dreptul de proprietate și alte drepturi reale		Referințe
62516 / 25/04/2017		
Act Notarial nr. CONTRACT VANZARAE AUT NR 1181, din 25/04/2017 emis de NP GASPAR MONICA ORTANSA;		
B1	Intabulare, drept de PROPRIETATE, dobandit prin Conventie, cota actuala 1/1, cota initiala 1/1 1) NEGOESCU LAURENTIU DAMIAN 2) NEGOESCU FLORENTINA RAMONA	A1
/		
Act Normativ nr. LEGEA 7, din 13/03/1996 emis de GUVERNUL ROMANIEI;		
B2	Intabulare, drept de PROPRIETATE, dobandit prin Lege, cota actuala 1/1, cota initiala 1/1 1) NEGOESCU FLORENTINA RAMONA 2) NEGOESCU LAURENTIU DAMIAN	A1.1

C. Partea III. SARCINI .

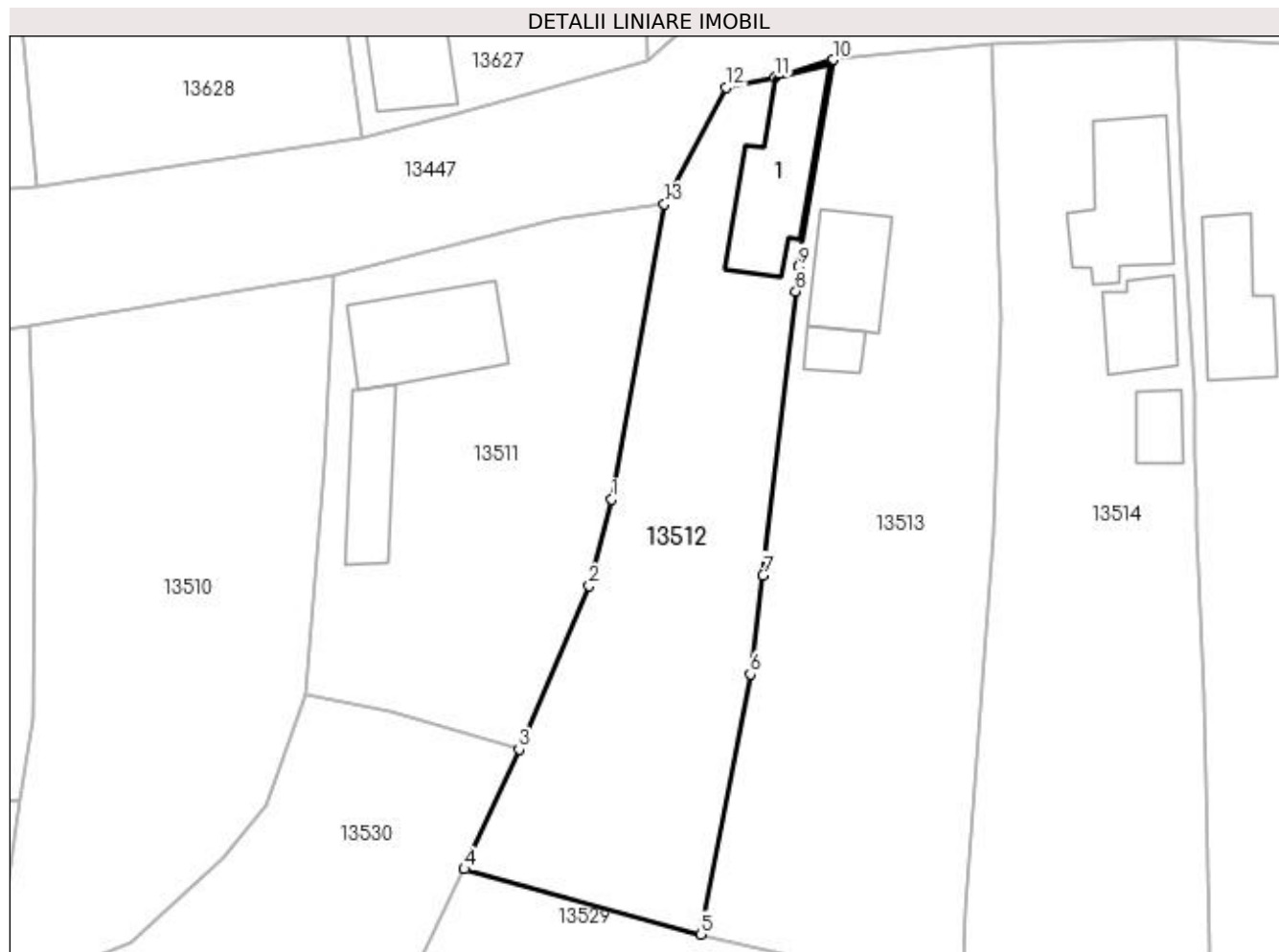
Inscrieri privind dezmembramintele dreptului de proprietate, drepturi reale de garanție și sarcini	Referințe
NU SUNT	

Anexa Nr. 1 La Partea I

Teren

Nr cadastral	Suprafața (mp)*	Observații / Referințe
31681	Din acte: 845 Masurata: 923	

* Suprafața este determinată în planul de proiecție Stereo 70.



Date referitoare la teren

Crt	Categorie folosință	Intravilan	Suprafața (mp)	Tarla	Parcelă	Nr. topo	Observații / Referințe
1	curți constructii	DA	923	119	1032	-	

Date referitoare la construcții

Crt	Număr	Destinație construcție	Supraf. (mp)	Situație juridică	Observații / Referințe
A1.1		construcții de locuințe	80	Cu acte	Nr. niveluri:1; S. construită la sol:80 mp; CASA DE LOCUIT CU BECI ,construită din BCA, acoperită cu tablă

Lungime Segmente

1) Valorile lungimilor segmentelor sunt obținute din proiecție în plan.

Punct început	X / Y	Punct sfârșit	X / Y	Lungime segment (** (m)
1	420.045,403 299.435,365	2	420.043,617 299.428,412	7.179
2	420.043,617 299.428,412	3	420.037,976 299.415,278	14.294
3	420.037,976 299.415,278	4	420.033,569 299.405,632	10.605

Punct început	X / Y	Punct sfârșit	X / Y	Lungime segment (** (m)
4	420.033,569 299.405,632	5	420.052,594 299.400,395	19.733
5	420.052,594 299.400,395	6	420.056,582 299.421,324	21.306
6	420.056,582 299.421,324	7	420.057,583 299.429,285	8.024
7	420.057,583 299.429,285	8	420.060,221 299.452,126	22.993
8	420.060,221 299.452,126	9	420.060,461 299.454,104	1.993
9	420.060,461 299.454,104	10	420.063,213 299.470,739	16.861
10	420.063,213 299.470,739	11	420.058,555 299.469,324	4.868
11	420.058,555 299.469,324	12	420.054,596 299.468,513	4.041
12	420.054,596 299.468,513	13	420.049,671 299.459,119	10.607
13	420.049,671 299.459,119	1	420.045,403 299.435,365	24.134

** Lungimile segmentelor sunt determinate în planul de proiecție Stereo 70 și sunt rotunjite la 1 milimetru.

*** Distanța dintre puncte este formată din segmente cumulate ce sunt mai mici decât valoarea 1 milimetru.

**DATE DESPRE IMOBILUL NR. 13513**

Oficiul de Cadastru și Publicitate Imobiliară DOLJ
Biroul de Cadastru și Publicitate Imobiliară Craiova

A. Partea I. Descrierea imobilului

TEREN Intravilan

Nr. CF vechi:20
Nr. cadastral vechi:27

Adresa: Loc. Leu, Jud. Dolj, T119, P1033

Nr. Crt	Nr cadastral Nr. topografic	Suprafața* (mp)	Observații / Referințe
A1	31666	Din acte: 1.591 Masurata: 1.573	Sector cadastral:13 Teren neimprejmuit;

Construcții

Crt	Nr cadastral Nr. topografic	Adresa	Observații / Referințe
A1.1		Loc. Leu, Jud. Dolj, T 119, P 1033	Nr. niveluri:1; S. construita la sol:54 mp; C 1- casa cu Sc-54,16 mp.
A1.2		Loc. Leu, Jud. Dolj, T 119, P 1033	Nr. niveluri:1; S. construita la sol:16 mp; C 2- bucatarie de vara cu Sc-15,68 mp.

B. Partea II. Proprietari și acte

Inscrieri privitoare la dreptul de proprietate și alte drepturi reale		Referințe
128017 / 09/07/2018		
Act Notarial nr. CONTRACT DE VANZARE AUT 1615, din 05/07/2018 emis de NP ZAVOI AURELIAN PAUL;		
B1	Intabulare, drept de PROPRIETATE, dobandit prin Conventie, cota actuala 1/1, cota initiala 1/1 1) NEAGOE DANIELA 2) NEAGOE NICULIN-GIORGICĂ	A1, A1.1, A1.2

C. Partea III. SARCINI .

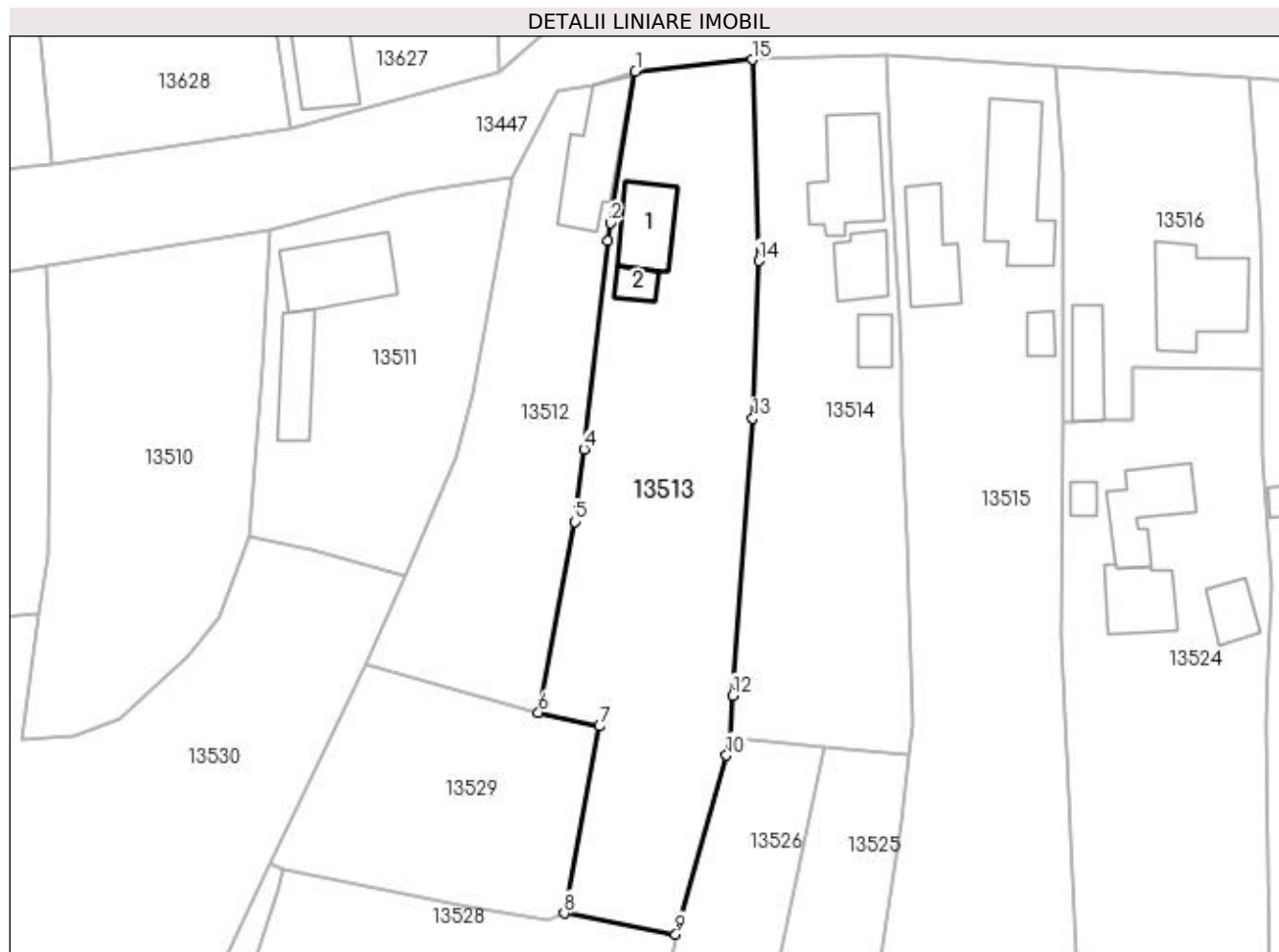
Inscrieri privind dezmembramintele dreptului de proprietate, drepturi reale de garanție și sarcini	Referințe
NU SUNT	

Anexa Nr. 1 La Partea I

Teren

Nr cadastral	Suprafața (mp)*	Observații / Referințe
31666	Din acte: 1.591 Masurata: 1.573	

* Suprafața este determinată în planul de proiecție Stereo 70.



Date referitoare la teren

Crt	Categorie folosință	Intra vilan	Suprafața (mp)	Tarla	Parcelă	Nr. topo	Observații / Referințe
1	curți constructii	DA	571	119	1033	-	
2	vie	DA	1.002	119	1033	-	

Date referitoare la construcții

Crt	Număr	Destinație construcție	Supraf. (mp)	Situație juridică	Observații / Referințe
A1.1		construcții de locuințe	54	Cu acte	Nr. niveluri:1; S. construită la sol:54 mp; C 1-casa cu Sc-54,16 mp.
A1.2		construcții anexa	16	Cu acte	Nr. niveluri:1; S. construită la sol:16 mp; C 2-bucatarie de vara cu Sc-15,68 mp.

Lungime Segmente

1) Valorile lungimilor segmentelor sunt obținute din proiecție în plan.

Punct început	X / Y	Punct sfârșit	X / Y	Lungime segment (** (m)
1	420.063,213 299.470,739	2	420.060,461 299.454,104	16.861
2	420.060,461 299.454,104	3	420.060,221 299.452,126	1.993

Punct început	X / Y	Punct sfârşit	X / Y	Lungime segment (** (m)
3	420.060,221 299.452,126	4	420.057,583 299.429,285	22.993
4	420.057,583 299.429,285	5	420.056,582 299.421,324	8.024
5	420.056,582 299.421,324	6	420.052,594 299.400,395	21.306
6	420.052,594 299.400,395	7	420.059,27 299.398,866	6.849
7	420.059,27 299.398,866	8	420.055,422 299.378,354	20.87
8	420.055,422 299.378,354	9	420.067,644 299.376,048	12.438
9	420.067,644 299.376,048	10	420.073,22 299.395,696	20.424
10	420.073,22 299.395,696	11	420.073,748 299.397,54	1.918
11	420.073,748 299.397,54	12	420.073,921 299.402,247	4.71
12	420.073,921 299.402,247	13	420.076,099 299.432,649	30.48
13	420.076,099 299.432,649	14	420.076,758 299.449,938	17.302
14	420.076,758 299.449,938	15	420.076,042 299.472,023	22.097
15	420.076,042 299.472,023	1	420.063,213 299.470,739	12.893

** Lungimile segmentelor sunt determinate în planul de proiecție Stereo 70 și sunt rotunjite la 1 milimetru.

*** Distanța dintre puncte este formată din segmente cumulate ce sunt mai mici decât valoarea 1 milimetru.

**DATE DESPRE IMOBILUL NR. 13514**

Oficiul de Cadastru și Publicitate Imobiliară DOLJ
Biroul de Cadastru și Publicitate Imobiliară Craiova

A. Partea I. Descrierea imobilului

TEREN Intravilan

Nr. CF vechi:697
Nr. cadastral vechi:738

Adresa: Loc. Leu, Nr. 1151, Jud. Dolj, T119, P1033, 1033/1, 1033/2, 1034, 1034/1

Nr. Crt	Nr cadastral Nr. topografic	Suprafața* (mp)	Observații / Referințe
A1	31679	Din acte: 1.199 Masurata: 1.267	Sector cadastral:13 Teren imprejmuit;

Construcții

Crt	Nr cadastral Nr. topografic	Adresa	Observații / Referințe
A1.1		Loc. Leu, Nr. 1151, Jud. Dolj	Nr. niveluri:1; S. construita la sol:84 mp; locuinta
A1.2		Loc. Leu, Nr. 1151, Jud. Dolj	Nr. niveluri:1; S. construita la sol:40 mp; ANEXA
A1.3		Loc. Leu, Jud. Dolj	Nr. niveluri:1; S. construita la sol:21 mp; ANEXA

B. Partea II. Proprietari și acte

Inscrieri privitoare la dreptul de proprietate și alte drepturi reale		Referințe
15602 / 25/03/2009		
Act Notarial nr. 387/2009, din 01/01/2009 emis de BNP NEAGOE M;		
B1	Intabulare, drept de PROPRIETATE, dobandit prin Conventie, cota actuala 1/1, cota initiala 1/1 1) STANCA AUREL, LIPSĂ CNP 2) STANCA ELENA, LIPSĂ CNP OBSERVATII: (PROVENITA DIN CONVERSIA CF 697)	A1, A1.1, A1.2
/		
Act Normativ nr. LEGEA 7, din 13/03/1996 emis de GUVERNUL ROMANIEI;		
B2	Intabulare, drept de PROPRIETATE, dobandit prin Lege, cota actuala 1/1, cota initiala 1/1 1) STANCA ELENA, LIPSĂ CNP 2) STANCA AUREL, LIPSĂ CNP	A1.3

C. Partea III. SARCINI .

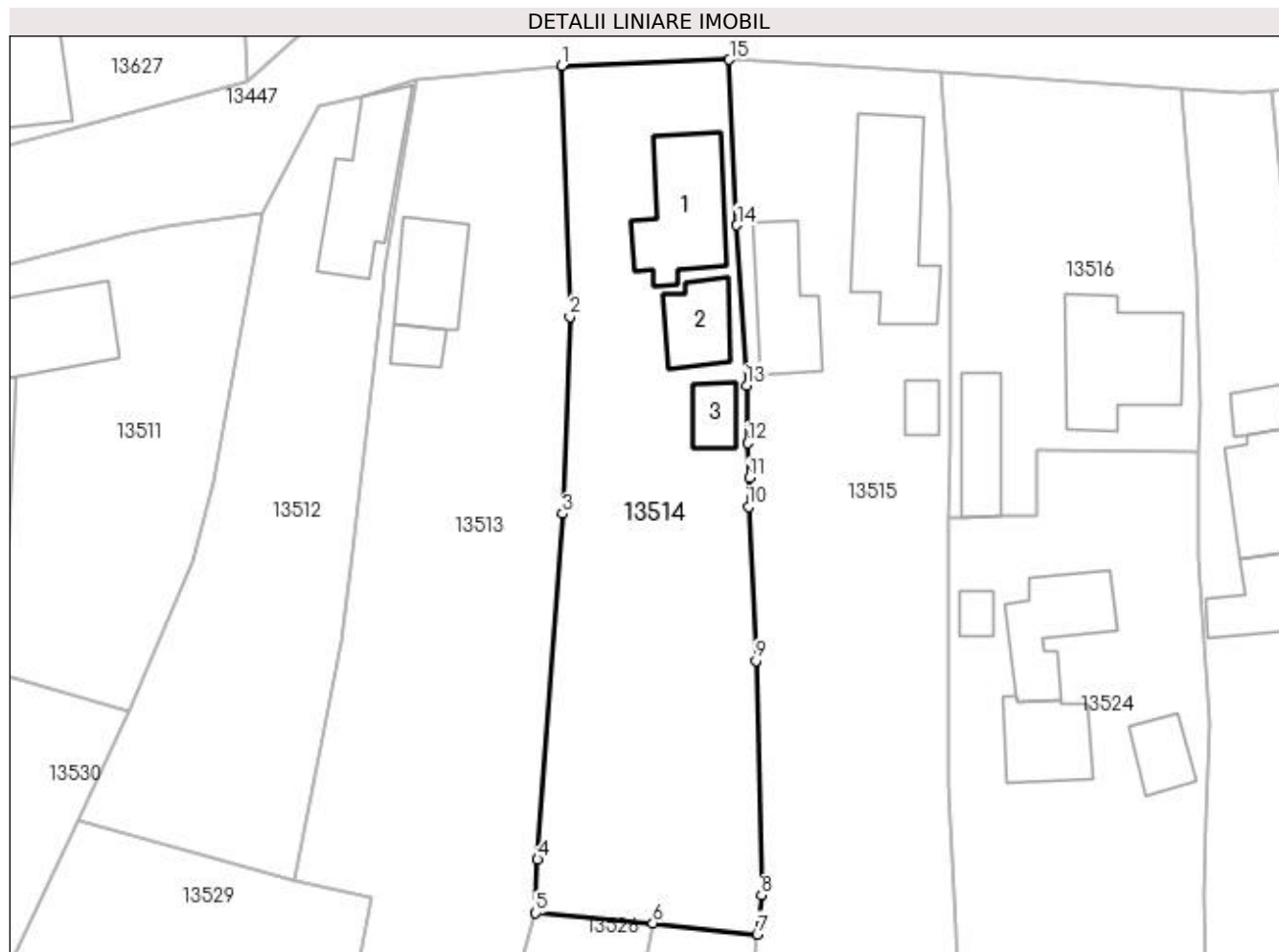
Inscrieri privind dezmembramintele dreptului de proprietate, drepturi reale de garanție și sarcini	Referințe
NU SUNT	

Anexa Nr. 1 La Partea I

Teren

Nr cadastral	Suprafața (mp)*	Observații / Referințe
31679	Din acte: 1.199 Masurata: 1.267	

* Suprafața este determinată în planul de proiecție Stereo 70.



Date referitoare la teren

Crt	Categorie folosință	Intravilan	Suprafața (mp)	Tarla	Parcelă	Nr. topo	Observații / Referințe
1	curți constructii	DA	1.267	119	1033, 1033/1, 1033/2, 1034, 1034/1	-	

Date referitoare la construcții

Crt	Număr	Destinație construcție	Supraf. (mp)	Situație juridică	Observații / Referințe
A1.1		construcții de locuințe	84	Cu acte	Nr. niveluri:1; S. construita la sol:84 mp; locuinta
A1.2		construcții anexa	40	Cu acte	Nr. niveluri:1; S. construita la sol:40 mp; ANEXA
A1.3		construcții anexa	21	Cu acte	Nr. niveluri:1; S. construita la sol:21 mp; ANEXA

Lungime Segmente

1) Valorile lungimilor segmentelor sunt obținute din proiecție în plan.

Punct început	X / Y	Punct sfârșit	X / Y	Lungime segment (** (m)
1	420.076,042 299.472,023	2	420.076,758 299.449,938	22.097

Punct început	X / Y	Punct sfârşit	X / Y	Lungime segment (** (m)
2	420.076,758 299.449,938	3	420.076,099 299.432,649	17.302
3	420.076,099 299.432,649	4	420.073,921 299.402,247	30.48
4	420.073,921 299.402,247	5	420.073,748 299.397,54	4.71
5	420.073,748 299.397,54	6	420.084,037 299.396,645	10.328
6	420.084,037 299.396,645	7	420.093,202 299.395,673	9.217
7	420.093,202 299.395,673	8	420.093,592 299.399,113	3.462
8	420.093,592 299.399,113	9	420.093,12 299.419,723	20.615
9	420.093,12 299.419,723	10	420.092,43 299.433,222	13.517
10	420.092,43 299.433,222	11	420.092,516 299.435,797	2.576
11	420.092,516 299.435,797	12	420.092,386 299.438,85	3.056
12	420.092,386 299.438,85	13	420.092,286 299.443,916	5.067
13	420.092,286 299.443,916	14	420.091,423 299.457,989	14.099
14	420.091,423 299.457,989	15	420.090,763 299.472,535	14.561
15	420.090,763 299.472,535	1	420.076,042 299.472,023	14.73

** Lungimile segmentelor sunt determinate în planul de proiecție Stereo 70 și sunt rotunjite la 1 milimetru.

*** Distanța dintre puncte este formată din segmente cumulate ce sunt mai mici decât valoarea 1 milimetru.

**DATE DESPRE IMOBILUL NR. 13515**

Oficiul de Cadastru și Publicitate Imobiliară DOLJ
Biroul de Cadastru și Publicitate Imobiliară Craiova

A. Partea I. Descrierea imobilului

TEREN Intravilan

Adresa: Loc. Leu, Nr. 1153, Jud. Dolj, T119, P1035, 1035/1 1035/2 1035/3

Nr. Crt	Nr cadastral Nr. topografic	Suprafața* (mp)	Observații / Referințe
A1		Din acte: 2.758 Masurata: 2.602	Sector cadastral:13 Teren imprejmuit;

Construcții

Crt	Nr cadastral Nr. topografic	Adresa	Observații / Referințe
A1.1		Loc. Leu, Jud. Dolj	Nr. niveluri:1; S. construita la sol:108 mp; CASA DE LOCUIT CU BECI,construita din caramida, acoperita cu tabla
A1.2		Loc. Leu, Jud. Dolj	Nr. niveluri:1; S. construita la sol:62 mp; ANEXA
A1.3		Loc. Leu, Jud. Dolj	Nr. niveluri:1; S. construita la sol:14 mp; ANEXA

B. Partea II. Proprietari și acte

Inscrieri privitoare la dreptul de proprietate și alte drepturi reale	Referințe
/	
Act Administrativ nr. TDP 2638, din 02/12/2003 emis de CONSILIUL JUDETEAN DOLJ (CERTIFICAT DE DECES SERIA DM NR.891686);	
B1	Intabulare, drept de PROPRIETATE, dobandit prin Reconstituire, cota actuala 1/1, cota initiala 1/1 1) PIȚIGOI MARIN, LIPSĂ CNP DEFUNCT:Da
Act Normativ nr. LEGEA 7, din 13/03/1996 emis de GUVERNUL ROMANIEI;	
B2	Intabulare, drept de PROPRIETATE, dobandit prin Lege, cota actuala 1/1, cota initiala 1/1 1) PIȚIGOI MARIN, LIPSĂ CNP DEFUNCT:Da

C. Partea III. SARCINI .

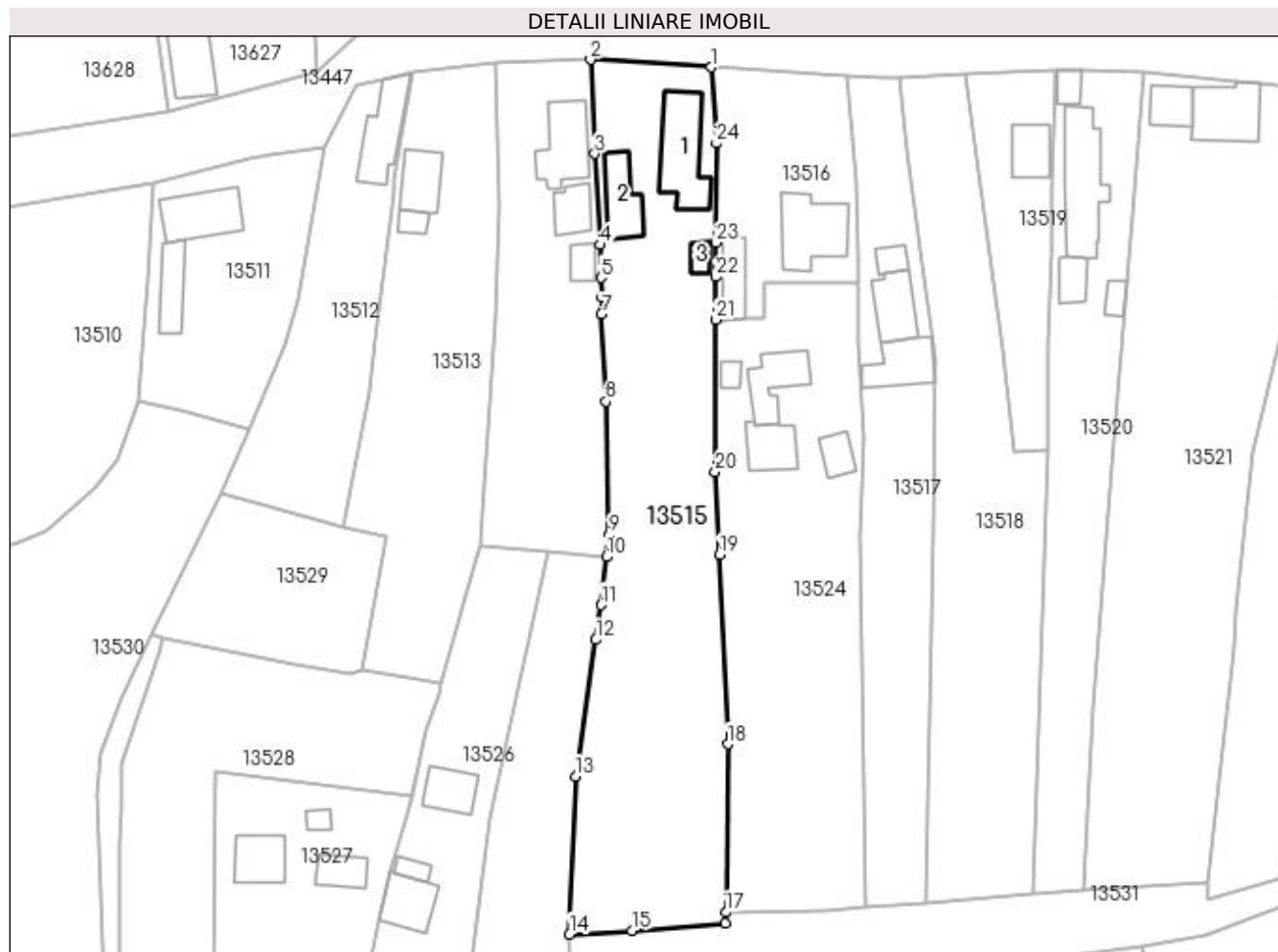
Inscrieri privind dezmembramintele dreptului de proprietate, drepturi reale de garanție și sarcini	Referințe
NU SUNT	

Anexa Nr. 1 La Partea I

Teren

Nr cadastral	Suprafața (mp)*	Observații / Referințe
	Din acte: 2.758 Masurata: 2.602	

* Suprafața este determinată în planul de proiecție Stereo 70.



Date referitoare la teren

Crt	Categorie folosință	Intra vilan	Suprafața (mp)	Tarla	Parcelă	Nr. topo	Observații / Referințe
1	curți construcții	DA	595	119	1035	-	
2	arabil	DA	2.007	119	1035/1 1035/2 1035/3	-	

Date referitoare la construcții

Crt	Număr	Destinație construcție	Supraf. (mp)	Situație juridică	Observații / Referințe
A1.1		construcții de locuințe	108	Cu acte	Nr. niveluri:1; S. construita la sol:108 mp; CASA DE LOCUIT CU BECI, construita din caramida, acoperita cu tabla
A1.2		construcții anexa	62	Cu acte	Nr. niveluri:1; S. construita la sol:62 mp; ANEXA
A1.3		construcții anexa	14	Cu acte	Nr. niveluri:1; S. construita la sol:14 mp; ANEXA

Lungime Segmente

1) Valorile lungimilor segmentelor sunt obținute din proiecție în plan.

Punct început	X / Y	Punct sfârșit	X / Y	Lungime segment (** (m)	Punct început	X / Y	Punct sfârșit	X / Y	Lungime segment (** (m)
---------------	-------	---------------	-------	-------------------------	---------------	-------	---------------	-------	-------------------------

Punct început	X / Y	Punct sfârșit	X / Y	Lungime segment (** (m))
1	420.109,422 299.471,386	2	420.090,763 299.472,535	18.694
3	420.091,423 299.457,989	4	420.092,286 299.443,916	14.099
5	420.092,386 299.438,85	6	420.092,516 299.435,797	3.056
7	420.092,43 299.433,222	8	420.093,12 299.419,723	13.517
9	420.093,592 299.399,113	10	420.093,202 299.395,673	3.462
11	420.092,362 299.388,254	12	420.091,569 299.382,917	5.396
13	420.088,453 299.361,757	14	420.087,511 299.337,374	24.401
15	420.097,158 299.337,97	16	420.111,586 299.339,086	14.471
17	420.111,656 299.340,753	18	420.111,936 299.366,747	25.996
19	420.110,663 299.396,027	20	420.110,012 299.408,843	12.833
21	420.110,094 299.432,365	22	420.110,117 299.438,975	6.61
23	420.110,162 299.444,253	24	420.110,228 299.459,593	15.34

Punct început	X / Y	Punct sfârșit	X / Y	Lungime segment (** (m))
2	420.090,763 299.472,535	3	420.091,423 299.457,989	14.561
4	420.092,286 299.443,916	5	420.092,386 299.438,85	5.067
6	420.092,516 299.435,797	7	420.092,43 299.433,222	2.576
8	420.093,12 299.419,723	9	420.093,592 299.399,113	20.615
10	420.093,202 299.395,673	11	420.092,362 299.388,254	7.466
12	420.091,569 299.382,917	13	420.088,453 299.361,757	21.388
14	420.087,511 299.337,374	15	420.097,158 299.337,97	9.665
16	420.111,586 299.339,086	17	420.111,656 299.340,753	1.668
18	420.111,936 299.366,747	19	420.110,663 299.396,027	29.308
20	420.110,012 299.408,843	21	420.110,094 299.432,365	23.522
22	420.110,117 299.438,975	23	420.110,162 299.444,253	5.278
24	420.110,228 299.459,593	1	420.109,422 299.471,386	11.821

** Lungimile segmentelor sunt determinate în planul de proiecție Stereo 70 și sunt rotunjite la 1 milimetru.

*** Distanța dintre puncte este formată din segmente cumulate ce sunt mai mici decât valoarea 1 milimetru.

**DATE DESPRE IMOBILUL NR. 13516**

Oficiul de Cadastru și Publicitate Imobiliară DOLJ
Biroul de Cadastru și Publicitate Imobiliară Craiova

A. Partea I. Descrierea imobilului

TEREN Intravilan

Adresa: Loc. Leu, Nr. 1157, Jud. Dolj, T119, P1037 1037/1

Nr. Crt	Nr cadastral Nr. topografic	Suprafața* (mp)	Observații / Referințe
A1		Din acte: 2.365 Masurata: 743	Sector cadastral:13 Teren neimprejmut;

Construcții

Crt	Nr cadastral Nr. topografic	Adresa	Observații / Referințe
A1.1		Loc. Leu, Jud. Dolj	Nr. niveluri:1; S. construita la sol:99 mp; CASA DE LOCUIT
A1.2		Loc. Leu, Jud. Dolj	Nr. niveluri:1; S. construita la sol:43 mp; ANEXA

B. Partea II. Proprietari și acte

Inscrieri privitoare la dreptul de proprietate și alte drepturi reale		Referințe
/		
Act Notarial nr. CONTRACT DE INTRETINERE 5854, din 16/10/1997 emis de BNP GAGEATU ILIE;		
B1	Intabulare, drept de PROPRIETATE, dobandit prin Conventie, cota actuala 1/1, cota initiala 1/1 1) DRAGHICI DUMITRU, LIPSĂ CNP 2) DRAGHICI AURELA, LIPSĂ CNP	A1, A1.1, A1.2

C. Partea III. SARCINI

Inscrieri privind dezmembramintele dreptului de proprietate, drepturi reale de garanție și sarcini		Referințe
/		
Act Notarial nr. CONTRACT DE INTRETINERE 5854, din 16/10/1997 emis de BNP GAGEATU ILIE (CERTIFICAT DE DECES SERIA D10 NR.387087);		
C1	Intabulare, drept de IPOTECA LEGALA, Valoare:2000000 LEI, dobandit prin Conventie, cota actuala 1/1, cota initiala 1/1 1) DRAGHICI MARIOARA	A1

Anexa Nr. 1 La Partea I

Teren

Nr cadastral	Suprafața (mp)*	Observații / Referințe
	Din acte: 2.365 Masurata: 743	

* Suprafața este determinată în planul de proiecție Stereo 70.

DETALII LINIARE IMOBIL



Date referitoare la teren

Crt	Categorie folosință	Intra vilan	Suprafața (mp)	Tarla	Parcelă	Nr. topo	Observații / Referințe
1	curți constructii	DA	743	119	1037 1037/1	-	

Date referitoare la construcții

Crt	Număr	Destinație construcție	Supraf. (mp)	Situație juridică	Observații / Referințe
A1.1		construcții de locuințe	99	Cu acte	Nr. niveluri:1; S. construita la sol:99 mp; CASA DE LOCUIT
A1.2		construcții anexa	43	Cu acte	Nr. niveluri:1; S. construita la sol:43 mp; ANEXA

Lungime Segmente

1) Valorile lungimilor segmentelor sunt obținute din proiecție în plan.

Punct început	X / Y	Punct sfârșit	X / Y	Lungime segment (** (m)
1	420.130,501 299.469,97	2	420.109,422 299.471,386	21.127
2	420.109,422 299.471,386	3	420.110,228 299.459,593	11.821

Punct început	X / Y	Punct sfârşit	X / Y	Lungime segment (** (m)
3	420.110,228 299.459,593	4	420.110,162 299.444,253	15.34
4	420.110,162 299.444,253	5	420.110,117 299.438,975	5.278
5	420.110,117 299.438,975	6	420.110,094 299.432,365	6.61
6	420.110,094 299.432,365	7	420.111,219 299.432,353	1.125
7	420.111,219 299.432,353	8	420.114,648 299.432,441	3.43
8	420.114,648 299.432,441	9	420.117,715 299.432,52	3.068
9	420.117,715 299.432,52	10	420.117,715 299.438,217	5.697
10	420.117,715 299.438,217	11	420.132,047 299.438,041	14.333
11	420.132,047 299.438,041	12	420.132,077 299.442,158	4.117
12	420.132,077 299.442,158	13	420.131,835 299.453,793	11.638
13	420.131,835 299.453,793	1	420.130,501 299.469,97	16.232

** Lungimile segmentelor sunt determinate în planul de proiecție Stereo 70 și sunt rotunjite la 1 milimetru.

*** Distanța dintre puncte este formată din segmente cumulate ce sunt mai mici decât valoarea 1 milimetru.

**DATE DESPRE IMOBILUL NR. 13517**

Oficiul de Cadastru și Publicitate Imobiliară DOLJ
Biroul de Cadastru și Publicitate Imobiliară Craiova

A. Partea I. Descrierea imobilului

TEREN Intravilan

Adresa: Loc. Leu, Nr. 1158, Jud. Dolj, T119, P1038,1038/1

Nr. Crt	Nr cadastral Nr. topografic	Suprafața* (mp)	Observații / Referințe
A1	35159	Din acte: 1.212 Masurata: 1.304	Sector cadastral:13 Teren imprejmuit;

Construcții

Crt	Nr cadastral Nr. topografic	Adresa	Observații / Referințe
A1.1		Loc. Leu, Nr. 1158, Jud. Dolj, T119, P1038, P1038/1	Nr. niveluri:1; S. construita la sol:62 mp; S. construita desfasurata:62 mp; Constructie de locuit cu regimul de inaltime parter. S.desfasurata = 62mp. Construita in anul 1960
A1.2		Loc. Leu, Nr. 1158, Jud. Dolj, T119, P1038, P1038/1	Nr. niveluri:1; S. construita la sol:66 mp; S. construita desfasurata:66 mp; Constructie anexa, cu regimul de inaltime parter. S.desfasurata = 66mp. Construita in anul 1960.
A1.3		Loc. Leu, Jud. Dolj	Nr. niveluri:1; S. construita la sol:19 mp; ANEXA

B. Partea II. Proprietari și acte

Inscrieri privitoare la dreptul de proprietate și alte drepturi reale		Referințe
275104 / 16/11/2021		
Act Notarial nr. CONTRACT DE VANZARE-CUMPARARE AUT. NR. 2507, din 15/11/2021 emis de NP IONASCU NICOLAE;		
B1	Intabulare, drept de PROPRIETATE, dobandit prin Conventie, cota actuala 1/2, cota initiala 1/2 1) GRIGORIE GAVRILĂ-ION	A1, A1.1, A1.2
B2	Intabulare, drept de PROPRIETATE, dobandit prin Conventie, cota actuala 1/2, cota initiala 1/2 1) GRIGORIE LAURENȚIU-NICUȘOR	A1, A1.1, A1.2
/		
Act Normativ nr. LEGEA 7, din 13/03/1996 emis de GUVERNUL ROMANIEI;		
B3	Intabulare, drept de PROPRIETATE, dobandit prin Lege, cota actuala 1/1, cota initiala 1/1 1) GRIGORIE GAVRILĂ-ION 2) GRIGORIE LAURENȚIU-NICUȘOR	A1.3

C. Partea III. SARCINI .

Inscrieri privind dezmembramintele dreptului de proprietate, drepturi reale de garanție și sarcini	Referințe
NU SUNT	

Anexa Nr. 1 La Partea I

Teren

Nr cadastral	Suprafața (mp)*	Observații / Referințe
35159	Din acte: 1.212 Masurata: 1.304	

* Suprafața este determinată în planul de proiecție Stereo 70.



Date referitoare la teren

Crt	Categorie folosință	Intravilan	Suprafața (mp)	Tarla	Parcelă	Nr. topo	Observații / Referințe
1	curți construcții	DA	607	119	1038	-	Teren intravilan partial imprejmuit cu gard de sarma, beton, lemn si metal.
2	vie	DA	697	119	1038/1	-	Teren intravilan partial imprejmuit cu gard de sarma, beton, lemn si metal.

Date referitoare la construcții

Crt	Număr	Destinație construcție	Supraf. (mp)	Situație juridică	Observații / Referințe
A1.1		construcții de locuințe	62	Cu acte	Nr. niveluri:1; S. construita la sol:62 mp; S. construita desfasurata:62 mp; Constructie de locuit cu regimul de inaltime parter. S. desfasurata = 62mp. Construita in anul 1960
A1.2		construcții anexa	66	Cu acte	Nr. niveluri:1; S. construita la sol:66 mp; S. construita desfasurata:66 mp; Constructie anexa, cu regimul de inaltime parter. S. desfasurata = 66mp. Construita in anul 1960.
A1.3		construcții anexa	19	Cu acte	Nr. niveluri:1; S. construita la sol:19 mp; ANEXA

Lungime Segmente

1) Valorile lungimilor segmentelor sunt obținute din proiecție în plan.

Punct început	X / Y	Punct sfârșit	X / Y	Lungime segment (** (m)
1	420.130,501 299.469,97	2	420.131,835 299.453,793	16.232
2	420.131,835 299.453,793	3	420.132,077 299.442,158	11.638
3	420.132,077 299.442,158	4	420.132,047 299.438,041	4.117
4	420.132,047 299.438,041	5	420.131,979 299.428,865	9.177
5	420.131,979 299.428,865	6	420.132,982 299.414,247	14.652
6	420.132,982 299.414,247	7	420.132,664 299.405,922	8.331
7	420.132,664 299.405,922	8	420.132,516 299.399,195	6.729
8	420.132,516 299.399,195	9	420.133,262 299.341,573	57.627
9	420.133,262 299.341,573	10	420.142,565 299.342,222	9.325
10	420.142,565 299.342,222	11	420.143,768 299.400,013	57.804
11	420.143,768 299.400,013	12	420.144,165 299.426,416	26.406
12	420.144,165 299.426,416	13	420.141,976 299.440,896	14.645
13	420.141,976 299.440,896	14	420.139,667 299.458,492	17.747
14	420.139,667 299.458,492	15	420.138,385 299.469,784	11.365
15	420.138,385 299.469,784	16	420.135,772 299.469,678	2.615
16	420.135,772 299.469,678	1	420.130,501 299.469,97	5.279

** Lungimile segmentelor sunt determinate în planul de proiecție Stereo 70 și sunt rotunjite la 1 milimetru.

*** Distanța dintre puncte este formată din segmente cumulate ce sunt mai mici decât valoarea 1 milimetru.

**DATE DESPRE IMOBILUL NR. 13518**

Oficiul de Cadastru și Publicitate Imobiliară DOLJ
Biroul de Cadastru și Publicitate Imobiliară Craiova

A. Partea I. Descrierea imobilului

TEREN Intravilan

Nr. CF vechi:204
Nr. cadastral vechi:276

Adresa: Loc. Leu, Jud. Dolj, T119, P1039, 1039/1, 1040, 1040/1, 1040/2

Nr. Crt	Nr cadastral Nr. topografic	Suprafața* (mp)	Observații / Referințe
A1	32553	Din acte: 2.180 Masurata: 1.799	Sector cadastral:13 Teren imprejmuit;

B. Partea II. Proprietari și acte

Inscrieri privitoare la dreptul de proprietate și alte drepturi reale		Referințe
287979 / 08/12/2021		
Act Administrativ nr. PV ADJUDECARE NR A_ECR 271, din 12/01/2021 emis de ANAF DOSAR NR 7596/2/2013;		
B1	Intabulare, drept de PROPRIETATE, URMARE A ADMITERII REEXAMINARII NR 287979/08.12.2021, dobandit prin Adjudecare, cota actuala 1/1, cota initiala 1/1 1) MIHAI ILEANA-CRISTINA	A1

C. Partea III. SARCINI

Inscrieri privind dezmembramintele dreptului de proprietate, drepturi reale de garanție și sarcini		Referințe
49266 / 23/05/2013		
Actiune In Instanta nr. ORDONANTA DIN, din 22/05/2013 emis de PARCHETUL DE PE LANGA ICCJ DNA DOSAR NR 388/P/2012 (PROCES VERBAL DIN 23.05.2013 PARCHETUL DE PE LANGA ICCJ DNA DOSAR NR 388/P/2012);		
C1	Intabulare, drept de IPOTECA LEGALA, Valoare:232000 EURASUPRA COTEI DEVALMASE A LUI STAIUCU MARIAN - INSTITUIT CA MASURA ASIGURATORIE - SECHESTRU, IN CONDITIILE CPRPEN 1) MINISTERUL PUBLIC PARCHETUL DE PE LANGA INALTA CURTE DE CASATIE SI JUSTITIE DIRECTIA NATIONALA ANTICORUPTIE SECTIA DE COMBATERE A CORUPTIEI, CIF:999999999999 OBSERVATII: (PROVENITA DIN CONVERSIA CF 204)	A1
194067 / 18/10/2018		
Hotarare Judecatoreasca nr. MINUTA SENTINTEI PENALE NR.112/F, din 16/06/2016 emis de CA BUC.- SEC. PEN.(DOS.NR.4766/2/2013 (2323/2013) (ORDONANTA NR DOSAR NR 388/P/2012 DIN 22.05.2013, EMIS DE CURTEA DE APEL BUCURESTI SECTIA I PENALA-DOSAR NR 4766/2/2013 (2323/2013));		
C2	se noteaza mentinerea sechestrului asigurator asupra imobilului, in scris sub C1 dispus prin Ordonanta nr. 388/P/2012, din 22/05/2013 emis de MINISTERUL PUBLIC- SECTIA DE COMBATERE A CORUPTIEI DOSAR 388/P/2012 in favoarea MINISTERUL PUBLIC PARCHETUL DE PE LANGA INALTA CURTE DE CASATIE SI JUSTITIE .	A1

Anexa Nr. 1 La Partea I

Teren

Nr cadastral	Suprafața (mp)*	Observații / Referințe
32553	Din acte: 2.180 Masurata: 1.799	

* Suprafața este determinată în planul de proiecție Stereo 70.



Date referitoare la teren

Crt	Categorie folosință	Intra vilan	Suprafața (mp)	Tarla	Parcelă	Nr. topo	Observații / Referințe
1	curți constructii	DA	606	119	1039, 1039/1, 1040, 1040/1, 1040/2	-	
2	arabil	DA	1.193	119	1039, 1039/1, 1040, 1040/1, 1040/2	-	

Lungime Segmente

1) Valorile lungimilor segmentelor sunt obținute din proiecție în plan.

Punct început	X / Y	Punct sfârșit	X / Y	Lungime segment (** (m)
1	420.138,385 299.469,784	2	420.139,667 299.458,492	11.365

Punct început	X / Y	Punct sfârşit	X / Y	Lungime segment (** (m)
2	420.139,667 299.458,492	3	420.141,976 299.440,896	17.747
3	420.141,976 299.440,896	4	420.144,165 299.426,416	14.645
4	420.144,165 299.426,416	5	420.143,768 299.400,013	26.406
5	420.143,768 299.400,013	6	420.142,565 299.342,222	57.804
6	420.142,565 299.342,222	7	420.159,1 299.343,67	16.598
7	420.159,1 299.343,67	8	420.161,486 299.412,138	68.51
8	420.161,486 299.412,138	9	420.156,22 299.412,058	5.267
9	420.156,22 299.412,058	10	420.154,591 299.427,636	15.663
10	420.154,591 299.427,636	11	420.151,46 299.448,84	21.434
11	420.151,46 299.448,84	12	420.148,658 299.470,426	21.767
12	420.148,658 299.470,426	1	420.138,385 299.469,784	10.293

** Lungimile segmentelor sunt determinate în planul de proiecție Stereo 70 și sunt rotunjite la 1 milimetru.

*** Distanța dintre puncte este formată din segmente cumulate ce sunt mai mici decât valoarea 1 milimetru.

**DATE DESPRE IMOBILUL NR. 13519**

Oficiul de Cadastru și Publicitate Imobiliară DOLJ
Biroul de Cadastru și Publicitate Imobiliară Craiova

A. Partea I. Descrierea imobilului

TEREN Intravilan

Adresa: Loc. Leu, Nr. 1162, Jud. Dolj, T119, P1041

Nr. Crt	Nr cadastral Nr. topografic	Suprafața* (mp)	Observații / Referințe
A1	35277	Din acte: 624 Masurata: 550	Sector cadastral:13 Teren imprejmuit;

Construcții

Crt	Nr cadastral Nr. topografic	Adresa	Observații / Referințe
A1.1		Loc. Leu, Nr. 1162, Jud. Dolj	Nr. niveluri:1; S. construita la sol:47 mp; S. construita desfasurata:47 mp; C1- LOCUINTA

B. Partea II. Proprietari și acte

Inscrieri privitoare la dreptul de proprietate și alte drepturi reale		Referințe
155717 / 22/06/2021		
Hotarare Judecatoreasca nr. SENTINTA CIVILA NR. 3780, DOSAR NR. 7200/2004, din 15/04/2004 emis de JUDECATORIA CRAIOVA (ACT ADMINISTRATIV NR CERTIFICAT FISCAL NR. 495 DIN 31.05.2021, EMIS DE PRIMARIA COMUNEI LEU;ACT NOTARIAL NR CERTIFICAT DE MOSTENITOR NR. 128 DIN 15.09.2017, EMIS DE BNP DANA TOMITA;ACT ADMINISTRATIV NR CERTIFICAT DE CASATORIE NR. 071471 DIN 07.09.2020, EMIS DE PRIMARIA COMUNEI MALU MARE;ACT NOTARIAL NR CERTIFICAT DE MOSTENITOR NR. 14 DIN 11.02.2015, EMIS DE BNP DANA TOMITA;ACT ADMINISTRATIV NR 809958 DIN 28.09.2007, EMIS DE PRIMARIA COMUNEI GURA PADINII);		
B1	Intabulare, drept de PROPRIETATE, dobandit prin Hotarare Judecatoreasca, cota actuala 1/2, cota initiala 1/2 1) TUDOSIE ALEXANDRA	A1, A1.1
B2	Intabulare, drept de PROPRIETATE, dobandit prin Succesiune, cota actuala 2/16, cota initiala 2/16 1) TUDOSIE GETA-CECILIA <i>OBSERVATII: DEF. TUDOSIE MARIN, TUDOSIE CORNELIU COSTEL</i>	A1, A1.1
B3	Intabulare, drept de PROPRIETATE, dobandit prin Succesiune, cota actuala 3/16, cota initiala 3/16 1) RADULESCU ADRIANA-MADALINA	A1, A1.1
B4	Intabulare, drept de PROPRIETATE, dobandit prin Succesiune, cota actuala 3/16, cota initiala 3/16 1) TUDOSIE RAZVAN MARIUS	A1, A1.1

C. Partea III. SARCINI .

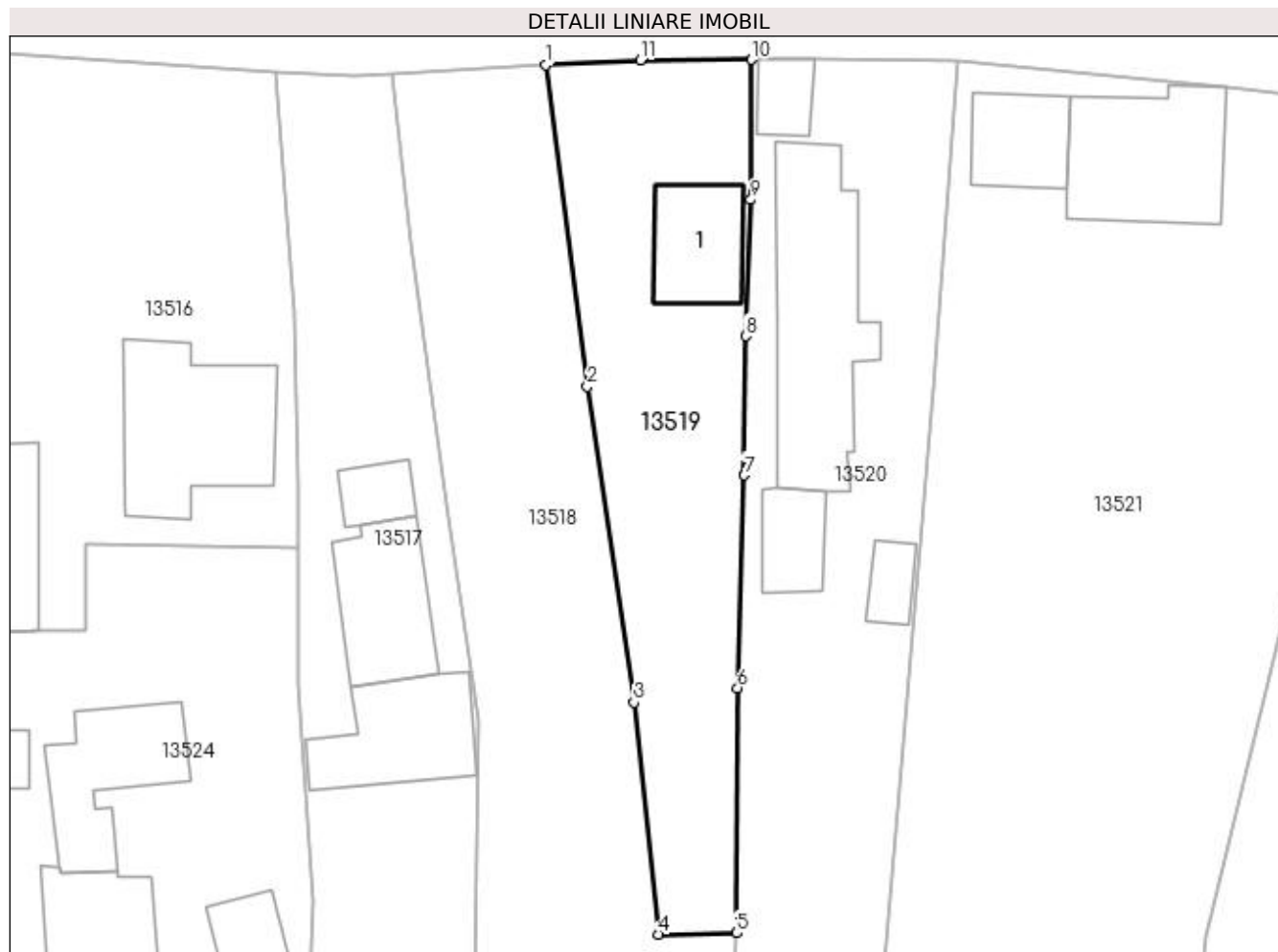
Inscrieri privind dezmembramintele dreptului de proprietate, drepturi reale de garanție și sarcini	Referințe
NU SUNT	

Anexa Nr. 1 La Partea I

Teren

Nr cadastral	Suprafața (mp)*	Observații / Referințe
35277	Din acte: 624 Masurata: 550	

* Suprafața este determinată în planul de proiecție Stereo 70.



Date referitoare la teren

Crt	Categorie folosință	Intra vilan	Suprafața (mp)	Tarla	Parcelă	Nr. topo	Observații / Referințe
1	curți constructii	DA	550	119	1041	-	

Date referitoare la construcții

Crt	Număr	Destinație construcție	Supraf. (mp)	Situație juridică	Observații / Referințe
A1.1		construcții de locuințe	47	Cu acte	Nr. niveluri:1; S. construita la sol:47 mp; S. construita desfasurata:47 mp; C1- LOCUINTA

Lungime Segmente

1) Valorile lungimilor segmentelor sunt obținute din proiecție în plan.

Punct început	X / Y	Punct sfârșit	X / Y	Lungime segment (** (m))
1	420.148,658 299.470,426	2	420.151,46 299.448,84	21.767
2	420.151,46 299.448,84	3	420.154,591 299.427,636	21.434
3	420.154,591 299.427,636	4	420.156,22 299.412,058	15.663

Punct început	X / Y	Punct sfârșit	X / Y	Lungime segment (** (m)
4	420.156,22 299.412,058	5	420.161,486 299.412,138	5.267
5	420.161,486 299.412,138	6	420.161,542 299.428,603	16.465
6	420.161,542 299.428,603	7	420.162,006 299.442,894	14.299
7	420.162,006 299.442,894	8	420.162,091 299.452,237	9.343
8	420.162,091 299.452,237	9	420.162,451 299.461,384	9.154
9	420.162,451 299.461,384	10	420.162,491 299.470,792	9.408
10	420.162,491 299.470,792	11	420.155,014 299.470,742	7.477
11	420.155,014 299.470,742	1	420.148,658 299.470,426	6.364

** Lungimile segmentelor sunt determinate în planul de proiecție Stereo 70 și sunt rotunjite la 1 milimetru.

*** Distanța dintre puncte este formată din segmente cumulate ce sunt mai mici decât valoarea 1 milimetru.

**DATE DESPRE IMOBILUL NR. 13520**

Oficiul de Cadastru și Publicitate Imobiliară DOLJ
Biroul de Cadastru și Publicitate Imobiliară Craiova

A. Partea I. Descrierea imobilului

TEREN Intravilan

Adresa: Loc. Leu, Nr. 1164, Jud. Dolj, T119, P1042,1042/2,1042/1,1042/2

Nr. Crt	Nr cadastral Nr. topografic	Suprafața* (mp)	Observații / Referințe
A1	35278	Din acte: 1.363 Masurata: 1.307	Sector cadastral:13 Teren imprejmuit;

Construcții

Crt	Nr cadastral Nr. topografic	Adresa	Observații / Referințe
A1.1		Loc. Leu, Nr. 1164, Jud. Dolj, FOSTA TARLA 119, PARCELELE: 1042, 1042/1, 1042/2	Nr. niveluri:1; S. construita la sol:124 mp; S. construita desfasurata:124 mp; C1- LOCUINTA
A1.2		Loc. Leu, Nr. 1164, Jud. Dolj, FOSTA TARLA 119, PARCELELE: 1042, 1042/1, 1042/2	Nr. niveluri:1; S. construita la sol:19 mp; S. construita desfasurata:19 mp; C2- ANEXA GOSPODAREASCA
A1.3		Loc. Leu, Jud. Dolj	Nr. niveluri:1; S. construita la sol:29 mp; ANEXA
A1.4		Loc. Leu, Jud. Dolj	Nr. niveluri:1; S. construita la sol:15 mp; ANEXA

B. Partea II. Proprietari și acte

Inscrieri privitoare la dreptul de proprietate și alte drepturi reale	Referințe	
155742 / 22/06/2021		
Act Notarial nr. CERTIFICAT DE MOSTENITOR 14, din 11/02/2015 emis de BNP DANA TOMITA (ACT ADMINISTRATIV NR ADEVERINTA 3309 DIN 10.06.2021, EMIS DE PRIMARIA COMUNEI LEU;ACT ADMINISTRATIV NR CERTIFICAT FISCAL 496 DIN 31.05.2021, EMIS DE PRIMARIA COMUNEI LEU;ACT ADMINISTRATIV NR CERTIFICAT DE CASATORIE 071471 DIN 07.09.2020, EMIS DE PRIMARIA COMUNEI MALU MARE;ACT ADMINISTRATIV NR TITLU DE PROPRIETATE 777-44590 DIN 17.07.1996, EMIS DE COMISIA JUDETEANA DOLJ; ACT ADMINISTRATIV NR CERTIFICAT DE CASATORIE 809958 DIN 28.09.2007, EMIS DE PRIMARIA COMUNEI GURA PADINII;ACT NOTARIAL NR CERTIFICAT DE MOSTENITOR 128 DIN 15.09.2017, EMIS DE BNP DANA TOMITA);		
B1	Intabulare, drept de PROPRIETATE, dobandit prin Succesiune, cota actuala 2/8, cota initiala 2/8 1) TUDOSIE GETA-CECILIA	A1
B2	Intabulare, drept de PROPRIETATE, dobandit prin Succesiune, cota actuala 3/8, cota initiala 3/8 1) RADULESCU ADRIANA-MADALINA	A1
B3	Intabulare, drept de PROPRIETATE, dobandit prin Succesiune, cota actuala 3/8, cota initiala 3/8 1) TUDOSIE RAZVAN MARIUS	A1
Act Administrativ nr. CERTIFICAT FISCAL 496, din 31/05/2021 emis de PRIMARIA COMUNEI LEU (ACT ADMINISTRATIV NR ADEVERINTA 3309 DIN 10.06.2021, EMIS DE PRIMARIA COMUNEI LEU);		
B4	Intabulare, drept de PROPRIETATE, dobandit prin Construire, cota actuala 1/1, cota initiala 1/1 1) RADULESCU ADRIANA-MADALINA 2) TUDOSIE ALEXANDRA 3) TUDOSIE RAZVAN MARIUS 4) TUDOSIE GETA-CECILIA	A1.1, A1.2
/		
Act Normativ nr. LEGEA 7, din 13/03/1996 emis de GUVERNUL ROMANIEI;		
B5	Intabulare, drept de PROPRIETATE, dobandit prin Lege, cota actuala 1/1, cota initiala 1/1 1) RADULESCU ADRIANA-MADALINA 2) TUDOSIE RAZVAN MARIUS 3) TUDOSIE GETA-CECILIA	A1.3, A1.4

C. Partea III. SARCINI .

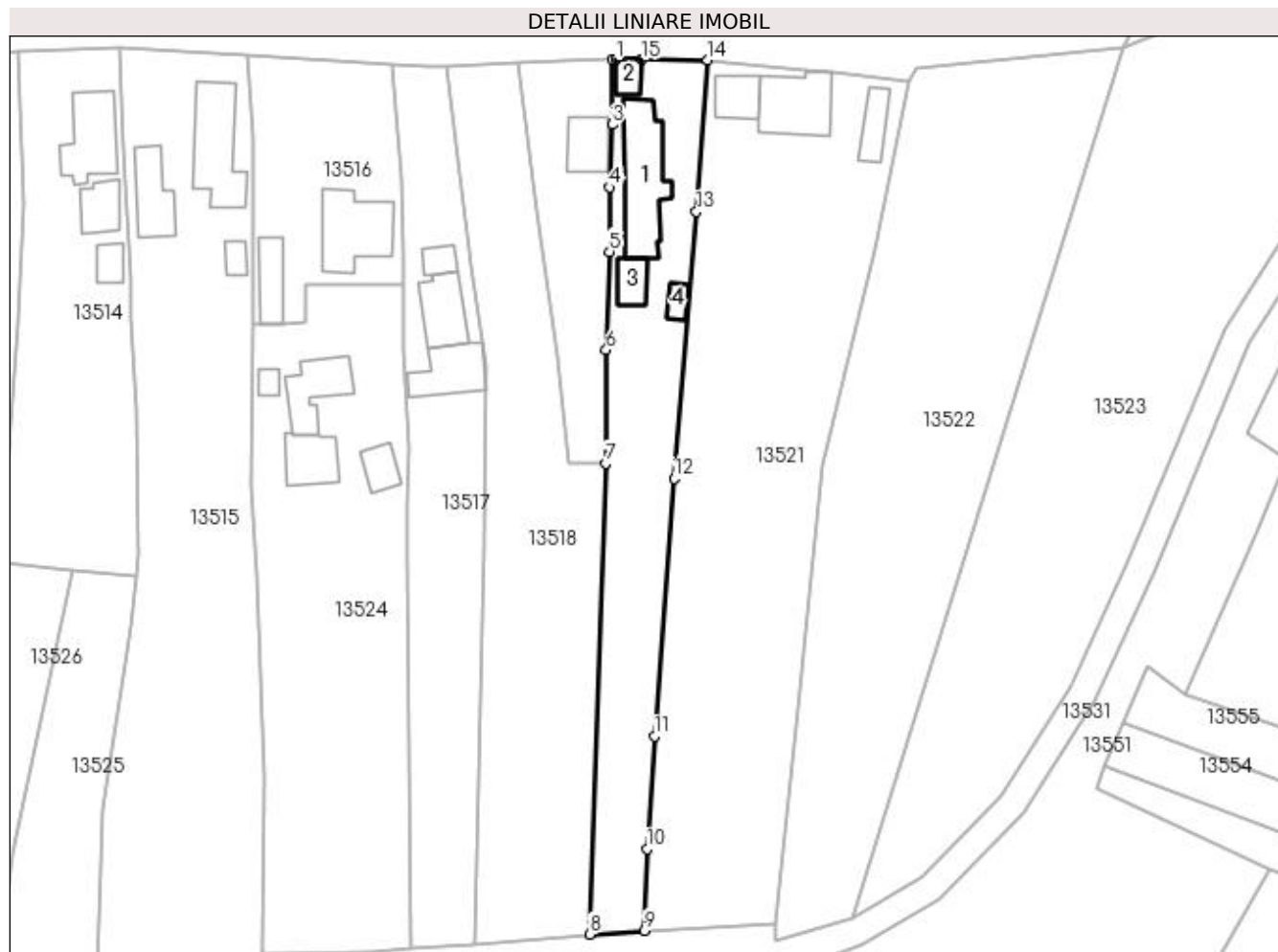
Inscrieri privind dezmembramintele dreptului de proprietate, drepturi reale de garanție și sarcini	Referințe
NU SUNT	

Anexa Nr. 1 La Partea I

Teren

Nr cadastral	Suprafața (mp)*	Observații / Referințe
35278	Din acte: 1.363 Masurata: 1.307	

* Suprafața este determinată în planul de proiecție Stereo 70.



Date referitoare la teren

Crt	Categorie folosință	Intra vilan	Suprafața (mp)	Tarla	Parcelă	Nr. topo	Observații / Referințe
1	curți constructii	DA	531	119	1042	-	1CC
2	arabil	DA	281	119	1042/2	-	
3	vie	DA	323	119	1042/1	-	
4	arabil	DA	172	119	1042/2	-	

Date referitoare la construcții

Crt	Număr	Destinație construcție	Supraf. (mp)	Situație juridică	Observații / Referințe
A1.1		construcții de locuințe	124	Cu acte	Nr. niveluri:1; S. construita la sol:124 mp; S. construita desfasurata:124 mp; C1- LOCUINTA
A1.2		construcții anexa	19	Cu acte	Nr. niveluri:1; S. construita la sol:19 mp; S. construita desfasurata:19 mp; C2- ANEXA GOSPODAREASCA
A1.3		construcții anexa	29	Cu acte	Nr. niveluri:1; S. construita la sol:29 mp; ANEXA
A1.4		construcții anexa	15	Cu acte	Nr. niveluri:1; S. construita la sol:15 mp; ANEXA

Lungime Segmente

1) Valorile lungimilor segmentelor sunt obținute din proiecție în plan.

Punct început	X / Y	Punct sfârșit	X / Y	Lungime segment (** (m)
1	420.162,927 299.470,791	2	420.162,491 299.470,792	0.436
2	420.162,491 299.470,792	3	420.162,451 299.461,384	9.408
3	420.162,451 299.461,384	4	420.162,091 299.452,237	9.154
4	420.162,091 299.452,237	5	420.162,006 299.442,894	9.343
5	420.162,006 299.442,894	6	420.161,542 299.428,603	14.299
6	420.161,542 299.428,603	7	420.161,486 299.412,138	16.465
7	420.161,486 299.412,138	8	420.159,1 299.343,67	68.51
8	420.159,1 299.343,67	9	420.167,091 299.344,177	8.007
9	420.167,091 299.344,177	10	420.167,457 299.356,096	11.925
10	420.167,457 299.356,096	11	420.168,535 299.372,433	16.373
11	420.168,535 299.372,433	12	420.171,401 299.409,938	37.614
12	420.171,401 299.409,938	13	420.174,672 299.448,681	38.881
13	420.174,672 299.448,681	14	420.176,313 299.470,73	22.11
14	420.176,313 299.470,73	15	420.166,693 299.470,787	9.62
15	420.166,693 299.470,787	1	420.162,927 299.470,791	3.766

** Lungimile segmentelor sunt determinate în planul de proiecție Stereo 70 și sunt rotunjite la 1 milimetru.

*** Distanța dintre puncte este formată din segmente cumulate ce sunt mai mici decât valoarea 1 milimetru.

**DATE DESPRE IMOBILUL NR. 13521**

Oficiul de Cadastru și Publicitate Imobiliară DOLJ
Biroul de Cadastru și Publicitate Imobiliară Craiova

A. Partea I. Descrierea imobilului

TEREN Intravilan

Adresa: Loc. Leu, Nr. 1165, Jud. Dolj, T119, P1043, 1043/1, 1043/2

Nr. Crt	Nr cadastral Nr. topografic	Suprafața* (mp)	Observații / Referințe
A1		Din acte: 2.860 Masurata: 2.863	Sector cadastral:13 Teren imprejmuit;

Construcții

Crt	Nr cadastral Nr. topografic	Adresa	Observații / Referințe
A1.1		Loc. Leu, Jud. Dolj	Nr. niveluri:1; S. construita la sol:41 mp; CONSTRUITA DIN CARAMIDA , ACOPERITA CU TIIGLA
A1.2		Loc. Leu, Jud. Dolj	Nr. niveluri:1; S. construita la sol:89 mp; ANEXA
A1.3		Loc. Leu, Jud. Dolj	Nr. niveluri:1; S. construita la sol:35 mp; ANEXA

B. Partea II. Proprietari și acte

Inscrieri privitoare la dreptul de proprietate și alte drepturi reale		Referințe
/		
Act Notarial nr. CONTRACT DE INTRETINERE 13941, din 07/07/1992 emis de NP TURCULEANU ION (CERTIFICAT DE DECES SERIA DC NR.258289);		
B1	Intabulare, drept de PROPRIETATE, dobandit prin Conventie, cota actuala 1/1, cota initiala 1/1 1) MITROI LILIANA 2) MITROI MARIAN	A1, A1.1
Act Normativ nr. LEGEA 7, din 13/03/1996 emis de GUVERNUL ROMANIEI;		
B2	Intabulare, drept de PROPRIETATE, dobandit prin Lege, cota actuala 1/1, cota initiala 1/1 1) MITROI MARIAN 2) MITROI LILIANA	A1.2, A1.3

C. Partea III. SARCINI .

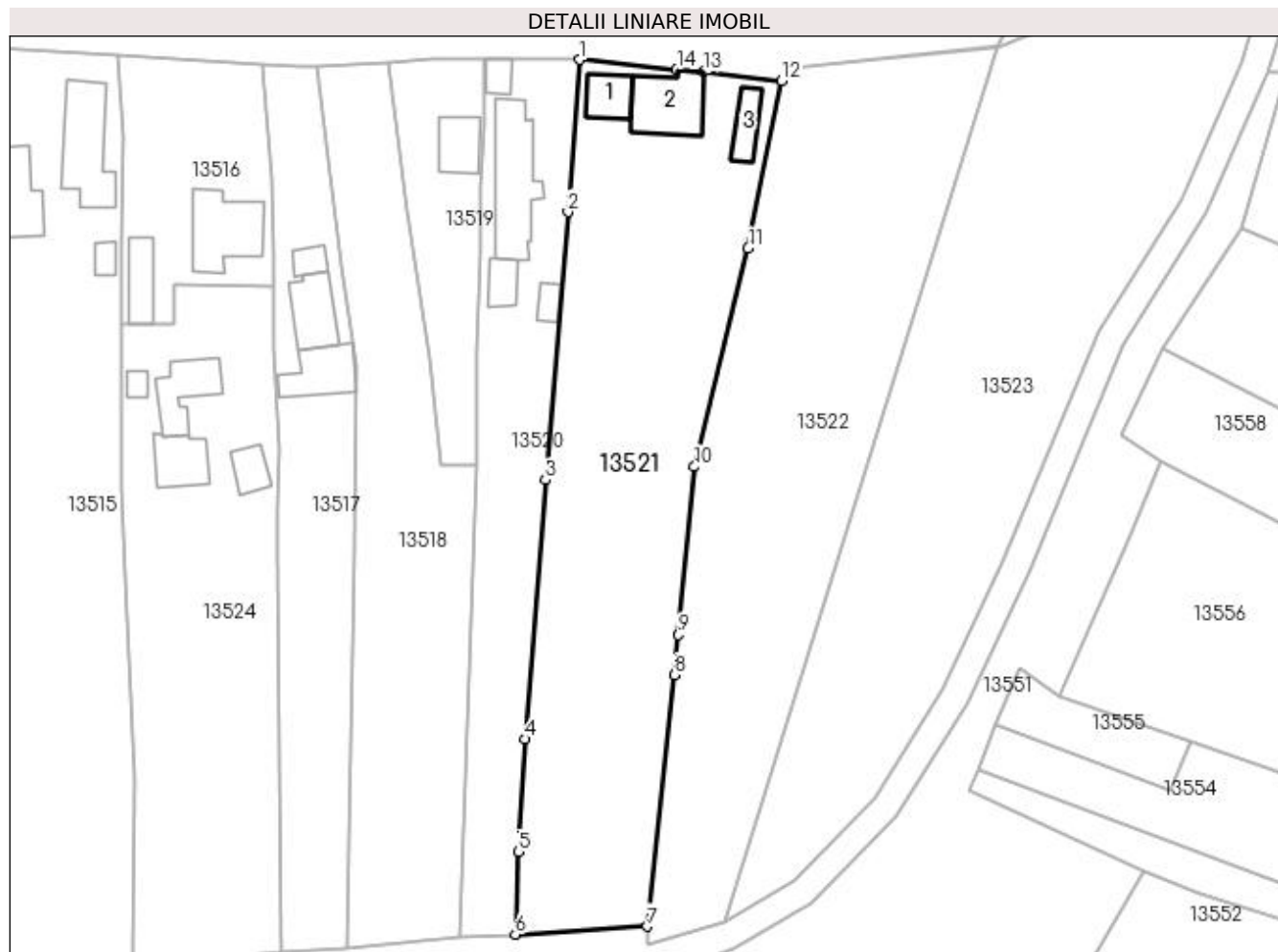
Inscrieri privind dezmembramintele dreptului de proprietate, drepturi reale de garanție și sarcini	Referințe
NU SUNT	

Anexa Nr. 1 La Partea I

Teren

Nr cadastral	Suprafața (mp)*	Observații / Referințe
	Din acte: 2.860	
	Masurata: 2.863	

* Suprafața este determinată în planul de proiecție Stereo 70.



Date referitoare la teren

Crt	Categorie folosință	Intravilan	Suprafața (mp)	Tarla	Parcelă	Nr. topo	Observații / Referințe
1	curți construcții	DA	256	119	1043	-	
2	vie	DA	1.275	119	1043/1	-	
3	arabil	DA	1.332	119	1043/2	-	

Date referitoare la construcții

Crt	Număr	Destinație construcție	Supraf. (mp)	Situație juridică	Observații / Referințe
A1.1		construcții de locuințe	41	Cu acte	Nr. niveluri:1; S. construita la sol:41 mp; CONSTRUITA DIN CARAMIDA , ACOPERITA CU TIIGLA
A1.2		construcții anexa	89	Cu acte	Nr. niveluri:1; S. construita la sol:89 mp; ANEXA
A1.3		construcții anexa	35	Cu acte	Nr. niveluri:1; S. construita la sol:35 mp; ANEXA

Lungime Segmente

1) Valorile lungimilor segmentelor sunt obținute din proiecție în plan.

Punct început	X / Y	Punct sfârșit	X / Y	Lungime segment (** (m)

Punct început	X / Y	Punct sfârşit	X / Y	Lungime segment (** (m)
1	420.176,313 299.470,73	2	420.174,672 299.448,681	22.11
2	420.174,672 299.448,681	3	420.171,401 299.409,938	38.881
3	420.171,401 299.409,938	4	420.168,535 299.372,433	37.614
4	420.168,535 299.372,433	5	420.167,457 299.356,096	16.373
5	420.167,457 299.356,096	6	420.167,091 299.344,177	11.925
6	420.167,091 299.344,177	7	420.186,193 299.345,314	19.136
7	420.186,193 299.345,314	8	420.190,083 299.381,718	36.611
8	420.190,083 299.381,718	9	420.190,637 299.387,514	5.822
9	420.190,637 299.387,514	10	420.192,98 299.411,825	24.424
10	420.192,98 299.411,825	11	420.200,756 299.443,423	32.541
11	420.200,756 299.443,423	12	420.205,613 299.467,649	24.708
12	420.205,613 299.467,649	13	420.194,362 299.468,947	11.326
13	420.194,362 299.468,947	14	420.190,422 299.469,314	3.957
14	420.190,422 299.469,314	1	420.176,313 299.470,73	14.18

** Lungimile segmentelor sunt determinate în planul de proiecție Stereo 70 și sunt rotunjite la 1 milimetru.

*** Distanța dintre puncte este formată din segmente cumulate ce sunt mai mici decât valoarea 1 milimetru.

**DATE DESPRE IMOBILUL NR. 13522**

Oficiul de Cadastru și Publicitate Imobiliară DOLJ
Biroul de Cadastru și Publicitate Imobiliară Craiova

A. Partea I. Descrierea imobilului

TEREN Intravilan

Adresa: Loc. Leu, Jud. Dolj, T119, P1044

Nr. Crt	Nr cadastral Nr. topografic	Suprafața* (mp)	Observații / Referințe
A1		Din acte: 2.847 Masurata: 2.795	Sector cadastral:13 Teren imprejmuit;

B. Partea II. Proprietari și acte

Inscrieri privitoare la dreptul de proprietate și alte drepturi reale		Referințe
/		
Act Notarial nr. CM 114, din 19/08/2008 emis de BNP MIRCEA DRAGUSIN;		
B1	Intabulare, drept de PROPRIETATE, dobandit prin Succesiune, cota actuala 1/1, cota initiala 1/1 1) MENDEA VICTORIAN	A1

C. Partea III. SARCINI .

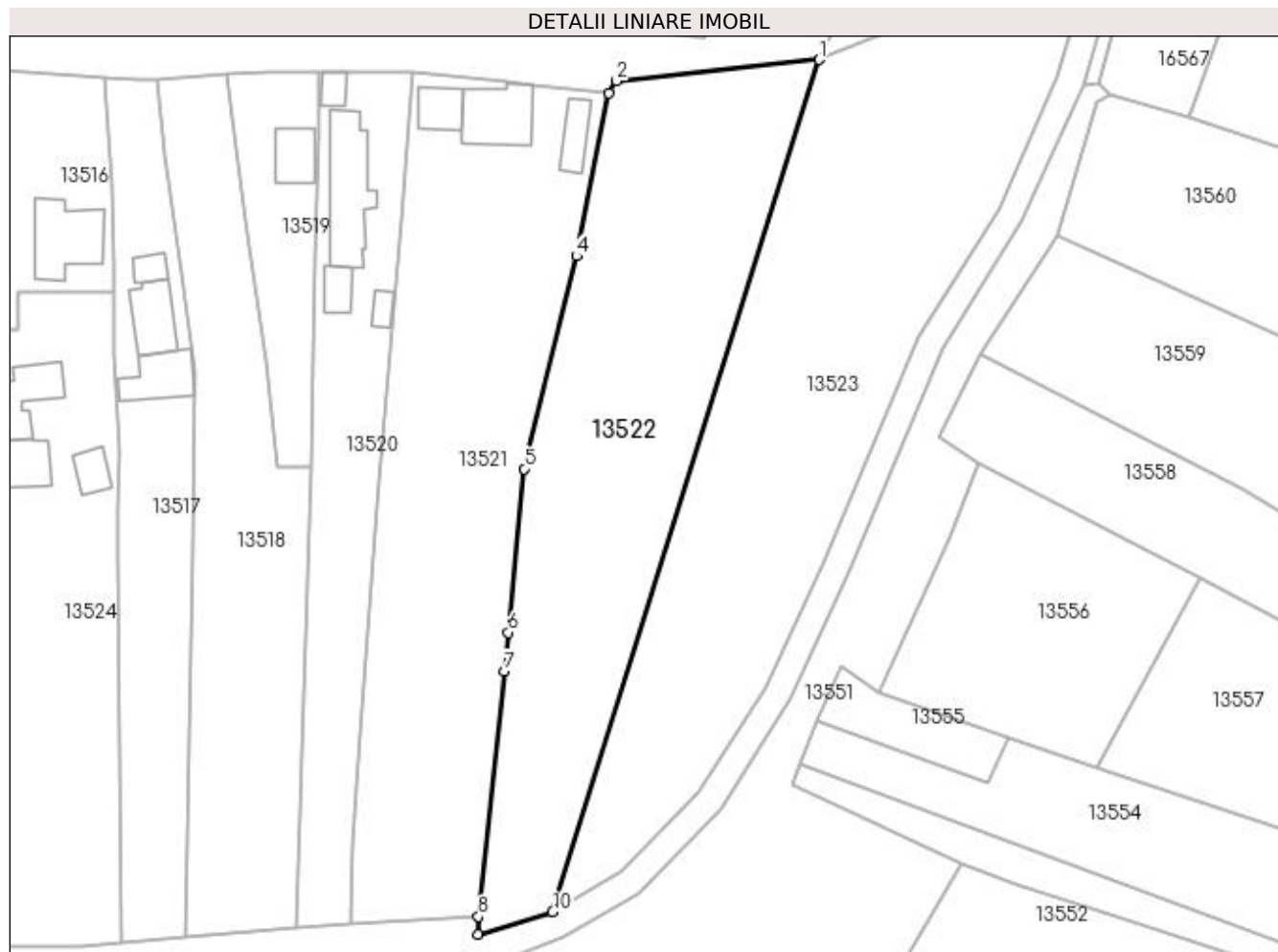
Inscrieri privind dezmembramintele dreptului de proprietate, drepturi reale de garanție și sarcini	Referințe
NU SUNT	

Anexa Nr. 1 La Partea I

Teren

Nr cadastral	Suprafața (mp)*	Observații / Referințe
	Din acte: 2.847 Masurata: 2.795	

* Suprafața este determinată în planul de proiecție Stereo 70.



Date referitoare la teren

Crt	Categorie folosință	Intra vilan	Suprafața (mp)	Tarla	Parcelă	Nr. topo	Observații / Referințe
1	arabil	DA	2.795	119	1044	-	

Lungime Segmente

1) Valorile lungimilor segmentelor sunt obținute din proiecție în plan.

Punct început	X / Y	Punct sfârșit	X / Y	Lungime segment (** (m)
1	420.236,832 299.472,613	2	420.206,718 299.469,468	30.277
2	420.206,718 299.469,468	3	420.205,613 299.467,649	2.128
3	420.205,613 299.467,649	4	420.200,756 299.443,423	24.708
4	420.200,756 299.443,423	5	420.192,98 299.411,825	32.541
5	420.192,98 299.411,825	6	420.190,637 299.387,514	24.424

Punct început	X / Y	Punct sfârșit	X / Y	Lungime segment (** (m)
6	420.190,637 299.387,514	7	420.190,083 299.381,718	5.822
7	420.190,083 299.381,718	8	420.186,193 299.345,314	36.611
8	420.186,193 299.345,314	9	420.186,125 299.342,682	2.632
9	420.186,125 299.342,682	10	420.197,235 299.345,964	11.584
10	420.197,235 299.345,964	1	420.236,832 299.472,613	132.695

** Lungimile segmentelor sunt determinate în planul de proiecție Stereo 70 și sunt rotunjite la 1 milimetru.

*** Distanța dintre puncte este formată din segmente cumulate ce sunt mai mici decât valoarea 1 milimetru.

**DATE DESPRE IMOBILUL NR. 13523**

Oficiul de Cadastru și Publicitate Imobiliară DOLJ
Biroul de Cadastru și Publicitate Imobiliară Craiova

A. Partea I. Descrierea imobilului

TEREN Intravilan

Adresa: Loc. Leu, Jud. Dolj, T119, P1044/1

Nr. Crt	Nr cadastral Nr. topografic	Suprafața* (mp)	Observații / Referințe
A1		Din acte: 3.545 Masurata: 3.437	Sector cadastral:13 Teren neimprejmuit;

B. Partea II. Proprietari și acte

Inscrieri privitoare la dreptul de proprietate și alte drepturi reale		Referințe
/		
Act Administrativ nr. TDP 3596, din 29/08/2006 emis de CONSILIUL JUDETEAN DOLJ (CERTIFICAT DE DECES SERIA DC NR.944937);		
B1	Intabulare, drept de PROPRIETATE, dobandit prin Reconstituire, cota actuala 1/1, cota initiala 1/1 1) GORIE ILIUTA, LIPSĂ CNP 2) CAPRA ILEANA, LIPSĂ CNP 3) STACUS ELENA, LIPSĂ CNP DEFUNCT:Da 4) GORIE CONSTANTIN, LIPSĂ CNP	A1

C. Partea III. SARCINI .

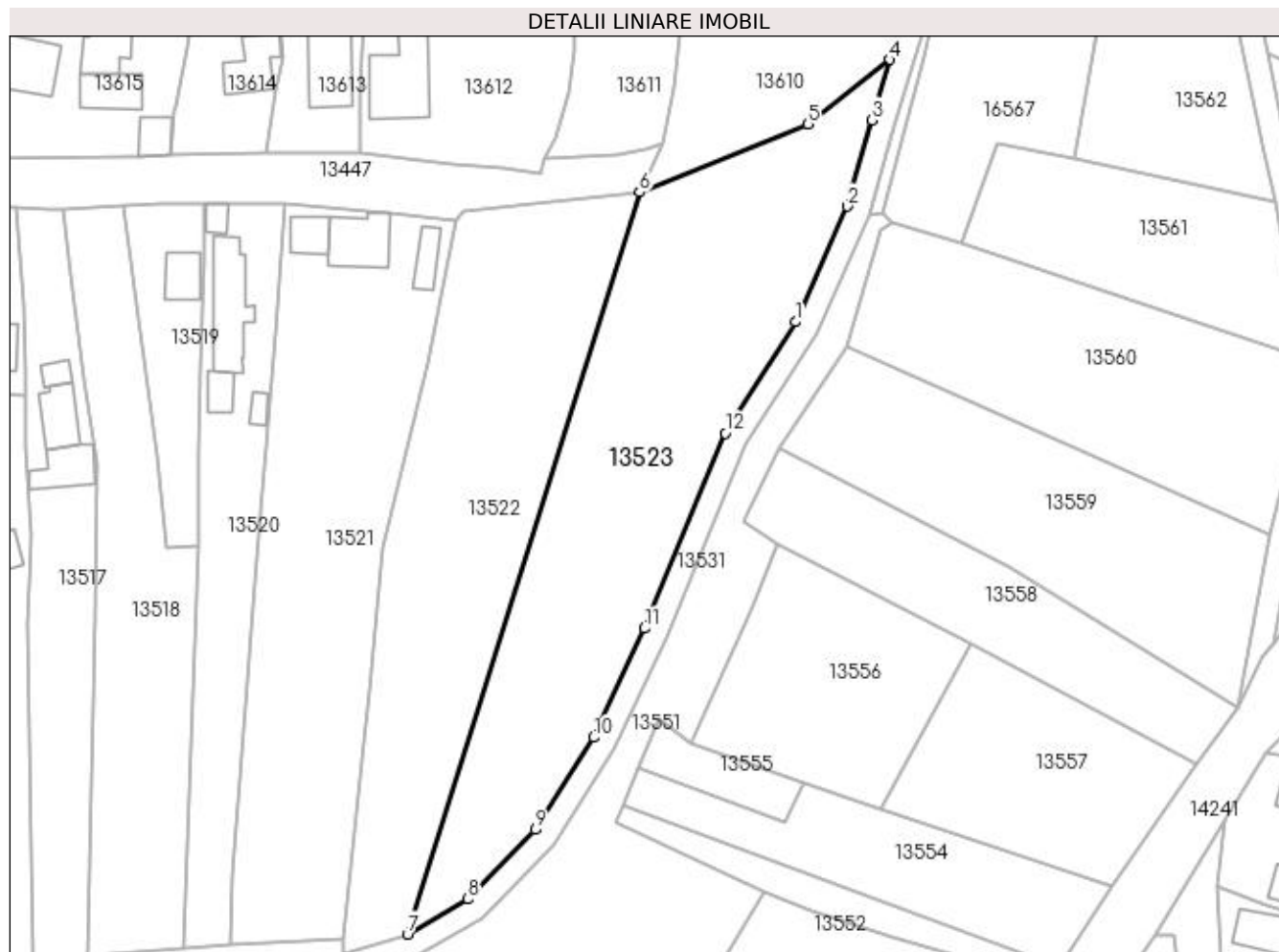
Inscrieri privind dezmembramintele dreptului de proprietate, drepturi reale de garanție și sarcini	Referințe
NU SUNT	

Anexa Nr. 1 La Partea I

Teren

Nr cadastral	Suprafața (mp)*	Observații / Referințe
	Din acte: 3.545 Masurata: 3.437	

* Suprafața este determinată în planul de proiecție Stereo 70.



Date referitoare la teren

Crt	Categorie folosință	Intra vilan	Suprafața (mp)	Tarla	Parcelă	Nr. topo	Observații / Referințe
1	arabil	DA	3.437	119	1044/1	-	

Lungime Segmente

1) Valorile lungimilor segmentelor sunt obținute din proiecție în plan.

Punct început	X / Y	Punct sfârșit	X / Y	Lungime segment (** (m)
1	420.263,476 299.450,479	2	420.272,284 299.470,216	21.613
2	420.272,284 299.470,216	3	420.276,556 299.484,939	15.33
3	420.276,556 299.484,939	4	420.279,574 299.495,245	10.739
4	420.279,574 299.495,245	5	420.265,546 299.484,28	17.805
5	420.265,546 299.484,28	6	420.236,832 299.472,613	30.994

Punct început	X / Y	Punct sfârșit	X / Y	Lungime segment (** (m)
6	420.236,832 299.472,613	7	420.197,235 299.345,964	132.695
7	420.197,235 299.345,964	8	420.207,519 299.351,976	11.912
8	420.207,519 299.351,976	9	420.219,005 299.363,827	16.504
9	420.219,005 299.363,827	10	420.229,005 299.379,574	18.654
10	420.229,005 299.379,574	11	420.237,639 299.398,17	20.502
11	420.237,639 299.398,17	12	420.251,522 299.431,451	36.06
12	420.251,522 299.431,451	1	420.263,476 299.450,479	22.472

** Lungimile segmentelor sunt determinate în planul de proiecție Stereo 70 și sunt rotunjite la 1 milimetru.

*** Distanța dintre puncte este formată din segmente cumulate ce sunt mai mici decât valoarea 1 milimetru.

**DATE DESPRE IMOBILUL NR. 13524**

Oficiul de Cadastru și Publicitate Imobiliară DOLJ
Biroul de Cadastru și Publicitate Imobiliară Craiova

A. Partea I. Descrierea imobilului

TEREN Intravilan

Adresa: Loc. Leu, Jud. Dolj, T119, P1037,1037/1

Nr. Crt	Nr cadastral Nr. topografic	Suprafața* (mp)	Observații / Referințe
A1	35309	Din acte: 2.065 Masurata: 2.073	Sector cadastral:13 Teren imprejmuit;

Construcții

Crt	Nr cadastral Nr. topografic	Adresa	Observații / Referințe
A1.1		Loc. Leu, Jud. Dolj, T119, P1037, P1037/1	Nr. niveluri:1; S. construita la sol:66 mp; S. construita desfasurata:66 mp; Constructie de locuit cu regimul de inaltime parter, edificata in anul 1948. S. desfasurata = 66 mp.
A1.2		Loc. Leu, Jud. Dolj, T119, P1037, P1037/1	Nr. niveluri:1; S. construita la sol:53 mp; S. construita desfasurata:42 mp; Constructie anexa cu regimul de inaltime parter, edificata in anul 1900. S. desfasurata = 42 mp.
A1.3		Loc. Leu, Jud. Dolj, T119, P1037, P1037/1	Nr. niveluri:1; S. construita la sol:28 mp; S. construita desfasurata:28 mp; Constructie anexa cu regimul de inaltime parter, edificata in anul 1900. S. desfasurata = 28 mp.
A1.4		Loc. Leu, Jud. Dolj, T119, P1037, P1037/1	Nr. niveluri:1; S. construita la sol:12 mp; S. construita desfasurata:12 mp; Constructie anexa cu regimul de inaltime parter, edificata in anul 1900. S. desfasurata = 12 mp.

B. Partea II. Proprietari și acte

Inscrieri privitoare la dreptul de proprietate și alte drepturi reale		Referințe
142171 / 02/06/2021		
Act Administrativ nr. TDP 3075, din 30/11/2004 emis de COMISIA JUDETEANA DOLJ (INSCRIS SUB SEMNATURA PRIVATA NR ADEVERINTA 4999 DIN 06.08.2021, EMIS DE PRIMARIA LEU;ACT ADMINISTRATIV NR CERTIFICAT FISCAL 344 DIN 19.04.2021, EMIS DE PRIMARIA LEU);		
B1	Intabulare, drept de PROPRIETATE, dobandit prin Reconstituire, cota actuala 1/1, cota initiala 1/1 1) DRĂGHICI MARIOARA	A1, A1.1, A1.2, A1.3, A1.4
241341 / 08/10/2021		
Act Administrativ nr. REFERAT NR 13234/SC/, din 07/10/2021 emis de SERVICIU CADASTRU - BIROU AVIZE SI RECEPȚII;		
B2	se notează recepția propunerii de dezmembrare(dezlipire) a imobilului din prezenta carte funciară în imobilele cu numerele cadastrale: 35325, 35326,	A1, A1.1, A1.2, A1.3, A1.4

C. Partea III. SARCINI .

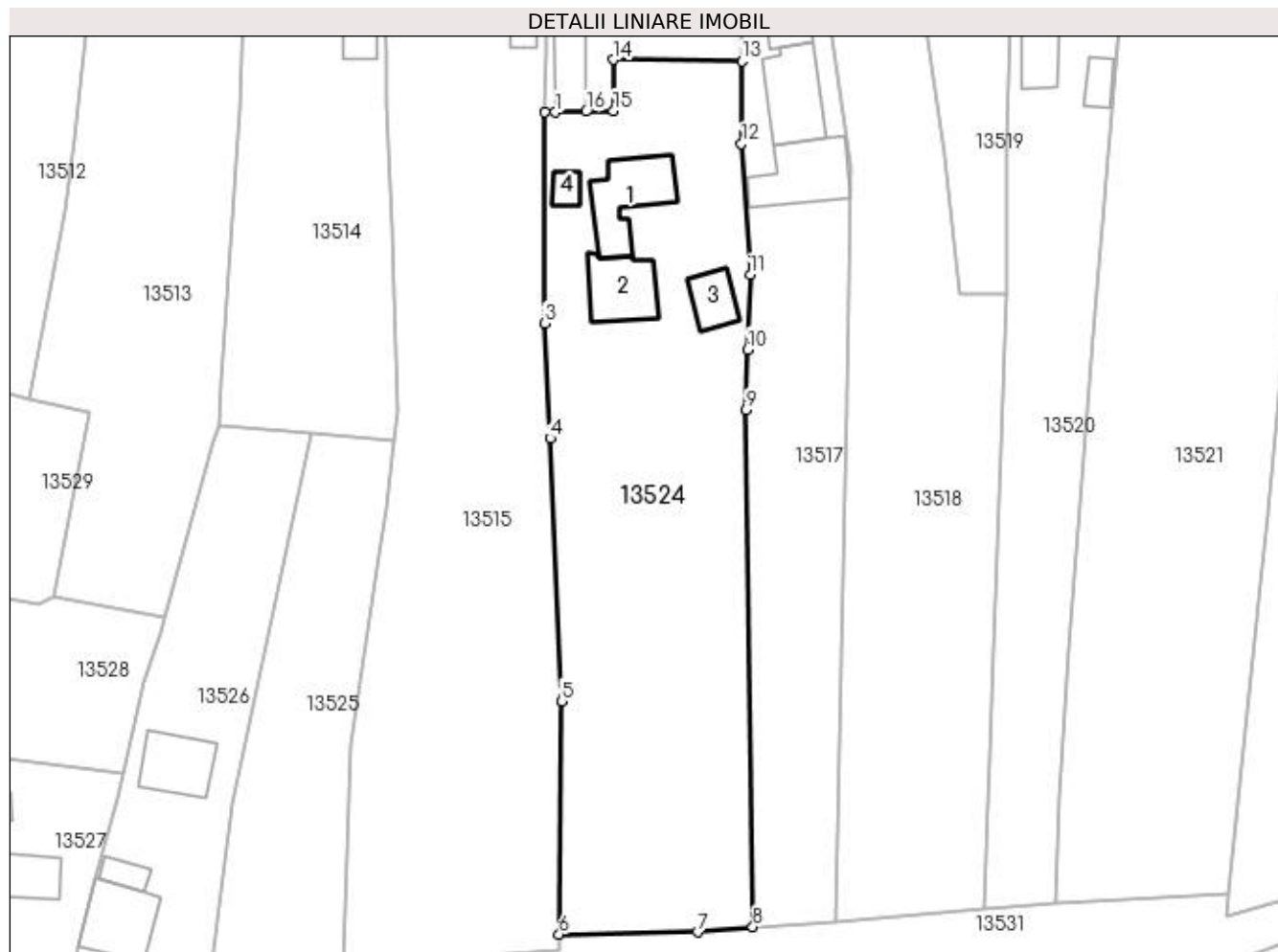
Inscrieri privind dezmembramintele dreptului de proprietate, drepturi reale de garanție și sarcini	Referințe
NU SUNT	

Anexa Nr. 1 La Partea I

Teren

Nr cadastral	Suprafața (mp)*	Observații / Referințe
35309	Din acte: 2.065 Masurata: 2.073	

* Suprafața este determinată în planul de proiecție Stereo 70.



Date referitoare la teren

Crt	Categorie folosință	Intravilan	Suprafața (mp)	Tarla	Parcelă	Nr. topo	Observații / Referințe
1	curți construcții	DA	695	119	1037	-	Teren intravilan partial imprejmuit cu gard de metal, beton si sarma.
2	arabil	DA	1.378	119	1037/1	-	Teren intravilan partial imprejmuit cu gard de metal, beton si sarma.

Date referitoare la construcții

Crt	Număr	Destinație construcție	Supraf. (mp)	Situație juridică	Observații / Referințe
A1.1		construcții de locuințe	66	Cu acte	Nr. niveluri:1; S. construita la sol:66 mp; S. construita desfasurata:66 mp; Constructie de locuit cu regimul de inaltime parter, edificata in anul 1948. S. desfasurata = 66 mp
A1.2		construcții anexa	53	Cu acte	Nr. niveluri:1; S. construita la sol:53 mp; S. construita desfasurata:42 mp; Constructie anexa cu regimul de inaltime parter, edificata in anul 1900. S. desfasurata = 42 mp.
A1.3		construcții anexa	28	Cu acte	Nr. niveluri:1; S. construita la sol:28 mp; S. construita desfasurata:28 mp; Constructie anexa cu regimul de inaltime parter, edificata in anul 1900. S. desfasurata = 28 mp.
A1.4		construcții anexa	12	Cu acte	Nr. niveluri:1; S. construita la sol:12 mp; S. construita desfasurata:12 mp; Constructie anexa cu regimul de inaltime parter, edificata in anul 1900. S. desfasurata = 12 mp.

Lungime Segmente

1) Valorile lungimilor segmentelor sunt obținute din proiecție în plan.

Punct început	X / Y	Punct sfârșit	X / Y	Lungime segment (** (m)
1	420.111,219 299.432,353	2	420.110,094 299.432,365	1.125
2	420.110,094 299.432,365	3	420.110,012 299.408,843	23.522
3	420.110,012 299.408,843	4	420.110,663 299.396,027	12.833
4	420.110,663 299.396,027	5	420.111,936 299.366,747	29.308
5	420.111,936 299.366,747	6	420.111,656 299.340,753	25.996
6	420.111,656 299.340,753	7	420.127,084 299.340,993	15.43
7	420.127,084 299.340,993	8	420.133,262 299.341,573	6.205
8	420.133,262 299.341,573	9	420.132,516 299.399,195	57.627
9	420.132,516 299.399,195	10	420.132,664 299.405,922	6.729
10	420.132,664 299.405,922	11	420.132,982 299.414,247	8.331
11	420.132,982 299.414,247	12	420.131,979 299.428,865	14.652
12	420.131,979 299.428,865	13	420.132,047 299.438,041	9.176
13	420.132,047 299.438,041	14	420.117,715 299.438,217	14.333
14	420.117,715 299.438,217	15	420.117,715 299.432,52	5.697
15	420.117,715 299.432,52	16	420.114,648 299.432,441	3.068
16	420.114,648 299.432,441	1	420.111,219 299.432,353	3.43

** Lungimile segmentelor sunt determinate în planul de proiecție Stereo 70 și sunt rotunjite la 1 milimetru.

*** Distanța dintre puncte este formată din segmente cumulate ce sunt mai mici decât valoarea 1 milimetru.

**DATE DESPRE IMOBILUL NR. 13525**

Oficiul de Cadastru și Publicitate Imobiliară DOLJ
Biroul de Cadastru și Publicitate Imobiliară Craiova

A. Partea I. Descrierea imobilului

TEREN Intravilan

Adresa: Loc. Leu, Nr. 1038, Jud. Dolj, T119, P1024 1024/1

Nr. Crt	Nr cadastral Nr. topografic	Suprafața* (mp)	Observații / Referințe
A1		Din acte: 1.809 Masurata: 848	Sector cadastral:13 Teren imprejmuit;

B. Partea II. Proprietari și acte

Inscrieri privitoare la dreptul de proprietate și alte drepturi reale	Referințe
/	
Act Administrativ nr. TDP 3251, din 21/04/2005 emis de CONSILIUL JUDETEAN DOLJ;	
B1	A1
Intabulare, drept de PROPRIETATE, dobandit prin Reconstituire, cota actuala 1/1, cota initiala 1/1	
1) LĂUTARU ANDREI, LIPSĂ CNP	
2) LĂUTARU ION, LIPSĂ CNP	
3) LĂUTARU GHEORGHE, LIPSĂ CNP	

C. Partea III. SARCINI .

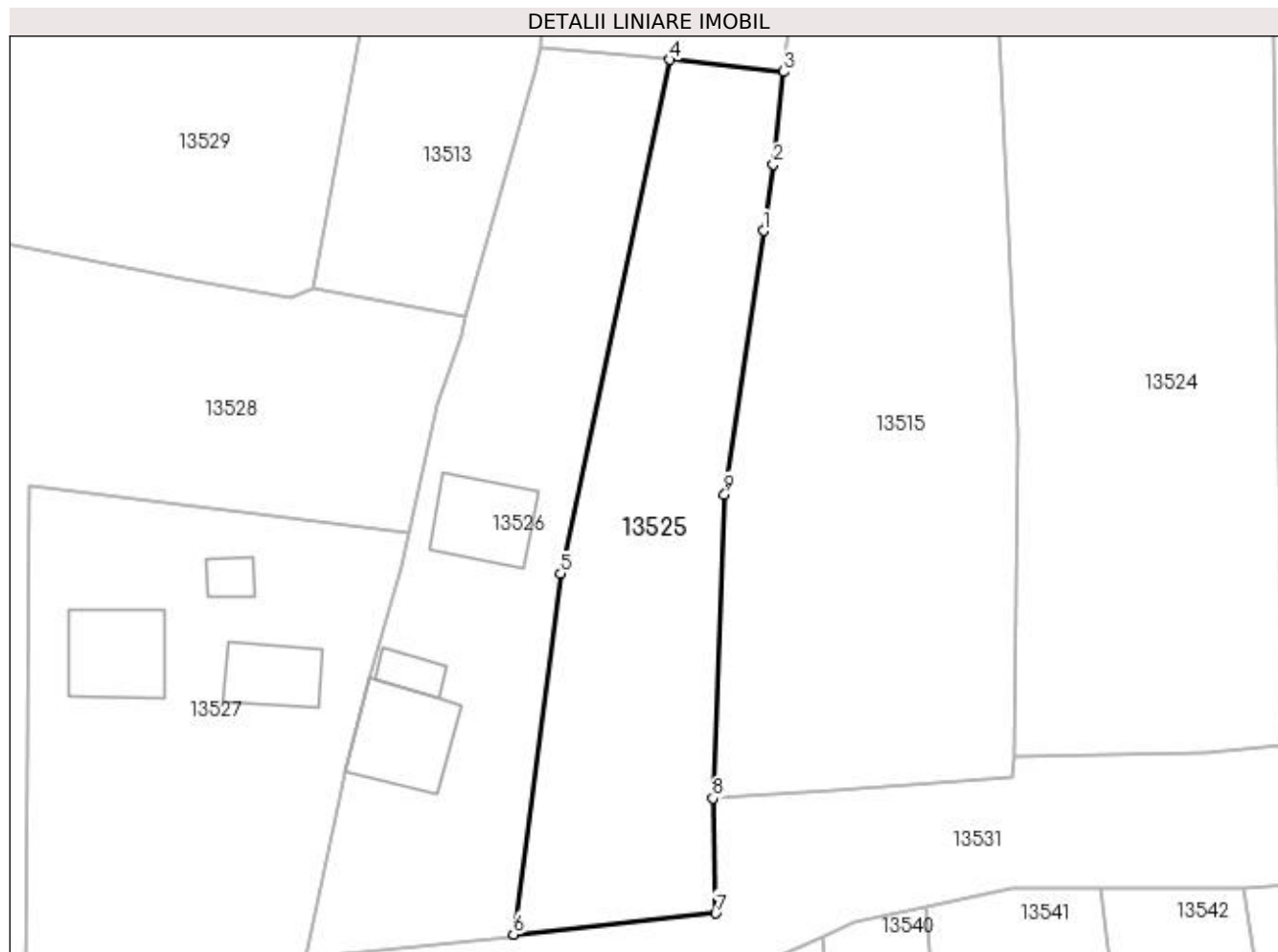
Inscrieri privind dezmembramintele dreptului de proprietate, drepturi reale de garanție și sarcini	Referințe
NU SUNT	

Anexa Nr. 1 La Partea I

Teren

Nr cadastral	Suprafața (mp)*	Observații / Referințe
	Din acte: 1.809 Masurata: 848	

* Suprafața este determinată în planul de proiecție Stereo 70.



Date referitoare la teren

Crt	Categorie folosință	Intra vilan	Suprafața (mp)	Tarla	Parcelă	Nr. topo	Observații / Referințe
1	arabil	DA	848	119	1024 1024/1	-	

Lungime Segmente

1) Valorile lungimilor segmentelor sunt obținute din proiecție în plan.

Punct început	X / Y	Punct sfârșit	X / Y	Lungime segment (** (m)
1	420.091,569 299.382,917	2	420.092,362 299.388,254	5.396
2	420.092,362 299.388,254	3	420.093,202 299.395,673	7.466
3	420.093,202 299.395,673	4	420.084,037 299.396,645	9.217
4	420.084,037 299.396,645	5	420.075,309 299.355,41	42.149
5	420.075,309 299.355,41	6	420.071,511 299.326,448	29.21

Punct început	X / Y	Punct sfârșit	X / Y	Lungime segment (** (m)
6	420.071,511 299.326,448	7	420.087,743 299.328,142	16.32
7	420.087,743 299.328,142	8	420.087,511 299.337,374	9.235
8	420.087,511 299.337,374	9	420.088,453 299.361,757	24.401
9	420.088,453 299.361,757	1	420.091,569 299.382,917	21.388

** Lungimile segmentelor sunt determinate în planul de proiecție Stereo 70 și sunt rotunjite la 1 milimetru.

*** Distanța dintre puncte este formată din segmente cumulate ce sunt mai mici decât valoarea 1 milimetru.

**DATE DESPRE IMOBILUL NR. 13526**

Oficiul de Cadastru și Publicitate Imobiliară DOLJ
Biroul de Cadastru și Publicitate Imobiliară Craiova

A. Partea I. Descrierea imobilului

TEREN Intravilan

Adresa: Loc. Leu, Nr. 1039, Jud. Dolj, T119, P1024, 1024/1

Nr. Crt	Nr cadastral Nr. topografic	Suprafața* (mp)	Observații / Referințe
A1		Din acte: 1.809 Masurata: 946	Sector cadastral:13 Teren imprejmuit;

Construcții

Crt	Nr cadastral Nr. topografic	Adresa	Observații / Referințe
A1.1		Loc. Leu, Jud. Dolj	Nr. niveluri:2; S. construita la sol:48 mp; CASA DE LOCUIT construita din BCA, acoperita cu tabla
A1.2		Loc. Leu, Jud. Dolj	Nr. niveluri:1; S. construita la sol:58 mp; ANEXA
A1.3		Loc. Leu, Jud. Dolj	Nr. niveluri:1; S. construita la sol:14 mp; ANEXA

B. Partea II. Proprietari și acte

Inscrieri privitoare la dreptul de proprietate și alte drepturi reale		Referințe
/		
Act Administrativ nr. TDP 3251, din 21/04/2005 emis de CONSILIUL JUDETEAN DOLJ;		
B1	Intabulare, drept de PROPRIETATE, dobandit prin Reconstituire, cota actuala 1/1, cota initiala 1/1 1) LĂUTARU ANDREI, LIPSĂ CNP 2) LĂUTARU ION, LIPSĂ CNP 3) LĂUTARU GHEORGHE, LIPSĂ CNP	A1
Act Normativ nr. LEGEA 7, din 13/03/1996 emis de GUVERNUL ROMANIEI;		
B2	Intabulare, drept de PROPRIETATE, dobandit prin Lege, cota actuala 1/1, cota initiala 1/1 1) LĂUTARU GHEORGHE, LIPSĂ CNP 2) LĂUTARU ION, LIPSĂ CNP 3) LĂUTARU ANDREI, LIPSĂ CNP	A1.1, A1.2, A1.3

C. Partea III. SARCINI .

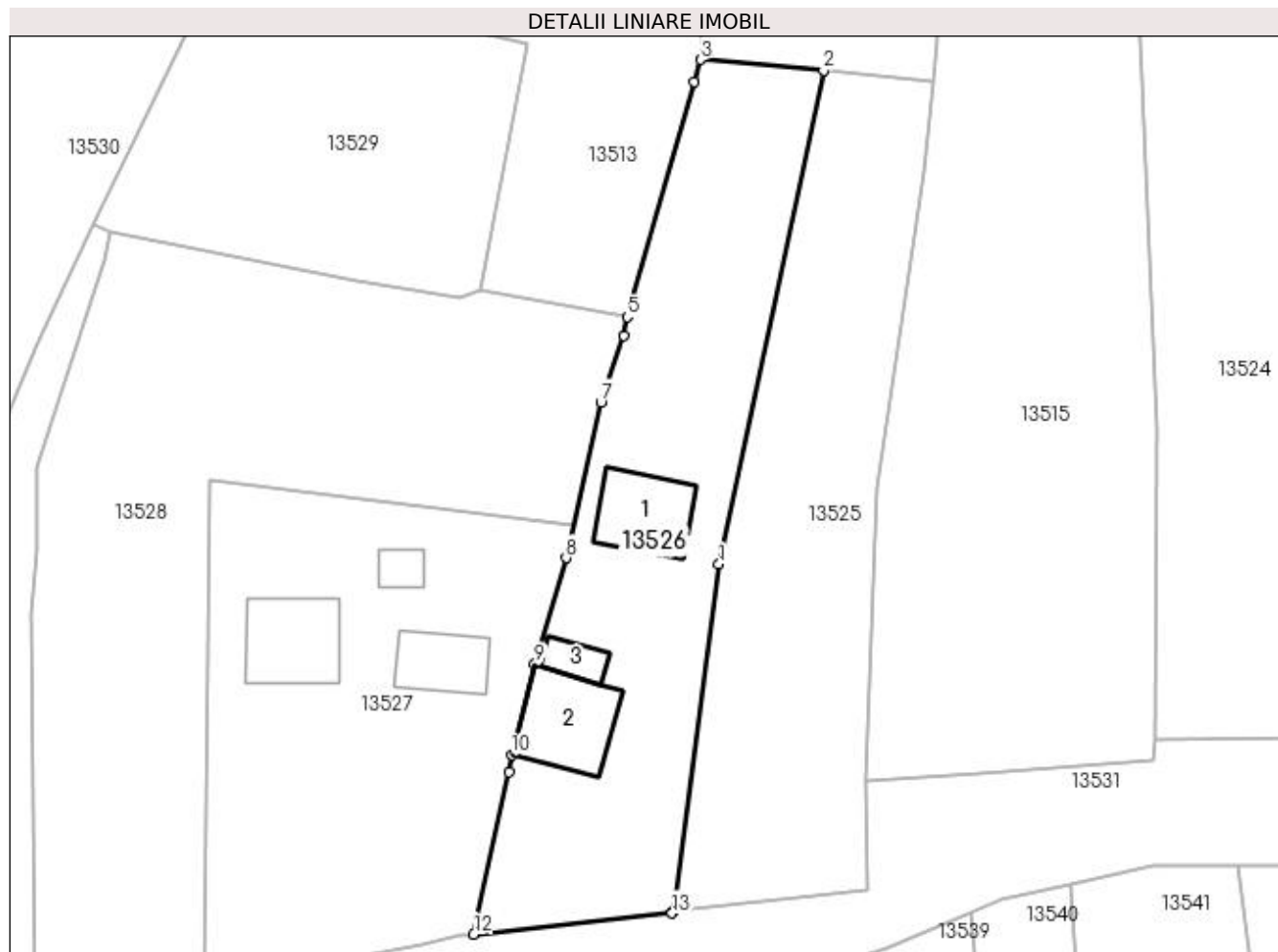
Inscrieri privind dezmembramintele dreptului de proprietate, drepturi reale de garanție și sarcini	Referințe
NU SUNT	

Anexa Nr. 1 La Partea I

Teren

Nr cadastral	Suprafața (mp)*	Observații / Referințe
	Din acte: 1.809 Masurata: 946	

* Suprafața este determinată în planul de proiecție Stereo 70.



Date referitoare la teren

Crt	Categorie folosință	Intravilan	Suprafața (mp)	Tarla	Parcelă	Nr. topo	Observații / Referințe
1	curți constructii	DA	576	119	1024	-	
2	vie	DA	370	119	1024/1	-	

Date referitoare la construcții

Crt	Număr	Destinație construcție	Supraf. (mp)	Situație juridică	Observații / Referințe
A1.1		construcții de locuințe	48	Cu acte	Nr. niveluri:2; S. construita la sol:48 mp; CASA DE LOCUIT construita din BCA, acoperita cu tabla
A1.2		construcții anexa	58	Cu acte	Nr. niveluri:1; S. construita la sol:58 mp; ANEXA
A1.3		construcții anexa	14	Cu acte	Nr. niveluri:1; S. construita la sol:14 mp; ANEXA

Lungime Segmente

1) Valorile lungimilor segmentelor sunt obținute din proiecție în plan.

Punct început	X / Y	Punct sfârșit	X / Y	Lungime segment (** (m))
1	420.075,309 299.355,41	2	420.084,037 299.396,645	42.149

Punct început	X / Y	Punct sfârșit	X / Y	Lungime segment (** (m)
2	420.084,037 299.396,645	3	420.073,748 299.397,54	10.328
3	420.073,748 299.397,54	4	420.073,22 299.395,696	1.918
4	420.073,22 299.395,696	5	420.067,644 299.376,048	20.424
5	420.067,644 299.376,048	6	420.067,368 299.374,499	1.573
6	420.067,368 299.374,499	7	420.065,439 299.368,932	5.892
7	420.065,439 299.368,932	8	420.062,528 299.355,934	13.32
8	420.062,528 299.355,934	9	420.059,915 299.347,053	9.257
9	420.059,915 299.347,053	10	420.057,988 299.339,511	7.784
10	420.057,988 299.339,511	11	420.057,747 299.338,028	1.502
11	420.057,747 299.338,028	12	420.054,819 299.324,508	13.833
12	420.054,819 299.324,508	13	420.071,382 299.326,257	16.655
13	420.071,382 299.326,257	14	420.071,511 299.326,448	0.23
14	420.071,511 299.326,448	1	420.075,309 299.355,41	29.21

** Lungimile segmentelor sunt determinate în planul de proiecție Stereo 70 și sunt rotunjite la 1 milimetru.

*** Distanța dintre puncte este formată din segmente cumulate ce sunt mai mici decât valoarea 1 milimetru.

**DATE DESPRE IMOBILUL NR. 13527**

Oficiul de Cadastru și Publicitate Imobiliară DOLJ
Biroul de Cadastru și Publicitate Imobiliară Craiova

A. Partea I. Descrierea imobilului

TEREN Intravilan

Adresa: Loc. Leu, Nr. 1040, Jud. Dolj, T119, P1025

Nr. Crt	Nr cadastral Nr. topografic	Suprafața* (mp)	Observații / Referințe
A1	34783	1.000	Sector cadastral:13 Teren imprejmuit;

Construcții

Crt	Nr cadastral Nr. topografic	Adresa	Observații / Referințe
A1.1		Loc. Leu, Nr. 1040, Jud. Dolj, fost T119, P1025	Nr. niveluri:1; S. construita la sol:36 mp; S. construita desfasurata:36 mp; CASA DE LOCUIT C1, CONSTRUITA IN ANUL 1965
A1.2		Loc. Leu, Nr. 1040, Jud. Dolj, fost T119, P1025	Nr. niveluri:1; S. construita la sol:54 mp; S. construita desfasurata:54 mp; ANEXA C2, CONSTRUITA IN ANUL 1965
A1.3		Loc. Leu, Nr. 1040, Jud. Dolj, fost T119, P1025	Nr. niveluri:1; S. construita la sol:12 mp; S. construita desfasurata:13 mp; ANEXA C3, CONSTRUITA IN ANUL 1965

B. Partea II. Proprietari și acte

Inscrieri privitoare la dreptul de proprietate și alte drepturi reale		Referințe
161437 / 17/08/2020		
Act Notarial nr. CONTRACT DE VANZARE AUT. NR. 1604, din 14/08/2020 emis de NP GLIGA LAURA;		
B1	Intabulare, drept de PROPRIETATE, dobandit prin Conventie, cota actuala 1/1, cota initiala 1/1 1) TUDOR NICUȘOR 2) TUDOR MARIANA	A1, A1.1, A1.2, A1.3

C. Partea III. SARCINI .

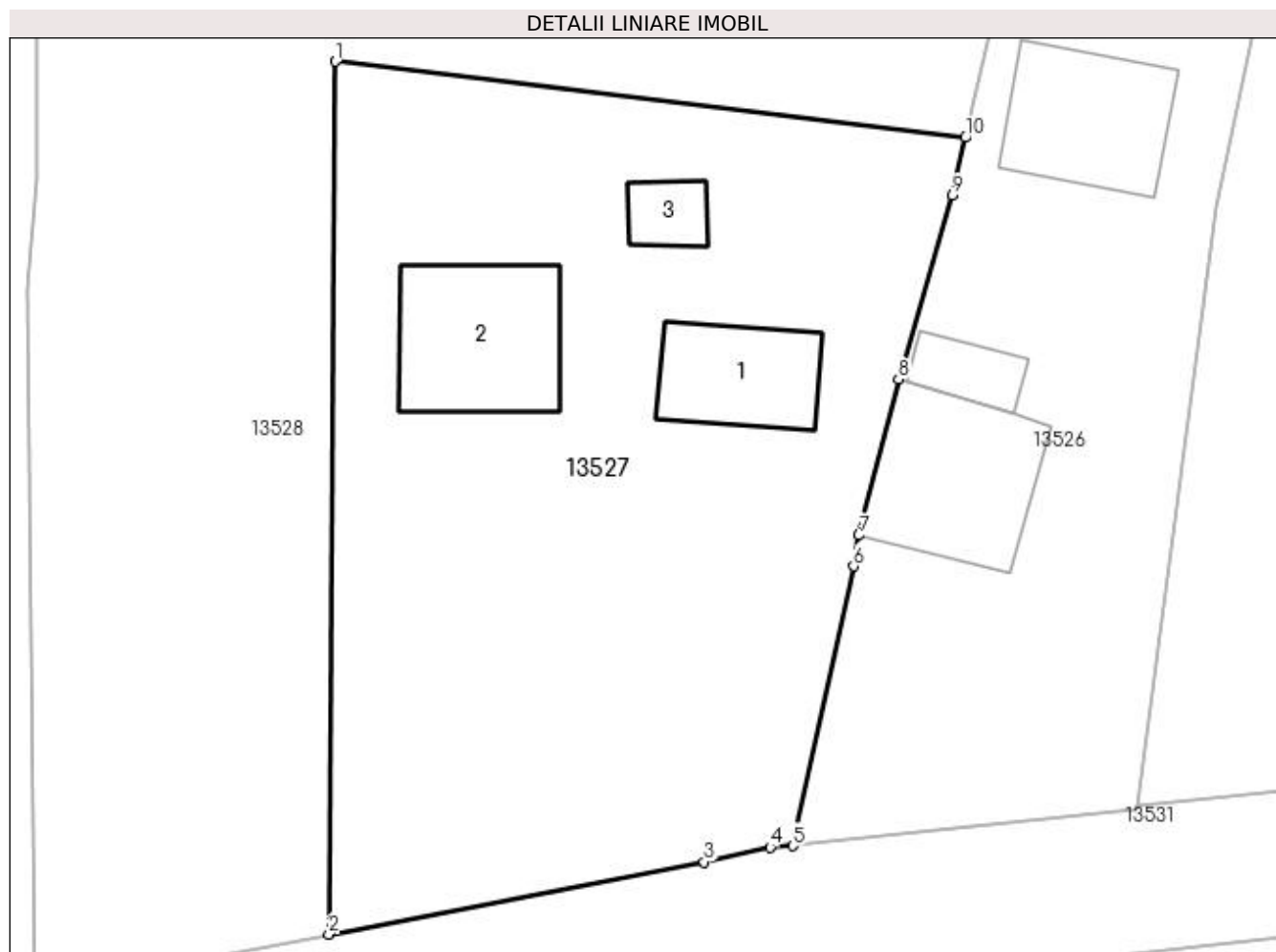
Inscrieri privind dezmembramintele dreptului de proprietate, drepturi reale de garanție și sarcini	Referințe
NU SUNT	

Anexa Nr. 1 La Partea I

Teren

Nr cadastral	Suprafața (mp)*	Observații / Referințe
34783	1.000	

* Suprafața este determinată în planul de proiecție Stereo 70.



Date referitoare la teren

Crt	Categorie folosință	Intravilan	Suprafața (mp)	Tarla	Parcelă	Nr. topo	Observații / Referințe
1	curți constructii	DA	1.000	119	1025	-	TEREN INTRAVILAN

Date referitoare la construcții

Crt	Număr	Destinație construcție	Supraf. (mp)	Situație juridică	Observații / Referințe
A1.1		construcții de locuințe	36	Cu acte	Nr. niveluri:1; S. construita la sol:36 mp; S. construita desfasurata:36 mp; CASA DE LOCUIT C1, CONSTRUITA IN ANUL 1965
A1.2		construcții anexa	54	Cu acte	Nr. niveluri:1; S. construita la sol:54 mp; S. construita desfasurata:54 mp; ANEXA C2, CONSTRUITA IN ANUL 1965
A1.3		construcții anexa	Din acte: 13 Masurata: 12	Cu acte	Nr. niveluri:1; S. construita la sol:12 mp; S. construita desfasurata:13 mp; ANEXA C3, CONSTRUITA IN ANUL 1965

Lungime Segmente

1) Valorile lungimilor segmentelor sunt obținute din proiecție în plan.

Punct început	X / Y	Punct sfârșit	X / Y	Lungime segment (** (m)
1	420.032,706 299.362,407	2	420.032,381 299.320,238	42.17

Punct început	X / Y	Punct sfârșit	X / Y	Lungime segment (** (m)
2	420.032,381 299.320,238	3	420.050,53 299.323,735	18.483
3	420.050,53 299.323,735	4	420.053,706 299.324,444	3.254
4	420.053,706 299.324,444	5	420.054,819 299.324,508	1.115
5	420.054,819 299.324,508	6	420.057,747 299.338,028	13.833
6	420.057,747 299.338,028	7	420.057,988 299.339,511	1.502
7	420.057,988 299.339,511	8	420.059,915 299.347,053	7.784
8	420.059,915 299.347,053	9	420.062,528 299.355,934	9.257
9	420.062,528 299.355,934	10	420.063,154 299.358,731	2.866
10	420.063,154 299.358,731	1	420.032,706 299.362,407	30.67

** Lungimile segmentelor sunt determinate în planul de proiecție Stereo 70 și sunt rotunjite la 1 milimetru.

*** Distanța dintre puncte este formată din segmente cumulate ce sunt mai mici decât valoarea 1 milimetru.

**DATE DESPRE IMOBILUL NR. 13528**

Oficiul de Cadastru și Publicitate Imobiliară DOLJ
Biroul de Cadastru și Publicitate Imobiliară Craiova

A. Partea I. Descrierea imobilului

TEREN Intravilan

Adresa: Loc. Leu, Jud. Dolj, T119

Nr. Crt	Nr cadastral Nr. topografic	Suprafața* (mp)	Observații / Referințe
A1		1.460	Sector cadastral:13 Teren neimprejmuit;

B. Partea II. Proprietari și acte

Inscrieri privitoare la dreptul de proprietate și alte drepturi reale		Referințe
/		
Act Normativ nr. LEGEA 7, din 13/03/1996 emis de GUVERNUL ROMANIEI;		
B1	Inscrierea provizorie, drept de PROPRIETATE, dobandit prin Lege, cota actuala 1/1, cota initiala 1/1 1) NEIDENTIFICAT NEIDENTIFICAT	A1

C. Partea III. SARCINI .

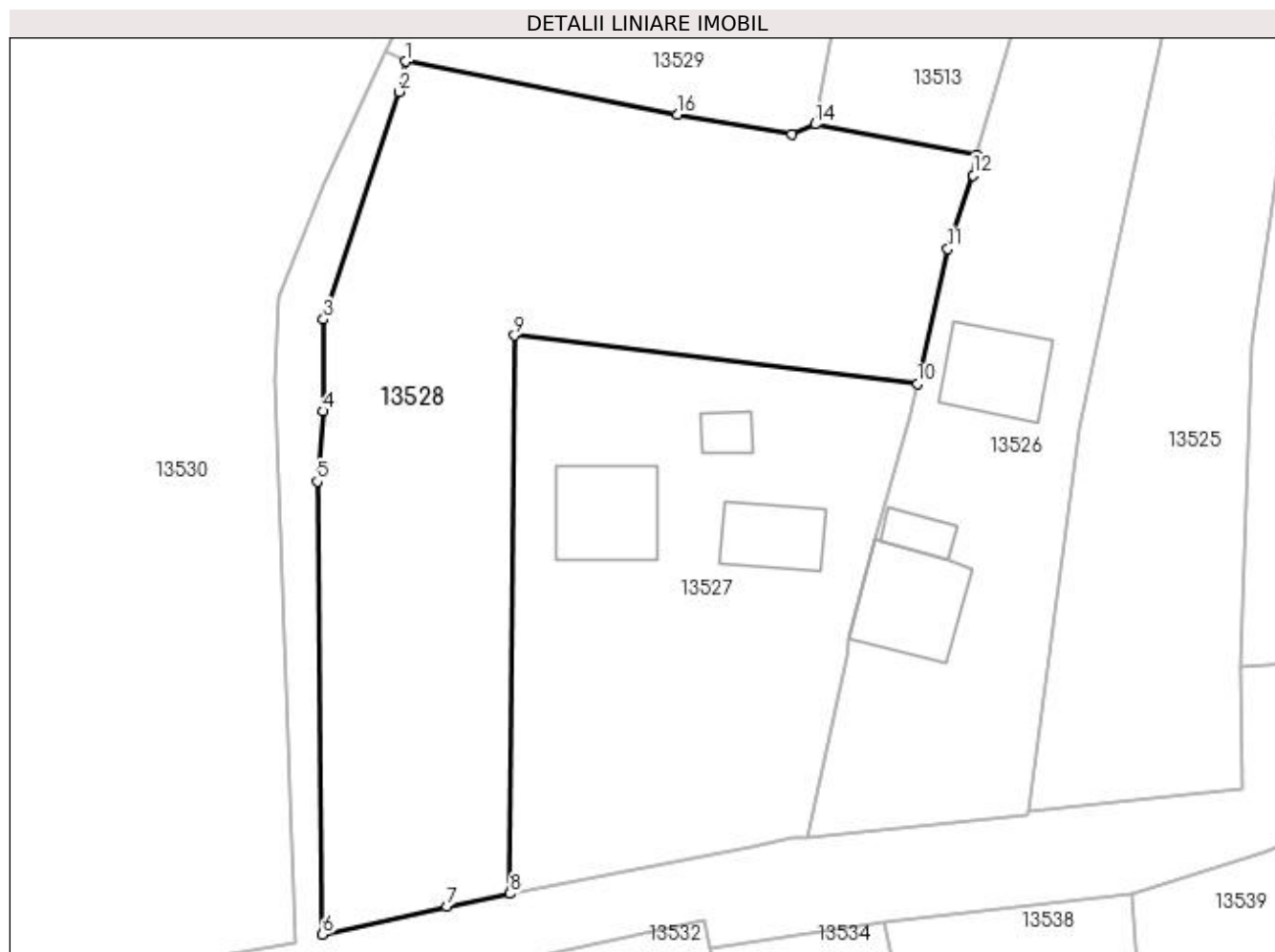
Inscrieri privind dezmembramintele dreptului de proprietate, drepturi reale de garanție și sarcini	Referințe
NU SUNT	

Anexa Nr. 1 La Partea I

Teren

Nr cadastral	Suprafața (mp)*	Observații / Referințe
	1.460	

* Suprafața este determinată în planul de proiecție Stereo 70.



Date referitoare la teren

Crt	Categorie folosință	Intravilan	Suprafața (mp)	Tarla	Parcelă	Nr. topo	Observații / Referințe
1	arabil	DA	1.460	119	-	-	

Lungime Segmente

1) Valorile lungimilor segmentelor sunt obținute din proiecție în plan.

Punct început	X / Y	Punct sfârșit	X / Y	Lungime segment (** (m)
1	420.024,509 299.383,09	2	420.023,988 299.380,798	2.35
2	420.023,988 299.380,798	3	420.018,274 299.363,605	18.118
3	420.018,274 299.363,605	4	420.018,264 299.356,69	6.915
4	420.018,264 299.356,69	5	420.017,804 299.351,367	5.343
5	420.017,804 299.351,367	6	420.018,214 299.317,177	34.192

Punct început	X / Y	Punct sfârşit	X / Y	Lungime segment (** (m)
6	420.018,214 299.317,177	7	420.027,585 299.319,275	9.603
7	420.027,585 299.319,275	8	420.032,381 299.320,238	4.891
8	420.032,381 299.320,238	9	420.032,706 299.362,407	42.17
9	420.032,706 299.362,407	10	420.063,154 299.358,731	30.67
10	420.063,154 299.358,731	11	420.065,439 299.368,932	10.454
11	420.065,439 299.368,932	12	420.067,368 299.374,499	5.892
12	420.067,368 299.374,499	13	420.067,644 299.376,048	1.573
13	420.067,644 299.376,048	14	420.055,422 299.378,354	12.438
14	420.055,422 299.378,354	15	420.053,67 299.377,595	1.909
15	420.053,67 299.377,595	16	420.045,02 299.379,1	8.78
16	420.045,02 299.379,1	1	420.024,509 299.383,09	20.895

** Lungimile segmentelor sunt determinate în planul de proiecție Stereo 70 și sunt rotunjite la 1 milimetru.

*** Distanța dintre puncte este formată din segmente cumulate ce sunt mai mici decât valoarea 1 milimetru.

**DATE DESPRE IMOBILUL NR. 13529**

Oficiul de Cadastru și Publicitate Imobiliară DOLJ
Biroul de Cadastru și Publicitate Imobiliară Craiova

A. Partea I. Descrierea imobilului

TEREN Intravilan

Adresa: Loc. Leu, Nr. 1040A, Jud. Dolj, T119, P1032/2,1032/3

Nr. Crt	Nr cadastral Nr. topografic	Suprafața* (mp)	Observații / Referințe
A1	32858	Din acte: 600 Masurata: 681	Sector cadastral:13 Teren imprejmuit;

B. Partea II. Proprietari și acte

Inscrieri privitoare la dreptul de proprietate și alte drepturi reale		Referințe
208815 / 06/11/2018		
Act Notarial nr. CONTRACT DE VANZARE-CUMPARARE AUT. NR.914, din 06/11/2018 emis de NP IONASCU NICOLAE;		
B1	Intabulare, drept de PROPRIETATE, dobandit prin Conventie, cota actuala 660/728, cota initiala 660/728 1) NEGOESCU FLORENTINA RAMONA 2) NEGOESCU LAURENTIU DAMIAN	A1
B2	Inscrierea posesiei, drept de PROPRIETATE, dobandit prin Constituire, cota actuala 68/728, cota initiala 68/728 1) NEGOESCU LAURENTIU DAMIAN 2) NEGOESCU FLORENTINA RAMONA	A1

C. Partea III. SARCINI .

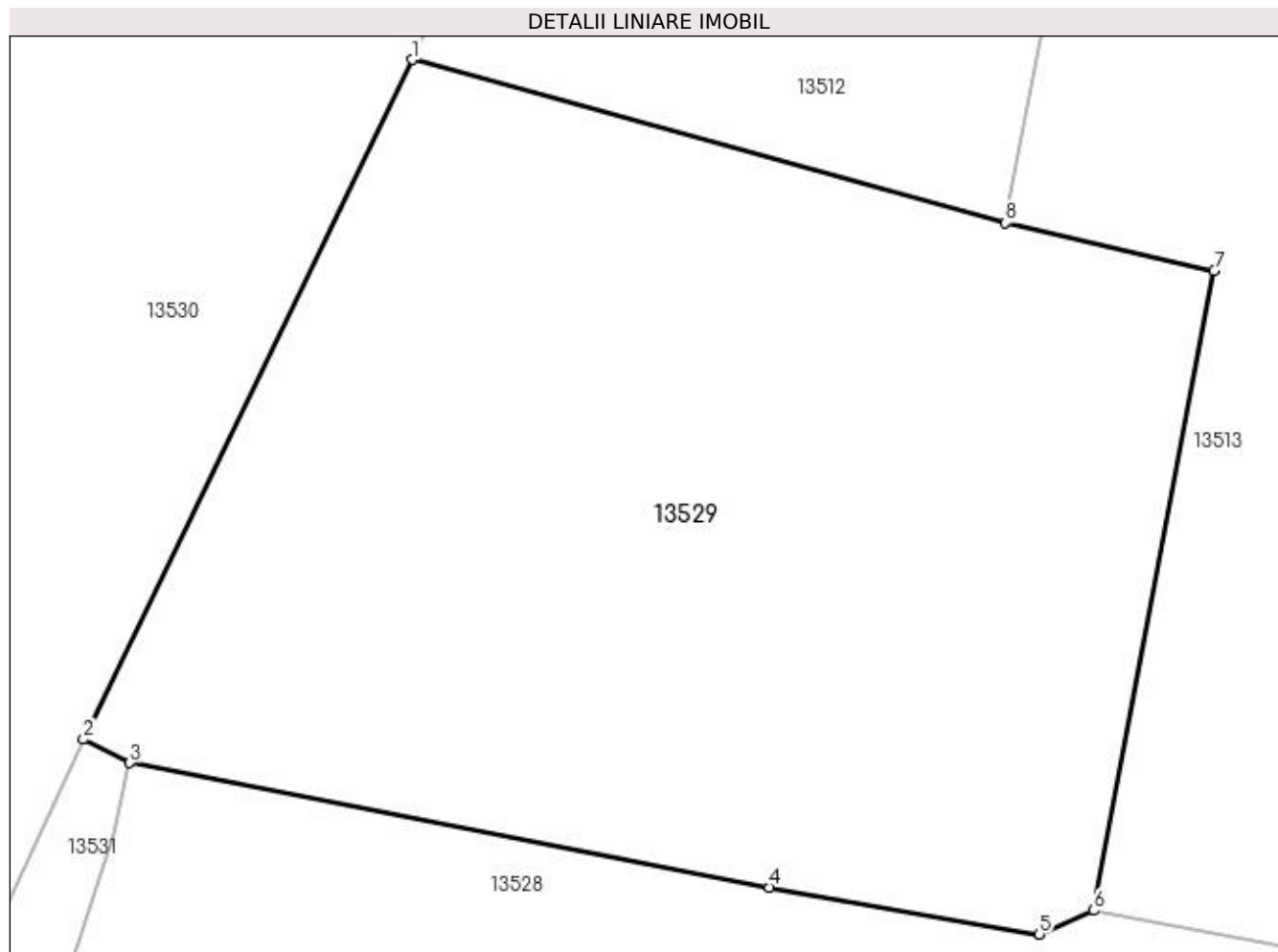
Inscrieri privind dezmembramintele dreptului de proprietate, drepturi reale de garanție și sarcini	Referințe
NU SUNT	

Anexa Nr. 1 La Partea I

Teren

Nr cadastral	Suprafața (mp)*	Observații / Referințe
32858	Din acte: 600 Masurata: 681	

* Suprafața este determinată în planul de proiecție Stereo 70.



Date referitoare la teren

Crt	Categorie folosință	Intra vilan	Suprafața (mp)	Tarla	Parcelă	Nr. topo	Observații / Referințe
1	arabil	DA	327	119	1032/2	-	
2	vie	DA	354	119	1032/3	-	

Lungime Segmente

1) Valorile lungimilor segmentelor sunt obținute din proiecție în plan.

Punct început	X / Y	Punct sfârșit	X / Y	Lungime segment (** (m)
1	420.033,569 299.405,632	2	420.023,019 299.383,844	24.208
2	420.023,019 299.383,844	3	420.024,509 299.383,09	1.67
3	420.024,509 299.383,09	4	420.045,02 299.379,1	20.895
4	420.045,02 299.379,1	5	420.053,67 299.377,595	8.78

Punct început	X / Y	Punct sfârșit	X / Y	Lungime segment (** (m)
5	420.053,67 299.377,595	6	420.055,422 299.378,354	1.909
6	420.055,422 299.378,354	7	420.059,27 299.398,866	20.87
7	420.059,27 299.398,866	8	420.052,594 299.400,395	6.849
8	420.052,594 299.400,395	1	420.033,569 299.405,632	19.733

** Lungimile segmentelor sunt determinate în planul de proiecție Stereo 70 și sunt rotunjite la 1 milimetru.

*** Distanța dintre puncte este formată din segmente cumulate ce sunt mai mici decât valoarea 1 milimetru.

**DATE DESPRE IMOBILUL NR. 13530**

Oficiul de Cadastru și Publicitate Imobiliară DOLJ
 Biroul de Cadastru și Publicitate Imobiliară Craiova

A. Partea I. Descrierea imobilului

TEREN Intravilan

Adresa: Loc. Leu, Nr. 1146A, Jud. Dolj, T119, P1026

Nr. Crt	Nr cadastral Nr. topografic	Suprafața* (mp)	Observații / Referințe
A1	32741	Din acte: 4.000 Masurata: 3.427	Sector cadastral:13 Teren imprejmuit;

B. Partea II. Proprietari și acte

Inscrieri privitoare la dreptul de proprietate și alte drepturi reale		Referințe
115421 / 01/08/2017		
Act Notarial nr. CONTRACT DE VANZARE AUT NR 871, din 31/07/2017 emis de MLADIN PREOTEASA ALINA CORINA;		
B1	Intabulare, drept de PROPRIETATE, dobandit prin Conventie, cota actuala 1/1, cota initiala 1/1 1) TRASCA MARIN 2) TRASCA CONSTANȚA	A1

C. Partea III. SARCINI .

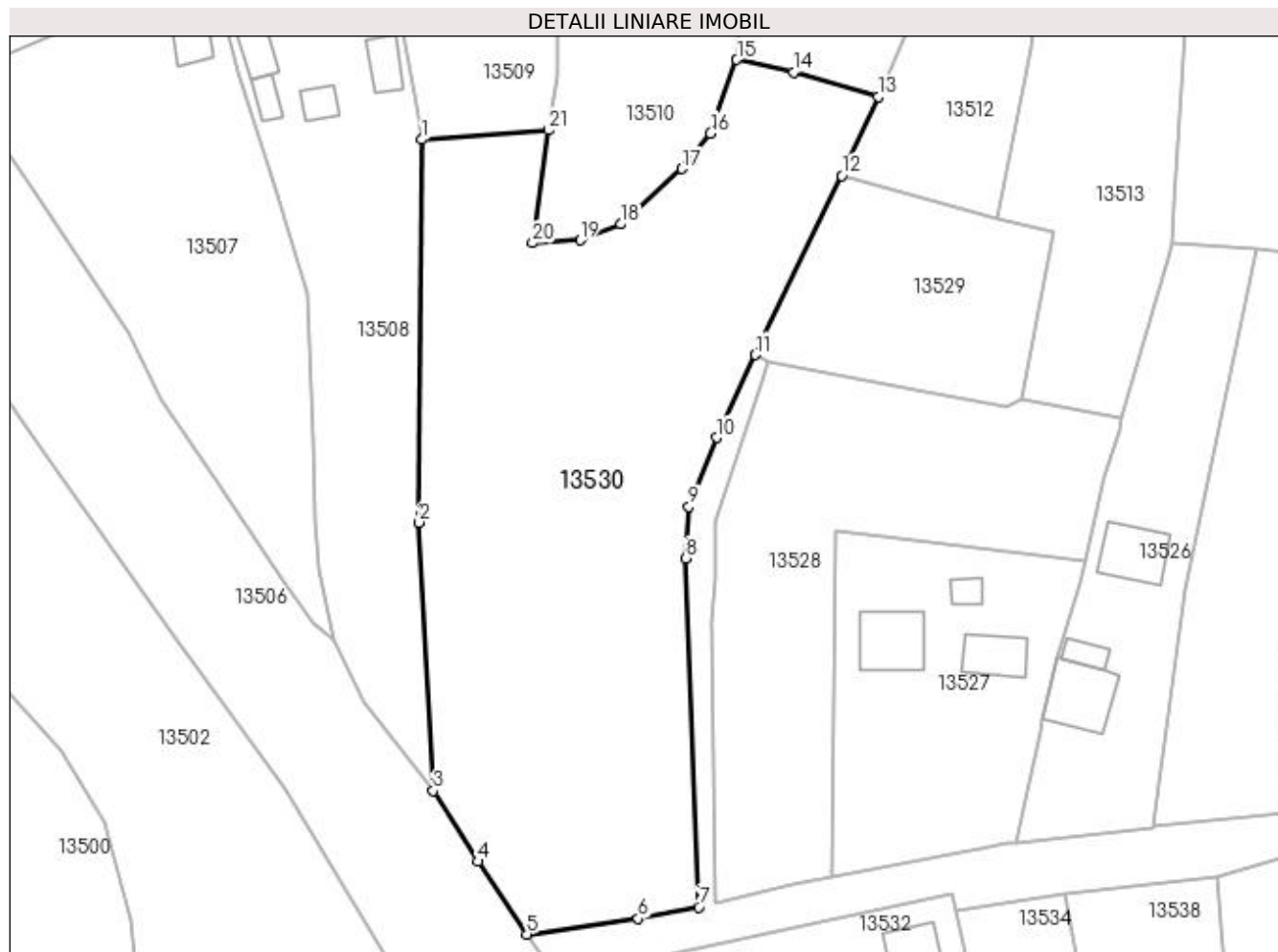
Inscrieri privind dezmembramintele dreptului de proprietate, drepturi reale de garanție și sarcini	Referințe
NU SUNT	

Anexa Nr. 1 La Partea I

Teren

Nr cadastral	Suprafața (mp)*	Observații / Referințe
32741	Din acte: 4.000 Masurata: 3.427	

* Suprafața este determinată în planul de proiecție Stereo 70.



Date referitoare la teren

Crt	Categorie folosință	Intra vilan	Suprafața (mp)	Tarla	Parcelă	Nr. topo	Observații / Referințe
1	arabil	DA	2.905	119	1026	-	
2	vie	DA	522	119	1026	-	

Lungime Segmente

1) Valorile lungimilor segmentelor sunt obținute din proiecție în plan.

Punct început	X / Y	Punct sfârșit	X / Y	Lungime segment (** (m)
1	419.982,46 299.410,032	2	419.982,102 299.363,41	46.623
3	419.983,826 299.330,768	4	419.989,241 299.322,16	10.17
5	419.995,223 299.313,289	6	420.008,774 299.315,207	13.686
7	420.016,138 299.316,601	8	420.014,564 299.359,06	42.488

Punct început	X / Y	Punct sfârșit	X / Y	Lungime segment (** (m)
2	419.982,102 299.363,41	3	419.983,826 299.330,768	32.687
4	419.989,241 299.322,16	5	419.995,223 299.313,289	10.699
6	420.008,774 299.315,207	7	420.016,138 299.316,601	7.495
8	420.014,564 299.359,06	9	420.014,931 299.365,354	6.305

Punct început	X / Y	Punct sfârșit	X / Y	Lungime segment (** (m)
9	420.014,931 299.365,354	10	420.018,332 299.373,742	9.051
11	420.023,019 299.383,844	12	420.033,569 299.405,632	24.208
13	420.037,976 299.415,278	14	420.027,669 299.418,256	10.729
15	420.020,77 299.419,763	16	420.017,579 299.410,784	9.529
17	420.014,098 299.406,479	18	420.006,669 299.399,729	10.038
19	420.001,691 299.397,804	20	419.995,896 299.397,456	5.805
21	419.997,839 299.411,191	1	419.982,46 299.410,032	15.423

Punct început	X / Y	Punct sfârșit	X / Y	Lungime segment (** (m)
10	420.018,332 299.373,742	11	420.023,019 299.383,844	11.137
12	420.033,569 299.405,632	13	420.037,976 299.415,278	10.605
14	420.027,669 299.418,256	15	420.020,77 299.419,763	7.062
16	420.017,579 299.410,784	17	420.014,098 299.406,479	5.536
18	420.006,669 299.399,729	19	420.001,691 299.397,804	5.337
20	419.995,896 299.397,456	21	419.997,839 299.411,191	13.872

** Lungimile segmentelor sunt determinate în planul de proiecție Stereo 70 și sunt rotunjite la 1 milimetru.

*** Distanța dintre puncte este formată din segmente cumulate ce sunt mai mici decât valoarea 1 milimetru.

**DATE DESPRE IMOBILUL NR. 13531**

Oficiul de Cadastru și Publicitate Imobiliară DOLJ
Biroul de Cadastru și Publicitate Imobiliară Craiova

A. Partea I. Descrierea imobilului

TEREN Intravilan

Adresa: Loc. Leu, Jud. Dolj, DC 840

Nr. Crt	Nr cadastral Nr. topografic	Suprafața* (mp)	Observații / Referințe
A1		Din acte: 160 Masurata: 3.115	Sector cadastral:13 Teren neimprejmuit;

B. Partea II. Proprietari și acte

Inscrieri privitoare la dreptul de proprietate și alte drepturi reale		Referințe
/		
Act Normativ nr. HG 965, din 05/09/2002 emis de GUVERNUL ROMANIEI (ANEXA NR. 57/2002);		
B1	Intabulare, drept de PROPRIETATE, dobandit prin Lege, cota actuala 1/1, cota initiala 1/1 1) COMUNA LEU - DOMENIUL PUBLIC, CIF:4553631	A1

C. Partea III. SARCINI .

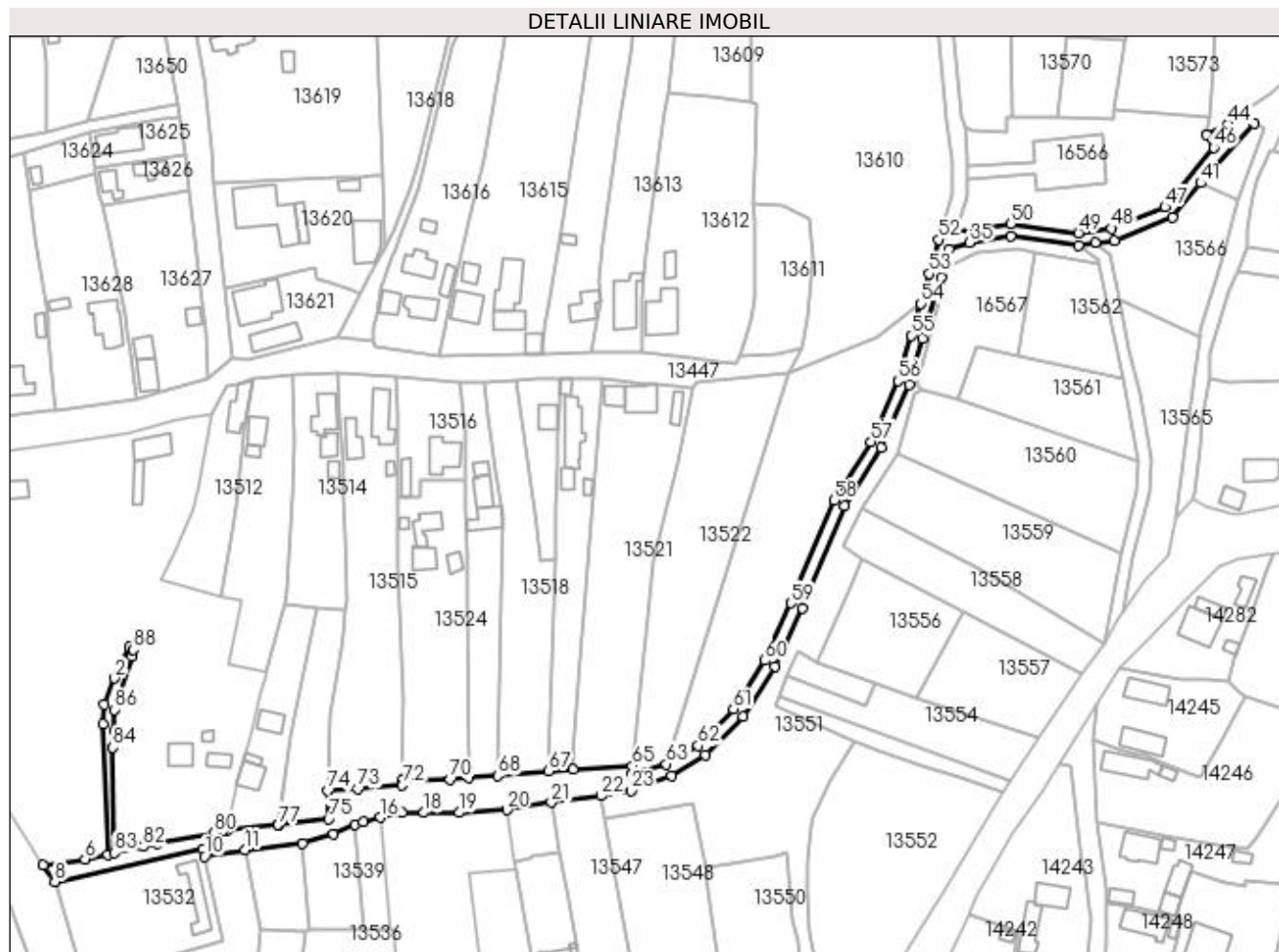
Inscrieri privind dezmembramintele dreptului de proprietate, drepturi reale de garanție și sarcini	Referințe
NU SUNT	

Anexa Nr. 1 La Partea I

Teren

Nr cadastral	Suprafața (mp)*	Observații / Referințe
	Din acte: 160 Masurata: 3.115	

* Suprafața este determinată în planul de proiecție Stereo 70.



Date referitoare la teren

Crt	Categorie folosință	Intra vilan	Suprafața (mp)	Tarla	Parcelă	Nr. topo	Observații / Referințe
1	drum	DA	3.115	-	DC 840	-	

Lungime Segmente

1) Valorile lungimilor segmentelor sunt obținute din proiecție în plan.

Punct început	X / Y	Punct sfârșit	X / Y	Lungime segment	Punct început	X / Y	Punct sfârșit	X / Y	Lungime segment	Punct început	X / Y	Punct sfârșit	X / Y	Lungime segment
1	420.023,019 299.383,844	2	420.018,332 299.373,742	11.137	2	420.018,332 299.373,742	3	420.014,931 299.365,354	9.051	3	420.014,931 299.365,354	4	420.014,564 299.359,06	6.305
4	420.014,564 299.359,06	5	420.016,138 299.316,601	42.488	5	420.016,138 299.316,601	6	420.008,774 299.315,207	7.495	6	420.008,774 299.315,207	7	419.995,223 299.313,289	13.686
7	419.995,223 299.313,289	8	419.998,975 299.307,874	6.588	8	419.998,975 299.307,874	9	420.046,987 299.318,309	49.133	9	420.046,987 299.318,309	10	420.047,497 299.316,089	2.278
10	420.047,497 299.316,089	11	420.060,693 299.318,158	13.357	11	420.060,693 299.318,158	12	420.079,329 299.320,189	18.746	12	420.079,329 299.320,189	13	420.089,318 299.323,284	10.457
13	420.089,318 299.323,284	14	420.096,36 299.326,305	7.663	14	420.096,36 299.326,305	15	420.098,899 299.327,394	2.762	15	420.098,899 299.327,394	16	420.104,616 299.328,666	5.858

Punct început	X / Y	Punct sfârșit	X / Y	Lungime segment	Punct început	X / Y	Punct sfârșit	X / Y	Lungime segment	Punct început	X / Y	Punct sfârșit	X / Y	Lungime segment
16	420.104,616 299.328,666	17	420.111,515 299.330,201	7.067	17	420.111,515 299.330,201	18	420.118,658 299.330,201	7.143	18	420.118,658 299.330,201	19	420.130,12 299.330,201	11.463
19	420.130,12 299.330,201	20	420.145,49 299.331,066	15.394	20	420.145,49 299.331,066	21	420.159,932 299.333,534	14.651	21	420.159,932 299.333,534	22	420.176,009 299.335,639	16.214
22	420.176,009 299.335,639	23	420.185,867 299.337,28	9.993	23	420.185,867 299.337,28	24	420.198,813 299.342,253	13.869	24	420.198,813 299.342,253	25	420.210,01 299.348,799	12.97
25	420.210,01 299.348,799	26	420.222,162 299.361,337	17.461	26	420.222,162 299.361,337	27	420.232,523 299.377,652	19.326	27	420.232,523 299.377,652	28	420.241,3 299.396,557	20.844
28	420.241,3 299.396,557	29	420.255,085 299.429,604	35.807	29	420.255,085 299.429,604	30	420.267,014 299.448,591	22.422	30	420.267,014 299.448,591	31	420.276,049 299.468,837	22.171
31	420.276,049 299.468,837	32	420.280,396 299.483,82	15.6	32	420.280,396 299.483,82	33	420.286,242 299.503,783	20.801	33	420.286,242 299.503,783	34	420.288,722 299.512,82	9.372
34	420.288,722 299.512,82	35	420.295,437 299.515,023	7.067	35	420.295,437 299.515,023	36	420.308,843 299.517,104	13.567	36	420.308,843 299.517,104	37	420.330,865 299.514,105	22.225
37	420.330,865 299.514,105	38	420.336,25 299.514,848	5.435	38	420.336,25 299.514,848	39	420.342,569 299.515,72	6.38	39	420.342,569 299.515,72	40	420.361,339 299.523,158	20.19
40	420.361,339 299.523,158	41	420.370,484 299.534,319	14.429	41	420.370,484 299.534,319	42	420.387,737 299.553,638	25.902	42	420.387,737 299.553,638	43	420.384,382 299.557,192	4.888
43	420.384,382 299.557,192	44	420.379,248 299.553,365	6.404	44	420.379,248 299.553,365	45	420.372,276 299.550,084	7.705	45	420.372,276 299.550,084	46	420.374,67 299.545,739	4.961
46	420.374,67 299.545,739	47	420.358,902 299.526,495	24.879	47	420.358,902 299.526,495	48	420.341,544 299.519,617	18.671	48	420.341,544 299.519,617	49	420.330,862 299.518,143	10.784
49	420.330,862 299.518,143	50	420.308,805 299.521,146	22.26	50	420.308,805 299.521,146	51	420.291,298 299.518,429	17.717	51	420.291,298 299.518,429	52	420.285,434 299.515,951	6.366
52	420.285,434 299.515,951	53	420.282,394 299.504,874	11.487	53	420.282,394 299.504,874	54	420.279,574 299.495,245	10.033	54	420.279,574 299.495,245	55	420.276,556 299.484,939	10.739
55	420.276,556 299.484,939	56	420.272,284 299.470,216	15.33	56	420.272,284 299.470,216	57	420.263,476 299.450,479	21.613	57	420.263,476 299.450,479	58	420.251,522 299.431,451	22.472
58	420.251,522 299.431,451	59	420.237,639 299.398,17	36.06	59	420.237,639 299.398,17	60	420.229,005 299.379,574	20.502	60	420.229,005 299.379,574	61	420.219,005 299.363,827	18.654
61	420.219,005 299.363,827	62	420.207,519 299.351,976	16.504	62	420.207,519 299.351,976	63	420.197,235 299.345,964	11.912	63	420.197,235 299.345,964	64	420.186,125 299.342,682	11.584
64	420.186,125 299.342,682	65	420.186,193 299.345,314	2.632	65	420.186,193 299.345,314	66	420.167,091 299.344,177	19.136	66	420.167,091 299.344,177	67	420.159,1 299.343,67	8.007
67	420.159,1 299.343,67	68	420.142,565 299.342,222	16.598	68	420.142,565 299.342,222	69	420.133,262 299.341,573	9.325	69	420.133,262 299.341,573	70	420.127,084 299.340,993	6.205
70	420.127,084 299.340,993	71	420.111,656 299.340,753	15.43	71	420.111,656 299.340,753	72	420.111,586 299.339,086	1.668	72	420.111,586 299.339,086	73	420.097,158 299.337,97	14.471
73	420.097,158 299.337,97	74	420.087,511 299.337,374	9.665	74	420.087,511 299.337,374	75	420.087,743 299.328,142	9.235	75	420.087,743 299.328,142	76	420.071,511 299.326,448	16.32
76	420.071,511 299.326,448	77	420.071,382 299.326,257	0.23	77	420.071,382 299.326,257	78	420.054,819 299.324,508	16.655	78	420.054,819 299.324,508	79	420.053,706 299.324,444	1.115
79	420.053,706 299.324,444	80	420.050,53 299.323,735	3.254	80	420.050,53 299.323,735	81	420.032,381 299.320,238	18.483	81	420.032,381 299.320,238	82	420.027,585 299.319,275	4.891
82	420.027,585 299.319,275	83	420.018,214 299.317,177	9.603	83	420.018,214 299.317,177	84	420.017,804 299.351,367	34.192	84	420.017,804 299.351,367	85	420.018,264 299.356,69	5.343
85	420.018,264 299.356,69	86	420.018,274 299.363,605	6.915	86	420.018,274 299.363,605	87	420.023,988 299.380,798	18.118	87	420.023,988 299.380,798	88	420.024,509 299.383,09	2.35
88	420.024,509 299.383,09	1	420.023,019 299.383,844	1.67										

** Lungimile segmentelor sunt determinate în planul de proiecție Stereo 70 și sunt rotunjite la 1 milimetru.

*** Distanța dintre puncte este formată din segmente cumulate ce sunt mai mici decât valoarea 1 milimetru.

**DATE DESPRE IMOBILUL NR. 13532**

Oficiul de Cadastru și Publicitate Imobiliară DOLJ
Biroul de Cadastru și Publicitate Imobiliară Craiova

A. Partea I. Descrierea imobilului

TEREN Intravilan

Nr. CF vechi:639
Nr. cadastral vechi:699

Adresa: Loc. Leu, Jud. Dolj, T119, P1069

Nr. Crt	Nr cadastral Nr. topografic	Suprafața* (mp)	Observații / Referințe
A1	34101	Din acte: 1.528 Masurata: 1.524	Sector cadastral:13 Teren neimprejmuit;

Construcții

Crt	Nr cadastral Nr. topografic	Adresa	Observații / Referințe
A1.1		Loc. Leu, Jud. Dolj, T 119, P 1069	Nr. niveluri:1; S. construita la sol:109 mp; S. construita desfasurata:429 mp; C1-camin cultural cu Sc- 429 mp

B. Partea II. Proprietari și acte

Inscrieri privitoare la dreptul de proprietate și alte drepturi reale		Referințe
60916 / 11/08/2008		
Act Administrativ nr. HOTARAREA NR. 6, din 24/03/1999 emis de CONSILIUL LOCAL LEU (ANEXA INVENTARUL BUNURILOR CARE ALCATUIESC DOMENIUL PUBLIC AL COM LEU);		
B1	Intabulare, drept de PROPRIETATE, dobandit prin Lege, cota actuala 1/1, cota initiala 1/1 1) COMUNA LEU-DOMENIUL PUBLIC , CIF:999999999999	A1, A1.1
Act Administrativ nr. HOTARAREA NR. 6, din 24/03/1999 emis de CONSILIUL LOCAL LEU (ANEXA INVENTARUL BUNURILOR CARE ALCATUIESC DOMENIUL PUBLIC AL COM. LEU);		
B2	Intabulare, drept de ADMINISTRARE, cota actuala 1/1 1) CONSILIUL LOCAL AL COM. LEU , CIF:999999999999	A1, A1.1

C. Partea III. SARCINI .

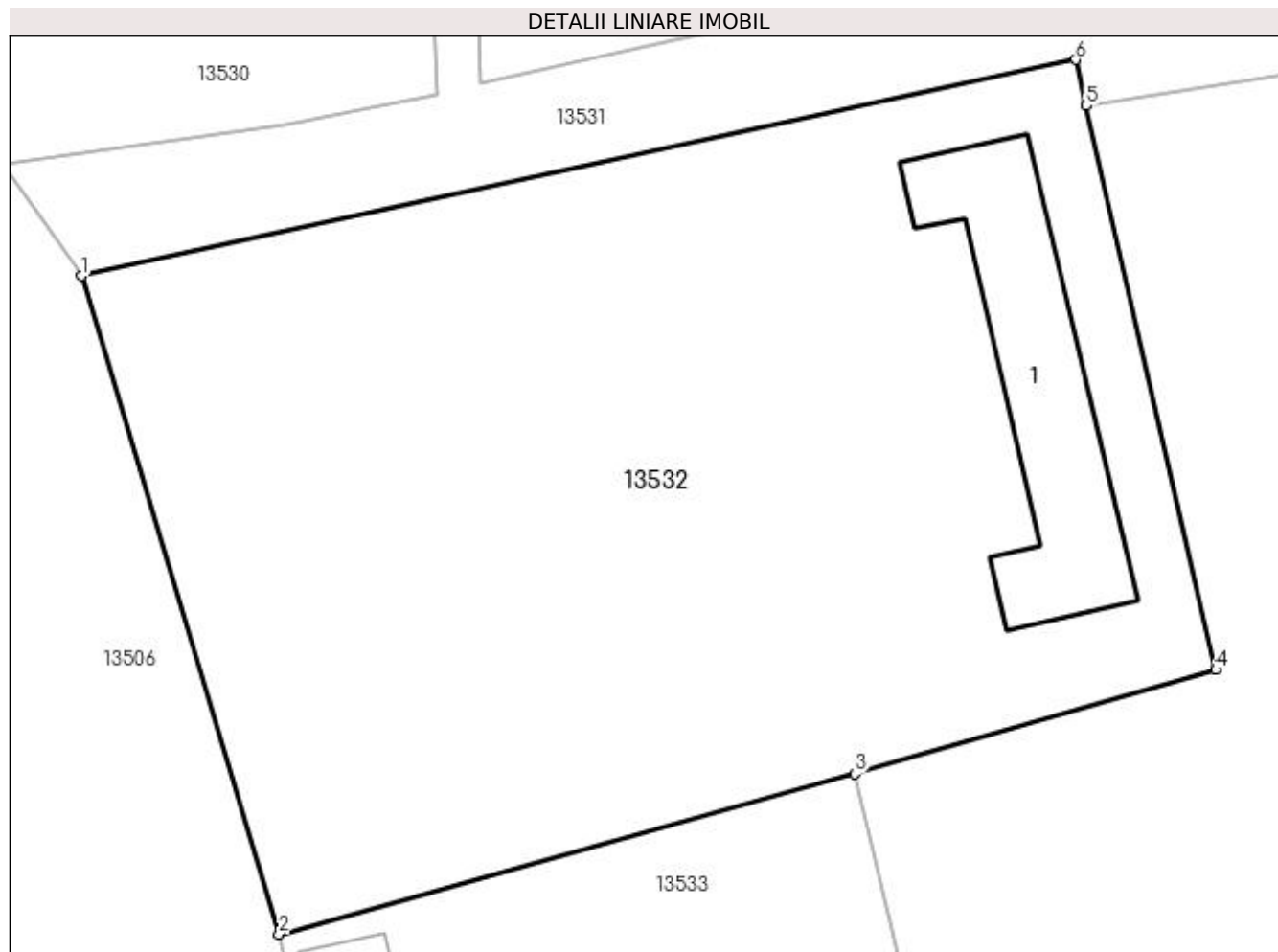
Inscrieri privind dezmembramintele dreptului de proprietate, drepturi reale de garanție și sarcini	Referințe
NU SUNT	

Anexa Nr. 1 La Partea I

Teren

Nr cadastral	Suprafața (mp)*	Observații / Referințe
34101	Din acte: 1.528 Masurata: 1.524	

* Suprafața este determinată în planul de proiecție Stereo 70.



Date referitoare la teren

Crt	Categorie folosință	Intra vilan	Suprafața (mp)	Tarla	Parcelă	Nr. topo	Observații / Referințe
1	curți constructii	DA	1.524	119	1069	-	

Date referitoare la construcții

Crt	Număr	Destinație construcție	Supraf. (mp)	Situație juridică	Observații / Referințe
A1.1		construcții administrative și social culturale	109	Cu acte	Nr. niveluri:1; S. construita la sol:109 mp; S. construita desfasurata:429 mp; C1-camin cultural cu Sc- 429 mp

Lungime Segmente

1) Valorile lungimilor segmentelor sunt obținute din proiecție în plan.

Punct început	X / Y	Punct sfârșit	X / Y	Lungime segment (** (m)
1	419.998,975 299.307,874	2	420.008,53 299.276,098	33.182
2	420.008,53 299.276,098	3	420.036,317 299.283,837	28.845
3	420.036,317 299.283,837	4	420.053,755 299.288,867	18.149

Punct început	X / Y	Punct sfârșit	X / Y	Lungime segment (** (m)
4	420.053,755 299.288,867	5	420.047,497 299.316,089	27.931
5	420.047,497 299.316,089	6	420.046,987 299.318,309	2.278
6	420.046,987 299.318,309	1	419.998,975 299.307,874	49.133

** Lungimile segmentelor sunt determinate în planul de proiecție Stereo 70 și sunt rotunjite la 1 milimetru.

*** Distanța dintre puncte este formată din segmente cumulate ce sunt mai mici decât valoarea 1 milimetru.

**DATE DESPRE IMOBILUL NR. 13533**

Oficiul de Cadastru și Publicitate Imobiliară DOLJ
Biroul de Cadastru și Publicitate Imobiliară Craiova

A. Partea I. Descrierea imobilului

TEREN Intravilan

Nr. CF vechi:340
Nr. cadastral vechi:420

Adresa: Loc. Leu, Nr. 1036, Jud. Dolj, T119, P1068,1068/1

Nr. Crt	Nr cadastral Nr. topografic	Suprafata* (mp)	Observații / Referințe
A1	30231	Din acte: 1.474 Masurata: 1.622	Sector cadastral:13 Teren imprejmuit;

Construcții

Crt	Nr cadastral Nr. topografic	Adresa	Observații / Referințe
A1.1		Loc. Leu, Nr. 1036, Jud. Dolj	Nr. niveluri:1; S. construita la sol:224 mp; S. construita desfasurata:224 mp; Locuinta regim de inaltime P+Pod SU=164.6mp ST=181.2mp
A1.2		Loc. Leu, Jud. Dolj	Nr. niveluri:1; S. construita la sol:24 mp; ANEXA
A1.3		Loc. Leu, Jud. Dolj	Nr. niveluri:1; S. construita la sol:48 mp; ANEXA
A1.4		Loc. Leu, Jud. Dolj	Nr. niveluri:1; S. construita la sol:25 mp; ANEXA

B. Partea II. Proprietari și acte

Inscrieri privitoare la dreptul de proprietate și alte drepturi reale		Referințe
72394 / 19/03/2020		
Act Notarial nr. CONTRACT DE VANZARE AUT 1173, din 16/03/2020 emis de NP FLORICEL MIHAI-MARIAN;		
B1	Intabulare, drept de PROPRIETATE, dobandit prin Conventie, cota actuala 1/1, cota initiala 1/1 1) ADVISOR INTERNATIONAL TRADING SRL, CIF:24541399	A1, A1.1
/		
Act Normativ nr. LEGEA 7, din 13/03/1996 emis de GUVERNUL ROMANIEI;		
B2	Intabulare, drept de PROPRIETATE, dobandit prin Lege, cota actuala 1/1, cota initiala 1/1 1) ADVISOR INTERNATIONAL TRADING SRL, CIF:24541399	A1.2, A1.3, A1.4

C. Partea III. SARCINI

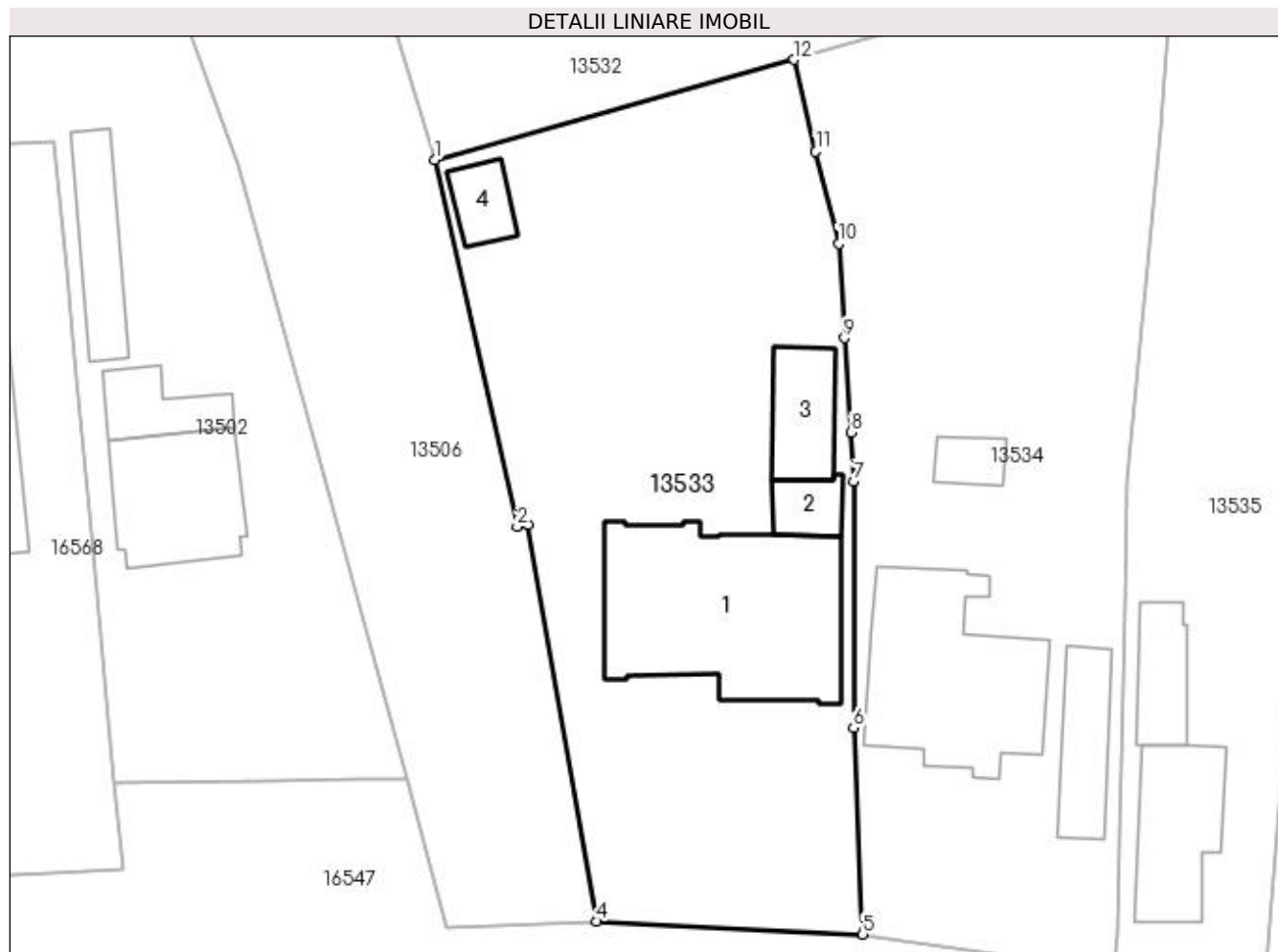
Inscrieri privind dezmembramintele dreptului de proprietate, drepturi reale de garanție și sarcini		Referințe
72394 / 19/03/2020		
Act Notarial nr. CONTRACT DE VANZARE AUT 1173, din 16/03/2020 emis de NP FLORICEL MIHAI-MARIAN;		
C1	Intabulare, drept de IPOTECA LEGALA, Valoare:235870 LEI, CE REPREZINTA REST PRET RAMAS NEACHITAT 1) FERTU VASILICA 2) CRĂCIUN MARIA-ALINA	A1, A1.4

Anexa Nr. 1 La Partea I

Teren

Nr cadastral	Suprafața (mp)*	Observații / Referințe
30231	Din acte: 1.474 Masurata: 1.622	

* Suprafața este determinată în planul de proiecție Stereo 70.



Date referitoare la teren

Crt	Categorie folosință	Intra vilan	Suprafața (mp)	Tarla	Parcelă	Nr. topo	Observații / Referințe
1	curți constructii	DA	1.622	119	1068,1068/1	-	

Date referitoare la construcții

Crt	Număr	Destinație construcție	Supraf. (mp)	Situație juridică	Observații / Referințe
A1.1		construcții de locuințe	224	Cu acte	Nr. niveluri:1; S. construita la sol:224 mp; S. construita desfasurata:224 mp; Locuinta regim de inaltime P+Pod SU=164.6mp ST=181.2mp
A1.2		construcții anexa	24	Cu acte	Nr. niveluri:1; S. construita la sol:24 mp; ANEXA
A1.3		construcții anexa	48	Cu acte	Nr. niveluri:1; S. construita la sol:48 mp; ANEXA
A1.4		construcții anexa	25	Cu acte	Nr. niveluri:1; S. construita la sol:25 mp; ANEXA

Lungime Segmente

1) Valorile lungimilor segmentelor sunt obținute din proiecție în plan.

Punct început	X / Y	Punct sfârșit	X / Y	Lungime segment (** (m))
1	420.008,53 299.276,098	2	420.014,927 299.247,749	29.062

Punct început	X / Y	Punct sfârşit	X / Y	Lungime segment (** (m)
2	420.014,927 299.247,749	3	420.015,746 299.247,905	0.834
3	420.015,746 299.247,905	4	420.021,087 299.217,197	31.169
4	420.021,087 299.217,197	5	420.041,639 299.216,211	20.576
5	420.041,639 299.216,211	6	420.040,932 299.232,175	15.98
6	420.040,932 299.232,175	7	420.040,968 299.251,233	19.058
7	420.040,968 299.251,233	8	420.040,737 299.255,017	3.791
8	420.040,737 299.255,017	9	420.040,225 299.262,33	7.331
9	420.040,225 299.262,33	10	420.039,765 299.269,606	7.291
10	420.039,765 299.269,606	11	420.038,009 299.276,735	7.342
11	420.038,009 299.276,735	12	420.036,317 299.283,837	7.301
12	420.036,317 299.283,837	1	420.008,53 299.276,098	28.845

** Lungimile segmentelor sunt determinate în planul de proiecție Stereo 70 și sunt rotunjite la 1 milimetru.

*** Distanța dintre puncte este formată din segmente cumulate ce sunt mai mici decât valoarea 1 milimetru.

**DATE DESPRE IMOBILUL NR. 13534**

Oficiul de Cadastru și Publicitate Imobiliară DOLJ
Biroul de Cadastru și Publicitate Imobiliară Craiova

A. Partea I. Descrierea imobilului

TEREN Intravilan

Nr. CF vechi:378
Nr. cadastral vechi:452

Adresa: Loc. Leu, Jud. Dolj, T119, P1069,1069/1

Nr. Crt	Nr cadastral Nr. topografic	Suprafața* (mp)	Observații / Referințe
A1	33926	Din acte: 2.456 Masurata: 2.014	Sector cadastral:13 Teren imprejmuit;

Construcții

Crt	Nr cadastral Nr. topografic	Adresa	Observații / Referințe
A1.1		Loc. Leu, Jud. Dolj, T 119, P 1069, 1069/1	Nr. niveluri:2; S. construita la sol:171 mp; CASA DE LOCUIT CU BECI SI MANSARDA, CONSTRUITA DIN CARAMIDA,ACOPERITA CU TIGLA
A1.2		Loc. Leu, Jud. Dolj, T 119, P 1069, 1069/1	Nr. niveluri:1; S. construita la sol:54 mp; ANEXA-Sc 66 mp
A1.3		Loc. Leu, Jud. Dolj	Nr. niveluri:1; S. construita la sol:19 mp; ANEXA

B. Partea II. Proprietari și acte

Inscrieri privitoare la dreptul de proprietate și alte drepturi reale		Referințe
3559 / 23/01/2007		
Act Administrativ nr. 2489, din 14/10/2003 emis de CJ DOLJ (CERTIFICAT NR 6751 CA PETENTUL E CUNOScut CA PROPRIETAR DIN 01.01.2006, EMIS DE .;PROCES VERBAL NR 6570 DE IDENTIFICARE IMOBIL DIN 01.01.2006, EMIS DE .);		
B1	Intabulare, drept de PROPRIETATE, dobandit prin Lege, cota actuala 1/1, cota initiala 1/1 1) NICU G. ILEANA, LIPSĂ CNP	A1, A1.1, A1.2
/		
Act Normativ nr. LEGEA 7, din 13/03/1996 emis de GUVERNUL ROMANIEI;		
B2	Intabulare, drept de PROPRIETATE, dobandit prin Lege, cota actuala 1/1, cota initiala 1/1 1) NICU G. ILEANA, LIPSĂ CNP	A1.3

C. Partea III. SARCINI .

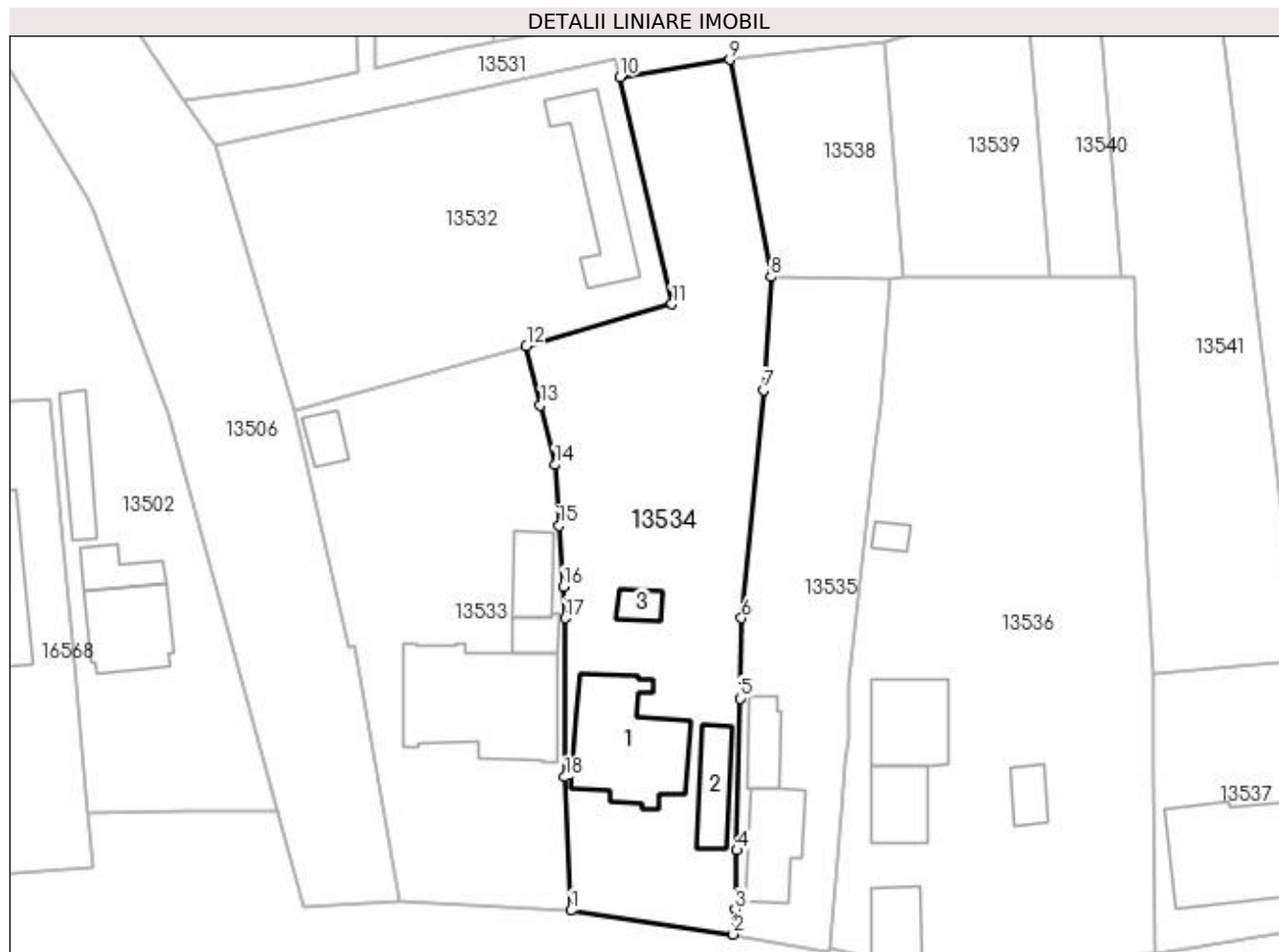
Inscrieri privind dezmembramintele dreptului de proprietate, drepturi reale de garanție și sarcini	Referințe
NU SUNT	

Anexa Nr. 1 La Partea I

Teren

Nr cadastral	Suprafața (mp)*	Observații / Referințe
33926	Din acte: 2.456 Masurata: 2.014	

* Suprafața este determinată în planul de proiecție Stereo 70.



Date referitoare la teren

Crt	Categorie folosință	Intra vilan	Suprafața (mp)	Tarla	Parcelă	Nr. topo	Observații / Referințe
1	curți constructii	DA	2.014	119	1069,1069/1	-	

Date referitoare la construcții

Crt	Număr	Destinație construcție	Supraf. (mp)	Situație juridică	Observații / Referințe
A1.1		construcții de locuințe	171	Cu acte	Nr. niveluri:2; S. construita la sol:171 mp; CASA DE LOCUIT CU BECI SI MANSARDA, CONSTRUITA DIN CARAMIDA,ACOPERITA CU TIGLA
A1.2		construcții anexa	54	Cu acte	Nr. niveluri:1; S. construita la sol:54 mp; ANEXA-Sc 66 mp
A1.3		construcții anexa	19	Cu acte	Nr. niveluri:1; S. construita la sol:19 mp; ANEXA

Lungime Segmente

1) Valorile lungimilor segmentelor sunt obținute din proiecție în plan.

Punct început	X / Y	Punct sfârșit	X / Y	Lungime segment (** (m)
1	420.041,639 299.216,211	2	420.061,096 299.213,341	19.668

Punct început	X / Y	Punct sfârșit	X / Y	Lungime segment (** (m)
2	420.061,096 299.213,341	3	420.061,332 299.216,293	2.961
3	420.061,332 299.216,293	4	420.061,544 299.223,41	7.12
4	420.061,544 299.223,41	5	420.061,955 299.241,617	18.212
5	420.061,955 299.241,617	6	420.062,115 299.251,222	9.606
6	420.062,115 299.251,222	7	420.064,734 299.278,565	27.468
7	420.064,734 299.278,565	8	420.065,61 299.292,126	13.589
8	420.065,61 299.292,126	9	420.060,693 299.318,158	26.492
9	420.060,693 299.318,158	10	420.047,497 299.316,089	13.357
10	420.047,497 299.316,089	11	420.053,755 299.288,867	27.931
11	420.053,755 299.288,867	12	420.036,317 299.283,837	18.149
12	420.036,317 299.283,837	13	420.038,009 299.276,735	7.301
13	420.038,009 299.276,735	14	420.039,765 299.269,606	7.342
14	420.039,765 299.269,606	15	420.040,225 299.262,33	7.291
15	420.040,225 299.262,33	16	420.040,737 299.255,017	7.331
16	420.040,737 299.255,017	17	420.040,968 299.251,233	3.791
17	420.040,968 299.251,233	18	420.040,932 299.232,175	19.058
18	420.040,932 299.232,175	1	420.041,639 299.216,211	15.98

** Lungimile segmentelor sunt determinate în planul de proiecție Stereo 70 și sunt rotunjite la 1 milimetru.

*** Distanța dintre puncte este formată din segmente cumulate ce sunt mai mici decât valoarea 1 milimetru.

**DATE DESPRE IMOBILUL NR. 13535**

Oficiul de Cadastru și Publicitate Imobiliară DOLJ
Biroul de Cadastru și Publicitate Imobiliară Craiova

A. Partea I. Descrierea imobilului

TEREN Intravilan

Adresa: Loc. Leu, Nr. 1034, Jud. Dolj, T119, P1066

Nr. Crt	Nr cadastral Nr. topografic	Suprafața* (mp)	Observații / Referințe
A1		Din acte: 740 Masurata: 1.061	Sector cadastral:13 Teren imprejmuit;

Construcții

Crt	Nr cadastral Nr. topografic	Adresa	Observații / Referințe
A1.1		Loc. Leu, Jud. Dolj	Nr. niveluri:1; S. construita la sol:81 mp; CASA DE LOCUIT construita din caramida, acoperita cu tabla
A1.2		Loc. Leu, Jud. Dolj	Nr. niveluri:1; S. construita la sol:41 mp; ANEXA

B. Partea II. Proprietari și acte

Inscrieri privitoare la dreptul de proprietate și alte drepturi reale		Referințe
/		
Act Notarial nr. CM 208, din 09/12/2004 emis de BNP DANUT-FLORIN DRAGUSIN;		
B1	Intabulare, drept de PROPRIETATE, dobandit prin Succesiune, cota actuala 1/3, cota initiala 1/3 1) GAVRILA IOAN	A1, A1.1, A1.2
B2	Intabulare, drept de PROPRIETATE, dobandit prin Succesiune, cota actuala 1/3, cota initiala 1/3 1) GAVRILA IULICA	A1, A1.1, A1.2
B3	Intabulare, drept de PROPRIETATE, dobandit prin Succesiune, cota actuala 1/3, cota initiala 1/3 1) POPESCU ELENA	A1, A1.1, A1.2

C. Partea III. SARCINI .

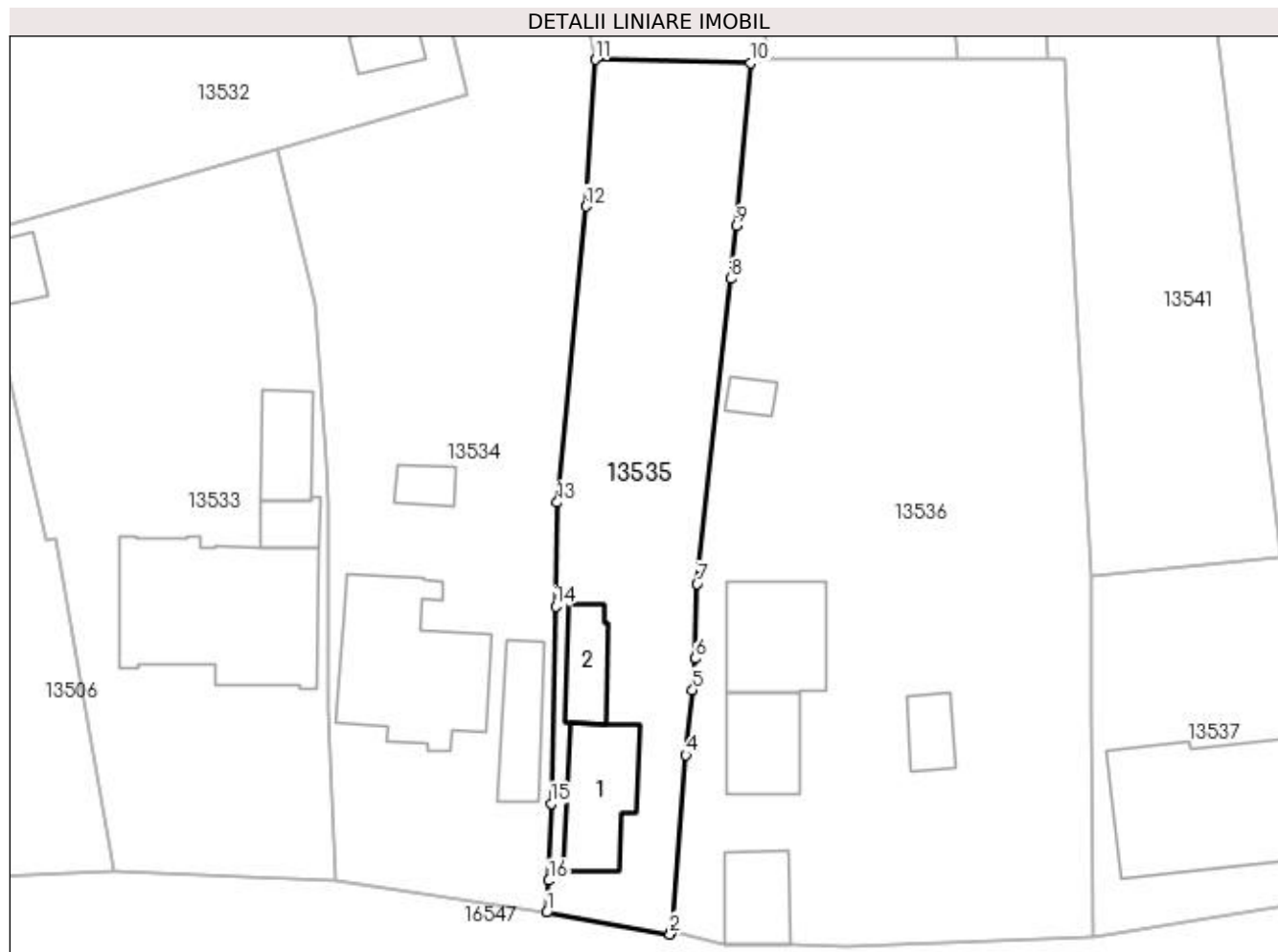
Inscrieri privind dezmembramintele dreptului de proprietate, drepturi reale de garanție și sarcini	Referințe
NU SUNT	

Anexa Nr. 1 La Partea I

Teren

Nr cadastral	Suprafața (mp)*	Observații / Referințe
	Din acte: 740 Masurata: 1.061	

* Suprafața este determinată în planul de proiecție Stereo 70.



Date referitoare la teren

Crt	Categorie folosință	Intravilan	Suprafața (mp)	Tarla	Parcelă	Nr. topo	Observații / Referințe
1	curți constructii	DA	416	119	1066	-	
2	arabil	DA	645	119	1066	-	

Date referitoare la construcții

Crt	Număr	Destinație construcție	Supraf. (mp)	Situație juridică	Observații / Referințe
A1.1		construcții de locuințe	81	Cu acte	Nr. niveluri:1; S. construita la sol:81 mp; CASA DE LOCUIT construita din caramida, acoperita cu tabla
A1.2		construcții anexa	41	Cu acte	Nr. niveluri:1; S. construita la sol:41 mp; ANEXA

Lungime Segmente

1) Valorile lungimilor segmentelor sunt obținute din proiecție în plan.

Punct început	X / Y	Punct sfârșit	X / Y	Lungime segment (** (m)
1	420.061,096 299.213,341	2	420.072,505 299.211,325	11.586

Punct început	X / Y	Punct sfârșit	X / Y	Lungime segment (** (m)
2	420.072,505 299.211,325	3	420.072,697 299.211,595	0.331
3	420.072,697 299.211,595	4	420.073,983 299.227,877	16.333
4	420.073,983 299.227,877	5	420.074,603 299.233,897	6.052
5	420.074,603 299.233,897	6	420.074,871 299.236,805	2.921
6	420.074,871 299.236,805	7	420.075,012 299.243,709	6.905
7	420.075,012 299.243,709	8	420.078,109 299.271,898	28.359
8	420.078,109 299.271,898	9	420.078,687 299.276,785	4.921
9	420.078,687 299.276,785	10	420.079,982 299.291,84	15.111
10	420.079,982 299.291,84	11	420.065,61 299.292,126	14.375
11	420.065,61 299.292,126	12	420.064,734 299.278,565	13.589
12	420.064,734 299.278,565	13	420.062,115 299.251,222	27.468
13	420.062,115 299.251,222	14	420.061,955 299.241,617	9.606
14	420.061,955 299.241,617	15	420.061,544 299.223,41	18.212
15	420.061,544 299.223,41	16	420.061,332 299.216,293	7.12
16	420.061,332 299.216,293	1	420.061,096 299.213,341	2.961

** Lungimile segmentelor sunt determinate în planul de proiecție Stereo 70 și sunt rotunjite la 1 milimetru.

*** Distanța dintre puncte este formată din segmente cumulate ce sunt mai mici decât valoarea 1 milimetru.

**DATE DESPRE IMOBILUL NR. 13536**

Oficiul de Cadastru și Publicitate Imobiliară DOLJ
Biroul de Cadastru și Publicitate Imobiliară Craiova

A. Partea I. Descrierea imobilului

TEREN Intravilan

Adresa: Loc. Leu, Jud. Dolj, T119, P1064,1064/1

Nr. Crt	Nr cadastral Nr. topografic	Suprafața* (mp)	Observații / Referințe
A1	35275	Din acte: 2.761 Masurata: 2.820	Sector cadastral:13 Teren imprejmuit;

Construcții

Crt	Nr cadastral Nr. topografic	Adresa	Observații / Referințe
A1.1		Loc. Leu, Jud. Dolj, T 119, P 1064, P 1064/1	Nr. niveluri:1; S. construita la sol:64 mp; S. construita desfasurata:64 mp; C1 ESTE CASA DE LOCUIT CU PARTER CONSTRUITA IN ANUL 1990.
A1.2		Loc. Leu, Jud. Dolj, T 119, P 1064, P 1064/1	Nr. niveluri:1; S. construita la sol:95 mp; S. construita desfasurata:95 mp; C2 ESTE ANEXA CU PARTER CONSTRUITA IN ANUL 1940.
A1.3		Loc. Leu, Jud. Dolj, T 119, P 1064, P 1064/1	Nr. niveluri:1; S. construita la sol:52 mp; S. construita desfasurata:49 mp; C3 ESTE ANEXA CU PARTER CONSTRUITA IN ANUL 1940.
A1.4		Loc. Leu, Jud. Dolj	Nr. niveluri:1; S. construita la sol:29 mp; ANEXA
A1.5		Loc. Leu, Jud. Dolj	Nr. niveluri:1; S. construita la sol:14 mp; ANEXA

B. Partea II. Proprietari și acte

Inscrieri privitoare la dreptul de proprietate și alte drepturi reale	Referințe	
139194 / 27/05/2021		
Hotarare Judecatoreasca nr. S.C. NR. 15593, din 10/12/2015 emis de JUDECATORIA CRAIOVA IN DOSAR NR 1084/215/2015 (ACT NOTARIAL NR CONTRACT DE PARTAJ NR. 9323 DIN 31.07.1987, EMIS DE DEFTA EMIL; HOTARARE JUDECATOREASCA NR INCHEIERE DIN 25.06.2020, EMIS DE JUDECATORIA CRAIOVA IN DOSAR NR 2084/215/2015;ACT NORMATIV NR TDP 2575 DIN 18.05.2004, EMIS DE COMISIA JUDETEANA DOLJ;ACT ADMINISTRATIV NR CERTIFICAT DE ATESTARE FISCALA NR 605 DIN 09.07.2021, EMIS DE PRIMARIA LEU;ACT NOTARIAL NR C.M. NR. 993 DIN 13.12.1972, EMIS DE NOTARIAT DE STAT;ACT NOTARIAL NR C.M. NR. 1563 DIN 17.07.1987, EMIS DE DEFTA EMIL;ACT NOTARIAL NR CM 290 DIN 21.02.1984, EMIS DE RADOVICI LUCRETIA;ACT NOTARIAL NR CM 17 DIN 18.05.2004, EMIS DE STANCIU ELENA);		
B1	Intabulare, drept de PROPRIETATE, dobandit prin Iesire Din Indiviziune, cota actuala 1/1, cota initiala 1/1 1) DUMITRESCU GHEORGHE	A1, A1.1, A1.2, A1.3
/		
Act Normativ nr. LEGEA 7, din 13/03/1996 emis de GUVERNUL ROMANIEI;		
B2	Intabulare, drept de PROPRIETATE, dobandit prin Lege, cota actuala 1/1, cota initiala 1/1 1) DUMITRESCU GHEORGHE	A1.4, A1.5

C. Partea III. SARCINI .

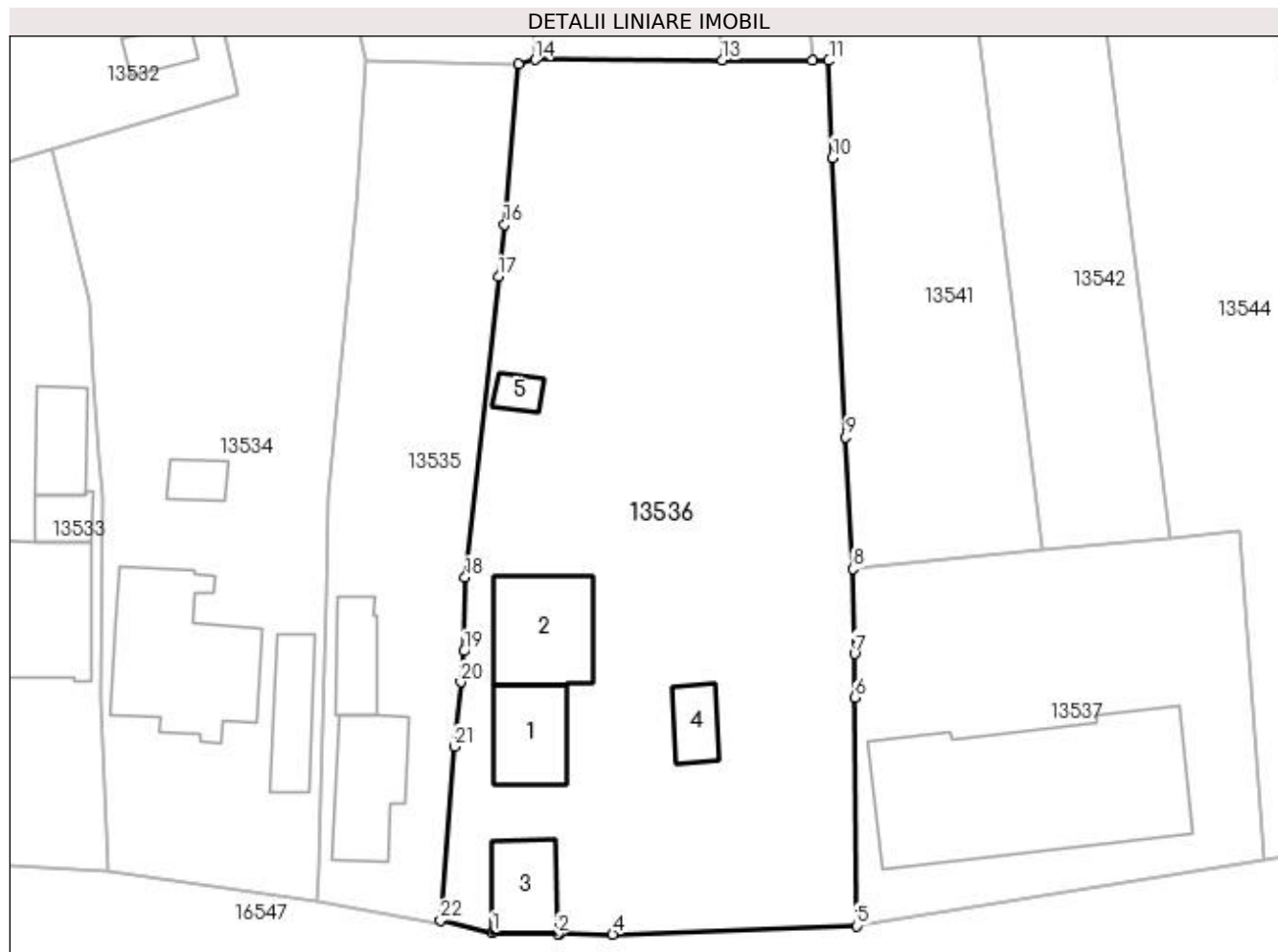
Inscrieri privind dezmembramintele dreptului de proprietate, drepturi reale de garanție și sarcini	Referințe
NU SUNT	

Anexa Nr. 1 La Partea I

Teren

Nr cadastral	Suprafața (mp)*	Observații / Referințe
35275	Din acte: 2.761 Masurata: 2.820	

* Suprafața este determinată în planul de proiecție Stereo 70.



Date referitoare la teren

Crt	Categorie folosință	Intravilan	Suprafața (mp)	Tarla	Parcelă	Nr. topo	Observații / Referințe
1	curți construcții	DA	837	119	1064	-	
2	arabil	DA	1.983	119	1064/1	-	

Date referitoare la construcții

Crt	Număr	Destinație construcție	Supraf. (mp)	Situație juridică	Observații / Referințe
A1.1		construcții de locuințe	64	Cu acte	Nr. niveluri:1; S. construita la sol:64 mp; S. construita desfasurata:64 mp; C1 ESTE CASA DE LOCUIT CU PARTER CONSTRUITA IN ANUL 1990.
A1.2		construcții anexa	95	Cu acte	Nr. niveluri:1; S. construita la sol:95 mp; S. construita desfasurata:95 mp; C2 ESTE ANEXA CU PARTER CONSTRUITA IN ANUL 1940.
A1.3		construcții anexa	52	Cu acte	Nr. niveluri:1; S. construita la sol:52 mp; S. construita desfasurata:49 mp; C3 ESTE ANEXA CU PARTER CONSTRUITA IN ANUL 1940.
A1.4		construcții anexa	29	Cu acte	Nr. niveluri:1; S. construita la sol:29 mp; ANEXA
A1.5		construcții anexa	14	Cu acte	Nr. niveluri:1; S. construita la sol:14 mp; ANEXA

Lungime Segmente

1) Valorile lungimilor segmentelor sunt obținute din proiecție în plan.

Punct început	X / Y	Punct sfârșit	X / Y	Lungime segment (** (m)
1	420.077,575 299.210,43	2	420.083,656 299.210,307	6.082
3	420.083,907 299.210,302	4	420.088,82 299.210,277	4.913
5	420.111,694 299.211,067	6	420.111,518 299.232,478	21.412
7	420.111,501 299.236,555	8	420.111,355 299.244,507	7.953
9	420.110,667 299.256,854	10	420.109,387 299.283,032	26.209
11	420.109,091 299.292,114	12	420.107,522 299.292,12	1.569
13	420.099,075 299.292,15	14	420.081,553 299.292,212	17.522
15	420.079,982 299.291,84	16	420.078,687 299.276,785	15.111
17	420.078,109 299.271,898	18	420.075,012 299.243,709	28.359
19	420.074,871 299.236,805	20	420.074,603 299.233,897	2.92
21	420.073,983 299.227,877	22	420.072,697 299.211,595	16.333

Punct început	X / Y	Punct sfârșit	X / Y	Lungime segment (** (m)
2	420.083,656 299.210,307	3	420.083,907 299.210,302	0.251
4	420.088,82 299.210,277	5	420.111,694 299.211,067	22.888
6	420.111,518 299.232,478	7	420.111,501 299.236,555	4.077
8	420.111,355 299.244,507	9	420.110,667 299.256,854	12.366
10	420.109,387 299.283,032	11	420.109,091 299.292,114	9.087
12	420.107,522 299.292,12	13	420.099,075 299.292,15	8.447
14	420.081,553 299.292,212	15	420.079,982 299.291,84	1.614
16	420.078,687 299.276,785	17	420.078,109 299.271,898	4.921
18	420.075,012 299.243,709	19	420.074,871 299.236,805	6.905
20	420.074,603 299.233,897	21	420.073,983 299.227,877	6.052
22	420.072,697 299.211,595	1	420.077,575 299.210,43	5.015

** Lungimile segmentelor sunt determinate în planul de proiecție Stereo 70 și sunt rotunjite la 1 milimetru.

*** Distanța dintre puncte este formată din segmente cumulate ce sunt mai mici decât valoarea 1 milimetru.

**DATE DESPRE IMOBILUL NR. 13537**

Oficiul de Cadastru și Publicitate Imobiliară DOLJ
Biroul de Cadastru și Publicitate Imobiliară Craiova

A. Partea I. Descrierea imobilului

TEREN Intravilan

Nr. CF vechi:515
Nr. cadastral vechi:530

Adresa: Loc. Leu, Jud. Dolj, T119, P1063

Nr. Crt	Nr cadastral Nr. topografic	Suprafața* (mp)	Observații / Referințe
A1	32535	Din acte: 1.170 Masurata: 1.201	Sector cadastral:13 Teren neimprejmuit; Constructia C1 inscrisa in CF 32535-C1;

B. Partea II. Proprietari și acte

Inscrieri privitoare la dreptul de proprietate și alte drepturi reale		Referințe
57721 / 14/09/2007		
Act Administrativ nr. 36, din 16/06/1998 emis de Consiliul Judetean Dolj (proces verbal de predare primire Consiliul Judetean Dolj, Hotararea nr 13/31.03.2006 si anexa nr 1 Consiliul Local Leu, adeverinta nr 7350/29.08.2007 Primaria Leu);		
B1	Intabulare, drept de PROPRIETATE, dobandit prin Lege, cota actuala 1/1, cota initiala 1/1 1) COMUNA LEU - DOMENIUL PRIVAT , CIF:4553631, domeniul privat <i>OBSERVATII: (provenita din conversia CF 515)</i>	A1

C. Partea III. SARCINI

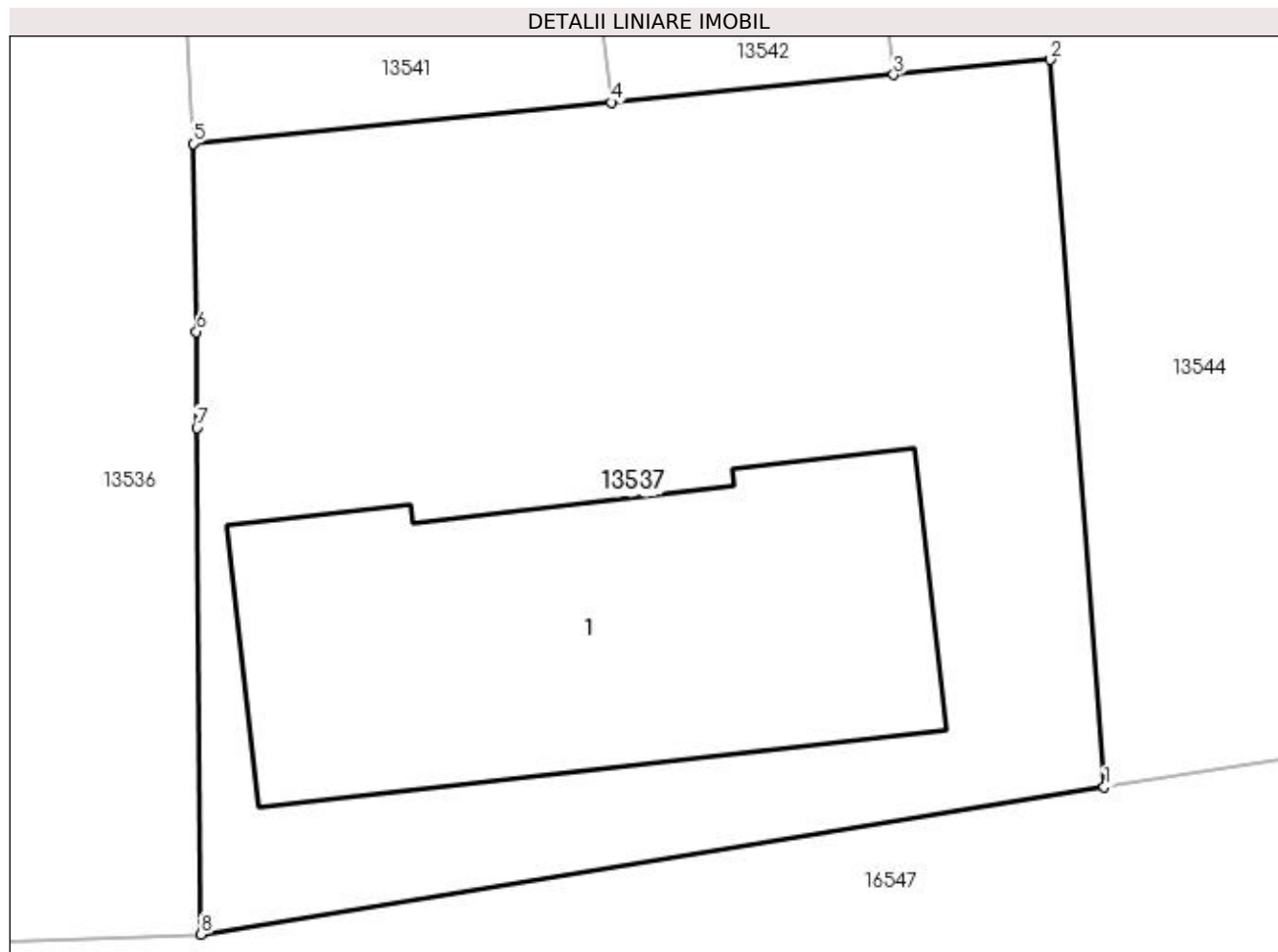
Inscrieri privind dezmembramintele dreptului de proprietate, drepturi reale de garanție și sarcini		Referințe
81618 / 29/05/2017		
Act Administrativ nr. 810/C/1, din 10/05/2017 emis de SC PROFI ROM FOOD SRL;		
C1	notarea dreptului de locațiune asupra imobilului de sub A 1 pe o perioada de 15 ani, incepand cu data de 10.05.2017 1) SC PROFI ROM FOOD SRL , CIF:11607939	A1

Anexa Nr. 1 La Partea I

Teren

Nr cadastral	Suprafața (mp)*	Observații / Referințe
32535	Din acte: 1.170 Masurata: 1.201	

* Suprafața este determinată în planul de proiecție Stereo 70.



Date referitoare la teren

Crt	Categorie folosință	Intravilan	Suprafața (mp)	Tarla	Parcelă	Nr. topo	Observații / Referințe
1	curți constructii	DA	1.201	119	1063	-	

Lungime Segmente

1) Valorile lungimilor segmentelor sunt obținute din proiecție în plan.

Punct început	X / Y	Punct sfârșit	X / Y	Lungime segment (** (m)
1	420.149,892 299.217,3	2	420.147,629 299.248,056	30.839
2	420.147,629 299.248,056	3	420.140,985 299.247,424	6.674
3	420.140,985 299.247,424	4	420.129,063 299.246,25	11.98
4	420.129,063 299.246,25	5	420.111,355 299.244,507	17.794
5	420.111,355 299.244,507	6	420.111,501 299.236,555	7.953

Punct început	X / Y	Punct sfârşit	X / Y	Lungime segment (** (m)
6	420.111,501 299.236,555	7	420.111,518 299.232,478	4.077
7	420.111,518 299.232,478	8	420.111,694 299.211,067	21.412
8	420.111,694 299.211,067	1	420.149,892 299.217,3	38.703

** Lungimile segmentelor sunt determinate în planul de proiecţie Stereo 70 şi sunt rotunjite la 1 milimetru.

*** Distanţa dintre puncte este formată din segmente cumulate ce sunt mai mici decât valoarea 1 milimetru.

**DATE DESPRE IMOBILUL NR. 13538**

Oficiul de Cadastru și Publicitate Imobiliară DOLJ
Biroul de Cadastru și Publicitate Imobiliară Craiova

A. Partea I. Descrierea imobilului

TEREN Intravilan

Adresa: Loc. Leu, Jud. Dolj, T119, P1069/1

Nr. Crt	Nr cadastral Nr. topografic	Suprafața* (mp)	Observații / Referințe
A1	34776	Din acte: 1.852 Masurata: 474	Sector cadastral:13 Teren imprejmuit;

B. Partea II. Proprietari și acte

Inscrieri privitoare la dreptul de proprietate și alte drepturi reale		Referințe
141007 / 15/07/2020		
Act Administrativ nr. TDP NR.2489, din 14/10/2003 emis de COMISIA JUDETEANA DOLJ (ACT ADMINISTRATIV NR ADEVERINTA NR.2887 DIN 09.06.2020, EMIS DE PRIMARIA COMUNEI LEU);		
B1	Intabulare, drept de PROPRIETATE, dobandit prin Reconstituire, cota actuala 1/1, cota initiala 1/1 1) NICU ILEANA	A1

C. Partea III. SARCINI .

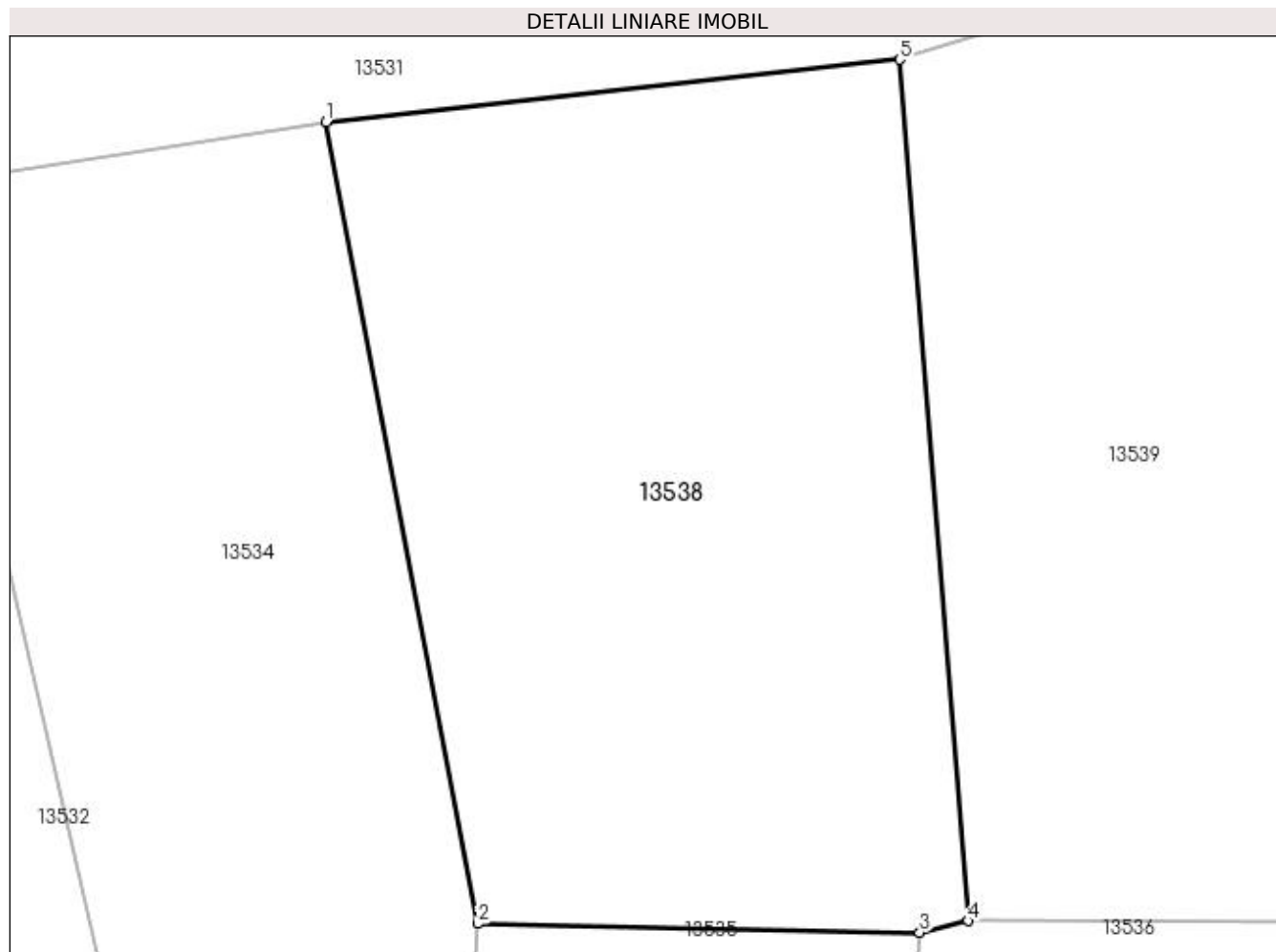
Inscrieri privind dezmembramintele dreptului de proprietate, drepturi reale de garanție și sarcini	Referințe
NU SUNT	

Anexa Nr. 1 La Partea I

Teren

Nr cadastral	Suprafața (mp)*	Observații / Referințe
34776	Din acte: 1.852 Masurata: 474	

* Suprafața este determinată în planul de proiecție Stereo 70.



Date referitoare la teren

Crt	Categorie folosință	Intra vilan	Suprafața (mp)	Tarla	Parcelă	Nr. topo	Observații / Referințe
1	arabil	DA	474	119	1069/1	-	teren partial imprejmuit cu gard sarma

Lungime Segmente

1) Valorile lungimilor segmentelor sunt obținute din proiecție în plan.

Punct început	X / Y	Punct sfârșit	X / Y	Lungime segment (** (m)
1	420.060,693 299.318,158	2	420.065,61 299.292,126	26.492
2	420.065,61 299.292,126	3	420.079,982 299.291,84	14.375
3	420.079,982 299.291,84	4	420.081,553 299.292,212	1.615
4	420.081,553 299.292,212	5	420.079,329 299.320,189	28.065
5	420.079,329 299.320,189	1	420.060,693 299.318,158	18.746

**** Lungimile segmentelor sunt determinate în planul de proiecție Stereo 70 și sunt rotunjite la 1 milimetru.**

***** Distanța dintre puncte este formată din segmente cumulate ce sunt mai mici decât valoarea 1 milimetru.**

**DATE DESPRE IMOBILUL NR. 13539**

Oficiul de Cadastru și Publicitate Imobiliară DOLJ
Biroul de Cadastru și Publicitate Imobiliară Craiova

A. Partea I. Descrierea imobilului

TEREN Intravilan

Adresa: Loc. Leu, Jud. Dolj, T119, P1063/3

Nr. Crt	Nr cadastral Nr. topografic	Suprafața* (mp)	Observații / Referințe
A1		540	Sector cadastral:13 Teren neimprejmuit;

B. Partea II. Proprietari și acte

Inscrieri privitoare la dreptul de proprietate și alte drepturi reale		Referințe
/		
Act Administrativ nr. TDP 2638, din 02/12/2003 emis de CONSILIUL JUDETEAN DOLJ (CERTIFICAT DE DECES SERIA DM NR.891686);		
B1	Intabulare, drept de PROPRIETATE, dobandit prin Reconstituire, cota actuala 1/1, cota initiala 1/1 1) PIȚIGOI MARIN, LIPSĂ CNP DEFUNCT:Da	A1

C. Partea III. SARCINI .

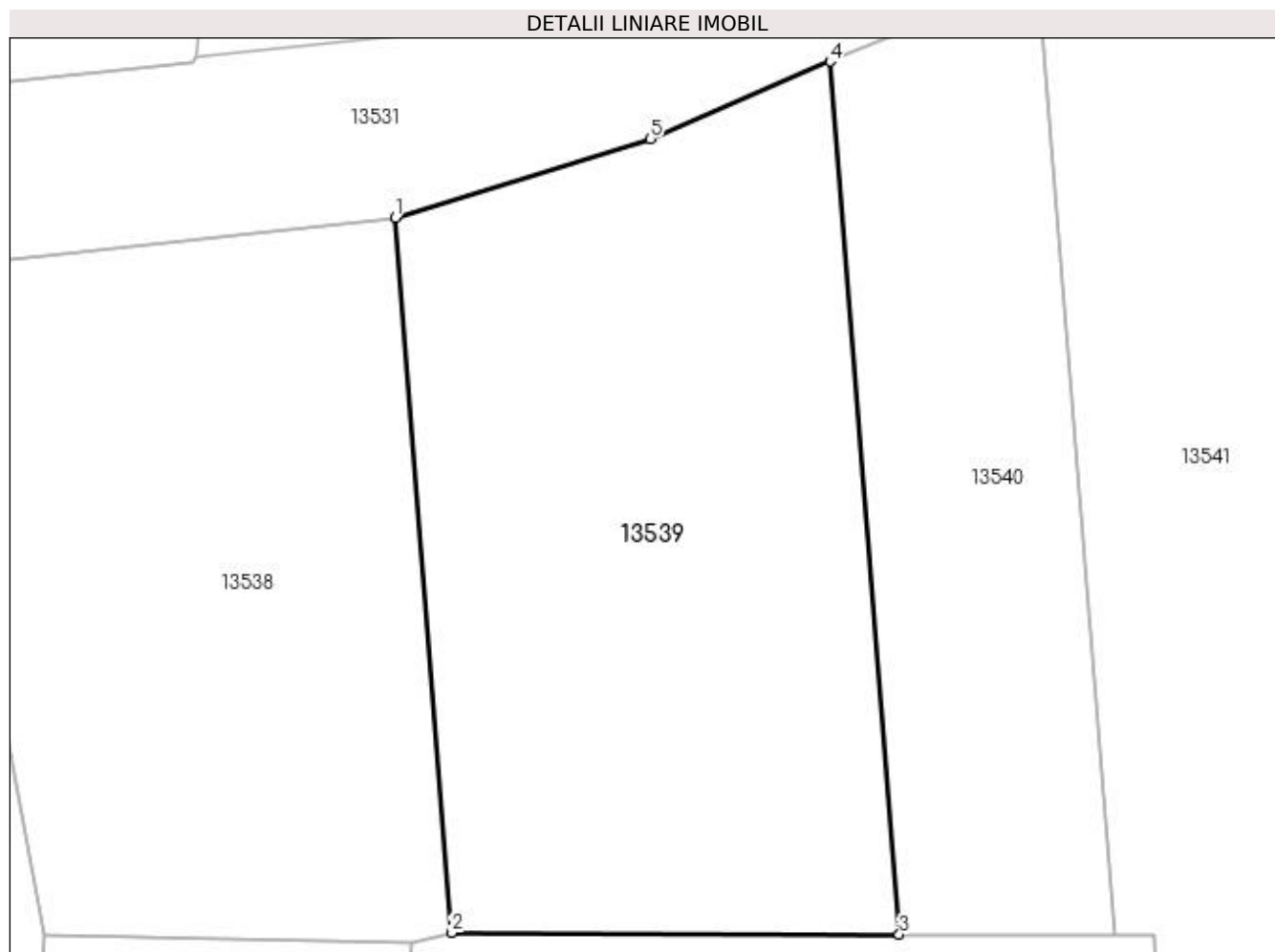
Inscrieri privind dezmembramintele dreptului de proprietate, drepturi reale de garanție și sarcini	Referințe
NU SUNT	

Anexa Nr. 1 La Partea I

Teren

Nr cadastral	Suprafața (mp)*	Observații / Referințe
	540	

* Suprafața este determinată în planul de proiecție Stereo 70.



Date referitoare la teren

Crt	Categorie folosință	Intra vilan	Suprafața (mp)	Tarla	Parcelă	Nr. topo	Observații / Referințe
1	arabil	DA	540	119	1063/3	-	

Lungime Segmente

1) Valorile lungimilor segmentelor sunt obținute din proiecție în plan.

Punct început	X / Y	Punct sfârșit	X / Y	Lungime segment (** (m)
1	420.079,329 299.320,189	2	420.081,553 299.292,212	28.065
2	420.081,553 299.292,212	3	420.099,075 299.292,15	17.522
3	420.099,075 299.292,15	4	420.096,36 299.326,305	34.263
4	420.096,36 299.326,305	5	420.089,318 299.323,284	7.663
5	420.089,318 299.323,284	1	420.079,329 299.320,189	10.457

**** Lungimile segmentelor sunt determinate în planul de proiecție Stereo 70 și sunt rotunjite la 1 milimetru.**

***** Distanța dintre puncte este formată din segmente cumulate ce sunt mai mici decât valoarea 1 milimetru.**

**DATE DESPRE IMOBILUL NR. 13540**

Oficiul de Cadastru și Publicitate Imobiliară DOLJ
Biroul de Cadastru și Publicitate Imobiliară Craiova

A. Partea I. Descrierea imobilului

TEREN Intravilan

Adresa: Loc. Leu, Jud. Dolj, T119, P1063/1

Nr. Crt	Nr cadastral Nr. topografic	Suprafața* (mp)	Observații / Referințe
A1		300	Sector cadastral:13 Teren neimprejmuit;

B. Partea II. Proprietari și acte

Inscrieri privitoare la dreptul de proprietate și alte drepturi reale	Referințe
/	
Act Administrativ nr. TDP 3075, din 30/11/2004 emis de CONSILIUL JUDEȚEAN DOLJ;	
B1	A1
Intabulare, drept de PROPRIETATE, dobândit prin Reconstituire, cota actuala 1/1, cota initiala 1/1 1) DRAGHICI MARIOARA	

C. Partea III. SARCINI .

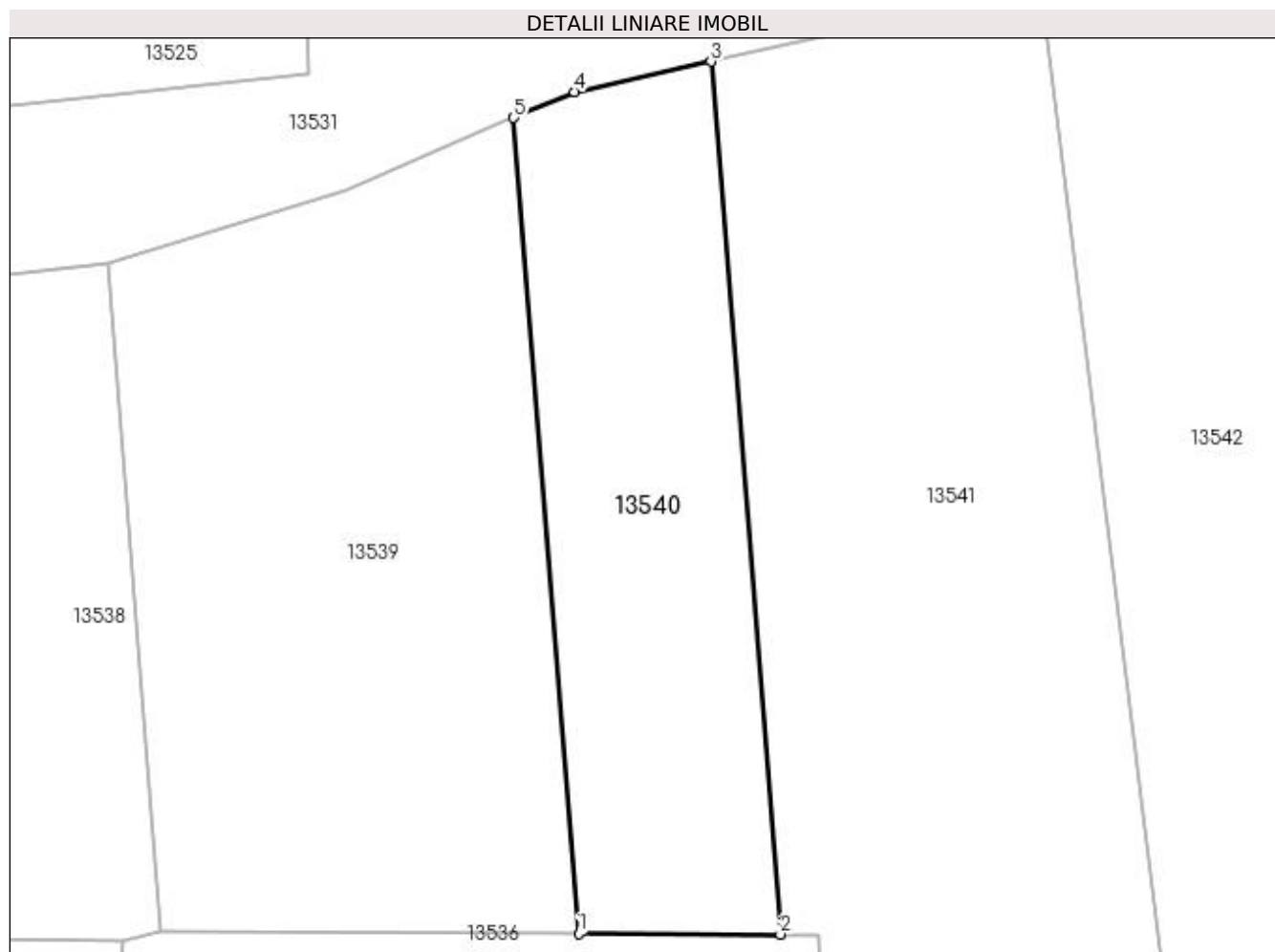
Inscrieri privind dezmembramintele dreptului de proprietate, drepturi reale de garanție și sarcini	Referințe
NU SUNT	

Anexa Nr. 1 La Partea I

Teren

Nr cadastral	Suprafața (mp)*	Observații / Referințe
	300	

* Suprafața este determinată în planul de proiecție Stereo 70.



Date referitoare la teren

Crt	Categorie folosință	Intravilan	Suprafața (mp)	Tarla	Parcelă	Nr. topo	Observații / Referințe
1	arabil	DA	300	119	1063/1	-	

Lungime Segmente

1) Valorile lungimilor segmentelor sunt obținute din proiecție în plan.

Punct început	X / Y	Punct sfârșit	X / Y	Lungime segment (** (m)
1	420.099,075 299.292,15	2	420.107,522 299.292,12	8.446
2	420.107,522 299.292,12	3	420.104,616 299.328,666	36.662
3	420.104,616 299.328,666	4	420.098,899 299.327,394	5.858
4	420.098,899 299.327,394	5	420.096,36 299.326,305	2.762
5	420.096,36 299.326,305	1	420.099,075 299.292,15	34.263

**** Lungimile segmentelor sunt determinate în planul de proiecție Stereo 70 și sunt rotunjite la 1 milimetru.**

***** Distanța dintre puncte este formată din segmente cumulate ce sunt mai mici decât valoarea 1 milimetru.**

**DATE DESPRE IMOBILUL NR. 13541**

Oficiul de Cadastru și Publicitate Imobiliară DOLJ
Biroul de Cadastru și Publicitate Imobiliară Craiova

A. Partea I. Descrierea imobilului

TEREN Intravilan

Adresa: Loc. Leu, Jud. Dolj, T119

Nr. Crt	Nr cadastral Nr. topografic	Suprafața* (mp)	Observații / Referințe
A1		1.322	Sector cadastral:13 Teren neimprejmit;

B. Partea II. Proprietari și acte

Inscrieri privitoare la dreptul de proprietate și alte drepturi reale		Referințe
/		
Act Normativ nr. LEGEA 7, din 13/03/1996 emis de GUVERNUL ROMANIEI;		
B1	Inscrierea provizorie, drept de PROPRIETATE, dobandit prin Lege, cota actuala 1/1, cota initiala 1/1 1) NEIDENTIFICAT NEIDENTIFICAT	A1

C. Partea III. SARCINI .

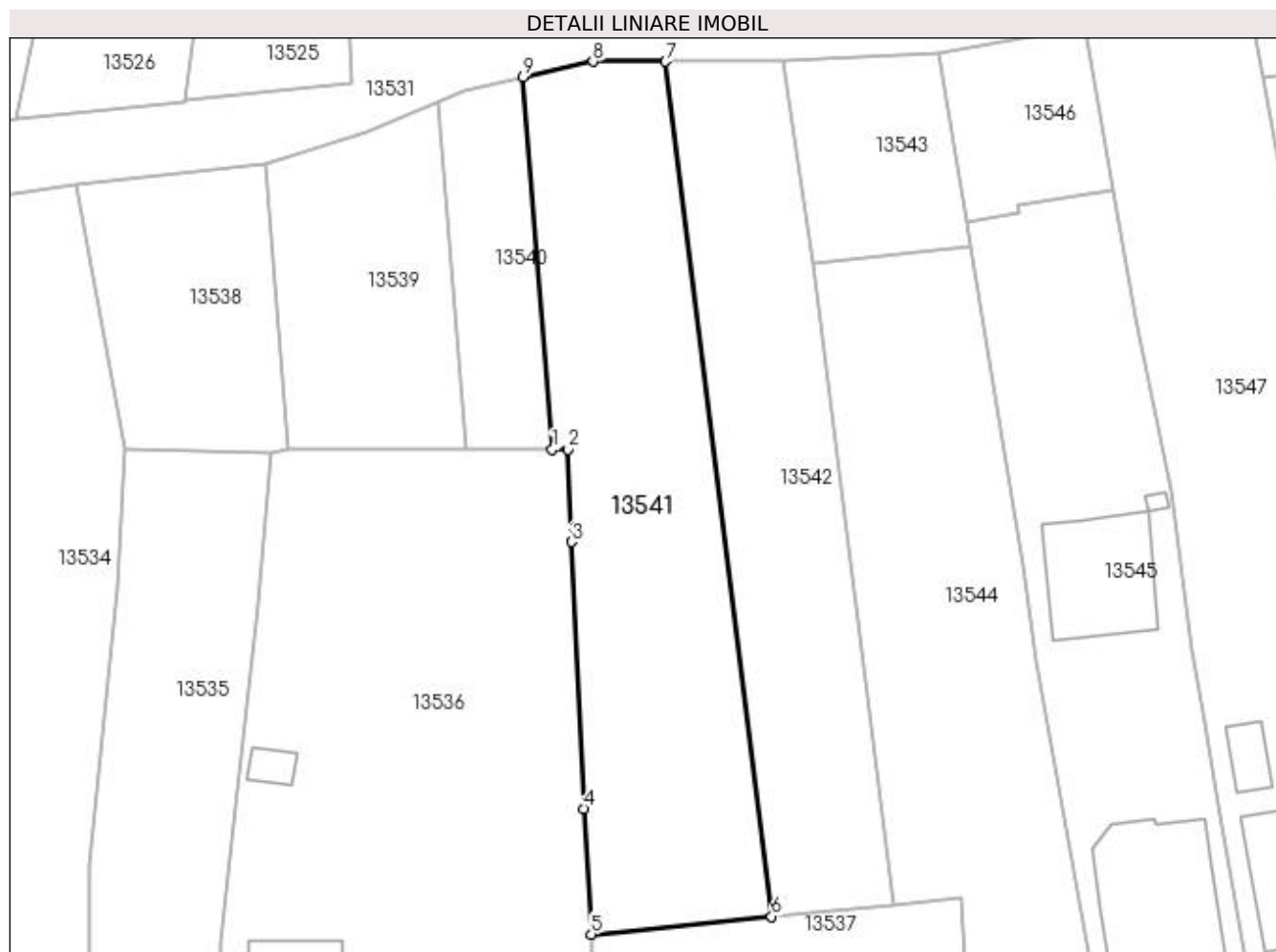
Inscrieri privind dezmembramintele dreptului de proprietate, drepturi reale de garanție și sarcini	Referințe
NU SUNT	

Anexa Nr. 1 La Partea I

Teren

Nr cadastral	Suprafața (mp)*	Observații / Referințe
	1.322	

* Suprafața este determinată în planul de proiecție Stereo 70.



Date referitoare la teren

Crt	Categorie folosință	Intra vilan	Suprafața (mp)	Tarla	Parcelă	Nr. topo	Observații / Referințe
1	arabil	DA	1.322	119	-	-	

Lungime Segmente

1) Valorile lungimilor segmentelor sunt obținute din proiecție în plan.

Punct început	X / Y	Punct sfârșit	X / Y	Lungime segment (** (m)
1	420.107,522 299.292,12	2	420.109,091 299.292,114	1.569
2	420.109,091 299.292,114	3	420.109,387 299.283,032	9.087
3	420.109,387 299.283,032	4	420.110,667 299.256,854	26.209
4	420.110,667 299.256,854	5	420.111,355 299.244,507	12.366
5	420.111,355 299.244,507	6	420.129,063 299.246,25	17.794

Punct început	X / Y	Punct sfârșit	X / Y	Lungime segment (** (m)
6	420.129,063 299.246,25	7	420.118,658 299.330,201	84.593
7	420.118,658 299.330,201	8	420.111,515 299.330,201	7.143
8	420.111,515 299.330,201	9	420.104,616 299.328,666	7.067
9	420.104,616 299.328,666	1	420.107,522 299.292,12	36.662

** Lungimile segmentelor sunt determinate în planul de proiecție Stereo 70 și sunt rotunjite la 1 milimetru.

*** Distanța dintre puncte este formată din segmente cumulate ce sunt mai mici decât valoarea 1 milimetru.

**DATE DESPRE IMOBILUL NR. 13542**

Oficiul de Cadastru și Publicitate Imobiliară DOLJ
Biroul de Cadastru și Publicitate Imobiliară Craiova

A. Partea I. Descrierea imobilului

TEREN Intravilan

Adresa: Loc. Leu, Jud. Dolj, T119, P1063/4

Nr. Crt	Nr cadastral Nr. topografic	Suprafața* (mp)	Observații / Referințe
A1		1.000	Sector cadastral:13 Teren neimprejmut;

B. Partea II. Proprietari și acte

Inscrieri privitoare la dreptul de proprietate și alte drepturi reale	Referințe
/	
Act Administrativ nr. TDP 1636-44791, din 07/06/1999 emis de CONSILIUL JUDETEAN DOLJ;	
B1	A1
Intabulare, drept de PROPRIETATE, dobândit prin Reconstituire, cota actuala 1/1, cota initiala 1/1	
1) MEȘTER ELEONORA, LIPSĂ CNP	
2) ZAMFIR ANTONIE, LIPSĂ CNP	
3) MEȘTER GABRIELA, LIPSĂ CNP	
4) VASILESCU OVIDIU, LIPSĂ CNP	

C. Partea III. SARCINI .

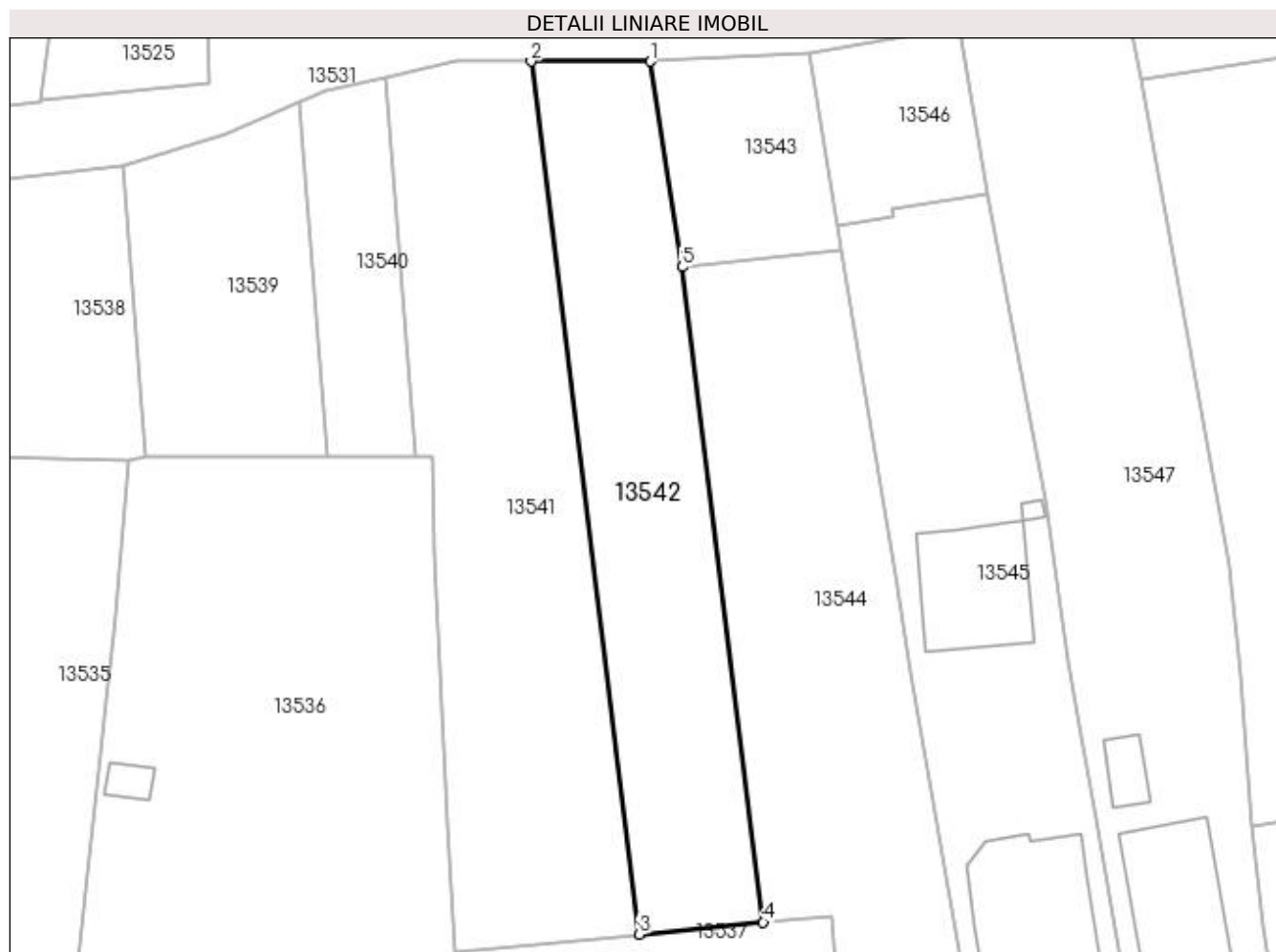
Inscrieri privind dezmembramintele dreptului de proprietate, drepturi reale de garanție și sarcini	Referințe
NU SUNT	

Anexa Nr. 1 La Partea I

Teren

Nr cadastral	Suprafața (mp)*	Observații / Referințe
	1.000	

* Suprafața este determinată în planul de proiecție Stereo 70.



Date referitoare la teren

Crt	Categorie folosință	Intra vilan	Suprafața (mp)	Tarla	Parcelă	Nr. topo	Observații / Referințe
1	arabil	DA	1.000	119	1063/4	-	

Lungime Segmente

1) Valorile lungimilor segmentelor sunt obținute din proiecție în plan.

Punct început	X / Y	Punct sfârșit	X / Y	Lungime segment (** (m)
1	420.130,12 299.330,201	2	420.118,658 299.330,201	11.462
2	420.118,658 299.330,201	3	420.129,063 299.246,25	84.593
3	420.129,063 299.246,25	4	420.140,985 299.247,424	11.98
4	420.140,985 299.247,424	5	420.133,175 299.310,433	63.491
5	420.133,175 299.310,433	1	420.130,12 299.330,201	20.003

**** Lungimile segmentelor sunt determinate în planul de proiecție Stereo 70 și sunt rotunjite la 1 milimetru.**

***** Distanța dintre puncte este formată din segmente cumulate ce sunt mai mici decât valoarea 1 milimetru.**

**DATE DESPRE IMOBILUL NR. 13543**

Oficiul de Cadastru și Publicitate Imobiliară DOLJ
Biroul de Cadastru și Publicitate Imobiliară Craiova

A. Partea I. Descrierea imobilului

TEREN Intravilan

Adresa: Loc. Leu, Jud. Dolj, T119

Nr. Crt	Nr cadastral Nr. topografic	Suprafața* (mp)	Observații / Referințe
A1		302	Sector cadastral:13 Teren neimprejmuit;

B. Partea II. Proprietari și acte

Inscrieri privitoare la dreptul de proprietate și alte drepturi reale		Referințe
/		
Act Normativ nr. LEGEA 7, din 13/03/1996 emis de GUVERNUL ROMANIEI;		
B1	Inscrierea provizorie, drept de PROPRIETATE, dobandit prin Lege, cota actuala 1/1, cota initiala 1/1 1) NEIDENTIFICAT NEIDENTIFICAT	A1

C. Partea III. SARCINI .

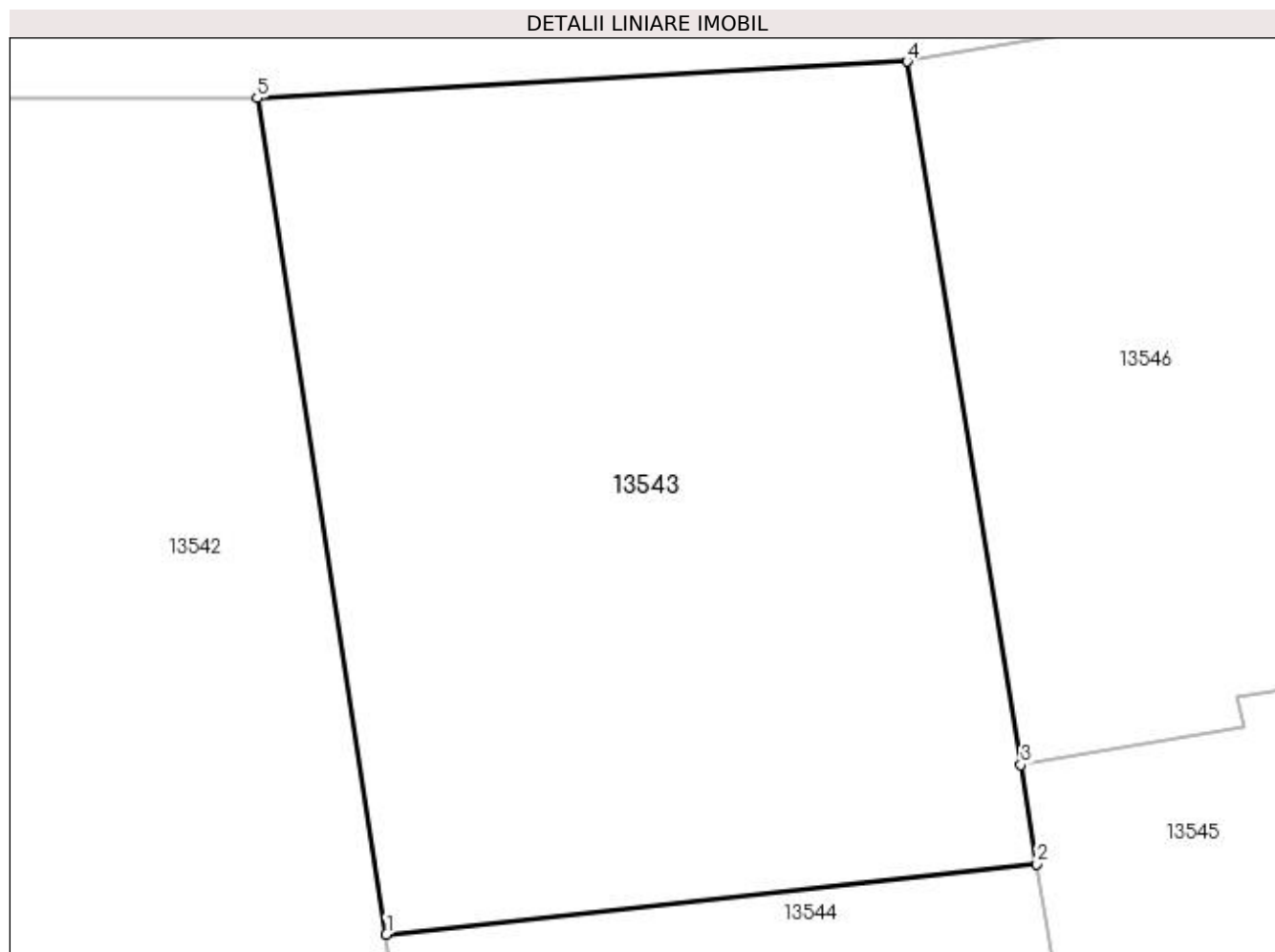
Inscrieri privind dezmembramintele dreptului de proprietate, drepturi reale de garanție și sarcini	Referințe
NU SUNT	

Anexa Nr. 1 La Partea I

Teren

Nr cadastral	Suprafața (mp)*	Observații / Referințe
	302	

* Suprafața este determinată în planul de proiecție Stereo 70.



Date referitoare la teren

Crt	Categorie folosință	Intravilan	Suprafața (mp)	Tarla	Parcelă	Nr. topo	Observații / Referințe
1	arabil	DA	302	119	-	-	

Lungime Segmente

1) Valorile lungimilor segmentelor sunt obținute din proiecție în plan.

Punct început	X / Y	Punct sfârșit	X / Y	Lungime segment (** (m)
1	420.133,175 299.310,433	2	420.148,567 299.312,095	15.481
2	420.148,567 299.312,095	3	420.148,187 299.314,436	2.372
3	420.148,187 299.314,436	4	420.145,49 299.331,066	16.847
4	420.145,49 299.331,066	5	420.130,12 299.330,201	15.394
5	420.130,12 299.330,201	1	420.133,175 299.310,433	20.003

**** Lungimile segmentelor sunt determinate în planul de proiecție Stereo 70 și sunt rotunjite la 1 milimetru.**

***** Distanța dintre puncte este formată din segmente cumulate ce sunt mai mici decât valoarea 1 milimetru.**

**DATE DESPRE IMOBILUL NR. 13544**

Oficiul de Cadastru și Publicitate Imobiliară DOLJ
Biroul de Cadastru și Publicitate Imobiliară Craiova

A. Partea I. Descrierea imobilului

TEREN Intravilan

Adresa: Loc. Leu, Jud. Dolj, T119, P1063/5

Nr. Crt	Nr cadastral Nr. topografic	Suprafața* (mp)	Observații / Referințe
A1		1.463	Sector cadastral:13 Teren neimprejmut;

B. Partea II. Proprietari și acte

Inscrieri privitoare la dreptul de proprietate și alte drepturi reale	Referințe
/	
Act Administrativ nr. TDP 2037-1336, din 08/08/2002 emis de CONSILIUL JUDETEAN DOLJ (CERTIFICAT DE DECES SERIA DC NR.858574,CERTIFICAT DE DECES SERIA D8 NR.087129);	
B1	A1
Intabulare, drept de PROPRIETATE, dobandit prin Reconstituire, cota actuala 1/1, cota initiala 1/1	
1) MARINAS MARIA , LIPSĂ CNP DEFUNCT:Da	
2) DIACONU IOANA , LIPSĂ CNP DEFUNCT:Da	
3) MITRU ANGELA	

C. Partea III. SARCINI .

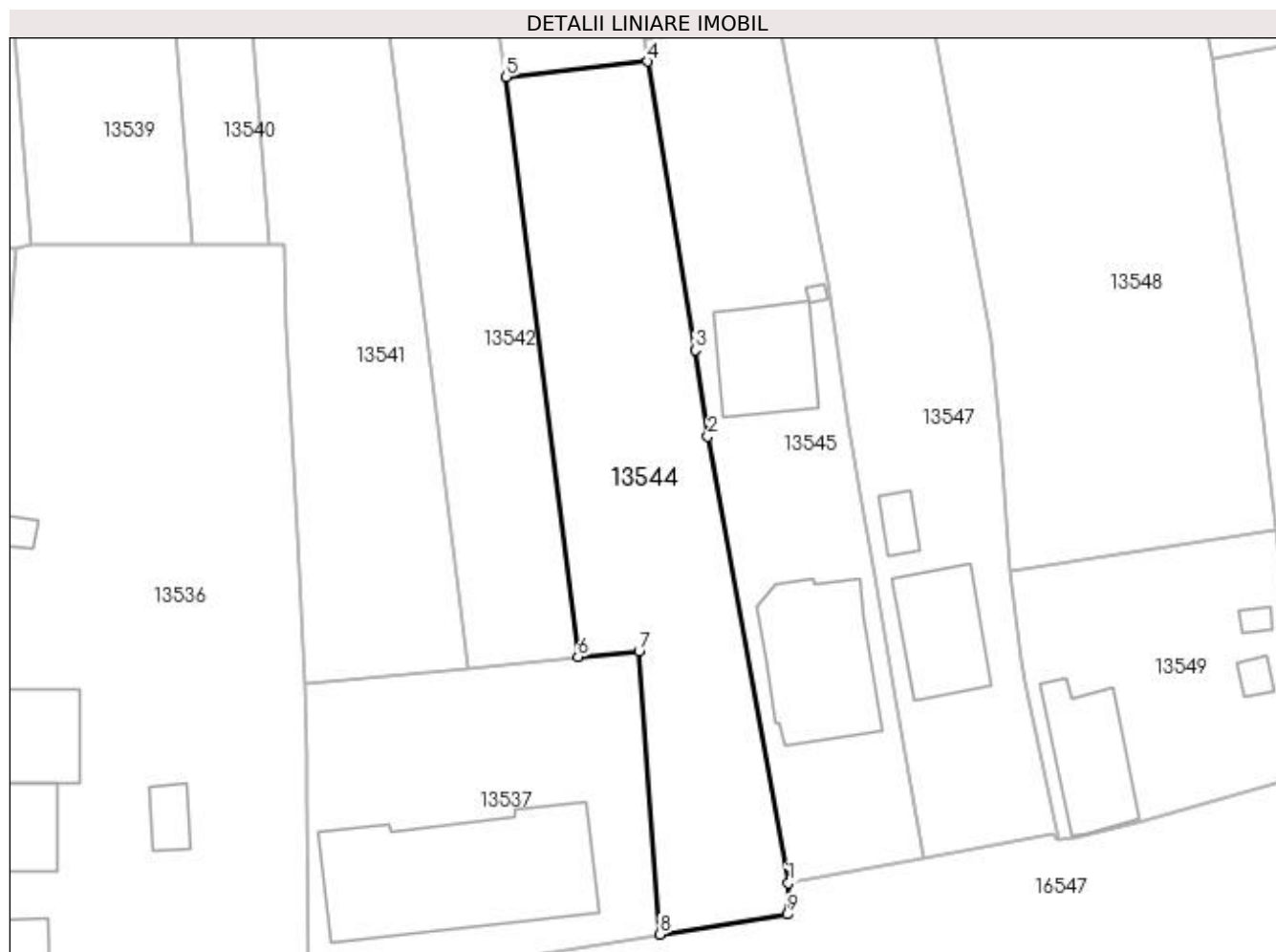
Inscrieri privind dezmembramintele dreptului de proprietate, drepturi reale de garanție și sarcini	Referințe
NU SUNT	

Anexa Nr. 1 La Partea I

Teren

Nr cadastral	Suprafața (mp)*	Observații / Referințe
	1.463	

* Suprafața este determinată în planul de proiecție Stereo 70.



Date referitoare la teren

Crt	Categorie folosință	Intra vilan	Suprafața (mp)	Tarla	Parcelă	Nr. topo	Observații / Referințe
1	arabil	DA	1.463	119	1063/5	-	

Lungime Segmente

1) Valorile lungimilor segmentelor sunt obținute din proiecție în plan.

Punct început	X / Y	Punct sfârșit	X / Y	Lungime segment (** (m)
1	420.163,843 299.222,856	2	420.155,102 299.271,369	49.294
2	420.155,102 299.271,369	3	420.153,756 299.280,748	9.475
3	420.153,756 299.280,748	4	420.148,567 299.312,095	31.774
4	420.148,567 299.312,095	5	420.133,175 299.310,433	15.481
5	420.133,175 299.310,433	6	420.140,985 299.247,424	63.491

Punct început	X / Y	Punct sfârșit	X / Y	Lungime segment (** (m)
6	420.140,985 299.247,424	7	420.147,629 299.248,056	6.674
7	420.147,629 299.248,056	8	420.149,892 299.217,3	30.839
8	420.149,892 299.217,3	9	420.163,694 299.219,462	13.97
9	420.163,694 299.219,462	1	420.163,843 299.222,856	3.397

** Lungimile segmentelor sunt determinate în planul de proiecție Stereo 70 și sunt rotunjite la 1 milimetru.

*** Distanța dintre puncte este formată din segmente cumulate ce sunt mai mici decât valoarea 1 milimetru.

**DATE DESPRE IMOBILUL NR. 13545**

Oficiul de Cadastru și Publicitate Imobiliară DOLJ
Biroul de Cadastru și Publicitate Imobiliară Craiova

A. Partea I. Descrierea imobilului

TEREN Intravilan

Nr. CF vechi:105

Nr. cadastral vechi:155

Adresa: Loc. Leu, Jud. Dolj, T119, P1063/6

Nr. Crt	Nr cadastral Nr. topografic	Suprafața* (mp)	Observații / Referințe
A1	30270	Din acte: 1.450 Masurata: 1.409	Sector cadastral:13 Teren neimprejmut;

Construcții

Crt	Nr cadastral Nr. topografic	Adresa	Observații / Referințe
A1.1		Loc. Leu, Jud. Dolj	Nr. niveluri:2; S. construita la sol:191 mp; casa de locuit compusa din patru incaperi si dependiinte , terase si pivnita
A1.2		Loc. Leu, Jud. Dolj	Nr. niveluri:2; S. construita la sol:124 mp; C2 anexa gospodaresca parter compusa din doua incaperi si Wc.si etaj compus din doua camere dependiinte si o terasa.

B. Partea II. Proprietari și acte

Inscrieri privitoare la dreptul de proprietate și alte drepturi reale	Referințe
156111 / 22/12/2014	
Act Notarial nr. CVC AUT. NR. 4013, din 19/12/2014 emis de NP STEFANESCU FLORIANA;	
B1	Intabulare, drept de PROPRIETATE, dobandit prin Conventie, cota actuala 1/1, cota initiala 1/1 1) STACU IULIANA , necatorita
	A1, A1.1, A1.2

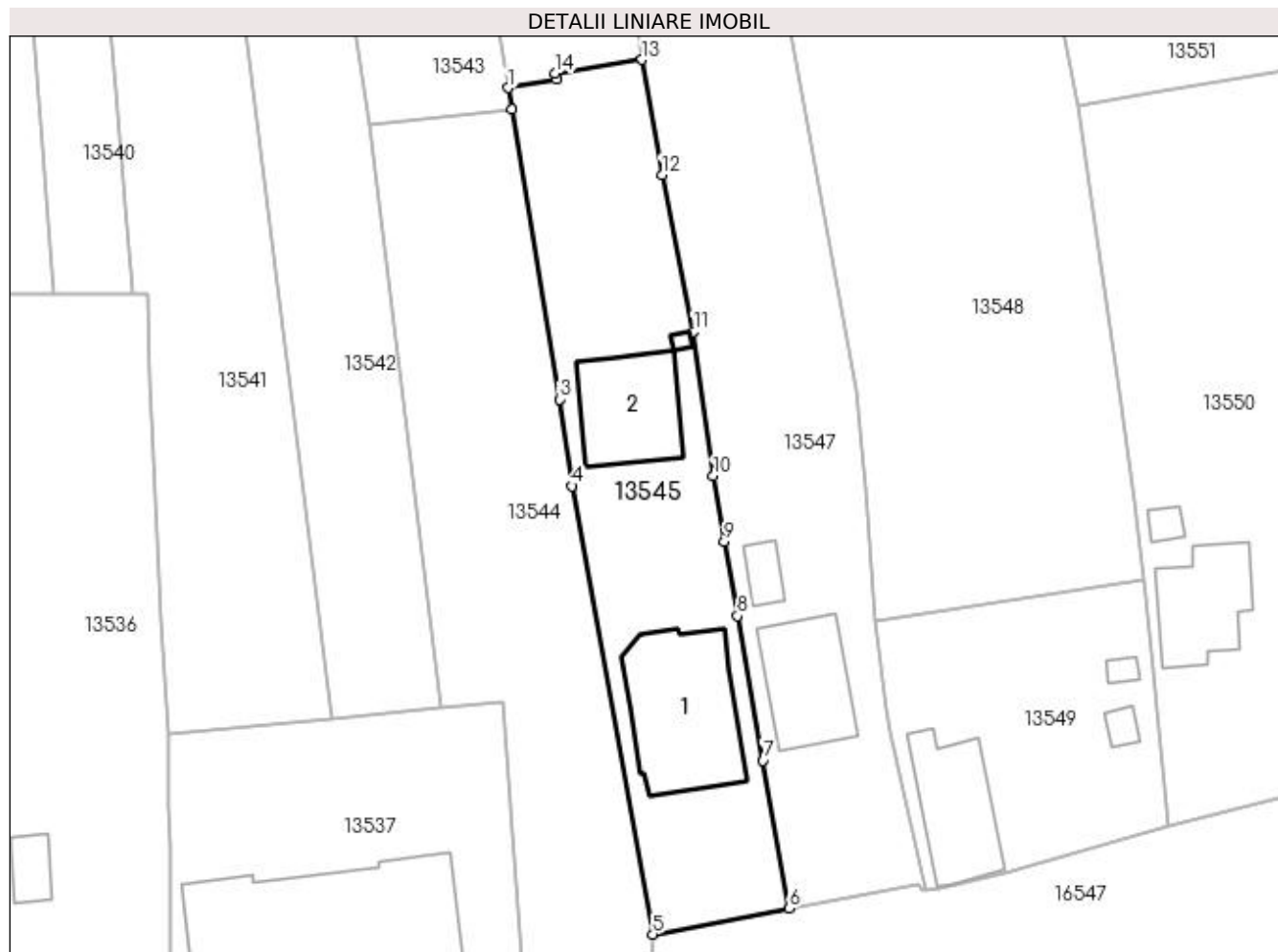
C. Partea III. SARCINI .

Inscrieri privind dezmembramintele dreptului de proprietate, drepturi reale de garanție și sarcini	Referințe
NU SUNT	

Anexa Nr. 1 La Partea I**Teren**

Nr cadastral	Suprafața (mp)*	Observații / Referințe
30270	Din acte: 1.450 Masurata: 1.409	

* Suprafața este determinată în planul de proiecție Stereo 70.

**Date referitoare la teren**

Crt	Categorie folosință	Intra vilan	Suprafața (mp)	Tarla	Parcelă	Nr. topo	Observații / Referințe
1	curți constructii	DA	1.409	119	1063/6	-	

Date referitoare la construcții

Crt	Număr	Destinație construcție	Supraf. (mp)	Situație juridică	Observații / Referințe
A1.1		construcții de locuințe	191	Cu acte	Nr. niveluri:2; S. construita la sol:191 mp; casa de locuit compusa din patru incaperi si dependiente , terase si pivnita
A1.2		construcții anexa	124	Cu acte	Nr. niveluri:2; S. construita la sol:124 mp; C2 anexa gospodaresca parter compusa din doua incaperi si Wc.si etaj compus din doua camere dependiente si o terasa.

Lungime Segmente

1) Valorile lungimilor segmentelor sunt obținute din proiecție în plan.

Punct început	X / Y	Punct sfârșit	X / Y	Lungime segment (** (m)
1	420.148,187 299.314,436	2	420.148,567 299.312,095	2.372

Punct început	X / Y	Punct sfârșit	X / Y	Lungime segment (** (m)
2	420.148,567 299.312,095	3	420.153,756 299.280,748	31.774
3	420.153,756 299.280,748	4	420.155,102 299.271,369	9.475
4	420.155,102 299.271,369	5	420.163,843 299.222,856	49.294
5	420.163,843 299.222,856	6	420.178,58 299.225,653	15.0
6	420.178,58 299.225,653	7	420.175,757 299.241,647	16.241
7	420.175,757 299.241,647	8	420.172,994 299.257,301	15.896
8	420.172,994 299.257,301	9	420.171,575 299.265,339	8.162
9	420.171,575 299.265,339	10	420.170,396 299.272,45	7.208
10	420.170,396 299.272,45	11	420.168,245 299.288,07	15.767
11	420.168,245 299.288,07	12	420.164,847 299.305,028	17.296
12	420.164,847 299.305,028	13	420.162,661 299.317,498	12.66
13	420.162,661 299.317,498	14	420.153,279 299.316,045	9.494
14	420.153,279 299.316,045	15	420.153,461 299.315,351	0.717
15	420.153,461 299.315,351	1	420.148,187 299.314,436	5.353

** Lungimile segmentelor sunt determinate în planul de proiecție Stereo 70 și sunt rotunjite la 1 milimetru.

*** Distanța dintre puncte este formată din segmente cumulate ce sunt mai mici decât valoarea 1 milimetru.

**DATE DESPRE IMOBILUL NR. 13546**

Oficiul de Cadastru și Publicitate Imobiliară DOLJ
Biroul de Cadastru și Publicitate Imobiliară Craiova

A. Partea I. Descrierea imobilului

TEREN Intravilan

Nr. CF vechi:183
Nr. cadastral vechi:275

Adresa: Loc. Leu, Jud. Dolj, T119, P1063/8

Nr. Crt	Nr cadastral Nr. topografic	Suprafața* (mp)	Observații / Referințe
A1	31467	Din acte: 255 Masurata: 242	Sector cadastral:13 Teren neimprejmuț;

B. Partea II. Proprietari și acte

Inscrieri privitoare la dreptul de proprietate și alte drepturi reale		Referințe
116218 / 07/09/2016		
Certificat Grefa nr. 53428, dosar nr. 16662/215/2016, din 29/06/2016 emis de JUDECATORIA CRAIOVA;		
B1	Se noteaza litigiul intervenit intre reclamanta STAICU IULIANA si paratii Ministerul Finantelor Publice- ANAF- DGRFP CARAIOVA si STAICU MARIAN, ca prin sentinta ce o va pronunta sa dispuna anularea formelor de executare pornite impotriva paratului STAICU MARIAN de catre Ministerul Finantelor Publice- ANAF- DGRFP CARAIOVA ,(intrucat bunurile supuse partajarii sunt bunuri comune) si partajul bunurilor comune dobandite in timpul casatoriei.	A1
38481 / 03/03/2022		
Act Administrativ nr. PV ADJUDECARE NR A_ECR 9111, din 23/12/2020 emis de ANAF- DGESCS -DOES SESCO CRAIOVA;		
B2	Intabulare, drept de PROPRIETATE UMARA A ADMITERII REEXAMINĂRII NR. 38481/2022 LA ÎNCHEIEREA DE CARTE FUNCİARĂ NR. 193344/2021, dobandit prin Adjudecare, cota actuala 1/1, cota initiala 1/1 1) MIHAI ILEANA-CRISTINA	A1

C. Partea III. SARCINI .

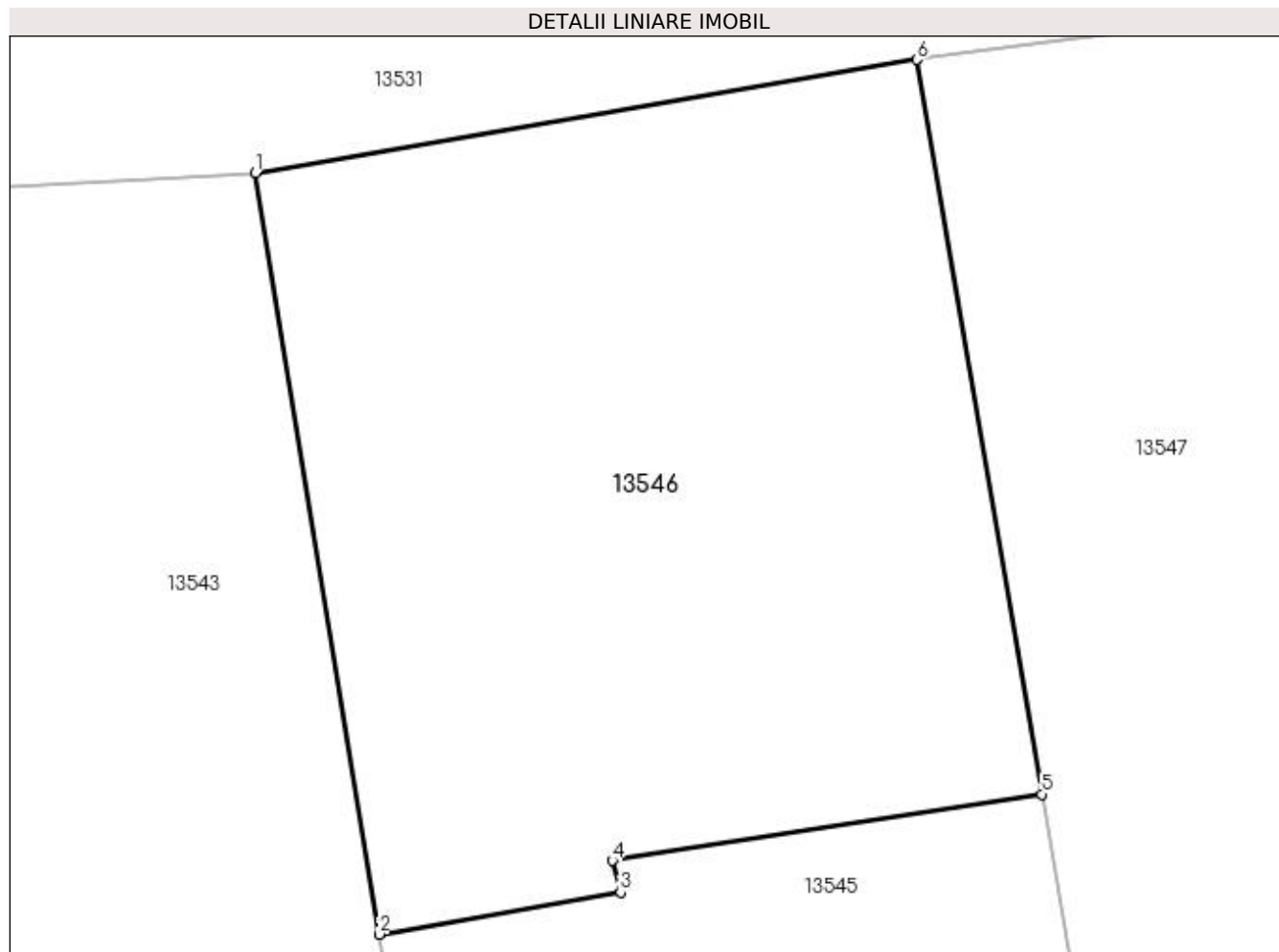
Inscrieri privind dezmembramintele dreptului de proprietate, drepturi reale de garanție și sarcini	Referințe
NU SUNT	

Anexa Nr. 1 La Partea I

Teren

Nr cadastral	Suprafața (mp)*	Observații / Referințe
31467	Din acte: 255 Masurata: 242	

* Suprafața este determinată în planul de proiecție Stereo 70.



Date referitoare la teren

Crt	Categorie folosință	Intra vilan	Suprafața (mp)	Tarla	Parcelă	Nr. topo	Observații / Referințe
1	arabil	DA	242	119	1063/8	-	

Lungime Segmente

1) Valorile lungimilor segmentelor sunt obținute din proiecție în plan.

Punct început	X / Y	Punct sfârșit	X / Y	Lungime segment (** (m)
1	420.145,49 299.331,066	2	420.148,187 299.314,436	16.847
2	420.148,187 299.314,436	3	420.153,461 299.315,351	5.353
3	420.153,461 299.315,351	4	420.153,279 299.316,045	0.717
4	420.153,279 299.316,045	5	420.162,661 299.317,498	9.494
5	420.162,661 299.317,498	6	420.159,932 299.333,534	16.267

Punct început	X / Y	Punct sfârşit	X / Y	Lungime segment (** (m)
6	420.159,932 299.333,534	1	420.145,49 299.331,066	14.651

** Lungimile segmentelor sunt determinate în planul de proiecţie Stereo 70 şi sunt rotunjite la 1 milimetru.

*** Distanţa dintre puncte este formată din segmente cumulate ce sunt mai mici decât valoarea 1 milimetru.

**DATE DESPRE IMOBILUL NR. 13547**

Oficiul de Cadastru și Publicitate Imobiliară DOLJ
Biroul de Cadastru și Publicitate Imobiliară Craiova

A. Partea I. Descrierea imobilului

TEREN Intravilan

Nr. CF vechi:287
Nr. cadastral vechi:368

Adresa: Loc. Leu, Nr. 1029, Jud. Dolj, T119, P1062,1062//1

Nr. Crt	Nr cadastral Nr. topografic	Suprafața* (mp)	Observații / Referințe
A1	32520	Din acte: 1.758 Masurata: 1.711	Sector cadastral:13 Teren neimprejmit;

Construcții

Crt	Nr cadastral Nr. topografic	Adresa	Observații / Referințe
A1.1		Loc. Leu, Nr. 1029, Jud. Dolj, FOSTA TARLA 119, PARCELELE: 1062 SI 1062/1	Nr. niveluri:1; S. construita la sol:116 mp; C1- LOCUINTA-PARTER, CONSTRUITA IN ANUL 2011. PROPRIETARUL CONSTRUCTIEI NU DETINE CERTIFICAT DE PERFORMANTA ENERGETICA.
A1.2		Loc. Leu, Nr. 1029, Jud. Dolj, FOSTA TARLA 119, PARCELELE: 1062 SI 1062/1	Nr. niveluri:1; S. construita la sol:23 mp; C2- ANEXA GOSPODARESCA

B. Partea II. Proprietari și acte

Inscrieri privitoare la dreptul de proprietate și alte drepturi reale	Referințe
118105 / 07/08/2017	
Act Notarial nr. CONTRACT DE VANZARE AUT NR 2367, din 02/08/2017 emis de GASPAS MONICA ORTANSA (ACT NOTARIAL NR DECLARATIE AUT NR 2389 DIN 04.08.2017, EMIS DE GASPAS MONICA ORTANSA);	
B1	Intabulare, drept de PROPRIETATE, dobandit prin Conventie, cota actuala 1/1, cota initiala 1/1 1) POPESCU ADRIANA
/	
Act Normativ nr. LEGEA 7, din 13/03/1996 emis de GUVERNUL ROMANIEI;	
B2	Intabulare, drept de PROPRIETATE, dobandit prin Lege, cota actuala 1/1, cota initiala 1/1 1) POPESCU ADRIANA

C. Partea III. SARCINI .

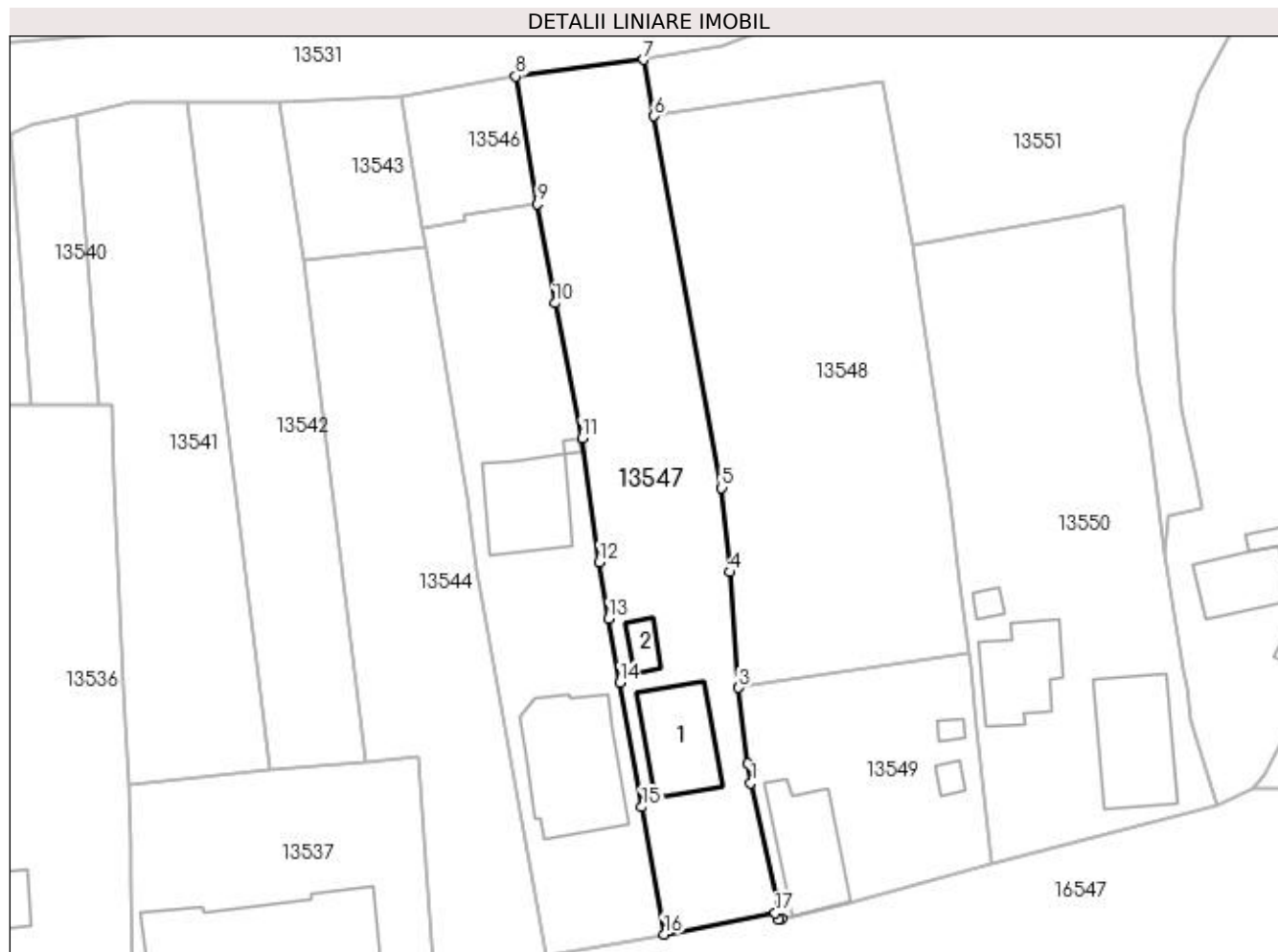
Inscrieri privind dezmembramintele dreptului de proprietate, drepturi reale de garanție și sarcini	Referințe
NU SUNT	

Anexa Nr. 1 La Partea I

Teren

Nr cadastral	Suprafața (mp)*	Observații / Referințe
32520	Din acte: 1.758 Masurata: 1.711	

* Suprafața este determinată în planul de proiecție Stereo 70.



Date referitoare la teren

Crt	Categorie folosință	Intravilan	Suprafața (mp)	Tarla	Parcelă	Nr. topo	Observații / Referințe
1	curți construcții	DA	775	119	1062	-	
2	arabil	DA	936	119	1062//1	-	

Date referitoare la construcții

Crt	Număr	Destinație construcție	Supraf. (mp)	Situație juridică	Observații / Referințe
A1.1		construcții de locuințe	116	Cu acte	Nr. niveluri:1; S. construita la sol:116 mp; C1-LOCUINȚA- PARTER, CONSTRUITA IN ANUL 2011. PROPRIETARUL CONSTRUCȚIEI NU DETINE CERTIFICAT DE PERFORMANȚA ENERGETICĂ.
A1.2		construcții anexa	23	Cu acte	Nr. niveluri:1; S. construita la sol:23 mp; C2-ANEXA GOSPODARESCA

Lungime Segmente

1) Valorile lungimilor segmentelor sunt obținute din proiecție în plan.

Punct început	X / Y	Punct sfârșit	X / Y	Lungime segment (** (m))
1	420.189,474 299.244,694	2	420.189,087 299.247,095	2.432

Punct început	X / Y	Punct sfârșit	X / Y	Lungime segment (** (m)
2	420.189,087 299.247,095	3	420.187,952 299.256,649	9.621
3	420.187,952 299.256,649	4	420.186,857 299.271,191	14.584
4	420.186,857 299.271,191	5	420.185,818 299.281,808	10.668
5	420.185,818 299.281,808	6	420.177,304 299.328,532	47.493
6	420.177,304 299.328,532	7	420.176,009 299.335,639	7.224
7	420.176,009 299.335,639	8	420.159,932 299.333,534	16.214
8	420.159,932 299.333,534	9	420.162,661 299.317,498	16.267
9	420.162,661 299.317,498	10	420.164,847 299.305,028	12.66
10	420.164,847 299.305,028	11	420.168,245 299.288,07	17.296
11	420.168,245 299.288,07	12	420.170,396 299.272,45	15.767
12	420.170,396 299.272,45	13	420.171,575 299.265,339	7.208
13	420.171,575 299.265,339	14	420.172,994 299.257,301	8.162
14	420.172,994 299.257,301	15	420.175,757 299.241,647	15.896
15	420.175,757 299.241,647	16	420.178,58 299.225,653	16.241
16	420.178,58 299.225,653	17	420.192,568 299.228,319	14.239
17	420.192,568 299.228,319	18	420.193,025 299.227,561	0.886
18	420.193,025 299.227,561	19	420.193,322 299.227,588	0.298
19	420.193,322 299.227,588	1	420.189,474 299.244,694	17.533

** Lungimile segmentelor sunt determinate în planul de proiecție Stereo 70 și sunt rotunjite la 1 milimetru.

*** Distanța dintre puncte este formată din segmente cumulate ce sunt mai mici decât valoarea 1 milimetru.

**DATE DESPRE IMOBILUL NR. 13548**

Oficiul de Cadastru și Publicitate Imobiliară DOLJ
Biroul de Cadastru și Publicitate Imobiliară Craiova

A. Partea I. Descrierea imobilului

TEREN Intravilan

Adresa: Loc. Leu, Nr. 1028, Jud. Dolj, T119, P1061/1,1061/,1061/3

Nr. Crt	Nr cadastral Nr. topografic	Suprafața* (mp)	Observații / Referințe
A1	35488	2.095	Sector cadastral:13 Teren imprejmuit;

B. Partea II. Proprietari și acte

Inscrieri privitoare la dreptul de proprietate și alte drepturi reale	Referințe
96137 / 24/05/2022	
Act Notarial nr. CVC 975, din 19/05/2022 emis de STEFANESCU FLORIANA;	
B1	A1
Intabulare, drept de PROPRIETATE, dobandit prin Conventie, cota actuala 1/1, cota initiala 1/1 1) STAIKU LUCIANA-CRISTINA	

C. Partea III. SARCINI .

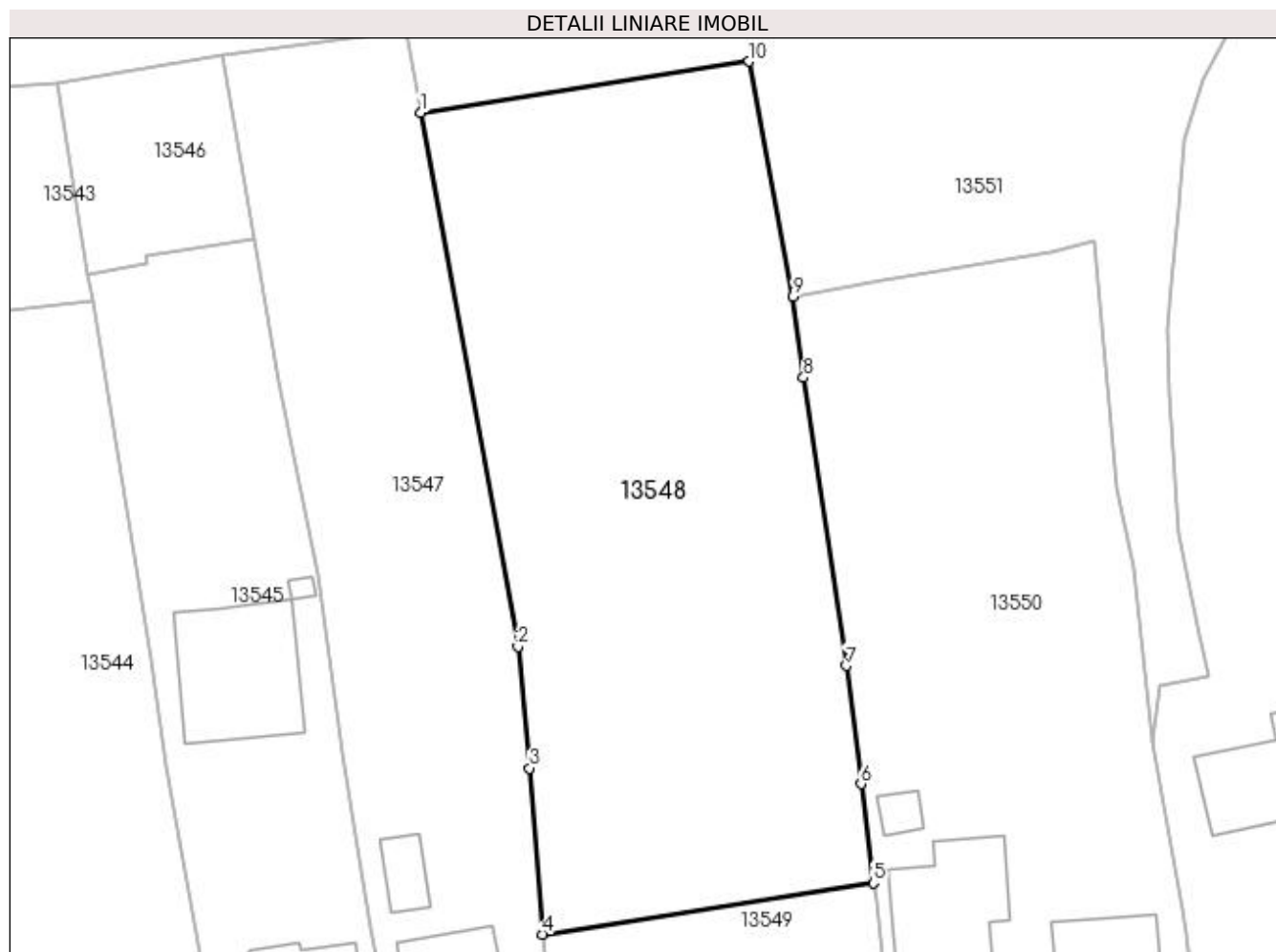
Inscrieri privind dezmembramintele dreptului de proprietate, drepturi reale de garanție și sarcini	Referințe
NU SUNT	

Anexa Nr. 1 La Partea I

Teren

Nr cadastral	Suprafața (mp)*	Observații / Referințe
35488	2.095	

* Suprafața este determinată în planul de proiecție Stereo 70.



Date referitoare la teren

Crt	Categorie folosință	Intravilan	Suprafața (mp)	Tarla	Parcelă	Nr. topo	Observații / Referințe
1	arabil	DA	2.095	119	1061/1, 1061/1,1061/3	-	

Lungime Segmente

1) Valorile lungimilor segmentelor sunt obținute din proiecție în plan.

Punct început	X / Y	Punct sfârșit	X / Y	Lungime segment (** (m)
1	420.177,304 299.328,532	2	420.185,818 299.281,808	47.493
2	420.185,818 299.281,808	3	420.186,857 299.271,191	10.668
3	420.186,857 299.271,191	4	420.187,952 299.256,649	14.584
4	420.187,952 299.256,649	5	420.216,948 299.261,133	29.34
5	420.216,948 299.261,133	6	420.215,868 299.269,816	8.75

Punct început	X / Y	Punct sfârşit	X / Y	Lungime segment (** (m)
6	420.215,868 299.269,816	7	420.214,586 299.280,152	10.415
7	420.214,586 299.280,152	8	420.210,813 299.305,371	25.5
8	420.210,813 299.305,371	9	420.209,868 299.312,43	7.122
9	420.209,868 299.312,43	10	420.206,052 299.333,019	20.94
10	420.206,052 299.333,019	1	420.177,304 299.328,532	29.096

** Lungimile segmentelor sunt determinate în planul de proiecție Stereo 70 și sunt rotunjite la 1 milimetru.

*** Distanța dintre puncte este formată din segmente cumulate ce sunt mai mici decât valoarea 1 milimetru.



DATE DESPRE IMOBILUL NR. 13549

Oficiul de Cadastru și Publicitate Imobiliară DOLJ
Biroul de Cadastru și Publicitate Imobiliară Craiova

A. Partea I. Descrierea imobilului

TEREN Intravilan

Adresa: Loc. Leu, Nr. 1028, Jud. Dolj, T119, P1061,1061/1,1061/1,1061/3

Nr. Crt	Nr cadastral Nr. topografic	Suprafața* (mp)	Observații / Referințe
A1	35487	809	Sector cadastral:13 Teren imprejmuit;

Construcții

Crt	Nr cadastral Nr. topografic	Adresa	Observații / Referințe
A1.1		Loc. Leu, Nr. 1028, Jud. Dolj, TARLAUA 119, PARCELELE 1061, 1061/1, 1061/2, 1061/3	Nr. niveluri:1; S. construita la sol:117 mp; S. construita desfasurata:120 mp; casa de locuit cu regim de inaltime parter
A1.2		Loc. Leu, Nr. 1028, Jud. Dolj, TARLAUA 119, PARCELELE 1061, 1061/1, 1061/2, 1061/3	Nr. niveluri:1; S. construita la sol:12 mp; S. construita desfasurata:12 mp; magazine
A1.3		Loc. Leu, Nr. 1028, Jud. Dolj, TARLAUA 119, PARCELELE 1061, 1061/1, 1061/2, 1061/3	Nr. niveluri:1; S. construita la sol:8 mp; S. construita desfasurata:8 mp; magazine

B. Partea II. Proprietari și acte

Inscrieri privitoare la dreptul de proprietate și alte drepturi reale		Referințe
96137 / 24/05/2022		
Act Notarial nr. CERTIFICAT DE MOSTENITOR NR.322, din 25/10/2004 emis de NP CERNOBAI CLAUDIU EMIL (ACT ADMINISTRATIV NR CERTIFICAT DE ATESTARE FISCALA NR.4716 DIN 27.08.2018, EMIS DE PRIMARIA LEU;ACT ADMINISTRATIV NR TITLU DE PROPRIETATE NR.2360 DIN 17.09.2003, EMIS DE COM JUD DOLJ);		
B1	Intabulare, drept de PROPRIETATE, dobandit prin Succesiune, cota actuala 1/2, cota initiala 1/2 1) DUMITRESCU GAVRILA <i>OBSERVATII: POZITIE TRANSCRISA DIN CF 33631/LEU, INSCRISA PRIN INCHEIEREA NR. 164691 DIN 04/09/2018; DEF DUMITRESCU TOMA SI TINCA</i>	A1, A1.1, A1.2, A1.3
Act Notarial nr. CM 97, din 20/10/2021 emis de NINU VIORICA ROXANA;		
B2	Intabulare, drept de PROPRIETATE, dobandit prin Succesiune, cota actuala 1/2, cota initiala 1/2 1) DUMITRESCU GAVRILA <i>OBSERVATII: POZITIE TRANSCRISA DIN CF 33631/LEU, INSCRISA PRIN INCHEIEREA NR. 255673 DIN 22/10/2021;</i>	A1, A1.1, A1.2, A1.3

C. Partea III. SARCINI .

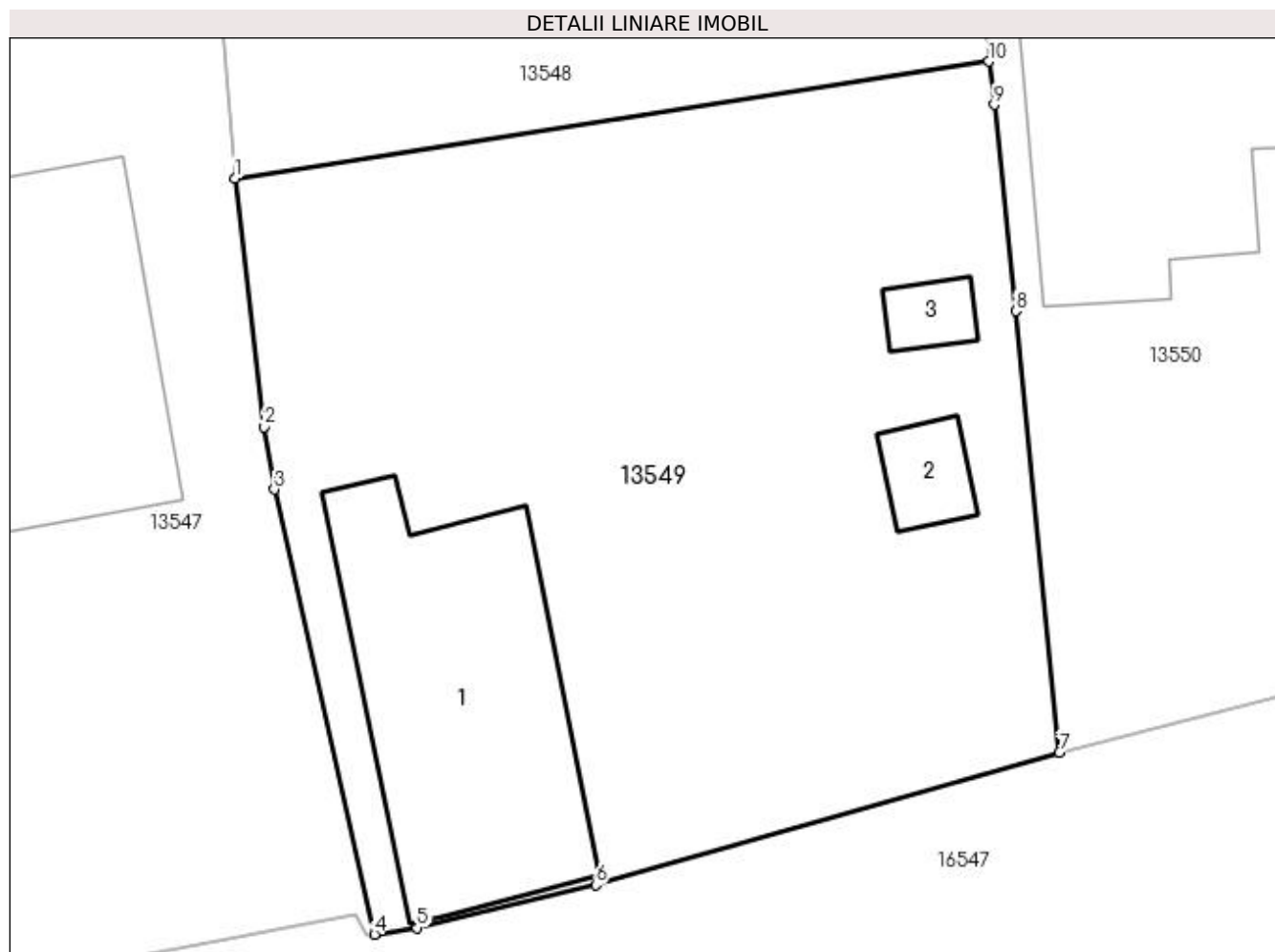
Inscrieri privind dezmembramintele dreptului de proprietate, drepturi reale de garanție și sarcini	Referințe
NU SUNT	

Anexa Nr. 1 La Partea I

Teren

Nr cadastral	Suprafața (mp)*	Observații / Referințe
35487	809	

* Suprafața este determinată în planul de proiecție Stereo 70.



Date referitoare la teren

Crt	Categorie folosință	Intravilan	Suprafața (mp)	Tarla	Parcelă	Nr. topo	Observații / Referințe
1	curți construcții	DA	759	119	1061	-	
2	arabil	DA	50	119	1061/1, 1061/1,1061/3	-	

Date referitoare la construcții

Crt	Număr	Destinație construcție	Supraf. (mp)	Situație juridică	Observații / Referințe
A1.1		construcții de locuințe	Din acte: 120 Masurata: 117	Cu acte	Nr. niveluri:1; S. construita la sol:117 mp; S. construita desfasurata:120 mp; casa de locuit cu regim de inaltime parter
A1.2		construcții anexa	12	Cu acte	Nr. niveluri:1; S. construita la sol:12 mp; S. construita desfasurata:12 mp; magazie
A1.3		construcții anexa	8	Cu acte	Nr. niveluri:1; S. construita la sol:8 mp; S. construita desfasurata:8 mp; magazie

Lungime Segmente

1) Valorile lungimilor segmentelor sunt obținute din proiecție în plan.

Punct început	X / Y	Punct sfârșit	X / Y	Lungime segment (** (m)
1	420.187,952 299.256,649	2	420.189,087 299.247,095	9.621

Punct început	X / Y	Punct sfârşit	X / Y	Lungime segment (** (m)
2	420.189,087 299.247,095	3	420.189,474 299.244,694	2.432
3	420.189,474 299.244,694	4	420.193,322 299.227,588	17.533
4	420.193,322 299.227,588	5	420.194,964 299.227,837	1.661
5	420.194,964 299.227,837	6	420.201,835 299.229,489	7.067
6	420.201,835 299.229,489	7	420.219,665 299.234,575	18.541
7	420.219,665 299.234,575	8	420.217,981 299.251,541	17.049
8	420.217,981 299.251,541	9	420.217,155 299.259,472	7.974
9	420.217,155 299.259,472	10	420.216,948 299.261,133	1.673
10	420.216,948 299.261,133	1	420.187,952 299.256,649	29.34

** Lungimile segmentelor sunt determinate în planul de proiecție Stereo 70 și sunt rotunjite la 1 milimetru.

*** Distanța dintre puncte este formată din segmente cumulate ce sunt mai mici decât valoarea 1 milimetru.

**DATE DESPRE IMOBILUL NR. 13550**

Oficiul de Cadastru și Publicitate Imobiliară DOLJ
Biroul de Cadastru și Publicitate Imobiliară Craiova

A. Partea I. Descrierea imobilului

TEREN Intravilan

Adresa: Loc. Leu, Jud. Dolj, T119, P1060,1060/1

Nr. Crt	Nr cadastral Nr. topografic	Suprafața* (mp)	Observații / Referințe
A1	32316	Din acte: 2.084 Masurata: 2.046	Sector cadastral:13 Teren neimpregmuit;

Construcții

Crt	Nr cadastral Nr. topografic	Adresa	Observații / Referințe
A1.1		Loc. Leu, Jud. Dolj	Nr. niveluri:2; S. construita la sol:151 mp; CASA DE LOCUIT construita din BCA, acoperita cu tabla
A1.2		Loc. Leu, Jud. Dolj, T119,P1060,1060/1	Nr. niveluri:1; S. construita la sol:109 mp; Locuinta din caramida, acoperita cu tabla, edificata in anul 1980, compusa din doua camera, doua holuri, o debara si o baie.
A1.3		Loc. Leu, Jud. Dolj	Nr. niveluri:1; S. construita la sol:12 mp; ANEXA

B. Partea II. Proprietari și acte

Inscrieri privitoare la dreptul de proprietate și alte drepturi reale		Referințe
131467 / 26/10/2015		
Act Notarial nr. CVC AUT NR 1090, din 05/03/1998 emis de BNP DANA TOMITA,CRAIOVA;		
B1	Intabulare, drept de PROPRIETATE, dobandit prin Conventie, cota actuala 1/1, cota initiala 1/1 1) STOENESCU CLAUDIU	A1, A1.2
/		
Act Normativ nr. LEGEA 7, din 13/03/1996 emis de GUVERNUL ROMANIEI;		
B2	Intabulare, drept de PROPRIETATE, dobandit prin Lege, cota actuala 1/1, cota initiala 1/1 1) STOENESCU CLAUDIU	A1.1, A1.3

C. Partea III. SARCINI .

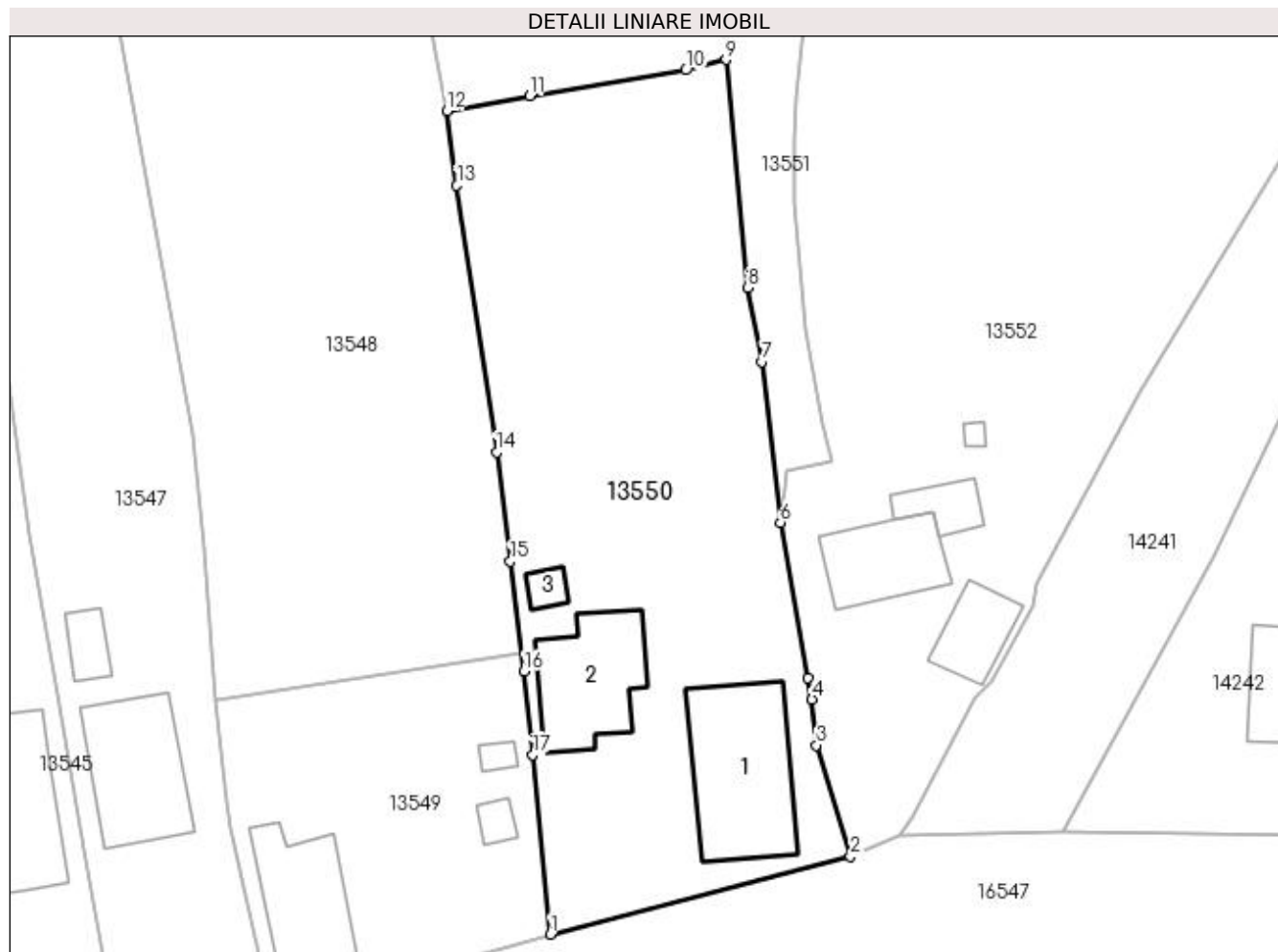
Inscrieri privind dezmembramentele dreptului de proprietate, drepturi reale de garanție și sarcini	Referințe
NU SUNT	

Anexa Nr. 1 La Partea I

Teren

Nr cadastral	Suprafața (mp)*	Observații / Referințe
32316	Din acte: 2.084 Masurata: 2.046	

* Suprafața este determinată în planul de proiecție Stereo 70.



Date referitoare la teren

Crt	Categorie folosință	Intra vilan	Suprafața (mp)	Tarla	Parcelă	Nr. topo	Observații / Referințe
1	curți constructii	DA	2.046	119	1060,1060/1	-	Teren împrejmuit cu gard din beton, lemn, plasa de sarma, zid constructie si limita conventionala.

Date referitoare la construcții

Crt	Număr	Destinație construcție	Supraf. (mp)	Situație juridică	Observații / Referințe
A1.1		construcții de locuințe	151	Cu acte	Nr. niveluri:2; S. construita la sol:151 mp; CASA DE LOCUIT construita din BCA, acoperita cu tabla
A1.2		construcții de locuințe	109	Cu acte	Nr. niveluri:1; S. construita la sol:109 mp; Locuinta din caramida, acoperita cu tabla, edificata in anul 1980, compusa din doua camera, doua holuri, o debara si o baie.
A1.3		construcții anexa	12	Cu acte	Nr. niveluri:1; S. construita la sol:12 mp; ANEXA

Lungime Segmente

1) Valorile lungimilor segmentelor sunt obținute din proiecție în plan.

Punct început	X / Y	Punct sfârșit	X / Y	Lungime segment (** (m)

Punct început	X / Y	Punct sfârșit	X / Y	Lungime segment (** (m)
1	420.219,665 299.234,575	2	420.248,04 299.241,934	29.314
2	420.248,04 299.241,934	3	420.244,818 299.252,448	10.997
3	420.244,818 299.252,448	4	420.244,398 299.256,777	4.349
4	420.244,398 299.256,777	5	420.243,996 299.258,821	2.083
5	420.243,996 299.258,821	6	420.241,409 299.273,509	14.914
6	420.241,409 299.273,509	7	420.239,7 299.288,71	15.297
7	420.239,7 299.288,71	8	420.238,31 299.295,695	7.122
8	420.238,31 299.295,695	9	420.236,252 299.317,263	21.666
9	420.236,252 299.317,263	10	420.232,48 299.316,278	3.898
10	420.232,48 299.316,278	11	420.217,719 299.313,827	14.963
11	420.217,719 299.313,827	12	420.209,868 299.312,43	7.974
12	420.209,868 299.312,43	13	420.210,813 299.305,371	7.122
13	420.210,813 299.305,371	14	420.214,586 299.280,152	25.5
14	420.214,586 299.280,152	15	420.215,868 299.269,816	10.415
15	420.215,868 299.269,816	16	420.217,155 299.259,472	10.423
16	420.217,155 299.259,472	17	420.217,981 299.251,541	7.974
17	420.217,981 299.251,541	1	420.219,665 299.234,575	17.049

** Lungimile segmentelor sunt determinate în planul de proiecție Stereo 70 și sunt rotunjite la 1 milimetru.

*** Distanța dintre puncte este formată din segmente cumulate ce sunt mai mici decât valoarea 1 milimetru.

**DATE DESPRE IMOBILUL NR. 13551**

Oficiul de Cadastru și Publicitate Imobiliară DOLJ
 Biroul de Cadastru și Publicitate Imobiliară Craiova

A. Partea I. Descrierea imobilului

TEREN Intravilan

Adresa: Loc. Leu, Jud. Dolj, T119, P1071

Nr. Crt	Nr cadastral Nr. topografic	Suprafața* (mp)	Observații / Referințe
A1		3.156	Sector cadastral:13 Teren neimprejmuit;

B. Partea II. Proprietari și acte

Inscrieri privitoare la dreptul de proprietate și alte drepturi reale		Referințe
/		
Act Normativ nr. LEGEA 7, din 13/03/1996 emis de GUVERNUL ROMANIEI;		
B1	Inscrierea provizorie, drept de PROPRIETATE, dobandit prin Lege, cota actuala 1/1, cota initiala 1/1 1) NEIDENTIFICAT NEIDENTIFICAT	A1

C. Partea III. SARCINI .

Inscrieri privind dezmembramintele dreptului de proprietate, drepturi reale de garanție și sarcini	Referințe
NU SUNT	

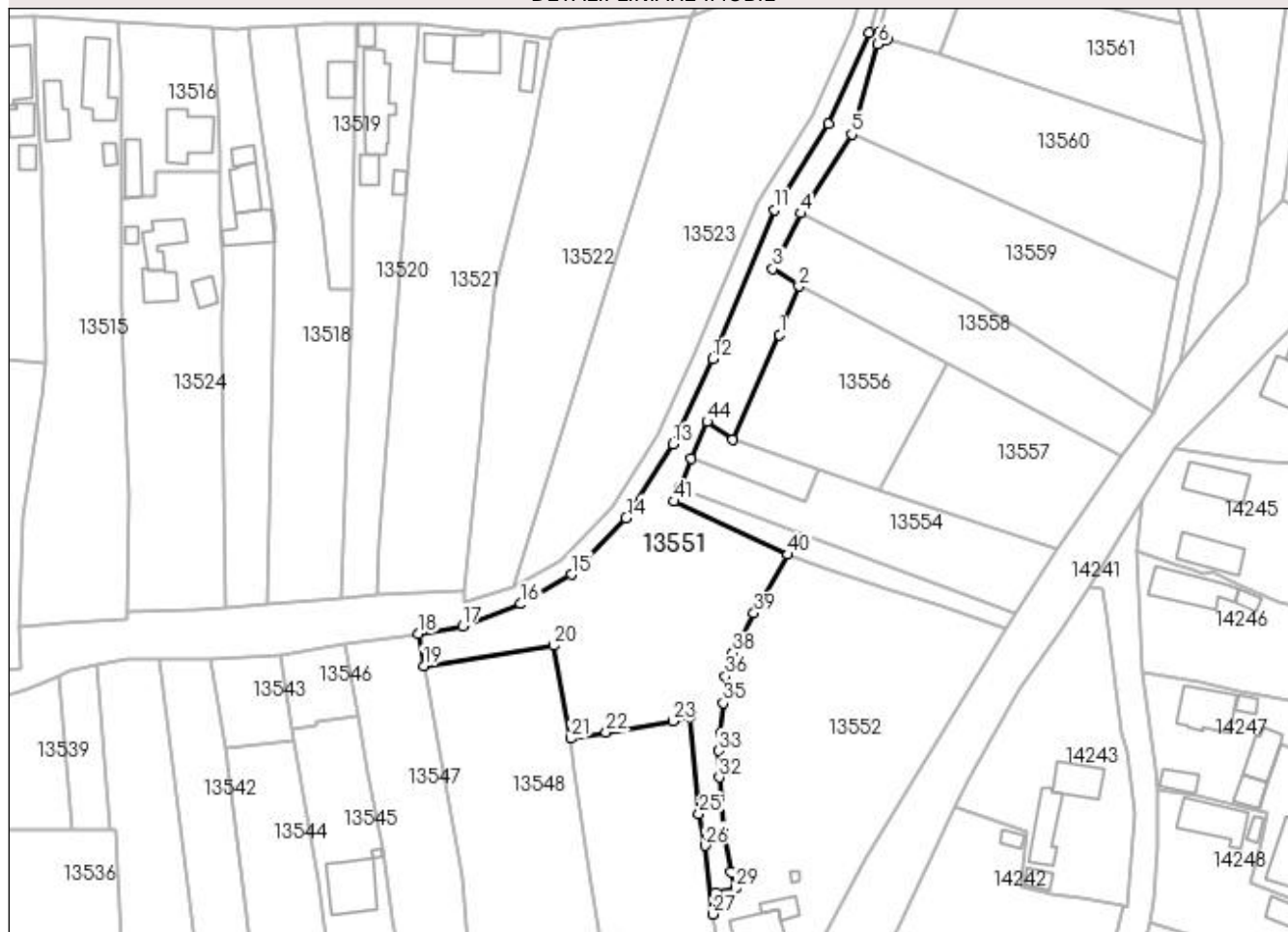
Anexa Nr. 1 La Partea I

Teren

Nr cadastral	Suprafața (mp)*	Observații / Referințe
	3.156	

* Suprafața este determinată în planul de proiecție Stereo 70.

DETALII LINIARE IMOBIL



Date referitoare la teren

Crt	Categorie folosință	Intra vilan	Suprafața (mp)	Tarla	Parcelă	Nr. topo	Observații / Referințe
1	pasune	DA	3.156	119	1071	-	

Lungime Segmente

1) Valorile lungimilor segmentelor sunt obținute din proiecție în plan.

Punct început	X / Y	Punct sfârșit	X / Y	Lungime segment	Punct început	X / Y	Punct sfârșit	X / Y	Lungime segment	Punct început	X / Y	Punct sfârșit	X / Y	Lungime segment
1	420.256,175 299.401,915	2	420.260,487 299.412,67	11.587	2	420.260,487 299.412,67	3	420.254,698 299.416,514	6.949	3	420.254,698 299.416,514	4	420.260,85 299.428,817	13.755
4	420.260,85 299.428,817	5	420.272,184 299.446,382	20.905	5	420.272,184 299.446,382	6	420.277,987 299.466,283	20.73	6	420.277,987 299.466,283	7	420.280,092 299.467,332	2.352
7	420.280,092 299.467,332	8	420.278,37 299.468,976	2.381	8	420.278,37 299.468,976	9	420.276,049 299.468,837	2.325	9	420.276,049 299.468,837	10	420.267,014 299.448,591	22.171
10	420.267,014 299.448,591	11	420.255,085 299.429,604	22.422	11	420.255,085 299.429,604	12	420.241,3 299.396,557	35.807	12	420.241,3 299.396,557	13	420.232,523 299.377,652	20.844
13	420.232,523 299.377,652	14	420.222,162 299.361,337	19.326	14	420.222,162 299.361,337	15	420.210,01 299.348,799	17.461	15	420.210,01 299.348,799	16	420.198,813 299.342,253	12.97
16	420.198,813 299.342,253	17	420.185,867 299.337,28	13.869	17	420.185,867 299.337,28	18	420.176,009 299.335,639	9.993	18	420.176,009 299.335,639	19	420.177,304 299.328,532	7.224

Punct început	X / Y	Punct sfârșit	X / Y	Lungime segment	Punct început	X / Y	Punct sfârșit	X / Y	Lungime segment	Punct început	X / Y	Punct sfârșit	X / Y	Lungime segment
19	420.177,304 299.328,532	20	420.206,052 299.333,019	29.096	20	420.206,052 299.333,019	21	420.209,868 299.312,43	20.94	21	420.209,868 299.312,43	22	420.217,719 299.313,827	7.974
22	420.217,719 299.313,827	23	420.232,48 299.316,278	14.963	23	420.232,48 299.316,278	24	420.236,252 299.317,263	3.898	24	420.236,252 299.317,263	25	420.238,31 299.295,695	21.666
25	420.238,31 299.295,695	26	420.239,7 299.288,71	7.122	26	420.239,7 299.288,71	27	420.241,409 299.273,509	15.297	27	420.241,409 299.273,509	28	420.242,018 299.278,334	4.863
28	420.242,018 299.278,334	29	420.246,331 299.279,228	4.405	29	420.246,331 299.279,228	30	420.245,471 299.282,904	3.775	30	420.245,471 299.282,904	31	420.243,741 299.291,774	9.037
31	420.243,741 299.291,774	32	420.242,798 299.303,848	12.111	32	420.242,798 299.303,848	33	420.242,723 299.309,69	5.843	33	420.242,723 299.309,69	34	420.242,975 299.313,601	3.919
34	420.242,975 299.313,601	35	420.243,673 299.320,34	6.775	35	420.243,673 299.320,34	36	420.244,148 299.326,163	5.842	36	420.244,148 299.326,163	37	420.244,947 299.328,833	2.787
37	420.244,947 299.328,833	38	420.245,825 299.331,395	2.708	38	420.245,825 299.331,395	39	420.250,516 299.340,243	10.015	39	420.250,516 299.340,243	40	420.258,072 299.353,231	15.026
40	420.258,072 299.353,231	41	420.232,779 299.364,971	27.885	41	420.232,779 299.364,971	42	420.234,034 299.368,029	3.305	42	420.234,034 299.368,029	43	420.236,561 299.374,407	6.861
43	420.236,561 299.374,407	44	420.240,15 299.382,636	8.978	44	420.240,15 299.382,636	45	420.245,752 299.378,609	6.9	45	420.245,752 299.378,609	1	420.256,175 299.401,915	25.531

** Lungimile segmentelor sunt determinate în planul de proiecție Stereo 70 și sunt rotunjite la 1 milimetru.

*** Distanța dintre puncte este formată din segmente cumulate ce sunt mai mici decât valoarea 1 milimetru.

**DATE DESPRE IMOBILUL NR. 13552**

Oficiul de Cadastru și Publicitate Imobiliară DOLJ
Biroul de Cadastru și Publicitate Imobiliară Craiova

A. Partea I. Descrierea imobilului

TEREN Intravilan

Adresa: Loc. Leu, Nr. 1026, Jud. Dolj, T119, P1059, 1059/1 1059/2

Nr. Crt	Nr cadastral Nr. topografic	Suprafața* (mp)	Observații / Referințe
A1		Din acte: 2.500 Masurata: 3.715	Sector cadastral:13 Teren imprejmuit;

Construcții

Crt	Nr cadastral Nr. topografic	Adresa	Observații / Referințe
A1.1		Loc. Leu, Jud. Dolj	Nr. niveluri:1; S. construita la sol:79 mp; CASA DE LOCUIT
A1.2		Loc. Leu, Jud. Dolj	Nr. niveluri:1; S. construita la sol:48 mp; ANEXA
A1.3		Loc. Leu, Jud. Dolj	Nr. niveluri:1; S. construita la sol:29 mp; ANEXA
A1.4		Loc. Leu, Jud. Dolj	Nr. niveluri:1; S. construita la sol:4 mp; ANEXA

B. Partea II. Proprietari și acte

Inscrieri privitoare la dreptul de proprietate și alte drepturi reale		Referințe
/		
Act Notarial nr. CM 134, din 08/08/2005 emis de BNP DEFTA EMIL;		
B1	Intabulare, drept de PROPRIETATE, dobandit prin Succesiune, cota actuala 1/1, cota initiala 1/1 1) BUIA STEFAN	A1
Act Normativ nr. LEGEA 7, din 13/03/1996 emis de GUVERNUL ROMANIEI;		
B2	Intabulare, drept de PROPRIETATE, dobandit prin Lege, cota actuala 1/1, cota initiala 1/1 1) BUIA ION	A1.1, A1.2, A1.3, A1.4

C. Partea III. SARCINI .

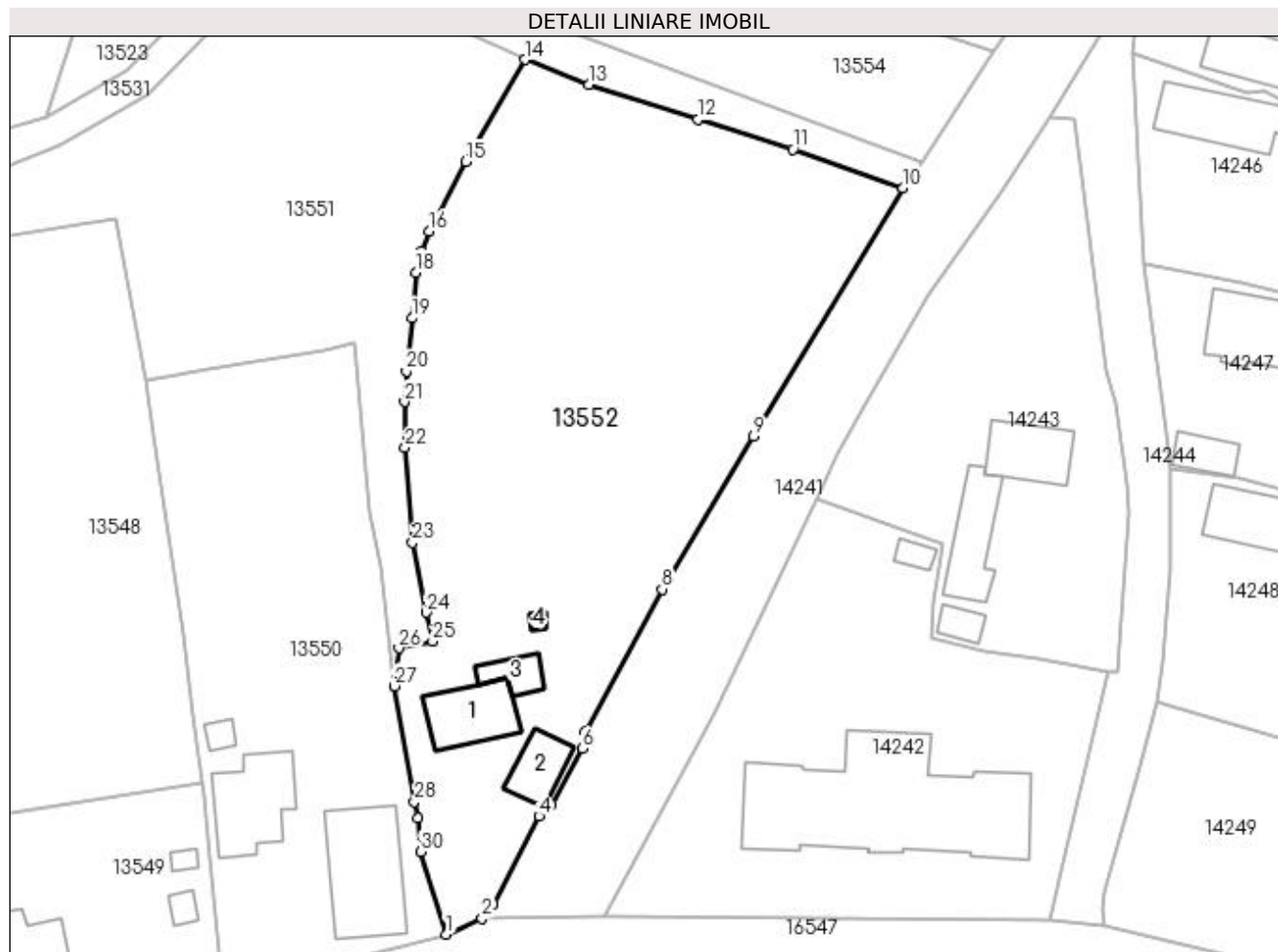
Inscrieri privind dezmembramintele dreptului de proprietate, drepturi reale de garanție și sarcini	Referințe
NU SUNT	

Anexa Nr. 1 La Partea I

Teren

Nr cadastral	Suprafaţa (mp)*	Observații / Referințe
	Din acte: 2.500 Masurata: 3.715	

* Suprafața este determinată în planul de proiecție Stereo 70.



Date referitoare la teren

Crt	Categorie folosință	Intra vilan	Suprafața (mp)	Tarla	Parcelă	Nr. topo	Observații / Referințe
1	curți construcții	DA	612	119	1059	-	
2	arabil	DA	3.103	119	1059/1 1059/2	-	

Date referitoare la construcții

Crt	Număr	Destinație construcție	Supraf. (mp)	Situație juridică	Observații / Referințe
A1.1		construcții de locuințe	79	Cu acte	Nr. niveluri:1; S. construita la sol:79 mp; CASA DE LOCUIT
A1.2		construcții anexa	48	Cu acte	Nr. niveluri:1; S. construita la sol:48 mp; ANEXA
A1.3		construcții anexa	29	Cu acte	Nr. niveluri:1; S. construita la sol:29 mp; ANEXA
A1.4		construcții anexa	4	Cu acte	Nr. niveluri:1; S. construita la sol:4 mp; ANEXA

Lungime Segmente

1) Valorile lungimilor segmentelor sunt obținute din proiecție în plan.

Punct început	X / Y	Punct sfârșit	X / Y	Lungime segment (** (m))	Punct început	X / Y	Punct sfârșit	X / Y	Lungime segment (** (m))
---------------	-------	---------------	-------	--------------------------	---------------	-------	---------------	-------	--------------------------

Punct început	X / Y	Punct sfârșit	X / Y	Lungime segment (** (m))
1	420.248,04 299.241,934	2	420.252,605 299.243,936	4.985
3	420.254,007 299.245,706	4	420.259,842 299.256,967	12.683
5	420.261,467 299.258,461	6	420.265,333 299.265,573	8.095
7	420.265,73 299.267,75	8	420.275,499 299.285,856	20.573
9	420.287,163 299.305,3	10	420.306,198 299.336,912	36.901
11	420.292,162 299.341,82	12	420.280,112 299.345,647	12.643
13	420.266,196 299.350,066	14	420.258,072 299.353,231	8.719
15	420.250,516 299.340,243	16	420.245,825 299.331,395	10.015
17	420.244,947 299.328,833	18	420.244,148 299.326,163	2.787
19	420.243,673 299.320,34	20	420.242,975 299.313,601	6.775
21	420.242,723 299.309,69	22	420.242,798 299.303,848	5.843
23	420.243,741 299.291,774	24	420.245,471 299.282,904	9.037
25	420.246,331 299.279,228	26	420.242,018 299.278,334	4.405
27	420.241,409 299.273,509	28	420.243,996 299.258,821	14.914
29	420.244,398 299.256,777	30	420.244,818 299.252,448	4.349

Punct început	X / Y	Punct sfârșit	X / Y	Lungime segment (** (m))
2	420.252,605 299.243,936	3	420.254,007 299.245,706	2.258
4	420.259,842 299.256,967	5	420.261,467 299.258,461	2.207
6	420.265,333 299.265,573	7	420.265,73 299.267,75	2.213
8	420.275,499 299.285,856	9	420.287,163 299.305,3	22.674
10	420.306,198 299.336,912	11	420.292,162 299.341,82	14.869
12	420.280,112 299.345,647	13	420.266,196 299.350,066	14.601
14	420.258,072 299.353,231	15	420.250,516 299.340,243	15.026
16	420.245,825 299.331,395	17	420.244,947 299.328,833	2.708
18	420.244,148 299.326,163	19	420.243,673 299.320,34	5.842
20	420.242,975 299.313,601	21	420.242,723 299.309,69	3.919
22	420.242,798 299.303,848	23	420.243,741 299.291,774	12.111
24	420.245,471 299.282,904	25	420.246,331 299.279,228	3.775
26	420.242,018 299.278,334	27	420.241,409 299.273,509	4.863
28	420.243,996 299.258,821	29	420.244,398 299.256,777	2.083
30	420.244,818 299.252,448	1	420.248,04 299.241,934	10.997

** Lungimile segmentelor sunt determinate în planul de proiecție Stereo 70 și sunt rotunjite la 1 milimetru.

*** Distanța dintre puncte este formată din segmente cumulate ce sunt mai mici decât valoarea 1 milimetru.

**DATE DESPRE IMOBILUL NR. 13553**

Oficiul de Cadastru și Publicitate Imobiliară DOLJ
Biroul de Cadastru și Publicitate Imobiliară Craiova

A. Partea I. Descrierea imobilului

TEREN Intravilan

Adresa: Loc. Leu, Jud. Dolj, T119

Nr. Crt	Nr cadastral Nr. topografic	Suprafața* (mp)	Observații / Referințe
A1		365	Sector cadastral:13 Teren neimprejmuit;

B. Partea II. Proprietari și acte

Inscrieri privitoare la dreptul de proprietate și alte drepturi reale		Referințe
/		
Act Administrativ nr. TDP 20263, din 06/11/2017 emis de COMISIA JUDETEANA DOLJ;		
B1	Intabulare, drept de PROPRIETATE, dobandit prin Reconstituire, cota actuala 1/1, cota initiala 1/1 1) TOMA MARIA	A1

C. Partea III. SARCINI .

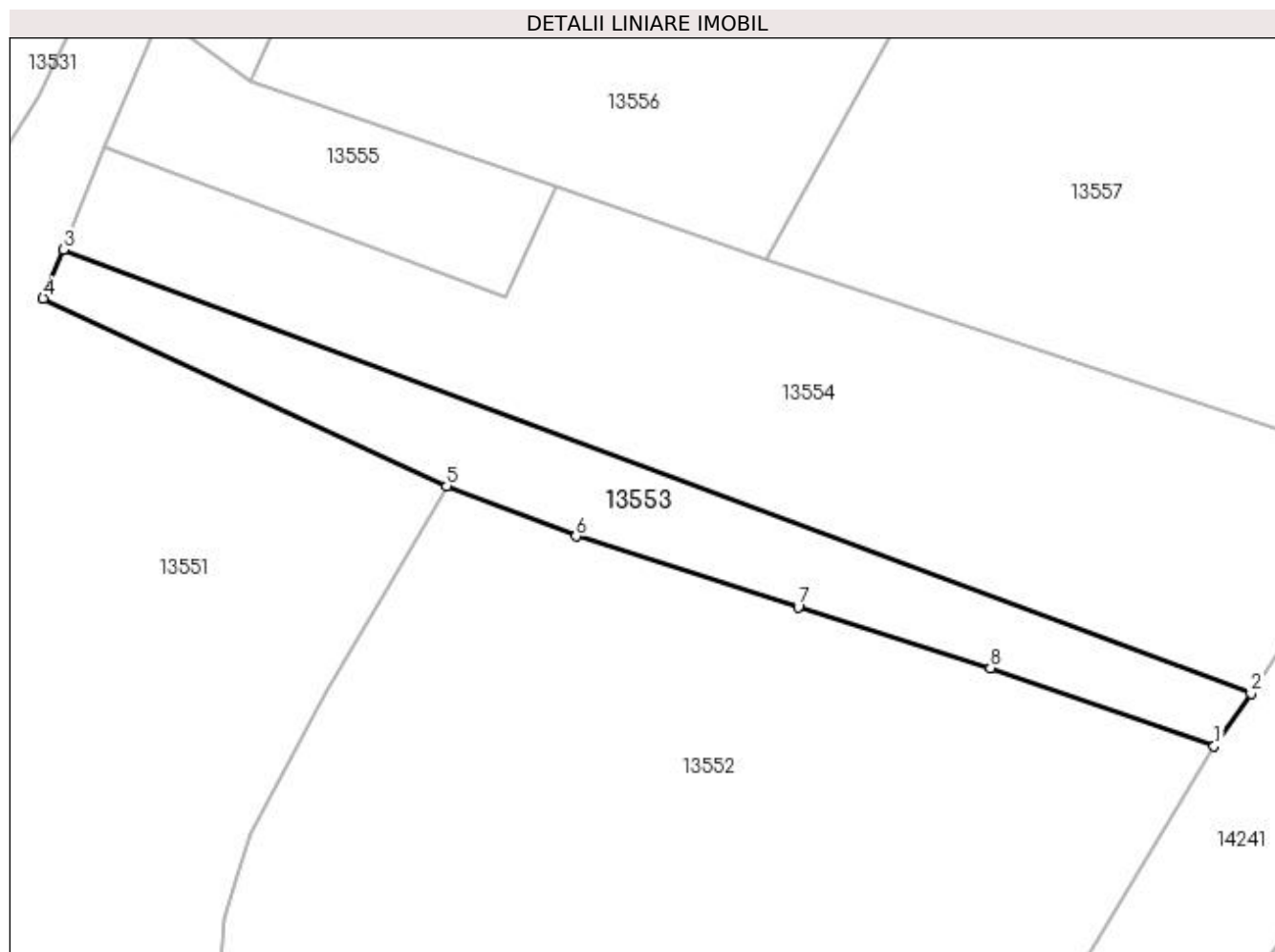
Inscrieri privind dezmembramintele dreptului de proprietate, drepturi reale de garanție și sarcini	Referințe
NU SUNT	

Anexa Nr. 1 La Partea I

Teren

Nr cadastral	Suprafața (mp)*	Observații / Referințe
	365	

* Suprafața este determinată în planul de proiecție Stereo 70.



Date referitoare la teren

Crt	Categorie folosință	Intravilan	Suprafața (mp)	Tarla	Parcelă	Nr. topo	Observații / Referințe
1	arabil	DA	365	119	-	-	

Lungime Segmente

1) Valorile lungimilor segmentelor sunt obținute din proiecție în plan.

Punct început	X / Y	Punct sfârșit	X / Y	Lungime segment (** (m)
1	420.306,198 299.336,912	2	420.308,503 299.340,213	4.026
2	420.308,503 299.340,213	3	420.234,034 299.368,029	79.494
3	420.234,034 299.368,029	4	420.232,779 299.364,971	3.305
4	420.232,779 299.364,971	5	420.258,072 299.353,231	27.885
5	420.258,072 299.353,231	6	420.266,196 299.350,066	8.719

Punct început	X / Y	Punct sfârșit	X / Y	Lungime segment (** (m)
6	420.266,196 299.350,066	7	420.280,112 299.345,647	14.601
7	420.280,112 299.345,647	8	420.292,162 299.341,82	12.643
8	420.292,162 299.341,82	1	420.306,198 299.336,912	14.869

** Lungimile segmentelor sunt determinate în planul de proiecție Stereo 70 și sunt rotunjite la 1 milimetru.

*** Distanța dintre puncte este formată din segmente cumulate ce sunt mai mici decât valoarea 1 milimetru.

**DATE DESPRE IMOBILUL NR. 13554**

Oficiul de Cadastru și Publicitate Imobiliară DOLJ
Biroul de Cadastru și Publicitate Imobiliară Craiova

A. Partea I. Descrierea imobilului

TEREN Intravilan

Adresa: Loc. Leu, Jud. Dolj, T119, P1058/1

Nr. Crt	Nr cadastral Nr. topografic	Suprafața* (mp)	Observații / Referințe
A1		1.016	Sector cadastral:13 Teren neimprejmuit;

B. Partea II. Proprietari și acte

Inscrieri privitoare la dreptul de proprietate și alte drepturi reale		Referințe
/		
Act Normativ nr. LEGEA 7, din 13/03/1996 emis de GUVERNUL ROMANIEI;		
B1	Inscrierea provizorie, drept de PROPRIETATE, dobandit prin Lege, cota actuala 1/1, cota initiala 1/1 1) NEIDENTIFICAT NEIDENTIFICAT	A1

C. Partea III. SARCINI .

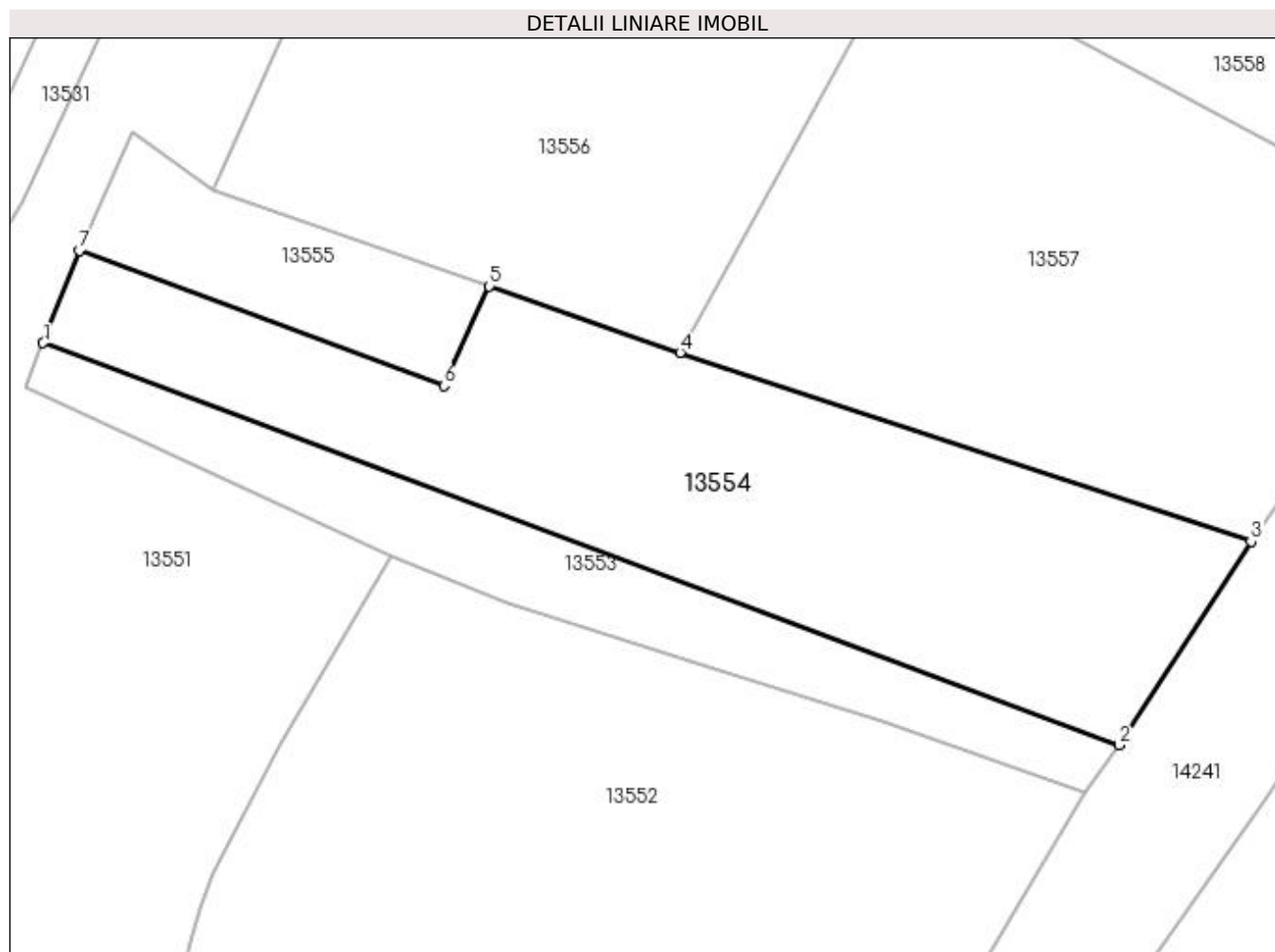
Inscrieri privind dezmembramintele dreptului de proprietate, drepturi reale de garanție și sarcini	Referințe
NU SUNT	

Anexa Nr. 1 La Partea I

Teren

Nr cadastral	Suprafața (mp)*	Observații / Referințe
	1.016	

* Suprafața este determinată în planul de proiecție Stereo 70.



Date referitoare la teren

Crt	Categorie folosință	Intravilan	Suprafața (mp)	Tarla	Parcelă	Nr. topo	Observații / Referințe
1	arabil	DA	1.016	119	1058/1	-	

Lungime Segmente

1) Valorile lungimilor segmentelor sunt obținute din proiecție în plan.

Punct început	X / Y	Punct sfârșit	X / Y	Lungime segment (** (m)
1	420.234,034 299.368,029	2	420.308,503 299.340,213	79.494
2	420.308,503 299.340,213	3	420.317,647 299.354,31	16.803
3	420.317,647 299.354,31	4	420.278,127 299.367,368	41.621
4	420.278,127 299.367,368	5	420.264,895 299.371,962	14.006
5	420.264,895 299.371,962	6	420.261,769 299.365,074	7.564

Punct început	X / Y	Punct sfârșit	X / Y	Lungime segment (** (m)
6	420.261,769 299.365,074	7	420.236,561 299.374,407	26.88
7	420.236,561 299.374,407	1	420.234,034 299.368,029	6.861

** Lungimile segmentelor sunt determinate în planul de proiecție Stereo 70 și sunt rotunjite la 1 milimetru.

*** Distanța dintre puncte este formată din segmente cumulate ce sunt mai mici decât valoarea 1 milimetru.

**DATE DESPRE IMOBILUL NR. 13555**

Oficiul de Cadastru și Publicitate Imobiliară DOLJ
Biroul de Cadastru și Publicitate Imobiliară Craiova

A. Partea I. Descrierea imobilului

TEREN Intravilan

Adresa: Loc. Leu, Jud. Dolj, T119, P1058/2

Nr. Crt	Nr cadastral Nr. topografic	Suprafața* (mp)	Observații / Referințe
A1		202	Sector cadastral:13 Teren neimprejmuit;

B. Partea II. Proprietari și acte

Inscrieri privitoare la dreptul de proprietate și alte drepturi reale		Referințe
/		
Act Normativ nr. LEGEA 7, din 13/03/1996 emis de GUVERNUL ROMANIEI;		
B1	Inscrierea provizorie, drept de PROPRIETATE, dobandit prin Lege, cota actuala 1/1, cota initiala 1/1 1) NEIDENTIFICAT NEIDENTIFICAT	A1

C. Partea III. SARCINI .

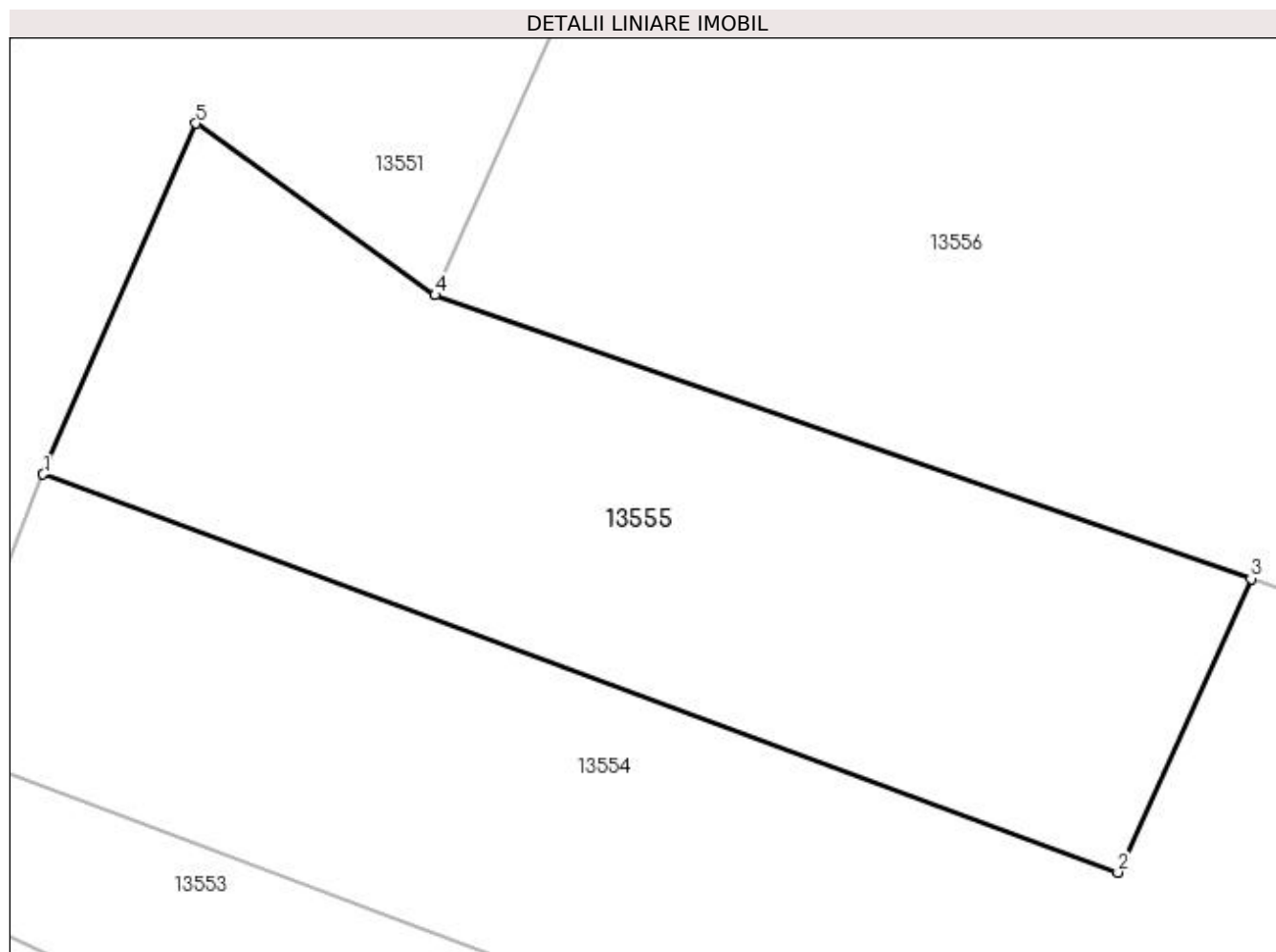
Inscrieri privind dezmembramintele dreptului de proprietate, drepturi reale de garanție și sarcini	Referințe
NU SUNT	

Anexa Nr. 1 La Partea I

Teren

Nr cadastral	Suprafața (mp)*	Observații / Referințe
	202	

* Suprafața este determinată în planul de proiecție Stereo 70.



Date referitoare la teren

Crt	Categorie folosință	Intra vilan	Suprafața (mp)	Tarla	Parcelă	Nr. topo	Observații / Referințe
1	arabil	DA	202	119	1058/2	-	

Lungime Segmente

1) Valorile lungimilor segmentelor sunt obținute din proiecție în plan.

Punct început	X / Y	Punct sfârșit	X / Y	Lungime segment (** (m)
1	420.236,561 299.374,407	2	420.261,769 299.365,074	26.88
2	420.261,769 299.365,074	3	420.264,895 299.371,962	7.564
3	420.264,895 299.371,962	4	420.245,752 299.378,609	20.264
4	420.245,752 299.378,609	5	420.240,15 299.382,636	6.9
5	420.240,15 299.382,636	1	420.236,561 299.374,407	8.978

**** Lungimile segmentelor sunt determinate în planul de proiecție Stereo 70 și sunt rotunjite la 1 milimetru.**

***** Distanța dintre puncte este formată din segmente cumulate ce sunt mai mici decât valoarea 1 milimetru.**

**DATE DESPRE IMOBILUL NR. 13556**

Oficiul de Cadastru și Publicitate Imobiliară DOLJ
Biroul de Cadastru și Publicitate Imobiliară Craiova

A. Partea I. Descrierea imobilului

TEREN Intravilan

Adresa: Loc. Leu, Jud. Dolj, T119

Nr. Crt	Nr cadastral Nr. topografic	Suprafața* (mp)	Observații / Referințe
A1		1.226	Sector cadastral:13 Teren neimprejmuit;

B. Partea II. Proprietari și acte

Inscrieri privitoare la dreptul de proprietate și alte drepturi reale		Referințe
/		
Act Normativ nr. LEGEA 7, din 13/03/1996 emis de GUVERNUL ROMANIEI;		
B1	Inscrierea provizorie, drept de PROPRIETATE, dobandit prin Lege, cota actuala 1/1, cota initiala 1/1 1) NEIDENTIFICAT NEIDENTIFICAT	A1

C. Partea III. SARCINI .

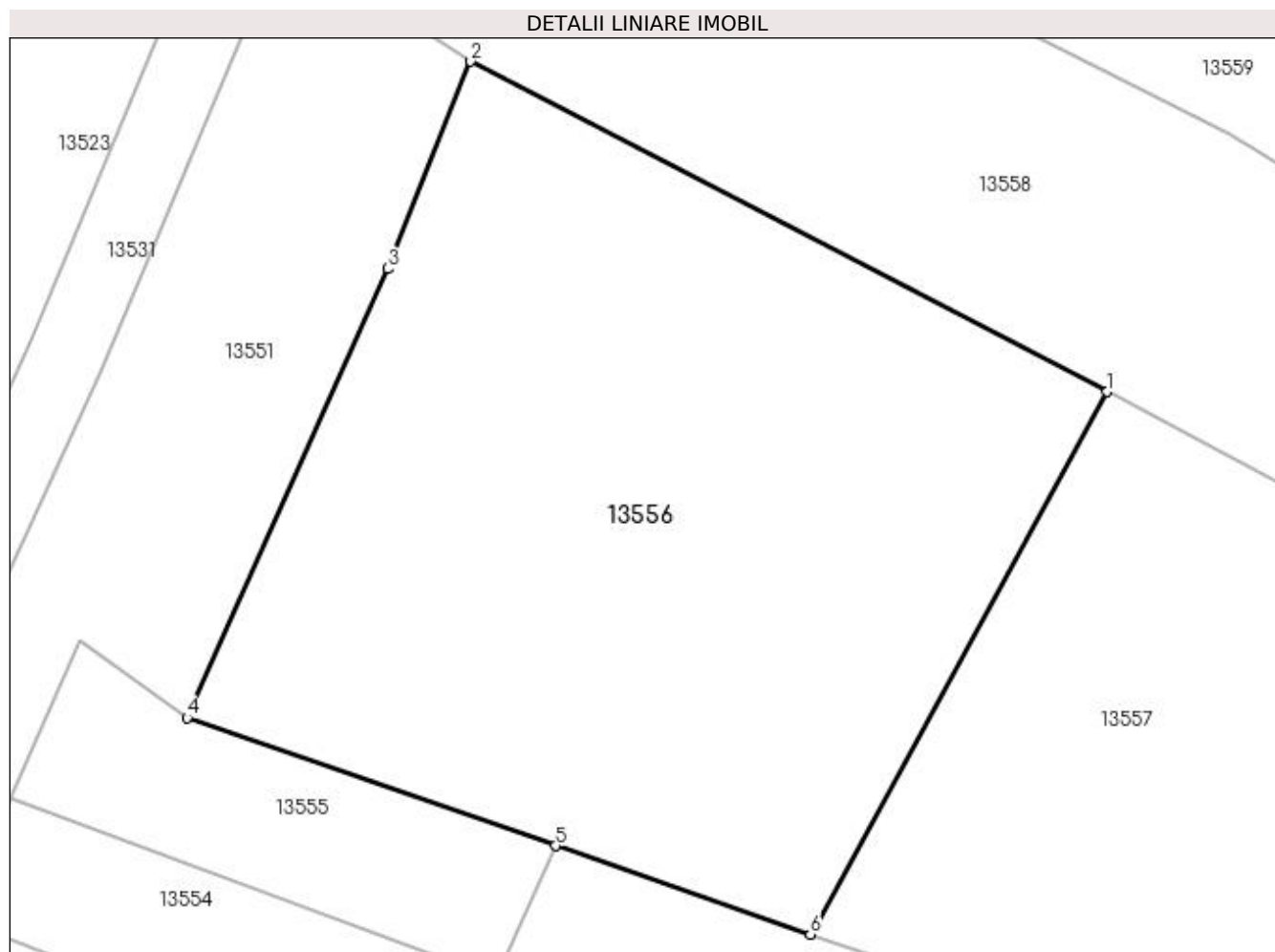
Inscrieri privind dezmembramintele dreptului de proprietate, drepturi reale de garanție și sarcini	Referințe
NU SUNT	

Anexa Nr. 1 La Partea I

Teren

Nr cadastral	Suprafața (mp)*	Observații / Referințe
	1.226	

* Suprafața este determinată în planul de proiecție Stereo 70.



Date referitoare la teren

Crt	Categorie folosință	Intra vilan	Suprafața (mp)	Tarla	Parcelă	Nr. topo	Observații / Referințe
1	arabil	DA	1.226	119	-	-	

Lungime Segmente

1) Valorile lungimilor segmentelor sunt obținute din proiecție în plan.

Punct început	X / Y	Punct sfârșit	X / Y	Lungime segment (** (m)
1	420.293,54 299.395,522	2	420.260,487 299.412,67	37.236
2	420.260,487 299.412,67	3	420.256,175 299.401,915	11.587
3	420.256,175 299.401,915	4	420.245,752 299.378,609	25.531
4	420.245,752 299.378,609	5	420.264,895 299.371,962	20.264
5	420.264,895 299.371,962	6	420.278,127 299.367,368	14.006

Punct început	X / Y	Punct sfârșit	X / Y	Lungime segment (** (m)
6	420.278,127 299.367,368	1	420.293,54 299.395,522	32.097

** Lungimile segmentelor sunt determinate în planul de proiecție Stereo 70 și sunt rotunjite la 1 milimetru.

*** Distanța dintre puncte este formată din segmente cumulate ce sunt mai mici decât valoarea 1 milimetru.

**DATE DESPRE IMOBILUL NR. 13557**

Oficiul de Cadastru și Publicitate Imobiliară DOLJ
Biroul de Cadastru și Publicitate Imobiliară Craiova

A. Partea I. Descrierea imobilului

TEREN Intravilan

Adresa: Loc. Leu, Nr. 1931, Jud. Dolj, T119, P1063/7

Nr. Crt	Nr cadastral Nr. topografic	Suprafața* (mp)	Observații / Referințe
A1		1.200	Sector cadastral:13 Teren neimprejmuit;

B. Partea II. Proprietari și acte

Inscrieri privitoare la dreptul de proprietate și alte drepturi reale		Referințe
/		
Act Normativ nr. LEGEA 7, din 13/03/1996 emis de GUVERNUL ROMANIEI;		
B1	Inscrierea provizorie, drept de PROPRIETATE, dobandit prin Lege, cota actuala 1/1, cota initiala 1/1 1) NEIDENTIFICAT NEIDENTIFICAT	A1

C. Partea III. SARCINI .

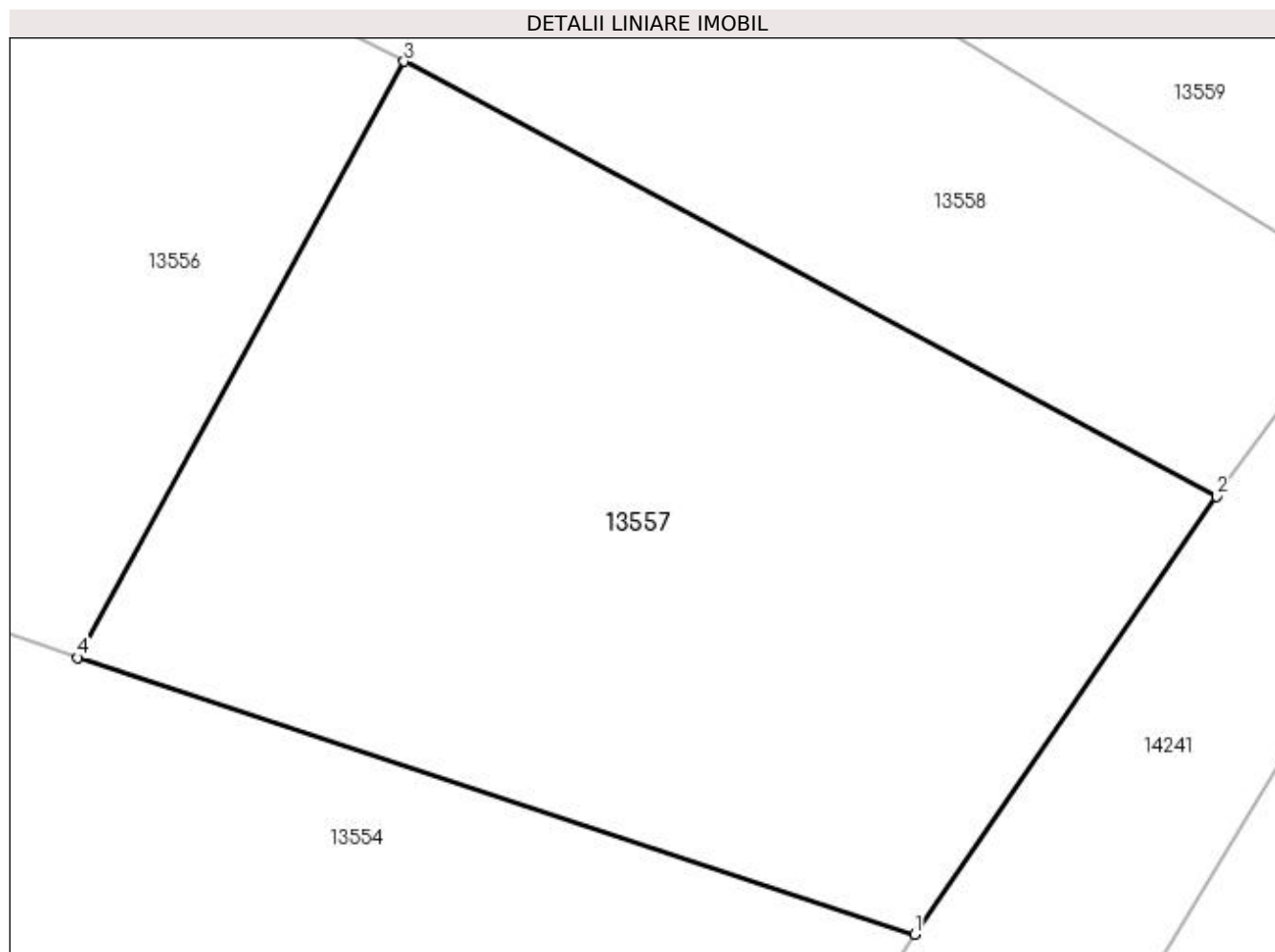
Inscrieri privind dezmembramintele dreptului de proprietate, drepturi reale de garanție și sarcini	Referințe
NU SUNT	

Anexa Nr. 1 La Partea I

Teren

Nr cadastral	Suprafața (mp)*	Observații / Referințe
	1.200	

* Suprafața este determinată în planul de proiecție Stereo 70.



Date referitoare la teren

Crt	Categorie folosință	Intra vilan	Suprafața (mp)	Tarla	Parcelă	Nr. topo	Observații / Referințe
1	arabil	DA	1.200	119	1063/7	-	

Lungime Segmente

1) Valorile lungimilor segmentelor sunt obținute din proiecție în plan.

Punct început	X / Y	Punct sfârșit	X / Y	Lungime segment (** (m)
1	420.317,647 299.354,31	2	420.331,906 299.374,98	25.111
2	420.331,906 299.374,98	3	420.293,54 299.395,522	43.519
3	420.293,54 299.395,522	4	420.278,127 299.367,368	32.097
4	420.278,127 299.367,368	1	420.317,647 299.354,31	41.621

**** Lungimile segmentelor sunt determinate în planul de proiecție Stereo 70 și sunt rotunjite la 1 milimetru.**

***** Distanța dintre puncte este formată din segmente cumulate ce sunt mai mici decât valoarea 1 milimetru.**

**DATE DESPRE IMOBILUL NR. 13558**

Oficiul de Cadastru și Publicitate Imobiliară DOLJ
Biroul de Cadastru și Publicitate Imobiliară Craiova

A. Partea I. Descrierea imobilului

TEREN Intravilan

Adresa: Loc. Leu, Nr. 1929, Jud. Dolj, T119, P1055

Nr. Crt	Nr cadastral Nr. topografic	Suprafața* (mp)	Observații / Referințe
A1		Din acte: 1.500 Masurata: 1.241	Sector cadastral:13 Teren neimprejmit;

B. Partea II. Proprietari și acte

Inscrieri privitoare la dreptul de proprietate și alte drepturi reale		Referințe
/		
Act Notarial nr. CVC 4420, din 31/08/1998 emis de BNP GAGEATU ILIE;		
B1	Intabulare, drept de PROPRIETATE, dobandit prin Conventie, cota actuala 1/1, cota initiala 1/1 1) MITRU NELU	A1

C. Partea III. SARCINI .

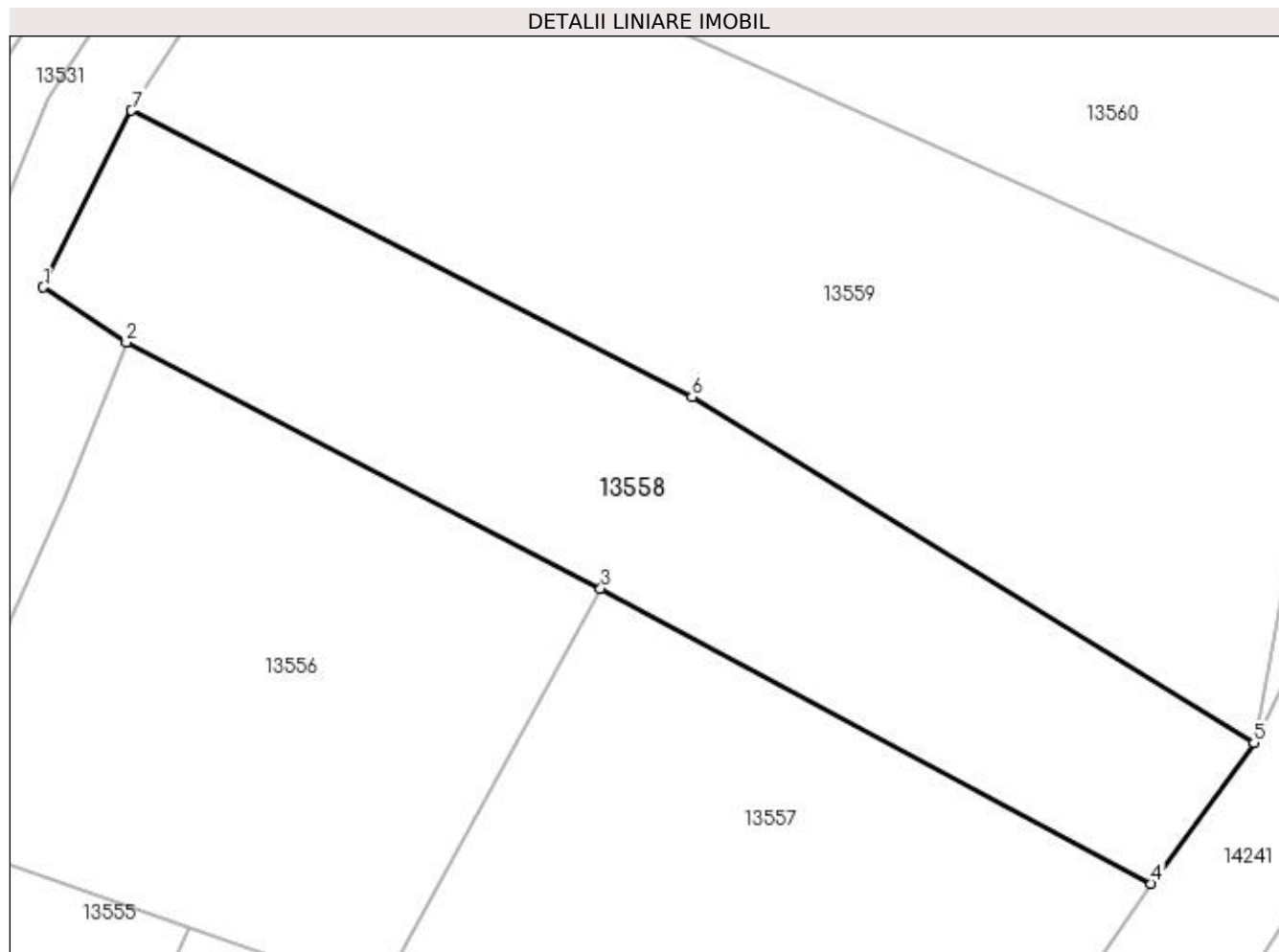
Inscrieri privind dezmembramintele dreptului de proprietate, drepturi reale de garanție și sarcini	Referințe
NU SUNT	

Anexa Nr. 1 La Partea I

Teren

Nr cadastral	Suprafața (mp)*	Observații / Referințe
	Din acte: 1.500 Masurata: 1.241	

* Suprafața este determinată în planul de proiecție Stereo 70.



Date referitoare la teren

Crt	Categorie folosință	Intra vilan	Suprafața (mp)	Tarla	Parcelă	Nr. topo	Observații / Referințe
1	arabil	DA	1.241	119	1055	-	

Lungime Segmente

1) Valorile lungimilor segmentelor sunt obținute din proiecție în plan.

Punct început	X / Y	Punct sfârșit	X / Y	Lungime segment (** (m)
1	420.254,698 299.416,514	2	420.260,487 299.412,67	6.949
2	420.260,487 299.412,67	3	420.293,54 299.395,522	37.236
3	420.293,54 299.395,522	4	420.331,906 299.374,98	43.519
4	420.331,906 299.374,98	5	420.339,06 299.384,768	12.124
5	420.339,06 299.384,768	6	420.299,915 299.408,868	45.968

Punct început	X / Y	Punct sfârșit	X / Y	Lungime segment (** (m)
6	420.299,915 299.408,868	7	420.260,85 299.428,817	43.864
7	420.260,85 299.428,817	1	420.254,698 299.416,514	13.755

** Lungimile segmentelor sunt determinate în planul de proiecție Stereo 70 și sunt rotunjite la 1 milimetru.

*** Distanța dintre puncte este formată din segmente cumulate ce sunt mai mici decât valoarea 1 milimetru.

**DATE DESPRE IMOBILUL NR. 13559**

Oficiul de Cadastru și Publicitate Imobiliară DOLJ
Biroul de Cadastru și Publicitate Imobiliară Craiova

A. Partea I. Descrierea imobilului

TEREN Intravilan

Adresa: Loc. Leu, Jud. Dolj, T119, P1054/2

Nr. Crt	Nr cadastral Nr. topografic	Suprafața* (mp)	Observații / Referințe
A1		2.000	Sector cadastral:13 Teren neimprejmit;

B. Partea II. Proprietari și acte

Inscrieri privitoare la dreptul de proprietate și alte drepturi reale		Referințe
/		
Act Notarial nr. CM 2, din 19/02/2014 emis de NP DINCA ADRIANA;		
B1	Intabulare, drept de PROPRIETATE, dobandit prin Succesiune, cota actuala 1/2, cota initiala 1/2 1) BULAI MARIA	A1
B2	Intabulare, drept de PROPRIETATE, dobandit prin Succesiune, cota actuala 1/2, cota initiala 1/2 1) DUMITRU GEORGETA	A1

C. Partea III. SARCINI .

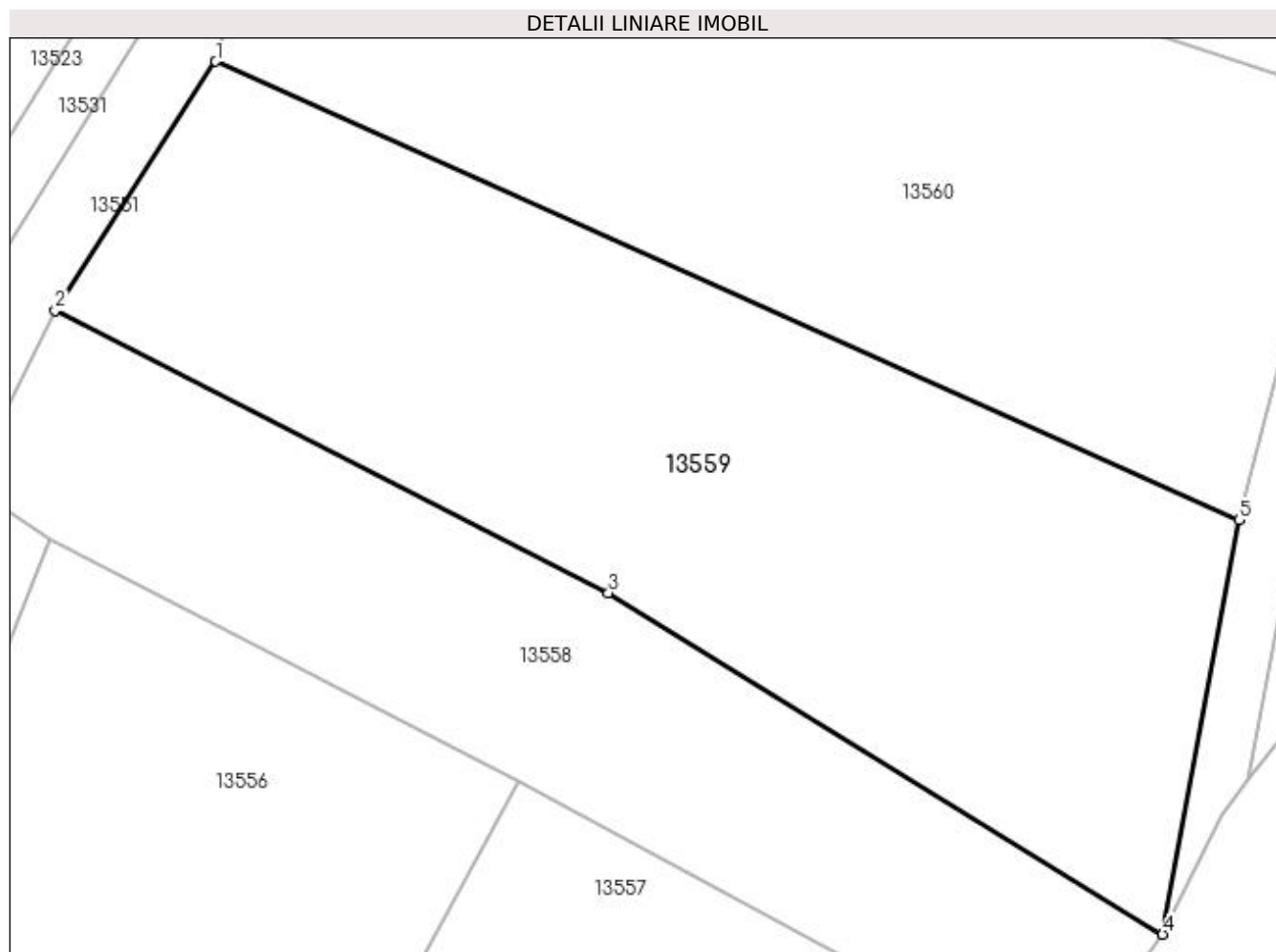
Inscrieri privind dezmembramintele dreptului de proprietate, drepturi reale de garanție și sarcini	Referințe
NU SUNT	

Anexa Nr. 1 La Partea I

Teren

Nr cadastral	Suprafața (mp)*	Observații / Referințe
	2.000	

* Suprafața este determinată în planul de proiecție Stereo 70.



Date referitoare la teren

Crt	Categorie folosință	Intra vilan	Suprafața (mp)	Tarla	Parcelă	Nr. topo	Observații / Referințe
1	arabil	DA	2.000	119	1054/2	-	

Lungime Segmente

1) Valorile lungimilor segmentelor sunt obținute din proiecție în plan.

Punct început	X / Y	Punct sfârșit	X / Y	Lungime segment (** (m)
1	420.272,184 299.446,382	2	420.260,85 299.428,817	20.905
2	420.260,85 299.428,817	3	420.299,915 299.408,868	43.864
3	420.299,915 299.408,868	4	420.339,06 299.384,768	45.968
4	420.339,06 299.384,768	5	420.344,438 299.414,031	29.753
5	420.344,438 299.414,031	1	420.272,184 299.446,382	79.166

**** Lungimile segmentelor sunt determinate în planul de proiecție Stereo 70 și sunt rotunjite la 1 milimetru.**

***** Distanța dintre puncte este formată din segmente cumulate ce sunt mai mici decât valoarea 1 milimetru.**

**DATE DESPRE IMOBILUL NR. 13560**

Oficiul de Cadastru și Publicitate Imobiliară DOLJ
Biroul de Cadastru și Publicitate Imobiliară Craiova

A. Partea I. Descrierea imobilului

TEREN Intravilan

Adresa: Loc. Leu, Jud. Dolj, T119, P1054/1

Nr. Crt	Nr cadastral Nr. topografic	Suprafața* (mp)	Observații / Referințe
A1		Din acte: 2.016 Masurata: 2.073	Sector cadastral:13 Teren neimprejmit;

B. Partea II. Proprietari și acte

Inscrieri privitoare la dreptul de proprietate și alte drepturi reale		Referințe
/		
Act Notarial nr. CM 17, din 26/02/2014 emis de BNP MARINESCU MARIA-DANIELA (SC .NR.19050/2008);		
B1	Intabulare, drept de PROPRIETATE, dobandit prin Succesiune, cota actuala 2016/2073, cota initiala 2016/2073 1) CIUCA IONEL	A1
Act Normativ nr. LEGEA 7, din 13/03/1996 emis de GUVERNUL ROMANIEI;		
B2	Inscrierea posesiei, drept de PROPRIETATE, dobandit prin Constituire, cota actuala 57/2073, cota initiala 57/2073 1) CIUCA IONEL	A1

C. Partea III. SARCINI .

Inscrieri privind dezmembramintele dreptului de proprietate, drepturi reale de garanție și sarcini	Referințe
NU SUNT	

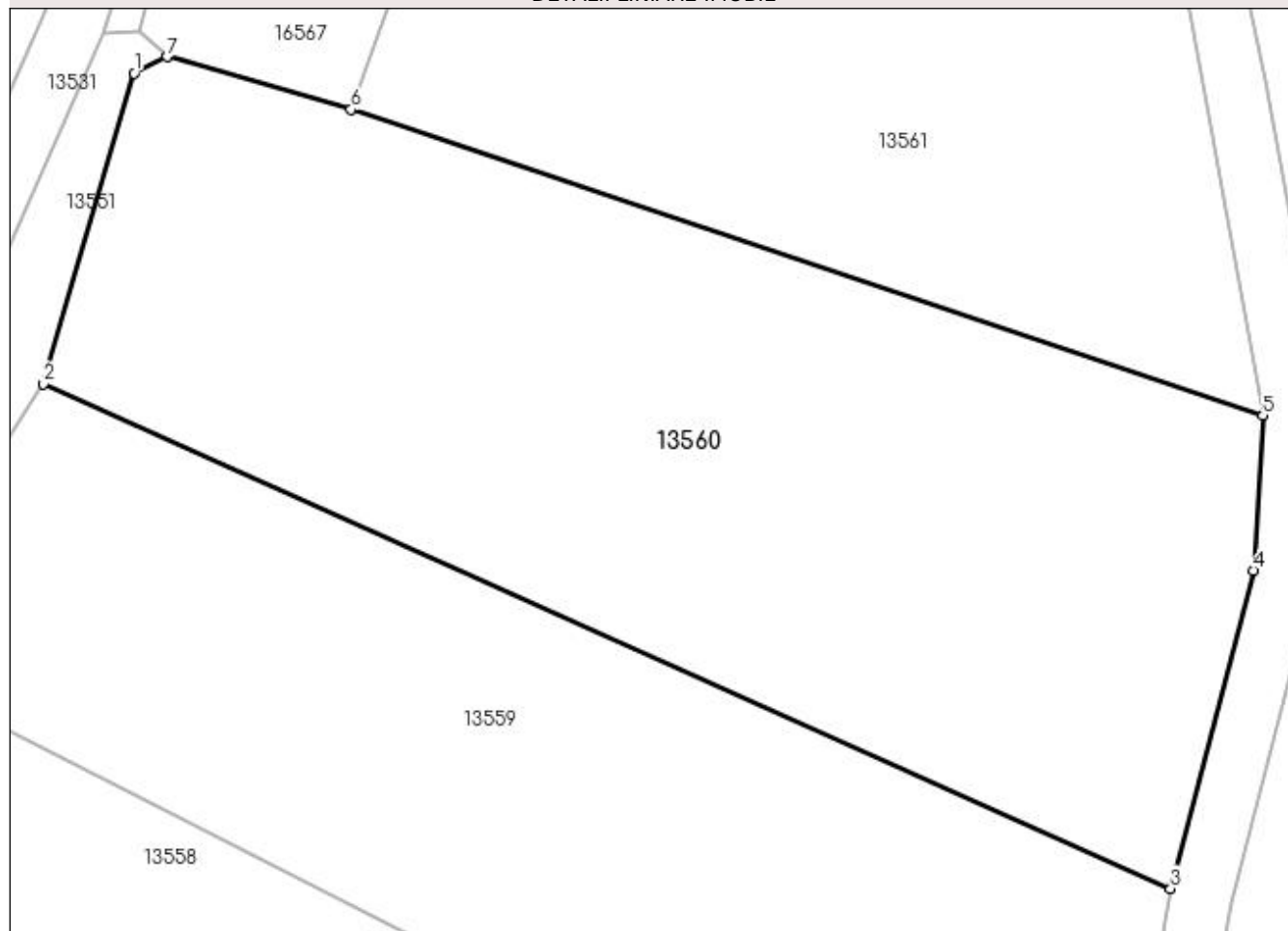
Anexa Nr. 1 La Partea I

Teren

Nr cadastral	Suprafața (mp)*	Observații / Referințe
	Din acte: 2.016 Masurata: 2.073	

* Suprafața este determinată în planul de proiecție Stereo 70.

DETALII LINIARE IMOBIL



Date referitoare la teren

Crt	Categorie folosință	Intra vilan	Suprafața (mp)	Tarla	Parcelă	Nr. topo	Observații / Referințe
1	arabil	DA	2.073	119	1054/1	-	

Lungime Segmente

1) Valorile lungimilor segmentelor sunt obținute din proiecție în plan.

Punct început	X / Y	Punct sfârșit	X / Y	Lungime segment (** (m)
1	420.277,987 299.466,283	2	420.272,184 299.446,382	20.73
2	420.272,184 299.446,382	3	420.344,438 299.414,031	79.166
3	420.344,438 299.414,031	4	420.349,733 299.434,429	21.074
4	420.349,733 299.434,429	5	420.350,343 299.444,362	9.952
5	420.350,343 299.444,362	6	420.291,905 299.463,959	61.636

Punct început	X / Y	Punct sfârşit	X / Y	Lungime segment (** (m)
6	420.291,905 299.463,959	7	420.280,092 299.467,332	12.285
7	420.280,092 299.467,332	1	420.277,987 299.466,283	2.352

** Lungimile segmentelor sunt determinate în planul de proiecție Stereo 70 și sunt rotunjite la 1 milimetru.

*** Distanța dintre puncte este formată din segmente cumulate ce sunt mai mici decât valoarea 1 milimetru.

**DATE DESPRE IMOBILUL NR. 13561**

Oficiul de Cadastru și Publicitate Imobiliară DOLJ
Biroul de Cadastru și Publicitate Imobiliară Craiova

A. Partea I. Descrierea imobilului

TEREN Intravilan

Adresa: Loc. Leu, Jud. Dolj, T119, P1053

Nr. Crt	Nr cadastral Nr. topografic	Suprafața* (mp)	Observații / Referințe
A1		Din acte: 378 Masurata: 1.170	Sector cadastral:13 Teren neimprejmuit;

B. Partea II. Proprietari și acte

Inscrieri privitoare la dreptul de proprietate și alte drepturi reale		Referințe
/		
Act Notarial nr. CM 12, din 04/03/2010 emis de BNP GLIGA LAURA;		
B1	Intabulare, drept de PROPRIETATE, dobandit prin Succesiune, cota actuala 95/1170, cota initiala 95/1170 1) MATARAGIU MARIA	A1
B2	Intabulare, drept de PROPRIETATE, dobandit prin Succesiune, cota actuala 141/1170, cota initiala 141/1170 1) SAFTA ELENA-DOINA	A1
B3	Intabulare, drept de PROPRIETATE, dobandit prin Succesiune, cota actuala 142/1170, cota initiala 142/1170 1) MATARAGIU GEORGE	A1
Act Normativ nr. LEGEA 7, din 13/03/1996 emis de GUVERNUL ROMANIEI;		
B4	Inscrierea posesiei, drept de PROPRIETATE, dobandit prin Constituire, cota actuala 792/1170, cota initiala 792/1170 1) MATARAGIU MARIA 2) MATARAGIU GEORGE 3) SAFTA ELENA-DOINA	A1

C. Partea III. SARCINI .

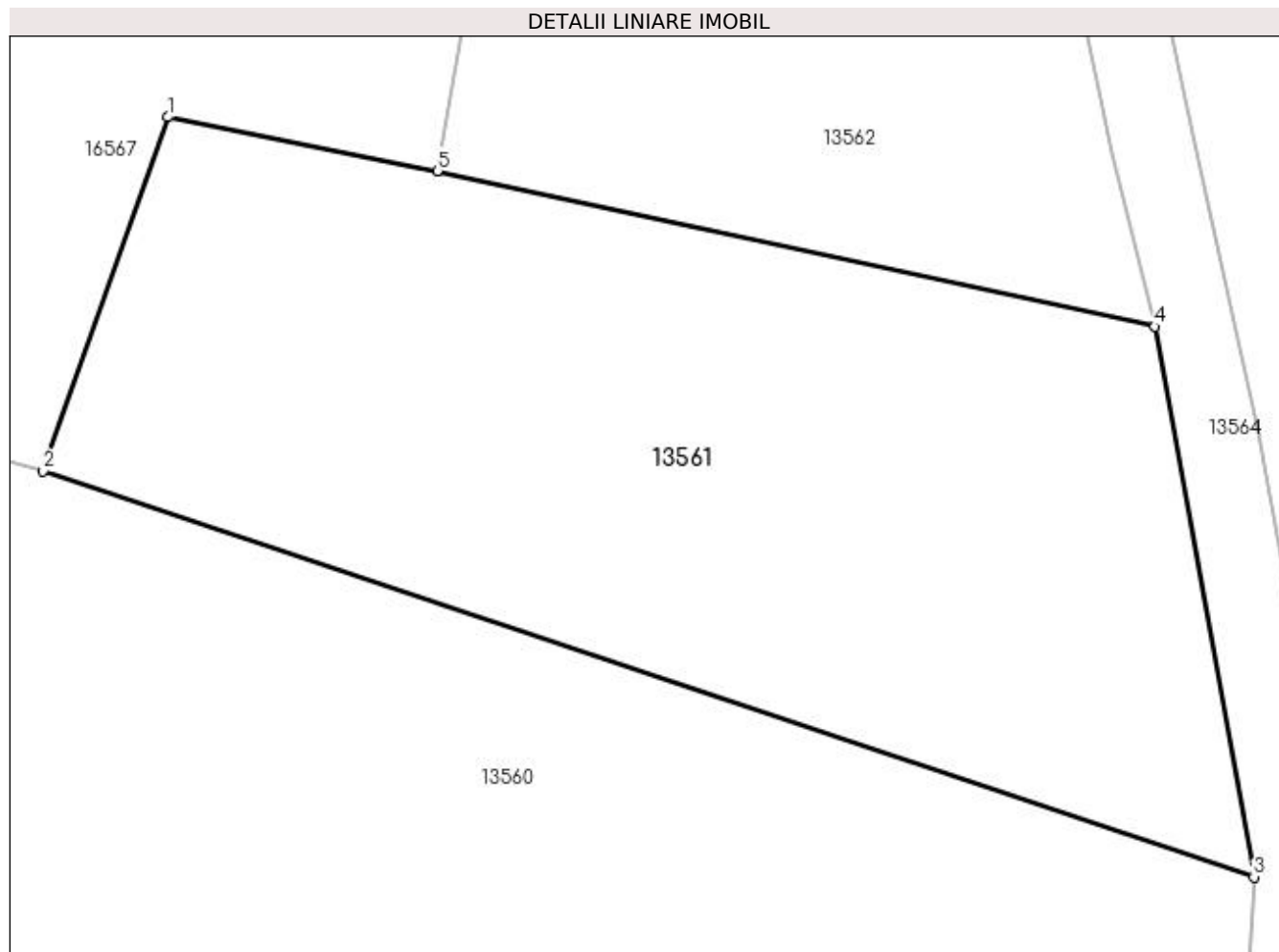
Inscrieri privind dezmembramintele dreptului de proprietate, drepturi reale de garanție și sarcini	Referințe
NU SUNT	

Anexa Nr. 1 La Partea I

Teren

Nr cadastral	Suprafața (mp)*	Observații / Referințe
	Din acte: 378 Masurata: 1.170	

* Suprafața este determinată în planul de proiecție Stereo 70.



Date referitoare la teren

Crt	Categorie folosință	Intra vilan	Suprafața (mp)	Tarla	Parcelă	Nr. topo	Observații / Referințe
1	arabil	DA	1.170	119	1053	-	

Lungime Segmente

1) Valorile lungimilor segmentelor sunt obținute din proiecție în plan.

Punct început	X / Y	Punct sfârșit	X / Y	Lungime segment (** (m)
1	420.297,941 299.481,029	2	420.291,905 299.463,959	18.106
2	420.291,905 299.463,959	3	420.350,343 299.444,362	61.636
3	420.350,343 299.444,362	4	420.345,568 299.470,925	26.989
4	420.345,568 299.470,925	5	420.310,921 299.478,436	35.452
5	420.310,921 299.478,436	1	420.297,941 299.481,029	13.236

**** Lungimile segmentelor sunt determinate în planul de proiecție Stereo 70 și sunt rotunjite la 1 milimetru.**

***** Distanța dintre puncte este formată din segmente cumulate ce sunt mai mici decât valoarea 1 milimetru.**

**DATE DESPRE IMOBILUL NR. 13562**

Oficiul de Cadastru și Publicitate Imobiliară DOLJ
Biroul de Cadastru și Publicitate Imobiliară Craiova

A. Partea I. Descrierea imobilului

TEREN Intravilan

Adresa: Loc. Leu, Jud. Dolj, T119, P1052

Nr. Crt	Nr cadastral Nr. topografic	Suprafața* (mp)	Observații / Referințe
A1		Din acte: 1.149 Masurata: 959	Sector cadastral:13 Teren neimprejmuit;

B. Partea II. Proprietari și acte

Inscrieri privitoare la dreptul de proprietate și alte drepturi reale		Referințe
/		
Act Notarial nr. CM 3, din 22/07/2008 emis de BNP SOROP ALEXANDRU-OLIVIU;		
B1	Intabulare, drept de PROPRIETATE, dobandit prin Succesiune, cota actuala 1149/2077, cota initiala 1149/2077 1) DINULICA RODICA	A1
Act Normativ nr. LEGEA 7, din 13/03/1996 emis de GUVERNUL ROMANIEI;		
B2	Inscrierea posesiei, drept de PROPRIETATE, dobandit prin Constituire, cota actuala 928/2077, cota initiala 928/2077 1) DINULICA RODICA	A1

C. Partea III. SARCINI .

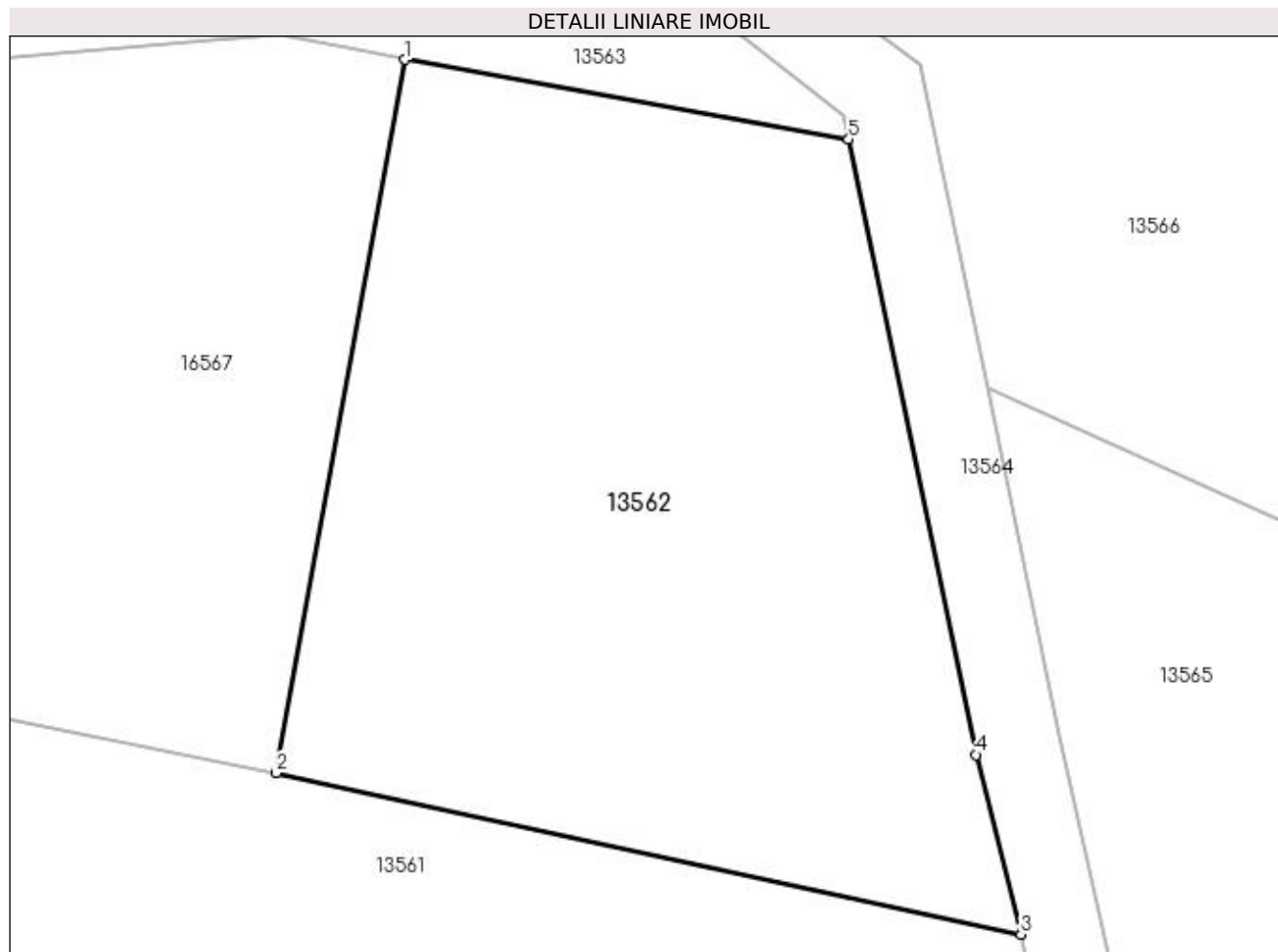
Inscrieri privind dezmembramintele dreptului de proprietate, drepturi reale de garanție și sarcini	Referințe
NU SUNT	

Anexa Nr. 1 La Partea I

Teren

Nr cadastral	Suprafața (mp)*	Observații / Referințe
	Din acte: 1.149 Masurata: 959	

* Suprafața este determinată în planul de proiecție Stereo 70.



Date referitoare la teren

Crt	Categorie folosință	Intra vilan	Suprafața (mp)	Tarla	Parcelă	Nr. topo	Observații / Referințe
1	vie	DA	959	119	1052	-	

Lungime Segmente

1) Valorile lungimilor segmentelor sunt obținute din proiecție în plan.

Punct început	X / Y	Punct sfârșit	X / Y	Lungime segment (** (m)
1	420.316,907 299.511,612	2	420.310,921 299.478,436	33.712
2	420.310,921 299.478,436	3	420.345,568 299.470,925	35.452
3	420.345,568 299.470,925	4	420.343,479 299.479,28	8.612
4	420.343,479 299.479,28	5	420.337,555 299.507,909	29.235
5	420.337,555 299.507,909	1	420.316,907 299.511,612	20.977

**** Lungimile segmentelor sunt determinate în planul de proiecție Stereo 70 și sunt rotunjite la 1 milimetru.**

***** Distanța dintre puncte este formată din segmente cumulate ce sunt mai mici decât valoarea 1 milimetru.**

**DATE DESPRE IMOBILUL NR. 13563**

Oficiul de Cadastru și Publicitate Imobiliară DOLJ
Biroul de Cadastru și Publicitate Imobiliară Craiova

A. Partea I. Descrierea imobilului

TEREN Intravilan

Adresa: Loc. Leu, Jud. Dolj, T119, P1050

Nr. Crt	Nr cadastral Nr. topografic	Suprafața* (mp)	Observații / Referințe
A1		Din acte: 283 Masurata: 284	Sector cadastral:13 Teren neimprejmut;

B. Partea II. Proprietari și acte

Inscrieri privitoare la dreptul de proprietate și alte drepturi reale		Referințe
/		
Act Normativ nr. LEGEA 7, din 13/03/1996 emis de GUVERNUL ROMANIEI;		
B1	Inscrierea provizorie, drept de PROPRIETATE, dobandit prin Lege, cota actuala 1/1, cota initiala 1/1 1) NEIDENTIFICAT NEIDENTIFICAT	A1

C. Partea III. SARCINI .

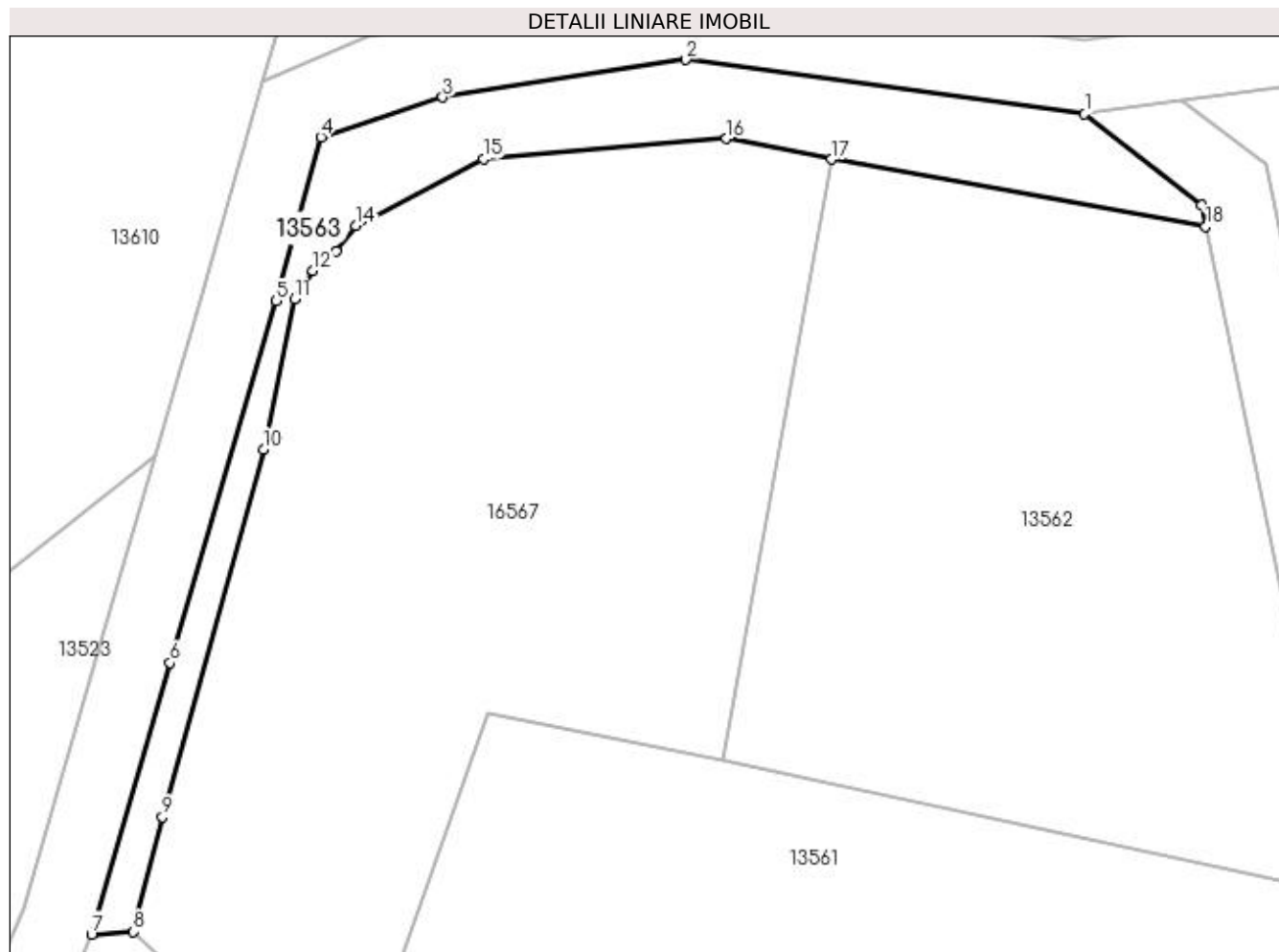
Inscrieri privind dezmembramintele dreptului de proprietate, drepturi reale de garanție și sarcini	Referințe
NU SUNT	

Anexa Nr. 1 La Partea I

Teren

Nr cadastral	Suprafața (mp)*	Observații / Referințe
	Din acte: 283 Masurata: 284	

* Suprafața este determinată în planul de proiecție Stereo 70.



Date referitoare la teren

Crt	Categorie folosință	Intra vilan	Suprafața (mp)	Tarla	Parcelă	Nr. topo	Observații / Referințe
1	pașune	DA	284	119	1050	-	

Lungime Segmente

1) Valorile lungimilor segmentelor sunt obținute din proiecție în plan.

Punct început	X / Y	Punct sfârșit	X / Y	Lungime segment (** (m)
1	420.330,865 299.514,105	2	420.308,843 299.517,104	22.225
2	420.308,843 299.517,104	3	420.295,437 299.515,023	13.567
3	420.295,437 299.515,023	4	420.288,722 299.512,82	7.067
4	420.288,722 299.512,82	5	420.286,242 299.503,783	9.372
5	420.286,242 299.503,783	6	420.280,396 299.483,82	20.801

Punct început	X / Y	Punct sfârșit	X / Y	Lungime segment (** (m)
6	420.280,396 299.483,82	7	420.276,049 299.468,837	15.6
7	420.276,049 299.468,837	8	420.278,37 299.468,976	2.325
8	420.278,37 299.468,976	9	420.279,961 299.475,297	6.518
9	420.279,961 299.475,297	10	420.285,551 299.495,611	21.069
10	420.285,551 299.495,611	11	420.287,254 299.503,889	8.451
11	420.287,254 299.503,889	12	420.288,28 299.505,443	1.862
12	420.288,28 299.505,443	13	420.289,566 299.506,525	1.681
13	420.289,566 299.506,525	14	420.290,62 299.507,953	1.775
14	420.290,62 299.507,953	15	420.297,682 299.511,622	7.958
15	420.297,682 299.511,622	16	420.311,09 299.512,744	13.455
16	420.311,09 299.512,744	17	420.316,907 299.511,612	5.926
17	420.316,907 299.511,612	18	420.337,555 299.507,909	20.977
18	420.337,555 299.507,909	19	420.337,315 299.509,068	1.184
19	420.337,315 299.509,068	1	420.330,865 299.514,105	8.184

** Lungimile segmentelor sunt determinate în planul de proiecție Stereo 70 și sunt rotunjite la 1 milimetru.

*** Distanța dintre puncte este formată din segmente cumulate ce sunt mai mici decât valoarea 1 milimetru.

**DATE DESPRE IMOBILUL NR. 13564**

Oficiul de Cadastru și Publicitate Imobiliară DOLJ
Biroul de Cadastru și Publicitate Imobiliară Craiova

A. Partea I. Descrierea imobilului

TEREN Intravilan

Adresa: Loc. Leu, Jud. Dolj, DC 841

Nr. Crt	Nr cadastral Nr. topografic	Suprafața* (mp)	Observații / Referințe
A1		Din acte: 180 Masurata: 513	Sector cadastral:13 Teren neimprejmuit;

B. Partea II. Proprietari și acte

Inscrieri privitoare la dreptul de proprietate și alte drepturi reale	Referințe
/	
Act Normativ nr. HG 965, din 05/09/2002 emis de GUVERNUL ROMANIEI (ANEXA NR. 57/2002);	
B1	A1
Intabulare, drept de PROPRIETATE, dobandit prin Lege, cota actuala 1/1, cota initiala 1/1	
1) COMUNA LEU - DOMENIUL PUBLIC, CIF:4553631	

C. Partea III. SARCINI .

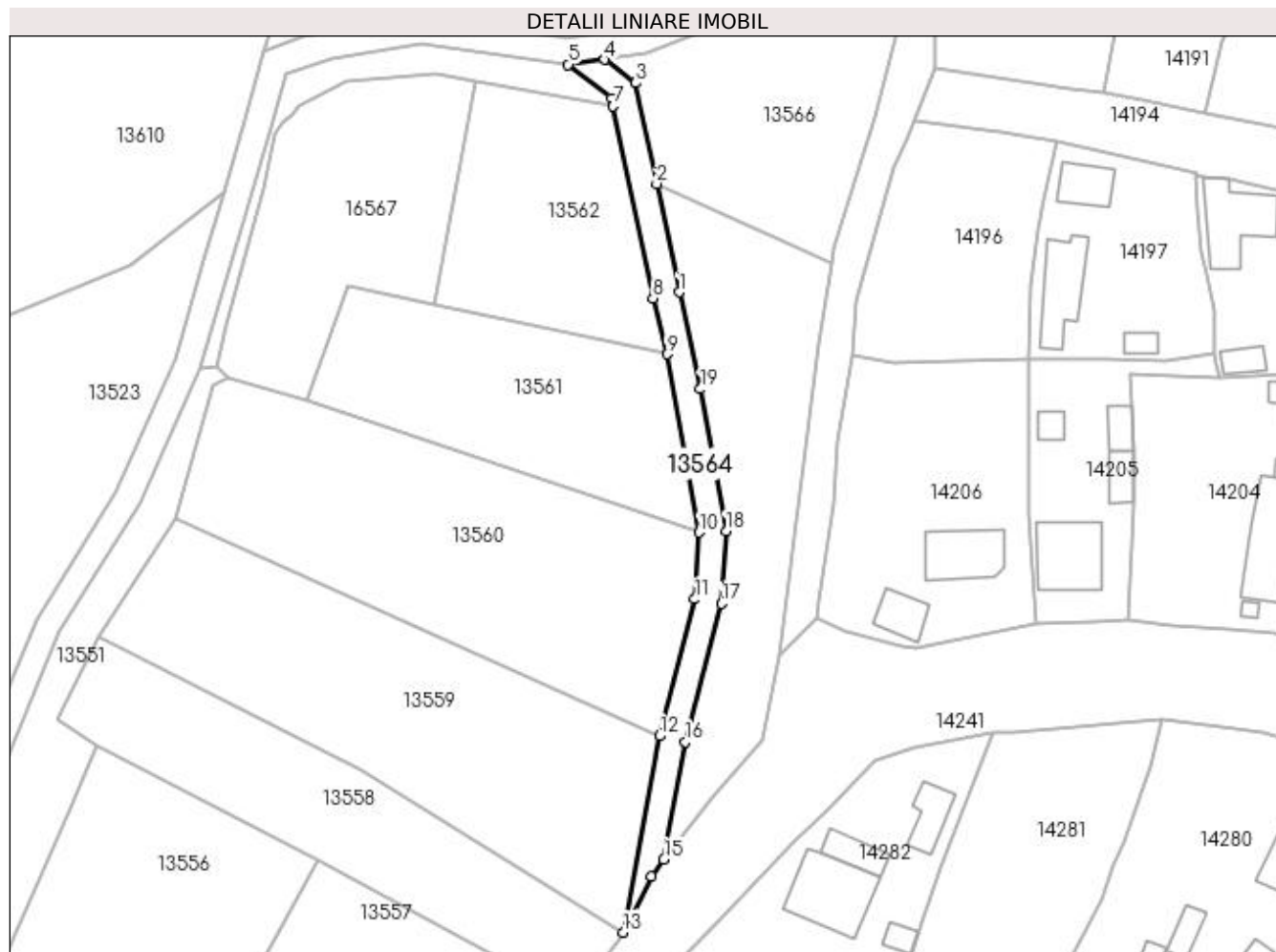
Inscrieri privind dezmembramintele dreptului de proprietate, drepturi reale de garanție și sarcini	Referințe
NU SUNT	

Anexa Nr. 1 La Partea I

Teren

Nr cadastral	Suprafața (mp)*	Observații / Referințe
	Din acte: 180 Masurata: 513	

* Suprafața este determinată în planul de proiecție Stereo 70.



Date referitoare la teren

Crt	Categorie folosință	Intra vilan	Suprafața (mp)	Tarla	Parcelă	Nr. topo	Observații / Referințe
1	drum	DA	513	-	DC 841	-	

Lungime Segmente

1) Valorile lungimilor segmentelor sunt obținute din proiecție în plan.

Punct început	X / Y	Punct sfârșit	X / Y	Lungime segment (** (m)
1	420.347,379 299.480,171	2	420.344,032 299.496,346	16.518
2	420.344,032 299.496,346	3	420.340,924 299.511,369	15.341
3	420.340,924 299.511,369	4	420.336,25 299.514,848	5.827
4	420.336,25 299.514,848	5	420.330,865 299.514,105	5.435
5	420.330,865 299.514,105	6	420.337,315 299.509,068	8.184

Punct început	X / Y	Punct sfârșit	X / Y	Lungime segment (** (m)
6	420.337,315 299.509,068	7	420.337,555 299.507,909	1.184
7	420.337,555 299.507,909	8	420.343,479 299.479,28	29.235
8	420.343,479 299.479,28	9	420.345,568 299.470,925	8.612
9	420.345,568 299.470,925	10	420.350,343 299.444,362	26.989
10	420.350,343 299.444,362	11	420.349,733 299.434,429	9.952
11	420.349,733 299.434,429	12	420.344,438 299.414,031	21.074
12	420.344,438 299.414,031	13	420.339,06 299.384,768	29.753
13	420.339,06 299.384,768	14	420.343,225 299.393,168	9.376
14	420.343,225 299.393,168	15	420.345,126 299.395,646	3.123
15	420.345,126 299.395,646	16	420.348,346 299.413,166	17.814
16	420.348,346 299.413,166	17	420.353,702 299.433,798	21.316
17	420.353,702 299.433,798	18	420.354,365 299.444,597	10.819
18	420.354,365 299.444,597	19	420.350,562 299.465,749	21.492
19	420.350,562 299.465,749	1	420.347,379 299.480,171	14.769

** Lungimile segmentelor sunt determinate în planul de proiecție Stereo 70 și sunt rotunjite la 1 milimetru.

*** Distanța dintre puncte este formată din segmente cumulate ce sunt mai mici decât valoarea 1 milimetru.

**DATE DESPRE IMOBILUL NR. 13565**

Oficiul de Cadastru și Publicitate Imobiliară DOLJ
Biroul de Cadastru și Publicitate Imobiliară Craiova

A. Partea I. Descrierea imobilului

TEREN Intravilan

Adresa: Loc. Leu, Jud. Dolj, T119, P1049

Nr. Crt	Nr cadastral Nr. topografic	Suprafața* (mp)	Observații / Referințe
A1		1.231	Sector cadastral:13 Teren neimprejmuit;

B. Partea II. Proprietari și acte

Inscrieri privitoare la dreptul de proprietate și alte drepturi reale		Referințe
/		
Act Normativ nr. LEGEA 7, din 13/03/1996 emis de GUVERNUL ROMANIEI;		
B1	Inscrierea provizorie, drept de PROPRIETATE, dobandit prin Lege, cota actuala 1/1, cota initiala 1/1 1) NEIDENTIFICAT NEIDENTIFICAT	A1

C. Partea III. SARCINI .

Inscrieri privind dezmembramintele dreptului de proprietate, drepturi reale de garanție și sarcini	Referințe
NU SUNT	

Anexa Nr. 1 La Partea I

Teren

Nr cadastral	Suprafața (mp)*	Observații / Referințe
	1.231	

* Suprafața este determinată în planul de proiecție Stereo 70.



Date referitoare la teren

Crt	Categorie folosință	Intra vilan	Suprafața (mp)	Tarla	Parcelă	Nr. topo	Observații / Referințe
1	pasune	DA	1.231	119	1049	-	

Lungime Segmente

1) Valorile lungimilor segmentelor sunt obținute din proiecție în plan.

Punct început	X / Y	Punct sfârșit	X / Y	Lungime segment (** (m)
1	420.370,06 299.484,499	2	420.344,032 299.496,346	28.598
2	420.344,032 299.496,346	3	420.347,379 299.480,171	16.518
3	420.347,379 299.480,171	4	420.350,562 299.465,749	14.769
4	420.350,562 299.465,749	5	420.354,365 299.444,597	21.492
5	420.354,365 299.444,597	6	420.353,702 299.433,798	10.819

Punct început	X / Y	Punct sfârșit	X / Y	Lungime segment (** (m)
6	420.353,702 299.433,798	7	420.348,346 299.413,166	21.316
7	420.348,346 299.413,166	8	420.345,126 299.395,646	17.814
8	420.345,126 299.395,646	9	420.352,171 299.404,825	11.571
9	420.352,171 299.404,825	10	420.359,924 299.413,375	11.542
10	420.359,924 299.413,375	11	420.362,41 299.425,946	12.814
11	420.362,41 299.425,946	12	420.368,229 299.472,438	46.855
12	420.368,229 299.472,438	1	420.370,06 299.484,499	12.199

** Lungimile segmentelor sunt determinate în planul de proiecție Stereo 70 și sunt rotunjite la 1 milimetru.

*** Distanța dintre puncte este formată din segmente cumulate ce sunt mai mici decât valoarea 1 milimetru.

**DATE DESPRE IMOBILUL NR. 13566**

Oficiul de Cadastru și Publicitate Imobiliară DOLJ
Biroul de Cadastru și Publicitate Imobiliară Craiova

A. Partea I. Descrierea imobilului

TEREN Intravilan

Adresa: Loc. Leu, Jud. Dolj, T119, P1048

Nr. Crt	Nr cadastral Nr. topografic	Suprafața* (mp)	Observații / Referințe
A1		1.200	Sector cadastral:13 Teren neimprejmuit;

B. Partea II. Proprietari și acte

Inscrieri privitoare la dreptul de proprietate și alte drepturi reale	Referințe
/	
Act Administrativ nr. TDP 1683-44791, din 06/08/1999 emis de CONSILIUL JUDETEAN DOLJ;	
B1	A1
Intabulare, drept de PROPRIETATE, dobandit prin Reconstituire, cota actuala 1/1, cota initiala 1/1 1) POPESCU ANICA, LIPSĂ CNP	

C. Partea III. SARCINI .

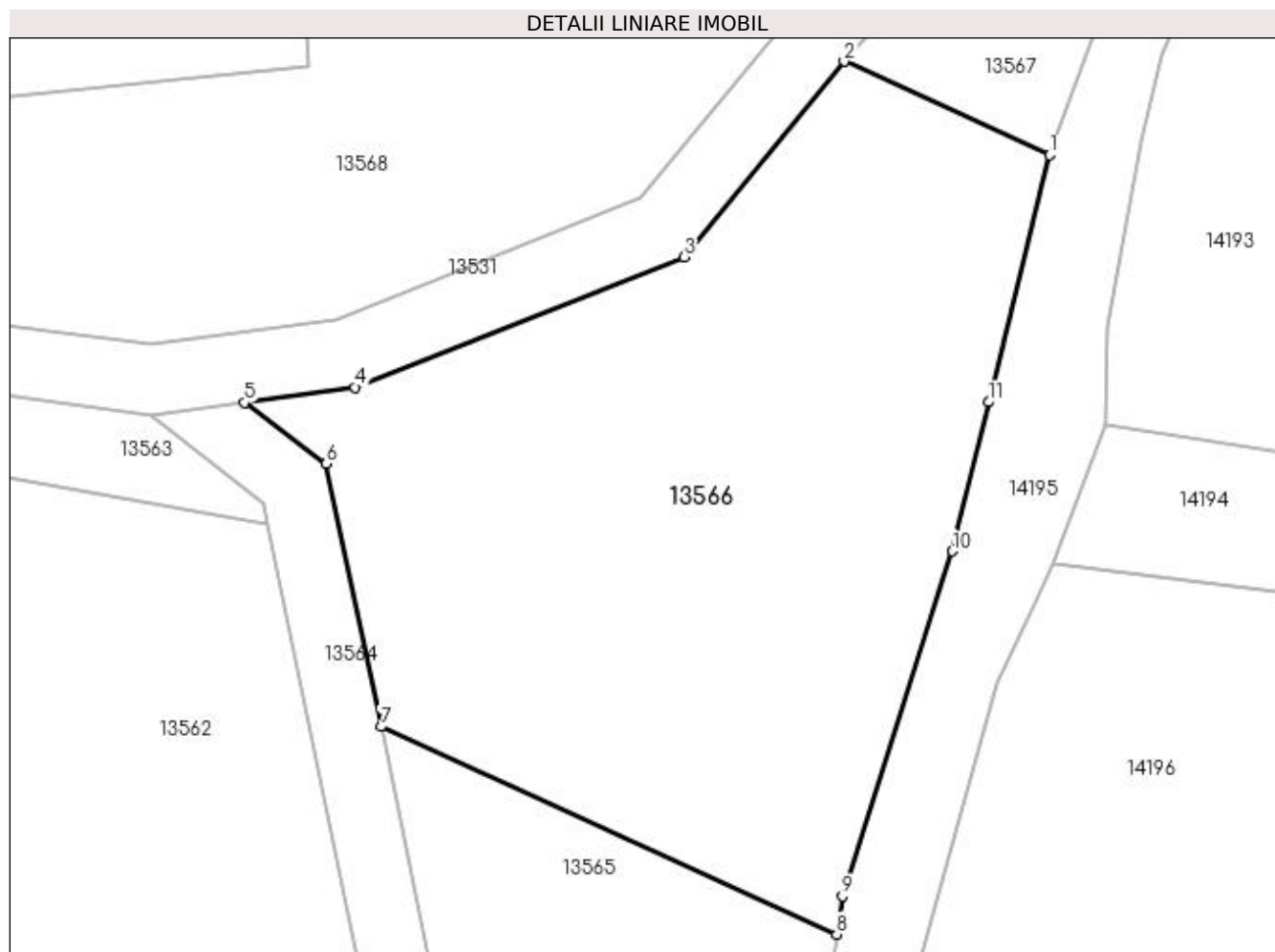
Inscrieri privind dezmembramintele dreptului de proprietate, drepturi reale de garanție și sarcini	Referințe
NU SUNT	

Anexa Nr. 1 La Partea I

Teren

Nr cadastral	Suprafața (mp)*	Observații / Referințe
	1.200	

* Suprafața este determinată în planul de proiecție Stereo 70.



Date referitoare la teren

Crt	Categorie folosință	Intra vilan	Suprafața (mp)	Tarla	Parcelă	Nr. topo	Observații / Referințe
1	arabil	DA	1.200	119	1048	-	

Lungime Segmente

1) Valorile lungimilor segmentelor sunt obținute din proiecție în plan.

Punct început	X / Y	Punct sfârșit	X / Y	Lungime segment (** (m)
1	420.382,22 299.528,976	2	420.370,484 299.534,319	12.895
2	420.370,484 299.534,319	3	420.361,339 299.523,158	14.429
3	420.361,339 299.523,158	4	420.342,569 299.515,72	20.19
4	420.342,569 299.515,72	5	420.336,25 299.514,848	6.38
5	420.336,25 299.514,848	6	420.340,924 299.511,369	5.827

Punct început	X / Y	Punct sfârșit	X / Y	Lungime segment (** (m)
6	420.340,924 299.511,369	7	420.344,032 299.496,346	15.341
7	420.344,032 299.496,346	8	420.370,06 299.484,499	28.598
8	420.370,06 299.484,499	9	420.370,391 299.486,678	2.204
9	420.370,391 299.486,678	10	420.376,675 299.506,372	20.672
10	420.376,675 299.506,372	11	420.378,736 299.514,886	8.76
11	420.378,736 299.514,886	1	420.382,22 299.528,976	14.515

** Lungimile segmentelor sunt determinate în planul de proiecție Stereo 70 și sunt rotunjite la 1 milimetru.

*** Distanța dintre puncte este formată din segmente cumulate ce sunt mai mici decât valoarea 1 milimetru.

**DATE DESPRE IMOBILUL NR. 13567**

Oficiul de Cadastru și Publicitate Imobiliară DOLJ
Biroul de Cadastru și Publicitate Imobiliară Craiova

A. Partea I. Descrierea imobilului

TEREN Intravilan

Adresa: Loc. Leu, Jud. Dolj, T119, P1045

Nr. Crt	Nr cadastral Nr. topografic	Suprafața* (mp)	Observații / Referințe
A1	34611	200	Sector cadastral:13 Teren neimprejmut;

B. Partea II. Proprietari și acte

Inscrieri privitoare la dreptul de proprietate și alte drepturi reale		Referințe
70818 / 17/03/2020		
Act Notarial nr. CONTRACT DE INTRETINERE AUT NR 1172, din 13/03/2020 emis de NP CANTAR ELENA;		
B1	Intabulare, drept de PROPRIETATE, dobandit prin Conventie, cota actuala 1/1, cota initiala 1/1 1) ȘIOTOI ȘTEFAN	A1

C. Partea III. SARCINI

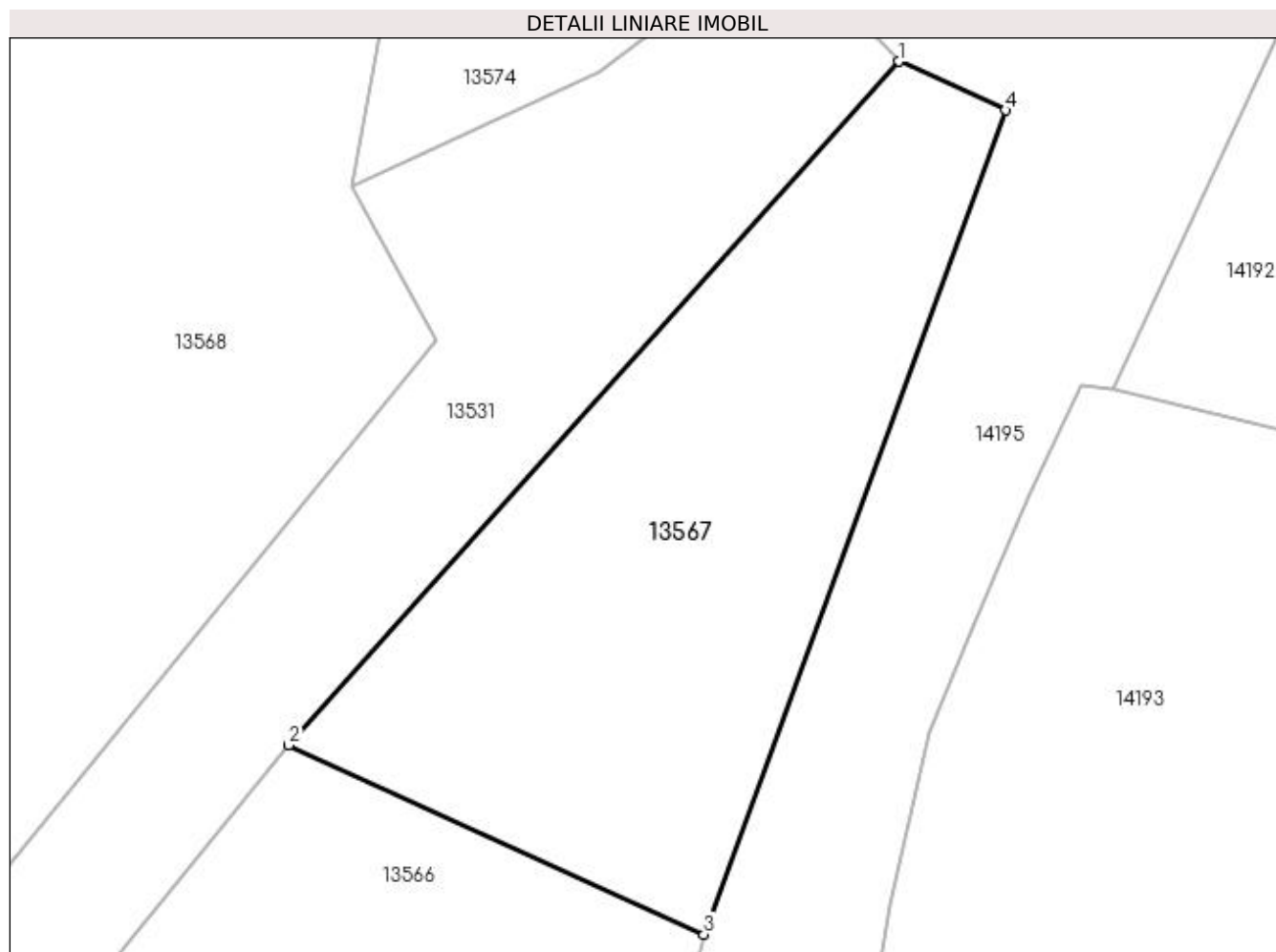
Inscrieri privind dezmembramintele dreptului de proprietate, drepturi reale de garanție și sarcini		Referințe
70818 / 17/03/2020		
Act Notarial nr. CONTRACT DE INTRETINERE AUT NR 1172, din 13/03/2020 emis de NP CANTAR ELENA;		
C1	Intabulare, drept de UZUFRACT VIAGER, cota actuala 1/1, cota initiala 1/1 1) ȘIOTOI MIRCEA	A1
C2	Intabulare, drept de IPOTECA LEGALA, Valoare:0 PENTRU PLATA RENTEI IN BANI CORESPUNZATOARE INTRETINERII NEEEXECUTATE 1) ȘIOTOI MIRCEA	A1

Anexa Nr. 1 La Partea I

Teren

Nr cadastral	Suprafața (mp)*	Observații / Referințe
34611	200	

* Suprafața este determinată în planul de proiecție Stereo 70.



Date referitoare la teren

Crt	Categorie folosință	Intra vilan	Suprafața (mp)	Tarla	Parcelă	Nr. topo	Observații / Referințe
1	pasune	DA	200	119	1045	-	

Lungime Segmente

1) Valorile lungimilor segmentelor sunt obținute din proiecție în plan.

Punct început	X / Y	Punct sfârșit	X / Y	Lungime segment (** (m)
1	420.387,737 299.553,638	2	420.370,484 299.534,319	25.902
2	420.370,484 299.534,319	3	420.382,22 299.528,976	12.895
3	420.382,22 299.528,976	4	420.390,743 299.552,261	24.795
4	420.390,743 299.552,261	1	420.387,737 299.553,638	3.306

**** Lungimile segmentelor sunt determinate în planul de proiecție Stereo 70 și sunt rotunjite la 1 milimetru.**

***** Distanța dintre puncte este formată din segmente cumulate ce sunt mai mici decât valoarea 1 milimetru.**

**DATE DESPRE IMOBILUL NR. 13568**

Oficiul de Cadastru și Publicitate Imobiliară DOLJ
Biroul de Cadastru și Publicitate Imobiliară Craiova

A. Partea I. Descrierea imobilului

TEREN Intravilan

Adresa: Loc. Leu, Jud. Dolj, T119, P831

Nr. Crt	Nr cadastral Nr. topografic	Suprafața* (mp)	Observații / Referințe
A1		2.089	Sector cadastral:13 Teren neimprejmuit;

B. Partea II. Proprietari și acte

Inscrieri privitoare la dreptul de proprietate și alte drepturi reale		Referințe
/		
Act Normativ nr. LEGEA 7, din 13/03/1996 emis de GUVERNUL ROMANIEI;		
B1	Inscrierea provizorie, drept de PROPRIETATE, dobandit prin Lege, cota actuala 1/1, cota initiala 1/1 1) NEIDENTIFICAT NEIDENTIFICAT	A1

C. Partea III. SARCINI .

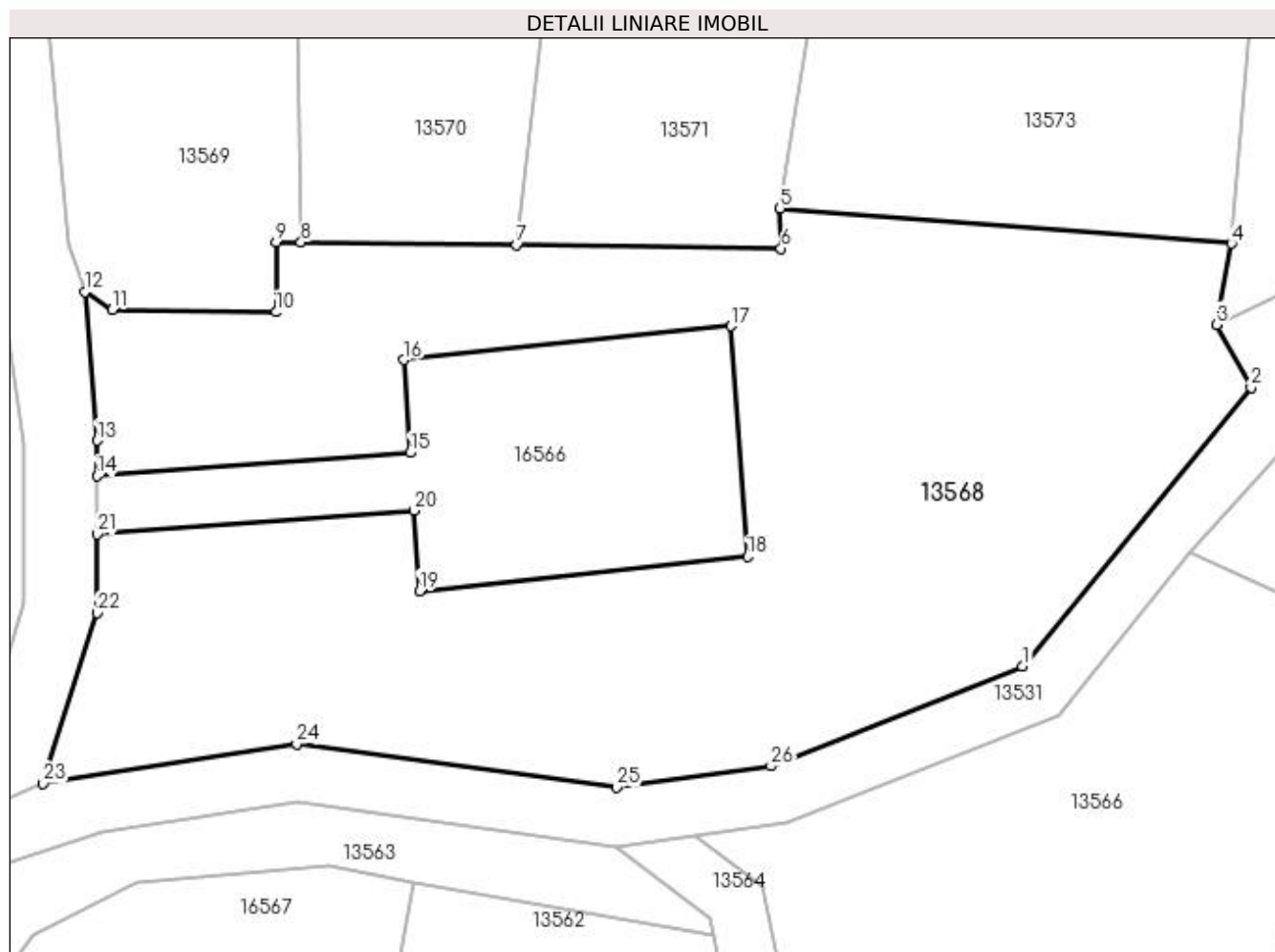
Inscrieri privind dezmembramintele dreptului de proprietate, drepturi reale de garanție și sarcini	Referințe
NU SUNT	

Anexa Nr. 1 La Partea I

Teren

Nr cadastral	Suprafața (mp)*	Observații / Referințe
	2.089	

* Suprafața este determinată în planul de proiecție Stereo 70.



Date referitoare la teren

Crt	Categorie folosință	Intravilan	Suprafața (mp)	Tarla	Parcelă	Nr. topo	Observații / Referințe
1	pasune	DA	2.089	119	831	-	

Lungime Segmente

1) Valorile lungimilor segmentelor sunt obținute din proiecție în plan.

Punct început	X / Y	Punct sfârșit	X / Y	Lungime segment (** (m)
1	420.358,902 299.526,495	2	420.374,67 299.545,739	24.879
3	420.372,276 299.550,084	4	420.373,305 299.555,67	5.68
5	420.342,157 299.558,099	6	420.342,226 299.555,332	2.768
7	420.323,974 299.555,566	8	420.309,092 299.555,757	14.884
9	420.307,38 299.555,757	10	420.307,38 299.550,938	4.819

Punct început	X / Y	Punct sfârșit	X / Y	Lungime segment (** (m)
2	420.374,67 299.545,739	3	420.372,276 299.550,084	4.961
4	420.373,305 299.555,67	5	420.342,157 299.558,099	31.242
6	420.342,226 299.555,332	7	420.323,974 299.555,566	18.253
8	420.309,092 299.555,757	9	420.307,38 299.555,757	1.712
10	420.307,38 299.550,938	11	420.296,064 299.551,087	11.317

Punct început	X / Y	Punct sfârșit	X / Y	Lungime segment (** (m)
11	420.296,064 299.551,087	12	420.294,17 299.552,351	2.277
13	420.295,0 299.542,085	14	420.295,0 299.539,632	2.453
15	420.316,626 299.541,237	16	420.316,169 299.547,652	6.431
17	420.338,777 299.549,977	18	420.339,909 299.534,073	15.944
19	420.317,268 299.531,707	20	420.316,91 299.537,248	5.552
21	420.295,0 299.535,621	22	420.295,0 299.530,193	5.427
23	420.291,298 299.518,429	24	420.308,805 299.521,146	17.717
25	420.330,862 299.518,143	26	420.341,544 299.519,617	10.784

Punct început	X / Y	Punct sfârșit	X / Y	Lungime segment (** (m)
12	420.294,17 299.552,351	13	420.295,0 299.542,085	10.3
14	420.295,0 299.539,632	15	420.316,626 299.541,237	21.685
16	420.316,169 299.547,652	17	420.338,777 299.549,977	22.727
18	420.339,909 299.534,073	19	420.317,268 299.531,707	22.765
20	420.316,91 299.537,248	21	420.295,0 299.535,621	21.97
22	420.295,0 299.530,193	23	420.291,298 299.518,429	12.333
24	420.308,805 299.521,146	25	420.330,862 299.518,143	22.26
26	420.341,544 299.519,617	1	420.358,902 299.526,495	18.671

** Lungimile segmentelor sunt determinate în planul de proiecție Stereo 70 și sunt rotunjite la 1 milimetru.

*** Distanța dintre puncte este formată din segmente cumulate ce sunt mai mici decât valoarea 1 milimetru.

**DATE DESPRE IMOBILUL NR. 13569**

Oficiul de Cadastru și Publicitate Imobiliară DOLJ
Biroul de Cadastru și Publicitate Imobiliară Craiova

A. Partea I. Descrierea imobilului

TEREN Intravilan

Adresa: Loc. Leu, Jud. Dolj, T119, P830

Nr. Crt	Nr cadastral Nr. topografic	Suprafața* (mp)	Observații / Referințe
A1		900	Sector cadastral:13 Teren neimprejmuit;

B. Partea II. Proprietari și acte

Inscrieri privitoare la dreptul de proprietate și alte drepturi reale	Referințe
/	
Act Notarial nr. CM 9, din 30/04/2015 emis de BNP IONASCU NICOLAE;	
B1	A1
Intabulare, drept de PROPRIETATE, dobandit prin Succesiune, cota actuala 1/1, cota initiala 1/1 1) POPA IULIANA	

C. Partea III. SARCINI .

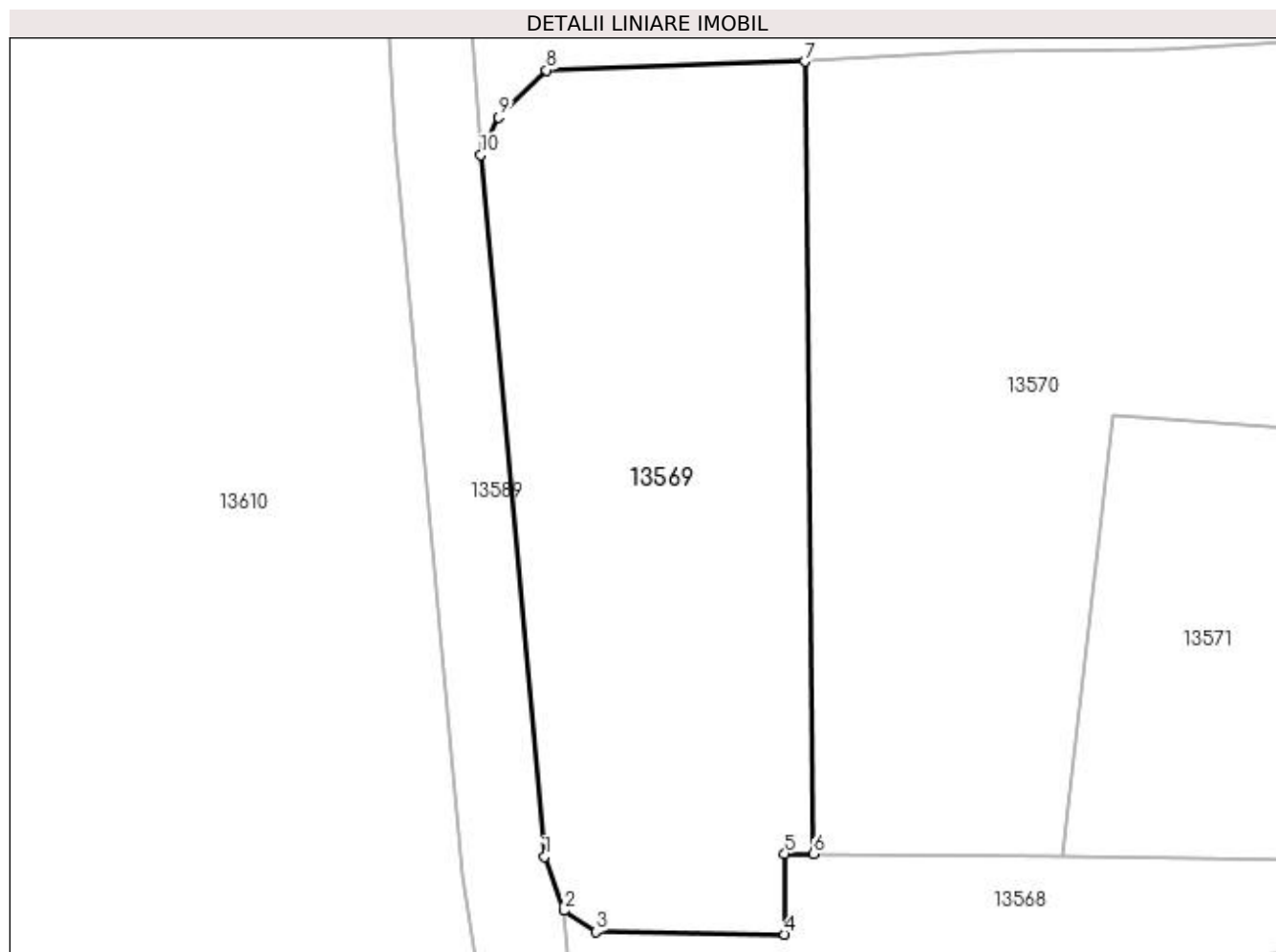
Inscrieri privind dezmembramintele dreptului de proprietate, drepturi reale de garanție și sarcini	Referințe
NU SUNT	

Anexa Nr. 1 La Partea I

Teren

Nr cadastral	Suprafața (mp)*	Observații / Referințe
	900	

* Suprafața este determinată în planul de proiecție Stereo 70.



Date referitoare la teren

Crt	Categorie folosință	Intravilan	Suprafața (mp)	Tarla	Parcelă	Nr. topo	Observații / Referințe
1	arabil	DA	900	119	830	-	

Lungime Segmente

1) Valorile lungimilor segmentelor sunt obținute din proiecție în plan.

Punct început	X / Y	Punct sfârșit	X / Y	Lungime segment (** (m)
1	420.293,003 299.555,58	2	420.294,17 299.552,351	3.433
2	420.294,17 299.552,351	3	420.296,064 299.551,087	2.277
3	420.296,064 299.551,087	4	420.307,38 299.550,938	11.317
4	420.307,38 299.550,938	5	420.307,38 299.555,757	4.819
5	420.307,38 299.555,757	6	420.309,092 299.555,757	1.712

Punct început	X / Y	Punct sfârșit	X / Y	Lungime segment (** (m)
6	420.309,092 299.555,757	7	420.308,572 299.603,104	47.35
7	420.308,572 299.603,104	8	420.293,136 299.602,588	15.445
8	420.293,136 299.602,588	9	420.290,279 299.599,777	4.008
9	420.290,279 299.599,777	10	420.289,197 299.597,524	2.499
10	420.289,197 299.597,524	1	420.293,003 299.555,58	42.116

** Lungimile segmentelor sunt determinate în planul de proiecție Stereo 70 și sunt rotunjite la 1 milimetru.

*** Distanța dintre puncte este formată din segmente cumulate ce sunt mai mici decât valoarea 1 milimetru.

**DATE DESPRE IMOBILUL NR. 13570**

Oficiul de Cadastru și Publicitate Imobiliară DOLJ
Biroul de Cadastru și Publicitate Imobiliară Craiova

A. Partea I. Descrierea imobilului

TEREN Intravilan

Adresa: Loc. Leu, Jud. Dolj, T119, P829

Nr. Crt	Nr cadastral Nr. topografic	Suprafața* (mp)	Observații / Referințe
A1		1.310	Sector cadastral:13 Teren neimprejmuit;

B. Partea II. Proprietari și acte

Inscrieri privitoare la dreptul de proprietate și alte drepturi reale		Referințe
/		
Act Administrativ nr. TDP 19510, din 12/05/2016 emis de CONSILIUL JUDETEAN DOLJ (CERTIFICAT DE DECES SERIA DM NR.590168);		
B1	Intabulare, drept de PROPRIETATE, dobandit prin Reconstituire, cota actuala 1/1, cota initiala 1/1 1) VLADUCU MARIA DEFUNCT:Da	A1

C. Partea III. SARCINI .

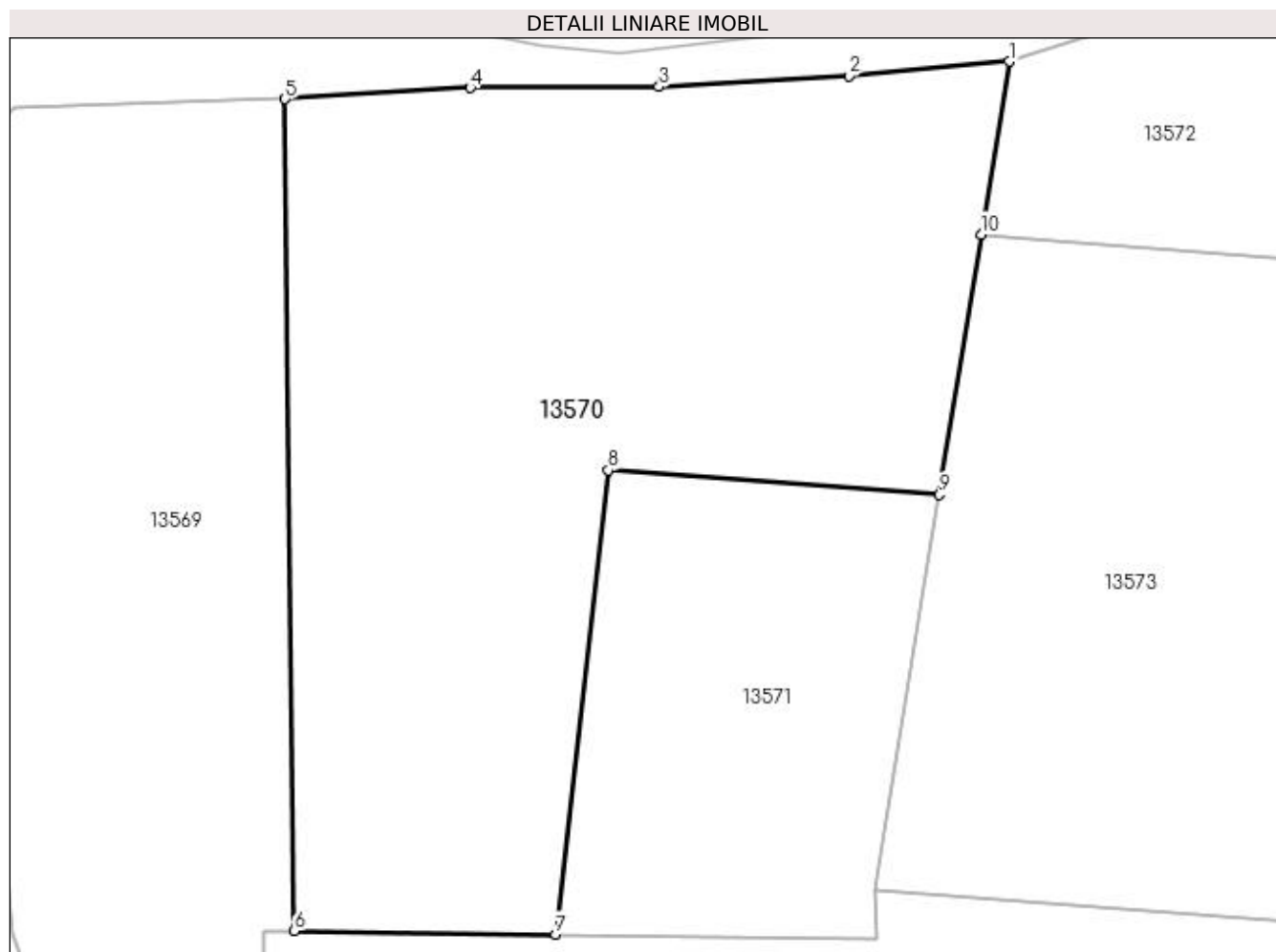
Inscrieri privind dezmembramintele dreptului de proprietate, drepturi reale de garanție și sarcini	Referințe
NU SUNT	

Anexa Nr. 1 La Partea I

Teren

Nr cadastral	Suprafața (mp)*	Observații / Referințe
	1.310	

* Suprafața este determinată în planul de proiecție Stereo 70.



Date referitoare la teren

Crt	Categorie folosință	Intravilan	Suprafața (mp)	Tarla	Parcelă	Nr. topo	Observații / Referințe
1	arabil	DA	1.310	119	829	-	

Lungime Segmente

1) Valorile lungimilor segmentelor sunt obținute din proiecție în plan.

Punct început	X / Y	Punct sfârșit	X / Y	Lungime segment (** (m)
1	420.349,798 299.605,243	2	420.340,663 299.604,411	9.173
2	420.340,663 299.604,411	3	420.329,867 299.603,813	10.813
3	420.329,867 299.603,813	4	420.319,117 299.603,753	10.75
4	420.319,117 299.603,753	5	420.308,572 299.603,104	10.565
5	420.308,572 299.603,104	6	420.309,092 299.555,757	47.35

Punct început	X / Y	Punct sfârșit	X / Y	Lungime segment (** (m)
6	420.309,092 299.555,757	7	420.323,974 299.555,566	14.884
7	420.323,974 299.555,566	8	420.326,979 299.581,979	26.583
8	420.326,979 299.581,979	9	420.345,802 299.580,59	18.875
9	420.345,802 299.580,59	10	420.348,202 299.595,398	15.001
10	420.348,202 299.595,398	1	420.349,798 299.605,243	9.974

** Lungimile segmentelor sunt determinate în planul de proiecție Stereo 70 și sunt rotunjite la 1 milimetru.

*** Distanța dintre puncte este formată din segmente cumulate ce sunt mai mici decât valoarea 1 milimetru.

**DATE DESPRE IMOBILUL NR. 13571**

Oficiul de Cadastru și Publicitate Imobiliară DOLJ
Biroul de Cadastru și Publicitate Imobiliară Craiova

A. Partea I. Descrierea imobilului

TEREN Intravilan

Adresa: Loc. Leu, Jud. Dolj, T119, P828

Nr. Crt	Nr cadastral Nr. topografic	Suprafața* (mp)	Observații / Referințe
A1		476	Sector cadastral:13 Teren neimprejmuit;

B. Partea II. Proprietari și acte

Inscrieri privitoare la dreptul de proprietate și alte drepturi reale	Referințe
/	
Act Administrativ nr. TDP 1657-44791, din 21/06/1999 emis de CONSILIUL JUDETEAN DOLJ;	
B1	A1
Intabulare, drept de PROPRIETATE, dobandit prin Reconstituire, cota actuala 1/1, cota initiala 1/1 1) VLADUCU MARIN, LIPSA CNP	

C. Partea III. SARCINI .

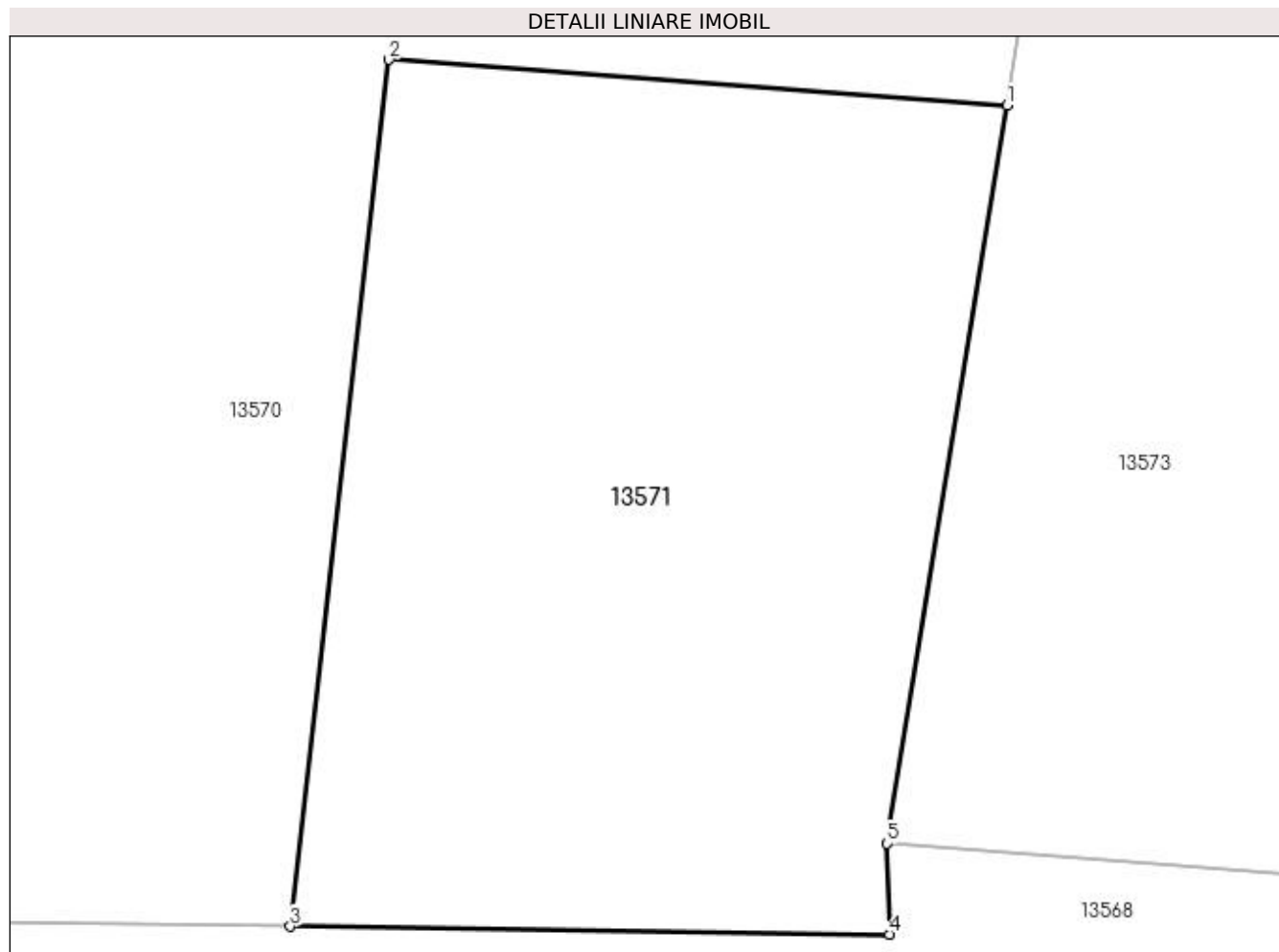
Inscrieri privind dezmembramintele dreptului de proprietate, drepturi reale de garanție și sarcini	Referințe
NU SUNT	

Anexa Nr. 1 La Partea I

Teren

Nr cadastral	Suprafața (mp)*	Observații / Referințe
	476	

* Suprafața este determinată în planul de proiecție Stereo 70.



Date referitoare la teren

Crt	Categorie folosință	Intravilan	Suprafața (mp)	Tarla	Parcelă	Nr. topo	Observații / Referințe
1	arabil	DA	476	119	828	-	

Lungime Segmente

1) Valorile lungimilor segmentelor sunt obținute din proiecție în plan.

Punct început	X / Y	Punct sfârșit	X / Y	Lungime segment (** (m)
1	420.345,802 299.580,59	2	420.326,979 299.581,979	18.875
2	420.326,979 299.581,979	3	420.323,974 299.555,566	26.583
3	420.323,974 299.555,566	4	420.342,226 299.555,332	18.253
4	420.342,226 299.555,332	5	420.342,157 299.558,099	2.768
5	420.342,157 299.558,099	1	420.345,802 299.580,59	22.784

**** Lungimile segmentelor sunt determinate în planul de proiecție Stereo 70 și sunt rotunjite la 1 milimetru.**

***** Distanța dintre puncte este formată din segmente cumulate ce sunt mai mici decât valoarea 1 milimetru.**

**DATE DESPRE IMOBILUL NR. 13572**

Oficiul de Cadastru și Publicitate Imobiliară DOLJ
Biroul de Cadastru și Publicitate Imobiliară Craiova

A. Partea I. Descrierea imobilului

TEREN Intravilan

Adresa: Loc. Leu, Jud. Dolj, T119, P826

Nr. Crt	Nr cadastral Nr. topografic	Suprafața* (mp)	Observații / Referințe
A1		391	Sector cadastral:13 Teren neimprejmit;

B. Partea II. Proprietari și acte

Inscrieri privitoare la dreptul de proprietate și alte drepturi reale		Referințe
/		
Act Administrativ nr. TDP 2341, din 16/11/2003 emis de CONSILIUL JUDETEAN DOLJ (CERTIFICAT DE DECES SERIA DZ NR.999155);		
B1	Intabulare, drept de PROPRIETATE, dobandit prin Reconstituire, cota actuala 1/1, cota initiala 1/1 1) BOANĂ IONIȚA, LIPSĂ CNP 2) GHENCIOIU ILEANA 3) BOANĂ MARIN, LIPSĂ CNP DEFUNCT:Da 4) BOANA MARIA 5) BOANA CONSTANTIN	A1

C. Partea III. SARCINI .

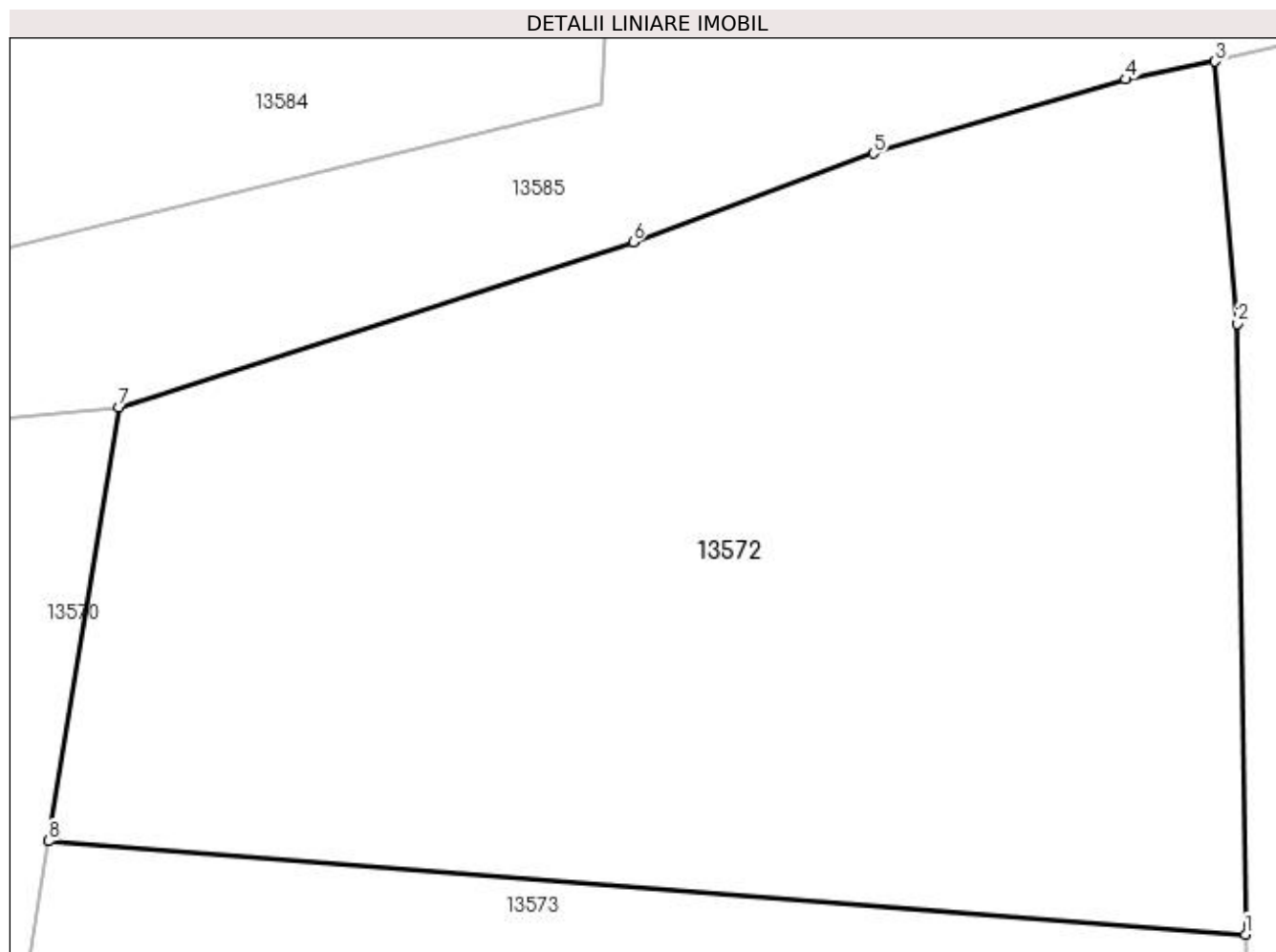
Inscrieri privind dezmembramintele dreptului de proprietate, drepturi reale de garanție și sarcini	Referințe
NU SUNT	

Anexa Nr. 1 La Partea I

Teren

Nr cadastral	Suprafața (mp)*	Observații / Referințe
	391	

* Suprafața este determinată în planul de proiecție Stereo 70.



Date referitoare la teren

Crt	Categorie folosință	Intravilan	Suprafața (mp)	Tarla	Parcelă	Nr. topo	Observații / Referințe
1	arabil	DA	391	119	826	-	

Lungime Segmente

1) Valorile lungimilor segmentelor sunt obținute din proiecție în plan.

Punct început	X / Y	Punct sfârșit	X / Y	Lungime segment (** (m)
1	420.375,37 299.593,279	2	420.375,188 299.607,138	13.86
2	420.375,188 299.607,138	3	420.374,682 299.613,09	5.973
3	420.374,682 299.613,09	4	420.372,647 299.612,685	2.075
4	420.372,647 299.612,685	5	420.366,929 299.611,001	5.961
5	420.366,929 299.611,001	6	420.361,469 299.608,987	5.82

Punct început	X / Y	Punct sfârşit	X / Y	Lungime segment (** (m)
6	420.361,469 299.608,987	7	420.349,798 299.605,243	12.257
7	420.349,798 299.605,243	8	420.348,202 299.595,398	9.974
8	420.348,202 299.595,398	1	420.375,37 299.593,279	27.25

** Lungimile segmentelor sunt determinate în planul de proiecţie Stereo 70 şi sunt rotunjite la 1 milimetru.

*** Distanţa dintre puncte este formată din segmente cumulate ce sunt mai mici decât valoarea 1 milimetru.

**DATE DESPRE IMOBILUL NR. 13573**

Oficiul de Cadastru și Publicitate Imobiliară DOLJ
Biroul de Cadastru și Publicitate Imobiliară Craiova

A. Partea I. Descrierea imobilului

TEREN Intravilan

Adresa: Loc. Leu, Jud. Dolj, T119, P827 827/1

Nr. Crt	Nr cadastral Nr. topografic	Suprafața* (mp)	Observații / Referințe
A1		1.113	Sector cadastral:13 Teren neimprejmuit;

B. Partea II. Proprietari și acte

Inscrieri privitoare la dreptul de proprietate și alte drepturi reale	Referințe
/	
Act Administrativ nr. TDP 1618-44791, din 05/05/1999 emis de CONSILIUL JUDETEAN DOLJ;	
B1	A1
Intabulare, drept de PROPRIETATE, dobândit prin Reconstituire, cota actuala 1/1, cota initiala 1/1 1) BOANĂ IONEL , LIPSĂ CNP	

C. Partea III. SARCINI .

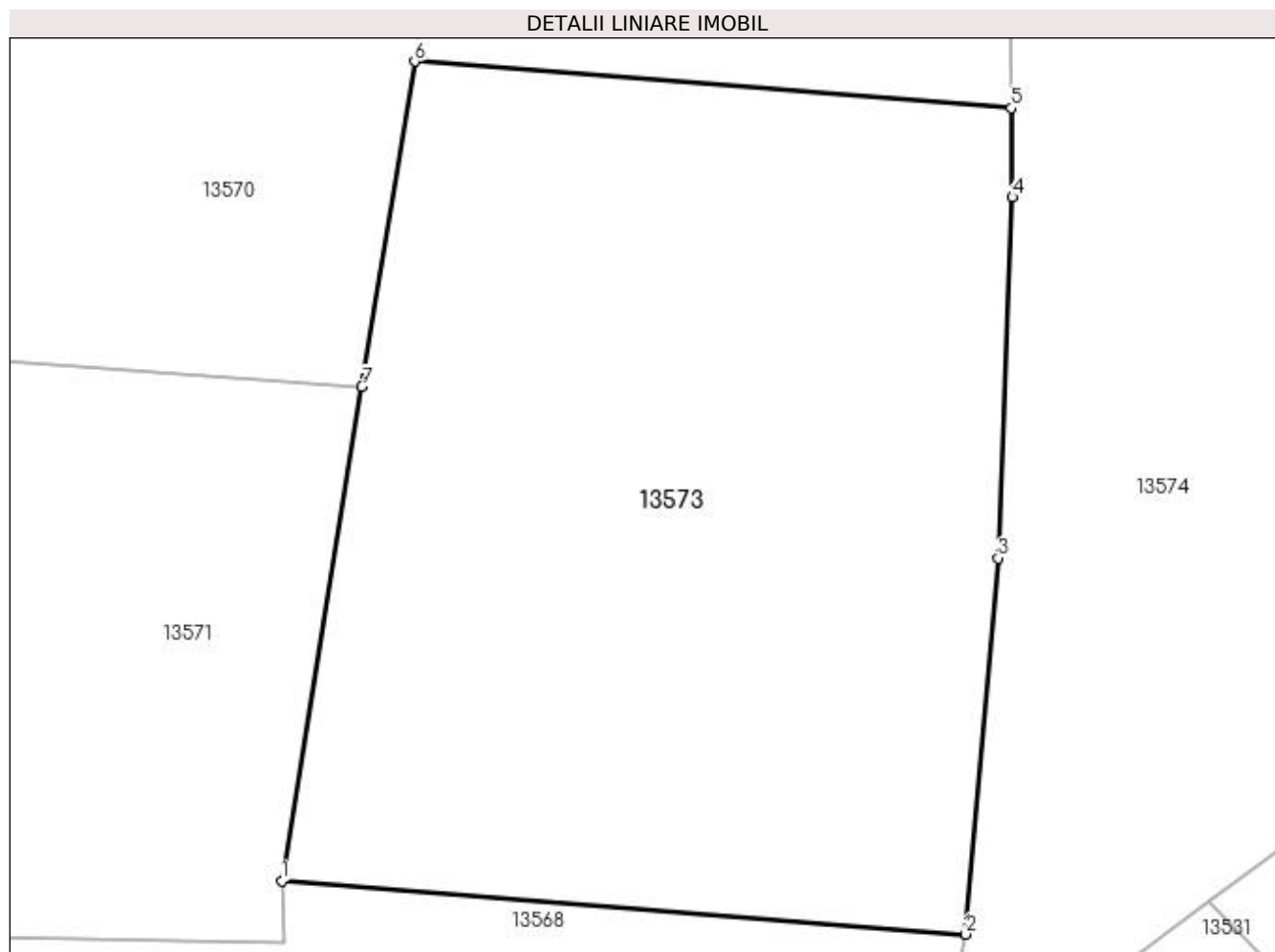
Inscrieri privind dezmembramintele dreptului de proprietate, drepturi reale de garanție și sarcini	Referințe
NU SUNT	

Anexa Nr. 1 La Partea I

Teren

Nr cadastral	Suprafața (mp)*	Observații / Referințe
	1.113	

* Suprafața este determinată în planul de proiecție Stereo 70.



Date referitoare la teren

Crt	Categorie folosință	Intravilan	Suprafața (mp)	Tarla	Parcelă	Nr. topo	Observații / Referințe
1	arabil	DA	1.113	119	827 827/1	-	

Lungime Segmente

1) Valorile lungimilor segmentelor sunt obținute din proiecție în plan.

Punct început	X / Y	Punct sfârșit	X / Y	Lungime segment (** (m)
1	420.342,157 299.558,099	2	420.373,305 299.555,67	31.242
2	420.373,305 299.555,67	3	420.374,775 299.572,794	17.187
3	420.374,775 299.572,794	4	420.375,423 299.589,217	16.436
4	420.375,423 299.589,217	5	420.375,37 299.593,279	4.062
5	420.375,37 299.593,279	6	420.348,202 299.595,398	27.25

Punct început	X / Y	Punct sfârșit	X / Y	Lungime segment (** (m)
6	420.348,202 299.595,398	7	420.345,802 299.580,59	15.001
7	420.345,802 299.580,59	1	420.342,157 299.558,099	22.784

** Lungimile segmentelor sunt determinate în planul de proiecție Stereo 70 și sunt rotunjite la 1 milimetru.

*** Distanța dintre puncte este formată din segmente cumulate ce sunt mai mici decât valoarea 1 milimetru.

**DATE DESPRE IMOBILUL NR. 13574**

Oficiul de Cadastru și Publicitate Imobiliară DOLJ
Biroul de Cadastru și Publicitate Imobiliară Craiova

A. Partea I. Descrierea imobilului

TEREN Intravilan

Adresa: Loc. Leu, Nr. 1732, Jud. Dolj, T119, P825,825/1

Nr. Crt	Nr cadastral Nr. topografic	Suprafața* (mp)	Observații / Referințe
A1	34616	Din acte: 1.816 Masurata: 1.850	Sector cadastral:13 Teren imprejmuit;

Construcții

Crt	Nr cadastral Nr. topografic	Adresa	Observații / Referințe
A1.1		Loc. Leu, Nr. 1732, Jud. Dolj, T. 119, P. 825, 825/1	Nr. niveluri:1; S. construita la sol:65 mp; S. construita desfasurata:64 mp; Casa de locuit, regim parter, construita in anul 1900.
A1.2		Loc. Leu, Nr. 1732, Jud. Dolj, T. 119, P. 825, 825/1	Nr. niveluri:1; S. construita la sol:61 mp; S. construita desfasurata:61 mp; Anexa gospodareasca, regim parter, construita in anul 1950
A1.3		Loc. Leu, Nr. 1732, Jud. Dolj, T. 119, P. 825, 825/1	Nr. niveluri:1; S. construita la sol:28 mp; S. construita desfasurata:28 mp; Anexa - patul, regim parter, construit in anul 1950

B. Partea II. Proprietari și acte

Inscrieri privitoare la dreptul de proprietate și alte drepturi reale		Referințe
70882 / 17/03/2020		
Act Notarial nr. CONTRACT DE VANZARE AUT NR 1172, din 13/03/2020 emis de NP CANTAR ELENA;		
B1	Intabulare, drept de PROPRIETATE, dobandit prin Conventie, cota actuala 1/1, cota initiala 1/1 1) ȘIOTOI ȘTEFAN	A1, A1.1, A1.2, A1.3

C. Partea III. SARCINI

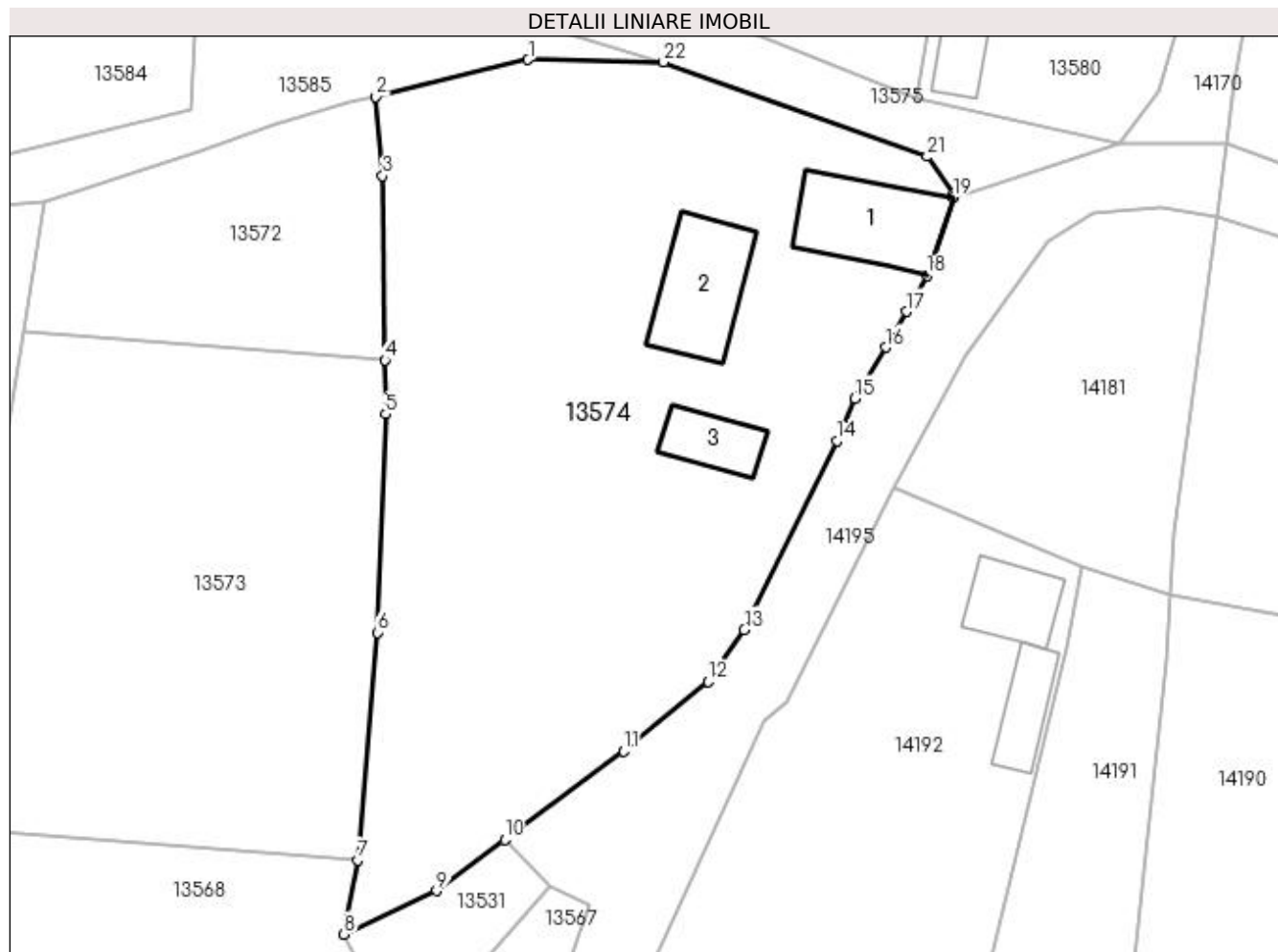
Inscrieri privind dezmembramintele dreptului de proprietate, drepturi reale de garanție și sarcini		Referințe
70882 / 17/03/2020		
Act Notarial nr. CONTRACT DE VANZARE AUT NR 1172, din 13/03/2020 emis de NP CANTAR ELENA;		
C1	Intabulare, drept de UZUFRACT 1) ȘIOTOI MIRCEA	A1, A1.1, A1.2, A1.3
C2	Intabulare, drept de IPOTECA LEGALA, Valoare:0 CE ARE CA OBIECT PLATA RENTEI ÎN BANI CORESPUNZĂTOARE ÎNTREȚINERII NEEEXECUTATE 1) ȘIOTOI MIRCEA	A1, A1.1, A1.2, A1.3

Anexa Nr. 1 La Partea I

Teren

Nr cadastral	Suprafața (mp)*	Observații / Referințe
34616	Din acte: 1.816 Masurata: 1.850	

* Suprafața este determinată în planul de proiecție Stereo 70.



Date referitoare la teren

Crt	Categorie folosință	Intra vilan	Suprafața (mp)	Tarla	Parcelă	Nr. topo	Observații / Referințe
1	curți constructii	DA	549	119	825	-	
2	arabil	DA	1.301	119	825/1	-	

Date referitoare la construcții

Crt	Număr	Destinație construcție	Supraf. (mp)	Situație juridică	Observații / Referințe
A1.1		construcții de locuințe	65	Cu acte	Nr. niveluri:1; S. construita la sol:65 mp; S. construita desfasurata:64 mp; Casa de locuit, regim parter, construita in anul 1900.
A1.2		construcții anexa	61	Cu acte	Nr. niveluri:1; S. construita la sol:61 mp; S. construita desfasurata:61 mp; Anexa gospodareasca, regim parter, construita in anul 1950
A1.3		construcții anexa	28	Cu acte	Nr. niveluri:1; S. construita la sol:28 mp; S. construita desfasurata:28 mp; Anexa - patul, regim parter, construit in anul 1950

Lungime Segmente

1) Valorile lungimilor segmentelor sunt obținute din proiecție în plan.

Punct început	X / Y	Punct sfârșit	X / Y	Lungime segment (** (m)
1	420.386,143 299.615,88	2	420.374,682 299.613,09	11.796
3	420.375,188 299.607,138	4	420.375,37 299.593,279	13.86
5	420.375,423 299.589,217	6	420.374,775 299.572,794	16.436
7	420.373,305 299.555,67	8	420.372,276 299.550,084	5.68
9	420.379,248 299.553,365	10	420.384,382 299.557,192	6.404
11	420.393,313 299.563,849	12	420.399,665 299.569,106	8.245
13	420.402,4 299.572,993	14	420.409,354 299.587,218	15.834
15	420.410,722 299.590,394	16	420.413,064 299.594,245	4.507
17	420.414,601 299.596,929	18	420.416,135 299.599,662	3.134
19	420.418,12 299.605,51	20	420.418,123 299.605,758	0.248
21	420.416,163 299.608,585	22	420.396,324 299.615,702	21.077

Punct început	X / Y	Punct sfârșit	X / Y	Lungime segment (** (m)
2	420.374,682 299.613,09	3	420.375,188 299.607,138	5.973
4	420.375,37 299.593,279	5	420.375,423 299.589,217	4.062
6	420.374,775 299.572,794	7	420.373,305 299.555,67	17.187
8	420.372,276 299.550,084	9	420.379,248 299.553,365	7.705
10	420.384,382 299.557,192	11	420.393,313 299.563,849	11.139
12	420.399,665 299.569,106	13	420.402,4 299.572,993	4.753
14	420.409,354 299.587,218	15	420.410,722 299.590,394	3.458
16	420.413,064 299.594,245	17	420.414,601 299.596,929	3.093
18	420.416,135 299.599,662	19	420.418,12 299.605,51	6.176
20	420.418,123 299.605,758	21	420.416,163 299.608,585	3.44
22	420.396,324 299.615,702	1	420.386,143 299.615,88	10.183

** Lungimile segmentelor sunt determinate în planul de proiecție Stereo 70 și sunt rotunjite la 1 milimetru.

*** Distanța dintre puncte este formată din segmente cumulate ce sunt mai mici decât valoarea 1 milimetru.

**DATE DESPRE IMOBILUL NR. 13575**

Oficiul de Cadastru și Publicitate Imobiliară DOLJ
 Biroul de Cadastru și Publicitate Imobiliară Craiova

A. Partea I. Descrierea imobilului

TEREN Intravilan

Adresa: Loc. Leu, Jud. Dolj, DC 824

Nr. Crt	Nr cadastral Nr. topografic	Suprafața* (mp)	Observații / Referințe
A1		Din acte: 420 Masurata: 315	Sector cadastral:13 Teren neimprejmit;

B. Partea II. Proprietari și acte

Inscrieri privitoare la dreptul de proprietate și alte drepturi reale	Referințe
/	
Act Normativ nr. HG 965, din 05/09/2002 emis de GUVERNUL ROMANIEI (ANEXA NR. 57/2002);	
B1	A1
Intabulare, drept de PROPRIETATE, dobandit prin Lege, cota actuala 1/1, cota initiala 1/1	
1) COMUNA LEU - DOMENIUL PUBLIC, CIF:4553631	

C. Partea III. SARCINI .

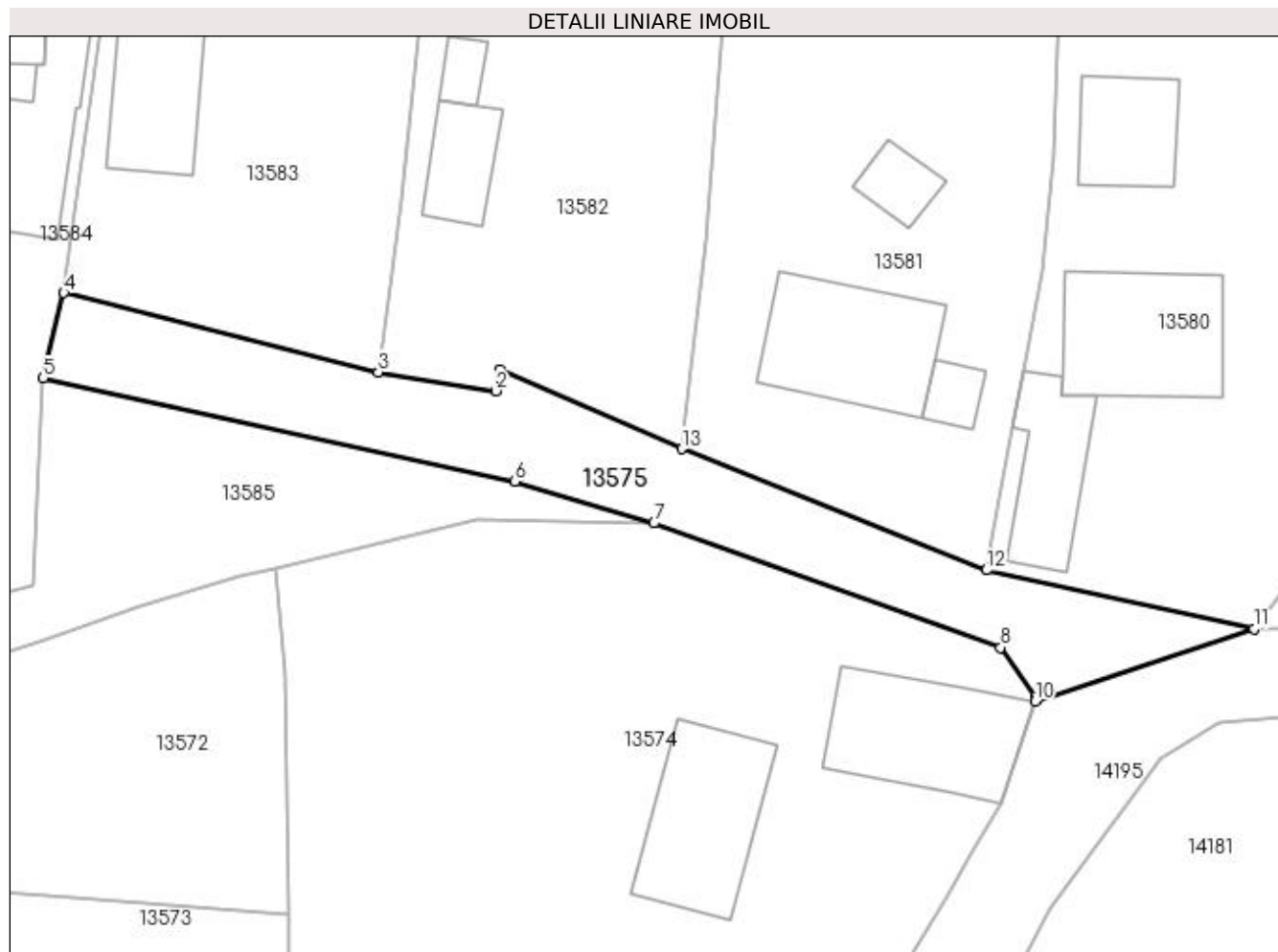
Inscrieri privind dezmembramintele dreptului de proprietate, drepturi reale de garanție și sarcini	Referințe
NU SUNT	

Anexa Nr. 1 La Partea I

Teren

Nr cadastral	Suprafața (mp)*	Observații / Referințe
	Din acte: 420 Masurata: 315	

* Suprafața este determinată în planul de proiecție Stereo 70.



Date referitoare la teren

Crt	Categorie folosință	Intra vilan	Suprafața (mp)	Tarla	Parcelă	Nr. topo	Observații / Referințe
1	drum	DA	315	-	DC 824	-	

Lungime Segmente

1) Valorile lungimilor segmentelor sunt obținute din proiecție în plan.

Punct început	X / Y	Punct sfârșit	X / Y	Lungime segment (** (m)
1	420.387,501 299.624,484	2	420.387,281 299.623,26	1.244
2	420.387,281 299.623,26	3	420.380,548 299.624,338	6.819
3	420.380,548 299.624,338	4	420.362,548 299.628,878	18.564
4	420.362,548 299.628,878	5	420.361,369 299.623,996	5.022
5	420.361,369 299.623,996	6	420.388,369 299.618,102	27.636

Punct început	X / Y	Punct sfârșit	X / Y	Lungime segment (** (m)
6	420.388,369 299.618,102	7	420.396,324 299.615,702	8.309
7	420.396,324 299.615,702	8	420.416,163 299.608,585	21.077
8	420.416,163 299.608,585	9	420.418,123 299.605,758	3.44
9	420.418,123 299.605,758	10	420.418,12 299.605,51	0.248
10	420.418,12 299.605,51	11	420.430,656 299.609,64	13.199
11	420.430,656 299.609,64	12	420.415,342 299.613,004	15.679
12	420.415,342 299.613,004	13	420.397,896 299.619,945	18.776
13	420.397,896 299.619,945	1	420.387,501 299.624,484	11.343

** Lungimile segmentelor sunt determinate în planul de proiecție Stereo 70 și sunt rotunjite la 1 milimetru.

*** Distanța dintre puncte este formată din segmente cumulate ce sunt mai mici decât valoarea 1 milimetru.

**DATE DESPRE IMOBILUL NR. 13576**

Oficiul de Cadastru și Publicitate Imobiliară DOLJ
Biroul de Cadastru și Publicitate Imobiliară Craiova

A. Partea I. Descrierea imobilului

TEREN Intravilan

Adresa: Loc. Leu, Nr. 1659/1, Jud. Dolj, T119, P838/1

Nr. Crt	Nr cadastral Nr. topografic	Suprafața* (mp)	Observații / Referințe
A1	33572	Din acte: 220 Masurata: 215	Sector cadastral:13 Teren neimprejmit;

B. Partea II. Proprietari și acte

Inscrieri privitoare la dreptul de proprietate și alte drepturi reale		Referințe
152892 / 07/08/2018		
Act Notarial nr. CONTRACT DE VANZARE AUT NR 1311, din 03/08/2018 emis de N.P. DIACONU LAURA;		
B1	Intabulare, drept de PROPRIETATE, dobandit prin Conventie, cota actuala 1/1, cota initiala 1/1 1) STACU GHEORGHITA VIOREL 2) STACU OLIMPIA MIHAELA	A1

C. Partea III. SARCINI .

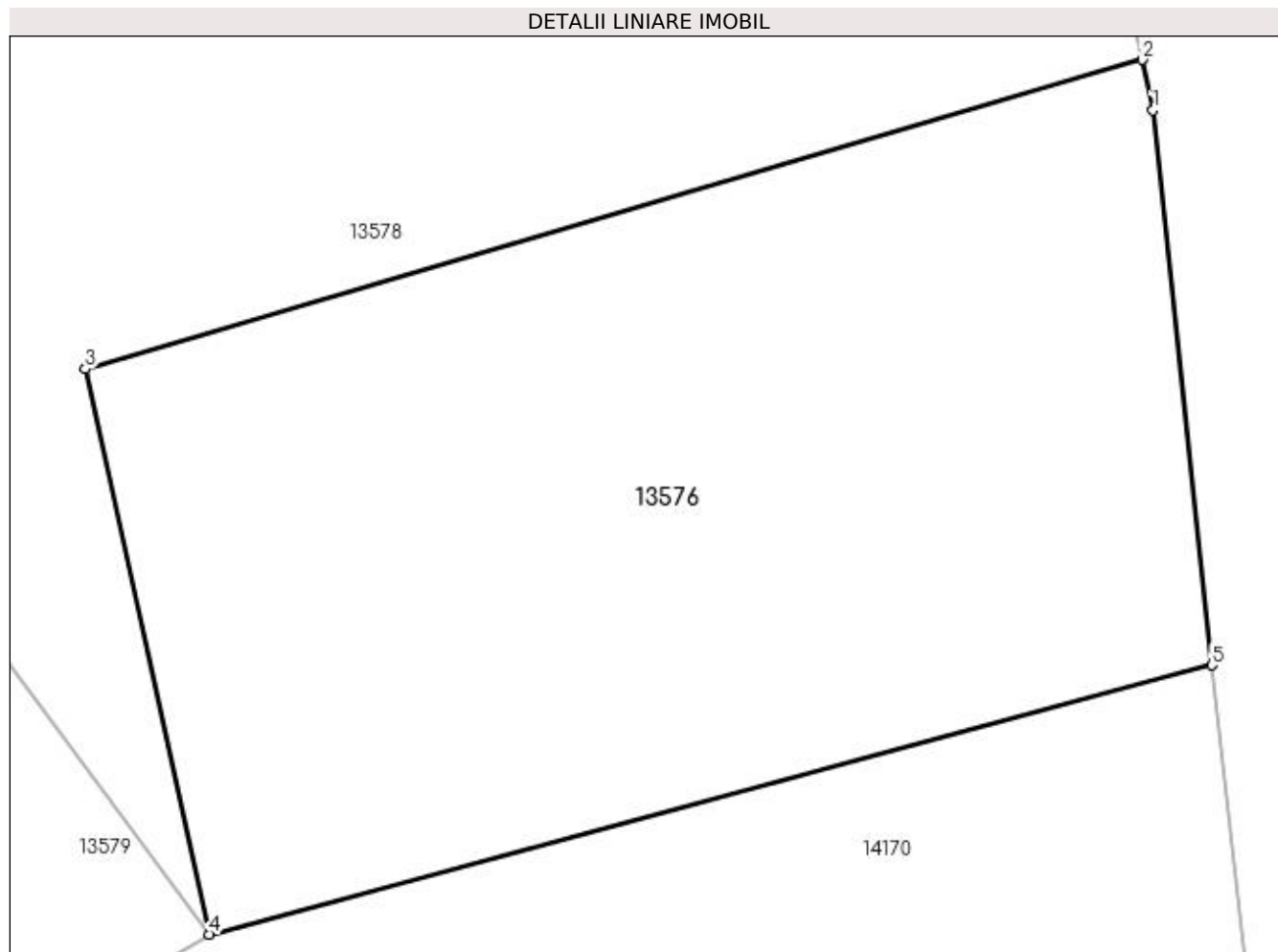
Inscrieri privind dezmembramintele dreptului de proprietate, drepturi reale de garanție și sarcini	Referințe
NU SUNT	

Anexa Nr. 1 La Partea I

Teren

Nr cadastral	Suprafața (mp)*	Observații / Referințe
33572	Din acte: 220 Masurata: 215	

* Suprafața este determinată în planul de proiecție Stereo 70.



Date referitoare la teren

Crt	Categorie folosință	Intra vilan	Suprafața (mp)	Tarla	Parcelă	Nr. topo	Observații / Referințe
1	arabil	DA	215	119	838/1	-	TEREN INTRAVILAN NEIMPREJMUIT

Lungime Segmente

1) Valorile lungimilor segmentelor sunt obținute din proiecție în plan.

Punct început	X / Y	Punct sfârșit	X / Y	Lungime segment (** (m)
1	420.522,725 299.707,082	2	420.522,53 299.708,014	0.952
2	420.522,53 299.708,014	3	420.503,045 299.702,315	20.301
3	420.503,045 299.702,315	4	420.505,332 299.691,892	10.671
4	420.505,332 299.691,892	5	420.523,817 299.696,854	19.139
5	420.523,817 299.696,854	1	420.522,725 299.707,082	10.286

**** Lungimile segmentelor sunt determinate în planul de proiecție Stereo 70 și sunt rotunjite la 1 milimetru.**

***** Distanța dintre puncte este formată din segmente cumulate ce sunt mai mici decât valoarea 1 milimetru.**

**DATE DESPRE IMOBILUL NR. 13577**

Oficiul de Cadastru și Publicitate Imobiliară DOLJ
 Biroul de Cadastru și Publicitate Imobiliară Craiova

A. Partea I. Descrierea imobilului

TEREN Intravilan

Adresa: Loc. Leu, Jud. Dolj, T119, P838

Nr. Crt	Nr cadastral Nr. topografic	Suprafața* (mp)	Observații / Referințe
A1		Din acte: 223 Masurata: 413	Sector cadastral:13 Teren imprejmuit;

B. Partea II. Proprietari și acte

Inscrieri privitoare la dreptul de proprietate și alte drepturi reale	Referințe
/	
Act Administrativ nr. TDP 3260, din 25/04/2005 emis de CONSILIUL JUDETEAN DOLJ (CERTIFICAT DE DECES SERIA DA NR.494092);	
B1	A1
Intabulare, drept de PROPRIETATE, dobandit prin Reconstituire, cota actuala 1/1, cota initiala 1/1 1) ZUPEA IOANA, LIPSĂ CNP DEFUNCT:Da	

C. Partea III. SARCINI .

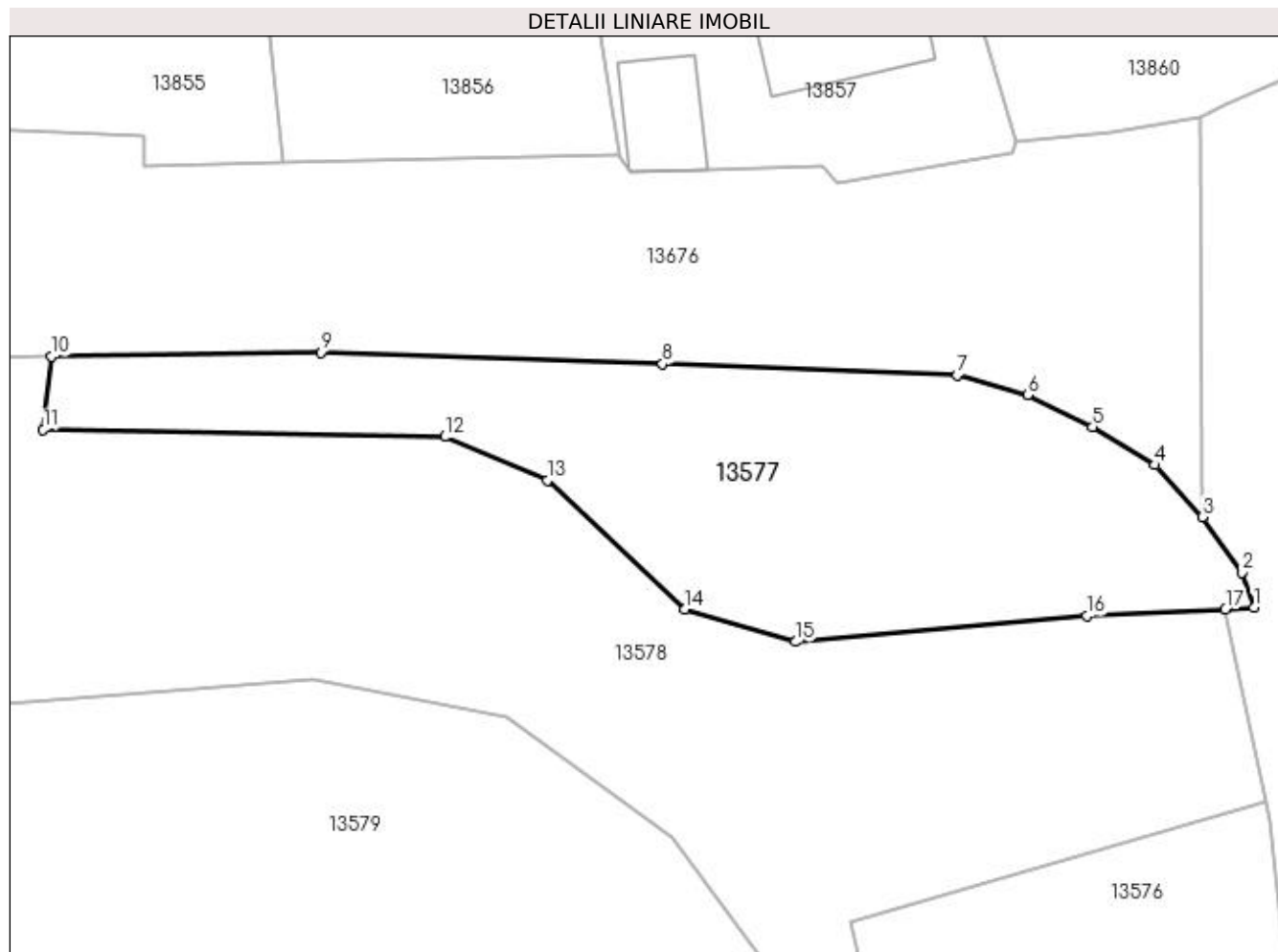
Inscrieri privind dezmembramintele dreptului de proprietate, drepturi reale de garanție și sarcini	Referințe
NU SUNT	

Anexa Nr. 1 La Partea I

Teren

Nr cadastral	Suprafața (mp)*	Observații / Referințe
	Din acte: 223 Masurata: 413	

* Suprafața este determinată în planul de proiecție Stereo 70.



Date referitoare la teren

Crt	Categorie folosință	Intra vilan	Suprafața (mp)	Tarla	Parcelă	Nr. topo	Observații / Referințe
1	arabil	DA	413	119	838	-	

Lungime Segmente

1) Valorile lungimilor segmentelor sunt obținute din proiecție în plan.

Punct început	X / Y	Punct sfârșit	X / Y	Lungime segment (** (m)
1	420.521,974 299.717,118	2	420.521,399 299.718,765	1.744
2	420.521,399 299.718,765	3	420.519,547 299.721,376	3.201
3	420.519,547 299.721,376	4	420.517,326 299.723,816	3.299
4	420.517,326 299.723,816	5	420.514,394 299.725,599	3.432
5	420.514,394 299.725,599	6	420.511,325 299.727,099	3.416

Punct început	X / Y	Punct sfârşit	X / Y	Lungime segment (** (m)
6	420.511,325 299.727,099	7	420.508,011 299.728,037	3.444
7	420.508,011 299.728,037	8	420.494,174 299.728,558	13.847
8	420.494,174 299.728,558	9	420.478,121 299.729,114	16.063
9	420.478,121 299.729,114	10	420.465,472 299.728,909	12.651
10	420.465,472 299.728,909	11	420.465,069 299.725,484	3.449
11	420.465,069 299.725,484	12	420.483,942 299.725,143	18.876
12	420.483,942 299.725,143	13	420.488,768 299.723,107	5.238
13	420.488,768 299.723,107	14	420.495,208 299.717,048	8.842
14	420.495,208 299.717,048	15	420.500,424 299.715,51	5.438
15	420.500,424 299.715,51	16	420.514,116 299.716,719	13.745
16	420.514,116 299.716,719	17	420.520,637 299.717,05	6.529
17	420.520,637 299.717,05	1	420.521,974 299.717,118	1.339

** Lungimile segmentelor sunt determinate în planul de proiecție Stereo 70 și sunt rotunjite la 1 milimetru.

*** Distanța dintre puncte este formată din segmente cumulate ce sunt mai mici decât valoarea 1 milimetru.

**DATE DESPRE IMOBILUL NR. 13578**

Oficiul de Cadastru și Publicitate Imobiliară DOLJ
Biroul de Cadastru și Publicitate Imobiliară Craiova

A. Partea I. Descrierea imobilului

TEREN Intravilan

Adresa: Loc. Leu, Jud. Dolj, T119, PDt 837

Nr. Crt	Nr cadastral Nr. topografic	Suprafața* (mp)	Observații / Referințe
A1		Din acte: 2.067 Masurata: 2.066	Sector cadastral:13 Teren neimprejmut;

B. Partea II. Proprietari și acte

Inscrieri privitoare la dreptul de proprietate și alte drepturi reale		Referințe
/		
Act Normativ nr. LEGEA 7, din 13/03/1996 emis de GUVERNUL ROMANIEI;		
B1	Inscrierea provizorie, drept de PROPRIETATE, dobandit prin Lege, cota actuala 1/1, cota initiala 1/1 1) NEIDENTIFICAT NEIDENTIFICAT	A1

C. Partea III. SARCINI .

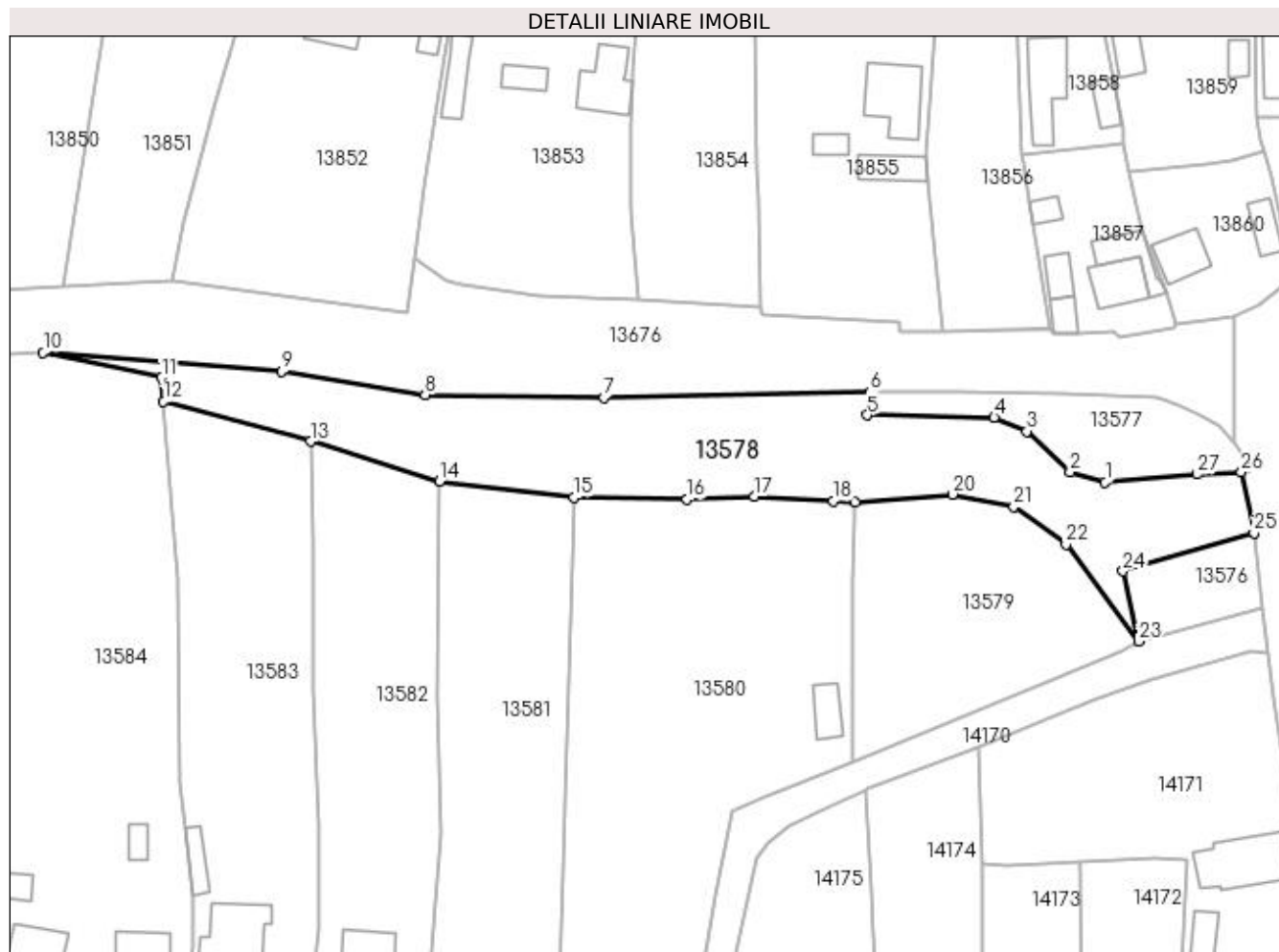
Inscrieri privind dezmembramintele dreptului de proprietate, drepturi reale de garanție și sarcini	Referințe
NU SUNT	

Anexa Nr. 1 La Partea I

Teren

Nr cadastral	Suprafața (mp)*	Observații / Referințe
	Din acte: 2.067 Masurata: 2.066	

* Suprafața este determinată în planul de proiecție Stereo 70.



Date referitoare la teren

Crt	Categorie folosință	Intra vilan	Suprafața (mp)	Tarla	Parcelă	Nr. topo	Observații / Referințe
1	padure	DA	2.066	119	PDt 837	-	

Lungime Segmente

1) Valorile lungimilor segmentelor sunt obținute din proiecție în plan.

Punct început	X / Y	Punct sfârșit	X / Y	Lungime segment (** (m)
1	420.500,424 299.715,51	2	420.495,208 299.717,048	5.438
3	420.488,768 299.723,107	4	420.483,942 299.725,143	5.238
5	420.465,069 299.725,484	6	420.465,472 299.728,909	3.449
7	420.425,975 299.728,134	8	420.399,401 299.728,514	26.577
9	420.378,054 299.731,986	10	420.342,622 299.734,772	35.542

Punct început	X / Y	Punct sfârșit	X / Y	Lungime segment (** (m)
2	420.495,208 299.717,048	3	420.488,768 299.723,107	8.842
4	420.483,942 299.725,143	5	420.465,069 299.725,484	18.876
6	420.465,472 299.728,909	7	420.425,975 299.728,134	39.504
8	420.399,401 299.728,514	9	420.378,054 299.731,986	21.627
10	420.342,622 299.734,772	11	420.360,218 299.731,091	17.977

Punct început	X / Y	Punct sfârșit	X / Y	Lungime segment (** (m)
11	420.360,218 299.731,091	12	420.360,511 299.727,53	3.573
13	420.382,335 299.721,581	14	420.401,498 299.715,692	20.047
15	420.421,519 299.713,304	16	420.438,255 299.712,961	16.74
17	420.448,308 299.713,412	18	420.459,976 299.712,736	11.688
19	420.463,295 299.712,605	20	420.477,749 299.713,739	14.498
21	420.486,827 299.711,934	22	420.494,601 299.706,32	9.589
23	420.505,332 299.691,892	24	420.503,045 299.702,315	10.671
25	420.522,53 299.708,014	26	420.520,637 299.717,05	9.232
27	420.514,116 299.716,719	1	420.500,424 299.715,51	13.745

Punct început	X / Y	Punct sfârșit	X / Y	Lungime segment (** (m)
12	420.360,511 299.727,53	13	420.382,335 299.721,581	22.62
14	420.401,498 299.715,692	15	420.421,519 299.713,304	20.163
16	420.438,255 299.712,961	17	420.448,308 299.713,412	10.063
18	420.459,976 299.712,736	19	420.463,295 299.712,605	3.322
20	420.477,749 299.713,739	21	420.486,827 299.711,934	9.256
22	420.494,601 299.706,32	23	420.505,332 299.691,892	17.981
24	420.503,045 299.702,315	25	420.522,53 299.708,014	20.301
26	420.520,637 299.717,05	27	420.514,116 299.716,719	6.529

** Lungimile segmentelor sunt determinate în planul de proiecție Stereo 70 și sunt rotunjite la 1 milimetru.

*** Distanța dintre puncte este formată din segmente cumulate ce sunt mai mici decât valoarea 1 milimetru.

**DATE DESPRE IMOBILUL NR. 13579**

Oficiul de Cadastru și Publicitate Imobiliară DOLJ
Biroul de Cadastru și Publicitate Imobiliară Craiova

A. Partea I. Descrierea imobilului

TEREN Intravilan

Adresa: Loc. Leu, Jud. Dolj, T119, P817 817/1

Nr. Crt	Nr cadastral Nr. topografic	Suprafața* (mp)	Observații / Referințe
A1		Din acte: 1.267 Masurata: 1.100	Sector cadastral:13 Teren neimprejmit;

B. Partea II. Proprietari și acte

Inscrieri privitoare la dreptul de proprietate și alte drepturi reale		Referințe
/		
Act Notarial nr. CM 208, din 09/12/2004 emis de BNP DANUT-FLORIN DRAGUSIN;		
B1	Intabulare, drept de PROPRIETATE, dobandit prin Succesiune, cota actuala 1/3, cota initiala 1/3 1) GAVRILA IOAN	A1
B2	Intabulare, drept de PROPRIETATE, dobandit prin Succesiune, cota actuala 1/3, cota initiala 1/3 1) POPESCU ELENA	A1
B3	Intabulare, drept de PROPRIETATE, dobandit prin Succesiune, cota actuala 1/3, cota initiala 1/3 1) GAVRILA IULICA	A1

C. Partea III. SARCINI .

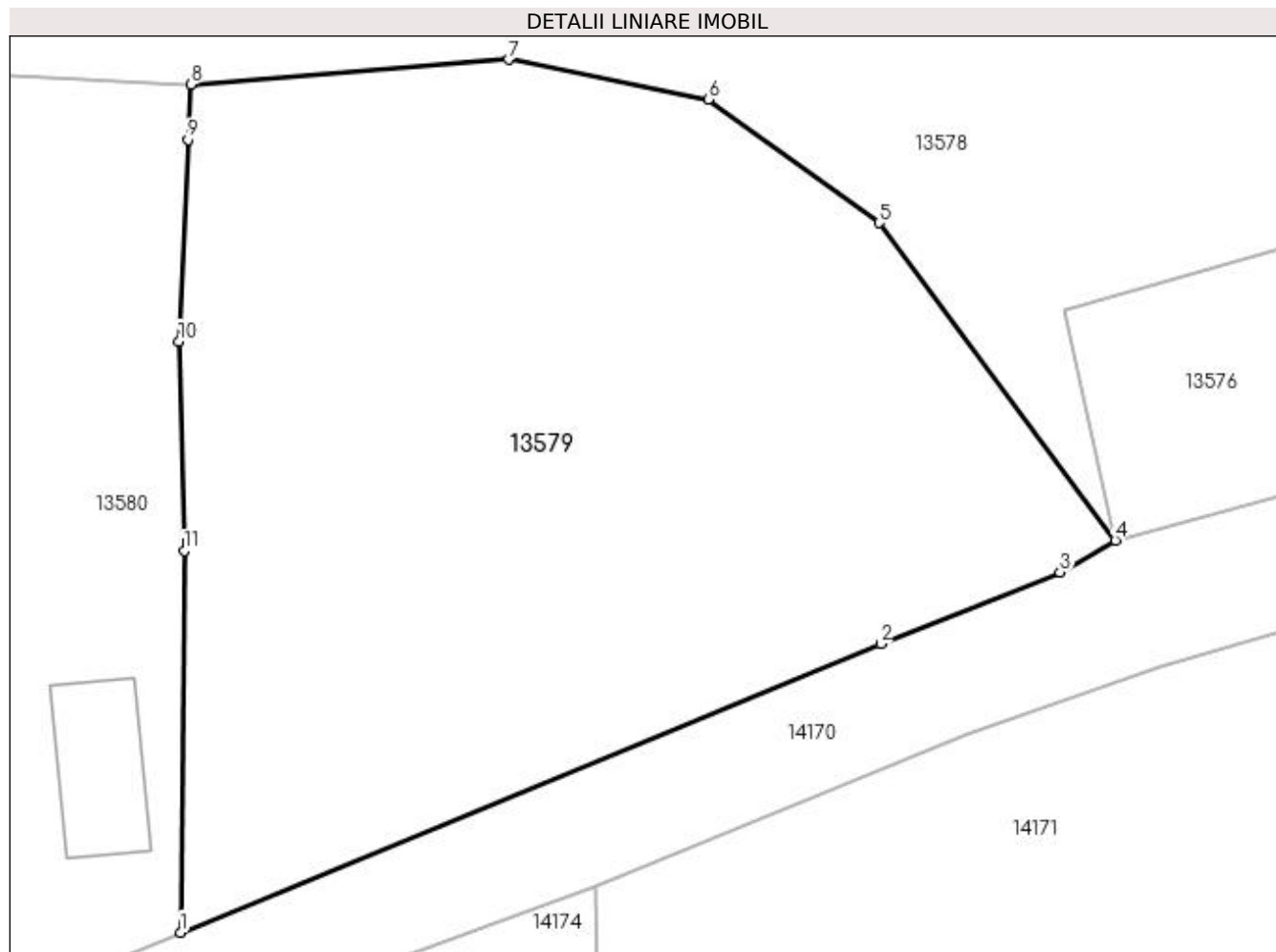
Inscrieri privind dezmembramintele dreptului de proprietate, drepturi reale de garanție și sarcini	Referințe
NU SUNT	

Anexa Nr. 1 La Partea I

Teren

Nr cadastral	Suprafața (mp)*	Observații / Referințe
	Din acte: 1.267 Masurata: 1.100	

* Suprafața este determinată în planul de proiecție Stereo 70.



Date referitoare la teren

Crt	Categorie folosință	Intra vilan	Suprafața (mp)	Tarla	Parcelă	Nr. topo	Observații / Referințe
1	arabil	DA	1.100	119	817 817/1	-	

Lungime Segmente

1) Valorile lungimilor segmentelor sunt obținute din proiecție în plan.

Punct început	X / Y	Punct sfârșit	X / Y	Lungime segment (** (m)
1	420.462,827 299.674,08	2	420.494,673 299.687,194	34.44
2	420.494,673 299.687,194	3	420.502,809 299.690,441	8.76
3	420.502,809 299.690,441	4	420.505,332 299.691,892	2.91
4	420.505,332 299.691,892	5	420.494,601 299.706,32	17.981
5	420.494,601 299.706,32	6	420.486,827 299.711,934	9.589

Punct început	X / Y	Punct sfârșit	X / Y	Lungime segment (** (m)
6	420.486,827 299.711,934	7	420.477,749 299.713,739	9.256
7	420.477,749 299.713,739	8	420.463,295 299.712,605	14.498
8	420.463,295 299.712,605	9	420.463,182 299.710,103	2.505
9	420.463,182 299.710,103	10	420.462,767 299.700,943	9.169
10	420.462,767 299.700,943	11	420.463,006 299.691,419	9.527
11	420.463,006 299.691,419	1	420.462,827 299.674,08	17.34

** Lungimile segmentelor sunt determinate în planul de proiecție Stereo 70 și sunt rotunjite la 1 milimetru.

*** Distanța dintre puncte este formată din segmente cumulate ce sunt mai mici decât valoarea 1 milimetru.

**DATE DESPRE IMOBILUL NR. 13580**

Oficiul de Cadastru și Publicitate Imobiliară DOLJ
Biroul de Cadastru și Publicitate Imobiliară Craiova

A. Partea I. Descrierea imobilului

TEREN Intravilan

Adresa: Loc. Leu, Nr. 1726, Jud. Dolj, T119, P818, 818/1 818/2

Nr. Crt	Nr cadastral Nr. topografic	Suprafața* (mp)	Observații / Referințe
A1		Din acte: 3.001 Masurata: 3.051	Sector cadastral:13 Teren imprejmuit;

Construcții

Crt	Nr cadastral Nr. topografic	Adresa	Observații / Referințe
A1.1		Loc. Leu, Jud. Dolj	Nr. niveluri:1; S. construita la sol:64 mp; CASA DE LOCUIT construita din caramida, acoperita cu tabla
A1.2		Loc. Leu, Jud. Dolj	Nr. niveluri:1; S. construita la sol:39 mp; ANEXA
A1.3		Loc. Leu, Jud. Dolj	Nr. niveluri:1; S. construita la sol:34 mp; ANEXA
A1.4		Loc. Leu, Jud. Dolj	Nr. niveluri:1; S. construita la sol:31 mp; ANEXA

B. Partea II. Proprietari și acte

Inscrieri privitoare la dreptul de proprietate și alte drepturi reale		Referințe
/		
Act Administrativ nr. TDP 19510, din 12/05/2016 emis de CONSILIUL JUDETEAN DOLJ (CERTIFICAT DE DECES SERIA DM NR.590168);		
B1	Intabulare, drept de PROPRIETATE, dobandit prin Reconstituire, cota actuala 1/1, cota initiala 1/1 1) VLADUCU MARIA DEFUNCT:Da	A1
Act Normativ nr. LEGEA 7, din 13/03/1996 emis de GUVERNUL ROMANIEI;		
B2	Intabulare, drept de PROPRIETATE, dobandit prin Lege, cota actuala 1/1, cota initiala 1/1 1) VLADUCU MARIA DEFUNCT:Da	A1.1, A1.2, A1.3, A1.4

C. Partea III. SARCINI .

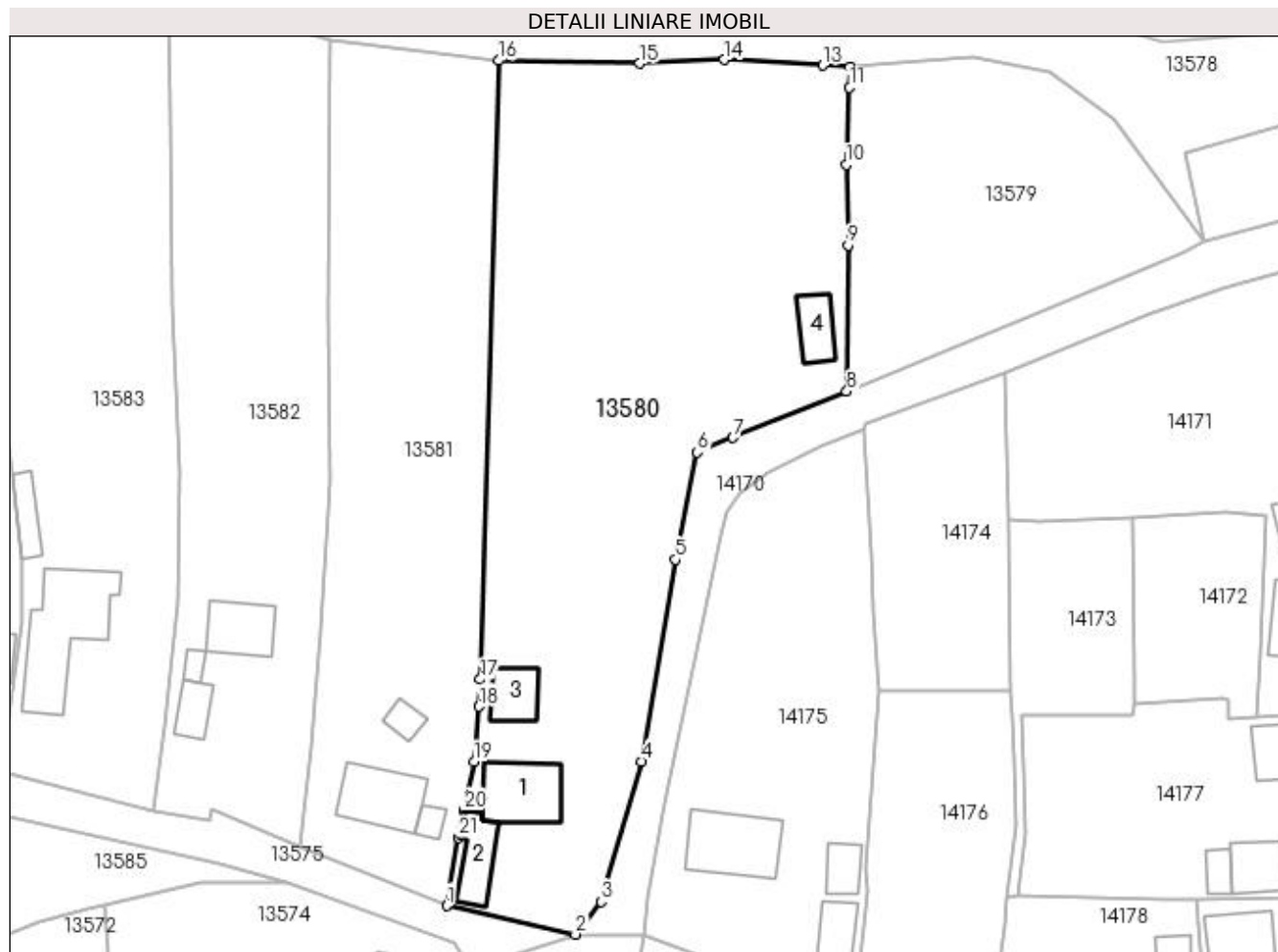
Inscrieri privind dezmembramintele dreptului de proprietate, drepturi reale de garanție și sarcini	Referințe
NU SUNT	

Anexa Nr. 1 La Partea I

Teren

Nr cadastral	Suprafața (mp)*	Observații / Referințe
	Din acte: 3.001 Masurata: 3.051	

* Suprafața este determinată în planul de proiecție Stereo 70.



Date referitoare la teren

Crt	Categorie folosință	Intra vilan	Suprafața (mp)	Tarla	Parcelă	Nr. topo	Observații / Referințe
1	curți construcții	DA	1.093	119	818	-	
2	arabil	DA	1.958	119	818/1 818/2	-	

Date referitoare la construcții

Crt	Număr	Destinație construcție	Supraf. (mp)	Situație juridică	Observații / Referințe
A1.1		construcții de locuințe	64	Cu acte	Nr. niveluri:1; S. construită la sol:64 mp; CASA DE LOCUIT construită din caramida, acoperită cu tablă
A1.2		construcții anexa	39	Cu acte	Nr. niveluri:1; S. construită la sol:39 mp; ANEXA
A1.3		construcții anexa	34	Cu acte	Nr. niveluri:1; S. construită la sol:34 mp; ANEXA
A1.4		construcții anexa	31	Cu acte	Nr. niveluri:1; S. construită la sol:31 mp; ANEXA

Lungime Segmente

1) Valorile lungimilor segmentelor sunt obținute din proiecție în plan.

Punct început	X / Y	Punct sfârșit	X / Y	Lungime segment (** (m))	Punct început	X / Y	Punct sfârșit	X / Y	Lungime segment (** (m))

Punct început	X / Y	Punct sfârșit	X / Y	Lungime segment (** (m)
1	420.415,342 299.613,004	2	420.430,656 299.609,64	15.679
3	420.433,655 299.613,533	4	420.438,461 299.630,163	17.311
5	420.442,481 299.654,099	6	420.445,107 299.666,815	12.984
7	420.449,338 299.668,571	8	420.462,827 299.674,08	14.571
9	420.463,006 299.691,419	10	420.462,767 299.700,943	9.527
11	420.463,182 299.710,103	12	420.463,295 299.712,605	2.505
13	420.459,976 299.712,736	14	420.448,308 299.713,412	11.688
15	420.438,255 299.712,961	16	420.421,519 299.713,304	16.74
17	420.419,323 299.639,906	18	420.419,164 299.636,683	3.227
19	420.418,586 299.630,113	20	420.417,437 299.624,348	5.878
21	420.416,784 299.621,145	1	420.415,342 299.613,004	8.268

Punct început	X / Y	Punct sfârșit	X / Y	Lungime segment (** (m)
2	420.430,656 299.609,64	3	420.433,655 299.613,533	4.914
4	420.438,461 299.630,163	5	420.442,481 299.654,099	24.271
6	420.445,107 299.666,815	7	420.449,338 299.668,571	4.581
8	420.462,827 299.674,08	9	420.463,006 299.691,419	17.34
10	420.462,767 299.700,943	11	420.463,182 299.710,103	9.169
12	420.463,295 299.712,605	13	420.459,976 299.712,736	3.322
14	420.448,308 299.713,412	15	420.438,255 299.712,961	10.063
16	420.421,519 299.713,304	17	420.419,323 299.639,906	73.431
18	420.419,164 299.636,683	19	420.418,586 299.630,113	6.595
20	420.417,437 299.624,348	21	420.416,784 299.621,145	3.269

** Lungimile segmentelor sunt determinate în planul de proiecție Stereo 70 și sunt rotunjite la 1 milimetru.

*** Distanța dintre puncte este formată din segmente cumulate ce sunt mai mici decât valoarea 1 milimetru.

**DATE DESPRE IMOBILUL NR. 13581**

Oficiul de Cadastru și Publicitate Imobiliară DOLJ
Biroul de Cadastru și Publicitate Imobiliară Craiova

A. Partea I. Descrierea imobilului

TEREN Intravilan

Adresa: Loc. Leu, Nr. 1727, Jud. Dolj, T119, P819, 819/1 819/2

Nr. Crt	Nr cadastral Nr. topografic	Suprafața* (mp)	Observații / Referințe
A1		Din acte: 5.924 Masurata: 1.883	Sector cadastral:13 Teren imprejmuit;

Construcții

Crt	Nr cadastral Nr. topografic	Adresa	Observații / Referințe
A1.1		Loc. Leu, Jud. Dolj	Nr. niveluri:1; S. construita la sol:64 mp; CONSTRUITA DIN CARAMIDA , ACOPERITA CU TIIGLA
A1.2		Loc. Leu, Jud. Dolj	Nr. niveluri:1; S. construita la sol:10 mp; ANEXA
A1.3		Loc. Leu, Jud. Dolj	Nr. niveluri:1; S. construita la sol:13 mp; ANEXA

B. Partea II. Proprietari și acte

Inscrieri privitoare la dreptul de proprietate și alte drepturi reale	Referințe
/	
Act Administrativ nr. TDP 2341, din 16/11/2003 emis de CONSILIUL JUDETEAN DOLJ (CERTIFICAT DE DECES SERIA DZ NR.999155);	
B1	A1
Intabulare, drept de PROPRIETATE, dobandit prin Reconstituire, cota actuala 1/1, cota initiala 1/1 1) BOANĂ IONIȚA , LIPSĂ CNP 2) GHENCIOIU ILEANA 3) BOANĂ MARIN , LIPSĂ CNP DEFUNCT:Da 4) BOANA MARIA 5) BOANA CONSTANTIN	
Act Normativ nr. LEGEA 7, din 13/03/1996 emis de GUVERNUL ROMANIEI;	
B2	A1.1, A1.2, A1.3
Intabulare, drept de PROPRIETATE, dobandit prin Lege, cota actuala 1/1, cota initiala 1/1 1) BOANA MARIA 2) BOANĂ MARIN , LIPSĂ CNP DEFUNCT:Da 3) GHENCIOIU ILEANA 4) BOANĂ IONIȚA , LIPSĂ CNP 5) BOANA CONSTANTIN	

C. Partea III. SARCINI .

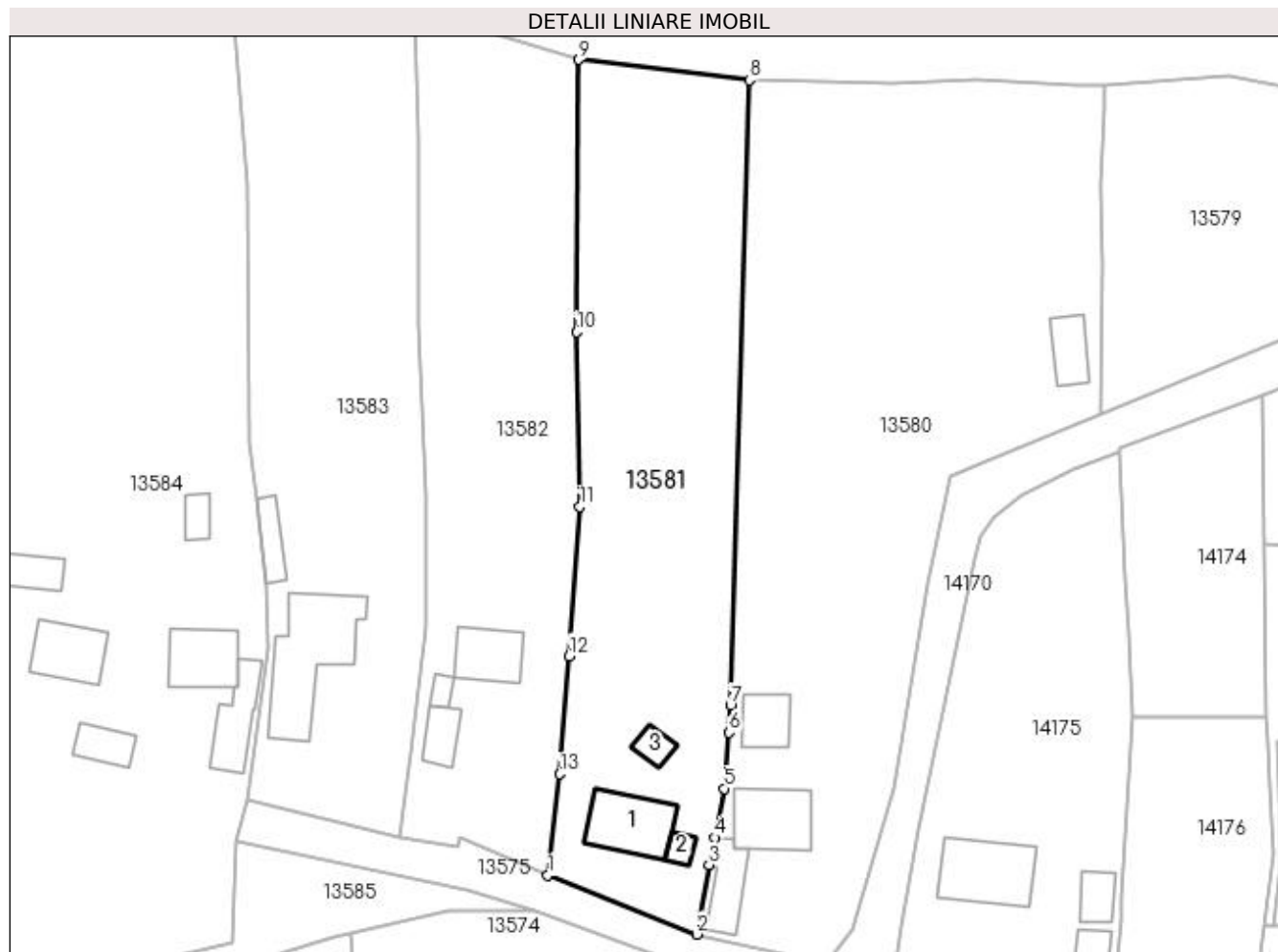
Inscrieri privind dezmembramintele dreptului de proprietate, drepturi reale de garanție și sarcini	Referințe
NU SUNT	

Anexa Nr. 1 La Partea I

Teren

Nr cadastral	Suprafața (mp)*	Observații / Referințe
	Din acte: 5.924 Masurata: 1.883	

* Suprafața este determinată în planul de proiecție Stereo 70.



Date referitoare la teren

Crt	Categorie folosință	Intra vilan	Suprafața (mp)	Tarla	Parcelă	Nr. topo	Observații / Referințe
1	curți constructii	DA	561	119	819	-	
2	arabil	DA	1.322	119	819/1 819/2	-	

Date referitoare la construcții

Crt	Număr	Destinație construcție	Supraf. (mp)	Situație juridică	Observații / Referințe
A1.1		construcții de locuințe	64	Cu acte	Nr. niveluri:1; S. construita la sol:64 mp; CONSTRUITA DIN CARAMIDA , ACOPERITA CU TIIGLA
A1.2		construcții anexa	10	Cu acte	Nr. niveluri:1; S. construita la sol:10 mp; ANEXA
A1.3		construcții anexa	13	Cu acte	Nr. niveluri:1; S. construita la sol:13 mp; ANEXA

Lungime Segmente

1) Valorile lungimilor segmentelor sunt obținute din proiecție în plan.

Punct început	X / Y	Punct sfârșit	X / Y	Lungime segment (** (m)
1	420.397,896 299.619,945	2	420.415,342 299.613,004	18.776

Punct început	X / Y	Punct sfârşit	X / Y	Lungime segment (** (m)
2	420.415,342 299.613,004	3	420.416,784 299.621,145	8.268
3	420.416,784 299.621,145	4	420.417,437 299.624,348	3.269
4	420.417,437 299.624,348	5	420.418,586 299.630,113	5.878
5	420.418,586 299.630,113	6	420.419,164 299.636,683	6.595
6	420.419,164 299.636,683	7	420.419,323 299.639,906	3.227
7	420.419,323 299.639,906	8	420.421,519 299.713,304	73.431
8	420.421,519 299.713,304	9	420.401,498 299.715,692	20.163
9	420.401,498 299.715,692	10	420.401,286 299.683,721	31.971
10	420.401,286 299.683,721	11	420.401,616 299.663,226	20.498
11	420.401,616 299.663,226	12	420.400,38 299.645,682	17.587
12	420.400,38 299.645,682	13	420.399,304 299.631,834	13.89
13	420.399,304 299.631,834	1	420.397,896 299.619,945	11.972

** Lungimile segmentelor sunt determinate în planul de proiecție Stereo 70 și sunt rotunjite la 1 milimetru.

*** Distanța dintre puncte este formată din segmente cumulate ce sunt mai mici decât valoarea 1 milimetru.

**DATE DESPRE IMOBILUL NR. 13582**

Oficiul de Cadastru și Publicitate Imobiliară DOLJ
Biroul de Cadastru și Publicitate Imobiliară Craiova

A. Partea I. Descrierea imobilului

TEREN Intravilan

Adresa: Loc. Leu, Nr. 1728, Jud. Dolj, T119, P819, 819/1 819/2

Nr. Crt	Nr cadastral Nr. topografic	Suprafața* (mp)	Observații / Referințe
A1		Din acte: 5.924 Masurata: 1.741	Sector cadastral:13 Teren imprejmuit;

Construcții

Crt	Nr cadastral Nr. topografic	Adresa	Observații / Referințe
A1.1		Loc. Leu, Jud. Dolj	Nr. niveluri:1; S. construita la sol:47 mp; CONSTRUITA DIN CARAMIDA , ACOPERITA CU TIIGLA
A1.2		Loc. Leu, Jud. Dolj	Nr. niveluri:1; S. construita la sol:24 mp; ANEXA
A1.3		Loc. Leu, Jud. Dolj	Nr. niveluri:1; S. construita la sol:8 mp; ANEXA

B. Partea II. Proprietari și acte

Inscrieri privitoare la dreptul de proprietate și alte drepturi reale	Referințe
/	
Act Administrativ nr. TDP 2341, din 16/11/2003 emis de CONSILIUL JUDETEAN DOLJ (CERTIFICAT DE DECES SERIA DZ NR.999155);	
B1	A1
Intabulare, drept de PROPRIETATE, dobandit prin Reconstituire, cota actuala 1/1, cota initiala 1/1 1) BOANĂ IONIȚA, LIPSĂ CNP 2) GHENCIOIU ILEANA 3) BOANĂ MARIN, LIPSĂ CNP DEFUNCT:Da 4) BOANA MARIA 5) BOANA CONSTANTIN	
Act Normativ nr. LEGEA 7, din 13/03/1996 emis de GUVERNUL ROMANIEI;	
B2	A1.1, A1.2, A1.3
Intabulare, drept de PROPRIETATE, dobandit prin Lege, cota actuala 1/1, cota initiala 1/1 1) BOANA MARIA 2) BOANĂ MARIN, LIPSĂ CNP DEFUNCT:Da 3) GHENCIOIU ILEANA 4) BOANĂ IONIȚA, LIPSĂ CNP 5) BOANA CONSTANTIN	

C. Partea III. SARCINI .

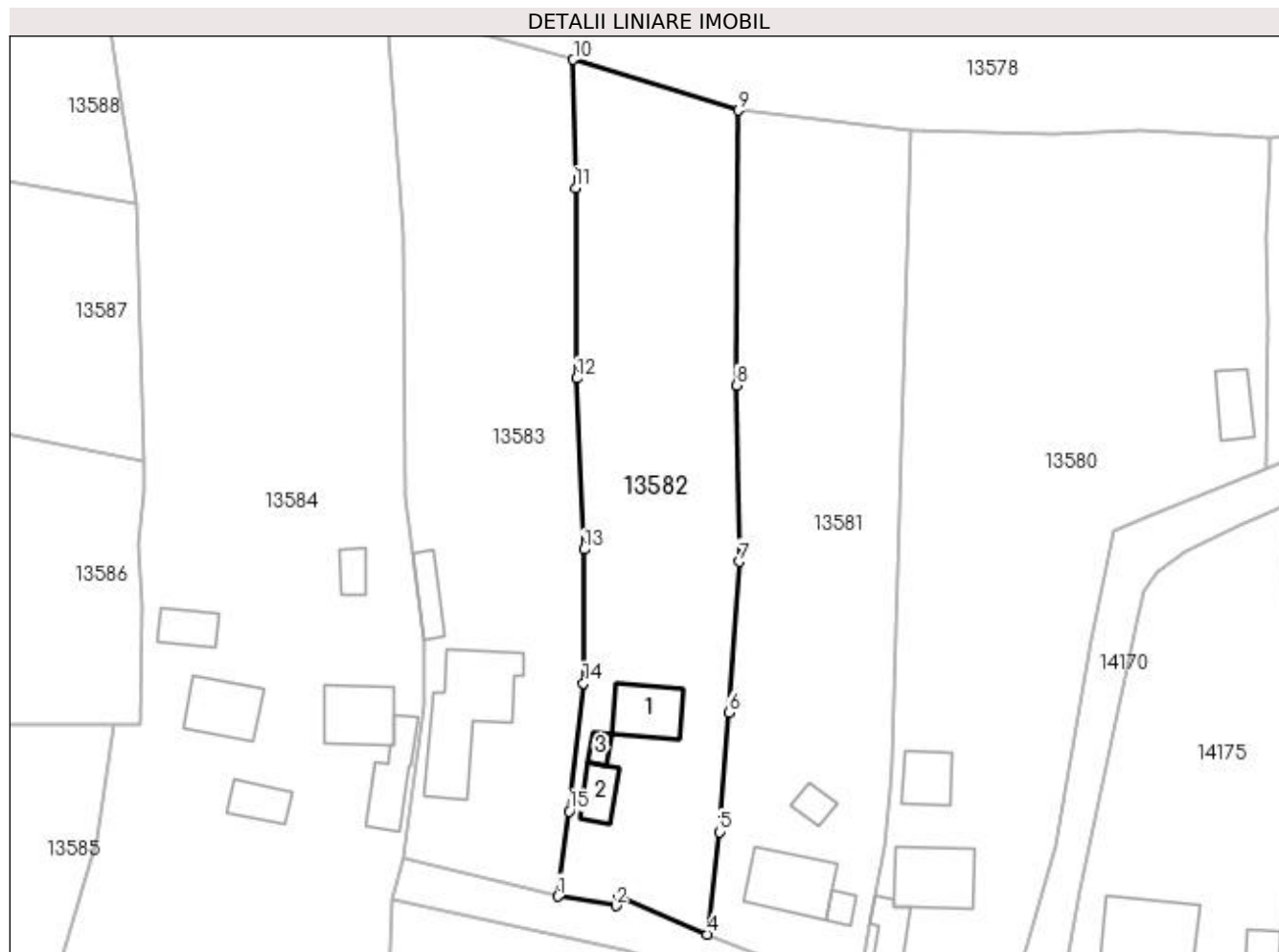
Inscrieri privind dezmembramintele dreptului de proprietate, drepturi reale de garanție și sarcini	Referințe
NU SUNT	

Anexa Nr. 1 La Partea I

Teren

Nr cadastral	Suprafața (mp)*	Observații / Referințe
	Din acte: 5.924 Masurata: 1.741	

* Suprafața este determinată în planul de proiecție Stereo 70.



Date referitoare la teren

Crt	Categorie folosință	Intra vilan	Suprafața (mp)	Tarla	Parcelă	Nr. topo	Observații / Referințe
1	curți constructii	DA	725	119	819	-	
2	arabil	DA	1.016	119	819/1 819/2	-	

Date referitoare la construcții

Crt	Număr	Destinație construcție	Supraf. (mp)	Situație juridică	Observații / Referințe
A1.1		construcții de locuințe	47	Cu acte	Nr. niveluri:1; S. construita la sol:47 mp; CONSTRUITA DIN CARAMIDA , ACOPERITA CU TIIGLA
A1.2		construcții anexa	24	Cu acte	Nr. niveluri:1; S. construita la sol:24 mp; ANEXA
A1.3		construcții anexa	8	Cu acte	Nr. niveluri:1; S. construita la sol:8 mp; ANEXA

Lungime Segmente

1) Valorile lungimilor segmentelor sunt obținute din proiecție în plan.

Punct început	X / Y	Punct sfârșit	X / Y	Lungime segment (** (m)
1	420.380,548 299.624,338	2	420.387,281 299.623,26	6.819

Punct început	X / Y	Punct sfârşit	X / Y	Lungime segment (** (m)
2	420.387,281 299.623,26	3	420.387,501 299.624,484	1.244
3	420.387,501 299.624,484	4	420.397,896 299.619,945	11.343
4	420.397,896 299.619,945	5	420.399,304 299.631,834	11.972
5	420.399,304 299.631,834	6	420.400,38 299.645,682	13.89
6	420.400,38 299.645,682	7	420.401,616 299.663,226	17.587
7	420.401,616 299.663,226	8	420.401,286 299.683,721	20.498
8	420.401,286 299.683,721	9	420.401,498 299.715,692	31.971
9	420.401,498 299.715,692	10	420.382,335 299.721,581	20.047
10	420.382,335 299.721,581	11	420.382,587 299.706,682	14.901
11	420.382,587 299.706,682	12	420.382,747 299.684,553	22.13
12	420.382,747 299.684,553	13	420.383,564 299.664,677	19.893
13	420.383,564 299.664,677	14	420.383,488 299.649,12	15.557
14	420.383,488 299.649,12	15	420.381,823 299.634,231	14.982
15	420.381,823 299.634,231	1	420.380,548 299.624,338	9.975

** Lungimile segmentelor sunt determinate în planul de proiecție Stereo 70 și sunt rotunjite la 1 milimetru.

*** Distanța dintre puncte este formată din segmente cumulate ce sunt mai mici decât valoarea 1 milimetru.

**DATE DESPRE IMOBILUL NR. 13583**

Oficiul de Cadastru și Publicitate Imobiliară DOLJ
Biroul de Cadastru și Publicitate Imobiliară Craiova

A. Partea I. Descrierea imobilului

TEREN Intravilan

Adresa: Loc. Leu, Nr. 1729, Jud. Dolj, T119, P819, 819/1 819/2

Nr. Crt	Nr cadastral Nr. topografic	Suprafața* (mp)	Observații / Referințe
A1		Din acte: 5.924 Masurata: 1.932	Sector cadastral:13 Teren imprejmuit;

B. Partea II. Proprietari și acte

Inscrieri privitoare la dreptul de proprietate și alte drepturi reale		Referințe
/		
Act Administrativ nr. TDP 2341, din 16/11/2003 emis de CONSILIUL JUDETEAN DOLJ (CERTIFICAT DE DECES SERIA DZ NR.999155);		
B1	Intabulare, drept de PROPRIETATE, dobandit prin Reconstituire, cota actuala 1/1, cota initiala 1/1 1) BOANĂ IONIȚA , LIPSĂ CNP 2) GHENCIOIU ILEANA 3) BOANĂ MARIN , LIPSĂ CNP DEFUNCT:Da 4) BOANA MARIA 5) BOANA CONSTANTIN	A1

C. Partea III. SARCINI .

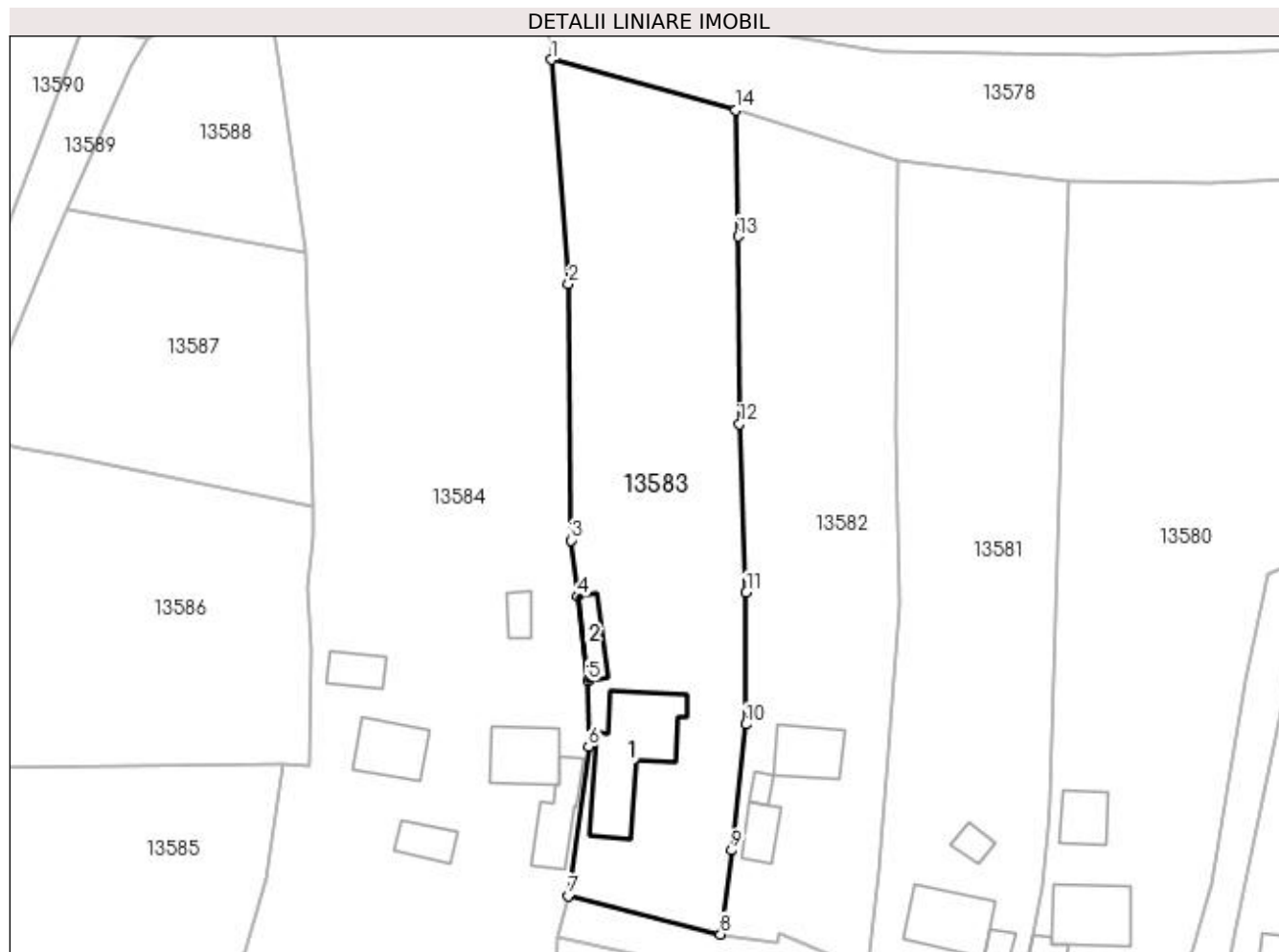
Inscrieri privind dezmembramintele dreptului de proprietate, drepturi reale de garanție și sarcini	Referințe
NU SUNT	

Anexa Nr. 1 La Partea I

Teren

Nr cadastral	Suprafața (mp)*	Observații / Referințe
	Din acte: 5.924 Masurata: 1.932	

* Suprafața este determinată în planul de proiecție Stereo 70.



Date referitoare la teren

Crt	Categorie folosință	Intra vilan	Suprafața (mp)	Tarla	Parcelă	Nr. topo	Observații / Referințe
1	curți constructii	DA	793	119	819	-	
2	arabil	DA	1.139	119	819/1 819/2	-	

Date referitoare la construcții

Crt	Număr	Destinație construcție	Supraf. (mp)	Situație juridică	Observații / Referințe
A1.1		construcții de locuințe	118	Fara acte	Nr. niveluri:1; S. construita la sol:118 mp; CONSTRUITA DIN CARAMIDA , ACOPERITA CU TIIGLA
A1.2		construcții anexa	24	Fara acte	Nr. niveluri:1; S. construita la sol:24 mp; ANEXA

Lungime Segmente

1) Valorile lungimilor segmentelor sunt obținute din proiecție în plan.

Punct început	X / Y	Punct sfârșit	X / Y	Lungime segment (** (m)
1	420.360,511 299.727,53	2	420.362,584 299.701,054	26.557

Punct început	X / Y	Punct sfârșit	X / Y	Lungime segment (** (m)
2	420.362,584 299.701,054	3	420.362,897 299.670,824	30.232
3	420.362,897 299.670,824	4	420.363,714 299.664,204	6.67
4	420.363,714 299.664,204	5	420.364,901 299.654,209	10.065
5	420.364,901 299.654,209	6	420.364,941 299.646,498	7.711
6	420.364,941 299.646,498	7	420.362,548 299.628,878	17.782
7	420.362,548 299.628,878	8	420.380,548 299.624,338	18.564
8	420.380,548 299.624,338	9	420.381,823 299.634,231	9.975
9	420.381,823 299.634,231	10	420.383,488 299.649,12	14.982
10	420.383,488 299.649,12	11	420.383,564 299.664,677	15.557
11	420.383,564 299.664,677	12	420.382,747 299.684,553	19.893
12	420.382,747 299.684,553	13	420.382,587 299.706,682	22.13
13	420.382,587 299.706,682	14	420.382,335 299.721,581	14.901
14	420.382,335 299.721,581	1	420.360,511 299.727,53	22.62

** Lungimile segmentelor sunt determinate în planul de proiecție Stereo 70 și sunt rotunjite la 1 milimetru.

*** Distanța dintre puncte este formată din segmente cumulate ce sunt mai mici decât valoarea 1 milimetru.

**DATE DESPRE IMOBILUL NR. 13584**

Oficiul de Cadastru și Publicitate Imobiliară DOLJ
Biroul de Cadastru și Publicitate Imobiliară Craiova

A. Partea I. Descrierea imobilului

TEREN Intravilan

Adresa: Loc. Leu, Nr. 1730;1731, Jud. Dolj, T119, P823, 823/1, 823/2

Nr. Crt	Nr cadastral Nr. topografic	Suprafața* (mp)	Observații / Referințe
A1		Din acte: 4.000 Masurata: 4.156	Sector cadastral:13 Teren imprejmuit;

Construcții

Crt	Nr cadastral Nr. topografic	Adresa	Observații / Referințe
A1.1		Loc. Leu, Jud. Dolj	Nr. niveluri:1; S. construita la sol:52 mp; CONSTRUITA DIN CARAMIDA , ACOPERITA CU TIIGLA
A1.2		Loc. Leu, Jud. Dolj	Nr. niveluri:1; S. construita la sol:54 mp; CASA DE LOCUIT construita din caramida, acoperita cu tabla
A1.3		Loc. Leu, Jud. Dolj	Nr. niveluri:1; S. construita la sol:46 mp; ANEXA
A1.4		Loc. Leu, Jud. Dolj	Nr. niveluri:1; S. construita la sol:26 mp; ANEXA
A1.5		Loc. Leu, Jud. Dolj	Nr. niveluri:1; S. construita la sol:26 mp; ANEXA
A1.6		Loc. Leu, Jud. Dolj	Nr. niveluri:1; S. construita la sol:15 mp; ANEXA

B. Partea II. Proprietari și acte

Inscrieri privitoare la dreptul de proprietate și alte drepturi reale		Referințe
/		
Act Notarial nr. CM 2748, din 20/11/1992 emis de BNP CIOVICA GHEORGHE;		
B1	Intabulare, drept de PROPRIETATE, dobandit prin Succesiune, cota actuala 1/2, cota initiala 1/2 1) VANVU ION	A1, A1.1, A1.2
B2	Intabulare, drept de PROPRIETATE, dobandit prin Succesiune, cota actuala 1/2, cota initiala 1/2 1) VANVU MARIN, LIPSĂ CNP DEFUNCT:Da	A1, A1.1, A1.2
Act Normativ nr. LEGEA 7, din 13/03/1996 emis de GUVERNUL ROMANIEI;		
B3	Intabulare, drept de PROPRIETATE, dobandit prin Lege, cota actuala 1/1, cota initiala 1/1 1) VANVU ION 2) VANVU MARIN, LIPSĂ CNP DEFUNCT:Da	A1.3, A1.4, A1.5, A1.6

C. Partea III. SARCINI .

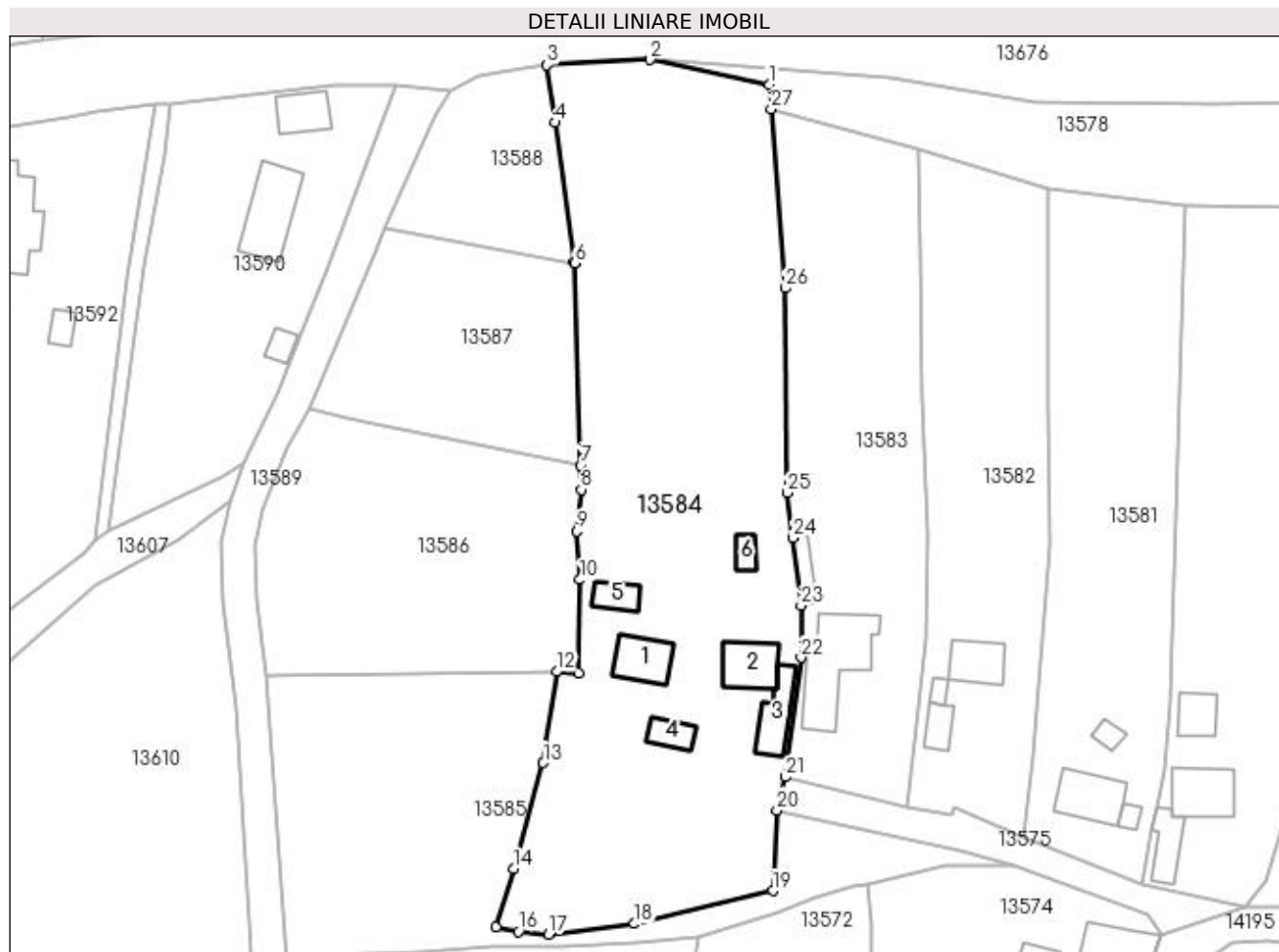
Inscrieri privind dezmembramentele dreptului de proprietate, drepturi reale de garanție și sarcini	Referințe
NU SUNT	

Anexa Nr. 1 La Partea I

Teren

Nr cadastral	Suprafața (mp)*	Observații / Referințe
	Din acte: 4.000 Masurata: 4.156	

* Suprafața este determinată în planul de proiecție Stereo 70.



Date referitoare la teren

Crt	Categorie folosință	Intra vilan	Suprafața (mp)	Tarla	Parcelă	Nr. topo	Observații / Referințe
1	curți construcții	DA	1.000	119	823	-	
2	vie	DA	915	119	823/1	-	
3	arabil	DA	2.241	119	823/2	-	

Date referitoare la construcții

Crt	Număr	Destinație construcție	Supraf. (mp)	Situație juridică	Observații / Referințe
A1.1		construcții de locuințe	52	Cu acte	Nr. niveluri:1; S. construită la sol:52 mp; CONSTRUITA DIN CARAMIDA , ACOPERITA CU TIIGLA
A1.2		construcții de locuințe	54	Cu acte	Nr. niveluri:1; S. construită la sol:54 mp; CASA DE LOCUIT construită din caramida, acoperita cu tabla
A1.3		construcții anexa	46	Cu acte	Nr. niveluri:1; S. construită la sol:46 mp; ANEXA
A1.4		construcții anexa	26	Cu acte	Nr. niveluri:1; S. construită la sol:26 mp; ANEXA
A1.5		construcții anexa	26	Cu acte	Nr. niveluri:1; S. construită la sol:26 mp; ANEXA
A1.6		construcții anexa	15	Cu acte	Nr. niveluri:1; S. construită la sol:15 mp; ANEXA

Lungime Segmente

1) Valorile lungimilor segmentelor sunt obținute din proiecție în plan.

Punct început	X / Y	Punct sfârșit	X / Y	Lungime segment (** (m)
1	420.360,218 299.731,091	2	420.342,622 299.734,772	17.977
3	420.327,38 299.733,967	4	420.328,579 299.725,482	8.569
5	420.331,455 299.704,9	6	420.331,473 299.704,747	0.154
7	420.332,355 299.674,897	8	420.332,461 299.671,327	3.571
9	420.331,86 299.665,204	10	420.332,276 299.658,012	7.204
11	420.332,066 299.644,27	12	420.328,832 299.644,427	3.238
13	420.326,875 299.630,988	14	420.322,479 299.615,38	16.215
15	420.319,902 299.606,754	16	420.323,175 299.606,09	3.34
17	420.327,656 299.605,672	18	420.340,339 299.607,222	12.777
19	420.360,763 299.612,112	20	420.361,369 299.623,996	11.899
21	420.362,548 299.628,878	22	420.364,941 299.646,498	17.782
23	420.364,901 299.654,209	24	420.363,714 299.664,204	10.065
25	420.362,897 299.670,824	26	420.362,584 299.701,054	30.232
27	420.360,511 299.727,53	1	420.360,218 299.731,091	3.573

Punct început	X / Y	Punct sfârșit	X / Y	Lungime segment (** (m)
2	420.342,622 299.734,772	3	420.327,38 299.733,967	15.263
4	420.328,579 299.725,482	5	420.331,455 299.704,9	20.782
6	420.331,473 299.704,747	7	420.332,355 299.674,897	29.864
8	420.332,461 299.671,327	9	420.331,86 299.665,204	6.152
10	420.332,276 299.658,012	11	420.332,066 299.644,27	13.744
12	420.328,832 299.644,427	13	420.326,875 299.630,988	13.581
14	420.322,479 299.615,38	15	420.319,902 299.606,754	9.003
16	420.323,175 299.606,09	17	420.327,656 299.605,672	4.5
18	420.340,339 299.607,222	19	420.360,763 299.612,112	21.001
20	420.361,369 299.623,996	21	420.362,548 299.628,878	5.022
22	420.364,941 299.646,498	23	420.364,901 299.654,209	7.711
24	420.363,714 299.664,204	25	420.362,897 299.670,824	6.67
26	420.362,584 299.701,054	27	420.360,511 299.727,53	26.557

** Lungimile segmentelor sunt determinate în planul de proiecție Stereo 70 și sunt rotunjite la 1 milimetru.

*** Distanța dintre puncte este formată din segmente cumulate ce sunt mai mici decât valoarea 1 milimetru.

**DATE DESPRE IMOBILUL NR. 13585**

Oficiul de Cadastru și Publicitate Imobiliară DOLJ
Biroul de Cadastru și Publicitate Imobiliară Craiova

A. Partea I. Descrierea imobilului

TEREN Intravilan

Adresa: Loc. Leu, Jud. Dolj, T119, P833

Nr. Crt	Nr cadastral Nr. topografic	Suprafața* (mp)	Observații / Referințe
A1		1.893	Sector cadastral:13 Teren neimprejmuit;

B. Partea II. Proprietari și acte

Inscrieri privitoare la dreptul de proprietate și alte drepturi reale		Referințe
/		
Act Normativ nr. LEGEA 7, din 13/03/1996 emis de GUVERNUL ROMANIEI;		
B1	Inscrierea provizorie, drept de PROPRIETATE, dobandit prin Lege, cota actuala 1/1, cota initiala 1/1 1) NEIDENTIFICAT NEIDENTIFICAT	A1

C. Partea III. SARCINI .

Inscrieri privind dezmembramintele dreptului de proprietate, drepturi reale de garanție și sarcini	Referințe
NU SUNT	

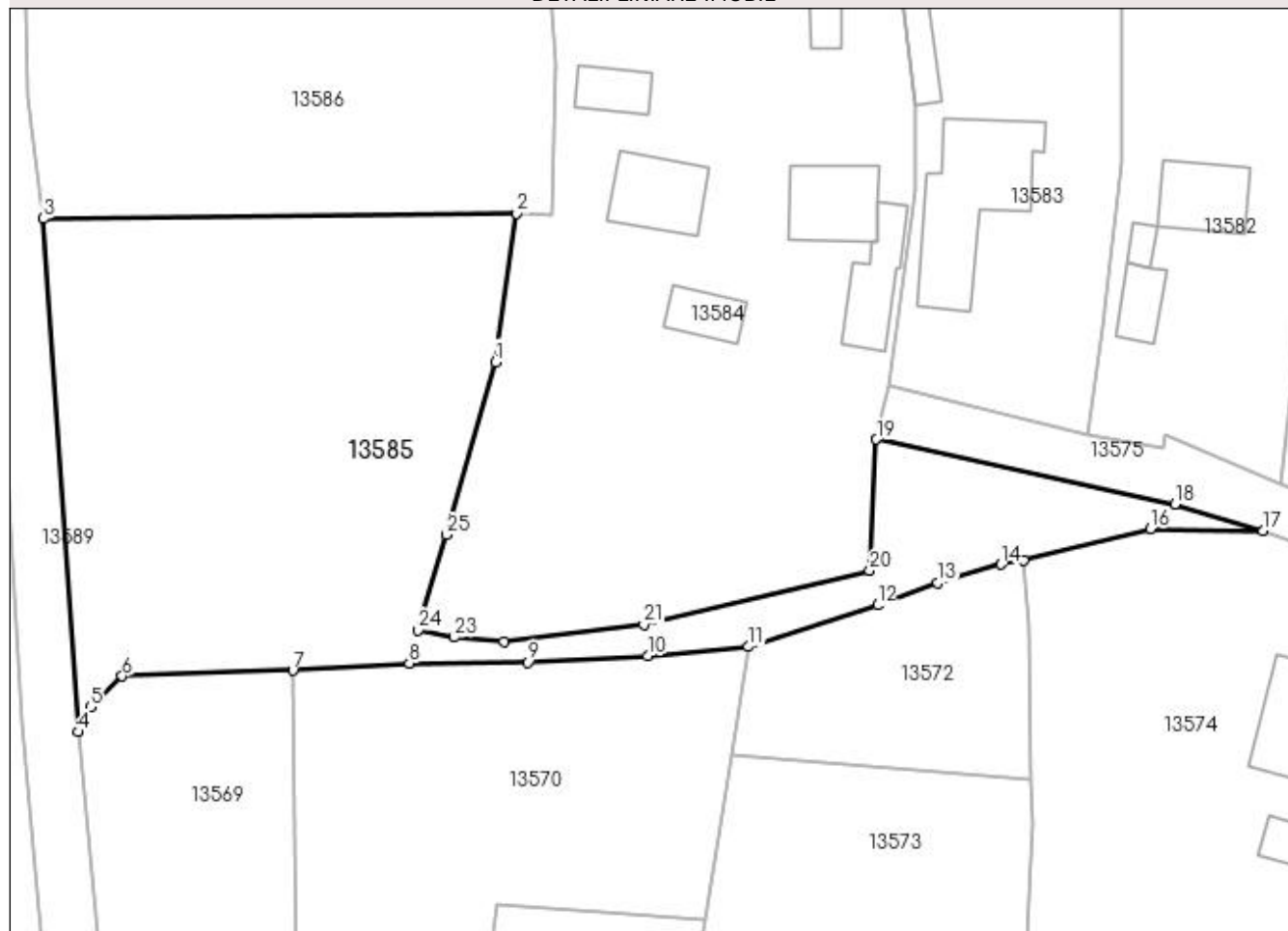
Anexa Nr. 1 La Partea I

Teren

Nr cadastral	Suprafața (mp)*	Observații / Referințe
	1.893	

* Suprafața este determinată în planul de proiecție Stereo 70.

DETALII LINIARE IMOBIL



Date referitoare la teren

Crt	Categorie folosință	Intra vilan	Suprafața (mp)	Tarla	Parcelă	Nr. topo	Observații / Referințe
1	arabil	DA	1.893	119	833	-	

Lungime Segmente

1) Valorile lungimilor segmentelor sunt obținute din proiecție în plan.

Punct început	X / Y	Punct sfârșit	X / Y	Lungime segment (** (m)
1	420.326,875 299.630,988	2	420.328,832 299.644,427	13.581
3	420.286,019 299.643,957	4	420.289,197 299.597,524	46.542
5	420.290,279 299.599,777	6	420.293,136 299.602,588	4.008
7	420.308,572 299.603,104	8	420.319,117 299.603,753	10.565
9	420.329,867 299.603,813	10	420.340,663 299.604,411	10.813

Punct început	X / Y	Punct sfârșit	X / Y	Lungime segment (** (m)
2	420.328,832 299.644,427	3	420.286,019 299.643,957	42.816
4	420.289,197 299.597,524	5	420.290,279 299.599,777	2.499
6	420.293,136 299.602,588	7	420.308,572 299.603,104	15.445
8	420.319,117 299.603,753	9	420.329,867 299.603,813	10.75
10	420.340,663 299.604,411	11	420.349,798 299.605,243	9.173

Punct început	X / Y	Punct sfârșit	X / Y	Lungime segment (** (m)
11	420.349,798 299.605,243	12	420.361,469 299.608,987	12.257
13	420.366,929 299.611,001	14	420.372,647 299.612,685	5.961
15	420.374,682 299.613,09	16	420.386,143 299.615,88	11.796
17	420.396,324 299.615,702	18	420.388,369 299.618,102	8.309
19	420.361,369 299.623,996	20	420.360,763 299.612,112	11.899
21	420.340,339 299.607,222	22	420.327,656 299.605,672	12.777
23	420.323,175 299.606,09	24	420.319,902 299.606,754	3.34
25	420.322,479 299.615,38	1	420.326,875 299.630,988	16.215

Punct început	X / Y	Punct sfârșit	X / Y	Lungime segment (** (m)
12	420.361,469 299.608,987	13	420.366,929 299.611,001	5.82
14	420.372,647 299.612,685	15	420.374,682 299.613,09	2.075
16	420.386,143 299.615,88	17	420.396,324 299.615,702	10.183
18	420.388,369 299.618,102	19	420.361,369 299.623,996	27.636
20	420.360,763 299.612,112	21	420.340,339 299.607,222	21.001
22	420.327,656 299.605,672	23	420.323,175 299.606,09	4.5
24	420.319,902 299.606,754	25	420.322,479 299.615,38	9.003

** Lungimile segmentelor sunt determinate în planul de proiecție Stereo 70 și sunt rotunjite la 1 milimetru.

*** Distanța dintre puncte este formată din segmente cumulate ce sunt mai mici decât valoarea 1 milimetru.

**DATE DESPRE IMOBILUL NR. 13586**

Oficiul de Cadastru și Publicitate Imobiliară DOLJ
Biroul de Cadastru și Publicitate Imobiliară Craiova

A. Partea I. Descrierea imobilului

TEREN Intravilan

Adresa: Loc. Leu, Jud. Dolj, T119, P834 834/1

Nr. Crt	Nr cadastral Nr. topografic	Suprafața* (mp)	Observații / Referințe
A1		1.620	Sector cadastral:13 Teren neimprejmuit;

B. Partea II. Proprietari și acte

Inscrieri privitoare la dreptul de proprietate și alte drepturi reale	Referințe
/	
Act Administrativ nr. TDP 2902, din 16/09/2004 emis de CONSILIUL JUDETEAN DOLJ;	
B1	A1
Intabulare, drept de PROPRIETATE, dobândit prin Reconstituire, cota actuala 1/1, cota initiala 1/1 1) EPURAN TUDOR, LIPSĂ CNP	

C. Partea III. SARCINI .

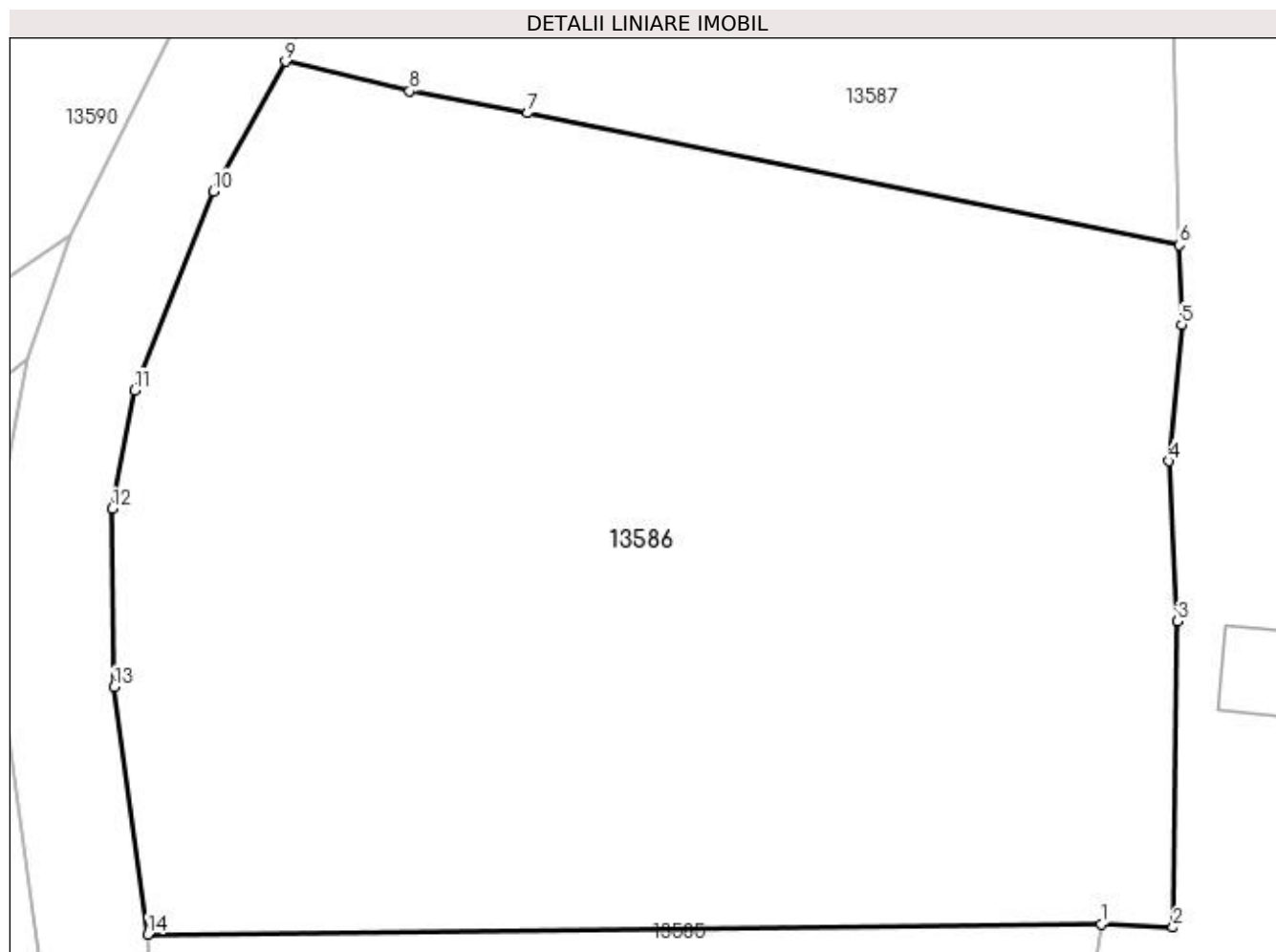
Inscrieri privind dezmembramintele dreptului de proprietate, drepturi reale de garanție și sarcini	Referințe
NU SUNT	

Anexa Nr. 1 La Partea I

Teren

Nr cadastral	Suprafața (mp)*	Observații / Referințe
	1.620	

* Suprafața este determinată în planul de proiecție Stereo 70.



Date referitoare la teren

Crt	Categorie folosință	Intra vilan	Suprafața (mp)	Tarla	Parcelă	Nr. topo	Observații / Referințe
1	arabil	DA	1.620	119	834 834/1	-	

Lungime Segmente

1) Valorile lungimilor segmentelor sunt obținute din proiecție în plan.

Punct început	X / Y	Punct sfârșit	X / Y	Lungime segment (** (m)
1	420.328,832 299.644,427	2	420.332,066 299.644,27	3.238
2	420.332,066 299.644,27	3	420.332,276 299.658,012	13.744
3	420.332,276 299.658,012	4	420.331,86 299.665,204	7.204
4	420.331,86 299.665,204	5	420.332,461 299.671,327	6.152
5	420.332,461 299.671,327	6	420.332,355 299.674,897	3.571

Punct început	X / Y	Punct sfârşit	X / Y	Lungime segment (** (m)
6	420.332,355 299.674,897	7	420.303,073 299.680,826	29.877
7	420.303,073 299.680,826	8	420.297,778 299.681,812	5.386
8	420.297,778 299.681,812	9	420.292,207 299.683,144	5.728
9	420.292,207 299.683,144	10	420.288,972 299.677,322	6.66
10	420.288,972 299.677,322	11	420.285,416 299.668,389	9.615
11	420.285,416 299.668,389	12	420.284,427 299.663,059	5.421
12	420.284,427 299.663,059	13	420.284,51 299.655,063	7.996
13	420.284,51 299.655,063	14	420.286,019 299.643,957	11.208
14	420.286,019 299.643,957	1	420.328,832 299.644,427	42.816

** Lungimile segmentelor sunt determinate în planul de proiecție Stereo 70 și sunt rotunjite la 1 milimetru.

*** Distanța dintre puncte este formată din segmente cumulate ce sunt mai mici decât valoarea 1 milimetru.

**DATE DESPRE IMOBILUL NR. 13587**

Oficiul de Cadastru și Publicitate Imobiliară DOLJ
Biroul de Cadastru și Publicitate Imobiliară Craiova

A. Partea I. Descrierea imobilului

TEREN Intravilan

Adresa: Loc. Leu, Jud. Dolj, T119, P835

Nr. Crt	Nr cadastral Nr. topografic	Suprafața* (mp)	Observații / Referințe
A1		1.000	Sector cadastral:13 Teren neimprejmuit;

B. Partea II. Proprietari și acte

Inscrieri privitoare la dreptul de proprietate și alte drepturi reale	Referințe
/	
Act Administrativ nr. TDP 2480, din 09/10/2003 emis de CONSILIUL JUDETEAN DOLJ;	
B1	A1
Intabulare, drept de PROPRIETATE, dobandit prin Constituire, cota actuala 1/1, cota initiala 1/1 1) VĂCARU ION, LIPSĂ CNP	

C. Partea III. SARCINI .

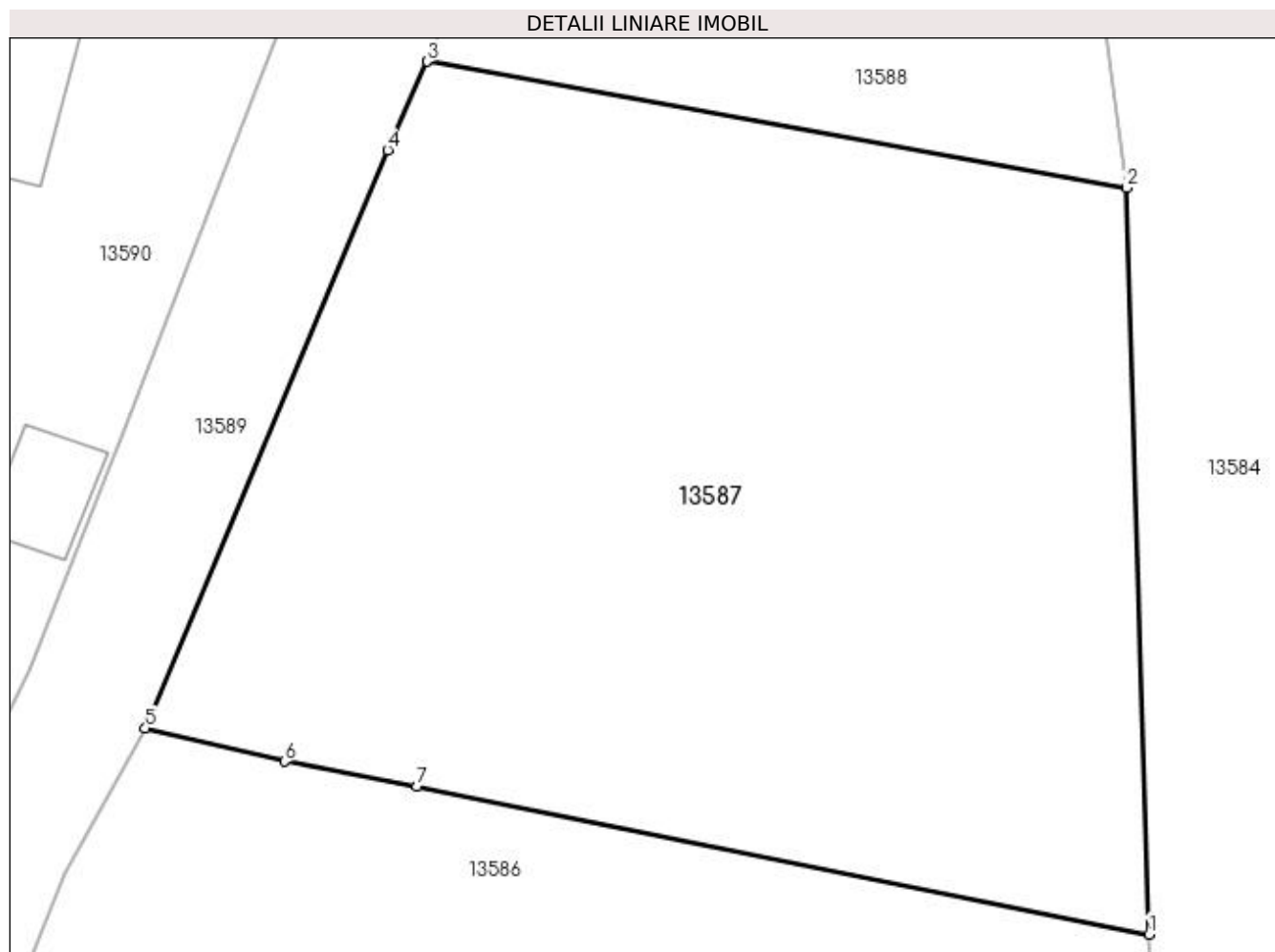
Inscrieri privind dezmembramintele dreptului de proprietate, drepturi reale de garanție și sarcini	Referințe
NU SUNT	

Anexa Nr. 1 La Partea I

Teren

Nr cadastral	Suprafața (mp)*	Observații / Referințe
	1.000	

* Suprafața este determinată în planul de proiecție Stereo 70.



Date referitoare la teren

Crt	Categorie folosință	Intravilan	Suprafața (mp)	Tarla	Parcelă	Nr. topo	Observații / Referințe
1	arabil	DA	1.000	119	835	-	

Lungime Segmente

1) Valorile lungimilor segmentelor sunt obținute din proiecție în plan.

Punct început	X / Y	Punct sfârșit	X / Y	Lungime segment (** (m)
1	420.332,355 299.674,897	2	420.331,473 299.704,747	29.864
2	420.331,473 299.704,747	3	420.303,469 299.709,796	28.455
3	420.303,469 299.709,796	4	420.301,911 299.706,25	3.873
4	420.301,911 299.706,25	5	420.292,207 299.683,144	25.061
5	420.292,207 299.683,144	6	420.297,778 299.681,812	5.728

Punct început	X / Y	Punct sfârșit	X / Y	Lungime segment (** (m)
6	420.297,778 299.681,812	7	420.303,073 299.680,826	5.386
7	420.303,073 299.680,826	1	420.332,355 299.674,897	29.877

** Lungimile segmentelor sunt determinate în planul de proiecție Stereo 70 și sunt rotunjite la 1 milimetru.

*** Distanța dintre puncte este formată din segmente cumulate ce sunt mai mici decât valoarea 1 milimetru.

**DATE DESPRE IMOBILUL NR. 13588**

Oficiul de Cadastru și Publicitate Imobiliară DOLJ
 Biroul de Cadastru și Publicitate Imobiliară Craiova

A. Partea I. Descrierea imobilului

TEREN Intravilan

Adresa: Loc. Leu, Jud. Dolj, T119, P836

Nr. Crt	Nr cadastral Nr. topografic	Suprafața* (mp)	Observații / Referințe
A1		540	Sector cadastral:13 Teren neimprejmuit;

B. Partea II. Proprietari și acte

Inscrieri privitoare la dreptul de proprietate și alte drepturi reale		Referințe
/		
Act Administrativ nr. TDP 2563, din 17/12/2003 emis de CONSILIUL JUDETEAN DOLJ (CERTIFICAT DE DECES SERIA DA NR.510759);		
B1	Intabulare, drept de PROPRIETATE, dobandit prin Reconstituire, cota actuala 1/1, cota initiala 1/1 1) JIANU MARIA, LIPSĂ CNP DEFUNCT:Da	A1

C. Partea III. SARCINI .

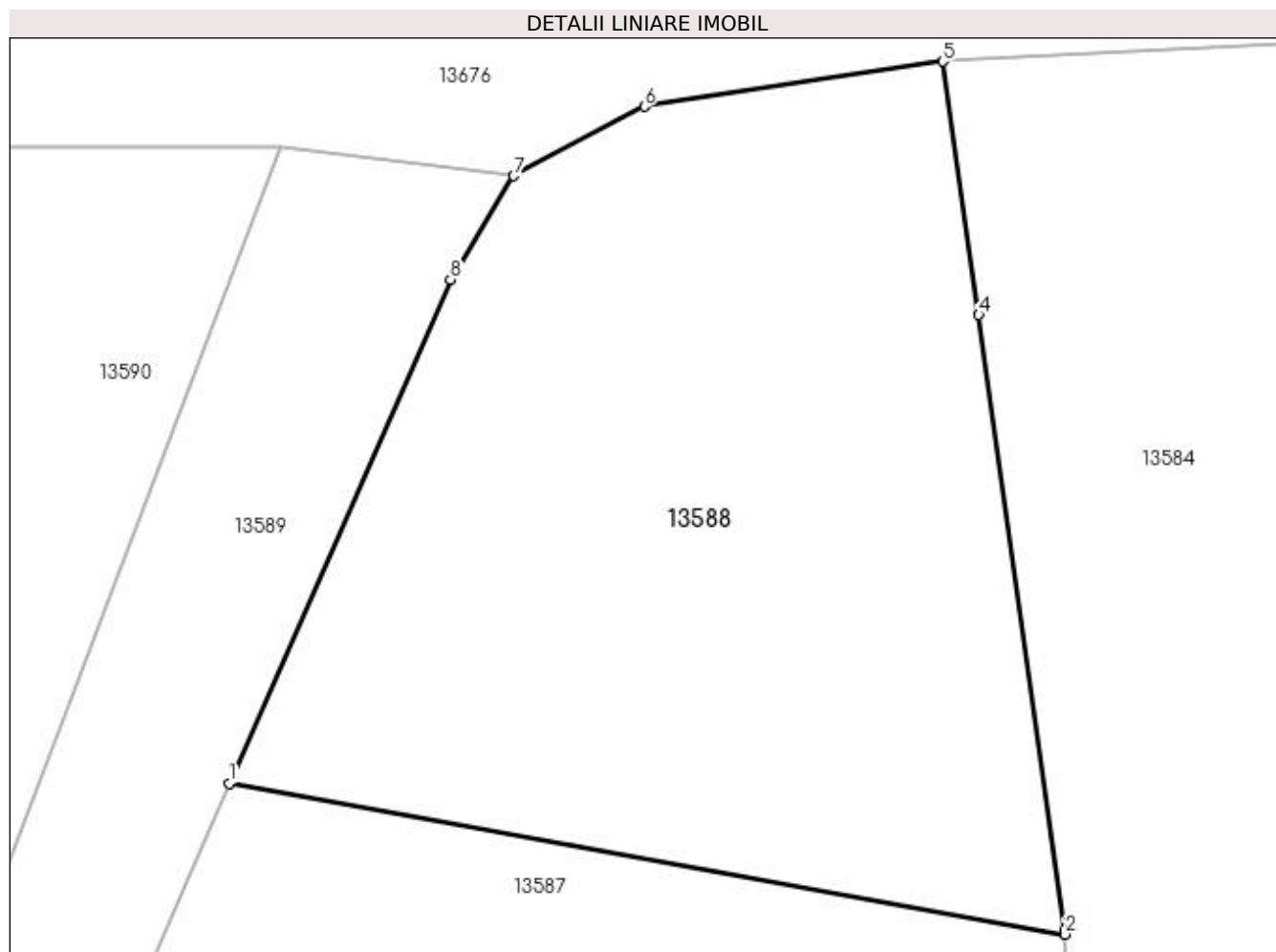
Inscrieri privind dezmembramintele dreptului de proprietate, drepturi reale de garanție și sarcini	Referințe
NU SUNT	

Anexa Nr. 1 La Partea I

Teren

Nr cadastral	Suprafața (mp)*	Observații / Referințe
	540	

* Suprafața este determinată în planul de proiecție Stereo 70.



Date referitoare la teren

Crt	Categorie folosință	Intra vilan	Suprafața (mp)	Tarla	Parcelă	Nr. topo	Observații / Referințe
1	arabil	DA	540	119	836	-	

Lungime Segmente

1) Valorile lungimilor segmentelor sunt obținute din proiecție în plan.

Punct început	X / Y	Punct sfârșit	X / Y	Lungime segment (** (m)
1	420.303,469 299.709,796	2	420.331,473 299.704,747	28.455
2	420.331,473 299.704,747	3	420.331,455 299.704,9	0.154
3	420.331,455 299.704,9	4	420.328,579 299.725,482	20.782
4	420.328,579 299.725,482	5	420.327,38 299.733,967	8.569
5	420.327,38 299.733,967	6	420.317,379 299.732,462	10.114

Punct început	X / Y	Punct sfârșit	X / Y	Lungime segment (** (m)
6	420.317,379 299.732,462	7	420.313,011 299.730,14	4.947
7	420.313,011 299.730,14	8	420.310,883 299.726,665	4.075
8	420.310,883 299.726,665	1	420.303,469 299.709,796	18.426

** Lungimile segmentelor sunt determinate în planul de proiecție Stereo 70 și sunt rotunjite la 1 milimetru.

*** Distanța dintre puncte este formată din segmente cumulate ce sunt mai mici decât valoarea 1 milimetru.

**DATE DESPRE IMOBILUL NR. 13589**

Oficiul de Cadastru și Publicitate Imobiliară DOLJ
Biroul de Cadastru și Publicitate Imobiliară Craiova

A. Partea I. Descrierea imobilului

TEREN Intravilan

Adresa: Loc. Leu, Jud. Dolj, DC 839

Nr. Crt	Nr cadastral Nr. topografic	Suprafața* (mp)	Observații / Referințe
A1		Din acte: 780 Masurata: 1.146	Sector cadastral:13 Teren neimprejmut;

B. Partea II. Proprietari și acte

Inscrieri privitoare la dreptul de proprietate și alte drepturi reale		Referințe
/		
Act Normativ nr. HG 965, din 05/09/2002 emis de GUVERNUL ROMANIEI (ANEXA NR. 57/2002);		
B1	Intabulare, drept de PROPRIETATE, dobandit prin Lege, cota actuala 1/1, cota initiala 1/1 1) COMUNA LEU - DOMENIUL PUBLIC, CIF:4553631	A1

C. Partea III. SARCINI .

Inscrieri privind dezmembramintele dreptului de proprietate, drepturi reale de garanție și sarcini	Referințe
NU SUNT	

Punct început	X / Y	Punct sfârșit	X / Y	Lungime segment (** (m)
11	420.281,641 299.639,257	12	420.284,093 299.598,445	40.885
13	420.288,082 299.554,486	14	420.290,0 299.541,883	12.749
15	420.290,0 299.530,917	16	420.285,434 299.515,951	15.647
17	420.291,298 299.518,429	18	420.295,0 299.530,193	12.333
19	420.295,0 299.542,085	20	420.294,17 299.552,351	10.3
21	420.293,003 299.555,58	22	420.289,197 299.597,524	42.116
23	420.286,019 299.643,957	24	420.284,51 299.655,063	11.208
25	420.284,427 299.663,059	26	420.285,416 299.668,389	5.421
27	420.288,972 299.677,322	28	420.292,207 299.683,144	6.66
29	420.301,911 299.706,25	30	420.303,469 299.709,796	3.873
31	420.310,883 299.726,665	1	420.313,011 299.730,14	4.075

Punct început	X / Y	Punct sfârșit	X / Y	Lungime segment (** (m)
12	420.284,093 299.598,445	13	420.288,082 299.554,486	44.14
14	420.290,0 299.541,883	15	420.290,0 299.530,917	10.966
16	420.285,434 299.515,951	17	420.291,298 299.518,429	6.366
18	420.295,0 299.530,193	19	420.295,0 299.542,085	11.891
20	420.294,17 299.552,351	21	420.293,003 299.555,58	3.433
22	420.289,197 299.597,524	23	420.286,019 299.643,957	46.542
24	420.284,51 299.655,063	25	420.284,427 299.663,059	7.996
26	420.285,416 299.668,389	27	420.288,972 299.677,322	9.615
28	420.292,207 299.683,144	29	420.301,911 299.706,25	25.061
30	420.303,469 299.709,796	31	420.310,883 299.726,665	18.426

** Lungimile segmentelor sunt determinate în planul de proiecție Stereo 70 și sunt rotunjite la 1 milimetru.

*** Distanța dintre puncte este formată din segmente cumulate ce sunt mai mici decât valoarea 1 milimetru.

**DATE DESPRE IMOBILUL NR. 13590**

Oficiul de Cadastru și Publicitate Imobiliară DOLJ
Biroul de Cadastru și Publicitate Imobiliară Craiova

A. Partea I. Descrierea imobilului

TEREN Intravilan

Nr. CF vechi:461
Nr. cadastral vechi:524

Adresa: Loc. Leu, Nr. 1285, Jud. Dolj, T119, P869,869/1

Nr. Crt	Nr cadastral Nr. topografic	Suprafața* (mp)	Observații / Referințe
A1	34025	Din acte: 1.522 Masurata: 1.531	Sector cadastral:13 Teren imprejmuit;

Construcții

Crt	Nr cadastral Nr. topografic	Adresa	Observații / Referințe
A1.1		Loc. Leu, Nr. 1285, Jud. Dolj, fost T 119, P 869, 869/1	Nr. niveluri:1; S. construita la sol:43 mp; S. construita desfasurata:42 mp; C1 - locuinta
A1.2		Loc. Leu, Nr. 1285, Jud. Dolj, fost T 119, P 869, 869/1	Nr. niveluri:1; S. construita la sol:88 mp; S. construita desfasurata:67 mp; C2 - locuinta
A1.3		Loc. Leu, Jud. Dolj	Nr. niveluri:1; S. construita la sol:16 mp; ANEXA

B. Partea II. Proprietari și acte

Inscrieri privitoare la dreptul de proprietate și alte drepturi reale		Referințe
78540 / 29/11/2007		
Act Notarial nr. 3957/2007, din 01/01/2007 emis de NP DEFTA EMIL;		
B1	Intabulare, drept de PROPRIETATE, dobandit prin Conventie, cota actuala 1/2, cota initiala 1/2 1) VACARU ILEANA, LIPSĂ CNP	A1, A1.1, A1.2
B2	Intabulare, drept de PROPRIETATE, dobandit prin Conventie, cota actuala 1/2, cota initiala 1/2 1) VACARU IONEL, LIPSĂ CNP	A1, A1.1, A1.2
/		
Act Normativ nr. LEGEA 7, din 13/03/1996 emis de GUVERNUL ROMANIEI;		
B3	Intabulare, drept de PROPRIETATE, dobandit prin Lege, cota actuala 1/1, cota initiala 1/1 1) VACARU IONEL, LIPSĂ CNP 2) VACARU ILEANA, LIPSĂ CNP	A1.3

C. Partea III. SARCINI .

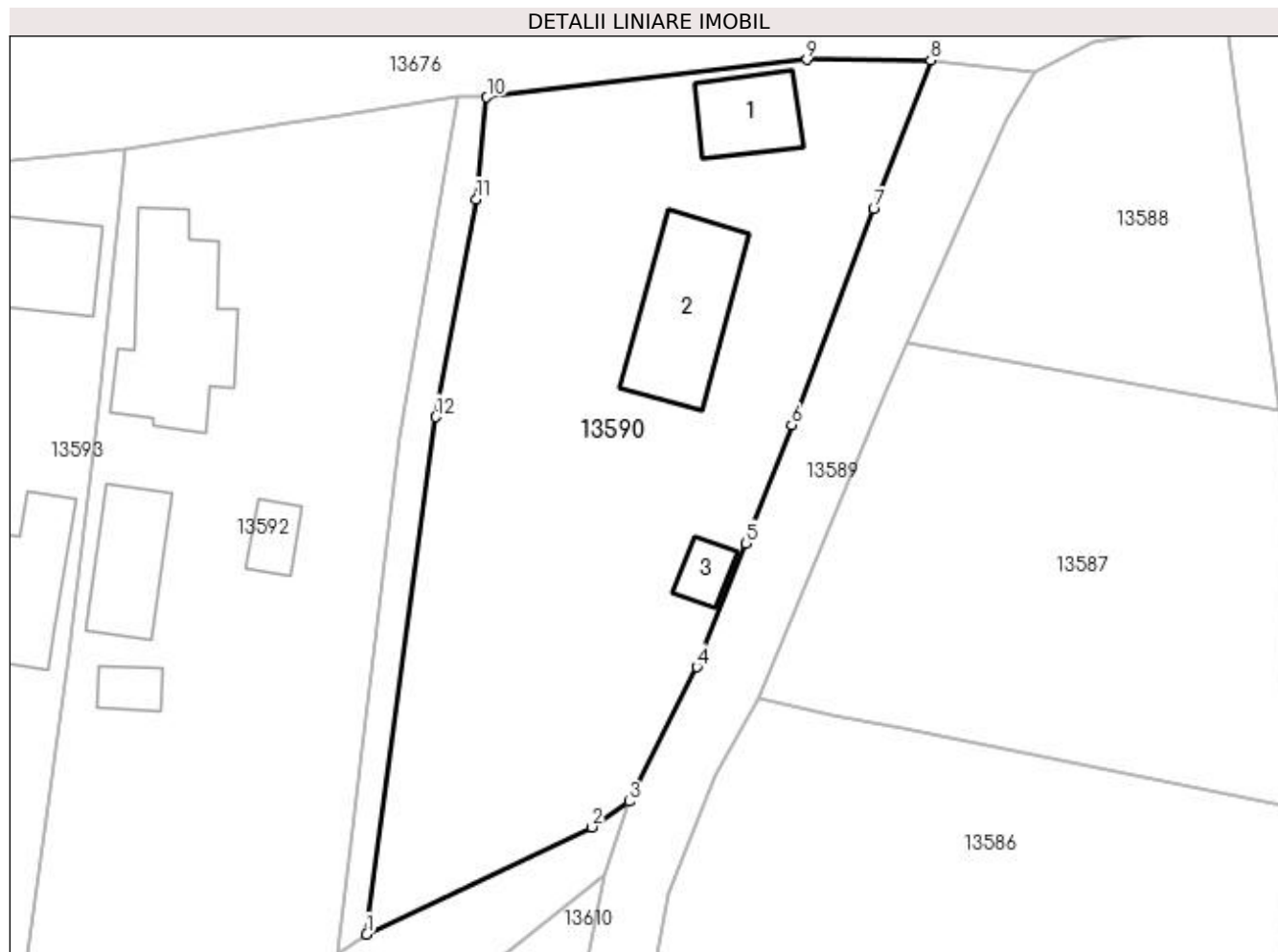
Inscrieri privind dezmembramintele dreptului de proprietate, drepturi reale de garanție și sarcini	Referințe
NU SUNT	

Anexa Nr. 1 La Partea I

Teren

Nr cadastral	Suprafața (mp)*	Observații / Referințe
34025	Din acte: 1.522 Masurata: 1.531	

* Suprafața este determinată în planul de proiecție Stereo 70.



Date referitoare la teren

Crt	Categorie folosință	Intra vilan	Suprafața (mp)	Tarla	Parcelă	Nr. topo	Observații / Referințe
1	curți construcții	DA	1.531	119	869,869/1	-	

Date referitoare la construcții

Crt	Număr	Destinație construcție	Supraf. (mp)	Situație juridică	Observații / Referințe
A1.1		construcții de locuințe	43	Cu acte	Nr. niveluri:1; S. construita la sol:43 mp; S. construita desfasurata:42 mp; C1 - locuinta
A1.2		construcții de locuințe	88	Cu acte	Nr. niveluri:1; S. construita la sol:88 mp; S. construita desfasurata:67 mp; C2 - locuinta
A1.3		construcții anexa	16	Cu acte	Nr. niveluri:1; S. construita la sol:16 mp; ANEXA

Lungime Segmente

1) Valorile lungimilor segmentelor sunt obținute din proiecție în plan.

Punct început	X / Y	Punct sfârșit	X / Y	Lungime segment (** (m)
1	420.262,747 299.665,35	2	420.279,695 299.673,411	18.767
2	420.279,695 299.673,411	3	420.282,509 299.675,334	3.408

Punct început	X / Y	Punct sfârşit	X / Y	Lungime segment (** (m)
3	420.282,509 299.675,334	4	420.287,584 299.685,464	11.33
4	420.287,584 299.685,464	5	420.291,251 299.694,759	9.992
5	420.291,251 299.694,759	6	420.294,725 299.703,657	9.552
6	420.294,725 299.703,657	7	420.300,896 299.719,887	17.364
7	420.300,896 299.719,887	8	420.305,188 299.731,081	11.989
8	420.305,188 299.731,081	9	420.295,863 299.731,13	9.325
9	420.295,863 299.731,13	10	420.271,807 299.728,293	24.223
10	420.271,807 299.728,293	11	420.270,996 299.720,631	7.705
11	420.270,996 299.720,631	12	420.267,96 299.704,262	16.648
12	420.267,96 299.704,262	1	420.262,747 299.665,35	39.26

** Lungimile segmentelor sunt determinate în planul de proiecţie Stereo 70 şi sunt rotunjite la 1 milimetru.

*** Distanţa dintre puncte este formată din segmente cumulate ce sunt mai mici decât valoarea 1 milimetru.

**DATE DESPRE IMOBILUL NR. 13591**

Oficiul de Cadastru și Publicitate Imobiliară DOLJ
Biroul de Cadastru și Publicitate Imobiliară Craiova

A. Partea I. Descrierea imobilului

TEREN Intravilan

Adresa: Loc. Leu, Jud. Dolj, DC 868

Nr. Crt	Nr cadastral Nr. topografic	Suprafața* (mp)	Observații / Referințe
A1		Din acte: 180 Masurata: 149	Sector cadastral:13 Teren neimprejmuit;

B. Partea II. Proprietari și acte

Inscrieri privitoare la dreptul de proprietate și alte drepturi reale	Referințe
/	
Act Normativ nr. HG 965, din 05/09/2002 emis de GUVERNUL ROMANIEI (ANEXA NR. 57/2002);	
B1	A1
Intabulare, drept de PROPRIETATE, dobandit prin Lege, cota actuala 1/1, cota initiala 1/1	
1) COMUNA LEU - DOMENIUL PUBLIC, CIF:4553631	

C. Partea III. SARCINI .

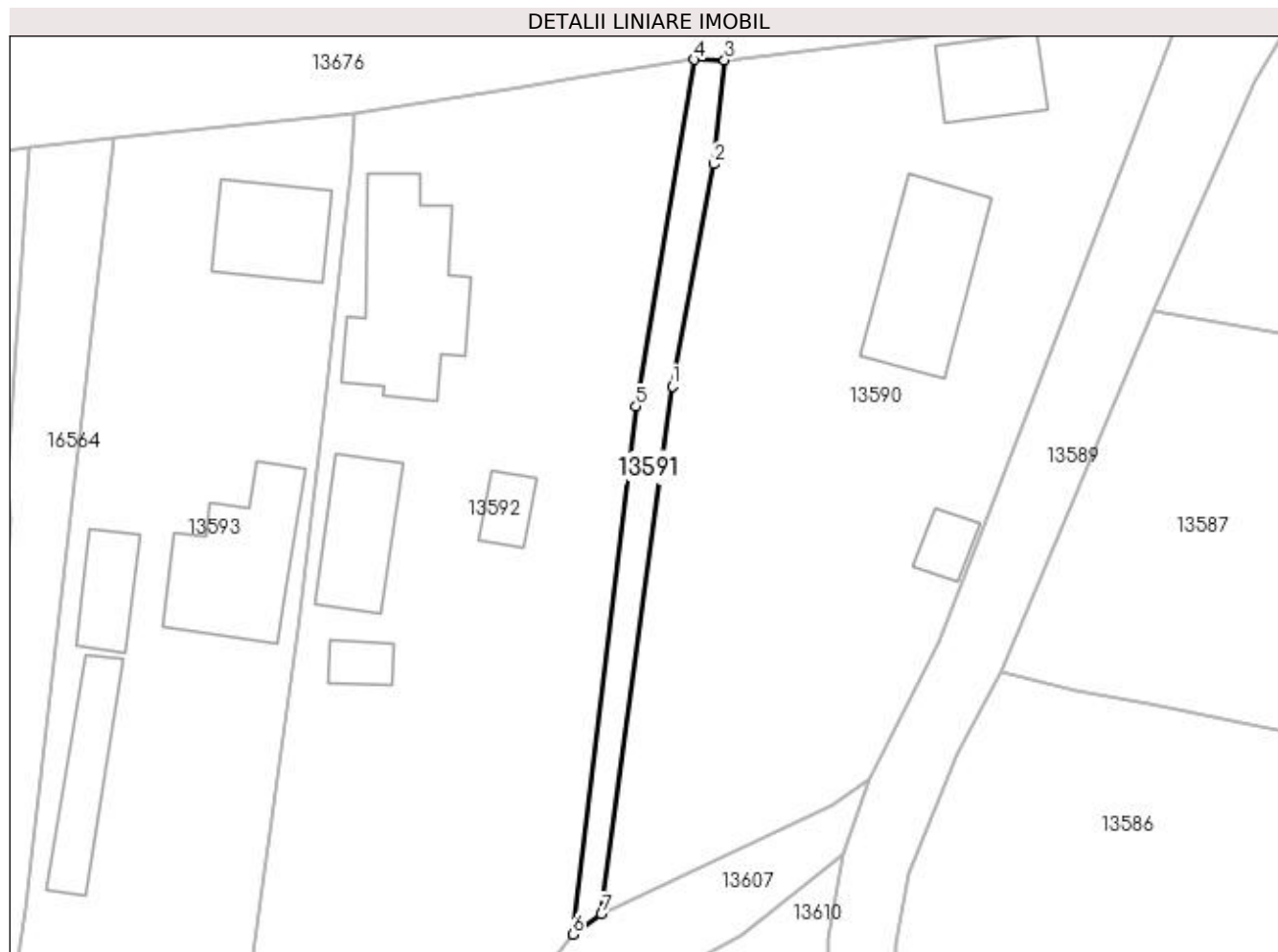
Inscrieri privind dezmembramintele dreptului de proprietate, drepturi reale de garanție și sarcini	Referințe
NU SUNT	

Anexa Nr. 1 La Partea I

Teren

Nr cadastral	Suprafața (mp)*	Observații / Referințe
	Din acte: 180 Masurata: 149	

* Suprafața este determinată în planul de proiecție Stereo 70.



Date referitoare la teren

Crt	Categorie folosință	Intra vilan	Suprafața (mp)	Tarla	Parcelă	Nr. topo	Observații / Referințe
1	drum	DA	149	-	DC 868	-	

Lungime Segmente

1) Valorile lungimilor segmentelor sunt obținute din proiecție în plan.

Punct început	X / Y	Punct sfârșit	X / Y	Lungime segment (** (m)
1	420.267,96 299.704,262	2	420.270,996 299.720,631	16.648
2	420.270,996 299.720,631	3	420.271,807 299.728,293	7.705
3	420.271,807 299.728,293	4	420.269,6 299.728,317	2.207
4	420.269,6 299.728,317	5	420.265,284 299.702,782	25.897
5	420.265,284 299.702,782	6	420.260,621 299.663,874	39.186

Punct început	X / Y	Punct sfârșit	X / Y	Lungime segment (** (m)
6	420.260,621 299.663,874	7	420.262,747 299.665,35	2.588
7	420.262,747 299.665,35	1	420.267,96 299.704,262	39.26

** Lungimile segmentelor sunt determinate în planul de proiecție Stereo 70 și sunt rotunjite la 1 milimetru.

*** Distanța dintre puncte este formată din segmente cumulate ce sunt mai mici decât valoarea 1 milimetru.

**DATE DESPRE IMOBILUL NR. 13592**

Oficiul de Cadastru și Publicitate Imobiliară DOLJ
Biroul de Cadastru și Publicitate Imobiliară Craiova

A. Partea I. Descrierea imobilului

TEREN Intravilan

Adresa: Loc. Leu, Nr. 1287, Jud. Dolj, T119, P866, 866/1 867

Nr. Crt	Nr cadastral Nr. topografic	Suprafața* (mp)	Observații / Referințe
A1		Din acte: 1.621 Masurata: 1.711	Sector cadastral:13 Teren imprejmuit;

Construcții

Crt	Nr cadastral Nr. topografic	Adresa	Observații / Referințe
A1.1		Loc. Leu, Jud. Dolj	Nr. niveluri:1; S. construita la sol:109 mp; CASA DE LOCUIT construita din caramida, acoperita cu tabla
A1.2		Loc. Leu, Jud. Dolj	Nr. niveluri:2; S. construita la sol:56 mp; ANEXA
A1.3		Loc. Leu, Jud. Dolj	Nr. niveluri:2; S. construita la sol:18 mp; ANEXA
A1.4		Loc. Leu, Jud. Dolj	Nr. niveluri:2; S. construita la sol:15 mp; ANEXA

B. Partea II. Proprietari și acte

Inscrieri privitoare la dreptul de proprietate și alte drepturi reale		Referințe
/		
Act Administrativ nr. TDP 2313, din 30/07/2003 emis de CONSILIUL JUDETEAN DOLJ (CERTIFICAT DE DECES SERIA DR NR.544576);		
B1	Intabulare, drept de PROPRIETATE, dobandit prin Reconstituire, cota actuala 1/1, cota initiala 1/1 1) VLADU AUREL, LIPSĂ CNP 2) VLADU GHEORGHE, LIPSĂ CNP DEFUNCT:Da 3) VLADU ION 4) BUGĂ ILEANA, LIPSĂ CNP	A1
Act Normativ nr. LEGEA 7, din 13/03/1996 emis de GUVERNUL ROMANIEI;		
B2	Intabulare, drept de PROPRIETATE, dobandit prin Lege, cota actuala 1/1, cota initiala 1/1 1) VLADU ION 2) VLADU GHEORGHE, LIPSĂ CNP DEFUNCT:Da 3) VLADU AUREL, LIPSĂ CNP 4) BUGĂ ILEANA, LIPSĂ CNP	A1.1, A1.2, A1.3, A1.4

C. Partea III. SARCINI .

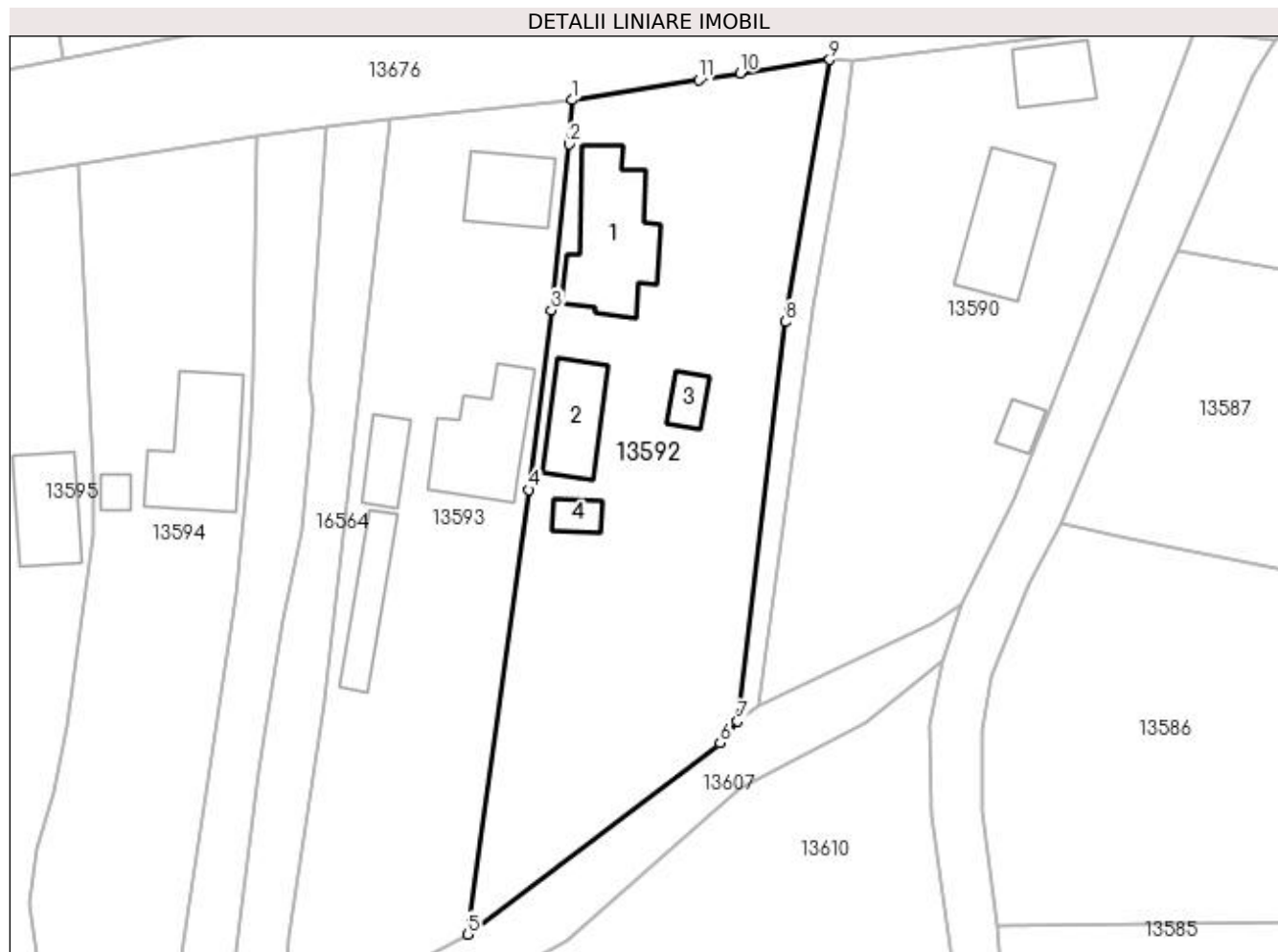
Inscrieri privind dezmembramentele dreptului de proprietate, drepturi reale de garanție și sarcini	Referințe
NU SUNT	

Anexa Nr. 1 La Partea I

Teren

Nr cadastral	Suprafața (mp)*	Observații / Referințe
	Din acte: 1.621 Masurata: 1.711	

* Suprafața este determinată în planul de proiecție Stereo 70.



Date referitoare la teren

Crt	Categorie folosință	Intra vilan	Suprafața (mp)	Tarla	Parcelă	Nr. topo	Observații / Referințe
1	curți constructii	DA	657	119	866	-	
2	arabil	DA	1.054	119	866/1 867	-	

Date referitoare la construcții

Crt	Număr	Destinație construcție	Supraf. (mp)	Situație juridică	Observații / Referințe
A1.1		construcții de locuințe	109	Cu acte	Nr. niveluri:1; S. construita la sol:109 mp; CASA DE LOCUIT construita din caramida, acoperita cu tabla
A1.2		construcții anexa	56	Cu acte	Nr. niveluri:2; S. construita la sol:56 mp; ANEXA
A1.3		construcții anexa	18	Cu acte	Nr. niveluri:2; S. construita la sol:18 mp; ANEXA
A1.4		construcții anexa	15	Cu acte	Nr. niveluri:2; S. construita la sol:15 mp; ANEXA

Lungime Segmente

1) Valorile lungimilor segmentelor sunt obținute din proiecție în plan.

Punct început	X / Y	Punct sfârșit	X / Y	Lungime segment (** (m)

Punct început	X / Y	Punct sfârşit	X / Y	Lungime segment (** (m)
1	420.244,542 299.724,389	2	420.244,217 299.720,093	4.308
2	420.244,217 299.720,093	3	420.242,474 299.703,914	16.273
3	420.242,474 299.703,914	4	420.240,323 299.686,417	17.629
4	420.240,323 299.686,417	5	420.234,325 299.643,125	43.706
5	420.234,325 299.643,125	6	420.258,921 299.661,761	30.859
6	420.258,921 299.661,761	7	420.260,621 299.663,874	2.712
7	420.260,621 299.663,874	8	420.265,284 299.702,782	39.186
8	420.265,284 299.702,782	9	420.269,6 299.728,317	25.897
9	420.269,6 299.728,317	10	420.260,898 299.726,999	8.801
10	420.260,898 299.726,999	11	420.256,865 299.726,331	4.088
11	420.256,865 299.726,331	1	420.244,542 299.724,389	12.475

** Lungimile segmentelor sunt determinate în planul de proiecție Stereo 70 și sunt rotunjite la 1 milimetru.

*** Distanța dintre puncte este formată din segmente cumulate ce sunt mai mici decât valoarea 1 milimetru.

**DATE DESPRE IMOBILUL NR. 13593**

Oficiul de Cadastru și Publicitate Imobiliară DOLJ
Biroul de Cadastru și Publicitate Imobiliară Craiova

A. Partea I. Descrierea imobilului

TEREN Intravilan

Adresa: Loc. Leu, Nr. 1293, Jud. Dolj, T119, P865, 865/1

Nr. Crt	Nr cadastral Nr. topografic	Suprafața* (mp)	Observații / Referințe
A1		Din acte: 2.280 Masurata: 1.486	Sector cadastral:13 Teren neimprejmut;

Construcții

Crt	Nr cadastral Nr. topografic	Adresa	Observații / Referințe
A1.1		Loc. Leu, Jud. Dolj	Nr. niveluri:2; S. construita la sol:56 mp; CASA DE LOCUIT CU BECI CONSTRUITA DIN CARAMIDA , ACOPERITA CU TIGLA
A1.2		Loc. Leu, Jud. Dolj	Nr. niveluri:1; S. construita la sol:90 mp; CONSTRUITA DIN CARAMIDA , ACOPERITA CU TIGLA
A1.3		Loc. Leu, Jud. Dolj	Nr. niveluri:1; S. construita la sol:32 mp; ANEXA
A1.4		Loc. Leu, Jud. Dolj	Nr. niveluri:1; S. construita la sol:50 mp; ANEXA

B. Partea II. Proprietari și acte

Inscrieri privitoare la dreptul de proprietate și alte drepturi reale	Referințe
/	
Hotarare Judecatoreasca nr. SC 6410, din 07/07/2021 emis de JUDECATORIA CRAIOVA;	
B1	Intabulare, drept de PROPRIETATE, dobandit prin Hotarare Judecatoreasca, cota actuala 2280/2410, cota initiala 2280/2410 1) COSACU MARIAN
Act Normativ nr. LEGEA 7, din 13/03/1996 emis de GUVERNUL ROMANIEI;	
B2	Inscrierea posesiei, drept de PROPRIETATE, dobandit prin Constituire, cota actuala 130/2410, cota initiala 130/2410 1) COSACU MARIAN
B3	Intabulare, drept de PROPRIETATE, dobandit prin Lege, cota actuala 1/1, cota initiala 1/1 1) COSACU MARIAN

C. Partea III. SARCINI .

Inscrieri privind dezmembramintele dreptului de proprietate, drepturi reale de garanție și sarcini	Referințe
NU SUNT	

Anexa Nr. 1 La Partea I

Teren

Nr cadastral	Suprafața (mp)*	Observații / Referințe
	Din acte: 2.280 Masurata: 1.486	

* Suprafața este determinată în planul de proiecție Stereo 70.



Date referitoare la teren

Crt	Categorie folosință	Intra vilan	Suprafața (mp)	Tarla	Parcelă	Nr. topo	Observații / Referințe
1	curți constructii	DA	931	119	865	-	
2	arabil	DA	555	119	865/1	-	

Date referitoare la construcții

Crt	Număr	Destinație construcție	Supraf. (mp)	Situație juridică	Observații / Referințe
A1.1		construcții de locuințe	56	Cu acte	Nr. niveluri:2; S. construita la sol:56 mp; CASA DE LOCUIT CU BECI CONSTRUITA DIN CARAMIDA , ACOPERITA CU TIGLA
A1.2		construcții de locuințe	90	Cu acte	Nr. niveluri:1; S. construita la sol:90 mp; CONSTRUITA DIN CARAMIDA , ACOPERITA CU TIGLA
A1.3		construcții anexa	32	Cu acte	Nr. niveluri:1; S. construita la sol:32 mp; ANEXA
A1.4		construcții anexa	50	Cu acte	Nr. niveluri:1; S. construita la sol:50 mp; ANEXA

Lungime Segmente

1) Valorile lungimilor segmentelor sunt obținute din proiecție în plan.

Punct început	X / Y	Punct sfârșit	X / Y	Lungime segment (** (m)
1	420.216,364 299.634,248	2	420.222,895 299.637,07	7.115
2	420.222,895 299.637,07	3	420.227,992 299.639,807	5.785
3	420.227,992 299.639,807	4	420.234,325 299.643,125	7.15
4	420.234,325 299.643,125	5	420.240,323 299.686,417	43.706
5	420.240,323 299.686,417	6	420.242,474 299.703,914	17.629
6	420.242,474 299.703,914	7	420.244,217 299.720,093	16.273
7	420.244,217 299.720,093	8	420.244,542 299.724,389	4.308
8	420.244,542 299.724,389	9	420.226,862 299.722,618	17.768
9	420.226,862 299.722,618	10	420.220,344 299.665,794	57.197
10	420.220,344 299.665,794	11	420.216,881 299.642,919	23.136
11	420.216,881 299.642,919	1	420.216,364 299.634,248	8.686

** Lungimile segmentelor sunt determinate în planul de proiecție Stereo 70 și sunt rotunjite la 1 milimetru.

*** Distanța dintre puncte este formată din segmente cumulate ce sunt mai mici decât valoarea 1 milimetru.

**DATE DESPRE IMOBILUL NR. 13594**

Oficiul de Cadastru și Publicitate Imobiliară DOLJ
Biroul de Cadastru și Publicitate Imobiliară Craiova

A. Partea I. Descrierea imobilului

TEREN Intravilan

Adresa: Loc. Leu, Nr. 1297, Jud. Dolj, T119, P863, 863/1

Nr. Crt	Nr cadastral Nr. topografic	Suprafața* (mp)	Observații / Referințe
A1		Din acte: 892 Masurata: 1.309	Sector cadastral:13 Teren neimpregmuit;

Construcții

Crt	Nr cadastral Nr. topografic	Adresa	Observații / Referințe
A1.1		Loc. Leu, Jud. Dolj	Nr. niveluri:1; S. construita la sol:99 mp; CASA DE LOCUIT CU BECI, construita din caramida, acoperita cu tabla
A1.2		Loc. Leu, Jud. Dolj	Nr. niveluri:1; S. construita la sol:11 mp; ANEXA

B. Partea II. Proprietari și acte

Inscrieri privitoare la dreptul de proprietate și alte drepturi reale		Referințe
/		
Act Administrativ nr. TDP 2313, din 30/07/2003 emis de CONSILIUL JUDETEAN DOLJ (CERTIFICAT DE DECES SERIA DR NR.544576);		
B1	Intabulare, drept de PROPRIETATE, dobandit prin Reconstituire, cota actuala 892/1309, cota initiala 892/1309 1) VLADU AUREL, LIPSĂ CNP 2) VLADU GHEORGHE, LIPSĂ CNP DEFUNCT:Da 3) VLADU ION 4) BUGĂ ILEANA, LIPSĂ CNP	A1
Act Normativ nr. LEGEA 7, din 13/03/1996 emis de GUVERNUL ROMANIEI;		
B2	Inscrierea posesiei, drept de PROPRIETATE, dobandit prin Constituire, cota actuala 417/1309, cota initiala 417/1309 1) VLADU ION 2) VLADU GHEORGHE, LIPSĂ CNP DEFUNCT:Da 3) VLADU AUREL, LIPSĂ CNP 4) BUGĂ ILEANA, LIPSĂ CNP	A1
B3	Intabulare, drept de PROPRIETATE, dobandit prin Lege, cota actuala 1/1, cota initiala 1/1 1) VLADU ION 2) VLADU GHEORGHE, LIPSĂ CNP DEFUNCT:Da 3) VLADU AUREL, LIPSĂ CNP 4) BUGĂ ILEANA, LIPSĂ CNP	A1.1, A1.2

C. Partea III. SARCINI .

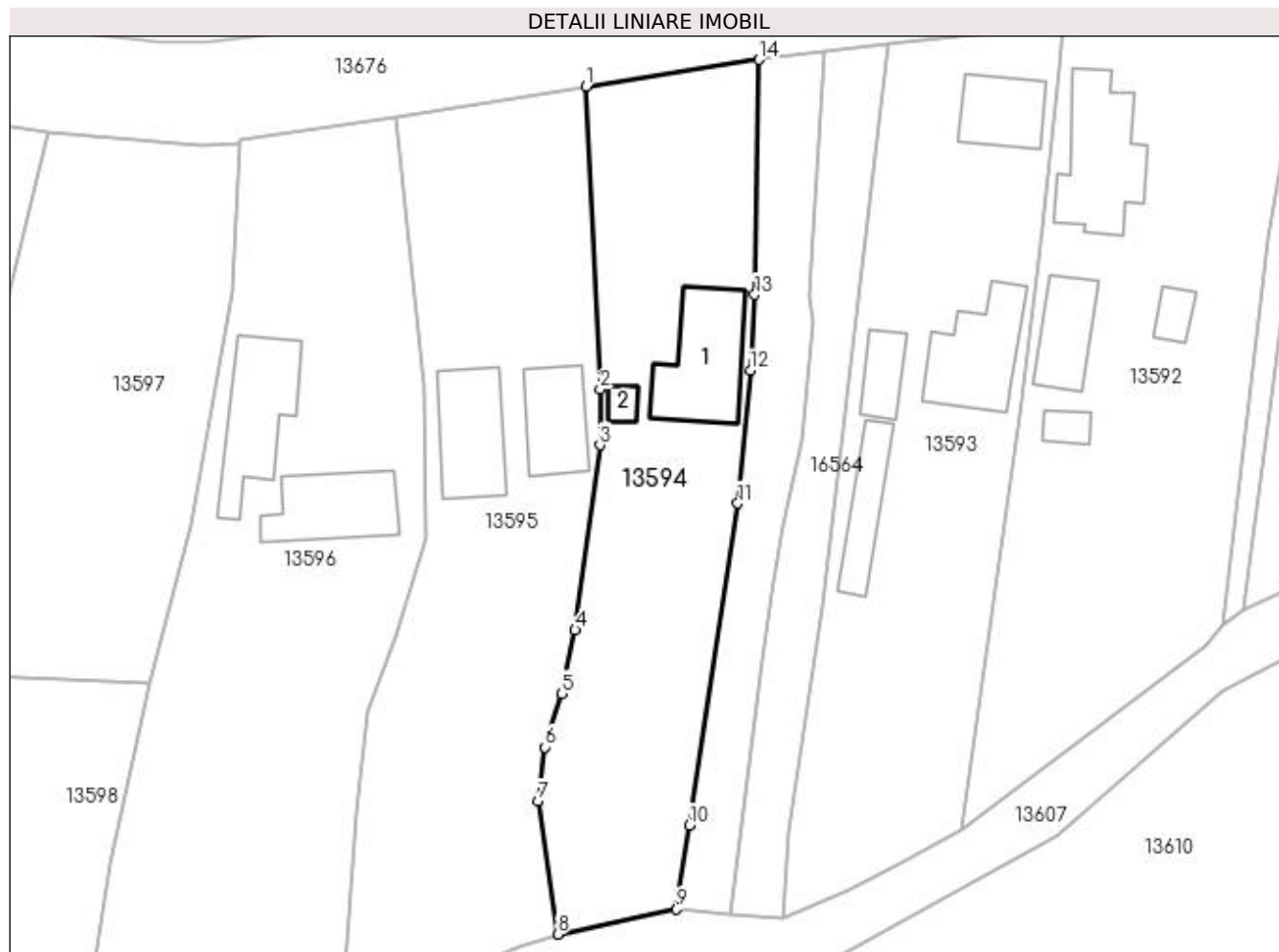
Inscrieri privind dezmembramintele dreptului de proprietate, drepturi reale de garanție și sarcini	Referințe
NU SUNT	

Anexa Nr. 1 La Partea I

Teren

Nr cadastral	Suprafața (mp)*	Observații / Referințe
	Din acte: 892 Masurata: 1.309	

* Suprafața este determinată în planul de proiecție Stereo 70.



Date referitoare la teren

Crt	Categorie folosință	Intravilan	Suprafața (mp)	Tarla	Parcelă	Nr. topo	Observații / Referințe
1	curți constructii	DA	470	119	863	-	
2	arabil	DA	839	119	863/1	-	

Date referitoare la construcții

Crt	Număr	Destinație construcție	Supraf. (mp)	Situație juridică	Observații / Referințe
A1.1		construcții de locuințe	99	Cu acte	Nr. niveluri:1; S. construita la sol:99 mp; CASA DE LOCUIT CU BECI, construita din caramida, acoperita cu tabla
A1.2		construcții anexa	11	Cu acte	Nr. niveluri:1; S. construita la sol:11 mp; ANEXA

Lungime Segmente

1) Valorile lungimilor segmentelor sunt obținute din proiecție în plan.

Punct început	X / Y	Punct sfârșit	X / Y	Lungime segment (** (m)
1	420.196,403 299.718,216	2	420.197,823 299.687,655	30.594

Punct început	X / Y	Punct sfârșit	X / Y	Lungime segment (** (m)
2	420.197,823 299.687,655	3	420.197,787 299.682,012	5.643
3	420.197,787 299.682,012	4	420.195,297 299.663,351	18.826
4	420.195,297 299.663,351	5	420.193,925 299.656,94	6.556
5	420.193,925 299.656,94	6	420.192,273 299.651,521	5.665
6	420.192,273 299.651,521	7	420.191,556 299.646,077	5.491
7	420.191,556 299.646,077	8	420.193,514 299.632,635	13.584
8	420.193,514 299.632,635	9	420.205,514 299.635,167	12.264
9	420.205,514 299.635,167	10	420.206,796 299.643,648	8.577
10	420.206,796 299.643,648	11	420.211,708 299.676,137	32.859
11	420.211,708 299.676,137	12	420.212,972 299.689,539	13.461
12	420.212,972 299.689,539	13	420.213,423 299.697,204	7.678
13	420.213,423 299.697,204	14	420.213,869 299.720,926	23.726
14	420.213,869 299.720,926	1	420.196,403 299.718,216	17.675

** Lungimile segmentelor sunt determinate în planul de proiecție Stereo 70 și sunt rotunjite la 1 milimetru.

*** Distanța dintre puncte este formată din segmente cumulate ce sunt mai mici decât valoarea 1 milimetru.

**DATE DESPRE IMOBILUL NR. 13595**

Oficiul de Cadastru și Publicitate Imobiliară DOLJ
Biroul de Cadastru și Publicitate Imobiliară Craiova

A. Partea I. Descrierea imobilului

TEREN Intravilan

Adresa: Loc. Leu, Nr. 1298, Jud. Dolj, T119, P862

Nr. Crt	Nr cadastral Nr. topografic	Suprafața* (mp)	Observații / Referințe
A1		1.633	Sector cadastral:13 Teren imprejmuit;

Construcții

Crt	Nr cadastral Nr. topografic	Adresa	Observații / Referințe
A1.1		Loc. Leu, Jud. Dolj	Nr. niveluri:1; S. construita la sol:66 mp; CONSTRUITA DIN CARAMIDA , ACOPERITA CU TIIGLA
A1.2		Loc. Leu, Jud. Dolj	Nr. niveluri:1; S. construita la sol:82 mp; CASA DE LOCUIT construita din BCA, acoperita cu tabla

B. Partea II. Proprietari și acte

Inscrieri privitoare la dreptul de proprietate și alte drepturi reale		Referințe
/		
Act Normativ nr. LEGEA 7, din 13/03/1996 emis de GUVERNUL ROMANIEI;		
B1	Inscrierea provizorie, drept de PROPRIETATE, dobandit prin Lege, cota actuala 1/1, cota initiala 1/1 1) NEIDENTIFICAT NEIDENTIFICAT	A1
B2	Inscrierea provizorie, drept de PROPRIETATE, dobandit prin Lege, cota actuala 1/1, cota initiala 1/1 1) NEIDENTIFICAT NEIDENTIFICAT	A1.1, A1.2

C. Partea III. SARCINI .

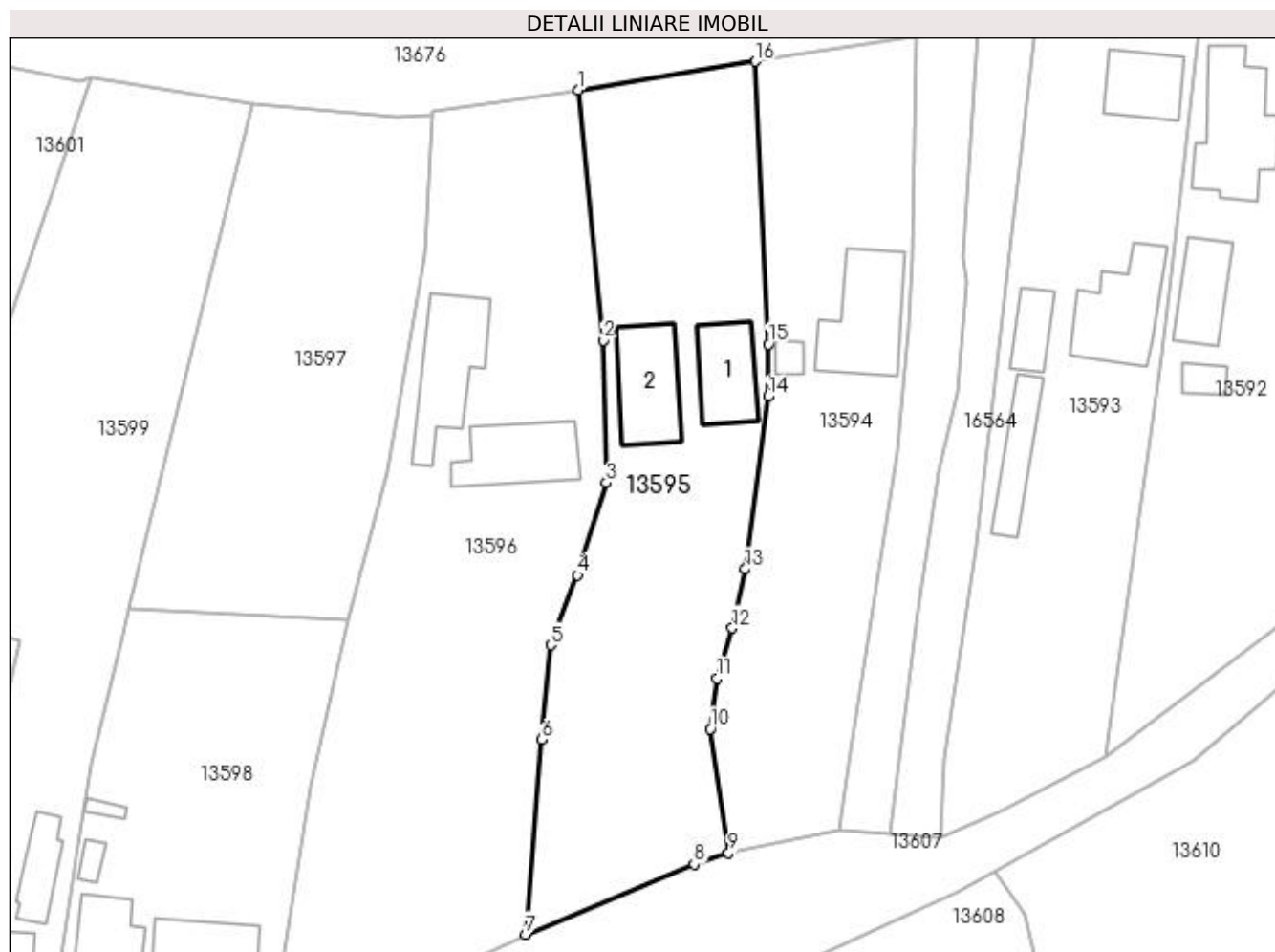
Inscrieri privind dezmembramintele dreptului de proprietate, drepturi reale de garanție și sarcini	Referințe
NU SUNT	

Anexa Nr. 1 La Partea I

Teren

Nr cadastral	Suprafața (mp)*	Observații / Referințe
	1.633	

* Suprafața este determinată în planul de proiecție Stereo 70.



Date referitoare la teren

Crt	Categorie folosință	Intra vilan	Suprafața (mp)	Tarla	Parcelă	Nr. topo	Observații / Referințe
1	curți construcții	DA	733	119	862	-	
2	arabil	DA	900	119	862	-	

Date referitoare la construcții

Crt	Număr	Destinație construcție	Supraf. (mp)	Situație juridică	Observații / Referințe
A1.1		construcții de locuințe	66	Cu acte	Nr. niveluri:1; S. construită la sol:66 mp; CONSTRUITA DIN CARAMIDA , ACOPERITA CU TIIGLA
A1.2		construcții de locuințe	82	Cu acte	Nr. niveluri:1; S. construită la sol:82 mp; CASA DE LOCUIT construită din BCA, acoperita cu tabla

Lungime Segmente

1) Valorile lungimilor segmentelor sunt obținute din proiecție în plan.

Punct început	X / Y	Punct sfârșit	X / Y	Lungime segment (** (m)
1	420.177,272 299.715,113	2	420.179,944 299.688,07	27.175

Punct început	X / Y	Punct sfârșit	X / Y	Lungime segment (** (m)
2	420.179,944 299.688,07	3	420.180,273 299.672,688	15.386
3	420.180,273 299.672,688	4	420.177,163 299.662,691	10.47
4	420.177,163 299.662,691	5	420.174,257 299.655,135	8.096
5	420.174,257 299.655,135	6	420.173,261 299.644,9	10.283
6	420.173,261 299.644,9	7	420.171,571 299.623,849	21.119
7	420.171,571 299.623,849	8	420.189,799 299.631,428	19.741
8	420.189,799 299.631,428	9	420.193,514 299.632,635	3.907
9	420.193,514 299.632,635	10	420.191,556 299.646,077	13.584
10	420.191,556 299.646,077	11	420.192,273 299.651,521	5.491
11	420.192,273 299.651,521	12	420.193,925 299.656,94	5.665
12	420.193,925 299.656,94	13	420.195,297 299.663,351	6.556
13	420.195,297 299.663,351	14	420.197,787 299.682,012	18.826
14	420.197,787 299.682,012	15	420.197,823 299.687,655	5.643
15	420.197,823 299.687,655	16	420.196,403 299.718,216	30.594
16	420.196,403 299.718,216	1	420.177,272 299.715,113	19.381

** Lungimile segmentelor sunt determinate în planul de proiecție Stereo 70 și sunt rotunjite la 1 milimetru.

*** Distanța dintre puncte este formată din segmente cumulate ce sunt mai mici decât valoarea 1 milimetru.

**DATE DESPRE IMOBILUL NR. 13596**

Oficiul de Cadastru și Publicitate Imobiliară DOLJ
Biroul de Cadastru și Publicitate Imobiliară Craiova

A. Partea I. Descrierea imobilului

TEREN Intravilan

Adresa: Loc. Leu, Jud. Dolj, T119, P861,861/1

Nr. Crt	Nr cadastral Nr. topografic	Suprafața* (mp)	Observații / Referințe
A1	32564	Din acte: 1.872 Masurata: 2.152	Sector cadastral:13 Teren imprejmuit;

Construcții

Crt	Nr cadastral Nr. topografic	Adresa	Observații / Referințe
A1.1		Loc. Leu, Jud. Dolj, T 119 P 861, P 861/1 - INTRAVILAN	Nr. niveluri:1; S. construita la sol:93 mp; CASA DE LOCUIT DIN CARAMIDA, ACOPERITA CU TIGLA, COMPUSA DIN 4 CAMERE IN SISTEM PARTER. ANUL EDIFICARII ESTE 1970
A1.2		Loc. Leu, Jud. Dolj, T 119 P 861, P 861/1 - INTRAVILAN	Nr. niveluri:1; S. construita la sol:80 mp; ANEXA GOSPODAREASCA DIN CARAMIDA, ACOPERITA CU TIGLA, COMPUSA DIN 3 CAMERE IN SISTEM PARTER. ANUL EDIFICARII ESTE 1970

B. Partea II. Proprietari și acte

Inscrieri privitoare la dreptul de proprietate și alte drepturi reale		Referințe
33931 / 14/03/2017		
Act Notarial nr. CERTIFICAT DE MOSTENITOR NR 2 DIN 09.03.2017, din 09/03/2017 emis de IONASCU NICOLAE (ACT NOTARIAL NR ACT DE LICHIDARE A REGIMULUI MATRIMONIAL AUT SUB NR 6/09.03.2017 DIN 09.03.2017, EMIS DE IONASCU NICOLAE);		
B1	Intabulare, drept de PROPRIETATE, dobandit prin Succesiune, cota actuala 1/4, cota initiala 1/4 1) CHIROIU ELENA	A1, A1.1, A1.2
B2	Intabulare, drept de PROPRIETATE, dobandit prin Succesiune, cota actuala 3/4, cota initiala 3/4 1) CHIROIU DANIELA	A1, A1.1, A1.2

C. Partea III. SARCINI .

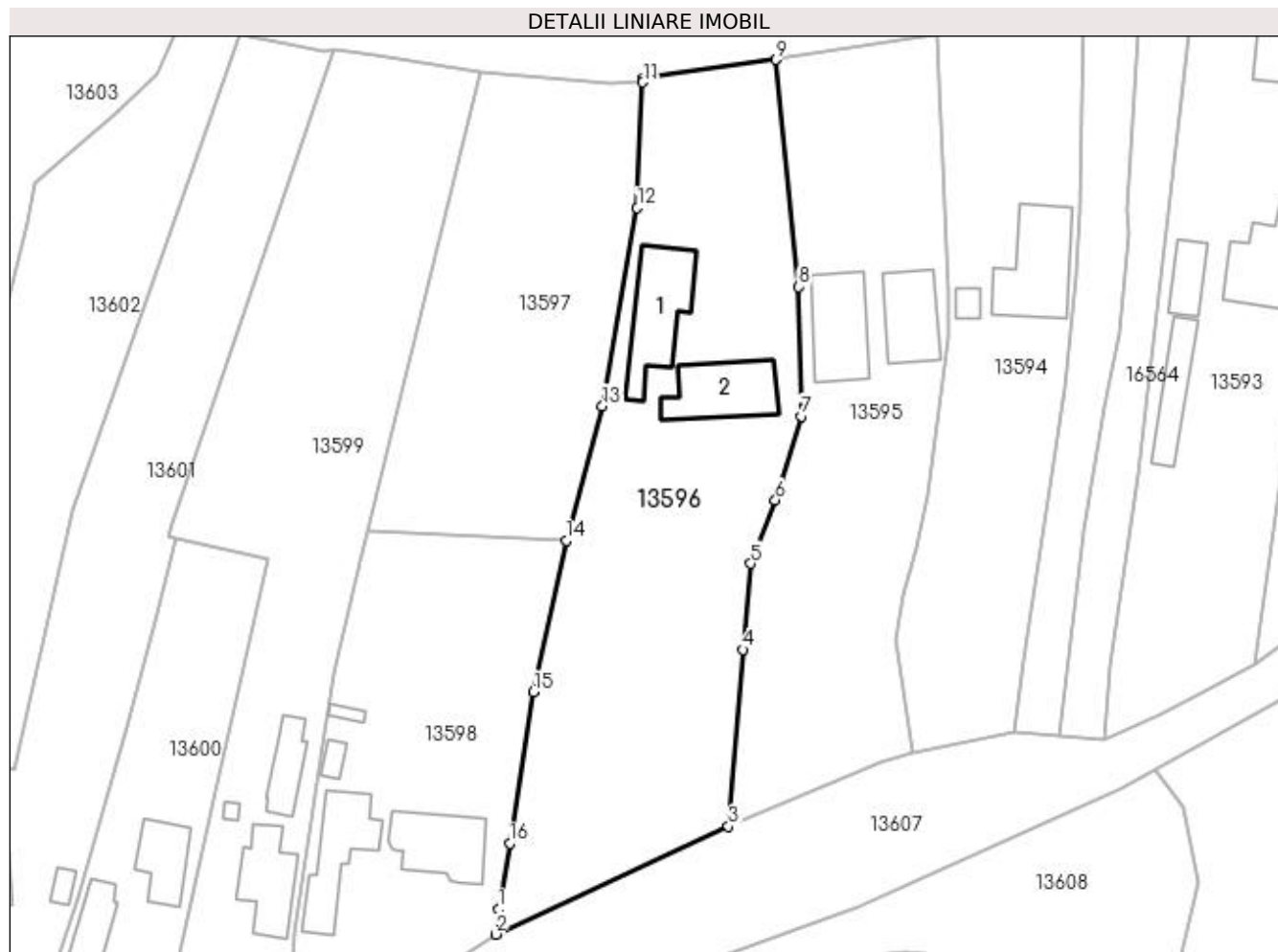
Inscrieri privind dezmembramintele dreptului de proprietate, drepturi reale de garanție și sarcini	Referințe
NU SUNT	

Anexa Nr. 1 La Partea I

Teren

Nr cadastral	Suprafața (mp)*	Observații / Referințe
32564	Din acte: 1.872 Masurata: 2.152	

* Suprafața este determinată în planul de proiecție Stereo 70.



Date referitoare la teren

Crt	Categorie folosință	Intravilan	Suprafața (mp)	Tarla	Parcelă	Nr. topo	Observații / Referințe
1	curți construcții	DA	877	119	861	-	
2	arabil	DA	1.275	119	861/1	-	

Date referitoare la construcții

Crt	Număr	Destinație construcție	Supraf. (mp)	Situație juridică	Observații / Referințe
A1.1		construcții de locuințe	93	Cu acte	Nr. niveluri:1; S. construita la sol:93 mp; CASA DE LOCUIT DIN CARAMIDA, ACOPERITA CU TIGLA, COMPUSA DIN 4 CAMERE IN SISTEM PARTER. ANUL EDIFICARII ESTE 1970
A1.2		construcții anexa	80	Cu acte	Nr. niveluri:1; S. construita la sol:80 mp; ANEXA GOSPODAREASCA DIN CARAMIDA, ACOPERITA CU TIGLA, COMPUSA DIN 3 CAMERE IN SISTEM PARTER. ANUL EDIFICARII ESTE 1970

Lungime Segmente

1) Valorile lungimilor segmentelor sunt obținute din proiecție în plan.

Punct început	X / Y	Punct sfârșit	X / Y	Lungime segment (** (m)
---------------	-------	---------------	-------	-------------------------

Punct început	X / Y	Punct sfârșit	X / Y	Lungime segment (** (m)
1	420.144,199 299.614,033	2	420.143,856 299.611,022	3.03
2	420.143,856 299.611,022	3	420.171,571 299.623,849	30.539
3	420.171,571 299.623,849	4	420.173,261 299.644,9	21.119
4	420.173,261 299.644,9	5	420.174,257 299.655,135	10.283
5	420.174,257 299.655,135	6	420.177,163 299.662,691	8.096
6	420.177,163 299.662,691	7	420.180,273 299.672,688	10.47
7	420.180,273 299.672,688	8	420.179,944 299.688,07	15.386
8	420.179,944 299.688,07	9	420.177,272 299.715,113	27.175
9	420.177,272 299.715,113	10	420.161,41 299.712,861	16.021
10	420.161,41 299.712,861	11	420.161,389 299.712,423	0.439
11	420.161,389 299.712,423	12	420.160,709 299.697,464	14.974
12	420.160,709 299.697,464	13	420.156,558 299.673,898	23.929
13	420.156,558 299.673,898	14	420.152,249 299.657,92	16.549
14	420.152,249 299.657,92	15	420.148,34 299.639,831	18.507
15	420.148,34 299.639,831	16	420.145,539 299.621,843	18.205
16	420.145,539 299.621,843	1	420.144,199 299.614,033	7.924

** Lungimile segmentelor sunt determinate în planul de proiecție Stereo 70 și sunt rotunjite la 1 milimetru.

*** Distanța dintre puncte este formată din segmente cumulate ce sunt mai mici decât valoarea 1 milimetru.

**DATE DESPRE IMOBILUL NR. 13597**

Oficiul de Cadastru și Publicitate Imobiliară DOLJ
Biroul de Cadastru și Publicitate Imobiliară Craiova

A. Partea I. Descrierea imobilului

TEREN Intravilan

Nr. CF vechi:440

Nr. cadastral vechi:510/2

Adresa: Loc. Leu, Jud. Dolj, T119, P853,853/1

Nr. Crt	Nr cadastral Nr. topografic	Suprafața* (mp)	Observații / Referințe
A1	34132	Din acte: 965 Masurata: 1.244	Sector cadastral:13 Teren imprejmuit;

B. Partea II. Proprietari și acte

Inscrieri privitoare la dreptul de proprietate și alte drepturi reale	Referințe
36641 / 21/06/2007	
Act Administrativ nr. 2978, din 18/11/2004 emis de CJ DOLJ (ADEVÉRINTA NR 3028 DIN 07.05.2007, EMIS DE PRIMARIA COM LEU; ADEVÉRINTA NR 5029 DIN 07.05.2007, EMIS DE PRIMARIA COM LEU; ADEVÉRINTA NR 5031 DIN 07.05.2007, EMIS DE PRIMARIA COM LEU; ACT DE DEZMEMBRARE CU CONTRACT DE VANZARE CUMPARARE NR AUT 2198 DIN 01.01.2007, EMIS DE NP MARINESCU MD);	
B1	A1
Intabulare, drept de PROPRIETATE, dobandit prin Lege, cota actuala 1/1, cota initiala 1/1 1) NICU MARIN, LIPSĂ CNP	

C. Partea III. SARCINI .

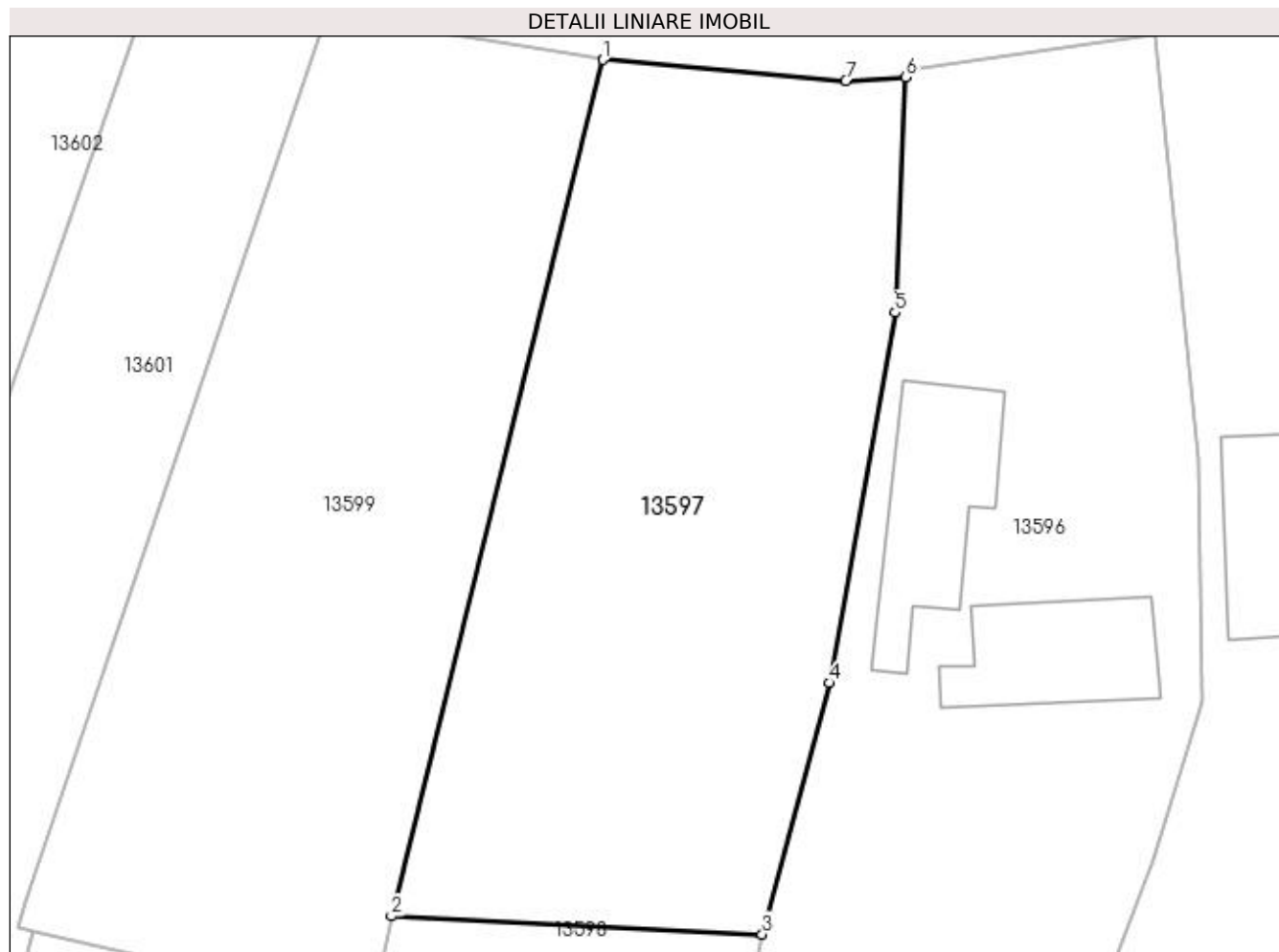
Inscrieri privind dezmembramintele dreptului de proprietate, drepturi reale de garanție și sarcini	Referințe
NU SUNT	

Anexa Nr. 1 La Partea I

Teren

Nr cadastral	Suprafața (mp)*	Observații / Referințe
34132	Din acte: 965 Masurata: 1.244	

* Suprafața este determinată în planul de proiecție Stereo 70.



Date referitoare la teren

Crt	Categorie folosință	Intra vilan	Suprafața (mp)	Tarla	Parcelă	Nr. topo	Observații / Referințe
1	curți constructii	DA	1.244	119	853,853/1	-	

Lungime Segmente

1) Valorile lungimilor segmentelor sunt obținute din proiecție în plan.

Punct început	X / Y	Punct sfârșit	X / Y	Lungime segment (** (m)
1	420.142,098 299.713,547	2	420.128,652 299.659,083	56.099
2	420.128,652 299.659,083	3	420.152,249 299.657,92	23.626
3	420.152,249 299.657,92	4	420.156,558 299.673,898	16.549
4	420.156,558 299.673,898	5	420.160,709 299.697,464	23.929
5	420.160,709 299.697,464	6	420.161,389 299.712,423	14.974

Punct început	X / Y	Punct sfârșit	X / Y	Lungime segment (** (m)
6	420.161,389 299.712,423	7	420.157,566 299.712,203	3.829
7	420.157,566 299.712,203	1	420.142,098 299.713,547	15.526

** Lungimile segmentelor sunt determinate în planul de proiecție Stereo 70 și sunt rotunjite la 1 milimetru.

*** Distanța dintre puncte este formată din segmente cumulate ce sunt mai mici decât valoarea 1 milimetru.

**DATE DESPRE IMOBILUL NR. 13598**

Oficiul de Cadastru și Publicitate Imobiliară DOLJ
Biroul de Cadastru și Publicitate Imobiliară Craiova

A. Partea I. Descrierea imobilului

TEREN Intravilan

Nr. CF vechi:481
Nr. cadastral vechi:510/1

Adresa: Loc. Leu, Jud. Dolj, T19,119, P853/1, 853

Nr. Crt	Nr cadastral Nr. topografic	Suprafața* (mp)	Observații / Referințe
A1	34071	1.276	Sector cadastral:13 Teren imprejmuit;

Construcții

Crt	Nr cadastral Nr. topografic	Adresa	Observații / Referințe
A1.1		Loc. Leu, Jud. Dolj, T 19, P 853/1; T 119, P 853	Nr. niveluri:1; S. construita la sol:78 mp; S. construita desfasurata:78 mp; C1 - locuinta
A1.2		Loc. Leu, Jud. Dolj	Nr. niveluri:1; S. construita la sol:79 mp; ANEXA
A1.3		Loc. Leu, Jud. Dolj	Nr. niveluri:1; S. construita la sol:9 mp; ANEXA
A1.4		Loc. Leu, Jud. Dolj	Nr. niveluri:1; S. construita la sol:6 mp; ANEXA

B. Partea II. Proprietari și acte

Inscrieri privitoare la dreptul de proprietate și alte drepturi reale		Referințe
55359 / 05/09/2007		
Act Notarial nr. 2198/2007, din 01/01/2007 emis de NP MARINESCU M.D;		
B1	Intabulare, drept de PROPRIETATE, dobandit prin Conventie, cota actuala 1/1, cota initiala 1/1 1) BAIESCU IOAN , LIPSĂ CNP 2) BAIESCU AUGUSTINA , LIPSĂ CNP	A1, A1.1
/		
Act Normativ nr. LEGEA 7, din 13/03/1996 emis de GUVERNUL ROMANIEI;		
B2	Intabulare, drept de PROPRIETATE, dobandit prin Lege, cota actuala 1/1, cota initiala 1/1 1) BAIESCU IOAN , LIPSĂ CNP 2) BAIESCU AUGUSTINA , LIPSĂ CNP	A1.2, A1.3, A1.4

C. Partea III. SARCINI .

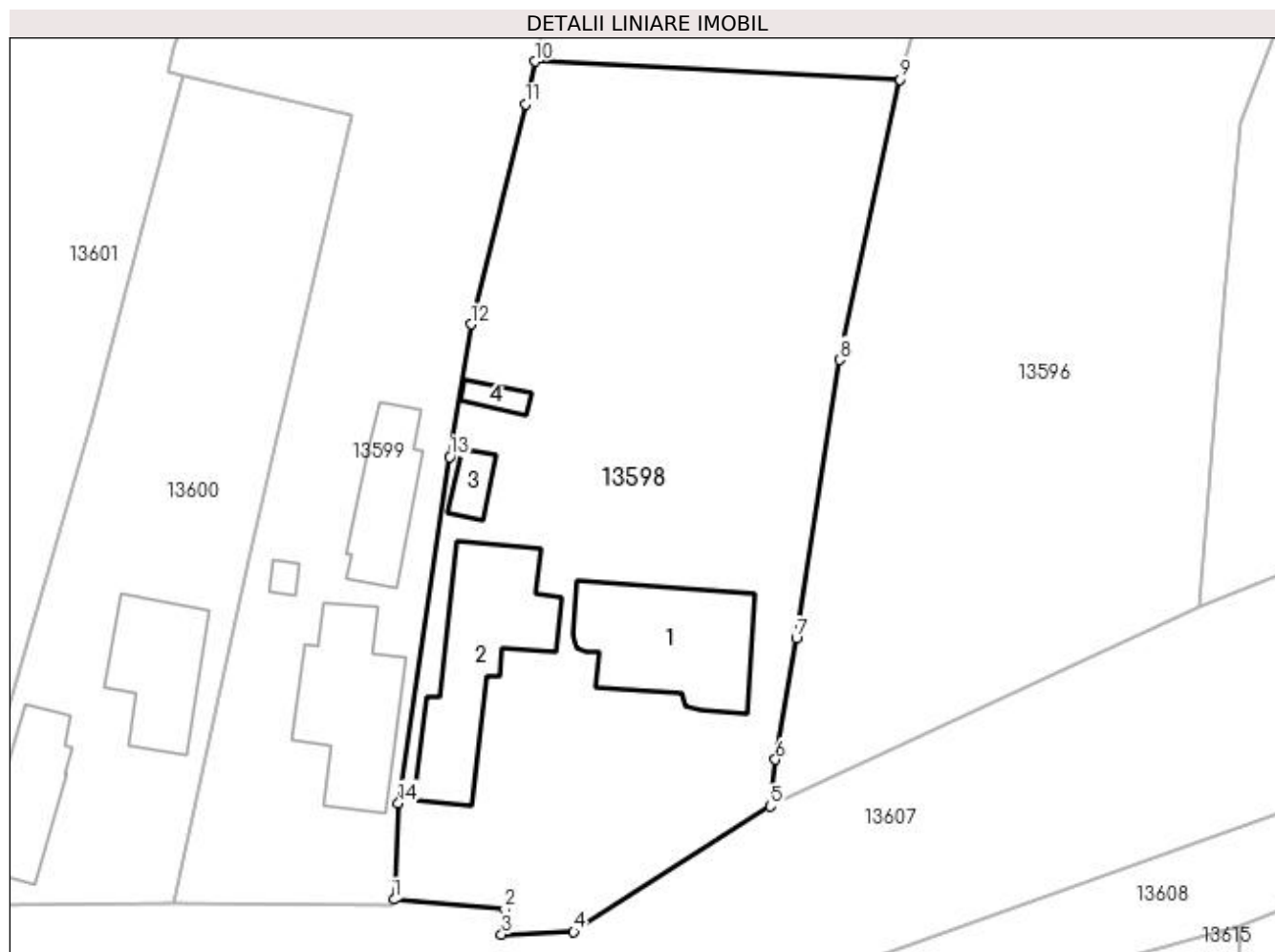
Inscrieri privind dezmembramentele dreptului de proprietate, drepturi reale de garanție și sarcini	Referințe
NU SUNT	

Anexa Nr. 1 La Partea I

Teren

Nr cadastral	Suprafața (mp)*	Observații / Referințe
34071	1.276	

* Suprafața este determinată în planul de proiecție Stereo 70.



Date referitoare la teren

Crt	Categorie folosință	Intra vilan	Suprafața (mp)	Tarla	Parcelă	Nr. topo	Observații / Referințe
1	curți constructii	DA	1.276	19,119	853/1, 853	-	

Date referitoare la construcții

Crt	Număr	Destinație construcție	Supraf. (mp)	Situație juridică	Observații / Referințe
A1.1		construcții de locuințe	78	Cu acte	Nr. niveluri:1; S. construita la sol:78 mp; S. construita desfasurata:78 mp; C1 - locuinta
A1.2		construcții anexa	79	Cu acte	Nr. niveluri:1; S. construita la sol:79 mp; ANEXA
A1.3		construcții anexa	9	Cu acte	Nr. niveluri:1; S. construita la sol:9 mp; ANEXA
A1.4		construcții anexa	6	Cu acte	Nr. niveluri:1; S. construita la sol:6 mp; ANEXA

Lungime Segmente

1) Valorile lungimilor segmentelor sunt obținute din proiecție în plan.

Punct început	X / Y	Punct sfârșit	X / Y	Lungime segment (** (m)
1	420.119,566 299.605,007	2	420.126,728 299.604,386	7.189

Punct început	X / Y	Punct sfârșit	X / Y	Lungime segment (** (m)
2	420.126,728 299.604,386	3	420.126,523 299.602,757	1.642
3	420.126,523 299.602,757	4	420.131,17 299.602,92	4.65
4	420.131,17 299.602,92	5	420.143,856 299.611,022	15.052
5	420.143,856 299.611,022	6	420.144,199 299.614,033	3.03
6	420.144,199 299.614,033	7	420.145,539 299.621,843	7.924
7	420.145,539 299.621,843	8	420.148,34 299.639,831	18.205
8	420.148,34 299.639,831	9	420.152,249 299.657,92	18.506
9	420.152,249 299.657,92	10	420.128,652 299.659,083	23.626
10	420.128,652 299.659,083	11	420.128,051 299.656,323	2.825
11	420.128,051 299.656,323	12	420.124,544 299.642,134	14.616
12	420.124,544 299.642,134	13	420.123,153 299.633,561	8.685
13	420.123,153 299.633,561	14	420.119,86 299.611,241	22.562
14	420.119,86 299.611,241	1	420.119,566 299.605,007	6.241

** Lungimile segmentelor sunt determinate în planul de proiecție Stereo 70 și sunt rotunjite la 1 milimetru.

*** Distanța dintre puncte este formată din segmente cumulate ce sunt mai mici decât valoarea 1 milimetru.

**DATE DESPRE IMOBILUL NR. 13599**

Oficiul de Cadastru și Publicitate Imobiliară DOLJ
Biroul de Cadastru și Publicitate Imobiliară Craiova

A. Partea I. Descrierea imobilului

TEREN Intravilan

Adresa: Loc. Leu, Nr. 1283, Jud. Dolj, T119, P854, 854/1 854/2

Nr. Crt	Nr cadastral Nr. topografic	Suprafața* (mp)	Observații / Referințe
A1		Din acte: 1.781 Masurata: 1.844	Sector cadastral:13 Teren imprejmuit;

Construcții

Crt	Nr cadastral Nr. topografic	Adresa	Observații / Referințe
A1.1		Loc. Leu, Jud. Dolj	Nr. niveluri:1; S. construita la sol:68 mp; CASA DE LOCUIT CU BECI construita din caramida, acoperita cu tabla
A1.2		Loc. Leu, Jud. Dolj	Nr. niveluri:1; S. construita la sol:39 mp; ANEXA
A1.3		Loc. Leu, Jud. Dolj	Nr. niveluri:1; S. construita la sol:4 mp; ANEXA

B. Partea II. Proprietari și acte

Inscrieri privitoare la dreptul de proprietate și alte drepturi reale	Referințe
/	
Act Administrativ nr. TDP 3096, din 07/12/2004 emis de CONSILIUL JUDETEAN DOLJ;	
B1	A1
Intabulare, drept de PROPRIETATE, dobandit prin Reconstituire, cota actuala 1/1, cota initiala 1/1 1) CRACIUNESCU IULIAN, LIPSĂ CNP	
Act Normativ nr. LEGEA 7, din 13/03/1996 emis de GUVERNUL ROMANIEI;	
B2	A1.1, A1.2, A1.3
Intabulare, drept de PROPRIETATE, dobandit prin Lege, cota actuala 1/1, cota initiala 1/1 1) CRACIUNESCU IULIAN, LIPSĂ CNP	

C. Partea III. SARCINI .

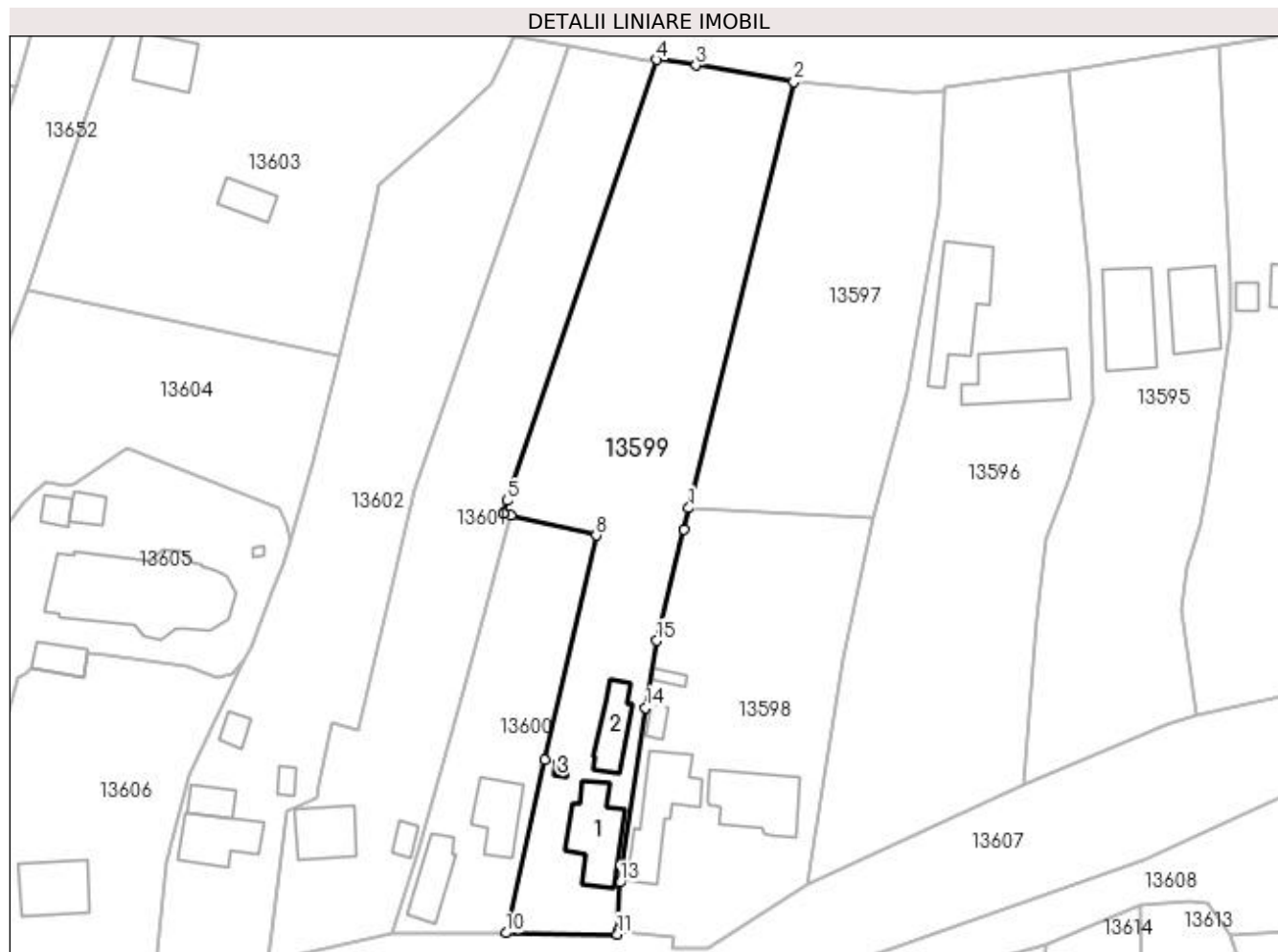
Inscrieri privind dezmembramintele dreptului de proprietate, drepturi reale de garanție și sarcini	Referințe
NU SUNT	

Anexa Nr. 1 La Partea I

Teren

Nr cadastral	Suprafața (mp)*	Observații / Referințe
	Din acte: 1.781 Masurata: 1.844	

* Suprafața este determinată în planul de proiecție Stereo 70.



Date referitoare la teren

Crt	Categorie folosință	Intra vilan	Suprafața (mp)	Tarla	Parcelă	Nr. topo	Observații / Referințe
1	curți constructii	DA	516	119	854	-	
2	arabil	DA	1.328	119	854/1 854/2	-	

Date referitoare la construcții

Crt	Număr	Destinație construcție	Supraf. (mp)	Situație juridică	Observații / Referințe
A1.1		construcții de locuințe	68	Cu acte	Nr. niveluri:1; S. construita la sol:68 mp; CASA DE LOCUIT CU BECI construita din caramida, acoperita cu tabla
A1.2		construcții anexa	39	Cu acte	Nr. niveluri:1; S. construita la sol:39 mp; ANEXA
A1.3		construcții anexa	4	Cu acte	Nr. niveluri:1; S. construita la sol:4 mp; ANEXA

Lungime Segmente

1) Valorile lungimilor segmentelor sunt obținute din proiecție în plan.

Punct început	X / Y	Punct sfârșit	X / Y	Lungime segment (** (m)
1	420.128,652 299.659,083	2	420.142,098 299.713,547	56.099

Punct început	X / Y	Punct sfârşit	X / Y	Lungime segment (** (m)
2	420.142,098 299.713,547	3	420.129,588 299.715,661	12.687
3	420.129,588 299.715,661	4	420.124,556 299.716,399	5.086
4	420.124,556 299.716,399	5	420.105,398 299.660,027	59.538
5	420.105,398 299.660,027	6	420.104,954 299.658,391	1.695
6	420.104,954 299.658,391	7	420.105,894 299.658,136	0.974
7	420.105,894 299.658,136	8	420.116,853 299.655,597	11.249
8	420.116,853 299.655,597	9	420.110,222 299.626,929	29.425
9	420.110,222 299.626,929	10	420.105,283 299.604,763	22.71
10	420.105,283 299.604,763	11	420.119,543 299.604,612	14.261
11	420.119,543 299.604,612	12	420.119,566 299.605,007	0.396
12	420.119,566 299.605,007	13	420.119,86 299.611,241	6.241
13	420.119,86 299.611,241	14	420.123,153 299.633,561	22.562
14	420.123,153 299.633,561	15	420.124,544 299.642,134	8.685
15	420.124,544 299.642,134	16	420.128,051 299.656,323	14.616
16	420.128,051 299.656,323	1	420.128,652 299.659,083	2.825

** Lungimile segmentelor sunt determinate în planul de proiecție Stereo 70 și sunt rotunjite la 1 milimetru.

*** Distanța dintre puncte este formată din segmente cumulate ce sunt mai mici decât valoarea 1 milimetru.

**DATE DESPRE IMOBILUL NR. 13600**

Oficiul de Cadastru și Publicitate Imobiliară DOLJ
Biroul de Cadastru și Publicitate Imobiliară Craiova

A. Partea I. Descrierea imobilului

TEREN Intravilan

Nr. CF vechi:420

Nr. cadastral vechi:489

Adresa: Loc. Leu, Jud. Dolj, T119, P855

Nr. Crt	Nr cadastral Nr. topografic	Suprafața* (mp)	Observații / Referințe
A1	32517	Din acte: 600 Masurata: 664	Sector cadastral:13 Teren imprejmuit;

Construcții

Crt	Nr cadastral Nr. topografic	Adresa	Observații / Referințe
A1.1		Loc. Leu, Jud. Dolj	Nr. niveluri:1; S. construita la sol:49 mp; CASA DE LOCUIT
A1.2		Loc. Leu, Jud. Dolj	Nr. niveluri:1; S. construita la sol:41 mp; ANEXA

B. Partea II. Proprietari și acte

Inscrieri privitoare la dreptul de proprietate și alte drepturi reale	Referințe
230422 / 23/09/2021	
Act Notarial nr. CONTRACT DE VANZARE AUT NR 3732, din 22/09/2021 emis de NP CUREA IONEL;	
B1	A1, A1.1, A1.2
Intabulare, drept de PROPRIETATE, dobandit prin Conventie, cota actuala 1/1, cota initiala 1/1 1) BURTESCU CORINA-MIHAELA	

C. Partea III. SARCINI .

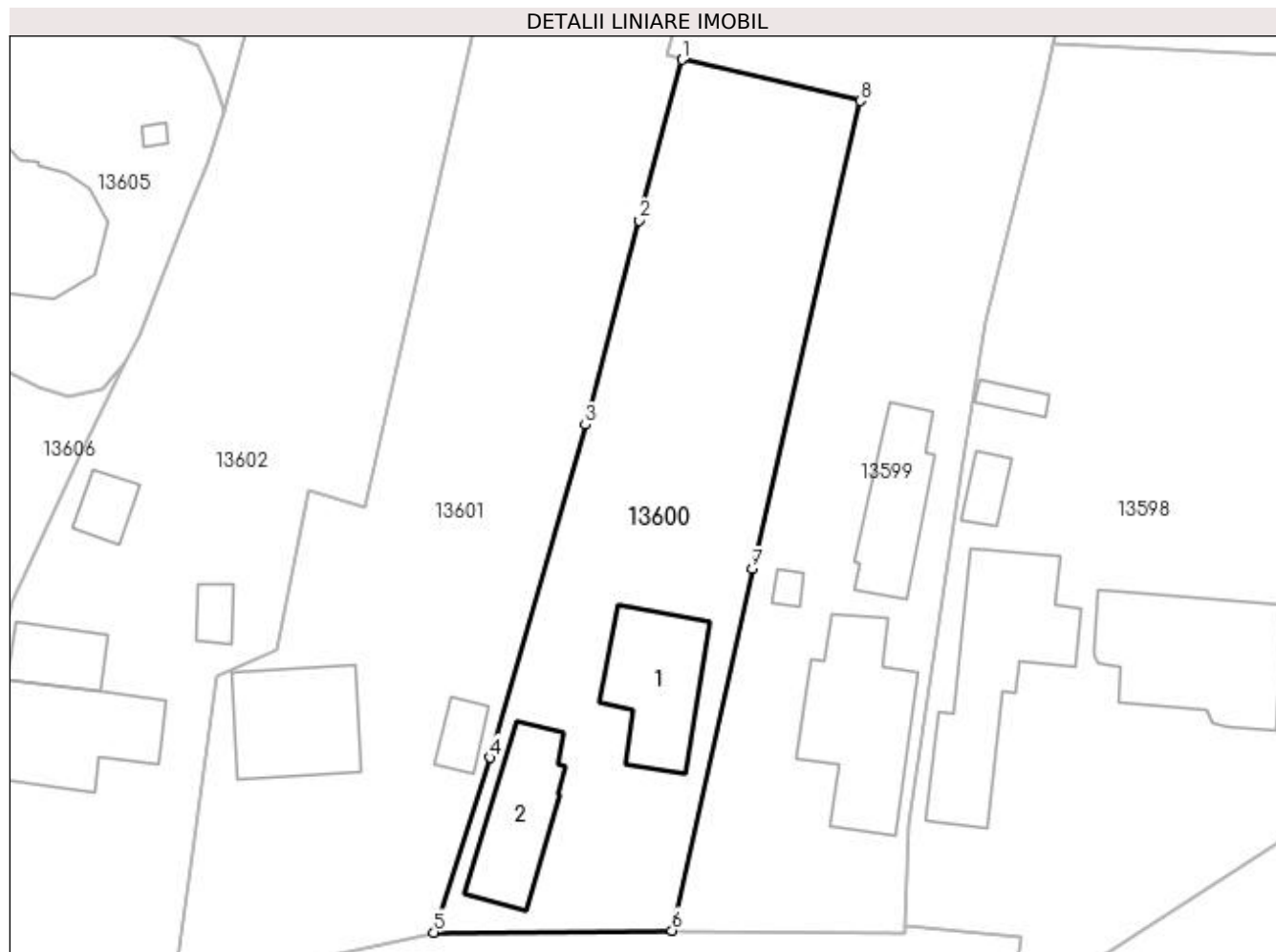
Inscrieri privind dezmembramintele dreptului de proprietate, drepturi reale de garanție și sarcini	Referințe
NU SUNT	

Anexa Nr. 1 La Partea I

Teren

Nr cadastral	Suprafața (mp)*	Observații / Referințe
32517	Din acte: 600 Masurata: 664	

* Suprafața este determinată în planul de proiecție Stereo 70.



Date referitoare la teren

Crt	Categorie folosință	Intra vilan	Suprafața (mp)	Tarla	Parcelă	Nr. topo	Observații / Referințe
1	curți construcții	DA	664	119	855	-	

Date referitoare la construcții

Crt	Număr	Destinație construcție	Supraf. (mp)	Situație juridică	Observații / Referințe
A1.1		construcții de locuințe	49	Cu acte	Nr. niveluri:1; S. construita la sol:49 mp; CASA DE LOCUIT
A1.2		construcții de locuințe	41	Cu acte	Nr. niveluri:1; S. construita la sol:41 mp; ANEXA

Lungime Segmente

1) Valorile lungimilor segmentelor sunt obținute din proiecție în plan.

Punct început	X / Y	Punct sfârșit	X / Y	Lungime segment (** (m)
1	420.105,894 299.658,136	2	420.103,285 299.648,276	10.199
2	420.103,285 299.648,276	3	420.099,978 299.635,765	12.941

Punct început	X / Y	Punct sfârșit	X / Y	Lungime segment (** (m)
3	420.099,978 299.635,765	4	420.094,13 299.615,355	21.231
4	420.094,13 299.615,355	5	420.090,676 299.604,641	11.257
5	420.090,676 299.604,641	6	420.105,283 299.604,763	14.607
6	420.105,283 299.604,763	7	420.110,222 299.626,929	22.71
7	420.110,222 299.626,929	8	420.116,853 299.655,597	29.425
8	420.116,853 299.655,597	1	420.105,894 299.658,136	11.249

** Lungimile segmentelor sunt determinate în planul de proiecție Stereo 70 și sunt rotunjite la 1 milimetru.

*** Distanța dintre puncte este formată din segmente cumulate ce sunt mai mici decât valoarea 1 milimetru.

**DATE DESPRE IMOBILUL NR. 13601**

Oficiul de Cadastru și Publicitate Imobiliară DOLJ
Biroul de Cadastru și Publicitate Imobiliară Craiova

A. Partea I. Descrierea imobilului

TEREN Intravilan

Adresa: Loc. Leu, Nr. 1280, Jud. Dolj, T119, P856, 856/1 856/2 856/3

Nr. Crt	Nr cadastral Nr. topografic	Suprafața* (mp)	Observații / Referințe
A1		Din acte: 3.162 Masurata: 1.515	Sector cadastral:13 Teren neimprijmit;

Construcții

Crt	Nr cadastral Nr. topografic	Adresa	Observații / Referințe
A1.1		Loc. Leu, Jud. Dolj	Nr. niveluri:1; S. construita la sol:50 mp; CASA DE LOCUIT construita din caramida, acoperita cu tabla
A1.2		Loc. Leu, Jud. Dolj	Nr. niveluri:1; S. construita la sol:10 mp; ANEXA

B. Partea II. Proprietari și acte

Inscrieri privitoare la dreptul de proprietate și alte drepturi reale		Referințe
/		
Act Administrativ nr. TDP 3648, din 17/04/2007 emis de CONSILIUL JUDETEAN DOLJ;		
B1	Intabulare, drept de PROPRIETATE, dobandit prin Reconstituire, cota actuala 1/1, cota initiala 1/1 1) BOTOFEI MIRCEA , LIPSĂ CNP 2) BOTOFEI ELIAN , LIPSĂ CNP 3) BOTOFEI ILIE , LIPSĂ CNP 4) BOTOFEI NICOLAE , LIPSĂ CNP	A1
Act Normativ nr. LEGEA 7, din 13/03/1996 emis de GUVERNUL ROMANIEI;		
B2	Intabulare, drept de PROPRIETATE, dobandit prin Lege, cota actuala 1/1, cota initiala 1/1 1) BOTOFEI NICOLAE , LIPSĂ CNP 2) BOTOFEI ILIE , LIPSĂ CNP 3) BOTOFEI ELIAN , LIPSĂ CNP 4) BOTOFEI MIRCEA , LIPSĂ CNP	A1.1, A1.2

C. Partea III. SARCINI .

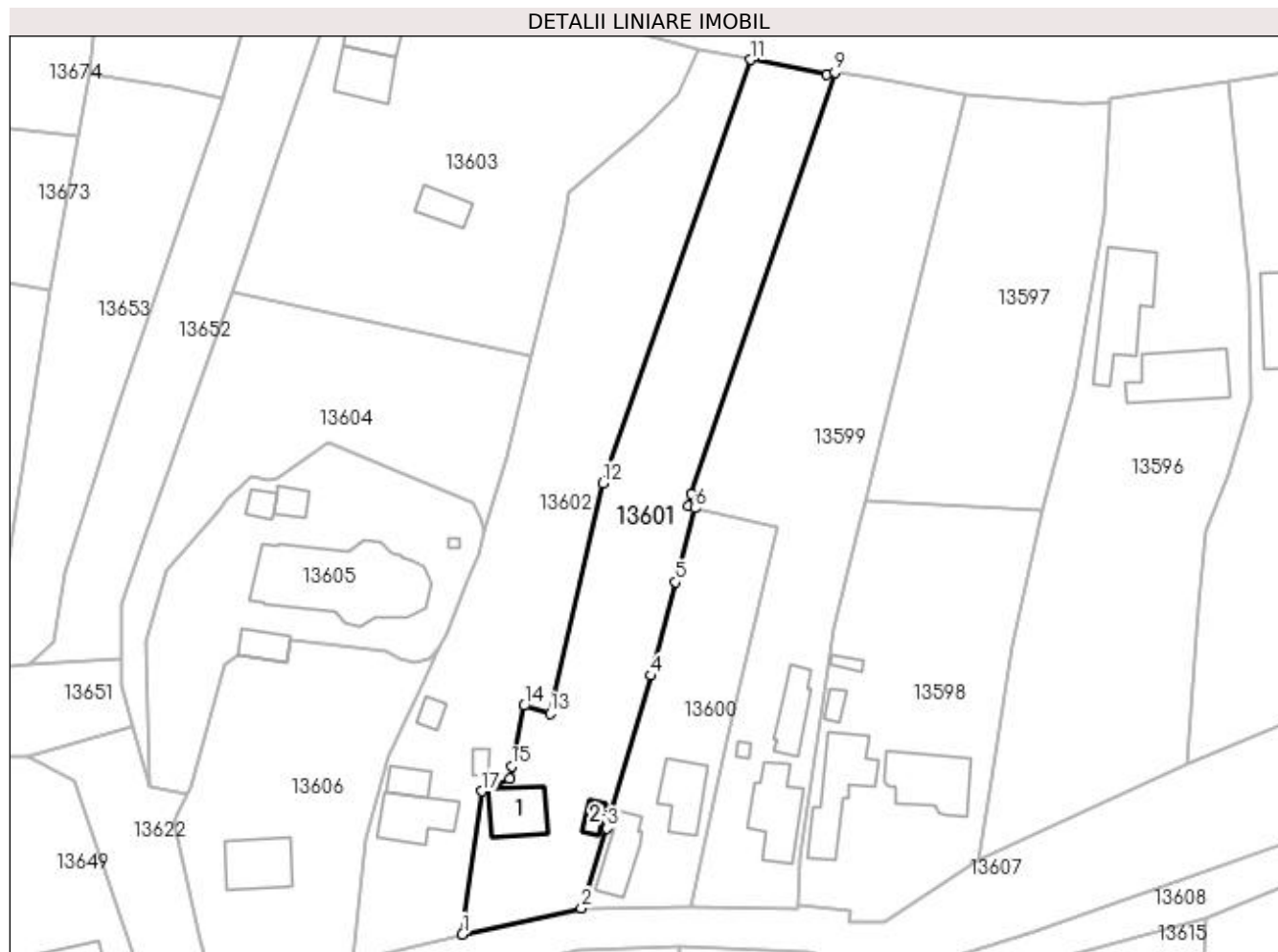
Inscrieri privind dezmembramintele dreptului de proprietate, drepturi reale de garanție și sarcini	Referințe
NU SUNT	

Anexa Nr. 1 La Partea I

Teren

Nr cadastral	Suprafața (mp)*	Observații / Referințe
	Din acte: 3.162	
	Masurata: 1.515	

* Suprafața este determinată în planul de proiecție Stereo 70.



Date referitoare la teren

Crt	Categorie folosință	Intra vilan	Suprafața (mp)	Tarla	Parcelă	Nr. topo	Observații / Referințe
1	curți constructii	DA	442	119	856	-	
2	arabil	DA	1.073	119	856/1 856/2 856/3	-	

Date referitoare la construcții

Crt	Număr	Destinație construcție	Supraf. (mp)	Situație juridică	Observații / Referințe
A1.1		construcții de locuințe	50	Cu acte	Nr. niveluri:1; S. construita la sol:50 mp; CASA DE LOCUIT construita din caramida, acoperita cu tabla
A1.2		construcții anexa	10	Cu acte	Nr. niveluri:1; S. construita la sol:10 mp; ANEXA

Lungime Segmente

1) Valorile lungimilor segmentelor sunt obținute din proiecție în plan.

Punct început	X / Y	Punct sfârșit	X / Y	Lungime segment (** (m)
1	420.074,781 299.601,161	2	420.090,676 299.604,641	16.272

Punct început	X / Y	Punct sfârșit	X / Y	Lungime segment (** (m)
2	420.090,676 299.604,641	3	420.094,13 299.615,355	11.257
3	420.094,13 299.615,355	4	420.099,978 299.635,765	21.231
4	420.099,978 299.635,765	5	420.103,285 299.648,276	12.941
5	420.103,285 299.648,276	6	420.105,894 299.658,136	10.199
6	420.105,894 299.658,136	7	420.104,954 299.658,391	0.974
7	420.104,954 299.658,391	8	420.105,398 299.660,027	1.695
8	420.105,398 299.660,027	9	420.124,556 299.716,399	59.538
9	420.124,556 299.716,399	10	420.123,442 299.716,144	1.143
10	420.123,442 299.716,144	11	420.113,333 299.718,122	10.3
11	420.113,333 299.718,122	12	420.093,521 299.661,493	59.995
12	420.093,521 299.661,493	13	420.086,49 299.630,683	31.602
13	420.086,49 299.630,683	14	420.083,02 299.631,733	3.626
14	420.083,02 299.631,733	15	420.081,363 299.623,64	8.261
15	420.081,363 299.623,64	16	420.081,088 299.621,937	1.725
16	420.081,088 299.621,937	17	420.077,331 299.620,293	4.101
17	420.077,331 299.620,293	1	420.074,781 299.601,161	19.301

** Lungimile segmentelor sunt determinate în planul de proiecție Stereo 70 și sunt rotunjite la 1 milimetru.

*** Distanța dintre puncte este formată din segmente cumulate ce sunt mai mici decât valoarea 1 milimetru.

**DATE DESPRE IMOBILUL NR. 13602**

Oficiul de Cadastru și Publicitate Imobiliară DOLJ
Biroul de Cadastru și Publicitate Imobiliară Craiova

A. Partea I. Descrierea imobilului

TEREN Intravilan

Adresa: Loc. Leu, Nr. 1279, Jud. Dolj, T119, P856, 856/1, 856/2 856/3

Nr. Crt	Nr cadastral Nr. topografic	Suprafața* (mp)	Observații / Referințe
A1		Din acte: 3.162 Masurata: 1.780	Sector cadastral:13 Teren neimpregmuit;

Construcții

Crt	Nr cadastral Nr. topografic	Adresa	Observații / Referințe
A1.1		Loc. Leu, Jud. Dolj	Nr. niveluri:1; S. construita la sol:55 mp; CASA DE LOCUIT construita din caramida, acoperita cu tabla
A1.2		Loc. Leu, Jud. Dolj	Nr. niveluri:1; S. construita la sol:20 mp; ANEXA
A1.3		Loc. Leu, Jud. Dolj	Nr. niveluri:1; S. construita la sol:12 mp; ANEXA
A1.4		Loc. Leu, Jud. Dolj	Nr. niveluri:1; S. construita la sol:8 mp; ANEXA

B. Partea II. Proprietari și acte

Inscrieri privitoare la dreptul de proprietate și alte drepturi reale		Referințe
/		
Act Administrativ nr. TDP 3648, din 17/04/2007 emis de CONSILIUL JUDETEAN DOLJ;		
B1	Intabulare, drept de PROPRIETATE, dobandit prin Reconstituire, cota actuala 1/1, cota initiala 1/1 1) BOTOFEI MIRCEA , LIPSĂ CNP 2) BOTOFEI ELIAN , LIPSĂ CNP 3) BOTOFEI ILIE , LIPSĂ CNP 4) BOTOFEI NICOLAE , LIPSĂ CNP	A1
Act Normativ nr. LEGEA 7, din 13/03/1996 emis de GUVERNUL ROMANIEI;		
B2	Intabulare, drept de PROPRIETATE, dobandit prin Lege, cota actuala 1/1, cota initiala 1/1 1) BOTOFEI NICOLAE , LIPSĂ CNP 2) BOTOFEI ILIE , LIPSĂ CNP 3) BOTOFEI ELIAN , LIPSĂ CNP 4) BOTOFEI MIRCEA , LIPSĂ CNP	A1.1, A1.2, A1.3, A1.4

C. Partea III. SARCINI .

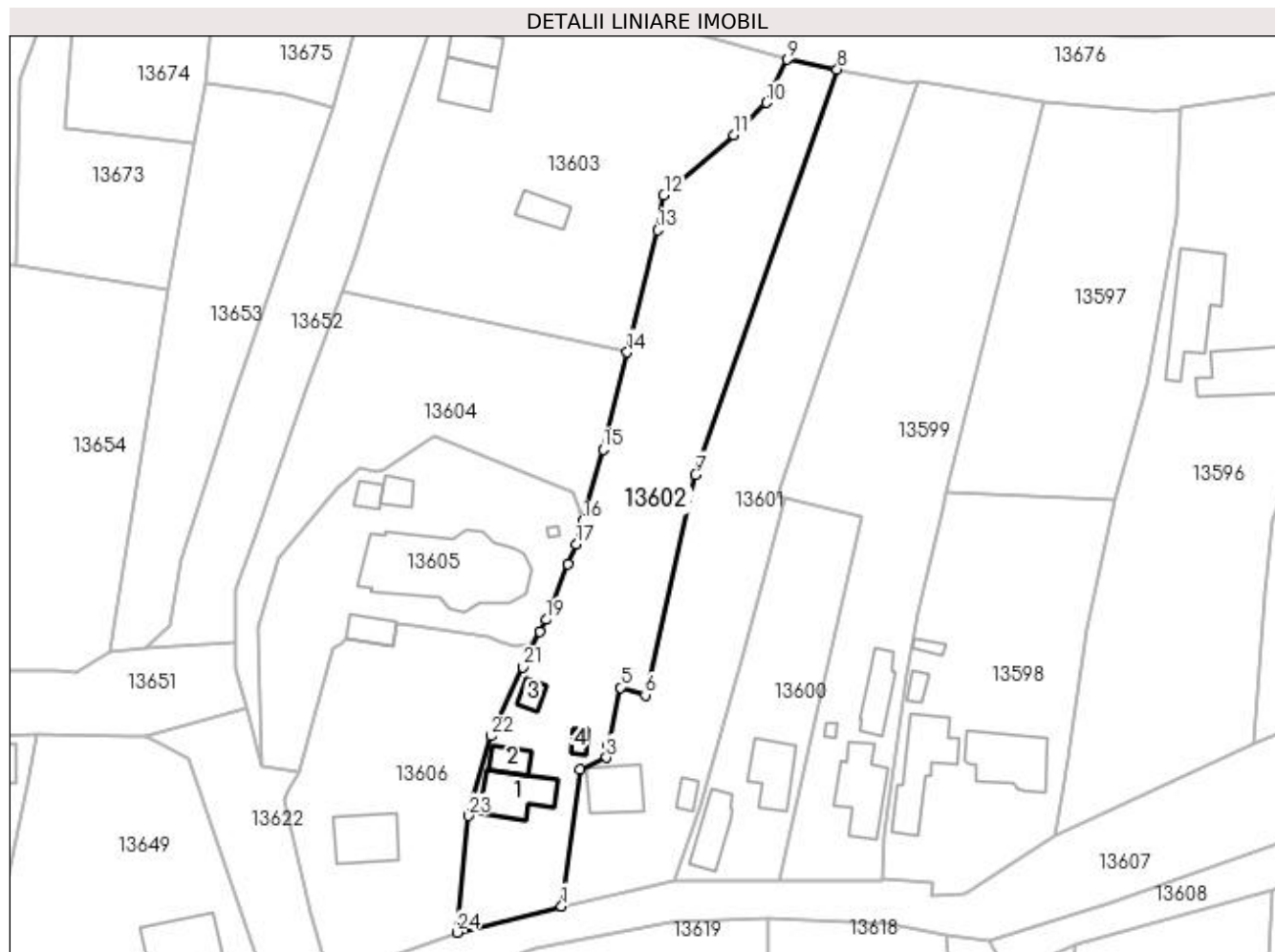
Inscrieri privind dezmembramintele dreptului de proprietate, drepturi reale de garanție și sarcini	Referințe
NU SUNT	

Anexa Nr. 1 La Partea I

Teren

Nr cadastral	Suprafața (mp)*	Observații / Referințe
	Din acte: 3.162 Masurata: 1.780	

* Suprafața este determinată în planul de proiecție Stereo 70.



Date referitoare la teren

Crt	Categorie folosință	Intravilan	Suprafața (mp)	Tarla	Parcelă	Nr. topo	Observații / Referințe
1	curți constructii	DA	510	119	856	-	
2	vie	DA	355	119	856/1	-	
3	arabil	DA	915	119	856/2 856/3	-	

Date referitoare la construcții

Crt	Număr	Destinație construcție	Supraf. (mp)	Situație juridică	Observații / Referințe
A1.1		construcții de locuințe	55	Cu acte	Nr. niveluri:1; S. construită la sol:55 mp; CASA DE LOCUIT construită din caramida, acoperită cu tablă
A1.2		construcții anexa	20	Cu acte	Nr. niveluri:1; S. construită la sol:20 mp; ANEXA
A1.3		construcții anexa	12	Cu acte	Nr. niveluri:1; S. construită la sol:12 mp; ANEXA
A1.4		construcții anexa	8	Cu acte	Nr. niveluri:1; S. construită la sol:8 mp; ANEXA

Lungime Segmente

1) Valorile lungimilor segmentelor sunt obținute din proiecție în plan.

Punct început	X / Y	Punct sfârșit	X / Y	Lungime segment (** (m)
1	420.074,781 299.601,161	2	420.077,331 299.620,293	19.301
3	420.081,088 299.621,937	4	420.081,363 299.623,64	1.725
5	420.083,02 299.631,733	6	420.086,49 299.630,683	3.626
7	420.093,521 299.661,493	8	420.113,333 299.718,122	59.995
9	420.106,335 299.719,492	10	420.103,454 299.713,444	6.699
11	420.098,938 299.708,948	12	420.089,087 299.700,501	12.977
13	420.088,199 299.695,668	14	420.083,965 299.678,579	17.606
15	420.080,601 299.664,998	16	420.077,785 299.655,02	10.368
17	420.076,859 299.651,738	18	420.075,68 299.648,988	2.992
19	420.072,626 299.641,228	20	420.071,719 299.639,57	1.89
21	420.069,342 299.634,575	22	420.064,89 299.624,963	10.593
23	420.061,781 299.613,791	24	420.060,163 299.597,503	16.368

Punct început	X / Y	Punct sfârșit	X / Y	Lungime segment (** (m)
2	420.077,331 299.620,293	3	420.081,088 299.621,937	4.101
4	420.081,363 299.623,64	5	420.083,02 299.631,733	8.261
6	420.086,49 299.630,683	7	420.093,521 299.661,493	31.602
8	420.113,333 299.718,122	9	420.106,335 299.719,492	7.131
10	420.103,454 299.713,444	11	420.098,938 299.708,948	6.372
12	420.089,087 299.700,501	13	420.088,199 299.695,668	4.914
14	420.083,965 299.678,579	15	420.080,601 299.664,998	13.991
16	420.077,785 299.655,02	17	420.076,859 299.651,738	3.41
18	420.075,68 299.648,988	19	420.072,626 299.641,228	8.339
20	420.071,719 299.639,57	21	420.069,342 299.634,575	5.532
22	420.064,89 299.624,963	23	420.061,781 299.613,791	11.596
24	420.060,163 299.597,503	1	420.074,781 299.601,161	15.069

** Lungimile segmentelor sunt determinate în planul de proiecție Stereo 70 și sunt rotunjite la 1 milimetru.

*** Distanța dintre puncte este formată din segmente cumulate ce sunt mai mici decât valoarea 1 milimetru.

**DATE DESPRE IMOBILUL NR. 13603**

Oficiul de Cadastru și Publicitate Imobiliară DOLJ
Biroul de Cadastru și Publicitate Imobiliară Craiova

A. Partea I. Descrierea imobilului

TEREN Intravilan

Adresa: Loc. Leu, Nr. 1304, Jud. Dolj, T119, P859, 859/1 859/2

Nr. Crt	Nr cadastral Nr. topografic	Suprafața* (mp)	Observații / Referințe
A1		1.932	Sector cadastral:13 Teren neimprejmut;

Construcții

Crt	Nr cadastral Nr. topografic	Adresa	Observații / Referințe
A1.1		Loc. Leu, Jud. Dolj	Nr. niveluri:1; S. construita la sol:47 mp; CASA DE LOCUIT CU BECI construita din caramida, acoperita cu tabla
A1.2		Loc. Leu, Jud. Dolj	Nr. niveluri:1; S. construita la sol:34 mp; ANEXA
A1.3		Loc. Leu, Jud. Dolj	Nr. niveluri:1; S. construita la sol:25 mp; ANEXA

B. Partea II. Proprietari și acte

Inscrieri privitoare la dreptul de proprietate și alte drepturi reale		Referințe
/		
Act Administrativ nr. TDP 3394, din 22/06/2005 emis de CONSILIUL JUDETEAN DOLJ (CERTIFICAT DE DECES SERIA DZ NR.INDESCIFRABUIL);		
B1	Intabulare, drept de PROPRIETATE, dobandit prin Reconstituire, cota actuala 1/1, cota initiala 1/1 1) VASILE MARIN, LIPSĂ CNP DEFUNCT:Da	A1
Act Normativ nr. LEGEA 7, din 13/03/1996 emis de GUVERNUL ROMANIEI;		
B2	Intabulare, drept de PROPRIETATE, dobandit prin Lege, cota actuala 1/1, cota initiala 1/1 1) VASILE MARIN, LIPSĂ CNP DEFUNCT:Da	A1.1, A1.2, A1.3

C. Partea III. SARCINI .

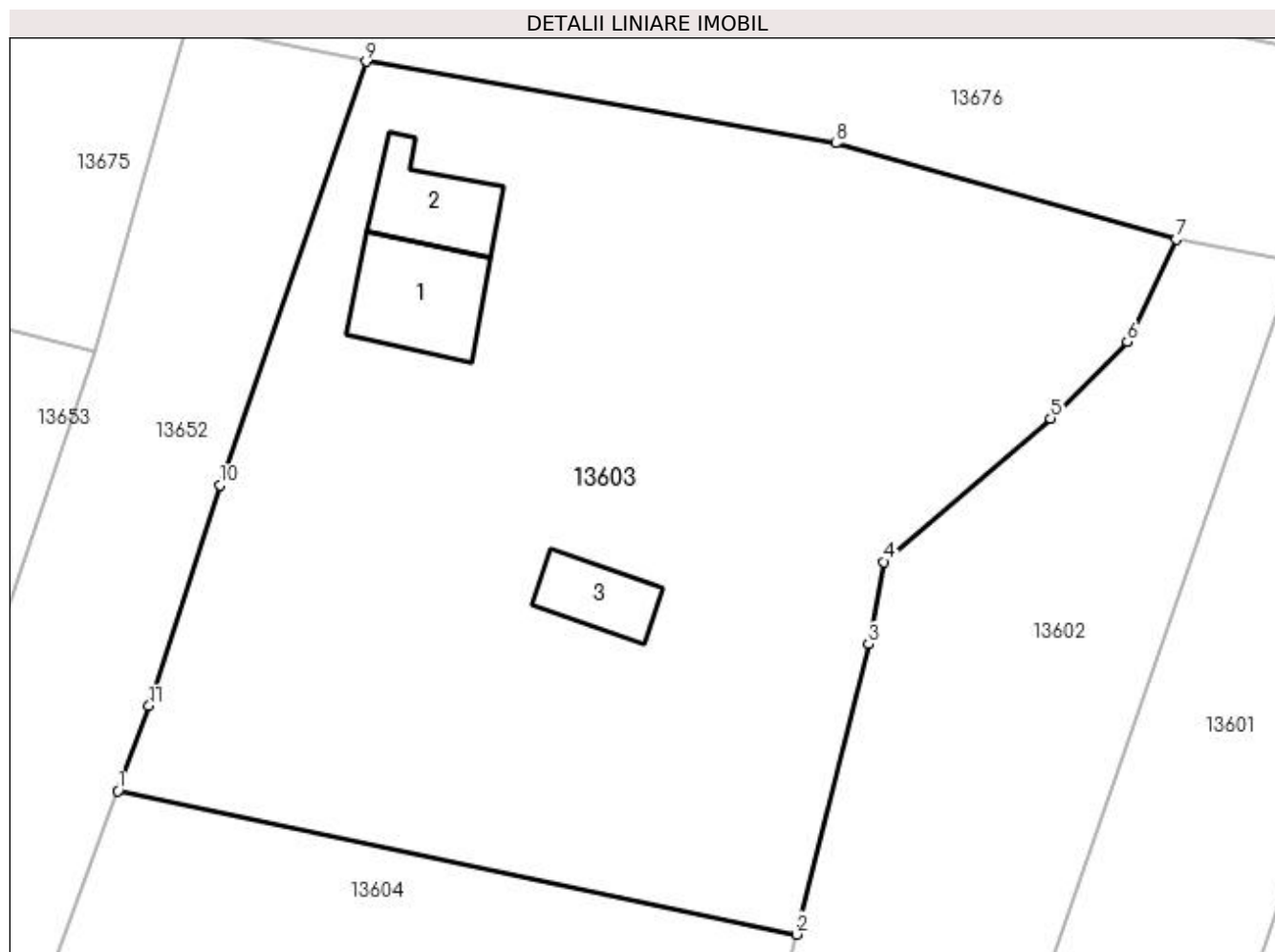
Inscrieri privind dezmembramintele dreptului de proprietate, drepturi reale de garanție și sarcini	Referințe
NU SUNT	

Anexa Nr. 1 La Partea I

Teren

Nr cadastral	Suprafața (mp)*	Observații / Referințe
	1.932	

* Suprafața este determinată în planul de proiecție Stereo 70.



Date referitoare la teren

Crt	Categorie folosință	Intra vilan	Suprafața (mp)	Tarla	Parcelă	Nr. topo	Observații / Referințe
1	curți construcții	DA	408	119	859	-	
2	arabil	DA	1.524	119	859/1 859/2	-	

Date referitoare la construcții

Crt	Număr	Destinație construcție	Supraf. (mp)	Situație juridică	Observații / Referințe
A1.1		construcții de locuințe	47	Cu acte	Nr. niveluri:1; S. construita la sol:47 mp; CASA DE LOCUIT CU BECI construita din caramida, acoperita cu tabla
A1.2		construcții anexa	34	Cu acte	Nr. niveluri:1; S. construita la sol:34 mp; ANEXA
A1.3		construcții anexa	25	Cu acte	Nr. niveluri:1; S. construita la sol:25 mp; ANEXA

Lungime Segmente

1) Valorile lungimilor segmentelor sunt obținute din proiecție în plan.

Punct început	X / Y	Punct sfârșit	X / Y	Lungime segment (** (m)
1	420.044,012 299.687,023	2	420.083,965 299.678,579	40.836

Punct început	X / Y	Punct sfârșit	X / Y	Lungime segment (** (m)
2	420.083,965 299.678,579	3	420.088,199 299.695,668	17.606
3	420.088,199 299.695,668	4	420.089,087 299.700,501	4.914
4	420.089,087 299.700,501	5	420.098,938 299.708,948	12.977
5	420.098,938 299.708,948	6	420.103,454 299.713,444	6.372
6	420.103,454 299.713,444	7	420.106,335 299.719,492	6.699
7	420.106,335 299.719,492	8	420.086,268 299.725,127	20.843
8	420.086,268 299.725,127	9	420.058,619 299.729,937	28.064
9	420.058,619 299.729,937	10	420.050,031 299.705,0	26.374
10	420.050,031 299.705,0	11	420.045,861 299.692,021	13.632
11	420.045,861 299.692,021	1	420.044,012 299.687,023	5.329

** Lungimile segmentelor sunt determinate în planul de proiecție Stereo 70 și sunt rotunjite la 1 milimetru.

*** Distanța dintre puncte este formată din segmente cumulate ce sunt mai mici decât valoarea 1 milimetru.

**DATE DESPRE IMOBILUL NR. 13604**

Oficiul de Cadastru și Publicitate Imobiliară DOLJ
Biroul de Cadastru și Publicitate Imobiliară Craiova

A. Partea I. Descrierea imobilului

TEREN Intravilan

Adresa: Loc. Leu, Jud. Dolj, T119

Nr. Crt	Nr cadastral Nr. topografic	Suprafața* (mp)	Observații / Referințe
A1		1.063	Sector cadastral:13 Teren imprejmuit;

B. Partea II. Proprietari și acte

Inscrieri privitoare la dreptul de proprietate și alte drepturi reale		Referințe
/		
Act Normativ nr. LEGEA 7, din 13/03/1996 emis de GUVERNUL ROMANIEI;		
B1	Inscrierea provizorie, drept de PROPRIETATE, dobandit prin Lege, cota actuala 1/1, cota initiala 1/1 1) NEIDENTIFICAT NEIDENTIFICAT	A1

C. Partea III. SARCINI .

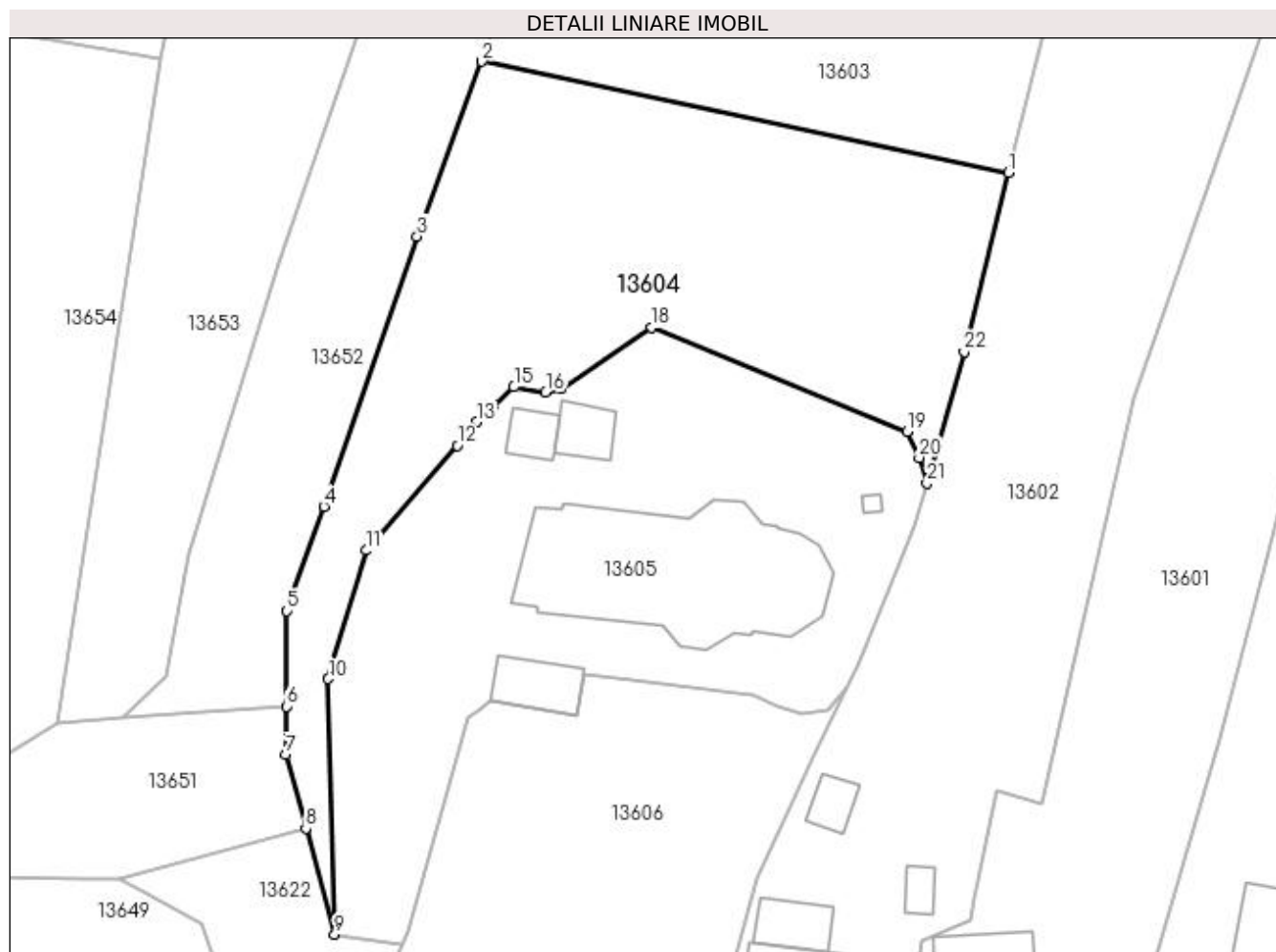
Inscrieri privind dezmembramintele dreptului de proprietate, drepturi reale de garanție și sarcini	Referințe
NU SUNT	

Anexa Nr. 1 La Partea I

Teren

Nr cadastral	Suprafața (mp)*	Observații / Referințe
	1.063	

* Suprafața este determinată în planul de proiecție Stereo 70.



Date referitoare la teren

Crt	Categorie folosință	Intra vilan	Suprafața (mp)	Tarla	Parcelă	Nr. topo	Observații / Referințe
1	arabil	DA	1.063	119	-	-	

Lungime Segmente

1) Valorile lungimilor segmentelor sunt obținute din proiecție în plan.

Punct început	X / Y	Punct sfârșit	X / Y	Lungime segment (** (m)	Punct început	X / Y	Punct sfârșit	X / Y	Lungime segment (** (m)
1	420.083,965 299.678,579	2	420.044,012 299.687,023	40.836	2	420.044,012 299.687,023	3	420.039,107 299.673,768	14.133
3	420.039,107 299.673,768	4	420.032,018 299.653,278	21.682	4	420.032,018 299.653,278	5	420.029,207 299.645,338	8.423
5	420.029,207 299.645,338	6	420.029,157 299.638,105	7.233	6	420.029,157 299.638,105	7	420.029,132 299.634,464	3.641
7	420.029,132 299.634,464	8	420.030,65 299.628,861	5.805	8	420.030,65 299.628,861	9	420.032,831 299.620,816	8.335
9	420.032,831 299.620,816	10	420.032,343 299.640,186	19.376	10	420.032,343 299.640,186	11	420.035,218 299.649,935	10.164

Punct început	X / Y	Punct sfârșit	X / Y	Lungime segment (** (m)
11	420.035,218 299.649,935	12	420.042,149 299.657,901	10.559
13	420.043,603 299.659,693	14	420.044,943 299.660,941	1.831
15	420.046,433 299.662,329	16	420.048,864 299.661,939	2.462
17	420.050,039 299.662,193	18	420.056,899 299.666,846	8.289
19	420.076,27 299.658,963	20	420.077,196 299.656,978	2.19
21	420.077,785 299.655,02	22	420.080,601 299.664,998	10.368

Punct început	X / Y	Punct sfârșit	X / Y	Lungime segment (** (m)
12	420.042,149 299.657,901	13	420.043,603 299.659,693	2.308
14	420.044,943 299.660,941	15	420.046,433 299.662,329	2.036
16	420.048,864 299.661,939	17	420.050,039 299.662,193	1.202
18	420.056,899 299.666,846	19	420.076,27 299.658,963	20.914
20	420.077,196 299.656,978	21	420.077,785 299.655,02	2.045
22	420.080,601 299.664,998	1	420.083,965 299.678,579	13.991

** Lungimile segmentelor sunt determinate în planul de proiecție Stereo 70 și sunt rotunjite la 1 milimetru.

*** Distanța dintre puncte este formată din segmente cumulate ce sunt mai mici decât valoarea 1 milimetru.



DATE DESPRE IMOBILUL NR. 13605

Oficiul de Cadastru și Publicitate Imobiliară DOLJ
Biroul de Cadastru și Publicitate Imobiliară Craiova

A. Partea I. Descrierea imobilului

TEREN Intravilan

Adresa: Loc. Leu, Nr. 1305, Jud. Dolj, T119, P858

Nr. Crt	Nr cadastral Nr. topografic	Suprafața* (mp)	Observații / Referințe
A1	31140	Din acte: 1.118 Masurata: 1.071	Sector cadastral:13 Teren imprejmuit;

Construcții

Crt	Nr cadastral Nr. topografic	Adresa	Observații / Referințe
A1.1		Loc. Leu, Nr. 1305, Jud. Dolj	Nr. niveluri:1; S. construita la sol:198 mp; Biserica construita in anul 1862, din caramida, invelitoare tabla.
A1.2		Loc. Leu, Nr. 1305, Jud. Dolj	Nr. niveluri:1; S. construita la sol:24 mp; Cancelarie parohiala, construita in anul 1998, din b.c.a, acoperis tip terasa, compusa dintr-o incapere.SU=ST=18.42mp
A1.3		Loc. Leu, Nr. 1305, Jud. Dolj	Nr. niveluri:1; S. construita la sol:13 mp; Clopotnita, construita in anul 1862, din boltari, invelitoare tabla, compusa din o incapere.SU=ST=9.46mp
A1.4		Loc. Leu, Jud. Dolj	Nr. niveluri:1; S. construita la sol:16 mp; ANEXA
A1.5		Loc. Leu, Jud. Dolj	Nr. niveluri:1; S. construita la sol:2 mp; ANEXA

B. Partea II. Proprietari și acte

Inscrieri privitoare la dreptul de proprietate și alte drepturi reale	Referințe	
64683 / 03/08/2012		
Act Administrativ nr. PROCES VERBAL, din 18/07/1933 emis de SFANTA EPISCOPIE A RAMNICULUI NOULUI SEVERIN (FISA PROPRIETATII DIN18-07-1933 EMIS DE SFANTA EPISCOPIE A RAMNICULUI NOULUI SEVERIN; CARTE DE PROPRIETATE DIN ANUL 1933 EMIS DE SFANTA EPISCOPIE A RAMNICULUI NOULUI SEVERIN; CERTIFICAT DE ATESTARE A CONSTRUCTIEI NR 3993/20-07-2012 EMIS DE PRIMARIA COMUNEI LEU; ADEVERINTA NR 3992/20-07-2012 EMIS DE PRIMARIA COMUNEI LEU;);		
B1	Intabulare, drept de PROPRIETATE, dobandit prin Constituire, cota actuala 1/1, cota initiala 1/1 1) PAROHIA LEU III, CIF:999999999999	A1, A1.1, A1.2, A1.3
/		
Act Normativ nr. LEGEA 7, din 13/03/1996 emis de GUVERNUL ROMANIEI;		
B2	Intabulare, drept de PROPRIETATE, dobandit prin Lege, cota actuala 1/1, cota initiala 1/1 1) PAROHIA LEU III, CIF:999999999999	A1.4, A1.5

C. Partea III. SARCINI .

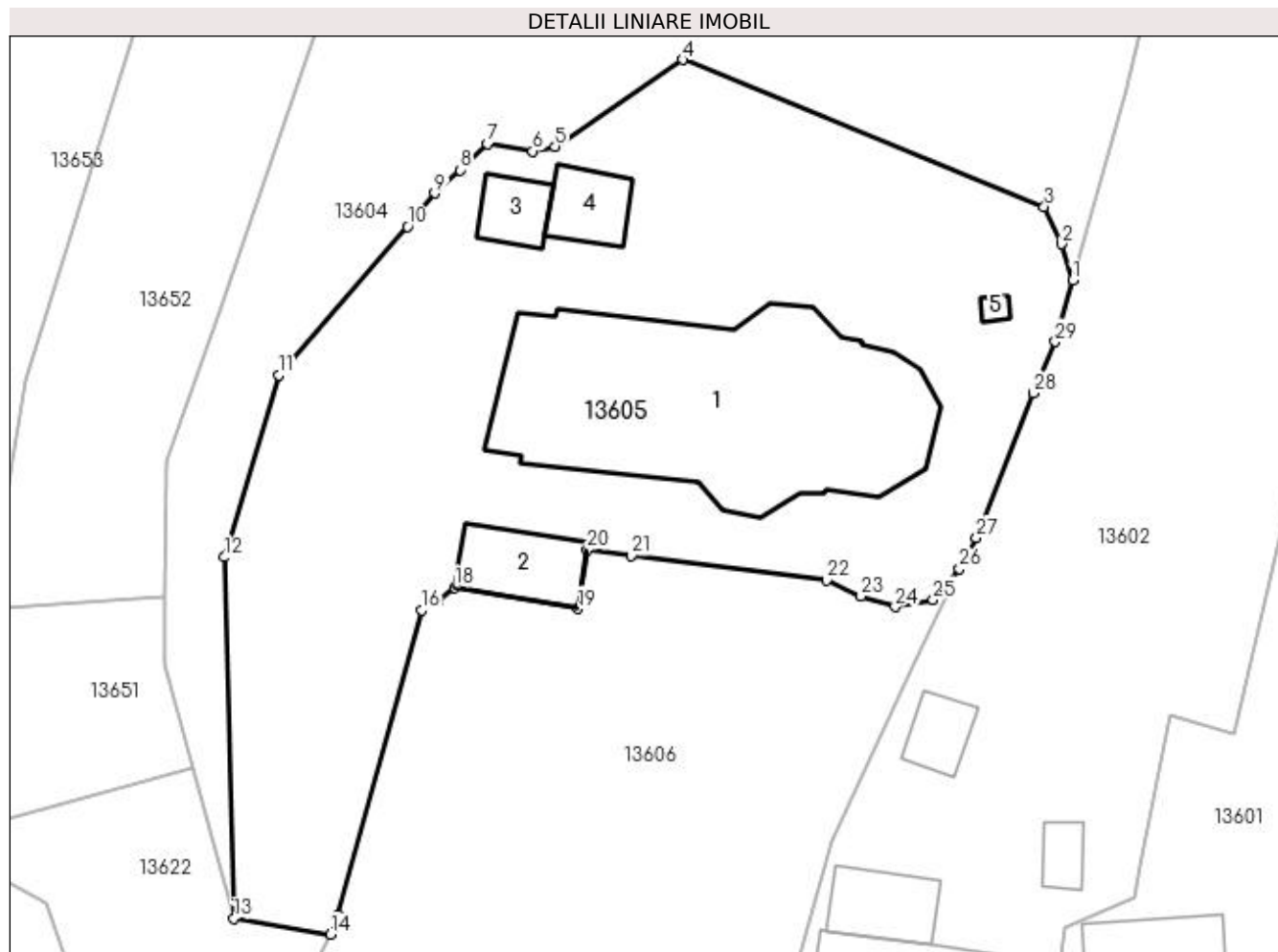
Inscrieri privind dezmembramintele dreptului de proprietate, drepturi reale de garanție și sarcini	Referințe
NU SUNT	

Anexa Nr. 1 La Partea I

Teren

Nr cadastral	Suprafața (mp)*	Observații / Referințe
31140	Din acte: 1.118 Masurata: 1.071	

* Suprafața este determinată în planul de proiecție Stereo 70.



Date referitoare la teren

Crt	Categorie folosință	Intra vilan	Suprafața (mp)	Tarla	Parcelă	Nr. topo	Observații / Referințe
1	curți constructii	DA	1.071	119	858	-	

Date referitoare la construcții

Crt	Număr	Destinație construcție	Supraf. (mp)	Situație juridică	Observații / Referințe
A1.1		construcții administrative și social culturale	198	Cu acte	Nr. niveluri:1; S. construita la sol:198 mp; Biserica construita in anul 1862, din caramida, invelitoare tabla.
A1.2		construcții administrative și social culturale	24	Cu acte	Nr. niveluri:1; S. construita la sol:24 mp; Cancelarie parohiala, construita in anul 1998, din b.c.a, acoperis tip terasa, compusa dintr-o incapere.SU=ST=18.42mp
A1.3		construcții administrative și social culturale	13	Cu acte	Nr. niveluri:1; S. construita la sol:13 mp; Clopotnita, construita in anul 1862, din boltari, invelitoare tabla, compusa din o incapere. SU=ST=9.46mp
A1.4		construcții anexa	16	Cu acte	Nr. niveluri:1; S. construita la sol:16 mp; ANEXA
A1.5		construcții anexa	2	Cu acte	Nr. niveluri:1; S. construita la sol:2 mp; ANEXA

Lungime Segmente

1) Valorile lungimilor segmentelor sunt obținute din proiecție în plan.

Punct început	X / Y	Punct sfârșit	X / Y	Lungime segment (** (m)
1	420.077,785 299.655,02	2	420.077,196 299.656,978	2.045
3	420.076,27 299.658,963	4	420.056,899 299.666,846	20.914
5	420.050,039 299.662,193	6	420.048,864 299.661,939	1.202
7	420.046,433 299.662,329	8	420.044,943 299.660,941	2.036
9	420.043,603 299.659,693	10	420.042,149 299.657,901	2.308
11	420.035,218 299.649,935	12	420.032,343 299.640,186	10.164
13	420.032,831 299.620,816	14	420.037,996 299.619,974	5.233
15	420.038,414 299.620,993	16	420.042,908 299.637,337	16.951
17	420.043,801 299.637,821	18	420.044,658 299.638,566	1.136
19	420.051,27 299.637,425	20	420.051,769 299.640,574	3.188
21	420.054,141 299.640,274	22	420.064,598 299.638,952	10.54
23	420.066,444 299.638,099	24	420.068,287 299.637,529	1.929
25	420.070,31 299.637,905	26	420.071,719 299.639,57	2.181
27	420.072,626 299.641,228	28	420.075,68 299.648,988	8.339
29	420.076,859 299.651,738	1	420.077,785 299.655,02	3.41

Punct început	X / Y	Punct sfârșit	X / Y	Lungime segment (** (m)
2	420.077,196 299.656,978	3	420.076,27 299.658,963	2.19
4	420.056,899 299.666,846	5	420.050,039 299.662,193	8.289
6	420.048,864 299.661,939	7	420.046,433 299.662,329	2.462
8	420.044,943 299.660,941	9	420.043,603 299.659,693	1.831
10	420.042,149 299.657,901	11	420.035,218 299.649,935	10.559
12	420.032,343 299.640,186	13	420.032,831 299.620,816	19.376
14	420.037,996 299.619,974	15	420.038,414 299.620,993	1.101
16	420.042,908 299.637,337	17	420.043,801 299.637,821	1.016
18	420.044,658 299.638,566	19	420.051,27 299.637,425	6.71
20	420.051,769 299.640,574	21	420.054,141 299.640,274	2.391
22	420.064,598 299.638,952	23	420.066,444 299.638,099	2.034
24	420.068,287 299.637,529	25	420.070,31 299.637,905	2.058
26	420.071,719 299.639,57	27	420.072,626 299.641,228	1.89
28	420.075,68 299.648,988	29	420.076,859 299.651,738	2.992

** Lungimile segmentelor sunt determinate în planul de proiecție Stereo 70 și sunt rotunjite la 1 milimetru.

*** Distanța dintre puncte este formată din segmente cumulate ce sunt mai mici decât valoarea 1 milimetru.

**DATE DESPRE IMOBILUL NR. 13606**

Oficiul de Cadastru și Publicitate Imobiliară DOLJ
Biroul de Cadastru și Publicitate Imobiliară Craiova

A. Partea I. Descrierea imobilului

TEREN Intravilan

Adresa: Loc. Leu, Nr. 1278, Jud. Dolj, T119, P857,857/1

Nr. Crt	Nr cadastral Nr. topografic	Suprafața* (mp)	Observații / Referințe
A1	33008	Din acte: 972 Masurata: 1.085	Sector cadastral:13 Teren imprejmuit;

Construcții

Crt	Nr cadastral Nr. topografic	Adresa	Observații / Referințe
A1.1		Loc. Leu, Nr. 1278, Jud. Dolj, fost T119, P857, P857/1	Nr. niveluri:1; S. construita la sol:59 mp; S. construita desfasurata:59 mp; Casa de locuit cu un nivel, compusa din doua camere, o bucatarie, un hol si pivnita la subsol, construita in anul 1940.

B. Partea II. Proprietari și acte

Inscrieri privitoare la dreptul de proprietate și alte drepturi reale		Referințe
103697 / 02/06/2022		
Act Notarial nr. CVC NR 1526, din 02/06/2022 emis de PAPA ANDREEA DIANA (CVC);		
B1	Intabulare, drept de PROPRIETATE, dobandit prin Conventie, cota actuala 1/1, cota initiala 1/1 1) NEGRU ELENA-VIORICA 2) NEGRU NELU	A1, A1.1

C. Partea III. SARCINI .

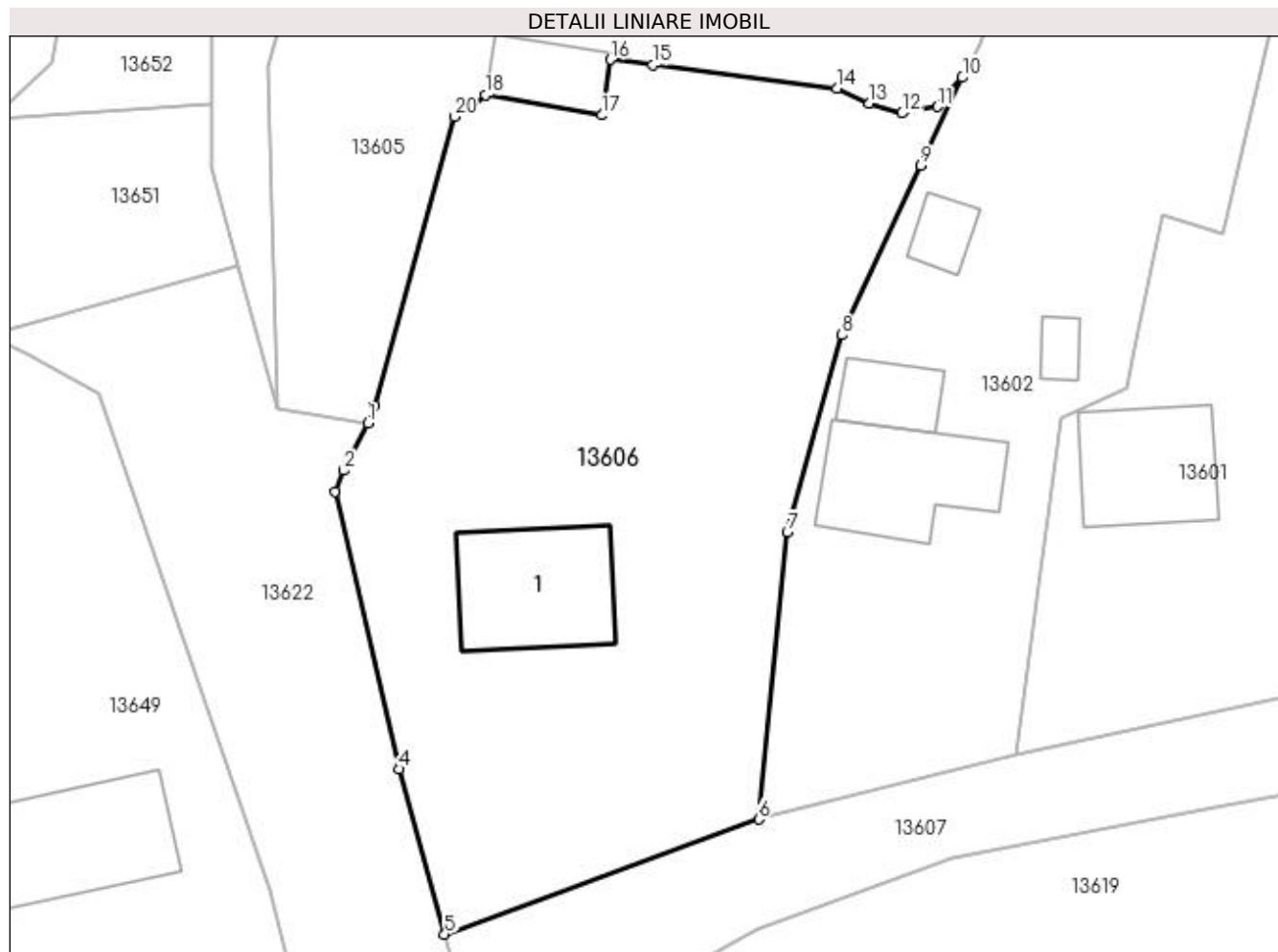
Inscrieri privind dezmembramintele dreptului de proprietate, drepturi reale de garanție și sarcini	Referințe
NU SUNT	

Anexa Nr. 1 La Partea I

Teren

Nr cadastral	Suprafața (mp)*	Observații / Referințe
33008	Din acte: 972 Masurata: 1.085	

* Suprafața este determinată în planul de proiecție Stereo 70.



Date referitoare la teren

Crt	Categorie folosință	Intra vilan	Suprafața (mp)	Tarla	Parcelă	Nr. topo	Observații / Referințe
1	curți constructii	DA	457	119	857	-	
2	vie	DA	628	119	857/1	-	

Date referitoare la construcții

Crt	Număr	Destinație construcție	Supraf. (mp)	Situație juridică	Observații / Referințe
A1.1		construcții de locuințe	Din acte: 60 Masurata: 59	Cu acte	Nr. niveluri:1; S. construita la sol:59 mp; S. construita desfasurata:59 mp; Casa de locuit cu un nivel, compusa din doua camere, o bucatarie, un hol si pivnita la subsol, construita in anul 1940.

Lungime Segmente

1) Valorile lungimilor segmentelor sunt obținute din proiecție în plan.

Punct început	X / Y	Punct sfârșit	X / Y	Lungime segment (** (m))	Punct început	X / Y	Punct sfârșit	X / Y	Lungime segment (** (m))
1	420.037,996 299.619,974	2	420.036,65 299.617,276	3.015	2	420.036,65 299.617,276	3	420.036,127 299.616,085	1.301

Punct început	X / Y	Punct sfârșit	X / Y	Lungime segment (** (m)
3	420.036,127 299.616,085	4	420.039,8 299.600,354	16.154
5	420.042,359 299.590,992	6	420.060,163 299.597,503	18.957
7	420.061,781 299.613,791	8	420.064,89 299.624,963	11.596
9	420.069,342 299.634,575	10	420.071,719 299.639,57	5.532
11	420.070,31 299.637,905	12	420.068,287 299.637,529	2.058
13	420.066,444 299.638,099	14	420.064,598 299.638,952	2.034
15	420.054,141 299.640,274	16	420.051,769 299.640,574	2.391
17	420.051,27 299.637,425	18	420.044,658 299.638,566	6.71
19	420.043,801 299.637,821	20	420.042,908 299.637,337	1.016
21	420.038,414 299.620,993	1	420.037,996 299.619,974	1.101

Punct început	X / Y	Punct sfârșit	X / Y	Lungime segment (** (m)
4	420.039,8 299.600,354	5	420.042,359 299.590,992	9.705
6	420.060,163 299.597,503	7	420.061,781 299.613,791	16.368
8	420.064,89 299.624,963	9	420.069,342 299.634,575	10.593
10	420.071,719 299.639,57	11	420.070,31 299.637,905	2.181
12	420.068,287 299.637,529	13	420.066,444 299.638,099	1.929
14	420.064,598 299.638,952	15	420.054,141 299.640,274	10.54
16	420.051,769 299.640,574	17	420.051,27 299.637,425	3.188
18	420.044,658 299.638,566	19	420.043,801 299.637,821	1.136
20	420.042,908 299.637,337	21	420.038,414 299.620,993	16.951

** Lungimile segmentelor sunt determinate în planul de proiecție Stereo 70 și sunt rotunjite la 1 milimetru.

*** Distanța dintre puncte este formată din segmente cumulate ce sunt mai mici decât valoarea 1 milimetru.

**DATE DESPRE IMOBILUL NR. 13607**

Oficiul de Cadastru și Publicitate Imobiliară DOLJ
Biroul de Cadastru și Publicitate Imobiliară Craiova

A. Partea I. Descrierea imobilului

TEREN Intravilan

Adresa: Loc. Leu, Jud. Dolj, DC 842

Nr. Crt	Nr cadastral Nr. topografic	Suprafața* (mp)	Observații / Referințe
A1		Din acte: 1.462 Masurata: 2.061	Sector cadastral:13 Teren neimprejmut;

B. Partea II. Proprietari și acte

Inscrieri privitoare la dreptul de proprietate și alte drepturi reale		Referințe
/		
Act Normativ nr. HG 965, din 05/09/2002 emis de GUVERNUL ROMANIEI (ANEXA NR. 57/2002);		
B1	Intabulare, drept de PROPRIETATE, dobandit prin Lege, cota actuala 1/1, cota initiala 1/1 1) COMUNA LEU - DOMENIUL PUBLIC, CIF:4553631	A1

C. Partea III. SARCINI .

Inscrieri privind dezmembramintele dreptului de proprietate, drepturi reale de garanție și sarcini	Referințe
NU SUNT	

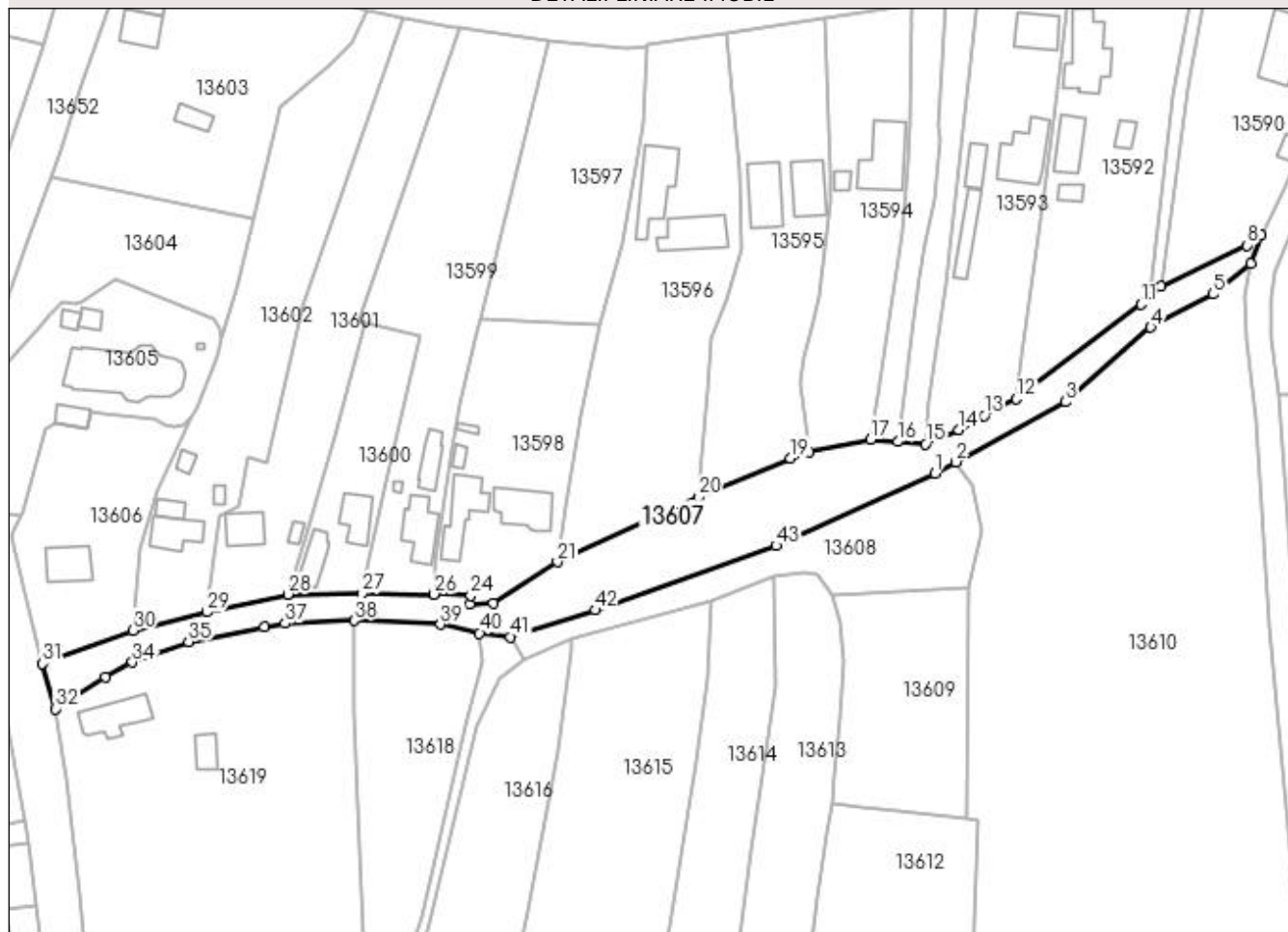
Anexa Nr. 1 La Partea I

Teren

Nr cadastral	Suprafața (mp)*	Observații / Referințe
	Din acte: 1.462 Masurata: 2.061	

* Suprafața este determinată în planul de proiecție Stereo 70.

DETALII LINIARE IMOBIL



Date referitoare la teren

Crt	Categorie folosință	Intra vilan	Suprafața (mp)	Tarla	Parcelă	Nr. topo	Observații / Referințe
1	drum	DA	2.061	-	DC 842	-	

Lungime Segmente

1) Valorile lungimilor segmentelor sunt obținute din proiecție în plan.

Punct început	X / Y	Punct sfârșit	X / Y	Lungime segment	Punct început	X / Y	Punct sfârșit	X / Y	Lungime segment	Punct început	X / Y	Punct sfârșit	X / Y	Lungime segment
1	420.218,291 299.628,485	2	420.222,38 299.630,731	4.665	2	420.222,38 299.630,731	3	420.243,918 299.642,558	24.57 2	3	420.243,918 299.642,558	4	420.260,775 299.657,264	22.37
4	420.260,775 299.657,264	5	420.273,043 299.663,797	13.89 9	5	420.273,043 299.663,797	6	420.280,589 299.669,783	9.632	6	420.280,589 299.669,783	7	420.282,509 299.675,334	5.874
7	420.282,509 299.675,334	8	420.279,695 299.673,411	3.408	8	420.279,695 299.673,411	9	420.262,747 299.665,35	18.76 7	9	420.262,747 299.665,35	10	420.260,621 299.663,874	2.588
10	420.260,621 299.663,874	11	420.258,921 299.661,761	2.712	11	420.258,921 299.661,761	12	420.234,325 299.643,125	30.85 9	12	420.234,325 299.643,125	13	420.227,992 299.639,807	7.15
13	420.227,992 299.639,807	14	420.222,895 299.637,07	5.785	14	420.222,895 299.637,07	15	420.216,364 299.634,248	7.115	15	420.216,364 299.634,248	16	420.210,939 299.634,707	5.445

Punct început	X / Y	Punct sfârșit	X / Y	Lungime segment	Punct început	X / Y	Punct sfârșit	X / Y	Lungime segment	Punct început	X / Y	Punct sfârșit	X / Y	Lungime segment
16	420.210,939 299.634,707	17	420.205,514 299.635,167	5.445	17	420.205,514 299.635,167	18	420.193,514 299.632,635	12.264	18	420.193,514 299.632,635	19	420.189,799 299.631,428	3.907
19	420.189,799 299.631,428	20	420.171,571 299.623,849	19.741	20	420.171,571 299.623,849	21	420.143,856 299.611,022	30.539	21	420.143,856 299.611,022	22	420.131,17 299.602,92	15.052
22	420.131,17 299.602,92	23	420.126,523 299.602,757	4.65	23	420.126,523 299.602,757	24	420.126,728 299.604,386	1.642	24	420.126,728 299.604,386	25	420.119,566 299.605,007	7.189
25	420.119,566 299.605,007	26	420.119,543 299.604,612	0.396	26	420.119,543 299.604,612	27	420.105,283 299.604,763	14.261	27	420.105,283 299.604,763	28	420.090,676 299.604,641	14.607
28	420.090,676 299.604,641	29	420.074,781 299.601,161	16.272	29	420.074,781 299.601,161	30	420.060,163 299.597,503	15.069	30	420.060,163 299.597,503	31	420.042,359 299.590,992	18.957
31	420.042,359 299.590,992	32	420.044,905 299.582,06	9.288	32	420.044,905 299.582,06	33	420.054,744 299.588,329	11.666	33	420.054,744 299.588,329	34	420.060,08 299.591,275	6.095
34	420.060,08 299.591,275	35	420.071,141 299.595,315	11.776	35	420.071,141 299.595,315	36	420.086,05 299.598,157	15.177	36	420.086,05 299.598,157	37	420.090,127 299.598,928	4.149
37	420.090,127 299.598,928	38	420.103,724 299.599,463	13.608	38	420.103,724 299.599,463	39	420.120,807 299.598,696	17.1	39	420.120,807 299.598,696	40	420.128,482 299.597,0	7.86
40	420.128,482 299.597,0	41	420.134,607 299.596,238	6.172	41	420.134,607 299.596,238	42	420.151,263 299.601,518	17.473	42	420.151,263 299.601,518	43	420.186,904 299.614,226	37.839
43	420.186,904 299.614,226	1	420.218,291 299.628,485	34.474										

** Lungimile segmentelor sunt determinate în planul de proiecție Stereo 70 și sunt rotunjite la 1 milimetru.

*** Distanța dintre puncte este formată din segmente cumulate ce sunt mai mici decât valoarea 1 milimetru.

**DATE DESPRE IMOBILUL NR. 13608**

Oficiul de Cadastru și Publicitate Imobiliară DOLJ
Biroul de Cadastru și Publicitate Imobiliară Craiova

A. Partea I. Descrierea imobilului

TEREN Intravilan

Adresa: Loc. Leu, Jud. Dolj, T119, PDt 851

Nr. Crt	Nr cadastral Nr. topografic	Suprafața* (mp)	Observații / Referințe
A1		938	Sector cadastral:13 Teren neimprejmuit;

B. Partea II. Proprietari și acte

Inscrieri privitoare la dreptul de proprietate și alte drepturi reale		Referințe
/		
Act Normativ nr. LEGEA 7, din 13/03/1996 emis de GUVERNUL ROMANIEI;		
B1	Inscrierea provizorie, drept de PROPRIETATE, dobandit prin Lege, cota actuala 1/1, cota initiala 1/1 1) NEIDENTIFICAT NEIDENTIFICAT	A1

C. Partea III. SARCINI .

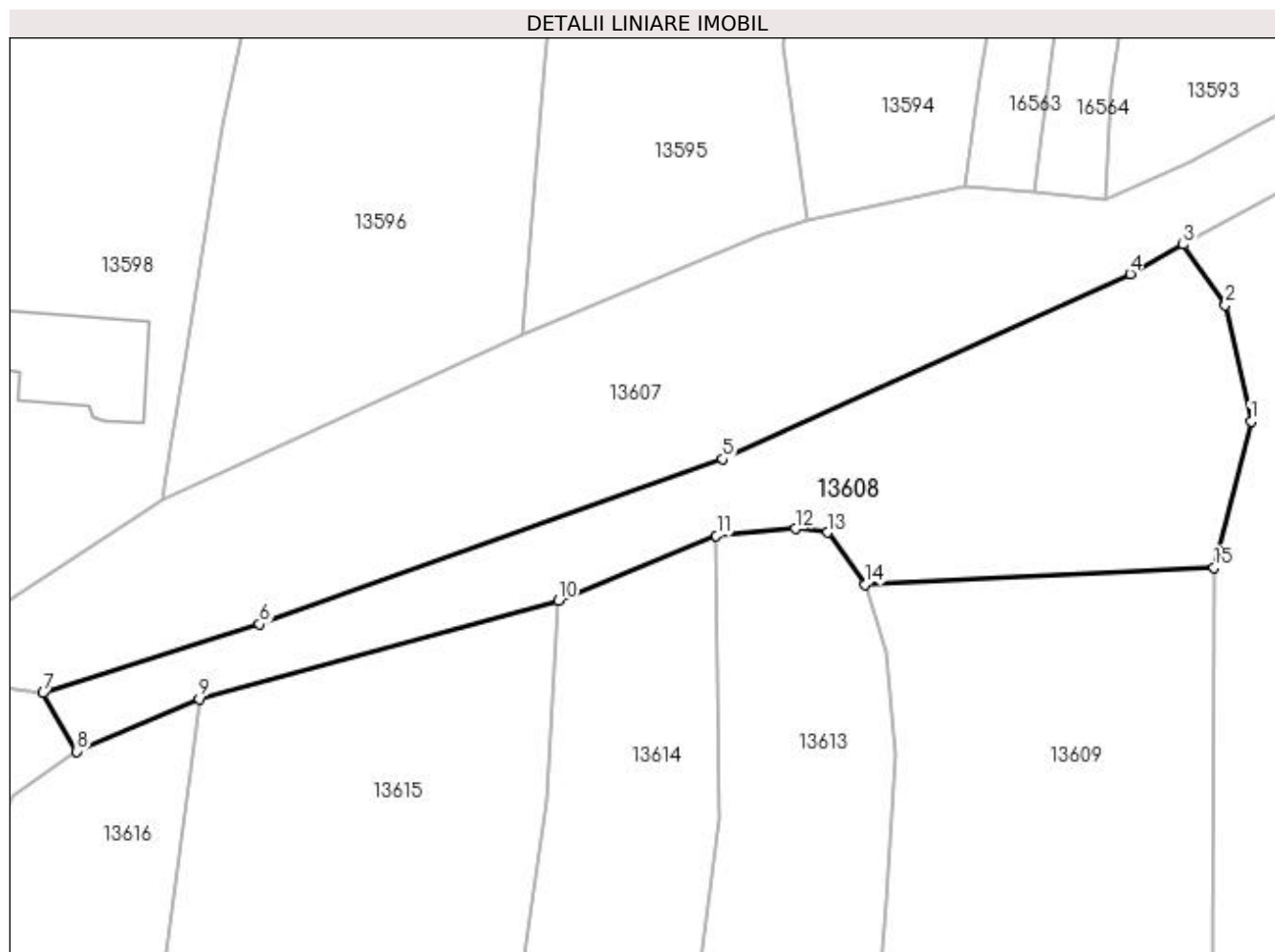
Inscrieri privind dezmembramintele dreptului de proprietate, drepturi reale de garanție și sarcini	Referințe
NU SUNT	

Anexa Nr. 1 La Partea I

Teren

Nr cadastral	Suprafața (mp)*	Observații / Referințe
	938	

* Suprafața este determinată în planul de proiecție Stereo 70.



Date referitoare la teren

Crt	Categorie folosință	Intra vilan	Suprafața (mp)	Tarla	Parcelă	Nr. topo	Observații / Referințe
1	padure	DA	938	119	PDt 851	-	

Lungime Segmente

1) Valorile lungimilor segmentelor sunt obținute din proiecție în plan.

Punct început	X / Y	Punct sfârșit	X / Y	Lungime segment (** (m)
1	420.227,607 299.617,114	2	420.225,637 299.626,064	9.164
2	420.225,637 299.626,064	3	420.222,38 299.630,731	5.691
3	420.222,38 299.630,731	4	420.218,291 299.628,485	4.665
4	420.218,291 299.628,485	5	420.186,904 299.614,226	34.474
5	420.186,904 299.614,226	6	420.151,263 299.601,518	37.839

Punct început	X / Y	Punct sfârșit	X / Y	Lungime segment (** (m)
6	420.151,263 299.601,518	7	420.134,607 299.596,238	17.473
7	420.134,607 299.596,238	8	420.137,182 299.591,741	5.182
8	420.137,182 299.591,741	9	420.146,613 299.595,774	10.257
9	420.146,613 299.595,774	10	420.174,274 299.603,322	28.672
10	420.174,274 299.603,322	11	420.186,438 299.608,329	13.154
11	420.186,438 299.608,329	12	420.192,518 299.608,873	6.104
12	420.192,518 299.608,873	13	420.195,009 299.608,584	2.508
13	420.195,009 299.608,584	14	420.197,872 299.604,566	4.934
14	420.197,872 299.604,566	15	420.224,754 299.605,877	26.914
15	420.224,754 299.605,877	1	420.227,607 299.617,114	11.594

** Lungimile segmentelor sunt determinate în planul de proiecție Stereo 70 și sunt rotunjite la 1 milimetru.

*** Distanța dintre puncte este formată din segmente cumulate ce sunt mai mici decât valoarea 1 milimetru.

**DATE DESPRE IMOBILUL NR. 13609**

Oficiul de Cadastru și Publicitate Imobiliară DOLJ
Biroul de Cadastru și Publicitate Imobiliară Craiova

A. Partea I. Descrierea imobilului

TEREN Intravilan

Adresa: Loc. Leu, Jud. Dolj, T119, P846

Nr. Crt	Nr cadastral Nr. topografic	Suprafața* (mp)	Observații / Referințe
A1		1.102	Sector cadastral:13 Teren neimprejmuit;

B. Partea II. Proprietari și acte

Inscrieri privitoare la dreptul de proprietate și alte drepturi reale	Referințe
/	
Act Administrativ nr. TDP 3180, din 23/03/2005 emis de CONSILIUL JUDETEAN DOLJ;	
B1	A1
Intabulare, drept de PROPRIETATE, dobândit prin Reconstituire, cota actuala 1/1, cota initiala 1/1 1) STANCA ȘTEFAN, LIPSĂ CNP	

C. Partea III. SARCINI .

Inscrieri privind dezmembramintele dreptului de proprietate, drepturi reale de garanție și sarcini	Referințe
NU SUNT	

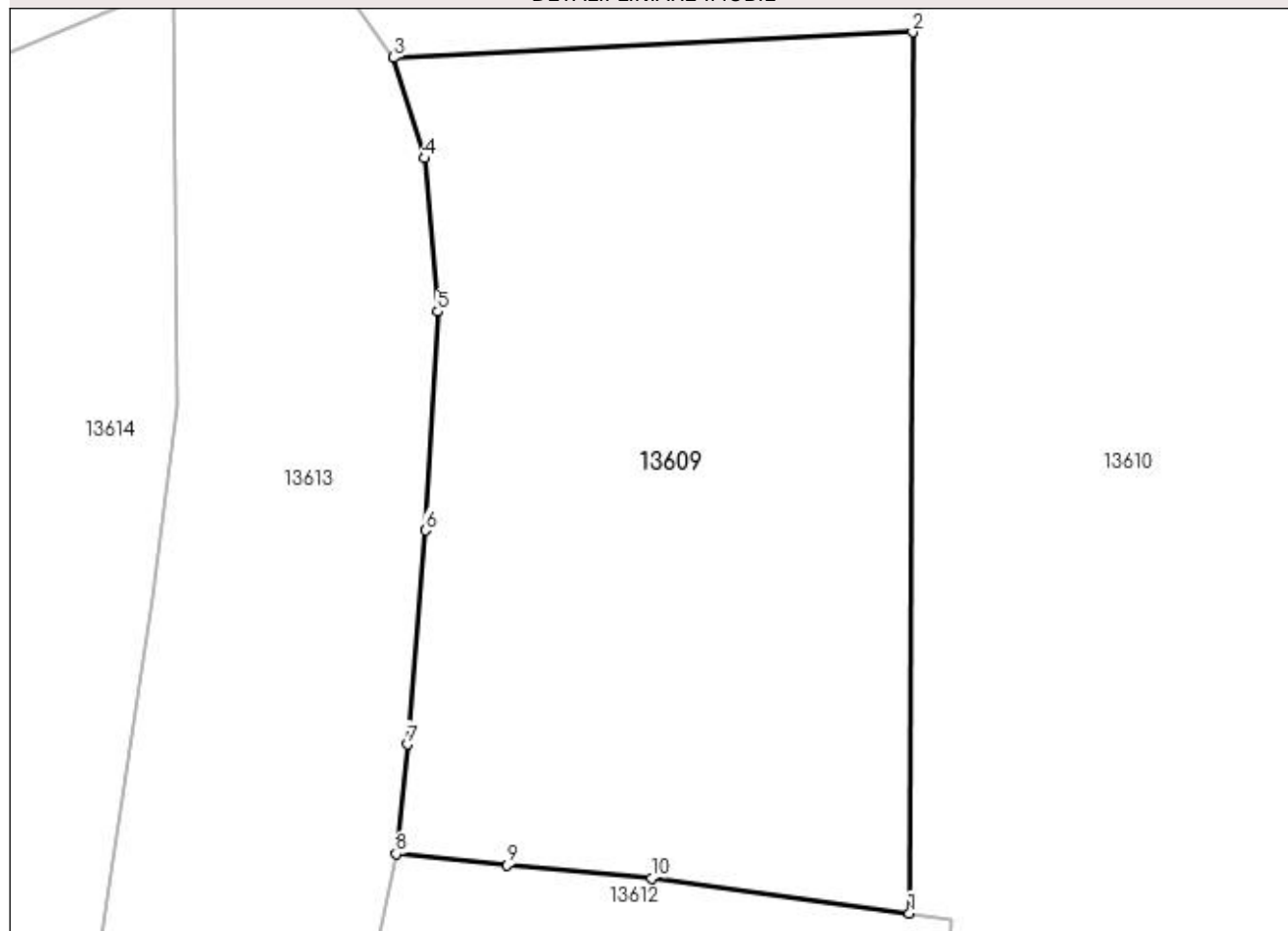
Anexa Nr. 1 La Partea I

Teren

Nr cadastral	Suprafața (mp)*	Observații / Referințe
	1.102	

* Suprafața este determinată în planul de proiecție Stereo 70.

DETALII LINIARE IMOBIL



Date referitoare la teren

Crt	Categorie folosință	Intravilan	Suprafața (mp)	Tarla	Parcelă	Nr. topo	Observații / Referințe
1	arabil	DA	1.102	119	846	-	

Lungime Segmente

1) Valorile lungimilor segmentelor sunt obținute din proiecție în plan.

Punct început	X / Y	Punct sfârșit	X / Y	Lungime segment (** (m)
1	420.224,576 299.560,285	2	420.224,754 299.605,877	45.592
2	420.224,754 299.605,877	3	420.197,872 299.604,566	26.914
3	420.197,872 299.604,566	4	420.199,468 299.599,353	5.452
4	420.199,468 299.599,353	5	420.200,164 299.591,427	7.956
5	420.200,164 299.591,427	6	420.199,506 299.580,106	11.34

Punct început	X / Y	Punct sfârșit	X / Y	Lungime segment (** (m)
6	420.199,506 299.580,106	7	420.198,58 299.569,031	11.114
7	420.198,58 299.569,031	8	420.197,997 299.563,365	5.696
8	420.197,997 299.563,365	9	420.203,738 299.562,76	5.773
9	420.203,738 299.562,76	10	420.211,228 299.562,093	7.52
10	420.211,228 299.562,093	1	420.224,576 299.560,285	13.47

** Lungimile segmentelor sunt determinate în planul de proiecție Stereo 70 și sunt rotunjite la 1 milimetru.

*** Distanța dintre puncte este formată din segmente cumulate ce sunt mai mici decât valoarea 1 milimetru.

**DATE DESPRE IMOBILUL NR. 13610**

Oficiul de Cadastru și Publicitate Imobiliară DOLJ
 Biroul de Cadastru și Publicitate Imobiliară Craiova

A. Partea I. Descrierea imobilului

TEREN Intravilan

Adresa: Loc. Leu, Jud. Dolj, T119, P844

Nr. Crt	Nr cadastral Nr. topografic	Suprafața* (mp)	Observații / Referințe
A1		9.131	Sector cadastral:13 Teren imprejmuit;

B. Partea II. Proprietari și acte

Inscrieri privitoare la dreptul de proprietate și alte drepturi reale		Referințe
/		
Act Normativ nr. LEGEA 7, din 13/03/1996 emis de GUVERNUL ROMANIEI;		
B1	Inscrierea provizorie, drept de PROPRIETATE, dobandit prin Lege, cota actuala 1/1, cota initiala 1/1 1) NEIDENTIFICAT NEIDENTIFICAT	A1

C. Partea III. SARCINI .

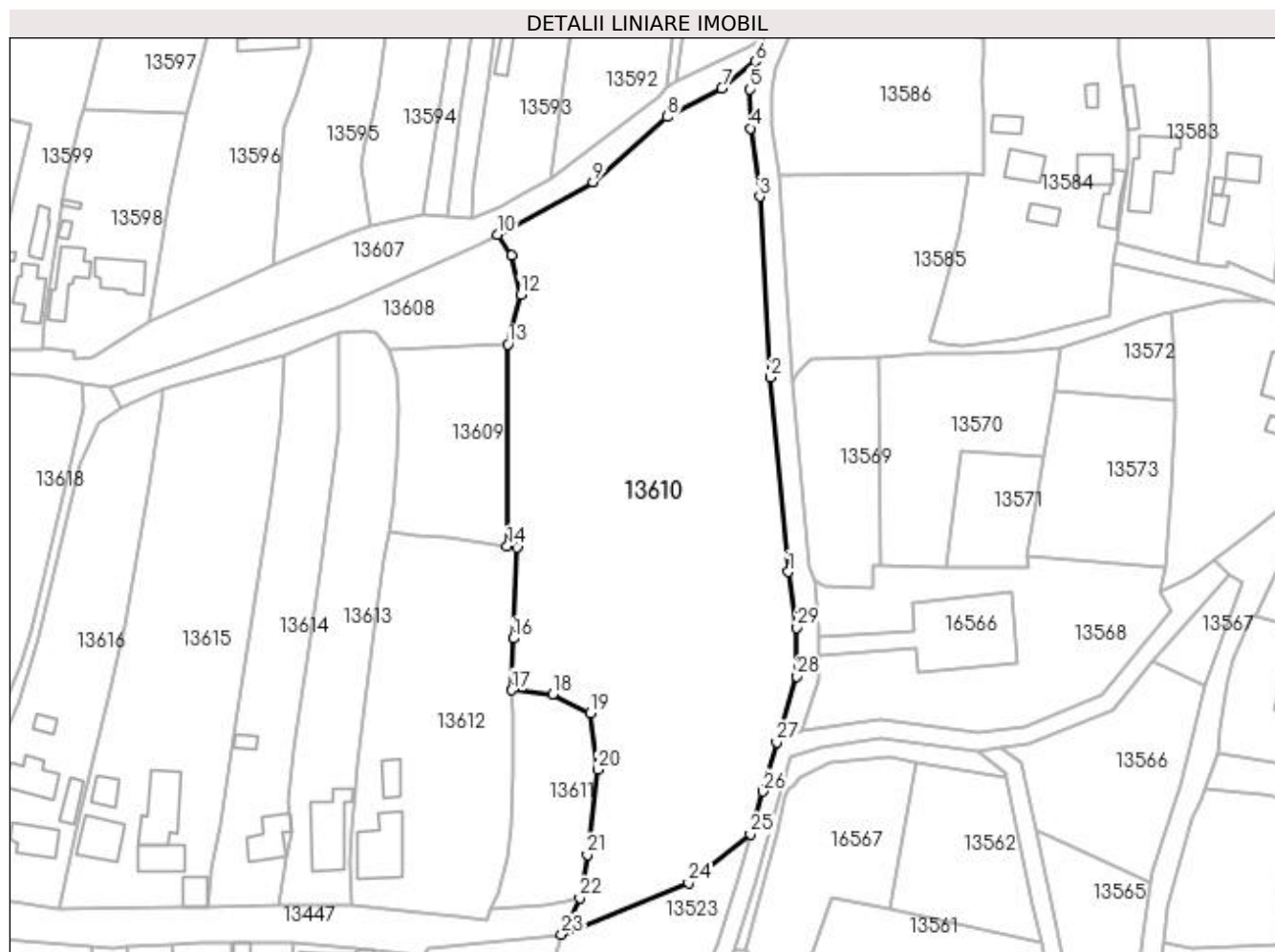
Inscrieri privind dezmembramintele dreptului de proprietate, drepturi reale de garanție și sarcini	Referințe
NU SUNT	

Anexa Nr. 1 La Partea I

Teren

Nr cadastral	Suprafața (mp)*	Observații / Referințe
	9.131	

* Suprafața este determinată în planul de proiecție Stereo 70.



Date referitoare la teren

Crt	Categorie folosință	Intravilan	Suprafața (mp)	Tarla	Parcelă	Nr. topo	Observații / Referințe
1	arabil	DA	9.131	119	844	-	

Lungime Segmente

1) Valorile lungimilor segmentelor sunt obținute din proiecție în plan.

Punct început	X / Y	Punct sfârșit	X / Y	Lungime segment (** (m)	Punct început	X / Y	Punct sfârșit	X / Y	Lungime segment (** (m)
1	420.288,082 299.554,486	2	420.284,093 299.598,445	44.14	2	420.284,093 299.598,445	3	420.281,641 299.639,257	40.885
3	420.281,641 299.639,257	4	420.279,514 299.654,694	15.584	4	420.279,514 299.654,694	5	420.279,422 299.663,493	8.799
5	420.279,422 299.663,493	6	420.280,589 299.669,783	6.397	6	420.280,589 299.669,783	7	420.273,043 299.663,797	9.632
7	420.273,043 299.663,797	8	420.260,775 299.657,264	13.899	8	420.260,775 299.657,264	9	420.243,918 299.642,558	22.37
9	420.243,918 299.642,558	10	420.222,38 299.630,731	24.572	10	420.222,38 299.630,731	11	420.225,637 299.626,064	5.691

Punct început	X / Y	Punct sfârșit	X / Y	Lungime segment (** (m)
11	420.225,637 299.626,064	12	420.227,607 299.617,114	9.164
13	420.224,754 299.605,877	14	420.224,576 299.560,285	45.592
15	420.226,748 299.559,991	16	420.225,892 299.539,466	20.543
17	420.225,591 299.527,776	18	420.234,818 299.526,847	9.273
19	420.243,348 299.522,551	20	420.245,015 299.509,857	12.803
21	420.242,677 299.490,571	22	420.240,939 299.480,824	9.901
23	420.236,832 299.472,613	24	420.265,546 299.484,28	30.994
25	420.279,574 299.495,245	26	420.282,394 299.504,874	10.033
27	420.285,434 299.515,951	28	420.290,0 299.530,917	15.647
29	420.290,0 299.541,883	1	420.288,082 299.554,486	12.749

Punct început	X / Y	Punct sfârșit	X / Y	Lungime segment (** (m)
12	420.227,607 299.617,114	13	420.224,754 299.605,877	11.594
14	420.224,576 299.560,285	15	420.226,748 299.559,991	2.192
16	420.225,892 299.539,466	17	420.225,591 299.527,776	11.694
18	420.234,818 299.526,847	19	420.243,348 299.522,551	9.551
20	420.245,015 299.509,857	21	420.242,677 299.490,571	19.427
22	420.240,939 299.480,824	23	420.236,832 299.472,613	9.181
24	420.265,546 299.484,28	25	420.279,574 299.495,245	17.805
26	420.282,394 299.504,874	27	420.285,434 299.515,951	11.487
28	420.290,0 299.530,917	29	420.290,0 299.541,883	10.966

** Lungimile segmentelor sunt determinate în planul de proiecție Stereo 70 și sunt rotunjite la 1 milimetru.

*** Distanța dintre puncte este formată din segmente cumulate ce sunt mai mici decât valoarea 1 milimetru.

**DATE DESPRE IMOBILUL NR. 13611**

Oficiul de Cadastru și Publicitate Imobiliară DOLJ
Biroul de Cadastru și Publicitate Imobiliară Craiova

A. Partea I. Descrierea imobilului

TEREN Intravilan

Adresa: Loc. Leu, Jud. Dolj, T119, P845/1

Nr. Crt	Nr cadastral Nr. topografic	Suprafața* (mp)	Observații / Referințe
A1		Din acte: 686 Masurata: 859	Sector cadastral:13 Teren neimprejmit;

B. Partea II. Proprietari și acte

Inscrieri privitoare la dreptul de proprietate și alte drepturi reale		Referințe
/		
Act Administrativ nr. TDP 2082, din 14/10/2002 emis de CONSILIUL JUDETEAN DOLJ;		
B1	Intabulare, drept de PROPRIETATE, dobandit prin Reconstituire, cota actuala 686/859, cota initiala 686/859 1) POPESCU ION, LIPSĂ CNP 2) POPESCU VERONEL UȚA MARIA, LIPSĂ CNP	A1
Act Normativ nr. LEGEA 7, din 13/03/1996 emis de GUVERNUL ROMANIEI;		
B2	Inscrierea posesiei, drept de PROPRIETATE, dobandit prin Constituire, cota actuala 173/859, cota initiala 173/859 1) POPESCU VERONEL UȚA MARIA, LIPSĂ CNP 2) POPESCU ION, LIPSĂ CNP	A1

C. Partea III. SARCINI .

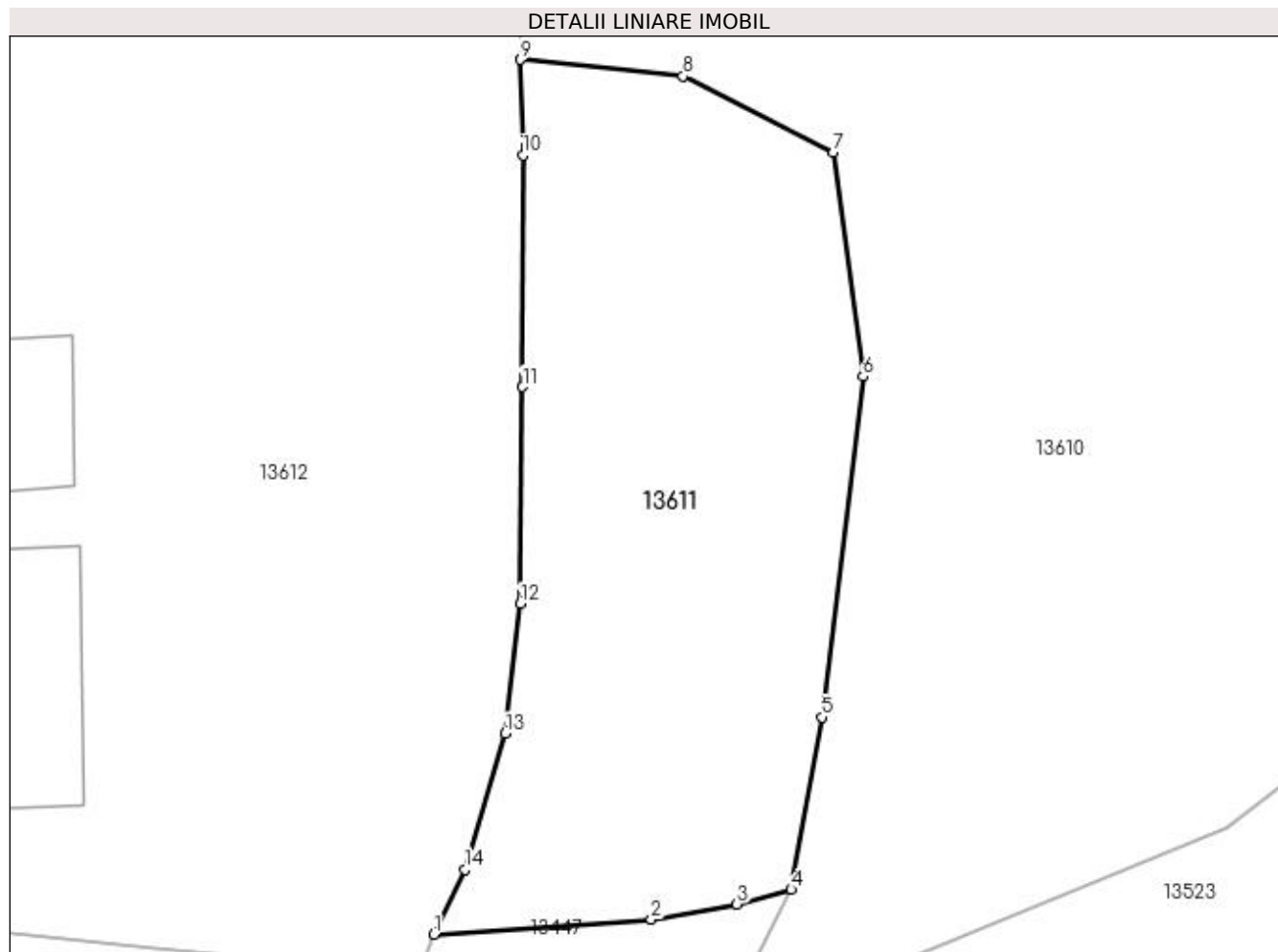
Inscrieri privind dezmembramintele dreptului de proprietate, drepturi reale de garanție și sarcini	Referințe
NU SUNT	

Anexa Nr. 1 La Partea I

Teren

Nr cadastral	Suprafața (mp)*	Observații / Referințe
	Din acte: 686 Masurata: 859	

* Suprafața este determinată în planul de proiecție Stereo 70.



Date referitoare la teren

Crt	Categorie folosință	Intra vilan	Suprafața (mp)	Tarla	Parcelă	Nr. topo	Observații / Referințe
1	vie	DA	859	119	845/1	-	

Lungime Segmente

1) Valorile lungimilor segmentelor sunt obținute din proiecție în plan.

Punct început	X / Y	Punct sfârșit	X / Y	Lungime segment (** (m)
1	420.220,729 299.478,291	2	420.233,03 299.479,123	12.329
2	420.233,03 299.479,123	3	420.237,867 299.480,001	4.916
3	420.237,867 299.480,001	4	420.240,939 299.480,824	3.18
4	420.240,939 299.480,824	5	420.242,677 299.490,571	9.901
5	420.242,677 299.490,571	6	420.245,015 299.509,857	19.427

Punct început	X / Y	Punct sfârșit	X / Y	Lungime segment (** (m)
6	420.245,015 299.509,857	7	420.243,348 299.522,551	12.803
7	420.243,348 299.522,551	8	420.234,818 299.526,847	9.551
8	420.234,818 299.526,847	9	420.225,591 299.527,776	9.273
9	420.225,591 299.527,776	10	420.225,76 299.522,36	5.419
10	420.225,76 299.522,36	11	420.225,74 299.509,26	13.1
11	420.225,74 299.509,26	12	420.225,61 299.496,99	12.271
12	420.225,61 299.496,99	13	420.224,76 299.489,65	7.389
13	420.224,76 299.489,65	14	420.222,49 299.481,96	8.018
14	420.222,49 299.481,96	1	420.220,729 299.478,291	4.07

** Lungimile segmentelor sunt determinate în planul de proiecție Stereo 70 și sunt rotunjite la 1 milimetru.

*** Distanța dintre puncte este formată din segmente cumulate ce sunt mai mici decât valoarea 1 milimetru.

**DATE DESPRE IMOBILUL NR. 13612**

Oficiul de Cadastru și Publicitate Imobiliară DOLJ
Biroul de Cadastru și Publicitate Imobiliară Craiova

A. Partea I. Descrierea imobilului

TEREN Intravilan

Adresa: Loc. Leu, Jud. Dolj, T119, P847,847/1,847/2

Nr. Crt	Nr cadastral Nr. topografic	Suprafața* (mp)	Observații / Referințe
A1	32519	Din acte: 4.075 Masurata: 2.797	Sector cadastral:13 Teren neimpregmuit;

Construcții

Crt	Nr cadastral Nr. topografic	Adresa	Observații / Referințe
A1.1		Loc. Leu, Jud. Dolj, T 119, P 847, 847/1, 847/2	Nr. niveluri:1; S. construita la sol:130 mp; Locuinta compusa din trei camere, sala si bucatarie, an construire 1953, fara certificat de performanta energetica.
A1.2		Loc. Leu, Jud. Dolj, T 119, P 847, 847/1, 847/2	Nr. niveluri:1; S. construita la sol:33 mp; Anexa-bucatarie, an construire 1960.

B. Partea II. Proprietari și acte

Inscrieri privitoare la dreptul de proprietate și alte drepturi reale		Referințe
14309 / 07/02/2017		
Act Notarial nr. CONTRACT DE VANZARE AUT NR 247, din 06/02/2017 emis de NP GASPARG MONICA ORTANSA;		
B1	Intabulare, drept de PROPRIETATE, dobandit prin Conventie, cota actuala 1/2, cota initiala 1/2 1) STĂICUȘI DANIEL-FLORIN	A1, A1.1, A1.2
B2	Intabulare, drept de PROPRIETATE, dobandit prin Conventie, cota actuala 1/2, cota initiala 1/2 1) STĂICUSI CORINA	A1, A1.1, A1.2

C. Partea III. SARCINI

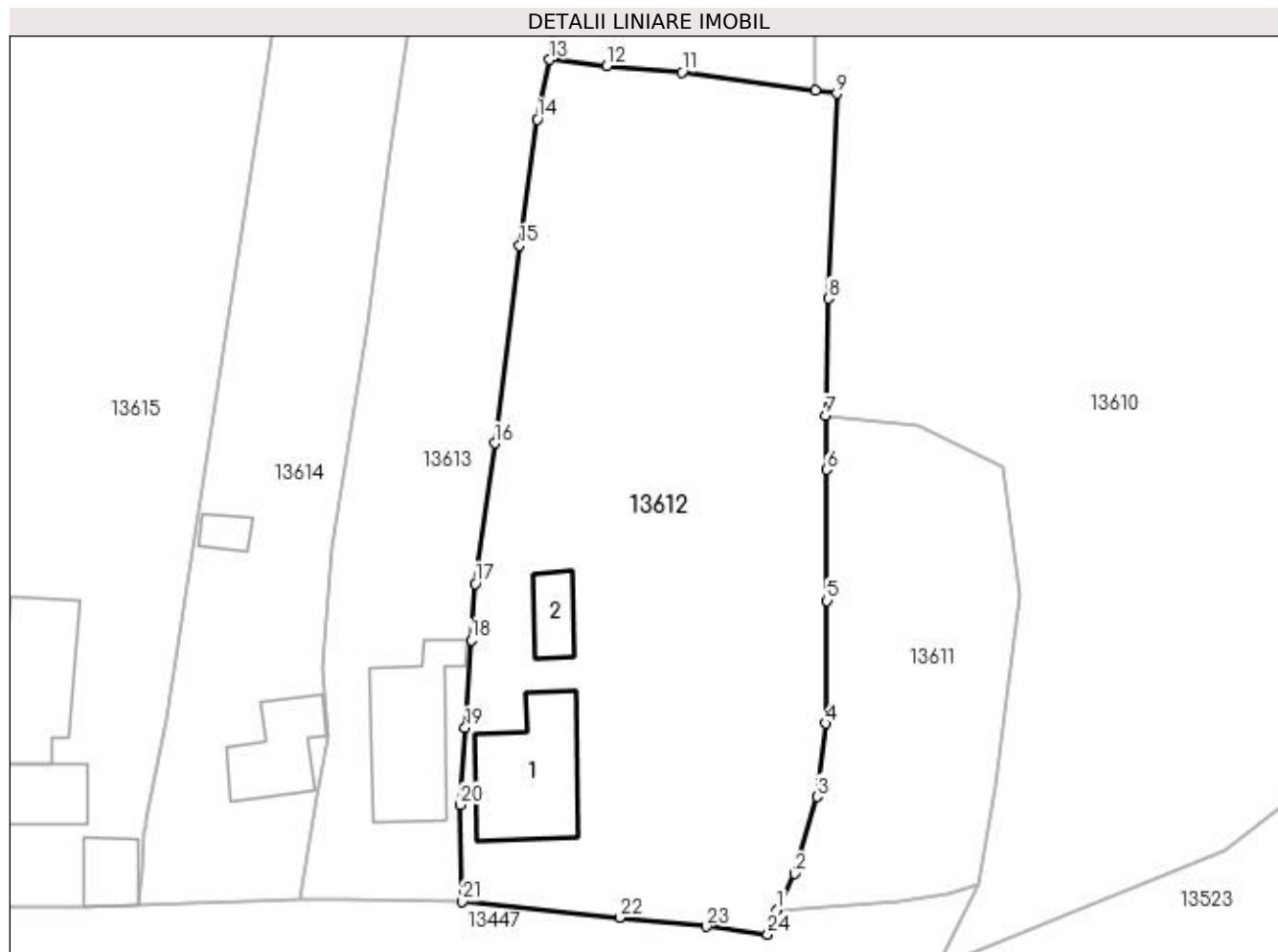
Inscrieri privind dezmembramintele dreptului de proprietate, drepturi reale de garanție și sarcini		Referințe
14309 / 07/02/2017		
Act Notarial nr. CONTRACT DE VANZARE AUT NR 247, din 06/02/2017 emis de NP GASPARG MONICA ORTANSA;		
C1	Intabulare, drept de UZUFRACT 1) STĂICUSI MARIANA	A1, A1.1, A1.2

Anexa Nr. 1 La Partea I

Teren

Nr cadastral	Suprafața (mp)*	Observații / Referințe
32519	Din acte: 4.075 Masurata: 2.797	

* Suprafața este determinată în planul de proiecție Stereo 70.



Date referitoare la teren

Crt	Categorie folosință	Intravilan	Suprafața (mp)	Tarla	Parcelă	Nr. topo	Observații / Referințe
1	curți construcții	DA	542	119	847	-	
2	arabil	DA	1.777	119	847/1	-	
3	vie	DA	478	119	847/2	-	

Date referitoare la construcții

Crt	Număr	Destinație construcție	Supraf. (mp)	Situație juridică	Observații / Referințe
A1.1		construcții de locuințe	130	Cu acte	Nr. niveluri:1; S. construita la sol:130 mp; Locuinta compusa din trei camere, sala si bucatarie, an construire 1953, fara certificat de performanta energetica.
A1.2		construcții anexa	33	Cu acte	Nr. niveluri:1; S. construita la sol:33 mp; Anexa-bucatarie, an construire 1960.

Lungime Segmente

1) Valorile lungimilor segmentelor sunt obținute din proiecție în plan.

Punct început	X / Y	Punct sfârșit	X / Y	Lungime segment (** (m)	Punct început	X / Y	Punct sfârșit	X / Y	Lungime segment (** (m)
---------------	-------	---------------	-------	-------------------------	---------------	-------	---------------	-------	-------------------------

Punct început	X / Y	Punct sfârșit	X / Y	Lungime segment (** (m))
1	420.220,729 299.478,291	2	420.222,49 299.481,96	4.07
3	420.224,76 299.489,65	4	420.225,61 299.496,99	7.389
5	420.225,74 299.509,26	6	420.225,76 299.522,36	13.1
7	420.225,591 299.527,776	8	420.225,892 299.539,466	11.694
9	420.226,748 299.559,991	10	420.224,576 299.560,285	2.192
11	420.211,228 299.562,093	12	420.203,738 299.562,76	7.52
13	420.197,997 299.563,365	14	420.196,75 299.557,41	6.084
15	420.195,012 299.544,765	16	420.192,523 299.525,014	19.907
17	420.190,56 299.510,96	18	420.190,15 299.505,3	5.675
19	420.189,538 299.496,537	20	420.189,053 299.488,851	7.701
21	420.189,244 299.479,177	22	420.204,994 299.477,536	15.835
23	420.213,65 299.476,652	24	420.219,808 299.475,884	6.206

Punct început	X / Y	Punct sfârșit	X / Y	Lungime segment (** (m))
2	420.222,49 299.481,96	3	420.224,76 299.489,65	8.018
4	420.225,61 299.496,99	5	420.225,74 299.509,26	12.271
6	420.225,76 299.522,36	7	420.225,591 299.527,776	5.419
8	420.225,892 299.539,466	9	420.226,748 299.559,991	20.543
10	420.224,576 299.560,285	11	420.211,228 299.562,093	13.47
12	420.203,738 299.562,76	13	420.197,997 299.563,365	5.773
14	420.196,75 299.557,41	15	420.195,012 299.544,765	12.764
16	420.192,523 299.525,014	17	420.190,56 299.510,96	14.19
18	420.190,15 299.505,3	19	420.189,538 299.496,537	8.784
20	420.189,053 299.488,851	21	420.189,244 299.479,177	9.676
22	420.204,994 299.477,536	23	420.213,65 299.476,652	8.701
24	420.219,808 299.475,884	1	420.220,729 299.478,291	2.577

** Lungimile segmentelor sunt determinate în planul de proiecție Stereo 70 și sunt rotunjite la 1 milimetru.

*** Distanța dintre puncte este formată din segmente cumulate ce sunt mai mici decât valoarea 1 milimetru.

**DATE DESPRE IMOBILUL NR. 13613**

Oficiul de Cadastru și Publicitate Imobiliară DOLJ
Biroul de Cadastru și Publicitate Imobiliară Craiova

A. Partea I. Descrierea imobilului

TEREN Intravilan

Adresa: Loc. Leu, Nr. 1163, Jud. Dolj, T119, P848,848/1,848/2

Nr. Crt	Nr cadastral Nr. topografic	Suprafața* (mp)	Observații / Referințe
A1	35358	1.815	Sector cadastral:13 Teren imprejmuit;

Construcții

Crt	Nr cadastral Nr. topografic	Adresa	Observații / Referințe
A1.1		Loc. Leu, Nr. 1163, Jud. Dolj, (T119, P848, P848/1, P848/2)	Nr. niveluri:1; S. construita la sol:126 mp; S. construita desfasurata:109 mp; CASA DE LOCUIT (P) DIN CARAMIDA, Sc=Sd=109mp, EDIFICATA IN ANUL 1975, ACOPERITA CU TIGLA

B. Partea II. Proprietari și acte

Inscrieri privitoare la dreptul de proprietate și alte drepturi reale	Referințe
55161 / 28/03/2022	
Act Notarial nr. CERTIFICAT DE MOSTENITOR NR:77, din 10/09/2019 emis de SPN IONASCU NICOLAE SI DUMITRICA ANCA- COSTINA (ACT NOTARIAL NR CERTIFICAT DE MOSTENITOR NR:2/2014 DIN 19.02.2014, EMIS DE UNNP SPN DINCA ADRIANA SI DINCA FLAVIUS;ACT ADMINISTRATIV NR TITLU DE PROPRIETATE NR: 3055 DIN 16.11.2004, EMIS DE COMISIA JUDETEANA DOLJ;ACT ADMINISTRATIV NR CERTIFICAT DE ATESTARE FISCALA 1063 DIN 17.12.2019, EMIS DE PRIMARIA LEU);	
B1	Intabulare, drept de PROPRIETATE, dobandit prin Succesiune, cota actuala 1/2, cota initiala 1/2
	1) BULAI MARIA
	<i>OBSERVATII: POZITIE TRANSCRISA DIN CF 34564/LEU, INSCRISA PRIN INCHEIEREA NR. 282421 DIN 18/12/2019;</i>
88664 / 12/05/2022	
Act Notarial nr. CONTRACT DE PARTAJ AUT. NR. 616, din 11/05/2022 emis de TOMITA DANA EUGENIA;	
B2	Intabulare, drept de PROPRIETATE, dobandit prin lesire Din Indiviziune, cota actuala 1/2, cota initiala 1/2
	1) BULAI MARIA

C. Partea III. SARCINI .

Inscrieri privind dezmembramintele dreptului de proprietate, drepturi reale de garanție și sarcini	Referințe
NU SUNT	

Anexa Nr. 1 La Partea I

Teren

Nr cadastral	Suprafața (mp)*	Observații / Referințe
35358	1.815	

* Suprafața este determinată în planul de proiecție Stereo 70.



Date referitoare la teren

Crt	Categorie folosință	Intra vilan	Suprafața (mp)	Tarla	Parcelă	Nr. topo	Observații / Referințe
1	curți constructii	DA	387	119	848	-	
2	arabil	DA	487	119	848/1	-	
3	livada	DA	941	119	848/2	-	

Date referitoare la construcții

Crt	Număr	Destinație construcție	Supraf. (mp)	Situație juridică	Observații / Referințe
A1.1		construcții de locuințe	Din acte: 109 Masurata: 126	Cu acte	Nr. niveluri:1; S. construita la sol:126 mp; S. construita desfasurata:109 mp; CASA DE LOCUIT (P) DIN CARAMIDA, Sc=Sd=109mp, EDIFICATA IN ANUL 1975, ACOPERITA CU TIGLA

Lungime Segmente

1) Valorile lungimilor segmentelor sunt obținute din proiecție în plan.

Punct început	X / Y	Punct sfârșit	X / Y	Lungime segment (** (m)	Punct început	X / Y	Punct sfârșit	X / Y	Lungime segment (** (m)
1	420.172,978 299.479,397	2	420.177,675 299.479,381	4.697	2	420.177,675 299.479,381	3	420.189,244 299.479,177	11.571

Punct început	X / Y	Punct sfârșit	X / Y	Lungime segment (** (m)
3	420.189,244 299.479,177	4	420.189,053 299.488,851	9.676
5	420.189,538 299.496,537	6	420.190,15 299.505,3	8.784
7	420.190,56 299.510,96	8	420.192,523 299.525,014	14.19
9	420.195,012 299.544,765	10	420.196,75 299.557,41	12.764
11	420.197,997 299.563,365	12	420.198,58 299.569,031	5.696
13	420.199,506 299.580,106	14	420.200,164 299.591,427	11.34
15	420.199,468 299.599,353	16	420.197,872 299.604,566	5.452
17	420.195,009 299.608,584	18	420.192,518 299.608,873	2.508
19	420.186,438 299.608,329	20	420.186,68 299.586,546	21.784
21	420.185,403 299.576,564	22	420.182,066 299.554,269	22.543
23	420.179,794 299.536,87	24	420.176,253 299.514,597	22.553
25	420.175,231 299.502,496	26	420.175,851 299.495,803	6.722
27	420.174,799 299.489,777	1	420.172,978 299.479,397	10.538

Punct început	X / Y	Punct sfârșit	X / Y	Lungime segment (** (m)
4	420.189,053 299.488,851	5	420.189,538 299.496,537	7.701
6	420.190,15 299.505,3	7	420.190,56 299.510,96	5.675
8	420.192,523 299.525,014	9	420.195,012 299.544,765	19.907
10	420.196,75 299.557,41	11	420.197,997 299.563,365	6.084
12	420.198,58 299.569,031	13	420.199,506 299.580,106	11.114
14	420.200,164 299.591,427	15	420.199,468 299.599,353	7.956
16	420.197,872 299.604,566	17	420.195,009 299.608,584	4.934
18	420.192,518 299.608,873	19	420.186,438 299.608,329	6.104
20	420.186,68 299.586,546	21	420.185,403 299.576,564	10.063
22	420.182,066 299.554,269	23	420.179,794 299.536,87	17.547
24	420.176,253 299.514,597	25	420.175,231 299.502,496	12.144
26	420.175,851 299.495,803	27	420.174,799 299.489,777	6.117

** Lungimile segmentelor sunt determinate în planul de proiecție Stereo 70 și sunt rotunjite la 1 milimetru.

*** Distanța dintre puncte este formată din segmente cumulate ce sunt mai mici decât valoarea 1 milimetru.

**DATE DESPRE IMOBILUL NR. 13614**

Oficiul de Cadastru și Publicitate Imobiliară DOLJ
Biroul de Cadastru și Publicitate Imobiliară Craiova

A. Partea I. Descrierea imobilului

TEREN Intravilan

Adresa: Loc. Leu, Nr. 1163, Jud. Dolj, T119, P848,848/1,848/2

Nr. Crt	Nr cadastral Nr. topografic	Suprafața* (mp)	Observații / Referințe
A1	35357	1.794	Sector cadastral:13 Teren imprejmuit;

Construcții

Crt	Nr cadastral Nr. topografic	Adresa	Observații / Referințe
A1.1		Loc. Leu, Nr. 1163, Jud. Dolj, (T119, P848, P848/1, P848/2)	Nr. niveluri:1; S. construita la sol:71 mp; S. construita desfasurata:97 mp; ANEXA (P) DIN CARAMIDA, Sc=Sd=97mp, EDIFICATA IN ANUL 1955, ACOPERITA CU TIGLA SI TABLA.
A1.2		Loc. Leu, Jud. Dolj	Nr. niveluri:1; S. construita la sol:16 mp; ANEXA

B. Partea II. Proprietari și acte

Inscrieri privitoare la dreptul de proprietate și alte drepturi reale		Referințe
88661 / 12/05/2022		
Act Notarial nr. CONTRACT DE PARTAJ AUT. NR. 616, din 11/05/2022 emis de TOMITA DANA EUGENIA;		
B1	Intabulare, drept de PROPRIETATE, dobandit prin lesire Din Individiziune, cota actuala 1/1, cota initiala 1/1 1) DUMITRU GEORGETA	A1, A1.1
/		
Act Normativ nr. LEGEA 7, din 13/03/1996 emis de GUVERNUL ROMANIEI;		
B2	Intabulare, drept de PROPRIETATE, dobandit prin Lege, cota actuala 1/1, cota initiala 1/1 1) DUMITRU GEORGETA	A1.2

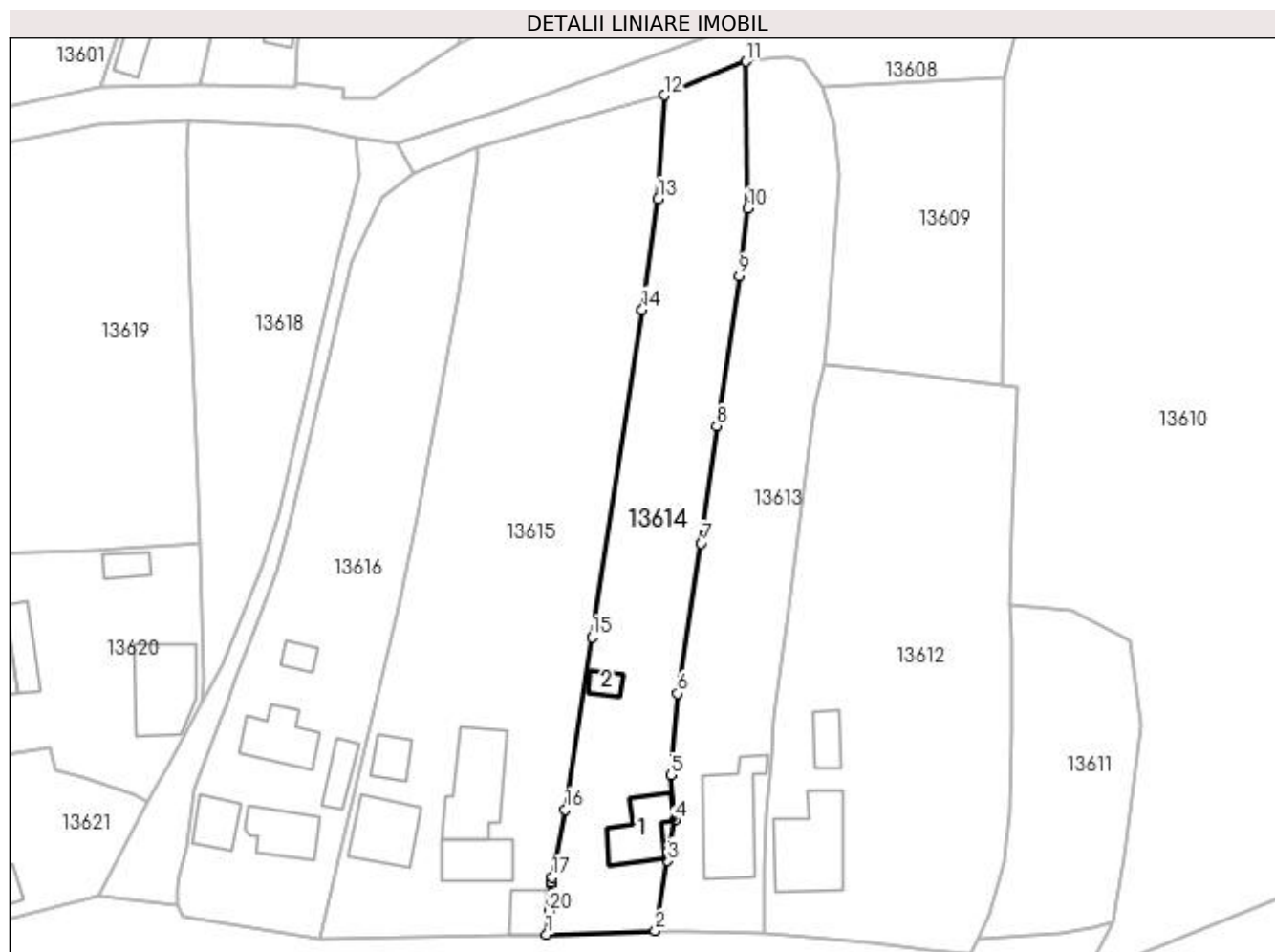
C. Partea III. SARCINI .

Inscrieri privind dezmembramintele dreptului de proprietate, drepturi reale de garanție și sarcini	Referințe
NU SUNT	

Anexa Nr. 1 La Partea I**Teren**

Nr cadastral	Suprafața (mp)*	Observații / Referințe
35357	1.794	

* Suprafața este determinată în planul de proiecție Stereo 70.

**Date referitoare la teren**

Crt	Categorie folosință	Intravilan	Suprafața (mp)	Tarla	Parcelă	Nr. topo	Observații / Referințe
1	curți construcții	DA	438	119	848	-	
2	arabil	DA	474	119	848/1	-	
3	livada	DA	882	119	848/2	-	

Date referitoare la construcții

Crt	Număr	Destinație construcție	Supraf. (mp)	Situație juridică	Observații / Referințe
A1.1		construcții de locuințe	Din acte: 97 Masurata: 71	Cu acte	Nr. niveluri:1; S. construita la sol:71 mp; S. construita desfasurata:97 mp; ANEXA (P) DIN CARAMIDA, Sc=Sd=97mp, EDIFICATA IN ANUL 1955, ACOPERITA CU TIGLA SI TABLA.
A1.2		construcții anexa	16	Cu acte	Nr. niveluri:1; S. construita la sol:16 mp; ANEXA

Lungime Segmente

1) Valorile lungimilor segmentelor sunt obținute din proiecție în plan.

Punct început	X / Y	Punct sfârșit	X / Y	Lungime segment (** (m))
1	420.156,807 299.478,877	2	420.172,978 299.479,397	16.179

Punct început	X / Y	Punct sfârșit	X / Y	Lungime segment (** (m)
2	420.172,978 299.479,397	3	420.174,799 299.489,777	10.538
3	420.174,799 299.489,777	4	420.175,851 299.495,803	6.117
4	420.175,851 299.495,803	5	420.175,231 299.502,496	6.722
5	420.175,231 299.502,496	6	420.176,253 299.514,597	12.144
6	420.176,253 299.514,597	7	420.179,794 299.536,87	22.553
7	420.179,794 299.536,87	8	420.182,066 299.554,269	17.547
8	420.182,066 299.554,269	9	420.185,403 299.576,564	22.543
9	420.185,403 299.576,564	10	420.186,68 299.586,546	10.063
10	420.186,68 299.586,546	11	420.186,438 299.608,329	21.784
11	420.186,438 299.608,329	12	420.174,274 299.603,322	13.154
12	420.174,274 299.603,322	13	420.173,384 299.587,943	15.405
13	420.173,384 299.587,943	14	420.171,037 299.571,566	16.544
14	420.171,037 299.571,566	15	420.163,539 299.522,954	49.187
15	420.163,539 299.522,954	16	420.159,618 299.497,364	25.889
16	420.159,618 299.497,364	17	420.157,692 299.487,356	10.192
17	420.157,692 299.487,356	18	420.157,517 299.486,575	0.8
18	420.157,517 299.486,575	19	420.157,496 299.486,323	0.253
19	420.157,496 299.486,323	20	420.157,216 299.482,266	4.067
20	420.157,216 299.482,266	1	420.156,807 299.478,877	3.413

** Lungimile segmentelor sunt determinate în planul de proiecție Stereo 70 și sunt rotunjite la 1 milimetru.

*** Distanța dintre puncte este formată din segmente cumulate ce sunt mai mici decât valoarea 1 milimetru.



DATE DESPRE IMOBILUL NR. 13615

Oficiul de Cadastru și Publicitate Imobiliară DOLJ
Biroul de Cadastru și Publicitate Imobiliară Craiova

A. Partea I. Descrierea imobilului

TEREN Intravilan

Adresa: Loc. Leu, Nr. 1160, Jud. Dolj, T119, P849,849/1,849/2

Nr. Crt	Nr cadastral Nr. topografic	Suprafața* (mp)	Observații / Referințe
A1	30205	Din acte: 3.500 Masurata: 3.558	Sector cadastral:13 Teren imprejmuit;

Construcții

Crt	Nr cadastral Nr. topografic	Adresa	Observații / Referințe
A1.1		Loc. Leu, Nr. 1160, Jud. Dolj, TARLAUA 119, PARCELELE 849, 849/1, 849/2.	Nr. niveluri:1; S. construita la sol:64 mp; CASA DE LOCUIT CU 2 CAMERE SI HOL CU O SUP. UTILA DE 47,18MP.
A1.2		Loc. Leu, Nr. 1160, Jud. Dolj, TARLAUA 119, PARCELELE 849, 849/1, 849/2.	Nr. niveluri:1; S. construita la sol:84 mp; ANEXA GOSPODAREASCA COMPUSA DIN CAMERA, BUCATARIE, HOL SI BECI CU O SUP. UTILA DE 78,50MP.
A1.3		Loc. Leu, Nr. 1160, Jud. Dolj, TARLAUA 119, PARCELELE 849, 849/1, 849/2.	Nr. niveluri:1; S. construita la sol:33 mp; ANEXA
A1.4		Loc. Leu, Nr. 1160, Jud. Dolj, TARLAUA 119, PARCELELE 849, 849/1, 849/2.	Nr. niveluri:1; S. construita la sol:120 mp; ANEXA
A1.5		Loc. Leu, Jud. Dolj	Nr. niveluri:1; S. construita la sol:36 mp; ANEXA

B. Partea II. Proprietari și acte

Inscrieri privitoare la dreptul de proprietate și alte drepturi reale		Referințe
76525 / 29/11/2010		
Act Notarial nr. CONTRACT DE INTRETINERE AUT NR.166, din 04/03/2004 emis de BNP FLORINA PETRESCU;		
B1	Intabulare, drept de PROPRIETATE, dobandit prin Conventie, cota actuala 1/2, cota initiala 1/2 1) CRACIUN MARINETA	A1, A1.1, A1.2
177124 / 20/07/2021		
Act Notarial nr. CERTIFICAT DE MOȘTENITOR NR.103, din 16/07/2021 emis de NP GUNESCU TUDOR MARINELA-DANIELA;		
B2	Intabulare, drept de PROPRIETATE, dobandit prin Succesiune, cota actuala 2/16, cota initiala 2/16 1) CRACIUN MARINETA	A1, A1.1, A1.2
B3	Intabulare, drept de PROPRIETATE, dobandit prin Succesiune, cota actuala 3/16, cota initiala 3/16 1) GHIGHEA NICULINA	A1, A1.1, A1.2
B4	Intabulare, drept de PROPRIETATE, dobandit prin Succesiune, cota actuala 3/16, cota initiala 3/16 1) POPA GEORGETA	A1, A1.1, A1.2
/		
Act Normativ nr. LEGEA 7, din 13/03/1996 emis de GUVERNUL ROMANIEI;		
B5	Intabulare, drept de PROPRIETATE, dobandit prin Lege, cota actuala 1/1, cota initiala 1/1 1) CRACIUN MARINETA 2) POPA GEORGETA 3) CRACIUN MARINETA 4) GHIGHEA NICULINA	A1.3, A1.4, A1.5

C. Partea III. SARCINI

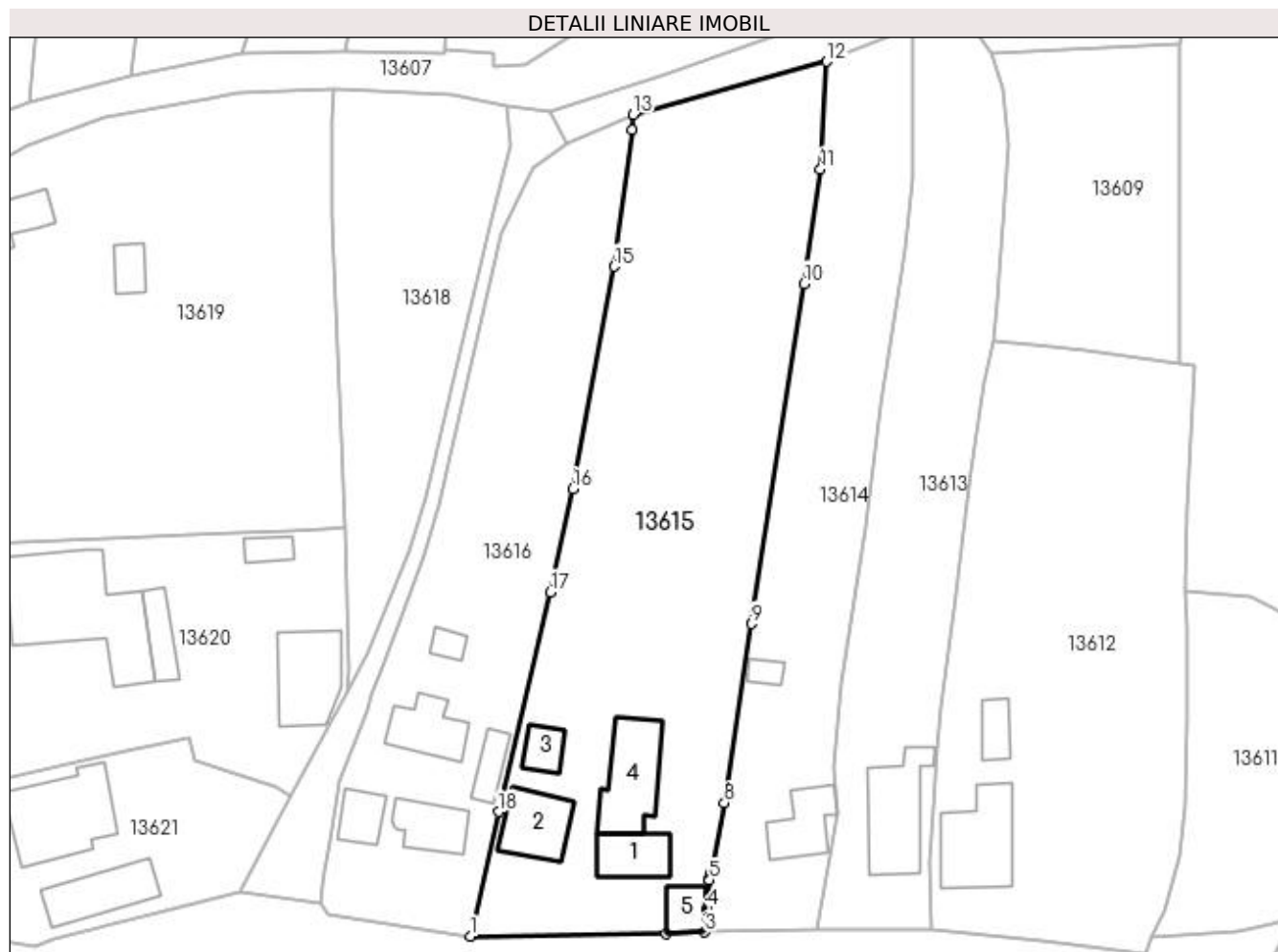
Inscrieri privind dezmembramintele dreptului de proprietate, drepturi reale de garanție și sarcini		Referințe
76525 / 29/11/2010		
Act Notarial nr. CONTRACT DE INTRETINERE AUT NR.166, din 04/03/2004 emis de BNP FLORINA PETRESCU;		
C1	Intabulare, drept de UZUFRACT VIAGER, dobandit prin Conventie, cota actuala 1/1, cota initiala 1/1 1) CRACIUN ION 2) CRACIUN ELISABETA, LIPSĂ CNP	A1, A1.1, A1.2

Anexa Nr. 1 La Partea I

Teren

Nr cadastral	Suprafața (mp)*	Observații / Referințe
30205	Din acte: 3.500 Masurata: 3.558	

* Suprafața este determinată în planul de proiecție Stereo 70.



Date referitoare la teren

Crt	Categorie folosință	Intra vilan	Suprafața (mp)	Tarla	Parcelă	Nr. topo	Observații / Referințe
1	curți constructii	DA	1.451	119	849,849/1, 849/2	-	
2	arabil	DA	2.107	119	849,849/1, 849/2	-	

Date referitoare la construcții

Crt	Număr	Destinație construcție	Supraf. (mp)	Situație juridică	Observații / Referințe
A1.1		construcții de locuințe	64	Cu acte	Nr. niveluri:1; S. construita la sol:64 mp; CASA DE LOCUIT CU 2 CAMERE SI HOL CU O SUP. UTILA DE 47,18MP.
A1.2		construcții anexa	84	Cu acte	Nr. niveluri:1; S. construita la sol:84 mp; ANEXA GOSPODAREASCA COMPUSA DIN CAMERA, BUCATARIE, HOL SI BECI CU O SUP. UTILA DE 78,50MP.
A1.3		construcții anexa	33	Cu acte	Nr. niveluri:1; S. construita la sol:33 mp; ANEXA
A1.4		construcții anexa	120	Cu acte	Nr. niveluri:1; S. construita la sol:120 mp; ANEXA

Crt	Număr	Destinație construcție	Supraf. (mp)	Situație juridică	Observații / Referințe
A1.5		construcții anexa	36	Cu acte	Nr. niveluri:1; S. construita la sol:36 mp; ANEXA

Lungime Segmente

1) Valorile lungimilor segmentelor sunt obținute din proiecție în plan.

Punct început	X / Y	Punct sfârșit	X / Y	Lungime segment (** (m))
1	420.123,327 299.478,307	2	420.151,319 299.478,716	27.995
2	420.151,319 299.478,716	3	420.156,807 299.478,877	5.491
3	420.156,807 299.478,877	4	420.157,216 299.482,266	3.413
4	420.157,216 299.482,266	5	420.157,496 299.486,323	4.067
5	420.157,496 299.486,323	6	420.157,517 299.486,575	0.253
6	420.157,517 299.486,575	7	420.157,692 299.487,356	0.8
7	420.157,692 299.487,356	8	420.159,618 299.497,364	10.192
8	420.159,618 299.497,364	9	420.163,539 299.522,954	25.889
9	420.163,539 299.522,954	10	420.171,037 299.571,566	49.187
10	420.171,037 299.571,566	11	420.173,384 299.587,943	16.544
11	420.173,384 299.587,943	12	420.174,274 299.603,322	15.405
12	420.174,274 299.603,322	13	420.146,613 299.595,774	28.672
13	420.146,613 299.595,774	14	420.146,455 299.593,547	2.233
14	420.146,455 299.593,547	15	420.143,853 299.574,013	19.707
15	420.143,853 299.574,013	16	420.137,96 299.542,248	32.307
16	420.137,96 299.542,248	17	420.134,762 299.527,51	15.081
17	420.134,762 299.527,51	18	420.127,321 299.496,08	32.299
18	420.127,321 299.496,08	1	420.123,327 299.478,307	18.216

** Lungimile segmentelor sunt determinate în planul de proiecție Stereo 70 și sunt rotunjite la 1 milimetru.

*** Distanța dintre puncte este formată din segmente cumulate ce sunt mai mici decât valoarea 1 milimetru.

**DATE DESPRE IMOBILUL NR. 13616**

Oficiul de Cadastru și Publicitate Imobiliară DOLJ
Biroul de Cadastru și Publicitate Imobiliară Craiova

A. Partea I. Descrierea imobilului

TEREN Intravilan

Adresa: Loc. Leu, Nr. 1155, Jud. Dolj, T119, P850, 850/1

Nr. Crt	Nr cadastral Nr. topografic	Suprafața* (mp)	Observații / Referințe
A1		Din acte: 1.800 Masurata: 2.191	Sector cadastral:13 Teren imprejmuit;

Construcții

Crt	Nr cadastral Nr. topografic	Adresa	Observații / Referințe
A1.1		Loc. Leu, Jud. Dolj	Nr. niveluri:1; S. construita la sol:43 mp; CASA DE LOCUIT CU BECI construita din caramida, acoperita cu tabla
A1.2		Loc. Leu, Jud. Dolj	Nr. niveluri:1; S. construita la sol:66 mp; CASA DE LOCUIT construita din caramida, acoperita cu tabla
A1.3		Loc. Leu, Jud. Dolj	Nr. niveluri:1; S. construita la sol:74 mp; ANEXA
A1.4		Loc. Leu, Jud. Dolj	Nr. niveluri:1; S. construita la sol:33 mp; ANEXA
A1.5		Loc. Leu, Jud. Dolj	Nr. niveluri:1; S. construita la sol:18 mp; ANEXA

B. Partea II. Proprietari și acte

Inscrieri privitoare la dreptul de proprietate și alte drepturi reale	Referințe
/	
Hotarare Judecatoreasca nr. SC 6410, din 07/07/2021 emis de JUDECATORIA CRAIOVA;	
B1	Intabulare, drept de PROPRIETATE, dobandit prin Hotarare Judecatoreasca, cota actuala 1/1, cota initiala 1/1 1) COSACU STEFAN
Act Normativ nr. LEGEA 7, din 13/03/1996 emis de GUVERNUL ROMANIEI;	
B2	Intabulare, drept de PROPRIETATE, dobandit prin Lege, cota actuala 1/1, cota initiala 1/1 1) COSACU STEFAN

C. Partea III. SARCINI .

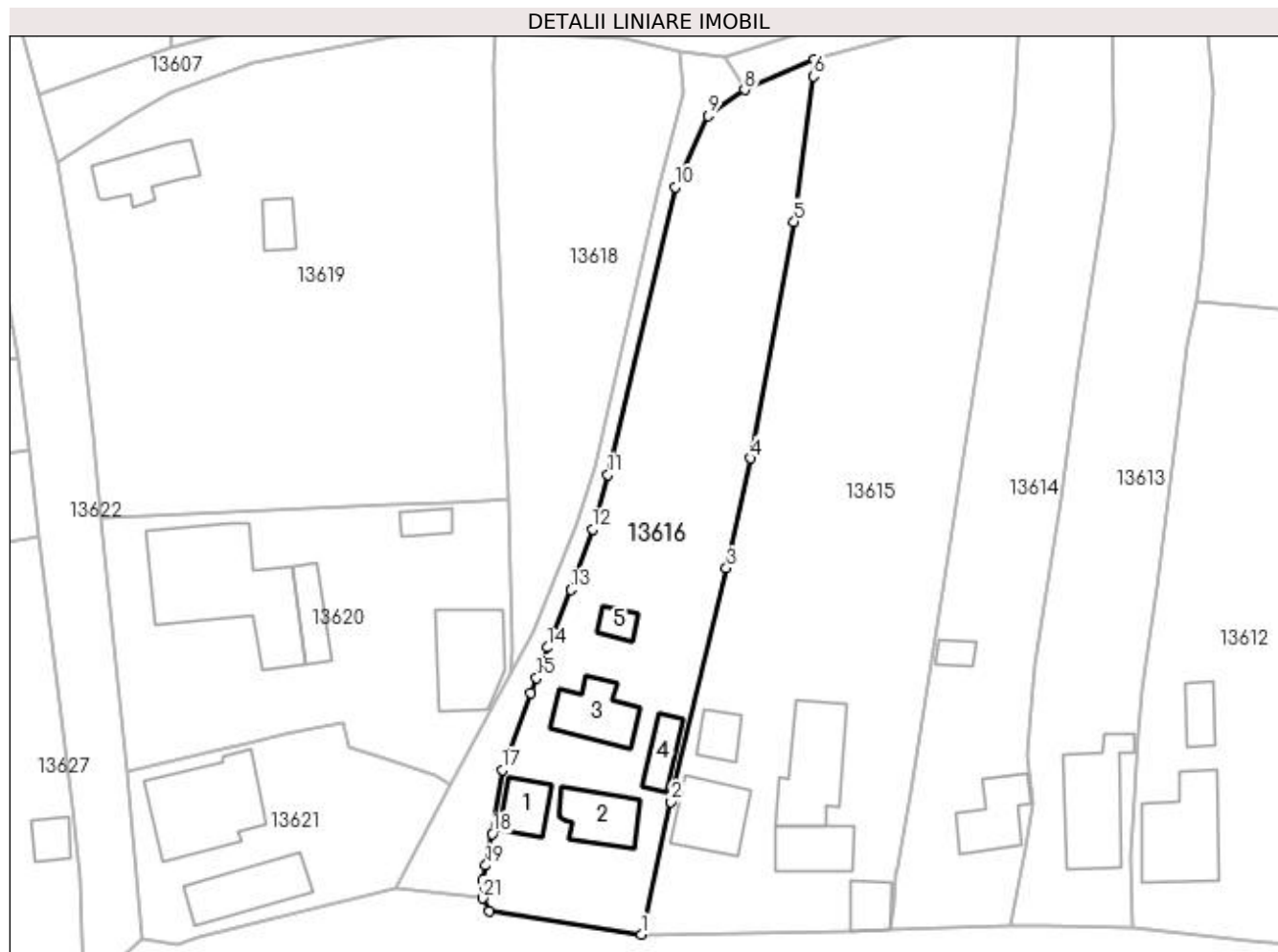
Inscrieri privind dezmembramintele dreptului de proprietate, drepturi reale de garanție și sarcini	Referințe
NU SUNT	

Anexa Nr. 1 La Partea I

Teren

Nr cadastral	Suprafața (mp)*	Observații / Referințe
	Din acte: 1.800 Masurata: 2.191	

* Suprafața este determinată în planul de proiecție Stereo 70.



Date referitoare la teren

Crt	Categorie folosință	Intra vilan	Suprafața (mp)	Tarla	Parcelă	Nr. topo	Observații / Referințe
1	curți construcții	DA	718	119	850	-	
2	arabil	DA	1.473	119	850/1	-	

Date referitoare la construcții

Crt	Număr	Destinație construcție	Supraf. (mp)	Situație juridică	Observații / Referințe
A1.1		construcții de locuințe	43	Cu acte	Nr. niveluri:1; S. construita la sol:43 mp; CASA DE LOCUIT CU BECI construita din caramida, acoperita cu tabla
A1.2		construcții de locuințe	66	Cu acte	Nr. niveluri:1; S. construita la sol:66 mp; CASA DE LOCUIT construita din caramida, acoperita cu tabla
A1.3		construcții anexa	74	Cu acte	Nr. niveluri:1; S. construita la sol:74 mp; ANEXA
A1.4		construcții anexa	33	Cu acte	Nr. niveluri:1; S. construita la sol:33 mp; ANEXA
A1.5		construcții anexa	18	Cu acte	Nr. niveluri:1; S. construita la sol:18 mp; ANEXA

Lungime Segmente

1) Valorile lungimilor segmentelor sunt obținute din proiecție în plan.

Punct început	X / Y	Punct sfârșit	X / Y	Lungime segment (** (m)
1	420.123,327 299.478,307	2	420.127,321 299.496,08	18.216
3	420.134,762 299.527,51	4	420.137,96 299.542,248	15.081
5	420.143,853 299.574,013	6	420.146,455 299.593,547	19.707
7	420.146,613 299.595,774	8	420.137,182 299.591,741	10.257
9	420.132,255 299.588,237	10	420.127,841 299.578,681	10.526
11	420.118,805 299.540,04	12	420.116,73 299.532,74	7.589
13	420.113,837 299.524,601	14	420.110,667 299.516,848	8.376
15	420.109,252 299.512,73	16	420.108,501 299.510,725	2.141
17	420.104,636 299.500,402	18	420.103,313 299.491,797	8.706
19	420.102,45 299.487,569	20	420.102,068 299.485,601	2.005
21	420.101,986 299.483,141	22	420.102,915 299.481,446	1.933

Punct început	X / Y	Punct sfârșit	X / Y	Lungime segment (** (m)
2	420.127,321 299.496,08	3	420.134,762 299.527,51	32.299
4	420.137,96 299.542,248	5	420.143,853 299.574,013	32.307
6	420.146,455 299.593,547	7	420.146,613 299.595,774	2.233
8	420.137,182 299.591,741	9	420.132,255 299.588,237	6.046
10	420.127,841 299.578,681	11	420.118,805 299.540,04	39.683
12	420.116,73 299.532,74	13	420.113,837 299.524,601	8.638
14	420.110,667 299.516,848	15	420.109,252 299.512,73	4.354
16	420.108,501 299.510,725	17	420.104,636 299.500,402	11.023
18	420.103,313 299.491,797	19	420.102,45 299.487,569	4.315
20	420.102,068 299.485,601	21	420.101,986 299.483,141	2.461
22	420.102,915 299.481,446	1	420.123,327 299.478,307	20.652

** Lungimile segmentelor sunt determinate în planul de proiecție Stereo 70 și sunt rotunjite la 1 milimetru.

*** Distanța dintre puncte este formată din segmente cumulate ce sunt mai mici decât valoarea 1 milimetru.

**DATE DESPRE IMOBILUL NR. 13617**

Oficiul de Cadastru și Publicitate Imobiliară DOLJ
Biroul de Cadastru și Publicitate Imobiliară Craiova

A. Partea I. Descrierea imobilului

TEREN Intravilan

Adresa: Loc. Leu, Jud. Dolj, DC 852

Nr. Crt	Nr cadastral Nr. topografic	Suprafața* (mp)	Observații / Referințe
A1		Din acte: 1.320 Masurata: 444	Sector cadastral:13 Teren neimprejmuit;

B. Partea II. Proprietari și acte

Inscrieri privitoare la dreptul de proprietate și alte drepturi reale		Referințe
/		
Act Normativ nr. HG 965, din 05/09/2002 emis de GUVERNUL ROMANIEI (ANEXA NR. 57/2002);		
B1	Intabulare, drept de PROPRIETATE, dobandit prin Lege, cota actuala 1/1, cota initiala 1/1 1) COMUNA LEU - DOMENIUL PUBLIC, CIF:4553631	A1

C. Partea III. SARCINI .

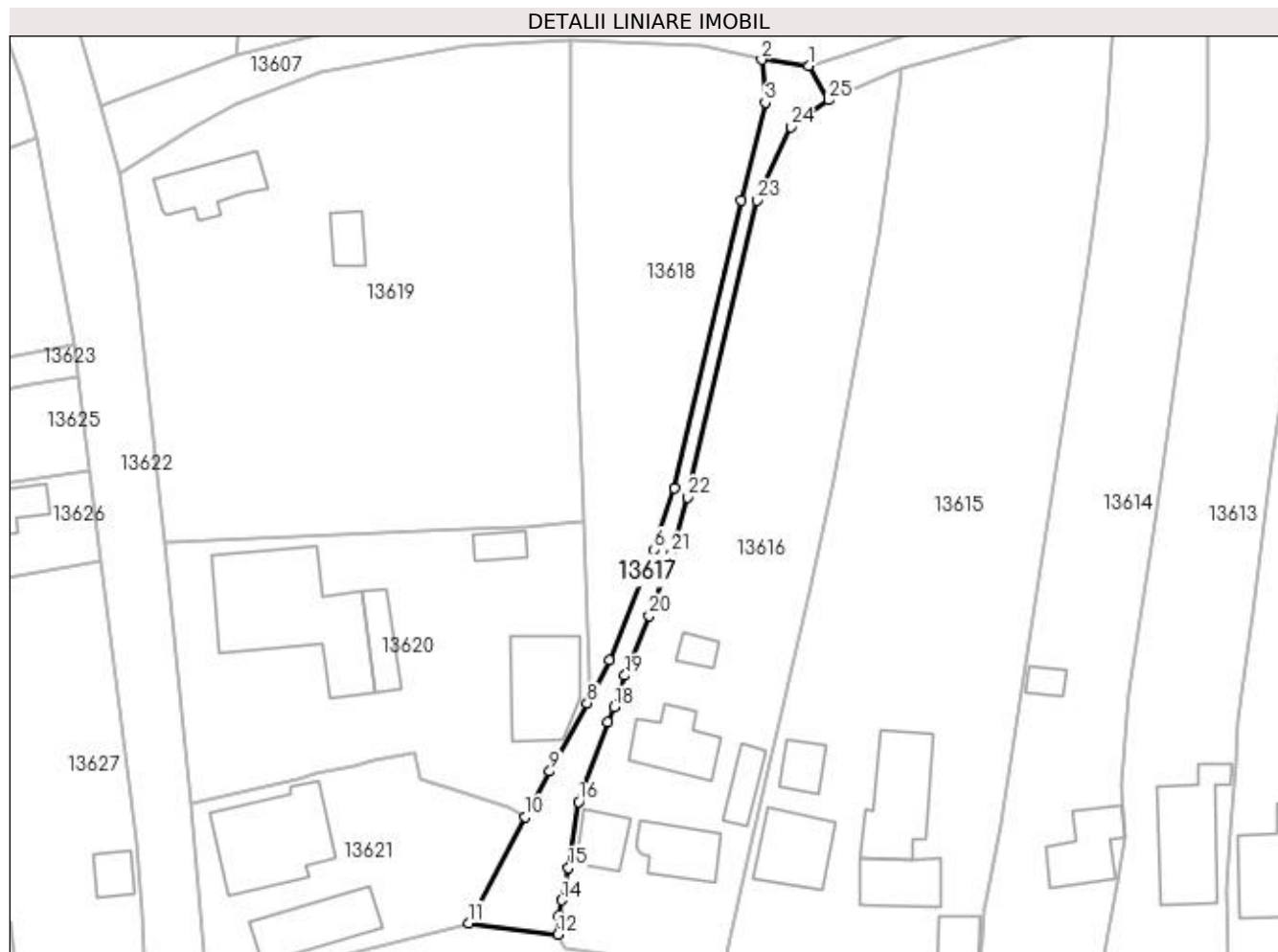
Inscrieri privind dezmembramintele dreptului de proprietate, drepturi reale de garanție și sarcini	Referințe
NU SUNT	

Anexa Nr. 1 La Partea I

Teren

Nr cadastral	Suprafața (mp)*	Observații / Referințe
	Din acte: 1.320 Masurata: 444	

* Suprafața este determinată în planul de proiecție Stereo 70.



Date referitoare la teren

Crt	Categorie folosință	Intra vilan	Suprafața (mp)	Tarla	Parcelă	Nr. topo	Observații / Referințe
1	drum	DA	444	-	DC 852	-	

Lungime Segmente

1) Valorile lungimilor segmentelor sunt obținute din proiecție în plan.

Punct început	X / Y	Punct sfârșit	X / Y	Lungime segment (** (m)
1	420.134,607 299.596,238	2	420.128,482 299.597,0	6.172
3	420.128,966 299.591,435	4	420.125,786 299.578,681	13.144
5	420.117,085 299.541,184	6	420.114,473 299.533,188	8.412
7	420.108,677 299.518,785	8	420.105,767 299.513,22	6.28
9	420.100,913 299.504,368	10	420.097,731 299.498,418	6.747

Punct început	X / Y	Punct sfârșit	X / Y	Lungime segment (** (m)
2	420.128,482 299.597,0	3	420.128,966 299.591,435	5.586
4	420.125,786 299.578,681	5	420.117,085 299.541,184	38.493
6	420.114,473 299.533,188	7	420.108,677 299.518,785	15.525
8	420.105,767 299.513,22	9	420.100,913 299.504,368	10.096
10	420.097,731 299.498,418	11	420.090,349 299.484,615	15.653

Punct început	X / Y	Punct sfârșit	X / Y	Lungime segment (** (m)
11	420.090,349 299.484,615	12	420.101,986 299.483,141	11.73
13	420.102,068 299.485,601	14	420.102,45 299.487,569	2.005
15	420.103,313 299.491,797	16	420.104,636 299.500,402	8.706
17	420.108,501 299.510,725	18	420.109,252 299.512,73	2.141
19	420.110,667 299.516,848	20	420.113,837 299.524,601	8.376
21	420.116,73 299.532,74	22	420.118,805 299.540,04	7.589
23	420.127,841 299.578,681	24	420.132,255 299.588,237	10.526
25	420.137,182 299.591,741	1	420.134,607 299.596,238	5.182

Punct început	X / Y	Punct sfârșit	X / Y	Lungime segment (** (m)
12	420.101,986 299.483,141	13	420.102,068 299.485,601	2.461
14	420.102,45 299.487,569	15	420.103,313 299.491,797	4.315
16	420.104,636 299.500,402	17	420.108,501 299.510,725	11.023
18	420.109,252 299.512,73	19	420.110,667 299.516,848	4.354
20	420.113,837 299.524,601	21	420.116,73 299.532,74	8.638
22	420.118,805 299.540,04	23	420.127,841 299.578,681	39.683
24	420.132,255 299.588,237	25	420.137,182 299.591,741	6.046

** Lungimile segmentelor sunt determinate în planul de proiecție Stereo 70 și sunt rotunjite la 1 milimetru.

*** Distanța dintre puncte este formată din segmente cumulate ce sunt mai mici decât valoarea 1 milimetru.

**DATE DESPRE IMOBILUL NR. 13618**

Oficiul de Cadastru și Publicitate Imobiliară DOLJ
Biroul de Cadastru și Publicitate Imobiliară Craiova

A. Partea I. Descrierea imobilului

TEREN Intravilan

Adresa: Loc. Leu, Nr. 1274, Jud. Dolj, T119, P871,871/1

Nr. Crt	Nr cadastral Nr. topografic	Suprafața* (mp)	Observații / Referințe
A1	30307	Din acte: 1.048 Masurata: 1.294	Sector cadastral:13 Teren imprejmuit;

B. Partea II. Proprietari și acte

Inscrieri privitoare la dreptul de proprietate și alte drepturi reale		Referințe
18498 / 17/03/2011		
Act Administrativ nr. TDP NR. 3249, din 16/03/2005 emis de CJ DOLJ (CM SUPLIMENTAR NR. 43/17-01-2005 EMIS DE BNP BAZGU MARIANA; CM NR. 44/29-10-2010 EMIS DE BNP BAZGU MARIANA; CERTIFICAT DE DECES NR.13 DIN 02.04.2009 EMIS DE PRIMARIA COM. BERZOVAIA);		
B1	Intabulare, drept de PROPRIETATE, dobandit prin Succesiune, cota actuala 4/8, cota initiala 4/8 1) BUDA CONSTANTA	A1
B2	Intabulare, drept de PROPRIETATE, dobandit prin Succesiune, cota actuala 3/8, cota initiala 3/8 1) STACUSI STEFAN , decedat	A1
B3	Intabulare, drept de PROPRIETATE, dobandit prin Succesiune, cota actuala 1/8, cota initiala 1/8 1) SUCIU ILIANA	A1

C. Partea III. SARCINI .

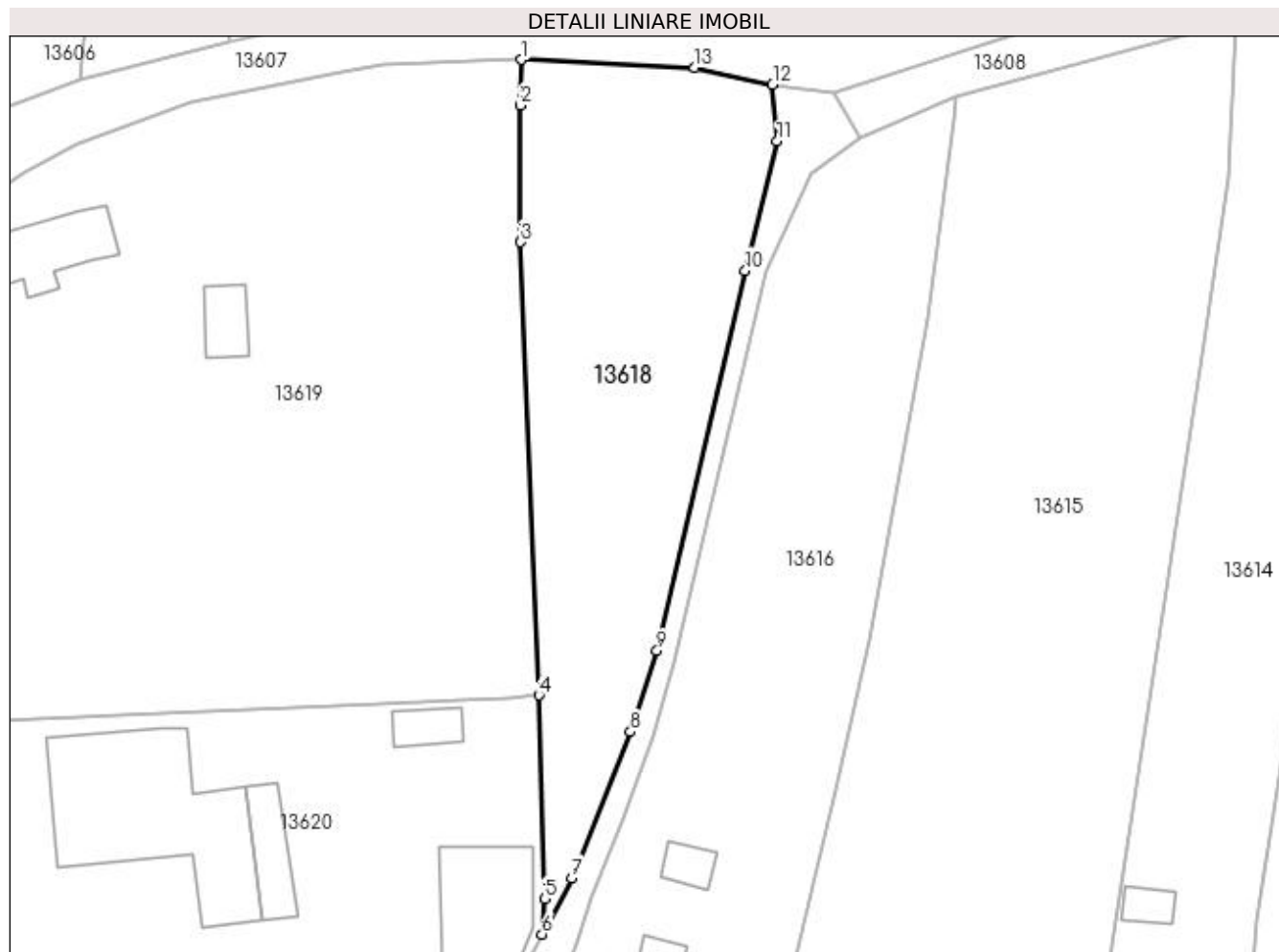
Inscrieri privind dezmembramintele dreptului de proprietate, drepturi reale de garanție și sarcini	Referințe
NU SUNT	

Anexa Nr. 1 La Partea I

Teren

Nr cadastral	Suprafața (mp)*	Observații / Referințe
30307	Din acte: 1.048 Masurata: 1.294	

* Suprafața este determinată în planul de proiecție Stereo 70.



Date referitoare la teren

Crt	Categorie folosință	Intra vilan	Suprafața (mp)	Tarla	Parcelă	Nr. topo	Observații / Referințe
1	arabil	DA	289	119	871	-	
2	vie	DA	1.005	119	871/1	-	

Lungime Segmente

1) Valorile lungimilor segmentelor sunt obținute din proiecție în plan.

Punct început	X / Y	Punct sfârșit	X / Y	Lungime segment (** (m)
1	420.103,724 299.599,463	2	420.103,573 299.594,976	4.49
2	420.103,573 299.594,976	3	420.103,63 299.581,485	13.491
3	420.103,63 299.581,485	4	420.105,432 299.536,804	44.717
4	420.105,432 299.536,804	5	420.106,024 299.516,709	20.104

Punct început	X / Y	Punct sfârșit	X / Y	Lungime segment (** (m)
5	420.106,024 299.516,709	6	420.105,767 299.513,22	3.498
6	420.105,767 299.513,22	7	420.108,677 299.518,785	6.28
7	420.108,677 299.518,785	8	420.114,473 299.533,188	15.525
8	420.114,473 299.533,188	9	420.117,085 299.541,184	8.412
9	420.117,085 299.541,184	10	420.125,786 299.578,681	38.493
10	420.125,786 299.578,681	11	420.128,966 299.591,435	13.144
11	420.128,966 299.591,435	12	420.128,482 299.597,0	5.586
12	420.128,482 299.597,0	13	420.120,807 299.598,696	7.86
13	420.120,807 299.598,696	1	420.103,724 299.599,463	17.1

** Lungimile segmentelor sunt determinate în planul de proiecție Stereo 70 și sunt rotunjite la 1 milimetru.

*** Distanța dintre puncte este formată din segmente cumulate ce sunt mai mici decât valoarea 1 milimetru.

**DATE DESPRE IMOBILUL NR. 13619**

Oficiul de Cadastru și Publicitate Imobiliară DOLJ
Biroul de Cadastru și Publicitate Imobiliară Craiova

A. Partea I. Descrierea imobilului

TEREN Intravilan

Adresa: Loc. Leu, Nr. 1277, Jud. Dolj, T119, P873,873/1,873/2

Nr. Crt	Nr cadastral Nr. topografic	Suprafața* (mp)	Observații / Referințe
A1	31014	Din acte: 2.445 Masurata: 3.348	Sector cadastral:13 Teren imprejmuit;

Construcții

Crt	Nr cadastral Nr. topografic	Adresa	Observații / Referințe
A1.1		Loc. Leu, Nr. 1277, Jud. Dolj	Nr. niveluri:1; S. construita la sol:75 mp; LOCUINTA CU 2 CAMERE, BUCATARIE, CAMARA, HOL, SI BECI CU SU=13.52MP
A1.2		Loc. Leu, Nr. 1277, Jud. Dolj	Nr. niveluri:1; S. construita la sol:29 mp; ANEXA

B. Partea II. Proprietari și acte

Inscrieri privitoare la dreptul de proprietate și alte drepturi reale		Referințe
255257 / 21/10/2021		
Act Notarial nr. CONTRACT DE VANZARE NR.3139, din 19/10/2021 emis de MARINESCU MARIA DANIELA;		
B1	Intabulare, drept de PROPRIETATE, dobandit prin Conventie, cota actuala 1/1, cota initiala 1/1 1) GURAY CARMEN-ANITA	A1, A1.1, A1.2

C. Partea III. SARCINI .

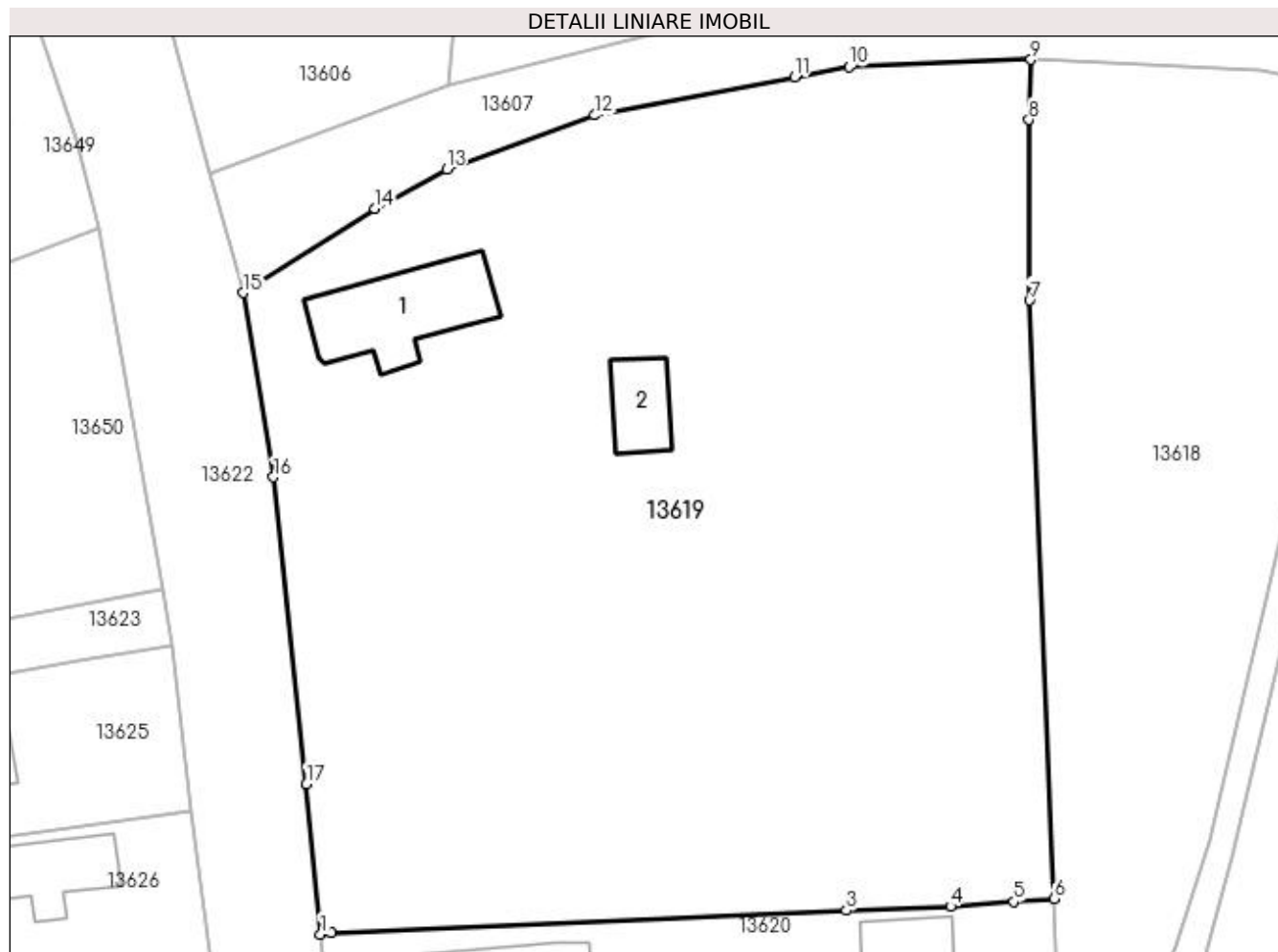
Inscrieri privind dezmembramintele dreptului de proprietate, drepturi reale de garanție și sarcini	Referințe
NU SUNT	

Anexa Nr. 1 La Partea I

Teren

Nr cadastral	Suprafața (mp)*	Observații / Referințe
31014	Din acte: 2.445 Masurata: 3.348	

* Suprafața este determinată în planul de proiecție Stereo 70.



Date referitoare la teren

Crt	Categorie folosință	Intravilan	Suprafața (mp)	Tarla	Parcelă	Nr. topo	Observații / Referințe
1	curți construcții	DA	703	119	873	-	
2	vie	DA	679	119	873/1	-	
3	livada	DA	1.966	119	873/2	-	

Date referitoare la construcții

Crt	Număr	Destinație construcție	Supraf. (mp)	Situație juridică	Observații / Referințe
A1.1		construcții de locuințe	75	Cu acte	Nr. niveluri:1; S. construita la sol:75 mp; LOCUINTA CU 2 CAMERE, BUCATARIE, CAMARA, HOL, SI BECI CU SU=13.52MP
A1.2		construcții anexa	29	Cu acte	Nr. niveluri:1; S. construita la sol:29 mp; ANEXA

Lungime Segmente

1) Valorile lungimilor segmentelor sunt obținute din proiecție în plan.

Punct început	X / Y	Punct sfârșit	X / Y	Lungime segment (** (m)
1	420.050,657 299.534,155	2	420.051,45 299.534,243	0.798

Punct început	X / Y	Punct sfârșit	X / Y	Lungime segment (** (m)
2	420.051,45 299.534,243	3	420.089,926 299.535,94	38.513
3	420.089,926 299.535,94	4	420.097,708 299.536,231	7.787
4	420.097,708 299.536,231	5	420.102,456 299.536,579	4.761
5	420.102,456 299.536,579	6	420.105,432 299.536,804	2.984
6	420.105,432 299.536,804	7	420.103,63 299.581,485	44.717
7	420.103,63 299.581,485	8	420.103,573 299.594,976	13.491
8	420.103,573 299.594,976	9	420.103,724 299.599,463	4.49
9	420.103,724 299.599,463	10	420.090,127 299.598,928	13.608
10	420.090,127 299.598,928	11	420.086,05 299.598,157	4.149
11	420.086,05 299.598,157	12	420.071,141 299.595,315	15.177
12	420.071,141 299.595,315	13	420.060,08 299.591,275	11.776
13	420.060,08 299.591,275	14	420.054,744 299.588,329	6.095
14	420.054,744 299.588,329	15	420.044,905 299.582,06	11.666
15	420.044,905 299.582,06	16	420.047,158 299.568,296	13.947
16	420.047,158 299.568,296	17	420.049,613 299.545,392	23.035
17	420.049,613 299.545,392	1	420.050,657 299.534,155	11.285

** Lungimile segmentelor sunt determinate în planul de proiecție Stereo 70 și sunt rotunjite la 1 milimetru.

*** Distanța dintre puncte este formată din segmente cumulate ce sunt mai mici decât valoarea 1 milimetru.

**DATE DESPRE IMOBILUL NR. 13620**

Oficiul de Cadastru și Publicitate Imobiliară DOLJ
Biroul de Cadastru și Publicitate Imobiliară Craiova

A. Partea I. Descrierea imobilului

TEREN Intravilan

Adresa: Loc. Leu, Nr. 1277, Jud. Dolj, T119, P873 873/1 873/2

Nr. Crt	Nr cadastral Nr. topografic	Suprafața* (mp)	Observații / Referințe
A1	31015	Din acte: 955 Masurata: 1.722	Sector cadastral:13 Teren imprejmuit;

Construcții

Crt	Nr cadastral Nr. topografic	Adresa	Observații / Referințe
A1.1		Loc. Leu, Jud. Dolj	Nr. niveluri:2; S. construita la sol:253 mp; CASA DE LOCUIT construita din BCA, acoperita cu tabla
A1.2		Loc. Leu, Jud. Dolj	Nr. niveluri:1; S. construita la sol:45 mp; ANEXA
A1.3		Loc. Leu, Jud. Dolj	Nr. niveluri:1; S. construita la sol:114 mp; ANEXA
A1.4		Loc. Leu, Jud. Dolj	Nr. niveluri:1; S. construita la sol:23 mp; ANEXA

B. Partea II. Proprietari și acte

Inscrieri privitoare la dreptul de proprietate și alte drepturi reale		Referințe
60597 / 20/07/2012		
Act Notarial nr. CONTRACT DE VANZARE CUMPARARE AUT NR 1731, din 19/07/2012 emis de NP SOROP ALEXANDRU OLIVIU;		
B1	Intabulare, drept de PROPRIETATECUMPARARE, dobandit prin Conventie, cota actuala 1/1, cota initiala 1/1 1) STACUS MARIANA 2) STACUS ION	A1
/		
Act Normativ nr. LEGEA 7, din 13/03/1996 emis de GUVERNUL ROMANIEI;		
B2	Intabulare, drept de PROPRIETATE, dobandit prin Lege, cota actuala 1/1, cota initiala 1/1 1) STACUS ION 2) STACUS MARIANA	A1.1, A1.2, A1.3, A1.4

C. Partea III. SARCINI .

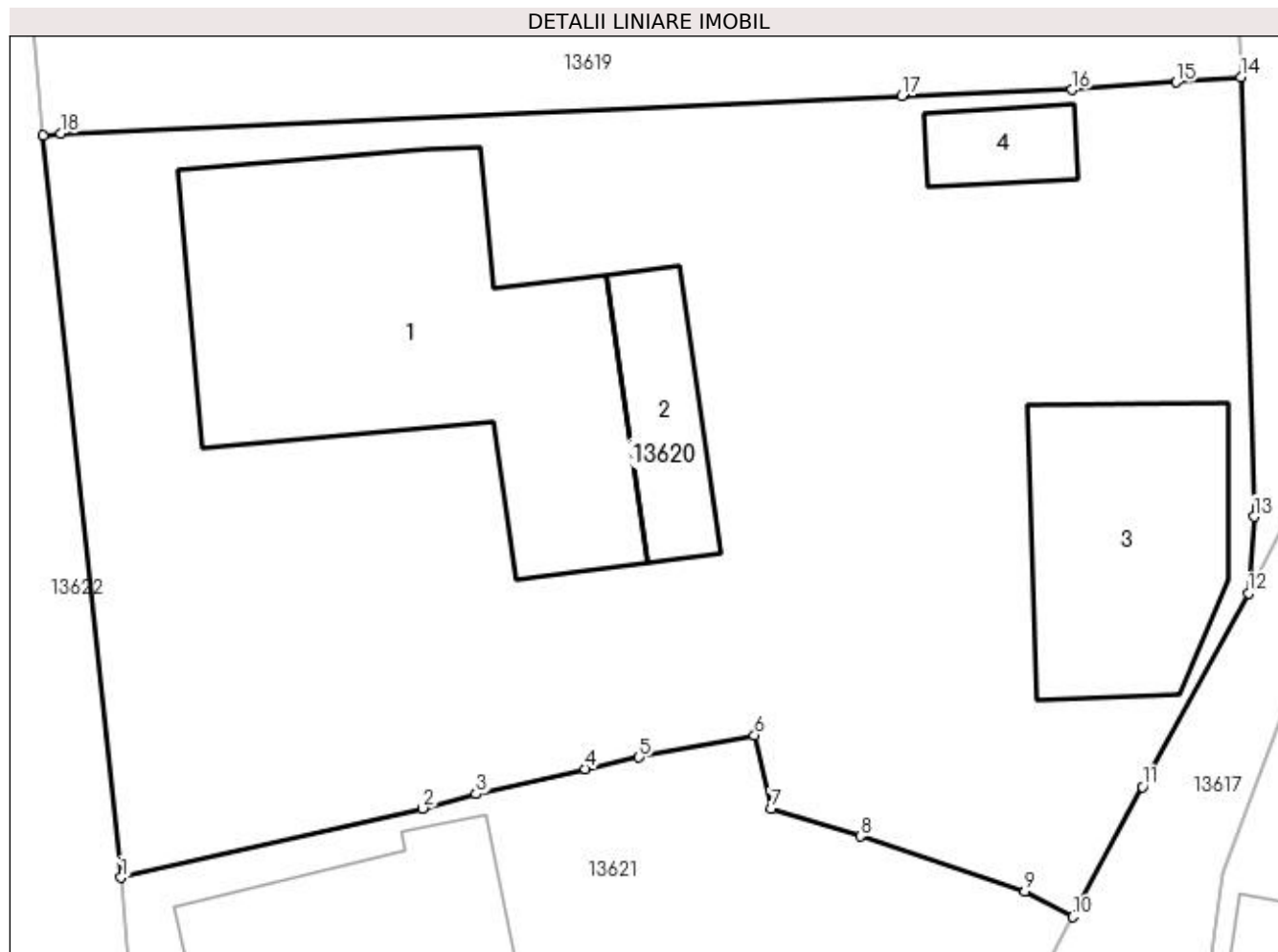
Inscrieri privind dezmembramintele dreptului de proprietate, drepturi reale de garanție și sarcini	Referințe
NU SUNT	

Anexa Nr. 1 La Partea I

Teren

Nr cadastral	Suprafața (mp)*	Observații / Referințe
31015	Din acte: 955 Masurata: 1.722	

* Suprafața este determinată în planul de proiecție Stereo 70.



Date referitoare la teren

Crt	Categorie folosință	Intra vilan	Suprafața (mp)	Tarla	Parcelă	Nr. topo	Observații / Referințe
1	curți constructii	DA	1.722	119	873 873/1 873/2	-	

Date referitoare la construcții

Crt	Număr	Destinație construcție	Supraf. (mp)	Situație juridică	Observații / Referințe
A1.1		construcții de locuințe	253	Cu acte	Nr. niveluri:2; S. construita la sol:253 mp; CASA DE LOCUIT construita din BCA, acoperita cu tabla
A1.2		construcții anexa	45	Cu acte	Nr. niveluri:1; S. construita la sol:45 mp; ANEXA
A1.3		construcții anexa	114	Cu acte	Nr. niveluri:1; S. construita la sol:114 mp; ANEXA
A1.4		construcții anexa	23	Cu acte	Nr. niveluri:1; S. construita la sol:23 mp; ANEXA

Lungime Segmente

1) Valorile lungimilor segmentelor sunt obținute din proiecție în plan.

Punct început	X / Y	Punct sfârșit	X / Y	Lungime segment (** (m))
1	420.054,211 299.500,216	2	420.068,004 299.503,383	14.152

Punct început	X / Y	Punct sfârșit	X / Y	Lungime segment (** (m)
2	420.068,004 299.503,383	3	420.070,446 299.504,036	2.528
3	420.070,446 299.504,036	4	420.075,443 299.505,187	5.128
4	420.075,443 299.505,187	5	420.077,903 299.505,711	2.515
5	420.077,903 299.505,711	6	420.083,187 299.506,722	5.38
6	420.083,187 299.506,722	7	420.083,941 299.503,368	3.438
7	420.083,941 299.503,368	8	420.088,033 299.502,101	4.284
8	420.088,033 299.502,101	9	420.095,549 299.499,585	7.926
9	420.095,549 299.499,585	10	420.097,731 299.498,418	2.475
10	420.097,731 299.498,418	11	420.100,913 299.504,368	6.747
11	420.100,913 299.504,368	12	420.105,767 299.513,22	10.096
12	420.105,767 299.513,22	13	420.106,024 299.516,709	3.498
13	420.106,024 299.516,709	14	420.105,432 299.536,804	20.104
14	420.105,432 299.536,804	15	420.102,456 299.536,579	2.984
15	420.102,456 299.536,579	16	420.097,708 299.536,231	4.761
16	420.097,708 299.536,231	17	420.089,926 299.535,94	7.787
17	420.089,926 299.535,94	18	420.051,45 299.534,243	38.513
18	420.051,45 299.534,243	19	420.050,657 299.534,155	0.798
19	420.050,657 299.534,155	1	420.054,211 299.500,216	34.125

** Lungimile segmentelor sunt determinate în planul de proiecție Stereo 70 și sunt rotunjite la 1 milimetru.

*** Distanța dintre puncte este formată din segmente cumulate ce sunt mai mici decât valoarea 1 milimetru.

**DATE DESPRE IMOBILUL NR. 13621**

Oficiul de Cadastru și Publicitate Imobiliară DOLJ
Biroul de Cadastru și Publicitate Imobiliară Craiova

A. Partea I. Descrierea imobilului

TEREN Intravilan

Adresa: Loc. Leu, Nr. 1149, Jud. Dolj, T119, P873 873/1 873/2

Nr. Crt	Nr cadastral Nr. topografic	Suprafața* (mp)	Observații / Referințe
A1		Din acte: 4.000 Masurata: 878	Sector cadastral:13 Teren neimprejmut;

Construcții

Crt	Nr cadastral Nr. topografic	Adresa	Observații / Referințe
A1.1		Loc. Leu, Jud. Dolj	Nr. niveluri:1; S. construita la sol:159 mp; CONSTRUITA DIN CARAMIDA , ACOPERITA CU TIIGLA
A1.2		Loc. Leu, Jud. Dolj	Nr. niveluri:1; S. construita la sol:93 mp; ANEXA

B. Partea II. Proprietari și acte

Inscrieri privitoare la dreptul de proprietate și alte drepturi reale		Referințe
/		
Act Normativ nr. APV 2159, din 06/05/1999 emis de BNP DANA TOMITA;		
B1	Intabulare, drept de PROPRIETATE, dobandit prin lesire Din Indiviziune, cota actuala 1/1, cota initiala 1/1 1) STĂICUȘ TOMA	A1, A1.1
Act Normativ nr. LEGEA 7, din 13/03/1996 emis de GUVERNUL ROMANIEI;		
B2	Intabulare, drept de PROPRIETATE, dobandit prin Lege, cota actuala 1/1, cota initiala 1/1 1) STĂICUȘ TOMA	A1.2

C. Partea III. SARCINI .

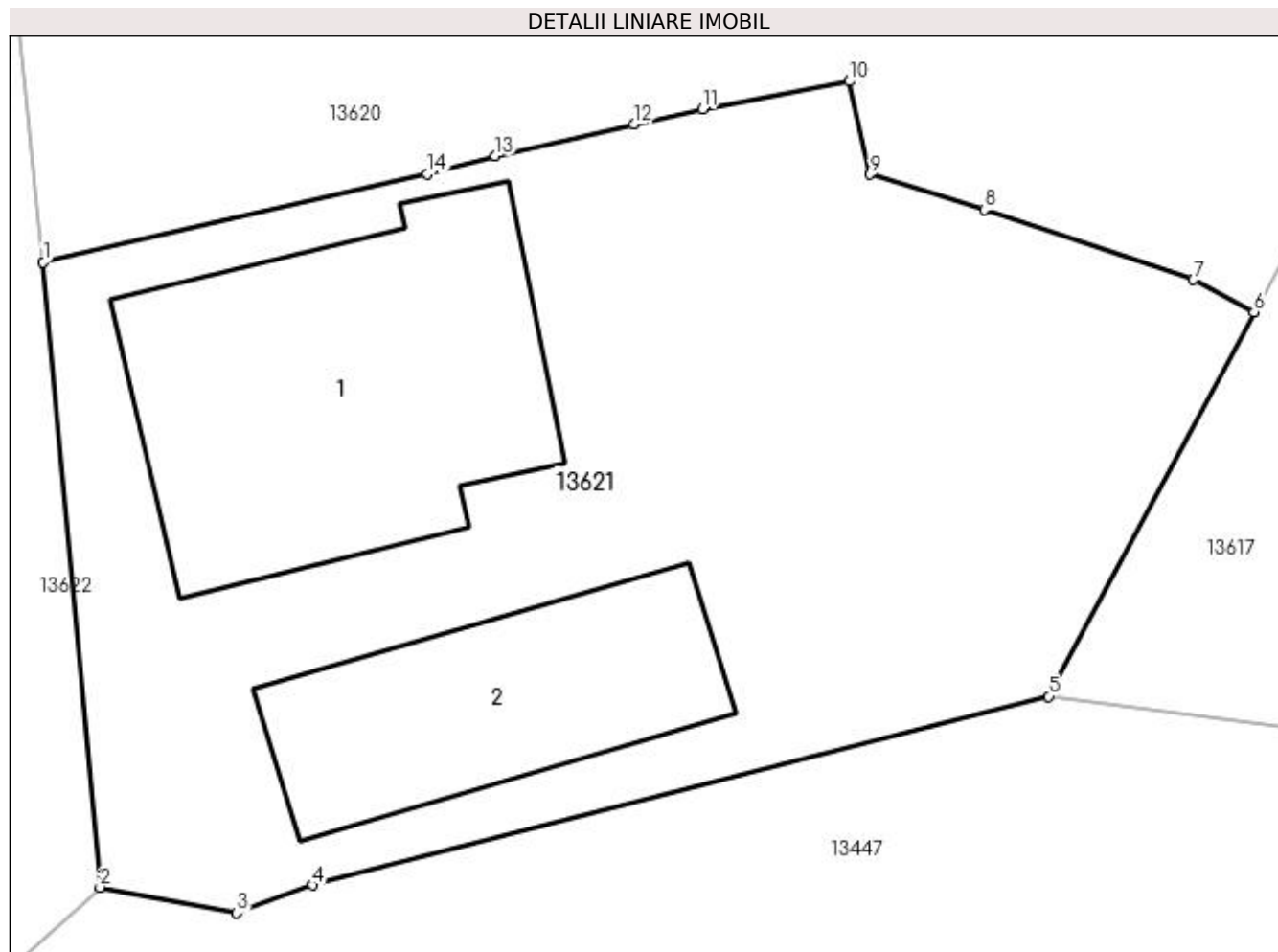
Inscrieri privind dezmembramintele dreptului de proprietate, drepturi reale de garanție și sarcini	Referințe
NU SUNT	

Anexa Nr. 1 La Partea I

Teren

Nr cadastral	Suprafața (mp)*	Observații / Referințe
	Din acte: 4.000 Masurata: 878	

* Suprafața este determinată în planul de proiecție Stereo 70.



Date referitoare la teren

Crt	Categorie folosință	Intra vilan	Suprafața (mp)	Tarla	Parcelă	Nr. topo	Observații / Referințe
1	curți constructii	DA	878	119	873 873/1 873/2	-	

Date referitoare la construcții

Crt	Număr	Destinație construcție	Supraf. (mp)	Situație juridică	Observații / Referințe
A1.1		construcții de locuințe	159	Cu acte	Nr. niveluri:1; S. construita la sol:159 mp; CONSTRUITA DIN CARAMIDA , ACOPERITA CU TIIGLA
A1.2		construcții anexa	93	Cu acte	Nr. niveluri:1; S. construita la sol:93 mp; ANEXA

Lungime Segmente

1) Valorile lungimilor segmentelor sunt obținute din proiecție în plan.

Punct început	X / Y	Punct sfârșit	X / Y	Lungime segment (** (m)
1	420.054,211 299.500,216	2	420.056,255 299.477,757	22.552
2	420.056,255 299.477,757	3	420.061,172 299.476,835	5.003

Punct început	X / Y	Punct sfârşit	X / Y	Lungime segment (** (m)
3	420.061,172 299.476,835	4	420.063,887 299.477,829	2.891
4	420.063,887 299.477,829	5	420.090,349 299.484,615	27.318
5	420.090,349 299.484,615	6	420.097,731 299.498,418	15.653
6	420.097,731 299.498,418	7	420.095,549 299.499,585	2.475
7	420.095,549 299.499,585	8	420.088,033 299.502,101	7.926
8	420.088,033 299.502,101	9	420.083,941 299.503,368	4.284
9	420.083,941 299.503,368	10	420.083,187 299.506,722	3.438
10	420.083,187 299.506,722	11	420.077,903 299.505,711	5.38
11	420.077,903 299.505,711	12	420.075,443 299.505,187	2.515
12	420.075,443 299.505,187	13	420.070,446 299.504,036	5.128
13	420.070,446 299.504,036	14	420.068,004 299.503,383	2.528
14	420.068,004 299.503,383	1	420.054,211 299.500,216	14.152

** Lungimile segmentelor sunt determinate în planul de proiecție Stereo 70 și sunt rotunjite la 1 milimetru.

*** Distanța dintre puncte este formată din segmente cumulate ce sunt mai mici decât valoarea 1 milimetru.

**DATE DESPRE IMOBILUL NR. 13622**

Oficiul de Cadastru și Publicitate Imobiliară DOLJ
 Biroul de Cadastru și Publicitate Imobiliară Craiova

A. Partea I. Descrierea imobilului

TEREN Intravilan

Adresa: Loc. Leu, Jud. Dolj, DC 870

Nr. Crt	Nr cadastral Nr. topografic	Suprafața* (mp)	Observații / Referințe
A1		Din acte: 1.434 Masurata: 1.402	Sector cadastral:13 Teren neimprejmuit;

B. Partea II. Proprietari și acte

Inscrieri privitoare la dreptul de proprietate și alte drepturi reale	Referințe
/	
Act Normativ nr. HG 965, din 05/09/2002 emis de GUVERNUL ROMANIEI (ANEXA NR. 57/2002);	
B1	A1
Intabulare, drept de PROPRIETATE, dobandit prin Lege, cota actuala 1/1, cota initiala 1/1	
1) COMUNA LEU - DOMENIUL PUBLIC, CIF:4553631	

C. Partea III. SARCINI .

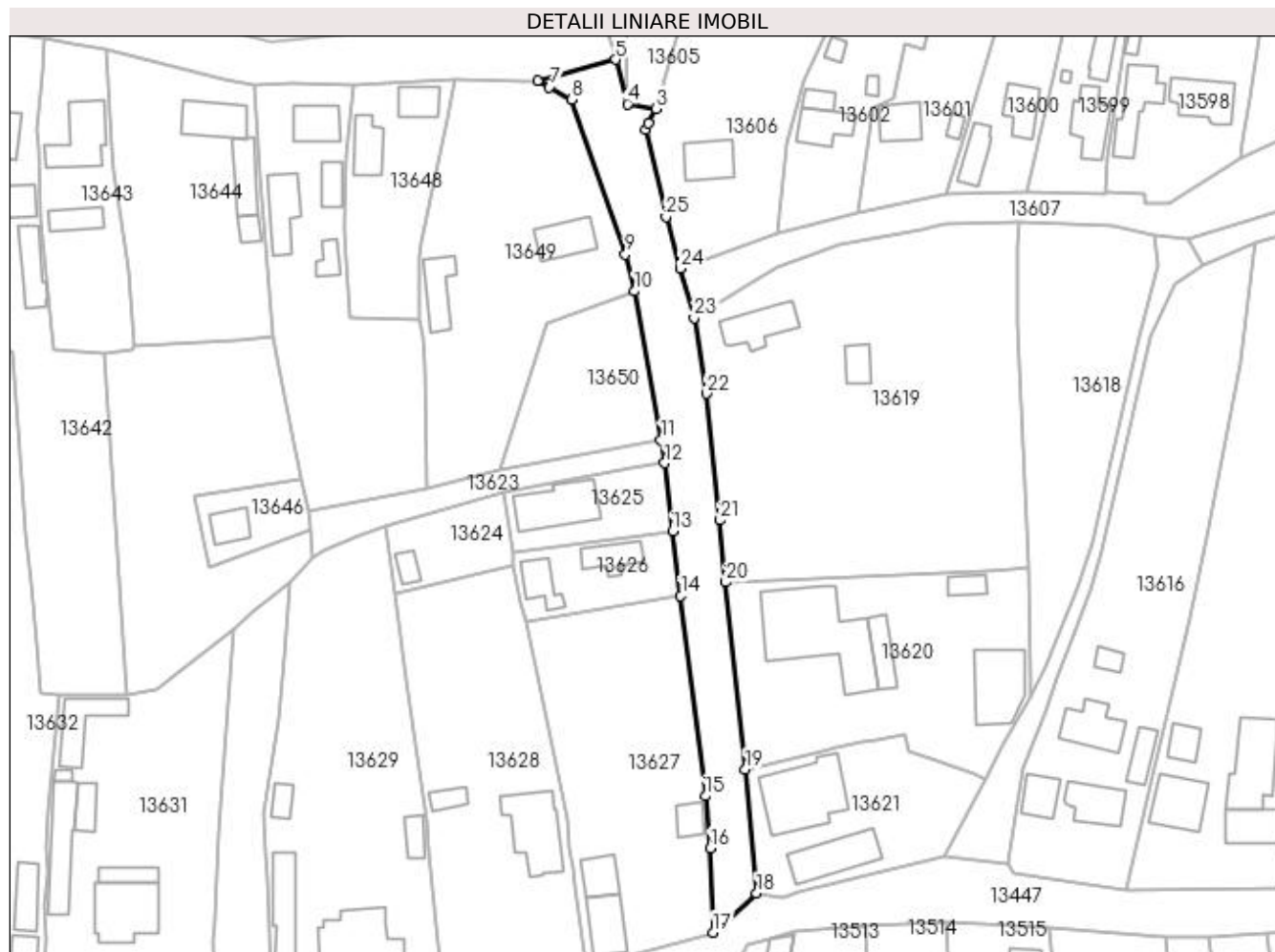
Inscrieri privind dezmembramintele dreptului de proprietate, drepturi reale de garanție și sarcini	Referințe
NU SUNT	

Anexa Nr. 1 La Partea I

Teren

Nr cadastral	Suprafața (mp)*	Observații / Referințe
	Din acte: 1.434 Masurata: 1.402	

* Suprafața este determinată în planul de proiecție Stereo 70.



Date referitoare la teren

Crt	Categorie folosință	Intra vilan	Suprafața (mp)	Tarla	Parcelă	Nr. topo	Observații / Referințe
1	drum	DA	1.402	-	DC 870	-	

Lungime Segmente

1) Valorile lungimilor segmentelor sunt obținute din proiecție în plan.

Punct început	X / Y	Punct sfârșit	X / Y	Lungime segment (** (m)	Punct început	X / Y	Punct sfârșit	X / Y	Lungime segment (** (m)
1	420.036,127 299.616,085	2	420.036,65 299.617,276	1.301	2	420.036,65 299.617,276	3	420.037,996 299.619,974	3.015
3	420.037,996 299.619,974	4	420.032,831 299.620,816	5.233	4	420.032,831 299.620,816	5	420.030,65 299.628,861	8.335
5	420.030,65 299.628,861	6	420.016,504 299.624,983	14.668	6	420.016,504 299.624,983	7	420.018,671 299.623,844	2.448
7	420.018,671 299.623,844	8	420.022,759 299.621,662	4.634	8	420.022,759 299.621,662	9	420.032,441 299.593,554	29.729
9	420.032,441 299.593,554	10	420.034,101 299.586,882	6.876	10	420.034,101 299.586,882	11	420.038,89 299.559,948	27.357

Punct început	X / Y	Punct sfârșit	X / Y	Lungime segment (** (m)
11	420.038,89 299.559,948	12	420.039,558 299.555,721	4.279
13	420.040,998 299.543,389	14	420.042,468 299.531,683	11.798
15	420.046,977 299.495,394	16	420.047,877 299.485,878	9.558
17	420.048,318 299.470,656	18	420.056,255 299.477,757	10.65
19	420.054,211 299.500,216	20	420.050,657 299.534,155	34.125
21	420.049,613 299.545,392	22	420.047,158 299.568,296	23.035
23	420.044,905 299.582,06	24	420.042,359 299.590,992	9.288
25	420.039,8 299.600,354	1	420.036,127 299.616,085	16.154

Punct început	X / Y	Punct sfârșit	X / Y	Lungime segment (** (m)
12	420.039,558 299.555,721	13	420.040,998 299.543,389	12.416
14	420.042,468 299.531,683	15	420.046,977 299.495,394	36.568
16	420.047,877 299.485,878	17	420.048,318 299.470,656	15.228
18	420.056,255 299.477,757	19	420.054,211 299.500,216	22.552
20	420.050,657 299.534,155	21	420.049,613 299.545,392	11.285
22	420.047,158 299.568,296	23	420.044,905 299.582,06	13.947
24	420.042,359 299.590,992	25	420.039,8 299.600,354	9.705

** Lungimile segmentelor sunt determinate în planul de proiecție Stereo 70 și sunt rotunjite la 1 milimetru.

*** Distanța dintre puncte este formată din segmente cumulate ce sunt mai mici decât valoarea 1 milimetru.

**DATE DESPRE IMOBILUL NR. 13623**

Oficiul de Cadastru și Publicitate Imobiliară DOLJ
Biroul de Cadastru și Publicitate Imobiliară Craiova

A. Partea I. Descrierea imobilului

TEREN Intravilan

Adresa: Loc. Leu, Jud. Dolj, DC 874

Nr. Crt	Nr cadastral Nr. topografic	Suprafața* (mp)	Observații / Referințe
A1		Din acte: 422 Masurata: 311	Sector cadastral:13 Teren neimprejmit;

B. Partea II. Proprietari și acte

Inscrieri privitoare la dreptul de proprietate și alte drepturi reale		Referințe
/		
Act Normativ nr. HG 965, din 05/09/2002 emis de GUVERNUL ROMANIEI (ANEXA NR. 57/2002);		
B1	Intabulare, drept de PROPRIETATE, dobandit prin Lege, cota actuala 1/1, cota initiala 1/1 1) COMUNA LEU - DOMENIUL PUBLIC, CIF:4553631	A1

C. Partea III. SARCINI .

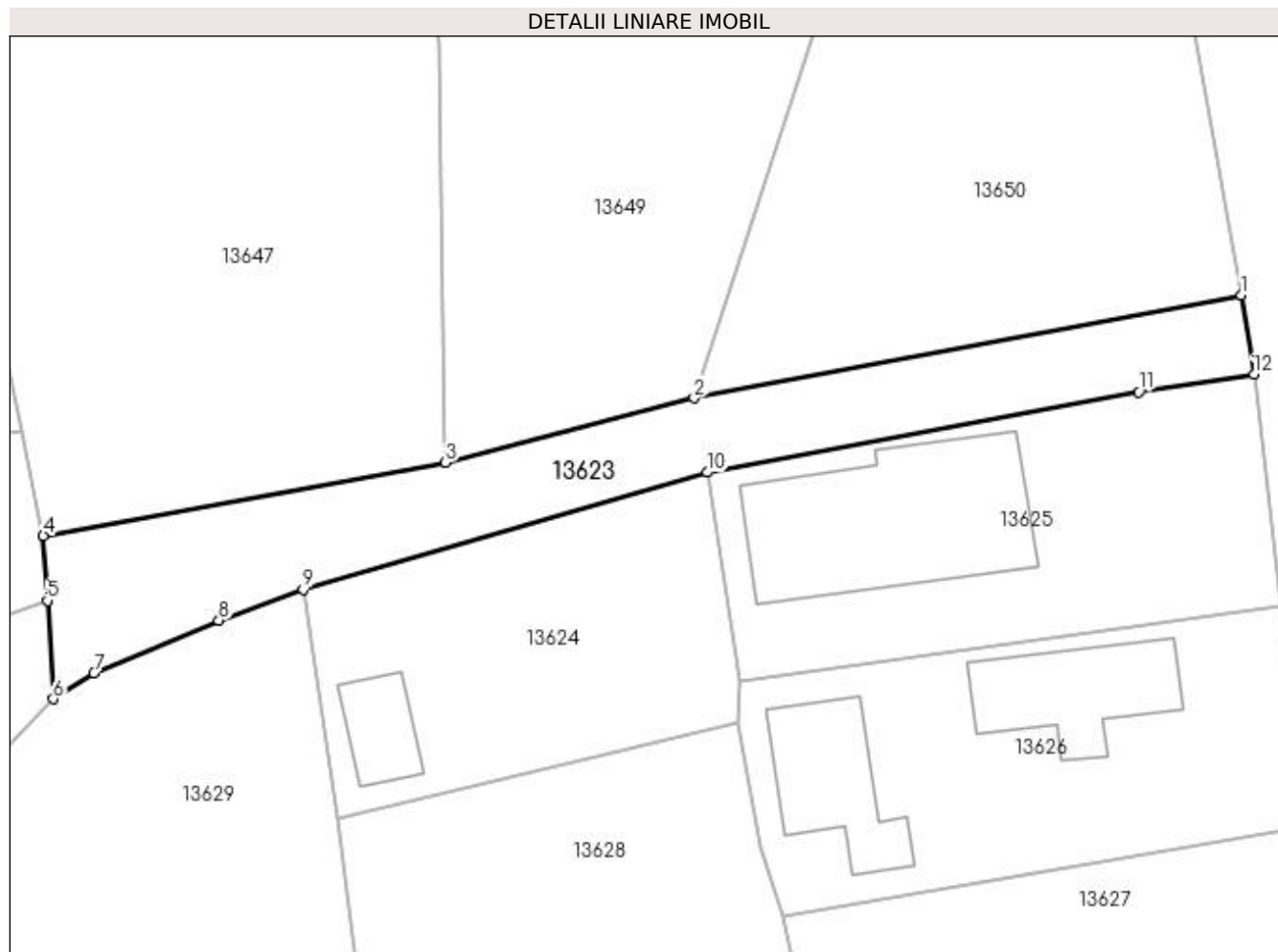
Inscrieri privind dezmembramintele dreptului de proprietate, drepturi reale de garanție și sarcini	Referințe
NU SUNT	

Anexa Nr. 1 La Partea I

Teren

Nr cadastral	Suprafața (mp)*	Observații / Referințe
	Din acte: 422 Masurata: 311	

* Suprafața este determinată în planul de proiecție Stereo 70.



Date referitoare la teren

Crt	Categorie folosință	Intra vilan	Suprafața (mp)	Tarla	Parcelă	Nr. topo	Observații / Referințe
1	drum	DA	311	-	DC 874	-	

Lungime Segmente

1) Valorile lungimilor segmentelor sunt obținute din proiecție în plan.

Punct început	X / Y	Punct sfârșit	X / Y	Lungime segment (** (m)
1	420.038,89 299.559,948	2	420.009,694 299.554,448	29.71
2	420.009,694 299.554,448	3	419.996,425 299.551,011	13.707
3	419.996,425 299.551,011	4	419.974,978 299.547,119	21.797
4	419.974,978 299.547,119	5	419.975,193 299.543,658	3.468
5	419.975,193 299.543,658	6	419.975,518 299.538,415	5.253

Punct început	X / Y	Punct sfârșit	X / Y	Lungime segment (** (m)
6	419.975,518 299.538,415	7	419.977,676 299.539,79	2.559
7	419.977,676 299.539,79	8	419.984,34 299.542,596	7.23
8	419.984,34 299.542,596	9	419.988,847 299.544,244	4.799
9	419.988,847 299.544,244	10	420.010,389 299.550,495	22.431
10	420.010,389 299.550,495	11	420.033,415 299.554,787	23.423
11	420.033,415 299.554,787	12	420.039,558 299.555,721	6.214
12	420.039,558 299.555,721	1	420.038,89 299.559,948	4.279

** Lungimile segmentelor sunt determinate în planul de proiecție Stereo 70 și sunt rotunjite la 1 milimetru.

*** Distanța dintre puncte este formată din segmente cumulate ce sunt mai mici decât valoarea 1 milimetru.

**DATE DESPRE IMOBILUL NR. 13624**

Oficiul de Cadastru și Publicitate Imobiliară DOLJ
Biroul de Cadastru și Publicitate Imobiliară Craiova

A. Partea I. Descrierea imobilului

TEREN Intravilan

Adresa: Loc. Leu, Nr. 1273, Jud. Dolj, T119, P874/1

Nr. Crt	Nr cadastral Nr. topografic	Suprafața* (mp)	Observații / Referințe
A1		Din acte: 500 Masurata: 286	Sector cadastral:13 Teren neimprejmuit;

Construcții

Crt	Nr cadastral Nr. topografic	Adresa	Observații / Referințe
A1.1		Loc. Leu, Jud. Dolj	Nr. niveluri:1; S. construita la sol:19 mp; LOCUINTA

B. Partea II. Proprietari și acte

Inscrieri privitoare la dreptul de proprietate și alte drepturi reale		Referințe
/		
Act Administrativ nr. TDP 17101, din 06/12/2012 emis de COMISIA JUDETEANA DOLJ;		
B1	Intabulare, drept de PROPRIETATE, dobandit prin Constituire, cota actuala 1/1, cota initiala 1/1 1) POPESCU MARIN, LIPSĂ CNP	A1
Act Normativ nr. LEGEA 7, din 13/03/1996 emis de GUVERNUL ROMANIEI;		
B2	Intabulare, drept de PROPRIETATE, dobandit prin Lege, cota actuala 1/1, cota initiala 1/1 1) POPESCU MARIN, LIPSĂ CNP	A1.1

C. Partea III. SARCINI .

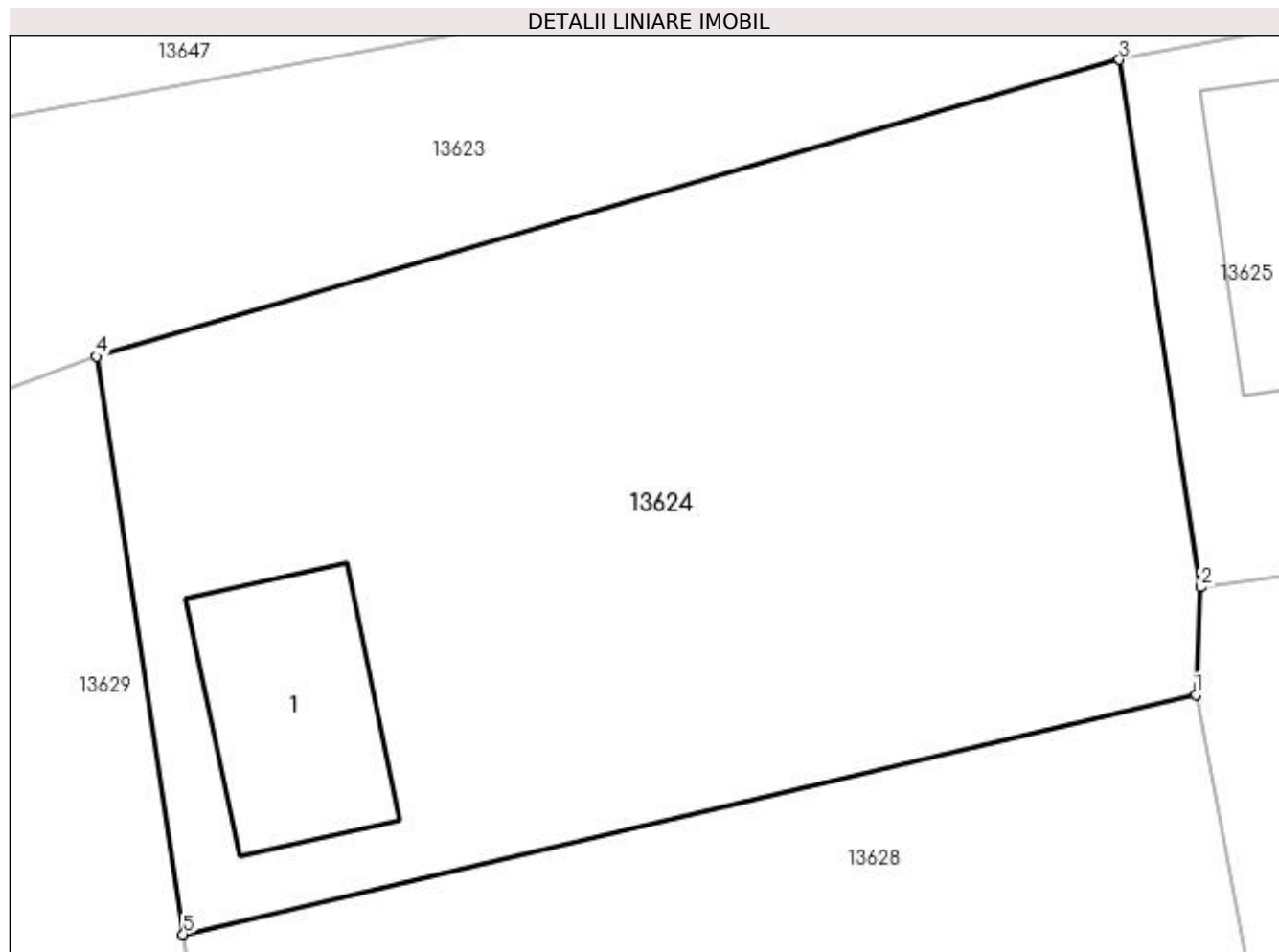
Inscrieri privind dezmembramintele dreptului de proprietate, drepturi reale de garanție și sarcini	Referințe
NU SUNT	

Anexa Nr. 1 La Partea I

Teren

Nr cadastral	Suprafața (mp)*	Observații / Referințe
	Din acte: 500 Masurata: 286	

* Suprafața este determinată în planul de proiecție Stereo 70.



Date referitoare la teren

Crt	Categorie folosință	Intra vilan	Suprafața (mp)	Tarla	Parcelă	Nr. topo	Observații / Referințe
1	curți constructii	DA	286	119	874/1	-	

Date referitoare la construcții

Crt	Număr	Destinație construcție	Supraf. (mp)	Situație juridică	Observații / Referințe
A1.1		construcții de locuințe	19	Cu acte	Nr. niveluri:1; S. construita la sol:19 mp; LOCUINTA

Lungime Segmente

1) Valorile lungimilor segmentelor sunt obținute din proiecție în plan.

Punct început	X / Y	Punct sfârșit	X / Y	Lungime segment (** (m)
1	420.012,001 299.537,129	2	420.012,102 299.539,389	2.262
2	420.012,102 299.539,389	3	420.010,389 299.550,495	11.237
3	420.010,389 299.550,495	4	419.988,847 299.544,244	22.431

Punct început	X / Y	Punct sfârșit	X / Y	Lungime segment (** (m)
4	419.988,847 299.544,244	5	419.990,672 299.532,078	12.302
5	419.990,672 299.532,078	1	420.012,001 299.537,129	21.919

** Lungimile segmentelor sunt determinate în planul de proiecție Stereo 70 și sunt rotunjite la 1 milimetru.

*** Distanța dintre puncte este formată din segmente cumulate ce sunt mai mici decât valoarea 1 milimetru.

**DATE DESPRE IMOBILUL NR. 13625**

Oficiul de Cadastru și Publicitate Imobiliară DOLJ
Biroul de Cadastru și Publicitate Imobiliară Craiova

A. Partea I. Descrierea imobilului

TEREN Intravilan

Adresa: Loc. Leu, Nr. 1275, Jud. Dolj, T119, P876

Nr. Crt	Nr cadastral Nr. topografic	Suprafața* (mp)	Observații / Referințe
A1	31413	Din acte: 346 Masurata: 350	Sector cadastral:13 Teren imprejmuit;

Construcții

Crt	Nr cadastral Nr. topografic	Adresa	Observații / Referințe
A1.1		Loc. Leu, Nr. 1275, Jud. Dolj, FOST T. 119, P.876.	Nr. niveluri:1; S. construita la sol:104 mp; CASA DE LOCUIT CU SUP. CONSTR. DESFASURATA 93, ANUL CONSTRUIRII 1979, CONSTRUITA DIN CARAMIDA+B.C.A. SI ACOPERITA CU TIGLA COMPUSA DIN 4 CAMERE, 2 HOLURI SI BECI.

B. Partea II. Proprietari și acte

Inscrieri privitoare la dreptul de proprietate și alte drepturi reale		Referințe
81349 / 19/08/2013		
Act Notarial nr. CONTRACT DE DONATIE AUT NR 1584, din 14/08/2013 emis de NP ZAVOI AURELIAN PAUL;		
B1	Intabulare, drept de PROPRIETATE, dobandit prin Conventie, cota actuala 1/1, cota initiala 1/1 1) OPREA ION	A1, A1.1

C. Partea III. SARCINI .

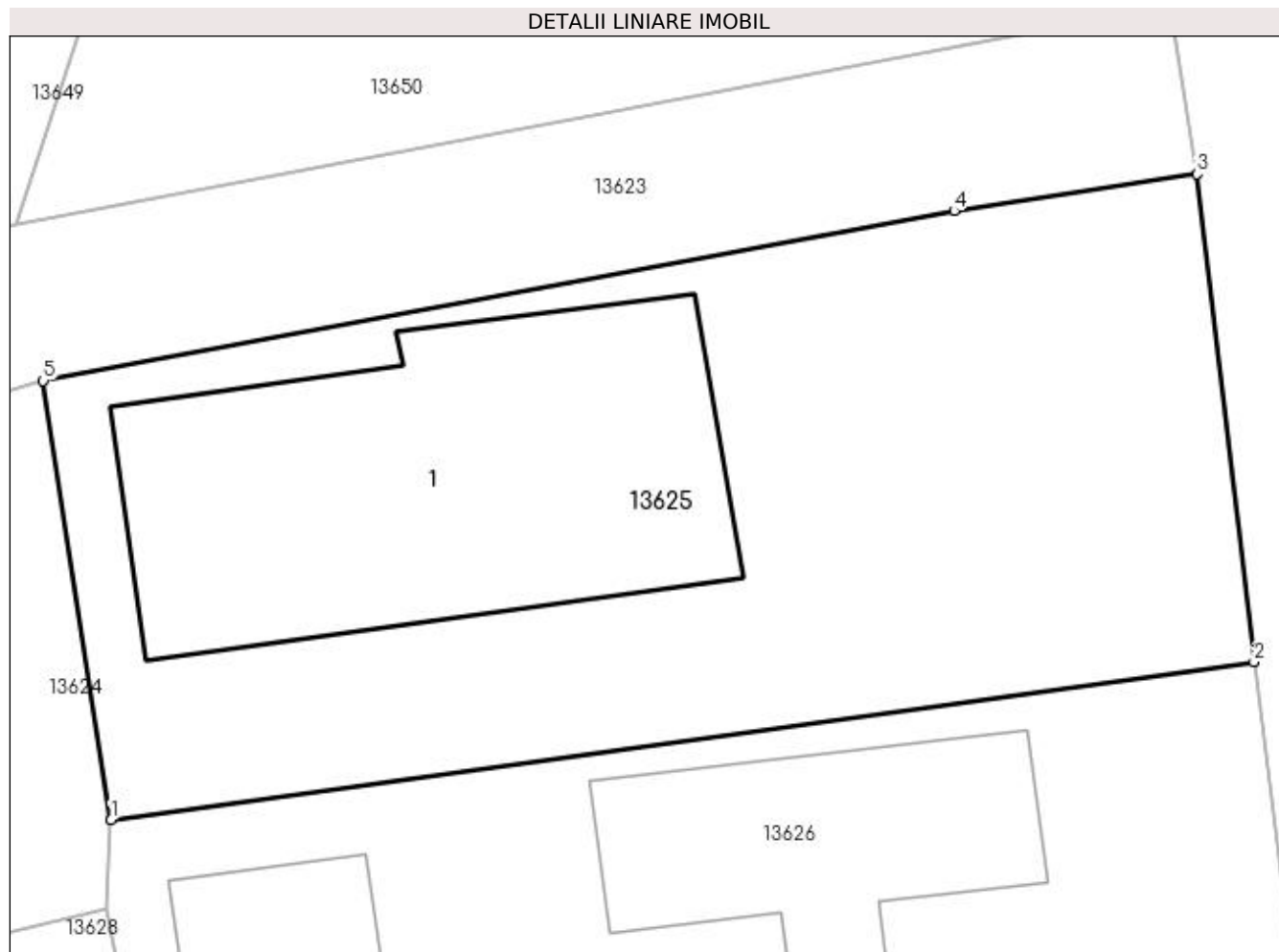
Inscrieri privind dezmembramintele dreptului de proprietate, drepturi reale de garanție și sarcini	Referințe
NU SUNT	

Anexa Nr. 1 La Partea I

Teren

Nr cadastral	Suprafața (mp)*	Observații / Referințe
31413	Din acte: 346 Masurata: 350	

* Suprafața este determinată în planul de proiecție Stereo 70.



Date referitoare la teren

Crt	Categorie folosință	Intra vilan	Suprafața (mp)	Tarla	Parcelă	Nr. topo	Observații / Referințe
1	curți constructii	DA	350	119	876	-	

Date referitoare la construcții

Crt	Număr	Destinație construcție	Supraf. (mp)	Situație juridică	Observații / Referințe
A1.1		construcții de locuințe	104	Cu acte	Nr. niveluri:1; S. construita la sol:104 mp; CASA DE LOCUIT CU SUP. CONSTR. DESFASURATA 93, ANUL CONSTRUIRII 1979, CONSTRUITA DIN CARAMIDA+B.C.A. SI ACOPERITA CU TIGLA COMPUSA DIN 4 CAMERE, 2 HOLURI SI BECI.

Lungime Segmente

1) Valorile lungimilor segmentelor sunt obținute din proiecție în plan.

Punct început	X / Y	Punct sfârșit	X / Y	Lungime segment (** (m)
1	420.012,102 299.539,389	2	420.040,998 299.543,389	29.172
2	420.040,998 299.543,389	3	420.039,558 299.555,721	12.416

Punct început	X / Y	Punct sfârșit	X / Y	Lungime segment (** (m)
3	420.039,558 299.555,721	4	420.033,415 299.554,787	6.214
4	420.033,415 299.554,787	5	420.010,389 299.550,495	23.423
5	420.010,389 299.550,495	1	420.012,102 299.539,389	11.237

** Lungimile segmentelor sunt determinate în planul de proiecție Stereo 70 și sunt rotunjite la 1 milimetru.

*** Distanța dintre puncte este formată din segmente cumulate ce sunt mai mici decât valoarea 1 milimetru.

**DATE DESPRE IMOBILUL NR. 13626**

Oficiul de Cadastru și Publicitate Imobiliară DOLJ
Biroul de Cadastru și Publicitate Imobiliară Craiova

A. Partea I. Descrierea imobilului

TEREN Intravilan

Adresa: Loc. Leu, Nr. 1276, Jud. Dolj, T119, P877

Nr. Crt	Nr cadastral Nr. topografic	Suprafața* (mp)	Observații / Referințe
A1		Din acte: 377 Masurata: 359	Sector cadastral:13 Teren imprejmuit;

Construcții

Crt	Nr cadastral Nr. topografic	Adresa	Observații / Referințe
A1.1		Loc. Leu, Jud. Dolj	Nr. niveluri:1; S. construita la sol:48 mp; CASA DE LOCUIT construita din caramida, acoperita cu tigla
A1.2		Loc. Leu, Jud. Dolj	Nr. niveluri:1; S. construita la sol:43 mp; ANEXA

B. Partea II. Proprietari și acte

Inscrieri privitoare la dreptul de proprietate și alte drepturi reale		Referințe
/		
Act Notarial nr. AP SUCCESORAL 2517, din 19/06/2014 emis de BNP DIACONU CRISTIAN (CM NR.142/19.06.2014);		
B1	Intabulare, drept de PROPRIETATE, dobandit prin Reconstituire, cota actuala 1/1, cota initiala 1/1 1) PALIU ION	A1, A1.1, A1.2

C. Partea III. SARCINI .

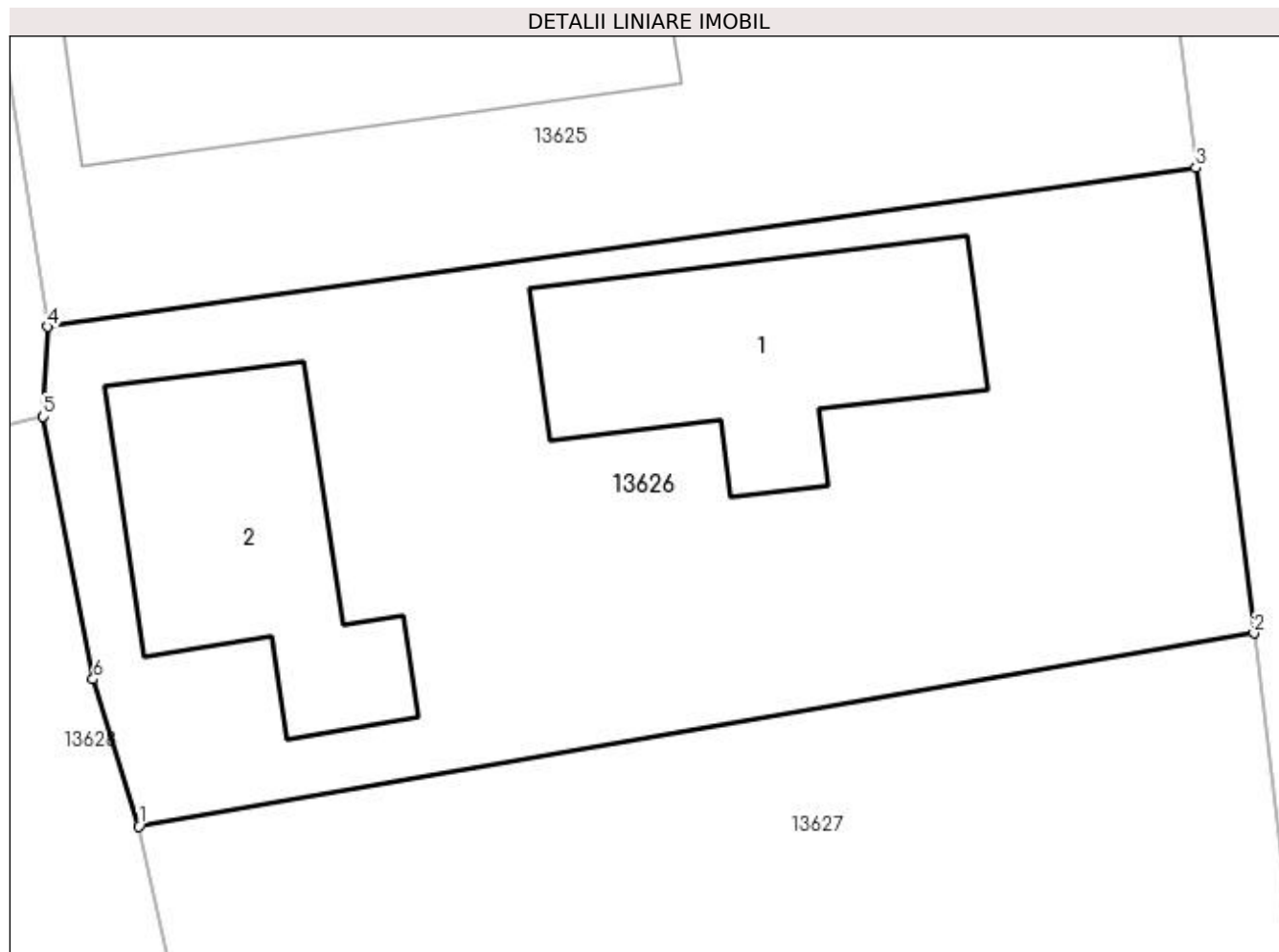
Inscrieri privind dezmembramintele dreptului de proprietate, drepturi reale de garanție și sarcini	Referințe
NU SUNT	

Anexa Nr. 1 La Partea I

Teren

Nr cadastral	Suprafața (mp)*	Observații / Referințe
	Din acte: 377 Masurata: 359	

* Suprafața este determinată în planul de proiecție Stereo 70.



Date referitoare la teren

Crt	Categorie folosință	Intra vilan	Suprafața (mp)	Tarla	Parcelă	Nr. topo	Observații / Referințe
1	curți constructii	DA	359	119	877	-	

Date referitoare la construcții

Crt	Număr	Destinație construcție	Supraf. (mp)	Situație juridică	Observații / Referințe
A1.1		construcții de locuințe	48	Cu acte	Nr. niveluri:1; S. construita la sol:48 mp; CASA DE LOCUIT construita din caramida, acoperita cu tigla
A1.2		construcții anexa	43	Cu acte	Nr. niveluri:1; S. construita la sol:43 mp; ANEXA

Lungime Segmente

1) Valorile lungimilor segmentelor sunt obținute din proiecție în plan.

Punct început	X / Y	Punct sfârșit	X / Y	Lungime segment (** (m)
1	420.014,4 299.526,822	2	420.042,468 299.531,683	28.486
2	420.042,468 299.531,683	3	420.040,998 299.543,389	11.798

Punct început	X / Y	Punct sfârșit	X / Y	Lungime segment (** (m)
3	420.040,998 299.543,389	4	420.012,102 299.539,389	29.172
4	420.012,102 299.539,389	5	420.012,001 299.537,129	2.262
5	420.012,001 299.537,129	6	420.013,258 299.530,524	6.724
6	420.013,258 299.530,524	1	420.014,4 299.526,822	3.874

** Lungimile segmentelor sunt determinate în planul de proiecție Stereo 70 și sunt rotunjite la 1 milimetru.

*** Distanța dintre puncte este formată din segmente cumulate ce sunt mai mici decât valoarea 1 milimetru.

**DATE DESPRE IMOBILUL NR. 13627**

Oficiul de Cadastru și Publicitate Imobiliară DOLJ
Biroul de Cadastru și Publicitate Imobiliară Craiova

A. Partea I. Descrierea imobilului

TEREN Intravilan

Adresa: Loc. Leu, Nr. 1147, Jud. Dolj, T119, P878, 878/1

Nr. Crt	Nr cadastral Nr. topografic	Suprafața* (mp)	Observații / Referințe
A1		Din acte: 1.620 Masurata: 1.621	Sector cadastral:13 Teren imprejmuit;

Construcții

Crt	Nr cadastral Nr. topografic	Adresa	Observații / Referințe
A1.1		Loc. Leu, Jud. Dolj	Nr. niveluri:1; S. construita la sol:67 mp; CASA DE LOCUIT construita din caramida, acoperita cu tabla
A1.2		Loc. Leu, Jud. Dolj	Nr. niveluri:1; S. construita la sol:44 mp; ANEXA
A1.3		Loc. Leu, Jud. Dolj	Nr. niveluri:1; S. construita la sol:27 mp; ANEXA

B. Partea II. Proprietari și acte

Inscrieri privitoare la dreptul de proprietate și alte drepturi reale		Referințe
/		
Act Administrativ nr. TDP 2103, din 15/10/2002 emis de CONSILIUL JUDETEAN DOLJ (CERTIFICAT DE DECES SERIA DP NR.353044);		
B1	Intabulare, drept de PROPRIETATE, dobandit prin Reconstituire, cota actuala 1/1, cota initiala 1/1 1) MAZILU PAUL, LIPSĂ CNP DEFUNCT:Da 2) MAZILU NICOLAE, LIPSĂ CNP	A1
Act Normativ nr. LEGEA 7, din 13/03/1996 emis de GUVERNUL ROMANIEI;		
B2	Intabulare, drept de PROPRIETATE, dobandit prin Lege, cota actuala 1/1, cota initiala 1/1 1) MAZILU NICOLAE, LIPSĂ CNP 2) MAZILU PAUL, LIPSĂ CNP DEFUNCT:Da	A1.1, A1.2, A1.3

C. Partea III. SARCINI .

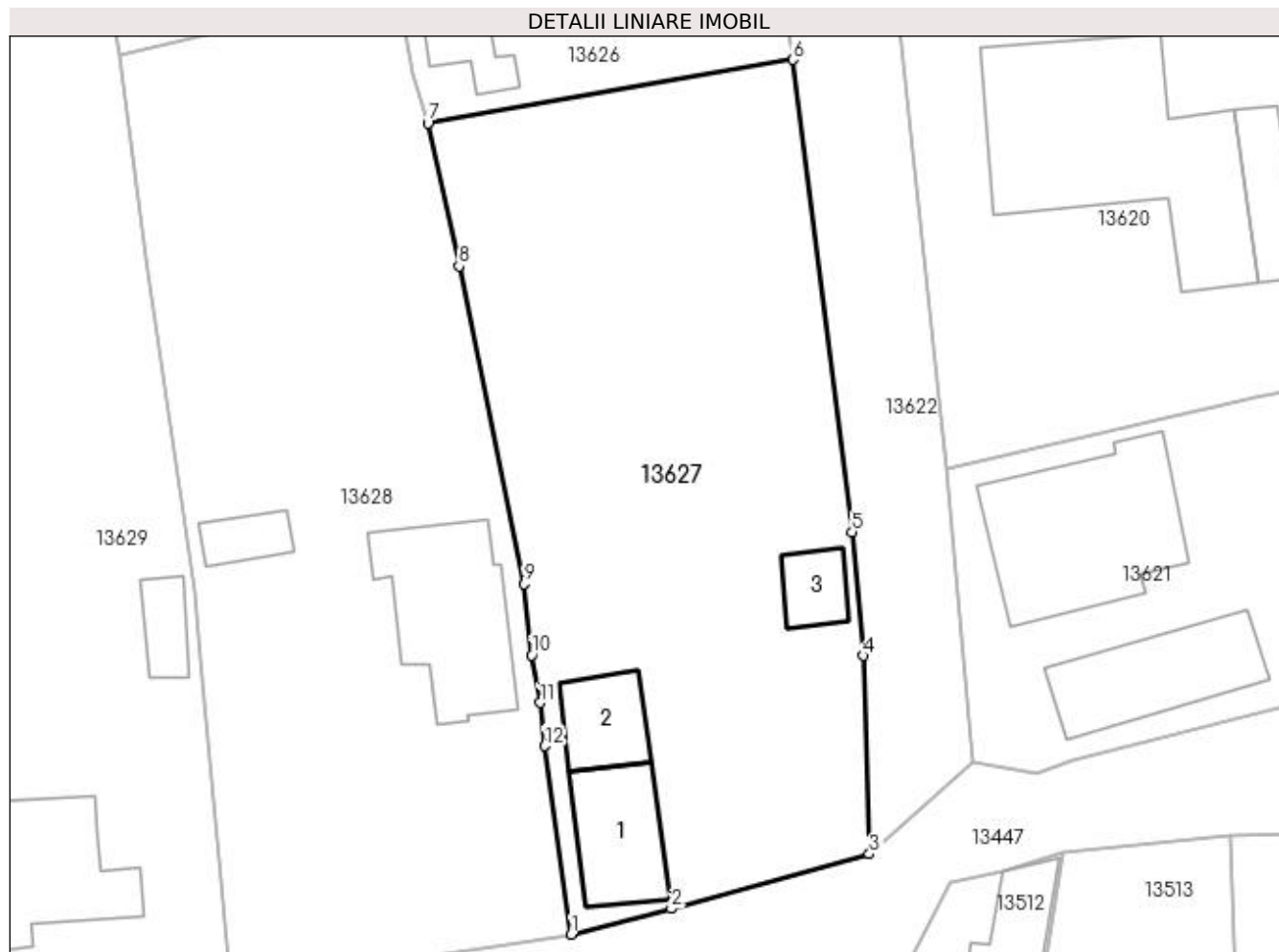
Inscrieri privind dezmembramintele dreptului de proprietate, drepturi reale de garanție și sarcini	Referințe
NU SUNT	

Anexa Nr. 1 La Partea I

Teren

Nr cadastral	Suprafața (mp)*	Observații / Referințe
	Din acte: 1.620 Masurata: 1.621	

* Suprafața este determinată în planul de proiecție Stereo 70.



Date referitoare la teren

Crt	Categorie folosință	Intra vilan	Suprafața (mp)	Tarla	Parcelă	Nr. topo	Observații / Referințe
1	curți construcții	DA	783	119	878	-	
2	vie	DA	490	119	878/1	-	
3	arabil	DA	348	119	878/1	-	

Date referitoare la construcții

Crt	Număr	Destinație construcție	Supraf. (mp)	Situație juridică	Observații / Referințe
A1.1		construcții de locuințe	67	Cu acte	Nr. niveluri:1; S. construita la sol:67 mp; CASA DE LOCUIT construita din caramida, acoperita cu tabla
A1.2		construcții anexa	44	Cu acte	Nr. niveluri:1; S. construita la sol:44 mp; ANEXA
A1.3		construcții anexa	27	Cu acte	Nr. niveluri:1; S. construita la sol:27 mp; ANEXA

Lungime Segmente

1) Valorile lungimilor segmentelor sunt obținute din proiecție în plan.

Punct început	X / Y	Punct sfârșit	X / Y	Lungime segment (** (m)

Punct început	X / Y	Punct sfârșit	X / Y	Lungime segment (** (m)
1	420.025,401 299.464,484	2	420.033,102 299.466,464	7.951
2	420.033,102 299.466,464	3	420.048,318 299.470,656	15.783
3	420.048,318 299.470,656	4	420.047,877 299.485,878	15.228
4	420.047,877 299.485,878	5	420.046,977 299.495,394	9.558
5	420.046,977 299.495,394	6	420.042,468 299.531,683	36.568
6	420.042,468 299.531,683	7	420.014,4 299.526,822	28.486
7	420.014,4 299.526,822	8	420.016,793 299.515,816	11.263
8	420.016,793 299.515,816	9	420.021,779 299.491,403	24.917
9	420.021,779 299.491,403	10	420.022,386 299.485,922	5.515
10	420.022,386 299.485,922	11	420.023,019 299.482,286	3.691
11	420.023,019 299.482,286	12	420.023,369 299.478,959	3.345
12	420.023,369 299.478,959	1	420.025,401 299.464,484	14.617

** Lungimile segmentelor sunt determinate în planul de proiecție Stereo 70 și sunt rotunjite la 1 milimetru.

*** Distanța dintre puncte este formată din segmente cumulate ce sunt mai mici decât valoarea 1 milimetru.

**DATE DESPRE IMOBILUL NR. 13628**

Oficiul de Cadastru și Publicitate Imobiliară DOLJ
Biroul de Cadastru și Publicitate Imobiliară Craiova

A. Partea I. Descrierea imobilului

TEREN Intravilan

Adresa: Loc. Leu, Nr. 1144, Jud. Dolj, T119, P879, 879/1

Nr. Crt	Nr cadastral Nr. topografic	Suprafața* (mp)	Observații / Referințe
A1		Din acte: 1.764 Masurata: 1.786	Sector cadastral:13 Teren imprejmuit;

Construcții

Crt	Nr cadastral Nr. topografic	Adresa	Observații / Referințe
A1.1		Loc. Leu, Jud. Dolj	Nr. niveluri:1; S. construita la sol:120 mp; CASA DE LOCUIT CU BECI construita din caramida, acoperita cu tabla
A1.2		Loc. Leu, Jud. Dolj	Nr. niveluri:1; S. construita la sol:23 mp; ANEXA

B. Partea II. Proprietari și acte

Inscrieri privitoare la dreptul de proprietate și alte drepturi reale		Referințe
/		
Act Administrativ nr. TDP 2401, din 22/09/2003 emis de CONSILIUL JUDETEAN DOLJ (CERTIFICAT DE DECES SERIA DS NR.493502);		
B1	Intabulare, drept de PROPRIETATE, dobandit prin Reconstituire, cota actuala 1/1, cota initiala 1/1 1) LEOVEANU STANCA, LIPSĂ CNP DEFUNCT:Da	A1
Act Normativ nr. LEGEA 7, din 13/03/1996 emis de GUVERNUL ROMANIEI;		
B2	Intabulare, drept de PROPRIETATE, dobandit prin Lege, cota actuala 1/1, cota initiala 1/1 1) LEOVEANU STANCA, LIPSĂ CNP	A1.1, A1.2

C. Partea III. SARCINI .

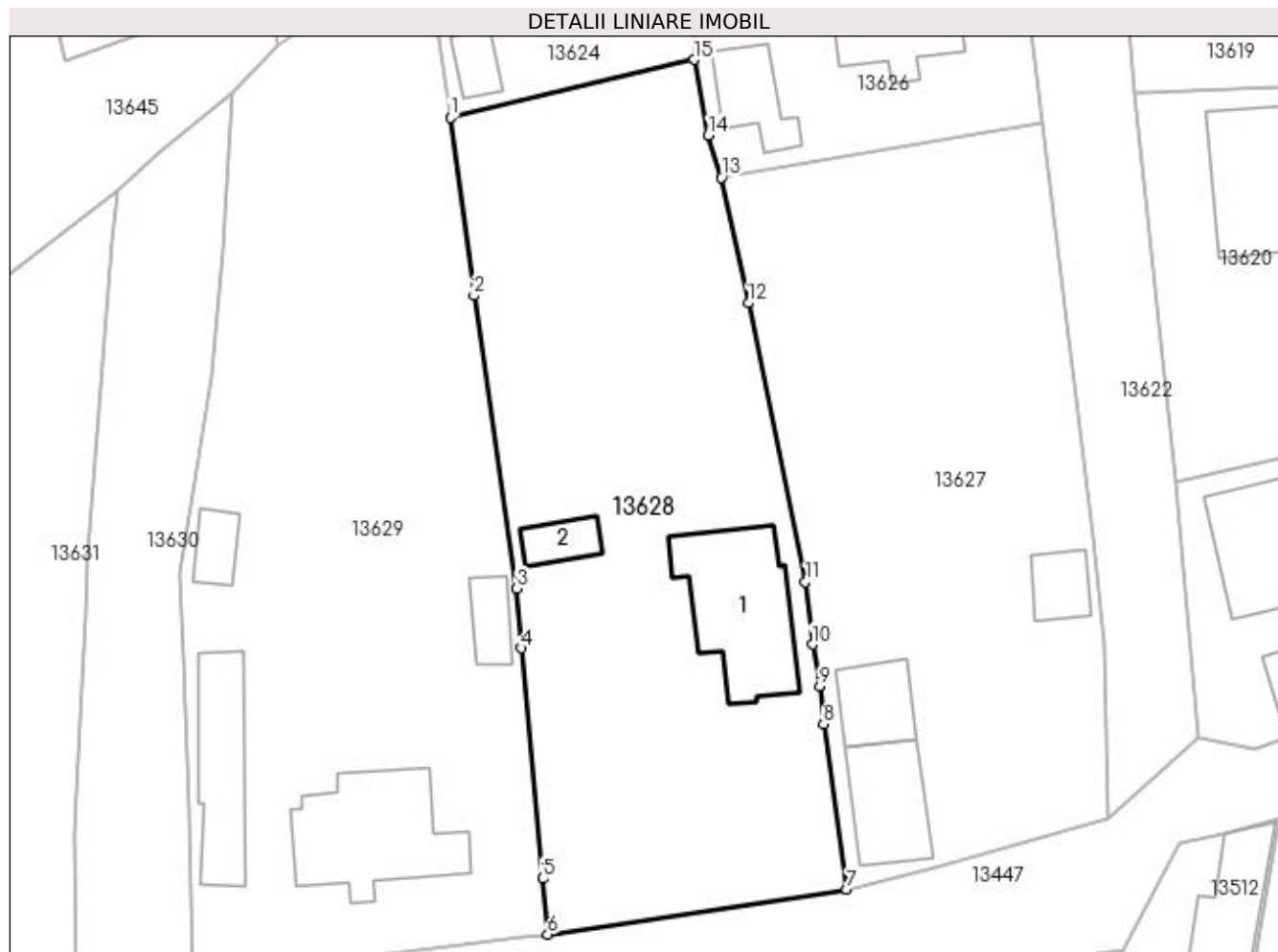
Inscrieri privind dezmembramintele dreptului de proprietate, drepturi reale de garanție și sarcini	Referințe
NU SUNT	

Anexa Nr. 1 La Partea I

Teren

Nr cadastral	Suprafața (mp)*	Observații / Referințe
	Din acte: 1.764 Masurata: 1.786	

* Suprafața este determinată în planul de proiecție Stereo 70.



Date referitoare la teren

Crt	Categorie folosință	Intravilan	Suprafața (mp)	Tarla	Parcelă	Nr. topo	Observații / Referințe
1	curți construcții	DA	673	119	879	-	
2	vie	DA	350	119	879/1	-	
3	arabil	DA	763	119	879/1	-	

Date referitoare la construcții

Crt	Număr	Destinație construcție	Supraf. (mp)	Situație juridică	Observații / Referințe
A1.1		construcții de locuințe	120	Cu acte	Nr. niveluri:1; S. construita la sol:120 mp; CASA DE LOCUIT CU BECI construita din caramida, acoperita cu tabla
A1.2		construcții anexa	23	Cu acte	Nr. niveluri:1; S. construita la sol:23 mp; ANEXA

Lungime Segmente

1) Valorile lungimilor segmentelor sunt obținute din proiecție în plan.

Punct început	X / Y	Punct sfârșit	X / Y	Lungime segment (** (m)
1	419.990,672 299.532,078	2	419.992,736 299.516,47	15.744

Punct început	X / Y	Punct sfârşit	X / Y	Lungime segment (** (m)
2	419.992,736 299.516,47	3	419.996,506 299.490,84	25.906
3	419.996,506 299.490,84	4	419.996,884 299.485,594	5.259
4	419.996,884 299.485,594	5	419.998,754 299.465,436	20.245
5	419.998,754 299.465,436	6	419.999,189 299.460,549	4.906
6	419.999,189 299.460,549	7	420.025,401 299.464,484	26.506
7	420.025,401 299.464,484	8	420.023,369 299.478,959	14.617
8	420.023,369 299.478,959	9	420.023,019 299.482,286	3.345
9	420.023,019 299.482,286	10	420.022,386 299.485,922	3.691
10	420.022,386 299.485,922	11	420.021,779 299.491,403	5.515
11	420.021,779 299.491,403	12	420.016,793 299.515,816	24.917
12	420.016,793 299.515,816	13	420.014,4 299.526,822	11.263
13	420.014,4 299.526,822	14	420.013,258 299.530,524	3.874
14	420.013,258 299.530,524	15	420.012,001 299.537,129	6.724
15	420.012,001 299.537,129	1	419.990,672 299.532,078	21.919

** Lungimile segmentelor sunt determinate în planul de proiecţie Stereo 70 şi sunt rotunjite la 1 milimetru.

*** Distanţa dintre puncte este formată din segmente cumulate ce sunt mai mici decât valoarea 1 milimetru.

**DATE DESPRE IMOBILUL NR. 13629**

Oficiul de Cadastru și Publicitate Imobiliară DOLJ
Biroul de Cadastru și Publicitate Imobiliară Craiova

A. Partea I. Descrierea imobilului

TEREN Intravilan

Adresa: Loc. Leu, Nr. 1142, Jud. Dolj, T119, P880,880/1 880/2

Nr. Crt	Nr cadastral Nr. topografic	Suprafața* (mp)	Observații / Referințe
A1	33750	Din acte: 2.086 Masurata: 2.115	Sector cadastral:13 Teren imprejmuit;

Construcții

Crt	Nr cadastral Nr. topografic	Adresa	Observații / Referințe
A1.1		Loc. Leu, Nr. 1142, Jud. Dolj, fost Tarla 119, Parcelele 880, 880/1 si 880/2	Nr. niveluri:1; S. construita la sol:125 mp; S. construita desfasurata:102 mp; C1, cu destinația de Locuință, edificată în anul 1950, suprafața construită la sol S=102 mp.
A1.2		Loc. Leu, Nr. 1142, Jud. Dolj, fost Tarla 119, Parcelele 880, 880/1 si 880/2	Nr. niveluri:1; S. construita la sol:80 mp; S. construita desfasurata:75 mp; C2, cu destinația de Anexă, edificată în anul 1950, cu suprafața construită la sol S=75 mp.
A1.3		Loc. Leu, Nr. 1142, Jud. Dolj, fost Tarla 119, Parcelele 880, 880/1 si 880/2	Nr. niveluri:1; S. construita la sol:22 mp; S. construita desfasurata:21 mp; C3, cu destinația de Anexă, edificată în anul 1974, cu suprafața construită la sol S=21 mp.
A1.4		Loc. Leu, Nr. 1142, Jud. Dolj, fost Tarla 119, Parcelele 880, 880/1 si 880/2	Nr. niveluri:1; S. construita la sol:25 mp; S. construita desfasurata:22 mp; C4, cu destinația de Anexă, edificată în anul 1974, cu suprafața construită la sol S=22 mp.

B. Partea II. Proprietari și acte

Inscrieri privitoare la dreptul de proprietate și alte drepturi reale	Referințe
241902 / 21/12/2018	
Act Administrativ nr. TDP NR. 1660-44791, din 22/06/1999 emis de CJ DOLJ , (CM NR. 26/28.02.2007 NP PATRU GHEORGHE, CM NR. 16/23.04.2014 NP PATRU GHEORGHE , CERTIFICAT FISCAL NR. 6989/06.12.2018);	
B1	A1, A1.1, A1.2, A1.3, A1.4
Intabulare, drept de PROPRIETATE, dobandit prin Succesiune, cota actuala 1/1, cota initiala 1/1	
1) GIRGAVU MARIN	
OBSERVATII: DEF.GIRGAVU IOANA ,IRIMIA TOMA	

C. Partea III. SARCINI

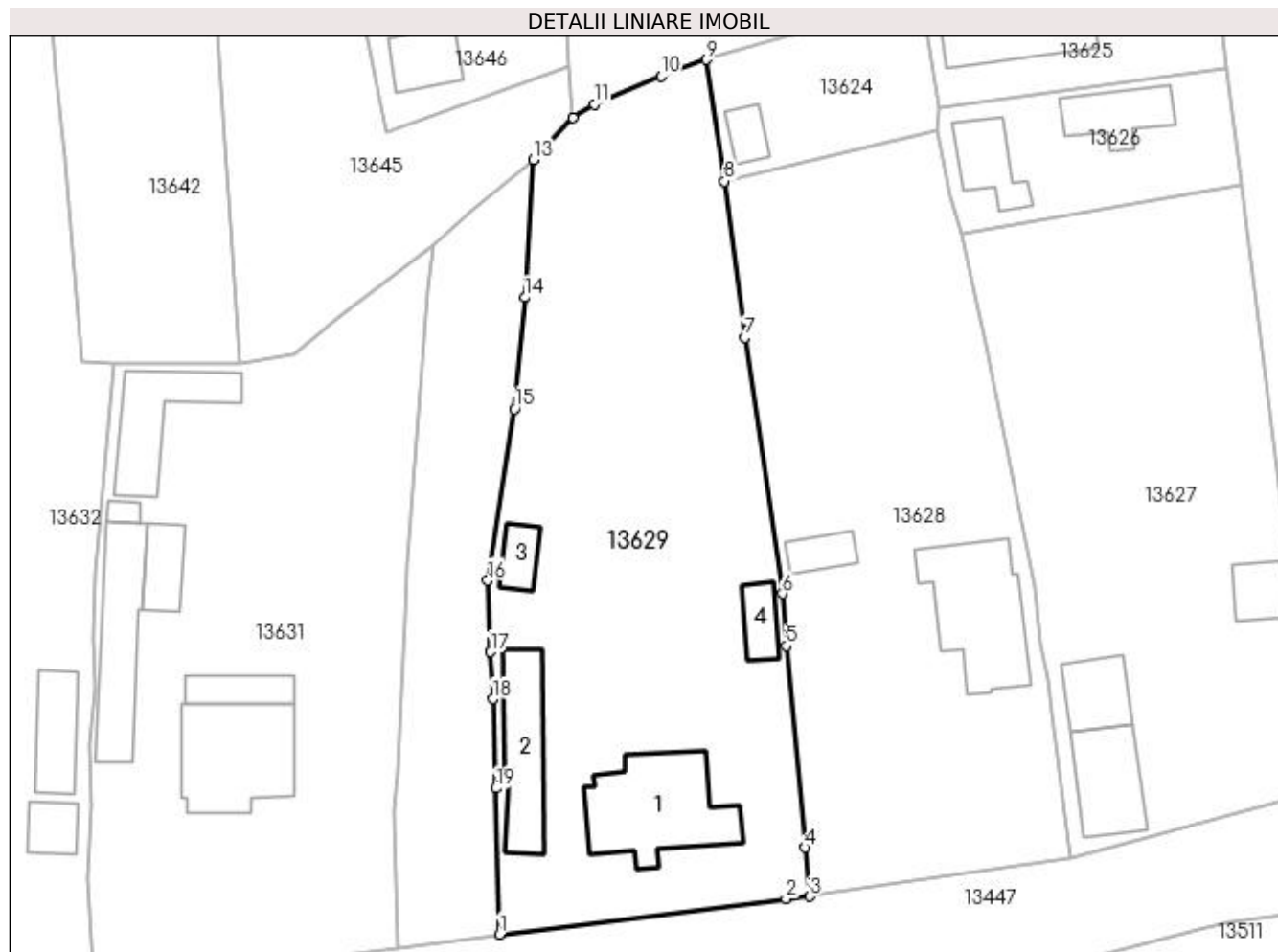
Inscrieri privind dezmembramintele dreptului de proprietate, drepturi reale de garanție și sarcini	Referințe
241902 / 21/12/2018	
Act Notarial nr. CONTRACT DE IPOTECA AUT. NR. 2081, din 18/08/1998 emis de NP PEIA OFELIA;	
C1	A1, A1.1, A1.2, A1.3, A1.4
Se notează, prin transcriere, în prezenta carte funciară sub C 1, faptul că în Registrul de Transcriptiuni și Inscriptiuni există înscris sub nr. 9779/18.03.1998 asupra imobilului în cauză următoarele: ipotecă pentru suma de 10.000.000 lei , in favoarea lui BANCA RELIGIILOR SA AGENTIA LEU.	

Anexa Nr. 1 La Partea I

Teren

Nr cadastral	Suprafața (mp)*	Observații / Referințe
33750	Din acte: 2.086 Masurata: 2.115	

* Suprafața este determinată în planul de proiecție Stereo 70.



Date referitoare la teren

Crt	Categorie folosință	Intra vilan	Suprafața (mp)	Tarla	Parcelă	Nr. topo	Observații / Referințe
1	curți constructii	DA	856	119	880	-	
2	arabil	DA	1.259	119	880/1 880/2	-	

Date referitoare la construcții

Crt	Număr	Destinație construcție	Supraf. (mp)	Situație juridică	Observații / Referințe
A1.1		construcții de locuințe	125	Cu acte	Nr. niveluri:1; S. construita la sol:125 mp; S. construita desfasurata:102 mp; C1, cu destinația de Locuință, edificată în anul 1950, suprafața construită la sol S=102 mp.
A1.2		construcții anexa	80	Cu acte	Nr. niveluri:1; S. construita la sol:80 mp; S. construita desfasurata:75 mp; C2, cu destinația de Anexă, edificată în anul 1950, cu suprafața construită la sol S=75 mp.
A1.3		construcții anexa	22	Cu acte	Nr. niveluri:1; S. construita la sol:22 mp; S. construita desfasurata:21 mp; C3, cu destinația de Anexă, edificată în anul 1974, cu suprafața construită la sol S=21 mp.
A1.4		construcții anexa	25	Cu acte	Nr. niveluri:1; S. construita la sol:25 mp; S. construita desfasurata:22 mp; C4, cu destinația de Anexă, edificată în anul 1974, cu suprafața construită la sol S=22 mp.

Lungime Segmente

1) Valorile lungimilor segmentelor sunt obținute din proiecție în plan.

Punct început	X / Y	Punct sfârșit	X / Y	Lungime segment (** (m)
1	419.968,168 299.456,762	2	419.996,85 299.460,31	28.901
2	419.996,85 299.460,31	3	419.999,189 299.460,549	2.351
3	419.999,189 299.460,549	4	419.998,754 299.465,436	4.906
4	419.998,754 299.465,436	5	419.996,884 299.485,594	20.245
5	419.996,884 299.485,594	6	419.996,506 299.490,84	5.259
6	419.996,506 299.490,84	7	419.992,736 299.516,47	25.906
7	419.992,736 299.516,47	8	419.990,672 299.532,078	15.744
8	419.990,672 299.532,078	9	419.988,847 299.544,244	12.302
9	419.988,847 299.544,244	10	419.984,34 299.542,596	4.799
10	419.984,34 299.542,596	11	419.977,676 299.539,79	7.23
11	419.977,676 299.539,79	12	419.975,518 299.538,415	2.559
12	419.975,518 299.538,415	13	419.971,571 299.534,239	5.746
13	419.971,571 299.534,239	14	419.970,692 299.520,453	13.814
14	419.970,692 299.520,453	15	419.969,699 299.509,324	11.173
15	419.969,699 299.509,324	16	419.967,006 299.492,15	17.384
16	419.967,006 299.492,15	17	419.967,292 299.485,009	7.147
17	419.967,292 299.485,009	18	419.967,505 299.480,286	4.728
18	419.967,505 299.480,286	19	419.967,811 299.471,379	8.912
19	419.967,811 299.471,379	1	419.968,168 299.456,762	14.621

** Lungimile segmentelor sunt determinate în planul de proiecție Stereo 70 și sunt rotunjite la 1 milimetru.

*** Distanța dintre puncte este formată din segmente cumulate ce sunt mai mici decât valoarea 1 milimetru.

**DATE DESPRE IMOBILUL NR. 13630**

Oficiul de Cadastru și Publicitate Imobiliară DOLJ
Biroul de Cadastru și Publicitate Imobiliară Craiova

A. Partea I. Descrierea imobilului

TEREN Intravilan

Adresa: Loc. Leu, Nr. 1140, Jud. Dolj, T119, P881

Nr. Crt	Nr cadastral Nr. topografic	Suprafața* (mp)	Observații / Referințe
A1		696	Sector cadastral:13 Teren neimprejmuit;

B. Partea II. Proprietari și acte

Inscrieri privitoare la dreptul de proprietate și alte drepturi reale		Referințe
/		
Act Normativ nr. LEGEA 7, din 13/03/1996 emis de GUVERNUL ROMANIEI;		
B1	Inscrierea provizorie, drept de PROPRIETATE, dobandit prin Lege, cota actuala 1/1, cota initiala 1/1 1) NEIDENTIFICAT NEIDENTIFICAT	A1

C. Partea III. SARCINI .

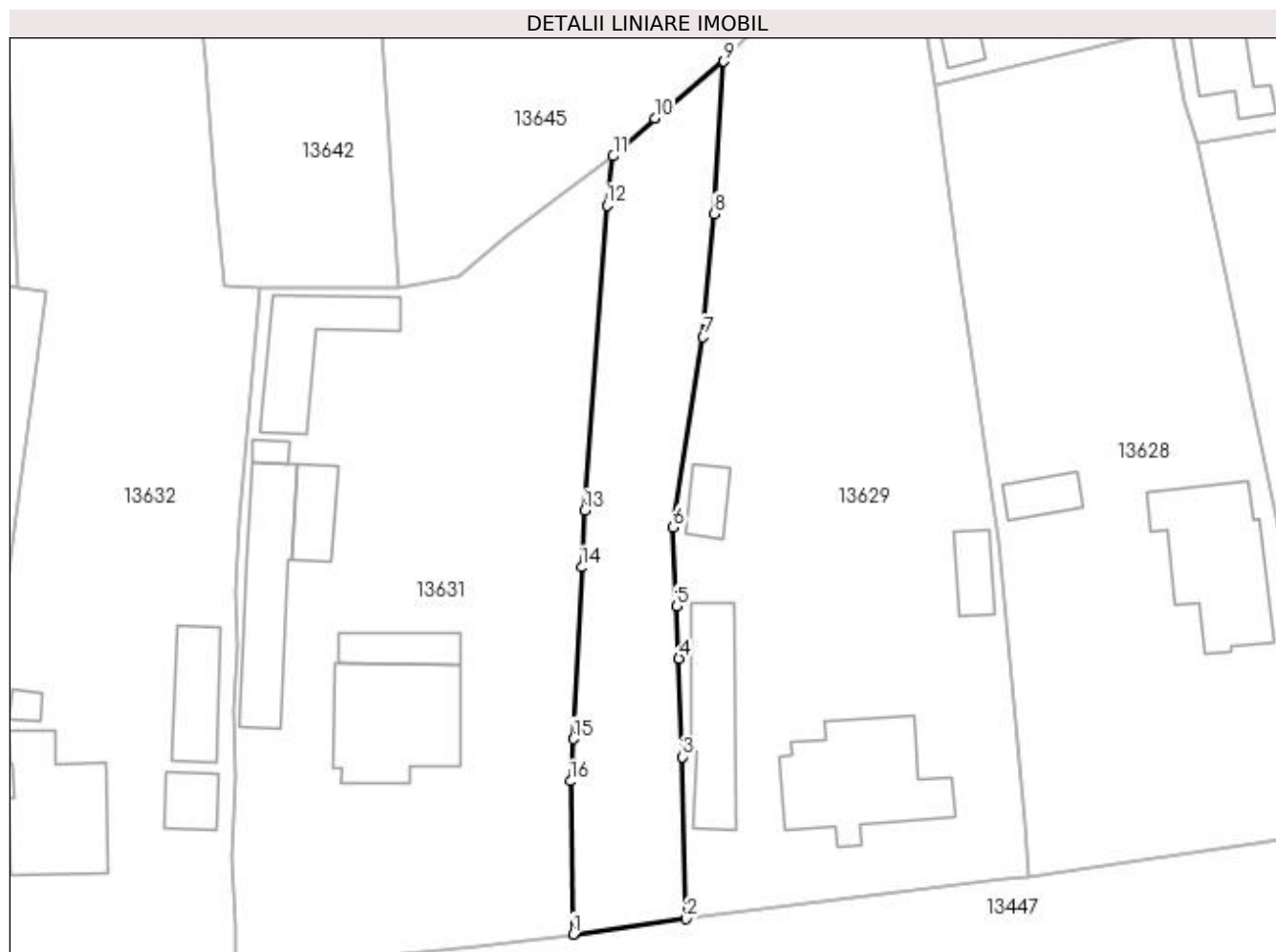
Inscrieri privind dezmembramintele dreptului de proprietate, drepturi reale de garanție și sarcini	Referințe
NU SUNT	

Anexa Nr. 1 La Partea I

Teren

Nr cadastral	Suprafața (mp)*	Observații / Referințe
	696	

* Suprafața este determinată în planul de proiecție Stereo 70.



Date referitoare la teren

Crt	Categorie folosință	Intravilan	Suprafața (mp)	Tarla	Parcelă	Nr. topo	Observații / Referințe
1	arabil	DA	696	119	881	-	

Lungime Segmente

1) Valorile lungimilor segmentelor sunt obținute din proiecție în plan.

Punct început	X / Y	Punct sfârșit	X / Y	Lungime segment (** (m)
1	419.957,935 299.455,347	2	419.968,168 299.456,762	10.33
2	419.968,168 299.456,762	3	419.967,811 299.471,379	14.621
3	419.967,811 299.471,379	4	419.967,505 299.480,286	8.912
4	419.967,505 299.480,286	5	419.967,292 299.485,009	4.728
5	419.967,292 299.485,009	6	419.967,006 299.492,15	7.147

Punct început	X / Y	Punct sfârşit	X / Y	Lungime segment (** (m)
6	419.967,006 299.492,15	7	419.969,699 299.509,324	17.384
7	419.969,699 299.509,324	8	419.970,692 299.520,453	11.173
8	419.970,692 299.520,453	9	419.971,571 299.534,239	13.814
9	419.971,571 299.534,239	10	419.965,312 299.529,134	8.077
10	419.965,312 299.529,134	11	419.961,563 299.525,687	5.093
11	419.961,563 299.525,687	12	419.960,999 299.521,24	4.483
12	419.960,999 299.521,24	13	419.958,97 299.493,659	27.656
13	419.958,97 299.493,659	14	419.958,712 299.488,522	5.143
14	419.958,712 299.488,522	15	419.957,98 299.473,026	15.513
15	419.957,98 299.473,026	16	419.957,694 299.469,186	3.851
16	419.957,694 299.469,186	1	419.957,935 299.455,347	13.841

** Lungimile segmentelor sunt determinate în planul de proiecție Stereo 70 și sunt rotunjite la 1 milimetru.

*** Distanța dintre puncte este formată din segmente cumulate ce sunt mai mici decât valoarea 1 milimetru.

**DATE DESPRE IMOBILUL NR. 13631**

Oficiul de Cadastru și Publicitate Imobiliară DOLJ
Biroul de Cadastru și Publicitate Imobiliară Craiova

A. Partea I. Descrierea imobilului

TEREN Intravilan

Nr. CF vechi:171
Nr. cadastral vechi:272

Adresa: Loc. Leu, Nr. 1139, Jud. Dolj, T119, P882,882/1

Nr. Crt	Nr cadastral Nr. topografic	Suprafața* (mp)	Observații / Referințe
A1	33135	Din acte: 2.097 Masurata: 1.942	Sector cadastral:13 Teren imprejmuit;

Construcții

Crt	Nr cadastral Nr. topografic	Adresa	Observații / Referințe
A1.1		Loc. Leu, Nr. 1139, Jud. Dolj, TARLAUA 119, PARCELELE 882, 882/1	Nr. niveluri:1; S. construita la sol:115 mp; S. construita desfasurata:106 mp; casa de locuit cu regim de inaltime parter
A1.2		Loc. Leu, Nr. 1139, Jud. Dolj, TARLAUA 119, PARCELELE 882, 882/1	Nr. niveluri:1; S. construita la sol:30 mp; S. construita desfasurata:32 mp; anexa (nu face obiectul)
A1.3		Loc. Leu, Nr. 1139, Jud. Dolj, TARLAUA 119, PARCELELE 882, 882/1	Nr. niveluri:1; S. construita la sol:93 mp; S. construita desfasurata:97 mp; casa de locuit (nu face obiectul)
A1.4		Loc. Leu, Nr. 1139, Jud. Dolj, TARLAUA 119, PARCELELE 882, 882/1	Nr. niveluri:1; S. construita la sol:32 mp; S. construita desfasurata:32 mp; sopron (nu face obiectul)
A1.5		Loc. Leu, Nr. 1139, Jud. Dolj, TARLAUA 119, PARCELELE 882, 882/1	Nr. niveluri:1; S. construita la sol:7 mp; S. construita desfasurata:7 mp; bucatarie (nu face obiectul)
A1.6		Loc. Leu, Nr. 1139, Jud. Dolj, TARLAUA 119, PARCELELE 882, 882/1	Nr. niveluri:1; S. construita la sol:76 mp; S. construita desfasurata:82 mp; anexa (nu face obiectul)

B. Partea II. Proprietari și acte

Inscrieri privitoare la dreptul de proprietate și alte drepturi reale	Referințe
23288 / 20/09/2005	
Act Notarial nr. 3438, din 19/09/2005 emis de BNP SANDU COSMIN;	
B1	A1, A1.1
Intabulare, drept de PROPRIETATE, dobandit prin Conventie, cota actuala 1/1, cota initiala 1/1	
1) COSACU ȘTEFAN	
2) COSACU IONELA, LIPSĂ CNP	
/	
Act Normativ nr. LEGEA 7, din 13/03/1996 emis de GUVERNUL ROMANIEI;	
B2	A1.2, A1.3, A1.4, A1.5, A1.6
Intabulare, drept de PROPRIETATE, dobandit prin Lege, cota actuala 1/1, cota initiala 1/1	
1) COSACU IONELA, LIPSĂ CNP	
2) COSACU ȘTEFAN	

C. Partea III. SARCINI .

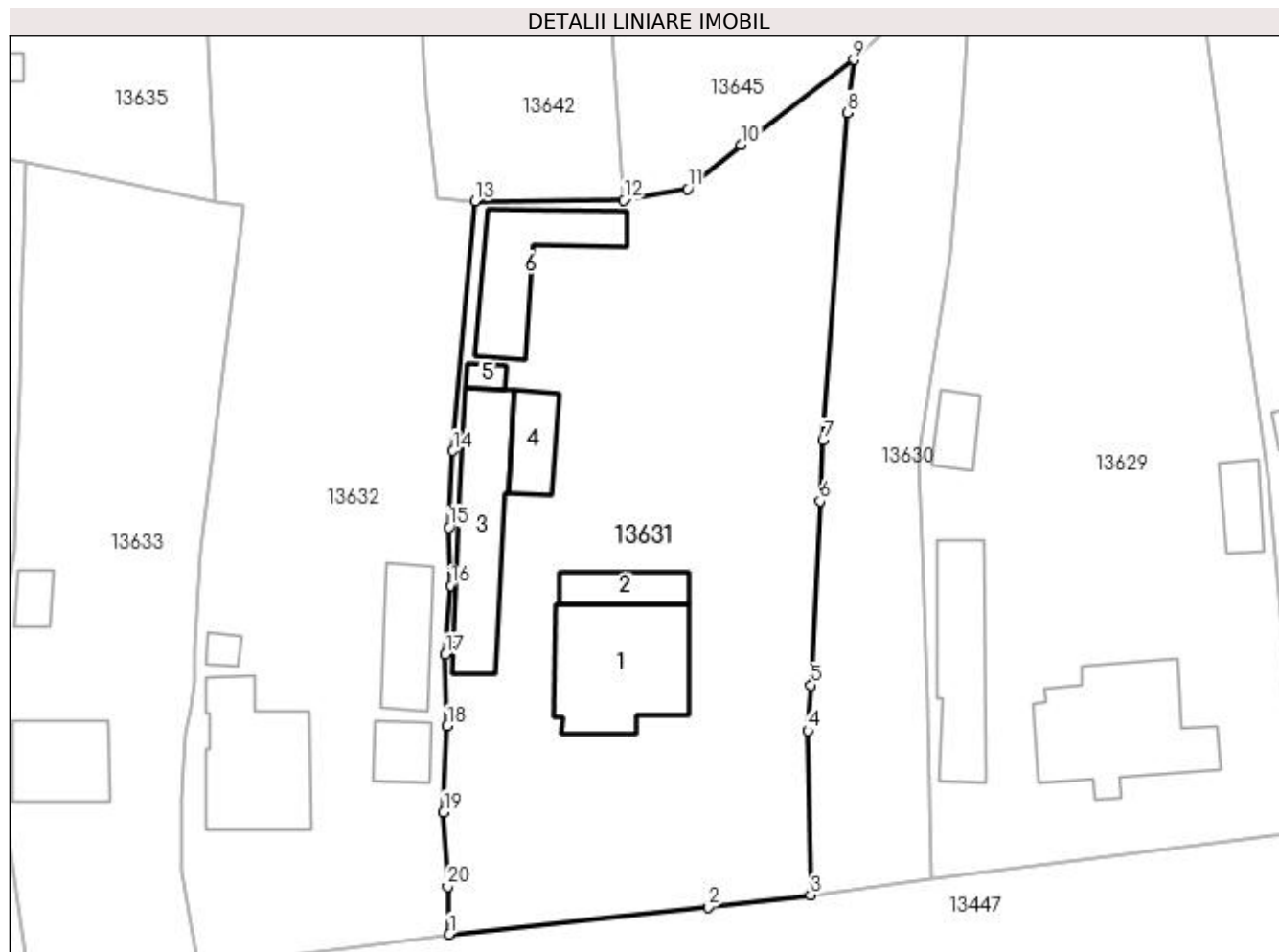
Inscrieri privind dezmembramintele dreptului de proprietate, drepturi reale de garanție și sarcini	Referințe
NU SUNT	

Anexa Nr. 1 La Partea I

Teren

Nr cadastral	Suprafața (mp)*	Observații / Referințe
33135	Din acte: 2.097 Masurata: 1.942	

* Suprafața este determinată în planul de proiecție Stereo 70.



Date referitoare la teren

Crt	Categorie folosință	Intra vilan	Suprafața (mp)	Tarla	Parcelă	Nr. topo	Observații / Referințe
1	curți constructii	DA	1.128	119	882,882/1	-	
2	arabil	DA	814	119	882,882/1	-	

Date referitoare la construcții

Crt	Număr	Destinație construcție	Supraf. (mp)	Situație juridică	Observații / Referințe
A1.1		construcții de locuințe	Din acte: 106 Masurata: 115	Cu acte	Nr. niveluri:1; S. construita la sol:115 mp; S. construita desfasurata:106 mp; casa de locuit cu regim de inaltime parter
A1.2		construcții anexa	30	Cu acte	Nr. niveluri:1; S. construita la sol:30 mp; S. construita desfasurata:32 mp; anexa (nu face obiectul)
A1.3		construcții de locuințe	93	Cu acte	Nr. niveluri:1; S. construita la sol:93 mp; S. construita desfasurata:97 mp; casa de locuit (nu face obiectul)
A1.4		construcții anexa	32	Cu acte	Nr. niveluri:1; S. construita la sol:32 mp; S. construita desfasurata:32 mp; sopron (nu face obiectul)
A1.5		construcții anexa	7	Cu acte	Nr. niveluri:1; S. construita la sol:7 mp; S. construita desfasurata:7 mp; bucatarie (nu face obiectul)
A1.6		construcții anexa	76	Cu acte	Nr. niveluri:1; S. construita la sol:76 mp; S. construita desfasurata:82 mp; anexa (nu face obiectul)

Lungime Segmente

1) Valorile lungimilor segmentelor sunt obținute din proiecție în plan.

Punct început	X / Y	Punct sfârșit	X / Y	Lungime segment (** (m)
1	419.927,497 299.452,039	2	419.949,299 299.454,329	21.922
2	419.949,299 299.454,329	3	419.957,935 299.455,347	8.696
3	419.957,935 299.455,347	4	419.957,694 299.469,186	13.841
4	419.957,694 299.469,186	5	419.957,98 299.473,026	3.851
5	419.957,98 299.473,026	6	419.958,712 299.488,522	15.513
6	419.958,712 299.488,522	7	419.958,97 299.493,659	5.143
7	419.958,97 299.493,659	8	419.960,999 299.521,24	27.656
8	419.960,999 299.521,24	9	419.961,563 299.525,687	4.483
9	419.961,563 299.525,687	10	419.952,082 299.518,5	11.897
10	419.952,082 299.518,5	11	419.947,561 299.514,803	5.841
11	419.947,561 299.514,803	12	419.942,177 299.513,848	5.468
12	419.942,177 299.513,848	13	419.929,663 299.513,797	12.514
13	419.929,663 299.513,797	14	419.927,813 299.492,749	21.129
14	419.927,813 299.492,749	15	419.927,457 299.486,303	6.456
15	419.927,457 299.486,303	16	419.927,646 299.481,395	4.912
16	419.927,646 299.481,395	17	419.927,192 299.475,597	5.816
17	419.927,192 299.475,597	18	419.927,349 299.469,573	6.026
18	419.927,349 299.469,573	19	419.927,021 299.462,334	7.246
19	419.927,021 299.462,334	20	419.927,363 299.456,053	6.29
20	419.927,363 299.456,053	1	419.927,497 299.452,039	4.016

** Lungimile segmentelor sunt determinate în planul de proiecție Stereo 70 și sunt rotunjite la 1 milimetru.

*** Distanța dintre puncte este formată din segmente cumulate ce sunt mai mici decât valoarea 1 milimetru.

**DATE DESPRE IMOBILUL NR. 13632**

Oficiul de Cadastru și Publicitate Imobiliară DOLJ
Biroul de Cadastru și Publicitate Imobiliară Craiova

A. Partea I. Descrierea imobilului

TEREN Intravilan

Adresa: Loc. Leu, Nr. 1137, Jud. Dolj, T119, P883, P883/1, P874/10

Nr. Crt	Nr cadastral Nr. topografic	Suprafața* (mp)	Observații / Referințe
A1	32293	Din acte: 2.286 Masurata: 2.394	Sector cadastral:13 Teren imprejmuit;

Construcții

Crt	Nr cadastral Nr. topografic	Adresa	Observații / Referințe
A1.1		Loc. Leu, Nr. 1137, Jud. Dolj, fosta T119, P883, P883/1 si P874/10	Nr. niveluri:1; S. construita la sol:99 mp; Casa din caramida, cu doua nivele (demisol si parter), compusa din 4 camere, 5 holuri, bucatarie si baie, construita in anul 1970.
A1.2		Loc. Leu, Nr. 1137, Jud. Dolj, fosta T119, P883, P883/1 si P874/10	Nr. niveluri:1; S. construita la sol:24 mp; Anexa gospodareasca- bucatarie de vara, comusa din o incapere, construita din boltari in anul 1970.
A1.3		Loc. Leu, Nr. 1137, Jud. Dolj, fosta T119, P883, P883/1 si P874/10	Nr. niveluri:1; S. construita la sol:49 mp; Anexa gospodareasca -patul din lemn. Nu face obiectul inscrierii in CF.
A1.4		Loc. Leu, Nr. 1137, Jud. Dolj, fosta T119, P883, P883/1 si P874/10	Nr. niveluri:1; S. construita la sol:7 mp; Anexa gospodareasca - camera. Nu face obiectul inscrierii in CF.

B. Partea II. Proprietari și acte

Inscrieri privitoare la dreptul de proprietate și alte drepturi reale		Referințe
138516 / 06/11/2015		
Act Notarial nr. CONTRACT DE DONATIE AUT. NR. 2868, din 24/11/2004 emis de NP DOINA FAURAR (INCHEEIRE DE RECTIFICARE NR. 640/13.03.2006 NP FAURAR M M , CERTIFICAT NR. 8216/03.11.2015 EMIS DE PRIMARIA COMUNEI LEU.);		
B1	Intabulare, drept de PROPRIETATE, dobandit prin Conventie, cota actuala 1/1, cota initiala 1/1 1) FIERTU GIOGICA	A1, A1.1, A1.2
/		
Act Normativ nr. LEGEA 7, din 13/03/1996 emis de GUVERNUL ROMANIEI;		
B2	Intabulare, drept de PROPRIETATE, dobandit prin Lege, cota actuala 1/1, cota initiala 1/1 1) FIERTU GIOGICA	A1.3, A1.4

C. Partea III. SARCINI .

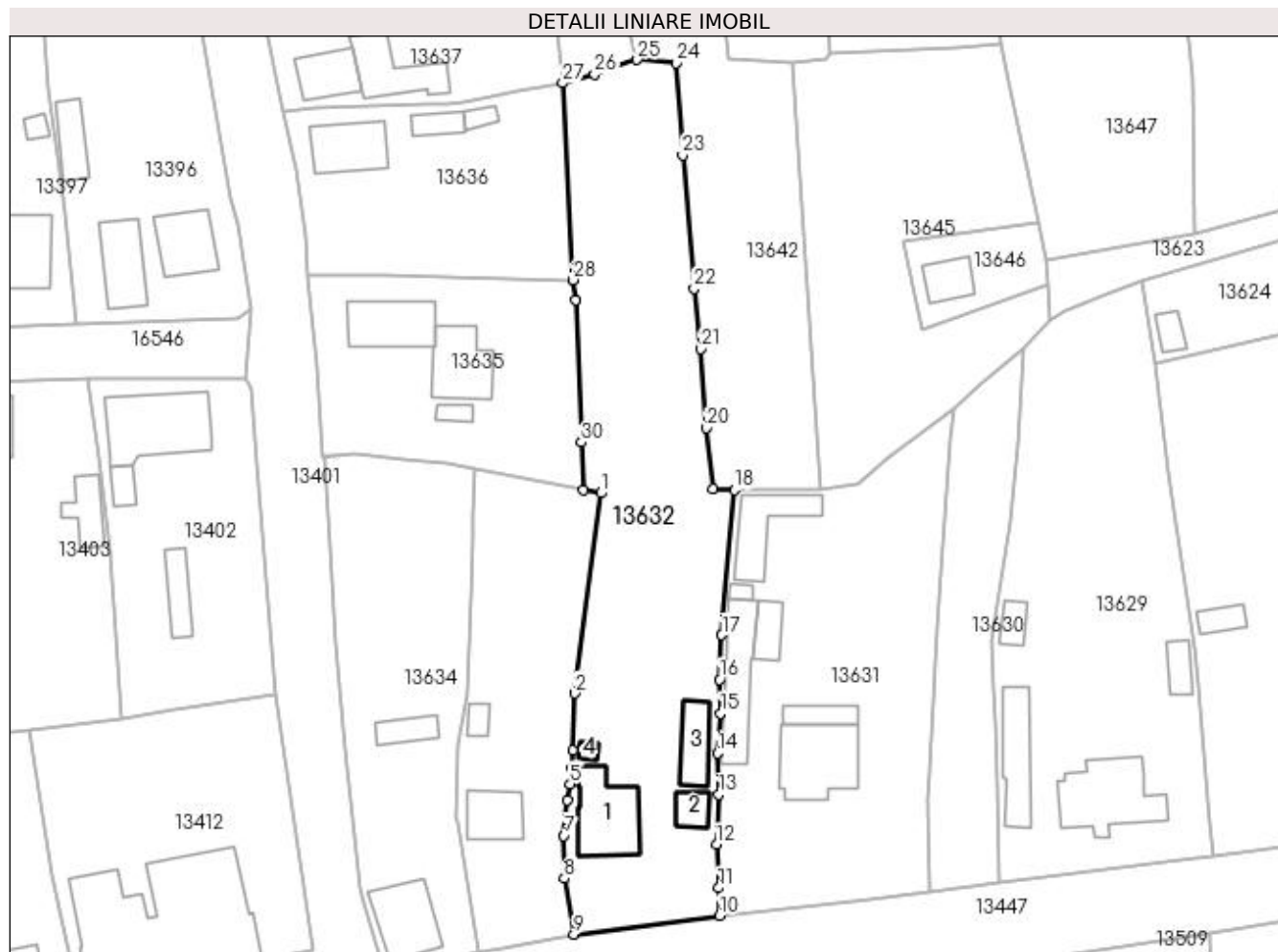
Inscrieri privind dezmembramintele dreptului de proprietate, drepturi reale de garanție și sarcini	Referințe
NU SUNT	

Anexa Nr. 1 La Partea I

Teren

Nr cadastral	Suprafața (mp)*	Observații / Referințe
32293	Din acte: 2.286 Masurata: 2.394	

* Suprafața este determinată în planul de proiecție Stereo 70.



Date referitoare la teren

Crt	Categorie folosință	Intra vilan	Suprafața (mp)	Tarla	Parcelă	Nr. topo	Observații / Referințe
1	curți construcții	DA	857	T119	P883	-	
2	vie	DA	449	T119	P883/1	-	
3	arabil	DA	1.088	T119	P874/10	-	

Date referitoare la construcții

Crt	Număr	Destinație construcție	Supraf. (mp)	Situație juridică	Observații / Referințe
A1.1		construcții de locuințe	99	Cu acte	Nr. niveluri:1; S. construită la sol:99 mp; Casa din caramida, cu doua nivele (demisol si parter), compusa din 4 camere, 5 holuri, bucatarie si baie, construita in anul 1970.
A1.2		construcții anexa	24	Cu acte	Nr. niveluri:1; S. construită la sol:24 mp; Anexa gospodareasca- bucatarie de vara, comusa din o incapere, construita din boltari in anul 1970.
A1.3		construcții anexa	49	Cu acte	Nr. niveluri:1; S. construită la sol:49 mp; Anexa gospodareasca -patul din lemn. Nu face obiectul inscrierii in CF.
A1.4		construcții anexa	7	Cu acte	Nr. niveluri:1; S. construită la sol:7 mp; Anexa gospodareasca - camera. Nu face obiectul inscrierii in CF.

Lungime Segmente

1) Valorile lungimilor segmentelor sunt obținute din proiecție în plan.

Punct început	X / Y	Punct sfârșit	X / Y	Lungime segment (** (m))
1	419.910,24 299.513,37	2	419.906,465 299.484,285	29.329
3	419.906,131 299.475,963	4	419.906,054 299.473,425	2.539
5	419.905,809 299.471,128	6	419.905,327 299.468,837	2.341
7	419.904,895 299.463,602	8	419.904,922 299.457,428	6.174
9	419.906,34 299.449,3	10	419.927,497 299.452,039	21.334
11	419.927,363 299.456,053	12	419.927,021 299.462,334	6.29
13	419.927,349 299.469,573	14	419.927,192 299.475,597	6.026
15	419.927,646 299.481,395	16	419.927,457 299.486,303	4.912
17	419.927,813 299.492,749	18	419.929,663 299.513,797	21.129
19	419.926,478 299.514,013	20	419.925,581 299.522,806	8.839
21	419.924,765 299.534,268	22	419.923,784 299.543,067	8.854
23	419.922,13 299.562,416	24	419.921,157 299.575,8	13.419
25	419.915,543 299.576,284	26	419.909,319 299.574,197	6.565
27	419.904,703 299.572,886	28	419.906,232 299.544,301	28.626
29	419.906,542 299.541,373	30	419.907,442 299.520,709	20.684
31	419.907,752 299.513,794	1	419.910,24 299.513,37	2.524

Punct început	X / Y	Punct sfârșit	X / Y	Lungime segment (** (m))
2	419.906,465 299.484,285	3	419.906,131 299.475,963	8.329
4	419.906,054 299.473,425	5	419.905,809 299.471,128	2.31
6	419.905,327 299.468,837	7	419.904,895 299.463,602	5.253
8	419.904,922 299.457,428	9	419.906,34 299.449,3	8.251
10	419.927,497 299.452,039	11	419.927,363 299.456,053	4.016
12	419.927,021 299.462,334	13	419.927,349 299.469,573	7.246
14	419.927,192 299.475,597	15	419.927,646 299.481,395	5.816
16	419.927,457 299.486,303	17	419.927,813 299.492,749	6.456
18	419.929,663 299.513,797	19	419.926,478 299.514,013	3.192
20	419.925,581 299.522,806	21	419.924,765 299.534,268	11.491
22	419.923,784 299.543,067	23	419.922,13 299.562,416	19.42
24	419.921,157 299.575,8	25	419.915,543 299.576,284	5.635
26	419.909,319 299.574,197	27	419.904,703 299.572,886	4.799
28	419.906,232 299.544,301	29	419.906,542 299.541,373	2.944
30	419.907,442 299.520,709	31	419.907,752 299.513,794	6.922

** Lungimile segmentelor sunt determinate în planul de proiecție Stereo 70 și sunt rotunjite la 1 milimetru.

*** Distanța dintre puncte este formată din segmente cumulate ce sunt mai mici decât valoarea 1 milimetru.

**DATE DESPRE IMOBILUL NR. 13633**

Oficiul de Cadastru și Publicitate Imobiliară DOLJ
Biroul de Cadastru și Publicitate Imobiliară Craiova

A. Partea I. Descrierea imobilului

TEREN Intravilan

Adresa: Loc. Leu, Nr. 1136, Jud. Dolj, T119, P884

Nr. Crt	Nr cadastral Nr. topografic	Suprafața* (mp)	Observații / Referințe
A1		1.085	Sector cadastral:13 Teren imprejmuit;

Construcții

Crt	Nr cadastral Nr. topografic	Adresa	Observații / Referințe
A1.1		Loc. Leu, Jud. Dolj	Nr. niveluri:1; S. construita la sol:56 mp; CASA DE LOCUIT construita din caramida, acoperita cu tabla
A1.2		Loc. Leu, Jud. Dolj	Nr. niveluri:1; S. construita la sol:14 mp; ANEXA

B. Partea II. Proprietari și acte

Inscrieri privitoare la dreptul de proprietate și alte drepturi reale		Referințe
/		
Act Normativ nr. LEGEA 7, din 13/03/1996 emis de GUVERNUL ROMANIEI;		
B1	Inscrierea provizorie, drept de PROPRIETATE, dobandit prin Lege, cota actuala 1/1, cota initiala 1/1 1) NEIDENTIFICAT NEIDENTIFICAT	A1
B2	Intabulare, drept de PROPRIETATE, dobandit prin Lege, cota actuala 1/1, cota initiala 1/1 1) NEIDENTIFICAT NEIDENTIFICAT	A1.1, A1.2

C. Partea III. SARCINI .

Inscrieri privind dezmembramintele dreptului de proprietate, drepturi reale de garanție și sarcini	Referințe
NU SUNT	

Anexa Nr. 1 La Partea I

Teren

Nr cadastral	Suprafața (mp)*	Observații / Referințe
	1.085	

* Suprafața este determinată în planul de proiecție Stereo 70.



Date referitoare la teren

Crt	Categorie folosință	Intravilan	Suprafața (mp)	Tarla	Parcelă	Nr. topo	Observații / Referințe
1	curți construcții	DA	555	119	884	-	
2	arabil	DA	530	119	884	-	

Date referitoare la construcții

Crt	Număr	Destinație construcție	Supraf. (mp)	Situație juridică	Observații / Referințe
A1.1		construcții de locuințe	56	Cu acte	Nr. niveluri:1; S. construită la sol:56 mp; CASA DE LOCUIT construită din caramida, acoperită cu tablă
A1.2		construcții anexa	14	Cu acte	Nr. niveluri:1; S. construită la sol:14 mp; ANEXA

Lungime Segmente

1) Valorile lungimilor segmentelor sunt obținute din proiecție în plan.

Punct început	X / Y	Punct sfârșit	X / Y	Lungime segment (** (m)	Punct început	X / Y	Punct sfârșit	X / Y	Lungime segment (** (m)
1	419.906,465 299.484,285	2	419.910,24 299.513,37	29.329	2	419.910,24 299.513,37	3	419.907,752 299.513,794	2.524
3	419.907,752 299.513,794	4	419.891,802 299.516,97	16.263	4	419.891,802 299.516,97	5	419.891,73 299.510,292	6.678

Punct început	X / Y	Punct sfârșit	X / Y	Lungime segment (** (m)
5	419.891,73 299.510,292	6	419.891,559 299.506,957	3.339
7	419.891,41 299.498,119	8	419.890,858 299.484,239	13.891
9	419.889,535 299.476,837	10	419.889,289 299.466,235	10.605
11	419.889,586 299.465,625	12	419.892,406 299.446,61	19.223
13	419.895,996 299.447,286	14	419.903,011 299.448,733	7.163
15	419.906,34 299.449,3	16	419.904,922 299.457,428	8.251
17	419.904,895 299.463,602	18	419.905,327 299.468,837	5.253
19	419.905,809 299.471,128	20	419.906,054 299.473,425	2.31
21	419.906,131 299.475,963	1	419.906,465 299.484,285	8.329

Punct început	X / Y	Punct sfârșit	X / Y	Lungime segment (** (m)
6	419.891,559 299.506,957	7	419.891,41 299.498,119	8.839
8	419.890,858 299.484,239	9	419.889,535 299.476,837	7.519
10	419.889,289 299.466,235	11	419.889,586 299.465,625	0.678
12	419.892,406 299.446,61	13	419.895,996 299.447,286	3.653
14	419.903,011 299.448,733	15	419.906,34 299.449,3	3.377
16	419.904,922 299.457,428	17	419.904,895 299.463,602	6.174
18	419.905,327 299.468,837	19	419.905,809 299.471,128	2.341
20	419.906,054 299.473,425	21	419.906,131 299.475,963	2.539

** Lungimile segmentelor sunt determinate în planul de proiecție Stereo 70 și sunt rotunjite la 1 milimetru.

*** Distanța dintre puncte este formată din segmente cumulate ce sunt mai mici decât valoarea 1 milimetru.

**DATE DESPRE IMOBILUL NR. 13634**

Oficiul de Cadastru și Publicitate Imobiliară DOLJ
Biroul de Cadastru și Publicitate Imobiliară Craiova

A. Partea I. Descrierea imobilului

TEREN Intravilan

Adresa: Loc. Leu, Nr. 1135, Jud. Dolj, T119, P885, 885/1

Nr. Crt	Nr cadastral Nr. topografic	Suprafața* (mp)	Observații / Referințe
A1		Din acte: 1.136 Masurata: 1.304	Sector cadastral:13 Teren imprejmuit;

Construcții

Crt	Nr cadastral Nr. topografic	Adresa	Observații / Referințe
A1.1		Loc. Leu, Jud. Dolj	Nr. niveluri:1; S. construita la sol:85 mp; CASA DE LOCUIT CU BECI construita din caramida, acoperita cu tabla
A1.2		Loc. Leu, Jud. Dolj	Nr. niveluri:1; S. construita la sol:30 mp; ANEXA

B. Partea II. Proprietari și acte

Inscrieri privitoare la dreptul de proprietate și alte drepturi reale	Referințe
/	
Act Administrativ nr. TDP 2755, din 25/05/2004 emis de CONSILIUL JUDETEAN DOLJ (CERTIFICAT DE DECES SERIA DM NR.891686);	
B1	A1
Intabulare, drept de PROPRIETATE, dobandit prin Reconstituire, cota actuala 1/1, cota initiala 1/1 1) PIȚIGOI MARIN, LIPSĂ CNP DEFUNCT:Da	
Act Normativ nr. LEGEA 7, din 13/03/1996 emis de GUVERNUL ROMANIEI;	
B2	A1.1, A1.2
Intabulare, drept de PROPRIETATE, dobandit prin Lege, cota actuala 1/1, cota initiala 1/1 1) PIȚIGOI MARIN, LIPSĂ CNP DEFUNCT:Da	

C. Partea III. SARCINI .

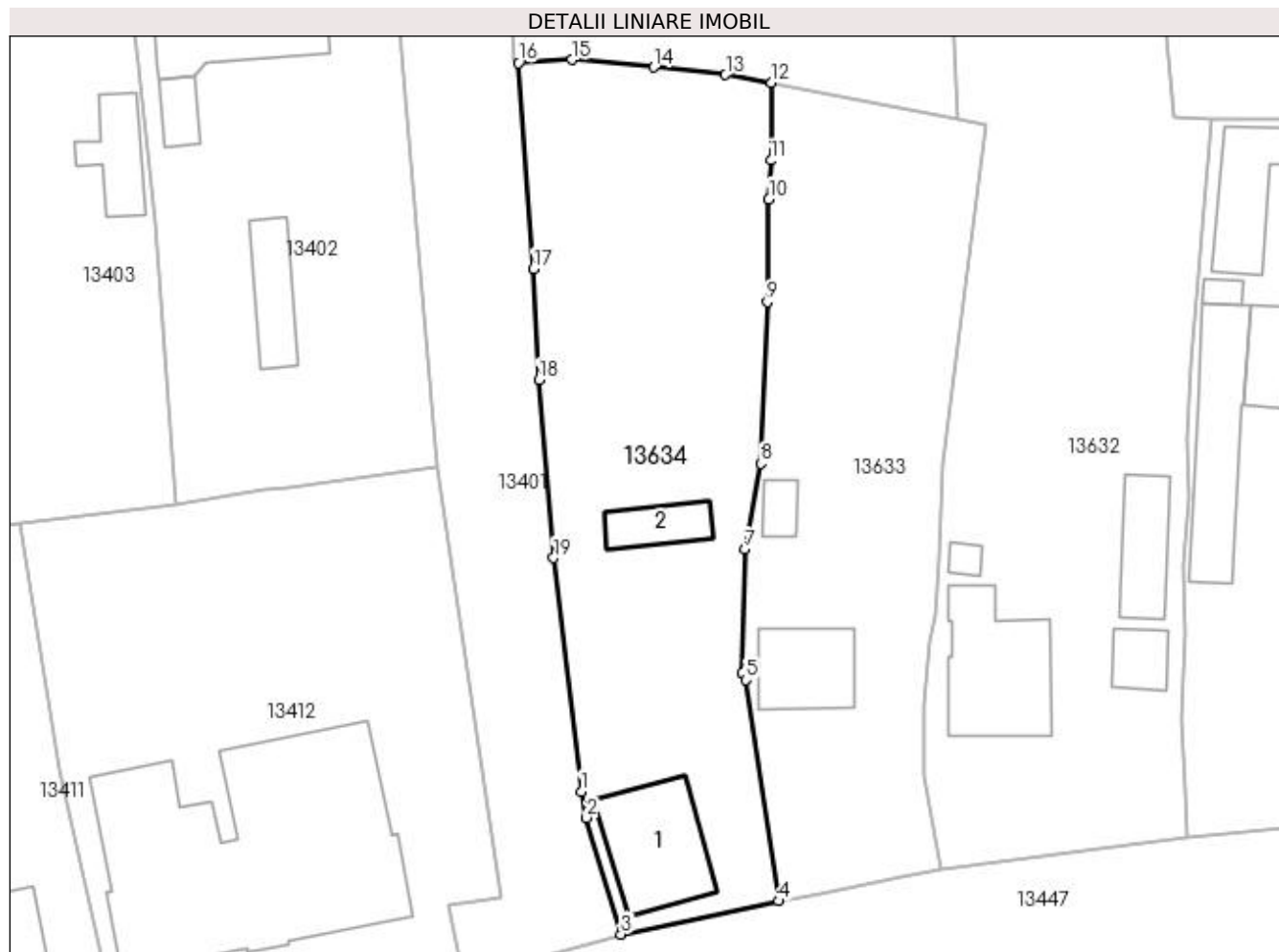
Inscrieri privind dezmembramintele dreptului de proprietate, drepturi reale de garanție și sarcini	Referințe
NU SUNT	

Anexa Nr. 1 La Partea I

Teren

Nr cadastral	Suprafața (mp)*	Observații / Referințe
	Din acte: 1.136 Masurata: 1.304	

* Suprafața este determinată în planul de proiecție Stereo 70.



Date referitoare la teren

Crt	Categorie folosință	Intra vilan	Suprafața (mp)	Tarla	Parcelă	Nr. topo	Observații / Referințe
1	curți constructii	DA	596	119	885	-	
2	arabil	DA	708	119	885/1	-	

Date referitoare la construcții

Crt	Număr	Destinație construcție	Supraf. (mp)	Situație juridică	Observații / Referințe
A1.1		construcții de locuințe	85	Cu acte	Nr. niveluri:1; S. construita la sol:85 mp; CASA DE LOCUIT CU BECI construita din caramida, acoperita cu tabla
A1.2		construcții anexa	30	Cu acte	Nr. niveluri:1; S. construita la sol:30 mp; ANEXA

Lungime Segmente

1) Valorile lungimilor segmentelor sunt obținute din proiecție în plan.

Punct început	X / Y	Punct sfârșit	X / Y	Lungime segment (** (m)
1	419.875,424 299.456,04	2	419.875,886 299.453,772	2.315

Punct început	X / Y	Punct sfârșit	X / Y	Lungime segment (** (m)
2	419.875,886 299.453,772	3	419.878,837 299.443,75	10.447
3	419.878,837 299.443,75	4	419.892,406 299.446,61	13.867
4	419.892,406 299.446,61	5	419.889,586 299.465,625	19.223
5	419.889,586 299.465,625	6	419.889,289 299.466,235	0.678
6	419.889,289 299.466,235	7	419.889,535 299.476,837	10.605
7	419.889,535 299.476,837	8	419.890,858 299.484,239	7.519
8	419.890,858 299.484,239	9	419.891,41 299.498,119	13.891
9	419.891,41 299.498,119	10	419.891,559 299.506,957	8.839
10	419.891,559 299.506,957	11	419.891,73 299.510,292	3.339
11	419.891,73 299.510,292	12	419.891,802 299.516,97	6.678
12	419.891,802 299.516,97	13	419.887,845 299.517,658	4.016
13	419.887,845 299.517,658	14	419.881,644 299.518,3	6.234
14	419.881,644 299.518,3	15	419.874,595 299.518,953	7.079
15	419.874,595 299.518,953	16	419.870,035 299.518,676	4.568
16	419.870,035 299.518,676	17	419.871,3 299.500,97	17.751
17	419.871,3 299.500,97	18	419.871,777 299.491,437	9.545
18	419.871,777 299.491,437	19	419.873,051 299.476,104	15.386
19	419.873,051 299.476,104	1	419.875,424 299.456,04	20.204

** Lungimile segmentelor sunt determinate în planul de proiecție Stereo 70 și sunt rotunjite la 1 milimetru.

*** Distanța dintre puncte este formată din segmente cumulate ce sunt mai mici decât valoarea 1 milimetru.

**DATE DESPRE IMOBILUL NR. 13635**

Oficiul de Cadastru și Publicitate Imobiliară DOLJ
Biroul de Cadastru și Publicitate Imobiliară Craiova

A. Partea I. Descrierea imobilului

TEREN Intravilan

Adresa: Loc. Leu, Jud. Dolj, T119

Nr. Crt	Nr cadastral Nr. topografic	Suprafața* (mp)	Observații / Referințe
A1		1.057	Sector cadastral:13 Teren imprejmuit;

Construcții

Crt	Nr cadastral Nr. topografic	Adresa	Observații / Referințe
A1.1		Loc. Leu, Jud. Dolj	Nr. niveluri:1; S. construita la sol:83 mp; CONSTRUITA DIN CARAMIDA , ACOPERITA CU TIIGLA
A1.2		Loc. Leu, Jud. Dolj	Nr. niveluri:1; S. construita la sol:81 mp; ANEXA

B. Partea II. Proprietari și acte

Inscrieri privitoare la dreptul de proprietate și alte drepturi reale		Referințe
/		
Act Normativ nr. LEGEA 7, din 13/03/1996 emis de GUVERNUL ROMANIEI;		
B1	Inscrierea provizorie, drept de PROPRIETATE, dobandit prin Lege, cota actuala 1/1, cota initiala 1/1 1) NEIDENTIFICAT NEIDENTIFICAT	A1
B2	Intabulare, drept de PROPRIETATE, dobandit prin Lege, cota actuala 1/1, cota initiala 1/1 1) NEIDENTIFICAT NEIDENTIFICAT	A1.1, A1.2

C. Partea III. SARCINI .

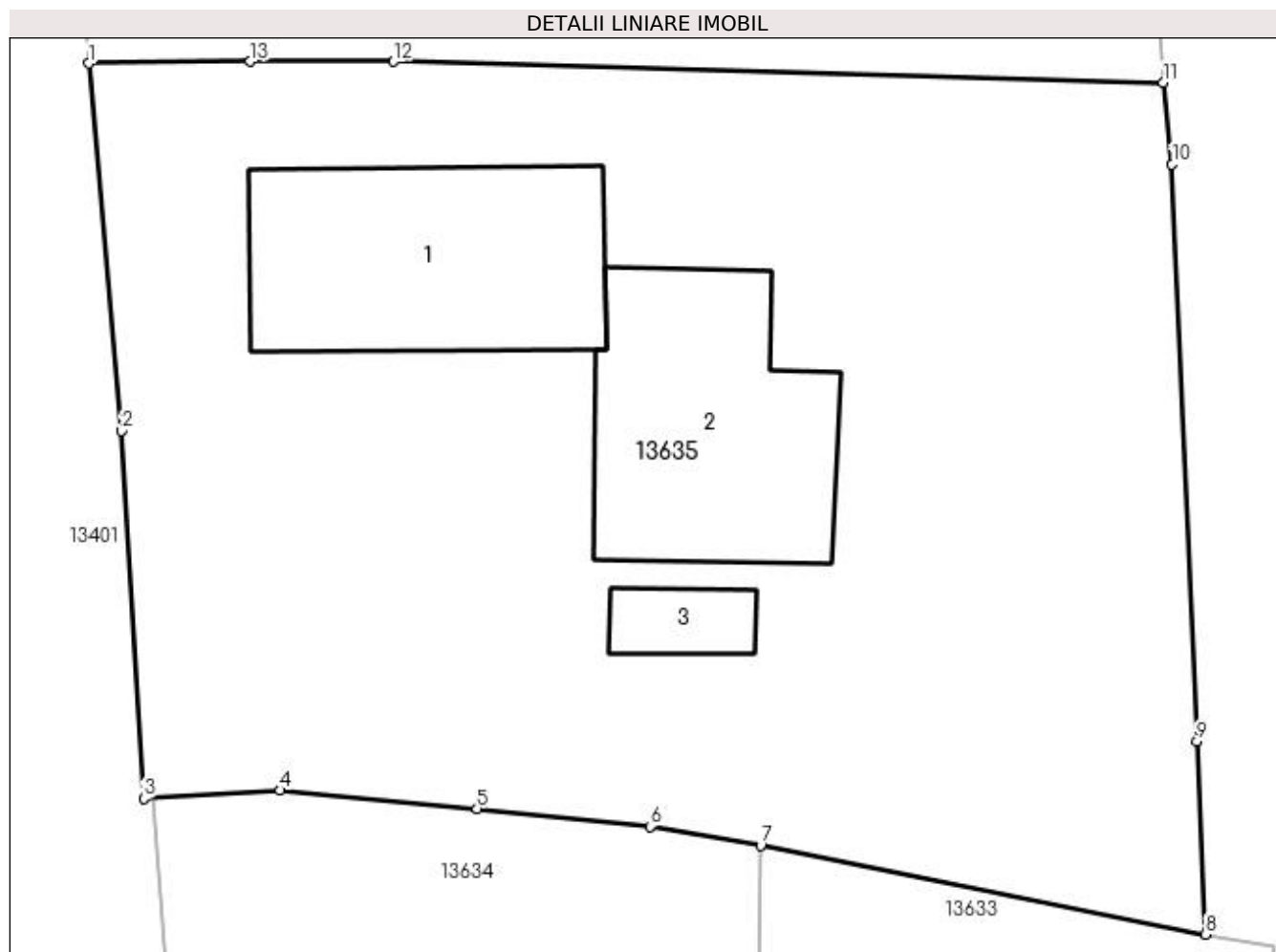
Inscrieri privind dezmembramintele dreptului de proprietate, drepturi reale de garanție și sarcini	Referințe
NU SUNT	

Anexa Nr. 1 La Partea I

Teren

Nr cadastral	Suprafața (mp)*	Observații / Referințe
	1.057	

* Suprafața este determinată în planul de proiecție Stereo 70.



Date referitoare la teren

Crt	Categorie folosință	Intra vilan	Suprafața (mp)	Tarla	Parcelă	Nr. topo	Observații / Referințe
1	curți constructii	DA	519	119	-	-	
2	arabil	DA	538	-	-	-	

Date referitoare la construcții

Crt	Număr	Destinație construcție	Supraf. (mp)	Situație juridică	Observații / Referințe
A1.1		construcții de locuințe	83	Cu acte	Nr. niveluri:1; S. construita la sol:83 mp; CONSTRUITA DIN CARAMIDA , ACOPERITA CU TIIGLA
A1.2		construcții anexa	81	Cu acte	Nr. niveluri:1; S. construita la sol:81 mp; ANEXA
A1.3		construcții anexa	12	Fara acte	Nr. niveluri:1; S. construita la sol:12 mp; ANEXA

Lungime Segmente

1) Valorile lungimilor segmentelor sunt obținute din proiecție în plan.

Punct început	X / Y	Punct sfârșit	X / Y	Lungime segment (** (m)
1	419.867,72 299.544,985	2	419.868,896 299.531,824	13.213

Punct început	X / Y	Punct sfârșit	X / Y	Lungime segment (** (m)
2	419.868,896 299.531,824	3	419.869,696 299.518,655	13.193
3	419.869,696 299.518,655	4	419.874,595 299.518,953	4.908
4	419.874,595 299.518,953	5	419.881,644 299.518,3	7.079
5	419.881,644 299.518,3	6	419.887,845 299.517,658	6.234
6	419.887,845 299.517,658	7	419.891,802 299.516,97	4.016
7	419.891,802 299.516,97	8	419.907,752 299.513,794	16.263
8	419.907,752 299.513,794	9	419.907,442 299.520,709	6.922
9	419.907,442 299.520,709	10	419.906,542 299.541,373	20.684
10	419.906,542 299.541,373	11	419.906,232 299.544,301	2.944
11	419.906,232 299.544,301	12	419.878,65 299.545,056	27.592
12	419.878,65 299.545,056	13	419.873,518 299.545,056	5.132
13	419.873,518 299.545,056	1	419.867,72 299.544,985	5.798

** Lungimile segmentelor sunt determinate în planul de proiecție Stereo 70 și sunt rotunjite la 1 milimetru.

*** Distanța dintre puncte este formată din segmente cumulate ce sunt mai mici decât valoarea 1 milimetru.

**DATE DESPRE IMOBILUL NR. 13636**

Oficiul de Cadastru și Publicitate Imobiliară DOLJ
Biroul de Cadastru și Publicitate Imobiliară Craiova

A. Partea I. Descrierea imobilului

TEREN Intravilan

Adresa: Loc. Leu, Nr. 1167, Jud. Dolj, T119, P886, 886/1

Nr. Crt	Nr cadastral Nr. topografic	Suprafața* (mp)	Observații / Referințe
A1		Din acte: 1.045 Masurata: 1.003	Sector cadastral:13 Teren imprejmuit;

Construcții

Crt	Nr cadastral Nr. topografic	Adresa	Observații / Referințe
A1.1		Loc. Leu, Jud. Dolj	Nr. niveluri:1; S. construita la sol:73 mp; CASA DE LOCUIT construita din caramida, acoperita cu tigla
A1.2		Loc. Leu, Jud. Dolj	Nr. niveluri:1; S. construita la sol:23 mp; ANEXA
A1.3		Loc. Leu, Jud. Dolj	Nr. niveluri:1; S. construita la sol:12 mp; ANEXA

B. Partea II. Proprietari și acte

Inscrieri privitoare la dreptul de proprietate și alte drepturi reale		Referințe
/		
Act Administrativ nr. TDP 3415, din 29/06/2005 emis de CONSILIUL JUDETEAN DOLJ;		
B1	Intabulare, drept de PROPRIETATE, dobandit prin Reconstituire, cota actuala 1/1, cota initiala 1/1 1) BUDA IOANA, LIPSĂ CNP	A1
Act Normativ nr. LEGEA 7, din 13/03/1996 emis de GUVERNUL ROMANIEI;		
B2	Intabulare, drept de PROPRIETATE, dobandit prin Lege, cota actuala 1/1, cota initiala 1/1 1) BUDA IOANA, LIPSĂ CNP	A1.1, A1.2, A1.3

C. Partea III. SARCINI .

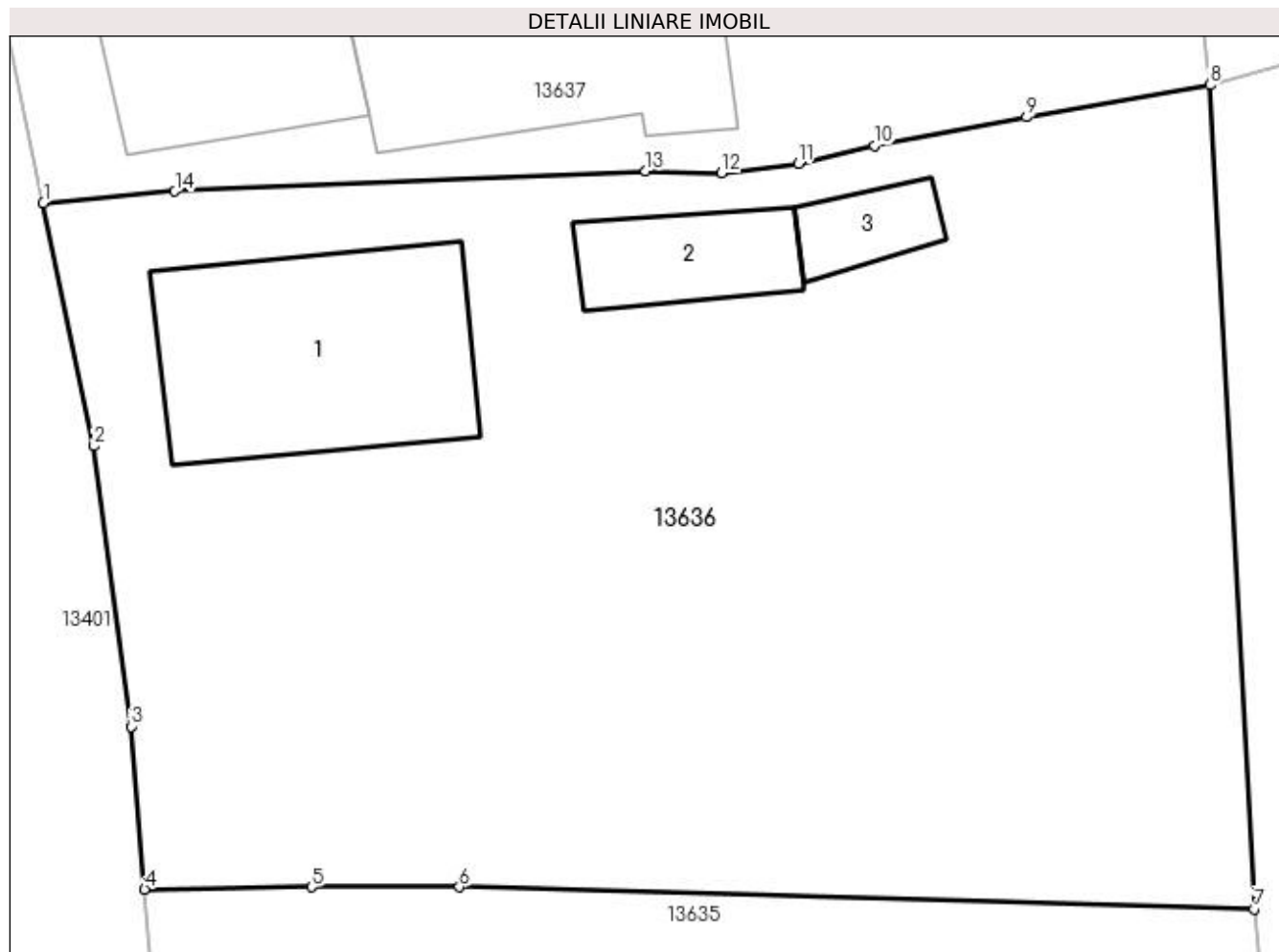
Inscrieri privind dezmembramintele dreptului de proprietate, drepturi reale de garanție și sarcini	Referințe
NU SUNT	

Anexa Nr. 1 La Partea I

Teren

Nr cadastral	Suprafața (mp)*	Observații / Referințe
	Din acte: 1.045 Masurata: 1.003	

* Suprafața este determinată în planul de proiecție Stereo 70.



Date referitoare la teren

Crt	Categorie folosință	Intravilan	Suprafața (mp)	Tarla	Parcelă	Nr. topo	Observații / Referințe
1	curți construcții	DA	636	119	886	-	
2	arabil	DA	367	119	886/1	-	

Date referitoare la construcții

Crt	Număr	Destinație construcție	Supraf. (mp)	Situație juridică	Observații / Referințe
A1.1		construcții de locuințe	73	Cu acte	Nr. niveluri:1; S. construita la sol:73 mp; CASA DE LOCUIT construita din caramida, acoperita cu tigla
A1.2		construcții anexa	23	Cu acte	Nr. niveluri:1; S. construita la sol:23 mp; ANEXA
A1.3		construcții anexa	12	Cu acte	Nr. niveluri:1; S. construita la sol:12 mp; ANEXA

Lungime Segmente

1) Valorile lungimilor segmentelor sunt obținute din proiecție în plan.

Punct început	X / Y	Punct sfârșit	X / Y	Lungime segment (** (m)
1	419.864,203 299.568,806	2	419.865,968 299.560,363	8.625

Punct început	X / Y	Punct sfârşit	X / Y	Lungime segment (** (m)
2	419.865,968 299.560,363	3	419.867,256 299.550,629	9.819
3	419.867,256 299.550,629	4	419.867,72 299.544,985	5.663
4	419.867,72 299.544,985	5	419.873,518 299.545,056	5.798
5	419.873,518 299.545,056	6	419.878,65 299.545,056	5.132
6	419.878,65 299.545,056	7	419.906,232 299.544,301	27.592
7	419.906,232 299.544,301	8	419.904,703 299.572,886	28.626
8	419.904,703 299.572,886	9	419.898,341 299.571,778	6.458
9	419.898,341 299.571,778	10	419.893,048 299.570,796	5.383
10	419.893,048 299.570,796	11	419.890,404 299.570,165	2.718
11	419.890,404 299.570,165	12	419.887,75 299.569,842	2.674
12	419.887,75 299.569,842	13	419.885,114 299.569,915	2.637
13	419.885,114 299.569,915	14	419.868,771 299.569,207	16.358
14	419.868,771 299.569,207	1	419.864,203 299.568,806	4.586

** Lungimile segmentelor sunt determinate în planul de proiecție Stereo 70 și sunt rotunjite la 1 milimetru.

*** Distanța dintre puncte este formată din segmente cumulate ce sunt mai mici decât valoarea 1 milimetru.

**DATE DESPRE IMOBILUL NR. 13637**

Oficiul de Cadastru și Publicitate Imobiliară DOLJ
Biroul de Cadastru și Publicitate Imobiliară Craiova

A. Partea I. Descrierea imobilului

TEREN Intravilan

Adresa: Loc. Leu, Nr. 1253, Jud. Dolj, T119, P887

Nr. Crt	Nr cadastral Nr. topografic	Suprafața* (mp)	Observații / Referințe
A1		Din acte: 636 Masurata: 685	Sector cadastral:13 Teren imprejmuit;

Construcții

Crt	Nr cadastral Nr. topografic	Adresa	Observații / Referințe
A1.1		Loc. Leu, Jud. Dolj	Nr. niveluri:1; S. construita la sol:52 mp; CASA DE LOCUIT CONSTRUITA DIN BCA, ACOPERITA CU TIIGLA
A1.2		Loc. Leu, Jud. Dolj	Nr. niveluri:1; S. construita la sol:79 mp; ANEXA

B. Partea II. Proprietari și acte

Inscrieri privitoare la dreptul de proprietate și alte drepturi reale		Referințe
/		
Act Administrativ nr. TDP 3118, din 27/12/2004 emis de CONSILIUL JUDETEAN DOLJ;		
B1	Intabulare, drept de PROPRIETATE, dobandit prin Reconstituire, cota actuala 1/1, cota initiala 1/1 1) PARPALA ION, LIPSĂ CNP 2) PARPALA ANTONIE 3) TUDOR RODICA 4) PARPALA AUREL, LIPSĂ CNP 5) PARPALA CONSTANTIN, LIPSĂ CNP	A1
Act Normativ nr. LEGEA 7, din 13/03/1996 emis de GUVERNUL ROMANIEI;		
B2	Intabulare, drept de PROPRIETATE, dobandit prin Lege, cota actuala 1/1, cota initiala 1/1 1) PARPALA AUREL, LIPSĂ CNP 2) TUDOR RODICA 3) PARPALA ANTONIE 4) PARPALA ION, LIPSĂ CNP 5) PARPALA CONSTANTIN, LIPSĂ CNP	A1.1, A1.2

C. Partea III. SARCINI .

Inscrieri privind dezmembramintele dreptului de proprietate, drepturi reale de garanție și sarcini	Referințe
NU SUNT	

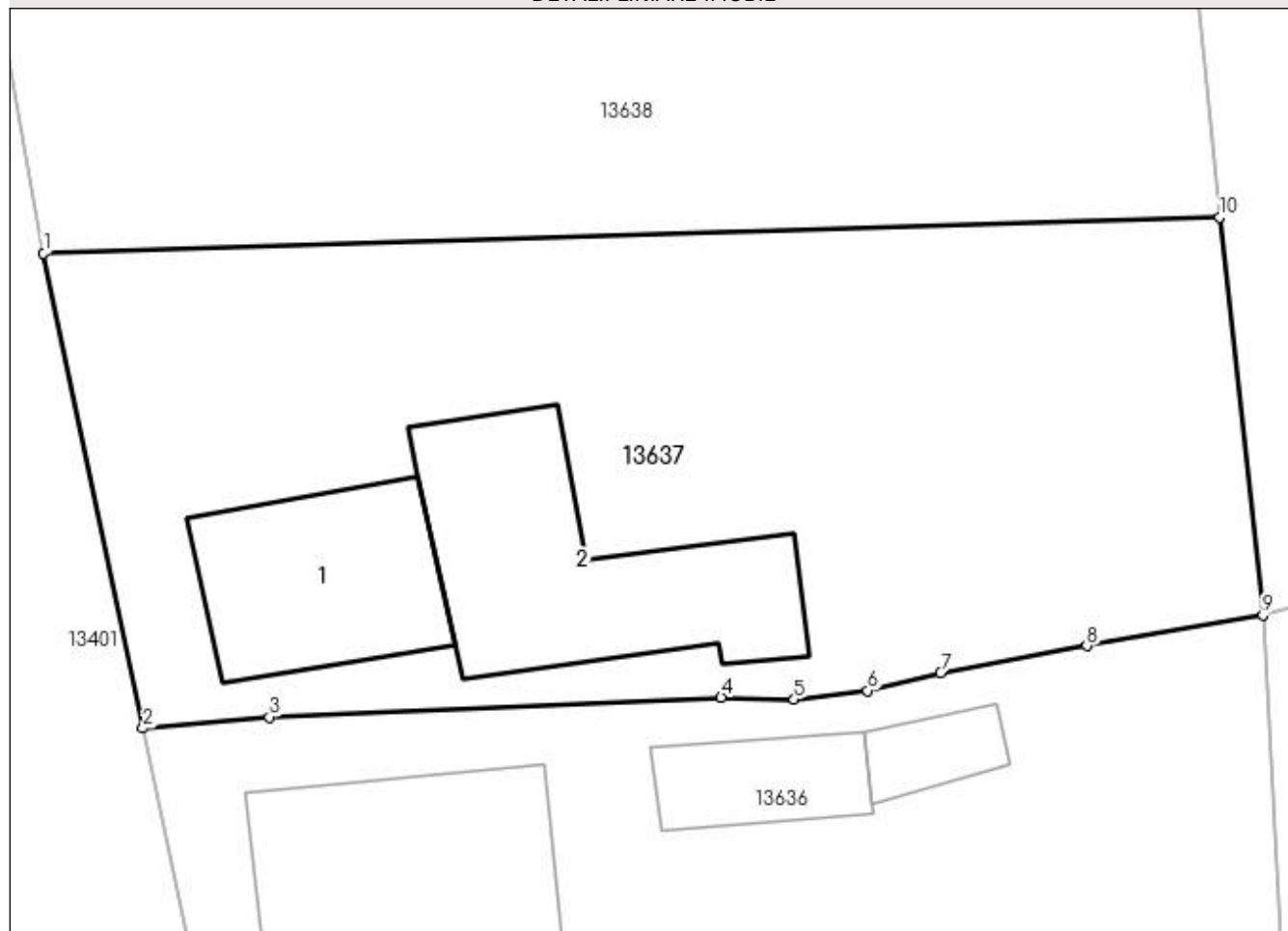
Anexa Nr. 1 La Partea I

Teren

Nr cadastral	Suprafața (mp)*	Observații / Referințe
	Din acte: 636 Masurata: 685	

* Suprafața este determinată în planul de proiecție Stereo 70.

DETALII LINIARE IMOBIL



Date referitoare la teren

Crt	Categorie folosință	Intra vilan	Suprafața (mp)	Tarla	Parcelă	Nr. topo	Observații / Referințe
1	curți constructii	DA	685	119	887	-	

Date referitoare la construcții

Crt	Număr	Destinație construcție	Supraf. (mp)	Situație juridică	Observații / Referințe
A1.1		construcții de locuințe	52	Cu acte	Nr. niveluri:1; S. construită la sol:52 mp; CASA DE LOUIT CONSTRUITA DIN BCA, ACOPERITA CU TIIGLA
A1.2		construcții anexa	79	Cu acte	Nr. niveluri:1; S. construită la sol:79 mp; ANEXA

Lungime Segmente

1) Valorile lungimilor segmentelor sunt obținute din proiecție în plan.

Punct început	X / Y	Punct sfârșit	X / Y	Lungime segment (** (m)
1	419.860,605 299.585,975	2	419.864,203 299.568,806	17.542
2	419.864,203 299.568,806	3	419.868,771 299.569,207	4.586

Punct început	X / Y	Punct sfârșit	X / Y	Lungime segment (** (m)
3	419.868,771 299.569,207	4	419.885,114 299.569,915	16.358
4	419.885,114 299.569,915	5	419.887,75 299.569,842	2.637
5	419.887,75 299.569,842	6	419.890,404 299.570,165	2.674
6	419.890,404 299.570,165	7	419.893,048 299.570,796	2.718
7	419.893,048 299.570,796	8	419.898,341 299.571,778	5.383
8	419.898,341 299.571,778	9	419.904,703 299.572,886	6.458
9	419.904,703 299.572,886	10	419.903,141 299.587,276	14.475
10	419.903,141 299.587,276	1	419.860,605 299.585,975	42.556

** Lungimile segmentelor sunt determinate în planul de proiecție Stereo 70 și sunt rotunjite la 1 milimetru.

*** Distanța dintre puncte este formată din segmente cumulate ce sunt mai mici decât valoarea 1 milimetru.

**DATE DESPRE IMOBILUL NR. 13638**

Oficiul de Cadastru și Publicitate Imobiliară DOLJ
Biroul de Cadastru și Publicitate Imobiliară Craiova

A. Partea I. Descrierea imobilului

TEREN Intravilan

Nr. CF vechi:807

Nr. cadastral vechi:149

Adresa: Loc. Leu, Nr. 1255, Jud. Dolj, T119, P888,888/1

Nr. Crt	Nr cadastral Nr. topografic	Suprafața* (mp)	Observații / Referințe
A1	30219	Din acte: 590 Masurata: 671	Sector cadastral:13 Teren imprejmuit;

Construcții

Crt	Nr cadastral Nr. topografic	Adresa	Observații / Referințe
A1.1		Loc. Leu, Nr. 1255, Jud. Dolj	Nr. niveluri:3; S. construita la sol:78 mp; SUBSOL:BECI, CASA SCARII;PARTER:2 CAMERE,2 BUCATARII,BAIE,HOL; ETAJ:2 CAMERE,HOL,CASA SCARII,2 BALCOANE

B. Partea II. Proprietari și acte

Inscrieri privitoare la dreptul de proprietate și alte drepturi reale		Referințe
170743 / 14/07/2021		
Act Notarial nr. CONTRACT DE DONATIE AUT NR 1922, din 13/07/2021 emis de NP GASPARG MONICA ORTANSA (DONATIE);		
B1	Intabulare, drept de PROPRIETATE, dobandit prin Conventie, cota actuala 1/2, cota initiala 1/2 1) PIRCĂ MIHAI-CODRUȚ	A1, A1.1
B2	Intabulare, drept de PROPRIETATE, dobandit prin Conventie, cota actuala 1/2, cota inițiala 1/2 1) PIRCĂ GEORGE-VLĂDUȚ	A1, A1.1

C. Partea III. SARCINI .

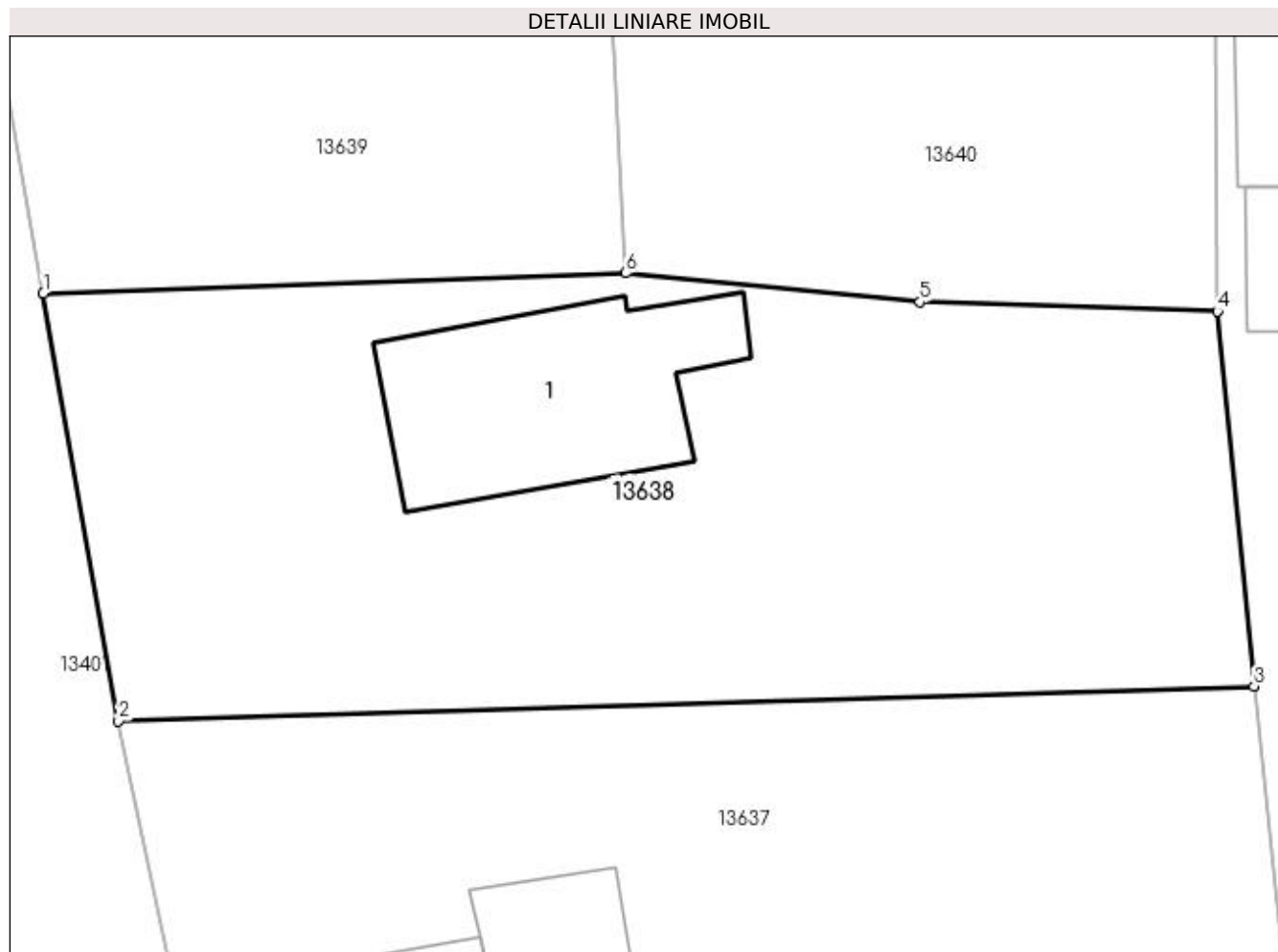
Inscrieri privind dezmembramintele dreptului de proprietate, drepturi reale de garanție și sarcini	Referințe
NU SUNT	

Anexa Nr. 1 La Partea I

Teren

Nr cadastral	Suprafața (mp)*	Observații / Referințe
30219	Din acte: 590 Masurata: 671	

* Suprafața este determinată în planul de proiecție Stereo 70.



Date referitoare la teren

Crt	Categorie folosință	Intra vilan	Suprafața (mp)	Tarla	Parcelă	Nr. topo	Observații / Referințe
1	curți construcții	DA	671	119	888,888/1	-	

Date referitoare la construcții

Crt	Număr	Destinație construcție	Supraf. (mp)	Situație juridică	Observații / Referințe
A1.1		construcții de locuințe	78	Cu acte	Nr. niveluri:3; S. construita la sol:78 mp; SUBSOL:BECI,CASA SCARII;PARTER:2 CAMERE, 2 BUCATARII,BAIE,HOL;ETAJ:2 CAMERE,HOL,CASA SCARII,2 BALCOANE

Lungime Segmente

1) Valorile lungimilor segmentelor sunt obținute din proiecție în plan.

Punct început	X / Y	Punct sfârșit	X / Y	Lungime segment (** (m)
1	419.857,792 299.601,986	2	419.860,605 299.585,975	16.256
2	419.860,605 299.585,975	3	419.903,141 299.587,276	42.556
3	419.903,141 299.587,276	4	419.901,777 299.601,311	14.101

Punct început	X / Y	Punct sfârşit	X / Y	Lungime segment (** (m)
4	419.901,777 299.601,311	5	419.890,628 299.601,663	11.154
5	419.890,628 299.601,663	6	419.879,614 299.602,752	11.068
6	419.879,614 299.602,752	1	419.857,792 299.601,986	21.835

** Lungimile segmentelor sunt determinate în planul de proiecție Stereo 70 și sunt rotunjite la 1 milimetru.

*** Distanța dintre puncte este formată din segmente cumulate ce sunt mai mici decât valoarea 1 milimetru.

**DATE DESPRE IMOBILUL NR. 13639**

Oficiul de Cadastru și Publicitate Imobiliară DOLJ
Biroul de Cadastru și Publicitate Imobiliară Craiova

A. Partea I. Descrierea imobilului

TEREN Intravilan

Adresa: Loc. Leu, Nr. 1256, Jud. Dolj, T119, P889

Nr. Crt	Nr cadastral Nr. topografic	Suprafața* (mp)	Observații / Referințe
A1		Din acte: 764 Masurata: 843	Sector cadastral:13 Teren imprejmuit;

Construcții

Crt	Nr cadastral Nr. topografic	Adresa	Observații / Referințe
A1.1		Loc. Leu, Jud. Dolj	Nr. niveluri:3; S. construita la sol:85 mp; CASA DE LOCUITCU BECI, PARTER SI MANSARDA, construita din caramida, acoperita cu tabla
A1.2		Loc. Leu, Jud. Dolj	Nr. niveluri:1; S. construita la sol:42 mp; CASA DE LOCUIT construita din caramida, acoperita cu tabla
A1.3		Loc. Leu, Jud. Dolj	Nr. niveluri:1; S. construita la sol:37 mp; ANEXA
A1.4		Loc. Leu, Jud. Dolj	Nr. niveluri:1; S. construita la sol:42 mp; ANEXA
A1.5		Loc. Leu, Jud. Dolj	Nr. niveluri:1; S. construita la sol:10 mp; ANEXA

B. Partea II. Proprietari și acte

Inscrieri privitoare la dreptul de proprietate și alte drepturi reale		Referințe
/		
Act Administrativ nr. TDP 2156, din 03/12/2002 emis de CONSILIUL JUDETEAN DOLJ (CERTIFICAT DE DECES SERIA DP NR.350236);		
B1	Intabulare, drept de PROPRIETATE, dobandit prin Reconstituire, cota actuala 1/1, cota initiala 1/1 1) VLADU CONSTANTIN, LIPSĂ CNP DEFUNCT:Da	A1
Act Normativ nr. LEGEA 7, din 13/03/1996 emis de GUVERNUL ROMANIEI;		
B2	Intabulare, drept de PROPRIETATE, dobandit prin Lege, cota actuala 1/1, cota initiala 1/1 1) VLADU CONSTANTIN, LIPSĂ CNP DEFUNCT:Da	A1.1, A1.2, A1.3, A1.4, A1.5

C. Partea III. SARCINI .

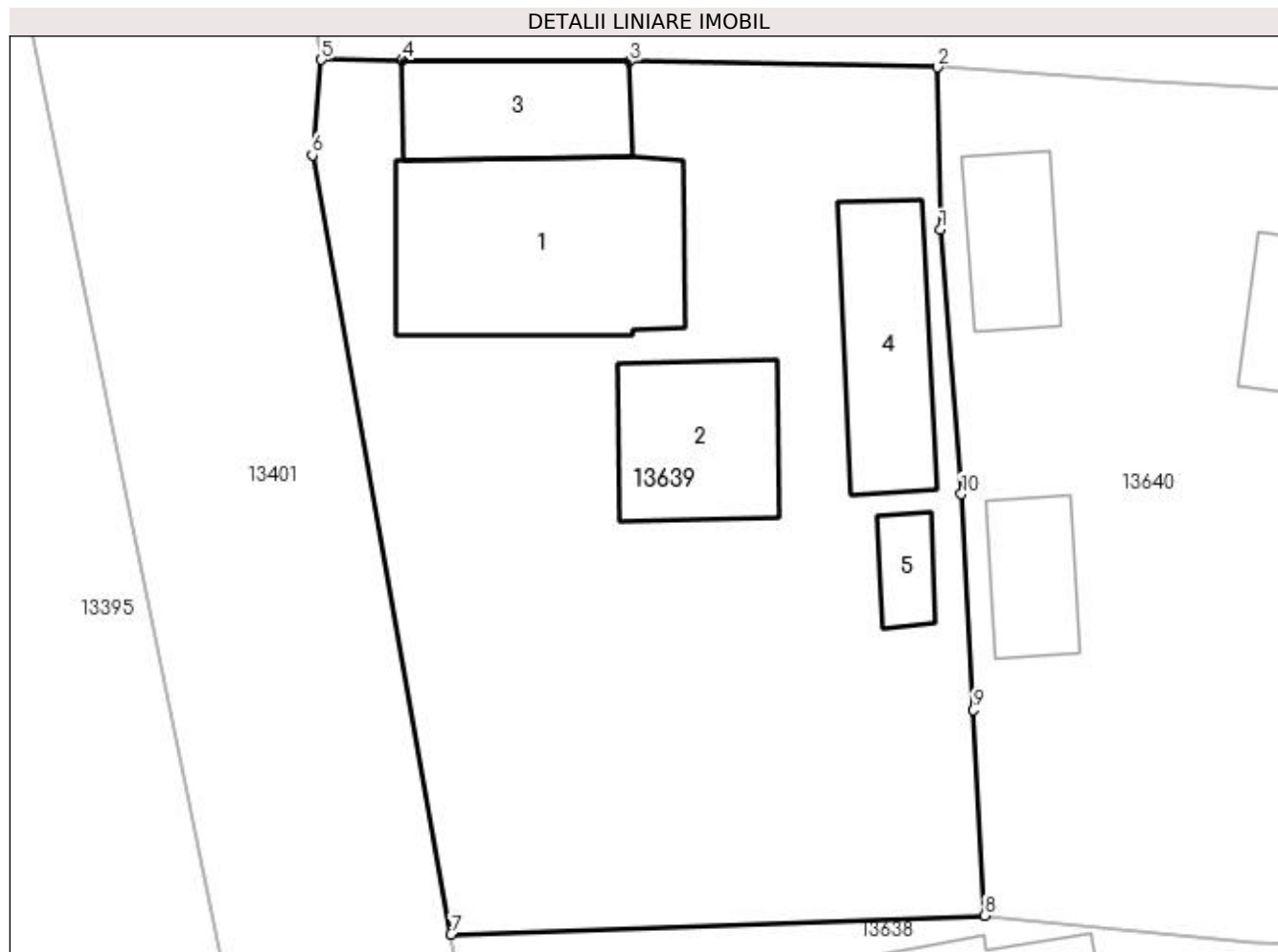
Inscrieri privind dezmembramintele dreptului de proprietate, drepturi reale de garanție și sarcini	Referințe
NU SUNT	

Anexa Nr. 1 La Partea I

Teren

Nr cadastral	Suprafața (mp)*	Observații / Referințe
	Din acte: 764 Masurata: 843	

* Suprafața este determinată în planul de proiecție Stereo 70.



Date referitoare la teren

Crt	Categorie folosință	Intra vilan	Suprafața (mp)	Tarla	Parcelă	Nr. topo	Observații / Referințe
1	curți constructii	DA	473	119	889	-	
2	arabil	DA	370	119	889	-	

Date referitoare la construcții

Crt	Număr	Destinație construcție	Supraf. (mp)	Situație juridică	Observații / Referințe
A1.1		construcții de locuințe	85	Cu acte	Nr. niveluri:3; S. construita la sol:85 mp; CASA DE LOCUITCU BECI, PARTER SI MANSARDA, construita din caramida, acoperita cu tabla
A1.2		construcții de locuințe	42	Cu acte	Nr. niveluri:1; S. construita la sol:42 mp; CASA DE LOCUIT construita din caramida, acoperita cu tabla
A1.3		construcții anexa	37	Cu acte	Nr. niveluri:1; S. construita la sol:37 mp; ANEXA
A1.4		construcții anexa	42	Cu acte	Nr. niveluri:1; S. construita la sol:42 mp; ANEXA
A1.5		construcții anexa	10	Cu acte	Nr. niveluri:1; S. construita la sol:10 mp; ANEXA

Lungime Segmente

1) Valorile lungimilor segmentelor sunt obținute din proiecție în plan.

Punct început	X / Y	Punct sfârșit	X / Y	Lungime segment (** (m)
1	419.877,792 299.630,77	2	419.877,667 299.637,411	6.642
2	419.877,667 299.637,411	3	419.865,095 299.637,631	12.574
3	419.865,095 299.637,631	4	419.855,811 299.637,691	9.284
4	419.855,811 299.637,691	5	419.852,511 299.637,713	3.3
5	419.852,511 299.637,713	6	419.852,131 299.633,813	3.918
6	419.852,131 299.633,813	7	419.857,792 299.601,986	32.327
7	419.857,792 299.601,986	8	419.879,614 299.602,752	21.835
8	419.879,614 299.602,752	9	419.879,141 299.611,147	8.408
9	419.879,141 299.611,147	10	419.878,653 299.619,973	8.839
10	419.878,653 299.619,973	1	419.877,792 299.630,77	10.831

** Lungimile segmentelor sunt determinate în planul de proiecție Stereo 70 și sunt rotunjite la 1 milimetru.

*** Distanța dintre puncte este formată din segmente cumulate ce sunt mai mici decât valoarea 1 milimetru.

**DATE DESPRE IMOBILUL NR. 13640**

Oficiul de Cadastru și Publicitate Imobiliară DOLJ
Biroul de Cadastru și Publicitate Imobiliară Craiova

A. Partea I. Descrierea imobilului

TEREN Intravilan

Adresa: Loc. Leu, Nr. 1258, Jud. Dolj, T119, P890

Nr. Crt	Nr cadastral Nr. topografic	Suprafața* (mp)	Observații / Referințe
A1		Din acte: 745 Masurata: 817	Sector cadastral:13 Teren imprejmuit;

Construcții

Crt	Nr cadastral Nr. topografic	Adresa	Observații / Referințe
A1.1		Loc. Leu, Jud. Dolj	Nr. niveluri:2; S. construita la sol:50 mp; CASA DE LOCUIT CU BECI,construita din caramida, acoperita cu tabla
A1.2		Loc. Leu, Jud. Dolj	Nr. niveluri:1; S. construita la sol:77 mp; ANEXA
A1.3		Loc. Leu, Jud. Dolj	Nr. niveluri:1; S. construita la sol:26 mp; ANEXA
A1.4		Loc. Leu, Jud. Dolj	Nr. niveluri:1; S. construita la sol:23 mp; ANEXA

B. Partea II. Proprietari și acte

Inscrieri privitoare la dreptul de proprietate și alte drepturi reale		Referințe
/		
Act Administrativ nr. TDP 2159, din 09/12/2002 emis de CONSILIUL JUDETEAN DOLJ;		
B1	Intabulare, drept de PROPRIETATE, dobandit prin Reconstituire, cota actuala 1/1, cota initiala 1/1 1) VLADU GHEORGHE, LIPSĂ CNP	A1
Act Normativ nr. LEGEA 7, din 13/03/1996 emis de GUVERNUL ROMANIEI;		
B2	Intabulare, drept de PROPRIETATE, dobandit prin Lege, cota actuala 1/1, cota initiala 1/1 1) VLADU GHEORGHE, LIPSĂ CNP	A1.1, A1.2, A1.3, A1.4

C. Partea III. SARCINI .

Inscrieri privind dezmembramintele dreptului de proprietate, drepturi reale de garanție și sarcini	Referințe
NU SUNT	

Anexa Nr. 1 La Partea I

Teren

Nr cadastral	Suprafaţa (mp)*	Observaţii / Referinţe
	Din acte: 745 Masurata: 817	

* Suprafaţa este determinată în planul de proiecţie Stereo 70.



Date referitoare la teren

Crt	Categorie folosinţă	Intra vilan	Suprafaţa (mp)	Tarla	Parcelă	Nr. topo	Observaţii / Referinţe
1	curţi constructii	DA	337	119	890	-	
2	arabil	DA	480	119	890	-	

Date referitoare la construcţii

Crt	Număr	Destinaţie construcţie	Supraf. (mp)	Situaţie juridică	Observaţii / Referinţe
A1.1		construcţii de locuinţe	50	Cu acte	Nr. niveluri:2; S. construita la sol:50 mp; CASA DE LOCUIT CU BECI, construita din caramida, acoperita cu tabla
A1.2		construcţii anexa	77	Cu acte	Nr. niveluri:1; S. construita la sol:77 mp; ANEXA
A1.3		construcţii anexa	26	Cu acte	Nr. niveluri:1; S. construita la sol:26 mp; ANEXA
A1.4		construcţii anexa	23	Cu acte	Nr. niveluri:1; S. construita la sol:23 mp; ANEXA

Lungime Segmente

1) Valorile lungimilor segmentelor sunt obţinute din proiecţie în plan.

Punct început	X / Y	Punct sfârşit	X / Y	Lungime segment (** (m)

Punct început	X / Y	Punct sfârşit	X / Y	Lungime segment (** (m)
1	419.903,381 299.635,866	2	419.886,366 299.636,788	17.04
2	419.886,366 299.636,788	3	419.877,667 299.637,411	8.721
3	419.877,667 299.637,411	4	419.877,792 299.630,77	6.642
4	419.877,792 299.630,77	5	419.878,653 299.619,973	10.831
5	419.878,653 299.619,973	6	419.879,141 299.611,147	8.839
6	419.879,141 299.611,147	7	419.879,614 299.602,752	8.408
7	419.879,614 299.602,752	8	419.890,628 299.601,663	11.068
8	419.890,628 299.601,663	9	419.901,777 299.601,311	11.154
9	419.901,777 299.601,311	10	419.901,687 299.613,737	12.426
10	419.901,687 299.613,737	11	419.902,182 299.626,09	12.363
11	419.902,182 299.626,09	12	419.902,649 299.629,413	3.356
12	419.902,649 299.629,413	1	419.903,381 299.635,866	6.494

** Lungimile segmentelor sunt determinate în planul de proiecție Stereo 70 și sunt rotunjite la 1 milimetru.

*** Distanța dintre puncte este formată din segmente cumulate ce sunt mai mici decât valoarea 1 milimetru.

**DATE DESPRE IMOBILUL NR. 13641**

Oficiul de Cadastru și Publicitate Imobiliară DOLJ
Biroul de Cadastru și Publicitate Imobiliară Craiova

A. Partea I. Descrierea imobilului

TEREN Intravilan

Adresa: Loc. Leu, Nr. 1259, Jud. Dolj, T119, P891, 891/1

Nr. Crt	Nr cadastral Nr. topografic	Suprafața* (mp)	Observații / Referințe
A1		Din acte: 738 Masurata: 747	Sector cadastral:13 Teren imprejmuit;

Construcții

Crt	Nr cadastral Nr. topografic	Adresa	Observații / Referințe
A1.1		Loc. Leu, Jud. Dolj	Nr. niveluri:2; S. construita la sol:113 mp; CASA DE LOCUIT P+M, construita din caramida, acoperita cu tabla
A1.2		Loc. Leu, Jud. Dolj	Nr. niveluri:1; S. construita la sol:31 mp; ANEXA
A1.3		Loc. Leu, Jud. Dolj	Nr. niveluri:1; S. construita la sol:17 mp; ANEXA

B. Partea II. Proprietari și acte

Inscrieri privitoare la dreptul de proprietate și alte drepturi reale		Referințe
/		
Act Administrativ nr. TDP 2313, din 30/07/2003 emis de CONSILIUL JUDETEAN DOLJ (CERTIFICAT DE DECES SERIA DR NR.544570);		
B1	Intabulare, drept de PROPRIETATE, dobandit prin Reconstituire, cota actuala 1/1, cota initiala 1/1 1) VLADU ION 2) VLADU GHEORGHE, LIPSĂ CNP DEFUNCT:Da 3) VLADU AUREL, LIPSĂ CNP 4) BUGĂ ILEANA, LIPSĂ CNP	A1
Act Normativ nr. LEGEA 7, din 13/03/1996 emis de GUVERNUL ROMANIEI;		
B2	Intabulare, drept de PROPRIETATE, dobandit prin Lege, cota actuala 1/1, cota initiala 1/1 1) VLADU ION 2) VLADU GHEORGHE, LIPSĂ CNP 3) VLADU AUREL, LIPSĂ CNP 4) BUGĂ ILEANA, LIPSĂ CNP	A1.1, A1.2, A1.3

C. Partea III. SARCINI .

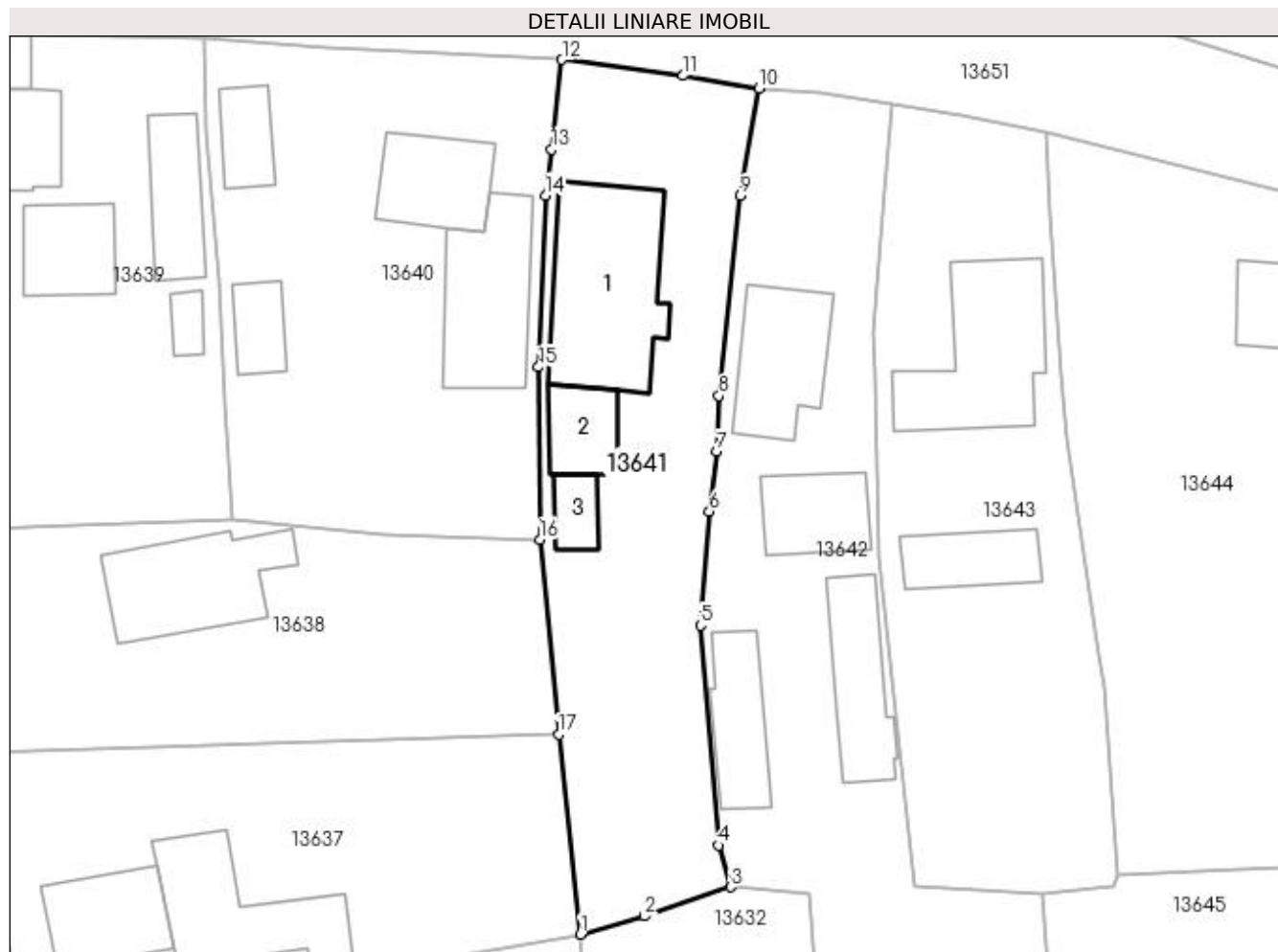
Inscrieri privind dezmembramintele dreptului de proprietate, drepturi reale de garanție și sarcini	Referințe
NU SUNT	

Anexa Nr. 1 La Partea I

Teren

Nr cadastral	Suprafața (mp)*	Observații / Referințe
	Din acte: 738 Masurata: 747	

* Suprafața este determinată în planul de proiecție Stereo 70.



Date referitoare la teren

Crt	Categorie folosință	Intra vilan	Suprafața (mp)	Tarla	Parcelă	Nr. topo	Observații / Referințe
1	curți constructii	DA	488	119	891	-	
2	arabil	DA	259	119	891/1	-	

Date referitoare la construcții

Crt	Număr	Destinație construcție	Supraf. (mp)	Situație juridică	Observații / Referințe
A1.1		construcții de locuințe	113	Cu acte	Nr. niveluri:2; S. construita la sol:113 mp; CASA DE LOCUIT P+M, construita din caramida, acoperita cu tabla
A1.2		construcții anexa	31	Cu acte	Nr. niveluri:1; S. construita la sol:31 mp; ANEXA
A1.3		construcții anexa	17	Cu acte	Nr. niveluri:1; S. construita la sol:17 mp; ANEXA

Lungime Segmente

1) Valorile lungimilor segmentelor sunt obținute din proiecție în plan.

Punct început	X / Y	Punct sfârșit	X / Y	Lungime segment (** (m))
1	419.904,703 299.572,886	2	419.909,319 299.574,197	4.799

Punct început	X / Y	Punct sfârșit	X / Y	Lungime segment (** (m)
2	419.909,319 299.574,197	3	419.915,543 299.576,284	6.565
3	419.915,543 299.576,284	4	419.914,672 299.579,292	3.132
4	419.914,672 299.579,292	5	419.913,352 299.595,126	15.889
5	419.913,352 299.595,126	6	419.913,999 299.603,347	8.246
6	419.913,999 299.603,347	7	419.914,539 299.607,651	4.338
7	419.914,539 299.607,651	8	419.914,686 299.611,672	4.024
8	419.914,686 299.611,672	9	419.916,236 299.626,069	14.48
9	419.916,236 299.626,069	10	419.917,556 299.633,793	7.836
10	419.917,556 299.633,793	11	419.912,106 299.634,724	5.529
11	419.912,106 299.634,724	12	419.903,381 299.635,866	8.799
12	419.903,381 299.635,866	13	419.902,649 299.629,413	6.494
13	419.902,649 299.629,413	14	419.902,182 299.626,09	3.356
14	419.902,182 299.626,09	15	419.901,687 299.613,737	12.363
15	419.901,687 299.613,737	16	419.901,777 299.601,311	12.426
16	419.901,777 299.601,311	17	419.903,141 299.587,276	14.101
17	419.903,141 299.587,276	1	419.904,703 299.572,886	14.475

** Lungimile segmentelor sunt determinate în planul de proiecție Stereo 70 și sunt rotunjite la 1 milimetru.

*** Distanța dintre puncte este formată din segmente cumulate ce sunt mai mici decât valoarea 1 milimetru.

**DATE DESPRE IMOBILUL NR. 13642**

Oficiul de Cadastru și Publicitate Imobiliară DOLJ
Biroul de Cadastru și Publicitate Imobiliară Craiova

A. Partea I. Descrierea imobilului

TEREN Intravilan

Adresa: Loc. Leu, Nr. 1264, Jud. Dolj, T119, P892, 892/1 874/3

Nr. Crt	Nr cadastral Nr. topografic	Suprafața* (mp)	Observații / Referințe
A1		Din acte: 1.653 Masurata: 1.705	Sector cadastral:13 Teren imprejmuit;

Construcții

Crt	Nr cadastral Nr. topografic	Adresa	Observații / Referințe
A1.1		Loc. Leu, Jud. Dolj	Nr. niveluri:1; S. construita la sol:63 mp; Anexa
A1.2		Loc. Leu, Jud. Dolj	Nr. niveluri:1; S. construita la sol:42 mp; Anexa
A1.3		Loc. Leu, Jud. Dolj	Nr. niveluri:1; S. construita la sol:54 mp; Anexa
A1.4		Loc. Leu, Jud. Dolj	Nr. niveluri:1; S. construita la sol:45 mp; Anexa

B. Partea II. Proprietari și acte

Inscrieri privitoare la dreptul de proprietate și alte drepturi reale		Referințe
/		
Act Administrativ nr. TDP 2037-1336, din 08/08/2002 emis de CONSILIUL JUDETEAN DOLJ (CERTIFICAT DE DECES SERIA DC NR.858574, ICAT DE DECES SERIA D8 NR.087129);		
B1	Intabulare, drept de PROPRIETATE, dobandit prin Reconstituire, cota actuala 1/1, cota initiala 1/1 1) MARINAȘ MARIA , LIPSĂ CNP DEFUNCT:Da 2) DIACONU IOANA , LIPSĂ CNP DEFUNCT:Da 3) MITRU ANGELA	A1
Act Normativ nr. LEGEA 7, din 13/03/1996 emis de GUVERNUL ROMANIEI;		
B2	Intabulare, drept de PROPRIETATE, dobandit prin Lege, cota actuala 1/1, cota initiala 1/1 1) MITRU ANGELA 2) DIACONU IOANA , LIPSĂ CNP DEFUNCT:Da 3) MARINAȘ MARIA , LIPSĂ CNP DEFUNCT:Da	A1.1, A1.2, A1.3, A1.4

C. Partea III. SARCINI .

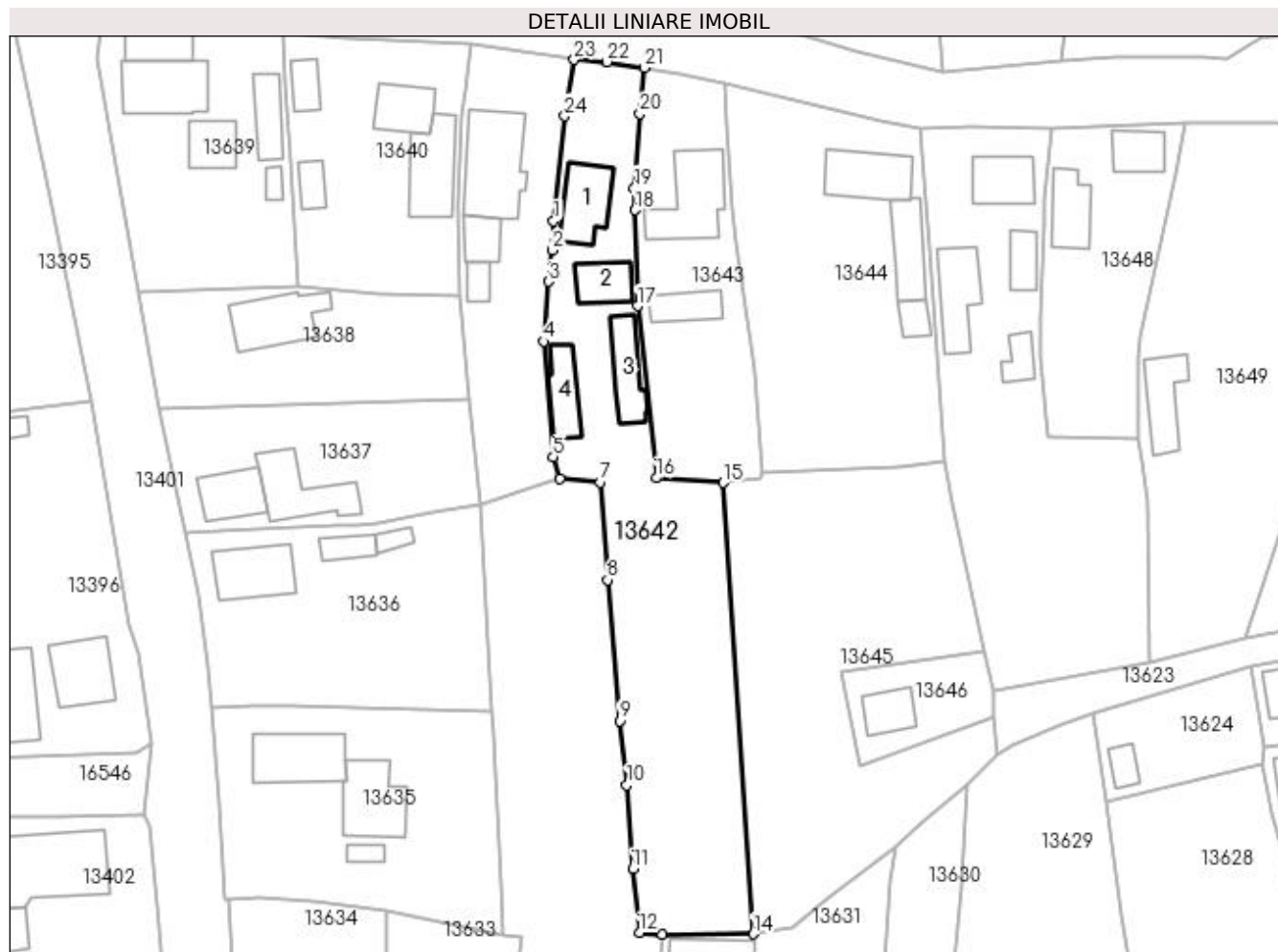
Inscrieri privind dezmembramintele dreptului de proprietate, drepturi reale de garanție și sarcini	Referințe
NU SUNT	

Anexa Nr. 1 La Partea I

Teren

Nr cadastral	Suprafața (mp)*	Observații / Referințe
	Din acte: 1.653 Masurata: 1.705	

* Suprafața este determinată în planul de proiecție Stereo 70.



Date referitoare la teren

Crt	Categorie folosință	Intra vilan	Suprafața (mp)	Tarla	Parcelă	Nr. topo	Observații / Referințe
1	curți constructii	DA	392	119	892	-	
2	arabil	DA	1.313	119	892/1 874/3	-	

Date referitoare la construcții

Crt	Număr	Destinație construcție	Supraf. (mp)	Situație juridică	Observații / Referințe
A1.1		construcții anexa	63	Cu acte	Nr. niveluri:1; S. construita la sol:63 mp; Anexa
A1.2		construcții anexa	42	Cu acte	Nr. niveluri:1; S. construita la sol:42 mp; Anexa
A1.3		construcții anexa	54	Cu acte	Nr. niveluri:1; S. construita la sol:54 mp; Anexa
A1.4		construcții anexa	45	Cu acte	Nr. niveluri:1; S. construita la sol:45 mp; Anexa

Lungime Segmente

1) Valorile lungimilor segmentelor sunt obținute din proiecție în plan.

Punct început	X / Y	Punct sfârșit	X / Y	Lungime segment (** (m)	Punct început	X / Y	Punct sfârșit	X / Y	Lungime segment (** (m)
---------------	-------	---------------	-------	-------------------------	---------------	-------	---------------	-------	-------------------------

Punct început	X / Y	Punct sfârșit	X / Y	Lungime segment (** (m))
1	419.914,686 299.611,672	2	419.914,539 299.607,651	4.024
3	419.913,999 299.603,347	4	419.913,352 299.595,126	8.246
5	419.914,672 299.579,292	6	419.915,543 299.576,284	3.132
7	419.921,157 299.575,8	8	419.922,13 299.562,416	13.419
9	419.923,784 299.543,067	10	419.924,765 299.534,268	8.854
11	419.925,581 299.522,806	12	419.926,478 299.514,013	8.839
13	419.929,663 299.513,797	14	419.942,177 299.513,848	12.514
15	419.938,007 299.575,752	16	419.928,81 299.576,392	9.219
17	419.926,23 299.599,991	18	419.925,918 299.613,153	13.166
19	419.925,799 299.616,223	20	419.926,558 299.626,393	10.198
21	419.927,189 299.632,667	22	419.922,058 299.633,496	5.198
23	419.917,556 299.633,793	24	419.916,236 299.626,069	7.836

Punct început	X / Y	Punct sfârșit	X / Y	Lungime segment (** (m))
2	419.914,539 299.607,651	3	419.913,999 299.603,347	4.338
4	419.913,352 299.595,126	5	419.914,672 299.579,292	15.889
6	419.915,543 299.576,284	7	419.921,157 299.575,8	5.635
8	419.922,13 299.562,416	9	419.923,784 299.543,067	19.42
10	419.924,765 299.534,268	11	419.925,581 299.522,806	11.491
12	419.926,478 299.514,013	13	419.929,663 299.513,797	3.192
14	419.942,177 299.513,848	15	419.938,007 299.575,752	62.044
16	419.928,81 299.576,392	17	419.926,23 299.599,991	23.74
18	419.925,918 299.613,153	19	419.925,799 299.616,223	3.072
20	419.926,558 299.626,393	21	419.927,189 299.632,667	6.306
22	419.922,058 299.633,496	23	419.917,556 299.633,793	4.512
24	419.916,236 299.626,069	1	419.914,686 299.611,672	14.48

** Lungimile segmentelor sunt determinate în planul de proiecție Stereo 70 și sunt rotunjite la 1 milimetru.

*** Distanța dintre puncte este formată din segmente cumulate ce sunt mai mici decât valoarea 1 milimetru.

**DATE DESPRE IMOBILUL NR. 13643**

Oficiul de Cadastru și Publicitate Imobiliară DOLJ
Biroul de Cadastru și Publicitate Imobiliară Craiova

A. Partea I. Descrierea imobilului

TEREN Intravilan

Adresa: Loc. Leu, Nr. 1265, Jud. Dolj, T119, P893, 893/1

Nr. Crt	Nr cadastral Nr. topografic	Suprafața* (mp)	Observații / Referințe
A1		Din acte: 792 Masurata: 772	Sector cadastral:13 Teren imprejmuit;

Construcții

Crt	Nr cadastral Nr. topografic	Adresa	Observații / Referințe
A1.1		Loc. Leu, Jud. Dolj	Nr. niveluri:1; S. construita la sol:95 mp; CONSTRUITA DIN CARAMIDA , ACOPERITA CU TIIGLA
A1.2		Loc. Leu, Jud. Dolj	Nr. niveluri:1; S. construita la sol:38 mp; ANEXA

B. Partea II. Proprietari și acte

Inscrieri privitoare la dreptul de proprietate și alte drepturi reale		Referințe
/		
Act Administrativ nr. TDP 1279-45098, din 03/07/1997 emis de CONSILIUL JUDETEAN DOLJ;		
B1	Intabulare, drept de PROPRIETATE, dobandit prin Reconstituire, cota actuala 1/1, cota initiala 1/1 1) GRIGORIE GHEORGHITA	A1
Act Notarial nr. CM 1848, din 05/08/1985 emis de NP BUDULAN ION;		
B2	Intabulare, drept de PROPRIETATE, dobandit prin Succesiune, cota actuala 1/4, cota initiala 1/4 1) GRIGORIE GHEORGHITA	A1.1, A1.2
B3	Intabulare, drept de PROPRIETATE, dobandit prin Succesiune, cota actuala 1/4, cota initiala 1/4 1) GRIGORIE LIANA, LIPSĂ CNP	A1.1, A1.2
B4	Intabulare, drept de PROPRIETATE, dobandit prin Succesiune, cota actuala 1/4, cota initiala 1/4 1) GRIGORIE MARIAN	A1.1, A1.2
B5	Intabulare, drept de PROPRIETATE, dobandit prin Succesiune, cota actuala 1/4, cota initiala 1/4 1) GRIGORIE MIHAELA, LIPSĂ CNP	A1.1, A1.2

C. Partea III. SARCINI .

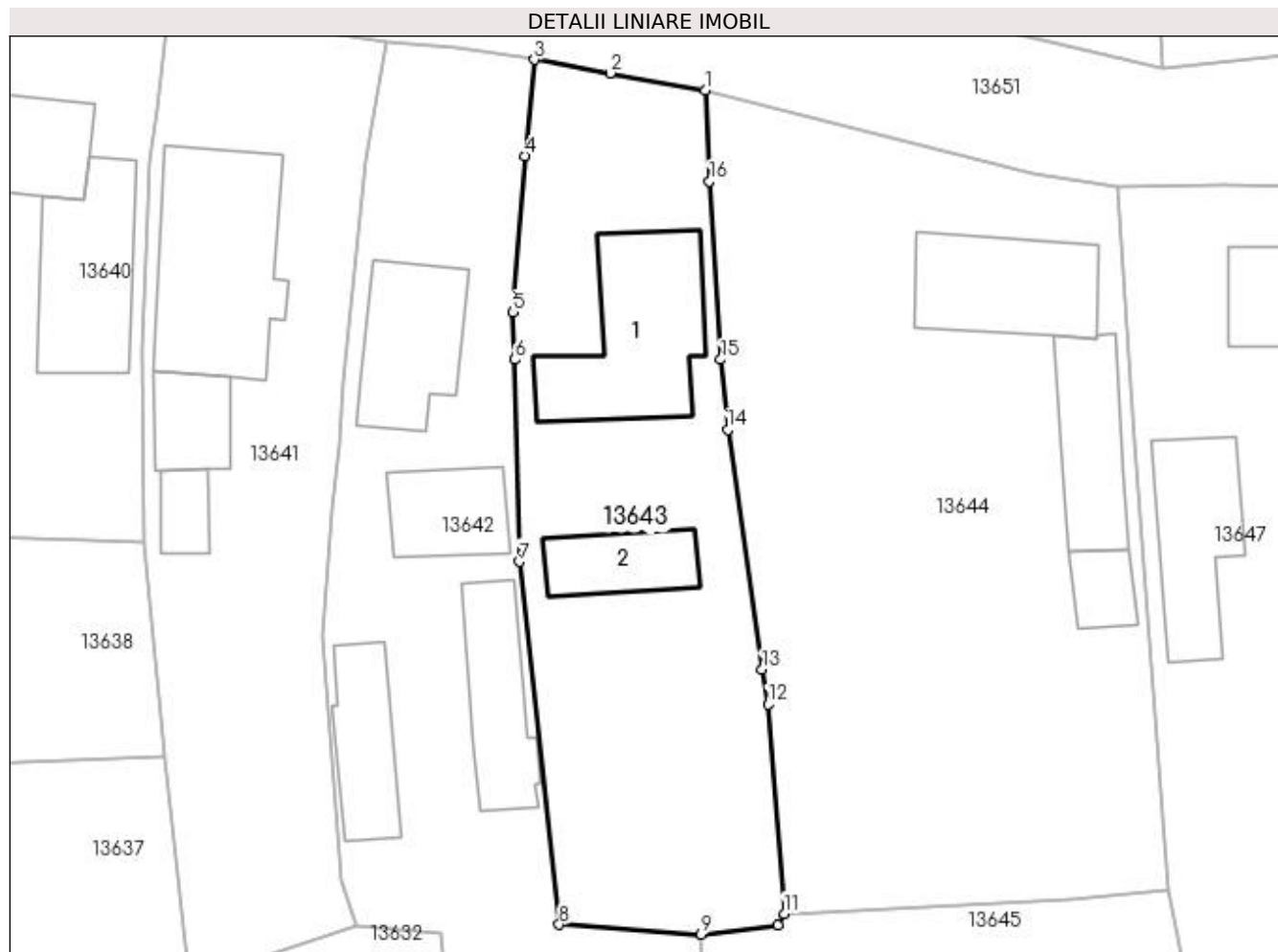
Inscrieri privind dezmembramintele dreptului de proprietate, drepturi reale de garanție și sarcini	Referințe
NU SUNT	

Anexa Nr. 1 La Partea I

Teren

Nr cadastral	Suprafața (mp)*	Observații / Referințe
	Din acte: 792 Masurata: 772	

* Suprafața este determinată în planul de proiecție Stereo 70.



Date referitoare la teren

Crt	Categorie folosință	Intravilan	Suprafața (mp)	Tarla	Parcelă	Nr. topo	Observații / Referințe
1	curți constructii	DA	462	119	893	-	
2	arabil	DA	310	119	893/1	-	

Date referitoare la construcții

Crt	Număr	Destinație construcție	Supraf. (mp)	Situație juridică	Observații / Referințe
A1.1		construcții de locuințe	95	Cu acte	Nr. niveluri:1; S. construita la sol:95 mp; CONSTRUITA DIN CARAMIDA , ACOPERITA CU TIIGLA
A1.2		construcții anexa	38	Cu acte	Nr. niveluri:1; S. construita la sol:38 mp; ANEXA

Lungime Segmente

1) Valorile lungimilor segmentelor sunt obținute din proiecție în plan.

Punct început	X / Y	Punct sfârșit	X / Y	Lungime segment (** (m)
1	419.938,298 299.630,664	2	419.932,12 299.631,795	6.281

Punct început	X / Y	Punct sfârșit	X / Y	Lungime segment (** (m)
2	419.932,12 299.631,795	3	419.927,189 299.632,667	5.008
3	419.927,189 299.632,667	4	419.926,558 299.626,393	6.306
4	419.926,558 299.626,393	5	419.925,799 299.616,223	10.198
5	419.925,799 299.616,223	6	419.925,918 299.613,153	3.072
6	419.925,918 299.613,153	7	419.926,23 299.599,991	13.166
7	419.926,23 299.599,991	8	419.928,81 299.576,392	23.74
8	419.928,81 299.576,392	9	419.938,007 299.575,752	9.219
9	419.938,007 299.575,752	10	419.943,061 299.576,334	5.087
10	419.943,061 299.576,334	11	419.943,452 299.577,096	0.856
11	419.943,452 299.577,096	12	419.942,394 299.590,722	13.667
12	419.942,394 299.590,722	13	419.942,021 299.592,977	2.286
13	419.942,021 299.592,977	14	419.939,764 299.608,573	15.758
14	419.939,764 299.608,573	15	419.939,317 299.613,156	4.605
15	419.939,317 299.613,156	16	419.938,588 299.624,764	11.631
16	419.938,588 299.624,764	1	419.938,298 299.630,664	5.907

** Lungimile segmentelor sunt determinate în planul de proiecție Stereo 70 și sunt rotunjite la 1 milimetru.

*** Distanța dintre puncte este formată din segmente cumulate ce sunt mai mici decât valoarea 1 milimetru.

**DATE DESPRE IMOBILUL NR. 13644**

Oficiul de Cadastru și Publicitate Imobiliară DOLJ
Biroul de Cadastru și Publicitate Imobiliară Craiova

A. Partea I. Descrierea imobilului

TEREN Intravilan

Adresa: Loc. Leu, Nr. 1266, Jud. Dolj, T119, P894, 894/1

Nr. Crt	Nr cadastral Nr. topografic	Suprafața* (mp)	Observații / Referințe
A1		Din acte: 1.272 Masurata: 1.283	Sector cadastral:13 Teren imprejmuit;

Construcții

Crt	Nr cadastral Nr. topografic	Adresa	Observații / Referințe
A1.1		Loc. Leu, Jud. Dolj	Nr. niveluri:1; S. construita la sol:73 mp; CONSTRUITA DIN CARAMIDA, ACOPERITA CU TABLA
A1.2		Loc. Leu, Jud. Dolj	Nr. niveluri:1; S. construita la sol:55 mp; Anexa
A1.3		Loc. Leu, Jud. Dolj	Nr. niveluri:1; S. construita la sol:19 mp; Anexa

B. Partea II. Proprietari și acte

Inscrieri privitoare la dreptul de proprietate și alte drepturi reale		Referințe
/		
Act Administrativ nr. TDP 2809, din 01/06/2004 emis de CONSILIUL JUDETEAN DOLJ (CERTIFICAT DE DECES SERIA DA NR.240967);		
B1	Intabulare, drept de PROPRIETATE, dobandit prin Reconstituire, cota actuala 1/1, cota initiala 1/1 1) MITRAN MARIA, LIPSĂ CNP DEFUNCT:Da	A1
Act Normativ nr. LEGEA 7, din 13/03/1996 emis de GUVERNUL ROMANIEI;		
B2	Intabulare, drept de PROPRIETATE, dobandit prin Lege, cota actuala 1/1, cota initiala 1/1 1) MITRAN MARIA, LIPSĂ CNP DEFUNCT:Da	A1.1, A1.2, A1.3

C. Partea III. SARCINI .

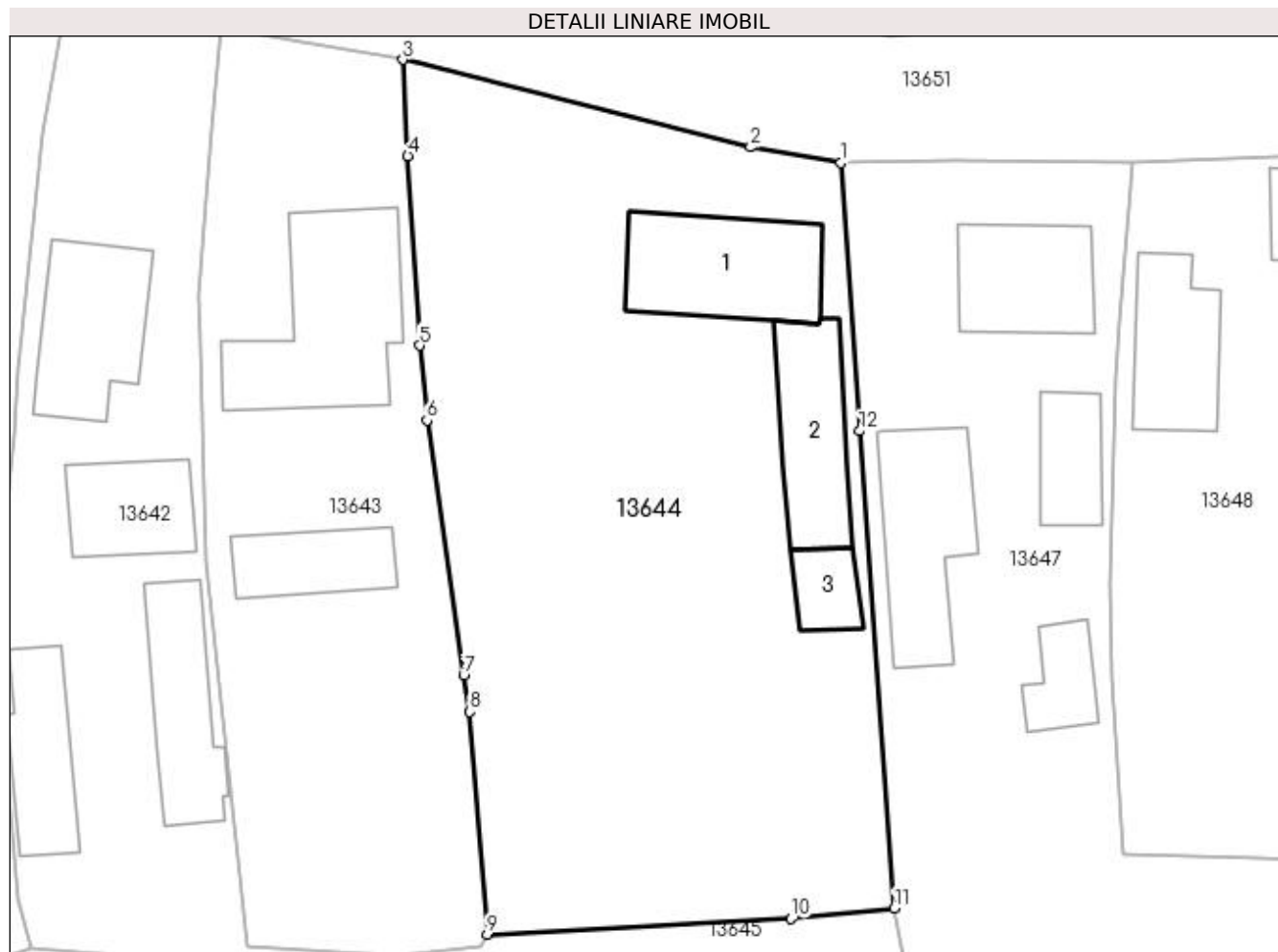
Inscrieri privind dezmembramintele dreptului de proprietate, drepturi reale de garanție și sarcini	Referințe
NU SUNT	

Anexa Nr. 1 La Partea I

Teren

Nr cadastral	Suprafața (mp)*	Observații / Referințe
	Din acte: 1.272 Masurata: 1.283	

* Suprafața este determinată în planul de proiecție Stereo 70.



Date referitoare la teren

Crt	Categorie folosință	Intra vilan	Suprafața (mp)	Tarla	Parcelă	Nr. topo	Observații / Referințe
1	curți constructii	DA	516	119	894	-	
2	arabil	DA	767	119	894/1	-	

Date referitoare la construcții

Crt	Număr	Destinație construcție	Supraf. (mp)	Situație juridică	Observații / Referințe
A1.1		construcții de locuințe	73	Cu acte	Nr. niveluri:1; S. construita la sol:73 mp; CONSTRUITA DIN CARAMIDA, ACOPERITA CU TABLA
A1.2		construcții anexa	55	Cu acte	Nr. niveluri:1; S. construita la sol:55 mp; Anexa
A1.3		construcții anexa	19	Cu acte	Nr. niveluri:1; S. construita la sol:19 mp; Anexa

Lungime Segmente

1) Valorile lungimilor segmentelor sunt obținute din proiecție în plan.

Punct început	X / Y	Punct sfârșit	X / Y	Lungime segment (** (m))
1	419.965,116 299.624,341	2	419.959,587 299.625,301	5.612

Punct început	X / Y	Punct sfârşit	X / Y	Lungime segment (** (m)
2	419.959,587 299.625,301	3	419.938,298 299.630,664	21.954
3	419.938,298 299.630,664	4	419.938,588 299.624,764	5.907
4	419.938,588 299.624,764	5	419.939,317 299.613,156	11.631
5	419.939,317 299.613,156	6	419.939,764 299.608,573	4.605
6	419.939,764 299.608,573	7	419.942,021 299.592,977	15.758
7	419.942,021 299.592,977	8	419.942,394 299.590,722	2.286
8	419.942,394 299.590,722	9	419.943,452 299.577,096	13.667
9	419.943,452 299.577,096	10	419.962,077 299.578,05	18.649
10	419.962,077 299.578,05	11	419.968,39 299.578,684	6.344
11	419.968,39 299.578,684	12	419.966,269 299.607,927	29.32
12	419.966,269 299.607,927	1	419.965,116 299.624,341	16.454

** Lungimile segmentelor sunt determinate în planul de proiecție Stereo 70 și sunt rotunjite la 1 milimetru.

*** Distanța dintre puncte este formată din segmente cumulate ce sunt mai mici decât valoarea 1 milimetru.

**DATE DESPRE IMOBILUL NR. 13645**

Oficiul de Cadastru și Publicitate Imobiliară DOLJ
Biroul de Cadastru și Publicitate Imobiliară Craiova

A. Partea I. Descrierea imobilului

TEREN Intravilan

Adresa: Loc. Leu, Jud. Dolj, T119, P874/2

Nr. Crt	Nr cadastral Nr. topografic	Suprafața* (mp)	Observații / Referințe
A1	35285	1.578	Sector cadastral:13 Teren imprejmuit;

B. Partea II. Proprietari și acte

Inscrieri privitoare la dreptul de proprietate și alte drepturi reale		Referințe
166121 / 07/07/2021		
Hotarare Judecatoreasca nr. SENTINTA CIVILA NR. 3241, din 17/02/2011 emis de JUDECATORIA CRAIOVA DOSAR NR 32194/215/2010 (ACT ADMINISTRATIV NR TDP NR. 3484 DIN 22.11.2005, EMIS DE COMISIA JUDETEANA DOLJ);		
B1	Intabulare, drept de PROPRIETATE, dobandit prin Hotarare Judecatoreasca, cota actuala 1/1, cota initiala 1/1 1) ZANFIR ION	A1

C. Partea III. SARCINI .

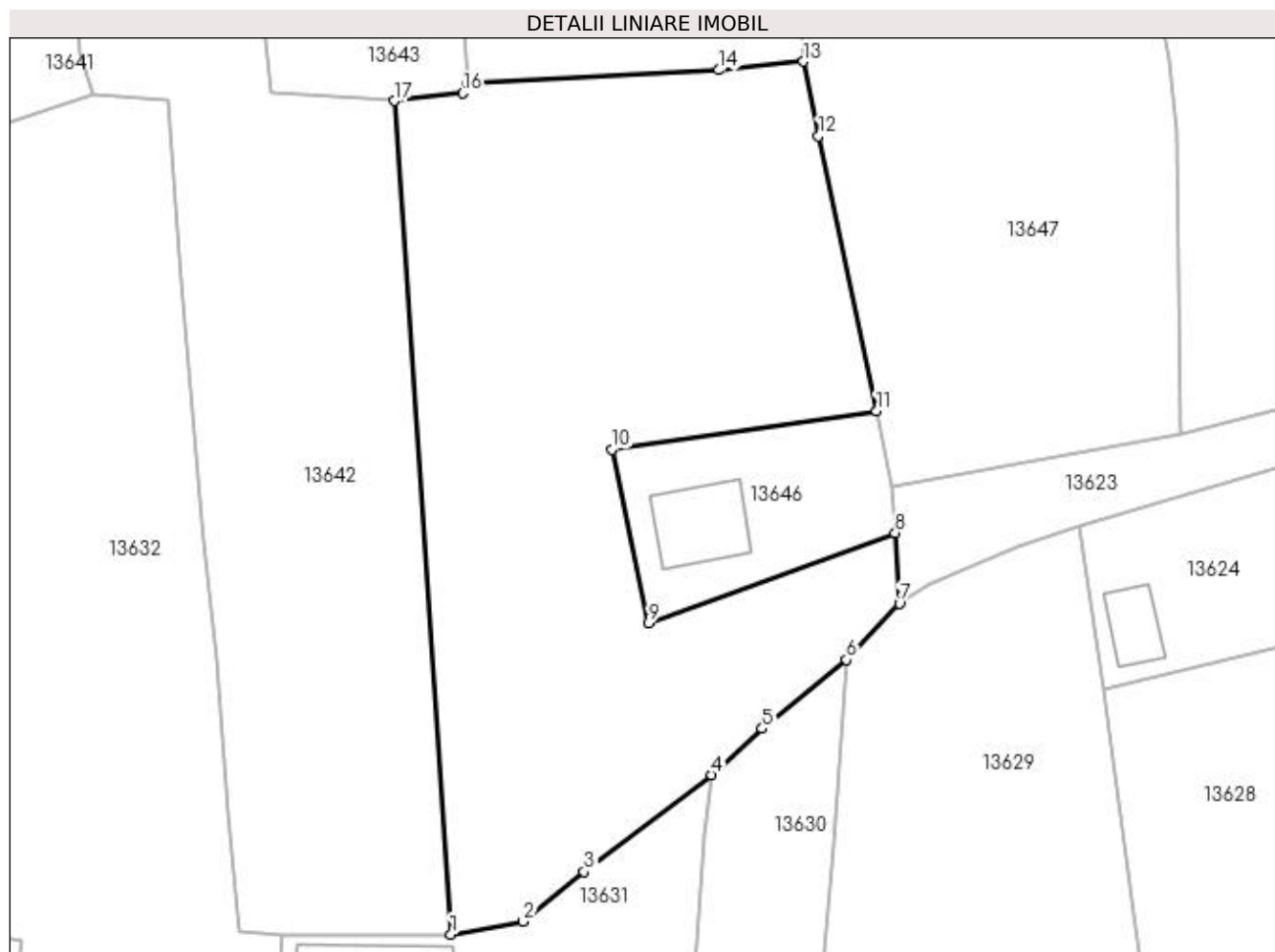
Inscrieri privind dezmembramintele dreptului de proprietate, drepturi reale de garanție și sarcini	Referințe
NU SUNT	

Anexa Nr. 1 La Partea I

Teren

Nr cadastral	Suprafața (mp)*	Observații / Referințe
35285	1.578	

* Suprafața este determinată în planul de proiecție Stereo 70.



Date referitoare la teren

Crt	Categorie folosință	Intravilan	Suprafața (mp)	Tarla	Parcelă	Nr. topo	Observații / Referințe
1	arabil	DA	1.578	119	874/2	-	teren intravilan împrejmuit

Lungime Segmente

1) Valorile lungimilor segmentelor sunt obținute din proiecție în plan.

Punct început	X / Y	Punct sfârșit	X / Y	Lungime segment (** (m)
1	419.942,177 299.513,848	2	419.947,561 299.514,803	5.468
2	419.947,561 299.514,803	3	419.952,082 299.518,5	5.841
3	419.952,082 299.518,5	4	419.961,563 299.525,687	11.897
4	419.961,563 299.525,687	5	419.965,312 299.529,134	5.093
5	419.965,312 299.529,134	6	419.971,571 299.534,239	8.077

Punct început	X / Y	Punct sfârşit	X / Y	Lungime segment (** (m)
6	419.971,571 299.534,239	7	419.975,518 299.538,415	5.746
7	419.975,518 299.538,415	8	419.975,193 299.543,658	5.253
8	419.975,193 299.543,658	9	419.956,853 299.536,962	19.524
9	419.956,853 299.536,962	10	419.954,147 299.549,881	13.199
10	419.954,147 299.549,881	11	419.973,81 299.552,715	19.866
11	419.973,81 299.552,715	12	419.969,498 299.573,139	20.874
12	419.969,498 299.573,139	13	419.968,39 299.578,684	5.655
13	419.968,39 299.578,684	14	419.962,077 299.578,05	6.344
14	419.962,077 299.578,05	15	419.943,452 299.577,096	18.649
15	419.943,452 299.577,096	16	419.943,061 299.576,334	0.856
16	419.943,061 299.576,334	17	419.938,007 299.575,752	5.087
17	419.938,007 299.575,752	1	419.942,177 299.513,848	62.044

** Lungimile segmentelor sunt determinate în planul de proiecţie Stereo 70 şi sunt rotunjite la 1 milimetru.

*** Distanţa dintre puncte este formată din segmente cumulate ce sunt mai mici decât valoarea 1 milimetru.

**DATE DESPRE IMOBILUL NR. 13646**

Oficiul de Cadastru și Publicitate Imobiliară DOLJ
Biroul de Cadastru și Publicitate Imobiliară Craiova

A. Partea I. Descrierea imobilului

TEREN Intravilan

Adresa: Loc. Leu, Jud. Dolj, T119, P874

Nr. Crt	Nr cadastral Nr. topografic	Suprafața* (mp)	Observații / Referințe
A1		Din acte: 250 Masurata: 220	Sector cadastral:13 Teren neimprejmut;

Construcții

Crt	Nr cadastral Nr. topografic	Adresa	Observații / Referințe
A1.1		Loc. Leu, Jud. Dolj	Nr. niveluri:1; S. construita la sol:37 mp; LOCUINTA

B. Partea II. Proprietari și acte

Inscrieri privitoare la dreptul de proprietate și alte drepturi reale		Referințe
/		
Act Administrativ nr. TDP 17101, din 06/12/2012 emis de COMISIA JUDETEANA DOLJ;		
B1	Intabulare, drept de PROPRIETATE, dobandit prin Constituire, cota actuala 1/1, cota initiala 1/1 1) POPESCU MARIN, LIPSĂ CNP	A1
Act Normativ nr. LEGEA 7, din 13/03/1996 emis de GUVERNUL ROMANIEI;		
B2	Intabulare, drept de PROPRIETATE, dobandit prin Lege, cota actuala 1/1, cota initiala 1/1 1) POPESCU MARIN, LIPSĂ CNP	A1.1

C. Partea III. SARCINI .

Inscrieri privind dezmembramintele dreptului de proprietate, drepturi reale de garanție și sarcini	Referințe
NU SUNT	

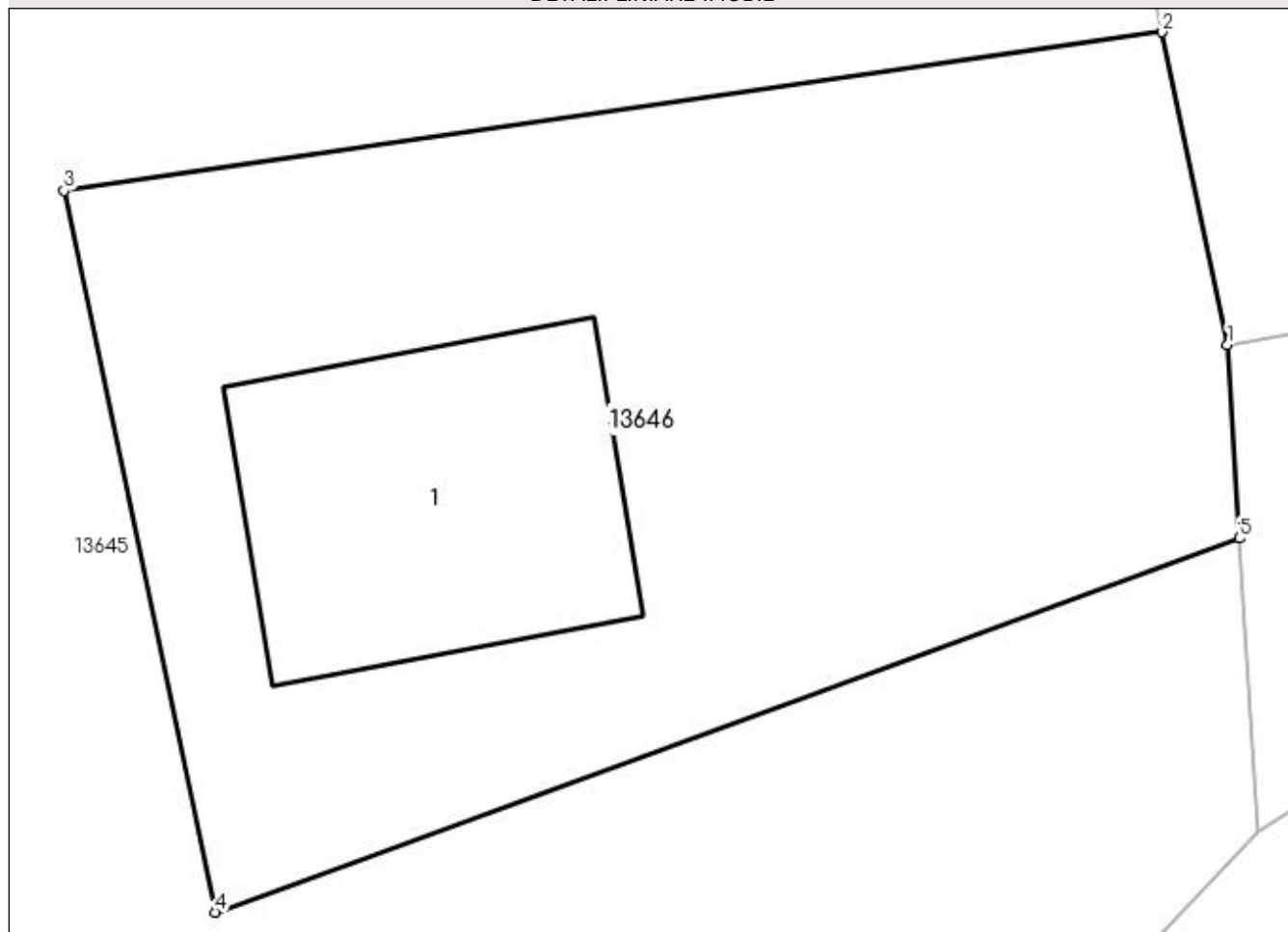
Anexa Nr. 1 La Partea I

Teren

Nr cadastral	Suprafața (mp)*	Observații / Referințe
	Din acte: 250 Masurata: 220	

* Suprafața este determinată în planul de proiecție Stereo 70.

DETALII LINIARE IMOBIL



Date referitoare la teren

Crt	Categorie folosință	Intra vilan	Suprafața (mp)	Tarla	Parcelă	Nr. topo	Observații / Referințe
1	curți constructii	DA	220	119	874	-	

Date referitoare la construcții

Crt	Număr	Destinație construcție	Supraf. (mp)	Situație juridică	Observații / Referințe
A1.1		construcții de locuințe	37	Cu acte	Nr. niveluri:1; S. construita la sol:37 mp; LOCUINTA

Lungime Segmente

1) Valorile lungimilor segmentelor sunt obținute din proiecție în plan.

Punct început	X / Y	Punct sfârșit	X / Y	Lungime segment (** (m)
1	419.974,978 299.547,119	2	419.973,81 299.552,715	5.717
2	419.973,81 299.552,715	3	419.954,147 299.549,881	19.866
3	419.954,147 299.549,881	4	419.956,853 299.536,962	13.199

Punct început	X / Y	Punct sfârșit	X / Y	Lungime segment (** (m)
4	419.956,853 299.536,962	5	419.975,193 299.543,658	19.524
5	419.975,193 299.543,658	1	419.974,978 299.547,119	3.468

** Lungimile segmentelor sunt determinate în planul de proiecție Stereo 70 și sunt rotunjite la 1 milimetru.

*** Distanța dintre puncte este formată din segmente cumulate ce sunt mai mici decât valoarea 1 milimetru.

**DATE DESPRE IMOBILUL NR. 13647**

Oficiul de Cadastru și Publicitate Imobiliară DOLJ
Biroul de Cadastru și Publicitate Imobiliară Craiova

A. Partea I. Descrierea imobilului

TEREN Intravilan

Adresa: Loc. Leu, Nr. 1268, Jud. Dolj, T119, P895, 895/1 895/2

Nr. Crt	Nr cadastral Nr. topografic	Suprafața* (mp)	Observații / Referințe
A1		Din acte: 1.395 Masurata: 1.475	Sector cadastral:13 Teren imprejmuit;

Construcții

Crt	Nr cadastral Nr. topografic	Adresa	Observații / Referințe
A1.1		Loc. Leu, Jud. Dolj	Nr. niveluri:2; S. construita la sol:54 mp; CASA DE LOCUIT CU BECI,CONSTRUITA DIN CARAMIDA , ACOPERITA CU TIIGLA
A1.2		Loc. Leu, Jud. Dolj	Nr. niveluri:1; S. construita la sol:67 mp; ANEXA
A1.3		Loc. Leu, Jud. Dolj	Nr. niveluri:1; S. construita la sol:31 mp; ANEXA
A1.4		Loc. Leu, Jud. Dolj	Nr. niveluri:1; S. construita la sol:23 mp; ANEXA

B. Partea II. Proprietari și acte

Inscrieri privitoare la dreptul de proprietate și alte drepturi reale	Referințe
/	
Act Administrativ nr. TDP 3415, din 29/06/2005 emis de CONSILIUL JUDETEAN DOLJ;	
B1	A1
Intabulare, drept de PROPRIETATE, dobandit prin Reconstituire, cota actuala 1/1, cota initiala 1/1 1) BUDA IOANA, LIPSĂ CNP	
Act Normativ nr. LEGEA 7, din 13/03/1996 emis de GUVERNUL ROMANIEI;	
B2	A1.1, A1.2, A1.3, A1.4
Intabulare, drept de PROPRIETATE, dobandit prin Lege, cota actuala 1/1, cota initiala 1/1 1) BUDA IOANA, LIPSĂ CNP	

C. Partea III. SARCINI .

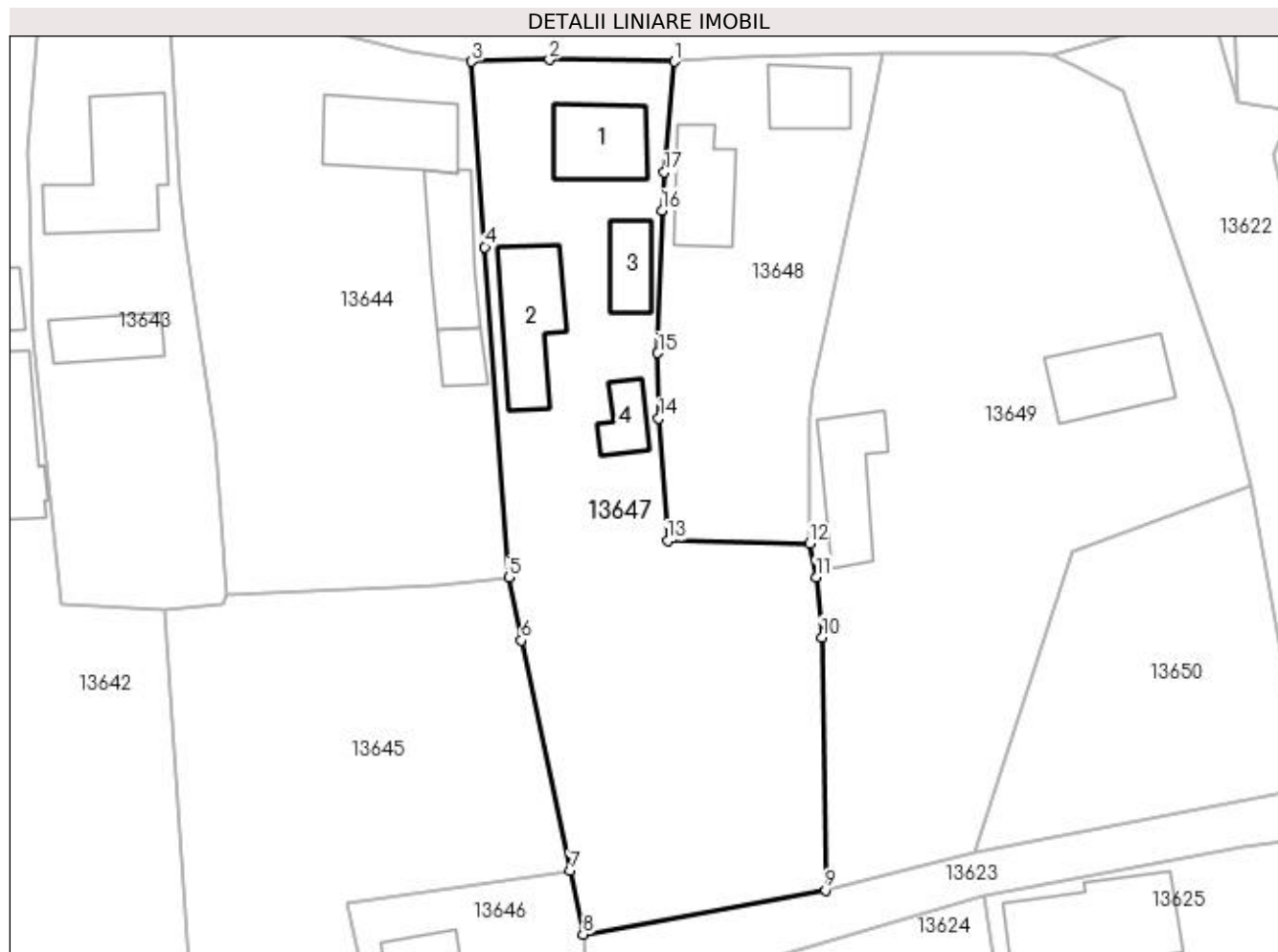
Inscrieri privind dezmembramintele dreptului de proprietate, drepturi reale de garanție și sarcini	Referințe
NU SUNT	

Anexa Nr. 1 La Partea I

Teren

Nr cadastral	Suprafața (mp)*	Observații / Referințe
	Din acte: 1.395 Masurata: 1.475	

* Suprafața este determinată în planul de proiecție Stereo 70.



Date referitoare la teren

Crt	Categorie folosință	Intra vilan	Suprafața (mp)	Tarla	Parcelă	Nr. topo	Observații / Referințe
1	curți construcții	DA	457	119	895	-	
2	arabil	DA	1.018	119	895/1 895/2	-	

Date referitoare la construcții

Crt	Număr	Destinație construcție	Supraf. (mp)	Situație juridică	Observații / Referințe
A1.1		construcții de locuințe	54	Cu acte	Nr. niveluri:2; S. construita la sol:54 mp; CASA DE LOCUIT CU BECI,CONSTRUITA DIN CARAMIDA , ACOPERITA CU TIIGLA
A1.2		construcții anexa	67	Cu acte	Nr. niveluri:1; S. construita la sol:67 mp; ANEXA
A1.3		construcții anexa	31	Cu acte	Nr. niveluri:1; S. construita la sol:31 mp; ANEXA
A1.4		construcții anexa	23	Cu acte	Nr. niveluri:1; S. construita la sol:23 mp; ANEXA

Lungime Segmente

1) Valorile lungimilor segmentelor sunt obținute din proiecție în plan.

Punct început	X / Y	Punct sfârșit	X / Y	Lungime segment (** (m))

Punct început	X / Y	Punct sfârșit	X / Y	Lungime segment (** (m)
1	419.983,044 299.624,346	2	419.972,002 299.624,501	11.043
2	419.972,002 299.624,501	3	419.965,116 299.624,341	6.888
3	419.965,116 299.624,341	4	419.966,269 299.607,927	16.454
4	419.966,269 299.607,927	5	419.968,39 299.578,684	29.32
5	419.968,39 299.578,684	6	419.969,498 299.573,139	5.655
6	419.969,498 299.573,139	7	419.973,81 299.552,715	20.874
7	419.973,81 299.552,715	8	419.974,978 299.547,119	5.717
8	419.974,978 299.547,119	9	419.996,425 299.551,011	21.797
9	419.996,425 299.551,011	10	419.996,114 299.573,382	22.373
10	419.996,114 299.573,382	11	419.995,589 299.578,722	5.366
11	419.995,589 299.578,722	12	419.995,015 299.581,683	3.016
12	419.995,015 299.581,683	13	419.982,448 299.581,942	12.57
13	419.982,448 299.581,942	14	419.981,667 299.592,774	10.86
14	419.981,667 299.592,774	15	419.981,6 299.598,55	5.776
15	419.981,6 299.598,55	16	419.981,951 299.611,159	12.614
16	419.981,951 299.611,159	17	419.982,148 299.614,57	3.417
17	419.982,148 299.614,57	1	419.983,044 299.624,346	9.817

** Lungimile segmentelor sunt determinate în planul de proiecție Stereo 70 și sunt rotunjite la 1 milimetru.

*** Distanța dintre puncte este formată din segmente cumulate ce sunt mai mici decât valoarea 1 milimetru.

**DATE DESPRE IMOBILUL NR. 13648**

Oficiul de Cadastru și Publicitate Imobiliară DOLJ
Biroul de Cadastru și Publicitate Imobiliară Craiova

A. Partea I. Descrierea imobilului

TEREN Intravilan

Adresa: Loc. Leu, Jud. Dolj, T119, P896,896/1

Nr. Crt	Nr cadastral Nr. topografic	Suprafața* (mp)	Observații / Referințe
A1	31314	Din acte: 840 Masurata: 655	Sector cadastral:13 Teren neimprejmut;

Construcții

Crt	Nr cadastral Nr. topografic	Adresa	Observații / Referințe
A1.1		Loc. Leu, Jud. Dolj, TARLAUA 119, PARCELA 896, PARCELA 896/1	Nr. niveluri:1; S. construita la sol:40 mp; C1 este locuinta si se compune din 2 camere, 1 sala cu suprafata utila de 25.21 mp.
A1.2		Loc. Leu, Jud. Dolj, TARLAUA 119, PARCELA 896, PARCELA 896/1	Nr. niveluri:1; S. construita la sol:52 mp; C2 este anexa gospodareasca si se compune din 2 camere, 1 sala, 1 pivnita, 1 intrare pivnita cu suprafata utila de 44.65 mp.

B. Partea II. Proprietari și acte

Inscrieri privitoare la dreptul de proprietate și alte drepturi reale		Referințe
32581 / 26/03/2015		
Act Notarial nr. CONTRACT DE VANZARE AUT NR 685, din 25/03/2015 emis de ILIE VICTOR FLOREA;		
B1	Intabulare, drept de PROPRIETATE, dobandit prin Conventie, cota actuala 1/1, cota initiala 1/1 1) PISLA CONSTANTIN 2) PISLA ANGELA	A1, A1.1, A1.2

C. Partea III. SARCINI .

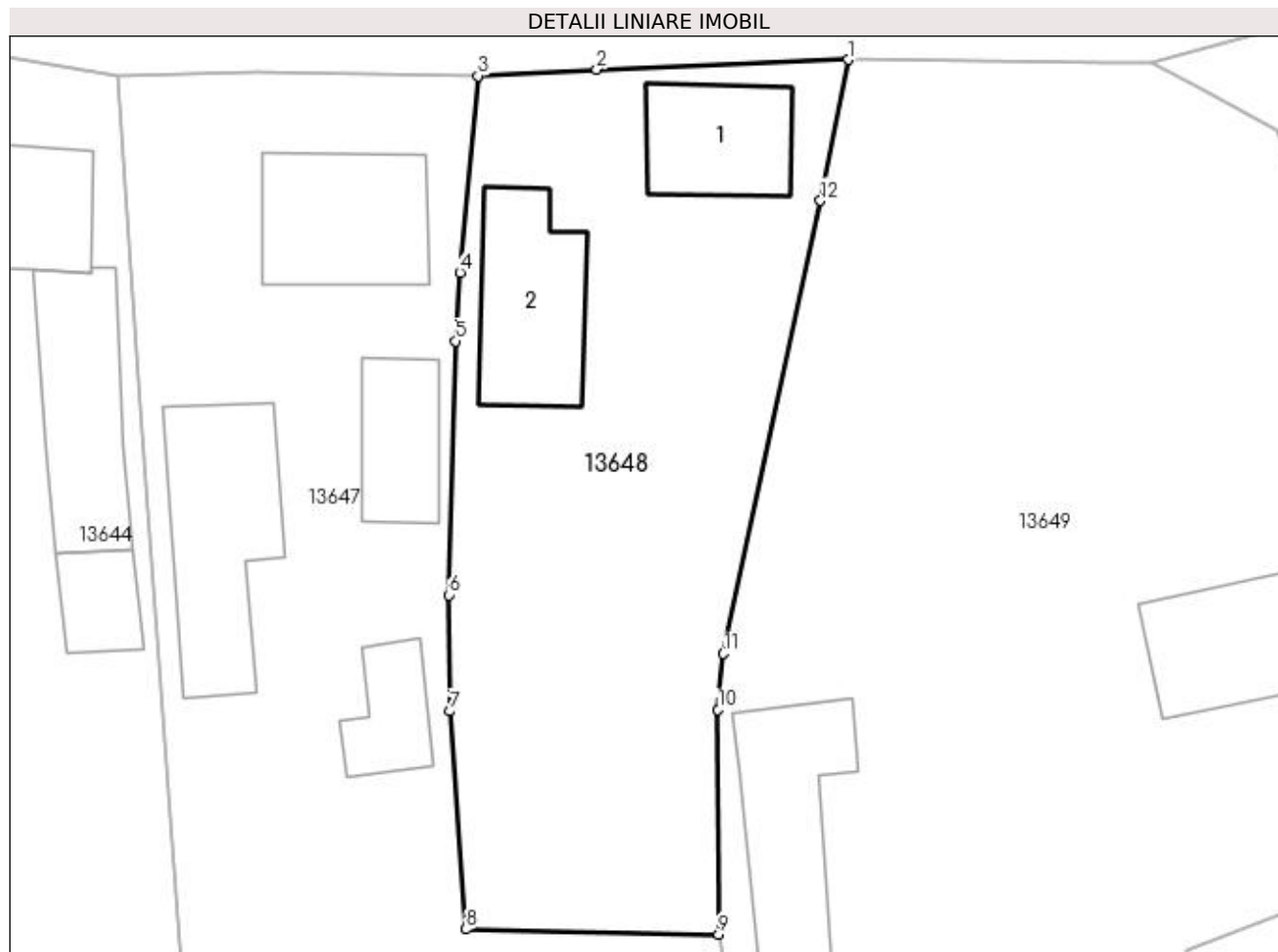
Inscrieri privind dezmembramintele dreptului de proprietate, drepturi reale de garanție și sarcini	Referințe
NU SUNT	

Anexa Nr. 1 La Partea I

Teren

Nr cadastral	Suprafața (mp)*	Observații / Referințe
31314	Din acte: 840 Masurata: 655	

* Suprafața este determinată în planul de proiecție Stereo 70.



Date referitoare la teren

Crt	Categorie folosință	Intra vilan	Suprafața (mp)	Tarla	Parcelă	Nr. topo	Observații / Referințe
1	curți constructii	DA	452	119	896	-	
2	arabil	DA	203	119	896/1	-	

Date referitoare la construcții

Crt	Număr	Destinație construcție	Supraf. (mp)	Situație juridică	Observații / Referințe
A1.1		construcții de locuințe	40	Cu acte	Nr. niveluri:1; S. construita la sol:40 mp; C1 este locuinta si se compune din 2 camere, 1 sala cu suprafata utila de 25.21 mp.
A1.2		construcții anexa	52	Cu acte	Nr. niveluri:1; S. construita la sol:52 mp; C2 este anexa gospodareasca si se compune din 2 camere, 1 sala, 1 pivnita, 1 intrare pivnita cu suprafata utila de 44.65 mp.

Lungime Segmente

1) Valorile lungimilor segmentelor sunt obținute din proiecție în plan.

Punct început	X / Y	Punct sfârșit	X / Y	Lungime segment (** (m))
1	420.001,464 299.625,148	2	419.988,95 299.624,665	12.523

Punct început	X / Y	Punct sfârşit	X / Y	Lungime segment (** (m)
2	419.988,95 299.624,665	3	419.983,044 299.624,346	5.915
3	419.983,044 299.624,346	4	419.982,148 299.614,57	9.817
4	419.982,148 299.614,57	5	419.981,951 299.611,159	3.417
5	419.981,951 299.611,159	6	419.981,6 299.598,55	12.614
6	419.981,6 299.598,55	7	419.981,667 299.592,774	5.776
7	419.981,667 299.592,774	8	419.982,448 299.581,942	10.86
8	419.982,448 299.581,942	9	419.995,015 299.581,683	12.57
9	419.995,015 299.581,683	10	419.994,987 299.592,843	11.16
10	419.994,987 299.592,843	11	419.995,252 299.595,635	2.804
11	419.995,252 299.595,635	12	420.000,074 299.618,146	23.022
12	420.000,074 299.618,146	1	420.001,464 299.625,148	7.139

** Lungimile segmentelor sunt determinate în planul de proiecție Stereo 70 și sunt rotunjite la 1 milimetru.

*** Distanța dintre puncte este formată din segmente cumulate ce sunt mai mici decât valoarea 1 milimetru.

**DATE DESPRE IMOBILUL NR. 13649**

Oficiul de Cadastru și Publicitate Imobiliară DOLJ
Biroul de Cadastru și Publicitate Imobiliară Craiova

A. Partea I. Descrierea imobilului

TEREN Intravilan

Adresa: Loc. Leu, Nr. 1271, Jud. Dolj, T119, P897,897/1

Nr. Crt	Nr cadastral Nr. topografic	Suprafața* (mp)	Observații / Referințe
A1	30291	Din acte: 1.273 Masurata: 1.838	Sector cadastral:13 Teren imprejmuit;

Construcții

Crt	Nr cadastral Nr. topografic	Adresa	Observații / Referințe
A1.1		Loc. Leu, Nr. 1271, Jud. Dolj	Nr. niveluri:1; S. construita la sol:62 mp; CASA DE LOCUIT
A1.2		Loc. Leu, Nr. 1271, Jud. Dolj	Nr. niveluri:1; S. construita la sol:58 mp; ANEXA

B. Partea II. Proprietari și acte

Inscrieri privitoare la dreptul de proprietate și alte drepturi reale		Referințe
65530 / 13/05/2016		
Act Notarial nr. CV AUT 2870, din 12/05/2016 emis de NP DIACONU CRISTIAN;		
B1	Intabulare, drept de PROPRIETATE, dobandit prin Conventie, cota actuala 1/1, cota initiala 1/1 1) SMIT CONSTANTIN STELICA 2) SMIT ADELINA CRISTINA	A1, A1.1, A1.2

C. Partea III. SARCINI .

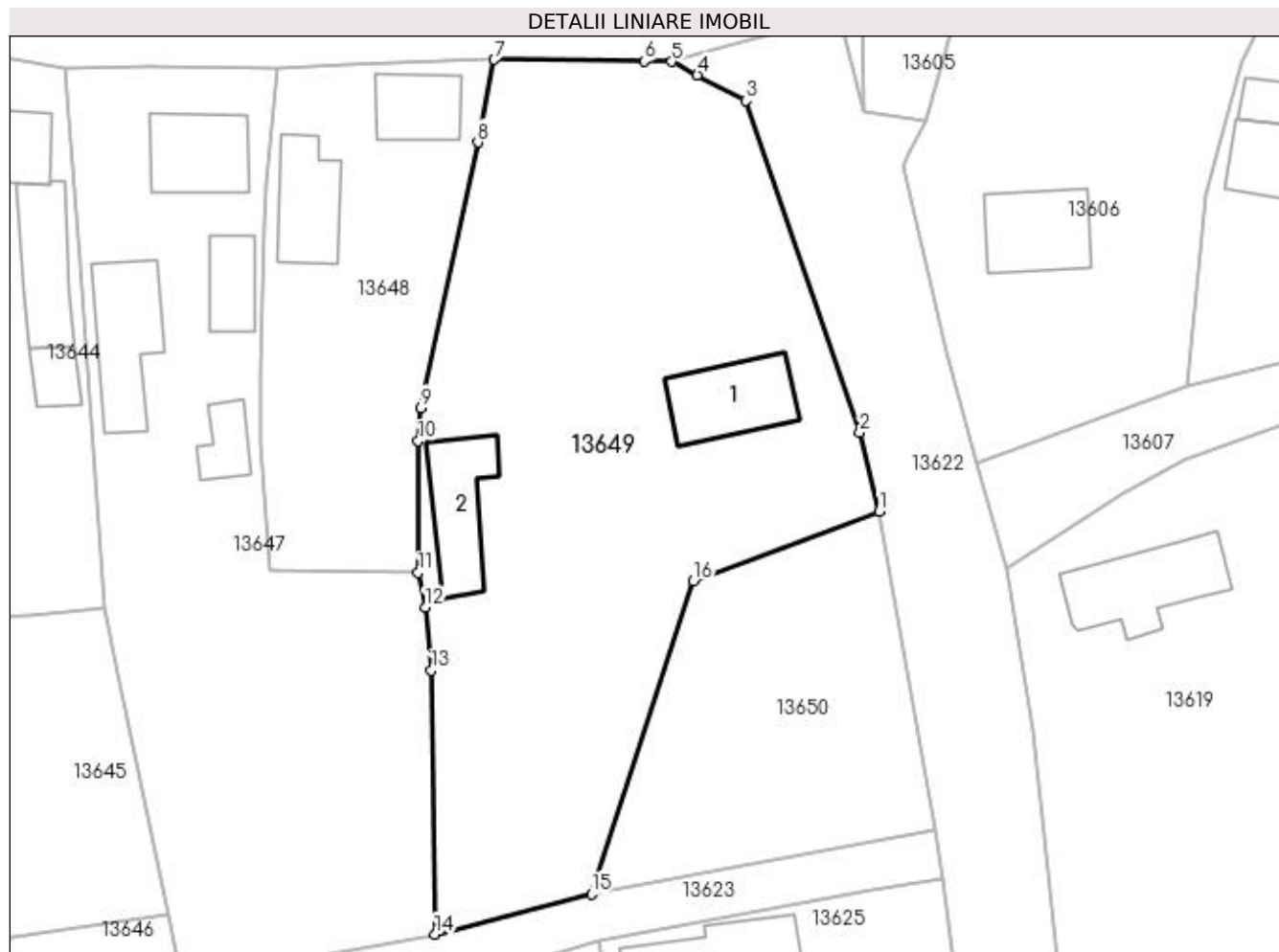
Inscrieri privind dezmembramintele dreptului de proprietate, drepturi reale de garanție și sarcini	Referințe
NU SUNT	

Anexa Nr. 1 La Partea I

Teren

Nr cadastral	Suprafața (mp)*	Observații / Referințe
30291	Din acte: 1.273 Masurata: 1.838	

* Suprafața este determinată în planul de proiecție Stereo 70.



Date referitoare la teren

Crt	Categorie folosință	Intra vilan	Suprafața (mp)	Tarla	Parcelă	Nr. topo	Observații / Referințe
1	curți constructii	DA	780	119	897	-	
2	arabil	DA	1.058	119	897/1	-	

Date referitoare la construcții

Crt	Număr	Destinație construcție	Supraf. (mp)	Situație juridică	Observații / Referințe
A1.1		construcții de locuințe	62	Cu acte	Nr. niveluri:1; S. construita la sol:62 mp; CASA DE LOCUIT
A1.2		construcții anexa	58	Cu acte	Nr. niveluri:1; S. construita la sol:58 mp; ANEXA

Lungime Segmente

1) Valorile lungimilor segmentelor sunt obținute din proiecție în plan.

Punct început	X / Y	Punct sfârșit	X / Y	Lungime segment (** (m)
1	420.034,101 299.586,882	2	420.032,441 299.593,554	6.876
2	420.032,441 299.593,554	3	420.022,759 299.621,662	29.729

Punct început	X / Y	Punct sfârșit	X / Y	Lungime segment (** (m)
3	420.022,759 299.621,662	4	420.018,671 299.623,844	4.634
4	420.018,671 299.623,844	5	420.016,504 299.624,983	2.448
5	420.016,504 299.624,983	6	420.014,151 299.625,032	2.354
6	420.014,151 299.625,032	7	420.001,464 299.625,148	12.688
7	420.001,464 299.625,148	8	420.000,074 299.618,146	7.139
8	420.000,074 299.618,146	9	419.995,252 299.595,635	23.022
9	419.995,252 299.595,635	10	419.994,987 299.592,843	2.804
10	419.994,987 299.592,843	11	419.995,015 299.581,683	11.16
11	419.995,015 299.581,683	12	419.995,589 299.578,722	3.016
12	419.995,589 299.578,722	13	419.996,114 299.573,382	5.366
13	419.996,114 299.573,382	14	419.996,425 299.551,011	22.373
14	419.996,425 299.551,011	15	420.009,694 299.554,448	13.707
15	420.009,694 299.554,448	16	420.018,314 299.580,939	27.858
16	420.018,314 299.580,939	1	420.034,101 299.586,882	16.869

** Lungimile segmentelor sunt determinate în planul de proiecție Stereo 70 și sunt rotunjite la 1 milimetru.

*** Distanța dintre puncte este formată din segmente cumulate ce sunt mai mici decât valoarea 1 milimetru.

**DATE DESPRE IMOBILUL NR. 13650**

Oficiul de Cadastru și Publicitate Imobiliară DOLJ
Biroul de Cadastru și Publicitate Imobiliară Craiova

A. Partea I. Descrierea imobilului

TEREN Intravilan

Adresa: Loc. Leu, Jud. Dolj, T119, P898/1

Nr. Crt	Nr cadastral Nr. topografic	Suprafața* (mp)	Observații / Referințe
A1		Din acte: 520 Masurata: 590	Sector cadastral:13 Teren neimprejmit;

B. Partea II. Proprietari și acte

Inscrieri privitoare la dreptul de proprietate și alte drepturi reale		Referințe
/		
Act Administrativ nr. TDP 2875, din 27/07/2004 emis de CONSILIUL JUDETEAN DOLJ;		
B1	Intabulare, drept de PROPRIETATE, dobandit prin Reconstituire, cota actuala 520/590, cota initiala 520/590 1) IORDACHE IULIANA 2) MIHALACHE RODICA, LIPSĂ CNP	A1
Act Normativ nr. LEGEA 7, din 13/03/1996 emis de GUVERNUL ROMANIEI;		
B2	Inscrierea posesiei, drept de PROPRIETATE, dobandit prin Constituire, cota actuala 70/590, cota inițiala 70/590 1) MIHALACHE RODICA, LIPSĂ CNP 2) IORDACHE IULIANA	A1

C. Partea III. SARCINI .

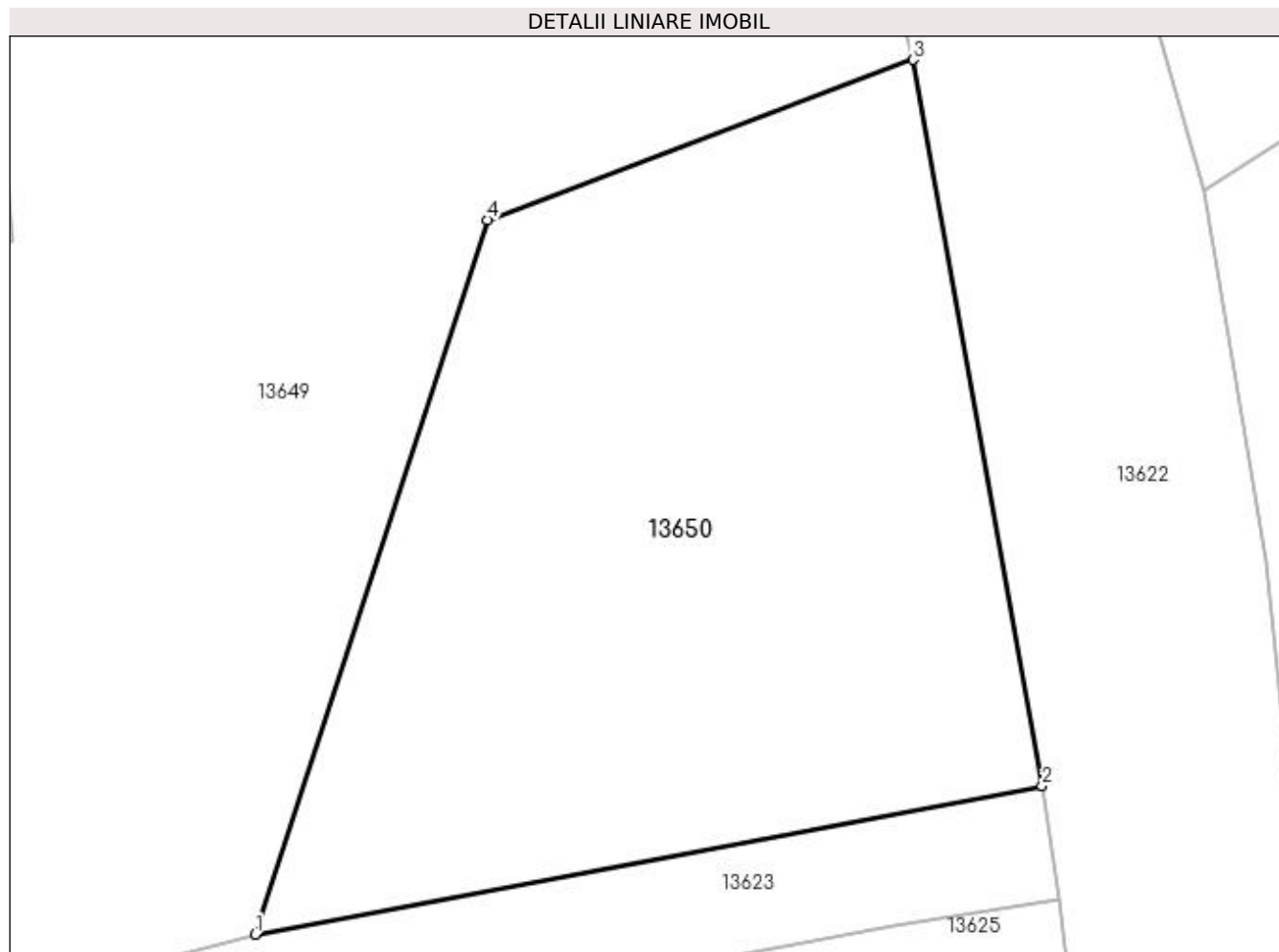
Inscrieri privind dezmembramintele dreptului de proprietate, drepturi reale de garanție și sarcini	Referințe
NU SUNT	

Anexa Nr. 1 La Partea I

Teren

Nr cadastral	Suprafața (mp)*	Observații / Referințe
	Din acte: 520 Masurata: 590	

* Suprafața este determinată în planul de proiecție Stereo 70.



Date referitoare la teren

Crt	Categorie folosință	Intra vilan	Suprafața (mp)	Tarla	Parcelă	Nr. topo	Observații / Referințe
1	arabil	DA	590	119	898/1	-	

Lungime Segmente

1) Valorile lungimilor segmentelor sunt obținute din proiecție în plan.

Punct început	X / Y	Punct sfârșit	X / Y	Lungime segment (** (m)
1	420.009,694 299.554,448	2	420.038,89 299.559,948	29.71
2	420.038,89 299.559,948	3	420.034,101 299.586,882	27.357
3	420.034,101 299.586,882	4	420.018,314 299.580,939	16.869
4	420.018,314 299.580,939	1	420.009,694 299.554,448	27.858

**** Lungimile segmentelor sunt determinate în planul de proiecție Stereo 70 și sunt rotunjite la 1 milimetru.**

***** Distanța dintre puncte este formată din segmente cumulate ce sunt mai mici decât valoarea 1 milimetru.**

**DATE DESPRE IMOBILUL NR. 13651**

Oficiul de Cadastru și Publicitate Imobiliară DOLJ
Biroul de Cadastru și Publicitate Imobiliară Craiova

A. Partea I. Descrierea imobilului

TEREN Intravilan

Adresa: Loc. Leu, Jud. Dolj, DC 473

Nr. Crt	Nr cadastral Nr. topografic	Suprafața* (mp)	Observații / Referințe
A1		Din acte: 630 Masurata: 1.643	Sector cadastral:13 Teren neimprejmut;

B. Partea II. Proprietari și acte

Inscrieri privitoare la dreptul de proprietate și alte drepturi reale	Referințe
/	
Act Normativ nr. HG 965, din 05/09/2002 emis de GUVERNUL ROMANIEI (ANEXA NR. 57/2002);	
B1	A1
Intabulare, drept de PROPRIETATE, dobandit prin Lege, cota actuala 1/1, cota initiala 1/1	
1) COMUNA LEU - DOMENIUL PUBLIC, CIF:4553631	

C. Partea III. SARCINI .

Inscrieri privind dezmembramintele dreptului de proprietate, drepturi reale de garanție și sarcini	Referințe
NU SUNT	

Punct început	X / Y	Punct sfârșit	X / Y	Lungime segment	Punct început	X / Y	Punct sfârșit	X / Y	Lungime segment	Punct început	X / Y	Punct sfârșit	X / Y	Lungime segment
16	419.886,366 299.636,788	17	419.903,381 299.635,866	17.04	17	419.903,381 299.635,866	18	419.912,106 299.634,724	8.799	18	419.912,106 299.634,724	19	419.917,556 299.633,793	5.529
19	419.917,556 299.633,793	20	419.922,058 299.633,496	4.512	20	419.922,058 299.633,496	21	419.927,189 299.632,667	5.198	21	419.927,189 299.632,667	22	419.932,12 299.631,795	5.008
22	419.932,12 299.631,795	23	419.938,298 299.630,664	6.281	23	419.938,298 299.630,664	24	419.959,587 299.625,301	21.954	24	419.959,587 299.625,301	25	419.965,116 299.624,341	5.612
25	419.965,116 299.624,341	26	419.972,002 299.624,501	6.888	26	419.972,002 299.624,501	27	419.983,044 299.624,346	11.043	27	419.983,044 299.624,346	28	419.988,95 299.624,665	5.915
28	419.988,95 299.624,665	29	420.001,464 299.625,148	12.523	29	420.001,464 299.625,148	30	420.014,151 299.625,032	12.688	30	420.014,151 299.625,032	31	420.016,504 299.624,983	2.354
31	420.016,504 299.624,983	32	420.030,65 299.628,861	14.668	32	420.030,65 299.628,861	33	420.029,132 299.634,464	5.805	33	420.029,132 299.634,464	34	420.029,157 299.638,105	3.641
34	420.029,157 299.638,105	35	420.016,724 299.637,202	12.465	35	420.016,724 299.637,202	36	420.011,752 299.636,84	4.985	36	420.011,752 299.636,84	37	420.006,945 299.633,92	5.624
37	420.006,945 299.633,92	38	420.004,093 299.634,057	2.855	38	420.004,093 299.634,057	39	419.991,601 299.634,063	12.492	39	419.991,601 299.634,063	40	419.984,269 299.633,728	7.34
40	419.984,269 299.633,728	41	419.968,082 299.632,132	16.265	41	419.968,082 299.632,132	42	419.956,154 299.634,969	12.261	42	419.956,154 299.634,969	1	419.943,447 299.638,86	13.289

** Lungimile segmentelor sunt determinate în planul de proiecție Stereo 70 și sunt rotunjite la 1 milimetru.

*** Distanța dintre puncte este formată din segmente cumulate ce sunt mai mici decât valoarea 1 milimetru.

**DATE DESPRE IMOBILUL NR. 13652**

Oficiul de Cadastru și Publicitate Imobiliară DOLJ
Biroul de Cadastru și Publicitate Imobiliară Craiova

A. Partea I. Descrierea imobilului

TEREN Intravilan

Adresa: Loc. Leu, Jud. Dolj, DC 474

Nr. Crt	Nr cadastral Nr. topografic	Suprafața* (mp)	Observații / Referințe
A1		Din acte: 121 Masurata: 925	Sector cadastral:13 Teren neimprejmuit;

B. Partea II. Proprietari și acte

Inscrieri privitoare la dreptul de proprietate și alte drepturi reale	Referințe
/	
Act Normativ nr. HG 965, din 05/09/2002 emis de GUVERNUL ROMANIEI (ANEXA NR. 57/2002);	
B1	A1
Intabulare, drept de PROPRIETATE, dobandit prin Lege, cota actuala 1/1, cota initiala 1/1	
1) COMUNA LEU - DOMENIUL PUBLIC, CIF:4553631	

C. Partea III. SARCINI .

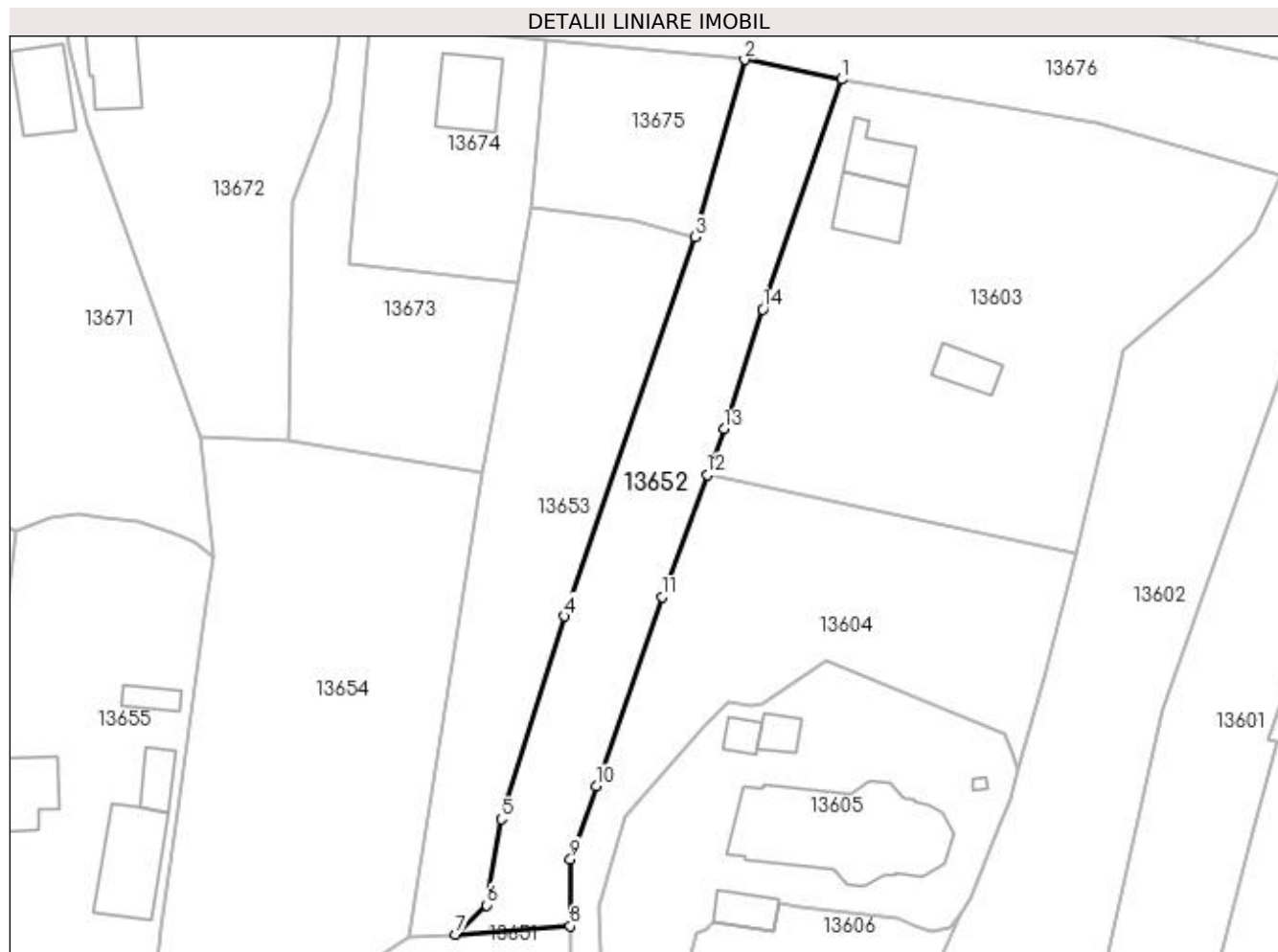
Inscrieri privind dezmembramintele dreptului de proprietate, drepturi reale de garanție și sarcini	Referințe
NU SUNT	

Anexa Nr. 1 La Partea I

Teren

Nr cadastral	Suprafața (mp)*	Observații / Referințe
	Din acte: 121 Masurata: 925	

* Suprafața este determinată în planul de proiecție Stereo 70.



Date referitoare la teren

Crt	Categorie folosință	Intra vilan	Suprafața (mp)	Tarla	Parcelă	Nr. topo	Observații / Referințe
1	drum	DA	925	-	DC 474	-	

Lungime Segmente

1) Valorile lungimilor segmentelor sunt obținute din proiecție în plan.

Punct început	X / Y	Punct sfârșit	X / Y	Lungime segment (** (m)
1	420.058,619 299.729,937	2	420.048,074 299.732,071	10.759
2	420.048,074 299.732,071	3	420.042,705 299.712,828	19.978
3	420.042,705 299.712,828	4	420.028,549 299.671,69	43.505
4	420.028,549 299.671,69	5	420.021,698 299.649,704	23.029
5	420.021,698 299.649,704	6	420.020,118 299.640,356	9.48

Punct început	X / Y	Punct sfârșit	X / Y	Lungime segment (** (m)
6	420.020,118 299.640,356	7	420.016,724 299.637,202	4.633
7	420.016,724 299.637,202	8	420.029,157 299.638,105	12.465
8	420.029,157 299.638,105	9	420.029,207 299.645,338	7.233
9	420.029,207 299.645,338	10	420.032,018 299.653,278	8.423
10	420.032,018 299.653,278	11	420.039,107 299.673,768	21.682
11	420.039,107 299.673,768	12	420.044,012 299.687,023	14.133
12	420.044,012 299.687,023	13	420.045,861 299.692,021	5.329
13	420.045,861 299.692,021	14	420.050,031 299.705,0	13.632
14	420.050,031 299.705,0	1	420.058,619 299.729,937	26.374

** Lungimile segmentelor sunt determinate în planul de proiecție Stereo 70 și sunt rotunjite la 1 milimetru.

*** Distanța dintre puncte este formată din segmente cumulate ce sunt mai mici decât valoarea 1 milimetru.

**DATE DESPRE IMOBILUL NR. 13653**

Oficiul de Cadastru și Publicitate Imobiliară DOLJ
Biroul de Cadastru și Publicitate Imobiliară Craiova

A. Partea I. Descrierea imobilului

TEREN Intravilan

Adresa: Loc. Leu, Jud. Dolj, T119, P476

Nr. Crt	Nr cadastral Nr. topografic	Suprafața* (mp)	Observații / Referințe
A1		958	Sector cadastral:13 Teren neimprejmuit;

B. Partea II. Proprietari și acte

Inscrieri privitoare la dreptul de proprietate și alte drepturi reale		Referințe
/		
Act Normativ nr. LEGEA 7, din 13/03/1996 emis de GUVERNUL ROMANIEI;		
B1	Inscrierea provizorie, drept de PROPRIETATE, dobandit prin Lege, cota actuala 1/1, cota initiala 1/1 1) NEIDENTIFICAT NEIDENTIFICAT	A1

C. Partea III. SARCINI .

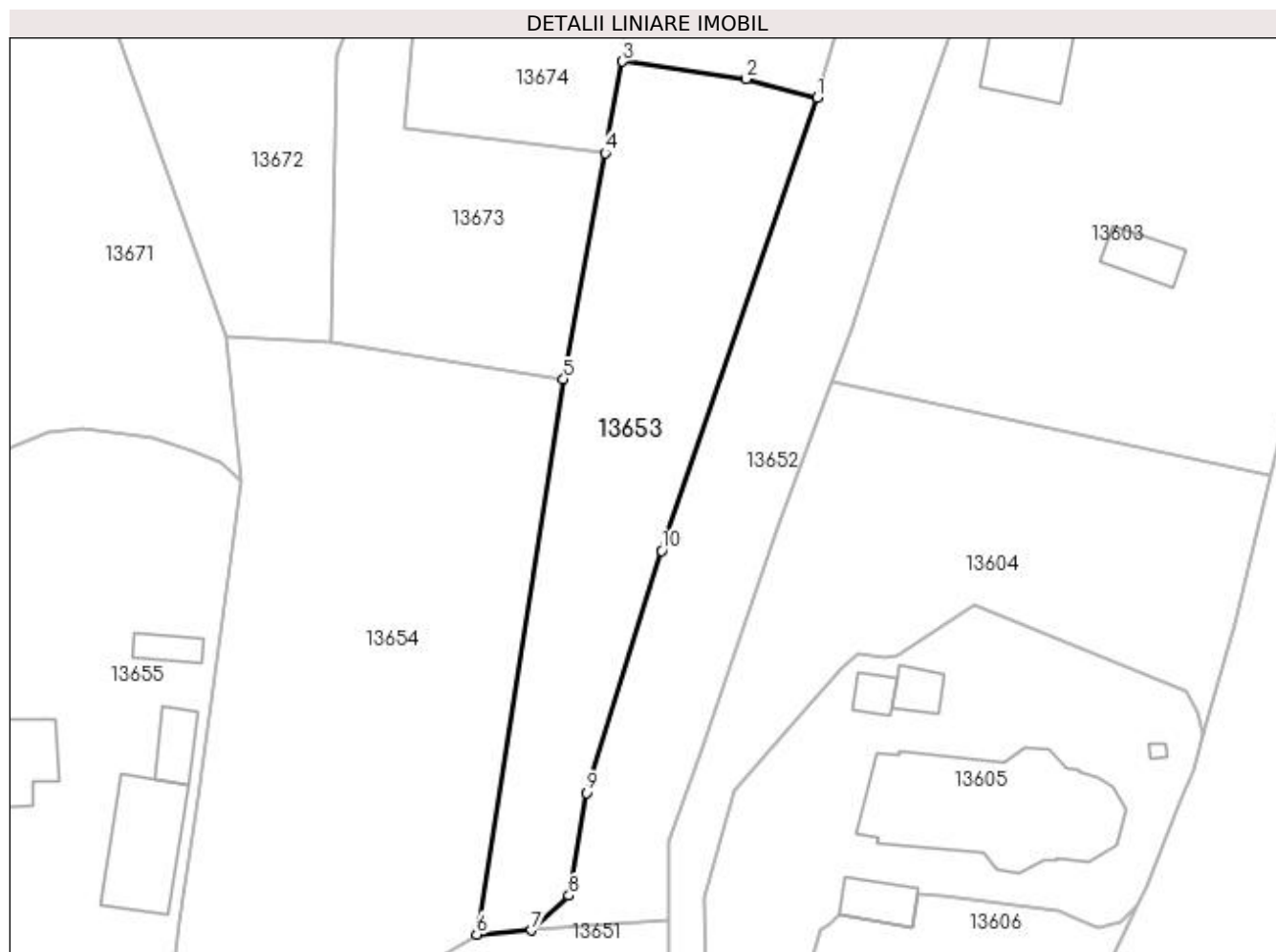
Inscrieri privind dezmembramintele dreptului de proprietate, drepturi reale de garanție și sarcini	Referințe
NU SUNT	

Anexa Nr. 1 La Partea I

Teren

Nr cadastral	Suprafața (mp)*	Observații / Referințe
	958	

* Suprafața este determinată în planul de proiecție Stereo 70.



Date referitoare la teren

Crt	Categorie folosință	Intra vilan	Suprafața (mp)	Tarla	Parcelă	Nr. topo	Observații / Referințe
1	pasune	DA	958	119	476	-	

Lungime Segmente

1) Valorile lungimilor segmentelor sunt obținute din proiecție în plan.

Punct început	X / Y	Punct sfârșit	X / Y	Lungime segment (** (m)
1	420.042,705 299.712,828	2	420.036,207 299.714,554	6.723
2	420.036,207 299.714,554	3	420.024,987 299.716,127	11.33
3	420.024,987 299.716,127	4	420.023,434 299.707,804	8.467
4	420.023,434 299.707,804	5	420.019,642 299.687,276	20.875
5	420.019,642 299.687,276	6	420.011,752 299.636,84	51.05

Punct început	X / Y	Punct sfârșit	X / Y	Lungime segment (** (m)
6	420.011,752 299.636,84	7	420.016,724 299.637,202	4.985
7	420.016,724 299.637,202	8	420.020,118 299.640,356	4.633
8	420.020,118 299.640,356	9	420.021,698 299.649,704	9.48
9	420.021,698 299.649,704	10	420.028,549 299.671,69	23.029
10	420.028,549 299.671,69	1	420.042,705 299.712,828	43.505

** Lungimile segmentelor sunt determinate în planul de proiecție Stereo 70 și sunt rotunjite la 1 milimetru.

*** Distanța dintre puncte este formată din segmente cumulate ce sunt mai mici decât valoarea 1 milimetru.

**DATE DESPRE IMOBILUL NR. 13654**

Oficiul de Cadastru și Publicitate Imobiliară DOLJ
Biroul de Cadastru și Publicitate Imobiliară Craiova

A. Partea I. Descrierea imobilului

TEREN Intravilan

Adresa: Loc. Leu, Nr. 1270, Jud. Dolj, T119, P476

Nr. Crt	Nr cadastral Nr. topografic	Suprafața* (mp)	Observații / Referințe
A1		1.540	Sector cadastral:13 Teren neimprejmuț;

B. Partea II. Proprietari și acte

Inscrieri privitoare la dreptul de proprietate și alte drepturi reale		Referințe
/		
Act Normativ nr. LEGEA 7, din 13/03/1996 emis de GUVERNUL ROMANIEI;		
B1	Inscrierea provizorie, drept de PROPRIETATE, dobandit prin Lege, cota actuala 1/1, cota initiala 1/1 1) NEIDENTIFICAT NEIDENTIFICAT	A1

C. Partea III. SARCINI .

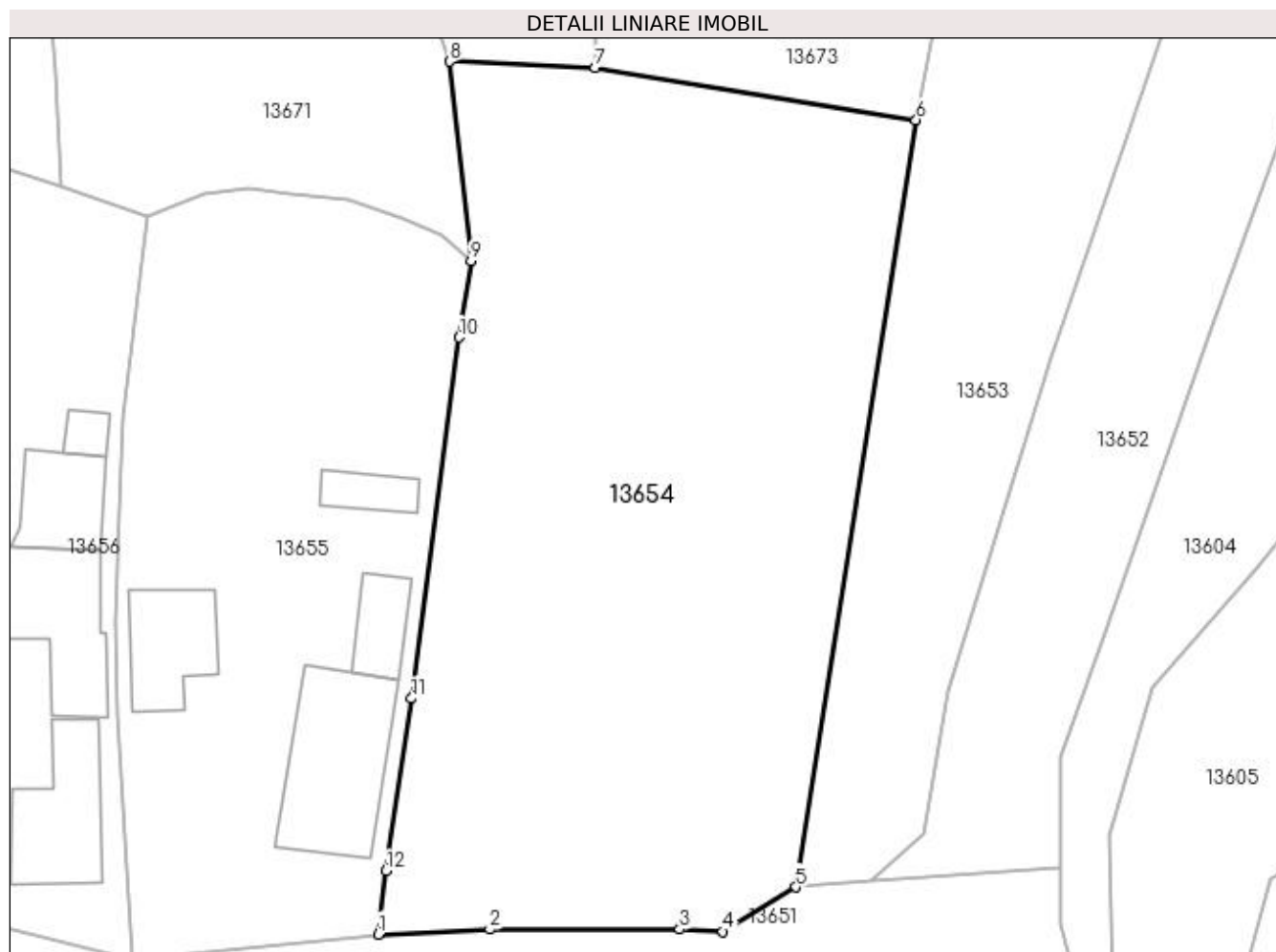
Inscrieri privind dezmembramintele dreptului de proprietate, drepturi reale de garanție și sarcini	Referințe
NU SUNT	

Anexa Nr. 1 La Partea I

Teren

Nr cadastral	Suprafața (mp)*	Observații / Referințe
	1.540	

* Suprafața este determinată în planul de proiecție Stereo 70.



Date referitoare la teren

Crt	Categorie folosință	Intra vilan	Suprafața (mp)	Tarla	Parcelă	Nr. topo	Observații / Referințe
1	arabil	DA	1.540	119	476	-	

Lungime Segmente

1) Valorile lungimilor segmentelor sunt obținute din proiecție în plan.

Punct început	X / Y	Punct sfârșit	X / Y	Lungime segment (** (m)
1	419.984,269 299.633,728	2	419.991,601 299.634,063	7.34
2	419.991,601 299.634,063	3	420.004,093 299.634,057	12.492
3	420.004,093 299.634,057	4	420.006,945 299.633,92	2.855
4	420.006,945 299.633,92	5	420.011,752 299.636,84	5.624
5	420.011,752 299.636,84	6	420.019,642 299.687,276	51.05

Punct început	X / Y	Punct sfârșit	X / Y	Lungime segment (** (m)
6	420.019,642 299.687,276	7	419.998,53 299.690,705	21.389
7	419.998,53 299.690,705	8	419.988,974 299.691,112	9.565
8	419.988,974 299.691,112	9	419.990,367 299.678,021	13.165
9	419.990,367 299.678,021	10	419.989,605 299.672,986	5.092
10	419.989,605 299.672,986	11	419.986,45 299.649,229	23.966
11	419.986,45 299.649,229	12	419.984,789 299.637,892	11.458
12	419.984,789 299.637,892	1	419.984,269 299.633,728	4.196

** Lungimile segmentelor sunt determinate în planul de proiecție Stereo 70 și sunt rotunjite la 1 milimetru.

*** Distanța dintre puncte este formată din segmente cumulate ce sunt mai mici decât valoarea 1 milimetru.

**DATE DESPRE IMOBILUL NR. 13655**

Oficiul de Cadastru și Publicitate Imobiliară DOLJ
Biroul de Cadastru și Publicitate Imobiliară Craiova

A. Partea I. Descrierea imobilului

TEREN Intravilan

Adresa: Loc. Leu, Nr. 1267, Jud. Dolj, T119, P477, 477/1

Nr. Crt	Nr cadastral Nr. topografic	Suprafața* (mp)	Observații / Referințe
A1		Din acte: 922 Masurata: 965	Sector cadastral:13 Teren imprejmuit;

Construcții

Crt	Nr cadastral Nr. topografic	Adresa	Observații / Referințe
A1.1		Loc. Leu, Jud. Dolj	Nr. niveluri:1; S. construita la sol:40 mp; CONSTRUITA DIN CARAMIDA, ACOPERITA CU TIGLA
A1.2		Loc. Leu, Jud. Dolj	Nr. niveluri:1; S. construita la sol:75 mp; Anexa
A1.3		Loc. Leu, Jud. Dolj	Nr. niveluri:1; S. construita la sol:21 mp; Anexa
A1.4		Loc. Leu, Jud. Dolj	Nr. niveluri:1; S. construita la sol:15 mp; Anexa

B. Partea II. Proprietari și acte

Inscrieri privitoare la dreptul de proprietate și alte drepturi reale		Referințe
/		
Act Notarial nr. CM 58, din 15/03/2005 emis de BNP ANDREI TOMITA;		
B1	Intabulare, drept de PROPRIETATE, dobandit prin Succesiune, cota actuala 1/1, cota initiala 1/1 1) CURCA GHEORGHE	A1, A1.1
Act Normativ nr. LEGEA 7, din 13/03/1996 emis de GUVERNUL ROMANIEI;		
B2	Intabulare, drept de PROPRIETATE, dobandit prin Lege, cota actuala 1/1, cota initiala 1/1 1) CURCA GHEORGHE	A1.2, A1.3, A1.4

C. Partea III. SARCINI .

Inscrieri privind dezmembramintele dreptului de proprietate, drepturi reale de garanție și sarcini	Referințe
NU SUNT	

Anexa Nr. 1 La Partea I

Teren

Nr cadastral	Suprafața (mp)*	Observații / Referințe
	Din acte: 922 Masurata: 965	

* Suprafața este determinată în planul de proiecție Stereo 70.



Date referitoare la teren

Crt	Categorie folosință	Intra vilan	Suprafața (mp)	Tarla	Parcelă	Nr. topo	Observații / Referințe
1	curți constructii	DA	432	119	477	-	
2	arabil	DA	533	119	477/1	-	

Date referitoare la construcții

Crt	Număr	Destinație construcție	Supraf. (mp)	Situație juridică	Observații / Referințe
A1.1		construcții de locuințe	40	Cu acte	Nr. niveluri:1; S. construita la sol:40 mp; CONSTRUITA DIN CARAMIDA, ACOPERITA CU TIGLA
A1.2		construcții anexa	75	Cu acte	Nr. niveluri:1; S. construita la sol:75 mp; Anexa
A1.3		construcții anexa	21	Cu acte	Nr. niveluri:1; S. construita la sol:21 mp; Anexa
A1.4		construcții anexa	15	Cu acte	Nr. niveluri:1; S. construita la sol:15 mp; Anexa

Lungime Segmente

1) Valorile lungimilor segmentelor sunt obținute din proiecție în plan.

Punct început	X / Y	Punct sfârșit	X / Y	Lungime segment (** (m)
---------------	-------	---------------	-------	-------------------------

Punct început	X / Y	Punct sfârșit	X / Y	Lungime segment (** (m)
1	419.968,082 299.632,132	2	419.984,269 299.633,728	16.265
2	419.984,269 299.633,728	3	419.984,789 299.637,892	4.196
3	419.984,789 299.637,892	4	419.986,45 299.649,229	11.458
4	419.986,45 299.649,229	5	419.989,605 299.672,986	23.966
5	419.989,605 299.672,986	6	419.990,367 299.678,021	5.092
6	419.990,367 299.678,021	7	419.988,498 299.679,646	2.477
7	419.988,498 299.679,646	8	419.985,9 299.680,775	2.833
8	419.985,9 299.680,775	9	419.982,264 299.681,979	3.83
9	419.982,264 299.681,979	10	419.978,498 299.682,446	3.795
10	419.978,498 299.682,446	11	419.975,793 299.682,732	2.72
11	419.975,793 299.682,732	12	419.972,772 299.682,432	3.036
12	419.972,772 299.682,432	13	419.969,082 299.680,914	3.99
13	419.969,082 299.680,914	14	419.967,527 299.667,68	13.325
14	419.967,527 299.667,68	15	419.967,214 299.661,611	6.077
15	419.967,214 299.661,611	16	419.966,979 299.654,299	7.316
16	419.966,979 299.654,299	17	419.967,075 299.648,225	6.075
17	419.967,075 299.648,225	1	419.968,082 299.632,132	16.124

** Lungimile segmentelor sunt determinate în planul de proiecție Stereo 70 și sunt rotunjite la 1 milimetru.

*** Distanța dintre puncte este formată din segmente cumulate ce sunt mai mici decât valoarea 1 milimetru.

**DATE DESPRE IMOBILUL NR. 13656**

Oficiul de Cadastru și Publicitate Imobiliară DOLJ
Biroul de Cadastru și Publicitate Imobiliară Craiova

A. Partea I. Descrierea imobilului

TEREN Intravilan

Adresa: Loc. Leu, Nr. 1263, Jud. Dolj, T119, P478, 478/1

Nr. Crt	Nr cadastral Nr. topografic	Suprafața* (mp)	Observații / Referințe
A1		Din acte: 1.456 Masurata: 1.066	Sector cadastral:13 Teren imprejmuit;

Construcții

Crt	Nr cadastral Nr. topografic	Adresa	Observații / Referințe
A1.1		Loc. Leu, Jud. Dolj	Nr. niveluri:1; S. construita la sol:51 mp; CONSTRUITA DIN CARAMIDA, ACOPERITA CU TABLA
A1.2		Loc. Leu, Jud. Dolj	Nr. niveluri:1; S. construita la sol:66 mp; Anexa
A1.3		Loc. Leu, Jud. Dolj	Nr. niveluri:1; S. construita la sol:63 mp; Anexa
A1.4		Loc. Leu, Jud. Dolj	Nr. niveluri:1; S. construita la sol:34 mp; Anexa
A1.5		Loc. Leu, Jud. Dolj	Nr. niveluri:1; S. construita la sol:8 mp; Anexa

B. Partea II. Proprietari și acte

Inscrieri privitoare la dreptul de proprietate și alte drepturi reale		Referințe
/		
Act Administrativ nr. TDP 3298, din 08/06/2005 emis de CONSILIUL JUDETEAN DOLJ;		
B1	Intabulare, drept de PROPRIETATE, dobandit prin Reconstituire, cota actuala 1/1, cota initiala 1/1 1) PARASCHIVA JANE	A1
Act Notarial nr. CVC AUT NR 9923, din 29/07/1988 emis de NOTARIATUL DE STAT;		
B2	Intabulare, drept de PROPRIETATE, dobandit prin Conventie, cota actuala 1/1, cota initiala 1/1 1) PARASCHIVA MARCEL	A1.1, A1.2, A1.3, A1.4
Act Normativ nr. LEGEA 7, din 13/03/1996 emis de GUVERNUL ROMANIEI;		
B3	Intabulare, drept de PROPRIETATE, dobandit prin Lege, cota actuala 1/1, cota initiala 1/1 1) PARASCHIVA JANE	A1.5

C. Partea III. SARCINI .

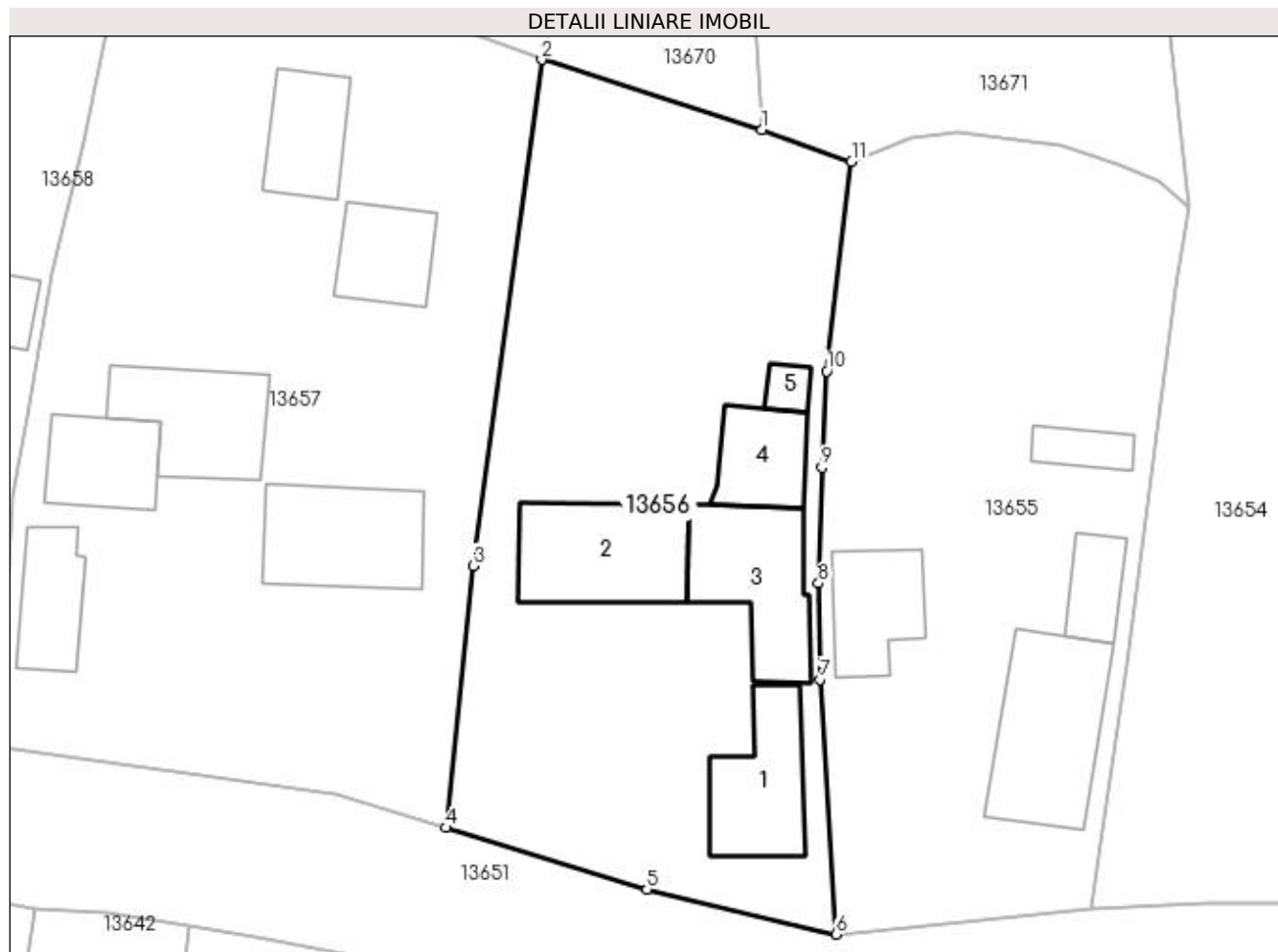
Inscrieri privind dezmembramintele dreptului de proprietate, drepturi reale de garanție și sarcini	Referințe
NU SUNT	

Anexa Nr. 1 La Partea I

Teren

Nr cadastral	Suprafața (mp)*	Observații / Referințe
	Din acte: 1.456 Masurata: 1.066	

* Suprafața este determinată în planul de proiecție Stereo 70.



Date referitoare la teren

Crt	Categorie folosință	Intra vilan	Suprafața (mp)	Tarla	Parcelă	Nr. topo	Observații / Referințe
1	curți constructii	DA	1.055	119	478	-	
2	arabil	DA	11	119	478/1	-	

Date referitoare la construcții

Crt	Număr	Destinație construcție	Supraf. (mp)	Situație juridică	Observații / Referințe
A1.1		construcții de locuințe	51	Cu acte	Nr. niveluri:1; S. construita la sol:51 mp; CONSTRUITA DIN CARAMIDA, ACOPERITA CU TABLA
A1.2		construcții anexa	66	Cu acte	Nr. niveluri:1; S. construita la sol:66 mp; Anexa
A1.3		construcții anexa	63	Cu acte	Nr. niveluri:1; S. construita la sol:63 mp; Anexa
A1.4		construcții anexa	34	Cu acte	Nr. niveluri:1; S. construita la sol:34 mp; Anexa
A1.5		construcții anexa	8	Cu acte	Nr. niveluri:1; S. construita la sol:8 mp; Anexa

Lungime Segmente

1) Valorile lungimilor segmentelor sunt obținute din proiecție în plan.

Punct început	X / Y	Punct sfârșit	X / Y	Lungime segment (** (m)
1	419.963,419 299.682,924	2	419.949,505 299.687,36	14.604
2	419.949,505 299.687,36	3	419.945,179 299.655,404	32.247
3	419.945,179 299.655,404	4	419.943,447 299.638,86	16.634
4	419.943,447 299.638,86	5	419.956,154 299.634,969	13.289
5	419.956,154 299.634,969	6	419.968,082 299.632,132	12.261
6	419.968,082 299.632,132	7	419.967,075 299.648,225	16.124
7	419.967,075 299.648,225	8	419.966,979 299.654,299	6.075
8	419.966,979 299.654,299	9	419.967,214 299.661,611	7.316
9	419.967,214 299.661,611	10	419.967,527 299.667,68	6.077
10	419.967,527 299.667,68	11	419.969,082 299.680,914	13.325
11	419.969,082 299.680,914	1	419.963,419 299.682,924	6.009

** Lungimile segmentelor sunt determinate în planul de proiecție Stereo 70 și sunt rotunjite la 1 milimetru.

*** Distanța dintre puncte este formată din segmente cumulate ce sunt mai mici decât valoarea 1 milimetru.

**DATE DESPRE IMOBILUL NR. 13657**

Oficiul de Cadastru și Publicitate Imobiliară DOLJ
Biroul de Cadastru și Publicitate Imobiliară Craiova

A. Partea I. Descrierea imobilului

TEREN Intravilan

Adresa: Loc. Leu, Nr. 1262, Jud. Dolj, T119, P479/1,479

Nr. Crt	Nr cadastral Nr. topografic	Suprafața* (mp)	Observații / Referințe
A1	33287	Din acte: 1.152 Masurata: 1.412	Sector cadastral:13 Teren imprejmuit;

Construcții

Crt	Nr cadastral Nr. topografic	Adresa	Observații / Referințe
A1.1		Loc. Leu, Nr. 1262, Jud. Dolj, Leu, nr. 1264, judetul Dolj, cvartal 119, parcelele 479 si 479/1.	Nr. niveluri:2; S. construita la sol:33 mp; S. construita desfasurata:33 mp; CASA COMPUSA DIN DOUA CAMERE SI PIVNITA.
A1.2		Loc. Leu, Nr. 1262, Jud. Dolj, Leu, nr. 1264, judetul Dolj, cvartal 119, parcelele 479 si 479/1.	Nr. niveluri:1; S. construita la sol:63 mp; S. construita desfasurata:63 mp; CASA COMPUSA DIN DOUA CAMERE, ANTREU SI SALA.
A1.3		Loc. Leu, Nr. 1262, Jud. Dolj, Leu, nr. 1264, judetul Dolj, cvartal 119, parcelele 479 si 479/1.	Nr. niveluri:1; S. construita la sol:39 mp; S. construita desfasurata:39 mp; ANEXA CU SUPRAFATA CONSTRUITA DE 39 MP.
A1.4		Loc. Leu, Jud. Dolj	Nr. niveluri:1; S. construita la sol:56 mp; Anexa
A1.5		Loc. Leu, Jud. Dolj	Nr. niveluri:1; S. construita la sol:35 mp; Anexa
A1.6		Loc. Leu, Jud. Dolj	Nr. niveluri:1; S. construita la sol:37 mp; Anexa

B. Partea II. Proprietari și acte

Inscrieri privitoare la dreptul de proprietate și alte drepturi reale		Referințe
30418 / 05/02/2018		
Act Notarial nr. CONTRACT DE INTRENTINERE NR. 9, din 02/02/2018 emis de IONASCU NICOLAE;		
B1	Intabulare, drept de PROPRIETATE, dobandit prin Conventie, cota actuala 1/1, cota initiala 1/1 1) PARASCHIVA PATRICIA-DANIELA	A1, A1.1, A1.2, A1.3
/		
Act Normativ nr. LEGEA 7, din 13/03/1996 emis de GUVERNUL ROMANIEI;		
B2	Intabulare, drept de PROPRIETATE, dobandit prin Lege, cota actuala 1/1, cota initiala 1/1 1) PARASCHIVA PATRICIA-DANIELA	A1.4, A1.5, A1.6

C. Partea III. SARCINI

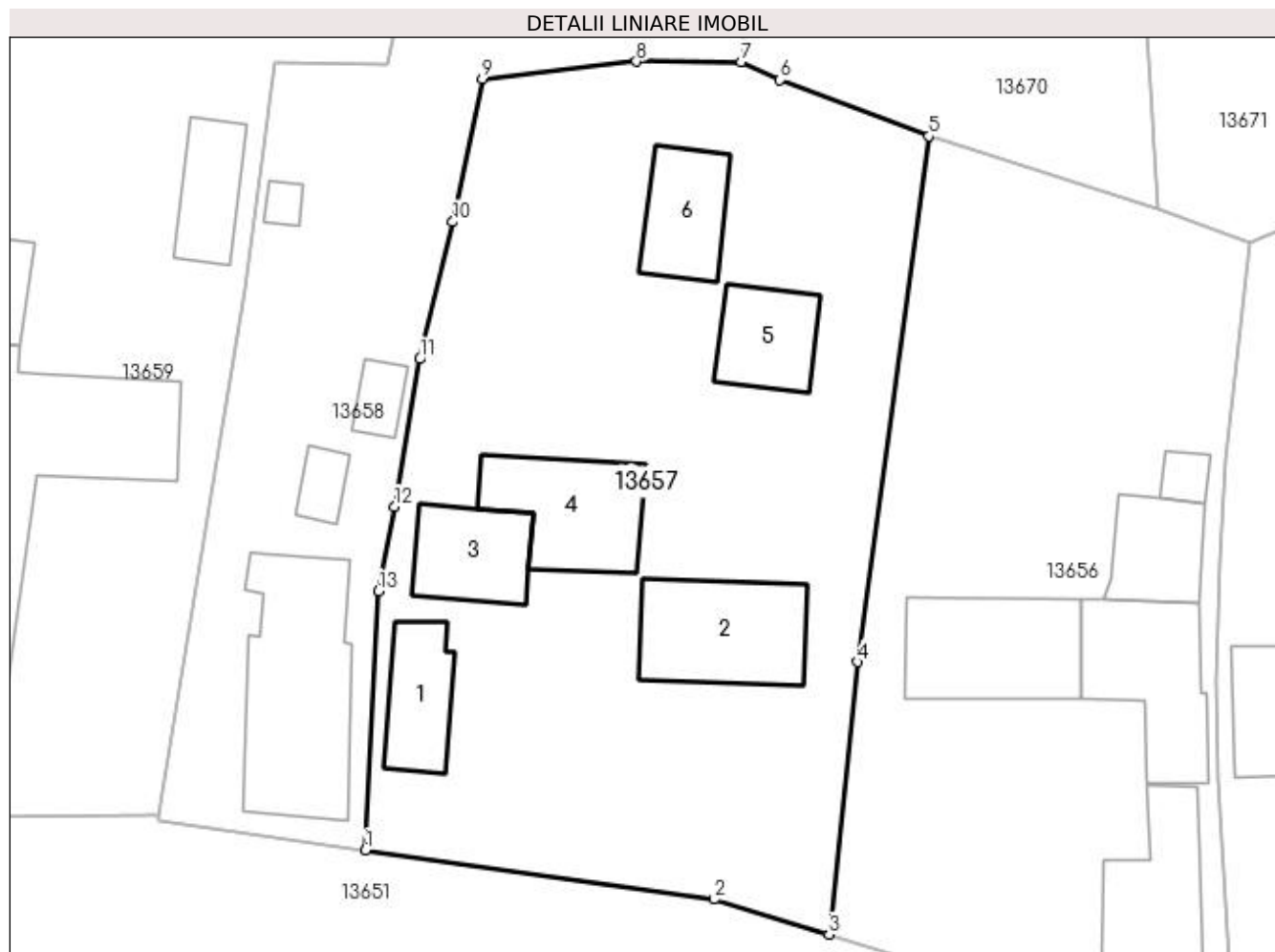
Inscrieri privind dezmembramintele dreptului de proprietate, drepturi reale de garanție și sarcini		Referințe
30418 / 05/02/2018		
Act Notarial nr. CONTRACT DE INTRENTINERE NR. 9, din 02/02/2018 emis de IONASCU NICOLAE;		
C1	Intabulare, drept de UZUFRACT, dobandit prin Conventie, cota actuala 1/3, cota initiala 1/3 1) PARASCHIVA GHIORGHITA	A1, A1.1, A1.2, A1.3
C2	Intabulare, drept de UZUFRACT, dobandit prin Conventie, cota actuala 1/3, cota initiala 1/3 1) PARASCHIVA MARCEL	A1, A1.1, A1.2, A1.3
C3	Intabulare, drept de UZUFRACT, dobandit prin Conventie, cota actuala 1/3, cota initiala 1/3 1) PARASCHIVA JANE	A1, A1.1, A1.2, A1.3
C4	Intabulare, drept de IPOTECA LEGALA, Valoare:0 CE ARE CA OBIECT PLATA RENTEI ÎN BANI CORESPUNZĂTOARE ÎNTREȚINERII NEEEXECUTATE ÎN FAVOAREA 1) PARASCHIVA GHIORGHITA 2) PARASCHIVA JANE	A1, A1.1, A1.2, A1.3

Anexa Nr. 1 La Partea I

Teren

Nr cadastral	Suprafața (mp)*	Observații / Referințe
33287	Din acte: 1.152 Masurata: 1.412	

* Suprafața este determinată în planul de proiecție Stereo 70.



Date referitoare la teren

Crt	Categorie folosință	Intra vilan	Suprafața (mp)	Tarla	Parcelă	Nr. topo	Observații / Referințe
1	curți construcții	DA	530	119	479/1	-	IMOBIL IMPREJMUIT CU GARD DE BETON GARD DE LEMN SI GARD DE SARMA.
2	arabil	DA	882	119	479	-	IMOBIL IMPREJMUIT CU GARD DE LEMN SI GARD DE SARMA

Date referitoare la construcții

Crt	Număr	Destinație construcție	Supraf. (mp)	Situație juridică	Observații / Referințe
A1.1		construcții de locuințe	33	Cu acte	Nr. niveluri:2; S. construita la sol:33 mp; S. construita desfasurata:33 mp; CASA COMPUSA DIN DOUA CAMERE SI PIVNITA.
A1.2		construcții de locuințe	63	Cu acte	Nr. niveluri:1; S. construita la sol:63 mp; S. construita desfasurata:63 mp; CASA COMPUSA DIN DOUA CAMERE, ANTREU SI SALA.
A1.3		construcții anexa	39	Cu acte	Nr. niveluri:1; S. construita la sol:39 mp; S. construita desfasurata:39 mp; ANEXA CU SUPRAFATA CONSTRUITA DE 39 MP.
A1.4		construcții anexa	56	Cu acte	Nr. niveluri:1; S. construita la sol:56 mp; Anexa

Crt	Număr	Destinație construcție	Supraf. (mp)	Situație juridică	Observații / Referințe
A1.5		construcții anexa	35	Cu acte	Nr. niveluri:1; S. construita la sol:35 mp; Anexa
A1.6		construcții anexa	37	Cu acte	Nr. niveluri:1; S. construita la sol:37 mp; Anexa

Lungime Segmente

1) Valorile lungimilor segmentelor sunt obținute din proiecție în plan.

Punct început	X / Y	Punct sfârșit	X / Y	Lungime segment (** (m)
1	419.915,273 299.643,982	2	419.936,486 299.640,987	21.424
2	419.936,486 299.640,987	3	419.943,447 299.638,86	7.278
3	419.943,447 299.638,86	4	419.945,179 299.655,404	16.634
4	419.945,179 299.655,404	5	419.949,505 299.687,36	32.247
5	419.949,505 299.687,36	6	419.940,461 299.690,781	9.669
6	419.940,461 299.690,781	7	419.938,096 299.691,869	2.603
7	419.938,096 299.691,869	8	419.931,747 299.691,893	6.349
8	419.931,747 299.691,893	9	419.922,376 299.690,836	9.43
9	419.922,376 299.690,836	10	419.920,562 299.682,144	8.879
10	419.920,562 299.682,144	11	419.918,554 299.673,816	8.567
11	419.918,554 299.673,816	12	419.917,035 299.664,839	9.105
12	419.917,035 299.664,839	13	419.916,075 299.659,725	5.203
13	419.916,075 299.659,725	1	419.915,273 299.643,982	15.763

** Lungimile segmentelor sunt determinate în planul de proiecție Stereo 70 și sunt rotunjite la 1 milimetru.

*** Distanța dintre puncte este formată din segmente cumulate ce sunt mai mici decât valoarea 1 milimetru.

**DATE DESPRE IMOBILUL NR. 13658**

Oficiul de Cadastru și Publicitate Imobiliară DOLJ
Biroul de Cadastru și Publicitate Imobiliară Craiova

A. Partea I. Descrierea imobilului

TEREN Intravilan

Nr. CF vechi:101
Nr. cadastral vechi:145

Adresa: Loc. Leu, Nr. 1261, Jud. Dolj, T119, P480

Nr. Crt	Nr cadastral Nr. topografic	Suprafața* (mp)	Observații / Referințe
A1	32452	Din acte: 1.590 Masurata: 1.509	Sector cadastral:13 Teren imprejmuit;

Construcții

Crt	Nr cadastral Nr. topografic	Adresa	Observații / Referințe
A1.1		Loc. Leu, Jud. Dolj	Nr. niveluri:1; S. construita la sol:95 mp; C1-casa compusa din doua camere si dependinte
A1.2		Loc. Leu, Jud. Dolj	Nr. niveluri:1; S. construita la sol:11 mp; Anexa
A1.3		Loc. Leu, Jud. Dolj	Nr. niveluri:1; S. construita la sol:12 mp; Anexa
A1.4		Loc. Leu, Jud. Dolj	Nr. niveluri:1; S. construita la sol:5 mp; Anexa

B. Partea II. Proprietari și acte

Inscrieri privitoare la dreptul de proprietate și alte drepturi reale		Referințe
53778 / 18/04/2016		
Act Notarial nr. CVC AUT. NR. 792, din 15/04/2016 emis de NP BALACI EUGEN;		
B1	Intabulare, drept de PROPRIETATE, dobandit prin Conventie, cota actuala 1/1, cota initiala 1/1 1) BOLDIJAR MANOELA , bun propriu casatorita cu cetatean ucrainian	A1, A1.1
/		
Act Normativ nr. LEGEA 7, din 13/03/1996 emis de GUVERNUL ROMANIEI;		
B2	Intabulare, drept de PROPRIETATE, dobandit prin Lege, cota actuala 1/1, cota initiala 1/1 1) BOLDIJAR MANOELA , bun propriu casatorita cu cetatean ucrainian	A1.2, A1.3, A1.4

C. Partea III. SARCINI .

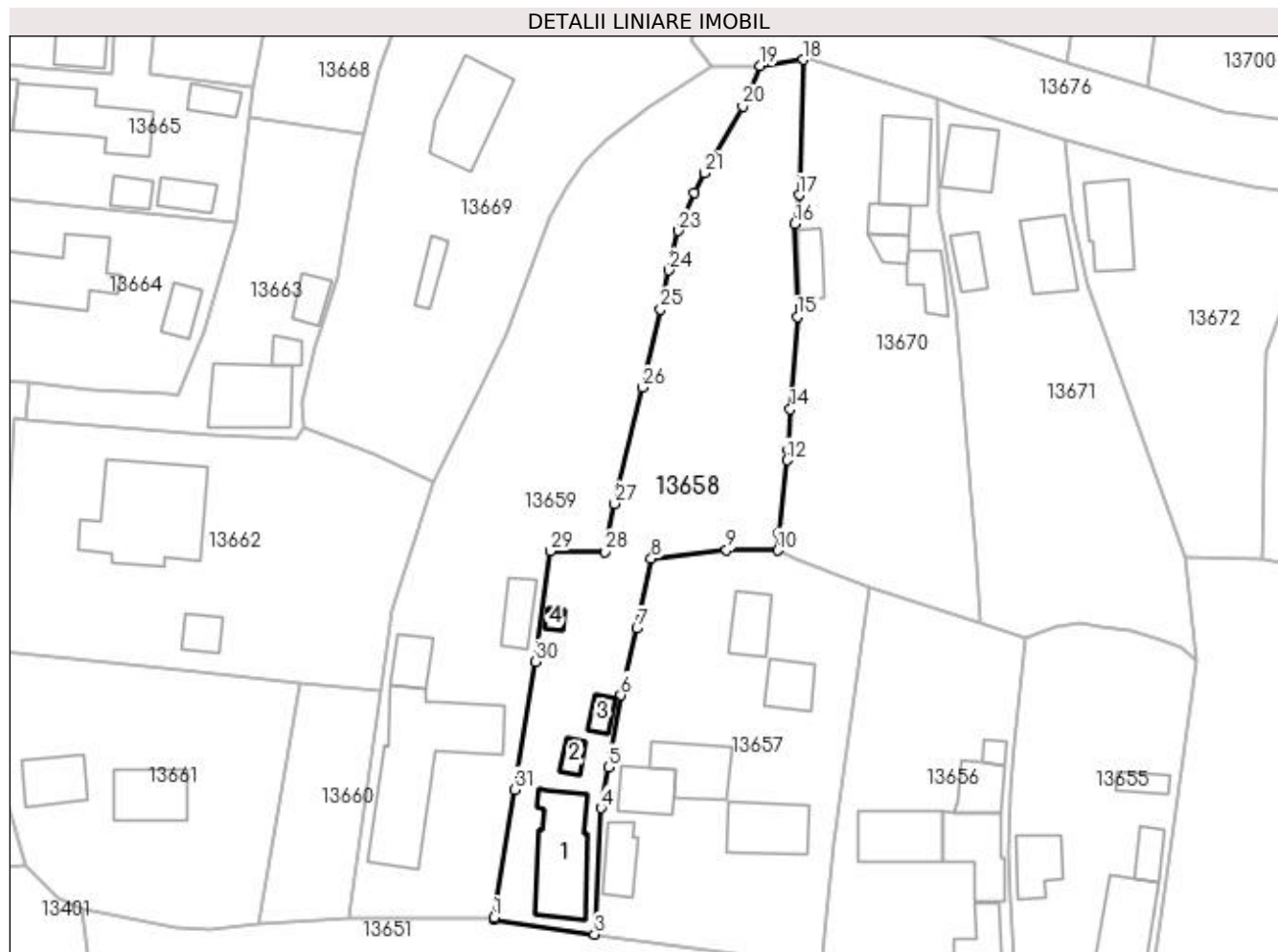
Inscrieri privind dezmembramintele dreptului de proprietate, drepturi reale de garanție și sarcini	Referințe
NU SUNT	

Anexa Nr. 1 La Partea I

Teren

Nr cadastral	Suprafața (mp)*	Observații / Referințe
32452	Din acte: 1.590 Masurata: 1.509	

* Suprafața este determinată în planul de proiecție Stereo 70.



Date referitoare la teren

Crt	Categorie folosință	Intra vilan	Suprafața (mp)	Tarla	Parcelă	Nr. topo	Observații / Referințe
1	curți constructii	DA	424	119	480	-	
2	vie	DA	565	119	480	-	
3	arabil	DA	520	119	480	-	

Date referitoare la construcții

Crt	Număr	Destinație construcție	Supraf. (mp)	Situație juridică	Observații / Referințe
A1.1		construcții de locuințe	95	Cu acte	Nr. niveluri:1; S. construita la sol:95 mp; C1-casa compusa din doua camere si dependinte
A1.2		construcții anexa	11	Cu acte	Nr. niveluri:1; S. construita la sol:11 mp; Anexa
A1.3		construcții anexa	12	Cu acte	Nr. niveluri:1; S. construita la sol:12 mp; Anexa
A1.4		construcții anexa	5	Cu acte	Nr. niveluri:1; S. construita la sol:5 mp; Anexa

Lungime Segmente

1) Valorile lungimilor segmentelor sunt obținute din proiecție în plan.

Punct început	X / Y	Punct sfârșit	X / Y	Lungime segment (** (m)
1	419.902,704 299.646,062	2	419.902,74 299.645,789	0.275
3	419.915,273 299.643,982	4	419.916,075 299.659,725	15.763
5	419.917,035 299.664,839	6	419.918,554 299.673,816	9.105
7	419.920,562 299.682,144	8	419.922,376 299.690,836	8.879
9	419.931,747 299.691,893	10	419.938,096 299.691,869	6.349
11	419.938,287 299.694,014	12	419.939,266 299.703,094	9.133
13	419.939,426 299.704,452	14	419.939,703 299.709,463	5.019
15	419.940,569 299.720,997	16	419.940,273 299.732,566	11.573
17	419.940,79 299.736,182	18	419.941,356 299.753,06	16.887
19	419.935,946 299.752,32	20	419.933,783 299.747,222	5.538
21	419.928,994 299.738,929	22	419.927,749 299.736,486	2.742
23	419.925,764 299.731,712	24	419.924,58 299.726,787	5.065
25	419.923,518 299.721,922	26	419.921,228 299.712,163	10.024
27	419.917,798 299.697,688	28	419.916,607 299.691,67	6.135
29	419.909,781 299.691,792	30	419.907,938 299.677,976	13.938
31	419.905,283 299.662,043	1	419.902,704 299.646,062	16.188

Punct început	X / Y	Punct sfârșit	X / Y	Lungime segment (** (m)
2	419.902,74 299.645,789	3	419.915,273 299.643,982	12.663
4	419.916,075 299.659,725	5	419.917,035 299.664,839	5.203
6	419.918,554 299.673,816	7	419.920,562 299.682,144	8.567
8	419.922,376 299.690,836	9	419.931,747 299.691,893	9.43
10	419.938,096 299.691,869	11	419.938,287 299.694,014	2.153
12	419.939,266 299.703,094	13	419.939,426 299.704,452	1.367
14	419.939,703 299.709,463	15	419.940,569 299.720,997	11.566
16	419.940,273 299.732,566	17	419.940,79 299.736,182	3.653
18	419.941,356 299.753,06	19	419.935,946 299.752,32	5.46
20	419.933,783 299.747,222	21	419.928,994 299.738,929	9.576
22	419.927,749 299.736,486	23	419.925,764 299.731,712	5.17
24	419.924,58 299.726,787	25	419.923,518 299.721,922	4.98
26	419.921,228 299.712,163	27	419.917,798 299.697,688	14.876
28	419.916,607 299.691,67	29	419.909,781 299.691,792	6.828
30	419.907,938 299.677,976	31	419.905,283 299.662,043	16.153

** Lungimile segmentelor sunt determinate în planul de proiecție Stereo 70 și sunt rotunjite la 1 milimetru.

*** Distanța dintre puncte este formată din segmente cumulate ce sunt mai mici decât valoarea 1 milimetru.

**DATE DESPRE IMOBILUL NR. 13659**

Oficiul de Cadastru și Publicitate Imobiliară DOLJ
Biroul de Cadastru și Publicitate Imobiliară Craiova

A. Partea I. Descrierea imobilului

TEREN Intravilan

Adresa: Loc. Leu, Nr. 1260, Jud. Dolj, T119, P481, 481/1, 481/2

Nr. Crt	Nr cadastral Nr. topografic	Suprafața* (mp)	Observații / Referințe
A1		Din acte: 1.718 Masurata: 1.936	Sector cadastral:13 Teren imprejmuit;

Construcții

Crt	Nr cadastral Nr. topografic	Adresa	Observații / Referințe
A1.1		Loc. Leu, Jud. Dolj	Nr. niveluri:1; S. construita la sol:185 mp; CONSTRUITA DIN CARAMIDA, ACOPERITA CU TIGLA
A1.2		Loc. Leu, Jud. Dolj	Nr. niveluri:1; S. construita la sol:28 mp; Anexa
A1.3		Loc. Leu, Jud. Dolj	Nr. niveluri:1; S. construita la sol:30 mp; Anexa

B. Partea II. Proprietari și acte

Inscrieri privitoare la dreptul de proprietate și alte drepturi reale		Referințe
/		
Act Notarial nr. CM 92, din 10/05/2010 emis de BNP TUDOR MARINELA-DANIELA;		
B1	Intabulare, drept de PROPRIETATE, dobandit prin Succesiune, cota actuala 2/8, cota initiala 2/8 1) LICIU AURICA	A1, A1.1
B2	Intabulare, drept de PROPRIETATE, dobandit prin Succesiune, cota actuala 3/8, cota initiala 3/8 1) MAICAN MINELA	A1, A1.1
B3	Intabulare, drept de PROPRIETATE, dobandit prin Succesiune, cota actuala 3/8, cota initiala 3/8 1) RISTEA CONSTANTINA	A1, A1.1
Act Normativ nr. LEGEA 7, din 13/03/1996 emis de GUVERNUL ROMANIEI;		
B4	Intabulare, drept de PROPRIETATE, dobandit prin Lege, cota actuala 1/1, cota initiala 1/1 1) LICIU AURICA 2) MAICAN MINELA 3) RISTEA CONSTANTINA	A1.2, A1.3

C. Partea III. SARCINI .

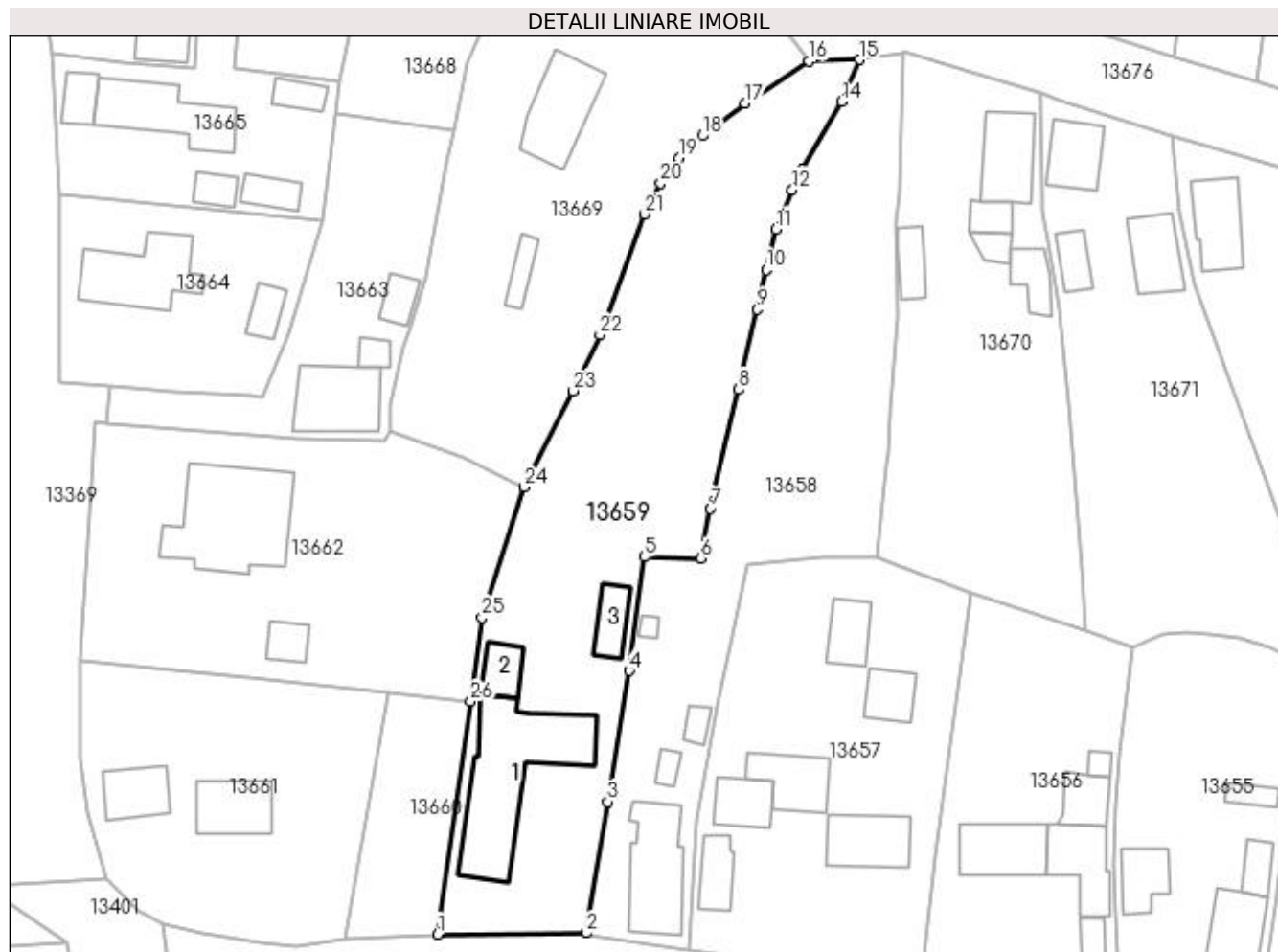
Inscrieri privind dezmembramintele dreptului de proprietate, drepturi reale de garanție și sarcini	Referințe
NU SUNT	

Anexa Nr. 1 La Partea I

Teren

Nr cadastral	Suprafața (mp)*	Observații / Referințe
	Din acte: 1.718	
	Masurata: 1.936	

* Suprafața este determinată în planul de proiecție Stereo 70.



Date referitoare la teren

Crt	Categorie folosință	Intravilan	Suprafața (mp)	Tarla	Parcelă	Nr. topo	Observații / Referințe
1	curți construcții	DA	856	119	481	-	
2	vie	DA	390	119	481/1	-	
3	arabil	DA	690	119	481/2	-	

Date referitoare la construcții

Crt	Număr	Destinație construcție	Supraf. (mp)	Situație juridică	Observații / Referințe
A1.1		construcții de locuințe	185	Cu acte	Nr. niveluri:1; S. construita la sol:185 mp; CONSTRUITA DIN CARAMIDA, ACOPERITA CU TIGLA
A1.2		construcții anexa	28	Cu acte	Nr. niveluri:1; S. construita la sol:28 mp; Anexa
A1.3		construcții anexa	30	Cu acte	Nr. niveluri:1; S. construita la sol:30 mp; Anexa

Lungime Segmente

1) Valorile lungimilor segmentelor sunt obținute din proiecție în plan.

Punct început	X / Y	Punct sfârșit	X / Y	Lungime segment (** (m))	Punct început	X / Y	Punct sfârșit	X / Y	Lungime segment (** (m))
---------------	-------	---------------	-------	--------------------------	---------------	-------	---------------	-------	--------------------------

Punct început	X / Y	Punct sfârșit	X / Y	Lungime segment (** (m)
1	419.884,621 299.645,904	2	419.902,704 299.646,062	18.084
3	419.905,283 299.662,043	4	419.907,938 299.677,976	16.153
5	419.909,781 299.691,792	6	419.916,607 299.691,67	6.828
7	419.917,798 299.697,688	8	419.921,228 299.712,163	14.876
9	419.923,518 299.721,922	10	419.924,58 299.726,787	4.98
11	419.925,764 299.731,712	12	419.927,749 299.736,486	5.17
13	419.928,994 299.738,929	14	419.933,783 299.747,222	9.576
15	419.935,946 299.752,32	16	419.929,818 299.752,129	6.131
17	419.922,009 299.747,025	18	419.916,81 299.743,061	6.538
19	419.913,991 299.740,338	20	419.911,748 299.737,271	3.8
21	419.909,813 299.733,523	22	419.904,362 299.718,832	15.67
23	419.901,114 299.712,014	24	419.895,153 299.700,318	13.127
25	419.890,001 299.684,421	26	419.888,652 299.674,253	10.257

Punct început	X / Y	Punct sfârșit	X / Y	Lungime segment (** (m)
2	419.902,704 299.646,062	3	419.905,283 299.662,043	16.188
4	419.907,938 299.677,976	5	419.909,781 299.691,792	13.938
6	419.916,607 299.691,67	7	419.917,798 299.697,688	6.135
8	419.921,228 299.712,163	9	419.923,518 299.721,922	10.024
10	419.924,58 299.726,787	11	419.925,764 299.731,712	5.065
12	419.927,749 299.736,486	13	419.928,994 299.738,929	2.742
14	419.933,783 299.747,222	15	419.935,946 299.752,32	5.538
16	419.929,818 299.752,129	17	419.922,009 299.747,025	9.329
18	419.916,81 299.743,061	19	419.913,991 299.740,338	3.919
20	419.911,748 299.737,271	21	419.909,813 299.733,523	4.218
22	419.904,362 299.718,832	23	419.901,114 299.712,014	7.552
24	419.895,153 299.700,318	25	419.890,001 299.684,421	16.711
26	419.888,652 299.674,253	1	419.884,621 299.645,904	28.634

** Lungimile segmentelor sunt determinate în planul de proiecție Stereo 70 și sunt rotunjite la 1 milimetru.

*** Distanța dintre puncte este formată din segmente cumulate ce sunt mai mici decât valoarea 1 milimetru.

**DATE DESPRE IMOBILUL NR. 13660**

Oficiul de Cadastru și Publicitate Imobiliară DOLJ
Biroul de Cadastru și Publicitate Imobiliară Craiova

A. Partea I. Descrierea imobilului

TEREN Intravilan

Adresa: Loc. Leu, Nr. 1257b, Jud. Dolj, T119, P482, 482/1, 482/2

Nr. Crt	Nr cadastral Nr. topografic	Suprafața* (mp)	Observații / Referințe
A1	33644	314	Sector cadastral:13 Teren neimprejmuit;

B. Partea II. Proprietari și acte

Inscrieri privitoare la dreptul de proprietate și alte drepturi reale		Referințe
73889 / 18/04/2019		
Act Notarial nr. AUT NR 1675, din 17/04/2019 emis de NP CANTAR ELENA;		
B1	Intabulare, drept de PROPRIETATE, dobandit prin Conventie, cota actuala 1/1, cota initiala 1/1 1) SMARANDACHE FLORENTINA 2) SMARANDACHE IULIAN-MARIUS	A1

C. Partea III. SARCINI .

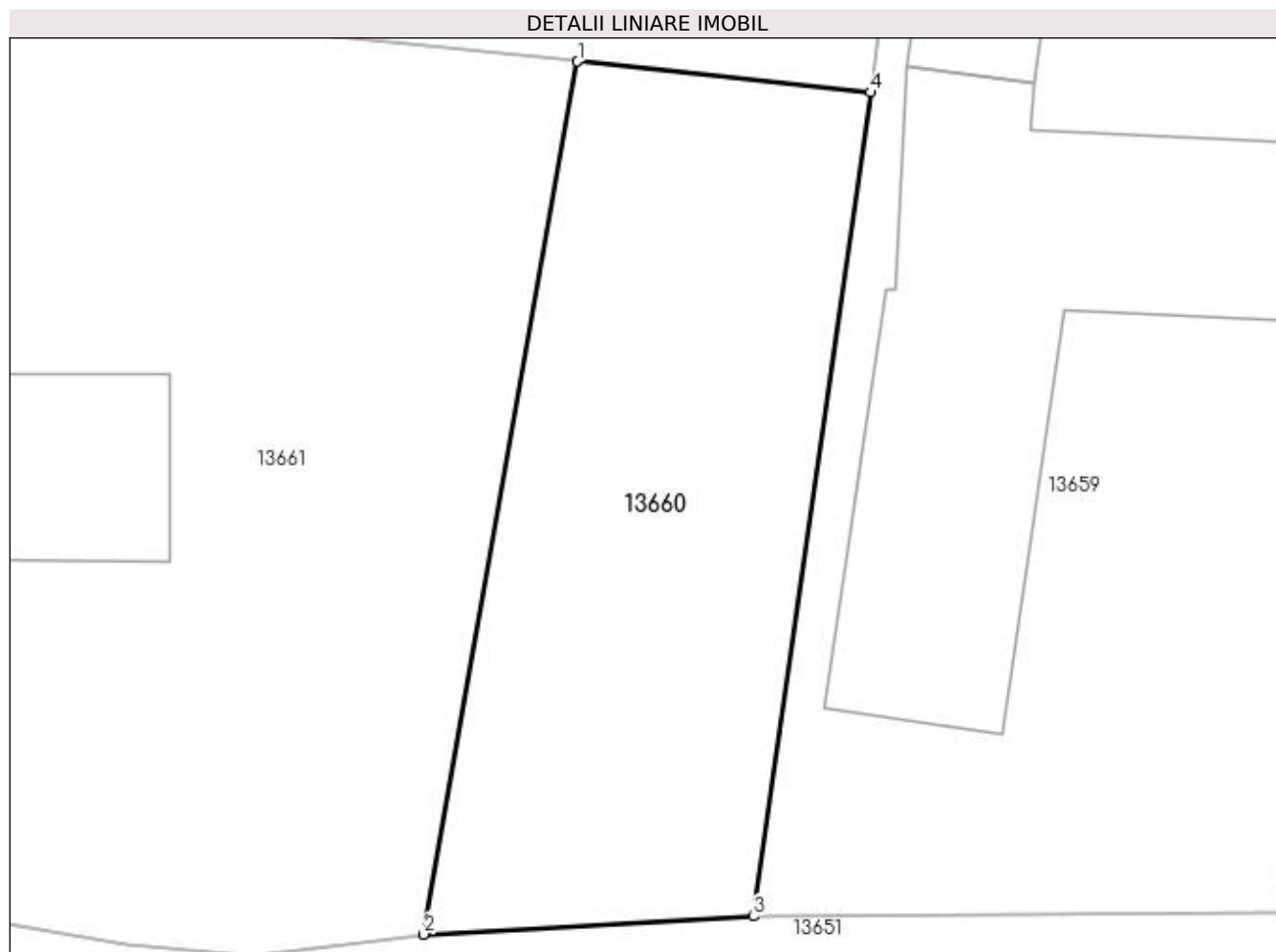
Inscrieri privind dezmembramintele dreptului de proprietate, drepturi reale de garanție și sarcini	Referințe
NU SUNT	

Anexa Nr. 1 La Partea I

Teren

Nr cadastral	Suprafața (mp)*	Observații / Referințe
33644	314	

* Suprafața este determinată în planul de proiecție Stereo 70.



Date referitoare la teren

Crt	Categorie folosință	Intravilan	Suprafața (mp)	Tarla	Parcelă	Nr. topo	Observații / Referințe
1	arabil	DA	314	119	482, 482/1, 482/2	-	

Lungime Segmente

1) Valorile lungimilor segmentelor sunt obținute din proiecție în plan.

Punct început	X / Y	Punct sfârșit	X / Y	Lungime segment (** (m)
1	419.878,574 299.675,315	2	419.873,285 299.645,283	30.494
2	419.873,285 299.645,283	3	419.884,621 299.645,904	11.353
3	419.884,621 299.645,904	4	419.888,652 299.674,253	28.634
4	419.888,652 299.674,253	1	419.878,574 299.675,315	10.134

**** Lungimile segmentelor sunt determinate în planul de proiecție Stereo 70 și sunt rotunjite la 1 milimetru.**

***** Distanța dintre puncte este formată din segmente cumulate ce sunt mai mici decât valoarea 1 milimetru.**

**DATE DESPRE IMOBILUL NR. 13661**

Oficiul de Cadastru și Publicitate Imobiliară DOLJ
Biroul de Cadastru și Publicitate Imobiliară Craiova

A. Partea I. Descrierea imobilului

TEREN Intravilan

Adresa: Loc. Leu, Nr. 1257, Jud. Dolj, T119, P482, 482/1, 482/2

Nr. Crt	Nr cadastral Nr. topografic	Suprafața* (mp)	Observații / Referințe
A1	33643	1.042	Sector cadastral:13 Teren neimprijmit;

Construcții

Crt	Nr cadastral Nr. topografic	Adresa	Observații / Referințe
A1.1		Loc. Leu, Jud. Dolj, T 119, P 482, 482/1, 482/2	Nr. niveluri:1; S. construita la sol:46 mp; S. construita desfasurata:46 mp; locuinta
A1.2		Loc. Leu, Jud. Dolj, T 119, P 482, 482/1, 482/2	Nr. niveluri:1; S. construita la sol:59 mp; S. construita desfasurata:58 mp; anexa

B. Partea II. Proprietari și acte

Inscrieri privitoare la dreptul de proprietate și alte drepturi reale	Referințe
186171 / 04/10/2018	
Act Notarial nr. CONTRACT DE VANZARE CUMPARARE AUT. NR. 1669, din 24/07/2006 emis de NP DOINA FAURAR;	
B1 Intabulare, drept de PROPRIETATE, dobandit prin Conventie, cota actuala 1/1, cota initiala 1/1	A1, A1.1, A1.2
1) GATEF NUȚICA	
2) GATEF GHEORGHE	
<i>OBSERVAȚII: POZITIE TRANSCRISA DIN CF 33217/LEU, INSCRISA PRIN INCHEIEREA NR. 143346 DIN 26/09/2017; POZITIE TRANSCRISA DIN CF 33186/LEU, INSCRISA PRIN INCHEIEREA NR. 127349 DIN 24/08/2017;</i>	

C. Partea III. SARCINI .

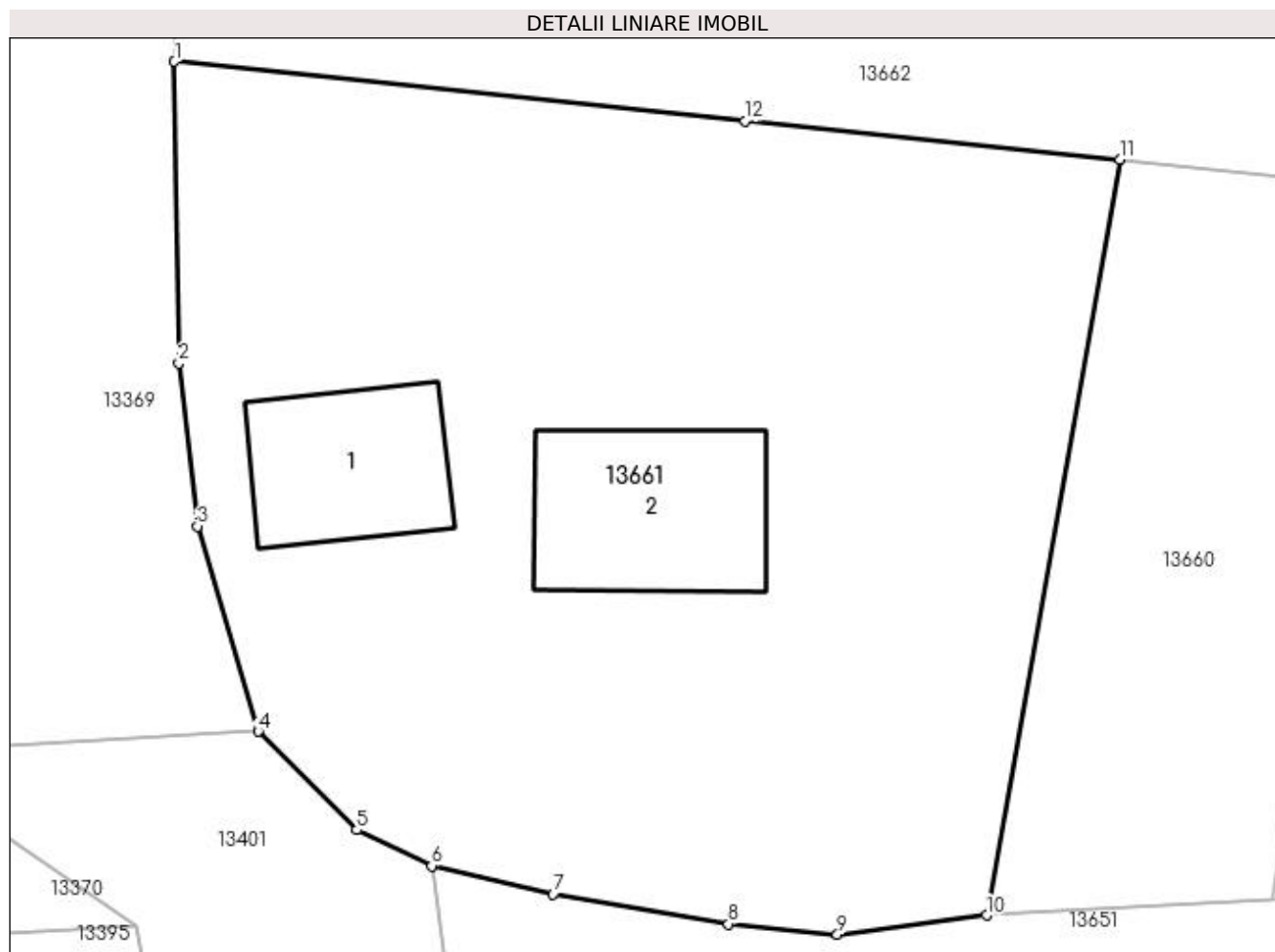
Inscrieri privind dezmembramentele dreptului de proprietate, drepturi reale de garanție și sarcini	Referințe
NU SUNT	

Anexa Nr. 1 La Partea I

Teren

Nr cadastral	Suprafața (mp)*	Observații / Referințe
33643	1.042	

* Suprafața este determinată în planul de proiecție Stereo 70.



Date referitoare la teren

Crt	Categorie folosință	Intra vilan	Suprafața (mp)	Tarla	Parcelă	Nr. topo	Observații / Referințe
1	curți constructii	DA	1.042	119	482, 482/1, 482/2	-	

Date referitoare la construcții

Crt	Număr	Destinație construcție	Supraf. (mp)	Situație juridică	Observații / Referințe
A1.1		construcții de locuințe	46	Cu acte	Nr. niveluri:1; S. construita la sol:46 mp; S. construita desfasurata:46 mp; locuinta
A1.2		construcții anexa	59	Cu acte	Nr. niveluri:1; S. construita la sol:59 mp; S. construita desfasurata:58 mp; anexa

Lungime Segmente

1) Valorile lungimilor segmentelor sunt obținute din proiecție în plan.

Punct început	X / Y	Punct sfârșit	X / Y	Lungime segment (** (m)
1	419.841,011 299.679,2	2	419.841,184 299.667,215	11.986
2	419.841,184 299.667,215	3	419.841,918 299.660,74	6.516
3	419.841,918 299.660,74	4	419.844,343 299.652,593	8.5

Punct început	X / Y	Punct sfârşit	X / Y	Lungime segment (** (m)
4	419.844,343 299.652,593	5	419.848,253 299.648,673	5.537
5	419.848,253 299.648,673	6	419.851,23 299.647,25	3.3
6	419.851,23 299.647,25	7	419.856,054 299.646,127	4.953
7	419.856,054 299.646,127	8	419.863,033 299.644,938	7.08
8	419.863,033 299.644,938	9	419.867,356 299.644,529	4.342
9	419.867,356 299.644,529	10	419.873,285 299.645,283	5.977
10	419.873,285 299.645,283	11	419.878,574 299.675,315	30.494
11	419.878,574 299.675,315	12	419.863,691 299.676,835	14.96
12	419.863,691 299.676,835	1	419.841,011 299.679,2	22.803

** Lungimile segmentelor sunt determinate în planul de proiecție Stereo 70 și sunt rotunjite la 1 milimetru.

*** Distanța dintre puncte este formată din segmente cumulate ce sunt mai mici decât valoarea 1 milimetru.

**DATE DESPRE IMOBILUL NR. 13662**

Oficiul de Cadastru și Publicitate Imobiliară DOLJ
Biroul de Cadastru și Publicitate Imobiliară Craiova

A. Partea I. Descrierea imobilului

TEREN Intravilan

Adresa: Loc. Leu, Nr. 1257A, Jud. Dolj, T119, P482,482/1, 482/2

Nr. Crt	Nr cadastral Nr. topografic	Suprafața* (mp)	Observații / Referințe
A1	33218	1.476	Sector cadastral:13 Teren imprejmuit;

Construcții

Crt	Nr cadastral Nr. topografic	Adresa	Observații / Referințe
A1.1		Loc. Leu, Jud. Dolj	Nr. niveluri:1; S. construita la sol:167 mp; CONSTRUITA DIN BCA, ACOPERITA CU TABLA
A1.2		Loc. Leu, Jud. Dolj	Nr. niveluri:1; S. construita la sol:22 mp; ANEXA

B. Partea II. Proprietari și acte

Inscrieri privitoare la dreptul de proprietate și alte drepturi reale		Referințe
143346 / 26/09/2017		
Act Notarial nr. CONTRACT DE VANZARE AUT SUB NR. 3924, din 22/09/2017 emis de NP FAURAR VIRGIL CLAUDIU;		
B1	Intabulare, drept de PROPRIETATE, dobandit prin Conventie, cota actuala 1/1, cota initiala 1/1 1) MODREA IULIAN 2) MODREA RODICA	A1
/		
Act Normativ nr. LEGEA 7, din 13/03/1996 emis de GUVERNUL ROMANIEI;		
B2	Intabulare, drept de PROPRIETATE, dobandit prin Lege, cota actuala 1/1, cota initiala 1/1 1) MODREA RODICA 2) MODREA IULIAN	A1.1, A1.2

C. Partea III. SARCINI .

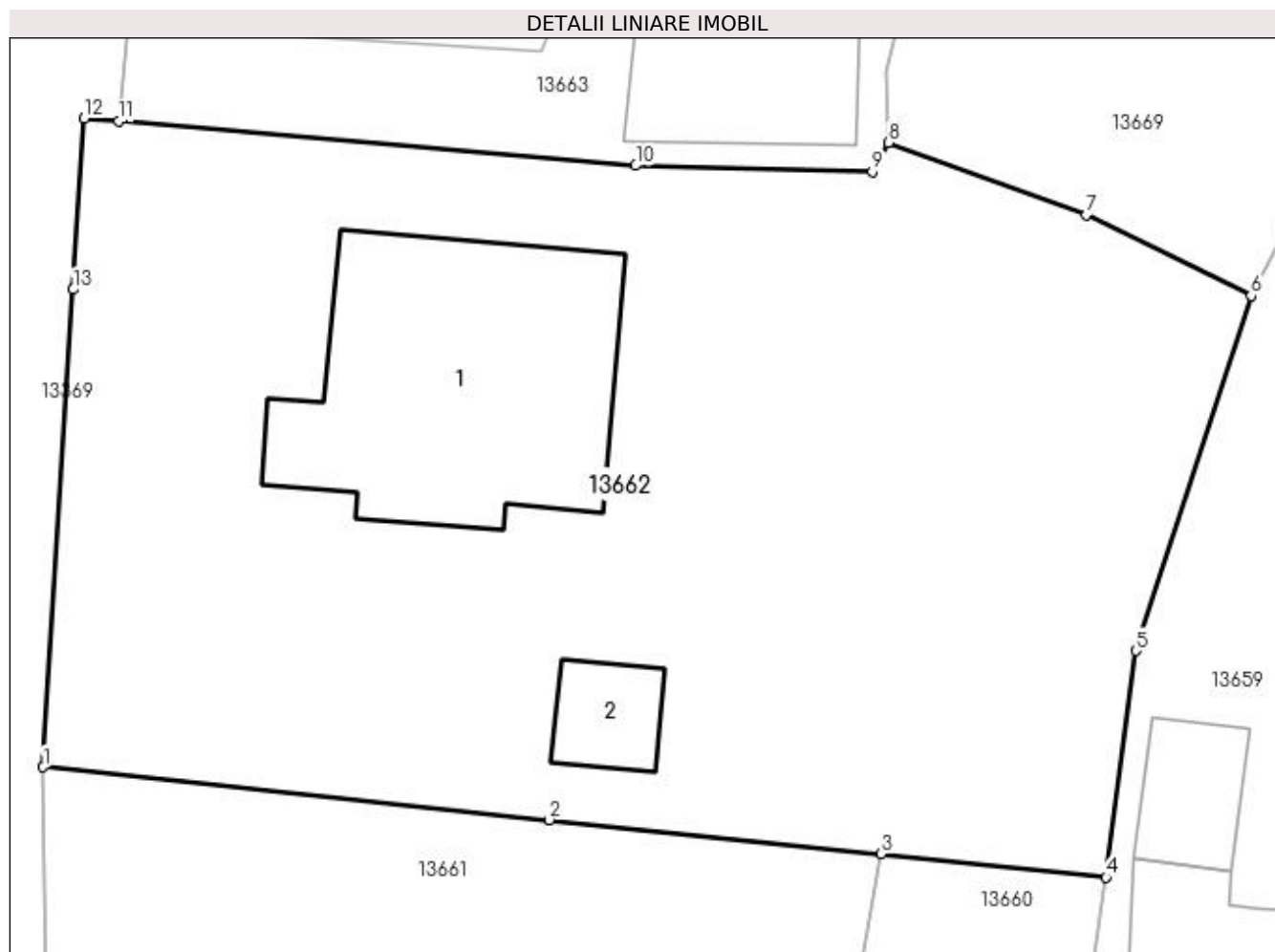
Inscrieri privind dezmembramintele dreptului de proprietate, drepturi reale de garanție și sarcini	Referințe
NU SUNT	

Anexa Nr. 1 La Partea I

Teren

Nr cadastral	Suprafața (mp)*	Observații / Referințe
33218	1.476	

* Suprafața este determinată în planul de proiecție Stereo 70.



Date referitoare la teren

Crt	Categorie folosință	Intravilan	Suprafața (mp)	Tarla	Parcelă	Nr. topo	Observații / Referințe
1	curți construcții	DA	470	119	482	-	
2	arabil	DA	1.006	119	482/1, 482/2	-	

Date referitoare la construcții

Crt	Număr	Destinație construcție	Supraf. (mp)	Situație juridică	Observații / Referințe
A1.1		construcții de locuințe	167	Cu acte	Nr. niveluri:1; S. construita la sol:167 mp; CONSTRUITA DIN BCA, ACOPERITA CU TABLA
A1.2		construcții anexa	22	Cu acte	Nr. niveluri:1; S. construita la sol:22 mp; ANEXA

Lungime Segmente

1) Valorile lungimilor segmentelor sunt obținute din proiecție în plan.

Punct început	X / Y	Punct sfârșit	X / Y	Lungime segment (** (m)
1	419.841,011 299.679,2	2	419.863,691 299.676,835	22.803
2	419.863,691 299.676,835	3	419.878,574 299.675,315	14.96

Punct început	X / Y	Punct sfârșit	X / Y	Lungime segment (** (m)
3	419.878,574 299.675,315	4	419.888,652 299.674,253	10.134
4	419.888,652 299.674,253	5	419.890,001 299.684,421	10.257
5	419.890,001 299.684,421	6	419.895,153 299.700,318	16.711
6	419.895,153 299.700,318	7	419.887,768 299.703,937	8.224
7	419.887,768 299.703,937	8	419.878,895 299.707,172	9.444
8	419.878,895 299.707,172	9	419.878,179 299.705,884	1.474
9	419.878,179 299.705,884	10	419.867,574 299.706,144	10.608
10	419.867,574 299.706,144	11	419.844,399 299.708,132	23.26
11	419.844,399 299.708,132	12	419.842,849 299.708,266	1.556
12	419.842,849 299.708,266	13	419.842,364 299.700,596	7.685
13	419.842,364 299.700,596	1	419.841,011 299.679,2	21.439

** Lungimile segmentelor sunt determinate în planul de proiecție Stereo 70 și sunt rotunjite la 1 milimetru.

*** Distanța dintre puncte este formată din segmente cumulate ce sunt mai mici decât valoarea 1 milimetru.

**DATE DESPRE IMOBILUL NR. 13663**

Oficiul de Cadastru și Publicitate Imobiliară DOLJ
Biroul de Cadastru și Publicitate Imobiliară Craiova

A. Partea I. Descrierea imobilului

TEREN Intravilan

Adresa: Loc. Leu, Nr. 1250, Jud. Dolj, T119, P483

Nr. Crt	Nr cadastral Nr. topografic	Suprafața* (mp)	Observații / Referințe
A1		Din acte: 519 Masurata: 650	Sector cadastral:13 Teren neimpregmuit;

Construcții

Crt	Nr cadastral Nr. topografic	Adresa	Observații / Referințe
A1.1		Loc. Leu, Jud. Dolj	Nr. niveluri:1; S. construita la sol:80 mp; CONSTRUITA DIN CARAMIDA, ACOPERITA CU TABLA
A1.2		Loc. Leu, Jud. Dolj	Nr. niveluri:1; S. construita la sol:13 mp; Anexa
A1.3		Loc. Leu, Jud. Dolj	Nr. niveluri:1; S. construita la sol:21 mp; Anexa

B. Partea II. Proprietari și acte

Inscrieri privitoare la dreptul de proprietate și alte drepturi reale		Referințe
/		
Act Administrativ nr. TDP 1622-44791, din 05/05/1999 emis de CONSILIUL JUDETEAN DOLJ;		
B1	Intabulare, drept de PROPRIETATE, dobandit prin Reconstituire, cota actuala 519/650, cota initiala 519/650 1) BUTOI MARIA, LIPSĂ CNP 2) BECIU IOANA, LIPSĂ CNP	A1
Act Normativ nr. LEGEA 7, din 13/03/1996 emis de GUVERNUL ROMANIEI;		
B2	Inscrierea posesiei, drept de PROPRIETATE, dobandit prin Constituire, cota actuala 131/650, cota initiala 131/650 1) BUTOI MARIA, LIPSĂ CNP 2) BECIU IOANA, LIPSĂ CNP	A1
B3	Intabulare, drept de PROPRIETATE, dobandit prin Lege, cota actuala 1/1, cota initiala 1/1 1) BUTOI MARIA, LIPSĂ CNP 2) BECIU IOANA, LIPSĂ CNP	A1.1, A1.2, A1.3

C. Partea III. SARCINI .

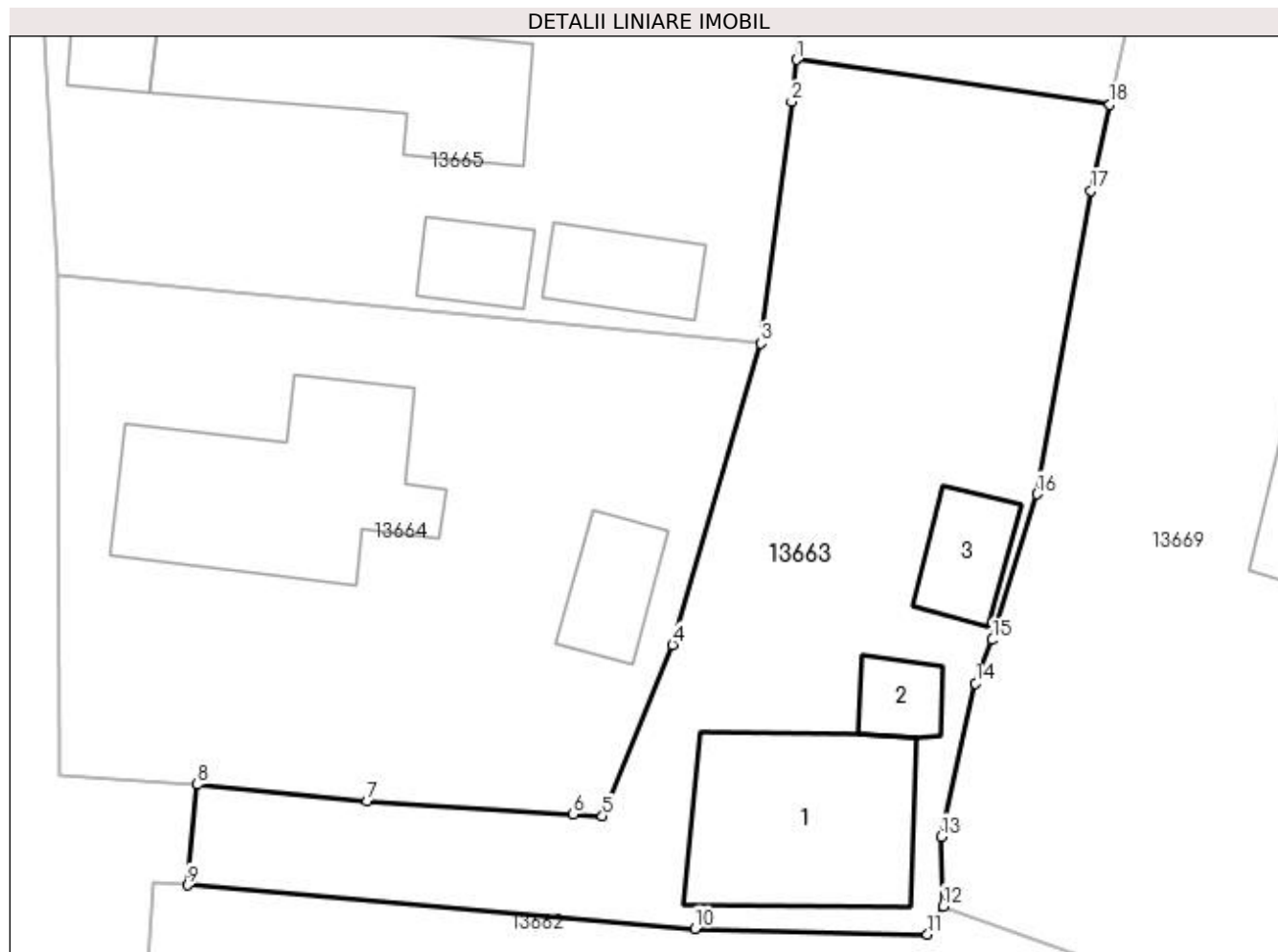
Inscrieri privind dezmembramintele dreptului de proprietate, drepturi reale de garanție și sarcini	Referințe
NU SUNT	

Anexa Nr. 1 La Partea I

Teren

Nr cadastral	Suprafața (mp)*	Observații / Referințe
	Din acte: 519 Masurata: 650	

* Suprafața este determinată în planul de proiecție Stereo 70.



Date referitoare la teren

Crt	Categorie folosință	Intravilan	Suprafața (mp)	Tarla	Parcelă	Nr. topo	Observații / Referințe
1	curți constructii	DA	300	119	483	-	
2	arabil	DA	350	119	483	-	

Date referitoare la construcții

Crt	Număr	Destinație construcție	Supraf. (mp)	Situație juridică	Observații / Referințe
A1.1		construcții de locuințe	80	Cu acte	Nr. niveluri:1; S. construita la sol:80 mp; CONSTRUITA DIN CARAMIDA, ACOPERITA CU TABLA
A1.2		construcții anexa	13	Cu acte	Nr. niveluri:1; S. construita la sol:13 mp; Anexa
A1.3		construcții anexa	21	Cu acte	Nr. niveluri:1; S. construita la sol:21 mp; Anexa

Lungime Segmente

1) Valorile lungimilor segmentelor sunt obținute din proiecție în plan.

Punct început	X / Y	Punct sfârșit	X / Y	Lungime segment (** (m))
1	419.872,206 299.745,79	2	419.871,983 299.743,872	1.931

Punct început	X / Y	Punct sfârșit	X / Y	Lungime segment (** (m)
2	419.871,983 299.743,872	3	419.870,57 299.732,854	11.108
3	419.870,57 299.732,854	4	419.866,551 299.719,094	14.335
4	419.866,551 299.719,094	5	419.863,353 299.711,277	8.446
5	419.863,353 299.711,277	6	419.862,021 299.711,362	1.334
6	419.862,021 299.711,362	7	419.852,616 299.711,962	9.424
7	419.852,616 299.711,962	8	419.844,865 299.712,717	7.788
8	419.844,865 299.712,717	9	419.844,399 299.708,132	4.609
9	419.844,399 299.708,132	10	419.867,574 299.706,144	23.26
10	419.867,574 299.706,144	11	419.878,179 299.705,884	10.608
11	419.878,179 299.705,884	12	419.878,895 299.707,172	1.474
12	419.878,895 299.707,172	13	419.878,812 299.710,339	3.168
13	419.878,812 299.710,339	14	419.880,373 299.717,34	7.173
14	419.880,373 299.717,34	15	419.881,143 299.719,319	2.124
15	419.881,143 299.719,319	16	419.883,169 299.725,979	6.961
16	419.883,169 299.725,979	17	419.885,645 299.739,817	14.058
17	419.885,645 299.739,817	18	419.886,511 299.743,741	4.018
18	419.886,511 299.743,741	1	419.872,206 299.745,79	14.451

** Lungimile segmentelor sunt determinate în planul de proiecție Stereo 70 și sunt rotunjite la 1 milimetru.

*** Distanța dintre puncte este formată din segmente cumulate ce sunt mai mici decât valoarea 1 milimetru.

**DATE DESPRE IMOBILUL NR. 13664**

Oficiul de Cadastru și Publicitate Imobiliară DOLJ
Biroul de Cadastru și Publicitate Imobiliară Craiova

A. Partea I. Descrierea imobilului

TEREN Intravilan

Adresa: Loc. Leu, Nr. 1249, Jud. Dolj, T119, P484

Nr. Crt	Nr cadastral Nr. topografic	Suprafața* (mp)	Observații / Referințe
A1		Din acte: 616 Masurata: 647	Sector cadastral:13 Teren imprejmuit;

Construcții

Crt	Nr cadastral Nr. topografic	Adresa	Observații / Referințe
A1.1		Loc. Leu, Jud. Dolj	Nr. niveluri:1; S. construita la sol:97 mp; CONSTRUITA DIN CARAMIDA, ACOPERITA CU TABLA
A1.2		Loc. Leu, Jud. Dolj	Nr. niveluri:1; S. construita la sol:23 mp; Anexa

B. Partea II. Proprietari și acte

Inscrieri privitoare la dreptul de proprietate și alte drepturi reale		Referințe
/		
Act Notarial nr. CM 23, din 30/03/2018 emis de BNP CARSTEA-CABA TEREZIA;		
B1	Intabulare, drept de PROPRIETATE, dobandit prin Succesiune, cota actuala 1/1, cota initiala 1/1 1) BECIU CONSTANTIN	A1
B2	Intabulare, drept de PROPRIETATE, dobandit prin Succesiune, cota actuala 1/2, cota initiala 1/2 1) BECIU CONSTANTIN	A1.1, A1.2
Act Normativ nr. LEGEA 7, din 13/03/1996 emis de PARLAMENTUL ROMANIEI;		
B3	Intabulare, drept de PROPRIETATE, dobandit prin Lege, cota actuala 1/2, cota initiala 1/2 1) BECIU IOANA	A1.1, A1.2

C. Partea III. SARCINI .

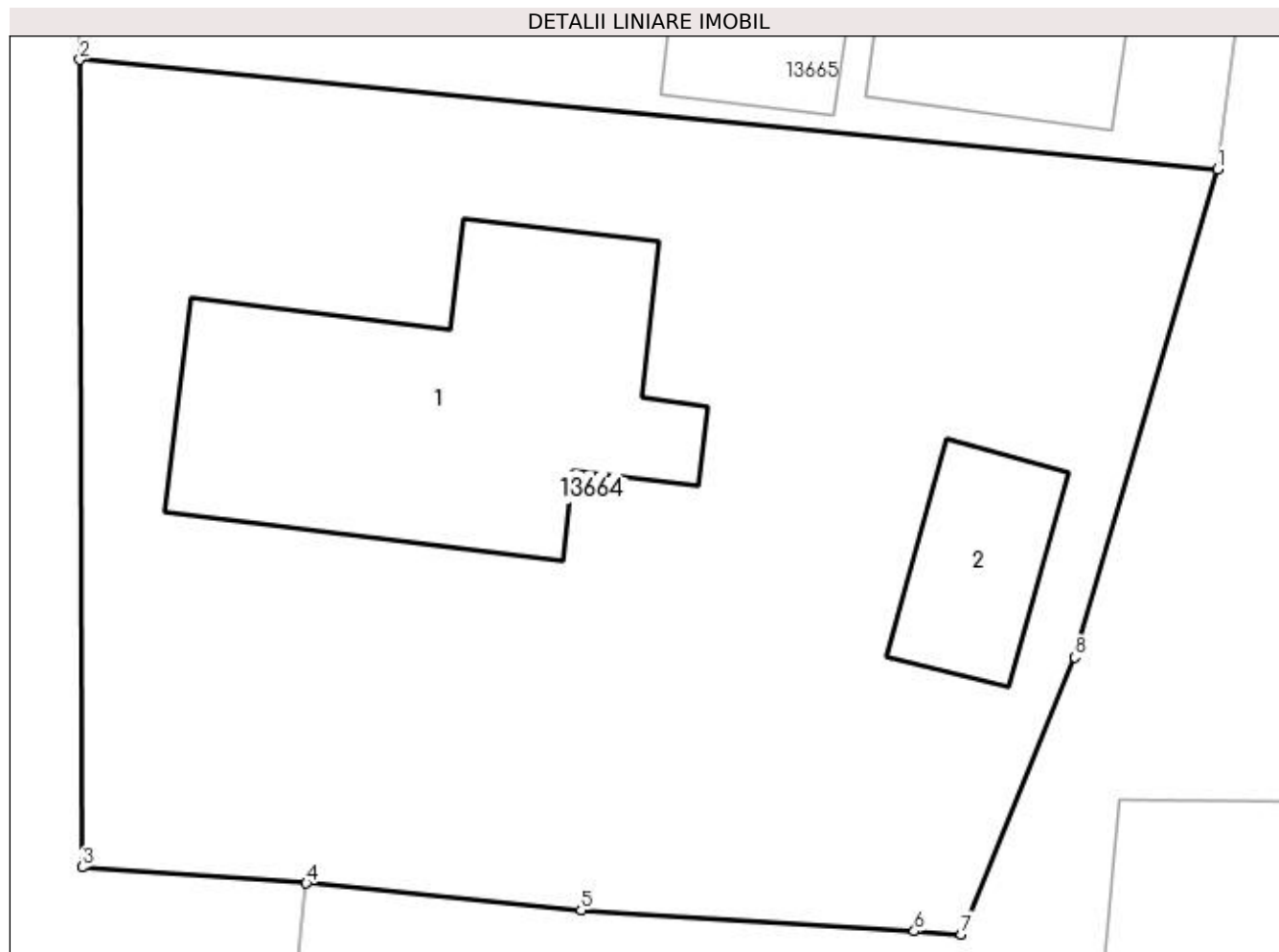
Inscrieri privind dezmembramintele dreptului de proprietate, drepturi reale de garanție și sarcini	Referințe
NU SUNT	

Anexa Nr. 1 La Partea I

Teren

Nr cadastral	Suprafața (mp)*	Observații / Referințe
	Din acte: 616 Masurata: 647	

* Suprafața este determinată în planul de proiecție Stereo 70.



Date referitoare la teren

Crt	Categorie folosință	Intra vilan	Suprafața (mp)	Tarla	Parcelă	Nr. topo	Observații / Referințe
1	curți constructii	DA	647	119	484	-	

Date referitoare la construcții

Crt	Număr	Destinație construcție	Supraf. (mp)	Situație juridică	Observații / Referințe
A1.1		construcții de locuințe	97	Cu acte	Nr. niveluri:1; S. construita la sol:97 mp; CONSTRUITA DIN CARAMIDA, ACOPERITA CU TABLA
A1.2		construcții anexa	23	Cu acte	Nr. niveluri:1; S. construita la sol:23 mp; Anexa

Lungime Segmente

1) Valorile lungimilor segmentelor sunt obținute din proiecție în plan.

Punct început	X / Y	Punct sfârșit	X / Y	Lungime segment (** (m)
1	419.870,57 299.732,854	2	419.838,477 299.735,95	32.242
2	419.838,477 299.735,95	3	419.838,535 299.713,175	22.775

Punct început	X / Y	Punct sfârșit	X / Y	Lungime segment (** (m)
3	419.838,535 299.713,175	4	419.844,865 299.712,717	6.347
4	419.844,865 299.712,717	5	419.852,616 299.711,962	7.788
5	419.852,616 299.711,962	6	419.862,021 299.711,362	9.424
6	419.862,021 299.711,362	7	419.863,353 299.711,277	1.334
7	419.863,353 299.711,277	8	419.866,551 299.719,094	8.446
8	419.866,551 299.719,094	1	419.870,57 299.732,854	14.335

** Lungimile segmentelor sunt determinate în planul de proiecție Stereo 70 și sunt rotunjite la 1 milimetru.

*** Distanța dintre puncte este formată din segmente cumulate ce sunt mai mici decât valoarea 1 milimetru.

**DATE DESPRE IMOBILUL NR. 13665**

Oficiul de Cadastru și Publicitate Imobiliară DOLJ
Biroul de Cadastru și Publicitate Imobiliară Craiova

A. Partea I. Descrierea imobilului

TEREN Intravilan

Adresa: Loc. Leu, Nr. 1248, Jud. Dolj, T119, P485, 485/1

Nr. Crt	Nr cadastral Nr. topografic	Suprafața* (mp)	Observații / Referințe
A1		Din acte: 834 Masurata: 789	Sector cadastral:13 Teren imprejmuit;

Construcții

Crt	Nr cadastral Nr. topografic	Adresa	Observații / Referințe
A1.1		Loc. Leu, Jud. Dolj	Nr. niveluri:1; S. construita la sol:95 mp; CONSTRUITA DIN CARAMIDA, ACOPERITA CU TIGLA
A1.2		Loc. Leu, Jud. Dolj	Nr. niveluri:1; S. construita la sol:24 mp; Anexa
A1.3		Loc. Leu, Jud. Dolj	Nr. niveluri:1; S. construita la sol:18 mp; Anexa
A1.4		Loc. Leu, Jud. Dolj	Nr. niveluri:1; S. construita la sol:24 mp; Anexa
A1.5		Loc. Leu, Jud. Dolj	Nr. niveluri:1; S. construita la sol:20 mp; Anexa

B. Partea II. Proprietari și acte

Inscrieri privitoare la dreptul de proprietate și alte drepturi reale	Referințe
/	
Act Administrativ nr. TDP 2885, din 26/07/2004 emis de CONSILIUL JUDETEAN DOLJ (CERTIFICAT DE DECES SERIA DZ, NR. 999202);	
B1	A1
Intabulare, drept de PROPRIETATE, dobandit prin Reconstituire, cota actuala 1/1, cota initiala 1/1 1) BECIU CONSTANTIN , LIPSĂ CNP DEFUNCT:Da	
Act Normativ nr. LEGEA 7, din 13/03/1996 emis de GUVERNUL ROMANIEI;	
B2	A1.1, A1.2, A1.3, A1.4, A1.5
Intabulare, drept de PROPRIETATE, dobandit prin Lege, cota actuala 1/1, cota initiala 1/1 1) BECIU CONSTANTIN , LIPSĂ CNP DEFUNCT:Da	

C. Partea III. SARCINI .

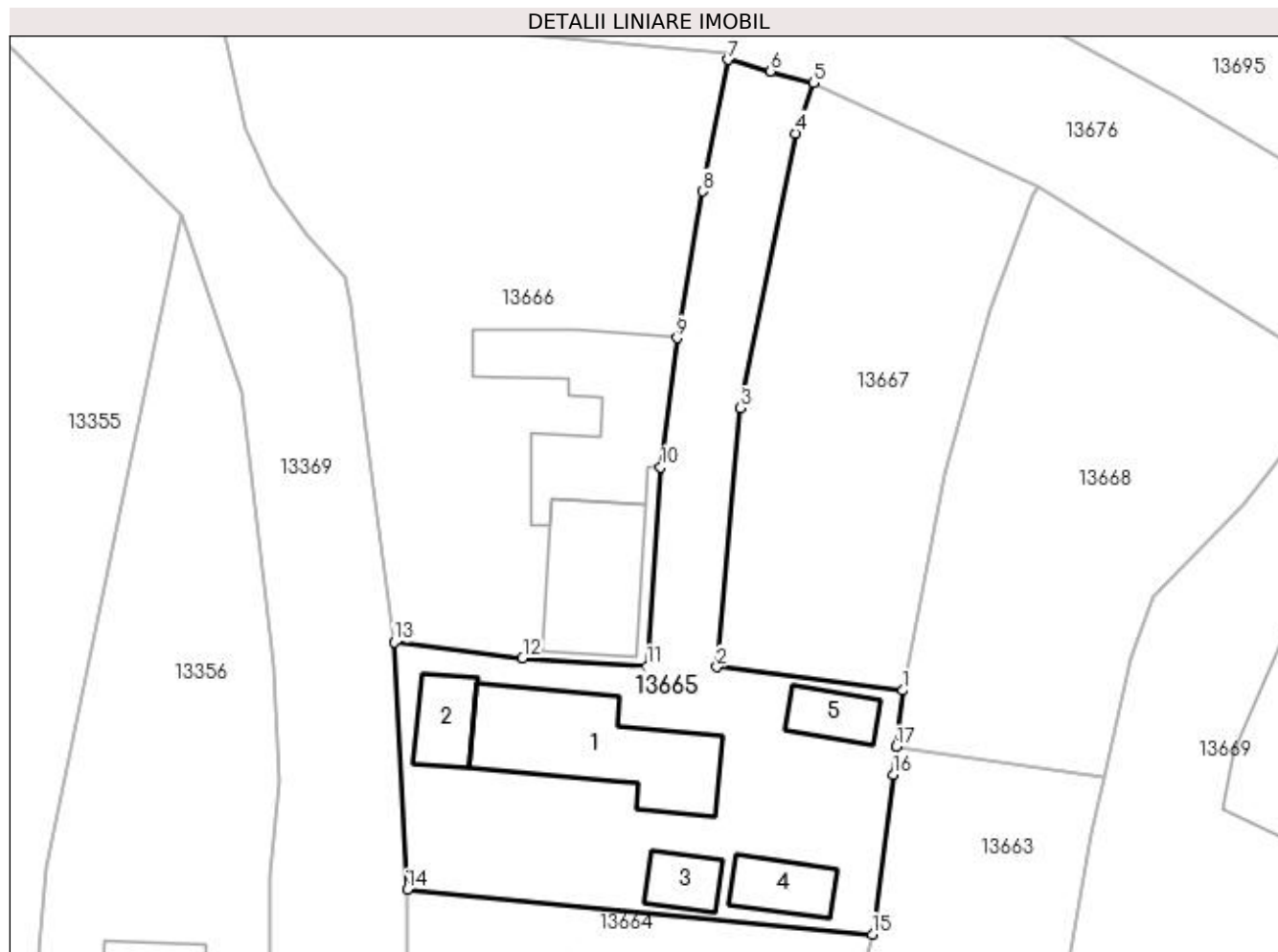
Inscrieri privind dezmembramintele dreptului de proprietate, drepturi reale de garanție și sarcini	Referințe
NU SUNT	

Anexa Nr. 1 La Partea I

Teren

Nr cadastral	Suprafața (mp)*	Observații / Referințe
	Din acte: 834 Masurata: 789	

* Suprafața este determinată în planul de proiecție Stereo 70.



Date referitoare la teren

Crt	Categorie folosință	Intra vilan	Suprafața (mp)	Tarla	Parcelă	Nr. topo	Observații / Referințe
1	curți constructii	DA	594	119	485	-	
2	arabil	DA	195	119	485/1	-	

Date referitoare la construcții

Crt	Număr	Destinație construcție	Supraf. (mp)	Situație juridică	Observații / Referințe
A1.1		construcții de locuințe	95	Cu acte	Nr. niveluri:1; S. construita la sol:95 mp; CONSTRUITA DIN CARAMIDA, ACOPERITA CU TIGLA
A1.2		construcții anexa	24	Cu acte	Nr. niveluri:1; S. construita la sol:24 mp; Anexa
A1.3		construcții anexa	18	Cu acte	Nr. niveluri:1; S. construita la sol:18 mp; Anexa
A1.4		construcții anexa	24	Cu acte	Nr. niveluri:1; S. construita la sol:24 mp; Anexa
A1.5		construcții anexa	20	Cu acte	Nr. niveluri:1; S. construita la sol:20 mp; Anexa

Lungime Segmente

1) Valorile lungimilor segmentelor sunt obținute din proiecție în plan.

Punct început	X / Y	Punct sfârșit	X / Y	Lungime segment (** (m)
1	419.872,658 299.749,666	2	419.859,833 299.751,279	12.926
2	419.859,833 299.751,279	3	419.861,429 299.769,132	17.924
3	419.861,429 299.769,132	4	419.865,236 299.788,079	19.326
4	419.865,236 299.788,079	5	419.866,481 299.791,569	3.705
5	419.866,481 299.791,569	6	419.863,54 299.792,36	3.046
6	419.863,54 299.792,36	7	419.860,599 299.793,152	3.046
7	419.860,599 299.793,152	8	419.858,829 299.784,07	9.253
8	419.858,829 299.784,07	9	419.857,081 299.773,967	10.253
9	419.857,081 299.773,967	10	419.855,955 299.765,055	8.983
10	419.855,955 299.765,055	11	419.855,021 299.751,333	13.754
11	419.855,021 299.751,333	12	419.846,434 299.751,904	8.606
12	419.846,434 299.751,904	13	419.837,589 299.752,991	8.911
13	419.837,589 299.752,991	14	419.838,477 299.735,95	17.064
14	419.838,477 299.735,95	15	419.870,57 299.732,854	32.242
15	419.870,57 299.732,854	16	419.871,983 299.743,872	11.108
16	419.871,983 299.743,872	17	419.872,206 299.745,79	1.931
17	419.872,206 299.745,79	1	419.872,658 299.749,666	3.903

** Lungimile segmentelor sunt determinate în planul de proiecție Stereo 70 și sunt rotunjite la 1 milimetru.

*** Distanța dintre puncte este formată din segmente cumulate ce sunt mai mici decât valoarea 1 milimetru.

**DATE DESPRE IMOBILUL NR. 13666**

Oficiul de Cadastru și Publicitate Imobiliară DOLJ
Biroul de Cadastru și Publicitate Imobiliară Craiova

A. Partea I. Descrierea imobilului

TEREN Intravilan

Adresa: Loc. Leu, Nr. 1247, Jud. Dolj, T119, P486, 486/1

Nr. Crt	Nr cadastral Nr. topografic	Suprafața* (mp)	Observații / Referințe
A1		Din acte: 901 Masurata: 1.039	Sector cadastral:13 Teren imprejmuit;

Construcții

Crt	Nr cadastral Nr. topografic	Adresa	Observații / Referințe
A1.1		Loc. Leu, Jud. Dolj	Nr. niveluri:1; S. construita la sol:68 mp; CONSTRUITA DIN CARAMIDA, ACOPERITA CU TABLA
A1.3		Loc. Leu, Jud. Dolj	Nr. niveluri:1; S. construita la sol:106 mp; Anexa

B. Partea II. Proprietari și acte

Inscrieri privitoare la dreptul de proprietate și alte drepturi reale		Referințe
/		
Act Notarial nr. CM 19, din 10/03/2017 emis de BNP IONASCU NICOLAE;		
B1	Intabulare, drept de PROPRIETATE, dobandit prin Succesiune, cota actuala 1/1, cota initiala 1/1 1) BECIU MARIAN	A1, A1.1
Act Normativ nr. LEGEA 7, din 13/03/1996 emis de GUVERNUL ROMANIEI;		
B2	Intabulare, drept de PROPRIETATE, dobandit prin Lege, cota actuala 1/1, cota initiala 1/1 1) BECIU MARIAN	A1.3

C. Partea III. SARCINI .

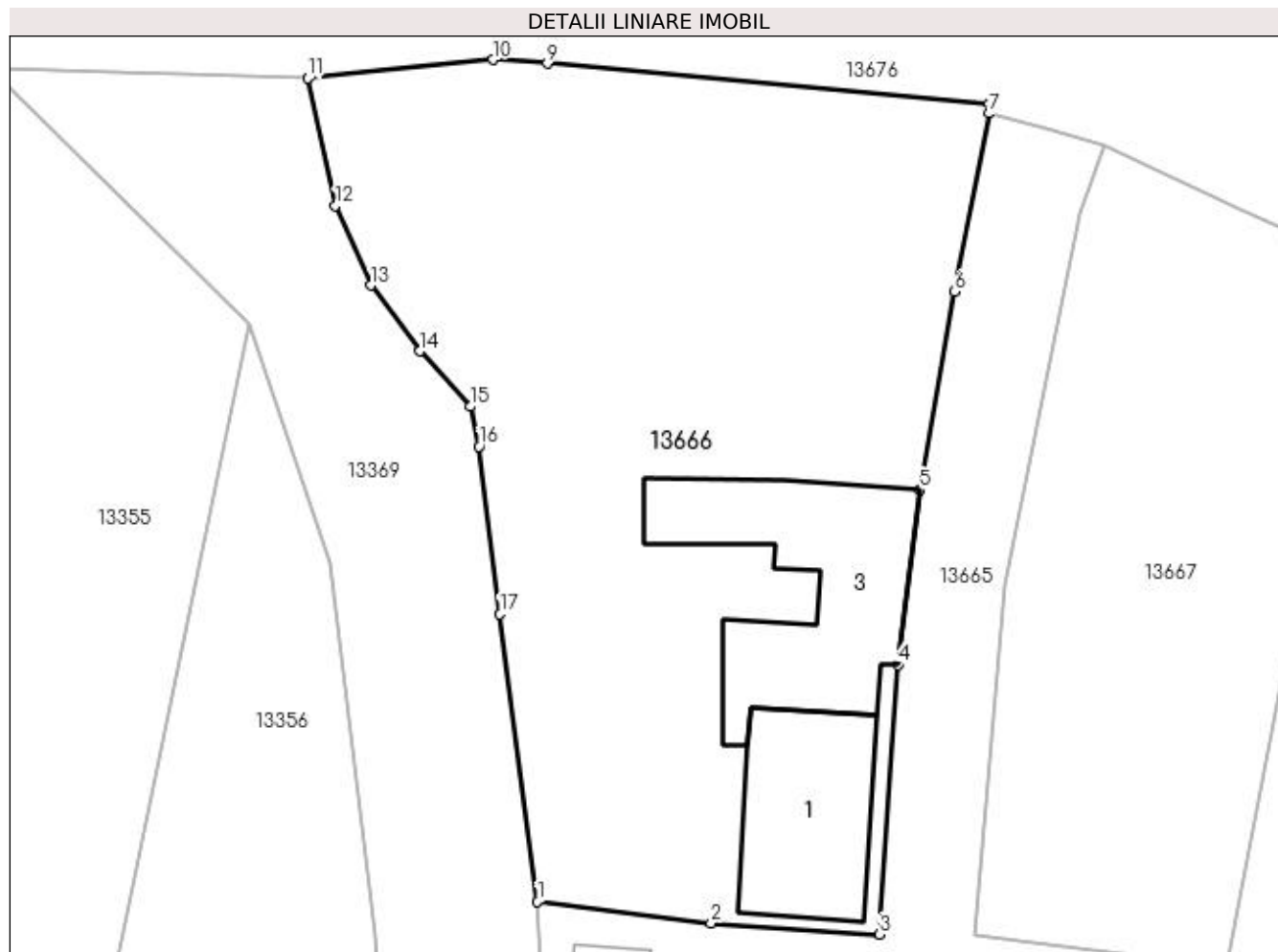
Inscrieri privind dezmembramintele dreptului de proprietate, drepturi reale de garanție și sarcini	Referințe
NU SUNT	

Anexa Nr. 1 La Partea I

Teren

Nr cadastral	Suprafața (mp)*	Observații / Referințe
	Din acte: 901 Masurata: 1.039	

* Suprafața este determinată în planul de proiecție Stereo 70.



Date referitoare la teren

Crt	Categorie folosință	Intra vilan	Suprafața (mp)	Tarla	Parcelă	Nr. topo	Observații / Referințe
1	curți constructii	DA	450	119	486	-	
2	arabil	DA	589	119	486/1	-	

Date referitoare la construcții

Crt	Număr	Destinație construcție	Supraf. (mp)	Situație juridică	Observații / Referințe
A1.1		construcții de locuințe	68	Cu acte	Nr. niveluri:1; S. construita la sol:68 mp; CONSTRUITA DIN CARAMIDA, ACOPERITA CU TABLA
A1.3		construcții anexa	106	Cu acte	Nr. niveluri:1; S. construita la sol:106 mp; Anexa

Lungime Segmente

1) Valorile lungimilor segmentelor sunt obținute din proiecție în plan.

Punct început	X / Y	Punct sfârșit	X / Y	Lungime segment (** (m)
1	419.837,589 299.752,991	2	419.846,434 299.751,904	8.911

Punct început	X / Y	Punct sfârşit	X / Y	Lungime segment (** (m)
2	419.846,434 299.751,904	3	419.855,021 299.751,333	8.606
3	419.855,021 299.751,333	4	419.855,955 299.765,055	13.754
4	419.855,955 299.765,055	5	419.857,081 299.773,967	8.983
5	419.857,081 299.773,967	6	419.858,829 299.784,07	10.253
6	419.858,829 299.784,07	7	419.860,599 299.793,152	9.253
7	419.860,599 299.793,152	8	419.860,581 299.793,639	0.487
8	419.860,581 299.793,639	9	419.838,097 299.795,695	22.578
9	419.838,097 299.795,695	10	419.835,31 299.795,889	2.794
10	419.835,31 299.795,889	11	419.825,896 299.794,949	9.461
11	419.825,896 299.794,949	12	419.827,289 299.788,453	6.644
12	419.827,289 299.788,453	13	419.829,082 299.784,4	4.432
13	419.829,082 299.784,4	14	419.831,601 299.781,047	4.194
14	419.831,601 299.781,047	15	419.834,167 299.778,218	3.819
15	419.834,167 299.778,218	16	419.834,595 299.776,181	2.081
16	419.834,595 299.776,181	17	419.835,671 299.767,64	8.609
17	419.835,671 299.767,64	1	419.837,589 299.752,991	14.774

** Lungimile segmentelor sunt determinate în planul de proiecție Stereo 70 și sunt rotunjite la 1 milimetru.

*** Distanța dintre puncte este formată din segmente cumulate ce sunt mai mici decât valoarea 1 milimetru.

**DATE DESPRE IMOBILUL NR. 13667**

Oficiul de Cadastru și Publicitate Imobiliară DOLJ
Biroul de Cadastru și Publicitate Imobiliară Craiova

A. Partea I. Descrierea imobilului

TEREN Intravilan

Adresa: Loc. Leu, Jud. Dolj, T119, P488

Nr. Crt	Nr cadastral Nr. topografic	Suprafața* (mp)	Observații / Referințe
A1		Din acte: 210 Masurata: 573	Sector cadastral:13 Teren imprejmuit;

B. Partea II. Proprietari și acte

Inscrieri privitoare la dreptul de proprietate și alte drepturi reale		Referințe
/		
Act Administrativ nr. TDP 1928-1981, din 09/04/2002 emis de CONSILIUL JUDETEAN DOLJ (CERTIFICAT DE DECES SERIA DA, NR. 978006);		
B1	Intabulare, drept de PROPRIETATE, dobandit prin Reconstituire, cota actuala 1/1, cota initiala 1/1 1) BUZDUCEANU ION, LIPSĂ CNP DEFUNCT:Da	A1

C. Partea III. SARCINI .

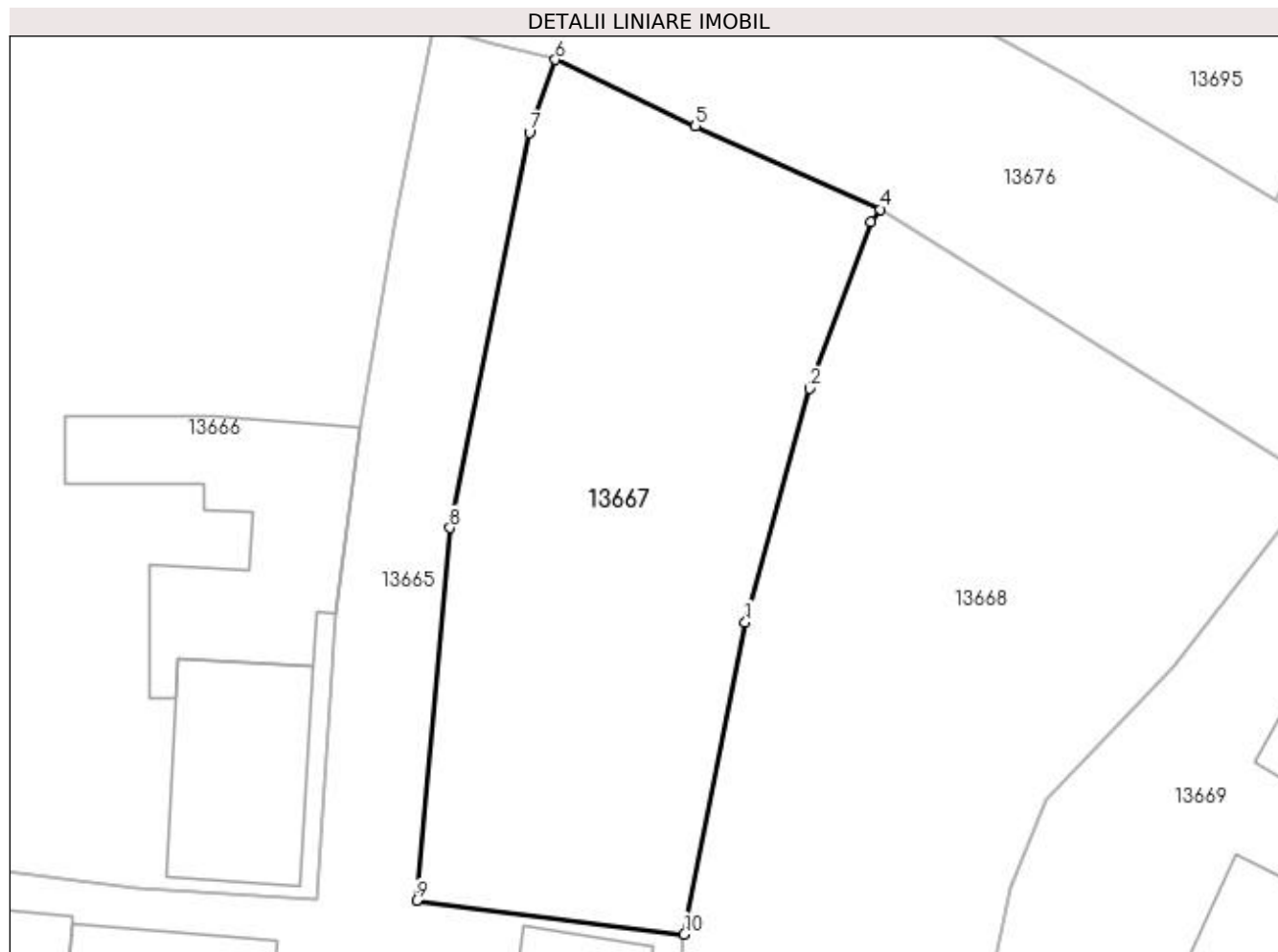
Inscrieri privind dezmembramintele dreptului de proprietate, drepturi reale de garanție și sarcini	Referințe
NU SUNT	

Anexa Nr. 1 La Partea I

Teren

Nr cadastral	Suprafața (mp)*	Observații / Referințe
	Din acte: 210 Masurata: 573	

* Suprafața este determinată în planul de proiecție Stereo 70.



Date referitoare la teren

Crt	Categorie folosință	Intra vilan	Suprafața (mp)	Tarla	Parcelă	Nr. topo	Observații / Referințe
1	arabil	DA	573	119	488	-	

Lungime Segmente

1) Valorile lungimilor segmentelor sunt obținute din proiecție în plan.

Punct început	X / Y	Punct sfârșit	X / Y	Lungime segment (** (m)
1	419.875,58 299.764,623	2	419.878,652 299.775,814	11.606
2	419.878,652 299.775,814	3	419.881,603 299.783,809	8.522
3	419.881,603 299.783,809	4	419.882,068 299.784,4	0.752
4	419.882,068 299.784,4	5	419.873,201 299.788,38	9.719
5	419.873,201 299.788,38	6	419.866,481 299.791,569	7.438

Punct început	X / Y	Punct sfârșit	X / Y	Lungime segment (** (m)
6	419.866,481 299.791,569	7	419.865,236 299.788,079	3.705
7	419.865,236 299.788,079	8	419.861,429 299.769,132	19.326
8	419.861,429 299.769,132	9	419.859,833 299.751,279	17.924
9	419.859,833 299.751,279	10	419.872,658 299.749,666	12.926
10	419.872,658 299.749,666	1	419.875,58 299.764,623	15.239

** Lungimile segmentelor sunt determinate în planul de proiecție Stereo 70 și sunt rotunjite la 1 milimetru.

*** Distanța dintre puncte este formată din segmente cumulate ce sunt mai mici decât valoarea 1 milimetru.

**DATE DESPRE IMOBILUL NR. 13668**

Oficiul de Cadastru și Publicitate Imobiliară DOLJ
Biroul de Cadastru și Publicitate Imobiliară Craiova

A. Partea I. Descrierea imobilului

TEREN Intravilan

Nr. CF vechi:52
Nr. cadastral vechi:98

Adresa: Loc. Leu, Jud. Dolj, T119, P483/1

Nr. Crt	Nr cadastral Nr. topografic	Suprafața* (mp)	Observații / Referințe
A1	33469	667	Sector cadastral:13 Teren neimprejmuit;

B. Partea II. Proprietari și acte

Inscrieri privitoare la dreptul de proprietate și alte drepturi reale		Referințe
837 / 24/01/2001		
Act Notarial nr. 3681, din 25/07/2000 emis de DANA TOMITA;		
B1	Intabulare, drept de PROPRIETATE, dobandit prin Conventie, cota actuala 1/2, cota initiala 1/2 1) BECIU IOANA	A1
75087 / 03/04/2018		
Act Notarial nr. CM NR 23, din 30/03/2018 emis de CARSTEA CABA TEREZIA EMANOILA MARGARETA;		
B2	Intabulare, drept de PROPRIETATE, dobandit prin Succesiune, cota actuala 1/2, cota initiala 1/2 1) BECIU CONSTANTIN	A1

C. Partea III. SARCINI .

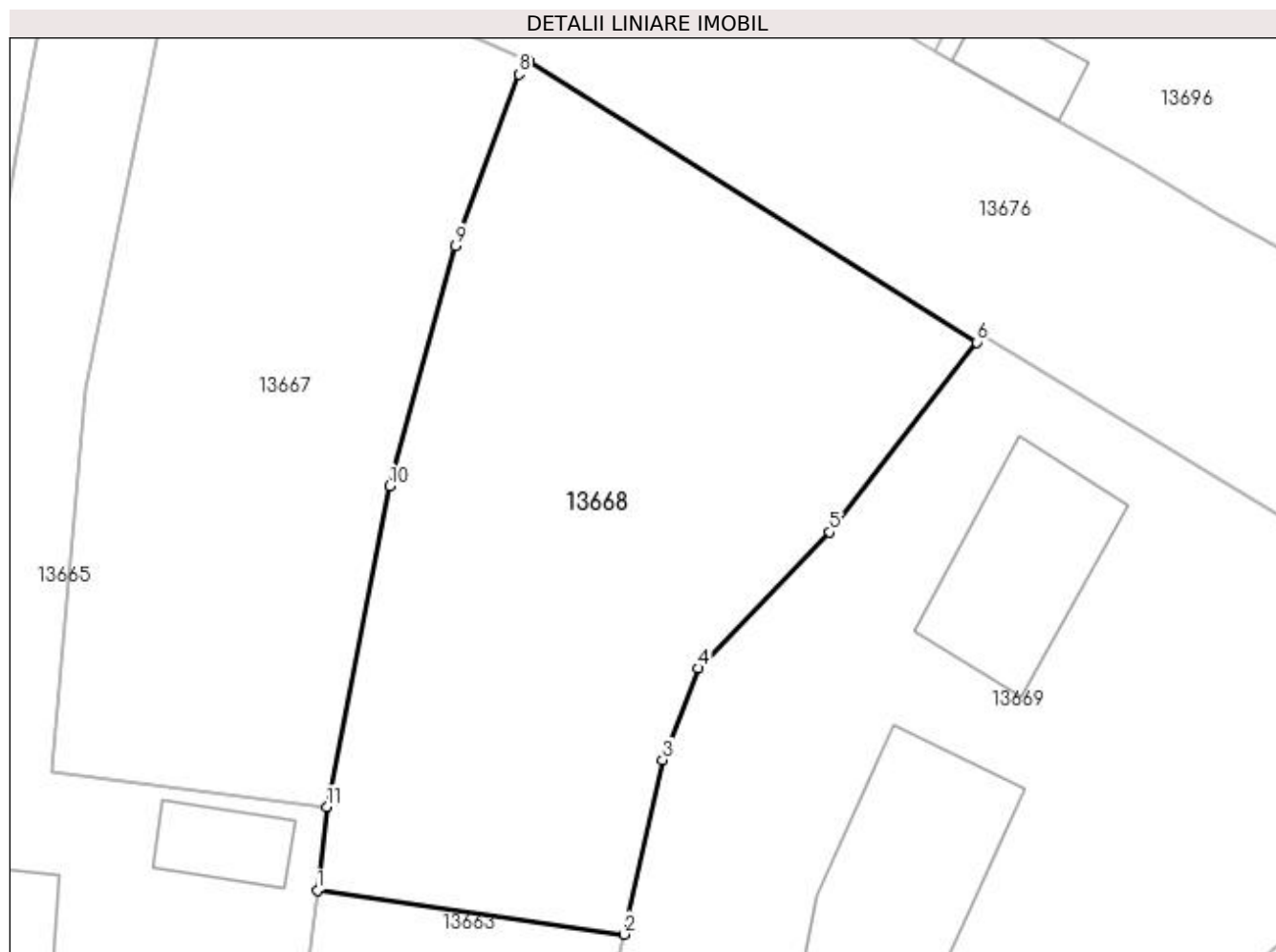
Inscrieri privind dezmembramintele dreptului de proprietate, drepturi reale de garanție și sarcini	Referințe
NU SUNT	

Anexa Nr. 1 La Partea I

Teren

Nr cadastral	Suprafața (mp)*	Observații / Referințe
33469	667	

* Suprafața este determinată în planul de proiecție Stereo 70.



Date referitoare la teren

Crt	Categorie folosință	Intra vilan	Suprafața (mp)	Tarla	Parcelă	Nr. topo	Observații / Referințe
1	arabil	DA	667	119	483/1	-	

Lungime Segmente

1) Valorile lungimilor segmentelor sunt obținute din proiecție în plan.

Punct început	X / Y	Punct sfârșit	X / Y	Lungime segment (** (m)
1	419.872,206 299.745,79	2	419.886,511 299.743,741	14.451
2	419.886,511 299.743,741	3	419.888,305 299.751,868	8.323
3	419.888,305 299.751,868	4	419.889,975 299.756,133	4.58
4	419.889,975 299.756,133	5	419.896,092 299.762,468	8.806
5	419.896,092 299.762,468	6	419.902,946 299.771,313	11.19

Punct început	X / Y	Punct sfârșit	X / Y	Lungime segment (** (m)
6	419.902,946 299.771,313	7	419.882,068 299.784,4	24.641
7	419.882,068 299.784,4	8	419.881,603 299.783,809	0.752
8	419.881,603 299.783,809	9	419.878,652 299.775,814	8.522
9	419.878,652 299.775,814	10	419.875,58 299.764,623	11.606
10	419.875,58 299.764,623	11	419.872,658 299.749,666	15.239
11	419.872,658 299.749,666	1	419.872,206 299.745,79	3.903

** Lungimile segmentelor sunt determinate în planul de proiecție Stereo 70 și sunt rotunjite la 1 milimetru.

*** Distanța dintre puncte este formată din segmente cumulate ce sunt mai mici decât valoarea 1 milimetru.

**DATE DESPRE IMOBILUL NR. 13669**

Oficiul de Cadastru și Publicitate Imobiliară DOLJ
Biroul de Cadastru și Publicitate Imobiliară Craiova

A. Partea I. Descrierea imobilului

TEREN Intravilan

Adresa: Loc. Leu, Nr. 1318, Jud. Dolj, T119, P489, 489/1, 489/2

Nr. Crt	Nr cadastral Nr. topografic	Suprafața* (mp)	Observații / Referințe
A1		Din acte: 1.562 Masurata: 1.710	Sector cadastral:13 Teren imprejmuit;

Construcții

Crt	Nr cadastral Nr. topografic	Adresa	Observații / Referințe
A1.1		Loc. Leu, Jud. Dolj	Nr. niveluri:1; S. construita la sol:61 mp; CONSTRUITA DIN CARAMIDA, ACOPERITA CU TABLA
A1.2		Loc. Leu, Jud. Dolj	Nr. niveluri:1; S. construita la sol:84 mp; Anexa
A1.3		Loc. Leu, Jud. Dolj	Nr. niveluri:1; S. construita la sol:19 mp; Anexa

B. Partea II. Proprietari și acte

Inscrieri privitoare la dreptul de proprietate și alte drepturi reale	Referințe
/	
Act Notarial nr. CVC AUT 1714, din 04/06/1998 emis de BNP PATRAU GHEORGHE;	
B1	Intabulare, drept de PROPRIETATE, dobandit prin Conventie, cota actuala 1/2, cota initiala 1/2 1) ALEXANDRU PETRICA-IONICA
Act Notarial nr. CM 15, din 15/07/2022 emis de BNP TELEA CONSTANTINA DIANA;	
B2	Intabulare, drept de PROPRIETATE, dobandit prin Succesiune, cota actuala 1/2, cota initiala 1/2 1) ALEXANDRU PETRICA-IONICA

C. Partea III. SARCINI .

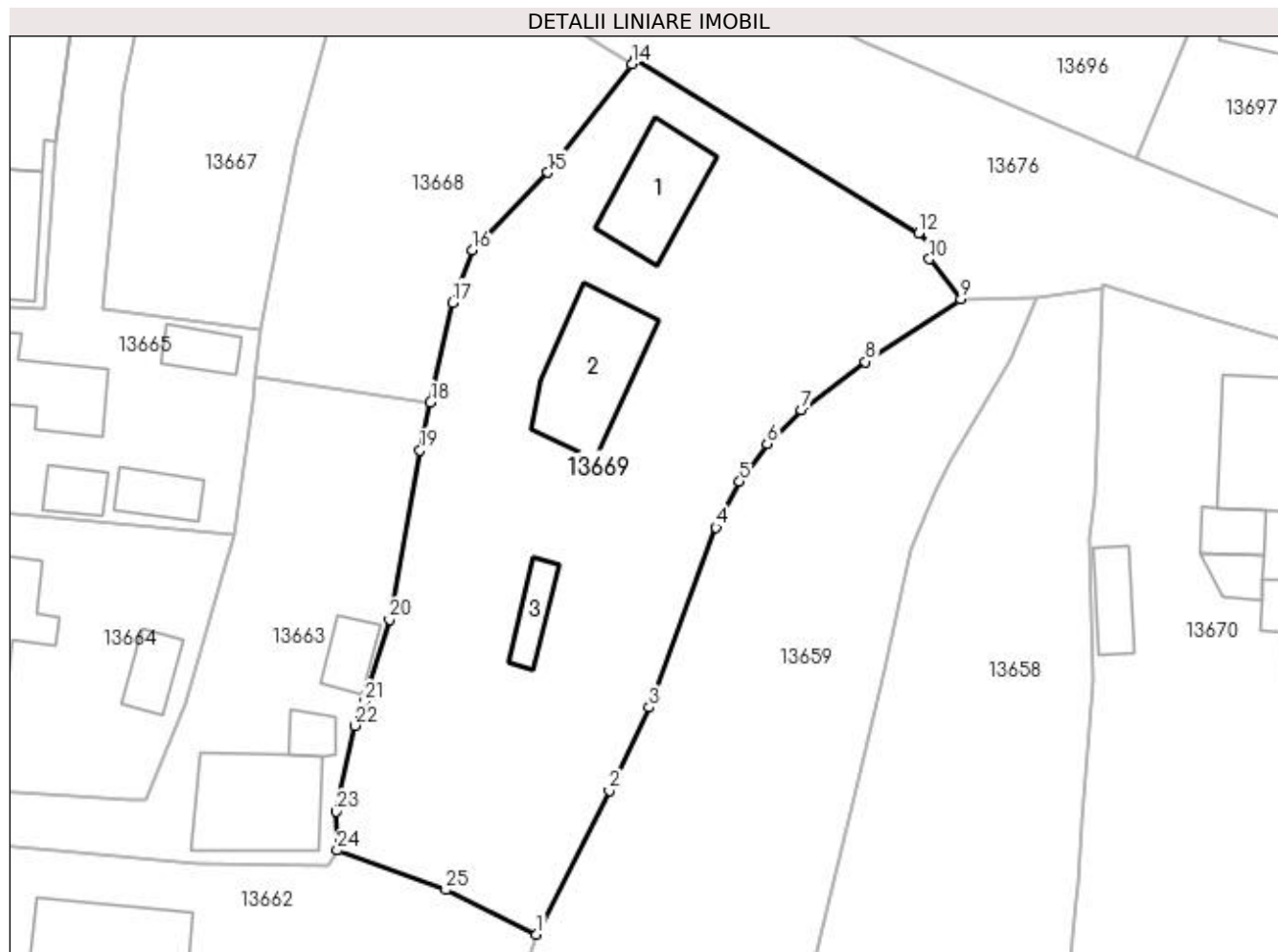
Inscrieri privind dezmembramintele dreptului de proprietate, drepturi reale de garanție și sarcini	Referințe
NU SUNT	

Anexa Nr. 1 La Partea I

Teren

Nr cadastral	Suprafața (mp)*	Observații / Referințe
	Din acte: 1.562 Masurata: 1.710	

* Suprafața este determinată în planul de proiecție Stereo 70.



Date referitoare la teren

Crt	Categorie folosință	Intra vilan	Suprafața (mp)	Tarla	Parcelă	Nr. topo	Observații / Referințe
1	curți construcții	DA	735	119	489	-	
2	vie	DA	250	119	489/1	-	
3	arabil	DA	725	119	489/2	-	

Date referitoare la construcții

Crt	Număr	Destinație construcție	Supraf. (mp)	Situație juridică	Observații / Referințe
A1.1		construcții de locuințe	61	Cu acte	Nr. niveluri:1; S. construita la sol:61 mp; CONSTRUITA DIN CARAMIDA, ACOPERITA CU TABLA
A1.2		construcții anexa	84	Cu acte	Nr. niveluri:1; S. construita la sol:84 mp; Anexa
A1.3		construcții anexa	19	Cu acte	Nr. niveluri:1; S. construita la sol:19 mp; Anexa

Lungime Segmente

1) Valorile lungimilor segmentelor sunt obținute din proiecție în plan.

Punct început	X / Y	Punct sfârșit	X / Y	Lungime segment (** (m)	Punct început	X / Y	Punct sfârșit	X / Y	Lungime segment (** (m)
---------------	-------	---------------	-------	-------------------------	---------------	-------	---------------	-------	-------------------------

Punct început	X / Y	Punct sfârșit	X / Y	Lungime segment (** (m)
1	419.895,153 299.700,318	2	419.901,114 299.712,014	13.127
3	419.904,362 299.718,832	4	419.909,813 299.733,523	15.67
5	419.911,748 299.737,271	6	419.913,991 299.740,338	3.8
7	419.916,81 299.743,061	8	419.922,009 299.747,025	6.538
9	419.929,818 299.752,129	10	419.927,232 299.755,421	4.186
11	419.927,733 299.756,349	12	419.926,337 299.757,516	1.82
13	419.903,213 299.771,674	14	419.902,946 299.771,313	0.449
15	419.896,092 299.762,468	16	419.889,975 299.756,133	8.806
17	419.888,305 299.751,868	18	419.886,511 299.743,741	8.323
19	419.885,645 299.739,817	20	419.883,169 299.725,979	14.058
21	419.881,143 299.719,319	22	419.880,373 299.717,34	2.124
23	419.878,812 299.710,339	24	419.878,895 299.707,172	3.168
25	419.887,768 299.703,937	1	419.895,153 299.700,318	8.224

Punct început	X / Y	Punct sfârșit	X / Y	Lungime segment (** (m)
2	419.901,114 299.712,014	3	419.904,362 299.718,832	7.552
4	419.909,813 299.733,523	5	419.911,748 299.737,271	4.218
6	419.913,991 299.740,338	7	419.916,81 299.743,061	3.919
8	419.922,009 299.747,025	9	419.929,818 299.752,129	9.329
10	419.927,232 299.755,421	11	419.927,733 299.756,349	1.055
12	419.926,337 299.757,516	13	419.903,213 299.771,674	27.114
14	419.902,946 299.771,313	15	419.896,092 299.762,468	11.19
16	419.889,975 299.756,133	17	419.888,305 299.751,868	4.58
18	419.886,511 299.743,741	19	419.885,645 299.739,817	4.018
20	419.883,169 299.725,979	21	419.881,143 299.719,319	6.961
22	419.880,373 299.717,34	23	419.878,812 299.710,339	7.173
24	419.878,895 299.707,172	25	419.887,768 299.703,937	9.444

** Lungimile segmentelor sunt determinate în planul de proiecție Stereo 70 și sunt rotunjite la 1 milimetru.

*** Distanța dintre puncte este formată din segmente cumulate ce sunt mai mici decât valoarea 1 milimetru.

**DATE DESPRE IMOBILUL NR. 13670**

Oficiul de Cadastru și Publicitate Imobiliară DOLJ
Biroul de Cadastru și Publicitate Imobiliară Craiova

A. Partea I. Descrierea imobilului

TEREN Intravilan

Adresa: Loc. Leu, Nr. 1317, Jud. Dolj, T119, P490, 490/1

Nr. Crt	Nr cadastral Nr. topografic	Suprafața* (mp)	Observații / Referințe
A1		Din acte: 1.220 Masurata: 1.301	Sector cadastral:13 Teren imprejmuit;

Construcții

Crt	Nr cadastral Nr. topografic	Adresa	Observații / Referințe
A1.1		Loc. Leu, Jud. Dolj	Nr. niveluri:1; S. construita la sol:66 mp; CONSTRUITA DIN CARAMIDA, ACOPERITA CU TIGLA
A1.2		Loc. Leu, Jud. Dolj	Nr. niveluri:1; S. construita la sol:19 mp; Anexa
A1.3		Loc. Leu, Jud. Dolj	Nr. niveluri:1; S. construita la sol:15 mp; Anexa
A1.4		Loc. Leu, Jud. Dolj	Nr. niveluri:1; S. construita la sol:26 mp; Anexa
A1.5		Loc. Leu, Jud. Dolj	Nr. niveluri:1; S. construita la sol:29 mp; Anexa

B. Partea II. Proprietari și acte

Inscrieri privitoare la dreptul de proprietate și alte drepturi reale		Referințe
/		
Act Administrativ nr. TDP 2868, din 26/07/2004 emis de CONSILIUL JUDETEAN DOLJ;		
B1	Intabulare, drept de PROPRIETATE, dobandit prin Reconstituire, cota actuala 1/1, cota initiala 1/1 1) LUCA DANUT, LIPSĂ CNP	A1
Act Normativ nr. LEGEA 7, din 13/03/1996 emis de GUVERNUL ROMANIEI;		
B2	Intabulare, drept de PROPRIETATE, dobandit prin Lege, cota actuala 1/1, cota initiala 1/1 1) LUCA DANUT, LIPSĂ CNP	A1.1, A1.2, A1.3, A1.4, A1.5

C. Partea III. SARCINI .

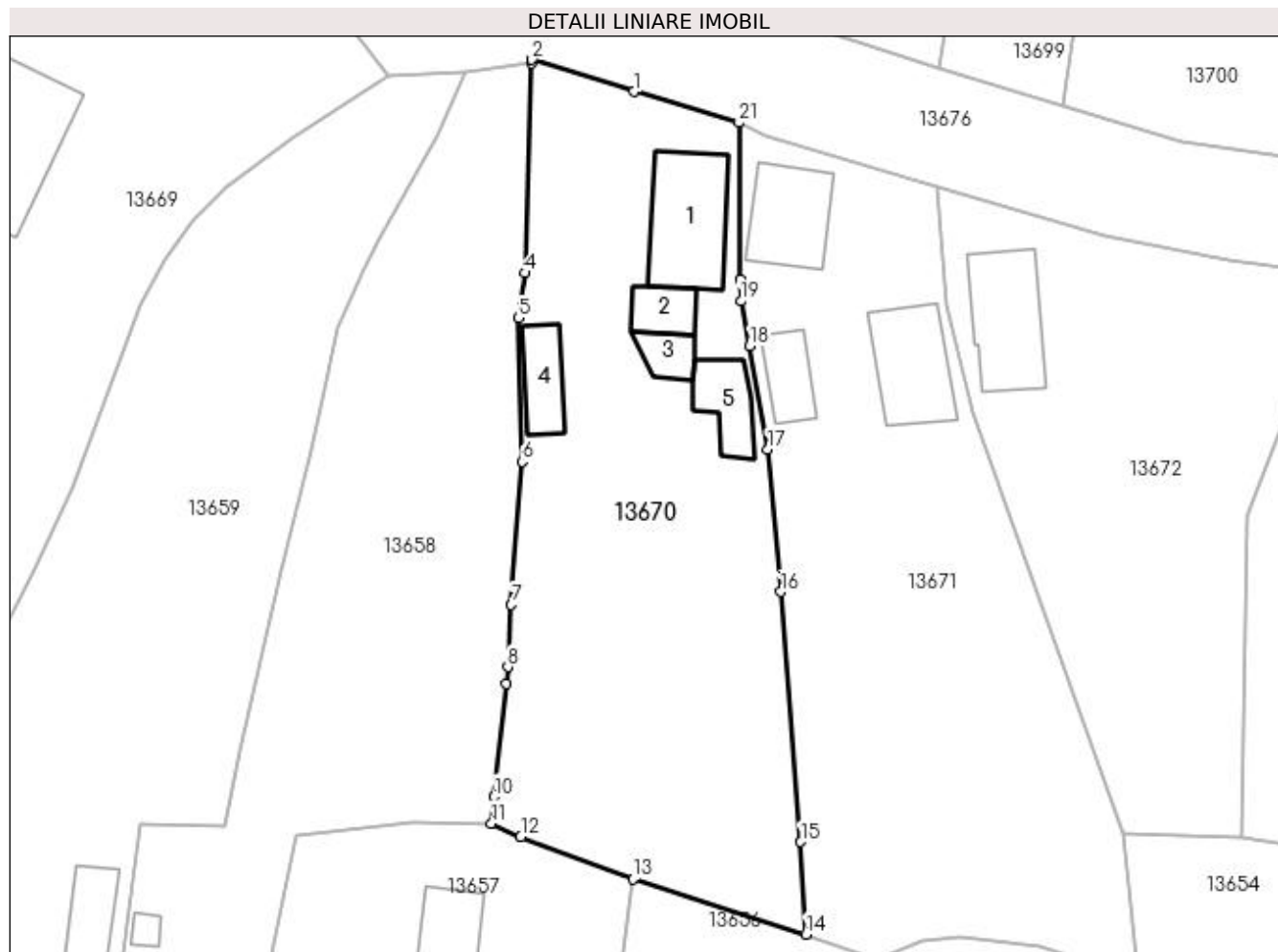
Inscrieri privind dezmembramintele dreptului de proprietate, drepturi reale de garanție și sarcini	Referințe
NU SUNT	

Anexa Nr. 1 La Partea I

Teren

Nr cadastral	Suprafața (mp)*	Observații / Referințe
	Din acte: 1.220 Masurata: 1.301	

* Suprafața este determinată în planul de proiecție Stereo 70.



Date referitoare la teren

Crt	Categorie folosință	Intra vilan	Suprafața (mp)	Tarla	Parcelă	Nr. topo	Observații / Referințe
1	curți constructii	DA	671	119	490	-	
2	vie	DA	630	119	490/1	-	

Date referitoare la construcții

Crt	Număr	Destinație construcție	Supraf. (mp)	Situație juridică	Observații / Referințe
A1.1		construcții de locuințe	66	Cu acte	Nr. niveluri:1; S. construita la sol:66 mp; CONSTRUITA DIN CARAMIDA, ACOPERITA CU TIGLA
A1.2		construcții anexa	19	Cu acte	Nr. niveluri:1; S. construita la sol:19 mp; Anexa
A1.3		construcții anexa	15	Cu acte	Nr. niveluri:1; S. construita la sol:15 mp; Anexa
A1.4		construcții anexa	26	Cu acte	Nr. niveluri:1; S. construita la sol:26 mp; Anexa
A1.5		construcții anexa	29	Cu acte	Nr. niveluri:1; S. construita la sol:29 mp; Anexa

Lungime Segmente

1) Valorile lungimilor segmentelor sunt obținute din proiecție în plan.

Punct început	X / Y	Punct sfârșit	X / Y	Lungime segment (** (m)
1	419.949,57 299.750,798	2	419.941,362 299.753,361	8.599
3	419.941,356 299.753,06	4	419.940,79 299.736,182	16.887
5	419.940,273 299.732,566	6	419.940,569 299.720,997	11.573
7	419.939,703 299.709,463	8	419.939,426 299.704,452	5.019
9	419.939,266 299.703,094	10	419.938,287 299.694,014	9.133
11	419.938,096 299.691,869	12	419.940,461 299.690,781	2.603
13	419.949,505 299.687,36	14	419.963,419 299.682,924	14.604
15	419.963,02 299.690,365	16	419.961,402 299.710,517	20.217
17	419.960,366 299.721,991	18	419.958,912 299.730,308	8.443
19	419.958,195 299.733,909	20	419.958,156 299.735,682	1.773
21	419.958,032 299.748,294	1	419.949,57 299.750,798	8.825

Punct început	X / Y	Punct sfârșit	X / Y	Lungime segment (** (m)
2	419.941,362 299.753,361	3	419.941,356 299.753,06	0.301
4	419.940,79 299.736,182	5	419.940,273 299.732,566	3.653
6	419.940,569 299.720,997	7	419.939,703 299.709,463	11.566
8	419.939,426 299.704,452	9	419.939,266 299.703,094	1.367
10	419.938,287 299.694,014	11	419.938,096 299.691,869	2.153
12	419.940,461 299.690,781	13	419.949,505 299.687,36	9.669
14	419.963,419 299.682,924	15	419.963,02 299.690,365	7.452
16	419.961,402 299.710,517	17	419.960,366 299.721,991	11.521
18	419.958,912 299.730,308	19	419.958,195 299.733,909	3.672
20	419.958,156 299.735,682	21	419.958,032 299.748,294	12.613

** Lungimile segmentelor sunt determinate în planul de proiecție Stereo 70 și sunt rotunjite la 1 milimetru.

*** Distanța dintre puncte este formată din segmente cumulate ce sunt mai mici decât valoarea 1 milimetru.

**DATE DESPRE IMOBILUL NR. 13671**

Oficiul de Cadastru și Publicitate Imobiliară DOLJ
Biroul de Cadastru și Publicitate Imobiliară Craiova

A. Partea I. Descrierea imobilului

TEREN Intravilan

Adresa: Loc. Leu, Nr. 1314, Jud. Dolj, T119, P491, 491/1

Nr. Crt	Nr cadastral Nr. topografic	Suprafața* (mp)	Observații / Referințe
A1		Din acte: 1.176 Masurata: 1.310	Sector cadastral:13 Teren imprejmuit;

Construcții

Crt	Nr cadastral Nr. topografic	Adresa	Observații / Referințe
A1.1		Loc. Leu, Jud. Dolj	Nr. niveluri:2; S. construita la sol:49 mp; CONSTRUITA DIN CARAMIDA, ACOPERITA CU TABLA
A1.2		Loc. Leu, Jud. Dolj	Nr. niveluri:1; S. construita la sol:54 mp; Anexa
A1.3		Loc. Leu, Jud. Dolj	Nr. niveluri:1; S. construita la sol:25 mp; Anexa

B. Partea II. Proprietari și acte

Inscrieri privitoare la dreptul de proprietate și alte drepturi reale	Referințe
/	
Act Notarial nr. CM 228, din 24/11/2014 emis de BNP STEFANESCU FLORIANA;	
B1	A1
Intabulare, drept de PROPRIETATE, dobandit prin Succesiune, cota actuala 1/1, cota initiala 1/1 1) ROPOTEL COSTEL	
Act Normativ nr. LEGEA 7, din 13/03/1996 emis de GUVERNUL ROMANIEI;	
B2	A1.1, A1.2, A1.3
Intabulare, drept de PROPRIETATE, dobandit prin Lege, cota actuala 1/1, cota initiala 1/1 1) ROPOTEL COSTEL	

C. Partea III. SARCINI .

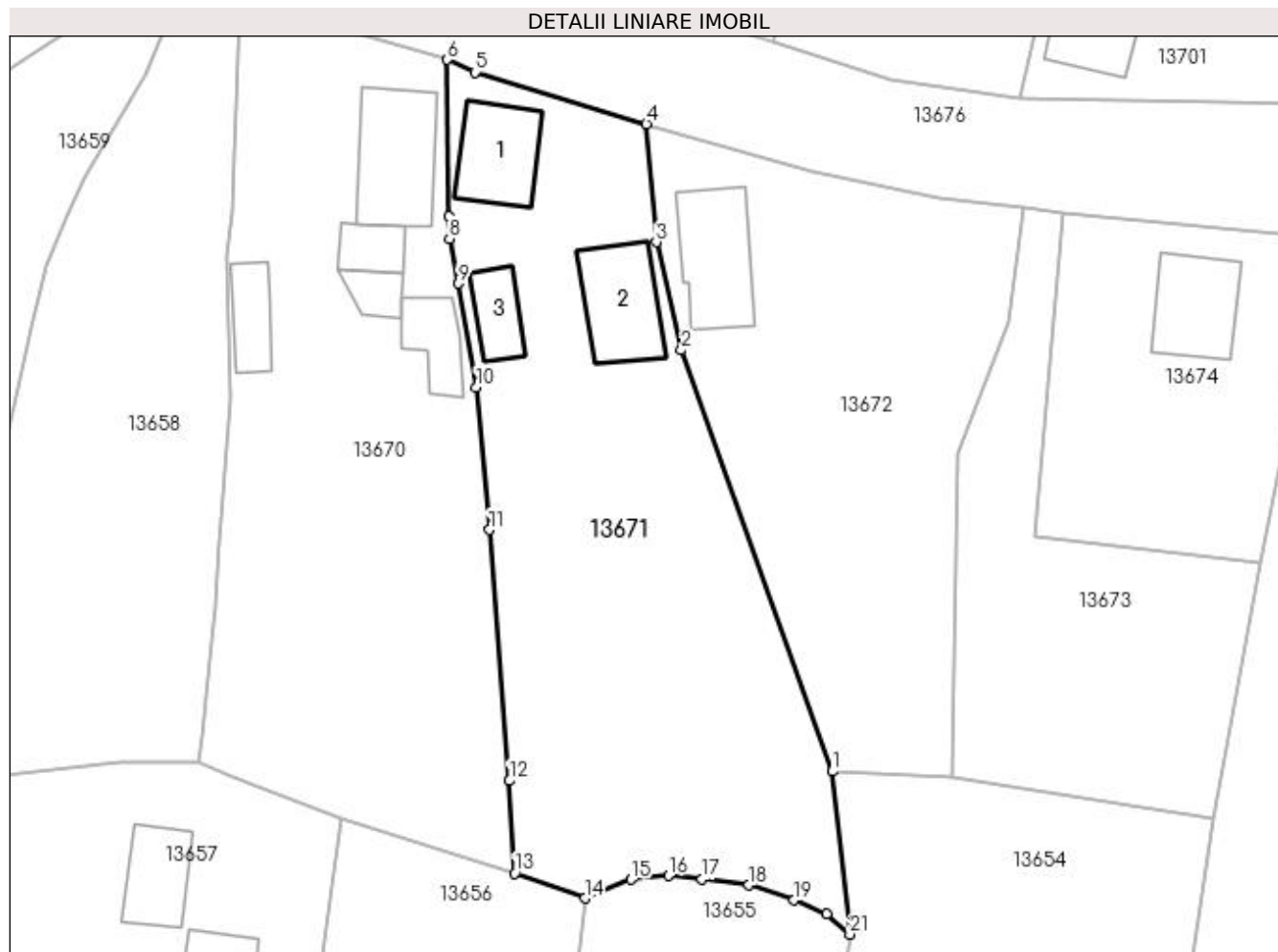
Inscrieri privind dezmembramintele dreptului de proprietate, drepturi reale de garanție și sarcini	Referințe
NU SUNT	

Anexa Nr. 1 La Partea I

Teren

Nr cadastral	Suprafața (mp)*	Observații / Referințe
	Din acte: 1.176 Masurata: 1.310	

* Suprafața este determinată în planul de proiecție Stereo 70.



Date referitoare la teren

Crt	Categorie folosință	Intra vilan	Suprafața (mp)	Tarla	Parcelă	Nr. topo	Observații / Referințe
1	curți constructii	DA	415	119	491	-	
2	vie	DA	895	119	491/1	-	

Date referitoare la construcții

Crt	Număr	Destinație construcție	Supraf. (mp)	Situație juridică	Observații / Referințe
A1.1		construcții de locuințe	49	Cu acte	Nr. niveluri:2; S. construita la sol:49 mp; CONSTRUITA DIN CARAMIDA, ACOPERITA CU TABLA
A1.2		construcții anexa	54	Cu acte	Nr. niveluri:1; S. construita la sol:54 mp; Anexa
A1.3		construcții anexa	25	Cu acte	Nr. niveluri:1; S. construita la sol:25 mp; Anexa

Lungime Segmente

1) Valorile lungimilor segmentelor sunt obținute din proiecție în plan.

Punct început	X / Y	Punct sfârșit	X / Y	Lungime segment (** (m))
1	419.988,974 299.691,112	2	419.976,836 299.724,957	35.955

Punct început	X / Y	Punct sfârșit	X / Y	Lungime segment (** (m))
2	419.976,836 299.724,957	3	419.974,823 299.733,648	8.921

Punct început	X / Y	Punct sfârșit	X / Y	Lungime segment (** (m)
3	419.974,823 299.733,648	4	419.974,017 299.743,135	9.521
5	419.960,265 299.747,276	6	419.958,032 299.748,294	2.454
7	419.958,156 299.735,682	8	419.958,195 299.733,909	1.773
9	419.958,912 299.730,308	10	419.960,366 299.721,991	8.443
11	419.961,402 299.710,517	12	419.963,02 299.690,365	20.217
13	419.963,419 299.682,924	14	419.969,082 299.680,914	6.009
15	419.972,772 299.682,432	16	419.975,793 299.682,732	3.036
17	419.978,498 299.682,446	18	419.982,264 299.681,979	3.795
19	419.985,9 299.680,775	20	419.988,498 299.679,646	2.833
21	419.990,367 299.678,021	1	419.988,974 299.691,112	13.165

Punct început	X / Y	Punct sfârșit	X / Y	Lungime segment (** (m)
4	419.974,017 299.743,135	5	419.960,265 299.747,276	14.362
6	419.958,032 299.748,294	7	419.958,156 299.735,682	12.613
8	419.958,195 299.733,909	9	419.958,912 299.730,308	3.672
10	419.960,366 299.721,991	11	419.961,402 299.710,517	11.521
12	419.963,02 299.690,365	13	419.963,419 299.682,924	7.452
14	419.969,082 299.680,914	15	419.972,772 299.682,432	3.99
16	419.975,793 299.682,732	17	419.978,498 299.682,446	2.72
18	419.982,264 299.681,979	19	419.985,9 299.680,775	3.83
20	419.988,498 299.679,646	21	419.990,367 299.678,021	2.477

** Lungimile segmentelor sunt determinate în planul de proiecție Stereo 70 și sunt rotunjite la 1 milimetru.

*** Distanța dintre puncte este formată din segmente cumulate ce sunt mai mici decât valoarea 1 milimetru.

**DATE DESPRE IMOBILUL NR. 13672**

Oficiul de Cadastru și Publicitate Imobiliară DOLJ
Biroul de Cadastru și Publicitate Imobiliară Craiova

A. Partea I. Descrierea imobilului

TEREN Intravilan

Adresa: Loc. Leu, Nr. 1308, Jud. Dolj, T119, P492,492/1,493/1

Nr. Crt	Nr cadastral Nr. topografic	Suprafața* (mp)	Observații / Referințe
A1	30376	Din acte: 994 Masurata: 958	Sector cadastral:13 Teren imprejmuit;

Construcții

Crt	Nr cadastral Nr. topografic	Adresa	Observații / Referințe
A1.1		Loc. Leu, Nr. 1308, Jud. Dolj, TARLAUA 119, PARCELELE 492, 492/1,493/1	Nr. niveluri:1; S. construita la sol:60 mp; CASA DE LOCUIT FORMATA DIN 3 CAMERE, SALA SI HOL

B. Partea II. Proprietari și acte

Inscrieri privitoare la dreptul de proprietate și alte drepturi reale		Referințe
49710 / 18/07/2011		
Act Notarial nr. CVC 898, din 15/07/2011 emis de NP BAZGU MARIANA;		
B1	Intabulare, drept de PROPRIETATE CUMPARARE, dobandit prin Conventie, cota actuala 1/1, cota initiala 1/1 1) MIHAI DRAGOS ANDREI, necasatorit OBSERVATII: PRET 9120 LEI	A1, A1.1

C. Partea III. SARCINI .

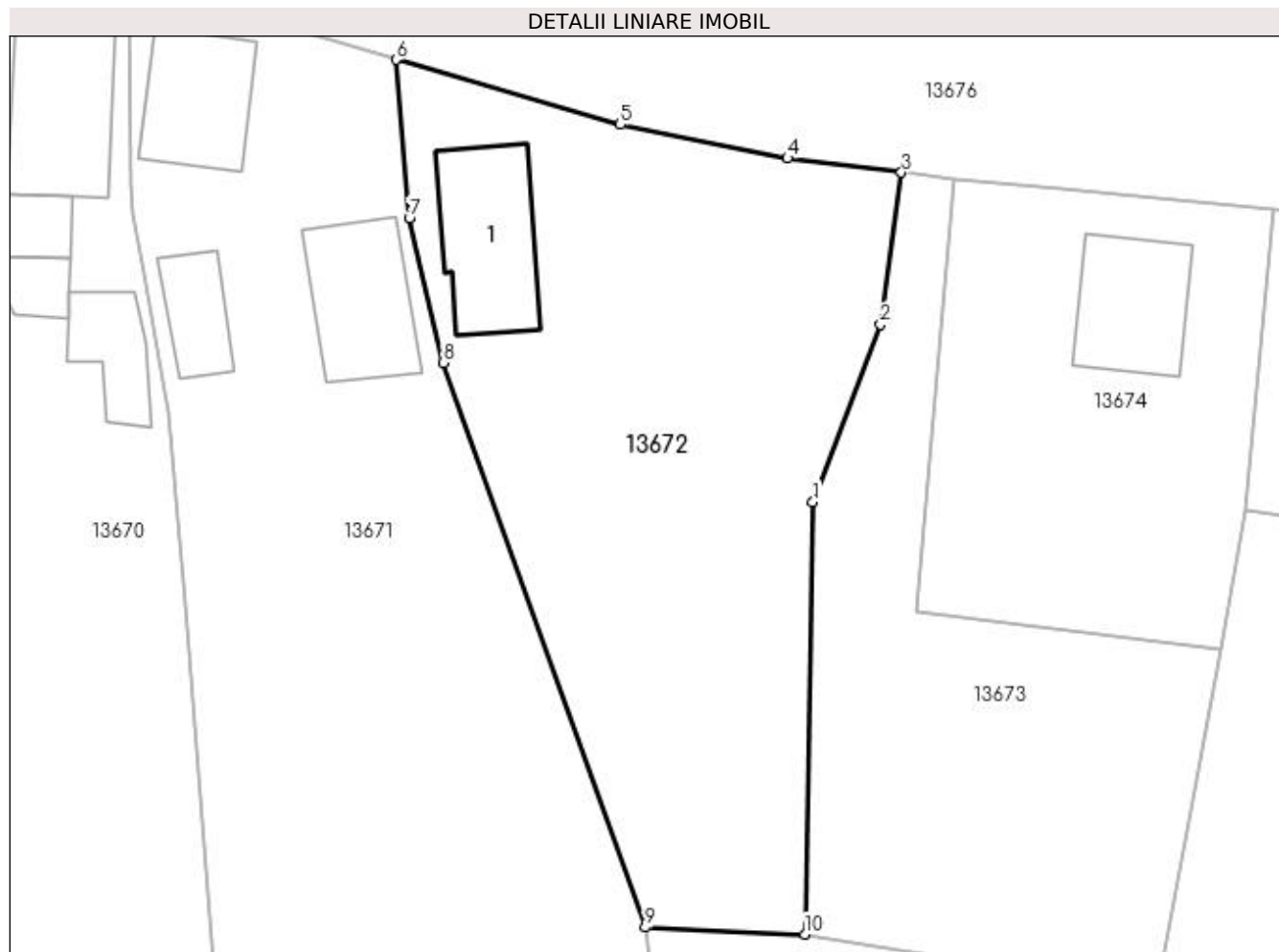
Inscrieri privind dezmembramintele dreptului de proprietate, drepturi reale de garanție și sarcini	Referințe
NU SUNT	

Anexa Nr. 1 La Partea I

Teren

Nr cadastral	Suprafața (mp)*	Observații / Referințe
30376	Din acte: 994 Masurata: 958	

* Suprafața este determinată în planul de proiecție Stereo 70.



Date referitoare la teren

Crt	Categorie folosință	Intravilan	Suprafața (mp)	Tarla	Parcelă	Nr. topo	Observații / Referințe
1	curți constructii	DA	640	119	492	-	
2	arabil	DA	318	119	492/1,493/1	-	

Date referitoare la construcții

Crt	Număr	Destinație construcție	Supraf. (mp)	Situație juridică	Observații / Referințe
A1.1		construcții de locuințe	60	Cu acte	Nr. niveluri:1; S. construita la sol:60 mp; CASA DE LOCUIT FORMATA DIN 3 CAMERE, SALA SI HOL

Lungime Segmente

1) Valorile lungimilor segmentelor sunt obținute din proiecție în plan.

Punct început	X / Y	Punct sfârșit	X / Y	Lungime segment (** (m)
1	419.999,033 299.716,629	2	420.003,087 299.727,264	11.381
2	420.003,087 299.727,264	3	420.004,328 299.736,375	9.196

Punct început	X / Y	Punct sfârșit	X / Y	Lungime segment (** (m)
3	420.004,328 299.736,375	4	419.997,5 299.737,219	6.88
4	419.997,5 299.737,219	5	419.987,471 299.739,245	10.232
5	419.987,471 299.739,245	6	419.974,017 299.743,135	14.005
6	419.974,017 299.743,135	7	419.974,823 299.733,648	9.521
7	419.974,823 299.733,648	8	419.976,836 299.724,957	8.921
8	419.976,836 299.724,957	9	419.988,974 299.691,112	35.955
9	419.988,974 299.691,112	10	419.998,53 299.690,705	9.565
10	419.998,53 299.690,705	1	419.999,033 299.716,629	25.929

** Lungimile segmentelor sunt determinate în planul de proiecție Stereo 70 și sunt rotunjite la 1 milimetru.

*** Distanța dintre puncte este formată din segmente cumulate ce sunt mai mici decât valoarea 1 milimetru.

**DATE DESPRE IMOBILUL NR. 13673**

Oficiul de Cadastru și Publicitate Imobiliară DOLJ
Biroul de Cadastru și Publicitate Imobiliară Craiova

A. Partea I. Descrierea imobilului

TEREN Intravilan

Adresa: Loc. Leu, Nr. 1308, Jud. Dolj, T119, P492/1,493/1

Nr. Crt	Nr cadastral Nr. topografic	Suprafața* (mp)	Observații / Referințe
A1	30377	Din acte: 619 Masurata: 596	Sector cadastral:13 Teren neimprejmit;

B. Partea II. Proprietari și acte

Inscrieri privitoare la dreptul de proprietate și alte drepturi reale		Referințe
49709 / 18/07/2011		
Act Notarial nr. CVC 897, din 15/07/2011 emis de NP BAZGU MARIANA (INCHEIERE DE RECTIFICARE NR. 4546/14-10-2011 EMIS DE NP BAZGU MARIANA;);		
B1	Intabulare, drept de PROPRIETATE, dobandit prin Conventie, cota actuala 1/1, cota initiala 1/1 1) ENACHE NICUSOR 2) ENACHE FELICIA, LIPSĂ CNP	A1

C. Partea III. SARCINI .

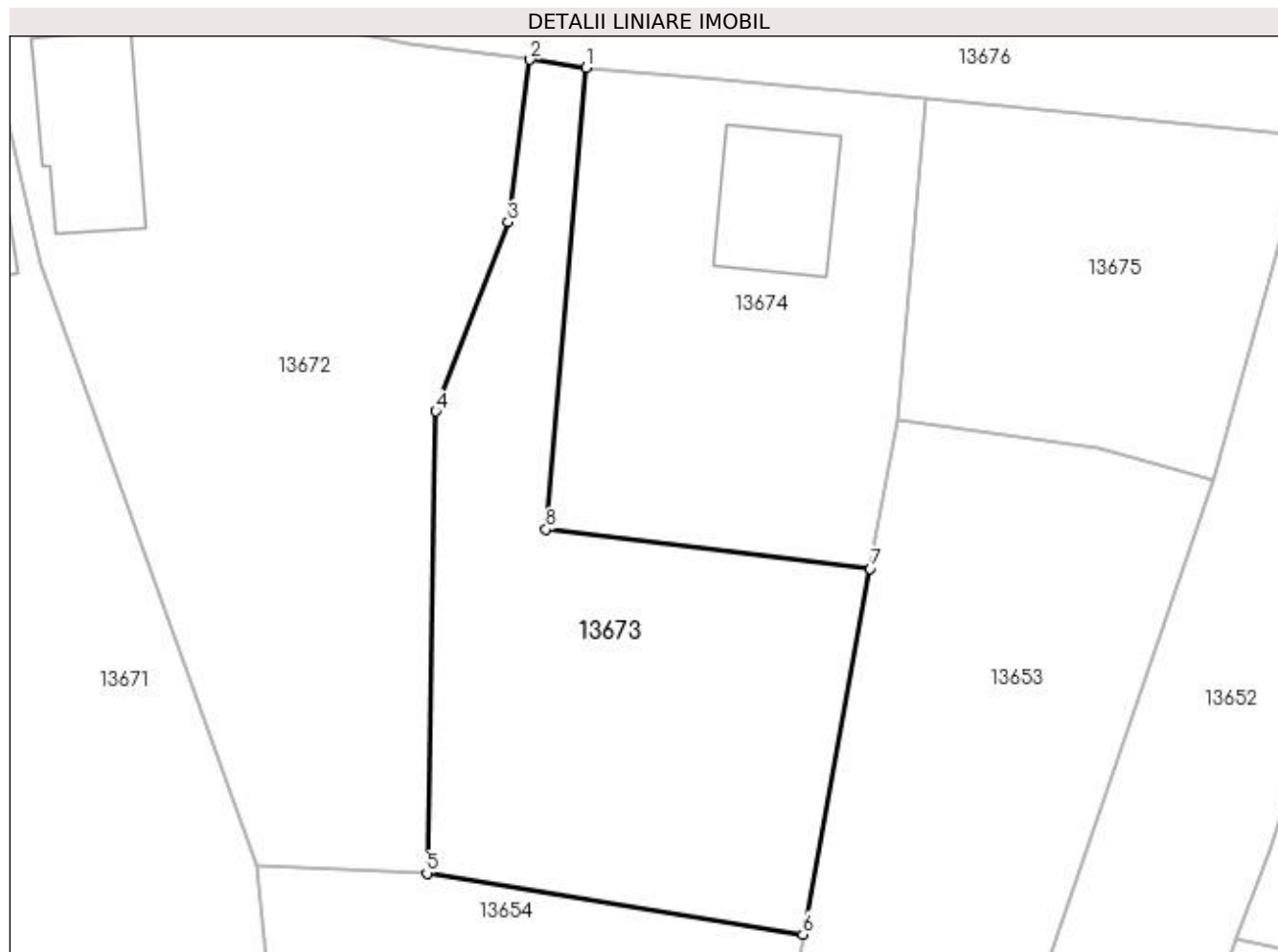
Inscrieri privind dezmembramintele dreptului de proprietate, drepturi reale de garanție și sarcini	Referințe
NU SUNT	

Anexa Nr. 1 La Partea I

Teren

Nr cadastral	Suprafața (mp)*	Observații / Referințe
30377	Din acte: 619 Masurata: 596	

* Suprafața este determinată în planul de proiecție Stereo 70.



Date referitoare la teren

Crt	Categorie folosință	Intra vilan	Suprafața (mp)	Tarla	Parcelă	Nr. topo	Observații / Referințe
1	arabil	DA	596	119	492/1,493/1	-	

Lungime Segmente

1) Valorile lungimilor segmentelor sunt obținute din proiecție în plan.

Punct început	X / Y	Punct sfârșit	X / Y	Lungime segment (** (m)
1	420.007,454 299.735,925	2	420.004,328 299.736,375	3.158
2	420.004,328 299.736,375	3	420.003,087 299.727,264	9.196
3	420.003,087 299.727,264	4	419.999,033 299.716,629	11.381
4	419.999,033 299.716,629	5	419.998,53 299.690,705	25.929
5	419.998,53 299.690,705	6	420.019,642 299.687,276	21.389

Punct început	X / Y	Punct sfârşit	X / Y	Lungime segment (** (m)
6	420.019,642 299.687,276	7	420.023,434 299.707,804	20.875
7	420.023,434 299.707,804	8	420.005,229 299.710,0	18.337
8	420.005,229 299.710,0	1	420.007,454 299.735,925	26.021

** Lungimile segmentelor sunt determinate în planul de proiecție Stereo 70 și sunt rotunjite la 1 milimetru.

*** Distanța dintre puncte este formată din segmente cumulate ce sunt mai mici decât valoarea 1 milimetru.

**DATE DESPRE IMOBILUL NR. 13674**

Oficiul de Cadastru și Publicitate Imobiliară DOLJ
Biroul de Cadastru și Publicitate Imobiliară Craiova

A. Partea I. Descrierea imobilului

TEREN Intravilan

Nr. CF vechi:489
Nr. cadastral vechi:559

Adresa: Loc. Leu, Nr. 1307, Jud. Dolj, T119, P493

Nr. Crt	Nr cadastral Nr. topografic	Suprafața* (mp)	Observații / Referințe
A1	34076	502	Sector cadastral:13 Teren neimprejmuit;

Construcții

Crt	Nr cadastral Nr. topografic	Adresa	Observații / Referințe
A1.1		Loc. Leu, Jud. Dolj, T 119, P 493	Nr. niveluri:1; S. construita la sol:51 mp; S. construita desfasurata:51 mp; C1- locuinta

B. Partea II. Proprietari și acte

Inscrieri privitoare la dreptul de proprietate și alte drepturi reale		Referințe
85183 / 20/12/2007		
Act Notarial nr. 5853/2007, din 01/01/2007 emis de NP STEFANESCU F.;		
B1	Intabulare, drept de PROPRIETATE, dobandit prin Conventie, cota actuala 1/1, cota initiala 1/1 1) ENACHE NICUSOR, casatorit cu 2) ENACHE FELICIA, LIPSĂ CNP	A1, A1.1

C. Partea III. SARCINI .

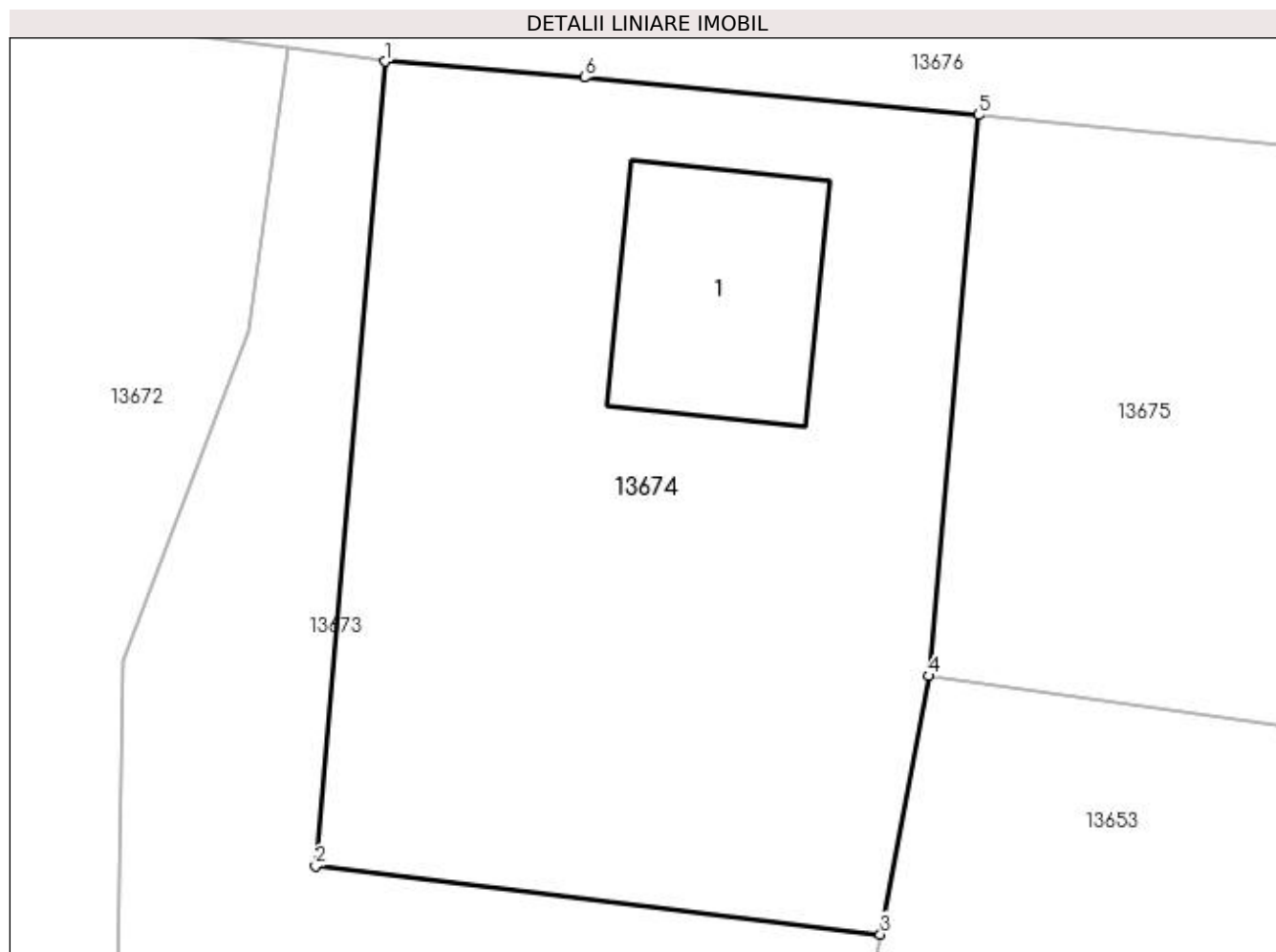
Inscrieri privind dezmembramintele dreptului de proprietate, drepturi reale de garanție și sarcini	Referințe
NU SUNT	

Anexa Nr. 1 La Partea I

Teren

Nr cadastral	Suprafața (mp)*	Observații / Referințe
34076	502	

* Suprafața este determinată în planul de proiecție Stereo 70.



Date referitoare la teren

Crt	Categorie folosință	Intravilan	Suprafața (mp)	Tarla	Parcelă	Nr. topo	Observații / Referințe
1	curți constructii	DA	502	119	493	-	

Date referitoare la construcții

Crt	Număr	Destinație construcție	Supraf. (mp)	Situație juridică	Observații / Referințe
A1.1		construcții de locuințe	51	Cu acte	Nr. niveluri:1; S. construita la sol:51 mp; S. construita desfasurata:51 mp; C1- locuinta

Lungime Segmente

1) Valorile lungimilor segmentelor sunt obținute din proiecție în plan.

Punct început	X / Y	Punct sfârșit	X / Y	Lungime segment (** (m)
1	420.007,454 299.735,925	2	420.005,229 299.710,0	26.021
2	420.005,229 299.710,0	3	420.023,434 299.707,804	18.337
3	420.023,434 299.707,804	4	420.024,987 299.716,127	8.467
4	420.024,987 299.716,127	5	420.026,596 299.734,202	18.146

Punct început	X / Y	Punct sfârșit	X / Y	Lungime segment (** (m)
5	420.026,596 299.734,202	6	420.013,888 299.735,409	12.765
6	420.013,888 299.735,409	1	420.007,454 299.735,925	6.455

** Lungimile segmentelor sunt determinate în planul de proiecție Stereo 70 și sunt rotunjite la 1 milimetru.

*** Distanța dintre puncte este formată din segmente cumulate ce sunt mai mici decât valoarea 1 milimetru.

**DATE DESPRE IMOBILUL NR. 13675**

Oficiul de Cadastru și Publicitate Imobiliară DOLJ
Biroul de Cadastru și Publicitate Imobiliară Craiova

A. Partea I. Descrierea imobilului

TEREN Intravilan

Adresa: Loc. Leu, Jud. Dolj, T119, P494

Nr. Crt	Nr cadastral Nr. topografic	Suprafața* (mp)	Observații / Referințe
A1		Din acte: 480 Masurata: 371	Sector cadastral:13 Teren imprejmuit;

B. Partea II. Proprietari și acte

Inscrieri privitoare la dreptul de proprietate și alte drepturi reale		Referințe
/		
Act Administrativ nr. TDP 2708, din 15/03/2004 emis de CONSILIUL JUDETEAN DOLJ (CERTIFICAT DE DECES SERIA DC, NR. 675857);		
B1	Intabulare, drept de PROPRIETATE, dobandit prin Reconstituire, cota actuala 1/1, cota initiala 1/1 1) IONESCU GHEORGIȚA, LIPSĂ CNP DEFUNCT:Da	A1

C. Partea III. SARCINI .

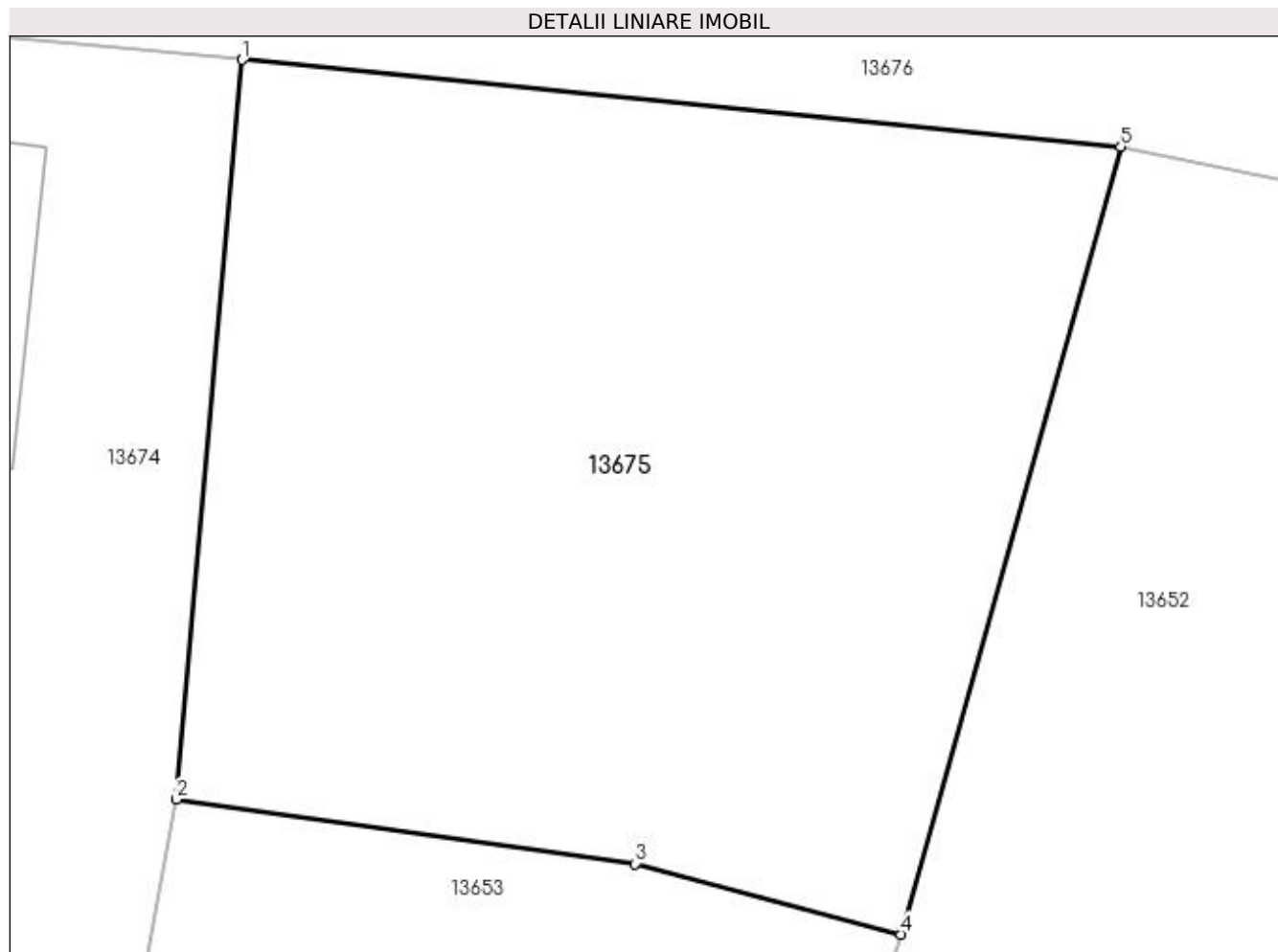
Inscrieri privind dezmembramintele dreptului de proprietate, drepturi reale de garanție și sarcini	Referințe
NU SUNT	

Anexa Nr. 1 La Partea I

Teren

Nr cadastral	Suprafața (mp)*	Observații / Referințe
	Din acte: 480 Masurata: 371	

* Suprafața este determinată în planul de proiecție Stereo 70.



Date referitoare la teren

Crt	Categorie folosință	Intra vilan	Suprafața (mp)	Tarla	Parcelă	Nr. topo	Observații / Referințe
1	arabil	DA	371	119	494	-	

Lungime Segmente

1) Valorile lungimilor segmentelor sunt obținute din proiecție în plan.

Punct început	X / Y	Punct sfârșit	X / Y	Lungime segment (** (m)
1	420.026,596 299.734,202	2	420.024,987 299.716,127	18.146
2	420.024,987 299.716,127	3	420.036,207 299.714,554	11.33
3	420.036,207 299.714,554	4	420.042,705 299.712,828	6.723
4	420.042,705 299.712,828	5	420.048,074 299.732,071	19.978
5	420.048,074 299.732,071	1	420.026,596 299.734,202	21.583

**** Lungimile segmentelor sunt determinate în planul de proiecție Stereo 70 și sunt rotunjite la 1 milimetru.**

***** Distanța dintre puncte este formată din segmente cumulate ce sunt mai mici decât valoarea 1 milimetru.**

**DATE DESPRE IMOBILUL NR. 13676**

Oficiul de Cadastru și Publicitate Imobiliară DOLJ
 Biroul de Cadastru și Publicitate Imobiliară Craiova

A. Partea I. Descrierea imobilului

TEREN Intravilan

Adresa: Loc. Leu, Jud. Dolj, DC 547

Nr. Crt	Nr cadastral Nr. topografic	Suprafața* (mp)	Observații / Referințe
A1		Din acte: 4.230 Masurata: 10.270	Sector cadastral:13 Teren neimprejmut;

B. Partea II. Proprietari și acte

Inscrieri privitoare la dreptul de proprietate și alte drepturi reale		Referințe
/		
Act Normativ nr. HG 965, din 05/09/2002 emis de GUVERNUL ROMANIEI (ANEXA NR. 57/2002);		
B1	Intabulare, drept de PROPRIETATE, dobandit prin Lege, cota actuala 1/1, cota initiala 1/1 1) COMUNA LEU - DOMENIUL PUBLIC, CIF:4553631	A1

C. Partea III. SARCINI .

Inscrieri privind dezmembramintele dreptului de proprietate, drepturi reale de garanție și sarcini	Referințe
NU SUNT	

Anexa Nr. 1 La Partea I

Teren

Nr cadastral	Suprafața (mp)*	Observații / Referințe
	Din acte: 4.230 Masurata: 10.270	

* Suprafața este determinată în planul de proiecție Stereo 70.

DETALII LINIARE IMOBIL



Date referitoare la teren

Crt	Categorie folosință	Intravilan	Suprafața (mp)	Tarla	Parcelă	Nr. topo	Observații / Referințe
1	drum	DA	10.270	-	DC 547	-	

Lungime Segmente

1) Valorile lungimilor segmentelor sunt obținute din proiecție în plan.

Punct început	X / Y	Punct sfârșit	X / Y	Lungime segment	Punct început	X / Y	Punct sfârșit	X / Y	Lungime segment	Punct început	X / Y	Punct sfârșit	X / Y	Lungime segment
1	420.378,054 299.731,986	2	420.399,401 299.728,514	21.628	2	420.399,401 299.728,514	3	420.425,975 299.728,134	26.577	3	420.425,975 299.728,134	4	420.465,472 299.728,909	39.505
4	420.465,472 299.728,909	5	420.478,121 299.729,114	12.651	5	420.478,121 299.729,114	6	420.494,174 299.728,558	16.063	6	420.494,174 299.728,558	7	420.508,011 299.728,037	13.847
7	420.508,011 299.728,037	8	420.511,325 299.727,099	3.444	8	420.511,325 299.727,099	9	420.514,394 299.725,599	3.416	9	420.514,394 299.725,599	10	420.517,326 299.723,816	3.432
10	420.517,326 299.723,816	11	420.519,547 299.721,376	3.299	11	420.519,547 299.721,376	12	420.519,483 299.740,118	18.742	12	420.519,483 299.740,118	13	420.515,272 299.739,492	4.257
13	420.515,272 299.739,492	14	420.510,829 299.739,033	4.467	14	420.510,829 299.739,033	15	420.510,583 299.738,475	0.61	15	420.510,583 299.738,475	16	420.502,412 299.737,086	8.288

Punct început	X / Y	Punct sfârșit	X / Y	Lungime segment	Punct început	X / Y	Punct sfârșit	X / Y	Lungime segment	Punct început	X / Y	Punct sfârșit	X / Y	Lungime segment
16	420.502,412 299.737,086	17	420.501,717 299.737,867	1.045	17	420.501,717 299.737,867	18	420.496,261 299.737,702	5.458	18	420.496,261 299.737,702	19	420.492,681 299.737,591	3.582
19	420.492,681 299.737,591	20	420.492,185 299.738,263	0.835	20	420.492,185 299.738,263	21	420.492,153 299.738,387	0.128	21	420.492,153 299.738,387	22	420.476,299 299.738,037	15.858
22	420.476,299 299.738,037	23	420.469,793 299.737,879	6.508	23	420.469,793 299.737,879	24	420.469,807 299.739,235	1.356	24	420.469,807 299.739,235	25	420.449,367 299.740,314	20.468
25	420.449,367 299.740,314	26	420.449,186 299.741,417	1.118	26	420.449,186 299.741,417	27	420.430,98 299.742,555	18.242	27	420.430,98 299.742,555	28	420.416,264 299.743,33	14.736
28	420.416,264 299.743,33	29	420.404,814 299.744,793	11.543	29	420.404,814 299.744,793	30	420.402,462 299.745,405	2.43	30	420.402,462 299.745,405	31	420.397,919 299.748,713	5.62
31	420.397,919 299.748,713	32	420.396,65 299.740,634	8.178	32	420.396,65 299.740,634	33	420.361,824 299.745,418	35.153	33	420.361,824 299.745,418	34	420.345,587 299.744,698	16.253
34	420.345,587 299.744,698	35	420.335,804 299.744,034	9.806	35	420.335,804 299.744,034	36	420.329,668 299.743,868	6.138	36	420.329,668 299.743,868	37	420.327,741 299.743,473	1.967
37	420.327,741 299.743,473	38	420.317,506 299.743,155	10.24	38	420.317,506 299.743,155	39	420.313,297 299.742,963	4.213	39	420.313,297 299.742,963	40	420.303,04 299.742,612	10.263
40	420.303,04 299.742,612	41	420.301,688 299.742,353	1.377	41	420.301,688 299.742,353	42	420.291,193 299.741,524	10.528	42	420.291,193 299.741,524	43	420.278,991 299.740,576	12.239
43	420.278,991 299.740,576	44	420.274,598 299.740,007	4.43	44	420.274,598 299.740,007	45	420.271,51 299.739,694	3.104	45	420.271,51 299.739,694	46	420.271,391 299.739,871	0.213
46	420.271,391 299.739,871	47	420.268,113 299.739,885	3.278	47	420.268,113 299.739,885	48	420.268,158 299.739,195	0.691	48	420.268,158 299.739,195	49	420.266,193 299.739,008	1.974
49	420.266,193 299.739,008	50	420.252,831 299.737,738	13.422	50	420.252,831 299.737,738	51	420.241,394 299.736,077	11.557	51	420.241,394 299.736,077	52	420.230,728 299.734,418	10.794
52	420.230,728 299.734,418	53	420.222,683 299.733,721	8.075	53	420.222,683 299.733,721	54	420.215,067 299.732,293	7.749	54	420.215,067 299.732,293	55	420.195,009 299.728,401	20.432
55	420.195,009 299.728,401	56	420.185,539 299.726,563	9.647	56	420.185,539 299.726,563	57	420.176,859 299.725,082	8.805	57	420.176,859 299.725,082	58	420.158,166 299.722,774	18.835
58	420.158,166 299.722,774	59	420.153,227 299.722,66	4.94	59	420.153,227 299.722,66	60	420.146,407 299.723,503	6.872	60	420.146,407 299.723,503	61	420.145,364 299.723,743	1.07
61	420.145,364 299.723,743	62	420.133,466 299.726,477	12.208	62	420.133,466 299.726,477	63	420.116,242 299.730,082	17.597	63	420.116,242 299.730,082	64	420.097,201 299.734,061	19.452
64	420.097,201 299.734,061	65	420.063,087 299.741,072	34.827	65	420.063,087 299.741,072	66	420.055,663 299.742,598	7.579	66	420.055,663 299.742,598	67	420.051,798 299.742,671	3.866
67	420.051,798 299.742,671	68	420.038,174 299.744,572	13.756	68	420.038,174 299.744,572	69	420.004,099 299.745,227	34.081	69	420.004,099 299.745,227	70	419.993,65 299.746,697	10.552
70	419.993,65 299.746,697	71	419.984,201 299.749,655	9.901	71	419.984,201 299.749,655	72	419.974,161 299.752,673	10.484	72	419.974,161 299.752,673	73	419.959,149 299.757,538	15.781
73	419.959,149 299.757,538	74	419.944,078 299.763,576	16.236	74	419.944,078 299.763,576	75	419.921,843 299.773,061	24.174	75	419.921,843 299.773,061	76	419.914,167 299.777,237	8.738
76	419.914,167 299.777,237	77	419.910,43 299.779,529	4.384	77	419.910,43 299.779,529	78	419.901,021 299.784,872	10.82	78	419.901,021 299.784,872	79	419.891,53 299.790,567	11.069
79	419.891,53 299.790,567	80	419.875,647 299.799,294	18.123	80	419.875,647 299.799,294	81	419.871,598 299.801,03	4.405	81	419.871,598 299.801,03	82	419.863,281 299.804,488	9.007
82	419.863,281 299.804,488	83	419.862,081 299.803,675	1.449	83	419.862,081 299.803,675	84	419.859,872 299.803,373	2.23	84	419.859,872 299.803,373	85	419.836,153 299.804,751	23.759
85	419.836,153 299.804,751	86	419.810,493 299.805,928	25.687	86	419.810,493 299.805,928	87	419.807,748 299.808,868	4.022	87	419.807,748 299.808,868	88	419.799,394 299.809,381	8.37
88	419.799,394 299.809,381	89	419.790,255 299.811,416	9.363	89	419.790,255 299.811,416	90	419.782,7 299.813,493	7.835	90	419.782,7 299.813,493	91	419.781,632 299.809,648	3.991
91	419.781,632 299.809,648	92	419.781,153 299.807,903	1.81	92	419.781,153 299.807,903	93	419.767,09 299.810,682	14.335	93	419.767,09 299.810,682	94	419.749,635 299.814,265	17.819
94	419.749,635 299.814,265	95	419.742,81 299.817,455	7.534	95	419.742,81 299.817,455	96	419.729,505 299.823,834	14.755	96	419.729,505 299.823,834	97	419.715,381 299.831,864	16.247
97	419.715,381 299.831,864	98	419.715,212 299.831,249	0.638	98	419.715,212 299.831,249	99	419.700,845 299.838,253	15.983	99	419.700,845 299.838,253	100	419.689,829 299.843,494	12.199
100	419.689,829 299.843,494	101	419.678,677 299.848,689	12.303	101	419.678,677 299.848,689	102	419.659,671 299.856,853	20.685	102	419.659,671 299.856,853	103	419.641,559 299.864,102	19.509
103	419.641,559 299.864,102	104	419.631,889 299.868,055	10.447	104	419.631,889 299.868,055	105	419.631,908 299.868,242	0.188	105	419.631,908 299.868,242	106	419.630,994 299.868,368	0.923
106	419.630,994 299.868,368	107	419.623,393 299.869,42	7.673	107	419.623,393 299.869,42	108	419.623,415 299.869,803	0.384	108	419.623,415 299.869,803	109	419.622,972 299.869,912	0.456
109	419.622,972 299.869,912	110	419.621,483 299.870,278	1.533	110	419.621,483 299.870,278	111	419.607,675 299.873,672	14.219	111	419.607,675 299.873,672	112	419.606,051 299.860,504	13.268
112	419.606,051 299.860,504	113	419.608,112 299.862,353	2.769	113	419.608,112 299.862,353	114	419.633,224 299.858,119	25.466	114	419.633,224 299.858,119	115	419.645,877 299.853,53	13.459

Punct început	X / Y	Punct sfârșit	X / Y	Lungime segment	Punct început	X / Y	Punct sfârșit	X / Y	Lungime segment	Punct început	X / Y	Punct sfârșit	X / Y	Lungime segment
115	419.645,877 299.853,53	116	419.662,965 299.845,828	18.74 4	116	419.662,965 299.845,828	117	419.680,535 299.837,245	19.55 4	117	419.680,535 299.837,245	118	419.698,74 299.828,249	20.30 6
118	419.698,74 299.828,249	119	419.713,885 299.820,822	16.86 8	119	419.713,885 299.820,822	120	419.723,964 299.815,777	11.27 1	120	419.723,964 299.815,777	121	419.738,39 299.809,519	15.72 5
121	419.738,39 299.809,519	122	419.749,625 299.804,771	12.19 7	122	419.749,625 299.804,771	123	419.762,507 299.799,861	13.78 6	123	419.762,507 299.799,861	124	419.778,842 299.795,686	16.86
124	419.778,842 299.795,686	125	419.778,76 299.795,417	0.281	125	419.778,76 299.795,417	126	419.790,62 299.793,015	12.10 1	126	419.790,62 299.793,015	127	419.790,771 299.797,666	4.653
127	419.790,771 299.797,666	128	419.805,076 299.795,995	14.40 2	128	419.805,076 299.795,995	129	419.809,695 299.795,455	4.65	129	419.809,695 299.795,455	130	419.825,896 299.794,949	16.20 9
130	419.825,896 299.794,949	131	419.835,31 299.795,889	9.461	131	419.835,31 299.795,889	132	419.838,097 299.795,695	2.794	132	419.838,097 299.795,695	133	419.860,581 299.793,639	22.57 8
133	419.860,581 299.793,639	134	419.860,599 299.793,152	0.487	134	419.860,599 299.793,152	135	419.863,54 299.792,36	3.046	135	419.863,54 299.792,36	136	419.866,481 299.791,569	3.046
136	419.866,481 299.791,569	137	419.873,201 299.788,38	7.438	137	419.873,201 299.788,38	138	419.882,068 299.784,4	9.719	138	419.882,068 299.784,4	139	419.902,946 299.771,313	24.64 1
139	419.902,946 299.771,313	140	419.903,213 299.771,674	0.449	140	419.903,213 299.771,674	141	419.926,337 299.757,516	27.11 4	141	419.926,337 299.757,516	142	419.927,733 299.756,349	1.82
142	419.927,733 299.756,349	143	419.927,232 299.755,421	1.055	143	419.927,232 299.755,421	144	419.929,818 299.752,129	4.186	144	419.929,818 299.752,129	145	419.935,946 299.752,32	6.131
145	419.935,946 299.752,32	146	419.941,356 299.753,06	5.46	146	419.941,356 299.753,06	147	419.941,362 299.753,361	0.301	147	419.941,362 299.753,361	148	419.949,57 299.750,798	8.599
148	419.949,57 299.750,798	149	419.958,032 299.748,294	8.825	149	419.958,032 299.748,294	150	419.960,265 299.747,276	2.454	150	419.960,265 299.747,276	151	419.974,017 299.743,135	14.36 2
151	419.974,017 299.743,135	152	419.987,471 299.739,245	14.00 5	152	419.987,471 299.739,245	153	419.997,5 299.737,219	10.23 2	153	419.997,5 299.737,219	154	420.004,328 299.736,375	6.88
154	420.004,328 299.736,375	155	420.007,454 299.735,925	3.158	155	420.007,454 299.735,925	156	420.013,888 299.735,409	6.455	156	420.013,888 299.735,409	157	420.026,596 299.734,202	12.76 5
157	420.026,596 299.734,202	158	420.048,074 299.732,071	21.58 3	158	420.048,074 299.732,071	159	420.058,619 299.729,937	10.75 9	159	420.058,619 299.729,937	160	420.086,268 299.725,127	28.06 4
160	420.086,268 299.725,127	161	420.106,335 299.719,492	20.84 3	161	420.106,335 299.719,492	162	420.113,333 299.718,122	7.131	162	420.113,333 299.718,122	163	420.123,442 299.716,144	10.30 1
163	420.123,442 299.716,144	164	420.124,556 299.716,399	1.143	164	420.124,556 299.716,399	165	420.129,588 299.715,661	5.086	165	420.129,588 299.715,661	166	420.142,098 299.713,547	12.68 7
166	420.142,098 299.713,547	167	420.157,566 299.712,203	15.52 6	167	420.157,566 299.712,203	168	420.161,389 299.712,423	3.829	168	420.161,389 299.712,423	169	420.161,41 299.712,861	0.439
169	420.161,41 299.712,861	170	420.177,272 299.715,113	16.02 1	170	420.177,272 299.715,113	171	420.196,403 299.718,216	19.38 1	171	420.196,403 299.718,216	172	420.213,869 299.720,926	17.67 5
172	420.213,869 299.720,926	173	420.220,534 299.721,852	6.729	173	420.220,534 299.721,852	174	420.226,862 299.722,618	6.374	174	420.226,862 299.722,618	175	420.244,542 299.724,389	17.76 8
175	420.244,542 299.724,389	176	420.256,865 299.726,331	12.47 5	176	420.256,865 299.726,331	177	420.260,898 299.726,999	4.088	177	420.260,898 299.726,999	178	420.269,6 299.728,317	8.801
178	420.269,6 299.728,317	179	420.271,807 299.728,293	2.207	179	420.271,807 299.728,293	180	420.295,863 299.731,13	24.22 3	180	420.295,863 299.731,13	181	420.305,188 299.731,081	9.325
181	420.305,188 299.731,081	182	420.313,011 299.730,14	7.879	182	420.313,011 299.730,14	183	420.317,379 299.732,462	4.947	183	420.317,379 299.732,462	184	420.327,38 299.733,967	10.11 4
184	420.327,38 299.733,967	185	420.342,622 299.734,772	15.26 3	185	420.342,622 299.734,772	1	420.378,054 299.731,986	35.54 1					

** Lungimile segmentelor sunt determinate în planul de proiecție Stereo 70 și sunt rotunjite la 1 milimetru.

*** Distanța dintre puncte este formată din segmente cumulate ce sunt mai mici decât valoarea 1 milimetru.

**DATE DESPRE IMOBILUL NR. 13677**

Oficiul de Cadastru și Publicitate Imobiliară DOLJ
Biroul de Cadastru și Publicitate Imobiliară Craiova

A. Partea I. Descrierea imobilului

TEREN Intravilan

Adresa: Loc. Leu, Nr. 1343, Jud. Dolj, T119, P314 314/1

Nr. Crt	Nr cadastral Nr. topografic	Suprafața* (mp)	Observații / Referințe
A1		Din acte: 1.222 Masurata: 1.296	Sector cadastral:13 Teren neimpregmuit;

Construcții

Crt	Nr cadastral Nr. topografic	Adresa	Observații / Referințe
A1.1		Loc. Leu, Jud. Dolj	Nr. niveluri:2; S. construita la sol:118 mp; CONSTRUITA DIN CARAMIDA, ACOPERITA CU TABLA
A1.2		Loc. Leu, Jud. Dolj	Nr. niveluri:2; S. construita la sol:153 mp; CONSTRUITA DIN CARAMIDA
A1.3		Loc. Leu, Jud. Dolj	Nr. niveluri:1; S. construita la sol:17 mp; Anexa
A1.4		Loc. Leu, Jud. Dolj	Nr. niveluri:1; S. construita la sol:6 mp; Anexa
A1.5		Loc. Leu, Jud. Dolj	Nr. niveluri:1; S. construita la sol:2 mp; Anexa
A1.6		Loc. Leu, Nr. 1343, Jud. Dolj, T119, P314 314/1	Nr. niveluri:1; S. construita la sol:25 mp; ANEXA

B. Partea II. Proprietari și acte

Inscrieri privitoare la dreptul de proprietate și alte drepturi reale		Referințe
/		
Act Administrativ nr. TDP 2405, din 22/09/2003 emis de CONSILIUL JUDETEAN DOLJ (CERTIFICAT DE DECES SERIA D10, NR. 970138);		
B1	Intabulare, drept de PROPRIETATE, dobandit prin Reconstituire, cota actuala 1222/1296, cota initiala 1222/1296 1) SLAVU MARIN, LIPSĂ CNP DEFUNCT:Da	A1
Act Normativ nr. LEGEA 7, din 13/03/1996 emis de GUVERNUL ROMANIEI;		
B2	Inscrierea posesiei, drept de PROPRIETATE, dobandit prin Constituire, cota actuala 74/1296, cota initiala 74/1296 1) SLAVU MARIN, LIPSĂ CNP DEFUNCT:Da	A1
B3	Intabulare, drept de PROPRIETATE, dobandit prin Lege, cota actuala 1/1, cota initiala 1/1 1) SLAVU MARIN, LIPSĂ CNP DEFUNCT:Da	A1.1, A1.2, A1.3, A1.4, A1.5, A1.6

C. Partea III. SARCINI .

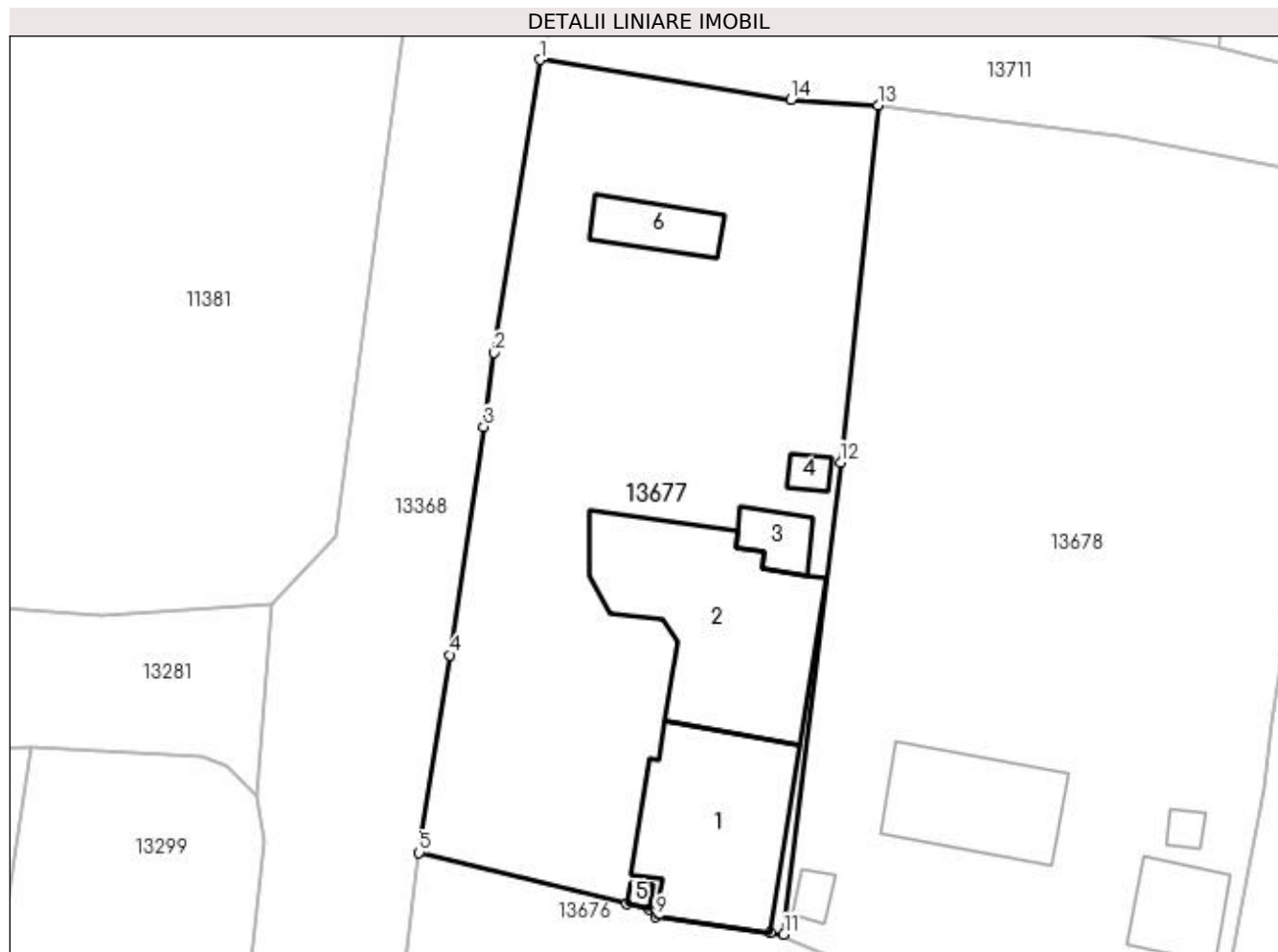
Inscrieri privind dezmembramintele dreptului de proprietate, drepturi reale de garanție și sarcini	Referințe
NU SUNT	

Anexa Nr. 1 La Partea I

Teren

Nr cadastral	Suprafața (mp)*	Observații / Referințe
	Din acte: 1.222 Masurata: 1.296	

* Suprafața este determinată în planul de proiecție Stereo 70.



Date referitoare la teren

Crt	Categorie folosință	Intra vilan	Suprafața (mp)	Tarla	Parcelă	Nr. topo	Observații / Referințe
1	curți construcții	DA	1.296	119	314 314/1	-	

Date referitoare la construcții

Crt	Număr	Destinație construcție	Supraf. (mp)	Situație juridică	Observații / Referințe
A1.1		construcții de locuințe	118	Cu acte	Nr. niveluri:2; S. construita la sol:118 mp; CONSTRUITA DIN CARAMIDA, ACOPERITA CU TABLA
A1.2		construcții de locuințe	153	Cu acte	Nr. niveluri:2; S. construita la sol:153 mp; CONSTRUITA DIN CARAMIDA
A1.3		construcții anexa	17	Cu acte	Nr. niveluri:1; S. construita la sol:17 mp; Anexa
A1.4		construcții anexa	6	Cu acte	Nr. niveluri:1; S. construita la sol:6 mp; Anexa
A1.5		construcții anexa	2	Cu acte	Nr. niveluri:1; S. construita la sol:2 mp; Anexa
A1.6		construcții anexa	25	Cu acte	Nr. niveluri:1; S. construita la sol:25 mp; ANEXA

Lungime Segmente

1) Valorile lungimilor segmentelor sunt obținute din proiecție în plan.

Punct început	X / Y	Punct sfârșit	X / Y	Lungime segment (** (m)
1	419.615,735 299.926,367	2	419.612,677 299.906,891	19.715
2	419.612,677 299.906,891	3	419.611,971 299.901,972	4.969
3	419.611,971 299.901,972	4	419.609,713 299.886,807	15.332
4	419.609,713 299.886,807	5	419.607,675 299.873,672	13.292
5	419.607,675 299.873,672	6	419.621,483 299.870,278	14.219
6	419.621,483 299.870,278	7	419.622,972 299.869,912	1.533
7	419.622,972 299.869,912	8	419.623,415 299.869,803	0.456
8	419.623,415 299.869,803	9	419.623,393 299.869,42	0.384
9	419.623,393 299.869,42	10	419.630,994 299.868,368	7.673
10	419.630,994 299.868,368	11	419.631,908 299.868,242	0.923
11	419.631,908 299.868,242	12	419.635,683 299.899,607	31.591
12	419.635,683 299.899,607	13	419.638,169 299.923,338	23.861
13	419.638,169 299.923,338	14	419.632,393 299.923,691	5.787
14	419.632,393 299.923,691	1	419.615,735 299.926,367	16.872

** Lungimile segmentelor sunt determinate în planul de proiecție Stereo 70 și sunt rotunjite la 1 milimetru.

*** Distanța dintre puncte este formată din segmente cumulate ce sunt mai mici decât valoarea 1 milimetru.

**DATE DESPRE IMOBILUL NR. 13678**

Oficiul de Cadastru și Publicitate Imobiliară DOLJ
Biroul de Cadastru și Publicitate Imobiliară Craiova

A. Partea I. Descrierea imobilului

TEREN Intravilan

Adresa: Loc. Leu, Nr. 1340, Jud. Dolj, T119, P313, 31/31, 313/2

Nr. Crt	Nr cadastral Nr. topografic	Suprafața* (mp)	Observații / Referințe
A1		Din acte: 1.777 Masurata: 1.824	Sector cadastral:13 Teren imprejmuit;

Construcții

Crt	Nr cadastral Nr. topografic	Adresa	Observații / Referințe
A1.1		Loc. Leu, Jud. Dolj	Nr. niveluri:2; S. construita la sol:72 mp; CONSTRUITA DIN CARAMIDA, ACOPERITA CU TABLA
A1.2		Loc. Leu, Jud. Dolj	Nr. niveluri:1; S. construita la sol:7 mp; Anexa
A1.3		Loc. Leu, Jud. Dolj	Nr. niveluri:1; S. construita la sol:6 mp; Anexa
A1.4		Loc. Leu, Jud. Dolj	Nr. niveluri:1; S. construita la sol:36 mp; Anexa

B. Partea II. Proprietari și acte

Inscrieri privitoare la dreptul de proprietate și alte drepturi reale		Referințe
/		
Act Administrativ nr. TDP 2541, din 22/10/2003 emis de CONSILIUL JUDETEAN DOLJ;		
B1	Intabulare, drept de PROPRIETATE, dobandit prin Reconstituire, cota actuala 1/1, cota initiala 1/1 1) SLAVU MIHAI, LIPSĂ CNP	A1
Act Normativ nr. LEGEA 7, din 13/03/1996 emis de GUVERNUL ROMANIEI;		
B2	Intabulare, drept de PROPRIETATE, dobandit prin Lege, cota actuala 1/1, cota initiala 1/1 1) SLAVU MIHAI, LIPSĂ CNP	A1.1, A1.2, A1.3, A1.4

C. Partea III. SARCINI .

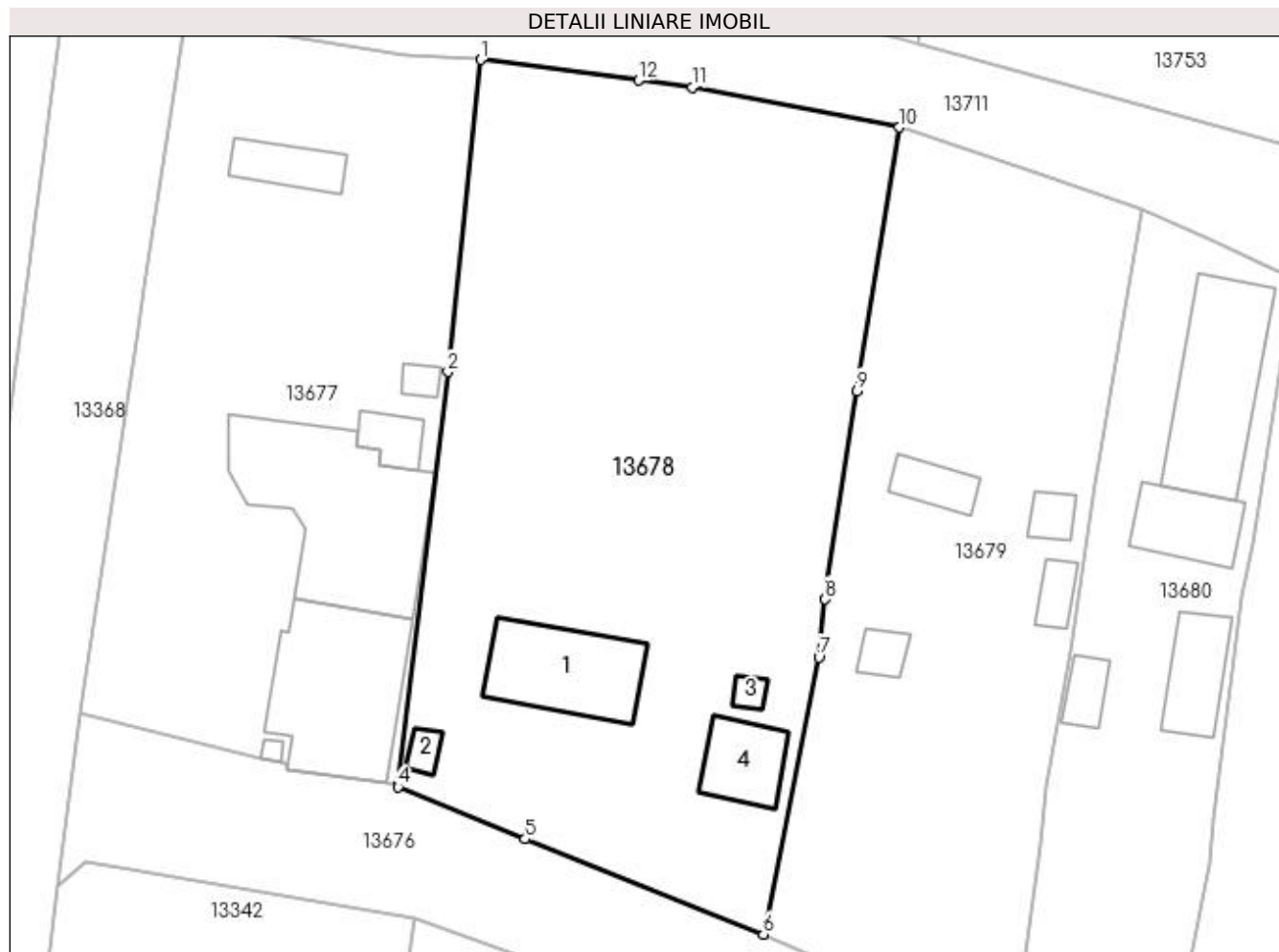
Inscrieri privind dezmembramintele dreptului de proprietate, drepturi reale de garanție și sarcini	Referințe
NU SUNT	

Anexa Nr. 1 La Partea I

Teren

Nr cadastral	Suprafața (mp)*	Observații / Referințe
	Din acte: 1.777 Masurata: 1.824	

* Suprafața este determinată în planul de proiecție Stereo 70.



Date referitoare la teren

Crt	Categorie folosință	Intra vilan	Suprafața (mp)	Tarla	Parcelă	Nr. topo	Observații / Referințe
1	curți construcții	DA	591	119	313	-	
2	vie	DA	418	119	31/31	-	
3	arabil	DA	815	119	313/2	-	

Date referitoare la construcții

Crt	Număr	Destinație construcție	Supraf. (mp)	Situație juridică	Observații / Referințe
A1.1		construcții de locuințe	72	Cu acte	Nr. niveluri:2; S. construita la sol:72 mp; CONSTRUITA DIN CARAMIDA, ACOPERITA CU TABLA
A1.2		construcții anexa	7	Cu acte	Nr. niveluri:1; S. construita la sol:7 mp; Anexa
A1.3		construcții anexa	6	Cu acte	Nr. niveluri:1; S. construita la sol:6 mp; Anexa
A1.4		construcții anexa	36	Cu acte	Nr. niveluri:1; S. construita la sol:36 mp; Anexa

Lungime Segmente

1) Valorile lungimilor segmentelor sunt obținute din proiecție în plan.

Punct început	X / Y	Punct sfârșit	X / Y	Lungime segment (** (m)
1	419.638,169 299.923,338	2	419.635,683 299.899,607	23.861
2	419.635,683 299.899,607	3	419.631,908 299.868,242	31.591
3	419.631,908 299.868,242	4	419.631,889 299.868,055	0.188
4	419.631,889 299.868,055	5	419.641,559 299.864,102	10.447
5	419.641,559 299.864,102	6	419.659,671 299.856,853	19.509
6	419.659,671 299.856,853	7	419.663,884 299.877,91	21.474
7	419.663,884 299.877,91	8	419.664,378 299.882,326	4.444
8	419.664,378 299.882,326	9	419.666,776 299.898,158	16.013
9	419.666,776 299.898,158	10	419.670,005 299.918,189	20.29
10	419.670,005 299.918,189	11	419.654,27 299.921,242	16.028
11	419.654,27 299.921,242	12	419.650,183 299.921,775	4.122
12	419.650,183 299.921,775	1	419.638,169 299.923,338	12.115

** Lungimile segmentelor sunt determinate în planul de proiecție Stereo 70 și sunt rotunjite la 1 milimetru.

*** Distanța dintre puncte este formată din segmente cumulate ce sunt mai mici decât valoarea 1 milimetru.

**DATE DESPRE IMOBILUL NR. 13679**

Oficiul de Cadastru și Publicitate Imobiliară DOLJ
Biroul de Cadastru și Publicitate Imobiliară Craiova

A. Partea I. Descrierea imobilului

TEREN Intravilan

Adresa: Loc. Leu, Nr. 1337, Jud. Dolj, T119, P312, 312/1

Nr. Crt	Nr cadastral Nr. topografic	Suprafața* (mp)	Observații / Referințe
A1		Din acte: 1.187 Masurata: 1.209	Sector cadastral:13 Teren imprejmuit;

Construcții

Crt	Nr cadastral Nr. topografic	Adresa	Observații / Referințe
A1.2		Loc. Leu, Jud. Dolj	Nr. niveluri:2; S. construita la sol:11 mp; CONSTRUITA DIN CARAMIDA, ACOPERITA CU TABLA
A1.3		Loc. Leu, Jud. Dolj	Nr. niveluri:1; S. construita la sol:12 mp; Anexa
A1.4		Loc. Leu, Jud. Dolj	Nr. niveluri:1; S. construita la sol:20 mp; Anexa
A1.5		Loc. Leu, Jud. Dolj	Nr. niveluri:1; S. construita la sol:12 mp; Anexa

B. Partea II. Proprietari și acte

Inscrieri privitoare la dreptul de proprietate și alte drepturi reale		Referințe
/		
Act Administrativ nr. TDP 1900-59438, din 13/03/2002 emis de CONSILIUL JUDETEAN DOLJ;		
B1	Intabulare, drept de PROPRIETATE, dobandit prin Reconstituire, cota actuala 1/1, cota initiala 1/1 1) DUBU DINUȚĂ, LIPSĂ CNP	A1
Act Normativ nr. LEGEA 7, din 13/03/1996 emis de GUVERNUL ROMANIEI;		
B2	Intabulare, drept de PROPRIETATE, dobandit prin Lege, cota actuala 1/1, cota initiala 1/1 1) DUBU DINUȚĂ, LIPSĂ CNP	A1.2, A1.3, A1.4, A1.5

C. Partea III. SARCINI .

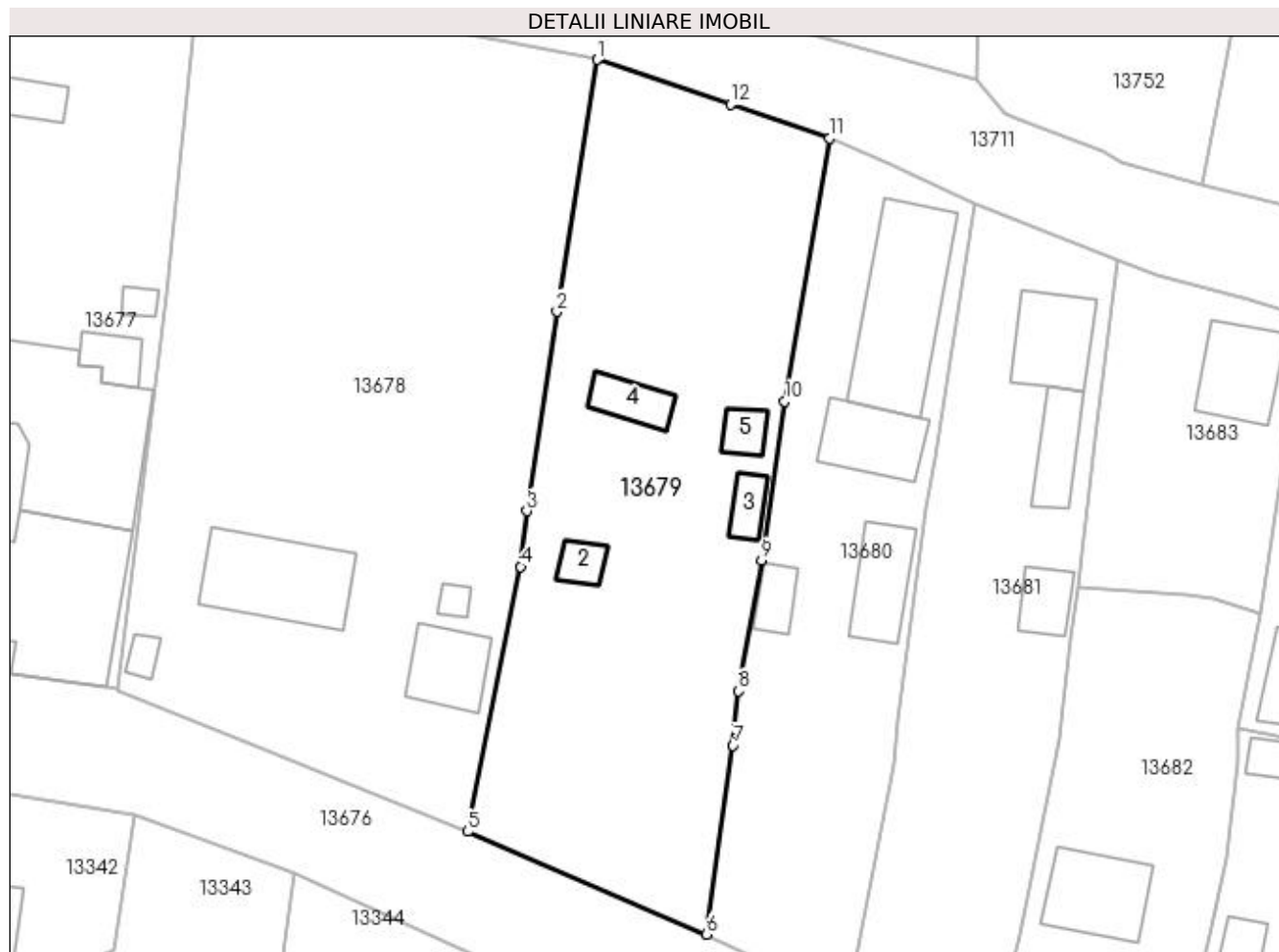
Inscrieri privind dezmembramintele dreptului de proprietate, drepturi reale de garanție și sarcini	Referințe
NU SUNT	

Anexa Nr. 1 La Partea I

Teren

Nr cadastral	Suprafața (mp)*	Observații / Referințe
	Din acte: 1.187 Masurata: 1.209	

* Suprafața este determinată în planul de proiecție Stereo 70.



Date referitoare la teren

Crt	Categorie folosință	Intra vilan	Suprafața (mp)	Tarla	Parcelă	Nr. topo	Observații / Referințe
1	curți construcții	DA	816	119	312	-	
2	arabil	DA	393	119	312/1	-	

Date referitoare la construcții

Crt	Număr	Destinație construcție	Supraf. (mp)	Situație juridică	Observații / Referințe
A1.2		construcții de locuințe	11	Cu acte	Nr. niveluri:2; S. construita la sol:11 mp; CONSTRUITA DIN CARAMIDA, ACOPERITA CU TABLA
A1.3		construcții anexa	12	Cu acte	Nr. niveluri:1; S. construita la sol:12 mp; Anexa
A1.4		construcții anexa	20	Cu acte	Nr. niveluri:1; S. construita la sol:20 mp; Anexa
A1.5		construcții anexa	12	Cu acte	Nr. niveluri:1; S. construita la sol:12 mp; Anexa

Lungime Segmente

1) Valorile lungimilor segmentelor sunt obținute din proiecție în plan.

Punct început	X / Y	Punct sfârșit	X / Y	Lungime segment (** (m)

Punct început	X / Y	Punct sfârșit	X / Y	Lungime segment (** (m)
1	419.670,005 299.918,189	2	419.666,776 299.898,158	20.29
2	419.666,776 299.898,158	3	419.664,378 299.882,326	16.013
3	419.664,378 299.882,326	4	419.663,884 299.877,91	4.444
4	419.663,884 299.877,91	5	419.659,671 299.856,853	21.474
5	419.659,671 299.856,853	6	419.678,677 299.848,689	20.685
6	419.678,677 299.848,689	7	419.680,756 299.863,71	15.164
7	419.680,756 299.863,71	8	419.681,219 299.868,03	4.345
8	419.681,219 299.868,03	9	419.683,029 299.878,428	10.554
9	419.683,029 299.878,428	10	419.684,869 299.891,043	12.748
10	419.684,869 299.891,043	11	419.688,446 299.911,945	21.206
11	419.688,446 299.911,945	12	419.680,56 299.914,632	8.331
12	419.680,56 299.914,632	1	419.670,005 299.918,189	11.138

** Lungimile segmentelor sunt determinate în planul de proiecție Stereo 70 și sunt rotunjite la 1 milimetru.

*** Distanța dintre puncte este formată din segmente cumulate ce sunt mai mici decât valoarea 1 milimetru.



DATE DESPRE IMOBILUL NR. 13680

Oficiul de Cadastru și Publicitate Imobiliară DOLJ
Biroul de Cadastru și Publicitate Imobiliară Craiova

A. Partea I. Descrierea imobilului

TEREN Intravilan

Adresa: Loc. Leu, Nr. 1350 BIS, Jud. Dolj, T119, P311 315

Nr. Crt	Nr cadastral Nr. topografic	Suprafața* (mp)	Observații / Referințe
A1	34514	Din acte: 797 Masurata: 799	Sector cadastral:13 Teren imprejmuit;

Construcții

Crt	Nr cadastral Nr. topografic	Adresa	Observații / Referințe
A1.1		Loc. Leu, Nr. 1350 BIS, Jud. Dolj, FOST T119, P311, P315	Nr. niveluri:2; S. construita la sol:98 mp; S. construita desfasurata:108 mp; ANUL CONSTRUCTIEI 1971
A1.2		Loc. Leu, Nr. 1350 BIS, Jud. Dolj, FOST T119, P311, P315	Nr. niveluri:1; S. construita la sol:41 mp; S. construita desfasurata:41 mp; ANUL CONSTRUCTIEI 1971
A1.3		Loc. Leu, Nr. 1350 BIS, Jud. Dolj, FOST T119, P311, P315	Nr. niveluri:1; S. construita la sol:37 mp; S. construita desfasurata:36 mp; ANUL CONSTRUCTIEI 1971
A1.4		Loc. Leu, Jud. Dolj	Nr. niveluri:1; S. construita la sol:15 mp; Anexa

B. Partea II. Proprietari și acte

Inscrieri privitoare la dreptul de proprietate și alte drepturi reale	Referințe	
264225 / 25/11/2019		
Hotarare Judecatoreasca nr. SENTINTA CIVILA NR. 1406, din 05/02/2014 emis de JUDECATORIA CRAIOVA (IN DOSAR NR. 457/215/2013, INCHEIERE DIN DATA DE 13.09.2017-JUDECATORIA CRAIOVA IN DOSAR NR. 457/215/2013, ACT ADMINISTRATIV NR CNS NR. 6856 DIN 31.10.2017, EMIS DE PRIMARIA LEU;ACT NOTARIAL NR ACORD NR. 1894 DIN 28.10.2019, EMIS DE NP DANA TOMITA;ACT NOTARIAL NR DECLARATIE AUT NR. 179 DIN 31.01.2020, EMIS DE NP DANA TOMITA;ACT ADMINISTRATIV NR CERTIFICAT FISCAL NR. 1023 DIN 06.12.2019, EMIS DE PRIMARIA LEU;ACT ADMINISTRATIV NR ADEVERINTA NR. 5176 DIN 11.09.2019, EMIS DE PRIMARIA LEU;ACT ADMINISTRATIV NR TDP NR. 2846 DIN 29.07.2004, EMIS DE COMISIA JUDETEANA DOLJ; ACT NOTARIAL NR CM 471 DIN 09.12.2004, EMIS DE NP DANA TOMITA);		
B1	Intabulare, drept de PROPRIETATE, dobandit prin Hotarare Judecatoreasca, cota actuala 2/8, cota initiala 2/8 1) APOSTOL GIORGETA	A1
B2	Intabulare, drept de PROPRIETATE, dobandit prin Hotarare Judecatoreasca, cota actuala 3/8, cota initiala 3/8 1) PĂTRU LELIOARA	A1
B3	Intabulare, drept de PROPRIETATE, dobandit prin Hotarare Judecatoreasca, cota actuala 3/8, cota initiala 3/8 1) POPA MARINELA	A1
B4	Intabulare, drept de PROPRIETATE, dobandit prin Hotarare Judecatoreasca, cota actuala 2/16, cota initiala 2/16 1) APOSTOL GIORGETA	A1.1, A1.2, A1.3
B5	Intabulare, drept de PROPRIETATE, dobandit prin Hotarare Judecatoreasca, cota actuala 3/16, cota initiala 3/16 1) PĂTRU LELIOARA	A1.1, A1.2, A1.3
B6	Intabulare, drept de PROPRIETATE, dobandit prin Hotarare Judecatoreasca, cota actuala 3/16, cota initiala 3/16 1) POPA MARINELA	A1.1, A1.2, A1.3
B7	Intabulare, drept de PROPRIETATE, dobandit prin Hotarare Judecatoreasca, cota actuala 1/2, cota initiala 1/2 1) APOSTOL GIORGETA	A1.1, A1.2, A1.3
/		
Act Normativ nr. LEGEA 7, din 13/03/1996 emis de GUVERNUL ROMANIEI;		
B8	Intabulare, drept de PROPRIETATE, dobandit prin Lege, cota actuala 1/1, cota initiala 1/1 1) APOSTOL GIORGETA 2) PĂTRU LELIOARA 3) POPA MARINELA	A1.4

C. Partea III. SARCINI .

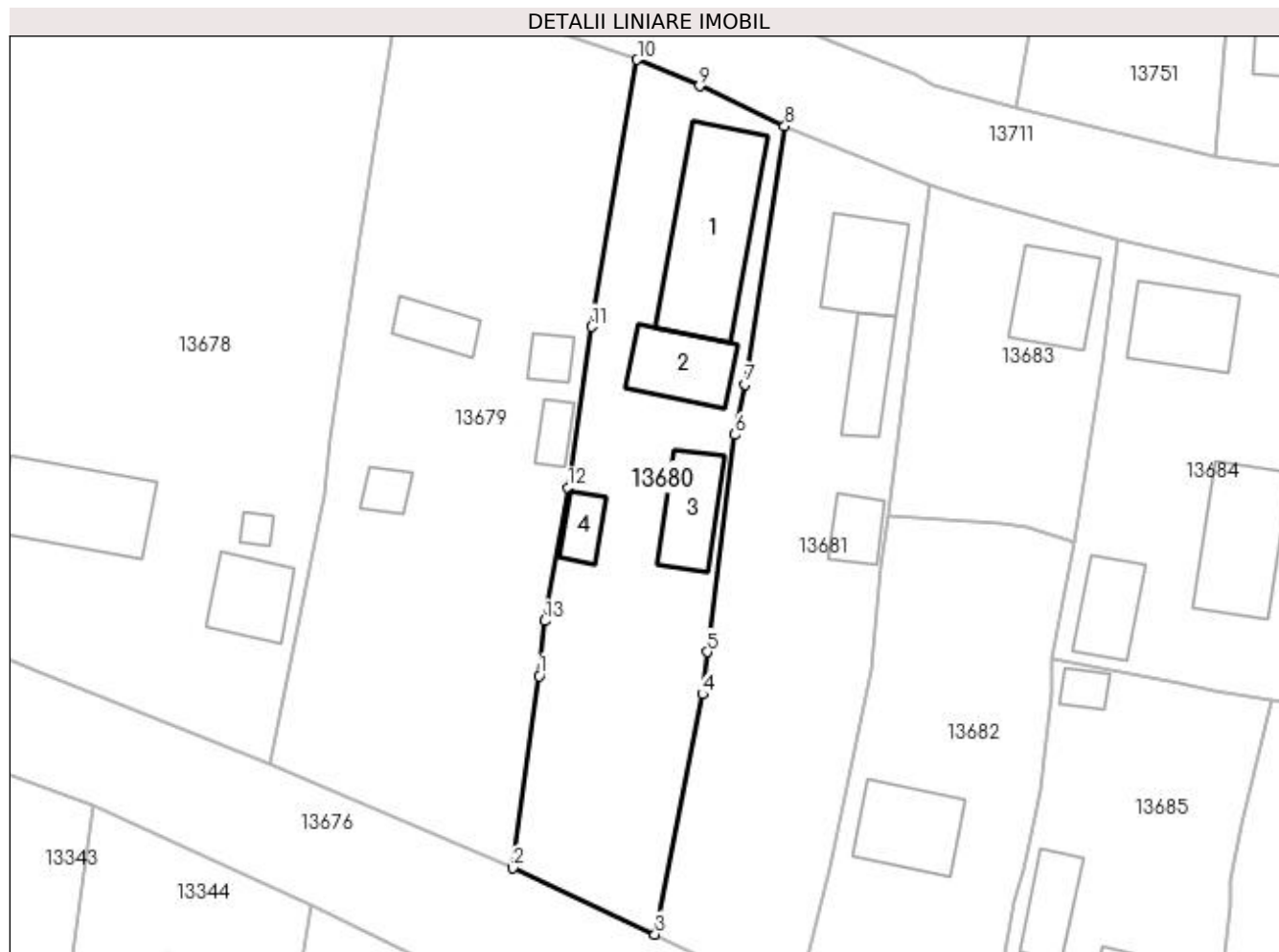
Inscrieri privind dezmembramintele dreptului de proprietate, drepturi reale de garanție și sarcini	Referințe
NU SUNT	

Anexa Nr. 1 La Partea I

Teren

Nr cadastral	Suprafața (mp)*	Observații / Referințe
34514	Din acte: 797 Masurata: 799	

* Suprafața este determinată în planul de proiecție Stereo 70.



Date referitoare la teren

Crt	Categorie folosință	Intra vilan	Suprafața (mp)	Tarla	Parcelă	Nr. topo	Observații / Referințe
1	curți constructii	DA	799	119	311 315	-	

Date referitoare la construcții

Crt	Număr	Destinație construcție	Supraf. (mp)	Situație juridică	Observații / Referințe
A1.1		construcții de locuințe	98	Cu acte	Nr. niveluri:2; S. construita la sol:98 mp; S. construita desfasurata:108 mp; ANUL CONSTRUCTIEI 1971
A1.2		construcții anexa	41	Cu acte	Nr. niveluri:1; S. construita la sol:41 mp; S. construita desfasurata:41 mp; ANUL CONSTRUCTIEI 1971
A1.3		construcții anexa	Din acte: 36 Masurata: 37	Cu acte	Nr. niveluri:1; S. construita la sol:37 mp; S. construita desfasurata:36 mp; ANUL CONSTRUCTIEI 1971
A1.4		construcții anexa	15	Cu acte	Nr. niveluri:1; S. construita la sol:15 mp; Anexa

Lungime Segmente

1) Valorile lungimilor segmentelor sunt obținute din proiecție în plan.

Punct început	X / Y	Punct sfârșit	X / Y	Lungime segment (** (m)
1	419.680,756 299.863,71	2	419.678,677 299.848,689	15.164
2	419.678,677 299.848,689	3	419.689,829 299.843,494	12.303
3	419.689,829 299.843,494	4	419.693,533 299.862,28	19.148
4	419.693,533 299.862,28	5	419.693,917 299.865,591	3.333
5	419.693,917 299.865,591	6	419.696,096 299.882,582	17.13
6	419.696,096 299.882,582	7	419.696,867 299.886,548	4.04
7	419.696,867 299.886,548	8	419.699,985 299.906,746	20.437
8	419.699,985 299.906,746	9	419.693,315 299.909,876	7.368
9	419.693,315 299.909,876	10	419.688,446 299.911,945	5.29
10	419.688,446 299.911,945	11	419.684,869 299.891,043	21.206
11	419.684,869 299.891,043	12	419.683,029 299.878,428	12.748
12	419.683,029 299.878,428	13	419.681,219 299.868,03	10.554
13	419.681,219 299.868,03	1	419.680,756 299.863,71	4.345

** Lungimile segmentelor sunt determinate în planul de proiecție Stereo 70 și sunt rotunjite la 1 milimetru.

*** Distanța dintre puncte este formată din segmente cumulate ce sunt mai mici decât valoarea 1 milimetru.

**DATE DESPRE IMOBILUL NR. 13681**

Oficiul de Cadastru și Publicitate Imobiliară DOLJ
Biroul de Cadastru și Publicitate Imobiliară Craiova

A. Partea I. Descrierea imobilului

TEREN Intravilan

Adresa: Loc. Leu, Nr. 1352, Jud. Dolj, T119, P316, 310

Nr. Crt	Nr cadastral Nr. topografic	Suprafața* (mp)	Observații / Referințe
A1		Din acte: 1.114 Masurata: 801	Sector cadastral:13 Teren imprejmuit;

Construcții

Crt	Nr cadastral Nr. topografic	Adresa	Observații / Referințe
A1.1		Loc. Leu, Jud. Dolj	Nr. niveluri:1; S. construita la sol:44 mp; CONSTRUITA DIN CARAMIDA, ACOPERITA CU TABLA
A1.2		Loc. Leu, Jud. Dolj	Nr. niveluri:1; S. construita la sol:28 mp; Anexa
A1.3		Loc. Leu, Jud. Dolj	Nr. niveluri:1; S. construita la sol:19 mp; Anexa

B. Partea II. Proprietari și acte

Inscrieri privitoare la dreptul de proprietate și alte drepturi reale		Referințe
/		
Act Administrativ nr. TDP 3230, din 22/04/2005 emis de CONSILIUL JUDETEAN DOLJ;		
B1	Intabulare, drept de PROPRIETATE, dobandit prin Reconstituire, cota actuala 1/1, cota initiala 1/1 1) APOSTOL ANA, LIPSĂ CNP	A1
Act Normativ nr. LEGEA 7, din 13/03/1996 emis de GUVERNUL ROMANIEI;		
B2	Intabulare, drept de PROPRIETATE, dobandit prin Lege, cota actuala 1/1, cota initiala 1/1 1) APOSTOL ANA, LIPSĂ CNP	A1.1, A1.2, A1.3

C. Partea III. SARCINI .

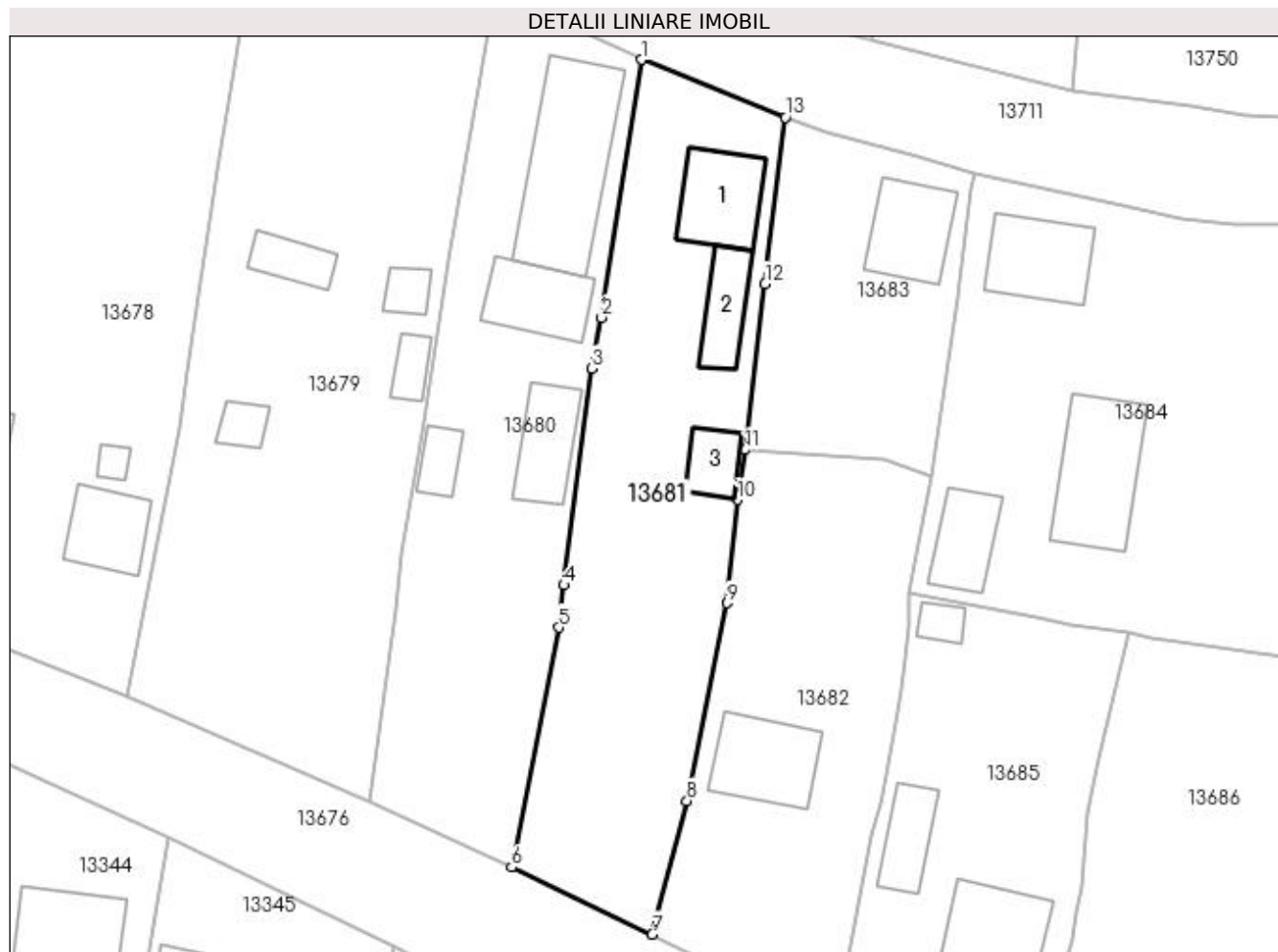
Inscrieri privind dezmembramintele dreptului de proprietate, drepturi reale de garanție și sarcini	Referințe
NU SUNT	

Anexa Nr. 1 La Partea I

Teren

Nr cadastral	Suprafața (mp)*	Observații / Referințe
	Din acte: 1.114 Masurata: 801	

* Suprafața este determinată în planul de proiecție Stereo 70.



Date referitoare la teren

Crt	Categorie folosință	Intravilan	Suprafața (mp)	Tarla	Parcelă	Nr. topo	Observații / Referințe
1	curți constructii	DA	383	119	316	-	
2	arabil	DA	418	119	310	-	

Date referitoare la construcții

Crt	Număr	Destinație construcție	Supraf. (mp)	Situație juridică	Observații / Referințe
A1.1		construcții de locuințe	44	Cu acte	Nr. niveluri:1; S. construita la sol:44 mp; CONSTRUITA DIN CARAMIDA, ACOPERITA CU TABLA
A1.2		construcții anexa	28	Cu acte	Nr. niveluri:1; S. construita la sol:28 mp; Anexa
A1.3		construcții anexa	19	Cu acte	Nr. niveluri:1; S. construita la sol:19 mp; Anexa

Lungime Segmente

1) Valorile lungimilor segmentelor sunt obținute din proiecție în plan.

Punct început	X / Y	Punct sfârșit	X / Y	Lungime segment (** (m))
1	419.699,985 299.906,746	2	419.696,867 299.886,548	20.437

Punct început	X / Y	Punct sfârșit	X / Y	Lungime segment (** (m)
2	419.696,867 299.886,548	3	419.696,096 299.882,582	4.04
3	419.696,096 299.882,582	4	419.693,917 299.865,591	17.13
4	419.693,917 299.865,591	5	419.693,533 299.862,28	3.333
5	419.693,533 299.862,28	6	419.689,829 299.843,494	19.148
6	419.689,829 299.843,494	7	419.700,845 299.838,253	12.199
7	419.700,845 299.838,253	8	419.703,556 299.848,699	10.792
8	419.703,556 299.848,699	9	419.706,716 299.864,19	15.81
9	419.706,716 299.864,19	10	419.707,521 299.872,29	8.14
10	419.707,521 299.872,29	11	419.708,127 299.876,199	3.956
11	419.708,127 299.876,199	12	419.709,674 299.889,199	13.092
12	419.709,674 299.889,199	13	419.711,282 299.902,22	13.12
13	419.711,282 299.902,22	1	419.699,985 299.906,746	12.17

** Lungimile segmentelor sunt determinate în planul de proiecție Stereo 70 și sunt rotunjite la 1 milimetru.

*** Distanța dintre puncte este formată din segmente cumulate ce sunt mai mici decât valoarea 1 milimetru.

**DATE DESPRE IMOBILUL NR. 13682**

Oficiul de Cadastru și Publicitate Imobiliară DOLJ
Biroul de Cadastru și Publicitate Imobiliară Craiova

A. Partea I. Descrierea imobilului

TEREN Intravilan

Adresa: Loc. Leu, Nr. 1334, Jud. Dolj, T119, P309,309/1

Nr. Crt	Nr cadastral Nr. topografic	Suprafața* (mp)	Observații / Referințe
A1	34250	Din acte: 659 Masurata: 613	Sector cadastral:13 Teren imprejmuit;

Construcții

Crt	Nr cadastral Nr. topografic	Adresa	Observații / Referințe
A1.1		Loc. Leu, Nr. 291, Jud. Dolj, fost T119, P309,P309/1	Nr. niveluri:2; S. construita la sol:49 mp; Casa de Locuit , edificata in anul 1976, cu regim de inaltime P,cu Scd=49mp, construita din caramida.

B. Partea II. Proprietari și acte

Inscrieri privitoare la dreptul de proprietate și alte drepturi reale		Referințe
98435 / 14/05/2019		
Act Notarial nr. 800, din 13/05/2019 emis de IONICA VERGICA;		
B1	Intabulare, drept de PROPRIETATE, dobandit prin Conventie, cota actuala 1/1, cota initiala 1/1 1) SĂRDARU IRINEL-COSTEL 2) SĂRDARU DANIELA	A1, A1.1

C. Partea III. SARCINI .

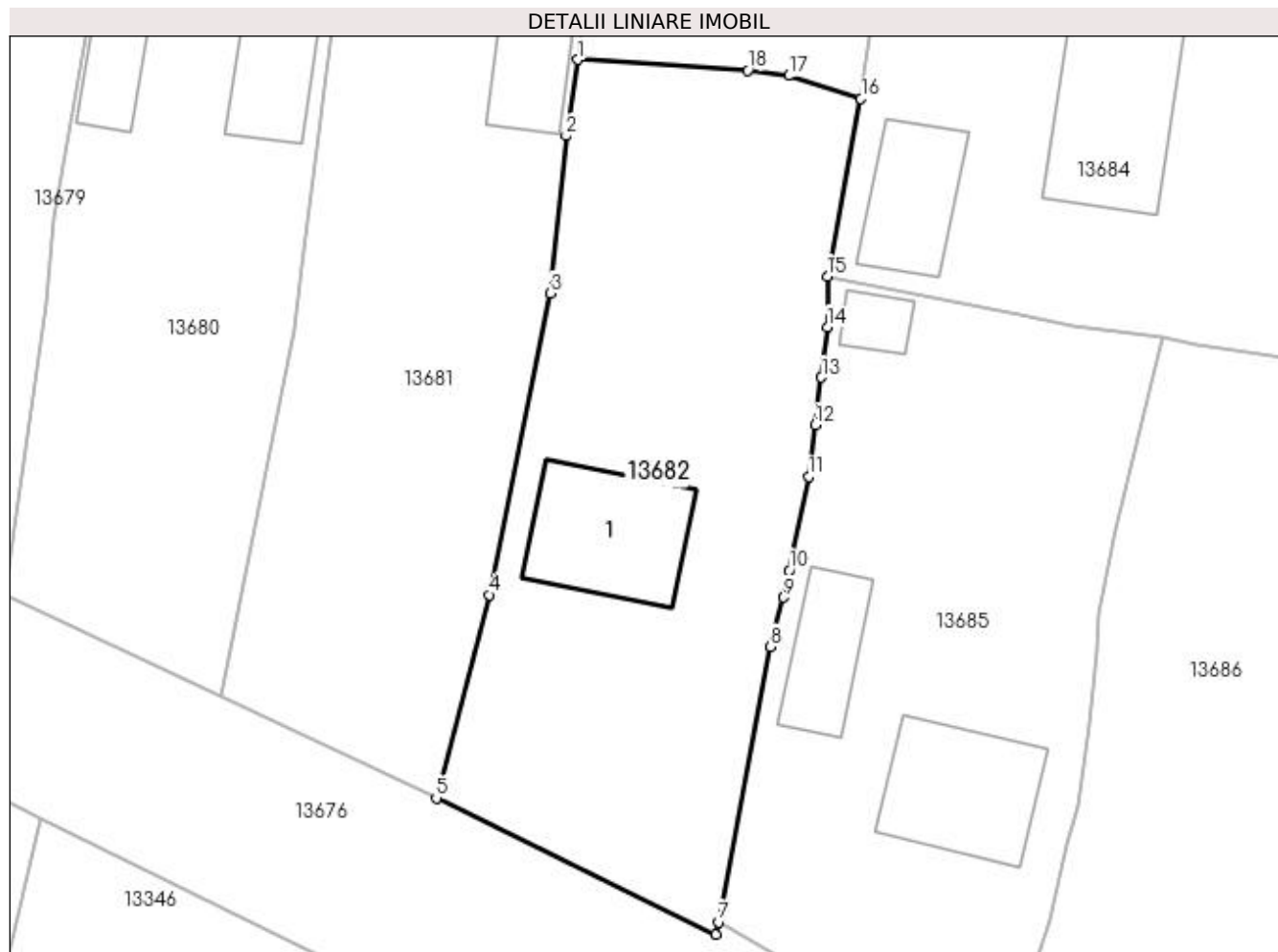
Inscrieri privind dezmembramintele dreptului de proprietate, drepturi reale de garanție și sarcini	Referințe
NU SUNT	

Anexa Nr. 1 La Partea I

Teren

Nr cadastral	Suprafața (mp)*	Observații / Referințe
34250	Din acte: 659 Masurata: 613	

* Suprafața este determinată în planul de proiecție Stereo 70.



Date referitoare la teren

Crt	Categorie folosință	Intravilan	Suprafața (mp)	Tarla	Parcelă	Nr. topo	Observații / Referințe
1	curți construcții	DA	415	119	309	-	Teren intravilan împrejmuit cu gard de beton, gard de plasa de sarma si gard de lemn.
2	arabil	DA	198	119	309/1	-	Teren intravilan imprejmuit cu gard de beton, gard de plasa de sarma si gard de lemn.

Date referitoare la construcții

Crt	Număr	Destinație construcție	Supraf. (mp)	Situație juridică	Observații / Referințe
A1.1		construcții de locuințe	49	Cu acte	Nr. niveluri:2; S. construita la sol:49 mp; Casa de Locuit ,edificata in anul 1976, cu regim de inaltime P,cu Scd=49mp, construita din caramida.

Lungime Segmente

1) Valorile lungimilor segmentelor sunt obținute din proiecție în plan.

Punct început	X / Y	Punct sfârșit	X / Y	Lungime segment (** (m)
1	419.708,127 299.876,199	2	419.707,521 299.872,29	3.956

Punct început	X / Y	Punct sfârșit	X / Y	Lungime segment (** (m)
2	419.707,521 299.872,29	3	419.706,716 299.864,19	8.14
3	419.706,716 299.864,19	4	419.703,556 299.848,699	15.81
4	419.703,556 299.848,699	5	419.700,845 299.838,253	10.792
5	419.700,845 299.838,253	6	419.715,212 299.831,249	15.983
6	419.715,212 299.831,249	7	419.715,381 299.831,864	0.638
7	419.715,381 299.831,864	8	419.718,01 299.846,033	14.411
8	419.718,01 299.846,033	9	419.718,696 299.848,565	2.623
9	419.718,696 299.848,565	10	419.718,978 299.849,953	1.416
10	419.718,978 299.849,953	11	419.719,974 299.854,779	4.928
11	419.719,974 299.854,779	12	419.720,321 299.857,427	2.671
12	419.720,321 299.857,427	13	419.720,646 299.859,868	2.463
13	419.720,646 299.859,868	14	419.720,945 299.862,468	2.617
14	419.720,945 299.862,468	15	419.720,953 299.865,06	2.592
15	419.720,953 299.865,06	16	419.722,678 299.874,19	9.292
16	419.722,678 299.874,19	17	419.718,965 299.875,372	3.897
17	419.718,965 299.875,372	18	419.716,851 299.875,645	2.132
18	419.716,851 299.875,645	1	419.708,127 299.876,199	8.742

** Lungimile segmentelor sunt determinate în planul de proiecție Stereo 70 și sunt rotunjite la 1 milimetru.

*** Distanța dintre puncte este formată din segmente cumulate ce sunt mai mici decât valoarea 1 milimetru.

**DATE DESPRE IMOBILUL NR. 13683**

Oficiul de Cadastru și Publicitate Imobiliară DOLJ
Biroul de Cadastru și Publicitate Imobiliară Craiova

A. Partea I. Descrierea imobilului

TEREN Intravilan

Nr. CF vechi:214
Nr. cadastral vechi:300

Adresa: Loc. Neidentificata, Nr. 1353, Jud. Dolj, T119, P317

Nr. Crt	Nr cadastral Nr. topografic	Suprafața* (mp)	Observații / Referințe
A1	34157	Din acte: 373 Masurata: 370	Sector cadastral:13 Teren imprejmuit;

Construcții

Crt	Nr cadastral Nr. topografic	Adresa	Observații / Referințe
A1.1		Loc. Neidentificata, Jud. Dolj	Nr. niveluri:1; S. construita la sol:44 mp; C1- casa de locuit cu sc-43,33 mp

B. Partea II. Proprietari și acte

Inscrieri privitoare la dreptul de proprietate și alte drepturi reale	Referințe
45 / 04/01/2006	
Act Notarial nr. AUT NR 3226, din 01/01/2005 emis de NP PATRAU GHEORGHE;	
B1	A1, A1.1
Intabulare, drept de PROPRIETATE, dobandit prin Conventie, cota actuala 1/1, cota initiala 1/1 1) PENCEA DINA , vaduva	

C. Partea III. SARCINI .

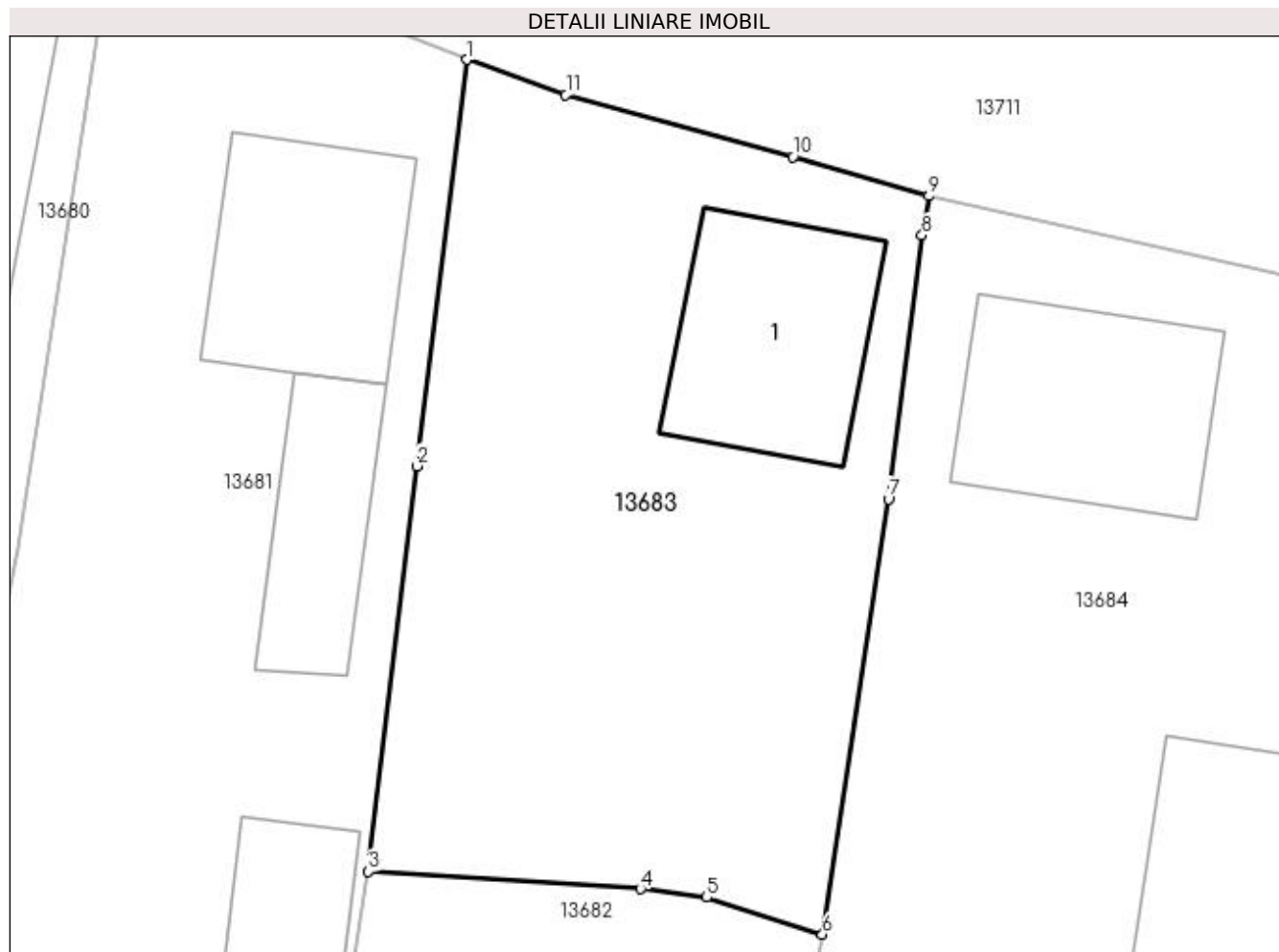
Inscrieri privind dezmembramintele dreptului de proprietate, drepturi reale de garanție și sarcini	Referințe
NU SUNT	

Anexa Nr. 1 La Partea I

Teren

Nr cadastral	Suprafața (mp)*	Observații / Referințe
34157	Din acte: 373 Masurata: 370	

* Suprafața este determinată în planul de proiecție Stereo 70.



Date referitoare la teren

Crt	Categorie folosință	Intra vilan	Suprafața (mp)	Tarla	Parcelă	Nr. topo	Observații / Referințe
1	curți constructii	DA	370	119	317	-	

Date referitoare la construcții

Crt	Număr	Destinație construcție	Supraf. (mp)	Situație juridică	Observații / Referințe
A1.1		construcții de locuințe	Din acte: 43 Masurata: 44	Cu acte	Nr. niveluri:1; S. construita la sol:44 mp; C1-casa de locuit cu sc-43,33 mp

Lungime Segmente

1) Valorile lungimilor segmentelor sunt obținute din proiecție în plan.

Punct început	X / Y	Punct sfârșit	X / Y	Lungime segment (** (m)
1	419.711,282 299.902,22	2	419.709,674 299.889,199	13.12
2	419.709,674 299.889,199	3	419.708,127 299.876,199	13.092
3	419.708,127 299.876,199	4	419.716,851 299.875,645	8.742

Punct început	X / Y	Punct sfârșit	X / Y	Lungime segment (** (m)
4	419.716,851 299.875,645	5	419.718,965 299.875,372	2.132
5	419.718,965 299.875,372	6	419.722,678 299.874,19	3.897
6	419.722,678 299.874,19	7	419.724,792 299.888,144	14.113
7	419.724,792 299.888,144	8	419.725,868 299.896,594	8.518
8	419.725,868 299.896,594	9	419.726,089 299.897,852	1.277
9	419.726,089 299.897,852	10	419.721,728 299.899,108	4.538
10	419.721,728 299.899,108	11	419.714,452 299.901,093	7.542
11	419.714,452 299.901,093	1	419.711,282 299.902,22	3.364

** Lungimile segmentelor sunt determinate în planul de proiecție Stereo 70 și sunt rotunjite la 1 milimetru.

*** Distanța dintre puncte este formată din segmente cumulate ce sunt mai mici decât valoarea 1 milimetru.

**DATE DESPRE IMOBILUL NR. 13684**

Oficiul de Cadastru și Publicitate Imobiliară DOLJ
Biroul de Cadastru și Publicitate Imobiliară Craiova

A. Partea I. Descrierea imobilului

TEREN Intravilan

Adresa: Loc. Leu, Nr. 1355, Jud. Dolj, T119, P318,318/1

Nr. Crt	Nr cadastral Nr. topografic	Suprafața* (mp)	Observații / Referințe
A1	32116	Din acte: 1.114 Masurata: 1.158	Sector cadastral:13 Teren imprejmuit;

Construcții

Crt	Nr cadastral Nr. topografic	Adresa	Observații / Referințe
A1.1		Loc. Leu, Jud. Dolj, tarlăua 119, parcela 318, parcela 318/1	Nr. niveluri:2; S. construita la sol:49 mp; C1 este casa de locuit cu 2 camere si dependinte
A1.2		Loc. Leu, Jud. Dolj, tarlăua 119, parcela 318, parcela 318/1	Nr. niveluri:1; S. construita la sol:69 mp; C2 ESTE ANEXA CU 2 INCAPERI
A1.3		Loc. Leu, Jud. Dolj	Nr. niveluri:1; S. construita la sol:33 mp; Anexa

B. Partea II. Proprietari și acte

Inscrieri privitoare la dreptul de proprietate și alte drepturi reale		Referințe
89000 / 29/07/2015		
Act Administrativ nr. TITLU DE PROPRIETATE NR 2399, din 22/08/2004 emis de COMISIA JUDETEANA DOLJ (CERTIFICAT DE MOSTENITOR NR 7/19-03-2015 EMIS DE IONASCU NICOLAE;);		
B1	Intabulare, drept de PROPRIETATE, dobandit prin Succesiune, cota actuala 1/2, cota initiala 1/2 1) POSTEA GAVRILA ION OBSERVATII: DEF POSTEA CONSTANTIN	A1, A1.1, A1.2
141655 / 13/11/2015		
Act Notarial nr. ACT DE DONATIE AUT.NR.448, din 12/11/2015 emis de IONASCU NICOLAE;		
B2	Intabulare, drept de PROPRIETATE, dobandit prin Conventie, cota actuala 1/2, cota initiala 1/2 1) POSTEA GAVRILA ION	A1, A1.1, A1.2
/		
Act Normativ nr. LEGEA 7, din 13/03/1996 emis de GUVERNUL ROMANIEI;		
B3	Intabulare, drept de PROPRIETATE, dobandit prin Lege, cota actuala 1/1, cota initiala 1/1 1) POSTEA GAVRILA ION 2) POSTEA GAVRILA ION	A1.3

C. Partea III. SARCINI .

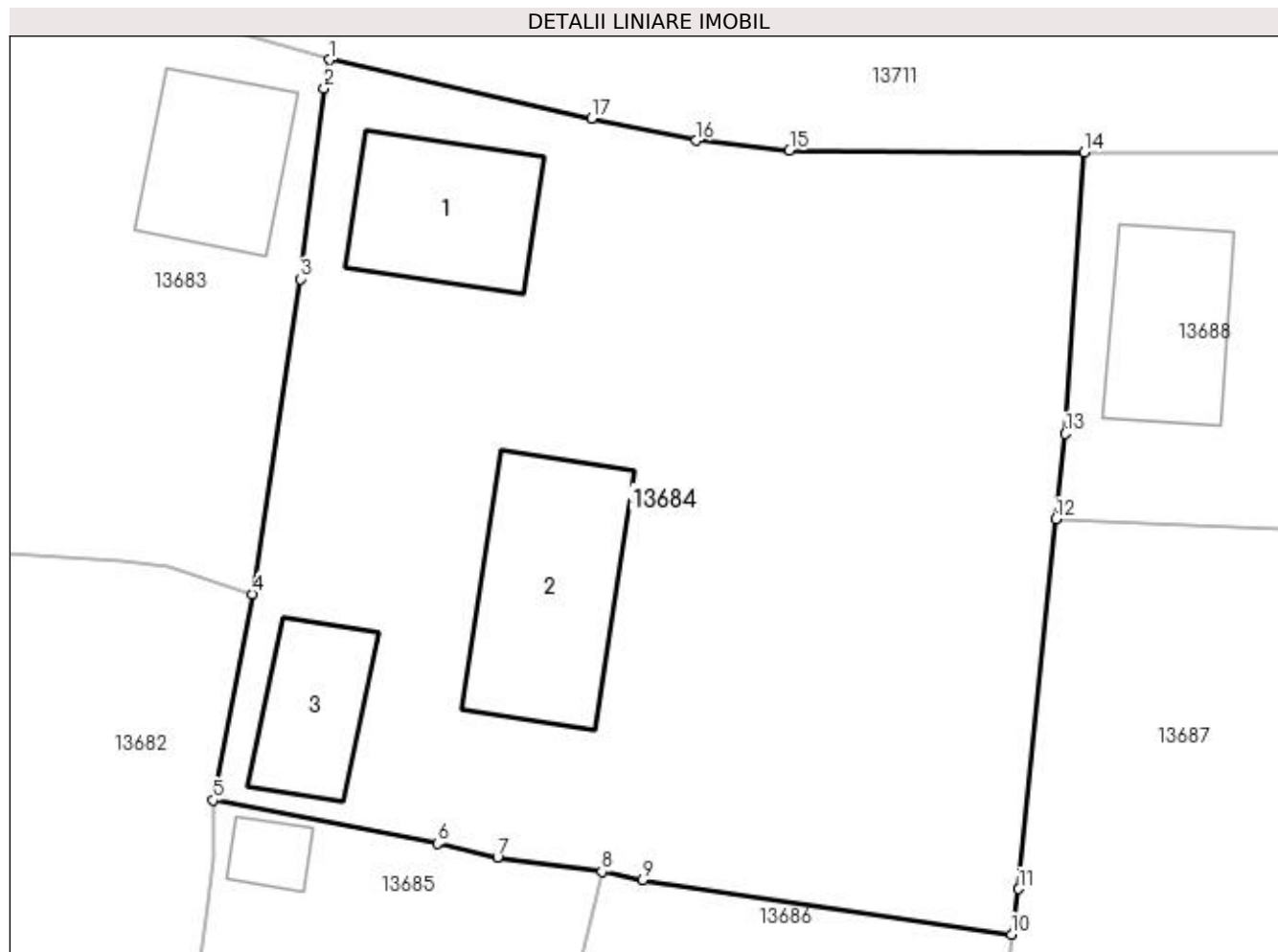
Inscrieri privind dezmembramintele dreptului de proprietate, drepturi reale de garanție și sarcini	Referințe
NU SUNT	

Anexa Nr. 1 La Partea I

Teren

Nr cadastral	Suprafața (mp)*	Observații / Referințe
32116	Din acte: 1.114 Masurata: 1.158	

* Suprafața este determinată în planul de proiecție Stereo 70.



Date referitoare la teren

Crt	Categorie folosință	Intra vilan	Suprafața (mp)	Tarla	Parcelă	Nr. topo	Observații / Referințe
1	curți constructii	DA	580	119	318	-	
2	arabil	DA	578	119	318/1	-	

Date referitoare la construcții

Crt	Număr	Destinație construcție	Supraf. (mp)	Situație juridică	Observații / Referințe
A1.1		construcții de locuințe	49	Cu acte	Nr. niveluri:2; S. construita la sol:49 mp; C1 este casa de locuit cu 2 camere si dependinte
A1.2		construcții anexa	69	Cu acte	Nr. niveluri:1; S. construita la sol:69 mp; C2 ESTE ANEXA CU 2 INCAPERI
A1.3		construcții anexa	33	Cu acte	Nr. niveluri:1; S. construita la sol:33 mp; Anexa

Lungime Segmente

1) Valorile lungimilor segmentelor sunt obținute din proiecție în plan.

Punct început	X / Y	Punct sfârșit	X / Y	Lungime segment (** (m)
1	419.726,089 299.897,852	2	419.725,868 299.896,594	1.277

Punct început	X / Y	Punct sfârșit	X / Y	Lungime segment (** (m)
2	419.725,868 299.896,594	3	419.724,792 299.888,144	8.518
3	419.724,792 299.888,144	4	419.722,678 299.874,19	14.113
4	419.722,678 299.874,19	5	419.720,953 299.865,06	9.292
5	419.720,953 299.865,06	6	419.730,887 299.863,143	10.117
6	419.730,887 299.863,143	7	419.733,535 299.862,54	2.716
7	419.733,535 299.862,54	8	419.738,169 299.861,897	4.678
8	419.738,169 299.861,897	9	419.739,957 299.861,523	1.827
9	419.739,957 299.861,523	10	419.756,299 299.859,126	16.517
10	419.756,299 299.859,126	11	419.756,627 299.861,14	2.041
11	419.756,627 299.861,14	12	419.758,265 299.877,513	16.455
12	419.758,265 299.877,513	13	419.758,683 299.881,292	3.802
13	419.758,683 299.881,292	14	419.759,511 299.893,757	12.492
14	419.759,511 299.893,757	15	419.746,465 299.893,835	13.046
15	419.746,465 299.893,835	16	419.742,344 299.894,276	4.145
16	419.742,344 299.894,276	17	419.737,713 299.895,263	4.735
17	419.737,713 299.895,263	1	419.726,089 299.897,852	11.909

** Lungimile segmentelor sunt determinate în planul de proiecție Stereo 70 și sunt rotunjite la 1 milimetru.

*** Distanța dintre puncte este formată din segmente cumulate ce sunt mai mici decât valoarea 1 milimetru.

**DATE DESPRE IMOBILUL NR. 13685**

Oficiul de Cadastru și Publicitate Imobiliară DOLJ
Biroul de Cadastru și Publicitate Imobiliară Craiova

A. Partea I. Descrierea imobilului

TEREN Intravilan

Adresa: Loc. Leu, Nr. 1332, Jud. Dolj, T119, P308,308/1

Nr. Crt	Nr cadastral Nr. topografic	Suprafața* (mp)	Observații / Referințe
A1	30313	Din acte: 562 Masurata: 600	Sector cadastral:13 Teren imprejmuit;

Construcții

Crt	Nr cadastral Nr. topografic	Adresa	Observații / Referințe
A1.1		Loc. Leu, Jud. Dolj, TARLAUA 119, PARCELA 308, PARCELA 308/1	Nr. niveluri:1; S. construita la sol:48 mp; C1 ESTE LOCUINTA CU 2 CAMERE SI DEPENDINTE
A1.2		Loc. Leu, Jud. Dolj, TARLAUA 119, PARCELA 308, PARCELA 308/1	Nr. niveluri:1; S. construita la sol:27 mp; C2 ESTE ANEXA
A1.3		Loc. Leu, Jud. Dolj, TARLAUA 119, PARCELA 308, PARCELA 308/1	Nr. niveluri:1; S. construita la sol:10 mp; C3 ESTE ANEXA

B. Partea II. Proprietari și acte

Inscrieri privitoare la dreptul de proprietate și alte drepturi reale		Referințe
16847 / 14/03/2011		
Act Notarial nr. CM NR 92, din 16/05/2003 emis de NP DANA TOMITA (TDP NR 707-44590/12.02.1996);		
B1	Intabulare, drept de PROPRIETATEMOSTENIRE, dobandit prin Succesiune, cota actuala 1/2, cota initiala 1/2 1) MARINESCU IOANA <i>OBSERVATII: DEFUNCT BUZDUCEANU MARIN SI CONSTANTA</i>	A1, A1.1, A1.2, A1.3
B2	Intabulare, drept de PROPRIETATEMOSTENIRE, dobandit prin Succesiune, cota actuala 1/2, cota initiala 1/2 1) MARINESCU TANASE <i>OBSERVATII: DEFUNCT BUZDUCEANU MARIN SI CONSTANTA</i>	A1, A1.1, A1.2, A1.3

C. Partea III. SARCINI .

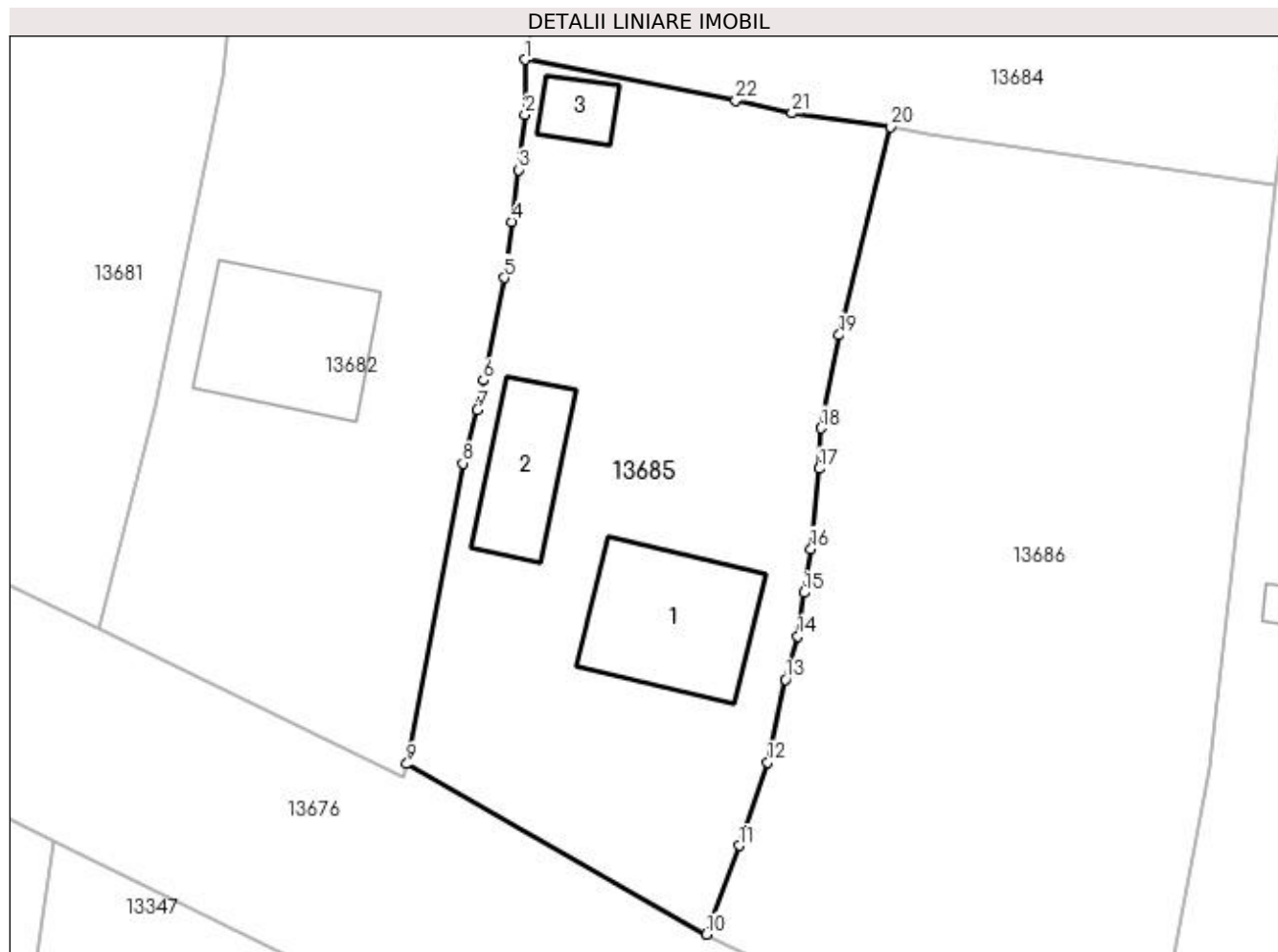
Inscrieri privind dezmembramintele dreptului de proprietate, drepturi reale de garanție și sarcini	Referințe
NU SUNT	

Anexa Nr. 1 La Partea I

Teren

Nr cadastral	Suprafața (mp)*	Observații / Referințe
30313	Din acte: 562 Masurata: 600	

* Suprafața este determinată în planul de proiecție Stereo 70.



Date referitoare la teren

Crt	Categorie folosință	Intravilan	Suprafața (mp)	Tarla	Parcelă	Nr. topo	Observații / Referințe
1	curți constructii	DA	455	119	308	-	
2	arabil	DA	145	119	308/1	-	

Date referitoare la construcții

Crt	Număr	Destinație construcție	Supraf. (mp)	Situație juridică	Observații / Referințe
A1.1		construcții de locuințe	48	Cu acte	Nr. niveluri:1; S. construita la sol:48 mp; C1 ESTE LOCUINTA CU 2 CAMERE SI DEPENDINTE
A1.2		construcții anexa	27	Cu acte	Nr. niveluri:1; S. construita la sol:27 mp; C2 ESTE ANEXA
A1.3		construcții anexa	10	Cu acte	Nr. niveluri:1; S. construita la sol:10 mp; C3 ESTE ANEXA

Lungime Segmente

1) Valorile lungimilor segmentelor sunt obținute din proiecție în plan.

Punct început	X / Y	Punct sfârșit	X / Y	Lungime segment (** (m)
1	419.720,953 299.865,06	2	419.720,945 299.862,468	2.592

Punct început	X / Y	Punct sfârșit	X / Y	Lungime segment (** (m)
2	419.720,945 299.862,468	3	419.720,646 299.859,868	2.617

Punct început	X / Y	Punct sfârșit	X / Y	Lungime segment (** (m))
3	419.720,646 299.859,868	4	419.720,321 299.857,427	2.463
5	419.719,974 299.854,779	6	419.718,978 299.849,953	4.928
7	419.718,696 299.848,565	8	419.718,01 299.846,033	2.623
9	419.715,381 299.831,864	10	419.729,505 299.823,834	16.247
11	419.731,05 299.828,01	12	419.732,385 299.831,943	4.153
13	419.733,217 299.835,849	14	419.733,816 299.837,877	2.115
15	419.734,091 299.839,932	16	419.734,432 299.842,009	2.105
17	419.734,824 299.845,789	18	419.734,907 299.847,695	1.908
19	419.735,754 299.852,082	20	419.738,169 299.861,897	10.108
21	419.733,535 299.862,54	22	419.730,887 299.863,143	2.716

Punct început	X / Y	Punct sfârșit	X / Y	Lungime segment (** (m))
4	419.720,321 299.857,427	5	419.719,974 299.854,779	2.671
6	419.718,978 299.849,953	7	419.718,696 299.848,565	1.416
8	419.718,01 299.846,033	9	419.715,381 299.831,864	14.411
10	419.729,505 299.823,834	11	419.731,05 299.828,01	4.453
12	419.732,385 299.831,943	13	419.733,217 299.835,849	3.994
14	419.733,816 299.837,877	15	419.734,091 299.839,932	2.073
16	419.734,432 299.842,009	17	419.734,824 299.845,789	3.8
18	419.734,907 299.847,695	19	419.735,754 299.852,082	4.468
20	419.738,169 299.861,897	21	419.733,535 299.862,54	4.678
22	419.730,887 299.863,143	1	419.720,953 299.865,06	10.117

** Lungimile segmentelor sunt determinate în planul de proiecție Stereo 70 și sunt rotunjite la 1 milimetru.

*** Distanța dintre puncte este formată din segmente cumulate ce sunt mai mici decât valoarea 1 milimetru.

**DATE DESPRE IMOBILUL NR. 13686**

Oficiul de Cadastru și Publicitate Imobiliară DOLJ
Biroul de Cadastru și Publicitate Imobiliară Craiova

A. Partea I. Descrierea imobilului

TEREN Intravilan

Adresa: Loc. Leu, Nr. 1330, Jud. Dolj, T119, P307

Nr. Crt	Nr cadastral Nr. topografic	Suprafața* (mp)	Observații / Referințe
A1		Din acte: 973 Masurata: 848	Sector cadastral:13 Teren imprejmuit;

B. Partea II. Proprietari și acte

Inscrieri privitoare la dreptul de proprietate și alte drepturi reale		Referințe
/		
Hotarare Judecatoreasca nr. SC 3325, din 10/03/2008 emis de JUDECATORIA CRAIOVA;		
B1	Intabulare, drept de PROPRIETATE, dobandit prin Hotarare Judecatoreasca, cota actuala 1/1, cota initiala 1/1 1) FERTU ELISABETA, LIPSĂ CNP	A1

C. Partea III. SARCINI .

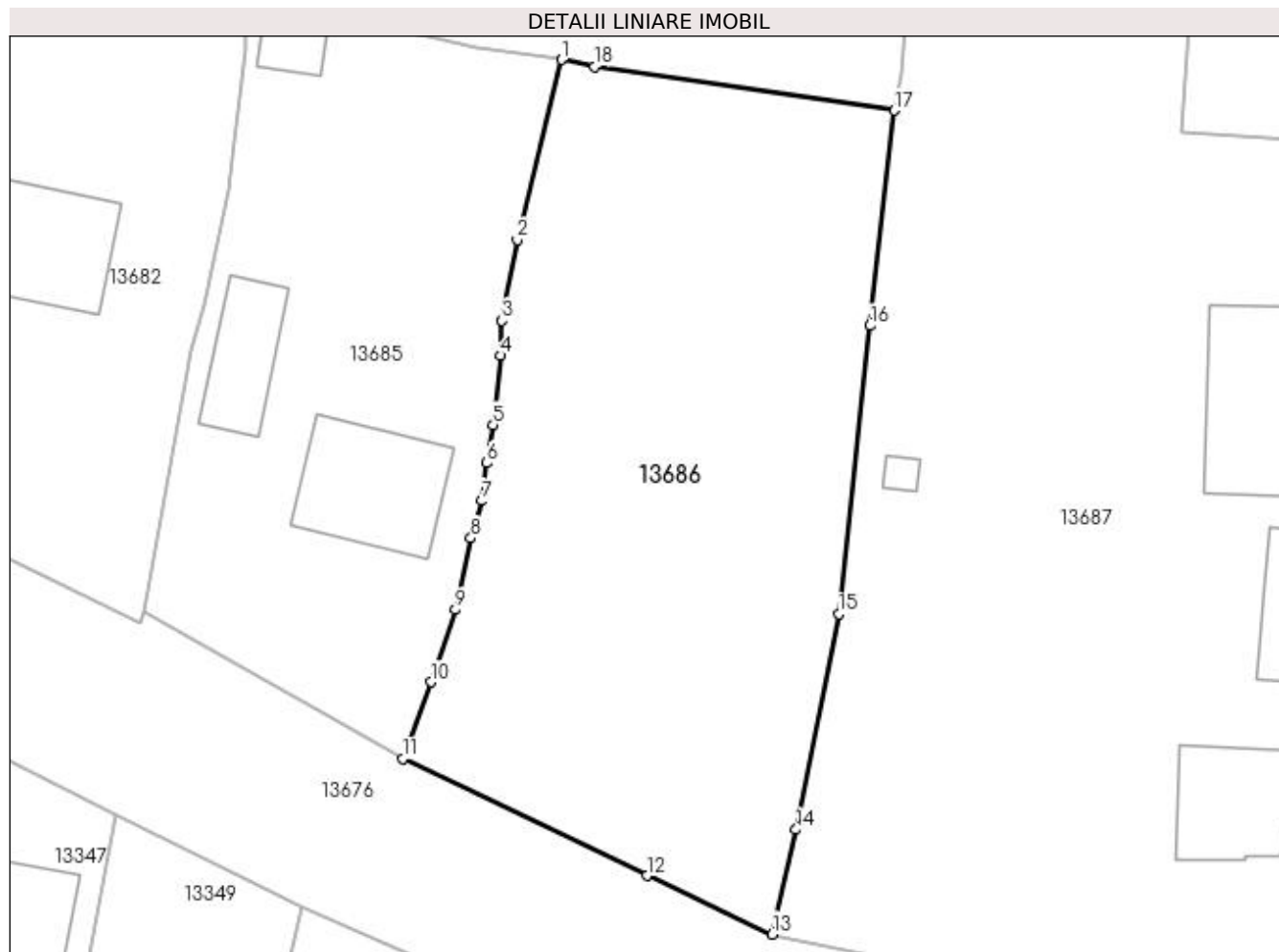
Inscrieri privind dezmembramintele dreptului de proprietate, drepturi reale de garanție și sarcini	Referințe
NU SUNT	

Anexa Nr. 1 La Partea I

Teren

Nr cadastral	Suprafața (mp)*	Observații / Referințe
	Din acte: 973 Masurata: 848	

* Suprafața este determinată în planul de proiecție Stereo 70.



Date referitoare la teren

Crt	Categorie folosință	Intra vilan	Suprafața (mp)	Tarla	Parcelă	Nr. topo	Observații / Referințe
1	arabil	DA	848	119	307	-	

Lungime Segmente

1) Valorile lungimilor segmentelor sunt obținute din proiecție în plan.

Punct început	X / Y	Punct sfârșit	X / Y	Lungime segment (** (m)
1	419.738,169 299.861,897	2	419.735,754 299.852,082	10.108
2	419.735,754 299.852,082	3	419.734,907 299.847,695	4.468
3	419.734,907 299.847,695	4	419.734,824 299.845,789	1.908
4	419.734,824 299.845,789	5	419.734,432 299.842,009	3.8
5	419.734,432 299.842,009	6	419.734,091 299.839,932	2.105

Punct început	X / Y	Punct sfârşit	X / Y	Lungime segment (** (m)
6	419.734,091 299.839,932	7	419.733,816 299.837,877	2.073
7	419.733,816 299.837,877	8	419.733,217 299.835,849	2.115
8	419.733,217 299.835,849	9	419.732,385 299.831,943	3.994
9	419.732,385 299.831,943	10	419.731,05 299.828,01	4.153
10	419.731,05 299.828,01	11	419.729,505 299.823,834	4.453
11	419.729,505 299.823,834	12	419.742,81 299.817,455	14.755
12	419.742,81 299.817,455	13	419.749,635 299.814,265	7.534
13	419.749,635 299.814,265	14	419.750,937 299.819,965	5.847
14	419.750,937 299.819,965	15	419.753,259 299.831,701	11.964
15	419.753,259 299.831,701	16	419.754,962 299.847,409	15.8
16	419.754,962 299.847,409	17	419.756,299 299.859,126	11.793
17	419.756,299 299.859,126	18	419.739,957 299.861,523	16.517
18	419.739,957 299.861,523	1	419.738,169 299.861,897	1.827

** Lungimile segmentelor sunt determinate în planul de proiecție Stereo 70 și sunt rotunjite la 1 milimetru.

*** Distanța dintre puncte este formată din segmente cumulate ce sunt mai mici decât valoarea 1 milimetru.

**DATE DESPRE IMOBILUL NR. 13687**

Oficiul de Cadastru și Publicitate Imobiliară DOLJ
Biroul de Cadastru și Publicitate Imobiliară Craiova

A. Partea I. Descrierea imobilului

TEREN Intravilan

Adresa: Loc. Leu, Nr. 1327A, Jud. Dolj, T119, P306, 306/1

Nr. Crt	Nr cadastral Nr. topografic	Suprafața* (mp)	Observații / Referințe
A1		Din acte: 1.600 Masurata: 1.604	Sector cadastral:13 Teren neimpregmuit;

Construcții

Crt	Nr cadastral Nr. topografic	Adresa	Observații / Referințe
A1.1		Loc. Leu, Jud. Dolj	Nr. niveluri:1; S. construita la sol:37 mp; CONSTRUITA DIN CHIRPICI, ACOPERITA CU TIGLA
A1.2		Loc. Leu, Jud. Dolj	Nr. niveluri:1; S. construita la sol:30 mp; Anexa
A1.3		Loc. Leu, Jud. Dolj	Nr. niveluri:1; S. construita la sol:67 mp; Anexa
A1.4		Loc. Leu, Jud. Dolj	Nr. niveluri:1; S. construita la sol:3 mp; Anexa

B. Partea II. Proprietari și acte

Inscrieri privitoare la dreptul de proprietate și alte drepturi reale		Referințe
/		
Act Administrativ nr. TDP 1549-44826, din 11/11/1998 emis de CONSILIUL JUDETEAN DOLJ;		
B1	Intabulare, drept de PROPRIETATE, dobandit prin Reconstituire, cota actuala 1600/1604, cota initiala 1600/1604 1) BUZDUCEANU NICOLAE, LIPSĂ CNP	A1
Act Normativ nr. LEGEA 7, din 13/03/1996 emis de GUVERNUL ROMANIEI;		
B2	Inscrierea posesiei, drept de PROPRIETATE, dobandit prin Constituire, cota actuala 4/1604, cota initiala 4/1604 1) BUZDUCEANU NICOLAE, LIPSĂ CNP	A1
B3	Intabulare, drept de PROPRIETATE, dobandit prin Lege, cota actuala 1/1, cota initiala 1/1 1) BUZDUCEANU NICOLAE, LIPSĂ CNP	A1.1, A1.2, A1.3, A1.4

C. Partea III. SARCINI .

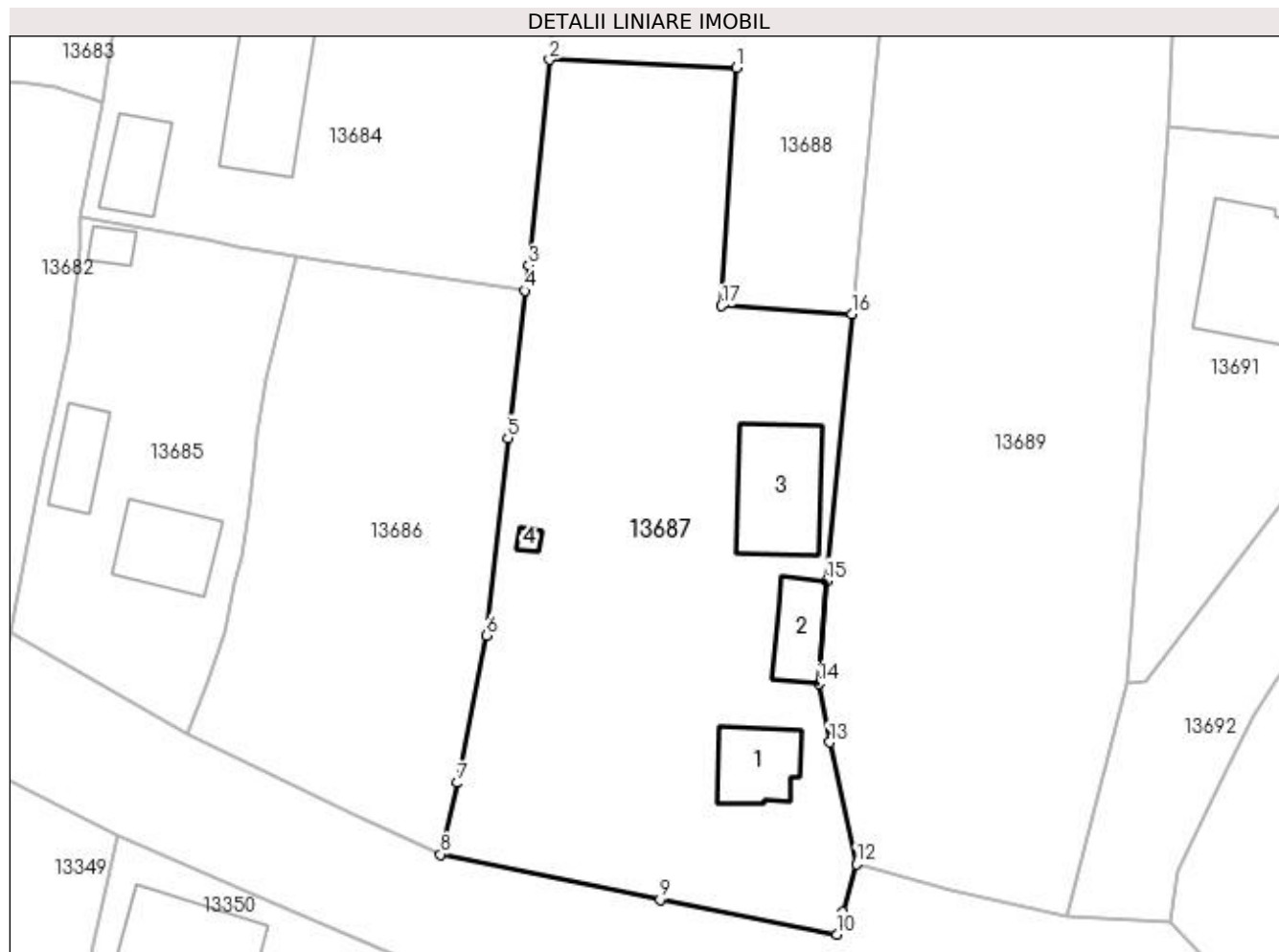
Inscrieri privind dezmembramintele dreptului de proprietate, drepturi reale de garanție și sarcini	Referințe
NU SUNT	

Anexa Nr. 1 La Partea I

Teren

Nr cadastral	Suprafața (mp)*	Observații / Referințe
	Din acte: 1.600 Masurata: 1.604	

* Suprafața este determinată în planul de proiecție Stereo 70.



Date referitoare la teren

Crt	Categorie folosință	Intravilan	Suprafața (mp)	Tarla	Parcelă	Nr. topo	Observații / Referințe
1	curți constructii	DA	1.000	119	306	-	
2	arabil	DA	604	119	306/1	-	

Date referitoare la construcții

Crt	Număr	Destinație construcție	Supraf. (mp)	Situație juridică	Observații / Referințe
A1.1		construcții de locuințe	37	Cu acte	Nr. niveluri:1; S. construita la sol:37 mp; CONSTRUITA DIN CHIRPICI, ACOPERITA CU TIGLA
A1.2		construcții anexa	30	Cu acte	Nr. niveluri:1; S. construita la sol:30 mp; Anexa
A1.3		construcții anexa	67	Cu acte	Nr. niveluri:1; S. construita la sol:67 mp; Anexa
A1.4		construcții anexa	3	Cu acte	Nr. niveluri:1; S. construita la sol:3 mp; Anexa

Lungime Segmente

1) Valorile lungimilor segmentelor sunt obținute din proiecție în plan.

Punct început	X / Y	Punct sfârșit	X / Y	Lungime segment (** (m)
---------------	-------	---------------	-------	-------------------------

Punct început	X / Y	Punct sfârșit	X / Y	Lungime segment (** (m)
1	419.773,171 299.876,902	2	419.758,265 299.877,513	14.919
2	419.758,265 299.877,513	3	419.756,627 299.861,14	16.455
3	419.756,627 299.861,14	4	419.756,299 299.859,126	2.041
4	419.756,299 299.859,126	5	419.754,962 299.847,409	11.793
5	419.754,962 299.847,409	6	419.753,259 299.831,701	15.8
6	419.753,259 299.831,701	7	419.750,937 299.819,965	11.964
7	419.750,937 299.819,965	8	419.749,635 299.814,265	5.847
8	419.749,635 299.814,265	9	419.767,09 299.810,682	17.819
9	419.767,09 299.810,682	10	419.781,153 299.807,903	14.335
10	419.781,153 299.807,903	11	419.781,632 299.809,648	1.81
11	419.781,632 299.809,648	12	419.782,7 299.813,493	3.991
12	419.782,7 299.813,493	13	419.780,581 299.823,183	9.919
13	419.780,581 299.823,183	14	419.779,721 299.827,854	4.75
14	419.779,721 299.827,854	15	419.780,327 299.836,039	8.207
15	419.780,327 299.836,039	16	419.782,349 299.857,29	21.347
16	419.782,349 299.857,29	17	419.771,951 299.857,924	10.417
17	419.771,951 299.857,924	1	419.773,171 299.876,902	19.018

** Lungimile segmentelor sunt determinate în planul de proiecție Stereo 70 și sunt rotunjite la 1 milimetru.

*** Distanța dintre puncte este formată din segmente cumulate ce sunt mai mici decât valoarea 1 milimetru.

**DATE DESPRE IMOBILUL NR. 13688**

Oficiul de Cadastru și Publicitate Imobiliară DOLJ
Biroul de Cadastru și Publicitate Imobiliară Craiova

A. Partea I. Descrierea imobilului

TEREN Intravilan

Adresa: Loc. Leu, Nr. 1357, Jud. Dolj, T119, P319

Nr. Crt	Nr cadastral Nr. topografic	Suprafața* (mp)	Observații / Referințe
A1		Din acte: 538 Masurata: 642	Sector cadastral:13 Teren neimpregmuit;

Construcții

Crt	Nr cadastral Nr. topografic	Adresa	Observații / Referințe
A1.1		Loc. Leu, Jud. Dolj	Nr. niveluri:1; S. construita la sol:45 mp; CONSTRUITA DIN CARAMIDA, ACOPERITA CU TABLA

B. Partea II. Proprietari și acte

Inscrieri privitoare la dreptul de proprietate și alte drepturi reale		Referințe
/		
Act Administrativ nr. TDP 1619-44791, din 05/05/1999 emis de CONSILIUL JUDETEAN DOLJ;		
B1	Intabulare, drept de PROPRIETATE, dobandit prin Reconstituire, cota actuala 538/642, cota initiala 538/642 1) BUZDUCEANU GAVRILĂ, LIPSĂ CNP	A1
Act Normativ nr. LEGEA 7, din 13/03/1996 emis de GUVERNUL ROMANIEI;		
B2	Inscrierea posesiei, drept de PROPRIETATE, dobandit prin Constituire, cota actuala 104/642, cota initiala 104/642 1) BUZDUCEANU GAVRILĂ, LIPSĂ CNP	A1
B3	Intabulare, drept de PROPRIETATE, dobandit prin Lege, cota actuala 1/1, cota initiala 1/1 1) BUZDUCEANU GAVRILĂ, LIPSĂ CNP	A1.1

C. Partea III. SARCINI .

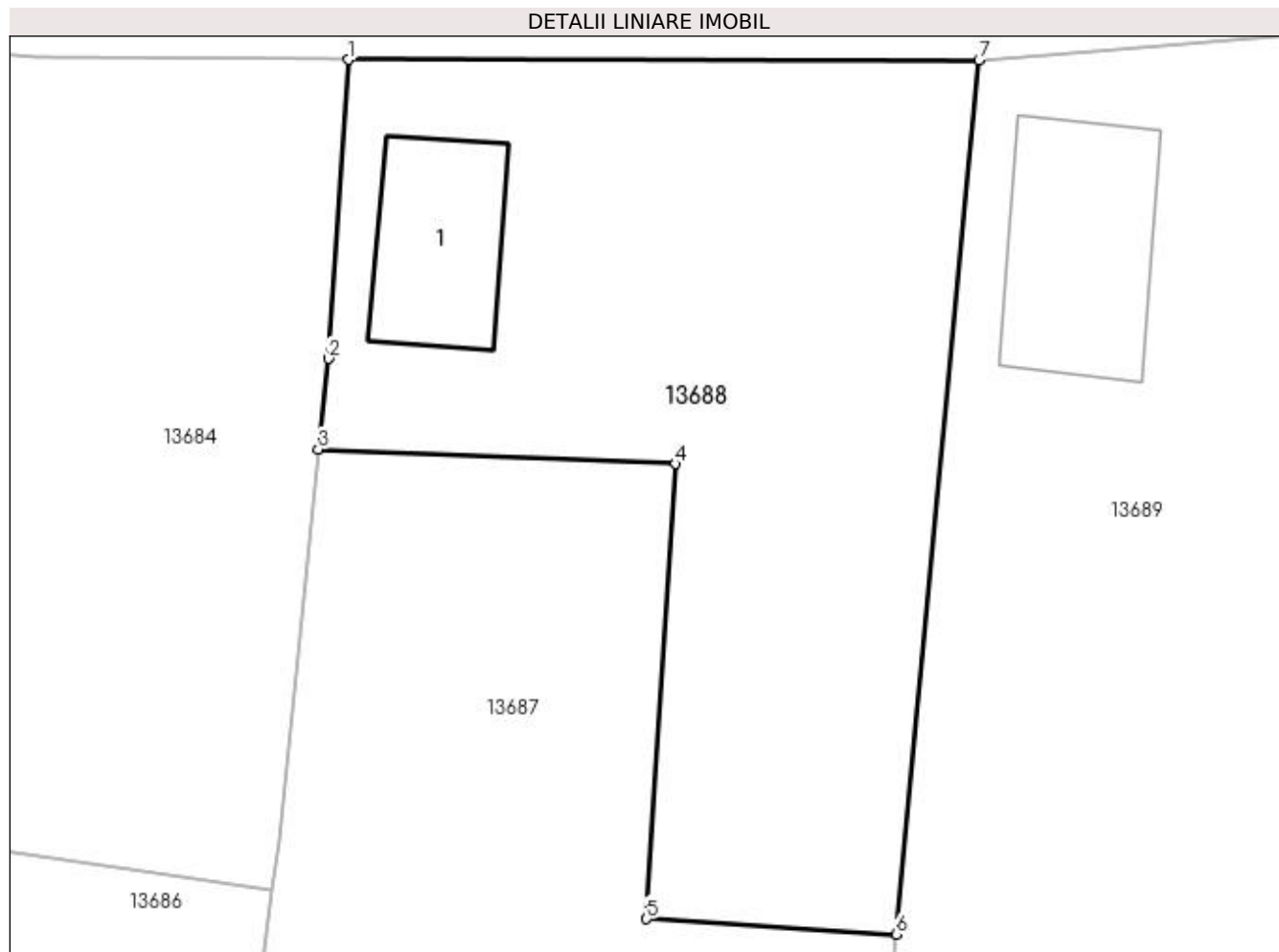
Inscrieri privind dezmembramintele dreptului de proprietate, drepturi reale de garanție și sarcini	Referințe
NU SUNT	

Anexa Nr. 1 La Partea I

Teren

Nr cadastral	Suprafața (mp)*	Observații / Referințe
	Din acte: 538 Masurata: 642	

* Suprafața este determinată în planul de proiecție Stereo 70.



Date referitoare la teren

Crt	Categorie folosință	Intra vilan	Suprafața (mp)	Tarla	Parcelă	Nr. topo	Observații / Referințe
1	curți constructii	DA	192	119	319	-	
2	arabil	DA	450	119	319	-	

Date referitoare la construcții

Crt	Număr	Destinație construcție	Supraf. (mp)	Situație juridică	Observații / Referințe
A1.1		construcții de locuințe	45	Cu acte	Nr. niveluri:1; S. construita la sol:45 mp; CONSTRUITA DIN CARAMIDA, ACOPERITA CU TABLA

Lungime Segmente

1) Valorile lungimilor segmentelor sunt obținute din proiecție în plan.

Punct început	X / Y	Punct sfârșit	X / Y	Lungime segment (** (m)
1	419.759,511 299.893,757	2	419.758,683 299.881,292	12.492
2	419.758,683 299.881,292	3	419.758,265 299.877,513	3.802

Punct început	X / Y	Punct sfârșit	X / Y	Lungime segment (** (m)
3	419.758,265 299.877,513	4	419.773,171 299.876,902	14.919
4	419.773,171 299.876,902	5	419.771,951 299.857,924	19.018
5	419.771,951 299.857,924	6	419.782,349 299.857,29	10.417
6	419.782,349 299.857,29	7	419.785,817 299.893,742	36.617
7	419.785,817 299.893,742	1	419.759,511 299.893,757	26.306

** Lungimile segmentelor sunt determinate în planul de proiecție Stereo 70 și sunt rotunjite la 1 milimetru.

*** Distanța dintre puncte este formată din segmente cumulate ce sunt mai mici decât valoarea 1 milimetru.

**DATE DESPRE IMOBILUL NR. 13689**

Oficiul de Cadastru și Publicitate Imobiliară DOLJ
Biroul de Cadastru și Publicitate Imobiliară Craiova

A. Partea I. Descrierea imobilului

TEREN Intravilan

Nr. CF vechi:467
Nr. cadastral vechi:549

Adresa: Loc. Leu, Jud. Dolj, T119, P320,320/1

Nr. Crt	Nr cadastral Nr. topografic	Suprafata* (mp)	Observații / Referințe
A1	34052	1.938	Sector cadastral:13 Teren imprejmuit;

Construcții

Crt	Nr cadastral Nr. topografic	Adresa	Observații / Referințe
A1.1		Loc. Leu, Jud. Dolj, T 119, P 320, 320/1	Nr. niveluri:1; S. construita la sol:63 mp; S. construita desfasurata:63 mp; C1 - casa din acoperita cu tabla, compusa din 2 camere, bucatarie si sala

B. Partea II. Proprietari și acte

Inscrieri privitoare la dreptul de proprietate și alte drepturi reale		Referințe
6271 / 29/01/2010		
Act Notarial nr. 92/2010, din 01/01/2010 emis de NP BAZGU MARIANA;		
B1	Intabulare, drept de PROPRIETATE, dobandit prin Conventie, cota actuala 1/1, cota initiala 1/1 1) BAROANA NICU 2) BAROANA MARIANA-ADRIANA	A1, A1.1

C. Partea III. SARCINI .

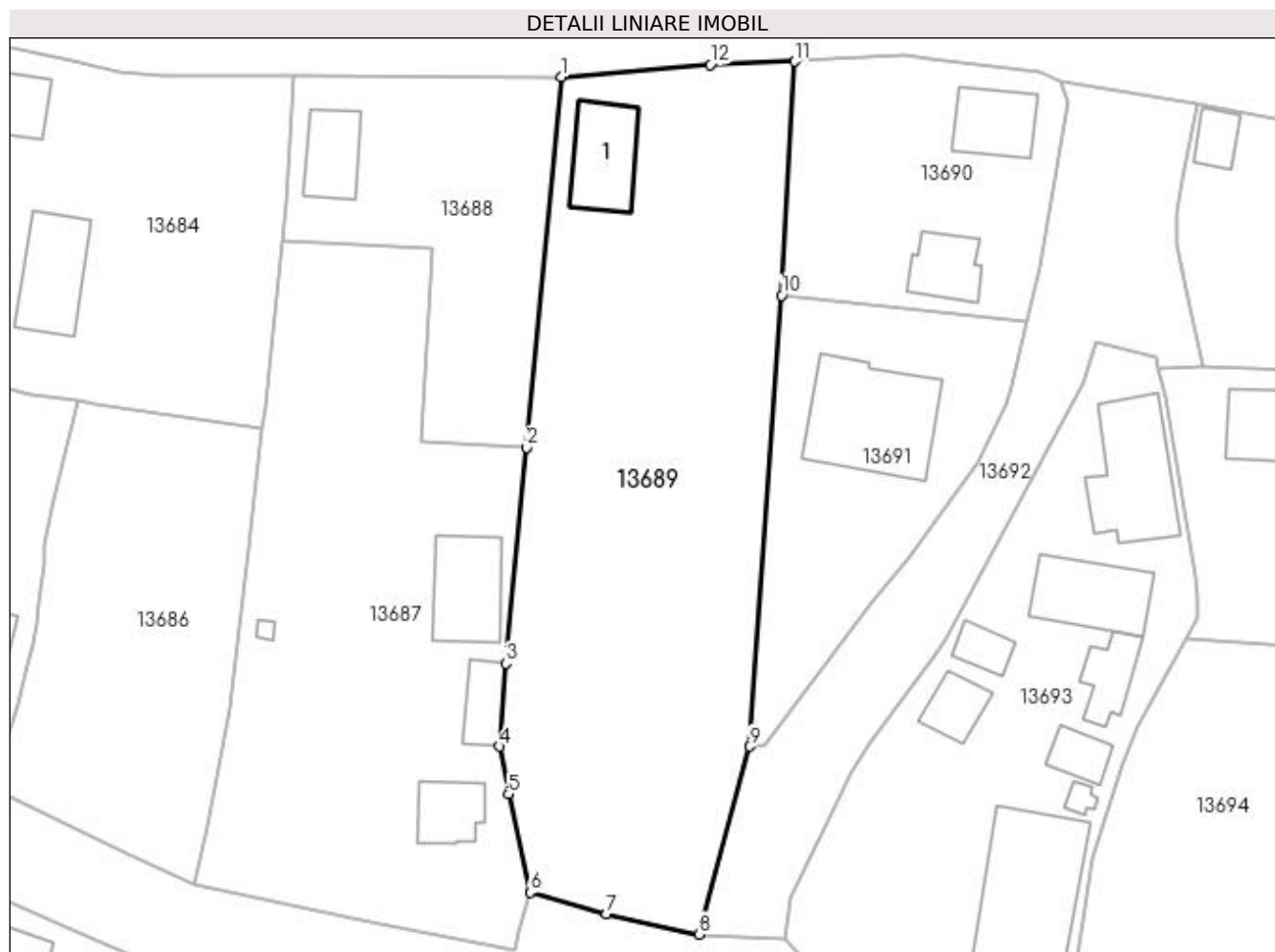
Inscrieri privind dezmembramintele dreptului de proprietate, drepturi reale de garanție și sarcini	Referințe
NU SUNT	

Anexa Nr. 1 La Partea I

Teren

Nr cadastral	Suprafața (mp)*	Observații / Referințe
34052	1.938	

* Suprafața este determinată în planul de proiecție Stereo 70.



Date referitoare la teren

Crt	Categorie folosință	Intra vilan	Suprafața (mp)	Tarla	Parcelă	Nr. topo	Observații / Referințe
1	curți constructii	DA	1.938	119	320,320/1	-	

Date referitoare la construcții

Crt	Număr	Destinație construcție	Supraf. (mp)	Situație juridică	Observații / Referințe
A1.1		construcții de locuințe	63	Cu acte	Nr. niveluri:1; S. construita la sol:63 mp; S. construita desfasurata:63 mp; C1 - casa din acoperita cu tabla, compusa din 2 camere, bucatarie si sala

Lungime Segmente

1) Valorile lungimilor segmentelor sunt obținute din proiecție în plan.

Punct început	X / Y	Punct sfârșit	X / Y	Lungime segment (** (m)
1	419.785,817 299.893,742	2	419.782,349 299.857,29	36.617
2	419.782,349 299.857,29	3	419.780,327 299.836,039	21.347
3	419.780,327 299.836,039	4	419.779,721 299.827,854	8.207

Punct început	X / Y	Punct sfârşit	X / Y	Lungime segment (** (m)
4	419.779,721 299.827,854	5	419.780,581 299.823,183	4.75
5	419.780,581 299.823,183	6	419.782,7 299.813,493	9.919
6	419.782,7 299.813,493	7	419.790,255 299.811,416	7.835
7	419.790,255 299.811,416	8	419.799,394 299.809,381	9.363
8	419.799,394 299.809,381	9	419.804,308 299.827,861	19.122
9	419.804,308 299.827,861	10	419.807,471 299.872,225	44.477
10	419.807,471 299.872,225	11	419.808,745 299.895,239	23.049
11	419.808,745 299.895,239	12	419.800,46 299.894,928	8.291
12	419.800,46 299.894,928	1	419.785,817 299.893,742	14.691

** Lungimile segmentelor sunt determinate în planul de proiecție Stereo 70 și sunt rotunjite la 1 milimetru.

*** Distanța dintre puncte este formată din segmente cumulate ce sunt mai mici decât valoarea 1 milimetru.

**DATE DESPRE IMOBILUL NR. 13690**

Oficiul de Cadastru și Publicitate Imobiliară DOLJ
Biroul de Cadastru și Publicitate Imobiliară Craiova

A. Partea I. Descrierea imobilului

TEREN Intravilan

Adresa: Loc. Leu, Jud. Dolj, T119, P304

Nr. Crt	Nr cadastral Nr. topografic	Suprafața* (mp)	Observații / Referințe
A1		630	Sector cadastral:13 Teren imprejmuit;

Construcții

Crt	Nr cadastral Nr. topografic	Adresa	Observații / Referințe
A1.1		Loc. Leu, Jud. Dolj	Nr. niveluri:1; S. construita la sol:49 mp; CASA DE LOCUIT
A1.2		Loc. Leu, Jud. Dolj	Nr. niveluri:1; S. construita la sol:40 mp; CONSTRUCTIE ANEXA

B. Partea II. Proprietari și acte

Inscrieri privitoare la dreptul de proprietate și alte drepturi reale		Referințe
/		
Act Normativ nr. LEGEA 7, din 13/03/1996 emis de GUVERNUL ROMANIEI;		
B1	Inscrierea provizorie, drept de PROPRIETATE, dobandit prin Lege, cota actuala 1/1, cota initiala 1/1 1) NEIDENTIFICAT NEIDENTIFICAT	A1
B2	Intabulare, drept de PROPRIETATE, dobandit prin Lege, cota actuala 1/1, cota initiala 1/1 1) NEIDENTIFICAT NEIDENTIFICAT	A1.1, A1.2

C. Partea III. SARCINI .

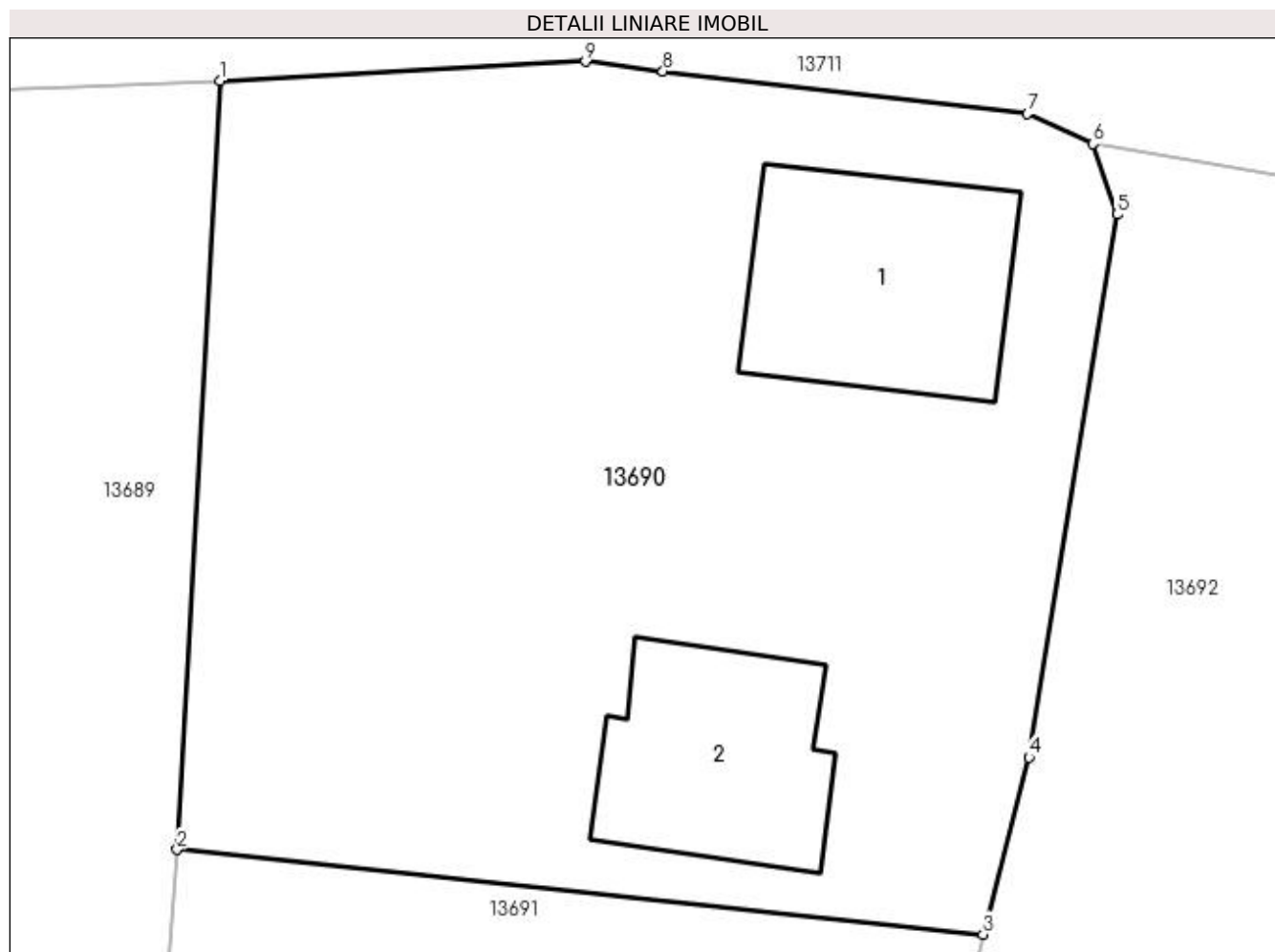
Inscrieri privind dezmembramintele dreptului de proprietate, drepturi reale de garanție și sarcini	Referințe
NU SUNT	

Anexa Nr. 1 La Partea I

Teren

Nr cadastral	Suprafața (mp)*	Observații / Referințe
	630	

* Suprafața este determinată în planul de proiecție Stereo 70.



Date referitoare la teren

Crt	Categorie folosință	Intravilan	Suprafața (mp)	Tarla	Parcelă	Nr. topo	Observații / Referințe
1	curți construcții	DA	630	119	304	-	

Date referitoare la construcții

Crt	Număr	Destinație construcție	Supraf. (mp)	Situație juridică	Observații / Referințe
A1.1		construcții de locuințe	49	Cu acte	Nr. niveluri:1; S. construita la sol:49 mp; CASA DE LOCUIT
A1.2		construcții anexa	40	Cu acte	Nr. niveluri:1; S. construita la sol:40 mp; CONSTRUCTIE ANEXA

Lungime Segmente

1) Valorile lungimilor segmentelor sunt obținute din proiecție în plan.

Punct început	X / Y	Punct sfârșit	X / Y	Lungime segment (** (m))
1	419.808,745 299.895,239	2	419.807,471 299.872,225	23.049
2	419.807,471 299.872,225	3	419.831,6 299.869,692	24.262
3	419.831,6 299.869,692	4	419.832,974 299.874,996	5.479

Punct început	X / Y	Punct sfârșit	X / Y	Lungime segment (** (m)
4	419.832,974 299.874,996	5	419.835,61 299.891,237	16.454
5	419.835,61 299.891,237	6	419.834,893 299.893,348	2.229
6	419.834,893 299.893,348	7	419.832,923 299.894,243	2.164
7	419.832,923 299.894,243	8	419.822,016 299.895,516	10.981
8	419.822,016 299.895,516	9	419.819,688 299.895,81	2.346
9	419.819,688 299.895,81	1	419.808,745 299.895,239	10.958

** Lungimile segmentelor sunt determinate în planul de proiecție Stereo 70 și sunt rotunjite la 1 milimetru.

*** Distanța dintre puncte este formată din segmente cumulate ce sunt mai mici decât valoarea 1 milimetru.

**DATE DESPRE IMOBILUL NR. 13691**

Oficiul de Cadastru și Publicitate Imobiliară DOLJ
Biroul de Cadastru și Publicitate Imobiliară Craiova

A. Partea I. Descrierea imobilului

TEREN Intravilan

Nr. CF vechi:89
Nr. cadastral vechi:129

Adresa: Loc. Leu, Nr. 1360, Jud. Dolj

Nr. Crt	Nr cadastral Nr. topografic	Suprafața* (mp)	Observații / Referințe
A1	33884	Din acte: 602 Masurata: 654	Sector cadastral:13 Teren imprejmuit;

Construcții

Crt	Nr cadastral Nr. topografic	Adresa	Observații / Referințe
A1.1		Loc. Leu, Jud. Dolj	Nr. niveluri:1; S. construita la sol:125 mp; S. construita desfasurata:56 mp; LOCUINTA

B. Partea II. Proprietari și acte

Inscrieri privitoare la dreptul de proprietate și alte drepturi reale	Referințe
3330 / 15/03/2002	
Act Notarial nr. 1921, din 01/01/2002 emis de NP D. TOMITA;	
B1	A1, A1.1
Intabulare, drept de PROPRIETATE, dobandit prin Conventie, cota actuala 1/1, cota initiala 1/1 1) SPATARU DANA MIHAELA, LIPSĂ CNP	

C. Partea III. SARCINI .

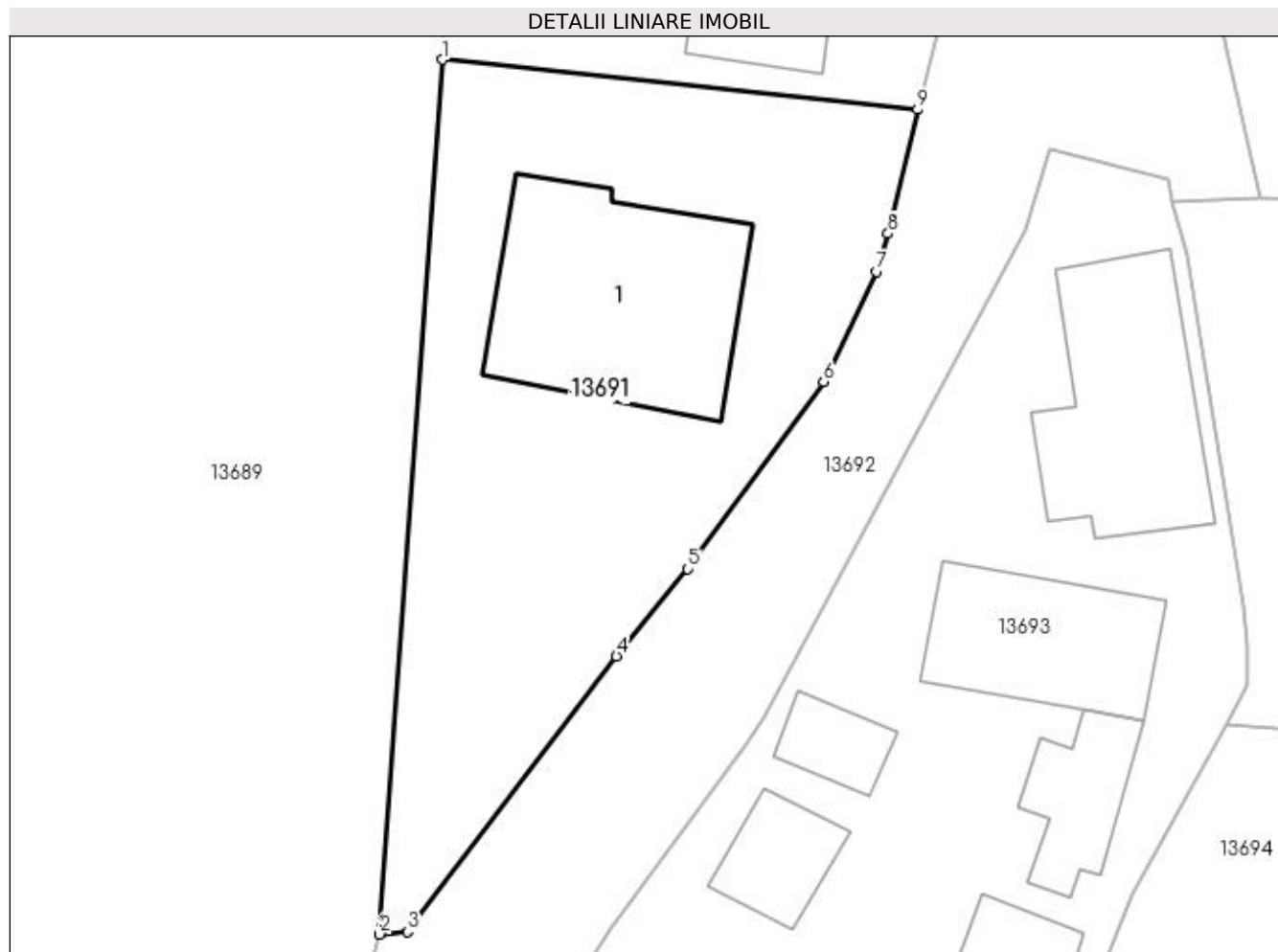
Inscrieri privind dezmembramintele dreptului de proprietate, drepturi reale de garanție și sarcini	Referințe
NU SUNT	

Anexa Nr. 1 La Partea I

Teren

Nr cadastral	Suprafața (mp)*	Observații / Referințe
33884	Din acte: 602 Masurata: 654	

* Suprafața este determinată în planul de proiecție Stereo 70.



Date referitoare la teren

Crt	Categorie folosință	Intra vilan	Suprafața (mp)	Tarla	Parcelă	Nr. topo	Observații / Referințe
1	curți constructii	DA	425	-	-	-	
2	arabil	DA	229	-	-	-	

Date referitoare la construcții

Crt	Număr	Destinație construcție	Supraf. (mp)	Situație juridică	Observații / Referințe
A1.1		construcții de locuințe	125	Cu acte	Nr. niveluri:1; S. construita la sol:125 mp; S. construita desfasurata:56 mp; LOCUINTA

Lungime Segmente

1) Valorile lungimilor segmentelor sunt obținute din proiecție în plan.

Punct început	X / Y	Punct sfârșit	X / Y	Lungime segment (** (m)
1	419.807,471 299.872,225	2	419.804,308 299.827,861	44.477
2	419.804,308 299.827,861	3	419.805,741 299.827,986	1.438
3	419.805,741 299.827,986	4	419.816,318 299.841,979	17.541

Punct început	X / Y	Punct sfârșit	X / Y	Lungime segment (** (m)
4	419.816,318 299.841,979	5	419.819,941 299.846,395	5.712
5	419.819,941 299.846,395	6	419.826,84 299.855,884	11.732
6	419.826,84 299.855,884	7	419.829,53 299.861,476	6.205
7	419.829,53 299.861,476	8	419.830,101 299.863,399	2.006
8	419.830,101 299.863,399	9	419.831,6 299.869,692	6.469
9	419.831,6 299.869,692	1	419.807,471 299.872,225	24.262

** Lungimile segmentelor sunt determinate în planul de proiecție Stereo 70 și sunt rotunjite la 1 milimetru.

*** Distanța dintre puncte este formată din segmente cumulate ce sunt mai mici decât valoarea 1 milimetru.

**DATE DESPRE IMOBILUL NR. 13692**

Oficiul de Cadastru și Publicitate Imobiliară DOLJ
Biroul de Cadastru și Publicitate Imobiliară Craiova

A. Partea I. Descrierea imobilului

TEREN Intravilan

Adresa: Loc. Leu, Jud. Dolj, DC 302

Nr. Crt	Nr cadastral Nr. topografic	Suprafața* (mp)	Observații / Referințe
A1		Din acte: 1.158 Masurata: 846	Sector cadastral:13 Teren neimprejmit;

B. Partea II. Proprietari și acte

Inscrieri privitoare la dreptul de proprietate și alte drepturi reale		Referințe
/		
Act Normativ nr. HG 965, din 05/09/2002 emis de GUVERNUL ROMANIEI (ANEXA NR. 57/2002);		
B1	Intabulare, drept de PROPRIETATE, dobandit prin Lege, cota actuala 1/1, cota initiala 1/1 1) COMUNA LEU - DOMENIUL PUBLIC, CIF:4553631	A1

C. Partea III. SARCINI .

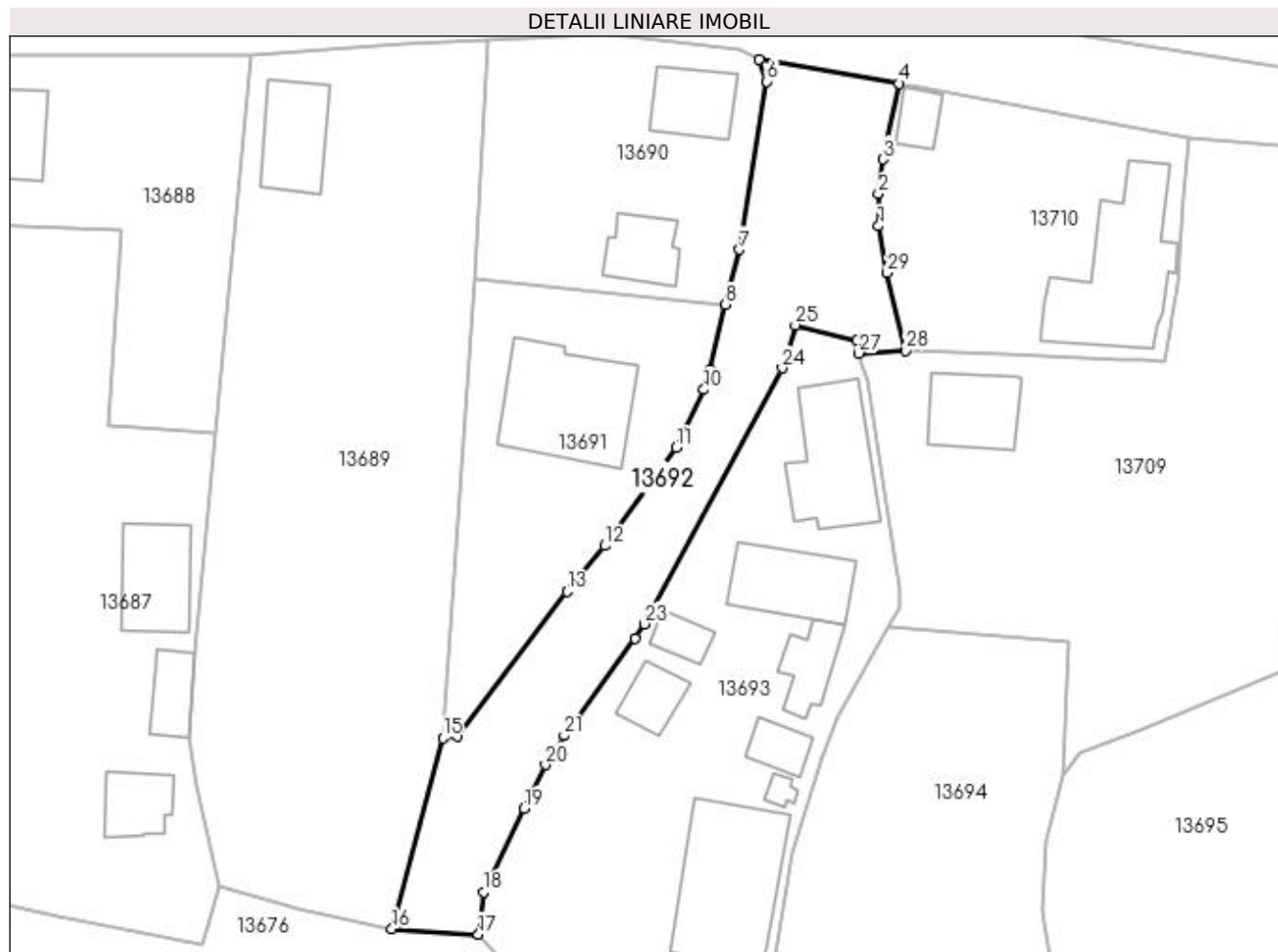
Inscrieri privind dezmembramintele dreptului de proprietate, drepturi reale de garanție și sarcini	Referințe
NU SUNT	

Anexa Nr. 1 La Partea I

Teren

Nr cadastral	Suprafața (mp)*	Observații / Referințe
	Din acte: 1.158 Masurata: 846	

* Suprafața este determinată în planul de proiecție Stereo 70.



Date referitoare la teren

Crt	Categorie folosință	Intra vilan	Suprafața (mp)	Tarla	Parcelă	Nr. topo	Observații / Referințe
1	drum	DA	846	-	DC 302	-	

Lungime Segmente

1) Valorile lungimilor segmentelor sunt obținute din proiecție în plan.

Punct început	X / Y	Punct sfârșit	X / Y	Lungime segment (** (m)
1	419.846,398 299.877,275	2	419.846,389 299.880,388	3.113
3	419.846,845 299.883,735	4	419.848,406 299.891,043	7.473
5	419.834,893 299.893,348	6	419.835,61 299.891,237	2.229
7	419.832,974 299.874,996	8	419.831,6 299.869,692	5.479
9	419.830,101 299.863,399	10	419.829,53 299.861,476	2.006

Punct început	X / Y	Punct sfârșit	X / Y	Lungime segment (** (m)
2	419.846,389 299.880,388	3	419.846,845 299.883,735	3.378
4	419.848,406 299.891,043	5	419.834,893 299.893,348	13.708
6	419.835,61 299.891,237	7	419.832,974 299.874,996	16.454
8	419.831,6 299.869,692	9	419.830,101 299.863,399	6.469
10	419.829,53 299.861,476	11	419.826,84 299.855,884	6.205

Punct început	X / Y	Punct sfârșit	X / Y	Lungime segment (** (m)
11	419.826,84 299.855,884	12	419.819,941 299.846,395	11.732
13	419.816,318 299.841,979	14	419.805,741 299.827,986	17.541
15	419.804,308 299.827,861	16	419.799,394 299.809,381	19.122
17	419.807,748 299.808,868	18	419.808,286 299.812,961	4.128
19	419.812,136 299.821,006	20	419.814,221 299.825,239	4.719
21	419.816,036 299.828,062	22	419.822,905 299.837,419	11.607
23	419.823,798 299.838,843	24	419.837,081 299.863,555	28.056
25	419.838,351 299.867,707	26	419.844,311 299.866,205	6.146
27	419.844,5 299.864,992	28	419.848,982 299.865,255	4.49
29	419.847,246 299.872,773	1	419.846,398 299.877,275	4.581

Punct început	X / Y	Punct sfârșit	X / Y	Lungime segment (** (m)
12	419.819,941 299.846,395	13	419.816,318 299.841,979	5.712
14	419.805,741 299.827,986	15	419.804,308 299.827,861	1.438
16	419.799,394 299.809,381	17	419.807,748 299.808,868	8.37
18	419.808,286 299.812,961	19	419.812,136 299.821,006	8.919
20	419.814,221 299.825,239	21	419.816,036 299.828,062	3.356
22	419.822,905 299.837,419	23	419.823,798 299.838,843	1.681
24	419.837,081 299.863,555	25	419.838,351 299.867,707	4.342
26	419.844,311 299.866,205	27	419.844,5 299.864,992	1.228
28	419.848,982 299.865,255	29	419.847,246 299.872,773	7.716

** Lungimile segmentelor sunt determinate în planul de proiecție Stereo 70 și sunt rotunjite la 1 milimetru.

*** Distanța dintre puncte este formată din segmente cumulate ce sunt mai mici decât valoarea 1 milimetru.

**DATE DESPRE IMOBILUL NR. 13693**

Oficiul de Cadastru și Publicitate Imobiliară DOLJ
Biroul de Cadastru și Publicitate Imobiliară Craiova

A. Partea I. Descrierea imobilului

TEREN Intravilan

Adresa: Loc. Leu, Nr. 1362, Jud. Dolj, T119, P293

Nr. Crt	Nr cadastral Nr. topografic	Suprafața* (mp)	Observații / Referințe
A1		1.325	Sector cadastral:13 Teren imprejmuit;

Construcții

Crt	Nr cadastral Nr. topografic	Adresa	Observații / Referințe
A1.1		Loc. Leu, Jud. Dolj	Nr. niveluri:1; S. construita la sol:72 mp; CONSTRUITA DIN CARAMIDA, ACOPERITA CU TABLA
A1.2		Loc. Leu, Jud. Dolj	Nr. niveluri:1; S. construita la sol:97 mp; CONSTRUITA DIN BCA, ACOPERITA CU TIGLA
A1.3		Loc. Leu, Jud. Dolj	Nr. niveluri:1; S. construita la sol:35 mp; Anexa
A1.4		Loc. Leu, Jud. Dolj	Nr. niveluri:1; S. construita la sol:23 mp; Anexa
A1.5		Loc. Leu, Jud. Dolj	Nr. niveluri:1; S. construita la sol:7 mp; Anexa
A1.6		Loc. Leu, Jud. Dolj	Nr. niveluri:1; S. construita la sol:141 mp; Anexa
A1.7		Loc. Leu, Jud. Dolj	Nr. niveluri:1; S. construita la sol:28 mp; Anexa
A1.8		Loc. Leu, Jud. Dolj	Nr. niveluri:1; S. construita la sol:19 mp; Anexa

B. Partea II. Proprietari și acte

Inscrieri privitoare la dreptul de proprietate și alte drepturi reale	Referințe
/	
Act Notarial nr. CVC 7610, din 29/09/1980 emis de NOTARIATUL DE STAT JUDETEAN DOLJ (AUTORIZATIE NR. 5/14.09.1985, AUTORIZATIE NR. 22/14.09.1980);	
B1	A1.1
Intabulare, drept de PROPRIETATE, dobandit prin Conventie, cota actuala 1/1, cota initiala 1/1	
1) STAIKU DUMITRU	
2) STAIKU VIORICA	
Act Normativ nr. LEGEA 7, din 13/03/1996 emis de GUVERNUL ROMANIEI;	
B2	A1
Inscrierea posesiei, drept de PROPRIETATE, dobandit prin Constituire, cota actuala 1/1, cota initiala 1/1	
1) STAIKU DUMITRU	
2) STAIKU VIORICA	
B3	A1.2, A1.3, A1.4, A1.5, A1.6, A1.7, A1.8
Intabulare, drept de PROPRIETATE, dobandit prin Lege, cota actuala 1/1, cota initiala 1/1	
1) STAIKU DUMITRU	
2) STAIKU VIORICA	

C. Partea III. SARCINI .

Inscrieri privind dezmembramintele dreptului de proprietate, drepturi reale de garanție și sarcini	Referințe
NU SUNT	

Anexa Nr. 1 La Partea I

Teren

Nr cadastral	Suprafața (mp)*	Observații / Referințe
	1.325	

* Suprafața este determinată în planul de proiecție Stereo 70.



Date referitoare la teren

Crt	Categorie folosință	Intra vilan	Suprafața (mp)	Tarla	Parcelă	Nr. topo	Observații / Referințe
1	curți construcții	DA	1.325	119	293	-	

Date referitoare la construcții

Crt	Număr	Destinație construcție	Supraf. (mp)	Situație juridică	Observații / Referințe
A1.1		construcții de locuințe	72	Cu acte	Nr. niveluri:1; S. construita la sol:72 mp; CONSTRUITA DIN CARAMIDA, ACOPERITA CU TABLA
A1.2		construcții de locuințe	97	Cu acte	Nr. niveluri:1; S. construita la sol:97 mp; CONSTRUITA DIN BCA, ACOPERITA CU TIGLA
A1.3		construcții anexa	35	Cu acte	Nr. niveluri:1; S. construita la sol:35 mp; Anexa
A1.4		construcții anexa	23	Cu acte	Nr. niveluri:1; S. construita la sol:23 mp; Anexa
A1.5		construcții anexa	7	Cu acte	Nr. niveluri:1; S. construita la sol:7 mp; Anexa
A1.6		construcții anexa	141	Cu acte	Nr. niveluri:1; S. construita la sol:141 mp; Anexa
A1.7		construcții anexa	28	Cu acte	Nr. niveluri:1; S. construita la sol:28 mp; Anexa
A1.8		construcții anexa	19	Cu acte	Nr. niveluri:1; S. construita la sol:19 mp; Anexa

Lungime Segmente

1) Valorile lungimilor segmentelor sunt obținute din proiecție în plan.

Punct început	X / Y	Punct sfârșit	X / Y	Lungime segment (** (m)
1	419.838,351 299.867,707	2	419.837,081 299.863,555	4.342
3	419.823,798 299.838,843	4	419.822,905 299.837,419	1.681
5	419.816,036 299.828,062	6	419.814,221 299.825,239	3.356
7	419.812,136 299.821,006	8	419.808,286 299.812,961	8.919
9	419.807,748 299.808,868	10	419.810,493 299.805,928	4.022
11	419.836,153 299.804,751	12	419.838,128 299.816,845	12.254
13	419.841,022 299.826,129	14	419.842,513 299.829,88	4.036
15	419.847,286 299.838,545	16	419.848,35 299.840,475	2.204
17	419.848,362 299.842,47	18	419.848,14 299.844,535	2.077
19	419.845,263 299.862,364	20	419.844,5 299.864,992	2.737
21	419.844,311 299.866,205	1	419.838,351 299.867,707	6.146

Punct început	X / Y	Punct sfârșit	X / Y	Lungime segment (** (m)
2	419.837,081 299.863,555	3	419.823,798 299.838,843	28.056
4	419.822,905 299.837,419	5	419.816,036 299.828,062	11.607
6	419.814,221 299.825,239	7	419.812,136 299.821,006	4.719
8	419.808,286 299.812,961	9	419.807,748 299.808,868	4.128
10	419.810,493 299.805,928	11	419.836,153 299.804,751	25.687
12	419.838,128 299.816,845	13	419.841,022 299.826,129	9.725
14	419.842,513 299.829,88	15	419.847,286 299.838,545	9.892
16	419.848,35 299.840,475	17	419.848,362 299.842,47	1.995
18	419.848,14 299.844,535	19	419.845,263 299.862,364	18.06
20	419.844,5 299.864,992	21	419.844,311 299.866,205	1.228

** Lungimile segmentelor sunt determinate în planul de proiecție Stereo 70 și sunt rotunjite la 1 milimetru.

*** Distanța dintre puncte este formată din segmente cumulate ce sunt mai mici decât valoarea 1 milimetru.

**DATE DESPRE IMOBILUL NR. 13694**

Oficiul de Cadastru și Publicitate Imobiliară DOLJ
Biroul de Cadastru și Publicitate Imobiliară Craiova

A. Partea I. Descrierea imobilului

TEREN Intravilan

Nr. CF vechi:748
Nr. cadastral vechi:778

Adresa: Loc. Leu, Nr. 1321, Jud. Dolj, T119, P292

Nr. Crt	Nr cadastral Nr. topografic	Suprafața* (mp)	Observații / Referințe
A1	33238	792	Sector cadastral:13 Teren neimprejmuit;

B. Partea II. Proprietari și acte

Inscrieri privitoare la dreptul de proprietate și alte drepturi reale		Referințe
177844 / 19/08/2019		
Act Notarial nr. CONTRACT DE VANZARE AUT NR 3328, din 14/08/2019 emis de NP SOROP ALEXANDRU OLIVIU;		
B1	Intabulare, drept de PROPRIETATE, dobandit prin Conventie, cota actuala 1/1, cota initiala 1/1	A1
	1) CIUCU-PÎSLARU SORIN 2) CIUCU-PÎSLARU CRISTIANA-VERONICA	

C. Partea III. SARCINI .

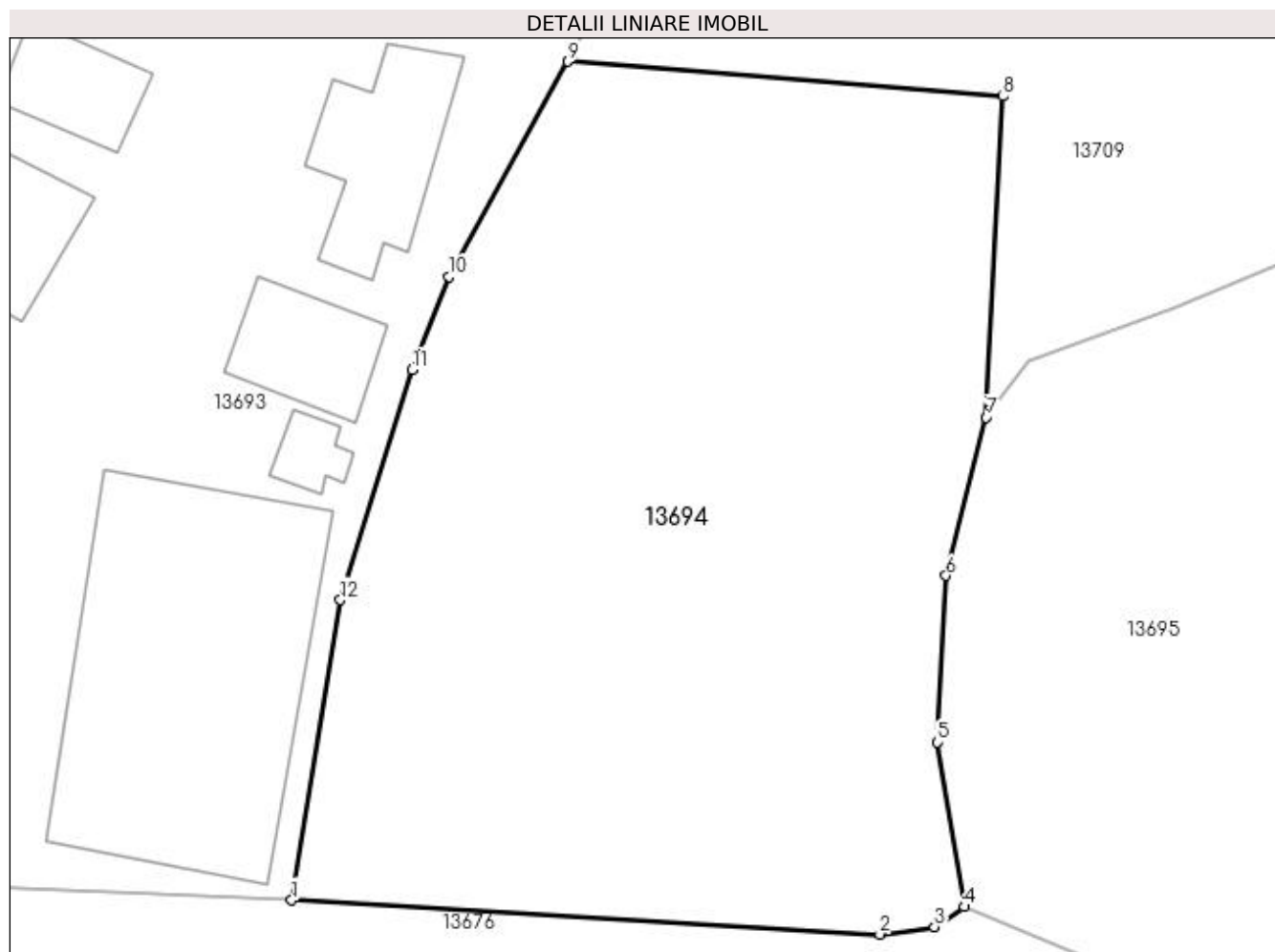
Inscrieri privind dezmembramintele dreptului de proprietate, drepturi reale de garanție și sarcini	Referințe
NU SUNT	

Anexa Nr. 1 La Partea I

Teren

Nr cadastral	Suprafața (mp)*	Observații / Referințe
33238	792	

* Suprafața este determinată în planul de proiecție Stereo 70.



Date referitoare la teren

Crt	Categorie folosință	Intra vilan	Suprafața (mp)	Tarla	Parcelă	Nr. topo	Observații / Referințe
1	arabil	DA	792	119	292	-	

Lungime Segmente

1) Valorile lungimilor segmentelor sunt obținute din proiecție în plan.

Punct început	X / Y	Punct sfârșit	X / Y	Lungime segment (** (m)
1	419.836,153 299.804,751	2	419.859,872 299.803,373	23.759
2	419.859,872 299.803,373	3	419.862,081 299.803,675	2.23
3	419.862,081 299.803,675	4	419.863,281 299.804,488	1.449
4	419.863,281 299.804,488	5	419.862,202 299.811,107	6.706
5	419.862,202 299.811,107	6	419.862,54 299.817,823	6.724

Punct început	X / Y	Punct sfârșit	X / Y	Lungime segment (** (m)
6	419.862,54 299.817,823	7	419.864,158 299.824,21	6.589
7	419.864,158 299.824,21	8	419.864,826 299.837,141	12.948
8	419.864,826 299.837,141	9	419.847,286 299.838,545	17.596
9	419.847,286 299.838,545	10	419.842,513 299.829,88	9.892
10	419.842,513 299.829,88	11	419.841,022 299.826,129	4.036
11	419.841,022 299.826,129	12	419.838,128 299.816,845	9.725
12	419.838,128 299.816,845	1	419.836,153 299.804,751	12.254

** Lungimile segmentelor sunt determinate în planul de proiecție Stereo 70 și sunt rotunjite la 1 milimetru.

*** Distanța dintre puncte este formată din segmente cumulate ce sunt mai mici decât valoarea 1 milimetru.

**DATE DESPRE IMOBILUL NR. 13695**

Oficiul de Cadastru și Publicitate Imobiliară DOLJ
Biroul de Cadastru și Publicitate Imobiliară Craiova

A. Partea I. Descrierea imobilului

TEREN Intravilan

Adresa: Loc. Leu, Nr. 1320, Jud. Dolj, T119, P291,291/4

Nr. Crt	Nr cadastral Nr. topografic	Suprafața* (mp)	Observații / Referințe
A1	34773	Din acte: 1.784 Masurata: 1.894	Sector cadastral:13 Teren imprejmuit;

Construcții

Crt	Nr cadastral Nr. topografic	Adresa	Observații / Referințe
A1.1		Loc. Leu, Jud. Dolj, TARLAUA 119, PARCELELE 291, 291/4.	Nr. niveluri:1; S. construita la sol:48 mp; S. construita desfasurata:64 mp; Supraf. construita desfasurata=64mp-Casa de locuit,P, construita in anul 1956;
A1.2		Loc. Leu, Jud. Dolj, TARLAUA 119, PARCELELE 291, 291/4.	Nr. niveluri:1; S. construita la sol:54 mp; S. construita desfasurata:57 mp; Supraf. construita desfasurata=57mp-Anexa gospodareasca,P, construita in anul 1960;
A1.3		Loc. Leu, Jud. Dolj, TARLAUA 119, PARCELELE 291, 291/4.	Nr. niveluri:1; S. construita la sol:24 mp; S. construita desfasurata:24 mp; Supraf. construita desfasurata=24mp-Anexa gospodareasca,P, construita in anul 1960;

B. Partea II. Proprietari și acte

Inscrieri privitoare la dreptul de proprietate și alte drepturi reale	Referințe
178418 / 07/09/2020	
Act Notarial nr. CONTRACT VANZARE AUT NR 2395, din 07/09/2020 emis de NP GASPARG MONICA ORTANSA;	
B1 Intabulare, drept de PROPRIETATE, dobandit prin Conventie, cota actuala 1/1, cota initiala 1/1 1) PIELE VIOREL MARIAN 2) PIELE MARIA-MĂDĂLINA	A1, A1.1, A1.2, A1.3

C. Partea III. SARCINI .

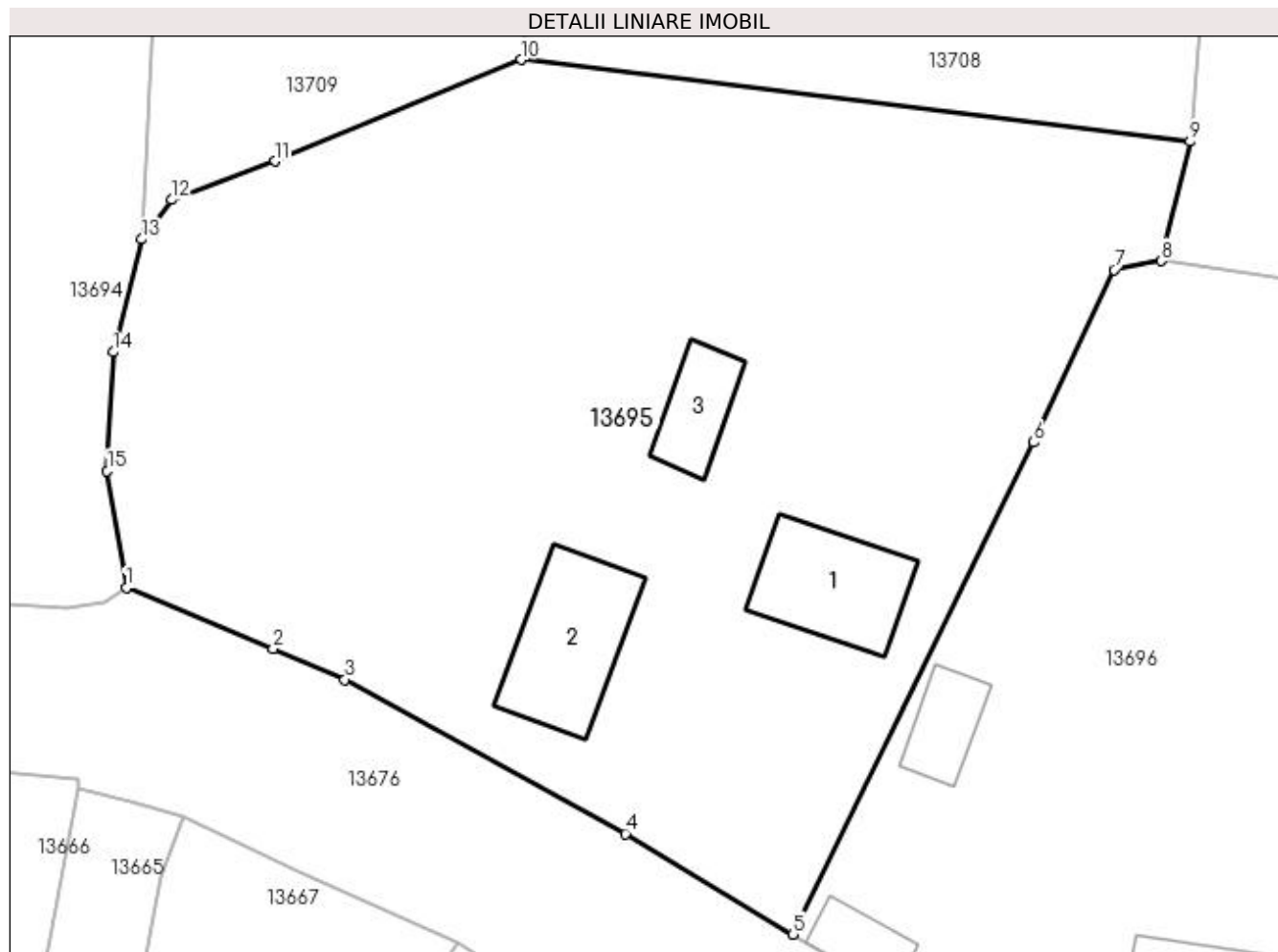
Inscrieri privind dezmembramintele dreptului de proprietate, drepturi reale de garanție și sarcini	Referințe
NU SUNT	

Anexa Nr. 1 La Partea I

Teren

Nr cadastral	Suprafața (mp)*	Observații / Referințe
34773	Din acte: 1.784 Masurata: 1.894	

* Suprafața este determinată în planul de proiecție Stereo 70.



Date referitoare la teren

Crt	Categorie folosință	Intravilan	Suprafața (mp)	Tarla	Parcelă	Nr. topo	Observații / Referințe
1	curți construcții	DA	870	119	291	-	Teren împrejmuit- gard din plasa de sarma si gard din beton.
2	arabil	DA	1.024	119	291/4	-	Teren împrejmuit- gard din plasa de sarma si gard din beton.

Date referitoare la construcții

Crt	Număr	Destinație construcție	Supraf. (mp)	Situație juridică	Observații / Referințe
A1.1		construcții de locuințe	Din acte: 64 Masurata: 48	Cu acte	Nr. niveluri:1; S. construita la sol:48 mp; S. construita desfasurata:64 mp; Supraf. construita desfasurata=64mp-Casa de locuit,P, construita in anul 1956;
A1.2		construcții anexa	Din acte: 57 Masurata: 54	Cu acte	Nr. niveluri:1; S. construita la sol:54 mp; S. construita desfasurata:57 mp; Supraf. construita desfasurata=57mp-Anexa gospodareasca,P, construita in anul 1960;
A1.3		construcții anexa	24	Cu acte	Nr. niveluri:1; S. construita la sol:24 mp; S. construita desfasurata:24 mp; Supraf. construita desfasurata=24mp-Anexa gospodareasca,P, construita in anul 1960;

Lungime Segmente

1) Valorile lungimilor segmentelor sunt obținute din proiecție în plan.

Punct început	X / Y	Punct sfârșit	X / Y	Lungime segment (** (m)
1	419.863,281 299.804,488	2	419.871,598 299.801,03	9.007
2	419.871,598 299.801,03	3	419.875,647 299.799,294	4.405
3	419.875,647 299.799,294	4	419.891,53 299.790,567	18.123
4	419.891,53 299.790,567	5	419.901,021 299.784,872	11.069
5	419.901,021 299.784,872	6	419.914,657 299.812,714	31.002
6	419.914,657 299.812,714	7	419.919,199 299.822,48	10.771
7	419.919,199 299.822,48	8	419.921,851 299.822,982	2.699
8	419.921,851 299.822,982	9	419.923,495 299.829,747	6.962
9	419.923,495 299.829,747	10	419.885,635 299.834,375	38.142
10	419.885,635 299.834,375	11	419.871,69 299.828,629	15.082
11	419.871,69 299.828,629	12	419.865,863 299.826,444	6.223
12	419.865,863 299.826,444	13	419.864,158 299.824,21	2.81
13	419.864,158 299.824,21	14	419.862,54 299.817,823	6.589
14	419.862,54 299.817,823	15	419.862,202 299.811,107	6.724
15	419.862,202 299.811,107	1	419.863,281 299.804,488	6.706

** Lungimile segmentelor sunt determinate în planul de proiecție Stereo 70 și sunt rotunjite la 1 milimetru.

*** Distanța dintre puncte este formată din segmente cumulate ce sunt mai mici decât valoarea 1 milimetru.

**DATE DESPRE IMOBILUL NR. 13696**

Oficiul de Cadastru și Publicitate Imobiliară DOLJ
Biroul de Cadastru și Publicitate Imobiliară Craiova

A. Partea I. Descrierea imobilului

TEREN Intravilan

Adresa: Loc. Leu, Nr. 1319, Jud. Dolj, T119, P290, 290/1 290/2

Nr. Crt	Nr cadastral Nr. topografic	Suprafața* (mp)	Observații / Referințe
A1		Din acte: 2.038 Masurata: 2.149	Sector cadastral:13 Teren imprejmuit;

Construcții

Crt	Nr cadastral Nr. topografic	Adresa	Observații / Referințe
A1.1		Loc. Leu, Jud. Dolj	Nr. niveluri:2; S. construita la sol:72 mp; CONSTRUITA DIN CARAMIDA, ACOPERITA CU TABLA
A1.2		Loc. Leu, Jud. Dolj	Nr. niveluri:1; S. construita la sol:21 mp; Anexa
A1.3		Loc. Leu, Jud. Dolj	Nr. niveluri:1; S. construita la sol:17 mp; Anexa

B. Partea II. Proprietari și acte

Inscrieri privitoare la dreptul de proprietate și alte drepturi reale		Referințe
/		
Act Administrativ nr. TDP 2669, din 04/02/2004 emis de CONSILIUL JUDETEAN DOLJ;		
B1	Intabulare, drept de PROPRIETATE, dobandit prin Reconstituire, cota actuala 1/1, cota initiala 1/1 1) VOICU ION, LIPSĂ CNP	A1
Act Notarial nr. CM 1481, din 02/10/1990 emis de BNP CERNOBAI EMIL;		
B2	Intabulare, drept de PROPRIETATE, dobandit prin Succesiune, cota actuala 1/2, cota initiala 1/2 1) VOICU ION	A1.1
B3	Intabulare, drept de PROPRIETATE, dobandit prin Succesiune, cota actuala 1/2, cota initiala 1/2 1) CALOFIR LIVIA, LIPSĂ CNP	A1.1
Act Normativ nr. LEGEA 7, din 13/03/1996 emis de GUVERNUL ROMANIEI;		
B4	Intabulare, drept de PROPRIETATE, dobandit prin Lege, cota actuala 1/1, cota initiala 1/1 1) VOICU ION, LIPSĂ CNP 2) VOICU ION 3) CALOFIR LIVIA, LIPSĂ CNP	A1.2, A1.3

C. Partea III. SARCINI .

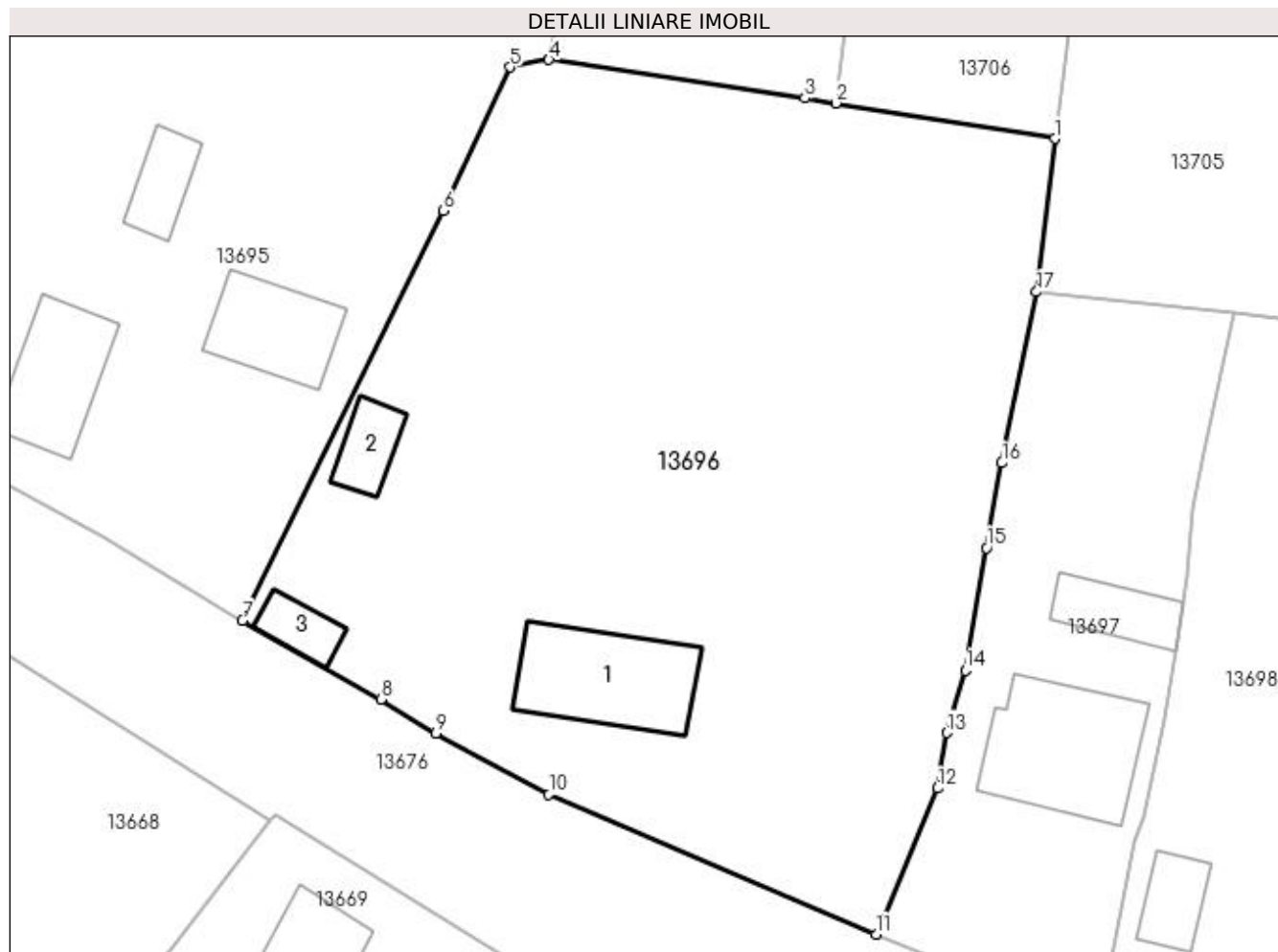
Inscrieri privind dezmembramintele dreptului de proprietate, drepturi reale de garanție și sarcini	Referințe
NU SUNT	

Anexa Nr. 1 La Partea I

Teren

Nr cadastral	Suprafața (mp)*	Observații / Referințe
	Din acte: 2.038 Masurata: 2.149	

* Suprafața este determinată în planul de proiecție Stereo 70.



Date referitoare la teren

Crt	Categorie folosință	Intra vilan	Suprafața (mp)	Tarla	Parcelă	Nr. topo	Observații / Referințe
1	curți constructii	DA	608	119	290	-	
2	arabil	DA	1.541	119	290/1 290/2	-	

Date referitoare la construcții

Crt	Număr	Destinație construcție	Supraf. (mp)	Situație juridică	Observații / Referințe
A1.1		construcții de locuințe	72	Cu acte	Nr. niveluri:2; S. construita la sol:72 mp; CONSTRUITA DIN CARAMIDA, ACOPERITA CU TABLA
A1.2		construcții anexa	21	Cu acte	Nr. niveluri:1; S. construita la sol:21 mp; Anexa
A1.3		construcții anexa	17	Cu acte	Nr. niveluri:1; S. construita la sol:17 mp; Anexa

Lungime Segmente

1) Valorile lungimilor segmentelor sunt obținute din proiecție în plan.

Punct început	X / Y	Punct sfârșit	X / Y	Lungime segment (** (m)
1	419.956,221 299.817,62	2	419.941,346 299.820,029	15.069

Punct început	X / Y	Punct sfârșit	X / Y	Lungime segment (** (m)
2	419.941,346 299.820,029	3	419.939,227 299.820,372	2.146
3	419.939,227 299.820,372	4	419.921,851 299.822,982	17.571
4	419.921,851 299.822,982	5	419.919,199 299.822,48	2.699
5	419.919,199 299.822,48	6	419.914,657 299.812,714	10.771
6	419.914,657 299.812,714	7	419.901,021 299.784,872	31.002
7	419.901,021 299.784,872	8	419.910,43 299.779,529	10.82
8	419.910,43 299.779,529	9	419.914,167 299.777,237	4.384
9	419.914,167 299.777,237	10	419.921,843 299.773,061	8.738
10	419.921,843 299.773,061	11	419.944,078 299.763,576	24.174
11	419.944,078 299.763,576	12	419.948,236 299.773,503	10.762
12	419.948,236 299.773,503	13	419.948,866 299.777,254	3.804
13	419.948,866 299.777,254	14	419.950,141 299.781,503	4.436
14	419.950,141 299.781,503	15	419.951,586 299.789,826	8.448
15	419.951,586 299.789,826	16	419.952,613 299.795,591	5.856
16	419.952,613 299.795,591	17	419.954,973 299.807,208	11.854
17	419.954,973 299.807,208	1	419.956,221 299.817,62	10.487

** Lungimile segmentelor sunt determinate în planul de proiecție Stereo 70 și sunt rotunjite la 1 milimetru.

*** Distanța dintre puncte este formată din segmente cumulate ce sunt mai mici decât valoarea 1 milimetru.

**DATE DESPRE IMOBILUL NR. 13697**

Oficiul de Cadastru și Publicitate Imobiliară DOLJ
Biroul de Cadastru și Publicitate Imobiliară Craiova

A. Partea I. Descrierea imobilului

TEREN Intravilan

Adresa: Loc. Leu, Nr. 1316, Jud. Dolj, T119, P289

Nr. Crt	Nr cadastral Nr. topografic	Suprafața* (mp)	Observații / Referințe
A1		Din acte: 588 Masurata: 660	Sector cadastral:13 Teren imprejmuit;

Construcții

Crt	Nr cadastral Nr. topografic	Adresa	Observații / Referințe
A1.1		Loc. Leu, Jud. Dolj	Nr. niveluri:2; S. construita la sol:83 mp; CONSTRUITA DIN CARAMIDA, ACOPERITA CU TIGLA
A1.2		Loc. Leu, Jud. Dolj	Nr. niveluri:1; S. construita la sol:29 mp; Anexa

B. Partea II. Proprietari și acte

Inscrieri privitoare la dreptul de proprietate și alte drepturi reale	Referințe
/	
Act Administrativ nr. TDP 1928-1981, din 09/04/2002 emis de CONSILIUL JUDETEAN DOLJ (CERTIFICAT DE DECES SERIA DA, NR. 978006);	
B1	A1
Intabulare, drept de PROPRIETATE, dobandit prin Reconstituire, cota actuala 1/1, cota initiala 1/1 1) BUZDUCEANU ION, LIPSĂ CNP DEFUNCT:Da	
Act Normativ nr. LEGEA 7, din 13/03/1996 emis de GUVERNUL ROMANIEI;	
B2	A1.1, A1.2
Intabulare, drept de PROPRIETATE, dobandit prin Lege, cota actuala 1/1, cota initiala 1/1 1) BUZDUCEANU ION, LIPSĂ CNP DEFUNCT:Da	

C. Partea III. SARCINI .

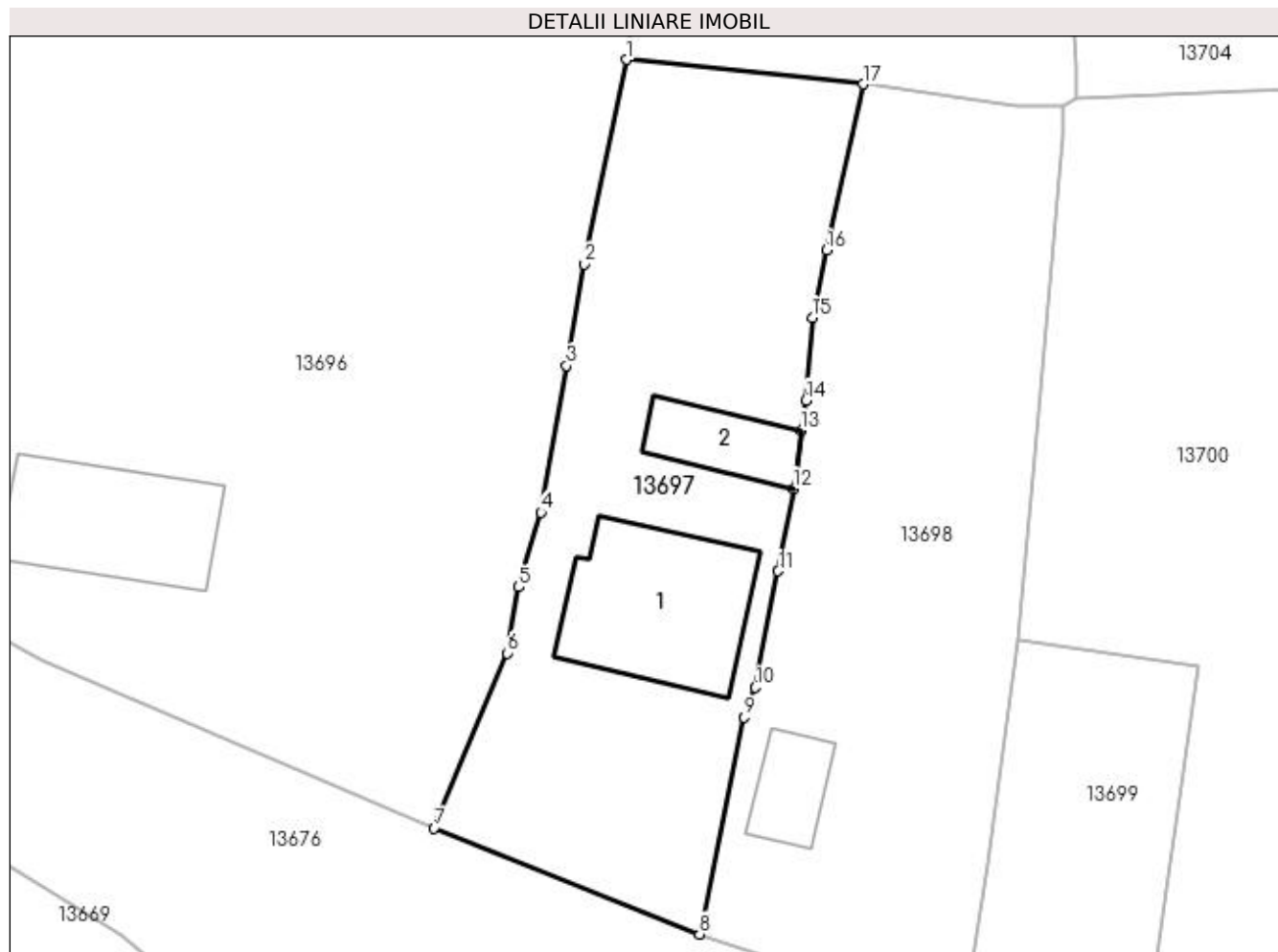
Inscrieri privind dezmembramintele dreptului de proprietate, drepturi reale de garanție și sarcini	Referințe
NU SUNT	

Anexa Nr. 1 La Partea I

Teren

Nr cadastral	Suprafața (mp)*	Observații / Referințe
	Din acte: 588 Masurata: 660	

* Suprafața este determinată în planul de proiecție Stereo 70.



Date referitoare la teren

Crt	Categorie folosință	Intra vilan	Suprafața (mp)	Tarla	Parcelă	Nr. topo	Observații / Referințe
1	curți constructii	DA	430	119	289	-	
2	arabil	DA	230	119	289	-	

Date referitoare la construcții

Crt	Număr	Destinație construcție	Supraf. (mp)	Situație juridică	Observații / Referințe
A1.1		construcții de locuințe	83	Cu acte	Nr. niveluri:2; S. construita la sol:83 mp; CONSTRUITA DIN CARAMIDA, ACOPERITA CU TIGLA
A1.2		construcții anexa	29	Cu acte	Nr. niveluri:1; S. construita la sol:29 mp; Anexa

Lungime Segmente

1) Valorile lungimilor segmentelor sunt obținute din proiecție în plan.

Punct început	X / Y	Punct sfârșit	X / Y	Lungime segment (** (m)
1	419.954,973 299.807,208	2	419.952,613 299.795,591	11.854

Punct început	X / Y	Punct sfârșit	X / Y	Lungime segment (** (m)
2	419.952,613 299.795,591	3	419.951,586 299.789,826	5.856
3	419.951,586 299.789,826	4	419.950,141 299.781,503	8.448
4	419.950,141 299.781,503	5	419.948,866 299.777,254	4.436
5	419.948,866 299.777,254	6	419.948,236 299.773,503	3.804
6	419.948,236 299.773,503	7	419.944,078 299.763,576	10.762
7	419.944,078 299.763,576	8	419.959,149 299.757,538	16.236
8	419.959,149 299.757,538	9	419.961,674 299.769,863	12.581
9	419.961,674 299.769,863	10	419.962,304 299.771,554	1.805
10	419.962,304 299.771,554	11	419.963,607 299.778,169	6.742
11	419.963,607 299.778,169	12	419.964,492 299.782,852	4.766
12	419.964,492 299.782,852	13	419.964,91 299.786,141	3.315
13	419.964,91 299.786,141	14	419.965,181 299.787,861	1.741
14	419.965,181 299.787,861	15	419.965,555 299.792,552	4.706
15	419.965,555 299.792,552	16	419.966,34 299.796,379	3.906
16	419.966,34 299.796,379	17	419.968,423 299.805,828	9.676
17	419.968,423 299.805,828	1	419.954,973 299.807,208	13.521

** Lungimile segmentelor sunt determinate în planul de proiecție Stereo 70 și sunt rotunjite la 1 milimetru.

*** Distanța dintre puncte este formată din segmente cumulate ce sunt mai mici decât valoarea 1 milimetru.

**DATE DESPRE IMOBILUL NR. 13698**

Oficiul de Cadastru și Publicitate Imobiliară DOLJ
Biroul de Cadastru și Publicitate Imobiliară Craiova

A. Partea I. Descrierea imobilului

TEREN Intravilan

Adresa: Loc. Leu, Nr. 1315, Jud. Dolj, T119, P288, 288/1

Nr. Crt	Nr cadastral Nr. topografic	Suprafața* (mp)	Observații / Referințe
A1		Din acte: 638 Masurata: 698	Sector cadastral:13 Teren imprejmuit;

Construcții

Crt	Nr cadastral Nr. topografic	Adresa	Observații / Referințe
A1.1		Loc. Leu, Jud. Dolj	Nr. niveluri:1; S. construita la sol:23 mp; CONSTRUITA DIN PAIANTA, ACOPERITA CU TIGLA

B. Partea II. Proprietari și acte

Inscrieri privitoare la dreptul de proprietate și alte drepturi reale		Referințe
/		
Act Notarial nr. CVC AUT 327, din 19/11/1996 emis de BNP DANA TOMITA;		
B1	Intabulare, drept de PROPRIETATE, dobandit prin Conventie, cota actuala 1/1, cota initiala 1/1 1) ROPOTEL COSTEL 2) ROPOTEL ELENA	A1
Act Normativ nr. LEGEA 7, din 13/03/1996 emis de GUVERNUL ROMANIEI;		
B2	Intabulare, drept de PROPRIETATE, dobandit prin Lege, cota actuala 1/1, cota initiala 1/1 1) ROPOTEL COSTEL 2) ROPOTEL ELENA	A1.1

C. Partea III. SARCINI .

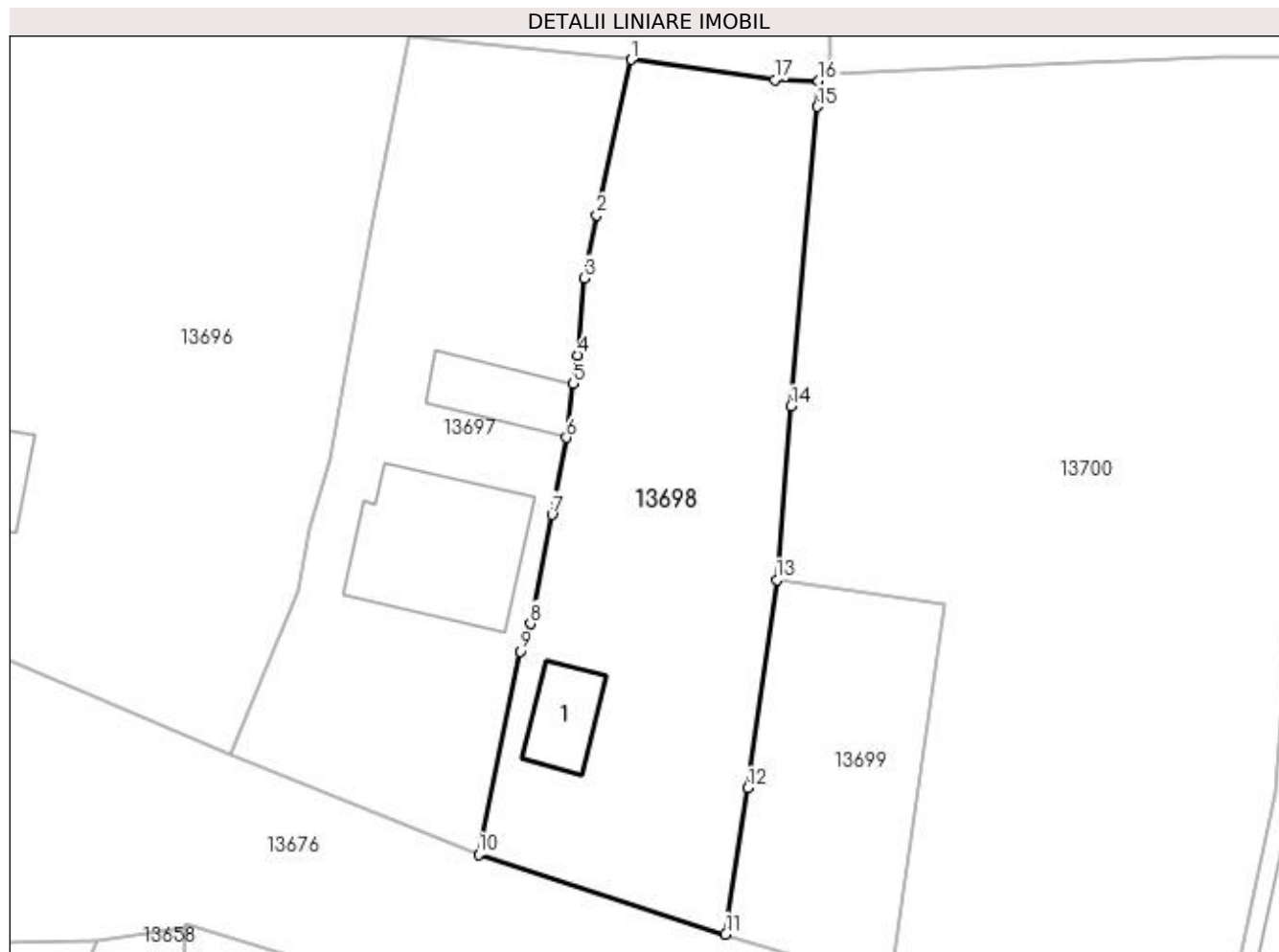
Inscrieri privind dezmembramintele dreptului de proprietate, drepturi reale de garanție și sarcini	Referințe
NU SUNT	

Anexa Nr. 1 La Partea I

Teren

Nr cadastral	Suprafața (mp)*	Observații / Referințe
	Din acte: 638 Masurata: 698	

* Suprafața este determinată în planul de proiecție Stereo 70.



Date referitoare la teren

Crt	Categorie folosință	Intravilan	Suprafața (mp)	Tarla	Parcelă	Nr. topo	Observații / Referințe
1	curți constructii	DA	364	119	288	-	
2	arabil	DA	334	119	288/1	-	

Date referitoare la construcții

Crt	Număr	Destinație construcție	Supraf. (mp)	Situație juridică	Observații / Referințe
A1.1		construcții de locuințe	23	Cu acte	Nr. niveluri:1; S. construita la sol:23 mp; CONSTRUITA DIN PAIANTA, ACOPERITA CU TIGLA

Lungime Segmente

1) Valorile lungimilor segmentelor sunt obținute din proiecție în plan.

Punct început	X / Y	Punct sfârșit	X / Y	Lungime segment (** (m)
1	419.968,423 299.805,828	2	419.966,34 299.796,379	9.676
2	419.966,34 299.796,379	3	419.965,555 299.792,552	3.906

Punct început	X / Y	Punct sfârşit	X / Y	Lungime segment (** (m)
3	419.965,555 299.792,552	4	419.965,181 299.787,861	4.706
4	419.965,181 299.787,861	5	419.964,91 299.786,141	1.741
5	419.964,91 299.786,141	6	419.964,492 299.782,852	3.315
6	419.964,492 299.782,852	7	419.963,607 299.778,169	4.766
7	419.963,607 299.778,169	8	419.962,304 299.771,554	6.742
8	419.962,304 299.771,554	9	419.961,674 299.769,863	1.805
9	419.961,674 299.769,863	10	419.959,149 299.757,538	12.581
10	419.959,149 299.757,538	11	419.974,161 299.752,673	15.781
11	419.974,161 299.752,673	12	419.975,524 299.761,565	8.996
12	419.975,524 299.761,565	13	419.977,28 299.774,219	12.776
13	419.977,28 299.774,219	14	419.978,146 299.784,758	10.574
14	419.978,146 299.784,758	15	419.979,752 299.802,963	18.276
15	419.979,752 299.802,963	16	419.979,827 299.804,538	1.577
16	419.979,827 299.804,538	17	419.977,162 299.804,609	2.666
17	419.977,162 299.804,609	1	419.968,423 299.805,828	8.824

** Lungimile segmentelor sunt determinate în planul de proiecție Stereo 70 și sunt rotunjite la 1 milimetru.

*** Distanța dintre puncte este formată din segmente cumulate ce sunt mai mici decât valoarea 1 milimetru.

**DATE DESPRE IMOBILUL NR. 13699**

Oficiul de Cadastru și Publicitate Imobiliară DOLJ
Biroul de Cadastru și Publicitate Imobiliară Craiova

A. Partea I. Descrierea imobilului

TEREN Intravilan

Adresa: Loc. Leu, Jud. Dolj, T119, P287/1

Nr. Crt	Nr cadastral Nr. topografic	Suprafața* (mp)	Observații / Referințe
A1		Din acte: 1.705 Masurata: 232	Sector cadastral:13 Teren imprejmuit;

B. Partea II. Proprietari și acte

Inscrieri privitoare la dreptul de proprietate și alte drepturi reale		Referințe
/		
Act Administrativ nr. TDP 3603, din 30/08/2006 emis de CONSILIUL JUDETEAN DOLJ;		
B1	Intabulare, drept de PROPRIETATE, dobandit prin Reconstituire, cota actuala 1/1, cota initiala 1/1 1) COSACU VASILE, LIPSĂ CNP 2) COSACU IULIAN 3) CRACIUN ION, LIPSĂ CNP 4) VACARU MARIA, LIPSĂ CNP	A1

C. Partea III. SARCINI .

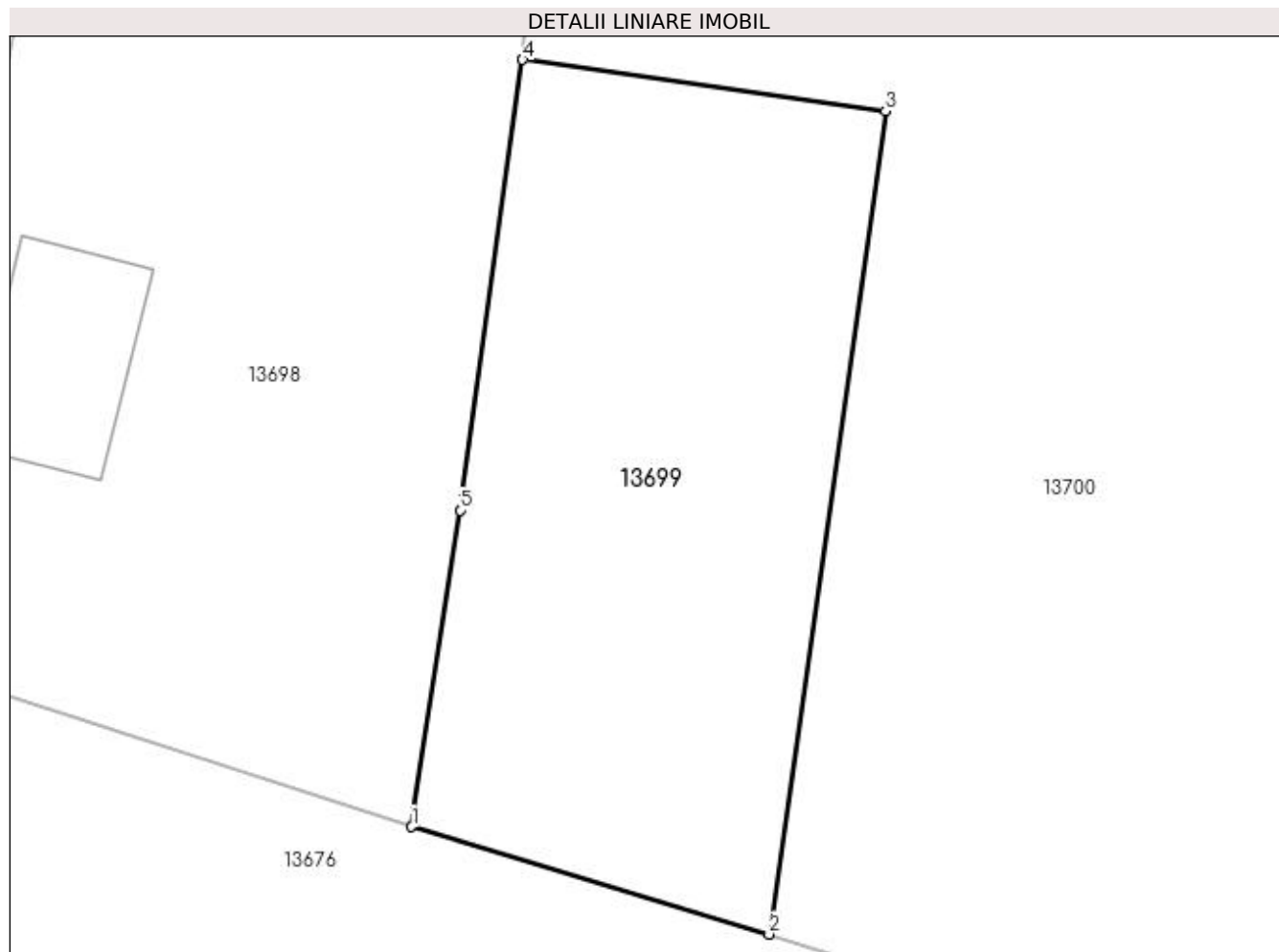
Inscrieri privind dezmembramintele dreptului de proprietate, drepturi reale de garanție și sarcini	Referințe
NU SUNT	

Anexa Nr. 1 La Partea I

Teren

Nr cadastral	Suprafața (mp)*	Observații / Referințe
	Din acte: 1.705 Masurata: 232	

* Suprafața este determinată în planul de proiecție Stereo 70.



Date referitoare la teren

Crt	Categorie folosință	Intra vilan	Suprafața (mp)	Tarla	Parcelă	Nr. topo	Observații / Referințe
1	arabil	DA	232	119	287/1	-	

Lungime Segmente

1) Valorile lungimilor segmentelor sunt obținute din proiecție în plan.

Punct început	X / Y	Punct sfârșit	X / Y	Lungime segment (** (m)
1	419.974,161 299.752,673	2	419.984,201 299.749,655	10.484
2	419.984,201 299.749,655	3	419.987,478 299.772,774	23.35
3	419.987,478 299.772,774	4	419.977,28 299.774,219	10.3
4	419.977,28 299.774,219	5	419.975,524 299.761,565	12.776
5	419.975,524 299.761,565	1	419.974,161 299.752,673	8.996

**** Lungimile segmentelor sunt determinate în planul de proiecție Stereo 70 și sunt rotunjite la 1 milimetru.**

***** Distanța dintre puncte este formată din segmente cumulate ce sunt mai mici decât valoarea 1 milimetru.**

**DATE DESPRE IMOBILUL NR. 13700**

Oficiul de Cadastru și Publicitate Imobiliară DOLJ
Biroul de Cadastru și Publicitate Imobiliară Craiova

A. Partea I. Descrierea imobilului

TEREN Intravilan

Adresa: Loc. Leu, Jud. Dolj, T119, P287/1

Nr. Crt	Nr cadastral Nr. topografic	Suprafața* (mp)	Observații / Referințe
A1		Din acte: 1.705 Masurata: 1.555	Sector cadastral:13 Teren imprejmuit;

B. Partea II. Proprietari și acte

Inscrieri privitoare la dreptul de proprietate și alte drepturi reale		Referințe
/		
Act Administrativ nr. TDP 3603, din 30/08/2006 emis de CONSILIUL JUDETEAN DOLJ;		
B1	Intabulare, drept de PROPRIETATE, dobandit prin Reconstituire, cota actuala 1/1, cota initiala 1/1 1) COSACU IULIAN 2) CRACIUN ION, LIPSĂ CNP 3) VACARU MARIA, LIPSĂ CNP	A1

C. Partea III. SARCINI .

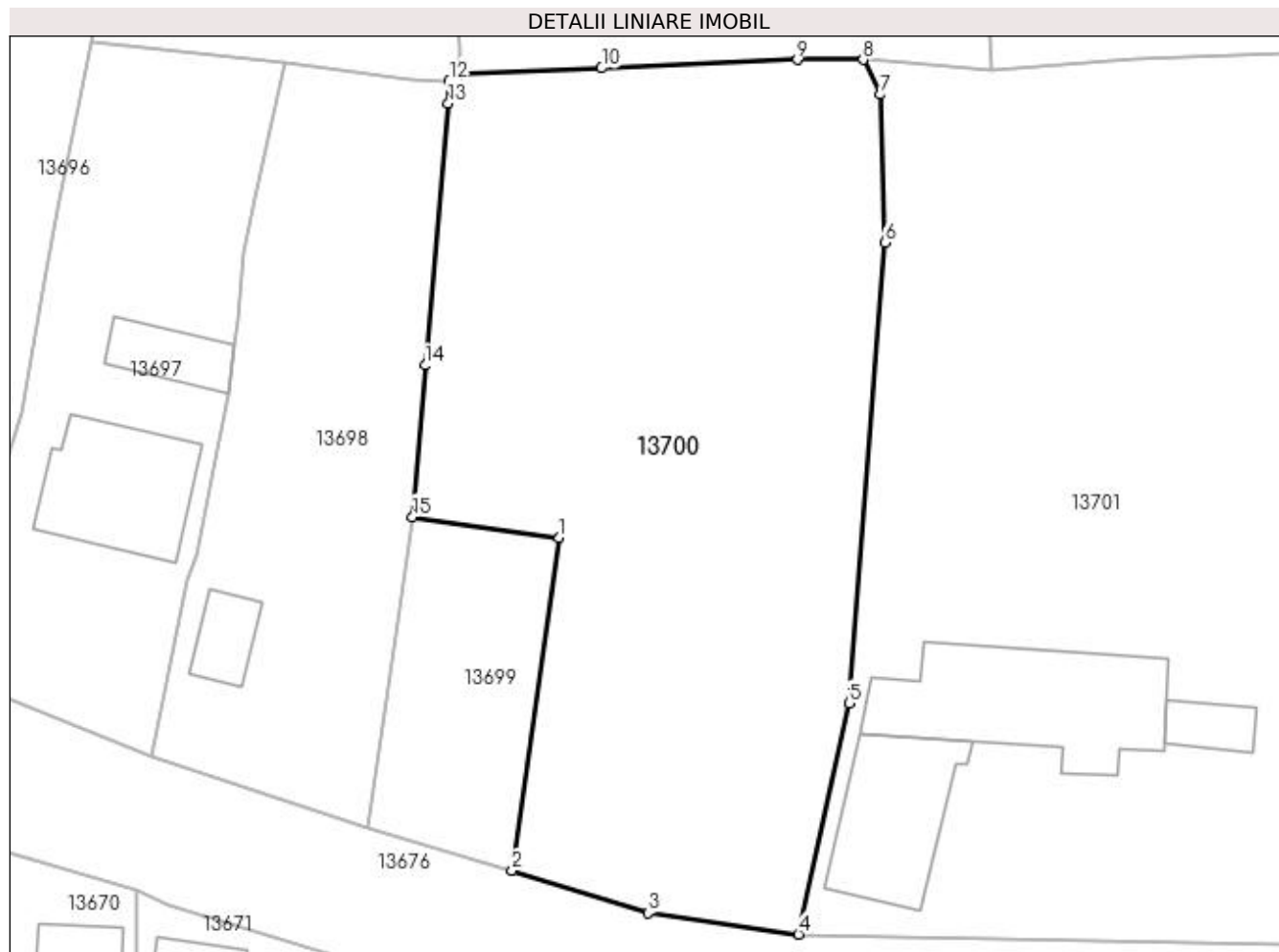
Inscrieri privind dezmembramintele dreptului de proprietate, drepturi reale de garanție și sarcini	Referințe
NU SUNT	

Anexa Nr. 1 La Partea I

Teren

Nr cadastral	Suprafața (mp)*	Observații / Referințe
	Din acte: 1.705 Masurata: 1.555	

* Suprafața este determinată în planul de proiecție Stereo 70.



Date referitoare la teren

Crt	Categorie folosință	Intra vilan	Suprafața (mp)	Tarla	Parcelă	Nr. topo	Observații / Referințe
1	arabil	DA	1.555	119	287/1	-	

Lungime Segmente

1) Valorile lungimilor segmentelor sunt obținute din proiecție în plan.

Punct început	X / Y	Punct sfârșit	X / Y	Lungime segment (** (m)
1	419.987,478 299.772,774	2	419.984,201 299.749,655	23.35
2	419.984,201 299.749,655	3	419.993,65 299.746,697	9.901
3	419.993,65 299.746,697	4	420.004,099 299.745,227	10.552
4	420.004,099 299.745,227	5	420.007,6 299.761,294	16.444
5	420.007,6 299.761,294	6	420.010,083 299.793,268	32.07

Punct început	X / Y	Punct sfârșit	X / Y	Lungime segment (** (m)
6	420.010,083 299.793,268	7	420.009,81 299.803,582	10.318
7	420.009,81 299.803,582	8	420.008,585 299.805,983	2.695
8	420.008,585 299.805,983	9	420.004,016 299.805,992	4.569
9	420.004,016 299.805,992	10	419.990,411 299.805,407	13.617
10	419.990,411 299.805,407	11	419.980,494 299.804,987	9.926
11	419.980,494 299.804,987	12	419.979,827 299.804,538	0.804
12	419.979,827 299.804,538	13	419.979,752 299.802,963	1.577
13	419.979,752 299.802,963	14	419.978,146 299.784,758	18.276
14	419.978,146 299.784,758	15	419.977,28 299.774,219	10.574
15	419.977,28 299.774,219	1	419.987,478 299.772,774	10.3

** Lungimile segmentelor sunt determinate în planul de proiecție Stereo 70 și sunt rotunjite la 1 milimetru.

*** Distanța dintre puncte este formată din segmente cumulate ce sunt mai mici decât valoarea 1 milimetru.

**DATE DESPRE IMOBILUL NR. 13701**

Oficiul de Cadastru și Publicitate Imobiliară DOLJ
Biroul de Cadastru și Publicitate Imobiliară Craiova

A. Partea I. Descrierea imobilului

TEREN Intravilan

Adresa: Loc. Leu, Nr. 1306, Jud. Dolj, T119, P286, 286/1 286/2

Nr. Crt	Nr cadastral Nr. topografic	Suprafața* (mp)	Observații / Referințe
A1		Din acte: 1.920 Masurata: 2.098	Sector cadastral:13 Teren imprejmuit;

Construcții

Crt	Nr cadastral Nr. topografic	Adresa	Observații / Referințe
A1.1		Loc. Leu, Jud. Dolj	Nr. niveluri:1; S. construita la sol:135 mp; CONSTRUITA DIN CARAMIDA, ACOPERITA CU TABLA
A1.2		Loc. Leu, Jud. Dolj	Nr. niveluri:1; S. construita la sol:82 mp; Anexa
A1.3		Loc. Leu, Jud. Dolj	Nr. niveluri:1; S. construita la sol:19 mp; Anexa

B. Partea II. Proprietari și acte

Inscrieri privitoare la dreptul de proprietate și alte drepturi reale	Referințe
/	
Act Notarial nr. CM 80, din 01/01/1970 emis de BNP GAGEATU ILIE;	
B1	Intabulare, drept de PROPRIETATE, dobandit prin Succesiune, cota actuala 1/1, cota initiala 1/1 1) PREDĂ ILEANA
Act Normativ nr. LEGEA 7, din 13/03/1996 emis de GUVERNUL ROMANIEI;	
B2	Intabulare, drept de PROPRIETATE, dobandit prin Lege, cota actuala 1/1, cota initiala 1/1 1) PREDĂ ILEANA

C. Partea III. SARCINI .

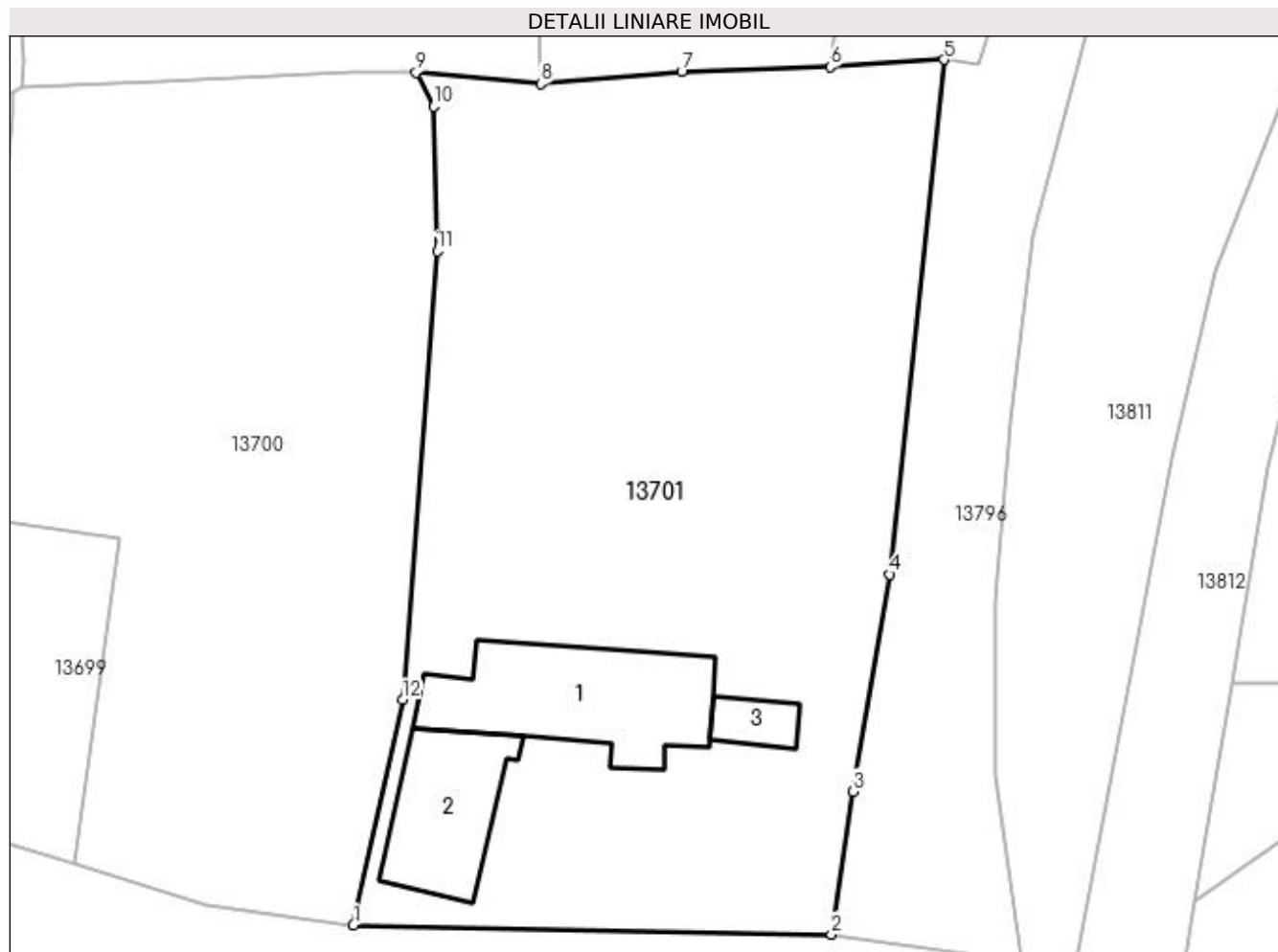
Inscrieri privind dezmembramintele dreptului de proprietate, drepturi reale de garanție și sarcini	Referințe
NU SUNT	

Anexa Nr. 1 La Partea I

Teren

Nr cadastral	Suprafața (mp)*	Observații / Referințe
	Din acte: 1.920 Masurata: 2.098	

* Suprafața este determinată în planul de proiecție Stereo 70.



Date referitoare la teren

Crt	Categorie folosință	Intra vilan	Suprafața (mp)	Tarla	Parcelă	Nr. topo	Observații / Referințe
1	curți constructii	DA	664	119	286	-	
2	arabil	DA	1.434	119	286/1 286/2	-	

Date referitoare la construcții

Crt	Număr	Destinație construcție	Supraf. (mp)	Situație juridică	Observații / Referințe
A1.1		construcții de locuințe	135	Cu acte	Nr. niveluri:1; S. construita la sol:135 mp; CONSTRUITA DIN CARAMIDA, ACOPERITA CU TABLA
A1.2		construcții anexa	82	Cu acte	Nr. niveluri:1; S. construita la sol:82 mp; Anexa
A1.3		construcții anexa	19	Cu acte	Nr. niveluri:1; S. construita la sol:19 mp; Anexa

Lungime Segmente

1) Valorile lungimilor segmentelor sunt obținute din proiecție în plan.

Punct început	X / Y	Punct sfârșit	X / Y	Lungime segment (** (m)
1	420.004,099 299.745,227	2	420.038,174 299.744,572	34.081

Punct început	X / Y	Punct sfârșit	X / Y	Lungime segment (** (m)
2	420.038,174 299.744,572	3	420.039,701 299.754,764	10.306
3	420.039,701 299.754,764	4	420.042,329 299.770,218	15.676
4	420.042,329 299.770,218	5	420.046,198 299.806,905	36.89
5	420.046,198 299.806,905	6	420.038,111 299.806,402	8.103
6	420.038,111 299.806,402	7	420.027,518 299.806,035	10.599
7	420.027,518 299.806,035	8	420.017,452 299.805,201	10.1
8	420.017,452 299.805,201	9	420.008,585 299.805,983	8.901
9	420.008,585 299.805,983	10	420.009,81 299.803,582	2.695
10	420.009,81 299.803,582	11	420.010,083 299.793,268	10.318
11	420.010,083 299.793,268	12	420.007,6 299.761,294	32.07
12	420.007,6 299.761,294	1	420.004,099 299.745,227	16.444

** Lungimile segmentelor sunt determinate în planul de proiecție Stereo 70 și sunt rotunjite la 1 milimetru.

*** Distanța dintre puncte este formată din segmente cumulate ce sunt mai mici decât valoarea 1 milimetru.

**DATE DESPRE IMOBILUL NR. 13702**

Oficiul de Cadastru și Publicitate Imobiliară DOLJ
Biroul de Cadastru și Publicitate Imobiliară Craiova

A. Partea I. Descrierea imobilului

TEREN Intravilan

Adresa: Loc. Leu, Jud. Dolj, T119, PS 301

Nr. Crt	Nr cadastral Nr. topografic	Suprafața* (mp)	Observații / Referințe
A1		912	Sector cadastral:13 Teren neimprejmuit;

B. Partea II. Proprietari și acte

Inscrieri privitoare la dreptul de proprietate și alte drepturi reale		Referințe
/		
Act Normativ nr. LEGEA 7, din 13/03/1996 emis de GUVERNUL ROMANIEI;		
B1	Inscrierea provizorie, drept de PROPRIETATE, dobandit prin Lege, cota actuala 1/1, cota initiala 1/1 1) NEIDENTIFICAT NEIDENTIFICAT	A1

C. Partea III. SARCINI .

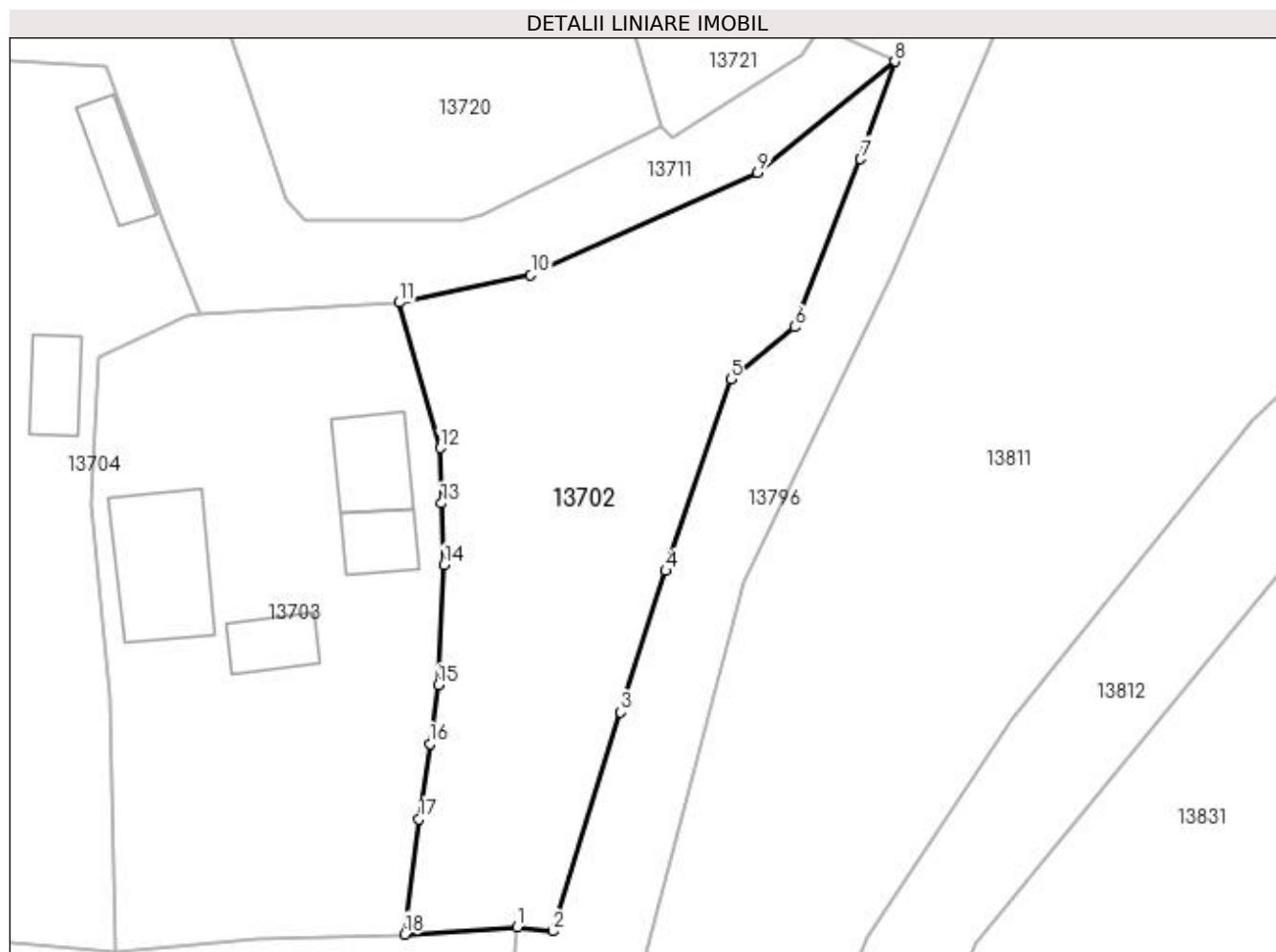
Inscrieri privind dezmembramintele dreptului de proprietate, drepturi reale de garanție și sarcini	Referințe
NU SUNT	

Anexa Nr. 1 La Partea I

Teren

Nr cadastral	Suprafața (mp)*	Observații / Referințe
	912	

* Suprafața este determinată în planul de proiecție Stereo 70.



Date referitoare la teren

Crt	Categorie folosință	Intravilan	Suprafața (mp)	Tarla	Parcelă	Nr. topo	Observații / Referințe
1	pașune	DA	912	119	PS 301	-	

Lungime Segmente

1) Valorile lungimilor segmentelor sunt obținute din proiecție în plan.

Punct început	X / Y	Punct sfârșit	X / Y	Lungime segment (** (m)
1	420.046,198 299.806,905	2	420.048,72 299.806,619	2.538
2	420.048,72 299.806,619	3	420.053,609 299.822,302	16.427
3	420.053,609 299.822,302	4	420.056,841 299.832,435	10.636
4	420.056,841 299.832,435	5	420.061,479 299.846,171	14.498
5	420.061,479 299.846,171	6	420.066,066 299.849,904	5.914

Punct început	X / Y	Punct sfârșit	X / Y	Lungime segment (** (m)
6	420.066,066 299.849,904	7	420.070,799 299.861,935	12.929
7	420.070,799 299.861,935	8	420.073,262 299.868,928	7.414
8	420.073,262 299.868,928	9	420.063,408 299.860,95	12.679
9	420.063,408 299.860,95	10	420.047,164 299.853,62	17.821
10	420.047,164 299.853,62	11	420.037,733 299.851,655	9.634
11	420.037,733 299.851,655	12	420.040,655 299.841,233	10.824
12	420.040,655 299.841,233	13	420.040,748 299.837,273	3.961
13	420.040,748 299.837,273	14	420.040,937 299.832,87	4.407
14	420.040,937 299.832,87	15	420.040,528 299.824,264	8.616
15	420.040,528 299.824,264	16	420.039,931 299.820,055	4.251
16	420.039,931 299.820,055	17	420.039,168 299.814,653	5.456
17	420.039,168 299.814,653	18	420.038,111 299.806,402	8.318
18	420.038,111 299.806,402	1	420.046,198 299.806,905	8.103

** Lungimile segmentelor sunt determinate în planul de proiecție Stereo 70 și sunt rotunjite la 1 milimetru.

*** Distanța dintre puncte este formată din segmente cumulate ce sunt mai mici decât valoarea 1 milimetru.

**DATE DESPRE IMOBILUL NR. 13703**

Oficiul de Cadastru și Publicitate Imobiliară DOLJ
Biroul de Cadastru și Publicitate Imobiliară Craiova

A. Partea I. Descrierea imobilului

TEREN Intravilan

Adresa: Loc. Leu, Nr. 1380, Jud. Dolj, T119, P300, 300/1

Nr. Crt	Nr cadastral Nr. topografic	Suprafața* (mp)	Observații / Referințe
A1		Din acte: 978 Masurata: 1.040	Sector cadastral:13 Teren imprejmuit;

Construcții

Crt	Nr cadastral Nr. topografic	Adresa	Observații / Referințe
A1.1		Loc. Leu, Jud. Dolj	Nr. niveluri:1; S. construita la sol:69 mp; LOCUINTA
A1.2		Loc. Leu, Jud. Dolj	Nr. niveluri:1; S. construita la sol:36 mp; Anexa
A1.3		Loc. Leu, Jud. Dolj	Nr. niveluri:1; S. construita la sol:23 mp; Anexa
A1.4		Loc. Leu, Jud. Dolj	Nr. niveluri:1; S. construita la sol:23 mp; Anexa

B. Partea II. Proprietari și acte

Inscrieri privitoare la dreptul de proprietate și alte drepturi reale		Referințe
/		
Act Administrativ nr. TDP 2984, din 22/11/2004 emis de CONSILIUL JUDETEAN DOLJ;		
B1	Intabulare, drept de PROPRIETATE, dobândit prin Reconstituire, cota actuala 1/1, cota initiala 1/1 1) ISTRATIE CONSTANTIN, LIPSĂ CNP 2) TUDOR DINA, LIPSĂ CNP 3) ILIUTA RODICA 4) BARBUȚ MARIANA, LIPSĂ CNP	A1
Act Normativ nr. LEGEA 7, din 13/03/1996 emis de GUVERNUL ROMANIEI;		
B2	Intabulare, drept de PROPRIETATE, dobândit prin Lege, cota actuala 1/1, cota initiala 1/1 1) ILIUTA RODICA 2) TUDOR DINA, LIPSĂ CNP 3) ISTRATIE CONSTANTIN, LIPSĂ CNP 4) BARBUȚ MARIANA, LIPSĂ CNP	A1.1, A1.2, A1.3, A1.4

C. Partea III. SARCINI .

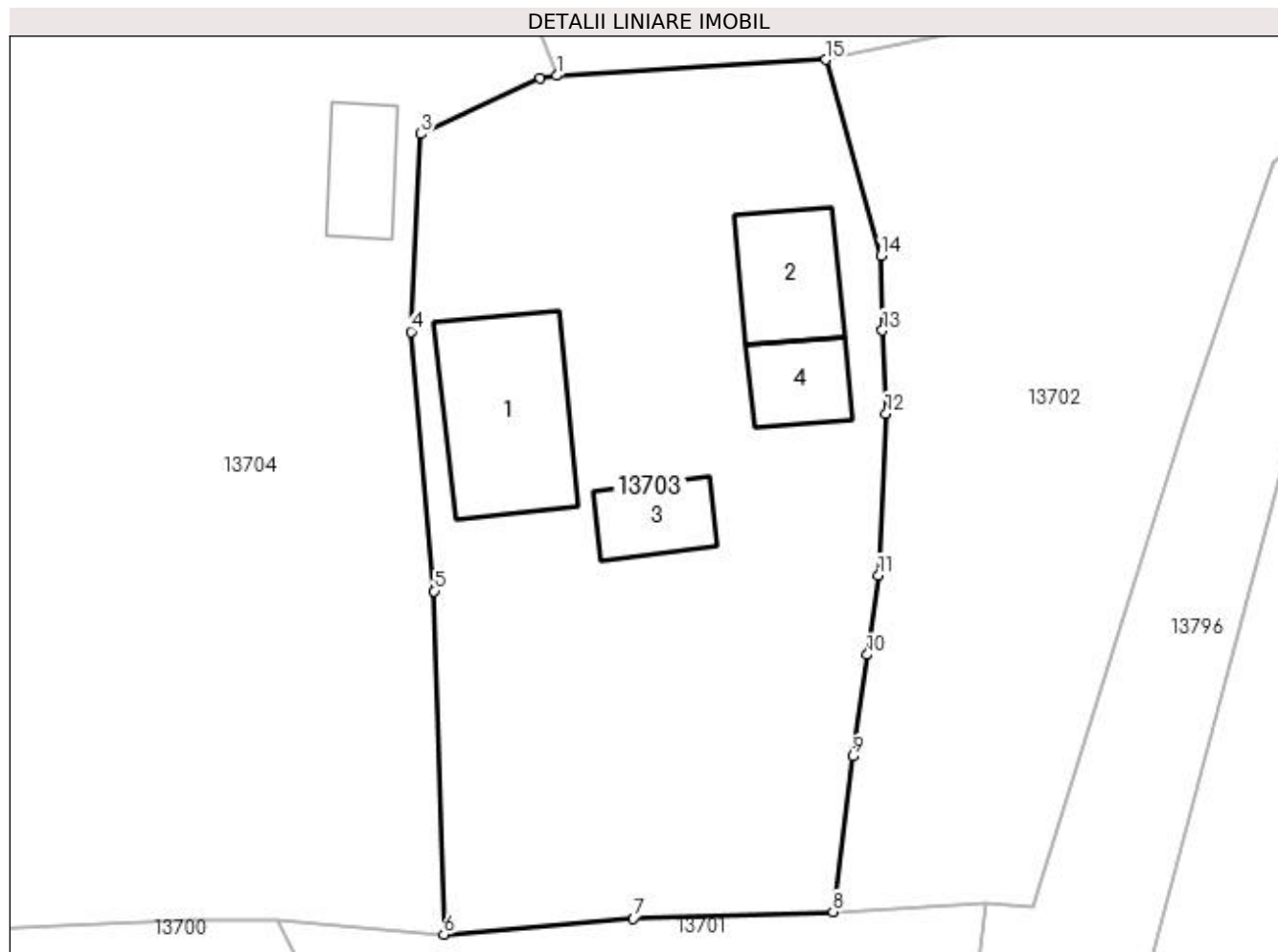
Inscrieri privind dezmembramintele dreptului de proprietate, drepturi reale de garanție și sarcini	Referințe
NU SUNT	

Anexa Nr. 1 La Partea I

Teren

Nr cadastral	Suprafața (mp)*	Observații / Referințe
	Din acte: 978 Masurata: 1.040	

* Suprafața este determinată în planul de proiecție Stereo 70.



Date referitoare la teren

Crt	Categorie folosință	Intravilan	Suprafața (mp)	Tarla	Parcelă	Nr. topo	Observații / Referințe
1	curți constructii	DA	630	119	300	-	
2	arabil	DA	410	119	300/1	-	

Date referitoare la construcții

Crt	Număr	Destinație construcție	Supraf. (mp)	Situație juridică	Observații / Referințe
A1.1		construcții de locuințe	69	Cu acte	Nr. niveluri:1; S. construita la sol:69 mp; LOCUINTA
A1.2		construcții anexa	36	Cu acte	Nr. niveluri:1; S. construita la sol:36 mp; Anexa
A1.3		construcții anexa	23	Cu acte	Nr. niveluri:1; S. construita la sol:23 mp; Anexa
A1.4		construcții anexa	23	Cu acte	Nr. niveluri:1; S. construita la sol:23 mp; Anexa

Lungime Segmente

1) Valorile lungimilor segmentelor sunt obținute din proiecție în plan.

Punct început	X / Y	Punct sfârșit	X / Y	Lungime segment (** (m)

Punct început	X / Y	Punct sfârșit	X / Y	Lungime segment (** (m)
1	420.023,441 299.850,81	2	420.022,564 299.850,663	0.889
2	420.022,564 299.850,663	3	420.016,221 299.847,717	6.994
3	420.016,221 299.847,717	4	420.015,708 299.837,213	10.517
4	420.015,708 299.837,213	5	420.016,937 299.823,431	13.836
5	420.016,937 299.823,431	6	420.017,452 299.805,201	18.238
6	420.017,452 299.805,201	7	420.027,518 299.806,035	10.1
7	420.027,518 299.806,035	8	420.038,111 299.806,402	10.599
8	420.038,111 299.806,402	9	420.039,168 299.814,653	8.318
9	420.039,168 299.814,653	10	420.039,931 299.820,055	5.456
10	420.039,931 299.820,055	11	420.040,528 299.824,264	4.251
11	420.040,528 299.824,264	12	420.040,937 299.832,87	8.616
12	420.040,937 299.832,87	13	420.040,748 299.837,273	4.407
13	420.040,748 299.837,273	14	420.040,655 299.841,233	3.961
14	420.040,655 299.841,233	15	420.037,733 299.851,655	10.824
15	420.037,733 299.851,655	1	420.023,441 299.850,81	14.317

** Lungimile segmentelor sunt determinate în planul de proiecție Stereo 70 și sunt rotunjite la 1 milimetru.

*** Distanța dintre puncte este formată din segmente cumulate ce sunt mai mici decât valoarea 1 milimetru.

**DATE DESPRE IMOBILUL NR. 13704**

Oficiul de Cadastru și Publicitate Imobiliară DOLJ
Biroul de Cadastru și Publicitate Imobiliară Craiova

A. Partea I. Descrierea imobilului

TEREN Intravilan

Adresa: Loc. Leu, Nr. 1377, Jud. Dolj, T119, P299, 299/1 299/3

Nr. Crt	Nr cadastral Nr. topografic	Suprafața* (mp)	Observații / Referințe
A1		Din acte: 2.460 Masurata: 2.376	Sector cadastral:13 Teren imprejmuit;

Construcții

Crt	Nr cadastral Nr. topografic	Adresa	Observații / Referințe
A1.1		Loc. Leu, Jud. Dolj	Nr. niveluri:2; S. construita la sol:70 mp; CONSTRUITA DIN CARAMIDA, ACOPERITA CU TABLA
A1.2		Loc. Leu, Jud. Dolj	Nr. niveluri:1; S. construita la sol:44 mp; Anexa
A1.3		Loc. Leu, Jud. Dolj	Nr. niveluri:1; S. construita la sol:75 mp; Anexa
A1.4		Loc. Leu, Jud. Dolj	Nr. niveluri:1; S. construita la sol:16 mp; Anexa
A1.5		Loc. Leu, Jud. Dolj	Nr. niveluri:1; S. construita la sol:26 mp; Anexa
A1.6		Loc. Leu, Jud. Dolj	Nr. niveluri:1; S. construita la sol:25 mp; Anexa

B. Partea II. Proprietari și acte

Inscrieri privitoare la dreptul de proprietate și alte drepturi reale		Referințe
/		
Act Notarial nr. APV AUT 629, din 20/02/2020 emis de BNP GUNESCU-TUDOR MARINELA DANIELA;		
B1	Intabulare, drept de PROPRIETATE, dobandit prin lesire Din Indiviziune, cota actuala 1/1, cota initiala 1/1 1) ȘTEFĂNESCU AUREL	A1
Act Normativ nr. LEGEA 7, din 13/03/1996 emis de GUVERNUL ROMANIEI;		
B2	Intabulare, drept de PROPRIETATE, dobandit prin Lege, cota actuala 1/1, cota initiala 1/1 1) ȘTEFĂNESCU AUREL	A1.1, A1.2, A1.3, A1.4, A1.5, A1.6

C. Partea III. SARCINI .

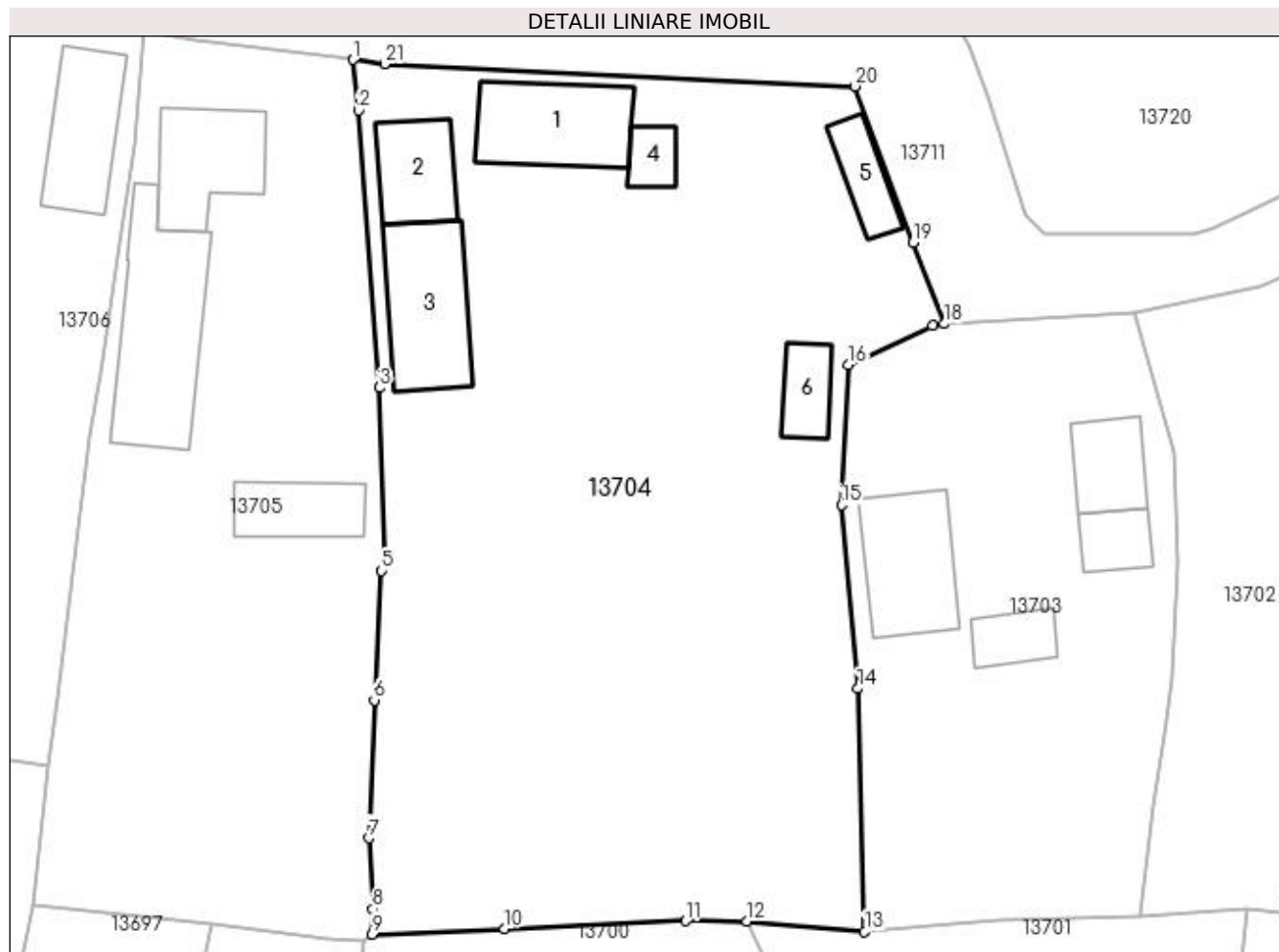
Inscrieri privind dezmembramintele dreptului de proprietate, drepturi reale de garanție și sarcini	Referințe
NU SUNT	

Anexa Nr. 1 La Partea I

Teren

Nr cadastral	Suprafața (mp)*	Observații / Referințe
	Din acte: 2.460 Masurata: 2.376	

* Suprafața este determinată în planul de proiecție Stereo 70.



Date referitoare la teren

Crt	Categorie folosință	Intra vilan	Suprafața (mp)	Tarla	Parcelă	Nr. topo	Observații / Referințe
1	curți constructii	DA	1.181	119	299	-	
2	arabil	DA	1.195	119	299/1 299/3	-	

Date referitoare la construcții

Crt	Număr	Destinație construcție	Supraf. (mp)	Situație juridică	Observații / Referințe
A1.1		construcții anexa	70	Cu acte	Nr. niveluri:2; S. construita la sol:70 mp; CONSTRUITA DIN CARAMIDA, ACOPERITA CU TABLA
A1.2		construcții anexa	44	Cu acte	Nr. niveluri:1; S. construita la sol:44 mp; Anexa
A1.3		construcții anexa	75	Cu acte	Nr. niveluri:1; S. construita la sol:75 mp; Anexa
A1.4		construcții anexa	16	Cu acte	Nr. niveluri:1; S. construita la sol:16 mp; Anexa
A1.5		construcții anexa	26	Cu acte	Nr. niveluri:1; S. construita la sol:26 mp; Anexa
A1.6		construcții anexa	25	Cu acte	Nr. niveluri:1; S. construita la sol:25 mp; Anexa

Lungime Segmente

1) Valorile lungimilor segmentelor sunt obținute din proiecție în plan.

Punct început	X / Y	Punct sfârșit	X / Y	Lungime segment (** (m)
1	419.979,031 299.870,636	2	419.979,479 299.866,841	3.821
3	419.981,019 299.846,015	4	419.981,437 299.833,517	12.505
5	419.981,184 299.832,265	6	419.980,64 299.822,552	9.728
7	419.980,219 299.812,206	8	419.980,538 299.806,86	5.355
9	419.980,494 299.804,987	10	419.990,411 299.805,407	9.926
11	420.004,016 299.805,992	12	420.008,585 299.805,983	4.569
13	420.017,452 299.805,201	14	420.016,937 299.823,431	18.238
15	420.015,708 299.837,213	16	420.016,221 299.847,717	10.517
17	420.022,564 299.850,663	18	420.023,441 299.850,81	0.889
19	420.021,085 299.856,895	20	420.016,747 299.868,636	12.517
21	419.981,412 299.870,317	1	419.979,031 299.870,636	2.403

Punct început	X / Y	Punct sfârșit	X / Y	Lungime segment (** (m)
2	419.979,479 299.866,841	3	419.981,019 299.846,015	20.883
4	419.981,437 299.833,517	5	419.981,184 299.832,265	1.277
6	419.980,64 299.822,552	7	419.980,219 299.812,206	10.354
8	419.980,538 299.806,86	9	419.980,494 299.804,987	1.874
10	419.990,411 299.805,407	11	420.004,016 299.805,992	13.617
12	420.008,585 299.805,983	13	420.017,452 299.805,201	8.901
14	420.016,937 299.823,431	15	420.015,708 299.837,213	13.836
16	420.016,221 299.847,717	17	420.022,564 299.850,663	6.994
18	420.023,441 299.850,81	19	420.021,085 299.856,895	6.525
20	420.016,747 299.868,636	21	419.981,412 299.870,317	35.375

** Lungimile segmentelor sunt determinate în planul de proiecție Stereo 70 și sunt rotunjite la 1 milimetru.

*** Distanța dintre puncte este formată din segmente cumulate ce sunt mai mici decât valoarea 1 milimetru.

**DATE DESPRE IMOBILUL NR. 13705**

Oficiul de Cadastru și Publicitate Imobiliară DOLJ
Biroul de Cadastru și Publicitate Imobiliară Craiova

A. Partea I. Descrierea imobilului

TEREN Intravilan

Adresa: Loc. Leu, Nr. 1373, Jud. Dolj, T119, P298, 298/1 298/2

Nr. Crt	Nr cadastral Nr. topografic	Suprafața* (mp)	Observații / Referințe
A1		Din acte: 1.123 Masurata: 1.415	Sector cadastral:13 Teren imprejmuit;

Construcții

Crt	Nr cadastral Nr. topografic	Adresa	Observații / Referințe
A1.1		Loc. Leu, Jud. Dolj	Nr. niveluri:1; S. construita la sol:60 mp; CONSTRUITA DIN CARAMIDA, ACOPERITA CU TABLA
A1.2		Loc. Leu, Jud. Dolj	Nr. niveluri:1; S. construita la sol:104 mp; Anexa
A1.3		Loc. Leu, Jud. Dolj	Nr. niveluri:1; S. construita la sol:40 mp; Anexa

B. Partea II. Proprietari și acte

Inscrieri privitoare la dreptul de proprietate și alte drepturi reale	Referințe
/	
Act Administrativ nr. TDP 2736, din 15/04/2004 emis de CONSILIUL JUDETEAN DOLJ (CERTIFICAT DE DECES SERIA D9, NR. 893783, CERTIFICAT DE DECES SERIA DR, NR. 544552);	
B1	A1
Intabulare, drept de PROPRIETATE, dobandit prin Reconstituire, cota actuala 1/1, cota initiala 1/1	
1) BUZDUCEANU MARIA, LIPSĂ CNP 2) BUZDUCEANU MARIN, LIPSĂ CNP DEFUNCT:Da 3) BUZDUCEANU ALECSANDRU, LIPSĂ CNP DEFUNCT:Da 4) BUZDUCEANU ION, LIPSĂ CNP 5) OPRICA BALA, LIPSĂ CNP	
Act Normativ nr. LEGEA 7, din 13/03/1996 emis de GUVERNUL ROMANIEI;	
B2	A1.1, A1.2, A1.3
Intabulare, drept de PROPRIETATE, dobandit prin Lege, cota actuala 1/1, cota initiala 1/1	
1) BUZDUCEANU ION, LIPSĂ CNP 2) BUZDUCEANU ALECSANDRU, LIPSĂ CNP DEFUNCT:Da 3) BUZDUCEANU MARIN, LIPSĂ CNP DEFUNCT:Da 4) BUZDUCEANU MARIA, LIPSĂ CNP 5) OPRICA BALA, LIPSĂ CNP	

C. Partea III. SARCINI .

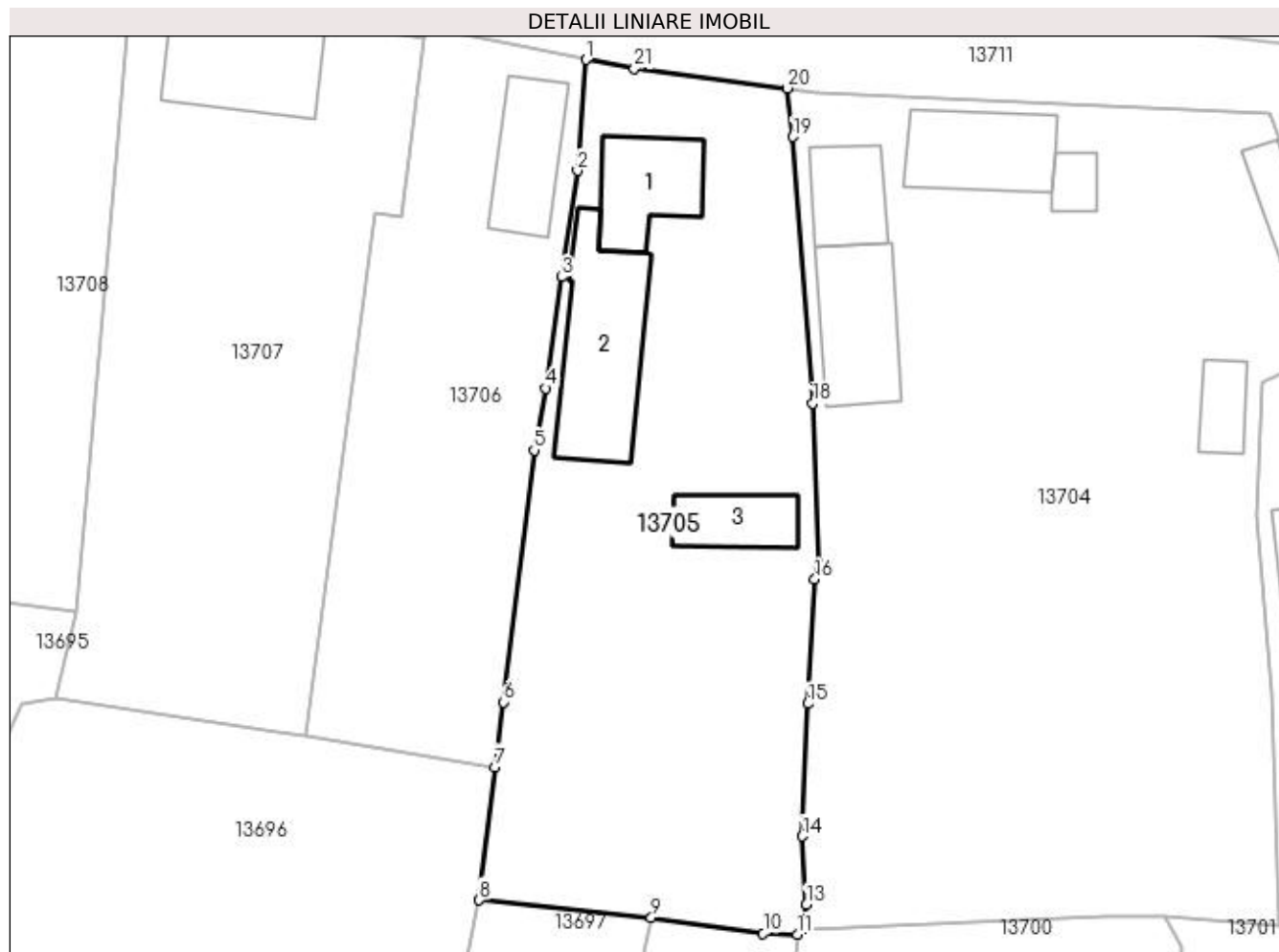
Inscrieri privind dezmembramintele dreptului de proprietate, drepturi reale de garanție și sarcini	Referințe
NU SUNT	

Anexa Nr. 1 La Partea I

Teren

Nr cadastral	Suprafața (mp)*	Observații / Referințe
	Din acte: 1.123 Masurata: 1.415	

* Suprafața este determinată în planul de proiecție Stereo 70.



Date referitoare la teren

Crt	Categorie folosință	Intra vilan	Suprafața (mp)	Tarla	Parcelă	Nr. topo	Observații / Referințe
1	curți constructii	DA	649	119	298	-	
2	arabil	DA	766	119	298/1 298/2	-	

Date referitoare la construcții

Crt	Număr	Destinație construcție	Supraf. (mp)	Situație juridică	Observații / Referințe
A1.1		construcții anexa	60	Cu acte	Nr. niveluri:1; S. construita la sol:60 mp; CONSTRUITA DIN CARAMIDA, ACOPERITA CU TABLA
A1.2		construcții anexa	104	Cu acte	Nr. niveluri:1; S. construita la sol:104 mp; Anexa
A1.3		construcții anexa	40	Cu acte	Nr. niveluri:1; S. construita la sol:40 mp; Anexa

Lungime Segmente

1) Valorile lungimilor segmentelor sunt obținute din proiecție în plan.

Punct început	X / Y	Punct sfârșit	X / Y	Lungime segment (** (m))	Punct început	X / Y	Punct sfârșit	X / Y	Lungime segment (** (m))
1	419.963,319 299.872,863	2	419.962,643 299.864,2	8.689	2	419.962,643 299.864,2	3	419.961,407 299.855,892	8.399

Punct început	X / Y	Punct sfârșit	X / Y	Lungime segment (** (m)
3	419.961,407 299.855,892	4	419.960,172 299.847,189	8.79
5	419.959,256 299.842,36	6	419.956,862 299.822,683	19.822
7	419.956,221 299.817,62	8	419.954,973 299.807,208	10.487
9	419.968,423 299.805,828	10	419.977,162 299.804,609	8.824
11	419.979,827 299.804,538	12	419.980,494 299.804,987	0.804
13	419.980,538 299.806,86	14	419.980,219 299.812,206	5.355
15	419.980,64 299.822,552	16	419.981,184 299.832,265	9.728
17	419.981,437 299.833,517	18	419.981,019 299.846,015	12.505
19	419.979,479 299.866,841	20	419.979,031 299.870,636	3.821
21	419.967,1 299.872,148	1	419.963,319 299.872,863	3.848

Punct început	X / Y	Punct sfârșit	X / Y	Lungime segment (** (m)
4	419.960,172 299.847,189	5	419.959,256 299.842,36	4.915
6	419.956,862 299.822,683	7	419.956,221 299.817,62	5.103
8	419.954,973 299.807,208	9	419.968,423 299.805,828	13.521
10	419.977,162 299.804,609	11	419.979,827 299.804,538	2.666
12	419.980,494 299.804,987	13	419.980,538 299.806,86	1.874
14	419.980,219 299.812,206	15	419.980,64 299.822,552	10.354
16	419.981,184 299.832,265	17	419.981,437 299.833,517	1.277
18	419.981,019 299.846,015	19	419.979,479 299.866,841	20.883
20	419.979,031 299.870,636	21	419.967,1 299.872,148	12.027

** Lungimile segmentelor sunt determinate în planul de proiecție Stereo 70 și sunt rotunjite la 1 milimetru.

*** Distanța dintre puncte este formată din segmente cumulate ce sunt mai mici decât valoarea 1 milimetru.

**DATE DESPRE IMOBILUL NR. 13706**

Oficiul de Cadastru și Publicitate Imobiliară DOLJ
Biroul de Cadastru și Publicitate Imobiliară Craiova

A. Partea I. Descrierea imobilului

TEREN Intravilan

Adresa: Loc. Leu, Nr. 1371, Jud. Dolj, T119, P297,279/1

Nr. Crt	Nr cadastral Nr. topografic	Suprafața* (mp)	Observații / Referințe
A1	35167	810	Sector cadastral:13 Teren neimpregmuit;

Construcții

Crt	Nr cadastral Nr. topografic	Adresa	Observații / Referințe
A1.1		Loc. Leu, Nr. 1371, Jud. Dolj, fost T119, P297 si P279/1	Nr. niveluri:1; S. construita la sol:58 mp; anexa gospodareasca

B. Partea II. Proprietari și acte

Inscrieri privitoare la dreptul de proprietate și alte drepturi reale	Referințe
114096 / 20/04/2021	
Act Notarial nr. CONTARCT DE VANZARE AUT NR 1378, din 19/04/2021 emis de NP CANTAR ELENA;	
B1	A1, A1.1
Intabulare, drept de PROPRIETATE, dobandit prin Conventie, cota actuala 1/1, cota initiala 1/1	
1) MARINOIU FLORIN	

C. Partea III. SARCINI .

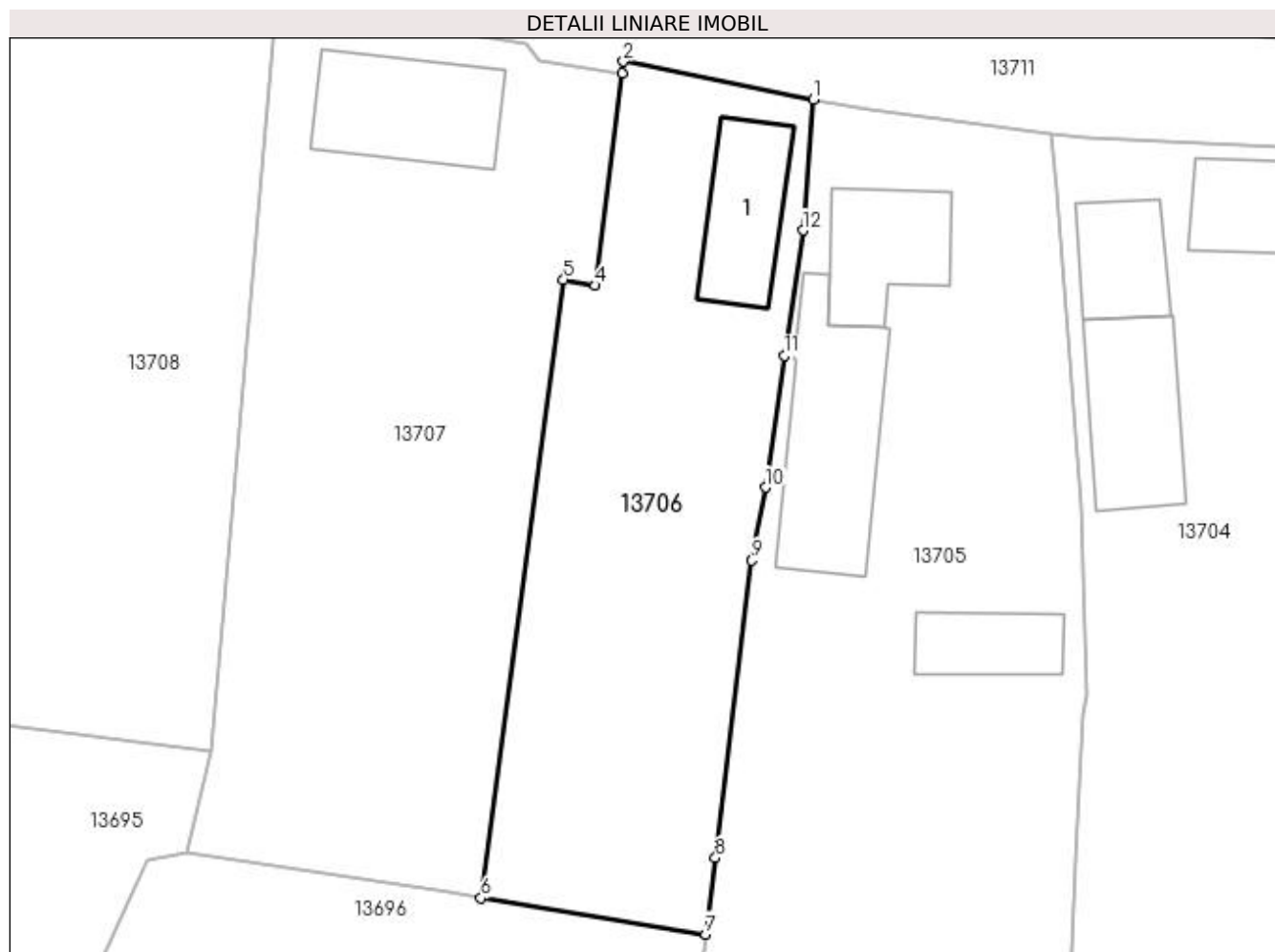
Inscrieri privind dezmembramintele dreptului de proprietate, drepturi reale de garanție și sarcini	Referințe
NU SUNT	

Anexa Nr. 1 La Partea I

Teren

Nr cadastral	Suprafața (mp)*	Observații / Referințe
35167	810	

* Suprafața este determinată în planul de proiecție Stereo 70.



Date referitoare la teren

Crt	Categorie folosință	Intra vilan	Suprafața (mp)	Tarla	Parcelă	Nr. topo	Observații / Referințe
1	curți constructii	DA	380	119	297	-	
2	arabil	DA	430	119	279/1	-	

Date referitoare la construcții

Crt	Număr	Destinație construcție	Supraf. (mp)	Situație juridică	Observații / Referințe
A1.1		construcții anexa	58	Cu acte	Nr. niveluri:1; S. construita la sol:58 mp; anexa gospodareasca

Lungime Segmente

1) Valorile lungimilor segmentelor sunt obținute din proiecție în plan.

Punct început	X / Y	Punct sfârșit	X / Y	Lungime segment (** (m)
1	419.963,319 299.872,863	2	419.950,756 299.875,371	12.811
2	419.950,756 299.875,371	3	419.950,661 299.874,611	0.766
3	419.950,661 299.874,611	4	419.948,91 299.860,558	14.162

Punct început	X / Y	Punct sfârșit	X / Y	Lungime segment (** (m)
4	419.948,91 299.860,558	5	419.946,798 299.860,929	2.144
5	419.946,798 299.860,929	6	419.941,346 299.820,029	41.262
6	419.941,346 299.820,029	7	419.956,221 299.817,62	15.069
7	419.956,221 299.817,62	8	419.956,862 299.822,683	5.103
8	419.956,862 299.822,683	9	419.959,256 299.842,36	19.822
9	419.959,256 299.842,36	10	419.960,172 299.847,189	4.915
10	419.960,172 299.847,189	11	419.961,407 299.855,892	8.79
11	419.961,407 299.855,892	12	419.962,643 299.864,2	8.399
12	419.962,643 299.864,2	1	419.963,319 299.872,863	8.689

** Lungimile segmentelor sunt determinate în planul de proiecție Stereo 70 și sunt rotunjite la 1 milimetru.

*** Distanța dintre puncte este formată din segmente cumulate ce sunt mai mici decât valoarea 1 milimetru.

**DATE DESPRE IMOBILUL NR. 13707**

Oficiul de Cadastru și Publicitate Imobiliară DOLJ
Biroul de Cadastru și Publicitate Imobiliară Craiova

A. Partea I. Descrierea imobilului

TEREN Intravilan

Adresa: Loc. Leu, Nr. 1371, Jud. Dolj, T119, P297,279/1

Nr. Crt	Nr cadastral Nr. topografic	Suprafața* (mp)	Observații / Referințe
A1	35166	1.155	Sector cadastral:13 Teren neimprejmuit;

Construcții

Crt	Nr cadastral Nr. topografic	Adresa	Observații / Referințe
A1.1		Loc. Leu, Nr. 1371, Jud. Dolj, fost T119, P297 si P279/1	Nr. niveluri:1; S. construita la sol:81 mp; casa de locuit construita din zidarie de caramida, acoperita cu tabla

B. Partea II. Proprietari și acte

Inscrieri privitoare la dreptul de proprietate și alte drepturi reale		Referințe
278691 / 22/11/2021		
Act Notarial nr. CONTRACT DE VANZARE AUT. NR.1653, din 19/11/2021 emis de MARTA ELENA DANIELA;		
B1	Intabulare, drept de PROPRIETATE, dobandit prin Conventie, cota actuala 1/1, cota initiala 1/1 1) BADEA MARIA , necasatorita	A1, A1.1

C. Partea III. SARCINI .

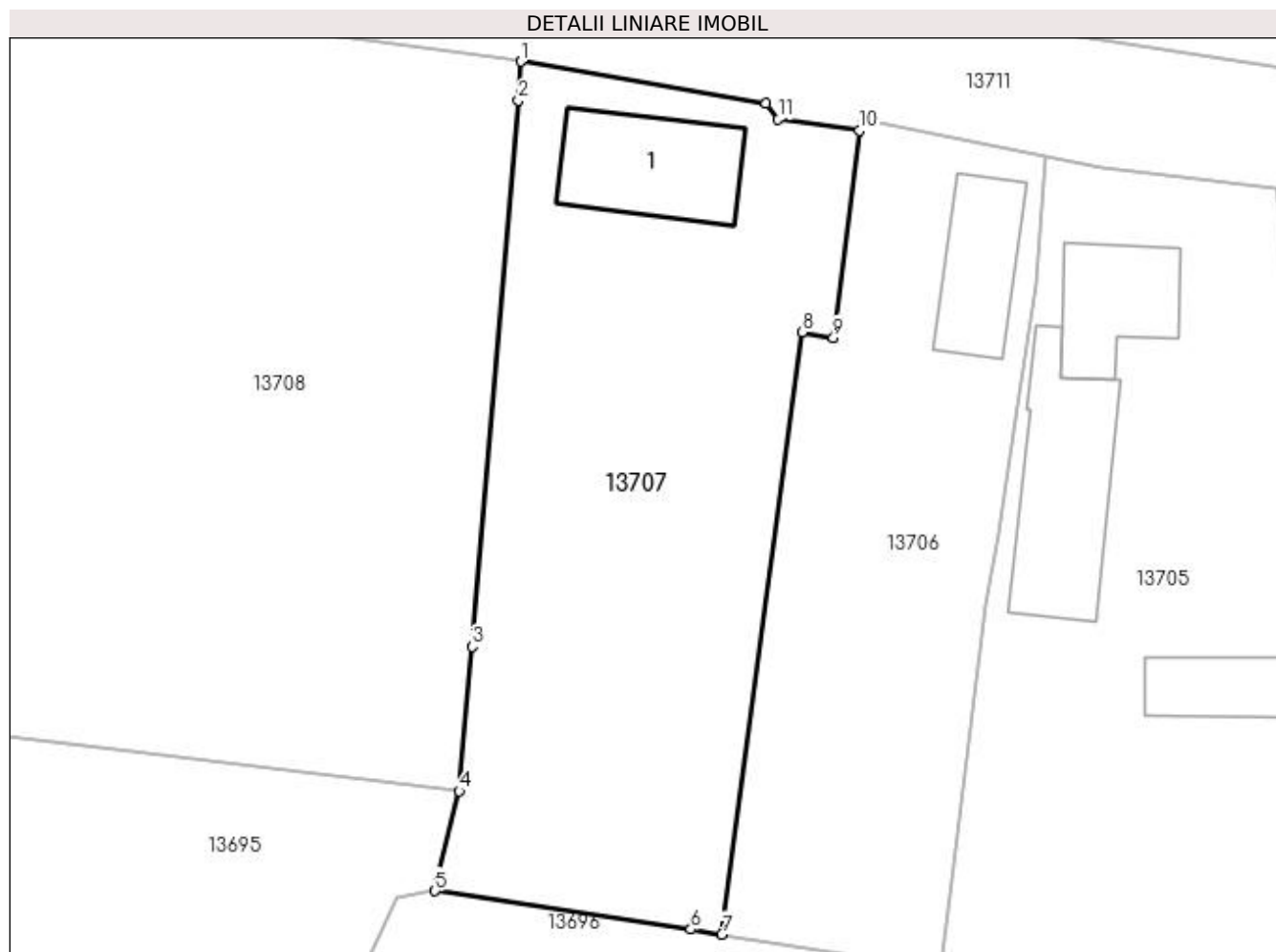
Inscrieri privind dezmembramintele dreptului de proprietate, drepturi reale de garanție și sarcini	Referințe
NU SUNT	

Anexa Nr. 1 La Partea I

Teren

Nr cadastral	Suprafața (mp)*	Observații / Referințe
35166	1.155	

* Suprafața este determinată în planul de proiecție Stereo 70.



Date referitoare la teren

Crt	Categorie folosință	Intra vilan	Suprafața (mp)	Tarla	Parcelă	Nr. topo	Observații / Referințe
1	curți constructii	DA	575	119	297	-	
2	arabil	DA	580	119	279/1	-	

Date referitoare la construcții

Crt	Număr	Destinație construcție	Supraf. (mp)	Situație juridică	Observații / Referințe
A1.1		construcții de locuințe	81	Cu acte	Nr. niveluri:1; S. construita la sol:81 mp; casa de locuit construita din zidarie de caramida, acoperita cu tabla

Lungime Segmente

1) Valorile lungimilor segmentelor sunt obținute din proiecție în plan.

Punct început	X / Y	Punct sfârșit	X / Y	Lungime segment (** (m)
1	419.927,682 299.879,304	2	419.927,529 299.876,66	2.648
2	419.927,529 299.876,66	3	419.924,378 299.839,562	37.232
3	419.924,378 299.839,562	4	419.923,495 299.829,747	9.855

Punct început	X / Y	Punct sfârșit	X / Y	Lungime segment (** (m)
4	419.923,495 299.829,747	5	419.921,851 299.822,982	6.962
5	419.921,851 299.822,982	6	419.939,227 299.820,372	17.571
6	419.939,227 299.820,372	7	419.941,346 299.820,029	2.146
7	419.941,346 299.820,029	8	419.946,798 299.860,929	41.262
8	419.946,798 299.860,929	9	419.948,91 299.860,558	2.144
9	419.948,91 299.860,558	10	419.950,661 299.874,611	14.162
10	419.950,661 299.874,611	11	419.945,168 299.875,371	5.546
11	419.945,168 299.875,371	12	419.944,343 299.876,48	1.382
12	419.944,343 299.876,48	1	419.927,682 299.879,304	16.899

** Lungimile segmentelor sunt determinate în planul de proiecție Stereo 70 și sunt rotunjite la 1 milimetru.

*** Distanța dintre puncte este formată din segmente cumulate ce sunt mai mici decât valoarea 1 milimetru.

**DATE DESPRE IMOBILUL NR. 13708**

Oficiul de Cadastru și Publicitate Imobiliară DOLJ
Biroul de Cadastru și Publicitate Imobiliară Craiova

A. Partea I. Descrierea imobilului

TEREN Intravilan

Adresa: Loc. Leu, Jud. Dolj, T119, P296/1, 296/1

Nr. Crt	Nr cadastral Nr. topografic	Suprafața* (mp)	Observații / Referințe
A1		Din acte: 1.807 Masurata: 1.906	Sector cadastral:13 Teren neimprejmit;

B. Partea II. Proprietari și acte

Inscrieri privitoare la dreptul de proprietate și alte drepturi reale		Referințe
/		
Act Administrativ nr. TDP 2668, din 04/02/2004 emis de CONSILIUL JUDETEAN DOLJ;		
B1	Intabulare, drept de PROPRIETATE, dobandit prin Reconstituire, cota actuala 1807/1906, cota initiala 1807/1906 1) NEATA ILIE, LIPSĂ CNP	A1
Act Normativ nr. LEGEA 7, din 13/03/1996 emis de GUVERNUL ROMANIEI;		
B2	Inscrierea posesiei, drept de PROPRIETATE, dobandit prin Constituire, cota actuala 99/1906, cota initiala 99/1906 1) NEATA ILIE, LIPSĂ CNP	A1

C. Partea III. SARCINI .

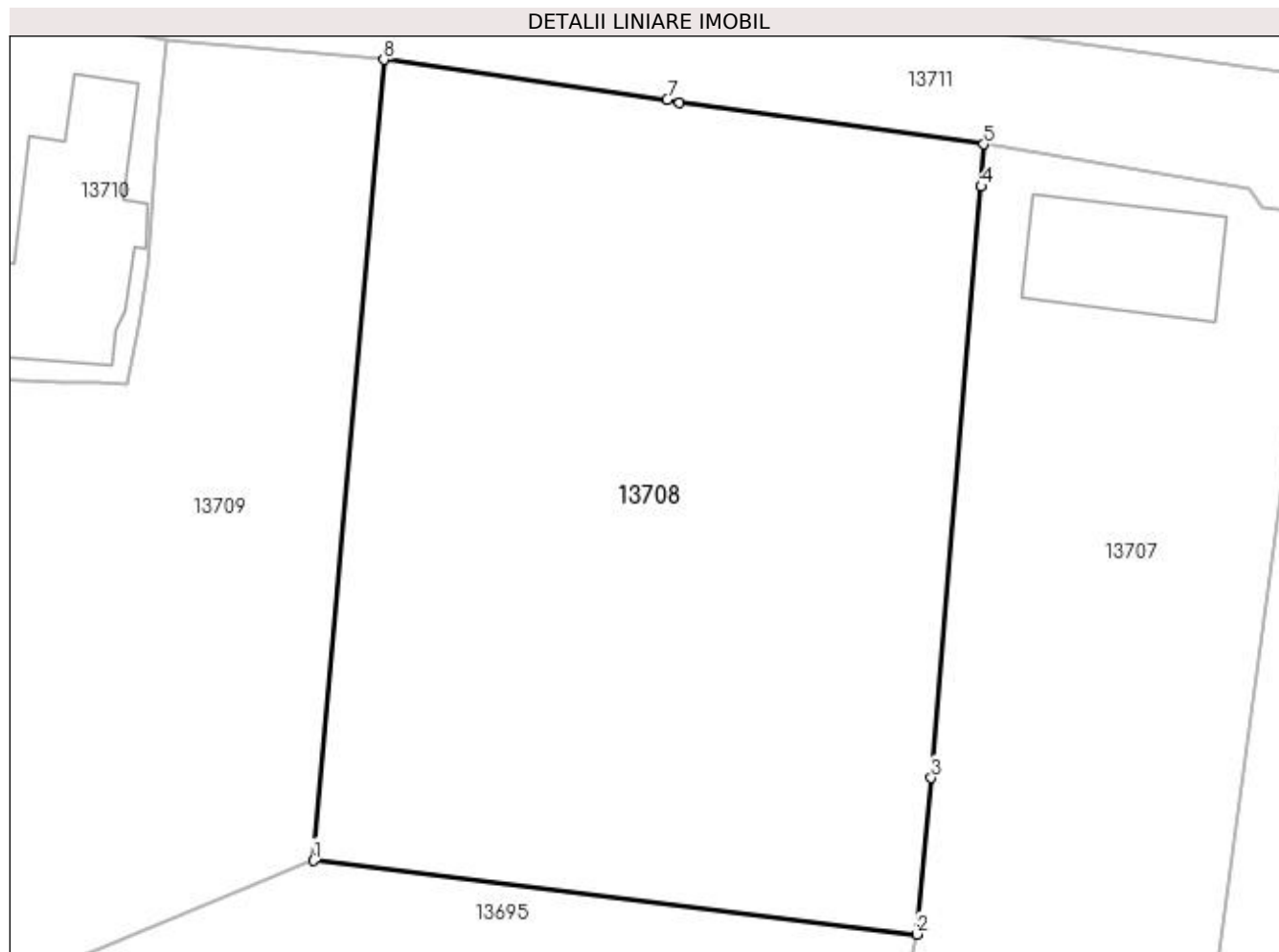
Inscrieri privind dezmembramintele dreptului de proprietate, drepturi reale de garanție și sarcini	Referințe
NU SUNT	

Anexa Nr. 1 La Partea I

Teren

Nr cadastral	Suprafața (mp)*	Observații / Referințe
	Din acte: 1.807 Masurata: 1.906	

* Suprafața este determinată în planul de proiecție Stereo 70.



Date referitoare la teren

Crt	Categorie folosință	Intra vilan	Suprafața (mp)	Tarla	Parcelă	Nr. topo	Observații / Referințe
1	vie	DA	505	119	296/1	-	
2	arabil	DA	1.401	119	296/1	-	

Lungime Segmente

1) Valorile lungimilor segmentelor sunt obținute din proiecție în plan.

Punct început	X / Y	Punct sfârșit	X / Y	Lungime segment (** (m)
1	419.885,635 299.834,375	2	419.923,495 299.829,747	38.142
2	419.923,495 299.829,747	3	419.924,378 299.839,562	9.855
3	419.924,378 299.839,562	4	419.927,529 299.876,66	37.232
4	419.927,529 299.876,66	5	419.927,682 299.879,304	2.648

Punct început	X / Y	Punct sfârșit	X / Y	Lungime segment (** (m)
5	419.927,682 299.879,304	6	419.908,598 299.881,903	19.26
6	419.908,598 299.881,903	7	419.907,828 299.882,102	0.795
7	419.907,828 299.882,102	8	419.890,056 299.884,613	17.949
8	419.890,056 299.884,613	1	419.885,635 299.834,375	50.432

** Lungimile segmentelor sunt determinate în planul de proiecție Stereo 70 și sunt rotunjite la 1 milimetru.

*** Distanța dintre puncte este formată din segmente cumulate ce sunt mai mici decât valoarea 1 milimetru.

**DATE DESPRE IMOBILUL NR. 13709**

Oficiul de Cadastru și Publicitate Imobiliară DOLJ
Biroul de Cadastru și Publicitate Imobiliară Craiova

A. Partea I. Descrierea imobilului

TEREN Intravilan

Nr. CF vechi:236
Nr. cadastral vechi:305

Adresa: Loc. Leu, Nr. 1363, Jud. Dolj, T119, P295

Nr. Crt	Nr cadastral Nr. topografic	Suprafața* (mp)	Observații / Referințe
A1	32508	Din acte: 1.605 Masurata: 1.533	Sector cadastral:13 Teren neimprejmit;

Construcții

Crt	Nr cadastral Nr. topografic	Adresa	Observații / Referințe
A1.1		Loc. Leu, Jud. Dolj, T 119, P 295	Nr. niveluri:1; S. construita la sol:59 mp; casa de locuit - Sc=59,50.mp

B. Partea II. Proprietari și acte

Inscrieri privitoare la dreptul de proprietate și alte drepturi reale	Referințe
49261 / 07/04/2016	
Act Notarial nr. CONTRACT DE VANZARE NR. 1014, din 05/04/2016 emis de NP MARINESCU MARIA DANIELA;	
B1	A1, A1.1
Intabulare, drept de PROPRIETATE, dobandit prin Conventie, cota actuala 1/1, cota initiala 1/1 1) CIUCU PISLARU SORINA LOREDANA, necasatorita	

C. Partea III. SARCINI .

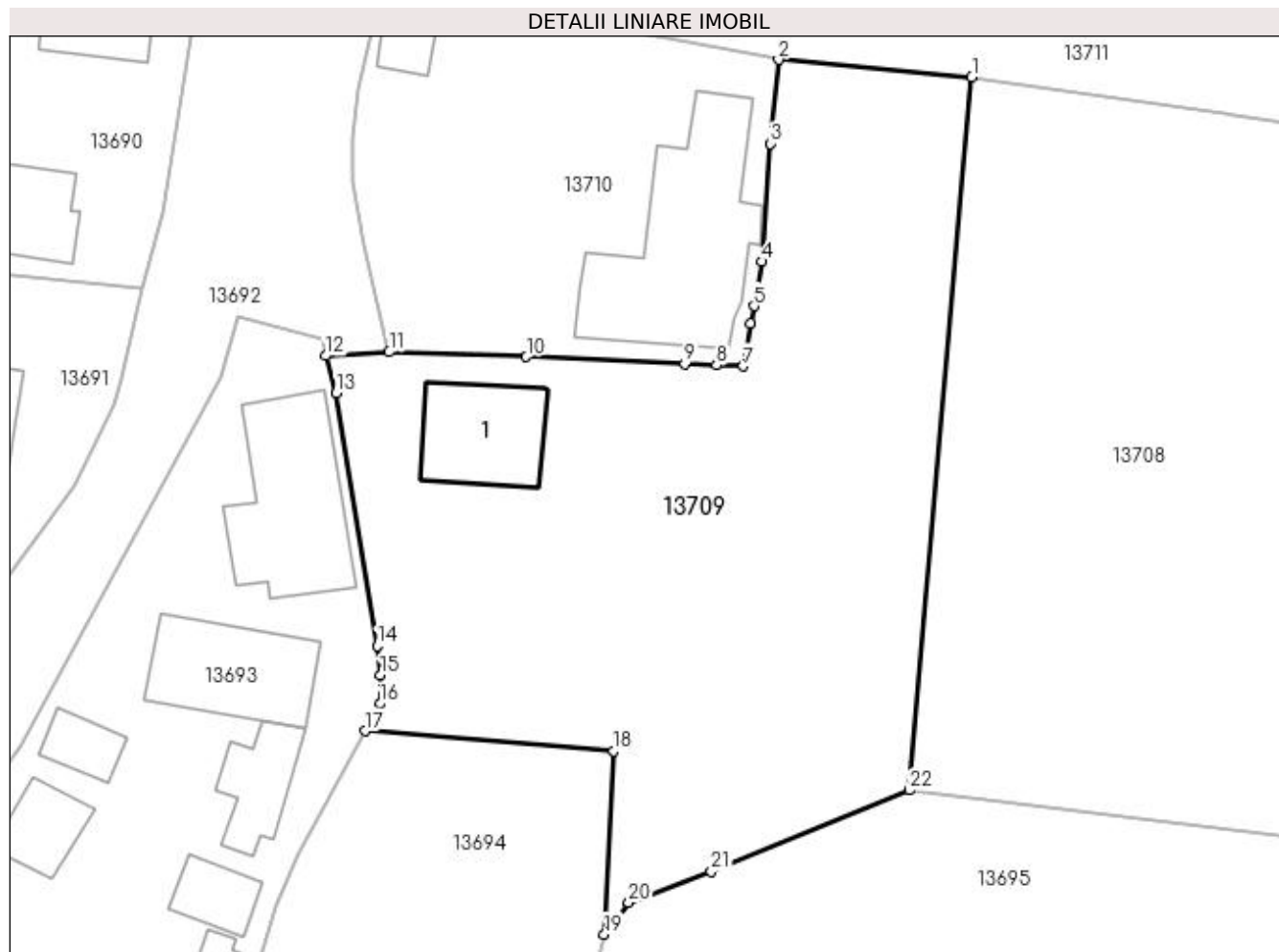
Inscrieri privind dezmembramintele dreptului de proprietate, drepturi reale de garanție și sarcini	Referințe
NU SUNT	

Anexa Nr. 1 La Partea I

Teren

Nr cadastral	Suprafața (mp)*	Observații / Referințe
32508	Din acte: 1.605 Masurata: 1.533	

* Suprafața este determinată în planul de proiecție Stereo 70.



Date referitoare la teren

Crt	Categorie folosință	Intravilan	Suprafața (mp)	Tarla	Parcelă	Nr. topo	Observații / Referințe
1	curți constructii	DA	600	119	295	-	
2	arabil	DA	933	119	295	-	

Date referitoare la construcții

Crt	Număr	Destinație construcție	Supraf. (mp)	Situație juridică	Observații / Referințe
A1.1		construcții de locuințe	59	Cu acte	Nr. niveluri:1; S. construita la sol:59 mp; casa de locuit - Sc=59,50.mp

Lungime Segmente

1) Valorile lungimilor segmentelor sunt obținute din proiecție în plan.

Punct început	X / Y	Punct sfârșit	X / Y	Lungime segment (** (m))
1	419.890,056 299.884,613	2	419.876,423 299.885,854	13.689
3	419.875,84 299.879,946	4	419.875,278 299.871,629	8.336
5	419.874,712 299.868,5	6	419.874,485 299.867,233	1.287

Punct început	X / Y	Punct sfârșit	X / Y	Lungime segment (** (m))
2	419.876,423 299.885,854	3	419.875,84 299.879,946	5.937
4	419.875,278 299.871,629	5	419.874,712 299.868,5	3.18
6	419.874,485 299.867,233	7	419.873,951 299.864,25	3.03

Punct început	X / Y	Punct sfârșit	X / Y	Lungime segment (** (m)
7	419.873,951 299.864,25	8	419.872,066 299.864,32	1.886
9	419.869,829 299.864,403	10	419.858,664 299.864,906	11.176
11	419.848,982 299.865,255	12	419.844,5 299.864,992	4.49
13	419.845,263 299.862,364	14	419.848,14 299.844,535	18.06
15	419.848,362 299.842,47	16	419.848,35 299.840,475	1.995
17	419.847,286 299.838,545	18	419.864,826 299.837,141	17.596
19	419.864,158 299.824,21	20	419.865,863 299.826,444	2.81
21	419.871,69 299.828,629	22	419.885,635 299.834,375	15.082

Punct început	X / Y	Punct sfârșit	X / Y	Lungime segment (** (m)
8	419.872,066 299.864,32	9	419.869,829 299.864,403	2.239
10	419.858,664 299.864,906	11	419.848,982 299.865,255	9.688
12	419.844,5 299.864,992	13	419.845,263 299.862,364	2.737
14	419.848,14 299.844,535	15	419.848,362 299.842,47	2.077
16	419.848,35 299.840,475	17	419.847,286 299.838,545	2.204
18	419.864,826 299.837,141	19	419.864,158 299.824,21	12.948
20	419.865,863 299.826,444	21	419.871,69 299.828,629	6.223
22	419.885,635 299.834,375	1	419.890,056 299.884,613	50.432

** Lungimile segmentelor sunt determinate în planul de proiecție Stereo 70 și sunt rotunjite la 1 milimetru.

*** Distanța dintre puncte este formată din segmente cumulate ce sunt mai mici decât valoarea 1 milimetru.

**DATE DESPRE IMOBILUL NR. 13710**

Oficiul de Cadastru și Publicitate Imobiliară DOLJ
Biroul de Cadastru și Publicitate Imobiliară Craiova

A. Partea I. Descrierea imobilului

TEREN Intravilan

Adresa: Loc. Leu, Nr. 1364, Jud. Dolj, T119, P294

Nr. Crt	Nr cadastral Nr. topografic	Suprafața* (mp)	Observații / Referințe
A1		Din acte: 792 Masurata: 670	Sector cadastral:13 Teren imprejmuit;

Construcții

Crt	Nr cadastral Nr. topografic	Adresa	Observații / Referințe
A1.1		Loc. Leu, Jud. Dolj	Nr. niveluri:1; S. construita la sol:139 mp; LOCUINTA
A1.2		Loc. Leu, Jud. Dolj	Nr. niveluri:1; S. construita la sol:20 mp; ANEXA

B. Partea II. Proprietari și acte

Inscrieri privitoare la dreptul de proprietate și alte drepturi reale		Referințe
/		
Act Notarial nr. APV 767, din 09/03/2004 emis de BNP DOINA FAURAR;		
B1	Intabulare, drept de PROPRIETATE, dobandit prin lesire Din Indiviziune, cota actuala 1/1, cota initiala 1/1 1) BUDAN NICOLAE	A1
Act Normativ nr. LEGEA 7, din 13/03/1996 emis de GUVERNUL ROMANIEI;		
B2	Intabulare, drept de PROPRIETATE, dobandit prin Lege, cota actuala 1/1, cota initiala 1/1 1) BUDAN NICOLAE	A1.1, A1.2

C. Partea III. SARCINI .

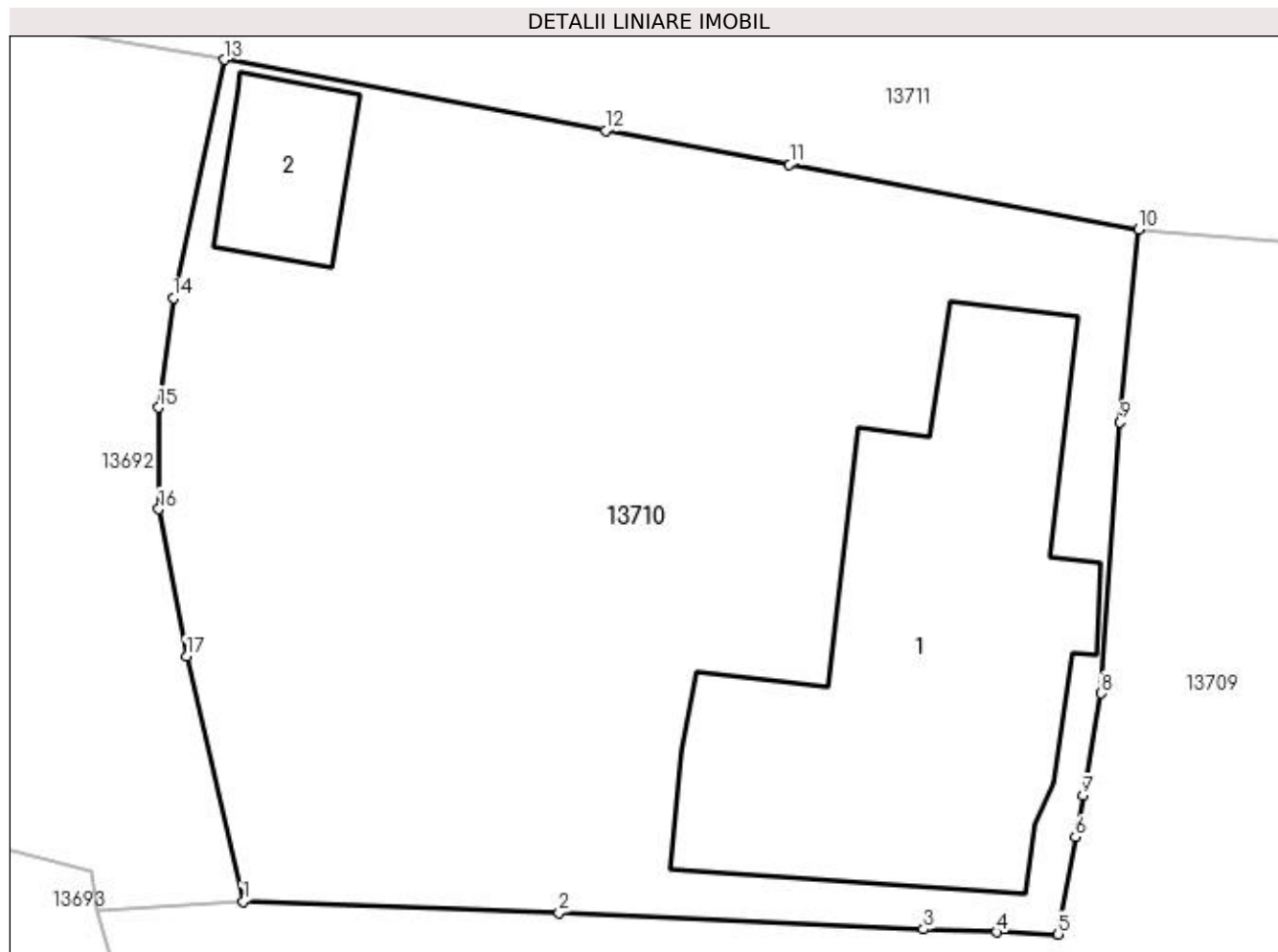
Inscrieri privind dezmembramintele dreptului de proprietate, drepturi reale de garanție și sarcini	Referințe
NU SUNT	

Anexa Nr. 1 La Partea I

Teren

Nr cadastral	Suprafața (mp)*	Observații / Referințe
	Din acte: 792 Masurata: 670	

* Suprafața este determinată în planul de proiecție Stereo 70.



Date referitoare la teren

Crt	Categorie folosință	Intra vilan	Suprafața (mp)	Tarla	Parcelă	Nr. topo	Observații / Referințe
1	curți construcții	DA	670	119	294	-	

Date referitoare la construcții

Crt	Număr	Destinație construcție	Supraf. (mp)	Situație juridică	Observații / Referințe
A1.1		construcții de locuințe	139	Cu acte	Nr. niveluri:1; S. construita la sol:139 mp; LOCUINTA
A1.2		construcții anexa	20	Cu acte	Nr. niveluri:1; S. construita la sol:20 mp; ANEXA

Lungime Segmente

1) Valorile lungimilor segmentelor sunt obținute din proiecție în plan.

Punct început	X / Y	Punct sfârșit	X / Y	Lungime segment (** (m))
1	419.848,982 299.865,255	2	419.858,664 299.864,906	9.688
2	419.858,664 299.864,906	3	419.869,829 299.864,403	11.176

Punct început	X / Y	Punct sfârșit	X / Y	Lungime segment (** (m)
3	419.869,829 299.864,403	4	419.872,066 299.864,32	2.239
4	419.872,066 299.864,32	5	419.873,951 299.864,25	1.886
5	419.873,951 299.864,25	6	419.874,485 299.867,233	3.03
6	419.874,485 299.867,233	7	419.874,712 299.868,5	1.287
7	419.874,712 299.868,5	8	419.875,278 299.871,629	3.18
8	419.875,278 299.871,629	9	419.875,84 299.879,946	8.336
9	419.875,84 299.879,946	10	419.876,423 299.885,854	5.937
10	419.876,423 299.885,854	11	419.865,722 299.887,836	10.883
11	419.865,722 299.887,836	12	419.860,099 299.888,877	5.719
12	419.860,099 299.888,877	13	419.848,406 299.891,043	11.892
13	419.848,406 299.891,043	14	419.846,845 299.883,735	7.473
14	419.846,845 299.883,735	15	419.846,389 299.880,388	3.378
15	419.846,389 299.880,388	16	419.846,398 299.877,275	3.113
16	419.846,398 299.877,275	17	419.847,246 299.872,773	4.581
17	419.847,246 299.872,773	1	419.848,982 299.865,255	7.716

** Lungimile segmentelor sunt determinate în planul de proiecție Stereo 70 și sunt rotunjite la 1 milimetru.

*** Distanța dintre puncte este formată din segmente cumulate ce sunt mai mici decât valoarea 1 milimetru.

**DATE DESPRE IMOBILUL NR. 13711**

Oficiul de Cadastru și Publicitate Imobiliară DOLJ
Biroul de Cadastru și Publicitate Imobiliară Craiova

A. Partea I. Descrierea imobilului

TEREN Intravilan

Adresa: Loc. Leu, Jud. Dolj, DC 59

Nr. Crt	Nr cadastral Nr. topografic	Suprafața* (mp)	Observații / Referințe
A1		Din acte: 1.814 Masurata: 3.605	Sector cadastral:13 Teren neimprejmuit;

B. Partea II. Proprietari și acte

Inscrieri privitoare la dreptul de proprietate și alte drepturi reale		Referințe
/		
Act Normativ nr. HG 965, din 05/09/2002 emis de GUVERNUL ROMANIEI (ANEXA NR. 57/2002);		
B1	Intabulare, drept de PROPRIETATE, dobandit prin Lege, cota actuala 1/1, cota initiala 1/1 1) COMUNA LEU - DOMENIUL PUBLIC, CIF:4553631	A1

C. Partea III. SARCINI .

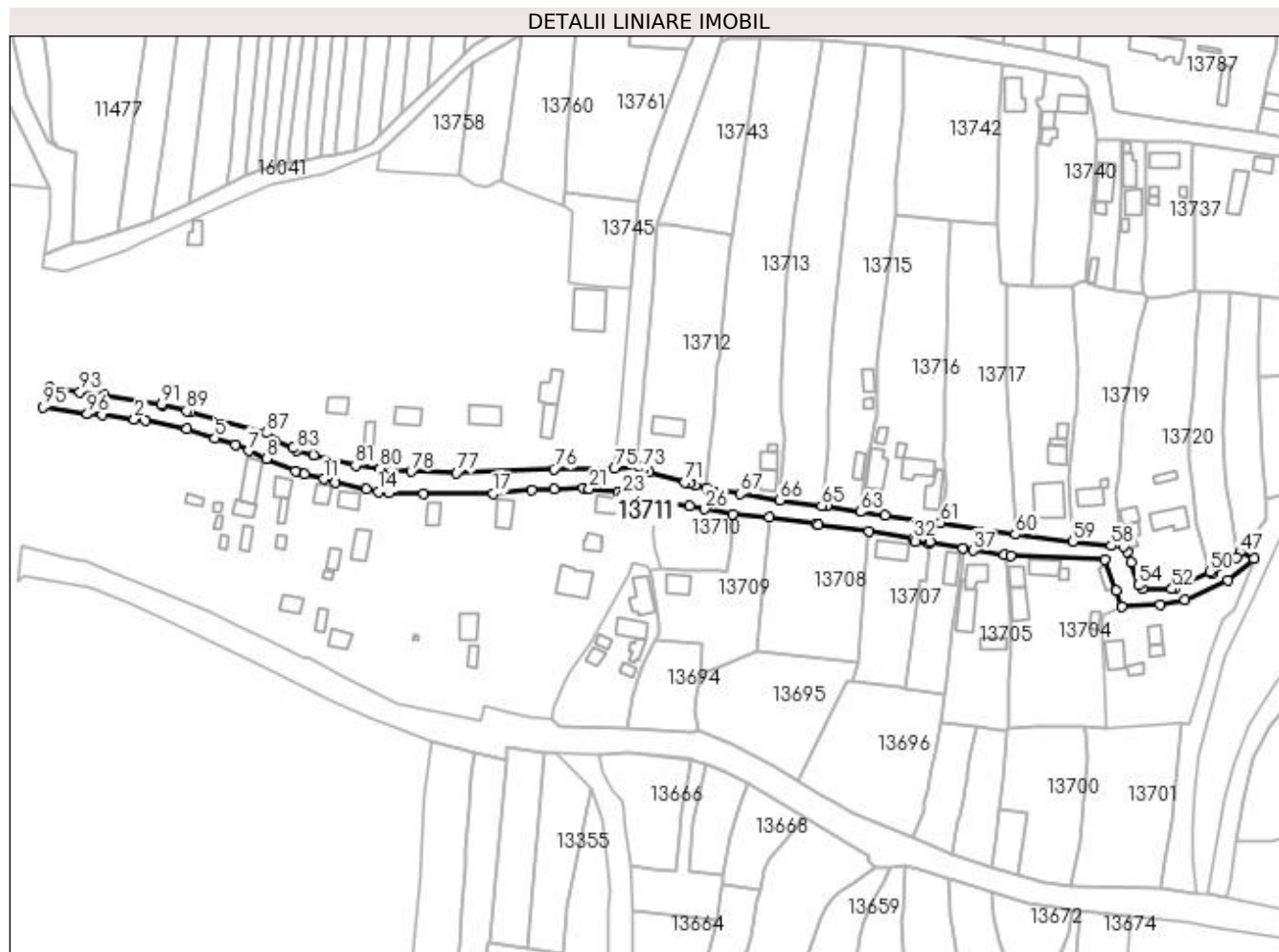
Inscrieri privind dezmembramintele dreptului de proprietate, drepturi reale de garanție și sarcini	Referințe
NU SUNT	

Anexa Nr. 1 La Partea I

Teren

Nr cadastral	Suprafața (mp)*	Observații / Referințe
	Din acte: 1.814 Masurata: 3.605	

* Suprafața este determinată în planul de proiecție Stereo 70.



Date referitoare la teren

Crt	Categorie folosință	Intra vilan	Suprafața (mp)	Tarla	Parcelă	Nr. topo	Observații / Referințe
1	drum	DA	3.605	-	DC 59	-	

Lungime Segmente

1) Valorile lungimilor segmentelor sunt obținute din proiecție în plan.

Punct început	X / Y	Punct sfârșit	X / Y	Lungime segment	Punct început	X / Y	Punct sfârșit	X / Y	Lungime segment	Punct început	X / Y	Punct sfârșit	X / Y	Lungime segment
1	419.638,169 299.923,338	2	419.650,183 299.921,775	12.115	2	419.650,183 299.921,775	3	419.654,27 299.921,242	4.122	3	419.654,27 299.921,242	4	419.670,005 299.918,189	16.028
4	419.670,005 299.918,189	5	419.680,56 299.914,632	11.138	5	419.680,56 299.914,632	6	419.688,446 299.911,945	8.331	6	419.688,446 299.911,945	7	419.693,315 299.909,876	5.29
7	419.693,315 299.909,876	8	419.699,985 299.906,746	7.368	8	419.699,985 299.906,746	9	419.711,282 299.902,22	12.17	9	419.711,282 299.902,22	10	419.714,452 299.901,093	3.364
10	419.714,452 299.901,093	11	419.721,728 299.899,108	7.542	11	419.721,728 299.899,108	12	419.726,089 299.897,852	4.538	12	419.726,089 299.897,852	13	419.737,713 299.895,263	11.909
13	419.737,713 299.895,263	14	419.742,344 299.894,276	4.735	14	419.742,344 299.894,276	15	419.746,465 299.893,835	4.145	15	419.746,465 299.893,835	16	419.759,511 299.893,757	13.046

Punct început	X / Y	Punct sfârșit	X / Y	Lungime segment	Punct început	X / Y	Punct sfârșit	X / Y	Lungime segment	Punct început	X / Y	Punct sfârșit	X / Y	Lungime segment
16	419.759,511 299.893,757	17	419.785,817 299.893,742	26.306	17	419.785,817 299.893,742	18	419.800,46 299.894,928	14.691	18	419.800,46 299.894,928	19	419.808,745 299.895,239	8.291
19	419.808,745 299.895,239	20	419.819,688 299.895,81	10.958	20	419.819,688 299.895,81	21	419.822,016 299.895,516	2.346	21	419.822,016 299.895,516	22	419.832,923 299.894,243	10.981
22	419.832,923 299.894,243	23	419.834,893 299.893,348	2.164	23	419.834,893 299.893,348	24	419.848,406 299.891,043	13.708	24	419.848,406 299.891,043	25	419.860,099 299.888,877	11.892
25	419.860,099 299.888,877	26	419.865,722 299.887,836	5.719	26	419.865,722 299.887,836	27	419.876,423 299.885,854	10.883	27	419.876,423 299.885,854	28	419.890,056 299.884,613	13.689
28	419.890,056 299.884,613	29	419.907,828 299.882,102	17.949	29	419.907,828 299.882,102	30	419.908,598 299.881,903	0.795	30	419.908,598 299.881,903	31	419.927,682 299.879,304	19.26
31	419.927,682 299.879,304	32	419.944,343 299.876,48	16.899	32	419.944,343 299.876,48	33	419.945,168 299.875,371	1.382	33	419.945,168 299.875,371	34	419.950,661 299.874,611	5.546
34	419.950,661 299.874,611	35	419.950,756 299.875,371	0.766	35	419.950,756 299.875,371	36	419.963,319 299.872,863	12.811	36	419.963,319 299.872,863	37	419.967,1 299.872,148	3.848
37	419.967,1 299.872,148	38	419.979,031 299.870,636	12.027	38	419.979,031 299.870,636	39	419.981,412 299.870,317	2.403	39	419.981,412 299.870,317	40	420.016,747 299.868,636	35.375
40	420.016,747 299.868,636	41	420.021,085 299.856,895	12.517	41	420.021,085 299.856,895	42	420.023,441 299.850,81	6.525	42	420.023,441 299.850,81	43	420.037,733 299.851,655	14.317
43	420.037,733 299.851,655	44	420.047,164 299.853,62	9.634	44	420.047,164 299.853,62	45	420.063,408 299.860,95	17.821	45	420.063,408 299.860,95	46	420.073,262 299.868,928	12.679
46	420.073,262 299.868,928	47	420.067,902 299.871,407	5.906	47	420.067,902 299.871,407	48	420.066,629 299.869,355	2.415	48	420.066,629 299.869,355	49	420.057,333 299.863,455	11.01
49	420.057,333 299.863,455	50	420.056,506 299.864,293	1.177	50	420.056,506 299.864,293	51	420.043,683 299.857,945	14.308	51	420.043,683 299.857,945	52	420.042,198 299.857,613	1.522
52	420.042,198 299.857,613	53	420.030,963 299.857,586	11.235	53	420.030,963 299.857,586	54	420.029,576 299.859,022	1.996	54	420.029,576 299.859,022	55	420.026,71 299.867,815	9.248
55	420.026,71 299.867,815	56	420.025,285 299.871,737	4.173	56	420.025,285 299.871,737	57	420.024,128 299.873,619	2.209	57	420.024,128 299.873,619	58	420.019,312 299.873,992	4.83
58	420.019,312 299.873,992	59	420.004,751 299.875,62	14.652	59	420.004,751 299.875,62	60	419.983,133 299.878,246	21.777	60	419.983,133 299.878,246	61	419.954,777 299.882,703	28.704
61	419.954,777 299.882,703	62	419.933,841 299.885,562	21.13	62	419.933,841 299.885,562	63	419.924,655 299.886,783	9.267	63	419.924,655 299.886,783	64	419.911,758 299.889,016	13.089
64	419.911,758 299.889,016	65	419.909,856 299.889,116	1.905	65	419.909,856 299.889,116	66	419.894,186 299.891,207	15.809	66	419.894,186 299.891,207	67	419.879,135 299.893,556	15.233
67	419.879,135 299.893,556	68	419.866,369 299.895,601	12.929	68	419.866,369 299.895,601	69	419.862,159 299.896,88	4.4	69	419.862,159 299.896,88	70	419.860,015 299.897,392	2.204
70	419.860,015 299.897,392	71	419.858,093 299.897,851	1.976	71	419.858,093 299.897,851	72	419.844,602 299.901,611	14.005	72	419.844,602 299.901,611	73	419.842,562 299.902,841	2.382
73	419.842,562 299.902,841	74	419.840,743 299.903,887	2.098	74	419.840,743 299.903,887	75	419.831,709 299.903,074	9.071	75	419.831,709 299.903,074	76	419.808,744 299.902,872	22.966
76	419.808,744 299.902,872	77	419.771,901 299.901,549	36.867	77	419.771,901 299.901,549	78	419.754,843 299.902,023	17.065	78	419.754,843 299.902,023	79	419.747,224 299.902,445	7.631
79	419.747,224 299.902,445	80	419.743,053 299.903,072	4.218	80	419.743,053 299.903,072	81	419.733,716 299.904,324	9.421	81	419.733,716 299.904,324	82	419.718,069 299.908,246	16.131
82	419.718,069 299.908,246	83	419.711,647 299.909,972	6.65	83	419.711,647 299.909,972	84	419.710,199 299.910,885	1.712	84	419.710,199 299.910,885	85	419.703,439 299.913,455	7.232
85	419.703,439 299.913,455	86	419.702,357 299.913,941	1.186	86	419.702,357 299.913,941	87	419.700,062 299.916,646	3.547	87	419.700,062 299.916,646	88	419.671,403 299.924,533	29.724
88	419.671,403 299.924,533	89	419.669,856 299.924,916	1.593	89	419.669,856 299.924,916	90	419.660,858 299.927,141	9.269	90	419.660,858 299.927,141	91	419.660,328 299.927,272	0.546
91	419.660,328 299.927,272	92	419.638,693 299.930,848	21.929	92	419.638,693 299.930,848	93	419.629,651 299.932,137	9.133	93	419.629,651 299.932,137	94	419.618,062 299.933,906	11.723
94	419.618,062 299.933,906	95	419.615,735 299.926,367	7.89	95	419.615,735 299.926,367	96	419.632,393 299.923,691	16.872	96	419.632,393 299.923,691	1	419.638,169 299.923,338	5.787

** Lungimile segmentelor sunt determinate în planul de proiecție Stereo 70 și sunt rotunjite la 1 milimetru.

*** Distanța dintre puncte este formată din segmente cumulate ce sunt mai mici decât valoarea 1 milimetru.

**DATE DESPRE IMOBILUL NR. 13712**

Oficiul de Cadastru și Publicitate Imobiliară DOLJ
Biroul de Cadastru și Publicitate Imobiliară Craiova

A. Partea I. Descrierea imobilului

TEREN Intravilan

Adresa: Loc. Leu, Nr. 1365, Jud. Dolj, T119, P274, 274/1 274/2

Nr. Crt	Nr cadastral Nr. topografic	Suprafața* (mp)	Observații / Referințe
A1		Din acte: 2.540 Masurata: 2.614	Sector cadastral:13 Teren neimprijmuit;

Construcții

Crt	Nr cadastral Nr. topografic	Adresa	Observații / Referințe
A1.1		Loc. Leu, Jud. Dolj	Nr. niveluri:1; S. construita la sol:76 mp; CONSTRUITA DIN CARAMIDA, ACOPERITA CU TABLA
A1.2		Loc. Leu, Jud. Dolj	Nr. niveluri:1; S. construita la sol:79 mp; Anexa
A1.3		Loc. Leu, Jud. Dolj	Nr. niveluri:1; S. construita la sol:79 mp; Anexa

B. Partea II. Proprietari și acte

Inscrieri privitoare la dreptul de proprietate și alte drepturi reale		Referințe
/		
Act Notarial nr. APV AUT 3101, din 20/07/2017 emis de BNP CANTAR ELENA;		
B1	Intabulare, drept de PROPRIETATE, dobandit prin lesire Din Indiviziune, cota actuala 2540/2614, cota initiala 2540/2614 1) BARANGA GHEORGHE	A1
B2	Intabulare, drept de PROPRIETATE, dobandit prin lesire Din Indiviziune, cota actuala 1/1, cota initiala 1/1 1) BARANGA GHEORGHE	A1.1, A1.2, A1.3
Act Normativ nr. LEGEA 7, din 13/03/1996 emis de GUVERNUL ROMANIEI;		
B3	Inscrierea posesiei, drept de PROPRIETATE, dobandit prin Constituire, cota actuala 74/2614, cota initiala 74/2614 1) BARANGA GHEORGHE	A1

C. Partea III. SARCINI .

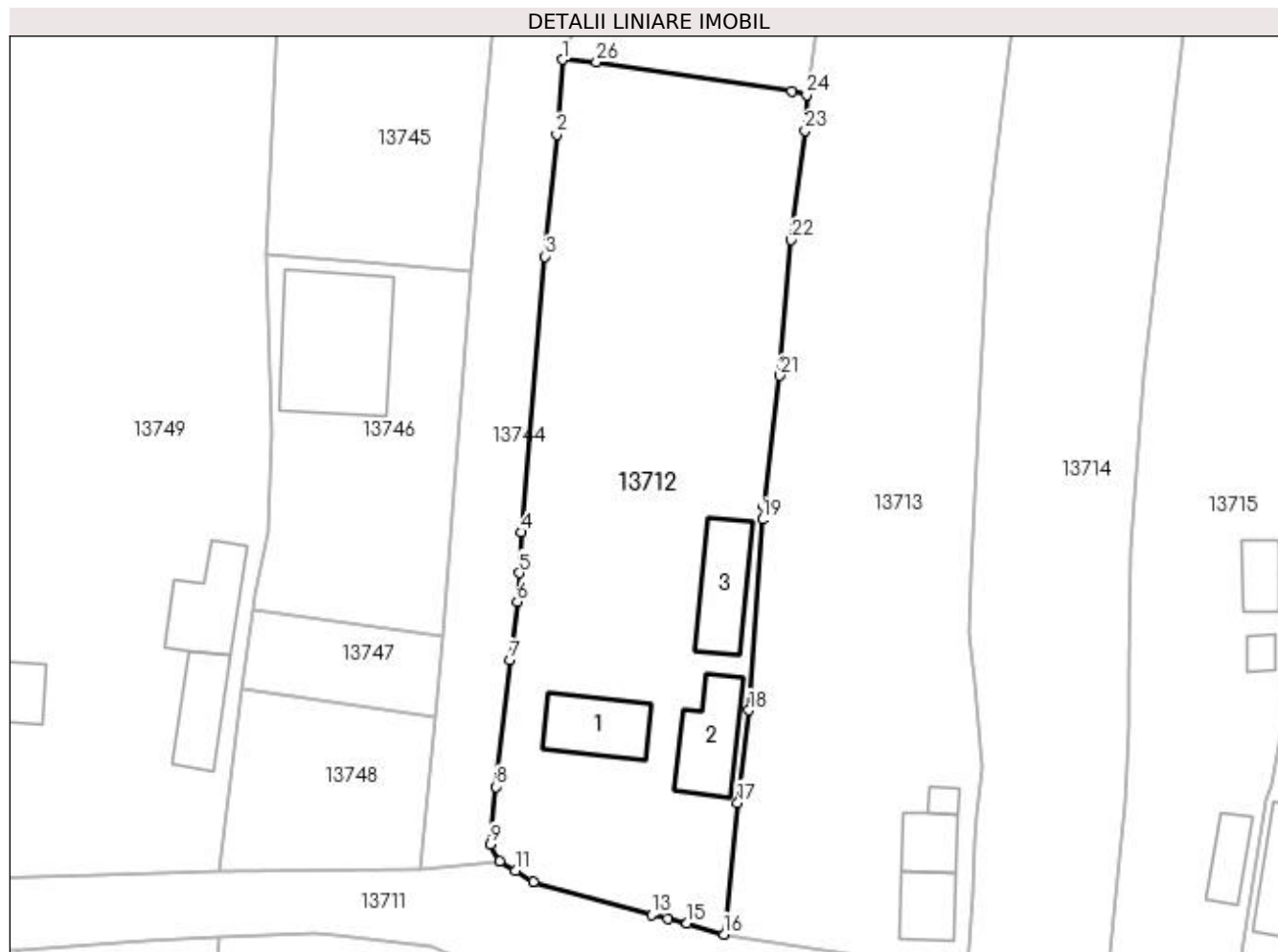
Inscrieri privind dezmembramintele dreptului de proprietate, drepturi reale de garanție și sarcini	Referințe
NU SUNT	

Anexa Nr. 1 La Partea I

Teren

Nr cadastral	Suprafața (mp)*	Observații / Referințe
	Din acte: 2.540 Masurata: 2.614	

* Suprafața este determinată în planul de proiecție Stereo 70.



Date referitoare la teren

Crt	Categorie folosință	Intravilan	Suprafața (mp)	Tarla	Parcelă	Nr. topo	Observații / Referințe
1	curți construcții	DA	1.144	119	274	-	
2	livada	DA	1.470	119	274/1 274/2	-	

Date referitoare la construcții

Crt	Număr	Destinație construcție	Supraf. (mp)	Situație juridică	Observații / Referințe
A1.1		construcții de locuințe	76	Cu acte	Nr. niveluri:1; S. construita la sol:76 mp; CONSTRUITA DIN CARAMIDA, ACOPERITA CU TABLA
A1.2		construcții anexa	79	Cu acte	Nr. niveluri:1; S. construita la sol:79 mp; Anexa
A1.3		construcții anexa	79	Cu acte	Nr. niveluri:1; S. construita la sol:79 mp; Anexa

Lungime Segmente

1) Valorile lungimilor segmentelor sunt obținute din proiecție în plan.

Punct început	X / Y	Punct sfârșit	X / Y	Lungime segment (** (m))	Punct început	X / Y	Punct sfârșit	X / Y	Lungime segment (** (m))
1	419.847,91 299.995,322	2	419.847,295 299.986,795	8.549	2	419.847,295 299.986,795	3	419.845,923 299.972,882	13.98

Punct început	X / Y	Punct sfârșit	X / Y	Lungime segment (** (m)
3	419.845,923 299.972,882	4	419.843,223 299.941,449	31.549
5	419.843,019 299.936,79	6	419.842,793 299.933,532	3.266
7	419.841,908 299.926,826	8	419.840,366 299.912,433	14.475
9	419.839,75 299.905,873	10	419.840,743 299.903,887	2.22
11	419.842,562 299.902,841	12	419.844,602 299.901,611	2.382
13	419.858,093 299.897,851	14	419.860,015 299.897,392	1.976
15	419.862,159 299.896,88	16	419.866,369 299.895,601	4.4
17	419.867,927 299.910,617	18	419.869,183 299.921,144	10.602
19	419.870,749 299.942,895	20	419.870,935 299.944,414	1.53
21	419.872,744 299.959,292	22	419.874,031 299.974,774	15.535
23	419.875,61 299.987,227	24	419.875,783 299.991,319	4.096
25	419.874,117 299.991,755	26	419.851,823 299.995,036	22.534

Punct început	X / Y	Punct sfârșit	X / Y	Lungime segment (** (m)
4	419.843,223 299.941,449	5	419.843,019 299.936,79	4.663
6	419.842,793 299.933,532	7	419.841,908 299.926,826	6.764
8	419.840,366 299.912,433	9	419.839,75 299.905,873	6.589
10	419.840,743 299.903,887	11	419.842,562 299.902,841	2.098
12	419.844,602 299.901,611	13	419.858,093 299.897,851	14.005
14	419.860,015 299.897,392	15	419.862,159 299.896,88	2.204
16	419.866,369 299.895,601	17	419.867,927 299.910,617	15.097
18	419.869,183 299.921,144	19	419.870,749 299.942,895	21.807
20	419.870,935 299.944,414	21	419.872,744 299.959,292	14.988
22	419.874,031 299.974,774	23	419.875,61 299.987,227	12.553
24	419.875,783 299.991,319	25	419.874,117 299.991,755	1.722
26	419.851,823 299.995,036	1	419.847,91 299.995,322	3.923

** Lungimile segmentelor sunt determinate în planul de proiecție Stereo 70 și sunt rotunjite la 1 milimetru.

*** Distanța dintre puncte este formată din segmente cumulate ce sunt mai mici decât valoarea 1 milimetru.

**DATE DESPRE IMOBILUL NR. 13713**

Oficiul de Cadastru și Publicitate Imobiliară DOLJ
Biroul de Cadastru și Publicitate Imobiliară Craiova

A. Partea I. Descrierea imobilului

TEREN Intravilan

Adresa: Loc. Leu, Nr. 1366, Jud. Dolj, T119, P273, 273/1

Nr. Crt	Nr cadastral Nr. topografic	Suprafața* (mp)	Observații / Referințe
A1		Din acte: 4.136 Masurata: 4.075	Sector cadastral:13 Teren neimprijmit;

Construcții

Crt	Nr cadastral Nr. topografic	Adresa	Observații / Referințe
A1.1		Loc. Leu, Jud. Dolj	Nr. niveluri:2; S. construita la sol:48 mp; CONSTRUITA DIN CARAMIDA, ACOPERITA CU TIGLA
A1.2		Loc. Leu, Jud. Dolj	Nr. niveluri:1; S. construita la sol:41 mp; Anexa
A1.3		Loc. Leu, Jud. Dolj	Nr. niveluri:1; S. construita la sol:11 mp; Anexa

B. Partea II. Proprietari și acte

Inscrieri privitoare la dreptul de proprietate și alte drepturi reale		Referințe
/		
Act Administrativ nr. TDP 2720, din 25/03/2004 emis de CONSILIUL JUDETEAN DOLJ;		
B1	Intabulare, drept de PROPRIETATE, dobandit prin Reconstituire, cota actuala 1/1, cota initiala 1/1 1) BAZAVAN MARIN, LIPSĂ CNP	A1
Act Normativ nr. LEGEA 7, din 13/03/1996 emis de GUVERNUL ROMANIEI;		
B2	Intabulare, drept de PROPRIETATE, dobandit prin Lege, cota actuala 1/1, cota initiala 1/1 1) BAZAVAN MARIN, LIPSĂ CNP	A1.1, A1.2, A1.3

C. Partea III. SARCINI .

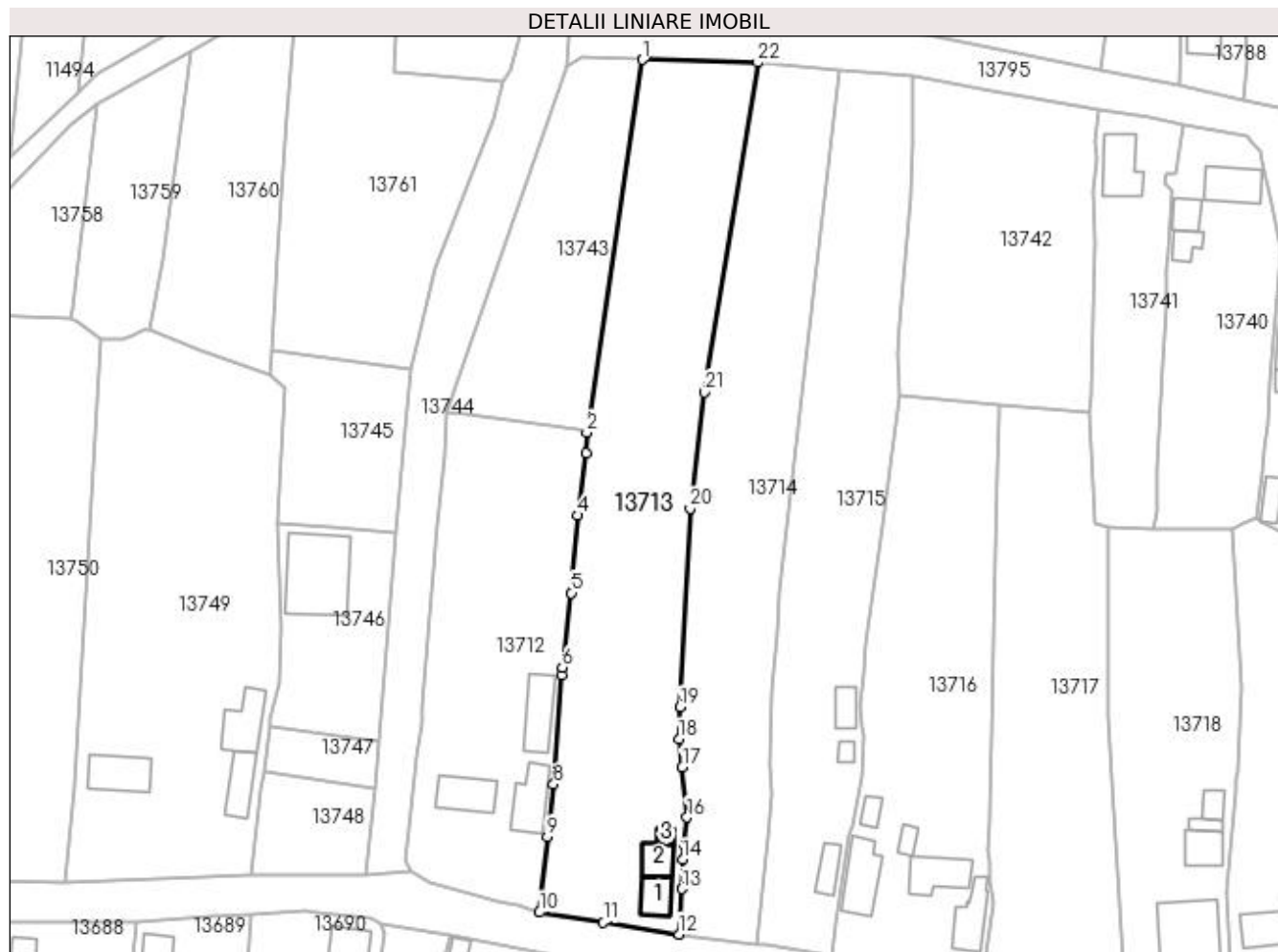
Inscrieri privind dezmembramintele dreptului de proprietate, drepturi reale de garanție și sarcini	Referințe
NU SUNT	

Anexa Nr. 1 La Partea I

Teren

Nr cadastral	Suprafața (mp)*	Observații / Referințe
	Din acte: 4.136 Masurata: 4.075	

* Suprafața este determinată în planul de proiecție Stereo 70.



Date referitoare la teren

Crt	Categorie folosință	Intra vilan	Suprafața (mp)	Tarla	Parcelă	Nr. topo	Observații / Referințe
1	curți constructii	DA	728	119	273	-	
2	arabil	DA	3.347	119	273/1	-	

Date referitoare la construcții

Crt	Număr	Destinație construcție	Supraf. (mp)	Situație juridică	Observații / Referințe
A1.1		construcții de locuințe	48	Cu acte	Nr. niveluri:2; S. construita la sol:48 mp; CONSTRUITA DIN CARAMIDA, ACOPERITA CU TIGLA
A1.2		construcții anexa	41	Cu acte	Nr. niveluri:1; S. construita la sol:41 mp; Anexa
A1.3		construcții anexa	11	Cu acte	Nr. niveluri:1; S. construita la sol:11 mp; Anexa

Lungime Segmente

1) Valorile lungimilor segmentelor sunt obținute din proiecție în plan.

Punct început	X / Y	Punct sfârșit	X / Y	Lungime segment (** (m))
1	419.886,931 300.065,648	2	419.875,783 299.991,319	75.16

Punct început	X / Y	Punct sfârșit	X / Y	Lungime segment (** (m))
2	419.875,783 299.991,319	3	419.875,61 299.987,227	4.096

Punct început	X / Y	Punct sfârșit	X / Y	Lungime segment (** (m)
3	419.875,61 299.987,227	4	419.874,031 299.974,774	12.553
5	419.872,744 299.959,292	6	419.870,935 299.944,414	14.988
7	419.870,749 299.942,895	8	419.869,183 299.921,144	21.807
9	419.867,927 299.910,617	10	419.866,369 299.895,601	15.097
11	419.879,135 299.893,556	12	419.894,186 299.891,207	15.233
13	419.894,75 299.900,27	14	419.894,963 299.906,143	5.877
15	419.895,266 299.909,168	16	419.895,779 299.914,531	5.387
17	419.894,882 299.924,513	18	419.894,226 299.930,114	5.639
19	419.894,443 299.936,516	20	419.896,454 299.976,169	39.704
21	419.899,214 299.999,331	22	419.909,927 300.065,064	66.6

Punct început	X / Y	Punct sfârșit	X / Y	Lungime segment (** (m)
4	419.874,031 299.974,774	5	419.872,744 299.959,292	15.535
6	419.870,935 299.944,414	7	419.870,749 299.942,895	1.53
8	419.869,183 299.921,144	9	419.867,927 299.910,617	10.602
10	419.866,369 299.895,601	11	419.879,135 299.893,556	12.929
12	419.894,186 299.891,207	13	419.894,75 299.900,27	9.081
14	419.894,963 299.906,143	15	419.895,266 299.909,168	3.04
16	419.895,779 299.914,531	17	419.894,882 299.924,513	10.022
18	419.894,226 299.930,114	19	419.894,443 299.936,516	6.406
20	419.896,454 299.976,169	21	419.899,214 299.999,331	23.326
22	419.909,927 300.065,064	1	419.886,931 300.065,648	23.003

** Lungimile segmentelor sunt determinate în planul de proiecție Stereo 70 și sunt rotunjite la 1 milimetru.

*** Distanța dintre puncte este formată din segmente cumulate ce sunt mai mici decât valoarea 1 milimetru.

**DATE DESPRE IMOBILUL NR. 13714**

Oficiul de Cadastru și Publicitate Imobiliară DOLJ
 Biroul de Cadastru și Publicitate Imobiliară Craiova

A. Partea I. Descrierea imobilului

TEREN Intravilan

Adresa: Loc. Leu, Nr. 1368, Jud. Dolj, T119, P272

Nr. Crt	Nr cadastral Nr. topografic	Suprafața* (mp)	Observații / Referințe
A1		Din acte: 1.433 Masurata: 3.156	Sector cadastral:13 Teren neimpregmuit;

B. Partea II. Proprietari și acte

Inscrieri privitoare la dreptul de proprietate și alte drepturi reale		Referințe
/		
Act Administrativ nr. TDP 2052-1336, din 08/08/2002 emis de CONSILIUL JUDETEAN DOLJ;		
B1	Intabulare, drept de PROPRIETATE, dobandit prin Reconstituire, cota actuala 1433/3156, cota initiala 1433/3156 1) MUSTAȚĂ AURICA, LIPSĂ CNP 2) MUSTAȚĂ ION, LIPSĂ CNP 3) MUSTAȚĂ MARIN, LIPSĂ CNP 4) MITRU ELENA, LIPSĂ CNP	A1
Act Normativ nr. LEGEA 7, din 13/03/1996 emis de GUVERNUL ROMANIEI;		
B2	Inscrierea posesiei, drept de PROPRIETATE, dobandit prin Constituire, cota actuala 1723/3156, cota initiala 1723/3156 1) MUSTAȚĂ AURICA, LIPSĂ CNP 2) MUSTAȚĂ ION, LIPSĂ CNP 3) MUSTAȚĂ MARIN, LIPSĂ CNP 4) MITRU ELENA, LIPSĂ CNP	A1

C. Partea III. SARCINI .

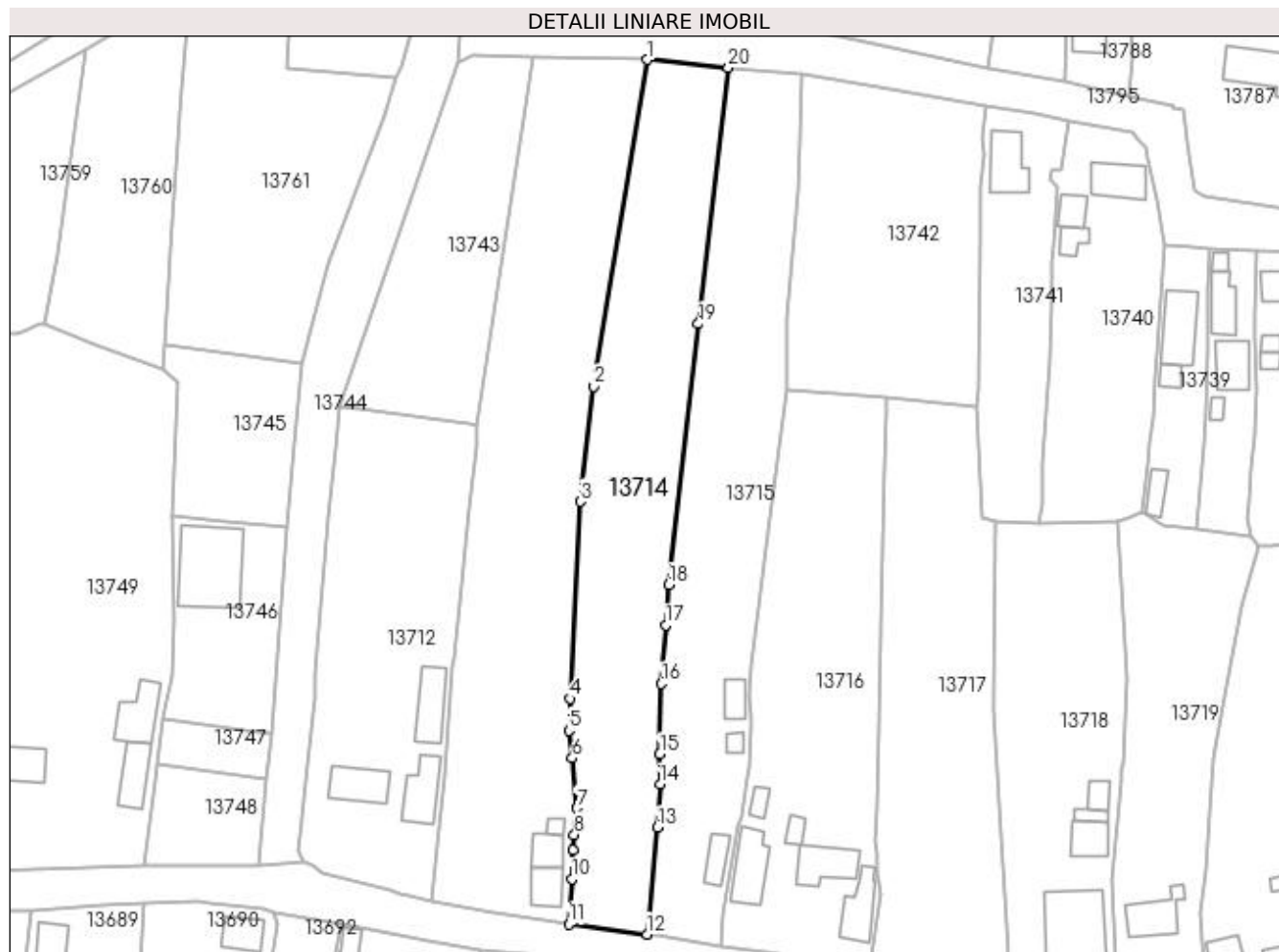
Inscrieri privind dezmembramintele dreptului de proprietate, drepturi reale de garanție și sarcini	Referințe
NU SUNT	

Anexa Nr. 1 La Partea I

Teren

Nr cadastral	Suprafața (mp)*	Observații / Referințe
	Din acte: 1.433	
	Masurata: 3.156	

* Suprafața este determinată în planul de proiecție Stereo 70.



Date referitoare la teren

Crt	Categorie folosință	Intra vilan	Suprafața (mp)	Tarla	Parcelă	Nr. topo	Observații / Referințe
1	curți constructii	DA	861	119	272	-	
2	arabil	DA	2.295	119	272	-	

Lungime Segmente

1) Valorile lungimilor segmentelor sunt obținute din proiecție în plan.

Punct început	X / Y	Punct sfârșit	X / Y	Lungime segment (** (m)
1	419.909,927 300.065,064	2	419.899,214 299.999,331	66.6
2	419.899,214 299.999,331	3	419.896,454 299.976,169	23.326
3	419.896,454 299.976,169	4	419.894,443 299.936,516	39.704
4	419.894,443 299.936,516	5	419.894,226 299.930,114	6.406

Punct început	X / Y	Punct sfârșit	X / Y	Lungime segment (** (m)
5	419.894,226 299.930,114	6	419.894,882 299.924,513	5.639
6	419.894,882 299.924,513	7	419.895,779 299.914,531	10.022
7	419.895,779 299.914,531	8	419.895,266 299.909,168	5.387
8	419.895,266 299.909,168	9	419.894,963 299.906,143	3.04
9	419.894,963 299.906,143	10	419.894,75 299.900,27	5.877
10	419.894,75 299.900,27	11	419.894,186 299.891,207	9.081
11	419.894,186 299.891,207	12	419.909,856 299.889,116	15.809
12	419.909,856 299.889,116	13	419.912,039 299.910,58	21.575
13	419.912,039 299.910,58	14	419.912,553 299.919,307	8.742
14	419.912,553 299.919,307	15	419.912,475 299.925,348	6.042
15	419.912,475 299.925,348	16	419.912,741 299.939,517	14.171
16	419.912,741 299.939,517	17	419.913,649 299.951,334	11.852
17	419.913,649 299.951,334	18	419.914,285 299.959,422	8.113
18	419.914,285 299.959,422	19	419.920,2 300.011,922	52.832
19	419.920,2 300.011,922	20	419.926,269 300.063,432	51.866
20	419.926,269 300.063,432	1	419.909,927 300.065,064	16.423

** Lungimile segmentelor sunt determinate în planul de proiecție Stereo 70 și sunt rotunjite la 1 milimetru.

*** Distanța dintre puncte este formată din segmente cumulate ce sunt mai mici decât valoarea 1 milimetru.

**DATE DESPRE IMOBILUL NR. 13715**

Oficiul de Cadastru și Publicitate Imobiliară DOLJ
Biroul de Cadastru și Publicitate Imobiliară Craiova

A. Partea I. Descrierea imobilului

TEREN Intravilan

Adresa: Loc. Leu, Nr. 1369, Jud. Dolj, T119, P270,270/1

Nr. Crt	Nr cadastral Nr. topografic	Suprafața* (mp)	Observații / Referințe
A1	32712	Din acte: 2.893 Masurata: 3.064	Sector cadastral:13 Teren imprejmuit;

Construcții

Crt	Nr cadastral Nr. topografic	Adresa	Observații / Referințe
A1.1		Loc. Leu, Nr. 1369, Jud. Dolj, T119, P270, P270/1, NR. 1369	Nr. niveluri:1; S. construita la sol:38 mp; C2-CONSTRUCTIE ANEXA, CONSTRUITA DIN CARAMIDA SI ACOPERITA CU TABLA, AN CONSTRUCTIE 1900
A1.2		Loc. Leu, Nr. 1369, Jud. Dolj, T119, P270, P270/1, NR. 1369	Nr. niveluri:1; S. construita la sol:13 mp; C3-CONSTRUCTIE ANEXA, CONSTRUITA DIN LEMN, ACOPERITA CU TABLA (PATUL)-AN CONSTRUCTIE 1930
A1.3		Loc. Leu, Nr. 1369, Jud. Dolj, T119, P270, P270/1, NR. 1369	Nr. niveluri:1; S. construita la sol:34 mp; C4-CONSTRUCTIE ANEXA, CONSTRUIT DIN CARAMIDA SI ACOPERIT CU TABLA, AN CONSTRUCTIE 1900

B. Partea II. Proprietari și acte

Inscrieri privitoare la dreptul de proprietate și alte drepturi reale	Referințe
135754 / 19/10/2016	
Act Notarial nr. CM 121, din 23/09/2016 emis de NP GASPAR MONICA ORTANSA (ACT ADMINISTRATIV NR TDP 102-48411 DIN 11.01.1994, EMIS DE COMISIA JUDETEANA DOLJ);	
B1	Intabulare, drept de PROPRIETATE, dobandit prin Succesiune, cota actuala 1/4, cota initiala 1/4 1) MITRUȚ HORTENSIA-CĂTĂLINA
	A1, A1.1, A1.2, A1.3
Act Notarial nr. APV 2660, din 23/09/2016 emis de NP GASPAR MONICA ORTANSA;	
B2	Intabulare, drept de PROPRIETATE, dobandit prin lesire Din Indiviziune, cota actuala 3/4, cota initiala 3/4 1) MITRUȚ HORTENSIA-CĂTĂLINA
	A1, A1.1, A1.2, A1.3

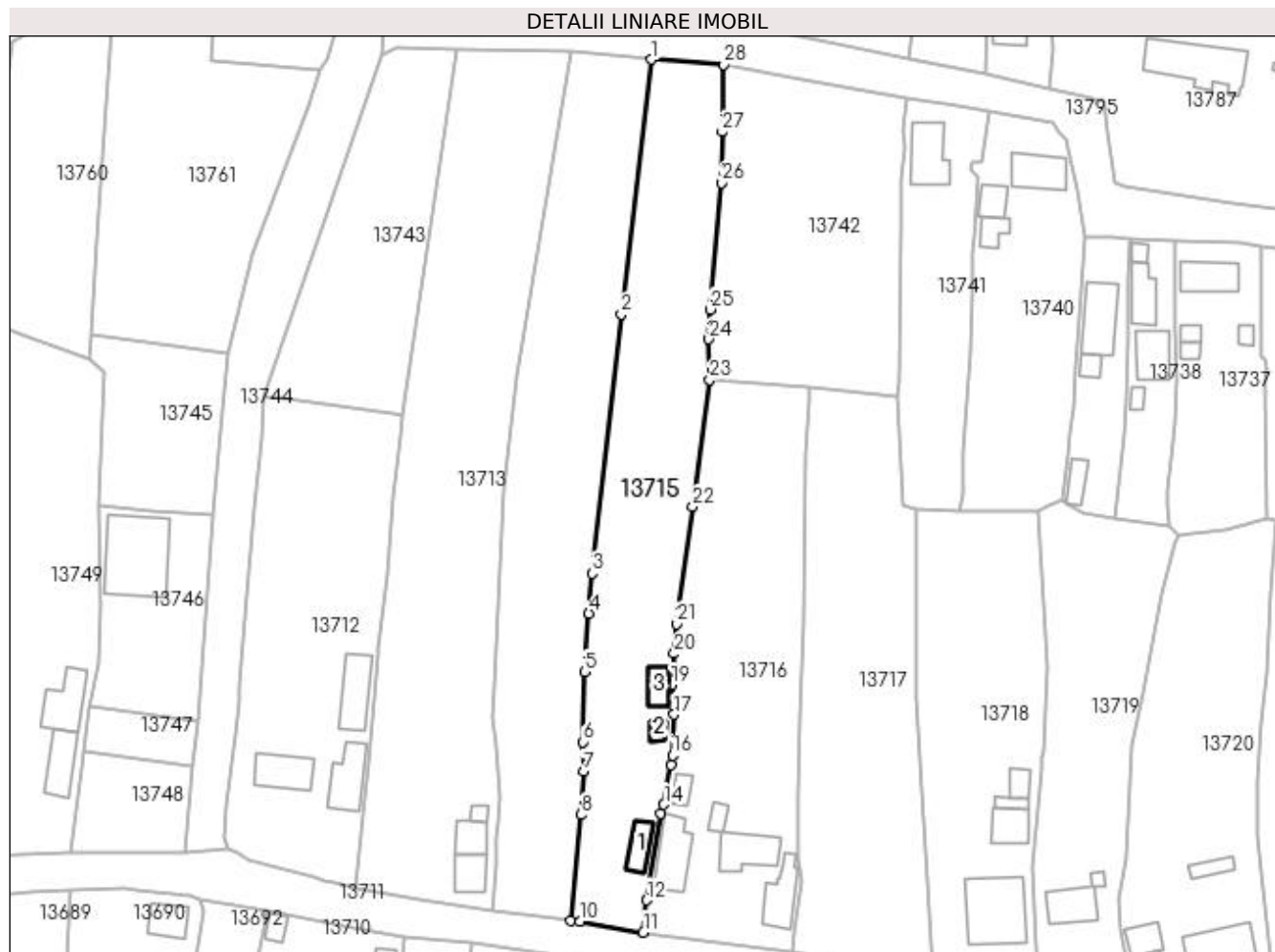
C. Partea III. SARCINI .

Inscrieri privind dezmembramintele dreptului de proprietate, drepturi reale de garanție și sarcini	Referințe
NU SUNT	

Anexa Nr. 1 La Partea I**Teren**

Nr cadastral	Suprafața (mp)*	Observații / Referințe
32712	Din acte: 2.893 Masurata: 3.064	

* Suprafața este determinată în planul de proiecție Stereo 70.

**Date referitoare la teren**

Crt	Categorie folosință	Intra vilan	Suprafața (mp)	Tarla	Parcelă	Nr. topo	Observații / Referințe
1	curți constructii	DA	870	119	270	-	1CC
2	arabil	DA	2.194	119	270/1	-	

Date referitoare la construcții

Crt	Număr	Destinație construcție	Supraf. (mp)	Situație juridică	Observații / Referințe
A1.1		constructii anexa	38	Cu acte	Nr. niveluri:1; S. construita la sol:38 mp; C2-CONSTRUCTIE ANEXA, CONSTRUITA DIN CARAMIDA SI ACOPERITA CU TABLA, AN CONSTRUCTIE 1900
A1.2		constructii anexa	13	Cu acte	Nr. niveluri:1; S. construita la sol:13 mp; C3-CONSTRUCTIE ANEXA, CONSTRUITA DIN LEMN, ACOPERITA CU TABLA (PATUL)-AN CONSTRUCTIE 1930
A1.3		constructii anexa	34	Cu acte	Nr. niveluri:1; S. construita la sol:34 mp; C4-CONSTRUCTIE ANEXA, CONSTRUIT DIN CARAMIDA SI ACOPERIT CU TABLA, AN CONSTRUCTIE 1900

Lungime Segmente

1) Valorile lungimilor segmentelor sunt obținute din proiecție în plan.

Punct început	X / Y	Punct sfârșit	X / Y	Lungime segment (** (m)
1	419.926,269 300.063,432	2	419.920,2 300.011,922	51.866
3	419.914,285 299.959,422	4	419.913,649 299.951,334	8.113
5	419.912,741 299.939,517	6	419.912,475 299.925,348	14.171
7	419.912,553 299.919,307	8	419.912,039 299.910,58	8.742
9	419.909,856 299.889,116	10	419.911,758 299.889,016	1.905
11	419.924,655 299.886,783	12	419.925,294 299.893,274	6.522
13	419.928,094 299.910,851	14	419.928,834 299.912,673	1.967
15	419.930,264 299.920,703	16	419.930,549 299.922,664	1.982
17	419.930,89 299.930,888	18	419.930,671 299.932,794	1.919
19	419.930,468 299.936,928	20	419.930,901 299.943,219	6.306
21	419.931,417 299.949,198	22	419.934,69 299.972,953	23.979
23	419.938,09 299.998,644	24	419.937,946 300.006,843	8.2
25	419.938,205 300.012,849	26	419.940,42 300.038,5	25.746
27	419.940,65 300.048,797	28	419.940,985 300.062,366	13.573

Punct început	X / Y	Punct sfârșit	X / Y	Lungime segment (** (m)
2	419.920,2 300.011,922	3	419.914,285 299.959,422	52.832
4	419.913,649 299.951,334	5	419.912,741 299.939,517	11.852
6	419.912,475 299.925,348	7	419.912,553 299.919,307	6.042
8	419.912,039 299.910,58	9	419.909,856 299.889,116	21.575
10	419.911,758 299.889,016	11	419.924,655 299.886,783	13.089
12	419.925,294 299.893,274	13	419.928,094 299.910,851	17.799
14	419.928,834 299.912,673	15	419.930,264 299.920,703	8.156
16	419.930,549 299.922,664	17	419.930,89 299.930,888	8.231
18	419.930,671 299.932,794	19	419.930,468 299.936,928	4.139
20	419.930,901 299.943,219	21	419.931,417 299.949,198	6.001
22	419.934,69 299.972,953	23	419.938,09 299.998,644	25.915
24	419.937,946 300.006,843	25	419.938,205 300.012,849	6.012
26	419.940,42 300.038,5	27	419.940,65 300.048,797	10.3
28	419.940,985 300.062,366	1	419.926,269 300.063,432	14.755

** Lungimile segmentelor sunt determinate în planul de proiecție Stereo 70 și sunt rotunjite la 1 milimetru.

*** Distanța dintre puncte este formată din segmente cumulate ce sunt mai mici decât valoarea 1 milimetru.

**DATE DESPRE IMOBILUL NR. 13716**

Oficiul de Cadastru și Publicitate Imobiliară DOLJ
Biroul de Cadastru și Publicitate Imobiliară Craiova

A. Partea I. Descrierea imobilului

TEREN Intravilan

Adresa: Loc. Leu, Nr. 1372, Jud. Dolj, T119, P269,269/1 269/2

Nr. Crt	Nr cadastral Nr. topografic	Suprafața* (mp)	Observații / Referințe
A1	32996	Din acte: 2.390 Masurata: 2.890	Sector cadastral:13 Teren imprejmuit;

Construcții

Crt	Nr cadastral Nr. topografic	Adresa	Observații / Referințe
A1.1		Loc. Leu, Jud. Dolj, T119,P269	Nr. niveluri:2; S. construita la sol:79 mp; S. construita desfasurata:98 mp; CONSTRUITA DIN CARAMIDA, ACOPERITA CU TABLA
A1.2		Loc. Leu, Jud. Dolj, T119,P269	Nr. niveluri:1; S. construita la sol:70 mp; S. construita desfasurata:66 mp; Anexa
A1.3		Loc. Leu, Jud. Dolj, T119,P269	Nr. niveluri:1; S. construita la sol:89 mp; S. construita desfasurata:99 mp; Anexa
A1.4		Loc. Leu, Jud. Dolj, T119,P269	Nr. niveluri:1; S. construita la sol:20 mp; S. construita desfasurata:20 mp; Anexa
A1.5		Loc. Leu, Jud. Dolj, T119,P269	Nr. niveluri:1; S. construita la sol:18 mp; S. construita desfasurata:18 mp; Anexa

B. Partea II. Proprietari și acte

Inscrieri privitoare la dreptul de proprietate și alte drepturi reale		Referințe
139930 / 26/07/2018		
Act Notarial nr. CONTRACT DE VANZARE-CUMPARARE CU CLAUZA INTRETINERII NR. 90, din 19/07/2018 emis de IONASCU NICOLAE;		
B1	Intabulare, drept de PROPRIETATE, dobandit prin Conventie, cota actuala 1/1, cota initiala 1/1 1) NICOLAE ION 2) NICOLAE MIHAELA-MONICA	A1, A1.1, A1.2, A1.3, A1.4, A1.5

C. Partea III. SARCINI

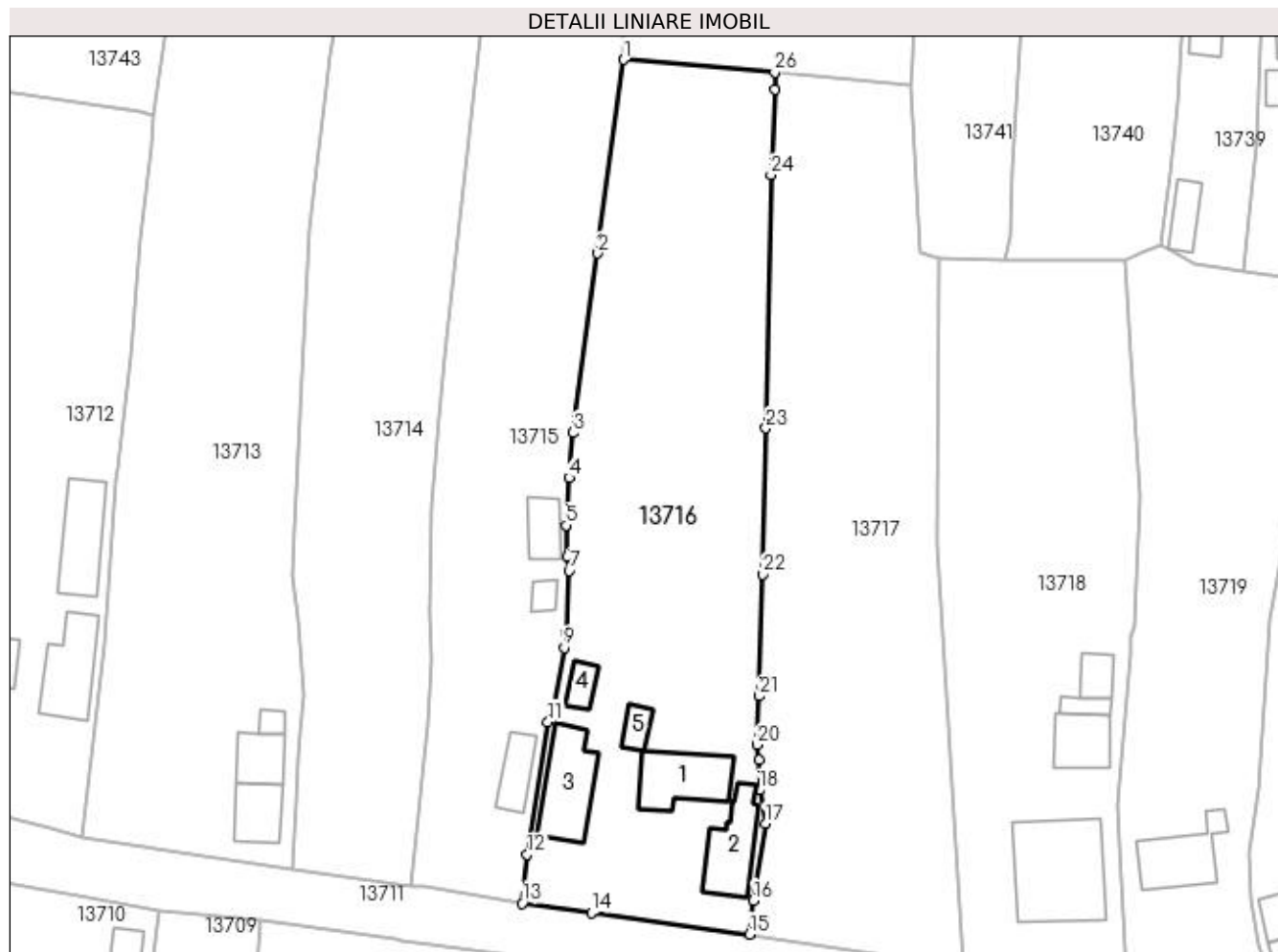
Inscrieri privind dezmembramintele dreptului de proprietate, drepturi reale de garanție și sarcini		Referințe
139930 / 26/07/2018		
Act Notarial nr. CONTRACT DE VANZARE-CUMPARARE CU CLAUZA INTRETINERII NR. 90, din 19/07/2018 emis de IONASCU NICOLAE;		
C1	Intabulare, drept de IPOTECA LEGALA, Valoare:0 CE ARE CA OBIECT PLATA RENTEI ÎN BANI CORESPUNZĂTOARE ÎNTREȚINERII NEEEXECUTATE ÎN FAVOAREA 1) NICOLAE GHEORGHE	A1, A1.1, A1.2, A1.3, A1.4, A1.5
C2	Intabulare, drept de UZUFRACT 1) NICOLAE GHEORGHE	A1, A1.1, A1.2, A1.3, A1.4, A1.5

Anexa Nr. 1 La Partea I

Teren

Nr cadastral	Suprafața (mp)*	Observații / Referințe
32996	Din acte: 2.390 Masurata: 2.890	

* Suprafața este determinată în planul de proiecție Stereo 70.



Date referitoare la teren

Crt	Categorie folosință	Intra vilan	Suprafața (mp)	Tarla	Parcelă	Nr. topo	Observații / Referințe
1	curți constructii	DA	800	119	269	-	
2	arabil	DA	2.090	119	269/1 269/2	-	

Date referitoare la construcții

Crt	Număr	Destinație construcție	Supraf. (mp)	Situație juridică	Observații / Referințe
A1.1		construcții de locuințe	79	Cu acte	Nr. niveluri:2; S. construita la sol:79 mp; S. construita desfasurata:98 mp; CONSTRUITA DIN CARAMIDA, ACOPERITA CU TABLA
A1.2		construcții anexa	Din acte: 66 Masurata: 70	Cu acte	Nr. niveluri:1; S. construita la sol:70 mp; S. construita desfasurata:66 mp; Anexa
A1.3		construcții anexa	Din acte: 99 Masurata: 89	Cu acte	Nr. niveluri:1; S. construita la sol:89 mp; S. construita desfasurata:99 mp; Anexa
A1.4		construcții anexa	20	Cu acte	Nr. niveluri:1; S. construita la sol:20 mp; S. construita desfasurata:20 mp; Anexa
A1.5		construcții anexa	18	Cu acte	Nr. niveluri:1; S. construita la sol:18 mp; S. construita desfasurata:18 mp; Anexa

Lungime Segmente

1) Valorile lungimilor segmentelor sunt obținute din proiecție în plan.

Punct început	X / Y	Punct sfârșit	X / Y	Lungime segment (** (m)
1	419.938,09 299.998,644	2	419.934,69 299.972,953	25.915
3	419.931,417 299.949,198	4	419.930,901 299.943,219	6.001
5	419.930,468 299.936,928	6	419.930,671 299.932,794	4.139
7	419.930,89 299.930,888	8	419.930,549 299.922,664	8.231
9	419.930,264 299.920,703	10	419.928,834 299.912,673	8.156
11	419.928,094 299.910,851	12	419.925,294 299.893,274	17.799
13	419.924,655 299.886,783	14	419.933,841 299.885,562	9.267
15	419.954,777 299.882,703	16	419.955,347 299.887,189	4.522
17	419.956,9 299.897,426	18	419.956,172 299.901,81	4.444
19	419.956,119 299.905,782	20	419.955,835 299.907,815	2.053
21	419.956,044 299.914,254	22	419.956,533 299.930,401	16.154
23	419.956,987 299.949,772	24	419.957,66 299.983,354	33.589
25	419.958,208 299.994,659	26	419.958,171 299.996,96	2.301

Punct început	X / Y	Punct sfârșit	X / Y	Lungime segment (** (m)
2	419.934,69 299.972,953	3	419.931,417 299.949,198	23.979
4	419.930,901 299.943,219	5	419.930,468 299.936,928	6.306
6	419.930,671 299.932,794	7	419.930,89 299.930,888	1.919
8	419.930,549 299.922,664	9	419.930,264 299.920,703	1.982
10	419.928,834 299.912,673	11	419.928,094 299.910,851	1.967
12	419.925,294 299.893,274	13	419.924,655 299.886,783	6.522
14	419.933,841 299.885,562	15	419.954,777 299.882,703	21.13
16	419.955,347 299.887,189	17	419.956,9 299.897,426	10.354
18	419.956,172 299.901,81	19	419.956,119 299.905,782	3.972
20	419.955,835 299.907,815	21	419.956,044 299.914,254	6.442
22	419.956,533 299.930,401	23	419.956,987 299.949,772	19.376
24	419.957,66 299.983,354	25	419.958,208 299.994,659	11.318
26	419.958,171 299.996,96	1	419.938,09 299.998,644	20.151

** Lungimile segmentelor sunt determinate în planul de proiecție Stereo 70 și sunt rotunjite la 1 milimetru.

*** Distanța dintre puncte este formată din segmente cumulate ce sunt mai mici decât valoarea 1 milimetru.

**DATE DESPRE IMOBILUL NR. 13717**

Oficiul de Cadastru și Publicitate Imobiliară DOLJ
Biroul de Cadastru și Publicitate Imobiliară Craiova

A. Partea I. Descrierea imobilului

TEREN Intravilan

Adresa: Loc. Leu, Nr. 1374, Jud. Dolj, T119, P268

Nr. Crt	Nr cadastral Nr. topografic	Suprafața* (mp)	Observații / Referințe
A1		Din acte: 2.596 Masurata: 2.684	Sector cadastral:13 Teren neimprejmit;

B. Partea II. Proprietari și acte

Inscrieri privitoare la dreptul de proprietate și alte drepturi reale		Referințe
/		
Act Administrativ nr. TDP 3499, din 13/03/2006 emis de CONSILIUL JUDETEAN DOLJ;		
B1	Intabulare, drept de PROPRIETATE, dobandit prin Reconstituire, cota actuala 2596/2684, cota initiala 2596/2684 1) ZIDARU MARIA POPA VICTORIA, LIPSĂ CNP	A1
Act Normativ nr. LEGEA 7, din 13/03/1996 emis de GUVERNUL ROMANIEI;		
B2	Inscrierea posesiei, drept de PROPRIETATE, dobandit prin Constituire, cota actuala 88/2684, cota initiala 88/2684 1) ZIDARU MARIA POPA VICTORIA, LIPSĂ CNP	A1

C. Partea III. SARCINI .

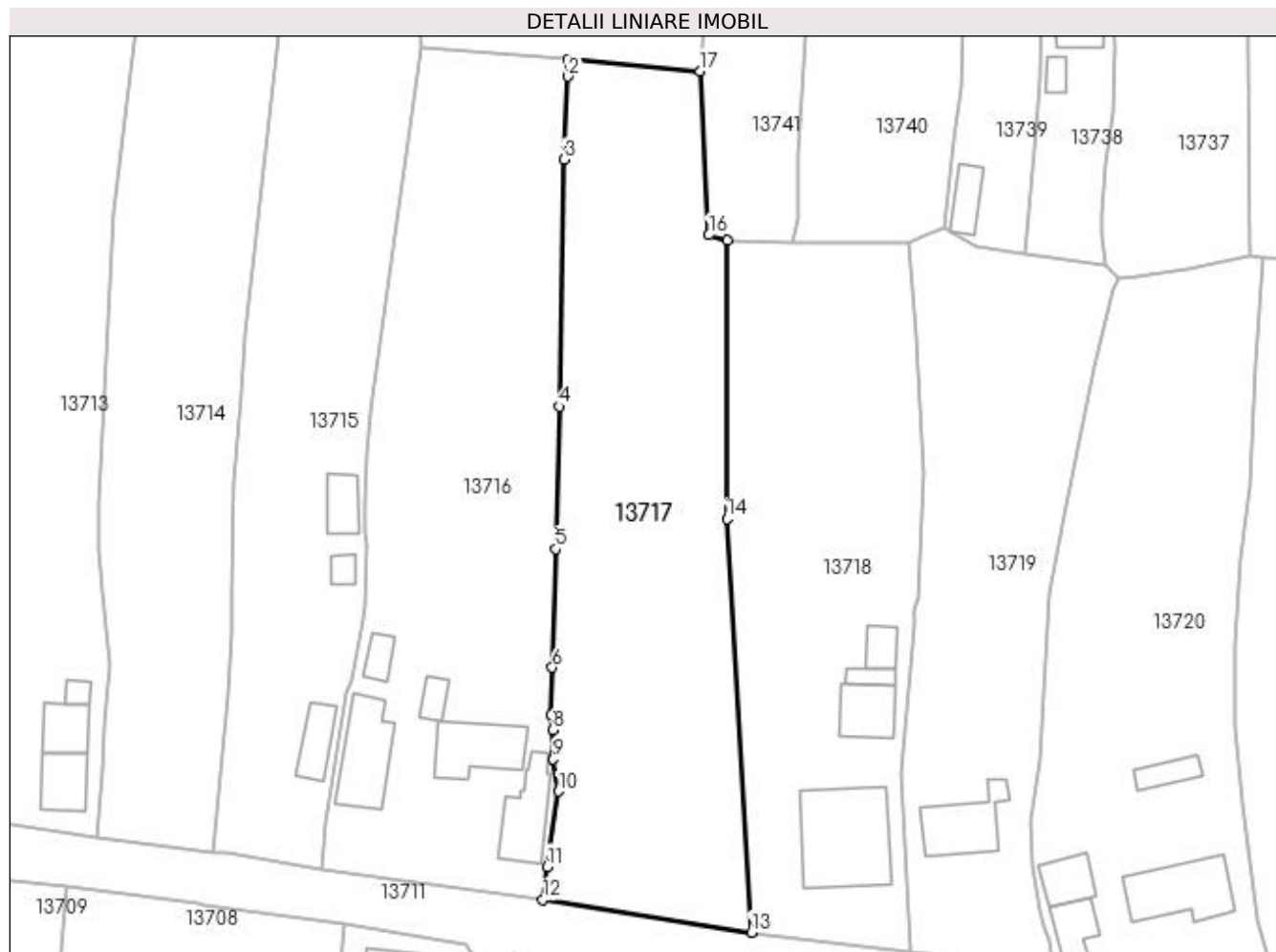
Inscrieri privind dezmembramintele dreptului de proprietate, drepturi reale de garanție și sarcini	Referințe
NU SUNT	

Anexa Nr. 1 La Partea I

Teren

Nr cadastral	Suprafața (mp)*	Observații / Referințe
	Din acte: 2.596 Masurata: 2.684	

* Suprafața este determinată în planul de proiecție Stereo 70.



Date referitoare la teren

Crt	Categorie folosință	Intra vilan	Suprafața (mp)	Tarla	Parcelă	Nr. topo	Observații / Referințe
1	arabil	DA	2.684	119	268	-	

Lungime Segmente

1) Valorile lungimilor segmentelor sunt obținute din proiecție în plan.

Punct început	X / Y	Punct sfârșit	X / Y	Lungime segment (** (m)
1	419.958,171 299.996,96	2	419.958,208 299.994,659	2.301
2	419.958,208 299.994,659	3	419.957,66 299.983,354	11.318
3	419.957,66 299.983,354	4	419.956,987 299.949,772	33.589
4	419.956,987 299.949,772	5	419.956,533 299.930,401	19.376
5	419.956,533 299.930,401	6	419.956,044 299.914,254	16.154

Punct început	X / Y	Punct sfârșit	X / Y	Lungime segment (** (m)
6	419.956,044 299.914,254	7	419.955,835 299.907,815	6.442
7	419.955,835 299.907,815	8	419.956,119 299.905,782	2.053
8	419.956,119 299.905,782	9	419.956,172 299.901,81	3.972
9	419.956,172 299.901,81	10	419.956,9 299.897,426	4.444
10	419.956,9 299.897,426	11	419.955,347 299.887,189	10.354
11	419.955,347 299.887,189	12	419.954,777 299.882,703	4.522
12	419.954,777 299.882,703	13	419.983,133 299.878,246	28.704
13	419.983,133 299.878,246	14	419.979,805 299.934,485	56.337
14	419.979,805 299.934,485	15	419.979,873 299.972,329	37.844
15	419.979,873 299.972,329	16	419.977,351 299.973,116	2.642
16	419.977,351 299.973,116	17	419.976,14 299.995,38	22.297
17	419.976,14 299.995,38	1	419.958,171 299.996,96	18.038

** Lungimile segmentelor sunt determinate în planul de proiecție Stereo 70 și sunt rotunjite la 1 milimetru.

*** Distanța dintre puncte este formată din segmente cumulate ce sunt mai mici decât valoarea 1 milimetru.

**DATE DESPRE IMOBILUL NR. 13718**

Oficiul de Cadastru și Publicitate Imobiliară DOLJ
Biroul de Cadastru și Publicitate Imobiliară Craiova

A. Partea I. Descrierea imobilului

TEREN Intravilan

Adresa: Loc. Leu, Jud. Dolj, T119, P267,267/1 267/2

Nr. Crt	Nr cadastral Nr. topografic	Suprafața* (mp)	Observații / Referințe
A1	35389	Din acte: 2.271 Masurata: 2.307	Sector cadastral:13 Teren neimpregmuit;

Construcții

Crt	Nr cadastral Nr. topografic	Adresa	Observații / Referințe
A1.1		Loc. Leu, Jud. Dolj, T119, P267, P267/1, P267/2	Nr. niveluri:2; S. construita la sol:157 mp; S. construita desfasurata:157 mp; Casa de locuit P. Anul construirii 1945
A1.2		Loc. Leu, Jud. Dolj, T119, P267, P267/1, P267/2	Nr. niveluri:1; S. construita la sol:52 mp; S. construita desfasurata:60 mp; Anexa P. Anul construirii 1960
A1.3		Loc. Leu, Jud. Dolj	Nr. niveluri:1; S. construita la sol:15 mp; Anexa
A1.4		Loc. Leu, Jud. Dolj	Nr. niveluri:1; S. construita la sol:24 mp; Anexa

B. Partea II. Proprietari și acte

Inscrieri privitoare la dreptul de proprietate și alte drepturi reale	Referințe	
286081 / 06/12/2021		
Act Notarial nr. ACT DE PARTAJ VOLUNTAR AUT NR. 2660, din 23/09/2016 emis de NP GASPAS MONICA (INSCRIS SUB SEMNATURA PRIVATA NR PAD DIN 06.12.2021, EMIS DE ING. DAOAGA GEORGE RAZVAN;ACT ADMINISTRATIV NR ADEVERINTA DE NOTORIE TATE NR. 6766 DIN 26.11.2021, EMIS DE PRIMARIA LEU;ACT NOTARIAL NR CM NR. 128 DIN 05.11.2004, EMIS DE NP SANDU COSMIN;ACT NOTARIAL NR CM NR. 121 DIN 23.09.2016, EMIS DE NP GASPAS MONICA;ACT NOTARIAL NR CM NR. 120 DIN 23.09.2016, EMIS DE NP GASPAS MONICA;ACT ADMINISTRATIV NR CERTIFICAT FISCAL NR. 1012 DIN 02.12.2021, EMIS DE PRIMARIA LEU;ACT ADMINISTRATIV NR TDP NR. 3199 DIN 12.04.2005, EMIS DE COMISIA JUDETEANA DOLJ);		
B1	Intabulare, drept de PROPRIETATE, dobandit prin lesire Din Indiviziune, cota actuala 2271/2307, cota initiala 2271/2307 1) MITRUȚ HORTENSIA-CĂTĂLINA	A1
B2	Intabulare, drept de PROPRIETATE, dobandit prin lesire Din Indiviziune, cota actuala 1/1, cota initiala 1/1 1) MITRUȚ HORTENSIA-CĂTĂLINA	A1.1, A1.2
/		
Act Normativ nr. LEGEA 7, din 13/03/1996 emis de GUVERNUL ROMANIEI;		
B3	Inscrierea posesiei, drept de PROPRIETATE, dobandit prin Constituire, cota actuala 36/2307, cota initiala 36/2307 1) MITRUȚ HORTENSIA-CĂTĂLINA	A1
B4	Intabulare, drept de PROPRIETATE, dobandit prin Lege, cota actuala 1/1, cota initiala 1/1 1) MITRUȚ HORTENSIA-CĂTĂLINA	A1.3, A1.4

C. Partea III. SARCINI

Inscrieri privind dezmembramintele dreptului de proprietate, drepturi reale de garanție și sarcini	Referințe	
286081 / 06/12/2021		
Act Notarial nr. ACT DE PARTAJ VOLUNTAR AUT NR. 2660, din 23/09/2016 emis de NP GASPAS MONICA (INSCRIS SUB SEMNATURA PRIVATA NR PAD DIN 06.12.2021, EMIS DE ING. DAOAGA GEORGE RAZVAN;ACT ADMINISTRATIV NR ADEVERINTA DE NOTORIE TATE NR. 6766 DIN 26.11.2021, EMIS DE PRIMARIA LEU;ACT NOTARIAL NR CM NR. 128 DIN 05.11.2004, EMIS DE NP SANDU COSMIN;ACT NOTARIAL NR CM NR. 121 DIN 23.09.2016, EMIS DE NP GASPAS MONICA;ACT NOTARIAL NR CM NR. 120 DIN 23.09.2016, EMIS DE NP GASPAS MONICA;ACT ADMINISTRATIV NR CERTIFICAT FISCAL NR. 1012 DIN 02.12.2021, EMIS DE PRIMARIA LEU;ACT ADMINISTRATIV NR TDP NR. 3199 DIN 12.04.2005, EMIS DE COMISIA JUDETEANA DOLJ);		
C1	Intabulare, drept de UZUFRACT VIAGER, cota actuala 1/1, cota initiala 1/1 1) POPA VERONICA-SIMONA 2) POPA RODICA	A1, A1.1, A1.2

Anexa Nr. 1 La Partea I

Teren

Nr cadastral	Suprafața (mp)*	Observații / Referințe
35389	Din acte: 2.271 Masurata: 2.307	

* Suprafața este determinată în planul de proiecție Stereo 70.



Date referitoare la teren

Crt	Categorie folosință	Intravilan	Suprafața (mp)	Tarla	Parcelă	Nr. topo	Observații / Referințe
1	curți construcții	DA	1.320	119	267	-	
2	arabil	DA	987	119	267/1 267/2	-	

Date referitoare la construcții

Crt	Număr	Destinație construcție	Supraf. (mp)	Situație juridică	Observații / Referințe
A1.1		construcții de locuințe	157	Cu acte	Nr. niveluri:2; S. construita la sol:157 mp; S. construita desfasurata:157 mp; Casa de locuit P. Anul construirii 1945
A1.2		construcții anexa	Din acte: 60 Masurata: 52	Cu acte	Nr. niveluri:1; S. construita la sol:52 mp; S. construita desfasurata:60 mp; Anexa P. Anul construirii 1960
A1.3		construcții anexa	15	Cu acte	Nr. niveluri:1; S. construita la sol:15 mp; Anexa
A1.4		construcții anexa	24	Cu acte	Nr. niveluri:1; S. construita la sol:24 mp; Anexa

Lungime Segmente

1) Valorile lungimilor segmentelor sunt obținute din proiecție în plan.

Punct început	X / Y	Punct sfârșit	X / Y	Lungime segment (** (m)
1	419.979,873 299.972,329	2	419.979,805 299.934,485	37.844
2	419.979,805 299.934,485	3	419.983,133 299.878,246	56.337
3	419.983,133 299.878,246	4	420.004,751 299.875,62	21.777
4	420.004,751 299.875,62	5	420.003,485 299.899,791	24.204
5	420.003,485 299.899,791	6	420.005,43 299.919,886	20.189
6	420.005,43 299.919,886	7	420.005,431 299.922,212	2.326
7	420.005,431 299.922,212	8	420.005,731 299.923,542	1.363
8	420.005,731 299.923,542	9	420.006,547 299.940,64	17.117
9	420.006,547 299.940,64	10	420.005,461 299.959,652	19.043
10	420.005,461 299.959,652	11	420.004,637 299.972,125	12.5
11	420.004,637 299.972,125	12	419.988,721 299.971,973	15.917
12	419.988,721 299.971,973	1	419.979,873 299.972,329	8.855

** Lungimile segmentelor sunt determinate în planul de proiecție Stereo 70 și sunt rotunjite la 1 milimetru.

*** Distanța dintre puncte este formată din segmente cumulate ce sunt mai mici decât valoarea 1 milimetru.

**DATE DESPRE IMOBILUL NR. 13719**

Oficiul de Cadastru și Publicitate Imobiliară DOLJ
Biroul de Cadastru și Publicitate Imobiliară Craiova

A. Partea I. Descrierea imobilului

TEREN Intravilan

Nr. CF vechi:210
Nr. cadastral vechi:296

Adresa: Loc. Leu, Nr. 1378, Jud. Dolj, T119, P266,266/1

Nr. Crt	Nr cadastral Nr. topografic	Suprafața* (mp)	Observații / Referințe
A1	30230	Din acte: 1.840 Masurata: 1.952	Sector cadastral:13 Teren imprejmuit;

Construcții

Crt	Nr cadastral Nr. topografic	Adresa	Observații / Referințe
A1.1		Loc. Leu, Jud. Dolj	Nr. niveluri:2; S. construita la sol:74 mp; LOCUINTA

B. Partea II. Proprietari și acte

Inscrieri privitoare la dreptul de proprietate și alte drepturi reale		Referințe
2710 / 27/01/2006		
Act Notarial nr. AUT NR 57, din 01/01/2006 emis de BNP CARSTEA TEREZIA;		
B1	Intabulare, drept de PROPRIETATE, dobandit prin Conventie, cota actuala 1/1, cota initiala 1/1 1) MITRUT MIHAELA MARIA, LIPSĂ CNP OBSERVATII: (PROVENITA DIN CONVERSIA CF 210)	A1, A1.1

C. Partea III. SARCINI .

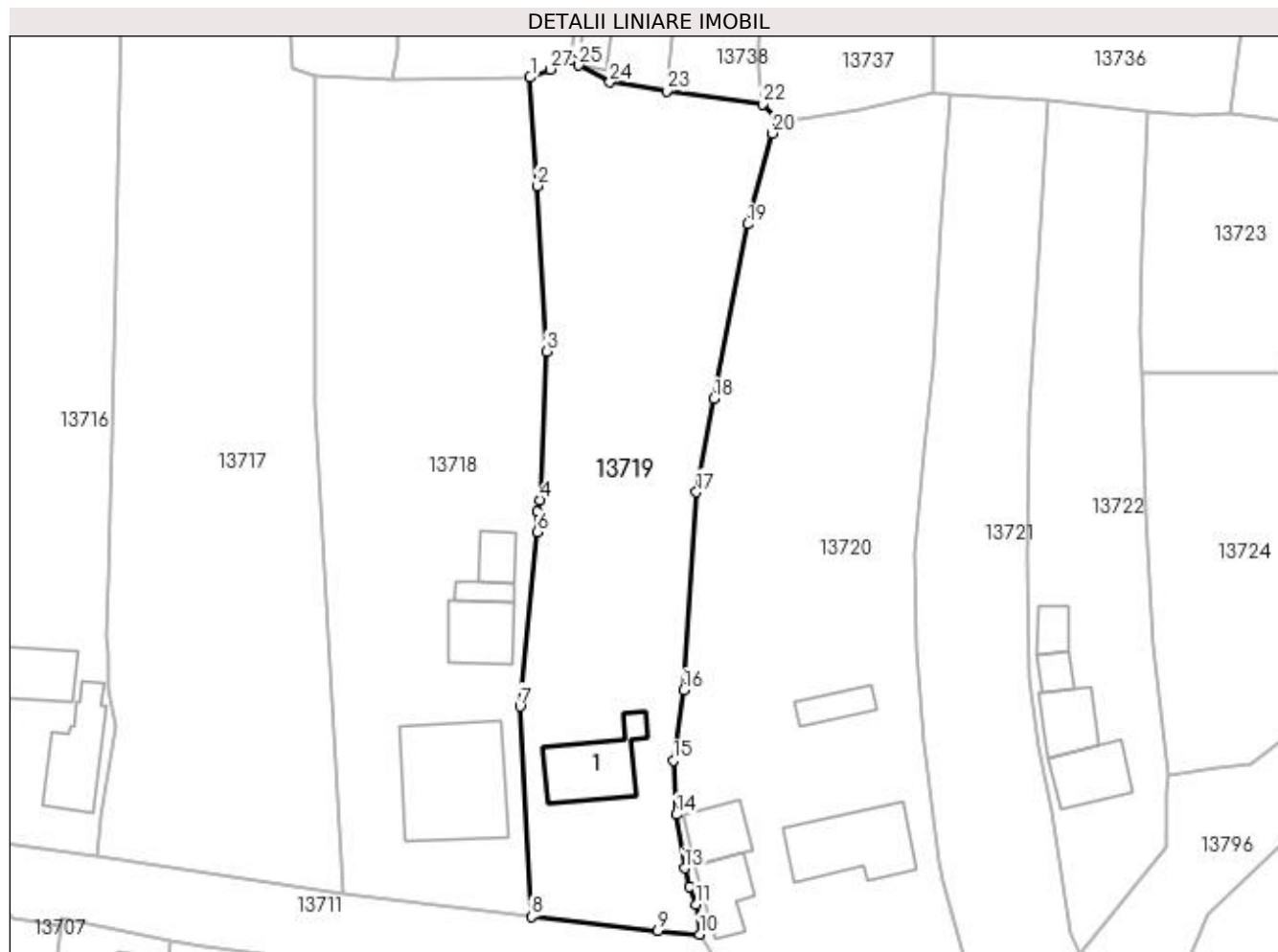
Inscrieri privind dezmembramintele dreptului de proprietate, drepturi reale de garanție și sarcini	Referințe
NU SUNT	

Anexa Nr. 1 La Partea I

Teren

Nr cadastral	Suprafața (mp)*	Observații / Referințe
30230	Din acte: 1.840 Masurata: 1.952	

* Suprafața este determinată în planul de proiecție Stereo 70.



Date referitoare la teren

Crt	Categorie folosință	Intravilan	Suprafața (mp)	Tarla	Parcelă	Nr. topo	Observații / Referințe
1	curți construcții	DA	457	119	266	-	
2	vie	DA	875	119	266/1	-	
3	arabil	DA	620	119	266/1	-	

Date referitoare la construcții

Crt	Număr	Destinație construcție	Supraf. (mp)	Situație juridică	Observații / Referințe
A1.1		construcții de locuințe	74	Cu acte	Nr. niveluri:2; S. construita la sol:74 mp; LOCUINTA

Lungime Segmente

1) Valorile lungimilor segmentelor sunt obținute din proiecție în plan.

Punct început	X / Y	Punct sfârșit	X / Y	Lungime segment (** (m)	Punct început	X / Y	Punct sfârșit	X / Y	Lungime segment (** (m)
1	420.004,637 299.972,125	2	420.005,461 299.959,652	12.5	2	420.005,461 299.959,652	3	420.006,547 299.940,64	19.043
3	420.006,547 299.940,64	4	420.005,731 299.923,542	17.117	4	420.005,731 299.923,542	5	420.005,431 299.922,212	1.363

Punct început	X / Y	Punct sfârșit	X / Y	Lungime segment (** (m))
5	420.005,431 299.922,212	6	420.005,43 299.919,886	2.326
7	420.003,485 299.899,791	8	420.004,751 299.875,62	24.204
9	420.019,312 299.873,992	10	420.024,128 299.873,619	4.83
11	420.023,743 299.877,089	12	420.022,966 299.879,092	2.148
13	420.022,399 299.881,235	14	420.021,415 299.887,374	6.217
15	420.021,07 299.893,577	16	420.022,291 299.901,693	8.207
17	420.023,731 299.924,449	18	420.025,76 299.935,176	10.917
19	420.029,684 299.955,263	20	420.032,482 299.965,697	10.803
21	420.033,029 299.967,308	22	420.031,342 299.969,058	2.431
23	420.020,318 299.970,548	24	420.013,79 299.971,583	6.61
25	420.010,214 299.973,518	26	420.009,386 299.974,162	1.049
27	420.006,941 299.973,054	1	420.004,637 299.972,125	2.484

Punct început	X / Y	Punct sfârșit	X / Y	Lungime segment (** (m))
6	420.005,43 299.919,886	7	420.003,485 299.899,791	20.189
8	420.004,751 299.875,62	9	420.019,312 299.873,992	14.652
10	420.024,128 299.873,619	11	420.023,743 299.877,089	3.491
12	420.022,966 299.879,092	13	420.022,399 299.881,235	2.217
14	420.021,415 299.887,374	15	420.021,07 299.893,577	6.213
16	420.022,291 299.901,693	17	420.023,731 299.924,449	22.802
18	420.025,76 299.935,176	19	420.029,684 299.955,263	20.467
20	420.032,482 299.965,697	21	420.033,029 299.967,308	1.701
22	420.031,342 299.969,058	23	420.020,318 299.970,548	11.124
24	420.013,79 299.971,583	25	420.010,214 299.973,518	4.066
26	420.009,386 299.974,162	27	420.006,941 299.973,054	2.684

** Lungimile segmentelor sunt determinate în planul de proiecție Stereo 70 și sunt rotunjite la 1 milimetru.

*** Distanța dintre puncte este formată din segmente cumulate ce sunt mai mici decât valoarea 1 milimetru.

**DATE DESPRE IMOBILUL NR. 13720**

Oficiul de Cadastru și Publicitate Imobiliară DOLJ
Biroul de Cadastru și Publicitate Imobiliară Craiova

A. Partea I. Descrierea imobilului

TEREN Intravilan

Adresa: Loc. Leu, Nr. 1379, Jud. Dolj, T119, P265, 265/1

Nr. Crt	Nr cadastral Nr. topografic	Suprafața* (mp)	Observații / Referințe
A1		Din acte: 2.587 Masurata: 2.839	Sector cadastral:13 Teren imprejmuit;

Construcții

Crt	Nr cadastral Nr. topografic	Adresa	Observații / Referințe
A1.1		Loc. Leu, Jud. Dolj	Nr. niveluri:2; S. construita la sol:98 mp; CONSTRUITA DIN CARAMIDA, ACOPERITA CU TABLA
A1.2		Loc. Leu, Jud. Dolj	Nr. niveluri:1; S. construita la sol:43 mp; Anexa
A1.3		Loc. Leu, Jud. Dolj	Nr. niveluri:1; S. construita la sol:40 mp; Anexa
A1.4		Loc. Leu, Jud. Dolj	Nr. niveluri:1; S. construita la sol:26 mp; Anexa

B. Partea II. Proprietari și acte

Inscrieri privitoare la dreptul de proprietate și alte drepturi reale		Referințe
/		
Hotarare Judecatoreasca nr. SC 18341, din 28/11/2011 emis de JUDECATORIA CRAIOVA;		
B1	Intabulare, drept de PROPRIETATE, dobandit prin Hotarare Judecatoreasca, cota actuala 1077/2839, cota initiala 1077/2839 1) POPESCU IULIAN	A1
Hotarare Judecatoreasca nr. SC 11013, din 21/06/2011 emis de JUDECATORIA CRAIOVA;		
B2	Intabulare, drept de PROPRIETATE, dobandit prin Hotarare Judecatoreasca, cota actuala 1762/2839, cota initiala 1762/2839 1) POPESCU IULIAN	A1
Act Normativ nr. LEGEA 7, din 13/03/1996 emis de GUVERNUL ROMANIEI;		
B3	Intabulare, drept de PROPRIETATE, dobandit prin Lege, cota actuala 1/1, cota initiala 1/1 1) POPESCU IULIAN 2) POPESCU IULIAN	A1.1, A1.2, A1.3, A1.4

C. Partea III. SARCINI .

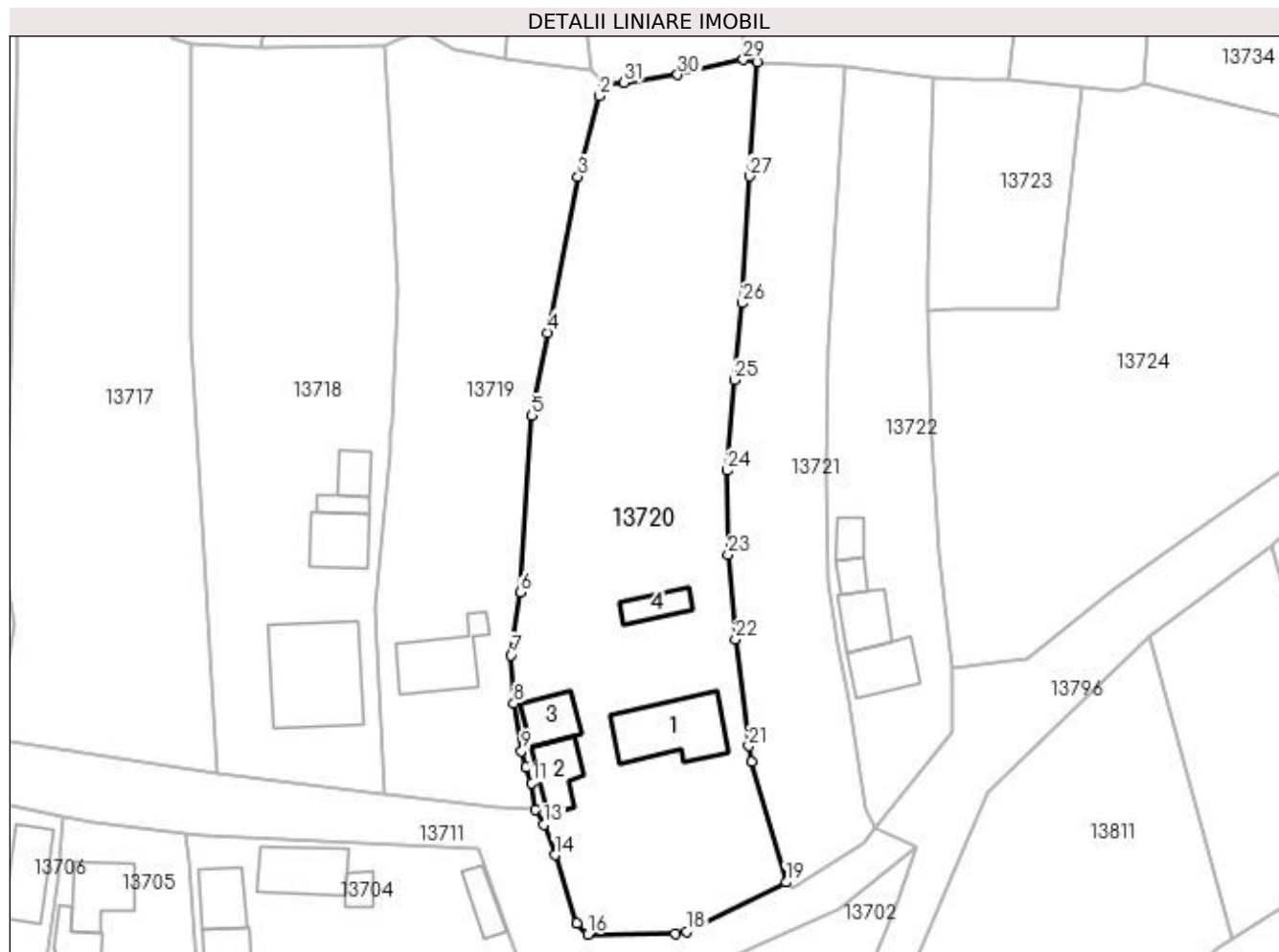
Inscrieri privind dezmembramintele dreptului de proprietate, drepturi reale de garanție și sarcini	Referințe
NU SUNT	

Anexa Nr. 1 La Partea I

Teren

Nr cadastral	Suprafața (mp)*	Observații / Referințe
	Din acte: 2.587	
	Masurata: 2.839	

* Suprafața este determinată în planul de proiecție Stereo 70.



Date referitoare la teren

Crt	Categorie folosință	Intra vilan	Suprafața (mp)	Tarla	Parcelă	Nr. topo	Observații / Referințe
1	curți construcții	DA	1.254	119	265	-	
2	vie	DA	615	119	265/1	-	
3	arabil	DA	970	119	265/1	-	

Date referitoare la construcții

Crt	Număr	Destinație construcție	Supraf. (mp)	Situație juridică	Observații / Referințe
A1.1		construcții de locuințe	98	Cu acte	Nr. niveluri:2; S. construita la sol:98 mp; CONSTRUITA DIN CARAMIDA, ACOPERITA CU TABLA
A1.2		construcții anexa	43	Cu acte	Nr. niveluri:1; S. construita la sol:43 mp; Anexa
A1.3		construcții anexa	40	Cu acte	Nr. niveluri:1; S. construita la sol:40 mp; Anexa
A1.4		construcții anexa	26	Cu acte	Nr. niveluri:1; S. construita la sol:26 mp; Anexa

Lungime Segmente

1) Valorile lungimilor segmentelor sunt obținute din proiecție în plan.

Punct început	X / Y	Punct sfârșit	X / Y	Lungime segment (** (m)
1	420.033,029 299.967,308	2	420.032,482 299.965,697	1.701
3	420.029,684 299.955,263	4	420.025,76 299.935,176	20.467
5	420.023,731 299.924,449	6	420.022,291 299.901,693	22.802
7	420.021,07 299.893,577	8	420.021,415 299.887,374	6.213
9	420.022,399 299.881,235	10	420.022,966 299.879,092	2.217
11	420.023,743 299.877,089	12	420.024,128 299.873,619	3.491
13	420.025,285 299.871,737	14	420.026,71 299.867,815	4.173
15	420.029,576 299.859,022	16	420.030,963 299.857,586	1.996
17	420.042,198 299.857,613	18	420.043,683 299.857,945	1.522
19	420.056,506 299.864,293	20	420.052,017 299.879,801	16.145
21	420.051,688 299.881,872	22	420.049,994 299.895,67	13.902
23	420.049,028 299.906,519	24	420.048,928 299.917,408	10.89
25	420.049,825 299.929,055	26	420.050,904 299.938,959	9.963
27	420.051,81 299.955,346	28	420.052,84 299.970,052	14.742
29	420.050,999 299.970,368	30	420.042,536 299.968,445	8.679
31	420.035,626 299.967,434	1	420.033,029 299.967,308	2.6

Punct început	X / Y	Punct sfârșit	X / Y	Lungime segment (** (m)
2	420.032,482 299.965,697	3	420.029,684 299.955,263	10.803
4	420.025,76 299.935,176	5	420.023,731 299.924,449	10.917
6	420.022,291 299.901,693	7	420.021,07 299.893,577	8.207
8	420.021,415 299.887,374	9	420.022,399 299.881,235	6.217
10	420.022,966 299.879,092	11	420.023,743 299.877,089	2.148
12	420.024,128 299.873,619	13	420.025,285 299.871,737	2.209
14	420.026,71 299.867,815	15	420.029,576 299.859,022	9.248
16	420.030,963 299.857,586	17	420.042,198 299.857,613	11.235
18	420.043,683 299.857,945	19	420.056,506 299.864,293	14.308
20	420.052,017 299.879,801	21	420.051,688 299.881,872	2.097
22	420.049,994 299.895,67	23	420.049,028 299.906,519	10.891
24	420.048,928 299.917,408	25	420.049,825 299.929,055	11.681
26	420.050,904 299.938,959	27	420.051,81 299.955,346	16.412
28	420.052,84 299.970,052	29	420.050,999 299.970,368	1.868
30	420.042,536 299.968,445	31	420.035,626 299.967,434	6.984

** Lungimile segmentelor sunt determinate în planul de proiecție Stereo 70 și sunt rotunjite la 1 milimetru.

*** Distanța dintre puncte este formată din segmente cumulate ce sunt mai mici decât valoarea 1 milimetru.

**DATE DESPRE IMOBILUL NR. 13721**

Oficiul de Cadastru și Publicitate Imobiliară DOLJ
Biroul de Cadastru și Publicitate Imobiliară Craiova

A. Partea I. Descrierea imobilului

TEREN Intravilan

Adresa: Loc. Leu, Nr. 1381, Jud. Dolj, T119, P264

Nr. Crt	Nr cadastral Nr. topografic	Suprafața* (mp)	Observații / Referințe
A1		Din acte: 1.312 Masurata: 1.280	Sector cadastral:13 Teren neimprejmuit;

B. Partea II. Proprietari și acte

Inscrieri privitoare la dreptul de proprietate și alte drepturi reale		Referințe
/		
Act Administrativ nr. TDP 2062, din 14/09/2002 emis de CONSILIUL JUDETEAN DOLJ (CERTIFICAT DE DECES SERIA DC, NR. 259101);		
B1	Intabulare, drept de PROPRIETATE, dobandit prin Reconstituire, cota actuala 1/1, cota initiala 1/1 1) STAIKU ȘTEFAN , LIPSĂ CNP DEFUNCT:Da	A1

C. Partea III. SARCINI .

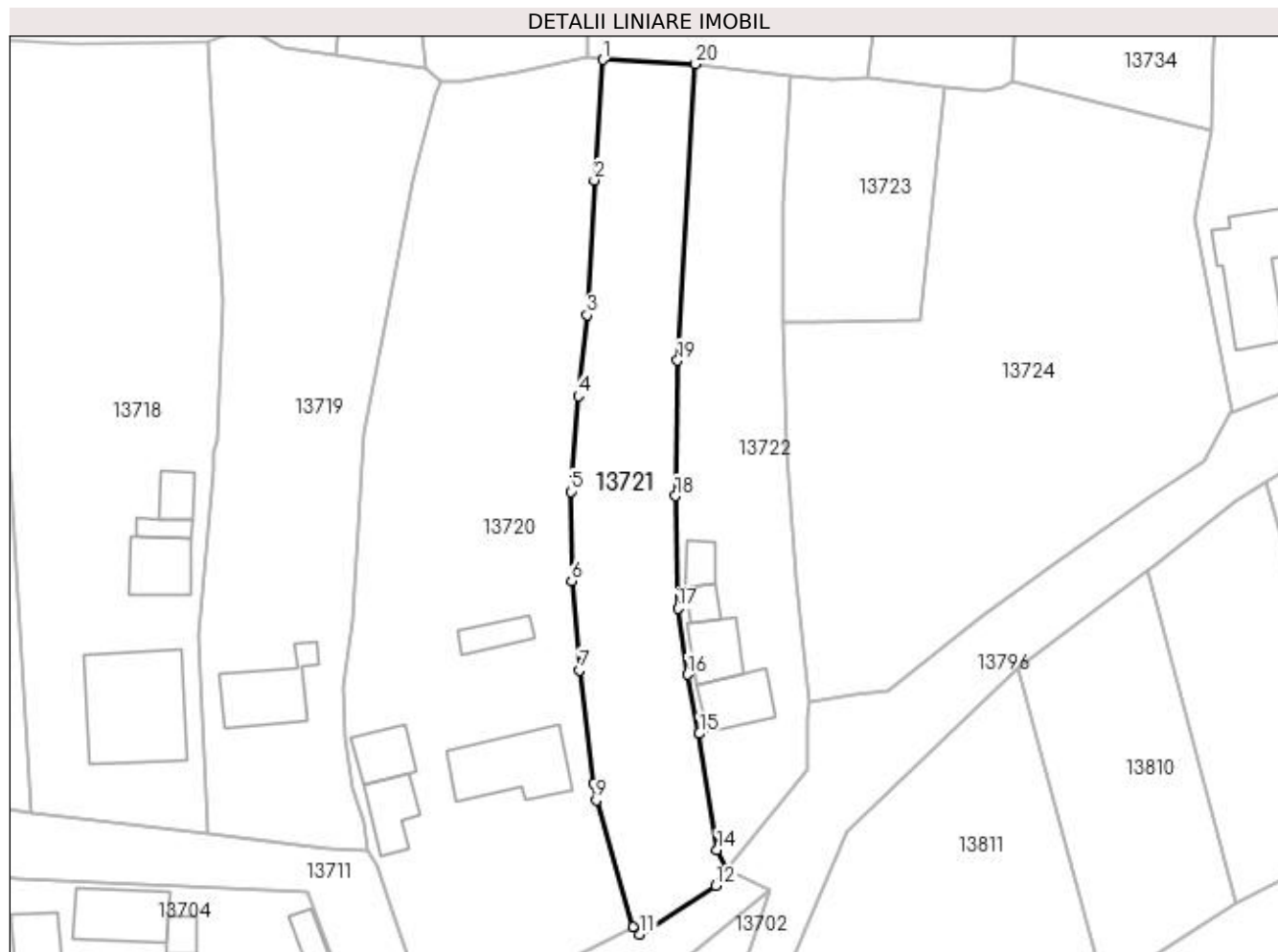
Inscrieri privind dezmembramintele dreptului de proprietate, drepturi reale de garanție și sarcini	Referințe
NU SUNT	

Anexa Nr. 1 La Partea I

Teren

Nr cadastral	Suprafața (mp)*	Observații / Referințe
	Din acte: 1.312 Masurata: 1.280	

* Suprafața este determinată în planul de proiecție Stereo 70.



Date referitoare la teren

Crt	Categorie folosință	Intra vilan	Suprafața (mp)	Tarla	Parcelă	Nr. topo	Observații / Referințe
1	arabil	DA	1.280	119	264	-	

Lungime Segmente

1) Valorile lungimilor segmentelor sunt obținute din proiecție în plan.

Punct început	X / Y	Punct sfârșit	X / Y	Lungime segment (** (m)
1	420.052,84 299.970,052	2	420.051,81 299.955,346	14.742
2	420.051,81 299.955,346	3	420.050,904 299.938,959	16.412
3	420.050,904 299.938,959	4	420.049,825 299.929,055	9.963
4	420.049,825 299.929,055	5	420.048,928 299.917,408	11.681
5	420.048,928 299.917,408	6	420.049,028 299.906,519	10.89

Punct început	X / Y	Punct sfârșit	X / Y	Lungime segment (** (m)
6	420.049,028 299.906,519	7	420.049,994 299.895,67	10.891
7	420.049,994 299.895,67	8	420.051,688 299.881,872	13.902
8	420.051,688 299.881,872	9	420.052,017 299.879,801	2.097
9	420.052,017 299.879,801	10	420.056,506 299.864,293	16.145
10	420.056,506 299.864,293	11	420.057,333 299.863,455	1.177
11	420.057,333 299.863,455	12	420.066,629 299.869,355	11.01
12	420.066,629 299.869,355	13	420.067,902 299.871,407	2.415
13	420.067,902 299.871,407	14	420.066,757 299.873,741	2.6
14	420.066,757 299.873,741	15	420.064,581 299.887,895	14.32
15	420.064,581 299.887,895	16	420.063,168 299.895,134	7.376
16	420.063,168 299.895,134	17	420.061,985 299.903,169	8.122
17	420.061,985 299.903,169	18	420.061,694 299.916,877	13.711
18	420.061,694 299.916,877	19	420.061,954 299.933,373	16.498
19	420.061,954 299.933,373	20	420.064,142 299.969,515	36.208
20	420.064,142 299.969,515	1	420.052,84 299.970,052	11.315

** Lungimile segmentelor sunt determinate în planul de proiecție Stereo 70 și sunt rotunjite la 1 milimetru.

*** Distanța dintre puncte este formată din segmente cumulate ce sunt mai mici decât valoarea 1 milimetru.

**DATE DESPRE IMOBILUL NR. 13722**

Oficiul de Cadastru și Publicitate Imobiliară DOLJ
Biroul de Cadastru și Publicitate Imobiliară Craiova

A. Partea I. Descrierea imobilului

TEREN Intravilan

Adresa: Loc. Leu, Nr. 1382, Jud. Dolj, T119, P263, 263/1

Nr. Crt	Nr cadastral Nr. topografic	Suprafața* (mp)	Observații / Referințe
A1		Din acte: 1.000 Masurata: 1.199	Sector cadastral:13 Teren neimpregmuit;

Construcții

Crt	Nr cadastral Nr. topografic	Adresa	Observații / Referințe
A1.1		Loc. Leu, Jud. Dolj	Nr. niveluri:2; S. construita la sol:52 mp; CONSTRUITA DIN CARAMIDA, ACOPERITA CU TIGLA
A1.2		Loc. Leu, Jud. Dolj	Nr. niveluri:1; S. construita la sol:43 mp; ANEXA
A1.3		Loc. Leu, Jud. Dolj	Nr. niveluri:1; S. construita la sol:16 mp; ANEXA
A1.4		Loc. Leu, Jud. Dolj	Nr. niveluri:1; S. construita la sol:19 mp; ANEXA

B. Partea II. Proprietari și acte

Inscrieri privitoare la dreptul de proprietate și alte drepturi reale		Referințe
/		
Act Administrativ nr. TDP 1582-44826, din 11/11/1998 emis de CONSILIUL JUDETEAN DOLJ;		
B1	Intabulare, drept de PROPRIETATE, dobandit prin Constituire, cota actuala 1000/1199, cota initiala 1000/1199 1) MOTOI MARIAN	A1
Act Normativ nr. LEGEA 7, din 13/03/1996 emis de GUVERNUL ROMANIEI;		
B2	Inscrierea posesiei, drept de PROPRIETATE, dobandit prin Constituire, cota actuala 199/1199, cota initiala 199/1199 1) MOTOI MARIAN	A1
B3	Intabulare, drept de PROPRIETATE, dobandit prin Lege, cota actuala 1/1, cota initiala 1/1 1) MOTOI MARIAN	A1.1, A1.2, A1.3, A1.4

C. Partea III. SARCINI .

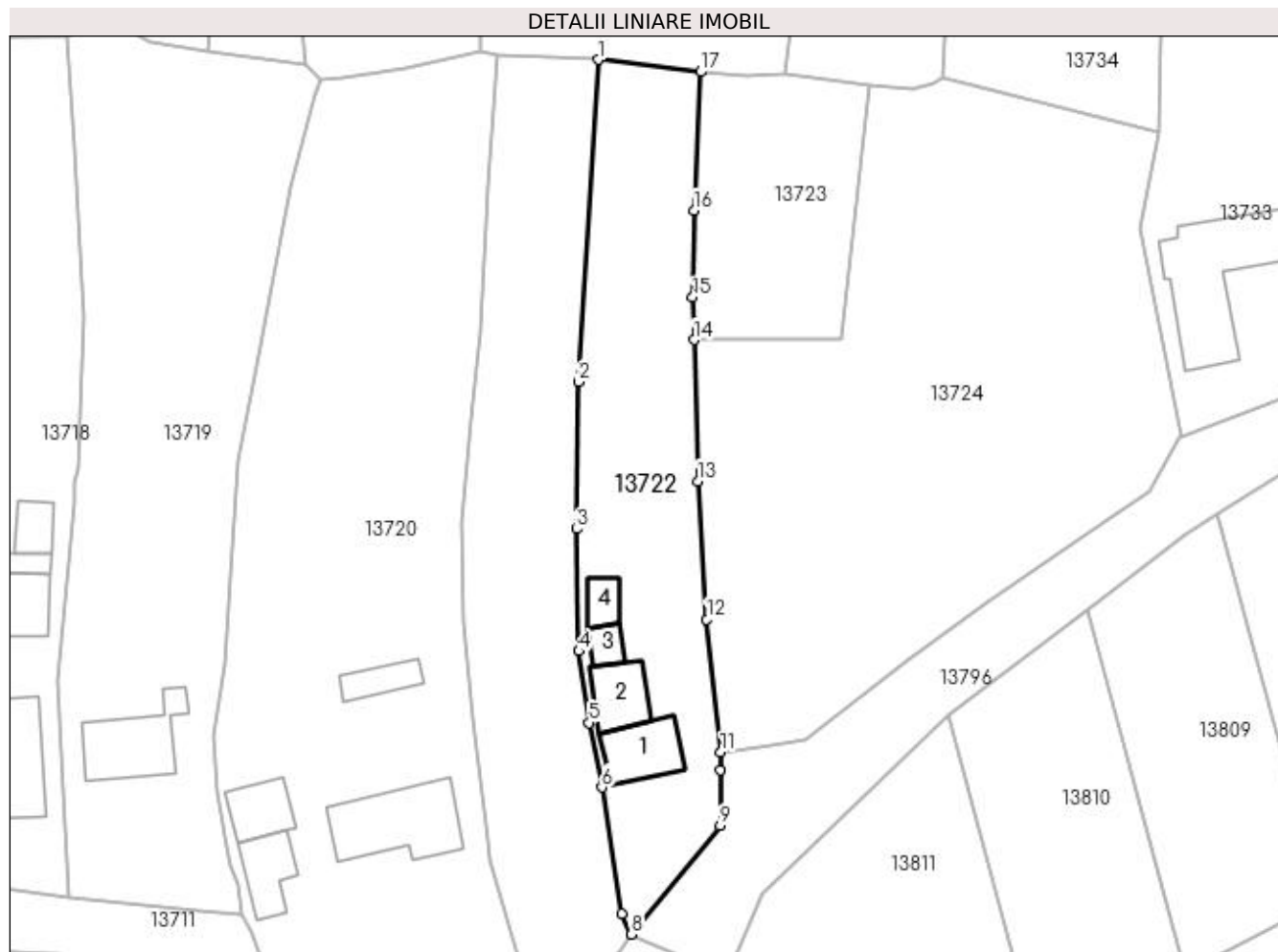
Inscrieri privind dezmembramintele dreptului de proprietate, drepturi reale de garanție și sarcini	Referințe
NU SUNT	

Anexa Nr. 1 La Partea I

Teren

Nr cadastral	Suprafața (mp)*	Observații / Referințe
	Din acte: 1.000 Masurata: 1.199	

* Suprafața este determinată în planul de proiecție Stereo 70.



Date referitoare la teren

Crt	Categorie folosință	Intra vilan	Suprafața (mp)	Tarla	Parcelă	Nr. topo	Observații / Referințe
1	curți constructii	DA	319	119	263	-	
2	arabil	DA	880	119	263/1	-	

Date referitoare la construcții

Crt	Număr	Destinație construcție	Supraf. (mp)	Situație juridică	Observații / Referințe
A1.1		construcții de locuințe	52	Cu acte	Nr. niveluri:2; S. construita la sol:52 mp; CONSTRUITA DIN CARAMIDA, ACOPERITA CU TIGLA
A1.2		construcții anexa	43	Cu acte	Nr. niveluri:1; S. construita la sol:43 mp; ANEXA
A1.3		construcții anexa	16	Cu acte	Nr. niveluri:1; S. construita la sol:16 mp; ANEXA
A1.4		construcții anexa	19	Cu acte	Nr. niveluri:1; S. construita la sol:19 mp; ANEXA

Lungime Segmente

1) Valorile lungimilor segmentelor sunt obținute din proiecție în plan.

Punct început	X / Y	Punct sfârșit	X / Y	Lungime segment (** (m)

Punct început	X / Y	Punct sfârșit	X / Y	Lungime segment (** (m)
1	420.064,142 299.969,515	2	420.061,954 299.933,373	36.208
2	420.061,954 299.933,373	3	420.061,694 299.916,877	16.498
3	420.061,694 299.916,877	4	420.061,985 299.903,169	13.711
4	420.061,985 299.903,169	5	420.063,168 299.895,134	8.122
5	420.063,168 299.895,134	6	420.064,581 299.887,895	7.376
6	420.064,581 299.887,895	7	420.066,757 299.873,741	14.32
7	420.066,757 299.873,741	8	420.067,902 299.871,407	2.6
8	420.067,902 299.871,407	9	420.077,848 299.883,591	15.728
9	420.077,848 299.883,591	10	420.077,843 299.889,854	6.263
10	420.077,843 299.889,854	11	420.077,928 299.891,844	1.992
11	420.077,928 299.891,844	12	420.076,336 299.906,748	14.989
12	420.076,336 299.906,748	13	420.075,336 299.922,21	15.494
13	420.075,336 299.922,21	14	420.074,889 299.938,076	15.872
14	420.074,889 299.938,076	15	420.074,754 299.942,858	4.784
15	420.074,754 299.942,858	16	420.074,907 299.952,617	9.76
16	420.074,907 299.952,617	17	420.075,621 299.968,145	15.544
17	420.075,621 299.968,145	1	420.064,142 299.969,515	11.56

** Lungimile segmentelor sunt determinate în planul de proiecție Stereo 70 și sunt rotunjite la 1 milimetru.

*** Distanța dintre puncte este formată din segmente cumulate ce sunt mai mici decât valoarea 1 milimetru.

**DATE DESPRE IMOBILUL NR. 13723**

Oficiul de Cadastru și Publicitate Imobiliară DOLJ
Biroul de Cadastru și Publicitate Imobiliară Craiova

A. Partea I. Descrierea imobilului

TEREN Intravilan

Adresa: Loc. Leu, Jud. Dolj, T119, P262

Nr. Crt	Nr cadastral Nr. topografic	Suprafața* (mp)	Observații / Referințe
A1		Din acte: 4.820 Masurata: 532	Sector cadastral:13 Teren neimprejmit;

B. Partea II. Proprietari și acte

Inscrieri privitoare la dreptul de proprietate și alte drepturi reale	Referințe
/	
Act Administrativ nr. TDP 2654, din 02/12/2003 emis de CONSILIUL JUDETEAN DOLJ;	
B1	A1
Intabulare, drept de PROPRIETATE, dobandit prin Reconstituire, cota actuala 1/1, cota initiala 1/1	
1) PĂUNESCU VIOREL, LIPSĂ CNP	
2) MATEESCU VIOREL, LIPSĂ CNP	
3) PĂUNESCU DUMITRU, LIPSĂ CNP	

C. Partea III. SARCINI .

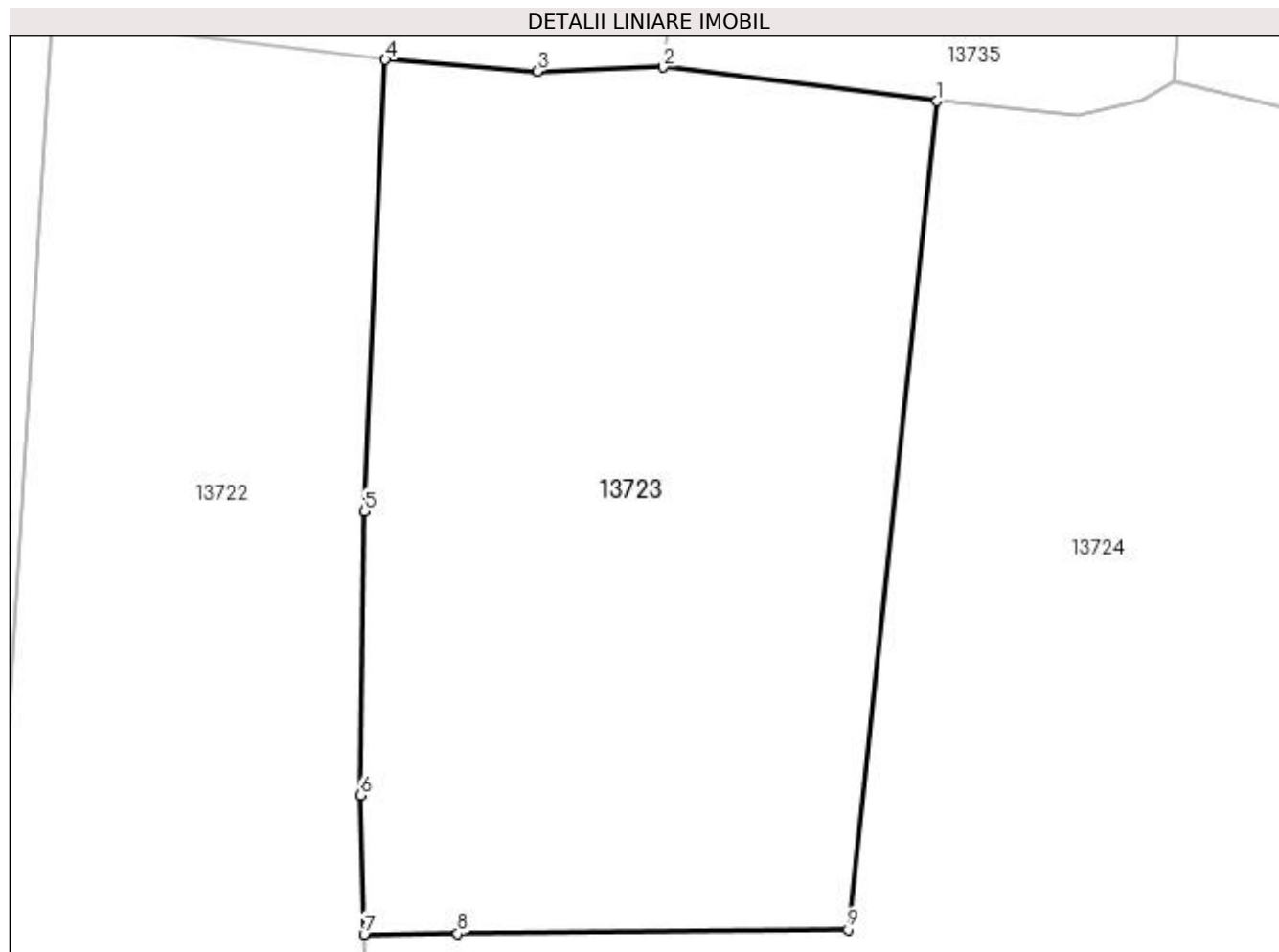
Inscrieri privind dezmembramintele dreptului de proprietate, drepturi reale de garanție și sarcini	Referințe
NU SUNT	

Anexa Nr. 1 La Partea I

Teren

Nr cadastral	Suprafața (mp)*	Observații / Referințe
	Din acte: 4.820 Masurata: 532	

* Suprafața este determinată în planul de proiecție Stereo 70.



Date referitoare la teren

Crt	Categorie folosință	Intra vilan	Suprafața (mp)	Tarla	Parcelă	Nr. topo	Observații / Referințe
1	vie	DA	532	119	262	-	DIFERENȚA DE SUPRAFATA SE REGASESTE LA ID 13724, ID 13734 SI ID 13735

Lungime Segmente

1) Valorile lungimilor segmentelor sunt obținute din proiecție în plan.

Punct început	X / Y	Punct sfârșit	X / Y	Lungime segment (** (m)
1	420.094,584 299.966,721	2	420.085,17 299.967,891	9.486
2	420.085,17 299.967,891	3	420.080,837 299.967,742	4.336
3	420.080,837 299.967,742	4	420.075,621 299.968,145	5.232
4	420.075,621 299.968,145	5	420.074,907 299.952,617	15.544

Punct început	X / Y	Punct sfârșit	X / Y	Lungime segment (** (m)
5	420.074,907 299.952,617	6	420.074,754 299.942,858	9.76
6	420.074,754 299.942,858	7	420.074,889 299.938,076	4.784
7	420.074,889 299.938,076	8	420.078,103 299.938,106	3.214
8	420.078,103 299.938,106	9	420.091,527 299.938,231	13.425
9	420.091,527 299.938,231	1	420.094,584 299.966,721	28.654

** Lungimile segmentelor sunt determinate în planul de proiecție Stereo 70 și sunt rotunjite la 1 milimetru.

*** Distanța dintre puncte este formată din segmente cumulate ce sunt mai mici decât valoarea 1 milimetru.

**DATE DESPRE IMOBILUL NR. 13724**

Oficiul de Cadastru și Publicitate Imobiliară DOLJ
Biroul de Cadastru și Publicitate Imobiliară Craiova

A. Partea I. Descrierea imobilului

TEREN Intravilan

Adresa: Loc. Leu, Nr. 1384, Jud. Dolj, T119, P262

Nr. Crt	Nr cadastral Nr. topografic	Suprafața* (mp)	Observații / Referințe
A1		Din acte: 4.820 Masurata: 2.634	Sector cadastral:13 Teren neimprejmit;

B. Partea II. Proprietari și acte

Inscrieri privitoare la dreptul de proprietate și alte drepturi reale		Referințe
/		
Act Administrativ nr. TDP 2654, din 02/12/2003 emis de CONSILIUL JUDETEAN DOLJ;		
B1	Intabulare, drept de PROPRIETATE, dobandit prin Reconstituire, cota actuala 1/1, cota initiala 1/1 1) PĂUNESCU VIOREL, LIPSĂ CNP 2) MATEESCU VIOREL, LIPSĂ CNP 3) PĂUNESCU DUMITRU, LIPSĂ CNP	A1

C. Partea III. SARCINI .

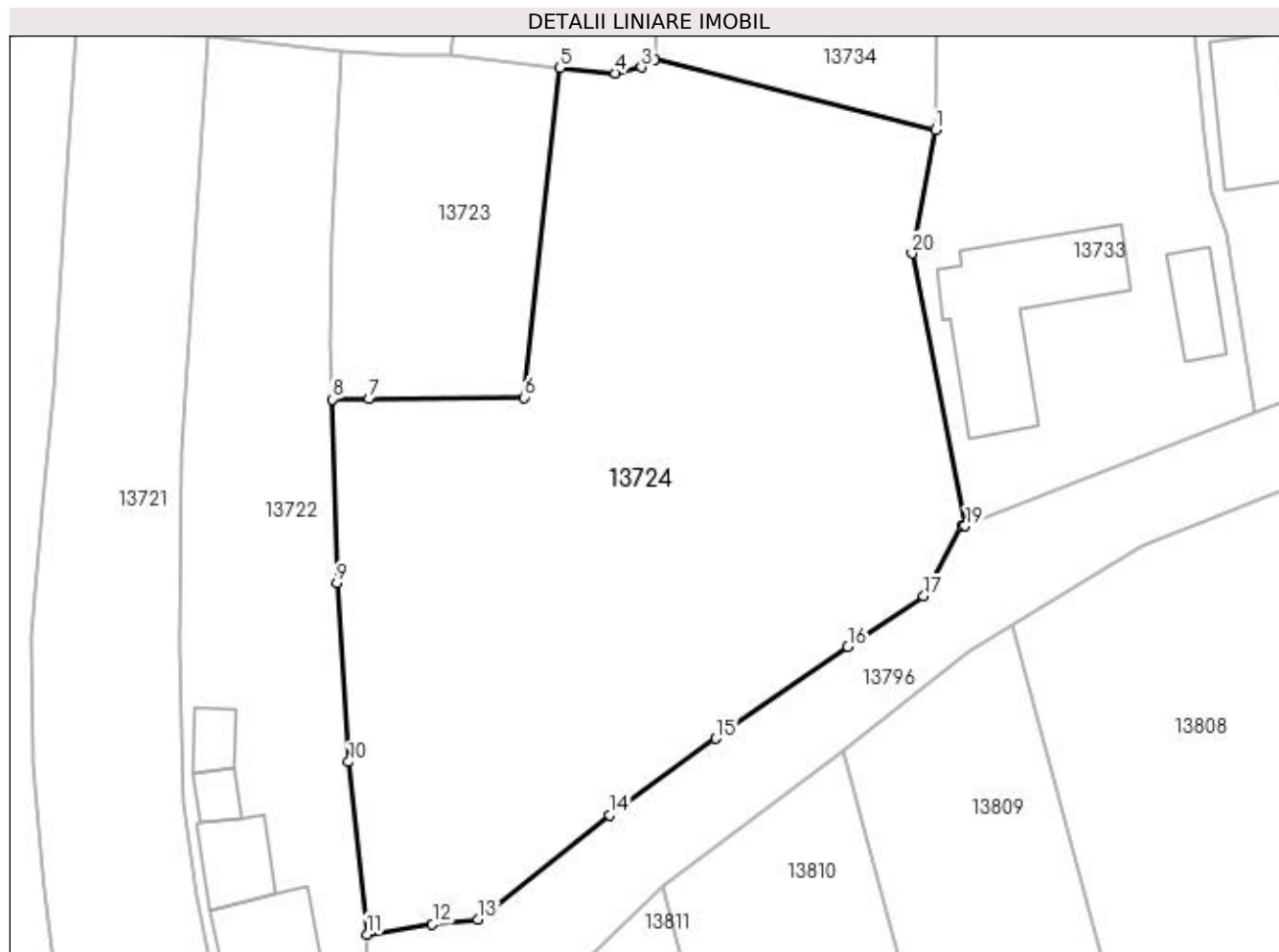
Inscrieri privind dezmembramintele dreptului de proprietate, drepturi reale de garanție și sarcini	Referințe
NU SUNT	

Anexa Nr. 1 La Partea I

Teren

Nr cadastral	Suprafața (mp)*	Observații / Referințe
	Din acte: 4.820	
	Masurata: 2.634	

* Suprafața este determinată în planul de proiecție Stereo 70.



Date referitoare la teren

Crt	Categorie folosință	Intra vilan	Suprafața (mp)	Tarla	Parcelă	Nr. topo	Observații / Referințe
1	arabil	DA	2.634	119	262	-	DIFERENȚA DE SUPRAFAȚA SE REGASEȘTE LA ID 13723, ID 13734 ȘI ID 13735

Lungime Segmente

1) Valorile lungimilor segmentelor sunt obținute din proiecție în plan.

Punct început	X / Y	Punct sfârșit	X / Y	Lungime segment (** (m)
1	420.127,045 299.961,354	2	420.102,75 299.967,427	25.043
2	420.102,75 299.967,427	3	420.101,655 299.966,775	1.274
3	420.101,655 299.966,775	4	420.099,405 299.966,262	2.308
4	420.099,405 299.966,262	5	420.094,584 299.966,721	4.843

Punct început	X / Y	Punct sfârșit	X / Y	Lungime segment (** (m)
5	420.094,584 299.966,721	6	420.091,527 299.938,231	28.654
6	420.091,527 299.938,231	7	420.078,103 299.938,106	13.425
7	420.078,103 299.938,106	8	420.074,889 299.938,076	3.214
8	420.074,889 299.938,076	9	420.075,336 299.922,21	15.872
9	420.075,336 299.922,21	10	420.076,336 299.906,748	15.494
10	420.076,336 299.906,748	11	420.077,928 299.891,844	14.989
11	420.077,928 299.891,844	12	420.083,567 299.892,716	5.706
12	420.083,567 299.892,716	13	420.087,522 299.893,152	3.979
13	420.087,522 299.893,152	14	420.098,873 299.902,154	14.487
14	420.098,873 299.902,154	15	420.108,072 299.908,762	11.326
15	420.108,072 299.908,762	16	420.119,473 299.916,69	13.887
16	420.119,473 299.916,69	17	420.126,034 299.921,062	7.884
17	420.126,034 299.921,062	18	420.129,315 299.927,156	6.921
18	420.129,315 299.927,156	19	420.129,634 299.927,138	0.32
19	420.129,634 299.927,138	20	420.125,029 299.950,688	23.996
20	420.125,029 299.950,688	1	420.127,045 299.961,354	10.855

** Lungimile segmentelor sunt determinate în planul de proiecție Stereo 70 și sunt rotunjite la 1 milimetru.

*** Distanța dintre puncte este formată din segmente cumulate ce sunt mai mici decât valoarea 1 milimetru.

**DATE DESPRE IMOBILUL NR. 13725**

Oficiul de Cadastru și Publicitate Imobiliară DOLJ
Biroul de Cadastru și Publicitate Imobiliară Craiova

A. Partea I. Descrierea imobilului

TEREN Intravilan

Adresa: Loc. Leu, Nr. 1392, Jud. Dolj, T119, P255

Nr. Crt	Nr cadastral Nr. topografic	Suprafața* (mp)	Observații / Referințe
A1	32998	Din acte: 989 Masurata: 879	Sector cadastral:13 Teren imprejmuit;

Construcții

Crt	Nr cadastral Nr. topografic	Adresa	Observații / Referințe
A1.1		Loc. Leu, Nr. 1392, Jud. Dolj, T119, P255	Nr. niveluri:1; S. construita la sol:47 mp; S. construita desfasurata:47 mp; Casa de locuit,regim de inaltime parter,din anul 1960,construita din caramida,acoperita cu tigla,Sc=Sd=47mp
A1.2		Loc. Leu, Nr. 1392, Jud. Dolj, T119, P255	Nr. niveluri:1; S. construita la sol:45 mp; S. construita desfasurata:45 mp; Constructie anexa, regim de inaltime parter,din anul 1970, construita din caramida,acoperita cu tigla,Sc=Sd=45mp,

B. Partea II. Proprietari și acte

Inscrieri privitoare la dreptul de proprietate și alte drepturi reale		Referințe
22643 / 07/02/2019		
Act Notarial nr. CONTRACT DE VANZARE-CUMPARARE AUT. NR. 6, din 19/01/2019 emis de NP IONASCU NICOLAE;		
B1	Intabulare, drept de PROPRIETATE, dobandit prin Conventie, cota actuala 1/1, cota initiala 1/1 1) OZON OCTAVIAN, necasatorit	A1, A1.1, A1.2

C. Partea III. SARCINI .

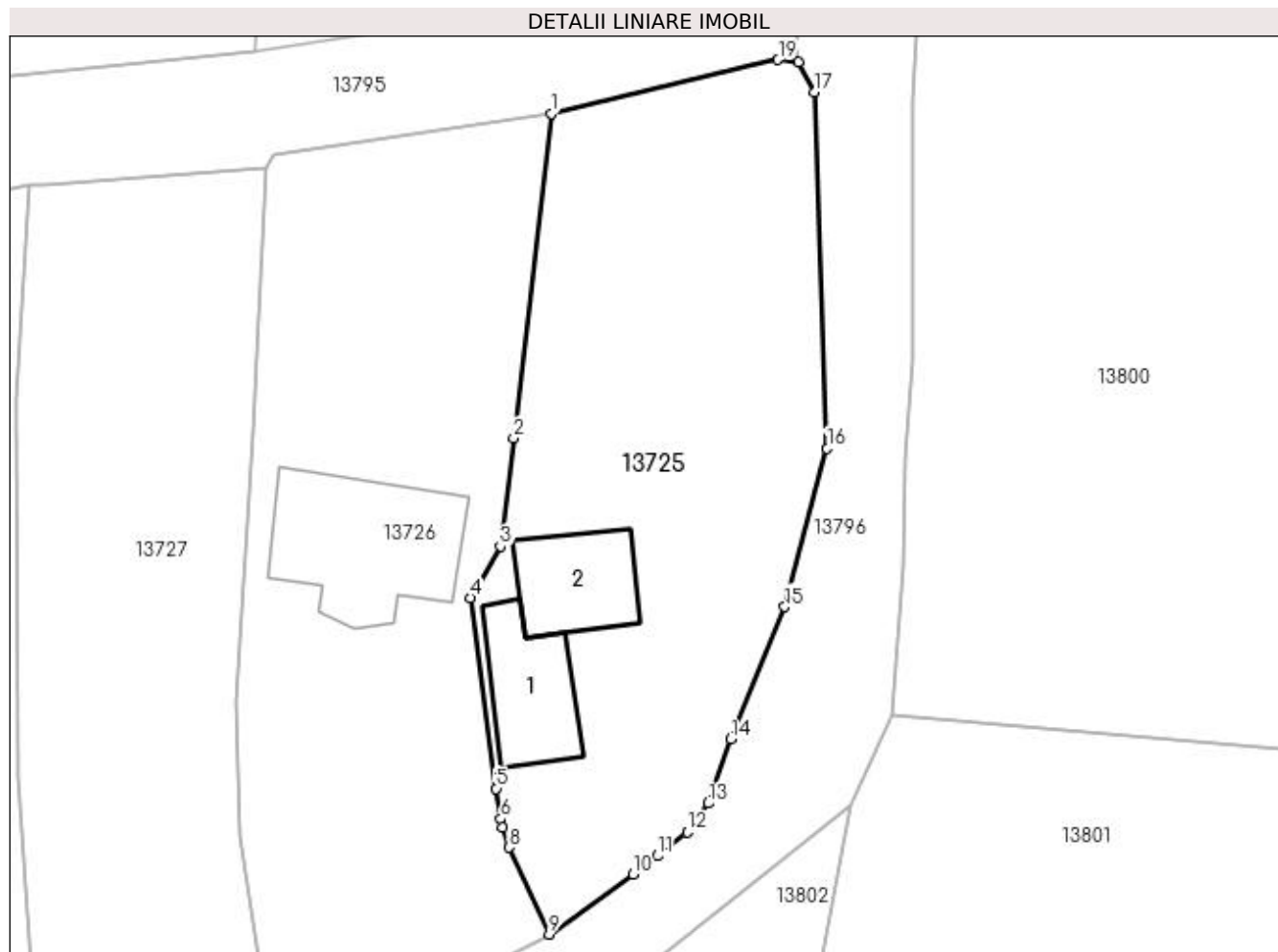
Inscrieri privind dezmembramintele dreptului de proprietate, drepturi reale de garanție și sarcini	Referințe
NU SUNT	

Anexa Nr. 1 La Partea I

Teren

Nr cadastral	Suprafața (mp)*	Observații / Referințe
32998	Din acte: 989 Masurata: 879	

* Suprafața este determinată în planul de proiecție Stereo 70.



Date referitoare la teren

Crt	Categorie folosință	Intra vilan	Suprafața (mp)	Tarla	Parcelă	Nr. topo	Observații / Referințe
1	curți constructii	DA	879	119	255	-	imobil imprejmuit cu gard de sarma, lemn si metal

Date referitoare la construcții

Crt	Număr	Destinație construcție	Supraf. (mp)	Situație juridică	Observații / Referințe
A1.1		construcții de locuințe	47	Cu acte	Nr. niveluri:1; S. construita la sol:47 mp; S. construita desfasurata:47 mp; Casa de locuit, regim de inaltime parter,din anul 1960, construita din caramida,acoperita cu tigla, Sc=Sd=47mp
A1.2		construcții anexa	45	Cu acte	Nr. niveluri:1; S. construita la sol:45 mp; S. construita desfasurata:45 mp; Constructie anexa, regim de inaltime parter,din anul 1970, construita din caramida,acoperita cu tigla, Sc=Sd=45mp,

Lungime Segmente

1) Valorile lungimilor segmentelor sunt obținute din proiecție în plan.

Punct început	X / Y	Punct sfârșit	X / Y	Lungime segment (** (m)
---------------	-------	---------------	-------	-------------------------

Punct început	X / Y	Punct sfârșit	X / Y	Lungime segment (** (m)
1	420.260,685 300.031,277	2	420.258,311 300.010,747	20.667
2	420.258,311 300.010,747	3	420.257,466 300.003,92	6.879
3	420.257,466 300.003,92	4	420.255,565 300.000,655	3.778
4	420.255,565 300.000,655	5	420.257,196 299.988,604	12.161
5	420.257,196 299.988,604	6	420.257,499 299.986,685	1.943
6	420.257,499 299.986,685	7	420.257,577 299.986,125	0.565
7	420.257,577 299.986,125	8	420.258,015 299.984,886	1.314
8	420.258,015 299.984,886	9	420.260,549 299.979,393	6.049
9	420.260,549 299.979,393	10	420.265,842 299.983,205	6.523
10	420.265,842 299.983,205	11	420.267,416 299.984,342	1.942
11	420.267,416 299.984,342	12	420.269,288 299.985,855	2.407
12	420.269,288 299.985,855	13	420.270,598 299.987,679	2.246
13	420.270,598 299.987,679	14	420.272,051 299.991,736	4.309
14	420.272,051 299.991,736	15	420.275,437 300.000,09	9.014
15	420.275,437 300.000,09	16	420.278,114 300.010,116	10.377
16	420.278,114 300.010,116	17	420.277,35 300.032,631	22.528
17	420.277,35 300.032,631	18	420.276,304 300.034,537	2.174
18	420.276,304 300.034,537	19	420.275,03 300.034,675	1.281
19	420.275,03 300.034,675	1	420.260,685 300.031,277	14.742

** Lungimile segmentelor sunt determinate în planul de proiecție Stereo 70 și sunt rotunjite la 1 milimetru.

*** Distanța dintre puncte este formată din segmente cumulate ce sunt mai mici decât valoarea 1 milimetru.

**DATE DESPRE IMOBILUL NR. 13726**

Oficiul de Cadastru și Publicitate Imobiliară DOLJ
Biroul de Cadastru și Publicitate Imobiliară Craiova

A. Partea I. Descrierea imobilului

TEREN Intravilan

Nr. CF vechi:581
Nr. cadastral vechi:635

Adresa: Loc. Leu, Nr. 1391, Jud. Dolj, T119, P256

Nr. Crt	Nr cadastral Nr. topografic	Suprafața* (mp)	Observații / Referințe
A1	33962	Din acte: 986 Masurata: 916	Sector cadastral:13 Teren imprejmuit;

Construcții

Crt	Nr cadastral Nr. topografic	Adresa	Observații / Referințe
A1.1		Loc. Leu, Jud. Dolj	Nr. niveluri:2; S. construita la sol:92 mp; CONSTRUITA DIN BOLTARI, ACOPERITA CU TABLA

B. Partea II. Proprietari și acte

Inscrieri privitoare la dreptul de proprietate și alte drepturi reale		Referințe
46164 / 20/06/2008		
Act Notarial nr. 957, din 01/01/2008 emis de NP PATRAU GHE.;		
B1	Intabulare, drept de PROPRIETATE, dobandit prin Conventie, cota actuala 1/1, cota initiala 1/1 1) MIRSAN FLORIN, casatorit cu 2) MIRSAN MARIA MAGDALENA, LIPSĂ CNP	A1
/		
Act Normativ nr. LEGEA 7, din 13/03/1996 emis de GUVERNUL ROMANIEI;		
B2	Intabulare, drept de PROPRIETATE, dobandit prin Lege, cota actuala 1/1, cota initiala 1/1 1) MIRSAN MARIA MAGDALENA, LIPSĂ CNP 2) MIRSAN FLORIN, casatorit cu	A1.1

C. Partea III. SARCINI .

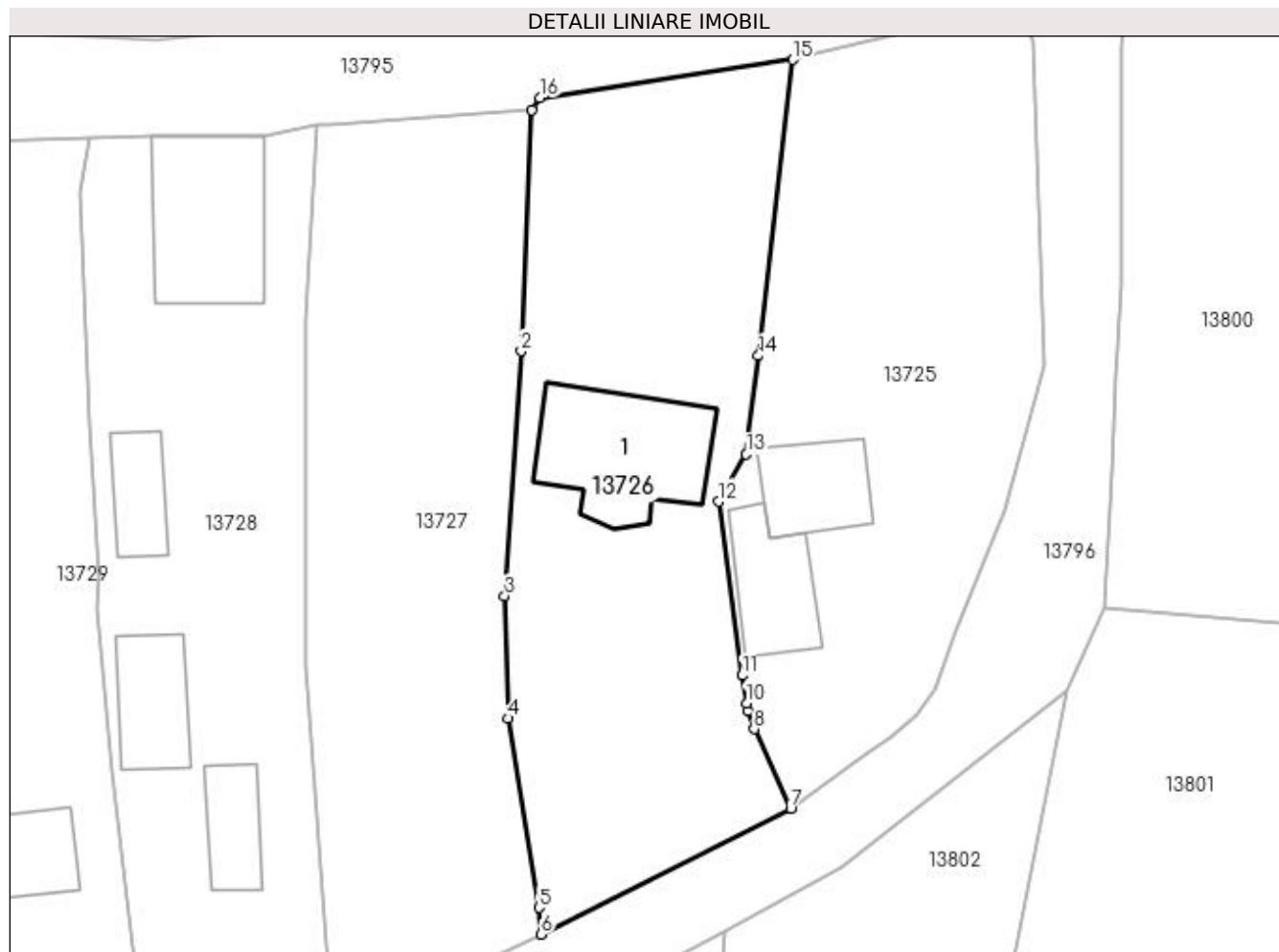
Inscrieri privind dezmembramintele dreptului de proprietate, drepturi reale de garanție și sarcini	Referințe
NU SUNT	

Anexa Nr. 1 La Partea I

Teren

Nr cadastral	Suprafața (mp)*	Observații / Referințe
33962	Din acte: 986 Masurata: 916	

* Suprafața este determinată în planul de proiecție Stereo 70.



Date referitoare la teren

Crt	Categorie folosință	Intra vilan	Suprafața (mp)	Tarla	Parcelă	Nr. topo	Observații / Referințe
1	curți constructii	DA	916	119	256	-	

Date referitoare la construcții

Crt	Număr	Destinație construcție	Supraf. (mp)	Situație juridică	Observații / Referințe
A1.1		construcții de locuințe	92	Cu acte	Nr. niveluri:2; S. construita la sol:92 mp; CONSTRUITA DIN BOLTARI, ACOPERITA CU TABLA

Lungime Segmente

1) Valorile lungimilor segmentelor sunt obținute din proiecție în plan.

Punct început	X / Y	Punct sfârșit	X / Y	Lungime segment (** (m)
1	420.242,621 300.027,79	2	420.241,866 300.011,075	16.732
2	420.241,866 300.011,075	3	420.240,721 299.994,094	17.02
3	420.240,721 299.994,094	4	420.240,95 299.985,622	8.475

Punct început	X / Y	Punct sfârșit	X / Y	Lungime segment (** (m)
4	420.240,95 299.985,622	5	420.243,091 299.972,498	13.297
5	420.243,091 299.972,498	6	420.243,246 299.970,653	1.851
6	420.243,246 299.970,653	7	420.260,549 299.979,393	19.385
7	420.260,549 299.979,393	8	420.258,015 299.984,886	6.049
8	420.258,015 299.984,886	9	420.257,577 299.986,125	1.314
9	420.257,577 299.986,125	10	420.257,499 299.986,685	0.565
10	420.257,499 299.986,685	11	420.257,196 299.988,604	1.943
11	420.257,196 299.988,604	12	420.255,565 300.000,655	12.161
12	420.255,565 300.000,655	13	420.257,466 300.003,92	3.778
13	420.257,466 300.003,92	14	420.258,311 300.010,747	6.879
14	420.258,311 300.010,747	15	420.260,685 300.031,277	20.667
15	420.260,685 300.031,277	16	420.243,147 300.028,634	17.736
16	420.243,147 300.028,634	1	420.242,621 300.027,79	0.994

** Lungimile segmentelor sunt determinate în planul de proiecție Stereo 70 și sunt rotunjite la 1 milimetru.

*** Distanța dintre puncte este formată din segmente cumulate ce sunt mai mici decât valoarea 1 milimetru.

**DATE DESPRE IMOBILUL NR. 13727**

Oficiul de Cadastru și Publicitate Imobiliară DOLJ
Biroul de Cadastru și Publicitate Imobiliară Craiova

A. Partea I. Descrierea imobilului

TEREN Intravilan

Adresa: Loc. Leu, Jud. Dolj, T119, P257,257/1

Nr. Crt	Nr cadastral Nr. topografic	Suprafața* (mp)	Observații / Referințe
A1	34759	869	Sector cadastral:13 Teren neimprejmuit;

B. Partea II. Proprietari și acte

Inscrieri privitoare la dreptul de proprietate și alte drepturi reale		Referințe
178693 / 08/09/2020		
Act Notarial nr. CONTRACT DE VANZARE AUT. NR. 2396, din 07/09/2020 emis de NP GASPARG MONICA ORTANSA;		
B1	Intabulare, drept de PROPRIETATE, dobandit prin Conventie, cota actuala 1/1, cota initiala 1/1 1) SCAUNAȘU COSTINEL-MARIAN	A1

C. Partea III. SARCINI .

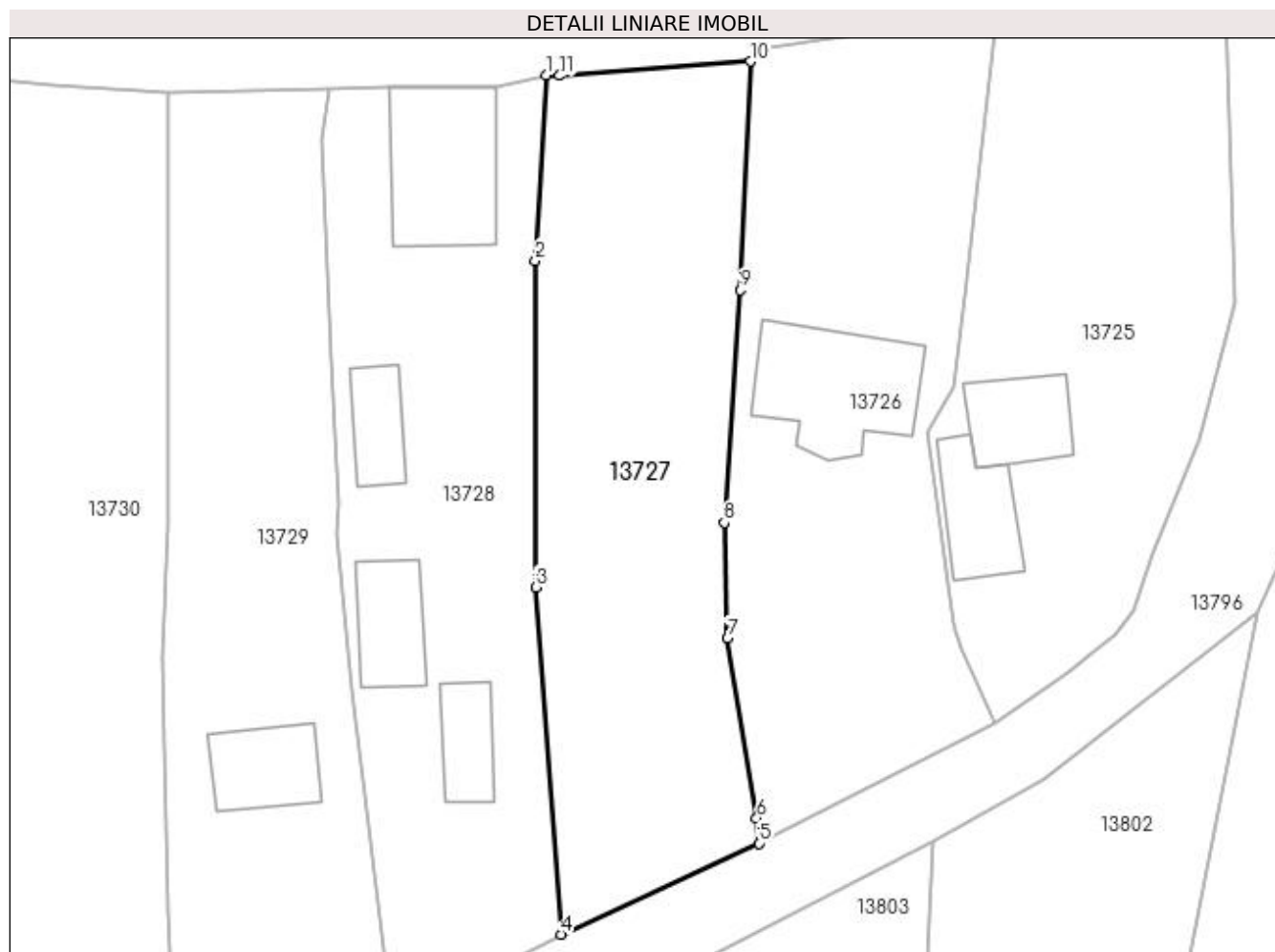
Inscrieri privind dezmembramintele dreptului de proprietate, drepturi reale de garanție și sarcini	Referințe
NU SUNT	

Anexa Nr. 1 La Partea I

Teren

Nr cadastral	Suprafața (mp)*	Observații / Referințe
34759	869	

* Suprafața este determinată în planul de proiecție Stereo 70.



Date referitoare la teren

Crt	Categorie folosință	Intravilan	Suprafața (mp)	Tarla	Parcelă	Nr. topo	Observații / Referințe
1	arabil	DA	631	119	257	-	Teren partial imprejmuit- gard din plasa de sarma si limita conventionala.
2	vie	DA	238	119	257/1	-	Teren partial imprejmuit- gard din plasa de sarma si limita conventionala.

Lungime Segmente

1) Valorile lungimilor segmentelor sunt obținute din proiecție în plan.

Punct început	X / Y	Punct sfârșit	X / Y	Lungime segment (** (m)
1	420.227,687 300.026,781	2	420.226,9 300.013,242	13.562
2	420.226,9 300.013,242	3	420.226,939 299.989,36	23.882
3	420.226,939 299.989,36	4	420.228,781 299.963,999	25.428

Punct început	X / Y	Punct sfârșit	X / Y	Lungime segment (** (m)
4	420.228,781 299.963,999	5	420.243,246 299.970,653	15.922
5	420.243,246 299.970,653	6	420.243,091 299.972,498	1.851
6	420.243,091 299.972,498	7	420.240,95 299.985,622	13.297
7	420.240,95 299.985,622	8	420.240,721 299.994,094	8.475
8	420.240,721 299.994,094	9	420.241,866 300.011,075	17.02
9	420.241,866 300.011,075	10	420.242,621 300.027,79	16.732
10	420.242,621 300.027,79	11	420.228,661 300.026,751	13.999
11	420.228,661 300.026,751	1	420.227,687 300.026,781	0.974

** Lungimile segmentelor sunt determinate în planul de proiecție Stereo 70 și sunt rotunjite la 1 milimetru.

*** Distanța dintre puncte este formată din segmente cumulate ce sunt mai mici decât valoarea 1 milimetru.

**DATE DESPRE IMOBILUL NR. 13728**

Oficiul de Cadastru și Publicitate Imobiliară DOLJ
Biroul de Cadastru și Publicitate Imobiliară Craiova

A. Partea I. Descrierea imobilului

TEREN Intravilan

Nr. CF vechi:698
Nr. cadastral vechi:713/2

Adresa: Loc. Leu, Nr. 1389, Jud. Dolj, T119, P258, 258/2, 258/5

Nr. Crt	Nr cadastral Nr. topografic	Suprafața* (mp)	Observații / Referințe
A1	34079	Din acte: 649 Masurata: 940	Sector cadastral:13 Teren neimprejmuit;

Construcții

Crt	Nr cadastral Nr. topografic	Adresa	Observații / Referințe
A1.1		Loc. Leu, Jud. Dolj, T 119, P 258, 258/2, 258/5	Nr. niveluri:1; S. construita la sol:89 mp; S. construita desfasurata:44 mp; CONSTRUITA DIN BCA, ACOPERITA CU TABLA
A1.2		Loc. Leu, Jud. Dolj, T 119, P 258, 258/2, 258/5	Nr. niveluri:1; S. construita la sol:31 mp; S. construita desfasurata:25 mp; CONSTRUITA DIN BCA, ACOPERITA CU TABLA
A1.3		Loc. Leu, Jud. Dolj	Nr. niveluri:1; S. construita la sol:44 mp; Anexa
A1.4		Loc. Leu, Jud. Dolj	Nr. niveluri:1; S. construita la sol:31 mp; Anexa

B. Partea II. Proprietari și acte

Inscrieri privitoare la dreptul de proprietate și alte drepturi reale		Referințe
12895 / 12/03/2009		
Act Notarial nr. 372, din 01/01/2009 emis de NP PATRASCU GHEORGHE;		
B1	Intabulare, drept de PROPRIETATE, dobandit prin Conventie, cota actuala 649/940, cota initiala 649/940 1) SCAUNASU MIHAITA, LIPSĂ CNP 2) SCAUNASU ELENA, LIPSĂ CNP	A1
B2	Intabulare, drept de PROPRIETATE, dobandit prin Conventie, cota actuala 1/1, cota initiala 1/1 1) SCAUNASU ELENA, LIPSĂ CNP 2) SCAUNASU MIHAITA, LIPSĂ CNP	A1.1, A1.2
/		
Act Normativ nr. LEGEA 7, din 13/03/1996 emis de GUVERNUL ROMANIEI;		
B3	Inscrierea posesiei, drept de PROPRIETATE, dobandit prin Constituire, cota actuala 291/940, cota initiala 291/940 1) SCAUNASU ELENA, LIPSĂ CNP 2) SCAUNASU MIHAITA, LIPSĂ CNP	A1
B4	Intabulare, drept de PROPRIETATE, dobandit prin Lege, cota actuala 1/1, cota initiala 1/1 1) SCAUNASU ELENA, LIPSĂ CNP 2) SCAUNASU MIHAITA, LIPSĂ CNP	A1.3, A1.4

C. Partea III. SARCINI .

Inscrieri privind dezmembramentele dreptului de proprietate, drepturi reale de garanție și sarcini	Referințe
NU SUNT	

Anexa Nr. 1 La Partea I

Teren

Nr cadastral	Suprafața (mp)*	Observații / Referințe
34079	Din acte: 649 Masurata: 940	

* Suprafața este determinată în planul de proiecție Stereo 70.



Date referitoare la teren

Crt	Categorie folosință	Intravilan	Suprafața (mp)	Tarla	Parcelă	Nr. topo	Observații / Referințe
1	curți constructii	DA	940	119	258, 258/2, 258/5	-	S = 649 mp, Sm = 649 mp

Date referitoare la construcții

Crt	Număr	Destinație construcție	Supraf. (mp)	Situație juridică	Observații / Referințe
A1.1		construcții de locuințe	89	Cu acte	Nr. niveluri:1; S. construita la sol:89 mp; S. construita desfasurata:44 mp; CONSTRUITA DIN BCA, ACOPERITA CU TABLA
A1.2		construcții de locuințe	31	Cu acte	Nr. niveluri:1; S. construita la sol:31 mp; S. construita desfasurata:25 mp; CONSTRUITA DIN BCA, ACOPERITA CU TABLA
A1.3		construcții anexa	44	Cu acte	Nr. niveluri:1; S. construita la sol:44 mp; Anexa
A1.4		construcții anexa	31	Cu acte	Nr. niveluri:1; S. construita la sol:31 mp; Anexa

Lungime Segmente

1) Valorile lungimilor segmentelor sunt obținute din proiecție în plan.

Punct început	X / Y	Punct sfârșit	X / Y	Lungime segment (** (m)
---------------	-------	---------------	-------	-------------------------

Punct început	X / Y	Punct sfârșit	X / Y	Lungime segment (** (m)
1	420.211,901 300.025,81	2	420.211,33 300.022,083	3.77
2	420.211,33 300.022,083	3	420.211,951 300.006,046	16.049
3	420.211,951 300.006,046	4	420.212,53 299.995,537	10.525
4	420.212,53 299.995,537	5	420.212,421 299.993,292	2.248
5	420.212,421 299.993,292	6	420.213,491 299.981,944	11.398
6	420.213,491 299.981,944	7	420.214,786 299.970,857	11.162
7	420.214,786 299.970,857	8	420.216,345 299.958,597	12.359
8	420.216,345 299.958,597	9	420.221,736 299.960,396	5.683
9	420.221,736 299.960,396	10	420.228,781 299.963,999	7.913
10	420.228,781 299.963,999	11	420.226,939 299.989,36	25.428
11	420.226,939 299.989,36	12	420.226,9 300.013,242	23.882
12	420.226,9 300.013,242	13	420.227,687 300.026,781	13.562
13	420.227,687 300.026,781	14	420.224,07 300.025,979	3.705
14	420.224,07 300.025,979	15	420.216,225 300.025,967	7.845
15	420.216,225 300.025,967	1	420.211,901 300.025,81	4.327

** Lungimile segmentelor sunt determinate în planul de proiecție Stereo 70 și sunt rotunjite la 1 milimetru.

*** Distanța dintre puncte este formată din segmente cumulate ce sunt mai mici decât valoarea 1 milimetru.

**DATE DESPRE IMOBILUL NR. 13729**

Oficiul de Cadastru și Publicitate Imobiliară DOLJ
Biroul de Cadastru și Publicitate Imobiliară Craiova

A. Partea I. Descrierea imobilului

TEREN Intravilan

Nr. CF vechi:678
Nr. cadastral vechi:713/1

Adresa: Loc. Leu, Nr. 1388, Jud. Dolj, T119, P258, 258/2, 258/5

Nr. Crt	Nr cadastral Nr. topografic	Suprafața* (mp)	Observații / Referințe
A1	34136	Din acte: 2.542 Masurata: 931	Sector cadastral:13 Teren imprejmuit;

Construcții

Crt	Nr cadastral Nr. topografic	Adresa	Observații / Referințe
A1.1		Loc. Leu, Jud. Dolj	Nr. niveluri:2; S. construita la sol:45 mp; CONSTRUITA DIN CARAMIDA, ACOPERITA CU TIGLA

B. Partea II. Proprietari și acte

Inscrieri privitoare la dreptul de proprietate și alte drepturi reale		Referințe
95129 / 22/12/2008		
Act Administrativ nr. 2988/2004, din 01/01/2004 emis de CJ DOLJ (CERTIFICAT NR. 11283/2008, PRIMARIA COM. LEU, ACT DE DEZMEMBRARE SI CVC NR. 372/2009 BNP PATRAU GHEORGHE);		
B1	Intabulare, drept de PROPRIETATE, dobandit prin Reconstituire, cota actuala 1/1, cota initiala 1/1 1) OLTEANU ALEXANDRU, LIPSĂ CNP 2) OLTEANU STEFAN, LIPSĂ CNP 3) VLAD IOANA, LIPSĂ CNP 4) SCAUNASU MARIA, LIPSĂ CNP	A1
/		
Act Normativ nr. LEGEA 7, din 13/03/1996 emis de GUVERNUL ROMANIEI;		
B2	Intabulare, drept de PROPRIETATE, dobandit prin Lege, cota actuala 1/1, cota initiala 1/1 1) VLAD IOANA, LIPSĂ CNP 2) OLTEANU ALEXANDRU, LIPSĂ CNP 3) OLTEANU STEFAN, LIPSĂ CNP 4) SCAUNASU MARIA, LIPSĂ CNP	A1.1

C. Partea III. SARCINI .

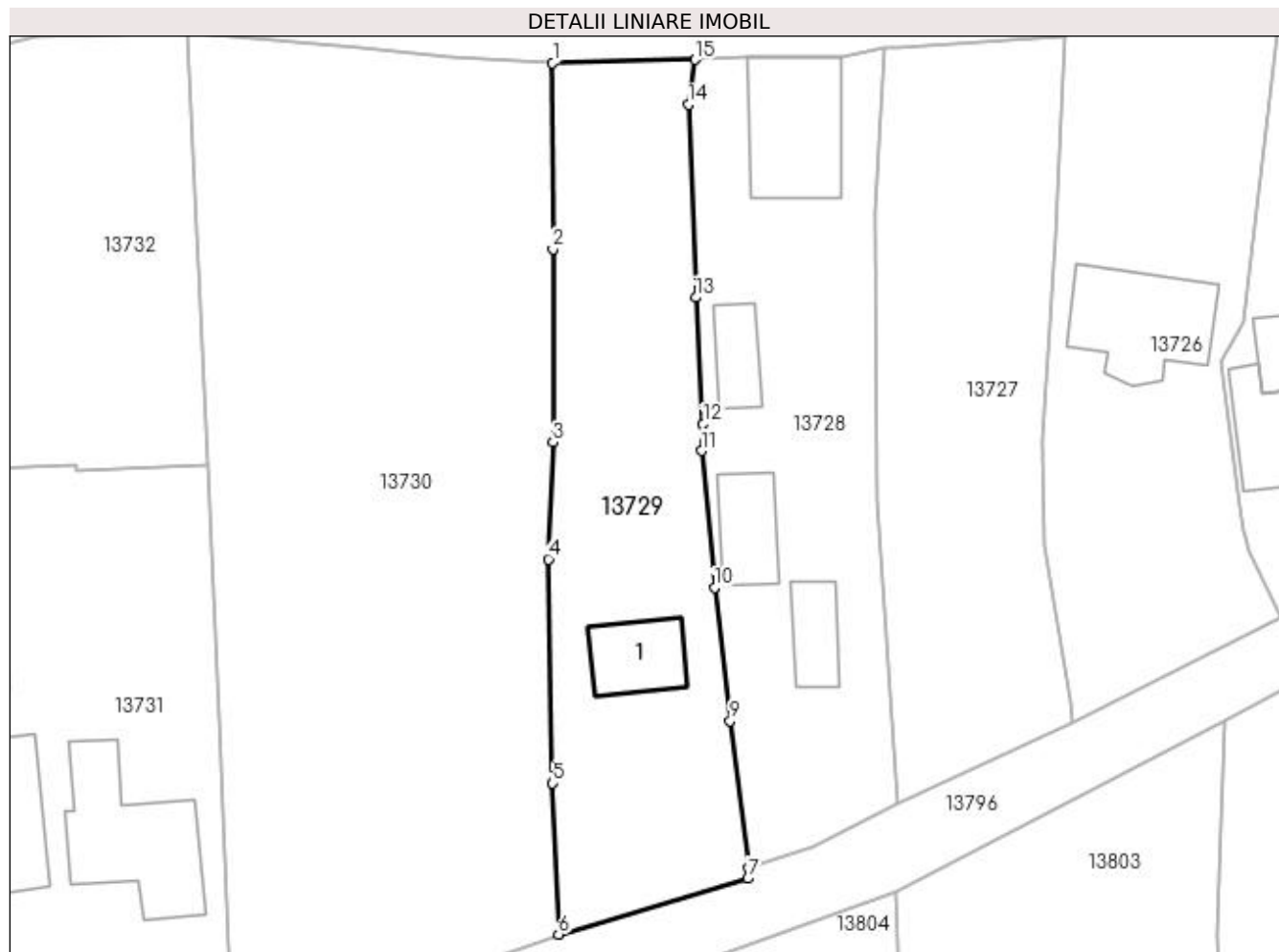
Inscrieri privind dezmembramintele dreptului de proprietate, drepturi reale de garanție și sarcini	Referințe
NU SUNT	

Anexa Nr. 1 La Partea I

Teren

Nr cadastral	Suprafața (mp)*	Observații / Referințe
34136	Din acte: 2.542 Masurata: 931	

* Suprafața este determinată în planul de proiecție Stereo 70.



Date referitoare la teren

Crt	Categorie folosință	Intra vilan	Suprafața (mp)	Tarla	Parcelă	Nr. topo	Observații / Referințe
1	curți constructii	DA	931	119	258, 258/2, 258/5	-	

Date referitoare la construcții

Crt	Număr	Destinație construcție	Supraf. (mp)	Situație juridică	Observații / Referințe
A1.1		construcții de locuințe	45	Cu acte	Nr. niveluri:2; S. construita la sol:45 mp; CONSTRUITA DIN CARAMIDA, ACOPERITA CU TIGLA

Lungime Segmente

1) Valorile lungimilor segmentelor sunt obținute din proiecție în plan.

Punct început	X / Y	Punct sfârșit	X / Y	Lungime segment (** (m)
1	420.200,035 300.025,533	2	420.200,072 300.010,075	15.458
2	420.200,072 300.010,075	3	420.200,057 299.994,007	16.068
3	420.200,057 299.994,007	4	420.199,684 299.984,29	9.724

Punct început	X / Y	Punct sfârşit	X / Y	Lungime segment (** (m)
4	420.199,684 299.984,29	5	420.200,045 299.965,663	18.63
5	420.200,045 299.965,663	6	420.200,531 299.953,109	12.563
6	420.200,531 299.953,109	7	420.216,286 299.957,755	16.426
7	420.216,286 299.957,755	8	420.216,345 299.958,597	0.844
8	420.216,345 299.958,597	9	420.214,786 299.970,857	12.359
9	420.214,786 299.970,857	10	420.213,491 299.981,944	11.162
10	420.213,491 299.981,944	11	420.212,421 299.993,292	11.398
11	420.212,421 299.993,292	12	420.212,53 299.995,537	2.248
12	420.212,53 299.995,537	13	420.211,951 300.006,046	10.525
13	420.211,951 300.006,046	14	420.211,33 300.022,083	16.049
14	420.211,33 300.022,083	15	420.211,901 300.025,81	3.77
15	420.211,901 300.025,81	1	420.200,035 300.025,533	11.869

** Lungimile segmentelor sunt determinate în planul de proiecție Stereo 70 și sunt rotunjite la 1 milimetru.

*** Distanța dintre puncte este formată din segmente cumulate ce sunt mai mici decât valoarea 1 milimetru.

**DATE DESPRE IMOBILUL NR. 13730**

Oficiul de Cadastru și Publicitate Imobiliară DOLJ
Biroul de Cadastru și Publicitate Imobiliară Craiova

A. Partea I. Descrierea imobilului

TEREN Intravilan

Nr. CF vechi:42
Nr. cadastral vechi:65

Adresa: Loc. Leu, Jud. Dolj, T119, P258/1 259

Nr. Crt	Nr cadastral Nr. topografic	Suprafața* (mp)	Observații / Referințe
A1	33863	Din acte: 1.985 Masurata: 2.229	Sector cadastral:13 Teren neimprejmuit;

B. Partea II. Proprietari și acte

Inscrieri privitoare la dreptul de proprietate și alte drepturi reale		Referințe
15054 / 14/12/2000		
Act Notarial nr. AUT 1110, din 04/12/2000 emis de NP CIRSTEA T;		
B1	Intabulare, drept de PROPRIETATE, dobandit prin Conventie, cota actuala 1985/2229, cota initiala 1985/2229 1) CERCEL FANEL, LIPSĂ CNP 2) CERCEL ELVIRA, LIPSĂ CNP	A1
/		
Act Normativ nr. LEGEA 7, din 13/03/1996 emis de GUVERNUL ROMANIEI;		
B2	Inscrierea posesiei, drept de PROPRIETATE, dobandit prin Constituire, cota actuala 244/2229, cota initiala 244/2229 1) CERCEL ELVIRA, LIPSĂ CNP 2) CERCEL FANEL, LIPSĂ CNP	A1

C. Partea III. SARCINI .

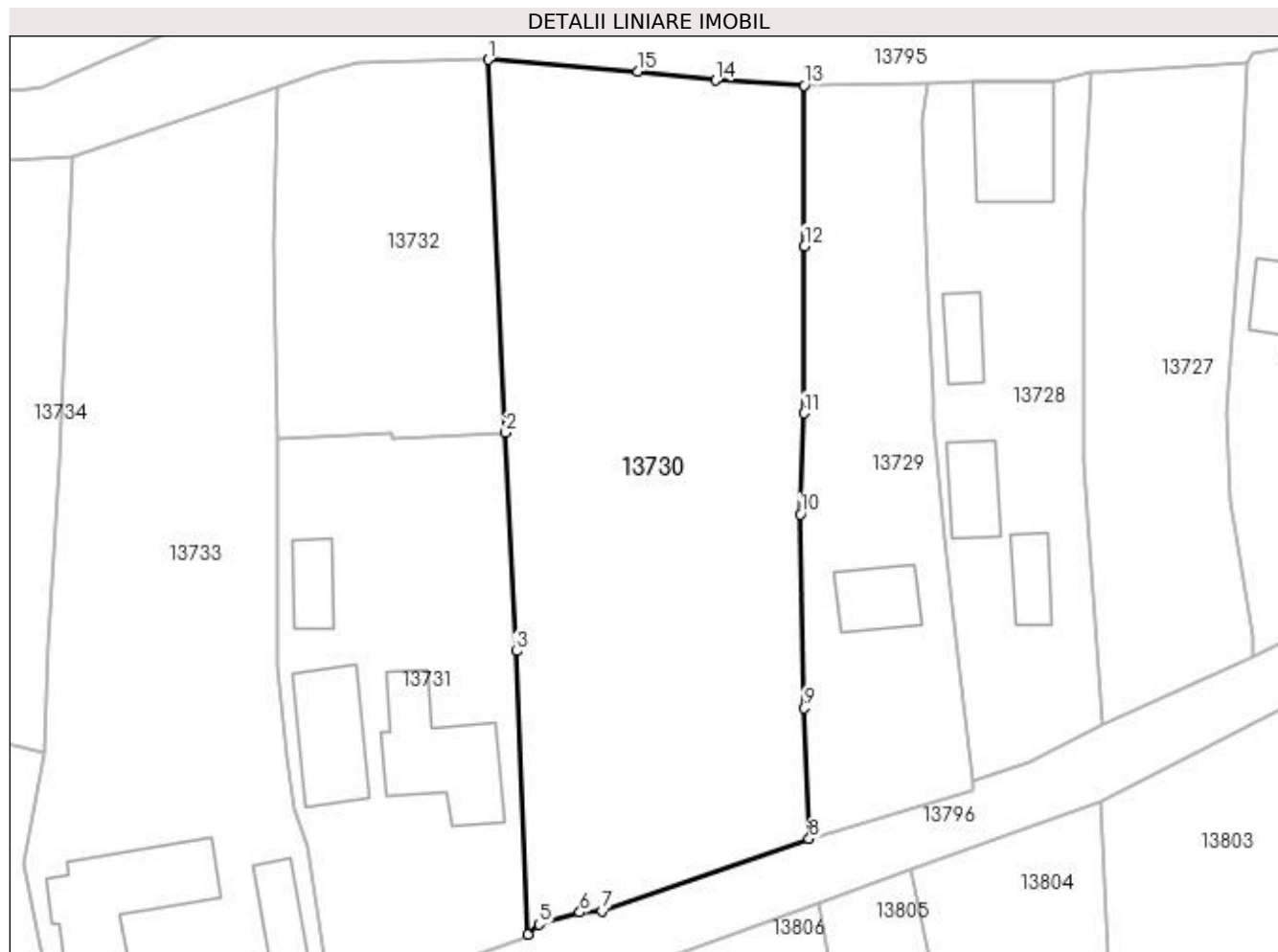
Inscrieri privind dezmembramintele dreptului de proprietate, drepturi reale de garanție și sarcini	Referințe
NU SUNT	

Anexa Nr. 1 La Partea I

Teren

Nr cadastral	Suprafața (mp)*	Observații / Referințe
33863	Din acte: 1.985 Masurata: 2.229	

* Suprafața este determinată în planul de proiecție Stereo 70.



Date referitoare la teren

Crt	Categorie folosință	Intra vilan	Suprafața (mp)	Tarla	Parcelă	Nr. topo	Observații / Referințe
1	arabil	DA	2.229	119	258/1 259	-	

Lungime Segmente

1) Valorile lungimilor segmentelor sunt obținute din proiecție în plan.

Punct început	X / Y	Punct sfârșit	X / Y	Lungime segment (** (m)
1	420.169,641 300.027,994	2	420.171,351 299.992,145	35.89
2	420.171,351 299.992,145	3	420.172,352 299.971,146	21.023
3	420.172,352 299.971,146	4	420.173,501 299.943,922	27.248
4	420.173,501 299.943,922	5	420.174,551 299.944,878	1.42
5	420.174,551 299.944,878	6	420.178,486 299.946,025	4.099

Punct început	X / Y	Punct sfârșit	X / Y	Lungime segment (** (m)
6	420.178,486 299.946,025	7	420.180,628 299.946,161	2.146
7	420.180,628 299.946,161	8	420.200,531 299.953,109	21.081
8	420.200,531 299.953,109	9	420.200,045 299.965,663	12.563
9	420.200,045 299.965,663	10	420.199,684 299.984,29	18.63
10	420.199,684 299.984,29	11	420.200,057 299.994,007	9.724
11	420.200,057 299.994,007	12	420.200,072 300.010,075	16.068
12	420.200,072 300.010,075	13	420.200,035 300.025,533	15.458
13	420.200,035 300.025,533	14	420.191,508 300.025,999	8.54
14	420.191,508 300.025,999	15	420.184,064 300.026,877	7.496
15	420.184,064 300.026,877	1	420.169,641 300.027,994	14.466

** Lungimile segmentelor sunt determinate în planul de proiecție Stereo 70 și sunt rotunjite la 1 milimetru.

*** Distanța dintre puncte este formată din segmente cumulate ce sunt mai mici decât valoarea 1 milimetru.

**DATE DESPRE IMOBILUL NR. 13731**

Oficiul de Cadastru și Publicitate Imobiliară DOLJ
Biroul de Cadastru și Publicitate Imobiliară Craiova

A. Partea I. Descrierea imobilului

TEREN Intravilan

Adresa: Loc. Leu, Nr. 1386, Jud. Dolj

Nr. Crt	Nr cadastral Nr. topografic	Suprafața* (mp)	Observații / Referințe
A1	33599	Din acte: 1.000 Masurata: 1.127	Sector cadastral:13 Teren imprejmuit;

Construcții

Crt	Nr cadastral Nr. topografic	Adresa	Observații / Referințe
A1.1		Loc. Leu, Nr. 1386, Jud. Dolj	Nr. niveluri:1; S. construita la sol:108 mp; S. construita desfasurata:108 mp; LOCUINTA
A1.2		Loc. Leu, Nr. 1386, Jud. Dolj	Nr. niveluri:1; S. construita la sol:81 mp; S. construita desfasurata:81 mp; Anexa
A1.3		Loc. Leu, Nr. 1386, Jud. Dolj	Nr. niveluri:1; S. construita la sol:33 mp; S. construita desfasurata:33 mp; Anexa

B. Partea II. Proprietari și acte

Inscrieri privitoare la dreptul de proprietate și alte drepturi reale		Referințe
131769 / 16/07/2018		
Act Notarial nr. CM 2, din 29/03/2018 emis de NP IONASCU NICOLAE (HOTARARE JUDECATOREASCA NR DECIZIA NR 3162 IN DOSAR 3142/1991 DIN 20.08.1991, EMIS DE TRIBUNAL DOLJ;HOTARARE JUDECATOREASCA NR SENTINTA CIVILA 9495 IN DOSAR 50/215/2016 DIN 20.09.2017, EMIS DE JUDECATORIA CRAIOVA);		
B1	Intabulare, drept de PROPRIETATE, dobandit prin Hotarare Judecatoreasca, cota actuala 1/2, cota initiala 1/2 1) NICOLAE ELENA	A1, A1.1, A1.2, A1.3
B2	Intabulare, drept de PROPRIETATE, dobandit prin Succesiune, cota actuala 1/2, cota initiala 1/2 1) CERCEL ELVIRA <i>OBSERVATII: DEF NICOLAE MARIN</i>	A1, A1.1, A1.2, A1.3

C. Partea III. SARCINI .

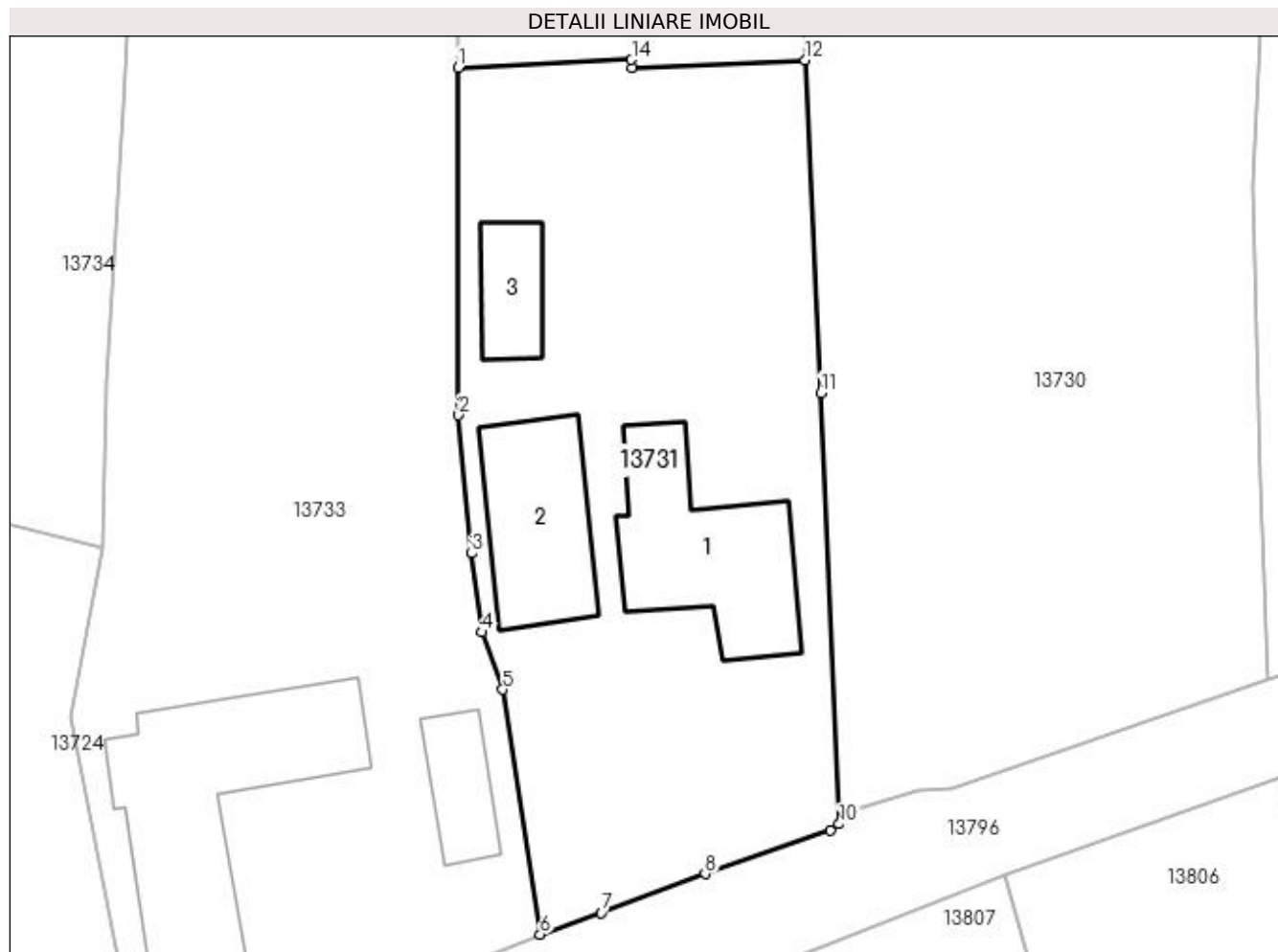
Inscrieri privind dezmembramintele dreptului de proprietate, drepturi reale de garanție și sarcini	Referințe
NU SUNT	

Anexa Nr. 1 La Partea I

Teren

Nr cadastral	Suprafața (mp)*	Observații / Referințe
33599	Din acte: 1.000 Masurata: 1.127	

* Suprafața este determinată în planul de proiecție Stereo 70.



Date referitoare la teren

Crt	Categorie folosință	Intra vilan	Suprafața (mp)	Tarla	Parcelă	Nr. topo	Observații / Referințe
1	curți constructii	DA	1.127	-	-	-	

Date referitoare la construcții

Crt	Număr	Destinație construcție	Supraf. (mp)	Situație juridică	Observații / Referințe
A1.1		construcții de locuințe	108	Cu acte	Nr. niveluri:1; S. construita la sol:108 mp; S. construita desfasurata:108 mp; LOCUINTA
A1.2		construcții anexa	81	Cu acte	Nr. niveluri:1; S. construita la sol:81 mp; S. construita desfasurata:81 mp; Anexa
A1.3		construcții anexa	33	Cu acte	Nr. niveluri:1; S. construita la sol:33 mp; S. construita desfasurata:33 mp; Anexa

Lungime Segmente

1) Valorile lungimilor segmentelor sunt obținute din proiecție în plan.

Punct început	X / Y	Punct sfârșit	X / Y	Lungime segment (** (m)
1	420.149,448 299.991,651	2	420.149,484 299.969,736	21.915
2	420.149,484 299.969,736	3	420.150,306 299.961,015	8.76

Punct început	X / Y	Punct sfârşit	X / Y	Lungime segment (** (m)
3	420.150,306 299.961,015	4	420.150,962 299.956,037	5.021
4	420.150,962 299.956,037	5	420.152,265 299.952,415	3.849
5	420.152,265 299.952,415	6	420.154,624 299.936,963	15.631
6	420.154,624 299.936,963	7	420.158,488 299.938,334	4.1
7	420.158,488 299.938,334	8	420.165,041 299.940,785	6.996
8	420.165,041 299.940,785	9	420.172,928 299.943,547	8.357
9	420.172,928 299.943,547	10	420.173,501 299.943,922	0.685
10	420.173,501 299.943,922	11	420.172,352 299.971,146	27.248
11	420.172,352 299.971,146	12	420.171,351 299.992,145	21.023
12	420.171,351 299.992,145	13	420.160,419 299.991,651	10.942
13	420.160,419 299.991,651	14	420.160,393 299.992,173	0.523
14	420.160,393 299.992,173	1	420.149,448 299.991,651	10.957

** Lungimile segmentelor sunt determinate în planul de proiecție Stereo 70 și sunt rotunjite la 1 milimetru.

*** Distanța dintre puncte este formată din segmente cumulate ce sunt mai mici decât valoarea 1 milimetru.

**DATE DESPRE IMOBILUL NR. 13732**

Oficiul de Cadastru și Publicitate Imobiliară DOLJ
Biroul de Cadastru și Publicitate Imobiliară Craiova

A. Partea I. Descrierea imobilului

TEREN Intravilan

Nr. CF vechi:43
Nr. cadastral vechi:66

Adresa: Loc. Leu, Jud. Dolj, T119, P260/1

Nr. Crt	Nr cadastral Nr. topografic	Suprafata* (mp)	Observații / Referințe
A1	33467	754	Sector cadastral:13 Teren neimprejmuit;

B. Partea II. Proprietari și acte

Inscrieri privitoare la dreptul de proprietate și alte drepturi reale		Referințe
15055 / 14/12/2000		
Act Notarial nr. 1102, din 04/12/2000 emis de NP CIRSTEA TEREZIA;		
B1	Intabulare, drept de PROPRIETATE, dobandit prin Conventie, cota actuala 1/2, cota initiala 1/2 1) NICOLAE ELENA, LIPSĂ CNP	A1
73103 / 30/03/2018		
Act Notarial nr. CERTIFICAT DE MOSTENITOR NR. 2, din 29/03/2018 emis de IONASCU NICOLAE;		
B2	Intabulare, drept de PROPRIETATE, dobandit prin Succesiune, cota actuala 1/2, cota initiala 1/2 1) CERCEL ELVIRA	A1

C. Partea III. SARCINI .

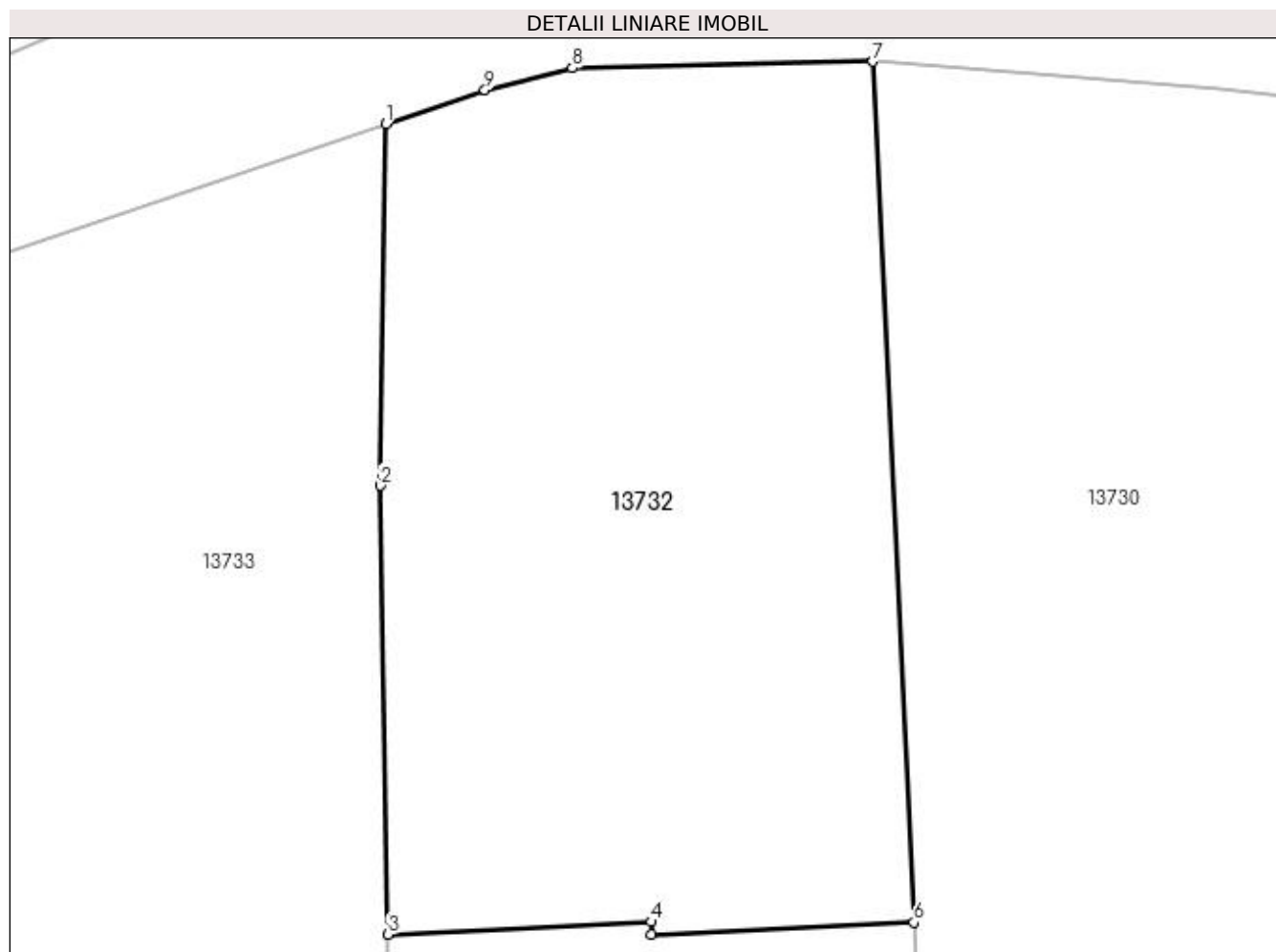
Inscrieri privind dezmembramintele dreptului de proprietate, drepturi reale de garanție și sarcini	Referințe
NU SUNT	

Anexa Nr. 1 La Partea I

Teren

Nr cadastral	Suprafața (mp)*	Observații / Referințe
33467	754	

* Suprafața este determinată în planul de proiecție Stereo 70.



Date referitoare la teren

Crt	Categorie folosință	Intra vilan	Suprafața (mp)	Tarla	Parcelă	Nr. topo	Observații / Referințe
1	vie	DA	754	119	260/1	-	

Lungime Segmente

1) Valorile lungimilor segmentelor sunt obținute din proiecție în plan.

Punct început	X / Y	Punct sfârșit	X / Y	Lungime segment (** (m)
1	420.149,339 300.025,394	2	420.149,118 300.010,342	15.054
2	420.149,118 300.010,342	3	420.149,448 299.991,651	18.694
3	420.149,448 299.991,651	4	420.160,393 299.992,173	10.957
4	420.160,393 299.992,173	5	420.160,419 299.991,651	0.523
5	420.160,419 299.991,651	6	420.171,351 299.992,145	10.942

Punct început	X / Y	Punct sfârșit	X / Y	Lungime segment (** (m)
6	420.171,351 299.992,145	7	420.169,641 300.027,994	35.89
7	420.169,641 300.027,994	8	420.157,116 300.027,717	12.528
8	420.157,116 300.027,717	9	420.153,476 300.026,809	3.752
9	420.153,476 300.026,809	1	420.149,339 300.025,394	4.372

** Lungimile segmentelor sunt determinate în planul de proiecție Stereo 70 și sunt rotunjite la 1 milimetru.

*** Distanța dintre puncte este formată din segmente cumulate ce sunt mai mici decât valoarea 1 milimetru.

**DATE DESPRE IMOBILUL NR. 13733**

Oficiul de Cadastru și Publicitate Imobiliară DOLJ
Biroul de Cadastru și Publicitate Imobiliară Craiova

A. Partea I. Descrierea imobilului

TEREN Intravilan

Adresa: Loc. Leu, Nr. 1385, Jud. Dolj, T119, P261, 261/1

Nr. Crt	Nr cadastral Nr. topografic	Suprafața* (mp)	Observații / Referințe
A1		Din acte: 1.954 Masurata: 2.051	Sector cadastral:13 Teren imprejmuit;

Construcții

Crt	Nr cadastral Nr. topografic	Adresa	Observații / Referințe
A1.1		Loc. Leu, Jud. Dolj	Nr. niveluri:2; S. construita la sol:155 mp; CONSTRUITA DIN CHIRPICI, ACOPERITA CU AZBOCIMENT
A1.2		Loc. Leu, Jud. Dolj	Nr. niveluri:1; S. construita la sol:35 mp; Anexa

B. Partea II. Proprietari și acte

Inscrieri privitoare la dreptul de proprietate și alte drepturi reale		Referințe
/		
Act Administrativ nr. TDP 2386, din 18/05/2004 emis de CONSILIUL JUDETEAN DOLJ;		
B1	Intabulare, drept de PROPRIETATE, dobandit prin Reconstituire, cota actuala 1/1, cota initiala 1/1 1) TOPOR MARIN, LIPSĂ CNP	A1
Act Normativ nr. LEGEA 7, din 13/03/1996 emis de GUVERNUL ROMANIEI;		
B2	Intabulare, drept de PROPRIETATE, dobandit prin Lege, cota actuala 1/1, cota initiala 1/1 1) TOPOR MARIN, LIPSĂ CNP	A1.1, A1.2

C. Partea III. SARCINI .

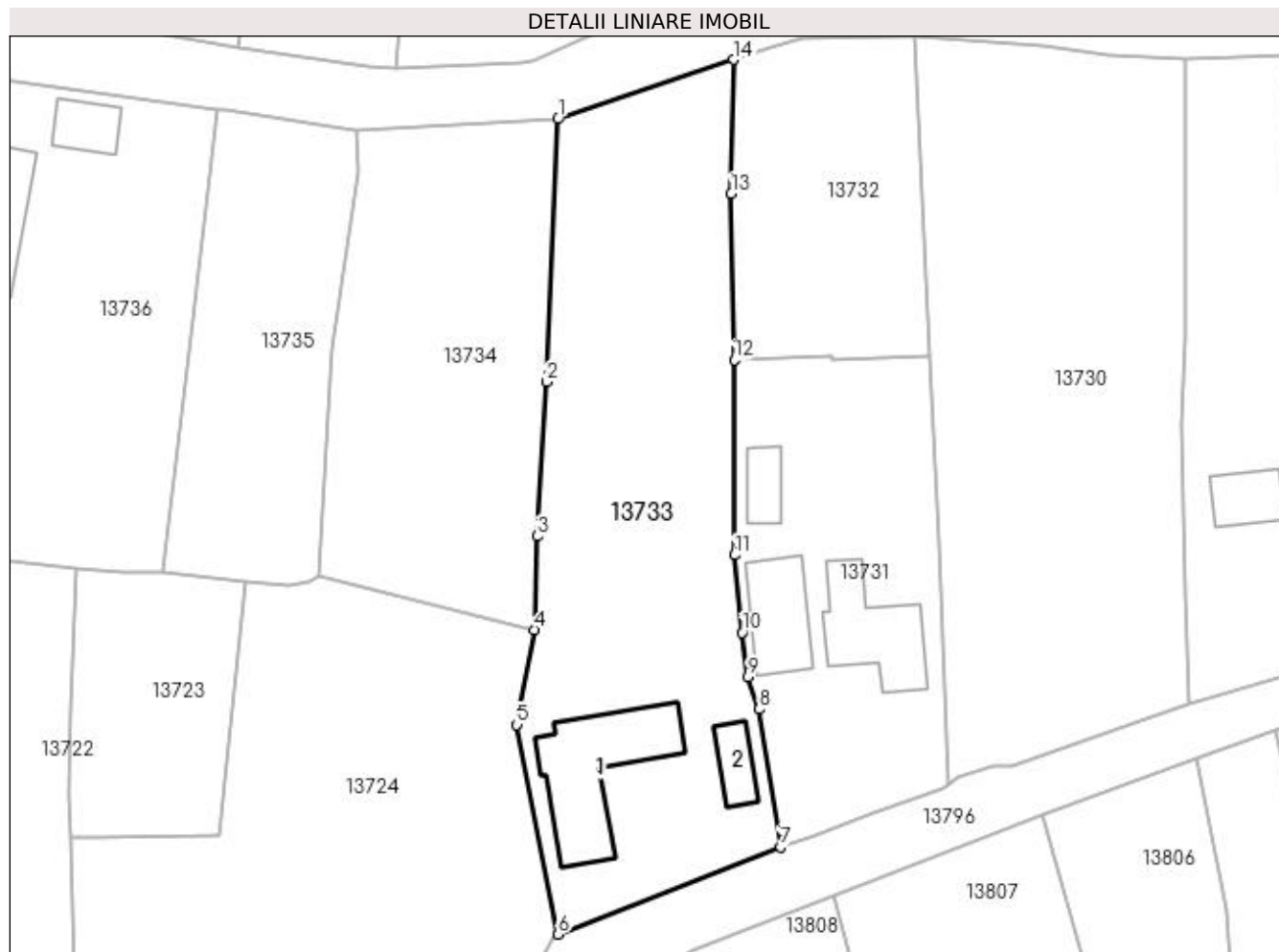
Inscrieri privind dezmembramintele dreptului de proprietate, drepturi reale de garanție și sarcini	Referințe
NU SUNT	

Anexa Nr. 1 La Partea I

Teren

Nr cadastral	Suprafața (mp)*	Observații / Referințe
	Din acte: 1.954	
	Masurata: 2.051	

* Suprafața este determinată în planul de proiecție Stereo 70.



Date referitoare la teren

Crt	Categorie folosință	Intravilan	Suprafața (mp)	Tarla	Parcelă	Nr. topo	Observații / Referințe
1	curți construcții	DA	631	119	261	-	
2	vie	DA	515	119	261/1	-	
3	arabil	DA	905	119	261/1	-	

Date referitoare la construcții

Crt	Număr	Destinație construcție	Supraf. (mp)	Situație juridică	Observații / Referințe
A1.1		construcții de locuințe	155	Cu acte	Nr. niveluri:2; S. construită la sol:155 mp; CONSTRUITA DIN CHIRPICI, ACOPERITA CU AZBOCIMENT
A1.2		construcții anexa	35	Cu acte	Nr. niveluri:1; S. construită la sol:35 mp; Anexa

Lungime Segmente

1) Valorile lungimilor segmentelor sunt obținute din proiecție în plan.

Punct început	X / Y	Punct sfârșit	X / Y	Lungime segment (** (m)
1	420.129,65 300.018,727	2	420.128,364 299.989,195	29.56

Punct început	X / Y	Punct sfârșit	X / Y	Lungime segment (** (m)
2	420.128,364 299.989,195	3	420.127,272 299.971,853	17.376
3	420.127,272 299.971,853	4	420.127,045 299.961,354	10.501
4	420.127,045 299.961,354	5	420.125,029 299.950,688	10.855
5	420.125,029 299.950,688	6	420.129,634 299.927,138	23.996
6	420.129,634 299.927,138	7	420.154,624 299.936,963	26.852
7	420.154,624 299.936,963	8	420.152,265 299.952,415	15.631
8	420.152,265 299.952,415	9	420.150,962 299.956,037	3.849
9	420.150,962 299.956,037	10	420.150,306 299.961,015	5.021
10	420.150,306 299.961,015	11	420.149,484 299.969,736	8.76
11	420.149,484 299.969,736	12	420.149,448 299.991,651	21.915
12	420.149,448 299.991,651	13	420.149,118 300.010,342	18.694
13	420.149,118 300.010,342	14	420.149,339 300.025,394	15.054
14	420.149,339 300.025,394	1	420.129,65 300.018,727	20.787

** Lungimile segmentelor sunt determinate în planul de proiecție Stereo 70 și sunt rotunjite la 1 milimetru.

*** Distanța dintre puncte este formată din segmente cumulate ce sunt mai mici decât valoarea 1 milimetru.

**DATE DESPRE IMOBILUL NR. 13734**

Oficiul de Cadastru și Publicitate Imobiliară DOLJ
Biroul de Cadastru și Publicitate Imobiliară Craiova

A. Partea I. Descrierea imobilului

TEREN Intravilan

Adresa: Loc. Leu, Jud. Dolj, T119, P262

Nr. Crt	Nr cadastral Nr. topografic	Suprafața* (mp)	Observații / Referințe
A1		Din acte: 4.820 Masurata: 1.277	Sector cadastral:13 Teren imprejmuit;

B. Partea II. Proprietari și acte

Inscrieri privitoare la dreptul de proprietate și alte drepturi reale	Referințe
/	
Act Administrativ nr. TDP 2654, din 02/12/2003 emis de CONSILIUL JUDETEAN DOLJ;	
B1	A1
Intabulare, drept de PROPRIETATE, dobandit prin Reconstituire, cota actuala 1/1, cota initiala 1/1	
1) PĂUNESCU VIOREL, LIPSĂ CNP	
2) MATEESCU VIOREL, LIPSĂ CNP	
3) PĂUNESCU DUMITRU, LIPSĂ CNP	

C. Partea III. SARCINI .

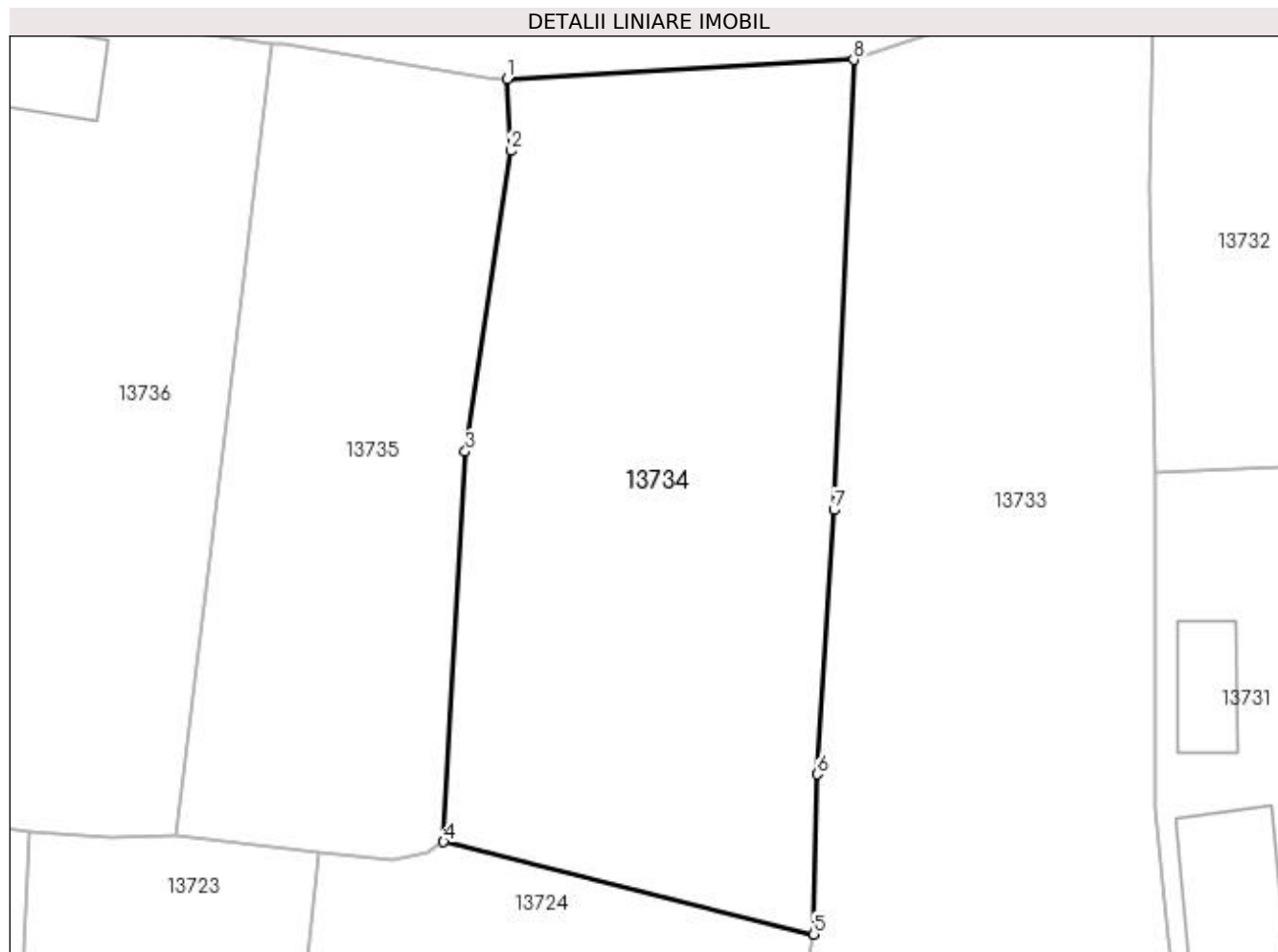
Inscrieri privind dezmembramintele dreptului de proprietate, drepturi reale de garanție și sarcini	Referințe
NU SUNT	

Anexa Nr. 1 La Partea I

Teren

Nr cadastral	Suprafața (mp)*	Observații / Referințe
	Din acte: 4.820 Masurata: 1.277	

* Suprafața este determinată în planul de proiecție Stereo 70.



Date referitoare la teren

Crt	Categorie folosință	Intra vilan	Suprafața (mp)	Tarla	Parcelă	Nr. topo	Observații / Referințe
1	arabil	DA	1.277	119	262	-	DIFERENȚA DE SUPRAFATA SE REGASESTE LA ID 13723, ID 13724 SI ID 13735

Lungime Segmente

1) Valorile lungimilor segmentelor sunt obținute din proiecție în plan.

Punct început	X / Y	Punct sfârșit	X / Y	Lungime segment (** (m)
1	420.106,905 300.017,469	2	420.107,163 300.012,748	4.728
2	420.107,163 300.012,748	3	420.104,176 299.993,026	19.947
3	420.104,176 299.993,026	4	420.102,75 299.967,427	25.639
4	420.102,75 299.967,427	5	420.127,045 299.961,354	25.043

Punct început	X / Y	Punct sfârşit	X / Y	Lungime segment (** (m)
5	420.127,045 299.961,354	6	420.127,272 299.971,853	10.501
6	420.127,272 299.971,853	7	420.128,364 299.989,195	17.376
7	420.128,364 299.989,195	8	420.129,65 300.018,727	29.56
8	420.129,65 300.018,727	1	420.106,905 300.017,469	22.78

** Lungimile segmentelor sunt determinate în planul de proiecție Stereo 70 și sunt rotunjite la 1 milimetru.

*** Distanța dintre puncte este formată din segmente cumulate ce sunt mai mici decât valoarea 1 milimetru.

**DATE DESPRE IMOBILUL NR. 13735**

Oficiul de Cadastru și Publicitate Imobiliară DOLJ
Biroul de Cadastru și Publicitate Imobiliară Craiova

A. Partea I. Descrierea imobilului

TEREN Intravilan

Adresa: Loc. Leu, Jud. Dolj, T119, P262

Nr. Crt	Nr cadastral Nr. topografic	Suprafața* (mp)	Observații / Referințe
A1		Din acte: 4.820 Masurata: 852	Sector cadastral:13 Teren imprejmuit;

B. Partea II. Proprietari și acte

Inscrieri privitoare la dreptul de proprietate și alte drepturi reale	Referințe
/	
Act Administrativ nr. TDP 2654, din 02/12/2003 emis de CONSILIUL JUDETEAN DOLJ;	
B1	A1
Intabulare, drept de PROPRIETATE, dobandit prin Reconstituire, cota actuala 1/1, cota initiala 1/1	
1) PĂUNESCU VIOREL, LIPSĂ CNP	
2) MATEESCU VIOREL, LIPSĂ CNP	
3) PĂUNESCU DUMITRU, LIPSĂ CNP	

C. Partea III. SARCINI .

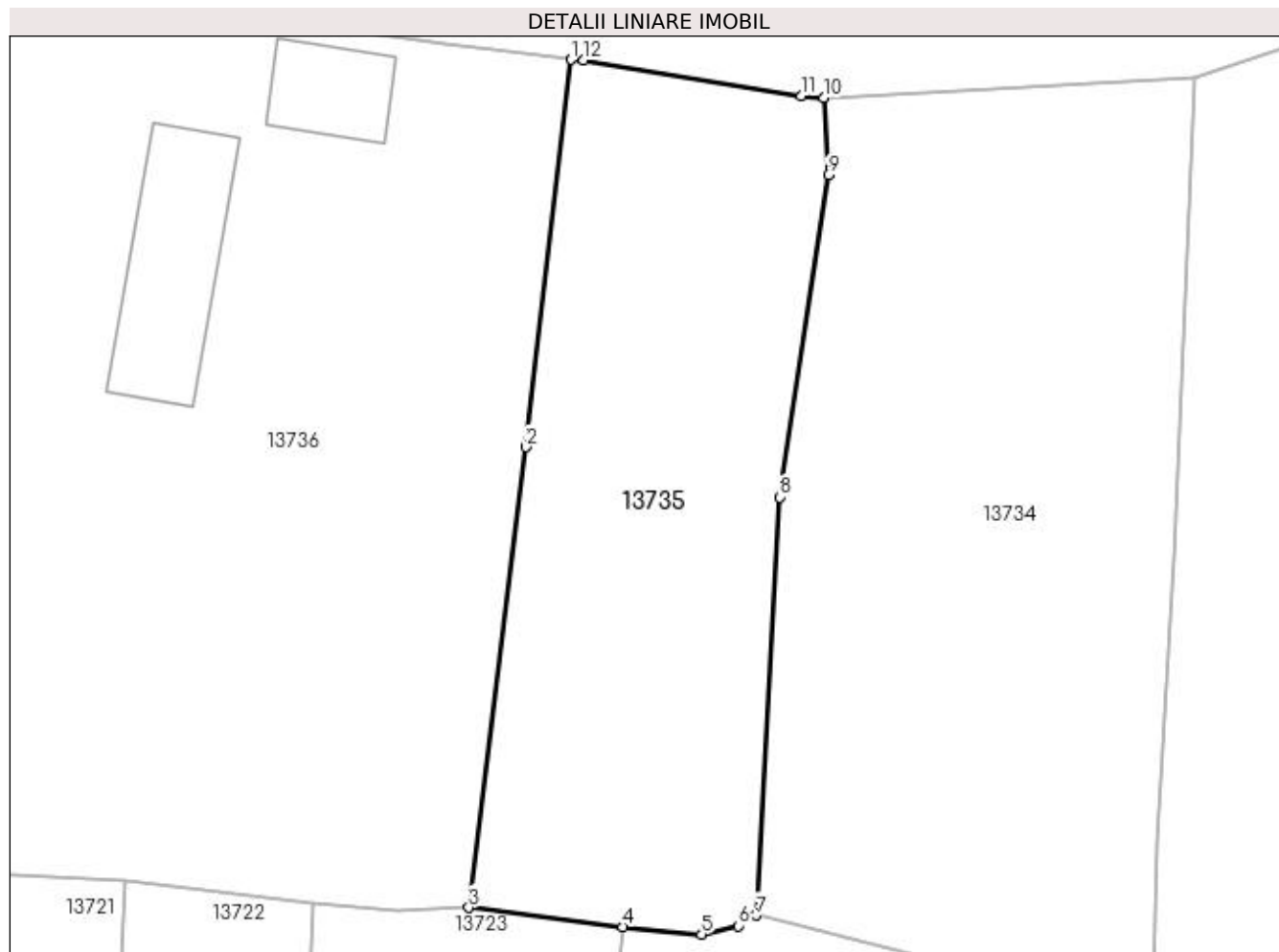
Inscrieri privind dezmembramintele dreptului de proprietate, drepturi reale de garanție și sarcini	Referințe
NU SUNT	

Anexa Nr. 1 La Partea I

Teren

Nr cadastral	Suprafața (mp)*	Observații / Referințe
	Din acte: 4.820 Masurata: 852	

* Suprafața este determinată în planul de proiecție Stereo 70.



Date referitoare la teren

Crt	Categorie folosință	Intravilan	Suprafața (mp)	Tarla	Parcelă	Nr. topo	Observații / Referințe
1	arabil	DA	852	119	262	-	DIFERENȚA DE SUPRAFATA SE REGASESTE LA ID 13723, ID 13724 SI ID 13734

Lungime Segmente

1) Valorile lungimilor segmentelor sunt obținute din proiecție în plan.

Punct început	X / Y	Punct sfârșit	X / Y	Lungime segment (** (m)
1	420.091,429 300.019,806	2	420.088,63 299.996,096	23.875
2	420.088,63 299.996,096	3	420.085,17 299.967,891	28.416
3	420.085,17 299.967,891	4	420.094,584 299.966,721	9.486
4	420.094,584 299.966,721	5	420.099,405 299.966,262	4.843

Punct început	X / Y	Punct sfârșit	X / Y	Lungime segment (** (m)
5	420.099,405 299.966,262	6	420.101,655 299.966,775	2.308
6	420.101,655 299.966,775	7	420.102,75 299.967,427	1.274
7	420.102,75 299.967,427	8	420.104,176 299.993,026	25.639
8	420.104,176 299.993,026	9	420.107,163 300.012,748	19.947
9	420.107,163 300.012,748	10	420.106,905 300.017,469	4.728
10	420.106,905 300.017,469	11	420.105,518 300.017,577	1.391
11	420.105,518 300.017,577	12	420.092,192 300.019,774	13.506
12	420.092,192 300.019,774	1	420.091,429 300.019,806	0.764

** Lungimile segmentelor sunt determinate în planul de proiecție Stereo 70 și sunt rotunjite la 1 milimetru.

*** Distanța dintre puncte este formată din segmente cumulate ce sunt mai mici decât valoarea 1 milimetru.

**DATE DESPRE IMOBILUL NR. 13736**

Oficiul de Cadastru și Publicitate Imobiliară DOLJ
Biroul de Cadastru și Publicitate Imobiliară Craiova

A. Partea I. Descrierea imobilului

TEREN Intravilan

Nr. CF vechi:556
Nr. cadastral vechi:614

Adresa: Loc. Leu, Nr. 1408, Jud. Dolj, T119, P283,283/1

Nr. Crt	Nr cadastral Nr. topografic	Suprafața* (mp)	Observații / Referințe
A1	34213	Din acte: 2.048 Masurata: 2.046	Sector cadastral:13 Teren imprejmuit;

Construcții

Crt	Nr cadastral Nr. topografic	Adresa	Observații / Referințe
A1.1		Loc. Leu, Jud. Dolj, T 119, P 283, 283/1	Nr. niveluri:1; S. construita la sol:39 mp; S. construita desfasurata:39 mp; CONSTRUITA DIN CARAMIDA, ACOPERITA CU TIGLA
A1.2		Loc. Leu, Jud. Dolj, T 119, P 283, 283/1	Nr. niveluri:2; S. construita la sol:90 mp; S. construita desfasurata:90 mp; LOCUINTA

B. Partea II. Proprietari și acte

Inscrieri privitoare la dreptul de proprietate și alte drepturi reale		Referințe
42369 / 10/03/2022		
Act Notarial nr. CONTRACT DE VANZARE AUT NR 524, din 09/03/2022 emis de NP UNGUREANU-DUVAL ANAMARIA ANDRA;		
B1	Intabulare, drept de PROPRIETATE, dobandit prin Conventie, cota actuala 1/1, cota initiala 1/1 1) OSTROVEANU JANA	A1, A1.1, A1.2

C. Partea III. SARCINI .

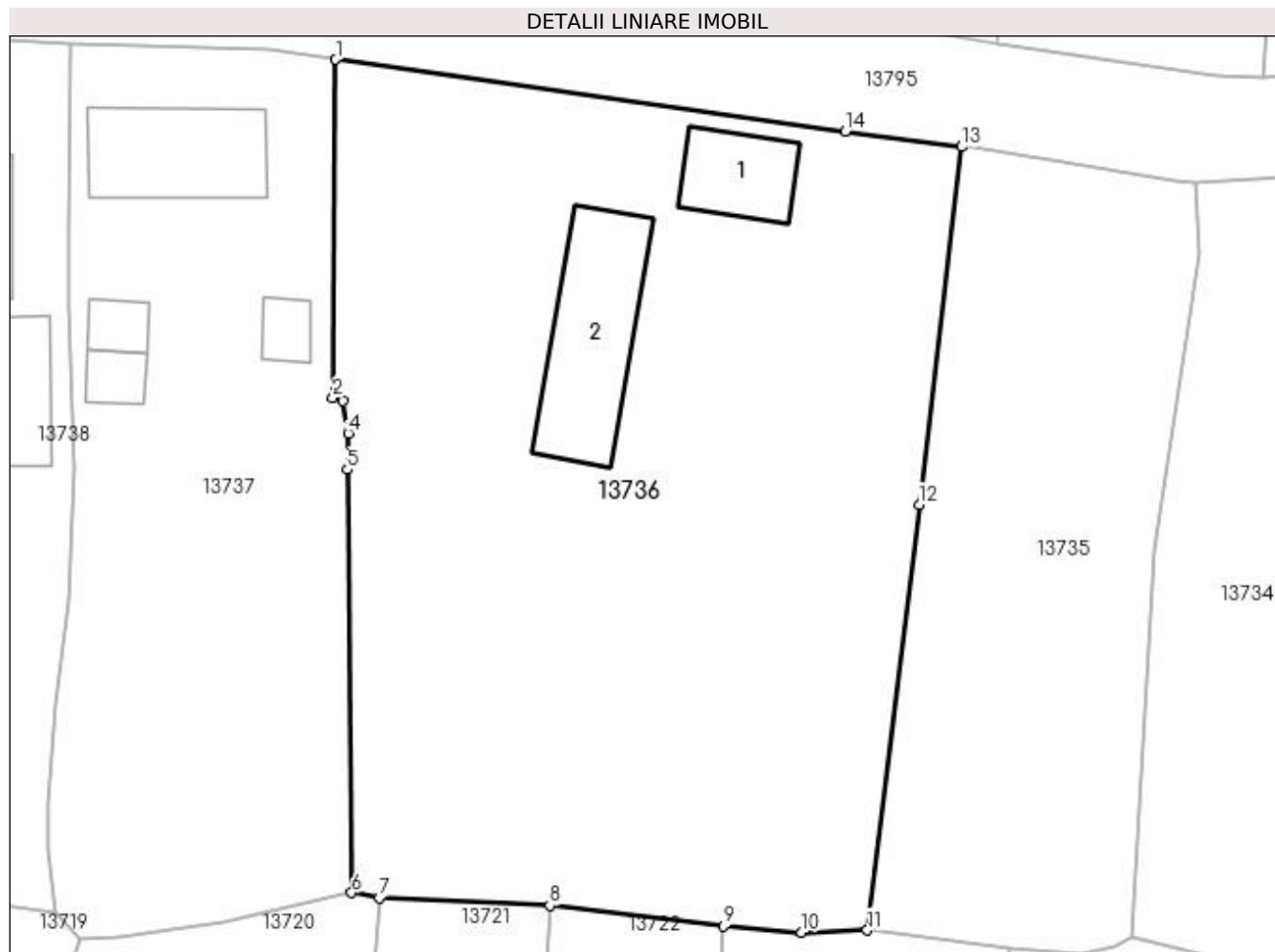
Inscrieri privind dezmembramintele dreptului de proprietate, drepturi reale de garanție și sarcini	Referințe
NU SUNT	

Anexa Nr. 1 La Partea I

Teren

Nr cadastral	Suprafața (mp)*	Observații / Referințe
34213	Din acte: 2.048 Masurata: 2.046	

* Suprafața este determinată în planul de proiecție Stereo 70.



Date referitoare la teren

Crt	Categorie folosință	Intra vilan	Suprafața (mp)	Tarla	Parcelă	Nr. topo	Observații / Referințe
1	curți constructii	DA	2.046	119	283,283/1	-	

Date referitoare la construcții

Crt	Număr	Destinație construcție	Supraf. (mp)	Situație juridică	Observații / Referințe
A1.1		construcții de locuințe	39	Cu acte	Nr. niveluri:1; S. construita la sol:39 mp; S. construita desfasurata:39 mp; CONSTRUITA DIN CARAMIDA, ACOPERITA CU TIGLA
A1.2		construcții de locuințe	90	Cu acte	Nr. niveluri:2; S. construita la sol:90 mp; S. construita desfasurata:90 mp; LOCUINTA

Lungime Segmente

1) Valorile lungimilor segmentelor sunt obținute din proiecție în plan.

Punct început	X / Y	Punct sfârșit	X / Y	Lungime segment (** (m)
1	420.049,935 300.025,58	2	420.049,735 300.003,182	22.399
2	420.049,735 300.003,182	3	420.050,428 300.002,945	0.732

Punct început	X / Y	Punct sfârșit	X / Y	Lungime segment (** (m)
3	420.050,428 300.002,945	4	420.050,782 300.000,816	2.158
4	420.050,782 300.000,816	5	420.050,712 299.998,402	2.415
5	420.050,712 299.998,402	6	420.050,999 299.970,368	28.035
6	420.050,999 299.970,368	7	420.052,84 299.970,052	1.868
7	420.052,84 299.970,052	8	420.064,142 299.969,515	11.315
8	420.064,142 299.969,515	9	420.075,621 299.968,145	11.56
9	420.075,621 299.968,145	10	420.080,837 299.967,742	5.232
10	420.080,837 299.967,742	11	420.085,17 299.967,891	4.336
11	420.085,17 299.967,891	12	420.088,63 299.996,096	28.416
12	420.088,63 299.996,096	13	420.091,429 300.019,806	23.875
13	420.091,429 300.019,806	14	420.083,725 300.020,831	7.772
14	420.083,725 300.020,831	1	420.049,935 300.025,58	34.122

** Lungimile segmentelor sunt determinate în planul de proiecție Stereo 70 și sunt rotunjite la 1 milimetru.

*** Distanța dintre puncte este formată din segmente cumulate ce sunt mai mici decât valoarea 1 milimetru.

**DATE DESPRE IMOBILUL NR. 13737**

Oficiul de Cadastru și Publicitate Imobiliară DOLJ
Biroul de Cadastru și Publicitate Imobiliară Craiova

A. Partea I. Descrierea imobilului

TEREN Intravilan

Adresa: Loc. Leu, Nr. 1409, Jud. Dolj, T119, P282, 282/1

Nr. Crt	Nr cadastral Nr. topografic	Suprafața* (mp)	Observații / Referințe
A1		Din acte: 1.083 Masurata: 1.067	Sector cadastral:13 Teren neimpregmuit;

Construcții

Crt	Nr cadastral Nr. topografic	Adresa	Observații / Referințe
A1.1		Loc. Leu, Jud. Dolj	Nr. niveluri:1; S. construita la sol:70 mp; CONSTRUITA DIN CARAMIDA, ACOPERITA CU TIGLA
A1.2		Loc. Leu, Jud. Dolj	Nr. niveluri:1; S. construita la sol:14 mp; Anexa
A1.3		Loc. Leu, Jud. Dolj	Nr. niveluri:1; S. construita la sol:14 mp; Anexa
A1.4		Loc. Leu, Jud. Dolj	Nr. niveluri:1; S. construita la sol:13 mp; Anexa

B. Partea II. Proprietari și acte

Inscrieri privitoare la dreptul de proprietate și alte drepturi reale		Referințe
/		
Act Administrativ nr. TDP 1727-45084, din 11/10/1999 emis de CONSILIUL JUDETEAN DOLJ (CERTIFICAT DE DECES SERIA DP, NR. 347172);		
B1	Intabulare, drept de PROPRIETATE, dobandit prin Reconstituire, cota actuala 1/1, cota initiala 1/1 1) MARȘANU MARIA, LIPSĂ CNP DEFUNCT:Da	A1
Act Normativ nr. LEGEA 7, din 13/03/1996 emis de GUVERNUL ROMANIEI;		
B2	Intabulare, drept de PROPRIETATE, dobandit prin Lege, cota actuala 1/1, cota initiala 1/1 1) MARȘANU MARIA, LIPSĂ CNP DEFUNCT:Da	A1.1, A1.2, A1.3, A1.4

C. Partea III. SARCINI .

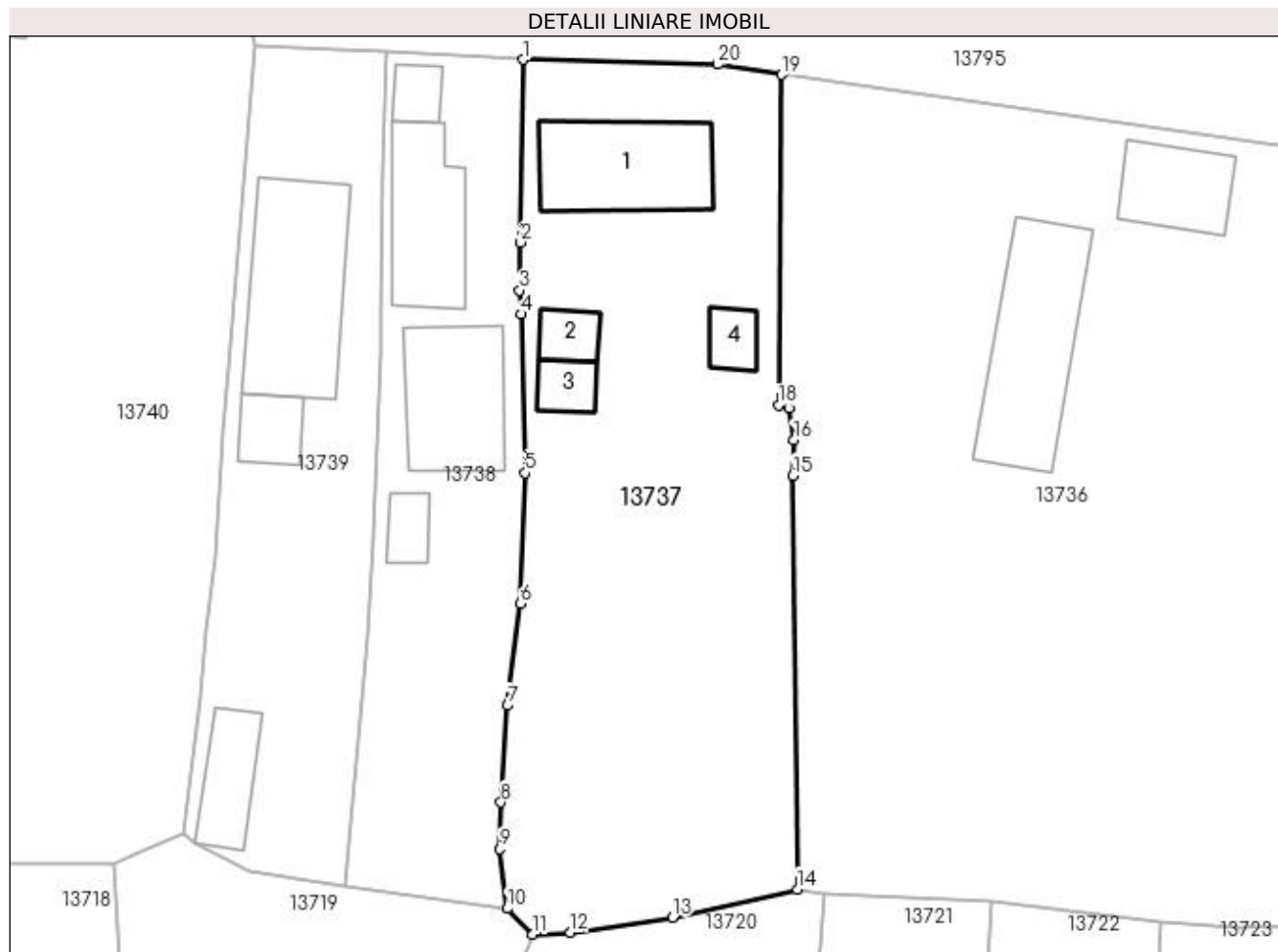
Inscrieri privind dezmembramentele dreptului de proprietate, drepturi reale de garanție și sarcini	Referințe
NU SUNT	

Anexa Nr. 1 La Partea I

Teren

Nr cadastral	Suprafața (mp)*	Observații / Referințe
	Din acte: 1.083 Masurata: 1.067	

* Suprafața este determinată în planul de proiecție Stereo 70.



Date referitoare la teren

Crt	Categorie folosință	Intra vilan	Suprafața (mp)	Tarla	Parcelă	Nr. topo	Observații / Referințe
1	curți constructii	DA	224	119	282	-	
2	arabil	DA	843	119	282/1	-	

Date referitoare la construcții

Crt	Număr	Destinație construcție	Supraf. (mp)	Situație juridică	Observații / Referințe
A1.1		construcții de locuințe	70	Cu acte	Nr. niveluri:1; S. construita la sol:70 mp; CONSTRUITA DIN CARAMIDA, ACOPERITA CU TIGLA
A1.2		construcții anexa	14	Cu acte	Nr. niveluri:1; S. construita la sol:14 mp; Anexa
A1.3		construcții anexa	14	Cu acte	Nr. niveluri:1; S. construita la sol:14 mp; Anexa
A1.4		construcții administrative și social culturale	13	Cu acte	Nr. niveluri:1; S. construita la sol:13 mp; Anexa

Lungime Segmente

1) Valorile lungimilor segmentelor sunt obținute din proiecție în plan.

Punct început	X / Y	Punct sfârșit	X / Y	Lungime segment (** (m)
1	420.032,406 300.026,598	2	420.032,253 300.014,211	12.388
2	420.032,253 300.014,211	3	420.032,181 300.010,972	3.24
3	420.032,181 300.010,972	4	420.032,27 300.009,345	1.629
4	420.032,27 300.009,345	5	420.032,563 299.998,576	10.773
5	420.032,563 299.998,576	6	420.032,261 299.989,739	8.842
6	420.032,261 299.989,739	7	420.031,352 299.982,819	6.979
7	420.031,352 299.982,819	8	420.030,91 299.976,246	6.588
8	420.030,91 299.976,246	9	420.030,855 299.973,109	3.137
9	420.030,855 299.973,109	10	420.031,342 299.969,058	4.08
10	420.031,342 299.969,058	11	420.033,029 299.967,308	2.431
11	420.033,029 299.967,308	12	420.035,626 299.967,434	2.6
12	420.035,626 299.967,434	13	420.042,536 299.968,445	6.984
13	420.042,536 299.968,445	14	420.050,999 299.970,368	8.679
14	420.050,999 299.970,368	15	420.050,712 299.998,402	28.035
15	420.050,712 299.998,402	16	420.050,782 300.000,816	2.415
16	420.050,782 300.000,816	17	420.050,428 300.002,945	2.158
17	420.050,428 300.002,945	18	420.049,735 300.003,182	0.732
18	420.049,735 300.003,182	19	420.049,935 300.025,58	22.399
19	420.049,935 300.025,58	20	420.045,59 300.026,273	4.4
20	420.045,59 300.026,273	1	420.032,406 300.026,598	13.188

** Lungimile segmentelor sunt determinate în planul de proiecție Stereo 70 și sunt rotunjite la 1 milimetru.

*** Distanța dintre puncte este formată din segmente cumulate ce sunt mai mici decât valoarea 1 milimetru.

**DATE DESPRE IMOBILUL NR. 13738**

Oficiul de Cadastru și Publicitate Imobiliară DOLJ
Biroul de Cadastru și Publicitate Imobiliară Craiova

A. Partea I. Descrierea imobilului

TEREN Intravilan

Nr. CF vechi:392
Nr. cadastral vechi:466

Adresa: Loc. Leu, Nr. 1410, Jud. Dolj, T119, P281

Nr. Crt	Nr cadastral Nr. topografic	Suprafața* (mp)	Observații / Referințe
A1	33969	Din acte: 508 Masurata: 561	Sector cadastral:13 Teren imprejmuit;

Construcții

Crt	Nr cadastral Nr. topografic	Adresa	Observații / Referințe
A1.1		Loc. Leu, Jud. Dolj, T119, P 281	Nr. niveluri:1; S. construita la sol:58 mp; locuinta
A1.2		Loc. Leu, Jud. Dolj	Nr. niveluri:1; S. construita la sol:65 mp; Anexa
A1.3		Loc. Leu, Jud. Dolj	Nr. niveluri:1; S. construita la sol:13 mp; Anexa
A1.4		Loc. Leu, Jud. Dolj	Nr. niveluri:1; S. construita la sol:12 mp; Anexa

B. Partea II. Proprietari și acte

Inscrieri privitoare la dreptul de proprietate și alte drepturi reale		Referințe
15170 / 05/03/2008		
Act Notarial nr. AUT 362, din 01/01/2008 emis de NP PATRAU GHEORGHE;		
B1	Intabulare, drept de PROPRIETATE, dobandit prin Conventie, cota actuala 1/1, cota initiala 1/1 1) MIRSAN FLORIN, LIPSĂ CNP 2) MIRSAN MARIA MARINELA, LIPSĂ CNP	A1, A1.1
/		
Act Normativ nr. LEGEA 7, din 13/03/1996 emis de GUVERNUL ROMANIEI;		
B2	Intabulare, drept de PROPRIETATE, dobandit prin Lege, cota actuala 1/1, cota initiala 1/1 1) MIRSAN MARIA MARINELA, LIPSĂ CNP 2) MIRSAN FLORIN, LIPSĂ CNP	A1.2, A1.3, A1.4

C. Partea III. SARCINI

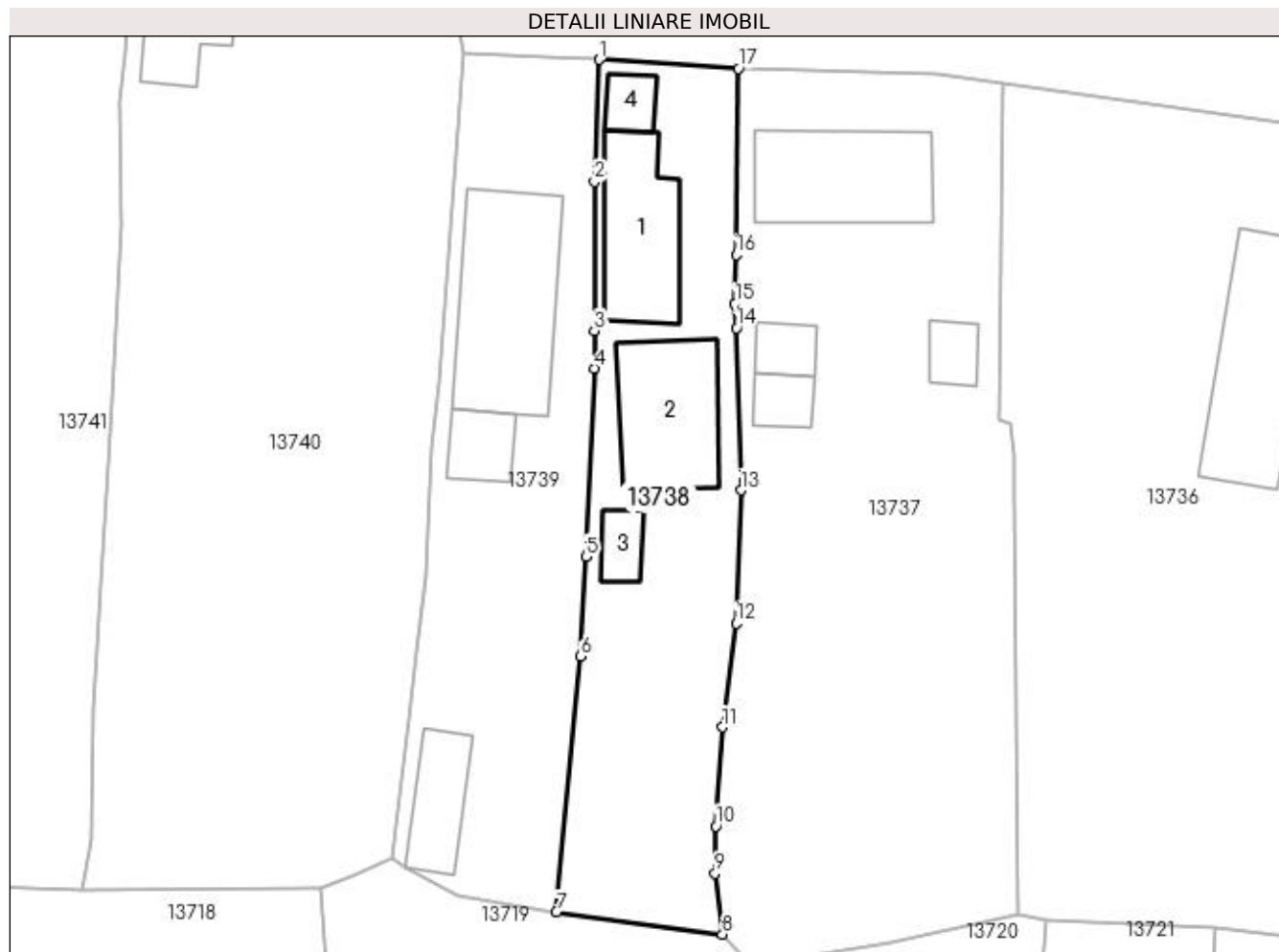
Inscrieri privind dezmembramintele dreptului de proprietate, drepturi reale de garanție și sarcini		Referințe
15170 / 05/03/2008		
Act Notarial nr. AUT 362, din 01/01/2008 emis de NP PATRAU GHEORGHE;		
C1	Intabulare, drept de UZUFRACT VIAGER, cota actuala 1/1, cota initiala 1/1 1) MIRSAN VERGICA, LIPSĂ CNP	A1, A1.1

Anexa Nr. 1 La Partea I

Teren

Nr cadastral	Suprafața (mp)*	Observații / Referințe
33969	Din acte: 508 Masurata: 561	

* Suprafața este determinată în planul de proiecție Stereo 70.



Date referitoare la teren

Crt	Categorie folosință	Intra vilan	Suprafața (mp)	Tarla	Parcelă	Nr. topo	Observații / Referințe
1	curți constructii	DA	561	119	281	-	

Date referitoare la construcții

Crt	Număr	Destinație construcție	Supraf. (mp)	Situație juridică	Observații / Referințe
A1.1		construcții de locuințe	58	Cu acte	Nr. niveluri:1; S. construita la sol:58 mp; locuinta
A1.2		construcții anexa	65	Cu acte	Nr. niveluri:1; S. construita la sol:65 mp; Anexa
A1.3		construcții anexa	13	Cu acte	Nr. niveluri:1; S. construita la sol:13 mp; Anexa
A1.4		construcții anexa	12	Cu acte	Nr. niveluri:1; S. construita la sol:12 mp; Anexa

Lungime Segmente

1) Valorile lungimilor segmentelor sunt obținute din proiecție în plan.

Punct început	X / Y	Punct sfârșit	X / Y	Lungime segment (** (m))
1	420.023,153 300.027,18	2	420.022,844 300.019,069	8.117

Punct început	X / Y	Punct sfârșit	X / Y	Lungime segment (** (m)
2	420.022,844 300.019,069	3	420.022,825 300.009,173	9.896
3	420.022,825 300.009,173	4	420.022,823 300.006,678	2.495
4	420.022,823 300.006,678	5	420.022,293 299.994,167	12.522
5	420.022,293 299.994,167	6	420.021,922 299.987,529	6.648
6	420.021,922 299.987,529	7	420.020,318 299.970,548	17.057
7	420.020,318 299.970,548	8	420.031,342 299.969,058	11.124
8	420.031,342 299.969,058	9	420.030,855 299.973,109	4.08
9	420.030,855 299.973,109	10	420.030,91 299.976,246	3.137
10	420.030,91 299.976,246	11	420.031,352 299.982,819	6.588
11	420.031,352 299.982,819	12	420.032,261 299.989,739	6.979
12	420.032,261 299.989,739	13	420.032,563 299.998,576	8.842
13	420.032,563 299.998,576	14	420.032,27 300.009,345	10.773
14	420.032,27 300.009,345	15	420.032,181 300.010,972	1.629
15	420.032,181 300.010,972	16	420.032,253 300.014,211	3.24
16	420.032,253 300.014,211	17	420.032,406 300.026,598	12.388
17	420.032,406 300.026,598	1	420.023,153 300.027,18	9.271

** Lungimile segmentelor sunt determinate în planul de proiecție Stereo 70 și sunt rotunjite la 1 milimetru.

*** Distanța dintre puncte este formată din segmente cumulate ce sunt mai mici decât valoarea 1 milimetru.

**DATE DESPRE IMOBILUL NR. 13739**

Oficiul de Cadastru și Publicitate Imobiliară DOLJ
Biroul de Cadastru și Publicitate Imobiliară Craiova

A. Partea I. Descrierea imobilului

TEREN Intravilan

Nr. CF vechi:260
Nr. cadastral vechi:340

Adresa: Loc. Neidentificata, Nr. 1411, Jud. Dolj, T119, P280, 280/1

Nr. Crt	Nr cadastral Nr. topografic	Suprafața* (mp)	Observații / Referințe
A1	34186	Din acte: 546 Masurata: 576	Sector cadastral:13 Teren imprejmuit;

Construcții

Crt	Nr cadastral Nr. topografic	Adresa	Observații / Referințe
A1.1		Loc. Neidentificata, Jud. Dolj	Nr. niveluri:2; S. construita la sol:93 mp; CONSTRUITA DIN BOLTARI, ACOPERITA CU TABLA
A1.2		Loc. Neidentificata, Jud. Dolj	Nr. niveluri:1; S. construita la sol:20 mp; Anexa
A1.3		Loc. Neidentificata, Jud. Dolj	Nr. niveluri:1; S. construita la sol:30 mp; Anexa

B. Partea II. Proprietari și acte

Inscrieri privitoare la dreptul de proprietate și alte drepturi reale		Referințe
28623 / 11/07/2006		
Act Notarial nr. CVC AUT NR 1029, din 10/07/2006 emis de NP TONE FLORIAN;		
B1	Intabulare, drept de PROPRIETATE, dobandit prin Conventie, cota actuala 1/1, cota initiala 1/1 1) MIHAI VIOREL, LIPSĂ CNP 2) MIHAI FLORINA, LIPSĂ CNP	A1
/		
Act Normativ nr. LEGEA 7, din 13/03/1996 emis de GUVERNUL ROMANIEI;		
B2	Intabulare, drept de PROPRIETATE, dobandit prin Lege, cota actuala 1/1, cota initiala 1/1 1) MIHAI FLORINA, LIPSĂ CNP 2) MIHAI VIOREL, LIPSĂ CNP	A1.1, A1.2, A1.3

C. Partea III. SARCINI .

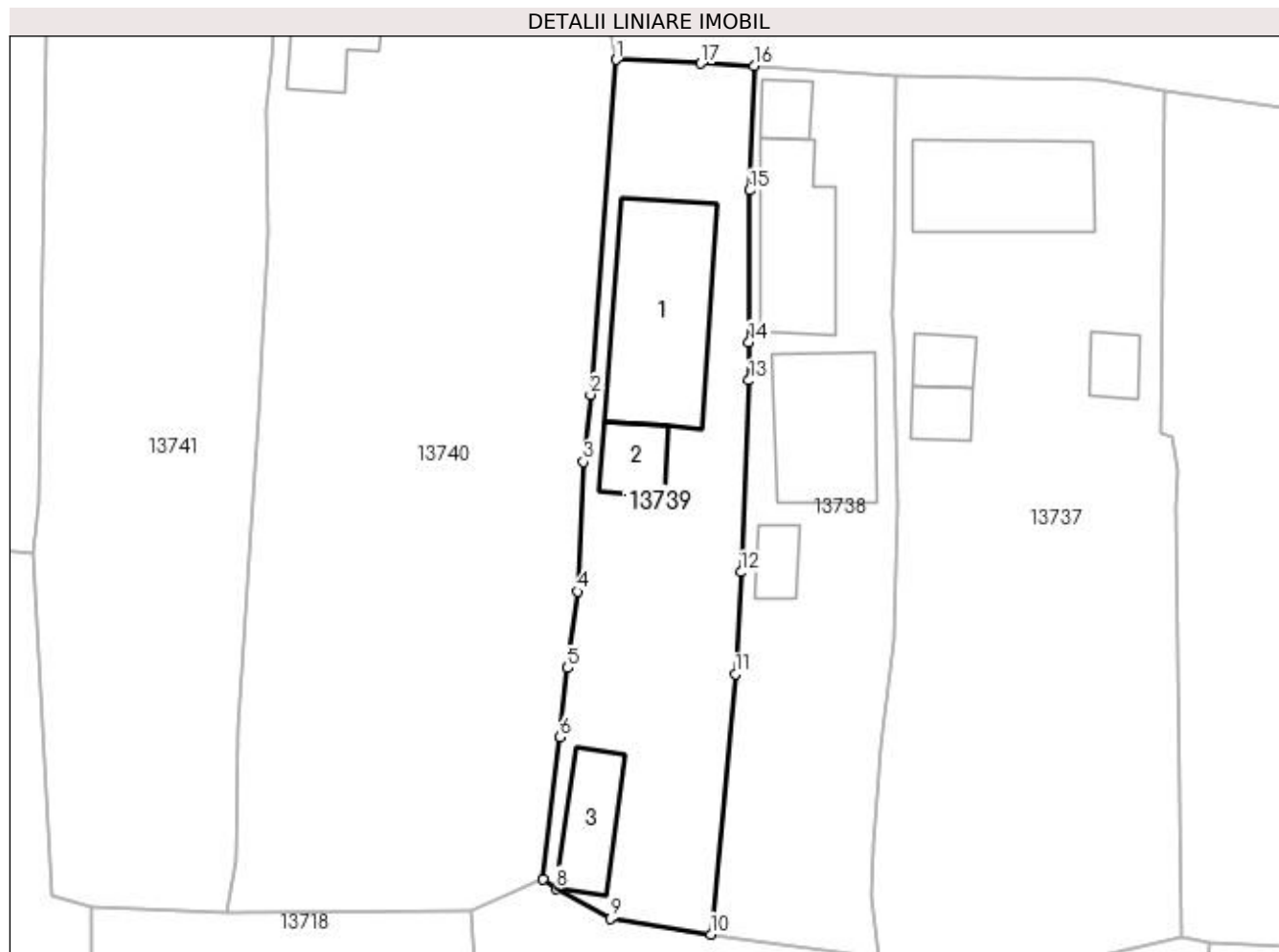
Inscrieri privind dezmembramintele dreptului de proprietate, drepturi reale de garanție și sarcini	Referințe
NU SUNT	

Anexa Nr. 1 La Partea I

Teren

Nr cadastral	Suprafața (mp)*	Observații / Referințe
34186	Din acte: 546 Masurata: 576	

* Suprafața este determinată în planul de proiecție Stereo 70.



Date referitoare la teren

Crt	Categorie folosință	Intra vilan	Suprafața (mp)	Tarla	Parcelă	Nr. topo	Observații / Referințe
1	arabil	DA	576	119	280, 280/1	-	

Date referitoare la construcții

Crt	Număr	Destinație construcție	Supraf. (mp)	Situație juridică	Observații / Referințe
A1.1		construcții de locuințe	93	Cu acte	Nr. niveluri:2; S. construita la sol:93 mp; CONSTRUITA DIN BOLTARI, ACOPERITA CU TABLA
A1.2		construcții anexa	20	Cu acte	Nr. niveluri:1; S. construita la sol:20 mp; Anexa
A1.3		construcții anexa	30	Cu acte	Nr. niveluri:1; S. construita la sol:30 mp; Anexa

Lungime Segmente

1) Valorile lungimilor segmentelor sunt obținute din proiecție în plan.

Punct început	X / Y	Punct sfârșit	X / Y	Lungime segment (** (m)
1	420.014,168 300.027,592	2	420.012,477 300.005,743	21.914
2	420.012,477 300.005,743	3	420.012,012 300.001,361	4.407

Punct început	X / Y	Punct sfârșit	X / Y	Lungime segment (** (m)
3	420.012,012 300.001,361	4	420.011,617 299.992,903	8.467
4	420.011,617 299.992,903	5	420.010,979 299.987,923	5.021
5	420.010,979 299.987,923	6	420.010,503 299.983,427	4.521
6	420.010,503 299.983,427	7	420.009,386 299.974,162	9.332
7	420.009,386 299.974,162	8	420.010,214 299.973,518	1.049
8	420.010,214 299.973,518	9	420.013,79 299.971,583	4.066
9	420.013,79 299.971,583	10	420.020,318 299.970,548	6.61
10	420.020,318 299.970,548	11	420.021,922 299.987,529	17.057
11	420.021,922 299.987,529	12	420.022,293 299.994,167	6.648
12	420.022,293 299.994,167	13	420.022,823 300.006,678	12.522
13	420.022,823 300.006,678	14	420.022,825 300.009,173	2.495
14	420.022,825 300.009,173	15	420.022,844 300.019,069	9.896
15	420.022,844 300.019,069	16	420.023,153 300.027,18	8.117
16	420.023,153 300.027,18	17	420.019,68 300.027,347	3.477
17	420.019,68 300.027,347	1	420.014,168 300.027,592	5.517

** Lungimile segmentelor sunt determinate în planul de proiecție Stereo 70 și sunt rotunjite la 1 milimetru.

*** Distanța dintre puncte este formată din segmente cumulate ce sunt mai mici decât valoarea 1 milimetru.

**DATE DESPRE IMOBILUL NR. 13740**

Oficiul de Cadastru și Publicitate Imobiliară DOLJ
Biroul de Cadastru și Publicitate Imobiliară Craiova

A. Partea I. Descrierea imobilului

TEREN Intravilan

Adresa: Loc. Leu, Nr. 1413, Jud. Dolj, T119, P279, 279/1 279/2

Nr. Crt	Nr cadastral Nr. topografic	Suprafața* (mp)	Observații / Referințe
A1		Din acte: 1.523 Masurata: 1.642	Sector cadastral:13 Teren neimprijmit;

Construcții

Crt	Nr cadastral Nr. topografic	Adresa	Observații / Referințe
A1.1		Loc. Leu, Jud. Dolj	Nr. niveluri:2; S. construita la sol:72 mp; CONSTRUITA DIN CARAMIDA, ACOPERITA CU TABLA
A1.2		Loc. Leu, Jud. Dolj	Nr. niveluri:1; S. construita la sol:34 mp; Anexa
A1.3		Loc. Leu, Jud. Dolj	Nr. niveluri:1; S. construita la sol:29 mp; Anexa

B. Partea II. Proprietari și acte

Inscrieri privitoare la dreptul de proprietate și alte drepturi reale	Referințe
/	
Act Administrativ nr. TDP 2380, din 18/10/2003 emis de CONSILIUL JUDETEAN DOLJ;	
B1	A1
Intabulare, drept de PROPRIETATE, dobandit prin Reconstituire, cota actuala 1523/1642, cota initiala 1523/1642 1) MĂRȘEANU ARSENTIE, LIPSĂ CNP 2) COJOCARU MARIA, LIPSĂ CNP	
Act Normativ nr. LEGEA 7, din 13/03/1996 emis de GUVERNUL ROMANIEI;	
B2	A1
Inscrierea posesiei, drept de PROPRIETATE, dobandit prin Constituire, cota actuala 119/1642, cota initiala 119/1642 1) MĂRȘEANU ARSENTIE, LIPSĂ CNP 2) COJOCARU MARIA, LIPSĂ CNP	
B3	A1.1, A1.2, A1.3
Intabulare, drept de PROPRIETATE, dobandit prin Lege, cota actuala 1/1, cota initiala 1/1 1) MĂRȘEANU ARSENTIE, LIPSĂ CNP 2) COJOCARU MARIA, LIPSĂ CNP	

C. Partea III. SARCINI .

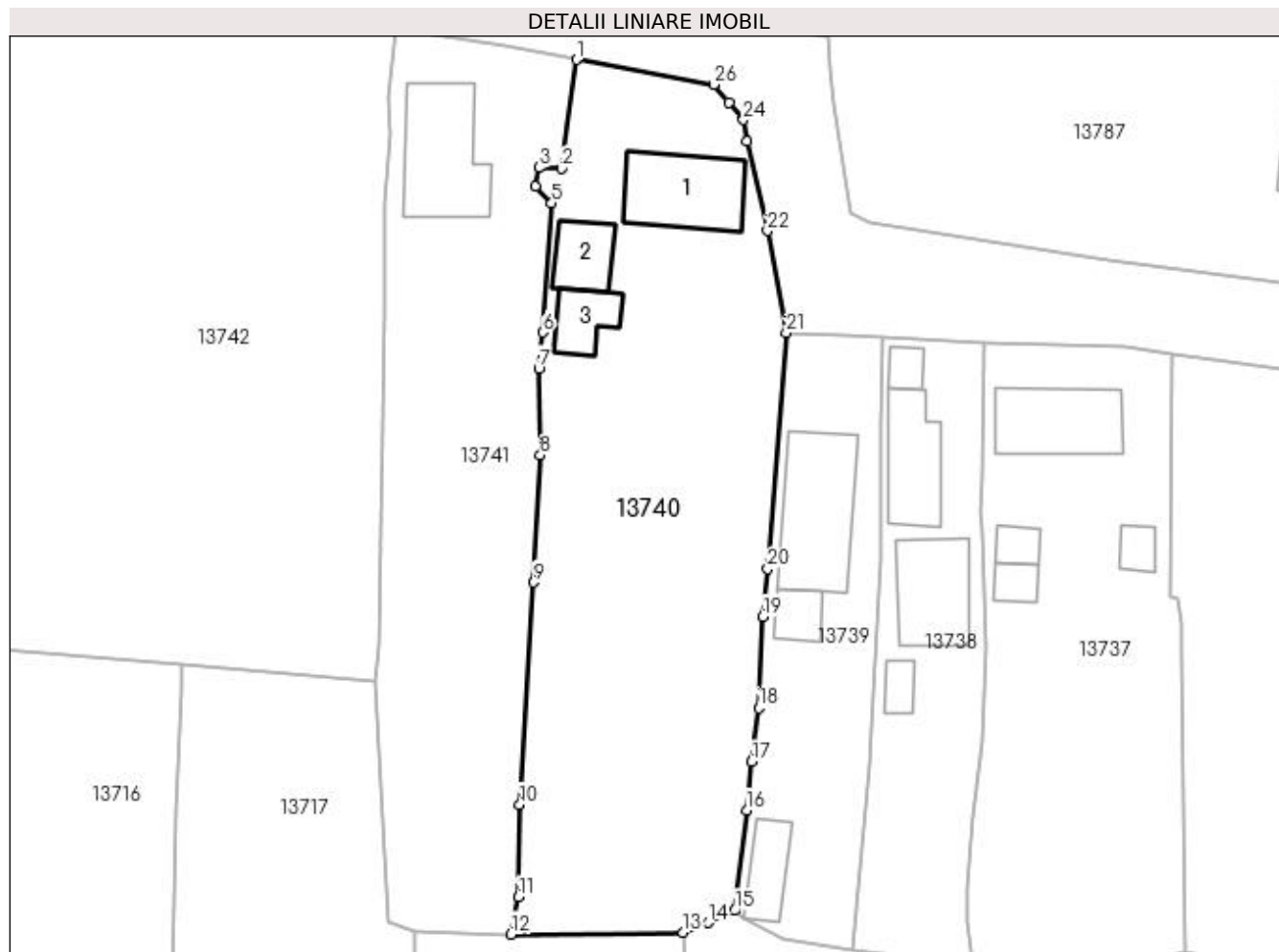
Inscrieri privind dezmembramintele dreptului de proprietate, drepturi reale de garanție și sarcini	Referințe
NU SUNT	

Anexa Nr. 1 La Partea I

Teren

Nr cadastral	Suprafața (mp)*	Observații / Referințe
	Din acte: 1.523 Masurata: 1.642	

* Suprafața este determinată în planul de proiecție Stereo 70.



Date referitoare la teren

Crt	Categorie folosință	Intravilan	Suprafața (mp)	Tarla	Parcelă	Nr. topo	Observații / Referințe
1	curți construcții	DA	375	119	279	-	
2	arabil	DA	1.267	119	279/1 279/2	-	

Date referitoare la construcții

Crt	Număr	Destinație construcție	Supraf. (mp)	Situație juridică	Observații / Referințe
A1.1		construcții de locuințe	72	Cu acte	Nr. niveluri:2; S. construită la sol:72 mp; CONSTRUITA DIN CARAMIDA, ACOPERITA CU TABLA
A1.2		construcții anexa	34	Cu acte	Nr. niveluri:1; S. construită la sol:34 mp; Anexa
A1.3		construcții anexa	29	Cu acte	Nr. niveluri:1; S. construită la sol:29 mp; Anexa

Lungime Segmente

1) Valorile lungimilor segmentelor sunt obținute din proiecție în plan.

Punct început	X / Y	Punct sfârșit	X / Y	Lungime segment (** (m))	Punct început	X / Y	Punct sfârșit	X / Y	Lungime segment (** (m))
1	419.994,772 300.052,838	2	419.993,369 300.042,775	10.16	2	419.993,369 300.042,775	3	419.991,292 300.042,843	2.078

Punct început	X / Y	Punct sfârșit	X / Y	Lungime segment (** (m))
3	419.991,292 300.042,843	4	419.990,963 300.041,116	1.758
5	419.992,478 300.039,559	6	419.991,654 300.027,643	11.944
7	419.991,297 300.024,299	8	419.991,406 300.016,274	8.026
9	419.990,812 300.004,515	10	419.989,527 299.983,974	20.581
11	419.989,406 299.975,405	12	419.988,721 299.971,973	3.5
13	420.004,637 299.972,125	14	420.006,941 299.973,054	2.484
15	420.009,386 299.974,162	16	420.010,503 299.983,427	9.332
17	420.010,979 299.987,923	18	420.011,617 299.992,903	5.021
19	420.012,012 300.001,361	20	420.012,477 300.005,743	4.407
21	420.014,168 300.027,592	22	420.012,431 300.037,032	9.598
23	420.010,557 300.045,279	24	420.010,209 300.047,27	2.021
25	420.008,875 300.048,844	26	420.007,47 300.050,522	2.189

Punct început	X / Y	Punct sfârșit	X / Y	Lungime segment (** (m))
4	419.990,963 300.041,116	5	419.992,478 300.039,559	2.172
6	419.991,654 300.027,643	7	419.991,297 300.024,299	3.363
8	419.991,406 300.016,274	9	419.990,812 300.004,515	11.774
10	419.989,527 299.983,974	11	419.989,406 299.975,405	8.57
12	419.988,721 299.971,973	13	420.004,637 299.972,125	15.917
14	420.006,941 299.973,054	15	420.009,386 299.974,162	2.684
16	420.010,503 299.983,427	17	420.010,979 299.987,923	4.521
18	420.011,617 299.992,903	19	420.012,012 300.001,361	8.467
20	420.012,477 300.005,743	21	420.014,168 300.027,592	21.914
22	420.012,431 300.037,032	23	420.010,557 300.045,279	8.457
24	420.010,209 300.047,27	25	420.008,875 300.048,844	2.063
26	420.007,47 300.050,522	1	419.994,772 300.052,838	12.907

** Lungimile segmentelor sunt determinate în planul de proiecție Stereo 70 și sunt rotunjite la 1 milimetru.

*** Distanța dintre puncte este formată din segmente cumulate ce sunt mai mici decât valoarea 1 milimetru.

**DATE DESPRE IMOBILUL NR. 13741**

Oficiul de Cadastru și Publicitate Imobiliară DOLJ
Biroul de Cadastru și Publicitate Imobiliară Craiova

A. Partea I. Descrierea imobilului

TEREN Intravilan

Nr. CF vechi:84
Nr. cadastral vechi:122

Adresa: Loc. Leu, Nr. 1416, Jud. Dolj, T119, P278,278/1

Nr. Crt	Nr cadastral Nr. topografic	Suprafata* (mp)	Observatii / Referinte
A1	33872	Din acte: 1.134 Masurata: 1.177	Sector cadastral:13 Teren neimprejmuit;

Construcții

Crt	Nr cadastral Nr. topografic	Adresa	Observatii / Referinte
A1.1		Loc. Leu, Jud. Dolj, T 119, P278, 278/1	Nr. niveluri:2; S. construita la sol:86 mp; S. construita desfasurata:48 mp; CONSTRUITA DIN CARAMIDA, ACOPERITA CU TABLA

B. Partea II. Proprietari și acte

Inscrieri privitoare la dreptul de proprietate și alte drepturi reale		Referințe
1718 / 06/02/2004		
Act Notarial nr. 298, din 01/01/2004 emis de NP TONE FLORIAN;		
B1	Intabulare, drept de PROPRIETATE, dobandit prin Conventie, cota actuala 1134/1177, cota initiala 1134/1177 1) SAFTA FLORIN STEFAN, LIPSĂ CNP	A1
B2	Intabulare, drept de PROPRIETATE, dobandit prin Conventie, cota actuala 1/1, cota initiala 1/1 1) SAFTA FLORIN STEFAN, LIPSĂ CNP	A1.1
/		
Act Normativ nr. LEGEA 7, din 13/03/1996 emis de GUVERNUL ROMANIEI;		
B3	Inscrierea posesiei, drept de PROPRIETATE, dobandit prin Constituire, cota actuala 43/1177, cota initiala 43/1177 1) SAFTA FLORIN STEFAN, LIPSĂ CNP	A1

C. Partea III. SARCINI .

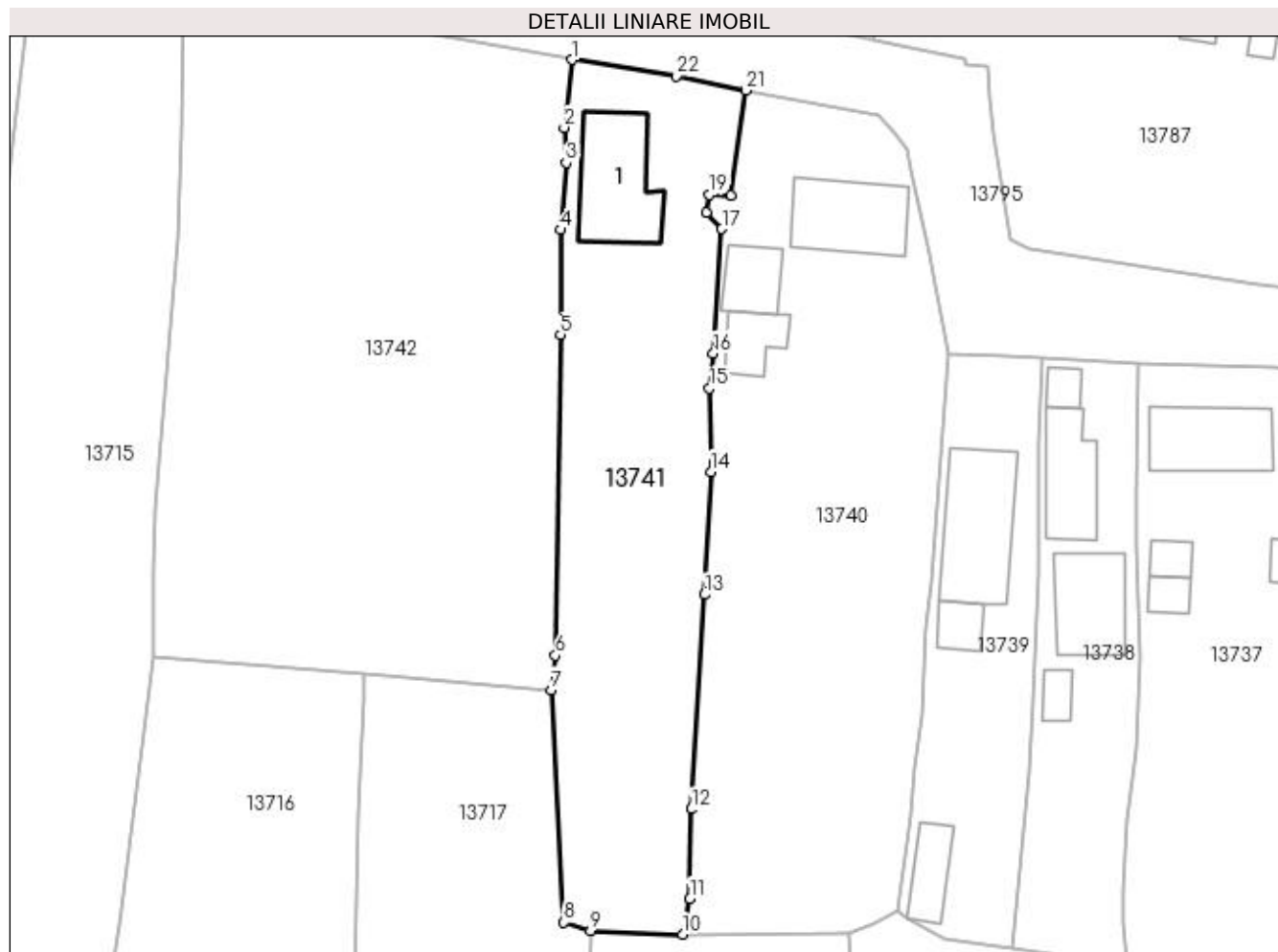
Inscrieri privind dezmembramintele dreptului de proprietate, drepturi reale de garanție și sarcini	Referințe
NU SUNT	

Anexa Nr. 1 La Partea I

Teren

Nr cadastral	Suprafața (mp)*	Observații / Referințe
33872	Din acte: 1.134 Masurata: 1.177	

* Suprafața este determinată în planul de proiecție Stereo 70.



Date referitoare la teren

Crt	Categorie folosință	Intra vilan	Suprafața (mp)	Tarla	Parcelă	Nr. topo	Observații / Referințe
1	curți constructii	DA	502	119	278	-	
2	arabil	DA	675	119	278/1	-	

Date referitoare la construcții

Crt	Număr	Destinație construcție	Supraf. (mp)	Situație juridică	Observații / Referințe
A1.1		construcții de locuințe	86	Cu acte	Nr. niveluri:2; S. construita la sol:86 mp; S. construita desfasurata:48 mp; CONSTRUITA DIN CARAMIDA, ACOPERITA CU TABLA

Lungime Segmente

1) Valorile lungimilor segmentelor sunt obținute din proiecție în plan.

Punct început	X / Y	Punct sfârșit	X / Y	Lungime segment (** (m))
1	419.978,106 300.055,766	2	419.977,372 300.049,257	6.55
3	419.977,572 300.045,878	4	419.977,006 300.039,464	6.439

Punct început	X / Y	Punct sfârșit	X / Y	Lungime segment (** (m))
2	419.977,372 300.049,257	3	419.977,572 300.045,878	3.385
4	419.977,006 300.039,464	5	419.977,031 300.029,396	10.068

Punct început	X / Y	Punct sfârșit	X / Y	Lungime segment (** (m)
5	419.977,031 300.029,396	6	419.976,524 299.998,7	30.7
7	419.976,14 299.995,38	8	419.977,351 299.973,116	22.297
9	419.979,873 299.972,329	10	419.988,721 299.971,973	8.855
11	419.989,406 299.975,405	12	419.989,527 299.983,974	8.57
13	419.990,812 300.004,515	14	419.991,406 300.016,274	11.774
15	419.991,297 300.024,299	16	419.991,654 300.027,643	3.363
17	419.992,478 300.039,559	18	419.990,963 300.041,116	2.172
19	419.991,292 300.042,843	20	419.993,369 300.042,775	2.078
21	419.994,772 300.052,838	22	419.988,098 300.054,181	6.808

Punct început	X / Y	Punct sfârșit	X / Y	Lungime segment (** (m)
6	419.976,524 299.998,7	7	419.976,14 299.995,38	3.342
8	419.977,351 299.973,116	9	419.979,873 299.972,329	2.642
10	419.988,721 299.971,973	11	419.989,406 299.975,405	3.5
12	419.989,527 299.983,974	13	419.990,812 300.004,515	20.581
14	419.991,406 300.016,274	15	419.991,297 300.024,299	8.026
16	419.991,654 300.027,643	17	419.992,478 300.039,559	11.944
18	419.990,963 300.041,116	19	419.991,292 300.042,843	1.758
20	419.993,369 300.042,775	21	419.994,772 300.052,838	10.16
22	419.988,098 300.054,181	1	419.978,106 300.055,766	10.117

** Lungimile segmentelor sunt determinate în planul de proiecție Stereo 70 și sunt rotunjite la 1 milimetru.

*** Distanța dintre puncte este formată din segmente cumulate ce sunt mai mici decât valoarea 1 milimetru.

**DATE DESPRE IMOBILUL NR. 13742**

Oficiul de Cadastru și Publicitate Imobiliară DOLJ
Biroul de Cadastru și Publicitate Imobiliară Craiova

A. Partea I. Descrierea imobilului

TEREN Intravilan

Adresa: Loc. Leu, Jud. Dolj, T119, P127,276

Nr. Crt	Nr cadastral Nr. topografic	Suprafața* (mp)	Observații / Referințe
A1	35284	Din acte: 2.238 Masurata: 2.334	Sector cadastral:13 Teren neimprejmut;

B. Partea II. Proprietari și acte

Inscrieri privitoare la dreptul de proprietate și alte drepturi reale		Referințe
291559 / 13/12/2021		
Act Notarial nr. CONTRACT DE VANZARE NR.AUT.2222, din 10/12/2021 emis de NP GHIZDAVU STELA;		
B1	Intabulare, drept de PROPRIETATE, dobandit prin Conventie, cota actuala 2238/2334, cota initiala 2238/2334 1) GHEORGHE MARIUS 2) GHEORGHE LILIANA-ADRIANA	A1
/		
Act Normativ nr. LEGEA 7, din 13/03/1996 emis de GUVERNUL ROMANIEI;		
B2	Inscrierea posesiei, drept de PROPRIETATE, dobandit prin Constituire, cota actuala 96/2334, cota initiala 96/2334 1) GHEORGHE LILIANA-ADRIANA 2) GHEORGHE MARIUS	A1

C. Partea III. SARCINI .

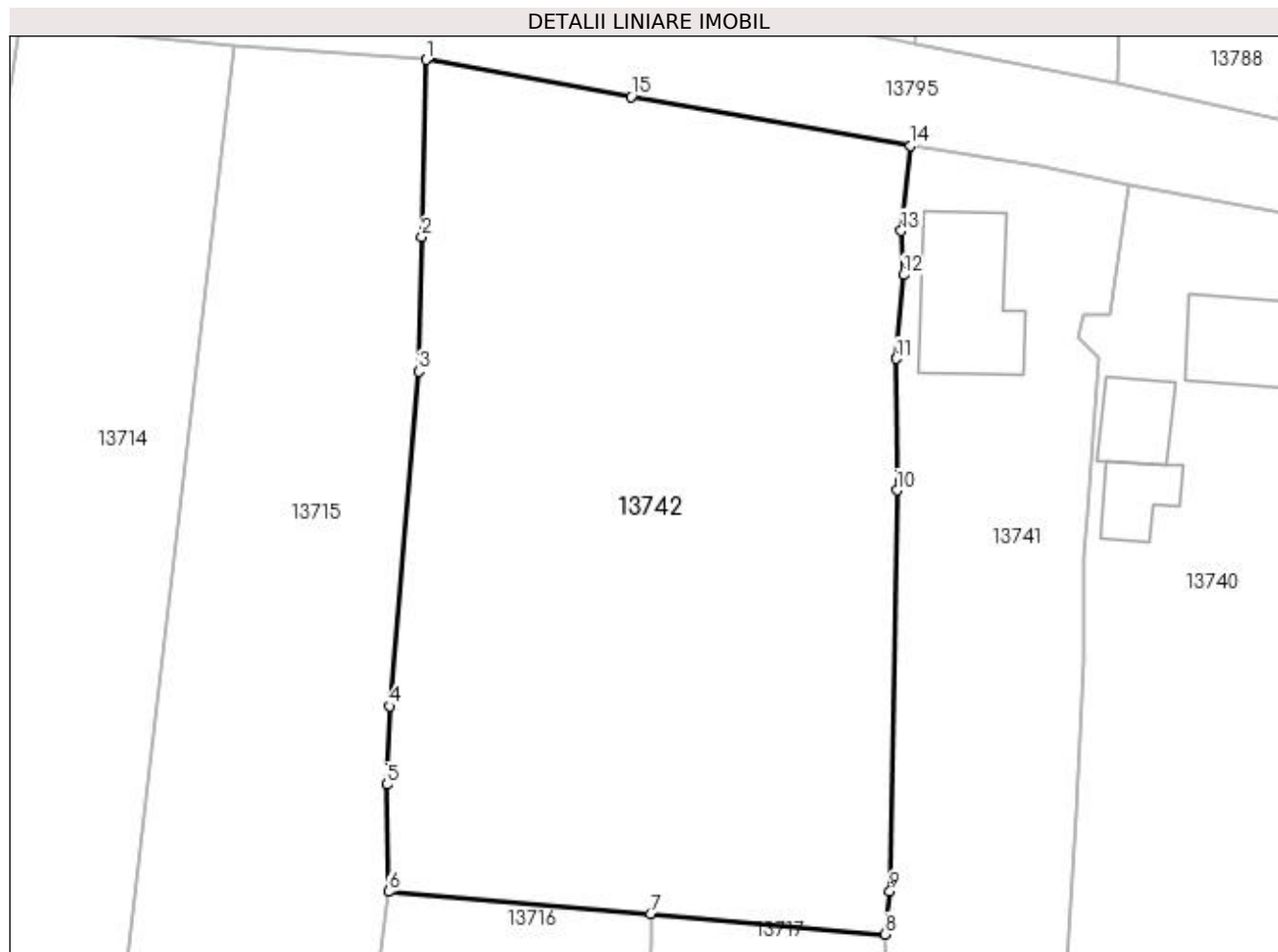
Inscrieri privind dezmembramintele dreptului de proprietate, drepturi reale de garanție și sarcini	Referințe
NU SUNT	

Anexa Nr. 1 La Partea I

Teren

Nr cadastral	Suprafața (mp)*	Observații / Referințe
35284	Din acte: 2.238 Masurata: 2.334	

* Suprafața este determinată în planul de proiecție Stereo 70.



Date referitoare la teren

Crt	Categorie folosință	Intravilan	Suprafața (mp)	Tarla	Parcelă	Nr. topo	Observații / Referințe
1	arabil	DA	1.505	119	127	-	Teren intravilan împrejmuit cu gard plasa sarma, gard sarma ghimpata, gard beton si limita conventionala.
2	vie	DA	829	119	276	-	Teren intravilan imprejmuit cu gard plasa sarma si limia conventionala.

Lungime Segmente

1) Valorile lungimilor segmentelor sunt obținute din proiecție în plan.

Punct început	X / Y	Punct sfârșit	X / Y	Lungime segment (** (m)
1	419.940,985 300.062,366	2	419.940,65 300.048,797	13.573
2	419.940,65 300.048,797	3	419.940,42 300.038,5	10.3
3	419.940,42 300.038,5	4	419.938,205 300.012,849	25.746

Punct început	X / Y	Punct sfârşit	X / Y	Lungime segment (** (m)
4	419.938,205 300.012,849	5	419.937,946 300.006,843	6.012
5	419.937,946 300.006,843	6	419.938,09 299.998,644	8.2
6	419.938,09 299.998,644	7	419.958,171 299.996,96	20.151
7	419.958,171 299.996,96	8	419.976,14 299.995,38	18.038
8	419.976,14 299.995,38	9	419.976,524 299.998,7	3.342
9	419.976,524 299.998,7	10	419.977,031 300.029,396	30.7
10	419.977,031 300.029,396	11	419.977,006 300.039,464	10.068
11	419.977,006 300.039,464	12	419.977,572 300.045,878	6.439
12	419.977,572 300.045,878	13	419.977,372 300.049,257	3.385
13	419.977,372 300.049,257	14	419.978,106 300.055,766	6.55
14	419.978,106 300.055,766	15	419.956,68 300.059,536	21.755
15	419.956,68 300.059,536	1	419.940,985 300.062,366	15.948

** Lungimile segmentelor sunt determinate în planul de proiecție Stereo 70 și sunt rotunjite la 1 milimetru.

*** Distanța dintre puncte este formată din segmente cumulate ce sunt mai mici decât valoarea 1 milimetru.

**DATE DESPRE IMOBILUL NR. 13743**

Oficiul de Cadastru și Publicitate Imobiliară DOLJ
Biroul de Cadastru și Publicitate Imobiliară Craiova

A. Partea I. Descrierea imobilului

TEREN Intravilan

Adresa: Loc. Leu, Jud. Dolj, T119, P275

Nr. Crt	Nr cadastral Nr. topografic	Suprafața* (mp)	Observații / Referințe
A1	31680	1.574	Sector cadastral:13 Teren neimprejmuit;

B. Partea II. Proprietari și acte

Inscrieri privitoare la dreptul de proprietate și alte drepturi reale		Referințe
38265 / 31/03/2014		
Act Notarial nr. CVC AUT 366, din 28/03/2014 emis de PAPA EUGENIA;		
B1	Intabulare, drept de PROPRIETATE, dobândit prin Convenție, cota actuala 1/1, cota initiala 1/1 1) STACU IULIANA , necasatorita	A1

C. Partea III. SARCINI .

Inscrieri privind dezmembramintele dreptului de proprietate, drepturi reale de garanție și sarcini	Referințe
NU SUNT	

Anexa Nr. 1 La Partea I

Teren

Nr cadastral	Suprafața (mp)*	Observații / Referințe
31680	1.574	

* Suprafața este determinată în planul de proiecție Stereo 70.



Date referitoare la teren

Crt	Categorie folosință	Intra vilan	Suprafața (mp)	Tarla	Parcelă	Nr. topo	Observații / Referințe
1	arabil	DA	1.574	119	275	-	

Lungime Segmente

1) Valorile lungimilor segmentelor sunt obținute din proiecție în plan.

Punct început	X / Y	Punct sfârșit	X / Y	Lungime segment (** (m)
1	419.871,693 300.064,381	2	419.847,91 299.995,322	73.04
2	419.847,91 299.995,322	3	419.851,823 299.995,036	3.923
3	419.851,823 299.995,036	4	419.874,117 299.991,755	22.534
4	419.874,117 299.991,755	5	419.875,783 299.991,319	1.722
5	419.875,783 299.991,319	6	419.886,931 300.065,648	75.16

Punct început	X / Y	Punct sfârșit	X / Y	Lungime segment (** (m)
6	419.886,931 300.065,648	7	419.874,768 300.066,028	12.169
7	419.874,768 300.066,028	1	419.871,693 300.064,381	3.489

** Lungimile segmentelor sunt determinate în planul de proiecție Stereo 70 și sunt rotunjite la 1 milimetru.

*** Distanța dintre puncte este formată din segmente cumulate ce sunt mai mici decât valoarea 1 milimetru.

**DATE DESPRE IMOBILUL NR. 13744**

Oficiul de Cadastru și Publicitate Imobiliară DOLJ
Biroul de Cadastru și Publicitate Imobiliară Craiova

A. Partea I. Descrierea imobilului

TEREN Intravilan

Adresa: Loc. Leu, Jud. Dolj, DC 284

Nr. Crt	Nr cadastral Nr. topografic	Suprafața* (mp)	Observații / Referințe
A1		Din acte: 1.680 Masurata: 2.155	Sector cadastral:13 Teren neimprejmuit;

B. Partea II. Proprietari și acte

Inscrieri privitoare la dreptul de proprietate și alte drepturi reale		Referințe
/		
Act Normativ nr. HG 965, din 05/09/2002 emis de GUVERNUL ROMANIEI (ANEXA NR. 57/2002);		
B1	Intabulare, drept de PROPRIETATE, dobandit prin Lege, cota actuala 1/1, cota initiala 1/1 1) COMUNA LEU - DOMENIUL PUBLIC, CIF:4553631	A1

C. Partea III. SARCINI .

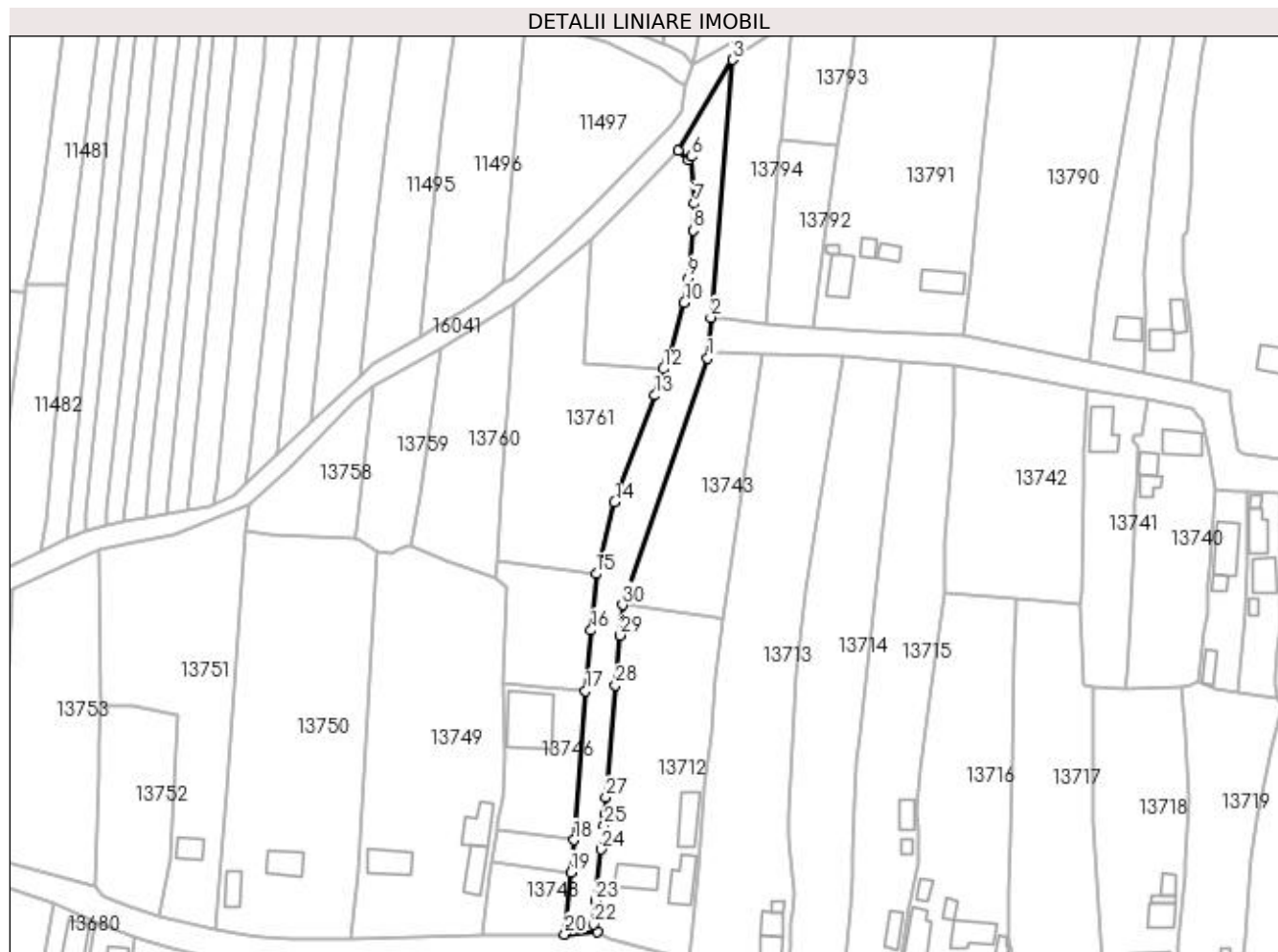
Inscrieri privind dezmembramintele dreptului de proprietate, drepturi reale de garanție și sarcini	Referințe
NU SUNT	

Anexa Nr. 1 La Partea I

Teren

Nr cadastral	Suprafața (mp)*	Observații / Referințe
	Din acte: 1.680 Masurata: 2.155	

* Suprafața este determinată în planul de proiecție Stereo 70.



Date referitoare la teren

Crt	Categorie folosință	Intra vilan	Suprafața (mp)	Tarla	Parcelă	Nr. topo	Observații / Referințe
1	drum	DA	2.155	-	DC 284	-	

Lungime Segmente

1) Valorile lungimilor segmentelor sunt obținute din proiecție în plan.

Punct început	X / Y	Punct sfârșit	X / Y	Lungime segment (** (m)
1	419.871,693 300.064,381	2	419.872,653 300.075,805	11.464
3	419.878,732 300.148,02	4	419.863,4 300.122,502	29.77
5	419.866,331 300.119,996	6	419.867,201 300.120,868	1.232
7	419.867,936 300.107,712	8	419.867,768 300.100,202	7.512
9	419.866,339 300.086,862	10	419.865,197 300.080,045	6.912

Punct început	X / Y	Punct sfârșit	X / Y	Lungime segment (** (m)
2	419.872,653 300.075,805	3	419.878,732 300.148,02	72.471
4	419.863,4 300.122,502	5	419.866,331 300.119,996	3.857
6	419.867,201 300.120,868	7	419.867,936 300.107,712	13.177
8	419.867,768 300.100,202	9	419.866,339 300.086,862	13.416
10	419.865,197 300.080,045	11	419.860,545 300.063,614	17.077

Punct început	X / Y	Punct sfârșit	X / Y	Lungime segment (** (m))
11	419.860,545 300.063,614	12	419.859,27 300.061,368	2.583
13	419.857,039 300.053,992	14	419.845,687 300.024,102	31.973
15	419.840,569 300.004,032	16	419.839,117 299.988,212	15.886
17	419.837,555 299.971,204	18	419.834,313 299.929,503	41.827
19	419.833,421 299.920,446	20	419.831,709 299.903,074	17.456
21	419.840,743 299.903,887	22	419.839,75 299.905,873	2.22
23	419.840,366 299.912,433	24	419.841,908 299.926,826	14.475
25	419.842,793 299.933,532	26	419.843,019 299.936,79	3.266
27	419.843,223 299.941,449	28	419.845,923 299.972,882	31.549
29	419.847,295 299.986,795	30	419.847,91 299.995,322	8.549

Punct început	X / Y	Punct sfârșit	X / Y	Lungime segment (** (m))
12	419.859,27 300.061,368	13	419.857,039 300.053,992	7.706
14	419.845,687 300.024,102	15	419.840,569 300.004,032	20.712
16	419.839,117 299.988,212	17	419.837,555 299.971,204	17.08
18	419.834,313 299.929,503	19	419.833,421 299.920,446	9.101
20	419.831,709 299.903,074	21	419.840,743 299.903,887	9.071
22	419.839,75 299.905,873	23	419.840,366 299.912,433	6.589
24	419.841,908 299.926,826	25	419.842,793 299.933,532	6.764
26	419.843,019 299.936,79	27	419.843,223 299.941,449	4.663
28	419.845,923 299.972,882	29	419.847,295 299.986,795	13.98
30	419.847,91 299.995,322	1	419.871,693 300.064,381	73.04

** Lungimile segmentelor sunt determinate în planul de proiecție Stereo 70 și sunt rotunjite la 1 milimetru.

*** Distanța dintre puncte este formată din segmente cumulate ce sunt mai mici decât valoarea 1 milimetru.

**DATE DESPRE IMOBILUL NR. 13745**

Oficiul de Cadastru și Publicitate Imobiliară DOLJ
 Biroul de Cadastru și Publicitate Imobiliară Craiova

A. Partea I. Descrierea imobilului

TEREN Intravilan

Adresa: Loc. Leu, Jud. Dolj, T119, P57/3

Nr. Crt	Nr cadastral Nr. topografic	Suprafața* (mp)	Observații / Referințe
A1	34383	Din acte: 847 Masurata: 829	Sector cadastral:13 Teren imprejmuit;

B. Partea II. Proprietari și acte

Inscrieri privitoare la dreptul de proprietate și alte drepturi reale		Referințe
197098 / 10/09/2019		
Act Notarial nr. CONTRACT DE VANZARE AUT. NR. 2576, din 09/09/2019 emis de NP TONE GABRIELA;		
B1	Intabulare, drept de PROPRIETATE, dobandit prin Conventie, cota actuala 1/1, cota initiala 1/1 1) PATRUSCA ALINA-MARIA, LIPSĂ CNP 2) PATRUSCA COSMIN	A1

C. Partea III. SARCINI .

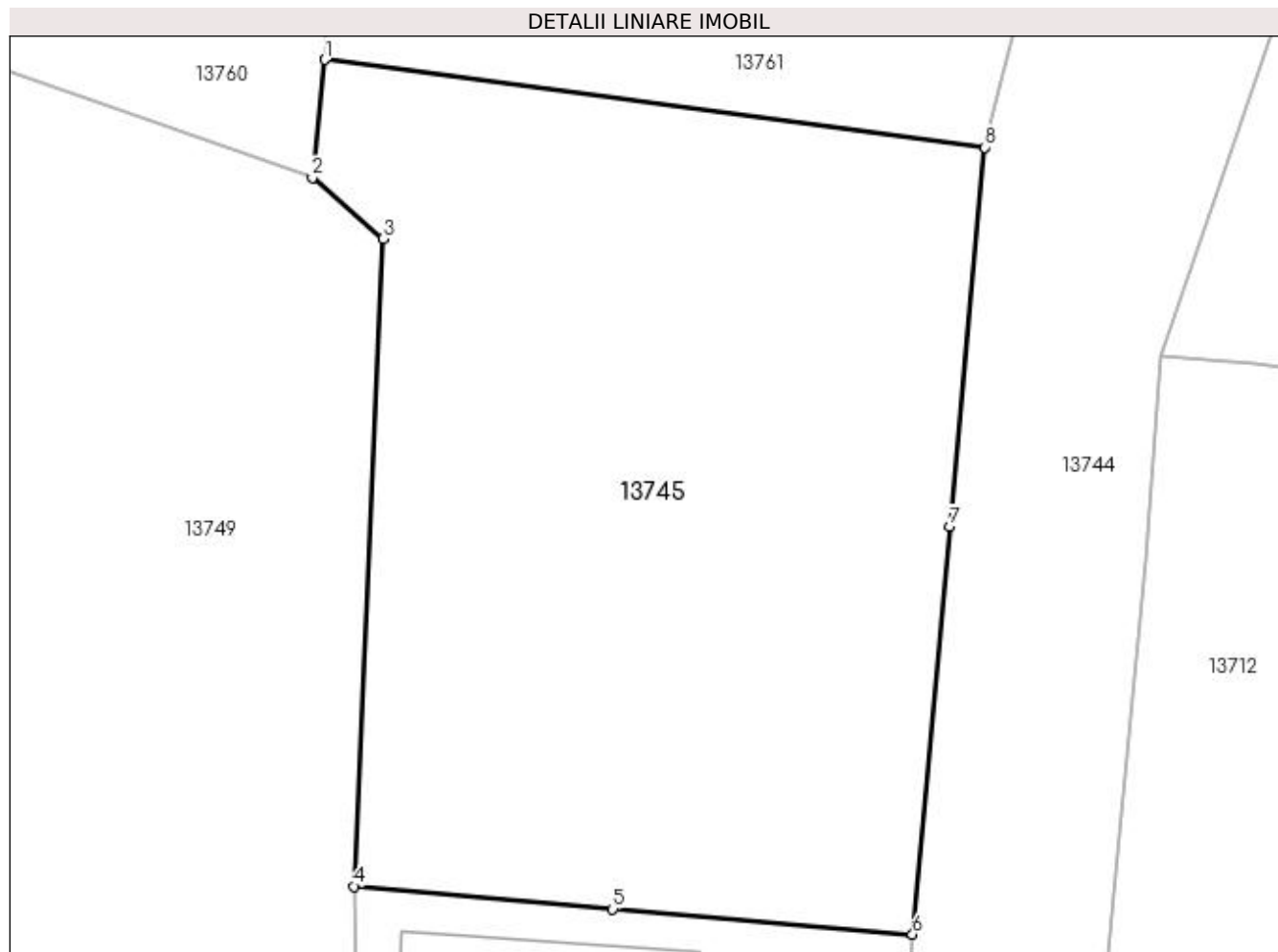
Inscrieri privind dezmembramintele dreptului de proprietate, drepturi reale de garanție și sarcini	Referințe
NU SUNT	

Anexa Nr. 1 La Partea I

Teren

Nr cadastral	Suprafața (mp)*	Observații / Referințe
34383	Din acte: 847 Masurata: 829	

* Suprafața este determinată în planul de proiecție Stereo 70.



Date referitoare la teren

Crt	Categorie folosință	Intra vilan	Suprafața (mp)	Tarla	Parcelă	Nr. topo	Observații / Referințe
1	arabil	DA	829	119	57/3	-	

Lungime Segmente

1) Valorile lungimilor segmentelor sunt obținute din proiecție în plan.

Punct început	X / Y	Punct sfârșit	X / Y	Lungime segment (** (m)
1	419.813,031 300.007,692	2	419.812,512 300.002,773	4.946
2	419.812,512 300.002,773	3	419.815,453 300.000,225	3.891
3	419.815,453 300.000,225	4	419.814,234 299.973,21	27.042
4	419.814,234 299.973,21	5	419.825,038 299.972,257	10.846
5	419.825,038 299.972,257	6	419.837,555 299.971,204	12.561

Punct început	X / Y	Punct sfârșit	X / Y	Lungime segment (** (m)
6	419.837,555 299.971,204	7	419.839,117 299.988,212	17.08
7	419.839,117 299.988,212	8	419.840,569 300.004,032	15.886
8	419.840,569 300.004,032	1	419.813,031 300.007,692	27.78

** Lungimile segmentelor sunt determinate în planul de proiecție Stereo 70 și sunt rotunjite la 1 milimetru.

*** Distanța dintre puncte este formată din segmente cumulate ce sunt mai mici decât valoarea 1 milimetru.

**DATE DESPRE IMOBILUL NR. 13746**

Oficiul de Cadastru și Publicitate Imobiliară DOLJ
Biroul de Cadastru și Publicitate Imobiliară Craiova

A. Partea I. Descrierea imobilului

TEREN Intravilan

Adresa: Loc. Leu, Jud. Dolj, T119, P57/2

Nr. Crt	Nr cadastral Nr. topografic	Suprafața* (mp)	Observații / Referințe
A1	35224	Din acte: 934 Masurata: 898	Sector cadastral:13 Teren neimprejmut;

Construcții

Crt	Nr cadastral Nr. topografic	Adresa	Observații / Referințe
A1.1		Loc. Leu, Jud. Dolj	Nr. niveluri:1; S. construita la sol:197 mp; HALA

B. Partea II. Proprietari și acte

Inscrieri privitoare la dreptul de proprietate și alte drepturi reale		Referințe
167730 / 08/07/2021		
Act Notarial nr. CONTRACT DE VANZARE-CUMPARARE AUT. NR. 1453, din 05/07/2021 emis de IONASCU NICOLAE;		
B1	Intabulare, drept de PROPRIETATE, dobandit prin Conventie, cota actuala 1/1, cota initiala 1/1 1) STAIKU AURELIA 2) STAIKU CLAUDIU-ELIAN	A1
/		
Act Normativ nr. LEGEA 7, din 13/03/1996 emis de GUVERNUL ROMANIEI;		
B2	Intabulare, drept de PROPRIETATE, dobandit prin Lege, cota actuala 1/1, cota initiala 1/1 1) STAIKU CLAUDIU-ELIAN 2) STAIKU AURELIA	A1.1

C. Partea III. SARCINI .

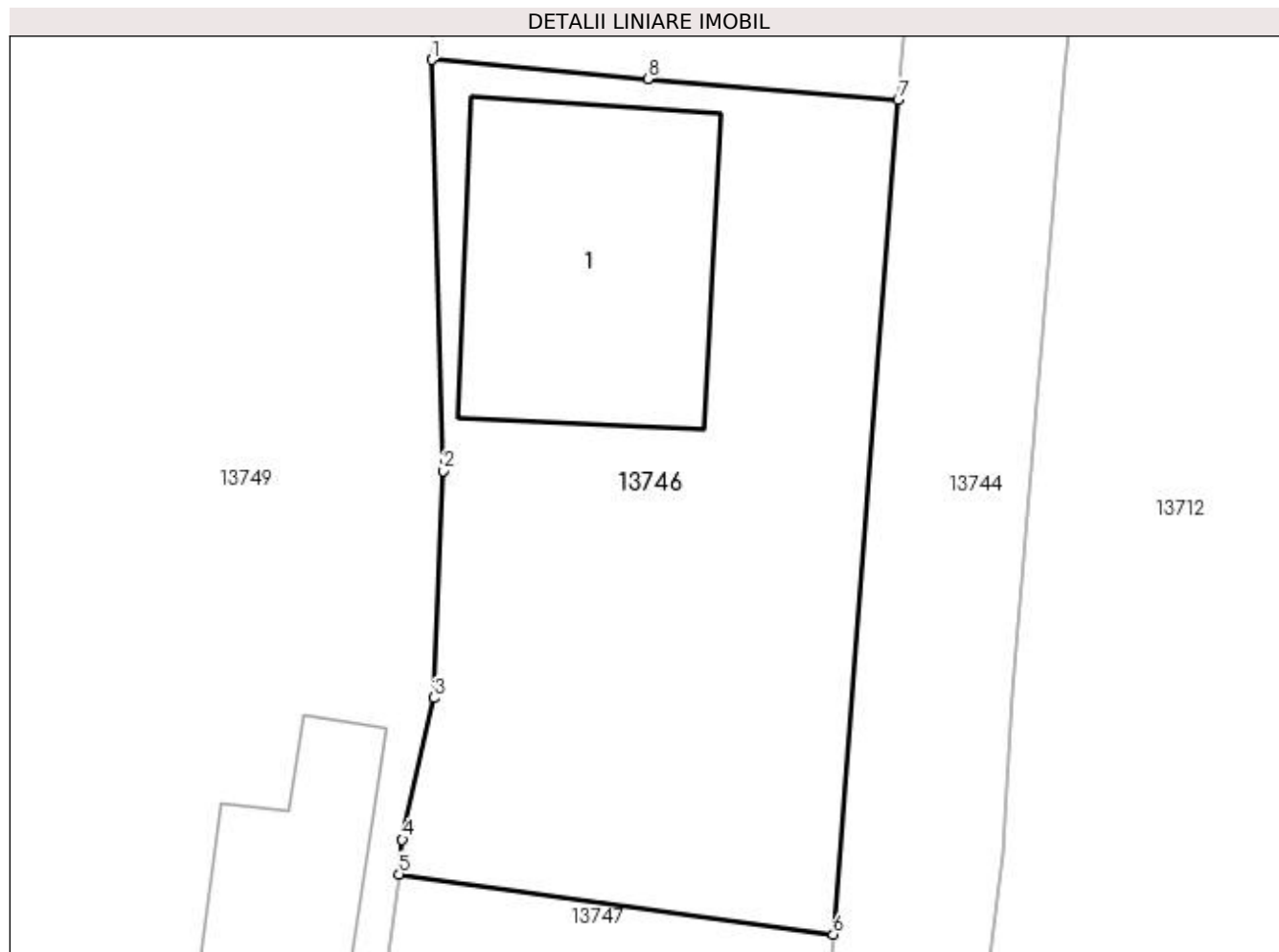
Inscrieri privind dezmembramintele dreptului de proprietate, drepturi reale de garanție și sarcini	Referințe
NU SUNT	

Anexa Nr. 1 La Partea I

Teren

Nr cadastral	Suprafața (mp)*	Observații / Referințe
35224	Din acte: 934 Masurata: 898	

* Suprafața este determinată în planul de proiecție Stereo 70.



Date referitoare la teren

Crt	Categorie folosință	Intra vilan	Suprafața (mp)	Tarla	Parcelă	Nr. topo	Observații / Referințe
1	arabil	DA	898	119	57/2	-	

Date referitoare la construcții

Crt	Număr	Destinație construcție	Supraf. (mp)	Situație juridică	Observații / Referințe
A1.1		construcții administrative și social culturale	197	Cu acte	Nr. niveluri:1; S. construita la sol:197 mp; HALA

Lungime Segmente

1) Valorile lungimilor segmentelor sunt obținute din proiecție în plan.

Punct început	X / Y	Punct sfârșit	X / Y	Lungime segment (** (m)
1	419.814,234 299.973,21	2	419.814,797 299.952,668	20.55
2	419.814,797 299.952,668	3	419.814,363 299.941,32	11.356
3	419.814,363 299.941,32	4	419.812,774 299.934,242	7.255

Punct început	X / Y	Punct sfârșit	X / Y	Lungime segment (** (m)
4	419.812,774 299.934,242	5	419.812,611 299.932,51	1.74
5	419.812,611 299.932,51	6	419.834,313 299.929,503	21.909
6	419.834,313 299.929,503	7	419.837,555 299.971,204	41.827
7	419.837,555 299.971,204	8	419.825,038 299.972,257	12.561
8	419.825,038 299.972,257	1	419.814,234 299.973,21	10.846

** Lungimile segmentelor sunt determinate în planul de proiecție Stereo 70 și sunt rotunjite la 1 milimetru.

*** Distanța dintre puncte este formată din segmente cumulate ce sunt mai mici decât valoarea 1 milimetru.

**DATE DESPRE IMOBILUL NR. 13747**

Oficiul de Cadastru și Publicitate Imobiliară DOLJ
Biroul de Cadastru și Publicitate Imobiliară Craiova

A. Partea I. Descrierea imobilului

TEREN Intravilan

Adresa: Loc. Leu, Jud. Dolj, T119, P57/1

Nr. Crt	Nr cadastral Nr. topografic	Suprafața* (mp)	Observații / Referințe
A1	35368	201	Sector cadastral:13 Teren neimprejmut;

B. Partea II. Proprietari și acte

Inscrieri privitoare la dreptul de proprietate și alte drepturi reale		Referințe
261890 / 29/10/2021		
Inscris Sub Semnatura Privata nr. SENTINTA CIVILA NR. 1074, din 24/01/2012 emis de JUDECATORIA CRAIOVA DOSAR 1374/215/2010;		
B1	Intabulare, drept de PROPRIETATE, dobandit prin Hotarare Judecatoreasca, cota actuala 1/1, cota initiala 1/1 1) PĂRPALĂ CATALINA	A1

C. Partea III. SARCINI

Inscrieri privind dezmembramintele dreptului de proprietate, drepturi reale de garanție și sarcini		Referințe
261890 / 29/10/2021		
Inscris Sub Semnatura Privata nr. SENTINTA CIVILA NR. 1074, din 24/01/2012 emis de JUDECATORIA CRAIOVA DOSAR 1374/215/2010;		
C1	Intabulare, drept de IPOTECA LEGALA, Valoare:624 LEI(SULTA) 1) BUZDUCEANU NICOLAE, LIPSĂ CNP	A1

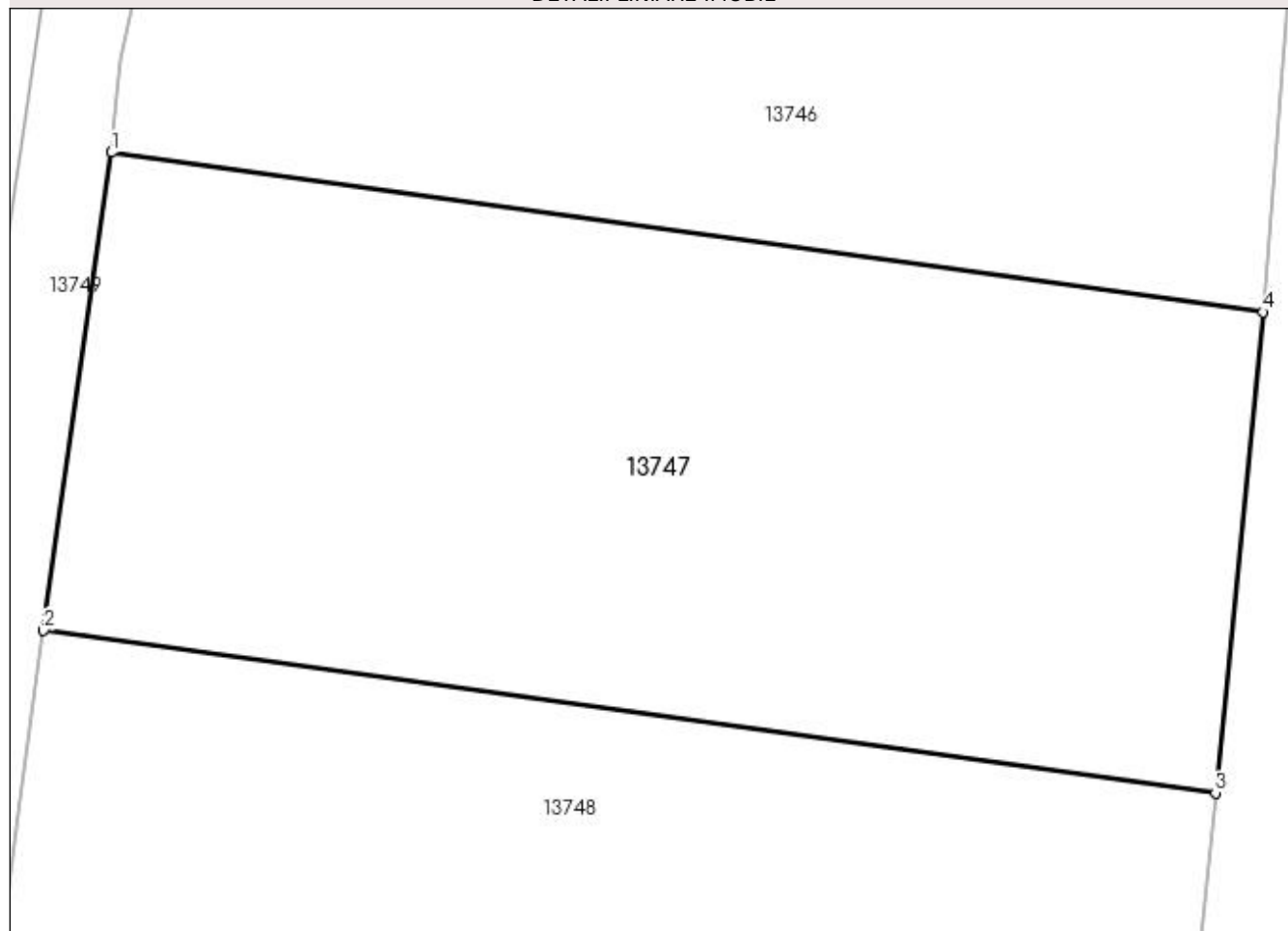
Anexa Nr. 1 La Partea I

Teren

Nr cadastral	Suprafața (mp)*	Observații / Referințe
35368	201	

* Suprafața este determinată în planul de proiecție Stereo 70.

DETALII LINIARE IMOBIL



Date referitoare la teren

Crt	Categorie folosință	Intra vilan	Suprafața (mp)	Tarla	Parcelă	Nr. topo	Observații / Referințe
1	arabil	DA	201	119	57/1	-	

Lungime Segmente

1) Valorile lungimilor segmentelor sunt obținute din proiecție în plan.

Punct început	X / Y	Punct sfârșit	X / Y	Lungime segment (** (m)
1	419.812,611 299.932,51	2	419.811,333 299.923,507	9.093
2	419.811,333 299.923,507	3	419.833,421 299.920,446	22.298
3	419.833,421 299.920,446	4	419.834,313 299.929,503	9.101
4	419.834,313 299.929,503	1	419.812,611 299.932,51	21.909

**** Lungimile segmentelor sunt determinate în planul de proiecție Stereo 70 și sunt rotunjite la 1 milimetru.**

***** Distanța dintre puncte este formată din segmente cumulate ce sunt mai mici decât valoarea 1 milimetru.**

**DATE DESPRE IMOBILUL NR. 13748**

Oficiul de Cadastru și Publicitate Imobiliară DOLJ
Biroul de Cadastru și Publicitate Imobiliară Craiova

A. Partea I. Descrierea imobilului

TEREN Intravilan

Adresa: Loc. Leu, Jud. Dolj, T119, P57/1

Nr. Crt	Nr cadastral Nr. topografic	Suprafața* (mp)	Observații / Referințe
A1		432	Sector cadastral:13 Teren neimprejmuit;

B. Partea II. Proprietari și acte

Inscrieri privitoare la dreptul de proprietate și alte drepturi reale		Referințe
/		
Act Normativ nr. LEGEA 7, din 13/03/1996 emis de GUVERNUL ROMANIEI;		
B1	Inscrierea provizorie, drept de PROPRIETATE, dobandit prin Lege, cota actuala 1/1, cota initiala 1/1 1) NEIDENTIFICAT NEIDENTIFICAT	A1

C. Partea III. SARCINI .

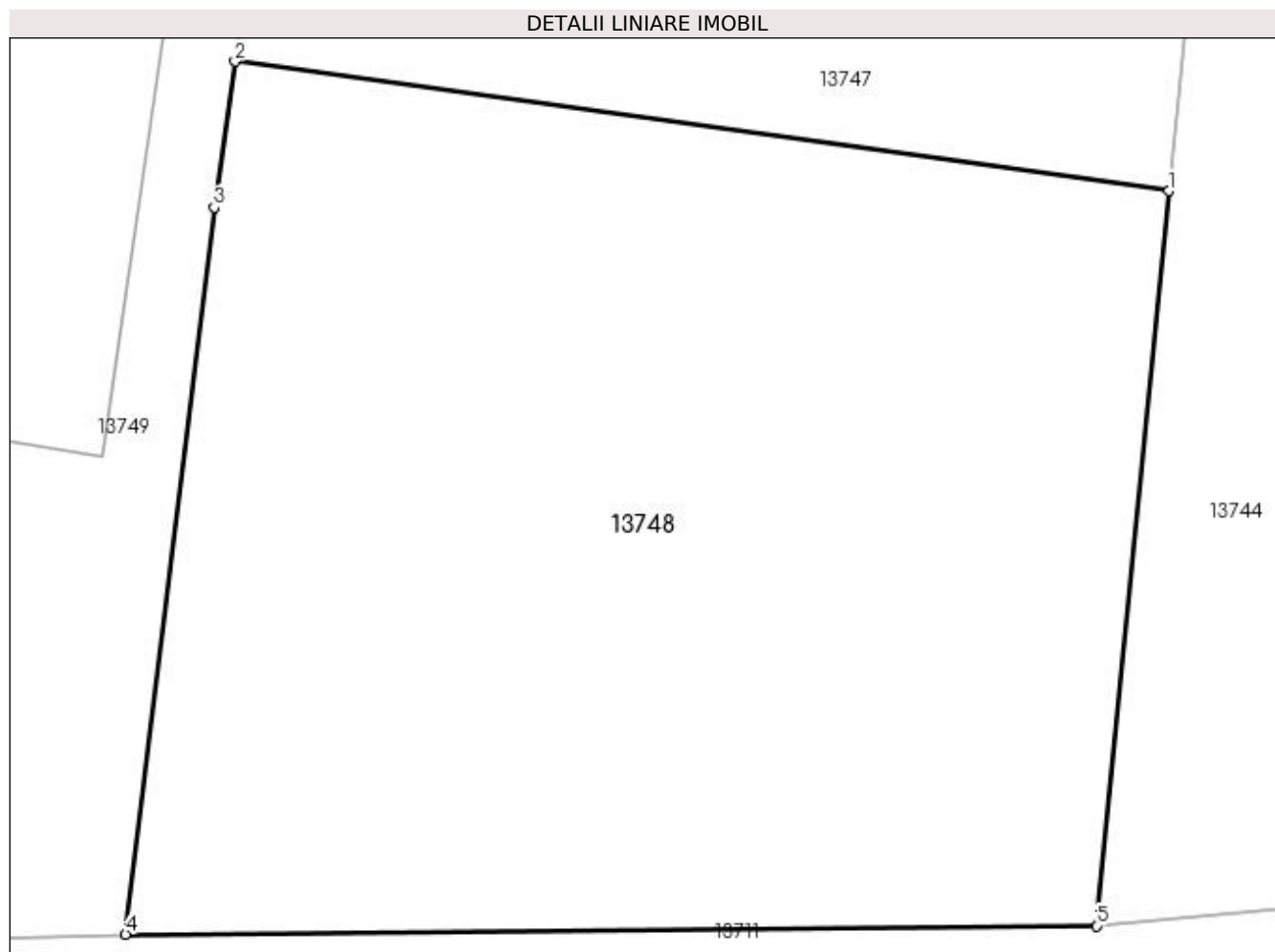
Inscrieri privind dezmembramintele dreptului de proprietate, drepturi reale de garanție și sarcini	Referințe
NU SUNT	

Anexa Nr. 1 La Partea I

Teren

Nr cadastral	Suprafața (mp)*	Observații / Referințe
	432	

* Suprafața este determinată în planul de proiecție Stereo 70.



Date referitoare la teren

Crt	Categorie folosință	Intra vilan	Suprafața (mp)	Tarla	Parcelă	Nr. topo	Observații / Referințe
1	arabil	DA	432	119	57/1	-	

Lungime Segmente

1) Valorile lungimilor segmentelor sunt obținute din proiecție în plan.

Punct început	X / Y	Punct sfârșit	X / Y	Lungime segment (** (m)
1	419.833,421 299.920,446	2	419.811,333 299.923,507	22.298
2	419.811,333 299.923,507	3	419.810,844 299.920,059	3.482
3	419.810,844 299.920,059	4	419.808,744 299.902,872	17.315
4	419.808,744 299.902,872	5	419.831,709 299.903,074	22.966
5	419.831,709 299.903,074	1	419.833,421 299.920,446	17.456

**** Lungimile segmentelor sunt determinate în planul de proiecție Stereo 70 și sunt rotunjite la 1 milimetru.**

***** Distanța dintre puncte este formată din segmente cumulate ce sunt mai mici decât valoarea 1 milimetru.**

**DATE DESPRE IMOBILUL NR. 13749**

Oficiul de Cadastru și Publicitate Imobiliară DOLJ
Biroul de Cadastru și Publicitate Imobiliară Craiova

A. Partea I. Descrierea imobilului

TEREN Intravilan

Adresa: Loc. Leu, Nr. 1356, Jud. Dolj, T119, P55, 55/1 55/2

Nr. Crt	Nr cadastral Nr. topografic	Suprafața* (mp)	Observații / Referințe
A1		Din acte: 3.746 Masurata: 3.975	Sector cadastral:13 Teren imprejmuit;

Construcții

Crt	Nr cadastral Nr. topografic	Adresa	Observații / Referințe
A1.1		Loc. Leu, Jud. Dolj	Nr. niveluri:1; S. construita la sol:84 mp; CONSTRUITA DIN CARAMIDA, ACOPERITA CU TABLA
A1.2		Loc. Leu, Jud. Dolj	Nr. niveluri:1; S. construita la sol:64 mp; Anexa
A1.3		Loc. Leu, Jud. Dolj	Nr. niveluri:1; S. construita la sol:80 mp; Anexa

B. Partea II. Proprietari și acte

Inscrieri privitoare la dreptul de proprietate și alte drepturi reale	Referințe
/	
Act Administrativ nr. TDP 2052-1336, din 08/08/2002 emis de CONSILIUL JUDETEAN DOLJ;	
B1	A1
Intabulare, drept de PROPRIETATE, dobandit prin Reconstituire, cota actuala 1/1, cota initiala 1/1	
1) MUSTAȚĂ AURICA, LIPSĂ CNP	
2) MUSTAȚĂ ION, LIPSĂ CNP	
3) MUSTAȚĂ MARIN, LIPSĂ CNP	
4) MITRU ELENA, LIPSĂ CNP	
Act Normativ nr. LEGEA 7, din 13/03/1996 emis de GUVERNUL ROMANIEI;	
B2	A1.1, A1.2, A1.3
Intabulare, drept de PROPRIETATE, dobandit prin Lege, cota actuala 1/1, cota initiala 1/1	
1) MUSTAȚĂ AURICA, LIPSĂ CNP	
2) MUSTAȚĂ ION, LIPSĂ CNP	
3) MUSTAȚĂ MARIN, LIPSĂ CNP	
4) MITRU ELENA, LIPSĂ CNP	

C. Partea III. SARCINI .

Inscrieri privind dezmembramintele dreptului de proprietate, drepturi reale de garanție și sarcini	Referințe
NU SUNT	

Anexa Nr. 1 La Partea I

Teren

Nr cadastral	Suprafața (mp)*	Observații / Referințe
	Din acte: 3.746	
	Masurata: 3.975	

* Suprafața este determinată în planul de proiecție Stereo 70.



Date referitoare la teren

Crt	Categorie folosință	Intra vilan	Suprafața (mp)	Tarla	Parcelă	Nr. topo	Observații / Referințe
1	curți constructii	DA	1.300	119	55	-	
2	arabil	DA	2.675	119	55/1 55/2	-	

Date referitoare la construcții

Crt	Număr	Destinație construcție	Supraf. (mp)	Situație juridică	Observații / Referințe
A1.1		construcții de locuințe	84	Cu acte	Nr. niveluri:1; S. construita la sol:84 mp; CONSTRUITA DIN CARAMIDA, ACOPERITA CU TABLA
A1.2		construcții anexa	64	Cu acte	Nr. niveluri:1; S. construita la sol:64 mp; Anexa
A1.3		construcții anexa	80	Cu acte	Nr. niveluri:1; S. construita la sol:80 mp; Anexa

Lungime Segmente

1) Valorile lungimilor segmentelor sunt obținute din proiecție în plan.

Punct început	X / Y	Punct sfârșit	X / Y	Lungime segment (** (m)
1	419.779,025 300.010,087	2	419.773,768 299.920,535	89.706

Punct început	X / Y	Punct sfârșit	X / Y	Lungime segment (** (m)
2	419.773,768 299.920,535	3	419.771,901 299.901,549	19.078
3	419.771,901 299.901,549	4	419.808,744 299.902,872	36.867
4	419.808,744 299.902,872	5	419.810,844 299.920,059	17.315
5	419.810,844 299.920,059	6	419.811,333 299.923,507	3.482
6	419.811,333 299.923,507	7	419.812,611 299.932,51	9.093
7	419.812,611 299.932,51	8	419.812,774 299.934,242	1.74
8	419.812,774 299.934,242	9	419.814,363 299.941,32	7.255
9	419.814,363 299.941,32	10	419.814,797 299.952,668	11.356
10	419.814,797 299.952,668	11	419.814,234 299.973,21	20.55
11	419.814,234 299.973,21	12	419.815,453 300.000,225	27.042
12	419.815,453 300.000,225	13	419.812,512 300.002,773	3.891
13	419.812,512 300.002,773	14	419.798,795 300.007,591	14.539
14	419.798,795 300.007,591	15	419.788,745 300.011,904	10.936
15	419.788,745 300.011,904	16	419.787,394 300.011,726	1.363
16	419.787,394 300.011,726	17	419.785,117 300.010,624	2.53
17	419.785,117 300.010,624	18	419.783,249 300.009,885	2.009
18	419.783,249 300.009,885	1	419.779,025 300.010,087	4.229

** Lungimile segmentelor sunt determinate în planul de proiecție Stereo 70 și sunt rotunjite la 1 milimetru.

*** Distanța dintre puncte este formată din segmente cumulate ce sunt mai mici decât valoarea 1 milimetru.

**DATE DESPRE IMOBILUL NR. 13750**

Oficiul de Cadastru și Publicitate Imobiliară DOLJ
Biroul de Cadastru și Publicitate Imobiliară Craiova

A. Partea I. Descrierea imobilului

TEREN Intravilan

Adresa: Loc. Leu, Nr. 1354, Jud. Dolj, T119, P53, 53/1 53/2

Nr. Crt	Nr cadastral Nr. topografic	Suprafața* (mp)	Observații / Referințe
A1		Din acte: 3.895 Masurata: 4.250	Sector cadastral:13 Teren imprejmuit;

Construcții

Crt	Nr cadastral Nr. topografic	Adresa	Observații / Referințe
A1.1		Loc. Leu, Jud. Dolj	Nr. niveluri:1; S. construita la sol:64 mp; CONSTRUITA DIN CARAMIDA, ACOPERITA CU TABLA
A1.2		Loc. Leu, Jud. Dolj	Nr. niveluri:1; S. construita la sol:40 mp; Anexa

B. Partea II. Proprietari și acte

Inscrieri privitoare la dreptul de proprietate și alte drepturi reale		Referințe
/		
Act Administrativ nr. TDP 2052-1336, din 08/08/2002 emis de CONSILIUL JUDETEAN DOLJ;		
B1	Intabulare, drept de PROPRIETATE, dobandit prin Reconstituire, cota actuala 1/1, cota initiala 1/1 1) MUSTAȚĂ AURICA, LIPSĂ CNP 2) MUSTAȚĂ ION, LIPSĂ CNP 3) MUSTAȚĂ MARIN, LIPSĂ CNP 4) MITRU ELENA, LIPSĂ CNP	A1
Act Normativ nr. LEGEA 7, din 13/03/1996 emis de GUVERNUL ROMANIEI;		
B2	Intabulare, drept de PROPRIETATE, dobandit prin Lege, cota actuala 1/1, cota initiala 1/1 1) MUSTAȚĂ AURICA, LIPSĂ CNP 2) MUSTAȚĂ ION, LIPSĂ CNP 3) MUSTAȚĂ MARIN, LIPSĂ CNP 4) MITRU ELENA, LIPSĂ CNP	A1.1, A1.2

C. Partea III. SARCINI .

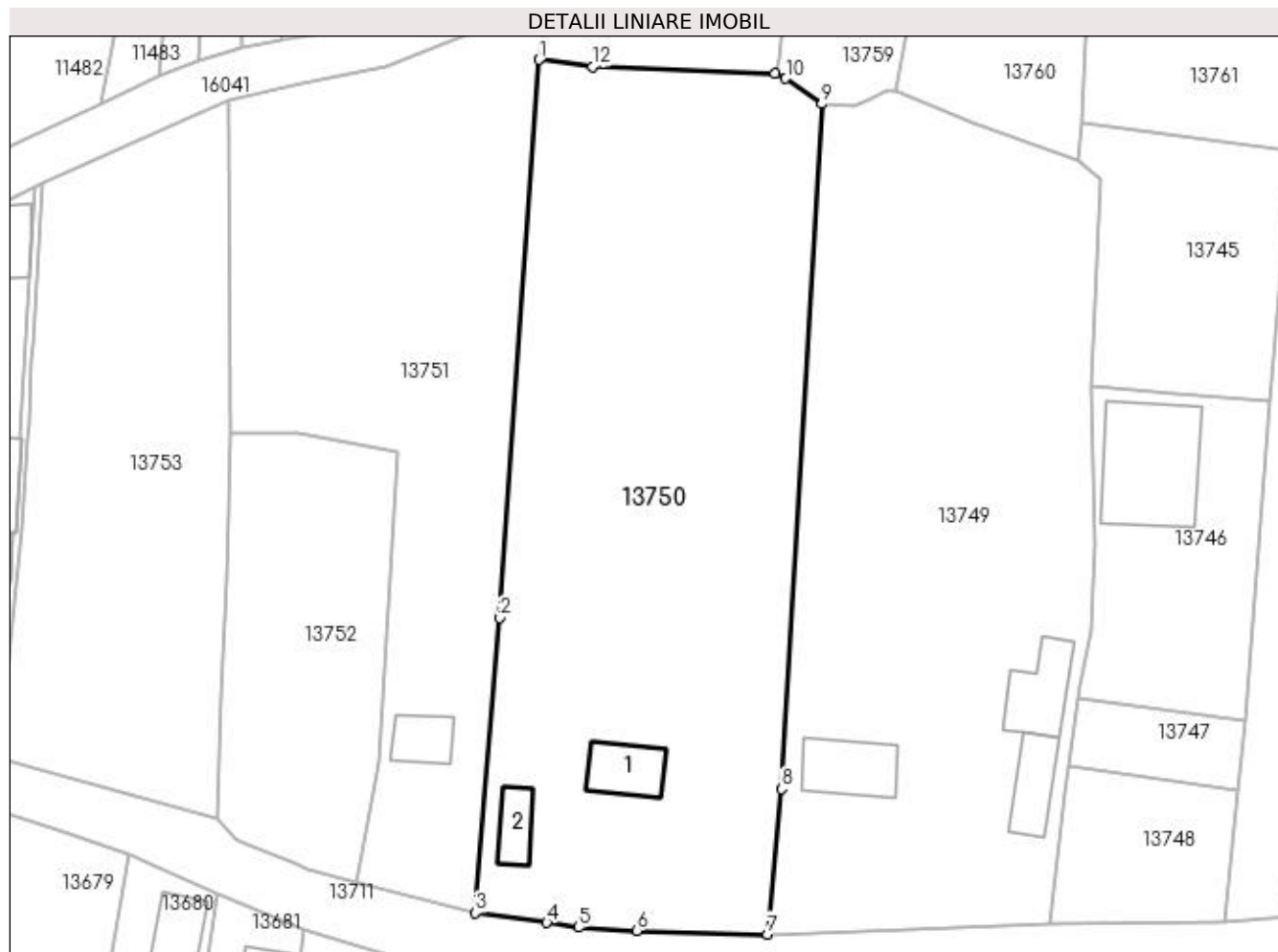
Inscrieri privind dezmembramintele dreptului de proprietate, drepturi reale de garanție și sarcini	Referințe
NU SUNT	

Anexa Nr. 1 La Partea I

Teren

Nr cadastral	Suprafața (mp)*	Observații / Referințe
	Din acte: 3.895 Masurata: 4.250	

* Suprafața este determinată în planul de proiecție Stereo 70.



Date referitoare la teren

Crt	Categorie folosință	Intra vilan	Suprafața (mp)	Tarla	Parcelă	Nr. topo	Observații / Referințe
1	curți constructii	DA	643	119	53	-	
2	arabil	DA	3.607	119	53/1 53/2	-	

Date referitoare la construcții

Crt	Număr	Destinație construcție	Supraf. (mp)	Situație juridică	Observații / Referințe
A1.1		construcții de locuințe	64	Cu acte	Nr. niveluri:1; S. construita la sol:64 mp; CONSTRUITA DIN CARAMIDA, ACOPERITA CU TABLA
A1.2		construcții anexa	40	Cu acte	Nr. niveluri:1; S. construita la sol:40 mp; Anexa

Lungime Segmente

1) Valorile lungimilor segmentelor sunt obținute din proiecție în plan.

Punct început	X / Y	Punct sfârșit	X / Y	Lungime segment (** (m)
1	419.742,066 300.015,881	2	419.736,937 299.942,919	73.142

Punct început	X / Y	Punct sfârşit	X / Y	Lungime segment (** (m)
2	419.736,937 299.942,919	3	419.733,716 299.904,324	38.729
3	419.733,716 299.904,324	4	419.743,053 299.903,072	9.421
4	419.743,053 299.903,072	5	419.747,224 299.902,445	4.218
5	419.747,224 299.902,445	6	419.754,843 299.902,023	7.631
6	419.754,843 299.902,023	7	419.771,901 299.901,549	17.065
7	419.771,901 299.901,549	8	419.773,768 299.920,535	19.078
8	419.773,768 299.920,535	9	419.779,025 300.010,087	89.706
9	419.779,025 300.010,087	10	419.774,293 300.013,41	5.782
10	419.774,293 300.013,41	11	419.772,856 300.014,078	1.585
11	419.772,856 300.014,078	12	419.749,076 300.014,953	23.796
12	419.749,076 300.014,953	1	419.742,066 300.015,881	7.071

** Lungimile segmentelor sunt determinate în planul de proiecție Stereo 70 și sunt rotunjite la 1 milimetru.

*** Distanța dintre puncte este formată din segmente cumulate ce sunt mai mici decât valoarea 1 milimetru.

**DATE DESPRE IMOBILUL NR. 13751**

Oficiul de Cadastru și Publicitate Imobiliară DOLJ
Biroul de Cadastru și Publicitate Imobiliară Craiova

A. Partea I. Descrierea imobilului

TEREN Intravilan

Adresa: Loc. Leu, Nr. 1351, Jud. Dolj, T119, P50, 51 52

Nr. Crt	Nr cadastral Nr. topografic	Suprafața* (mp)	Observații / Referințe
A1		2.816	Sector cadastral:13 Teren neimprejmut;

Construcții

Crt	Nr cadastral Nr. topografic	Adresa	Observații / Referințe
A1.1		Loc. Leu, Jud. Dolj	Nr. niveluri:1; S. construita la sol:47 mp; CONSTRUITA DIN CARAMIDA, ACOPERITA CU TIGLA

B. Partea II. Proprietari și acte

Inscrieri privitoare la dreptul de proprietate și alte drepturi reale		Referințe
/		
Act Normativ nr. LEGEA 7, din 13/03/1996 emis de GUVERNUL ROMANIEI;		
B1	Inscrierea provizorie, drept de PROPRIETATE, dobandit prin Lege, cota actuala 1/1, cota initiala 1/1 1) NEIDENTIFICAT NEIDENTIFICAT	A1

C. Partea III. SARCINI .

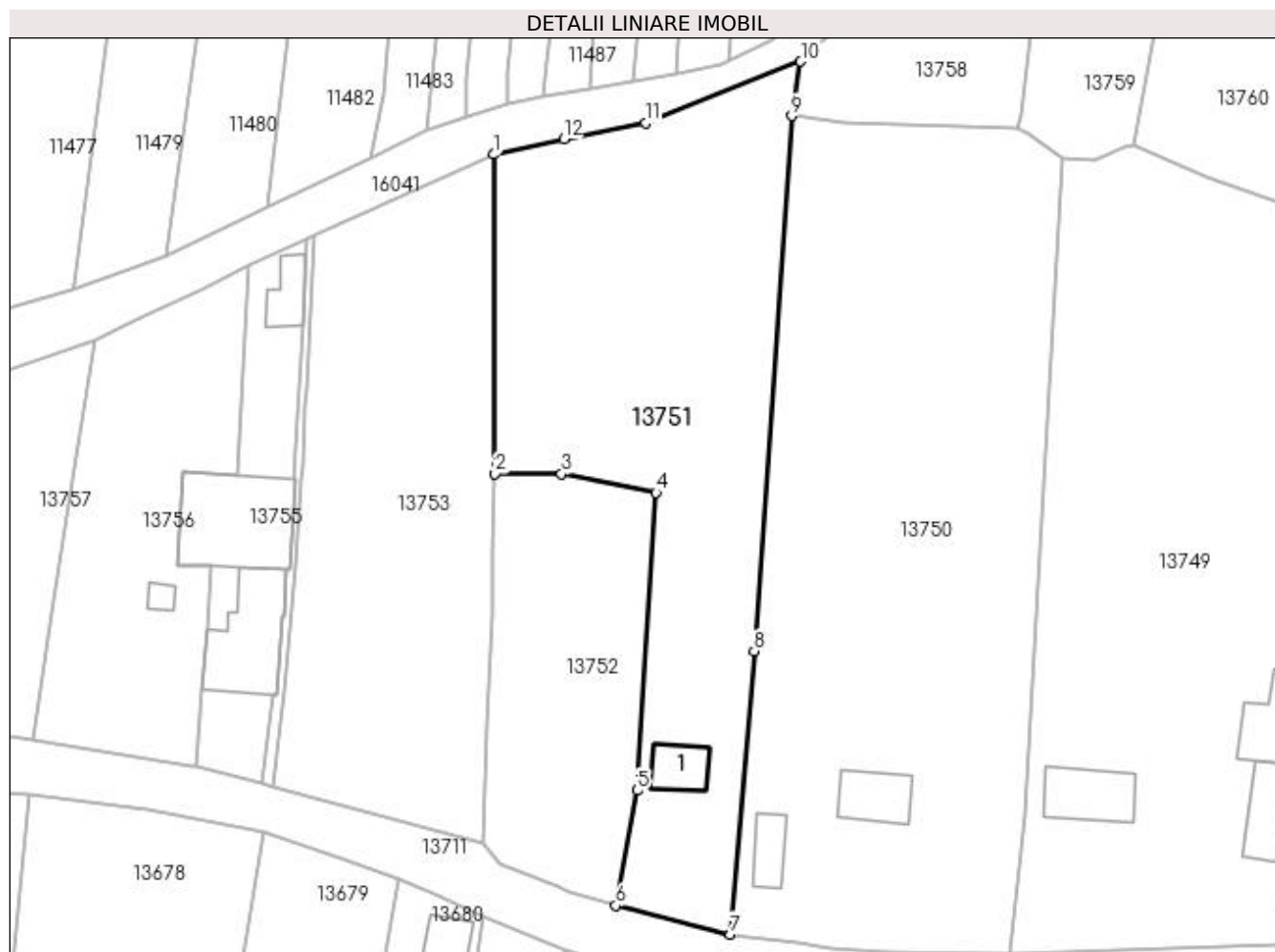
Inscrieri privind dezmembramintele dreptului de proprietate, drepturi reale de garanție și sarcini	Referințe
NU SUNT	

Anexa Nr. 1 La Partea I

Teren

Nr cadastral	Suprafața (mp)*	Observații / Referințe
	2.816	

* Suprafața este determinată în planul de proiecție Stereo 70.



Date referitoare la teren

Crt	Categorie folosință	Intra vilan	Suprafața (mp)	Tarla	Parcelă	Nr. topo	Observații / Referințe
1	curți constructii	DA	426	119	50	-	
2	arabil	DA	2.390	119	51 52	-	

Date referitoare la construcții

Crt	Număr	Destinație construcție	Supraf. (mp)	Situație juridică	Observații / Referințe
A1.1		construcții de locuințe	47	Cu acte	Nr. niveluri:1; S. construita la sol:47 mp; CONSTRUITA DIN CARAMIDA, ACOPERITA CU TIGLA

Lungime Segmente

1) Valorile lungimilor segmentelor sunt obținute din proiecție în plan.

Punct început	X / Y	Punct sfârșit	X / Y	Lungime segment (** (m)
1	419.701,401 300.010,628	2	419.701,588 299.967,108	43.52
2	419.701,588 299.967,108	3	419.710,652 299.967,107	9.064
3	419.710,652 299.967,107	4	419.723,573 299.964,519	13.178

Punct început	X / Y	Punct sfârșit	X / Y	Lungime segment (** (m)
4	419.723,573 299.964,519	5	419.721,0 299.923,939	40.661
5	419.721,0 299.923,939	6	419.718,069 299.908,246	15.964
6	419.718,069 299.908,246	7	419.733,716 299.904,324	16.131
7	419.733,716 299.904,324	8	419.736,937 299.942,919	38.729
8	419.736,937 299.942,919	9	419.742,066 300.015,881	73.142
9	419.742,066 300.015,881	10	419.743,289 300.023,303	7.522
10	419.743,289 300.023,303	11	419.722,143 300.014,884	22.76
11	419.722,143 300.014,884	12	419.710,994 300.012,718	11.357
12	419.710,994 300.012,718	1	419.701,401 300.010,628	9.818

** Lungimile segmentelor sunt determinate în planul de proiecție Stereo 70 și sunt rotunjite la 1 milimetru.

*** Distanța dintre puncte este formată din segmente cumulate ce sunt mai mici decât valoarea 1 milimetru.

**DATE DESPRE IMOBILUL NR. 13752**

Oficiul de Cadastru și Publicitate Imobiliară DOLJ
Biroul de Cadastru și Publicitate Imobiliară Craiova

A. Partea I. Descrierea imobilului

TEREN Intravilan

Adresa: Loc. Leu, Jud. Dolj, T119, P49 49/1

Nr. Crt	Nr cadastral Nr. topografic	Suprafața* (mp)	Observații / Referințe
A1		Din acte: 1.032 Masurata: 1.153	Sector cadastral:13 Teren neimpregmuit;

B. Partea II. Proprietari și acte

Inscrieri privitoare la dreptul de proprietate și alte drepturi reale		Referințe
/		
Act Notarial nr. CM 201, din 22/02/1993 emis de BNP CIOVICA GHEORGHE;		
B1	Intabulare, drept de PROPRIETATE, dobandit prin Succesiune, cota actuala 344/1153, cota initiala 344/1152 1) MITROI AUREL, LIPSĂ CNP	A1
Act Notarial nr. CVC AUT 500, din 07/05/1999 emis de BNP TUDOR MARINELA-DANIELA;		
B2	Intabulare, drept de PROPRIETATE, dobandit prin Conventie, cota actuala 688/1153, cota initiala 688/1152 1) APOSTOL GIORGETA	A1
Act Normativ nr. LEGEA 7, din 13/03/1996 emis de GUVERNUL ROMANIEI;		
B3	Inscrierea posesiei, drept de PROPRIETATE, dobandit prin Constituire, cota actuala 121/1153, cota initiala 120/1152 1) MITROI AUREL, LIPSĂ CNP 2) APOSTOL GIORGETA	A1

C. Partea III. SARCINI .

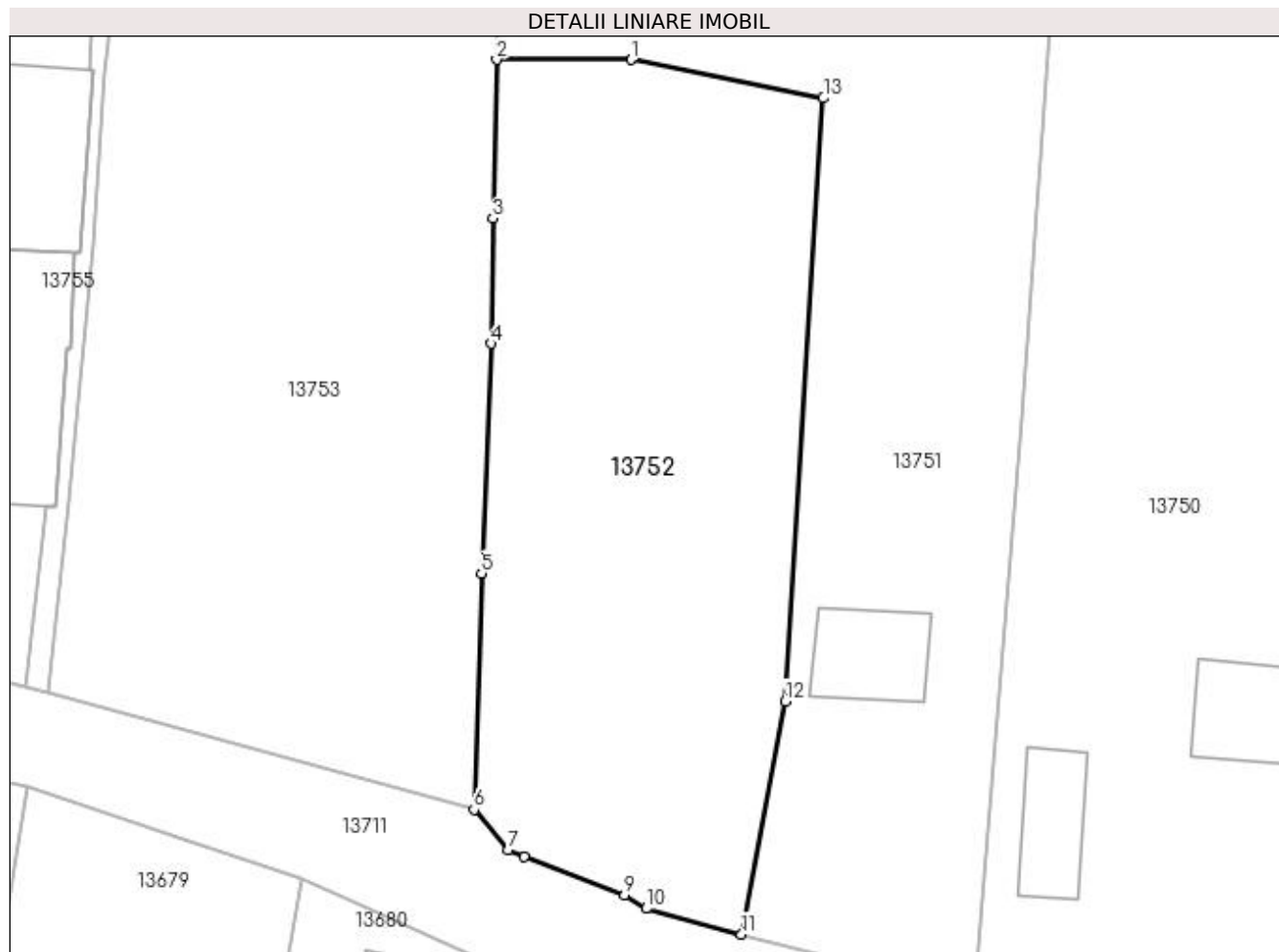
Inscrieri privind dezmembramintele dreptului de proprietate, drepturi reale de garanție și sarcini	Referințe
NU SUNT	

Anexa Nr. 1 La Partea I

Teren

Nr cadastral	Suprafața (mp)*	Observații / Referințe
	Din acte: 1.032 Masurata: 1.153	

* Suprafața este determinată în planul de proiecție Stereo 70.



Date referitoare la teren

Crt	Categorie folosință	Intra vilan	Suprafața (mp)	Tarla	Parcelă	Nr. topo	Observații / Referințe
1	arabil	DA	1.153	119	49 49/1	-	

Lungime Segmente

1) Valorile lungimilor segmentelor sunt obținute din proiecție în plan.

Punct început	X / Y	Punct sfârșit	X / Y	Lungime segment (** (m)
1	419.710,652 299.967,107	2	419.701,588 299.967,108	9.064
2	419.701,588 299.967,108	3	419.701,33 299.956,435	10.676
3	419.701,33 299.956,435	4	419.701,204 299.947,993	8.443
4	419.701,204 299.947,993	5	419.700,56 299.932,545	15.461
5	419.700,56 299.932,545	6	419.700,062 299.916,646	15.907

Punct început	X / Y	Punct sfârșit	X / Y	Lungime segment (** (m)
6	419.700,062 299.916,646	7	419.702,357 299.913,941	3.547
7	419.702,357 299.913,941	8	419.703,439 299.913,455	1.186
8	419.703,439 299.913,455	9	419.710,199 299.910,885	7.232
9	419.710,199 299.910,885	10	419.711,647 299.909,972	1.712
10	419.711,647 299.909,972	11	419.718,069 299.908,246	6.65
11	419.718,069 299.908,246	12	419.721,0 299.923,939	15.964
12	419.721,0 299.923,939	13	419.723,573 299.964,519	40.661
13	419.723,573 299.964,519	1	419.710,652 299.967,107	13.178

** Lungimile segmentelor sunt determinate în planul de proiecție Stereo 70 și sunt rotunjite la 1 milimetru.

*** Distanța dintre puncte este formată din segmente cumulate ce sunt mai mici decât valoarea 1 milimetru.

**DATE DESPRE IMOBILUL NR. 13753**

Oficiul de Cadastru și Publicitate Imobiliară DOLJ
Biroul de Cadastru și Publicitate Imobiliară Craiova

A. Partea I. Descrierea imobilului

TEREN Intravilan

Adresa: Loc. Leu, Nr. 1348, Jud. Dolj, T119, P48/4

Nr. Crt	Nr cadastral Nr. topografic	Suprafața* (mp)	Observații / Referințe
A1	34671	2.245	Sector cadastral:13 Teren neimprejmut;

B. Partea II. Proprietari și acte

Inscrieri privitoare la dreptul de proprietate și alte drepturi reale		Referințe
160547 / 14/08/2020		
Hotarare Judecatoreasca nr. SENTINTA CIVILA NR 3325, din 10/03/2008 emis de JUDECATORIA CRAIOVA (INCHEIERE DIN 20.09.2010 , DOSAR NR 2411/215/2008 JUDECATORIA CRAIOVA,TDP NR 2354/2003 COMISIA JUD DOLJ);		
B1	Intabulare, drept de PROPRIETATE, dobandit prin Hotarare Judecatoreasca, cota actuala 1/1, cota initiala 1/1 1) FERTU ELISABETA	A1
OBSERVATII: POZITIE TRANSCRISA DIN CF 30092/LEU, INSCRISA PRIN INCHEIEREA NR. 41157 DIN 02/07/2010;		

C. Partea III. SARCINI .

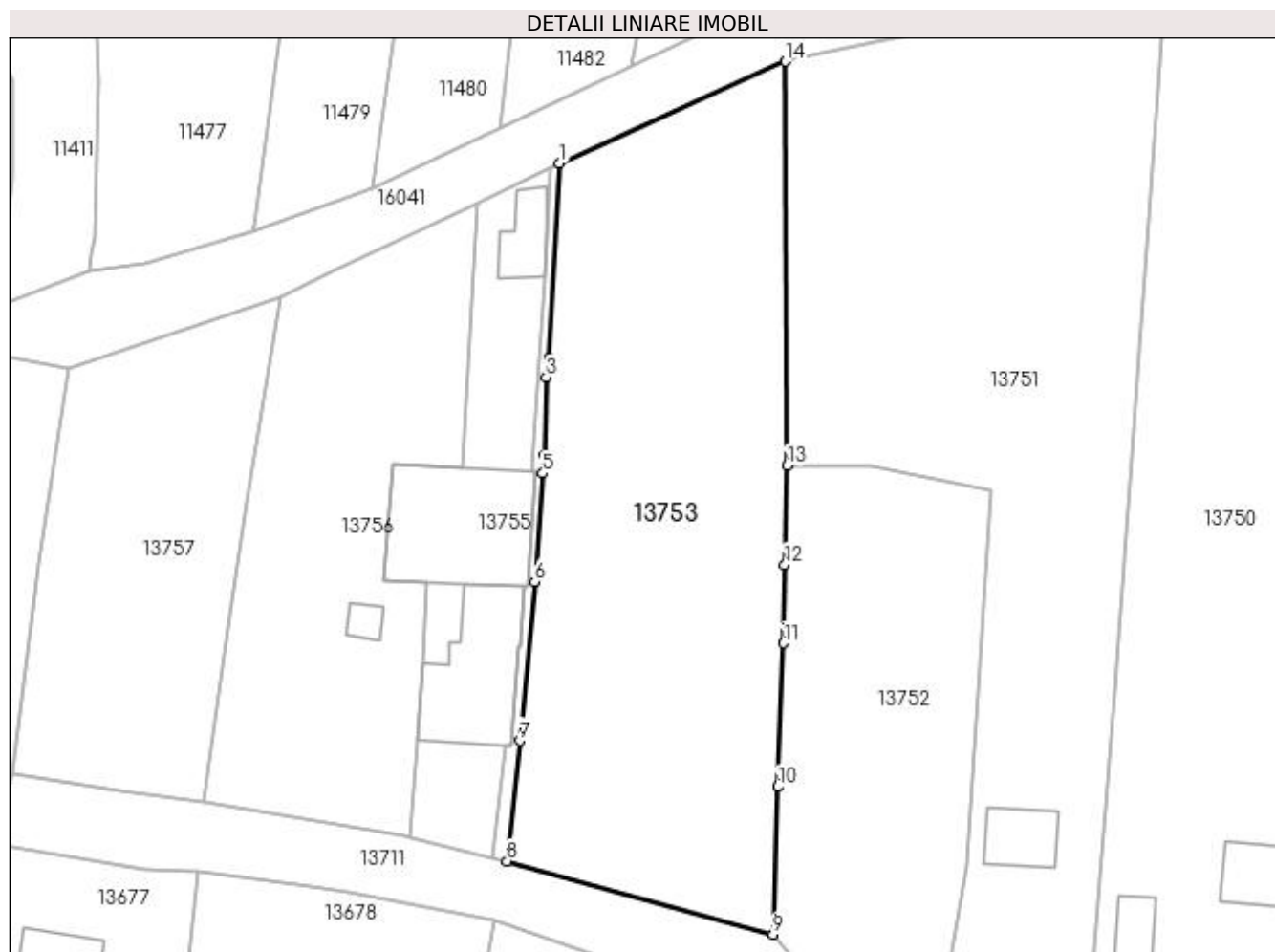
Inscrieri privind dezmembramintele dreptului de proprietate, drepturi reale de garanție și sarcini	Referințe
NU SUNT	

Anexa Nr. 1 La Partea I

Teren

Nr cadastral	Suprafața (mp)*	Observații / Referințe
34671	2.245	

* Suprafața este determinată în planul de proiecție Stereo 70.



Date referitoare la teren

Crt	Categorie folosință	Intra vilan	Suprafața (mp)	Tarla	Parcelă	Nr. topo	Observații / Referințe
1	arabil	DA	2.245	119	48/4	-	

Lungime Segmente

1) Valorile lungimilor segmentelor sunt obținute din proiecție în plan.

Punct început	X / Y	Punct sfârșit	X / Y	Lungime segment (** (m)
1	419.677,054 299.999,691	2	419.675,968 299.978,693	21.026
2	419.675,968 299.978,693	3	419.675,623 299.976,652	2.07
3	419.675,623 299.976,652	4	419.675,481 299.968,253	8.4
4	419.675,481 299.968,253	5	419.675,255 299.966,276	1.99
5	419.675,255 299.966,276	6	419.674,381 299.954,63	11.679

Punct început	X / Y	Punct sfârşit	X / Y	Lungime segment (** (m)
6	419.674,381 299.954,63	7	419.672,776 299.937,475	17.23
7	419.672,776 299.937,475	8	419.671,403 299.924,533	13.015
8	419.671,403 299.924,533	9	419.700,062 299.916,646	29.724
9	419.700,062 299.916,646	10	419.700,56 299.932,545	15.907
10	419.700,56 299.932,545	11	419.701,204 299.947,993	15.461
11	419.701,204 299.947,993	12	419.701,33 299.956,435	8.443
12	419.701,33 299.956,435	13	419.701,588 299.967,108	10.676
13	419.701,588 299.967,108	14	419.701,401 300.010,628	43.52
14	419.701,401 300.010,628	1	419.677,054 299.999,691	26.691

** Lungimile segmentelor sunt determinate în planul de proiecție Stereo 70 și sunt rotunjite la 1 milimetru.

*** Distanța dintre puncte este formată din segmente cumulate ce sunt mai mici decât valoarea 1 milimetru.

**DATE DESPRE IMOBILUL NR. 13754**

Oficiul de Cadastru și Publicitate Imobiliară DOLJ
Biroul de Cadastru și Publicitate Imobiliară Craiova

A. Partea I. Descrierea imobilului

TEREN Intravilan

Adresa: Loc. Leu, Jud. Dolj, T119, P48/4

Nr. Crt	Nr cadastral Nr. topografic	Suprafața* (mp)	Observații / Referințe
A1	34670	78	Sector cadastral:13 Teren neimprejmuit;

B. Partea II. Proprietari și acte

Inscrieri privitoare la dreptul de proprietate și alte drepturi reale		Referințe
160547 / 14/08/2020		
Act Notarial nr. CVC AUT. 1262, din 13/08/2020 emis de STEFANESCU FLORIANA;		
B1	Intabulare, drept de PROPRIETATE, dobândit prin Conventie, cota actuala 1/1, cota initiala 1/1 1) STAICU STELA-IONELA 2) STAICU MIHAITA GABRIEL	A1

C. Partea III. SARCINI .

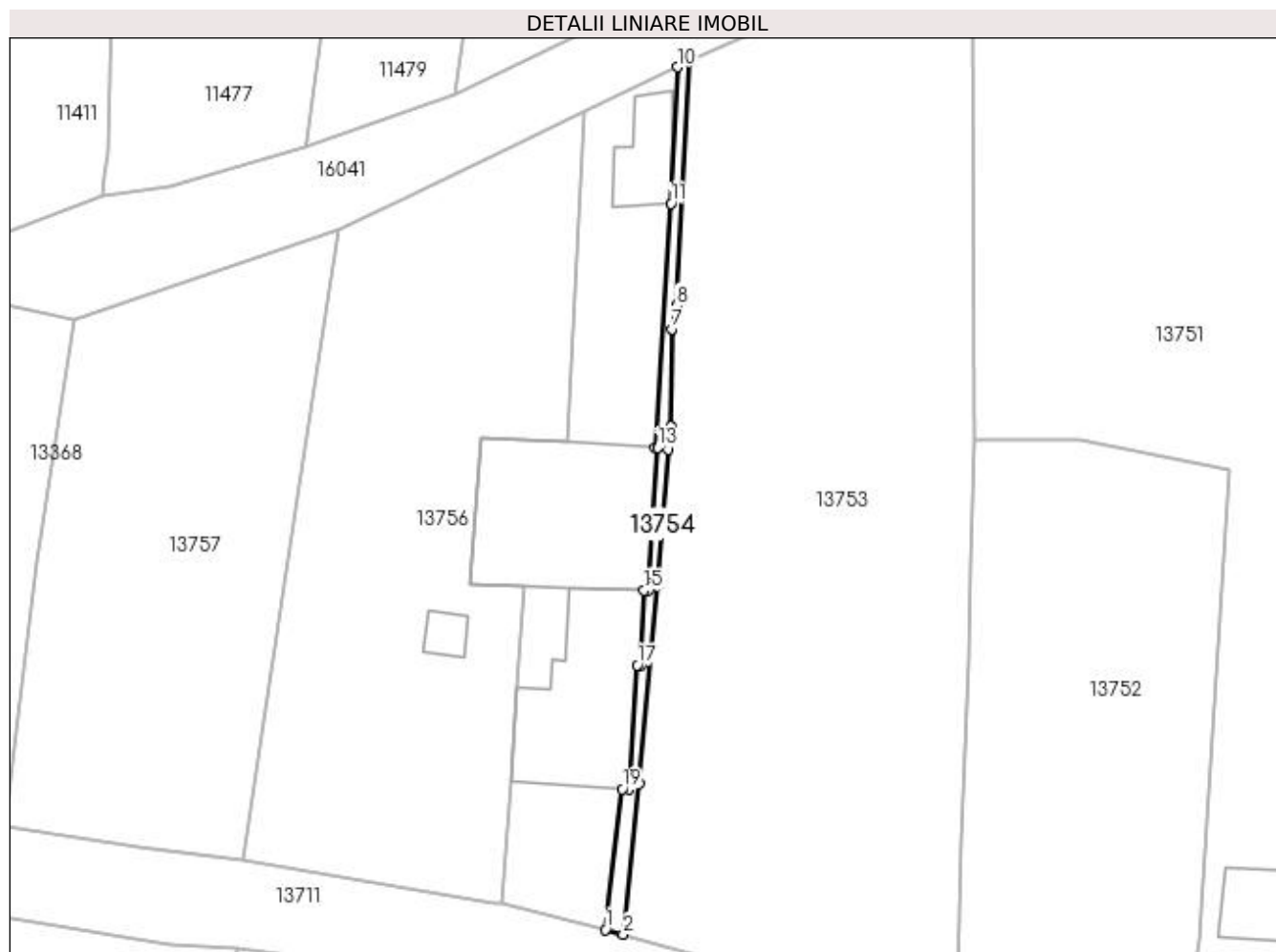
Inscrieri privind dezmembramintele dreptului de proprietate, drepturi reale de garanție și sarcini	Referințe
NU SUNT	

Anexa Nr. 1 La Partea I

Teren

Nr cadastral	Suprafața (mp)*	Observații / Referințe
34670	78	

* Suprafața este determinată în planul de proiecție Stereo 70.



Date referitoare la teren

Crt	Categorie folosință	Intravilan	Suprafața (mp)	Tarla	Parcelă	Nr. topo	Observații / Referințe
1	arabil	DA	78	119	48/4	-	

Lungime Segmente

1) Valorile lungimilor segmentelor sunt obținute din proiecție în plan.

Punct început	X / Y	Punct sfârșit	X / Y	Lungime segment (** (m)
1	419.669,856 299.924,916	2	419.671,403 299.924,533	1.593
2	419.671,403 299.924,533	3	419.672,776 299.937,475	13.015
3	419.672,776 299.937,475	4	419.674,381 299.954,63	17.23
4	419.674,381 299.954,63	5	419.675,255 299.966,276	11.679
5	419.675,255 299.966,276	6	419.675,481 299.968,253	1.99

Punct început	X / Y	Punct sfârșit	X / Y	Lungime segment (** (m)
6	419.675,481 299.968,253	7	419.675,623 299.976,652	8.4
7	419.675,623 299.976,652	8	419.675,968 299.978,693	2.07
8	419.675,968 299.978,693	9	419.677,054 299.999,691	21.026
9	419.677,054 299.999,691	10	419.676,052 299.999,21	1.111
10	419.676,052 299.999,21	11	419.675,511 299.987,454	11.769
11	419.675,511 299.987,454	12	419.674,128 299.966,447	21.053
12	419.674,128 299.966,447	13	419.674,378 299.966,432	0.25
13	419.674,378 299.966,432	14	419.673,591 299.954,128	12.329
14	419.673,591 299.954,128	15	419.673,211 299.954,141	0.38
15	419.673,211 299.954,141	16	419.672,925 299.947,662	6.485
16	419.672,925 299.947,662	17	419.672,605 299.947,705	0.323
17	419.672,605 299.947,705	18	419.671,888 299.937,01	10.719
18	419.671,888 299.937,01	19	419.671,297 299.937,048	0.592
19	419.671,297 299.937,048	1	419.669,856 299.924,916	12.218

** Lungimile segmentelor sunt determinate în planul de proiecție Stereo 70 și sunt rotunjite la 1 milimetru.

*** Distanța dintre puncte este formată din segmente cumulate ce sunt mai mici decât valoarea 1 milimetru.

**DATE DESPRE IMOBILUL NR. 13755**

Oficiul de Cadastru și Publicitate Imobiliară DOLJ
Biroul de Cadastru și Publicitate Imobiliară Craiova

A. Partea I. Descrierea imobilului

TEREN Intravilan

Nr. CF vechi:550
Nr. cadastral vechi:610

Adresa: Loc. Leu, Nr. 1347, Jud. Dolj, T119, P48/3

Nr. Crt	Nr cadastral Nr. topografic	Suprafața* (mp)	Observații / Referințe
A1	34209	Din acte: 709 Masurata: 711	Sector cadastral:13 Teren neimprejmuit;

Construcții

Crt	Nr cadastral Nr. topografic	Adresa	Observații / Referințe
A1.1		Loc. Leu, Jud. Dolj	Nr. niveluri:1; S. construita la sol:143 mp; LOCUINTA
A1.2		Loc. Leu, Jud. Dolj	Nr. niveluri:1; S. construita la sol:192 mp; Anexa
A1.3		Loc. Leu, Jud. Dolj	Nr. niveluri:1; S. construita la sol:40 mp; ANEXA

B. Partea II. Proprietari și acte

Inscrieri privitoare la dreptul de proprietate și alte drepturi reale		Referințe
26212 / 09/04/2008		
Act Notarial nr. 582, din 08/04/2008 emis de NP PATRAU GHEORGHE;		
B1	Intabulare, drept de PROPRIETATE, dobandit prin Conventie, cota actuala 709/711, cota initiala 709/711 1) STAIKU MIHAITA GABRIEL, LIPSĂ CNP 2) STAIKU STELA IONELA, LIPSĂ CNP	A1
/		
Act Normativ nr. LEGEA 7, din 13/03/1996 emis de GUVERNUL ROMANIEI;		
B2	Inscrierea posesiei, drept de PROPRIETATE, dobandit prin Constituire, cota actuala 2/711, cota initiala 2/711 1) STAIKU MIHAITA GABRIEL, LIPSĂ CNP 2) STAIKU STELA IONELA, LIPSĂ CNP	A1
B3	Intabulare, drept de PROPRIETATE, dobandit prin Lege, cota actuala 1/1, cota initiala 1/1 1) STAIKU MIHAITA GABRIEL, LIPSĂ CNP 2) STAIKU STELA IONELA, LIPSĂ CNP	A1.1, A1.2, A1.3

C. Partea III. SARCINI .

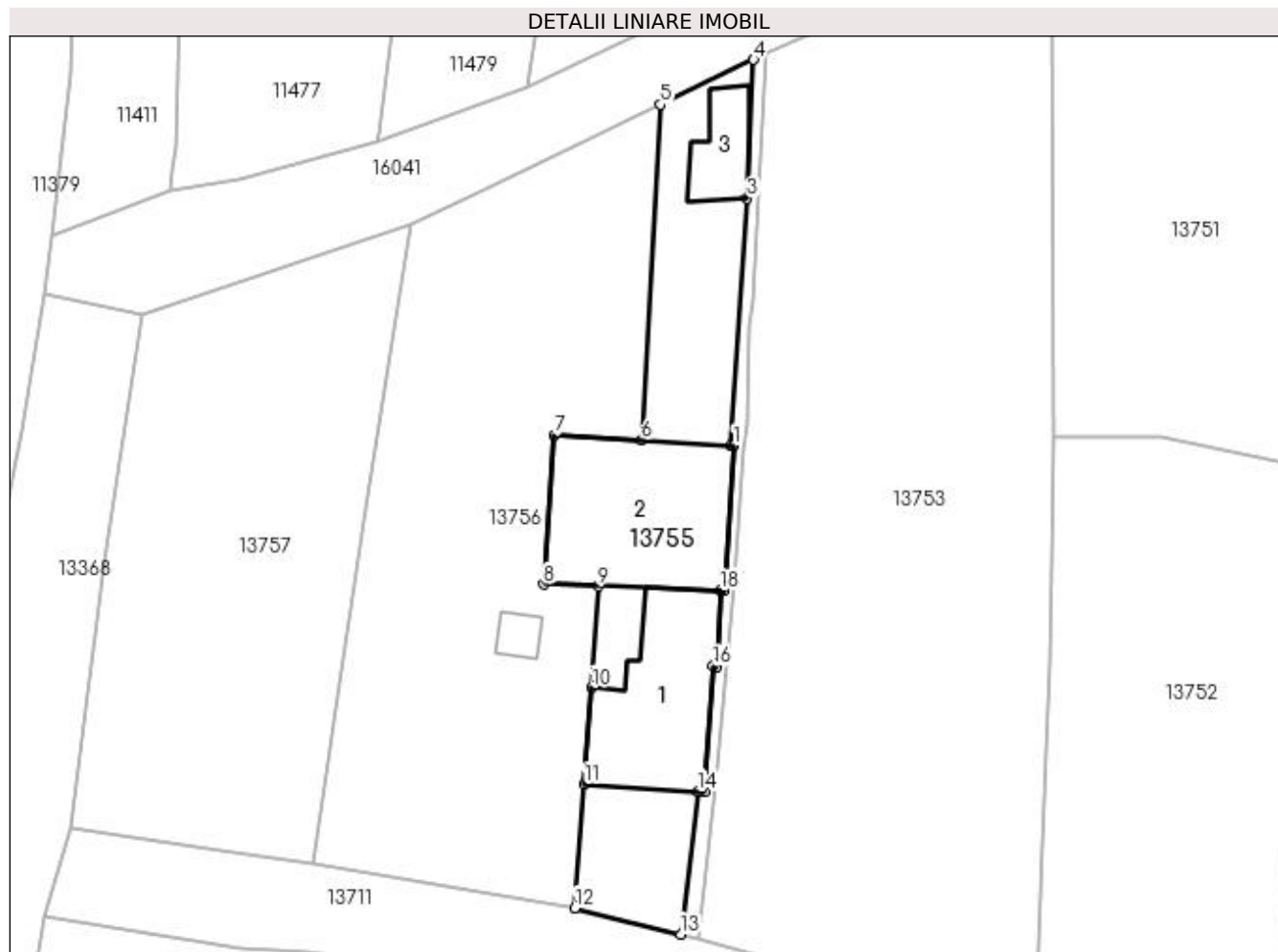
Inscrieri privind dezmembramintele dreptului de proprietate, drepturi reale de garanție și sarcini	Referințe
NU SUNT	

Anexa Nr. 1 La Partea I

Teren

Nr cadastral	Suprafața (mp)*	Observații / Referințe
34209	Din acte: 709 Masurata: 711	

* Suprafața este determinată în planul de proiecție Stereo 70.



Date referitoare la teren

Crt	Categorie folosință	Intravilan	Suprafața (mp)	Tarla	Parcelă	Nr. topo	Observații / Referințe
1	arabil	DA	711	119	48/3	-	

Date referitoare la construcții

Crt	Număr	Destinație construcție	Supraf. (mp)	Situație juridică	Observații / Referințe
A1.1		construcții de locuințe	143	Cu acte	Nr. niveluri:1; S. construita la sol:143 mp; LOCUINTA
A1.2		construcții anexa	192	Cu acte	Nr. niveluri:1; S. construita la sol:192 mp; Anexa
A1.3		construcții anexa	40	Cu acte	Nr. niveluri:1; S. construita la sol:40 mp; ANEXA

Lungime Segmente

1) Valorile lungimilor segmentelor sunt obținute din proiecție în plan.

Punct început	X / Y	Punct sfârșit	X / Y	Lungime segment (** (m)
1	419.674,378 299.966,432	2	419.674,128 299.966,447	0.25
2	419.674,128 299.966,447	3	419.675,511 299.987,454	21.053

Punct început	X / Y	Punct sfârşit	X / Y	Lungime segment (** (m)
3	419.675,511 299.987,454	4	419.676,052 299.999,21	11.769
4	419.676,052 299.999,21	5	419.668,12 299.995,405	8.798
5	419.668,12 299.995,405	6	419.666,534 299.966,895	28.554
6	419.666,534 299.966,895	7	419.659,137 299.967,332	7.41
7	419.659,137 299.967,332	8	419.658,209 299.954,647	12.719
8	419.658,209 299.954,647	9	419.662,856 299.954,49	4.65
9	419.662,856 299.954,49	10	419.662,296 299.945,863	8.645
10	419.662,296 299.945,863	11	419.661,689 299.937,671	8.214
11	419.661,689 299.937,671	12	419.660,858 299.927,141	10.563
12	419.660,858 299.927,141	13	419.669,856 299.924,916	9.269
13	419.669,856 299.924,916	14	419.671,297 299.937,048	12.218
14	419.671,297 299.937,048	15	419.671,888 299.937,01	0.592
15	419.671,888 299.937,01	16	419.672,605 299.947,705	10.719
16	419.672,605 299.947,705	17	419.672,925 299.947,662	0.323
17	419.672,925 299.947,662	18	419.673,211 299.954,141	6.485
18	419.673,211 299.954,141	19	419.673,591 299.954,128	0.38
19	419.673,591 299.954,128	1	419.674,378 299.966,432	12.329

** Lungimile segmentelor sunt determinate în planul de proiecţie Stereo 70 şi sunt rotunjite la 1 milimetru.

*** Distanţa dintre puncte este formată din segmente cumulate ce sunt mai mici decât valoarea 1 milimetru.

**DATE DESPRE IMOBILUL NR. 13756**

Oficiul de Cadastru și Publicitate Imobiliară DOLJ
Biroul de Cadastru și Publicitate Imobiliară Craiova

A. Partea I. Descrierea imobilului

TEREN Intravilan

Nr. CF vechi:762
Nr. cadastral vechi:793

Adresa: Loc. Leu, Nr. 1346, Jud. Dolj, T119, P48/2

Nr. Crt	Nr cadastral Nr. topografic	Suprafața* (mp)	Observații / Referințe
A1	31573	Din acte: 1.272 Masurata: 1.245	Sector cadastral:13 Teren neimprejmuit;

Construcții

Crt	Nr cadastral Nr. topografic	Adresa	Observații / Referințe
A1.1		Loc. Leu, Jud. Dolj	Nr. niveluri:1; S. construita la sol:13 mp; ANEXA

B. Partea II. Proprietari și acte

Inscrieri privitoare la dreptul de proprietate și alte drepturi reale		Referințe
95136 / 27/09/2013		
Act Notarial nr. CVC AUT NR 1222, din 26/09/2013 emis de PAPA EUGENIA;		
B1	Intabulare, drept de PROPRIETATE, dobandit prin Conventie, cota actuala 2/3, cota initiala 2/3 1) STAIKU STELA-IONELA 2) STAIKU MIHAITA-GABRIEL	A1
B2	Intabulare, drept de PROPRIETATE, dobandit prin Conventie, cota actuala 1/3, cota initiala 1/3 1) STAIKU CLAUDIU-ELIAN 2) STAIKU AURELIA	A1
/		
Act Normativ nr. LEGEA 7, din 13/03/1996 emis de GUVERNUL ROMANIEI;		
B3	Intabulare, drept de PROPRIETATE, dobandit prin Lege, cota actuala 1/1, cota initiala 1/1 1) STAIKU STELA-IONELA 2) STAIKU MIHAITA-GABRIEL 3) STAIKU AURELIA 4) STAIKU CLAUDIU-ELIAN	A1.1

C. Partea III. SARCINI .

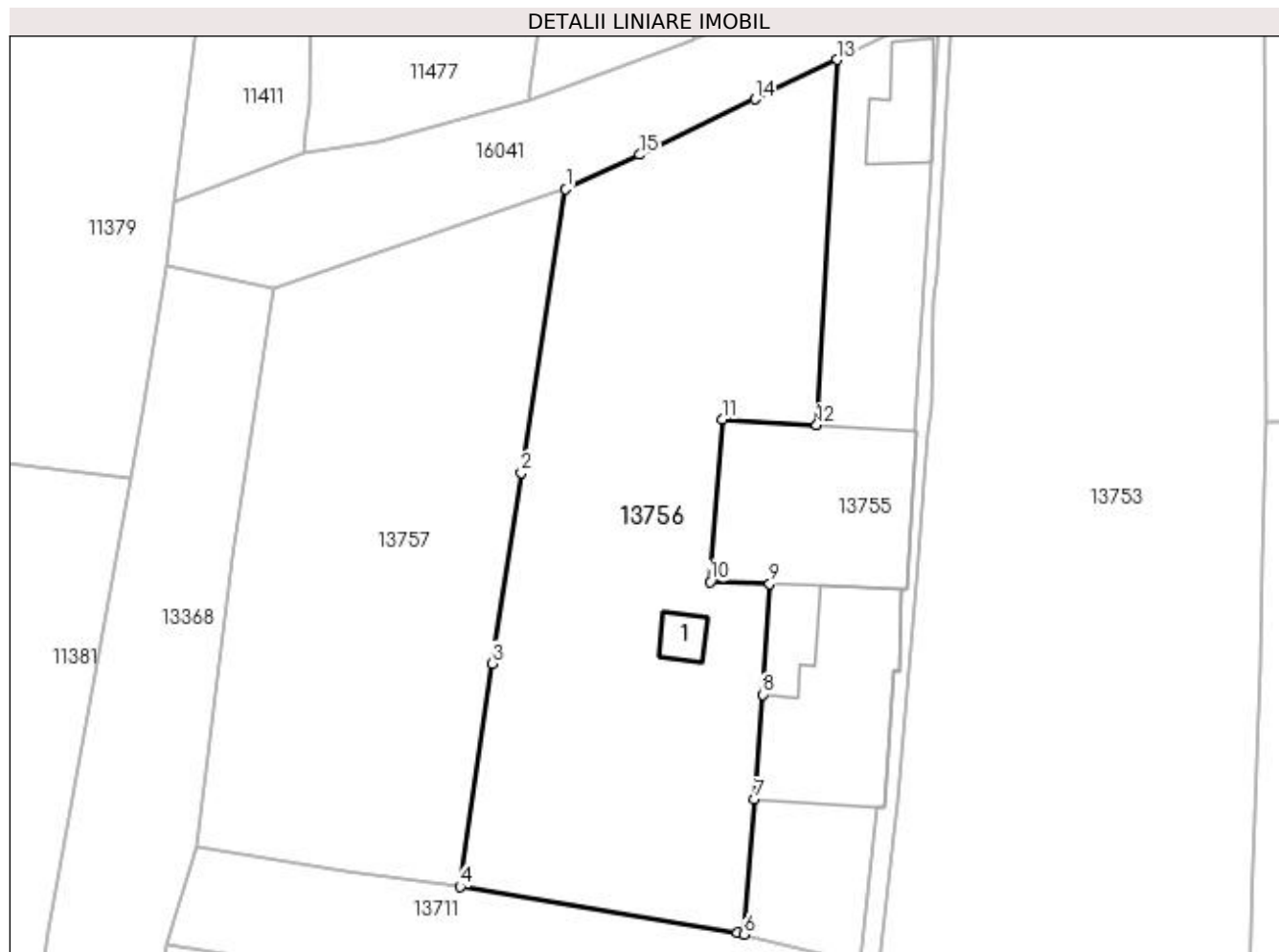
Inscrieri privind dezmembramintele dreptului de proprietate, drepturi reale de garanție și sarcini	Referințe
NU SUNT	

Anexa Nr. 1 La Partea I

Teren

Nr cadastral	Suprafața (mp)*	Observații / Referințe
31573	Din acte: 1.272 Masurata: 1.245	

* Suprafața este determinată în planul de proiecție Stereo 70.



Date referitoare la teren

Crt	Categorie folosință	Intra vilan	Suprafața (mp)	Tarla	Parcelă	Nr. topo	Observații / Referințe
1	arabil	DA	1.245	119	48/2	-	

Date referitoare la construcții

Crt	Număr	Destinație construcție	Supraf. (mp)	Situație juridică	Observații / Referințe
A1.1		construcții anexa	13	Cu acte	Nr. niveluri:1; S. construita la sol:13 mp; ANEXA

Lungime Segmente

1) Valorile lungimilor segmentelor sunt obținute din proiecție în plan.

Punct început	X / Y	Punct sfârșit	X / Y	Lungime segment (** (m)
1	419.646,948 299.985,295	2	419.643,466 299.963,163	22.404
2	419.643,466 299.963,163	3	419.641,181 299.948,283	15.054
3	419.641,181 299.948,283	4	419.638,693 299.930,848	17.612
4	419.638,693 299.930,848	5	419.660,328 299.927,272	21.929

Punct început	X / Y	Punct sfârşit	X / Y	Lungime segment (** (m)
5	419.660,328 299.927,272	6	419.660,858 299.927,141	0.546
6	419.660,858 299.927,141	7	419.661,689 299.937,671	10.563
7	419.661,689 299.937,671	8	419.662,296 299.945,863	8.214
8	419.662,296 299.945,863	9	419.662,856 299.954,49	8.645
9	419.662,856 299.954,49	10	419.658,209 299.954,647	4.65
10	419.658,209 299.954,647	11	419.659,137 299.967,332	12.719
11	419.659,137 299.967,332	12	419.666,534 299.966,895	7.41
12	419.666,534 299.966,895	13	419.668,12 299.995,405	28.554
13	419.668,12 299.995,405	14	419.661,699 299.992,324	7.122
14	419.661,699 299.992,324	15	419.652,709 299.987,987	9.981
15	419.652,709 299.987,987	1	419.646,948 299.985,295	6.359

** Lungimile segmentelor sunt determinate în planul de proiecție Stereo 70 și sunt rotunjite la 1 milimetru.

*** Distanța dintre puncte este formată din segmente cumulate ce sunt mai mici decât valoarea 1 milimetru.

**DATE DESPRE IMOBILUL NR. 13757**

Oficiul de Cadastru și Publicitate Imobiliară DOLJ
Biroul de Cadastru și Publicitate Imobiliară Craiova

A. Partea I. Descrierea imobilului

TEREN Intravilan

Adresa: Loc. Leu, Nr. 1345, Jud. Dolj, T119, P48/1

Nr. Crt	Nr cadastral Nr. topografic	Suprafața* (mp)	Observații / Referințe
A1		Din acte: 1.000 Masurata: 1.051	Sector cadastral:13 Teren imprejmuit;

B. Partea II. Proprietari și acte

Inscrieri privitoare la dreptul de proprietate și alte drepturi reale		Referințe
/		
Act Administrativ nr. TDP 2814, din 01/06/2004 emis de CONSILIUL JUDETEAN DOLJ;		
B1	Intabulare, drept de PROPRIETATE, dobandit prin Reconstituire, cota actuala 1/1, cota initiala 1/1 1) CRACIUNESCU MARIA, LIPSĂ CNP	A1

C. Partea III. SARCINI .

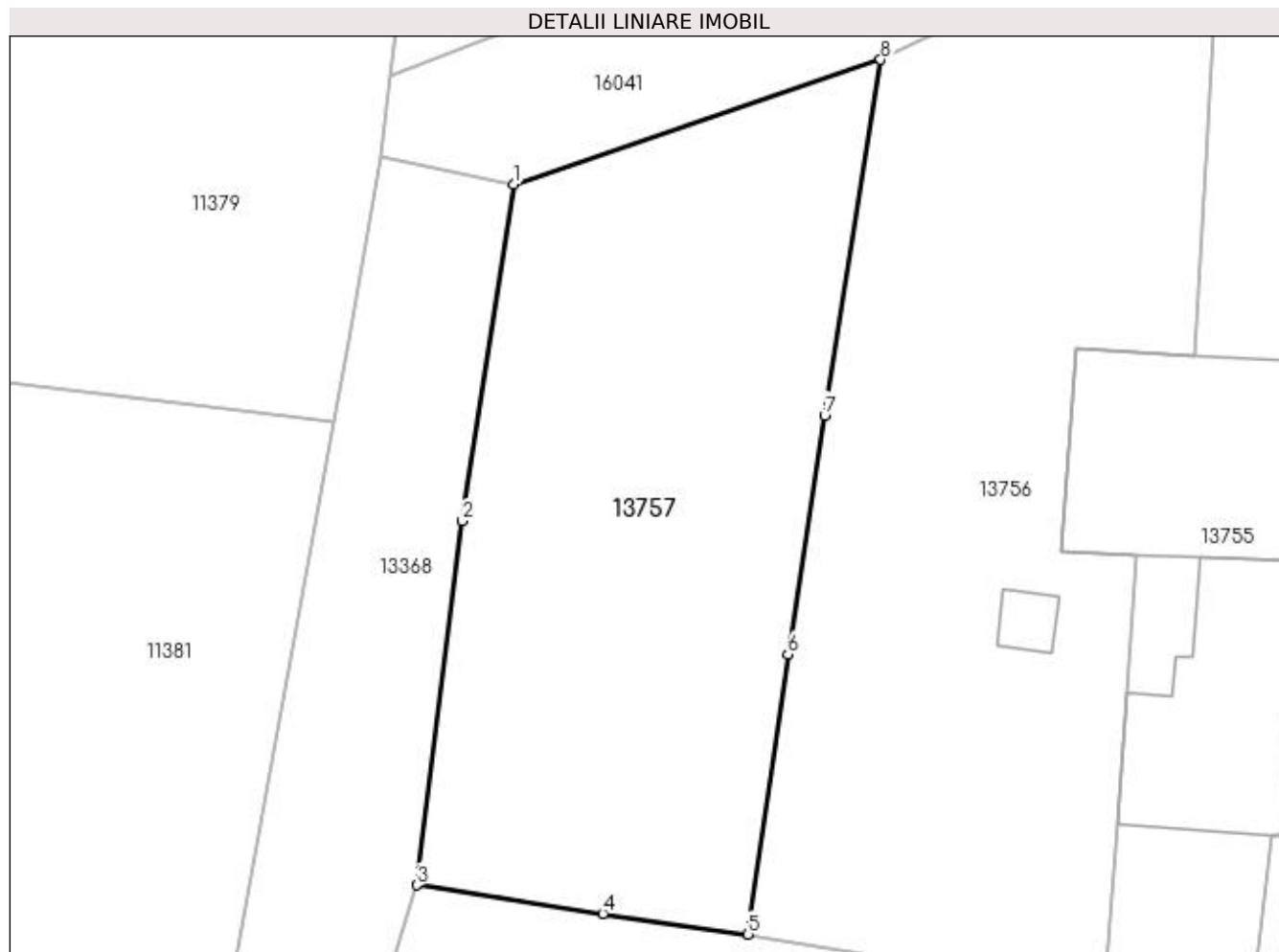
Inscrieri privind dezmembramintele dreptului de proprietate, drepturi reale de garanție și sarcini	Referințe
NU SUNT	

Anexa Nr. 1 La Partea I

Teren

Nr cadastral	Suprafața (mp)*	Observații / Referințe
	Din acte: 1.000 Masurata: 1.051	

* Suprafața este determinată în planul de proiecție Stereo 70.



Date referitoare la teren

Crt	Categorie folosință	Intra vilan	Suprafața (mp)	Tarla	Parcelă	Nr. topo	Observații / Referințe
1	arabil	DA	1.051	119	48/1	-	

Lungime Segmente

1) Valorile lungimilor segmentelor sunt obținute din proiecție în plan.

Punct început	X / Y	Punct sfârșit	X / Y	Lungime segment (** (m)
1	419.624,103 299.977,523	2	419.620,909 299.956,573	21.192
2	419.620,909 299.956,573	3	419.618,062 299.933,906	22.845
3	419.618,062 299.933,906	4	419.629,651 299.932,137	11.723
4	419.629,651 299.932,137	5	419.638,693 299.930,848	9.133
5	419.638,693 299.930,848	6	419.641,181 299.948,283	17.612

Punct început	X / Y	Punct sfârșit	X / Y	Lungime segment (** (m)
6	419.641,181 299.948,283	7	419.643,466 299.963,163	15.054
7	419.643,466 299.963,163	8	419.646,948 299.985,295	22.404
8	419.646,948 299.985,295	1	419.624,103 299.977,523	24.131

** Lungimile segmentelor sunt determinate în planul de proiecție Stereo 70 și sunt rotunjite la 1 milimetru.

*** Distanța dintre puncte este formată din segmente cumulate ce sunt mai mici decât valoarea 1 milimetru.

**DATE DESPRE IMOBILUL NR. 13758**

Oficiul de Cadastru și Publicitate Imobiliară DOLJ
Biroul de Cadastru și Publicitate Imobiliară Craiova

A. Partea I. Descrierea imobilului

TEREN Intravilan

Adresa: Loc. Leu, Jud. Dolj, T119, P57

Nr. Crt	Nr cadastral Nr. topografic	Suprafața* (mp)	Observații / Referințe
A1		Din acte: 600 Masurata: 785	Sector cadastral:13 Teren imprejmuit;

B. Partea II. Proprietari și acte

Inscrieri privitoare la dreptul de proprietate și alte drepturi reale		Referințe
/		
Act Administrativ nr. TDP 3315, din 23/06/2005 emis de CONSILIUL JUDETEAN DOLJ;		
B1	Intabulare, drept de PROPRIETATE, dobandit prin Reconstituire, cota actuala 1/1, cota initiala 1/1 1) MADARIE FLORICA, LIPSĂ CNP	A1

C. Partea III. SARCINI .

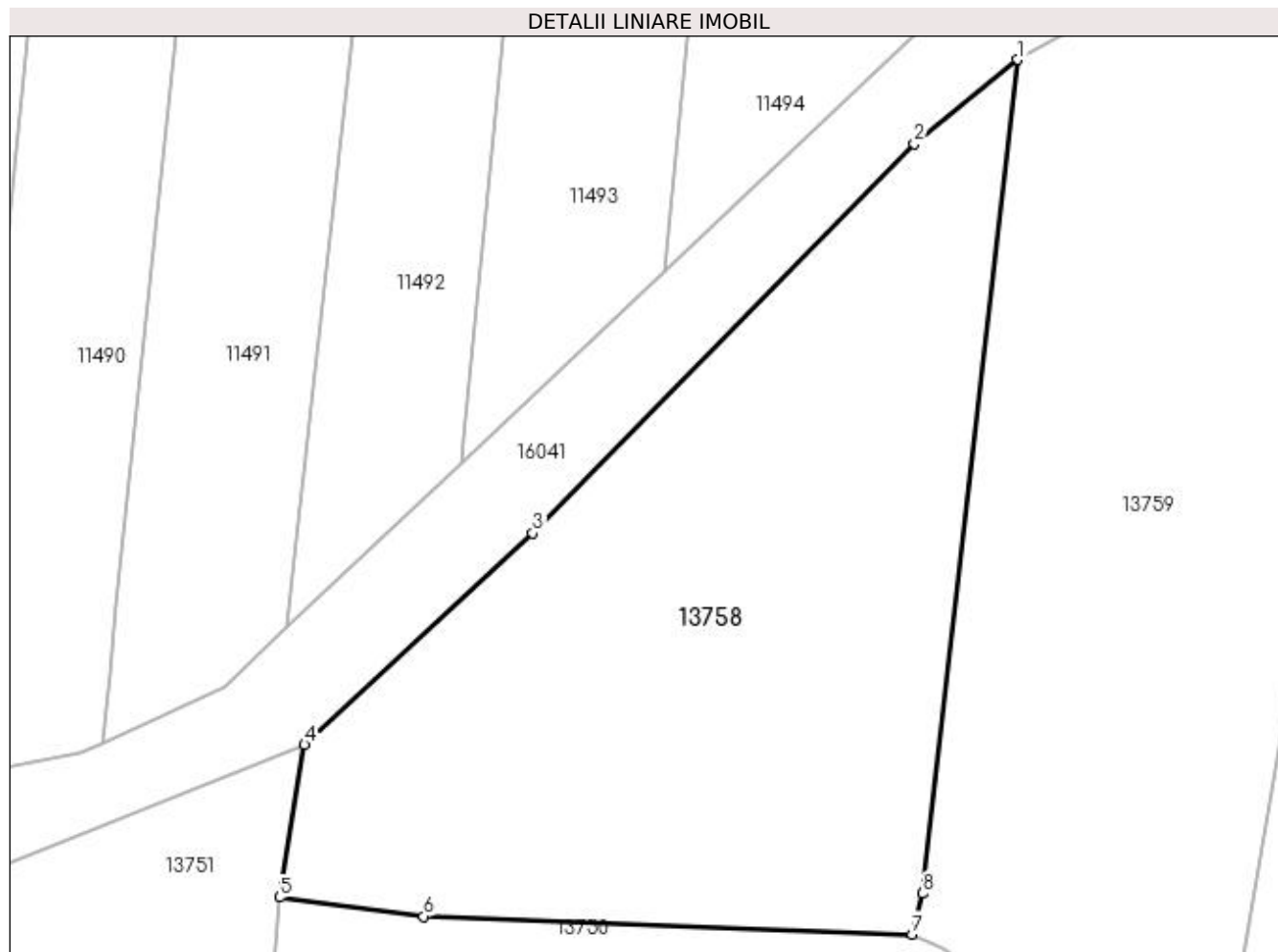
Inscrieri privind dezmembramintele dreptului de proprietate, drepturi reale de garanție și sarcini	Referințe
NU SUNT	

Anexa Nr. 1 La Partea I

Teren

Nr cadastral	Suprafața (mp)*	Observații / Referințe
	Din acte: 600 Masurata: 785	

* Suprafața este determinată în planul de proiecție Stereo 70.



Date referitoare la teren

Crt	Categorie folosință	Intra vilan	Suprafața (mp)	Tarla	Parcelă	Nr. topo	Observații / Referințe
1	vie	DA	785	119	57	-	

Lungime Segmente

1) Valorile lungimilor segmentelor sunt obținute din proiecție în plan.

Punct început	X / Y	Punct sfârșit	X / Y	Lungime segment (** (m)
1	419.777,982 300.056,625	2	419.772,962 300.052,539	6.473
2	419.772,962 300.052,539	3	419.754,398 300.033,585	26.531
3	419.754,398 300.033,585	4	419.743,289 300.023,303	15.137
4	419.743,289 300.023,303	5	419.742,066 300.015,881	7.522
5	419.742,066 300.015,881	6	419.749,076 300.014,953	7.071

Punct început	X / Y	Punct sfârșit	X / Y	Lungime segment (** (m)
6	419.749,076 300.014,953	7	419.772,856 300.014,078	23.796
7	419.772,856 300.014,078	8	419.773,364 300.016,067	2.053
8	419.773,364 300.016,067	1	419.777,982 300.056,625	40.82

** Lungimile segmentelor sunt determinate în planul de proiecție Stereo 70 și sunt rotunjite la 1 milimetru.

*** Distanța dintre puncte este formată din segmente cumulate ce sunt mai mici decât valoarea 1 milimetru.

**DATE DESPRE IMOBILUL NR. 13759**

Oficiul de Cadastru și Publicitate Imobiliară DOLJ
Biroul de Cadastru și Publicitate Imobiliară Craiova

A. Partea I. Descrierea imobilului

TEREN Intravilan

Adresa: Loc. Leu, Jud. Dolj, T119, P54

Nr. Crt	Nr cadastral Nr. topografic	Suprafața* (mp)	Observații / Referințe
A1		Din acte: 792 Masurata: 855	Sector cadastral:13 Teren imprejmuit;

B. Partea II. Proprietari și acte

Inscrieri privitoare la dreptul de proprietate și alte drepturi reale		Referințe
/		
Act Notarial nr. CM 199, din 25/10/2011 emis de BNP CERNOBAI CLAUDIU-EMIL;		
B1	Intabulare, drept de PROPRIETATE, dobandit prin Succesiune, cota actuala 1/1, cota initiala 1/1 1) COJOCARU MARIOARA	A1

C. Partea III. SARCINI .

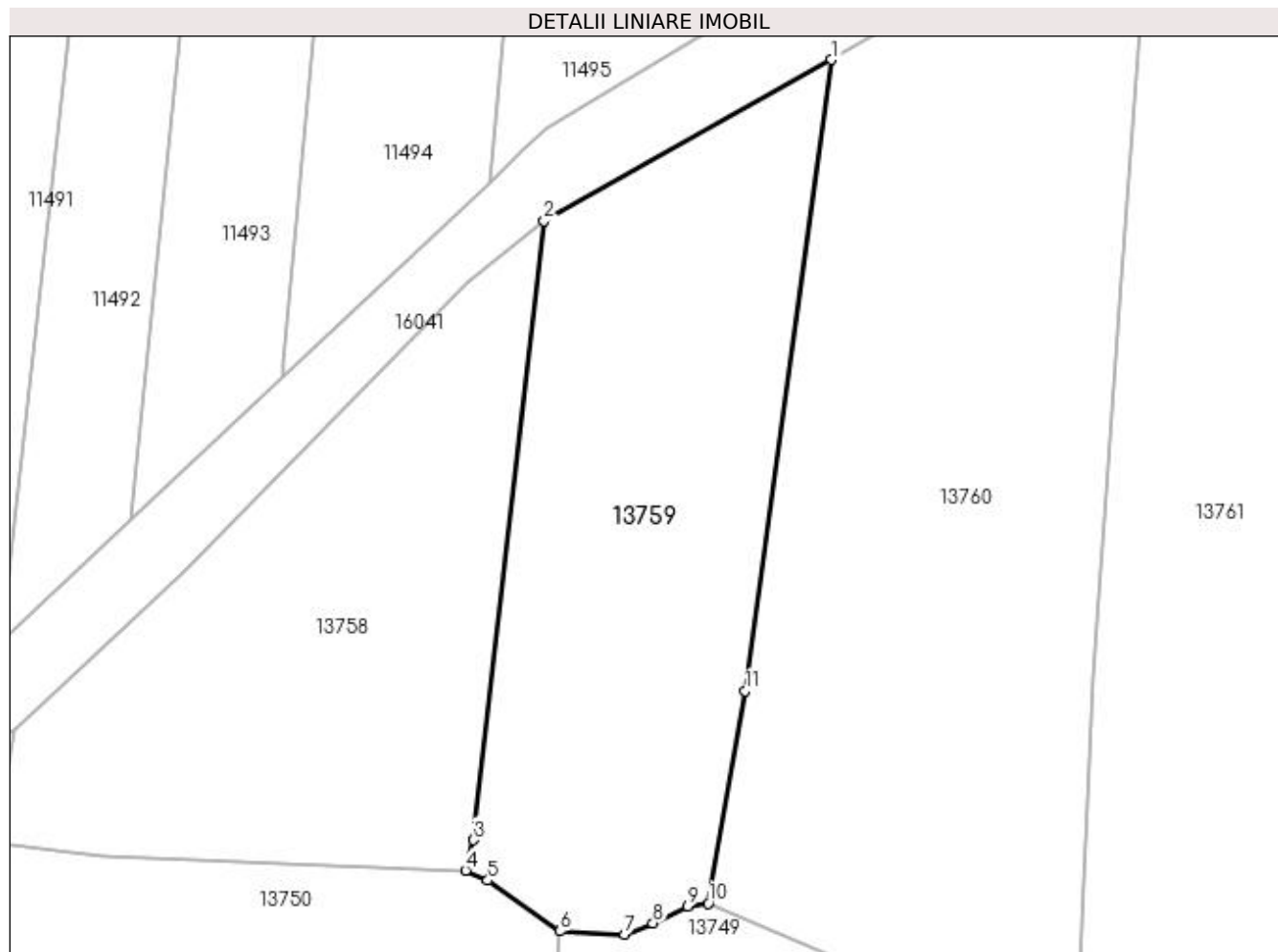
Inscrieri privind dezmembramintele dreptului de proprietate, drepturi reale de garanție și sarcini	Referințe
NU SUNT	

Anexa Nr. 1 La Partea I

Teren

Nr cadastral	Suprafața (mp)*	Observații / Referințe
	Din acte: 792 Masurata: 855	

* Suprafața este determinată în planul de proiecție Stereo 70.



Date referitoare la teren

Crt	Categorie folosință	Intra vilan	Suprafața (mp)	Tarla	Parcelă	Nr. topo	Observații / Referințe
1	vie	DA	855	119	54	-	

Lungime Segmente

1) Valorile lungimilor segmentelor sunt obținute din proiecție în plan.

Punct început	X / Y	Punct sfârșit	X / Y	Lungime segment (** (m)
1	419.796,812 300.067,17	2	419.777,982 300.056,625	21.582
2	419.777,982 300.056,625	3	419.773,364 300.016,067	40.82
3	419.773,364 300.016,067	4	419.772,856 300.014,078	2.053
4	419.772,856 300.014,078	5	419.774,293 300.013,41	1.585
5	419.774,293 300.013,41	6	419.779,025 300.010,087	5.782

Punct început	X / Y	Punct sfârșit	X / Y	Lungime segment (** (m)
6	419.779,025 300.010,087	7	419.783,249 300.009,885	4.229
7	419.783,249 300.009,885	8	419.785,117 300.010,624	2.009
8	419.785,117 300.010,624	9	419.787,394 300.011,726	2.53
9	419.787,394 300.011,726	10	419.788,745 300.011,904	1.363
10	419.788,745 300.011,904	11	419.791,167 300.025,821	14.126
11	419.791,167 300.025,821	1	419.796,812 300.067,17	41.733

** Lungimile segmentelor sunt determinate în planul de proiecție Stereo 70 și sunt rotunjite la 1 milimetru.

*** Distanța dintre puncte este formată din segmente cumulate ce sunt mai mici decât valoarea 1 milimetru.

**DATE DESPRE IMOBILUL NR. 13760**

Oficiul de Cadastru și Publicitate Imobiliară DOLJ
Biroul de Cadastru și Publicitate Imobiliară Craiova

A. Partea I. Descrierea imobilului

TEREN Intravilan

Adresa: Loc. Leu, Jud. Dolj, T119, P56

Nr. Crt	Nr cadastral Nr. topografic	Suprafața* (mp)	Observații / Referințe
A1		Din acte: 1.249 Masurata: 1.455	Sector cadastral:13 Teren imprejmuit;

B. Partea II. Proprietari și acte

Inscrieri privitoare la dreptul de proprietate și alte drepturi reale		Referințe
/		
Act Administrativ nr. TDP 2654, din 02/12/2003 emis de CONSILIUL JUDETEAN DOLJ;		
B1	Intabulare, drept de PROPRIETATE, dobandit prin Reconstituire, cota actuala 1/1, cota initiala 1/1 1) PĂUNESCU VIOREL, LIPSĂ CNP 2) MATEESCU VIOREL, LIPSĂ CNP 3) PĂUNESCU DUMITRU, LIPSĂ CNP	A1

C. Partea III. SARCINI .

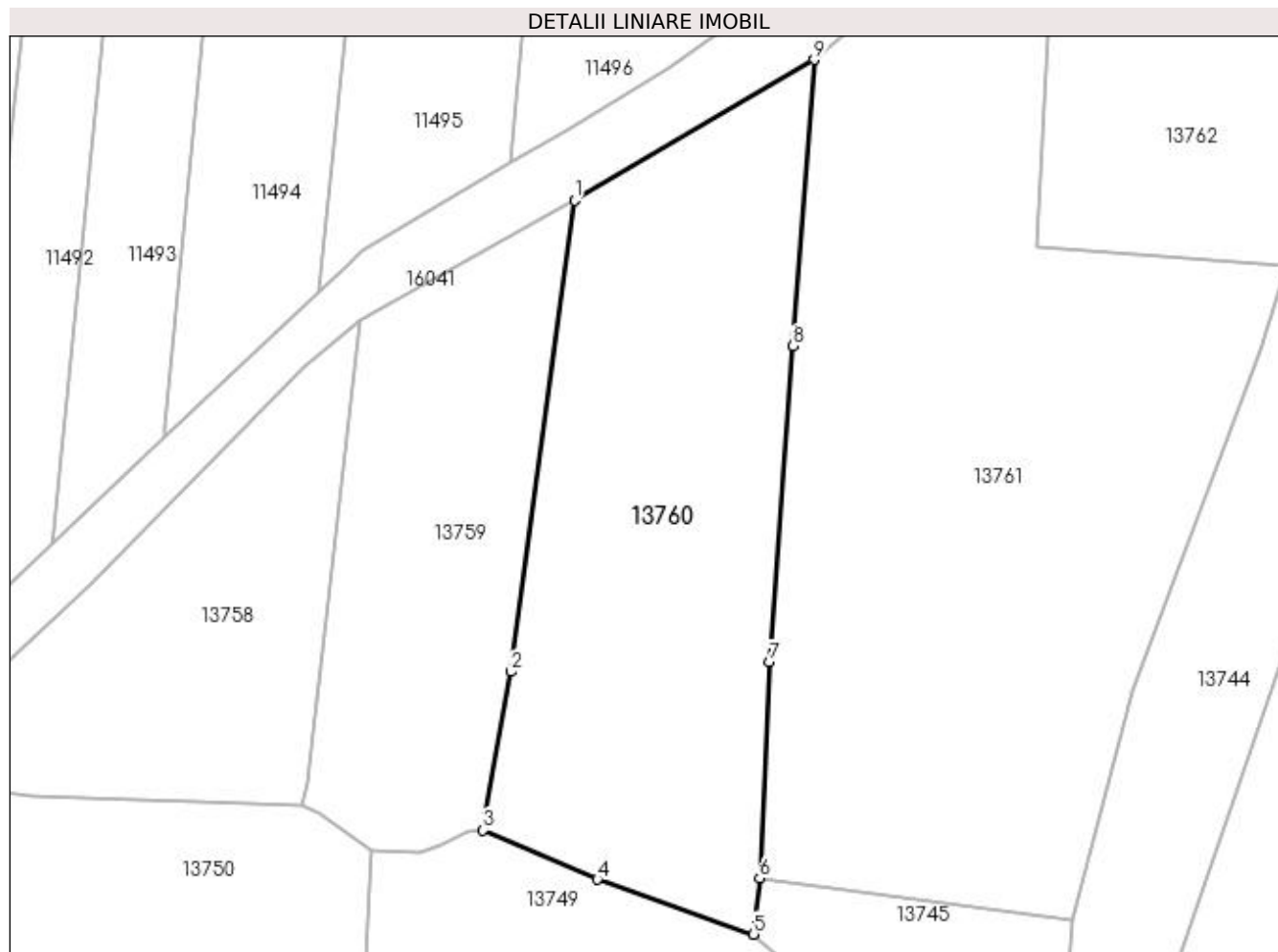
Inscrieri privind dezmembramintele dreptului de proprietate, drepturi reale de garanție și sarcini	Referințe
NU SUNT	

Anexa Nr. 1 La Partea I

Teren

Nr cadastral	Suprafața (mp)*	Observații / Referințe
	Din acte: 1.249 Masurata: 1.455	

* Suprafața este determinată în planul de proiecție Stereo 70.



Date referitoare la teren

Crt	Categorie folosință	Intra vilan	Suprafața (mp)	Tarla	Parcelă	Nr. topo	Observații / Referințe
1	vie	DA	415	119	56	-	
2	arabil	DA	1.040	119	56	-	

Lungime Segmente

1) Valorile lungimilor segmentelor sunt obținute din proiecție în plan.

Punct început	X / Y	Punct sfârșit	X / Y	Lungime segment (** (m)
1	419.796,812 300.067,17	2	419.791,167 300.025,821	41.733
2	419.791,167 300.025,821	3	419.788,745 300.011,904	14.126
3	419.788,745 300.011,904	4	419.798,795 300.007,591	10.936
4	419.798,795 300.007,591	5	419.812,512 300.002,773	14.539

Punct început	X / Y	Punct sfârșit	X / Y	Lungime segment (** (m)
5	419.812,512 300.002,773	6	419.813,031 300.007,692	4.946
6	419.813,031 300.007,692	7	419.813,914 300.026,686	19.015
7	419.813,914 300.026,686	8	419.815,974 300.054,407	27.797
8	419.815,974 300.054,407	9	419.817,827 300.079,532	25.193
9	419.817,827 300.079,532	1	419.796,812 300.067,17	24.381

** Lungimile segmentelor sunt determinate în planul de proiecție Stereo 70 și sunt rotunjite la 1 milimetru.

*** Distanța dintre puncte este formată din segmente cumulate ce sunt mai mici decât valoarea 1 milimetru.

**DATE DESPRE IMOBILUL NR. 13761**

Oficiul de Cadastru și Publicitate Imobiliară DOLJ
Biroul de Cadastru și Publicitate Imobiliară Craiova

A. Partea I. Descrierea imobilului

TEREN Intravilan

Adresa: Loc. Leu, Jud. Dolj, T119, P57/4 57/5

Nr. Crt	Nr cadastral Nr. topografic	Suprafața* (mp)	Observații / Referințe
A1		Din acte: 2.567 Masurata: 2.524	Sector cadastral:13 Teren imprejmuit;

B. Partea II. Proprietari și acte

Inscrieri privitoare la dreptul de proprietate și alte drepturi reale		Referințe
/		
Act Administrativ nr. TDP 3199, din 12/04/2005 emis de CONSILIUL JUDETEAN DOLJ;		
B1	Intabulare, drept de PROPRIETATE, dobandit prin Reconstituire, cota actuala 1/1, cota initiala 1/1 1) POPA GHEORGHE, LIPSĂ CNP	A1

C. Partea III. SARCINI .

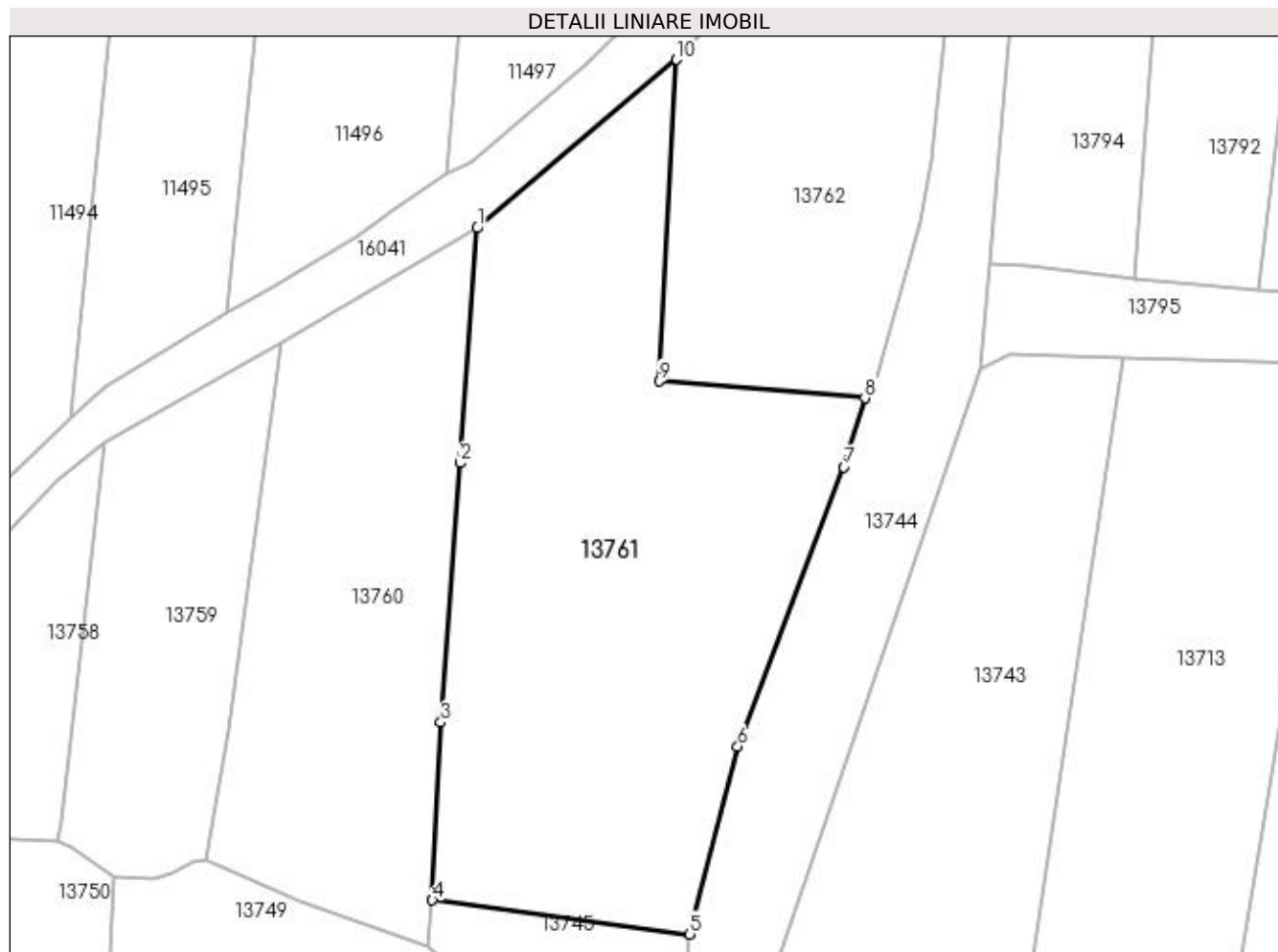
Inscrieri privind dezmembramintele dreptului de proprietate, drepturi reale de garanție și sarcini	Referințe
NU SUNT	

Anexa Nr. 1 La Partea I

Teren

Nr cadastral	Suprafața (mp)*	Observații / Referințe
	Din acte: 2.567	
	Masurata: 2.524	

* Suprafața este determinată în planul de proiecție Stereo 70.



Date referitoare la teren

Crt	Categorie folosință	Intra vilan	Suprafața (mp)	Tarla	Parcelă	Nr. topo	Observații / Referințe
1	arabil	DA	2.524	119	57/4 57/5	-	

Lungime Segmente

1) Valorile lungimilor segmentelor sunt obținute din proiecție în plan.

Punct început	X / Y	Punct sfârșit	X / Y	Lungime segment (** (m)
1	419.817,827 300.079,532	2	419.815,974 300.054,407	25.193
2	419.815,974 300.054,407	3	419.813,914 300.026,686	27.797
3	419.813,914 300.026,686	4	419.813,031 300.007,692	19.015
4	419.813,031 300.007,692	5	419.840,569 300.004,032	27.78
5	419.840,569 300.004,032	6	419.845,687 300.024,102	20.712

Punct început	X / Y	Punct sfârșit	X / Y	Lungime segment (** (m)
6	419.845,687 300.024,102	7	419.857,039 300.053,992	31.973
7	419.857,039 300.053,992	8	419.859,27 300.061,368	7.706
8	419.859,27 300.061,368	9	419.837,289 300.063,149	22.053
9	419.837,289 300.063,149	10	419.839,137 300.097,539	34.44
10	419.839,137 300.097,539	1	419.817,827 300.079,532	27.899

** Lungimile segmentelor sunt determinate în planul de proiecție Stereo 70 și sunt rotunjite la 1 milimetru.

*** Distanța dintre puncte este formată din segmente cumulate ce sunt mai mici decât valoarea 1 milimetru.

**DATE DESPRE IMOBILUL NR. 13762**

Oficiul de Cadastru și Publicitate Imobiliară DOLJ
Biroul de Cadastru și Publicitate Imobiliară Craiova

A. Partea I. Descrierea imobilului

TEREN Intravilan

Adresa: Loc. Leu, Jud. Dolj, T119, P57/6, 57/6

Nr. Crt	Nr cadastral Nr. topografic	Suprafața* (mp)	Observații / Referințe
A1		Din acte: 1.073 Masurata: 1.336	Sector cadastral:13 Teren imprejmuit;

B. Partea II. Proprietari și acte

Inscrieri privitoare la dreptul de proprietate și alte drepturi reale		Referințe
/		
Act Administrativ nr. TDP 3298, din 08/06/2005 emis de CONSILIUL JUDETEAN DOLJ;		
B1	Intabulare, drept de PROPRIETATE, dobandit prin Reconstituire, cota actuala 1/1, cota initiala 1/1 1) PARASCHIVA JANE	A1

C. Partea III. SARCINI .

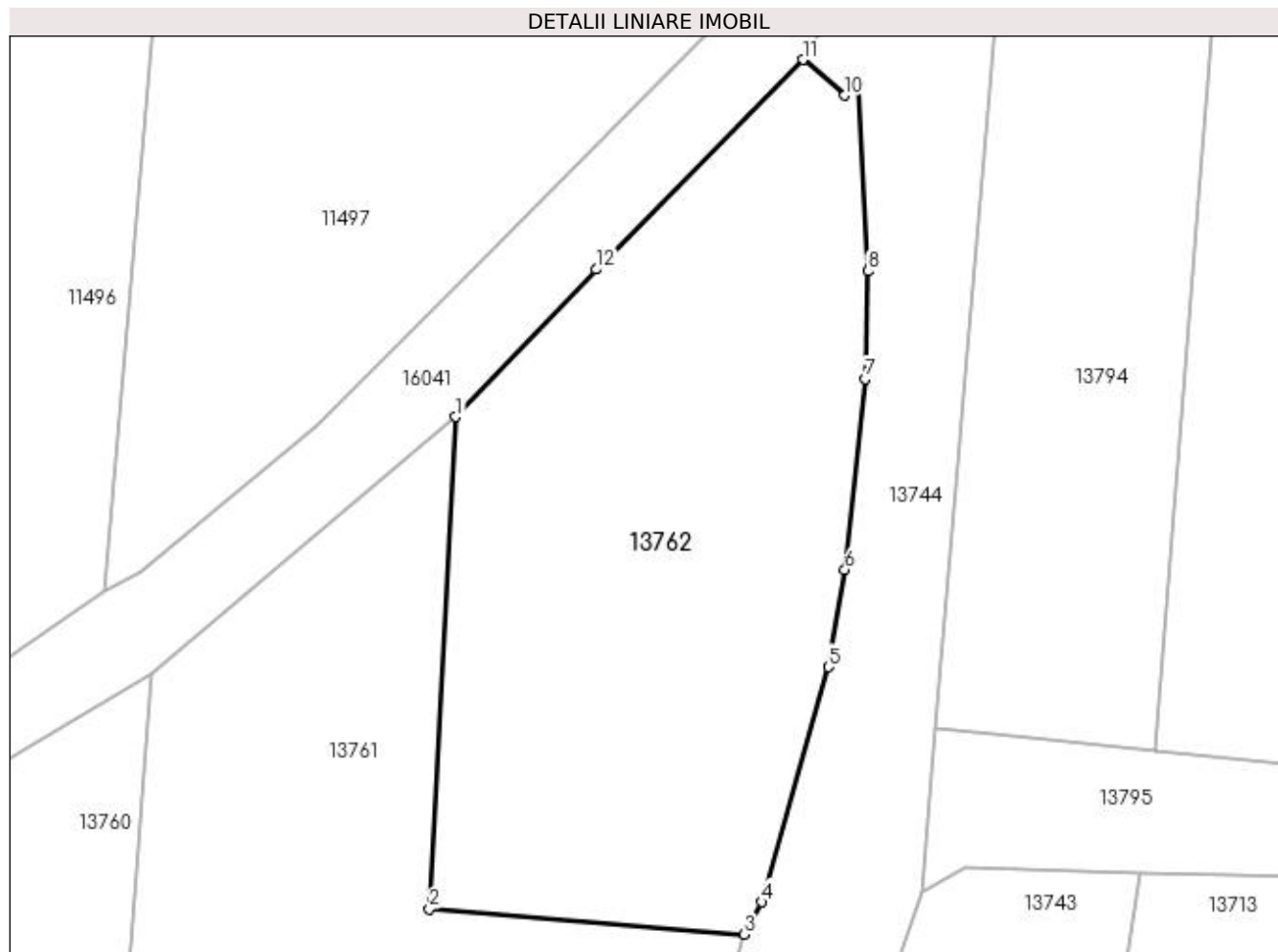
Inscrieri privind dezmembramintele dreptului de proprietate, drepturi reale de garanție și sarcini	Referințe
NU SUNT	

Anexa Nr. 1 La Partea I

Teren

Nr cadastral	Suprafața (mp)*	Observații / Referințe
	Din acte: 1.073 Masurata: 1.336	

* Suprafața este determinată în planul de proiecție Stereo 70.



Date referitoare la teren

Crt	Categorie folosință	Intra vilan	Suprafața (mp)	Tarla	Parcelă	Nr. topo	Observații / Referințe
1	vie	DA	495	119	57/6	-	
2	arabil	DA	242	119	57/6	-	
3	vie	DA	599	119	57/6	-	

Lungime Segmente

1) Valorile lungimilor segmentelor sunt obținute din proiecție în plan.

Punct început	X / Y	Punct sfârșit	X / Y	Lungime segment (** (m)
1	419.839,137 300.097,539	2	419.837,289 300.063,149	34.44
2	419.837,289 300.063,149	3	419.859,27 300.061,368	22.053
3	419.859,27 300.061,368	4	419.860,545 300.063,614	2.583

Punct început	X / Y	Punct sfârşit	X / Y	Lungime segment (** (m)
4	419.860,545 300.063,614	5	419.865,197 300.080,045	17.077
5	419.865,197 300.080,045	6	419.866,339 300.086,862	6.912
6	419.866,339 300.086,862	7	419.867,768 300.100,202	13.416
7	419.867,768 300.100,202	8	419.867,936 300.107,712	7.512
8	419.867,936 300.107,712	9	419.867,201 300.120,868	13.177
9	419.867,201 300.120,868	10	419.866,331 300.119,996	1.232
10	419.866,331 300.119,996	11	419.863,4 300.122,502	3.857
11	419.863,4 300.122,502	12	419.848,952 300.107,844	20.582
12	419.848,952 300.107,844	1	419.839,137 300.097,539	14.231

** Lungimile segmentelor sunt determinate în planul de proiecție Stereo 70 și sunt rotunjite la 1 milimetru.

*** Distanța dintre puncte este formată din segmente cumulate ce sunt mai mici decât valoarea 1 milimetru.

**DATE DESPRE IMOBILUL NR. 13763**

Oficiul de Cadastru și Publicitate Imobiliară DOLJ
Biroul de Cadastru și Publicitate Imobiliară Craiova

A. Partea I. Descrierea imobilului

TEREN Intravilan

Adresa: Loc. Leu, Jud. Dolj, T119, P64/1

Nr. Crt	Nr cadastral Nr. topografic	Suprafața* (mp)	Observații / Referințe
A1		803	Sector cadastral:13 Teren neimprejmuit;

B. Partea II. Proprietari și acte

Inscrieri privitoare la dreptul de proprietate și alte drepturi reale	Referințe
/	
Act Notarial nr. APV AUT 797, din 09/03/2004 emis de BNP DOINA FAURAR;	
B1	A1
Intabulare, drept de PROPRIETATE, dobandit prin lesire Din Indiviziune, cota actuala 1/1, cota initiala 1/1 1) BUDAN NICOLAE	

C. Partea III. SARCINI .

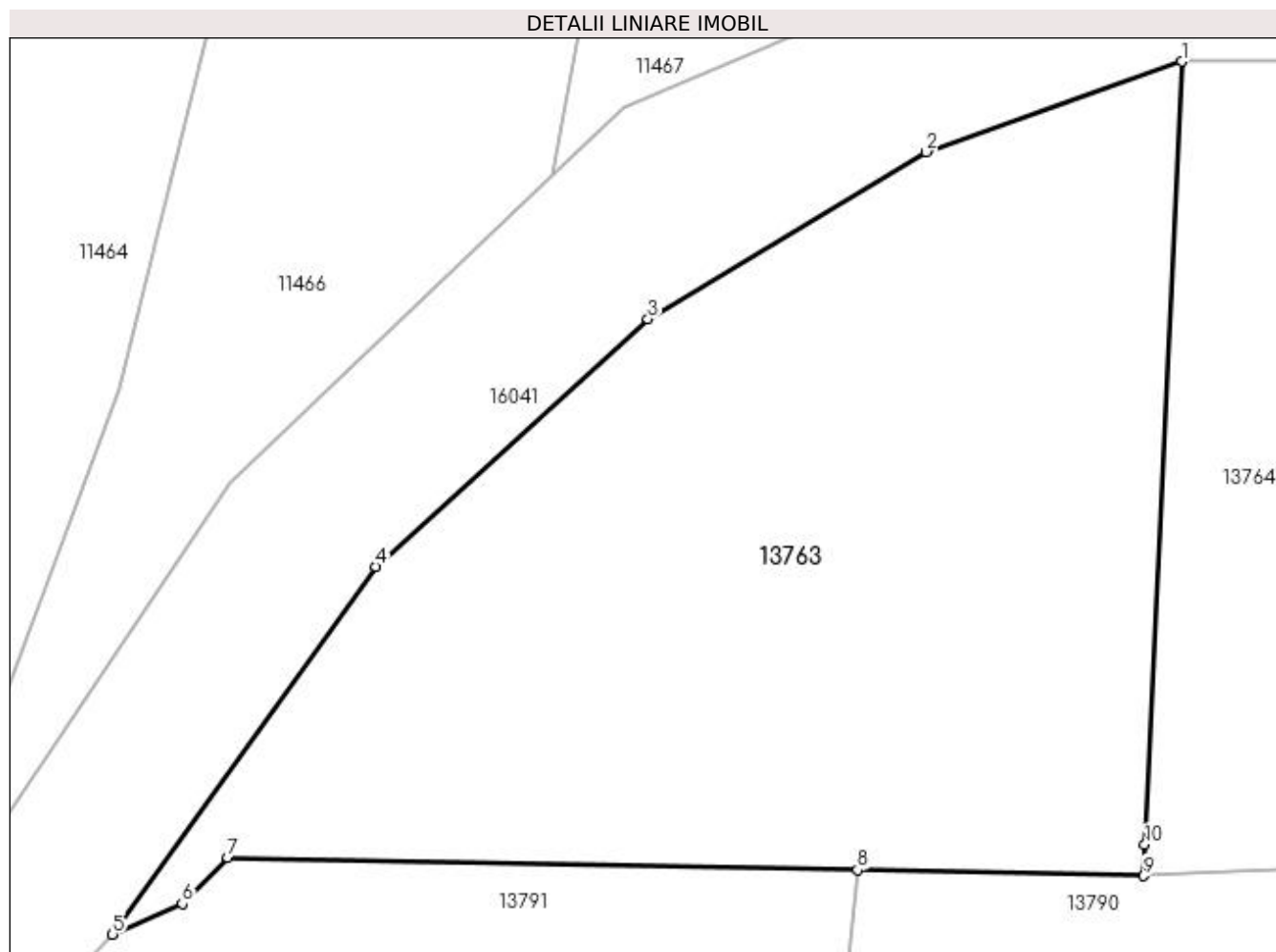
Inscrieri privind dezmembramintele dreptului de proprietate, drepturi reale de garanție și sarcini	Referințe
NU SUNT	

Anexa Nr. 1 La Partea I

Teren

Nr cadastral	Suprafața (mp)*	Observații / Referințe
	803	

* Suprafața este determinată în planul de proiecție Stereo 70.



Date referitoare la teren

Crt	Categorie folosință	Intra vilan	Suprafața (mp)	Tarla	Parcelă	Nr. topo	Observații / Referințe
1	arabil	DA	803	119	64/1	-	

Lungime Segmente

1) Valorile lungimilor segmentelor sunt obținute din proiecție în plan.

Punct început	X / Y	Punct sfârșit	X / Y	Lungime segment (** (m)
1	419.969,23 300.222,158	2	419.959,027 300.218,56	10.819
2	419.959,027 300.218,56	3	419.947,931 300.211,899	12.942
3	419.947,931 300.211,899	4	419.937,084 300.202,014	14.675
4	419.937,084 300.202,014	5	419.926,565 300.187,354	18.044
5	419.926,565 300.187,354	6	419.929,349 300.188,573	3.039

Punct început	X / Y	Punct sfârșit	X / Y	Lungime segment (** (m)
6	419.929,349 300.188,573	7	419.931,168 300.190,409	2.585
7	419.931,168 300.190,409	8	419.956,297 300.189,916	25.134
8	419.956,297 300.189,916	9	419.967,713 300.189,687	11.418
9	419.967,713 300.189,687	10	419.967,757 300.190,927	1.241
10	419.967,757 300.190,927	1	419.969,23 300.222,158	31.266

** Lungimile segmentelor sunt determinate în planul de proiecție Stereo 70 și sunt rotunjite la 1 milimetru.

*** Distanța dintre puncte este formată din segmente cumulate ce sunt mai mici decât valoarea 1 milimetru.

**DATE DESPRE IMOBILUL NR. 13764**

Oficiul de Cadastru și Publicitate Imobiliară DOLJ
Biroul de Cadastru și Publicitate Imobiliară Craiova

A. Partea I. Descrierea imobilului

TEREN Intravilan

Adresa: Loc. Leu, Jud. Dolj, T119, P64/2

Nr. Crt	Nr cadastral Nr. topografic	Suprafața* (mp)	Observații / Referințe
A1		Din acte: 540 Masurata: 550	Sector cadastral:13 Teren neimprejmit;

B. Partea II. Proprietari și acte

Inscrieri privitoare la dreptul de proprietate și alte drepturi reale		Referințe
/		
Act Administrativ nr. TDP 2917, din 26/08/2004 emis de CONSILIUL JUDETEAN DOLJ (CERTIFICAT DE DECES SERIA DZ, NR. 526718);		
B1	Intabulare, drept de PROPRIETATE, dobandit prin Reconstituire, cota actuala 540/550, cota initiala 540/550 1) DRĂGHICI ANICA, LIPSĂ CNP DEFUNCT:Da	A1
Act Normativ nr. LEGEA 7, din 13/03/1996 emis de GUVERNUL ROMANIEI;		
B2	Inscrierea posesiei, drept de PROPRIETATE, dobandit prin Constituire, cota actuala 10/550, cota initiala 10/550 1) DRĂGHICI ANICA, LIPSĂ CNP DEFUNCT:Da	A1

C. Partea III. SARCINI .

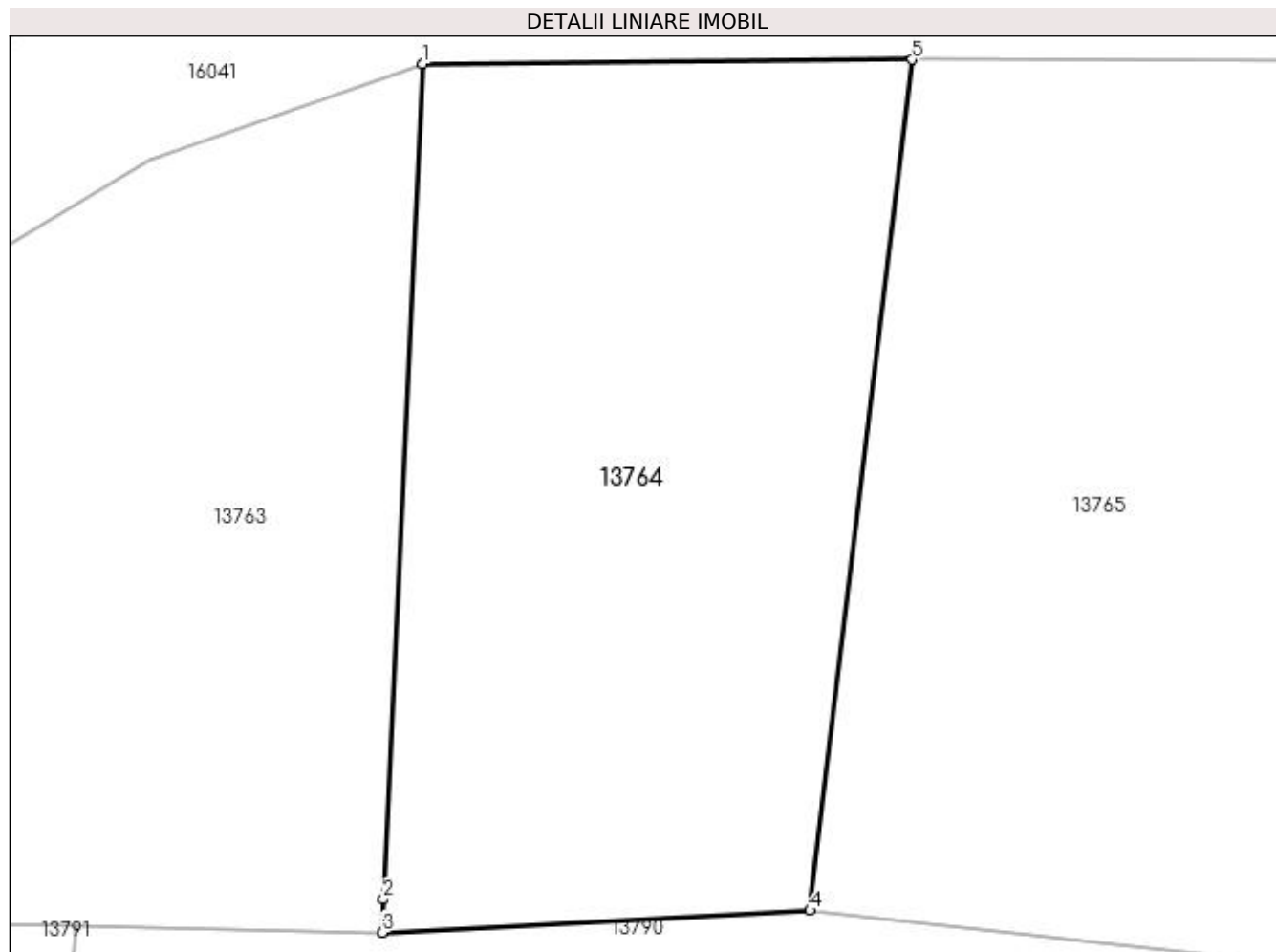
Inscrieri privind dezmembramintele dreptului de proprietate, drepturi reale de garanție și sarcini	Referințe
NU SUNT	

Anexa Nr. 1 La Partea I

Teren

Nr cadastral	Suprafața (mp)*	Observații / Referințe
	Din acte: 540 Masurata: 550	

* Suprafața este determinată în planul de proiecție Stereo 70.



Date referitoare la teren

Crt	Categorie folosință	Intra vilan	Suprafața (mp)	Tarla	Parcelă	Nr. topo	Observații / Referințe
1	arabil	DA	550	119	64/2	-	

Lungime Segmente

1) Valorile lungimilor segmentelor sunt obținute din proiecție în plan.

Punct început	X / Y	Punct sfârșit	X / Y	Lungime segment (** (m)
1	419.969,23 300.222,158	2	419.967,757 300.190,927	31.266
2	419.967,757 300.190,927	3	419.967,713 300.189,687	1.241
3	419.967,713 300.189,687	4	419.983,723 300.190,51	16.031
4	419.983,723 300.190,51	5	419.987,543 300.222,317	32.036
5	419.987,543 300.222,317	1	419.969,23 300.222,158	18.314

**** Lungimile segmentelor sunt determinate în planul de proiecție Stereo 70 și sunt rotunjite la 1 milimetru.**

***** Distanța dintre puncte este formată din segmente cumulate ce sunt mai mici decât valoarea 1 milimetru.**

**DATE DESPRE IMOBILUL NR. 13765**

Oficiul de Cadastru și Publicitate Imobiliară DOLJ
Biroul de Cadastru și Publicitate Imobiliară Craiova

A. Partea I. Descrierea imobilului

TEREN Intravilan

Adresa: Loc. Leu, Jud. Dolj, T119

Nr. Crt	Nr cadastral Nr. topografic	Suprafața* (mp)	Observații / Referințe
A1		1.137	Sector cadastral:13 Teren neimprejmuit;

B. Partea II. Proprietari și acte

Inscrieri privitoare la dreptul de proprietate și alte drepturi reale		Referințe
/		
Act Normativ nr. LEGEA 7, din 13/03/1996 emis de GUVERNUL ROMANIEI;		
B1	Inscrierea provizorie, drept de PROPRIETATE, dobandit prin Lege, cota actuala 1/1, cota initiala 1/1 1) NEIDENTIFICAT NEIDENTIFICAT	A1

C. Partea III. SARCINI .

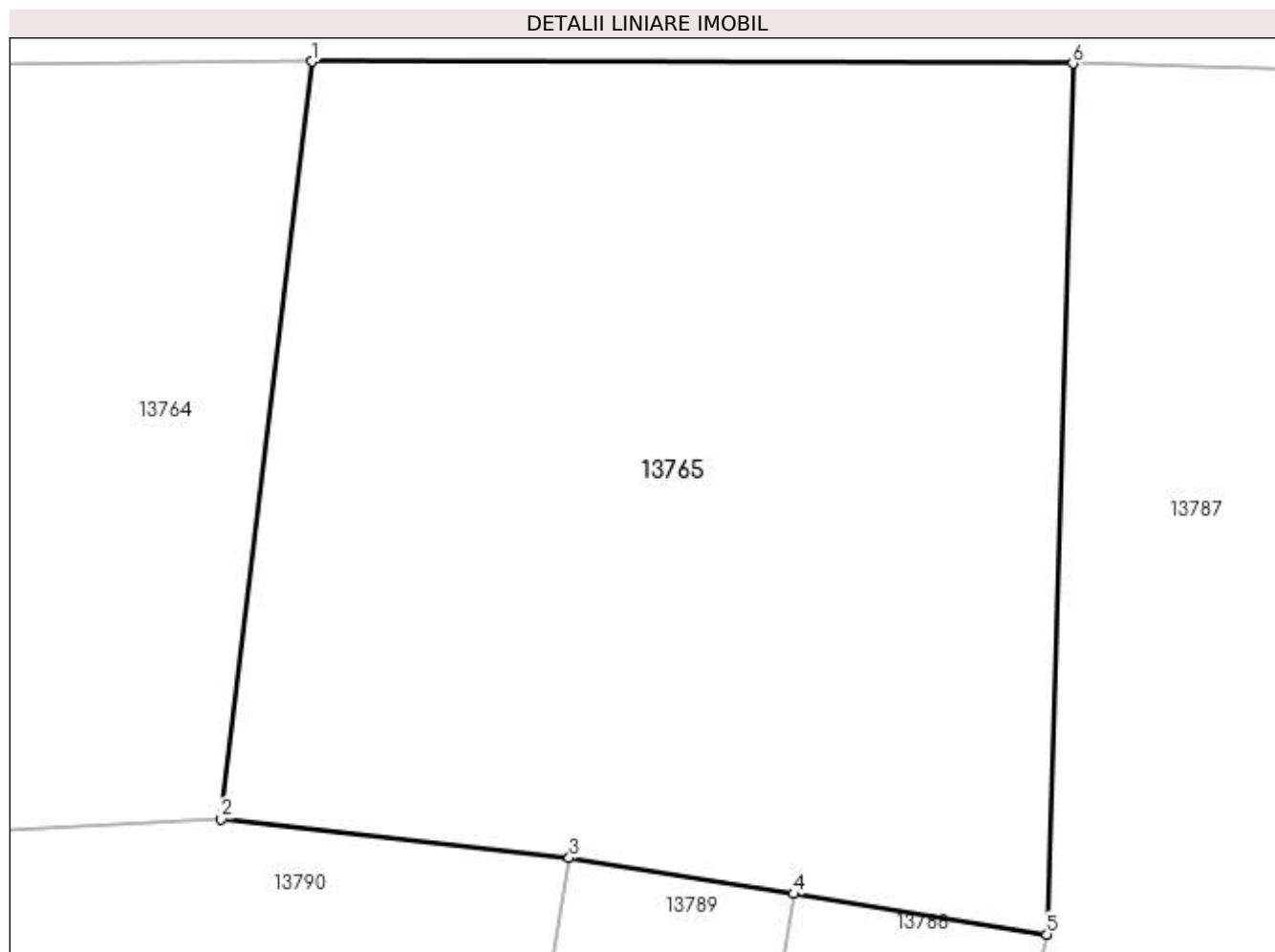
Inscrieri privind dezmembramintele dreptului de proprietate, drepturi reale de garanție și sarcini	Referințe
NU SUNT	

Anexa Nr. 1 La Partea I

Teren

Nr cadastral	Suprafața (mp)*	Observații / Referințe
	1.137	

* Suprafața este determinată în planul de proiecție Stereo 70.



Date referitoare la teren

Crt	Categorie folosință	Intra vilan	Suprafața (mp)	Tarla	Parcelă	Nr. topo	Observații / Referințe
1	arabil	DA	1.137	119	-	-	

Lungime Segmente

1) Valorile lungimilor segmentelor sunt obținute din proiecție în plan.

Punct început	X / Y	Punct sfârșit	X / Y	Lungime segment (** (m)
1	419.987,543 300.222,317	2	419.983,723 300.190,51	32.036
2	419.983,723 300.190,51	3	419.998,332 300.188,884	14.699
3	419.998,332 300.188,884	4	420.007,746 300.187,379	9.533
4	420.007,746 300.187,379	5	420.018,396 300.185,677	10.785
5	420.018,396 300.185,677	6	420.019,482 300.222,236	36.575

Punct început	X / Y	Punct sfârșit	X / Y	Lungime segment (** (m)
6	420.019,482 300.222,236	1	419.987,543 300.222,317	31.939

** Lungimile segmentelor sunt determinate în planul de proiecție Stereo 70 și sunt rotunjite la 1 milimetru.

*** Distanța dintre puncte este formată din segmente cumulate ce sunt mai mici decât valoarea 1 milimetru.

**DATE DESPRE IMOBILUL NR. 13766**

Oficiul de Cadastru și Publicitate Imobiliară DOLJ
Biroul de Cadastru și Publicitate Imobiliară Craiova

A. Partea I. Descrierea imobilului

TEREN Intravilan

Adresa: Loc. Leu, Jud. Dolj, T119

Nr. Crt	Nr cadastral Nr. topografic	Suprafața* (mp)	Observații / Referințe
A1		3.494	Sector cadastral:13 Teren neimprejmuit;

B. Partea II. Proprietari și acte

Inscrieri privitoare la dreptul de proprietate și alte drepturi reale		Referințe
/		
Act Normativ nr. LEGEA 7, din 13/03/1996 emis de GUVERNUL ROMANIEI;		
B1	Inscrierea provizorie, drept de PROPRIETATE, dobandit prin Lege, cota actuala 1/1, cota initiala 1/1 1) NEIDENTIFICAT NEIDENTIFICAT	A1

C. Partea III. SARCINI .

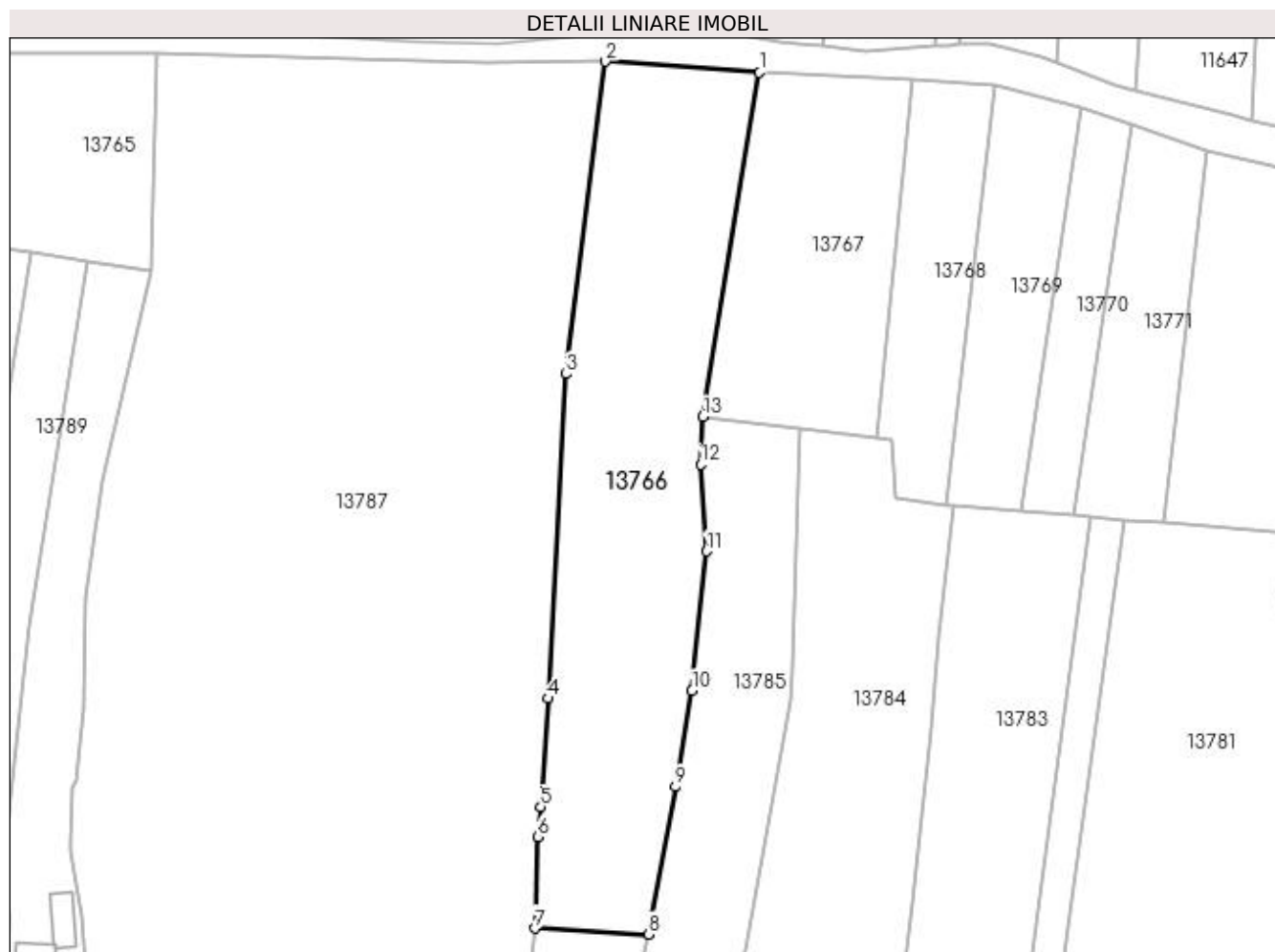
Inscrieri privind dezmembramintele dreptului de proprietate, drepturi reale de garanție și sarcini	Referințe
NU SUNT	

Anexa Nr. 1 La Partea I

Teren

Nr cadastral	Suprafața (mp)*	Observații / Referințe
	3.494	

* Suprafața este determinată în planul de proiecție Stereo 70.



Date referitoare la teren

Crt	Categorie folosință	Intravilan	Suprafața (mp)	Tarla	Parcelă	Nr. topo	Observații / Referințe
1	arabil	DA	3.494	119	-	-	

Lungime Segmente

1) Valorile lungimilor segmentelor sunt obținute din proiecție în plan.

Punct început	X / Y	Punct sfârșit	X / Y	Lungime segment (** (m)
1	420.120,953 300.219,064	2	420.094,982 300.220,928	26.038
2	420.094,982 300.220,928	3	420.088,368 300.168,292	53.05
3	420.088,368 300.168,292	4	420.085,297 300.113,631	54.747
4	420.085,297 300.113,631	5	420.084,104 300.095,373	18.297
5	420.084,104 300.095,373	6	420.083,564 300.090,37	5.032

Punct început	X / Y	Punct sfârșit	X / Y	Lungime segment (** (m)
6	420.083,564 300.090,37	7	420.083,098 300.074,943	15.434
7	420.083,098 300.074,943	8	420.102,189 300.073,928	19.118
8	420.102,189 300.073,928	9	420.106,82 300.098,791	25.291
9	420.106,82 300.098,791	10	420.109,591 300.114,952	16.397
10	420.109,591 300.114,952	11	420.112,035 300.138,442	23.617
11	420.112,035 300.138,442	12	420.111,043 300.153,059	14.651
12	420.111,043 300.153,059	13	420.111,425 300.161,102	8.052
13	420.111,425 300.161,102	1	420.120,953 300.219,064	58.74

** Lungimile segmentelor sunt determinate în planul de proiecție Stereo 70 și sunt rotunjite la 1 milimetru.

*** Distanța dintre puncte este formată din segmente cumulate ce sunt mai mici decât valoarea 1 milimetru.

**DATE DESPRE IMOBILUL NR. 13767**

Oficiul de Cadastru și Publicitate Imobiliară DOLJ
Biroul de Cadastru și Publicitate Imobiliară Craiova

A. Partea I. Descrierea imobilului

TEREN Intravilan

Adresa: Loc. Leu, Jud. Dolj, T119

Nr. Crt	Nr cadastral Nr. topografic	Suprafața* (mp)	Observații / Referințe
A1		1.645	Sector cadastral:13 Teren neimprejmuit;

B. Partea II. Proprietari și acte

Inscrieri privitoare la dreptul de proprietate și alte drepturi reale		Referințe
/		
Act Normativ nr. LEGEA 7, din 13/03/1996 emis de GUVERNUL ROMANIEI;		
B1	Inscrierea provizorie, drept de PROPRIETATE, dobandit prin Lege, cota actuala 1/1, cota initiala 1/1 1) NEIDENTIFICAT NEIDENTIFICAT	A1

C. Partea III. SARCINI .

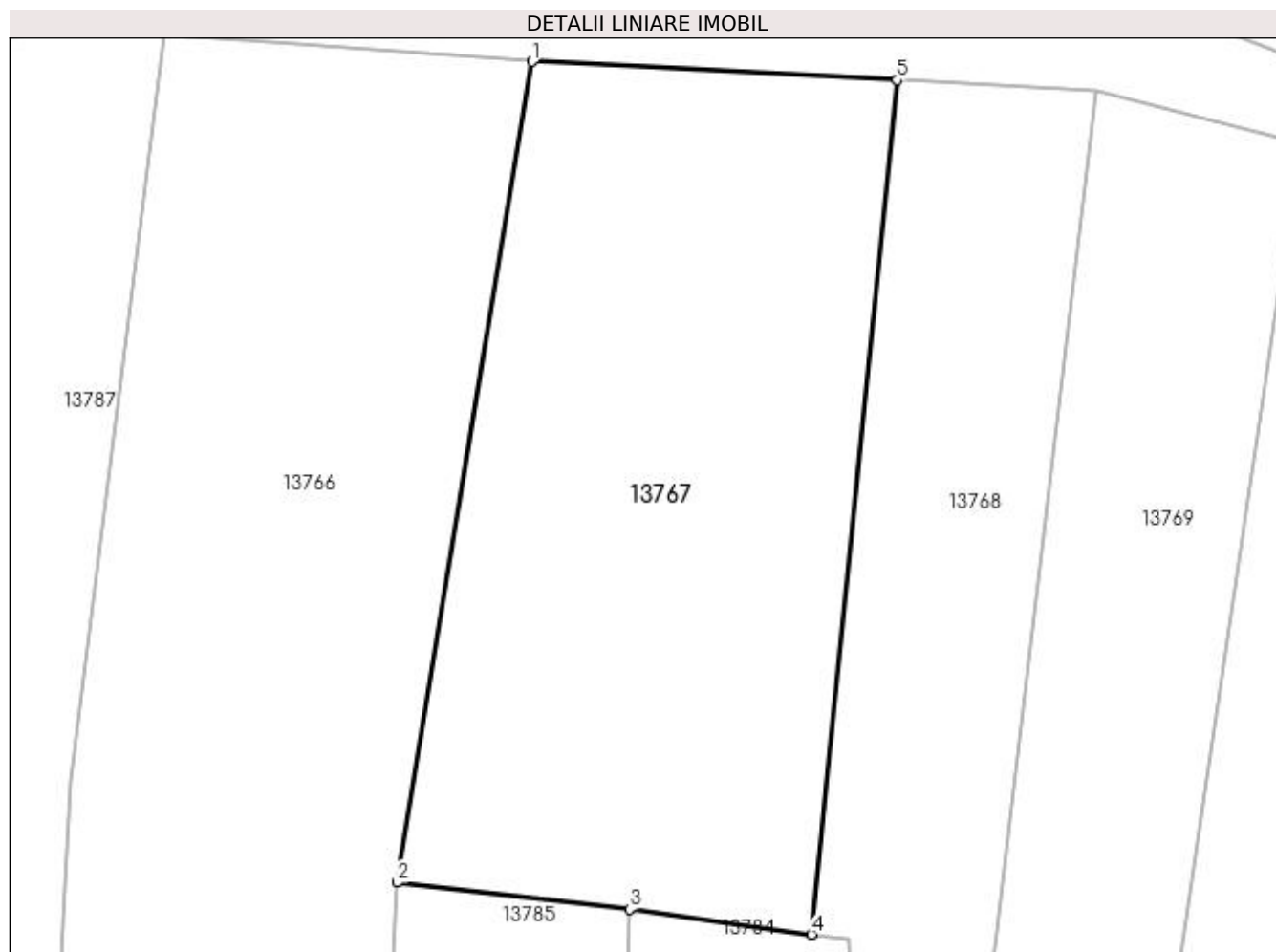
Inscrieri privind dezmembramintele dreptului de proprietate, drepturi reale de garanție și sarcini	Referințe
NU SUNT	

Anexa Nr. 1 La Partea I

Teren

Nr cadastral	Suprafața (mp)*	Observații / Referințe
	1.645	

* Suprafața este determinată în planul de proiecție Stereo 70.



Date referitoare la teren

Crt	Categorie folosință	Intravilan	Suprafața (mp)	Tarla	Parcelă	Nr. topo	Observații / Referințe
1	arabil	DA	1.645	119	-	-	

Lungime Segmente

1) Valorile lungimilor segmentelor sunt obținute din proiecție în plan.

Punct început	X / Y	Punct sfârșit	X / Y	Lungime segment (** (m)
1	420.120,953 300.219,064	2	420.111,425 300.161,102	58.74
2	420.111,425 300.161,102	3	420.127,854 300.159,209	16.538
3	420.127,854 300.159,209	4	420.140,685 300.157,43	12.954
4	420.140,685 300.157,43	5	420.146,75 300.217,761	60.635
5	420.146,75 300.217,761	1	420.120,953 300.219,064	25.83

**** Lungimile segmentelor sunt determinate în planul de proiecție Stereo 70 și sunt rotunjite la 1 milimetru.**

***** Distanța dintre puncte este formată din segmente cumulate ce sunt mai mici decât valoarea 1 milimetru.**

**DATE DESPRE IMOBILUL NR. 13768**

Oficiul de Cadastru și Publicitate Imobiliară DOLJ
Biroul de Cadastru și Publicitate Imobiliară Craiova

A. Partea I. Descrierea imobilului

TEREN Intravilan

Adresa: Loc. Leu, Jud. Dolj, T119, P75/3

Nr. Crt	Nr cadastral Nr. topografic	Suprafața* (mp)	Observații / Referințe
A1		Din acte: 863 Masurata: 917	Sector cadastral:13 Teren neimprejmit;

B. Partea II. Proprietari și acte

Inscrieri privitoare la dreptul de proprietate și alte drepturi reale		Referințe
/		
Act Administrativ nr. TDP 1719-45084, din 11/10/1999 emis de CONSILIUL JUDETEAN DOLJ (CERTIFICAT DE DECES SERIA DP, NR. 745079);		
B1	Intabulare, drept de PROPRIETATE, dobandit prin Reconstituire, cota actuala 863/917, cota initiala 863/917 1) CIUCĂ RADA, LIPSĂ CNP DEFUNCT:Da	A1
Act Normativ nr. LEGEA 7, din 13/03/1996 emis de GUVERNUL ROMANIEI;		
B2	Inscrierea posesiei, drept de PROPRIETATE, dobandit prin Constituire, cota actuala 54/917, cota initiala 54/917 1) CIUCĂ RADA, LIPSĂ CNP DEFUNCT:Da	A1

C. Partea III. SARCINI .

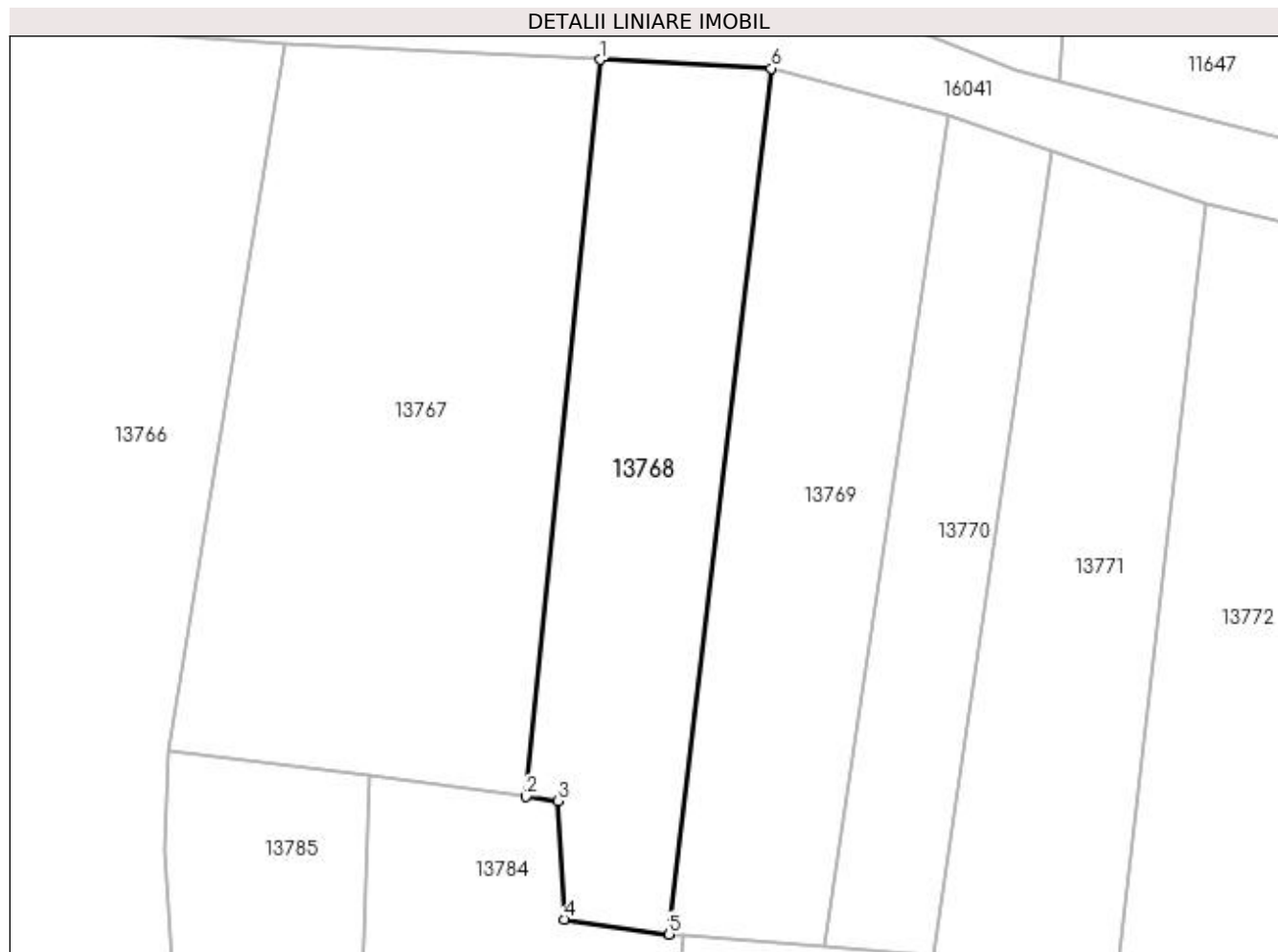
Inscrieri privind dezmembramintele dreptului de proprietate, drepturi reale de garanție și sarcini	Referințe
NU SUNT	

Anexa Nr. 1 La Partea I

Teren

Nr cadastral	Suprafața (mp)*	Observații / Referințe
	Din acte: 863 Masurata: 917	

* Suprafața este determinată în planul de proiecție Stereo 70.



Date referitoare la teren

Crt	Categorie folosință	Intra vilan	Suprafața (mp)	Tarla	Parcelă	Nr. topo	Observații / Referințe
1	arabil	DA	917	119	75/3	-	

Lungime Segmente

1) Valorile lungimilor segmentelor sunt obținute din proiecție în plan.

Punct început	X / Y	Punct sfârșit	X / Y	Lungime segment (** (m)
1	420.146,75 300.217,761	2	420.140,685 300.157,43	60.635
2	420.140,685 300.157,43	3	420.143,295 300.157,068	2.635
3	420.143,295 300.157,068	4	420.143,824 300.147,393	9.689
4	420.143,824 300.147,393	5	420.152,404 300.146,155	8.669
5	420.152,404 300.146,155	6	420.160,787 300.217,052	71.391

Punct început	X / Y	Punct sfârșit	X / Y	Lungime segment (** (m)
6	420.160,787 300.217,052	1	420.146,75 300.217,761	14.055

** Lungimile segmentelor sunt determinate în planul de proiecție Stereo 70 și sunt rotunjite la 1 milimetru.

*** Distanța dintre puncte este formată din segmente cumulate ce sunt mai mici decât valoarea 1 milimetru.

**DATE DESPRE IMOBILUL NR. 13769**

Oficiul de Cadastru și Publicitate Imobiliară DOLJ
Biroul de Cadastru și Publicitate Imobiliară Craiova

A. Partea I. Descrierea imobilului

TEREN Intravilan

Adresa: Loc. Leu, Jud. Dolj, T119

Nr. Crt	Nr cadastral Nr. topografic	Suprafața* (mp)	Observații / Referințe
A1		967	Sector cadastral:13 Teren neimprejmuit;

B. Partea II. Proprietari și acte

Inscrieri privitoare la dreptul de proprietate și alte drepturi reale		Referințe
/		
Act Normativ nr. LEGEA 7, din 13/03/1996 emis de GUVERNUL ROMANIEI;		
B1	Inscrierea provizorie, drept de PROPRIETATE, dobandit prin Lege, cota actuala 1/1, cota initiala 1/1 1) NEIDENTIFICAT NEIDENTIFICAT	A1

C. Partea III. SARCINI .

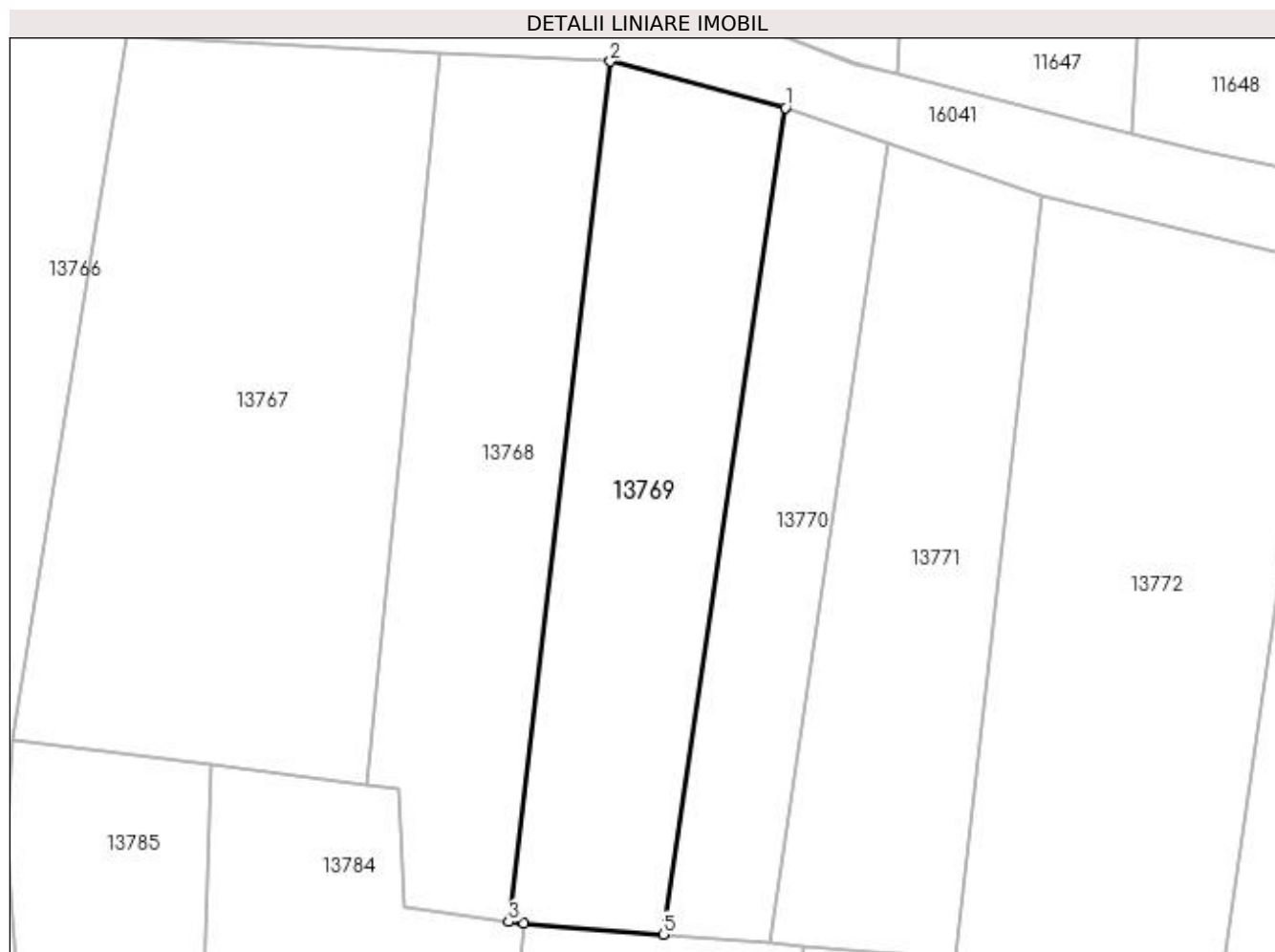
Inscrieri privind dezmembramintele dreptului de proprietate, drepturi reale de garanție și sarcini	Referințe
NU SUNT	

Anexa Nr. 1 La Partea I

Teren

Nr cadastral	Suprafața (mp)*	Observații / Referințe
	967	

* Suprafața este determinată în planul de proiecție Stereo 70.



Date referitoare la teren

Crt	Categorie folosință	Intra vilan	Suprafața (mp)	Tarla	Parcelă	Nr. topo	Observații / Referințe
1	arabil	DA	967	119	-	-	

Lungime Segmente

1) Valorile lungimilor segmentelor sunt obținute din proiecție în plan.

Punct început	X / Y	Punct sfârșit	X / Y	Lungime segment (** (m)
1	420.175,216 300.213,248	2	420.160,787 300.217,052	14.922
2	420.160,787 300.217,052	3	420.152,404 300.146,155	71.391
3	420.152,404 300.146,155	4	420.153,649 300.146,055	1.249
4	420.153,649 300.146,055	5	420.165,149 300.145,136	11.536
5	420.165,149 300.145,136	1	420.175,216 300.213,248	68.852

**** Lungimile segmentelor sunt determinate în planul de proiecție Stereo 70 și sunt rotunjite la 1 milimetru.**

***** Distanța dintre puncte este formată din segmente cumulate ce sunt mai mici decât valoarea 1 milimetru.**

**DATE DESPRE IMOBILUL NR. 13770**

Oficiul de Cadastru și Publicitate Imobiliară DOLJ
 Biroul de Cadastru și Publicitate Imobiliară Craiova

A. Partea I. Descrierea imobilului

TEREN Intravilan

Adresa: Loc. Leu, Jud. Dolj, T119, P75/7

Nr. Crt	Nr cadastral Nr. topografic	Suprafața* (mp)	Observații / Referințe
A1		600	Sector cadastral:13 Teren neimprejmuit;

B. Partea II. Proprietari și acte

Inscrieri privitoare la dreptul de proprietate și alte drepturi reale	Referințe
/	
Hotarare Judecatoreasca nr. SC 6410, din 07/07/2021 emis de JUDECATORIA CRAIOVA;	
B1	Intabulare, drept de PROPRIETATE, dobandit prin Hotarare Judecatoreasca, cota actuala 1/1, cota initiala 1/1 1) COSACU AUREL, LIPSĂ CNP
	A1

C. Partea III. SARCINI .

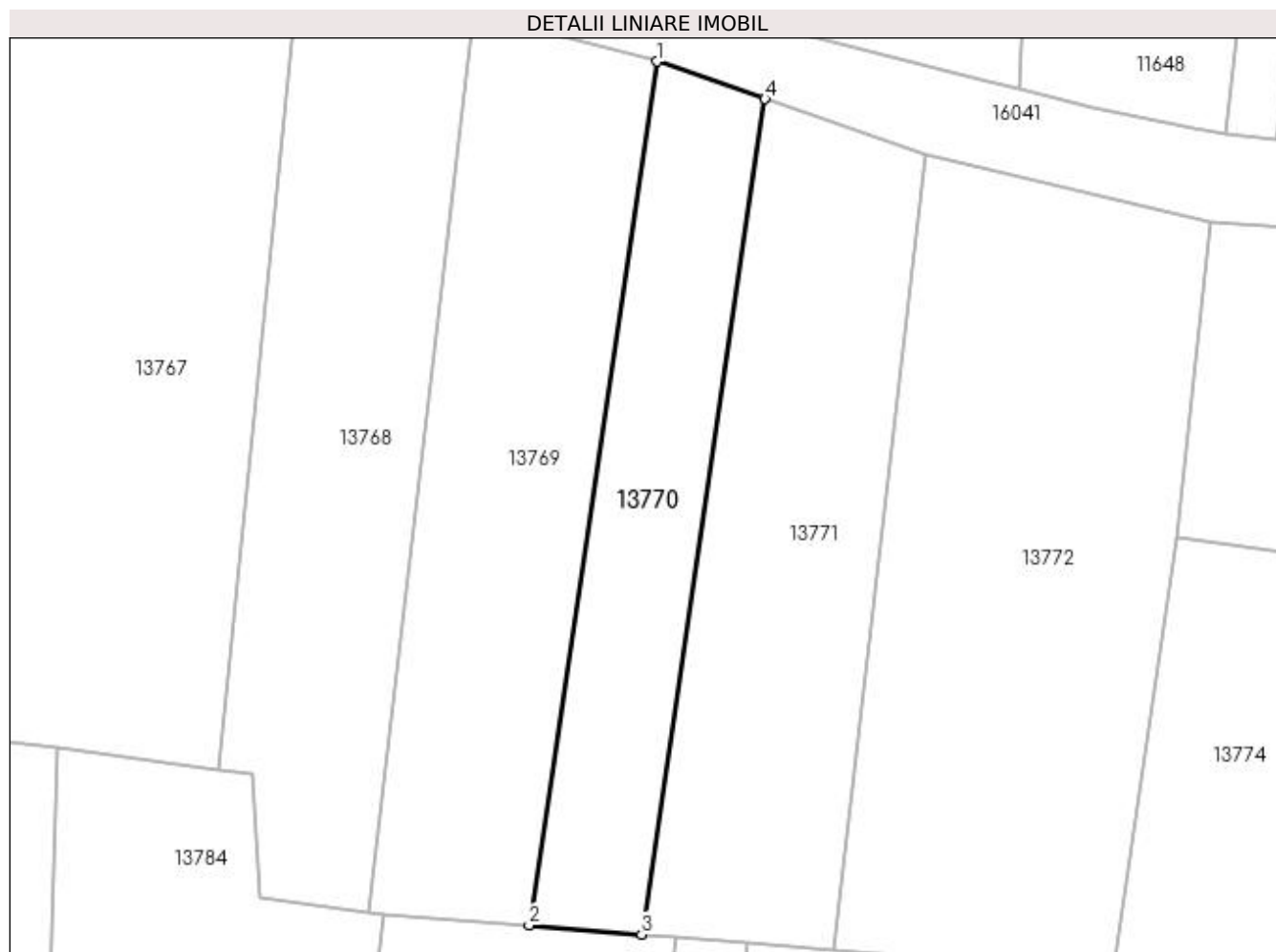
Inscrieri privind dezmembramintele dreptului de proprietate, drepturi reale de garanție și sarcini	Referințe
NU SUNT	

Anexa Nr. 1 La Partea I

Teren

Nr cadastral	Suprafața (mp)*	Observații / Referințe
	600	

* Suprafața este determinată în planul de proiecție Stereo 70.



Date referitoare la teren

Crt	Categorie folosință	Intra vilan	Suprafața (mp)	Tarla	Parcelă	Nr. topo	Observații / Referințe
1	arabil	DA	600	119	75/7	-	

Lungime Segmente

1) Valorile lungimilor segmentelor sunt obținute din proiecție în plan.

Punct început	X / Y	Punct sfârșit	X / Y	Lungime segment (** (m)
1	420.175,216 300.213,248	2	420.165,149 300.145,136	68.852
2	420.165,149 300.145,136	3	420.174,0 300.144,428	8.88
3	420.174,0 300.144,428	4	420.183,736 300.210,301	66.589
4	420.183,736 300.210,301	1	420.175,216 300.213,248	9.016

**** Lungimile segmentelor sunt determinate în planul de proiecție Stereo 70 și sunt rotunjite la 1 milimetru.**

***** Distanța dintre puncte este formată din segmente cumulate ce sunt mai mici decât valoarea 1 milimetru.**

**DATE DESPRE IMOBILUL NR. 13771**

Oficiul de Cadastru și Publicitate Imobiliară DOLJ
Biroul de Cadastru și Publicitate Imobiliară Craiova

A. Partea I. Descrierea imobilului

TEREN Intravilan

Adresa: Loc. Leu, Jud. Dolj, T119

Nr. Crt	Nr cadastral Nr. topografic	Suprafața* (mp)	Observații / Referințe
A1		918	Sector cadastral:13 Teren neimprejmuit;

B. Partea II. Proprietari și acte

Inscrieri privitoare la dreptul de proprietate și alte drepturi reale		Referințe
/		
Act Normativ nr. LEGEA 7, din 13/03/1996 emis de GUVERNUL ROMANIEI;		
B1	Inscrierea provizorie, drept de PROPRIETATE, dobandit prin Lege, cota actuala 1/1, cota initiala 1/1 1) NEIDENTIFICAT NEIDENTIFICAT	A1

C. Partea III. SARCINI .

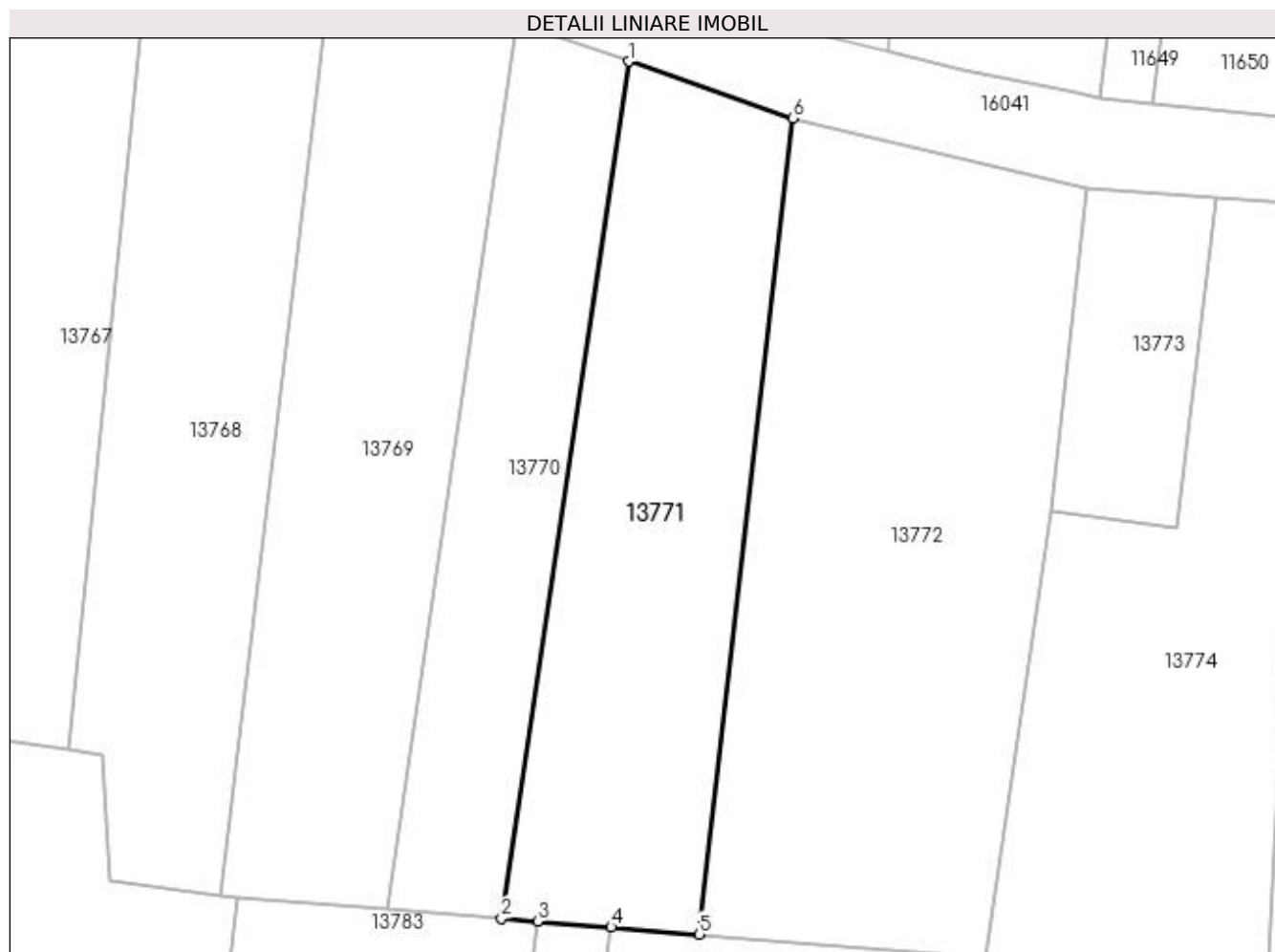
Inscrieri privind dezmembramintele dreptului de proprietate, drepturi reale de garanție și sarcini	Referințe
NU SUNT	

Anexa Nr. 1 La Partea I

Teren

Nr cadastral	Suprafața (mp)*	Observații / Referințe
	918	

* Suprafața este determinată în planul de proiecție Stereo 70.



Date referitoare la teren

Crt	Categorie folosință	Intravilan	Suprafața (mp)	Tarla	Parcelă	Nr. topo	Observații / Referințe
1	arabil	DA	918	119	-	-	

Lungime Segmente

1) Valorile lungimilor segmentelor sunt obținute din proiecție în plan.

Punct început	X / Y	Punct sfârșit	X / Y	Lungime segment (** (m)
1	420.183,736 300.210,301	2	420.174,0 300.144,428	66.589
2	420.174,0 300.144,428	3	420.176,749 300.144,209	2.758
3	420.176,749 300.144,209	4	420.182,414 300.143,756	5.683
4	420.182,414 300.143,756	5	420.189,202 300.143,213	6.81
5	420.189,202 300.143,213	6	420.196,354 300.205,937	63.13

Punct început	X / Y	Punct sfârșit	X / Y	Lungime segment (** (m)
6	420.196,354 300.205,937	1	420.183,736 300.210,301	13.351

** Lungimile segmentelor sunt determinate în planul de proiecție Stereo 70 și sunt rotunjite la 1 milimetru.

*** Distanța dintre puncte este formată din segmente cumulate ce sunt mai mici decât valoarea 1 milimetru.

**DATE DESPRE IMOBILUL NR. 13772**

Oficiul de Cadastru și Publicitate Imobiliară DOLJ
Biroul de Cadastru și Publicitate Imobiliară Craiova

A. Partea I. Descrierea imobilului

TEREN Intravilan

Adresa: Loc. Leu, Jud. Dolj, T119, P75/10 75/11

Nr. Crt	Nr cadastral Nr. topografic	Suprafața* (mp)	Observații / Referințe
A1		1.400	Sector cadastral:13 Teren neimprejmuit;

B. Partea II. Proprietari și acte

Inscrieri privitoare la dreptul de proprietate și alte drepturi reale		Referințe
/		
Act Administrativ nr. TDP 1675-44791, din 30/07/1999 emis de CONSILIUL JUDETEAN DOLJ (CERTIFICAT DE DECES SERIA D10, NR. 022728);		
B1	Intabulare, drept de PROPRIETATE, dobandit prin Reconstituire, cota actuala 1/1, cota initiala 1/1 1) CHIROIU DUMITRA , LIPSĂ CNP DEFUNCT:Da	A1

C. Partea III. SARCINI .

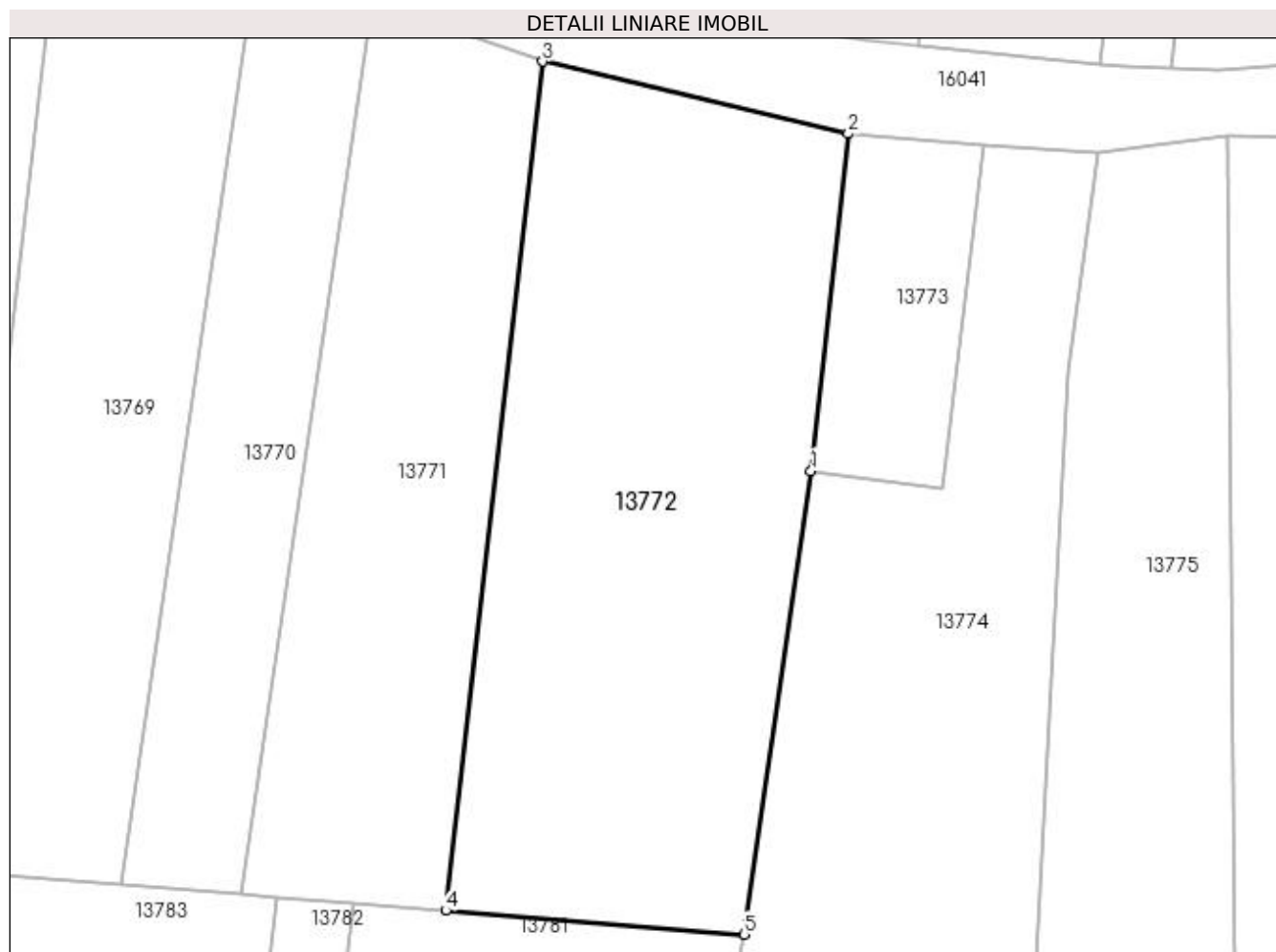
Inscrieri privind dezmembramentele dreptului de proprietate, drepturi reale de garanție și sarcini	Referințe
NU SUNT	

Anexa Nr. 1 La Partea I

Teren

Nr cadastral	Suprafața (mp)*	Observații / Referințe
	1.400	

* Suprafața este determinată în planul de proiecție Stereo 70.



Date referitoare la teren

Crt	Categorie folosință	Intravilan	Suprafața (mp)	Tarla	Parcelă	Nr. topo	Observații / Referințe
1	arabil	DA	1.400	119	75/10 75/11	-	

Lungime Segmente

1) Valorile lungimilor segmentelor sunt obținute din proiecție în plan.

Punct început	X / Y	Punct sfârșit	X / Y	Lungime segment (** (m)
1	420.216,196 300.175,688	2	420.218,94 300.200,6	25.062
2	420.218,94 300.200,6	3	420.196,354 300.205,937	23.207
3	420.196,354 300.205,937	4	420.189,202 300.143,213	63.13
4	420.189,202 300.143,213	5	420.211,226 300.141,453	22.094
5	420.211,226 300.141,453	1	420.216,196 300.175,688	34.594

**** Lungimile segmentelor sunt determinate în planul de proiecție Stereo 70 și sunt rotunjite la 1 milimetru.**

***** Distanța dintre puncte este formată din segmente cumulate ce sunt mai mici decât valoarea 1 milimetru.**

**DATE DESPRE IMOBILUL NR. 13773**

Oficiul de Cadastru și Publicitate Imobiliară DOLJ
 Biroul de Cadastru și Publicitate Imobiliară Craiova

A. Partea I. Descrierea imobilului

TEREN Intravilan

Adresa: Loc. Leu, Jud. Dolj, T119, P75/13

Nr. Crt	Nr cadastral Nr. topografic	Suprafața* (mp)	Observații / Referințe
A1		250	Sector cadastral:13 Teren neimprejmuit;

B. Partea II. Proprietari și acte

Inscrieri privitoare la dreptul de proprietate și alte drepturi reale	Referințe
/	
Act Administrativ nr. TDP 2474, din 23/09/2003 emis de CONSILIUL JUDETEAN DOLJ;	
B1	A1
Intabulare, drept de PROPRIETATE, dobandit prin Reconstituire, cota actuala 1/1, cota initiala 1/1 1) SLAVU DUMITRU, LIPSĂ CNP	

C. Partea III. SARCINI .

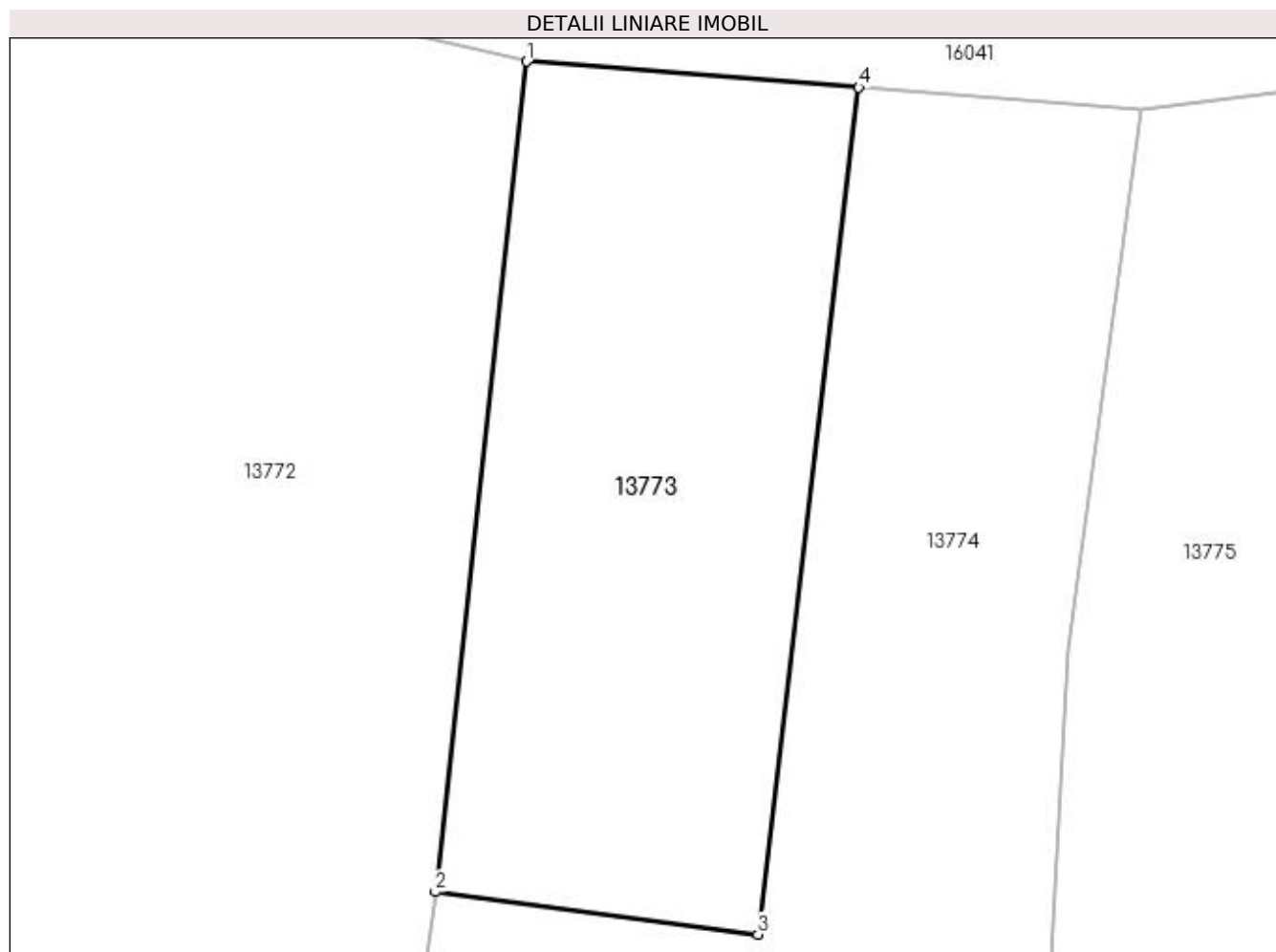
Inscrieri privind dezmembramintele dreptului de proprietate, drepturi reale de garanție și sarcini	Referințe
NU SUNT	

Anexa Nr. 1 La Partea I

Teren

Nr cadastral	Suprafața (mp)*	Observații / Referințe
	250	

* Suprafața este determinată în planul de proiecție Stereo 70.



Date referitoare la teren

Crt	Categorie folosință	Intra vilan	Suprafața (mp)	Tarla	Parcelă	Nr. topo	Observații / Referințe
1	arabil	DA	250	119	75/13	-	

Lungime Segmente

1) Valorile lungimilor segmentelor sunt obținute din proiecție în plan.

Punct început	X / Y	Punct sfârșit	X / Y	Lungime segment (** (m)
1	420.218,94 300.200,6	2	420.216,196 300.175,688	25.062
2	420.216,196 300.175,688	3	420.225,876 300.174,416	9.763
3	420.225,876 300.174,416	4	420.228,909 300.199,817	25.581
4	420.228,909 300.199,817	1	420.218,94 300.200,6	10.0

**** Lungimile segmentelor sunt determinate în planul de proiecție Stereo 70 și sunt rotunjite la 1 milimetru.**

***** Distanța dintre puncte este formată din segmente cumulate ce sunt mai mici decât valoarea 1 milimetru.**

**DATE DESPRE IMOBILUL NR. 13774**

Oficiul de Cadastru și Publicitate Imobiliară DOLJ
Biroul de Cadastru și Publicitate Imobiliară Craiova

A. Partea I. Descrierea imobilului

TEREN Intravilan

Adresa: Loc. Leu, Jud. Dolj, T119, P75/12

Nr. Crt	Nr cadastral Nr. topografic	Suprafața* (mp)	Observații / Referințe
A1	35306	Din acte: 1.040 Masurata: 1.177	Sector cadastral:13 Teren neimprejmuit;

B. Partea II. Proprietari și acte

Inscrieri privitoare la dreptul de proprietate și alte drepturi reale		Referințe
158293 / 28/06/2021		
Act Notarial nr. CM NR. 128, din 15/09/2017 emis de BNP DANA TOMITA (CERTIFICAT DE MOSTENITOR ; ACT NOTARIAL NR CM NR. 14 DIN 11.02.2015, EMIS DE BNP DANA TOMITA;ACT ADMINISTRATIV NR TDP NR. 1527-44826 DIN 08.09.1998, EMIS DE COMISIA JUDETEANA DOLJ;ACT ADMINISTRATIV NR CERTIFICAT DE CASATORIE SERIA C.10, NR. 071471 DIN 07.09.2020, EMIS DE PRIMARIA COMUNEI MALU MARE);		
B1	Intabulare, drept de PROPRIETATE, dobandit prin Succesiune, cota actuala 260/1177, cota initiala 260/1177 1) TUDOSIE GETA-CECILIA	A1
B2	Intabulare, drept de PROPRIETATE, dobandit prin Succesiune, cota actuala 390/1177, cota initiala 390/1177 1) TUDOSIE ADRIANA-MADALINA	A1
B3	Intabulare, drept de PROPRIETATE, dobandit prin Succesiune, cota actuala 390/1177, cota initiala 390/1177 1) TUDOSIE RAZVAN MARIUS	A1
/		
Act Normativ nr. LEGEA 7, din 13/03/1996 emis de GUVERNUL ROMANIEI;		
B4	Inscrierea posesiei, drept de PROPRIETATE, dobandit prin Constituire, cota actuala 137/1177, cota initiala 137/1177 1) TUDOSIE GETA-CECILIA 2) TUDOSIE ADRIANA-MADALINA 3) TUDOSIE RAZVAN MARIUS	A1

C. Partea III. SARCINI .

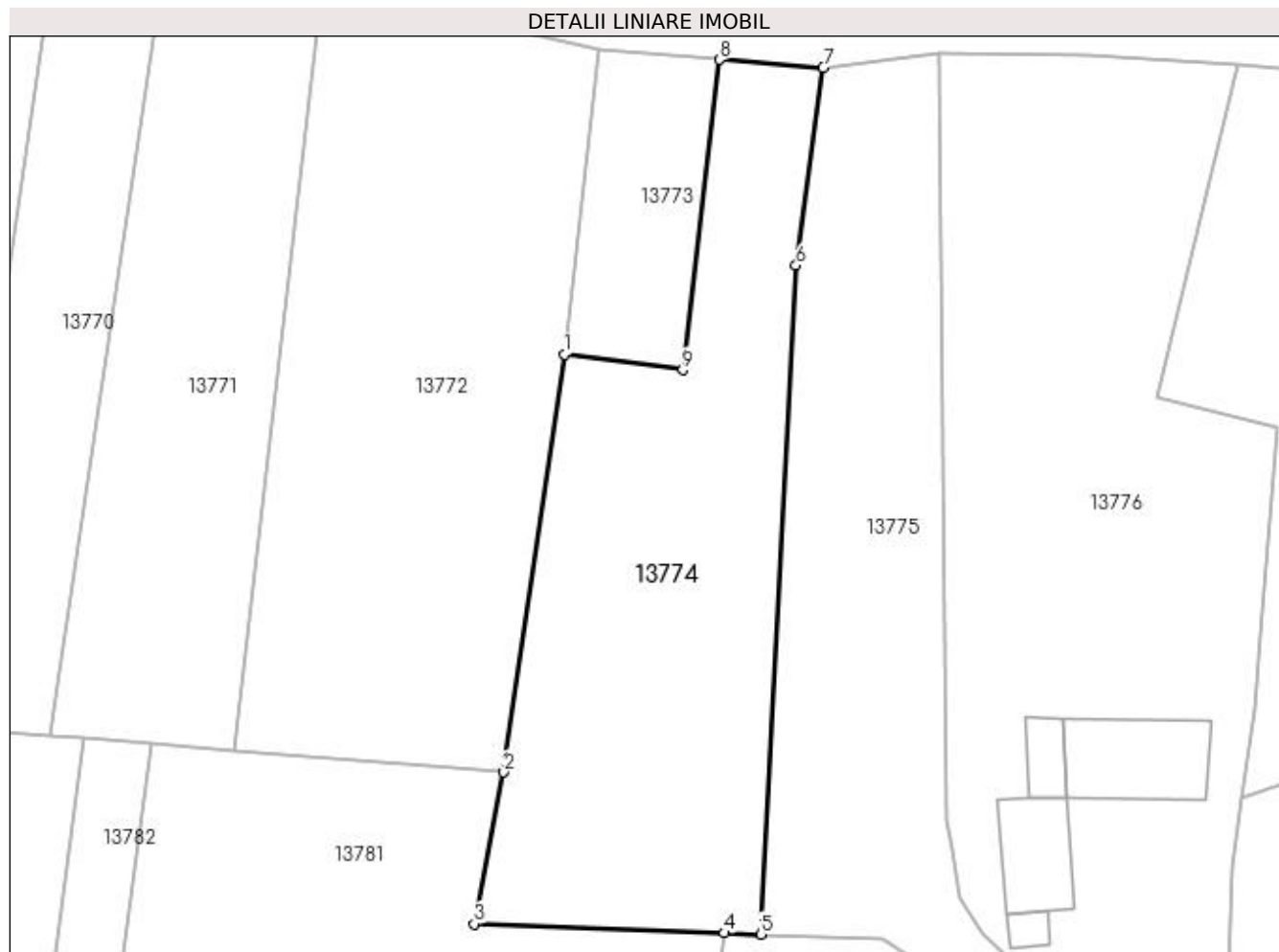
Inscrieri privind dezmembramintele dreptului de proprietate, drepturi reale de garanție și sarcini	Referințe
NU SUNT	

Anexa Nr. 1 La Partea I

Teren

Nr cadastral	Suprafața (mp)*	Observații / Referințe
35306	Din acte: 1.040 Masurata: 1.177	

* Suprafața este determinată în planul de proiecție Stereo 70.



Date referitoare la teren

Crt	Categorie folosință	Intra vilan	Suprafața (mp)	Tarla	Parcelă	Nr. topo	Observații / Referințe
1	arabil	DA	1.177	119	75/12	-	

Lungime Segmente

1) Valorile lungimilor segmentelor sunt obținute din proiecție în plan.

Punct început	X / Y	Punct sfârșit	X / Y	Lungime segment (** (m)
1	420.216,196 300.175,688	2	420.211,226 300.141,453	34.594
2	420.211,226 300.141,453	3	420.208,795 300.129,03	12.658
3	420.208,795 300.129,03	4	420.229,276 300.128,288	20.495
4	420.229,276 300.128,288	5	420.232,294 300.128,179	3.02
5	420.232,294 300.128,179	6	420.235,163 300.182,966	54.862

Punct început	X / Y	Punct sfârșit	X / Y	Lungime segment (** (m)
6	420.235,163 300.182,966	7	420.237,392 300.199,151	16.338
7	420.237,392 300.199,151	8	420.228,909 300.199,817	8.509
8	420.228,909 300.199,817	9	420.225,876 300.174,416	25.581
9	420.225,876 300.174,416	1	420.216,196 300.175,688	9.763

** Lungimile segmentelor sunt determinate în planul de proiecție Stereo 70 și sunt rotunjite la 1 milimetru.

*** Distanța dintre puncte este formată din segmente cumulate ce sunt mai mici decât valoarea 1 milimetru.

**DATE DESPRE IMOBILUL NR. 13775**

Oficiul de Cadastru și Publicitate Imobiliară DOLJ
Biroul de Cadastru și Publicitate Imobiliară Craiova

A. Partea I. Descrierea imobilului

TEREN Intravilan

Nr. CF vechi:41
Nr. cadastral vechi:69

Adresa: Loc. Leu, Jud. Dolj, T119, P75/1 78/1

Nr. Crt	Nr cadastral Nr. topografic	Suprafața* (mp)	Observații / Referințe
A1	33859	Din acte: 774 Masurata: 957	Sector cadastral:13 Teren neimprejmuit;

B. Partea II. Proprietari și acte

Inscrieri privitoare la dreptul de proprietate și alte drepturi reale		Referințe
15053 / 14/12/2000		
Act Notarial nr. AUT 1111, din 04/12/2000 emis de NP CARTSEA T;		
B1	Intabulare, drept de PROPRIETATE, dobandit prin Conventie, cota actuala 774/957, cota initiala 774/957 1) DINU RADA, LIPSĂ CNP 2) DINU GEORGE, LIPSĂ CNP	A1
/		
Act Normativ nr. LEGEA 7, din 13/03/1996 emis de GUVERNUL ROMANIEI;		
B2	Inscrierea posesiei, drept de PROPRIETATE, dobandit prin Constituire, cota actuala 183/957, cota initiala 183/957 1) DINU GEORGE, LIPSĂ CNP 2) DINU RADA, LIPSĂ CNP	A1

C. Partea III. SARCINI .

Inscrieri privind dezmembramintele dreptului de proprietate, drepturi reale de garanție și sarcini	Referințe
NU SUNT	

Anexa Nr. 1 La Partea I

Teren

Nr cadastral	Suprafața (mp)*	Observații / Referințe
33859	Din acte: 774 Masurata: 957	

* Suprafața este determinată în planul de proiecție Stereo 70.



Date referitoare la teren

Crt	Categorie folosință	Intra vilan	Suprafața (mp)	Tarla	Parcelă	Nr. topo	Observații / Referințe
1	arabil	DA	957	119	75/1 78/1	-	

Lungime Segmente

1) Valorile lungimilor segmentelor sunt obținute din proiecție în plan.

Punct început	X / Y	Punct sfârșit	X / Y	Lungime segment (** (m)
1	420.232,294 300.128,179	2	420.242,26 300.127,818	9.972
2	420.242,26 300.127,818	3	420.245,402 300.125,738	3.768
3	420.245,402 300.125,738	4	420.253,054 300.125,804	7.652
4	420.253,054 300.125,804	5	420.250,488 300.128,245	3.542
5	420.250,488 300.128,245	6	420.248,55 300.131,122	3.469

Punct început	X / Y	Punct sfârşit	X / Y	Lungime segment (** (m)
6	420.248,55 300.131,122	7	420.247,923 300.135,131	4.058
7	420.247,923 300.135,131	8	420.247,512 300.137,492	2.397
8	420.247,512 300.137,492	9	420.246,954 300.200,411	62.921
9	420.246,954 300.200,411	10	420.237,392 300.199,151	9.645
10	420.237,392 300.199,151	11	420.235,163 300.182,966	16.338
11	420.235,163 300.182,966	1	420.232,294 300.128,179	54.862

** Lungimile segmentelor sunt determinate în planul de proiecție Stereo 70 și sunt rotunjite la 1 milimetru.

*** Distanța dintre puncte este formată din segmente cumulate ce sunt mai mici decât valoarea 1 milimetru.

**DATE DESPRE IMOBILUL NR. 13776**

Oficiul de Cadastru și Publicitate Imobiliară DOLJ
Biroul de Cadastru și Publicitate Imobiliară Craiova

A. Partea I. Descrierea imobilului

TEREN Intravilan

Adresa: Loc. Leu, Nr. 1399, Jud. Dolj, T119, P78, 78/3 784

Nr. Crt	Nr cadastral Nr. topografic	Suprafața* (mp)	Observații / Referințe
A1		Din acte: 1.106 Masurata: 1.737	Sector cadastral:13 Teren neimpregmuit;

Construcții

Crt	Nr cadastral Nr. topografic	Adresa	Observații / Referințe
A1.1		Loc. Leu, Jud. Dolj	Nr. niveluri:2; S. construita la sol:76 mp; CONSTRUITA DIN CARAMIDA, ACOPERITA CU TIGLA
A1.2		Loc. Leu, Jud. Dolj	Nr. niveluri:1; S. construita la sol:20 mp; Anexa
A1.3		Loc. Leu, Jud. Dolj	Nr. niveluri:1; S. construita la sol:51 mp; Anexa
A1.4		Loc. Leu, Jud. Dolj	Nr. niveluri:1; S. construita la sol:9 mp; Anexa

B. Partea II. Proprietari și acte

Inscrieri privitoare la dreptul de proprietate și alte drepturi reale		Referințe
/		
Act Notarial nr. CM 80, din 26/06/2014 emis de BNP GAGEATU ILIE;		
B1	Intabulare, drept de PROPRIETATE, dobandit prin Succesiune, cota actuala 1106/1737, cota initiala 1106/1737 1) DINU GEORGE	A1
B2	Intabulare, drept de PROPRIETATE, dobandit prin Succesiune, cota actuala 1/1, cota initiala 1/1 1) DINU GEORGE	A1.1, A1.2, A1.3, A1.4
Act Normativ nr. LEGEA 7, din 13/03/1996 emis de GUVERNUL ROMANIEI;		
B3	Inscrierea posesiei, drept de PROPRIETATE, dobandit prin Constituire, cota actuala 631/1737, cota initiala 631/1737 1) DINU GEORGE	A1

C. Partea III. SARCINI .

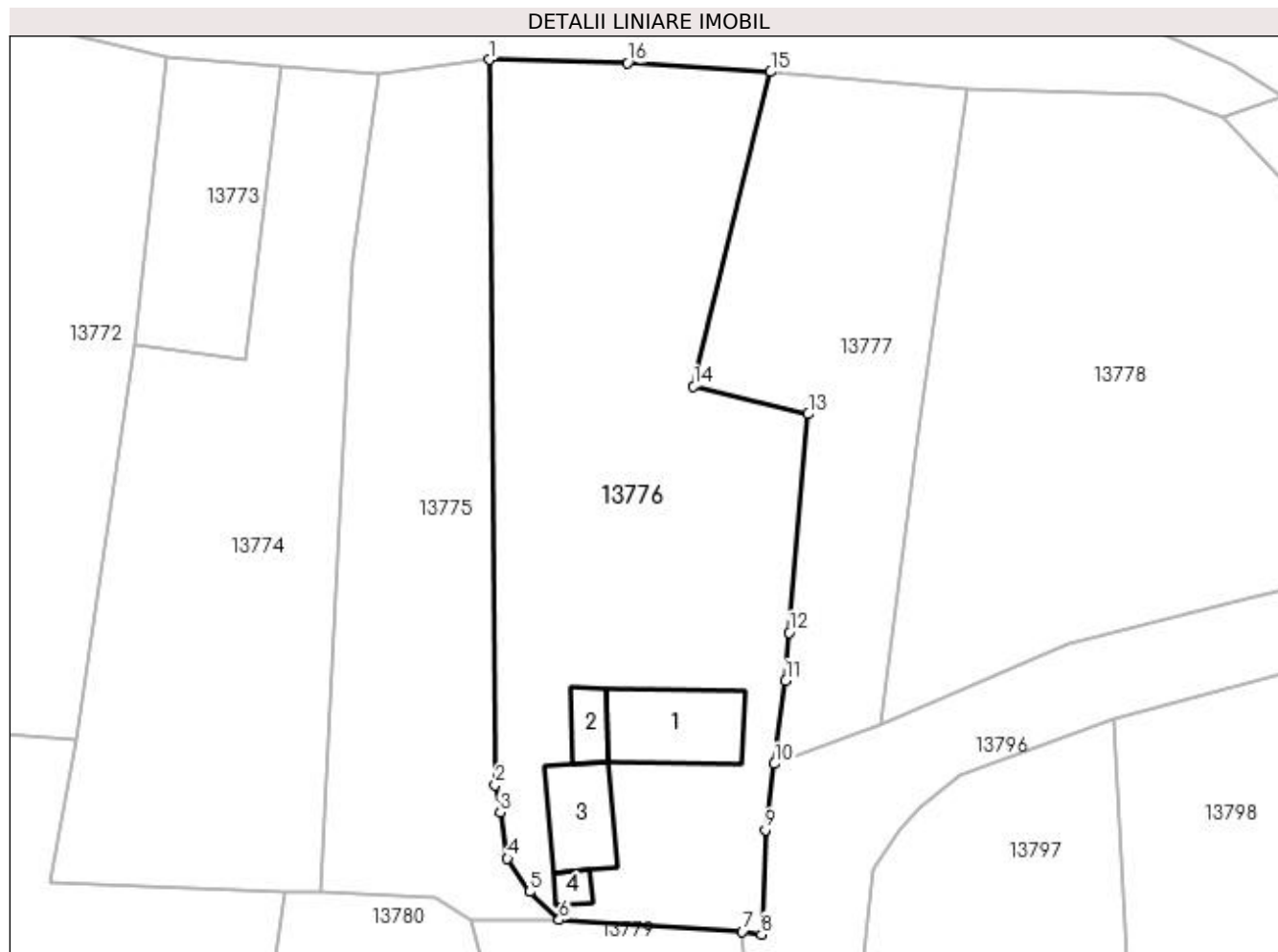
Inscrieri privind dezmembramintele dreptului de proprietate, drepturi reale de garanție și sarcini	Referințe
NU SUNT	

Anexa Nr. 1 La Partea I

Teren

Nr cadastral	Suprafața (mp)*	Observații / Referințe
	Din acte: 1.106 Masurata: 1.737	

* Suprafața este determinată în planul de proiecție Stereo 70.



Date referitoare la teren

Crt	Categorie folosință	Intra vilan	Suprafața (mp)	Tarla	Parcelă	Nr. topo	Observații / Referințe
1	curți constructii	DA	406	119	78	-	
2	arabil	DA	1.331	119	78/3 784	-	

Date referitoare la construcții

Crt	Număr	Destinație construcție	Supraf. (mp)	Situație juridică	Observații / Referințe
A1.1		construcții de locuințe	76	Cu acte	Nr. niveluri:2; S. construita la sol:76 mp; CONSTRUITA DIN CARAMIDA, ACOPERITA CU TIGLA
A1.2		construcții anexa	20	Cu acte	Nr. niveluri:1; S. construita la sol:20 mp; Anexa
A1.3		construcții anexa	51	Cu acte	Nr. niveluri:1; S. construita la sol:51 mp; Anexa
A1.4		construcții anexa	9	Cu acte	Nr. niveluri:1; S. construita la sol:9 mp; Anexa

Lungime Segmente

1) Valorile lungimilor segmentelor sunt obținute din proiecție în plan.

Punct început	X / Y	Punct sfârșit	X / Y	Lungime segment (** (m)
---------------	-------	---------------	-------	-------------------------

Punct început	X / Y	Punct sfârșit	X / Y	Lungime segment (** (m)
1	420.246,954 300.200,411	2	420.247,512 300.137,492	62.921
2	420.247,512 300.137,492	3	420.247,923 300.135,131	2.397
3	420.247,923 300.135,131	4	420.248,55 300.131,122	4.058
4	420.248,55 300.131,122	5	420.250,488 300.128,245	3.469
5	420.250,488 300.128,245	6	420.253,054 300.125,804	3.542
6	420.253,054 300.125,804	7	420.268,955 300.124,793	15.933
7	420.268,955 300.124,793	8	420.270,588 300.124,544	1.652
8	420.270,588 300.124,544	9	420.270,937 300.133,6	9.063
9	420.270,937 300.133,6	10	420.271,726 300.139,335	5.789
10	420.271,726 300.139,335	11	420.272,694 300.146,545	7.275
11	420.272,694 300.146,545	12	420.272,991 300.150,724	4.19
12	420.272,991 300.150,724	13	420.274,651 300.169,671	19.02
13	420.274,651 300.169,671	14	420.264,714 300.172,09	10.227
14	420.264,714 300.172,09	15	420.271,394 300.199,362	28.078
15	420.271,394 300.199,362	16	420.258,979 300.200,12	12.438
16	420.258,979 300.200,12	1	420.246,954 300.200,411	12.029

** Lungimile segmentelor sunt determinate în planul de proiecție Stereo 70 și sunt rotunjite la 1 milimetru.

*** Distanța dintre puncte este formată din segmente cumulate ce sunt mai mici decât valoarea 1 milimetru.

**DATE DESPRE IMOBILUL NR. 13777**

Oficiul de Cadastru și Publicitate Imobiliară DOLJ
Biroul de Cadastru și Publicitate Imobiliară Craiova

A. Partea I. Descrierea imobilului

TEREN Intravilan

Adresa: Loc. Leu, Jud. Dolj, T119

Nr. Crt	Nr cadastral Nr. topografic	Suprafața* (mp)	Observații / Referințe
A1		797	Sector cadastral:13 Teren neimprejmuit;

B. Partea II. Proprietari și acte

Inscrieri privitoare la dreptul de proprietate și alte drepturi reale		Referințe
/		
Act Normativ nr. LEGEA 7, din 13/03/1996 emis de GUVERNUL ROMANIEI;		
B1	Inscrierea provizorie, drept de PROPRIETATE, dobandit prin Lege, cota actuala 1/1, cota initiala 1/1 1) NEIDENTIFICAT NEIDENTIFICAT	A1

C. Partea III. SARCINI .

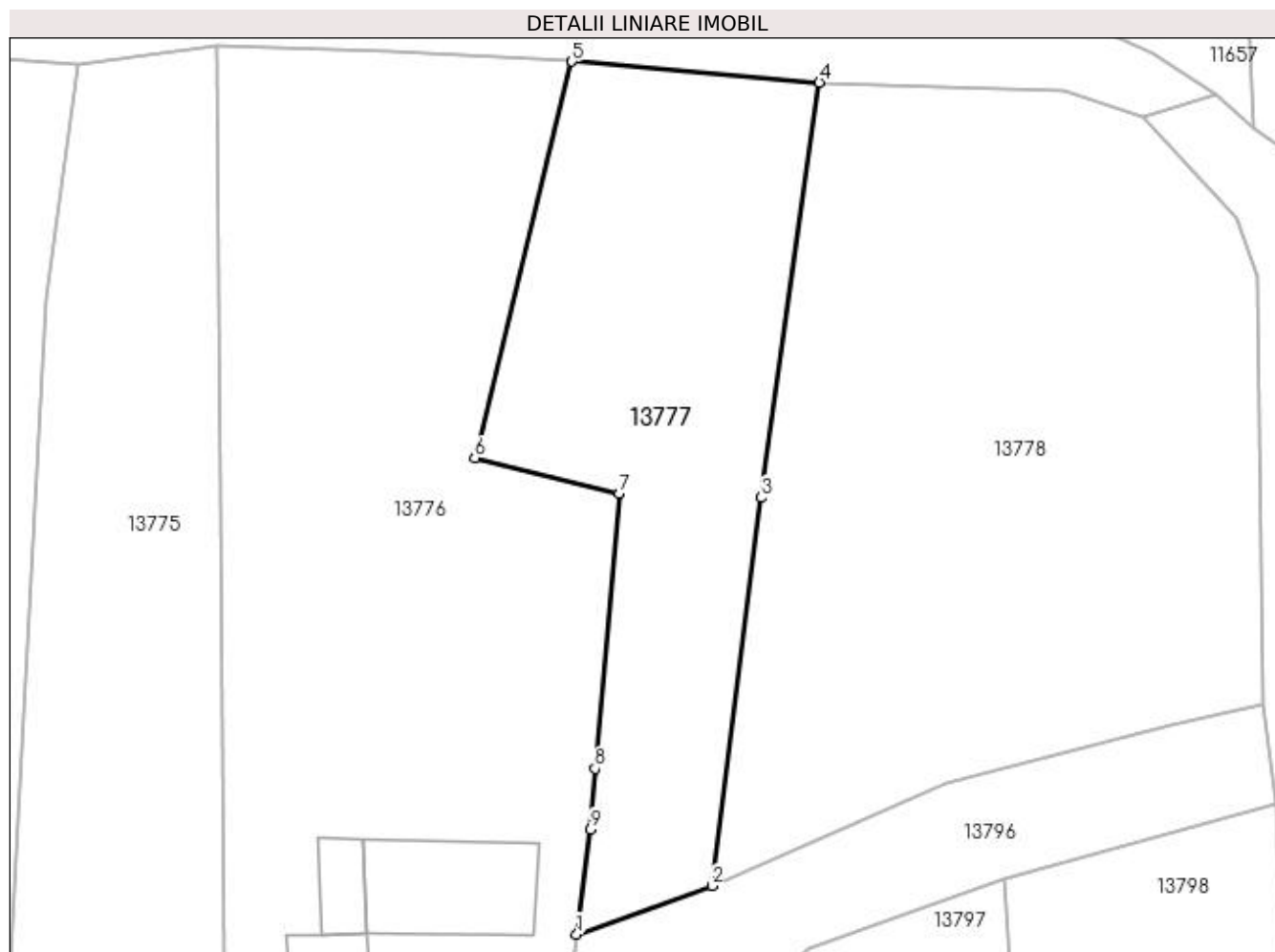
Inscrieri privind dezmembramintele dreptului de proprietate, drepturi reale de garanție și sarcini	Referințe
NU SUNT	

Anexa Nr. 1 La Partea I

Teren

Nr cadastral	Suprafața (mp)*	Observații / Referințe
	797	

* Suprafața este determinată în planul de proiecție Stereo 70.



Date referitoare la teren

Crt	Categorie folosință	Intravilan	Suprafața (mp)	Tarla	Parcelă	Nr. topo	Observații / Referințe
1	arabil	DA	797	119	-	-	

Lungime Segmente

1) Valorile lungimilor segmentelor sunt obținute din proiecție în plan.

Punct început	X / Y	Punct sfârșit	X / Y	Lungime segment (** (m)
1	420.271,726 300.139,335	2	420.281,021 300.142,668	9.875
2	420.281,021 300.142,668	3	420.284,402 300.169,375	26.92
3	420.284,402 300.169,375	4	420.288,423 300.197,911	28.818
4	420.288,423 300.197,911	5	420.271,394 300.199,362	17.091
5	420.271,394 300.199,362	6	420.264,714 300.172,09	28.078

Punct început	X / Y	Punct sfârșit	X / Y	Lungime segment (** (m)
6	420.264,714 300.172,09	7	420.274,651 300.169,671	10.227
7	420.274,651 300.169,671	8	420.272,991 300.150,724	19.02
8	420.272,991 300.150,724	9	420.272,694 300.146,545	4.19
9	420.272,694 300.146,545	1	420.271,726 300.139,335	7.275

** Lungimile segmentelor sunt determinate în planul de proiecție Stereo 70 și sunt rotunjite la 1 milimetru.

*** Distanța dintre puncte este formată din segmente cumulate ce sunt mai mici decât valoarea 1 milimetru.

**DATE DESPRE IMOBILUL NR. 13778**

Oficiul de Cadastru și Publicitate Imobiliară DOLJ
Biroul de Cadastru și Publicitate Imobiliară Craiova

A. Partea I. Descrierea imobilului

TEREN Intravilan

Adresa: Loc. Leu, Jud. Dolj, T119, P78/5

Nr. Crt	Nr cadastral Nr. topografic	Suprafața* (mp)	Observații / Referințe
A1		Din acte: 1.300 Masurata: 1.548	Sector cadastral:13 Teren neimprejmit;

B. Partea II. Proprietari și acte

Inscrieri privitoare la dreptul de proprietate și alte drepturi reale		Referințe
/		
Act Administrativ nr. TDP 2103, din 15/10/2002 emis de CONSILIUL JUDETEAN DOLJ (CERTIFICAT DE DECES SERIA DP, NR. 353044);		
B1	Intabulare, drept de PROPRIETATE, dobandit prin Reconstituire, cota actuala 1300/1548, cota initiala 1300/1548 1) MAZILU PAUL, LIPSĂ CNP DEFUNCT:Da 2) MAZILU NICOLAE, LIPSĂ CNP	A1
Act Normativ nr. LEGEA 7, din 13/03/1996 emis de GUVERNUL ROMANIEI;		
B2	Inscrierea posesiei, drept de PROPRIETATE, dobandit prin Constituire, cota actuala 248/1548, cota initiala 248/1548 1) MAZILU PAUL, LIPSĂ CNP DEFUNCT:Da 2) MAZILU NICOLAE, LIPSĂ CNP	A1

C. Partea III. SARCINI .

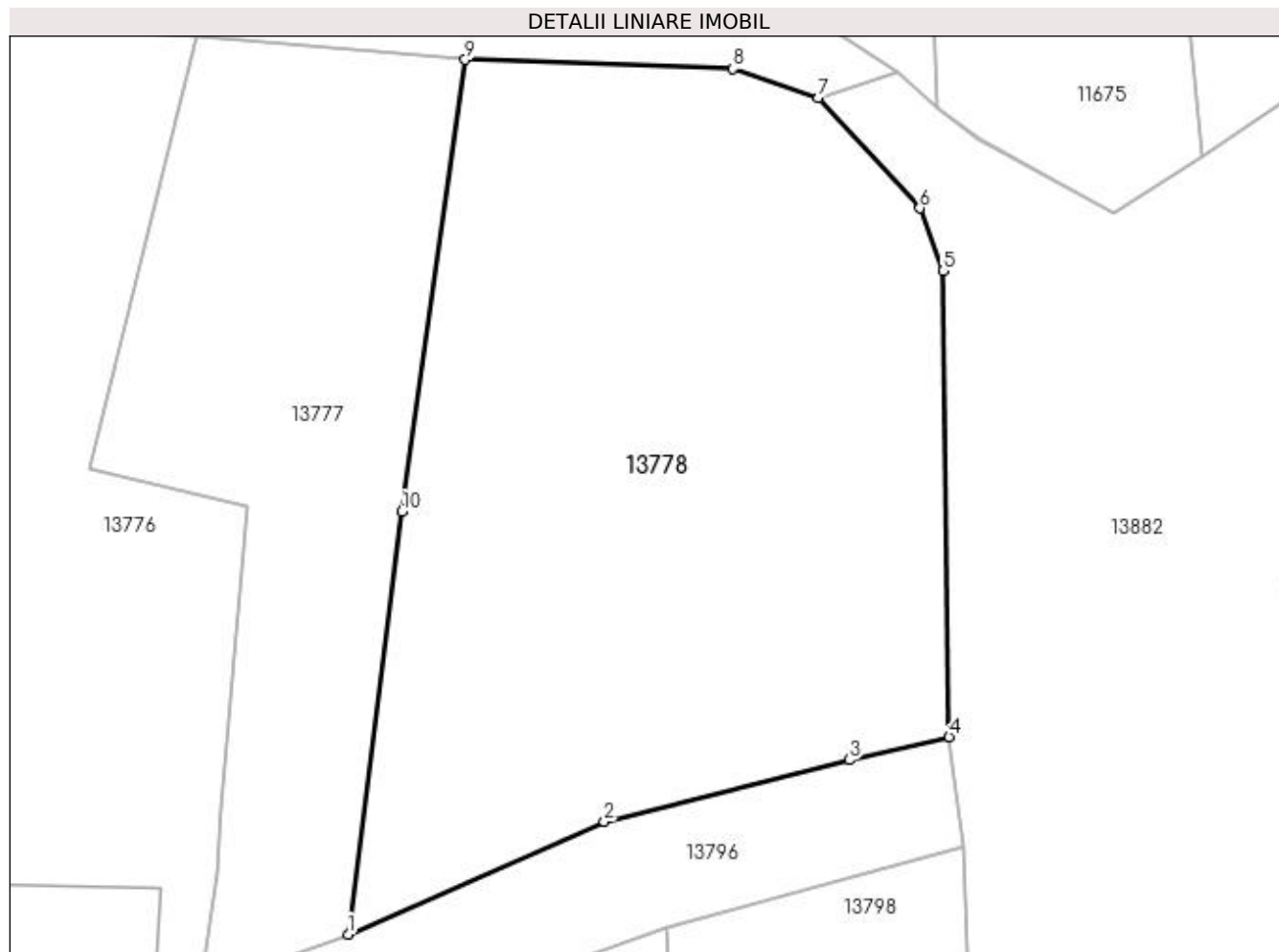
Inscrieri privind dezmembramintele dreptului de proprietate, drepturi reale de garanție și sarcini	Referințe
NU SUNT	

Anexa Nr. 1 La Partea I

Teren

Nr cadastral	Suprafața (mp)*	Observații / Referințe
	Din acte: 1.300 Masurata: 1.548	

* Suprafața este determinată în planul de proiecție Stereo 70.



Date referitoare la teren

Crt	Categorie folosință	Intra vilan	Suprafața (mp)	Tarla	Parcelă	Nr. topo	Observații / Referințe
1	arabil	DA	1.548	119	78/5	-	

Lungime Segmente

1) Valorile lungimilor segmentelor sunt obținute din proiecție în plan.

Punct început	X / Y	Punct sfârșit	X / Y	Lungime segment (** (m)
1	420.281,021 300.142,668	2	420.297,203 300.149,777	17.674
2	420.297,203 300.149,777	3	420.312,693 300.153,686	15.976
3	420.312,693 300.153,686	4	420.318,981 300.155,142	6.455
4	420.318,981 300.155,142	5	420.318,598 300.184,576	29.436
5	420.318,598 300.184,576	6	420.317,139 300.188,527	4.212

Punct început	X / Y	Punct sfârșit	X / Y	Lungime segment (** (m)
6	420.317,139 300.188,527	7	420.310,698 300.195,502	9.495
7	420.310,698 300.195,502	8	420.305,33 300.197,342	5.675
8	420.305,33 300.197,342	9	420.288,423 300.197,911	16.916
9	420.288,423 300.197,911	10	420.284,402 300.169,375	28.818
10	420.284,402 300.169,375	1	420.281,021 300.142,668	26.92

** Lungimile segmentelor sunt determinate în planul de proiecție Stereo 70 și sunt rotunjite la 1 milimetru.

*** Distanța dintre puncte este formată din segmente cumulate ce sunt mai mici decât valoarea 1 milimetru.

**DATE DESPRE IMOBILUL NR. 13779**

Oficiul de Cadastru și Publicitate Imobiliară DOLJ
Biroul de Cadastru și Publicitate Imobiliară Craiova

A. Partea I. Descrierea imobilului

TEREN Intravilan

Adresa: Loc. Leu, Nr. 1400, Jud. Dolj, T119, P77, 77/1

Nr. Crt	Nr cadastral Nr. topografic	Suprafața* (mp)	Observații / Referințe
A1		Din acte: 2.695 Masurata: 2.503	Sector cadastral:13 Teren neimprejmuit;

B. Partea II. Proprietari și acte

Inscrieri privitoare la dreptul de proprietate și alte drepturi reale		Referințe
/		
Act Notarial nr. CM 128, din 26/08/2008 emis de BNP GAGEATU ILIE;		
B1	Intabulare, drept de PROPRIETATE, dobandit prin Succesiune, cota actuala 1/1, cota initiala 1/1 1) GRIGORIE TOMA	A1

C. Partea III. SARCINI .

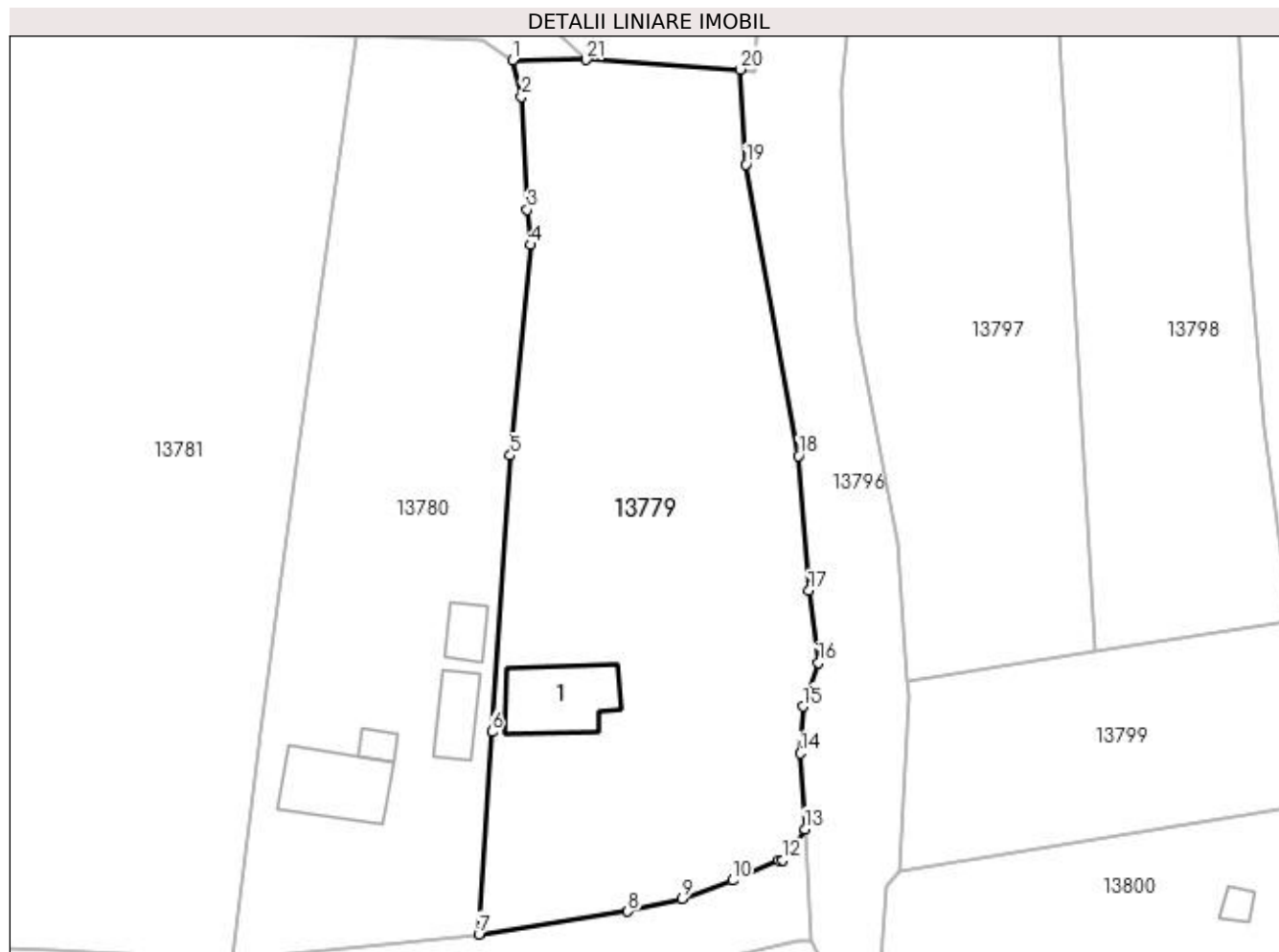
Inscrieri privind dezmembramintele dreptului de proprietate, drepturi reale de garanție și sarcini	Referințe
NU SUNT	

Anexa Nr. 1 La Partea I

Teren

Nr cadastral	Suprafața (mp)*	Observații / Referințe
	Din acte: 2.695 Masurata: 2.503	

* Suprafața este determinată în planul de proiecție Stereo 70.



Date referitoare la teren

Crt	Categorie folosință	Intra vilan	Suprafața (mp)	Tarla	Parcelă	Nr. topo	Observații / Referințe
1	curți constructii	DA	495	119	77	-	
2	arabil	DA	2.008	119	77/1	-	

Date referitoare la construcții

Crt	Număr	Destinație construcție	Supraf. (mp)	Situație juridică	Observații / Referințe
A1.1		construcții de locuințe	77	Fara acte	Nr. niveluri:2; S. construita la sol:77 mp; CONSTRUITA DIN CARAMIDA, ACOPERITA CU TIGLA

Lungime Segmente

1) Valorile lungimilor segmentelor sunt obținute din proiecție în plan.

Punct început	X / Y	Punct sfârșit	X / Y	Lungime segment (** (m))
1	420.245,402 300.125,738	2	420.246,338 300.121,989	3.864
3	420.246,93 300.110,286	4	420.247,259 300.106,637	3.664

Punct început	X / Y	Punct sfârșit	X / Y	Lungime segment (** (m))
2	420.246,338 300.121,989	3	420.246,93 300.110,286	11.718
4	420.247,259 300.106,637	5	420.245,18 300.084,826	21.91

Punct început	X / Y	Punct sfârșit	X / Y	Lungime segment (** (m)
5	420.245,18 300.084,826	6	420.243,268 300.056,22	28.67
7	420.241,926 300.035,258	8	420.257,356 300.037,612	15.609
9	420.262,946 300.038,966	10	420.268,218 300.040,831	5.592
11	420.273,016 300.042,944	12	420.273,408 300.042,927	0.392
13	420.275,681 300.046,142	14	420.275,227 300.053,996	7.867
15	420.275,486 300.058,847	16	420.277,084 300.063,359	4.787
17	420.276,101 300.070,834	18	420.275,007 300.084,802	14.011
19	420.269,586 300.114,945	20	420.268,955 300.124,793	9.868
21	420.253,054 300.125,804	1	420.245,402 300.125,738	7.652

Punct început	X / Y	Punct sfârșit	X / Y	Lungime segment (** (m)
6	420.243,268 300.056,22	7	420.241,926 300.035,258	21.005
8	420.257,356 300.037,612	9	420.262,946 300.038,966	5.752
10	420.268,218 300.040,831	11	420.273,016 300.042,944	5.243
12	420.273,408 300.042,927	13	420.275,681 300.046,142	3.937
14	420.275,227 300.053,996	15	420.275,486 300.058,847	4.858
16	420.277,084 300.063,359	17	420.276,101 300.070,834	7.539
18	420.275,007 300.084,802	19	420.269,586 300.114,945	30.627
20	420.268,955 300.124,793	21	420.253,054 300.125,804	15.933

** Lungimile segmentelor sunt determinate în planul de proiecție Stereo 70 și sunt rotunjite la 1 milimetru.

*** Distanța dintre puncte este formată din segmente cumulate ce sunt mai mici decât valoarea 1 milimetru.

**DATE DESPRE IMOBILUL NR. 13780**

Oficiul de Cadastru și Publicitate Imobiliară DOLJ
Biroul de Cadastru și Publicitate Imobiliară Craiova

A. Partea I. Descrierea imobilului

TEREN Intravilan

Adresa: Loc. Leu, Nr. 1401, Jud. Dolj, T119, P76/2, 76/2

Nr. Crt	Nr cadastral Nr. topografic	Suprafața* (mp)	Observații / Referințe
A1		Din acte: 1.458 Masurata: 2.069	Sector cadastral:13 Teren neimpregmuit;

Construcții

Crt	Nr cadastral Nr. topografic	Adresa	Observații / Referințe
A1.1		Loc. Leu, Jud. Dolj	Nr. niveluri:2; S. construita la sol:74 mp; CONSTRUITA DIN CARAMIDA, ACOPERITA CU TABLA
A1.2		Loc. Leu, Jud. Dolj	Nr. niveluri:1; S. construita la sol:36 mp; Anexa
A1.3		Loc. Leu, Jud. Dolj	Nr. niveluri:1; S. construita la sol:11 mp; Anexa
A1.4		Loc. Leu, Jud. Dolj	Nr. niveluri:1; S. construita la sol:23 mp; Anexa

B. Partea II. Proprietari și acte

Inscrieri privitoare la dreptul de proprietate și alte drepturi reale		Referințe
/		
Act Administrativ nr. TDP 20997, din 21/06/2019 emis de CONSILIUL JUDETEAN DOLJ;		
B1	Intabulare, drept de PROPRIETATE, dobandit prin Constituire, cota actuala 1458/2069, cota initiala 1458/2069 1) CRĂCIUN AURICĂ	A1
Act Normativ nr. LEGEA 7, din 13/03/1996 emis de GUVERNUL ROMANIEI;		
B2	Inscrierea posesiei, drept de PROPRIETATE, dobandit prin Constituire, cota actuala 611/2069, cota initiala 611/2069 1) CRĂCIUN AURICĂ	A1
B3	Intabulare, drept de PROPRIETATE, dobandit prin Lege, cota actuala 1/1, cota initiala 1/1 1) CRĂCIUN AURICĂ	A1.1, A1.2, A1.3, A1.4

C. Partea III. SARCINI .

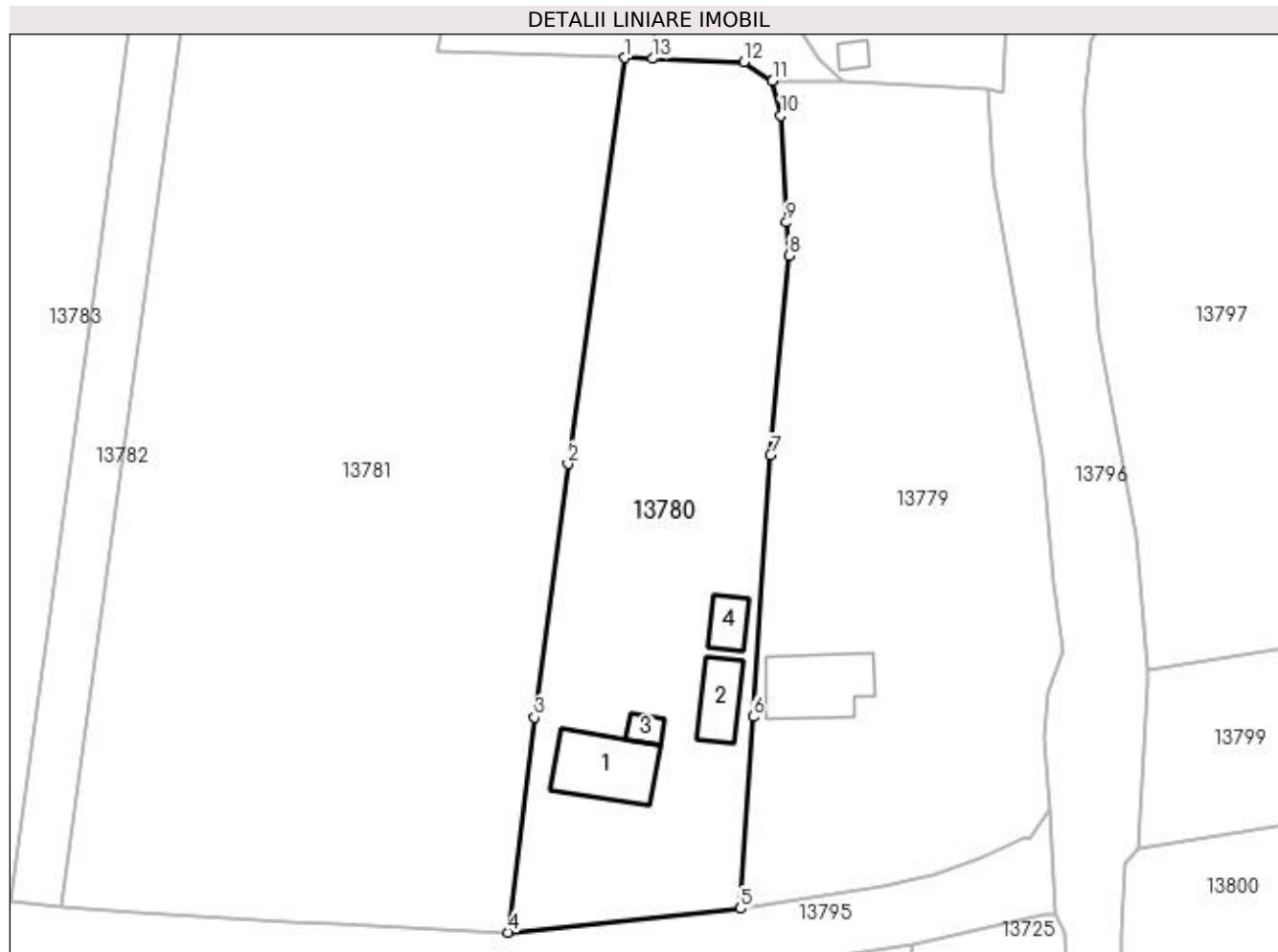
Inscrieri privind dezmembramintele dreptului de proprietate, drepturi reale de garanție și sarcini	Referințe
NU SUNT	

Anexa Nr. 1 La Partea I

Teren

Nr cadastral	Suprafața (mp)*	Observații / Referințe
	Din acte: 1.458	
	Masurata: 2.069	

* Suprafața este determinată în planul de proiecție Stereo 70.



Date referitoare la teren

Crt	Categorie folosință	Intra vilan	Suprafața (mp)	Tarla	Parcelă	Nr. topo	Observații / Referințe
1	curți construcții	DA	714	119	76/2	-	
2	arabil	DA	1.355	119	76/2	-	

Date referitoare la construcții

Crt	Număr	Destinație construcție	Supraf. (mp)	Situație juridică	Observații / Referințe
A1.1		construcții de locuințe	74	Cu acte	Nr. niveluri:2; S. construita la sol:74 mp; CONSTRUITA DIN CARAMIDA, ACOPERITA CU TABLA
A1.2		construcții anexa	36	Cu acte	Nr. niveluri:1; S. construita la sol:36 mp; Anexa
A1.3		construcții anexa	11	Cu acte	Nr. niveluri:1; S. construita la sol:11 mp; Anexa
A1.4		construcții anexa	23	Cu acte	Nr. niveluri:1; S. construita la sol:23 mp; Anexa

Lungime Segmente

1) Valorile lungimilor segmentelor sunt obținute din proiecție în plan.

Punct început	X / Y	Punct sfârșit	X / Y	Lungime segment (** (m))

Punct început	X / Y	Punct sfârșit	X / Y	Lungime segment (** (m)
1	420.229,276 300.128,288	2	420.223,03 300.083,89	44.836
2	420.223,03 300.083,89	3	420.219,39 300.056,134	27.994
3	420.219,39 300.056,134	4	420.216,456 300.032,643	23.674
4	420.216,456 300.032,643	5	420.241,926 300.035,258	25.604
5	420.241,926 300.035,258	6	420.243,268 300.056,22	21.005
6	420.243,268 300.056,22	7	420.245,18 300.084,826	28.67
7	420.245,18 300.084,826	8	420.247,259 300.106,637	21.91
8	420.247,259 300.106,637	9	420.246,93 300.110,286	3.664
9	420.246,93 300.110,286	10	420.246,338 300.121,989	11.718
10	420.246,338 300.121,989	11	420.245,402 300.125,738	3.864
11	420.245,402 300.125,738	12	420.242,26 300.127,818	3.768
12	420.242,26 300.127,818	13	420.232,294 300.128,179	9.972
13	420.232,294 300.128,179	1	420.229,276 300.128,288	3.02

** Lungimile segmentelor sunt determinate în planul de proiecție Stereo 70 și sunt rotunjite la 1 milimetru.

*** Distanța dintre puncte este formată din segmente cumulate ce sunt mai mici decât valoarea 1 milimetru.

**DATE DESPRE IMOBILUL NR. 13781**

Oficiul de Cadastru și Publicitate Imobiliară DOLJ
Biroul de Cadastru și Publicitate Imobiliară Craiova

A. Partea I. Descrierea imobilului

TEREN Intravilan

Nr. CF vechi:45
Nr. cadastral vechi:67

Adresa: Loc. Leu, Jud. Dolj, T119, P72

Nr. Crt	Nr cadastral Nr. topografic	Suprafata* (mp)	Observații / Referințe
A1	33870	Din acte: 5.497 Masurata: 5.040	Sector cadastral:13 Teren neimprejmuit;

B. Partea II. Proprietari și acte

Inscrieri privitoare la dreptul de proprietate și alte drepturi reale		Referințe
119038 / 27/04/2021		
Act Notarial nr. CERTIFICAT DE MOSTENITOR NR. 20, din 24/11/2016 emis de NP IONASCU NICOLAE (ACT NOTARIAL NR INCHEIERE DE INDREPTARE NR. 23 DIN 12.04.2021, EMIS DE NP IONASCU NICOLAE);		
B1	Intabulare, drept de PROPRIETATE, dobandit prin Succesiune, cota actuala 1/1, cota initiala 1/1 1) BECIU MARIAN	A1

C. Partea III. SARCINI .

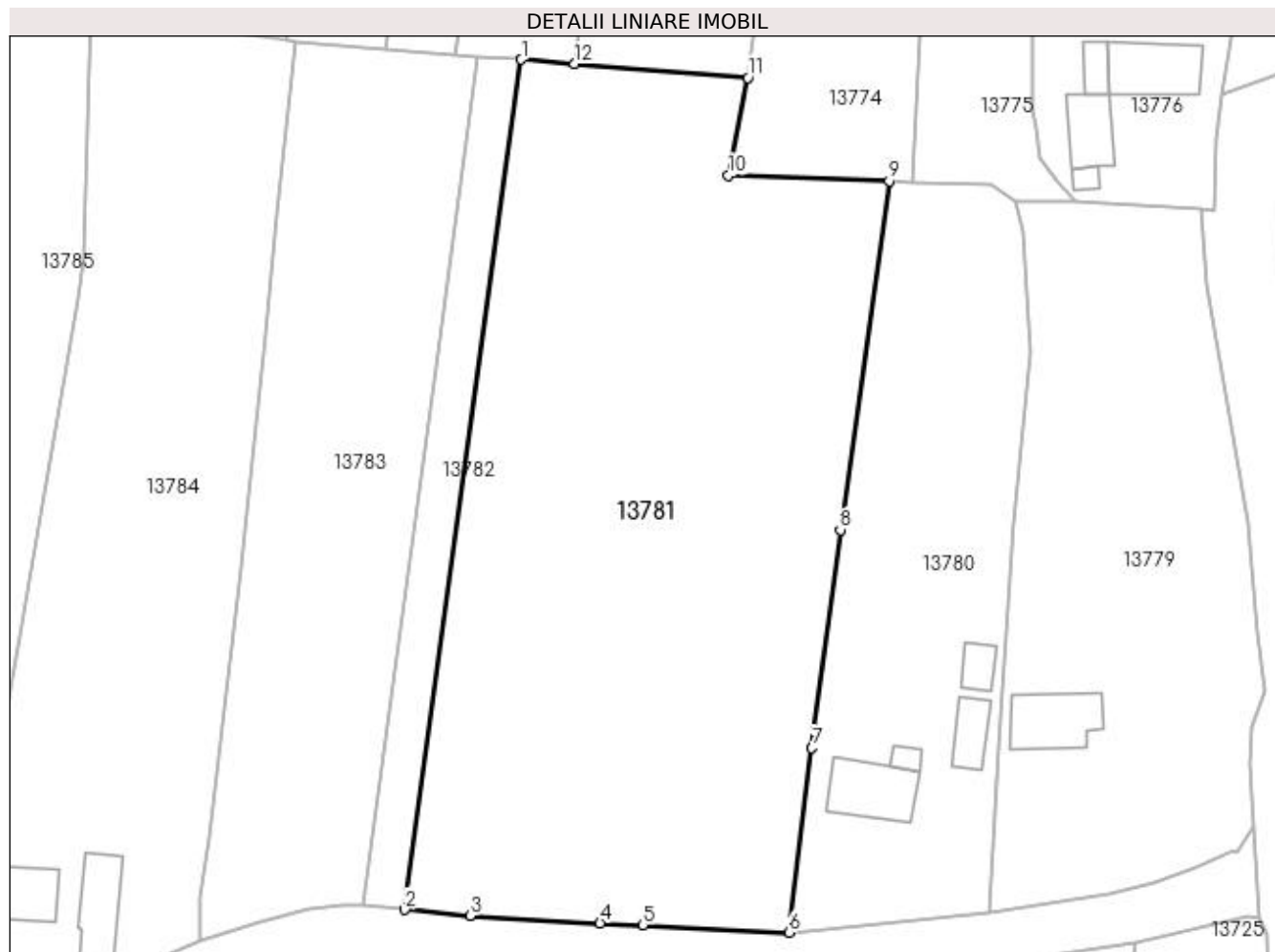
Inscrieri privind dezmembramintele dreptului de proprietate, drepturi reale de garanție și sarcini	Referințe
NU SUNT	

Anexa Nr. 1 La Partea I

Teren

Nr cadastral	Suprafața (mp)*	Observații / Referințe
33870	Din acte: 5.497 Masurata: 5.040	

* Suprafața este determinată în planul de proiecție Stereo 70.



Date referitoare la teren

Crt	Categorie folosință	Intra vilan	Suprafața (mp)	Tarla	Parcelă	Nr. topo	Observații / Referințe
1	arabil	DA	4.650	119	72	-	
2	vie	DA	390	119	72	-	

Lungime Segmente

1) Valorile lungimilor segmentelor sunt obținute din proiecție în plan.

Punct început	X / Y	Punct sfârșit	X / Y	Lungime segment (** (m)
1	420.182,414 300.143,756	2	420.167,56 300.035,533	109.237
2	420.167,56 300.035,533	3	420.175,85 300.034,754	8.327
3	420.175,85 300.034,754	4	420.192,415 300.033,833	16.591
4	420.192,415 300.033,833	5	420.197,84 300.033,594	5.43

Punct început	X / Y	Punct sfârșit	X / Y	Lungime segment (** (m)
5	420.197,84 300.033,594	6	420.216,456 300.032,643	18.64
6	420.216,456 300.032,643	7	420.219,39 300.056,134	23.674
7	420.219,39 300.056,134	8	420.223,03 300.083,89	27.994
8	420.223,03 300.083,89	9	420.229,276 300.128,288	44.836
9	420.229,276 300.128,288	10	420.208,795 300.129,03	20.495
10	420.208,795 300.129,03	11	420.211,226 300.141,453	12.658
11	420.211,226 300.141,453	12	420.189,202 300.143,213	22.094
12	420.189,202 300.143,213	1	420.182,414 300.143,756	6.81

** Lungimile segmentelor sunt determinate în planul de proiecție Stereo 70 și sunt rotunjite la 1 milimetru.

*** Distanța dintre puncte este formată din segmente cumulate ce sunt mai mici decât valoarea 1 milimetru.

**DATE DESPRE IMOBILUL NR. 13782**

Oficiul de Cadastru și Publicitate Imobiliară DOLJ
Biroul de Cadastru și Publicitate Imobiliară Craiova

A. Partea I. Descrierea imobilului

TEREN Intravilan

Nr. CF vechi:44
Nr. cadastral vechi:68

Adresa: Loc. Leu, Jud. Dolj

Nr. Crt	Nr cadastral Nr. topografic	Suprafața* (mp)	Observații / Referințe
A1	33865	600	Sector cadastral:13 Teren neimprejmuit;

B. Partea II. Proprietari și acte

Inscrieri privitoare la dreptul de proprietate și alte drepturi reale		Referințe
38563 / 27/05/2008		
Act Notarial nr. AUT 290, din 01/01/2008 emis de NP CARSTEA CM;		
B1	Intabulare, drept de PROPRIETATE, dobandit prin Conventie, cota actuala 1/1, cota initiala 1/1 1) DINU EUGEN , LIPSĂ CNP 2) DINU LENUTA , LIPSĂ CNP	A1

C. Partea III. SARCINI .

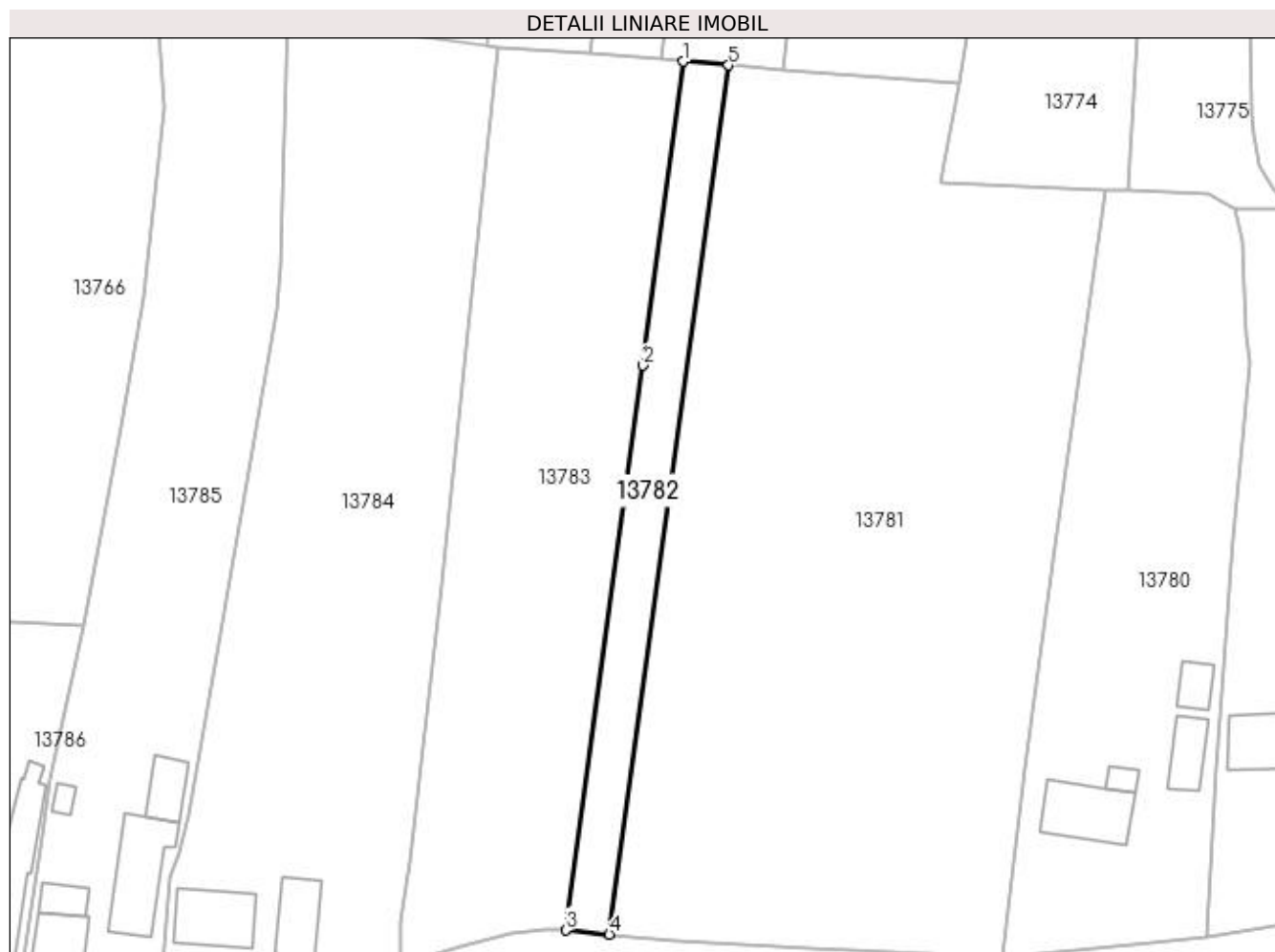
Inscrieri privind dezmembramintele dreptului de proprietate, drepturi reale de garanție și sarcini	Referințe
NU SUNT	

Anexa Nr. 1 La Partea I

Teren

Nr cadastral	Suprafața (mp)*	Observații / Referințe
33865	600	

* Suprafața este determinată în planul de proiecție Stereo 70.



Date referitoare la teren

Crt	Categorie folosință	Intra vilan	Suprafața (mp)	Tarla	Parcelă	Nr. topo	Observații / Referințe
1	arabil	DA	309	-	-	-	
2	vie	DA	291	-	-	-	

Lungime Segmente

1) Valorile lungimilor segmentelor sunt obținute din proiecție în plan.

Punct început	X / Y	Punct sfârșit	X / Y	Lungime segment (** (m)
1	420.176,749 300.144,209	2	420.171,773 300.106,354	38.18
2	420.171,773 300.106,354	3	420.162,122 300.036,044	70.969
3	420.162,122 300.036,044	4	420.167,56 300.035,533	5.461
4	420.167,56 300.035,533	5	420.182,414 300.143,756	109.237

Punct început	X / Y	Punct sfârșit	X / Y	Lungime segment (** (m)
5	420.182,414 300.143,756	1	420.176,749 300.144,209	5.683

** Lungimile segmentelor sunt determinate în planul de proiecție Stereo 70 și sunt rotunjite la 1 milimetru.

*** Distanța dintre puncte este formată din segmente cumulate ce sunt mai mici decât valoarea 1 milimetru.

**DATE DESPRE IMOBILUL NR. 13783**

Oficiul de Cadastru și Publicitate Imobiliară DOLJ
Biroul de Cadastru și Publicitate Imobiliară Craiova

A. Partea I. Descrierea imobilului

TEREN Intravilan

Adresa: Loc. Leu, Nr. 1403, Jud. Dolj, T119, P71

Nr. Crt	Nr cadastral Nr. topografic	Suprafața* (mp)	Observații / Referințe
A1		2.412	Sector cadastral:13 Teren neimprejmut;

B. Partea II. Proprietari și acte

Inscrieri privitoare la dreptul de proprietate și alte drepturi reale	Referințe
/	
Act Administrativ nr. TDP 2654, din 02/12/2003 emis de CONSILIUL JUDETEAN DOLJ;	
B1	A1
Intabulare, drept de PROPRIETATE, dobândit prin Reconstituire, cota actuala 1/1, cota initiala 1/1	
1) PĂUNESCU VIOREL, LIPSĂ CNP	
2) MATEESCU VIOREL, LIPSĂ CNP	
3) PĂUNESCU DUMITRU, LIPSĂ CNP	

C. Partea III. SARCINI .

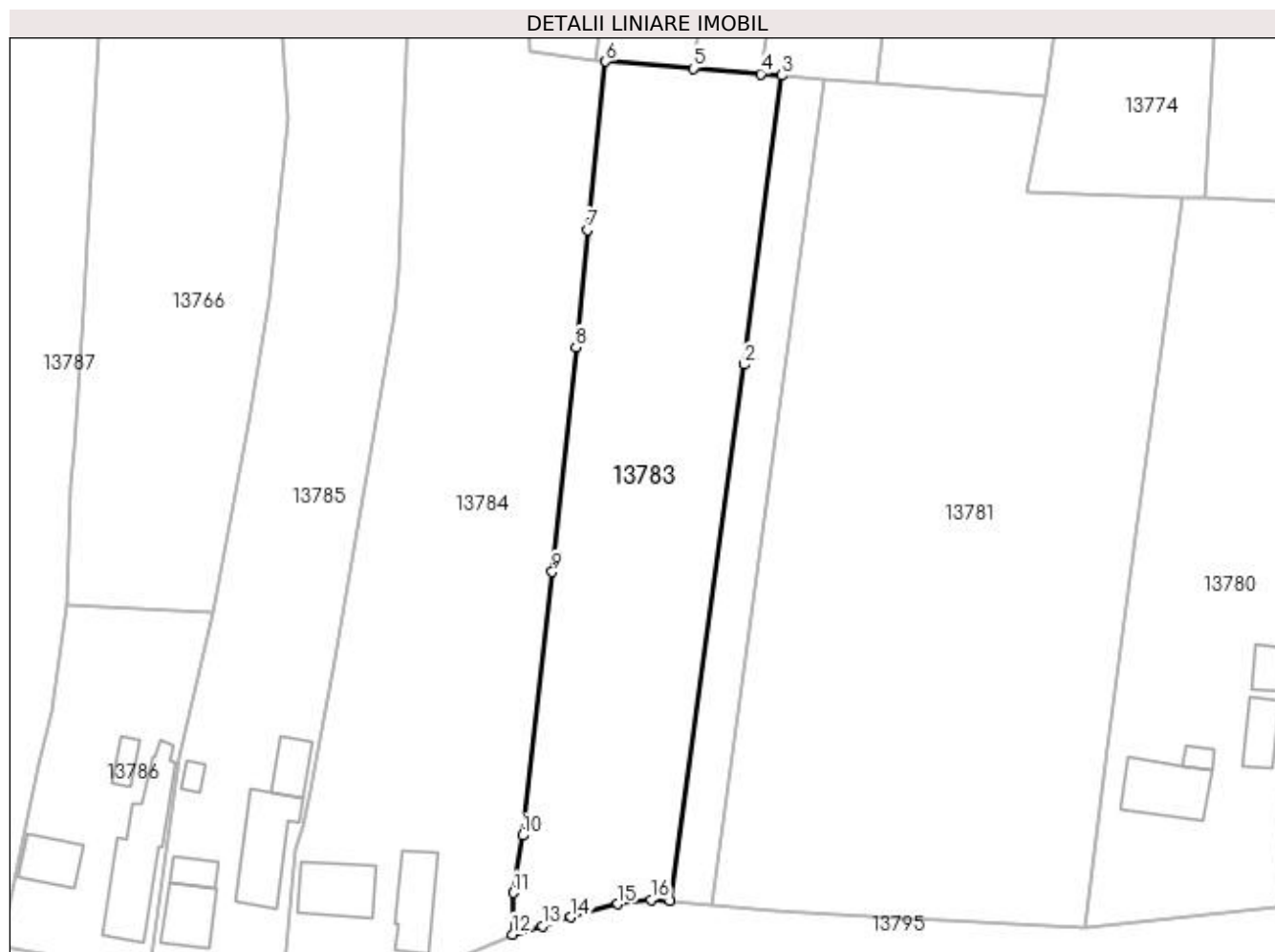
Inscrieri privind dezmembramintele dreptului de proprietate, drepturi reale de garanție și sarcini	Referințe
NU SUNT	

Anexa Nr. 1 La Partea I

Teren

Nr cadastral	Suprafața (mp)*	Observații / Referințe
	2.412	

* Suprafața este determinată în planul de proiecție Stereo 70.



Date referitoare la teren

Crt	Categorie folosință	Intra vilan	Suprafața (mp)	Tarla	Parcelă	Nr. topo	Observații / Referințe
1	arabil	DA	2.412	119	71	-	

Lungime Segmente

1) Valorile lungimilor segmentelor sunt obținute din proiecție în plan.

Punct început	X / Y	Punct sfârșit	X / Y	Lungime segment (** (m)
1	420.162,122 300.036,044	2	420.171,773 300.106,354	70.969
2	420.171,773 300.106,354	3	420.176,749 300.144,209	38.18
3	420.176,749 300.144,209	4	420.174,0 300.144,428	2.758
4	420.174,0 300.144,428	5	420.165,149 300.145,136	8.88
5	420.165,149 300.145,136	6	420.153,649 300.146,055	11.536

Punct început	X / Y	Punct sfârșit	X / Y	Lungime segment (** (m)
6	420.153,649 300.146,055	7	420.151,259 300.123,977	22.207
7	420.151,259 300.123,977	8	420.149,759 300.108,636	15.414
8	420.149,759 300.108,636	9	420.146,661 300.079,162	29.636
9	420.146,661 300.079,162	10	420.142,766 300.044,641	34.74
10	420.142,766 300.044,641	11	420.141,545 300.037,148	7.592
11	420.141,545 300.037,148	12	420.141,441 300.031,684	5.465
12	420.141,441 300.031,684	13	420.145,332 300.032,779	4.042
13	420.145,332 300.032,779	14	420.149,139 300.033,944	3.981
14	420.149,139 300.033,944	15	420.155,271 300.035,672	6.371
15	420.155,271 300.035,672	16	420.159,651 300.036,221	4.414
16	420.159,651 300.036,221	1	420.162,122 300.036,044	2.478

** Lungimile segmentelor sunt determinate în planul de proiecție Stereo 70 și sunt rotunjite la 1 milimetru.

*** Distanța dintre puncte este formată din segmente cumulate ce sunt mai mici decât valoarea 1 milimetru.

**DATE DESPRE IMOBILUL NR. 13784**

Oficiul de Cadastru și Publicitate Imobiliară DOLJ
Biroul de Cadastru și Publicitate Imobiliară Craiova

A. Partea I. Descrierea imobilului

TEREN Intravilan

Adresa: Loc. Leu, Nr. 1405, Jud. Dolj, T119, P70,70/1

Nr. Crt	Nr cadastral Nr. topografic	Suprafața* (mp)	Observații / Referințe
A1	34398	Din acte: 3.058 Masurata: 3.369	Sector cadastral:13 Teren imprejmuit;

Construcții

Crt	Nr cadastral Nr. topografic	Adresa	Observații / Referințe
A1.1		Loc. Leu, Nr. 1405, Jud. Dolj, fost T.119, P.70, 70/1, 70/2	Nr. niveluri:1; S. construita la sol:66 mp; S. construita desfasurata:66 mp; Constructie edificata in anul 1950, avand 1 nivel, Suprafata construita=66mp, Suprafata desfasurata=66mp
A1.2		Loc. Leu, Nr. 1405, Jud. Dolj, fost T.119, P.70, 70/1, 70/2	Nr. niveluri:1; S. construita la sol:63 mp; S. construita desfasurata:63 mp; Constructie edificata in anul 1970, avand 1 nivel, Suprafata construita=63mp, Suprafata desfasurata=63mp

B. Partea II. Proprietari și acte

Inscrieri privitoare la dreptul de proprietate și alte drepturi reale	Referințe
153645 / 03/08/2020	
Act Notarial nr. 67, din 30/07/2020 emis de NP IONASCU NICOLAE (ACT NOTARIAL NR DECLARATIE AUT. NR. 84 DIN 03.08.2020, EMIS DE NP UDRISTOIU IOANA MIRELA);	
B1	A1, A1.1, A1.2
Intabulare, drept de PROPRIETATE, dobandit prin Conventie, cota actuala 1/1, cota initiala 1/1	
1) SOCOL PETRE ADRIAN 2) SOCOL NICOLETA-MIHAELA	

C. Partea III. SARCINI .

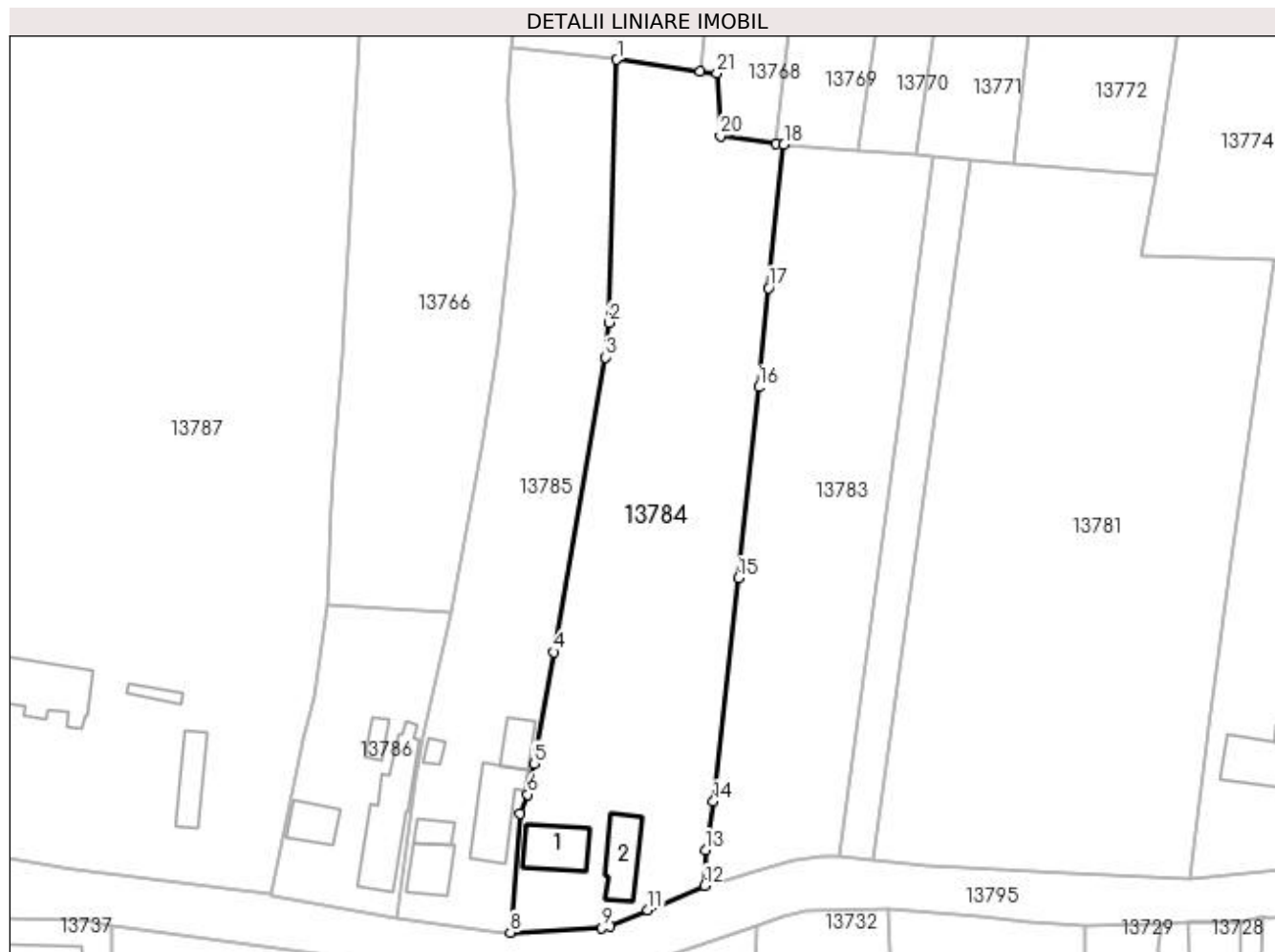
Inscrieri privind dezmembramintele dreptului de proprietate, drepturi reale de garanție și sarcini	Referințe
NU SUNT	

Anexa Nr. 1 La Partea I

Teren

Nr cadastral	Suprafața (mp)*	Observații / Referințe
34398	Din acte: 3.058 Masurata: 3.369	

* Suprafața este determinată în planul de proiecție Stereo 70.



Date referitoare la teren

Crt	Categorie folosință	Intravilan	Suprafața (mp)	Tarla	Parcelă	Nr. topo	Observații / Referințe
1	curți constructii	DA	480	119	70	-	
2	arabil	DA	2.889	119	70/1	-	

Date referitoare la construcții

Crt	Număr	Destinație construcție	Supraf. (mp)	Situație juridică	Observații / Referințe
A1.1		construcții de locuințe	66	Cu acte	Nr. niveluri:1; S. construita la sol:66 mp; S. construita desfasurata:66 mp; Constructie edificata in anul 1950, avand 1 nivel, Suprafata construita=66mp, Suprafata desfasurata=66mp
A1.2		construcții anexa	63	Cu acte	Nr. niveluri:1; S. construita la sol:63 mp; S. construita desfasurata:63 mp; Constructie edificata in anul 1970, avand 1 nivel, Suprafata construita=63mp, Suprafata desfasurata=63mp

Lungime Segmente

1) Valorile lungimilor segmentelor sunt obținute din proiecție în plan.

Punct început	X / Y	Punct sfârșit	X / Y	Lungime segment (** (m)
1	420.127,854 300.159,209	2	420.126,626 300.118,609	40.619
3	420.126,049 300.113,247	4	420.118,098 300.067,735	46.201
5	420.115,054 300.050,501	6	420.114,031 300.045,737	4.873
7	420.112,898 300.042,777	8	420.111,373 300.024,428	18.412
9	420.125,539 300.025,094	10	420.126,788 300.025,373	1.28
11	420.132,645 300.027,843	12	420.141,441 300.031,684	9.598
13	420.141,545 300.037,148	14	420.142,766 300.044,641	7.592
15	420.146,661 300.079,162	16	420.149,759 300.108,636	29.636
17	420.151,259 300.123,977	18	420.153,649 300.146,055	22.207
19	420.152,404 300.146,155	20	420.143,824 300.147,393	8.669
21	420.143,295 300.157,068	22	420.140,685 300.157,43	2.635

Punct început	X / Y	Punct sfârșit	X / Y	Lungime segment (** (m)
2	420.126,626 300.118,609	3	420.126,049 300.113,247	5.393
4	420.118,098 300.067,735	5	420.115,054 300.050,501	17.501
6	420.114,031 300.045,737	7	420.112,898 300.042,777	3.169
8	420.111,373 300.024,428	9	420.125,539 300.025,094	14.182
10	420.126,788 300.025,373	11	420.132,645 300.027,843	6.357
12	420.141,441 300.031,684	13	420.141,545 300.037,148	5.465
14	420.142,766 300.044,641	15	420.146,661 300.079,162	34.74
16	420.149,759 300.108,636	17	420.151,259 300.123,977	15.414
18	420.153,649 300.146,055	19	420.152,404 300.146,155	1.249
20	420.143,824 300.147,393	21	420.143,295 300.157,068	9.689
22	420.140,685 300.157,43	1	420.127,854 300.159,209	12.954

** Lungimile segmentelor sunt determinate în planul de proiecție Stereo 70 și sunt rotunjite la 1 milimetru.

*** Distanța dintre puncte este formată din segmente cumulate ce sunt mai mici decât valoarea 1 milimetru.

**DATE DESPRE IMOBILUL NR. 13785**

Oficiul de Cadastru și Publicitate Imobiliară DOLJ
Biroul de Cadastru și Publicitate Imobiliară Craiova

A. Partea I. Descrierea imobilului

TEREN Intravilan

Adresa: Loc. Leu, Nr. 1406, Jud. Dolj, T119, P69, 69/1 69/2

Nr. Crt	Nr cadastral Nr. topografic	Suprafața* (mp)	Observații / Referințe
A1		Din acte: 1.824 Masurata: 2.264	Sector cadastral:13 Teren imprejmuit;

Construcții

Crt	Nr cadastral Nr. topografic	Adresa	Observații / Referințe
A1.1		Loc. Leu, Jud. Dolj	Nr. niveluri:2; S. construita la sol:51 mp; CONSTRUITA DIN CARAMIDA, ACOPERITA CU TABLA
A1.2		Loc. Leu, Jud. Dolj	Nr. niveluri:1; S. construita la sol:86 mp; Anexa
A1.3		Loc. Leu, Jud. Dolj	Nr. niveluri:1; S. construita la sol:33 mp; Anexa
A1.4		Loc. Leu, Jud. Dolj	Nr. niveluri:1; S. construita la sol:9 mp; Anexa
A1.5		Loc. Leu, Jud. Dolj	Nr. niveluri:1; S. construita la sol:21 mp; Anexa

B. Partea II. Proprietari și acte

Inscrieri privitoare la dreptul de proprietate și alte drepturi reale		Referințe
/		
Act Notarial nr. CM 33, din 07/07/2011 emis de BNP GAGEATU ILIE;		
B1	Intabulare, drept de PROPRIETATE, dobandit prin Succesiune, cota actuala 1/1, cota initiala 1/1 1) BADOSU GHEORGHE	A1, A1.1
Act Normativ nr. LEGEA 7, din 13/03/1996 emis de GUVERNUL ROMANIEI;		
B2	Intabulare, drept de PROPRIETATE, dobandit prin Lege, cota actuala 1/1, cota initiala 1/1 1) BADOSU GHEORGHE	A1.2, A1.3, A1.4, A1.5

C. Partea III. SARCINI .

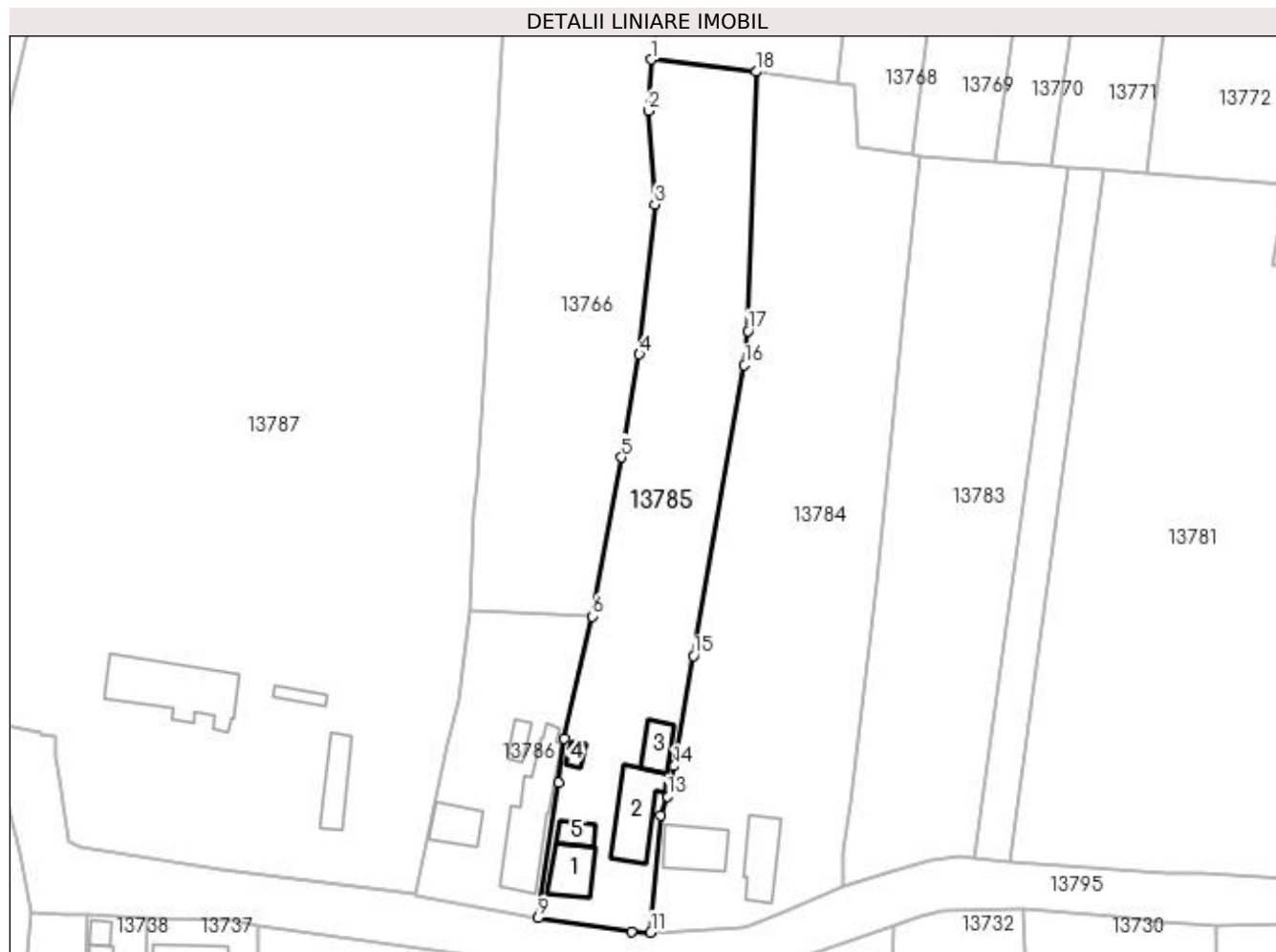
Inscrieri privind dezmembramintele dreptului de proprietate, drepturi reale de garanție și sarcini	Referințe
NU SUNT	

Anexa Nr. 1 La Partea I

Teren

Nr cadastral	Suprafața (mp)*	Observații / Referințe
	Din acte: 1.824 Masurata: 2.264	

* Suprafața este determinată în planul de proiecție Stereo 70.



Date referitoare la teren

Crt	Categorie folosință	Intravilan	Suprafața (mp)	Tarla	Parcelă	Nr. topo	Observații / Referințe
1	curți constructii	DA	528	119	69	-	
2	arabil	DA	1.736	119	69/1 69/2	-	

Date referitoare la construcții

Crt	Număr	Destinație construcție	Supraf. (mp)	Situație juridică	Observații / Referințe
A1.1		construcții de locuințe	51	Cu acte	Nr. niveluri:2; S. construita la sol:51 mp; CONSTRUITA DIN CARAMIDA, ACOPERITA CU TABLA
A1.2		construcții anexa	86	Cu acte	Nr. niveluri:1; S. construita la sol:86 mp; Anexa
A1.3		construcții anexa	33	Cu acte	Nr. niveluri:1; S. construita la sol:33 mp; Anexa
A1.4		construcții anexa	9	Cu acte	Nr. niveluri:1; S. construita la sol:9 mp; Anexa
A1.5		construcții anexa	21	Cu acte	Nr. niveluri:1; S. construita la sol:21 mp; Anexa

Lungime Segmente

1) Valorile lungimilor segmentelor sunt obținute din proiecție în plan.

Punct început	X / Y	Punct sfârșit	X / Y	Lungime segment (** (m)
1	420.111,425 300.161,102	2	420.111,043 300.153,059	8.052
2	420.111,043 300.153,059	3	420.112,035 300.138,442	14.651
3	420.112,035 300.138,442	4	420.109,591 300.114,952	23.617
4	420.109,591 300.114,952	5	420.106,82 300.098,791	16.397
5	420.106,82 300.098,791	6	420.102,189 300.073,928	25.291
6	420.102,189 300.073,928	7	420.097,783 300.054,834	19.596
7	420.097,783 300.054,834	8	420.096,874 300.047,921	6.973
8	420.096,874 300.047,921	9	420.093,753 300.026,68	21.469
9	420.093,753 300.026,68	10	420.108,336 300.024,567	14.735
10	420.108,336 300.024,567	11	420.111,373 300.024,428	3.04
11	420.111,373 300.024,428	12	420.112,898 300.042,777	18.412
12	420.112,898 300.042,777	13	420.114,031 300.045,737	3.169
13	420.114,031 300.045,737	14	420.115,054 300.050,501	4.873
14	420.115,054 300.050,501	15	420.118,098 300.067,735	17.501
15	420.118,098 300.067,735	16	420.126,049 300.113,247	46.201
16	420.126,049 300.113,247	17	420.126,626 300.118,609	5.393
17	420.126,626 300.118,609	18	420.127,854 300.159,209	40.619
18	420.127,854 300.159,209	1	420.111,425 300.161,102	16.538

** Lungimile segmentelor sunt determinate în planul de proiecție Stereo 70 și sunt rotunjite la 1 milimetru.

*** Distanța dintre puncte este formată din segmente cumulate ce sunt mai mici decât valoarea 1 milimetru.

**DATE DESPRE IMOBILUL NR. 13786**

Oficiul de Cadastru și Publicitate Imobiliară DOLJ
Biroul de Cadastru și Publicitate Imobiliară Craiova

A. Partea I. Descrierea imobilului

TEREN Intravilan

Adresa: Loc. Leu, Nr. 1407, Jud. Dolj, T119, P68

Nr. Crt	Nr cadastral Nr. topografic	Suprafața* (mp)	Observații / Referințe
A1		Din acte: 662 Masurata: 868	Sector cadastral:13 Teren imprejmuit;

Construcții

Crt	Nr cadastral Nr. topografic	Adresa	Observații / Referințe
A1.1		Loc. Leu, Jud. Dolj	Nr. niveluri:2; S. construita la sol:121 mp; CONSTRUITA DIN CARAMIDA, ACOPERITA CU TABLA
A1.2		Loc. Leu, Jud. Dolj	Nr. niveluri:1; S. construita la sol:43 mp; Anexa
A1.3		Loc. Leu, Jud. Dolj	Nr. niveluri:1; S. construita la sol:17 mp; Anexa

B. Partea II. Proprietari și acte

Inscrieri privitoare la dreptul de proprietate și alte drepturi reale		Referințe
/		
Act Administrativ nr. TDP 3584, din 30/08/2006 emis de CONSILIUL JUDETEAN DOLJ;		
B1	Intabulare, drept de PROPRIETATE, dobandit prin Reconstituire, cota actuala 1/1, cota initiala 1/1 1) FLORICA DINA, LIPSĂ CNP	A1
Act Normativ nr. LEGEA 7, din 13/03/1996 emis de GUVERNUL ROMANIEI;		
B2	Intabulare, drept de PROPRIETATE, dobandit prin Lege, cota actuala 1/1, cota initiala 1/1 1) FLORICA DINA, LIPSĂ CNP	A1.1, A1.2, A1.3

C. Partea III. SARCINI .

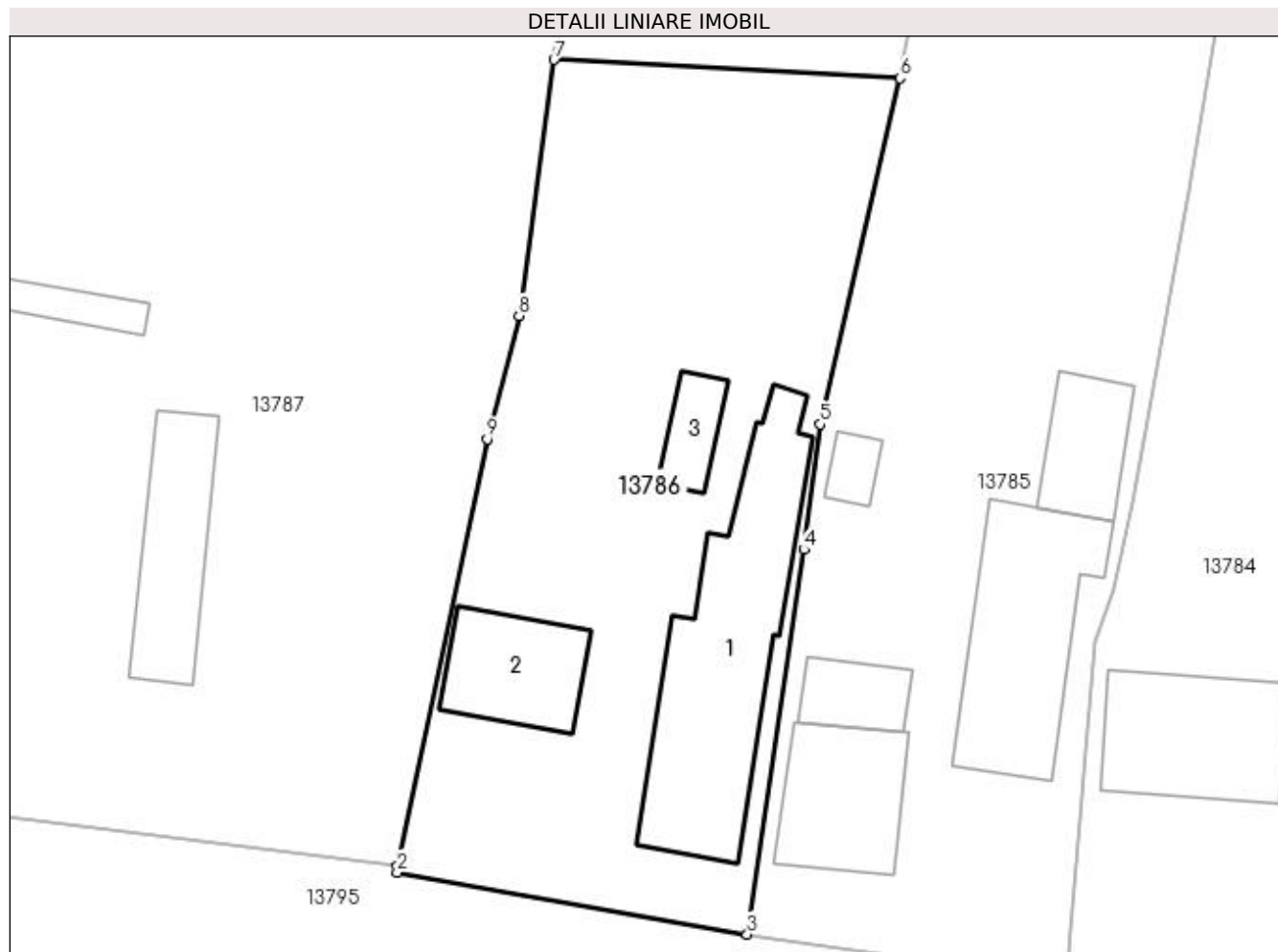
Inscrieri privind dezmembramintele dreptului de proprietate, drepturi reale de garanție și sarcini	Referințe
NU SUNT	

Anexa Nr. 1 La Partea I

Teren

Nr cadastral	Suprafața (mp)*	Observații / Referințe
	Din acte: 662 Masurata: 868	

* Suprafața este determinată în planul de proiecție Stereo 70.



Date referitoare la teren

Crt	Categorie folosință	Intra vilan	Suprafața (mp)	Tarla	Parcelă	Nr. topo	Observații / Referințe
1	curți constructii	DA	868	119	68	-	

Date referitoare la construcții

Crt	Număr	Destinație construcție	Supraf. (mp)	Situație juridică	Observații / Referințe
A1.1		construcții de locuințe	121	Cu acte	Nr. niveluri:2; S. construita la sol:121 mp; CONSTRUITA DIN CARAMIDA, ACOPERITA CU TABLA
A1.2		construcții anexa	43	Cu acte	Nr. niveluri:1; S. construita la sol:43 mp; Anexa
A1.3		construcții anexa	17	Cu acte	Nr. niveluri:1; S. construita la sol:17 mp; Anexa

Lungime Segmente

1) Valorile lungimilor segmentelor sunt obținute din proiecție în plan.

Punct început	X / Y	Punct sfârșit	X / Y	Lungime segment (** (m)
1	420.074,432 300.030,462	2	420.074,432 300.030,101	0.361

Punct început	X / Y	Punct sfârșit	X / Y	Lungime segment (** (m)
2	420.074,432 300.030,101	3	420.093,753 300.026,68	19.622
3	420.093,753 300.026,68	4	420.096,874 300.047,921	21.469
4	420.096,874 300.047,921	5	420.097,783 300.054,834	6.973
5	420.097,783 300.054,834	6	420.102,189 300.073,928	19.596
6	420.102,189 300.073,928	7	420.083,098 300.074,943	19.118
7	420.083,098 300.074,943	8	420.081,157 300.060,821	14.255
8	420.081,157 300.060,821	9	420.079,394 300.054,021	7.025
9	420.079,394 300.054,021	1	420.074,432 300.030,462	24.076

** Lungimile segmentelor sunt determinate în planul de proiecție Stereo 70 și sunt rotunjite la 1 milimetru.

*** Distanța dintre puncte este formată din segmente cumulate ce sunt mai mici decât valoarea 1 milimetru.

**DATE DESPRE IMOBILUL NR. 13787**

Oficiul de Cadastru și Publicitate Imobiliară DOLJ
Biroul de Cadastru și Publicitate Imobiliară Craiova

A. Partea I. Descrierea imobilului

TEREN Intravilan

Adresa: Loc. Leu, Nr. 1412, Jud. Dolj, T119, P67, 67/1 67/2

Nr. Crt	Nr cadastral Nr. topografic	Suprafața* (mp)	Observații / Referințe
A1		Din acte: 14.221 Masurata: 13.848	Sector cadastral:13 Teren neimprijmit;

Construcții

Crt	Nr cadastral Nr. topografic	Adresa	Observații / Referințe
A1.1		Loc. Leu, Jud. Dolj	Nr. niveluri:2; S. construita la sol:156 mp; CONSTRUITA DIN CARAMIDA, ACOPERITA CU TABLA
A1.2		Loc. Leu, Jud. Dolj	Nr. niveluri:1; S. construita la sol:52 mp; Anexa
A1.3		Loc. Leu, Jud. Dolj	Nr. niveluri:1; S. construita la sol:15 mp; Anexa

B. Partea II. Proprietari și acte

Inscrieri privitoare la dreptul de proprietate și alte drepturi reale	Referințe
/	
Act Administrativ nr. TDP 1669-44791, din 29/07/1999 emis de CONSILIUL JUDETEAN DOLJ;	
B1	A1
Intabulare, drept de PROPRIETATE, dobandit prin Reconstituire, cota actuala 1/1, cota initiala 1/1 1) MIHAI CONSTANTIN, LIPSĂ CNP	
Act Normativ nr. LEGEA 7, din 13/03/1996 emis de GUVERNUL ROMANIEI;	
B2	A1.1, A1.2, A1.3
Intabulare, drept de PROPRIETATE, dobandit prin Lege, cota actuala 1/1, cota initiala 1/1 1) MIHAI CONSTANTIN, LIPSĂ CNP	

C. Partea III. SARCINI .

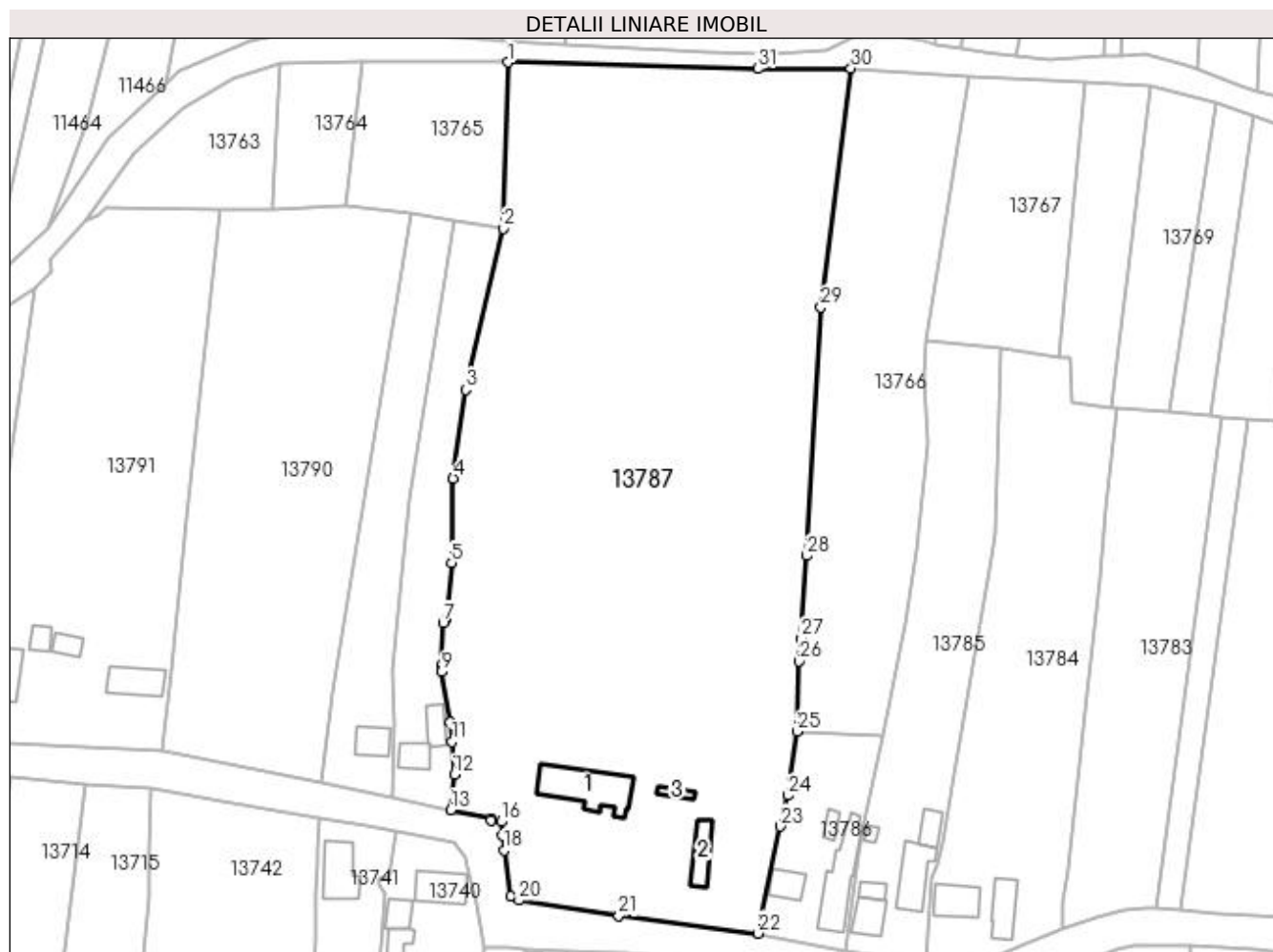
Inscrieri privind dezmembramintele dreptului de proprietate, drepturi reale de garanție și sarcini	Referințe
NU SUNT	

Anexa Nr. 1 La Partea I

Teren

Nr cadastral	Suprafața (mp)*	Observații / Referințe
	Din acte: 14.221 Masurata: 13.848	

* Suprafața este determinată în planul de proiecție Stereo 70.



Date referitoare la teren

Crt	Categorie folosință	Intravilan	Suprafața (mp)	Tarla	Parcelă	Nr. topo	Observații / Referințe
1	curți construcții	DA	1.980	119	67	-	
2	arabil	DA	11.868	119	67/1 67/2	-	

Date referitoare la construcții

Crt	Număr	Destinație construcție	Supraf. (mp)	Situație juridică	Observații / Referințe
A1.1		construcții de locuințe	156	Cu acte	Nr. niveluri:2; S. construita la sol:156 mp; CONSTRUITA DIN CARAMIDA, ACOPERITA CU TABLA
A1.2		construcții anexa	52	Cu acte	Nr. niveluri:1; S. construita la sol:52 mp; Anexa
A1.3		construcții anexa	15	Cu acte	Nr. niveluri:1; S. construita la sol:15 mp; Anexa

Lungime Segmente

1) Valorile lungimilor segmentelor sunt obținute din proiecție în plan.

Punct început	X / Y	Punct sfârșit	X / Y	Lungime segment (** (m)	Punct început	X / Y	Punct sfârșit	X / Y	Lungime segment (** (m)
---------------	-------	---------------	-------	-------------------------	---------------	-------	---------------	-------	-------------------------

Punct început	X / Y	Punct sfârșit	X / Y	Lungime segment (** (m)
1	420.019,482 300.222,236	2	420.018,396 300.185,677	36.575
3	420.010,158 300.150,159	4	420.007,438 300.130,637	19.711
5	420.007,08 300.112,02	6	420.005,89 300.099,58	12.497
7	420.005,233 300.098,82	8	420.004,813 300.089,632	9.198
9	420.004,87 300.088,025	10	420.006,735 300.077,042	11.14
11	420.007,165 300.072,659	12	420.007,653 300.065,459	7.217
13	420.006,936 300.057,634	14	420.015,757 300.055,786	9.012
15	420.015,726 300.055,355	16	420.017,99 300.055,051	2.284
17	420.018,228 300.052,035	18	420.018,589 300.048,711	3.344
19	420.020,042 300.038,613	20	420.021,889 300.037,733	2.046
21	420.043,892 300.034,278	22	420.074,432 300.030,462	30.777
23	420.079,394 300.054,021	24	420.081,157 300.060,821	7.025
25	420.083,098 300.074,943	26	420.083,564 300.090,37	15.434
27	420.084,104 300.095,373	28	420.085,297 300.113,631	18.297
29	420.088,368 300.168,292	30	420.094,982 300.220,928	53.05
31	420.074,571 300.220,844	1	420.019,482 300.222,236	55.107

Punct început	X / Y	Punct sfârșit	X / Y	Lungime segment (** (m)
2	420.018,396 300.185,677	3	420.010,158 300.150,159	36.461
4	420.007,438 300.130,637	5	420.007,08 300.112,02	18.62
6	420.005,89 300.099,58	7	420.005,233 300.098,82	1.005
8	420.004,813 300.089,632	9	420.004,87 300.088,025	1.608
10	420.006,735 300.077,042	11	420.007,165 300.072,659	4.404
12	420.007,653 300.065,459	13	420.006,936 300.057,634	7.858
14	420.015,757 300.055,786	15	420.015,726 300.055,355	0.432
16	420.017,99 300.055,051	17	420.018,228 300.052,035	3.025
18	420.018,589 300.048,711	19	420.020,042 300.038,613	10.202
20	420.021,889 300.037,733	21	420.043,892 300.034,278	22.273
22	420.074,432 300.030,462	23	420.079,394 300.054,021	24.076
24	420.081,157 300.060,821	25	420.083,098 300.074,943	14.255
26	420.083,564 300.090,37	27	420.084,104 300.095,373	5.032
28	420.085,297 300.113,631	29	420.088,368 300.168,292	54.747
30	420.094,982 300.220,928	31	420.074,571 300.220,844	20.411

** Lungimile segmentelor sunt determinate în planul de proiecție Stereo 70 și sunt rotunjite la 1 milimetru.

*** Distanța dintre puncte este formată din segmente cumulate ce sunt mai mici decât valoarea 1 milimetru.

**DATE DESPRE IMOBILUL NR. 13788**

Oficiul de Cadastru și Publicitate Imobiliară DOLJ
Biroul de Cadastru și Publicitate Imobiliară Craiova

A. Partea I. Descrierea imobilului

TEREN Intravilan

Adresa: Loc. Leu, Nr. 1414, Jud. Dolj, T119, P66, 66/1 66/2

Nr. Crt	Nr cadastral Nr. topografic	Suprafața* (mp)	Observații / Referințe
A1		Din acte: 1.564 Masurata: 1.326	Sector cadastral:13 Teren neimprijmit;

Construcții

Crt	Nr cadastral Nr. topografic	Adresa	Observații / Referințe
A1.1		Loc. Leu, Jud. Dolj	Nr. niveluri:2; S. construita la sol:39 mp; CONSTRUITA DIN CARAMIDA, ACOPERITA CU TIGLA
A1.2		Loc. Leu, Jud. Dolj	Nr. niveluri:1; S. construita la sol:35 mp; Anexa

B. Partea II. Proprietari și acte

Inscrieri privitoare la dreptul de proprietate și alte drepturi reale	Referințe
/	
Act Administrativ nr. TDP 1674-44791, din 30/07/1999 emis de CONSILIUL JUDETEAN DOLJ (CERTIFICAT DE DECES SERIA DP, NR. 353005);	
B1	A1
Intabulare, drept de PROPRIETATE, dobandit prin Reconstituire, cota actuala 1/1, cota initiala 1/1 1) CRĂCIUN MIȚA, LIPSĂ CNP DEFUNCT:Da	
Act Normativ nr. LEGEA 7, din 13/03/1996 emis de GUVERNUL ROMANIEI;	
B2	A1.1, A1.2
Intabulare, drept de PROPRIETATE, dobandit prin Lege, cota actuala 1/1, cota initiala 1/1 1) CRĂCIUN MIȚA, LIPSĂ CNP DEFUNCT:Da	

C. Partea III. SARCINI .

Inscrieri privind dezmembramintele dreptului de proprietate, drepturi reale de garanție și sarcini	Referințe
NU SUNT	

Anexa Nr. 1 La Partea I

Teren

Nr cadastral	Suprafața (mp)*	Observații / Referințe
	Din acte: 1.564 Masurata: 1.326	

* Suprafața este determinată în planul de proiecție Stereo 70.



Date referitoare la teren

Crt	Categorie folosință	Intra vilan	Suprafața (mp)	Tarla	Parcelă	Nr. topo	Observații / Referințe
1	curți constructii	DA	352	119	66	-	
2	arabil	DA	974	119	66/1 66/2	-	

Date referitoare la construcții

Crt	Număr	Destinație construcție	Supraf. (mp)	Situație juridică	Observații / Referințe
A1.1		construcții de locuințe	39	Cu acte	Nr. niveluri:2; S. construita la sol:39 mp; CONSTRUITA DIN CARAMIDA, ACOPERITA CU TIGLA
A1.2		construcții anexa	35	Cu acte	Nr. niveluri:1; S. construita la sol:35 mp; Anexa

Lungime Segmente

1) Valorile lungimilor segmentelor sunt obținute din proiecție în plan.

Punct început	X / Y	Punct sfârșit	X / Y	Lungime segment (** (m)
1	420.007,746 300.187,379	2	419.997,856 300.125,953	62.217

Punct început	X / Y	Punct sfârșit	X / Y	Lungime segment (** (m)
2	419.997,856 300.125,953	3	419.993,857 300.088,325	37.84
3	419.993,857 300.088,325	4	419.994,329 300.076,916	11.419
4	419.994,329 300.076,916	5	419.993,951 300.060,505	16.415
5	419.993,951 300.060,505	6	420.006,936 300.057,634	13.299
6	420.006,936 300.057,634	7	420.007,653 300.065,459	7.858
7	420.007,653 300.065,459	8	420.007,165 300.072,659	7.217
8	420.007,165 300.072,659	9	420.006,735 300.077,042	4.404
9	420.006,735 300.077,042	10	420.004,87 300.088,025	11.14
10	420.004,87 300.088,025	11	420.004,813 300.089,632	1.608
11	420.004,813 300.089,632	12	420.005,233 300.098,82	9.198
12	420.005,233 300.098,82	13	420.005,89 300.099,58	1.005
13	420.005,89 300.099,58	14	420.007,08 300.112,02	12.497
14	420.007,08 300.112,02	15	420.007,438 300.130,637	18.62
15	420.007,438 300.130,637	16	420.010,158 300.150,159	19.711
16	420.010,158 300.150,159	17	420.018,396 300.185,677	36.461
17	420.018,396 300.185,677	1	420.007,746 300.187,379	10.785

** Lungimile segmentelor sunt determinate în planul de proiecție Stereo 70 și sunt rotunjite la 1 milimetru.

*** Distanța dintre puncte este formată din segmente cumulate ce sunt mai mici decât valoarea 1 milimetru.

**DATE DESPRE IMOBILUL NR. 13789**

Oficiul de Cadastru și Publicitate Imobiliară DOLJ
Biroul de Cadastru și Publicitate Imobiliară Craiova

A. Partea I. Descrierea imobilului

TEREN Intravilan

Adresa: Loc. Leu, Nr. 1415, Jud. Dolj, T119, P65, 65/1 65/2

Nr. Crt	Nr cadastral Nr. topografic	Suprafața* (mp)	Observații / Referințe
A1		Din acte: 1.910 Masurata: 1.391	Sector cadastral:13 Teren neimprejmuit;

Construcții

Crt	Nr cadastral Nr. topografic	Adresa	Observații / Referințe
A1.1		Loc. Leu, Jud. Dolj	Nr. niveluri:1; S. construita la sol:46 mp; CONSTRUITA DIN CARAMIDA, ACOPERITA CU TIGLA

B. Partea II. Proprietari și acte

Inscrieri privitoare la dreptul de proprietate și alte drepturi reale		Referințe
/		
Act Administrativ nr. TDP 648-48675, din 15/01/1996 emis de CONSILIUL JUDETEAN DOLJ (CERTIFICAT DE DECES SERIA DS, NR. 966404);		
B1	Intabulare, drept de PROPRIETATE, dobandit prin Reconstituire, cota actuala 1/1, cota initiala 1/1 1) CRĂCIUN ANICA, LIPSĂ CNP DEFUNCT:Da	A1
Act Normativ nr. LEGEA 7, din 13/03/1996 emis de GUVERNUL ROMANIEI;		
B2	Intabulare, drept de PROPRIETATE, dobandit prin Lege, cota actuala 1/1, cota initiala 1/1 1) CRĂCIUN ANICA, LIPSĂ CNP DEFUNCT:Da	A1.1

C. Partea III. SARCINI .

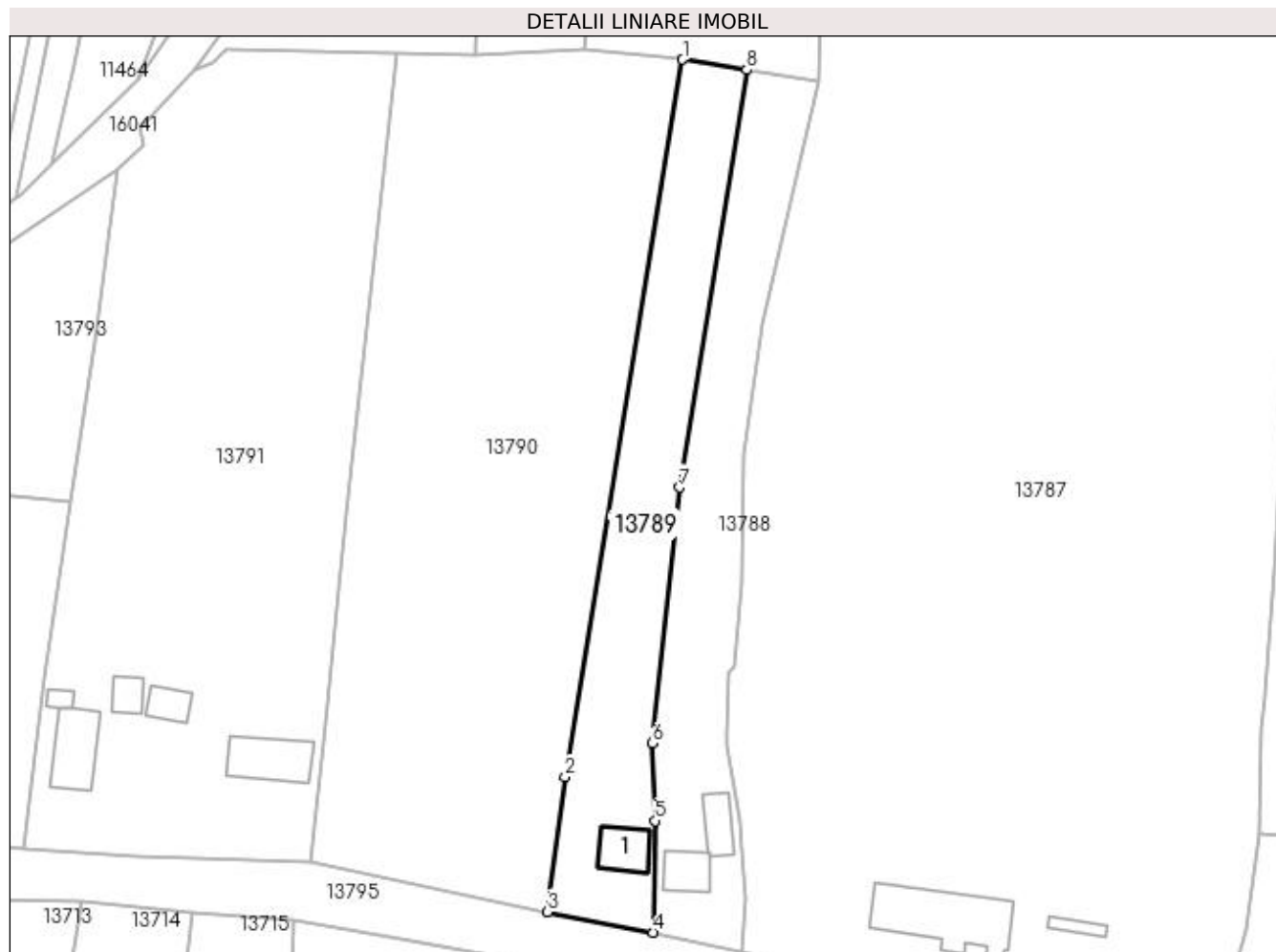
Inscrieri privind dezmembramentele dreptului de proprietate, drepturi reale de garanție și sarcini	Referințe
NU SUNT	

Anexa Nr. 1 La Partea I

Teren

Nr cadastral	Suprafața (mp)*	Observații / Referințe
	Din acte: 1.910	
	Masurata: 1.391	

* Suprafața este determinată în planul de proiecție Stereo 70.



Date referitoare la teren

Crt	Categorie folosință	Intra vilan	Suprafața (mp)	Tarla	Parcelă	Nr. topo	Observații / Referințe
1	curți constructii	DA	485	119	65	-	
2	arabil	DA	906	119	65/1 65/2	-	

Date referitoare la construcții

Crt	Număr	Destinație construcție	Supraf. (mp)	Situație juridică	Observații / Referințe
A1.1		construcții de locuințe	46	Cu acte	Nr. niveluri:1; S. construita la sol:46 mp; CONSTRUITA DIN CARAMIDA, ACOPERITA CU TIGLA

Lungime Segmente

1) Valorile lungimilor segmentelor sunt obținute din proiecție în plan.

Punct început	X / Y	Punct sfârșit	X / Y	Lungime segment (** (m)
1	419.998,332 300.188,884	2	419.981,008 300.083,386	106.911
2	419.981,008 300.083,386	3	419.978,442 300.063,515	20.036

Punct început	X / Y	Punct sfârșit	X / Y	Lungime segment (** (m)
3	419.978,442 300.063,515	4	419.993,951 300.060,505	15.798
4	419.993,951 300.060,505	5	419.994,329 300.076,916	16.415
5	419.994,329 300.076,916	6	419.993,857 300.088,325	11.419
6	419.993,857 300.088,325	7	419.997,856 300.125,953	37.84
7	419.997,856 300.125,953	8	420.007,746 300.187,379	62.217
8	420.007,746 300.187,379	1	419.998,332 300.188,884	9.533

** Lungimile segmentelor sunt determinate în planul de proiecție Stereo 70 și sunt rotunjite la 1 milimetru.

*** Distanța dintre puncte este formată din segmente cumulate ce sunt mai mici decât valoarea 1 milimetru.

**DATE DESPRE IMOBILUL NR. 13790**

Oficiul de Cadastru și Publicitate Imobiliară DOLJ
Biroul de Cadastru și Publicitate Imobiliară Craiova

A. Partea I. Descrierea imobilului

TEREN Intravilan

Adresa: Loc. Leu, Nr. 1417, Jud. Dolj, T119

Nr. Crt	Nr cadastral Nr. topografic	Suprafața* (mp)	Observații / Referințe
A1		4.757	Sector cadastral:13 Teren neimprejmuit;

B. Partea II. Proprietari și acte

Inscrieri privitoare la dreptul de proprietate și alte drepturi reale		Referințe
/		
Act Normativ nr. LEGEA 7, din 13/03/1996 emis de GUVERNUL ROMANIEI;		
B1	Inscrierea provizorie, drept de PROPRIETATE, dobandit prin Lege, cota actuala 1/1, cota initiala 1/1 1) NEIDENTIFICAT NEIDENTIFICAT	A1

C. Partea III. SARCINI .

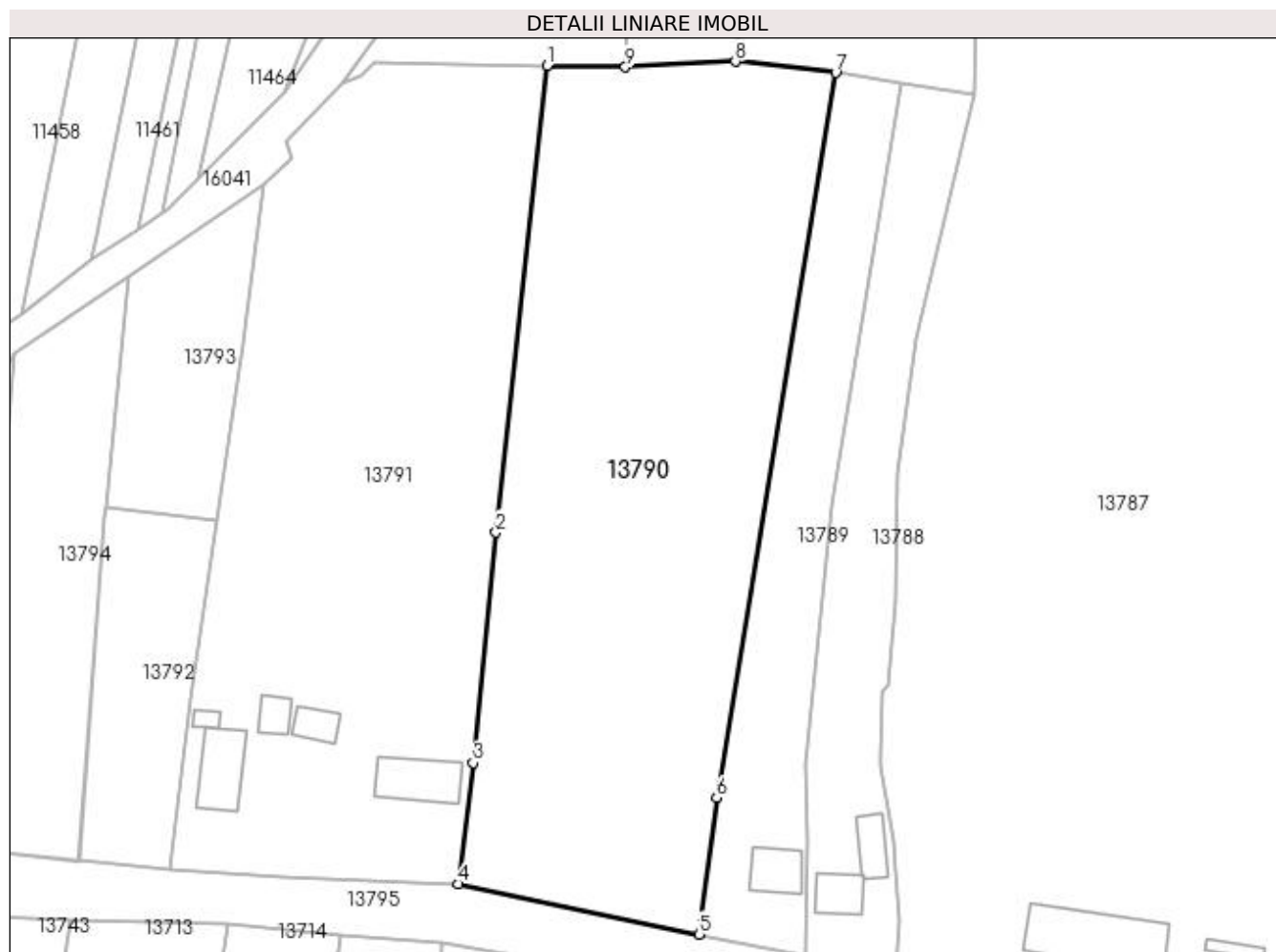
Inscrieri privind dezmembramintele dreptului de proprietate, drepturi reale de garanție și sarcini	Referințe
NU SUNT	

Anexa Nr. 1 La Partea I

Teren

Nr cadastral	Suprafața (mp)*	Observații / Referințe
	4.757	

* Suprafața este determinată în planul de proiecție Stereo 70.



Date referitoare la teren

Crt	Categorie folosință	Intra vilan	Suprafața (mp)	Tarla	Parcelă	Nr. topo	Observații / Referințe
1	arabil	DA	4.757	119	-	-	

Lungime Segmente

1) Valorile lungimilor segmentelor sunt obținute din proiecție în plan.

Punct început	X / Y	Punct sfârșit	X / Y	Lungime segment (** (m)
1	419.956,297 300.189,916	2	419.948,885 300.122,005	68.314
2	419.948,885 300.122,005	3	419.945,604 300.088,433	33.732
3	419.945,604 300.088,433	4	419.943,431 300.070,838	17.729
4	419.943,431 300.070,838	5	419.978,442 300.063,515	35.769
5	419.978,442 300.063,515	6	419.981,008 300.083,386	20.036

Punct început	X / Y	Punct sfârşit	X / Y	Lungime segment (** (m)
6	419.981,008 300.083,386	7	419.998,332 300.188,884	106.911
7	419.998,332 300.188,884	8	419.983,723 300.190,51	14.699
8	419.983,723 300.190,51	9	419.967,713 300.189,687	16.031
9	419.967,713 300.189,687	1	419.956,297 300.189,916	11.418

** Lungimile segmentelor sunt determinate în planul de proiecție Stereo 70 și sunt rotunjite la 1 milimetru.

*** Distanța dintre puncte este formată din segmente cumulate ce sunt mai mici decât valoarea 1 milimetru.

**DATE DESPRE IMOBILUL NR. 13791**

Oficiul de Cadastru și Publicitate Imobiliară DOLJ
Biroul de Cadastru și Publicitate Imobiliară Craiova

A. Partea I. Descrierea imobilului

TEREN Intravilan

Adresa: Loc. Leu, Nr. 1418, Jud. Dolj, T119, P63, 63/1, 63/2

Nr. Crt	Nr cadastral Nr. topografic	Suprafața* (mp)	Observații / Referințe
A1		Din acte: 4.751 Masurata: 4.713	Sector cadastral:13 Teren neimpregmuit;

Construcții

Crt	Nr cadastral Nr. topografic	Adresa	Observații / Referințe
A1.1		Loc. Leu, Jud. Dolj	Nr. niveluri:1; S. construita la sol:73 mp; CONSTRUITA DIN CARAMIDA, ACOPERITA CU TABLA
A1.2		Loc. Leu, Jud. Dolj	Nr. niveluri:1; S. construita la sol:72 mp; Anexa
A1.3		Loc. Leu, Jud. Dolj	Nr. niveluri:1; S. construita la sol:23 mp; Anexa
A1.4		Loc. Leu, Jud. Dolj	Nr. niveluri:1; S. construita la sol:27 mp; Anexa
A1.5		Loc. Leu, Jud. Dolj	Nr. niveluri:1; S. construita la sol:9 mp; Anexa

B. Partea II. Proprietari și acte

Inscrieri privitoare la dreptul de proprietate și alte drepturi reale	Referințe
/	
Act Administrativ nr. TDP 2415, din 22/08/2004 emis de CONSILIUL JUDETEAN DOLJ (CERTIFICAT DE DECES SERIA DA, NR. 206431);	
B1 Intabulare, drept de PROPRIETATE, dobandit prin Reconstituire, cota actuala 1/1, cota initiala 1/1 1) MURGU MARIEA, LIPSĂ CNP DEFUNCT:Da	A1
Act Notarial nr. CM 22, din 04/12/1995 emis de BNP FLORINA PETRESCU;	
B2 Intabulare, drept de PROPRIETATE, dobandit prin Succesiune, cota actuala 1/2, cota initiala 1/2 1) MURGU TOMA	A1.1
Act Normativ nr. LEGEA NR. 7, din 13/03/1996 emis de GUVERNUL ROMANIEI;	
B3 Intabulare, drept de PROPRIETATE, dobandit prin Lege, cota actuala 1/2, cota initiala 1/2 1) MURGU MARIEA, LIPSĂ CNP DEFUNCT:Da	A1.1
Act Normativ nr. LEGEA 7, din 13/03/1996 emis de GUVERNUL ROMANIEI;	
B4 Intabulare, drept de PROPRIETATE, dobandit prin Lege, cota actuala 1/1, cota initiala 1/1 1) MURGU MARIEA, LIPSĂ CNP DEFUNCT:Da	A1.2, A1.3, A1.4, A1.5

C. Partea III. SARCINI .

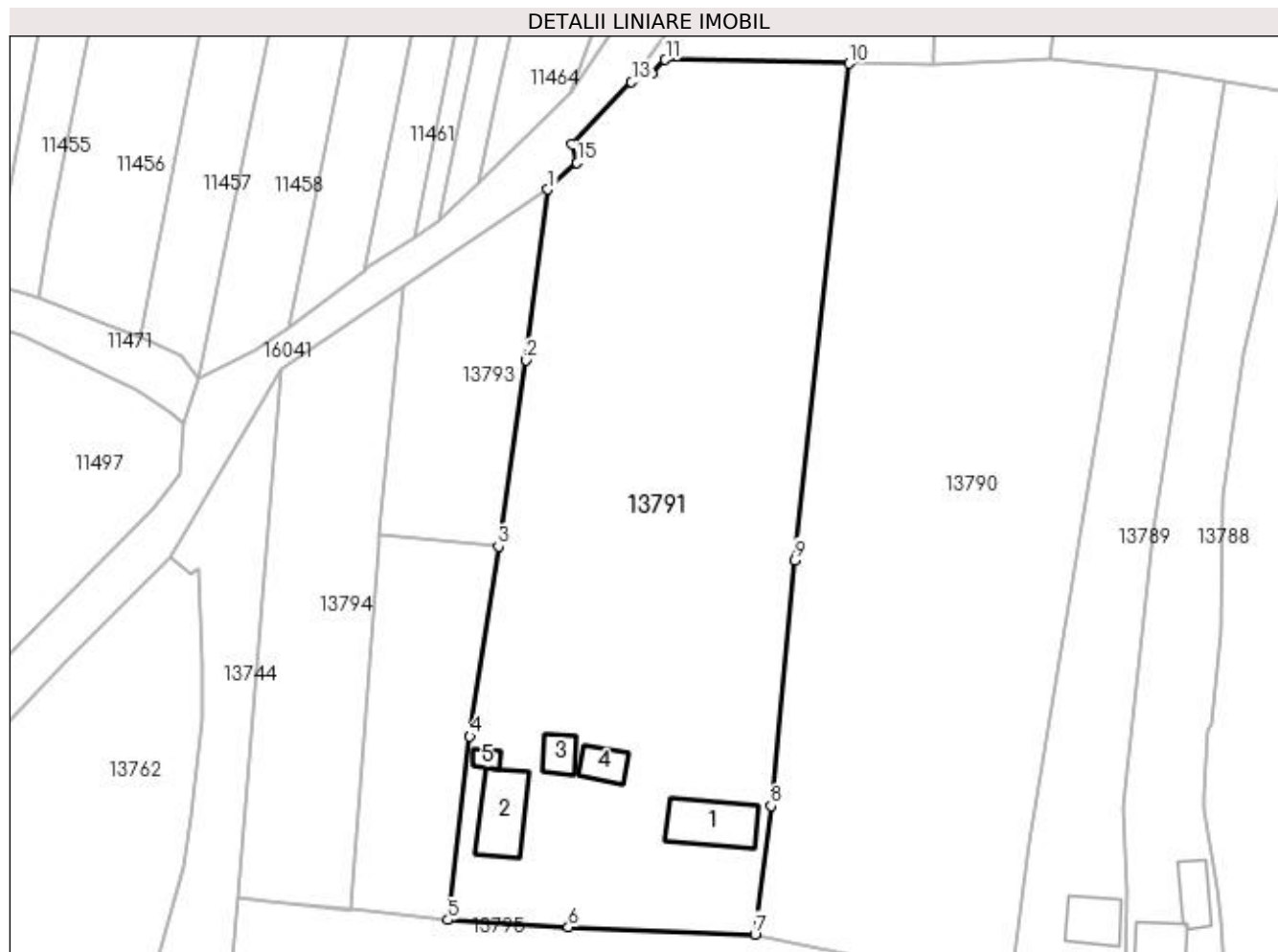
Inscrieri privind dezmembramintele dreptului de proprietate, drepturi reale de garanție și sarcini	Referințe
NU SUNT	

Anexa Nr. 1 La Partea I

Teren

Nr cadastral	Suprafața (mp)*	Observații / Referințe
	Din acte: 4.751 Masurata: 4.713	

* Suprafața este determinată în planul de proiecție Stereo 70.



Date referitoare la teren

Crt	Categorie folosință	Intra vilan	Suprafața (mp)	Tarla	Parcelă	Nr. topo	Observații / Referințe
1	curți constructii	DA	844	119	63	-	
2	vie	DA	790	119	63/1	-	
3	arabil	DA	3.079	119	63/2	-	

Date referitoare la construcții

Crt	Număr	Destinație construcție	Supraf. (mp)	Situație juridică	Observații / Referințe
A1.1		construcții de locuințe	73	Cu acte	Nr. niveluri:1; S. construită la sol:73 mp; CONSTRUITA DIN CARAMIDA, ACOPERITA CU TABLA
A1.2		construcții anexa	72	Cu acte	Nr. niveluri:1; S. construită la sol:72 mp; Anexa
A1.3		construcții anexa	23	Cu acte	Nr. niveluri:1; S. construită la sol:23 mp; Anexa
A1.4		construcții anexa	27	Cu acte	Nr. niveluri:1; S. construită la sol:27 mp; Anexa
A1.5		construcții anexa	9	Cu acte	Nr. niveluri:1; S. construită la sol:9 mp; Anexa

Lungime Segmente

1) Valorile lungimilor segmentelor sunt obținute din proiecție în plan.

Punct început	X / Y	Punct sfârșit	X / Y	Lungime segment (** (m)
1	419.915,119 300.172,688	2	419.912,163 300.149,327	23.547
2	419.912,163 300.149,327	3	419.908,339 300.123,862	25.751
3	419.908,339 300.123,862	4	419.904,439 300.097,894	26.259
4	419.904,439 300.097,894	5	419.901,462 300.072,825	25.245
5	419.901,462 300.072,825	6	419.917,916 300.071,813	16.485
6	419.917,916 300.071,813	7	419.943,431 300.070,838	25.534
7	419.943,431 300.070,838	8	419.945,604 300.088,433	17.729
8	419.945,604 300.088,433	9	419.948,885 300.122,005	33.732
9	419.948,885 300.122,005	10	419.956,297 300.189,916	68.314
10	419.956,297 300.189,916	11	419.931,168 300.190,409	25.134
11	419.931,168 300.190,409	12	419.929,349 300.188,573	2.585
12	419.929,349 300.188,573	13	419.926,565 300.187,354	3.039
13	419.926,565 300.187,354	14	419.918,425 300.178,859	11.765
14	419.918,425 300.178,859	15	419.919,1 300.176,312	2.635
15	419.919,1 300.176,312	1	419.915,119 300.172,688	5.383

** Lungimile segmentelor sunt determinate în planul de proiecție Stereo 70 și sunt rotunjite la 1 milimetru.

*** Distanța dintre puncte este formată din segmente cumulate ce sunt mai mici decât valoarea 1 milimetru.

**DATE DESPRE IMOBILUL NR. 13792**

Oficiul de Cadastru și Publicitate Imobiliară DOLJ
Biroul de Cadastru și Publicitate Imobiliară Craiova

A. Partea I. Descrierea imobilului

TEREN Intravilan

Adresa: Loc. Leu, Jud. Dolj, T119, P61

Nr. Crt	Nr cadastral Nr. topografic	Suprafața* (mp)	Observații / Referințe
A1		757	Sector cadastral:13 Teren neimprejmuit;

B. Partea II. Proprietari și acte

Inscrieri privitoare la dreptul de proprietate și alte drepturi reale	Referințe
/	
Act Administrativ nr. TDP 2586, din 18/12/2003 emis de CONSILIUL JUDEȚEAN DOLJ;	
B1	A1
Intabulare, drept de PROPRIETATE, dobândit prin Reconstituire, cota actuala 1/1, cota initiala 1/1 1) BĂRAN FLOREA, LIPSĂ CNP	

C. Partea III. SARCINI .

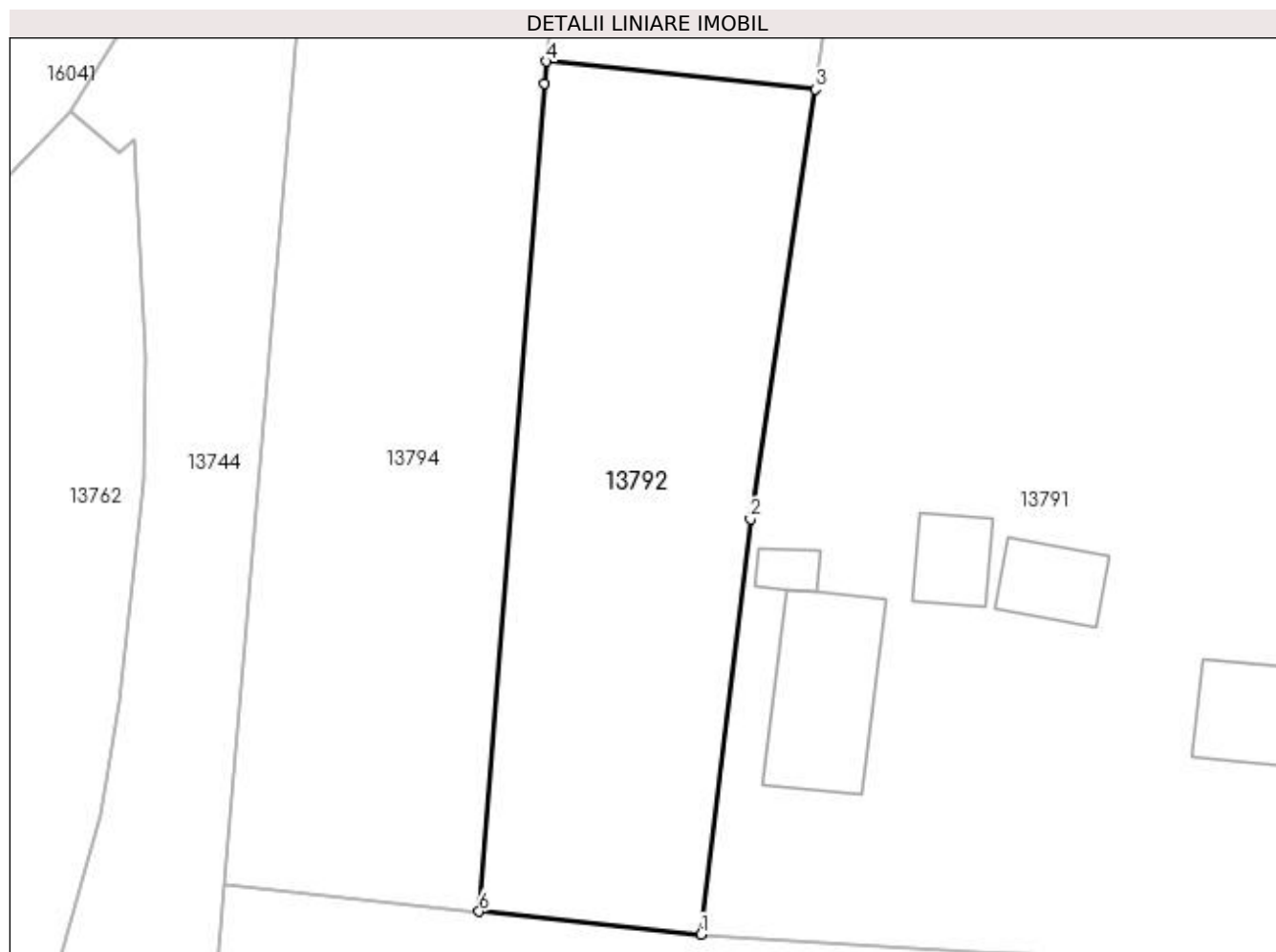
Inscrieri privind dezmembramintele dreptului de proprietate, drepturi reale de garanție și sarcini	Referințe
NU SUNT	

Anexa Nr. 1 La Partea I

Teren

Nr cadastral	Suprafața (mp)*	Observații / Referințe
	757	

* Suprafața este determinată în planul de proiecție Stereo 70.



Date referitoare la teren

Crt	Categorie folosință	Intra vilan	Suprafața (mp)	Tarla	Parcelă	Nr. topo	Observații / Referințe
1	arabil	DA	757	119	61	-	

Lungime Segmente

1) Valorile lungimilor segmentelor sunt obținute din proiecție în plan.

Punct început	X / Y	Punct sfârșit	X / Y	Lungime segment (** (m)
1	419.901,462 300.072,825	2	419.904,439 300.097,894	25.245
2	419.904,439 300.097,894	3	419.908,339 300.123,862	26.259
3	419.908,339 300.123,862	4	419.892,12 300.125,529	16.304
4	419.892,12 300.125,529	5	419.891,991 300.124,205	1.331
5	419.891,991 300.124,205	6	419.888,05 300.074,204	50.156

Punct început	X / Y	Punct sfârșit	X / Y	Lungime segment (** (m)
6	419.888,05 300.074,204	1	419.901,462 300.072,825	13.483

** Lungimile segmentelor sunt determinate în planul de proiecție Stereo 70 și sunt rotunjite la 1 milimetru.

*** Distanța dintre puncte este formată din segmente cumulate ce sunt mai mici decât valoarea 1 milimetru.

**DATE DESPRE IMOBILUL NR. 13793**

Oficiul de Cadastru și Publicitate Imobiliară DOLJ
Biroul de Cadastru și Publicitate Imobiliară Craiova

A. Partea I. Descrierea imobilului

TEREN Intravilan

Adresa: Loc. Leu, Jud. Dolj, T119, P61/1

Nr. Crt	Nr cadastral Nr. topografic	Suprafața* (mp)	Observații / Referințe
A1		720	Sector cadastral:13 Teren neimprejmuit;

B. Partea II. Proprietari și acte

Inscrieri privitoare la dreptul de proprietate și alte drepturi reale		Referințe
/		
Act Administrativ nr. TDP 3605, din 30/08/2006 emis de CONSILIUL JUDETEAN DOLJ (CERTIFICAT DE DECES SERIA DS, NR. 302196);		
B1	Intabulare, drept de PROPRIETATE, dobandit prin Reconstituire, cota actuala 1/1, cota initiala 1/1 1) BUDA DUMITRU, LIPSĂ CNP DEFUNCT:Da	A1

C. Partea III. SARCINI .

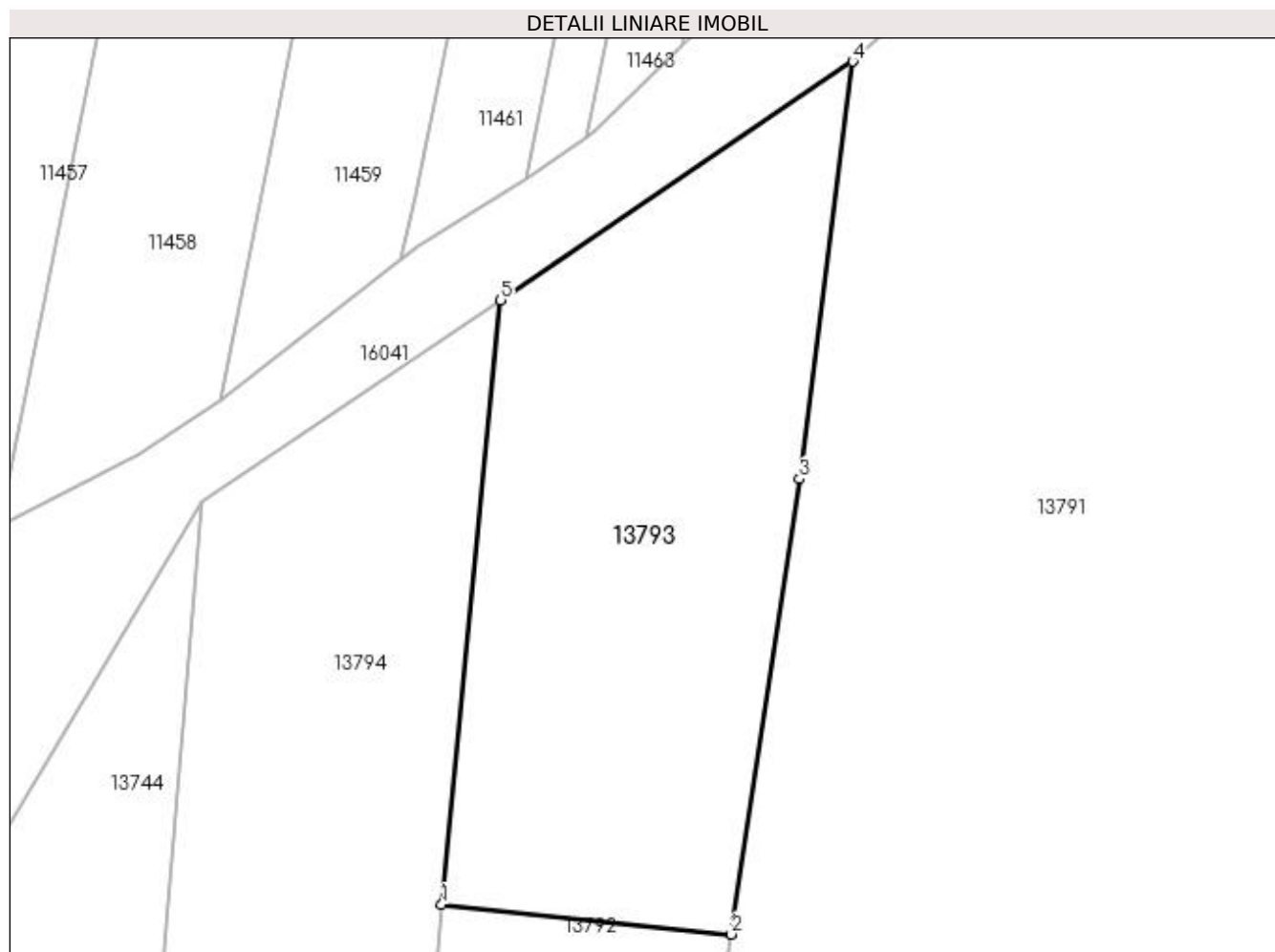
Inscrieri privind dezmembramintele dreptului de proprietate, drepturi reale de garanție și sarcini	Referințe
NU SUNT	

Anexa Nr. 1 La Partea I

Teren

Nr cadastral	Suprafața (mp)*	Observații / Referințe
	720	

* Suprafața este determinată în planul de proiecție Stereo 70.



Date referitoare la teren

Crt	Categorie folosință	Intra vilan	Suprafața (mp)	Tarla	Parcelă	Nr. topo	Observații / Referințe
1	arabil	DA	720	119	61/1	-	

Lungime Segmente

1) Valorile lungimilor segmentelor sunt obținute din proiecție în plan.

Punct început	X / Y	Punct sfârșit	X / Y	Lungime segment (** (m)
1	419.892,12 300.125,529	2	419.908,339 300.123,862	16.304
2	419.908,339 300.123,862	3	419.912,163 300.149,327	25.751
3	419.912,163 300.149,327	4	419.915,119 300.172,688	23.547
4	419.915,119 300.172,688	5	419.895,421 300.159,342	23.793
5	419.895,421 300.159,342	1	419.892,12 300.125,529	33.974

**** Lungimile segmentelor sunt determinate în planul de proiecție Stereo 70 și sunt rotunjite la 1 milimetru.**

***** Distanța dintre puncte este formată din segmente cumulate ce sunt mai mici decât valoarea 1 milimetru.**

**DATE DESPRE IMOBILUL NR. 13794**

Oficiul de Cadastru și Publicitate Imobiliară DOLJ
Biroul de Cadastru și Publicitate Imobiliară Craiova

A. Partea I. Descrierea imobilului

TEREN Intravilan

Adresa: Loc. Leu, Nr. 1419, Jud. Dolj, T119, P60/3

Nr. Crt	Nr cadastral Nr. topografic	Suprafața* (mp)	Observații / Referințe
A1	35068	1.213	Sector cadastral:13 Teren neimprejmit;

B. Partea II. Proprietari și acte

Inscrieri privitoare la dreptul de proprietate și alte drepturi reale		Referințe
177476 / 21/07/2021		
Act Notarial nr. CERTIFICAT DE MOȘTENITOR NR.103, din 16/07/2021 emis de NP GUNESCU TUDOR MARINELA-DANIELA;		
B1	Intabulare, drept de PROPRIETATE, dobandit prin Succesiune, cota actuala 2/8, cota initiala 2/8 1) CRACIUN MARINETA	A1
B2	Intabulare, drept de PROPRIETATE, dobandit prin Succesiune, cota actuala 3/8, cota initiala 3/8 1) GHIGHEA NICULINA	A1
B3	Intabulare, drept de PROPRIETATE, dobandit prin Succesiune, cota actuala 3/8, cota initiala 3/8 1) POPA GEORGETA	A1

C. Partea III. SARCINI .

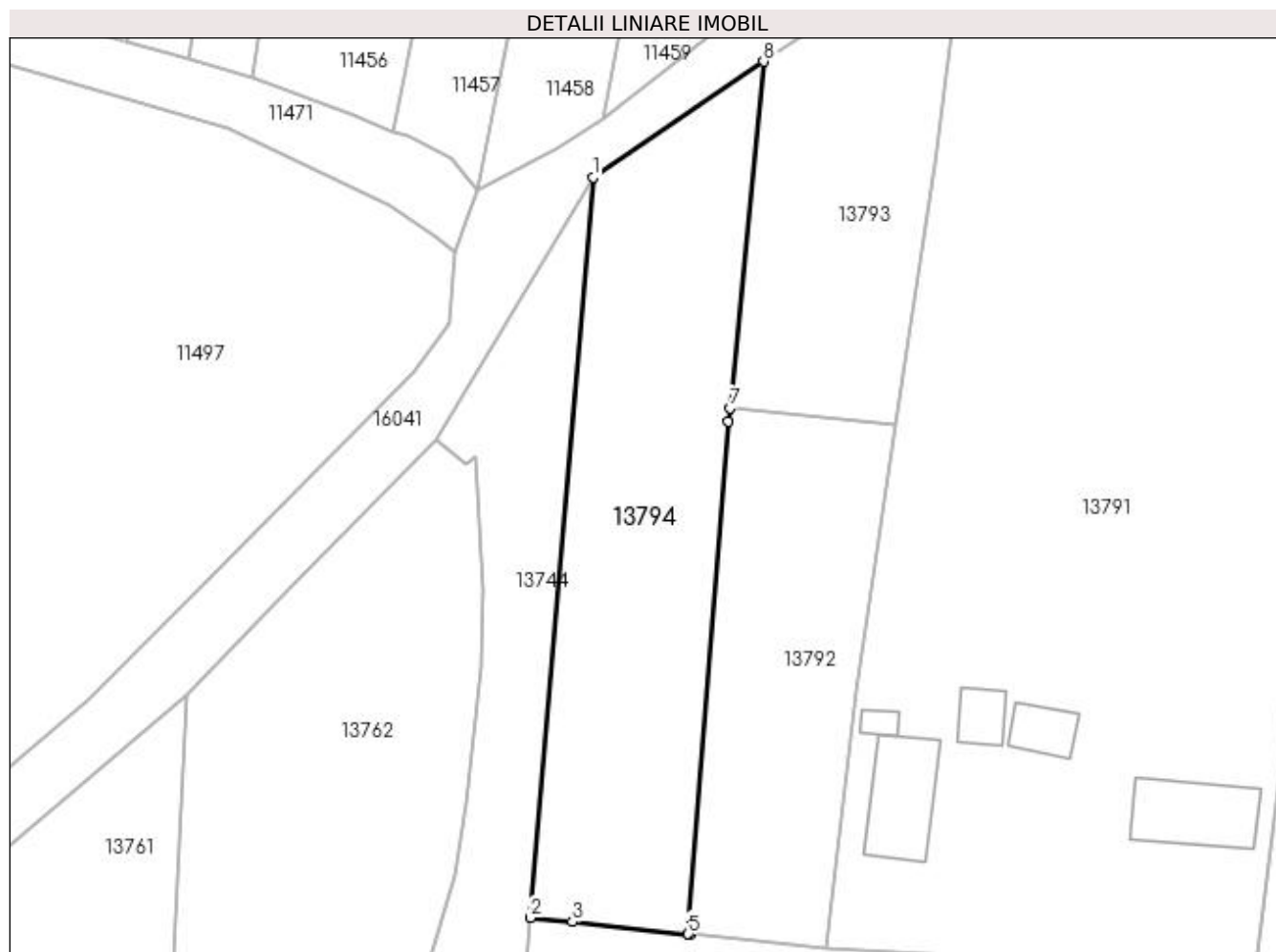
Inscrieri privind dezmembramintele dreptului de proprietate, drepturi reale de garanție și sarcini	Referințe
NU SUNT	

Anexa Nr. 1 La Partea I

Teren

Nr cadastral	Suprafața (mp)*	Observații / Referințe
35068	1.213	

* Suprafața este determinată în planul de proiecție Stereo 70.



Date referitoare la teren

Crt	Categorie folosință	Intra vilan	Suprafața (mp)	Tarla	Parcelă	Nr. topo	Observații / Referințe
1	arabil	DA	1.213	119	60/3	-	

Lungime Segmente

1) Valorile lungimilor segmentelor sunt obținute din proiecție în plan.

Punct început	X / Y	Punct sfârșit	X / Y	Lungime segment (** (m)
1	419.878,732 300.148,02	2	419.872,653 300.075,805	72.471
2	419.872,653 300.075,805	3	419.876,739 300.075,411	4.105
3	419.876,739 300.075,411	4	419.888,217 300.074,171	11.545
4	419.888,217 300.074,171	5	419.888,05 300.074,204	0.17
5	419.888,05 300.074,204	6	419.891,991 300.124,205	50.156

Punct început	X / Y	Punct sfârşit	X / Y	Lungime segment (** (m)
6	419.891,991 300.124,205	7	419.892,12 300.125,529	1.331
7	419.892,12 300.125,529	8	419.895,421 300.159,342	33.974
8	419.895,421 300.159,342	1	419.878,732 300.148,02	20.167

** Lungimile segmentelor sunt determinate în planul de proiecție Stereo 70 și sunt rotunjite la 1 milimetru.

*** Distanța dintre puncte este formată din segmente cumulate ce sunt mai mici decât valoarea 1 milimetru.

**DATE DESPRE IMOBILUL NR. 13795**

Oficiul de Cadastru și Publicitate Imobiliară DOLJ
 Biroul de Cadastru și Publicitate Imobiliară Craiova

A. Partea I. Descrierea imobilului

TEREN Intravilan

Adresa: Loc. Leu, Jud. Dolj, DC 79

Nr. Crt	Nr cadastral Nr. topografic	Suprafața* (mp)	Observații / Referințe
A1		Din acte: 3.408 Masurata: 3.329	Sector cadastral:13 Teren neimprejmuit;

B. Partea II. Proprietari și acte

Inscrieri privitoare la dreptul de proprietate și alte drepturi reale		Referințe
/		
Act Normativ nr. HG 965, din 05/09/2002 emis de GUVERNUL ROMANIEI (ANEXA NR. 57/2002);		
B1	Intabulare, drept de PROPRIETATE, dobandit prin Lege, cota actuala 1/1, cota initiala 1/1 1) COMUNA LEU - DOMENIUL PUBLIC, CIF:4553631	A1

C. Partea III. SARCINI .

Inscrieri privind dezmembramintele dreptului de proprietate, drepturi reale de garanție și sarcini	Referințe
NU SUNT	

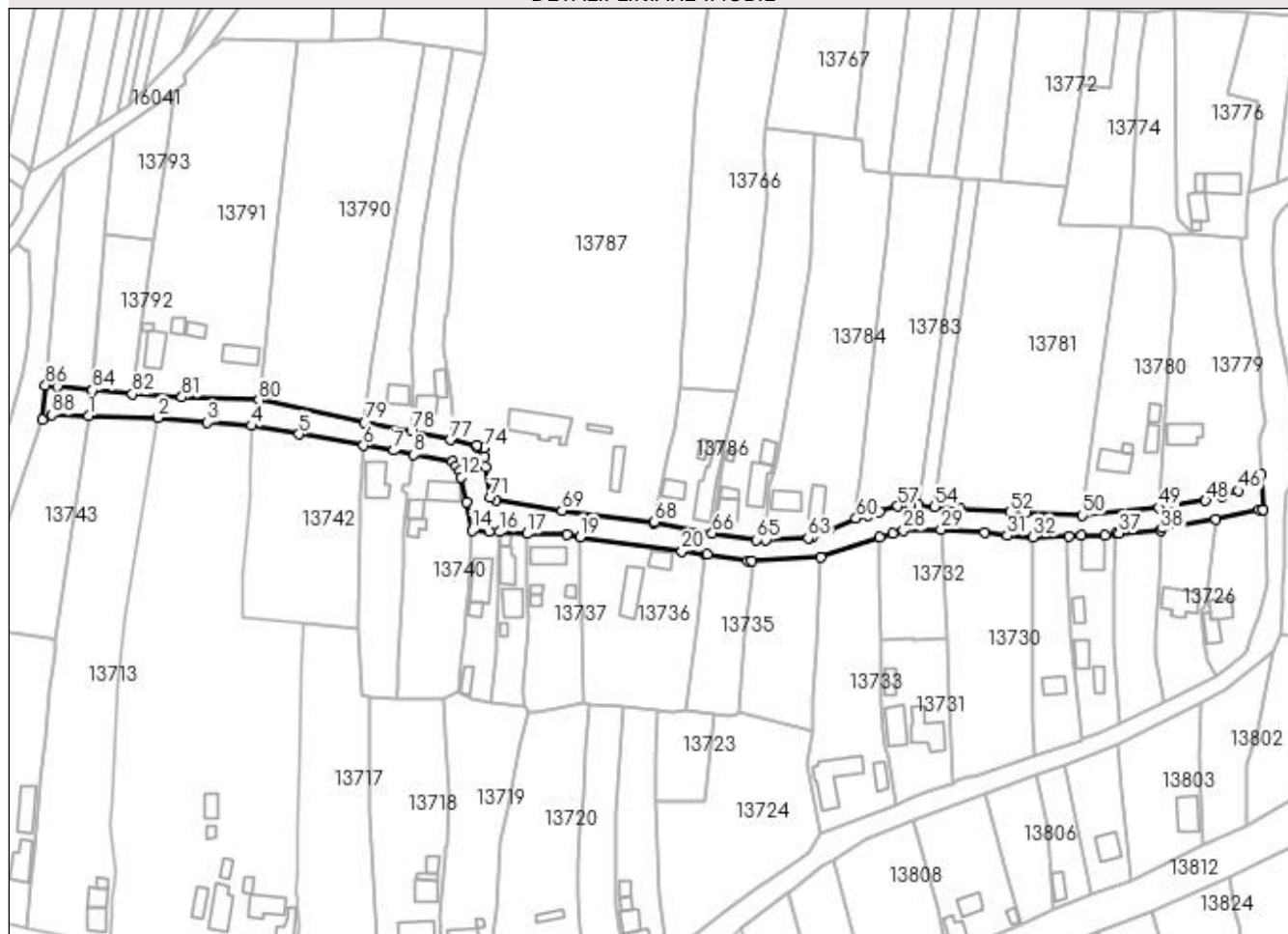
Anexa Nr. 1 La Partea I

Teren

Nr cadastral	Suprafața (mp)*	Observații / Referințe
	Din acte: 3.408	
	Masurata: 3.329	

* Suprafața este determinată în planul de proiecție Stereo 70.

DETALII LINIARE IMOBIL



Date referitoare la teren

Crt	Categorie folosință	Intra vilan	Suprafața (mp)	Tarla	Parcelă	Nr. topo	Observații / Referințe
1	drum	DA	3.329	-	DC 79	-	

Lungime Segmente

1) Valorile lungimilor segmentelor sunt obținute din proiecție în plan.

Punct început	X / Y	Punct sfârșit	X / Y	Lungime segment	Punct început	X / Y	Punct sfârșit	X / Y	Lungime segment	Punct început	X / Y	Punct sfârșit	X / Y	Lungime segment
1	419.886,931 300.065,648	2	419.909,927 300.065,064	23.003	2	419.909,927 300.065,064	3	419.926,269 300.063,432	16.423	3	419.926,269 300.063,432	4	419.940,985 300.062,366	14.755
4	419.940,985 300.062,366	5	419.956,68 300.059,536	15.948	5	419.956,68 300.059,536	6	419.978,106 300.055,766	21.755	6	419.978,106 300.055,766	7	419.988,098 300.054,181	10.117
7	419.988,098 300.054,181	8	419.994,772 300.052,838	6.808	8	419.994,772 300.052,838	9	420.007,47 300.050,522	12.907	9	420.007,47 300.050,522	10	420.008,875 300.048,844	2.189
10	420.008,875 300.048,844	11	420.010,209 300.047,27	2.063	11	420.010,209 300.047,27	12	420.010,557 300.045,279	2.021	12	420.010,557 300.045,279	13	420.012,431 300.037,032	8.457
13	420.012,431 300.037,032	14	420.014,168 300.027,592	9.598	14	420.014,168 300.027,592	15	420.019,68 300.027,347	5.517	15	420.019,68 300.027,347	16	420.023,153 300.027,18	3.477

Punct început	X / Y	Punct sfârșit	X / Y	Lungime segment	Punct început	X / Y	Punct sfârșit	X / Y	Lungime segment	Punct început	X / Y	Punct sfârșit	X / Y	Lungime segment
16	420.023,153 300.027,18	17	420.032,406 300.026,598	9.271	17	420.032,406 300.026,598	18	420.045,59 300.026,273	13.188	18	420.045,59 300.026,273	19	420.049,935 300.025,58	4.4
19	420.049,935 300.025,58	20	420.083,725 300.020,831	34.122	20	420.083,725 300.020,831	21	420.091,429 300.019,806	7.772	21	420.091,429 300.019,806	22	420.092,192 300.019,774	0.764
22	420.092,192 300.019,774	23	420.105,518 300.017,577	13.506	23	420.105,518 300.017,577	24	420.106,905 300.017,469	1.391	24	420.106,905 300.017,469	25	420.129,65 300.018,727	22.78
25	420.129,65 300.018,727	26	420.149,339 300.025,394	20.787	26	420.149,339 300.025,394	27	420.153,476 300.026,809	4.372	27	420.153,476 300.026,809	28	420.157,116 300.027,717	3.752
28	420.157,116 300.027,717	29	420.169,641 300.027,994	12.528	29	420.169,641 300.027,994	30	420.184,064 300.026,877	14.466	30	420.184,064 300.026,877	31	420.191,508 300.025,999	7.496
31	420.191,508 300.025,999	32	420.200,035 300.025,533	8.54	32	420.200,035 300.025,533	33	420.211,901 300.025,81	11.869	33	420.211,901 300.025,81	34	420.216,225 300.025,967	4.327
34	420.216,225 300.025,967	35	420.224,07 300.025,979	7.845	35	420.224,07 300.025,979	36	420.227,687 300.026,781	3.705	36	420.227,687 300.026,781	37	420.228,661 300.026,751	0.974
37	420.228,661 300.026,751	38	420.242,621 300.027,79	13.999	38	420.242,621 300.027,79	39	420.243,147 300.028,634	0.994	39	420.243,147 300.028,634	40	420.260,685 300.031,277	17.736
40	420.260,685 300.031,277	41	420.275,03 300.034,675	14.742	41	420.275,03 300.034,675	42	420.276,304 300.034,537	1.281	42	420.276,304 300.034,537	43	420.275,681 300.046,142	11.622
43	420.275,681 300.046,142	44	420.273,408 300.042,927	3.937	44	420.273,408 300.042,927	45	420.273,016 300.042,944	0.392	45	420.273,016 300.042,944	46	420.268,218 300.040,831	5.243
46	420.268,218 300.040,831	47	420.262,946 300.038,966	5.592	47	420.262,946 300.038,966	48	420.257,356 300.037,612	5.752	48	420.257,356 300.037,612	49	420.241,926 300.035,258	15.609
49	420.241,926 300.035,258	50	420.216,456 300.032,643	25.604	50	420.216,456 300.032,643	51	420.197,84 300.033,594	18.64	51	420.197,84 300.033,594	52	420.192,415 300.033,833	5.43
52	420.192,415 300.033,833	53	420.175,85 300.034,754	16.591	53	420.175,85 300.034,754	54	420.167,56 300.035,533	8.327	54	420.167,56 300.035,533	55	420.162,122 300.036,044	5.461
55	420.162,122 300.036,044	56	420.159,651 300.036,221	2.478	56	420.159,651 300.036,221	57	420.155,271 300.035,672	4.414	57	420.155,271 300.035,672	58	420.149,139 300.033,944	6.371
58	420.149,139 300.033,944	59	420.145,332 300.032,779	3.981	59	420.145,332 300.032,779	60	420.141,441 300.031,684	4.042	60	420.141,441 300.031,684	61	420.132,645 300.027,843	9.598
61	420.132,645 300.027,843	62	420.126,788 300.025,373	6.357	62	420.126,788 300.025,373	63	420.125,539 300.025,094	1.28	63	420.125,539 300.025,094	64	420.111,373 300.024,428	14.182
64	420.111,373 300.024,428	65	420.108,336 300.024,567	3.04	65	420.108,336 300.024,567	66	420.093,753 300.026,68	14.735	66	420.093,753 300.026,68	67	420.074,432 300.030,101	19.622
67	420.074,432 300.030,101	68	420.074,432 300.030,462	0.361	68	420.074,432 300.030,462	69	420.043,892 300.034,278	30.777	69	420.043,892 300.034,278	70	420.021,889 300.037,733	22.273
70	420.021,889 300.037,733	71	420.020,042 300.038,613	2.046	71	420.020,042 300.038,613	72	420.018,589 300.048,711	10.202	72	420.018,589 300.048,711	73	420.018,228 300.052,035	3.344
73	420.018,228 300.052,035	74	420.017,99 300.055,051	3.025	74	420.017,99 300.055,051	75	420.015,726 300.055,355	2.284	75	420.015,726 300.055,355	76	420.015,757 300.055,786	0.432
76	420.015,757 300.055,786	77	420.006,936 300.057,634	9.012	77	420.006,936 300.057,634	78	419.993,951 300.060,505	13.299	78	419.993,951 300.060,505	79	419.978,442 300.063,515	15.798
79	419.978,442 300.063,515	80	419.943,431 300.070,838	35.769	80	419.943,431 300.070,838	81	419.917,916 300.071,813	25.534	81	419.917,916 300.071,813	82	419.901,462 300.072,825	16.485
82	419.901,462 300.072,825	83	419.888,05 300.074,204	13.483	83	419.888,05 300.074,204	84	419.888,217 300.074,171	0.17	84	419.888,217 300.074,171	85	419.876,739 300.075,411	11.545
85	419.876,739 300.075,411	86	419.872,653 300.075,805	4.105	86	419.872,653 300.075,805	87	419.871,693 300.064,381	11.464	87	419.871,693 300.064,381	88	419.874,768 300.066,028	3.489
88	419.874,768 300.066,028	1	419.886,931 300.065,648	12.169										

** Lungimile segmentelor sunt determinate în planul de proiecție Stereo 70 și sunt rotunjite la 1 milimetru.

*** Distanța dintre puncte este formată din segmente cumulate ce sunt mai mici decât valoarea 1 milimetru.

**DATE DESPRE IMOBILUL NR. 13796**

Oficiul de Cadastru și Publicitate Imobiliară DOLJ
Biroul de Cadastru și Publicitate Imobiliară Craiova

A. Partea I. Descrierea imobilului

TEREN Intravilan

Adresa: Loc. Leu, Jud. Dolj, DC 81

Nr. Crt	Nr cadastral Nr. topografic	Suprafața* (mp)	Observații / Referințe
A1		Din acte: 3.166 Masurata: 4.258	Sector cadastral:13 Teren neimprejmuit;

B. Partea II. Proprietari și acte

Inscrieri privitoare la dreptul de proprietate și alte drepturi reale		Referințe
/		
Act Normativ nr. HG 965, din 05/09/2002 emis de GUVERNUL ROMANIEI (ANEXA NR. 57/2002);		
B1	Intabulare, drept de PROPRIETATE, dobandit prin Lege, cota actuala 1/1, cota initiala 1/1 1) COMUNA LEU - DOMENIUL PUBLIC, CIF:4553631	A1

C. Partea III. SARCINI .

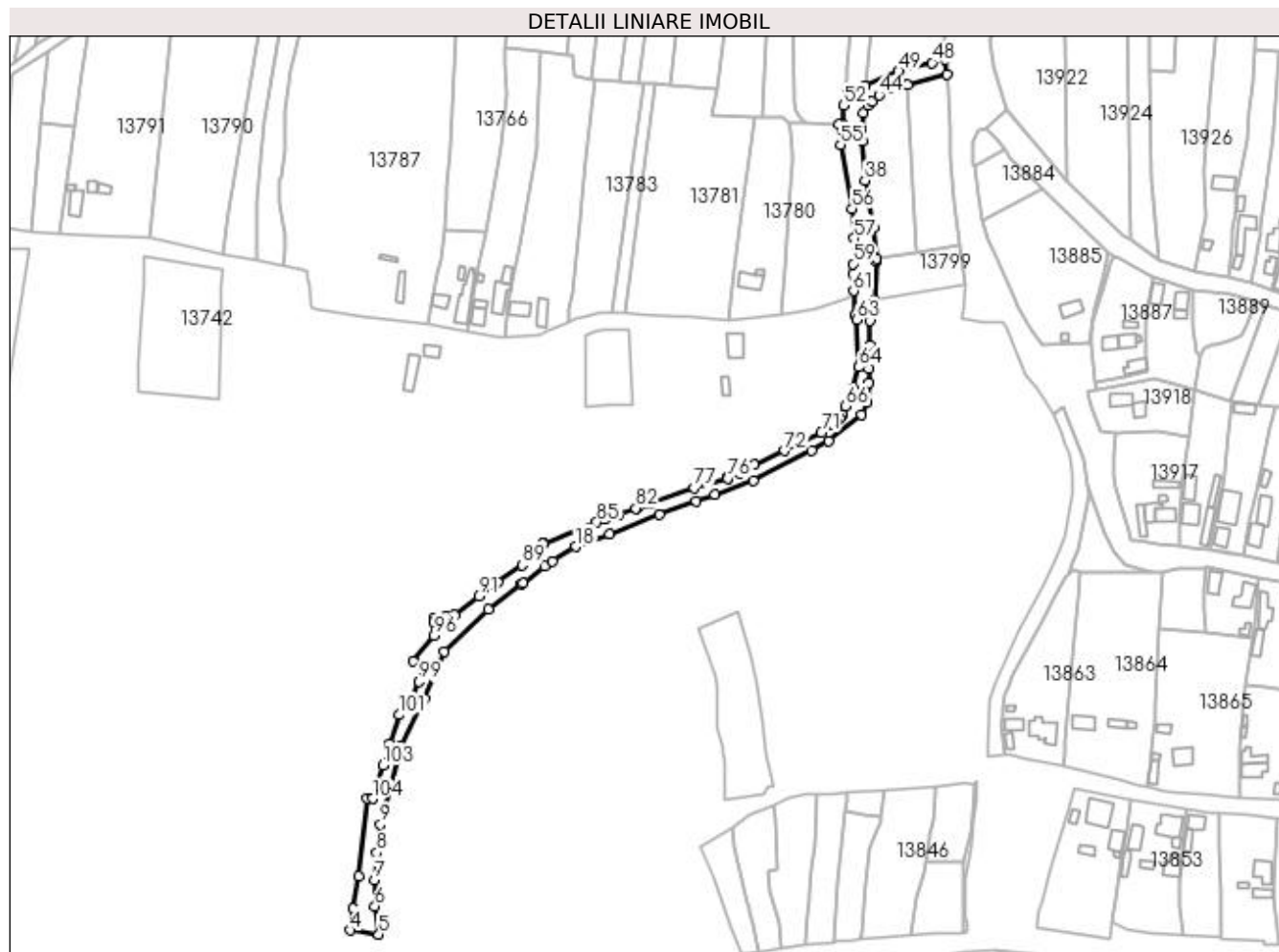
Inscrieri privind dezmembramintele dreptului de proprietate, drepturi reale de garanție și sarcini	Referințe
NU SUNT	

Anexa Nr. 1 La Partea I

Teren

Nr cadastral	Suprafața (mp)*	Observații / Referințe
	Din acte: 3.166 Masurata: 4.258	

* Suprafața este determinată în planul de proiecție Stereo 70.



Date referitoare la teren

Crt	Categorie folosință	Intra vilan	Suprafața (mp)	Tarla	Parcelă	Nr. topo	Observații / Referințe
1	drum	DA	4.258	-	DC 81	-	

Lungime Segmente

1) Valorile lungimilor segmentelor sunt obținute din proiecție în plan.

Punct început	X / Y	Punct sfârșit	X / Y	Lungime segment	Punct început	X / Y	Punct sfârșit	X / Y	Lungime segment	Punct început	X / Y	Punct sfârșit	X / Y	Lungime segment
1	420.046,198 299.806,905	2	420.042,329 299.770,218	36.89	2	420.042,329 299.770,218	3	420.039,701 299.754,764	15.676	3	420.039,701 299.754,764	4	420.038,174 299.744,572	10.306
4	420.038,174 299.744,572	5	420.051,798 299.742,671	13.756	5	420.051,798 299.742,671	6	420.049,925 299.755,948	13.409	6	420.049,925 299.755,948	7	420.049,922 299.768,424	12.476
7	420.049,922 299.768,424	8	420.050,882 299.781,11	12.722	8	420.050,882 299.781,11	9	420.052,571 299.794,429	13.426	9	420.052,571 299.794,429	10	420.062,377 299.831,657	38.497
10	420.062,377 299.831,657	11	420.073,139 299.853,88	24.691	11	420.073,139 299.853,88	12	420.082,502 299.875,928	23.954	12	420.082,502 299.875,928	13	420.103,437 299.896,011	29.01
13	420.103,437 299.896,011	14	420.119,153 299.907,764	19.624	14	420.119,153 299.907,764	15	420.119,962 299.908,369	1.011	15	420.119,962 299.908,369	16	420.129,974 299.916,318	12.784

Punct început	X / Y	Punct sfârșit	X / Y	Lungime segment	Punct început	X / Y	Punct sfârșit	X / Y	Lungime segment	Punct început	X / Y	Punct sfârșit	X / Y	Lungime segment
16	420.129,974 299.916,318	17	420.133,674 299.918,589	4.342	17	420.133,674 299.918,589	18	420.144,831 299.925,437	13.09	18	420.144,831 299.925,437	19	420.160,532 299.931,59	16.864
19	420.160,532 299.931,59	20	420.183,98 299.940,673	25.146	20	420.183,98 299.940,673	21	420.201,455 299.946,879	18.544	21	420.201,455 299.946,879	22	420.210,331 299.950,097	9.442
22	420.210,331 299.950,097	23	420.228,486 299.956,68	19.312	23	420.228,486 299.956,68	24	420.255,964 299.970,801	30.894	24	420.255,964 299.970,801	25	420.264,062 299.975,282	9.255
25	420.264,062 299.975,282	26	420.279,638 299.987,563	19.835	26	420.279,638 299.987,563	27	420.282,246 299.993,283	6.287	27	420.282,246 299.993,283	28	420.282,887 300.002,645	9.384
28	420.282,887 300.002,645	29	420.283,102 300.009,351	6.709	29	420.283,102 300.009,351	30	420.283,477 300.015,656	6.316	30	420.283,477 300.015,656	31	420.283,477 300.020,493	4.837
31	420.283,477 300.020,493	32	420.283,477 300.032,111	11.618	32	420.283,477 300.032,111	33	420.284,056 300.040,21	8.12	33	420.284,056 300.040,21	34	420.285,427 300.041,838	2.128
34	420.285,427 300.041,838	35	420.286,455 300.059,915	18.106	35	420.286,455 300.059,915	36	420.286,343 300.061,403	1.492	36	420.286,343 300.061,403	37	420.285,258 300.075,853	14.49
37	420.285,258 300.075,853	38	420.281,094 300.098,184	22.716	38	420.281,094 300.098,184	39	420.279,676 300.116,503	18.374	39	420.279,676 300.116,503	40	420.279,512 300.122,624	6.123
40	420.279,512 300.122,624	41	420.280,308 300.130,204	7.622	41	420.280,308 300.130,204	42	420.282,514 300.133,639	4.082	42	420.282,514 300.133,639	43	420.284,367 300.135,52	2.64
43	420.284,367 300.135,52	44	420.287,738 300.138,368	4.413	44	420.287,738 300.138,368	45	420.301,133 300.143,152	14.224	45	420.301,133 300.143,152	46	420.319,892 300.148,252	19.44
46	420.319,892 300.148,252	47	420.318,981 300.155,142	6.95	47	420.318,981 300.155,142	48	420.312,693 300.153,686	6.455	48	420.312,693 300.153,686	49	420.297,203 300.149,777	15.976
49	420.297,203 300.149,777	50	420.281,021 300.142,668	17.674	50	420.281,021 300.142,668	51	420.271,726 300.139,335	9.875	51	420.271,726 300.139,335	52	420.270,937 300.133,6	5.789
52	420.270,937 300.133,6	53	420.270,588 300.124,544	9.063	53	420.270,588 300.124,544	54	420.268,955 300.124,793	1.652	54	420.268,955 300.124,793	55	420.269,586 300.114,945	9.868
55	420.269,586 300.114,945	56	420.275,007 300.084,802	30.627	56	420.275,007 300.084,802	57	420.276,101 300.070,834	14.011	57	420.276,101 300.070,834	58	420.277,084 300.063,359	7.539
58	420.277,084 300.063,359	59	420.275,486 300.058,847	4.787	59	420.275,486 300.058,847	60	420.275,227 300.053,996	4.858	60	420.275,227 300.053,996	61	420.275,681 300.046,142	7.867
61	420.275,681 300.046,142	62	420.276,304 300.034,537	11.622	62	420.276,304 300.034,537	63	420.277,35 300.032,631	2.174	63	420.277,35 300.032,631	64	420.278,114 300.010,116	22.528
64	420.278,114 300.010,116	65	420.275,437 300.000,09	10.377	65	420.275,437 300.000,09	66	420.272,051 299.991,736	9.014	66	420.272,051 299.991,736	67	420.270,598 299.987,679	4.309
67	420.270,598 299.987,679	68	420.269,288 299.985,855	2.246	68	420.269,288 299.985,855	69	420.267,416 299.984,342	2.407	69	420.267,416 299.984,342	70	420.265,842 299.983,205	1.942
70	420.265,842 299.983,205	71	420.260,549 299.979,393	6.523	71	420.260,549 299.979,393	72	420.243,246 299.970,653	19.385	72	420.243,246 299.970,653	73	420.228,781 299.963,999	15.922
73	420.228,781 299.963,999	74	420.221,736 299.960,396	7.913	74	420.221,736 299.960,396	75	420.216,345 299.958,597	5.683	75	420.216,345 299.958,597	76	420.216,286 299.957,755	0.844
76	420.216,286 299.957,755	77	420.200,531 299.953,109	16.426	77	420.200,531 299.953,109	78	420.180,628 299.946,161	21.081	78	420.180,628 299.946,161	79	420.178,486 299.946,025	2.146
79	420.178,486 299.946,025	80	420.174,551 299.944,878	4.099	80	420.174,551 299.944,878	81	420.173,501 299.943,922	1.42	81	420.173,501 299.943,922	82	420.172,928 299.943,547	0.685
82	420.172,928 299.943,547	83	420.165,041 299.940,785	8.357	83	420.165,041 299.940,785	84	420.158,488 299.938,334	6.996	84	420.158,488 299.938,334	85	420.154,624 299.936,963	4.1
85	420.154,624 299.936,963	86	420.129,634 299.927,138	26.852	86	420.129,634 299.927,138	87	420.129,315 299.927,156	0.32	87	420.129,315 299.927,156	88	420.126,034 299.921,062	6.921
88	420.126,034 299.921,062	89	420.119,473 299.916,69	7.884	89	420.119,473 299.916,69	90	420.108,072 299.908,762	13.887	90	420.108,072 299.908,762	91	420.098,873 299.902,154	11.326
91	420.098,873 299.902,154	92	420.087,522 299.893,152	14.487	92	420.087,522 299.893,152	93	420.083,567 299.892,716	3.979	93	420.083,567 299.892,716	94	420.077,928 299.891,844	5.706
94	420.077,928 299.891,844	95	420.077,843 299.889,854	1.992	95	420.077,843 299.889,854	96	420.077,848 299.883,591	6.263	96	420.077,848 299.883,591	97	420.067,902 299.871,407	15.728
97	420.067,902 299.871,407	98	420.073,262 299.868,928	5.906	98	420.073,262 299.868,928	99	420.070,799 299.861,935	7.414	99	420.070,799 299.861,935	100	420.066,066 299.849,904	12.929
100	420.066,066 299.849,904	101	420.061,479 299.846,171	5.914	101	420.061,479 299.846,171	102	420.056,841 299.832,435	14.498	102	420.056,841 299.832,435	103	420.053,609 299.822,302	10.636
103	420.053,609 299.822,302	104	420.048,72 299.806,619	16.427	104	420.048,72 299.806,619	1	420.046,198 299.806,905	2.538					

** Lungimile segmentelor sunt determinate în planul de proiecție Stereo 70 și sunt rotunjite la 1 milimetru.

*** Distanța dintre puncte este formată din segmente cumulate ce sunt mai mici decât valoarea 1 milimetru.

**DATE DESPRE IMOBILUL NR. 13797**

Oficiul de Cadastru și Publicitate Imobiliară DOLJ
Biroul de Cadastru și Publicitate Imobiliară Craiova

A. Partea I. Descrierea imobilului

TEREN Intravilan

Adresa: Loc. Leu, Jud. Dolj, T119, P252 252/1

Nr. Crt	Nr cadastral Nr. topografic	Suprafața* (mp)	Observații / Referințe
A1		Din acte: 1.584 Masurata: 1.639	Sector cadastral:13 Teren neimprejmut;

B. Partea II. Proprietari și acte

Inscrieri privitoare la dreptul de proprietate și alte drepturi reale		Referințe
/		
Act Administrativ nr. TDP 1558-44826, din 11/11/1998 emis de CONSILIUL JUDETEAN DOLJ;		
B1	Intabulare, drept de PROPRIETATE, dobandit prin Reconstituire, cota actuala 1584/1639, cota initiala 1584/1639 1) TUDOSIE MARIA, LIPSĂ CNP	A1
Act Normativ nr. LEGEA 7, din 13/03/1996 emis de GUVERNUL ROMANIEI;		
B2	Inscrierea posesiei, drept de PROPRIETATE, dobandit prin Constituire, cota actuala 55/1639, cota initiala 55/1639 1) TUDOSIE MARIA, LIPSĂ CNP	A1

C. Partea III. SARCINI .

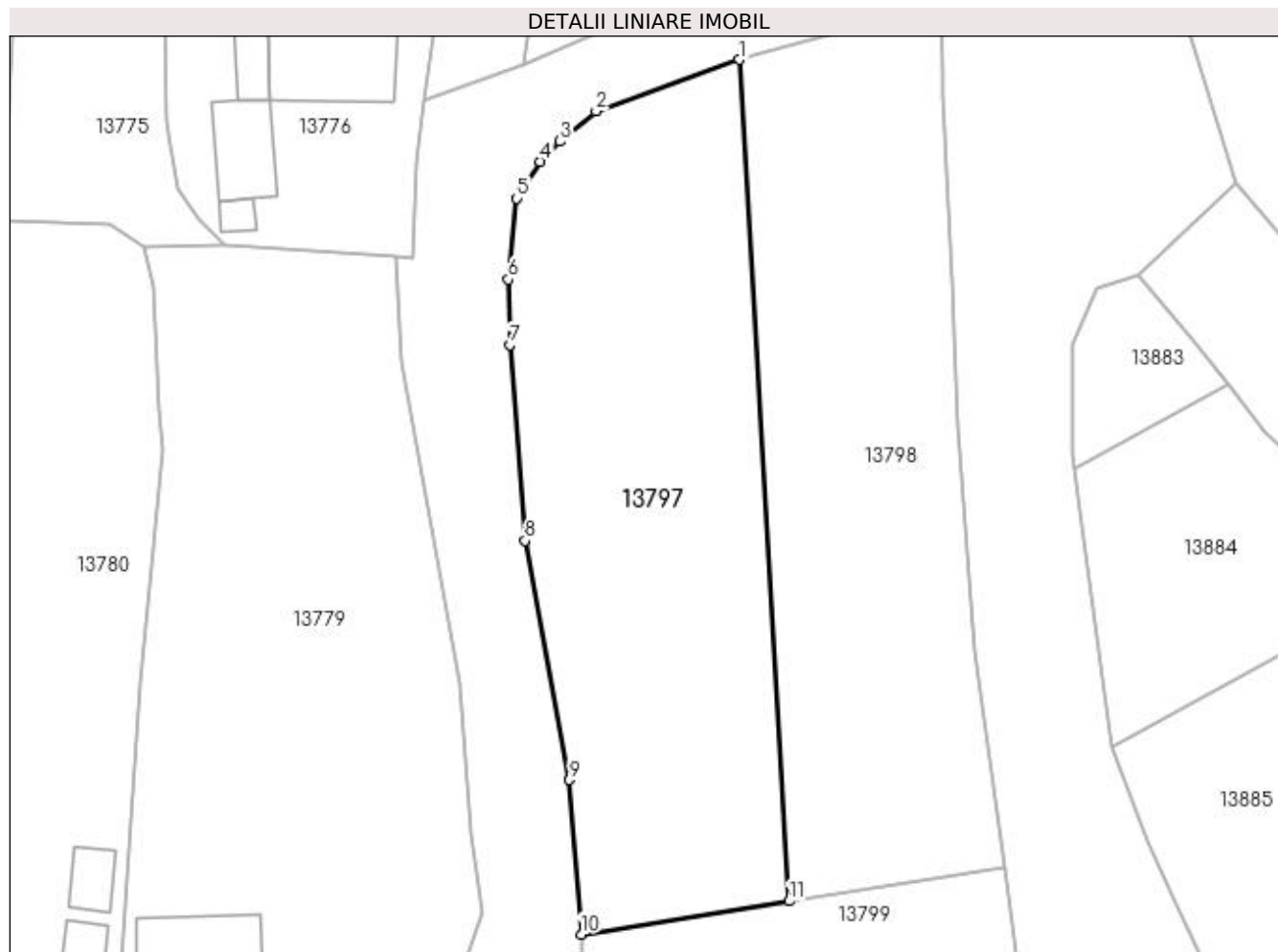
Inscrieri privind dezmembramintele dreptului de proprietate, drepturi reale de garanție și sarcini	Referințe
NU SUNT	

Anexa Nr. 1 La Partea I

Teren

Nr cadastral	Suprafața (mp)*	Observații / Referințe
	Din acte: 1.584 Masurata: 1.639	

* Suprafața este determinată în planul de proiecție Stereo 70.



Date referitoare la teren

Crt	Categorie folosință	Intra vilan	Suprafața (mp)	Tarla	Parcelă	Nr. topo	Observații / Referințe
1	arabil	DA	1.639	119	252 252/1	-	

Lungime Segmente

1) Valorile lungimilor segmentelor sunt obținute din proiecție în plan.

Punct început	X / Y	Punct sfârșit	X / Y	Lungime segment (** (m)
1	420.301,133 300.143,152	2	420.287,738 300.138,368	14.224
2	420.287,738 300.138,368	3	420.284,367 300.135,52	4.413
3	420.284,367 300.135,52	4	420.282,514 300.133,639	2.64
4	420.282,514 300.133,639	5	420.280,308 300.130,204	4.082
5	420.280,308 300.130,204	6	420.279,512 300.122,624	7.622

Punct început	X / Y	Punct sfârșit	X / Y	Lungime segment (** (m)
6	420.279,512 300.122,624	7	420.279,676 300.116,503	6.123
7	420.279,676 300.116,503	8	420.281,094 300.098,184	18.374
8	420.281,094 300.098,184	9	420.285,258 300.075,853	22.716
9	420.285,258 300.075,853	10	420.286,343 300.061,403	14.49
10	420.286,343 300.061,403	11	420.305,786 300.064,51	19.689
11	420.305,786 300.064,51	1	420.301,133 300.143,152	78.779

** Lungimile segmentelor sunt determinate în planul de proiecție Stereo 70 și sunt rotunjite la 1 milimetru.

*** Distanța dintre puncte este formată din segmente cumulate ce sunt mai mici decât valoarea 1 milimetru.

**DATE DESPRE IMOBILUL NR. 13798**

Oficiul de Cadastru și Publicitate Imobiliară DOLJ
Biroul de Cadastru și Publicitate Imobiliară Craiova

A. Partea I. Descrierea imobilului

TEREN Intravilan

Adresa: Loc. Leu, Jud. Dolj, T119, P250 251 251/1

Nr. Crt	Nr cadastral Nr. topografic	Suprafața* (mp)	Observații / Referințe
A1		Din acte: 1.401 Masurata: 1.506	Sector cadastral:13 Teren neimprejmit;

B. Partea II. Proprietari și acte

Inscrieri privitoare la dreptul de proprietate și alte drepturi reale		Referințe
/		
Act Administrativ nr. TDP 624-48675, din 08/01/1996 emis de CONSILIUL JUDETEAN DOLJ (CERTIFICAT DE CASATORIE SERIA CD NR 583752, CERTIFICAT DE CASATORIE SERIA C7 NR 394313, CERTIFICAT DE DECES SERIA DP NR 872051);		
B1	Intabulare, drept de PROPRIETATE, dobandit prin Reconstituire, cota actuala 1401/1506, cota initiala 1401/1506 1) LEOVEANU IULIAN, LIPSĂ CNP DEFUNCT:Da 2) CILTAN ILEANA 3) PAUN JUSTINA	A1
Act Normativ nr. LEGEA 7, din 13/03/1996 emis de GUVERNUL ROMANIEI;		
B2	Inscrierea posesiei, drept de PROPRIETATE, dobandit prin Constituire, cota actuala 105/1506, cota initiala 105/1506 1) PAUN JUSTINA 2) CILTAN ILEANA 3) LEOVEANU IULIAN, LIPSĂ CNP DEFUNCT:Da	A1

C. Partea III. SARCINI .

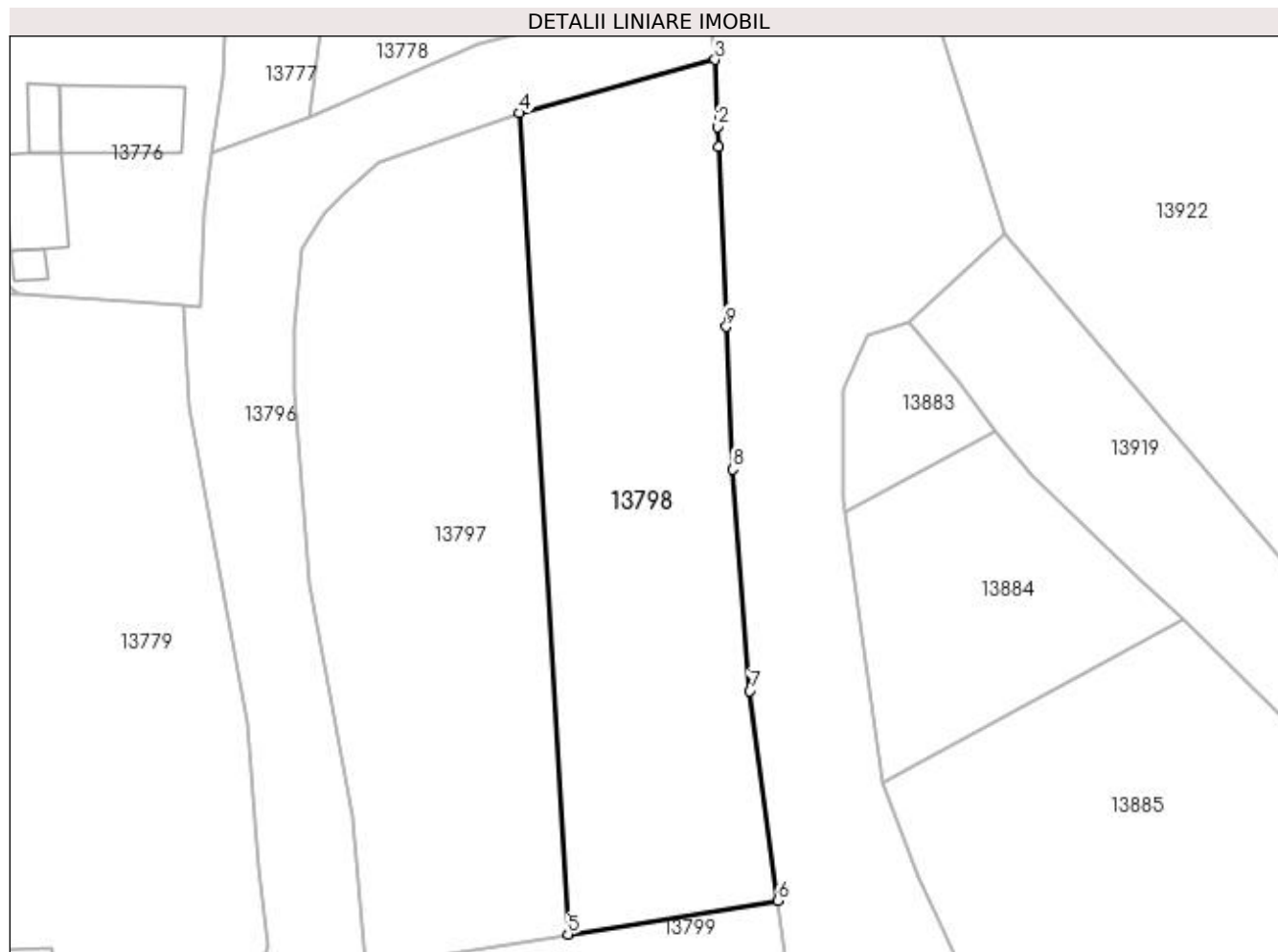
Inscrieri privind dezmembramintele dreptului de proprietate, drepturi reale de garanție și sarcini	Referințe
NU SUNT	

Anexa Nr. 1 La Partea I

Teren

Nr cadastral	Suprafața (mp)*	Observații / Referințe
	Din acte: 1.401 Masurata: 1.506	

* Suprafața este determinată în planul de proiecție Stereo 70.



Date referitoare la teren

Crt	Categorie folosință	Intra vilan	Suprafața (mp)	Tarla	Parcelă	Nr. topo	Observații / Referințe
1	arabil	DA	1.506	119	250 251 251/1	-	

Lungime Segmente

1) Valorile lungimilor segmentelor sunt obținute din proiecție în plan.

Punct început	X / Y	Punct sfârșit	X / Y	Lungime segment (** (m)
1	420.320,185 300.139,956	2	420.320,117 300.141,833	1.878
2	420.320,117 300.141,833	3	420.319,892 300.148,252	6.423
3	420.319,892 300.148,252	4	420.301,133 300.143,152	19.44
4	420.301,133 300.143,152	5	420.305,786 300.064,51	78.779
5	420.305,786 300.064,51	6	420.325,903 300.067,725	20.373

Punct început	X / Y	Punct sfârșit	X / Y	Lungime segment (** (m)
6	420.325,903 300.067,725	7	420.323,219 300.087,814	20.268
7	420.323,219 300.087,814	8	420.321,575 300.109,021	21.27
8	420.321,575 300.109,021	9	420.320,961 300.122,694	13.687
9	420.320,961 300.122,694	1	420.320,185 300.139,956	17.279

** Lungimile segmentelor sunt determinate în planul de proiecție Stereo 70 și sunt rotunjite la 1 milimetru.

*** Distanța dintre puncte este formată din segmente cumulate ce sunt mai mici decât valoarea 1 milimetru.

**DATE DESPRE IMOBILUL NR. 13799**

Oficiul de Cadastru și Publicitate Imobiliară DOLJ
Biroul de Cadastru și Publicitate Imobiliară Craiova

A. Partea I. Descrierea imobilului

TEREN Intravilan

Adresa: Loc. Leu, Jud. Dolj, T119, P253

Nr. Crt	Nr cadastral Nr. topografic	Suprafața* (mp)	Observații / Referințe
A1		Din acte: 780 Masurata: 800	Sector cadastral:13 Teren neimprejmit;

B. Partea II. Proprietari și acte

Inscrieri privitoare la dreptul de proprietate și alte drepturi reale		Referințe
/		
Act Notarial nr. CM 81, din 06/06/2017 emis de BNP ZAVOI AURELIAN PAUL;		
B1	Intabulare, drept de PROPRIETATE, dobandit prin Succesiune, cota actuala 194/800, cota initiala 194/800 1) RUSOIU SIGINA - RAMONA	A1
Act Notarial nr. CM 2406, din 15/07/1993 emis de BNP DEFTA FLORENTIN-LEONARD;		
B2	Intabulare, drept de PROPRIETATE, dobandit prin Succesiune, cota actuala 293/800, cota initiala 293/800 1) IONICA ELENA	A1
B3	Intabulare, drept de PROPRIETATE, dobandit prin Succesiune, cota actuala 293/800, cota initiala 293/800 1) RUSOIU SIGINA - RAMONA	A1
Act Normativ nr. LEGEA 7, din 13/03/1996 emis de GUVERNUL ROMANIEI;		
B4	Inscrierea posesiei, drept de PROPRIETATE, dobandit prin Constituire, cota actuala 20/800, cota initiala 20/800 1) RUSOIU SIGINA - RAMONA 2) IONICA ELENA 3) RUSOIU SIGINA - RAMONA	A1

C. Partea III. SARCINI .

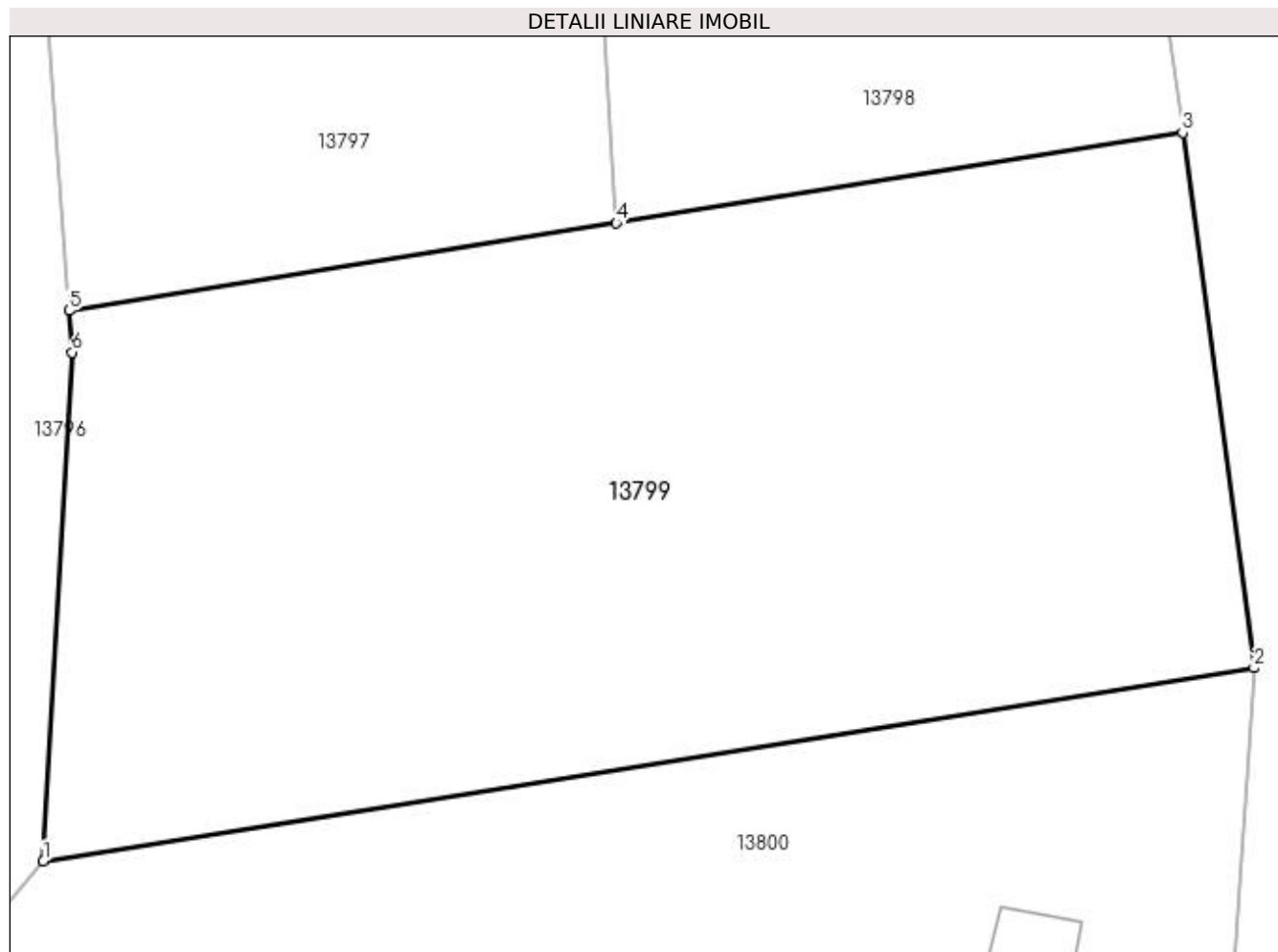
Inscrieri privind dezmembramintele dreptului de proprietate, drepturi reale de garanție și sarcini	Referințe
NU SUNT	

Anexa Nr. 1 La Partea I

Teren

Nr cadastral	Suprafața (mp)*	Observații / Referințe
	Din acte: 780 Masurata: 800	

* Suprafața este determinată în planul de proiecție Stereo 70.



Date referitoare la teren

Crt	Categorie folosință	Intra vilan	Suprafața (mp)	Tarla	Parcelă	Nr. topo	Observații / Referințe
1	arabil	DA	800	119	253	-	

Lungime Segmente

1) Valorile lungimilor segmentelor sunt obținute din proiecție în plan.

Punct început	X / Y	Punct sfârșit	X / Y	Lungime segment (** (m)
1	420.285,427 300.041,838	2	420.328,444 300.048,712	43.562
2	420.328,444 300.048,712	3	420.325,903 300.067,725	19.182
3	420.325,903 300.067,725	4	420.305,786 300.064,51	20.373
4	420.305,786 300.064,51	5	420.286,343 300.061,403	19.689
5	420.286,343 300.061,403	6	420.286,455 300.059,915	1.492

Punct început	X / Y	Punct sfârșit	X / Y	Lungime segment (** (m)
6	420.286,455 300.059,915	1	420.285,427 300.041,838	18.106

** Lungimile segmentelor sunt determinate în planul de proiecție Stereo 70 și sunt rotunjite la 1 milimetru.

*** Distanța dintre puncte este formată din segmente cumulate ce sunt mai mici decât valoarea 1 milimetru.

**DATE DESPRE IMOBILUL NR. 13800**

Oficiul de Cadastru și Publicitate Imobiliară DOLJ
Biroul de Cadastru și Publicitate Imobiliară Craiova

A. Partea I. Descrierea imobilului

TEREN Intravilan

Adresa: Loc. Leu, Nr. 1620, Jud. Dolj, T119, P249, 249/1

Nr. Crt	Nr cadastral Nr. topografic	Suprafața* (mp)	Observații / Referințe
A1		Din acte: 2.168 Masurata: 2.255	Sector cadastral:13 Teren neimprijmit;

Construcții

Crt	Nr cadastral Nr. topografic	Adresa	Observații / Referințe
A1.1		Loc. Leu, Jud. Dolj	Nr. niveluri:1; S. construita la sol:94 mp; CONSTRUITA DIN CARAMIDA, ACOPERITA CU TIGLA
A1.2		Loc. Leu, Jud. Dolj	Nr. niveluri:1; S. construita la sol:10 mp; Anexa

B. Partea II. Proprietari și acte

Inscrieri privitoare la dreptul de proprietate și alte drepturi reale		Referințe
/		
Act Administrativ nr. TDP 3025, din 25/05/2005 emis de CONSILIUL JUDETEAN DOLJ;		
B1	Intabulare, drept de PROPRIETATE, dobandit prin Reconstituire, cota actuala 2168/2255, cota initiala 2168/2255 1) ANDREI CONSTANTIN , LIPSĂ CNP	A1
Act Normativ nr. LEGEA 7, din 13/03/1996 emis de GUVERNUL ROMANIEI;		
B2	Inscrierea posesiei, drept de PROPRIETATE, dobandit prin Constituire, cota actuala 87/2255, cota initiala 87/2255 1) ANDREI CONSTANTIN , LIPSĂ CNP	A1
B3	Intabulare, drept de PROPRIETATE, dobandit prin Lege, cota actuala 1/1, cota initiala 1/1 1) ANDREI CONSTANTIN , LIPSĂ CNP	A1.1, A1.2

C. Partea III. SARCINI .

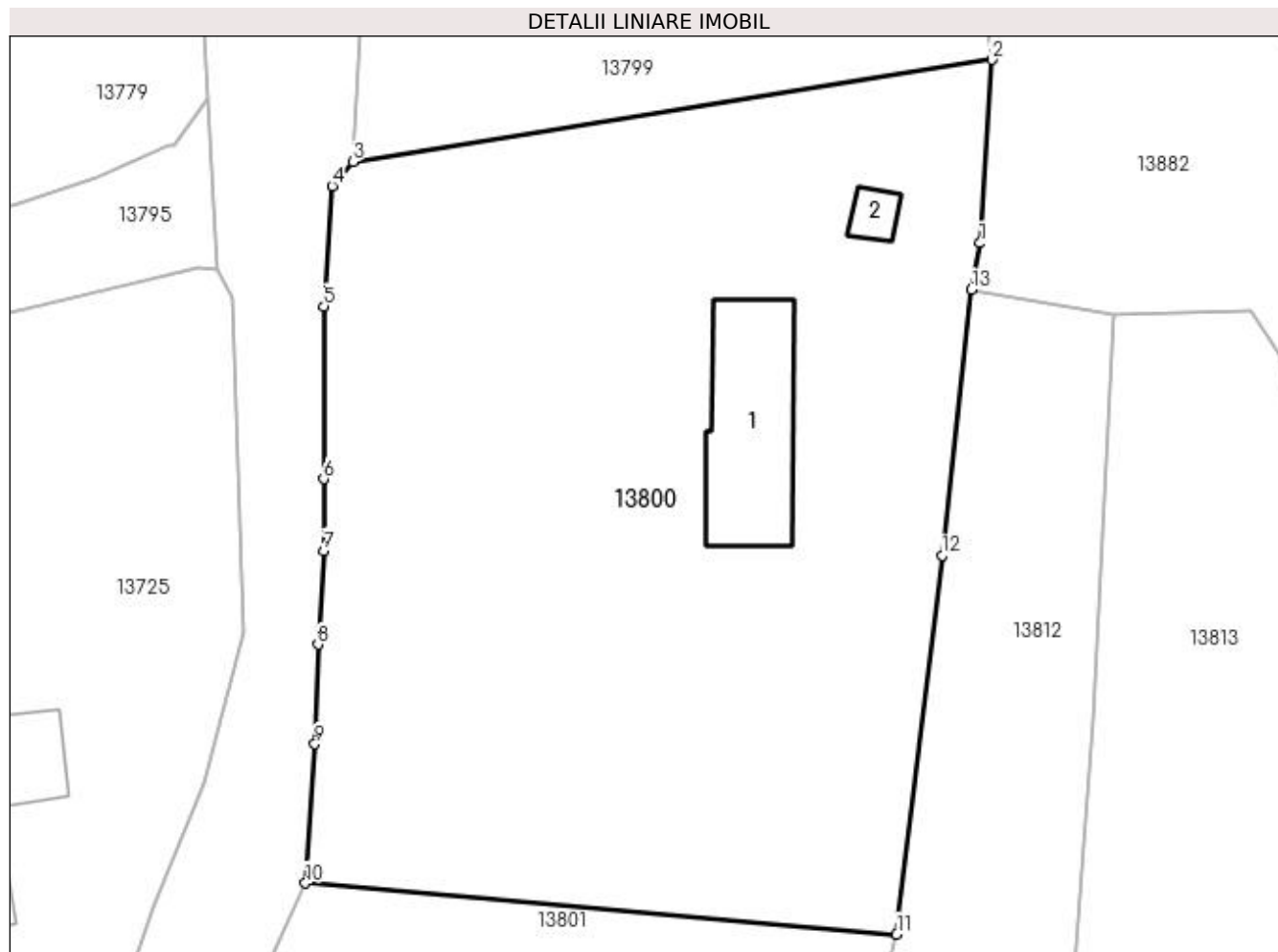
Inscrieri privind dezmembramintele dreptului de proprietate, drepturi reale de garanție și sarcini	Referințe
NU SUNT	

Anexa Nr. 1 La Partea I

Teren

Nr cadastral	Suprafața (mp)*	Observații / Referințe
	Din acte: 2.168 Masurata: 2.255	

* Suprafața este determinată în planul de proiecție Stereo 70.



Date referitoare la teren

Crt	Categorie folosință	Intra vilan	Suprafața (mp)	Tarla	Parcelă	Nr. topo	Observații / Referințe
1	curți constructii	DA	1.592	119	249	-	
2	arabil	DA	663	119	249/1	-	

Date referitoare la construcții

Crt	Număr	Destinație construcție	Supraf. (mp)	Situație juridică	Observații / Referințe
A1.1		construcții de locuințe	94	Cu acte	Nr. niveluri:1; S. construita la sol:94 mp; CONSTRUITA DIN CARAMIDA, ACOPERITA CU TIGLA
A1.2		construcții anexa	10	Cu acte	Nr. niveluri:1; S. construita la sol:10 mp; Anexa

Lungime Segmente

1) Valorile lungimilor segmentelor sunt obținute din proiecție în plan.

Punct început	X / Y	Punct sfârșit	X / Y	Lungime segment (** (m)
1	420.327,642 300.036,367	2	420.328,444 300.048,712	12.371

Punct început	X / Y	Punct sfârșit	X / Y	Lungime segment (** (m)
2	420.328,444 300.048,712	3	420.285,427 300.041,838	43.562
3	420.285,427 300.041,838	4	420.284,056 300.040,21	2.128
4	420.284,056 300.040,21	5	420.283,477 300.032,111	8.12
5	420.283,477 300.032,111	6	420.283,477 300.020,493	11.618
6	420.283,477 300.020,493	7	420.283,477 300.015,656	4.837
7	420.283,477 300.015,656	8	420.283,102 300.009,351	6.316
8	420.283,102 300.009,351	9	420.282,887 300.002,645	6.709
9	420.282,887 300.002,645	10	420.282,246 299.993,283	9.384
10	420.282,246 299.993,283	11	420.322,038 299.989,846	39.94
11	420.322,038 299.989,846	12	420.325,096 300.015,346	25.683
12	420.325,096 300.015,346	13	420.327,059 300.033,231	17.992
13	420.327,059 300.033,231	1	420.327,642 300.036,367	3.19

** Lungimile segmentelor sunt determinate în planul de proiecție Stereo 70 și sunt rotunjite la 1 milimetru.

*** Distanța dintre puncte este formată din segmente cumulate ce sunt mai mici decât valoarea 1 milimetru.

**DATE DESPRE IMOBILUL NR. 13801**

Oficiul de Cadastru și Publicitate Imobiliară DOLJ
Biroul de Cadastru și Publicitate Imobiliară Craiova

A. Partea I. Descrierea imobilului

TEREN Intravilan

Adresa: Loc. Leu, Jud. Dolj, T119, P248

Nr. Crt	Nr cadastral Nr. topografic	Suprafața* (mp)	Observații / Referințe
A1		2.016	Sector cadastral:13 Teren neimprejmuit;

B. Partea II. Proprietari și acte

Inscrieri privitoare la dreptul de proprietate și alte drepturi reale		Referințe
/		
Act Normativ nr. LEGEA 7, din 13/03/1996 emis de GUVERNUL ROMANIEI;		
B1	Inscrierea provizorie, drept de PROPRIETATE, dobandit prin Lege, cota actuala 1/1, cota initiala 1/1 1) NEIDENTIFICAT NEIDENTIFICAT	A1

C. Partea III. SARCINI .

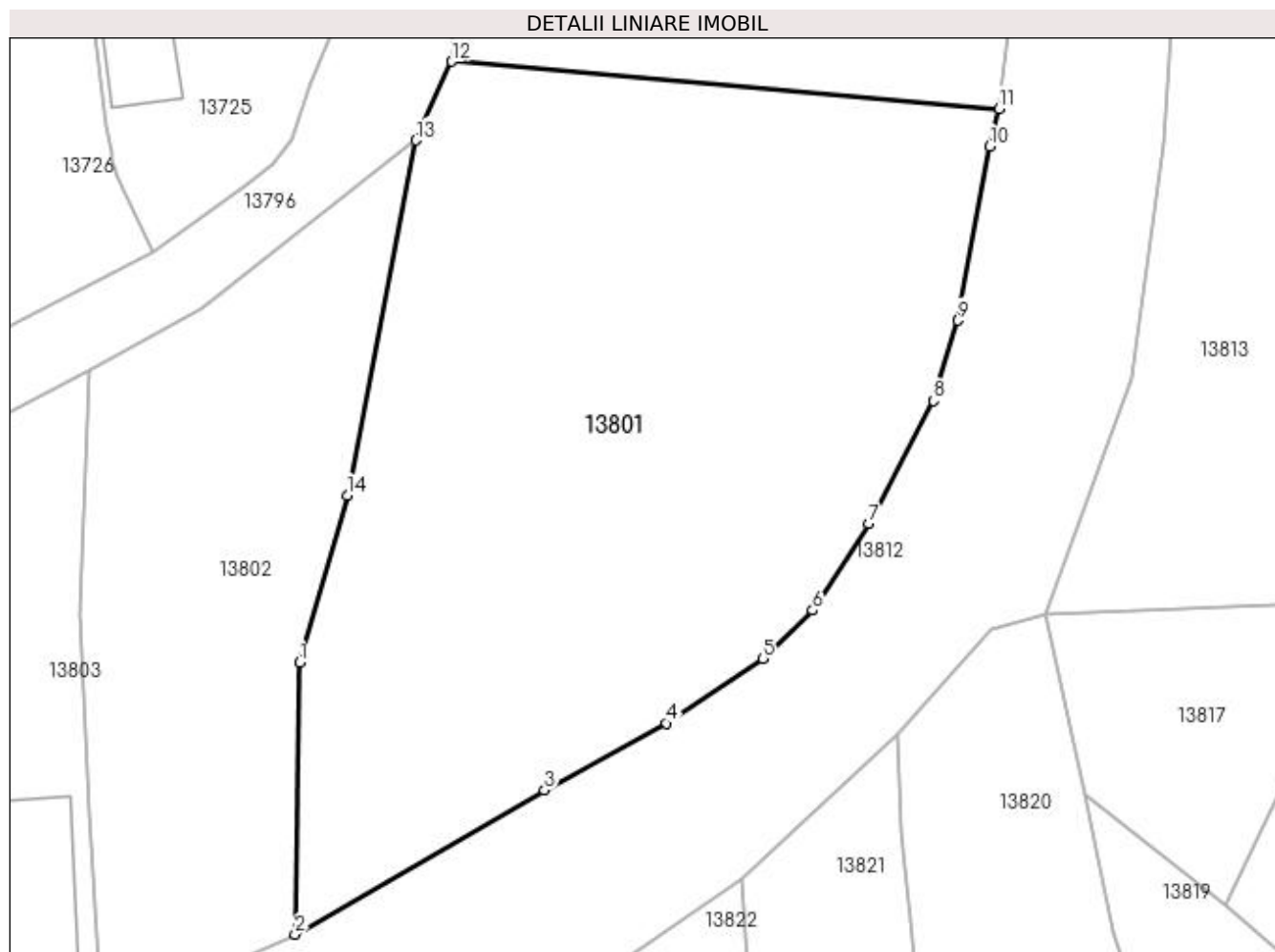
Inscrieri privind dezmembramintele dreptului de proprietate, drepturi reale de garanție și sarcini	Referințe
NU SUNT	

Anexa Nr. 1 La Partea I

Teren

Nr cadastral	Suprafața (mp)*	Observații / Referințe
	2.016	

* Suprafața este determinată în planul de proiecție Stereo 70.



Date referitoare la teren

Crt	Categorie folosință	Intra vilan	Suprafața (mp)	Tarla	Parcelă	Nr. topo	Observații / Referințe
1	arabil	DA	2.016	119	248	-	

Lungime Segmente

1) Valorile lungimilor segmentelor sunt obținute din proiecție în plan.

Punct început	X / Y	Punct sfârșit	X / Y	Lungime segment (** (m)
1	420.271,181 299.949,614	2	420.270,867 299.929,868	19.748
2	420.270,867 299.929,868	3	420.288,998 299.940,337	20.936
3	420.288,998 299.940,337	4	420.297,88 299.945,176	10.115
4	420.297,88 299.945,176	5	420.304,888 299.949,884	8.443
5	420.304,888 299.949,884	6	420.308,486 299.953,414	5.041

Punct început	X / Y	Punct sfârşit	X / Y	Lungime segment (** (m)
6	420.308,486 299.953,414	7	420.312,589 299.959,691	7.499
7	420.312,589 299.959,691	8	420.317,249 299.968,636	10.086
8	420.317,249 299.968,636	9	420.319,038 299.974,468	6.1
9	420.319,038 299.974,468	10	420.321,367 299.987,109	12.854
10	420.321,367 299.987,109	11	420.322,038 299.989,846	2.818
11	420.322,038 299.989,846	12	420.282,246 299.993,283	39.94
12	420.282,246 299.993,283	13	420.279,638 299.987,563	6.287
13	420.279,638 299.987,563	14	420.274,659 299.961,773	26.266
14	420.274,659 299.961,773	1	420.271,181 299.949,614	12.647

** Lungimile segmentelor sunt determinate în planul de proiecție Stereo 70 și sunt rotunjite la 1 milimetru.

*** Distanța dintre puncte este formată din segmente cumulate ce sunt mai mici decât valoarea 1 milimetru.

**DATE DESPRE IMOBILUL NR. 13802**

Oficiul de Cadastru și Publicitate Imobiliară DOLJ
Biroul de Cadastru și Publicitate Imobiliară Craiova

A. Partea I. Descrierea imobilului

TEREN Intravilan

Adresa: Loc. Leu, Nr. 1390, Jud. Dolj, T119, P247 247/3

Nr. Crt	Nr cadastral Nr. topografic	Suprafața* (mp)	Observații / Referințe
A1	31953	Din acte: 756 Masurata: 892	Sector cadastral:13 Teren neimprejmut;

B. Partea II. Proprietari și acte

Inscrieri privitoare la dreptul de proprietate și alte drepturi reale		Referințe
63881 / 05/06/2015		
Act Notarial nr. CONTRACT VANZARE AUT NR 1366, din 04/06/2015 emis de NP ILIE VICTOR FLOREA;		
B1	Intabulare, drept de PROPRIETATE, dobandit prin Conventie, cota actuala 756/892, cota initiala 756/892 1) SCAUNASU ELENA 2) SCAUNASU MIHAITA	A1
/		
Act Normativ nr. LEGEA 7, din 13/03/1996 emis de GUVERNUL ROMANIEI;		
B2	Inscrierea posesiei, drept de PROPRIETATE, dobandit prin Constituire, cota actuala 136/892, cota initiala 136/892 1) SCAUNASU ELENA 2) SCAUNASU MIHAITA	A1

C. Partea III. SARCINI .

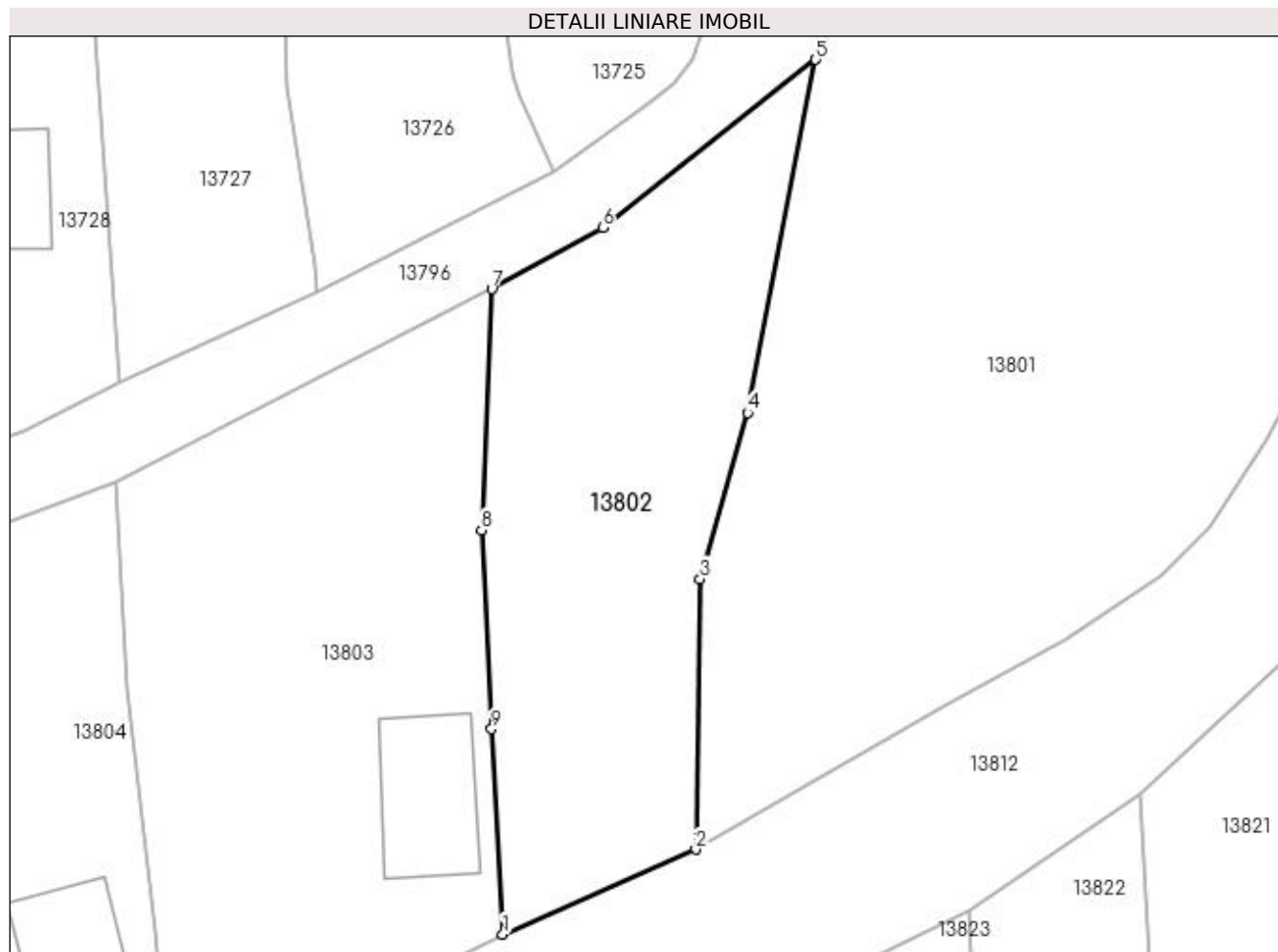
Inscrieri privind dezmembramintele dreptului de proprietate, drepturi reale de garanție și sarcini	Referințe
NU SUNT	

Anexa Nr. 1 La Partea I

Teren

Nr cadastral	Suprafața (mp)*	Observații / Referințe
31953	Din acte: 756 Masurata: 892	

* Suprafața este determinată în planul de proiecție Stereo 70.



Date referitoare la teren

Crt	Categorie folosință	Intra vilan	Suprafața (mp)	Tarla	Parcelă	Nr. topo	Observații / Referințe
1	arabil	DA	892	119	247 247/3	-	Teren împrejmuit cu gard sarma, lemn si metal

Lungime Segmente

1) Valorile lungimilor segmentelor sunt obținute din proiecție în plan.

Punct început	X / Y	Punct sfârșit	X / Y	Lungime segment (** (m)
1	420.256,761 299.923,658	2	420.270,867 299.929,868	15.412
2	420.270,867 299.929,868	3	420.271,181 299.949,614	19.748
3	420.271,181 299.949,614	4	420.274,659 299.961,773	12.647
4	420.274,659 299.961,773	5	420.279,638 299.987,563	26.266
5	420.279,638 299.987,563	6	420.264,062 299.975,282	19.835

Punct început	X / Y	Punct sfârșit	X / Y	Lungime segment (** (m)
6	420.264,062 299.975,282	7	420.255,964 299.970,801	9.255
7	420.255,964 299.970,801	8	420.255,207 299.953,187	17.631
8	420.255,207 299.953,187	9	420.255,953 299.938,656	14.55
9	420.255,953 299.938,656	1	420.256,761 299.923,658	15.02

** Lungimile segmentelor sunt determinate în planul de proiecție Stereo 70 și sunt rotunjite la 1 milimetru.

*** Distanța dintre puncte este formată din segmente cumulate ce sunt mai mici decât valoarea 1 milimetru.

**DATE DESPRE IMOBILUL NR. 13803**

Oficiul de Cadastru și Publicitate Imobiliară DOLJ
Biroul de Cadastru și Publicitate Imobiliară Craiova

A. Partea I. Descrierea imobilului

TEREN Intravilan

Nr. CF vechi:585
Nr. cadastral vechi:644

Adresa: Loc. Leu, Nr. 1621, Jud. Dolj, T119, P246, 246/1

Nr. Crt	Nr cadastral Nr. topografic	Suprafața* (mp)	Observații / Referințe
A1	31104	Din acte: 1.218 Masurata: 1.206	Sector cadastral:13 Teren imprejmuit;

Construcții

Crt	Nr cadastral Nr. topografic	Adresa	Observații / Referințe
A1.1		Loc. Leu, Jud. Dolj, T 119, P 246, P 246/1	Nr. niveluri:1; S. construita la sol:81 mp; Anexa

B. Partea II. Proprietari și acte

Inscrieri privitoare la dreptul de proprietate și alte drepturi reale		Referințe
218362 / 23/11/2018		
Act Notarial nr. CONTRACT DE VANZARE AUT. NR 2164, din 23/11/2018 emis de GAGEATU ILEANA MADALINA;		
B1	Intabulare, drept de PROPRIETATE, dobandit prin Conventie, cota actuala 1/1, cota initiala 1/1 1) MOINĂ ILIUȚĂ-FLORIN 2) MOINĂ NINA	A1, A1.1

C. Partea III. SARCINI .

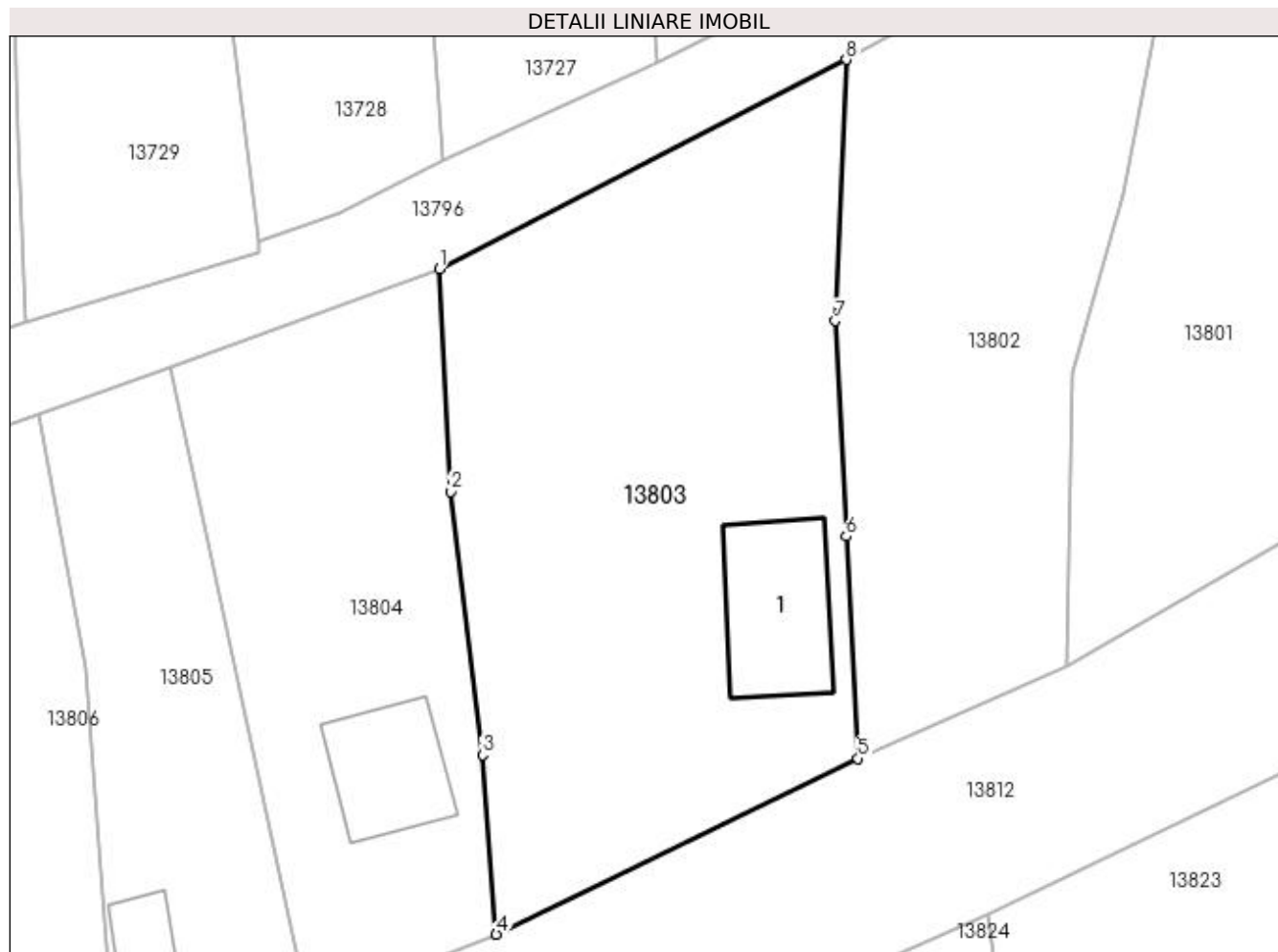
Inscrieri privind dezmembramintele dreptului de proprietate, drepturi reale de garanție și sarcini	Referințe
NU SUNT	

Anexa Nr. 1 La Partea I

Teren

Nr cadastral	Suprafața (mp)*	Observații / Referințe
31104	Din acte: 1.218 Masurata: 1.206	

* Suprafața este determinată în planul de proiecție Stereo 70.



Date referitoare la teren

Crt	Categorie folosință	Intra vilan	Suprafața (mp)	Tarla	Parcelă	Nr. topo	Observații / Referințe
1	curți constructii	DA	1.206	119	246, 246/1	-	

Date referitoare la construcții

Crt	Număr	Destinație construcție	Supraf. (mp)	Situație juridică	Observații / Referințe
A1.1		construcții anexa	81	Cu acte	Nr. niveluri:1; S. construita la sol:81 mp; Anexa

Lungime Segmente

1) Valorile lungimilor segmentelor sunt obținute din proiecție în plan.

Punct început	X / Y	Punct sfârșit	X / Y	Lungime segment (** (m)
1	420.228,486 299.956,68	2	420.229,248 299.941,661	15.038
2	420.229,248 299.941,661	3	420.231,402 299.923,897	17.894
3	420.231,402 299.923,897	4	420.232,35 299.911,8	12.134

Punct început	X / Y	Punct sfârșit	X / Y	Lungime segment (** (m)
4	420.232,35 299.911,8	5	420.256,761 299.923,658	27.139
5	420.256,761 299.923,658	6	420.255,953 299.938,656	15.02
6	420.255,953 299.938,656	7	420.255,207 299.953,187	14.55
7	420.255,207 299.953,187	8	420.255,964 299.970,801	17.631
8	420.255,964 299.970,801	1	420.228,486 299.956,68	30.894

** Lungimile segmentelor sunt determinate în planul de proiecție Stereo 70 și sunt rotunjite la 1 milimetru.

*** Distanța dintre puncte este formată din segmente cumulate ce sunt mai mici decât valoarea 1 milimetru.

**DATE DESPRE IMOBILUL NR. 13804**

Oficiul de Cadastru și Publicitate Imobiliară DOLJ
Biroul de Cadastru și Publicitate Imobiliară Craiova

A. Partea I. Descrierea imobilului

TEREN Intravilan

Nr. CF vechi:696
Nr. cadastral vechi:686/1

Adresa: Loc. Leu, Nr. 1622, Jud. Dolj, T119, P245

Nr. Crt	Nr cadastral Nr. topografic	Suprafata* (mp)	Observatii / Referinte
A1	33905	Din acte: 700 Masurata: 711	Sector cadastral:13 Teren neimprejmit;

Construcții

Crt	Nr cadastral Nr. topografic	Adresa	Observatii / Referinte
A1.1		Loc. Leu, Jud. Dolj, T 119, P 245	Nr. niveluri:1; S. construita la sol:61 mp; S. construita desfasurata:49 mp; CONSTRUITA DIN CARAMIDA, ACOPERITA CU TABLA

B. Partea II. Proprietari și acte

Inscrieri privitoare la dreptul de proprietate și alte drepturi reale		Referințe
12905 / 12/03/2009		
Act Notarial nr. 373, din 01/01/2009 emis de NP PATRAU GHE.;		
B1	Intabulare, drept de PROPRIETATE, dobandit prin Conventie, cota actuala 700/711, cota initiala 700/711 1) SCAUNASU STEFANIA TATIANA, LIPSĂ CNP 2) SCAUNASU MARINEL, LIPSĂ CNP	A1
B2	Intabulare, drept de PROPRIETATE, dobandit prin Conventie, cota actuala 1/1, cota initiala 1/1 1) SCAUNASU MARINEL, LIPSĂ CNP 2) SCAUNASU STEFANIA TATIANA, LIPSĂ CNP	A1.1
/		
Act Normativ nr. LEGEA 7, din 13/03/1996 emis de GUVERNUL ROMANIEI;		
B3	Inscrierea posesiei, drept de PROPRIETATE, dobandit prin Constituire, cota actuala 11/711, cota initiala 11/711 1) SCAUNASU MARINEL, LIPSĂ CNP 2) SCAUNASU STEFANIA TATIANA, LIPSĂ CNP	A1

C. Partea III. SARCINI .

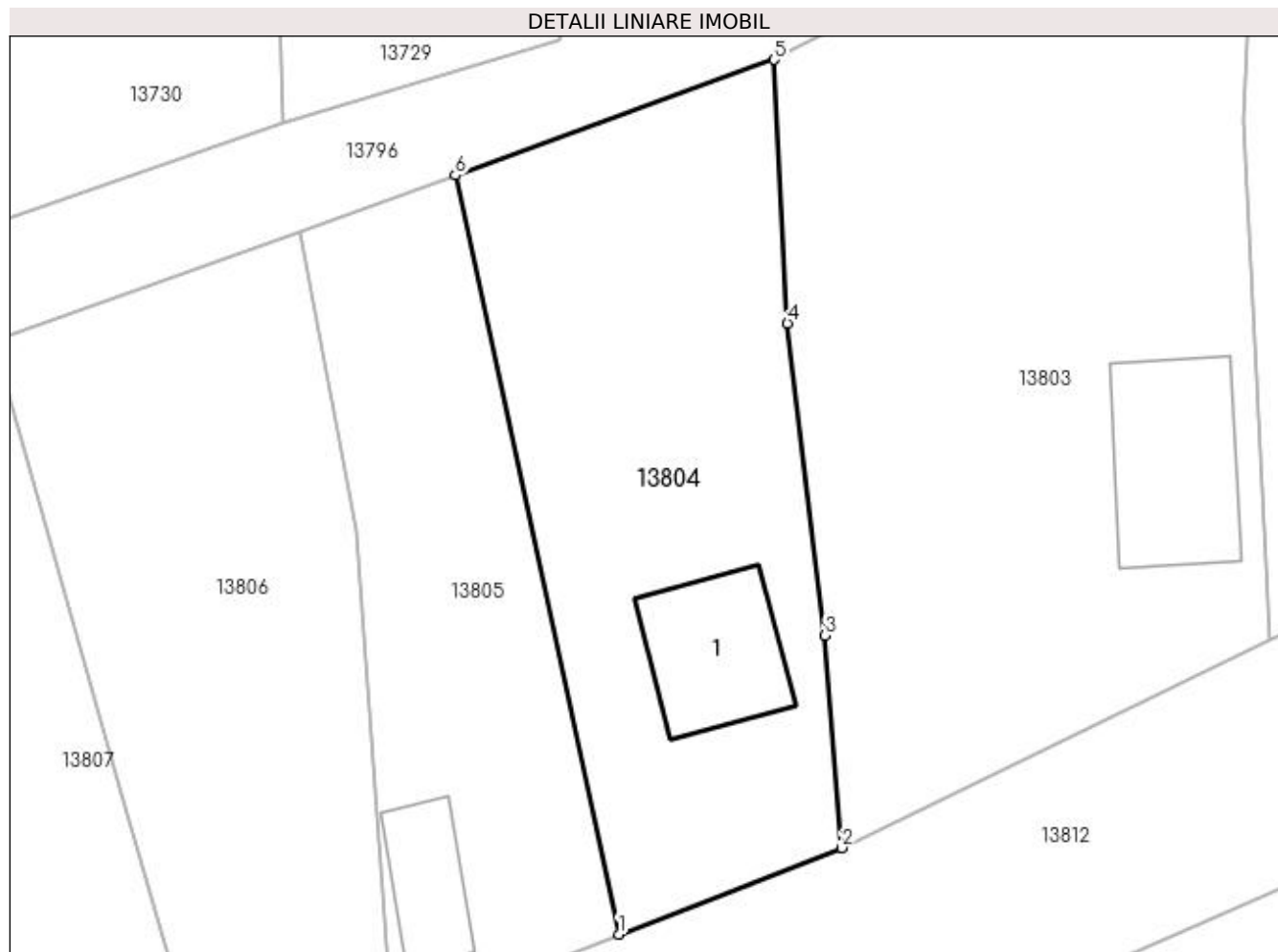
Inscrieri privind dezmembramintele dreptului de proprietate, drepturi reale de garanție și sarcini	Referințe
NU SUNT	

Anexa Nr. 1 La Partea I

Teren

Nr cadastral	Suprafața (mp)*	Observații / Referințe
33905	Din acte: 700 Masurata: 711	

* Suprafața este determinată în planul de proiecție Stereo 70.



Date referitoare la teren

Crt	Categorie folosință	Intra vilan	Suprafața (mp)	Tarla	Parcelă	Nr. topo	Observații / Referințe
1	curți constructii	DA	215	119	245	-	
2	arabil	DA	496	119	245	-	

Date referitoare la construcții

Crt	Număr	Destinație construcție	Supraf. (mp)	Situație juridică	Observații / Referințe
A1.1		construcții de locuințe	61	Cu acte	Nr. niveluri:1; S. construita la sol:61 mp; S. construita desfasurata:49 mp; CONSTRUITA DIN CARAMIDA, ACOPERITA CU TABLA

Lungime Segmente

1) Valorile lungimilor segmentelor sunt obținute din proiecție în plan.

Punct început	X / Y	Punct sfârșit	X / Y	Lungime segment (** (m)
1	420.219,632 299.906,868	2	420.232,35 299.911,8	13.641
2	420.232,35 299.911,8	3	420.231,402 299.923,897	12.134

Punct început	X / Y	Punct sfârșit	X / Y	Lungime segment (** (m)
3	420.231,402 299.923,897	4	420.229,248 299.941,661	17.894
4	420.229,248 299.941,661	5	420.228,486 299.956,68	15.038
5	420.228,486 299.956,68	6	420.210,331 299.950,097	19.312
6	420.210,331 299.950,097	1	420.219,632 299.906,868	44.218

** Lungimile segmentelor sunt determinate în planul de proiecție Stereo 70 și sunt rotunjite la 1 milimetru.

*** Distanța dintre puncte este formată din segmente cumulate ce sunt mai mici decât valoarea 1 milimetru.

**DATE DESPRE IMOBILUL NR. 13805**

Oficiul de Cadastru și Publicitate Imobiliară DOLJ
Biroul de Cadastru și Publicitate Imobiliară Craiova

A. Partea I. Descrierea imobilului

TEREN Intravilan

Nr. CF vechi:636

Nr. cadastral vechi:686/2

Adresa: Loc. Leu, Jud. Dolj, T119, P245

Nr. Crt	Nr cadastral Nr. topografic	Suprafața* (mp)	Observații / Referințe
A1	34098	Din acte: 413 Masurata: 484	Sector cadastral:13 Teren neimprejmit;

Construcții

Crt	Nr cadastral Nr. topografic	Adresa	Observații / Referințe
A1.1		Loc. Leu, Jud. Dolj	Nr. niveluri:1; S. construita la sol:36 mp; Anexa

B. Partea II. Proprietari și acte

Inscrieri privitoare la dreptul de proprietate și alte drepturi reale		Referințe
63345 / 19/08/2008		
Act Administrativ nr. 2988/2004, din 01/01/2004 emis de CJ DOLJ (CERTIFICAT NR. 8118/2008, PV NR. 8119/2008 PRIMARIA LEU; ACT DE DEZMEMBRARE AUT. NR. 373/2009 NP PATRAU GHE);		
B1	Intabulare, drept de PROPRIETATE, dobandit prin Reconstituire, cota actuala 413/484, cota initiala 413/484 1) VLAD IOANA, LIPSĂ CNP 2) SCAUNASU MARIA, LIPSĂ CNP 3) OLTEANU STEFAN, LIPSĂ CNP 4) OLTEANU ALEXANDRU, LIPSĂ CNP	A1
/		
Act Normativ nr. LEGEA 7, din 13/03/1996 emis de GUVERNUL ROMANIEI;		
B2	Inscrierea posesiei, drept de PROPRIETATE, dobandit prin Constituire, cota actuala 71/484, cota initiala 71/484 1) OLTEANU ALEXANDRU, LIPSĂ CNP 2) OLTEANU STEFAN, LIPSĂ CNP 3) SCAUNASU MARIA, LIPSĂ CNP 4) VLAD IOANA, LIPSĂ CNP	A1
B3	Intabulare, drept de PROPRIETATE, dobandit prin Lege, cota actuala 1/1, cota initiala 1/1 1) OLTEANU ALEXANDRU, LIPSĂ CNP 2) OLTEANU STEFAN, LIPSĂ CNP 3) SCAUNASU MARIA, LIPSĂ CNP 4) VLAD IOANA, LIPSĂ CNP	A1.1

C. Partea III. SARCINI .

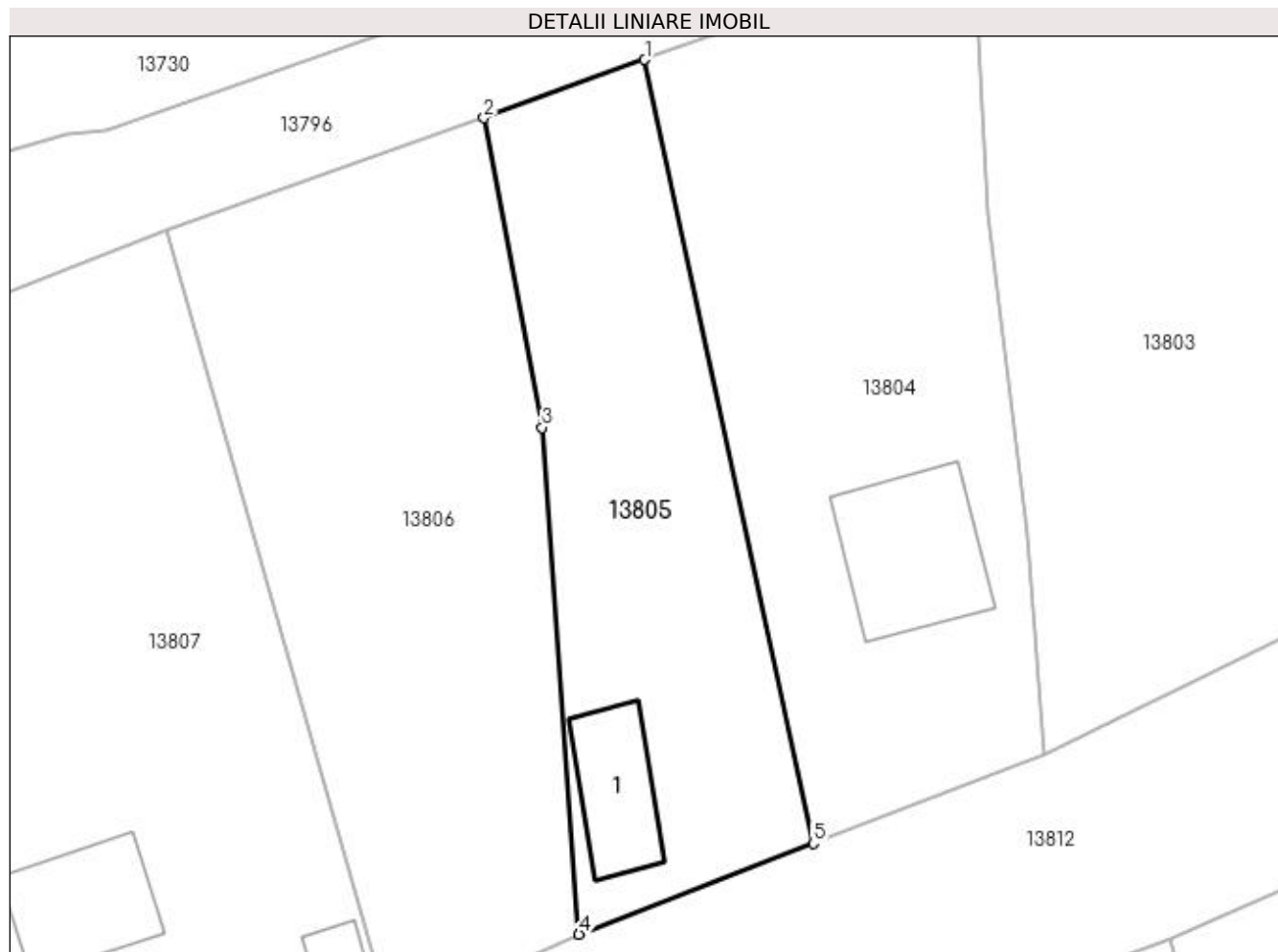
Inscrieri privind dezmembramintele dreptului de proprietate, drepturi reale de garanție și sarcini	Referințe
NU SUNT	

Anexa Nr. 1 La Partea I

Teren

Nr cadastral	Suprafața (mp)*	Observații / Referințe
34098	Din acte: 413 Masurata: 484	

* Suprafața este determinată în planul de proiecție Stereo 70.



Date referitoare la teren

Crt	Categorie folosință	Intra vilan	Suprafața (mp)	Tarla	Parcelă	Nr. topo	Observații / Referințe
1	curți constructii	DA	210	119	245	-	
2	arabil	DA	274	119	245	-	

Date referitoare la construcții

Crt	Număr	Destinație construcție	Supraf. (mp)	Situație juridică	Observații / Referințe
A1.1		construcții anexa	36	Cu acte	Nr. niveluri:1; S. construita la sol:36 mp; Anexa

Lungime Segmente

1) Valorile lungimilor segmentelor sunt obținute din proiecție în plan.

Punct început	X / Y	Punct sfârșit	X / Y	Lungime segment (** (m)
1	420.210,331 299.950,097	2	420.201,455 299.946,879	9.442
2	420.201,455 299.946,879	3	420.204,662 299.929,806	17.372
3	420.204,662 299.929,806	4	420.206,704 299.901,855	28.025

Punct început	X / Y	Punct sfârșit	X / Y	Lungime segment (** (m)
4	420.206,704 299.901,855	5	420.219,632 299.906,868	13.866
5	420.219,632 299.906,868	1	420.210,331 299.950,097	44.218

** Lungimile segmentelor sunt determinate în planul de proiecție Stereo 70 și sunt rotunjite la 1 milimetru.

*** Distanța dintre puncte este formată din segmente cumulate ce sunt mai mici decât valoarea 1 milimetru.

**DATE DESPRE IMOBILUL NR. 13806**

Oficiul de Cadastru și Publicitate Imobiliară DOLJ
Biroul de Cadastru și Publicitate Imobiliară Craiova

A. Partea I. Descrierea imobilului

TEREN Intravilan

Adresa: Loc. Leu, Jud. Dolj, T119, P244/1

Nr. Crt	Nr cadastral Nr. topografic	Suprafața* (mp)	Observații / Referințe
A1		Din acte: 763 Masurata: 690	Sector cadastral:13 Teren imprejmuit;

B. Partea II. Proprietari și acte

Inscrieri privitoare la dreptul de proprietate și alte drepturi reale		Referințe
/		
Act Administrativ nr. TDP 412-46024, din 14/07/1995 emis de CONSILIUL JUDETEAN DOLJ;		
B1	Intabulare, drept de PROPRIETATE, dobandit prin Reconstituire, cota actuala 1/1, cota initiala 1/1 1) CRÎNG ARSENTIE, LIPSĂ CNP	A1

C. Partea III. SARCINI .

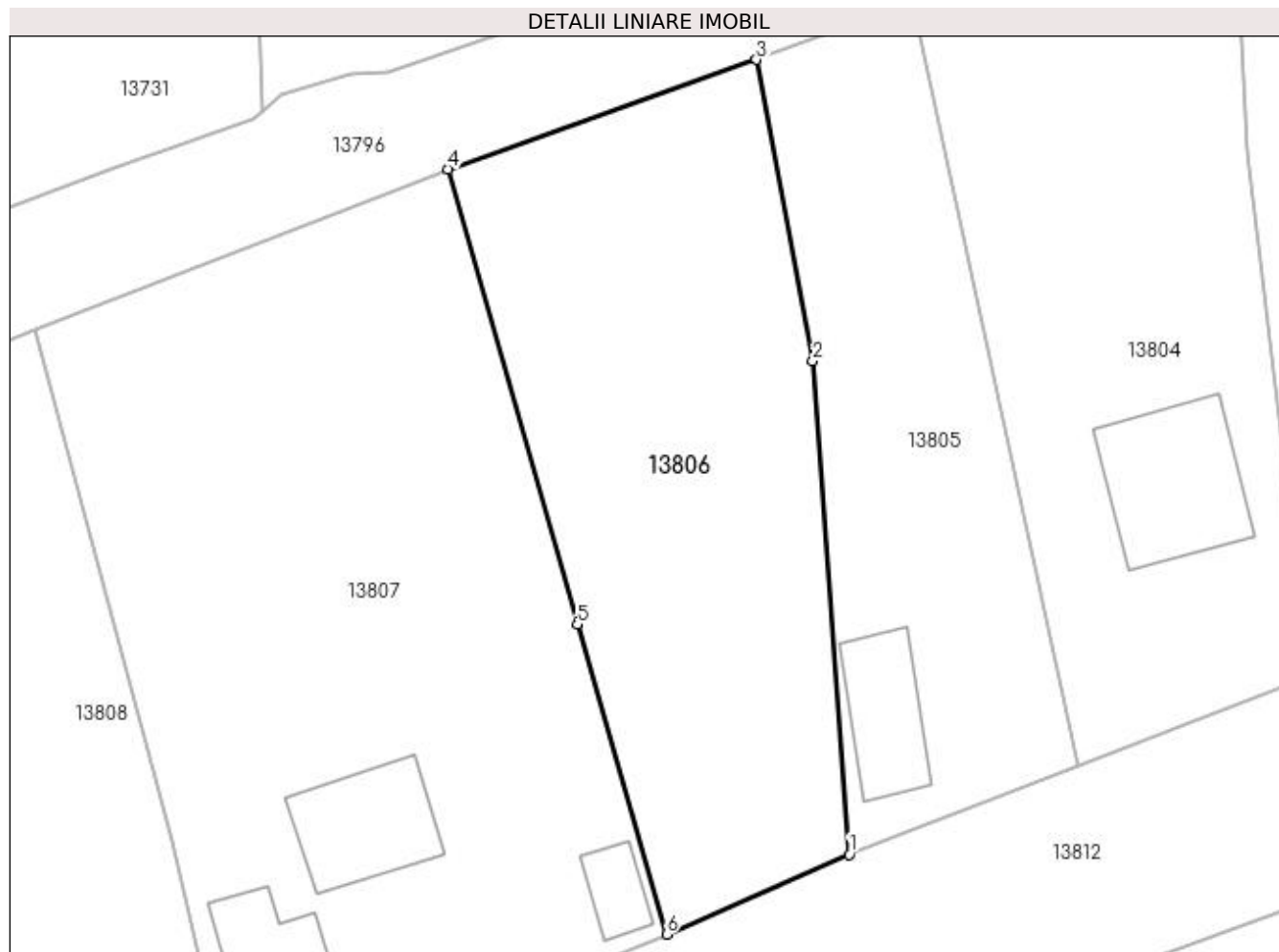
Inscrieri privind dezmembramintele dreptului de proprietate, drepturi reale de garanție și sarcini	Referințe
NU SUNT	

Anexa Nr. 1 La Partea I

Teren

Nr cadastral	Suprafața (mp)*	Observații / Referințe
	Din acte: 763 Masurata: 690	

* Suprafața este determinată în planul de proiecție Stereo 70.



Date referitoare la teren

Crt	Categorie folosință	Intra vilan	Suprafața (mp)	Tarla	Parcelă	Nr. topo	Observații / Referințe
1	arabil	DA	690	119	244/1	-	

Lungime Segmente

1) Valorile lungimilor segmentelor sunt obținute din proiecție în plan.

Punct început	X / Y	Punct sfârșit	X / Y	Lungime segment (** (m)
1	420.206,704 299.901,855	2	420.204,662 299.929,806	28.025
2	420.204,662 299.929,806	3	420.201,455 299.946,879	17.372
3	420.201,455 299.946,879	4	420.183,98 299.940,673	18.544
4	420.183,98 299.940,673	5	420.191,297 299.914,878	26.813
5	420.191,297 299.914,878	6	420.196,359 299.897,32	18.273

Punct început	X / Y	Punct sfârșit	X / Y	Lungime segment (** (m)
6	420.196,359 299.897,32	1	420.206,704 299.901,855	11.295

** Lungimile segmentelor sunt determinate în planul de proiecție Stereo 70 și sunt rotunjite la 1 milimetru.

*** Distanța dintre puncte este formată din segmente cumulate ce sunt mai mici decât valoarea 1 milimetru.

**DATE DESPRE IMOBILUL NR. 13807**

Oficiul de Cadastru și Publicitate Imobiliară DOLJ
Biroul de Cadastru și Publicitate Imobiliară Craiova

A. Partea I. Descrierea imobilului

TEREN Intravilan

Adresa: Loc. Leu, Nr. 1623, Jud. Dolj, T119, P244,244/1

Nr. Crt	Nr cadastral Nr. topografic	Suprafața* (mp)	Observații / Referințe
A1	32546	Din acte: 1.217 Masurata: 1.153	Sector cadastral:13 Teren imprejmuit;

Construcții

Crt	Nr cadastral Nr. topografic	Adresa	Observații / Referințe
A1.1		Loc. Leu, Nr. 1623, Jud. Dolj, T119, P244, P244/1	Nr. niveluri:2; S. construita la sol:45 mp; Casa din caramida, acoperita cu tigla, 2 nivele de inaltime (S+P). La subsol se gaseste o pivnita.(1960)
A1.2		Loc. Leu, Nr. 1623, Jud. Dolj, T119, P244, P244/1	Nr. niveluri:1; S. construita la sol:48 mp; Anexa din caramida, acoperita cu tabla, 1 nivel de inaltime (P) (1980)
A1.3		Loc. Leu, Nr. 1623, Jud. Dolj, T119, P244, P244/1	Nr. niveluri:1; S. construita la sol:15 mp; ANEXA

B. Partea II. Proprietari și acte

Inscrieri privitoare la dreptul de proprietate și alte drepturi reale	Referințe
128093 / 25/08/2017	
Act Notarial nr. CONTRACT DE INTRETINERE 1234, din 24/08/2017 emis de PAPA EUGENIA;	
B1	A1, A1.1, A1.2, A1.3
Intabulare, drept de PROPRIETATE, dobandit prin Conventie, cota actuala 1/1, cota initiala 1/1	
1) NICA COSTEL	
2) NICA MIHAELA	

C. Partea III. SARCINI

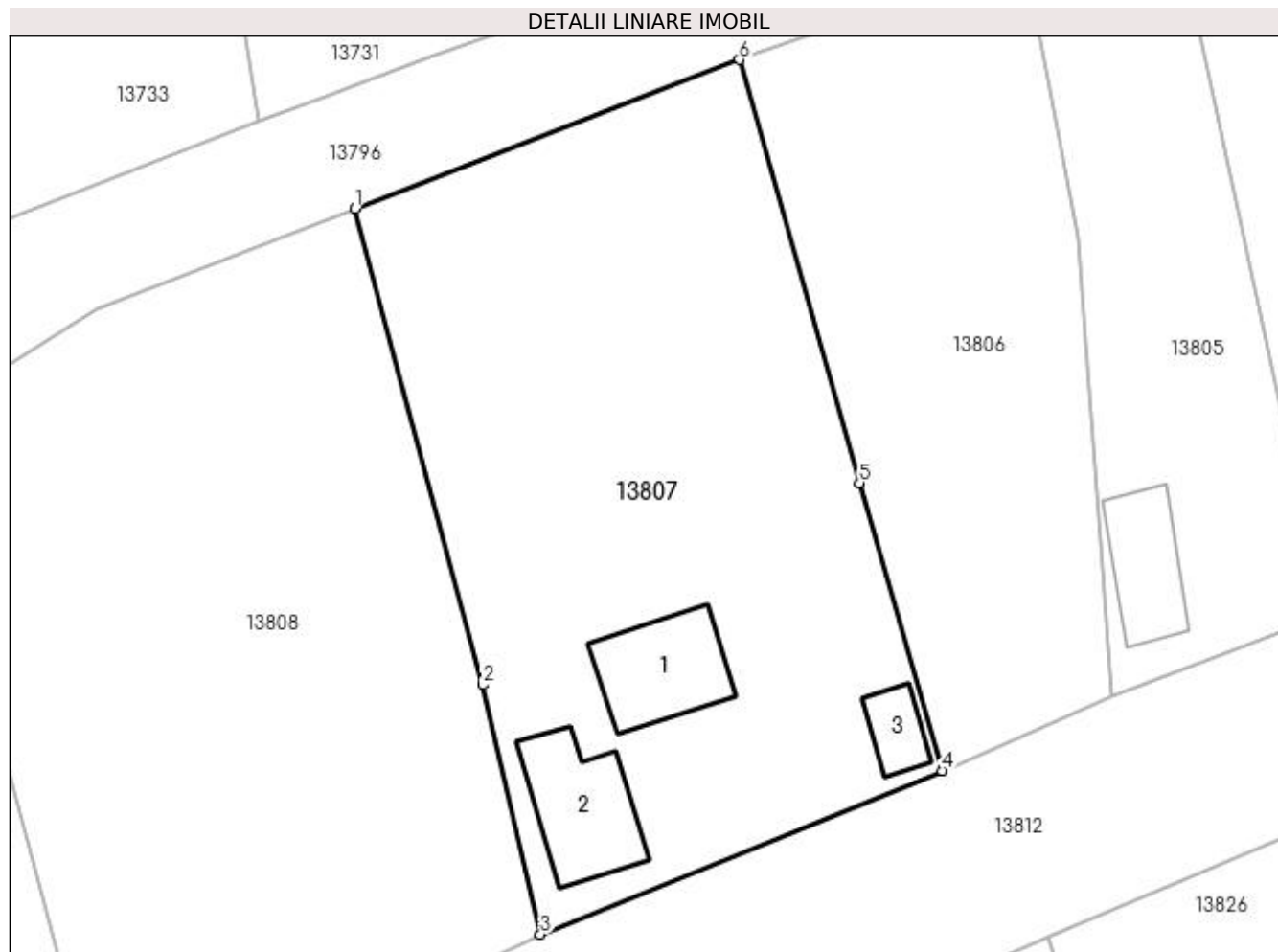
Inscrieri privind dezmembramintele dreptului de proprietate, drepturi reale de garanție și sarcini	Referințe
128093 / 25/08/2017	
Act Notarial nr. CONTRACT DE INTRETINERE 1234, din 24/08/2017 emis de PAPA EUGENIA;	
C1	A1, A1.1, A1.2, A1.3
Intabulare, drept de UZUFRACT VIAGER, dobandit prin Conventie, cota actuala 1/1, cota initiala 1/1	
1) NICA ELENA	
C2	A1, A1.1, A1.2, A1.3
Intabulare, drept de IPOTECA LEGALA, Valoare:0 CE ARE CA OBIECT PLATA RENTEI ÎN BANI CORESPUNZĂTOARE ÎNTREȚINERII NEEEXECUTATE	
1) NICA ELENA	

Anexa Nr. 1 La Partea I

Teren

Nr cadastral	Suprafața (mp)*	Observații / Referințe
32546	Din acte: 1.217 Masurata: 1.153	

* Suprafața este determinată în planul de proiecție Stereo 70.



Date referitoare la teren

Crt	Categorie folosință	Intravilan	Suprafața (mp)	Tarla	Parcelă	Nr. topo	Observații / Referințe
1	curți constructii	DA	390	119	244	-	
2	vie	DA	465	119	244/1	-	
3	arabil	DA	298	119	244/1	-	

Date referitoare la construcții

Crt	Număr	Destinație construcție	Supraf. (mp)	Situație juridică	Observații / Referințe
A1.1		construcții de locuințe	45	Cu acte	Nr. niveluri:2; S. construită la sol:45 mp; Casa din caramida, acoperita cu tigla, 2 nivele de inaltime (S+P). La subsol se gaseste o pivnita. (1960)
A1.2		construcții anexa	48	Cu acte	Nr. niveluri:1; S. construită la sol:48 mp; Anexa din caramida, acoperita cu tabla, 1 nivel de inaltime (P) (1980)
A1.3		construcții anexa	15	Cu acte	Nr. niveluri:1; S. construită la sol:15 mp; ANEXA

Lungime Segmente

1) Valorile lungimilor segmentelor sunt obținute din proiecție în plan.

Punct început	X / Y	Punct sfârșit	X / Y	Lungime segment (** (m)
1	420.160,532 299.931,59	2	420.168,337 299.902,567	30.054
2	420.168,337 299.902,567	3	420.171,854 299.887,365	15.604
3	420.171,854 299.887,365	4	420.196,359 299.897,32	26.45
4	420.196,359 299.897,32	5	420.191,297 299.914,878	18.273
5	420.191,297 299.914,878	6	420.183,98 299.940,673	26.813
6	420.183,98 299.940,673	1	420.160,532 299.931,59	25.146

** Lungimile segmentelor sunt determinate în planul de proiecție Stereo 70 și sunt rotunjite la 1 milimetru.

*** Distanța dintre puncte este formată din segmente cumulate ce sunt mai mici decât valoarea 1 milimetru.

**DATE DESPRE IMOBILUL NR. 13808**

Oficiul de Cadastru și Publicitate Imobiliară DOLJ
Biroul de Cadastru și Publicitate Imobiliară Craiova

A. Partea I. Descrierea imobilului

TEREN Intravilan

Adresa: Loc. Leu, Jud. Dolj, T119, P243

Nr. Crt	Nr cadastral Nr. topografic	Suprafața* (mp)	Observații / Referințe
A1		1.342	Sector cadastral:13 Teren neimprejmuit;

B. Partea II. Proprietari și acte

Inscrieri privitoare la dreptul de proprietate și alte drepturi reale		Referințe
/		
Act Administrativ nr. TDP 3321, din 24/06/2005 emis de CONSILIUL JUDETEAN DOLJ;		
B1	Intabulare, drept de PROPRIETATE, dobândit prin Reconstituire, cota actuala 1/1, cota initiala 1/1 1) BADOSU DUMITRU , LIPSĂ CNP 2) BADOSU ION , LIPSĂ CNP	A1

C. Partea III. SARCINI .

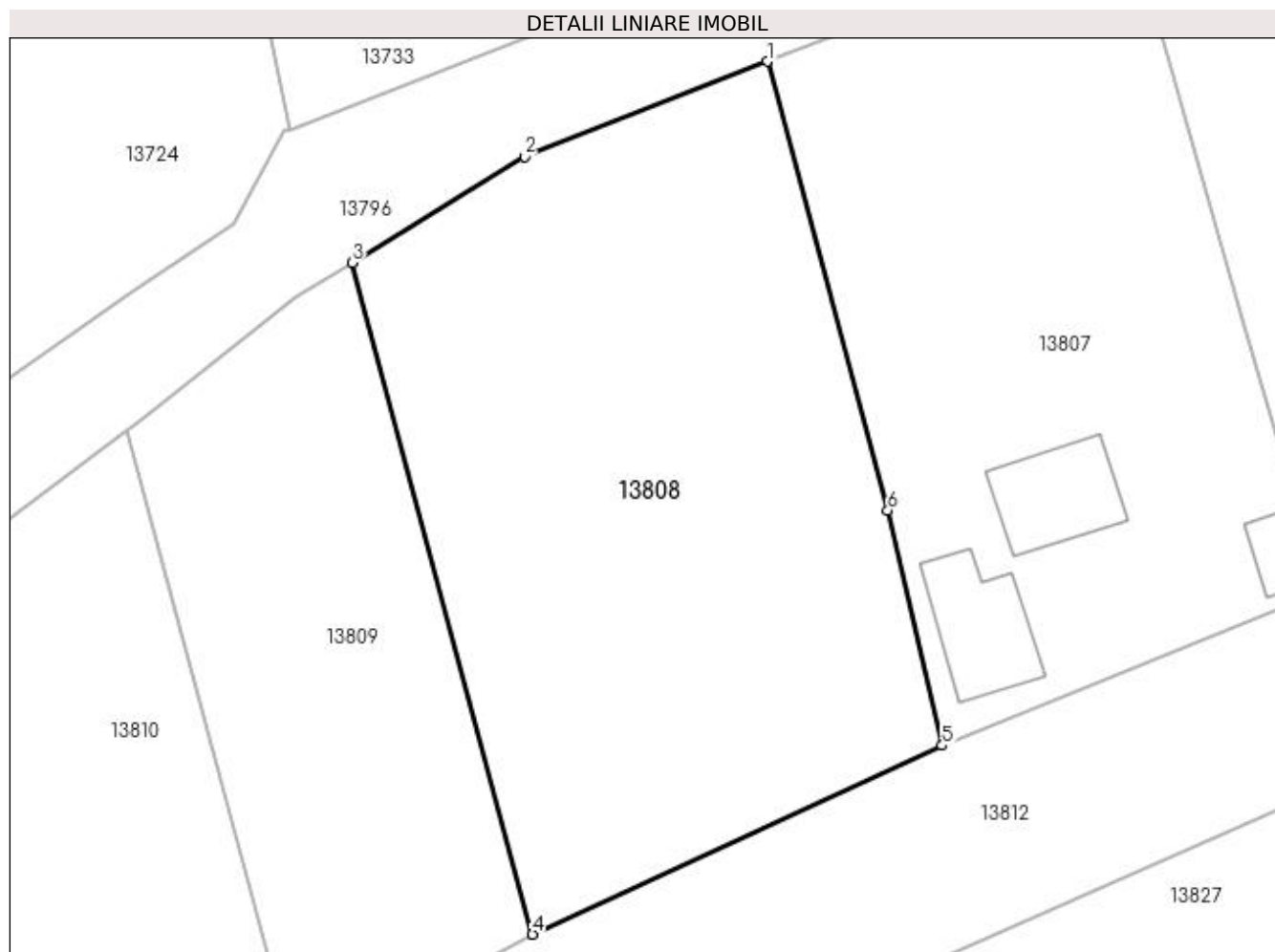
Inscrieri privind dezmembramintele dreptului de proprietate, drepturi reale de garanție și sarcini	Referințe
NU SUNT	

Anexa Nr. 1 La Partea I

Teren

Nr cadastral	Suprafața (mp)*	Observații / Referințe
	1.342	

* Suprafața este determinată în planul de proiecție Stereo 70.



Date referitoare la teren

Crt	Categorie folosință	Intra vilan	Suprafața (mp)	Tarla	Parcelă	Nr. topo	Observații / Referințe
1	arabil	DA	1.342	119	243	-	

Lungime Segmente

1) Valorile lungimilor segmentelor sunt obținute din proiecție în plan.

Punct început	X / Y	Punct sfârșit	X / Y	Lungime segment (** (m)
1	420.160,532 299.931,59	2	420.144,831 299.925,437	16.864
2	420.144,831 299.925,437	3	420.133,674 299.918,589	13.09
3	420.133,674 299.918,589	4	420.145,355 299.875,155	44.977
4	420.145,355 299.875,155	5	420.171,854 299.887,365	29.177
5	420.171,854 299.887,365	6	420.168,337 299.902,567	15.604

Punct început	X / Y	Punct sfârșit	X / Y	Lungime segment (** (m)
6	420.168,337 299.902,567	1	420.160,532 299.931,59	30.054

** Lungimile segmentelor sunt determinate în planul de proiecție Stereo 70 și sunt rotunjite la 1 milimetru.

*** Distanța dintre puncte este formată din segmente cumulate ce sunt mai mici decât valoarea 1 milimetru.

**DATE DESPRE IMOBILUL NR. 13809**

Oficiul de Cadastru și Publicitate Imobiliară DOLJ
Biroul de Cadastru și Publicitate Imobiliară Craiova

A. Partea I. Descrierea imobilului

TEREN Intravilan

Adresa: Loc. Leu, Jud. Dolj, T119, P242

Nr. Crt	Nr cadastral Nr. topografic	Suprafața* (mp)	Observații / Referințe
A1		736	Sector cadastral:13 Teren neimprejmuit;

B. Partea II. Proprietari și acte

Inscrieri privitoare la dreptul de proprietate și alte drepturi reale	Referințe
/	
Act Administrativ nr. TDP 3010, din 26/11/2004 emis de CONSILIUL JUDETEAN DOLJ;	
B1	A1
Intabulare, drept de PROPRIETATE, dobândit prin Reconstituire, cota actuala 1/1, cota initiala 1/1	
1) ILIUTA RODICA	
2) BARBUT MARIANA, LIPSĂ CNP	

C. Partea III. SARCINI .

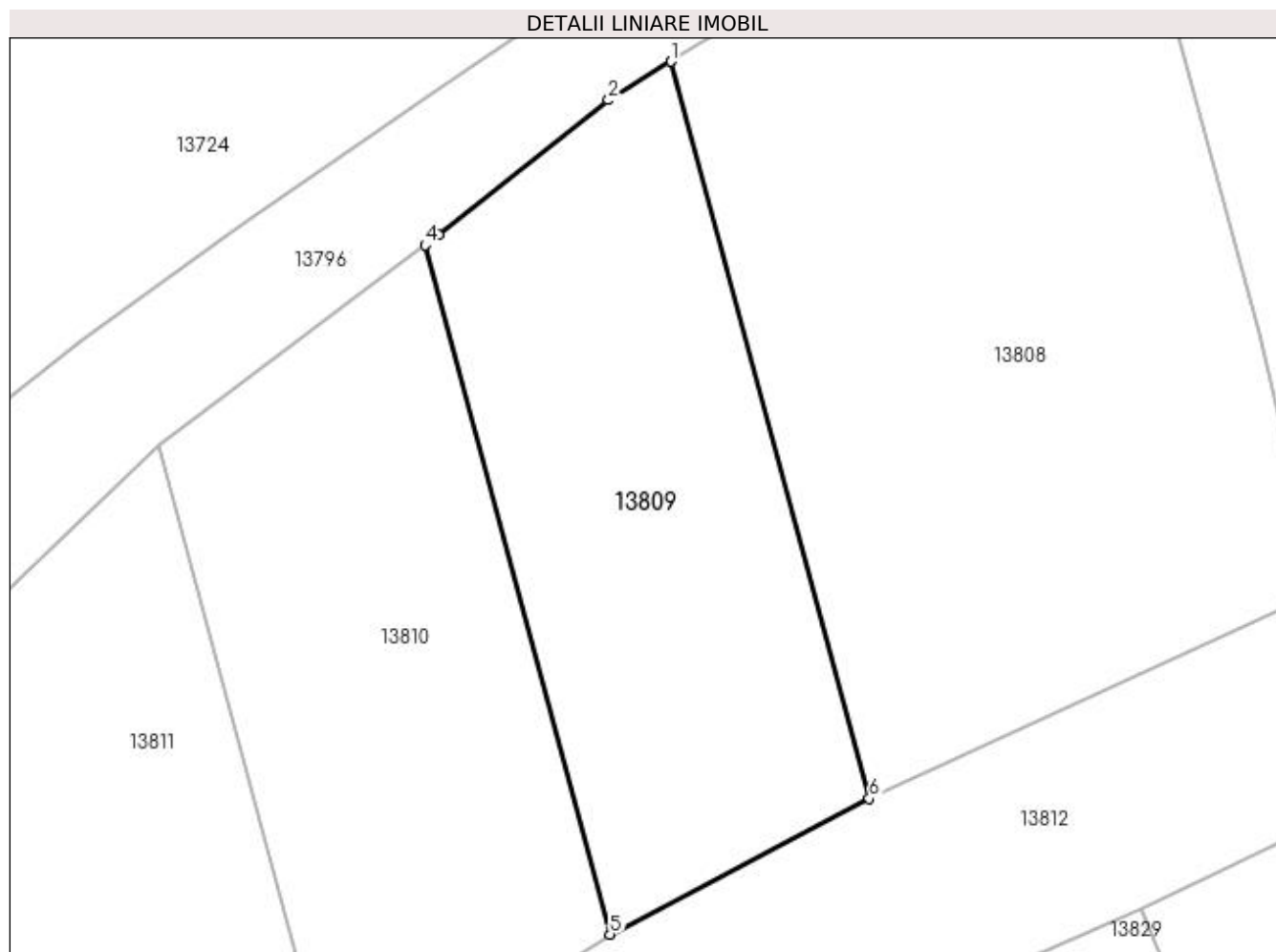
Inscrieri privind dezmembramintele dreptului de proprietate, drepturi reale de garanție și sarcini	Referințe
NU SUNT	

Anexa Nr. 1 La Partea I

Teren

Nr cadastral	Suprafața (mp)*	Observații / Referințe
	736	

* Suprafața este determinată în planul de proiecție Stereo 70.



Date referitoare la teren

Crt	Categorie folosință	Intra vilan	Suprafața (mp)	Tarla	Parcelă	Nr. topo	Observații / Referințe
1	arabil	DA	736	119	242	-	

Lungime Segmente

1) Valorile lungimilor segmentelor sunt obținute din proiecție în plan.

Punct început	X / Y	Punct sfârșit	X / Y	Lungime segment (** (m)
1	420.133,674 299.918,589	2	420.129,974 299.916,318	4.342
2	420.129,974 299.916,318	3	420.119,962 299.908,369	12.784
3	420.119,962 299.908,369	4	420.119,153 299.907,764	1.011
4	420.119,153 299.907,764	5	420.130,076 299.867,145	42.062
5	420.130,076 299.867,145	6	420.145,355 299.875,155	17.251

Punct început	X / Y	Punct sfârșit	X / Y	Lungime segment (** (m)
6	420.145,355 299.875,155	1	420.133,674 299.918,589	44.977

** Lungimile segmentelor sunt determinate în planul de proiecție Stereo 70 și sunt rotunjite la 1 milimetru.

*** Distanța dintre puncte este formată din segmente cumulate ce sunt mai mici decât valoarea 1 milimetru.

**DATE DESPRE IMOBILUL NR. 13810**

Oficiul de Cadastru și Publicitate Imobiliară DOLJ
Biroul de Cadastru și Publicitate Imobiliară Craiova

A. Partea I. Descrierea imobilului

TEREN Intravilan

Adresa: Loc. Leu, Jud. Dolj, T119, P241

Nr. Crt	Nr cadastral Nr. topografic	Suprafața* (mp)	Observații / Referințe
A1		752	Sector cadastral:13 Teren neimpregmuit;

B. Partea II. Proprietari și acte

Inscrieri privitoare la dreptul de proprietate și alte drepturi reale	Referințe
/	
Act Administrativ nr. TDP 2736, din 15/04/2004 emis de CONSILIUL JUDETEAN DOLJ (CERTIFICAT DE DECES SERIA D9, NR. 893783, CERTIFICAT DE DECES SERIS DR, NR 544552);	
B1	A1
Intabulare, drept de PROPRIETATE, dobândit prin Reconstituire, cota actuala 1/1, cota initiala 1/1	
1) BUZDUCEANU MARIA, LIPSĂ CNP	
2) BUZDUCEANU MARIN, LIPSĂ CNP DEFUNCT:Da	
3) BUZDUCEANU ALECSANDRU, LIPSĂ CNP DEFUNCT:Da	
4) BUZDUCEANU ION, LIPSĂ CNP	
5) OPRICA BALA, LIPSĂ CNP	

C. Partea III. SARCINI .

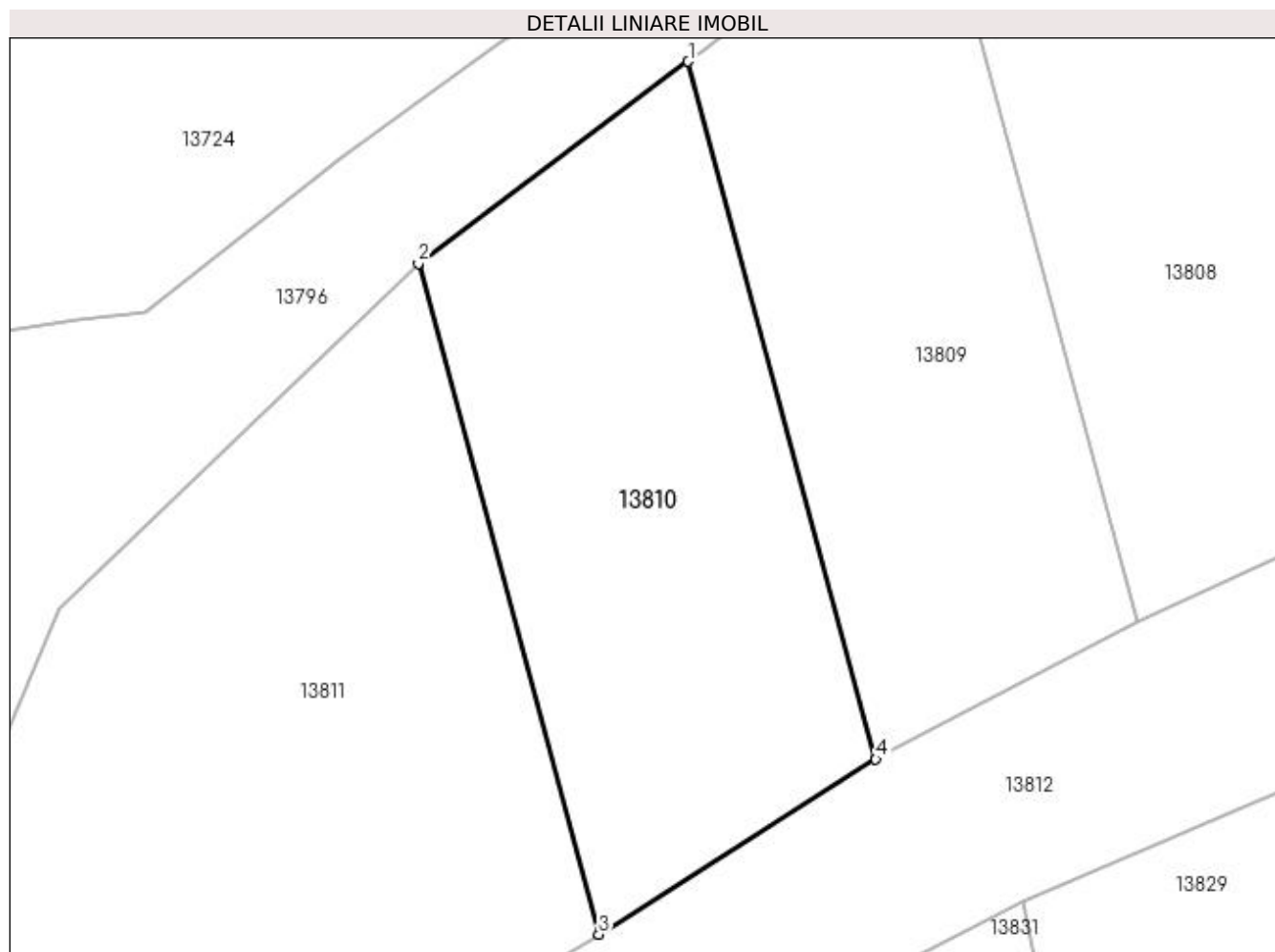
Inscrieri privind dezmembramintele dreptului de proprietate, drepturi reale de garanție și sarcini	Referințe
NU SUNT	

Anexa Nr. 1 La Partea I

Teren

Nr cadastral	Suprafața (mp)*	Observații / Referințe
	752	

* Suprafața este determinată în planul de proiecție Stereo 70.



Date referitoare la teren

Crt	Categorie folosință	Intravilan	Suprafața (mp)	Tarla	Parcelă	Nr. topo	Observații / Referințe
1	arabil	DA	752	119	241	-	

Lungime Segmente

1) Valorile lungimilor segmentelor sunt obținute din proiecție în plan.

Punct început	X / Y	Punct sfârșit	X / Y	Lungime segment (** (m)
1	420.119,153 299.907,764	2	420.103,437 299.896,011	19.624
2	420.103,437 299.896,011	3	420.113,94 299.856,955	40.444
3	420.113,94 299.856,955	4	420.130,076 299.867,145	19.084
4	420.130,076 299.867,145	1	420.119,153 299.907,764	42.062

**** Lungimile segmentelor sunt determinate în planul de proiecție Stereo 70 și sunt rotunjite la 1 milimetru.**

***** Distanța dintre puncte este formată din segmente cumulate ce sunt mai mici decât valoarea 1 milimetru.**

**DATE DESPRE IMOBILUL NR. 13811**

Oficiul de Cadastru și Publicitate Imobiliară DOLJ
Biroul de Cadastru și Publicitate Imobiliară Craiova

A. Partea I. Descrierea imobilului

TEREN Intravilan

Adresa: Loc. Leu, Jud. Dolj, T119, P240

Nr. Crt	Nr cadastral Nr. topografic	Suprafața* (mp)	Observații / Referințe
A1		2.927	Sector cadastral:13 Teren neimprejmuit;

B. Partea II. Proprietari și acte

Inscrieri privitoare la dreptul de proprietate și alte drepturi reale		Referințe
/		
Act Administrativ nr. HCL 13, din 31/03/2006 emis de PRIMARIA COMUNEI LEU (REFERAT DE LEGALITATE DIN 2006);		
B1	Intabulare, drept de PROPRIETATE, dobandit prin Lege, cota actuala 1/1, cota initiala 1/1 1) UAT LEU - DOMENIUL PRIVAT, CIF:4553631	A1

C. Partea III. SARCINI .

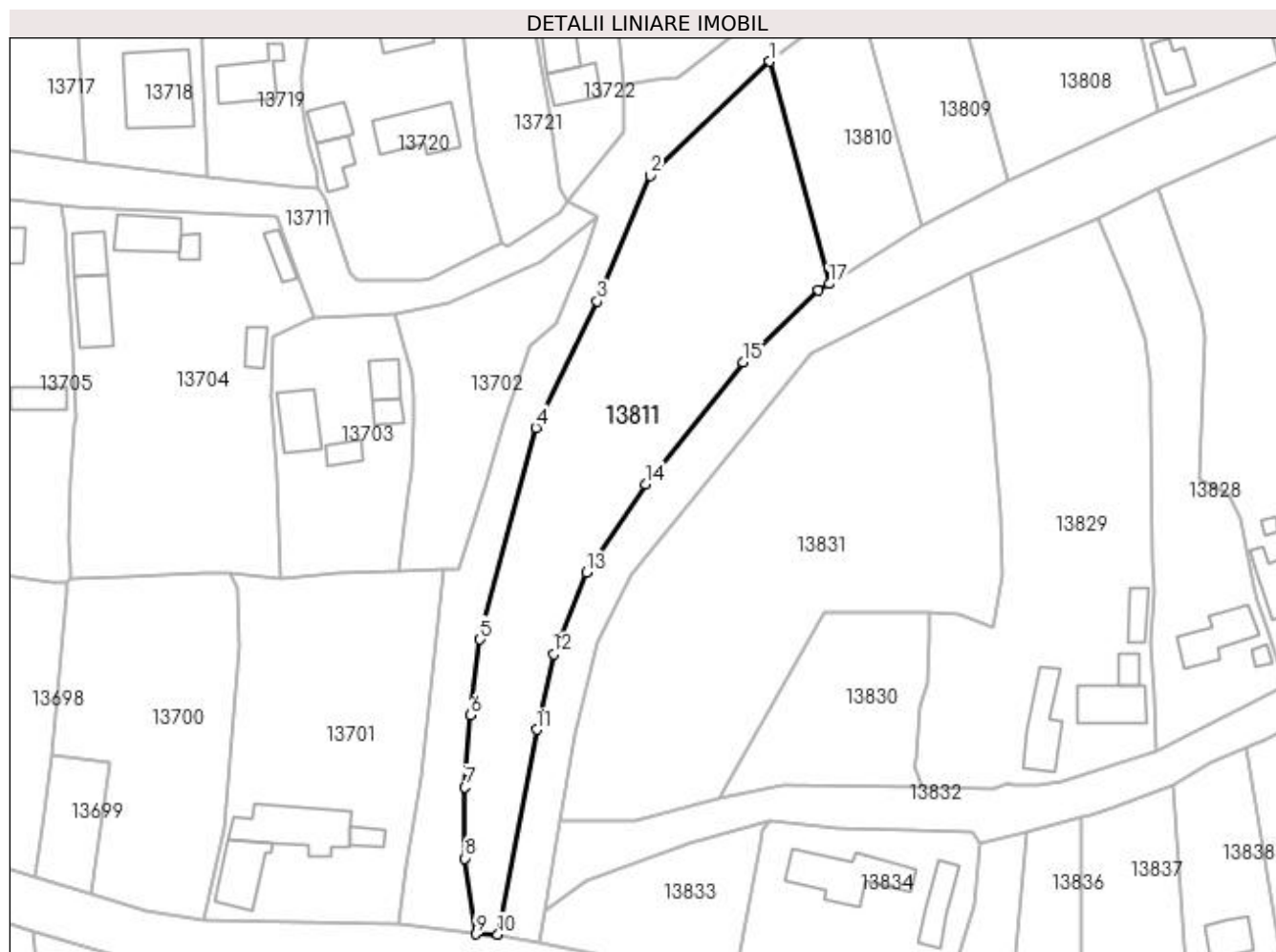
Inscrieri privind dezmembramintele dreptului de proprietate, drepturi reale de garanție și sarcini	Referințe
NU SUNT	

Anexa Nr. 1 La Partea I

Teren

Nr cadastral	Suprafața (mp)*	Observații / Referințe
	2.927	

* Suprafața este determinată în planul de proiecție Stereo 70.



Date referitoare la teren

Crt	Categorie folosință	Intra vilan	Suprafața (mp)	Tarla	Parcelă	Nr. topo	Observații / Referințe
1	pasune	DA	2.927	119	240	-	

Lungime Segmente

1) Valorile lungimilor segmentelor sunt obținute din proiecție în plan.

Punct început	X / Y	Punct sfârșit	X / Y	Lungime segment (** (m)
1	420.103,437 299.896,011	2	420.082,502 299.875,928	29.01
2	420.082,502 299.875,928	3	420.073,139 299.853,88	23.954
3	420.073,139 299.853,88	4	420.062,377 299.831,657	24.691
4	420.062,377 299.831,657	5	420.052,571 299.794,429	38.497
5	420.052,571 299.794,429	6	420.050,882 299.781,11	13.426

Punct început	X / Y	Punct sfârșit	X / Y	Lungime segment (** (m)
6	420.050,882 299.781,11	7	420.049,922 299.768,424	12.722
7	420.049,922 299.768,424	8	420.049,925 299.755,948	12.476
8	420.049,925 299.755,948	9	420.051,798 299.742,671	13.409
9	420.051,798 299.742,671	10	420.055,663 299.742,598	3.865
10	420.055,663 299.742,598	11	420.062,491 299.778,576	36.621
11	420.062,491 299.778,576	12	420.065,495 299.791,826	13.586
12	420.065,495 299.791,826	13	420.071,234 299.806,177	15.456
13	420.071,234 299.806,177	14	420.081,617 299.821,752	18.719
14	420.081,617 299.821,752	15	420.098,83 299.843,136	27.451
15	420.098,83 299.843,136	16	420.112,089 299.855,786	18.325
16	420.112,089 299.855,786	17	420.113,94 299.856,955	2.189
17	420.113,94 299.856,955	1	420.103,437 299.896,011	40.444

** Lungimile segmentelor sunt determinate în planul de proiecție Stereo 70 și sunt rotunjite la 1 milimetru.

*** Distanța dintre puncte este formată din segmente cumulate ce sunt mai mici decât valoarea 1 milimetru.

**DATE DESPRE IMOBILUL NR. 13812**

Oficiul de Cadastru și Publicitate Imobiliară DOLJ
Biroul de Cadastru și Publicitate Imobiliară Craiova

A. Partea I. Descrierea imobilului

TEREN Intravilan

Adresa: Loc. Leu, Jud. Dolj, DC 239

Nr. Crt	Nr cadastral Nr. topografic	Suprafața* (mp)	Observații / Referințe
A1		Din acte: 5.160 Masurata: 4.669	Sector cadastral:13 Teren neimprejmuit;

B. Partea II. Proprietari și acte

Inscrieri privitoare la dreptul de proprietate și alte drepturi reale		Referințe
/		
Act Normativ nr. HG 965, din 05/09/2002 emis de GUVERNUL ROMANIEI (ANEXA NR. 57/2002);		
B1	Intabulare, drept de PROPRIETATE, dobandit prin Lege, cota actuala 1/1, cota initiala 1/1 1) COMUNA LEU - DOMENIUL PUBLIC, CIF:4553631	A1

C. Partea III. SARCINI .

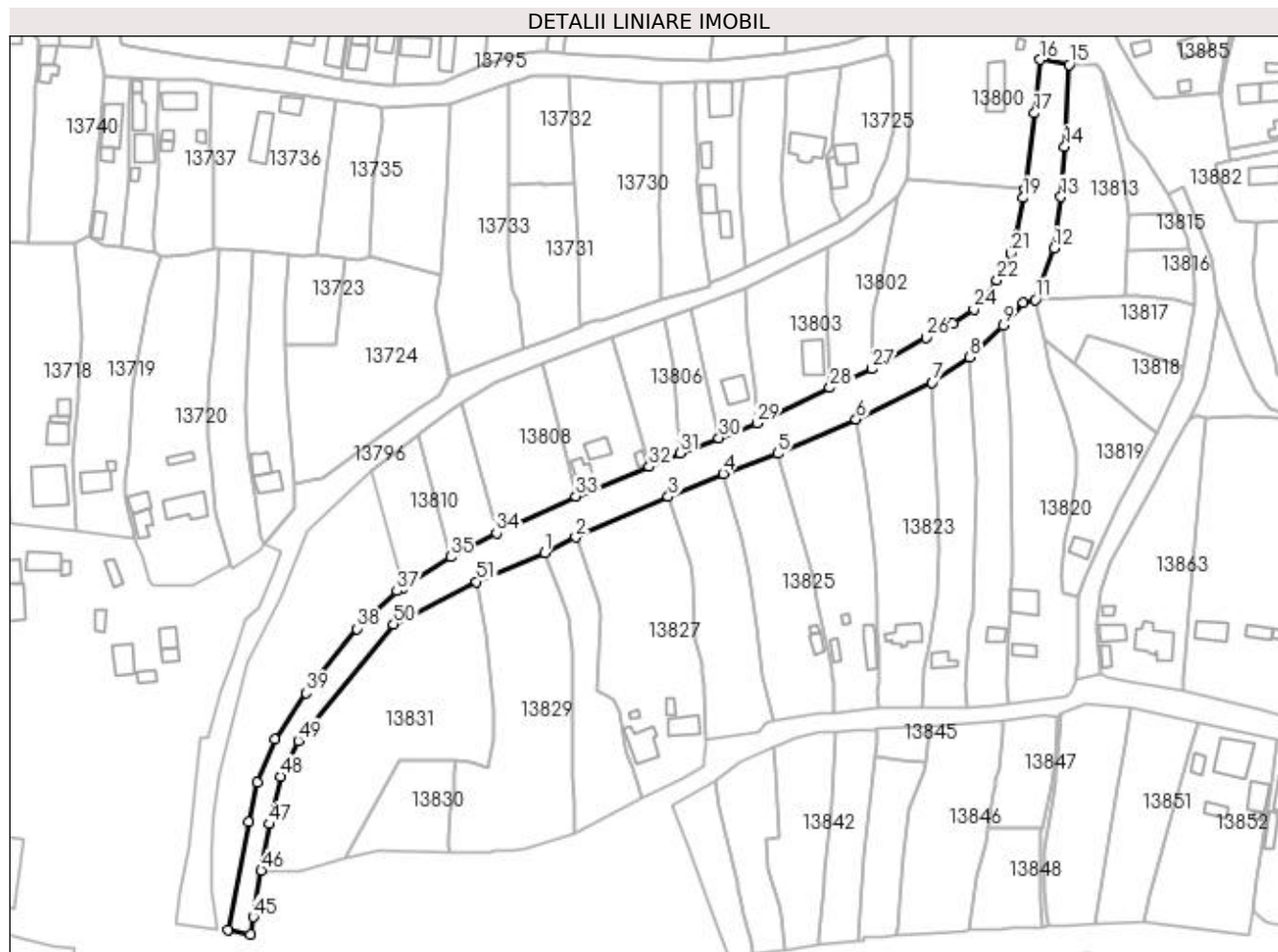
Inscrieri privind dezmembramintele dreptului de proprietate, drepturi reale de garanție și sarcini	Referințe
NU SUNT	

Anexa Nr. 1 La Partea I

Teren

Nr cadastral	Suprafața (mp)*	Observații / Referințe
	Din acte: 5.160	
	Masurata: 4.669	

* Suprafața este determinată în planul de proiecție Stereo 70.



Date referitoare la teren

Crt	Categorie folosință	Intravilan	Suprafața (mp)	Tarla	Parcelă	Nr. topo	Observații / Referințe
1	drum	DA	4.669	-	DC 239	-	

Lungime Segmente

1) Valorile lungimilor segmentelor sunt obținute din proiecție în plan.

Punct început	X / Y	Punct sfârșit	X / Y	Lungime segment	Punct început	X / Y	Punct sfârșit	X / Y	Lungime segment	Punct început	X / Y	Punct sfârșit	X / Y	Lungime segment
1	420.161,391 299.868,606	2	420.171,815 299.873,665	11.587	2	420.171,815 299.873,665	3	420.202,753 299.887,25	33.789	3	420.202,753 299.887,25	4	420.221,048 299.894,902	19.831
4	420.221,048 299.894,902	5	420.239,279 299.901,626	19.431	5	420.239,279 299.901,626	6	420.265,476 299.913,125	28.61	6	420.265,476 299.913,125	7	420.290,878 299.925,414	28.218
7	420.290,878 299.925,414	8	420.303,384 299.933,851	15.086	8	420.303,384 299.933,851	9	420.314,682 299.944,437	15.483	9	420.314,682 299.944,437	10	420.321,446 299.952,066	10.196
10	420.321,446 299.952,066	11	420.325,358 299.953,091	4.044	11	420.325,358 299.953,091	12	420.331,732 299.970,233	18.289	12	420.331,732 299.970,233	13	420.333,973 299.987,37	17.283
13	420.333,973 299.987,37	14	420.335,211 300.004,165	16.84	14	420.335,211 300.004,165	15	420.336,685 300.031,544	27.419	15	420.336,685 300.031,544	16	420.327,059 300.033,231	9.773

Punct început	X / Y	Punct sfârșit	X / Y	Lungime segment	Punct început	X / Y	Punct sfârșit	X / Y	Lungime segment	Punct început	X / Y	Punct sfârșit	X / Y	Lungime segment
16	420.327,059 300.033,231	17	420.325,096 300.015,346	17.99 2	17	420.325,096 300.015,346	18	420.322,038 299.989,846	25.68 3	18	420.322,038 299.989,846	19	420.321,367 299.987,109	2.818
19	420.321,367 299.987,109	20	420.319,038 299.974,468	12.85 4	20	420.319,038 299.974,468	21	420.317,249 299.968,636	6.1	21	420.317,249 299.968,636	22	420.312,589 299.959,691	10.08 6
22	420.312,589 299.959,691	23	420.308,486 299.953,414	7.499	23	420.308,486 299.953,414	24	420.304,888 299.949,884	5.041	24	420.304,888 299.949,884	25	420.297,88 299.945,176	8.443
25	420.297,88 299.945,176	26	420.288,998 299.940,337	10.11 5	26	420.288,998 299.940,337	27	420.270,867 299.929,868	20.93 6	27	420.270,867 299.929,868	28	420.256,761 299.923,658	15.41 2
28	420.256,761 299.923,658	29	420.232,35 299.911,8	27.13 9	29	420.232,35 299.911,8	30	420.219,632 299.906,868	13.64 1	30	420.219,632 299.906,868	31	420.206,704 299.901,855	13.86 6
31	420.206,704 299.901,855	32	420.196,359 299.897,32	11.29 5	32	420.196,359 299.897,32	33	420.171,854 299.887,365	26.45	33	420.171,854 299.887,365	34	420.145,355 299.875,155	29.17 7
34	420.145,355 299.875,155	35	420.130,076 299.867,145	17.25 1	35	420.130,076 299.867,145	36	420.113,94 299.856,955	19.08 4	36	420.113,94 299.856,955	37	420.112,089 299.855,786	2.189
37	420.112,089 299.855,786	38	420.098,83 299.843,136	18.32 5	38	420.098,83 299.843,136	39	420.081,617 299.821,752	27.45 1	39	420.081,617 299.821,752	40	420.071,234 299.806,177	18.71 9
40	420.071,234 299.806,177	41	420.065,495 299.791,826	15.45 6	41	420.065,495 299.791,826	42	420.062,491 299.778,576	13.58 6	42	420.062,491 299.778,576	43	420.055,663 299.742,598	36.62 1
43	420.055,663 299.742,598	44	420.063,087 299.741,072	7.579	44	420.063,087 299.741,072	45	420.064,071 299.746,874	5.885	45	420.064,071 299.746,874	46	420.066,715 299.762,468	15.81 7
46	420.066,715 299.762,468	47	420.069,331 299.777,893	15.64 5	47	420.069,331 299.777,893	48	420.073,183 299.793,763	16.33	48	420.073,183 299.793,763	49	420.079,069 299.805,763	13.36 7
49	420.079,069 299.805,763	50	420.110,914 299.844,714	50.31 2	50	420.110,914 299.844,714	51	420.138,692 299.858,884	31.18 3	51	420.138,692 299.858,884	1	420.161,391 299.868,606	24.69 3

** Lungimile segmentelor sunt determinate în planul de proiecție Stereo 70 și sunt rotunjite la 1 milimetru.

*** Distanța dintre puncte este formată din segmente cumulate ce sunt mai mici decât valoarea 1 milimetru.

**DATE DESPRE IMOBILUL NR. 13813**

Oficiul de Cadastru și Publicitate Imobiliară DOLJ
Biroul de Cadastru și Publicitate Imobiliară Craiova

A. Partea I. Descrierea imobilului

TEREN Intravilan

Adresa: Loc. Leu, Jud. Dolj, T119, P495

Nr. Crt	Nr cadastral Nr. topografic	Suprafața* (mp)	Observații / Referințe
A1		1.576	Sector cadastral:13 Teren neimprejmuit;

B. Partea II. Proprietari și acte

Inscrieri privitoare la dreptul de proprietate și alte drepturi reale	Referințe
/	
Act Notarial nr. CM 80, din 26/06/2014 emis de BNP GAGEATU ILIE;	
B1	A1
Intabulare, drept de PROPRIETATE, dobandit prin Succesiune, cota actuala 1/1, cota initiala 1/1 1) DINU GEORGE	

C. Partea III. SARCINI .

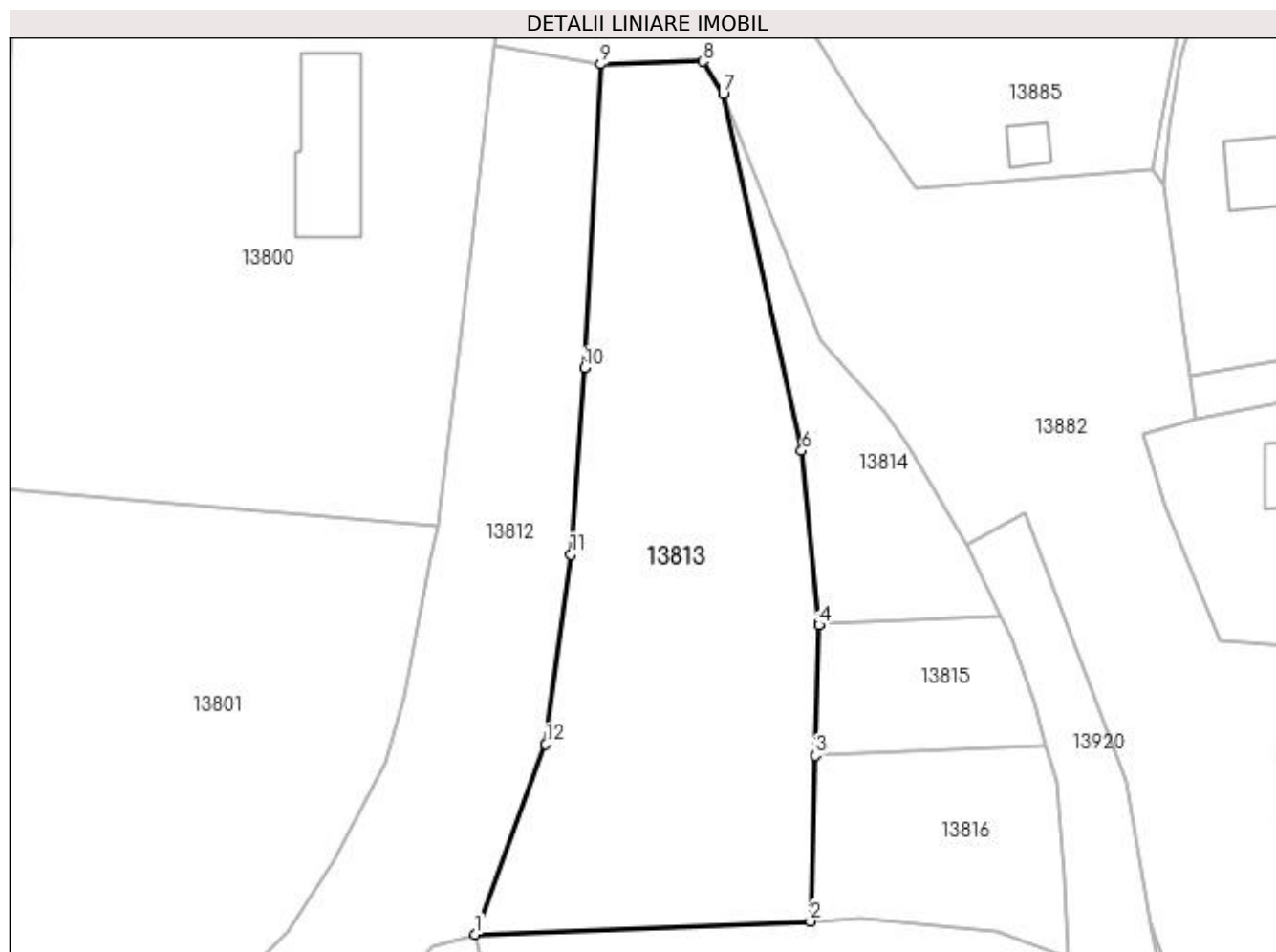
Inscrieri privind dezmembramintele dreptului de proprietate, drepturi reale de garanție și sarcini	Referințe
NU SUNT	

Anexa Nr. 1 La Partea I

Teren

Nr cadastral	Suprafața (mp)*	Observații / Referințe
	1.576	

* Suprafața este determinată în planul de proiecție Stereo 70.



Date referitoare la teren

Crt	Categorie folosință	Intra vilan	Suprafața (mp)	Tarla	Parcelă	Nr. topo	Observații / Referințe
1	arabil	DA	1.576	119	495	-	

Lungime Segmente

1) Valorile lungimilor segmentelor sunt obținute din proiecție în plan.

Punct început	X / Y	Punct sfârșit	X / Y	Lungime segment (** (m)
1	420.325,358 299.953,091	2	420.355,608 299.954,287	30.273
2	420.355,608 299.954,287	3	420.356,043 299.969,226	14.945
3	420.356,043 299.969,226	4	420.356,386 299.980,982	11.761
4	420.356,386 299.980,982	5	420.356,368 299.981,154	0.174
5	420.356,368 299.981,154	6	420.354,816 299.996,706	15.629

Punct început	X / Y	Punct sfârșit	X / Y	Lungime segment (** (m)
6	420.354,816 299.996,706	7	420.347,736 300.028,888	32.952
7	420.347,736 300.028,888	8	420.345,885 300.031,805	3.455
8	420.345,885 300.031,805	9	420.336,685 300.031,544	9.204
9	420.336,685 300.031,544	10	420.335,211 300.004,165	27.419
10	420.335,211 300.004,165	11	420.333,973 299.987,37	16.84
11	420.333,973 299.987,37	12	420.331,732 299.970,233	17.283
12	420.331,732 299.970,233	1	420.325,358 299.953,091	18.289

** Lungimile segmentelor sunt determinate în planul de proiecție Stereo 70 și sunt rotunjite la 1 milimetru.

*** Distanța dintre puncte este formată din segmente cumulate ce sunt mai mici decât valoarea 1 milimetru.

**DATE DESPRE IMOBILUL NR. 13814**

Oficiul de Cadastru și Publicitate Imobiliară DOLJ
Biroul de Cadastru și Publicitate Imobiliară Craiova

A. Partea I. Descrierea imobilului

TEREN Intravilan

Adresa: Loc. Leu, Jud. Dolj, T119

Nr. Crt	Nr cadastral Nr. topografic	Suprafața* (mp)	Observații / Referințe
A1		318	Sector cadastral:13 Teren neimprejmuit;

B. Partea II. Proprietari și acte

Inscrieri privitoare la dreptul de proprietate și alte drepturi reale		Referințe
/		
Act Normativ nr. LEGEA 7, din 13/03/1996 emis de GUVERNUL ROMANIEI;		
B1	Inscrierea provizorie, drept de PROPRIETATE, dobandit prin Lege, cota actuala 1/1, cota initiala 1/1 1) NEIDENTIFICAT NEIDENTIFICAT	A1

C. Partea III. SARCINI .

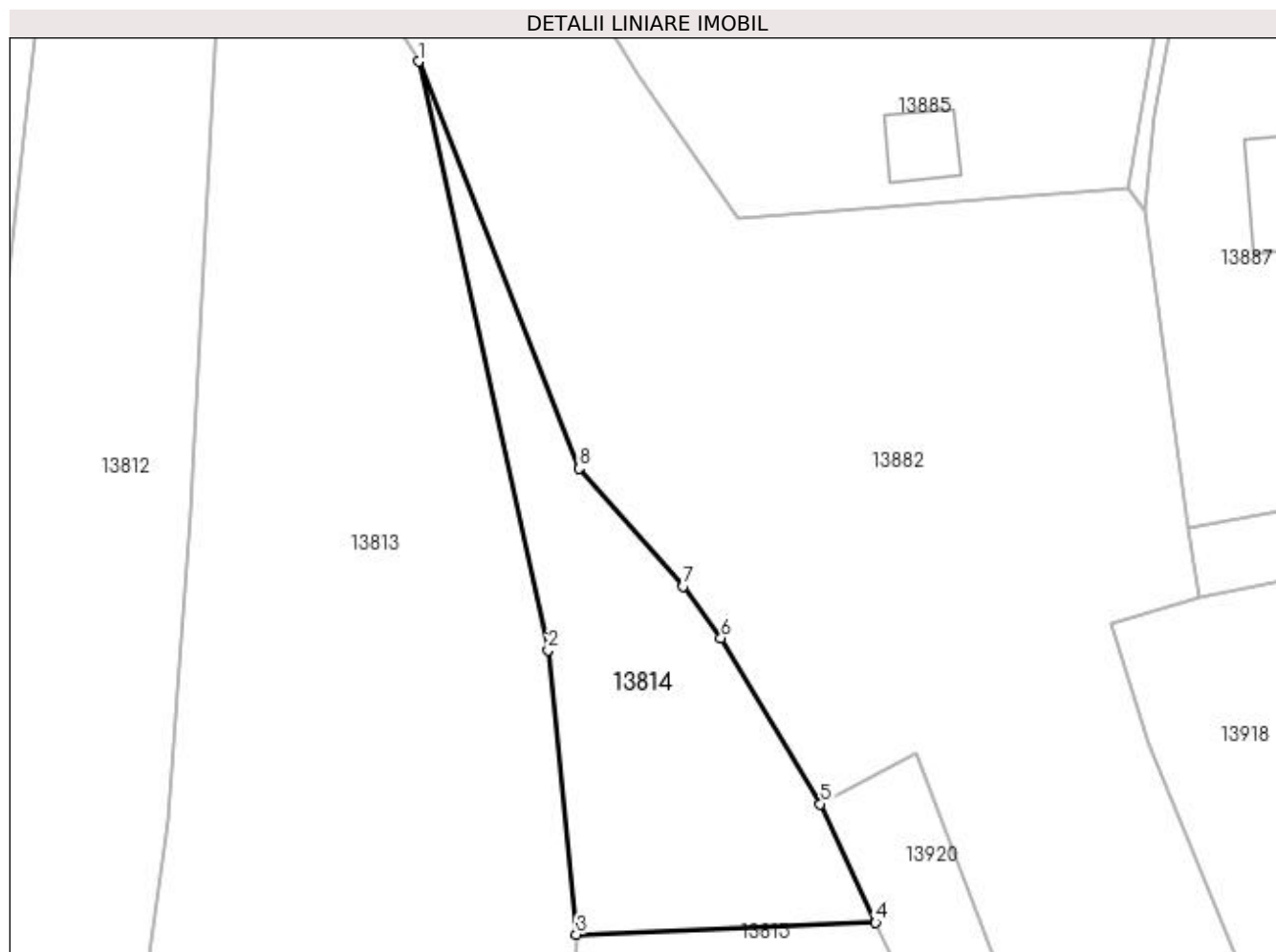
Inscrieri privind dezmembramintele dreptului de proprietate, drepturi reale de garanție și sarcini	Referințe
NU SUNT	

Anexa Nr. 1 La Partea I

Teren

Nr cadastral	Suprafața (mp)*	Observații / Referințe
	318	

* Suprafața este determinată în planul de proiecție Stereo 70.



Date referitoare la teren

Crt	Categorie folosință	Intra vilan	Suprafața (mp)	Tarla	Parcelă	Nr. topo	Observații / Referințe
1	arabil	DA	318	119	-	-	

Lungime Segmente

1) Valorile lungimilor segmentelor sunt obținute din proiecție în plan.

Punct început	X / Y	Punct sfârșit	X / Y	Lungime segment (** (m)
1	420.347,736 300.028,888	2	420.354,816 299.996,706	32.952
2	420.354,816 299.996,706	3	420.356,368 299.981,154	15.629
3	420.356,368 299.981,154	4	420.372,731 299.981,796	16.375
4	420.372,731 299.981,796	5	420.369,714 299.988,292	7.163
5	420.369,714 299.988,292	6	420.364,274 299.997,354	10.569

Punct început	X / Y	Punct sfârșit	X / Y	Lungime segment (** (m)
6	420.364,274 299.997,354	7	420.362,19 300.000,197	3.525
7	420.362,19 300.000,197	8	420.356,518 300.006,64	8.584
8	420.356,518 300.006,64	1	420.347,736 300.028,888	23.919

** Lungimile segmentelor sunt determinate în planul de proiecție Stereo 70 și sunt rotunjite la 1 milimetru.

*** Distanța dintre puncte este formată din segmente cumulate ce sunt mai mici decât valoarea 1 milimetru.

**DATE DESPRE IMOBILUL NR. 13815**

Oficiul de Cadastru și Publicitate Imobiliară DOLJ
Biroul de Cadastru și Publicitate Imobiliară Craiova

A. Partea I. Descrierea imobilului

TEREN Intravilan

Adresa: Loc. Leu, Jud. Dolj, T119, P496

Nr. Crt	Nr cadastral Nr. topografic	Suprafața* (mp)	Observații / Referințe
A1		224	Sector cadastral:13 Teren neimprejmuit;

B. Partea II. Proprietari și acte

Inscrieri privitoare la dreptul de proprietate și alte drepturi reale		Referințe
/		
Act Notarial nr. APV AUT NR 2043, din 15/12/2005 emis de BNP PAPA EUGENIA;		
B1	Intabulare, drept de PROPRIETATE, dobandit prin lesire Din Indiviziune, cota actuala 1/1, cota initiala 1/1 1) STACU MARIAN	A1

C. Partea III. SARCINI .

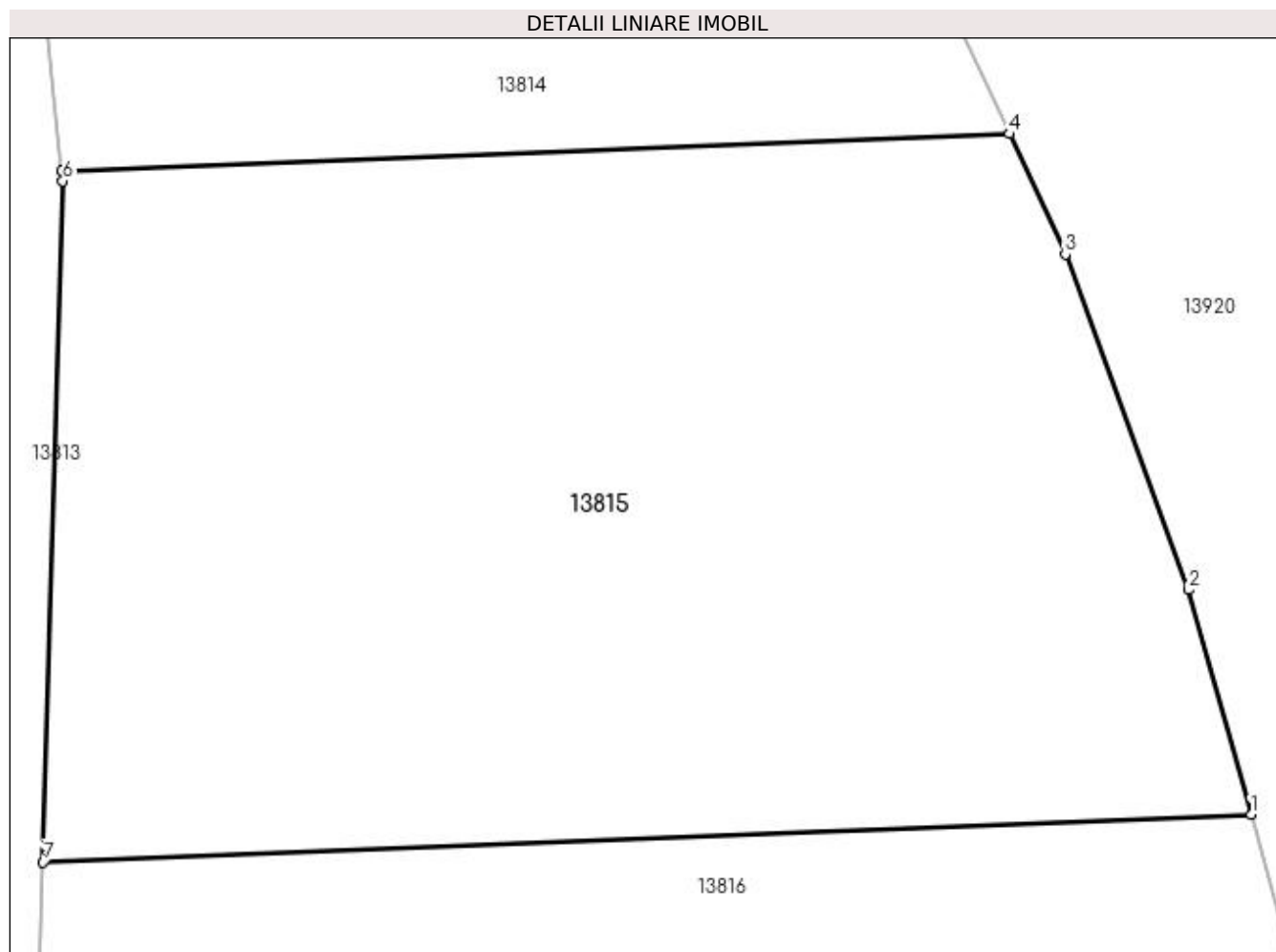
Inscrieri privind dezmembramintele dreptului de proprietate, drepturi reale de garanție și sarcini	Referințe
NU SUNT	

Anexa Nr. 1 La Partea I

Teren

Nr cadastral	Suprafața (mp)*	Observații / Referințe
	224	

* Suprafața este determinată în planul de proiecție Stereo 70.



Date referitoare la teren

Crt	Categorie folosință	Intravilan	Suprafața (mp)	Tarla	Parcelă	Nr. topo	Observații / Referințe
1	arabil	DA	224	119	496	-	

Lungime Segmente

1) Valorile lungimilor segmentelor sunt obținute din proiecție în plan.

Punct început	X / Y	Punct sfârșit	X / Y	Lungime segment (** (m)
1	420.376,905 299.970,044	2	420.375,827 299.973,928	4.031
2	420.375,827 299.973,928	3	420.373,696 299.979,718	6.17
3	420.373,696 299.979,718	4	420.372,731 299.981,796	2.291
4	420.372,731 299.981,796	5	420.356,368 299.981,154	16.375
5	420.356,368 299.981,154	6	420.356,386 299.980,982	0.174

Punct început	X / Y	Punct sfârşit	X / Y	Lungime segment (** (m)
6	420.356,386 299.980,982	7	420.356,043 299.969,226	11.761
7	420.356,043 299.969,226	1	420.376,905 299.970,044	20.878

** Lungimile segmentelor sunt determinate în planul de proiecţie Stereo 70 şi sunt rotunjite la 1 milimetru.

*** Distanţa dintre puncte este formată din segmente cumulate ce sunt mai mici decât valoarea 1 milimetru.

**DATE DESPRE IMOBILUL NR. 13816**

Oficiul de Cadastru și Publicitate Imobiliară DOLJ
Biroul de Cadastru și Publicitate Imobiliară Craiova

A. Partea I. Descrierea imobilului

TEREN Intravilan

Adresa: Loc. Leu, Jud. Dolj, T119, P497

Nr. Crt	Nr cadastral Nr. topografic	Suprafața* (mp)	Observații / Referințe
A1		360	Sector cadastral:13 Teren neimprejmuit;

B. Partea II. Proprietari și acte

Inscrieri privitoare la dreptul de proprietate și alte drepturi reale		Referințe
/		
Act Normativ nr. LEGEA 7, din 13/03/1996 emis de GUVERNUL ROMANIEI;		
B1	Inscrierea provizorie, drept de PROPRIETATE, dobandit prin Lege, cota actuala 1/1, cota initiala 1/1 1) NEIDENTIFICAT NEIDENTIFICAT	A1

C. Partea III. SARCINI .

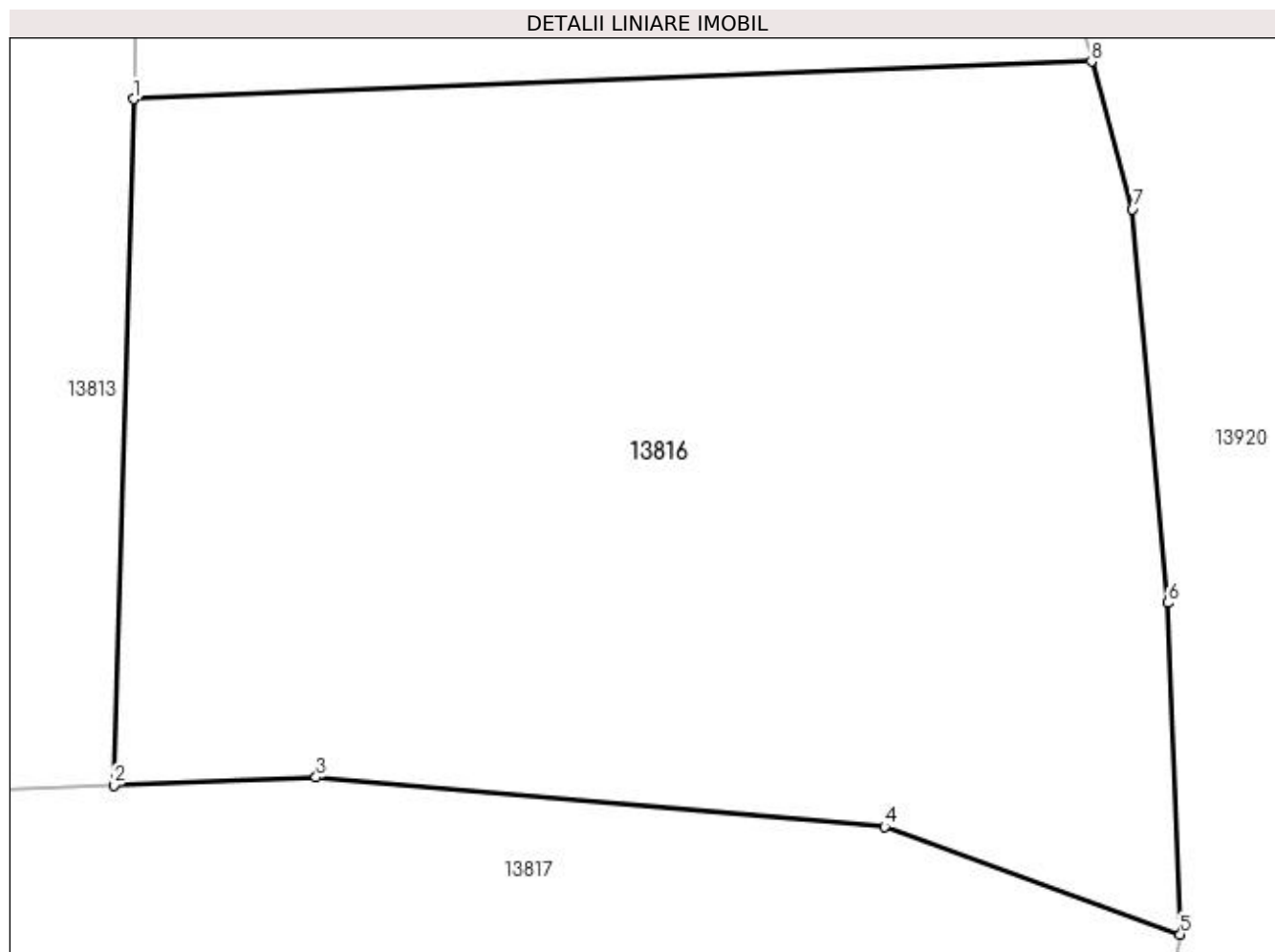
Inscrieri privind dezmembramintele dreptului de proprietate, drepturi reale de garanție și sarcini	Referințe
NU SUNT	

Anexa Nr. 1 La Partea I

Teren

Nr cadastral	Suprafața (mp)*	Observații / Referințe
	360	

* Suprafața este determinată în planul de proiecție Stereo 70.



Date referitoare la teren

Crt	Categorie folosință	Intra vilan	Suprafața (mp)	Tarla	Parcelă	Nr. topo	Observații / Referințe
1	arabil	DA	360	119	497	-	

Lungime Segmente

1) Valorile lungimilor segmentelor sunt obținute din proiecție în plan.

Punct început	X / Y	Punct sfârșit	X / Y	Lungime segment (** (m)
1	420.356,043 299.969,226	2	420.355,608 299.954,287	14.945
2	420.355,608 299.954,287	3	420.360,016 299.954,461	4.412
3	420.360,016 299.954,461	4	420.372,399 299.953,384	12.43
4	420.372,399 299.953,384	5	420.378,842 299.951,042	6.856
5	420.378,842 299.951,042	6	420.378,568 299.958,257	7.22

Punct început	X / Y	Punct sfârșit	X / Y	Lungime segment (** (m)
6	420.378,568 299.958,257	7	420.377,796 299.966,831	8.609
7	420.377,796 299.966,831	8	420.376,905 299.970,044	3.334
8	420.376,905 299.970,044	1	420.356,043 299.969,226	20.878

** Lungimile segmentelor sunt determinate în planul de proiecție Stereo 70 și sunt rotunjite la 1 milimetru.

*** Distanța dintre puncte este formată din segmente cumulate ce sunt mai mici decât valoarea 1 milimetru.

**DATE DESPRE IMOBILUL NR. 13817**

Oficiul de Cadastru și Publicitate Imobiliară DOLJ
 Biroul de Cadastru și Publicitate Imobiliară Craiova

A. Partea I. Descrierea imobilului

TEREN Intravilan

Adresa: Loc. Leu, Jud. Dolj, T119, P498

Nr. Crt	Nr cadastral Nr. topografic	Suprafața* (mp)	Observații / Referințe
A1		Din acte: 884 Masurata: 888	Sector cadastral:13 Teren imprejmuit;

B. Partea II. Proprietari și acte

Inscrieri privitoare la dreptul de proprietate și alte drepturi reale	Referințe
/	
Hotarare Judecatoreasca nr. SC 2722, din 17/02/2009 emis de JUDECATORIA CRAIOVA (CERTIFICAT DE DECES SERIA DC, NR. 273727);	
B1	Intabulare, drept de PROPRIETATE, dobandit prin Hotarare Judecatoreasca, cota actuala 1/1, cota initiala 1/1
1) MÎRȘU ION, LIPSĂ CNP DEFUNCT:Da	

C. Partea III. SARCINI .

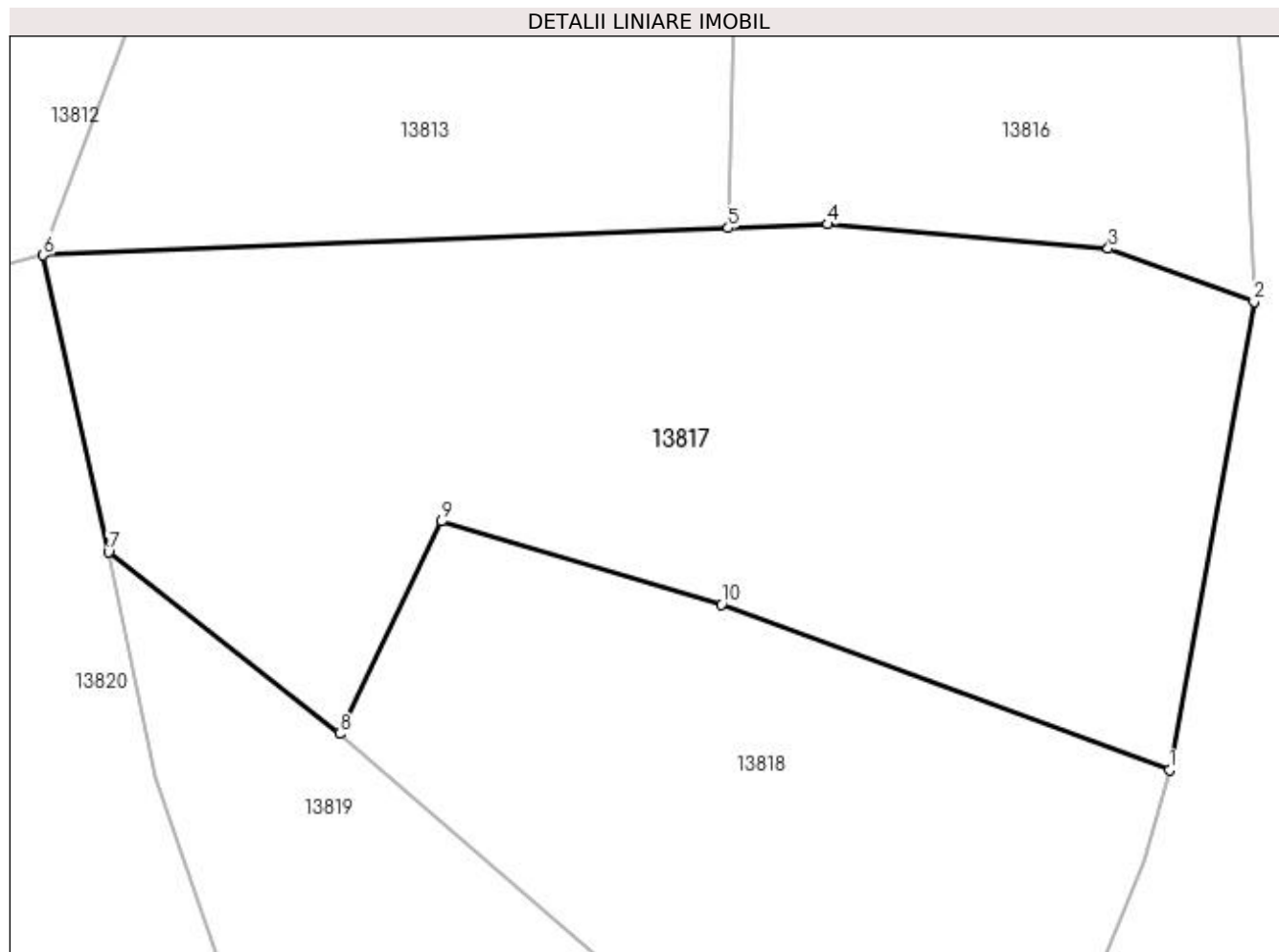
Inscrieri privind dezmembramintele dreptului de proprietate, drepturi reale de garanție și sarcini	Referințe
NU SUNT	

Anexa Nr. 1 La Partea I

Teren

Nr cadastral	Suprafața (mp)*	Observații / Referințe
	Din acte: 884 Masurata: 888	

* Suprafața este determinată în planul de proiecție Stereo 70.



Date referitoare la teren

Crt	Categorie folosință	Intra vilan	Suprafața (mp)	Tarla	Parcelă	Nr. topo	Observații / Referințe
1	arabil	DA	888	119	498	-	

Lungime Segmente

1) Valorile lungimilor segmentelor sunt obținute din proiecție în plan.

Punct început	X / Y	Punct sfârșit	X / Y	Lungime segment (** (m)
1	420.375,106 299.930,36	2	420.378,842 299.951,042	21.017
2	420.378,842 299.951,042	3	420.372,399 299.953,384	6.856
3	420.372,399 299.953,384	4	420.360,016 299.954,461	12.43
4	420.360,016 299.954,461	5	420.355,608 299.954,287	4.412
5	420.355,608 299.954,287	6	420.325,358 299.953,091	30.273

Punct început	X / Y	Punct sfârșit	X / Y	Lungime segment (** (m)
6	420.325,358 299.953,091	7	420.328,239 299.939,978	13.426
7	420.328,239 299.939,978	8	420.338,447 299.931,957	12.982
8	420.338,447 299.931,957	9	420.342,951 299.941,332	10.401
9	420.342,951 299.941,332	10	420.355,324 299.937,664	12.905
10	420.355,324 299.937,664	1	420.375,106 299.930,36	21.087

** Lungimile segmentelor sunt determinate în planul de proiecție Stereo 70 și sunt rotunjite la 1 milimetru.

*** Distanța dintre puncte este formată din segmente cumulate ce sunt mai mici decât valoarea 1 milimetru.

**DATE DESPRE IMOBILUL NR. 13818**

Oficiul de Cadastru și Publicitate Imobiliară DOLJ
 Biroul de Cadastru și Publicitate Imobiliară Craiova

A. Partea I. Descrierea imobilului

TEREN Intravilan

Adresa: Loc. Leu, Jud. Dolj, T119, P499

Nr. Crt	Nr cadastral Nr. topografic	Suprafața* (mp)	Observații / Referințe
A1		Din acte: 578 Masurata: 603	Sector cadastral:13 Teren imprejmuit;

B. Partea II. Proprietari și acte

Inscrieri privitoare la dreptul de proprietate și alte drepturi reale		Referințe
/		
Act Notarial nr. APV AUT NR 1353, din 22/07/2008 emis de BNP LAURA DIACONU;		
B1	Intabulare, drept de PROPRIETATE, dobandit prin lesire Din Indiviziune, cota actuala 1/1, cota initiala 1/1 1) CRACIUNESCU MIREL	A1

C. Partea III. SARCINI .

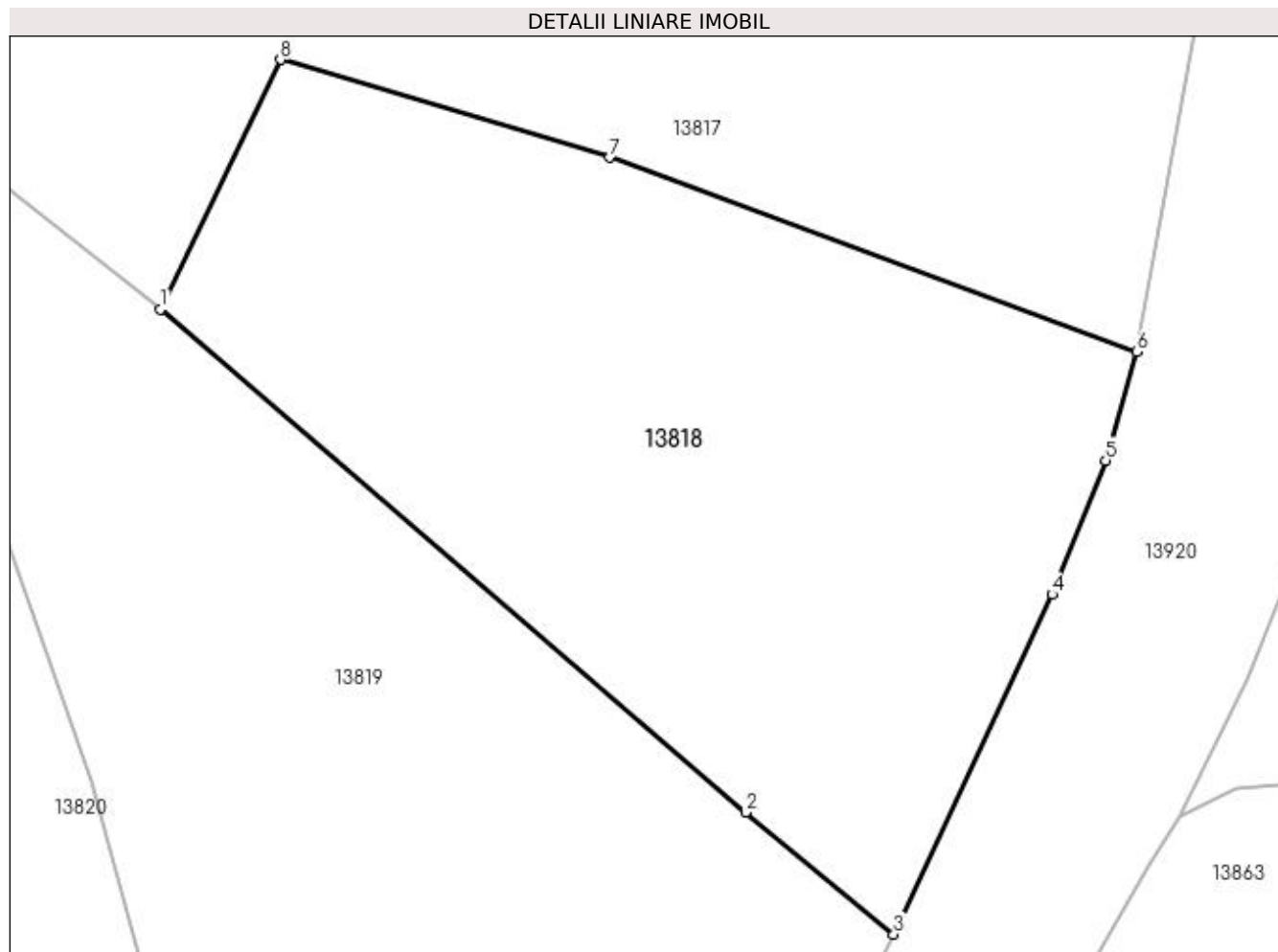
Inscrieri privind dezmembramintele dreptului de proprietate, drepturi reale de garanție și sarcini	Referințe
NU SUNT	

Anexa Nr. 1 La Partea I

Teren

Nr cadastral	Suprafața (mp)*	Observații / Referințe
	Din acte: 578 Masurata: 603	

* Suprafața este determinată în planul de proiecție Stereo 70.



Date referitoare la teren

Crt	Categorie folosință	Intra vilan	Suprafața (mp)	Tarla	Parcelă	Nr. topo	Observații / Referințe
1	arabil	DA	603	119	499	-	

Lungime Segmente

1) Valorile lungimilor segmentelor sunt obținute din proiecție în plan.

Punct început	X / Y	Punct sfârșit	X / Y	Lungime segment (** (m)
1	420.338,447 299.931,957	2	420.360,418 299.913,067	28.975
2	420.360,418 299.913,067	3	420.365,982 299.908,485	7.208
3	420.365,982 299.908,485	4	420.371,933 299.921,251	14.085
4	420.371,933 299.921,251	5	420.373,955 299.926,285	5.425
5	420.373,955 299.926,285	6	420.375,106 299.930,36	4.234

Punct început	X / Y	Punct sfârșit	X / Y	Lungime segment (** (m)
6	420.375,106 299.930,36	7	420.355,324 299.937,664	21.087
7	420.355,324 299.937,664	8	420.342,951 299.941,332	12.905
8	420.342,951 299.941,332	1	420.338,447 299.931,957	10.401

** Lungimile segmentelor sunt determinate în planul de proiecție Stereo 70 și sunt rotunjite la 1 milimetru.

*** Distanța dintre puncte este formată din segmente cumulate ce sunt mai mici decât valoarea 1 milimetru.

**DATE DESPRE IMOBILUL NR. 13819**

Oficiul de Cadastru și Publicitate Imobiliară DOLJ
Biroul de Cadastru și Publicitate Imobiliară Craiova

A. Partea I. Descrierea imobilului

TEREN Intravilan

Adresa: Loc. Leu, Nr. 1636, Jud. Dolj, T119, P500/1, 500/1

Nr. Crt	Nr cadastral Nr. topografic	Suprafața* (mp)	Observații / Referințe
A1		Din acte: 1.000 Masurata: 1.300	Sector cadastral:13 Teren imprejmuit;

Construcții

Crt	Nr cadastral Nr. topografic	Adresa	Observații / Referințe
A1.1		Loc. Leu, Jud. Dolj	Nr. niveluri:1; S. construita la sol:35 mp; CONSTRUITA DIN CARAMIDA, ACOPERITA CU TIGLA

B. Partea II. Proprietari și acte

Inscrieri privitoare la dreptul de proprietate și alte drepturi reale		Referințe
/		
Act Administrativ nr. TDP 3031, din 02/11/2004 emis de CONSILIUL JUDETEAN DOLJ;		
B1	Intabulare, drept de PROPRIETATE, dobandit prin Reconstituire, cota actuala 1/1, cota initiala 1/1 1) MÎȘU GHEORGHE, LIPSĂ CNP	A1
Act Normativ nr. LEGEA 7, din 13/03/1996 emis de GUVERNUL ROMANIEI;		
B2	Intabulare, drept de PROPRIETATE, dobandit prin Lege, cota actuala 1/1, cota initiala 1/1 1) MÎȘU GHEORGHE, LIPSĂ CNP	A1.1

C. Partea III. SARCINI .

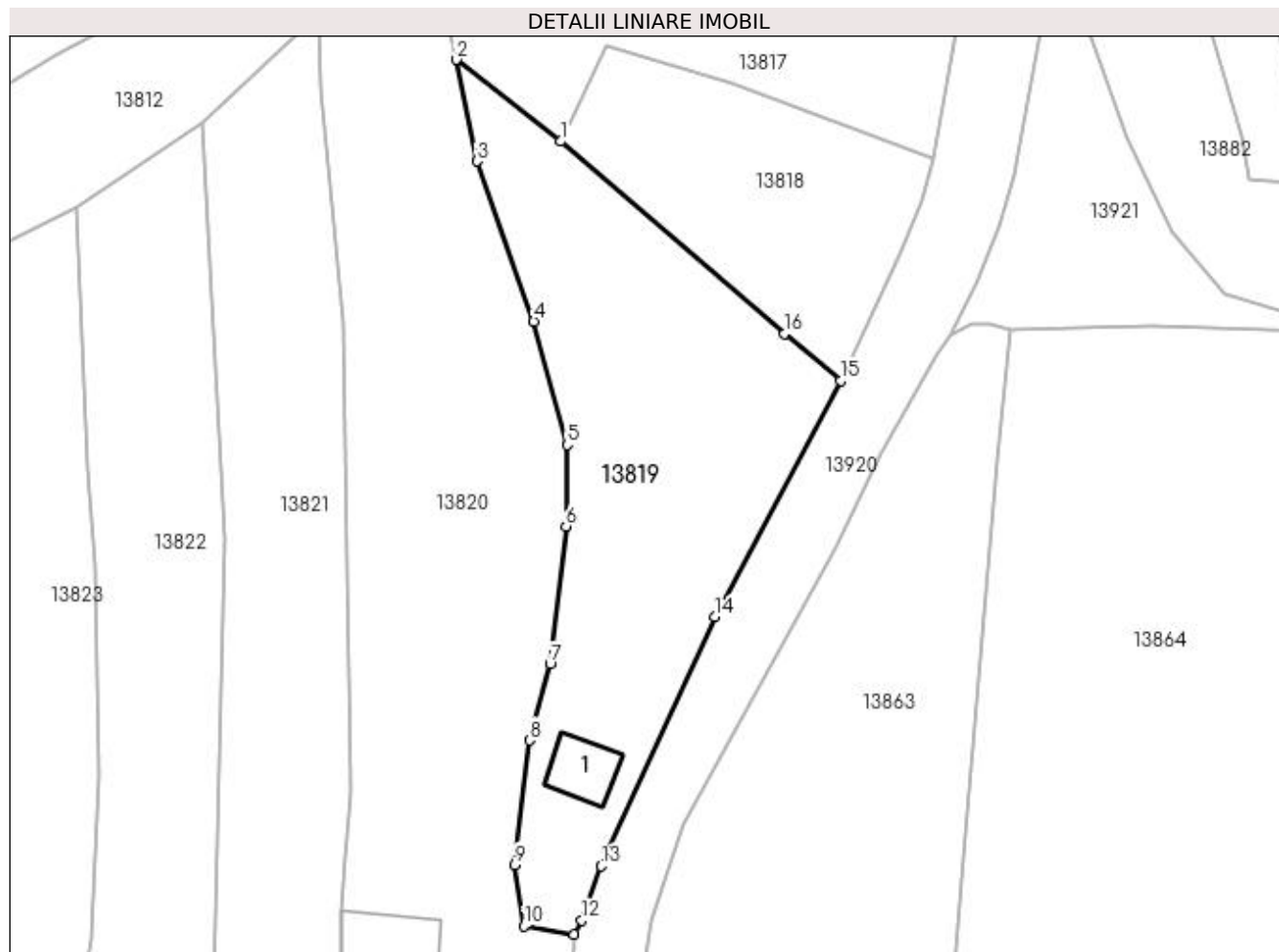
Inscrieri privind dezmembramintele dreptului de proprietate, drepturi reale de garanție și sarcini	Referințe
NU SUNT	

Anexa Nr. 1 La Partea I

Teren

Nr cadastral	Suprafața (mp)*	Observații / Referințe
	Din acte: 1.000 Masurata: 1.300	

* Suprafața este determinată în planul de proiecție Stereo 70.



Date referitoare la teren

Crt	Categorie folosință	Intra vilan	Suprafața (mp)	Tarla	Parcelă	Nr. topo	Observații / Referințe
1	curți constructii	DA	260	119	500/1	-	
2	arabil	DA	1.040	119	500/1	-	

Date referitoare la construcții

Crt	Număr	Destinație construcție	Supraf. (mp)	Situație juridică	Observații / Referințe
A1.1		construcții de locuințe	35	Cu acte	Nr. niveluri:1; S. construita la sol:35 mp; CONSTRUITA DIN CARAMIDA, ACOPERITA CU TIGLA

Lungime Segmente

1) Valorile lungimilor segmentelor sunt obținute din proiecție în plan.

Punct început	X / Y	Punct sfârșit	X / Y	Lungime segment (** (m)
1	420.338,447 299.931,957	2	420.328,239 299.939,978	12.982
2	420.328,239 299.939,978	3	420.330,277 299.930,017	10.167

Punct început	X / Y	Punct sfârşit	X / Y	Lungime segment (** (m)
3	420.330,277 299.930,017	4	420.335,834 299.914,28	16.689
4	420.335,834 299.914,28	5	420.339,127 299.902,172	12.548
5	420.339,127 299.902,172	6	420.338,997 299.894,197	7.976
6	420.338,997 299.894,197	7	420.337,442 299.880,698	13.588
7	420.337,442 299.880,698	8	420.335,42 299.873,191	7.775
8	420.335,42 299.873,191	9	420.333,956 299.860,975	12.303
9	420.333,956 299.860,975	10	420.334,862 299.854,954	6.089
10	420.334,862 299.854,954	11	420.339,822 299.854,149	5.025
11	420.339,822 299.854,149	12	420.340,517 299.855,531	1.547
12	420.340,517 299.855,531	13	420.342,459 299.860,843	5.656
13	420.342,459 299.860,843	14	420.353,606 299.885,295	26.873
14	420.353,606 299.885,295	15	420.365,982 299.908,485	26.286
15	420.365,982 299.908,485	16	420.360,418 299.913,067	7.208
16	420.360,418 299.913,067	1	420.338,447 299.931,957	28.975

** Lungimile segmentelor sunt determinate în planul de proiecție Stereo 70 și sunt rotunjite la 1 milimetru.

*** Distanța dintre puncte este formată din segmente cumulate ce sunt mai mici decât valoarea 1 milimetru.

**DATE DESPRE IMOBILUL NR. 13820**

Oficiul de Cadastru și Publicitate Imobiliară DOLJ
Biroul de Cadastru și Publicitate Imobiliară Craiova

A. Partea I. Descrierea imobilului

TEREN Intravilan

Adresa: Loc. Leu, Nr. 1635, Jud. Dolj, T119, P501/1, 501/2 501/3 501/4

Nr. Crt	Nr cadastral Nr. topografic	Suprafața* (mp)	Observații / Referințe
A1		Din acte: 1.688 Masurata: 2.477	Sector cadastral:13 Teren imprejmuit;

Construcții

Crt	Nr cadastral Nr. topografic	Adresa	Observații / Referințe
A1.1		Loc. Leu, Jud. Dolj	Nr. niveluri:1; S. construita la sol:71 mp; CONSTRUITA DIN CARAMIDA, ACOPERITA CU TIGLA
A1.2		Loc. Leu, Jud. Dolj	Nr. niveluri:1; S. construita la sol:27 mp; Anexa
A1.3		Loc. Leu, Jud. Dolj	Nr. niveluri:1; S. construita la sol:74 mp; Anexa

B. Partea II. Proprietari și acte

Inscrieri privitoare la dreptul de proprietate și alte drepturi reale		Referințe
/		
Act Notarial nr. CM 701, din 25/04/1995 emis de BNP DINCA ADRIANA;		
B1	Intabulare, drept de PROPRIETATE, dobandit prin Succesiune, cota actuala 1/1, cota initiala 1/1 1) MĂȘU MARIAN	A1
Act Notarial nr. CM 79, din 26/01/1990 emis de BNP DOINA FAURAR;		
B2	Intabulare, drept de PROPRIETATE, dobandit prin Succesiune, cota actuala 3/8, cota initiala 3/8 1) MĂȘU MARIAN	A1.1, A1.2, A1.3
Act Notarial nr. CM 701, din 25/04/1995 emis de BNP DINCA ADRIANA;		
B3	Intabulare, drept de PROPRIETATE, dobandit prin Succesiune, cota actuala 5/8, cota initiala 5/8 1) MĂȘU MARIAN	A1.1, A1.2, A1.3

C. Partea III. SARCINI .

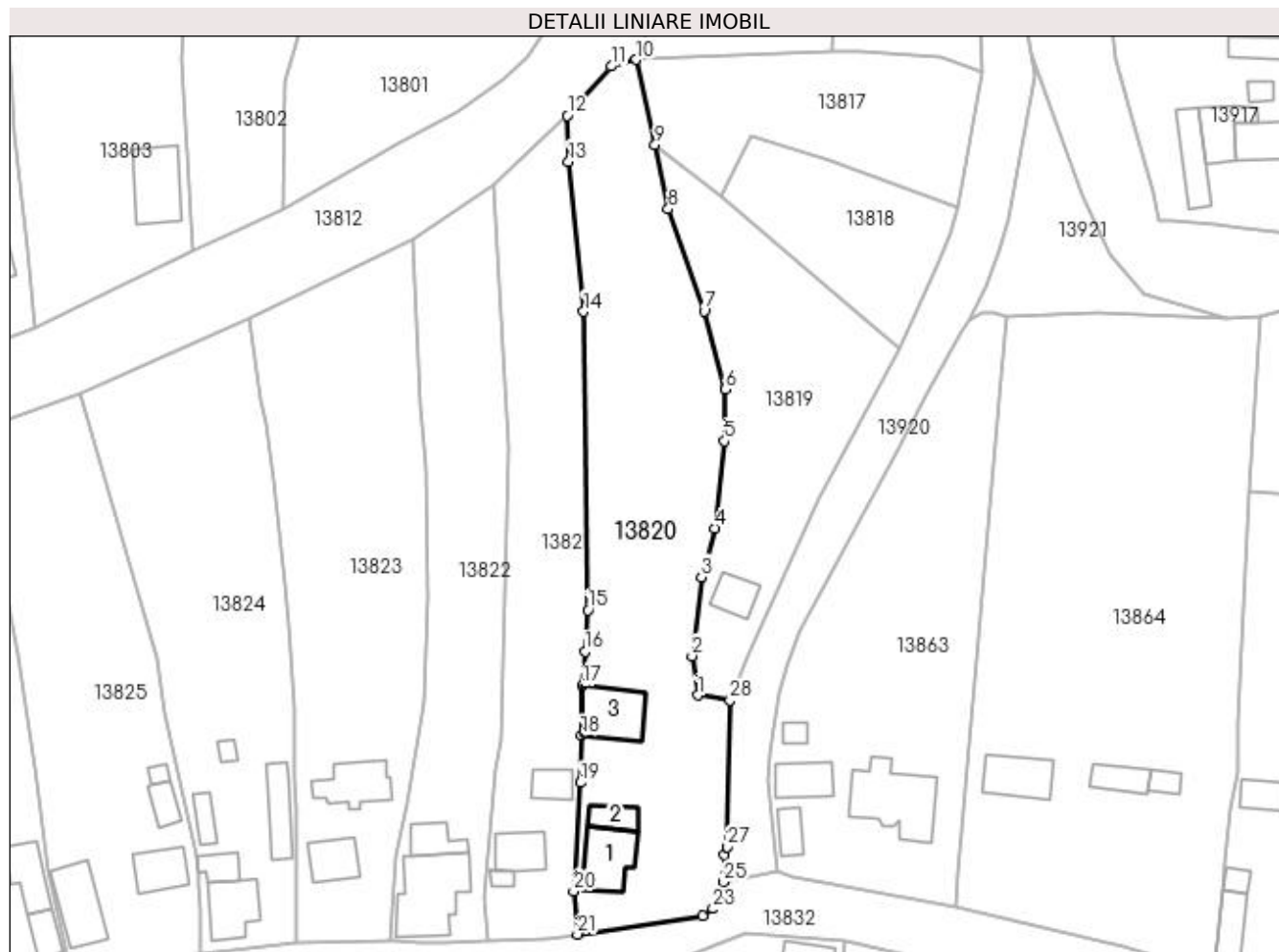
Inscrieri privind dezmembramintele dreptului de proprietate, drepturi reale de garanție și sarcini	Referințe
NU SUNT	

Anexa Nr. 1 La Partea I

Teren

Nr cadastral	Suprafața (mp)*	Observații / Referințe
	Din acte: 1.688 Masurata: 2.477	

* Suprafața este determinată în planul de proiecție Stereo 70.



Date referitoare la teren

Crt	Categorie folosință	Intravilan	Suprafața (mp)	Tarla	Parcelă	Nr. topo	Observații / Referințe
1	curți construcții	DA	497	119	501/1	-	
2	arabil	DA	1.980	119	501/2 501/3 501/4	-	

Date referitoare la construcții

Crt	Număr	Destinație construcție	Supraf. (mp)	Situație juridică	Observații / Referințe
A1.1		construcții de locuințe	71	Cu acte	Nr. niveluri:1; S. construita la sol:71 mp; CONSTRUITA DIN CARAMIDA, ACOPERITA CU TIGLA
A1.2		construcții de locuințe	27	Cu acte	Nr. niveluri:1; S. construita la sol:27 mp; Anexa
A1.3		construcții de locuințe	74	Cu acte	Nr. niveluri:1; S. construita la sol:74 mp; Anexa

Lungime Segmente

1) Valorile lungimilor segmentelor sunt obținute din proiecție în plan.

Punct început	X / Y	Punct sfârșit	X / Y	Lungime segment (** (m)	Punct început	X / Y	Punct sfârșit	X / Y	Lungime segment (** (m)
---------------	-------	---------------	-------	-------------------------	---------------	-------	---------------	-------	-------------------------

Punct început	X / Y	Punct sfârșit	X / Y	Lungime segment (** (m)
1	420.334,862 299.854,954	2	420.333,956 299.860,975	6.089
3	420.335,42 299.873,191	4	420.337,442 299.880,698	7.775
5	420.338,997 299.894,197	6	420.339,127 299.902,172	7.976
7	420.335,834 299.914,28	8	420.330,277 299.930,017	16.689
9	420.328,239 299.939,978	10	420.325,358 299.953,091	13.426
11	420.321,446 299.952,066	12	420.314,682 299.944,437	10.196
13	420.314,909 299.937,379	14	420.317,218 299.914,19	23.304
15	420.317,865 299.868,096	16	420.317,397 299.861,687	6.426
17	420.316,97 299.856,43	18	420.316,883 299.848,692	7.738
19	420.316,696 299.841,424	20	420.315,649 299.824,666	16.791
21	420.316,251 299.818,006	22	420.335,594 299.820,877	19.555
23	420.337,203 299.821,95	24	420.338,382 299.824,102	2.454
25	420.338,767 299.826,095	26	420.338,909 299.830,236	4.143
27	420.339,419 299.831,499	28	420.339,822 299.854,149	22.654

Punct început	X / Y	Punct sfârșit	X / Y	Lungime segment (** (m)
2	420.333,956 299.860,975	3	420.335,42 299.873,191	12.303
4	420.337,442 299.880,698	5	420.338,997 299.894,197	13.588
6	420.339,127 299.902,172	7	420.335,834 299.914,28	12.548
8	420.330,277 299.930,017	9	420.328,239 299.939,978	10.167
10	420.325,358 299.953,091	11	420.321,446 299.952,066	4.044
12	420.314,682 299.944,437	13	420.314,909 299.937,379	7.062
14	420.317,218 299.914,19	15	420.317,865 299.868,096	46.099
16	420.317,397 299.861,687	17	420.316,97 299.856,43	5.274
18	420.316,883 299.848,692	19	420.316,696 299.841,424	7.27
20	420.315,649 299.824,666	21	420.316,251 299.818,006	6.687
22	420.335,594 299.820,877	23	420.337,203 299.821,95	1.934
24	420.338,382 299.824,102	25	420.338,767 299.826,095	2.03
26	420.338,909 299.830,236	27	420.339,419 299.831,499	1.362
28	420.339,822 299.854,149	1	420.334,862 299.854,954	5.025

** Lungimile segmentelor sunt determinate în planul de proiecție Stereo 70 și sunt rotunjite la 1 milimetru.

*** Distanța dintre puncte este formată din segmente cumulate ce sunt mai mici decât valoarea 1 milimetru.

**DATE DESPRE IMOBILUL NR. 13821**

Oficiul de Cadastru și Publicitate Imobiliară DOLJ
Biroul de Cadastru și Publicitate Imobiliară Craiova

A. Partea I. Descrierea imobilului

TEREN Intravilan

Adresa: Loc. Leu, Nr. 1652, Jud. Dolj, T119, P502, 502/1

Nr. Crt	Nr cadastral Nr. topografic	Suprafața* (mp)	Observații / Referințe
A1		Din acte: 1.400 Masurata: 1.543	Sector cadastral:13 Teren neimpregmuit;

Construcții

Crt	Nr cadastral Nr. topografic	Adresa	Observații / Referințe
A1.1		Loc. Leu, Jud. Dolj	Nr. niveluri:1; S. construita la sol:44 mp; CONSTRUITA DIN CARAMIDA, ACOPERITA CU TIGLA
A1.2		Loc. Leu, Jud. Dolj	Nr. niveluri:1; S. construita la sol:27 mp; Anexa
A1.3		Loc. Leu, Jud. Dolj	Nr. niveluri:1; S. construita la sol:9 mp; Anexa

B. Partea II. Proprietari și acte

Inscrieri privitoare la dreptul de proprietate și alte drepturi reale		Referințe
/		
Act Administrativ nr. TDP 344-42776, din 07/03/1995 emis de CONSILIUL JUDETEAN DOLJ;		
B1	Intabulare, drept de PROPRIETATE, dobandit prin Reconstituire, cota actuala 1400/1543, cota initiala 1400/1543 1) ANDREI MARIN ANDREI ȘTEFAN , LIPSĂ CNP	A1
Act Normativ nr. LEGEA 7, din 13/03/1996 emis de GUVERNUL ROMANIEI;		
B2	Inscrierea posesiei, drept de PROPRIETATE, dobandit prin Constituire, cota actuala 143/1543, cota initiala 143/1543 1) ANDREI MARIN ANDREI ȘTEFAN , LIPSĂ CNP	A1
B3	Intabulare, drept de PROPRIETATE, dobandit prin Lege, cota actuala 1/1, cota initiala 1/1 1) ANDREI MARIN ANDREI ȘTEFAN , LIPSĂ CNP	A1.1, A1.2, A1.3

C. Partea III. SARCINI .

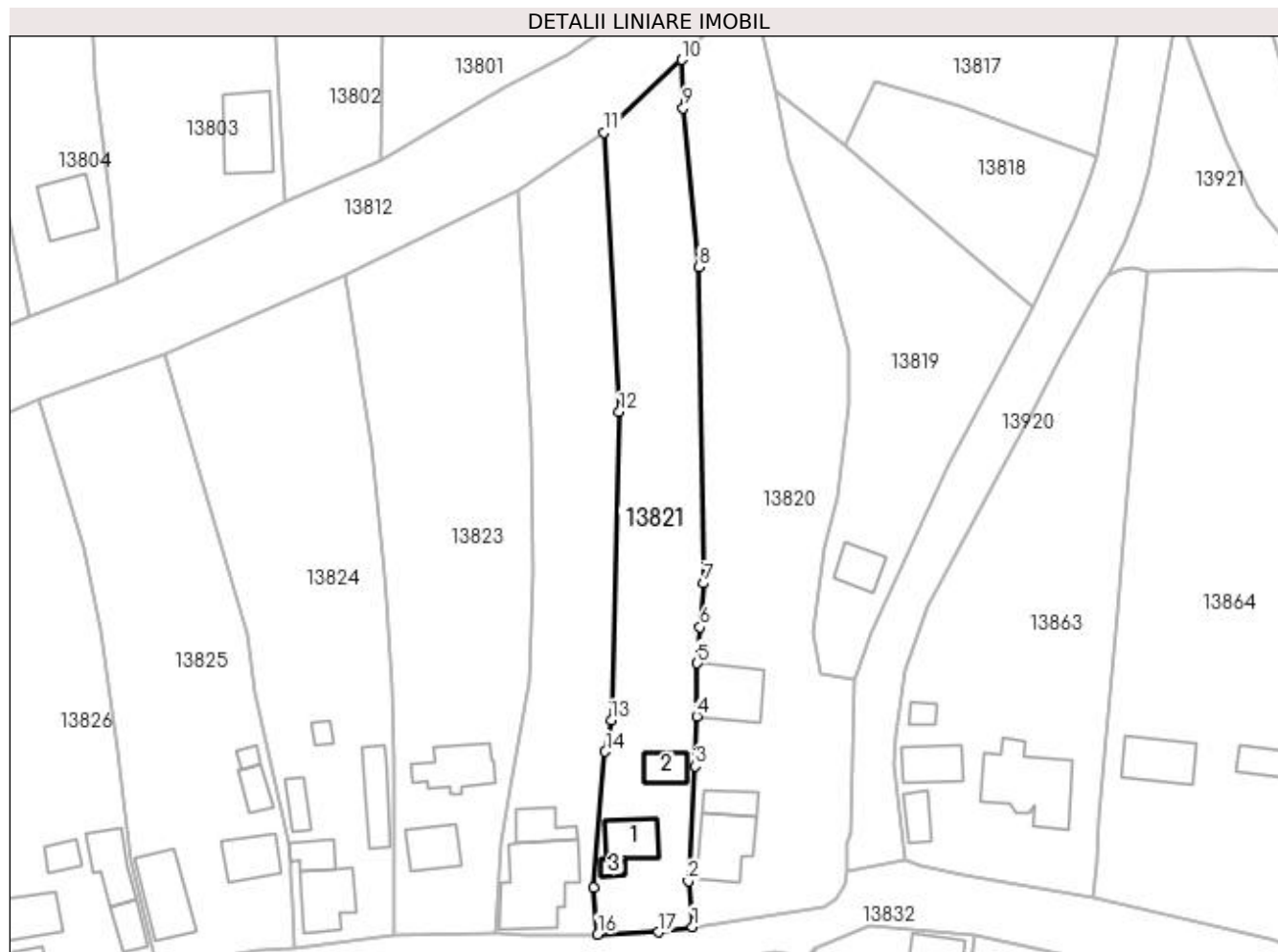
Inscrieri privind dezmembramintele dreptului de proprietate, drepturi reale de garanție și sarcini	Referințe
NU SUNT	

Anexa Nr. 1 La Partea I

Teren

Nr cadastral	Suprafața (mp)*	Observații / Referințe
	Din acte: 1.400 Masurata: 1.543	

* Suprafața este determinată în planul de proiecție Stereo 70.



Date referitoare la teren

Crt	Categorie folosință	Intra vilan	Suprafața (mp)	Tarla	Parcelă	Nr. topo	Observații / Referințe
1	curți constructii	DA	500	119	502	-	
2	arabil	DA	1.043	119	502/1	-	

Date referitoare la construcții

Crt	Număr	Destinație construcție	Supraf. (mp)	Situație juridică	Observații / Referințe
A1.1		construcții de locuințe	44	Cu acte	Nr. niveluri:1; S. construita la sol:44 mp; CONSTRUITA DIN CARAMIDA, ACOPERITA CU TIGLA
A1.2		construcții anexa	27	Cu acte	Nr. niveluri:1; S. construita la sol:27 mp; Anexa
A1.3		construcții anexa	9	Cu acte	Nr. niveluri:1; S. construita la sol:9 mp; Anexa

Lungime Segmente

1) Valorile lungimilor segmentelor sunt obținute din proiecție în plan.

Punct început	X / Y	Punct sfârșit	X / Y	Lungime segment (** (m)
1	420.316,251 299.818,006	2	420.315,649 299.824,666	6.687

Punct început	X / Y	Punct sfârșit	X / Y	Lungime segment (** (m)
2	420.315,649 299.824,666	3	420.316,696 299.841,424	16.791
3	420.316,696 299.841,424	4	420.316,883 299.848,692	7.27
4	420.316,883 299.848,692	5	420.316,97 299.856,43	7.738
5	420.316,97 299.856,43	6	420.317,397 299.861,687	5.274
6	420.317,397 299.861,687	7	420.317,865 299.868,096	6.426
7	420.317,865 299.868,096	8	420.317,218 299.914,19	46.099
8	420.317,218 299.914,19	9	420.314,909 299.937,379	23.304
9	420.314,909 299.937,379	10	420.314,682 299.944,437	7.062
10	420.314,682 299.944,437	11	420.303,384 299.933,851	15.483
11	420.303,384 299.933,851	12	420.305,58 299.893,056	40.854
12	420.305,58 299.893,056	13	420.304,406 299.848,094	44.977
13	420.304,406 299.848,094	14	420.303,539 299.843,528	4.648
14	420.303,539 299.843,528	15	420.301,866 299.823,716	19.883
15	420.301,866 299.823,716	16	420.302,452 299.816,903	6.838
16	420.302,452 299.816,903	17	420.311,32 299.817,207	8.873
17	420.311,32 299.817,207	1	420.316,251 299.818,006	4.995

** Lungimile segmentelor sunt determinate în planul de proiecție Stereo 70 și sunt rotunjite la 1 milimetru.

*** Distanța dintre puncte este formată din segmente cumulate ce sunt mai mici decât valoarea 1 milimetru.

**DATE DESPRE IMOBILUL NR. 13822**

Oficiul de Cadastru și Publicitate Imobiliară DOLJ
Biroul de Cadastru și Publicitate Imobiliară Craiova

A. Partea I. Descrierea imobilului

TEREN Intravilan

Adresa: Loc. Leu, Nr. 1631, Jud. Dolj, T119, P503, 503/1

Nr. Crt	Nr cadastral Nr. topografic	Suprafața* (mp)	Observații / Referințe
A1		Din acte: 1.406 Masurata: 1.456	Sector cadastral:13 Teren neimpregmuit;

Construcții

Crt	Nr cadastral Nr. topografic	Adresa	Observații / Referințe
A1.1		Loc. Leu, Jud. Dolj	Nr. niveluri:1; S. construita la sol:119 mp; CONSTRUITA DIN CARAMIDA, ACOPERITA CU TABLA
A1.2		Loc. Leu, Jud. Dolj	Nr. niveluri:1; S. construita la sol:34 mp; Anexa

B. Partea II. Proprietari și acte

Inscrieri privitoare la dreptul de proprietate și alte drepturi reale		Referințe
/		
Act Administrativ nr. TDP 1752-45084, din 16/05/2000 emis de COMISIA JUDETEANA DOLJ;		
B1	Intabulare, drept de PROPRIETATE, dobandit prin Reconstituire, cota actuala 1406/1456, cota initiala 1406/1456 1) VLADU ELENA 2) ANDREI, CIF:99999999999999 3) MITRACHE, CIF:99999999999999 4) ANDREI, CIF:99999999999999	A1
Act Normativ nr. LEGEA 7, din 13/03/1996 emis de GUVERNUL ROMANIEI;		
B2	Inscrierea posesiei, drept de PROPRIETATE, dobandit prin Constituire, cota actuala 50/1456, cota initiala 50/1456 1) VLADU ELENA 2) ANDREI, CIF:99999999999999 3) MITRACHE, CIF:99999999999999 4) ANDREI, CIF:99999999999999	A1
B3	Intabulare, drept de PROPRIETATE, dobandit prin Lege, cota actuala 1/1, cota initiala 1/1 1) VLADU ELENA 2) ANDREI, CIF:99999999999999 3) MITRACHE, CIF:99999999999999 4) ANDREI, CIF:99999999999999	A1.1, A1.2

C. Partea III. SARCINI .

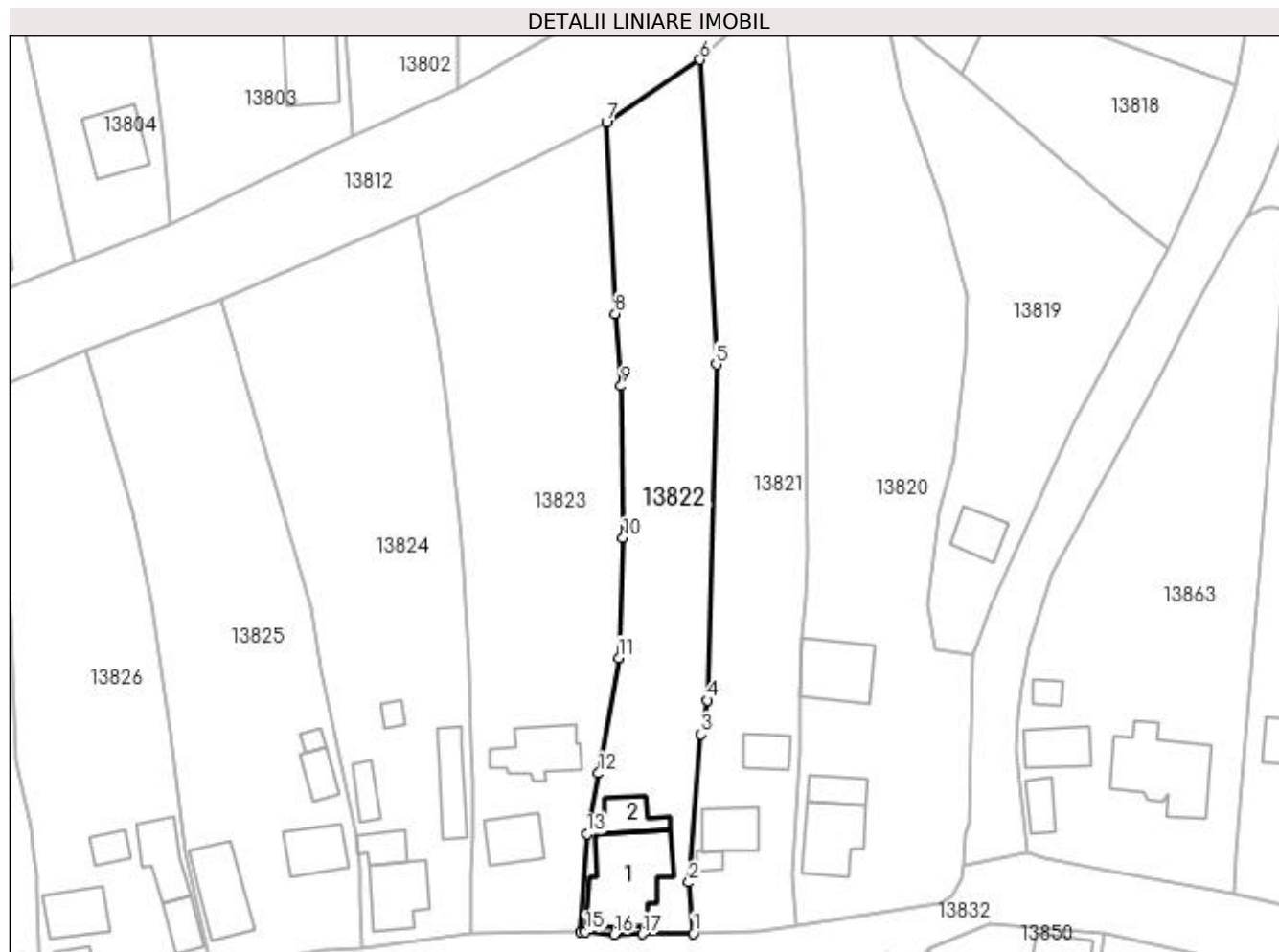
Inscrieri privind dezmembramintele dreptului de proprietate, drepturi reale de garanție și sarcini	Referințe
NU SUNT	

Anexa Nr. 1 La Partea I

Teren

Nr cadastral	Suprafața (mp)*	Observații / Referințe
	Din acte: 1.406 Masurata: 1.456	

* Suprafața este determinată în planul de proiecție Stereo 70.



Date referitoare la teren

Crt	Categorie folosință	Intra vilan	Suprafața (mp)	Tarla	Parcelă	Nr. topo	Observații / Referințe
1	curți constructii	DA	406	119	503	-	
2	arabil	DA	1.050	119	503/1	-	

Date referitoare la construcții

Crt	Număr	Destinație construcție	Supraf. (mp)	Situație juridică	Observații / Referințe
A1.1		construcții de locuințe	119	Cu acte	Nr. niveluri:1; S. construita la sol:119 mp; CONSTRUITA DIN CARAMIDA, ACOPERITA CU TABLA
A1.2		construcții anexa	34	Cu acte	Nr. niveluri:1; S. construita la sol:34 mp; Anexa

Lungime Segmente

1) Valorile lungimilor segmentelor sunt obținute din proiecție în plan.

Punct început	X / Y	Punct sfârșit	X / Y	Lungime segment (** (m)
1	420.302,452 299.816,903	2	420.301,866 299.823,716	6.838

Punct început	X / Y	Punct sfârșit	X / Y	Lungime segment (** (m)
2	420.301,866 299.823,716	3	420.303,539 299.843,528	19.883
3	420.303,539 299.843,528	4	420.304,406 299.848,094	4.648
4	420.304,406 299.848,094	5	420.305,58 299.893,056	44.977
5	420.305,58 299.893,056	6	420.303,384 299.933,851	40.854
6	420.303,384 299.933,851	7	420.290,878 299.925,414	15.086
7	420.290,878 299.925,414	8	420.292,062 299.899,849	25.592
8	420.292,062 299.899,849	9	420.292,851 299.890,161	9.72
9	420.292,851 299.890,161	10	420.293,092 299.869,821	20.341
10	420.293,092 299.869,821	11	420.292,487 299.853,787	16.046
11	420.292,487 299.853,787	12	420.289,808 299.838,319	15.698
12	420.289,808 299.838,319	13	420.288,238 299.830,218	8.252
13	420.288,238 299.830,218	14	420.287,421 299.817,099	13.144
14	420.287,421 299.817,099	15	420.288,062 299.817,11	0.641
15	420.288,062 299.817,11	16	420.291,887 299.816,77	3.84
16	420.291,887 299.816,77	17	420.295,696 299.816,826	3.809
17	420.295,696 299.816,826	1	420.302,452 299.816,903	6.756

** Lungimile segmentelor sunt determinate în planul de proiecție Stereo 70 și sunt rotunjite la 1 milimetru.

*** Distanța dintre puncte este formată din segmente cumulate ce sunt mai mici decât valoarea 1 milimetru.

**DATE DESPRE IMOBILUL NR. 13823**

Oficiul de Cadastru și Publicitate Imobiliară DOLJ
Biroul de Cadastru și Publicitate Imobiliară Craiova

A. Partea I. Descrierea imobilului

TEREN Intravilan

Adresa: Loc. Leu, Nr. 1630, Jud. Dolj, T119, P504, 504/1 504/2

Nr. Crt	Nr cadastral Nr. topografic	Suprafața* (mp)	Observații / Referințe
A1		Din acte: 2.106 Masurata: 2.140	Sector cadastral:13 Teren imprejmuit;

Construcții

Crt	Nr cadastral Nr. topografic	Adresa	Observații / Referințe
A1.1		Loc. Leu, Jud. Dolj	Nr. niveluri:1; S. construita la sol:45 mp; CONSTRUITA DIN CARAMIDA, ACOPERITA CU TIGLA
A1.2		Loc. Leu, Jud. Dolj	Nr. niveluri:1; S. construita la sol:64 mp; Anexa

B. Partea II. Proprietari și acte

Inscrieri privitoare la dreptul de proprietate și alte drepturi reale		Referințe
/		
Act Administrativ nr. TDP 3209, din 21/04/2005 emis de CONSILIUL JUDETEAN DOLJ;		
B1	Intabulare, drept de PROPRIETATE, dobandit prin Reconstituire, cota actuala 1/1, cota initiala 1/1 1) DIACONU MARIN, LIPSĂ CNP	A1
Act Normativ nr. LEGEA 7, din 13/03/1996 emis de GUVERNUL ROMANIEI;		
B2	Intabulare, drept de PROPRIETATE, dobandit prin Lege, cota actuala 1/1, cota initiala 1/1 1) DIACONU MARIN, LIPSĂ CNP	A1.1, A1.2

C. Partea III. SARCINI .

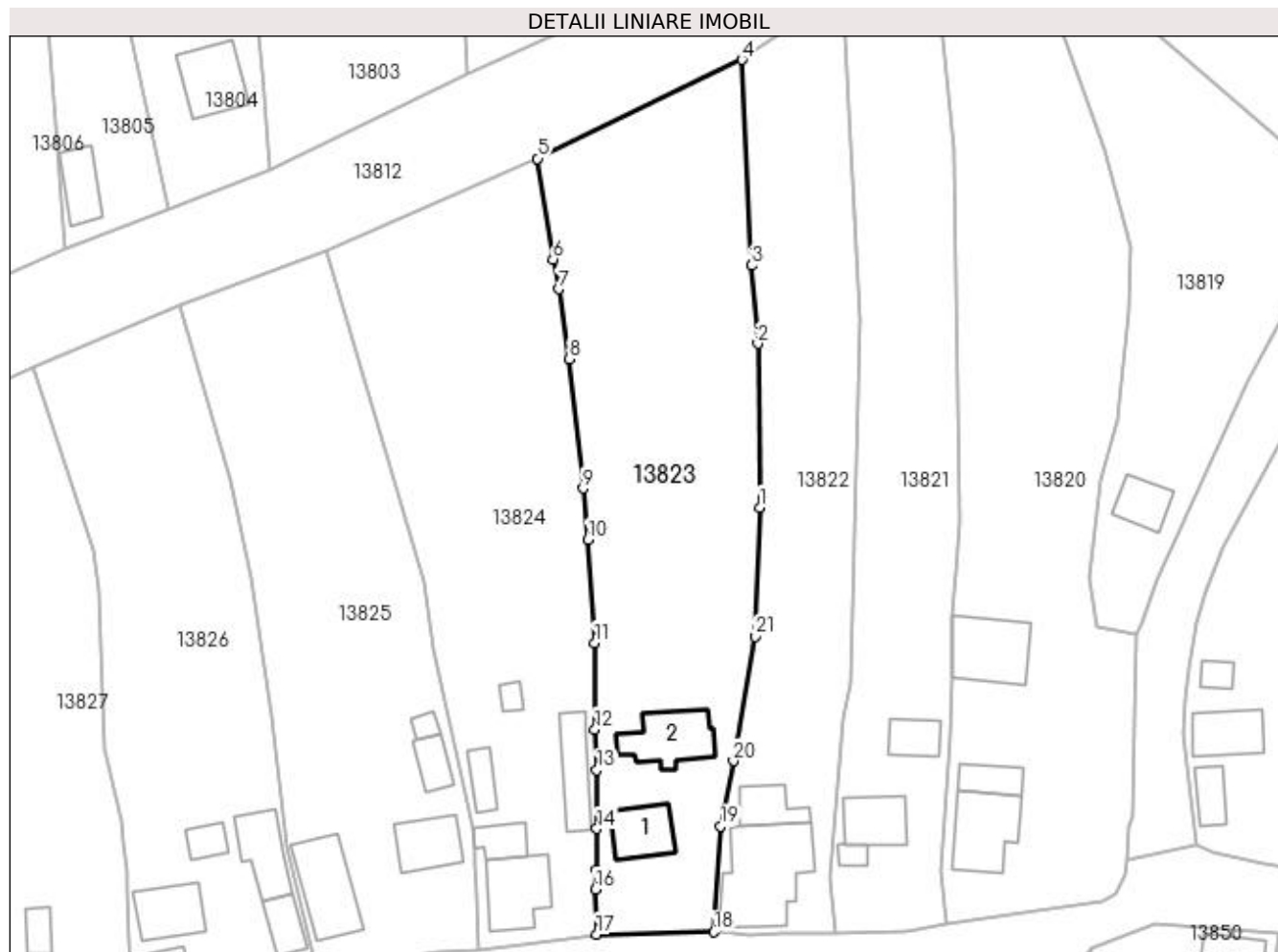
Inscrieri privind dezmembramintele dreptului de proprietate, drepturi reale de garanție și sarcini	Referințe
NU SUNT	

Anexa Nr. 1 La Partea I

Teren

Nr cadastral	Suprafața (mp)*	Observații / Referințe
	Din acte: 2.106 Masurata: 2.140	

* Suprafața este determinată în planul de proiecție Stereo 70.



Date referitoare la teren

Crt	Categorie folosință	Intra vilan	Suprafața (mp)	Tarla	Parcelă	Nr. topo	Observații / Referințe
1	curți constructii	DA	839	119	504	-	
2	arabil	DA	1.301	119	504/1 504/2	-	

Date referitoare la construcții

Crt	Număr	Destinație construcție	Supraf. (mp)	Situație juridică	Observații / Referințe
A1.1		construcții de locuințe	45	Cu acte	Nr. niveluri:1; S. construita la sol:45 mp; CONSTRUITA DIN CARAMIDA, ACOPERITA CU TIGLA
A1.2		construcții anexa	64	Cu acte	Nr. niveluri:1; S. construita la sol:64 mp; Anexa

Lungime Segmente

1) Valorile lungimilor segmentelor sunt obținute din proiecție în plan.

Punct început	X / Y	Punct sfârșit	X / Y	Lungime segment (** (m)
1	420.293,092 299.869,821	2	420.292,851 299.890,161	20.341

Punct început	X / Y	Punct sfârșit	X / Y	Lungime segment (** (m)
2	420.292,851 299.890,161	3	420.292,062 299.899,849	9.72

Punct început	X / Y	Punct sfârșit	X / Y	Lungime segment (** (m)
3	420.292,062 299.899,849	4	420.290,878 299.925,414	25.592
5	420.265,476 299.913,125	6	420.267,399 299.900,632	12.64
7	420.268,115 299.896,946	8	420.269,407 299.888,263	8.779
9	420.271,131 299.872,16	10	420.271,749 299.865,825	6.365
11	420.272,573 299.852,966	12	420.272,612 299.842,255	10.711
13	420.272,848 299.837,205	14	420.272,852 299.829,925	7.28
15	420.272,8 299.824,8	16	420.272,704 299.822,395	2.407
17	420.272,818 299.816,802	18	420.287,421 299.817,099	14.606
19	420.288,238 299.830,218	20	420.289,808 299.838,319	8.252
21	420.292,487 299.853,787	1	420.293,092 299.869,821	16.046

Punct început	X / Y	Punct sfârșit	X / Y	Lungime segment (** (m)
4	420.290,878 299.925,414	5	420.265,476 299.913,125	28.218
6	420.267,399 299.900,632	7	420.268,115 299.896,946	3.755
8	420.269,407 299.888,263	9	420.271,131 299.872,16	16.195
10	420.271,749 299.865,825	11	420.272,573 299.852,966	12.886
12	420.272,612 299.842,255	13	420.272,848 299.837,205	5.056
14	420.272,852 299.829,925	15	420.272,8 299.824,8	5.125
16	420.272,704 299.822,395	17	420.272,818 299.816,802	5.594
18	420.287,421 299.817,099	19	420.288,238 299.830,218	13.144
20	420.289,808 299.838,319	21	420.292,487 299.853,787	15.698

** Lungimile segmentelor sunt determinate în planul de proiecție Stereo 70 și sunt rotunjite la 1 milimetru.

*** Distanța dintre puncte este formată din segmente cumulate ce sunt mai mici decât valoarea 1 milimetru.

**DATE DESPRE IMOBILUL NR. 13824**

Oficiul de Cadastru și Publicitate Imobiliară DOLJ
Biroul de Cadastru și Publicitate Imobiliară Craiova

A. Partea I. Descrierea imobilului

TEREN Intravilan

Adresa: Loc. Leu, Nr. 1629, Jud. Dolj, T119, P505, 505/1 505/2

Nr. Crt	Nr cadastral Nr. topografic	Suprafața* (mp)	Observații / Referințe
A1		Din acte: 1.800 Masurata: 1.955	Sector cadastral:13 Teren imprejmuit;

Construcții

Crt	Nr cadastral Nr. topografic	Adresa	Observații / Referințe
A1.1		Loc. Leu, Jud. Dolj	Nr. niveluri:2; S. construita la sol:64 mp; CONSTRUITA DIN CARAMIDA, ACOPERITA CU TABLA
A1.2		Loc. Leu, Jud. Dolj	Nr. niveluri:1; S. construita la sol:26 mp; Anexa
A1.3		Loc. Leu, Jud. Dolj	Nr. niveluri:1; S. construita la sol:48 mp; Anexa
A1.4		Loc. Leu, Jud. Dolj	Nr. niveluri:1; S. construita la sol:21 mp; Anexa
A1.5		Loc. Leu, Jud. Dolj	Nr. niveluri:1; S. construita la sol:9 mp; Anexa

B. Partea II. Proprietari și acte

Inscrieri privitoare la dreptul de proprietate și alte drepturi reale	Referințe
/	
Act Administrativ nr. TDP 2005-1336, din 18/07/2002 emis de CONSILIUL JUDETEAN DOLJ (CERTIFICAT DE DECES SERIA DR, NR. 062982);	
B1	A1
Intabulare, drept de PROPRIETATE, dobandit prin Reconstituire, cota actuala 1/1, cota initiala 1/1 1) NEACȘIU GHEORGHE , LIPSĂ CNP DEFUNCT:Da	
Act Normativ nr. LEGEA 7, din 13/03/1996 emis de GUVERNUL ROMANIEI;	
B2	A1.1, A1.2, A1.3, A1.4, A1.5
Intabulare, drept de PROPRIETATE, dobandit prin Lege, cota actuala 1/1, cota initiala 1/1 1) NEACȘIU GHEORGHE , LIPSĂ CNP DEFUNCT:Da	

C. Partea III. SARCINI .

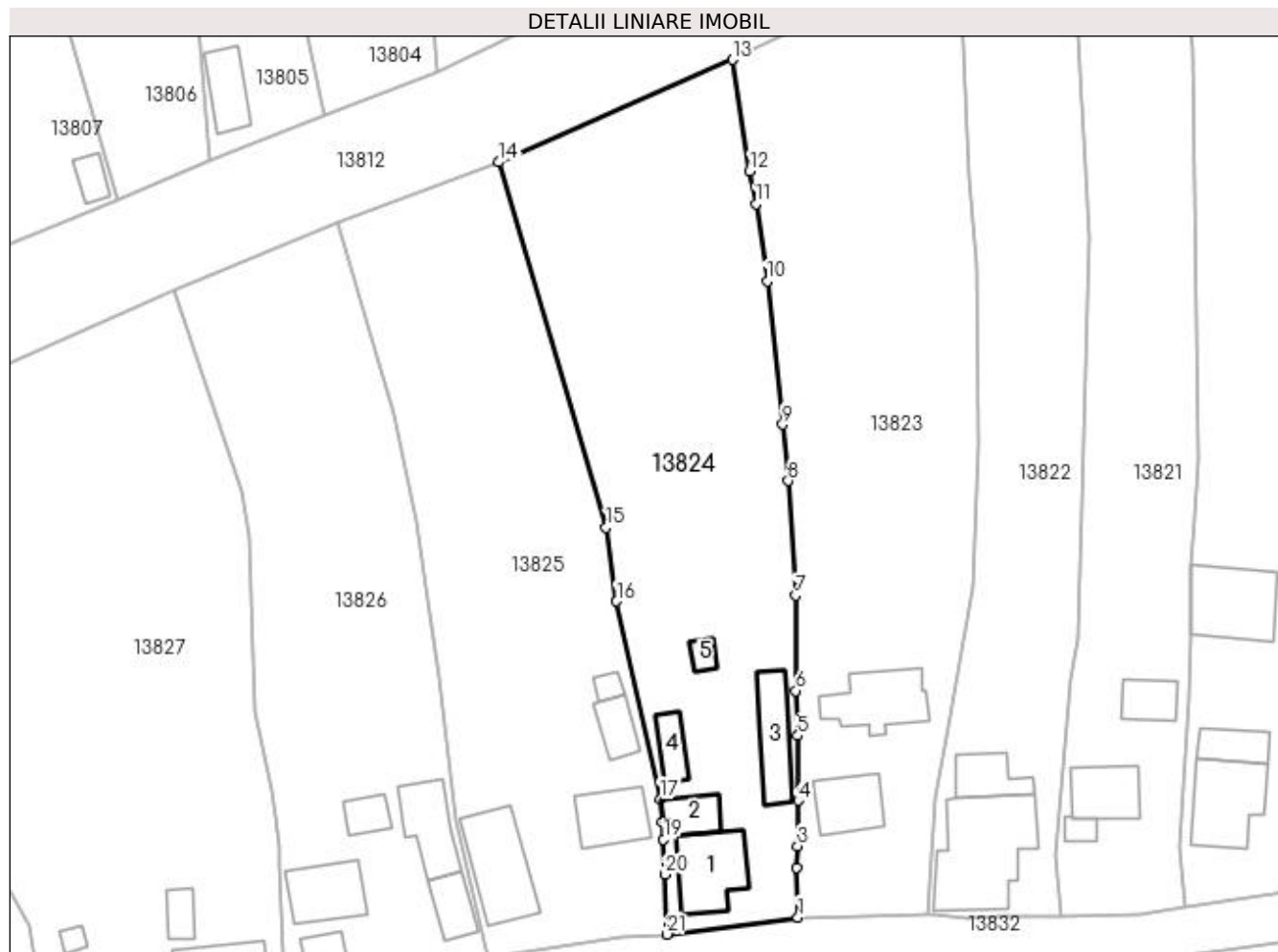
Inscrieri privind dezmembramintele dreptului de proprietate, drepturi reale de garanție și sarcini	Referințe
NU SUNT	

Anexa Nr. 1 La Partea I

Teren

Nr cadastral	Suprafața (mp)*	Observații / Referințe
	Din acte: 1.800 Masurata: 1.955	

* Suprafața este determinată în planul de proiecție Stereo 70.



Date referitoare la teren

Crt	Categorie folosință	Intra vilan	Suprafața (mp)	Tarla	Parcelă	Nr. topo	Observații / Referințe
1	curți constructii	DA	546	119	505	-	
2	arabil	DA	1.409	119	505/1 505/2	-	

Date referitoare la construcții

Crt	Număr	Destinație construcție	Supraf. (mp)	Situație juridică	Observații / Referințe
A1.1		construcții de locuințe	64	Cu acte	Nr. niveluri:2; S. construita la sol:64 mp; CONSTRUITA DIN CARAMIDA, ACOPERITA CU TABLA
A1.2		construcții anexa	26	Cu acte	Nr. niveluri:1; S. construita la sol:26 mp; Anexa
A1.3		construcții anexa	48	Cu acte	Nr. niveluri:1; S. construita la sol:48 mp; Anexa
A1.4		construcții anexa	21	Cu acte	Nr. niveluri:1; S. construita la sol:21 mp; Anexa
A1.5		construcții anexa	9	Cu acte	Nr. niveluri:1; S. construita la sol:9 mp; Anexa

Lungime Segmente

1) Valorile lungimilor segmentelor sunt obținute din proiecție în plan.

Punct început	X / Y	Punct sfârșit	X / Y	Lungime segment (** (m)
1	420.272,818 299.816,802	2	420.272,704 299.822,395	5.594
3	420.272,8 299.824,8	4	420.272,852 299.829,925	5.125
5	420.272,848 299.837,205	6	420.272,612 299.842,255	5.056
7	420.272,573 299.852,966	8	420.271,749 299.865,825	12.886
9	420.271,131 299.872,16	10	420.269,407 299.888,263	16.195
11	420.268,115 299.896,946	12	420.267,399 299.900,632	3.755
13	420.265,476 299.913,125	14	420.239,279 299.901,626	28.61
15	420.251,284 299.860,576	16	420.252,476 299.852,293	8.368
17	420.257,37 299.830,093	18	420.257,606 299.827,529	2.575
19	420.257,749 299.825,537	20	420.257,873 299.821,625	3.914
21	420.258,145 299.814,891	1	420.272,818 299.816,802	14.797

Punct început	X / Y	Punct sfârșit	X / Y	Lungime segment (** (m)
2	420.272,704 299.822,395	3	420.272,8 299.824,8	2.407
4	420.272,852 299.829,925	5	420.272,848 299.837,205	7.28
6	420.272,612 299.842,255	7	420.272,573 299.852,966	10.711
8	420.271,749 299.865,825	9	420.271,131 299.872,16	6.365
10	420.269,407 299.888,263	11	420.268,115 299.896,946	8.779
12	420.267,399 299.900,632	13	420.265,476 299.913,125	12.64
14	420.239,279 299.901,626	15	420.251,284 299.860,576	42.769
16	420.252,476 299.852,293	17	420.257,37 299.830,093	22.733
18	420.257,606 299.827,529	19	420.257,749 299.825,537	1.997
20	420.257,873 299.821,625	21	420.258,145 299.814,891	6.739

** Lungimile segmentelor sunt determinate în planul de proiecție Stereo 70 și sunt rotunjite la 1 milimetru.

*** Distanța dintre puncte este formată din segmente cumulate ce sunt mai mici decât valoarea 1 milimetru.

**DATE DESPRE IMOBILUL NR. 13825**

Oficiul de Cadastru și Publicitate Imobiliară DOLJ
Biroul de Cadastru și Publicitate Imobiliară Craiova

A. Partea I. Descrierea imobilului

TEREN Intravilan

Adresa: Loc. Leu, Nr. 1628, Jud. Dolj, T119, P506, 506/1 506/2

Nr. Crt	Nr cadastral Nr. topografic	Suprafața* (mp)	Observații / Referințe
A1		Din acte: 1.603 Masurata: 1.795	Sector cadastral:13 Teren neimpregmuit;

Construcții

Crt	Nr cadastral Nr. topografic	Adresa	Observații / Referințe
A1.1		Loc. Leu, Jud. Dolj	Nr. niveluri:1; S. construita la sol:47 mp; CONSTRUITA DIN CARAMIDA, ACOPERITA CU TABLA
A1.2		Loc. Leu, Jud. Dolj	Nr. niveluri:1; S. construita la sol:73 mp; Anexa
A1.3		Loc. Leu, Jud. Dolj	Nr. niveluri:1; S. construita la sol:24 mp; Anexa
A1.4		Loc. Leu, Jud. Dolj	Nr. niveluri:1; S. construita la sol:8 mp; Anexa

B. Partea II. Proprietari și acte

Inscrieri privitoare la dreptul de proprietate și alte drepturi reale		Referințe
/		
Act Notarial nr. CM 27, din 12/02/2021 emis de BNP CERNOBAI CLAUDIU-EMIL;		
B1	Intabulare, drept de PROPRIETATE, dobandit prin Succesiune, cota actuala 801/1795, cota initiala 801/1795 1) TINTAREA MARIA	A1
B2	Intabulare, drept de PROPRIETATE, dobandit prin Succesiune, cota actuala 802/1795, cota initiala 802/1795 1) STAIKU MIRCEA	A1
B3	Intabulare, drept de PROPRIETATE, dobandit prin Succesiune, cota actuala 1/2, cota initiala 1/2 1) STAIKU MIRCEA	A1.1, A1.3
B4	Intabulare, drept de PROPRIETATE, dobandit prin Succesiune, cota actuala 1/2, cota initiala 1/2 1) TINTAREA MARIA	A1.1, A1.3
Act Normativ nr. LEGEA 7, din 13/03/1996 emis de GUVERNUL ROMANIEI;		
B5	Inscrierea posesiei, drept de PROPRIETATE, dobandit prin Constituire, cota actuala 192/1795, cota initiala 192/1795 1) STAIKU MIRCEA 2) TINTAREA MARIA	A1
B6	Intabulare, drept de PROPRIETATE, dobandit prin Lege, cota actuala 1/1, cota initiala 1/1 1) STAIKU MIRCEA 2) TINTAREA MARIA	A1.2, A1.4

C. Partea III. SARCINI .

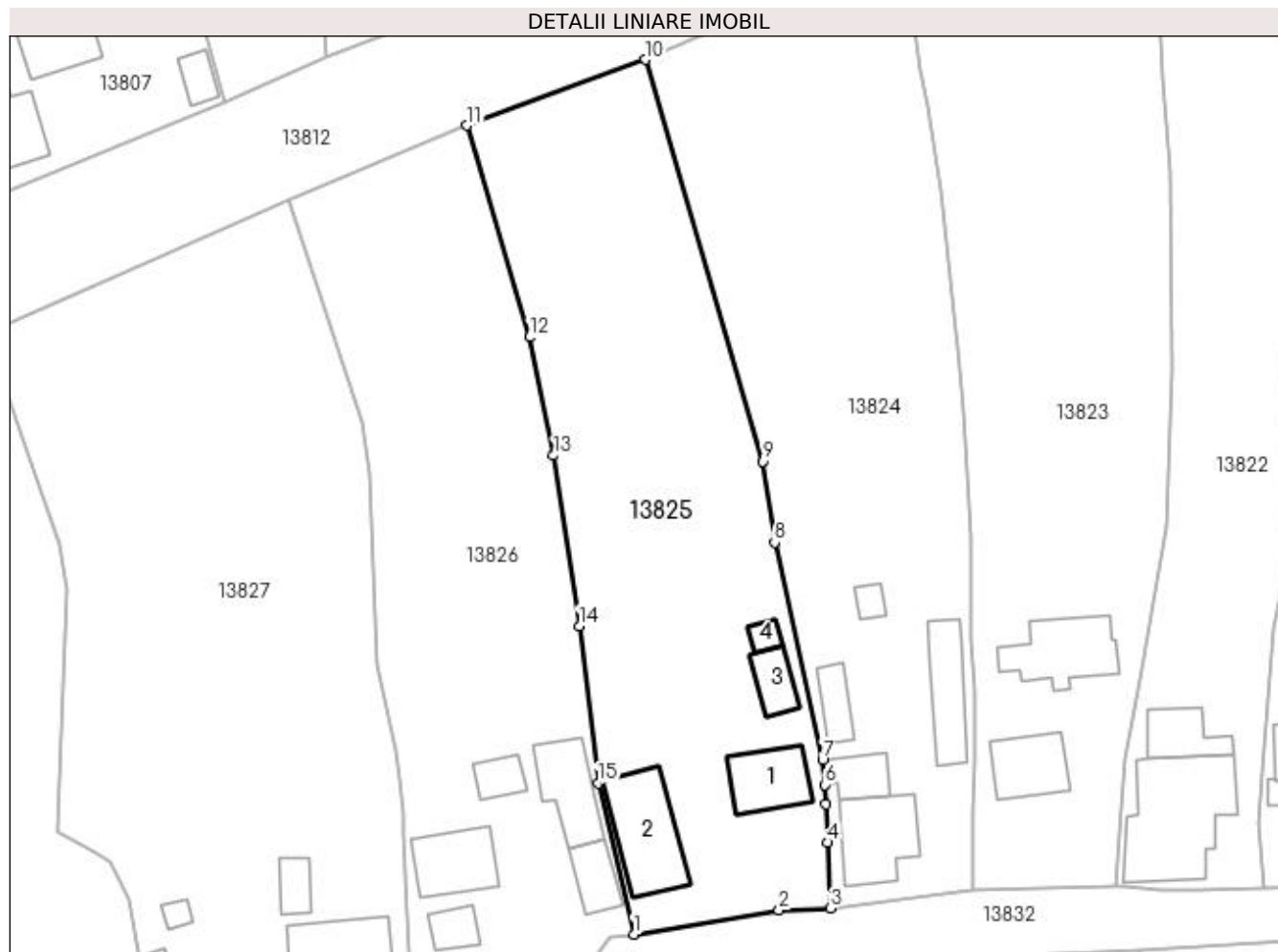
Inscrieri privind dezmembramintele dreptului de proprietate, drepturi reale de garanție și sarcini	Referințe
NU SUNT	

Anexa Nr. 1 La Partea I

Teren

Nr cadastral	Suprafața (mp)*	Observații / Referințe
	Din acte: 1.603 Masurata: 1.795	

* Suprafața este determinată în planul de proiecție Stereo 70.



Date referitoare la teren

Crt	Categorie folosință	Intra vilan	Suprafața (mp)	Tarla	Parcelă	Nr. topo	Observații / Referințe
1	curți constructii	DA	532	119	506	-	
2	arabil	DA	1.263	119	506/1 506/2	-	

Date referitoare la construcții

Crt	Număr	Destinație construcție	Supraf. (mp)	Situație juridică	Observații / Referințe
A1.1		construcții de locuințe	47	Cu acte	Nr. niveluri:1; S. construita la sol:47 mp; CONSTRUITA DIN CARAMIDA, ACOPERITA CU TABLA
A1.2		construcții anexa	73	Cu acte	Nr. niveluri:1; S. construita la sol:73 mp; Anexa
A1.3		construcții anexa	24	Cu acte	Nr. niveluri:1; S. construita la sol:24 mp; Anexa
A1.4		construcții anexa	8	Cu acte	Nr. niveluri:1; S. construita la sol:8 mp; Anexa

Lungime Segmente

1) Valorile lungimilor segmentelor sunt obținute din proiecție în plan.

Punct început	X / Y	Punct sfârșit	X / Y	Lungime segment (** (m)

Punct început	X / Y	Punct sfârșit	X / Y	Lungime segment (** (m)
1	420.238,096 299.812,239	2	420.252,911 299.814,691	15.017
2	420.252,911 299.814,691	3	420.258,145 299.814,891	5.238
3	420.258,145 299.814,891	4	420.257,873 299.821,625	6.739
4	420.257,873 299.821,625	5	420.257,749 299.825,537	3.914
5	420.257,749 299.825,537	6	420.257,606 299.827,529	1.997
6	420.257,606 299.827,529	7	420.257,37 299.830,093	2.575
7	420.257,37 299.830,093	8	420.252,476 299.852,293	22.733
8	420.252,476 299.852,293	9	420.251,284 299.860,576	8.368
9	420.251,284 299.860,576	10	420.239,279 299.901,626	42.769
10	420.239,279 299.901,626	11	420.221,048 299.894,902	19.431
11	420.221,048 299.894,902	12	420.227,399 299.873,27	22.545
12	420.227,399 299.873,27	13	420.229,893 299.861,171	12.353
13	420.229,893 299.861,171	14	420.232,516 299.843,765	17.603
14	420.232,516 299.843,765	15	420.234,425 299.827,687	16.191
15	420.234,425 299.827,687	1	420.238,096 299.812,239	15.878

** Lungimile segmentelor sunt determinate în planul de proiecție Stereo 70 și sunt rotunjite la 1 milimetru.

*** Distanța dintre puncte este formată din segmente cumulate ce sunt mai mici decât valoarea 1 milimetru.

**DATE DESPRE IMOBILUL NR. 13826**

Oficiul de Cadastru și Publicitate Imobiliară DOLJ
Biroul de Cadastru și Publicitate Imobiliară Craiova

A. Partea I. Descrierea imobilului

TEREN Intravilan

Adresa: Loc. Leu, Nr. 1627, Jud. Dolj, T119, P507, 507/1

Nr. Crt	Nr cadastral Nr. topografic	Suprafața* (mp)	Observații / Referințe
A1		Din acte: 1.604 Masurata: 1.703	Sector cadastral:13 Teren neimpregmuit;

Construcții

Crt	Nr cadastral Nr. topografic	Adresa	Observații / Referințe
A1.1		Loc. Leu, Jud. Dolj	Nr. niveluri:2; S. construita la sol:50 mp; CONSTRUITA DIN CARAMIDA, ACOPERITA CU TABLA
A1.2		Loc. Leu, Jud. Dolj	Nr. niveluri:1; S. construita la sol:27 mp; Anexa
A1.3		Loc. Leu, Jud. Dolj	Nr. niveluri:1; S. construita la sol:49 mp; Anexa
A1.4		Loc. Leu, Jud. Dolj	Nr. niveluri:1; S. construita la sol:19 mp; Anexa
A1.5		Loc. Leu, Jud. Dolj	Nr. niveluri:1; S. construita la sol:18 mp; Anexa

B. Partea II. Proprietari și acte

Inscrieri privitoare la dreptul de proprietate și alte drepturi reale		Referințe
/		
Act Administrativ nr. TDP 3361, din 24/06/2005 emis de CONSILIUL JUDETEAN DOLJ;		
B1	Intabulare, drept de PROPRIETATE, dobandit prin Reconstituire, cota actuala 1604/1703, cota initiala 1604/1703 1) IONICA ION, LIPSĂ CNP	A1
Act Normativ nr. LEGEA 7, din 13/03/1996 emis de GUVERNUL ROMANIEI;		
B2	Inscrierea posesiei, drept de PROPRIETATE, dobandit prin Constituire, cota actuala 99/1703, cota initiala 99/1703 1) IONICA ION, LIPSĂ CNP	A1
B3	Intabulare, drept de PROPRIETATE, dobandit prin Lege, cota actuala 1/1, cota initiala 1/1 1) IONICA ION, LIPSĂ CNP	A1.1, A1.2, A1.3, A1.4, A1.5

C. Partea III. SARCINI .

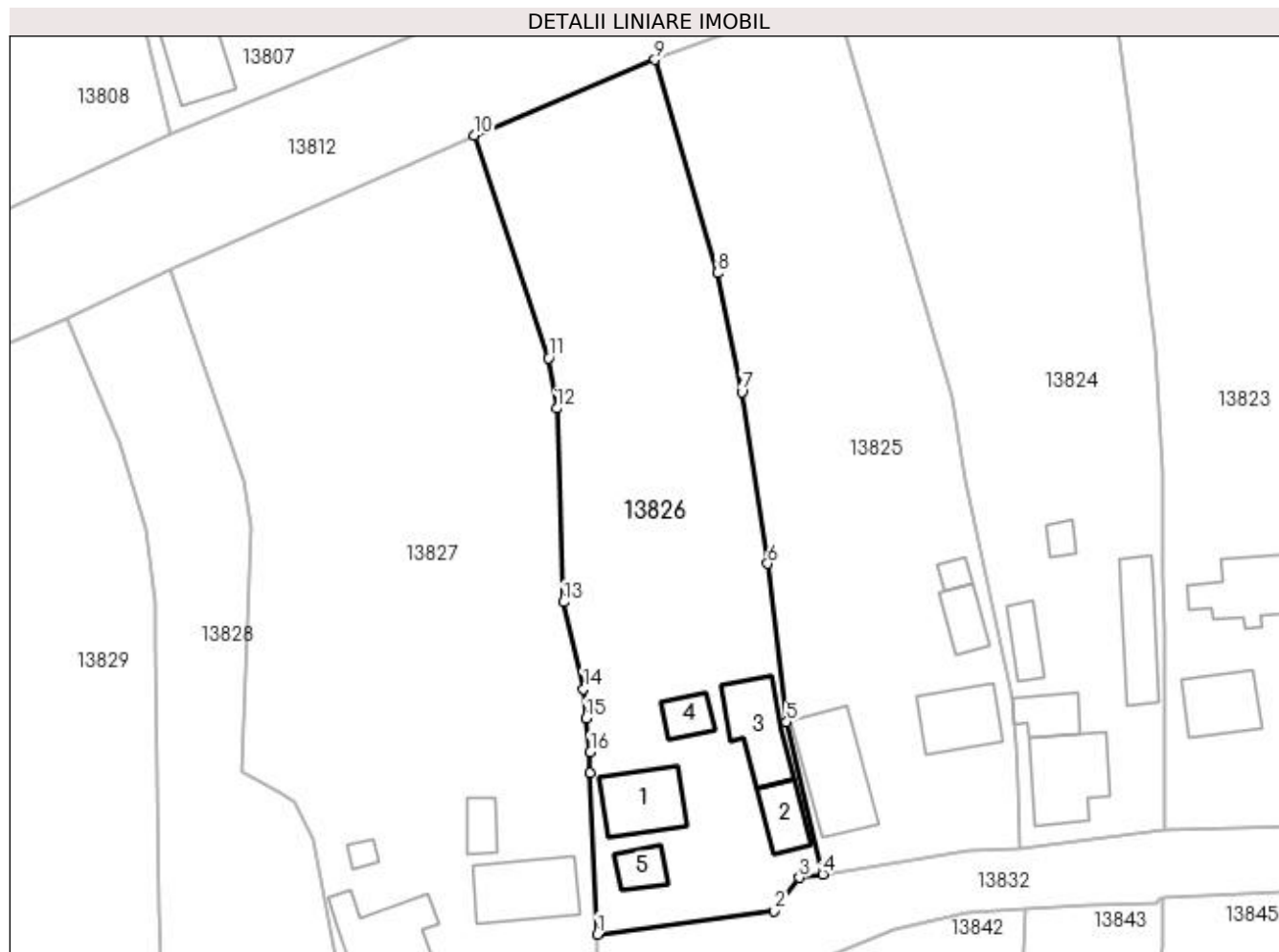
Inscrieri privind dezmembramintele dreptului de proprietate, drepturi reale de garanție și sarcini	Referințe
NU SUNT	

Anexa Nr. 1 La Partea I

Teren

Nr cadastral	Suprafața (mp)*	Observații / Referințe
	Din acte: 1.604 Masurata: 1.703	

* Suprafața este determinată în planul de proiecție Stereo 70.



Date referitoare la teren

Crt	Categorie folosință	Intra vilan	Suprafața (mp)	Tarla	Parcelă	Nr. topo	Observații / Referințe
1	curți constructii	DA	631	119	507	-	
2	arabil	DA	1.072	119	507/1	-	

Date referitoare la construcții

Crt	Număr	Destinație construcție	Supraf. (mp)	Situație juridică	Observații / Referințe
A1.1		construcții de locuințe	50	Cu acte	Nr. niveluri:2; S. construita la sol:50 mp; CONSTRUITA DIN CARAMIDA, ACOPERITA CU TABLA
A1.2		construcții anexa	27	Cu acte	Nr. niveluri:1; S. construita la sol:27 mp; Anexa
A1.3		construcții anexa	49	Cu acte	Nr. niveluri:1; S. construita la sol:49 mp; Anexa
A1.4		construcții anexa	19	Cu acte	Nr. niveluri:1; S. construita la sol:19 mp; Anexa
A1.5		construcții anexa	18	Cu acte	Nr. niveluri:1; S. construita la sol:18 mp; Anexa

Lungime Segmente

1) Valorile lungimilor segmentelor sunt obținute din proiecție în plan.

Punct început	X / Y	Punct sfârșit	X / Y	Lungime segment (** (m)
1	420.215,212 299.806,157	2	420.233,189 299.808,495	18.128
2	420.233,189 299.808,495	3	420.235,692 299.811,924	4.245
3	420.235,692 299.811,924	4	420.238,096 299.812,239	2.425
4	420.238,096 299.812,239	5	420.234,425 299.827,687	15.878
5	420.234,425 299.827,687	6	420.232,516 299.843,765	16.191
6	420.232,516 299.843,765	7	420.229,893 299.861,171	17.603
7	420.229,893 299.861,171	8	420.227,399 299.873,27	12.353
8	420.227,399 299.873,27	9	420.221,048 299.894,902	22.545
9	420.221,048 299.894,902	10	420.202,753 299.887,25	19.831
10	420.202,753 299.887,25	11	420.210,282 299.864,634	23.836
11	420.210,282 299.864,634	12	420.211,105 299.859,525	5.175
12	420.211,105 299.859,525	13	420.211,769 299.839,869	19.667
13	420.211,769 299.839,869	14	420.213,796 299.831,059	9.04
14	420.213,796 299.831,059	15	420.214,06 299.828,065	3.006
15	420.214,06 299.828,065	16	420.214,496 299.824,63	3.463
16	420.214,496 299.824,63	17	420.214,499 299.822,566	2.064
17	420.214,499 299.822,566	1	420.215,212 299.806,157	16.424

** Lungimile segmentelor sunt determinate în planul de proiecție Stereo 70 și sunt rotunjite la 1 milimetru.

*** Distanța dintre puncte este formată din segmente cumulate ce sunt mai mici decât valoarea 1 milimetru.

**DATE DESPRE IMOBILUL NR. 13827**

Oficiul de Cadastru și Publicitate Imobiliară DOLJ
Biroul de Cadastru și Publicitate Imobiliară Craiova

A. Partea I. Descrierea imobilului

TEREN Intravilan

Adresa: Loc. Leu, Nr. 1626, Jud. Dolj, T119, P508,508/2,508/1

Nr. Crt	Nr cadastral Nr. topografic	Suprafața* (mp)	Observații / Referințe
A1	34871	Din acte: 2.697 Masurata: 2.794	Sector cadastral:13 Teren imprejmuit;

Construcții

Crt	Nr cadastral Nr. topografic	Adresa	Observații / Referințe
A1.1		Loc. Leu, Nr. 1626, Jud. Dolj, FOSTA TARLA 119, PARCELELE: 508, 508/1, 508/2	Nr. niveluri:1; S. construita la sol:92 mp; S. construita desfasurata:84 mp; C1- LOCUINTA
A1.2		Loc. Leu, Nr. 1626, Jud. Dolj, FOSTA TARLA 119, PARCELELE: 508, 508/1, 508/2	Nr. niveluri:1; S. construita la sol:62 mp; S. construita desfasurata:62 mp; C2-LOCUINTA
A1.3		Loc. Leu, Jud. Dolj	Nr. niveluri:1; S. construita la sol:17 mp; Anexa
A1.4		Loc. Leu, Jud. Dolj	Nr. niveluri:1; S. construita la sol:7 mp; Anexa

B. Partea II. Proprietari și acte

Inscrieri privitoare la dreptul de proprietate și alte drepturi reale		Referințe
168433 / 27/08/2020		
Act Administrativ nr. TDP NR. 2986, din 22/11/2004 emis de COMISIA JUDETEANA DOLJ (HOTARARE JUDECATOREASCA NR SENTINTA CIVILA NR. 5353 DIN 25.03.2010, EMIS DE JUDECATORIA CRAIOVA - DOSAR NR.5175/215/2010;ACT ADMINISTRATIV NR CERTIFICAT FISCAL NR. 696 DIN 17.08.2020, EMIS DE PRIMARIA COMUNEI LEU);		
B1	Intabulare, drept de PROPRIETATE, dobandit prin Hotarare Judecatoreasca, cota actuala 1/1, cota initiala 1/1 1) STACU CONSTANTIN	A1, A1.1, A1.2
/		
Act Normativ nr. LEGEA 7, din 13/03/1996 emis de GUVERNUL ROMANIEI;		
B2	Intabulare, drept de PROPRIETATE, dobandit prin Lege, cota actuala 1/1, cota initiala 1/1 1) STACU CONSTANTIN	A1.3, A1.4

C. Partea III. SARCINI .

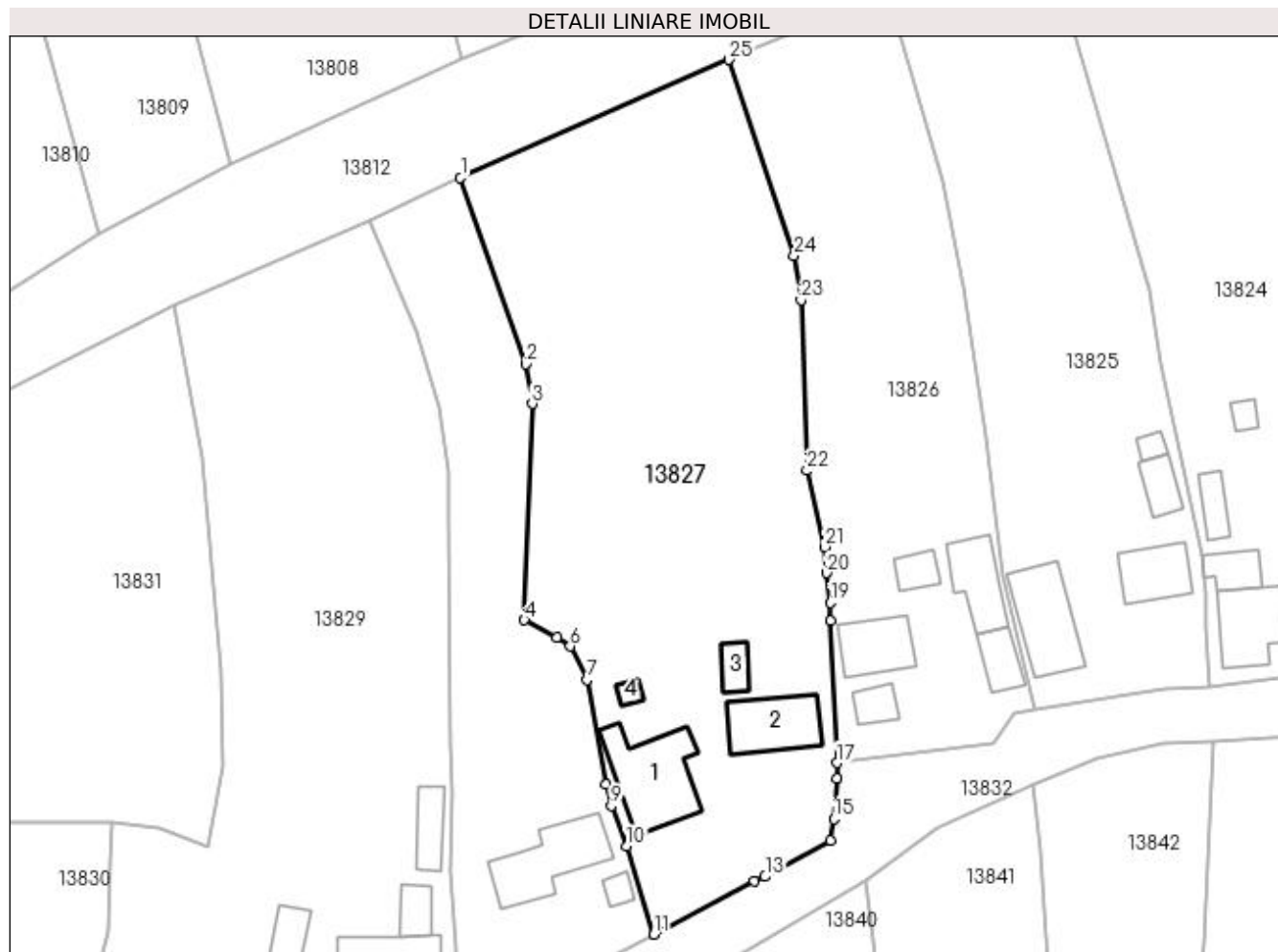
Inscrieri privind dezmembramintele dreptului de proprietate, drepturi reale de garanție și sarcini	Referințe
NU SUNT	

Anexa Nr. 1 La Partea I

Teren

Nr cadastral	Suprafața (mp)*	Observații / Referințe
34871	Din acte: 2.697 Masurata: 2.794	

* Suprafața este determinată în planul de proiecție Stereo 70.



Date referitoare la teren

Crt	Categorie folosință	Intra vilan	Suprafața (mp)	Tarla	Parcelă	Nr. topo	Observații / Referințe
1	curți constructii	DA	1.054	119	508	-	
2	vie	DA	840	119	508/2	-	
3	arabil	DA	900	119	508/1	-	

Date referitoare la construcții

Crt	Număr	Destinație construcție	Supraf. (mp)	Situație juridică	Observații / Referințe
A1.1		construcții de locuințe	92	Cu acte	Nr. niveluri:1; S. construita la sol:92 mp; S. construita desfasurata:84 mp; C1- LOCUINTA
A1.2		construcții de locuințe	62	Cu acte	Nr. niveluri:1; S. construita la sol:62 mp; S. construita desfasurata:62 mp; C2-LOCUINTA
A1.3		construcții anexa	17	Cu acte	Nr. niveluri:1; S. construita la sol:17 mp; Anexa
A1.4		construcții anexa	7	Cu acte	Nr. niveluri:1; S. construita la sol:7 mp; Anexa

Lungime Segmente

1) Valorile lungimilor segmentelor sunt obținute din proiecție în plan.

Punct început	X / Y	Punct sfârșit	X / Y	Lungime segment (** (m)
1	420.171,815 299.873,665	2	420.179,395 299.852,167	22.795
3	420.180,083 299.847,564	4	420.179,175 299.822,65	24.931
5	420.182,95 299.820,593	6	420.184,465 299.819,606	1.808
7	420.186,427 299.815,755	8	420.188,624 299.803,7	12.254
9	420.189,209 299.801,208	10	420.190,97 299.796,561	4.969
11	420.194,122 299.786,407	12	420.205,692 299.792,535	13.093
13	420.206,936 299.793,063	14	420.214,509 299.797,256	8.656
15	420.214,872 299.799,722	16	420.215,197 299.804,417	4.706
17	420.215,212 299.806,157	18	420.214,499 299.822,566	16.424
19	420.214,496 299.824,63	20	420.214,06 299.828,065	3.463
21	420.213,796 299.831,059	22	420.211,769 299.839,869	9.04
23	420.211,105 299.859,525	24	420.210,282 299.864,634	5.175
25	420.202,753 299.887,25	1	420.171,815 299.873,665	33.789

Punct început	X / Y	Punct sfârșit	X / Y	Lungime segment (** (m)
2	420.179,395 299.852,167	3	420.180,083 299.847,564	4.654
4	420.179,175 299.822,65	5	420.182,95 299.820,593	4.299
6	420.184,465 299.819,606	7	420.186,427 299.815,755	4.322
8	420.188,624 299.803,7	9	420.189,209 299.801,208	2.56
10	420.190,97 299.796,561	11	420.194,122 299.786,407	10.632
12	420.205,692 299.792,535	13	420.206,936 299.793,063	1.351
14	420.214,509 299.797,256	15	420.214,872 299.799,722	2.493
16	420.215,197 299.804,417	17	420.215,212 299.806,157	1.74
18	420.214,499 299.822,566	19	420.214,496 299.824,63	2.064
20	420.214,06 299.828,065	21	420.213,796 299.831,059	3.006
22	420.211,769 299.839,869	23	420.211,105 299.859,525	19.667
24	420.210,282 299.864,634	25	420.202,753 299.887,25	23.836

** Lungimile segmentelor sunt determinate în planul de proiecție Stereo 70 și sunt rotunjite la 1 milimetru.

*** Distanța dintre puncte este formată din segmente cumulate ce sunt mai mici decât valoarea 1 milimetru.

**DATE DESPRE IMOBILUL NR. 13828**

Oficiul de Cadastru și Publicitate Imobiliară DOLJ
Biroul de Cadastru și Publicitate Imobiliară Craiova

A. Partea I. Descrierea imobilului

TEREN Intravilan

Adresa: Loc. Leu, Nr. 1625, Jud. Dolj, T119, P509,509/1, 509/2

Nr. Crt	Nr cadastral Nr. topografic	Suprafața* (mp)	Observații / Referințe
A1	33684	Din acte: 1.152 Masurata: 1.291	Sector cadastral:13 Teren imprejmuit;

Construcții

Crt	Nr cadastral Nr. topografic	Adresa	Observații / Referințe
A1.1		Loc. Leu, Nr. 1625, Jud. Dolj, FOSTA TARLA 119, PARCELELE: 509, 509/1, 509/2	Nr. niveluri:1; S. construita la sol:79 mp; S. construita desfasurata:79 mp; C1- LOCUINTA - parter, construita in anul 1963
A1.2		Loc. Leu, Nr. 1625, Jud. Dolj, FOSTA TARLA 119, PARCELELE: 509, 509/1, 509/2	Nr. niveluri:1; S. construita la sol:10 mp; S. construita desfasurata:10 mp; C2- ANEXA GOSPODAREASCA - parter, construita in anul 1963

B. Partea II. Proprietari și acte

Inscrieri privitoare la dreptul de proprietate și alte drepturi reale		Referințe
327 / 03/01/2019		
Act Notarial nr. CONTRACT DE VANZARE-CUMPARARE AUT. NR.37, din 24/12/2018 emis de IONASCU NICOLAE;		
B1	Intabulare, drept de PROPRIETATE, dobandit prin Conventie, cota actuala 1/1, cota initiala 1/1 1) LAUTARU LUCIA-ELENA 2) LAUTARU DOREL	A1
B2	Intabulare, drept de PROPRIETATE, dobandit prin Conventie, cota actuala 1/1, cota initiala 1/1 1) LAUTARU DOREL 2) LAUTARU LUCIA-ELENA	A1.1, A1.2

C. Partea III. SARCINI .

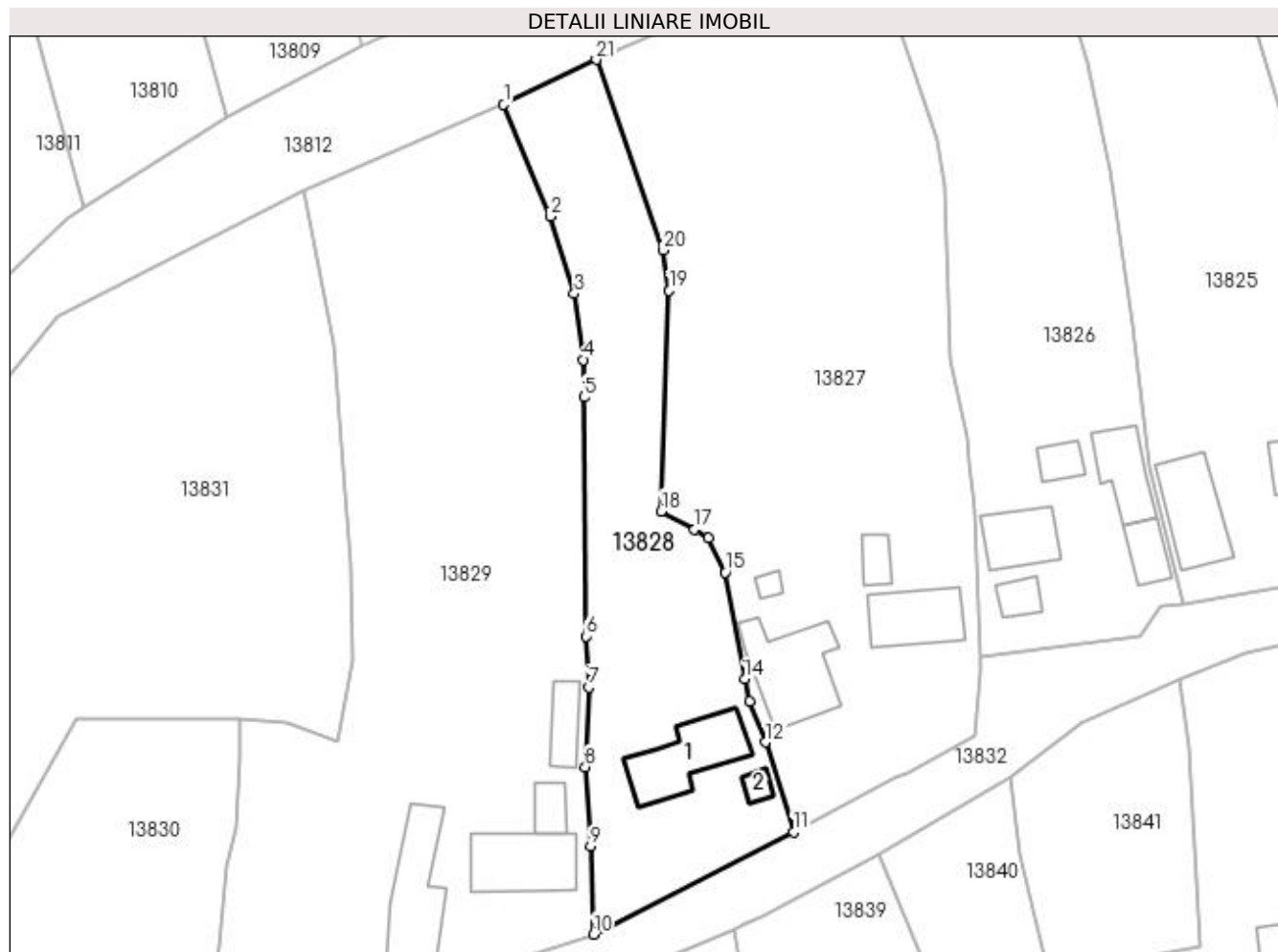
Inscrieri privind dezmembramintele dreptului de proprietate, drepturi reale de garanție și sarcini	Referințe
NU SUNT	

Anexa Nr. 1 La Partea I

Teren

Nr cadastral	Suprafața (mp)*	Observații / Referințe
33684	Din acte: 1.152 Masurata: 1.291	

* Suprafața este determinată în planul de proiecție Stereo 70.



Date referitoare la teren

Crt	Categorie folosință	Intra vilan	Suprafața (mp)	Tarla	Parcelă	Nr. topo	Observații / Referințe
1	curți constructii	DA	580	119	509	-	
2	arabil	DA	711	119	509/1, 509/2	-	

Date referitoare la construcții

Crt	Număr	Destinație construcție	Supraf. (mp)	Situație juridică	Observații / Referințe
A1.1		construcții de locuințe	79	Cu acte	Nr. niveluri:1; S. construita la sol:79 mp; S. construita desfasurata:79 mp; C1- LOCUINTA - parter, construita in anul 1963
A1.2		construcții anexa	10	Cu acte	Nr. niveluri:1; S. construita la sol:10 mp; S. construita desfasurata:10 mp; C2- ANEXA GOSPODAREASCA - parter, construita in anul 1963

Lungime Segmente

1) Valorile lungimilor segmentelor sunt obținute din proiecție în plan.

Punct început	X / Y	Punct sfârșit	X / Y	Lungime segment (** (m))	Punct început	X / Y	Punct sfârșit	X / Y	Lungime segment (** (m))
1	420.161,391 299.868,606	2	420.166,642 299.855,989	13.666	2	420.166,642 299.855,989	3	420.169,367 299.847,211	9.191

Punct început	X / Y	Punct sfârșit	X / Y	Lungime segment (** (m))
3	420.169,367 299.847,211	4	420.170,375 299.839,757	7.522
5	420.170,447 299.835,532	6	420.170,647 299.808,535	26.998
7	420.170,971 299.802,757	8	420.170,594 299.793,769	8.996
9	420.171,21 299.784,798	10	420.171,537 299.774,853	9.95
11	420.194,122 299.786,407	12	420.190,97 299.796,561	10.632
13	420.189,209 299.801,208	14	420.188,624 299.803,7	2.56
15	420.186,427 299.815,755	16	420.184,465 299.819,606	4.322
17	420.182,95 299.820,593	18	420.179,175 299.822,65	4.299
19	420.180,083 299.847,564	20	420.179,395 299.852,167	4.654
21	420.171,815 299.873,665	1	420.161,391 299.868,606	11.587

Punct început	X / Y	Punct sfârșit	X / Y	Lungime segment (** (m))
4	420.170,375 299.839,757	5	420.170,447 299.835,532	4.226
6	420.170,647 299.808,535	7	420.170,971 299.802,757	5.787
8	420.170,594 299.793,769	9	420.171,21 299.784,798	8.992
10	420.171,537 299.774,853	11	420.194,122 299.786,407	25.369
12	420.190,97 299.796,561	13	420.189,209 299.801,208	4.969
14	420.188,624 299.803,7	15	420.186,427 299.815,755	12.254
16	420.184,465 299.819,606	17	420.182,95 299.820,593	1.808
18	420.179,175 299.822,65	19	420.180,083 299.847,564	24.931
20	420.179,395 299.852,167	21	420.171,815 299.873,665	22.795

** Lungimile segmentelor sunt determinate în planul de proiecție Stereo 70 și sunt rotunjite la 1 milimetru.

*** Distanța dintre puncte este formată din segmente cumulate ce sunt mai mici decât valoarea 1 milimetru.

**DATE DESPRE IMOBILUL NR. 13829**

Oficiul de Cadastru și Publicitate Imobiliară DOLJ
Biroul de Cadastru și Publicitate Imobiliară Craiova

A. Partea I. Descrierea imobilului

TEREN Intravilan

Adresa: Loc. Leu, Nr. 1624, Jud. Dolj, T119, P510, 510/1 512/1

Nr. Crt	Nr cadastral Nr. topografic	Suprafața* (mp)	Observații / Referințe
A1		Din acte: 2.314 Masurata: 2.932	Sector cadastral:13 Teren imprejmuit;

Construcții

Crt	Nr cadastral Nr. topografic	Adresa	Observații / Referințe
A1.1		Loc. Leu, Jud. Dolj	Nr. niveluri:1; S. construita la sol:77 mp; CONSTRUITA DIN CARAMIDA, ACOPERITA CU TABLA
A1.2		Loc. Leu, Jud. Dolj	Nr. niveluri:1; S. construita la sol:87 mp; ANEXA
A1.3		Loc. Leu, Jud. Dolj	Nr. niveluri:1; S. construita la sol:20 mp; ANEXA
A1.4		Loc. Leu, Jud. Dolj	Nr. niveluri:1; S. construita la sol:29 mp; ANEXA

B. Partea II. Proprietari și acte

Inscrieri privitoare la dreptul de proprietate și alte drepturi reale		Referințe
/		
Act Notarial nr. CM 144, din 21/12/2021 emis de BNP ZAVOI AURELIAN PAUL (CERTIFICAT DE DECES SERIA D10, NR. 022664);		
B1	Intabulare, drept de PROPRIETATE, dobandit prin Succesiune, cota actuala 2/8, cota initiala 2/8 1) JOIȚA MITRANA, LIPSĂ CNP DEFUNCT:Da	A1
Act Notarial nr. CM 144, din 21/12/2021 emis de BNP ZAVOI AURELIAN PAUL;		
B2	Intabulare, drept de PROPRIETATE, dobandit prin Succesiune, cota actuala 3/8, cota initiala 3/8 1) JOITA STEFAN	A1
B3	Intabulare, drept de PROPRIETATE, dobandit prin Succesiune, cota actuala 3/8, cota initiala 3/8 1) TUDOSIE MARIANA	A1
Act Normativ nr. LEGEA 7, din 13/03/1996 emis de GUVERNUL ROMANIEI;		
B4	Intabulare, drept de PROPRIETATE, dobandit prin Lege, cota actuala 1/1, cota initiala 1/1 1) JOITA STEFAN 2) JOIȚA MITRANA, LIPSĂ CNP DEFUNCT:Da 3) TUDOSIE MARIANA	A1.1, A1.2, A1.3, A1.4

C. Partea III. SARCINI .

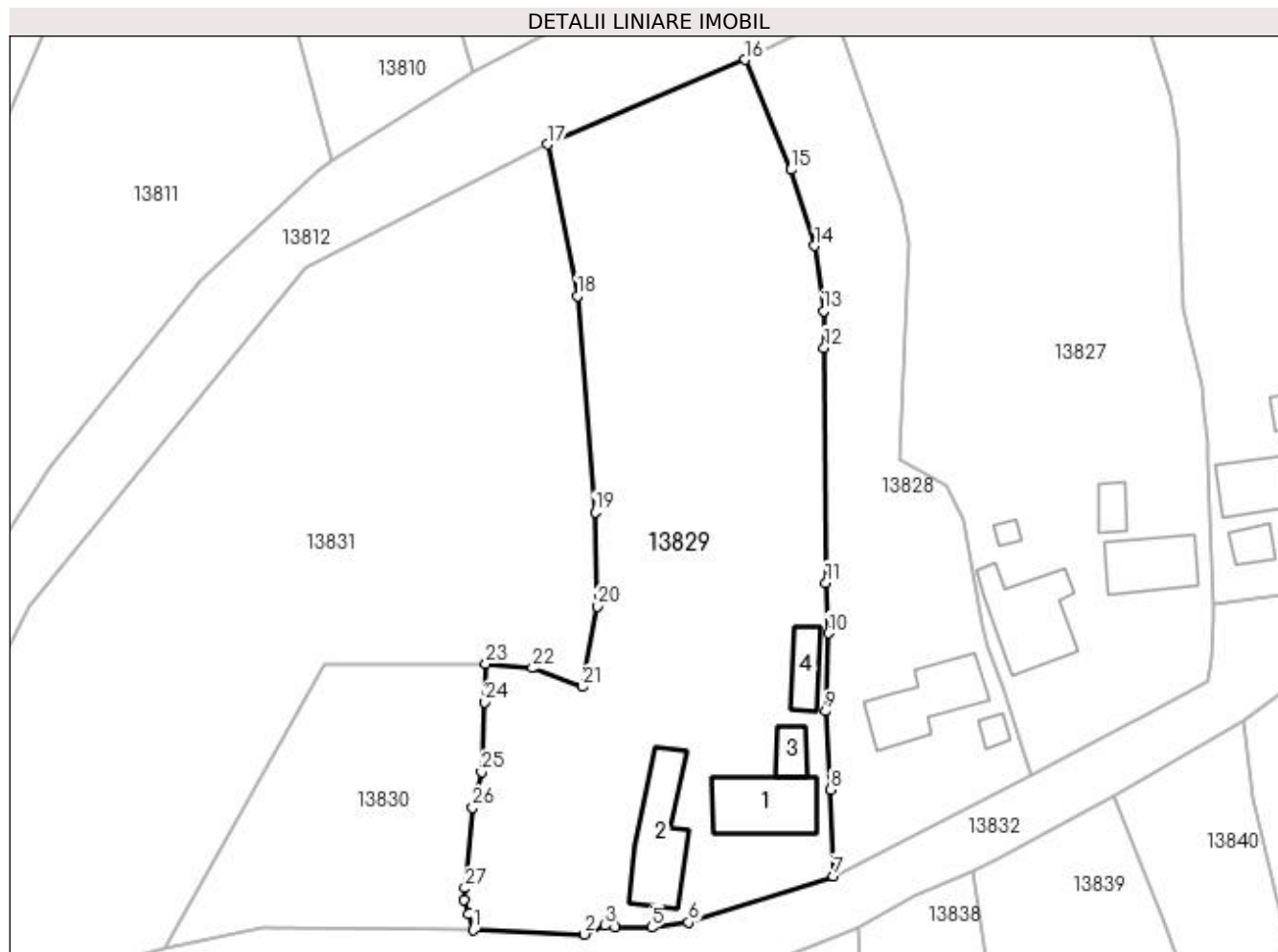
Inscrieri privind dezmembramintele dreptului de proprietate, drepturi reale de garanție și sarcini	Referințe
NU SUNT	

Anexa Nr. 1 La Partea I

Teren

Nr cadastral	Suprafața (mp)*	Observații / Referințe
	Din acte: 2.314 Masurata: 2.932	

* Suprafața este determinată în planul de proiecție Stereo 70.



Date referitoare la teren

Crt	Categorie folosință	Intravilan	Suprafața (mp)	Tarla	Parcelă	Nr. topo	Observații / Referințe
1	curți construcții	DA	770	119	510	-	
2	arabil	DA	2.162	119	510/1 512/1	-	

Date referitoare la construcții

Crt	Număr	Destinație construcție	Supraf. (mp)	Situație juridică	Observații / Referințe
A1.1		construcții de locuințe	77	Cu acte	Nr. niveluri:1; S. construita la sol:77 mp; CONSTRUITA DIN CARAMIDA, ACOPERITA CU TABLA
A1.2		construcții anexa	87	Cu acte	Nr. niveluri:1; S. construita la sol:87 mp; ANEXA
A1.3		construcții anexa	20	Cu acte	Nr. niveluri:1; S. construita la sol:20 mp; ANEXA
A1.4		construcții anexa	29	Cu acte	Nr. niveluri:1; S. construita la sol:29 mp; ANEXA

Lungime Segmente

1) Valorile lungimilor segmentelor sunt obținute din proiecție în plan.

Punct început	X / Y	Punct sfârșit	X / Y	Lungime segment (** (m)	Punct început	X / Y	Punct sfârșit	X / Y	Lungime segment (** (m)
---------------	-------	---------------	-------	-------------------------	---------------	-------	---------------	-------	-------------------------

Punct început	X / Y	Punct sfârșit	X / Y	Lungime segment (** (m)
1	420.130,168 299.768,658	2	420.142,902 299.768,157	12.744
3	420.145,292 299.769,148	4	420.146,42 299.768,964	1.143
5	420.150,617 299.768,962	6	420.154,87 299.769,505	4.288
7	420.171,537 299.774,853	8	420.171,21 299.784,798	9.95
9	420.170,594 299.793,769	10	420.170,971 299.802,757	8.996
11	420.170,647 299.808,535	12	420.170,447 299.835,532	26.998
13	420.170,375 299.839,757	14	420.169,367 299.847,211	7.522
15	420.166,642 299.855,989	16	420.161,391 299.868,606	13.666
17	420.138,692 299.858,884	18	420.142,131 299.841,48	17.741
19	420.144,138 299.816,645	20	420.144,364 299.805,849	10.798
21	420.142,657 299.796,575	22	420.136,956 299.798,733	6.096
23	420.131,581 299.799,238	24	420.131,463 299.794,838	4.402
25	420.131,107 299.786,8	26	420.130,068 299.782,703	4.227
27	420.129,181 299.773,474	28	420.129,041 299.772,101	1.38
29	420.129,578 299.770,46	1	420.130,168 299.768,658	1.896

Punct început	X / Y	Punct sfârșit	X / Y	Lungime segment (** (m)
2	420.142,902 299.768,157	3	420.145,292 299.769,148	2.587
4	420.146,42 299.768,964	5	420.150,617 299.768,962	4.197
6	420.154,87 299.769,505	7	420.171,537 299.774,853	17.504
8	420.171,21 299.784,798	9	420.170,594 299.793,769	8.992
10	420.170,971 299.802,757	11	420.170,647 299.808,535	5.787
12	420.170,447 299.835,532	13	420.170,375 299.839,757	4.226
14	420.169,367 299.847,211	15	420.166,642 299.855,989	9.191
16	420.161,391 299.868,606	17	420.138,692 299.858,884	24.693
18	420.142,131 299.841,48	19	420.144,138 299.816,645	24.916
20	420.144,364 299.805,849	21	420.142,657 299.796,575	9.43
22	420.136,956 299.798,733	23	420.131,581 299.799,238	5.399
24	420.131,463 299.794,838	25	420.131,107 299.786,8	8.046
26	420.130,068 299.782,703	27	420.129,181 299.773,474	9.272
28	420.129,041 299.772,101	29	420.129,578 299.770,46	1.727

** Lungimile segmentelor sunt determinate în planul de proiecție Stereo 70 și sunt rotunjite la 1 milimetru.

*** Distanța dintre puncte este formată din segmente cumulate ce sunt mai mici decât valoarea 1 milimetru.

**DATE DESPRE IMOBILUL NR. 13830**

Oficiul de Cadastru și Publicitate Imobiliară DOLJ
Biroul de Cadastru și Publicitate Imobiliară Craiova

A. Partea I. Descrierea imobilului

TEREN Intravilan

Adresa: Loc. Leu, Jud. Dolj, T119, P511

Nr. Crt	Nr cadastral Nr. topografic	Suprafața* (mp)	Observații / Referințe
A1		800	Sector cadastral:13 Teren neimprejmuit;

B. Partea II. Proprietari și acte

Inscrieri privitoare la dreptul de proprietate și alte drepturi reale	Referințe
/	
Act Administrativ nr. TDP 3034, din 02/11/2004 emis de CONSILIUL JUDETEAN DOLJ;	
B1	A1
Intabulare, drept de PROPRIETATE, dobândit prin Reconstituire, cota actuala 1/1, cota initiala 1/1 1) DEACONU STEFANA	

C. Partea III. SARCINI .

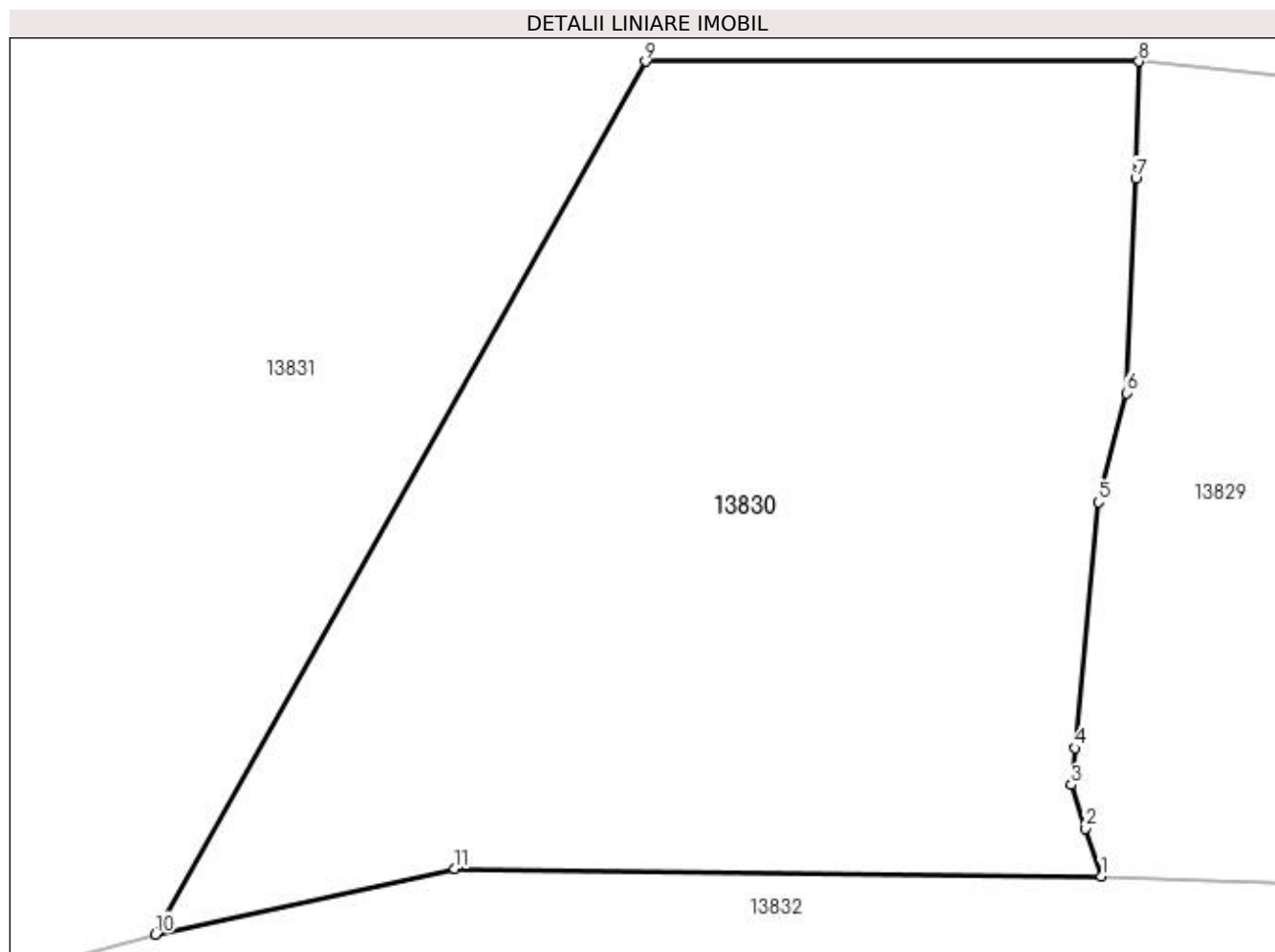
Inscrieri privind dezmembramintele dreptului de proprietate, drepturi reale de garanție și sarcini	Referințe
NU SUNT	

Anexa Nr. 1 La Partea I

Teren

Nr cadastral	Suprafața (mp)*	Observații / Referințe
	800	

* Suprafața este determinată în planul de proiecție Stereo 70.



Date referitoare la teren

Crt	Categorie folosință	Intravilan	Suprafața (mp)	Tarla	Parcelă	Nr. topo	Observații / Referințe
1	arabil	DA	800	119	511	-	

Lungime Segmente

1) Valorile lungimilor segmentelor sunt obținute din proiecție în plan.

Punct început	X / Y	Punct sfârșit	X / Y	Lungime segment (** (m)
1	420.130,168 299.768,658	2	420.129,578 299.770,46	1.896
2	420.129,578 299.770,46	3	420.129,041 299.772,101	1.727
3	420.129,041 299.772,101	4	420.129,181 299.773,474	1.38
4	420.129,181 299.773,474	5	420.130,068 299.782,703	9.272
5	420.130,068 299.782,703	6	420.131,107 299.786,8	4.227

Punct început	X / Y	Punct sfârșit	X / Y	Lungime segment (** (m)
6	420.131,107 299.786,8	7	420.131,463 299.794,838	8.046
7	420.131,463 299.794,838	8	420.131,581 299.799,238	4.402
8	420.131,581 299.799,238	9	420.113,049 299.799,238	18.532
9	420.113,049 299.799,238	10	420.094,654 299.766,484	37.566
10	420.094,654 299.766,484	11	420.105,9 299.768,935	11.509
11	420.105,9 299.768,935	1	420.130,168 299.768,658	24.27

** Lungimile segmentelor sunt determinate în planul de proiecție Stereo 70 și sunt rotunjite la 1 milimetru.

*** Distanța dintre puncte este formată din segmente cumulate ce sunt mai mici decât valoarea 1 milimetru.

**DATE DESPRE IMOBILUL NR. 13831**

Oficiul de Cadastru și Publicitate Imobiliară DOLJ
Biroul de Cadastru și Publicitate Imobiliară Craiova

A. Partea I. Descrierea imobilului

TEREN Intravilan

Adresa: Loc. Leu, Jud. Dolj, T119, FP 512

Nr. Crt	Nr cadastral Nr. topografic	Suprafața* (mp)	Observații / Referințe
A1		3.707	Sector cadastral:13 Teren neimprejmuit;

B. Partea II. Proprietari și acte

Inscrieri privitoare la dreptul de proprietate și alte drepturi reale		Referințe
/		
Act Normativ nr. LEGEA 7, din 13/03/1996 emis de GUVERNUL ROMANIEI;		
B1	Inscrierea provizorie, drept de PROPRIETATE, dobandit prin Lege, cota actuala 1/1, cota initiala 1/1 1) NEIDENTIFICAT NEIDENTIFICAT	A1

C. Partea III. SARCINI .

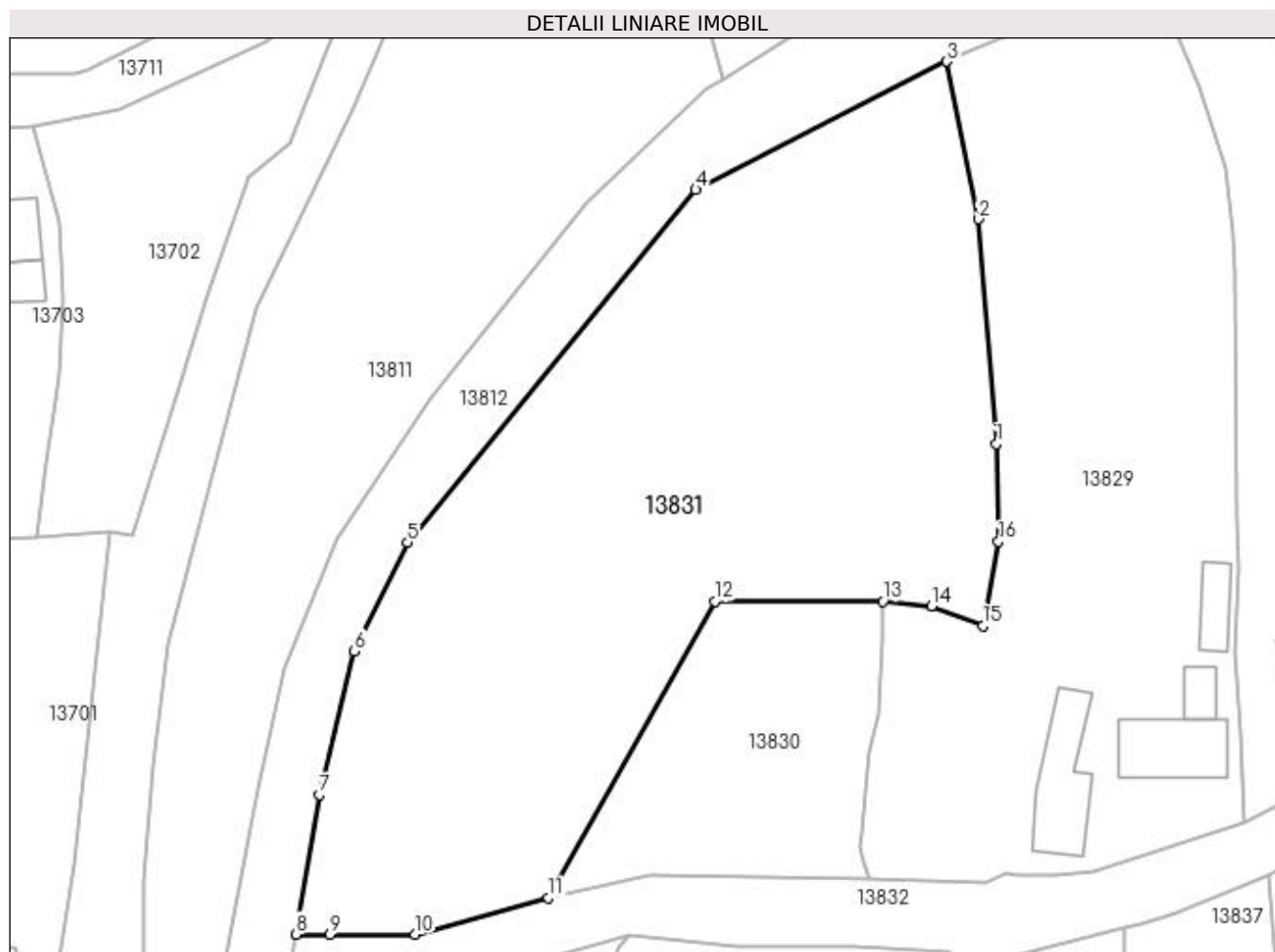
Inscrieri privind dezmembramintele dreptului de proprietate, drepturi reale de garanție și sarcini	Referințe
NU SUNT	

Anexa Nr. 1 La Partea I

Teren

Nr cadastral	Suprafața (mp)*	Observații / Referințe
	3.707	

* Suprafața este determinată în planul de proiecție Stereo 70.



Date referitoare la teren

Crt	Categorie folosință	Intra vilan	Suprafața (mp)	Tarla	Parcelă	Nr. topo	Observații / Referințe
1	faneata	DA	3.707	119	FP 512	-	

Lungime Segmente

1) Valorile lungimilor segmentelor sunt obținute din proiecție în plan.

Punct început	X / Y	Punct sfârșit	X / Y	Lungime segment (** (m)
1	420.144,138 299.816,645	2	420.142,131 299.841,48	24.916
2	420.142,131 299.841,48	3	420.138,692 299.858,884	17.741
3	420.138,692 299.858,884	4	420.110,914 299.844,714	31.183
4	420.110,914 299.844,714	5	420.079,069 299.805,763	50.312
5	420.079,069 299.805,763	6	420.073,183 299.793,763	13.367

Punct început	X / Y	Punct sfârșit	X / Y	Lungime segment (** (m)
6	420.073,183 299.793,763	7	420.069,331 299.777,893	16.33
7	420.069,331 299.777,893	8	420.066,715 299.762,468	15.645
8	420.066,715 299.762,468	9	420.070,497 299.762,468	3.782
9	420.070,497 299.762,468	10	420.079,911 299.762,468	9.414
10	420.079,911 299.762,468	11	420.094,654 299.766,484	15.28
11	420.094,654 299.766,484	12	420.113,049 299.799,238	37.566
12	420.113,049 299.799,238	13	420.131,581 299.799,238	18.532
13	420.131,581 299.799,238	14	420.136,956 299.798,733	5.399
14	420.136,956 299.798,733	15	420.142,657 299.796,575	6.096
15	420.142,657 299.796,575	16	420.144,364 299.805,849	9.43
16	420.144,364 299.805,849	1	420.144,138 299.816,645	10.798

** Lungimile segmentelor sunt determinate în planul de proiecție Stereo 70 și sunt rotunjite la 1 milimetru.

*** Distanța dintre puncte este formată din segmente cumulate ce sunt mai mici decât valoarea 1 milimetru.

**DATE DESPRE IMOBILUL NR. 13832**

Oficiul de Cadastru și Publicitate Imobiliară DOLJ
Biroul de Cadastru și Publicitate Imobiliară Craiova

A. Partea I. Descrierea imobilului

TEREN Intravilan

Adresa: Loc. Leu, Jud. Dolj, DC 514

Nr. Crt	Nr cadastral Nr. topografic	Suprafața* (mp)	Observații / Referințe
A1		Din acte: 3.700 Masurata: 3.859	Sector cadastral:13 Teren neimprejmuit;

B. Partea II. Proprietari și acte

Inscrieri privitoare la dreptul de proprietate și alte drepturi reale		Referințe
/		
Act Normativ nr. HG 965, din 05/09/2002 emis de GUVERNUL ROMANIEI (ANEXA NR. 57/2002);		
B1	Intabulare, drept de PROPRIETATE, dobandit prin Lege, cota actuala 1/1, cota initiala 1/1 1) COMUNA LEU - DOMENIUL PUBLIC, CIF:4553631	A1

C. Partea III. SARCINI .

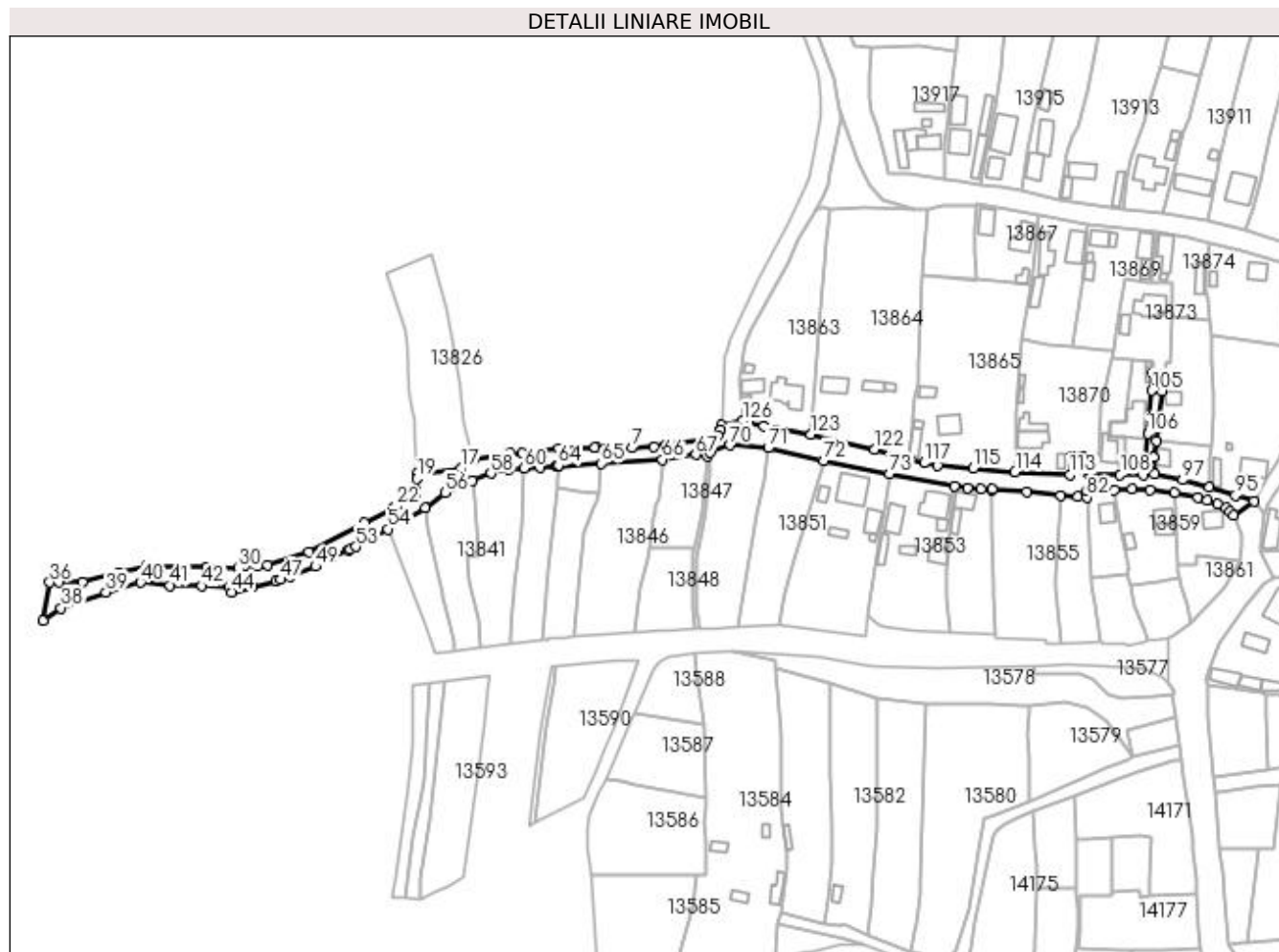
Inscrieri privind dezmembramintele dreptului de proprietate, drepturi reale de garanție și sarcini	Referințe
NU SUNT	

Anexa Nr. 1 La Partea I

Teren

Nr cadastral	Suprafața (mp)*	Observații / Referințe
	Din acte: 3.700 Masurata: 3.859	

* Suprafața este determinată în planul de proiecție Stereo 70.



Date referitoare la teren

Crt	Categorie folosință	Intra vilan	Suprafața (mp)	Tarla	Parcelă	Nr. topo	Observații / Referințe
1	drum	DA	3.859	-	DC 514	-	

Lungime Segmente

1) Valorile lungimilor segmentelor sunt obținute din proiecție în plan.

Punct început	X / Y	Punct sfârșit	X / Y	Lungime segment	Punct început	X / Y	Punct sfârșit	X / Y	Lungime segment	Punct început	X / Y	Punct sfârșit	X / Y	Lungime segment
1	420.338,767 299.826,095	2	420.338,382 299.824,102	2.03	2	420.338,382 299.824,102	3	420.337,203 299.821,95	2.454	3	420.337,203 299.821,95	4	420.335,594 299.820,877	1.934
4	420.335,594 299.820,877	5	420.316,251 299.818,006	19.555	5	420.316,251 299.818,006	6	420.311,32 299.817,207	4.995	6	420.311,32 299.817,207	7	420.302,452 299.816,903	8.873
7	420.302,452 299.816,903	8	420.295,696 299.816,826	6.756	8	420.295,696 299.816,826	9	420.291,887 299.816,77	3.809	9	420.291,887 299.816,77	10	420.288,062 299.817,11	3.84
10	420.288,062 299.817,11	11	420.287,421 299.817,099	0.641	11	420.287,421 299.817,099	12	420.272,818 299.816,802	14.606	12	420.272,818 299.816,802	13	420.258,145 299.814,891	14.797
13	420.258,145 299.814,891	14	420.252,911 299.814,691	5.238	14	420.252,911 299.814,691	15	420.238,096 299.812,239	15.017	15	420.238,096 299.812,239	16	420.235,692 299.811,924	2.425

Punct început	X / Y	Punct sfârșit	X / Y	Lungime segment	Punct început	X / Y	Punct sfârșit	X / Y	Lungime segment	Punct început	X / Y	Punct sfârșit	X / Y	Lungime segment
16	420.235,692 299.811,924	17	420.233,189 299.808,495	4.245	17	420.233,189 299.808,495	18	420.215,212 299.806,157	18.128	18	420.215,212 299.806,157	19	420.215,197 299.804,417	1.74
19	420.215,197 299.804,417	20	420.214,872 299.799,722	4.706	20	420.214,872 299.799,722	21	420.214,509 299.797,256	2.493	21	420.214,509 299.797,256	22	420.206,936 299.793,063	8.656
22	420.206,936 299.793,063	23	420.205,692 299.792,535	1.351	23	420.205,692 299.792,535	24	420.194,122 299.786,407	13.093	24	420.194,122 299.786,407	25	420.171,537 299.774,853	25.369
25	420.171,537 299.774,853	26	420.154,87 299.769,505	17.504	26	420.154,87 299.769,505	27	420.150,617 299.768,962	4.288	27	420.150,617 299.768,962	28	420.146,42 299.768,964	4.197
28	420.146,42 299.768,964	29	420.145,292 299.769,148	1.143	29	420.145,292 299.769,148	30	420.142,902 299.768,157	2.587	30	420.142,902 299.768,157	31	420.130,168 299.768,658	12.744
31	420.130,168 299.768,658	32	420.105,9 299.768,935	24.27	32	420.105,9 299.768,935	33	420.094,654 299.766,484	11.51	33	420.094,654 299.766,484	34	420.079,911 299.762,468	15.28
34	420.079,911 299.762,468	35	420.070,497 299.762,468	9.414	35	420.070,497 299.762,468	36	420.066,715 299.762,468	3.782	36	420.066,715 299.762,468	37	420.064,071 299.746,874	15.817
37	420.064,071 299.746,874	38	420.071,323 299.752,069	8.921	38	420.071,323 299.752,069	39	420.089,49 299.758,507	19.274	39	420.089,49 299.758,507	40	420.103,509 299.762,457	14.565
40	420.103,509 299.762,457	41	420.115,338 299.761,206	11.895	41	420.115,338 299.761,206	42	420.128,367 299.761,08	13.03	42	420.128,367 299.761,08	43	420.139,108 299.760,584	10.752
43	420.139,108 299.760,584	44	420.140,298 299.758,537	2.368	44	420.140,298 299.758,537	45	420.148,638 299.760,666	8.607	45	420.148,638 299.760,666	46	420.158,293 299.763,131	9.965
46	420.158,293 299.763,131	47	420.160,061 299.763,582	1.825	47	420.160,061 299.763,582	48	420.164,022 299.764,81	4.147	48	420.164,022 299.764,81	49	420.174,301 299.768,925	11.072
49	420.174,301 299.768,925	50	420.180,871 299.772,643	7.549	50	420.180,871 299.772,643	51	420.187,442 299.775,502	7.166	51	420.187,442 299.775,502	52	420.188,442 299.775,937	1.091
52	420.188,442 299.775,937	53	420.190,637 299.776,892	2.394	53	420.190,637 299.776,892	54	420.203,735 299.784,004	14.904	54	420.203,735 299.784,004	55	420.218,63 299.792,621	17.208
55	420.218,63 299.792,621	56	420.226,757 299.798,772	10.192	56	420.226,757 299.798,772	57	420.237,83 299.803,668	12.107	57	420.237,83 299.803,668	58	420.245,267 299.806,596	7.993
58	420.245,267 299.806,596	59	420.252,791 299.808,367	7.73	59	420.252,791 299.808,367	60	420.258,656 299.808,741	5.877	60	420.258,656 299.808,741	61	420.265,152 299.809,179	6.511
61	420.265,152 299.809,179	62	420.272,068 299.809,332	6.918	62	420.272,068 299.809,332	63	420.272,127 299.809,792	0.464	63	420.272,127 299.809,792	64	420.272,611 299.809,815	0.485
64	420.272,611 299.809,815	65	420.289,909 299.810,696	17.32	65	420.289,909 299.810,696	66	420.314,704 299.812,196	24.84	66	420.314,704 299.812,196	67	420.328,284 299.814,218	13.73
67	420.328,284 299.814,218	68	420.332,988 299.813,43	4.77	68	420.332,988 299.813,43	69	420.334,153 299.814,983	1.941	69	420.334,153 299.814,983	70	420.342,135 299.818,069	8.558
70	420.342,135 299.818,069	71	420.357,554 299.816,891	15.464	71	420.357,554 299.816,891	72	420.379,914 299.811,765	22.94	72	420.379,914 299.811,765	73	420.406,52 299.806,314	27.159
73	420.406,52 299.806,314	74	420.432,893 299.801,295	26.846	74	420.432,893 299.801,295	75	420.438,191 299.800,703	5.331	75	420.438,191 299.800,703	76	420.443,715 299.800,325	5.537
76	420.443,715 299.800,325	77	420.448,217 299.800,001	4.514	77	420.448,217 299.800,001	78	420.448,257 299.800,257	0.259	78	420.448,257 299.800,257	79	420.462,083 299.799,051	13.878
79	420.462,083 299.799,051	80	420.475,987 299.797,577	13.982	80	420.475,987 299.797,577	81	420.482,936 299.797,101	6.965	81	420.482,936 299.797,101	82	420.486,582 299.796,897	3.652
82	420.486,582 299.796,897	83	420.486,661 299.799,309	2.413	83	420.486,661 299.799,309	84	420.497,563 299.799,95	10.921	84	420.497,563 299.799,95	85	420.504,692 299.800,436	7.146
85	420.504,692 299.800,436	86	420.512,107 299.799,914	7.433	86	420.512,107 299.799,914	87	420.522,106 299.798,791	10.062	87	420.522,106 299.798,791	88	420.531,498 299.796,694	9.623
88	420.531,498 299.796,694	89	420.535,164 299.795,731	3.79	89	420.535,164 299.795,731	90	420.539,549 299.794,09	4.682	90	420.539,549 299.794,09	91	420.542,747 299.792,553	3.548
91	420.542,747 299.792,553	92	420.544,452 299.791,179	2.19	92	420.544,452 299.791,179	93	420.545,8 299.789,583	2.089	93	420.545,8 299.789,583	94	420.554,166 299.795,259	10.11
94	420.554,166 299.795,259	95	420.546,707 299.797,593	7.816	95	420.546,707 299.797,593	96	420.536,08 299.800,912	11.133	96	420.536,08 299.800,912	97	420.525,236 299.803,907	11.25
97	420.525,236 299.803,907	98	420.513,775 299.806,387	11.726	98	420.513,775 299.806,387	99	420.513,669 299.813,08	6.694	99	420.513,669 299.813,08	100	420.514,534 299.819,774	6.75
100	420.514,534 299.819,774	101	420.515,232 299.824,646	4.922	101	420.515,232 299.824,646	102	420.516,922 299.839,726	15.174	102	420.516,922 299.839,726	103	420.517,696 299.846,679	6.996
103	420.517,696 299.846,679	104	420.513,084 299.847,169	4.638	104	420.513,084 299.847,169	105	420.512,735 299.840,089	7.089	105	420.512,735 299.840,089	106	420.511,12 299.822,722	17.442
106	420.511,12 299.822,722	107	420.509,392 299.805,883	16.927	107	420.509,392 299.805,883	108	420.500,054 299.806,145	9.342	108	420.500,054 299.806,145	109	420.487,361 299.806,502	12.698
109	420.487,361 299.806,502	110	420.485,498 299.807,693	2.211	110	420.485,498 299.807,693	111	420.484,781 299.813,541	5.892	111	420.484,781 299.813,541	112	420.480,435 299.813,717	4.35
112	420.480,435 299.813,717	113	420.479,66 299.806,109	7.647	113	420.479,66 299.806,109	114	420.457,467 299.807,084	22.214	114	420.457,467 299.807,084	115	420.440,491 299.808,597	17.043

Punct început	X / Y	Punct sfârșit	X / Y	Lungime segment	Punct început	X / Y	Punct sfârșit	X / Y	Lungime segment	Punct început	X / Y	Punct sfârșit	X / Y	Lungime segment
115	420.440,491 299.808,597	116	420.426,022 299.809,806	14.519	116	420.426,022 299.809,806	117	420.420,708 299.810,813	5.409	117	420.420,708 299.810,813	118	420.414,594 299.811,941	6.217
118	420.414,594 299.811,941	119	420.414,476 299.812,018	0.141	119	420.414,476 299.812,018	120	420.412,707 299.812,517	1.838	120	420.412,707 299.812,517	121	420.409,133 299.813,525	3.713
121	420.409,133 299.813,525	122	420.400,588 299.816,201	8.954	122	420.400,588 299.816,201	123	420.374,794 299.822,289	26.503	123	420.374,794 299.822,289	124	420.355,811 299.825,639	19.276
124	420.355,811 299.825,639	125	420.349,505 299.827,015	6.454	125	420.349,505 299.827,015	126	420.347,247 299.827,861	2.411	126	420.347,247 299.827,861	1	420.338,767 299.826,095	8.662

** Lungimile segmentelor sunt determinate în planul de proiecție Stereo 70 și sunt rotunjite la 1 milimetru.

*** Distanța dintre puncte este formată din segmente cumulate ce sunt mai mici decât valoarea 1 milimetru.

**DATE DESPRE IMOBILUL NR. 13833**

Oficiul de Cadastru și Publicitate Imobiliară DOLJ
Biroul de Cadastru și Publicitate Imobiliară Craiova

A. Partea I. Descrierea imobilului

TEREN Intravilan

Adresa: Loc. Leu, Jud. Dolj, T119

Nr. Crt	Nr cadastral Nr. topografic	Suprafața* (mp)	Observații / Referințe
A1		656	Sector cadastral:13 Teren neimprejmuit;

B. Partea II. Proprietari și acte

Inscrieri privitoare la dreptul de proprietate și alte drepturi reale		Referințe
/		
Act Normativ nr. LEGEA 7, din 13/03/1996 emis de GUVERNUL ROMANIEI;		
B1	Inscrierea provizorie, drept de PROPRIETATE, dobandit prin Lege, cota actuala 1/1, cota initiala 1/1 1) NEIDENTIFICAT NEIDENTIFICAT	A1

C. Partea III. SARCINI .

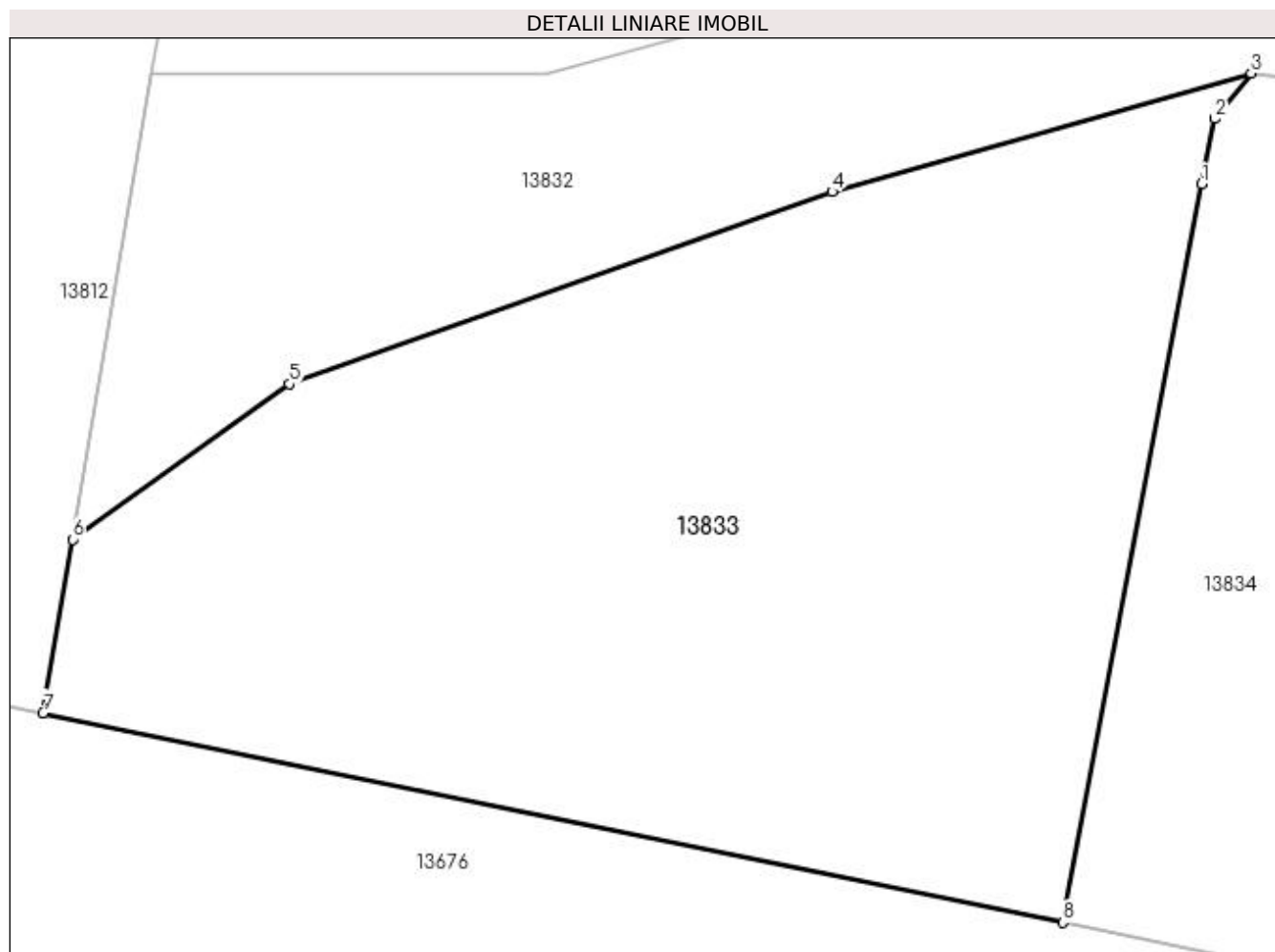
Inscrieri privind dezmembramintele dreptului de proprietate, drepturi reale de garanție și sarcini	Referințe
NU SUNT	

Anexa Nr. 1 La Partea I

Teren

Nr cadastral	Suprafața (mp)*	Observații / Referințe
	656	

* Suprafața este determinată în planul de proiecție Stereo 70.



Date referitoare la teren

Crt	Categorie folosință	Intravilan	Suprafața (mp)	Tarla	Parcelă	Nr. topo	Observații / Referințe
1	pasune	DA	656	119	-	-	

Lungime Segmente

1) Valorile lungimilor segmentelor sunt obținute din proiecție în plan.

Punct început	X / Y	Punct sfârșit	X / Y	Lungime segment (** (m)
1	420.101,848 299.758,753	2	420.102,295 299.760,938	2.23
2	420.102,295 299.760,938	3	420.103,509 299.762,457	1.945
3	420.103,509 299.762,457	4	420.089,49 299.758,507	14.565
4	420.089,49 299.758,507	5	420.071,323 299.752,069	19.273
5	420.071,323 299.752,069	6	420.064,071 299.746,874	8.921

Punct început	X / Y	Punct sfârșit	X / Y	Lungime segment (** (m)
6	420.064,071 299.746,874	7	420.063,087 299.741,072	5.885
7	420.063,087 299.741,072	8	420.097,201 299.734,061	34.827
8	420.097,201 299.734,061	1	420.101,848 299.758,753	25.125

** Lungimile segmentelor sunt determinate în planul de proiecție Stereo 70 și sunt rotunjite la 1 milimetru.

*** Distanța dintre puncte este formată din segmente cumulate ce sunt mai mici decât valoarea 1 milimetru.

**DATE DESPRE IMOBILUL NR. 13834**

Oficiul de Cadastru și Publicitate Imobiliară DOLJ
Biroul de Cadastru și Publicitate Imobiliară Craiova

A. Partea I. Descrierea imobilului

TEREN Intravilan

Adresa: Loc. Leu, Nr. 1303, Jud. Dolj, T119, P527

Nr. Crt	Nr cadastral Nr. topografic	Suprafața* (mp)	Observații / Referințe
A1		Din acte: 1.124 Masurata: 1.202	Sector cadastral:13 Teren imprejmuit;

Construcții

Crt	Nr cadastral Nr. topografic	Adresa	Observații / Referințe
A1.1		Loc. Leu, Jud. Dolj	Nr. niveluri:1; S. construita la sol:130 mp; CONSTRUITA DIN CARAMIDA, ACOPERITA CU TABLA
A1.2		Loc. Leu, Jud. Dolj	Nr. niveluri:1; S. construita la sol:57 mp; Anexa

B. Partea II. Proprietari și acte

Inscrieri privitoare la dreptul de proprietate și alte drepturi reale		Referințe
/		
Act Notarial nr. CM 471, din 09/12/2004 emis de BNP DANA TOMITA;		
B1	Intabulare, drept de PROPRIETATE, dobandit prin Succesiune, cota actuala 1/1, cota initiala 1/1 1) APOSTU IULIAN	A1
Act Normativ nr. LEGEA 7, din 13/03/1996 emis de GUVERNUL ROMANIEI;		
B2	Intabulare, drept de PROPRIETATE, dobandit prin Lege, cota actuala 1/1, cota initiala 1/1 1) APOSTU IULIAN	A1.1, A1.2

C. Partea III. SARCINI .

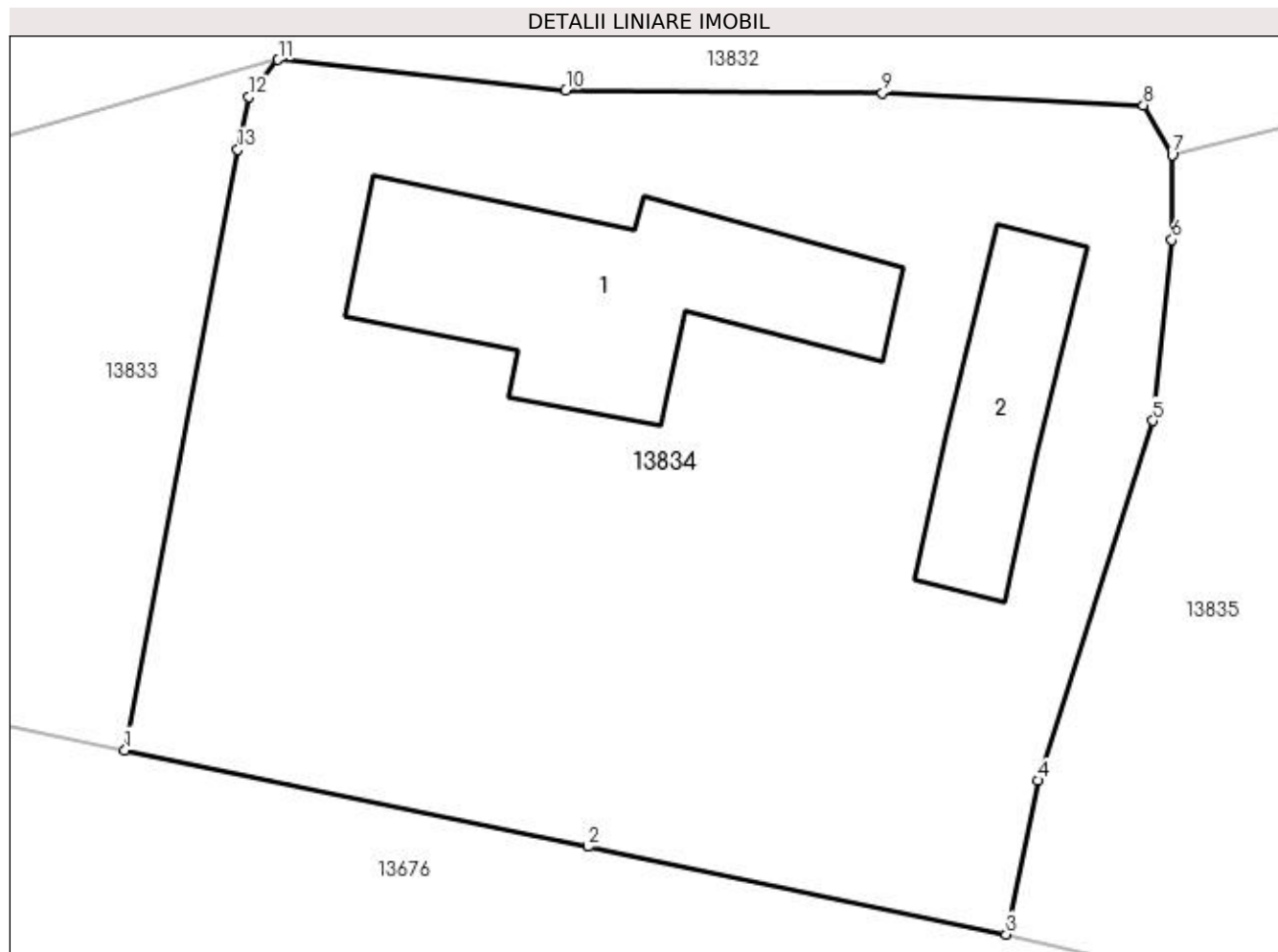
Inscrieri privind dezmembramintele dreptului de proprietate, drepturi reale de garanție și sarcini	Referințe
NU SUNT	

Anexa Nr. 1 La Partea I

Teren

Nr cadastral	Suprafața (mp)*	Observații / Referințe
	Din acte: 1.124 Masurata: 1.202	

* Suprafața este determinată în planul de proiecție Stereo 70.



Date referitoare la teren

Crt	Categorie folosință	Intra vilan	Suprafața (mp)	Tarla	Parcelă	Nr. topo	Observații / Referințe
1	curți constructii	DA	1.202	119	527	-	

Date referitoare la construcții

Crt	Număr	Destinație construcție	Supraf. (mp)	Situație juridică	Observații / Referințe
A1.1		construcții de locuințe	130	Cu acte	Nr. niveluri:1; S. construita la sol:130 mp; CONSTRUITA DIN CARAMIDA, ACOPERITA CU TABLA
A1.2		construcții anexa	57	Cu acte	Nr. niveluri:1; S. construita la sol:57 mp; Anexa

Lungime Segmente

1) Valorile lungimilor segmentelor sunt obținute din proiecție în plan.

Punct început	X / Y	Punct sfârșit	X / Y	Lungime segment (** (m)
1	420.097,201 299.734,061	2	420.116,242 299.730,082	19.452
2	420.116,242 299.730,082	3	420.133,466 299.726,477	17.597

Punct început	X / Y	Punct sfârșit	X / Y	Lungime segment (** (m)
3	420.133,466 299.726,477	4	420.134,795 299.732,807	6.468
4	420.134,795 299.732,807	5	420.139,505 299.747,601	15.526
5	420.139,505 299.747,601	6	420.140,277 299.755,051	7.49
6	420.140,277 299.755,051	7	420.140,298 299.758,537	3.486
7	420.140,298 299.758,537	8	420.139,108 299.760,584	2.368
8	420.139,108 299.760,584	9	420.128,367 299.761,08	10.752
9	420.128,367 299.761,08	10	420.115,338 299.761,206	13.03
10	420.115,338 299.761,206	11	420.103,509 299.762,457	11.895
11	420.103,509 299.762,457	12	420.102,295 299.760,938	1.945
12	420.102,295 299.760,938	13	420.101,848 299.758,753	2.23
13	420.101,848 299.758,753	1	420.097,201 299.734,061	25.125

** Lungimile segmentelor sunt determinate în planul de proiecție Stereo 70 și sunt rotunjite la 1 milimetru.

*** Distanța dintre puncte este formată din segmente cumulate ce sunt mai mici decât valoarea 1 milimetru.

**DATE DESPRE IMOBILUL NR. 13835**

Oficiul de Cadastru și Publicitate Imobiliară DOLJ
Biroul de Cadastru și Publicitate Imobiliară Craiova

A. Partea I. Descrierea imobilului

TEREN Intravilan

Adresa: Loc. Leu, Nr. 1301, Jud. Dolj, T119, P526

Nr. Crt	Nr cadastral Nr. topografic	Suprafața* (mp)	Observații / Referințe
A1		Din acte: 327 Masurata: 330	Sector cadastral:13 Teren neimprejmit;

B. Partea II. Proprietari și acte

Inscrieri privitoare la dreptul de proprietate și alte drepturi reale		Referințe
/		
Act Administrativ nr. TDP 3592, din 29/08/2006 emis de CONSILIUL JUDETEAN DOLJ;		
B1	Intabulare, drept de PROPRIETATE, dobandit prin Reconstituire, cota actuala 1/1, cota initiala 1/1 1) BUIA ILINCA , LIPSĂ CNP	A1

C. Partea III. SARCINI .

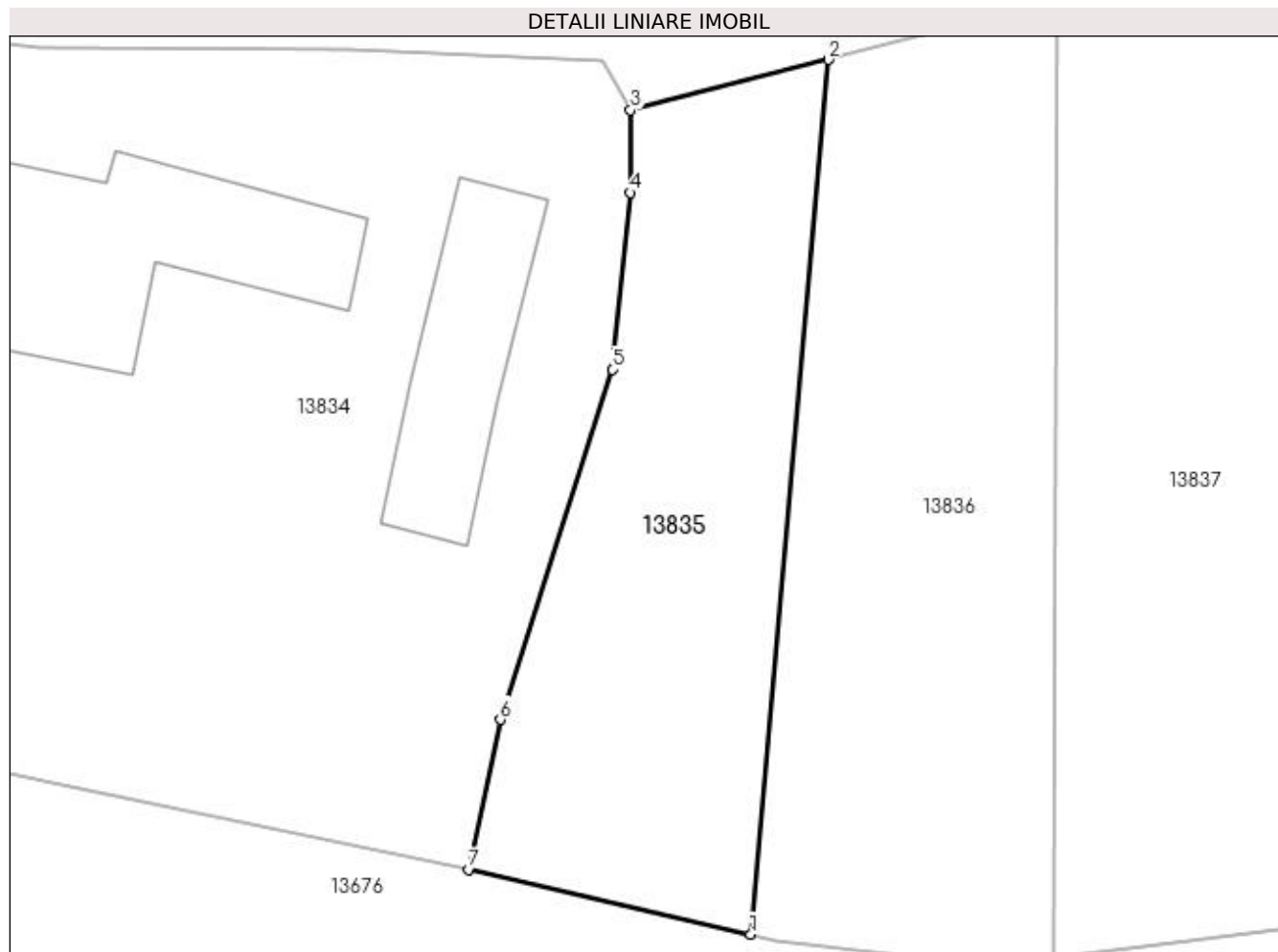
Inscrieri privind dezmembramintele dreptului de proprietate, drepturi reale de garanție și sarcini	Referințe
NU SUNT	

Anexa Nr. 1 La Partea I

Teren

Nr cadastral	Suprafața (mp)*	Observații / Referințe
	Din acte: 327 Masurata: 330	

* Suprafața este determinată în planul de proiecție Stereo 70.



Date referitoare la teren

Crt	Categorie folosință	Intra vilan	Suprafața (mp)	Tarla	Parcelă	Nr. topo	Observații / Referințe
1	arabil	DA	330	119	526	-	

Lungime Segmente

1) Valorile lungimilor segmentelor sunt obținute din proiecție în plan.

Punct început	X / Y	Punct sfârșit	X / Y	Lungime segment (** (m)
1	420.145,364 299.723,743	2	420.148,638 299.760,666	37.068
2	420.148,638 299.760,666	3	420.140,298 299.758,537	8.608
3	420.140,298 299.758,537	4	420.140,277 299.755,051	3.486
4	420.140,277 299.755,051	5	420.139,505 299.747,601	7.49
5	420.139,505 299.747,601	6	420.134,795 299.732,807	15.526

Punct început	X / Y	Punct sfârșit	X / Y	Lungime segment (** (m)
6	420.134,795 299.732,807	7	420.133,466 299.726,477	6.468
7	420.133,466 299.726,477	1	420.145,364 299.723,743	12.209

** Lungimile segmentelor sunt determinate în planul de proiecție Stereo 70 și sunt rotunjite la 1 milimetru.

*** Distanța dintre puncte este formată din segmente cumulate ce sunt mai mici decât valoarea 1 milimetru.

**DATE DESPRE IMOBILUL NR. 13836**

Oficiul de Cadastru și Publicitate Imobiliară DOLJ
Biroul de Cadastru și Publicitate Imobiliară Craiova

A. Partea I. Descrierea imobilului

TEREN Intravilan

Adresa: Loc. Leu, Nr. 1302, Jud. Dolj, T119, P525

Nr. Crt	Nr cadastral Nr. topografic	Suprafața* (mp)	Observații / Referințe
A1		Din acte: 437 Masurata: 436	Sector cadastral:13 Teren neimprejmuit;

B. Partea II. Proprietari și acte

Inscrieri privitoare la dreptul de proprietate și alte drepturi reale		Referințe
/		
Act Administrativ nr. TDP 3191, din 12/04/2005 emis de CONSILIUL JUDETEAN DOLJ (CERTIFICAT DE DECES SERIA DC, NR. 675870);		
B1	Intabulare, drept de PROPRIETATE, dobandit prin Reconstituire, cota actuala 1/1, cota initiala 1/1 1) OGARU ION , LIPSĂ CNP DEFUNCT:Da	A1

C. Partea III. SARCINI .

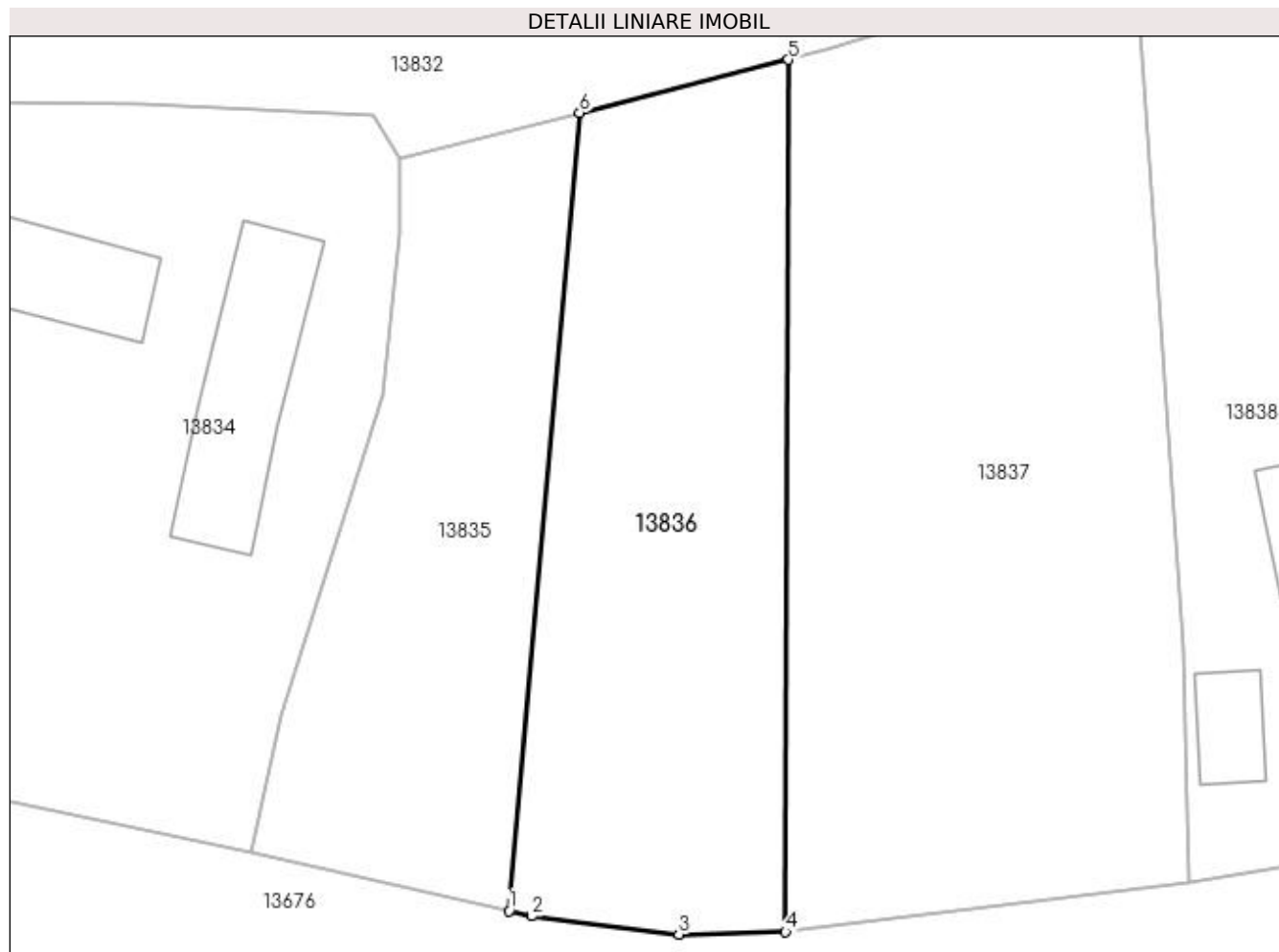
Inscrieri privind dezmembramintele dreptului de proprietate, drepturi reale de garanție și sarcini	Referințe
NU SUNT	

Anexa Nr. 1 La Partea I

Teren

Nr cadastral	Suprafața (mp)*	Observații / Referințe
	Din acte: 437 Masurata: 436	

* Suprafața este determinată în planul de proiecție Stereo 70.



Date referitoare la teren

Crt	Categorie folosință	Intra vilan	Suprafața (mp)	Tarla	Parcelă	Nr. topo	Observații / Referințe
1	arabil	DA	436	119	525	-	

Lungime Segmente

1) Valorile lungimilor segmentelor sunt obținute din proiecție în plan.

Punct început	X / Y	Punct sfârșit	X / Y	Lungime segment (** (m)
1	420.145,364 299.723,743	2	420.146,407 299.723,503	1.07
2	420.146,407 299.723,503	3	420.153,227 299.722,66	6.872
3	420.153,227 299.722,66	4	420.158,166 299.722,774	4.94
4	420.158,166 299.722,774	5	420.158,293 299.763,131	40.357
5	420.158,293 299.763,131	6	420.148,638 299.760,666	9.964

Punct început	X / Y	Punct sfârșit	X / Y	Lungime segment (** (m)
6	420.148,638 299.760,666	1	420.145,364 299.723,743	37.068

** Lungimile segmentelor sunt determinate în planul de proiecție Stereo 70 și sunt rotunjite la 1 milimetru.

*** Distanța dintre puncte este formată din segmente cumulate ce sunt mai mici decât valoarea 1 milimetru.

**DATE DESPRE IMOBILUL NR. 13837**

Oficiul de Cadastru și Publicitate Imobiliară DOLJ
Biroul de Cadastru și Publicitate Imobiliară Craiova

A. Partea I. Descrierea imobilului

TEREN Intravilan

Adresa: Loc. Leu, Nr. 1300, Jud. Dolj, T119, P524

Nr. Crt	Nr cadastral Nr. topografic	Suprafața* (mp)	Observații / Referințe
A1		Din acte: 750 Masurata: 740	Sector cadastral:13 Teren neimprejmuit;

B. Partea II. Proprietari și acte

Inscrieri privitoare la dreptul de proprietate și alte drepturi reale		Referințe
/		
Act Administrativ nr. TDP 3592, din 29/08/2006 emis de CONSILIUL JUDETEAN DOLJ;		
B1	Intabulare, drept de PROPRIETATE, dobandit prin Reconstituire, cota actuala 1/1, cota initiala 1/1 1) BUIA ILINCA , LIPSĂ CNP	A1

C. Partea III. SARCINI .

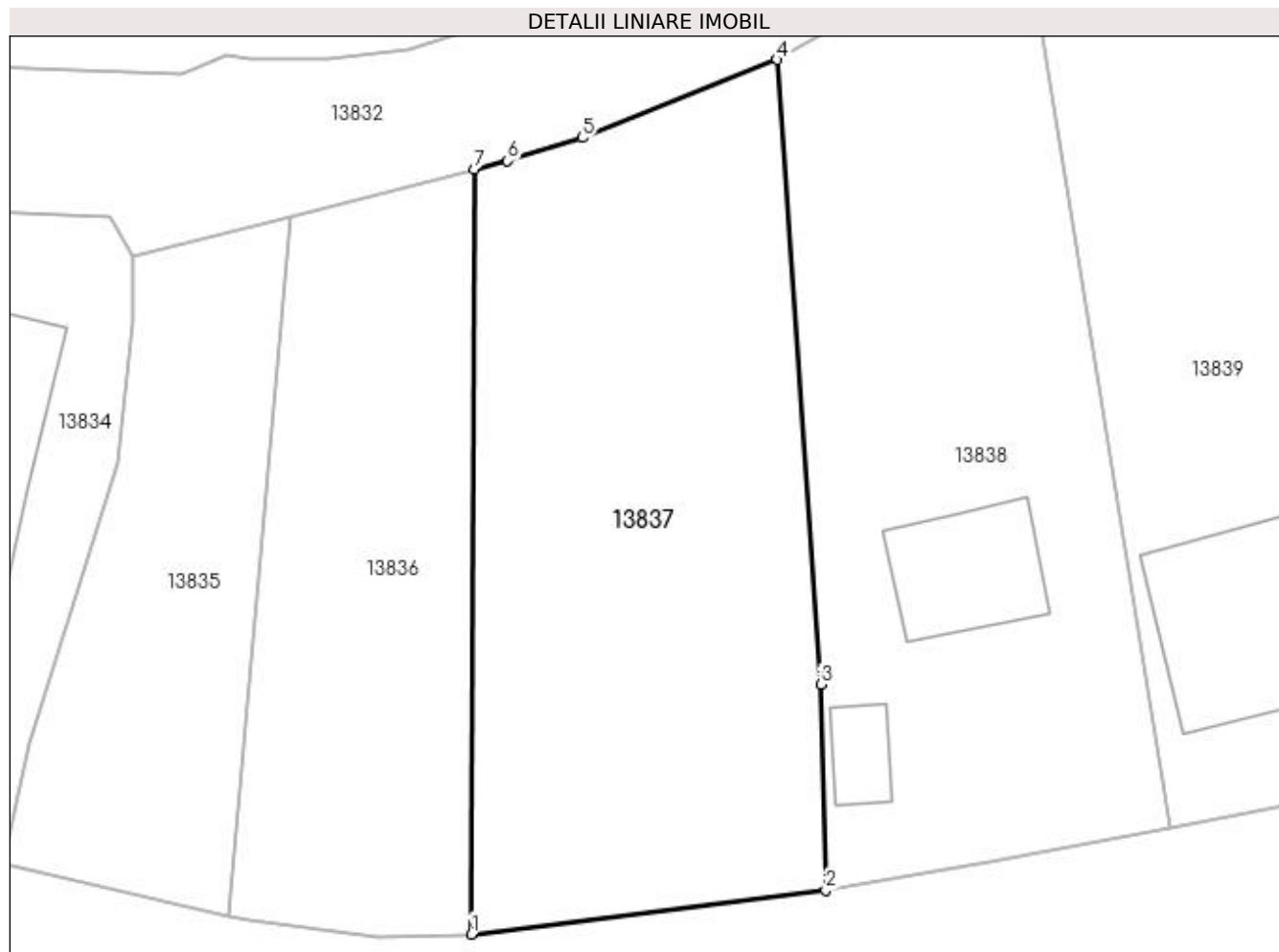
Inscrieri privind dezmembramintele dreptului de proprietate, drepturi reale de garanție și sarcini	Referințe
NU SUNT	

Anexa Nr. 1 La Partea I

Teren

Nr cadastral	Suprafața (mp)*	Observații / Referințe
	Din acte: 750 Masurata: 740	

* Suprafața este determinată în planul de proiecție Stereo 70.



Date referitoare la teren

Crt	Categorie folosință	Intravilan	Suprafața (mp)	Tarla	Parcelă	Nr. topo	Observații / Referințe
1	curți constructii	DA	315	119	524	-	
2	arabil	DA	425	119	524	-	

Lungime Segmente

1) Valorile lungimilor segmentelor sunt obținute din proiecție în plan.

Punct început	X / Y	Punct sfârșit	X / Y	Lungime segment (** (m)
1	420.158,166 299.722,774	2	420.176,859 299.725,082	18.835
2	420.176,859 299.725,082	3	420.176,595 299.735,964	10.885
3	420.176,595 299.735,964	4	420.174,301 299.768,925	33.041
4	420.174,301 299.768,925	5	420.164,022 299.764,81	11.072

Punct început	X / Y	Punct sfârșit	X / Y	Lungime segment (** (m)
5	420.164,022 299.764,81	6	420.160,061 299.763,582	4.147
6	420.160,061 299.763,582	7	420.158,293 299.763,131	1.824
7	420.158,293 299.763,131	1	420.158,166 299.722,774	40.357

** Lungimile segmentelor sunt determinate în planul de proiecție Stereo 70 și sunt rotunjite la 1 milimetru.

*** Distanța dintre puncte este formată din segmente cumulate ce sunt mai mici decât valoarea 1 milimetru.



DATE DESPRE IMOBILUL NR. 13838

Oficiul de Cadastru și Publicitate Imobiliară DOLJ
Biroul de Cadastru și Publicitate Imobiliară Craiova

A. Partea I. Descrierea imobilului

TEREN Intravilan

Adresa: Loc. Leu, Nr. 1295, Jud. Dolj, T119, P523,523/1

Nr. Crt	Nr cadastral Nr. topografic	Suprafața* (mp)	Observații / Referințe
A1	32580	Din acte: 720 Masurata: 732	Sector cadastral:13 Teren neimprijmit;

Construcții

Crt	Nr cadastral Nr. topografic	Adresa	Observații / Referințe
A1.1		Loc. Leu, Jud. Dolj, T 119 P 523, P 523/1 - INTRAVILAN	Nr. niveluri:1; S. construita la sol:47 mp; CASA DE LOCUIT DIN CARAMIDA, ACOPERITA CU TIGLA, COMPUSA DIN 3 CAMERE IN SISTEM PARTER. ANUL EDIFICARII ESTE 1944
A1.2		Loc. Leu, Jud. Dolj, T 119 P 523., P 523/1 - INTRAVILAN	Nr. niveluri:1; S. construita la sol:16 mp; ANEXA GOSPODAREASCA DIN CHIRPICI, ACOPERITA CU TIGLA, COMPUSA DIN 2 CAMERE IN SISTEM PARTER. ANUL EDIFICARII ESTE 1944

B. Partea II. Proprietari și acte

Inscrieri privitoare la dreptul de proprietate și alte drepturi reale		Referințe
33936 / 14/03/2017		
Act Notarial nr. CERTIFICAT DE MOSTENITOR NR 2 ELIBERAT LA 09/03/2017, din 09/03/2017 emis de IONASCU NICOLAE (ACT NOTARIAL NR ACT DE LICHIDARE A REGIMULUI MATRIMONIAL AUT SUB NR 6/809.03.2017 DIN 09.03.2017, EMIS DE IONASCU NICOLAE);		
B1	Intabulare, drept de PROPRIETATE, dobandit prin Succesiune, cota actuala 1/8, cota initiala 90/732 1) CHIROIU ELENA	A1
B2	Intabulare, drept de PROPRIETATE, dobandit prin Succesiune, cota actuala 3/8, cota initiala 270/732 1) CHIROIU DANIELA	A1
182444 / 28/07/2021		
Act Notarial nr. CONTRACT DE INTRETINERE CU REZERVA UZUFRACTULUI VIAGER AUT. NR. 1566, din 26/07/2021 emis de IONASCU NICOLAE;		
B3	Intabulare, drept de PROPRIETATE, dobandit prin Conventie, cota actuala 1/2, cota initiala 360/732 1) CHIREA MIRCEA 2) CHIREA ȘTEFANIA	A1
33936 / 14/03/2017		
Act Notarial nr. CERTIFICAT DE MOSTENITOR NR 2 ELIBERAT LA 09/03/2017, din 09/03/2017 emis de IONASCU NICOLAE (ACT NOTARIAL NR ACT DE LICHIDARE A REGIMULUI MATRIMONIAL AUT SUB NR 6/809.03.2017 DIN 09.03.2017, EMIS DE IONASCU NICOLAE);		
B4	Intabulare, drept de PROPRIETATE, dobandit prin Succesiune, cota actuala 1/8, cota initiala 1/8 1) CHIROIU ELENA	A1.1, A1.2
B5	Intabulare, drept de PROPRIETATE, dobandit prin Succesiune, cota actuala 3/8, cota initiala 3/8 1) CHIROIU DANIELA	A1.1, A1.2
182444 / 28/07/2021		
Act Notarial nr. CONTRACT DE INTRETINERE CU REZERVA UZUFRACTULUI VIAGER AUT. NR. 1566, din 26/07/2021 emis de IONASCU NICOLAE;		
B6	Intabulare, drept de PROPRIETATE, dobandit prin Conventie, cota actuala 1/2, cota initiala 1/2 1) CHIREA ȘTEFANIA 2) CHIREA MIRCEA	A1.1, A1.2

C. Partea III. SARCINI

Inscrieri privind dezmembramintele dreptului de proprietate, drepturi reale de garanție și sarcini	Referințe
182444 / 28/07/2021	
Act Notarial nr. CONTRACT DE INTRETINERE CU REZERVA UZUFRACTULUI VIAGER AUT. NR. 1566, din	

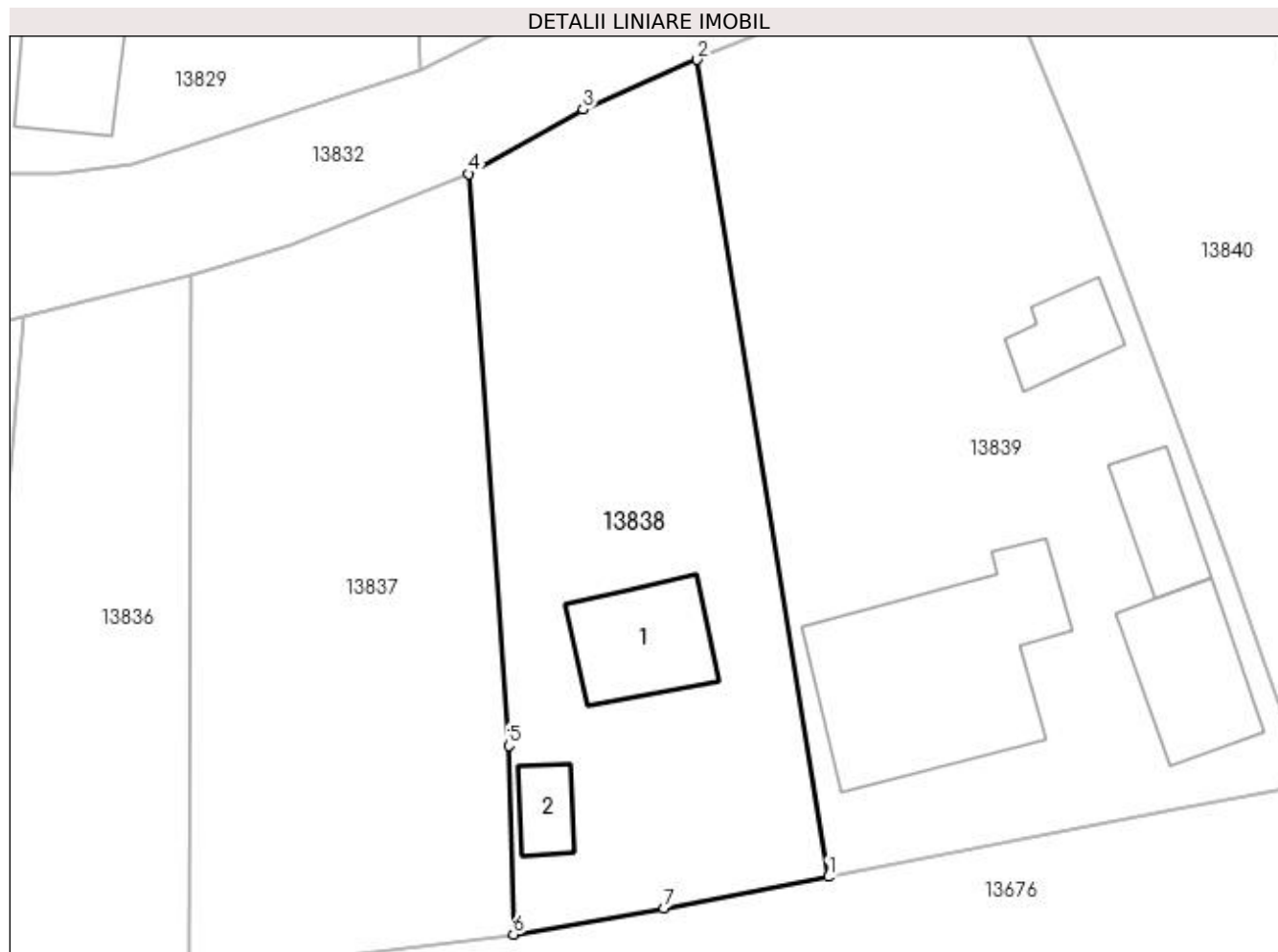
Inscrieri privind dezmembramintele dreptului de proprietate, drepturi reale de garanție și sarcini	Referințe
26/07/2021 emis de IONASCU NICOLAE;	
C1	Intabulare, drept de IPOTECA LEGALA, Valoare:0 , IPOTECA LEGALĂ CE ARE CA OBIECT PLATA RENTEI ÎN BANI CORESPUNZĂTOARE ÎNTREȚINERII NEEEXECUTATE,, dobandit prin Conventie, cota actuala 1/2, cota initiala 1/2 1) CHIROIU CONSTANTIN <i>OBSERVATII: B 7</i>
C2	Intabulare, drept de UZUFRUCT VIAGER, dobandit prin Conventie, cota actuala 1/2, cota initiala 1/2 1) CHIROIU CONSTANTIN

Anexa Nr. 1 La Partea I

Teren

Nr cadastral	Suprafața (mp)*	Observații / Referințe
32580	Din acte: 720 Masurata: 732	

* Suprafața este determinată în planul de proiecție Stereo 70.



Date referitoare la teren

Crt	Categorie folosință	Intravilan	Suprafața (mp)	Tarla	Parcelă	Nr. topo	Observații / Referințe
1	curți construcții	DA	349	119	523	-	
2	arabil	DA	383	119	523/1	-	

Date referitoare la construcții

Crt	Număr	Destinație construcție	Supraf. (mp)	Situație juridică	Observații / Referințe
A1.1		construcții de locuințe	47	Cu acte	Nr. niveluri:1; S. construita la sol:47 mp; CASA DE LOCUIT DIN CARAMIDA, ACOPERITA CU TIGLA, COMPUSA DIN 3 CAMERE IN SISTEM PARTER. ANUL EDIFICARII ESTE 1944
A1.2		construcții anexa	16	Cu acte	Nr. niveluri:1; S. construita la sol:16 mp; ANEXA GOSPODAREASCA DIN CHIRPICI, ACOPERITA CU TIGLA, COMPUSA DIN 2 CAMERE IN SISTEM PARTER. ANUL EDIFICARII ESTE 1944

Lungime Segmente

1) Valorile lungimilor segmentelor sunt obținute din proiecție în plan.

Punct început	X / Y	Punct sfârșit	X / Y	Lungime segment (** (m)
---------------	-------	---------------	-------	-------------------------

Punct început	X / Y	Punct sfârșit	X / Y	Lungime segment (** (m)
1	420.195,009 299.728,401	2	420.187,442 299.775,502	47.705
2	420.187,442 299.775,502	3	420.180,871 299.772,643	7.166
3	420.180,871 299.772,643	4	420.174,301 299.768,925	7.549
4	420.174,301 299.768,925	5	420.176,595 299.735,964	33.041
5	420.176,595 299.735,964	6	420.176,859 299.725,082	10.885
6	420.176,859 299.725,082	7	420.185,539 299.726,563	8.805
7	420.185,539 299.726,563	1	420.195,009 299.728,401	9.646

** Lungimile segmentelor sunt determinate în planul de proiecție Stereo 70 și sunt rotunjite la 1 milimetru.

*** Distanța dintre puncte este formată din segmente cumulate ce sunt mai mici decât valoarea 1 milimetru.

**DATE DESPRE IMOBILUL NR. 13839**

Oficiul de Cadastru și Publicitate Imobiliară DOLJ
Biroul de Cadastru și Publicitate Imobiliară Craiova

A. Partea I. Descrierea imobilului

TEREN Intravilan

Adresa: Loc. Leu, Nr. 1294, Jud. Dolj, T119, P522,522/1

Nr. Crt	Nr cadastral Nr. topografic	Suprafața* (mp)	Observații / Referințe
A1	32570	Din acte: 1.122 Masurata: 1.172	Sector cadastral:13 Teren neimpregmuit;

Construcții

Crt	Nr cadastral Nr. topografic	Adresa	Observații / Referințe
A1.1		Loc. Leu, Jud. Dolj, T 119 P 522, P 522/1 - INTRAVILAN	Nr. niveluri:1; S. construita la sol:136 mp; CASA DE LOCUIT DIN CARAMIDA, ACOPERITA CU TIGLA, COMPUSA DIN 4 CAMERE IN SISTEM PARTER. ANUL EDIFICARII ESTE 1958
A1.2		Loc. Leu, Jud. Dolj, T 119 P 522, P 522/1 - INTRAVILAN	Nr. niveluri:1; S. construita la sol:54 mp; ANEXA GOSPODAREASCA DIN CARAMIDA, ACOPERITA CU TIGLA, COMPUSA DIN 3 CAMERE IN SISTEM PARTER. ANUL EDIFICARII ESTE 1958
A1.3		Loc. Leu, Jud. Dolj, T 119 P 522, P 522/1 - INTRAVILAN	Nr. niveluri:1; S. construita la sol:28 mp; ANEXA
A1.4		Loc. Leu, Jud. Dolj, T 119 P 522, P 522/1 - INTRAVILAN	Nr. niveluri:1; S. construita la sol:25 mp; ANEXA

B. Partea II. Proprietari și acte

Inscrieri privitoare la dreptul de proprietate și alte drepturi reale		Referințe
182437 / 28/07/2021		
Act Notarial nr. CONTRACT DE INTRETINERE CU REZERVA UZUFRACTULUI VIAGER AUT. NR. 1566, din 26/07/2021 emis de IONASCU NICOLAE;		
B1	Intabulare, drept de PROPRIETATE, dobandit prin Conventie, cota actuala 1/1, cota initiala 1122/1172 1) CHIREA MIRCEA 2) CHIREA ȘTEFANIA	A1
B2	Intabulare, drept de PROPRIETATE, dobandit prin Conventie, cota actuala 1/1, cota initiala 1/1 1) CHIREA ȘTEFANIA 2) CHIREA MIRCEA	A1.1, A1.2, A1.3
/		
Act Normativ nr. LEGEA 7, din 13/03/1996 emis de GUVERNUL ROMANIEI;		
B3	Intabulare, drept de PROPRIETATE, dobandit prin Lege, cota actuala 1/1, cota initiala 1/1 1) CHIREA ȘTEFANIA 2) CHIREA MIRCEA	A1.4

C. Partea III. SARCINI

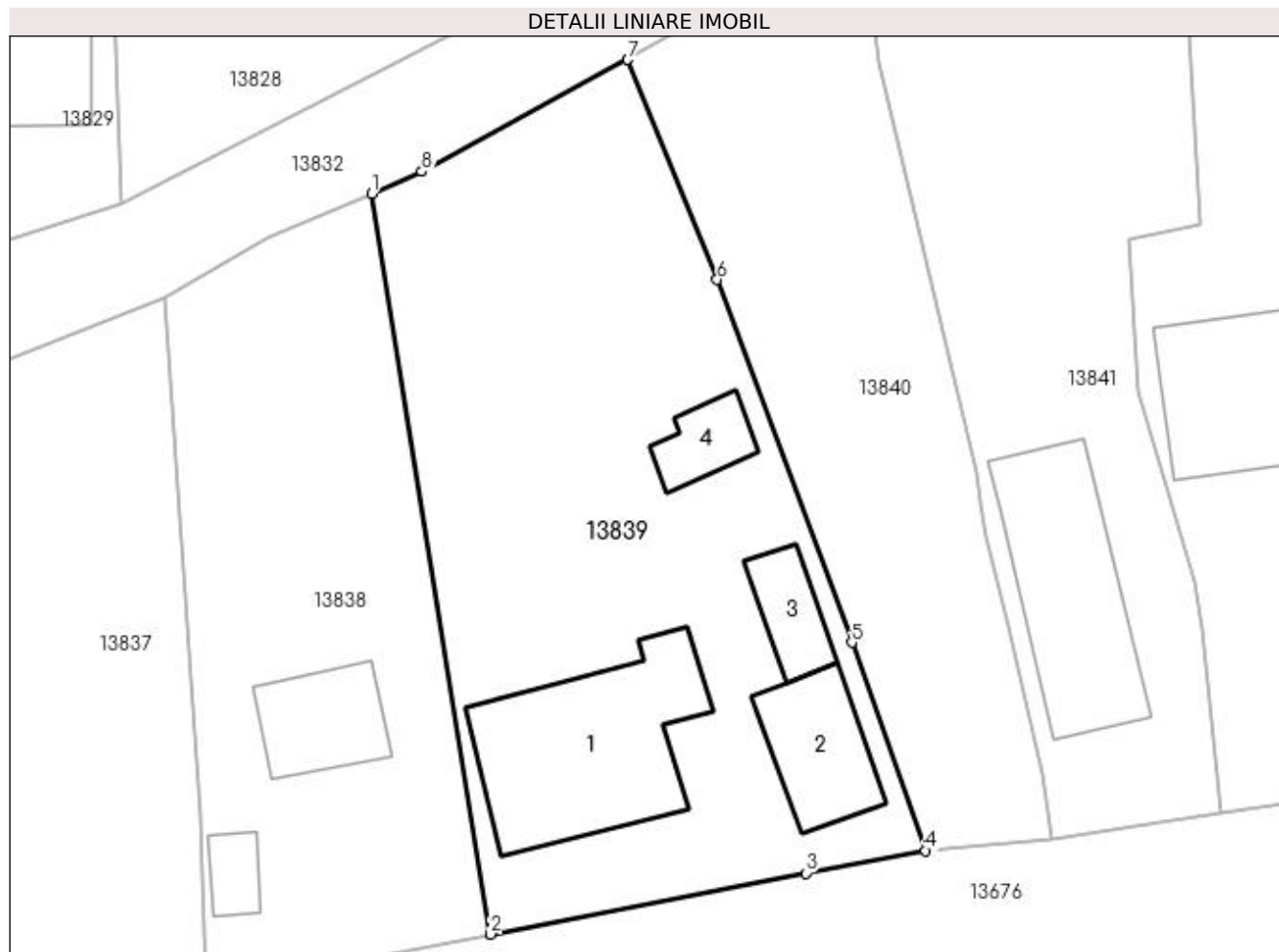
Inscrieri privind dezmembramintele dreptului de proprietate, drepturi reale de garanție și sarcini		Referințe
182437 / 28/07/2021		
Act Notarial nr. CONTRACT DE INTRETINERE CU REZERVA UZUFRACTULUI VIAGER AUT. NR. 1566, din 26/07/2021 emis de IONASCU NICOLAE;		
C1	Intabulare, drept de UZUFRACT VIAGER, cota actuala 1/1, cota initiala 1/1 1) CHIROIU CONSTANTIN	A1, A1.1, A1.2, A1.3
C2	Intabulare, drept de IPOTECA LEGALA, Valoare:0 PENTRU PLATA RENTEI IN BANI CORESPUNZATOARE INTRETINERII NEEEXECUTATE 1) CHIROIU CONSTANTIN	A1, A1.1, A1.2, A1.3

Anexa Nr. 1 La Partea I

Teren

Nr cadastral	Suprafața (mp)*	Observații / Referințe
32570	Din acte: 1.122 Masurata: 1.172	

* Suprafața este determinată în planul de proiecție Stereo 70.



Date referitoare la teren

Crt	Categorie folosință	Intra vilan	Suprafața (mp)	Tarla	Parcelă	Nr. topo	Observații / Referințe
1	curți constructii	DA	603	119	522	-	
2	arabil	DA	569	119	522/1	-	

Date referitoare la construcții

Crt	Număr	Destinație construcție	Supraf. (mp)	Situație juridică	Observații / Referințe
A1.1		construcții de locuințe	136	Cu acte	Nr. niveluri:1; S. construita la sol:136 mp; CASA DE LOCUIT DIN CARAMIDA, ACOPERITA CU TIGLA, COMPUSA DIN 4 CAMERE IN SISTEM PARTER. ANUL EDIFICARII ESTE 1958
A1.2		construcții anexa	54	Cu acte	Nr. niveluri:1; S. construita la sol:54 mp; ANEXA GOSPODAREASCA DIN CARAMIDA, ACOPERITA CU TIGLA, COMPUSA DIN 3 CAMERE IN SISTEM PARTER. ANUL EDIFICARII ESTE 1958
A1.3		construcții anexa	28	Cu acte	Nr. niveluri:1; S. construita la sol:28 mp; ANEXA
A1.4		construcții anexa	25	Cu acte	Nr. niveluri:1; S. construita la sol:25 mp; ANEXA

Lungime Segmente

1) Valorile lungimilor segmentelor sunt obținute din proiecție în plan.

Punct început	X / Y	Punct sfârșit	X / Y	Lungime segment (** (m)
1	420.187,442 299.775,502	2	420.195,009 299.728,401	47.705
2	420.195,009 299.728,401	3	420.215,067 299.732,293	20.432
3	420.215,067 299.732,293	4	420.222,683 299.733,721	7.749
4	420.222,683 299.733,721	5	420.217,981 299.746,956	14.045
5	420.217,981 299.746,956	6	420.209,424 299.770,012	24.593
6	420.209,424 299.770,012	7	420.203,735 299.784,004	15.104
7	420.203,735 299.784,004	8	420.190,637 299.776,892	14.904
8	420.190,637 299.776,892	1	420.187,442 299.775,502	3.484

** Lungimile segmentelor sunt determinate în planul de proiecție Stereo 70 și sunt rotunjite la 1 milimetru.

*** Distanța dintre puncte este formată din segmente cumulate ce sunt mai mici decât valoarea 1 milimetru.

**DATE DESPRE IMOBILUL NR. 13840**

Oficiul de Cadastru și Publicitate Imobiliară DOLJ
Biroul de Cadastru și Publicitate Imobiliară Craiova

A. Partea I. Descrierea imobilului

TEREN Intravilan

Adresa: Loc. Leu, Nr. 1292, Jud. Dolj, T119, P521 521/1

Nr. Crt	Nr cadastral Nr. topografic	Suprafața* (mp)	Observații / Referințe
A1		Din acte: 713 Masurata: 668	Sector cadastral:13 Teren imprejmuit;

B. Partea II. Proprietari și acte

Inscrieri privitoare la dreptul de proprietate și alte drepturi reale		Referințe
/		
Act Administrativ nr. TDP 3294, din 08/06/2005 emis de CONSILIUL JUDETEAN DOLJ;		
B1	Intabulare, drept de PROPRIETATE, dobandit prin Reconstituire, cota actuala 1/1, cota initiala 1/1 1) UNGUREANU IOANA , LIPSĂ CNP 2) BARCON MARIA , LIPSĂ CNP	A1

C. Partea III. SARCINI .

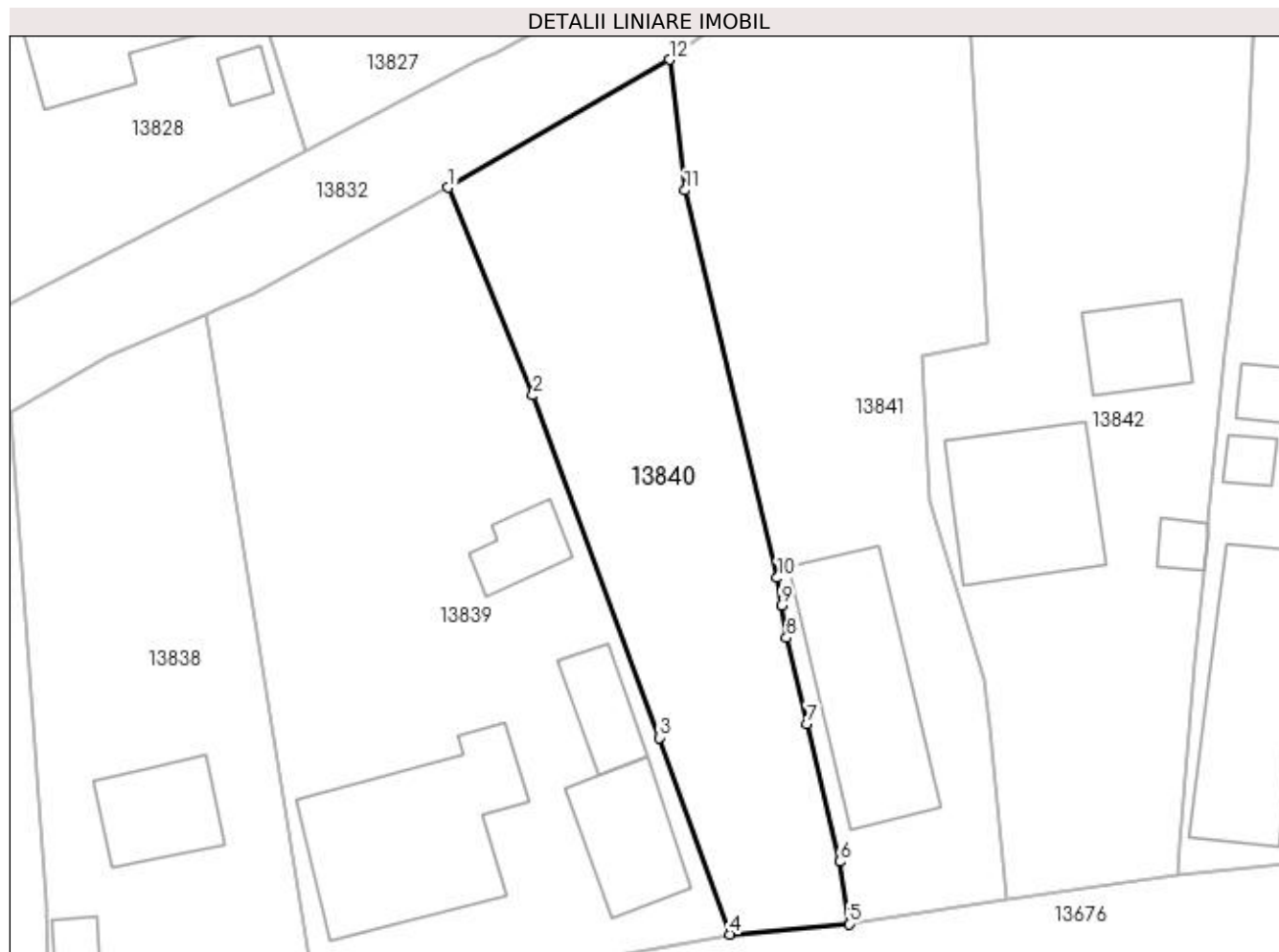
Inscrieri privind dezmembramintele dreptului de proprietate, drepturi reale de garanție și sarcini	Referințe
NU SUNT	

Anexa Nr. 1 La Partea I

Teren

Nr cadastral	Suprafața (mp)*	Observații / Referințe
	Din acte: 713 Masurata: 668	

* Suprafața este determinată în planul de proiecție Stereo 70.



Date referitoare la teren

Crt	Categorie folosință	Intra vilan	Suprafața (mp)	Tarla	Parcelă	Nr. topo	Observații / Referințe
1	arabil	DA	668	119	521 521/1	-	

Lungime Segmente

1) Valorile lungimilor segmentelor sunt obținute din proiecție în plan.

Punct început	X / Y	Punct sfârșit	X / Y	Lungime segment (** (m)
1	420.203,735 299.784,004	2	420.209,424 299.770,012	15.104
2	420.209,424 299.770,012	3	420.217,981 299.746,956	24.593
3	420.217,981 299.746,956	4	420.222,683 299.733,721	14.045
4	420.222,683 299.733,721	5	420.230,728 299.734,418	8.075
5	420.230,728 299.734,418	6	420.230,091 299.738,618	4.248

Punct început	X / Y	Punct sfârșit	X / Y	Lungime segment (** (m)
6	420.230,091 299.738,618	7	420.227,892 299.747,912	9.551
7	420.227,892 299.747,912	8	420.226,513 299.753,686	5.936
8	420.226,513 299.753,686	9	420.226,166 299.755,871	2.212
9	420.226,166 299.755,871	10	420.225,889 299.757,728	1.878
10	420.225,889 299.757,728	11	420.219,667 299.783,824	26.827
11	420.219,667 299.783,824	12	420.218,63 299.792,621	8.858
12	420.218,63 299.792,621	1	420.203,735 299.784,004	17.208

** Lungimile segmentelor sunt determinate în planul de proiecție Stereo 70 și sunt rotunjite la 1 milimetru.

*** Distanța dintre puncte este formată din segmente cumulate ce sunt mai mici decât valoarea 1 milimetru.

**DATE DESPRE IMOBILUL NR. 13841**

Oficiul de Cadastru și Publicitate Imobiliară DOLJ
Biroul de Cadastru și Publicitate Imobiliară Craiova

A. Partea I. Descrierea imobilului

TEREN Intravilan

Adresa: Loc. Leu, Nr. 1291A, Jud. Dolj, T119, P520, 520/1

Nr. Crt	Nr cadastral Nr. topografic	Suprafața* (mp)	Observații / Referințe
A1		Din acte: 2.225 Masurata: 961	Sector cadastral:13 Teren neimprejmuit;

Construcții

Crt	Nr cadastral Nr. topografic	Adresa	Observații / Referințe
A1.1		Loc. Leu, Jud. Dolj	Nr. niveluri:2; S. construita la sol:114 mp; CONSTRUITA DIN CARAMIDA, ACOPERITA CU TABLA

B. Partea II. Proprietari și acte

Inscrieri privitoare la dreptul de proprietate și alte drepturi reale		Referințe
/		
Act Notarial nr. APV AUT 1353, din 22/07/2008 emis de BNP LAURA DIACONU;		
B1	Intabulare, drept de PROPRIETATE, dobandit prin lesire Din Indiviziune, cota actuala 1/1, cota initiala 1/1 1) CRACIUNESCU MIREL	A1, A1.1

C. Partea III. SARCINI .

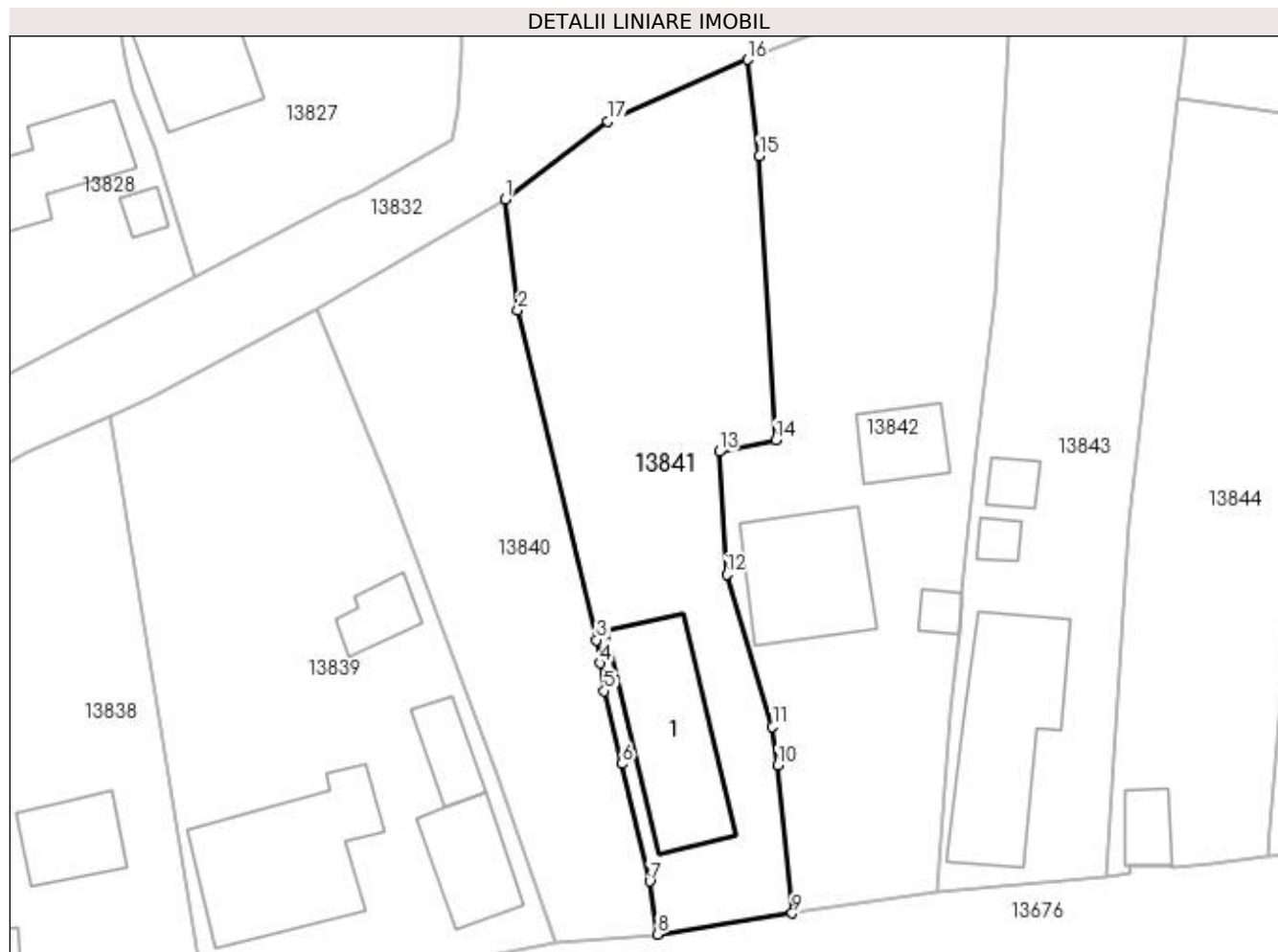
Inscrieri privind dezmembramintele dreptului de proprietate, drepturi reale de garanție și sarcini	Referințe
NU SUNT	

Anexa Nr. 1 La Partea I

Teren

Nr cadastral	Suprafața (mp)*	Observații / Referințe
	Din acte: 2.225 Masurata: 961	

* Suprafața este determinată în planul de proiecție Stereo 70.



Date referitoare la teren

Crt	Categorie folosință	Intra vilan	Suprafața (mp)	Tarla	Parcelă	Nr. topo	Observații / Referințe
1	curți constructii	DA	316	119	520	-	
2	arabil	DA	645	119	520/1	-	

Date referitoare la construcții

Crt	Număr	Destinație construcție	Supraf. (mp)	Situație juridică	Observații / Referințe
A1.1		construcții de locuințe	114	Cu acte	Nr. niveluri:2; S. construita la sol:114 mp; CONSTRUITA DIN CARAMIDA, ACOPERITA CU TABLA

Lungime Segmente

1) Valorile lungimilor segmentelor sunt obținute din proiecție în plan.

Punct început	X / Y	Punct sfârșit	X / Y	Lungime segment (** (m)
1	420.218,63 299.792,621	2	420.219,667 299.783,824	8.858
2	420.219,667 299.783,824	3	420.225,889 299.757,728	26.827

Punct început	X / Y	Punct sfârşit	X / Y	Lungime segment (** (m)
3	420.225,889 299.757,728	4	420.226,166 299.755,871	1.878
4	420.226,166 299.755,871	5	420.226,513 299.753,686	2.212
5	420.226,513 299.753,686	6	420.227,892 299.747,912	5.936
6	420.227,892 299.747,912	7	420.230,091 299.738,618	9.551
7	420.230,091 299.738,618	8	420.230,728 299.734,418	4.248
8	420.230,728 299.734,418	9	420.241,394 299.736,077	10.794
9	420.241,394 299.736,077	10	420.240,234 299.747,783	11.763
10	420.240,234 299.747,783	11	420.239,819 299.750,836	3.081
11	420.239,819 299.750,836	12	420.236,202 299.762,9	12.595
12	420.236,202 299.762,9	13	420.235,597 299.772,627	9.746
13	420.235,597 299.772,627	14	420.240,097 299.773,548	4.593
14	420.240,097 299.773,548	15	420.238,793 299.796,045	22.535
15	420.238,793 299.796,045	16	420.237,83 299.803,668	7.684
16	420.237,83 299.803,668	17	420.226,757 299.798,772	12.107
17	420.226,757 299.798,772	1	420.218,63 299.792,621	10.192

** Lungimile segmentelor sunt determinate în planul de proiecție Stereo 70 și sunt rotunjite la 1 milimetru.

*** Distanța dintre puncte este formată din segmente cumulate ce sunt mai mici decât valoarea 1 milimetru.

**DATE DESPRE IMOBILUL NR. 13842**

Oficiul de Cadastru și Publicitate Imobiliară DOLJ
Biroul de Cadastru și Publicitate Imobiliară Craiova

A. Partea I. Descrierea imobilului

TEREN Intravilan

Adresa: Loc. Leu, Nr. 1291, Jud. Dolj, T119, P520, 520/1

Nr. Crt	Nr cadastral Nr. topografic	Suprafața* (mp)	Observații / Referințe
A1		Din acte: 2.225 Masurata: 1.204	Sector cadastral:13 Teren neimprejmuit;

Construcții

Crt	Nr cadastral Nr. topografic	Adresa	Observații / Referințe
A1.1		Loc. Leu, Jud. Dolj	Nr. niveluri:1; S. construita la sol:94 mp; CONSTRUITA DIN CARAMIDA, ACOPERITA CU TABLA
A1.2		Loc. Leu, Jud. Dolj	Nr. niveluri:1; S. construita la sol:38 mp; Anexa
A1.3		Loc. Leu, Jud. Dolj	Nr. niveluri:1; S. construita la sol:10 mp; Anexa

B. Partea II. Proprietari și acte

Inscrieri privitoare la dreptul de proprietate și alte drepturi reale		Referințe
/		
Act Notarial nr. APV AUT 1353, din 22/07/2008 emis de BNP LAURA DIACONU;		
B1	Intabulare, drept de PROPRIETATE, dobandit prin lesire Din Indiviziune, cota actuala 1/1, cota initiala 1/1 1) LOGOFATU AURELIA	A1, A1.1
Act Normativ nr. LEGEA 7, din 13/03/1996 emis de GUVERNUL ROMANIEI;		
B2	Intabulare, drept de PROPRIETATE, dobandit prin Lege, cota actuala 1/1, cota initiala 1/1 1) LOGOFATU AURELIA	A1.2, A1.3

C. Partea III. SARCINI .

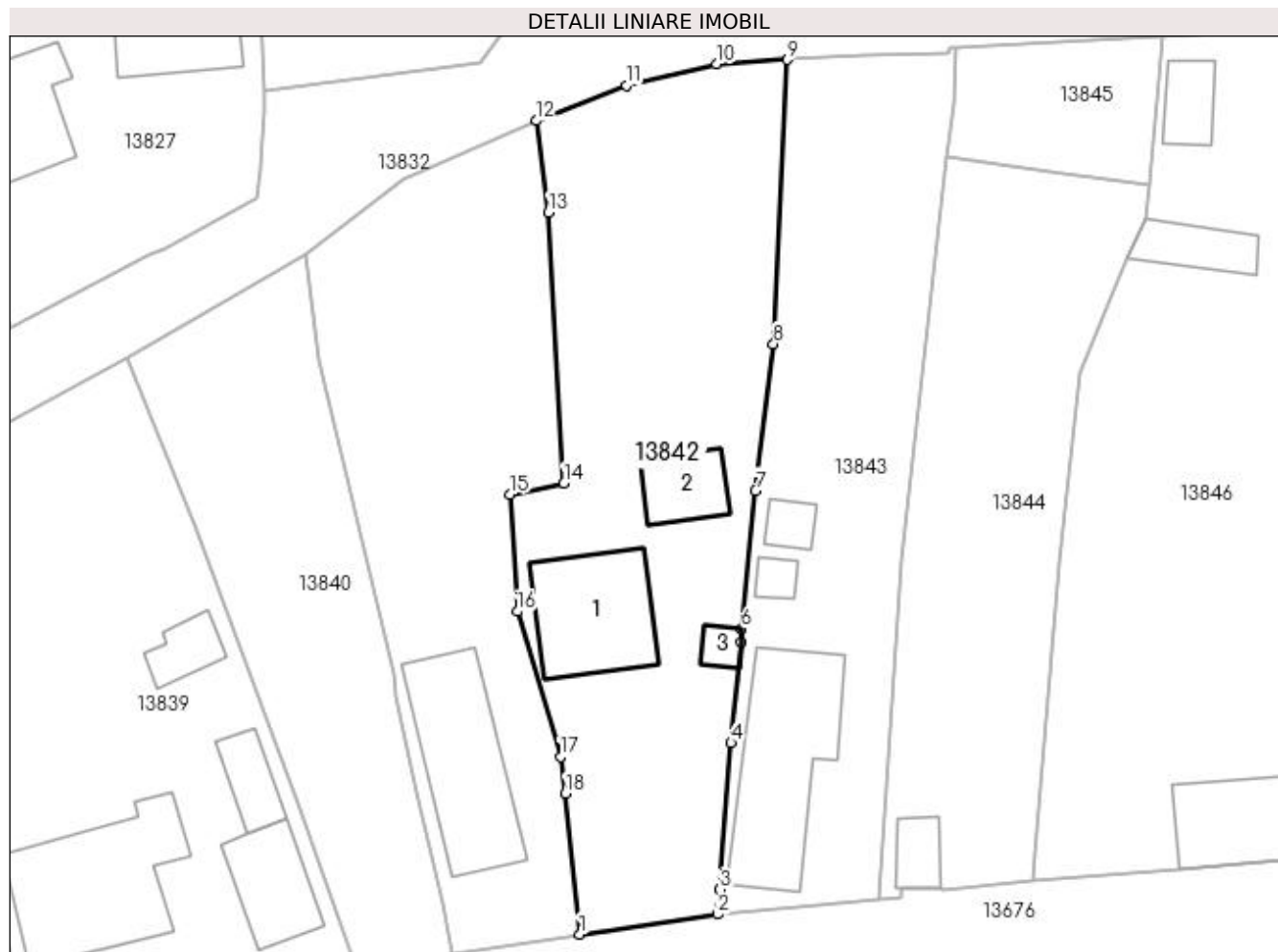
Inscrieri privind dezmembramintele dreptului de proprietate, drepturi reale de garanție și sarcini	Referințe
NU SUNT	

Anexa Nr. 1 La Partea I

Teren

Nr cadastral	Suprafața (mp)*	Observații / Referințe
	Din acte: 2.225 Masurata: 1.204	

* Suprafața este determinată în planul de proiecție Stereo 70.



Date referitoare la teren

Crt	Categorie folosință	Intravilan	Suprafața (mp)	Tarla	Parcelă	Nr. topo	Observații / Referințe
1	curți construcții	DA	669	119	520	-	
2	arabil	DA	535	119	520/1	-	

Date referitoare la construcții

Crt	Număr	Destinație construcție	Supraf. (mp)	Situație juridică	Observații / Referințe
A1.1		construcții de locuințe	94	Cu acte	Nr. niveluri:1; S. construita la sol:94 mp; CONSTRUITA DIN CARAMIDA, ACOPERITA CU TABLA
A1.2		construcții anexa	38	Cu acte	Nr. niveluri:1; S. construita la sol:38 mp; Anexa
A1.3		construcții anexa	10	Cu acte	Nr. niveluri:1; S. construita la sol:10 mp; Anexa

Lungime Segmente

1) Valorile lungimilor segmentelor sunt obținute din proiecție în plan.

Punct început	X / Y	Punct sfârșit	X / Y	Lungime segment (** (m))
1	420.241,394 299.736,077	2	420.252,831 299.737,738	11.557

Punct început	X / Y	Punct sfârşit	X / Y	Lungime segment (** (m)
2	420.252,831 299.737,738	3	420.253,056 299.739,802	2.076
3	420.253,056 299.739,802	4	420.253,968 299.751,989	12.221
4	420.253,968 299.751,989	5	420.254,843 299.760,341	8.398
5	420.254,843 299.760,341	6	420.254,847 299.761,474	1.133
6	420.254,847 299.761,474	7	420.256,008 299.772,941	11.526
7	420.256,008 299.772,941	8	420.257,51 299.785,136	12.287
8	420.257,51 299.785,136	9	420.258,656 299.808,741	23.633
9	420.258,656 299.808,741	10	420.252,791 299.808,367	5.877
10	420.252,791 299.808,367	11	420.245,267 299.806,596	7.729
11	420.245,267 299.806,596	12	420.237,83 299.803,668	7.993
12	420.237,83 299.803,668	13	420.238,793 299.796,045	7.684
13	420.238,793 299.796,045	14	420.240,097 299.773,548	22.535
14	420.240,097 299.773,548	15	420.235,597 299.772,627	4.593
15	420.235,597 299.772,627	16	420.236,202 299.762,9	9.746
16	420.236,202 299.762,9	17	420.239,819 299.750,836	12.595
17	420.239,819 299.750,836	18	420.240,234 299.747,783	3.081
18	420.240,234 299.747,783	1	420.241,394 299.736,077	11.763

** Lungimile segmentelor sunt determinate în planul de proiecţie Stereo 70 şi sunt rotunjite la 1 milimetru.

*** Distanţa dintre puncte este formată din segmente cumulate ce sunt mai mici decât valoarea 1 milimetru.

**DATE DESPRE IMOBILUL NR. 13843**

Oficiul de Cadastru și Publicitate Imobiliară DOLJ
Biroul de Cadastru și Publicitate Imobiliară Craiova

A. Partea I. Descrierea imobilului

TEREN Intravilan

Adresa: Loc. Leu, Nr. 1289, Jud. Dolj, T119, P519

Nr. Crt	Nr cadastral Nr. topografic	Suprafața* (mp)	Observații / Referințe
A1		925	Sector cadastral:13 Teren neimprejmut;

Construcții

Crt	Nr cadastral Nr. topografic	Adresa	Observații / Referințe
A1.1		Loc. Leu, Jud. Dolj	Nr. niveluri:2; S. construita la sol:133 mp; CONSTRUITA DIN CARAMIDA, ACOPERITA CU TABLA
A1.2		Loc. Leu, Jud. Dolj	Nr. niveluri:1; S. construita la sol:10 mp; Anexa
A1.3		Loc. Leu, Jud. Dolj	Nr. niveluri:1; S. construita la sol:15 mp; Anexa

B. Partea II. Proprietari și acte

Inscrieri privitoare la dreptul de proprietate și alte drepturi reale		Referințe
/		
Act Normativ nr. LEGEA 7, din 13/03/1996 emis de GUVERNUL ROMANIEI;		
B1	Inscrierea posesiei, drept de PROPRIETATE, dobandit prin Constituire, cota actuala 1/1, cota initiala 1/1 1) BARCON VALENTIN	A1
B2	Intabulare, drept de PROPRIETATE, dobandit prin Lege, cota actuala 1/1, cota initiala 1/1 1) BARCON VALENTIN	A1.1, A1.2, A1.3

C. Partea III. SARCINI .

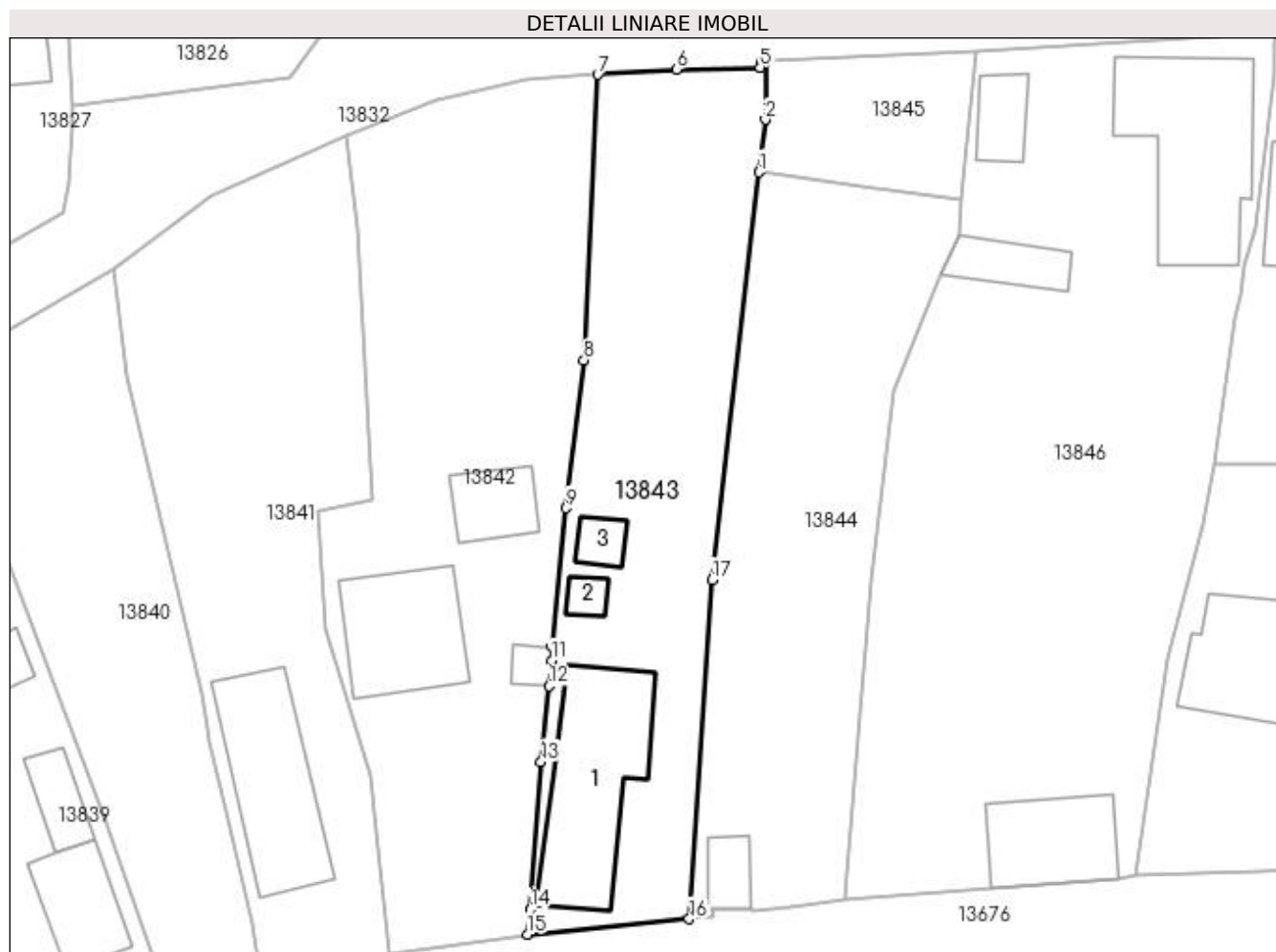
Inscrieri privind dezmembramintele dreptului de proprietate, drepturi reale de garanție și sarcini	Referințe
NU SUNT	

Anexa Nr. 1 La Partea I

Teren

Nr cadastral	Suprafața (mp)*	Observații / Referințe
	925	

* Suprafața este determinată în planul de proiecție Stereo 70.



Date referitoare la teren

Crt	Categorie folosință	Intra vilan	Suprafața (mp)	Tarla	Parcelă	Nr. topo	Observații / Referințe
1	curți constructii	DA	470	119	519	-	
2	arabil	DA	455	119	519	-	

Date referitoare la construcții

Crt	Număr	Destinație construcție	Supraf. (mp)	Situație juridică	Observații / Referințe
A1.1		construcții de locuințe	133	Cu acte	Nr. niveluri:2; S. construita la sol:133 mp; CONSTRUITA DIN CARAMIDA, ACOPERITA CU TABLA
A1.2		construcții anexa	10	Cu acte	Nr. niveluri:1; S. construita la sol:10 mp; Anexa
A1.3		construcții anexa	15	Cu acte	Nr. niveluri:1; S. construita la sol:15 mp; Anexa

Lungime Segmente

1) Valorile lungimilor segmentelor sunt obținute din proiecție în plan.

Punct început	X / Y	Punct sfârșit	X / Y	Lungime segment (** (m)
1	420.271,944 299.800,673	2	420.272,503 299.805,001	4.364

Punct început	X / Y	Punct sfârșit	X / Y	Lungime segment (** (m)
2	420.272,503 299.805,001	3	420.272,611 299.809,815	4.815
3	420.272,611 299.809,815	4	420.272,127 299.809,792	0.485
4	420.272,127 299.809,792	5	420.272,068 299.809,332	0.464
5	420.272,068 299.809,332	6	420.265,152 299.809,179	6.918
6	420.265,152 299.809,179	7	420.258,656 299.808,741	6.511
7	420.258,656 299.808,741	8	420.257,51 299.785,136	23.633
8	420.257,51 299.785,136	9	420.256,008 299.772,941	12.287
9	420.256,008 299.772,941	10	420.254,847 299.761,474	11.526
10	420.254,847 299.761,474	11	420.254,843 299.760,341	1.133
11	420.254,843 299.760,341	12	420.254,623 299.758,245	2.107
12	420.254,623 299.758,245	13	420.253,968 299.751,989	6.29
13	420.253,968 299.751,989	14	420.253,056 299.739,802	12.221
14	420.253,056 299.739,802	15	420.252,831 299.737,738	2.076
15	420.252,831 299.737,738	16	420.266,193 299.739,008	13.423
16	420.266,193 299.739,008	17	420.268,068 299.767,022	28.076
17	420.268,068 299.767,022	1	420.271,944 299.800,673	33.873

** Lungimile segmentelor sunt determinate în planul de proiecție Stereo 70 și sunt rotunjite la 1 milimetru.

*** Distanța dintre puncte este formată din segmente cumulate ce sunt mai mici decât valoarea 1 milimetru.

**DATE DESPRE IMOBILUL NR. 13844**

Oficiul de Cadastru și Publicitate Imobiliară DOLJ
Biroul de Cadastru și Publicitate Imobiliară Craiova

A. Partea I. Descrierea imobilului

TEREN Intravilan

Adresa: Loc. Leu, Nr. 1288, Jud. Dolj, T119, P518, 518/1

Nr. Crt	Nr cadastral Nr. topografic	Suprafața* (mp)	Observații / Referințe
A1	32584	Din acte: 816 Masurata: 820	Sector cadastral:13 Teren imprejmuit;

B. Partea II. Proprietari și acte

Inscrieri privitoare la dreptul de proprietate și alte drepturi reale		Referințe
116603 / 08/09/2016		
Act Notarial nr. CONTRACT DE VANZARE AUT. NR. 3958, din 07/09/2016 emis de CANTAR ELENA (CONTRACT DE VANZARE);		
B1	Intabulare, drept de PROPRIETATE, dobandit prin Conventie, cota actuala 1/1, cota initiala 1/1 1) ADAM NICUȘOR 2) ADAM DANIELA	A1

C. Partea III. SARCINI .

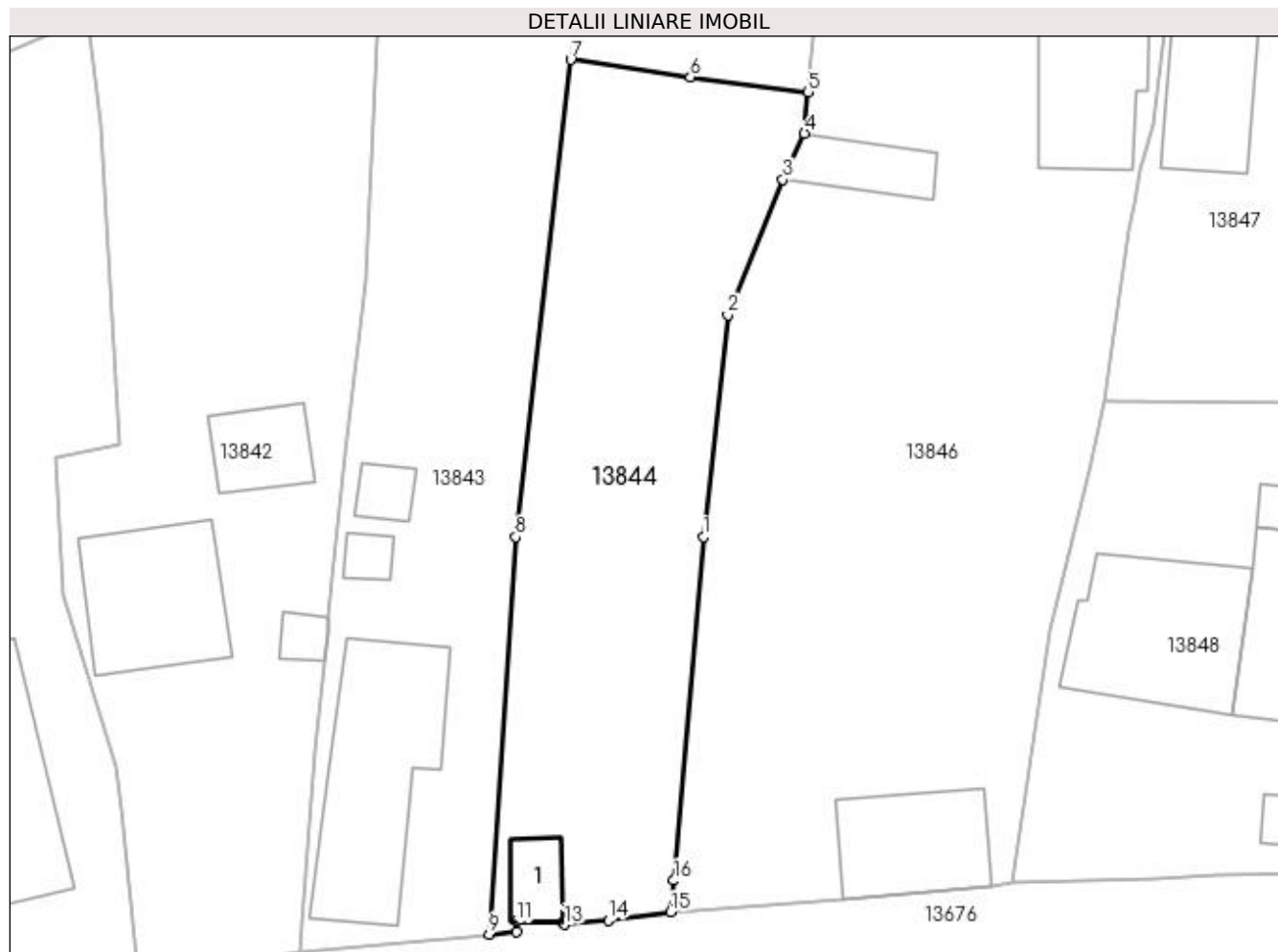
Inscrieri privind dezmembramintele dreptului de proprietate, drepturi reale de garanție și sarcini	Referințe
NU SUNT	

Anexa Nr. 1 La Partea I

Teren

Nr cadastral	Suprafața (mp)*	Observații / Referințe
32584	Din acte: 816 Masurata: 820	

* Suprafața este determinată în planul de proiecție Stereo 70.



Date referitoare la teren

Crt	Categorie folosință	Intra vilan	Suprafața (mp)	Tarla	Parcelă	Nr. topo	Observații / Referințe
1	curți constructii	DA	290	119	518, 518/1	-	
2	arabil	DA	530	119	518, 518/1	-	

Date referitoare la construcții

Crt	Număr	Destinație construcție	Supraf. (mp)	Situație juridică	Observații / Referințe
A1.1		construcții anexa	21	Fara acte	Nr. niveluri:1; S. construita la sol:21 mp; Anexa

Lungime Segmente

1) Valorile lungimilor segmentelor sunt obținute din proiecție în plan.

Punct început	X / Y	Punct sfârșit	X / Y	Lungime segment (** (m)
1	420.281,306 299.767,014	2	420.283,023 299.782,67	15.75
2	420.283,023 299.782,67	3	420.286,914 299.792,23	10.322
3	420.286,914 299.792,23	4	420.288,438 299.795,471	3.581

Punct început	X / Y	Punct sfârșit	X / Y	Lungime segment (** (m)
4	420.288,438 299.795,471	5	420.288,694 299.798,388	2.928
5	420.288,694 299.798,388	6	420.280,398 299.799,455	8.364
6	420.280,398 299.799,455	7	420.271,944 299.800,673	8.541
7	420.271,944 299.800,673	8	420.268,068 299.767,022	33.873
8	420.268,068 299.767,022	9	420.266,193 299.739,008	28.076
9	420.266,193 299.739,008	10	420.268,158 299.739,195	1.973
10	420.268,158 299.739,195	11	420.268,113 299.739,885	0.691
11	420.268,113 299.739,885	12	420.271,391 299.739,871	3.278
12	420.271,391 299.739,871	13	420.271,51 299.739,694	0.213
13	420.271,51 299.739,694	14	420.274,598 299.740,007	3.104
14	420.274,598 299.740,007	15	420.278,991 299.740,576	4.43
15	420.278,991 299.740,576	16	420.279,217 299.742,797	2.232
16	420.279,217 299.742,797	1	420.281,306 299.767,014	24.307

** Lungimile segmentelor sunt determinate în planul de proiecție Stereo 70 și sunt rotunjite la 1 milimetru.

*** Distanța dintre puncte este formată din segmente cumulate ce sunt mai mici decât valoarea 1 milimetru.

**DATE DESPRE IMOBILUL NR. 13845**

Oficiul de Cadastru și Publicitate Imobiliară DOLJ
Biroul de Cadastru și Publicitate Imobiliară Craiova

A. Partea I. Descrierea imobilului

TEREN Intravilan

Nr. CF vechi:54
Nr. cadastral vechi:83

Adresa: Loc. Leu, Jud. Dolj

Nr. Crt	Nr cadastral Nr. topografic	Suprafața* (mp)	Observații / Referințe
A1	32579	Din acte: 178 Masurata: 183	Sector cadastral:13 Teren imprejmuit;

B. Partea II. Proprietari și acte

Inscrieri privitoare la dreptul de proprietate și alte drepturi reale		Referințe
947 / 26/01/2001		
Act Notarial nr. AUT SUB NR.328, din 01/01/2001 emis de BNP ZAVOI P;		
B1	Intabulare, drept de PROPRIETATE, dobandit prin Conventie, cota actuala 1/1, cota initiala 1/1 1) NEACSIU DINUTA, LIPSĂ CNP 2) NEACSIU IOANA AURORA <i>OBSERVATII: (PROVENITA DIN CONVERSIA CF 54)</i>	A1

C. Partea III. SARCINI .

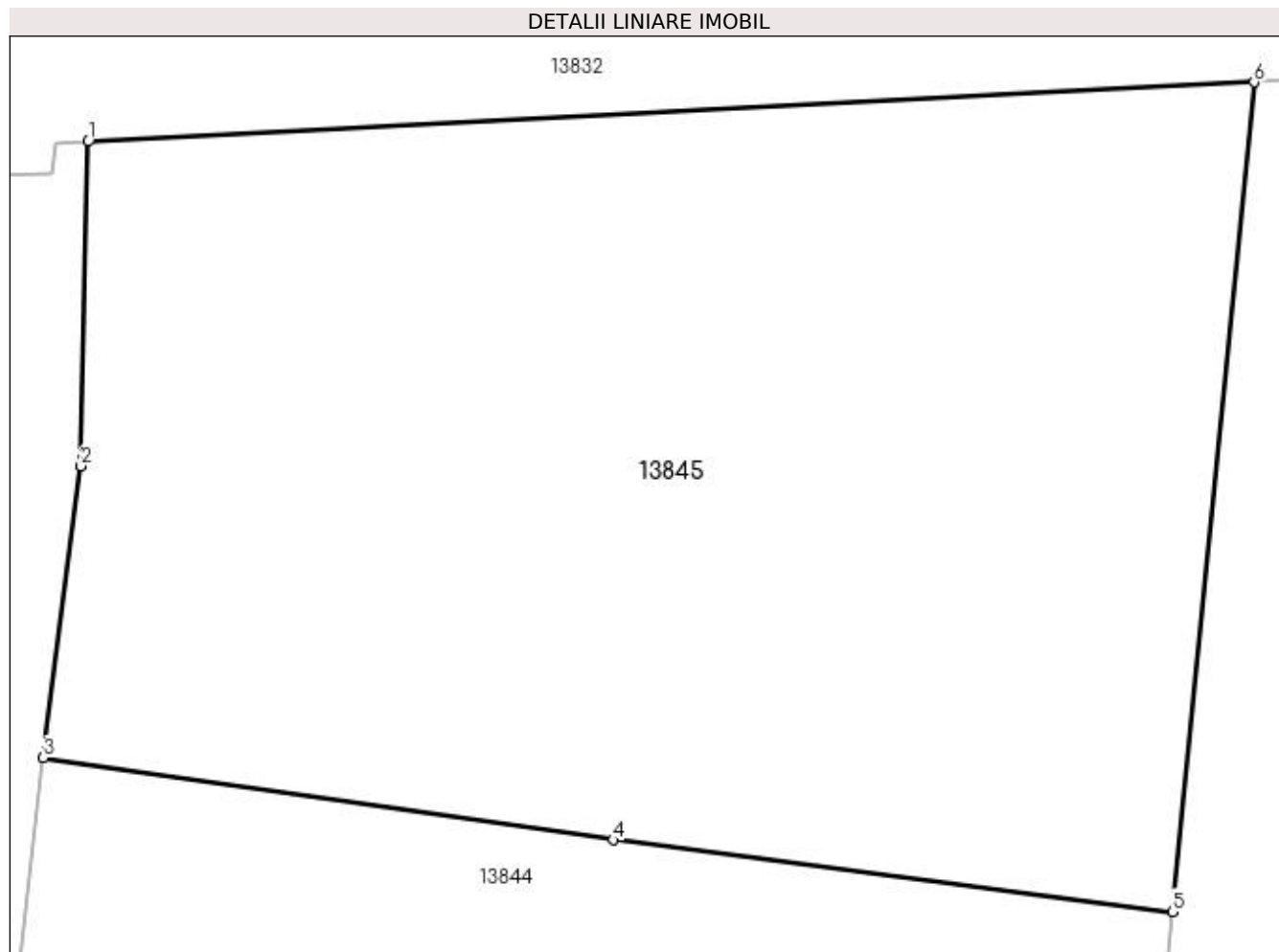
Inscrieri privind dezmembramintele dreptului de proprietate, drepturi reale de garanție și sarcini	Referințe
NU SUNT	

Anexa Nr. 1 La Partea I

Teren

Nr cadastral	Suprafața (mp)*	Observații / Referințe
32579	Din acte: 178 Masurata: 183	

* Suprafața este determinată în planul de proiecție Stereo 70.



Date referitoare la teren

Crt	Categorie folosință	Intra vilan	Suprafața (mp)	Tarla	Parcelă	Nr. topo	Observații / Referințe
1	arabil	DA	183	-	-	-	

Lungime Segmente

1) Valorile lungimilor segmentelor sunt obținute din proiecție în plan.

Punct început	X / Y	Punct sfârșit	X / Y	Lungime segment (** (m)
1	420.272,611 299.809,815	2	420.272,503 299.805,001	4.815
2	420.272,503 299.805,001	3	420.271,944 299.800,673	4.364
3	420.271,944 299.800,673	4	420.280,398 299.799,455	8.541
4	420.280,398 299.799,455	5	420.288,694 299.798,388	8.364
5	420.288,694 299.798,388	6	420.289,909 299.810,696	12.368

Punct început	X / Y	Punct sfârșit	X / Y	Lungime segment (** (m)
6	420.289,909 299.810,696	1	420.272,611 299.809,815	17.32

** Lungimile segmentelor sunt determinate în planul de proiecție Stereo 70 și sunt rotunjite la 1 milimetru.

*** Distanța dintre puncte este formată din segmente cumulate ce sunt mai mici decât valoarea 1 milimetru.

**DATE DESPRE IMOBILUL NR. 13846**

Oficiul de Cadastru și Publicitate Imobiliară DOLJ
Biroul de Cadastru și Publicitate Imobiliară Craiova

A. Partea I. Descrierea imobilului

TEREN Intravilan

Adresa: Loc. Leu, Nr. 1632, Jud. Dolj, T119, P528, 528/1

Nr. Crt	Nr cadastral Nr. topografic	Suprafața* (mp)	Observații / Referințe
A1		Din acte: 1.400 Masurata: 1.776	Sector cadastral:13 Teren imprejmuit;

Construcții

Crt	Nr cadastral Nr. topografic	Adresa	Observații / Referințe
A1.1		Loc. Leu, Jud. Dolj	Nr. niveluri:3; S. construita la sol:151 mp; CONSTRUITA DIN CARAMIDA, ACOPERITA CU TABLA
A1.2		Loc. Leu, Jud. Dolj	Nr. niveluri:1; S. construita la sol:28 mp; Anexa
A1.3		Loc. Leu, Jud. Dolj	Nr. niveluri:1; S. construita la sol:34 mp; Anexa
A1.4		Loc. Leu, Jud. Dolj	Nr. niveluri:1; S. construita la sol:73 mp; Anexa

B. Partea II. Proprietari și acte

Inscrieri privitoare la dreptul de proprietate și alte drepturi reale		Referințe
/		
Act Administrativ nr. TDP 1653-44791, din 21/06/1999 emis de CONSILIUL JUDETEAN DOLJ (ADEVERINTA 4240/2017);		
B1	Intabulare, drept de PROPRIETATE, dobandit prin Reconstituire, cota actuala 1/1, cota initiala 1/1 1) CRĂCIUNESCU CONSTANTINA	A1
Act Normativ nr. LEGEA 7, din 13/03/1996 emis de GUVERNUL ROMANIEI;		
B2	Intabulare, drept de PROPRIETATE, dobandit prin Lege, cota actuala 1/1, cota initiala 1/1 1) CRĂCIUNESCU CONSTANTINA	A1.1, A1.2, A1.3, A1.4

C. Partea III. SARCINI .

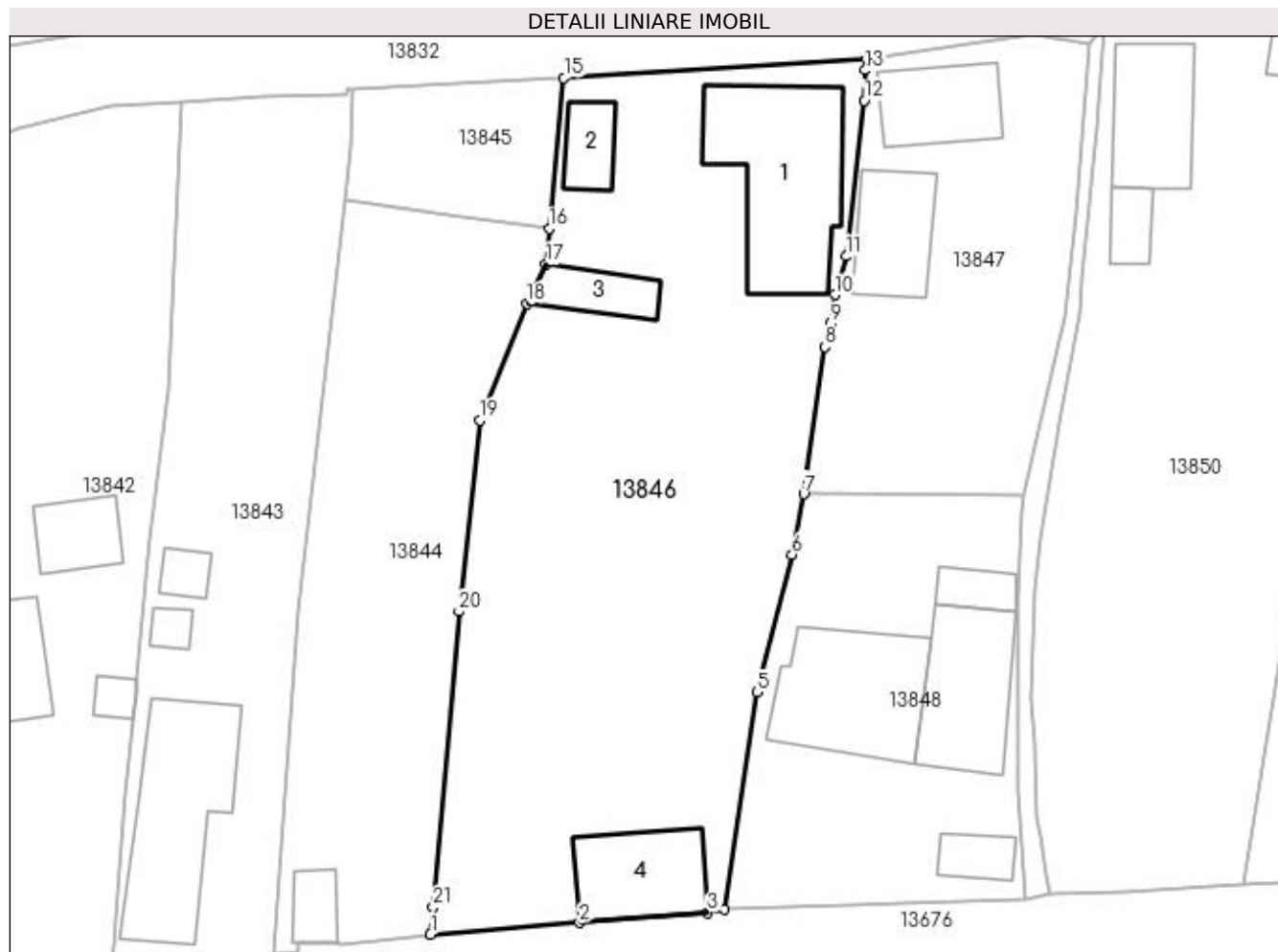
Inscrieri privind dezmembramentele dreptului de proprietate, drepturi reale de garanție și sarcini	Referințe
NU SUNT	

Anexa Nr. 1 La Partea I

Teren

Nr cadastral	Suprafața (mp)*	Observații / Referințe
	Din acte: 1.400	
	Masurata: 1.776	

* Suprafața este determinată în planul de proiecție Stereo 70.



Date referitoare la teren

Crt	Categorie folosință	Intra vilan	Suprafața (mp)	Tarla	Parcelă	Nr. topo	Observații / Referințe
1	curți constructii	DA	514	119	528	-	
2	arabil	DA	1.262	119	528/1	-	

Date referitoare la construcții

Crt	Număr	Destinație construcție	Supraf. (mp)	Situație juridică	Observații / Referințe
A1.1		construcții de locuințe	151	Cu acte	Nr. niveluri:3; S. construita la sol:151 mp; CONSTRUITA DIN CARAMIDA, ACOPERITA CU TABLA
A1.2		construcții anexa	28	Cu acte	Nr. niveluri:1; S. construita la sol:28 mp; Anexa
A1.3		construcții anexa	34	Cu acte	Nr. niveluri:1; S. construita la sol:34 mp; Anexa
A1.4		construcții anexa	73	Cu acte	Nr. niveluri:1; S. construita la sol:73 mp; Anexa

Lungime Segmente

1) Valorile lungimilor segmentelor sunt obținute din proiecție în plan.

Punct început	X / Y	Punct sfârșit	X / Y	Lungime segment (** (m))	Punct început	X / Y	Punct sfârșit	X / Y	Lungime segment (** (m))

Punct început	X / Y	Punct sfârșit	X / Y	Lungime segment (** (m))
1	420.278,991 299.740,576	2	420.291,193 299.741,524	12.239
3	420.301,688 299.742,353	4	420.303,04 299.742,612	1.377
5	420.305,701 299.760,401	6	420.308,588 299.771,677	11.64
7	420.309,569 299.776,641	8	420.311,291 299.788,682	12.164
9	420.311,725 299.790,561	10	420.312,108 299.792,94	2.41
11	420.313,035 299.796,1	12	420.314,528 299.808,844	12.831
13	420.314,586 299.811,338	14	420.314,704 299.812,196	0.866
15	420.289,909 299.810,696	16	420.288,694 299.798,388	12.368
17	420.288,438 299.795,471	18	420.286,914 299.792,23	3.581
19	420.283,023 299.782,67	20	420.281,306 299.767,014	15.75
21	420.279,217 299.742,797	1	420.278,991 299.740,576	2.232

Punct început	X / Y	Punct sfârșit	X / Y	Lungime segment (** (m))
2	420.291,193 299.741,524	3	420.301,688 299.742,353	10.528
4	420.303,04 299.742,612	5	420.305,701 299.760,401	17.987
6	420.308,588 299.771,677	7	420.309,569 299.776,641	5.06
8	420.311,291 299.788,682	9	420.311,725 299.790,561	1.928
10	420.312,108 299.792,94	11	420.313,035 299.796,1	3.293
12	420.314,528 299.808,844	13	420.314,586 299.811,338	2.495
14	420.314,704 299.812,196	15	420.289,909 299.810,696	24.84
16	420.288,694 299.798,388	17	420.288,438 299.795,471	2.928
18	420.286,914 299.792,23	19	420.283,023 299.782,67	10.322
20	420.281,306 299.767,014	21	420.279,217 299.742,797	24.307

** Lungimile segmentelor sunt determinate în planul de proiecție Stereo 70 și sunt rotunjite la 1 milimetru.

*** Distanța dintre puncte este formată din segmente cumulate ce sunt mai mici decât valoarea 1 milimetru.

**DATE DESPRE IMOBILUL NR. 13847**

Oficiul de Cadastru și Publicitate Imobiliară DOLJ
Biroul de Cadastru și Publicitate Imobiliară Craiova

A. Partea I. Descrierea imobilului

TEREN Intravilan

Adresa: Loc. Leu, Nr. 1634, Jud. Dolj, T119, P529

Nr. Crt	Nr cadastral Nr. topografic	Suprafața* (mp)	Observații / Referințe
A1		Din acte: 595 Masurata: 682	Sector cadastral:13 Teren imprejmuit;

Construcții

Crt	Nr cadastral Nr. topografic	Adresa	Observații / Referințe
A1.1		Loc. Leu, Jud. Dolj	Nr. niveluri:2; S. construita la sol:61 mp; CONSTRUITA DIN CARAMIDA, ACOPERITA CU TABLA
A1.2		Loc. Leu, Jud. Dolj	Nr. niveluri:1; S. construita la sol:62 mp; LOCUINTA

B. Partea II. Proprietari și acte

Inscrieri privitoare la dreptul de proprietate și alte drepturi reale	Referințe
/	
Act Notarial nr. CM 120, din 02/09/2005 emis de BNP PATRAU GHEORGHE (CERTIFICAT DE DECES SERIA DC, NR. 273749);	
B1	A1, A1.1, A1.2
Intabulare, drept de PROPRIETATE, dobandit prin Succesiune, cota actuala 1/1, cota initiala 1/1 1) ILIUTA ION, LIPSĂ CNP DEFUNCT:Da	

C. Partea III. SARCINI .

Inscrieri privind dezmembramintele dreptului de proprietate, drepturi reale de garanție și sarcini	Referințe
NU SUNT	

Anexa Nr. 1 La Partea I

Teren

Nr cadastral	Suprafața (mp)*	Observații / Referințe
	Din acte: 595 Masurata: 682	

* Suprafața este determinată în planul de proiecție Stereo 70.



Date referitoare la teren

Crt	Categorie folosință	Intra vilan	Suprafața (mp)	Tarla	Parcelă	Nr. topo	Observații / Referințe
1	curți constructii	DA	682	119	529	-	

Date referitoare la construcții

Crt	Număr	Destinație construcție	Supraf. (mp)	Situație juridică	Observații / Referințe
A1.1		construcții de locuințe	61	Cu acte	Nr. niveluri:2; S. construita la sol:61 mp; CONSTRUITA DIN CARAMIDA, ACOPERITA CU TABLA
A1.2		construcții anexa	62	Cu acte	Nr. niveluri:1; S. construita la sol:62 mp; LOCUINTA

Lungime Segmente

1) Valorile lungimilor segmentelor sunt obținute din proiecție în plan.

Punct început	X / Y	Punct sfârșit	X / Y	Lungime segment (** (m)
1	420.327,589 299.776,466	2	420.331,017 299.791,194	15.122
2	420.331,017 299.791,194	3	420.331,864 299.799,661	8.509

Punct început	X / Y	Punct sfârşit	X / Y	Lungime segment (** (m)
3	420.331,864 299.799,661	4	420.332,988 299.813,43	13.815
4	420.332,988 299.813,43	5	420.328,284 299.814,218	4.77
5	420.328,284 299.814,218	6	420.314,704 299.812,196	13.73
6	420.314,704 299.812,196	7	420.314,586 299.811,338	0.866
7	420.314,586 299.811,338	8	420.314,528 299.808,844	2.495
8	420.314,528 299.808,844	9	420.313,035 299.796,1	12.831
9	420.313,035 299.796,1	10	420.312,108 299.792,94	3.293
10	420.312,108 299.792,94	11	420.311,725 299.790,561	2.41
11	420.311,725 299.790,561	12	420.311,291 299.788,682	1.928
12	420.311,291 299.788,682	13	420.309,569 299.776,641	12.164
13	420.309,569 299.776,641	1	420.327,589 299.776,466	18.021

** Lungimile segmentelor sunt determinate în planul de proiecție Stereo 70 și sunt rotunjite la 1 milimetru.

*** Distanța dintre puncte este formată din segmente cumulate ce sunt mai mici decât valoarea 1 milimetru.

**DATE DESPRE IMOBILUL NR. 13848**

Oficiul de Cadastru și Publicitate Imobiliară DOLJ
Biroul de Cadastru și Publicitate Imobiliară Craiova

A. Partea I. Descrierea imobilului

TEREN Intravilan

Adresa: Loc. Leu, Nr. 1290, Jud. Dolj, T119, P517 517/1

Nr. Crt	Nr cadastral Nr. topografic	Suprafața* (mp)	Observații / Referințe
A1		Din acte: 697 Masurata: 713	Sector cadastral:13 Teren imprejmuit;

Construcții

Crt	Nr cadastral Nr. topografic	Adresa	Observații / Referințe
A1.1		Loc. Leu, Jud. Dolj	Nr. niveluri:2; S. construita la sol:117 mp; CONSTRUITA DIN CARAMIDA, ACOPERITA CU TABLA
A1.2		Loc. Leu, Jud. Dolj	Nr. niveluri:2; S. construita la sol:93 mp; CONSTRUITA DIN CARAMIDA, ACOPERITA CU TABLA
A1.3		Loc. Leu, Jud. Dolj	Nr. niveluri:1; S. construita la sol:20 mp; Anexa
A1.4		Loc. Leu, Jud. Dolj	Nr. niveluri:1; S. construita la sol:21 mp; Anexa

B. Partea II. Proprietari și acte

Inscrieri privitoare la dreptul de proprietate și alte drepturi reale		Referințe
/		
Act Notarial nr. CM 786, din 13/04/1988 emis de BNP FAURAR DOINA;		
B1	Intabulare, drept de PROPRIETATE, dobandit prin Succesiune, cota actuala 3/8, cota initiala 3/8 1) VLADU ANA	A1
Act Notarial nr. CM 671, din 19/09/1996 emis de BNP GAGEATU ILIE;		
B2	Intabulare, drept de PROPRIETATE, dobandit prin Succesiune, cota actuala 2/16, cota initiala 2/16 1) VLADU ANA	A1
Act Notarial nr. CM 786, din 13/04/1988 emis de BNP FAURAR DOINA;		
B3	Intabulare, drept de PROPRIETATE, dobandit prin Succesiune, cota actuala 3/16, cota initiala 3/16 1) VLADU ANA	A1.1, A1.2
Act Notarial nr. CM 671, din 19/09/1996 emis de BNP GAGEATU ILIE;		
B4	Intabulare, drept de PROPRIETATE, dobandit prin Succesiune, cota actuala 5/16, cota initiala 5/16 1) VLADU ANA	A1.1, A1.2
Act Notarial nr. CVC AUT NT 8835, din 25/09/1996 emis de BNP GAGEATU ILIE;		
B5	Intabulare, drept de PROPRIETATE, dobandit prin Conventie, cota actuala 1/2, cota initiala 1/2 1) VLADU ANA	A1, A1.1, A1.2
Act Normativ nr. LEGEA 7, din 13/03/1996 emis de GUVERNUL ROMANIEI;		
B6	Intabulare, drept de PROPRIETATE, dobandit prin Lege, cota actuala 1/1, cota initiala 1/1 1) VLADU ANA 2) VLADU ANA 3) VLADU ANA	A1.3, A1.4

C. Partea III. SARCINI .

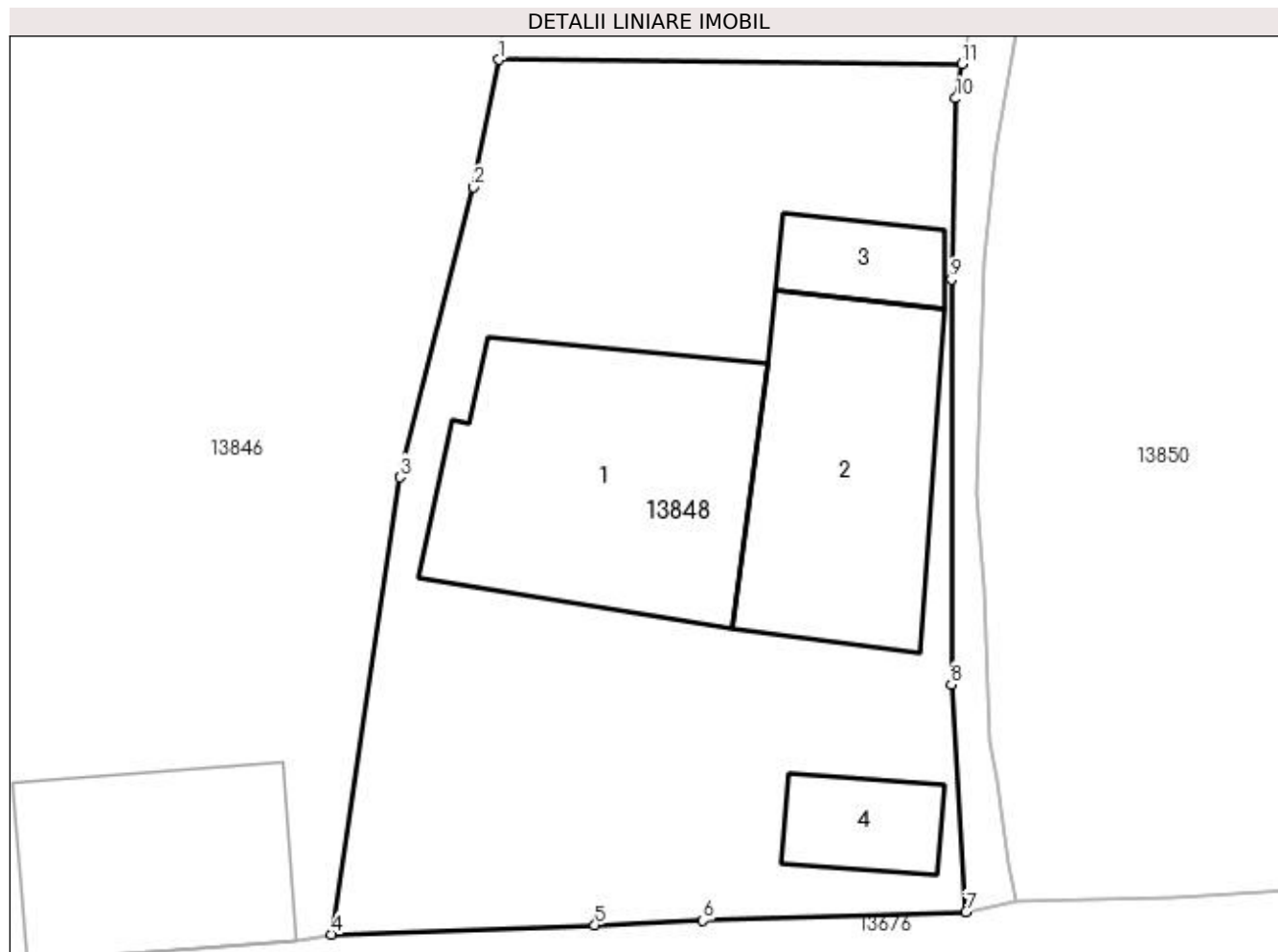
Inscrieri privind dezmembramintele dreptului de proprietate, drepturi reale de garanție și sarcini	Referințe
NU SUNT	

Anexa Nr. 1 La Partea I

Teren

Nr cadastral	Suprafața (mp)*	Observații / Referințe
	Din acte: 697 Masurata: 713	

* Suprafața este determinată în planul de proiecție Stereo 70.



Date referitoare la teren

Crt	Categorie folosință	Intravilan	Suprafața (mp)	Tarla	Parcelă	Nr. topo	Observații / Referințe
1	curți constructii	DA	713	119	517 517/1	-	

Date referitoare la construcții

Crt	Număr	Destinație construcție	Supraf. (mp)	Situație juridică	Observații / Referințe
A1.1		construcții de locuințe	117	Cu acte	Nr. niveluri:2; S. construita la sol:117 mp; CONSTRUITA DIN CARAMIDA, ACOPERITA CU TABLA
A1.2		construcții de locuințe	93	Cu acte	Nr. niveluri:2; S. construita la sol:93 mp; CONSTRUITA DIN CARAMIDA, ACOPERITA CU TABLA
A1.3		construcții anexa	20	Cu acte	Nr. niveluri:1; S. construita la sol:20 mp; Anexa
A1.4		construcții anexa	21	Cu acte	Nr. niveluri:1; S. construita la sol:21 mp; Anexa

Lungime Segmente

1) Valorile lungimilor segmentelor sunt obținute din proiecție în plan.

Punct început	X / Y	Punct sfârșit	X / Y	Lungime segment (** (m)
---------------	-------	---------------	-------	-------------------------

Punct început	X / Y	Punct sfârşit	X / Y	Lungime segment (** (m)
1	420.309,569 299.776,641	2	420.308,588 299.771,677	5.06
2	420.308,588 299.771,677	3	420.305,701 299.760,401	11.64
3	420.305,701 299.760,401	4	420.303,04 299.742,612	17.987
4	420.303,04 299.742,612	5	420.313,297 299.742,963	10.263
5	420.313,297 299.742,963	6	420.317,506 299.743,155	4.213
6	420.317,506 299.743,155	7	420.327,741 299.743,473	10.24
7	420.327,741 299.743,473	8	420.327,167 299.752,339	8.885
8	420.327,167 299.752,339	9	420.327,166 299.768,089	15.75
9	420.327,166 299.768,089	10	420.327,345 299.775,138	7.051
10	420.327,345 299.775,138	11	420.327,589 299.776,466	1.35
11	420.327,589 299.776,466	1	420.309,569 299.776,641	18.021

** Lungimile segmentelor sunt determinate în planul de proiecție Stereo 70 și sunt rotunjite la 1 milimetru.

*** Distanța dintre puncte este formată din segmente cumulate ce sunt mai mici decât valoarea 1 milimetru.

**DATE DESPRE IMOBILUL NR. 13849**

Oficiul de Cadastru și Publicitate Imobiliară DOLJ
Biroul de Cadastru și Publicitate Imobiliară Craiova

A. Partea I. Descrierea imobilului

TEREN Intravilan

Adresa: Loc. Leu, Jud. Dolj, DC 516

Nr. Crt	Nr cadastral Nr. topografic	Suprafața* (mp)	Observații / Referințe
A1		Din acte: 140 Masurata: 92	Sector cadastral:13 Teren neimprejmuit;

B. Partea II. Proprietari și acte

Inscrieri privitoare la dreptul de proprietate și alte drepturi reale		Referințe
/		
Act Normativ nr. HG 965, din 05/09/2002 emis de GUVERNUL ROMANIEI (ANEXA NR. 57/2002);		
B1	Intabulare, drept de PROPRIETATE, dobandit prin Lege, cota actuala 1/1, cota initiala 1/1 1) COMUNA LEU - DOMENIUL PUBLIC, CIF:4553631	A1

C. Partea III. SARCINI .

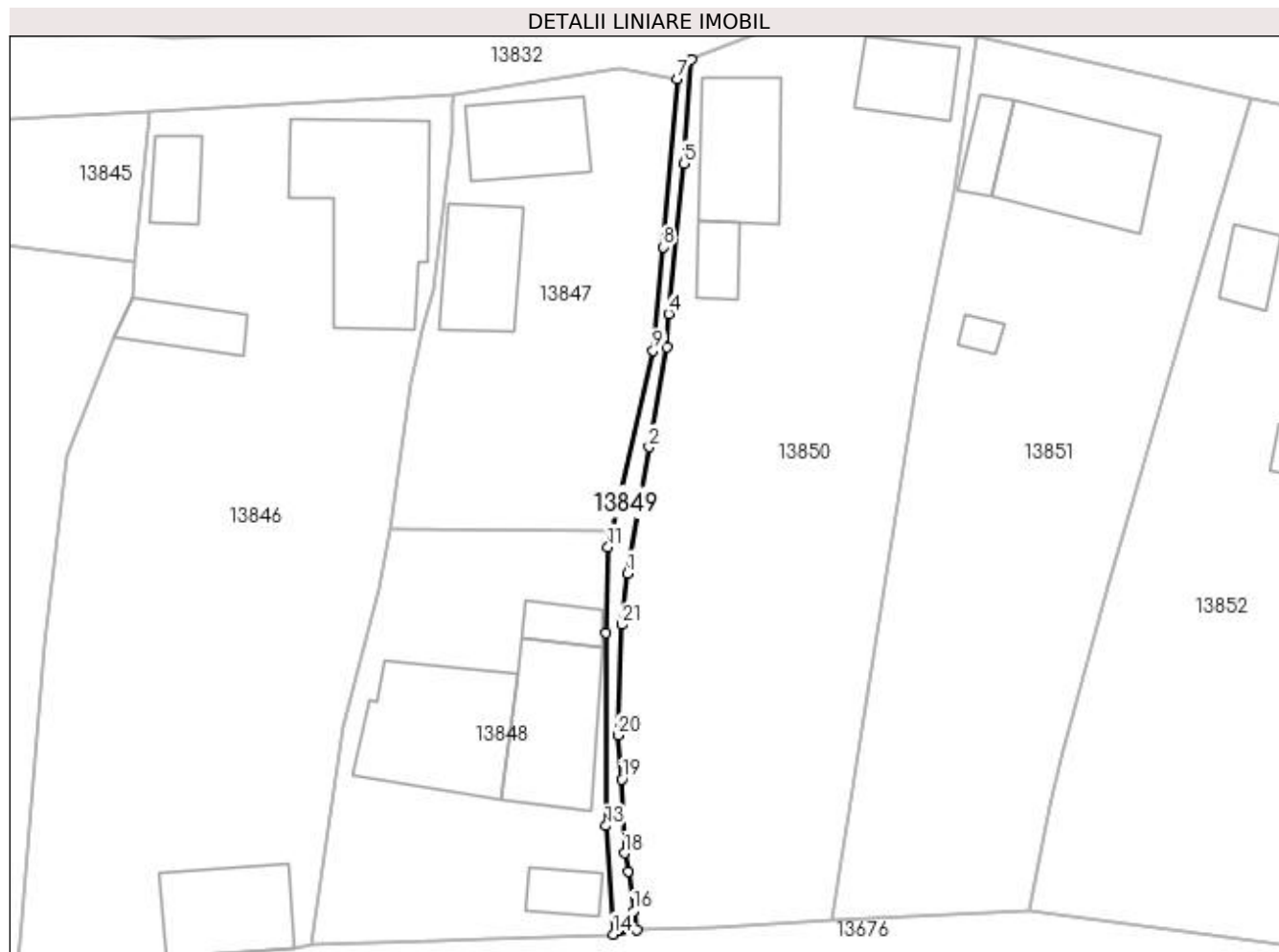
Inscrieri privind dezmembramintele dreptului de proprietate, drepturi reale de garanție și sarcini	Referințe
NU SUNT	

Anexa Nr. 1 La Partea I

Teren

Nr cadastral	Suprafața (mp)*	Observații / Referințe
	Din acte: 140 Masurata: 92	

* Suprafața este determinată în planul de proiecție Stereo 70.



Date referitoare la teren

Crt	Categorie folosință	Intra vilan	Suprafața (mp)	Tarla	Parcelă	Nr. topo	Observații / Referințe
1	drum	DA	92	-	DC 516	-	

Lungime Segmente

1) Valorile lungimilor segmentelor sunt obținute din proiecție în plan.

Punct început	X / Y	Punct sfârșit	X / Y	Lungime segment (** (m)
1	420.328,894 299.772,998	2	420.330,7 299.783,305	10.464
3	420.332,189 299.791,464	4	420.332,308 299.794,206	2.745
5	420.333,55 299.806,499	6	420.334,153 299.814,983	8.505
7	420.332,988 299.813,43	8	420.331,864 299.799,661	13.815
9	420.331,017 299.791,194	10	420.327,589 299.776,466	15.122

Punct început	X / Y	Punct sfârșit	X / Y	Lungime segment (** (m)
2	420.330,7 299.783,305	3	420.332,189 299.791,464	8.293
4	420.332,308 299.794,206	5	420.333,55 299.806,499	12.356
6	420.334,153 299.814,983	7	420.332,988 299.813,43	1.941
8	420.331,864 299.799,661	9	420.331,017 299.791,194	8.509
10	420.327,589 299.776,466	11	420.327,345 299.775,138	1.35

Punct început	X / Y	Punct sfârșit	X / Y	Lungime segment (** (m)
11	420.327,345 299.775,138	12	420.327,166 299.768,089	7.051
13	420.327,167 299.752,339	14	420.327,741 299.743,473	8.885
15	420.329,668 299.743,868	16	420.329,43 299.745,389	1.54
17	420.328,975 299.748,61	18	420.328,684 299.750,116	1.534
19	420.328,471 299.756,138	20	420.328,143 299.759,753	3.63
21	420.328,431 299.768,781	1	420.328,894 299.772,998	4.242

Punct început	X / Y	Punct sfârșit	X / Y	Lungime segment (** (m)
12	420.327,166 299.768,089	13	420.327,167 299.752,339	15.75
14	420.327,741 299.743,473	15	420.329,668 299.743,868	1.967
16	420.329,43 299.745,389	17	420.328,975 299.748,61	3.253
18	420.328,684 299.750,116	19	420.328,471 299.756,138	6.026
20	420.328,143 299.759,753	21	420.328,431 299.768,781	9.033

** Lungimile segmentelor sunt determinate în planul de proiecție Stereo 70 și sunt rotunjite la 1 milimetru.

*** Distanța dintre puncte este formată din segmente cumulate ce sunt mai mici decât valoarea 1 milimetru.

**DATE DESPRE IMOBILUL NR. 13850**

Oficiul de Cadastru și Publicitate Imobiliară DOLJ
Biroul de Cadastru și Publicitate Imobiliară Craiova

A. Partea I. Descrierea imobilului

TEREN Intravilan

Adresa: Loc. Leu, Nr. 1637, Jud. Dolj, T119, P553, 553/1 553/2

Nr. Crt	Nr cadastral Nr. topografic	Suprafața* (mp)	Observații / Referințe
A1		Din acte: 1.260 Masurata: 1.513	Sector cadastral:13 Teren imprejmuit;

Construcții

Crt	Nr cadastral Nr. topografic	Adresa	Observații / Referințe
A1.1		Loc. Leu, Jud. Dolj	Nr. niveluri:1; S. construita la sol:76 mp; CONSTRUITA DIN CARAMIDA, ACOPERITA CU TIGLA
A1.2		Loc. Leu, Jud. Dolj	Nr. niveluri:2; S. construita la sol:47 mp; CONSTRUITA DIN CARAMIDA, ACOPERITA CU TIGLA
A1.3		Loc. Leu, Jud. Dolj	Nr. niveluri:1; S. construita la sol:21 mp; Anexa

B. Partea II. Proprietari și acte

Inscrieri privitoare la dreptul de proprietate și alte drepturi reale		Referințe
/		
Act Notarial nr. CM 41, din 15/03/2006 emis de BNP DEFTA EMIL;		
B1	Intabulare, drept de PROPRIETATE, dobandit prin Succesiune, cota actuala 1/1, cota initiala 1/1 1) GRIGORIE ION	A1, A1.1
Act Normativ nr. LEGEA 7, din 13/03/1996 emis de GUVERNUL ROMANIEI;		
B2	Intabulare, drept de PROPRIETATE, dobandit prin Lege, cota actuala 1/1, cota initiala 1/1 1) GRIGORIE ION	A1.2, A1.3

C. Partea III. SARCINI .

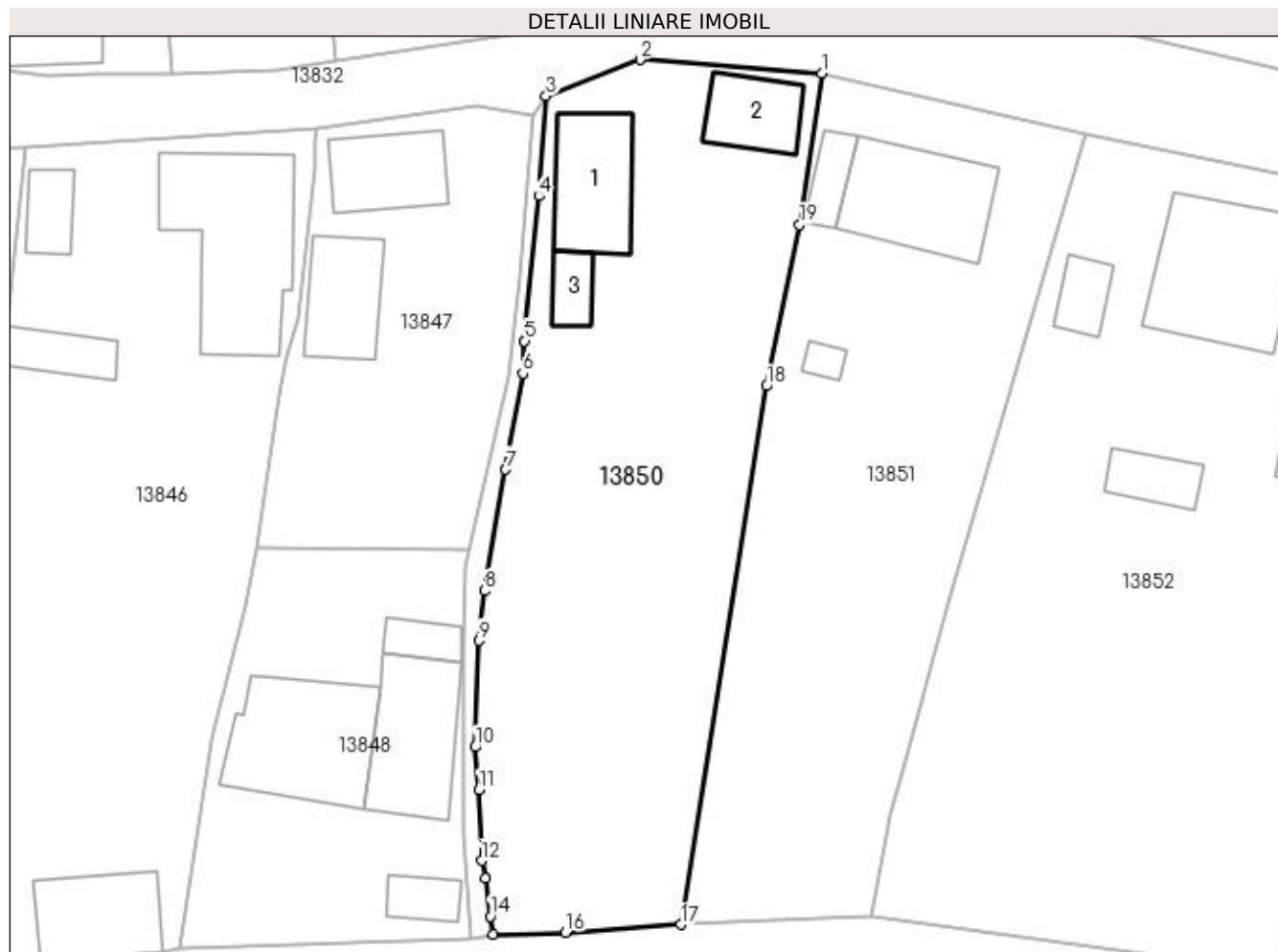
Inscrieri privind dezmembramintele dreptului de proprietate, drepturi reale de garanție și sarcini	Referințe
NU SUNT	

Anexa Nr. 1 La Partea I

Teren

Nr cadastral	Suprafața (mp)*	Observații / Referințe
	Din acte: 1.260 Masurata: 1.513	

* Suprafața este determinată în planul de proiecție Stereo 70.



Date referitoare la teren

Crt	Categorie folosință	Intra vilan	Suprafața (mp)	Tarla	Parcelă	Nr. topo	Observații / Referințe
1	curți constructii	DA	468	119	553	-	
2	arabil	DA	1.045	119	553/1 553/2	-	

Date referitoare la construcții

Crt	Număr	Destinație construcție	Supraf. (mp)	Situație juridică	Observații / Referințe
A1.1		construcții de locuințe	76	Cu acte	Nr. niveluri:1; S. construita la sol:76 mp; CONSTRUITA DIN CARAMIDA, ACOPERITA CU TIGLA
A1.2		construcții de locuințe	47	Cu acte	Nr. niveluri:2; S. construita la sol:47 mp; CONSTRUITA DIN CARAMIDA, ACOPERITA CU TIGLA
A1.3		construcții anexa	21	Cu acte	Nr. niveluri:1; S. construita la sol:21 mp; Anexa

Lungime Segmente

1) Valorile lungimilor segmentelor sunt obținute din proiecție în plan.

Punct început	X / Y	Punct sfârșit	X / Y	Lungime segment (** (m)

Punct început	X / Y	Punct sfârșit	X / Y	Lungime segment (** (m)
1	420.357,554 299.816,891	2	420.342,135 299.818,069	15.464
2	420.342,135 299.818,069	3	420.334,153 299.814,983	8.558
3	420.334,153 299.814,983	4	420.333,55 299.806,499	8.505
4	420.333,55 299.806,499	5	420.332,308 299.794,206	12.356
5	420.332,308 299.794,206	6	420.332,189 299.791,464	2.745
6	420.332,189 299.791,464	7	420.330,7 299.783,305	8.293
7	420.330,7 299.783,305	8	420.328,894 299.772,998	10.464
8	420.328,894 299.772,998	9	420.328,431 299.768,781	4.242
9	420.328,431 299.768,781	10	420.328,143 299.759,753	9.033
10	420.328,143 299.759,753	11	420.328,471 299.756,138	3.63
11	420.328,471 299.756,138	12	420.328,684 299.750,116	6.026
12	420.328,684 299.750,116	13	420.328,975 299.748,61	1.534
13	420.328,975 299.748,61	14	420.329,43 299.745,389	3.253
14	420.329,43 299.745,389	15	420.329,668 299.743,868	1.54
15	420.329,668 299.743,868	16	420.335,804 299.744,034	6.138
16	420.335,804 299.744,034	17	420.345,587 299.744,698	9.806
17	420.345,587 299.744,698	18	420.352,863 299.790,387	46.265
18	420.352,863 299.790,387	19	420.355,646 299.804,088	13.981
19	420.355,646 299.804,088	1	420.357,554 299.816,891	12.944

** Lungimile segmentelor sunt determinate în planul de proiecție Stereo 70 și sunt rotunjite la 1 milimetru.

*** Distanța dintre puncte este formată din segmente cumulate ce sunt mai mici decât valoarea 1 milimetru.

**DATE DESPRE IMOBILUL NR. 13851**

Oficiul de Cadastru și Publicitate Imobiliară DOLJ
Biroul de Cadastru și Publicitate Imobiliară Craiova

A. Partea I. Descrierea imobilului

TEREN Intravilan

Nr. CF vechi:567
Nr. cadastral vechi:628

Adresa: Loc. Leu, Nr. 1640, Jud. Dolj, T119, P554,554/1

Nr. Crt	Nr cadastral Nr. topografic	Suprafața* (mp)	Observații / Referințe
A1	33814	Din acte: 1.301 Masurata: 1.341	Sector cadastral:13 Teren imprejmuit;

Construcții

Crt	Nr cadastral Nr. topografic	Adresa	Observații / Referințe
A1.1		Loc. Leu, Jud. Dolj	Nr. niveluri:1; S. construita la sol:100 mp; LOCUINTA
A1.2		Loc. Leu, Jud. Dolj	Nr. niveluri:1; S. construita la sol:23 mp; Anexa
A1.3		Loc. Leu, Jud. Dolj	Nr. niveluri:1; S. construita la sol:9 mp; Anexa

B. Partea II. Proprietari și acte

Inscrieri privitoare la dreptul de proprietate și alte drepturi reale		Referințe
46160 / 20/06/2008		
Act Notarial nr. CVC AUT NR 2058, din 19/06/2008 emis de BNP DEFTA F L;		
B1	Intabulare, drept de PROPRIETATE, dobandit prin Conventie, cota actuala 1/1, cota initiala 1/1 1) MODREA GHEORGHE, LIPSĂ CNP 2) MODREA IOANA, LIPSĂ CNP	A1
/		
Act Normativ nr. LEGEA 7, din 13/03/1996 emis de GUVERNUL ROMANIEI;		
B2	Intabulare, drept de PROPRIETATE, dobandit prin Lege, cota actuala 1/1, cota initiala 1/1 1) MODREA IOANA, LIPSĂ CNP 2) MODREA GHEORGHE, LIPSĂ CNP	A1.1, A1.2, A1.3

C. Partea III. SARCINI .

Inscrieri privind dezmembramintele dreptului de proprietate, drepturi reale de garanție și sarcini	Referințe
NU SUNT	

Anexa Nr. 1 La Partea I

Teren

Nr cadastral	Suprafața (mp)*	Observații / Referințe
33814	Din acte: 1.301 Masurata: 1.341	

* Suprafața este determinată în planul de proiecție Stereo 70.



Date referitoare la teren

Crt	Categorie folosință	Intra vilan	Suprafața (mp)	Tarla	Parcelă	Nr. topo	Observații / Referințe
1	curți constructii	DA	450	119	554,554/1	-	
2	vie	DA	891	119	554,554/1	-	

Date referitoare la construcții

Crt	Număr	Destinație construcție	Supraf. (mp)	Situație juridică	Observații / Referințe
A1.1		construcții de locuințe	100	Cu acte	Nr. niveluri:1; S. construita la sol:100 mp; LOCUINTA
A1.2		construcții anexa	23	Cu acte	Nr. niveluri:1; S. construita la sol:23 mp; Anexa
A1.3		construcții anexa	9	Cu acte	Nr. niveluri:1; S. construita la sol:9 mp; Anexa

Lungime Segmente

1) Valorile lungimilor segmentelor sunt obținute din proiecție în plan.

Punct început	X / Y	Punct sfârșit	X / Y	Lungime segment (** (m)
1	420.357,554 299.816,891	2	420.355,646 299.804,088	12.944

Punct început	X / Y	Punct sfârşit	X / Y	Lungime segment (** (m)
2	420.355,646 299.804,088	3	420.352,863 299.790,387	13.981
3	420.352,863 299.790,387	4	420.345,587 299.744,698	46.265
4	420.345,587 299.744,698	5	420.361,824 299.745,418	16.253
5	420.361,824 299.745,418	6	420.363,411 299.754,045	8.772
6	420.363,411 299.754,045	7	420.364,589 299.758,427	4.538
7	420.364,589 299.758,427	8	420.368,275 299.772,045	14.108
8	420.368,275 299.772,045	9	420.376,998 299.801,962	31.163
9	420.376,998 299.801,962	10	420.379,914 299.811,765	10.228
10	420.379,914 299.811,765	1	420.357,554 299.816,891	22.94

** Lungimile segmentelor sunt determinate în planul de proiecție Stereo 70 și sunt rotunjite la 1 milimetru.

*** Distanța dintre puncte este formată din segmente cumulate ce sunt mai mici decât valoarea 1 milimetru.

**DATE DESPRE IMOBILUL NR. 13852**

Oficiul de Cadastru și Publicitate Imobiliară DOLJ
Biroul de Cadastru și Publicitate Imobiliară Craiova

A. Partea I. Descrierea imobilului

TEREN Intravilan

Adresa: Loc. Leu, Nr. 1641, Jud. Dolj, T119, P555,555/1

Nr. Crt	Nr cadastral Nr. topografic	Suprafața* (mp)	Observații / Referințe
A1	30224	Din acte: 1.822 Masurata: 2.126	Sector cadastral:13 Teren imprejmuit;

Construcții

Crt	Nr cadastral Nr. topografic	Adresa	Observații / Referințe
A1.1		Loc. Leu, Jud. Dolj, tarlăua 119, parcela 555, parcela 555/1	Nr. niveluri:2; S. construita la sol:57 mp; 2 CAMERE, HOL, SALA, BECI
A1.2		Loc. Leu, Jud. Dolj, tarlăua 119, parcela 555, parcela 555/1	Nr. niveluri:1; S. construita la sol:8 mp; ANEXA
A1.3		Loc. Leu, Jud. Dolj, tarlăua 119, parcela 555, parcela 555/1	Nr. niveluri:1; S. construita la sol:30 mp; ANEXA
A1.4		Loc. Leu, Jud. Dolj	Nr. niveluri:2; S. construita la sol:133 mp; CONSTRUITA DIN CARAMIDA, ACOPERITA CU TABLA
A1.5		Loc. Leu, Jud. Dolj	Nr. niveluri:1; S. construita la sol:25 mp; ANEXA

B. Partea II. Proprietari și acte

Inscrieri privitoare la dreptul de proprietate și alte drepturi reale		Referințe
7579 / 09/02/2011		
Act Notarial nr. CVC CU CLAUZA DE INTRETINERE AUT NR 334, din 08/02/2011 emis de NP ZAVOI AURELIAN PAUL;		
B1	Intabulare, drept de PROPRIETATE, dobandit prin Conventie, cota actuala 1/1, cota initiala 1/1 1) MARSU SORIN ION	A1, A1.1
/		
Act Normativ nr. LEGEA 7, din 13/03/1996 emis de GUVERNUL ROMANIEI;		
B2	Intabulare, drept de PROPRIETATE, dobandit prin Lege, cota actuala 1/1, cota initiala 1/1 1) MARSU SORIN ION	A1.2, A1.3, A1.4, A1.5

C. Partea III. SARCINI

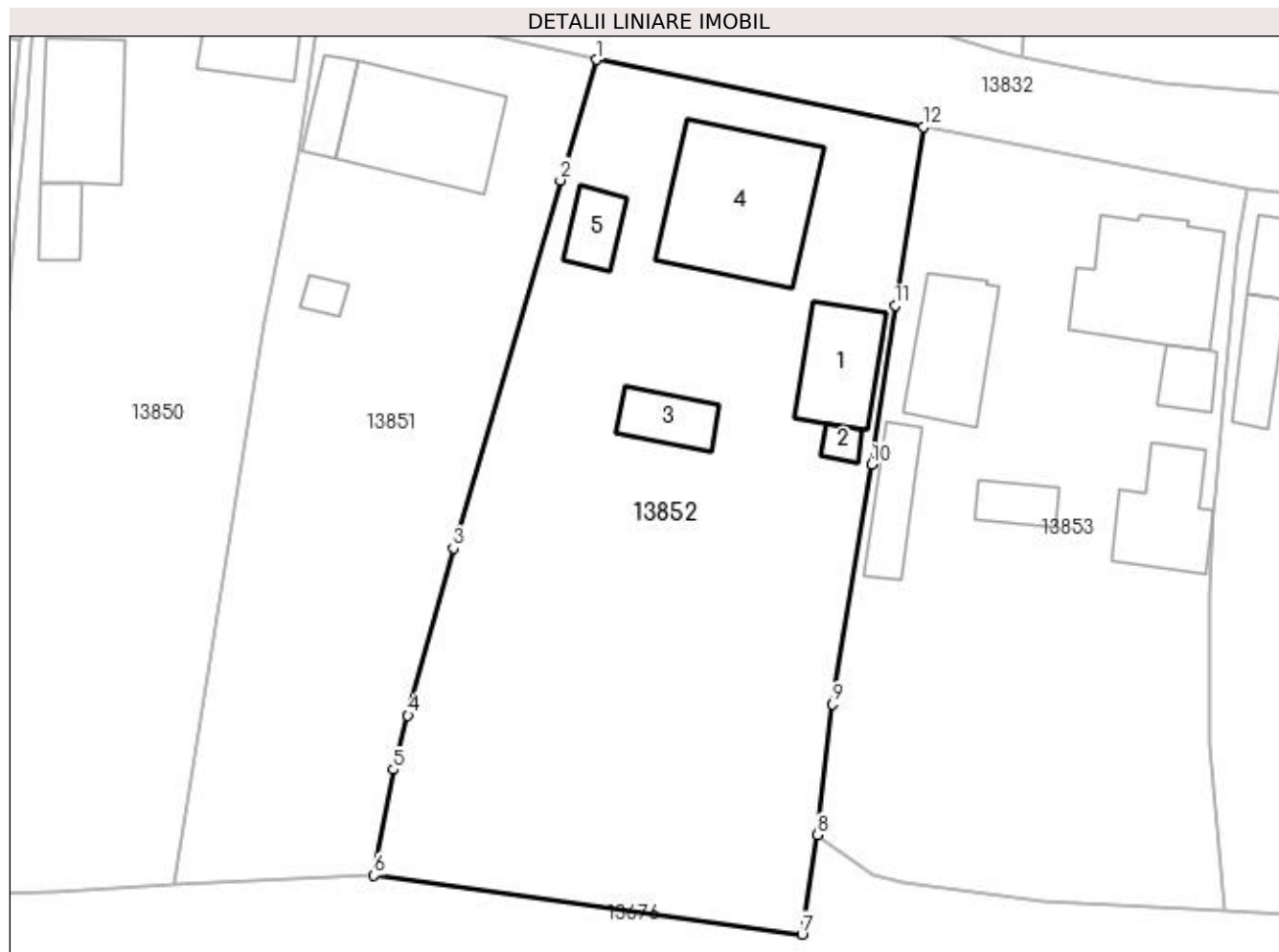
Inscrieri privind dezmembramintele dreptului de proprietate, drepturi reale de garanție și sarcini		Referințe
7579 / 09/02/2011		
Act Notarial nr. CVC CU CLAUZA DE INTRETINERE AUT NR 334, din 08/02/2011 emis de NP ZAVOI AURELIAN PAUL;		
C1	Intabulare, drept de UZUFRACT VIAGER, dobandit prin Conventie, cota actuala 1/1, cota initiala 1/1 1) MARSU ION, LIPSĂ CNP 2) MARSU ELISABETA, LIPSĂ CNP	A1, A1.1

Anexa Nr. 1 La Partea I

Teren

Nr cadastral	Suprafața (mp)*	Observații / Referințe
30224	Din acte: 1.822 Masurata: 2.126	

* Suprafața este determinată în planul de proiecție Stereo 70.



Date referitoare la teren

Crt	Categorie folosință	Intra vilan	Suprafața (mp)	Tarla	Parcelă	Nr. topo	Observații / Referințe
1	curți constructii	DA	390	119	555	-	
2	arabil	DA	1.736	119	555/1	-	

Date referitoare la construcții

Crt	Număr	Destinație construcție	Supraf. (mp)	Situație juridică	Observații / Referințe
A1.1		construcții de locuințe	57	Cu acte	Nr. niveluri:2; S. construita la sol:57 mp; 2 CAMERE, HOL, SALA, BECI
A1.2		construcții anexa	8	Cu acte	Nr. niveluri:1; S. construita la sol:8 mp; ANEXA
A1.3		construcții anexa	30	Cu acte	Nr. niveluri:1; S. construita la sol:30 mp; ANEXA
A1.4		construcții de locuințe	133	Cu acte	Nr. niveluri:2; S. construita la sol:133 mp; CONSTRUITA DIN CARAMIDA, ACOPERITA CU TABLA
A1.5		construcții anexa	25	Cu acte	Nr. niveluri:1; S. construita la sol:25 mp; ANEXA

Lungime Segmente

1) Valorile lungimilor segmentelor sunt obținute din proiecție în plan.

Punct început	X / Y	Punct sfârșit	X / Y	Lungime segment (** (m)
1	420.379,914 299.811,765	2	420.376,998 299.801,962	10.228
2	420.376,998 299.801,962	3	420.368,275 299.772,045	31.163
3	420.368,275 299.772,045	4	420.364,589 299.758,427	14.108
4	420.364,589 299.758,427	5	420.363,411 299.754,045	4.538
5	420.363,411 299.754,045	6	420.361,824 299.745,418	8.772
6	420.361,824 299.745,418	7	420.396,65 299.740,634	35.153
7	420.396,65 299.740,634	8	420.397,919 299.748,713	8.178
8	420.397,919 299.748,713	9	420.399,119 299.759,353	10.707
9	420.399,119 299.759,353	10	420.402,309 299.778,851	19.757
10	420.402,309 299.778,851	11	420.404,225 299.791,757	13.047
11	420.404,225 299.791,757	12	420.406,52 299.806,314	14.737
12	420.406,52 299.806,314	1	420.379,914 299.811,765	27.159

** Lungimile segmentelor sunt determinate în planul de proiecție Stereo 70 și sunt rotunjite la 1 milimetru.

*** Distanța dintre puncte este formată din segmente cumulate ce sunt mai mici decât valoarea 1 milimetru.

**DATE DESPRE IMOBILUL NR. 13853**

Oficiul de Cadastru și Publicitate Imobiliară DOLJ
Biroul de Cadastru și Publicitate Imobiliară Craiova

A. Partea I. Descrierea imobilului

TEREN Intravilan

Adresa: Loc. Leu, Nr. 1642, Jud. Dolj, T119, P556,556/1

Nr. Crt	Nr cadastral Nr. topografic	Suprafața* (mp)	Observații / Referințe
A1	30933	Din acte: 1.818 Masurata: 1.744	Sector cadastral:13 Teren imprejmuit;

Construcții

Crt	Nr cadastral Nr. topografic	Adresa	Observații / Referințe
A1.1		Loc. Leu, Jud. Dolj, T 119 P 556,556/1	Nr. niveluri:2; S. construita la sol:108 mp; CONSTRUITA DIN BCA, ACOPERITA CU TABLA
A1.2		Loc. Leu, Jud. Dolj, T 119 P 556,556/1	Nr. niveluri:1; S. construita la sol:70 mp; Anexa
A1.3		Loc. Leu, Jud. Dolj, T 119 P 556,556/1	Nr. niveluri:1; S. construita la sol:22 mp; Anexa parter compusa din magazine,bucatarie,construita din caramida acoperita cu tigla in anul 1973
A1.4		Loc. Leu, Jud. Dolj	Nr. niveluri:1; S. construita la sol:63 mp; Anexa
A1.5		Loc. Leu, Jud. Dolj	Nr. niveluri:1; S. construita la sol:38 mp; Anexa
A1.6		Loc. Leu, Jud. Dolj	Nr. niveluri:1; S. construita la sol:22 mp; Anexa

B. Partea II. Proprietari și acte

Inscrieri privitoare la dreptul de proprietate și alte drepturi reale		Referințe
31644 / 20/04/2012		
Hotarare Judecatoreasca nr. SENTINTA CIVILA NR 10727, din 14/06/2010 emis de JUDECATORIA CRAIOVA (DIN DOSAR NR 2604/215/2009, TDP NR 3061/17.11.2004, CERTIFICAT NR 1638/02.04.2012 PRIMARIA LEU);		
B1	Intabulare, drept de PROPRIETATE, dobandit prin Hotarare Judecatoreasca, cota actuala 1/1, cota initiala 1/1 1) TUDOSIE IULIAN	A1, A1.1, A1.2, A1.3
/		
Act Normativ nr. LEGEA 7, din 13/03/1996 emis de GUVERNUL ROMANIEI;		
B2	Intabulare, drept de PROPRIETATE, dobandit prin Lege, cota actuala 1/1, cota initiala 1/1 1) TUDOSIE IULIAN	A1.4, A1.5, A1.6

C. Partea III. SARCINI .

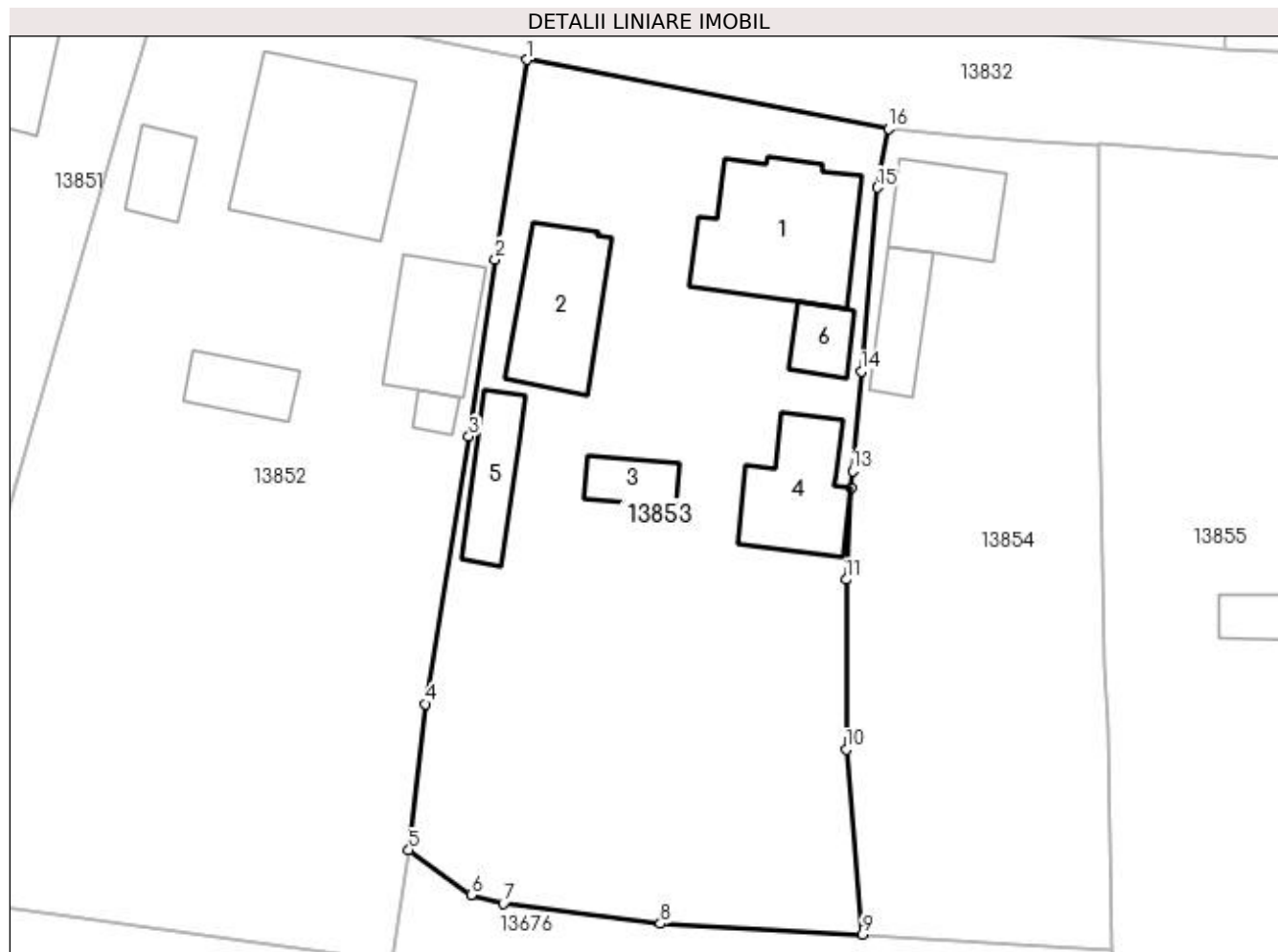
Inscrieri privind dezmembramintele dreptului de proprietate, drepturi reale de garanție și sarcini	Referințe
NU SUNT	

Anexa Nr. 1 La Partea I

Teren

Nr cadastral	Suprafața (mp)*	Observații / Referințe
30933	Din acte: 1.818 Masurata: 1.744	

* Suprafața este determinată în planul de proiecție Stereo 70.



Date referitoare la teren

Crt	Categorie folosință	Intra vilan	Suprafața (mp)	Tarla	Parcelă	Nr. topo	Observații / Referințe
1	curți constructii	DA	907	119	556	-	
2	arabil	DA	837	119	556/1	-	

Date referitoare la construcții

Crt	Număr	Destinație construcție	Supraf. (mp)	Situație juridică	Observații / Referințe
A1.1		construcții de locuințe	108	Cu acte	Nr. niveluri:2; S. construita la sol:108 mp; CONSTRUITA DIN BCA, ACOPERITA CU TABLA
A1.2		construcții anexa	70	Cu acte	Nr. niveluri:1; S. construita la sol:70 mp; Anexa
A1.3		construcții anexa	22	Cu acte	Nr. niveluri:1; S. construita la sol:22 mp; Anexa parter compusa din magazie,bucatarie, construita din caramida acoperita cu tigla in anul 1973
A1.4		construcții anexa	63	Cu acte	Nr. niveluri:1; S. construita la sol:63 mp; Anexa
A1.5		construcții anexa	38	Cu acte	Nr. niveluri:1; S. construita la sol:38 mp; Anexa
A1.6		construcții anexa	22	Cu acte	Nr. niveluri:1; S. construita la sol:22 mp; Anexa

Lungime Segmente

1) Valorile lungimilor segmentelor sunt obținute din proiecție în plan.

Punct început	X / Y	Punct sfârșit	X / Y	Lungime segment (** (m)
1	420.406,52 299.806,314	2	420.404,225 299.791,757	14.737
2	420.404,225 299.791,757	3	420.402,309 299.778,851	13.047
3	420.402,309 299.778,851	4	420.399,119 299.759,353	19.757
4	420.399,119 299.759,353	5	420.397,919 299.748,713	10.707
5	420.397,919 299.748,713	6	420.402,462 299.745,405	5.62
6	420.402,462 299.745,405	7	420.404,814 299.744,793	2.43
7	420.404,814 299.744,793	8	420.416,264 299.743,33	11.543
8	420.416,264 299.743,33	9	420.430,98 299.742,555	14.736
9	420.430,98 299.742,555	10	420.429,8 299.756,024	13.521
10	420.429,8 299.756,024	11	420.429,798 299.768,423	12.399
11	420.429,798 299.768,423	12	420.430,173 299.775,102	6.69
12	420.430,173 299.775,102	13	420.430,275 299.776,338	1.24
13	420.430,275 299.776,338	14	420.430,899 299.783,607	7.296
14	420.430,899 299.783,607	15	420.432,097 299.796,983	13.43
15	420.432,097 299.796,983	16	420.432,893 299.801,295	4.385
16	420.432,893 299.801,295	1	420.406,52 299.806,314	26.846

** Lungimile segmentelor sunt determinate în planul de proiecție Stereo 70 și sunt rotunjite la 1 milimetru.

*** Distanța dintre puncte este formată din segmente cumulate ce sunt mai mici decât valoarea 1 milimetru.

**DATE DESPRE IMOBILUL NR. 13854**

Oficiul de Cadastru și Publicitate Imobiliară DOLJ
Biroul de Cadastru și Publicitate Imobiliară Craiova

A. Partea I. Descrierea imobilului

TEREN Intravilan

Adresa: Loc. Leu, Nr. 1644, Jud. Dolj, T119, P557,557/1

Nr. Crt	Nr cadastral Nr. topografic	Suprafața* (mp)	Observații / Referințe
A1	32984	Din acte: 1.003 Masurata: 1.053	Sector cadastral:13 Teren imprejmuit;

Construcții

Crt	Nr cadastral Nr. topografic	Adresa	Observații / Referințe
A1.1		Loc. Leu, Nr. 1644, Jud. Dolj, tarlăua 119, parcelele 557, 557/1	Nr. niveluri:1; S. construita la sol:51 mp; S. construita desfasurata:46 mp; casa de locuit
A1.2		Loc. Leu, Nr. 1644, Jud. Dolj, tarlăua 119, parcelele 557, 557/1	Nr. niveluri:1; S. construita la sol:34 mp; anexa

B. Partea II. Proprietari și acte

Inscrieri privitoare la dreptul de proprietate și alte drepturi reale	Referințe
244174 / 27/11/2020	
Act Notarial nr. CONTRACT VANZARE AUT NR 3378, din 26/11/2020 emis de NP GASPAR MONICA ORTANSA;	
B1	A1, A1.1, A1.2
Intabulare, drept de PROPRIETATE, dobandit prin Conventie, cota actuala 1/1, cota initiala 1/1 1) FLOREA MARIA-LORENA-ELISABETA, necasatorita	

C. Partea III. SARCINI .

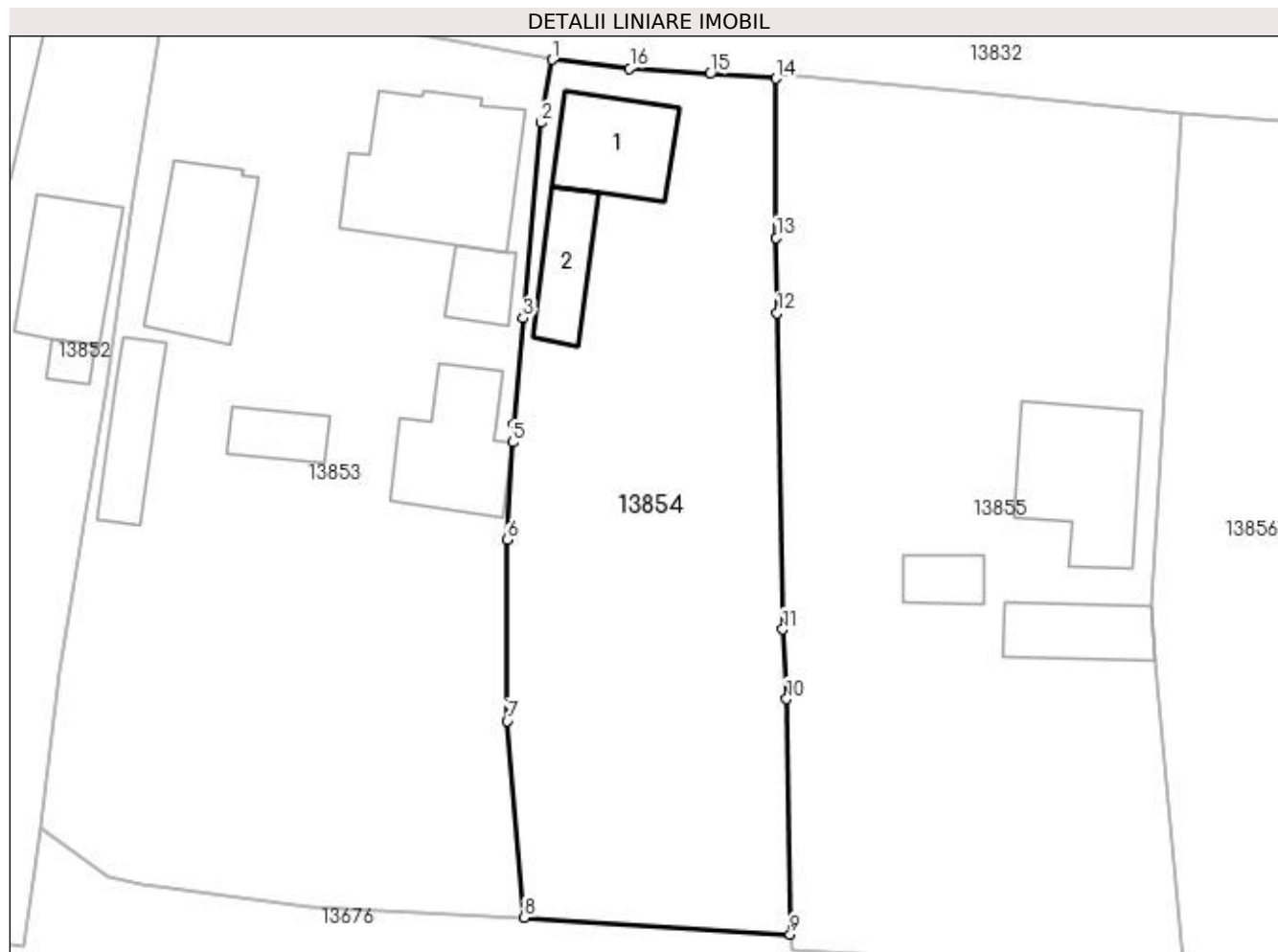
Inscrieri privind dezmembramintele dreptului de proprietate, drepturi reale de garanție și sarcini	Referințe
NU SUNT	

Anexa Nr. 1 La Partea I

Teren

Nr cadastral	Suprafața (mp)*	Observații / Referințe
32984	Din acte: 1.003 Masurata: 1.053	

* Suprafața este determinată în planul de proiecție Stereo 70.



Date referitoare la teren

Crt	Categorie folosință	Intra vilan	Suprafața (mp)	Tarla	Parcelă	Nr. topo	Observații / Referințe
1	curți constructii	DA	500	119	557	-	
2	vie	DA	553	119	557/1	-	

Date referitoare la construcții

Crt	Număr	Destinație construcție	Supraf. (mp)	Situație juridică	Observații / Referințe
A1.1		construcții de locuințe	Din acte: 46 Masurata: 51	Cu acte	Nr. niveluri:1; S. construita la sol:51 mp; S. construita desfasurata:46 mp; casa de locuit
A1.2		construcții anexa	Din acte: 65 Masurata: 34	Cu acte	Nr. niveluri:1; S. construita la sol:34 mp; anexa

Lungime Segmente

1) Valorile lungimilor segmentelor sunt obținute din proiecție în plan.

Punct început	X / Y	Punct sfârșit	X / Y	Lungime segment (** (m))
1	420.432,893 299.801,295	2	420.432,097 299.796,983	4.385
2	420.432,097 299.796,983	3	420.430,899 299.783,607	13.43

Punct început	X / Y	Punct sfârşit	X / Y	Lungime segment (** (m)
3	420.430,899 299.783,607	4	420.430,275 299.776,338	7.296
4	420.430,275 299.776,338	5	420.430,173 299.775,102	1.24
5	420.430,173 299.775,102	6	420.429,798 299.768,423	6.69
6	420.429,798 299.768,423	7	420.429,8 299.756,024	12.399
7	420.429,8 299.756,024	8	420.430,98 299.742,555	13.521
8	420.430,98 299.742,555	9	420.449,186 299.741,417	18.242
9	420.449,186 299.741,417	10	420.448,939 299.757,527	16.112
10	420.448,939 299.757,527	11	420.448,684 299.762,288	4.768
11	420.448,684 299.762,288	12	420.448,289 299.783,946	21.662
12	420.448,289 299.783,946	13	420.448,229 299.789,111	5.165
13	420.448,229 299.789,111	14	420.448,217 299.800,001	10.89
14	420.448,217 299.800,001	15	420.443,715 299.800,325	4.514
15	420.443,715 299.800,325	16	420.438,191 299.800,703	5.537
16	420.438,191 299.800,703	1	420.432,893 299.801,295	5.331

** Lungimile segmentelor sunt determinate în planul de proiecție Stereo 70 și sunt rotunjite la 1 milimetru.

*** Distanța dintre puncte este formată din segmente cumulate ce sunt mai mici decât valoarea 1 milimetru.

**DATE DESPRE IMOBILUL NR. 13855**

Oficiul de Cadastru și Publicitate Imobiliară DOLJ
Biroul de Cadastru și Publicitate Imobiliară Craiova

A. Partea I. Descrierea imobilului

TEREN Intravilan

Adresa: Loc. Leu, Nr. 1645A, 1646, Jud. Dolj, T119, P552,559/1

Nr. Crt	Nr cadastral Nr. topografic	Suprafața* (mp)	Observații / Referințe
A1	33276	Din acte: 1.697 Masurata: 1.571	Sector cadastral:13 Teren imprejmuit;

Construcții

Crt	Nr cadastral Nr. topografic	Adresa	Observații / Referințe
A1.1		Loc. Leu, Nr. 1645A,1646, Jud. Dolj, fost T119, P552,559,559/1	Nr. niveluri:2; S. construita la sol:79 mp; CONSTRUITA DIN BCA, ACOPERITA CU TABLA
A1.2		Loc. Leu, Nr. 1645A,1646, Jud. Dolj, fost T119, P552,559,559/1	Nr. niveluri:1; S. construita la sol:38 mp; Patul - construit din caramida, acoperit cu tigla
A1.3		Loc. Leu, Nr. 1645A, Jud. Dolj, fost T 119, P 552	Nr. niveluri:1; S. construita la sol:18 mp; Casa de locuit - construita din caramida arsa , acoperita cu tigla

B. Partea II. Proprietari și acte

Inscrieri privitoare la dreptul de proprietate și alte drepturi reale	Referințe
93560 / 08/05/2018	
Act Notarial nr. CVC AUT NR 1831, din 30/08/2013 emis de TOMITA DANA EUGENIA;	
B1	A1, A1.1, A1.2, A1.3
Intabulare, drept de PROPRIETATE, dobandit prin Conventie, cota actuala 1/1, cota initiala 1/1	
1) GINGIOVEANU CRISTIAN TONY	
OBSERVATII: POZITIE TRANSCRISA DIN CF 31374/LEU, INSCRISA PRIN INCHEIEREA NR. 86277 DIN 02/09/2013; POZITIE TRANSCRISA DIN CF 31375/LEU, INSCRISA PRIN INCHEIEREA NR. 52662 DIN 31/05/2013;	

C. Partea III. SARCINI .

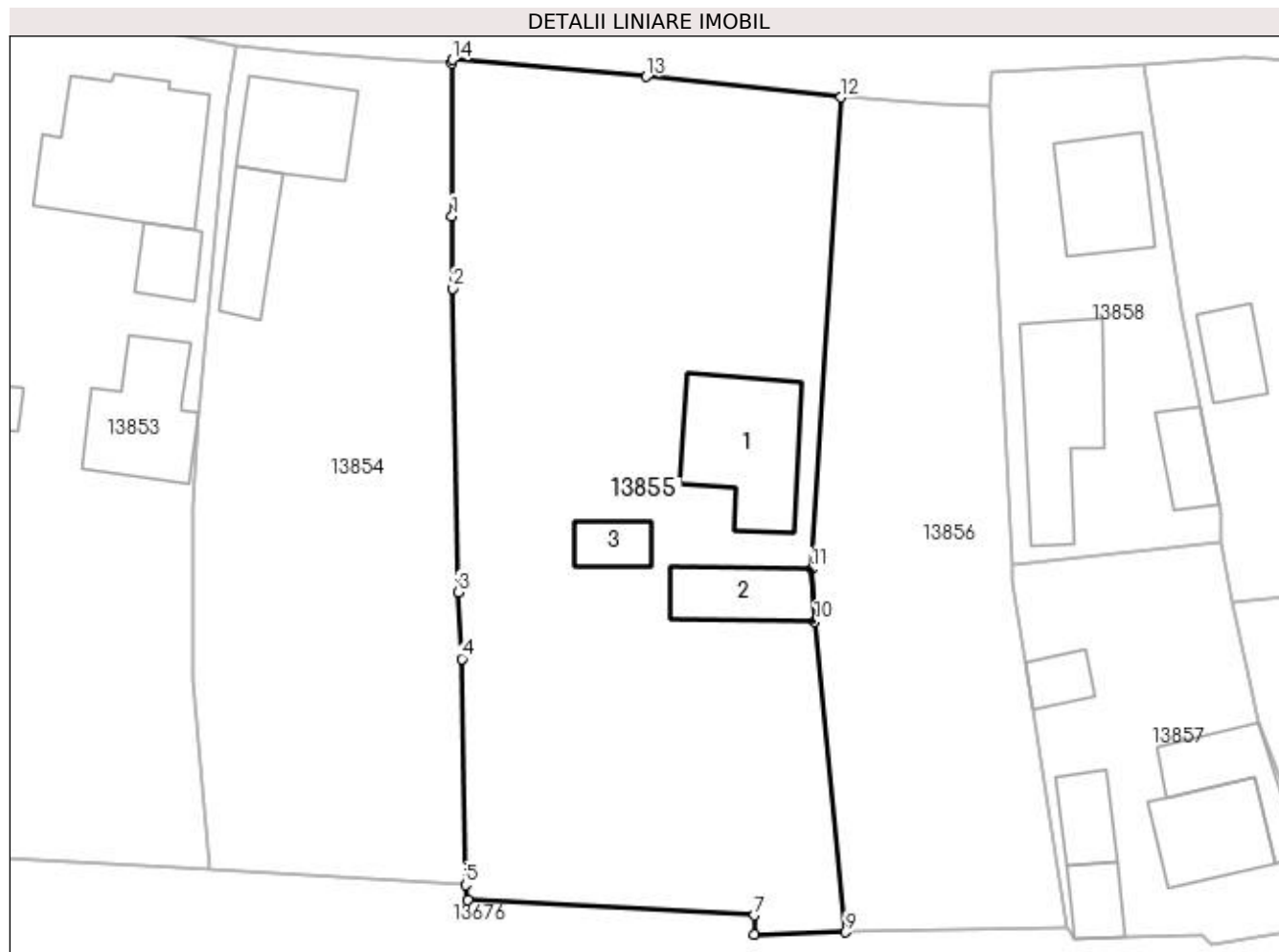
Inscrieri privind dezmembramintele dreptului de proprietate, drepturi reale de garanție și sarcini	Referințe
NU SUNT	

Anexa Nr. 1 La Partea I

Teren

Nr cadastral	Suprafața (mp)*	Observații / Referințe
33276	Din acte: 1.697 Masurata: 1.571	

* Suprafața este determinată în planul de proiecție Stereo 70.



Date referitoare la teren

Crt	Categorie folosință	Intra vilan	Suprafața (mp)	Tarla	Parcelă	Nr. topo	Observații / Referințe
1	curți constructii	DA	1.030	119	552	-	
2	arabil	DA	541	119	559/1	-	

Date referitoare la construcții

Crt	Număr	Destinație construcție	Supraf. (mp)	Situație juridică	Observații / Referințe
A1.1		construcții de locuințe	79	Cu acte	Nr. niveluri:2; S. construita la sol:79 mp; CONSTRUITA DIN BCA, ACOPERITA CU TABLA
A1.2		construcții anexa	38	Cu acte	Nr. niveluri:1; S. construita la sol:38 mp; Patul - construit din caramida, acoperit cu tigla
A1.3		construcții de locuințe	18	Cu acte	Nr. niveluri:1; S. construita la sol:18 mp; Casa de locuit - construita din caramida arsa , acoperita cu tigla

Lungime Segmente

1) Valorile lungimilor segmentelor sunt obținute din proiecție în plan.

Punct început	X / Y	Punct sfârșit	X / Y	Lungime segment (** (m)
1	420.448,229 299.789,111	2	420.448,289 299.783,946	5.165

Punct început	X / Y	Punct sfârșit	X / Y	Lungime segment (** (m)
2	420.448,289 299.783,946	3	420.448,684 299.762,288	21.662
3	420.448,684 299.762,288	4	420.448,939 299.757,527	4.768
4	420.448,939 299.757,527	5	420.449,186 299.741,417	16.112
5	420.449,186 299.741,417	6	420.449,367 299.740,314	1.118
6	420.449,367 299.740,314	7	420.469,807 299.739,235	20.468
7	420.469,807 299.739,235	8	420.469,793 299.737,879	1.356
8	420.469,793 299.737,879	9	420.476,299 299.738,037	6.508
9	420.476,299 299.738,037	10	420.474,123 299.760,184	22.253
10	420.474,123 299.760,184	11	420.473,892 299.763,938	3.762
11	420.473,892 299.763,938	12	420.475,987 299.797,577	33.704
12	420.475,987 299.797,577	13	420.462,083 299.799,051	13.982
13	420.462,083 299.799,051	14	420.448,257 299.800,257	13.878
14	420.448,257 299.800,257	15	420.448,217 299.800,001	0.259
15	420.448,217 299.800,001	1	420.448,229 299.789,111	10.89

** Lungimile segmentelor sunt determinate în planul de proiecție Stereo 70 și sunt rotunjite la 1 milimetru.

*** Distanța dintre puncte este formată din segmente cumulate ce sunt mai mici decât valoarea 1 milimetru.

**DATE DESPRE IMOBILUL NR. 13856**

Oficiul de Cadastru și Publicitate Imobiliară DOLJ
Biroul de Cadastru și Publicitate Imobiliară Craiova

A. Partea I. Descrierea imobilului

TEREN Intravilan

Adresa: Loc. Leu, Nr. 1648, Jud. Dolj, T119, P551, 560

Nr. Crt	Nr cadastral Nr. topografic	Suprafața* (mp)	Observații / Referințe
A1	32670	Din acte: 894 Masurata: 803	Sector cadastral:13 Teren imprejmuit;

B. Partea II. Proprietari și acte

Inscrieri privitoare la dreptul de proprietate și alte drepturi reale		Referințe
81458 / 17/04/2018		
Act Notarial nr. CONTRACT DE VANZARE AUT. NR. 1957, din 16/04/2018 emis de NP CUREA IONEL;		
B1	Intabulare, drept de PROPRIETATE, dobandit prin Conventie, cota actuala 1/1, cota initiala 1/1 1) GINGIOVEANU CRISTIAN TONY, bun propriu	A1

C. Partea III. SARCINI .

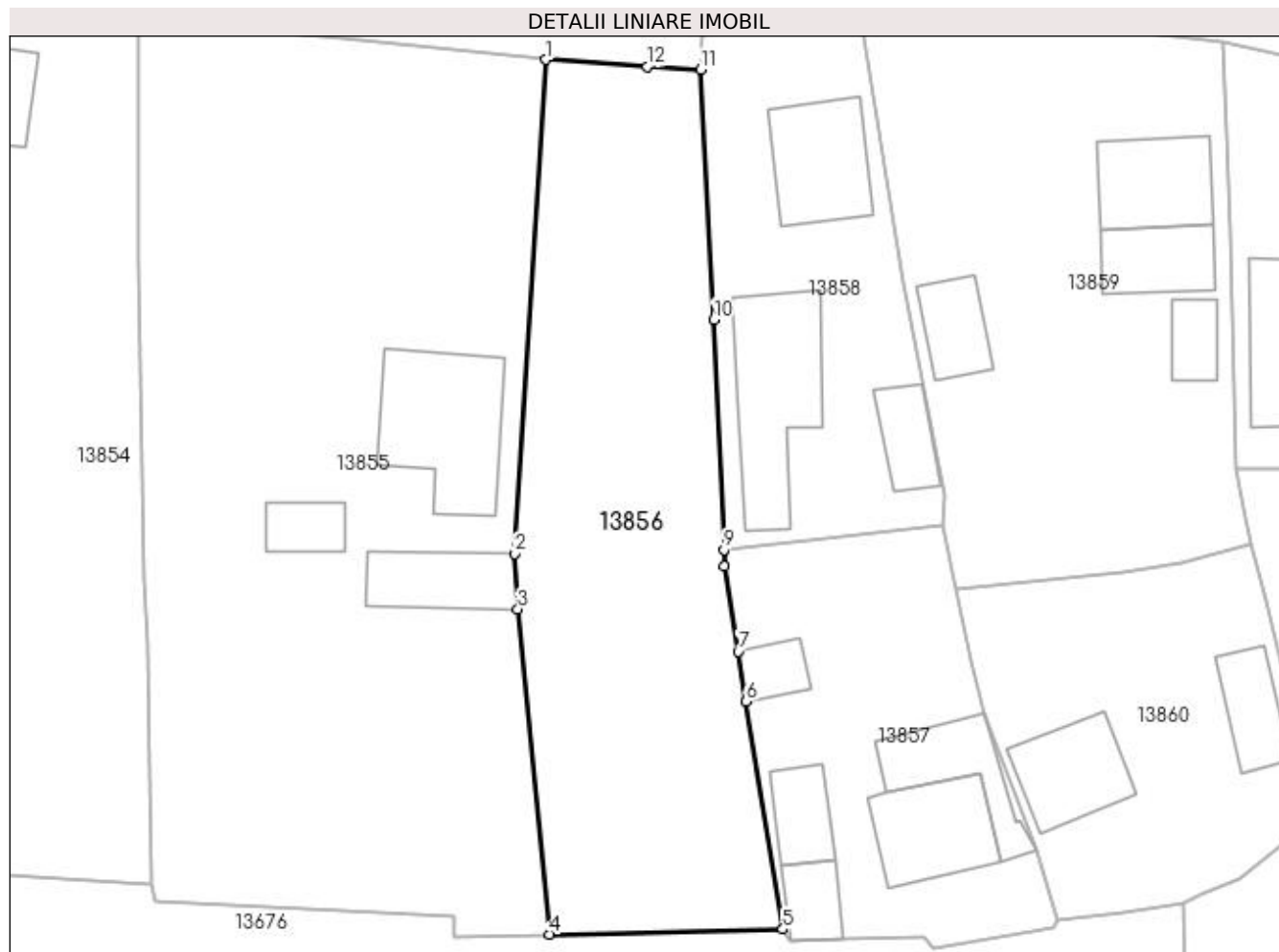
Inscrieri privind dezmembramintele dreptului de proprietate, drepturi reale de garanție și sarcini	Referințe
NU SUNT	

Anexa Nr. 1 La Partea I

Teren

Nr cadastral	Suprafața (mp)*	Observații / Referințe
32670	Din acte: 894 Masurata: 803	

* Suprafața este determinată în planul de proiecție Stereo 70.



Date referitoare la teren

Crt	Categorie folosință	Intra vilan	Suprafața (mp)	Tarla	Parcelă	Nr. topo	Observații / Referințe
1	curți constructii	DA	803	119	551, 560	-	Imprejmuire gard de beton, gard de lemn, gard de metal

Lungime Segmente

1) Valorile lungimilor segmentelor sunt obținute din proiecție în plan.

Punct început	X / Y	Punct sfârșit	X / Y	Lungime segment (** (m)
1	420.475,987 299.797,577	2	420.473,892 299.763,938	33.704
2	420.473,892 299.763,938	3	420.474,123 299.760,184	3.762
3	420.474,123 299.760,184	4	420.476,299 299.738,037	22.253
4	420.476,299 299.738,037	5	420.492,153 299.738,387	15.858
5	420.492,153 299.738,387	6	420.489,671 299.753,888	15.698

Punct început	X / Y	Punct sfârșit	X / Y	Lungime segment (** (m)
6	420.489,671 299.753,888	7	420.489,127 299.757,28	3.436
7	420.489,127 299.757,28	8	420.488,197 299.763,089	5.883
8	420.488,197 299.763,089	9	420.488,147 299.764,216	1.128
9	420.488,147 299.764,216	10	420.487,459 299.779,891	15.69
10	420.487,459 299.779,891	11	420.486,582 299.796,897	17.029
11	420.486,582 299.796,897	12	420.482,936 299.797,101	3.652
12	420.482,936 299.797,101	1	420.475,987 299.797,577	6.965

** Lungimile segmentelor sunt determinate în planul de proiecție Stereo 70 și sunt rotunjite la 1 milimetru.

*** Distanța dintre puncte este formată din segmente cumulate ce sunt mai mici decât valoarea 1 milimetru.

**DATE DESPRE IMOBILUL NR. 13857**

Oficiul de Cadastru și Publicitate Imobiliară DOLJ
Biroul de Cadastru și Publicitate Imobiliară Craiova

A. Partea I. Descrierea imobilului

TEREN Intravilan

Adresa: Loc. Leu, Nr. 1659, Jud. Dolj, T119, P550

Nr. Crt	Nr cadastral Nr. topografic	Suprafața* (mp)	Observații / Referințe
A1		Din acte: 456 Masurata: 457	Sector cadastral:13 Teren imprejmuit;

Construcții

Crt	Nr cadastral Nr. topografic	Adresa	Observații / Referințe
A1.1		Loc. Leu, Jud. Dolj	Nr. niveluri:2; S. construita la sol:50 mp; CONSTRUITA DIN CARAMIDA, ACOPERITA CU TIGLA
A1.2		Loc. Leu, Jud. Dolj	Nr. niveluri:1; S. construita la sol:40 mp; Anexa
A1.3		Loc. Leu, Jud. Dolj	Nr. niveluri:1; S. construita la sol:19 mp; Anexa
A1.4		Loc. Leu, Jud. Dolj	Nr. niveluri:1; S. construita la sol:24 mp; Anexa
A1.5		Loc. Leu, Jud. Dolj	Nr. niveluri:1; S. construita la sol:15 mp; Anexa

B. Partea II. Proprietari și acte

Inscrieri privitoare la dreptul de proprietate și alte drepturi reale		Referințe
/		
Act Notarial nr. APV AUT 242, din 22/03/2012 emis de BNP CERNOBAI EMIL;		
B1	Intabulare, drept de PROPRIETATE, dobandit prin Iesire Din Indiviziune, cota actuala 1/1, cota initiala 1/1 1) ILIUTA AUREL	A1
Act Notarial nr. CVC AUT 324, din 16/01/1990 emis de NOTARIATUL DE STAT;		
B2	Intabulare, drept de PROPRIETATE, dobandit prin Conventie, cota actuala 1/1, cota initiala 1/1 1) ILIUTA AUREL 2) ILIUTA LILIANA MIRELA, LIPSĂ CNP	A1.1
Act Normativ nr. LEGEA 7, din 13/03/1996 emis de GUVERNUL ROMANIEI;		
B3	Intabulare, drept de PROPRIETATE, dobandit prin Lege, cota actuala 1/1, cota initiala 1/1 1) ILIUTA AUREL	A1.2, A1.3, A1.4, A1.5

C. Partea III. SARCINI .

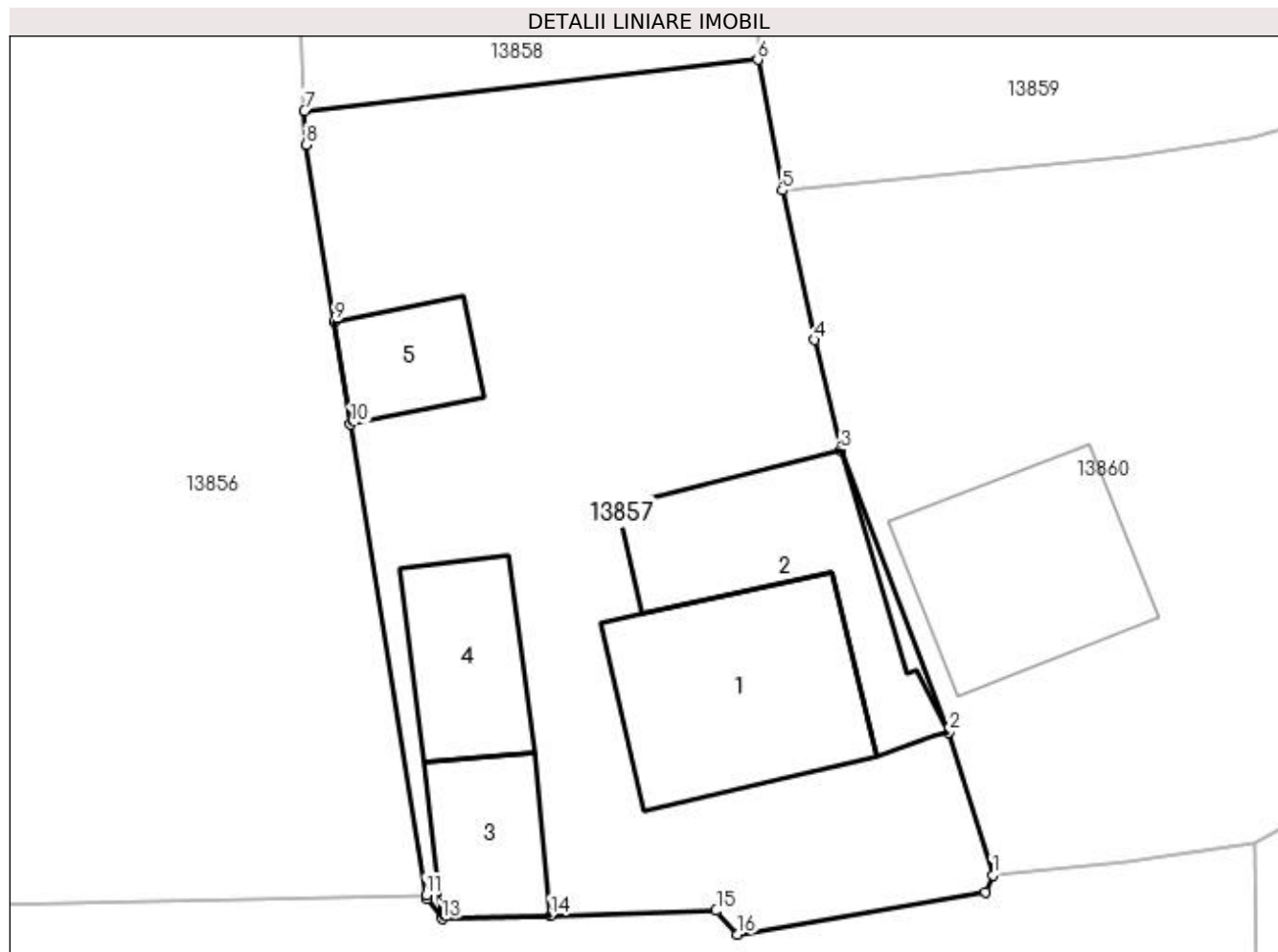
Inscrieri privind dezmembramintele dreptului de proprietate, drepturi reale de garanție și sarcini	Referințe
NU SUNT	

Anexa Nr. 1 La Partea I

Teren

Nr cadastral	Suprafața (mp)*	Observații / Referințe
	Din acte: 456 Masurata: 457	

* Suprafața este determinată în planul de proiecție Stereo 70.



Date referitoare la teren

Crt	Categorie folosință	Intra vilan	Suprafața (mp)	Tarla	Parcelă	Nr. topo	Observații / Referințe
1	curți constructii	DA	457	119	550	-	

Date referitoare la construcții

Crt	Număr	Destinație construcție	Supraf. (mp)	Situație juridică	Observații / Referințe
A1.1		construcții de locuințe	50	Cu acte	Nr. niveluri:2; S. construita la sol:50 mp; CONSTRUITA DIN CARAMIDA, ACOPERITA CU TIGLA
A1.2		construcții anexa	40	Cu acte	Nr. niveluri:1; S. construita la sol:40 mp; Anexa
A1.3		construcții anexa	19	Cu acte	Nr. niveluri:1; S. construita la sol:19 mp; Anexa
A1.4		construcții anexa	24	Cu acte	Nr. niveluri:1; S. construita la sol:24 mp; Anexa
A1.5		construcții anexa	15	Cu acte	Nr. niveluri:1; S. construita la sol:15 mp; Anexa

Lungime Segmente

1) Valorile lungimilor segmentelor sunt obținute din proiecție în plan.

Punct început	X / Y	Punct sfârșit	X / Y	Lungime segment (** (m)
1	420.510,829 299.739,033	2	420.509,391 299.743,745	4.927
2	420.509,391 299.743,745	3	420.505,816 299.753,035	9.954
3	420.505,816 299.753,035	4	420.504,96 299.756,664	3.729
4	420.504,96 299.756,664	5	420.503,887 299.761,595	5.046
5	420.503,887 299.761,595	6	420.503,082 299.765,895	4.375
6	420.503,082 299.765,895	7	420.488,147 299.764,216	15.029
7	420.488,147 299.764,216	8	420.488,197 299.763,089	1.128
8	420.488,197 299.763,089	9	420.489,127 299.757,28	5.883
9	420.489,127 299.757,28	10	420.489,671 299.753,888	3.436
10	420.489,671 299.753,888	11	420.492,153 299.738,387	15.698
11	420.492,153 299.738,387	12	420.492,185 299.738,263	0.128
12	420.492,185 299.738,263	13	420.492,681 299.737,591	0.835
13	420.492,681 299.737,591	14	420.496,261 299.737,702	3.582
14	420.496,261 299.737,702	15	420.501,717 299.737,867	5.459
15	420.501,717 299.737,867	16	420.502,412 299.737,086	1.045
16	420.502,412 299.737,086	17	420.510,583 299.738,475	8.288
17	420.510,583 299.738,475	1	420.510,829 299.739,033	0.61

** Lungimile segmentelor sunt determinate în planul de proiecție Stereo 70 și sunt rotunjite la 1 milimetru.

*** Distanța dintre puncte este formată din segmente cumulate ce sunt mai mici decât valoarea 1 milimetru.

**DATE DESPRE IMOBILUL NR. 13858**

Oficiul de Cadastru și Publicitate Imobiliară DOLJ
Biroul de Cadastru și Publicitate Imobiliară Craiova

A. Partea I. Descrierea imobilului

TEREN Intravilan

Adresa: Loc. Leu, Nr. 1649, Jud. Dolj, T119, P561

Nr. Crt	Nr cadastral Nr. topografic	Suprafața* (mp)	Observații / Referințe
A1		Din acte: 418 Masurata: 454	Sector cadastral:13 Teren imprejmuit;

Construcții

Crt	Nr cadastral Nr. topografic	Adresa	Observații / Referințe
A1.1		Loc. Leu, Jud. Dolj	Nr. niveluri:1; S. construita la sol:51 mp; CONSTRUITA DIN CARAMIDA, ACOPERITA CU TABLA
A1.2		Loc. Leu, Jud. Dolj	Nr. niveluri:1; S. construita la sol:75 mp; ANEXA
A1.3		Loc. Leu, Jud. Dolj	Nr. niveluri:1; S. construita la sol:23 mp; ANEXA

B. Partea II. Proprietari și acte

Inscrieri privitoare la dreptul de proprietate și alte drepturi reale		Referințe
/		
Act Administrativ nr. TDP 3599, din 30/08/2006 emis de CONSILIUL JUDETEAN DOLJ;		
B1	Intabulare, drept de PROPRIETATE, dobandit prin Reconstituire, cota actuala 1/1, cota initiala 1/1 1) ILIUTA MARIN, LIPSĂ CNP 2) VASILE MARIA, LIPSĂ CNP	A1
Act Normativ nr. LEGEA 7, din 13/03/1996 emis de GUVERNUL ROMANIEI;		
B2	Intabulare, drept de PROPRIETATE, dobandit prin Lege, cota actuala 1/1, cota initiala 1/1 1) ILIUTA MARIN, LIPSĂ CNP 2) VASILE MARIA, LIPSĂ CNP	A1.1, A1.2, A1.3

C. Partea III. SARCINI .

Inscrieri privind dezmembramintele dreptului de proprietate, drepturi reale de garanție și sarcini	Referințe
NU SUNT	

Anexa Nr. 1 La Partea I

Teren

Nr cadastral	Suprafața (mp)*	Observații / Referințe
	Din acte: 418 Masurata: 454	

* Suprafața este determinată în planul de proiecție Stereo 70.



Date referitoare la teren

Crt	Categorie folosință	Intra vilan	Suprafața (mp)	Tarla	Parcelă	Nr. topo	Observații / Referințe
1	curți constructii	DA	454	119	561	-	

Date referitoare la construcții

Crt	Număr	Destinație construcție	Supraf. (mp)	Situație juridică	Observații / Referințe
A1.1		construcții de locuințe	51	Cu acte	Nr. niveluri:1; S. construita la sol:51 mp; CONSTRUITA DIN CARAMIDA, ACOPERITA CU TABLA
A1.2		construcții anexa	75	Cu acte	Nr. niveluri:1; S. construita la sol:75 mp; ANEXA
A1.3		construcții anexa	23	Cu acte	Nr. niveluri:1; S. construita la sol:23 mp; ANEXA

Lungime Segmente

1) Valorile lungimilor segmentelor sunt obținute din proiecție în plan.

Punct început	X / Y	Punct sfârșit	X / Y	Lungime segment (** (m)
1	420.486,582 299.796,897	2	420.487,459 299.779,891	17.029

Punct început	X / Y	Punct sfârșit	X / Y	Lungime segment (** (m)
2	420.487,459 299.779,891	3	420.488,147 299.764,216	15.69
3	420.488,147 299.764,216	4	420.503,082 299.765,895	15.029
4	420.503,082 299.765,895	5	420.503,135 299.767,997	2.103
5	420.503,135 299.767,997	6	420.500,303 299.782,367	14.646
6	420.500,303 299.782,367	7	420.497,563 299.799,95	17.795
7	420.497,563 299.799,95	8	420.486,661 299.799,309	10.921
8	420.486,661 299.799,309	1	420.486,582 299.796,897	2.413

** Lungimile segmentelor sunt determinate în planul de proiecție Stereo 70 și sunt rotunjite la 1 milimetru.

*** Distanța dintre puncte este formată din segmente cumulate ce sunt mai mici decât valoarea 1 milimetru.

**DATE DESPRE IMOBILUL NR. 13859**

Oficiul de Cadastru și Publicitate Imobiliară DOLJ
Biroul de Cadastru și Publicitate Imobiliară Craiova

A. Partea I. Descrierea imobilului

TEREN Intravilan

Adresa: Loc. Leu, Nr. 1656A, Jud. Dolj, T119, P562

Nr. Crt	Nr cadastral Nr. topografic	Suprafața* (mp)	Observații / Referințe
A1	33606	Din acte: 726 Masurata: 823	Sector cadastral:13 Teren imprejmuit;

Construcții

Crt	Nr cadastral Nr. topografic	Adresa	Observații / Referințe
A1.1		Loc. Leu, Jud. Dolj, Sat Leu nr.1656/1, T 119, P 562	Nr. niveluri:1; S. construita la sol:46 mp; S. construita desfasurata:48 mp; LOCUINTA
A1.2		Loc. Leu, Jud. Dolj, Sat Leu nr.1656/1, T 119, P 562	Nr. niveluri:1; S. construita la sol:17 mp; S. construita desfasurata:17 mp; Anexa
A1.3		Loc. Leu, Jud. Dolj, Sat Leu nr.1656/1, T 119, P 562	Nr. niveluri:1; S. construita la sol:26 mp; S. construita desfasurata:26 mp; Anexa
A1.4		Loc. Leu, Jud. Dolj	Nr. niveluri:1; S. construita la sol:34 mp; Anexa

B. Partea II. Proprietari și acte

Inscrieri privitoare la dreptul de proprietate și alte drepturi reale	Referințe	
139108 / 25/07/2018		
Act Notarial nr. CERTIFICAT DE MOSTENITOR NR.47, din 28/04/2015 emis de NP GAGEATU ILIE (ACT ADMINISTRATIV NR CERTIFICAT DE NOMENCLATURA STRADALA NR.4086 DIN 23.07.2018, EMIS DE PRIMARIA COMUNEI LEU;ACT NOTARIAL NR CERTIFICAT DE MOSTENITOR NR.860 DIN 18.05.1995, EMIS DE NOTAR STAT CERNOBAI EMIL;ACT ADMINISTRATIV NR TITLUL DE PROPRIETATE NR.2411 DIN 22.09.2003, EMIS DE CJ DOLJ);		
B1	Intabulare, drept de PROPRIETATE, dobandit prin Succesiune, cota actuala 1/1, cota initiala 1/1 1) JIGLARU CONSTANTIN	A1
B2	Intabulare, drept de PROPRIETATE, dobandit prin Succesiune, cota actuala 1/1, cota initiala 1/1 1) JIGLARU CONSTANTIN	A1.1, A1.2, A1.3
/		
Act Normativ nr. LEGEA 7, din 13/03/1996 emis de GUVERNUL ROMANIEI;		
B3	Intabulare, drept de PROPRIETATE, dobandit prin Lege, cota actuala 1/1, cota initiala 1/1 1) JIGLARU CONSTANTIN	A1.4

C. Partea III. SARCINI .

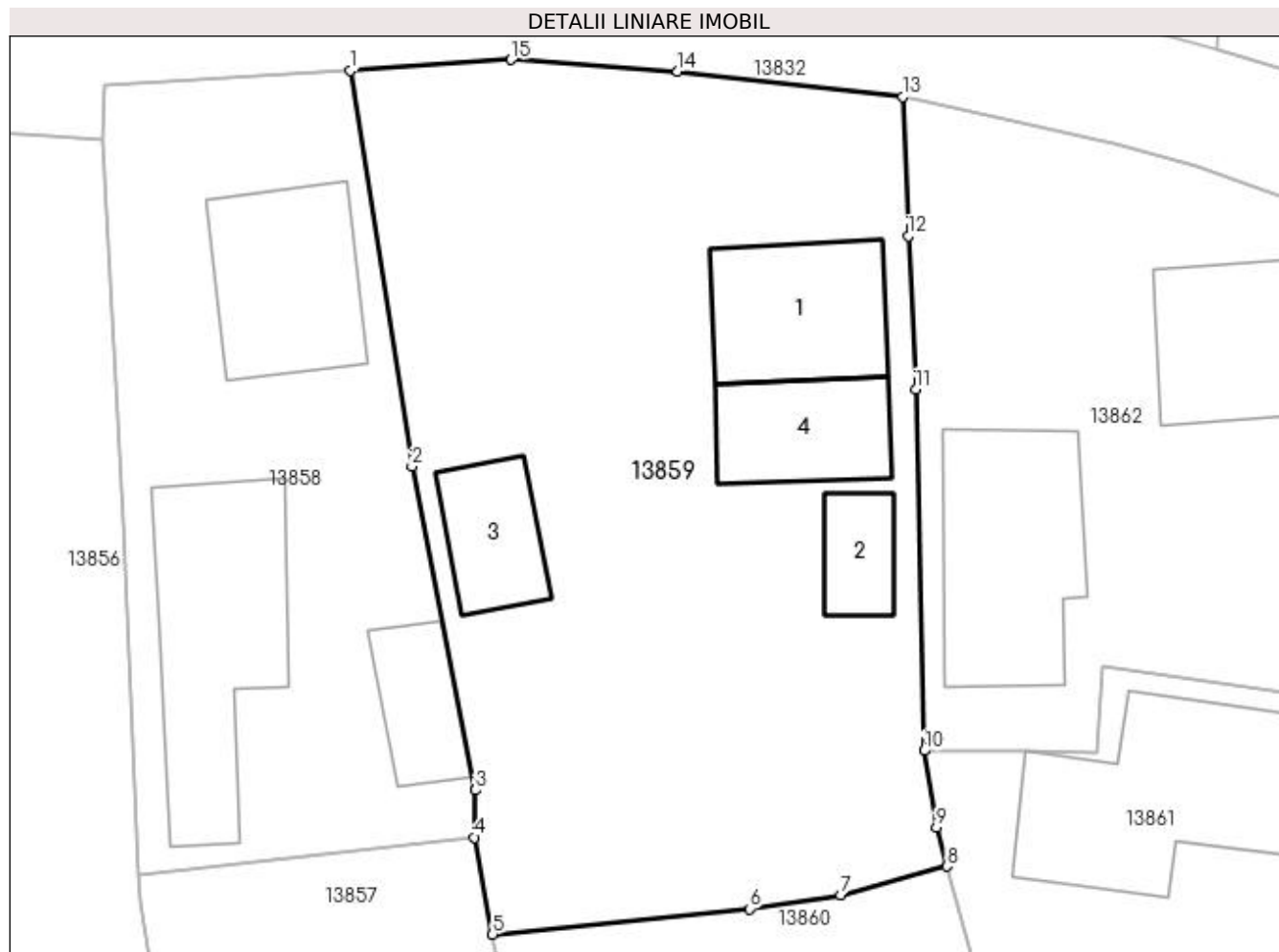
Inscrieri privind dezmembramintele dreptului de proprietate, drepturi reale de garanție și sarcini	Referințe
NU SUNT	

Anexa Nr. 1 La Partea I

Teren

Nr cadastral	Suprafața (mp)*	Observații / Referințe
33606	Din acte: 726 Masurata: 823	

* Suprafața este determinată în planul de proiecție Stereo 70.



Date referitoare la teren

Crt	Categorie folosință	Intra vilan	Suprafața (mp)	Tarla	Parcelă	Nr. topo	Observații / Referințe
1	curți constructii	DA	823	119	562	-	

Date referitoare la construcții

Crt	Număr	Destinație construcție	Supraf. (mp)	Situație juridică	Observații / Referințe
A1.1		construcții de locuințe	Din acte: 48 Masurata: 46	Cu acte	Nr. niveluri:1; S. construita la sol:46 mp; S. construita desfasurata:48 mp; LOCUINTA
A1.2		construcții anexa	17	Cu acte	Nr. niveluri:1; S. construita la sol:17 mp; S. construita desfasurata:17 mp; Anexa
A1.3		construcții anexa	26	Cu acte	Nr. niveluri:1; S. construita la sol:26 mp; S. construita desfasurata:26 mp; Anexa
A1.4		construcții anexa	34	Cu acte	Nr. niveluri:1; S. construita la sol:34 mp; Anexa

Lungime Segmente

1) Valorile lungimilor segmentelor sunt obținute din proiecție în plan.

Punct început	X / Y	Punct sfârșit	X / Y	Lungime segment (** (m))
1	420.497,563 299.799,95	2	420.500,303 299.782,367	17.795

Punct început	X / Y	Punct sfârșit	X / Y	Lungime segment (** (m)
2	420.500,303 299.782,367	3	420.503,135 299.767,997	14.646
3	420.503,135 299.767,997	4	420.503,082 299.765,895	2.103
4	420.503,082 299.765,895	5	420.503,887 299.761,595	4.375
5	420.503,887 299.761,595	6	420.515,304 299.762,724	11.473
6	420.515,304 299.762,724	7	420.519,349 299.763,348	4.092
7	420.519,349 299.763,348	8	420.524,075 299.764,619	4.893
8	420.524,075 299.764,619	9	420.523,608 299.766,354	1.797
9	420.523,608 299.766,354	10	420.523,049 299.769,752	3.444
10	420.523,049 299.769,752	11	420.522,686 299.785,797	16.049
11	420.522,686 299.785,797	12	420.522,354 299.792,594	6.805
12	420.522,354 299.792,594	13	420.522,106 299.798,791	6.202
13	420.522,106 299.798,791	14	420.512,107 299.799,914	10.062
14	420.512,107 299.799,914	15	420.504,692 299.800,436	7.433
15	420.504,692 299.800,436	1	420.497,563 299.799,95	7.146

** Lungimile segmentelor sunt determinate în planul de proiecție Stereo 70 și sunt rotunjite la 1 milimetru.

*** Distanța dintre puncte este formată din segmente cumulate ce sunt mai mici decât valoarea 1 milimetru.

**DATE DESPRE IMOBILUL NR. 13860**

Oficiul de Cadastru și Publicitate Imobiliară DOLJ
Biroul de Cadastru și Publicitate Imobiliară Craiova

A. Partea I. Descrierea imobilului

TEREN Intravilan

Adresa: Loc. Leu, Nr. 1658, Jud. Dolj, T119, P549

Nr. Crt	Nr cadastral Nr. topografic	Suprafața* (mp)	Observații / Referințe
A1		Din acte: 450 Masurata: 443	Sector cadastral:13 Teren imprejmuit;

Construcții

Crt	Nr cadastral Nr. topografic	Adresa	Observații / Referințe
A1.1		Loc. Leu, Jud. Dolj	Nr. niveluri:1; S. construita la sol:44 mp; CONSTRUITA DIN CARAMIDA, ACOPERITA CU TIGLA
A1.2		Loc. Leu, Jud. Dolj	Nr. niveluri:1; S. construita la sol:28 mp; Anexa

B. Partea II. Proprietari și acte

Inscrieri privitoare la dreptul de proprietate și alte drepturi reale	Referințe
/	
Act Notarial nr. SC 6410, din 07/07/2021 emis de JUDECATORIA CRAIOVA;	
B1	A1
Intabulare, drept de PROPRIETATE, dobandit prin Hotarare Judecatoreasca, cota actuala 1/1, cota initiala 1/1 1) BADOSU FLORICA , LIPSĂ CNP	
Act Normativ nr. LEGEA 7, din 13/03/1996 emis de GUVERNUL ROMANIEI;	
B2	A1.1, A1.2
Intabulare, drept de PROPRIETATE, dobandit prin Lege, cota actuala 1/1, cota initiala 1/1 1) BADOSU FLORICA , LIPSĂ CNP	

C. Partea III. SARCINI .

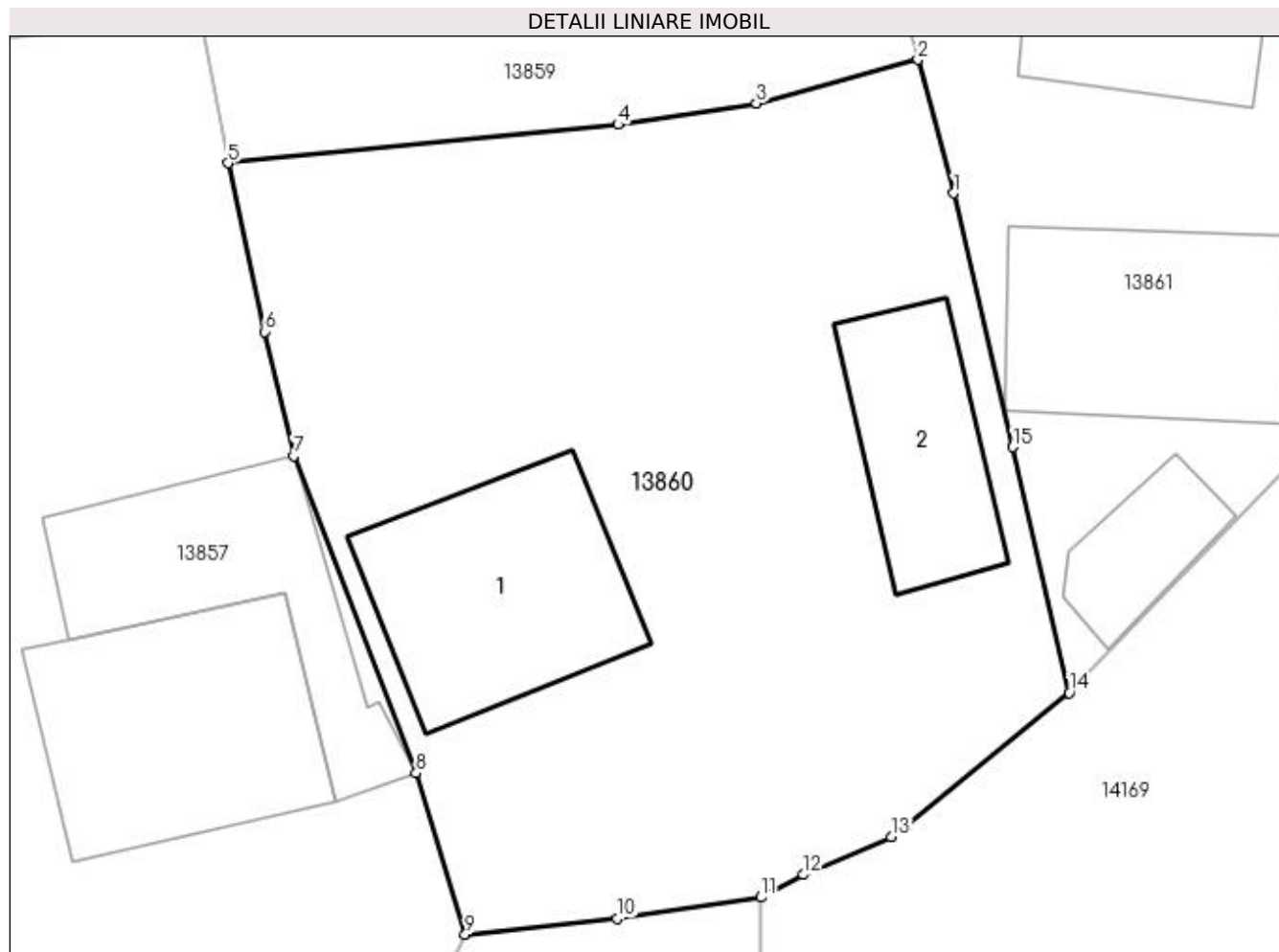
Inscrieri privind dezmembramintele dreptului de proprietate, drepturi reale de garanție și sarcini	Referințe
NU SUNT	

Anexa Nr. 1 La Partea I

Teren

Nr cadastral	Suprafața (mp)*	Observații / Referințe
	Din acte: 450 Masurata: 443	

* Suprafața este determinată în planul de proiecție Stereo 70.



Date referitoare la teren

Crt	Categorie folosință	Intra vilan	Suprafața (mp)	Tarla	Parcelă	Nr. topo	Observații / Referințe
1	curți constructii	DA	443	119	549	-	

Date referitoare la construcții

Crt	Număr	Destinație construcție	Supraf. (mp)	Situație juridică	Observații / Referințe
A1.1		construcții de locuințe	44	Cu acte	Nr. niveluri:1; S. construita la sol:44 mp; CONSTRUITA DIN CARAMIDA, ACOPERITA CU TIGLA
A1.2		construcții anexa	28	Cu acte	Nr. niveluri:1; S. construita la sol:28 mp; Anexa

Lungime Segmente

1) Valorile lungimilor segmentelor sunt obținute din proiecție în plan.

Punct început	X / Y	Punct sfârșit	X / Y	Lungime segment (** (m)
1	420.525,124 299.760,716	2	420.524,075 299.764,619	4.041
2	420.524,075 299.764,619	3	420.519,349 299.763,348	4.893

Punct început	X / Y	Punct sfârşit	X / Y	Lungime segment (** (m)
3	420.519,349 299.763,348	4	420.515,304 299.762,724	4.092
4	420.515,304 299.762,724	5	420.503,887 299.761,595	11.473
5	420.503,887 299.761,595	6	420.504,96 299.756,664	5.046
6	420.504,96 299.756,664	7	420.505,816 299.753,035	3.729
7	420.505,816 299.753,035	8	420.509,391 299.743,745	9.954
8	420.509,391 299.743,745	9	420.510,829 299.739,033	4.927
9	420.510,829 299.739,033	10	420.515,272 299.739,492	4.467
10	420.515,272 299.739,492	11	420.519,483 299.740,118	4.257
11	420.519,483 299.740,118	12	420.520,724 299.740,776	1.405
12	420.520,724 299.740,776	13	420.523,293 299.741,887	2.799
13	420.523,293 299.741,887	14	420.528,505 299.746,101	6.702
14	420.528,505 299.746,101	15	420.526,857 299.753,285	7.371
15	420.526,857 299.753,285	1	420.525,124 299.760,716	7.63

** Lungimile segmentelor sunt determinate în planul de proiecție Stereo 70 și sunt rotunjite la 1 milimetru.

*** Distanța dintre puncte este formată din segmente cumulate ce sunt mai mici decât valoarea 1 milimetru.

**DATE DESPRE IMOBILUL NR. 13861**

Oficiul de Cadastru și Publicitate Imobiliară DOLJ
Biroul de Cadastru și Publicitate Imobiliară Craiova

A. Partea I. Descrierea imobilului

TEREN Intravilan

Adresa: Loc. Leu, Nr. 1657, Jud. Dolj, T119, P548

Nr. Crt	Nr cadastral Nr. topografic	Suprafața* (mp)	Observații / Referințe
A1		Din acte: 368 Masurata: 363	Sector cadastral:13 Teren imprejmuit;

Construcții

Crt	Nr cadastral Nr. topografic	Adresa	Observații / Referințe
A1.1		Loc. Leu, Jud. Dolj	Nr. niveluri:2; S. construita la sol:94 mp; CONSTRUITA DIN CARAMIDA, ACOPERITA CU TABLA
A1.2		Loc. Leu, Jud. Dolj	Nr. niveluri:1; S. construita la sol:44 mp; Anexa
A1.3		Loc. Leu, Jud. Dolj	Nr. niveluri:1; S. construita la sol:14 mp; Anexa

B. Partea II. Proprietari și acte

Inscrieri privitoare la dreptul de proprietate și alte drepturi reale	Referințe
/	
Act Administrativ nr. TDP 3092, din 06/12/2004 emis de CONSILIUL JUDETEAN DOLJ;	
B1	A1
Intabulare, drept de PROPRIETATE, dobandit prin Reconstituire, cota actuala 1/1, cota initiala 1/1 1) ZUPEA MATILDA	
Act Normativ nr. LEGEA 7, din 13/03/1996 emis de GUVERNUL ROMANIEI;	
B2	A1.1, A1.2, A1.3
Intabulare, drept de PROPRIETATE, dobandit prin Lege, cota actuala 1/1, cota initiala 1/1 1) ZUPEA MATILDA	

C. Partea III. SARCINI .

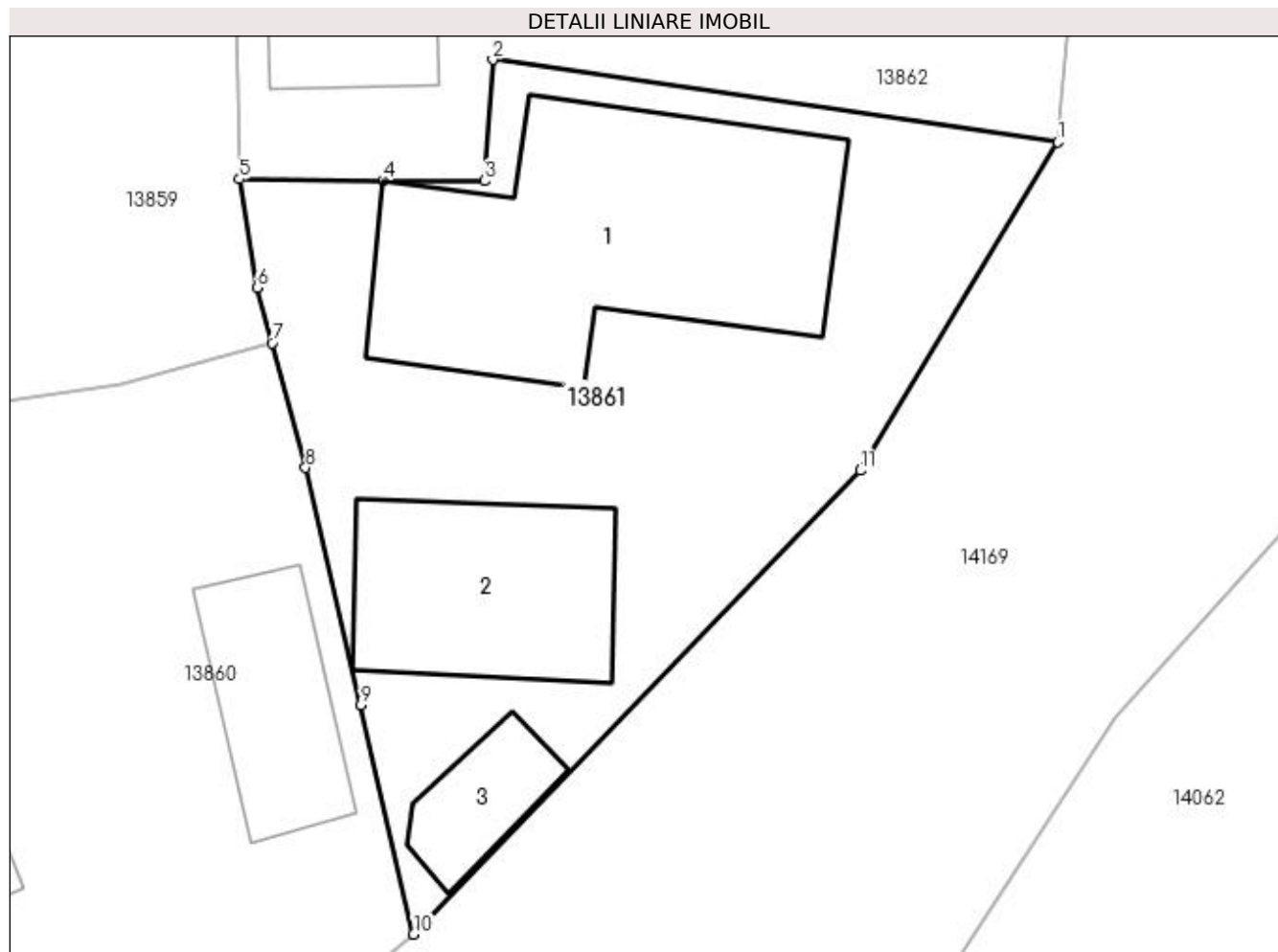
Inscrieri privind dezmembramintele dreptului de proprietate, drepturi reale de garanție și sarcini	Referințe
NU SUNT	

Anexa Nr. 1 La Partea I

Teren

Nr cadastral	Suprafața (mp)*	Observații / Referințe
	Din acte: 368 Masurata: 363	

* Suprafața este determinată în planul de proiecție Stereo 70.



Date referitoare la teren

Crt	Categorie folosință	Intra vilan	Suprafața (mp)	Tarla	Parcelă	Nr. topo	Observații / Referințe
1	curți constructii	DA	363	119	548	-	

Date referitoare la construcții

Crt	Număr	Destinație construcție	Supraf. (mp)	Situație juridică	Observații / Referințe
A1.1		construcții de locuințe	94	Cu acte	Nr. niveluri:2; S. construita la sol:94 mp; CONSTRUITA DIN CARAMIDA, ACOPERITA CU TABLA
A1.2		construcții anexa	44	Cu acte	Nr. niveluri:1; S. construita la sol:44 mp; Anexa
A1.3		construcții anexa	14	Cu acte	Nr. niveluri:1; S. construita la sol:14 mp; Anexa

Lungime Segmente

1) Valorile lungimilor segmentelor sunt obținute din proiecție în plan.

Punct început	X / Y	Punct sfârșit	X / Y	Lungime segment (** (m)
1	420.548,692 299.770,909	2	420.530,989 299.773,495	17.891

Punct început	X / Y	Punct sfârşit	X / Y	Lungime segment (** (m)
2	420.530,989 299.773,495	3	420.530,719 299.769,699	3.805
3	420.530,719 299.769,699	4	420.527,55 299.769,72	3.169
4	420.527,55 299.769,72	5	420.523,049 299.769,752	4.501
5	420.523,049 299.769,752	6	420.523,608 299.766,354	3.444
6	420.523,608 299.766,354	7	420.524,075 299.764,619	1.797
7	420.524,075 299.764,619	8	420.525,124 299.760,716	4.041
8	420.525,124 299.760,716	9	420.526,857 299.753,285	7.63
9	420.526,857 299.753,285	10	420.528,505 299.746,101	7.371
10	420.528,505 299.746,101	11	420.542,514 299.760,626	20.18
11	420.542,514 299.760,626	1	420.548,692 299.770,909	11.996

** Lungimile segmentelor sunt determinate în planul de proiecție Stereo 70 și sunt rotunjite la 1 milimetru.

*** Distanța dintre puncte este formată din segmente cumulate ce sunt mai mici decât valoarea 1 milimetru.

**DATE DESPRE IMOBILUL NR. 13862**

Oficiul de Cadastru și Publicitate Imobiliară DOLJ
Biroul de Cadastru și Publicitate Imobiliară Craiova

A. Partea I. Descrierea imobilului

TEREN Intravilan

Adresa: Loc. Leu, Nr. 1656, Jud. Dolj, T119, P563

Nr. Crt	Nr cadastral Nr. topografic	Suprafața* (mp)	Observații / Referințe
A1		Din acte: 403 Masurata: 604	Sector cadastral:13 Teren imprejmuit;

B. Partea II. Proprietari și acte

Inscrieri privitoare la dreptul de proprietate și alte drepturi reale	Referințe
/	
Act Administrativ nr. TDP 1675-44791, din 30/07/1999 emis de CONSILIUL JUDETEAN DOLJ (CERTIFICAT DE DECES SERIA D10, NR. 022728);	
B1	A1
Intabulare, drept de PROPRIETATE, dobandit prin Reconstituire, cota actuala 1/1, cota initiala 1/1 1) CHIROIU DUMITRA , LIPSĂ CNP DEFUNCT:Da	

C. Partea III. SARCINI .

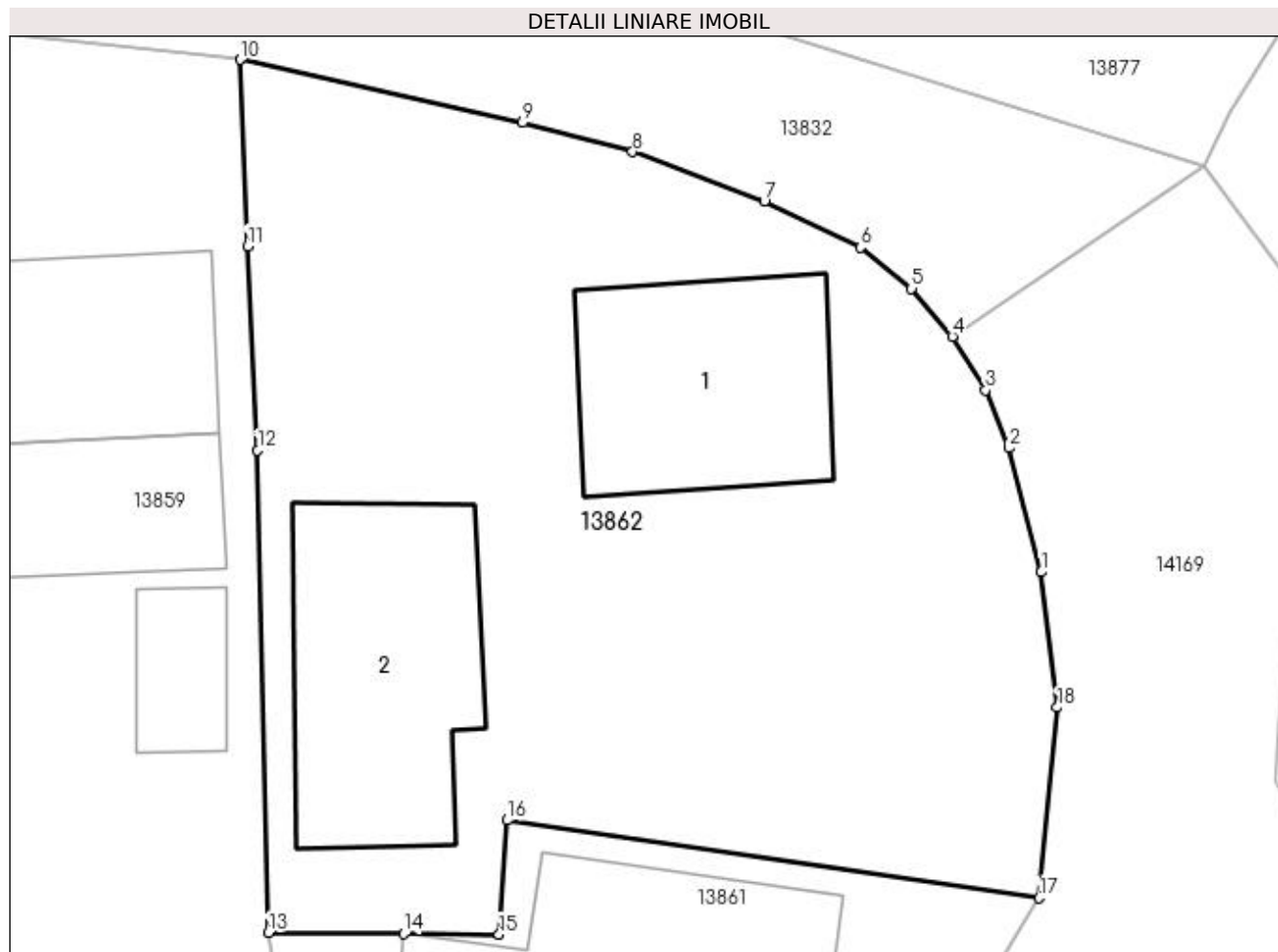
Inscrieri privind dezmembramintele dreptului de proprietate, drepturi reale de garanție și sarcini	Referințe
NU SUNT	

Anexa Nr. 1 La Partea I

Teren

Nr cadastral	Suprafața (mp)*	Observații / Referințe
	Din acte: 403 Masurata: 604	

* Suprafața este determinată în planul de proiecție Stereo 70.



Date referitoare la teren

Crt	Categorie folosință	Intra vilan	Suprafața (mp)	Tarla	Parcelă	Nr. topo	Observații / Referințe
1	curți constructii	DA	604	119	563	-	

Date referitoare la construcții

Crt	Număr	Destinație construcție	Supraf. (mp)	Situație juridică	Observații / Referințe
A1.1		construcții de locuințe	58	Fara acte	Nr. niveluri:1; S. construita la sol:58 mp; CONSTRUITA DIN CARAMIDA, ACOPERITA CU TIGLA
A1.2		construcții anexa	67	Fara acte	Nr. niveluri:1; S. construita la sol:67 mp; Anexa

Lungime Segmente

1) Valorile lungimilor segmentelor sunt obținute din proiecție în plan.

Punct început	X / Y	Punct sfârșit	X / Y	Lungime segment (** (m)
1	420.548,762 299.781,75	2	420.547,678 299.785,88	4.27
2	420.547,678 299.785,88	3	420.546,909 299.787,802	2.07

Punct început	X / Y	Punct sfârșit	X / Y	Lungime segment (** (m)
3	420.546,909 299.787,802	4	420.545,8 299.789,583	2.098
4	420.545,8 299.789,583	5	420.544,452 299.791,179	2.089
5	420.544,452 299.791,179	6	420.542,747 299.792,553	2.19
6	420.542,747 299.792,553	7	420.539,549 299.794,09	3.548
7	420.539,549 299.794,09	8	420.535,164 299.795,731	4.682
8	420.535,164 299.795,731	9	420.531,498 299.796,694	3.79
9	420.531,498 299.796,694	10	420.522,106 299.798,791	9.623
10	420.522,106 299.798,791	11	420.522,354 299.792,594	6.202
11	420.522,354 299.792,594	12	420.522,686 299.785,797	6.805
12	420.522,686 299.785,797	13	420.523,049 299.769,752	16.049
13	420.523,049 299.769,752	14	420.527,55 299.769,72	4.501
14	420.527,55 299.769,72	15	420.530,719 299.769,699	3.169
15	420.530,719 299.769,699	16	420.530,989 299.773,495	3.805
16	420.530,989 299.773,495	17	420.548,692 299.770,909	17.891
17	420.548,692 299.770,909	18	420.549,292 299.777,244	6.363
18	420.549,292 299.777,244	1	420.548,762 299.781,75	4.537

** Lungimile segmentelor sunt determinate în planul de proiecție Stereo 70 și sunt rotunjite la 1 milimetru.

*** Distanța dintre puncte este formată din segmente cumulate ce sunt mai mici decât valoarea 1 milimetru.



DATE DESPRE IMOBILUL NR. 13863

Oficiul de Cadastru și Publicitate Imobiliară DOLJ
Biroul de Cadastru și Publicitate Imobiliară Craiova

A. Partea I. Descrierea imobilului

TEREN Intravilan

Adresa: Loc. Leu, Nr. 1638, Jud. Dolj, T119, P539,539/1

Nr. Crt	Nr cadastral Nr. topografic	Suprafața* (mp)	Observații / Referințe
A1	30314	Din acte: 1.350 Masurata: 1.993	Sector cadastral:13 Teren imprejmuit;

Construcții

Crt	Nr cadastral Nr. topografic	Adresa	Observații / Referințe
A1.1		Loc. Leu, Jud. Dolj, tarlăua 119, parcela 539, parcela 539/1, parcela 539/2	Nr. niveluri:2; S. construita la sol:118 mp; CONSTRUITA DIN CARAMIDA, ACOPERITA CU TABLA
A1.2		Loc. Leu, Jud. Dolj, tarlăua 119, parcela 539, parcela 539/1, parcela 539/2	Nr. niveluri:1; S. construita la sol:46 mp; Anexa
A1.3		Loc. Leu, Jud. Dolj, tarlăua 119, parcela 539, parcela 539/1, parcela 539/2	Nr. niveluri:1; S. construita la sol:25 mp; Anexa
A1.4		Loc. Leu, Jud. Dolj, tarlăua 119, parcela 539, parcela 539/1, parcela 539/2	Nr. niveluri:1; S. construita la sol:12 mp; Anexa

B. Partea II. Proprietari și acte

Inscrieri privitoare la dreptul de proprietate și alte drepturi reale		Referințe
30756 / 06/05/2011		
Act Notarial nr. CONTRACT DE VANZARE CUMPARARE AUT. NR. 3380, din 21/12/2004 emis de NP ZAVOI AP;		
B1	Intabulare, drept de PROPRIETATE, dobandit prin Conventie, cota actuala 1/2, cota initiala 1/2 1) UNGUREANU CORNELIA 2) UNGUREANU VASILE, LIPSĂ CNP OBSERVATII: PROP. ANT. STAIKU MARGARETA	A1, A1.3
B2	Intabulare, drept de PROPRIETATE, dobandit prin Conventie, cota actuala 1/2, cota initiala 1/2 1) MODREA GABRIELA 2) MODREA IONEL, LIPSĂ CNP	A1, A1.3
/		
Act Normativ nr. LEGEA 7, din 13/03/1996 emis de GUVERNUL ROMANIEI;		
B3	Intabulare, drept de PROPRIETATE, dobandit prin Lege, cota actuala 1/1, cota initiala 1/1 1) UNGUREANU VASILE, LIPSĂ CNP 2) UNGUREANU CORNELIA 3) MODREA IONEL, LIPSĂ CNP 4) MODREA GABRIELA	A1.1, A1.2, A1.4

C. Partea III. SARCINI

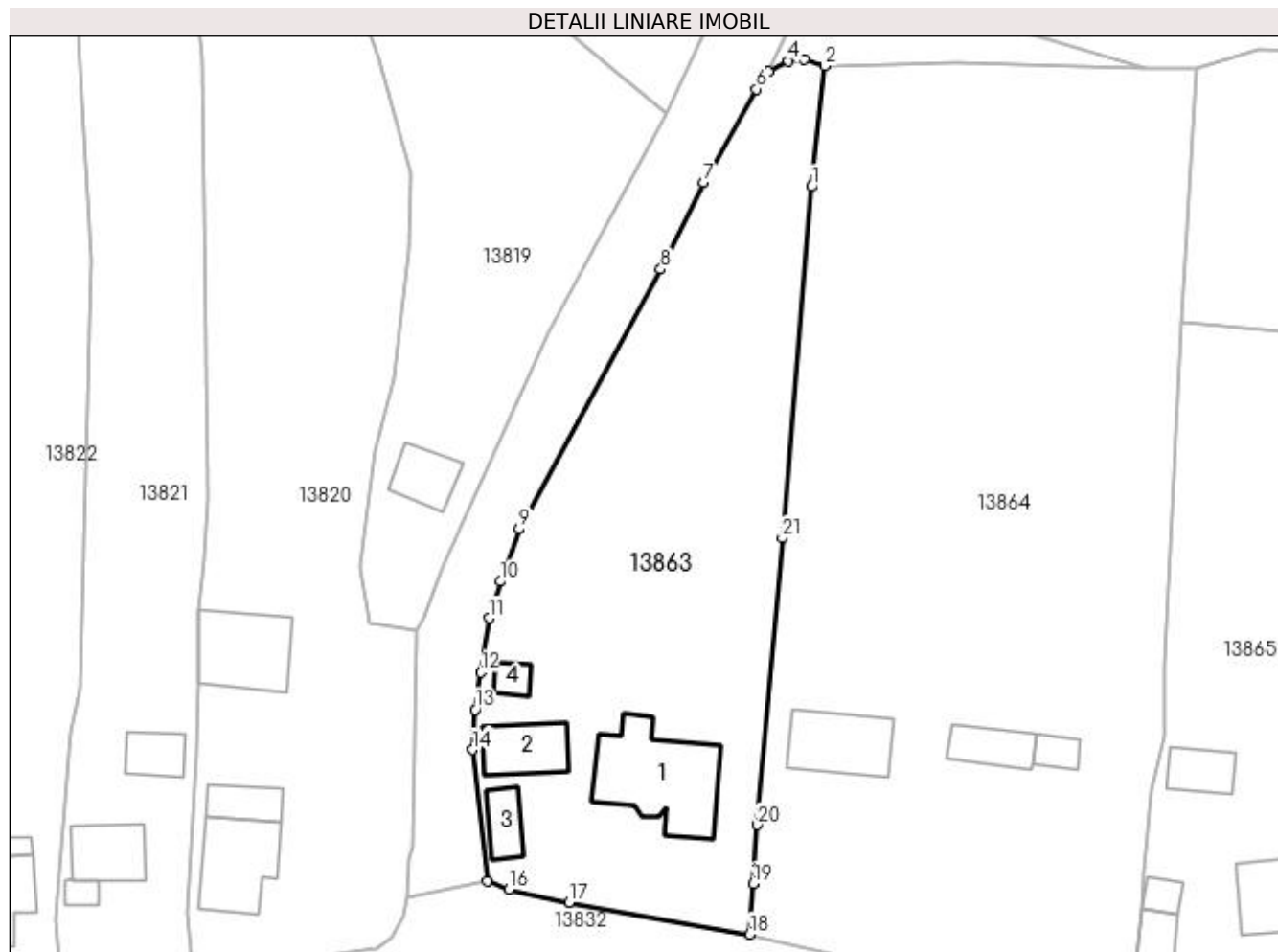
Inscrieri privind dezmembramintele dreptului de proprietate, drepturi reale de garanție și sarcini		Referințe
30756 / 06/05/2011		
Act Notarial nr. CONTRACT DE VANZARE CUMPARARE AUT. NR. 3380, din 21/12/2004 emis de NP ZAVOI AP;		
C1	Intabulare, drept de UZUFRACT, dobandit prin Conventie, cota actuala 1/2, cota initiala 1/2 1) STAIKU MARGARETA	A1.3

Anexa Nr. 1 La Partea I

Teren

Nr cadastral	Suprafața (mp)*	Observații / Referințe
30314	Din acte: 1.350 Masurata: 1.993	

* Suprafața este determinată în planul de proiecție Stereo 70.



Date referitoare la teren

Crt	Categorie folosință	Intra vilan	Suprafața (mp)	Tarla	Parcelă	Nr. topo	Observații / Referințe
1	curți constructii	DA	410	119	539	-	
2	arabil	DA	1.583	119	539/1	-	

Date referitoare la construcții

Crt	Număr	Destinație construcție	Supraf. (mp)	Situație juridică	Observații / Referințe
A1.1		construcții de locuințe	118	Cu acte	Nr. niveluri:2; S. construita la sol:118 mp; CONSTRUITA DIN CARAMIDA, ACOPERITA CU TABLA
A1.2		construcții anexa	46	Cu acte	Nr. niveluri:1; S. construita la sol:46 mp; Anexa
A1.3		construcții anexa	25	Cu acte	Nr. niveluri:1; S. construita la sol:25 mp; Anexa
A1.4		construcții anexa	12	Cu acte	Nr. niveluri:1; S. construita la sol:12 mp; Anexa

Lungime Segmente

1) Valorile lungimilor segmentelor sunt obținute din proiecție în plan.

Punct început	X / Y	Punct sfârșit	X / Y	Lungime segment (** (m))	Punct început	X / Y	Punct sfârșit	X / Y	Lungime segment (** (m))
---------------	-------	---------------	-------	--------------------------	---------------	-------	---------------	-------	--------------------------

Punct început	X / Y	Punct sfârșit	X / Y	Lungime segment (** (m)
1	420.381,294 299.900,792	2	420.382,66 299.913,495	12.776
3	420.380,53 299.914,129	4	420.378,823 299.913,975	1.714
5	420.376,754 299.912,922	6	420.375,487 299.911,026	2.28
7	420.369,942 299.901,225	8	420.365,421 299.892,127	10.159
9	420.350,562 299.864,878	10	420.348,606 299.859,335	5.878
11	420.347,381 299.855,489	12	420.346,502 299.849,797	5.759
13	420.345,957 299.845,885	14	420.345,657 299.841,68	4.216
15	420.347,247 299.827,861	16	420.349,505 299.827,015	2.411
17	420.355,811 299.825,639	18	420.374,794 299.822,289	19.276
19	420.375,122 299.827,597	20	420.375,557 299.833,769	6.187
21	420.378,182 299.863,885	1	420.381,294 299.900,792	37.038

Punct început	X / Y	Punct sfârșit	X / Y	Lungime segment (** (m)
2	420.382,66 299.913,495	3	420.380,53 299.914,129	2.222
4	420.378,823 299.913,975	5	420.376,754 299.912,922	2.322
6	420.375,487 299.911,026	7	420.369,942 299.901,225	11.261
8	420.365,421 299.892,127	9	420.350,562 299.864,878	31.037
10	420.348,606 299.859,335	11	420.347,381 299.855,489	4.036
12	420.346,502 299.849,797	13	420.345,957 299.845,885	3.95
14	420.345,657 299.841,68	15	420.347,247 299.827,861	13.91
16	420.349,505 299.827,015	17	420.355,811 299.825,639	6.454
18	420.374,794 299.822,289	19	420.375,122 299.827,597	5.318
20	420.375,557 299.833,769	21	420.378,182 299.863,885	30.23

** Lungimile segmentelor sunt determinate în planul de proiecție Stereo 70 și sunt rotunjite la 1 milimetru.

*** Distanța dintre puncte este formată din segmente cumulate ce sunt mai mici decât valoarea 1 milimetru.

**DATE DESPRE IMOBILUL NR. 13864**

Oficiul de Cadastru și Publicitate Imobiliară DOLJ
Biroul de Cadastru și Publicitate Imobiliară Craiova

A. Partea I. Descrierea imobilului

TEREN Intravilan

Adresa: Loc. Leu, Nr. 1639, Jud. Dolj, T119, P538, 538/1, 538/2

Nr. Crt	Nr cadastral Nr. topografic	Suprafața* (mp)	Observații / Referințe
A1		Din acte: 3.800 Masurata: 3.898	Sector cadastral:13 Teren imprejmuit;

Construcții

Crt	Nr cadastral Nr. topografic	Adresa	Observații / Referințe
A1.1		Loc. Leu, Jud. Dolj	Nr. niveluri:1; S. construita la sol:64 mp; CONSTRUITA DIN CARAMIDA, ACOPERITA CU TIGLA
A1.2		Loc. Leu, Jud. Dolj	Nr. niveluri:1; S. construita la sol:34 mp; Anexa
A1.3		Loc. Leu, Jud. Dolj	Nr. niveluri:1; S. construita la sol:15 mp; Anexa

B. Partea II. Proprietari și acte

Inscrieri privitoare la dreptul de proprietate și alte drepturi reale	Referințe
/	
Act Notarial nr. APV AUT 2264, din 10/12/2015 emis de BNP BALACI EUGEN;	
B1	A1, A1.1, A1.2, A1.3
Intabulare, drept de PROPRIETATE, dobandit prin lesire Din Indiviziune, cota actuala 1/1, cota initiala 1/1 1) TRICA AUREL	

C. Partea III. SARCINI .

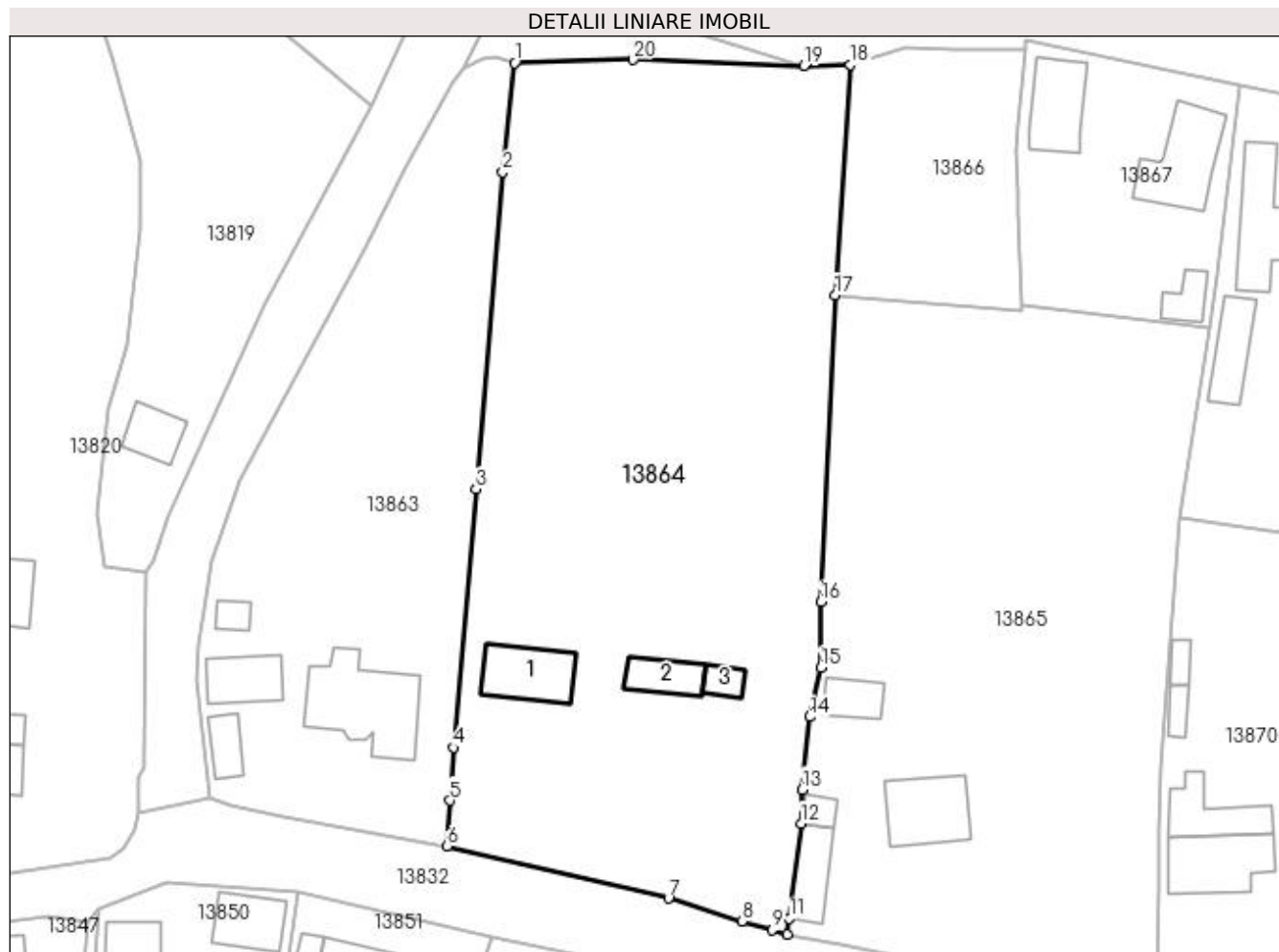
Inscrieri privind dezmembramintele dreptului de proprietate, drepturi reale de garanție și sarcini	Referințe
NU SUNT	

Anexa Nr. 1 La Partea I

Teren

Nr cadastral	Suprafața (mp)*	Observații / Referințe
	Din acte: 3.800 Masurata: 3.898	

* Suprafața este determinată în planul de proiecție Stereo 70.



Date referitoare la teren

Crt	Categorie folosință	Intra vilan	Suprafața (mp)	Tarla	Parcelă	Nr. topo	Observații / Referințe
1	curți construcții	DA	1.228	119	538	-	
2	vie	DA	1.175	119	538/1	-	
3	arabil	DA	1.495	119	538/2	-	

Date referitoare la construcții

Crt	Număr	Destinație construcție	Supraf. (mp)	Situație juridică	Observații / Referințe
A1.1		construcții de locuințe	64	Cu acte	Nr. niveluri:1; S. construită la sol:64 mp; CONSTRUITA DIN CARAMIDA, ACOPERITA CU TIGLA
A1.2		construcții anexa	34	Cu acte	Nr. niveluri:1; S. construită la sol:34 mp; Anexa
A1.3		construcții anexa	15	Cu acte	Nr. niveluri:1; S. construită la sol:15 mp; Anexa

Lungime Segmente

1) Valorile lungimilor segmentelor sunt obținute din proiecție în plan.

Punct început	X / Y	Punct sfârșit	X / Y	Lungime segment (** (m)
---------------	-------	---------------	-------	-------------------------

Punct început	X / Y	Punct sfârșit	X / Y	Lungime segment (** (m)
1	420.382,66 299.913,495	2	420.381,294 299.900,792	12.776
2	420.381,294 299.900,792	3	420.378,182 299.863,885	37.038
3	420.378,182 299.863,885	4	420.375,557 299.833,769	30.23
4	420.375,557 299.833,769	5	420.375,122 299.827,597	6.187
5	420.375,122 299.827,597	6	420.374,794 299.822,289	5.318
6	420.374,794 299.822,289	7	420.400,588 299.816,201	26.503
7	420.400,588 299.816,201	8	420.409,133 299.813,525	8.955
8	420.409,133 299.813,525	9	420.412,707 299.812,517	3.713
9	420.412,707 299.812,517	10	420.414,476 299.812,018	1.838
10	420.414,476 299.812,018	11	420.414,708 299.813,877	1.873
11	420.414,708 299.813,877	12	420.416,049 299.824,95	11.154
12	420.416,049 299.824,95	13	420.416,153 299.828,89	3.941
13	420.416,153 299.828,89	14	420.417,058 299.837,35	8.508
14	420.417,058 299.837,35	15	420.418,356 299.843,088	5.883
15	420.418,356 299.843,088	16	420.418,339 299.850,734	7.646
16	420.418,339 299.850,734	17	420.420,032 299.886,485	35.791
17	420.420,032 299.886,485	18	420.421,784 299.913,308	26.88
18	420.421,784 299.913,308	19	420.416,39 299.913,154	5.396
19	420.416,39 299.913,154	20	420.396,479 299.913,879	19.924
20	420.396,479 299.913,879	1	420.382,66 299.913,495	13.824

** Lungimile segmentelor sunt determinate în planul de proiecție Stereo 70 și sunt rotunjite la 1 milimetru.

*** Distanța dintre puncte este formată din segmente cumulate ce sunt mai mici decât valoarea 1 milimetru.

**DATE DESPRE IMOBILUL NR. 13865**

Oficiul de Cadastru și Publicitate Imobiliară DOLJ
Biroul de Cadastru și Publicitate Imobiliară Craiova

A. Partea I. Descrierea imobilului

TEREN Intravilan

Adresa: Loc. Leu, Nr. 1643, Jud. Dolj, T119, P537, 537/1, 537/2

Nr. Crt	Nr cadastral Nr. topografic	Suprafața* (mp)	Observații / Referințe
A1		Din acte: 3.201 Masurata: 3.172	Sector cadastral:13 Teren imprejmuit;

Construcții

Crt	Nr cadastral Nr. topografic	Adresa	Observații / Referințe
A1.1		Loc. Leu, Jud. Dolj	Nr. niveluri:1; S. construita la sol:73 mp; CONSTRUITA DIN CARAMIDA, ACOPERITA CU TABLA
A1.2		Loc. Leu, Jud. Dolj	Nr. niveluri:1; S. construita la sol:43 mp; Anexa
A1.3		Loc. Leu, Jud. Dolj	Nr. niveluri:1; S. construita la sol:13 mp; Anexa
A1.4		Loc. Leu, Jud. Dolj	Nr. niveluri:1; S. construita la sol:30 mp; Anexa

B. Partea II. Proprietari și acte

Inscrieri privitoare la dreptul de proprietate și alte drepturi reale		Referințe
/		
Act Notarial nr. CM 57, din 22/05/2015 emis de BNP PAPA ANDREEA DIANA;		
B1	Intabulare, drept de PROPRIETATE, dobandit prin Succesiune, cota actuala 1/1, cota initiala 1/1 1) GIULFAN ELENA	A1, A1.1, A1.2
Act Normativ nr. LEGEA 7, din 13/03/1996 emis de GUVERNUL ROMANIEI;		
B2	Intabulare, drept de PROPRIETATE, dobandit prin Lege, cota actuala 1/1, cota initiala 1/1 1) GIULFAN ELENA	A1.3, A1.4

C. Partea III. SARCINI .

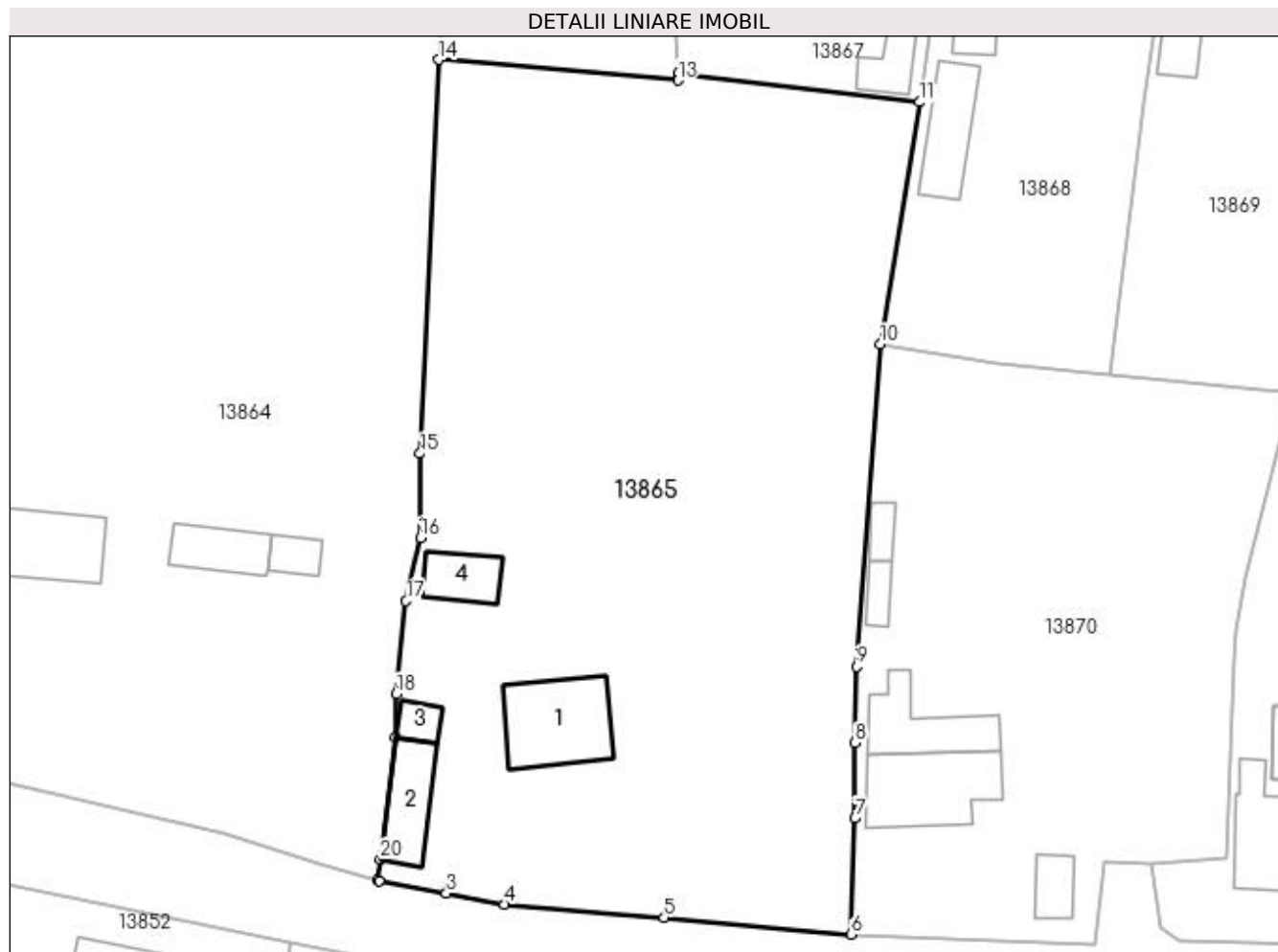
Inscrieri privind dezmembramintele dreptului de proprietate, drepturi reale de garanție și sarcini	Referințe
NU SUNT	

Anexa Nr. 1 La Partea I

Teren

Nr cadastral	Suprafața (mp)*	Observații / Referințe
	Din acte: 3.201 Masurata: 3.172	

* Suprafața este determinată în planul de proiecție Stereo 70.



Date referitoare la teren

Crt	Categorie folosință	Intravilan	Suprafața (mp)	Tarla	Parcelă	Nr. topo	Observații / Referințe
1	curți construcții	DA	727	119	537	-	
2	vie	DA	645	119	537/1	-	
3	arabil	DA	1.800	119	537/2	-	

Date referitoare la construcții

Crt	Număr	Destinație construcție	Supraf. (mp)	Situație juridică	Observații / Referințe
A1.1		construcții de locuințe	73	Cu acte	Nr. niveluri:1; S. construita la sol:73 mp; CONSTRUITA DIN CARAMIDA, ACOPERITA CU TABLA
A1.2		construcții anexa	43	Cu acte	Nr. niveluri:1; S. construita la sol:43 mp; Anexa
A1.3		construcții anexa	13	Cu acte	Nr. niveluri:1; S. construita la sol:13 mp; Anexa
A1.4		construcții anexa	30	Cu acte	Nr. niveluri:1; S. construita la sol:30 mp; Anexa

Lungime Segmente

1) Valorile lungimilor segmentelor sunt obținute din proiecție în plan.

Punct început	X / Y	Punct sfârșit	X / Y	Lungime segment (** (m)
1	420.414,476 299.812,018	2	420.414,594 299.811,941	0.141
2	420.414,594 299.811,941	3	420.420,708 299.810,813	6.217
3	420.420,708 299.810,813	4	420.426,022 299.809,806	5.409
4	420.426,022 299.809,806	5	420.440,491 299.808,597	14.519
5	420.440,491 299.808,597	6	420.457,467 299.807,084	17.043
6	420.457,467 299.807,084	7	420.457,814 299.817,616	10.538
7	420.457,814 299.817,616	8	420.457,803 299.824,463	6.847
8	420.457,803 299.824,463	9	420.457,944 299.831,371	6.909
9	420.457,944 299.831,371	10	420.460,108 299.860,641	29.35
10	420.460,108 299.860,641	11	420.463,681 299.882,633	22.28
11	420.463,681 299.882,633	12	420.441,729 299.885,221	22.104
12	420.441,729 299.885,221	13	420.441,725 299.884,62	0.601
13	420.441,725 299.884,62	14	420.420,032 299.886,485	21.773
14	420.420,032 299.886,485	15	420.418,339 299.850,734	35.791
15	420.418,339 299.850,734	16	420.418,356 299.843,088	7.646
16	420.418,356 299.843,088	17	420.417,058 299.837,35	5.883
17	420.417,058 299.837,35	18	420.416,153 299.828,89	8.508
18	420.416,153 299.828,89	19	420.416,049 299.824,95	3.941
19	420.416,049 299.824,95	20	420.414,708 299.813,877	11.154
20	420.414,708 299.813,877	1	420.414,476 299.812,018	1.873

** Lungimile segmentelor sunt determinate în planul de proiecție Stereo 70 și sunt rotunjite la 1 milimetru.

*** Distanța dintre puncte este formată din segmente cumulate ce sunt mai mici decât valoarea 1 milimetru.

**DATE DESPRE IMOBILUL NR. 13866**

Oficiul de Cadastru și Publicitate Imobiliară DOLJ
 Biroul de Cadastru și Publicitate Imobiliară Craiova

A. Partea I. Descrierea imobilului

TEREN Intravilan

Adresa: Loc. Leu, Jud. Dolj, T119, P537/3

Nr. Crt	Nr cadastral Nr. topografic	Suprafața* (mp)	Observații / Referințe
A1		Din acte: 600 Masurata: 601	Sector cadastral:13 Teren imprejmuit;

B. Partea II. Proprietari și acte

Inscrieri privitoare la dreptul de proprietate și alte drepturi reale		Referințe
/		
Act Administrativ nr. TDP 3352, din 24/06/2005 emis de CONSILIUL JUDETEAN DOLJ;		
B1	Intabulare, drept de PROPRIETATE, dobandit prin Reconstituire, cota actuala 1/1, cota initiala 1/1 1) STAN PAUL, LIPSĂ CNP	A1

C. Partea III. SARCINI .

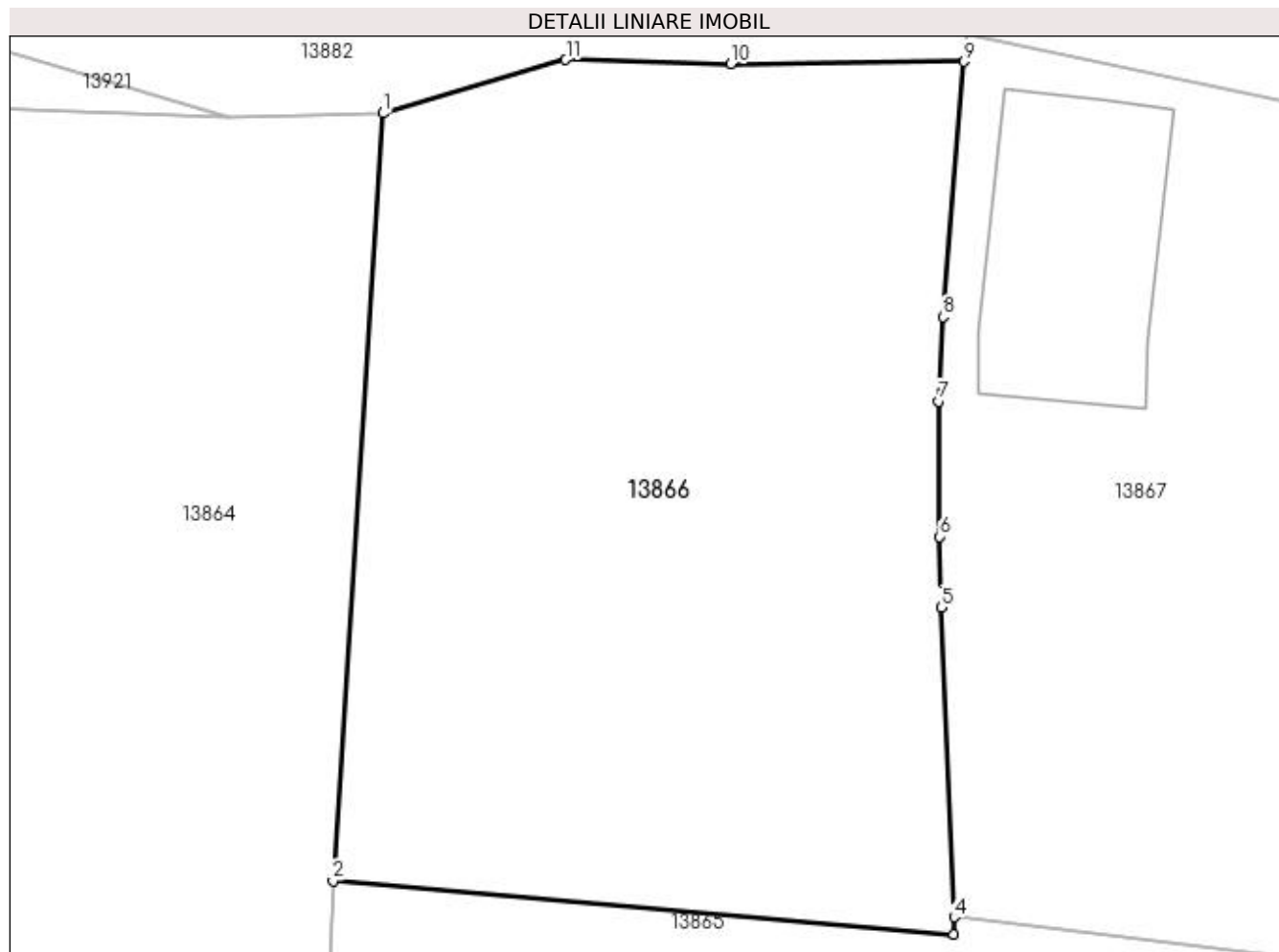
Inscrieri privind dezmembramintele dreptului de proprietate, drepturi reale de garanție și sarcini	Referințe
NU SUNT	

Anexa Nr. 1 La Partea I

Teren

Nr cadastral	Suprafața (mp)*	Observații / Referințe
	Din acte: 600 Masurata: 601	

* Suprafața este determinată în planul de proiecție Stereo 70.



Date referitoare la teren

Crt	Categorie folosință	Intra vilan	Suprafața (mp)	Tarla	Parcelă	Nr. topo	Observații / Referințe
1	arabil	DA	601	119	537/3	-	

Lungime Segmente

1) Valorile lungimilor segmentelor sunt obținute din proiecție în plan.

Punct început	X / Y	Punct sfârșit	X / Y	Lungime segment (** (m)
1	420.421,784 299.913,308	2	420.420,032 299.886,485	26.88
2	420.420,032 299.886,485	3	420.441,725 299.884,62	21.773
3	420.441,725 299.884,62	4	420.441,729 299.885,221	0.601
4	420.441,729 299.885,221	5	420.441,27 299.896,043	10.832
5	420.441,27 299.896,043	6	420.441,214 299.898,515	2.473

Punct început	X / Y	Punct sfârșit	X / Y	Lungime segment (** (m)
6	420.441,214 299.898,515	7	420.441,198 299.903,246	4.731
7	420.441,198 299.903,246	8	420.441,336 299.906,198	2.955
8	420.441,336 299.906,198	9	420.442,079 299.915,118	8.951
9	420.442,079 299.915,118	10	420.433,927 299.915,031	8.152
10	420.433,927 299.915,031	11	420.428,161 299.915,179	5.768
11	420.428,161 299.915,179	1	420.421,784 299.913,308	6.646

** Lungimile segmentelor sunt determinate în planul de proiecție Stereo 70 și sunt rotunjite la 1 milimetru.

*** Distanța dintre puncte este formată din segmente cumulate ce sunt mai mici decât valoarea 1 milimetru.

**DATE DESPRE IMOBILUL NR. 13867**

Oficiul de Cadastru și Publicitate Imobiliară DOLJ
Biroul de Cadastru și Publicitate Imobiliară Craiova

A. Partea I. Descrierea imobilului

TEREN Intravilan

Adresa: Loc. Leu, Nr. 1613, Jud. Dolj, T119, P540

Nr. Crt	Nr cadastral Nr. topografic	Suprafața* (mp)	Observații / Referințe
A1	32638	Din acte: 667 Masurata: 716	Sector cadastral:13 Teren imprejmuit;

Construcții

Crt	Nr cadastral Nr. topografic	Adresa	Observații / Referințe
A1.1		Loc. Leu, Nr. 1613, Jud. Dolj, FOSTA TARLA 119, PARCELA 540	Nr. niveluri:1; S. construita la sol:81 mp; S. construita desfasurata:81 mp; C1-LOCUINTA
A1.2		Loc. Leu, Nr. 1613, Jud. Dolj, FOSTA TARLA 119, PARCELA 540	Nr. niveluri:1; S. construita la sol:63 mp; S. construita desfasurata:63 mp; C2-ANEXA GOSPODARESCA
A1.3		Loc. Leu, Jud. Dolj	Nr. niveluri:1; S. construita la sol:22 mp; Anexa

B. Partea II. Proprietari și acte

Inscrieri privitoare la dreptul de proprietate și alte drepturi reale		Referințe
107440 / 19/08/2016		
Act Administrativ nr. TP 3186, din 23/03/2005 emis de COMISIA JUDETEANA DOLJ (ACT ADMINISTRATIV NR CERTIFICAT FISCAL 5157 DIN 09.08.2016, EMIS DE PRIMARIA LEU;HOTARARE JUDECATOREASCA NR SENTINTA CIVILA 1681 DIN 03.02.2012, EMIS DE JUDECATORIE CRAIOVA);		
B1	Intabulare, drept de PROPRIETATE, dobandit prin Hotarare Judecatoreasca, cota actuala 1/1, cota initiala 1/1 1) DRAGAN GEORGETA	A1, A1.1, A1.2
/		
Act Normativ nr. LEGEA 7, din 13/03/1996 emis de GUVERNUL ROMANIEI;		
B2	Intabulare, drept de PROPRIETATE, dobandit prin Lege, cota actuala 1/1, cota initiala 1/1 1) DRAGAN GEORGETA	A1.3

C. Partea III. SARCINI .

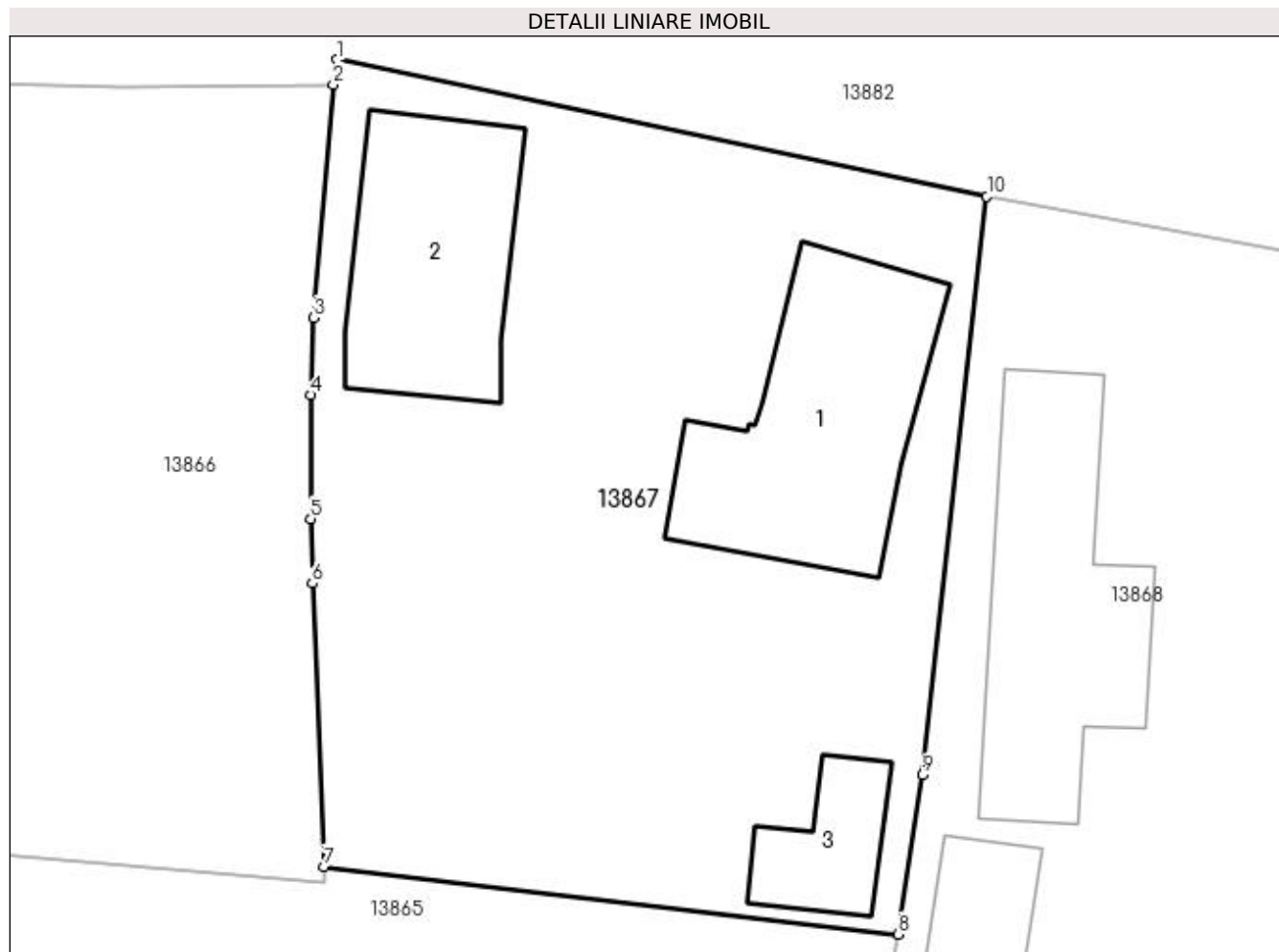
Inscrieri privind dezmembramintele dreptului de proprietate, drepturi reale de garanție și sarcini	Referințe
NU SUNT	

Anexa Nr. 1 La Partea I

Teren

Nr cadastral	Suprafața (mp)*	Observații / Referințe
32638	Din acte: 667 Masurata: 716	

* Suprafața este determinată în planul de proiecție Stereo 70.



Date referitoare la teren

Crt	Categorie folosință	Intravilan	Suprafața (mp)	Tarla	Parcelă	Nr. topo	Observații / Referințe
1	curți constructii	DA	716	119	540	-	

Date referitoare la construcții

Crt	Număr	Destinație construcție	Supraf. (mp)	Situație juridică	Observații / Referințe
A1.1		construcții de locuințe	81	Cu acte	Nr. niveluri:1; S. construita la sol:81 mp; S. construita desfasurata:81 mp; C1-LOCUINTA
A1.2		construcții anexa	63	Cu acte	Nr. niveluri:1; S. construita la sol:63 mp; S. construita desfasurata:63 mp; C2-ANEXA GOSPODARESCA
A1.3		construcții anexa	22	Cu acte	Nr. niveluri:1; S. construita la sol:22 mp; Anexa

Lungime Segmente

1) Valorile lungimilor segmentelor sunt obținute din proiecție în plan.

Punct început	X / Y	Punct sfârșit	X / Y	Lungime segment (** (m)
1	420.442,22 299.916,062	2	420.442,079 299.915,118	0.954

Punct început	X / Y	Punct sfârşit	X / Y	Lungime segment (** (m)
2	420.442,079 299.915,118	3	420.441,336 299.906,198	8.951
3	420.441,336 299.906,198	4	420.441,198 299.903,246	2.955
4	420.441,198 299.903,246	5	420.441,214 299.898,515	4.731
5	420.441,214 299.898,515	6	420.441,27 299.896,043	2.473
6	420.441,27 299.896,043	7	420.441,729 299.885,221	10.832
7	420.441,729 299.885,221	8	420.463,681 299.882,633	22.104
8	420.463,681 299.882,633	9	420.464,59 299.888,714	6.149
9	420.464,59 299.888,714	10	420.467,059 299.910,839	22.262
10	420.467,059 299.910,839	1	420.442,22 299.916,062	25.382

** Lungimile segmentelor sunt determinate în planul de proiecție Stereo 70 și sunt rotunjite la 1 milimetru.

*** Distanța dintre puncte este formată din segmente cumulate ce sunt mai mici decât valoarea 1 milimetru.

**DATE DESPRE IMOBILUL NR. 13868**

Oficiul de Cadastru și Publicitate Imobiliară DOLJ
Biroul de Cadastru și Publicitate Imobiliară Craiova

A. Partea I. Descrierea imobilului

TEREN Intravilan

Adresa: Loc. Leu, Nr. 1611, Jud. Dolj, T119, P541

Nr. Crt	Nr cadastral Nr. topografic	Suprafața* (mp)	Observații / Referințe
A1		Din acte: 1.071 Masurata: 1.028	Sector cadastral:13 Teren imprejmuit;

Construcții

Crt	Nr cadastral Nr. topografic	Adresa	Observații / Referințe
A1.1		Loc. Leu, Jud. Dolj	Nr. niveluri:1; S. construita la sol:81 mp; CONSTRUITA DIN CARAMIDA, ACOPERITA CU TIGLA
A1.2		Loc. Leu, Jud. Dolj	Nr. niveluri:1; S. construita la sol:81 mp; Anexa
A1.3		Loc. Leu, Jud. Dolj	Nr. niveluri:1; S. construita la sol:47 mp; Anexa

B. Partea II. Proprietari și acte

Inscrieri privitoare la dreptul de proprietate și alte drepturi reale		Referințe
/		
Act Administrativ nr. TDP 2976, din 18/11/2004 emis de CONSILIUL JUDETEAN DOLJ;		
B1	Intabulare, drept de PROPRIETATE, dobandit prin Reconstituire, cota actuala 1/1, cota initiala 1/1 1) ZUPEA ION, LIPSĂ CNP	A1
Act Normativ nr. LEGEA 7, din 13/03/1996 emis de GUVERNUL ROMANIEI;		
B2	Intabulare, drept de PROPRIETATE, dobandit prin Lege, cota actuala 1/1, cota initiala 1/1 1) ZUPEA ION, LIPSĂ CNP	A1.1, A1.2, A1.3

C. Partea III. SARCINI .

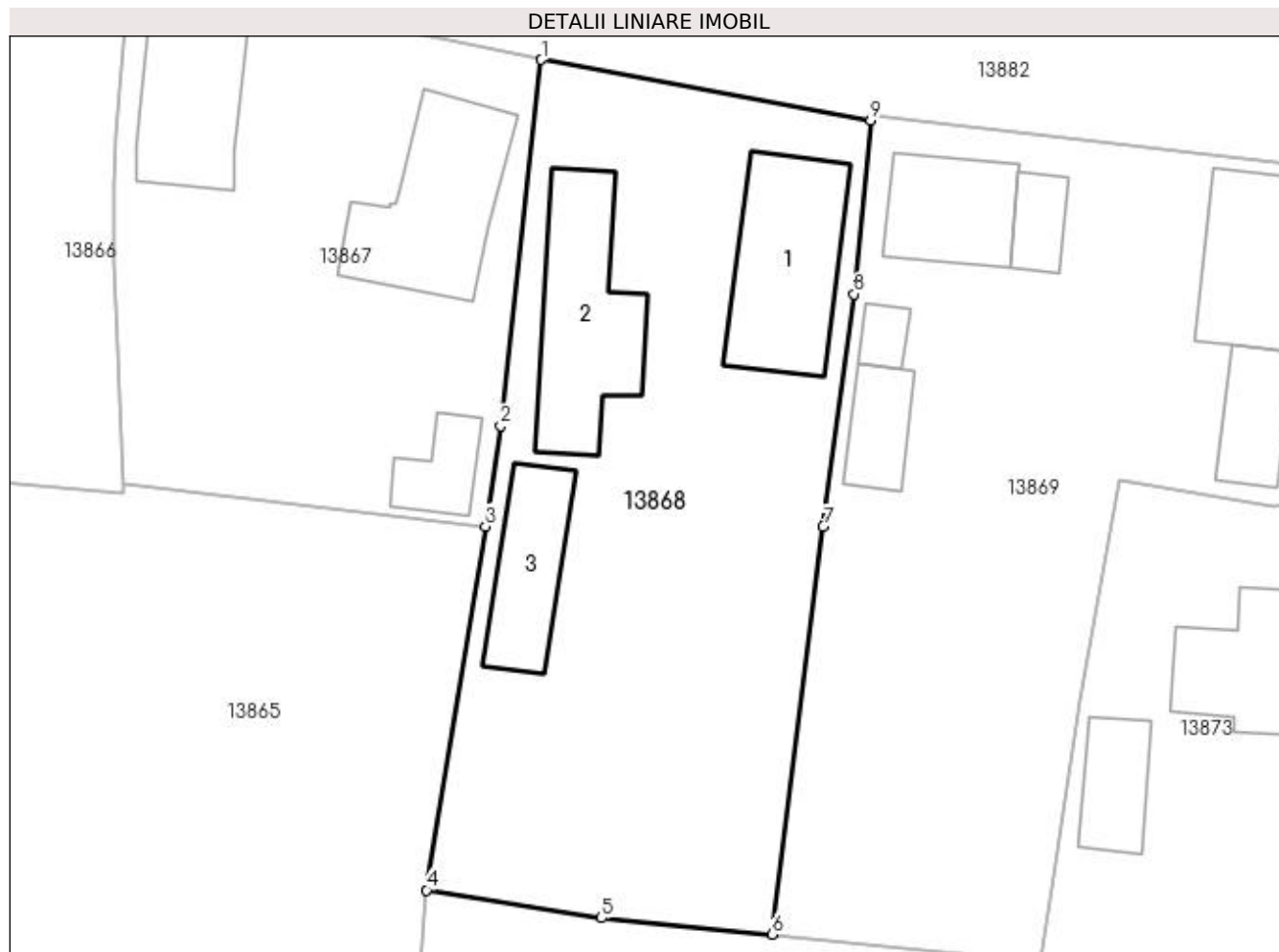
Inscrieri privind dezmembramintele dreptului de proprietate, drepturi reale de garanție și sarcini	Referințe
NU SUNT	

Anexa Nr. 1 La Partea I

Teren

Nr cadastral	Suprafața (mp)*	Observații / Referințe
	Din acte: 1.071 Masurata: 1.028	

* Suprafața este determinată în planul de proiecție Stereo 70.



Date referitoare la teren

Crt	Categorie folosință	Intravilan	Suprafața (mp)	Tarla	Parcelă	Nr. topo	Observații / Referințe
1	curți constructii	DA	568	119	541	-	
2	arabil	DA	460	119	541	-	

Date referitoare la construcții

Crt	Număr	Destinație construcție	Supraf. (mp)	Situație juridică	Observații / Referințe
A1.1		construcții de locuințe	81	Cu acte	Nr. niveluri:1; S. construita la sol:81 mp; CONSTRUITA DIN CARAMIDA, ACOPERITA CU TIGLA
A1.2		construcții anexa	81	Cu acte	Nr. niveluri:1; S. construita la sol:81 mp; Anexa
A1.3		construcții anexa	47	Cu acte	Nr. niveluri:1; S. construita la sol:47 mp; Anexa

Lungime Segmente

1) Valorile lungimilor segmentelor sunt obținute din proiecție în plan.

Punct început	X / Y	Punct sfârșit	X / Y	Lungime segment (** (m)
1	420.467,059 299.910,839	2	420.464,59 299.888,714	22.262

Punct început	X / Y	Punct sfârşit	X / Y	Lungime segment (** (m)
2	420.464,59 299.888,714	3	420.463,681 299.882,633	6.149
3	420.463,681 299.882,633	4	420.460,108 299.860,641	22.28
4	420.460,108 299.860,641	5	420.470,693 299.858,948	10.72
5	420.470,693 299.858,948	6	420.481,009 299.857,964	10.363
6	420.481,009 299.857,964	7	420.484,1 299.882,616	24.845
7	420.484,1 299.882,616	8	420.485,957 299.896,676	14.182
8	420.485,957 299.896,676	9	420.486,978 299.907,172	10.546
9	420.486,978 299.907,172	1	420.467,059 299.910,839	20.254

** Lungimile segmentelor sunt determinate în planul de proiecție Stereo 70 și sunt rotunjite la 1 milimetru.

*** Distanța dintre puncte este formată din segmente cumulate ce sunt mai mici decât valoarea 1 milimetru.

**DATE DESPRE IMOBILUL NR. 13869**

Oficiul de Cadastru și Publicitate Imobiliară DOLJ
Biroul de Cadastru și Publicitate Imobiliară Craiova

A. Partea I. Descrierea imobilului

TEREN Intravilan

Adresa: Loc. Leu, Nr. 1609, Jud. Dolj, T119, P542, 542/1

Nr. Crt	Nr cadastral Nr. topografic	Suprafața* (mp)	Observații / Referințe
A1		Din acte: 980 Masurata: 1.061	Sector cadastral:13 Teren imprejmuit;

Construcții

Crt	Nr cadastral Nr. topografic	Adresa	Observații / Referințe
A1.1		Loc. Leu, Jud. Dolj	Nr. niveluri:1; S. construita la sol:63 mp; CONSTRUITA DIN CARAMIDA, ACOPERITA CU TIGLA
A1.2		Loc. Leu, Jud. Dolj	Nr. niveluri:1; S. construita la sol:31 mp; Anexa
A1.3		Loc. Leu, Jud. Dolj	Nr. niveluri:1; S. construita la sol:49 mp; Anexa
A1.4		Loc. Leu, Jud. Dolj	Nr. niveluri:1; S. construita la sol:17 mp; Anexa
A1.5		Loc. Leu, Jud. Dolj	Nr. niveluri:1; S. construita la sol:26 mp; Anexa
A1.6		Loc. Leu, Jud. Dolj	Nr. niveluri:1; S. construita la sol:10 mp; Anexa

B. Partea II. Proprietari și acte

Inscrieri privitoare la dreptul de proprietate și alte drepturi reale	Referințe
/	
Act Administrativ nr. TDP 854-9579, din 19/02/1997 emis de CONSILIUL JUDETEAN DOLJ;	
B1	Intabulare, drept de PROPRIETATE, dobandit prin Reconstituire, cota actuala 1/1, cota initiala 1/1 1) DIEACONU MIHALACHE
Act Normativ nr. LEGEA 7, din 13/03/1996 emis de GUVERNUL ROMANIEI;	
B2	Intabulare, drept de PROPRIETATE, dobandit prin Lege, cota actuala 1/1, cota initiala 1/1 1) DIEACONU MIHALACHE

C. Partea III. SARCINI .

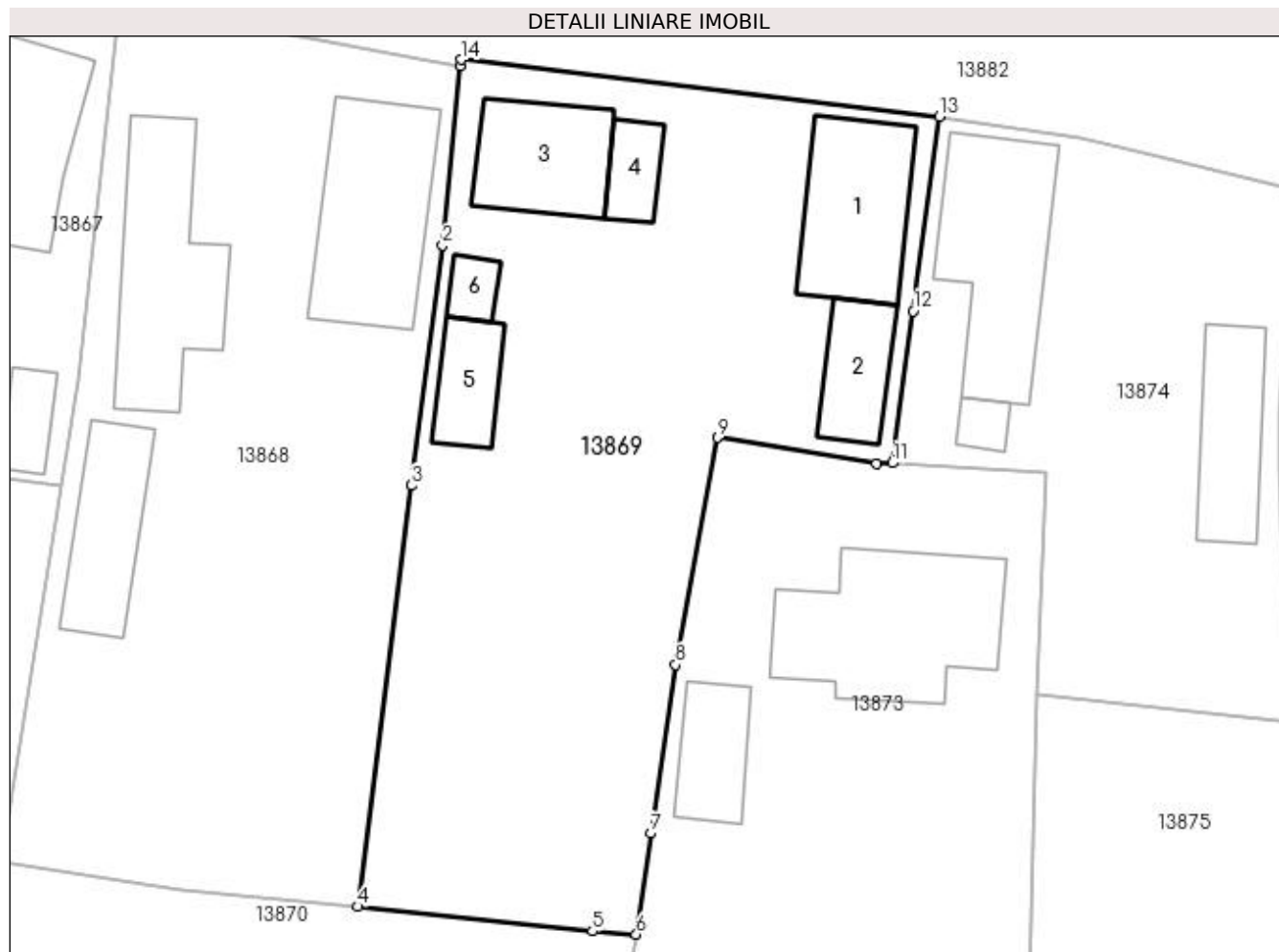
Inscrieri privind dezmembramintele dreptului de proprietate, drepturi reale de garanție și sarcini	Referințe
NU SUNT	

Anexa Nr. 1 La Partea I

Teren

Nr cadastral	Suprafața (mp)*	Observații / Referințe
	Din acte: 980 Masurata: 1.061	

* Suprafața este determinată în planul de proiecție Stereo 70.



Date referitoare la teren

Crt	Categorie folosință	Intra vilan	Suprafața (mp)	Tarla	Parcelă	Nr. topo	Observații / Referințe
1	curți constructii	DA	708	119	542	-	
2	arabil	DA	353	119	542/1	-	

Date referitoare la construcții

Crt	Număr	Destinație construcție	Supraf. (mp)	Situație juridică	Observații / Referințe
A1.1		construcții de locuințe	63	Cu acte	Nr. niveluri:1; S. construita la sol:63 mp; CONSTRUITA DIN CARAMIDA, ACOPERITA CU TIGLA
A1.2		construcții anexa	31	Cu acte	Nr. niveluri:1; S. construita la sol:31 mp; Anexa
A1.3		construcții anexa	49	Cu acte	Nr. niveluri:1; S. construita la sol:49 mp; Anexa
A1.4		construcții anexa	17	Cu acte	Nr. niveluri:1; S. construita la sol:17 mp; Anexa
A1.5		construcții anexa	26	Cu acte	Nr. niveluri:1; S. construita la sol:26 mp; Anexa
A1.6		construcții anexa	10	Cu acte	Nr. niveluri:1; S. construita la sol:10 mp; Anexa

Lungime Segmente

1) Valorile lungimilor segmentelor sunt obținute din proiecție în plan.

Punct început	X / Y	Punct sfârșit	X / Y	Lungime segment (** (m)
1	420.486,978 299.907,172	2	420.485,957 299.896,676	10.546
2	420.485,957 299.896,676	3	420.484,1 299.882,616	14.182
3	420.484,1 299.882,616	4	420.481,009 299.857,964	24.845
4	420.481,009 299.857,964	5	420.494,714 299.856,538	13.779
5	420.494,714 299.856,538	6	420.497,281 299.856,348	2.574
6	420.497,281 299.856,348	7	420.498,12 299.862,255	5.966
7	420.498,12 299.862,255	8	420.499,596 299.872,117	9.972
8	420.499,596 299.872,117	9	420.502,027 299.885,415	13.518
9	420.502,027 299.885,415	10	420.511,341 299.883,881	9.439
10	420.511,341 299.883,881	11	420.512,251 299.883,933	0.911
11	420.512,251 299.883,933	12	420.513,486 299.892,808	8.961
12	420.513,486 299.892,808	13	420.515,003 299.904,182	11.475
13	420.515,003 299.904,182	14	420.487,043 299.907,524	28.159
14	420.487,043 299.907,524	1	420.486,978 299.907,172	0.358

** Lungimile segmentelor sunt determinate în planul de proiecție Stereo 70 și sunt rotunjite la 1 milimetru.

*** Distanța dintre puncte este formată din segmente cumulate ce sunt mai mici decât valoarea 1 milimetru.

**DATE DESPRE IMOBILUL NR. 13870**

Oficiul de Cadastru și Publicitate Imobiliară DOLJ
Biroul de Cadastru și Publicitate Imobiliară Craiova

A. Partea I. Descrierea imobilului

TEREN Intravilan

Adresa: Loc. Leu, Nr. 1647, Jud. Dolj, T119, P536

Nr. Crt	Nr cadastral Nr. topografic	Suprafața* (mp)	Observații / Referințe
A1		1.724	Sector cadastral:13 Teren neimprijmit;

Construcții

Crt	Nr cadastral Nr. topografic	Adresa	Observații / Referințe
A1.1		Loc. Leu, Jud. Dolj	Nr. niveluri:1; S. construita la sol:75 mp; CONSTRUITA DIN CARAMIDA, ACOPERITA CU TABLA
A1.2		Loc. Leu, Jud. Dolj	Nr. niveluri:1; S. construita la sol:52 mp; Anexa
A1.3		Loc. Leu, Jud. Dolj	Nr. niveluri:1; S. construita la sol:19 mp; Anexa
A1.4		Loc. Leu, Jud. Dolj	Nr. niveluri:1; S. construita la sol:13 mp; Anexa
A1.5		Loc. Leu, Jud. Dolj	Nr. niveluri:1; S. construita la sol:11 mp; Anexa

B. Partea II. Proprietari și acte

Inscrieri privitoare la dreptul de proprietate și alte drepturi reale		Referințe
/		
Act Notarial nr. CVC AUT 6026, din 24/10/1997 emis de BNP GAGEATU ILIE;		
B1	Intabulare, drept de PROPRIETATE, dobandit prin Conventie, cota actuala 1/1, cota initiala 1/1 1) POPESCU RADA 2) POPESCU OLIMPIAN	A1, A1.1
Act Normativ nr. LEGEA 7, din 13/03/1996 emis de GUVERNUL ROMANIEI;		
B2	Intabulare, drept de PROPRIETATE, dobandit prin Lege, cota actuala 1/1, cota initiala 1/1 1) POPESCU OLIMPIAN 2) NEIDENTIFICAT NEIDENTIFICAT	A1.2, A1.3, A1.4, A1.5

C. Partea III. SARCINI .

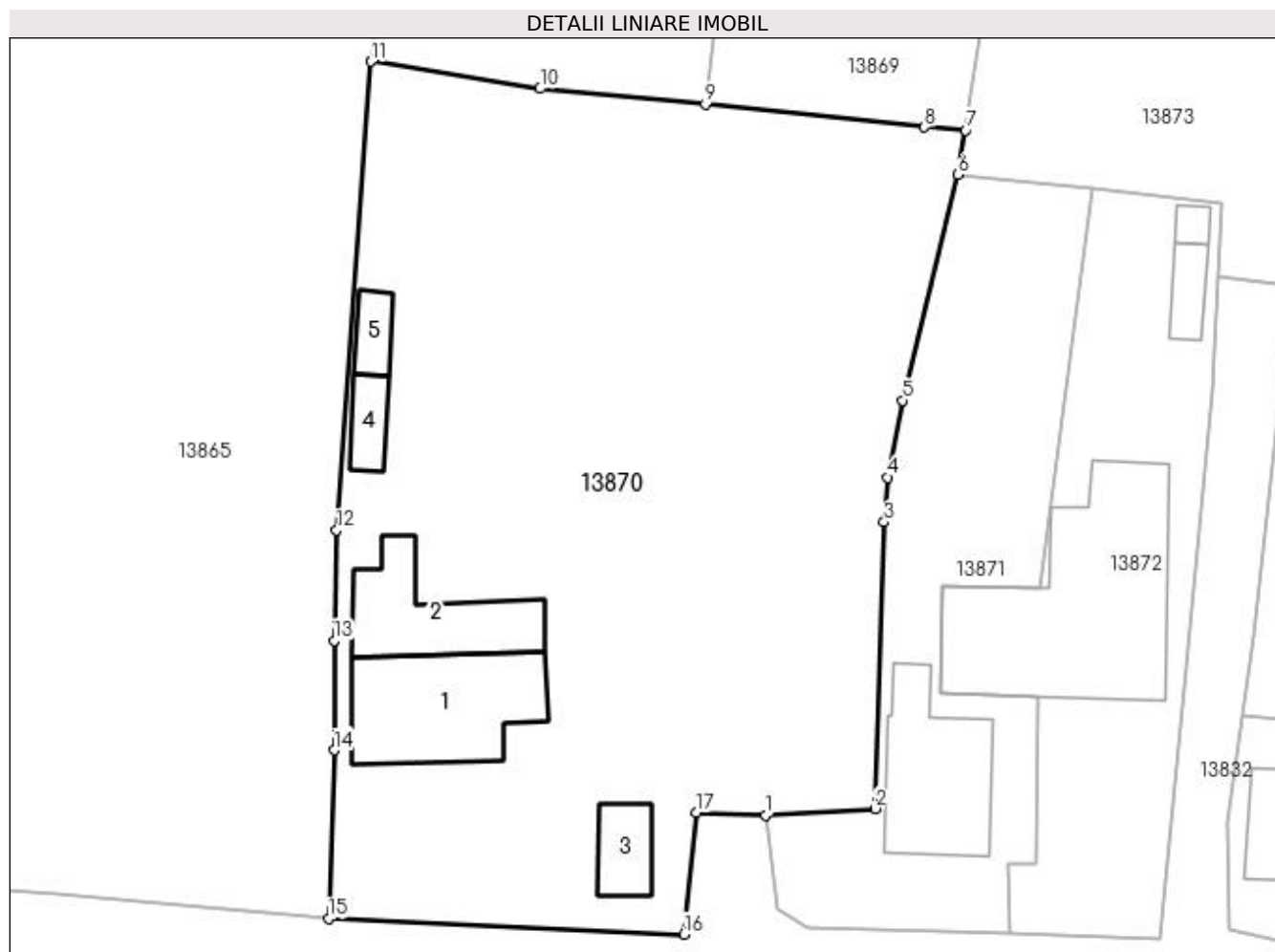
Inscrieri privind dezmembramintele dreptului de proprietate, drepturi reale de garanție și sarcini	Referințe
NU SUNT	

Anexa Nr. 1 La Partea I

Teren

Nr cadastral	Suprafața (mp)*	Observații / Referințe
	1.724	

* Suprafața este determinată în planul de proiecție Stereo 70.



Date referitoare la teren

Crt	Categorie folosință	Intravilan	Suprafața (mp)	Tarla	Parcelă	Nr. topo	Observații / Referințe
1	curți construcții	DA	649	119	536	-	
2	vie	DA	665	119	536	-	
3	arabil	DA	410	119	536	-	

Date referitoare la construcții

Crt	Număr	Destinație construcție	Supraf. (mp)	Situație juridică	Observații / Referințe
A1.1		construcții de locuințe	75	Cu acte	Nr. niveluri:1; S. construită la sol:75 mp; CONSTRUITA DIN CARAMIDA, ACOPERITA CU TABLA
A1.2		construcții anexa	52	Cu acte	Nr. niveluri:1; S. construită la sol:52 mp; Anexa
A1.3		construcții anexa	19	Cu acte	Nr. niveluri:1; S. construită la sol:19 mp; Anexa
A1.4		construcții anexa	13	Cu acte	Nr. niveluri:1; S. construită la sol:13 mp; Anexa
A1.5		construcții anexa	11	Cu acte	Nr. niveluri:1; S. construită la sol:11 mp; Anexa

Lungime Segmente

1) Valorile lungimilor segmentelor sunt obținute din proiecție în plan.

Punct început	X / Y	Punct sfârșit	X / Y	Lungime segment (** (m)
1	420.484,781 299.813,541	2	420.491,627 299.813,961	6.859
2	420.491,627 299.813,961	3	420.492,193 299.831,867	17.915
3	420.492,193 299.831,867	4	420.492,422 299.834,656	2.798
4	420.492,422 299.834,656	5	420.493,334 299.839,465	4.895
5	420.493,334 299.839,465	6	420.496,801 299.853,565	14.52
6	420.496,801 299.853,565	7	420.497,281 299.856,348	2.824
7	420.497,281 299.856,348	8	420.494,714 299.856,538	2.574
8	420.494,714 299.856,538	9	420.481,009 299.857,964	13.779
9	420.481,009 299.857,964	10	420.470,693 299.858,948	10.363
10	420.470,693 299.858,948	11	420.460,108 299.860,641	10.72
11	420.460,108 299.860,641	12	420.457,944 299.831,371	29.35
12	420.457,944 299.831,371	13	420.457,803 299.824,463	6.909
13	420.457,803 299.824,463	14	420.457,814 299.817,616	6.847
14	420.457,814 299.817,616	15	420.457,467 299.807,084	10.538
15	420.457,467 299.807,084	16	420.479,66 299.806,109	22.214
16	420.479,66 299.806,109	17	420.480,435 299.813,717	7.647
17	420.480,435 299.813,717	1	420.484,781 299.813,541	4.35

** Lungimile segmentelor sunt determinate în planul de proiecție Stereo 70 și sunt rotunjite la 1 milimetru.

*** Distanța dintre puncte este formată din segmente cumulate ce sunt mai mici decât valoarea 1 milimetru.

**DATE DESPRE IMOBILUL NR. 13871**

Oficiul de Cadastru și Publicitate Imobiliară DOLJ
Biroul de Cadastru și Publicitate Imobiliară Craiova

A. Partea I. Descrierea imobilului

TEREN Intravilan

Adresa: Loc. Leu, Nr. 1650, Jud. Dolj, T119, P535

Nr. Crt	Nr cadastral Nr. topografic	Suprafața* (mp)	Observații / Referințe
A1	32035	Din acte: 498 Masurata: 460	Sector cadastral:13 Teren imprejmuit;

Construcții

Crt	Nr cadastral Nr. topografic	Adresa	Observații / Referințe
A1.1		Loc. Leu, Jud. Dolj	Nr. niveluri:2; S. construita la sol:64 mp; CONSTRUITA DIN CARAMIDA, ACOPERITA CU TABLA

B. Partea II. Proprietari și acte

Inscrieri privitoare la dreptul de proprietate și alte drepturi reale		Referințe
134214 / 29/10/2015		
Act Notarial nr. AUT. NR. 678, din 01/01/2000 emis de NP. STEFANESCU FL.;		
B1	Intabulare, drept de PROPRIETATE, dobandit prin Conventie, cota actuala 1/4, cota initiala 1/4 1) STANESCU CRISTINA OLIMPIA CECILIA OBSERVATII: POZITIE TRANSCRISA DIN CF 31960/LEU, INSCRISA PRIN INCHEIEREA NR. 5758 DIN 30/05/2000;	A1
Act Notarial nr. AUT. NR. 1438, din 01/01/2002 emis de NP. MARINESCU MARIA DANIELA;		
B2	Intabulare, drept de PROPRIETATE, dobandit prin Conventie, cota actuala 1/4, cota initiala 1/4 1) STANESCU CRISTINA OLIMPIA CECILIA OBSERVATII: POZITIE TRANSCRISA DIN CF 31960/LEU, INSCRISA PRIN INCHEIEREA NR. 44318 DIN 23/07/2002;	A1
Act Notarial nr. ACT DE PARTAJ VOLUNTAR AUT 6434, din 29/10/2015 emis de NP DIACONU CRISTIAN;		
B3	Intabulare, drept de PROPRIETATE, dobandit prin Conventie, cota actuala 2/4, cota initiala 2/4 1) STANESCU CRISTINA OLIMPIA CECILIA	A1
/		
Act Normativ nr. LEGEA 7, din 13/03/1996 emis de GUVERNUL ROMANIEI;		
B4	Intabulare, drept de PROPRIETATE, dobandit prin Lege, cota actuala 1/1, cota initiala 1/1 1) STANESCU CRISTINA OLIMPIA CECILIA 2) STANESCU CRISTINA OLIMPIA CECILIA 3) STANESCU CRISTINA OLIMPIA CECILIA	A1.1

C. Partea III. SARCINI .

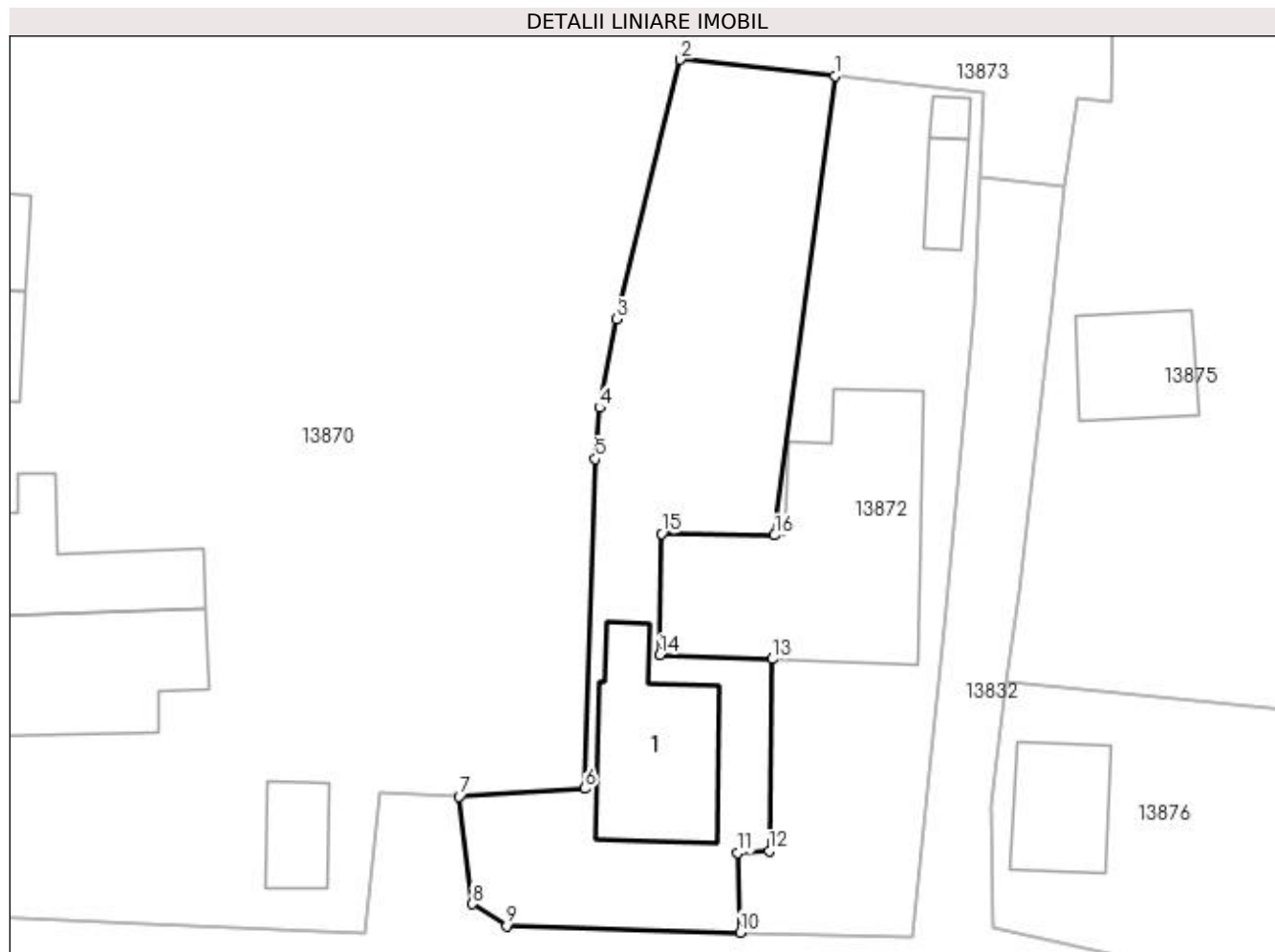
Inscrieri privind dezmembramintele dreptului de proprietate, drepturi reale de garanție și sarcini	Referințe
NU SUNT	

Anexa Nr. 1 La Partea I

Teren

Nr cadastral	Suprafața (mp)*	Observații / Referințe
32035	Din acte: 498 Masurata: 460	

* Suprafața este determinată în planul de proiecție Stereo 70.



Date referitoare la teren

Crt	Categorie folosință	Intravilan	Suprafața (mp)	Tarla	Parcelă	Nr. topo	Observații / Referințe
1	curți construcții	DA	460	119	535	-	

Date referitoare la construcții

Crt	Număr	Destinație construcție	Supraf. (mp)	Situație juridică	Observații / Referințe
A1.1		construcții de locuințe	64	Cu acte	Nr. niveluri:2; S. construita la sol:64 mp; CONSTRUITA DIN CARAMIDA, ACOPERITA CU TABLA

Lungime Segmente

1) Valorile lungimilor segmentelor sunt obținute din proiecție în plan.

Punct început	X / Y	Punct sfârșit	X / Y	Lungime segment (** (m)
1	420.505,214 299.852,677	2	420.496,801 299.853,565	8.46
2	420.496,801 299.853,565	3	420.493,334 299.839,465	14.52
3	420.493,334 299.839,465	4	420.492,422 299.834,656	4.895

Punct început	X / Y	Punct sfârșit	X / Y	Lungime segment (** (m)
4	420.492,422 299.834,656	5	420.492,193 299.831,867	2.798
5	420.492,193 299.831,867	6	420.491,627 299.813,961	17.915
6	420.491,627 299.813,961	7	420.484,781 299.813,541	6.859
7	420.484,781 299.813,541	8	420.485,498 299.807,693	5.892
8	420.485,498 299.807,693	9	420.487,361 299.806,502	2.211
9	420.487,361 299.806,502	10	420.500,054 299.806,145	12.698
10	420.500,054 299.806,145	11	420.499,935 299.810,471	4.327
11	420.499,935 299.810,471	12	420.501,638 299.810,559	1.705
12	420.501,638 299.810,559	13	420.501,81 299.820,991	10.434
13	420.501,81 299.820,991	14	420.495,68 299.821,222	6.134
14	420.495,68 299.821,222	15	420.495,79 299.827,814	6.593
15	420.495,79 299.827,814	16	420.501,922 299.827,72	6.133
16	420.501,922 299.827,72	1	420.505,214 299.852,677	25.173

** Lungimile segmentelor sunt determinate în planul de proiecție Stereo 70 și sunt rotunjite la 1 milimetru.

*** Distanța dintre puncte este formată din segmente cumulate ce sunt mai mici decât valoarea 1 milimetru.

**DATE DESPRE IMOBILUL NR. 13872**

Oficiul de Cadastru și Publicitate Imobiliară DOLJ
Biroul de Cadastru și Publicitate Imobiliară Craiova

A. Partea I. Descrierea imobilului

TEREN Intravilan

Adresa: Loc. Leu, Jud. Dolj, T119, P535

Nr. Crt	Nr cadastral Nr. topografic	Suprafața* (mp)	Observații / Referințe
A1	32036	Din acte: 498 Masurata: 461	Sector cadastral:13 Teren imprejmuit;

Construcții

Crt	Nr cadastral Nr. topografic	Adresa	Observații / Referințe
A1.1		Loc. Leu, Jud. Dolj	Nr. niveluri:1; S. construita la sol:147 mp; Locuinta
A1.2		Loc. Leu, Jud. Dolj	Nr. niveluri:1; S. construita la sol:13 mp; Anexa
A1.3		Loc. Leu, Jud. Dolj	Nr. niveluri:1; S. construita la sol:5 mp; ANEXA

B. Partea II. Proprietari și acte

Inscrieri privitoare la dreptul de proprietate și alte drepturi reale		Referințe
134214 / 29/10/2015		
Act Notarial nr. AUT. NR. 678, din 01/01/2000 emis de NP. STEFANESCU FL.;		
B1	Intabulare, drept de PROPRIETATE, dobandit prin Conventie, cota actuala 1/4, cota initiala 1/4 1) STANESCU STERIO ALIN <i>OBSERVATII: POZITIE TRANSCRISA DIN CF 31960/LEU, INSCRISA PRIN INCHEIEREA NR. 5758 DIN 30/05/2000;</i>	A1, A1.1, A1.2
Act Notarial nr. AUT. NR. 1438, din 01/01/2002 emis de NP. MARINESCU MARIA DANIELA;		
B2	Intabulare, drept de PROPRIETATE, dobandit prin Conventie, cota actuala 1/4, cota initiala 1/4 1) STANESCU STERIO ALIN <i>OBSERVATII: POZITIE TRANSCRISA DIN CF 31960/LEU, INSCRISA PRIN INCHEIEREA NR. 44318 DIN 23/07/2002;</i>	A1, A1.1, A1.2
Act Notarial nr. ACT DE PARTAJ VOLUNTAR AUT 6434, din 29/10/2015 emis de NP DIACONU CRISTIAN;		
B3	Intabulare, drept de PROPRIETATE, dobandit prin Conventie, cota actuala 2/4, cota initiala 2/4 1) STANESCU STERIO ALIN	A1, A1.1, A1.2
/		
Act Normativ nr. LEGEA 7, din 13/03/1996 emis de GUVERNUL ROMANIEI;		
B4	Intabulare, drept de PROPRIETATE, dobandit prin Lege, cota actuala 1/1, cota initiala 1/1 1) STANESCU STERIO ALIN 2) STANESCU STERIO ALIN 3) STANESCU STERIO ALIN	A1.3

C. Partea III. SARCINI .

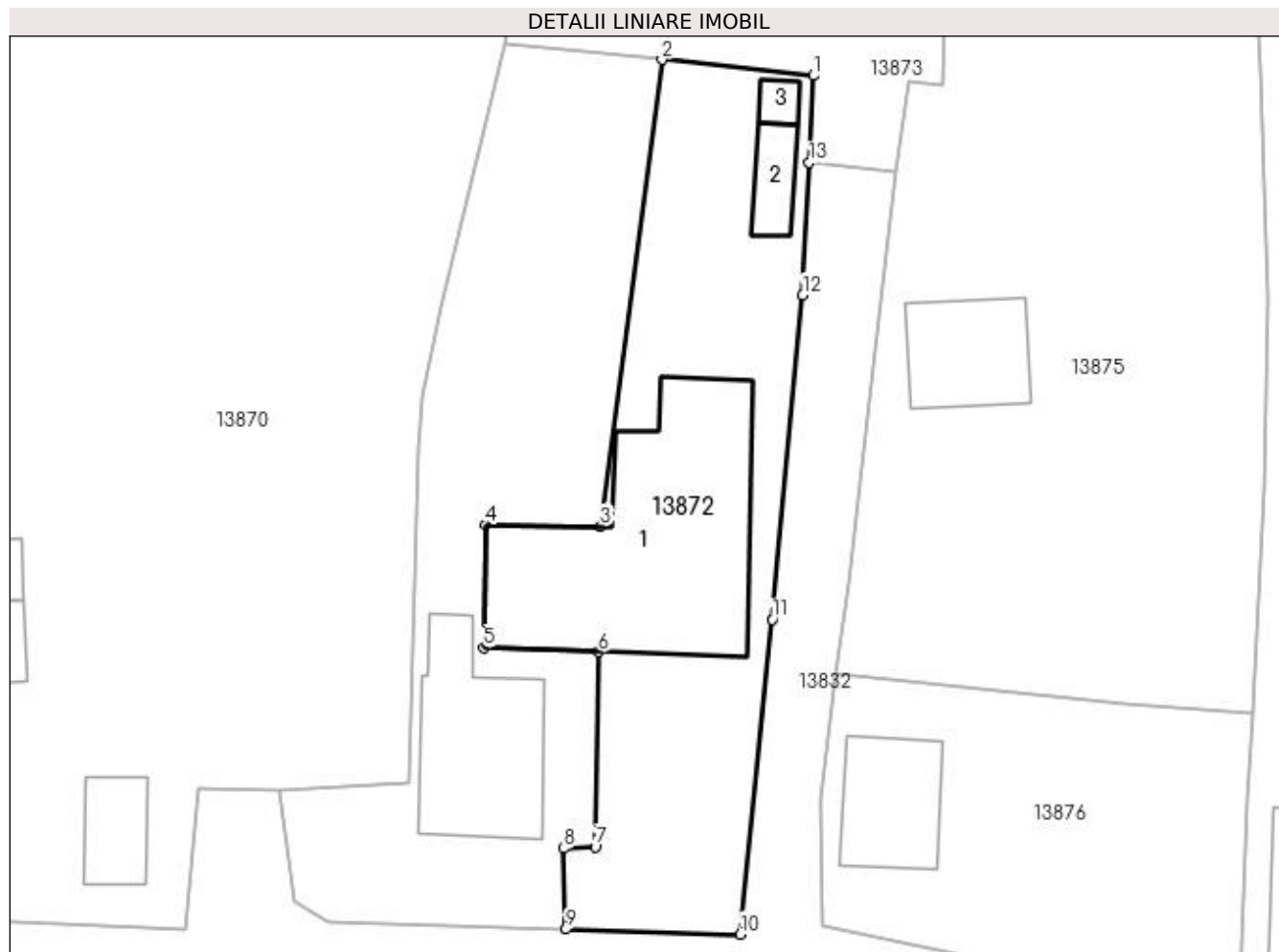
Inscrieri privind dezmembramintele dreptului de proprietate, drepturi reale de garanție și sarcini	Referințe
NU SUNT	

Anexa Nr. 1 La Partea I

Teren

Nr cadastral	Suprafața (mp)*	Observații / Referințe
32036	Din acte: 498 Masurata: 461	

* Suprafața este determinată în planul de proiecție Stereo 70.



Date referitoare la teren

Crt	Categorie folosință	Intra vilan	Suprafața (mp)	Tarla	Parcelă	Nr. topo	Observații / Referințe
1	curți constructii	DA	461	119	535	-	

Date referitoare la construcții

Crt	Număr	Destinație construcție	Supraf. (mp)	Situație juridică	Observații / Referințe
A1.1		construcții de locuințe	147	Cu acte	Nr. niveluri:1; S. construita la sol:147 mp; Locuinta
A1.2		construcții anexa	13	Cu acte	Nr. niveluri:1; S. construita la sol:13 mp; Anexa
A1.3		construcții anexa	5	Cu acte	Nr. niveluri:1; S. construita la sol:5 mp; ANEXA

Lungime Segmente

1) Valorile lungimilor segmentelor sunt obținute din proiecție în plan.

Punct început	X / Y	Punct sfârșit	X / Y	Lungime segment (** (m)
1	420.513,313 299.851,822	2	420.505,214 299.852,677	8.144
2	420.505,214 299.852,677	3	420.501,922 299.827,72	25.173

Punct început	X / Y	Punct sfârşit	X / Y	Lungime segment (** (m)
3	420.501,922 299.827,72	4	420.495,79 299.827,814	6.133
4	420.495,79 299.827,814	5	420.495,68 299.821,222	6.593
5	420.495,68 299.821,222	6	420.501,81 299.820,991	6.134
6	420.501,81 299.820,991	7	420.501,638 299.810,559	10.434
7	420.501,638 299.810,559	8	420.499,935 299.810,471	1.705
8	420.499,935 299.810,471	9	420.500,054 299.806,145	4.327
9	420.500,054 299.806,145	10	420.509,392 299.805,883	9.342
10	420.509,392 299.805,883	11	420.511,12 299.822,722	16.927
11	420.511,12 299.822,722	12	420.512,735 299.840,089	17.442
12	420.512,735 299.840,089	13	420.513,084 299.847,169	7.088
13	420.513,084 299.847,169	1	420.513,313 299.851,822	4.659

** Lungimile segmentelor sunt determinate în planul de proiecție Stereo 70 și sunt rotunjite la 1 milimetru.

*** Distanța dintre puncte este formată din segmente cumulate ce sunt mai mici decât valoarea 1 milimetru.

**DATE DESPRE IMOBILUL NR. 13873**

Oficiul de Cadastru și Publicitate Imobiliară DOLJ
Biroul de Cadastru și Publicitate Imobiliară Craiova

A. Partea I. Descrierea imobilului

TEREN Intravilan

Adresa: Loc. Leu, Nr. 1651, Jud. Dolj, T119, P534

Nr. Crt	Nr cadastral Nr. topografic	Suprafața* (mp)	Observații / Referințe
A1		Din acte: 788 Masurata: 710	Sector cadastral:13 Teren imprejmuit;

Construcții

Crt	Nr cadastral Nr. topografic	Adresa	Observații / Referințe
A1.1		Loc. Leu, Jud. Dolj	Nr. niveluri:1; S. construita la sol:96 mp; CONSTRUITA DIN CARAMIDA, ACOPERITA CU TABLA
A1.2		Loc. Leu, Jud. Dolj	Nr. niveluri:1; S. construita la sol:31 mp; Anexa

B. Partea II. Proprietari și acte

Inscrieri privitoare la dreptul de proprietate și alte drepturi reale		Referințe
/		
Act Administrativ nr. TDP 2390, din 18/05/2004 emis de CONSILIUL JUDETEAN DOLJ (CERTIFICAT DE DECES SERIA DS, NR. 038702);		
B1	Intabulare, drept de PROPRIETATE, dobandit prin Reconstituire, cota actuala 1/1, cota initiala 1/1 1) VĂCARU ION, LIPSĂ CNP 2) VĂCARU ȘTEFAN, LIPSĂ CNP DEFUNCT:Da	A1
Act Normativ nr. LEGEA 7, din 13/03/1996 emis de GUVERNUL ROMANIEI;		
B2	Intabulare, drept de PROPRIETATE, dobandit prin Lege, cota actuala 1/1, cota initiala 1/1 1) VĂCARU ȘTEFAN, LIPSĂ CNP DEFUNCT:Da 2) VĂCARU ION, LIPSĂ CNP	A1.1, A1.2

C. Partea III. SARCINI .

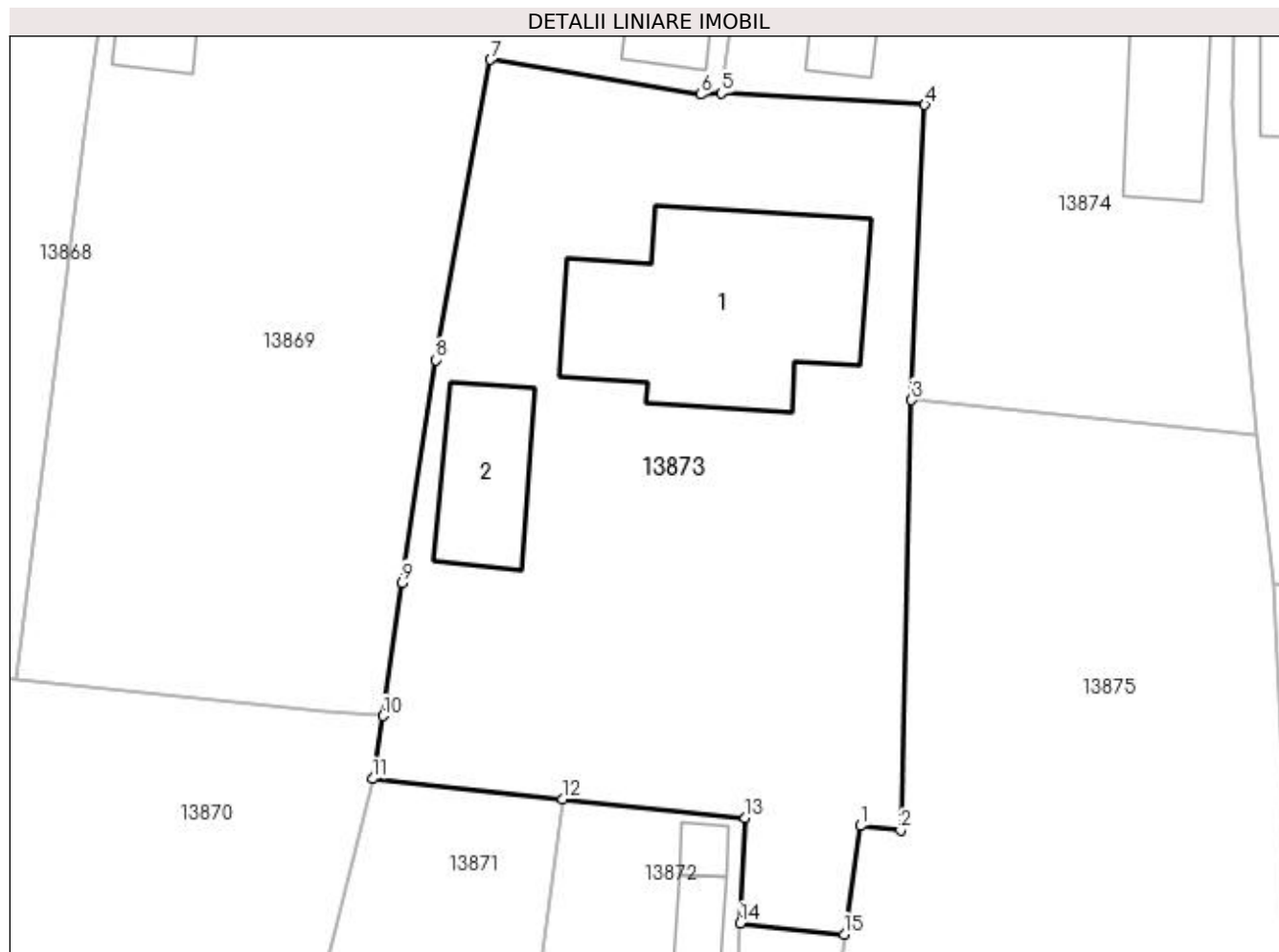
Inscrieri privind dezmembramintele dreptului de proprietate, drepturi reale de garanție și sarcini	Referințe
NU SUNT	

Anexa Nr. 1 La Partea I

Teren

Nr cadastral	Suprafața (mp)*	Observații / Referințe
	Din acte: 788 Masurata: 710	

* Suprafața este determinată în planul de proiecție Stereo 70.



Date referitoare la teren

Crt	Categorie folosință	Intra vilan	Suprafața (mp)	Tarla	Parcelă	Nr. topo	Observații / Referințe
1	curți constructii	DA	710	119	534	-	

Date referitoare la construcții

Crt	Număr	Destinație construcție	Supraf. (mp)	Situație juridică	Observații / Referințe
A1.1		construcții de locuințe	96	Cu acte	Nr. niveluri:1; S. construita la sol:96 mp; CONSTRUITA DIN CARAMIDA, ACOPERITA CU TABLA
A1.2		construcții anexa	31	Cu acte	Nr. niveluri:1; S. construita la sol:31 mp; Anexa

Lungime Segmente

1) Valorile lungimilor segmentelor sunt obținute din proiecție în plan.

Punct început	X / Y	Punct sfârșit	X / Y	Lungime segment (** (m)
1	420.518,417 299.851,484	2	420.520,207 299.851,281	1.801
2	420.520,207 299.851,281	3	420.520,678 299.870,346	19.071

Punct început	X / Y	Punct sfârșit	X / Y	Lungime segment (** (m)
3	420.520,678 299.870,346	4	420.521,271 299.883,419	13.086
4	420.521,271 299.883,419	5	420.512,251 299.883,933	9.035
5	420.512,251 299.883,933	6	420.511,341 299.883,881	0.911
6	420.511,341 299.883,881	7	420.502,027 299.885,415	9.439
7	420.502,027 299.885,415	8	420.499,596 299.872,117	13.518
8	420.499,596 299.872,117	9	420.498,12 299.862,255	9.972
9	420.498,12 299.862,255	10	420.497,281 299.856,348	5.966
10	420.497,281 299.856,348	11	420.496,801 299.853,565	2.824
11	420.496,801 299.853,565	12	420.505,214 299.852,677	8.46
12	420.505,214 299.852,677	13	420.513,313 299.851,822	8.144
13	420.513,313 299.851,822	14	420.513,084 299.847,169	4.659
14	420.513,084 299.847,169	15	420.517,696 299.846,679	4.638
15	420.517,696 299.846,679	1	420.518,417 299.851,484	4.859

** Lungimile segmentelor sunt determinate în planul de proiecție Stereo 70 și sunt rotunjite la 1 milimetru.

*** Distanța dintre puncte este formată din segmente cumulate ce sunt mai mici decât valoarea 1 milimetru.

**DATE DESPRE IMOBILUL NR. 13874**

Oficiul de Cadastru și Publicitate Imobiliară DOLJ
Biroul de Cadastru și Publicitate Imobiliară Craiova

A. Partea I. Descrierea imobilului

TEREN Intravilan

Adresa: Loc. Leu, Nr. 1606, Jud. Dolj, T119, P543

Nr. Crt	Nr cadastral Nr. topografic	Suprafața* (mp)	Observații / Referințe
A1		Din acte: 562 Masurata: 612	Sector cadastral:13 Teren imprejmuit;

Construcții

Crt	Nr cadastral Nr. topografic	Adresa	Observații / Referințe
A1.1		Loc. Leu, Jud. Dolj	Nr. niveluri:1; S. construita la sol:82 mp; CONSTRUITA DIN CARAMIDA, ACOPERITA CU TABLA
A1.2		Loc. Leu, Jud. Dolj	Nr. niveluri:1; S. construita la sol:45 mp; Anexa
A1.3		Loc. Leu, Jud. Dolj	Nr. niveluri:1; S. construita la sol:8 mp; Anexa

B. Partea II. Proprietari și acte

Inscrieri privitoare la dreptul de proprietate și alte drepturi reale		Referințe
/		
Act Notarial nr. CM 165, din 27/11/2009 emis de BNP TUDOR MARINELA-DANIELA;		
B1	Intabulare, drept de PROPRIETATE, dobandit prin Succesiune, cota actuala 1/4, cota initiala 1/4 1) MITRU ANGELA	A1
B2	Intabulare, drept de PROPRIETATE, dobandit prin Succesiune, cota actuala 3/4, cota initiala 3/4 1) UNGUREANU MARIANA	A1
B3	Intabulare, drept de PROPRIETATE, dobandit prin Succesiune, cota actuala 1/8, cota initiala 1/8 1) MITRU ANGELA	A1.2, A1.3
B4	Intabulare, drept de PROPRIETATE, dobandit prin Succesiune, cota actuala 3/8, cota initiala 3/8 1) UNGUREANU MARIANA	A1.2, A1.3
Act Normativ nr. LEGEA 7, din 13/03/1996 emis de PARLAMENTUL ROMANIEI;		
B5	Intabulare, drept de PROPRIETATE, dobandit prin Lege, cota actuala 1/2, cota initiala 1/2 1) MITRU ANGELA	A1.2, A1.3
Act Normativ nr. LEGEA 7, din 13/03/1996 emis de GUVERNUL ROMANIEI;		
B6	Intabulare, drept de PROPRIETATE, dobandit prin Lege, cota actuala 1/1, cota initiala 1/1 1) MITRU ANGELA 2) UNGUREANU MARIANA	A1.1

C. Partea III. SARCINI .

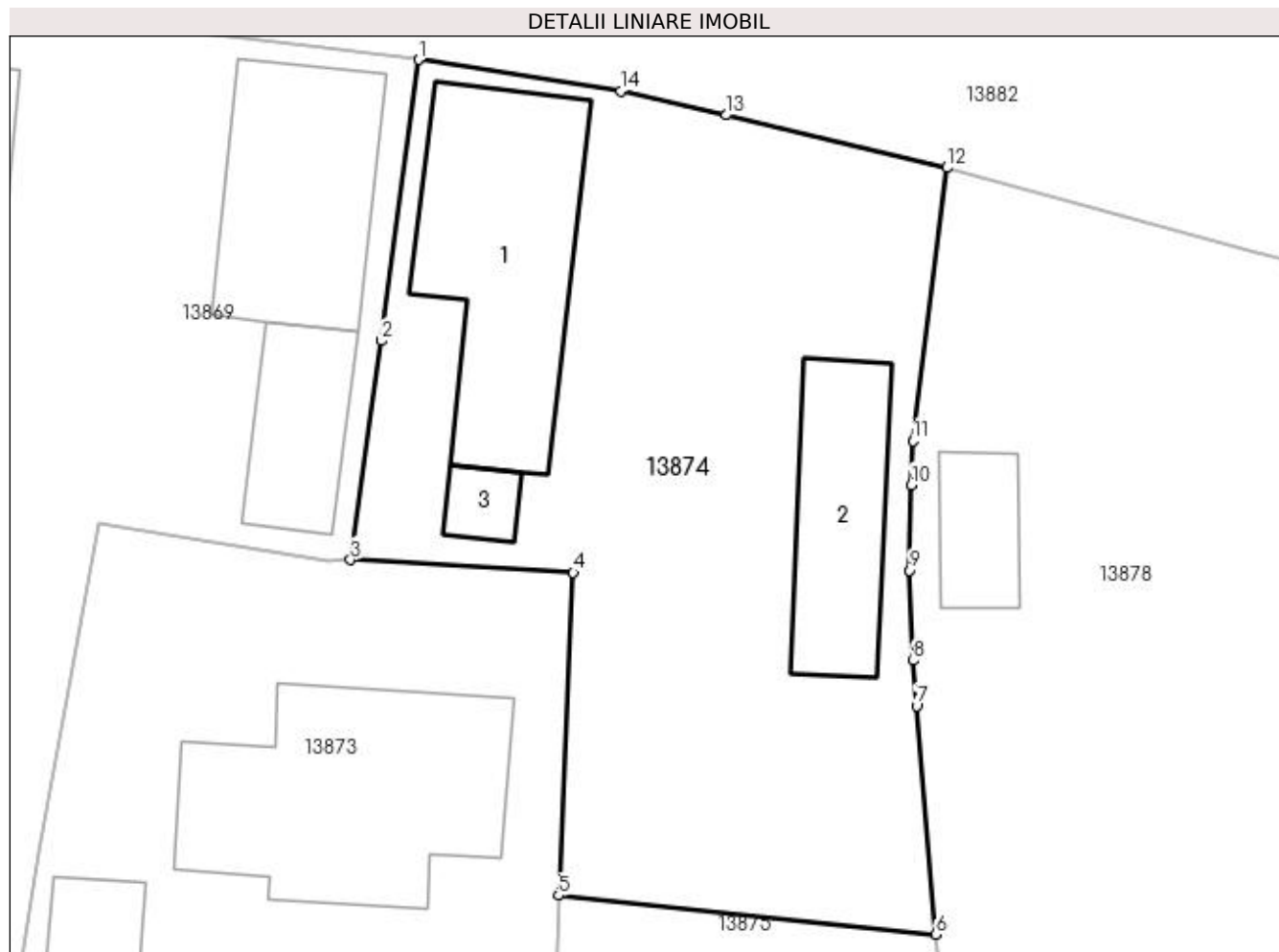
Inscrieri privind dezmembramintele dreptului de proprietate, drepturi reale de garanție și sarcini	Referințe
NU SUNT	

Anexa Nr. 1 La Partea I

Teren

Nr cadastral	Suprafața (mp)*	Observații / Referințe
	Din acte: 562 Masurata: 612	

* Suprafața este determinată în planul de proiecție Stereo 70.



Date referitoare la teren

Crt	Categorie folosință	Intra vilan	Suprafața (mp)	Tarla	Parcelă	Nr. topo	Observații / Referințe
1	curți constructii	DA	612	119	543	-	

Date referitoare la construcții

Crt	Număr	Destinație construcție	Supraf. (mp)	Situație juridică	Observații / Referințe
A1.1		construcții de locuințe	82	Cu acte	Nr. niveluri:1; S. construita la sol:82 mp; CONSTRUITA DIN CARAMIDA, ACOPERITA CU TABLA
A1.2		construcții anexa	45	Cu acte	Nr. niveluri:1; S. construita la sol:45 mp; Anexa
A1.3		construcții anexa	8	Cu acte	Nr. niveluri:1; S. construita la sol:8 mp; Anexa

Lungime Segmente

1) Valorile lungimilor segmentelor sunt obținute din proiecție în plan.

Punct început	X / Y	Punct sfârșit	X / Y	Lungime segment (** (m)
1	420.515,003 299.904,182	2	420.513,486 299.892,808	11.475

Punct început	X / Y	Punct sfârșit	X / Y	Lungime segment (** (m)
2	420.513,486 299.892,808	3	420.512,251 299.883,933	8.961
3	420.512,251 299.883,933	4	420.521,271 299.883,419	9.035
4	420.521,271 299.883,419	5	420.520,678 299.870,346	13.086
5	420.520,678 299.870,346	6	420.535,95 299.868,774	15.353
6	420.535,95 299.868,774	7	420.535,17 299.878,018	9.277
7	420.535,17 299.878,018	8	420.535,021 299.879,857	1.845
8	420.535,021 299.879,857	9	420.534,895 299.883,507	3.652
9	420.534,895 299.883,507	10	420.534,955 299.886,969	3.463
10	420.534,955 299.886,969	11	420.535,023 299.888,749	1.781
11	420.535,023 299.888,749	12	420.536,398 299.899,809	11.145
12	420.536,398 299.899,809	13	420.527,462 299.901,935	9.185
13	420.527,462 299.901,935	14	420.523,198 299.902,917	4.376
14	420.523,198 299.902,917	1	420.515,003 299.904,182	8.292

** Lungimile segmentelor sunt determinate în planul de proiecție Stereo 70 și sunt rotunjite la 1 milimetru.

*** Distanța dintre puncte este formată din segmente cumulate ce sunt mai mici decât valoarea 1 milimetru.

**DATE DESPRE IMOBILUL NR. 13875**

Oficiul de Cadastru și Publicitate Imobiliară DOLJ
Biroul de Cadastru și Publicitate Imobiliară Craiova

A. Partea I. Descrierea imobilului

TEREN Intravilan

Adresa: Loc. Leu, Nr. 1652, Jud. Dolj, T119, P532,532/1

Nr. Crt	Nr cadastral Nr. topografic	Suprafața* (mp)	Observații / Referințe
A1	33524	Din acte: 888 Masurata: 982	Sector cadastral:13 Teren imprejmuit;

Construcții

Crt	Nr cadastral Nr. topografic	Adresa	Observații / Referințe
A1.1		Loc. Leu, Nr. 1652, Jud. Dolj, T119, P532,532/1.	Nr. niveluri:1; S. construita la sol:37 mp; S. construita desfasurata:36 mp; Construita in 1966 din caramida, acoperita cu tigla,compusa din 2 camere si hol.

B. Partea II. Proprietari și acte

Inscrieri privitoare la dreptul de proprietate și alte drepturi reale		Referințe
113825 / 11/06/2018		
Act Notarial nr. CONTRACT DE VANZARE AUT. NR. 2787, din 11/06/2018 emis de NOTAR PUBLIC DIACONU CRISTIAN;		
B1	Intabulare, drept de PROPRIETATE, dobandit prin Conventie, cota actuala 1/1, cota initiala 1/1 1) STANESCU CAMELIA-DOMNICA 2) STANESCU STERIO ALIN	A1, A1.1

C. Partea III. SARCINI .

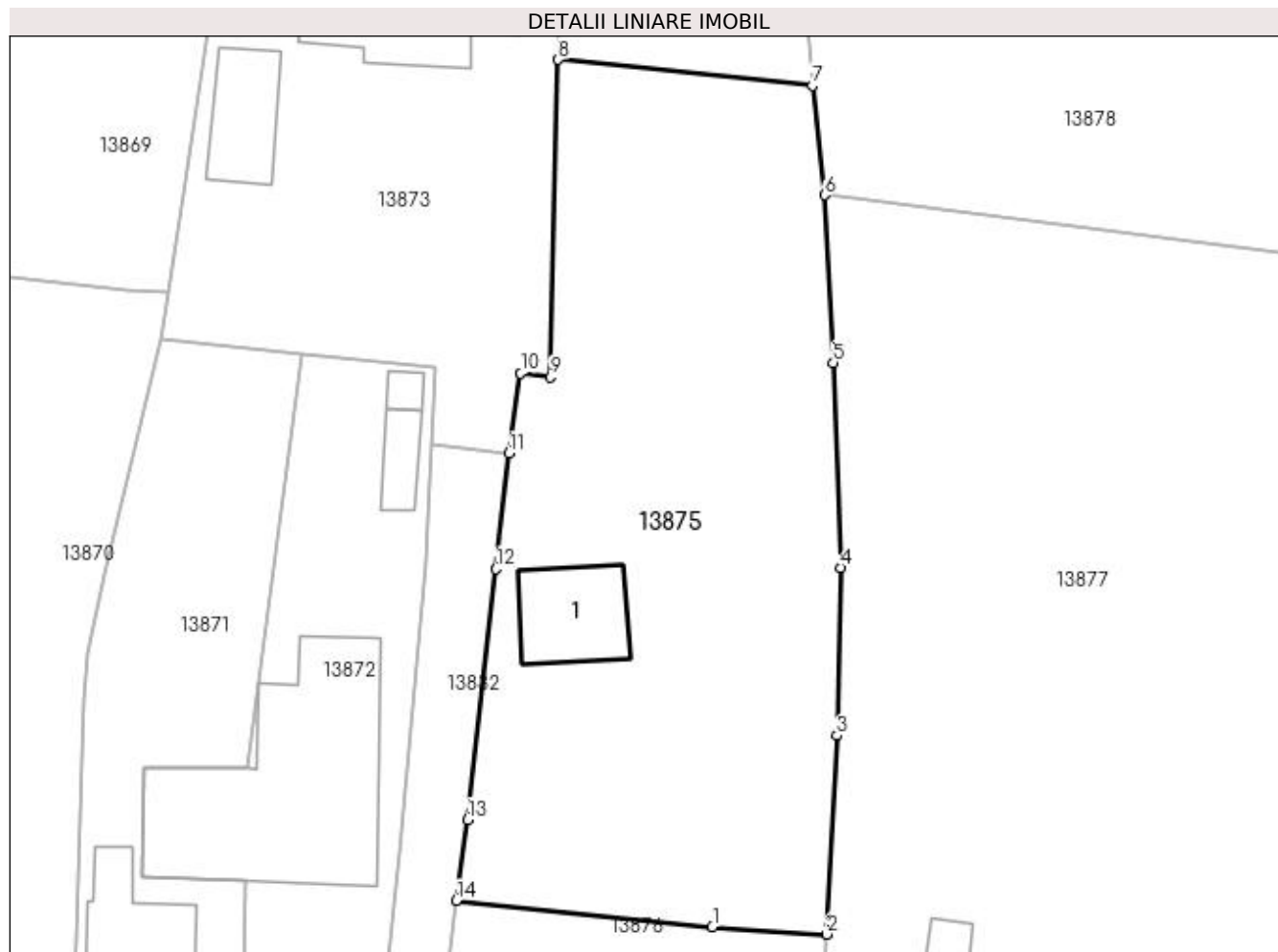
Inscrieri privind dezmembramintele dreptului de proprietate, drepturi reale de garanție și sarcini	Referințe
NU SUNT	

Anexa Nr. 1 La Partea I

Teren

Nr cadastral	Suprafața (mp)*	Observații / Referințe
33524	Din acte: 888 Masurata: 982	

* Suprafața este determinată în planul de proiecție Stereo 70.



Date referitoare la teren

Crt	Categorie folosință	Intra vilan	Suprafața (mp)	Tarla	Parcelă	Nr. topo	Observații / Referințe
1	curți constructii	DA	450	119	532	-	
2	arabil	DA	532	119	532/1	-	

Date referitoare la construcții

Crt	Număr	Destinație construcție	Supraf. (mp)	Situație juridică	Observații / Referințe
A1.1		construcții de locuințe	Din acte: 36 Masurata: 37	Cu acte	Nr. niveluri:1; S. construita la sol:37 mp; S. construita desfasurata:36 mp; Construita in 1966 din caramida,acoperita cu tigla,compusa din 2 camere si hol.

Lungime Segmente

1) Valorile lungimilor segmentelor sunt obținute din proiecție în plan.

Punct început	X / Y	Punct sfârșit	X / Y	Lungime segment (** (m)
1	420.529,945 299.818,185	2	420.536,833 299.817,759	6.901
2	420.536,833 299.817,759	3	420.537,43 299.829,711	11.967

Punct început	X / Y	Punct sfârșit	X / Y	Lungime segment (** (m)
3	420.537,43 299.829,711	4	420.537,679 299.839,802	10.094
4	420.537,679 299.839,802	5	420.537,204 299.852,129	12.336
5	420.537,204 299.852,129	6	420.536,683 299.862,201	10.085
6	420.536,683 299.862,201	7	420.535,95 299.868,774	6.614
7	420.535,95 299.868,774	8	420.520,678 299.870,346	15.353
8	420.520,678 299.870,346	9	420.520,207 299.851,281	19.071
9	420.520,207 299.851,281	10	420.518,417 299.851,484	1.801
10	420.518,417 299.851,484	11	420.517,696 299.846,679	4.859
11	420.517,696 299.846,679	12	420.516,922 299.839,726	6.996
12	420.516,922 299.839,726	13	420.515,232 299.824,646	15.174
13	420.515,232 299.824,646	14	420.514,534 299.819,774	4.922
14	420.514,534 299.819,774	1	420.529,945 299.818,185	15.493

** Lungimile segmentelor sunt determinate în planul de proiecție Stereo 70 și sunt rotunjite la 1 milimetru.

*** Distanța dintre puncte este formată din segmente cumulate ce sunt mai mici decât valoarea 1 milimetru.

**DATE DESPRE IMOBILUL NR. 13876**

Oficiul de Cadastru și Publicitate Imobiliară DOLJ
Biroul de Cadastru și Publicitate Imobiliară Craiova

A. Partea I. Descrierea imobilului

TEREN Intravilan

Adresa: Loc. Leu, Nr. 1653, Jud. Dolj, T119, P533

Nr. Crt	Nr cadastral Nr. topografic	Suprafața* (mp)	Observații / Referințe
A1		Din acte: 300 Masurata: 337	Sector cadastral:13 Teren imprejmuit;

Construcții

Crt	Nr cadastral Nr. topografic	Adresa	Observații / Referințe
A1.1		Loc. Leu, Jud. Dolj	Nr. niveluri:1; S. construita la sol:35 mp; CONSTRUITA DIN CARAMIDA, ACOPERITA CU TIGLA

B. Partea II. Proprietari și acte

Inscrieri privitoare la dreptul de proprietate și alte drepturi reale		Referințe
/		
Act Administrativ nr. TDP 626-48675, din 09/01/1996 emis de CONSILIUL JUDETEAN DOLJ;		
B1	Intabulare, drept de PROPRIETATE, dobandit prin Reconstituire, cota actuala 1/1, cota initiala 1/1 1) FIERARU REGHINA, LIPSĂ CNP	A1
Act Normativ nr. LEGEA 7, din 13/03/1996 emis de GUVERNUL ROMANIEI;		
B2	Intabulare, drept de PROPRIETATE, dobandit prin Lege, cota actuala 1/1, cota initiala 1/1 1) FIERARU REGHINA, LIPSĂ CNP	A1.1

C. Partea III. SARCINI .

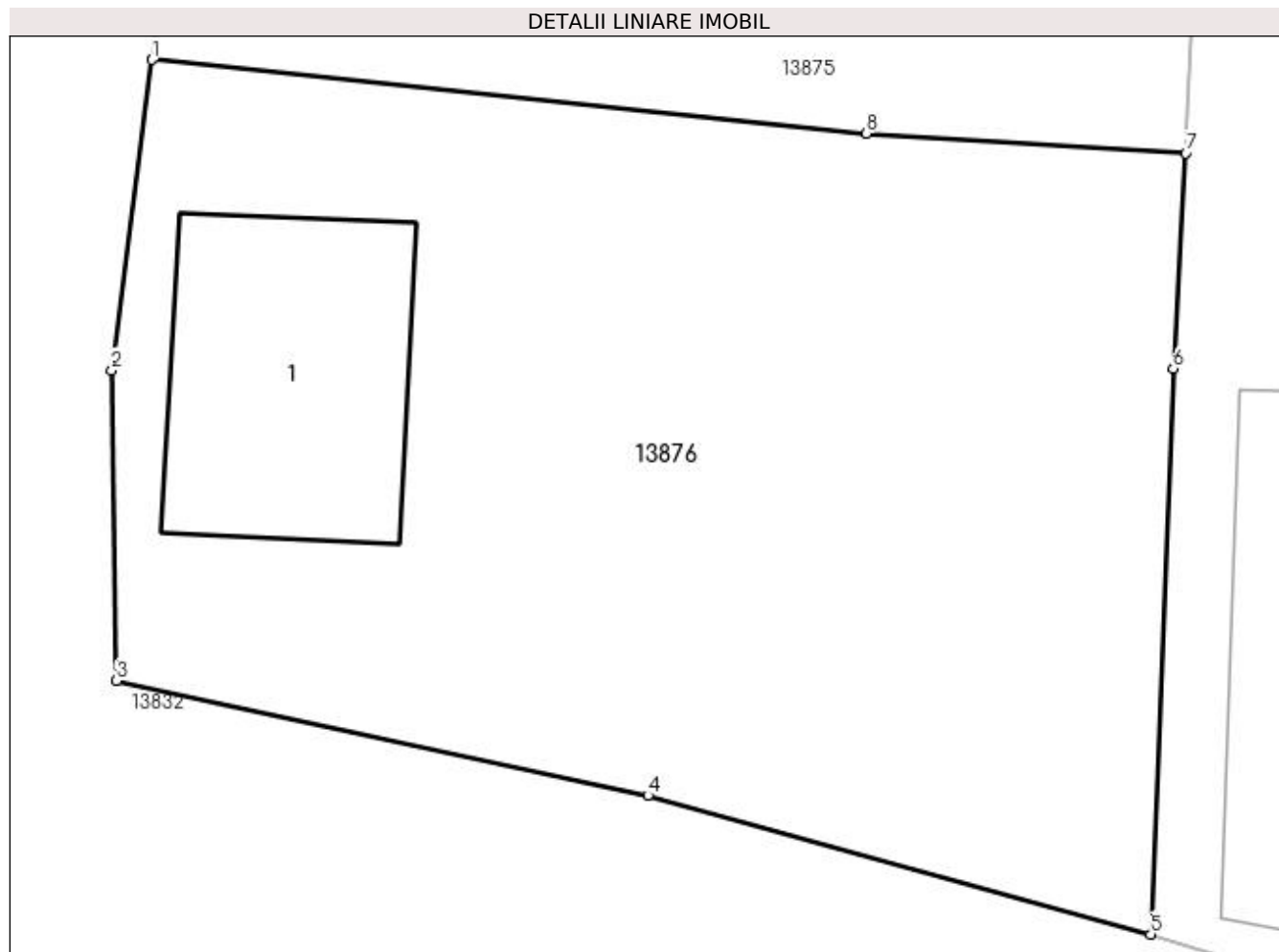
Inscrieri privind dezmembramintele dreptului de proprietate, drepturi reale de garanție și sarcini	Referințe
NU SUNT	

Anexa Nr. 1 La Partea I

Teren

Nr cadastral	Suprafața (mp)*	Observații / Referințe
	Din acte: 300 Masurata: 337	

* Suprafața este determinată în planul de proiecție Stereo 70.



Date referitoare la teren

Crt	Categorie folosință	Intra vilan	Suprafața (mp)	Tarla	Parcelă	Nr. topo	Observații / Referințe
1	curți constructii	DA	337	119	533	-	

Date referitoare la construcții

Crt	Număr	Destinație construcție	Supraf. (mp)	Situație juridică	Observații / Referințe
A1.1		construcții de locuințe	35	Cu acte	Nr. niveluri:1; S. construita la sol:35 mp; CONSTRUITA DIN CARAMIDA, ACOPERITA CU TIGLA

Lungime Segmente

1) Valorile lungimilor segmentelor sunt obținute din proiecție în plan.

Punct început	X / Y	Punct sfârșit	X / Y	Lungime segment (** (m)
1	420.514,534 299.819,774	2	420.513,669 299.813,08	6.75
2	420.513,669 299.813,08	3	420.513,775 299.806,387	6.694
3	420.513,775 299.806,387	4	420.525,236 299.803,907	11.726

Punct început	X / Y	Punct sfârșit	X / Y	Lungime segment (** (m)
4	420.525,236 299.803,907	5	420.536,08 299.800,912	11.25
5	420.536,08 299.800,912	6	420.536,568 299.813,112	12.21
6	420.536,568 299.813,112	7	420.536,833 299.817,759	4.655
7	420.536,833 299.817,759	8	420.529,945 299.818,185	6.901
8	420.529,945 299.818,185	1	420.514,534 299.819,774	15.493

** Lungimile segmentelor sunt determinate în planul de proiecție Stereo 70 și sunt rotunjite la 1 milimetru.

*** Distanța dintre puncte este formată din segmente cumulate ce sunt mai mici decât valoarea 1 milimetru.

**DATE DESPRE IMOBILUL NR. 13877**

Oficiul de Cadastru și Publicitate Imobiliară DOLJ
Biroul de Cadastru și Publicitate Imobiliară Craiova

A. Partea I. Descrierea imobilului

TEREN Intravilan

Nr. CF vechi:508
Nr. cadastral vechi:573

Adresa: Loc. Leu, Nr. 1654, Jud. Dolj, T119,, P530,530/1,530/2

Nr. Crt	Nr cadastral Nr. topografic	Suprafața* (mp)	Observații / Referințe
A1	34184	Din acte: 2.190 Masurata: 2.006	Sector cadastral:13 Teren neimprejmit;

Construcții

Crt	Nr cadastral Nr. topografic	Adresa	Observații / Referințe
A1.1		Loc. Leu, Jud. Dolj, T 119, P 530, 530/1, 530/2	Nr. niveluri:1; S. construita la sol:76 mp; S. construita desfasurata:71 mp; C1 - locuinta
A1.2		Loc. Leu, Jud. Dolj	Nr. niveluri:1; S. construita la sol:35 mp; Anexa
A1.3		Loc. Leu, Jud. Dolj	Nr. niveluri:1; S. construita la sol:6 mp; Anexa

B. Partea II. Proprietari și acte

Inscrieri privitoare la dreptul de proprietate și alte drepturi reale		Referințe
11153 / 20/02/2008		
Act Notarial nr. 460, din 19/02/2008 emis de NP ZAVOI A.P;		
B1	Intabulare, drept de PROPRIETATE, dobandit prin Conventie, cota actuala 1/1, cota initiala 1/1 1) BARAGAN DANUTA , LIPSĂ CNP	A1, A1.1
/		
Act Normativ nr. LEGEA 7, din 13/03/1996 emis de GUVERNUL ROMANIEI;		
B2	Intabulare, drept de PROPRIETATE, dobandit prin Lege, cota actuala 1/1, cota initiala 1/1 1) BARAGAN DANUTA , LIPSĂ CNP	A1.2, A1.3

C. Partea III. SARCINI

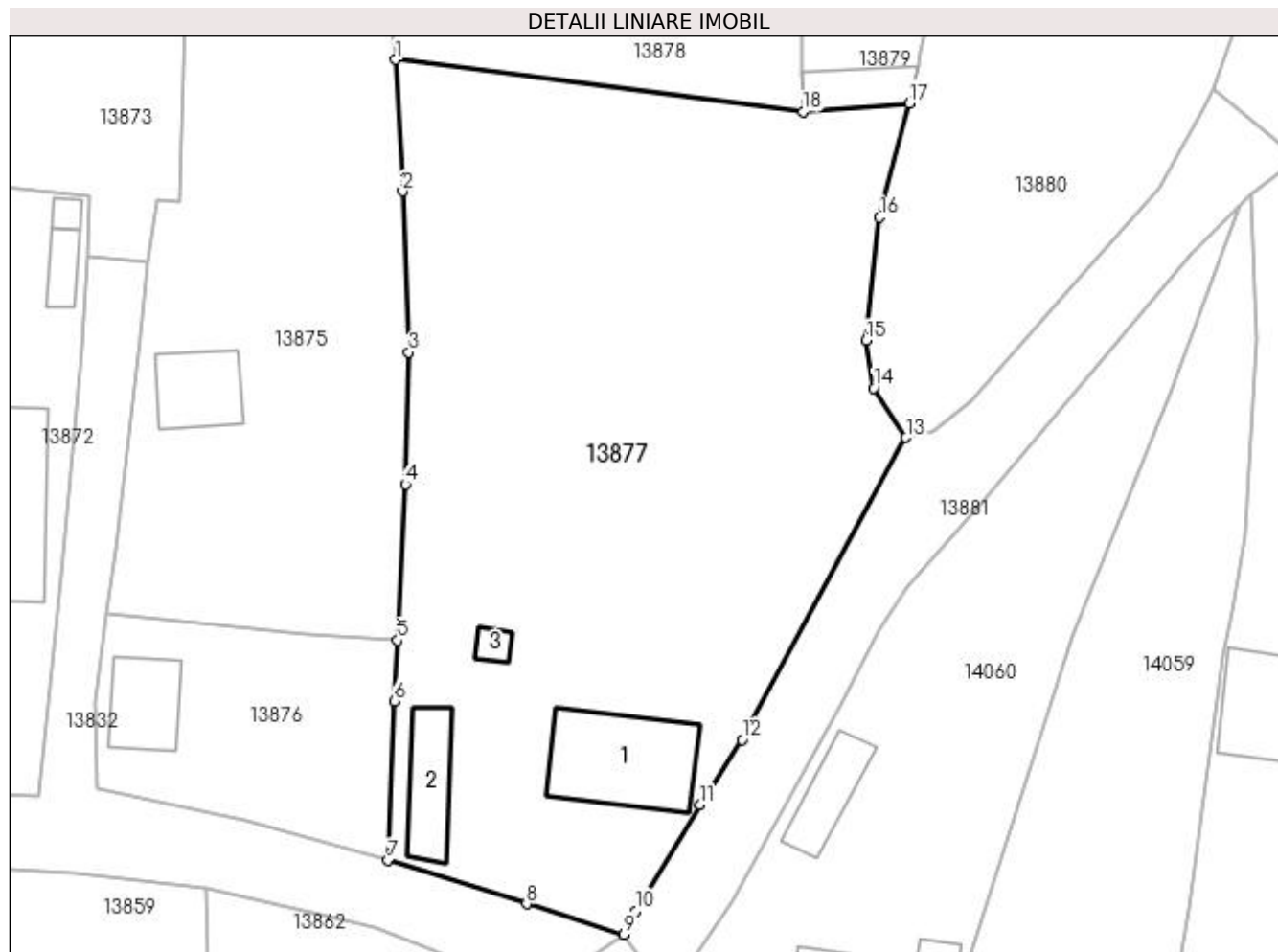
Inscrieri privind dezmembramintele dreptului de proprietate, drepturi reale de garanție și sarcini		Referințe
11153 / 20/02/2008		
Act Notarial nr. 460, din 19/02/2008 emis de NP ZAVOI A.P;		
C1	Intabulare, drept de UZUFRACT VIAGER, dobandit prin Conventie, cota actuala 1/1, cota initiala 1/1 1) BADOSU ANICA , vaduva	A1, A1.1

Anexa Nr. 1 La Partea I

Teren

Nr cadastral	Suprafața (mp)*	Observații / Referințe
34184	Din acte: 2.190 Masurata: 2.006	

* Suprafața este determinată în planul de proiecție Stereo 70.



Date referitoare la teren

Crt	Categorie folosință	Intra vilan	Suprafața (mp)	Tarla	Parcelă	Nr. topo	Observații / Referințe
1	curți constructii	DA	500	119	530	-	
2	vie	DA	135	-	530/1	-	
3	arabil	DA	1.371	-	530/2	-	

Date referitoare la construcții

Crt	Număr	Destinație construcție	Supraf. (mp)	Situație juridică	Observații / Referințe
A1.1		construcții de locuințe	76	Cu acte	Nr. niveluri:1; S. construita la sol:76 mp; S. construita desfasurata:71 mp; C1 - locuinta
A1.2		construcții anexa	35	Cu acte	Nr. niveluri:1; S. construita la sol:35 mp; Anexa
A1.3		construcții anexa	6	Cu acte	Nr. niveluri:1; S. construita la sol:6 mp; Anexa

Lungime Segmente

1) Valorile lungimilor segmentelor sunt obținute din proiecție în plan.

Punct început	X / Y	Punct sfârșit	X / Y	Lungime segment (** (m)
---------------	-------	---------------	-------	-------------------------

Punct început	X / Y	Punct sfârșit	X / Y	Lungime segment (** (m)
1	420.536,683 299.862,201	2	420.537,204 299.852,129	10.085
2	420.537,204 299.852,129	3	420.537,679 299.839,802	12.336
3	420.537,679 299.839,802	4	420.537,43 299.829,711	10.094
4	420.537,43 299.829,711	5	420.536,833 299.817,759	11.967
5	420.536,833 299.817,759	6	420.536,568 299.813,112	4.655
6	420.536,568 299.813,112	7	420.536,08 299.800,912	12.21
7	420.536,08 299.800,912	8	420.546,707 299.797,593	11.133
8	420.546,707 299.797,593	9	420.554,166 299.795,259	7.816
9	420.554,166 299.795,259	10	420.555,057 299.797,05	2.0
10	420.555,057 299.797,05	11	420.560,005 299.805,158	9.499
11	420.560,005 299.805,158	12	420.563,196 299.810,162	5.935
12	420.563,196 299.810,162	13	420.575,754 299.833,286	26.314
13	420.575,754 299.833,286	14	420.573,271 299.837,073	4.528
14	420.573,271 299.837,073	15	420.572,691 299.840,708	3.681
15	420.572,691 299.840,708	16	420.573,708 299.850,129	9.476
16	420.573,708 299.850,129	17	420.576,021 299.858,859	9.031
17	420.576,021 299.858,859	18	420.567,87 299.858,204	8.177
18	420.567,87 299.858,204	1	420.536,683 299.862,201	31.442

** Lungimile segmentelor sunt determinate în planul de proiecție Stereo 70 și sunt rotunjite la 1 milimetru.

*** Distanța dintre puncte este formată din segmente cumulate ce sunt mai mici decât valoarea 1 milimetru.

**DATE DESPRE IMOBILUL NR. 13878**

Oficiul de Cadastru și Publicitate Imobiliară DOLJ
Biroul de Cadastru și Publicitate Imobiliară Craiova

A. Partea I. Descrierea imobilului

TEREN Intravilan

Adresa: Loc. Leu, Nr. 1602, Jud. Dolj, T119, P544, 544/1

Nr. Crt	Nr cadastral Nr. topografic	Suprafața* (mp)	Observații / Referințe
A1		Din acte: 1.200 Masurata: 1.134	Sector cadastral:13 Teren neimprijmit;

Construcții

Crt	Nr cadastral Nr. topografic	Adresa	Observații / Referințe
A1.1		Loc. Leu, Jud. Dolj	Nr. niveluri:1; S. construita la sol:51 mp; CONSTRUITA DIN CARAMIDA, ACOPERITA CU TABLA
A1.2		Loc. Leu, Jud. Dolj	Nr. niveluri:1; S. construita la sol:20 mp; Anexa

B. Partea II. Proprietari și acte

Inscrieri privitoare la dreptul de proprietate și alte drepturi reale		Referințe
/		
Act Administrativ nr. TDP 9476, din 11/01/2008 emis de CONSILIUL JUDETEAN DOLJ;		
B1	Intabulare, drept de PROPRIETATE, dobandit prin Reconstituire, cota actuala 1/1, cota initiala 1/1 1) RAPEA NICOLAE, LIPSĂ CNP	A1
Act Normativ nr. LEGEA 7, din 13/03/1996 emis de GUVERNUL ROMANIEI;		
B2	Intabulare, drept de PROPRIETATE, dobandit prin Lege, cota actuala 1/1, cota initiala 1/1 1) RAPEA NICOLAE, LIPSĂ CNP	A1.1, A1.2

C. Partea III. SARCINI .

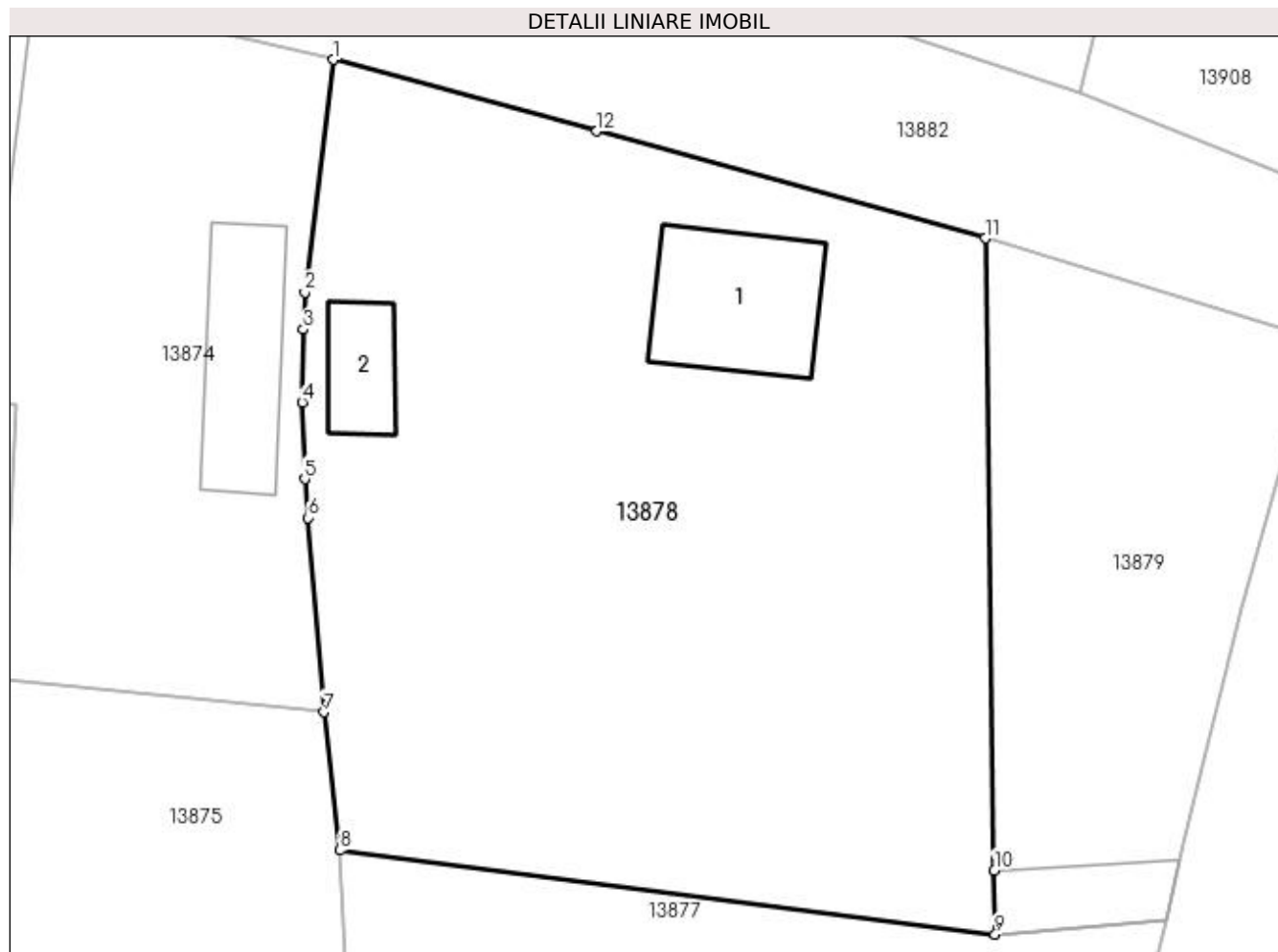
Inscrieri privind dezmembramintele dreptului de proprietate, drepturi reale de garanție și sarcini	Referințe
NU SUNT	

Anexa Nr. 1 La Partea I

Teren

Nr cadastral	Suprafața (mp)*	Observații / Referințe
	Din acte: 1.200 Masurata: 1.134	

* Suprafața este determinată în planul de proiecție Stereo 70.



Date referitoare la teren

Crt	Categorie folosință	Intra vilan	Suprafața (mp)	Tarla	Parcelă	Nr. topo	Observații / Referințe
1	curți constructii	DA	468	119	544	-	
2	arabil	DA	666	119	544/1	-	

Date referitoare la construcții

Crt	Număr	Destinație construcție	Supraf. (mp)	Situație juridică	Observații / Referințe
A1.1		construcții de locuințe	51	Cu acte	Nr. niveluri:1; S. construita la sol:51 mp; CONSTRUITA DIN CARAMIDA, ACOPERITA CU TABLA
A1.2		construcții anexa	20	Cu acte	Nr. niveluri:1; S. construita la sol:20 mp; Anexa

Lungime Segmente

1) Valorile lungimilor segmentelor sunt obținute din proiecție în plan.

Punct început	X / Y	Punct sfârșit	X / Y	Lungime segment (** (m)
1	420.536,398 299.899,809	2	420.535,023 299.888,749	11.145

Punct început	X / Y	Punct sfârşit	X / Y	Lungime segment (** (m)
2	420.535,023 299.888,749	3	420.534,955 299.886,969	1.781
3	420.534,955 299.886,969	4	420.534,895 299.883,507	3.463
4	420.534,895 299.883,507	5	420.535,021 299.879,857	3.652
5	420.535,021 299.879,857	6	420.535,17 299.878,018	1.845
6	420.535,17 299.878,018	7	420.535,95 299.868,774	9.277
7	420.535,95 299.868,774	8	420.536,683 299.862,201	6.614
8	420.536,683 299.862,201	9	420.567,87 299.858,204	31.442
9	420.567,87 299.858,204	10	420.567,827 299.861,242	3.039
10	420.567,827 299.861,242	11	420.567,4 299.891,318	30.079
11	420.567,4 299.891,318	12	420.548,921 299.896,41	19.168
12	420.548,921 299.896,41	1	420.536,398 299.899,809	12.976

** Lungimile segmentelor sunt determinate în planul de proiecție Stereo 70 și sunt rotunjite la 1 milimetru.

*** Distanța dintre puncte este formată din segmente cumulate ce sunt mai mici decât valoarea 1 milimetru.

**DATE DESPRE IMOBILUL NR. 13879**

Oficiul de Cadastru și Publicitate Imobiliară DOLJ
Biroul de Cadastru și Publicitate Imobiliară Craiova

A. Partea I. Descrierea imobilului

TEREN Intravilan

Nr. CF vechi:485
Nr. cadastral vechi:554

Adresa: Loc. Leu, Jud. Dolj, T119, P545/1

Nr. Crt	Nr cadastral Nr. topografic	Suprafața* (mp)	Observații / Referințe
A1	34075	Din acte: 390 Masurata: 366	Sector cadastral:13 Teren imprejmuit;

Construcții

Crt	Nr cadastral Nr. topografic	Adresa	Observații / Referințe
A1.1		Loc. Leu, Jud. Dolj	Nr. niveluri:1; S. construita la sol:25 mp; CONSTRUITA DIN LEMN, ACOPERITA CU TIGLA

B. Partea II. Proprietari și acte

Inscrieri privitoare la dreptul de proprietate și alte drepturi reale		Referințe
85629 / 27/12/2007		
Act Notarial nr. 2029, din 21/12/2007 emis de NP VLADOIANU TEODORA;		
B1	Intabulare, drept de PROPRIETATE, dobandit prin Conventie, cota actuala 1/1, cota initiala 1/1 1) IRIMIA IONEL, LIPSĂ CNP 2) IRIMIA ANGELA ANISOARA, casatorita cu	A1
/		
Act Normativ nr. LEGEA 7, din 13/03/1996 emis de GUVERNUL ROMANIEI;		
B2	Intabulare, drept de PROPRIETATE, dobandit prin Lege, cota actuala 1/1, cota initiala 1/1 1) IRIMIA ANGELA ANISOARA, casatorita cu 2) IRIMIA IONEL, LIPSĂ CNP	A1.1

C. Partea III. SARCINI .

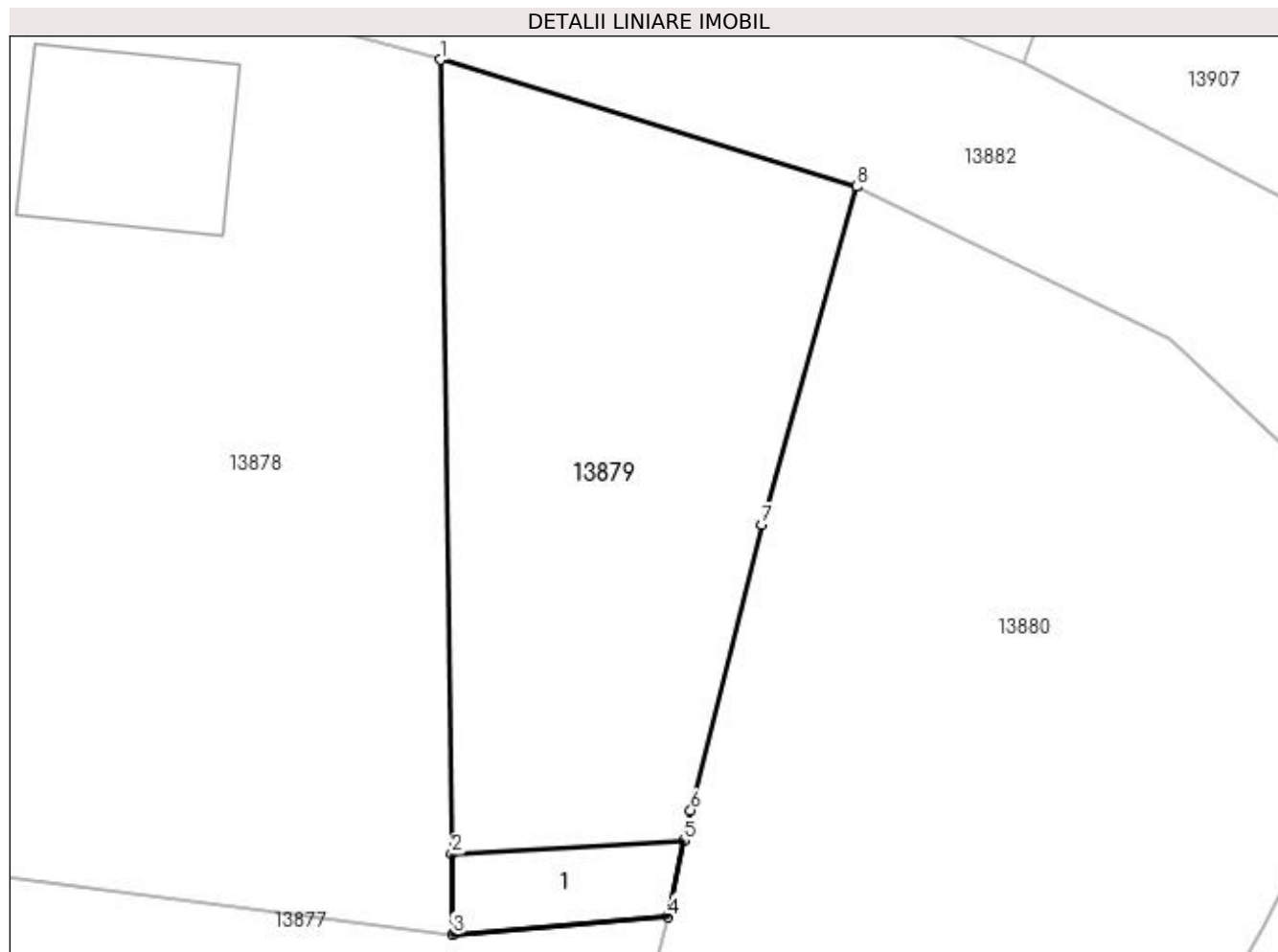
Inscrieri privind dezmembramintele dreptului de proprietate, drepturi reale de garanție și sarcini	Referințe
NU SUNT	

Anexa Nr. 1 La Partea I

Teren

Nr cadastral	Suprafața (mp)*	Observații / Referințe
34075	Din acte: 390 Masurata: 366	

* Suprafața este determinată în planul de proiecție Stereo 70.



Date referitoare la teren

Crt	Categorie folosință	Intra vilan	Suprafața (mp)	Tarla	Parcelă	Nr. topo	Observații / Referințe
1	arabil	DA	366	119	545/1	-	

Date referitoare la construcții

Crt	Număr	Destinație construcție	Supraf. (mp)	Situație juridică	Observații / Referințe
A1.1		construcții de locuințe	25	Cu acte	Nr. niveluri:1; S. construita la sol:25 mp; CONSTRUITA DIN LEMN, ACOPERITA CU TIGLA

Lungime Segmente

1) Valorile lungimilor segmentelor sunt obținute din proiecție în plan.

Punct început	X / Y	Punct sfârșit	X / Y	Lungime segment (** (m)
1	420.567,4 299.891,318	2	420.567,827 299.861,242	30.079
2	420.567,827 299.861,242	3	420.567,87 299.858,204	3.039
3	420.567,87 299.858,204	4	420.576,021 299.858,859	8.177

Punct început	X / Y	Punct sfârșit	X / Y	Lungime segment (** (m)
4	420.576,021 299.858,859	5	420.576,627 299.861,752	2.956
5	420.576,627 299.861,752	6	420.576,879 299.862,906	1.181
6	420.576,879 299.862,906	7	420.579,577 299.873,709	11.135
7	420.579,577 299.873,709	8	420.583,161 299.886,514	13.297
8	420.583,161 299.886,514	1	420.567,4 299.891,318	16.477

** Lungimile segmentelor sunt determinate în planul de proiecție Stereo 70 și sunt rotunjite la 1 milimetru.

*** Distanța dintre puncte este formată din segmente cumulate ce sunt mai mici decât valoarea 1 milimetru.

**DATE DESPRE IMOBILUL NR. 13880**

Oficiul de Cadastru și Publicitate Imobiliară DOLJ
Biroul de Cadastru și Publicitate Imobiliară Craiova

A. Partea I. Descrierea imobilului

TEREN Intravilan

Adresa: Loc. Leu, Nr. 1601, Jud. Dolj, T119, P546

Nr. Crt	Nr cadastral Nr. topografic	Suprafața* (mp)	Observații / Referințe
A1		Din acte: 824 Masurata: 898	Sector cadastral:13 Teren imprejmuit;

B. Partea II. Proprietari și acte

Inscrieri privitoare la dreptul de proprietate și alte drepturi reale		Referințe
/		
Act Administrativ nr. TDP 20932, din 18/04/2019 emis de CONSILIUL JUDETEAN DOLJ (CERTIFICAT DE DECES SERIA DZ, NR. 526721, CERTIFICAT DE DECES SERIA DC, NR. 675781, CERTIFICAT DE DECES SERIA D11, NR. 427661);		
B1	Intabulare, drept de PROPRIETATE, dobandit prin Reconstituire, cota actuala 1/1, cota initiala 1/1 1) BECU IOANA, LIPSĂ CNP DEFUNCT:Da 2) STANCALIE RODICA, LIPSĂ CNP DEFUNCT:Da 3) BECU ION, LIPSĂ CNP DEFUNCT:Da	A1

C. Partea III. SARCINI .

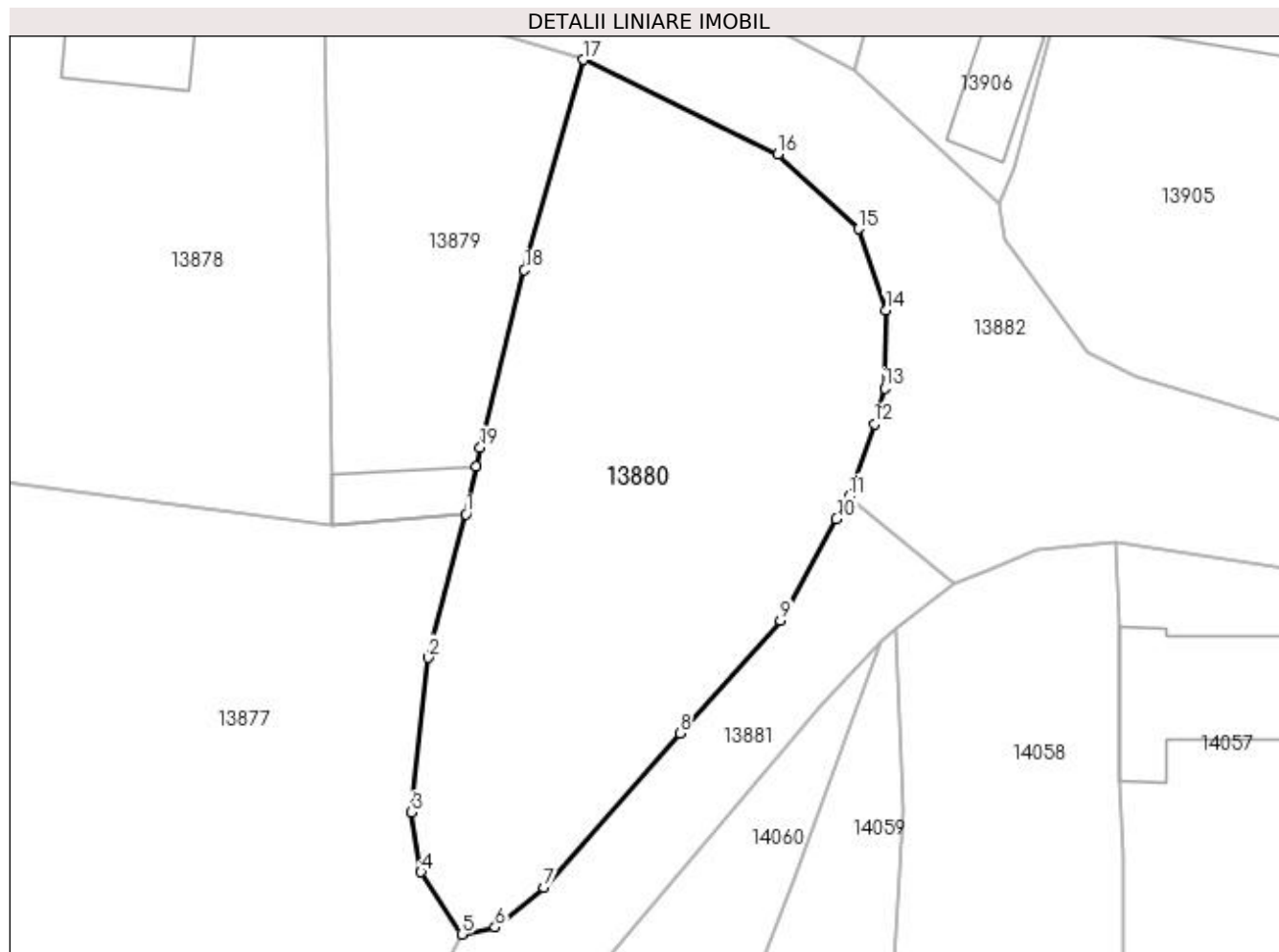
Inscrieri privind dezmembramintele dreptului de proprietate, drepturi reale de garanție și sarcini	Referințe
NU SUNT	

Anexa Nr. 1 La Partea I

Teren

Nr cadastral	Suprafața (mp)*	Observații / Referințe
	Din acte: 824 Masurata: 898	

* Suprafața este determinată în planul de proiecție Stereo 70.



Date referitoare la teren

Crt	Categorie folosință	Intra vilan	Suprafața (mp)	Tarla	Parcelă	Nr. topo	Observații / Referințe
1	arabil	DA	898	119	546	-	

Lungime Segmente

1) Valorile lungimilor segmentelor sunt obținute din proiecție în plan.

Punct început	X / Y	Punct sfârșit	X / Y	Lungime segment (** (m)
1	420.576,021 299.858,859	2	420.573,708 299.850,129	9.031
2	420.573,708 299.850,129	3	420.572,691 299.840,708	9.476
3	420.572,691 299.840,708	4	420.573,271 299.837,073	3.681
4	420.573,271 299.837,073	5	420.575,754 299.833,286	4.528
5	420.575,754 299.833,286	6	420.577,788 299.833,717	2.079

Punct început	X / Y	Punct sfârșit	X / Y	Lungime segment (** (m)
6	420.577,788 299.833,717	7	420.580,764 299.836,13	3.831
7	420.580,764 299.836,13	8	420.589,029 299.845,537	12.522
8	420.589,029 299.845,537	9	420.595,152 299.852,374	9.178
9	420.595,152 299.852,374	10	420.598,565 299.858,565	7.069
10	420.598,565 299.858,565	11	420.599,331 299.859,954	1.586
11	420.599,331 299.859,954	12	420.600,869 299.864,354	4.661
12	420.600,869 299.864,354	13	420.601,493 299.866,526	2.26
13	420.601,493 299.866,526	14	420.601,575 299.871,28	4.755
14	420.601,575 299.871,28	15	420.599,9 299.876,215	5.212
15	420.599,9 299.876,215	16	420.594,996 299.880,768	6.692
16	420.594,996 299.880,768	17	420.583,161 299.886,514	13.156
17	420.583,161 299.886,514	18	420.579,577 299.873,709	13.297
18	420.579,577 299.873,709	19	420.576,879 299.862,906	11.135
19	420.576,879 299.862,906	20	420.576,627 299.861,752	1.181
20	420.576,627 299.861,752	1	420.576,021 299.858,859	2.956

** Lungimile segmentelor sunt determinate în planul de proiecție Stereo 70 și sunt rotunjite la 1 milimetru.

*** Distanța dintre puncte este formată din segmente cumulate ce sunt mai mici decât valoarea 1 milimetru.

**DATE DESPRE IMOBILUL NR. 13881**

Oficiul de Cadastru și Publicitate Imobiliară DOLJ
 Biroul de Cadastru și Publicitate Imobiliară Craiova

A. Partea I. Descrierea imobilului

TEREN Intravilan

Adresa: Loc. Leu, Jud. Dolj, DC 201

Nr. Crt	Nr cadastral Nr. topografic	Suprafața* (mp)	Observații / Referințe
A1		465	Sector cadastral:13 Teren neimprejmuit;

B. Partea II. Proprietari și acte

Inscrieri privitoare la dreptul de proprietate și alte drepturi reale		Referințe
/		
Act Normativ nr. HG 965, din 05/09/2002 emis de GUVERNUL ROMANIEI (ANEXA NR. 57/2002);		
B1	Intabulare, drept de PROPRIETATE, dobandit prin Lege, cota actuala 1/1, cota initiala 1/1 1) COMUNA LEU - DOMENIUL PUBLIC, CIF:4553631	A1

C. Partea III. SARCINI .

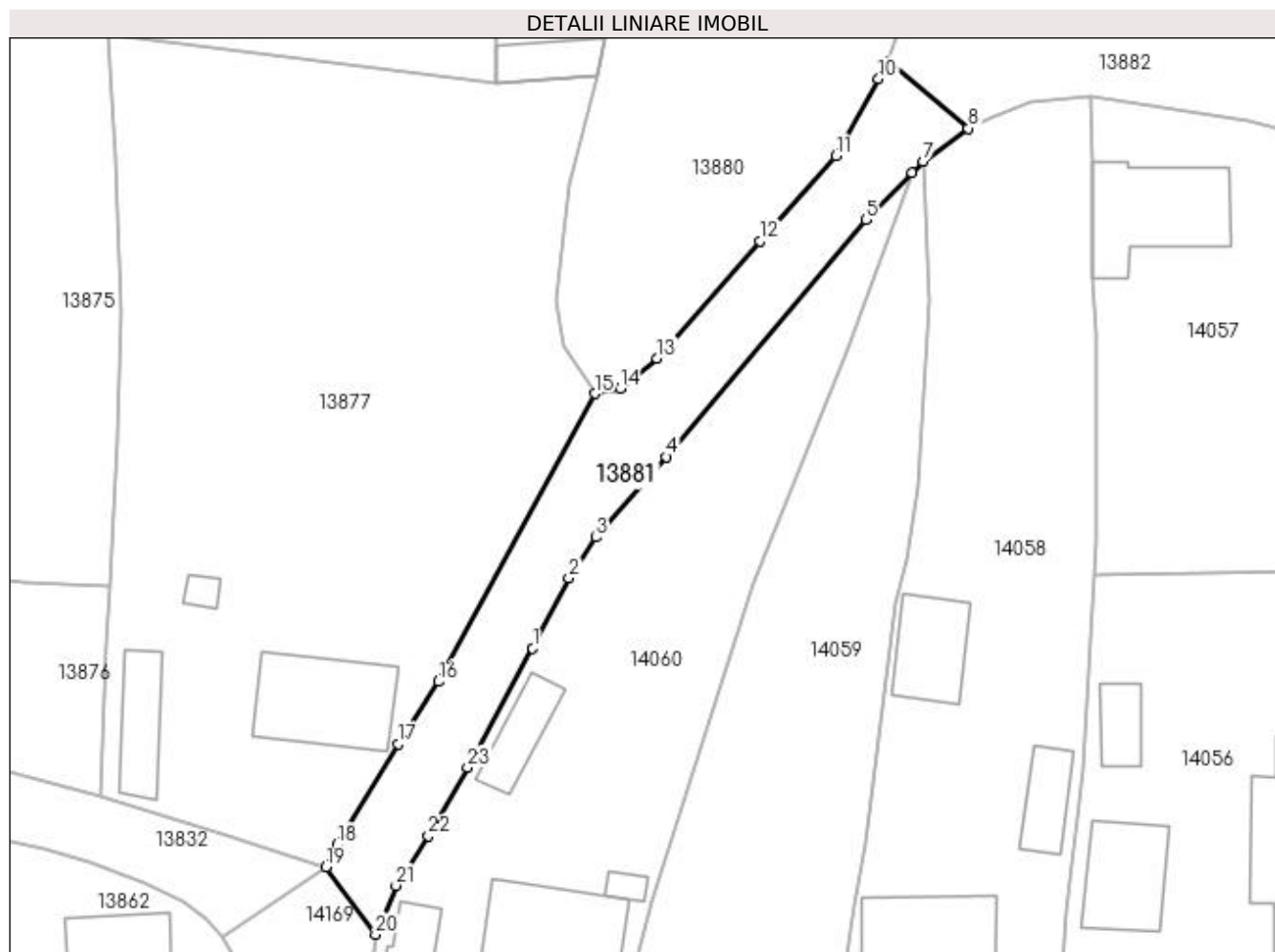
Inscrieri privind dezmembramintele dreptului de proprietate, drepturi reale de garanție și sarcini	Referințe
NU SUNT	

Anexa Nr. 1 La Partea I

Teren

Nr cadastral	Suprafața (mp)*	Observații / Referințe
	465	

* Suprafața este determinată în planul de proiecție Stereo 70.



Date referitoare la teren

Crt	Categorie folosință	Intra vilan	Suprafața (mp)	Tarla	Parcelă	Nr. topo	Observații / Referințe
1	drum	DA	465	-	DC 201	-	

Lungime Segmente

1) Valorile lungimilor segmentelor sunt obținute din proiecție în plan.

Punct început	X / Y	Punct sfârșit	X / Y	Lungime segment (** (m)	Punct început	X / Y	Punct sfârșit	X / Y	Lungime segment (** (m)
1	420.570,775 299.812,841	2	420.573,681 299.818,485	6.348	2	420.573,681 299.818,485	3	420.575,846 299.821,756	3.923
3	420.575,846 299.821,756	4	420.581,515 299.828,213	8.592	4	420.581,515 299.828,213	5	420.597,546 299.847,246	24.885
5	420.597,546 299.847,246	6	420.601,241 299.851,045	5.3	6	420.601,241 299.851,045	7	420.602,15 299.851,942	1.277
7	420.602,15 299.851,942	8	420.605,765 299.854,588	4.48	8	420.605,765 299.854,588	9	420.599,331 299.859,954	8.378
9	420.599,331 299.859,954	10	420.598,565 299.858,565	1.586	10	420.598,565 299.858,565	11	420.595,152 299.852,374	7.069

Punct început	X / Y	Punct sfârșit	X / Y	Lungime segment (** (m)
11	420.595,152 299.852,374	12	420.589,029 299.845,537	9.178
13	420.580,764 299.836,13	14	420.577,788 299.833,717	3.831
15	420.575,754 299.833,286	16	420.563,196 299.810,162	26.314
17	420.560,005 299.805,158	18	420.555,057 299.797,05	9.499
19	420.554,166 299.795,259	20	420.558,152 299.789,871	6.702
21	420.559,783 299.793,798	22	420.562,412 299.797,78	4.772
23	420.565,542 299.803,289	1	420.570,775 299.812,841	10.892

Punct început	X / Y	Punct sfârșit	X / Y	Lungime segment (** (m)
12	420.589,029 299.845,537	13	420.580,764 299.836,13	12.522
14	420.577,788 299.833,717	15	420.575,754 299.833,286	2.079
16	420.563,196 299.810,162	17	420.560,005 299.805,158	5.935
18	420.555,057 299.797,05	19	420.554,166 299.795,259	2.0
20	420.558,152 299.789,871	21	420.559,783 299.793,798	4.252
22	420.562,412 299.797,78	23	420.565,542 299.803,289	6.336

** Lungimile segmentelor sunt determinate în planul de proiecție Stereo 70 și sunt rotunjite la 1 milimetru.

*** Distanța dintre puncte este formată din segmente cumulate ce sunt mai mici decât valoarea 1 milimetru.

**DATE DESPRE IMOBILUL NR. 13882**

Oficiul de Cadastru și Publicitate Imobiliară DOLJ
Biroul de Cadastru și Publicitate Imobiliară Craiova

A. Partea I. Descrierea imobilului

TEREN Intravilan

Adresa: Loc. Leu, Jud. Dolj, DC 237

Nr. Crt	Nr cadastral Nr. topografic	Suprafața* (mp)	Observații / Referințe
A1		Din acte: 4.140 Masurata: 8.198	Sector cadastral:13 Teren neimprejmut;

B. Partea II. Proprietari și acte

Inscrieri privitoare la dreptul de proprietate și alte drepturi reale	Referințe
/	
Act Normativ nr. HG 965, din 05/09/2002 emis de GUVERNUL ROMANIEI (ANEXA NR. 57/2002);	
B1	A1
Intabulare, drept de PROPRIETATE, dobandit prin Lege, cota actuala 1/1, cota initiala 1/1	
1) COMUNA LEU - DOMENIUL PUBLIC, CIF:4553631	

C. Partea III. SARCINI .

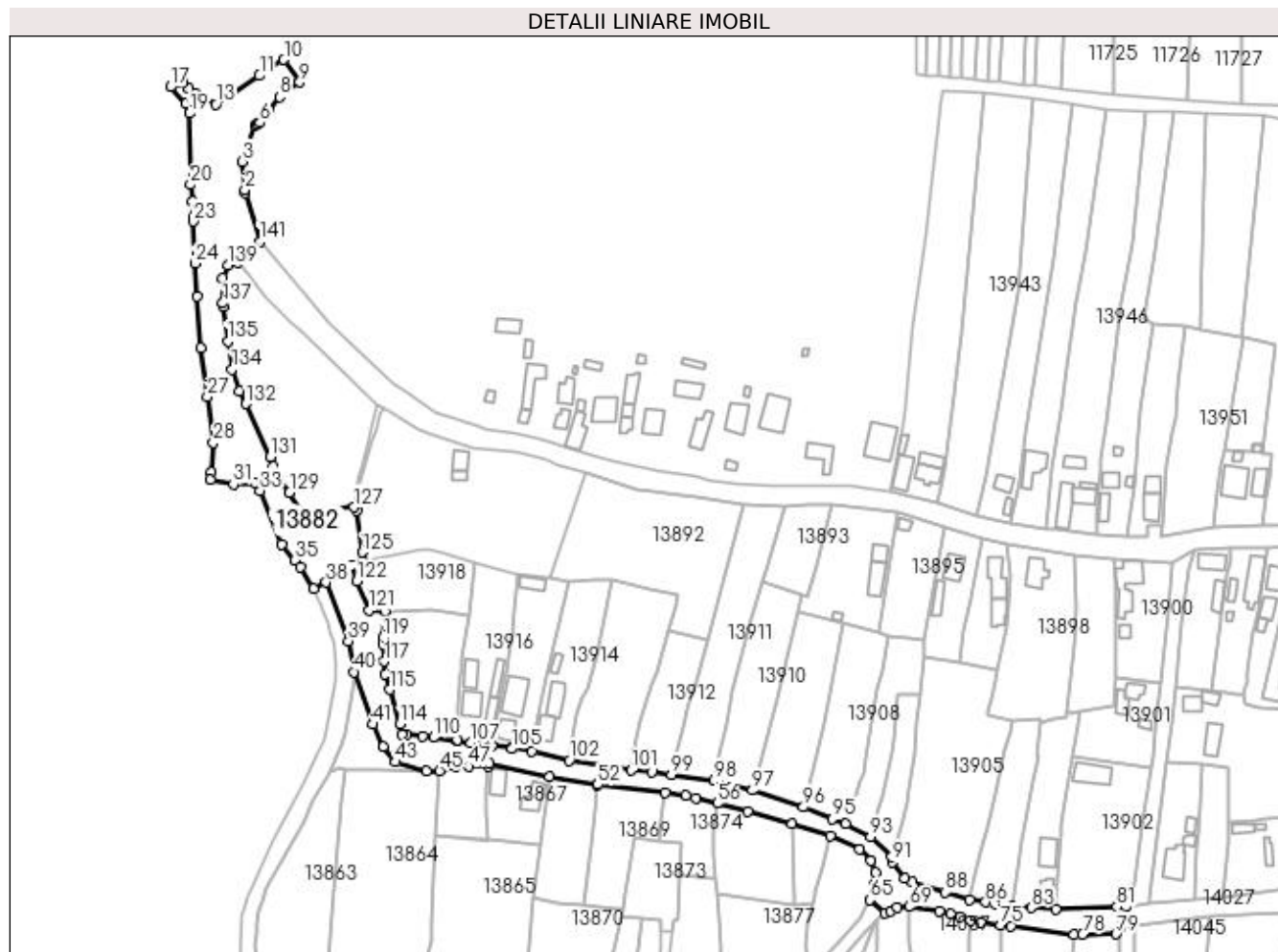
Inscrieri privind dezmembramintele dreptului de proprietate, drepturi reale de garanție și sarcini	Referințe
NU SUNT	

Anexa Nr. 1 La Partea I

Teren

Nr cadastral	Suprafața (mp)*	Observații / Referințe
	Din acte: 4.140 Masurata: 8.198	

* Suprafața este determinată în planul de proiecție Stereo 70.



Date referitoare la teren

Crt	Categorie folosință	Intra vilan	Suprafața (mp)	Tarla	Parcelă	Nr. topo	Observații / Referințe
1	drum	DA	8.198	-	DC 237	-	

Lungime Segmente

1) Valorile lungimilor segmentelor sunt obținute din proiecție în plan.

Punct început	X / Y	Punct sfârșit	X / Y	Lungime segment	Punct început	X / Y	Punct sfârșit	X / Y	Lungime segment	Punct început	X / Y	Punct sfârșit	X / Y	Lungime segment
1	420.341,399 300.151,619	2	420.341,423 300.152,974	1.355	2	420.341,423 300.152,974	3	420.340,258 300.164,74	11.824	3	420.340,258 300.164,74	4	420.345,784 300.179,743	15.988
4	420.345,784 300.179,743	5	420.346,648 300.179,912	0.88	5	420.346,648 300.179,912	6	420.347,578 300.180,71	1.225	6	420.347,578 300.180,71	7	420.351,564 300.185,775	6.445
7	420.351,564 300.185,775	8	420.355,69 300.191,269	6.871	8	420.355,69 300.191,269	9	420.364,01 300.197,373	10.319	9	420.364,01 300.197,373	10	420.357,514 300.206,711	11.375
10	420.357,514 300.206,711	11	420.347,39 300.200,159	12.059	11	420.347,39 300.200,159	12	420.334,914 300.191,822	15.005	12	420.334,914 300.191,822	13	420.329,393 300.188,237	6.583
13	420.329,393 300.188,237	14	420.320,823 300.192,914	9.763	14	420.320,823 300.192,914	15	420.318,266 300.194,829	3.195	15	420.318,266 300.194,829	16	420.315,772 300.197,15	3.407

Punct început	X / Y	Punct sfârșit	X / Y	Lungime segment	Punct început	X / Y	Punct sfârșit	X / Y	Lungime segment	Punct început	X / Y	Punct sfârșit	X / Y	Lungime segment
16	420.315,772 300.197,15	17	420.310,698 300.195,502	5.335	17	420.310,698 300.195,502	18	420.317,139 300.188,527	9.494	18	420.317,139 300.188,527	19	420.318,598 300.184,576	4.212
19	420.318,598 300.184,576	20	420.318,981 300.155,142	29.436	20	420.318,981 300.155,142	21	420.319,892 300.148,252	6.95	21	420.319,892 300.148,252	22	420.320,117 300.141,833	6.423
22	420.320,117 300.141,833	23	420.320,185 300.139,956	1.878	23	420.320,185 300.139,956	24	420.320,961 300.122,694	17.279	24	420.320,961 300.122,694	25	420.321,575 300.109,021	13.687
25	420.321,575 300.109,021	26	420.323,219 300.087,814	21.271	26	420.323,219 300.087,814	27	420.325,903 300.067,725	20.268	27	420.325,903 300.067,725	28	420.328,444 300.048,712	19.182
28	420.328,444 300.048,712	29	420.327,642 300.036,367	12.371	29	420.327,642 300.036,367	30	420.327,059 300.033,231	3.19	30	420.327,059 300.033,231	31	420.336,685 300.031,544	9.773
31	420.336,685 300.031,544	32	420.345,885 300.031,805	9.204	32	420.345,885 300.031,805	33	420.347,736 300.028,888	3.455	33	420.347,736 300.028,888	34	420.356,518 300.006,64	23.919
34	420.356,518 300.006,64	35	420.362,19 300.000,197	8.584	35	420.362,19 300.000,197	36	420.364,274 299.997,354	3.525	36	420.364,274 299.997,354	37	420.369,714 299.988,292	10.569
37	420.369,714 299.988,292	38	420.374,956 299.991,046	5.921	38	420.374,956 299.991,046	39	420.384,144 299.966,843	25.888	39	420.384,144 299.966,843	40	420.386,309 299.954,026	12.999
40	420.386,309 299.954,026	41	420.394,117 299.932,386	23.006	41	420.394,117 299.932,386	42	420.398,489 299.923,139	10.228	42	420.398,489 299.923,139	43	420.403,674 299.916,941	8.081
43	420.403,674 299.916,941	44	420.416,39 299.913,154	13.268	44	420.416,39 299.913,154	45	420.421,784 299.913,308	5.396	45	420.421,784 299.913,308	46	420.428,161 299.915,179	6.646
46	420.428,161 299.915,179	47	420.433,927 299.915,031	5.768	47	420.433,927 299.915,031	48	420.442,079 299.915,118	8.152	48	420.442,079 299.915,118	49	420.442,22 299.916,062	0.954
49	420.442,22 299.916,062	50	420.467,059 299.910,839	25.382	50	420.467,059 299.910,839	51	420.486,978 299.907,172	20.254	51	420.486,978 299.907,172	52	420.487,043 299.907,524	0.358
52	420.487,043 299.907,524	53	420.515,003 299.904,182	28.159	53	420.515,003 299.904,182	54	420.523,198 299.902,917	8.292	54	420.523,198 299.902,917	55	420.527,462 299.901,935	4.376
55	420.527,462 299.901,935	56	420.536,398 299.899,809	9.185	56	420.536,398 299.899,809	57	420.548,921 299.896,41	12.976	57	420.548,921 299.896,41	58	420.567,4 299.891,318	19.168
58	420.567,4 299.891,318	59	420.583,161 299.886,514	16.477	59	420.583,161 299.886,514	60	420.594,996 299.880,768	13.156	60	420.594,996 299.880,768	61	420.599,9 299.876,215	6.692
61	420.599,9 299.876,215	62	420.601,575 299.871,28	5.212	62	420.601,575 299.871,28	63	420.601,493 299.866,526	4.755	63	420.601,493 299.866,526	64	420.600,869 299.864,354	2.26
64	420.600,869 299.864,354	65	420.599,331 299.859,954	4.661	65	420.599,331 299.859,954	66	420.605,765 299.854,588	8.378	66	420.605,765 299.854,588	67	420.607,827 299.855,45	2.235
67	420.607,827 299.855,45	68	420.610,805 299.856,709	3.233	68	420.610,805 299.856,709	69	420.615,524 299.857,154	4.74	69	420.615,524 299.857,154	70	420.628,182 299.855,233	12.803
70	420.628,182 299.855,233	71	420.632,874 299.854,043	4.841	71	420.632,874 299.854,043	72	420.636,706 299.852,875	4.006	72	420.636,706 299.852,875	73	420.640,964 299.851,615	4.441
73	420.640,964 299.851,615	74	420.645,309 299.850,514	4.482	74	420.645,309 299.850,514	75	420.653,293 299.849,452	8.054	75	420.653,293 299.849,452	76	420.657,751 299.848,951	4.486
76	420.657,751 299.848,951	77	420.683,781 299.845,808	26.219	77	420.683,781 299.845,808	78	420.687,105 299.845,76	3.324	78	420.687,105 299.845,76	79	420.701,038 299.845,926	13.934
79	420.701,038 299.845,926	80	420.705,429 299.857,214	12.112	80	420.705,429 299.857,214	81	420.701,35 299.857,097	4.081	81	420.701,35 299.857,097	82	420.676,075 299.856,084	25.295
82	420.676,075 299.856,084	83	420.666,091 299.856,758	10.007	83	420.666,091 299.856,758	84	420.658,059 299.857,389	8.057	84	420.658,059 299.857,389	85	420.650,967 299.858,577	7.191
85	420.650,967 299.858,577	86	420.647,177 299.859,077	3.823	86	420.647,177 299.859,077	87	420.640,622 299.860,096	6.634	87	420.640,622 299.860,096	88	420.630,599 299.863,03	10.444
88	420.630,599 299.863,03	89	420.616,828 299.867,261	14.406	89	420.616,828 299.867,261	90	420.613,831 299.868,715	3.331	90	420.613,831 299.868,715	91	420.608,797 299.875,606	8.534
91	420.608,797 299.875,606	92	420.608,465 299.877,712	2.132	92	420.608,465 299.877,712	93	420.599,615 299.885,924	12.073	93	420.599,615 299.885,924	94	420.589,498 299.891,234	11.426
94	420.589,498 299.891,234	95	420.583,923 299.893,428	5.991	95	420.583,923 299.893,428	96	420.571,935 299.898,281	12.933	96	420.571,935 299.898,281	97	420.550,949 299.905,192	22.095
97	420.550,949 299.905,192	98	420.535,136 299.909,248	16.325	98	420.535,136 299.909,248	99	420.517,477 299.911,64	17.82	99	420.517,477 299.911,64	100	420.509,434 299.912,744	8.118
100	420.509,434 299.912,744	101	420.500,842 299.913,522	8.627	101	420.500,842 299.913,522	102	420.475,255 299.917,571	25.905	102	420.475,255 299.917,571	103	420.459,931 299.921,211	15.75
103	420.459,931 299.921,211	104	420.451,644 299.922,933	8.464	104	420.451,644 299.922,933	105	420.451,531 299.922,375	0.569	105	420.451,531 299.922,375	106	420.443,322 299.923,643	8.306
106	420.443,322 299.923,643	107	420.434,711 299.924,771	8.685	107	420.434,711 299.924,771	108	420.429,22 299.925,412	5.528	108	420.429,22 299.925,412	109	420.429,177 299.925,838	0.428
109	420.429,177 299.925,838	110	420.419,235 299.927,0	10.01	110	420.419,235 299.927,0	111	420.414,65 299.927,552	4.618	111	420.414,65 299.927,552	112	420.408,109 299.928,13	6.566
112	420.408,109 299.928,13	113	420.406,102 299.928,155	2.007	113	420.406,102 299.928,155	114	420.405,325 299.932,51	4.424	114	420.405,325 299.932,51	115	420.401,192 299.946,807	14.882

Punct început	X / Y	Punct sfârșit	X / Y	Lungime segment	Punct început	X / Y	Punct sfârșit	X / Y	Lungime segment	Punct început	X / Y	Punct sfârșit	X / Y	Lungime segment
115	420.401,192 299.946,807	116	420.399,437 299.953,236	6.664	116	420.399,437 299.953,236	117	420.398,876 299.958,416	5.21	117	420.398,876 299.958,416	118	420.398,371 299.965,549	7.151
118	420.398,371 299.965,549	119	420.398,387 299.968,134	2.585	119	420.398,387 299.968,134	120	420.399,315 299.979,122	11.027	120	420.399,315 299.979,122	121	420.392,577 299.979,571	6.753
121	420.392,577 299.979,571	122	420.387,63 299.991,53	12.942	122	420.387,63 299.991,53	123	420.385,652 299.998,186	6.944	123	420.385,652 299.998,186	124	420.390,406 299.999,613	4.964
124	420.390,406 299.999,613	125	420.389,797 300.003,401	3.837	125	420.389,797 300.003,401	126	420.387,466 300.020,693	17.448	126	420.387,466 300.020,693	127	420.386,536 300.021,989	1.595
127	420.386,536 300.021,989	128	420.365,177 300.020,318	21.424	128	420.365,177 300.020,318	129	420.359,816 300.028,078	9.432	129	420.359,816 300.028,078	130	420.353,201 300.038,798	12.597
130	420.353,201 300.038,798	131	420.351,895 300.042,795	4.205	131	420.351,895 300.042,795	132	420.341,802 300.064,689	24.108	132	420.341,802 300.064,689	133	420.339,257 300.070,065	5.948
133	420.339,257 300.070,065	134	420.336,009 300.078,953	9.463	134	420.336,009 300.078,953	135	420.334,334 300.090,477	11.645	135	420.334,334 300.090,477	136	420.332,413 300.104,878	14.529
136	420.332,413 300.104,878	137	420.332,228 300.106,262	1.396	137	420.332,228 300.106,262	138	420.332,228 300.116,593	10.331	138	420.332,228 300.116,593	139	420.334,525 300.121,855	5.742
139	420.334,525 300.121,855	140	420.338,449 300.123,098	4.116	140	420.338,449 300.123,098	141	420.347,63 300.131,575	12.496	141	420.347,63 300.131,575	1	420.341,399 300.151,619	20.99

** Lungimile segmentelor sunt determinate în planul de proiecție Stereo 70 și sunt rotunjite la 1 milimetru.

*** Distanța dintre puncte este formată din segmente cumulate ce sunt mai mici decât valoarea 1 milimetru.

**DATE DESPRE IMOBILUL NR. 13883**

Oficiul de Cadastru și Publicitate Imobiliară DOLJ
Biroul de Cadastru și Publicitate Imobiliară Craiova

A. Partea I. Descrierea imobilului

TEREN Intravilan

Adresa: Loc. Leu, Jud. Dolj, T119, P223/1

Nr. Crt	Nr cadastral Nr. topografic	Suprafața* (mp)	Observații / Referințe
A1		155	Sector cadastral:13 Teren neimprejmuit;

B. Partea II. Proprietari și acte

Inscrieri privitoare la dreptul de proprietate și alte drepturi reale		Referințe
/		
Act Normativ nr. LEGEA 7, din 13/03/1996 emis de GUVERNUL ROMANIEI;		
B1	Inscrierea provizorie, drept de PROPRIETATE, dobandit prin Lege, cota actuala 1/1, cota initiala 1/1 1) NEIDENTIFICAT NEIDENTIFICAT	A1

C. Partea III. SARCINI .

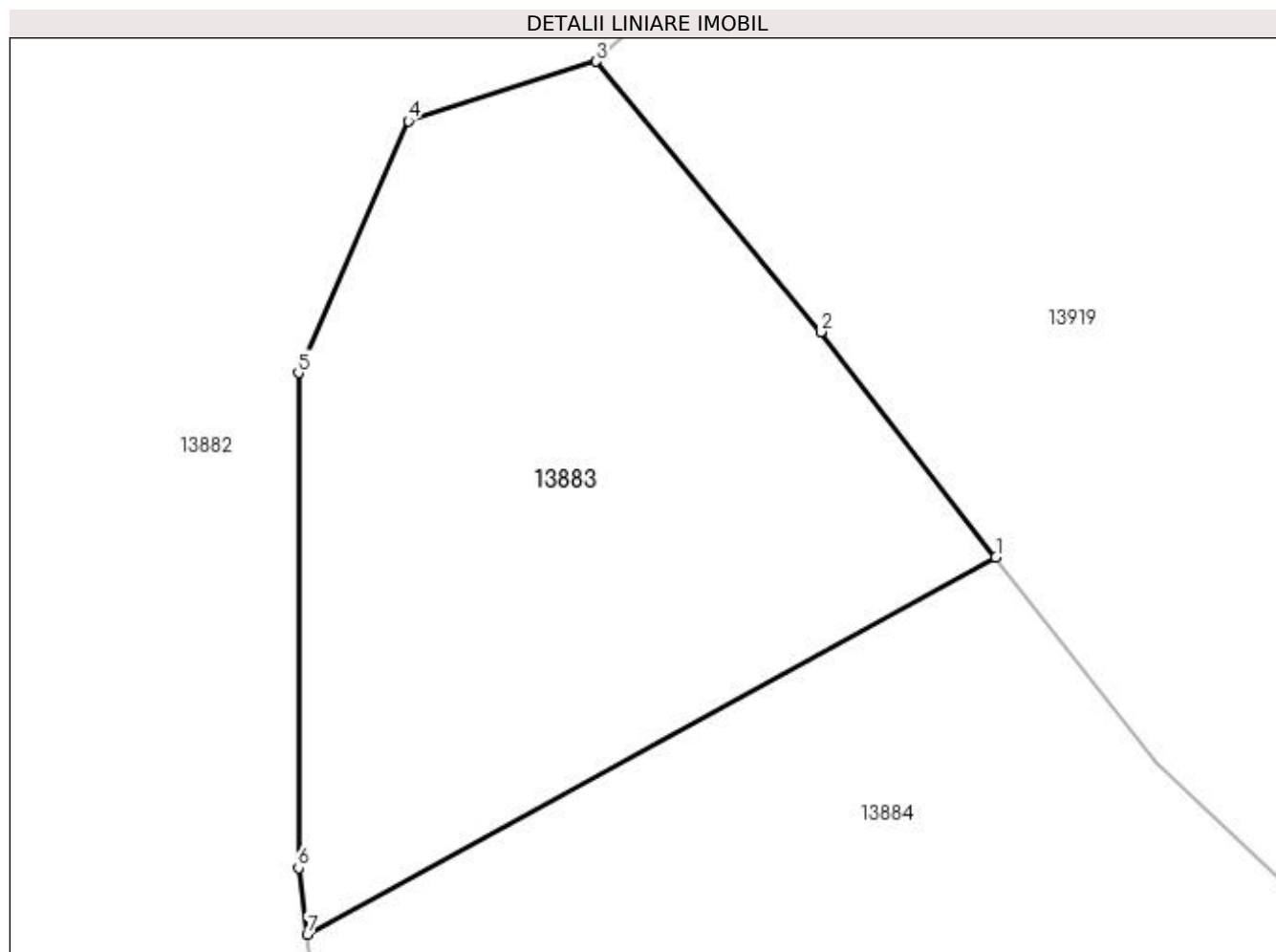
Inscrieri privind dezmembramintele dreptului de proprietate, drepturi reale de garanție și sarcini	Referințe
NU SUNT	

Anexa Nr. 1 La Partea I

Teren

Nr cadastral	Suprafața (mp)*	Observații / Referințe
	155	

* Suprafața este determinată în planul de proiecție Stereo 70.



Date referitoare la teren

Crt	Categorie folosință	Intravilan	Suprafața (mp)	Tarla	Parcelă	Nr. topo	Observații / Referințe
1	arabil	DA	155	119	223/1	-	

Lungime Segmente

1) Valorile lungimilor segmentelor sunt obținute din proiecție în plan.

Punct început	X / Y	Punct sfârșit	X / Y	Lungime segment (** (m)
1	420.346,796 300.112,748	2	420.343,139 300.117,454	5.96
2	420.343,139 300.117,454	3	420.338,449 300.123,098	7.338
3	420.338,449 300.123,098	4	420.334,525 300.121,855	4.116
4	420.334,525 300.121,855	5	420.332,228 300.116,593	5.741
5	420.332,228 300.116,593	6	420.332,228 300.106,262	10.331

Punct început	X / Y	Punct sfârșit	X / Y	Lungime segment (** (m)
6	420.332,228 300.106,262	7	420.332,413 300.104,878	1.396
7	420.332,413 300.104,878	1	420.346,796 300.112,748	16.395

** Lungimile segmentelor sunt determinate în planul de proiecție Stereo 70 și sunt rotunjite la 1 milimetru.

*** Distanța dintre puncte este formată din segmente cumulate ce sunt mai mici decât valoarea 1 milimetru.

**DATE DESPRE IMOBILUL NR. 13884**

Oficiul de Cadastru și Publicitate Imobiliară DOLJ
Biroul de Cadastru și Publicitate Imobiliară Craiova

A. Partea I. Descrierea imobilului

TEREN Intravilan

Adresa: Loc. Leu, Jud. Dolj, T119, P222/1

Nr. Crt	Nr cadastral Nr. topografic	Suprafața* (mp)	Observații / Referințe
A1		594	Sector cadastral:13 Teren neimprejmuit;

B. Partea II. Proprietari și acte

Inscrieri privitoare la dreptul de proprietate și alte drepturi reale	Referințe
/	
Act Notarial nr. CM 120, din 04/08/2006 emis de BNP GAGEATU ILIE;	
B1	A1
Intabulare, drept de PROPRIETATE, dobandit prin Succesiune, cota actuala 1/1, cota initiala 1/1 1) NICOLA IOANA	

C. Partea III. SARCINI .

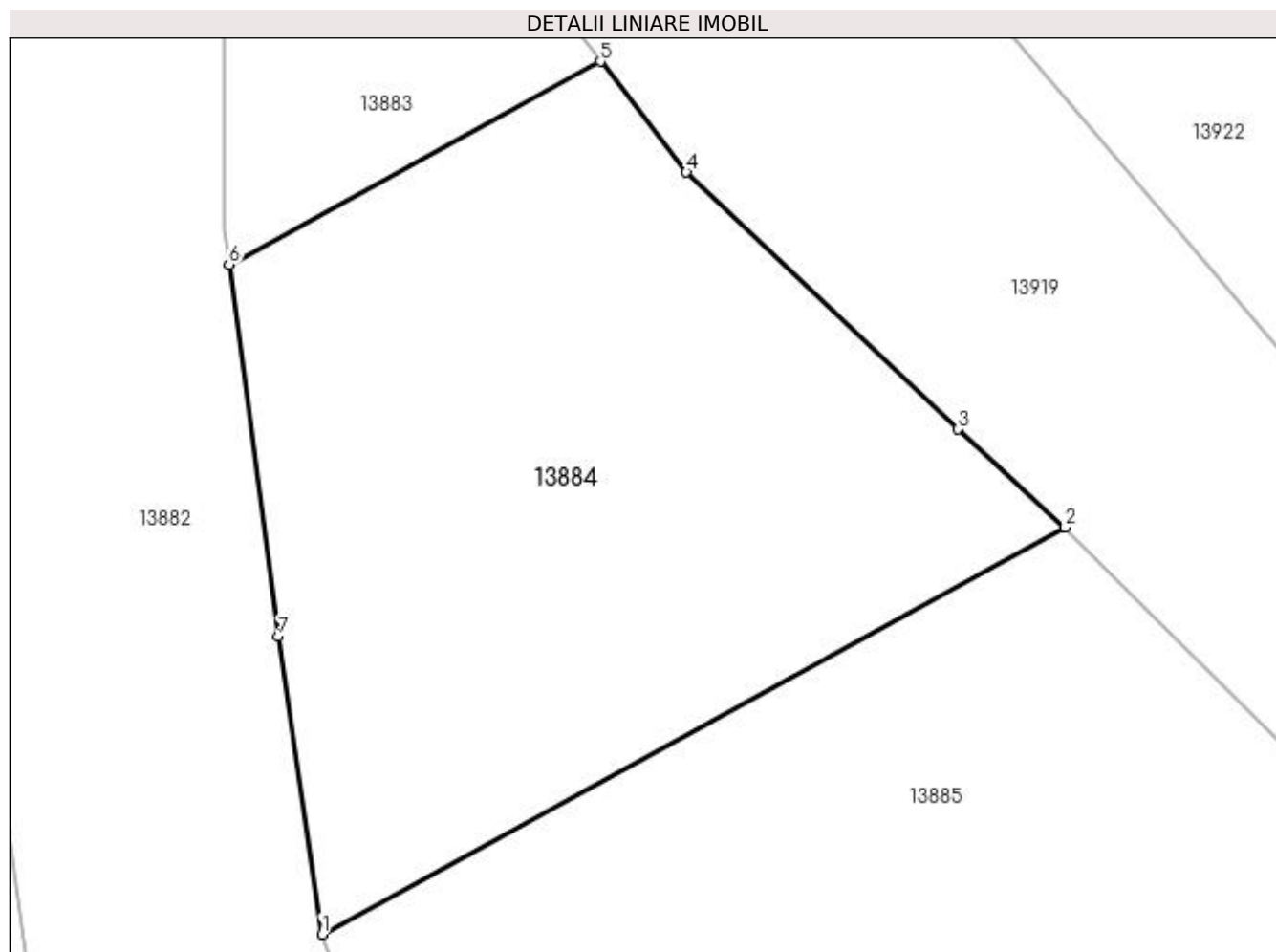
Inscrieri privind dezmembramintele dreptului de proprietate, drepturi reale de garanție și sarcini	Referințe
NU SUNT	

Anexa Nr. 1 La Partea I

Teren

Nr cadastral	Suprafața (mp)*	Observații / Referințe
	594	

* Suprafața este determinată în planul de proiecție Stereo 70.



Date referitoare la teren

Crt	Categorie folosință	Intravilan	Suprafața (mp)	Tarla	Parcelă	Nr. topo	Observații / Referințe
1	arabil	DA	594	119	222/1	-	

Lungime Segmente

1) Valorile lungimilor segmentelor sunt obținute din proiecție în plan.

Punct început	X / Y	Punct sfârșit	X / Y	Lungime segment (** (m)
1	420.336,009 300.078,953	2	420.364,804 300.094,708	32.823
2	420.364,804 300.094,708	3	420.360,654 300.098,513	5.63
3	420.360,654 300.098,513	4	420.350,126 300.108,462	14.485
4	420.350,126 300.108,462	5	420.346,796 300.112,748	5.427
5	420.346,796 300.112,748	6	420.332,413 300.104,878	16.395

Punct început	X / Y	Punct sfârșit	X / Y	Lungime segment (** (m)
6	420.332,413 300.104,878	7	420.334,334 300.090,477	14.528
7	420.334,334 300.090,477	1	420.336,009 300.078,953	11.645

** Lungimile segmentelor sunt determinate în planul de proiecție Stereo 70 și sunt rotunjite la 1 milimetru.

*** Distanța dintre puncte este formată din segmente cumulate ce sunt mai mici decât valoarea 1 milimetru.

**DATE DESPRE IMOBILUL NR. 13885**

Oficiul de Cadastru și Publicitate Imobiliară DOLJ
Biroul de Cadastru și Publicitate Imobiliară Craiova

A. Partea I. Descrierea imobilului

TEREN Intravilan

Nr. CF vechi:109
Nr. cadastral vechi:158

Adresa: Loc. Leu, Nr. 1619, Jud. Dolj, T119, P220/5,220/6

Nr. Crt	Nr cadastral Nr. topografic	Suprafața* (mp)	Observații / Referințe
A1	33104	Din acte: 2.540 Masurata: 2.732	Sector cadastral:13 Teren imprejmuit;

Construcții

Crt	Nr cadastral Nr. topografic	Adresa	Observații / Referințe
A1.1		Loc. Leu, Jud. Dolj	Nr. niveluri:1; S. construita la sol:61 mp; locuinta
A1.2		Loc. Leu, Jud. Dolj	Nr. niveluri:1; S. construita la sol:25 mp; ANEXA
A1.3		Loc. Leu, Jud. Dolj	Nr. niveluri:1; S. construita la sol:14 mp; Anexa

B. Partea II. Proprietari și acte

Inscrieri privitoare la dreptul de proprietate și alte drepturi reale		Referințe
98008 / 23/06/2017		
Act Notarial nr. CONTRACT DE VANZARE CUMPARARE AUT SUB NR. 28, din 23/06/2017 emis de NP IONASCU NICOLAE;		
B1	Intabulare, drept de PROPRIETATE, dobandit prin Conventie, cota actuala 1/1, cota initiala 1/1 1) BADEA MIRCEA 2) BADEA ILEANA-GABRIELA	A1, A1.1, A1.2
/		
Act Normativ nr. LEGEA 7, din 13/03/1996 emis de GUVERNUL ROMANIEI;		
B2	Intabulare, drept de PROPRIETATE, dobandit prin Lege, cota actuala 1/1, cota initiala 1/1 1) BADEA ILEANA-GABRIELA 2) BADEA MIRCEA	A1.3

C. Partea III. SARCINI .

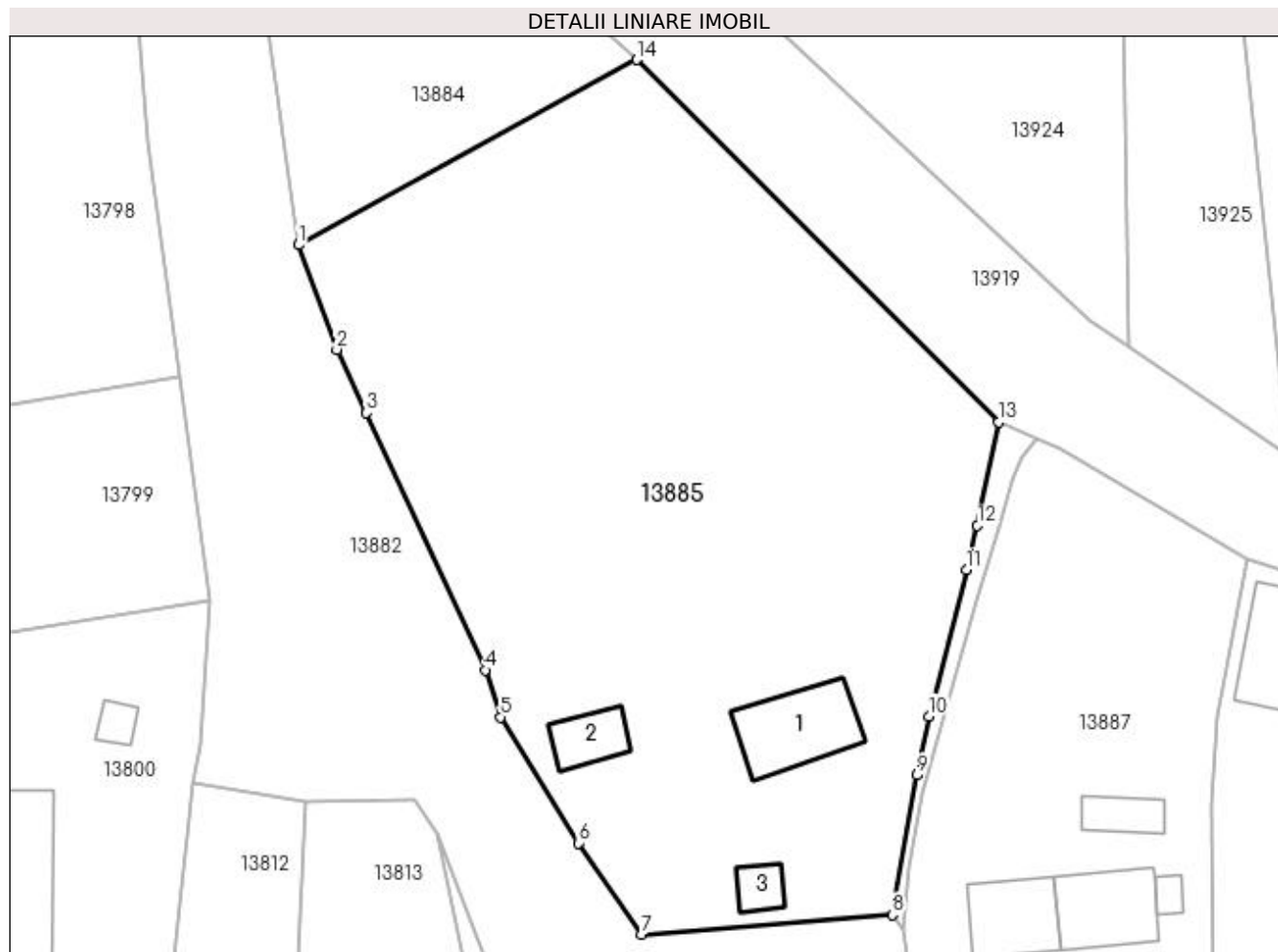
Inscrieri privind dezmembramintele dreptului de proprietate, drepturi reale de garanție și sarcini	Referințe
NU SUNT	

Anexa Nr. 1 La Partea I

Teren

Nr cadastral	Suprafața (mp)*	Observații / Referințe
33104	Din acte: 2.540 Masurata: 2.732	

* Suprafața este determinată în planul de proiecție Stereo 70.



Date referitoare la teren

Crt	Categorie folosință	Intra vilan	Suprafața (mp)	Tarla	Parcelă	Nr. topo	Observații / Referințe
1	curți construcții	DA	650	119	220/5	-	
2	vie	DA	205	119	220/6	-	
3	arabil	DA	1.877	119	220/6	-	

Date referitoare la construcții

Crt	Număr	Destinație construcție	Supraf. (mp)	Situație juridică	Observații / Referințe
A1.1		construcții de locuințe	61	Cu acte	Nr. niveluri:1; S. construita la sol:61 mp; locuinta
A1.2		construcții anexa	25	Cu acte	Nr. niveluri:1; S. construita la sol:25 mp; ANEXA
A1.3		construcții anexa	14	Cu acte	Nr. niveluri:1; S. construita la sol:14 mp; Anexa

Lungime Segmente

1) Valorile lungimilor segmentelor sunt obținute din proiecție în plan.

Punct început	X / Y	Punct sfârșit	X / Y	Lungime segment (** (m)
---------------	-------	---------------	-------	-------------------------

Punct început	X / Y	Punct sfârșit	X / Y	Lungime segment (** (m)
1	420.336,009 300.078,953	2	420.339,257 300.070,065	9.463
2	420.339,257 300.070,065	3	420.341,802 300.064,689	5.948
3	420.341,802 300.064,689	4	420.351,895 300.042,795	24.108
4	420.351,895 300.042,795	5	420.353,201 300.038,798	4.205
5	420.353,201 300.038,798	6	420.359,816 300.028,078	12.597
6	420.359,816 300.028,078	7	420.365,177 300.020,318	9.432
7	420.365,177 300.020,318	8	420.386,536 300.021,989	21.424
8	420.386,536 300.021,989	9	420.388,589 300.033,853	12.04
9	420.388,589 300.033,853	10	420.389,642 300.038,864	5.12
10	420.389,642 300.038,864	11	420.392,843 300.051,351	12.891
11	420.392,843 300.051,351	12	420.393,761 300.055,085	3.845
12	420.393,761 300.055,085	13	420.395,587 300.063,883	8.985
13	420.395,587 300.063,883	14	420.364,804 300.094,708	43.563
14	420.364,804 300.094,708	1	420.336,009 300.078,953	32.823

** Lungimile segmentelor sunt determinate în planul de proiecție Stereo 70 și sunt rotunjite la 1 milimetru.

*** Distanța dintre puncte este formată din segmente cumulate ce sunt mai mici decât valoarea 1 milimetru.

**DATE DESPRE IMOBILUL NR. 13886**

Oficiul de Cadastru și Publicitate Imobiliară DOLJ
Biroul de Cadastru și Publicitate Imobiliară Craiova

A. Partea I. Descrierea imobilului

TEREN Intravilan

Adresa: Loc. Leu, Jud. Dolj, DC 238

Nr. Crt	Nr cadastral Nr. topografic	Suprafața* (mp)	Observații / Referințe
A1		Din acte: 84 Masurata: 61	Sector cadastral:13 Teren neimprejmuit;

B. Partea II. Proprietari și acte

Inscrieri privitoare la dreptul de proprietate și alte drepturi reale		Referințe
/		
Act Normativ nr. HG 965, din 05/09/2002 emis de GUVERNUL ROMANIEI (ANEXA NR. 57/2002);		
B1	Intabulare, drept de PROPRIETATE, dobandit prin Lege, cota actuala 1/1, cota initiala 1/1 1) COMUNA LEU - DOMENIUL PUBLIC, CIF:4553631	A1

C. Partea III. SARCINI .

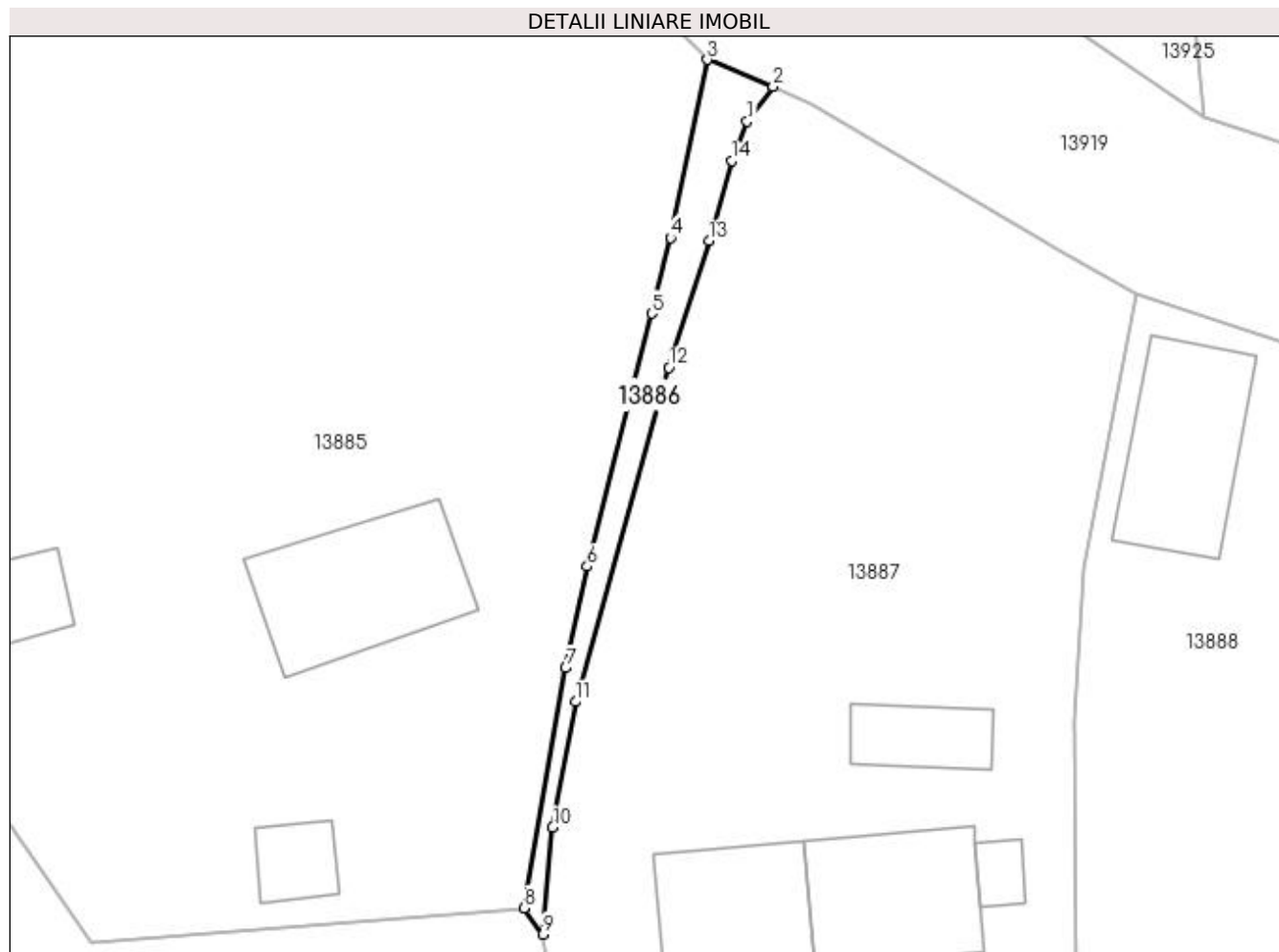
Inscrieri privind dezmembramintele dreptului de proprietate, drepturi reale de garanție și sarcini	Referințe
NU SUNT	

Anexa Nr. 1 La Partea I

Teren

Nr cadastral	Suprafața (mp)*	Observații / Referințe
	Din acte: 84 Masurata: 61	

* Suprafața este determinată în planul de proiecție Stereo 70.



Date referitoare la teren

Crt	Categorie folosință	Intra vilan	Suprafața (mp)	Tarla	Parcelă	Nr. topo	Observații / Referințe
1	drum	DA	61	-	DC 238	-	

Lungime Segmente

1) Valorile lungimilor segmentelor sunt obținute din proiecție în plan.

Punct început	X / Y	Punct sfârșit	X / Y	Lungime segment (** (m)
1	420.397,55 300.060,836	2	420.398,834 300.062,549	2.141
2	420.398,834 300.062,549	3	420.395,587 300.063,883	3.51
3	420.395,587 300.063,883	4	420.393,761 300.055,085	8.985
4	420.393,761 300.055,085	5	420.392,843 300.051,351	3.845
5	420.392,843 300.051,351	6	420.389,642 300.038,864	12.891

Punct început	X / Y	Punct sfârşit	X / Y	Lungime segment (** (m)
6	420.389,642 300.038,864	7	420.388,589 300.033,853	5.12
7	420.388,589 300.033,853	8	420.386,536 300.021,989	12.04
8	420.386,536 300.021,989	9	420.387,466 300.020,693	1.595
9	420.387,466 300.020,693	10	420.387,946 300.025,969	5.298
10	420.387,946 300.025,969	11	420.389,083 300.032,175	6.309
11	420.389,083 300.032,175	12	420.393,695 300.048,674	17.131
12	420.393,695 300.048,674	13	420.395,66 300.054,938	6.565
13	420.395,66 300.054,938	14	420.396,783 300.058,893	4.111
14	420.396,783 300.058,893	1	420.397,55 300.060,836	2.089

** Lungimile segmentelor sunt determinate în planul de proiecție Stereo 70 și sunt rotunjite la 1 milimetru.

*** Distanța dintre puncte este formată din segmente cumulate ce sunt mai mici decât valoarea 1 milimetru.

**DATE DESPRE IMOBILUL NR. 13887**

Oficiul de Cadastru și Publicitate Imobiliară DOLJ
Biroul de Cadastru și Publicitate Imobiliară Craiova

A. Partea I. Descrierea imobilului

TEREN Intravilan

Adresa: Loc. Leu, Nr. 1618, Jud. Dolj, T119, P224/1, 221/2

Nr. Crt	Nr cadastral Nr. topografic	Suprafața* (mp)	Observații / Referințe
A1		Din acte: 1.149 Masurata: 1.259	Sector cadastral:13 Teren imprejmuit;

Construcții

Crt	Nr cadastral Nr. topografic	Adresa	Observații / Referințe
A1.1		Loc. Leu, Jud. Dolj	Nr. niveluri:1; S. construita la sol:47 mp; CONSTRUITA DIN CARAMIDA, ACOPERITA CU TABLA
A1.2		Loc. Leu, Jud. Dolj	Nr. niveluri:2; S. construita la sol:53 mp; CONSTRUITA DIN CARAMIDA, ACOPERITA CU TABLA
A1.3		Loc. Leu, Jud. Dolj	Nr. niveluri:1; S. construita la sol:21 mp; Anexa
A1.4		Loc. Leu, Jud. Dolj	Nr. niveluri:1; S. construita la sol:51 mp; Anexa
A1.5		Loc. Leu, Jud. Dolj	Nr. niveluri:1; S. construita la sol:7 mp; Anexa

B. Partea II. Proprietari și acte

Inscrieri privitoare la dreptul de proprietate și alte drepturi reale		Referințe
/		
Act Notarial nr. APV AUT NR 2043, din 15/12/2005 emis de BNP PAPA EUGENIA;		
B1	Intabulare, drept de PROPRIETATE, dobandit prin lesire Din Indiviziune, cota actuala 1/1, cota initiala 1/1 1) STAIKU MARIAN	A1
Act Normativ nr. LEGEA 7, din 13/03/1996 emis de GUVERNUL ROMANIEI;		
B2	Intabulare, drept de PROPRIETATE, dobandit prin Lege, cota actuala 1/1, cota initiala 1/1 1) STAIKU MARIAN	A1.1, A1.2, A1.3, A1.4, A1.5

C. Partea III. SARCINI .

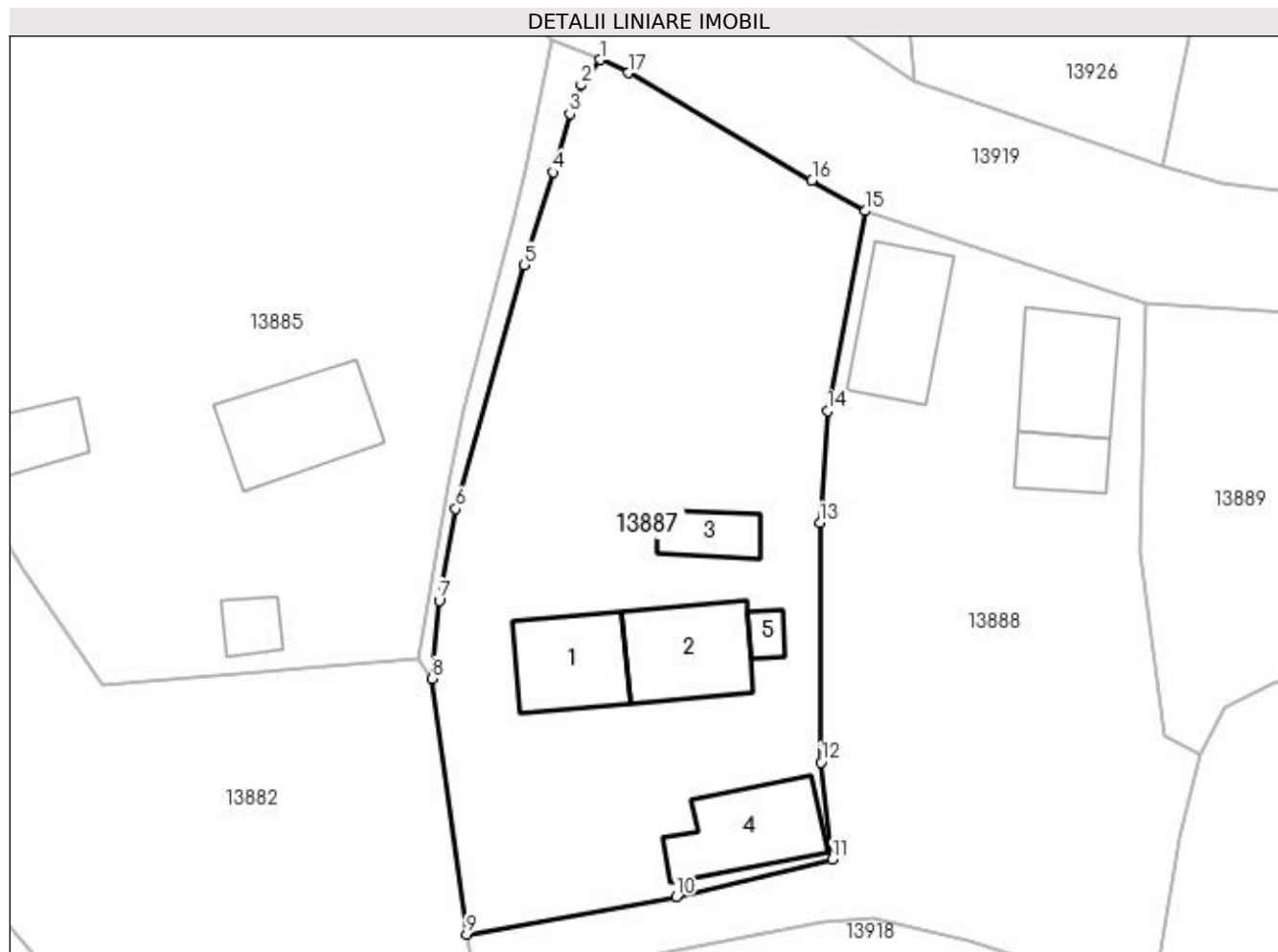
Inscrieri privind dezmembramentele dreptului de proprietate, drepturi reale de garanție și sarcini	Referințe
NU SUNT	

Anexa Nr. 1 La Partea I

Teren

Nr cadastral	Suprafața (mp)*	Observații / Referințe
	Din acte: 1.149 Masurata: 1.259	

* Suprafața este determinată în planul de proiecție Stereo 70.



Date referitoare la teren

Crt	Categorie folosință	Intra vilan	Suprafața (mp)	Tarla	Parcelă	Nr. topo	Observații / Referințe
1	curți constructii	DA	669	119	224/1	-	
2	arabil	DA	590	119	221/2	-	

Date referitoare la construcții

Crt	Număr	Destinație construcție	Supraf. (mp)	Situație juridică	Observații / Referințe
A1.1		construcții de locuințe	47	Cu acte	Nr. niveluri:1; S. construita la sol:47 mp; CONSTRUITA DIN CARAMIDA, ACOPERITA CU TABLA
A1.2		construcții de locuințe	53	Cu acte	Nr. niveluri:2; S. construita la sol:53 mp; CONSTRUITA DIN CARAMIDA, ACOPERITA CU TABLA
A1.3		construcții anexa	21	Cu acte	Nr. niveluri:1; S. construita la sol:21 mp; Anexa
A1.4		construcții anexa	51	Cu acte	Nr. niveluri:1; S. construita la sol:51 mp; Anexa
A1.5		construcții anexa	7	Cu acte	Nr. niveluri:1; S. construita la sol:7 mp; Anexa

Lungime Segmente

1) Valorile lungimilor segmentelor sunt obținute din proiecție în plan.

Punct început	X / Y	Punct sfârșit	X / Y	Lungime segment (** (m)
1	420.398,834 300.062,549	2	420.397,55 300.060,836	2.141
2	420.397,55 300.060,836	3	420.396,783 300.058,893	2.089
3	420.396,783 300.058,893	4	420.395,66 300.054,938	4.111
4	420.395,66 300.054,938	5	420.393,695 300.048,674	6.565
5	420.393,695 300.048,674	6	420.389,083 300.032,175	17.131
6	420.389,083 300.032,175	7	420.387,946 300.025,969	6.309
7	420.387,946 300.025,969	8	420.387,466 300.020,693	5.298
8	420.387,466 300.020,693	9	420.389,797 300.003,401	17.448
9	420.389,797 300.003,401	10	420.403,973 300.005,954	14.404
10	420.403,973 300.005,954	11	420.414,55 300.008,457	10.869
11	420.414,55 300.008,457	12	420.413,784 300.015,018	6.606
12	420.413,784 300.015,018	13	420.413,688 300.031,226	16.208
13	420.413,688 300.031,226	14	420.414,219 300.038,79	7.583
14	420.414,219 300.038,79	15	420.416,763 300.052,314	13.761
15	420.416,763 300.052,314	16	420.413,172 300.054,39	4.148
16	420.413,172 300.054,39	17	420.400,74 300.061,658	14.401
17	420.400,74 300.061,658	1	420.398,834 300.062,549	2.104

** Lungimile segmentelor sunt determinate în planul de proiecție Stereo 70 și sunt rotunjite la 1 milimetru.

*** Distanța dintre puncte este formată din segmente cumulate ce sunt mai mici decât valoarea 1 milimetru.

**DATE DESPRE IMOBILUL NR. 13888**

Oficiul de Cadastru și Publicitate Imobiliară DOLJ
Biroul de Cadastru și Publicitate Imobiliară Craiova

A. Partea I. Descrierea imobilului

TEREN Intravilan

Nr. CF vechi:373
Nr. cadastral vechi:446

Adresa: Loc. Leu, Nr. 1429, Jud. Dolj, T119, P225/3,225/4

Nr. Crt	Nr cadastral Nr. topografic	Suprafața* (mp)	Observații / Referințe
A1	34023	Din acte: 893 Masurata: 1.140	Sector cadastral:13 Teren imprejmuit;

Construcții

Crt	Nr cadastral Nr. topografic	Adresa	Observații / Referințe
A1.1		Loc. Leu, Jud. Dolj, T 119, P 225/3, 225/4	Nr. niveluri:1; S. construita la sol:53 mp; casa
A1.2		Loc. Leu, Jud. Dolj	Nr. niveluri:1; S. construita la sol:55 mp; Anexa
A1.3		Loc. Leu, Jud. Dolj	Nr. niveluri:1; S. construita la sol:24 mp; Anexa

B. Partea II. Proprietari și acte

Inscrieri privitoare la dreptul de proprietate și alte drepturi reale		Referințe
23260 / 27/04/2007		
Act Notarial nr. AUT 2735, din 01/01/2007 emis de NP TUDOR MD;		
B1	Intabulare, drept de PROPRIETATE, dobandit prin Conventie, cota actuala 1/1, cota initiala 1/1 1) TOPOR CONSTANTA, LIPSĂ CNP 2) TOPOR STEFAN, LIPSĂ CNP	A1, A1.1
/		
Act Normativ nr. LEGEA 7, din 13/03/1996 emis de GUVERNUL ROMANIEI;		
B2	Intabulare, drept de PROPRIETATE, dobandit prin Lege, cota actuala 1/1, cota initiala 1/1 1) TOPOR STEFAN, LIPSĂ CNP 2) TOPOR CONSTANTA, LIPSĂ CNP	A1.2, A1.3

C. Partea III. SARCINI .

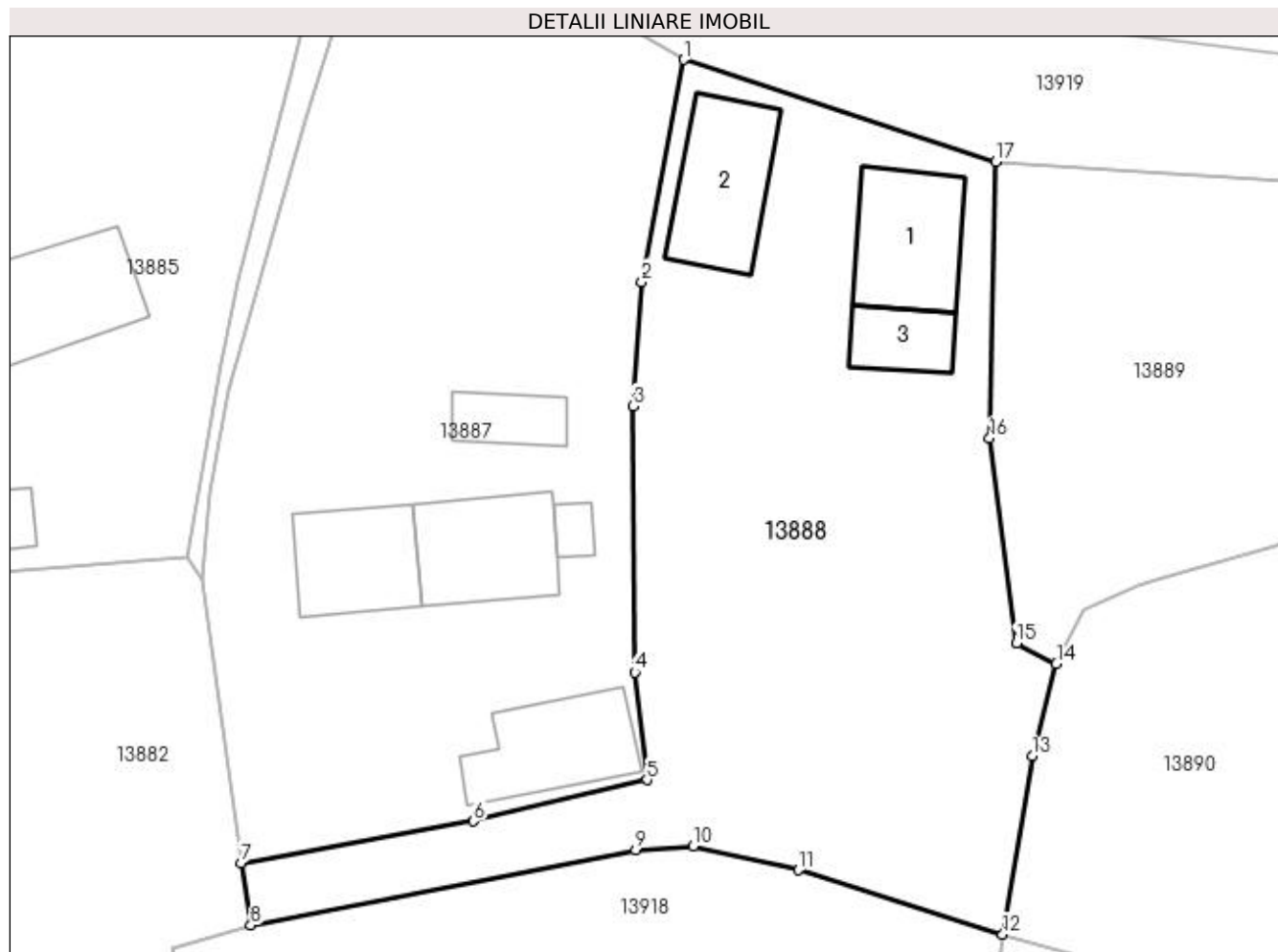
Inscrieri privind dezmembramintele dreptului de proprietate, drepturi reale de garanție și sarcini	Referințe
NU SUNT	

Anexa Nr. 1 La Partea I

Teren

Nr cadastral	Suprafața (mp)*	Observații / Referințe
34023	Din acte: 893 Masurata: 1.140	

* Suprafața este determinată în planul de proiecție Stereo 70.



Date referitoare la teren

Crt	Categorie folosință	Intravilan	Suprafața (mp)	Tarla	Parcelă	Nr. topo	Observații / Referințe
1	curți constructii	DA	570	119	225/3	-	
2	arabil	DA	570	119	225/4	-	

Date referitoare la construcții

Crt	Număr	Destinație construcție	Supraf. (mp)	Situație juridică	Observații / Referințe
A1.1		construcții de locuințe	53	Cu acte	Nr. niveluri:1; S. construita la sol:53 mp; casa
A1.2		construcții anexa	55	Cu acte	Nr. niveluri:1; S. construita la sol:55 mp; Anexa
A1.3		construcții anexa	24	Cu acte	Nr. niveluri:1; S. construita la sol:24 mp; Anexa

Lungime Segmente

1) Valorile lungimilor segmentelor sunt obținute din proiecție în plan.

Punct început	X / Y	Punct sfârșit	X / Y	Lungime segment (** (m)
1	420.416,763 300.052,314	2	420.414,219 300.038,79	13.761

Punct început	X / Y	Punct sfârșit	X / Y	Lungime segment (** (m)
2	420.414,219 300.038,79	3	420.413,688 300.031,226	7.583
3	420.413,688 300.031,226	4	420.413,784 300.015,018	16.208
4	420.413,784 300.015,018	5	420.414,55 300.008,457	6.606
5	420.414,55 300.008,457	6	420.403,973 300.005,954	10.869
6	420.403,973 300.005,954	7	420.389,797 300.003,401	14.404
7	420.389,797 300.003,401	8	420.390,406 299.999,613	3.837
8	420.390,406 299.999,613	9	420.413,857 300.004,184	23.892
9	420.413,857 300.004,184	10	420.417,354 300.004,437	3.506
10	420.417,354 300.004,437	11	420.423,758 300.002,978	6.568
11	420.423,758 300.002,978	12	420.436,189 299.999,06	13.034
12	420.436,189 299.999,06	13	420.438,002 300.009,915	11.005
13	420.438,002 300.009,915	14	420.439,465 300.015,529	5.801
14	420.439,465 300.015,529	15	420.437,018 300.016,777	2.747
15	420.437,018 300.016,777	16	420.435,389 300.029,268	12.597
16	420.435,389 300.029,268	17	420.435,787 300.046,085	16.822
17	420.435,787 300.046,085	1	420.416,763 300.052,314	20.018

** Lungimile segmentelor sunt determinate în planul de proiecție Stereo 70 și sunt rotunjite la 1 milimetru.

*** Distanța dintre puncte este formată din segmente cumulate ce sunt mai mici decât valoarea 1 milimetru.

**DATE DESPRE IMOBILUL NR. 13889**

Oficiul de Cadastru și Publicitate Imobiliară DOLJ
Biroul de Cadastru și Publicitate Imobiliară Craiova

A. Partea I. Descrierea imobilului

TEREN Intravilan

Adresa: Loc. Leu, Jud. Dolj, T119, P226/1

Nr. Crt	Nr cadastral Nr. topografic	Suprafața* (mp)	Observații / Referințe
A1		Din acte: 632 Masurata: 623	Sector cadastral:13 Teren imprejmuit;

B. Partea II. Proprietari și acte

Inscrieri privitoare la dreptul de proprietate și alte drepturi reale		Referințe
/		
Act Administrativ nr. TDP 1699-44791, din 01/09/1999 emis de CONSILIUL JUDETEAN DOLJ;		
B1	Intabulare, drept de PROPRIETATE, dobandit prin Reconstituire, cota actuala 1/1, cota initiala 1/1 1) CURCĂ RADU, LIPSĂ CNP	A1

C. Partea III. SARCINI .

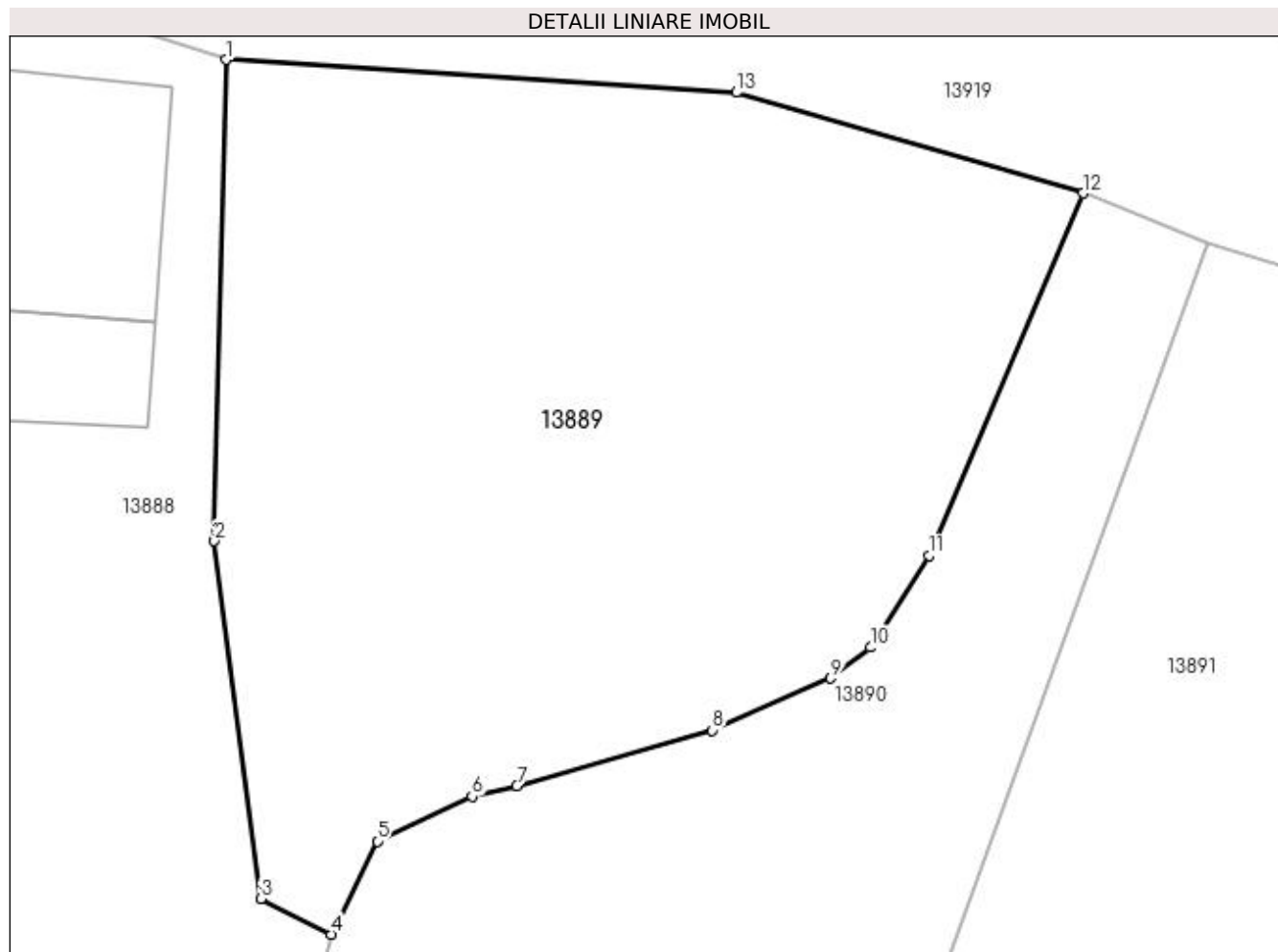
Inscrieri privind dezmembramintele dreptului de proprietate, drepturi reale de garanție și sarcini	Referințe
NU SUNT	

Anexa Nr. 1 La Partea I

Teren

Nr cadastral	Suprafața (mp)*	Observații / Referințe
	Din acte: 632 Masurata: 623	

* Suprafața este determinată în planul de proiecție Stereo 70.



Date referitoare la teren

Crt	Categorie folosință	Intra vilan	Suprafața (mp)	Tarla	Parcelă	Nr. topo	Observații / Referințe
1	arabil	DA	623	119	226/1	-	

Lungime Segmente

1) Valorile lungimilor segmentelor sunt obținute din proiecție în plan.

Punct început	X / Y	Punct sfârșit	X / Y	Lungime segment (** (m)
1	420.435,787 300.046,085	2	420.435,389 300.029,268	16.822
2	420.435,389 300.029,268	3	420.437,018 300.016,777	12.597
3	420.437,018 300.016,777	4	420.439,465 300.015,529	2.747
4	420.439,465 300.015,529	5	420.441,074 300.018,783	3.63
5	420.441,074 300.018,783	6	420.444,393 300.020,343	3.667

Punct început	X / Y	Punct sfârșit	X / Y	Lungime segment (** (m)
6	420.444,393 300.020,343	7	420.445,955 300.020,712	1.605
7	420.445,955 300.020,712	8	420.452,787 300.022,656	7.103
8	420.452,787 300.022,656	9	420.456,929 300.024,471	4.522
9	420.456,929 300.024,471	10	420.458,317 300.025,552	1.759
10	420.458,317 300.025,552	11	420.460,358 300.028,763	3.805
11	420.460,358 300.028,763	12	420.465,735 300.041,419	13.751
12	420.465,735 300.041,419	13	420.453,623 300.044,936	12.612
13	420.453,623 300.044,936	1	420.435,787 300.046,085	17.873

** Lungimile segmentelor sunt determinate în planul de proiecție Stereo 70 și sunt rotunjite la 1 milimetru.

*** Distanța dintre puncte este formată din segmente cumulate ce sunt mai mici decât valoarea 1 milimetru.

**DATE DESPRE IMOBILUL NR. 13890**

Oficiul de Cadastru și Publicitate Imobiliară DOLJ
Biroul de Cadastru și Publicitate Imobiliară Craiova

A. Partea I. Descrierea imobilului

TEREN Intravilan

Adresa: Loc. Leu, Jud. Dolj, T119, P226/5 226/6

Nr. Crt	Nr cadastral Nr. topografic	Suprafața* (mp)	Observații / Referințe
A1		632	Sector cadastral:13 Teren neimprejmuit;

B. Partea II. Proprietari și acte

Inscrieri privitoare la dreptul de proprietate și alte drepturi reale	Referințe
/	
Act Administrativ nr. TDP 3331, din 23/06/2005 emis de CONSILIUL JUDETEAN DOLJ;	
B1	A1
Intabulare, drept de PROPRIETATE, dobândit prin Reconstituire, cota actuala 1/1, cota initiala 1/1 1) BIDIREAC IOANA , LIPSĂ CNP	

C. Partea III. SARCINI .

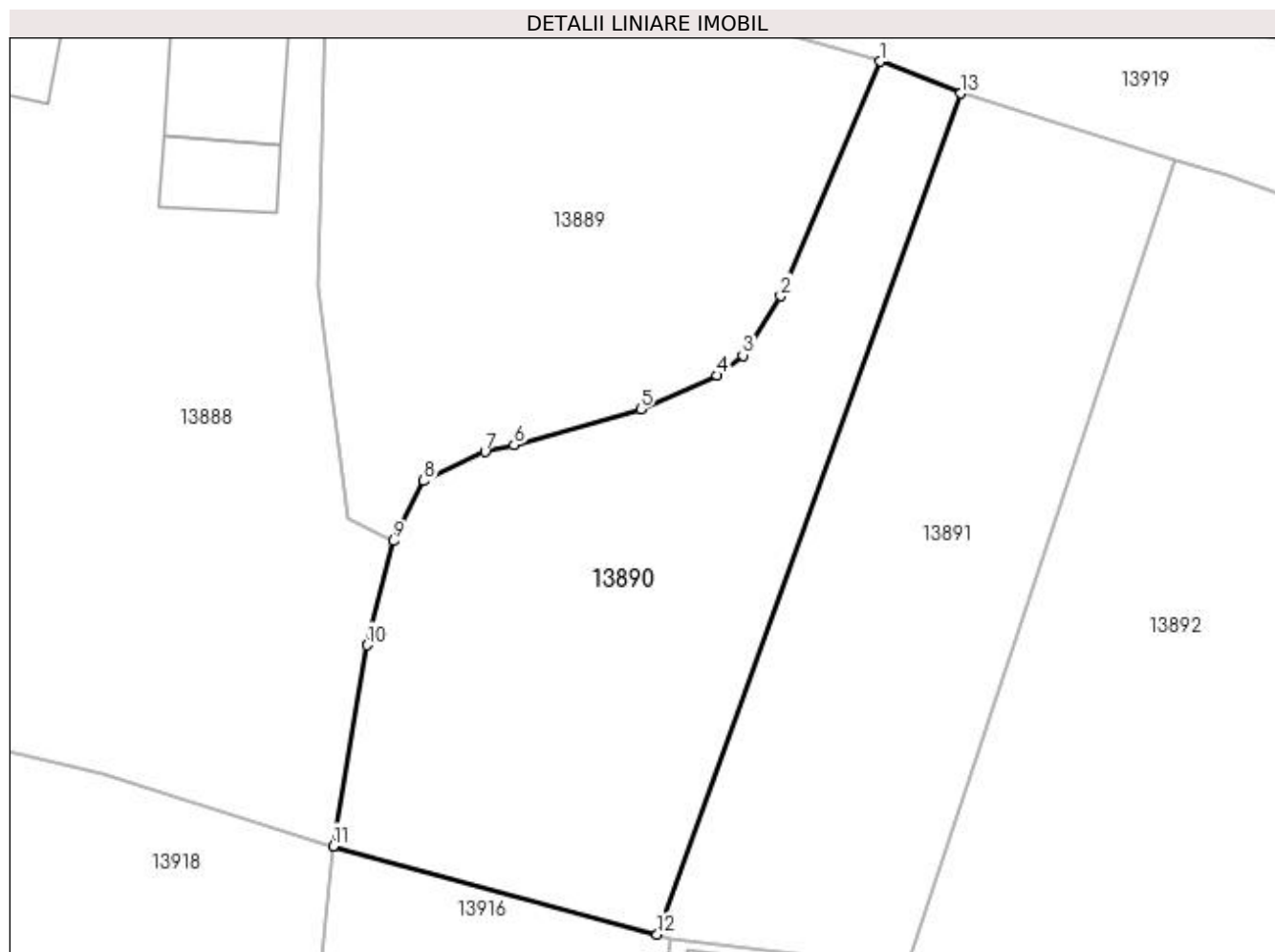
Inscrieri privind dezmembramintele dreptului de proprietate, drepturi reale de garanție și sarcini	Referințe
NU SUNT	

Anexa Nr. 1 La Partea I

Teren

Nr cadastral	Suprafața (mp)*	Observații / Referințe
	632	

* Suprafața este determinată în planul de proiecție Stereo 70.



Date referitoare la teren

Crt	Categorie folosință	Intra vilan	Suprafața (mp)	Tarla	Parcelă	Nr. topo	Observații / Referințe
1	arabil	DA	632	119	226/5 226/6	-	

Lungime Segmente

1) Valorile lungimilor segmentelor sunt obținute din proiecție în plan.

Punct început	X / Y	Punct sfârșit	X / Y	Lungime segment (** (m)
1	420.465,735 300.041,419	2	420.460,358 300.028,763	13.751
2	420.460,358 300.028,763	3	420.458,317 300.025,552	3.805
3	420.458,317 300.025,552	4	420.456,929 300.024,471	1.759
4	420.456,929 300.024,471	5	420.452,787 300.022,656	4.522
5	420.452,787 300.022,656	6	420.445,955 300.020,712	7.103

Punct început	X / Y	Punct sfârşit	X / Y	Lungime segment (** (m)
6	420.445,955 300.020,712	7	420.444,393 300.020,343	1.605
7	420.444,393 300.020,343	8	420.441,074 300.018,783	3.667
8	420.441,074 300.018,783	9	420.439,465 300.015,529	3.63
9	420.439,465 300.015,529	10	420.438,002 300.009,915	5.801
10	420.438,002 300.009,915	11	420.436,189 299.999,06	11.005
11	420.436,189 299.999,06	12	420.453,689 299.994,296	18.137
12	420.453,689 299.994,296	13	420.470,093 300.039,69	48.267
13	420.470,093 300.039,69	1	420.465,735 300.041,419	4.688

** Lungimile segmentelor sunt determinate în planul de proiecție Stereo 70 și sunt rotunjite la 1 milimetru.

*** Distanța dintre puncte este formată din segmente cumulate ce sunt mai mici decât valoarea 1 milimetru.

**DATE DESPRE IMOBILUL NR. 13891**

Oficiul de Cadastru și Publicitate Imobiliară DOLJ
Biroul de Cadastru și Publicitate Imobiliară Craiova

A. Partea I. Descrierea imobilului

TEREN Intravilan

Adresa: Loc. Leu, Nr. 1436A, Jud. Dolj, T119, P227/1

Nr. Crt	Nr cadastral Nr. topografic	Suprafața* (mp)	Observații / Referințe
A1	32693	599	Sector cadastral:13 Teren neimprejmuit;

B. Partea II. Proprietari și acte

Inscrieri privitoare la dreptul de proprietate și alte drepturi reale		Referințe
98033 / 15/05/2018		
Act Notarial nr. CONTRACT DE VANZARE-CUMPARARE AUT. NR. 819/14.05.2018, din 14/05/2018 emis de IONASCU NICOLAE;		
B1	Intabulare, drept de PROPRIETATE, dobandit prin Conventie, cota actuala 1/1, cota initiala 1/1 1) JOITA ION 2) JOITA IOANA	A1

C. Partea III. SARCINI .

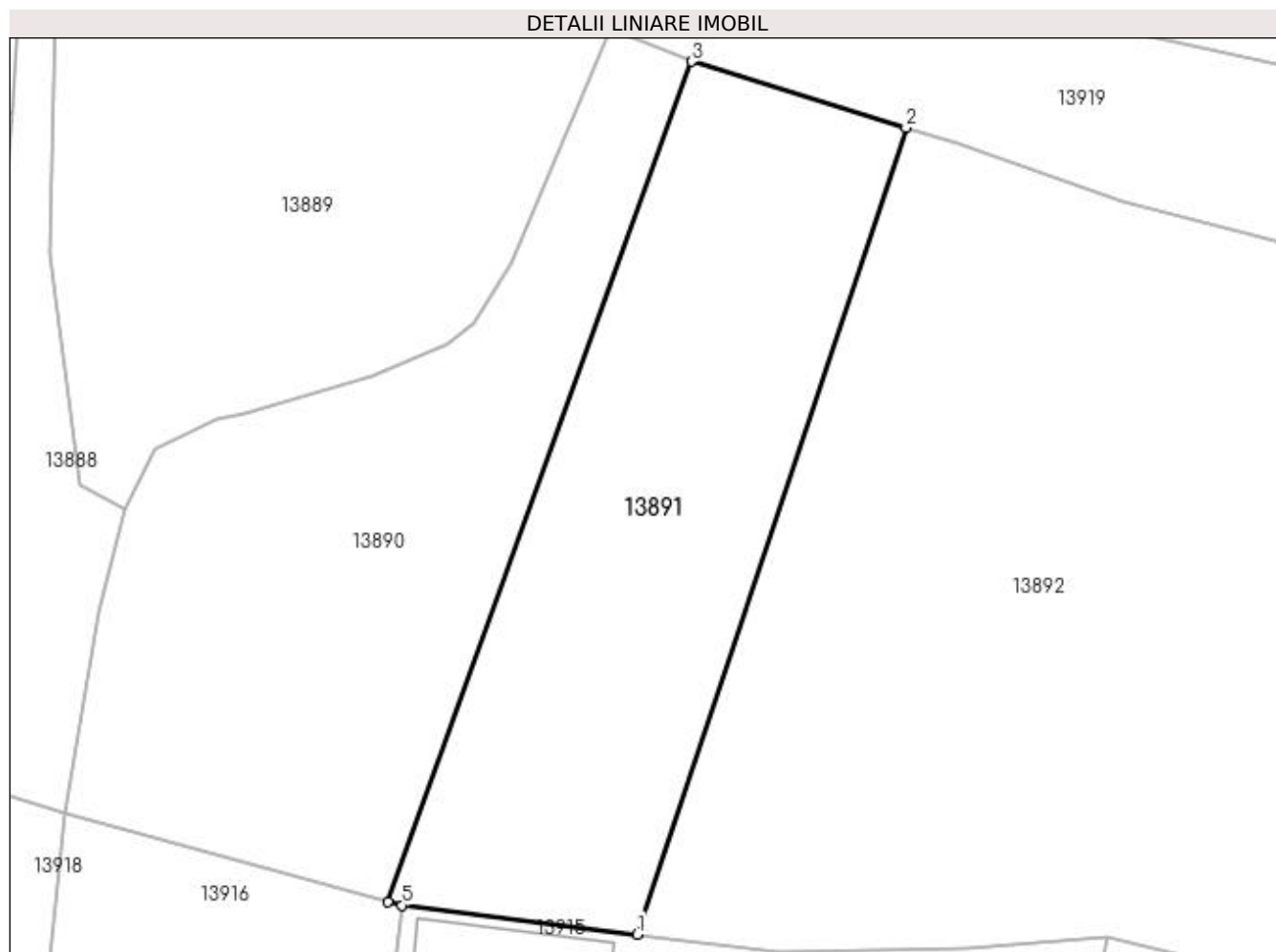
Inscrieri privind dezmembramintele dreptului de proprietate, drepturi reale de garanție și sarcini	Referințe
NU SUNT	

Anexa Nr. 1 La Partea I

Teren

Nr cadastral	Suprafața (mp)*	Observații / Referințe
32693	599	

* Suprafața este determinată în planul de proiecție Stereo 70.



Date referitoare la teren

Crt	Categorie folosință	Intra vilan	Suprafața (mp)	Tarla	Parcelă	Nr. topo	Observații / Referințe
1	arabil	DA	599	119	227/1	-	

Lungime Segmente

1) Valorile lungimilor segmentelor sunt obținute din proiecție în plan.

Punct început	X / Y	Punct sfârșit	X / Y	Lungime segment (** (m)
1	420.467,146 299.992,521	2	420.481,687 300.036,105	45.946
2	420.481,687 300.036,105	3	420.470,093 300.039,69	12.136
3	420.470,093 300.039,69	4	420.453,689 299.994,296	48.267
4	420.453,689 299.994,296	5	420.454,431 299.994,094	0.769
5	420.454,431 299.994,094	1	420.467,146 299.992,521	12.812

**** Lungimile segmentelor sunt determinate în planul de proiecție Stereo 70 și sunt rotunjite la 1 milimetru.**

***** Distanța dintre puncte este formată din segmente cumulate ce sunt mai mici decât valoarea 1 milimetru.**

**DATE DESPRE IMOBILUL NR. 13892**

Oficiul de Cadastru și Publicitate Imobiliară DOLJ
Biroul de Cadastru și Publicitate Imobiliară Craiova

A. Partea I. Descrierea imobilului

TEREN Intravilan

Adresa: Loc. Leu, Nr. 1436, Jud. Dolj, T119, P228/1, 228/1

Nr. Crt	Nr cadastral Nr. topografic	Suprafața* (mp)	Observații / Referințe
A1		Din acte: 3.006 Masurata: 3.056	Sector cadastral:13 Teren neimprejmut;

B. Partea II. Proprietari și acte

Inscrieri privitoare la dreptul de proprietate și alte drepturi reale		Referințe
/		
Act Administrativ nr. TDP 1699-44791, din 01/09/1999 emis de CONSILIUL JUDETEAN DOLJ;		
B1	Intabulare, drept de PROPRIETATE, dobandit prin Reconstituire, cota actuala 3006/3056, cota initiala 3006/3056 1) CURCĂ RADU , LIPSĂ CNP	A1
Act Normativ nr. LEGEA 7, din 13/03/1996 emis de GUVERNUL ROMANIEI;		
B2	Inscrierea posesiei, drept de PROPRIETATE, dobandit prin Constituire, cota actuala 50/3056, cota initiala 50/3056 1) CURCĂ RADU , LIPSĂ CNP	A1

C. Partea III. SARCINI .

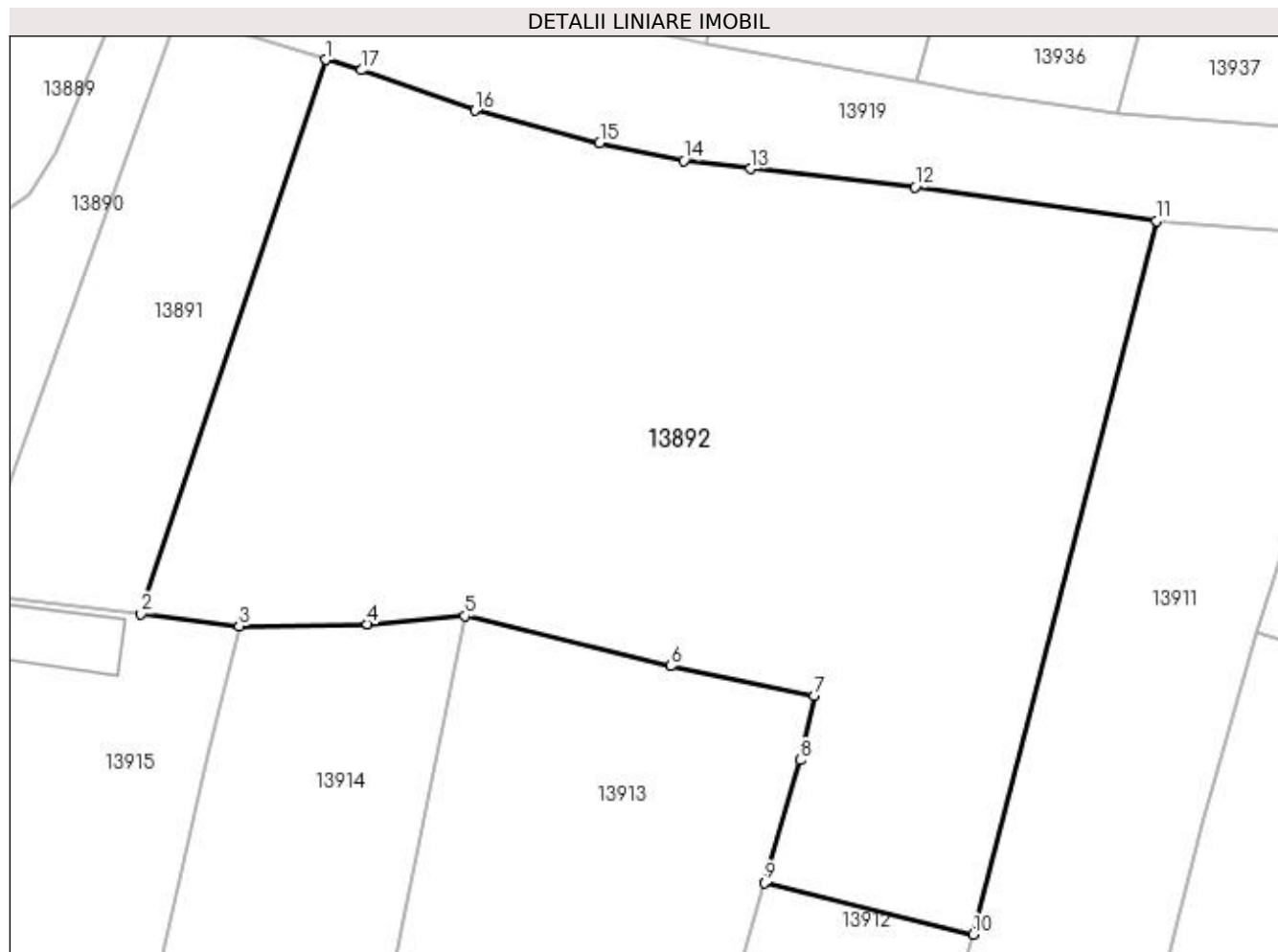
Inscrieri privind dezmembramentele dreptului de proprietate, drepturi reale de garanție și sarcini	Referințe
NU SUNT	

Anexa Nr. 1 La Partea I

Teren

Nr cadastral	Suprafața (mp)*	Observații / Referințe
	Din acte: 3.006 Masurata: 3.056	

* Suprafața este determinată în planul de proiecție Stereo 70.



Date referitoare la teren

Crt	Categorie folosință	Intra vilan	Suprafața (mp)	Tarla	Parcelă	Nr. topo	Observații / Referințe
1	curți constructii	DA	681	119	228/1	-	
2	arabil	DA	2.375	119	228/1	-	

Lungime Segmente

1) Valorile lungimilor segmentelor sunt obținute din proiecție în plan.

Punct început	X / Y	Punct sfârșit	X / Y	Lungime segment (** (m)
1	420.481,687 300.036,105	2	420.467,146 299.992,521	45.946
2	420.467,146 299.992,521	3	420.474,855 299.991,568	7.768
3	420.474,855 299.991,568	4	420.484,948 299.991,735	10.095
4	420.484,948 299.991,735	5	420.492,611 299.992,354	7.688

Punct început	X / Y	Punct sfârşit	X / Y	Lungime segment (** (m)
5	420.492,611 299.992,354	6	420.508,821 299.988,426	16.679
6	420.508,821 299.988,426	7	420.520,079 299.986,11	11.494
7	420.520,079 299.986,11	8	420.519,002 299.981,024	5.199
8	420.519,002 299.981,024	9	420.516,16 299.971,365	10.068
9	420.516,16 299.971,365	10	420.532,621 299.967,328	16.949
10	420.532,621 299.967,328	11	420.546,989 300.023,428	57.911
11	420.546,989 300.023,428	12	420.528,036 300.026,087	19.139
12	420.528,036 300.026,087	13	420.515,085 300.027,527	13.031
13	420.515,085 300.027,527	14	420.509,844 300.028,183	5.282
14	420.509,844 300.028,183	15	420.503,224 300.029,543	6.758
15	420.503,224 300.029,543	16	420.493,396 300.032,114	10.159
16	420.493,396 300.032,114	17	420.484,467 300.035,284	9.475
17	420.484,467 300.035,284	1	420.481,687 300.036,105	2.899

** Lungimile segmentelor sunt determinate în planul de proiecție Stereo 70 și sunt rotunjite la 1 milimetru.

*** Distanța dintre puncte este formată din segmente cumulate ce sunt mai mici decât valoarea 1 milimetru.

**DATE DESPRE IMOBILUL NR. 13893**

Oficiul de Cadastru și Publicitate Imobiliară DOLJ
Biroul de Cadastru și Publicitate Imobiliară Craiova

A. Partea I. Descrierea imobilului

TEREN Intravilan

Adresa: Loc. Leu, Nr. 1443, Jud. Dolj, T119, P229/1

Nr. Crt	Nr cadastral Nr. topografic	Suprafața* (mp)	Observații / Referințe
A1	30126	Din acte: 683 Masurata: 686	Sector cadastral:13 Teren imprejmuit;

B. Partea II. Proprietari și acte

Inscrieri privitoare la dreptul de proprietate și alte drepturi reale		Referințe
54034 / 03/08/2011		
Act Notarial nr. ACT DE PARTAJ VOLUNTAR AUT NR 293, din 02/08/2011 emis de BNP CUREA IONEL;		
B1	Intabulare, drept de PROPRIETATE, dobandit prin Conventie, cota actuala 1/1, cota initiala 1/1 1) BECIU MARIA	A1

C. Partea III. SARCINI .

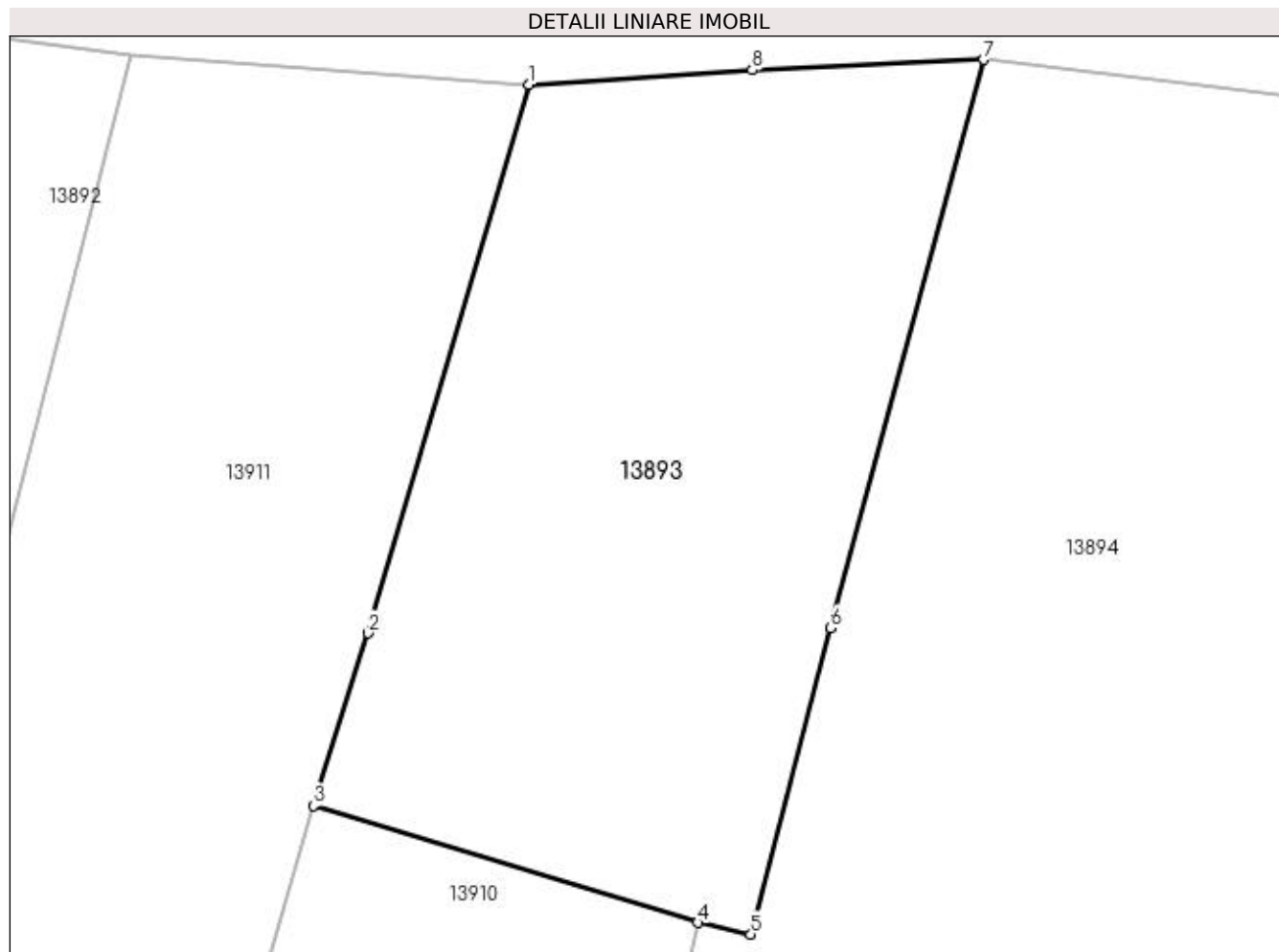
Inscrieri privind dezmembramintele dreptului de proprietate, drepturi reale de garanție și sarcini	Referințe
NU SUNT	

Anexa Nr. 1 La Partea I

Teren

Nr cadastral	Suprafața (mp)*	Observații / Referințe
30126	Din acte: 683 Masurata: 686	

* Suprafața este determinată în planul de proiecție Stereo 70.



Date referitoare la teren

Crt	Categorie folosință	Intra vilan	Suprafața (mp)	Tarla	Parcelă	Nr. topo	Observații / Referințe
1	arabil	DA	686	119	229/1	-	

Lungime Segmente

1) Valorile lungimilor segmentelor sunt obținute din proiecție în plan.

Punct început	X / Y	Punct sfârșit	X / Y	Lungime segment (** (m)
1	420.564,206 300.022,168	2	420.557,262 299.998,458	24.706
2	420.557,262 299.998,458	3	420.554,912 299.991,0	7.819
3	420.554,912 299.991,0	4	420.571,51 299.985,947	17.35
4	420.571,51 299.985,947	5	420.573,818 299.985,441	2.363
5	420.573,818 299.985,441	6	420.577,274 299.998,687	13.689

Punct început	X / Y	Punct sfârșit	X / Y	Lungime segment (** (m)
6	420.577,274 299.998,687	7	420.583,876 300.023,248	25.433
7	420.583,876 300.023,248	8	420.573,871 300.022,805	10.015
8	420.573,871 300.022,805	1	420.564,206 300.022,168	9.686

** Lungimile segmentelor sunt determinate în planul de proiecție Stereo 70 și sunt rotunjite la 1 milimetru.

*** Distanța dintre puncte este formată din segmente cumulate ce sunt mai mici decât valoarea 1 milimetru.

**DATE DESPRE IMOBILUL NR. 13894**

Oficiul de Cadastru și Publicitate Imobiliară DOLJ
Biroul de Cadastru și Publicitate Imobiliară Craiova

A. Partea I. Descrierea imobilului

TEREN Intravilan

Adresa: Loc. Leu, Nr. 1443, Jud. Dolj, T119, P229,229/1

Nr. Crt	Nr cadastral Nr. topografic	Suprafața* (mp)	Observații / Referințe
A1	30125	Din acte: 1.336 Masurata: 1.435	Sector cadastral:13 Teren imprejmuit;

Construcții

Crt	Nr cadastral Nr. topografic	Adresa	Observații / Referințe
A1.1		Loc. Leu, Nr. 1443, Jud. Dolj, fost Tarlaua 119, Parcela 229, 229/1	Nr. niveluri:1; S. construita la sol:44 mp; LOCUINTA
A1.2		Loc. Leu, Nr. 1443, Jud. Dolj, fost Tarlaua 119, Parcela 229, 229/1	Nr. niveluri:2; S. construita la sol:81 mp; Anexa
A1.3		Loc. Leu, Jud. Dolj	Nr. niveluri:1; S. construita la sol:12 mp; Anexa

B. Partea II. Proprietari și acte

Inscrieri privitoare la dreptul de proprietate și alte drepturi reale		Referințe
54034 / 03/08/2011		
Act Notarial nr. CVC AUT NR 294, din 02/08/2011 emis de BNP CUREA IONEL;		
B1	Intabulare, drept de PROPRIETATE, dobandit prin Conventie, cota actuala 1/1, cota initiala 1/1 1) OLTEANU IOANA, LIPSĂ CNP 2) OLTEANU MARIAN	A1, A1.1, A1.2
/		
Act Normativ nr. LEGEA 7, din 13/03/1996 emis de GUVERNUL ROMANIEI;		
B2	Intabulare, drept de PROPRIETATE, dobandit prin Lege, cota actuala 1/1, cota initiala 1/1 1) OLTEANU MARIAN 2) OLTEANU IOANA, LIPSĂ CNP	A1.3

C. Partea III. SARCINI

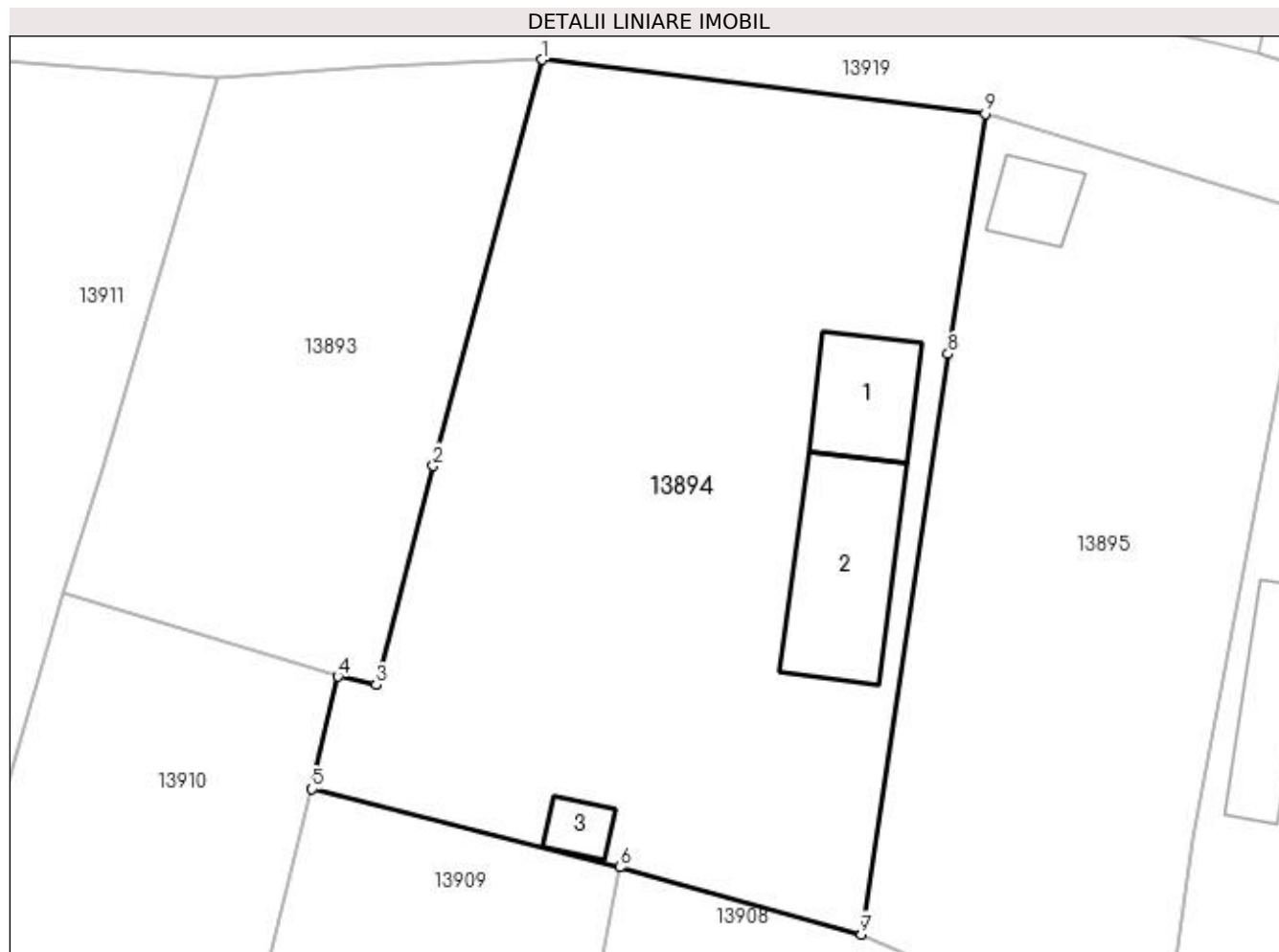
Inscrieri privind dezmembramintele dreptului de proprietate, drepturi reale de garanție și sarcini		Referințe
54034 / 03/08/2011		
Act Notarial nr. CVC AUT NR 294, din 02/08/2011 emis de BNP CUREA IONEL;		
C1	Intabulare, drept de UZUFRACT VIAGER, dobandit prin Conventie, cota actuala 1/1, cota initiala 1/1 1) OLTEANU DUMITRU	A1, A1.1, A1.2

Anexa Nr. 1 La Partea I

Teren

Nr cadastral	Suprafața (mp)*	Observații / Referințe
30125	Din acte: 1.336 Masurata: 1.435	

* Suprafața este determinată în planul de proiecție Stereo 70.



Date referitoare la teren

Crt	Categorie folosință	Intra vilan	Suprafața (mp)	Tarla	Parcelă	Nr. topo	Observații / Referințe
1	curți constructii	DA	495	119	229	-	
2	arabil	DA	940	119	229/1	-	

Date referitoare la construcții

Crt	Număr	Destinație construcție	Supraf. (mp)	Situație juridică	Observații / Referințe
A1.1		construcții de locuințe	44	Cu acte	Nr. niveluri:1; S. construita la sol:44 mp; LOCUINTA
A1.2		construcții de locuințe	81	Cu acte	Nr. niveluri:2; S. construita la sol:81 mp; Anexa
A1.3		construcții anexa	12	Cu acte	Nr. niveluri:1; S. construita la sol:12 mp; Anexa

Lungime Segmente

1) Valorile lungimilor segmentelor sunt obținute din proiecție în plan.

Punct început	X / Y	Punct sfârșit	X / Y	Lungime segment (** (m))
1	420.583,876 300.023,248	2	420.577,274 299.998,687	25.433

Punct început	X / Y	Punct sfârşit	X / Y	Lungime segment (** (m)
2	420.577,274 299.998,687	3	420.573,818 299.985,441	13.689
3	420.573,818 299.985,441	4	420.571,51 299.985,947	2.363
4	420.571,51 299.985,947	5	420.569,947 299.979,128	6.996
5	420.569,947 299.979,128	6	420.588,544 299.974,392	19.191
6	420.588,544 299.974,392	7	420.603,169 299.970,342	15.175
7	420.603,169 299.970,342	8	420.608,415 300.005,462	35.51
8	420.608,415 300.005,462	9	420.610,659 300.019,991	14.701
9	420.610,659 300.019,991	1	420.583,876 300.023,248	26.98

** Lungimile segmentelor sunt determinate în planul de proiecție Stereo 70 și sunt rotunjite la 1 milimetru.

*** Distanța dintre puncte este formată din segmente cumulate ce sunt mai mici decât valoarea 1 milimetru.

**DATE DESPRE IMOBILUL NR. 13895**

Oficiul de Cadastru și Publicitate Imobiliară DOLJ
Biroul de Cadastru și Publicitate Imobiliară Craiova

A. Partea I. Descrierea imobilului

TEREN Intravilan

Adresa: Loc. Leu, Nr. 1446, Jud. Dolj, T119, P2130/1, 2130/1,2130/1

Nr. Crt	Nr cadastral Nr. topografic	Suprafața* (mp)	Observații / Referințe
A1		Din acte: 1.000 Masurata: 970	Sector cadastral:13 Teren neimprejmut;

Construcții

Crt	Nr cadastral Nr. topografic	Adresa	Observații / Referințe
A1.1		Loc. Leu, Jud. Dolj	Nr. niveluri:1; S. construita la sol:22 mp; CONSTRUCTIE ANEXA

B. Partea II. Proprietari și acte

Inscrieri privitoare la dreptul de proprietate și alte drepturi reale		Referințe
/		
Act Administrativ nr. TDP 1745-45084, din 16/05/2000 emis de COMISIA JUDETEANA DOLJ;		
B1	Intabulare, drept de PROPRIETATE, dobandit prin Constituire, cota actuala 1/1, cota initiala 1/1 1) LOGOFATU MARIN, LIPSĂ CNP	A1
Act Normativ nr. LEGEA 7, din 13/03/1996 emis de GUVERNUL ROMANIEI;		
B2	Intabulare, drept de PROPRIETATE, dobandit prin Lege, cota actuala 1/1, cota initiala 1/1 1) LOGOFATU MARIN, LIPSĂ CNP	A1.1

C. Partea III. SARCINI .

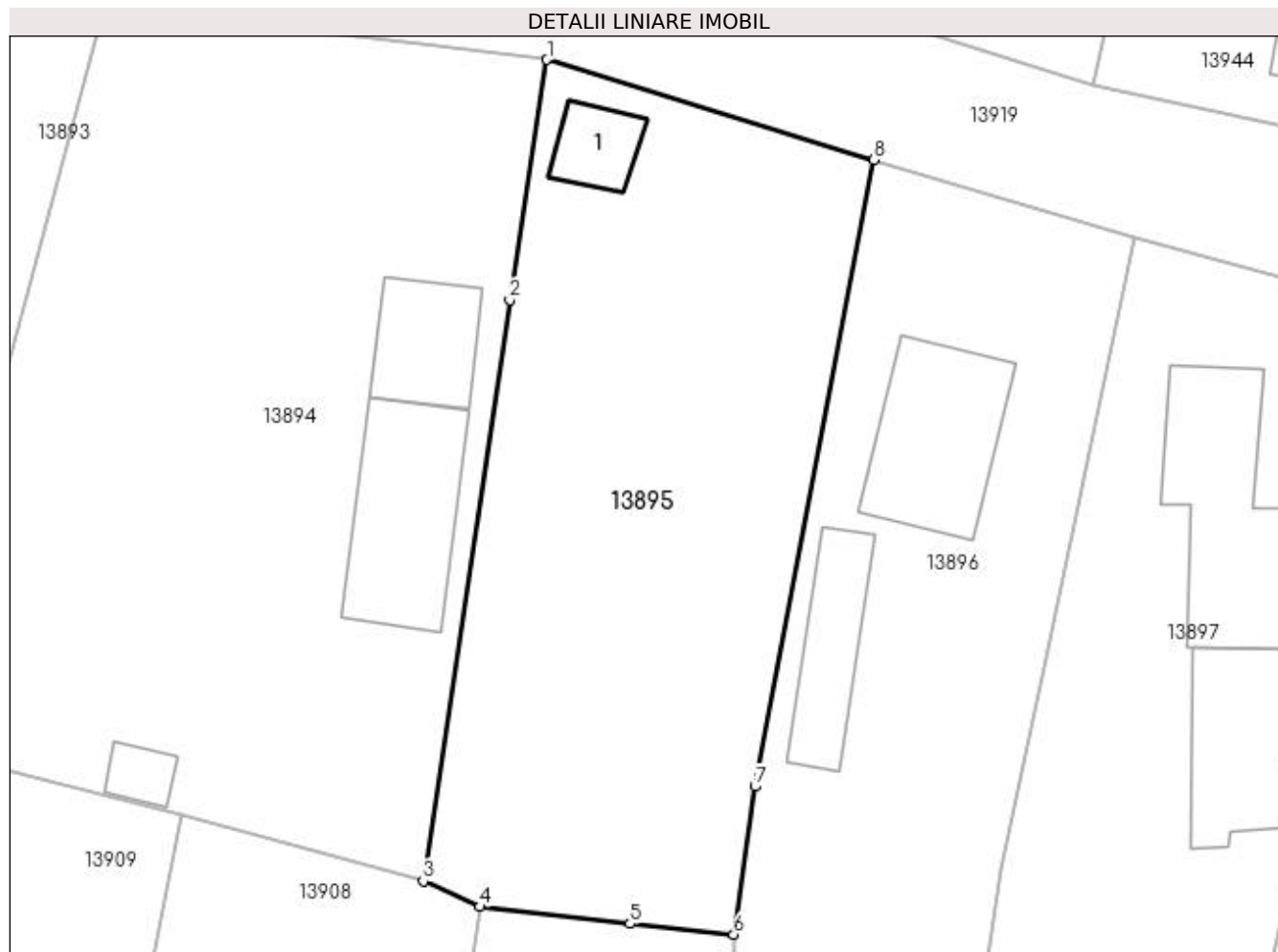
Inscrieri privind dezmembramintele dreptului de proprietate, drepturi reale de garanție și sarcini	Referințe
NU SUNT	

Anexa Nr. 1 La Partea I

Teren

Nr cadastral	Suprafața (mp)*	Observații / Referințe
	Din acte: 1.000 Masurata: 970	

* Suprafața este determinată în planul de proiecție Stereo 70.



Date referitoare la teren

Crt	Categorie folosință	Intravilan	Suprafața (mp)	Tarla	Parcelă	Nr. topo	Observații / Referințe
1	vie	DA	270	119	2130/1	-	
2	arabil	DA	485	119	2130/1	-	
3	curți constructii	DA	215	119	2130/1	-	

Date referitoare la construcții

Crt	Număr	Destinație construcție	Supraf. (mp)	Situație juridică	Observații / Referințe
A1.1		construcții anexa	22	Cu acte	Nr. niveluri:1; S. construita la sol:22 mp; CONSTRUCTIE ANEXA

Lungime Segmente

1) Valorile lungimilor segmentelor sunt obținute din proiecție în plan.

Punct început	X / Y	Punct sfârșit	X / Y	Lungime segment (** (m)
1	420.610,659 300.019,991	2	420.608,415 300.005,462	14.701
2	420.608,415 300.005,462	3	420.603,169 299.970,342	35.51

Punct început	X / Y	Punct sfârșit	X / Y	Lungime segment (** (m)
3	420.603,169 299.970,342	4	420.606,611 299.968,791	3.775
4	420.606,611 299.968,791	5	420.615,674 299.967,756	9.122
5	420.615,674 299.967,756	6	420.621,949 299.967,121	6.307
6	420.621,949 299.967,121	7	420.623,235 299.976,069	9.04
7	420.623,235 299.976,069	8	420.630,441 300.013,931	38.542
8	420.630,441 300.013,931	1	420.610,659 300.019,991	20.689

** Lungimile segmentelor sunt determinate în planul de proiecție Stereo 70 și sunt rotunjite la 1 milimetru.

*** Distanța dintre puncte este formată din segmente cumulate ce sunt mai mici decât valoarea 1 milimetru.

**DATE DESPRE IMOBILUL NR. 13896**

Oficiul de Cadastru și Publicitate Imobiliară DOLJ
Biroul de Cadastru și Publicitate Imobiliară Craiova

A. Partea I. Descrierea imobilului

TEREN Intravilan

Adresa: Loc. Leu, Nr. 1448, Jud. Dolj, T119, P231/5, 231/6

Nr. Crt	Nr cadastral Nr. topografic	Suprafața* (mp)	Observații / Referințe
A1		Din acte: 848 Masurata: 840	Sector cadastral:13 Teren imprejmuit;

Construcții

Crt	Nr cadastral Nr. topografic	Adresa	Observații / Referințe
A1.1		Loc. Leu, Jud. Dolj	Nr. niveluri:1; S. construita la sol:79 mp; CONSTRUITA DIN CARAMIDA, ACOPERITA CU TABLA
A1.2		Loc. Leu, Jud. Dolj	Nr. niveluri:1; S. construita la sol:46 mp; Anexa

B. Partea II. Proprietari și acte

Inscrieri privitoare la dreptul de proprietate și alte drepturi reale		Referințe
/		
Act Administrativ nr. TDP 308-42776, din 28/02/1995 emis de CONSILIUL JUDETEAN DOLJ;		
B1	Intabulare, drept de PROPRIETATE, dobandit prin Reconstituire, cota actuala 1/1, cota initiala 1/1 1) LOGOFĂTU GHEORGHÎȚA, LIPSĂ CNP	A1
Act Normativ nr. LEGEA 7, din 13/03/1996 emis de GUVERNUL ROMANIEI;		
B2	Intabulare, drept de PROPRIETATE, dobandit prin Lege, cota actuala 1/1, cota initiala 1/1 1) LOGOFĂTU GHEORGHÎȚA, LIPSĂ CNP	A1.1, A1.2

C. Partea III. SARCINI .

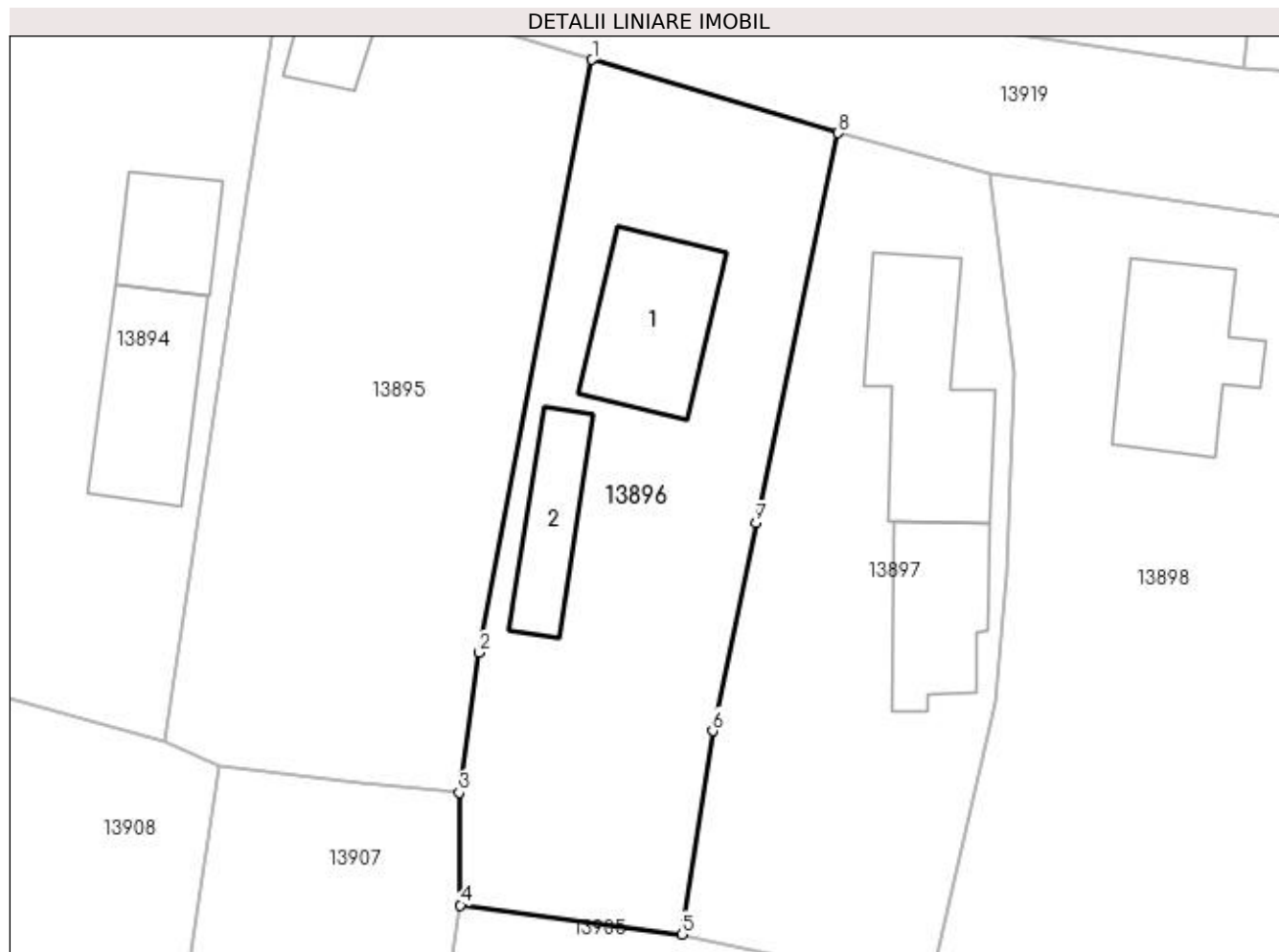
Inscrieri privind dezmembramintele dreptului de proprietate, drepturi reale de garanție și sarcini	Referințe
NU SUNT	

Anexa Nr. 1 La Partea I

Teren

Nr cadastral	Suprafața (mp)*	Observații / Referințe
	Din acte: 848 Masurata: 840	

* Suprafața este determinată în planul de proiecție Stereo 70.



Date referitoare la teren

Crt	Categorie folosință	Intra vilan	Suprafața (mp)	Tarla	Parcelă	Nr. topo	Observații / Referințe
1	curți constructii	DA	624	119	231/5	-	
2	arabil	DA	216	119	231/6	-	

Date referitoare la construcții

Crt	Număr	Destinație construcție	Supraf. (mp)	Situație juridică	Observații / Referințe
A1.1		construcții de locuințe	79	Cu acte	Nr. niveluri:1; S. construita la sol:79 mp; CONSTRUITA DIN CARAMIDA, ACOPERITA CU TABLA
A1.2		construcții anexa	46	Cu acte	Nr. niveluri:1; S. construita la sol:46 mp; Anexa

Lungime Segmente

1) Valorile lungimilor segmentelor sunt obținute din proiecție în plan.

Punct început	X / Y	Punct sfârșit	X / Y	Lungime segment (** (m)
1	420.630,441 300.013,931	2	420.623,235 299.976,069	38.542

Punct început	X / Y	Punct sfârșit	X / Y	Lungime segment (** (m)
2	420.623,235 299.976,069	3	420.621,949 299.967,121	9.04
3	420.621,949 299.967,121	4	420.622,021 299.959,94	7.181
4	420.622,021 299.959,94	5	420.636,168 299.958,073	14.27
5	420.636,168 299.958,073	6	420.638,13 299.971,063	13.137
6	420.638,13 299.971,063	7	420.640,906 299.984,353	13.577
7	420.640,906 299.984,353	8	420.646,145 300.009,253	25.445
8	420.646,145 300.009,253	1	420.630,441 300.013,931	16.386

** Lungimile segmentelor sunt determinate în planul de proiecție Stereo 70 și sunt rotunjite la 1 milimetru.

*** Distanța dintre puncte este formată din segmente cumulate ce sunt mai mici decât valoarea 1 milimetru.

**DATE DESPRE IMOBILUL NR. 13897**

Oficiul de Cadastru și Publicitate Imobiliară DOLJ
Biroul de Cadastru și Publicitate Imobiliară Craiova

A. Partea I. Descrierea imobilului

TEREN Intravilan

Adresa: Loc. Leu, Nr. 1449, Jud. Dolj, T119, P232/1,232/4

Nr. Crt	Nr cadastral Nr. topografic	Suprafața* (mp)	Observații / Referințe
A1	32118	Din acte: 676 Masurata: 794	Sector cadastral:13 Teren imprejmuit;

Construcții

Crt	Nr cadastral Nr. topografic	Adresa	Observații / Referințe
A1.1		Loc. Leu, Jud. Dolj, T 119 P 232/1, 232/4	Nr. niveluri:1; S. construita la sol:103 mp; LOCUINTA TIP PARTER CONSTRUITA DIN CARAMIDA IN ANUL 1930, COMPUSA DIN 3 CAMERE.
A1.2		Loc. Leu, Jud. Dolj, T 119 P 232/1, 232/4	Nr. niveluri:1; S. construita la sol:67 mp; ANEXA GOSPODAREASCA CONSTRUITA DIN CARAMIDA IN ANUL 1934, COMPUSA DIN 2 INCAPERI.

B. Partea II. Proprietari și acte

Inscrieri privitoare la dreptul de proprietate și alte drepturi reale		Referințe
118066 / 30/09/2015		
Act Notarial nr. CONTRACT DE INTRETINERE AUT 5561, din 29/09/2015 emis de NP DIACONU CRISTIAN;		
B1	Intabulare, drept de PROPRIETATE, dobandit prin Conventie, cota actuala 1/1, cota initiala 1/1 1) LAPADAT MARIANA	A1, A1.1, A1.2

C. Partea III. SARCINI

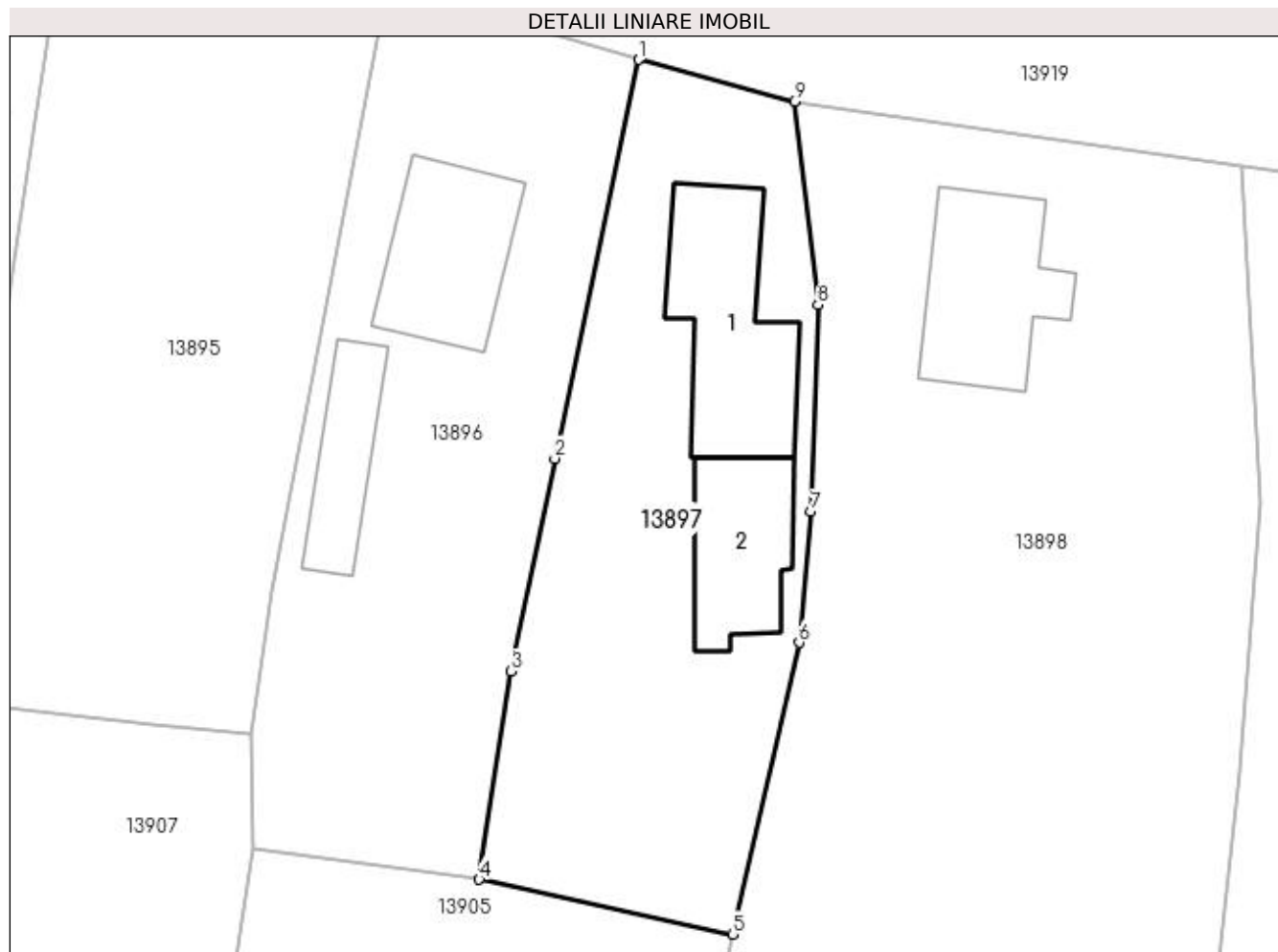
Inscrieri privind dezmembramintele dreptului de proprietate, drepturi reale de garanție și sarcini		Referințe
118066 / 30/09/2015		
Act Notarial nr. CONTRACT DE INTRETINERE AUT 5561, din 29/09/2015 emis de NP DIACONU CRISTIAN;		
C1	Intabulare, drept de IPOTECA LEGALA, Valoare:0 PENTRU PLATA RENTEI IN BANI CORESPUNZATOARE INTRETINERII NEEEXECUTATE, cota actuala 1/1, cota initiala 1/1 1) LOGOFATU ION 2) LOGOFATU MARIA	A1, A1.1, A1.2
C2	Intabulare, drept de UZUFRACT, cota actuala 1/1, cota initiala 1/1 1) LOGOFATU ION 2) LOGOFATU MARIA	A1, A1.1, A1.2

Anexa Nr. 1 La Partea I

Teren

Nr cadastral	Suprafața (mp)*	Observații / Referințe
32118	Din acte: 676 Masurata: 794	

* Suprafața este determinată în planul de proiecție Stereo 70.



Date referitoare la teren

Crt	Categorie folosință	Intra vilan	Suprafața (mp)	Tarla	Parcelă	Nr. topo	Observații / Referințe
1	curți constructii	DA	515	119	232/1	-	
2	arabil	DA	279	119	232/4	-	

Date referitoare la construcții

Crt	Număr	Destinație construcție	Supraf. (mp)	Situație juridică	Observații / Referințe
A1.1		construcții de locuințe	103	Cu acte	Nr. niveluri:1; S. construita la sol:103 mp; LOCUINTA TIP PARTER CONSTRUITA DIN CARAMIDA IN ANUL 1930, COMPUSA DIN 3 CAMERE.
A1.2		construcții anexa	67	Cu acte	Nr. niveluri:1; S. construita la sol:67 mp; ANEXA GOSPODAREASCA CONSTRUITA DIN CARAMIDA IN ANUL 1934, COMPUSA DIN 2 INCAPERI.

Lungime Segmente

1) Valorile lungimilor segmentelor sunt obținute din proiecție în plan.

Punct început	X / Y	Punct sfârșit	X / Y	Lungime segment (** (m)

Punct început	X / Y	Punct sfârșit	X / Y	Lungime segment (** (m)
1	420.646,145 300.009,253	2	420.640,906 299.984,353	25.445
2	420.640,906 299.984,353	3	420.638,13 299.971,063	13.577
3	420.638,13 299.971,063	4	420.636,168 299.958,073	13.137
4	420.636,168 299.958,073	5	420.651,983 299.954,642	16.183
5	420.651,983 299.954,642	6	420.656,152 299.972,854	18.683
6	420.656,152 299.972,854	7	420.656,904 299.981,04	8.22
7	420.656,904 299.981,04	8	420.657,343 299.993,949	12.916
8	420.657,343 299.993,949	9	420.655,865 300.006,648	12.785
9	420.655,865 300.006,648	1	420.646,145 300.009,253	10.063

** Lungimile segmentelor sunt determinate în planul de proiecție Stereo 70 și sunt rotunjite la 1 milimetru.

*** Distanța dintre puncte este formată din segmente cumulate ce sunt mai mici decât valoarea 1 milimetru.

**DATE DESPRE IMOBILUL NR. 13898**

Oficiul de Cadastru și Publicitate Imobiliară DOLJ
Biroul de Cadastru și Publicitate Imobiliară Craiova

A. Partea I. Descrierea imobilului

TEREN Intravilan

Adresa: Loc. Leu, Nr. 1453, Jud. Dolj, T119, P233, 233/1

Nr. Crt	Nr cadastral Nr. topografic	Suprafața* (mp)	Observații / Referințe
A1		Din acte: 2.588 Masurata: 2.040	Sector cadastral:13 Teren neimprejmuit;

Construcții

Crt	Nr cadastral Nr. topografic	Adresa	Observații / Referințe
A1.1		Loc. Leu, Jud. Dolj	Nr. niveluri:1; S. construita la sol:88 mp; CONSTRUITA DIN CARAMIDA, ACOPERITA CU TABLA

B. Partea II. Proprietari și acte

Inscrieri privitoare la dreptul de proprietate și alte drepturi reale		Referințe
/		
Act Administrativ nr. TDP 2729, din 21/04/2004 emis de CONSILIUL JUDETEAN DOLJ;		
B1	Intabulare, drept de PROPRIETATE, dobandit prin Reconstituire, cota actuala 1/1, cota initiala 1/1 1) BIDIREAC MITRANA , LIPSĂ CNP 2) ENE RADA , LIPSĂ CNP 3) PENCEA ELENA , LIPSĂ CNP 4) DAMANEATU MARIA , LIPSĂ CNP	A1
Act Normativ nr. LEGEA 7, din 13/03/1996 emis de GUVERNUL ROMANIEI;		
B2	Intabulare, drept de PROPRIETATE, dobandit prin Lege, cota actuala 1/1, cota initiala 1/1 1) BIDIREAC MITRANA , LIPSĂ CNP 2) ENE RADA , LIPSĂ CNP 3) PENCEA ELENA , LIPSĂ CNP 4) DAMANEATU MARIA , LIPSĂ CNP	A1.1

C. Partea III. SARCINI .

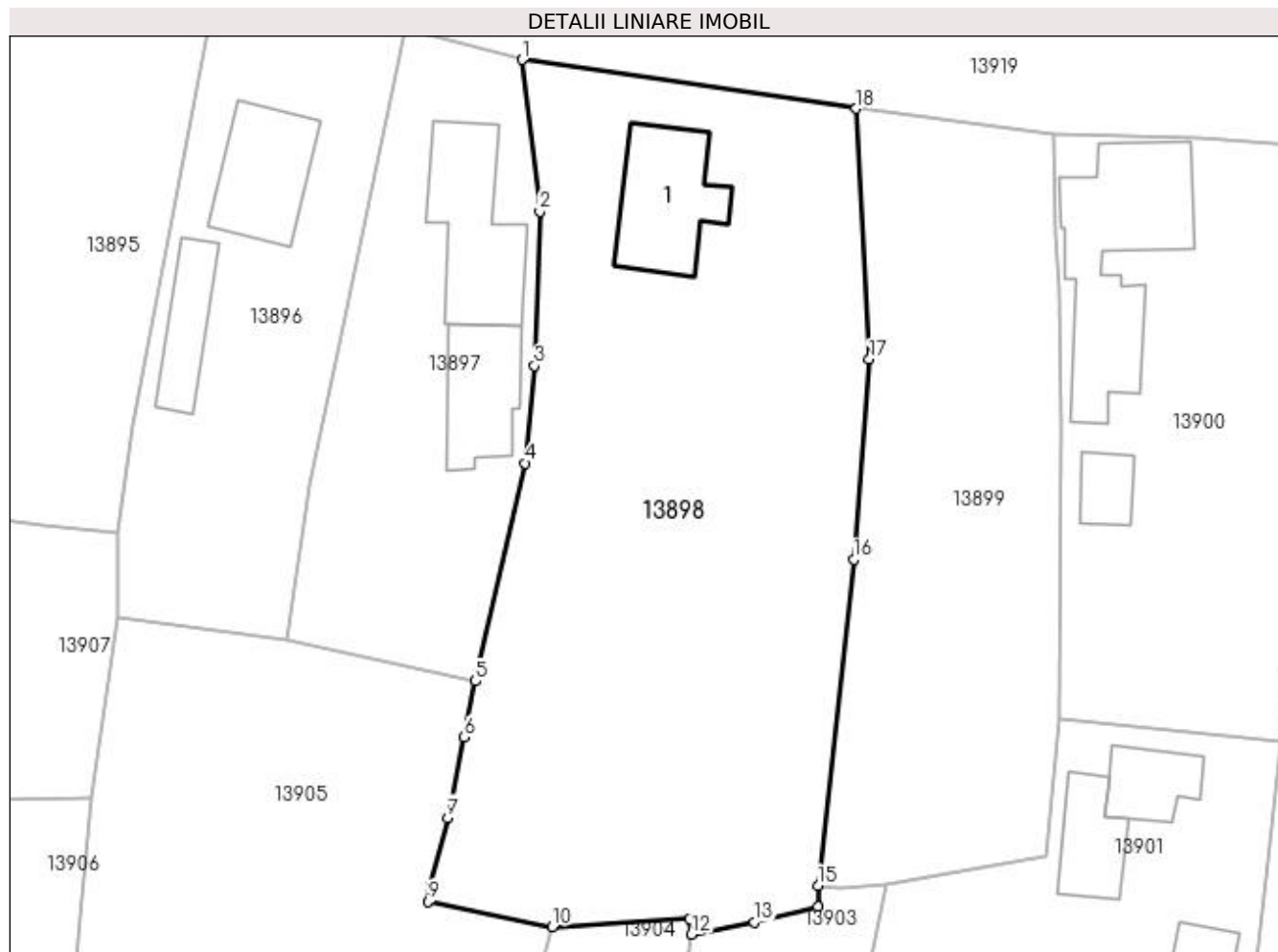
Inscrieri privind dezmembramintele dreptului de proprietate, drepturi reale de garanție și sarcini	Referințe
NU SUNT	

Anexa Nr. 1 La Partea I

Teren

Nr cadastral	Suprafața (mp)*	Observații / Referințe
	Din acte: 2.588 Masurata: 2.040	

* Suprafața este determinată în planul de proiecție Stereo 70.



Date referitoare la teren

Crt	Categorie folosință	Intra vilan	Suprafața (mp)	Tarla	Parcelă	Nr. topo	Observații / Referințe
1	curți construcții	DA	585	119	233	-	
2	vie	DA	800	119	233/1	-	
3	arabil	DA	655	119	233/1	-	

Date referitoare la construcții

Crt	Număr	Destinație construcție	Supraf. (mp)	Situație juridică	Observații / Referințe
A1.1		construcții de locuințe	88	Cu acte	Nr. niveluri:1; S. construita la sol:88 mp; CONSTRUITA DIN CARAMIDA, ACOPERITA CU TABLA

Lungime Segmente

1) Valorile lungimilor segmentelor sunt obținute din proiecție în plan.

Punct început	X / Y	Punct sfârșit	X / Y	Lungime segment (** (m)
1	420.655,865 300.006,648	2	420.657,343 299.993,949	12.785
2	420.657,343 299.993,949	3	420.656,904 299.981,04	12.916

Punct început	X / Y	Punct sfârșit	X / Y	Lungime segment (** (m)
3	420.656,904 299.981,04	4	420.656,152 299.972,854	8.22
4	420.656,152 299.972,854	5	420.651,983 299.954,642	18.683
5	420.651,983 299.954,642	6	420.651,037 299.949,953	4.783
6	420.651,037 299.949,953	7	420.649,63 299.943,199	6.899
7	420.649,63 299.943,199	8	420.648,187 299.937,465	5.913
8	420.648,187 299.937,465	9	420.647,979 299.936,173	1.309
9	420.647,979 299.936,173	10	420.658,368 299.934,071	10.6
10	420.658,368 299.934,071	11	420.669,881 299.934,76	11.534
11	420.669,881 299.934,76	12	420.670,036 299.933,443	1.326
12	420.670,036 299.933,443	13	420.675,308 299.934,446	5.367
13	420.675,308 299.934,446	14	420.680,648 299.935,752	5.497
14	420.680,648 299.935,752	15	420.680,623 299.937,507	1.755
15	420.680,623 299.937,507	16	420.683,616 299.964,812	27.469
16	420.683,616 299.964,812	17	420.684,939 299.981,571	16.811
17	420.684,939 299.981,571	18	420.683,837 300.002,562	21.02
18	420.683,837 300.002,562	1	420.655,865 300.006,648	28.269

** Lungimile segmentelor sunt determinate în planul de proiecție Stereo 70 și sunt rotunjite la 1 milimetru.

*** Distanța dintre puncte este formată din segmente cumulate ce sunt mai mici decât valoarea 1 milimetru.

**DATE DESPRE IMOBILUL NR. 13899**

Oficiul de Cadastru și Publicitate Imobiliară DOLJ
Biroul de Cadastru și Publicitate Imobiliară Craiova

A. Partea I. Descrierea imobilului

TEREN Intravilan

Adresa: Loc. Leu, Nr. 1453A, Jud. Dolj, T119, P234 234/1

Nr. Crt	Nr cadastral Nr. topografic	Suprafața* (mp)	Observații / Referințe
A1	32098	Din acte: 1.170 Masurata: 1.087	Sector cadastral:13 Teren neimprejmuit;

B. Partea II. Proprietari și acte

Inscrieri privitoare la dreptul de proprietate și alte drepturi reale		Referințe
64682 / 08/06/2015		
Act Notarial nr. CM NR. 201, din 28/11/2006 emis de BNP DEFTA EMIL (TDP NR. 2275/30-07-2003 EMIS DE COMISIA JUDETEANA DOLJ; ACT DE PARTAJ VOLUNTAR NR. 1049/18-05-2005 EMIS DE BNP DEFTA EMIL; ADEVERINTA NR. 2834/07-05-2015 EMIS DE PRIMARIA COMUNEI LEU; INCHEIERE DE INDREPTARE A ERORII MATERIALE NR 27/03.06.2015 BNP DEFTA FLORENTIN LEONARD);		
B1	Intabulare, drept de PROPRIETATE, dobandit prin Succesiune, cota actuala 2/8, cota initiala 2/8 1) EPURAN TONICA	A1
B2	Intabulare, drept de PROPRIETATE, dobandit prin Succesiune, cota actuala 3/8, cota initiala 3/8 1) GEORGESCU MARIA	A1
B3	Intabulare, drept de PROPRIETATE, dobandit prin Succesiune, cota actuala 3/8, cota initiala 3/8 1) CRISTESCU TONICA-GABI	A1

C. Partea III. SARCINI .

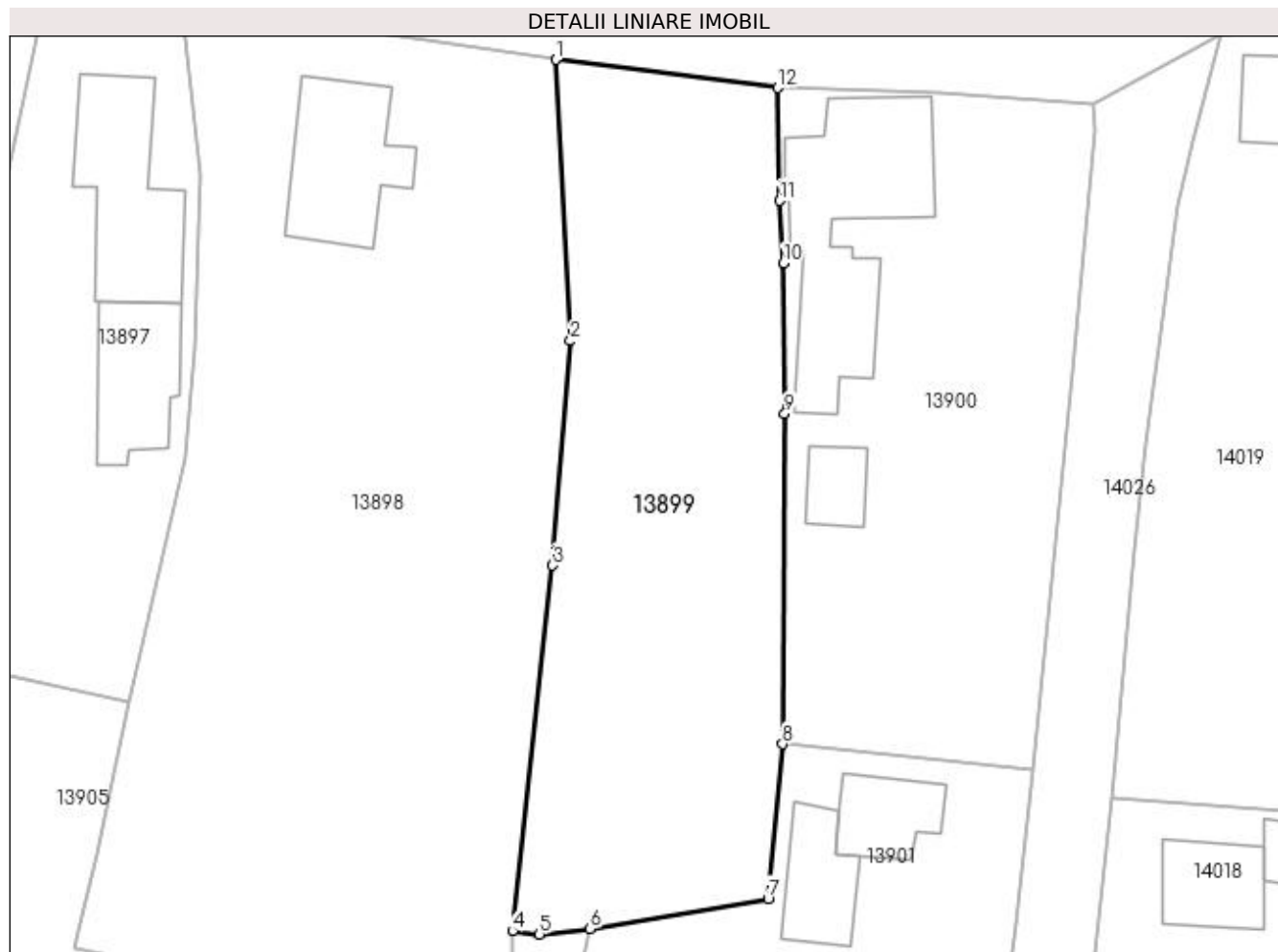
Inscrieri privind dezmembramintele dreptului de proprietate, drepturi reale de garanție și sarcini	Referințe
NU SUNT	

Anexa Nr. 1 La Partea I

Teren

Nr cadastral	Suprafața (mp)*	Observații / Referințe
32098	Din acte: 1.170 Masurata: 1.087	

* Suprafața este determinată în planul de proiecție Stereo 70.



Date referitoare la teren

Crt	Categorie folosință	Intra vilan	Suprafața (mp)	Tarla	Parcelă	Nr. topo	Observații / Referințe
1	arabil	DA	1.087	119	234 234/1	-	

Lungime Segmente

1) Valorile lungimilor segmentelor sunt obținute din proiecție în plan.

Punct început	X / Y	Punct sfârșit	X / Y	Lungime segment (** (m)
1	420.683,837 300.002,562	2	420.684,939 299.981,571	21.02
2	420.684,939 299.981,571	3	420.683,616 299.964,812	16.811
3	420.683,616 299.964,812	4	420.680,623 299.937,507	27.469
4	420.680,623 299.937,507	5	420.682,64 299.937,272	2.031
5	420.682,64 299.937,272	6	420.686,413 299.937,671	3.794

Punct început	X / Y	Punct sfârșit	X / Y	Lungime segment (** (m)
6	420.686,413 299.937,671	7	420.699,703 299.939,935	13.481
7	420.699,703 299.939,935	8	420.700,787 299.951,479	11.595
8	420.700,787 299.951,479	9	420.700,941 299.976,136	24.657
9	420.700,941 299.976,136	10	420.700,855 299.987,37	11.234
10	420.700,855 299.987,37	11	420.700,548 299.992,042	4.682
11	420.700,548 299.992,042	12	420.700,434 300.000,454	8.413
12	420.700,434 300.000,454	1	420.683,837 300.002,562	16.73

** Lungimile segmentelor sunt determinate în planul de proiecție Stereo 70 și sunt rotunjite la 1 milimetru.

*** Distanța dintre puncte este formată din segmente cumulate ce sunt mai mici decât valoarea 1 milimetru.

**DATE DESPRE IMOBILUL NR. 13900**

Oficiul de Cadastru și Publicitate Imobiliară DOLJ
Biroul de Cadastru și Publicitate Imobiliară Craiova

A. Partea I. Descrierea imobilului

TEREN Intravilan

Adresa: Loc. Leu, Nr. 1456, Jud. Dolj, T119, P235, 235/1

Nr. Crt	Nr cadastral Nr. topografic	Suprafața* (mp)	Observații / Referințe
A1		Din acte: 1.037 Masurata: 1.049	Sector cadastral:13 Teren neimprejmut;

Construcții

Crt	Nr cadastral Nr. topografic	Adresa	Observații / Referințe
A1.1		Loc. Leu, Jud. Dolj	Nr. niveluri:2; S. construita la sol:159 mp; CONSTRUITA DIN CARAMIDA, ACOPERITA CU TABLA
A1.2		Loc. Leu, Jud. Dolj	Nr. niveluri:1; S. construita la sol:26 mp; Anexa

B. Partea II. Proprietari și acte

Inscrieri privitoare la dreptul de proprietate și alte drepturi reale		Referințe
/		
Act Administrativ nr. TDP 1925-1981, din 09/04/2002 emis de CONSILIUL JUDETEAN DOLJ;		
B1	Intabulare, drept de PROPRIETATE, dobandit prin Reconstituire, cota actuala 1/1, cota initiala 1/1 1) CRĂCIUN ION, LIPSĂ CNP	A1
Act Normativ nr. LEGEA 7, din 13/03/1996 emis de GUVERNUL ROMANIEI;		
B2	Intabulare, drept de PROPRIETATE, dobandit prin Lege, cota actuala 1/1, cota initiala 1/1 1) CRĂCIUN ION, LIPSĂ CNP	A1.1, A1.2

C. Partea III. SARCINI .

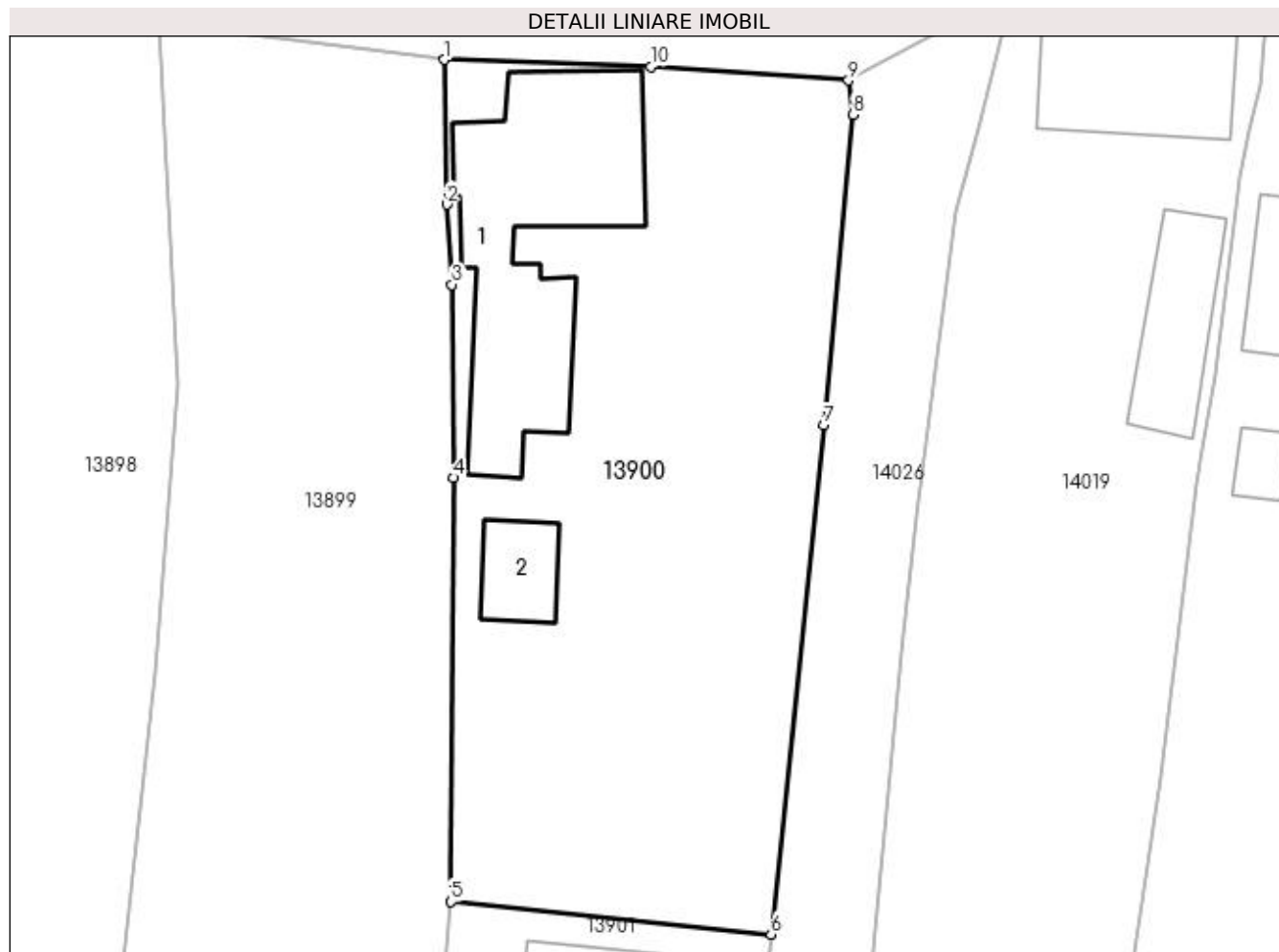
Inscrieri privind dezmembramintele dreptului de proprietate, drepturi reale de garanție și sarcini	Referințe
NU SUNT	

Anexa Nr. 1 La Partea I

Teren

Nr cadastral	Suprafața (mp)*	Observații / Referințe
	Din acte: 1.037 Masurata: 1.049	

* Suprafața este determinată în planul de proiecție Stereo 70.



Date referitoare la teren

Crt	Categorie folosință	Intra vilan	Suprafața (mp)	Tarla	Parcelă	Nr. topo	Observații / Referințe
1	curți constructii	DA	665	119	235	-	
2	arabil	DA	384	119	235/1	-	

Date referitoare la construcții

Crt	Număr	Destinație construcție	Supraf. (mp)	Situație juridică	Observații / Referințe
A1.1		construcții de locuințe	159	Cu acte	Nr. niveluri:2; S. construita la sol:159 mp; CONSTRUITA DIN CARAMIDA, ACOPERITA CU TABLA
A1.2		construcții anexa	26	Cu acte	Nr. niveluri:1; S. construita la sol:26 mp; Anexa

Lungime Segmente

1) Valorile lungimilor segmentelor sunt obținute din proiecție în plan.

Punct început	X / Y	Punct sfârșit	X / Y	Lungime segment (** (m)
1	420.700,434 300.000,454	2	420.700,548 299.992,042	8.413

Punct început	X / Y	Punct sfârşit	X / Y	Lungime segment (** (m)
2	420.700,548 299.992,042	3	420.700,855 299.987,37	4.682
3	420.700,855 299.987,37	4	420.700,941 299.976,136	11.234
4	420.700,941 299.976,136	5	420.700,787 299.951,479	24.657
5	420.700,787 299.951,479	6	420.719,416 299.949,584	18.725
6	420.719,416 299.949,584	7	420.722,496 299.979,198	29.774
7	420.722,496 299.979,198	8	420.724,163 299.997,249	18.128
8	420.724,163 299.997,249	9	420.723,926 299.999,257	2.022
9	420.723,926 299.999,257	10	420.712,424 300.000,046	11.529
10	420.712,424 300.000,046	1	420.700,434 300.000,454	11.997

** Lungimile segmentelor sunt determinate în planul de proiecție Stereo 70 și sunt rotunjite la 1 milimetru.

*** Distanța dintre puncte este formată din segmente cumulate ce sunt mai mici decât valoarea 1 milimetru.

**DATE DESPRE IMOBILUL NR. 13901**

Oficiul de Cadastru și Publicitate Imobiliară DOLJ
Biroul de Cadastru și Publicitate Imobiliară Craiova

A. Partea I. Descrierea imobilului

TEREN Intravilan

Nr. CF vechi:431
Nr. cadastral vechi:501

Adresa: Loc. Leu, Nr. 1457, Jud. Dolj, T119, P236

Nr. Crt	Nr cadastral Nr. topografic	Suprafata* (mp)	Observatii / Referinte
A1	31114	Din acte: 841 Masurata: 935	Sector cadastral:13 Teren imprejmuit;

Construcții

Crt	Nr cadastral Nr. topografic	Adresa	Observatii / Referinte
A1.1		Loc. Leu, Jud. Dolj, T 119, P 236	Nr. niveluri:1; S. construita la sol:42 mp; LOCUINTA
A1.2		Loc. Leu, Jud. Dolj, T 119, P 236	Nr. niveluri:1; S. construita la sol:47 mp; Anexa
A1.3		Loc. Leu, Jud. Dolj, T 119, P 236	Nr. niveluri:1; S. construita la sol:17 mp; garaj

B. Partea II. Proprietari și acte

Inscrieri privitoare la dreptul de proprietate și alte drepturi reale		Referințe
67783 / 14/08/2012		
Act Notarial nr. CVC. AUT. NR. 4092, din 13/08/2012 emis de NP TUDOR MARINELA DANIELA;		
B1	Intabulare, drept de PROPRIETATE, dobandit prin Conventie, cota actuala 1/1, cota initiala 1/1 1) BARCON CONSTANTN	A1, A1.1, A1.2, A1.3

C. Partea III. SARCINI

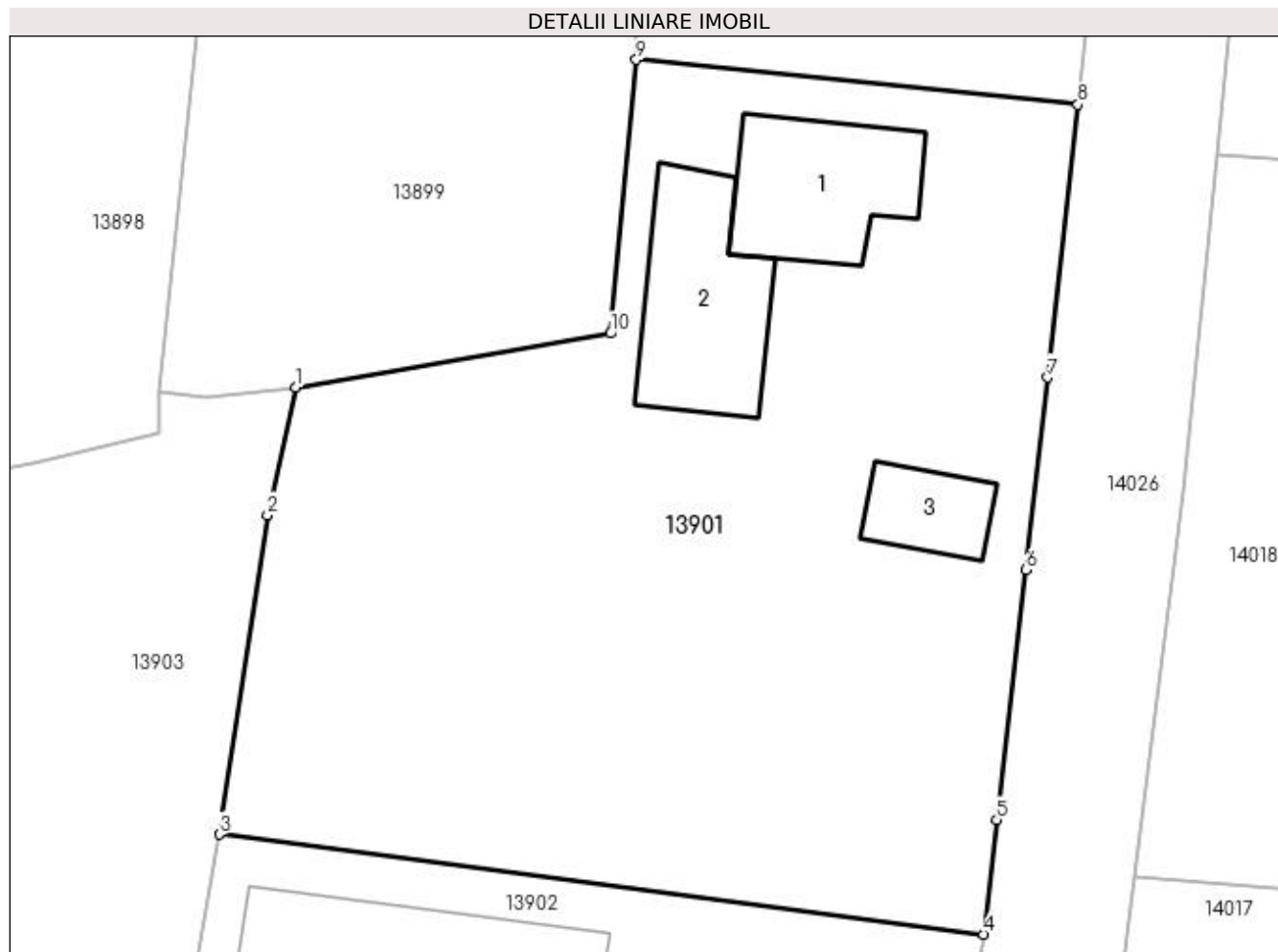
Inscrieri privind dezmembramintele dreptului de proprietate, drepturi reale de garanție și sarcini		Referințe
128696 / 04/10/2016		
Somatie nr. SOMATIE IMOBILARA NR. 109, din 26/09/2016 emis de BEJ JOSCEANU CLAUDIU (hotarare judecatoreasca nr INCHEIERE NR. 2110, Dosar nr. 8969/215/2016 din 13.04.2016, emis de JUDECATORIA CRAIOVA);		
C1	Se notează începerea urmării silite asupra imobilului de sub A 1, A 1.1, A 1.2, A 1.3, A 1.4, pentru creanța de 17.439,29 Lei în favoarea in favoarea : S.C. DINAGRI'S S.R.L.	A1, A1.1, A1.2, A1.3

Anexa Nr. 1 La Partea I

Teren

Nr cadastral	Suprafața (mp)*	Observații / Referințe
31114	Din acte: 841 Masurata: 935	

* Suprafața este determinată în planul de proiecție Stereo 70.



Date referitoare la teren

Crt	Categorie folosință	Intra vilan	Suprafața (mp)	Tarla	Parcelă	Nr. topo	Observații / Referințe
1	curți constructii	DA	935	119	236	-	

Date referitoare la construcții

Crt	Număr	Destinație construcție	Supraf. (mp)	Situație juridică	Observații / Referințe
A1.1		construcții de locuințe	42	Cu acte	Nr. niveluri:1; S. construita la sol:42 mp; LOCUINTA
A1.2		construcții anexa	47	Cu acte	Nr. niveluri:1; S. construita la sol:47 mp; Anexa
A1.3		construcții anexa	17	Cu acte	Nr. niveluri:1; S. construita la sol:17 mp; garaj

Lungime Segmente

1) Valorile lungimilor segmentelor sunt obținute din proiecție în plan.

Punct început	X / Y	Punct sfârșit	X / Y	Lungime segment (** (m)
1	420.686,413 299.937,671	2	420.685,224 299.932,28	5.521
2	420.685,224 299.932,28	3	420.683,192 299.918,799	13.633

Punct început	X / Y	Punct sfârșit	X / Y	Lungime segment (** (m)
3	420.683,192 299.918,799	4	420.715,44 299.914,589	32.522
4	420.715,44 299.914,589	5	420.715,994 299.919,421	4.864
5	420.715,994 299.919,421	6	420.717,22 299.929,964	10.614
6	420.717,22 299.929,964	7	420.718,15 299.938,073	8.162
7	420.718,15 299.938,073	8	420.719,416 299.949,584	11.58
8	420.719,416 299.949,584	9	420.700,787 299.951,479	18.725
9	420.700,787 299.951,479	10	420.699,703 299.939,935	11.595
10	420.699,703 299.939,935	1	420.686,413 299.937,671	13.481

** Lungimile segmentelor sunt determinate în planul de proiecție Stereo 70 și sunt rotunjite la 1 milimetru.

*** Distanța dintre puncte este formată din segmente cumulate ce sunt mai mici decât valoarea 1 milimetru.

**DATE DESPRE IMOBILUL NR. 13902**

Oficiul de Cadastru și Publicitate Imobiliară DOLJ
Biroul de Cadastru și Publicitate Imobiliară Craiova

A. Partea I. Descrierea imobilului

TEREN Intravilan

Adresa: Loc. Leu, Nr. 1591, Jud. Dolj, T119, P203/3,203/2

Nr. Crt	Nr cadastral Nr. topografic	Suprafața* (mp)	Observații / Referințe
A1	34893	Din acte: 1.830 Masurata: 1.950	Sector cadastral:13 Teren imprejmuit;

Construcții

Crt	Nr cadastral Nr. topografic	Adresa	Observații / Referințe
A1.1		Loc. Leu, Nr. 1591, Jud. Dolj, fost T119, P203/2 si P203/3	Nr. niveluri:1; S. construita la sol:112 mp; S. construita desfasurata:48 mp; Casa parter din caramida cu Sc=Scd=48mp. Construita in anul 1910

B. Partea II. Proprietari și acte

Inscrieri privitoare la dreptul de proprietate și alte drepturi reale	Referințe
150669 / 15/06/2021	
Act Notarial nr. CONTRACT DE VANZARE NR.AUT.774, din 14/06/2021 emis de GHIZDAVU STELA;	
B1	A1, A1.1
Intabulare, drept de PROPRIETATE, dobandit prin Conventie, cota actuala 1/1, cota initiala 1/1	
1) STACU MARIAN	
2) STACU ELENA	

C. Partea III. SARCINI .

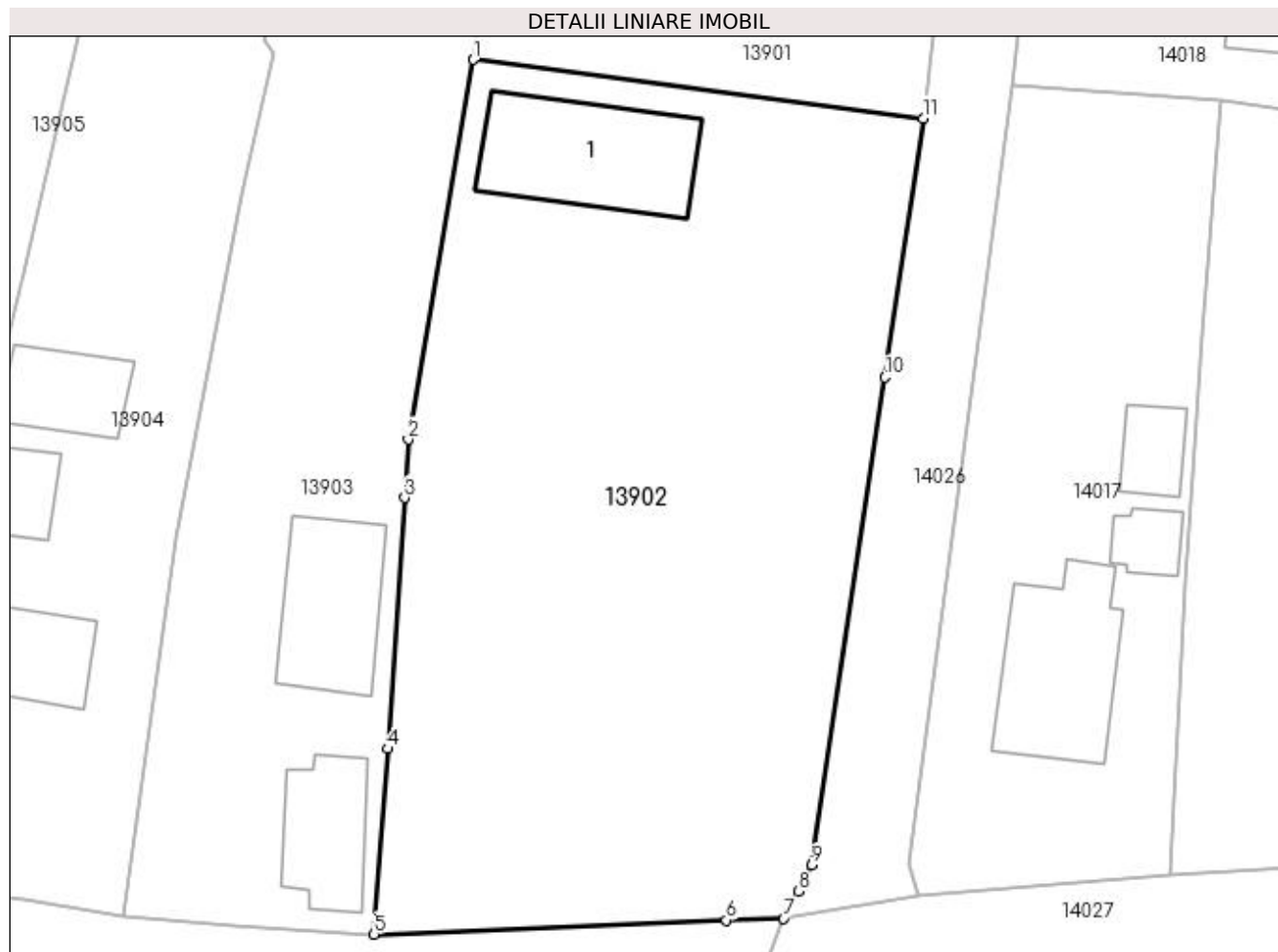
Inscrieri privind dezmembramintele dreptului de proprietate, drepturi reale de garanție și sarcini	Referințe
NU SUNT	

Anexa Nr. 1 La Partea I

Teren

Nr cadastral	Suprafața (mp)*	Observații / Referințe
34893	Din acte: 1.830 Masurata: 1.950	

* Suprafața este determinată în planul de proiecție Stereo 70.



Date referitoare la teren

Crt	Categorie folosință	Intra vilan	Suprafața (mp)	Tarla	Parcelă	Nr. topo	Observații / Referințe
1	curți construcții	DA	390	119	203/3	-	imprejmuț cu gard de beton, gard de lemn și gard de plasa
2	arabil	DA	1.560	119	203/2	-	imprejmuț cu gard de plasa și limita convențională

Date referitoare la construcții

Crt	Număr	Destinație construcție	Supraf. (mp)	Situație juridică	Observații / Referințe
A1.1		construcții de locuințe	Din acte: 48 Masurata: 112	Cu acte	Nr. niveluri:1; S. construită la sol:112 mp; S. construită desfășurată:48 mp; Casa parter din caramida cu Sc=Scd=48mp. Construită în anul 1910

Lungime Segmente

1) Valorile lungimilor segmentelor sunt obținute din proiecție în plan.

Punct început	X / Y	Punct sfârșit	X / Y	Lungime segment (** (m)
1	420.683,192 299.918,799	2	420.678,509 299.891,574	27.625
2	420.678,509 299.891,574	3	420.678,265 299.887,387	4.194

Punct început	X / Y	Punct sfârşit	X / Y	Lungime segment (** (m)
3	420.678,265 299.887,387	4	420.677,022 299.869,386	18.044
4	420.677,022 299.869,386	5	420.676,075 299.856,084	13.336
5	420.676,075 299.856,084	6	420.701,35 299.857,097	25.295
6	420.701,35 299.857,097	7	420.705,429 299.857,214	4.081
7	420.705,429 299.857,214	8	420.706,521 299.859,158	2.23
8	420.706,521 299.859,158	9	420.707,461 299.861,039	2.103
9	420.707,461 299.861,039	10	420.712,681 299.896,025	35.373
10	420.712,681 299.896,025	11	420.715,44 299.914,589	18.768
11	420.715,44 299.914,589	1	420.683,192 299.918,799	32.522

** Lungimile segmentelor sunt determinate în planul de proiecție Stereo 70 și sunt rotunjite la 1 milimetru.

*** Distanța dintre puncte este formată din segmente cumulate ce sunt mai mici decât valoarea 1 milimetru.

**DATE DESPRE IMOBILUL NR. 13903**

Oficiul de Cadastru și Publicitate Imobiliară DOLJ
Biroul de Cadastru și Publicitate Imobiliară Craiova

A. Partea I. Descrierea imobilului

TEREN Intravilan

Adresa: Loc. Leu, Nr. 1592, Jud. Dolj, T119, P204/3

Nr. Crt	Nr cadastral Nr. topografic	Suprafața* (mp)	Observații / Referințe
A1	31081	Din acte: 900 Masurata: 1.253	Sector cadastral:13 Teren neimprejmut;

Construcții

Crt	Nr cadastral Nr. topografic	Adresa	Observații / Referințe
A1.1		Loc. Leu, Nr. 1592, Jud. Dolj	Nr. niveluri:1; S. construita la sol:84 mp; Locuinta: - compusa din 3 camere, bucatarie, sala si pivnita- edificata in 1937, construita din caramida, acoperita cu tigla- nu are lift si nu detine certificat de performanta energetica- Scd=84mp
A1.2		Loc. Leu, Nr. 1592, Jud. Dolj	Nr. niveluri:1; S. construita la sol:59 mp; Locuinta: - compusa din 2 camere, bucatarie si sala- edificata in 1942, construita din caramida, acoperita cu tabla- nu are lift si nu detine certificat de performanta energetica- Scd=59mp

B. Partea II. Proprietari și acte

Inscrieri privitoare la dreptul de proprietate și alte drepturi reale		Referințe
110187 / 28/12/2012		
Act Notarial nr. CONTRACT DE VANZARE AUT NR 6175, din 27/12/2012 emis de TUDOR MARINELA DANIELA;		
B1	Intabulare, drept de PROPRIETATE, dobandit prin Conventie, cota actuala 900/1253, cota initiala 900/1253 1) DEDIU GEORGETA	A1
B2	Intabulare, drept de PROPRIETATE, dobandit prin Conventie, cota actuala 1/1, cota initiala 1/1 1) DEDIU GEORGETA	A1.1, A1.2
/		
Act Normativ nr. LEGEA 7, din 13/03/1996 emis de GUVERNUL ROMANIEI;		
B3	Inscrierea posesiei, drept de PROPRIETATE, dobandit prin Constituire, cota actuala 353/1253, cota initiala 353/1253 1) DEDIU GEORGETA	A1

C. Partea III. SARCINI .

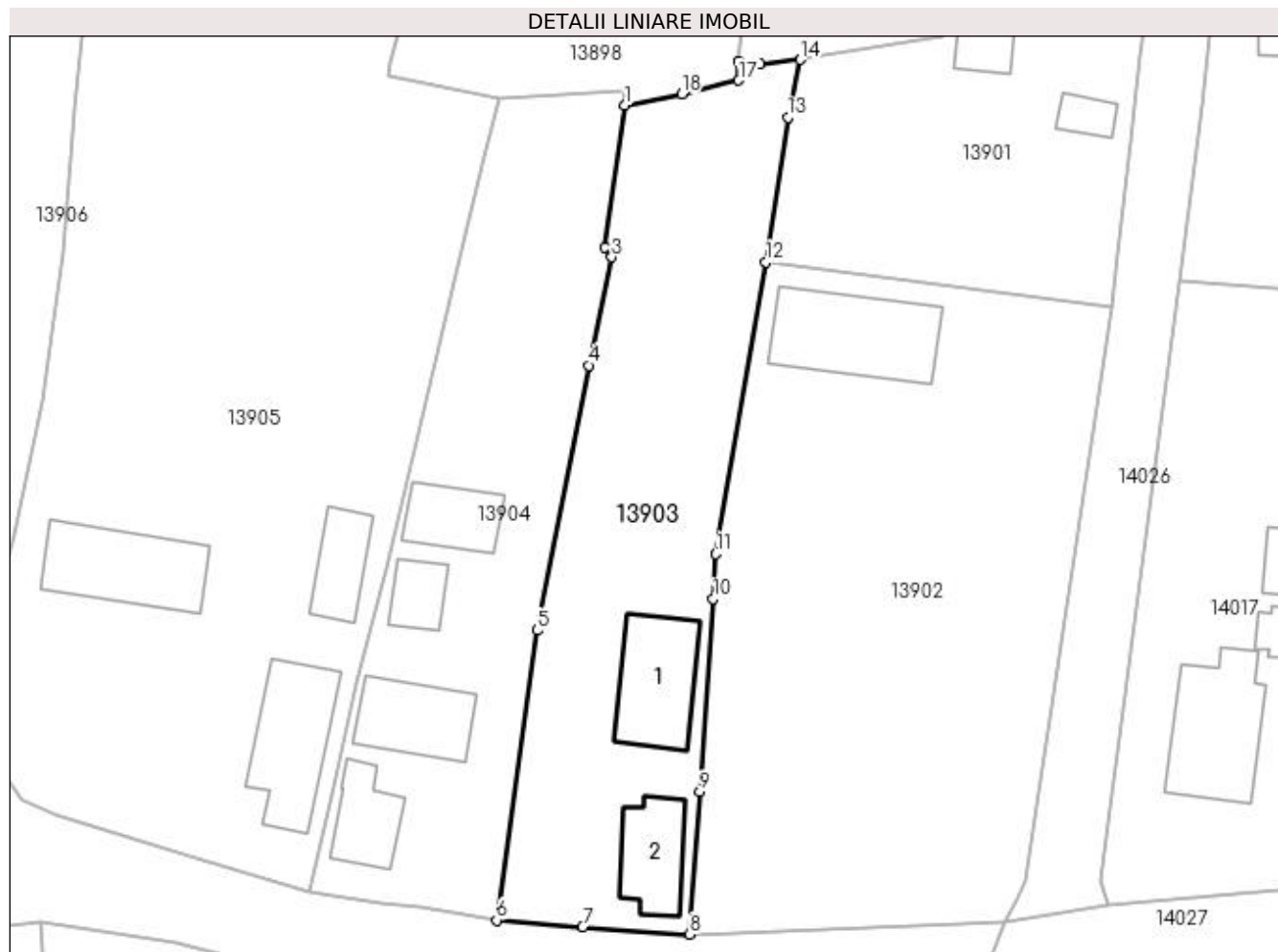
Inscrieri privind dezmembramintele dreptului de proprietate, drepturi reale de garanție și sarcini	Referințe
NU SUNT	

Anexa Nr. 1 La Partea I

Teren

Nr cadastral	Suprafața (mp)*	Observații / Referințe
31081	Din acte: 900 Masurata: 1.253	

* Suprafața este determinată în planul de proiecție Stereo 70.



Date referitoare la teren

Crt	Categorie folosință	Intra vilan	Suprafața (mp)	Tarla	Parcelă	Nr. topo	Observații / Referințe
1	curți constructii	DA	1.253	119	204/3	-	

Date referitoare la construcții

Crt	Număr	Destinație construcție	Supraf. (mp)	Situație juridică	Observații / Referințe
A1.1		construcții de locuințe	84	Cu acte	Nr. niveluri:1; S. construita la sol:84 mp; Locuinta: - compusa din 3 camere, bucatarie, sala si pivnita- edificata in 1937, construita din caramida, acoperita cu tigla- nu are lift si nu detine certificat de performanta energetica-Scd=84mp
A1.2		construcții de locuințe	59	Cu acte	Nr. niveluri:1; S. construita la sol:59 mp; Locuinta: - compusa din 2 camere, bucatarie si sala- edificata in 1942, construita din caramida, acoperita cu tabla- nu are lift si nu detine certificat de performanta energetica-Scd=59mp

Lungime Segmente

1) Valorile lungimilor segmentelor sunt obținute din proiecție în plan.

Punct început	X / Y	Punct sfârșit	X / Y	Lungime segment (** (m)
1	420.670,036 299.933,443	2	420.668,131 299.920,205	13.374
2	420.668,131 299.920,205	3	420.668,799 299.919,249	1.166
3	420.668,799 299.919,249	4	420.666,634 299.909,147	10.331
4	420.666,634 299.909,147	5	420.661,817 299.884,426	25.186
5	420.661,817 299.884,426	6	420.658,059 299.857,389	27.297
6	420.658,059 299.857,389	7	420.666,091 299.856,758	8.057
7	420.666,091 299.856,758	8	420.676,075 299.856,084	10.007
8	420.676,075 299.856,084	9	420.677,022 299.869,386	13.336
9	420.677,022 299.869,386	10	420.678,265 299.887,387	18.044
10	420.678,265 299.887,387	11	420.678,509 299.891,574	4.194
11	420.678,509 299.891,574	12	420.683,192 299.918,799	27.625
12	420.683,192 299.918,799	13	420.685,224 299.932,28	13.633
13	420.685,224 299.932,28	14	420.686,413 299.937,671	5.521
14	420.686,413 299.937,671	15	420.682,64 299.937,272	3.794
15	420.682,64 299.937,272	16	420.680,623 299.937,507	2.031
16	420.680,623 299.937,507	17	420.680,648 299.935,752	1.755
17	420.680,648 299.935,752	18	420.675,308 299.934,446	5.497
18	420.675,308 299.934,446	1	420.670,036 299.933,443	5.367

** Lungimile segmentelor sunt determinate în planul de proiecție Stereo 70 și sunt rotunjite la 1 milimetru.

*** Distanța dintre puncte este formată din segmente cumulate ce sunt mai mici decât valoarea 1 milimetru.



DATE DESPRE IMOBILUL NR. 13904

Oficiul de Cadastru și Publicitate Imobiliară DOLJ
Biroul de Cadastru și Publicitate Imobiliară Craiova

A. Partea I. Descrierea imobilului

TEREN Intravilan

Adresa: Loc. Leu, Nr. 1594, Jud. Dolj, T119, P205/1,205/2

Nr. Crt	Nr cadastral Nr. topografic	Suprafața* (mp)	Observații / Referințe
A1	32295	Din acte: 1.121 Masurata: 1.135	Sector cadastral:13 Teren imprejmuit;

Construcții

Crt	Nr cadastral Nr. topografic	Adresa	Observații / Referințe
A1.1		Loc. Leu, Nr. 1594, Jud. Dolj, FOSTA TARLA 119, PARCELELE: 205/1 SI 205/2	Nr. niveluri:1; S. construita la sol:68 mp; C1- LOCUINTA
A1.2		Loc. Leu, Nr. 1594, Jud. Dolj, FOSTA TARLA 119, PARCELELE: 205/1 SI 205/2	Nr. niveluri:1; S. construita la sol:46 mp; C2- BUCATARIE DE VARA
A1.3		Loc. Leu, Nr. 1594, Jud. Dolj, FOSTA TARLA 119, PARCELELE: 205/1 SI 205/2	Nr. niveluri:1; S. construita la sol:49 mp; C3- ANEXA GOSPODAREASCA
A1.4		Loc. Leu, Jud. Dolj	Nr. niveluri:1; S. construita la sol:30 mp; Anexa

B. Partea II. Proprietari și acte

Inscrieri privitoare la dreptul de proprietate și alte drepturi reale	Referințe
131238 / 23/10/2015	
Act Administrativ nr. TDPNR. 2275, din 30/07/2003 emis de OCPI DOLJ (ACT DE PARTAJ VOLUNTAR AUT. NR. 1049/18.04.2005 NP DEFTA E , CM NR. 201/28.11.2006 , INCHEIERE DE INDREPTARE A ERORII MATERIALE NR. 27/03.06.2015 NP DEFTA F L , CERTIFICAT NR. 7366/28.09.2015 EMIS DE PRIMARIA COMUNEI LEU);	
B1	A1
Intabulare, drept de PROPRIETATE, dobandit prin Succesiune, cota actuala 2/8, cota initiala 2/8	
1) EPURAN TONICA	
OBSERVATII: DEF. EPURAN NICOLAE	
B2	A1
Intabulare, drept de PROPRIETATE, dobandit prin Succesiune, cota actuala 3/8, cota initiala 3/8	
1) GEORGESCU MARIA	
B3	A1
Intabulare, drept de PROPRIETATE, dobandit prin Succesiune, cota actuala 3/8, cota initiala 3/8	
1) CRISTESCU TONICA-GABI	
B4	A1.1, A1.2, A1.3
Intabulare, drept de PROPRIETATE, dobandit prin Construire, cota actuala 10/16, cota initiala 10/16	
1) EPURAN TONICA	
B5	A1.1, A1.2, A1.3
Intabulare, drept de PROPRIETATE, dobandit prin Succesiune, cota actuala 3/16, cota initiala 3/16	
1) GEORGESCU MARIA	
B6	A1.1, A1.2, A1.3
Intabulare, drept de PROPRIETATE, dobandit prin Succesiune, cota actuala 3/16, cota initiala 3/16	
1) CRISTESCU TONICA-GABI	
/	
Act Normativ nr. LEGEA 7, din 13/03/1996 emis de GUVERNUL ROMANIEI;	
B7	A1.4
Intabulare, drept de PROPRIETATE, dobandit prin Lege, cota actuala 1/1, cota initiala 1/1	
1) EPURAN TONICA	
2) GEORGESCU MARIA	
3) CRISTESCU TONICA-GABI	

C. Partea III. SARCINI .

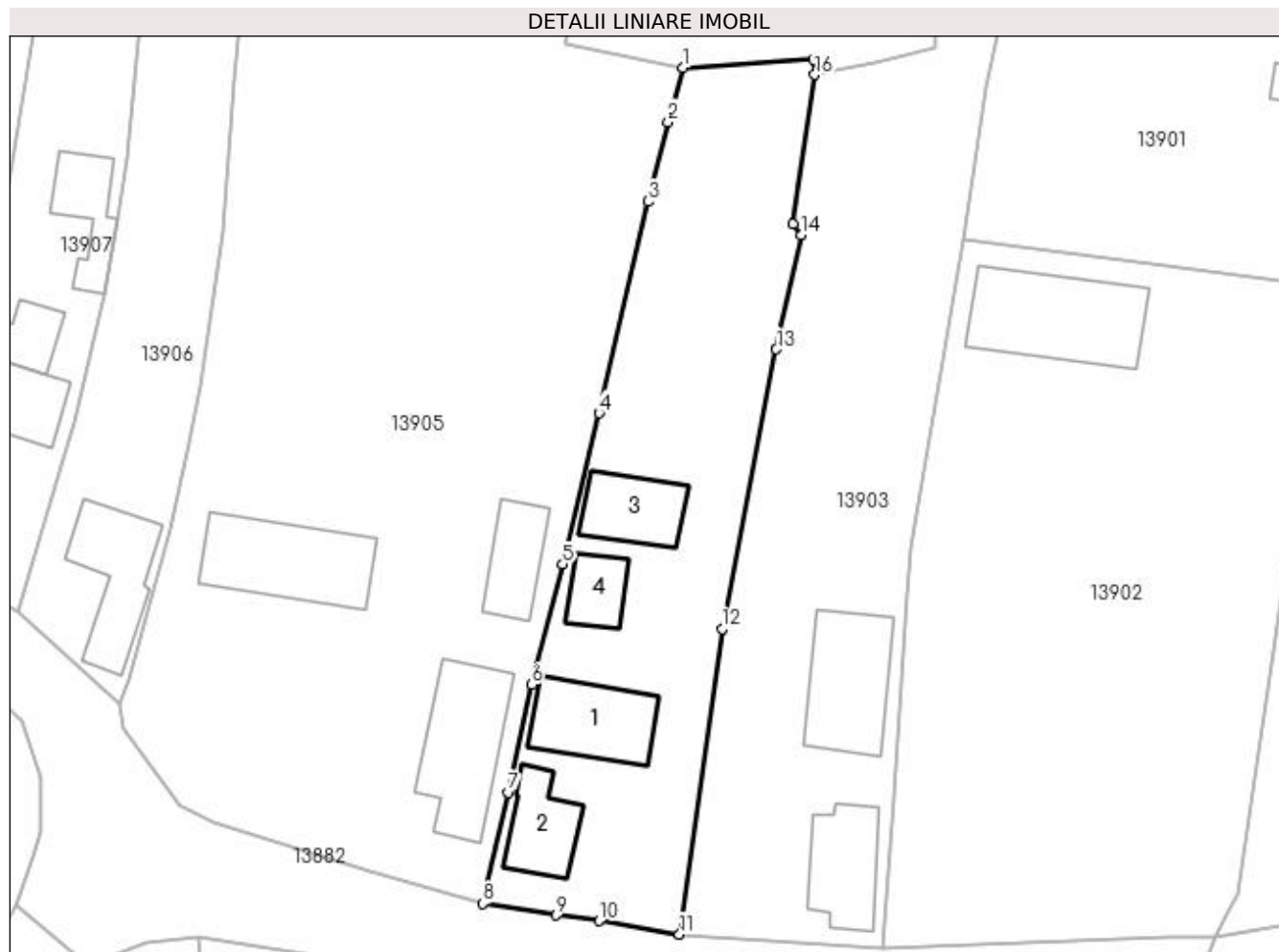
Inscrieri privind dezmembramintele dreptului de proprietate, drepturi reale de garanție și sarcini	Referințe
NU SUNT	

Anexa Nr. 1 La Partea I

Teren

Nr cadastral	Suprafața (mp)*	Observații / Referințe
32295	Din acte: 1.121 Masurata: 1.135	

* Suprafața este determinată în planul de proiecție Stereo 70.



Date referitoare la teren

Crt	Categorie folosință	Intravilan	Suprafața (mp)	Tarla	Parcelă	Nr. topo	Observații / Referințe
1	curți construcții	DA	725	119	205/1	-	
2	arabil	DA	410	119	205/2	-	

Date referitoare la construcții

Crt	Număr	Destinație construcție	Supraf. (mp)	Situație juridică	Observații / Referințe
A1.1		construcții de locuințe	68	Cu acte	Nr. niveluri:1; S. construita la sol:68 mp; C1-LOCUINTA
A1.2		construcții anexa	46	Cu acte	Nr. niveluri:1; S. construita la sol:46 mp; C2-BUCATARIE DE VARA
A1.3		construcții anexa	49	Cu acte	Nr. niveluri:1; S. construita la sol:49 mp; C3-ANEXA GOSPODAREASCA
A1.4		construcții anexa	30	Cu acte	Nr. niveluri:1; S. construita la sol:30 mp; Anexa

Lungime Segmente

1) Valorile lungimilor segmentelor sunt obținute din proiecție în plan.

Punct început	X / Y	Punct sfârșit	X / Y	Lungime segment (** (m)
---------------	-------	---------------	-------	-------------------------

Punct început	X / Y	Punct sfârșit	X / Y	Lungime segment (** (m)
1	420.658,368 299.934,071	2	420.657,073 299.929,254	4.988
2	420.657,073 299.929,254	3	420.655,26 299.922,2	7.283
3	420.655,26 299.922,2	4	420.650,955 299.903,494	19.195
4	420.650,955 299.903,494	5	420.647,726 299.890,135	13.744
5	420.647,726 299.890,135	6	420.644,953 299.879,469	11.021
6	420.644,953 299.879,469	7	420.642,929 299.869,949	9.733
7	420.642,929 299.869,949	8	420.640,622 299.860,096	10.119
8	420.640,622 299.860,096	9	420.647,177 299.859,077	6.634
9	420.647,177 299.859,077	10	420.650,967 299.858,577	3.823
10	420.650,967 299.858,577	11	420.658,059 299.857,389	7.191
11	420.658,059 299.857,389	12	420.661,817 299.884,426	27.297
12	420.661,817 299.884,426	13	420.666,634 299.909,147	25.186
13	420.666,634 299.909,147	14	420.668,799 299.919,249	10.331
14	420.668,799 299.919,249	15	420.668,131 299.920,205	1.166
15	420.668,131 299.920,205	16	420.670,036 299.933,443	13.374
16	420.670,036 299.933,443	17	420.669,881 299.934,76	1.326
17	420.669,881 299.934,76	1	420.658,368 299.934,071	11.534

** Lungimile segmentelor sunt determinate în planul de proiecție Stereo 70 și sunt rotunjite la 1 milimetru.

*** Distanța dintre puncte este formată din segmente cumulate ce sunt mai mici decât valoarea 1 milimetru.

**DATE DESPRE IMOBILUL NR. 13905**

Oficiul de Cadastru și Publicitate Imobiliară DOLJ
Biroul de Cadastru și Publicitate Imobiliară Craiova

A. Partea I. Descrierea imobilului

TEREN Intravilan

Adresa: Loc. Leu, Nr. 1597, Jud. Dolj, T119, P206/1,206/2,206/3

Nr. Crt	Nr cadastral Nr. topografic	Suprafața* (mp)	Observații / Referințe
A1	31801	Din acte: 3.322 Masurata: 3.204	Sector cadastral:13 Teren imprejmuit;

Construcții

Crt	Nr cadastral Nr. topografic	Adresa	Observații / Referințe
A1.1		Loc. Leu, Jud. Dolj	Nr. niveluri:1; S. construita la sol:97 mp; Casa de locuit construita din caramida, acoperita cu tabla. Este compusa din: doua camere, bucatarie, doua holuri, sala, baie, pivnita.
A1.2		Loc. Leu, Jud. Dolj	Nr. niveluri:1; S. construita la sol:93 mp; Anexa construita din caramida, acoperita cu tabla. Este compusa din: doua incaperi, camera, hol, sala, pivnita.
A1.3		Loc. Leu, Jud. Dolj	Nr. niveluri:1; S. construita la sol:43 mp; Anexa

B. Partea II. Proprietari și acte

Inscrieri privitoare la dreptul de proprietate și alte drepturi reale		Referințe
117253 / 19/09/2014		
Act Notarial nr. CONTRACT DE VANZARE AUT 4007, din 19/09/2014 emis de NP DIACONU CRISTIAN;		
B1	Intabulare, drept de PROPRIETATE, dobandit prin Conventie, cota actuala 1/1, cota initiala 1/1 1) LOGOFATU ILEANA AURA, necasatorita	A1, A1.1, A1.2
/		
Act Normativ nr. LEGEA 7, din 13/03/1996 emis de GUVERNUL ROMANIEI;		
B2	Intabulare, drept de PROPRIETATE, dobandit prin Lege, cota actuala 1/1, cota initiala 1/1 1) LOGOFATU ILEANA AURA, necasatorita	A1.3

C. Partea III. SARCINI .

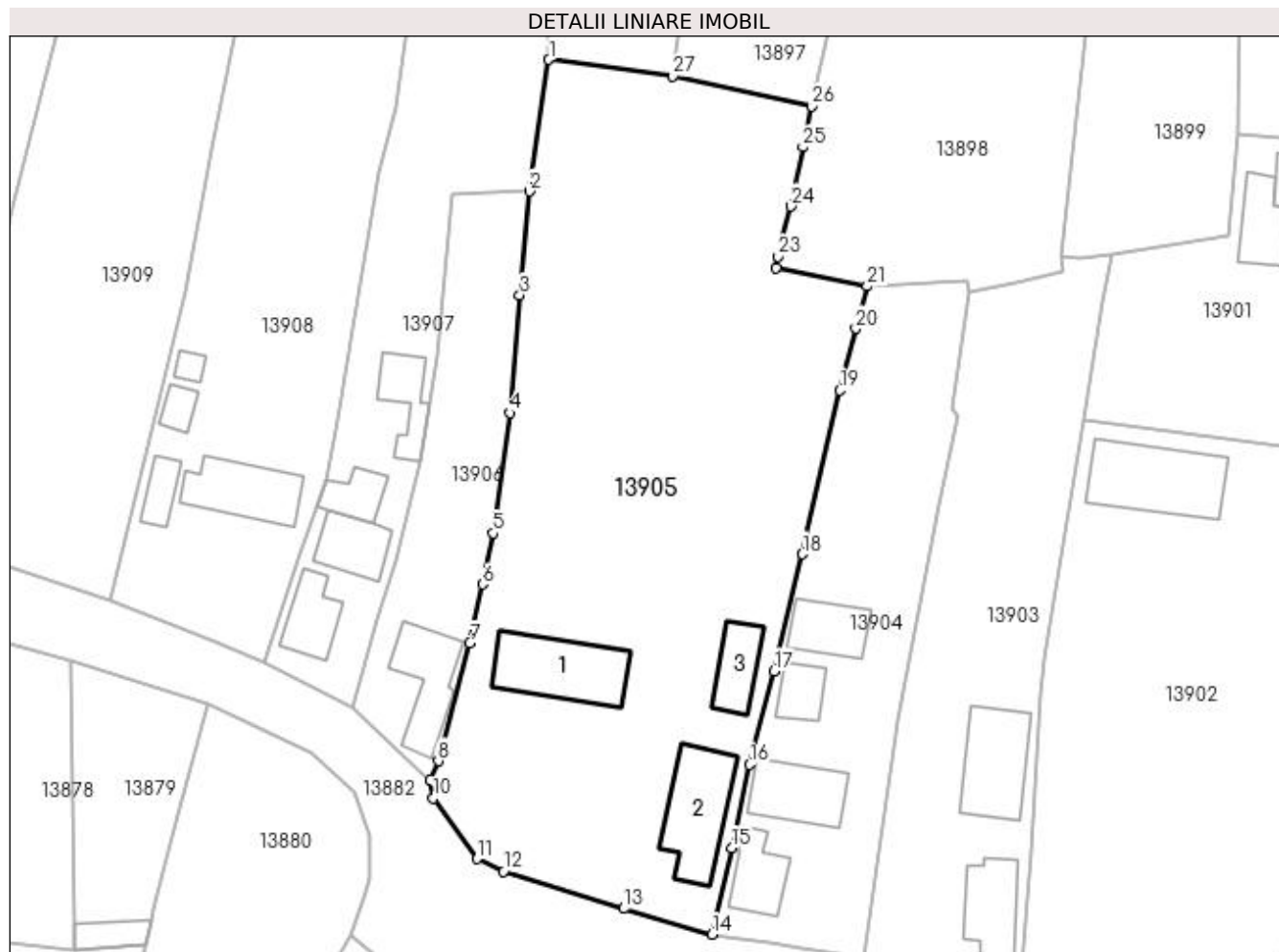
Inscrieri privind dezmembramintele dreptului de proprietate, drepturi reale de garanție și sarcini	Referințe
NU SUNT	

Anexa Nr. 1 La Partea I

Teren

Nr cadastral	Suprafața (mp)*	Observații / Referințe
31801	Din acte: 3.322 Masurata: 3.204	

* Suprafața este determinată în planul de proiecție Stereo 70.



Date referitoare la teren

Crt	Categorie folosință	Intra vilan	Suprafața (mp)	Tarla	Parcelă	Nr. topo	Observații / Referințe
1	curți constructii	DA	1.140	119	206/1	-	
2	vie	DA	984	119	206/2	-	
3	arabil	DA	1.080	119	206/3	-	

Date referitoare la construcții

Crt	Număr	Destinație construcție	Supraf. (mp)	Situație juridică	Observații / Referințe
A1.1		construcții de locuinte	97	Cu acte	Nr. niveluri:1; S. construita la sol:97 mp; Casa de locuit construita din caramida, acoperita cu tabla. Este compusa din: doua camere, bucatarie, doua holuri, sala, baie, pivnita.
A1.2		construcții anexa	93	Cu acte	Nr. niveluri:1; S. construita la sol:93 mp; Anexa construita din caramida, acoperita cu tabla. Este compusa din: doua incaperi, camera, hol, sala, pivnita.
A1.3		construcții anexa	43	Cu acte	Nr. niveluri:1; S. construita la sol:43 mp; Anexa

Lungime Segmente

1) Valorile lungimilor segmentelor sunt obținute din proiecție în plan.

Punct început	X / Y	Punct sfârșit	X / Y	Lungime segment (** (m)
1	420.622,021 299.959,94	2	420.619,799 299.944,898	15.205
3	420.618,687 299.933,051	4	420.617,617 299.919,605	13.489
5	420.615,635 299.905,887	6	420.614,488 299.900,042	5.956
7	420.613,025 299.893,328	8	420.609,391 299.879,889	13.922
9	420.608,465 299.877,712	10	420.608,797 299.875,606	2.132
11	420.613,831 299.868,715	12	420.616,828 299.867,261	3.331
13	420.630,599 299.863,03	14	420.640,622 299.860,096	10.444
15	420.642,929 299.869,949	16	420.644,953 299.879,469	9.733
17	420.647,726 299.890,135	18	420.650,955 299.903,494	13.744
19	420.655,26 299.922,2	20	420.657,073 299.929,254	7.283
21	420.658,368 299.934,071	22	420.647,979 299.936,173	10.6
23	420.648,187 299.937,465	24	420.649,63 299.943,199	5.913
25	420.651,037 299.949,953	26	420.651,983 299.954,642	4.783
27	420.636,168 299.958,073	1	420.622,021 299.959,94	14.27

Punct început	X / Y	Punct sfârșit	X / Y	Lungime segment (** (m)
2	420.619,799 299.944,898	3	420.618,687 299.933,051	11.899
4	420.617,617 299.919,605	5	420.615,635 299.905,887	13.86
6	420.614,488 299.900,042	7	420.613,025 299.893,328	6.872
8	420.609,391 299.879,889	9	420.608,465 299.877,712	2.366
10	420.608,797 299.875,606	11	420.613,831 299.868,715	8.534
12	420.616,828 299.867,261	13	420.630,599 299.863,03	14.406
14	420.640,622 299.860,096	15	420.642,929 299.869,949	10.119
16	420.644,953 299.879,469	17	420.647,726 299.890,135	11.021
18	420.650,955 299.903,494	19	420.655,26 299.922,2	19.195
20	420.657,073 299.929,254	21	420.658,368 299.934,071	4.988
22	420.647,979 299.936,173	23	420.648,187 299.937,465	1.309
24	420.649,63 299.943,199	25	420.651,037 299.949,953	6.899
26	420.651,983 299.954,642	27	420.636,168 299.958,073	16.183

** Lungimile segmentelor sunt determinate în planul de proiecție Stereo 70 și sunt rotunjite la 1 milimetru.

*** Distanța dintre puncte este formată din segmente cumulate ce sunt mai mici decât valoarea 1 milimetru.

**DATE DESPRE IMOBILUL NR. 13906**

Oficiul de Cadastru și Publicitate Imobiliară DOLJ
Biroul de Cadastru și Publicitate Imobiliară Craiova

A. Partea I. Descrierea imobilului

TEREN Intravilan

Adresa: Loc. Leu, Nr. 1598, Jud. Dolj, T119, P207/3, 207/2

Nr. Crt	Nr cadastral Nr. topografic	Suprafața* (mp)	Observații / Referințe
A1		Din acte: 596 Masurata: 626	Sector cadastral:13 Teren imprejmuit;

Construcții

Crt	Nr cadastral Nr. topografic	Adresa	Observații / Referințe
A1.1		Loc. Leu, Jud. Dolj	Nr. niveluri:1; S. construita la sol:71 mp; LOCUINTA

B. Partea II. Proprietari și acte

Inscrieri privitoare la dreptul de proprietate și alte drepturi reale	Referințe
/	
Act Administrativ nr. TDP 3419, din 30/06/2005 emis de CJ DOLJ;	
B1	Intabulare, drept de PROPRIETATE, dobandit prin Reconstituire, cota actuala 1/1, cota initiala 1/1 1) LAUTARU CONSTANTIN, LIPSĂ CNP DEFUNCT:Da
Act Normativ nr. LEGEA 7, din 13/03/1996 emis de GUVERNUL ROMANIEI;	
B2	Intabulare, drept de PROPRIETATE, dobandit prin Lege, cota actuala 1/1, cota initiala 1/1 1) LAUTARU CONSTANTIN, LIPSĂ CNP DEFUNCT:Da

C. Partea III. SARCINI .

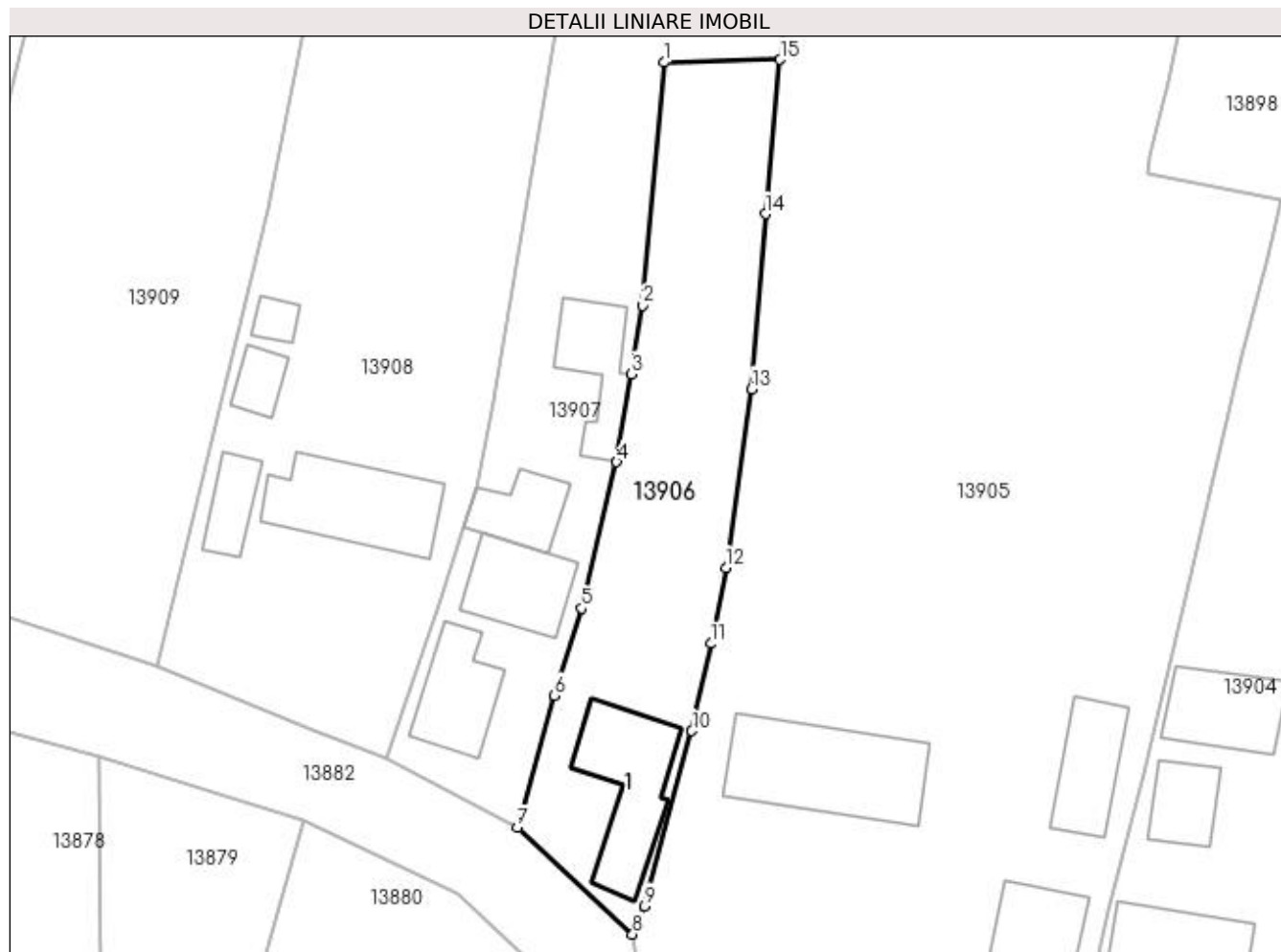
Inscrieri privind dezmembramintele dreptului de proprietate, drepturi reale de garanție și sarcini	Referințe
NU SUNT	

Anexa Nr. 1 La Partea I

Teren

Nr cadastral	Suprafața (mp)*	Observații / Referințe
	Din acte: 596 Masurata: 626	

* Suprafața este determinată în planul de proiecție Stereo 70.



Date referitoare la teren

Crt	Categorie folosință	Intra vilan	Suprafața (mp)	Tarla	Parcelă	Nr. topo	Observații / Referințe
1	curți constructii	DA	290	119	207/3	-	
2	arabil	DA	336	119	207/2	-	

Date referitoare la construcții

Crt	Număr	Destinație construcție	Supraf. (mp)	Situație juridică	Observații / Referințe
A1.1		construcții de locuințe	71	Cu acte	Nr. niveluri:1; S. construita la sol:71 mp; LOCUINTA

Lungime Segmente

1) Valorile lungimilor segmentelor sunt obținute din proiecție în plan.

Punct început	X / Y	Punct sfârșit	X / Y	Lungime segment (** (m)
1	420.610,889 299.944,683	2	420.609,259 299.926,017	18.737
2	420.609,259 299.926,017	3	420.608,392 299.920,76	5.328
3	420.608,392 299.920,76	4	420.607,251 299.913,993	6.863

Punct început	X / Y	Punct sfârşit	X / Y	Lungime segment (** (m)
4	420.607,251 299.913,993	5	420.604,557 299.902,742	11.569
5	420.604,557 299.902,742	6	420.602,455 299.896,046	7.018
6	420.602,455 299.896,046	7	420.599,615 299.885,924	10.513
7	420.599,615 299.885,924	8	420.608,465 299.877,712	12.073
8	420.608,465 299.877,712	9	420.609,391 299.879,889	2.366
9	420.609,391 299.879,889	10	420.613,025 299.893,328	13.922
10	420.613,025 299.893,328	11	420.614,488 299.900,042	6.872
11	420.614,488 299.900,042	12	420.615,635 299.905,887	5.956
12	420.615,635 299.905,887	13	420.617,617 299.919,605	13.86
13	420.617,617 299.919,605	14	420.618,687 299.933,051	13.489
14	420.618,687 299.933,051	15	420.619,799 299.944,898	11.899
15	420.619,799 299.944,898	1	420.610,889 299.944,683	8.913

** Lungimile segmentelor sunt determinate în planul de proiecție Stereo 70 și sunt rotunjite la 1 milimetru.

*** Distanța dintre puncte este formată din segmente cumulate ce sunt mai mici decât valoarea 1 milimetru.

**DATE DESPRE IMOBILUL NR. 13907**

Oficiul de Cadastru și Publicitate Imobiliară DOLJ
Biroul de Cadastru și Publicitate Imobiliară Craiova

A. Partea I. Descrierea imobilului

TEREN Intravilan

Adresa: Loc. Leu, Nr. 1599, Jud. Dolj, T119, P208/1,208/2

Nr. Crt	Nr cadastral Nr. topografic	Suprafața* (mp)	Observații / Referințe
A1	35142	Din acte: 590 Masurata: 968	Sector cadastral:13 Teren imprejmuit;

Construcții

Crt	Nr cadastral Nr. topografic	Adresa	Observații / Referințe
A1.1		Loc. Leu, Nr. 1599, Jud. Dolj, T119, P208/1,208/2.	Nr. niveluri:1; S. construita la sol:47 mp; S. construita desfasurata:47 mp; Locuinta P,construita in 1969 din caramida,acoperita cu tigla.
A1.2		Loc. Leu, Nr. 1599, Jud. Dolj, T119, P208/1,208/2.	Nr. niveluri:1; S. construita la sol:46 mp; S. construita desfasurata:46 mp; Anexa P, construita in 1900 din caramida,acoperita cu tabla.
A1.3		Loc. Leu, Nr. 1599, Jud. Dolj, T119, P208/1,208/2.	Nr. niveluri:1; S. construita la sol:32 mp; S. construita desfasurata:32 mp; Anexa P, construita in 1900 din boltari si caramida,acoperita cu tabla
A1.4		Loc. Leu, Jud. Dolj	Nr. niveluri:1; S. construita la sol:43 mp; Anexa

B. Partea II. Proprietari și acte

Inscrieri privitoare la dreptul de proprietate și alte drepturi reale	Referințe
133206 / 20/05/2021	
Act Notarial nr. CVC NR.984, din 18/05/2021 emis de DEFTA FLORENTIN LEONARD;	
B1	Intabulare, drept de PROPRIETATE, dobandit prin Conventie, cota actuala 1/1, cota initiala 1/1 1) LAUTARU GEORGETA
/	
Act Normativ nr. LEGEA 7, din 13/03/1996 emis de GUVERNUL ROMANIEI;	
B2	Intabulare, drept de PROPRIETATE, dobandit prin Lege, cota actuala 1/1, cota initiala 1/1 1) LAUTARU GEORGETA

C. Partea III. SARCINI

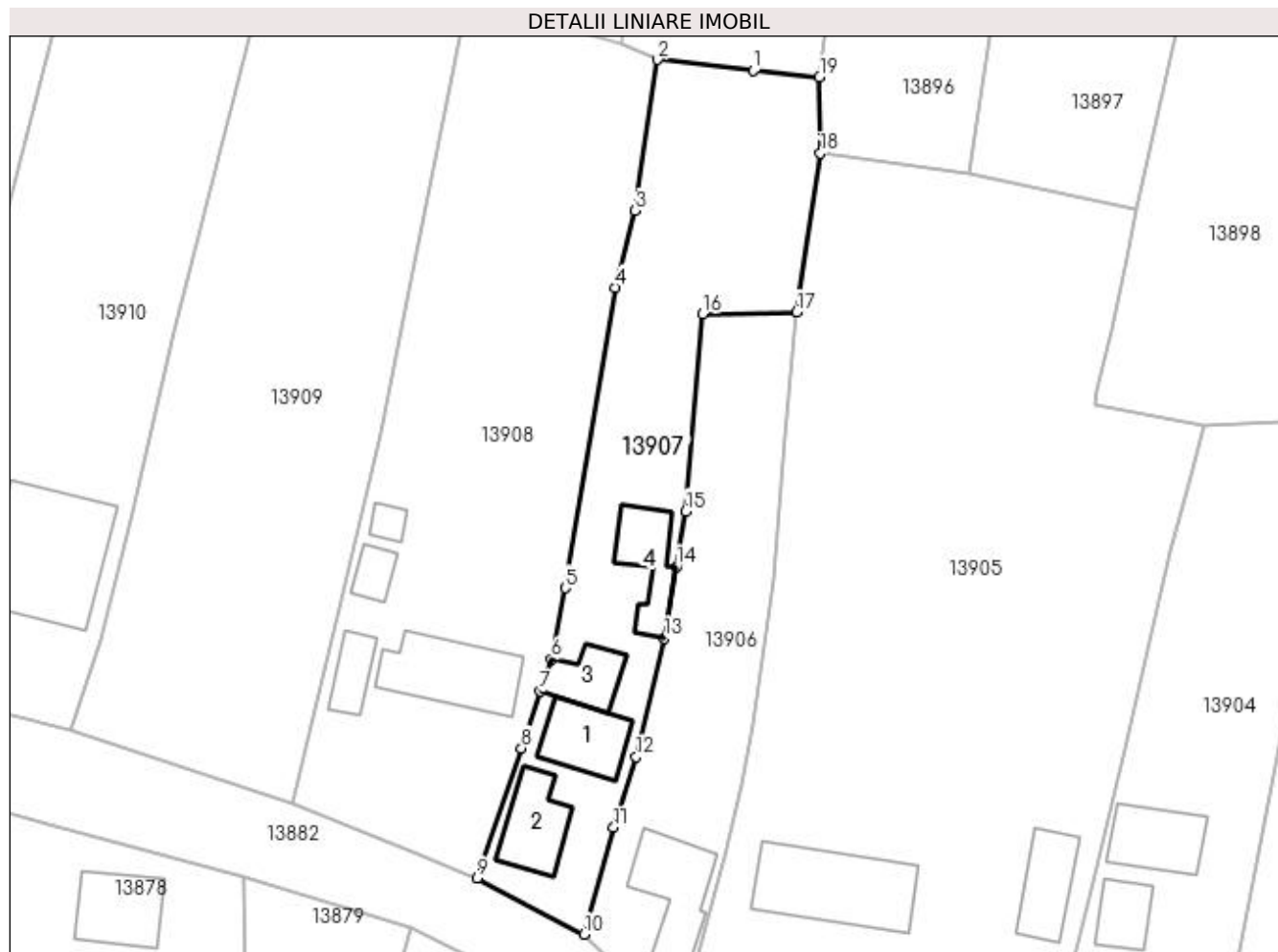
Inscrieri privind dezmembramintele dreptului de proprietate, drepturi reale de garanție și sarcini	Referințe
133206 / 20/05/2021	
Act Notarial nr. CVC NR.984, din 18/05/2021 emis de DEFTA FLORENTIN LEONARD;	
C1	Intabulare, drept de UZUFRACT VIAGER, cota actuala 1/1, cota initiala 1/1 1) LAUTARU NICOLAE

Anexa Nr. 1 La Partea I

Teren

Nr cadastral	Suprafața (mp)*	Observații / Referințe
35142	Din acte: 590 Masurata: 968	

* Suprafața este determinată în planul de proiecție Stereo 70.



Date referitoare la teren

Crt	Categorie folosință	Intra vilan	Suprafața (mp)	Tarla	Parcelă	Nr. topo	Observații / Referințe
1	curți constructii	DA	275	119	208/1	-	
2	arabil	DA	693	119	208/2	-	

Date referitoare la construcții

Crt	Număr	Destinație construcție	Supraf. (mp)	Situație juridică	Observații / Referințe
A1.1		construcții de locuințe	47	Cu acte	Nr. niveluri:1; S. construita la sol:47 mp; S. construita desfasurata:47 mp; Locuinta P, construita in 1969 din caramida,acoperita cu tigla.
A1.2		construcții anexa	46	Cu acte	Nr. niveluri:1; S. construita la sol:46 mp; S. construita desfasurata:46 mp; Anexa P, construita in 1900 din caramida,acoperita cu tabla.
A1.3		construcții anexa	32	Cu acte	Nr. niveluri:1; S. construita la sol:32 mp; S. construita desfasurata:32 mp; Anexa P, construita in 1900 din boltari si caramida, acoperita cu tabla
A1.4		construcții anexa	43	Cu acte	Nr. niveluri:1; S. construita la sol:43 mp; Anexa

Lungime Segmente

1) Valorile lungimilor segmentelor sunt obținute din proiecție în plan.

Punct început	X / Y	Punct sfârșit	X / Y	Lungime segment (** (m)
1	420.615,674 299.967,756	2	420.606,611 299.968,791	9.122
2	420.606,611 299.968,791	3	420.604,496 299.954,488	14.459
3	420.604,496 299.954,488	4	420.602,575 299.947,197	7.54
4	420.602,575 299.947,197	5	420.597,855 299.918,733	28.853
5	420.597,855 299.918,733	6	420.596,55 299.911,992	6.866
6	420.596,55 299.911,992	7	420.595,501 299.908,961	3.207
7	420.595,501 299.908,961	8	420.593,693 299.903,571	5.685
8	420.593,693 299.903,571	9	420.589,498 299.891,234	13.031
9	420.589,498 299.891,234	10	420.599,615 299.885,924	11.426
10	420.599,615 299.885,924	11	420.602,455 299.896,046	10.513
11	420.602,455 299.896,046	12	420.604,557 299.902,742	7.018
12	420.604,557 299.902,742	13	420.607,251 299.913,993	11.569
13	420.607,251 299.913,993	14	420.608,392 299.920,76	6.863
14	420.608,392 299.920,76	15	420.609,259 299.926,017	5.328
15	420.609,259 299.926,017	16	420.610,889 299.944,683	18.737
16	420.610,889 299.944,683	17	420.619,799 299.944,898	8.913
17	420.619,799 299.944,898	18	420.622,021 299.959,94	15.205
18	420.622,021 299.959,94	19	420.621,949 299.967,121	7.181
19	420.621,949 299.967,121	1	420.615,674 299.967,756	6.307

** Lungimile segmentelor sunt determinate în planul de proiecție Stereo 70 și sunt rotunjite la 1 milimetru.

*** Distanța dintre puncte este formată din segmente cumulate ce sunt mai mici decât valoarea 1 milimetru.

**DATE DESPRE IMOBILUL NR. 13908**

Oficiul de Cadastru și Publicitate Imobiliară DOLJ
Biroul de Cadastru și Publicitate Imobiliară Craiova

A. Partea I. Descrierea imobilului

TEREN Intravilan

Adresa: Loc. Leu, Nr. 1600, Jud. Dolj, T119, P209/5, 209/6

Nr. Crt	Nr cadastral Nr. topografic	Suprafața* (mp)	Observații / Referințe
A1		Din acte: 1.501 Masurata: 1.547	Sector cadastral:13 Teren imprejmuit;

Construcții

Crt	Nr cadastral Nr. topografic	Adresa	Observații / Referințe
A1.1		Loc. Leu, Jud. Dolj	Nr. niveluri:1; S. construita la sol:74 mp; CONSTRUITA DIN CARAMIDA, ACOPERITA CU TABLA
A1.2		Loc. Leu, Jud. Dolj	Nr. niveluri:1; S. construita la sol:23 mp; Anexa
A1.3		Loc. Leu, Jud. Dolj	Nr. niveluri:1; S. construita la sol:16 mp; Anexa
A1.4		Loc. Leu, Jud. Dolj	Nr. niveluri:1; S. construita la sol:10 mp; Anexa

B. Partea II. Proprietari și acte

Inscrieri privitoare la dreptul de proprietate și alte drepturi reale		Referințe
/		
Act Administrativ nr. TDP 2346, din 16/09/2003 emis de CONSILIUL JUDETEAN DOLJ;		
B1	Intabulare, drept de PROPRIETATE, dobandit prin Reconstituire, cota actuala 1/1, cota initiala 1/1 1) PĂUNESCU DINA, LIPSĂ CNP 2) TUDOSIE ADAM, LIPSĂ CNP 3) STANCU ELENA, LIPSĂ CNP 4) BUZDUCEANU IOANA, LIPSĂ CNP	A1
Hotarare Judecatoreasca nr. SC 3881, din 12/05/2006 emis de JUDECATORIA CRAIOVA;		
B2	Intabulare, drept de PROPRIETATE, dobandit prin Hotarare Judecatoreasca, cota actuala 1/1, cota initiala 1/1 1) TUDOSIE RADA	A1.1, A1.2, A1.3, A1.4

C. Partea III. SARCINI .

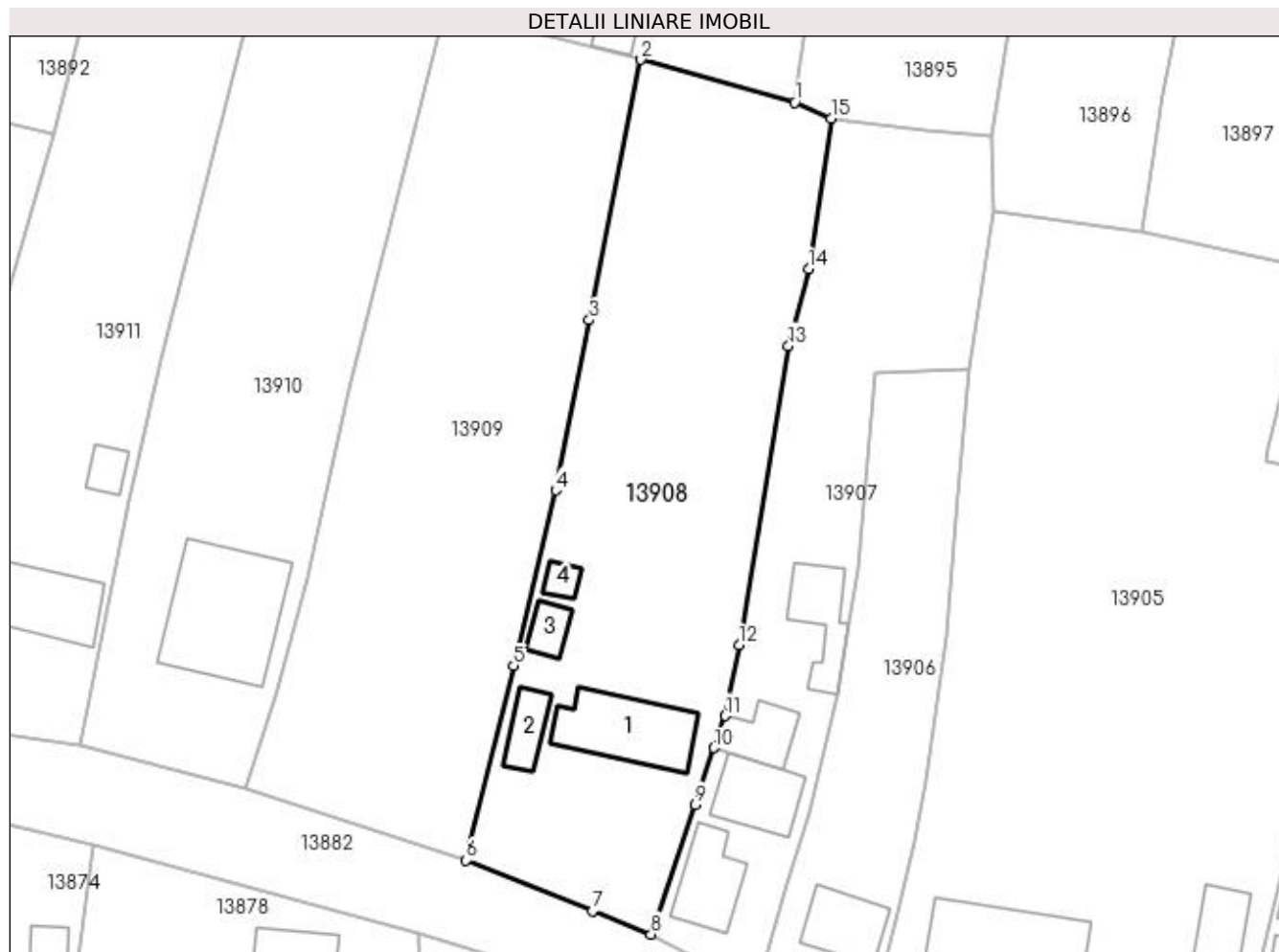
Inscrieri privind dezmembramintele dreptului de proprietate, drepturi reale de garanție și sarcini	Referințe
NU SUNT	

Anexa Nr. 1 La Partea I

Teren

Nr cadastral	Suprafața (mp)*	Observații / Referințe
	Din acte: 1.501 Masurata: 1.547	

* Suprafața este determinată în planul de proiecție Stereo 70.



Date referitoare la teren

Crt	Categorie folosință	Intra vilan	Suprafața (mp)	Tarla	Parcelă	Nr. topo	Observații / Referințe
1	curți constructii	DA	667	119	209/5	-	
2	vie	DA	880	119	209/6	-	

Date referitoare la construcții

Crt	Număr	Destinație construcție	Supraf. (mp)	Situație juridică	Observații / Referințe
A1.1		construcții de locuințe	74	Cu acte	Nr. niveluri:1; S. construita la sol:74 mp; CONSTRUITA DIN CARAMIDA, ACOPERITA CU TABLA
A1.2		construcții anexa	23	Cu acte	Nr. niveluri:1; S. construita la sol:23 mp; Anexa
A1.3		construcții anexa	16	Cu acte	Nr. niveluri:1; S. construita la sol:16 mp; Anexa
A1.4		construcții anexa	10	Cu acte	Nr. niveluri:1; S. construita la sol:10 mp; Anexa

Lungime Segmente

1) Valorile lungimilor segmentelor sunt obținute din proiecție în plan.

Punct început	X / Y	Punct sfârșit	X / Y	Lungime segment (** (m))

Punct început	X / Y	Punct sfârşit	X / Y	Lungime segment (** (m)
1	420.603,169 299.970,342	2	420.588,544 299.974,392	15.175
2	420.588,544 299.974,392	3	420.583,627 299.949,638	25.238
3	420.583,627 299.949,638	4	420.580,428 299.933,443	16.508
4	420.580,428 299.933,443	5	420.576,437 299.916,779	17.135
5	420.576,437 299.916,779	6	420.571,935 299.898,281	19.038
6	420.571,935 299.898,281	7	420.583,923 299.893,428	12.933
7	420.583,923 299.893,428	8	420.589,498 299.891,234	5.991
8	420.589,498 299.891,234	9	420.593,693 299.903,571	13.031
9	420.593,693 299.903,571	10	420.595,501 299.908,961	5.685
10	420.595,501 299.908,961	11	420.596,55 299.911,992	3.207
11	420.596,55 299.911,992	12	420.597,855 299.918,733	6.866
12	420.597,855 299.918,733	13	420.602,575 299.947,197	28.853
13	420.602,575 299.947,197	14	420.604,496 299.954,488	7.54
14	420.604,496 299.954,488	15	420.606,611 299.968,791	14.459
15	420.606,611 299.968,791	1	420.603,169 299.970,342	3.775

** Lungimile segmentelor sunt determinate în planul de proiecție Stereo 70 și sunt rotunjite la 1 milimetru.

*** Distanța dintre puncte este formată din segmente cumulate ce sunt mai mici decât valoarea 1 milimetru.

**DATE DESPRE IMOBILUL NR. 13909**

Oficiul de Cadastru și Publicitate Imobiliară DOLJ
 Biroul de Cadastru și Publicitate Imobiliară Craiova

A. Partea I. Descrierea imobilului

TEREN Intravilan

Nr. CF vechi:288
 Nr. cadastral vechi:369

Adresa: Loc. Leu, Nr. 1603, Jud. Dolj, T119, P210/1

Nr. Crt	Nr cadastral Nr. topografic	Suprafata* (mp)	Observatii / Referinta
A1	33935	Din acte: 1.482 Masurata: 1.600	Sector cadastral:13 Teren imprejmuit;

B. Partea II. Proprietari și acte

Inscrieri privitoare la dreptul de proprietate și alte drepturi reale		Referinta
33260 / 10/08/2006		
Act Notarial nr. AUT 689, din 01/01/2006 emis de NP ENE GE;		
B1	Intabulare, drept de PROPRIETATE, dobandit prin Conventie, cota actuala 1/1, cota initiala 1/1 1) MITRU ELENA, LIPSĂ CNP	A1

C. Partea III. SARCINI .

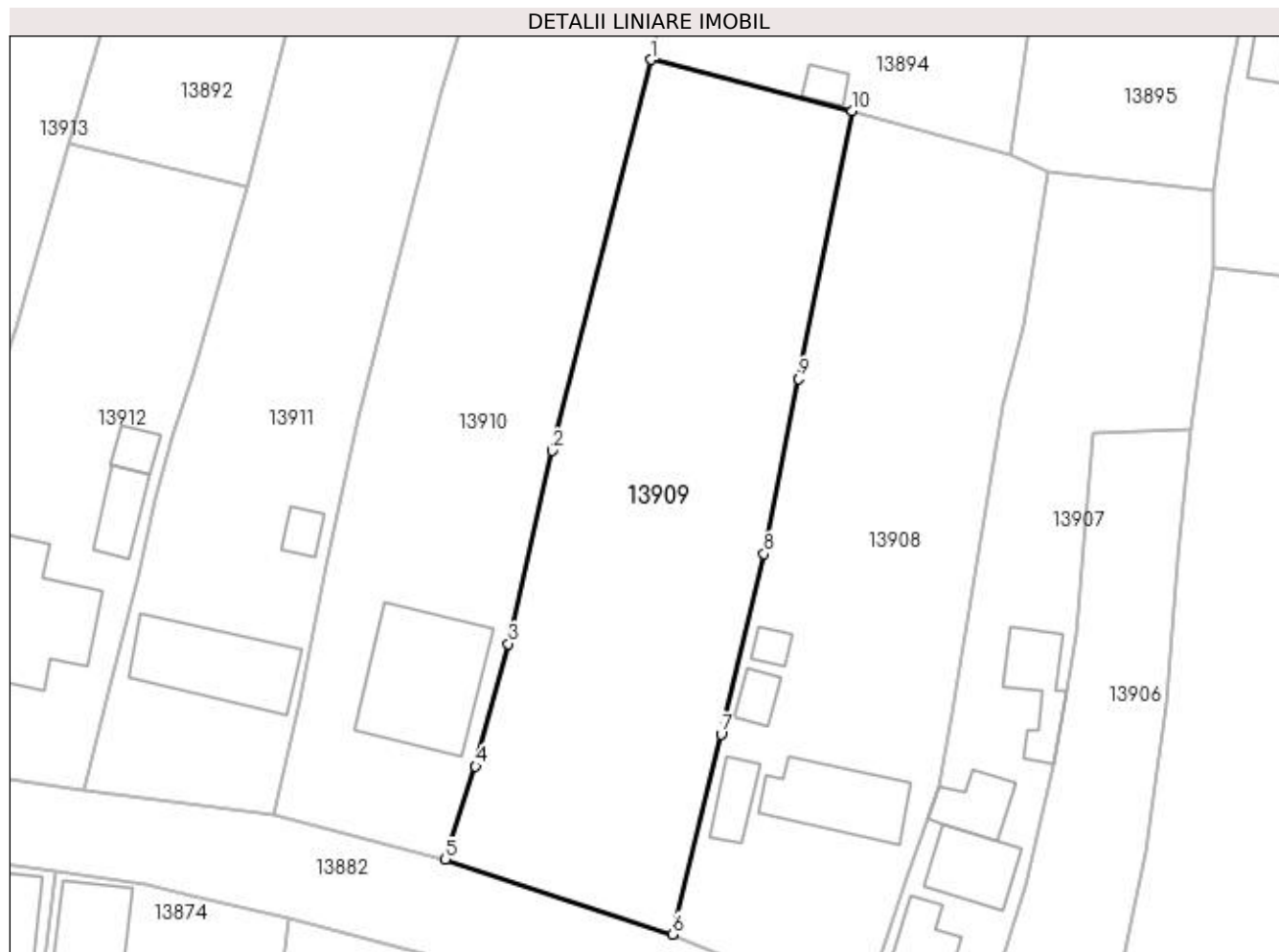
Inscrieri privind dezmembramintele dreptului de proprietate, drepturi reale de garantie și sarcini	Referinta
NU SUNT	

Anexa Nr. 1 La Partea I

Teren

Nr cadastral	Suprafața (mp)*	Observații / Referințe
33935	Din acte: 1.482 Masurata: 1.600	

* Suprafața este determinată în planul de proiecție Stereo 70.



Date referitoare la teren

Crt	Categorie folosință	Intra vilan	Suprafața (mp)	Tarla	Parcelă	Nr. topo	Observații / Referințe
1	arabil	DA	1.600	119	210/1	-	

Lungime Segmente

1) Valorile lungimilor segmentelor sunt obținute din proiecție în plan.

Punct început	X / Y	Punct sfârșit	X / Y	Lungime segment (** (m)
1	420.569,947 299.979,128	2	420.560,819 299.942,992	37.271
2	420.560,819 299.942,992	3	420.556,763 299.925,14	18.307
3	420.556,763 299.925,14	4	420.553,753 299.913,802	11.731
4	420.553,753 299.913,802	5	420.550,949 299.905,192	9.055
5	420.550,949 299.905,192	6	420.571,935 299.898,281	22.095

Punct început	X / Y	Punct sfârşit	X / Y	Lungime segment (** (m)
6	420.571,935 299.898,281	7	420.576,437 299.916,779	19.038
7	420.576,437 299.916,779	8	420.580,428 299.933,443	17.135
8	420.580,428 299.933,443	9	420.583,627 299.949,638	16.508
9	420.583,627 299.949,638	10	420.588,544 299.974,392	25.238
10	420.588,544 299.974,392	1	420.569,947 299.979,128	19.191

** Lungimile segmentelor sunt determinate în planul de proiecție Stereo 70 și sunt rotunjite la 1 milimetru.

*** Distanța dintre puncte este formată din segmente cumulate ce sunt mai mici decât valoarea 1 milimetru.

**DATE DESPRE IMOBILUL NR. 13910**

Oficiul de Cadastru și Publicitate Imobiliară DOLJ
Biroul de Cadastru și Publicitate Imobiliară Craiova

A. Partea I. Descrierea imobilului

TEREN Intravilan

Adresa: Loc. Leu, Nr. 1604, Jud. Dolj, P211/1

Nr. Crt	Nr cadastral Nr. topografic	Suprafața* (mp)	Observații / Referințe
A1	33637	Din acte: 1.102 Masurata: 1.491	Sector cadastral:13 Teren imprejmuit;

Construcții

Crt	Nr cadastral Nr. topografic	Adresa	Observații / Referințe
A1.1		Loc. Leu, Jud. Dolj	Nr. niveluri:2; S. construita la sol:125 mp; CONSTRUITA DIN BCA, ACOPERITA CU TABLA

B. Partea II. Proprietari și acte

Inscrieri privitoare la dreptul de proprietate și alte drepturi reale		Referințe
166519 / 05/09/2018		
Act Notarial nr. NR. 921, din 23/02/1998 emis de BNP GAGEATU ILIE;		
B1	Intabulare, drept de PROPRIETATE, dobandit prin Conventie, cota actuala 1/2, cota initiala 1/2 1) COSACU ELENA	A1
Act Notarial nr. CM NR. 6, din 07/05/2018 emis de BNP IONASCU NICOLAE;		
B2	Intabulare, drept de PROPRIETATE, dobandit prin Succesiune, cota actuala 1/8, cota initiala 1/8 1) COSACU ELENA <i>OBSERVATII: DEFUNCT COSACU GHEORGHE</i>	A1
B3	Intabulare, drept de PROPRIETATE, dobandit prin Succesiune, cota actuala 3/8, cota initiala 3/8 1) COSACU MARIAN <i>OBSERVATII: DEFUNCT COSACU GHEORGHE</i>	A1
/		
Act Administrativ nr. PV 20, din 03/08/2022 emis de PRIMARIA COMUNEI LEU (AC 13/2019);		
B4	Intabulare, drept de PROPRIETATE, dobandit prin Construire, cota actuala 1/1, cota initiala 1/1 1) COSACU ELENA 2) COSACU MARIAN	A1.1

C. Partea III. SARCINI .

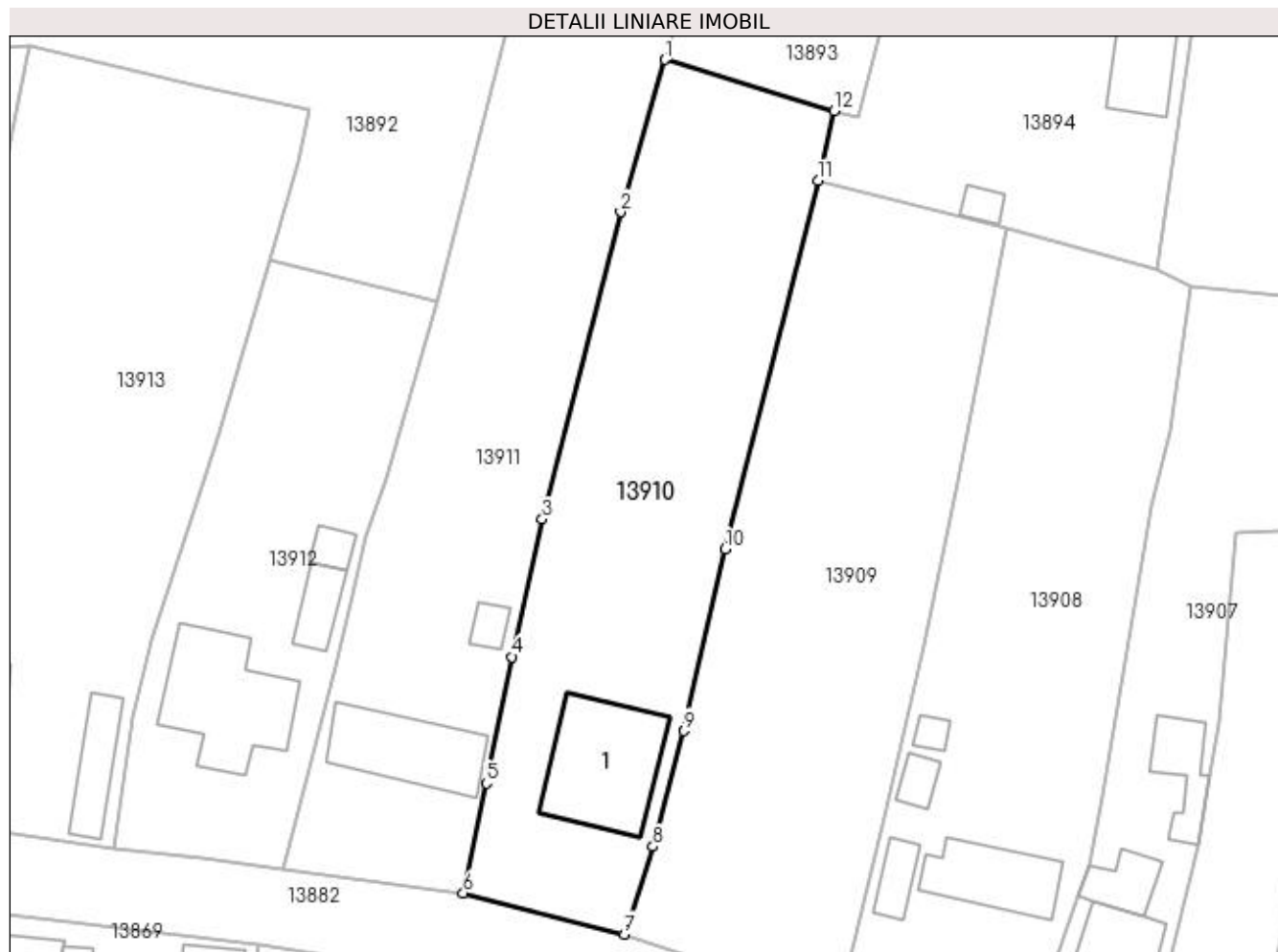
Inscrieri privind dezmembramintele dreptului de proprietate, drepturi reale de garanție și sarcini	Referințe
NU SUNT	

Anexa Nr. 1 La Partea I

Teren

Nr cadastral	Suprafața (mp)*	Observații / Referințe
33637	Din acte: 1.102 Masurata: 1.491	

* Suprafața este determinată în planul de proiecție Stereo 70.



Date referitoare la teren

Crt	Categorie folosință	Intra vilan	Suprafața (mp)	Tarla	Parcelă	Nr. topo	Observații / Referințe
1	curți construcții	DA	421	-	211/1	-	
2	vie	DA	1.070	-	211/1	-	

Date referitoare la construcții

Crt	Număr	Destinație construcție	Supraf. (mp)	Situație juridică	Observații / Referințe
A1.1		construcții de locuințe	125	Cu acte	Nr. niveluri:2; S. construita la sol:125 mp; CONSTRUITA DIN BCA, ACOPERITA CU TABLA

Lungime Segmente

1) Valorile lungimilor segmentelor sunt obținute din proiecție în plan.

Punct început	X / Y	Punct sfârșit	X / Y	Lungime segment (** (m)
1	420.554,912 299.991,0	2	420.550,58 299.976,056	15.559
2	420.550,58 299.976,056	3	420.542,88 299.945,925	31.099
3	420.542,88 299.945,925	4	420.539,911 299.932,412	13.835

Punct început	X / Y	Punct sfârșit	X / Y	Lungime segment (** (m)
4	420.539,911 299.932,412	5	420.537,427 299.920,013	12.645
5	420.537,427 299.920,013	6	420.535,136 299.909,248	11.006
6	420.535,136 299.909,248	7	420.550,949 299.905,192	16.325
7	420.550,949 299.905,192	8	420.553,753 299.913,802	9.055
8	420.553,753 299.913,802	9	420.556,763 299.925,14	11.731
9	420.556,763 299.925,14	10	420.560,819 299.942,992	18.307
10	420.560,819 299.942,992	11	420.569,947 299.979,128	37.271
11	420.569,947 299.979,128	12	420.571,51 299.985,947	6.996
12	420.571,51 299.985,947	1	420.554,912 299.991,0	17.35

** Lungimile segmentelor sunt determinate în planul de proiecție Stereo 70 și sunt rotunjite la 1 milimetru.

*** Distanța dintre puncte este formată din segmente cumulate ce sunt mai mici decât valoarea 1 milimetru.

**DATE DESPRE IMOBILUL NR. 13911**

Oficiul de Cadastru și Publicitate Imobiliară DOLJ
Biroul de Cadastru și Publicitate Imobiliară Craiova

A. Partea I. Descrierea imobilului

TEREN Intravilan

Adresa: Loc. Leu, Nr. 1605, Jud. Dolj, T119, P212/1, 212/2 212/3

Nr. Crt	Nr cadastral Nr. topografic	Suprafața* (mp)	Observații / Referințe
A1		Din acte: 1.972 Masurata: 1.878	Sector cadastral:13 Teren imprejmuit;

Construcții

Crt	Nr cadastral Nr. topografic	Adresa	Observații / Referințe
A1.1		Loc. Leu, Jud. Dolj	Nr. niveluri:1; S. construita la sol:93 mp; LOCUINTA
A1.2		Loc. Leu, Jud. Dolj	Nr. niveluri:1; S. construita la sol:14 mp; Anexa

B. Partea II. Proprietari și acte

Inscrieri privitoare la dreptul de proprietate și alte drepturi reale		Referințe
/		
Act Administrativ nr. TDP 3622, din 31/08/2006 emis de CONSILIUL JUDETEAN DOLJ;		
B1	Intabulare, drept de PROPRIETATE, dobandit prin Reconstituire, cota actuala 1/1, cota initiala 1/1 1) SERBANOIU REMUS	A1
Act Normativ nr. LEGEA 7, din 13/03/1996 emis de GUVERNUL ROMANIEI;		
B2	Intabulare, drept de PROPRIETATE, dobandit prin Lege, cota actuala 1/1, cota initiala 1/1 1) SERBANOIU REMUS	A1.1, A1.2

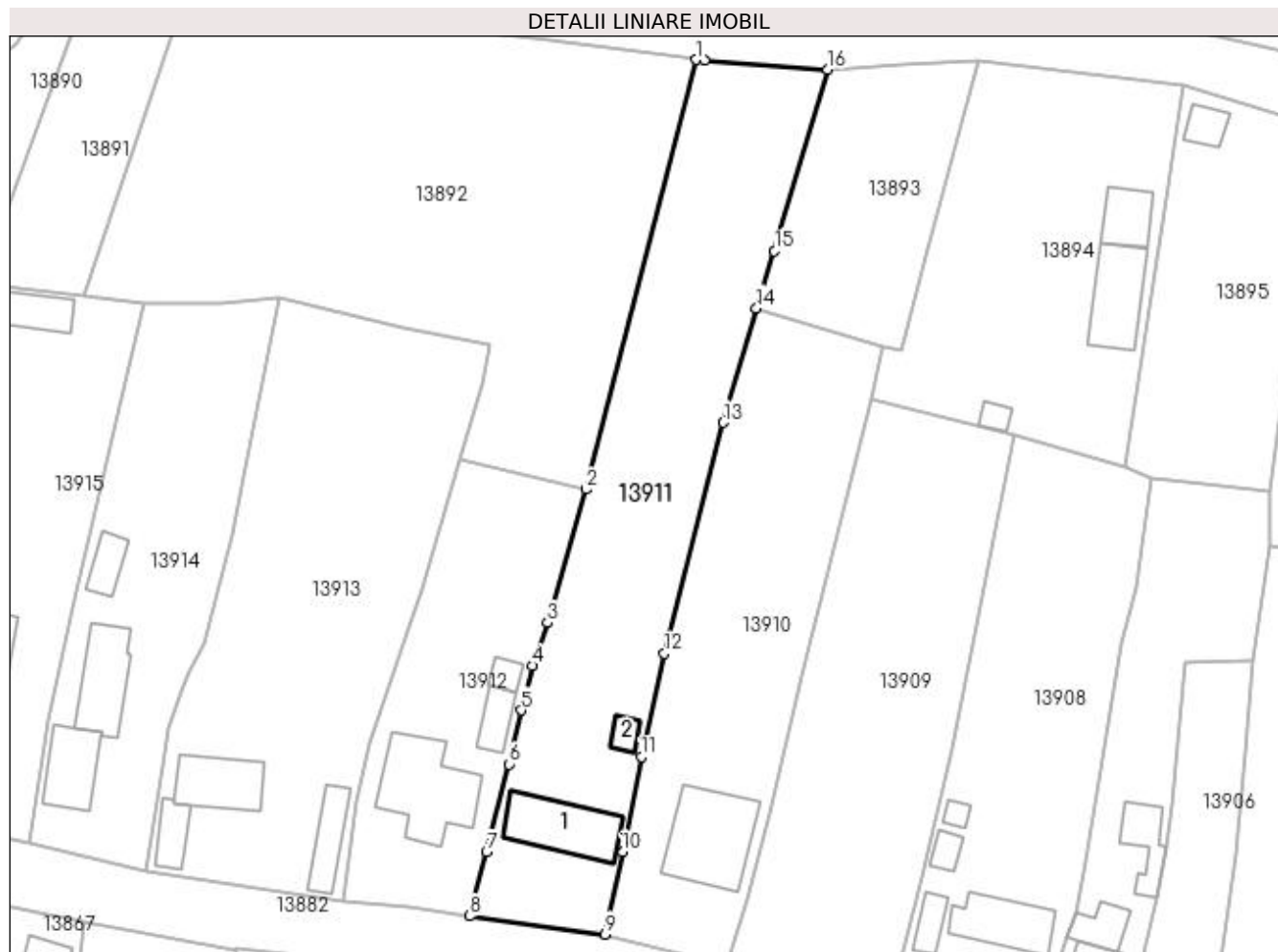
C. Partea III. SARCINI .

Inscrieri privind dezmembramintele dreptului de proprietate, drepturi reale de garanție și sarcini	Referințe
NU SUNT	

Anexa Nr. 1 La Partea I**Teren**

Nr cadastral	Suprafața (mp)*	Observații / Referințe
	Din acte: 1.972	
	Masurata: 1.878	

* Suprafața este determinată în planul de proiecție Stereo 70.

**Date referitoare la teren**

Crt	Categorie folosință	Intra vilan	Suprafața (mp)	Tarla	Parcelă	Nr. topo	Observații / Referințe
1	curți constructii	DA	680	119	212/1	-	
2	arabil	DA	1.198	119	212/2 212/3	-	

Date referitoare la construcții

Crt	Număr	Destinație construcție	Supraf. (mp)	Situație juridică	Observații / Referințe
A1.1		construcții de locuințe	93	Cu acte	Nr. niveluri:1; S. construita la sol:93 mp; LOCUINTA
A1.2		construcții anexa	14	Cu acte	Nr. niveluri:1; S. construita la sol:14 mp; Anexa

Lungime Segmente

1) Valorile lungimilor segmentelor sunt obținute din proiecție în plan.

Punct început	X / Y	Punct sfârșit	X / Y	Lungime segment (** (m)
1	420.546,989 300.023,428	2	420.532,621 299.967,328	57.911
2	420.532,621 299.967,328	3	420.527,634 299.949,932	18.097

Punct început	X / Y	Punct sfârşit	X / Y	Lungime segment (** (m)
3	420.527,634 299.949,932	4	420.525,64 299.944,29	5.984
4	420.525,64 299.944,29	5	420.524,205 299.938,488	5.977
5	420.524,205 299.938,488	6	420.522,568 299.931,463	7.213
6	420.522,568 299.931,463	7	420.519,66 299.920,018	11.809
7	420.519,66 299.920,018	8	420.517,477 299.911,64	8.658
8	420.517,477 299.911,64	9	420.535,136 299.909,248	17.82
9	420.535,136 299.909,248	10	420.537,427 299.920,013	11.006
10	420.537,427 299.920,013	11	420.539,911 299.932,412	12.645
11	420.539,911 299.932,412	12	420.542,88 299.945,925	13.835
12	420.542,88 299.945,925	13	420.550,58 299.976,056	31.099
13	420.550,58 299.976,056	14	420.554,912 299.991,0	15.559
14	420.554,912 299.991,0	15	420.557,262 299.998,458	7.819
15	420.557,262 299.998,458	16	420.564,206 300.022,168	24.706
16	420.564,206 300.022,168	17	420.548,181 300.023,341	16.068
17	420.548,181 300.023,341	1	420.546,989 300.023,428	1.195

** Lungimile segmentelor sunt determinate în planul de proiecţie Stereo 70 şi sunt rotunjite la 1 milimetru.

*** Distanţa dintre puncte este formată din segmente cumulate ce sunt mai mici decât valoarea 1 milimetru.

**DATE DESPRE IMOBILUL NR. 13912**

Oficiul de Cadastru și Publicitate Imobiliară DOLJ
Biroul de Cadastru și Publicitate Imobiliară Craiova

A. Partea I. Descrierea imobilului

TEREN Intravilan

Adresa: Loc. Leu, Nr. 1607, Jud. Dolj, T119, P213/1,213/5

Nr. Crt	Nr cadastral Nr. topografic	Suprafața* (mp)	Observații / Referințe
A1	33737	Din acte: 902 Masurata: 1.017	Sector cadastral:13 Teren neimpregmuit;

Construcții

Crt	Nr cadastral Nr. topografic	Adresa	Observații / Referințe
A1.1		Loc. Leu, Nr. 1607, Jud. Dolj, FOSTA TARLA 119, PARCELELE: 213/1 SI 213/5	Nr. niveluri:1; S. construita la sol:129 mp; S. construita desfasurata:62 mp; LOCUINTA, parter, construita in 1953
A1.2		Loc. Leu, Nr. 1607, Jud. Dolj, FOSTA TARLA 119, PARCELELE: 213/1 SI 213/5	Nr. niveluri:1; S. construita la sol:29 mp; S. construita desfasurata:29 mp; ANEXA GOSPODAREASCA, parter, construita in 1953
A1.3		Loc. Leu, Nr. 1607, Jud. Dolj, FOSTA TARLA 119, PARCELELE: 213/1 SI 213/5	Nr. niveluri:1; S. construita la sol:14 mp; S. construita desfasurata:29 mp; ANEXA GOSPODAREASCA, parter, construita in 1953

B. Partea II. Proprietari și acte

Inscrieri privitoare la dreptul de proprietate și alte drepturi reale	Referințe	
230928 / 06/12/2018		
Hotarare Judecatoreasca nr. SENTINTA CIVILA NR. 17441, din 05/12/2007 emis de JUDECATORIA CRAIOVA-DOSAR NR. 23450/215/2007 (ACT ADMINISTRATIV NR TDP NR. 3378 DIN 23.06.2005, EMIS DE COMISIA JUDETEANA DOLJ;ACT ADMINISTRATIV NR CNS NR. 6914 DIN 03.12.2018, EMIS DE PRIMARIA LEU;ACT ADMINISTRATIV NR CERTIFICAT FISCAL NR. 6913 DIN 03.12.2018, EMIS DE PRIMARIA LEU;ACT ADMINISTRATIV NR ADEVERINTA NR. 6916 DIN 03.12.2018, EMIS DE PRIMARIA LEU);		
B1	Intabulare, drept de PROPRIETATE, dobandit prin Hotarare Judecatoreasca, cota actuala 902/1017, cota initiala 902/1017 1) VINTILA CONSTANTA	A1
B2	Intabulare, drept de PROPRIETATE, dobandit prin Hotarare Judecatoreasca, cota actuala 1/1, cota initiala 1/1 1) VINTILA CONSTANTA	A1.1, A1.2, A1.3
/		
Act Normativ nr. LEGEA 7, din 13/03/1996 emis de GUVERNUL ROMANIEI;		
B3	Inscrierea posesiei, drept de PROPRIETATE, dobandit prin Constituire, cota actuala 115/1017, cota initiala 115/1017 1) VINTILA CONSTANTA	A1

C. Partea III. SARCINI .

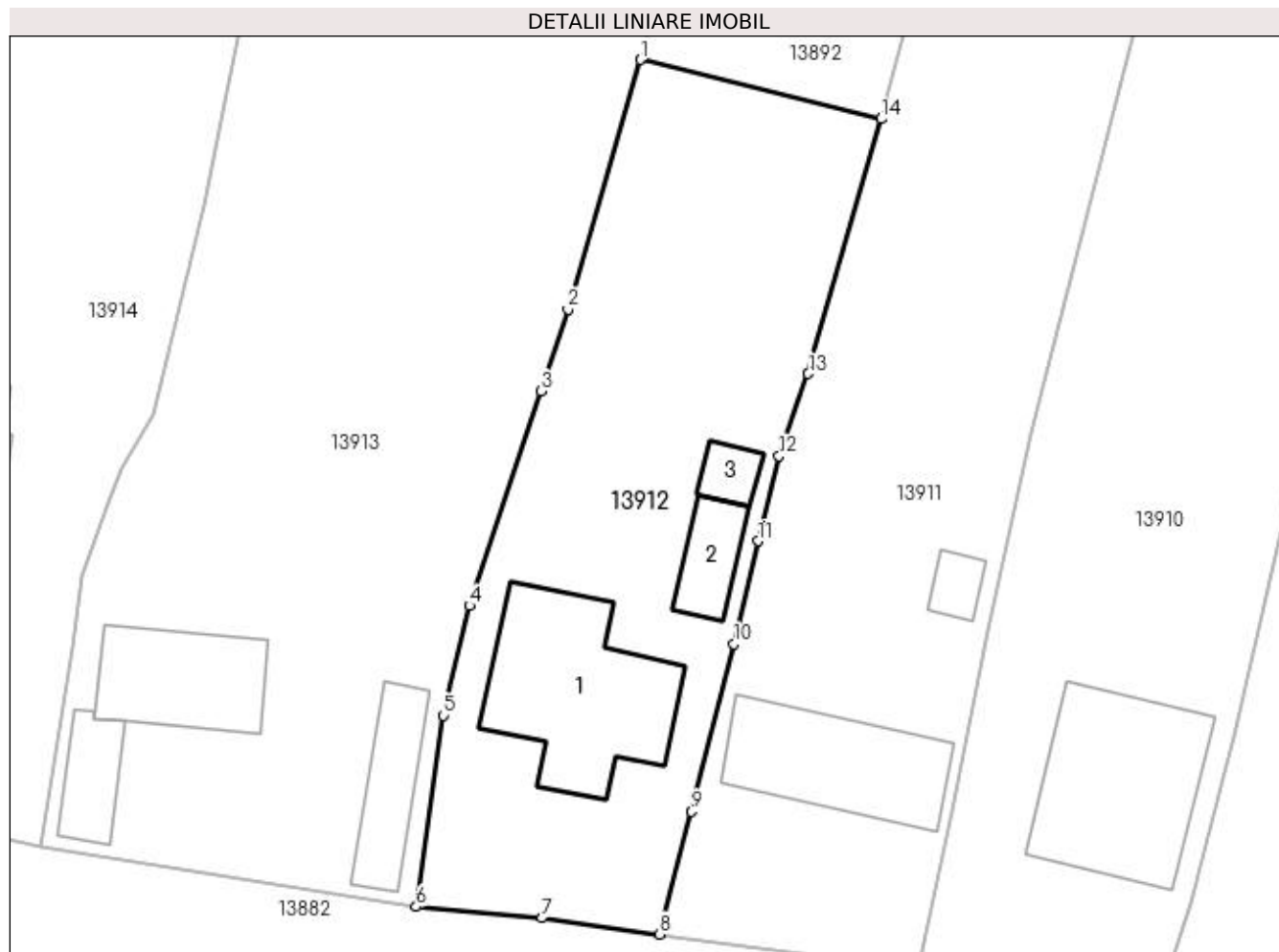
Inscrieri privind dezmembramintele dreptului de proprietate, drepturi reale de garanție și sarcini	Referințe
NU SUNT	

Anexa Nr. 1 La Partea I

Teren

Nr cadastral	Suprafața (mp)*	Observații / Referințe
33737	Din acte: 902 Masurata: 1.017	

* Suprafața este determinată în planul de proiecție Stereo 70.



Date referitoare la teren

Crt	Categorie folosință	Intra vilan	Suprafața (mp)	Tarla	Parcelă	Nr. topo	Observații / Referințe
1	curți constructii	DA	620	119	213/1	-	
2	arabil	DA	397	119	213/5	-	

Date referitoare la construcții

Crt	Număr	Destinație construcție	Supraf. (mp)	Situație juridică	Observații / Referințe
A1.1		construcții de locuințe	129	Cu acte	Nr. niveluri:1; S. construita la sol:129 mp; S. construita desfasurata:62 mp; LOCUINTA, parter, construita in 1953
A1.2		construcții anexa	29	Cu acte	Nr. niveluri:1; S. construita la sol:29 mp; S. construita desfasurata:29 mp; ANEXA GOSPODAREASCA, parter, construita in 1953
A1.3		construcții anexa	14	Cu acte	Nr. niveluri:1; S. construita la sol:14 mp; S. construita desfasurata:29 mp; ANEXA GOSPODAREASCA, parter, construita in 1953

Lungime Segmente

1) Valorile lungimilor segmentelor sunt obținute din proiecție în plan.

Punct început	X / Y	Punct sfârșit	X / Y	Lungime segment (** (m)
---------------	-------	---------------	-------	-------------------------

Punct început	X / Y	Punct sfârșit	X / Y	Lungime segment (** (m)
1	420.516,16 299.971,365	2	420.511,212 299.954,307	17.761
2	420.511,212 299.954,307	3	420.509,377 299.948,721	5.88
3	420.509,377 299.948,721	4	420.504,491 299.934,086	15.429
4	420.504,491 299.934,086	5	420.502,707 299.926,587	7.708
5	420.502,707 299.926,587	6	420.500,842 299.913,522	13.197
6	420.500,842 299.913,522	7	420.509,434 299.912,744	8.627
7	420.509,434 299.912,744	8	420.517,477 299.911,64	8.118
8	420.517,477 299.911,64	9	420.519,66 299.920,018	8.658
9	420.519,66 299.920,018	10	420.522,568 299.931,463	11.809
10	420.522,568 299.931,463	11	420.524,205 299.938,488	7.213
11	420.524,205 299.938,488	12	420.525,64 299.944,29	5.977
12	420.525,64 299.944,29	13	420.527,634 299.949,932	5.984
13	420.527,634 299.949,932	14	420.532,621 299.967,328	18.097
14	420.532,621 299.967,328	1	420.516,16 299.971,365	16.949

** Lungimile segmentelor sunt determinate în planul de proiecție Stereo 70 și sunt rotunjite la 1 milimetru.

*** Distanța dintre puncte este formată din segmente cumulate ce sunt mai mici decât valoarea 1 milimetru.

**DATE DESPRE IMOBILUL NR. 13913**

Oficiul de Cadastru și Publicitate Imobiliară DOLJ
Biroul de Cadastru și Publicitate Imobiliară Craiova

A. Partea I. Descrierea imobilului

TEREN Intravilan

Adresa: Loc. Leu, Nr. 1610, Jud. Dolj, T119, P214/1, 214/2, 214/3

Nr. Crt	Nr cadastral Nr. topografic	Suprafața* (mp)	Observații / Referințe
A1		Din acte: 1.990 Masurata: 1.992	Sector cadastral:13 Teren imprejmuit;

Construcții

Crt	Nr cadastral Nr. topografic	Adresa	Observații / Referințe
A1.1		Loc. Leu, Jud. Dolj	Nr. niveluri:1; S. construita la sol:73 mp; CONSTRUITA DIN CARAMIDA, ACOPERITA CU TIGLA
A1.2		Loc. Leu, Jud. Dolj	Nr. niveluri:1; S. construita la sol:31 mp; Anexa
A1.3		Loc. Leu, Jud. Dolj	Nr. niveluri:1; S. construita la sol:45 mp; Anexa

B. Partea II. Proprietari și acte

Inscrieri privitoare la dreptul de proprietate și alte drepturi reale		Referințe
/		
Act Notarial nr. CM 1655, din 30/09/1976 emis de NOTARIATUL DE STAT;		
B1	Intabulare, drept de PROPRIETATE, dobandit prin Succesiune, cota actuala 3/4, cota initiala 3/4 1) JOIȚA ION	A1, A1.1
Act Notarial nr. CI AUT 25167, din 20/10/1993 emis de BNP CARSTEA TEREZIA;		
B2	Intabulare, drept de PROPRIETATE, dobandit prin Conventie, cota actuala 1/4, cota initiala 1/4 1) JOIȚA ION 2) JOITA MARIOARA, LIPSĂ CNP	A1, A1.1
Act Normativ nr. LEGEA 7, din 13/03/1996 emis de GUVERNUL ROMANIEI;		
B3	Intabulare, drept de PROPRIETATE, dobandit prin Lege, cota actuala 1/1, cota initiala 1/1 1) JOIȚA ION 2) JOIȚA ION 3) JOITA MARIOARA, LIPSĂ CNP	A1.2, A1.3

C. Partea III. SARCINI .

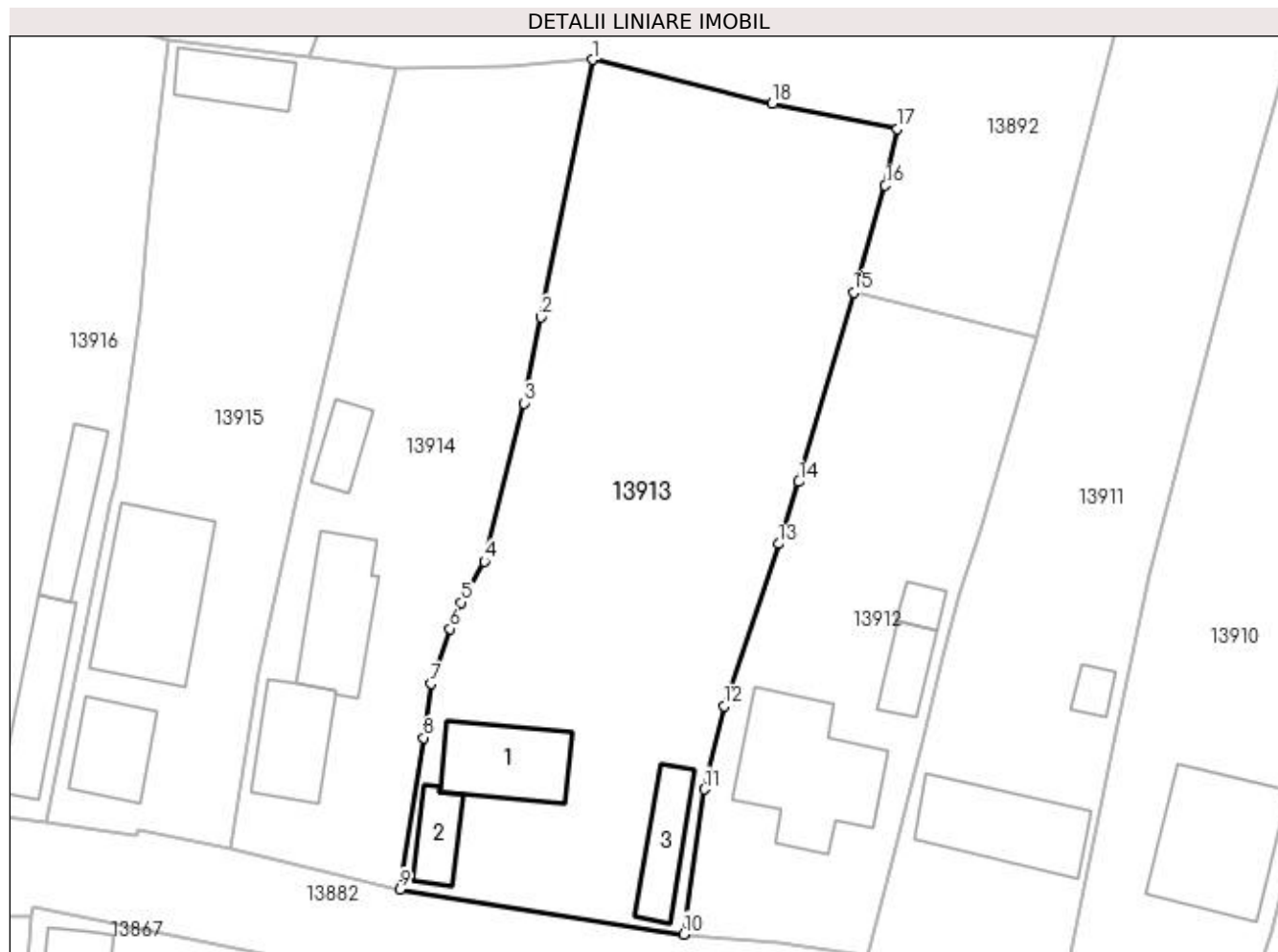
Inscrieri privind dezmembramintele dreptului de proprietate, drepturi reale de garanție și sarcini	Referințe
NU SUNT	

Anexa Nr. 1 La Partea I

Teren

Nr cadastral	Suprafața (mp)*	Observații / Referințe
	Din acte: 1.990 Masurata: 1.992	

* Suprafața este determinată în planul de proiecție Stereo 70.



Date referitoare la teren

Crt	Categorie folosință	Intra vilan	Suprafața (mp)	Tarla	Parcelă	Nr. topo	Observații / Referințe
1	curți construcții	DA	787	119	214/1	-	
2	vie	DA	445	119	214/2	-	
3	arabil	DA	760	119	214/3	-	

Date referitoare la construcții

Crt	Număr	Destinație construcție	Supraf. (mp)	Situație juridică	Observații / Referințe
A1.1		construcții de locuințe	73	Cu acte	Nr. niveluri:1; S. construita la sol:73 mp; CONSTRUITA DIN CARAMIDA, ACOPERITA CU TIGLA
A1.2		construcții anexa	31	Cu acte	Nr. niveluri:1; S. construita la sol:31 mp; Anexa
A1.3		construcții anexa	45	Cu acte	Nr. niveluri:1; S. construita la sol:45 mp; Anexa

Lungime Segmente

1) Valorile lungimilor segmentelor sunt obținute din proiecție în plan.

Punct început	X / Y	Punct sfârșit	X / Y	Lungime segment (** (m)
---------------	-------	---------------	-------	-------------------------

Punct început	X / Y	Punct sfârșit	X / Y	Lungime segment (** (m)
1	420.492,611 299.992,354	2	420.487,928 299.969,16	23.662
2	420.487,928 299.969,16	3	420.486,416 299.961,398	7.908
3	420.486,416 299.961,398	4	420.482,849 299.947,127	14.71
4	420.482,849 299.947,127	5	420.480,735 299.943,441	4.249
5	420.480,735 299.943,441	6	420.479,778 299.941,055	2.571
6	420.479,778 299.941,055	7	420.478,057 299.936,119	5.227
7	420.478,057 299.936,119	8	420.477,387 299.931,242	4.923
8	420.477,387 299.931,242	9	420.475,255 299.917,571	13.836
9	420.475,255 299.917,571	10	420.500,842 299.913,522	25.905
10	420.500,842 299.913,522	11	420.502,707 299.926,587	13.197
11	420.502,707 299.926,587	12	420.504,491 299.934,086	7.708
12	420.504,491 299.934,086	13	420.509,377 299.948,721	15.429
13	420.509,377 299.948,721	14	420.511,212 299.954,307	5.88
14	420.511,212 299.954,307	15	420.516,16 299.971,365	17.761
15	420.516,16 299.971,365	16	420.519,002 299.981,024	10.068
16	420.519,002 299.981,024	17	420.520,079 299.986,11	5.199
17	420.520,079 299.986,11	18	420.508,821 299.988,426	11.494
18	420.508,821 299.988,426	1	420.492,611 299.992,354	16.679

** Lungimile segmentelor sunt determinate în planul de proiecție Stereo 70 și sunt rotunjite la 1 milimetru.

*** Distanța dintre puncte este formată din segmente cumulate ce sunt mai mici decât valoarea 1 milimetru.

**DATE DESPRE IMOBILUL NR. 13914**

Oficiul de Cadastru și Publicitate Imobiliară DOLJ
Biroul de Cadastru și Publicitate Imobiliară Craiova

A. Partea I. Descrierea imobilului

TEREN Intravilan

Adresa: Loc. Leu, Nr. 1612, Jud. Dolj, T119, P215/1, 215/2

Nr. Crt	Nr cadastral Nr. topografic	Suprafața* (mp)	Observații / Referințe
A1		Din acte: 1.223 Masurata: 1.261	Sector cadastral:13 Teren imprejmuit;

Construcții

Crt	Nr cadastral Nr. topografic	Adresa	Observații / Referințe
A1.1		Loc. Leu, Jud. Dolj	Nr. niveluri:1; S. construita la sol:65 mp; CONSTRUITA DIN CARAMIDA, ACOPERITA CU TABLA
A1.2		Loc. Leu, Jud. Dolj	Nr. niveluri:1; S. construita la sol:80 mp; Anexa
A1.3		Loc. Leu, Jud. Dolj	Nr. niveluri:1; S. construita la sol:28 mp; Anexa

B. Partea II. Proprietari și acte

Inscrieri privitoare la dreptul de proprietate și alte drepturi reale	Referințe
/	
Act Administrativ nr. TDP 2822, din 08/06/2004 emis de CONSILIUL JUDETEAN DOLJ;	
B1	A1
Intabulare, drept de PROPRIETATE, dobandit prin Reconstituire, cota actuala 1/1, cota initiala 1/1 1) DINCĂ FLOAREA, LIPSĂ CNP	
Act Normativ nr. LEGEA 7, din 13/03/1996 emis de GUVERNUL ROMANIEI;	
B2	A1.1, A1.2, A1.3
Intabulare, drept de PROPRIETATE, dobandit prin Lege, cota actuala 1/1, cota initiala 1/1 1) DINCĂ FLOAREA, LIPSĂ CNP	

C. Partea III. SARCINI .

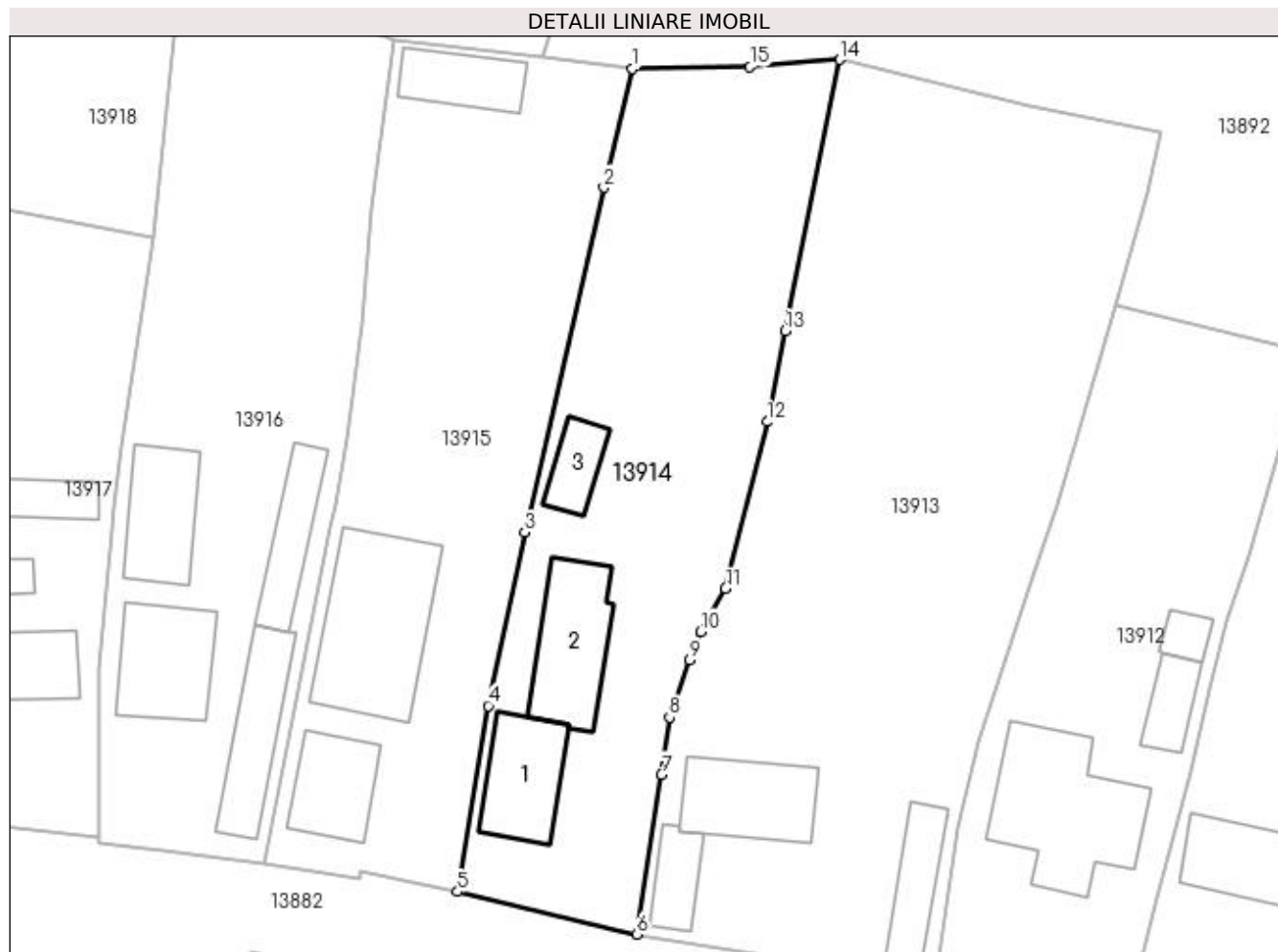
Inscrieri privind dezmembramintele dreptului de proprietate, drepturi reale de garanție și sarcini	Referințe
NU SUNT	

Anexa Nr. 1 La Partea I

Teren

Nr cadastral	Suprafața (mp)*	Observații / Referințe
	Din acte: 1.223 Masurata: 1.261	

* Suprafața este determinată în planul de proiecție Stereo 70.



Date referitoare la teren

Crt	Categorie folosință	Intra vilan	Suprafața (mp)	Tarla	Parcelă	Nr. topo	Observații / Referințe
1	curți constructii	DA	628	119	215/1	-	
2	arabil	DA	633	119	215/2	-	

Date referitoare la construcții

Crt	Număr	Destinație construcție	Supraf. (mp)	Situație juridică	Observații / Referințe
A1.1		construcții de locuințe	65	Cu acte	Nr. niveluri:1; S. construita la sol:65 mp; CONSTRUITA DIN CARAMIDA, ACOPERITA CU TABLA
A1.2		construcții anexa	80	Cu acte	Nr. niveluri:1; S. construita la sol:80 mp; Anexa
A1.3		construcții anexa	28	Cu acte	Nr. niveluri:1; S. construita la sol:28 mp; Anexa

Lungime Segmente

1) Valorile lungimilor segmentelor sunt obținute din proiecție în plan.

Punct început	X / Y	Punct sfârșit	X / Y	Lungime segment (** (m)
1	420.474,855 299.991,568	2	420.472,445 299.981,413	10.437

Punct început	X / Y	Punct sfârșit	X / Y	Lungime segment (** (m)
2	420.472,445 299.981,413	3	420.465,677 299.951,944	30.236
3	420.465,677 299.951,944	4	420.462,536 299.937,109	15.164
4	420.462,536 299.937,109	5	420.459,931 299.921,211	16.11
5	420.459,931 299.921,211	6	420.475,255 299.917,571	15.75
6	420.475,255 299.917,571	7	420.477,387 299.931,242	13.836
7	420.477,387 299.931,242	8	420.478,057 299.936,119	4.923
8	420.478,057 299.936,119	9	420.479,778 299.941,055	5.227
9	420.479,778 299.941,055	10	420.480,735 299.943,441	2.571
10	420.480,735 299.943,441	11	420.482,849 299.947,127	4.249
11	420.482,849 299.947,127	12	420.486,416 299.961,398	14.71
12	420.486,416 299.961,398	13	420.487,928 299.969,16	7.908
13	420.487,928 299.969,16	14	420.492,611 299.992,354	23.662
14	420.492,611 299.992,354	15	420.484,948 299.991,735	7.688
15	420.484,948 299.991,735	1	420.474,855 299.991,568	10.095

** Lungimile segmentelor sunt determinate în planul de proiecție Stereo 70 și sunt rotunjite la 1 milimetru.

*** Distanța dintre puncte este formată din segmente cumulate ce sunt mai mici decât valoarea 1 milimetru.

**DATE DESPRE IMOBILUL NR. 13915**

Oficiul de Cadastru și Publicitate Imobiliară DOLJ
Biroul de Cadastru și Publicitate Imobiliară Craiova

A. Partea I. Descrierea imobilului

TEREN Intravilan

Nr. CF vechi:512
Nr. cadastral vechi:576

Adresa: Loc. Leu, Nr. 1614, Jud. Dolj, T119, P216/2,216/5

Nr. Crt	Nr cadastral Nr. topografic	Suprafața* (mp)	Observații / Referințe
A1	32788	Din acte: 1.295 Masurata: 1.247	Sector cadastral:13 Teren imprejmuit;

Construcții

Crt	Nr cadastral Nr. topografic	Adresa	Observații / Referințe
A1.1		Loc. Leu, Jud. Dolj, T 119, P 216/2, 216/5	Nr. niveluri:1; S. construita la sol:56 mp; S. construita desfasurata:56 mp; C1 - locuinta cu Sc 56 mp
A1.2		Loc. Leu, Jud. Dolj	Nr. niveluri:2; S. construita la sol:132 mp; S. construita desfasurata:264 mp; Sediul/Birouri societate, edificată în anul 2018, regim de înălțime P+M, cu suprafața construită la sol S=132 mp și suprafața construită desfașurată S=264 mp
A1.3		Loc. Leu, Jud. Dolj, T 119, P 216/2, 216/5	Nr. niveluri:1; S. construita la sol:46 mp; S. construita desfasurata:46 mp; ANEXA

B. Partea II. Proprietari și acte

Inscrieri privitoare la dreptul de proprietate și alte drepturi reale		Referințe
125447 / 28/09/2016		
Act Notarial nr. CONTRACT DE VANZARE CUMPARARE AUT NR 1043, din 23/09/2016 emis de NP TARBUJARU MARIA MONICA;		
B1	Intabulare, drept de PROPRIETATE, dobandit prin Conventie, cota actuala 1/1, cota initiala 1/1 1) GMI PREST SERV SRL, CIF:35323047	A1, A1.1
202310 / 18/09/2019		
Act Administrativ nr. CERTIFICAT DE ATESTARE A CONSTRUCTIEI NR. 3831, din 01/07/2019 emis de COMUNA LEU (ACT ADMINISTRATIV NR AUT. DE CONSTRUIRE NR. 22 DIN 09.11.2017, EMIS DE CONSILIUL LOCAL LEU; ACT ADMINISTRATIV NR P.V NR. 2 DIN 25.06.2018, EMIS DE COMUNA LEU);		
B2	Intabulare, drept de PROPRIETATE, dobandit prin Construire, cota actuala 1/1, cota initiala 1/1 1) GMI PREST SERV SRL, CIF:35323047	A1.2
/		
Act Normativ nr. LEGEA 7, din 13/03/1996 emis de GUVERNUL ROMANIEI;		
B3	Intabulare, drept de PROPRIETATE, dobandit prin Lege, cota actuala 1/1, cota initiala 1/1 1) GMI PREST SERV SRL, CIF:35323047	A1.3

C. Partea III. SARCINI .

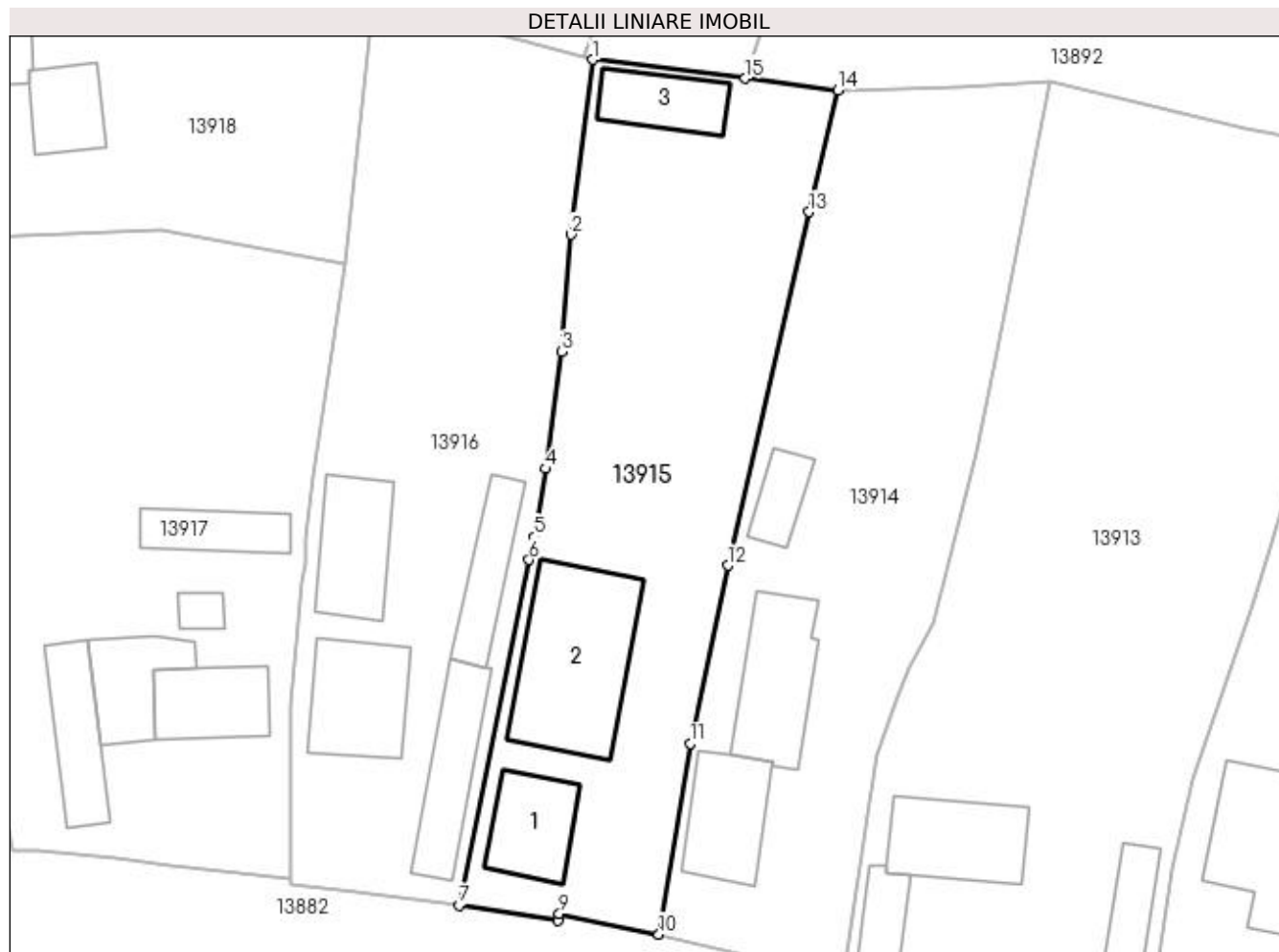
Inscrieri privind dezmembramintele dreptului de proprietate, drepturi reale de garanție și sarcini	Referințe
NU SUNT	

Anexa Nr. 1 La Partea I

Teren

Nr cadastral	Suprafața (mp)*	Observații / Referințe
32788	Din acte: 1.295 Masurata: 1.247	

* Suprafața este determinată în planul de proiecție Stereo 70.



Date referitoare la teren

Crt	Categorie folosință	Intra vilan	Suprafața (mp)	Tarla	Parcelă	Nr. topo	Observații / Referințe
1	curți constructii	DA	690	119	216/2	-	
2	arabil	DA	557	119	216/5	-	

Date referitoare la construcții

Crt	Număr	Destinație construcție	Supraf. (mp)	Situație juridică	Observații / Referințe
A1.1		construcții de locuințe	56	Cu acte	Nr. niveluri:1; S. construita la sol:56 mp; S. construita desfasurata:56 mp; C1 - locuinta cu Sc 56 mp
A1.2		construcții administrative și social culturale	132	Cu acte	Nr. niveluri:2; S. construita la sol:132 mp; S. construita desfasurata:264 mp; Sediul/Birouri societate, edificată în anul 2018, regim de înălțime P+M, cu suprafața construită la sol S=132 mp și suprafața construită desfasurată S=264 mp
A1.3		construcții anexa	46	Cu acte	Nr. niveluri:1; S. construita la sol:46 mp; S. construita desfasurata:46 mp; ANEXA

Lungime Segmente

1) Valorile lungimilor segmentelor sunt obținute din proiecție în plan.

Punct început	X / Y	Punct sfârșit	X / Y	Lungime segment (** (m)
1	420.454,431 299.994,094	2	420.452,601 299.979,528	14.681
2	420.452,601 299.979,528	3	420.451,808 299.969,759	9.801
3	420.451,808 299.969,759	4	420.450,526 299.960,009	9.834
4	420.450,526 299.960,009	5	420.449,574 299.954,334	5.754
5	420.449,574 299.954,334	6	420.449,098 299.952,427	1.966
6	420.449,098 299.952,427	7	420.443,322 299.923,643	29.358
7	420.443,322 299.923,643	8	420.451,531 299.922,375	8.306
8	420.451,531 299.922,375	9	420.451,644 299.922,933	0.569
9	420.451,644 299.922,933	10	420.459,931 299.921,211	8.464
10	420.459,931 299.921,211	11	420.462,536 299.937,109	16.11
11	420.462,536 299.937,109	12	420.465,677 299.951,944	15.164
12	420.465,677 299.951,944	13	420.472,445 299.981,413	30.236
13	420.472,445 299.981,413	14	420.474,855 299.991,568	10.437
14	420.474,855 299.991,568	15	420.467,146 299.992,521	7.768
15	420.467,146 299.992,521	1	420.454,431 299.994,094	12.812

** Lungimile segmentelor sunt determinate în planul de proiecție Stereo 70 și sunt rotunjite la 1 milimetru.

*** Distanța dintre puncte este formată din segmente cumulate ce sunt mai mici decât valoarea 1 milimetru.

**DATE DESPRE IMOBILUL NR. 13916**

Oficiul de Cadastru și Publicitate Imobiliară DOLJ
Biroul de Cadastru și Publicitate Imobiliară Craiova

A. Partea I. Descrierea imobilului

TEREN Intravilan

Adresa: Loc. Leu, Nr. 1615, Jud. Dolj, T119, P217/6, 217/2

Nr. Crt	Nr cadastral Nr. topografic	Suprafața* (mp)	Observații / Referințe
A1		Din acte: 1.134 Masurata: 1.301	Sector cadastral:13 Teren imprejmuit;

Construcții

Crt	Nr cadastral Nr. topografic	Adresa	Observații / Referințe
A1.1		Loc. Leu, Jud. Dolj	Nr. niveluri:1; S. construita la sol:75 mp; CONSTRUITA DIN CARAMIDA, ACOPERITA CU TABLA
A1.2		Loc. Leu, Jud. Dolj	Nr. niveluri:1; S. construita la sol:64 mp; Anexa
A1.3		Loc. Leu, Jud. Dolj	Nr. niveluri:1; S. construita la sol:65 mp; Anexa
A1.4		Loc. Leu, Jud. Dolj	Nr. niveluri:1; S. construita la sol:48 mp; Anexa

B. Partea II. Proprietari și acte

Inscrieri privitoare la dreptul de proprietate și alte drepturi reale		Referințe
/		
Act Administrativ nr. TDP 3372, din 22/06/2005 emis de CONSILIUL JUDETEAN DOLJ;		
B1	Intabulare, drept de PROPRIETATE, dobandit prin Reconstituire, cota actuala 1/1, cota initiala 1/1 1) JOITA CHIRILA	A1
Act Normativ nr. LEGEA 7, din 13/03/1996 emis de GUVERNUL ROMANIEI;		
B2	Intabulare, drept de PROPRIETATE, dobandit prin Lege, cota actuala 1/1, cota initiala 1/1 1) JOITA CHIRILA	A1.1, A1.2, A1.3, A1.4

C. Partea III. SARCINI .

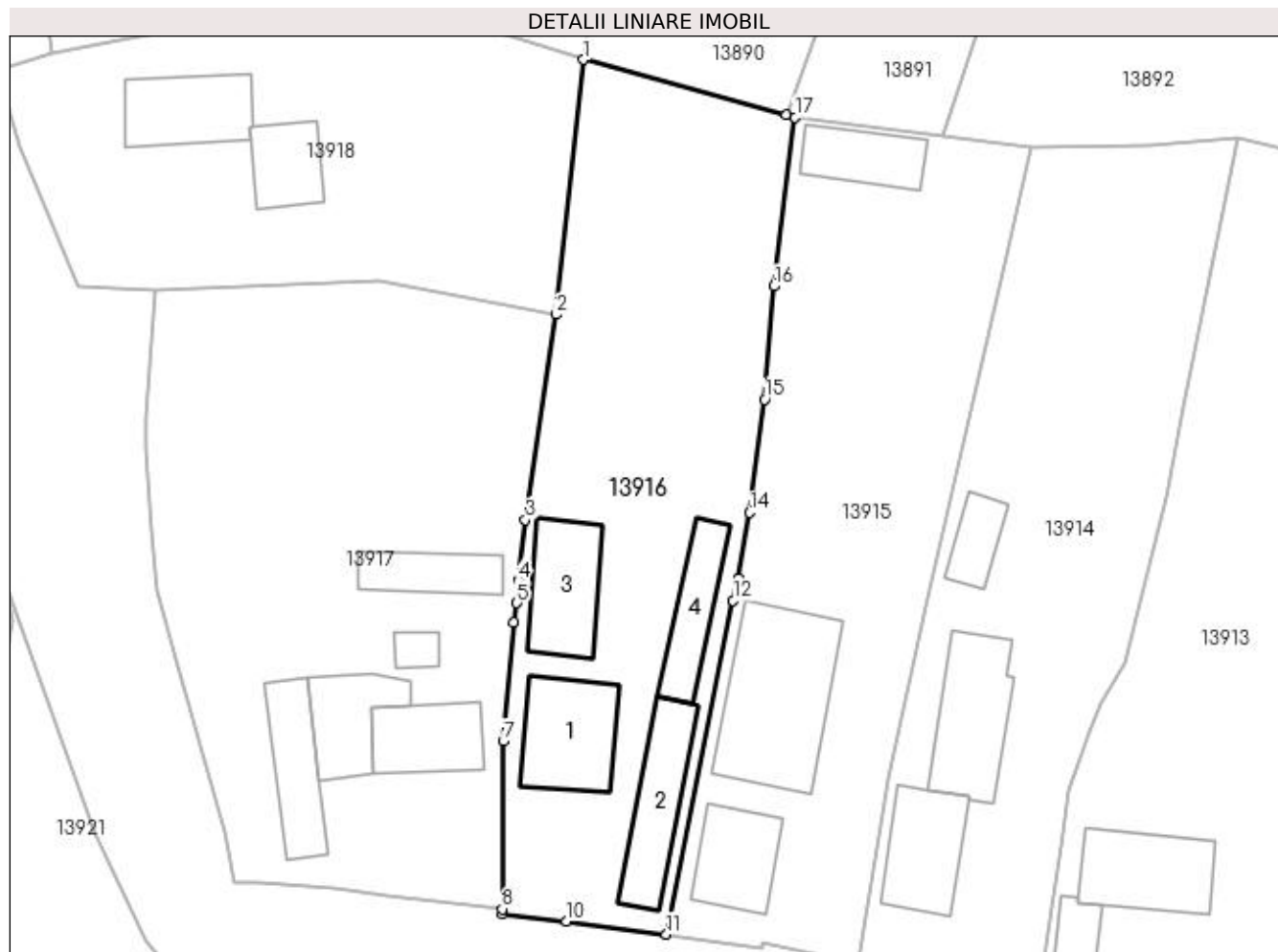
Inscrieri privind dezmembramintele dreptului de proprietate, drepturi reale de garanție și sarcini	Referințe
NU SUNT	

Anexa Nr. 1 La Partea I

Teren

Nr cadastral	Suprafața (mp)*	Observații / Referințe
	Din acte: 1.134 Masurata: 1.301	

* Suprafața este determinată în planul de proiecție Stereo 70.



Date referitoare la teren

Crt	Categorie folosință	Intravilan	Suprafața (mp)	Tarla	Parcelă	Nr. topo	Observații / Referințe
1	curți construcții	DA	481	119	217/6	-	
2	arabil	DA	820	119	217/2	-	

Date referitoare la construcții

Crt	Număr	Destinație construcție	Supraf. (mp)	Situație juridică	Observații / Referințe
A1.1		construcții de locuințe	75	Cu acte	Nr. niveluri:1; S. construita la sol:75 mp; CONSTRUITA DIN CARAMIDA, ACOPERITA CU TABLA
A1.2		construcții anexa	64	Cu acte	Nr. niveluri:1; S. construita la sol:64 mp; Anexa
A1.3		construcții anexa	65	Cu acte	Nr. niveluri:1; S. construita la sol:65 mp; Anexa
A1.4		construcții anexa	48	Cu acte	Nr. niveluri:1; S. construita la sol:48 mp; Anexa

Lungime Segmente

1) Valorile lungimilor segmentelor sunt obținute din proiecție în plan.

Punct început	X / Y	Punct sfârșit	X / Y	Lungime segment (** (m))

Punct început	X / Y	Punct sfârșit	X / Y	Lungime segment (** (m)
1	420.436,189 299.999,06	2	420.433,848 299.977,08	22.104
2	420.433,848 299.977,08	3	420.431,171 299.959,378	17.903
3	420.431,171 299.959,378	4	420.430,556 299.954,162	5.252
4	420.430,556 299.954,162	5	420.430,431 299.952,211	1.955
5	420.430,431 299.952,211	6	420.430,191 299.950,529	1.699
6	420.430,191 299.950,529	7	420.429,267 299.940,297	10.274
7	420.429,267 299.940,297	8	420.429,177 299.925,838	14.459
8	420.429,177 299.925,838	9	420.429,22 299.925,412	0.428
9	420.429,22 299.925,412	10	420.434,711 299.924,771	5.528
10	420.434,711 299.924,771	11	420.443,322 299.923,643	8.685
11	420.443,322 299.923,643	12	420.449,098 299.952,427	29.358
12	420.449,098 299.952,427	13	420.449,574 299.954,334	1.966
13	420.449,574 299.954,334	14	420.450,526 299.960,009	5.754
14	420.450,526 299.960,009	15	420.451,808 299.969,759	9.834
15	420.451,808 299.969,759	16	420.452,601 299.979,528	9.801
16	420.452,601 299.979,528	17	420.454,431 299.994,094	14.681
17	420.454,431 299.994,094	18	420.453,689 299.994,296	0.769
18	420.453,689 299.994,296	1	420.436,189 299.999,06	18.137

** Lungimile segmentelor sunt determinate în planul de proiecție Stereo 70 și sunt rotunjite la 1 milimetru.

*** Distanța dintre puncte este formată din segmente cumulate ce sunt mai mici decât valoarea 1 milimetru.

**DATE DESPRE IMOBILUL NR. 13917**

Oficiul de Cadastru și Publicitate Imobiliară DOLJ
Biroul de Cadastru și Publicitate Imobiliară Craiova

A. Partea I. Descrierea imobilului

TEREN Intravilan

Adresa: Loc. Leu, Nr. 1616, Jud. Dolj, T119, P218/1, 218/2

Nr. Crt	Nr cadastral Nr. topografic	Suprafața* (mp)	Observații / Referințe
A1		Din acte: 1.554 Masurata: 1.555	Sector cadastral:13 Teren imprejmuit;

Construcții

Crt	Nr cadastral Nr. topografic	Adresa	Observații / Referințe
A1.1		Loc. Leu, Jud. Dolj	Nr. niveluri:1; S. construita la sol:55 mp; CONSTRUITA DIN CARAMIDA, ACOPERITA CU TABLA
A1.2		Loc. Leu, Jud. Dolj	Nr. niveluri:1; S. construita la sol:53 mp; Anexa
A1.3		Loc. Leu, Jud. Dolj	Nr. niveluri:1; S. construita la sol:56 mp; Anexa
A1.4		Loc. Leu, Jud. Dolj	Nr. niveluri:1; S. construita la sol:12 mp; Anexa
A1.5		Loc. Leu, Jud. Dolj	Nr. niveluri:1; S. construita la sol:42 mp; Anexa

B. Partea II. Proprietari și acte

Inscrieri privitoare la dreptul de proprietate și alte drepturi reale		Referințe
/		
Act Notarial nr. CM 31, din 25/02/2022 emis de BNP IONASCU NICOLAE;		
B1	Intabulare, drept de PROPRIETATE, dobandit prin Succesiune, cota actuala 1/2, cota initiala 1/2 1) NEDEA LUCICA	A1, A1.1, A1.2
B2	Intabulare, drept de PROPRIETATE, dobandit prin Succesiune, cota actuala 1/2, cota initiala 1/2 1) BUSU MARIANA	A1, A1.1, A1.2
Act Normativ nr. LEGEA 7, din 13/03/1996 emis de GUVERNUL ROMANIEI;		
B3	Intabulare, drept de PROPRIETATE, dobandit prin Lege, cota actuala 1/1, cota initiala 1/1 1) NEDEA LUCICA 2) BUSU MARIANA	A1.3, A1.4, A1.5

C. Partea III. SARCINI .

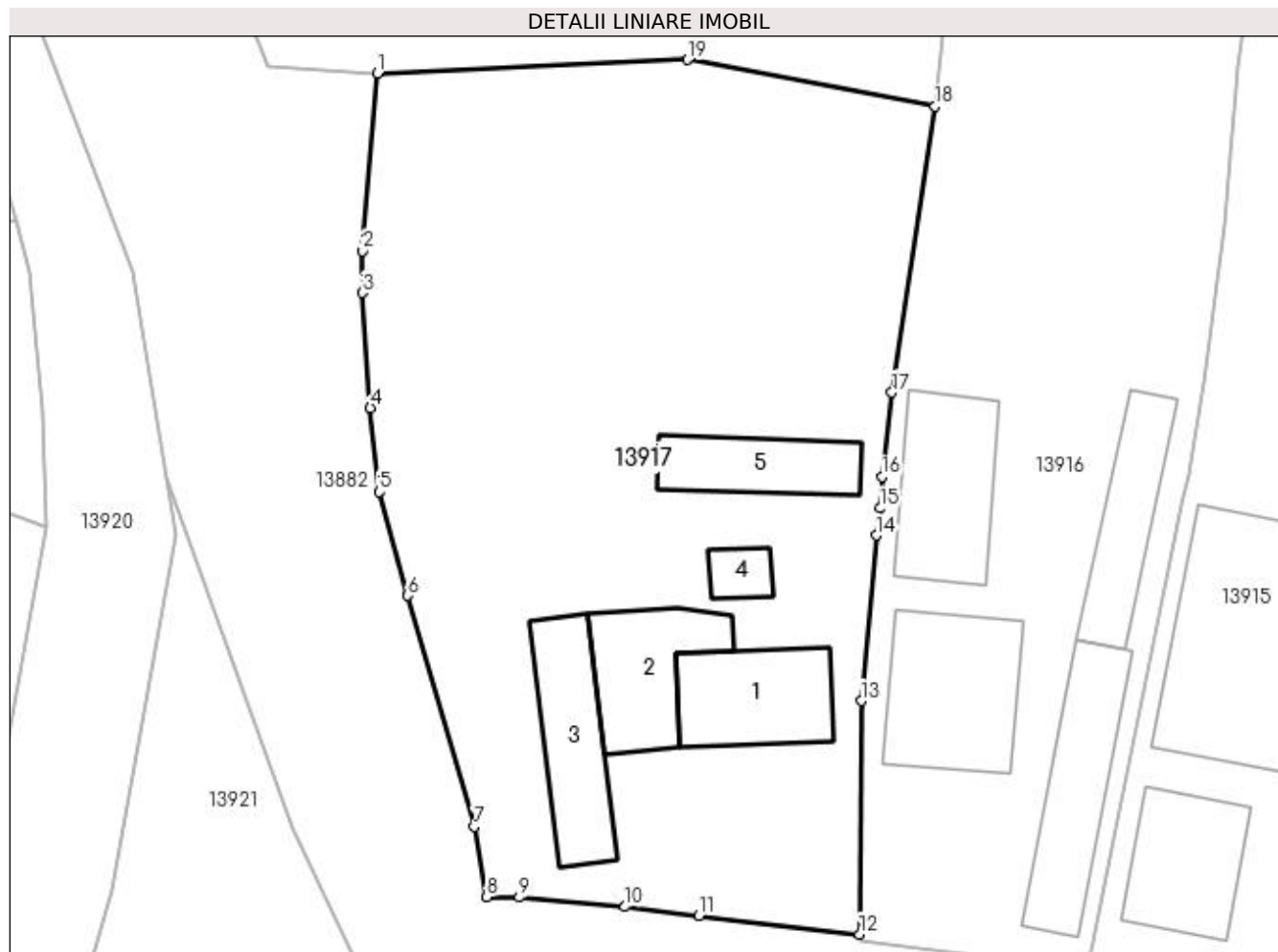
Inscrieri privind dezmembramintele dreptului de proprietate, drepturi reale de garanție și sarcini	Referințe
NU SUNT	

Anexa Nr. 1 La Partea I

Teren

Nr cadastral	Suprafața (mp)*	Observații / Referințe
	Din acte: 1.554 Masurata: 1.555	

* Suprafața este determinată în planul de proiecție Stereo 70.



Date referitoare la teren

Crt	Categorie folosință	Intra vilan	Suprafața (mp)	Tarla	Parcelă	Nr. topo	Observații / Referințe
1	curți constructii	DA	647	119	218/1	-	
2	arabil	DA	908	119	218/2	-	

Date referitoare la construcții

Crt	Număr	Destinație construcție	Supraf. (mp)	Situație juridică	Observații / Referințe
A1.1		construcții de locuințe	55	Cu acte	Nr. niveluri:1; S. construita la sol:55 mp; CONSTRUITA DIN CARAMIDA, ACOPERITA CU TABLA
A1.2		construcții anexa	53	Cu acte	Nr. niveluri:1; S. construita la sol:53 mp; Anexa
A1.3		construcții anexa	56	Cu acte	Nr. niveluri:1; S. construita la sol:56 mp; Anexa
A1.4		construcții anexa	12	Cu acte	Nr. niveluri:1; S. construita la sol:12 mp; Anexa
A1.5		construcții anexa	42	Cu acte	Nr. niveluri:1; S. construita la sol:42 mp; Anexa

Lungime Segmente

1) Valorile lungimilor segmentelor sunt obținute din proiecție în plan.

Punct început	X / Y	Punct sfârșit	X / Y	Lungime segment (** (m)
1	420.399,315 299.979,122	2	420.398,387 299.968,134	11.027
2	420.398,387 299.968,134	3	420.398,371 299.965,549	2.585
3	420.398,371 299.965,549	4	420.398,876 299.958,416	7.151
4	420.398,876 299.958,416	5	420.399,437 299.953,236	5.21
5	420.399,437 299.953,236	6	420.401,192 299.946,807	6.664
6	420.401,192 299.946,807	7	420.405,325 299.932,51	14.882
7	420.405,325 299.932,51	8	420.406,102 299.928,155	4.424
8	420.406,102 299.928,155	9	420.408,109 299.928,13	2.007
9	420.408,109 299.928,13	10	420.414,65 299.927,552	6.566
10	420.414,65 299.927,552	11	420.419,235 299.927,0	4.618
11	420.419,235 299.927,0	12	420.429,177 299.925,838	10.01
12	420.429,177 299.925,838	13	420.429,267 299.940,297	14.459
13	420.429,267 299.940,297	14	420.430,191 299.950,529	10.274
14	420.430,191 299.950,529	15	420.430,431 299.952,211	1.699
15	420.430,431 299.952,211	16	420.430,556 299.954,162	1.955
16	420.430,556 299.954,162	17	420.431,171 299.959,378	5.252
17	420.431,171 299.959,378	18	420.433,848 299.977,08	17.903
18	420.433,848 299.977,08	19	420.418,513 299.979,976	15.606
19	420.418,513 299.979,976	1	420.399,315 299.979,122	19.217

** Lungimile segmentelor sunt determinate în planul de proiecție Stereo 70 și sunt rotunjite la 1 milimetru.

*** Distanța dintre puncte este formată din segmente cumulate ce sunt mai mici decât valoarea 1 milimetru.

**DATE DESPRE IMOBILUL NR. 13918**

Oficiul de Cadastru și Publicitate Imobiliară DOLJ
Biroul de Cadastru și Publicitate Imobiliară Craiova

A. Partea I. Descrierea imobilului

TEREN Intravilan

Adresa: Loc. Leu, Nr. 1425, Jud. Dolj, T119, P219/2,219/4

Nr. Crt	Nr cadastral Nr. topografic	Suprafața* (mp)	Observații / Referințe
A1	31717	Din acte: 1.402 Masurata: 1.061	Sector cadastral:13 Teren neimprejmut;

Construcții

Crt	Nr cadastral Nr. topografic	Adresa	Observații / Referințe
A1.1		Loc. Leu, Nr. 1425, Jud. Dolj	Nr. niveluri:2; S. construita la sol:63 mp; Locuinta - compusa din hol, bucatarie, 2camere si pivnita- edificata in 1970, construita din caramida, acoperita cu tigla, Scd=71mp
A1.2		Loc. Leu, Nr. 1425, Jud. Dolj	Nr. niveluri:1; S. construita la sol:41 mp; Anexa- compusa din hol, 2camere- edificata in 1970, construita din caramida, acoperita cu tigla- nu are lift si nu detine certificat de performanta energetica- Scd=41mp

B. Partea II. Proprietari și acte

Inscrieri privitoare la dreptul de proprietate și alte drepturi reale		Referințe
39300 / 18/02/2021		
Act Notarial nr. CONTRACT DE VANZARE-CUMPARARE AUT. NR. 330, din 16/02/2021 emis de UDRISTOIU IOANA M IRELA;		
B1	Intabulare, drept de PROPRIETATE, dobandit prin Conventie, cota actuala 1/1, cota initiala 1/1 1) IGNĂTESCU IONELA-CRISTIANA	A1, A1.1, A1.2

C. Partea III. SARCINI

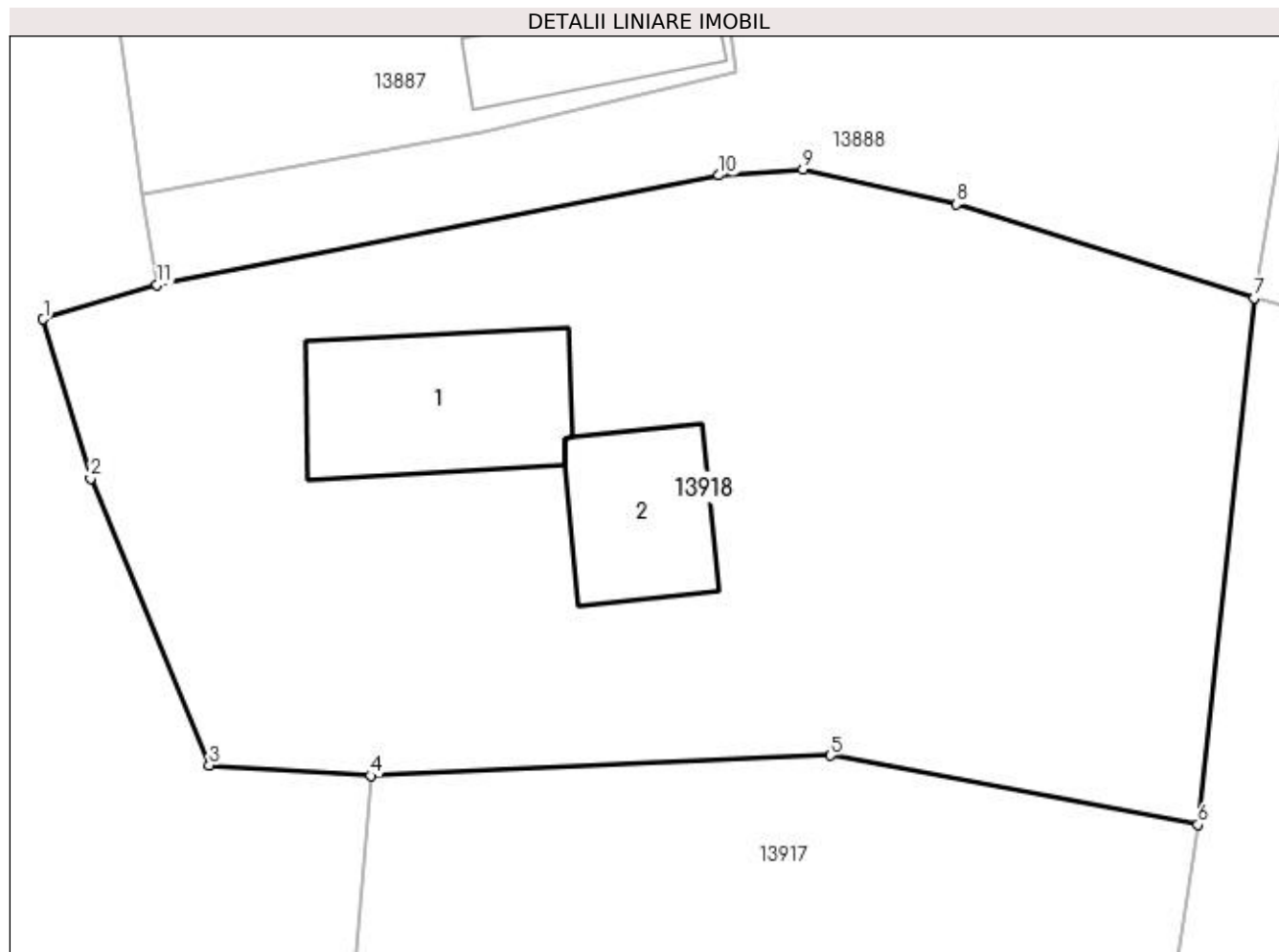
Inscrieri privind dezmembramintele dreptului de proprietate, drepturi reale de garanție și sarcini		Referințe
39300 / 18/02/2021		
Act Notarial nr. CONTRACT DE VANZARE-CUMPARARE AUT. NR. 330, din 16/02/2021 emis de UDRISTOIU IOANA M IRELA;		
C1	Intabulare, drept de UZUFRACT VIAGER, cota actuala 1/1, cota initiala 1/1 1) VASILE SORIN 2) IGNĂTESCU VIOLETA	A1, A1.1, A1.2

Anexa Nr. 1 La Partea I

Teren

Nr cadastral	Suprafața (mp)*	Observații / Referințe
31717	Din acte: 1.402 Masurata: 1.061	

* Suprafața este determinată în planul de proiecție Stereo 70.



Date referitoare la teren

Crt	Categorie folosință	Intra vilan	Suprafața (mp)	Tarla	Parcelă	Nr. topo	Observații / Referințe
1	curți constructii	DA	600	119	219/2	-	
2	arabil	DA	461	119	219/4	-	

Date referitoare la construcții

Crt	Număr	Destinație construcție	Supraf. (mp)	Situație juridică	Observații / Referințe
A1.1		construcții de locuințe	63	Cu acte	Nr. niveluri:2; S. construită la sol:63 mp; Locuința - compusă din hol, bucatărie, 2 camere și pivniță- edificată în 1970, construită din cărămidă, acoperită cu țiglă, Scd=71mp
A1.2		construcții anexa	41	Cu acte	Nr. niveluri:1; S. construită la sol:41 mp; Anexa- compusă din hol, 2 camere- edificată în 1970, construită din cărămidă, acoperită cu țiglă- nu are lift și nu detine certificat de performanță energetică- Scd=41mp

Lungime Segmente

1) Valorile lungimilor segmentelor sunt obținute din proiecție în plan.

Punct început	X / Y	Punct sfârșit	X / Y	Lungime segment (** (m)
1	420.385,652 299.998,186	2	420.387,63 299.991,53	6.944
2	420.387,63 299.991,53	3	420.392,577 299.979,571	12.942
3	420.392,577 299.979,571	4	420.399,315 299.979,122	6.753
4	420.399,315 299.979,122	5	420.418,513 299.979,976	19.217
5	420.418,513 299.979,976	6	420.433,848 299.977,08	15.606
6	420.433,848 299.977,08	7	420.436,189 299.999,06	22.104
7	420.436,189 299.999,06	8	420.423,758 300.002,978	13.034
8	420.423,758 300.002,978	9	420.417,354 300.004,437	6.568
9	420.417,354 300.004,437	10	420.413,857 300.004,184	3.506
10	420.413,857 300.004,184	11	420.390,406 299.999,613	23.892
11	420.390,406 299.999,613	1	420.385,652 299.998,186	4.964

** Lungimile segmentelor sunt determinate în planul de proiecție Stereo 70 și sunt rotunjite la 1 milimetru.

*** Distanța dintre puncte este formată din segmente cumulate ce sunt mai mici decât valoarea 1 milimetru.

**DATE DESPRE IMOBILUL NR. 13919**

Oficiul de Cadastru și Publicitate Imobiliară DOLJ
Biroul de Cadastru și Publicitate Imobiliară Craiova

A. Partea I. Descrierea imobilului

TEREN Intravilan

Adresa: Loc. Leu, Jud. Dolj, DC 121

Nr. Crt	Nr cadastral Nr. topografic	Suprafața* (mp)	Observații / Referințe
A1		Din acte: 3.600 Masurata: 7.815	Sector cadastral:13 Teren neimprejmuit;

B. Partea II. Proprietari și acte

Inscrieri privitoare la dreptul de proprietate și alte drepturi reale	Referințe
/	
Act Normativ nr. HG 965, din 05/09/2002 emis de GUVERNUL ROMANIEI (ANEXA NR. 57/2002);	
B1	A1
Intabulare, drept de PROPRIETATE, dobandit prin Lege, cota actuala 1/1, cota initiala 1/1	
1) COMUNA LEU - DOMENIUL PUBLIC, CIF:4553631	

C. Partea III. SARCINI .

Inscrieri privind dezmembramintele dreptului de proprietate, drepturi reale de garanție și sarcini	Referințe
NU SUNT	

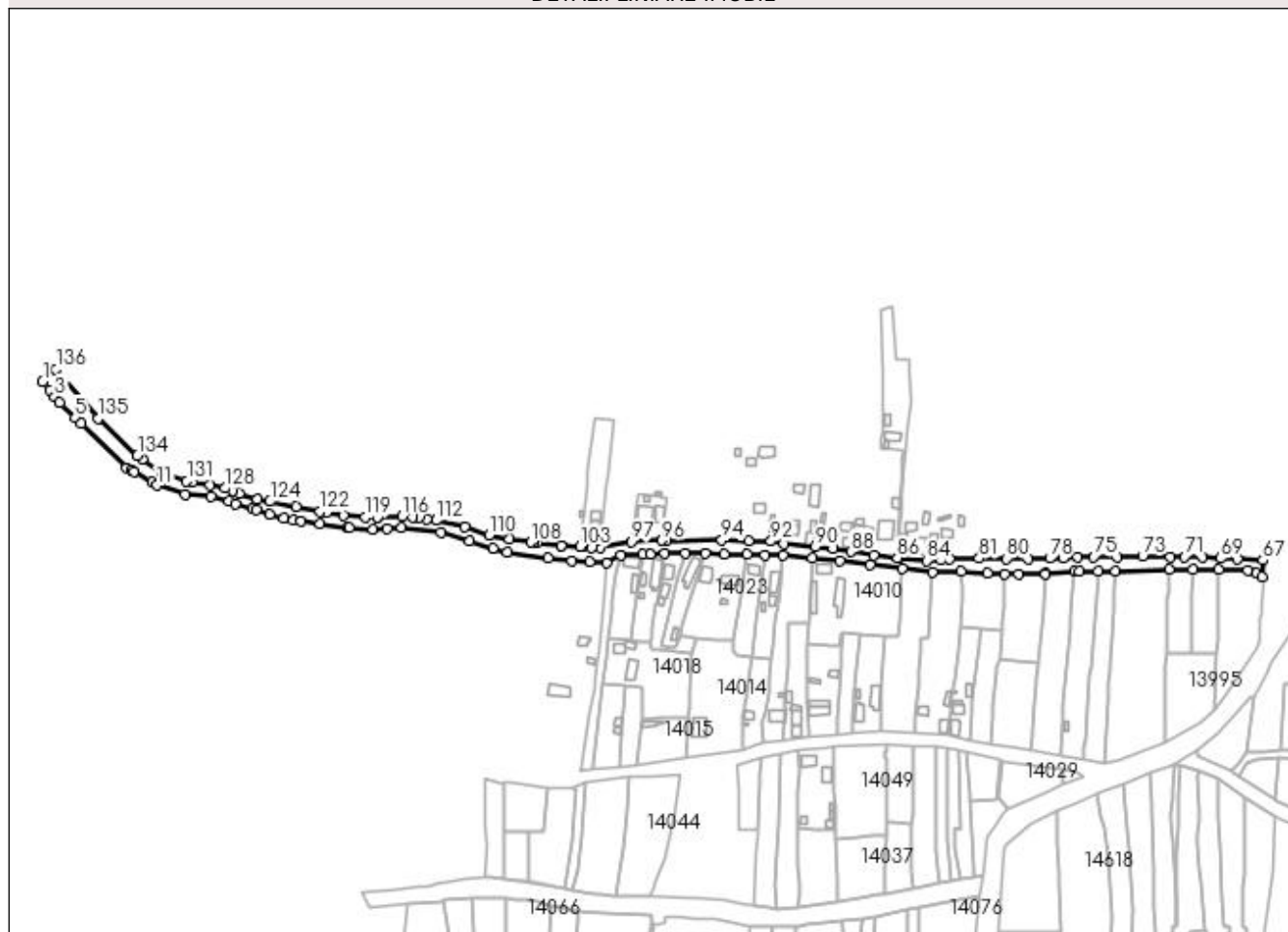
Anexa Nr. 1 La Partea I

Teren

Nr cadastral	Suprafața (mp)*	Observații / Referințe
	Din acte: 3.600 Masurata: 7.815	

* Suprafața este determinată în planul de proiecție Stereo 70.

DETALII LINIARE IMOBIL



Date referitoare la teren

Crt	Categorie folosință	Intra vilan	Suprafața (mp)	Tarla	Parcelă	Nr. topo	Observații / Referințe
1	drum	DA	7.815	-	DC 121	-	

Lungime Segmente

1) Valorile lungimilor segmentelor sunt obținute din proiecție în plan.

Punct început	X / Y	Punct sfârșit	X / Y	Lungime segment	Punct început	X / Y	Punct sfârșit	X / Y	Lungime segment	Punct început	X / Y	Punct sfârșit	X / Y	Lungime segment
1	420.338,449 300.123,098	2	420.343,139 300.117,454	7.338	2	420.343,139 300.117,454	3	420.346,796 300.112,748	5.96	3	420.346,796 300.112,748	4	420.350,126 300.108,462	5.427
4	420.350,126 300.108,462	5	420.360,654 300.098,513	14.485	5	420.360,654 300.098,513	6	420.364,804 300.094,708	5.63	6	420.364,804 300.094,708	7	420.395,587 300.063,883	43.563
7	420.395,587 300.063,883	8	420.398,834 300.062,549	3.51	8	420.398,834 300.062,549	9	420.400,74 300.061,658	2.104	9	420.400,74 300.061,658	10	420.413,172 300.054,39	14.401
10	420.413,172 300.054,39	11	420.416,763 300.052,314	4.148	11	420.416,763 300.052,314	12	420.435,787 300.046,085	20.018	12	420.435,787 300.046,085	13	420.453,623 300.044,936	17.873
13	420.453,623 300.044,936	14	420.465,735 300.041,419	12.612	14	420.465,735 300.041,419	15	420.470,093 300.039,69	4.688	15	420.470,093 300.039,69	16	420.481,687 300.036,105	12.136

Punct început	X / Y	Punct sfârșit	X / Y	Lungime segment	Punct început	X / Y	Punct sfârșit	X / Y	Lungime segment	Punct început	X / Y	Punct sfârșit	X / Y	Lungime segment
16	420.481,687 300.036,105	17	420.484,467 300.035,284	2.899	17	420.484,467 300.035,284	18	420.493,396 300.032,114	9.475	18	420.493,396 300.032,114	19	420.503,224 300.029,543	10.159
19	420.503,224 300.029,543	20	420.509,844 300.028,183	6.758	20	420.509,844 300.028,183	21	420.515,085 300.027,527	5.282	21	420.515,085 300.027,527	22	420.528,036 300.026,087	13.031
22	420.528,036 300.026,087	23	420.546,989 300.023,428	19.139	23	420.546,989 300.023,428	24	420.548,181 300.023,341	1.195	24	420.548,181 300.023,341	25	420.564,206 300.022,168	16.068
25	420.564,206 300.022,168	26	420.573,871 300.022,805	9.686	26	420.573,871 300.022,805	27	420.583,876 300.023,248	10.015	27	420.583,876 300.023,248	28	420.610,659 300.019,991	26.98
28	420.610,659 300.019,991	29	420.630,441 300.013,931	20.689	29	420.630,441 300.013,931	30	420.646,145 300.009,253	16.386	30	420.646,145 300.009,253	31	420.655,865 300.006,648	10.063
31	420.655,865 300.006,648	32	420.683,837 300.002,562	28.269	32	420.683,837 300.002,562	33	420.700,434 300.000,454	16.73	33	420.700,434 300.000,454	34	420.712,424 300.000,046	11.997
34	420.712,424 300.000,046	35	420.723,926 299.999,257	11.529	35	420.723,926 299.999,257	36	420.733,467 300.004,438	10.857	36	420.733,467 300.004,438	37	420.748,349 300.005,061	14.895
37	420.748,349 300.005,061	38	420.753,668 300.005,203	5.321	38	420.753,668 300.005,203	39	420.763,741 300.005,524	10.078	39	420.763,741 300.005,524	40	420.777,625 300.005,673	13.885
40	420.777,625 300.005,673	41	420.791,362 300.005,815	13.738	41	420.791,362 300.005,815	42	420.804,301 300.005,08	12.96	42	420.804,301 300.005,08	43	420.819,911 300.005,26	15.611
43	420.819,911 300.005,26	44	420.832,175 300.004,663	12.279	44	420.832,175 300.004,663	45	420.844,472 300.004,457	12.299	45	420.844,472 300.004,457	46	420.864,64 300.002,786	20.237
46	420.864,64 300.002,786	47	420.883,351 300.000,764	18.82	47	420.883,351 300.000,764	48	420.904,25 299.997,999	21.081	48	420.904,25 299.997,999	49	420.926,07 299.995,142	22.006
49	420.926,07 299.995,142	50	420.946,508 299.993,054	20.544	50	420.946,508 299.993,054	51	420.966,334 299.993,438	19.83	51	420.966,334 299.993,438	52	420.984,288 299.992,239	17.994
52	420.984,288 299.992,239	53	420.996,137 299.991,37	11.881	53	420.996,137 299.991,37	54	421.005,506 299.991,392	9.369	54	421.005,506 299.991,392	55	421.024,064 299.991,948	18.566
55	421.024,064 299.991,948	56	421.024,052 299.991,801	0.147	56	421.024,052 299.991,801	57	421.043,942 299.993,248	19.943	57	421.043,942 299.993,248	58	421.046,894 299.993,485	2.961
58	421.046,894 299.993,485	59	421.059,718 299.993,767	12.827	59	421.059,718 299.993,767	60	421.071,805 299.993,714	12.087	60	421.071,805 299.993,714	61	421.108,494 299.994,68	36.702
61	421.108,494 299.994,68	62	421.124,827 299.994,826	16.334	62	421.124,827 299.994,826	63	421.142,464 299.994,789	17.637	63	421.142,464 299.994,789	64	421.162,32 299.994,349	19.861
64	421.162,32 299.994,349	65	421.167,986 299.992,125	6.087	65	421.167,986 299.992,125	66	421.171,725 299.989,492	4.573	66	421.171,725 299.989,492	67	421.172,479 300.001,081	11.614
67	421.172,479 300.001,081	68	421.154,991 300.001,971	17.511	68	421.154,991 300.001,971	69	421.143,779 300.002,351	11.218	69	421.143,779 300.002,351	70	421.131,373 300.003,175	12.433
70	421.131,373 300.003,175	71	421.118,959 300.003,259	12.414	71	421.118,959 300.003,259	72	421.109,305 300.003,495	9.657	72	421.109,305 300.003,495	73	421.090,371 300.004,038	18.942
73	421.090,371 300.004,038	74	421.072,851 300.003,515	17.527	74	421.072,851 300.003,515	75	421.056,851 300.003,349	16.001	75	421.056,851 300.003,349	76	421.046,056 300.003,054	10.799
76	421.046,056 300.003,054	77	421.036,352 300.002,519	9.719	77	421.036,352 300.002,519	78	421.026,899 300.002,284	9.456	78	421.026,899 300.002,284	79	421.011,986 300.001,961	14.916
79	421.011,986 300.001,961	80	420.997,486 300.002,23	14.502	80	420.997,486 300.002,23	81	420.978,615 300.002,325	18.871	81	420.978,615 300.002,325	82	420.958,721 300.002,105	19.895
82	420.958,721 300.002,105	83	420.952,475 300.001,543	6.271	83	420.952,475 300.001,543	84	420.942,604 300.000,875	9.893	84	420.942,604 300.000,875	85	420.923,828 300.002,438	18.841
85	420.923,828 300.002,438	86	420.922,626 300.002,636	1.218	86	420.922,626 300.002,636	87	420.906,528 300.004,774	16.239	87	420.906,528 300.004,774	88	420.890,826 300.006,997	15.859
88	420.890,826 300.006,997	89	420.878,664 300.009,252	12.369	89	420.878,664 300.009,252	90	420.866,679 300.010,194	12.022	90	420.866,679 300.010,194	91	420.844,803 300.012,287	21.976
91	420.844,803 300.012,287	92	420.836,3 300.014,016	8.677	92	420.836,3 300.014,016	93	420.820,919 300.014,376	15.385	93	420.820,919 300.014,376	94	420.802,683 300.014,793	18.241
94	420.802,683 300.014,793	95	420.764,882 300.014,297	37.804	95	420.764,882 300.014,297	96	420.761,681 300.014,708	3.227	96	420.761,681 300.014,708	97	420.740,94 300.013,884	20.757
97	420.740,94 300.013,884	98	420.719,646 300.009,563	21.728	98	420.719,646 300.009,563	99	420.720,016 300.014,391	4.842	99	420.720,016 300.014,391	100	420.714,184 300.014,229	5.834
100	420.714,184 300.014,229	101	420.713,791 300.009,882	4.365	101	420.713,791 300.009,882	102	420.707,714 300.010,144	6.083	102	420.707,714 300.010,144	103	420.705,776 300.010,269	1.942
103	420.705,776 300.010,269	104	420.693,113 300.011,067	12.688	104	420.693,113 300.011,067	105	420.693,08 300.010,748	0.321	105	420.693,08 300.010,748	106	420.676,3 300.012,751	16.899
106	420.676,3 300.012,751	107	420.674,185 300.013,224	2.168	107	420.674,185 300.013,224	108	420.672,057 300.013,328	2.13	108	420.672,057 300.013,328	109	420.657,485 300.015,549	14.74
109	420.657,485 300.015,549	110	420.643,719 300.018,437	14.066	110	420.643,719 300.018,437	111	420.627,169 300.023,688	17.363	111	420.627,169 300.023,688	112	420.607,397 300.028,312	20.306
112	420.607,397 300.028,312	113	420.601,226 300.029,448	6.274	113	420.601,226 300.029,448	114	420.595,884 300.030,139	5.387	114	420.595,884 300.030,139	115	420.591,128 300.030,737	4.794

Punct început	X / Y	Punct sfârșit	X / Y	Lungime segment
115	420.591,128 300.030,737	116	420.584,197 300.031,062	6.939
118	420.567,104 300.030,398	119	420.559,168 300.030,679	7.941
121	420.532,754 300.033,47	122	420.528,082 300.034,439	4.771
124	420.493,935 300.041,246	125	420.485,307 300.043,033	8.811
127	420.468,118 300.048,457	128	420.462,976 300.050,287	5.458
130	420.440,772 300.054,181	131	420.436,9 300.055,34	4.041
133	420.406,633 300.070,238	134	420.403,291 300.072,502	4.037
136	420.347,63 300.131,575	1	420.338,449 300.123,098	12.496

Punct început	X / Y	Punct sfârșit	X / Y	Lungime segment
116	420.584,197 300.031,062	117	420.567,212 300.030,7	16.989
119	420.559,168 300.030,679	120	420.543,957 300.031,903	15.26
122	420.528,082 300.034,439	123	420.511,601 300.037,367	16.739
125	420.485,307 300.043,033	126	420.472,835 300.046,873	13.05
128	420.462,976 300.050,287	129	420.452,97 300.052,66	10.284
131	420.436,9 300.055,34	132	420.420,16 300.061,077	17.696
134	420.403,291 300.072,502	135	420.376,267 300.097,831	37.039

Punct început	X / Y	Punct sfârșit	X / Y	Lungime segment
117	420.567,212 300.030,7	118	420.567,104 300.030,398	0.321
120	420.543,957 300.031,903	121	420.532,754 300.033,47	11.312
123	420.511,601 300.037,367	124	420.493,935 300.041,246	18.087
126	420.472,835 300.046,873	127	420.468,118 300.048,457	4.976
129	420.452,97 300.052,66	130	420.440,772 300.054,181	12.293
132	420.420,16 300.061,077	133	420.406,633 300.070,238	16.337
135	420.376,267 300.097,831	136	420.347,63 300.131,575	44.258

** Lungimile segmentelor sunt determinate în planul de proiecție Stereo 70 și sunt rotunjite la 1 milimetru.

*** Distanța dintre puncte este formată din segmente cumulate ce sunt mai mici decât valoarea 1 milimetru.

**DATE DESPRE IMOBILUL NR. 13920**

Oficiul de Cadastru și Publicitate Imobiliară DOLJ
Biroul de Cadastru și Publicitate Imobiliară Craiova

A. Partea I. Descrierea imobilului

TEREN Intravilan

Adresa: Loc. Leu, Jud. Dolj, DC 515

Nr. Crt	Nr cadastral Nr. topografic	Suprafața* (mp)	Observații / Referințe
A1		Din acte: 680 Masurata: 1.192	Sector cadastral:13 Teren neimprejmuit;

B. Partea II. Proprietari și acte

Inscrieri privitoare la dreptul de proprietate și alte drepturi reale	Referințe
/	
Act Normativ nr. HG 965, din 05/09/2002 emis de GUVERNUL ROMANIEI (ANEXA NR. 57/2002);	
B1	A1
Intabulare, drept de PROPRIETATE, dobandit prin Lege, cota actuala 1/1, cota initiala 1/1	
1) COMUNA LEU - DOMENIUL PUBLIC, CIF:4553631	

C. Partea III. SARCINI .

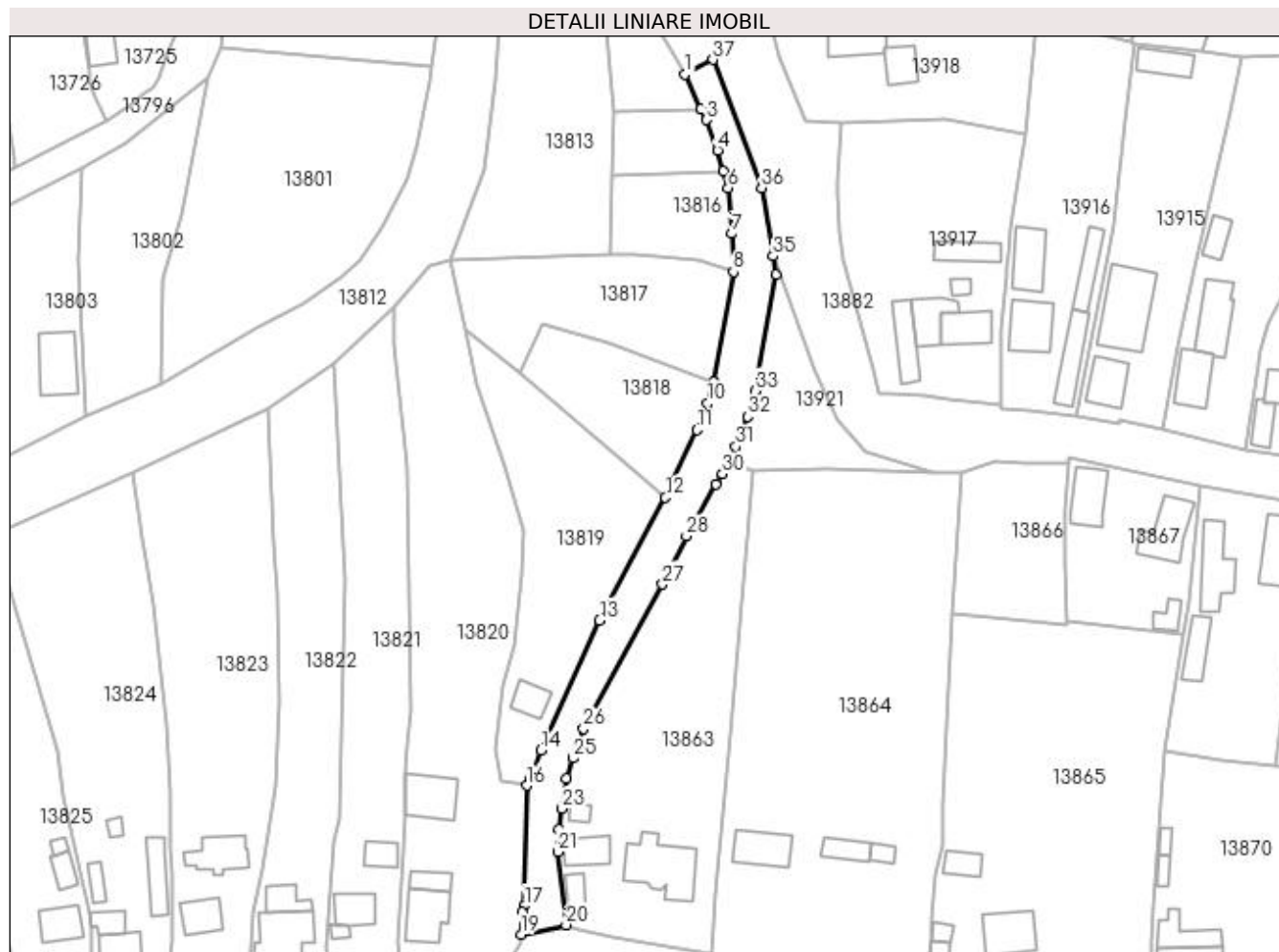
Inscrieri privind dezmembramintele dreptului de proprietate, drepturi reale de garanție și sarcini	Referințe
NU SUNT	

Anexa Nr. 1 La Partea I

Teren

Nr cadastral	Suprafața (mp)*	Observații / Referințe
	Din acte: 680 Masurata: 1.192	

* Suprafața este determinată în planul de proiecție Stereo 70.



Date referitoare la teren

Crt	Categorie folosință	Intra vilan	Suprafața (mp)	Tarla	Parcelă	Nr. topo	Observații / Referințe
1	drum	DA	1.192	-	DC 515	-	

Lungime Segmente

1) Valorile lungimilor segmentelor sunt obținute din proiecție în plan.

Punct început	X / Y	Punct sfârșit	X / Y	Lungime segment (** (m)
1	420.369,714 299.988,292	2	420.372,731 299.981,796	7.163
3	420.373,696 299.979,718	4	420.375,827 299.973,928	6.17
5	420.376,905 299.970,044	6	420.377,796 299.966,831	3.334
7	420.378,568 299.958,257	8	420.378,842 299.951,042	7.22
9	420.375,106 299.930,36	10	420.373,955 299.926,285	4.234

Punct început	X / Y	Punct sfârșit	X / Y	Lungime segment (** (m)
2	420.372,731 299.981,796	3	420.373,696 299.979,718	2.291
4	420.375,827 299.973,928	5	420.376,905 299.970,044	4.031
6	420.377,796 299.966,831	7	420.378,568 299.958,257	8.609
8	420.378,842 299.951,042	9	420.375,106 299.930,36	21.017
10	420.373,955 299.926,285	11	420.371,933 299.921,251	5.425

Punct început	X / Y	Punct sfârșit	X / Y	Lungime segment (** (m)
11	420.371,933 299.921,251	12	420.365,982 299.908,485	14.085
13	420.353,606 299.885,295	14	420.342,459 299.860,843	26.873
15	420.340,517 299.855,531	16	420.339,822 299.854,149	1.547
17	420.339,419 299.831,499	18	420.338,909 299.830,236	1.362
19	420.338,767 299.826,095	20	420.347,247 299.827,861	8.662
21	420.345,657 299.841,68	22	420.345,957 299.845,885	4.216
23	420.346,502 299.849,797	24	420.347,381 299.855,489	5.759
25	420.348,606 299.859,335	26	420.350,562 299.864,878	5.878
27	420.365,421 299.892,127	28	420.369,942 299.901,225	10.159
29	420.375,487 299.911,026	30	420.376,754 299.912,922	2.28
31	420.379,276 299.918,068	32	420.381,538 299.923,699	6.069
33	420.382,91 299.928,557	34	420.386,89 299.950,589	22.388
35	420.386,309 299.954,026	36	420.384,144 299.966,843	12.999
37	420.374,956 299.991,046	1	420.369,714 299.988,292	5.922

Punct început	X / Y	Punct sfârșit	X / Y	Lungime segment (** (m)
12	420.365,982 299.908,485	13	420.353,606 299.885,295	26.286
14	420.342,459 299.860,843	15	420.340,517 299.855,531	5.656
16	420.339,822 299.854,149	17	420.339,419 299.831,499	22.654
18	420.338,909 299.830,236	19	420.338,767 299.826,095	4.143
20	420.347,247 299.827,861	21	420.345,657 299.841,68	13.91
22	420.345,957 299.845,885	23	420.346,502 299.849,797	3.95
24	420.347,381 299.855,489	25	420.348,606 299.859,335	4.036
26	420.350,562 299.864,878	27	420.365,421 299.892,127	31.037
28	420.369,942 299.901,225	29	420.375,487 299.911,026	11.261
30	420.376,754 299.912,922	31	420.379,276 299.918,068	5.73
32	420.381,538 299.923,699	33	420.382,91 299.928,557	5.048
34	420.386,89 299.950,589	35	420.386,309 299.954,026	3.486
36	420.384,144 299.966,843	37	420.374,956 299.991,046	25.888

** Lungimile segmentelor sunt determinate în planul de proiecție Stereo 70 și sunt rotunjite la 1 milimetru.

*** Distanța dintre puncte este formată din segmente cumulate ce sunt mai mici decât valoarea 1 milimetru.

**DATE DESPRE IMOBILUL NR. 13921**

Oficiul de Cadastru și Publicitate Imobiliară DOLJ
Biroul de Cadastru și Publicitate Imobiliară Craiova

A. Partea I. Descrierea imobilului

TEREN Intravilan

Adresa: Loc. Leu, Jud. Dolj, T119

Nr. Crt	Nr cadastral Nr. topografic	Suprafața* (mp)	Observații / Referințe
A1		464	Sector cadastral:13 Teren neimprejmuț;

B. Partea II. Proprietari și acte

Inscrieri privitoare la dreptul de proprietate și alte drepturi reale		Referințe
/		
Act Normativ nr. LEGEA 7, din 13/03/1996 emis de GUVERNUL ROMANIEI;		
B1	Inscrierea provizorie, drept de PROPRIETATE, dobandit prin Lege, cota actuala 1/1, cota initiala 1/1 1) NEIDENTIFICAT NEIDENTIFICAT	A1

C. Partea III. SARCINI .

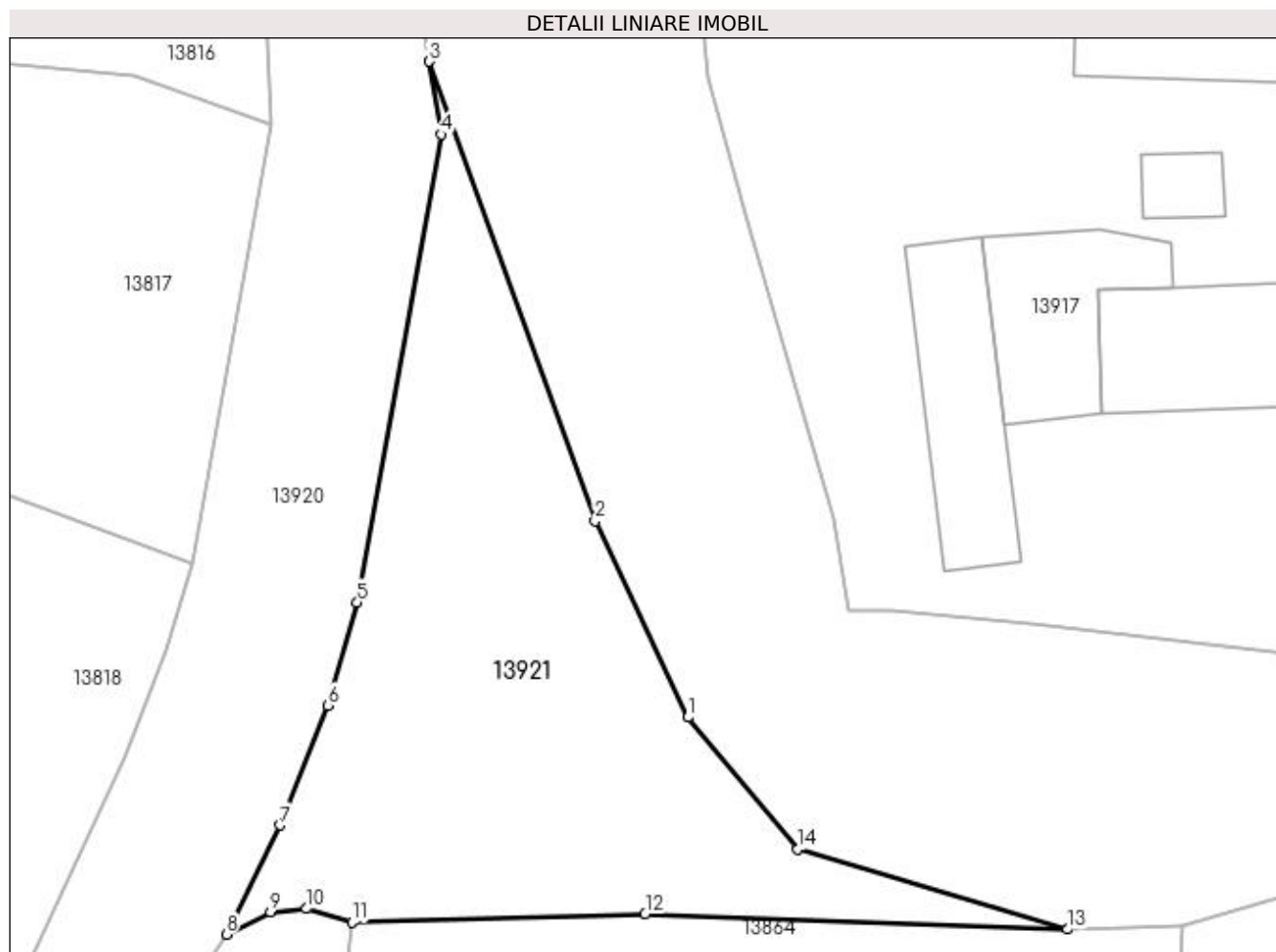
Inscrieri privind dezmembramintele dreptului de proprietate, drepturi reale de garanție și sarcini	Referințe
NU SUNT	

Anexa Nr. 1 La Partea I

Teren

Nr cadastral	Suprafața (mp)*	Observații / Referințe
	464	

* Suprafața este determinată în planul de proiecție Stereo 70.



Date referitoare la teren

Crt	Categorie folosință	Intravilan	Suprafața (mp)	Tarla	Parcelă	Nr. topo	Observații / Referințe
1	pasune	DA	464	119	-	-	

Lungime Segmente

1) Valorile lungimilor segmentelor sunt obținute din proiecție în plan.

Punct început	X / Y	Punct sfârșit	X / Y	Lungime segment (** (m)
1	420.398,489 299.923,139	2	420.394,117 299.932,386	10.228
2	420.394,117 299.932,386	3	420.386,309 299.954,026	23.005
3	420.386,309 299.954,026	4	420.386,89 299.950,589	3.486
4	420.386,89 299.950,589	5	420.382,91 299.928,557	22.388
5	420.382,91 299.928,557	6	420.381,538 299.923,699	5.048

Punct început	X / Y	Punct sfârşit	X / Y	Lungime segment (** (m)
6	420.381,538 299.923,699	7	420.379,276 299.918,068	6.069
7	420.379,276 299.918,068	8	420.376,754 299.912,922	5.73
8	420.376,754 299.912,922	9	420.378,823 299.913,975	2.322
9	420.378,823 299.913,975	10	420.380,53 299.914,129	1.714
10	420.380,53 299.914,129	11	420.382,66 299.913,495	2.222
11	420.382,66 299.913,495	12	420.396,479 299.913,879	13.824
12	420.396,479 299.913,879	13	420.416,39 299.913,154	19.924
13	420.416,39 299.913,154	14	420.403,674 299.916,941	13.268
14	420.403,674 299.916,941	1	420.398,489 299.923,139	8.081

** Lungimile segmentelor sunt determinate în planul de proiecție Stereo 70 și sunt rotunjite la 1 milimetru.

*** Distanța dintre puncte este formată din segmente cumulate ce sunt mai mici decât valoarea 1 milimetru.

**DATE DESPRE IMOBILUL NR. 13922**

Oficiul de Cadastru și Publicitate Imobiliară DOLJ
Biroul de Cadastru și Publicitate Imobiliară Craiova

A. Partea I. Descrierea imobilului

TEREN Intravilan

Adresa: Loc. Leu, Jud. Dolj, T119

Nr. Crt	Nr cadastral Nr. topografic	Suprafața* (mp)	Observații / Referințe
A1		1.756	Sector cadastral:13 Teren neimprejmuț;

B. Partea II. Proprietari și acte

Inscrieri privitoare la dreptul de proprietate și alte drepturi reale		Referințe
/		
Act Normativ nr. LEGEA 7, din 13/03/1996 emis de GUVERNUL ROMANIEI;		
B1	Inscrierea provizorie, drept de PROPRIETATE, dobandit prin Lege, cota actuala 1/1, cota initiala 1/1 1) NEIDENTIFICAT NEIDENTIFICAT	A1

C. Partea III. SARCINI .

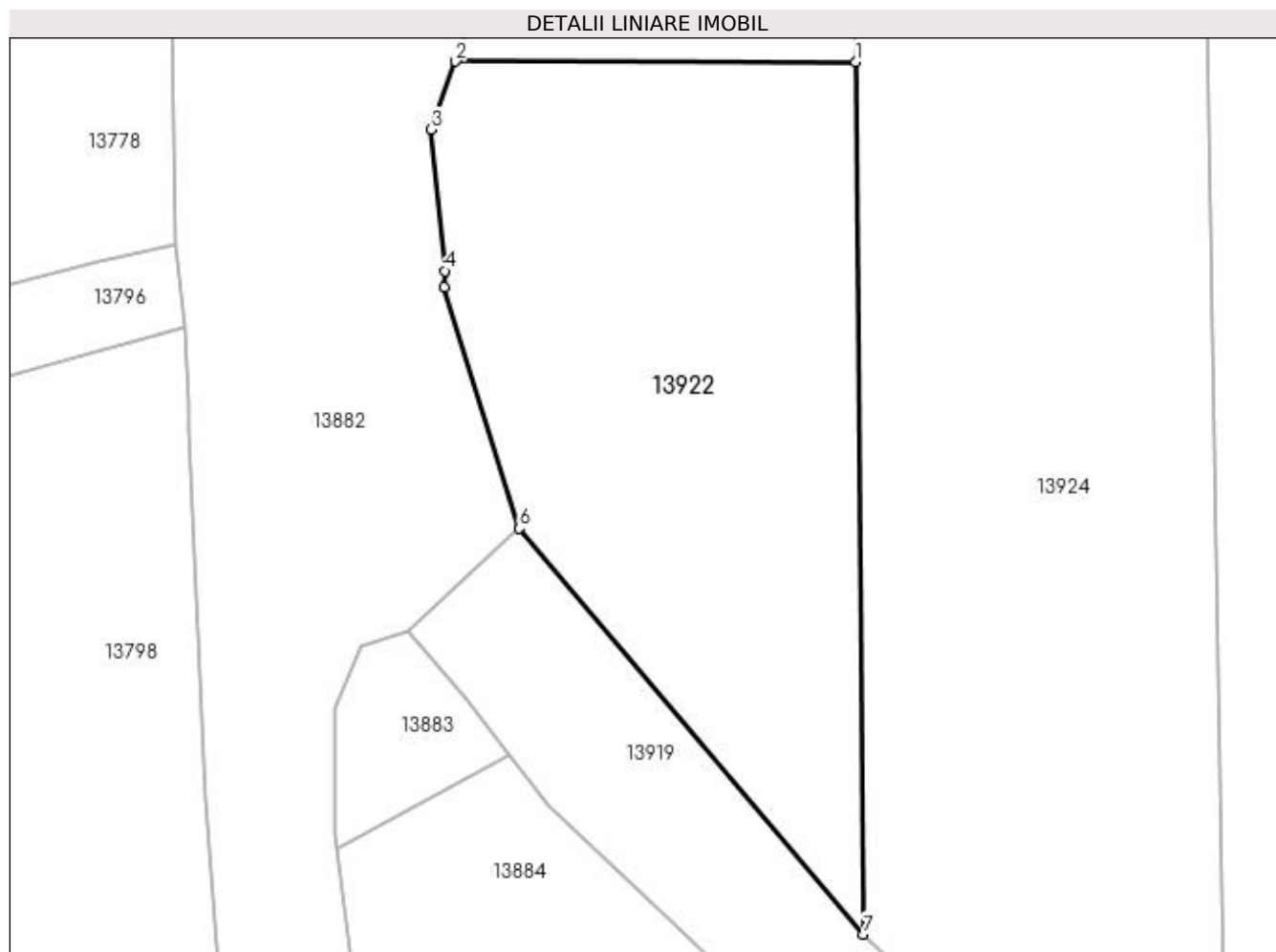
Inscrieri privind dezmembramintele dreptului de proprietate, drepturi reale de garanție și sarcini	Referințe
NU SUNT	

Anexa Nr. 1 La Partea I

Teren

Nr cadastral	Suprafața (mp)*	Observații / Referințe
	1.756	

* Suprafața este determinată în planul de proiecție Stereo 70.



Date referitoare la teren

Crt	Categorie folosință	Intra vilan	Suprafața (mp)	Tarla	Parcelă	Nr. topo	Observații / Referințe
1	arabil	DA	1.756	119	-	-	

Lungime Segmente

1) Valorile lungimilor segmentelor sunt obținute din proiecție în plan.

Punct început	X / Y	Punct sfârșit	X / Y	Lungime segment (** (m)
1	420.375,584 300.170,344	2	420.342,337 300.170,384	33.247
2	420.342,337 300.170,384	3	420.340,258 300.164,74	6.015
3	420.340,258 300.164,74	4	420.341,423 300.152,974	11.824
4	420.341,423 300.152,974	5	420.341,399 300.151,619	1.355
5	420.341,399 300.151,619	6	420.347,63 300.131,575	20.99

Punct început	X / Y	Punct sfârșit	X / Y	Lungime segment (** (m)
6	420.347,63 300.131,575	7	420.376,267 300.097,831	44.258
7	420.376,267 300.097,831	1	420.375,584 300.170,344	72.517

** Lungimile segmentelor sunt determinate în planul de proiecție Stereo 70 și sunt rotunjite la 1 milimetru.

*** Distanța dintre puncte este formată din segmente cumulate ce sunt mai mici decât valoarea 1 milimetru.

**DATE DESPRE IMOBILUL NR. 13923**

Oficiul de Cadastru și Publicitate Imobiliară DOLJ
Biroul de Cadastru și Publicitate Imobiliară Craiova

A. Partea I. Descrierea imobilului

TEREN Intravilan

Adresa: Loc. Leu, Nr. 1426, Jud. Dolj, T119, P87, 87/1

Nr. Crt	Nr cadastral Nr. topografic	Suprafața* (mp)	Observații / Referințe
A1		704	Sector cadastral:13 Teren neimprejmuit;

B. Partea II. Proprietari și acte

Inscrieri privitoare la dreptul de proprietate și alte drepturi reale		Referințe
/		
Act Administrativ nr. TDP 3672, din 25/04/2007 emis de CONSILIUL JUDETEAN DOLJ (CERTIFICAT DE DECES SERIA DP NR.957847);		
B1	Intabulare, drept de PROPRIETATE, dobandit prin Reconstituire, cota actuala 1/1, cota initiala 1/1 1) DINCU ELENA , LIPSĂ CNP 2) CIOCANESCU ILIE, LIPSĂ CNP DEFUNCT:Da	A1

C. Partea III. SARCINI .

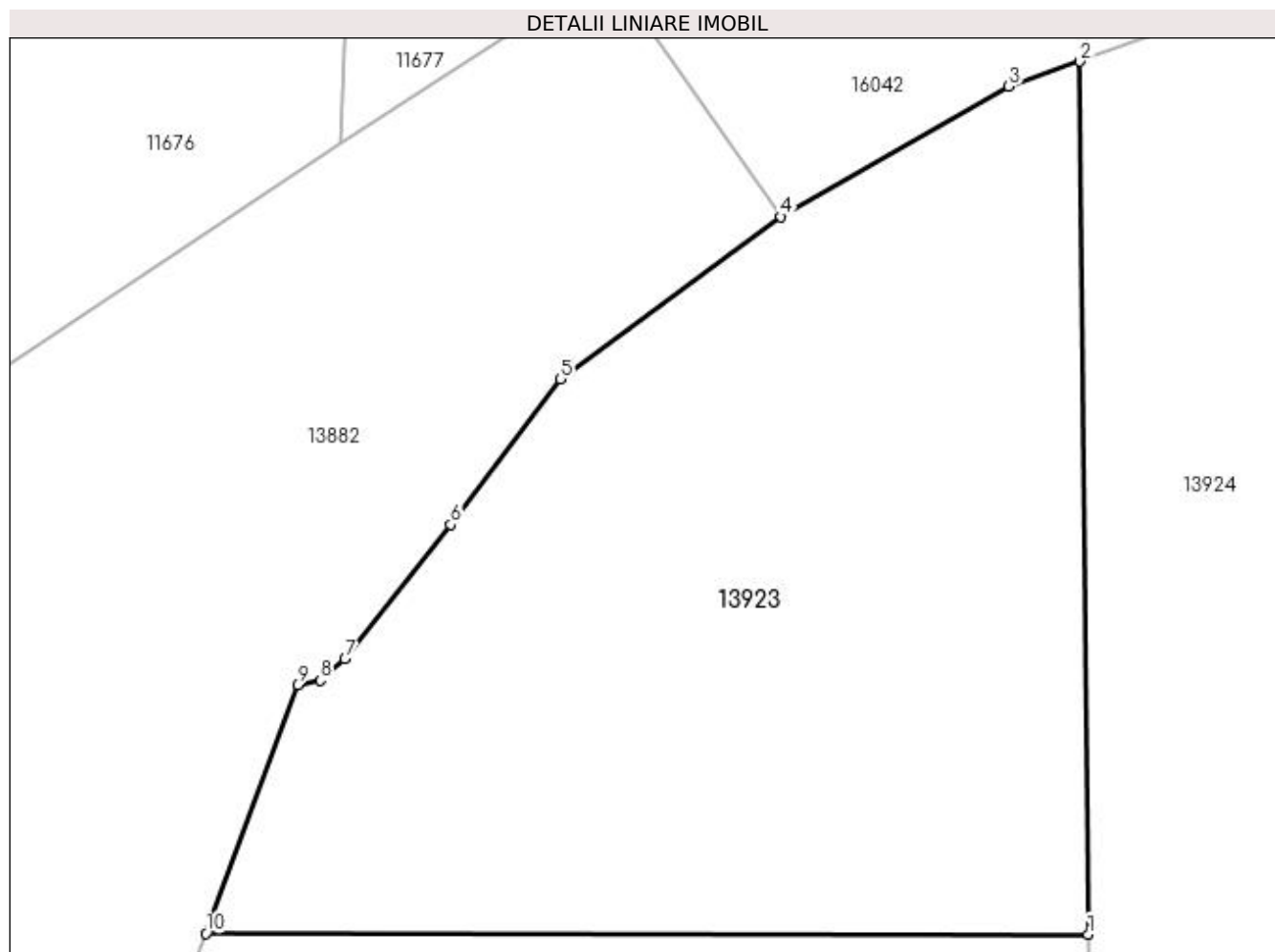
Inscrieri privind dezmembramintele dreptului de proprietate, drepturi reale de garanție și sarcini	Referințe
NU SUNT	

Anexa Nr. 1 La Partea I

Teren

Nr cadastral	Suprafața (mp)*	Observații / Referințe
	704	

* Suprafața este determinată în planul de proiecție Stereo 70.



Date referitoare la teren

Crt	Categorie folosință	Intravilan	Suprafața (mp)	Tarla	Parcelă	Nr. topo	Observații / Referințe
1	curți constructii	DA	504	119	87	-	
2	arabil	DA	200	119	87/1	-	

Lungime Segmente

1) Valorile lungimilor segmentelor sunt obținute din proiecție în plan.

Punct început	X / Y	Punct sfârșit	X / Y	Lungime segment (** (m)
1	420.375,584 300.170,344	2	420.375,274 300.203,223	32.88
2	420.375,274 300.203,223	3	420.372,597 300.202,284	2.837
3	420.372,597 300.202,284	4	420.364,01 300.197,373	9.892
4	420.364,01 300.197,373	5	420.355,69 300.191,269	10.319

Punct început	X / Y	Punct sfârșit	X / Y	Lungime segment (** (m)
5	420.355,69 300.191,269	6	420.351,564 300.185,775	6.871
6	420.351,564 300.185,775	7	420.347,578 300.180,71	6.445
7	420.347,578 300.180,71	8	420.346,648 300.179,912	1.226
8	420.346,648 300.179,912	9	420.345,784 300.179,743	0.88
9	420.345,784 300.179,743	10	420.342,337 300.170,384	9.974
10	420.342,337 300.170,384	1	420.375,584 300.170,344	33.247

** Lungimile segmentelor sunt determinate în planul de proiecție Stereo 70 și sunt rotunjite la 1 milimetru.

*** Distanța dintre puncte este formată din segmente cumulate ce sunt mai mici decât valoarea 1 milimetru.

**DATE DESPRE IMOBILUL NR. 13924**

Oficiul de Cadastru și Publicitate Imobiliară DOLJ
Biroul de Cadastru și Publicitate Imobiliară Craiova

A. Partea I. Descrierea imobilului

TEREN Intravilan

Adresa: Loc. Leu, Jud. Dolj, T119

Nr. Crt	Nr cadastral Nr. topografic	Suprafața* (mp)	Observații / Referințe
A1		3.678	Sector cadastral:13 Teren neimprejmuit;

B. Partea II. Proprietari și acte

Inscrieri privitoare la dreptul de proprietate și alte drepturi reale		Referințe
/		
Act Normativ nr. LEGEA 7, din 13/03/1996 emis de GUVERNUL ROMANIEI;		
B1	Inscrierea provizorie, drept de PROPRIETATE, dobandit prin Lege, cota actuala 1/1, cota initiala 1/1 1) NEIDENTIFICAT NEIDENTIFICAT	A1

C. Partea III. SARCINI .

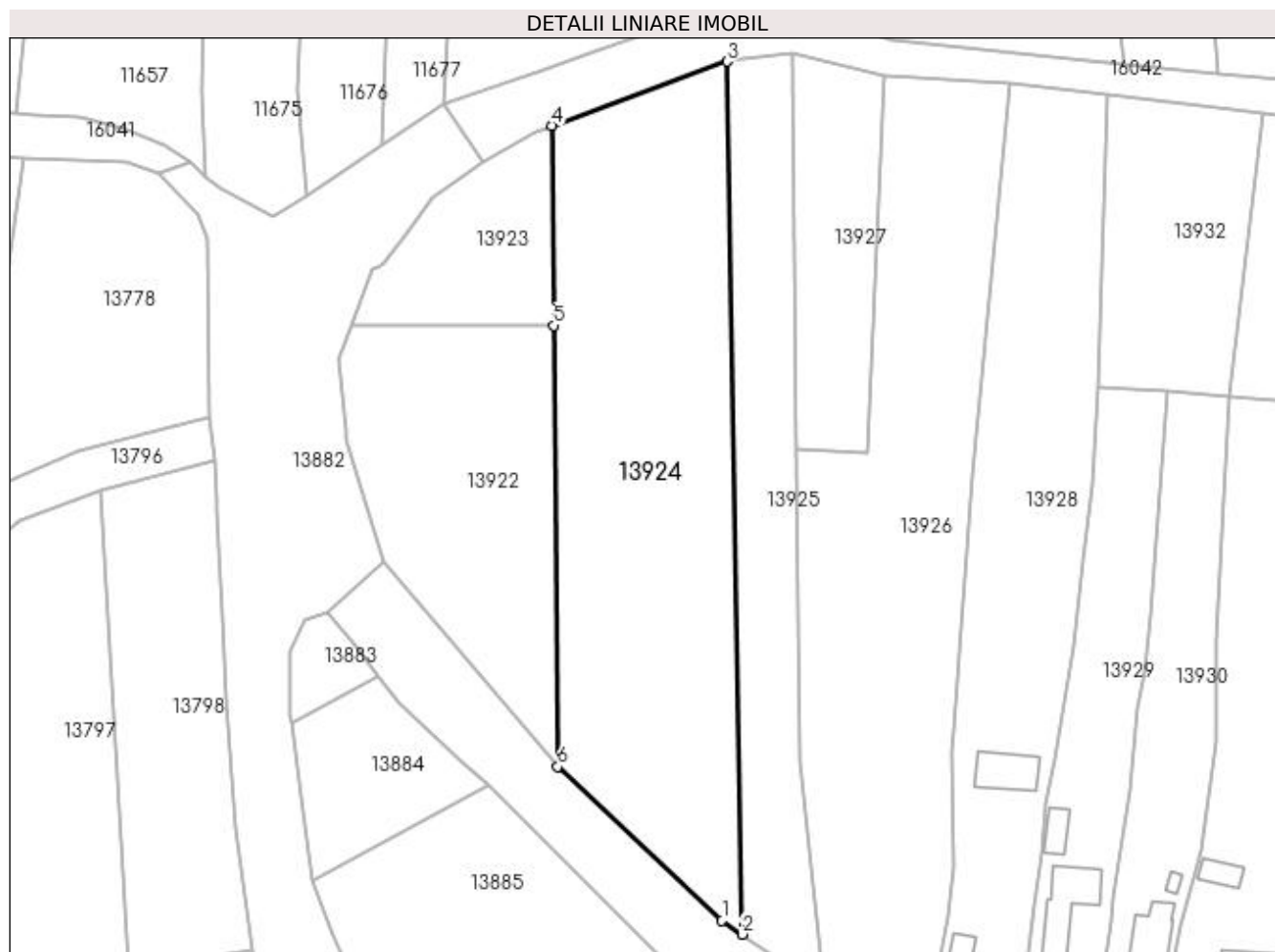
Inscrieri privind dezmembramintele dreptului de proprietate, drepturi reale de garanție și sarcini	Referințe
NU SUNT	

Anexa Nr. 1 La Partea I

Teren

Nr cadastral	Suprafața (mp)*	Observații / Referințe
	3.678	

* Suprafața este determinată în planul de proiecție Stereo 70.



Date referitoare la teren

Crt	Categorie folosință	Intravilan	Suprafața (mp)	Tarla	Parcelă	Nr. topo	Observații / Referințe
1	arabil	DA	3.678	119	-	-	

Lungime Segmente

1) Valorile lungimilor segmentelor sunt obținute din proiecție în plan.

Punct început	X / Y	Punct sfârșit	X / Y	Lungime segment (** (m)
1	420.403,291 300.072,502	2	420.406,633 300.070,238	4.037
2	420.406,633 300.070,238	3	420.404,07 300.213,77	143.554
3	420.404,07 300.213,77	4	420.375,274 300.203,223	30.667
4	420.375,274 300.203,223	5	420.375,584 300.170,344	32.88
5	420.375,584 300.170,344	6	420.376,267 300.097,831	72.517

Punct început	X / Y	Punct sfârșit	X / Y	Lungime segment (** (m)
6	420.376,267 300.097,831	1	420.403,291 300.072,502	37.039

** Lungimile segmentelor sunt determinate în planul de proiecție Stereo 70 și sunt rotunjite la 1 milimetru.

*** Distanța dintre puncte este formată din segmente cumulate ce sunt mai mici decât valoarea 1 milimetru.

**DATE DESPRE IMOBILUL NR. 13925**

Oficiul de Cadastru și Publicitate Imobiliară DOLJ
Biroul de Cadastru și Publicitate Imobiliară Craiova

A. Partea I. Descrierea imobilului

TEREN Intravilan

Adresa: Loc. Leu, Jud. Dolj, T119, P89, 89/1

Nr. Crt	Nr cadastral Nr. topografic	Suprafața* (mp)	Observații / Referințe
A1		1.586	Sector cadastral:13 Teren neimprejmuit;

B. Partea II. Proprietari și acte

Inscrieri privitoare la dreptul de proprietate și alte drepturi reale	Referințe
/	
Act Administrativ nr. TDP 3335, din 23/06/2005 emis de CONSILIUL JUDEȚEAN DOLJ;	
B1	A1
Intabulare, drept de PROPRIETATE, dobândit prin Reconstituire, cota actuala 1/1, cota initiala 1/1 1) CURCA DINCA, LIPSĂ CNP	

C. Partea III. SARCINI .

Inscrieri privind dezmembramintele dreptului de proprietate, drepturi reale de garanție și sarcini	Referințe
NU SUNT	

Anexa Nr. 1 La Partea I

Teren

Nr cadastral	Suprafața (mp)*	Observații / Referințe
	1.586	

* Suprafața este determinată în planul de proiecție Stereo 70.



Date referitoare la teren

Crt	Categorie folosință	Intra vilan	Suprafața (mp)	Tarla	Parcelă	Nr. topo	Observații / Referințe
1	curți constructii	DA	396	119	89	-	
2	arabil	DA	1.190	119	89/1	-	

Lungime Segmente

1) Valorile lungimilor segmentelor sunt obținute din proiecție în plan.

Punct început	X / Y	Punct sfârșit	X / Y	Lungime segment (** (m)
1	420.406,633 300.070,238	2	420.420,16 300.061,077	16.337
2	420.420,16 300.061,077	3	420.416,189 300.098,834	37.965
3	420.416,189 300.098,834	4	420.415,615 300.149,875	51.044
4	420.415,615 300.149,875	5	420.414,782 300.215,138	65.268

Punct început	X / Y	Punct sfârșit	X / Y	Lungime segment (** (m)
5	420.414,782 300.215,138	6	420.404,07 300.213,77	10.799
6	420.404,07 300.213,77	1	420.406,633 300.070,238	143.554

** Lungimile segmentelor sunt determinate în planul de proiecție Stereo 70 și sunt rotunjite la 1 milimetru.

*** Distanța dintre puncte este formată din segmente cumulate ce sunt mai mici decât valoarea 1 milimetru.

**DATE DESPRE IMOBILUL NR. 13926**

Oficiul de Cadastru și Publicitate Imobiliară DOLJ
Biroul de Cadastru și Publicitate Imobiliară Craiova

A. Partea I. Descrierea imobilului

TEREN Intravilan

Adresa: Loc. Leu, Nr. 1428, Jud. Dolj, T119, P90,90/1,90/2

Nr. Crt	Nr cadastral Nr. topografic	Suprafața* (mp)	Observații / Referințe
A1	31846	3.445	Sector cadastral:13 Teren neimprejmuit;

B. Partea II. Proprietari și acte

Inscrieri privitoare la dreptul de proprietate și alte drepturi reale		Referințe
154870 / 10/08/2018		
Act Notarial nr. CONTRACT DE VANZARE-CUMPARARE AUT. NR.52/09.08.2018, din 09/08/2018 emis de IONASCU NICOLAE;		
B1	Intabulare, drept de PROPRIETATE, dobandit prin Conventie, cota actuala 1/1, cota initiala 1/1 1) STAIKU MARIAN 2) STAIKU ADRIANA	A1

C. Partea III. SARCINI .

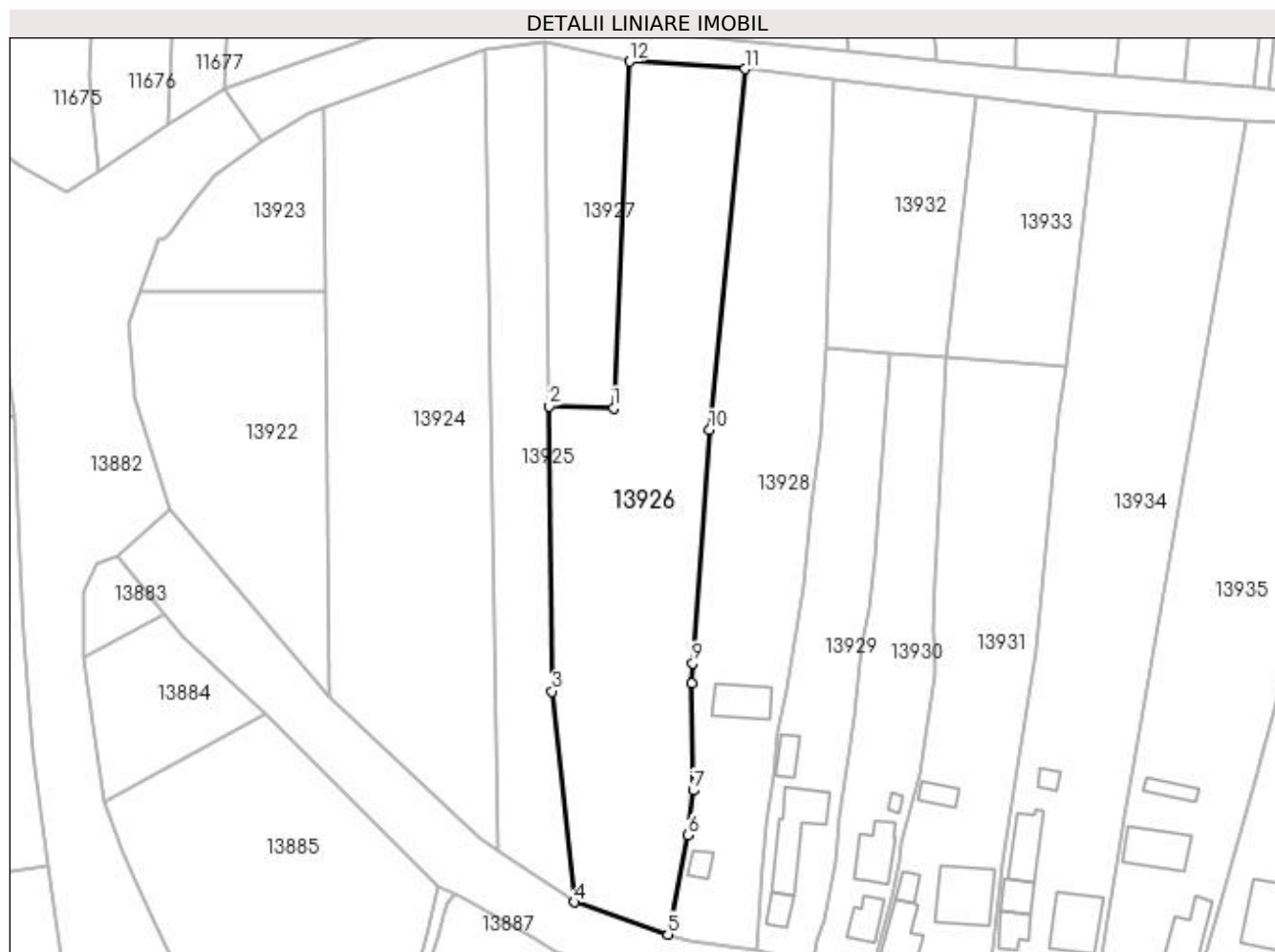
Inscrieri privind dezmembramintele dreptului de proprietate, drepturi reale de garanție și sarcini	Referințe
NU SUNT	

Anexa Nr. 1 La Partea I

Teren

Nr cadastral	Suprafața (mp)*	Observații / Referințe
31846	3.445	

* Suprafața este determinată în planul de proiecție Stereo 70.



Date referitoare la teren

Crt	Categorie folosință	Intravilan	Suprafața (mp)	Tarla	Parcelă	Nr. topo	Observații / Referințe
1	curți constructii	DA	800	119	90	-	Teren intravilan partial imprejmuit cu gard de beton, lemn sarma si metal.
2	arabil	DA	1.377	119	90/1	-	Teren intravilan partial imprejmuit cu gard de beton, lemn, sarma si metal.
3	vie	DA	1.268	119	90/2	-	Teren intravilan partial imprejmuit cu gard de beton, lemn, sarma si metal.

Lungime Segmente

1) Valorile lungimilor segmentelor sunt obținute din proiecție în plan.

Punct început	X / Y	Punct sfârșit	X / Y	Lungime segment (** (m)
1	420.427,14 300.149,56	2	420.415,615 300.149,875	11.53
2	420.415,615 300.149,875	3	420.416,189 300.098,834	51.044
3	420.416,189 300.098,834	4	420.420,16 300.061,077	37.965

Punct început	X / Y	Punct sfârşit	X / Y	Lungime segment (** (m)
4	420.420,16 300.061,077	5	420.436,9 300.055,34	17.696
5	420.436,9 300.055,34	6	420.440,524 300.073,074	18.101
6	420.440,524 300.073,074	7	420.441,453 300.081,101	8.081
7	420.441,453 300.081,101	8	420.441,226 300.100,303	19.203
8	420.441,226 300.100,303	9	420.441,361 300.103,844	3.544
9	420.441,361 300.103,844	10	420.444,36 300.145,633	41.896
10	420.444,36 300.145,633	11	420.450,746 300.210,215	64.897
11	420.450,746 300.210,215	12	420.430,039 300.211,572	20.752
12	420.430,039 300.211,572	1	420.427,14 300.149,56	62.08

** Lungimile segmentelor sunt determinate în planul de proiecție Stereo 70 și sunt rotunjite la 1 milimetru.

*** Distanța dintre puncte este formată din segmente cumulate ce sunt mai mici decât valoarea 1 milimetru.

**DATE DESPRE IMOBILUL NR. 13927**

Oficiul de Cadastru și Publicitate Imobiliară DOLJ
Biroul de Cadastru și Publicitate Imobiliară Craiova

A. Partea I. Descrierea imobilului

TEREN Intravilan

Adresa: Loc. Leu, Jud. Dolj, T119

Nr. Crt	Nr cadastral Nr. topografic	Suprafața* (mp)	Observații / Referințe
A1		854	Sector cadastral:13 Teren neimprejmuit;

B. Partea II. Proprietari și acte

Inscrieri privitoare la dreptul de proprietate și alte drepturi reale		Referințe
/		
Act Normativ nr. LEGEA 7, din 13/03/1996 emis de GUVERNUL ROMANIEI;		
B1	Inscrierea provizorie, drept de PROPRIETATE, dobandit prin Lege, cota actuala 1/1, cota initiala 1/1 1) NEIDENTIFICAT NEIDENTIFICAT	A1

C. Partea III. SARCINI .

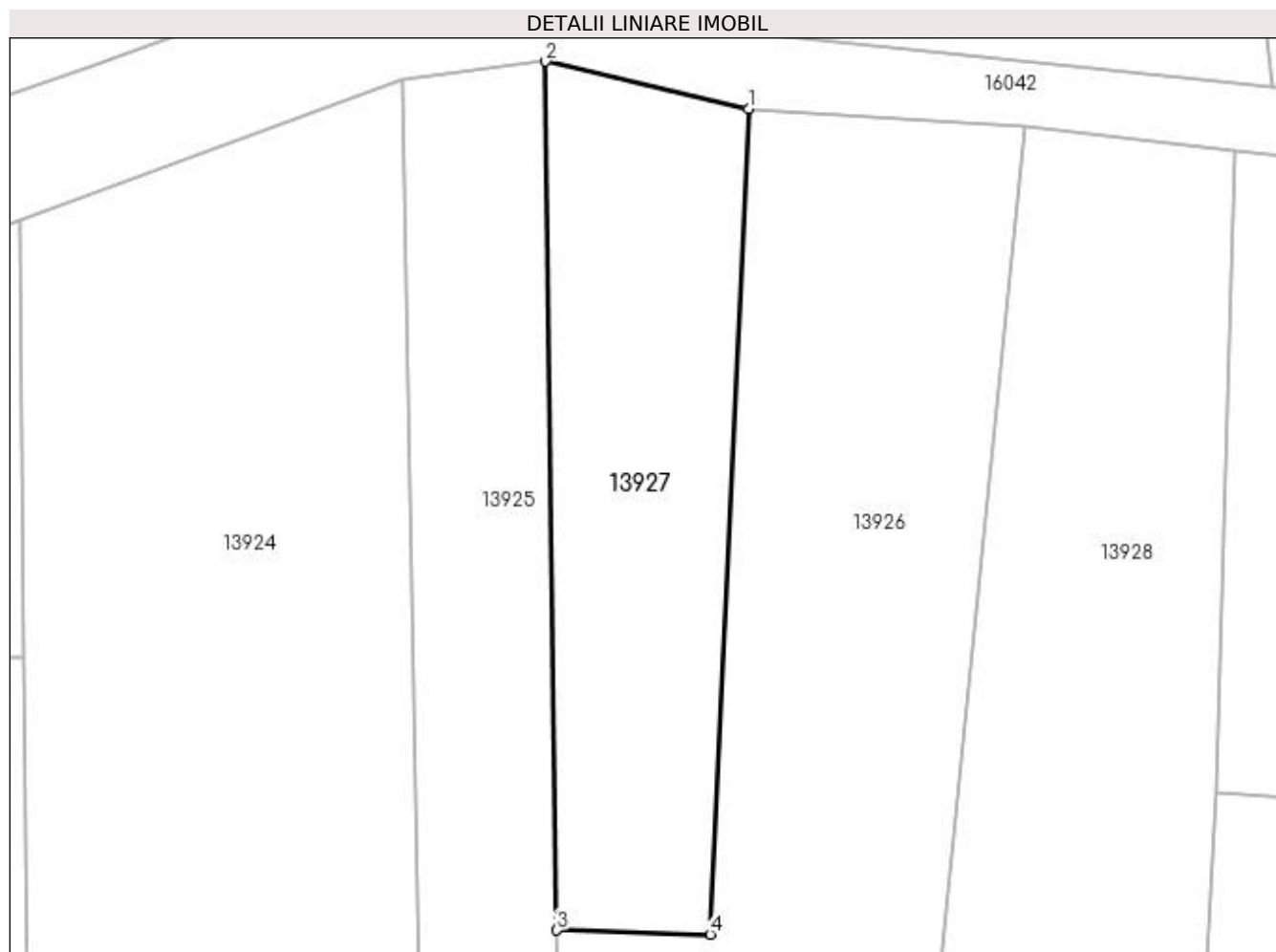
Inscrieri privind dezmembramintele dreptului de proprietate, drepturi reale de garanție și sarcini	Referințe
NU SUNT	

Anexa Nr. 1 La Partea I

Teren

Nr cadastral	Suprafața (mp)*	Observații / Referințe
	854	

* Suprafața este determinată în planul de proiecție Stereo 70.



Date referitoare la teren

Crt	Categorie folosință	Intra vilan	Suprafața (mp)	Tarla	Parcelă	Nr. topo	Observații / Referințe
1	arabil	DA	854	119	-	-	

Lungime Segmente

1) Valorile lungimilor segmentelor sunt obținute din proiecție în plan.

Punct început	X / Y	Punct sfârșit	X / Y	Lungime segment (** (m)
1	420.430,039 300.211,572	2	420.414,782 300.215,138	15.668
2	420.414,782 300.215,138	3	420.415,615 300.149,875	65.268
3	420.415,615 300.149,875	4	420.427,14 300.149,56	11.53
4	420.427,14 300.149,56	1	420.430,039 300.211,572	62.08

**** Lungimile segmentelor sunt determinate în planul de proiecție Stereo 70 și sunt rotunjite la 1 milimetru.**

***** Distanța dintre puncte este formată din segmente cumulate ce sunt mai mici decât valoarea 1 milimetru.**

**DATE DESPRE IMOBILUL NR. 13928**

Oficiul de Cadastru și Publicitate Imobiliară DOLJ
Biroul de Cadastru și Publicitate Imobiliară Craiova

A. Partea I. Descrierea imobilului

TEREN Intravilan

Adresa: Loc. Leu, Nr. 1430, Jud. Dolj, T119, P92, 92/1 92/2

Nr. Crt	Nr cadastral Nr. topografic	Suprafața* (mp)	Observații / Referințe
A1		Din acte: 2.535 Masurata: 2.707	Sector cadastral:13 Teren neimprejmuit;

B. Partea II. Proprietari și acte

Inscrieri privitoare la dreptul de proprietate și alte drepturi reale		Referințe
/		
Act Administrativ nr. TDP 3023, din 02/11/2004 emis de CONSILIUL JUDETEAN DOLJ;		
B1	Intabulare, drept de PROPRIETATE, dobandit prin Reconstituire, cota actuala 2535/2707, cota initiala 2535/2707 1) MÎRȘU ION , LIPSĂ CNP	A1
Act Normativ nr. LEGEA 7, din 13/03/1996 emis de GUVERNUL ROMANIEI;		
B2	Inscrierea posesiei, drept de PROPRIETATE, dobandit prin Constituire, cota actuala 172/2707, cota initiala 172/2707 1) MÎRȘU ION , LIPSĂ CNP	A1

C. Partea III. SARCINI .

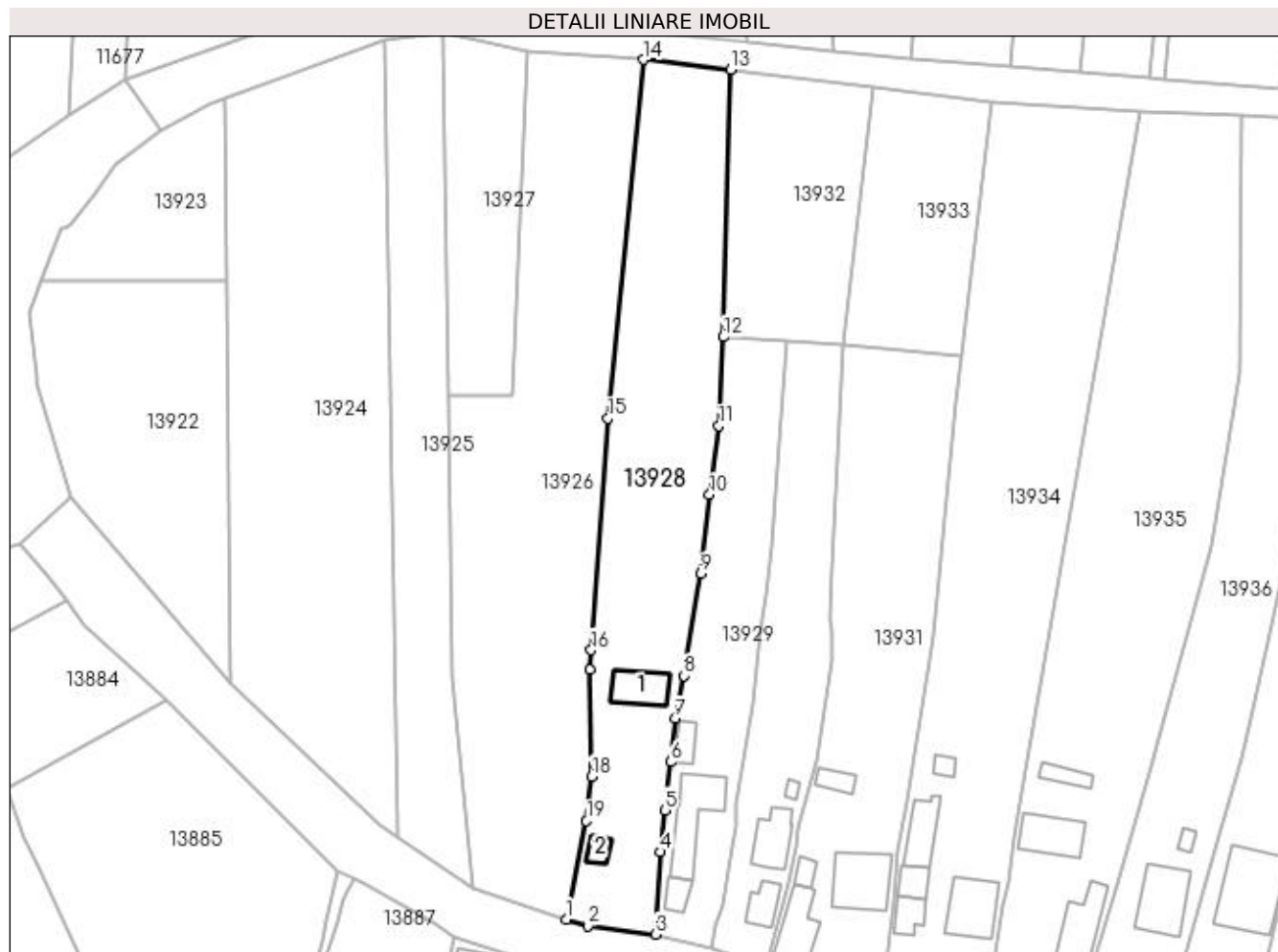
Inscrieri privind dezmembramintele dreptului de proprietate, drepturi reale de garanție și sarcini	Referințe
NU SUNT	

Anexa Nr. 1 La Partea I

Teren

Nr cadastral	Suprafața (mp)*	Observații / Referințe
	Din acte: 2.535 Masurata: 2.707	

* Suprafața este determinată în planul de proiecție Stereo 70.



Date referitoare la teren

Crt	Categorie folosință	Intra vilan	Suprafața (mp)	Tarla	Parcelă	Nr. topo	Observații / Referințe
1	curți constructii	DA	767	119	92	-	
2	arabil	DA	1.940	119	92/1 92/2	-	

Date referitoare la construcții

Crt	Număr	Destinație construcție	Supraf. (mp)	Situație juridică	Observații / Referințe
A1.1		construcții de locuințe	59	Fara acte	Nr. niveluri:2; S. construita la sol:59 mp; CONSTRUITA DIN CARAMIDA, ACOPERITA CU TIGLA
A1.2		construcții anexa	18	Fara acte	Nr. niveluri:1; S. construita la sol:18 mp; Anexa

Lungime Segmente

1) Valorile lungimilor segmentelor sunt obținute din proiecție în plan.

Punct început	X / Y	Punct sfârșit	X / Y	Lungime segment (** (m)
1	420.436,9 300.055,34	2	420.440,772 300.054,181	4.041

Punct început	X / Y	Punct sfârșit	X / Y	Lungime segment (** (m)
2	420.440,772 300.054,181	3	420.452,97 300.052,66	12.293
3	420.452,97 300.052,66	4	420.453,859 300.067,5	14.867
4	420.453,859 300.067,5	5	420.454,621 300.075,003	7.542
5	420.454,621 300.075,003	6	420.455,795 300.083,732	8.808
6	420.455,795 300.083,732	7	420.456,473 300.091,577	7.874
7	420.456,473 300.091,577	8	420.458,074 300.099,252	7.84
8	420.458,074 300.099,252	9	420.461,195 300.117,634	18.645
9	420.461,195 300.117,634	10	420.462,717 300.131,862	14.309
10	420.462,717 300.131,862	11	420.464,357 300.144,268	12.514
11	420.464,357 300.144,268	12	420.465,169 300.160,249	16.002
12	420.465,169 300.160,249	13	420.466,564 300.208,477	48.248
13	420.466,564 300.208,477	14	420.450,746 300.210,215	15.913
14	420.450,746 300.210,215	15	420.444,36 300.145,633	64.897
15	420.444,36 300.145,633	16	420.441,361 300.103,844	41.896
16	420.441,361 300.103,844	17	420.441,226 300.100,303	3.544
17	420.441,226 300.100,303	18	420.441,453 300.081,101	19.203
18	420.441,453 300.081,101	19	420.440,524 300.073,074	8.081
19	420.440,524 300.073,074	1	420.436,9 300.055,34	18.101

** Lungimile segmentelor sunt determinate în planul de proiecție Stereo 70 și sunt rotunjite la 1 milimetru.

*** Distanța dintre puncte este formată din segmente cumulate ce sunt mai mici decât valoarea 1 milimetru.

**DATE DESPRE IMOBILUL NR. 13929**

Oficiul de Cadastru și Publicitate Imobiliară DOLJ
Biroul de Cadastru și Publicitate Imobiliară Craiova

A. Partea I. Descrierea imobilului

TEREN Intravilan

Adresa: Loc. Leu, Nr. 1432, Jud. Dolj, T119, P93

Nr. Crt	Nr cadastral Nr. topografic	Suprafața* (mp)	Observații / Referințe
A1		Din acte: 1.012 Masurata: 1.320	Sector cadastral:13 Teren imprejmuit;

Construcții

Crt	Nr cadastral Nr. topografic	Adresa	Observații / Referințe
A1.1		Loc. Leu, Jud. Dolj	Nr. niveluri:2; S. construita la sol:99 mp; CONSTRUITA DIN CARAMIDA, ACOPERITA CU TABLA
A1.2		Loc. Leu, Jud. Dolj	Nr. niveluri:1; S. construita la sol:23 mp; Anexa
A1.3		Loc. Leu, Jud. Dolj	Nr. niveluri:1; S. construita la sol:25 mp; Anexa

B. Partea II. Proprietari și acte

Inscrieri privitoare la dreptul de proprietate și alte drepturi reale		Referințe
/		
Act Notarial nr. APV 1359, din 05/09/2018 emis de BNP DANUT-FLORIN DRAGUSIN;		
B1	Intabulare, drept de PROPRIETATE, dobandit prin lesire Din Indiviziune, cota actuala 1/2, cota initiala 1/2 1) TOPOR MARIAN	A1
B2	Intabulare, drept de PROPRIETATE, dobandit prin lesire Din Indiviziune, cota actuala 1/2, cota initiala 1/2 1) TOPOR STEFAN	A1
Act Normativ nr. LEGEA 7, din 13/03/1996 emis de GUVERNUL ROMANIEI;		
B3	Intabulare, drept de PROPRIETATE, dobandit prin Lege, cota actuala 1/1, cota initiala 1/1 1) TOPOR STEFAN 2) TOPOR MARIAN	A1.1, A1.2, A1.3

C. Partea III. SARCINI .

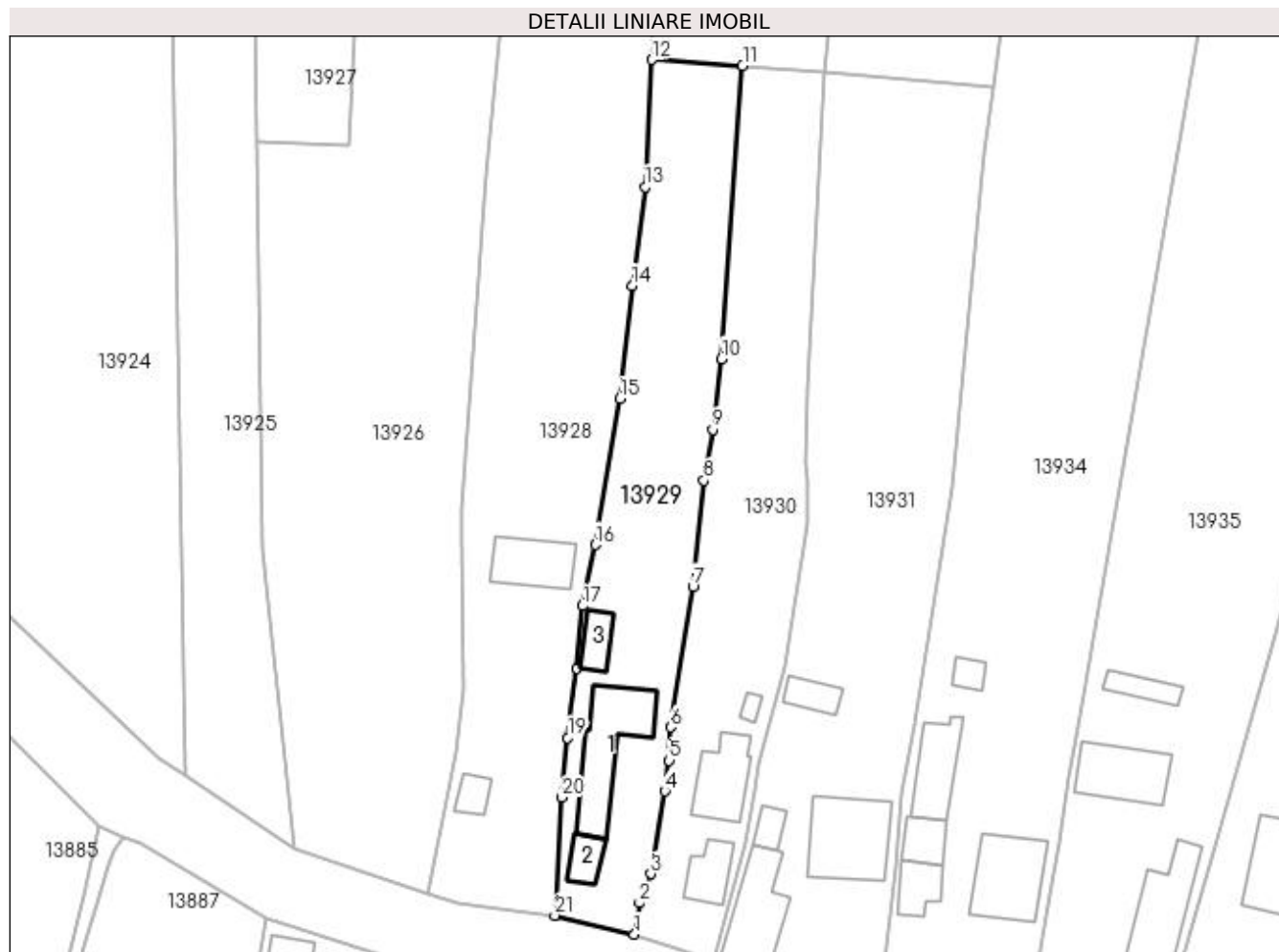
Inscrieri privind dezmembramintele dreptului de proprietate, drepturi reale de garanție și sarcini	Referințe
NU SUNT	

Anexa Nr. 1 La Partea I

Teren

Nr cadastral	Suprafața (mp)*	Observații / Referințe
	Din acte: 1.012 Masurata: 1.320	

* Suprafața este determinată în planul de proiecție Stereo 70.



Date referitoare la teren

Crt	Categorie folosință	Intra vilan	Suprafața (mp)	Tarla	Parcelă	Nr. topo	Observații / Referințe
1	curți constructii	DA	510	119	93	-	
2	arabil	DA	810	119	93	-	

Date referitoare la construcții

Crt	Număr	Destinație construcție	Supraf. (mp)	Situație juridică	Observații / Referințe
A1.1		construcții de locuințe	99	Cu acte	Nr. niveluri:2; S. construita la sol:99 mp; CONSTRUITA DIN CARAMIDA, ACOPERITA CU TABLA
A1.2		construcții anexa	23	Cu acte	Nr. niveluri:1; S. construita la sol:23 mp; Anexa
A1.3		construcții anexa	25	Cu acte	Nr. niveluri:1; S. construita la sol:25 mp; Anexa

Lungime Segmente

1) Valorile lungimilor segmentelor sunt obținute din proiecție în plan.

Punct început	X / Y	Punct sfârșit	X / Y	Lungime segment (** (m))	Punct început	X / Y	Punct sfârșit	X / Y	Lungime segment (** (m))
1	420.462,976 300.050,287	2	420.463,611 300.054,236	4.0	2	420.463,611 300.054,236	3	420.465,061 300.057,88	3.922

Punct început	X / Y	Punct sfârșit	X / Y	Lungime segment (** (m)
3	420.465,061 300.057,88	4	420.466,815 300.068,286	10.552
5	420.467,379 300.072,142	6	420.467,511 300.076,321	4.181
7	420.470,374 300.094,017	8	420.471,713 300.107,359	13.409
9	420.472,841 300.113,733	10	420.473,914 300.122,639	8.97
11	420.476,603 300.159,466	12	420.465,169 300.160,249	11.461
13	420.464,357 300.144,268	14	420.462,717 300.131,862	12.514
15	420.461,195 300.117,634	16	420.458,074 300.099,252	18.645
17	420.456,473 300.091,577	18	420.455,795 300.083,732	7.874
19	420.454,621 300.075,003	20	420.453,859 300.067,5	7.542
21	420.452,97 300.052,66	1	420.462,976 300.050,287	10.284

Punct început	X / Y	Punct sfârșit	X / Y	Lungime segment (** (m)
4	420.466,815 300.068,286	5	420.467,379 300.072,142	3.897
6	420.467,511 300.076,321	7	420.470,374 300.094,017	17.926
8	420.471,713 300.107,359	9	420.472,841 300.113,733	6.473
10	420.473,914 300.122,639	11	420.476,603 300.159,466	36.925
12	420.465,169 300.160,249	13	420.464,357 300.144,268	16.002
14	420.462,717 300.131,862	15	420.461,195 300.117,634	14.309
16	420.458,074 300.099,252	17	420.456,473 300.091,577	7.84
18	420.455,795 300.083,732	19	420.454,621 300.075,003	8.808
20	420.453,859 300.067,5	21	420.452,97 300.052,66	14.867

** Lungimile segmentelor sunt determinate în planul de proiecție Stereo 70 și sunt rotunjite la 1 milimetru.

*** Distanța dintre puncte este formată din segmente cumulate ce sunt mai mici decât valoarea 1 milimetru.

**DATE DESPRE IMOBILUL NR. 13930**

Oficiul de Cadastru și Publicitate Imobiliară DOLJ
Biroul de Cadastru și Publicitate Imobiliară Craiova

A. Partea I. Descrierea imobilului

TEREN Intravilan

Adresa: Loc. Leu, Nr. 1433, Jud. Dolj, T119, P95

Nr. Crt	Nr cadastral Nr. topografic	Suprafața* (mp)	Observații / Referințe
A1		1.286	Sector cadastral:13 Teren neimprejmut;

Construcții

Crt	Nr cadastral Nr. topografic	Adresa	Observații / Referințe
A1.1		Loc. Leu, Jud. Dolj	Nr. niveluri:1; S. construita la sol:61 mp; CONSTRUITA DIN CHIRPICI, ACOPERITA CU TIGLA
A1.2		Loc. Leu, Jud. Dolj	Nr. niveluri:1; S. construita la sol:36 mp; Anexa
A1.3		Loc. Leu, Jud. Dolj	Nr. niveluri:1; S. construita la sol:6 mp; Anexa

B. Partea II. Proprietari și acte

Inscrieri privitoare la dreptul de proprietate și alte drepturi reale		Referințe
/		
Act Normativ nr. LEGEA 7, din 13/03/1996 emis de GUVERNUL ROMANIEI;		
B1	Inscrierea provizorie, drept de PROPRIETATE, dobandit prin Lege, cota actuala 1/1, cota initiala 1/1 1) NEIDENTIFICAT NEIDENTIFICAT	A1, A1.1, A1.2, A1.3

C. Partea III. SARCINI .

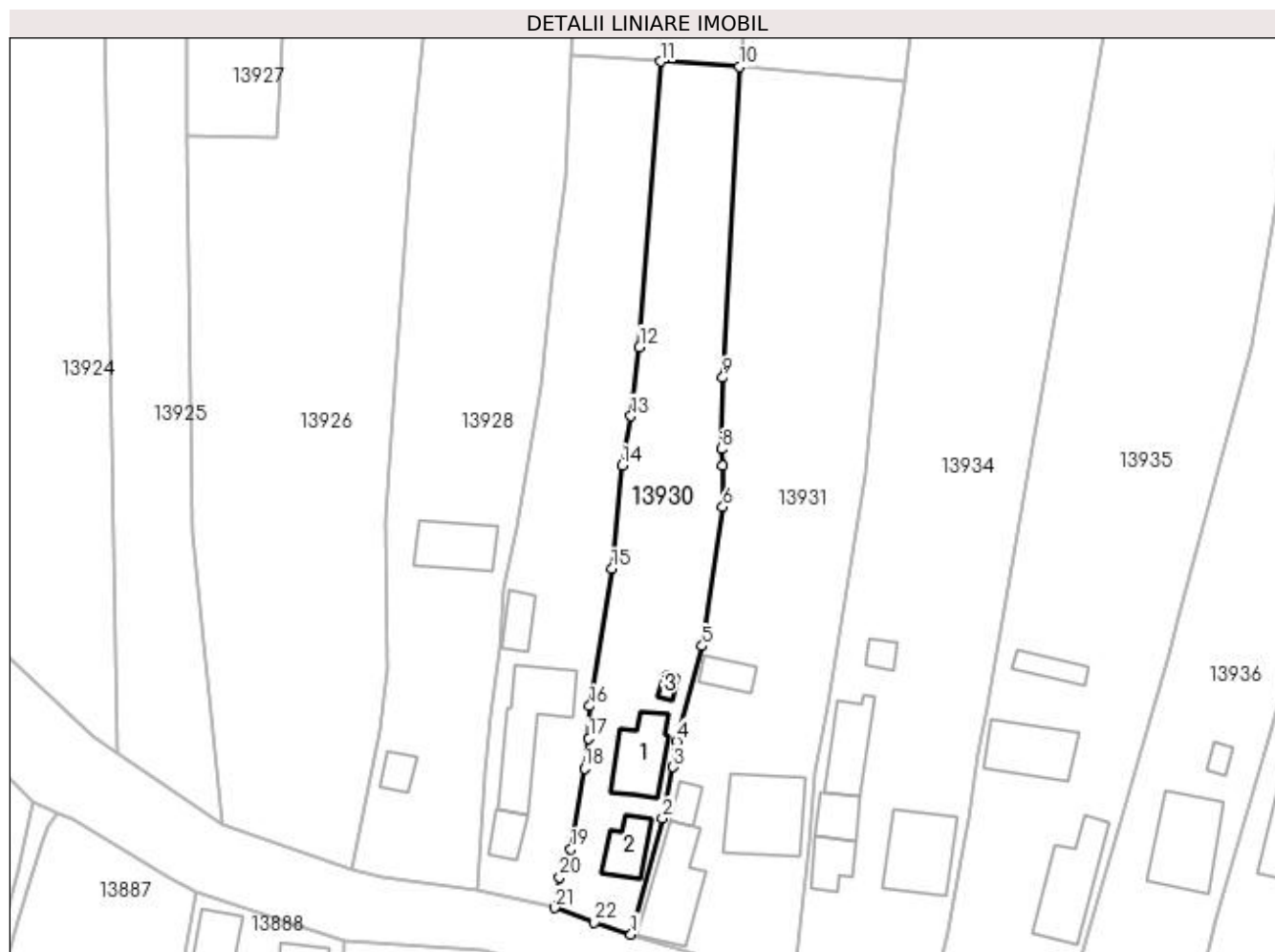
Inscrieri privind dezmembramintele dreptului de proprietate, drepturi reale de garanție și sarcini	Referințe
NU SUNT	

Anexa Nr. 1 La Partea I

Teren

Nr cadastral	Suprafața (mp)*	Observații / Referințe
	1.286	

* Suprafața este determinată în planul de proiecție Stereo 70.



Date referitoare la teren

Crt	Categorie folosință	Intra vilan	Suprafața (mp)	Tarla	Parcelă	Nr. topo	Observații / Referințe
1	curți construcții	DA	486	119	95	-	
2	arabil	DA	800	119	95	-	

Date referitoare la construcții

Crt	Număr	Destinație construcție	Supraf. (mp)	Situație juridică	Observații / Referințe
A1.1		construcții de locuințe	61	Cu acte	Nr. niveluri:1; S. construita la sol:61 mp; CONSTRUITA DIN CHIRPICI, ACOPERITA CU TIGLA
A1.2		construcții anexa	36	Cu acte	Nr. niveluri:1; S. construita la sol:36 mp; Anexa
A1.3		construcții anexa	6	Cu acte	Nr. niveluri:1; S. construita la sol:6 mp; Anexa

Lungime Segmente

1) Valorile lungimilor segmentelor sunt obținute din proiecție în plan.

Punct început	X / Y	Punct sfârșit	X / Y	Lungime segment (** (m)
1	420.472,835 300.046,873	2	420.476,89 300.061,844	15.51

Punct început	X / Y	Punct sfârșit	X / Y	Lungime segment (** (m)
2	420.476,89 300.061,844	3	420.478,251 300.068,455	6.75

Punct început	X / Y	Punct sfârșit	X / Y	Lungime segment (** (m)
3	420.478,251 300.068,455	4	420.478,712 300.071,791	3.367
5	420.482,021 300.084,054	6	420.484,67 300.101,999	18.139
7	420.484,676 300.107,294	8	420.484,467 300.109,512	2.228
9	420.484,683 300.118,678	10	420.486,835 300.158,766	40.146
11	420.476,603 300.159,466	12	420.473,914 300.122,639	36.925
13	420.472,841 300.113,733	14	420.471,713 300.107,359	6.473
15	420.470,374 300.094,017	16	420.467,511 300.076,321	17.926
17	420.467,379 300.072,142	18	420.466,815 300.068,286	3.897
19	420.465,061 300.057,88	20	420.463,611 300.054,236	3.922
21	420.462,976 300.050,287	22	420.468,118 300.048,457	5.458

Punct început	X / Y	Punct sfârșit	X / Y	Lungime segment (** (m)
4	420.478,712 300.071,791	5	420.482,021 300.084,054	12.702
6	420.484,67 300.101,999	7	420.484,676 300.107,294	5.295
8	420.484,467 300.109,512	9	420.484,683 300.118,678	9.169
10	420.486,835 300.158,766	11	420.476,603 300.159,466	10.255
12	420.473,914 300.122,639	13	420.472,841 300.113,733	8.97
14	420.471,713 300.107,359	15	420.470,374 300.094,017	13.409
16	420.467,511 300.076,321	17	420.467,379 300.072,142	4.181
18	420.466,815 300.068,286	19	420.465,061 300.057,88	10.552
20	420.463,611 300.054,236	21	420.462,976 300.050,287	4.0
22	420.468,118 300.048,457	1	420.472,835 300.046,873	4.976

** Lungimile segmentelor sunt determinate în planul de proiecție Stereo 70 și sunt rotunjite la 1 milimetru.

*** Distanța dintre puncte este formată din segmente cumulate ce sunt mai mici decât valoarea 1 milimetru.

**DATE DESPRE IMOBILUL NR. 13931**

Oficiul de Cadastru și Publicitate Imobiliară DOLJ
Biroul de Cadastru și Publicitate Imobiliară Craiova

A. Partea I. Descrierea imobilului

TEREN Intravilan

Adresa: Loc. Leu, Nr. 1434, Jud. Dolj, T119, P96, 96/1

Nr. Crt	Nr cadastral Nr. topografic	Suprafața* (mp)	Observații / Referințe
A1		Din acte: 2.062 Masurata: 2.205	Sector cadastral:13 Teren imprejmuit;

Construcții

Crt	Nr cadastral Nr. topografic	Adresa	Observații / Referințe
A1.1		Loc. Leu, Jud. Dolj	Nr. niveluri:1; S. construita la sol:100 mp; CONSTRUITA DIN CARAMIDA, ACOPERITA CU TABLA
A1.2		Loc. Leu, Jud. Dolj	Nr. niveluri:1; S. construita la sol:85 mp; Anexa
A1.3		Loc. Leu, Jud. Dolj	Nr. niveluri:1; S. construita la sol:16 mp; Anexa
A1.4		Loc. Leu, Jud. Dolj	Nr. niveluri:1; S. construita la sol:24 mp; Anexa

B. Partea II. Proprietari și acte

Inscrieri privitoare la dreptul de proprietate și alte drepturi reale		Referințe
/		
Act Administrativ nr. TDP 3670, din 25/04/2007 emis de CONSILIUL JUDETEAN DOLJ;		
B1	Intabulare, drept de PROPRIETATE, dobandit prin Reconstituire, cota actuala 1/1, cota initiala 1/1 1) VLADU MIHALACHE, LIPSĂ CNP	A1
Act Normativ nr. LEGEA 7, din 13/03/1996 emis de GUVERNUL ROMANIEI;		
B2	Intabulare, drept de PROPRIETATE, dobandit prin Lege, cota actuala 1/1, cota initiala 1/1 1) VLADU MIHALACHE, LIPSĂ CNP	A1.1, A1.2, A1.3, A1.4

C. Partea III. SARCINI .

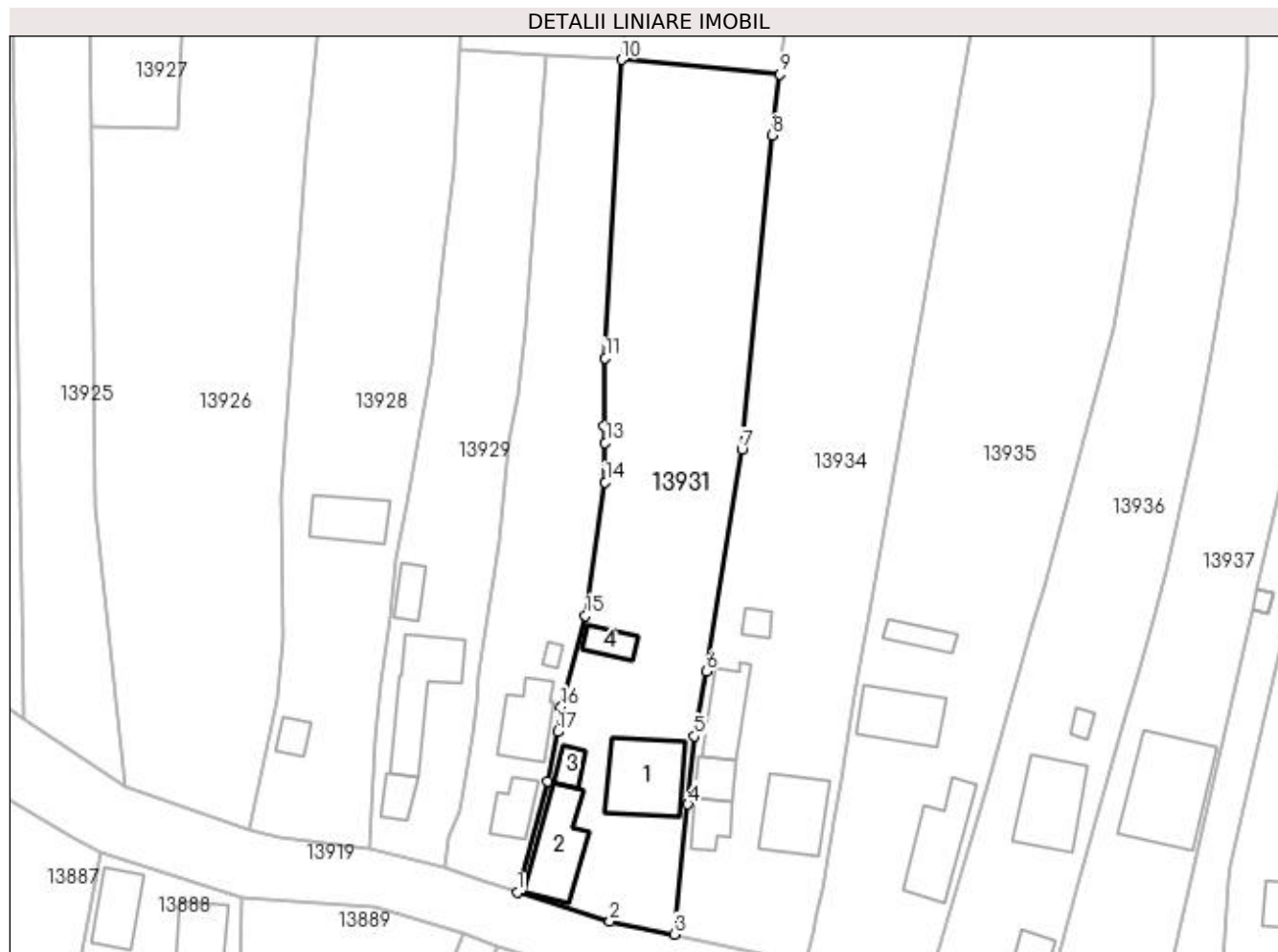
Inscrieri privind dezmembramintele dreptului de proprietate, drepturi reale de garanție și sarcini	Referințe
NU SUNT	

Anexa Nr. 1 La Partea I

Teren

Nr cadastral	Suprafața (mp)*	Observații / Referințe
	Din acte: 2.062 Masurata: 2.205	

* Suprafața este determinată în planul de proiecție Stereo 70.



Date referitoare la teren

Crt	Categorie folosință	Intra vilan	Suprafața (mp)	Tarla	Parcelă	Nr. topo	Observații / Referințe
1	curți constructii	DA	662	119	96	-	
2	arabil	DA	1.543	119	96/1	-	

Date referitoare la construcții

Crt	Număr	Destinație construcție	Supraf. (mp)	Situație juridică	Observații / Referințe
A1.1		construcții de locuințe	100	Cu acte	Nr. niveluri:1; S. construita la sol:100 mp; CONSTRUITA DIN CARAMIDA, ACOPERITA CU TABLA
A1.2		construcții anexa	85	Cu acte	Nr. niveluri:1; S. construita la sol:85 mp; Anexa
A1.3		construcții anexa	16	Cu acte	Nr. niveluri:1; S. construita la sol:16 mp; Anexa
A1.4		construcții anexa	24	Cu acte	Nr. niveluri:1; S. construita la sol:24 mp; Anexa

Lungime Segmente

1) Valorile lungimilor segmentelor sunt obținute din proiecție în plan.

Punct început	X / Y	Punct sfârșit	X / Y	Lungime segment (** (m))

Punct început	X / Y	Punct sfârșit	X / Y	Lungime segment (** (m)
1	420.472,835 300.046,873	2	420.485,307 300.043,033	13.05
2	420.485,307 300.043,033	3	420.493,935 300.041,246	8.811
3	420.493,935 300.041,246	4	420.495,779 300.058,726	17.577
4	420.495,779 300.058,726	5	420.496,681 300.067,876	9.194
5	420.496,681 300.067,876	6	420.498,227 300.076,554	8.815
6	420.498,227 300.076,554	7	420.503,012 300.106,368	30.196
7	420.503,012 300.106,368	8	420.507,049 300.148,591	42.416
8	420.507,049 300.148,591	9	420.508,154 300.156,823	8.306
9	420.508,154 300.156,823	10	420.486,835 300.158,766	21.407
10	420.486,835 300.158,766	11	420.484,683 300.118,678	40.146
11	420.484,683 300.118,678	12	420.484,467 300.109,512	9.169
12	420.484,467 300.109,512	13	420.484,676 300.107,294	2.228
13	420.484,676 300.107,294	14	420.484,67 300.101,999	5.295
14	420.484,67 300.101,999	15	420.482,021 300.084,054	18.139
15	420.482,021 300.084,054	16	420.478,712 300.071,791	12.702
16	420.478,712 300.071,791	17	420.478,251 300.068,455	3.367
17	420.478,251 300.068,455	18	420.476,89 300.061,844	6.75
18	420.476,89 300.061,844	1	420.472,835 300.046,873	15.51

** Lungimile segmentelor sunt determinate în planul de proiecție Stereo 70 și sunt rotunjite la 1 milimetru.

*** Distanța dintre puncte este formată din segmente cumulate ce sunt mai mici decât valoarea 1 milimetru.

**DATE DESPRE IMOBILUL NR. 13932**

Oficiul de Cadastru și Publicitate Imobiliară DOLJ
Biroul de Cadastru și Publicitate Imobiliară Craiova

A. Partea I. Descrierea imobilului

TEREN Intravilan

Adresa: Loc. Leu, Jud. Dolj, T119, P93/2

Nr. Crt	Nr cadastral Nr. topografic	Suprafața* (mp)	Observații / Referințe
A1		1.127	Sector cadastral:13 Teren neimprejmuit;

B. Partea II. Proprietari și acte

Inscrieri privitoare la dreptul de proprietate și alte drepturi reale	Referințe
/	
Act Administrativ nr. TDP 3664, din 14/05/2007 emis de CONSILIUL JUDEȚEAN DOLJ;	
B1	A1
Intabulare, drept de PROPRIETATE, dobândit prin Reconstituire, cota actuala 1/1, cota initiala 1/1 1) VLĂDUCU ILIE, LIPSĂ CNP	

C. Partea III. SARCINI .

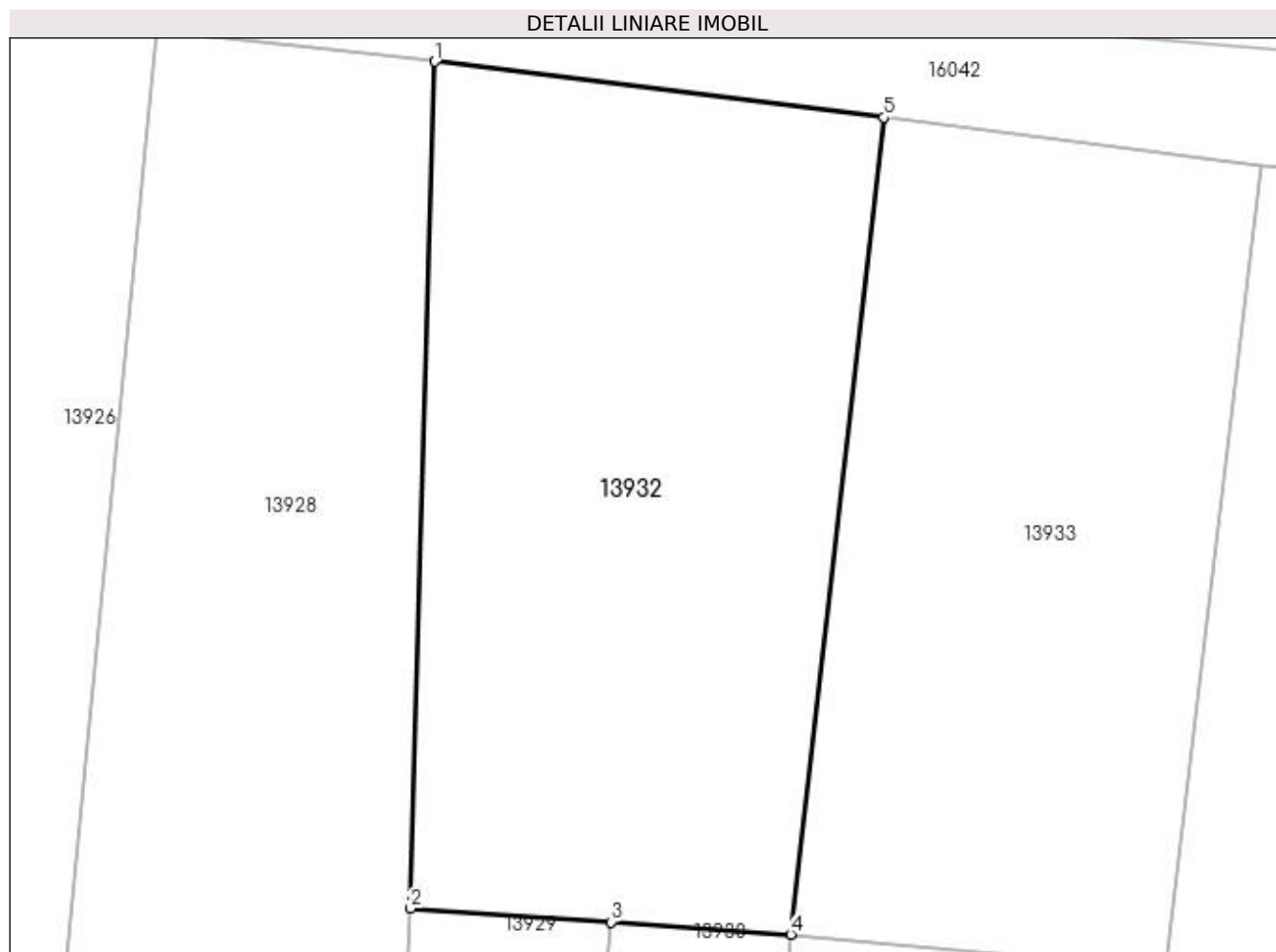
Inscrieri privind dezmembramintele dreptului de proprietate, drepturi reale de garanție și sarcini	Referințe
NU SUNT	

Anexa Nr. 1 La Partea I

Teren

Nr cadastral	Suprafața (mp)*	Observații / Referințe
	1.127	

* Suprafața este determinată în planul de proiecție Stereo 70.



Date referitoare la teren

Crt	Categorie folosință	Intravilan	Suprafața (mp)	Tarla	Parcelă	Nr. topo	Observații / Referințe
1	arabil	DA	1.127	119	93/2	-	

Lungime Segmente

1) Valorile lungimilor segmentelor sunt obținute din proiecție în plan.

Punct început	X / Y	Punct sfârșit	X / Y	Lungime segment (** (m)
1	420.466,564 300.208,477	2	420.465,169 300.160,249	48.248
2	420.465,169 300.160,249	3	420.476,603 300.159,466	11.461
3	420.476,603 300.159,466	4	420.486,835 300.158,766	10.255
4	420.486,835 300.158,766	5	420.492,143 300.205,297	46.832
5	420.492,143 300.205,297	1	420.466,564 300.208,477	25.776

**** Lungimile segmentelor sunt determinate în planul de proiecție Stereo 70 și sunt rotunjite la 1 milimetru.**

***** Distanța dintre puncte este formată din segmente cumulate ce sunt mai mici decât valoarea 1 milimetru.**

**DATE DESPRE IMOBILUL NR. 13933**

Oficiul de Cadastru și Publicitate Imobiliară DOLJ
Biroul de Cadastru și Publicitate Imobiliară Craiova

A. Partea I. Descrierea imobilului

TEREN Intravilan

Adresa: Loc. Leu, Jud. Dolj, T119, P96/2

Nr. Crt	Nr cadastral Nr. topografic	Suprafața* (mp)	Observații / Referințe
A1		1.000	Sector cadastral:13 Teren neimprejmuit;

B. Partea II. Proprietari și acte

Inscrieri privitoare la dreptul de proprietate și alte drepturi reale	Referințe
/	
Act Administrativ nr. TDP 3331, din 23/06/2005 emis de CONSILIUL JUDEȚEAN DOLJ;	
B1	A1
Intabulare, drept de PROPRIETATE, dobândit prin Reconstituire, cota actuala 1/1, cota initiala 1/1 1) BIDIREAC IOANA , LIPSĂ CNP	

C. Partea III. SARCINI .

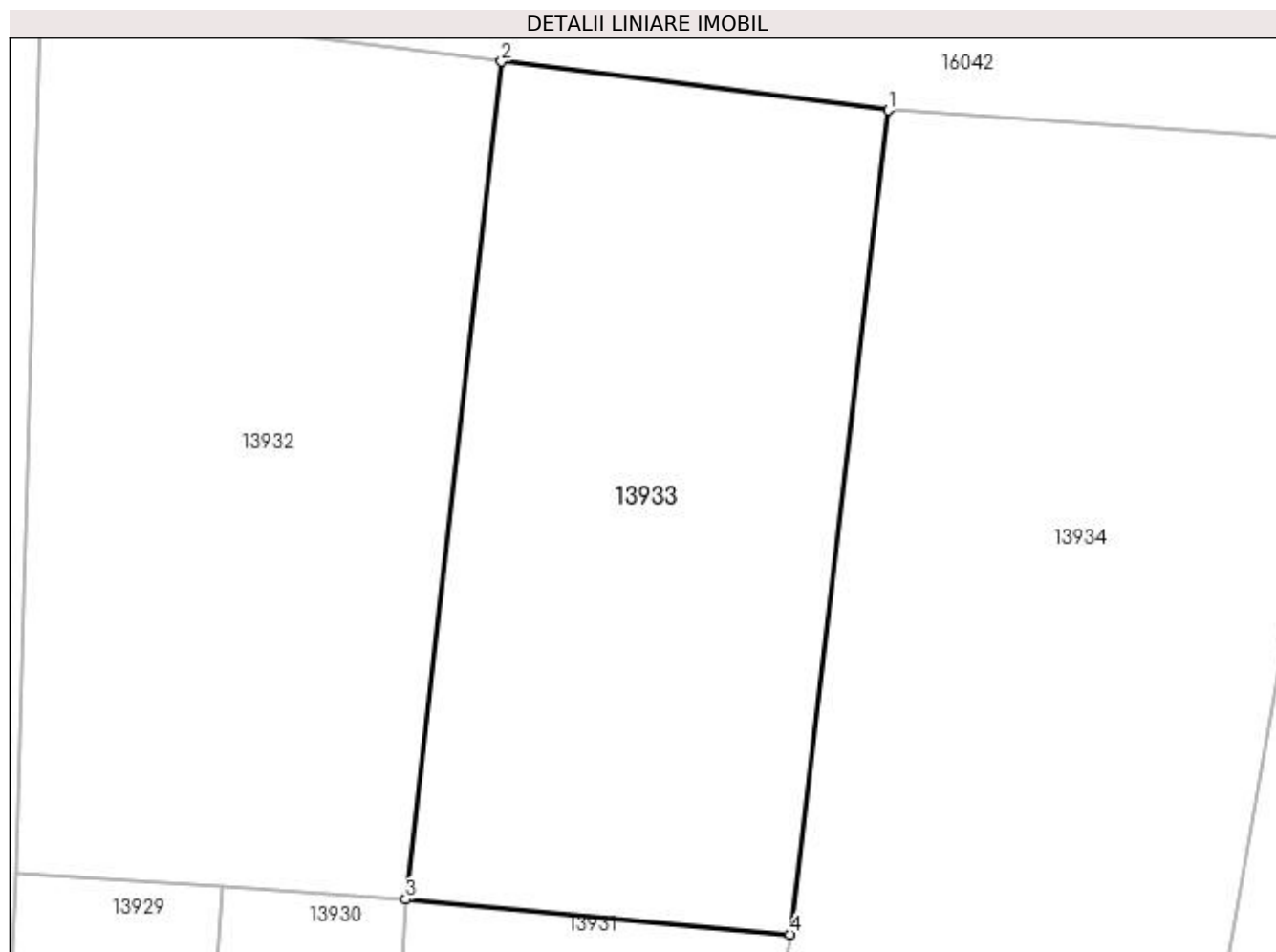
Inscrieri privind dezmembramintele dreptului de proprietate, drepturi reale de garanție și sarcini	Referințe
NU SUNT	

Anexa Nr. 1 La Partea I

Teren

Nr cadastral	Suprafața (mp)*	Observații / Referințe
	1.000	

* Suprafața este determinată în planul de proiecție Stereo 70.



Date referitoare la teren

Crt	Categorie folosință	Intra vilan	Suprafața (mp)	Tarla	Parcelă	Nr. topo	Observații / Referințe
1	arabil	DA	1.000	119	96/2	-	

Lungime Segmente

1) Valorile lungimilor segmentelor sunt obținute din proiecție în plan.

Punct început	X / Y	Punct sfârșit	X / Y	Lungime segment (** (m)
1	420.513,628 300.202,583	2	420.492,143 300.205,297	21.656
2	420.492,143 300.205,297	3	420.486,835 300.158,766	46.832
3	420.486,835 300.158,766	4	420.508,154 300.156,823	21.407
4	420.508,154 300.156,823	1	420.513,628 300.202,583	46.086

**** Lungimile segmentelor sunt determinate în planul de proiecție Stereo 70 și sunt rotunjite la 1 milimetru.**

***** Distanța dintre puncte este formată din segmente cumulate ce sunt mai mici decât valoarea 1 milimetru.**

**DATE DESPRE IMOBILUL NR. 13934**

Oficiul de Cadastru și Publicitate Imobiliară DOLJ
Biroul de Cadastru și Publicitate Imobiliară Craiova

A. Partea I. Descrierea imobilului

TEREN Intravilan

Adresa: Loc. Leu, Nr. 1435, Jud. Dolj, T119, P97, 97/1

Nr. Crt	Nr cadastral Nr. topografic	Suprafața* (mp)	Observații / Referințe
A1		Din acte: 3.462 Masurata: 3.676	Sector cadastral:13 Teren neimpregmuit;

Construcții

Crt	Nr cadastral Nr. topografic	Adresa	Observații / Referințe
A1.1		Loc. Leu, Jud. Dolj	Nr. niveluri:1; S. construita la sol:85 mp; CONSTRUITA DIN CARAMIDA, ACOPERITA CU TABLA
A1.2		Loc. Leu, Jud. Dolj	Nr. niveluri:1; S. construita la sol:32 mp; Anexa
A1.3		Loc. Leu, Jud. Dolj	Nr. niveluri:1; S. construita la sol:29 mp; Anexa
A1.4		Loc. Leu, Jud. Dolj	Nr. niveluri:1; S. construita la sol:58 mp; Anexa
A1.5		Loc. Leu, Jud. Dolj	Nr. niveluri:1; S. construita la sol:13 mp; Anexa

B. Partea II. Proprietari și acte

Inscrieri privitoare la dreptul de proprietate și alte drepturi reale		Referințe
/		
Act Notarial nr. CM 2, din 06/01/2010 emis de BNP ZAVOI AURELIAN PAUL;		
B1	Intabulare, drept de PROPRIETATE, dobandit prin Succesiune, cota actuala 3462/3676, cota initiala 3462/3676 1) STACU MARIAN	A1
B2	Intabulare, drept de PROPRIETATE, dobandit prin Succesiune, cota actuala 1/1, cota initiala 1/1 1) STACU MARIAN	A1.1, A1.2, A1.3
Act Normativ nr. LEGEA 7, din 13/03/1996 emis de GUVERNUL ROMANIEI;		
B3	Inscrierea posesiei, drept de PROPRIETATE, dobandit prin Constituire, cota actuala 214/3676, cota initiala 214/3676 1) STACU MARIAN	A1
B4	Intabulare, drept de PROPRIETATE, dobandit prin Lege, cota actuala 1/1, cota initiala 1/1 1) STACU MARIAN	A1.4, A1.5

C. Partea III. SARCINI .

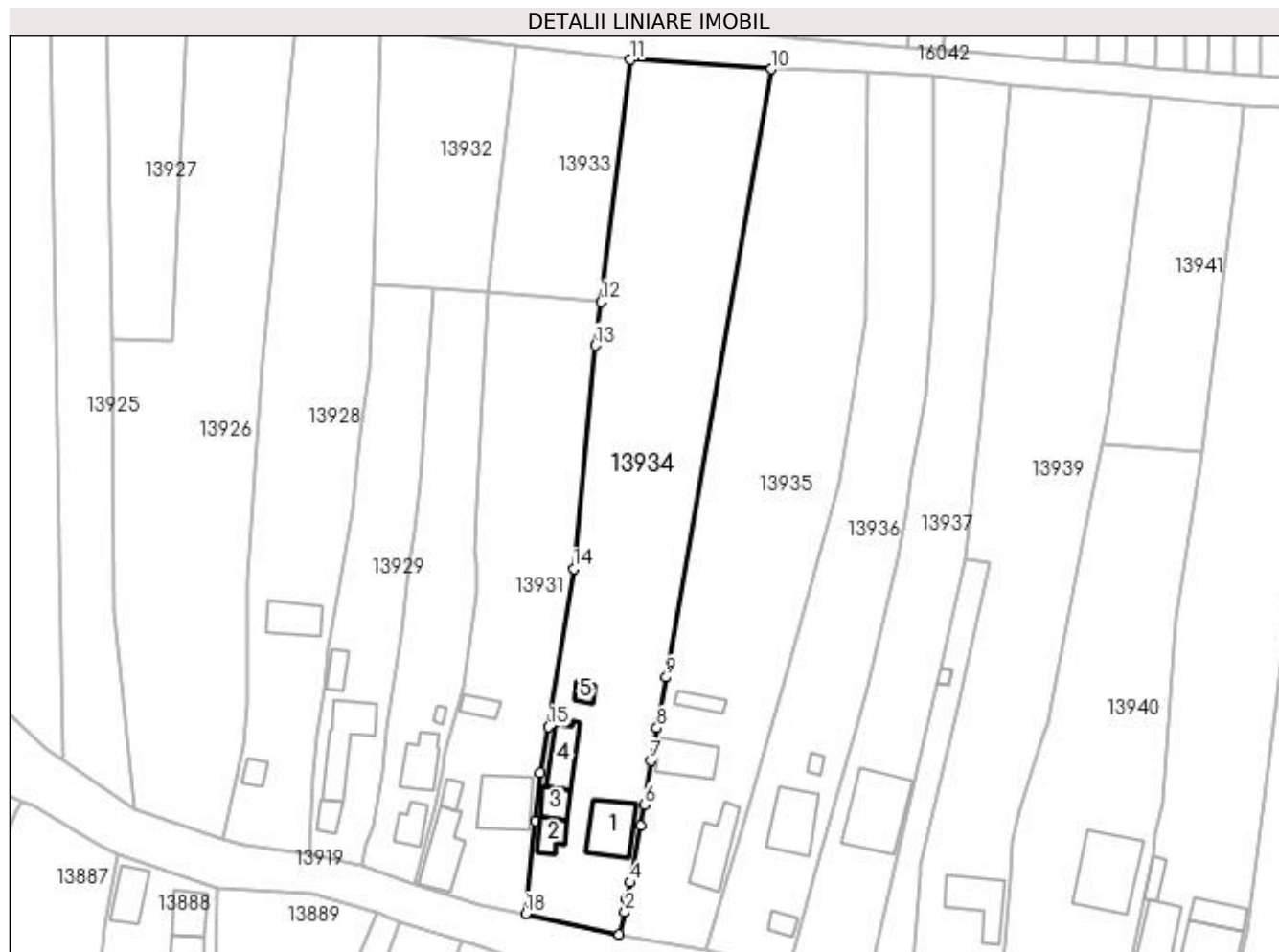
Inscrieri privind dezmembramintele dreptului de proprietate, drepturi reale de garanție și sarcini	Referințe
NU SUNT	

Anexa Nr. 1 La Partea I

Teren

Nr cadastral	Suprafața (mp)*	Observații / Referințe
	Din acte: 3.462 Masurata: 3.676	

* Suprafața este determinată în planul de proiecție Stereo 70.



Date referitoare la teren

Crt	Categorie folosință	Intra vilan	Suprafața (mp)	Tarla	Parcelă	Nr. topo	Observații / Referințe
1	curți constructii	DA	624	119	97	-	
2	arabil	DA	3.052	119	97/1	-	

Date referitoare la construcții

Crt	Număr	Destinație construcție	Supraf. (mp)	Situație juridică	Observații / Referințe
A1.1		construcții de locuințe	85	Cu acte	Nr. niveluri:1; S. construita la sol:85 mp; CONSTRUITA DIN CARAMIDA, ACOPERITA CU TABLA
A1.2		construcții anexa	32	Cu acte	Nr. niveluri:1; S. construita la sol:32 mp; Anexa
A1.3		construcții anexa	29	Cu acte	Nr. niveluri:1; S. construita la sol:29 mp; Anexa
A1.4		construcții anexa	58	Cu acte	Nr. niveluri:1; S. construita la sol:58 mp; Anexa
A1.5		construcții anexa	13	Cu acte	Nr. niveluri:1; S. construita la sol:13 mp; Anexa

Lungime Segmente

1) Valorile lungimilor segmentelor sunt obținute din proiecție în plan.

Punct început	X / Y	Punct sfârșit	X / Y	Lungime segment (** (m)
1	420.511,601 300.037,367	2	420.512,695 300.041,515	4.29
2	420.512,695 300.041,515	3	420.513,057 300.044,089	2.599
3	420.513,057 300.044,089	4	420.513,772 300.047,165	3.158
4	420.513,772 300.047,165	5	420.515,719 300.057,885	10.895
5	420.515,719 300.057,885	6	420.516,437 300.061,861	4.04
6	420.516,437 300.061,861	7	420.517,682 300.070,136	8.368
7	420.517,682 300.070,136	8	420.518,715 300.076,361	6.31
8	420.518,715 300.076,361	9	420.520,471 300.085,921	9.72
9	420.520,471 300.085,921	10	420.540,381 300.200,801	116.593
10	420.540,381 300.200,801	11	420.513,628 300.202,583	26.812
11	420.513,628 300.202,583	12	420.508,154 300.156,823	46.086
12	420.508,154 300.156,823	13	420.507,049 300.148,591	8.306
13	420.507,049 300.148,591	14	420.503,012 300.106,368	42.416
14	420.503,012 300.106,368	15	420.498,227 300.076,554	30.196
15	420.498,227 300.076,554	16	420.496,681 300.067,876	8.815
16	420.496,681 300.067,876	17	420.495,779 300.058,726	9.194
17	420.495,779 300.058,726	18	420.493,935 300.041,246	17.577
18	420.493,935 300.041,246	1	420.511,601 300.037,367	18.087

** Lungimile segmentelor sunt determinate în planul de proiecție Stereo 70 și sunt rotunjite la 1 milimetru.

*** Distanța dintre puncte este formată din segmente cumulate ce sunt mai mici decât valoarea 1 milimetru.

**DATE DESPRE IMOBILUL NR. 13935**

Oficiul de Cadastru și Publicitate Imobiliară DOLJ
Biroul de Cadastru și Publicitate Imobiliară Craiova

A. Partea I. Descrierea imobilului

TEREN Intravilan

Adresa: Loc. Leu, Nr. 1437, Jud. Dolj, T119, P98, 98/1 98/2

Nr. Crt	Nr cadastral Nr. topografic	Suprafața* (mp)	Observații / Referințe
A1		Din acte: 3.529 Masurata: 3.729	Sector cadastral:13 Teren neimprijmit;

Construcții

Crt	Nr cadastral Nr. topografic	Adresa	Observații / Referințe
A1.1		Loc. Leu, Jud. Dolj	Nr. niveluri:2; S. construita la sol:73 mp; CONSTRUITA DIN CARAMIDA, ACOPERITA CU TABLA
A1.2		Loc. Leu, Jud. Dolj	Nr. niveluri:1; S. construita la sol:84 mp; Anexa
A1.3		Loc. Leu, Jud. Dolj	Nr. niveluri:1; S. construita la sol:25 mp; Anexa

B. Partea II. Proprietari și acte

Inscrieri privitoare la dreptul de proprietate și alte drepturi reale		Referințe
/		
Hotarare Judecatoreasca nr. SC 4770, din 11/03/2011 emis de JUDECATORIA CRAIOVA (CERTIFICAT DE DECES SERIA DZ, NR. 526748);		
B1	Intabulare, drept de PROPRIETATE, dobandit prin Hotarare Judecatoreasca, cota actuala 3529/3729, cota initiala 3529/3729 1) CIOCĂNESCU NICOLAE, LIPSĂ CNP DEFUNCT:Da	A1
B2	Intabulare, drept de PROPRIETATE, dobandit prin Hotarare Judecatoreasca, cota actuala 1/1, cota initiala 1/1 1) CIOCĂNESCU NICOLAE, LIPSĂ CNP DEFUNCT:Da	A1.1, A1.2, A1.3
Act Normativ nr. LEGEA 7, din 13/03/1996 emis de GUVERNUL ROMANIEI;		
B3	Inscrierea posesiei, drept de PROPRIETATE, dobandit prin Constituire, cota actuala 200/3729, cota initiala 200/3729 1) CIOCĂNESCU NICOLAE, LIPSĂ CNP DEFUNCT:Da	A1

C. Partea III. SARCINI .

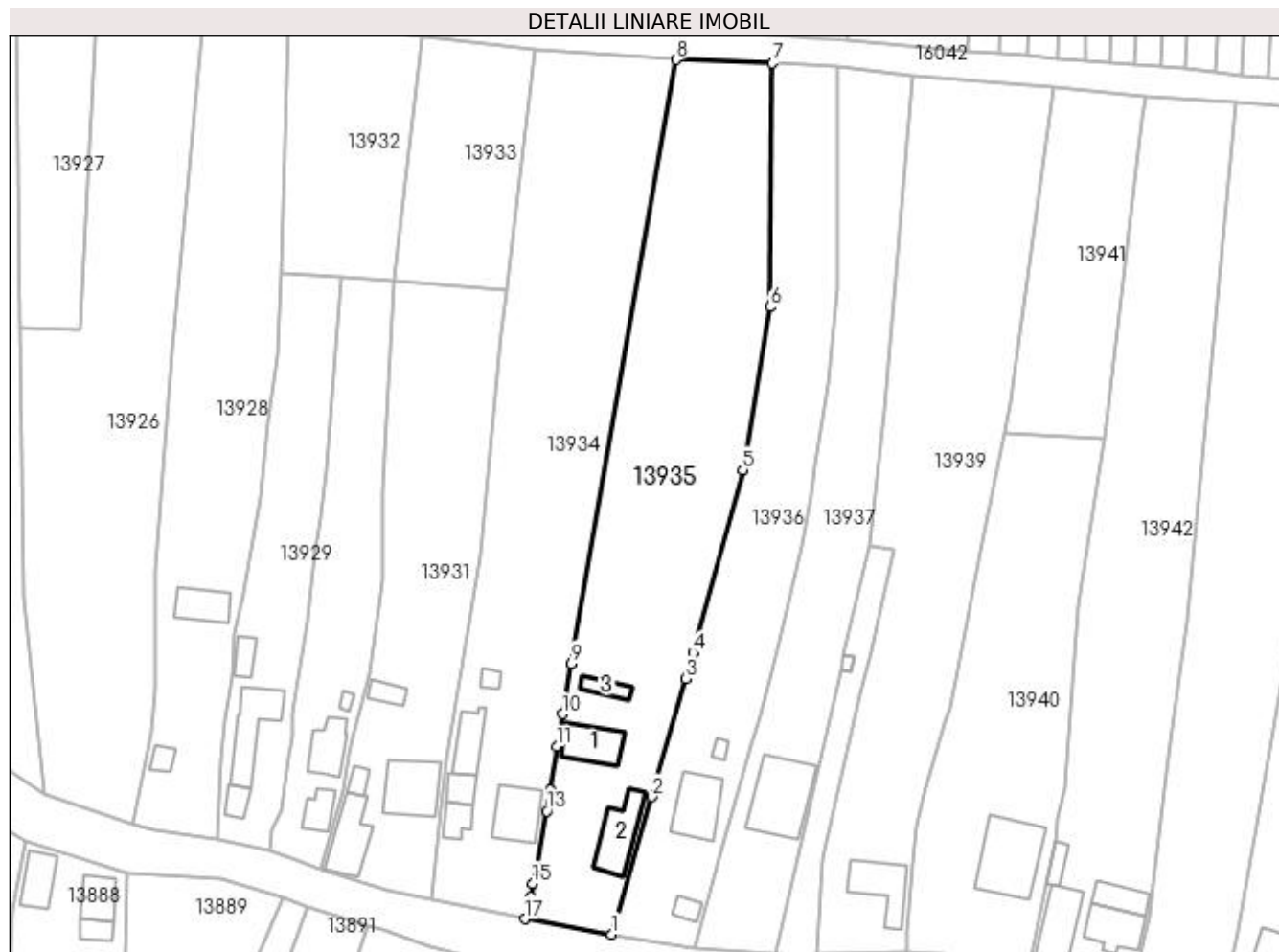
Inscrieri privind dezmembramintele dreptului de proprietate, drepturi reale de garanție și sarcini	Referințe
NU SUNT	

Anexa Nr. 1 La Partea I

Teren

Nr cadastral	Suprafața (mp)*	Observații / Referințe
	Din acte: 3.529	
	Masurata: 3.729	

* Suprafața este determinată în planul de proiecție Stereo 70.



Date referitoare la teren

Crt	Categorie folosință	Intra vilan	Suprafața (mp)	Tarla	Parcelă	Nr. topo	Observații / Referințe
1	curți constructii	DA	792	119	98	-	
2	arabil	DA	2.937	119	98/1 98/2	-	

Date referitoare la construcții

Crt	Număr	Destinație construcție	Supraf. (mp)	Situație juridică	Observații / Referințe
A1.1		construcții de locuințe	73	Cu acte	Nr. niveluri:2; S. construita la sol:73 mp; CONSTRUITA DIN CARAMIDA, ACOPERITA CU TABLA
A1.2		construcții anexa	84	Cu acte	Nr. niveluri:1; S. construita la sol:84 mp; Anexa
A1.3		construcții anexa	25	Cu acte	Nr. niveluri:1; S. construita la sol:25 mp; Anexa

Lungime Segmente

1) Valorile lungimilor segmentelor sunt obținute din proiecție în plan.

Punct început	X / Y	Punct sfârșit	X / Y	Lungime segment (** (m))
1	420.528,082 300.034,439	2	420.535,744 300.060,59	27.25

Punct început	X / Y	Punct sfârșit	X / Y	Lungime segment (** (m)
2	420.535,744 300.060,59	3	420.542,23 300.083,074	23.401
3	420.542,23 300.083,074	4	420.543,626 300.087,979	5.1
4	420.543,626 300.087,979	5	420.553,045 300.122,789	36.062
5	420.553,045 300.122,789	6	420.558,24 300.153,767	31.411
6	420.558,24 300.153,767	7	420.558,677 300.200,115	46.35
7	420.558,677 300.200,115	8	420.540,381 300.200,801	18.309
8	420.540,381 300.200,801	9	420.520,471 300.085,921	116.593
9	420.520,471 300.085,921	10	420.518,715 300.076,361	9.72
10	420.518,715 300.076,361	11	420.517,682 300.070,136	6.31
11	420.517,682 300.070,136	12	420.516,437 300.061,861	8.368
12	420.516,437 300.061,861	13	420.515,719 300.057,885	4.04
13	420.515,719 300.057,885	14	420.513,772 300.047,165	10.895
14	420.513,772 300.047,165	15	420.513,057 300.044,089	3.158
15	420.513,057 300.044,089	16	420.512,695 300.041,515	2.599
16	420.512,695 300.041,515	17	420.511,601 300.037,367	4.29
17	420.511,601 300.037,367	1	420.528,082 300.034,439	16.739

** Lungimile segmentelor sunt determinate în planul de proiecție Stereo 70 și sunt rotunjite la 1 milimetru.

*** Distanța dintre puncte este formată din segmente cumulate ce sunt mai mici decât valoarea 1 milimetru.

**DATE DESPRE IMOBILUL NR. 13936**

Oficiul de Cadastru și Publicitate Imobiliară DOLJ
Biroul de Cadastru și Publicitate Imobiliară Craiova

A. Partea I. Descrierea imobilului

TEREN Intravilan

Nr. CF vechi:302
Nr. cadastral vechi:381

Adresa: Loc. Leu, Nr. 1438, Jud. Dolj, T119, P99,99/1 99/2

Nr. Crt	Nr cadastral Nr. topografic	Suprafața* (mp)	Observații / Referințe
A1	33952	Din acte: 2.072 Masurata: 2.401	Sector cadastral:13 Teren neimprejmuit;

Construcții

Crt	Nr cadastral Nr. topografic	Adresa	Observații / Referințe
A1.1		Loc. Leu, Jud. Dolj, T 119, P 99, 99/1, 99/2	Nr. niveluri:2; S. construita la sol:94 mp; CONSTRUITA DIN CARAMIDA, ACOPERITA CU TABLA
A1.2		Loc. Leu, Jud. Dolj	Nr. niveluri:1; S. construita la sol:19 mp; Anexa
A1.3		Loc. Leu, Jud. Dolj	Nr. niveluri:1; S. construita la sol:10 mp; Anexa

B. Partea II. Proprietari și acte

Inscrieri privitoare la dreptul de proprietate și alte drepturi reale		Referințe
37784 / 11/09/2006		
Act Notarial nr. AUT 2118, din 07/09/2006 emis de NP DEFTA E;		
B1	Intabulare, drept de PROPRIETATE, dobandit prin Conventie, cota actuala 2072/2401, cota initiala 2072/2401 1) OLTEANU DANUT, LIPSĂ CNP 2) OLTEANU ELENA, LIPSĂ CNP	A1
/		
Act Normativ nr. LEGEA 7, din 13/03/1996 emis de GUVERNUL ROMANIEI;		
B2	Inscrierea posesiei, drept de PROPRIETATE, dobandit prin Constituire, cota actuala 329/2401, cota initiala 329/2401 1) OLTEANU ELENA, LIPSĂ CNP 2) OLTEANU DANUT, LIPSĂ CNP	A1
B3	Intabulare, drept de PROPRIETATE, dobandit prin Lege, cota actuala 1/1, cota initiala 1/1 1) OLTEANU ELENA, LIPSĂ CNP 2) OLTEANU DANUT, LIPSĂ CNP	A1.1, A1.2, A1.3

C. Partea III. SARCINI .

Inscrieri privind dezmembramentele dreptului de proprietate, drepturi reale de garanție și sarcini	Referințe
NU SUNT	

Punct început	X / Y	Punct sfârșit	X / Y	Lungime segment (** (m)
2	420.558,677 300.200,115	3	420.558,24 300.153,767	46.35
3	420.558,24 300.153,767	4	420.553,045 300.122,789	31.411
4	420.553,045 300.122,789	5	420.543,626 300.087,979	36.062
5	420.543,626 300.087,979	6	420.542,23 300.083,074	5.1
6	420.542,23 300.083,074	7	420.535,744 300.060,59	23.401
7	420.535,744 300.060,59	8	420.528,082 300.034,439	27.25
8	420.528,082 300.034,439	9	420.532,754 300.033,47	4.771
9	420.532,754 300.033,47	10	420.543,957 300.031,903	11.312
10	420.543,957 300.031,903	11	420.548,431 300.048,922	17.597
11	420.548,431 300.048,922	12	420.554,614 300.070,417	22.367
12	420.554,614 300.070,417	13	420.556,286 300.076,267	6.084
13	420.556,286 300.076,267	14	420.558,53 300.084,273	8.315
14	420.558,53 300.084,273	15	420.560,052 300.090,207	6.126
15	420.560,052 300.090,207	16	420.564,108 300.108,241	18.485
16	420.564,108 300.108,241	17	420.565,943 300.117,963	9.894
17	420.565,943 300.117,963	18	420.566,781 300.123,872	5.968
18	420.566,781 300.123,872	19	420.569,4 300.139,189	15.539
19	420.569,4 300.139,189	20	420.571,04 300.157,317	18.202
20	420.571,04 300.157,317	1	420.571,113 300.199,649	42.332

** Lungimile segmentelor sunt determinate în planul de proiecție Stereo 70 și sunt rotunjite la 1 milimetru.

*** Distanța dintre puncte este formată din segmente cumulate ce sunt mai mici decât valoarea 1 milimetru.

**DATE DESPRE IMOBILUL NR. 13937**

Oficiul de Cadastru și Publicitate Imobiliară DOLJ
Biroul de Cadastru și Publicitate Imobiliară Craiova

A. Partea I. Descrierea imobilului

TEREN Intravilan

Adresa: Loc. Leu, Nr. 1439, Jud. Dolj, T119, P100, 100/1

Nr. Crt	Nr cadastral Nr. topografic	Suprafața* (mp)	Observații / Referințe
A1		Din acte: 2.100 Masurata: 2.168	Sector cadastral:13 Teren neimprijmit;

Construcții

Crt	Nr cadastral Nr. topografic	Adresa	Observații / Referințe
A1.1		Loc. Leu, Jud. Dolj	Nr. niveluri:1; S. construita la sol:148 mp; CONSTRUITA DIN CARAMIDA, ACOPERITA CU TABLA
A1.2		Loc. Leu, Jud. Dolj	Nr. niveluri:1; S. construita la sol:6 mp; Anexa

B. Partea II. Proprietari și acte

Inscrieri privitoare la dreptul de proprietate și alte drepturi reale		Referințe
/		
Act Administrativ nr. TDP 1559-44826, din 11/11/1998 emis de CONSILIUL JUDETEAN DOLJ;		
B1	Intabulare, drept de PROPRIETATE, dobandit prin Reconstituire, cota actuala 2100/2168, cota initiala 2100/2168 1) DUMITRU CONSTANȚA, LIPSĂ CNP	A1
Act Normativ nr. LEGEA 7, din 13/03/1996 emis de GUVERNUL ROMANIEI;		
B2	Inscrierea posesiei, drept de PROPRIETATE, dobandit prin Constituire, cota actuala 68/2168, cota initiala 68/2168 1) DUMITRU CONSTANȚA, LIPSĂ CNP	A1
B3	Intabulare, drept de PROPRIETATE, dobandit prin Lege, cota actuala 1/1, cota initiala 1/1 1) DUMITRU CONSTANȚA, LIPSĂ CNP	A1.1, A1.2

C. Partea III. SARCINI .

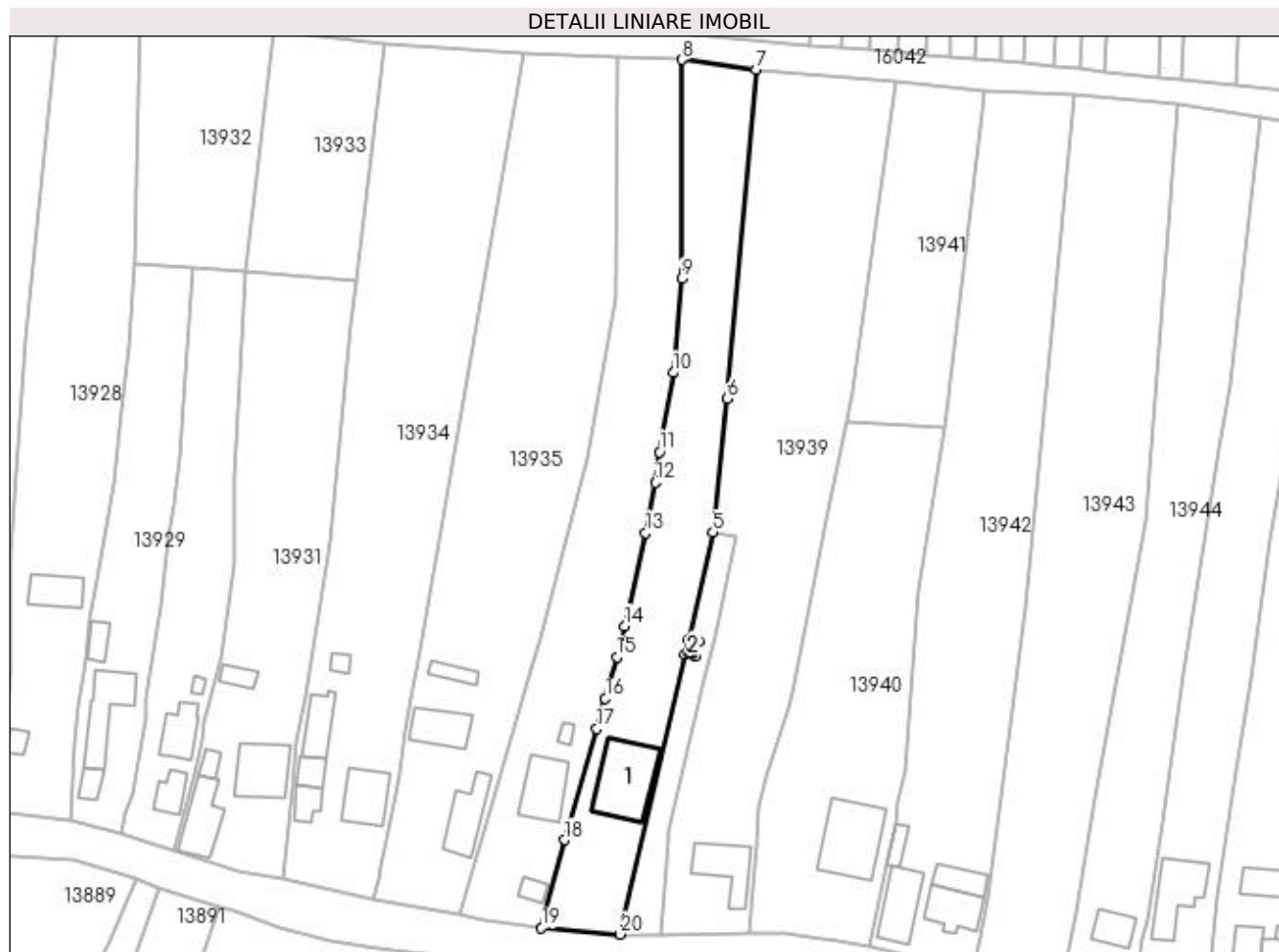
Inscrieri privind dezmembramintele dreptului de proprietate, drepturi reale de garanție și sarcini	Referințe
NU SUNT	

Anexa Nr. 1 La Partea I

Teren

Nr cadastral	Suprafața (mp)*	Observații / Referințe
	Din acte: 2.100 Masurata: 2.168	

* Suprafața este determinată în planul de proiecție Stereo 70.



Date referitoare la teren

Crt	Categorie folosință	Intra vilan	Suprafața (mp)	Tarla	Parcelă	Nr. topo	Observații / Referințe
1	curți constructii	DA	430	119	100	-	
2	arabil	DA	1.738	119	100/1	-	

Date referitoare la construcții

Crt	Număr	Destinație construcție	Supraf. (mp)	Situație juridică	Observații / Referințe
A1.1		construcții de locuințe	148	Cu acte	Nr. niveluri:1; S. construita la sol:148 mp; CONSTRUITA DIN CARAMIDA, ACOPERITA CU TABLA
A1.2		construcții anexa	6	Cu acte	Nr. niveluri:1; S. construita la sol:6 mp; Anexa

Lungime Segmente

1) Valorile lungimilor segmentelor sunt obținute din proiecție în plan.

Punct început	X / Y	Punct sfârșit	X / Y	Lungime segment (** (m)
1	420.571,638 300.084,763	2	420.573,74 300.084,422	2.129
2	420.573,74 300.084,422	3	420.574,416 300.087,229	2.887

Punct început	X / Y	Punct sfârșit	X / Y	Lungime segment (** (m)
3	420.574,416 300.087,229	4	420.572,312 300.087,57	2.131
4	420.572,312 300.087,57	5	420.577,114 300.108,343	21.321
5	420.577,114 300.108,343	6	420.579,919 300.134,199	26.007
6	420.579,919 300.134,199	7	420.585,384 300.197,768	63.804
7	420.585,384 300.197,768	8	420.571,113 300.199,649	14.394
8	420.571,113 300.199,649	9	420.571,04 300.157,317	42.332
9	420.571,04 300.157,317	10	420.569,4 300.139,189	18.202
10	420.569,4 300.139,189	11	420.566,781 300.123,872	15.539
11	420.566,781 300.123,872	12	420.565,943 300.117,963	5.968
12	420.565,943 300.117,963	13	420.564,108 300.108,241	9.894
13	420.564,108 300.108,241	14	420.560,052 300.090,207	18.485
14	420.560,052 300.090,207	15	420.558,53 300.084,273	6.126
15	420.558,53 300.084,273	16	420.556,286 300.076,267	8.315
16	420.556,286 300.076,267	17	420.554,614 300.070,417	6.084
17	420.554,614 300.070,417	18	420.548,431 300.048,922	22.367
18	420.548,431 300.048,922	19	420.543,957 300.031,903	17.597
19	420.543,957 300.031,903	20	420.559,168 300.030,679	15.26
20	420.559,168 300.030,679	1	420.571,638 300.084,763	55.503

** Lungimile segmentelor sunt determinate în planul de proiecție Stereo 70 și sunt rotunjite la 1 milimetru.

*** Distanța dintre puncte este formată din segmente cumulate ce sunt mai mici decât valoarea 1 milimetru.

**DATE DESPRE IMOBILUL NR. 13938**

Oficiul de Cadastru și Publicitate Imobiliară DOLJ
Biroul de Cadastru și Publicitate Imobiliară Craiova

A. Partea I. Descrierea imobilului

TEREN Intravilan

Adresa: Loc. Leu, Nr. 1441, Jud. Dolj, T119, P101 101/1

Nr. Crt	Nr cadastral Nr. topografic	Suprafața* (mp)	Observații / Referințe
A1	34284	401	Sector cadastral:13 Teren imprejmuit;

B. Partea II. Proprietari și acte

Inscrieri privitoare la dreptul de proprietate și alte drepturi reale		Referințe
116397 / 05/06/2019		
Act Notarial nr. CONTRACT DE VANZARE-CUMPARARE AUT. NR. 1313, din 04/06/2019 emis de IONASCU NICOLAE;		
B1	Intabulare, drept de PROPRIETATE, dobandit prin Conventie, cota actuala 1/1, cota initiala 1/1 1) NICOLAE MIRELA PATRICIA 2) NICOLAE CORNEL	A1

C. Partea III. SARCINI .

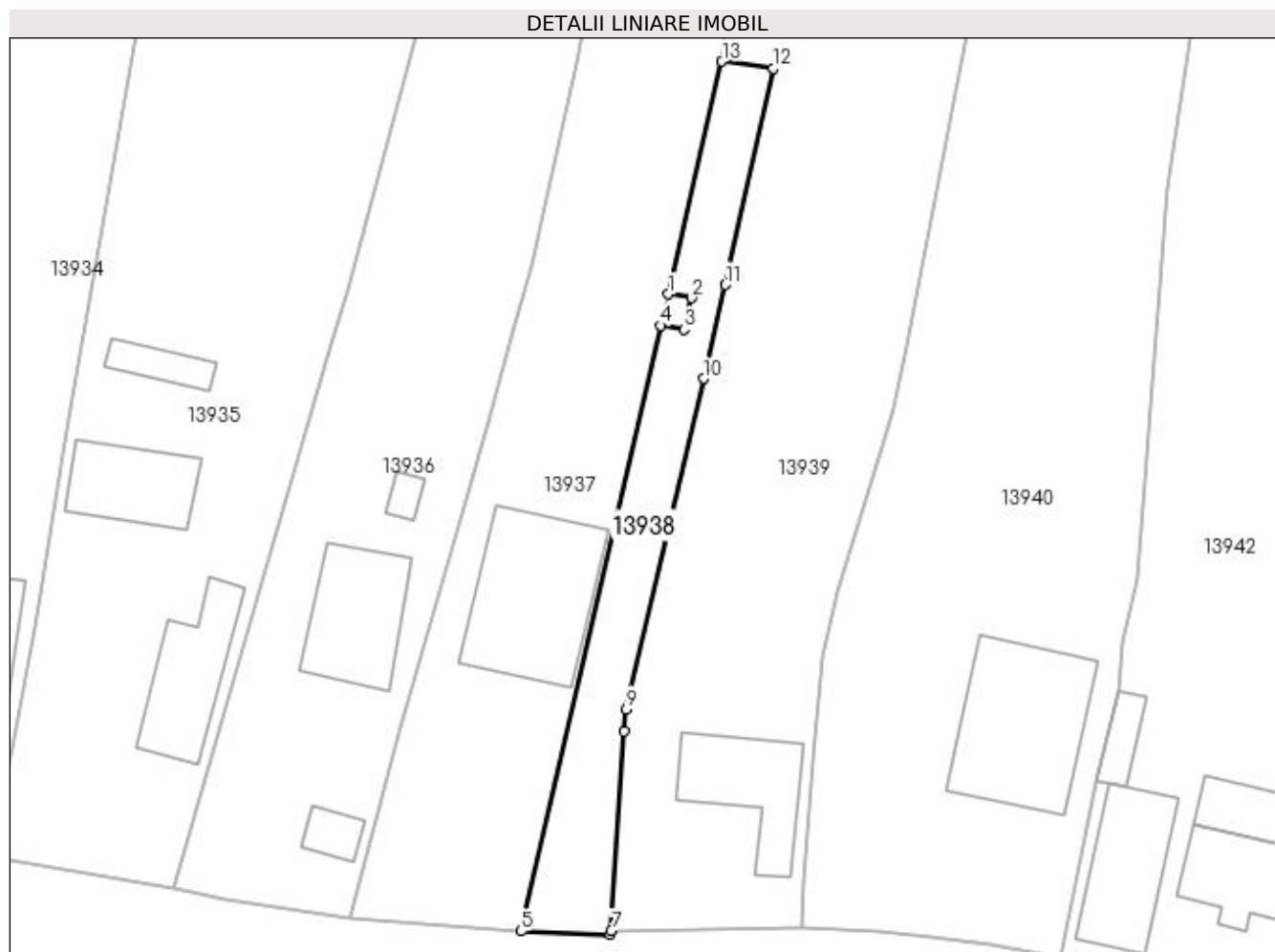
Inscrieri privind dezmembramintele dreptului de proprietate, drepturi reale de garanție și sarcini	Referințe
NU SUNT	

Anexa Nr. 1 La Partea I

Teren

Nr cadastral	Suprafața (mp)*	Observații / Referințe
34284	401	

* Suprafața este determinată în planul de proiecție Stereo 70.



Date referitoare la teren

Crt	Categorie folosință	Intravilan	Suprafața (mp)	Tarla	Parcelă	Nr. topo	Observații / Referințe
1	curți constructii	DA	401	119	101 101/1	-	

Lungime Segmente

1) Valorile lungimilor segmentelor sunt obținute din proiecție în plan.

Punct început	X / Y	Punct sfârșit	X / Y	Lungime segment (** (m)
1	420.572,312 300.087,57	2	420.574,416 300.087,229	2.131
2	420.574,416 300.087,229	3	420.573,74 300.084,422	2.887
3	420.573,74 300.084,422	4	420.571,638 300.084,763	2.129
4	420.571,638 300.084,763	5	420.559,168 300.030,679	55.503
5	420.559,168 300.030,679	6	420.567,104 300.030,398	7.941

Punct început	X / Y	Punct sfârșit	X / Y	Lungime segment (** (m)
6	420.567,104 300.030,398	7	420.567,212 300.030,7	0.321
7	420.567,212 300.030,7	8	420.568,361 300.048,537	17.874
8	420.568,361 300.048,537	9	420.568,555 300.050,505	1.978
9	420.568,555 300.050,505	10	420.575,46 300.080,036	30.328
10	420.575,46 300.080,036	11	420.577,419 300.088,397	8.587
11	420.577,419 300.088,397	12	420.581,692 300.107,713	19.783
12	420.581,692 300.107,713	13	420.577,114 300.108,343	4.621
13	420.577,114 300.108,343	1	420.572,312 300.087,57	21.321

** Lungimile segmentelor sunt determinate în planul de proiecție Stereo 70 și sunt rotunjite la 1 milimetru.

*** Distanța dintre puncte este formată din segmente cumulate ce sunt mai mici decât valoarea 1 milimetru.



DATE DESPRE IMOBILUL NR. 13939

Oficiul de Cadastru și Publicitate Imobiliară DOLJ
Biroul de Cadastru și Publicitate Imobiliară Craiova

A. Partea I. Descrierea imobilului

TEREN Intravilan

Adresa: Loc. Leu, Nr. 1441, Jud. Dolj, T119, P101,101/2 101/3,101/1

Nr. Crt	Nr cadastral Nr. topografic	Suprafața* (mp)	Observații / Referințe
A1	34283	3.498	Sector cadastral:13 Teren neimprijmuit;

Construcții

Crt	Nr cadastral Nr. topografic	Adresa	Observații / Referințe
A1.1		Loc. Leu, Nr. 1441, Jud. Dolj, Fost T119, P101, P101/1, P101/2, P101/3	Nr. niveluri:2; S. construita la sol:85 mp; S. construita desfasurata:98 mp; Constructie de locuit, construita in anul 1961.S.desfasurata = 98mp.

B. Partea II. Proprietari și acte

Inscrieri privitoare la dreptul de proprietate și alte drepturi reale		Referințe
99465 / 15/05/2019		
Act Notarial nr. 35, din 27/02/2019 emis de SPN GASPAS MONICA-ORTANSA (ACT ADMINISTRATIV NR 1302 DIN 05.03.2019, EMIS DE PRIMARIA COM. LEU;ACT NOTARIAL NR C.M. S. NR. 33 DIN 27.02.2019, EMIS DE NP GASPAS MONICA ORTANSA;ACT ADMINISTRATIV NR TDP, 673-48675 DIN 23.01.1996, EMIS DE COMISIA JUDETEANA DOLJ);		
B1	Intabulare, drept de PROPRIETATE, dobandit prin Succesiune, cota actuala 1/2, cota initiala 1/2 1) DIACONU MARIAN <i>OBSERVATII: POZITIE TRANSCRISA DIN CF 34218/LEU, INSCRISA PRIN INCHEIEREA NR. 52457 DIN 18/03/2019;</i>	A1
Act Notarial nr. C.M. S. NR. 34, din 27/02/2019 emis de NP GASPAS MONICA-ORTANSA;		
B2	Intabulare, drept de PROPRIETATE, dobandit prin Succesiune, cota actuala 1/2, cota initiala 1/2 1) BURTICALA IONICA <i>OBSERVATII: POZITIE TRANSCRISA DIN CF 34218/LEU, INSCRISA PRIN INCHEIEREA NR. 52457 DIN 18/03/2019;</i>	A1
Act Notarial nr. C.M. S. NR. 34, din 27/02/2019 emis de NP GASPAS MONICA-ORTANSA (ACT ADMINISTRATIV NR CERTIFICAT FISCAL NR. 166 DIN 11.03.2019, EMIS DE PRIMARIA LEU);		
B3	Intabulare, drept de PROPRIETATE, dobandit prin Succesiune, cota actuala 1/1, cota initiala 1/1 1) BURTICALA IONICA <i>OBSERVATII: POZITIE TRANSCRISA DIN CF 34218/LEU, INSCRISA PRIN INCHEIEREA NR. 52457 DIN 18/03/2019;</i>	A1.1

C. Partea III. SARCINI .

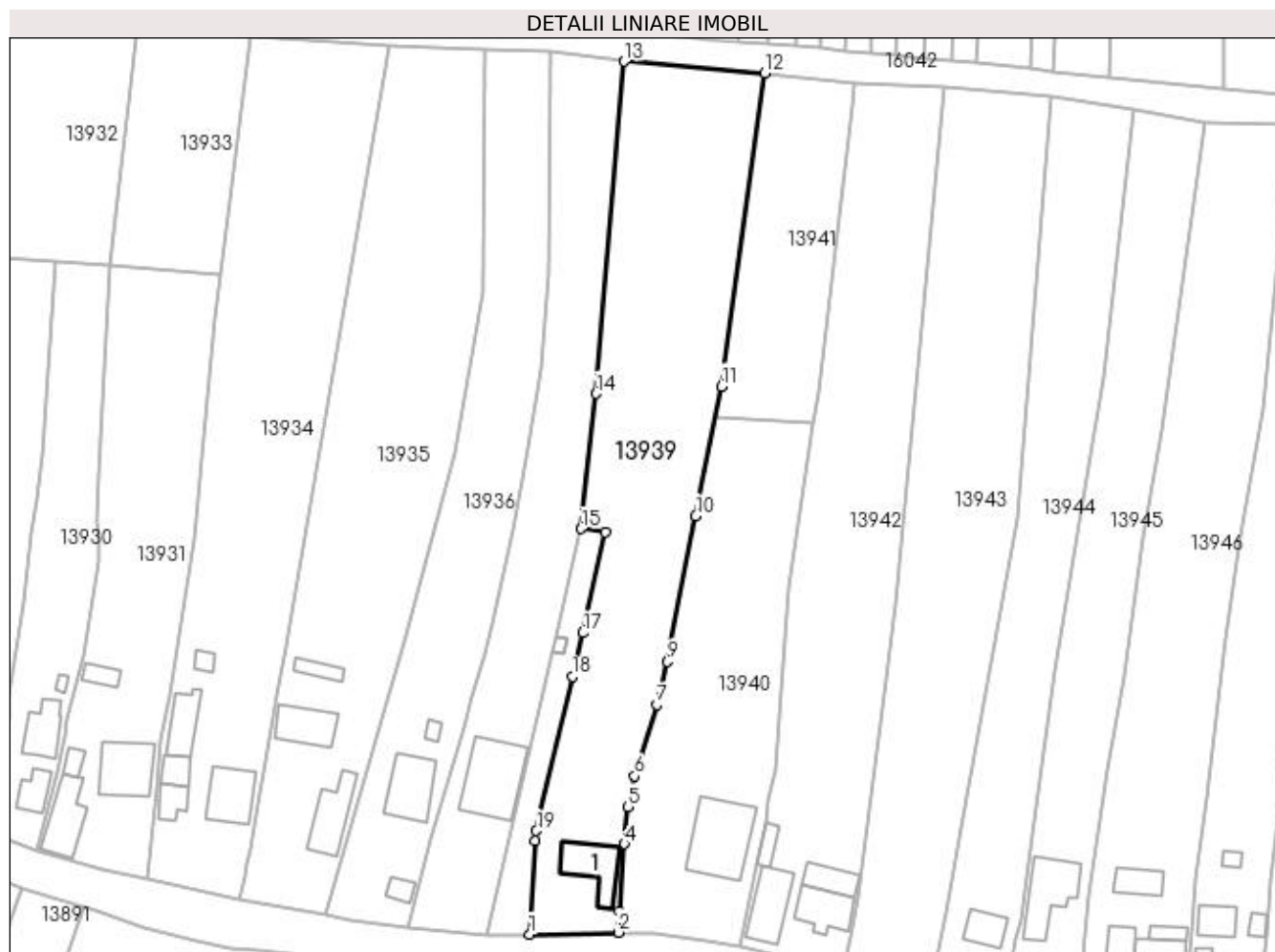
Inscrieri privind dezmembramintele dreptului de proprietate, drepturi reale de garanție și sarcini	Referințe
NU SUNT	

Anexa Nr. 1 La Partea I

Teren

Nr cadastral	Suprafața (mp)*	Observații / Referințe
34283	3.498	

* Suprafața este determinată în planul de proiecție Stereo 70.



Date referitoare la teren

Crt	Categorie folosință	Intra vilan	Suprafața (mp)	Tarla	Parcelă	Nr. topo	Observații / Referințe
1	curți construcții	DA	500	119	101	-	
2	arabil	DA	548	119	101/2 101/3	-	
3	vie	DA	2.450	119	101/1	-	

Date referitoare la construcții

Crt	Număr	Destinație construcție	Supraf. (mp)	Situație juridică	Observații / Referințe
A1.1		construcții de locuințe	85	Cu acte	Nr. niveluri:2; S. construita la sol:85 mp; S. construita desfasurata:98 mp; Construcție de locuit, construita în anul 1961.S.desfasurata = 98mp.

Lungime Segmente

1) Valorile lungimilor segmentelor sunt obținute din proiecție în plan.

Punct început	X / Y	Punct sfârșit	X / Y	Lungime segment (** (m)
1	420.567,212 300.030,7	2	420.584,197 300.031,062	16.989

Punct început	X / Y	Punct sfârșit	X / Y	Lungime segment (** (m)
2	420.584,197 300.031,062	3	420.584,407 300.035,104	4.047
3	420.584,407 300.035,104	4	420.585,39 300.047,986	12.919
4	420.585,39 300.047,986	5	420.586,032 300.055,14	7.183
5	420.586,032 300.055,14	6	420.587,364 300.060,995	6.005
6	420.587,364 300.060,995	7	420.591,59 300.074,627	14.272
7	420.591,59 300.074,627	8	420.592,489 300.077,456	2.968
8	420.592,489 300.077,456	9	420.593,628 300.082,879	5.541
9	420.593,628 300.082,879	10	420.599,068 300.110,785	28.431
10	420.599,068 300.110,785	11	420.603,981 300.135,582	25.279
11	420.603,981 300.135,582	12	420.612,293 300.195,58	60.571
12	420.612,293 300.195,58	13	420.585,384 300.197,768	26.998
13	420.585,384 300.197,768	14	420.579,919 300.134,199	63.804
14	420.579,919 300.134,199	15	420.577,114 300.108,343	26.007
15	420.577,114 300.108,343	16	420.581,692 300.107,713	4.621
16	420.581,692 300.107,713	17	420.577,419 300.088,397	19.783
17	420.577,419 300.088,397	18	420.575,46 300.080,036	8.587
18	420.575,46 300.080,036	19	420.568,555 300.050,505	30.328
19	420.568,555 300.050,505	20	420.568,361 300.048,537	1.978
20	420.568,361 300.048,537	1	420.567,212 300.030,7	17.874

** Lungimile segmentelor sunt determinate în planul de proiecție Stereo 70 și sunt rotunjite la 1 milimetru.

*** Distanța dintre puncte este formată din segmente cumulate ce sunt mai mici decât valoarea 1 milimetru.

**DATE DESPRE IMOBILUL NR. 13940**

Oficiul de Cadastru și Publicitate Imobiliară DOLJ
Biroul de Cadastru și Publicitate Imobiliară Craiova

A. Partea I. Descrierea imobilului

TEREN Intravilan

Adresa: Loc. Leu, Nr. 1441, Jud. Dolj, T119, P102, 102/1 102/2

Nr. Crt	Nr cadastral Nr. topografic	Suprafața* (mp)	Observații / Referințe
A1		2.266	Sector cadastral:13 Teren neimprejmut;

Construcții

Crt	Nr cadastral Nr. topografic	Adresa	Observații / Referințe
A1.1		Loc. Leu, Jud. Dolj	Nr. niveluri:1; S. construita la sol:152 mp; CONSTRUITA DIN BCA, ACOPERITA CU TABLA

B. Partea II. Proprietari și acte

Inscrieri privitoare la dreptul de proprietate și alte drepturi reale		Referințe
/		
Act Notarial nr. CM 26, din 30/03/2018 emis de BNP NICU FLORIN MARCEL;		
B1	Intabulare, drept de PROPRIETATE, dobandit prin Succesiune, cota actuala 1/1, cota initiala 1/1 1) BURTICALA DANIEL IONEL	A1, A1.1

C. Partea III. SARCINI .

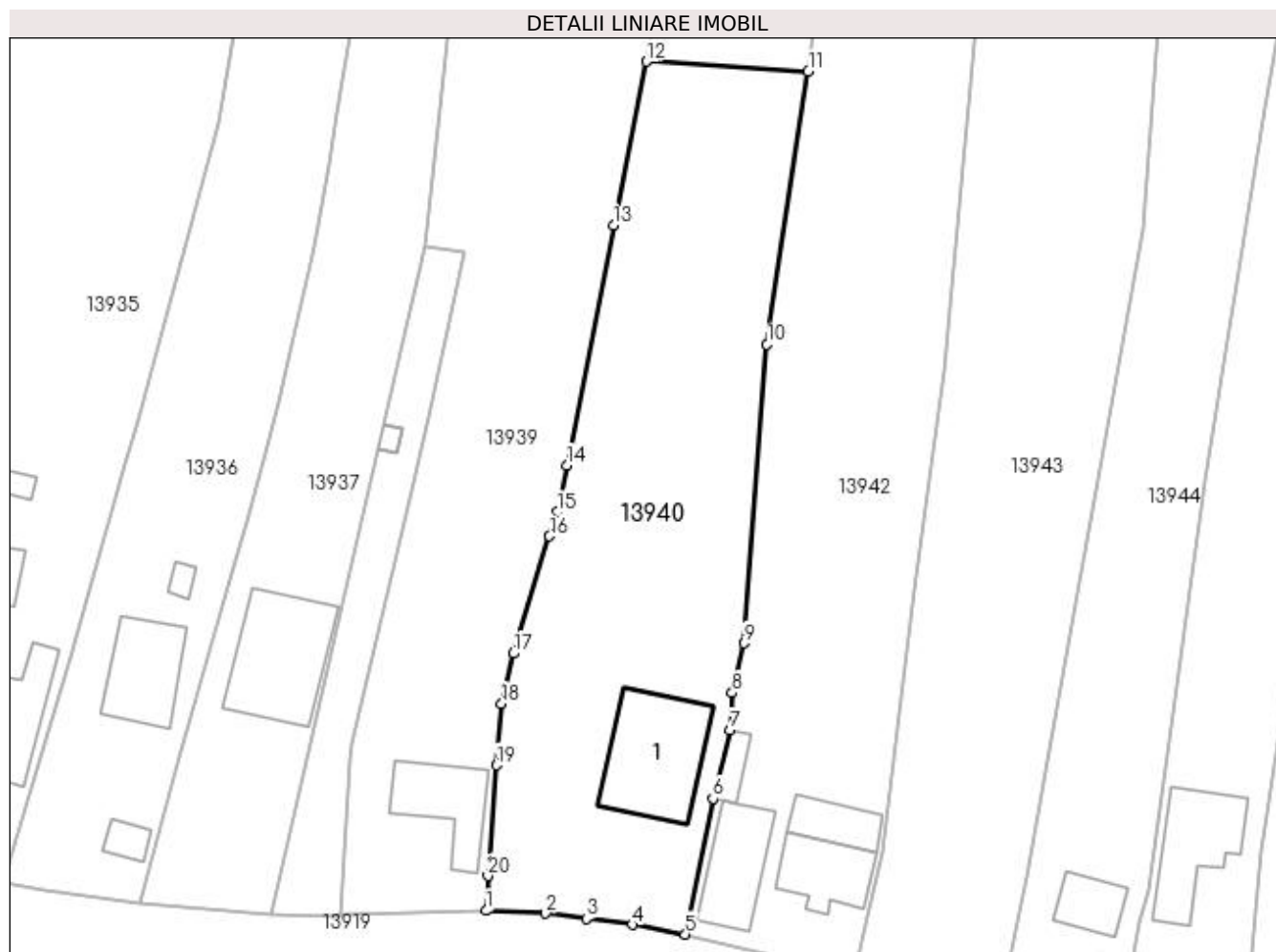
Inscrieri privind dezmembramintele dreptului de proprietate, drepturi reale de garanție și sarcini	Referințe
NU SUNT	

Anexa Nr. 1 La Partea I

Teren

Nr cadastral	Suprafața (mp)*	Observații / Referințe
	2.266	

* Suprafața este determinată în planul de proiecție Stereo 70.



Date referitoare la teren

Crt	Categorie folosință	Intra vilan	Suprafața (mp)	Tarla	Parcelă	Nr. topo	Observații / Referințe
1	curți constructii	DA	1.038	119	102	-	
2	arabil	DA	1.228	119	102/1 102/2	-	

Date referitoare la construcții

Crt	Număr	Destinație construcție	Supraf. (mp)	Situație juridică	Observații / Referințe
A1.1		construcții de locuințe	152	Cu acte	Nr. niveluri:1; S. construita la sol:152 mp; CONSTRUITA DIN BCA, ACOPERITA CU TABLA

Lungime Segmente

1) Valorile lungimilor segmentelor sunt obținute din proiecție în plan.

Punct început	X / Y	Punct sfârșit	X / Y	Lungime segment (** (m)
1	420.584,197 300.031,062	2	420.591,128 300.030,737	6.939
2	420.591,128 300.030,737	3	420.595,884 300.030,139	4.794
3	420.595,884 300.030,139	4	420.601,226 300.029,448	5.387

Punct început	X / Y	Punct sfârșit	X / Y	Lungime segment (** (m)
4	420.601,226 300.029,448	5	420.607,397 300.028,312	6.274
5	420.607,397 300.028,312	6	420.610,615 300.044,093	16.106
6	420.610,615 300.044,093	7	420.612,596 300.052,076	8.225
7	420.612,596 300.052,076	8	420.612,824 300.056,416	4.346
8	420.612,824 300.056,416	9	420.614,255 300.062,164	5.924
9	420.614,255 300.062,164	10	420.616,901 300.096,961	34.897
10	420.616,901 300.096,961	11	420.621,704 300.128,675	32.075
11	420.621,704 300.128,675	12	420.602,845 300.129,848	18.895
12	420.602,845 300.129,848	13	420.599,068 300.110,785	19.433
13	420.599,068 300.110,785	14	420.593,628 300.082,879	28.431
14	420.593,628 300.082,879	15	420.592,489 300.077,456	5.541
15	420.592,489 300.077,456	16	420.591,59 300.074,627	2.968
16	420.591,59 300.074,627	17	420.587,364 300.060,995	14.272
17	420.587,364 300.060,995	18	420.586,032 300.055,14	6.005
18	420.586,032 300.055,14	19	420.585,39 300.047,986	7.183
19	420.585,39 300.047,986	20	420.584,407 300.035,104	12.919
20	420.584,407 300.035,104	1	420.584,197 300.031,062	4.047

** Lungimile segmentelor sunt determinate în planul de proiecție Stereo 70 și sunt rotunjite la 1 milimetru.

*** Distanța dintre puncte este formată din segmente cumulate ce sunt mai mici decât valoarea 1 milimetru.

**DATE DESPRE IMOBILUL NR. 13941**

Oficiul de Cadastru și Publicitate Imobiliară DOLJ
Biroul de Cadastru și Publicitate Imobiliară Craiova

A. Partea I. Descrierea imobilului

TEREN Intravilan

Adresa: Loc. Leu, Jud. Dolj, T119, P103

Nr. Crt	Nr cadastral Nr. topografic	Suprafața* (mp)	Observații / Referințe
A1		1.190	Sector cadastral:13 Teren neimprejmut;

B. Partea II. Proprietari și acte

Inscrieri privitoare la dreptul de proprietate și alte drepturi reale		Referințe
/		
Act Administrativ nr. TDP 2957, din 12/10/2004 emis de CONSILIUL JUDETEAN DOLJ;		
B1	Intabulare, drept de PROPRIETATE, dobândit prin Reconstituire, cota actuala 1/1, cota initiala 1/1 1) DINCA CONSTANTIN , LIPSĂ CNP 2) DINCA SEBASTIAN , LIPSĂ CNP 3) DINCA TOMA , LIPSĂ CNP	A1

C. Partea III. SARCINI .

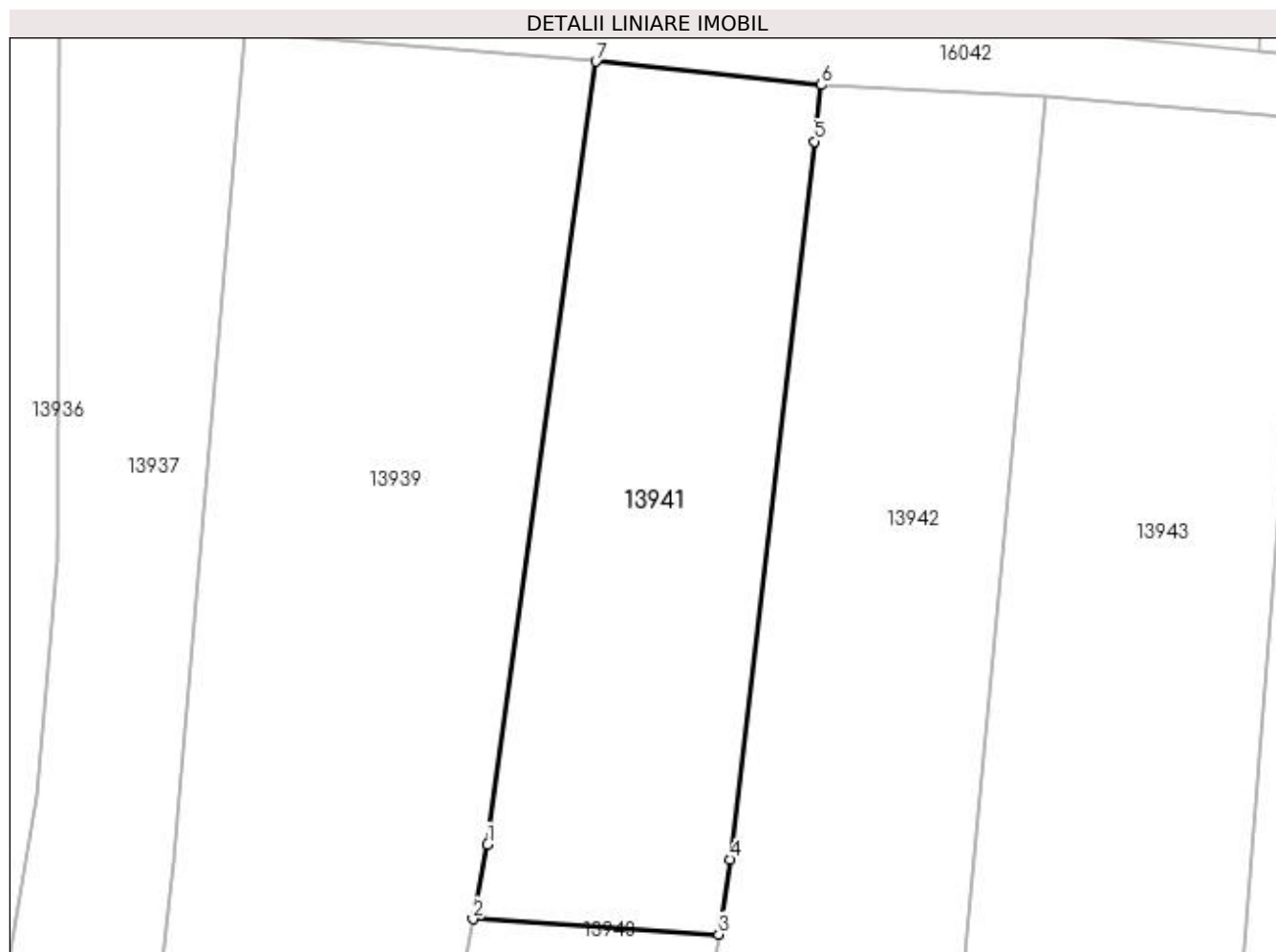
Inscrieri privind dezmembramintele dreptului de proprietate, drepturi reale de garanție și sarcini	Referințe
NU SUNT	

Anexa Nr. 1 La Partea I

Teren

Nr cadastral	Suprafața (mp)*	Observații / Referințe
	1.190	

* Suprafața este determinată în planul de proiecție Stereo 70.



Date referitoare la teren

Crt	Categorie folosință	Intra vilan	Suprafața (mp)	Tarla	Parcelă	Nr. topo	Observații / Referințe
1	arabil	DA	1.190	119	103	-	

Lungime Segmente

1) Valorile lungimilor segmentelor sunt obținute din proiecție în plan.

Punct început	X / Y	Punct sfârșit	X / Y	Lungime segment (** (m)
1	420.603,981 300.135,582	2	420.602,845 300.129,848	5.846
2	420.602,845 300.129,848	3	420.621,704 300.128,675	18.895
3	420.621,704 300.128,675	4	420.622,576 300.134,436	5.827
4	420.622,576 300.134,436	5	420.629,038 300.189,453	55.395
5	420.629,038 300.189,453	6	420.629,586 300.193,782	4.364

Punct început	X / Y	Punct sfârșit	X / Y	Lungime segment (** (m)
6	420.629,586 300.193,782	7	420.612,293 300.195,58	17.386
7	420.612,293 300.195,58	1	420.603,981 300.135,582	60.571

** Lungimile segmentelor sunt determinate în planul de proiecție Stereo 70 și sunt rotunjite la 1 milimetru.

*** Distanța dintre puncte este formată din segmente cumulate ce sunt mai mici decât valoarea 1 milimetru.

**DATE DESPRE IMOBILUL NR. 13942**

Oficiul de Cadastru și Publicitate Imobiliară DOLJ
Biroul de Cadastru și Publicitate Imobiliară Craiova

A. Partea I. Descrierea imobilului

TEREN Intravilan

Adresa: Loc. Leu, Nr. 1447, Jud. Dolj, T119, P104, 104/1 105

Nr. Crt	Nr cadastral Nr. topografic	Suprafața* (mp)	Observații / Referințe
A1		Din acte: 3.085 Masurata: 3.229	Sector cadastral:13 Teren neimpregmuit;

Construcții

Crt	Nr cadastral Nr. topografic	Adresa	Observații / Referințe
A1.1		Loc. Leu, Jud. Dolj	Nr. niveluri:2; S. construita la sol:74 mp; CONSTRUITA DIN CARAMIDA, ACOPERITA CU TABLA
A1.2		Loc. Leu, Jud. Dolj	Nr. niveluri:1; S. construita la sol:91 mp; ANEXA
A1.3		Loc. Leu, Jud. Dolj	Nr. niveluri:1; S. construita la sol:46 mp; ANEXA
A1.4		Loc. Leu, Jud. Dolj	Nr. niveluri:1; S. construita la sol:22 mp; ANEXA

B. Partea II. Proprietari și acte

Inscrieri privitoare la dreptul de proprietate și alte drepturi reale		Referințe
/		
Act Administrativ nr. TDP 2957, din 12/10/2004 emis de CONSILIUL JUDETEAN DOLJ;		
B1	Intabulare, drept de PROPRIETATE, dobandit prin Reconstituire, cota actuala 3085/3229, cota initiala 3085/3229 1) DINCA TOMA, LIPSĂ CNP 2) DINCA SEBASTIAN, LIPSĂ CNP 3) DINCA CONSTANTIN, LIPSĂ CNP	A1
Act Normativ nr. LEGEA 7, din 13/03/1996 emis de GUVERNUL ROMANIEI;		
B2	Inscrierea posesiei, drept de PROPRIETATE, dobandit prin Constituire, cota actuala 144/3229, cota initiala 144/3229 1) DINCA TOMA, LIPSĂ CNP 2) DINCA SEBASTIAN, LIPSĂ CNP 3) DINCA CONSTANTIN, LIPSĂ CNP	A1
B3	Intabulare, drept de PROPRIETATE, dobandit prin Lege, cota actuala 1/1, cota initiala 1/1 1) DINCA TOMA, LIPSĂ CNP 2) DINCA SEBASTIAN, LIPSĂ CNP 3) DINCA CONSTANTIN, LIPSĂ CNP	A1.1, A1.2, A1.3, A1.4

C. Partea III. SARCINI .

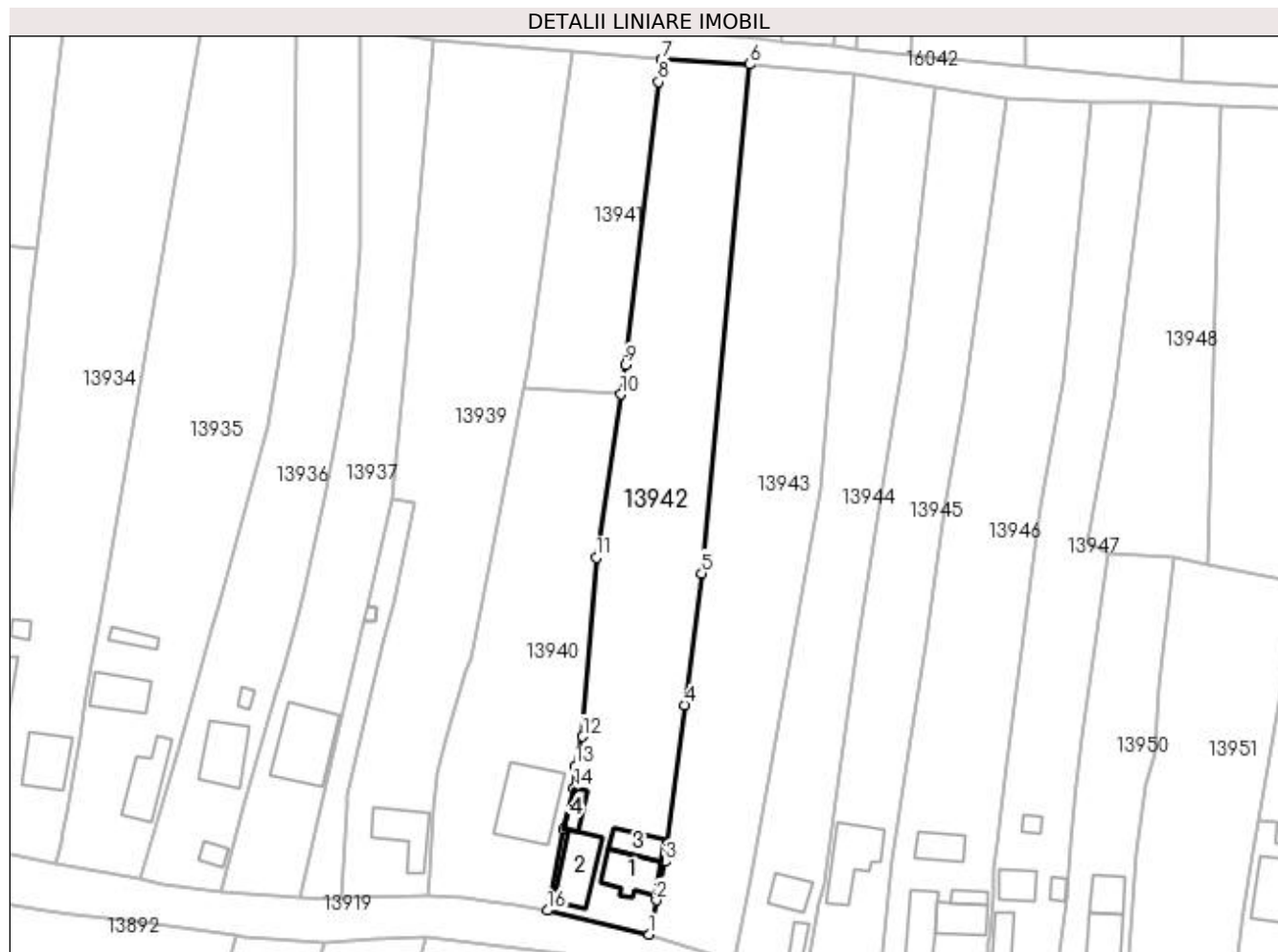
Inscrieri privind dezmembramintele dreptului de proprietate, drepturi reale de garanție și sarcini	Referințe
NU SUNT	

Anexa Nr. 1 La Partea I

Teren

Nr cadastral	Suprafața (mp)*	Observații / Referințe
	Din acte: 3.085 Masurata: 3.229	

* Suprafața este determinată în planul de proiecție Stereo 70.



Date referitoare la teren

Crt	Categorie folosință	Intra vilan	Suprafața (mp)	Tarla	Parcelă	Nr. topo	Observații / Referințe
1	curți constructii	DA	741	119	104	-	
2	arabil	DA	2.488	119	104/1 105	-	

Date referitoare la construcții

Crt	Număr	Destinație construcție	Supraf. (mp)	Situație juridică	Observații / Referințe
A1.1		construcții de locuințe	74	Cu acte	Nr. niveluri:2; S. construita la sol:74 mp; CONSTRUITA DIN CARAMIDA, ACOPERITA CU TABLA
A1.2		construcții anexa	91	Cu acte	Nr. niveluri:1; S. construita la sol:91 mp; ANEXA
A1.3		construcții anexa	46	Cu acte	Nr. niveluri:1; S. construita la sol:46 mp; ANEXA
A1.4		construcții anexa	22	Cu acte	Nr. niveluri:1; S. construita la sol:22 mp; ANEXA

Lungime Segmente

1) Valorile lungimilor segmentelor sunt obținute din proiecție în plan.

Punct început	X / Y	Punct sfârșit	X / Y	Lungime segment (** (m)

Punct început	X / Y	Punct sfârșit	X / Y	Lungime segment (** (m)
1	420.627,169 300.023,688	2	420.628,618 300.030,316	6.785
2	420.628,618 300.030,316	3	420.630,32 300.037,852	7.726
3	420.630,32 300.037,852	4	420.634,093 300.068,323	30.704
4	420.634,093 300.068,323	5	420.637,44 300.093,913	25.808
5	420.637,44 300.093,913	6	420.646,783 300.192,871	99.398
6	420.646,783 300.192,871	7	420.629,586 300.193,782	17.221
7	420.629,586 300.193,782	8	420.629,038 300.189,453	4.364
8	420.629,038 300.189,453	9	420.622,576 300.134,436	55.395
9	420.622,576 300.134,436	10	420.621,704 300.128,675	5.827
10	420.621,704 300.128,675	11	420.616,901 300.096,961	32.075
11	420.616,901 300.096,961	12	420.614,255 300.062,164	34.897
12	420.614,255 300.062,164	13	420.612,824 300.056,416	5.924
13	420.612,824 300.056,416	14	420.612,596 300.052,076	4.346
14	420.612,596 300.052,076	15	420.610,615 300.044,093	8.225
15	420.610,615 300.044,093	16	420.607,397 300.028,312	16.106
16	420.607,397 300.028,312	1	420.627,169 300.023,688	20.306

** Lungimile segmentelor sunt determinate în planul de proiecție Stereo 70 și sunt rotunjite la 1 milimetru.

*** Distanța dintre puncte este formată din segmente cumulate ce sunt mai mici decât valoarea 1 milimetru.

**DATE DESPRE IMOBILUL NR. 13943**

Oficiul de Cadastru și Publicitate Imobiliară DOLJ
Biroul de Cadastru și Publicitate Imobiliară Craiova

A. Partea I. Descrierea imobilului

TEREN Intravilan

Adresa: Loc. Leu, Jud. Dolj, T119, P106 106/1 106/2

Nr. Crt	Nr cadastral Nr. topografic	Suprafața* (mp)	Observații / Referințe
A1		Din acte: 3.136 Masurata: 3.409	Sector cadastral:13 Teren neimprejmut;

B. Partea II. Proprietari și acte

Inscrieri privitoare la dreptul de proprietate și alte drepturi reale		Referințe
/		
Act Administrativ nr. TDP 11013, din 11/08/2008 emis de CONSILIUL JUDEȚEAN DOLJ;		
B1	Intabulare, drept de PROPRIETATE, dobandit prin Reconstituire, cota actuala 3136/3409, cota initiala 3136/3409 1) DINCĂ ION NIȚĂ , LIPSĂ CNP	A1
Act Normativ nr. LEGEA 7, din 13/03/1996 emis de GUVERNUL ROMANIEI;		
B2	Inscrierea posesiei, drept de PROPRIETATE, dobandit prin Constituire, cota actuala 273/3409, cota initiala 273/3409 1) DINCĂ ION NIȚĂ , LIPSĂ CNP	A1

C. Partea III. SARCINI .

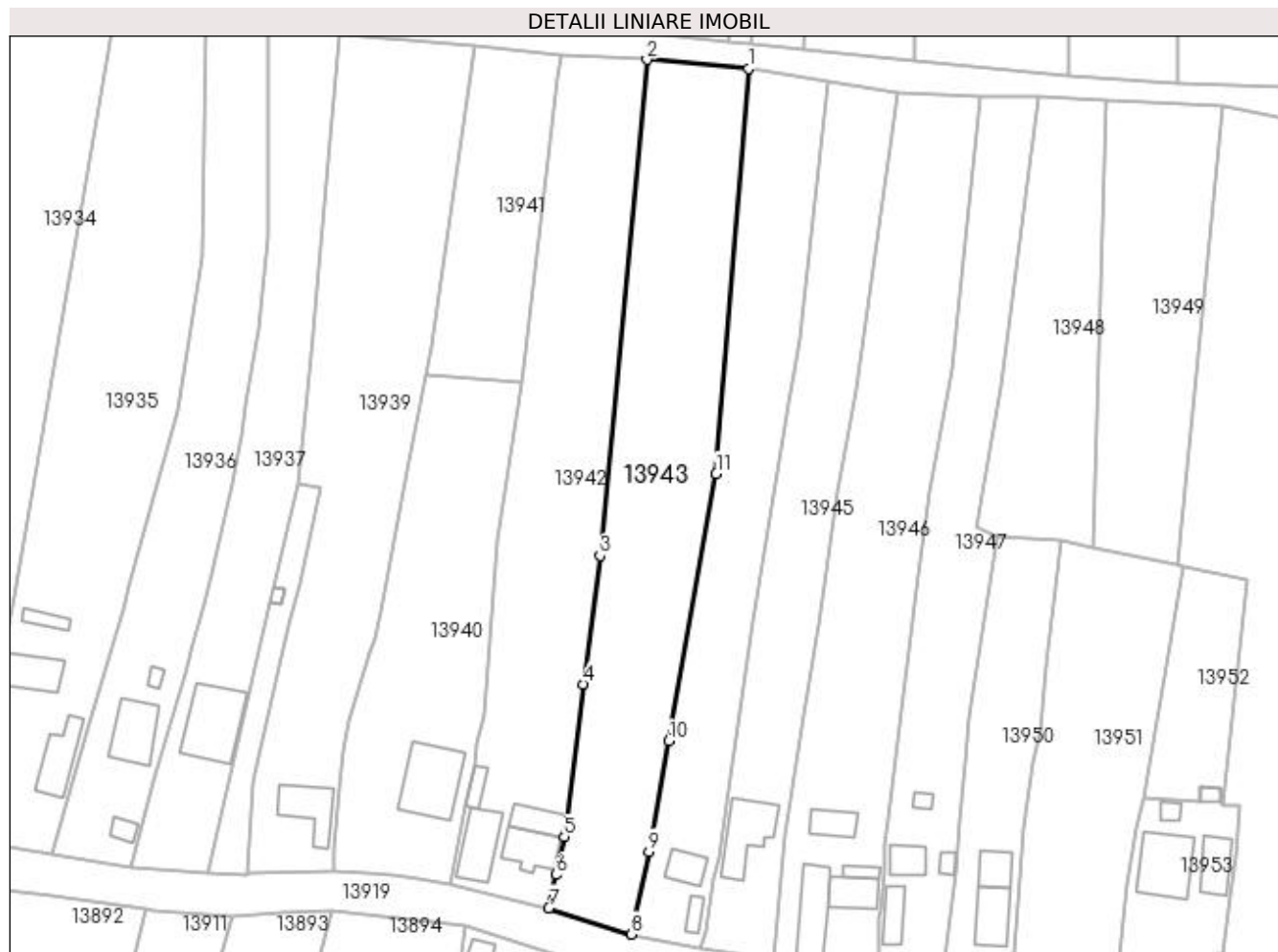
Inscrieri privind dezmembramintele dreptului de proprietate, drepturi reale de garanție și sarcini	Referințe
NU SUNT	

Anexa Nr. 1 La Partea I

Teren

Nr cadastral	Suprafața (mp)*	Observații / Referințe
	Din acte: 3.136 Masurata: 3.409	

* Suprafața este determinată în planul de proiecție Stereo 70.



Date referitoare la teren

Crt	Categorie folosință	Intra vilan	Suprafața (mp)	Tarla	Parcelă	Nr. topo	Observații / Referințe
1	arabil	DA	3.409	119	106 106/1 106/2	-	

Lungime Segmente

1) Valorile lungimilor segmentelor sunt obținute din proiecție în plan.

Punct început	X / Y	Punct sfârșit	X / Y	Lungime segment (** (m)
1	420.667,04 300.191,119	2	420.646,783 300.192,871	20.333
2	420.646,783 300.192,871	3	420.637,44 300.093,913	99.398
3	420.637,44 300.093,913	4	420.634,093 300.068,323	25.808
4	420.634,093 300.068,323	5	420.630,32 300.037,852	30.704
5	420.630,32 300.037,852	6	420.628,618 300.030,316	7.726

Punct început	X / Y	Punct sfârșit	X / Y	Lungime segment (** (m)
6	420.628,618 300.030,316	7	420.627,169 300.023,688	6.785
7	420.627,169 300.023,688	8	420.643,719 300.018,437	17.363
8	420.643,719 300.018,437	9	420.647,196 300.034,93	16.856
9	420.647,196 300.034,93	10	420.651,087 300.056,999	22.409
10	420.651,087 300.056,999	11	420.660,57 300.110,322	54.16
11	420.660,57 300.110,322	1	420.667,04 300.191,119	81.056

** Lungimile segmentelor sunt determinate în planul de proiecție Stereo 70 și sunt rotunjite la 1 milimetru.

*** Distanța dintre puncte este formată din segmente cumulate ce sunt mai mici decât valoarea 1 milimetru.

**DATE DESPRE IMOBILUL NR. 13944**

Oficiul de Cadastru și Publicitate Imobiliară DOLJ
Biroul de Cadastru și Publicitate Imobiliară Craiova

A. Partea I. Descrierea imobilului

TEREN Intravilan

Adresa: Loc. Leu, Jud. Dolj, T119, P107, 107/1 107/2 107/4

Nr. Crt	Nr cadastral Nr. topografic	Suprafața* (mp)	Observații / Referințe
A1		Din acte: 2.380 Masurata: 2.389	Sector cadastral:13 Teren neimprejmut;

Construcții

Crt	Nr cadastral Nr. topografic	Adresa	Observații / Referințe
A1.1		Loc. Leu, Jud. Dolj	Nr. niveluri:1; S. construita la sol:44 mp; CONSTRUITA DIN CARAMIDA, ACOPERITA CU TIGLA
A1.2		Loc. Leu, Jud. Dolj	Nr. niveluri:1; S. construita la sol:19 mp; ANEXA

B. Partea II. Proprietari și acte

Inscrieri privitoare la dreptul de proprietate și alte drepturi reale		Referințe
/		
Act Administrativ nr. TDP 1929-1981, din 09/04/2002 emis de CONSILIUL JUDETEAN DOLJ;		
B1	Intabulare, drept de PROPRIETATE, dobandit prin Reconstituire, cota actuala 1/1, cota initiala 1/1 1) CIUREA STELIAN, LIPSĂ CNP	A1
Act Normativ nr. LEGEA 7, din 13/03/1996 emis de GUVERNUL ROMANIEI;		
B2	Intabulare, drept de PROPRIETATE, dobandit prin Lege, cota actuala 1/1, cota initiala 1/1 1) CIUREA STELIAN, LIPSĂ CNP	A1.1, A1.2

C. Partea III. SARCINI .

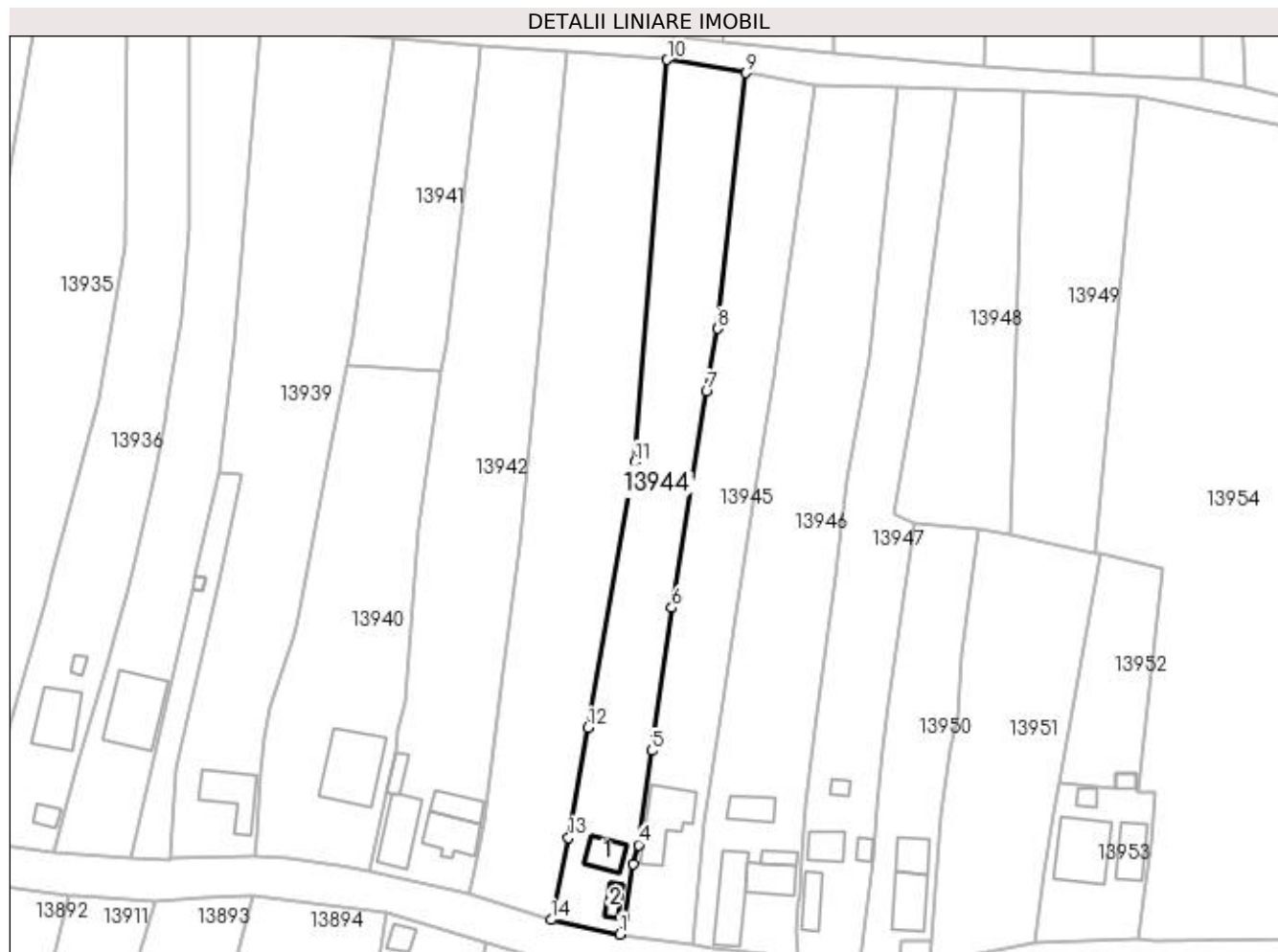
Inscrieri privind dezmembramintele dreptului de proprietate, drepturi reale de garanție și sarcini	Referințe
NU SUNT	

Anexa Nr. 1 La Partea I

Teren

Nr cadastral	Suprafața (mp)*	Observații / Referințe
	Din acte: 2.380	
	Masurata: 2.389	

* Suprafața este determinată în planul de proiecție Stereo 70.



Date referitoare la teren

Crt	Categorie folosință	Intravilan	Suprafața (mp)	Tarla	Parcelă	Nr. topo	Observații / Referințe
1	curți constructii	DA	420	119	107	-	
2	arabil	DA	1.969	119	107/1 107/2 107/4	-	

Date referitoare la construcții

Crt	Număr	Destinație construcție	Supraf. (mp)	Situație juridică	Observații / Referințe
A1.1		construcții de locuințe	44	Cu acte	Nr. niveluri:1; S. construita la sol:44 mp; CONSTRUITA DIN CARAMIDA, ACOPERITA CU TIGLA
A1.2		construcții anexa	19	Cu acte	Nr. niveluri:1; S. construita la sol:19 mp; ANEXA

Lungime Segmente

1) Valorile lungimilor segmentelor sunt obținute din proiecție în plan.

Punct început	X / Y	Punct sfârșit	X / Y	Lungime segment (** (m)
1	420.657,485 300.015,549	2	420.658,398 300.019,069	3.636

Punct început	X / Y	Punct sfârșit	X / Y	Lungime segment (** (m)
2	420.658,398 300.019,069	3	420.660,147 300.029,69	10.764
3	420.660,147 300.029,69	4	420.661,251 300.033,489	3.956
4	420.661,251 300.033,489	5	420.663,86 300.052,44	19.13
5	420.663,86 300.052,44	6	420.667,897 300.081,074	28.917
6	420.667,897 300.081,074	7	420.674,865 300.124,494	43.975
7	420.674,865 300.124,494	8	420.677,169 300.137,131	12.846
8	420.677,169 300.137,131	9	420.682,818 300.188,455	51.634
9	420.682,818 300.188,455	10	420.667,04 300.191,119	16.001
10	420.667,04 300.191,119	11	420.660,57 300.110,322	81.056
11	420.660,57 300.110,322	12	420.651,087 300.056,999	54.16
12	420.651,087 300.056,999	13	420.647,196 300.034,93	22.409
13	420.647,196 300.034,93	14	420.643,719 300.018,437	16.856
14	420.643,719 300.018,437	1	420.657,485 300.015,549	14.066

** Lungimile segmentelor sunt determinate în planul de proiecție Stereo 70 și sunt rotunjite la 1 milimetru.

*** Distanța dintre puncte este formată din segmente cumulate ce sunt mai mici decât valoarea 1 milimetru.

**DATE DESPRE IMOBILUL NR. 13945**

Oficiul de Cadastru și Publicitate Imobiliară DOLJ
Biroul de Cadastru și Publicitate Imobiliară Craiova

A. Partea I. Descrierea imobilului

TEREN Intravilan

Nr. CF vechi:488
Nr. cadastral vechi:564

Adresa: Loc. Leu, Nr. 1450, Jud. Dolj, T119, P108,108/1,108/2

Nr. Crt	Nr cadastral Nr. topografic	Suprafața* (mp)	Observații / Referințe
A1	33813	Din acte: 2.242 Masurata: 2.273	Sector cadastral:13 Teren neimprejmut;

Construcții

Crt	Nr cadastral Nr. topografic	Adresa	Observații / Referințe
A1.1		Loc. Leu, Jud. Dolj	Nr. niveluri:1; S. construita la sol:106 mp; LOCUINTA

B. Partea II. Proprietari și acte

Inscrieri privitoare la dreptul de proprietate și alte drepturi reale		Referințe
71737 / 06/11/2007		
Act Notarial nr. 1058, din 01/01/2004 emis de BNP RADOVICI L.;		
B1	Intabulare, drept de PROPRIETATE, dobandit prin Conventie, cota actuala 2242/2273, cota initiala 2242/2273 1) DUBU MIRELA, LIPSĂ CNP 2) DUBU MARIAN MARCEL	A1
/		
Act Normativ nr. LEGEA 7, din 13/03/1996 emis de GUVERNUL ROMANIEI;		
B2	Inscrierea posesiei, drept de PROPRIETATE, dobandit prin Constituire, cota actuala 31/2273, cota initiala 31/2273 1) DUBU MIRELA, LIPSĂ CNP 2) DUBU MARIAN MARCEL	A1
B3	Intabulare, drept de PROPRIETATE, dobandit prin Lege, cota actuala 1/1, cota initiala 1/1 1) DUBU MIRELA, LIPSĂ CNP 2) DUBU MARIAN MARCEL	A1.1

C. Partea III. SARCINI .

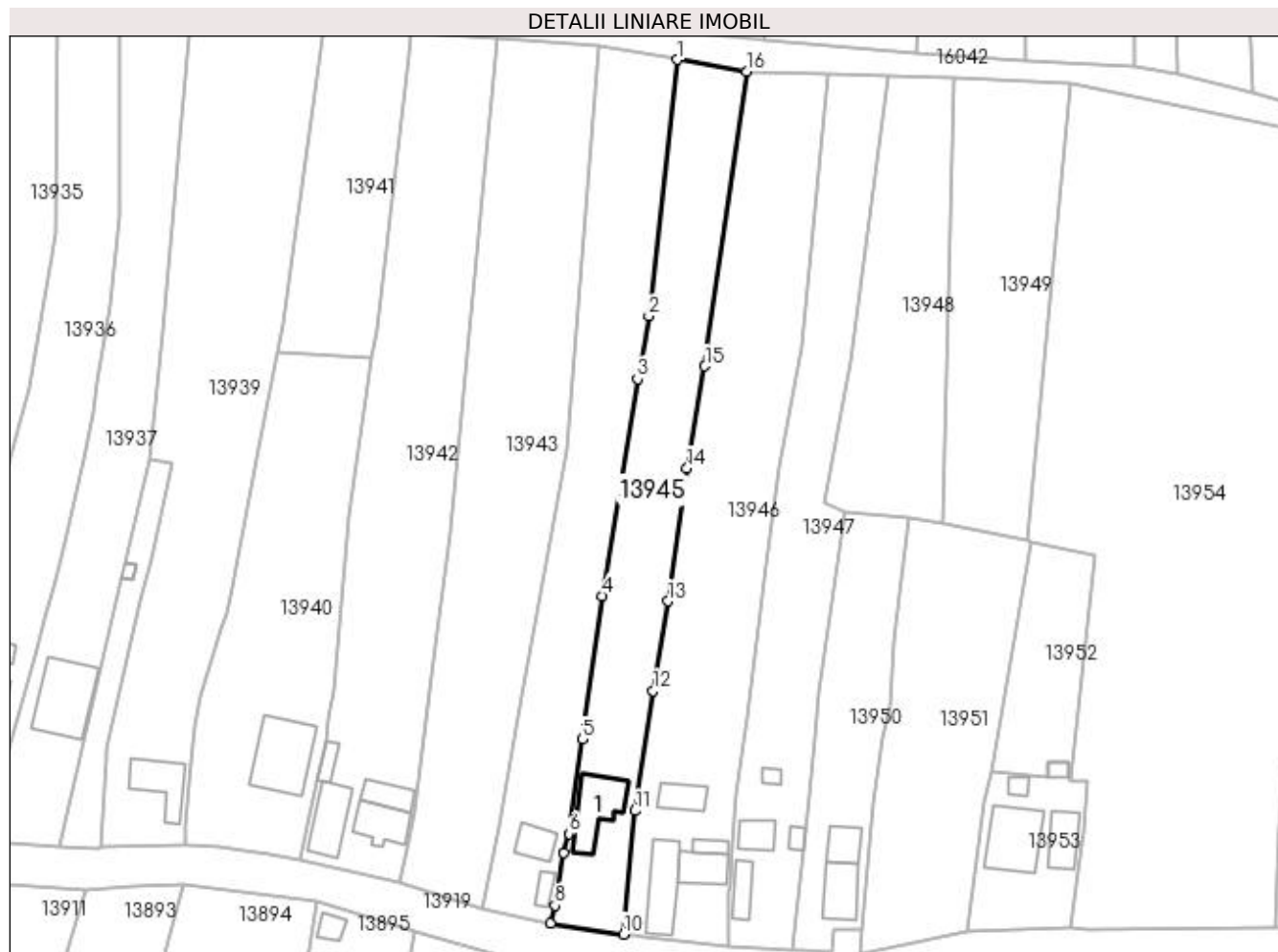
Inscrieri privind dezmembramintele dreptului de proprietate, drepturi reale de garanție și sarcini	Referințe
NU SUNT	

Anexa Nr. 1 La Partea I

Teren

Nr cadastral	Suprafața (mp)*	Observații / Referințe
33813	Din acte: 2.242 Masurata: 2.273	

* Suprafața este determinată în planul de proiecție Stereo 70.



Date referitoare la teren

Crt	Categorie folosință	Intra vilan	Suprafața (mp)	Tarla	Parcelă	Nr. topo	Observații / Referințe
1	curți construcții	DA	410	119	108	-	
2	arabil	DA	1.863	119	108/1,108/2	-	

Date referitoare la construcții

Crt	Număr	Destinație construcție	Supraf. (mp)	Situație juridică	Observații / Referințe
A1.1		construcții de locuințe	106	Cu acte	Nr. niveluri:1; S. construita la sol:106 mp; LOCUINTA

Lungime Segmente

1) Valorile lungimilor segmentelor sunt obținute din proiecție în plan.

Punct început	X / Y	Punct sfârșit	X / Y	Lungime segment (** (m)
1	420.682,818 300.188,455	2	420.677,169 300.137,131	51.634
2	420.677,169 300.137,131	3	420.674,865 300.124,494	12.846
3	420.674,865 300.124,494	4	420.667,897 300.081,074	43.975

Punct început	X / Y	Punct sfârșit	X / Y	Lungime segment (** (m)
4	420.667,897 300.081,074	5	420.663,86 300.052,44	28.917
5	420.663,86 300.052,44	6	420.661,251 300.033,489	19.13
6	420.661,251 300.033,489	7	420.660,147 300.029,69	3.956
7	420.660,147 300.029,69	8	420.658,398 300.019,069	10.764
8	420.658,398 300.019,069	9	420.657,485 300.015,549	3.636
9	420.657,485 300.015,549	10	420.672,057 300.013,328	14.74
10	420.672,057 300.013,328	11	420.674,355 300.038,044	24.823
11	420.674,355 300.038,044	12	420.678,035 300.062,101	24.336
12	420.678,035 300.062,101	13	420.680,968 300.080,057	18.194
13	420.680,968 300.080,057	14	420.684,796 300.106,705	26.922
14	420.684,796 300.106,705	15	420.688,396 300.127,063	20.674
15	420.688,396 300.127,063	16	420.696,754 300.186,141	59.666
16	420.696,754 300.186,141	1	420.682,818 300.188,455	14.127

** Lungimile segmentelor sunt determinate în planul de proiecție Stereo 70 și sunt rotunjite la 1 milimetru.

*** Distanța dintre puncte este formată din segmente cumulate ce sunt mai mici decât valoarea 1 milimetru.

**DATE DESPRE IMOBILUL NR. 13946**

Oficiul de Cadastru și Publicitate Imobiliară DOLJ
Biroul de Cadastru și Publicitate Imobiliară Craiova

A. Partea I. Descrierea imobilului

TEREN Intravilan

Adresa: Loc. Leu, Nr. 1452, Jud. Dolj, T119, P109, 109/1 109/2

Nr. Crt	Nr cadastral Nr. topografic	Suprafața* (mp)	Observații / Referințe
A1		Din acte: 2.900 Masurata: 3.259	Sector cadastral:13 Teren neimprijmit;

Construcții

Crt	Nr cadastral Nr. topografic	Adresa	Observații / Referințe
A1.1		Loc. Leu, Jud. Dolj	Nr. niveluri:1; S. construita la sol:60 mp; CONSTRUITA DIN CARAMIDA, ACOPERITA CU TABLA
A1.2		Loc. Leu, Jud. Dolj	Nr. niveluri:1; S. construita la sol:101 mp; ANEXA
A1.3		Loc. Leu, Jud. Dolj	Nr. niveluri:1; S. construita la sol:45 mp; ANEXA
A1.4		Loc. Leu, Jud. Dolj	Nr. niveluri:1; S. construita la sol:18 mp; ANEXA

B. Partea II. Proprietari și acte

Inscrieri privitoare la dreptul de proprietate și alte drepturi reale		Referințe
/		
Act Administrativ nr. TDP 2277, din 30/07/2003 emis de CONSILIUL JUDETEAN DOLJ (CERTIFICAT DE DECES SERIA DS, NR. 966424);		
B1	Intabulare, drept de PROPRIETATE, dobandit prin Constituire, cota actuala 2900/3259, cota initiala 2900/3259 1) ZUPEA GAVRILĂ, LIPSĂ CNP DEFUNCT:Da	A1
Act Normativ nr. LEGEA 7, din 13/03/1996 emis de GUVERNUL ROMANIEI;		
B2	Inscrierea posesiei, drept de PROPRIETATE, dobandit prin Constituire, cota actuala 359/3259, cota initiala 359/3259 1) ZUPEA GAVRILĂ, LIPSĂ CNP DEFUNCT:Da	A1
B3	Intabulare, drept de PROPRIETATE, dobandit prin Lege, cota actuala 1/1, cota initiala 1/1 1) ZUPEA GAVRILĂ, LIPSĂ CNP DEFUNCT:Da	A1.1, A1.2, A1.3, A1.4

C. Partea III. SARCINI .

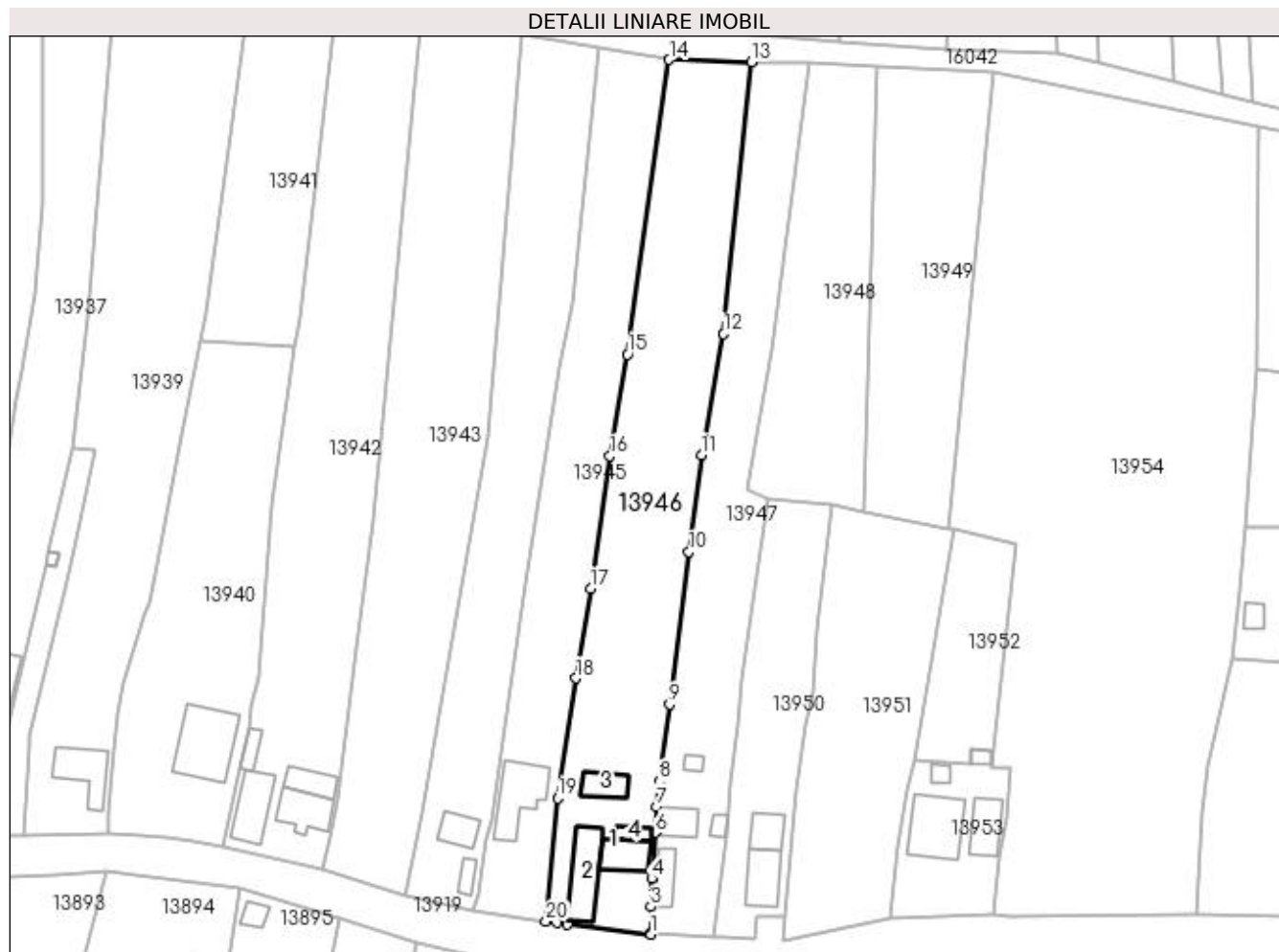
Inscrieri privind dezmembramintele dreptului de proprietate, drepturi reale de garanție și sarcini	Referințe
NU SUNT	

Anexa Nr. 1 La Partea I

Teren

Nr cadastral	Suprafața (mp)*	Observații / Referințe
	Din acte: 2.900 Masurata: 3.259	

* Suprafața este determinată în planul de proiecție Stereo 70.



Date referitoare la teren

Crt	Categorie folosință	Intra vilan	Suprafața (mp)	Tarla	Parcelă	Nr. topo	Observații / Referințe
1	curți constructii	DA	443	119	109	-	
2	arabil	DA	2.816	119	109/1 109/2	-	

Date referitoare la construcții

Crt	Număr	Destinație construcție	Supraf. (mp)	Situație juridică	Observații / Referințe
A1.1		construcții de locuințe	60	Cu acte	Nr. niveluri:1; S. construita la sol:60 mp; CONSTRUITA DIN CARAMIDA, ACOPERITA CU TABLA
A1.2		construcții anexa	101	Cu acte	Nr. niveluri:1; S. construita la sol:101 mp; ANEXA
A1.3		construcții anexa	45	Cu acte	Nr. niveluri:1; S. construita la sol:45 mp; ANEXA
A1.4		construcții anexa	18	Cu acte	Nr. niveluri:1; S. construita la sol:18 mp; ANEXA

Lungime Segmente

1) Valorile lungimilor segmentelor sunt obținute din proiecție în plan.

Punct început	X / Y	Punct sfârșit	X / Y	Lungime segment (** (m)	Punct început	X / Y	Punct sfârșit	X / Y	Lungime segment (** (m)

Punct început	X / Y	Punct sfârșit	X / Y	Lungime segment (** (m)
1	420.693,08 300.010,748	2	420.693,113 300.011,067	0.321
3	420.693,001 300.016,313	4	420.693,204 300.021,931	5.622
5	420.693,481 300.023,336	6	420.694,009 300.031,167	7.849
7	420.694,274 300.036,404	8	420.694,743 300.041,446	5.064
9	420.696,803 300.056,861	10	420.700,643 300.087,446	30.825
11	420.703,237 300.106,896	12	420.707,679 300.131,158	24.665
13	420.713,189 300.185,676	14	420.696,754 300.186,141	16.442
15	420.688,396 300.127,063	16	420.684,796 300.106,705	20.674
17	420.680,968 300.080,057	18	420.678,035 300.062,101	18.194
19	420.674,355 300.038,044	20	420.672,057 300.013,328	24.823
21	420.674,185 300.013,224	22	420.676,3 300.012,751	2.168

Punct început	X / Y	Punct sfârșit	X / Y	Lungime segment (** (m)
2	420.693,113 300.011,067	3	420.693,001 300.016,313	5.247
4	420.693,204 300.021,931	5	420.693,481 300.023,336	1.432
6	420.694,009 300.031,167	7	420.694,274 300.036,404	5.244
8	420.694,743 300.041,446	9	420.696,803 300.056,861	15.552
10	420.700,643 300.087,446	11	420.703,237 300.106,896	19.622
12	420.707,679 300.131,158	13	420.713,189 300.185,676	54.796
14	420.696,754 300.186,141	15	420.688,396 300.127,063	59.666
16	420.684,796 300.106,705	17	420.680,968 300.080,057	26.922
18	420.678,035 300.062,101	19	420.674,355 300.038,044	24.336
20	420.672,057 300.013,328	21	420.674,185 300.013,224	2.13
22	420.676,3 300.012,751	1	420.693,08 300.010,748	16.899

** Lungimile segmentelor sunt determinate în planul de proiecție Stereo 70 și sunt rotunjite la 1 milimetru.

*** Distanța dintre puncte este formată din segmente cumulate ce sunt mai mici decât valoarea 1 milimetru.

**DATE DESPRE IMOBILUL NR. 13947**

Oficiul de Cadastru și Publicitate Imobiliară DOLJ
Biroul de Cadastru și Publicitate Imobiliară Craiova

A. Partea I. Descrierea imobilului

TEREN Intravilan

Adresa: Loc. Leu, Nr. 1454, Jud. Dolj, T119, P110, 110/1 110/2

Nr. Crt	Nr cadastral Nr. topografic	Suprafața* (mp)	Observații / Referințe
A1		Din acte: 2.100 Masurata: 2.176	Sector cadastral:13 Teren neimpregmuit;

Construcții

Crt	Nr cadastral Nr. topografic	Adresa	Observații / Referințe
A1.1		Loc. Leu, Jud. Dolj	Nr. niveluri:1; S. construita la sol:42 mp; CONSTRUITA DIN CARAMIDA, ACOPERITA CU TIGLA
A1.2		Loc. Leu, Jud. Dolj	Nr. niveluri:1; S. construita la sol:41 mp; Anexa
A1.3		Loc. Leu, Jud. Dolj	Nr. niveluri:1; S. construita la sol:13 mp; Anexa
A1.4		Loc. Leu, Jud. Dolj	Nr. niveluri:1; S. construita la sol:12 mp; Anexa

B. Partea II. Proprietari și acte

Inscrieri privitoare la dreptul de proprietate și alte drepturi reale		Referințe
/		
Act Notarial nr. APV AUT 242, din 22/03/2012 emis de BNP CERNOBAI EMIL (CERTIFICAT DE DECES SERIA D10, NR. 387098);		
B1	Intabulare, drept de PROPRIETATE, dobandit prin lesire Din Indiviziune, cota actuala 2100/2176, cota initiala 2100/2176 1) ILIUȚĂ ANGELA, LIPSĂ CNP DEFUNCT:Da	A1
B2	Intabulare, drept de PROPRIETATE, dobandit prin lesire Din Indiviziune, cota actuala 1/1, cota initiala 1/1 1) ILIUȚĂ ANGELA, LIPSĂ CNP DEFUNCT:Da	A1.1
Act Normativ nr. LEGEA 7, din 13/03/1996 emis de GUVERNUL ROMANIEI;		
B3	Inscrierea posesiei, drept de PROPRIETATE, dobandit prin Constituire, cota actuala 76/2176, cota initiala 76/2176 1) ILIUȚĂ ANGELA, LIPSĂ CNP DEFUNCT:Da	A1
B4	Intabulare, drept de PROPRIETATE, dobandit prin Lege, cota actuala 1/1, cota initiala 1/1 1) ILIUȚĂ ANGELA, LIPSĂ CNP DEFUNCT:Da	A1.2, A1.3, A1.4

C. Partea III. SARCINI .

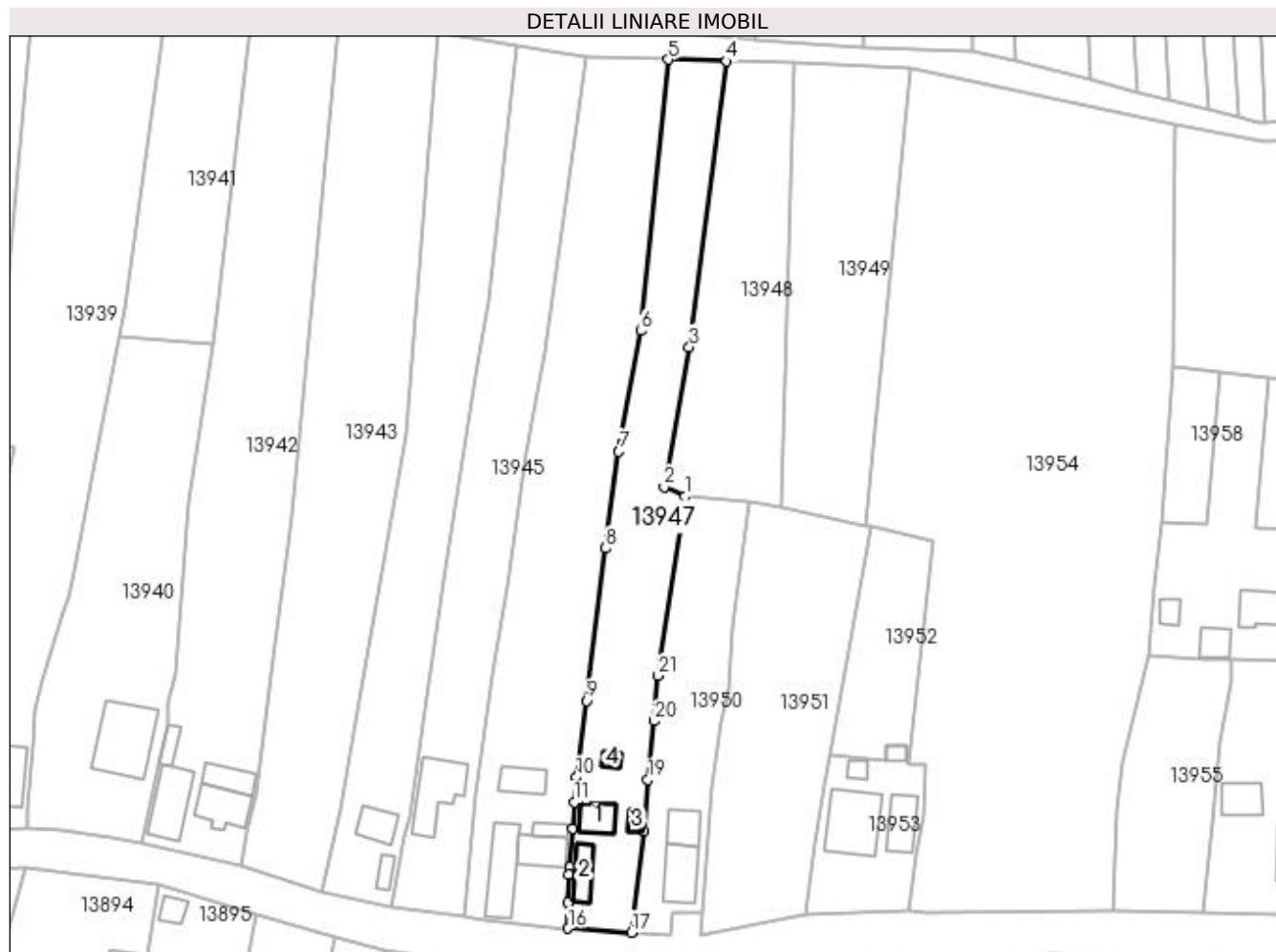
Inscrieri privind dezmembramintele dreptului de proprietate, drepturi reale de garanție și sarcini	Referințe
NU SUNT	

Anexa Nr. 1 La Partea I

Teren

Nr cadastral	Suprafața (mp)*	Observații / Referințe
	Din acte: 2.100 Masurata: 2.176	

* Suprafața este determinată în planul de proiecție Stereo 70.



Date referitoare la teren

Crt	Categorie folosință	Intra vilan	Suprafața (mp)	Tarla	Parcelă	Nr. topo	Observații / Referințe
1	curți constructii	DA	462	119	110	-	
2	arabil	DA	1.714	119	110/1 110/2	-	

Date referitoare la construcții

Crt	Număr	Destinație construcție	Supraf. (mp)	Situație juridică	Observații / Referințe
A1.1		construcții de locuințe	42	Cu acte	Nr. niveluri:1; S. construita la sol:42 mp; CONSTRUITA DIN CARAMIDA, ACOPERITA CU TIGLA
A1.2		construcții anexa	41	Cu acte	Nr. niveluri:1; S. construita la sol:41 mp; Anexa
A1.3		construcții anexa	13	Cu acte	Nr. niveluri:1; S. construita la sol:13 mp; Anexa
A1.4		construcții anexa	12	Cu acte	Nr. niveluri:1; S. construita la sol:12 mp; Anexa

Lungime Segmente

1) Valorile lungimilor segmentelor sunt obținute din proiecție în plan.

Punct început	X / Y	Punct sfârșit	X / Y	Lungime segment (** (m)	Punct început	X / Y	Punct sfârșit	X / Y	Lungime segment (** (m)

Punct început	X / Y	Punct sfârșit	X / Y	Lungime segment (** (m)
1	420.716,589 300.097,926	2	420.712,376 300.099,799	4.611
3	420.717,449 300.127,893	4	420.724,933 300.185,365	57.957
5	420.713,189 300.185,676	6	420.707,679 300.131,158	54.796
7	420.703,237 300.106,896	8	420.700,643 300.087,446	19.622
9	420.696,803 300.056,861	10	420.694,743 300.041,446	15.552
11	420.694,274 300.036,404	12	420.694,009 300.031,167	5.244
13	420.693,481 300.023,336	14	420.693,204 300.021,931	1.432
15	420.693,001 300.016,313	16	420.693,113 300.011,067	5.247
17	420.705,776 300.010,269	18	420.708,284 300.030,602	20.487
19	420.709,147 300.040,999	20	420.710,425 300.052,754	11.824
21	420.711,198 300.061,838	1	420.716,589 300.097,926	36.489

Punct început	X / Y	Punct sfârșit	X / Y	Lungime segment (** (m)
2	420.712,376 300.099,799	3	420.717,449 300.127,893	28.548
4	420.724,933 300.185,365	5	420.713,189 300.185,676	11.748
6	420.707,679 300.131,158	7	420.703,237 300.106,896	24.665
8	420.700,643 300.087,446	9	420.696,803 300.056,861	30.825
10	420.694,743 300.041,446	11	420.694,274 300.036,404	5.064
12	420.694,009 300.031,167	13	420.693,481 300.023,336	7.849
14	420.693,204 300.021,931	15	420.693,001 300.016,313	5.622
16	420.693,113 300.011,067	17	420.705,776 300.010,269	12.688
18	420.708,284 300.030,602	19	420.709,147 300.040,999	10.433
20	420.710,425 300.052,754	21	420.711,198 300.061,838	9.117

** Lungimile segmentelor sunt determinate în planul de proiecție Stereo 70 și sunt rotunjite la 1 milimetru.

*** Distanța dintre puncte este formată din segmente cumulate ce sunt mai mici decât valoarea 1 milimetru.

**DATE DESPRE IMOBILUL NR. 13948**

Oficiul de Cadastru și Publicitate Imobiliară DOLJ
Biroul de Cadastru și Publicitate Imobiliară Craiova

A. Partea I. Descrierea imobilului

TEREN Intravilan

Adresa: Loc. Leu, Jud. Dolj, T119, P111/2

Nr. Crt	Nr cadastral Nr. topografic	Suprafața* (mp)	Observații / Referințe
A1		1.600	Sector cadastral:13 Teren neimprejmuit;

B. Partea II. Proprietari și acte

Inscrieri privitoare la dreptul de proprietate și alte drepturi reale	Referințe
/	
Act Notarial nr. APV AUT 1281, din 03/10/2016 emis de BNP IONASCU NICOLAE;	
B1	A1
Intabulare, drept de PROPRIETATE, dobandit prin lesire Din Indiviziune, cota actuala 1/1, cota initiala 1/1 1) ZUPEA DUMITRU	

C. Partea III. SARCINI .

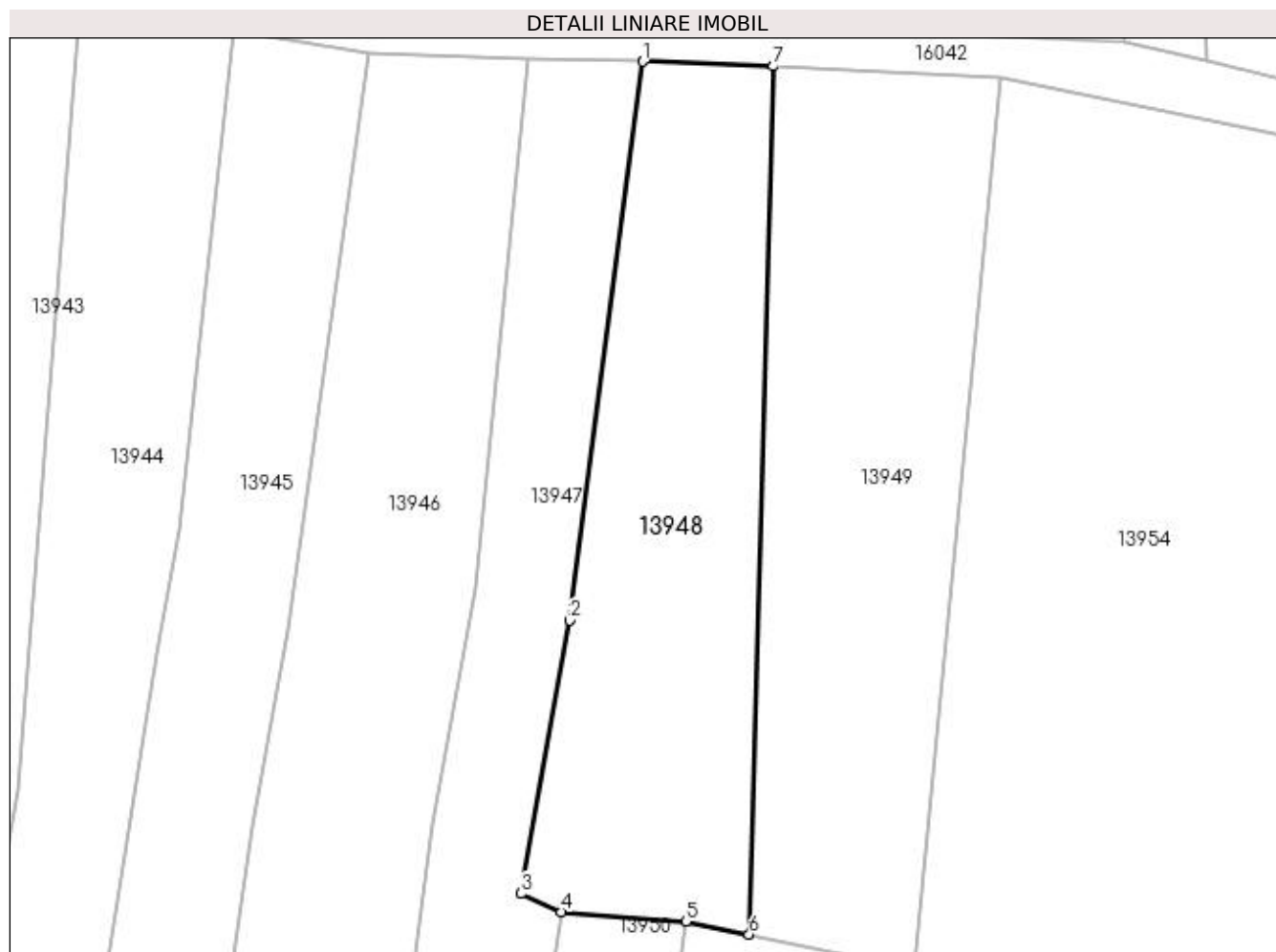
Inscrieri privind dezmembramintele dreptului de proprietate, drepturi reale de garanție și sarcini	Referințe
NU SUNT	

Anexa Nr. 1 La Partea I

Teren

Nr cadastral	Suprafața (mp)*	Observații / Referințe
	1.600	

* Suprafața este determinată în planul de proiecție Stereo 70.



Date referitoare la teren

Crt	Categorie folosință	Intra vilan	Suprafața (mp)	Tarla	Parcelă	Nr. topo	Observații / Referințe
1	arabil	DA	1.600	119	111/2	-	

Lungime Segmente

1) Valorile lungimilor segmentelor sunt obținute din proiecție în plan.

Punct început	X / Y	Punct sfârșit	X / Y	Lungime segment (** (m)
1	420.724,933 300.185,365	2	420.717,449 300.127,893	57.957
2	420.717,449 300.127,893	3	420.712,376 300.099,799	28.548
3	420.712,376 300.099,799	4	420.716,589 300.097,926	4.611
4	420.716,589 300.097,926	5	420.729,392 300.096,937	12.841
5	420.729,392 300.096,937	6	420.735,877 300.095,599	6.622

Punct început	X / Y	Punct sfârșit	X / Y	Lungime segment (** (m)
6	420.735,877 300.095,599	7	420.738,384 300.184,898	89.334
7	420.738,384 300.184,898	1	420.724,933 300.185,365	13.459

** Lungimile segmentelor sunt determinate în planul de proiecție Stereo 70 și sunt rotunjite la 1 milimetru.

*** Distanța dintre puncte este formată din segmente cumulate ce sunt mai mici decât valoarea 1 milimetru.

**DATE DESPRE IMOBILUL NR. 13949**

Oficiul de Cadastru și Publicitate Imobiliară DOLJ
Biroul de Cadastru și Publicitate Imobiliară Craiova

A. Partea I. Descrierea imobilului

TEREN Intravilan

Adresa: Loc. Leu, Jud. Dolj, T119, P120

Nr. Crt	Nr cadastral Nr. topografic	Suprafața* (mp)	Observații / Referințe
A1		1.837	Sector cadastral:13 Teren neimpregmuit;

B. Partea II. Proprietari și acte

Inscrieri privitoare la dreptul de proprietate și alte drepturi reale		Referințe
/		
Act Administrativ nr. TDP 3141, din 17/01/2005 emis de CONSILIUL JUDETEAN DOLJ (CERTIFICAT DE DECES SERIA DC, NR. 259170);		
B1	Intabulare, drept de PROPRIETATE, dobandit prin Reconstituire, cota actuala 1/1, cota initiala 1/1 1) CHIROIU DUMITRU , LIPSĂ CNP 2) POPESCU ELENA , LIPSĂ CNP 3) MITRICEL IOANA , LIPSĂ CNP DEFUNCT:Da 4) MENDEA FLOAREA , LIPSĂ CNP	A1

C. Partea III. SARCINI .

Inscrieri privind dezmembramintele dreptului de proprietate, drepturi reale de garanție și sarcini	Referințe
NU SUNT	

Anexa Nr. 1 La Partea I

Teren

Nr cadastral	Suprafața (mp)*	Observații / Referințe
	1.837	

* Suprafața este determinată în planul de proiecție Stereo 70.



Date referitoare la teren

Crt	Categorie folosință	Intra vilan	Suprafața (mp)	Tarla	Parcelă	Nr. topo	Observații / Referințe
1	arabil	DA	1.837	119	120	-	

Lungime Segmente

1) Valorile lungimilor segmentelor sunt obținute din proiecție în plan.

Punct început	X / Y	Punct sfârșit	X / Y	Lungime segment (** (m)
1	420.761,75 300.183,767	2	420.738,384 300.184,898	23.394
2	420.738,384 300.184,898	3	420.735,877 300.095,599	89.334
3	420.735,877 300.095,599	4	420.752,829 300.092,1	17.309
4	420.752,829 300.092,1	1	420.761,75 300.183,767	92.099

**** Lungimile segmentelor sunt determinate în planul de proiecție Stereo 70 și sunt rotunjite la 1 milimetru.**

***** Distanța dintre puncte este formată din segmente cumulate ce sunt mai mici decât valoarea 1 milimetru.**

**DATE DESPRE IMOBILUL NR. 13950**

Oficiul de Cadastru și Publicitate Imobiliară DOLJ
Biroul de Cadastru și Publicitate Imobiliară Craiova

A. Partea I. Descrierea imobilului

TEREN Intravilan

Adresa: Loc. Leu, Nr. 1455, Jud. Dolj, T119, P111

Nr. Crt	Nr cadastral Nr. topografic	Suprafața* (mp)	Observații / Referințe
A1		1.151	Sector cadastral:13 Teren imprejmuit;

Construcții

Crt	Nr cadastral Nr. topografic	Adresa	Observații / Referințe
A1.1		Loc. Leu, Jud. Dolj	Nr. niveluri:1; S. construita la sol:74 mp; CONSTRUITA DIN CARAMIDA, ACOPERITA CU TABLA
A1.2		Loc. Leu, Jud. Dolj	Nr. niveluri:1; S. construita la sol:46 mp; Anexa

B. Partea II. Proprietari și acte

Inscrieri privitoare la dreptul de proprietate și alte drepturi reale		Referințe
/		
Act Normativ nr. LEGEA 7, din 13/03/1996 emis de GUVERNUL ROMANIEI;		
B1	Inscrierea posesiei, drept de PROPRIETATE, dobandit prin Constituire, cota actuala 1/1, cota initiala 1/1 1) BARCON LENUȚA	A1
B2	Inscrierea posesiei, drept de PROPRIETATE, dobandit prin Constituire, cota actuala 1/1, cota initiala 1/1 1) BARCON LENUȚA	A1.1, A1.2

C. Partea III. SARCINI .

Inscrieri privind dezmembramintele dreptului de proprietate, drepturi reale de garanție și sarcini	Referințe
NU SUNT	

Anexa Nr. 1 La Partea I

Teren

Nr cadastral	Suprafața (mp)*	Observații / Referințe
	1.151	

* Suprafața este determinată în planul de proiecție Stereo 70.



Date referitoare la teren

Crt	Categorie folosință	Intra vilan	Suprafața (mp)	Tarla	Parcelă	Nr. topo	Observații / Referințe
1	curți constructii	DA	491	119	111	-	
2	arabil	DA	660	119	111	-	

Date referitoare la construcții

Crt	Număr	Destinație construcție	Supraf. (mp)	Situație juridică	Observații / Referințe
A1.1		construcții de locuințe	74	Cu acte	Nr. niveluri:1; S. construita la sol:74 mp; CONSTRUITA DIN CARAMIDA, ACOPERITA CU TABLA
A1.2		construcții anexa	46	Cu acte	Nr. niveluri:1; S. construita la sol:46 mp; Anexa

Lungime Segmente

1) Valorile lungimilor segmentelor sunt obținute din proiecție în plan.

Punct început	X / Y	Punct sfârșit	X / Y	Lungime segment (** (m)
1	420.716,589 300.097,926	2	420.711,198 300.061,838	36.488
2	420.711,198 300.061,838	3	420.710,425 300.052,754	9.117

Punct început	X / Y	Punct sfârşit	X / Y	Lungime segment (** (m)
3	420.710,425 300.052,754	4	420.709,147 300.040,999	11.824
4	420.709,147 300.040,999	5	420.708,284 300.030,602	10.433
5	420.708,284 300.030,602	6	420.705,776 300.010,269	20.487
6	420.705,776 300.010,269	7	420.707,714 300.010,144	1.942
7	420.707,714 300.010,144	8	420.713,791 300.009,882	6.083
8	420.713,791 300.009,882	9	420.714,184 300.014,229	4.365
9	420.714,184 300.014,229	10	420.720,016 300.014,391	5.834
10	420.720,016 300.014,391	11	420.722,041 300.039,544	25.234
11	420.722,041 300.039,544	12	420.723,931 300.052,715	13.306
12	420.723,931 300.052,715	13	420.725,433 300.059,168	6.625
13	420.725,433 300.059,168	14	420.726,231 300.071,735	12.592
14	420.726,231 300.071,735	15	420.729,392 300.096,937	25.399
15	420.729,392 300.096,937	1	420.716,589 300.097,926	12.841

** Lungimile segmentelor sunt determinate în planul de proiecție Stereo 70 și sunt rotunjite la 1 milimetru.

*** Distanța dintre puncte este formată din segmente cumulate ce sunt mai mici decât valoarea 1 milimetru.

**DATE DESPRE IMOBILUL NR. 13951**

Oficiul de Cadastru și Publicitate Imobiliară DOLJ
Biroul de Cadastru și Publicitate Imobiliară Craiova

A. Partea I. Descrierea imobilului

TEREN Intravilan

Adresa: Loc. Leu, Jud. Dolj, T119, P112

Nr. Crt	Nr cadastral Nr. topografic	Suprafața* (mp)	Observații / Referințe
A1	35072	Din acte: 1.885 Masurata: 1.901	Sector cadastral:13 Teren neimprejmuit;

B. Partea II. Proprietari și acte

Inscrieri privitoare la dreptul de proprietate și alte drepturi reale		Referințe
34876 / 11/02/2021		
Act Administrativ nr. TITLU DE PROPRIETATE NR. 8648, din 06/09/2007 emis de CJ DOLJ (ACT DE PARTAJ VOLUNTAR AUT. NR. 635/25.02.2009 NP DANA TOMITA);		
B1	Intabulare, drept de PROPRIETATE, dobandit prin lesire Din Indiviziune, cota actuala 1885/1901, cota initiala 1885/1901 1) MUNTEANU MARIA	A1
/		
Act Normativ nr. LEGEA 7, din 13/03/1996 emis de GUVERNUL ROMANIEI;		
B2	Inscrierea posesiei, drept de PROPRIETATE, dobandit prin Constituire, cota actuala 16/1901, cota initiala 16/1901 1) MUNTEANU MARIA	A1

C. Partea III. SARCINI .

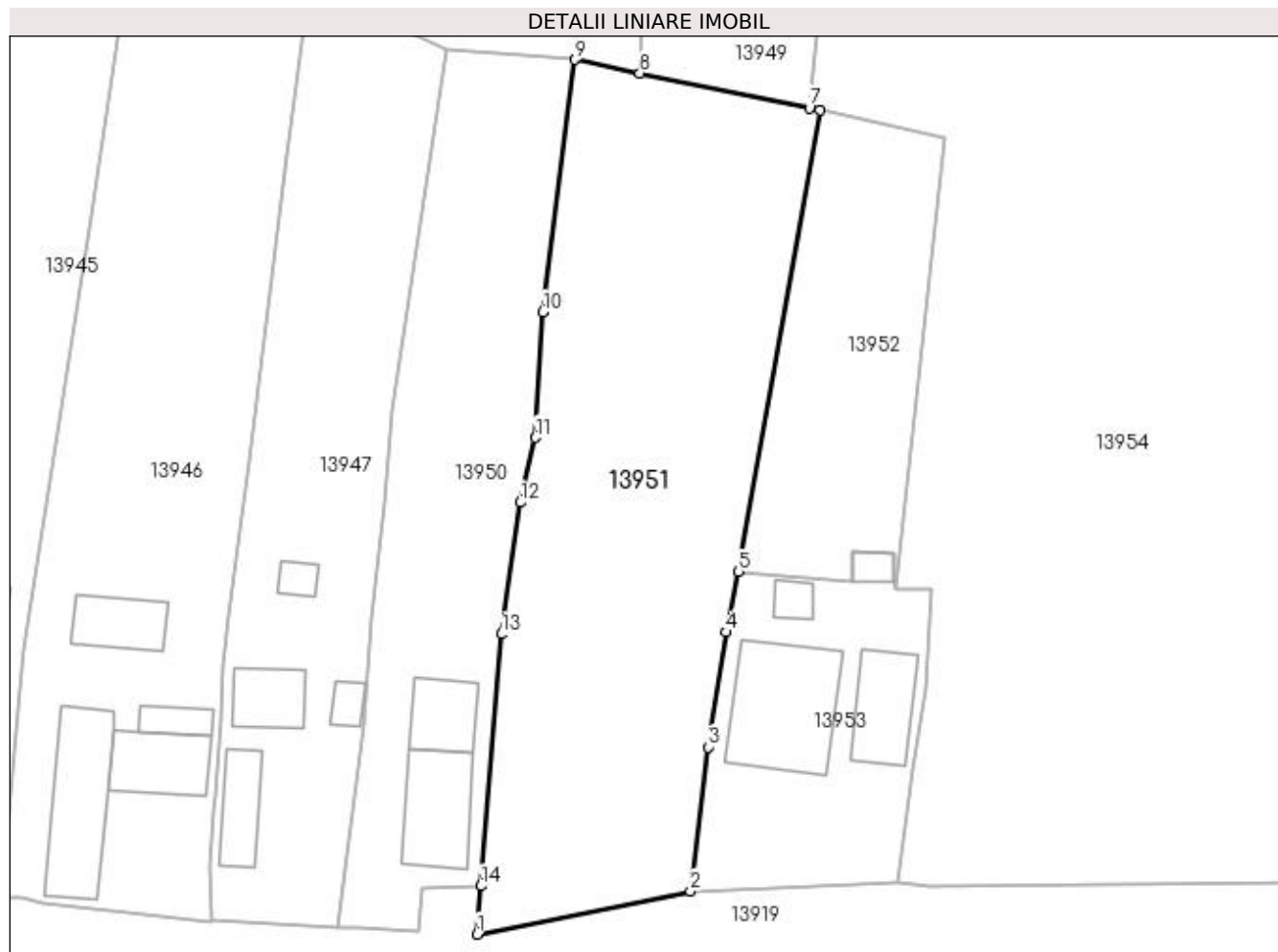
Inscrieri privind dezmembramintele dreptului de proprietate, drepturi reale de garanție și sarcini	Referințe
NU SUNT	

Anexa Nr. 1 La Partea I

Teren

Nr cadastral	Suprafața (mp)*	Observații / Referințe
35072	Din acte: 1.885 Masurata: 1.901	

* Suprafața este determinată în planul de proiecție Stereo 70.



Date referitoare la teren

Crt	Categorie folosință	Intra vilan	Suprafața (mp)	Tarla	Parcelă	Nr. topo	Observații / Referințe
1	arabil	DA	1.901	119	112	-	

Lungime Segmente

1) Valorile lungimilor segmentelor sunt obținute din proiecție în plan.

Punct început	X / Y	Punct sfârșit	X / Y	Lungime segment (** (m)
1	420.719,646 300.009,563	2	420.740,94 300.013,884	21.728
2	420.740,94 300.013,884	3	420.742,693 300.028,26	14.482
3	420.742,693 300.028,26	4	420.744,485 300.039,744	11.623
4	420.744,485 300.039,744	5	420.745,784 300.045,777	6.171
5	420.745,784 300.045,777	6	420.753,897 300.091,88	46.812

Punct început	X / Y	Punct sfârşit	X / Y	Lungime segment (** (m)
6	420.753,897 300.091,88	7	420.752,829 300.092,1	1.091
7	420.752,829 300.092,1	8	420.735,877 300.095,599	17.309
8	420.735,877 300.095,599	9	420.729,392 300.096,937	6.622
9	420.729,392 300.096,937	10	420.726,231 300.071,735	25.399
10	420.726,231 300.071,735	11	420.725,433 300.059,168	12.592
11	420.725,433 300.059,168	12	420.723,931 300.052,715	6.626
12	420.723,931 300.052,715	13	420.722,041 300.039,544	13.306
13	420.722,041 300.039,544	14	420.720,016 300.014,391	25.234
14	420.720,016 300.014,391	1	420.719,646 300.009,563	4.842

** Lungimile segmentelor sunt determinate în planul de proiecție Stereo 70 și sunt rotunjite la 1 milimetru.

*** Distanța dintre puncte este formată din segmente cumulate ce sunt mai mici decât valoarea 1 milimetru.

**DATE DESPRE IMOBILUL NR. 13952**

Oficiul de Cadastru și Publicitate Imobiliară DOLJ
Biroul de Cadastru și Publicitate Imobiliară Craiova

A. Partea I. Descrierea imobilului

TEREN Intravilan

Adresa: Loc. Leu, Jud. Dolj, T119, P113/1

Nr. Crt	Nr cadastral Nr. topografic	Suprafața* (mp)	Observații / Referințe
A1	33611	644	Sector cadastral:13 Teren imprejmuit;

B. Partea II. Proprietari și acte

Inscrieri privitoare la dreptul de proprietate și alte drepturi reale		Referințe
240467 / 19/12/2018		
Act Notarial nr. CONTRACT DE VANZARE AUT NR 4661, din 18/12/2018 emis de NP SOROP ALEXANDRU OLIVIU;		
B1	Intabulare, drept de PROPRIETATE, dobandit prin Conventie, cota actuala 1/1, cota initiala 1/1 1) MODREA MARIAN 2) MODREA MARIANA	A1

C. Partea III. SARCINI .

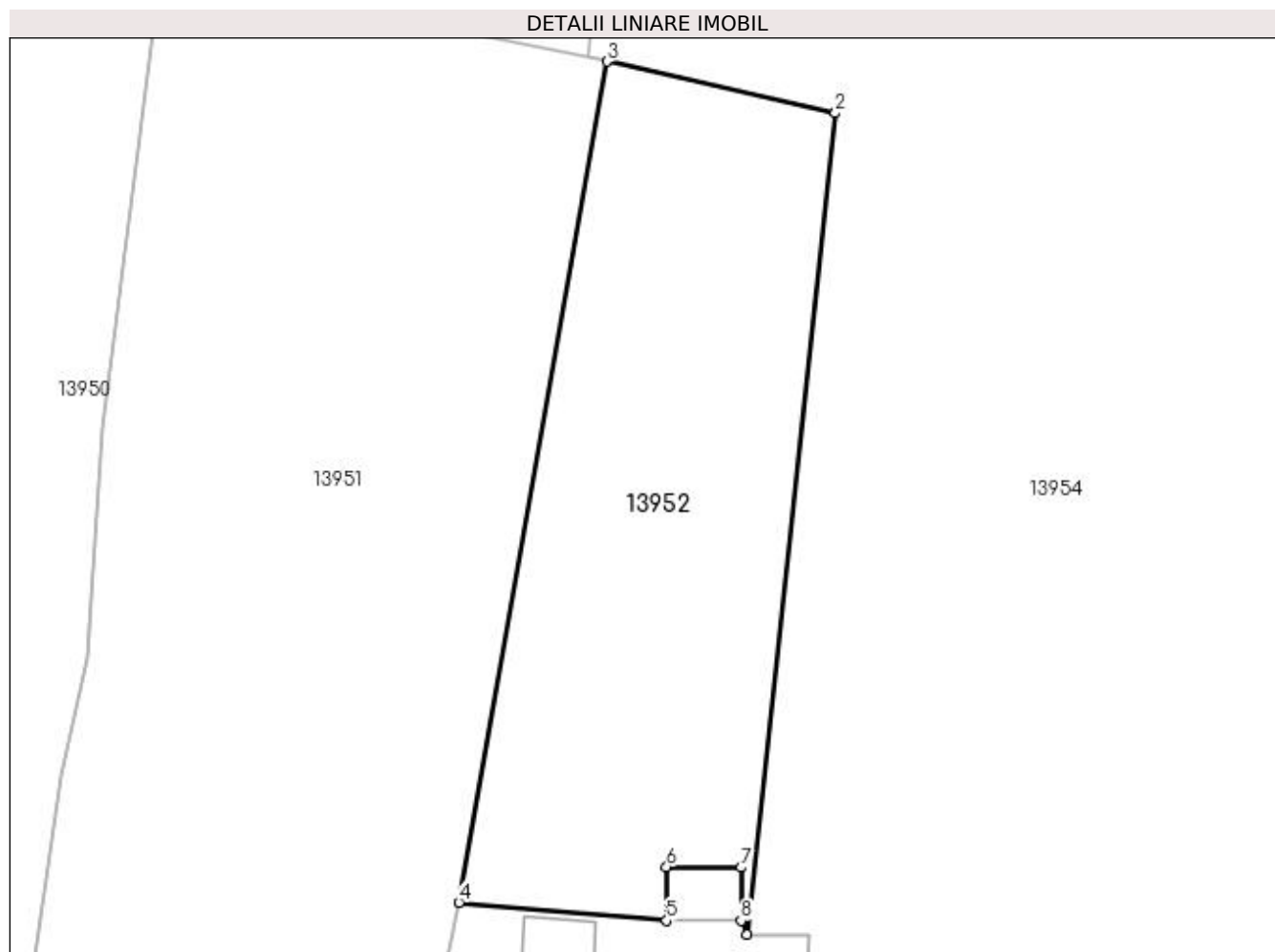
Inscrieri privind dezmembramintele dreptului de proprietate, drepturi reale de garanție și sarcini	Referințe
NU SUNT	

Anexa Nr. 1 La Partea I

Teren

Nr cadastral	Suprafața (mp)*	Observații / Referințe
33611	644	

* Suprafața este determinată în planul de proiecție Stereo 70.



Date referitoare la teren

Crt	Categorie folosință	Intra vilan	Suprafața (mp)	Tarla	Parcelă	Nr. topo	Observații / Referințe
1	arabil	DA	644	119	113/1	-	

Lungime Segmente

1) Valorile lungimilor segmentelor sunt obținute din proiecție în plan.

Punct început	X / Y	Punct sfârșit	X / Y	Lungime segment (** (m)
1	420.761,556 300.044,033	2	420.766,423 300.089,049	45.278
2	420.766,423 300.089,049	3	420.753,897 300.091,88	12.842
3	420.753,897 300.091,88	4	420.745,784 300.045,777	46.812
4	420.745,784 300.045,777	5	420.757,18 300.044,783	11.44
5	420.757,18 300.044,783	6	420.757,176 300.047,734	2.951

Punct început	X / Y	Punct sfârșit	X / Y	Lungime segment (** (m)
6	420.757,176 300.047,734	7	420.761,254 300.047,694	4.078
7	420.761,254 300.047,694	8	420.761,258 300.044,789	2.905
8	420.761,258 300.044,789	1	420.761,556 300.044,033	0.813

** Lungimile segmentelor sunt determinate în planul de proiecție Stereo 70 și sunt rotunjite la 1 milimetru.

*** Distanța dintre puncte este formată din segmente cumulate ce sunt mai mici decât valoarea 1 milimetru.

**DATE DESPRE IMOBILUL NR. 13953**

Oficiul de Cadastru și Publicitate Imobiliară DOLJ
Biroul de Cadastru și Publicitate Imobiliară Craiova

A. Partea I. Descrierea imobilului

TEREN Intravilan

Nr. CF vechi:143
Nr. cadastral vechi:208

Adresa: Loc. Leu, Nr. 1461, Jud. Dolj, T119, P113

Nr. Crt	Nr cadastral Nr. topografic	Suprafața* (mp)	Observații / Referințe
A1	33565	Din acte: 500 Masurata: 641	Sector cadastral:13 Teren neimprejmut;

Construcții

Crt	Nr cadastral Nr. topografic	Adresa	Observații / Referințe
A1.1		Loc. Leu, Nr. 1461, Jud. Dolj, FOSTA TARLA 119, PARCELA 113	Nr. niveluri:2; S. construita la sol:127 mp; LOCUINTA
A1.2		Loc. Leu, Nr. 1461, Jud. Dolj, FOSTA TARLA 119, PARCELA 113	Nr. niveluri:1; S. construita la sol:63 mp; LOCUINTA
A1.3		Loc. Leu, Nr. 1461, Jud. Dolj, FOSTA TARLA 119, PARCELA 113	Nr. niveluri:1; S. construita la sol:12 mp; ANEXA
A1.4		Loc. Leu, Jud. Dolj	Nr. niveluri:1; S. construita la sol:15 mp; ANEXA

B. Partea II. Proprietari și acte

Inscrieri privitoare la dreptul de proprietate și alte drepturi reale		Referințe
240368 / 19/12/2018		
Act Notarial nr. CONTRACT DE VANZARE AUT NR 4664, din 18/12/2018 emis de NP SOROP ALEXANDRU OLIVIU;		
B1	Intabulare, drept de PROPRIETATE, dobandit prin Conventie, cota actuala 500/641, cota initiala 500/641 1) MODREA MARIAN 2) MODREA MARIANA	A1
/		
Act Administrativ nr. AUTORIZATIE CONSTRUIRE NR.29, din 23/10/2019 emis de CONSILIUL LOCAL LEU (PV DE RECEPTIE NR. 08/11.02.2022);		
B2	Intabulare, drept de PROPRIETATE, dobandit prin Construire, cota actuala 1/1, cota initiala 1/1 1) MODREA MARIAN 2) MODREA MARIANA	A1.1
Act Normativ nr. LEGEA 7, din 13/03/1996 emis de GUVERNUL ROMANIEI;		
B3	Inscrierea posesiei, drept de PROPRIETATE, dobandit prin Constituire, cota actuala 141/641, cota initiala 141/641 1) MODREA MARIANA 2) MODREA MARIAN	A1
B4	Intabulare, drept de PROPRIETATE, dobandit prin Lege, cota actuala 1/1, cota initiala 1/1 1) MODREA MARIANA 2) MODREA MARIAN	A1.2, A1.3, A1.4

C. Partea III. SARCINI .

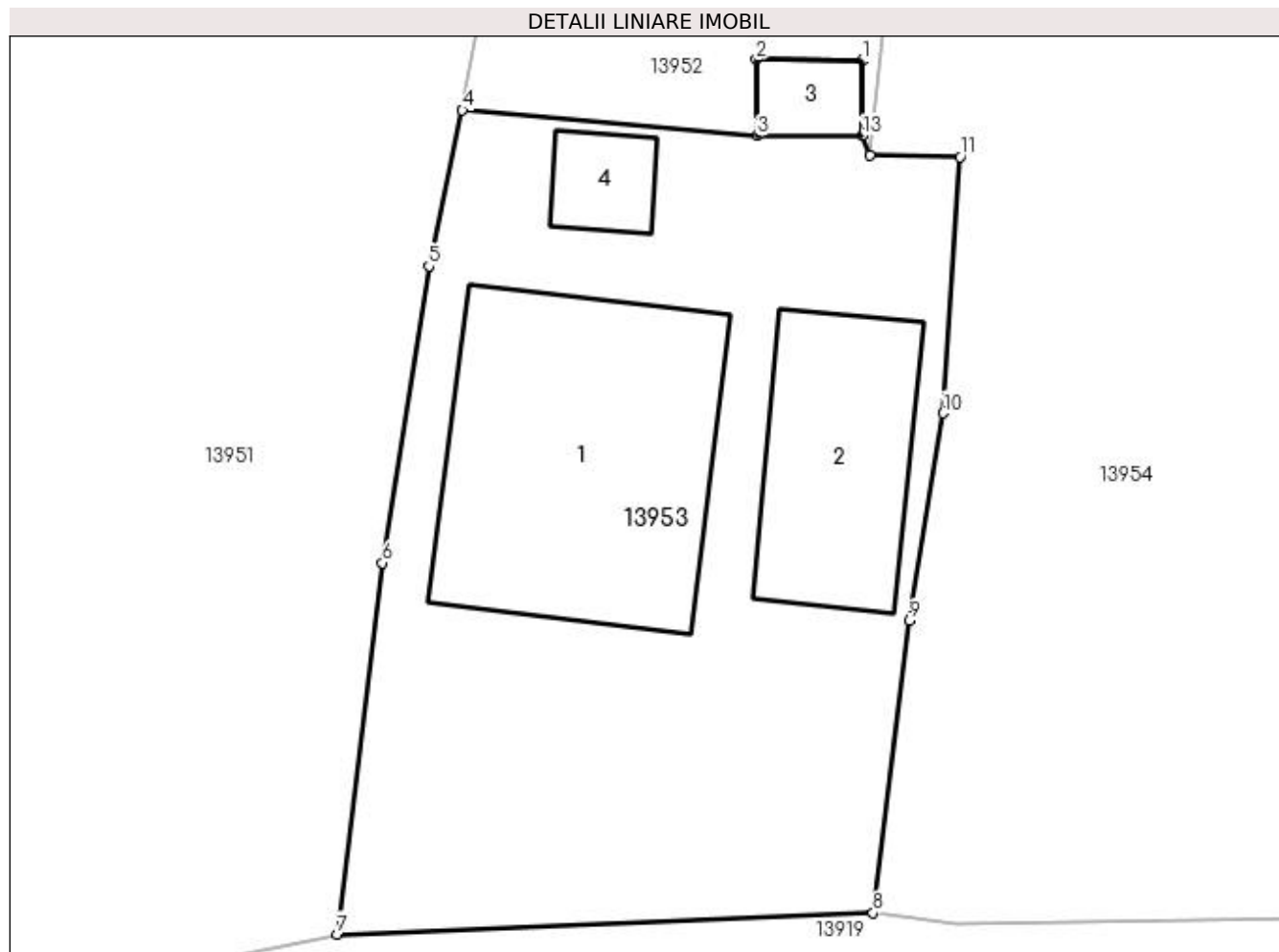
Inscrieri privind dezmembramintele dreptului de proprietate, drepturi reale de garanție și sarcini	Referințe
NU SUNT	

Anexa Nr. 1 La Partea I

Teren

Nr cadastral	Suprafața (mp)*	Observații / Referințe
33565	Din acte: 500 Masurata: 641	

* Suprafața este determinată în planul de proiecție Stereo 70.



Date referitoare la teren

Crt	Categorie folosință	Intravilan	Suprafața (mp)	Tarla	Parcelă	Nr. topo	Observații / Referințe
1	curți constructii	DA	641	119	113	-	

Date referitoare la construcții

Crt	Număr	Destinație construcție	Supraf. (mp)	Situație juridică	Observații / Referințe
A1.1		construcții de locuințe	127	Cu acte	Nr. niveluri:2; S. construita la sol:127 mp; LOCUINTA
A1.2		construcții de locuințe	63	Cu acte	Nr. niveluri:1; S. construita la sol:63 mp; LOCUINTA
A1.3		construcții anexa	12	Cu acte	Nr. niveluri:1; S. construita la sol:12 mp; ANEXA
A1.4		construcții anexa	15	Cu acte	Nr. niveluri:1; S. construita la sol:15 mp; ANEXA

Lungime Segmente

1) Valorile lungimilor segmentelor sunt obținute din proiecție în plan.

Punct început	X / Y	Punct sfârșit	X / Y	Lungime segment (** (m)
1	420.761,254 300.047,694	2	420.757,176 300.047,734	4.078

Punct început	X / Y	Punct sfârșit	X / Y	Lungime segment (** (m)
2	420.757,176 300.047,734	3	420.757,18 300.044,783	2.951
3	420.757,18 300.044,783	4	420.745,784 300.045,777	11.44
4	420.745,784 300.045,777	5	420.744,485 300.039,744	6.171
5	420.744,485 300.039,744	6	420.742,693 300.028,26	11.623
6	420.742,693 300.028,26	7	420.740,94 300.013,884	14.482
7	420.740,94 300.013,884	8	420.761,681 300.014,708	20.757
8	420.761,681 300.014,708	9	420.763,082 300.026,023	11.401
9	420.763,082 300.026,023	10	420.764,399 300.034,055	8.139
10	420.764,399 300.034,055	11	420.765,047 300.043,976	9.942
11	420.765,047 300.043,976	12	420.761,556 300.044,033	3.491
12	420.761,556 300.044,033	13	420.761,258 300.044,789	0.813
13	420.761,258 300.044,789	1	420.761,254 300.047,694	2.905

** Lungimile segmentelor sunt determinate în planul de proiecție Stereo 70 și sunt rotunjite la 1 milimetru.

*** Distanța dintre puncte este formată din segmente cumulate ce sunt mai mici decât valoarea 1 milimetru.

**DATE DESPRE IMOBILUL NR. 13954**

Oficiul de Cadastru și Publicitate Imobiliară DOLJ
Biroul de Cadastru și Publicitate Imobiliară Craiova

A. Partea I. Descrierea imobilului

TEREN Intravilan

Adresa: Loc. Leu, Nr. 1462;1466, Jud. Dolj, T119, P114

Nr. Crt	Nr cadastral Nr. topografic	Suprafața* (mp)	Observații / Referințe
A1		Din acte: 8.564 Masurata: 8.302	Sector cadastral:13 Teren neimprejmuit;

B. Partea II. Proprietari și acte

Inscrieri privitoare la dreptul de proprietate și alte drepturi reale		Referințe
/		
Act Notarial nr. APV AUT 469, din 04/03/2022 emis de BNP IONASCU NICOLAE;		
B1	Intabulare, drept de PROPRIETATE, dobandit prin lesire Din Indiviziune, cota actuala 1/1, cota initiala 1/1 1) PAUN IULIANA	A1

C. Partea III. SARCINI .

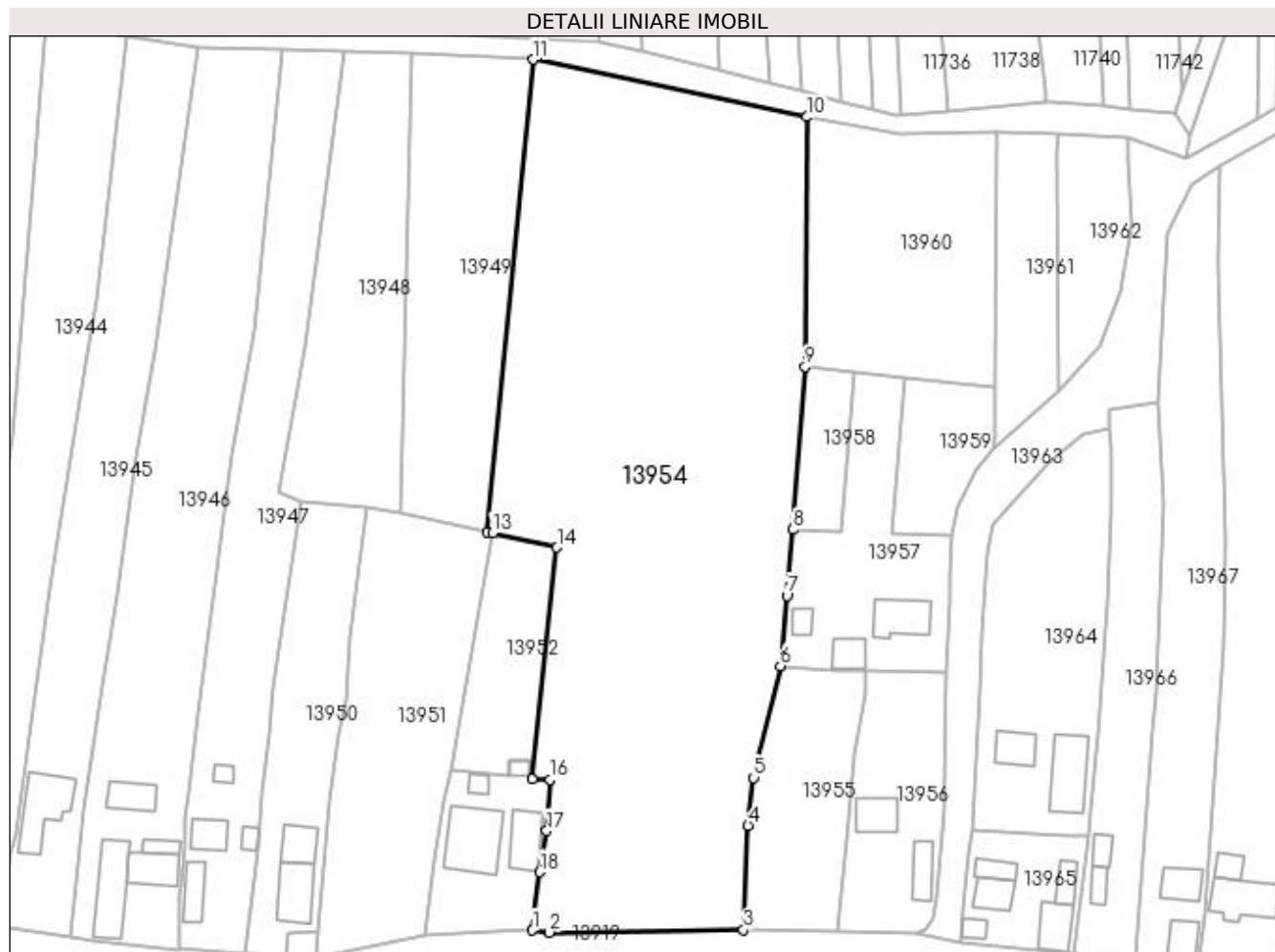
Inscrieri privind dezmembramintele dreptului de proprietate, drepturi reale de garanție și sarcini	Referințe
NU SUNT	

Anexa Nr. 1 La Partea I

Teren

Nr cadastral	Suprafața (mp)*	Observații / Referințe
	Din acte: 8.564 Masurata: 8.302	

* Suprafața este determinată în planul de proiecție Stereo 70.



Date referitoare la teren

Crt	Categorie folosință	Intra vilan	Suprafața (mp)	Tarla	Parcelă	Nr. topo	Observații / Referințe
1	arabil	DA	8.302	119	114	-	

Lungime Segmente

1) Valorile lungimilor segmentelor sunt obținute din proiecție în plan.

Punct început	X / Y	Punct sfârșit	X / Y	Lungime segment (** (m)
1	420.761,681 300.014,708	2	420.764,882 300.014,297	3.227
2	420.764,882 300.014,297	3	420.802,683 300.014,793	37.804
3	420.802,683 300.014,793	4	420.803,529 300.035,053	20.278
4	420.803,529 300.035,053	5	420.804,686 300.044,343	9.362
5	420.804,686 300.044,343	6	420.809,808 300.066,051	22.304

Punct început	X / Y	Punct sfârșit	X / Y	Lungime segment (** (m)
6	420.809,808 300.066,051	7	420.811,106 300.079,712	13.723
7	420.811,106 300.079,712	8	420.812,323 300.092,526	12.872
8	420.812,323 300.092,526	9	420.814,625 300.124,165	31.722
9	420.814,625 300.124,165	10	420.815,025 300.172,636	48.472
10	420.815,025 300.172,636	11	420.761,75 300.183,767	54.425
11	420.761,75 300.183,767	12	420.752,829 300.092,1	92.099
12	420.752,829 300.092,1	13	420.753,897 300.091,88	1.091
13	420.753,897 300.091,88	14	420.766,423 300.089,049	12.842
14	420.766,423 300.089,049	15	420.761,556 300.044,033	45.278
15	420.761,556 300.044,033	16	420.765,047 300.043,976	3.491
16	420.765,047 300.043,976	17	420.764,399 300.034,055	9.942
17	420.764,399 300.034,055	18	420.763,082 300.026,023	8.139
18	420.763,082 300.026,023	1	420.761,681 300.014,708	11.401

** Lungimile segmentelor sunt determinate în planul de proiecție Stereo 70 și sunt rotunjite la 1 milimetru.

*** Distanța dintre puncte este formată din segmente cumulate ce sunt mai mici decât valoarea 1 milimetru.

**DATE DESPRE IMOBILUL NR. 13955**

Oficiul de Cadastru și Publicitate Imobiliară DOLJ
Biroul de Cadastru și Publicitate Imobiliară Craiova

A. Partea I. Descrierea imobilului

TEREN Intravilan

Nr. CF vechi:522
Nr. cadastral vechi:587

Adresa: Loc. Leu, Nr. 1465, Jud. Dolj, T119, P115,115/1

Nr. Crt	Nr cadastral Nr. topografic	Suprafața* (mp)	Observații / Referințe
A1	30158	Din acte: 988 Masurata: 946	Sector cadastral:13 Teren neimprejmuit;

B. Partea II. Proprietari și acte

Inscrieri privitoare la dreptul de proprietate și alte drepturi reale		Referințe
115907 / 25/11/2013		
Act Notarial nr. CVC AU NR 6097, din 22/11/2013 emis de FLORICEL MIHAI MARIAN;		
B1	Intabulare, drept de PROPRIETATE, dobandit prin Conventie, cota actuala 1/1, cota initiala 1/1 1) GINGIOVEANU MIHAIL MARIN 2) GINGIOVEANU FLORI LUCIANA	A1

C. Partea III. SARCINI .

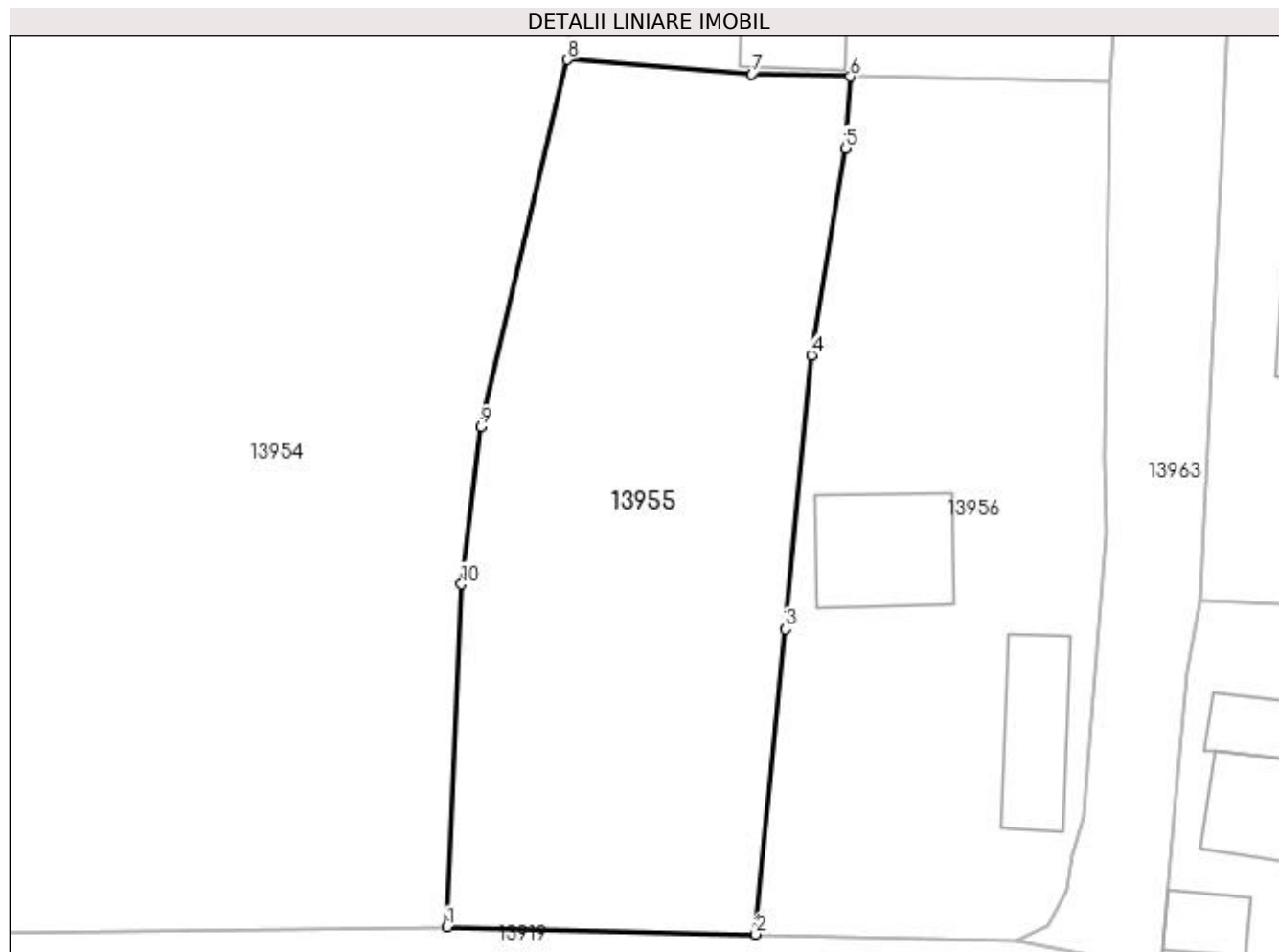
Inscrieri privind dezmembramintele dreptului de proprietate, drepturi reale de garanție și sarcini	Referințe
NU SUNT	

Anexa Nr. 1 La Partea I

Teren

Nr cadastral	Suprafața (mp)*	Observații / Referințe
30158	Din acte: 988 Masurata: 946	

* Suprafața este determinată în planul de proiecție Stereo 70.



Date referitoare la teren

Crt	Categorie folosință	Intra vilan	Suprafața (mp)	Tarla	Parcelă	Nr. topo	Observații / Referințe
1	curți constructii	DA	946	119	115,115/1	-	

Lungime Segmente

1) Valorile lungimilor segmentelor sunt obținute din proiecție în plan.

Punct început	X / Y	Punct sfârșit	X / Y	Lungime segment (** (m)
1	420.802,683 300.014,793	2	420.820,919 300.014,376	18.241
2	420.820,919 300.014,376	3	420.822,686 300.032,401	18.111
3	420.822,686 300.032,401	4	420.824,217 300.048,587	16.258
4	420.824,217 300.048,587	5	420.826,235 300.060,805	12.383
5	420.826,235 300.060,805	6	420.826,501 300.065,06	4.263

Punct început	X / Y	Punct sfârșit	X / Y	Lungime segment (** (m)
6	420.826,501 300.065,06	7	420.820,694 300.065,207	5.809
7	420.820,694 300.065,207	8	420.809,808 300.066,051	10.918
8	420.809,808 300.066,051	9	420.804,686 300.044,343	22.304
9	420.804,686 300.044,343	10	420.803,529 300.035,053	9.362
10	420.803,529 300.035,053	1	420.802,683 300.014,793	20.278

** Lungimile segmentelor sunt determinate în planul de proiecție Stereo 70 și sunt rotunjite la 1 milimetru.

*** Distanța dintre puncte este formată din segmente cumulate ce sunt mai mici decât valoarea 1 milimetru.

**DATE DESPRE IMOBILUL NR. 13956**

Oficiul de Cadastru și Publicitate Imobiliară DOLJ
Biroul de Cadastru și Publicitate Imobiliară Craiova

A. Partea I. Descrierea imobilului

TEREN Intravilan

Adresa: Loc. Leu, Jud. Dolj, T119, P116, 116/1

Nr. Crt	Nr cadastral Nr. topografic	Suprafața* (mp)	Observații / Referințe
A1		Din acte: 850 Masurata: 891	Sector cadastral:13 Teren neimprejmut;

Construcții

Crt	Nr cadastral Nr. topografic	Adresa	Observații / Referințe
A1.1		Loc. Leu, Jud. Dolj	Nr. niveluri:2; S. construita la sol:54 mp; CONSTRUITA DIN CARAMIDA, ACOPERITA CU TIGLA
A1.2		Loc. Leu, Jud. Dolj	Nr. niveluri:1; S. construita la sol:43 mp; ANEXA

B. Partea II. Proprietari și acte

Inscrieri privitoare la dreptul de proprietate și alte drepturi reale		Referințe
/		
Act Administrativ nr. TDP 1966-1981, din 05/05/2002 emis de CONSILIUL JUDETEAN DOLJ;		
B1	Intabulare, drept de PROPRIETATE, dobandit prin Reconstituire, cota actuala 850/891, cota initiala 850/891 1) GHIMPETEANU MARIOARA	A1
Act Normativ nr. LEGEA 7, din 13/03/1996 emis de GUVERNUL ROMANIEI;		
B2	Inscrierea posesiei, drept de PROPRIETATE, dobandit prin Constituire, cota actuala 41/891, cota initiala 41/891 1) GHIMPETEANU MARIOARA	A1
B3	Intabulare, drept de PROPRIETATE, dobandit prin Lege, cota actuala 1/1, cota initiala 1/1 1) GHIMPETEANU MARIOARA	A1.1, A1.2

C. Partea III. SARCINI .

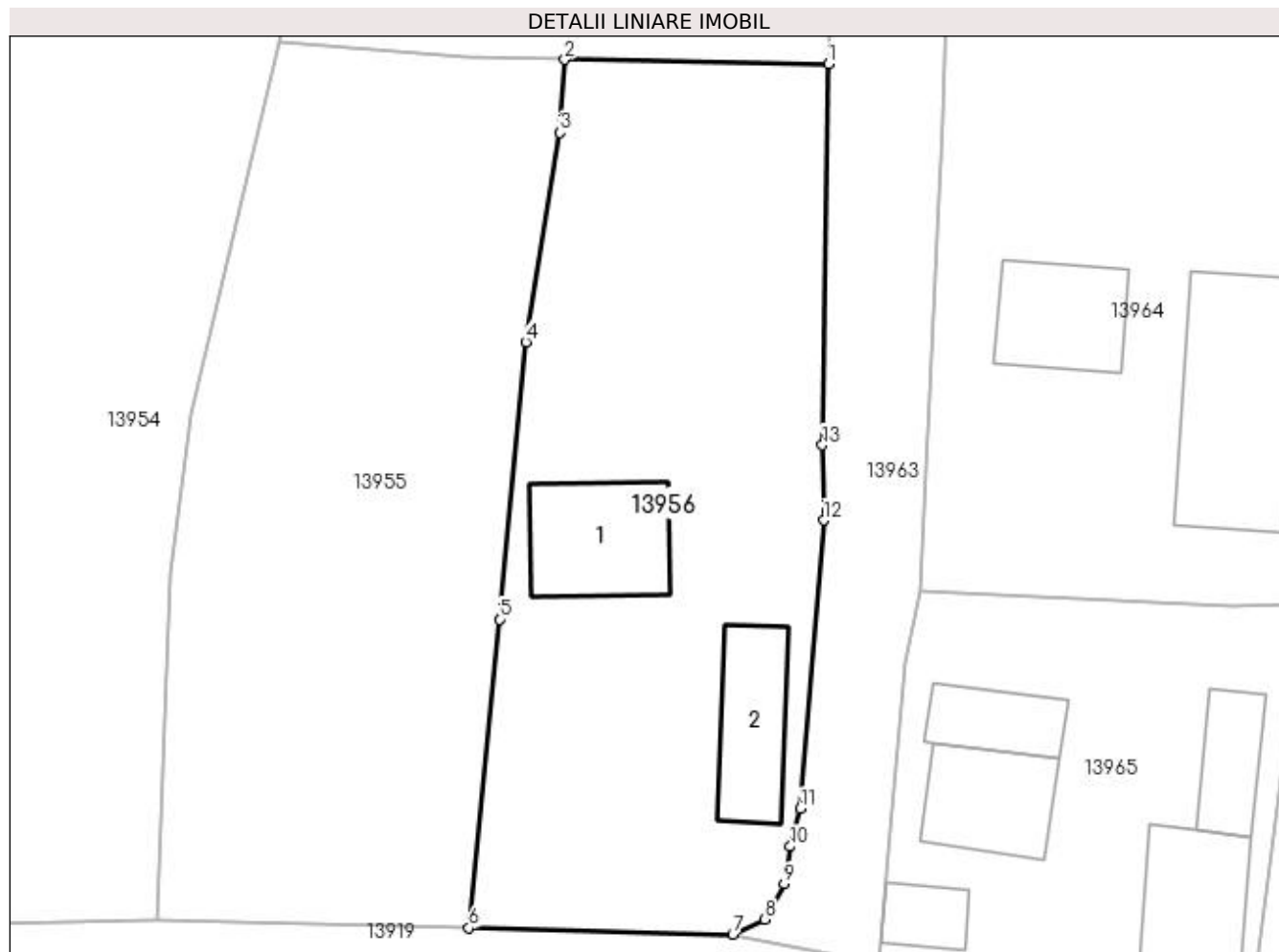
Inscrieri privind dezmembramintele dreptului de proprietate, drepturi reale de garanție și sarcini	Referințe
NU SUNT	

Anexa Nr. 1 La Partea I

Teren

Nr cadastral	Suprafața (mp)*	Observații / Referințe
	Din acte: 850 Masurata: 891	

* Suprafața este determinată în planul de proiecție Stereo 70.



Date referitoare la teren

Crt	Categorie folosință	Intravilan	Suprafața (mp)	Tarla	Parcelă	Nr. topo	Observații / Referințe
1	curți constructii	DA	630	119	116	-	
2	arabil	DA	261	119	116/1	-	

Date referitoare la construcții

Crt	Număr	Destinație construcție	Supraf. (mp)	Situație juridică	Observații / Referințe
A1.1		construcții de locuințe	54	Cu acte	Nr. niveluri:2; S. construita la sol:54 mp; CONSTRUITA DIN CARAMIDA, ACOPERITA CU TIGLA
A1.2		construcții anexa	43	Cu acte	Nr. niveluri:1; S. construita la sol:43 mp; ANEXA

Lungime Segmente

1) Valorile lungimilor segmentelor sunt obținute din proiecție în plan.

Punct început	X / Y	Punct sfârșit	X / Y	Lungime segment (** (m)
1	420.841,875 300.064,81	2	420.826,501 300.065,06	15.376

Punct început	X / Y	Punct sfârșit	X / Y	Lungime segment (** (m)
2	420.826,501 300.065,06	3	420.826,235 300.060,805	4.263
3	420.826,235 300.060,805	4	420.824,217 300.048,587	12.383
4	420.824,217 300.048,587	5	420.822,686 300.032,401	16.258
5	420.822,686 300.032,401	6	420.820,919 300.014,376	18.111
6	420.820,919 300.014,376	7	420.836,3 300.014,016	15.385
7	420.836,3 300.014,016	8	420.838,176 300.014,901	2.074
8	420.838,176 300.014,901	9	420.839,324 300.016,957	2.355
9	420.839,324 300.016,957	10	420.839,657 300.019,139	2.207
10	420.839,657 300.019,139	11	420.840,254 300.021,346	2.286
11	420.840,254 300.021,346	12	420.841,605 300.038,176	16.884
12	420.841,605 300.038,176	13	420.841,543 300.042,559	4.383
13	420.841,543 300.042,559	1	420.841,875 300.064,81	22.253

** Lungimile segmentelor sunt determinate în planul de proiecție Stereo 70 și sunt rotunjite la 1 milimetru.

*** Distanța dintre puncte este formată din segmente cumulate ce sunt mai mici decât valoarea 1 milimetru.

**DATE DESPRE IMOBILUL NR. 13957**

Oficiul de Cadastru și Publicitate Imobiliară DOLJ
Biroul de Cadastru și Publicitate Imobiliară Craiova

A. Partea I. Descrierea imobilului

TEREN Intravilan

Adresa: Loc. Leu, Nr. 1468, Jud. Dolj, T119, P117,117/1 117/2

Nr. Crt	Nr cadastral Nr. topografic	Suprafața* (mp)	Observații / Referințe
A1	34809	Din acte: 1.246 Masurata: 1.145	Sector cadastral:13 Teren imprejmuit;

Construcții

Crt	Nr cadastral Nr. topografic	Adresa	Observații / Referințe
A1.1		Loc. Leu, Nr. 1468, Jud. Dolj, fost T119, P117; P117/1; P117/2	Nr. niveluri:1; S. construita la sol:73 mp; S. construita desfasurata:73 mp; casa P construita in anul 1970 din caramida, acoperita cu tigla
A1.2		Loc. Leu, Nr. 1468, Jud. Dolj, fost T119, P117; P117/1; P117/2	Nr. niveluri:1; S. construita la sol:36 mp; S. construita desfasurata:36 mp; anexa- construita in anul 1970 din caramida acoperita cu tigla
A1.3		Loc. Leu, Nr. 1468, Jud. Dolj, fost T119, P117; P117/1; P117/2	Nr. niveluri:1; S. construita la sol:20 mp; S. construita desfasurata:20 mp; anexa- construita in anul 1970din lemn acoperita cu placi de azbociment

B. Partea II. Proprietari și acte

Inscrieri privitoare la dreptul de proprietate și alte drepturi reale	Referințe
144214 / 21/07/2020	
Act Notarial nr. CONTRACT DE DONATIE AUT. NR.2405, din 24/11/2004 emis de BNP MIRCEA DRAGUSIN (ACT ADMINISTRATIV NR CERTIFICAT DE ATESTARE FISCALA 967 DIN 15.10.2020, EMIS DE PRIMARIA LEU);	
B1	A1, A1.1, A1.2, A1.3
Intabulare, drept de PROPRIETATE, dobandit prin Conventie, cota actuala 1/1, cota initiala 1/1	
1) IORDACHE CONSTANTIN	

C. Partea III. SARCINI .

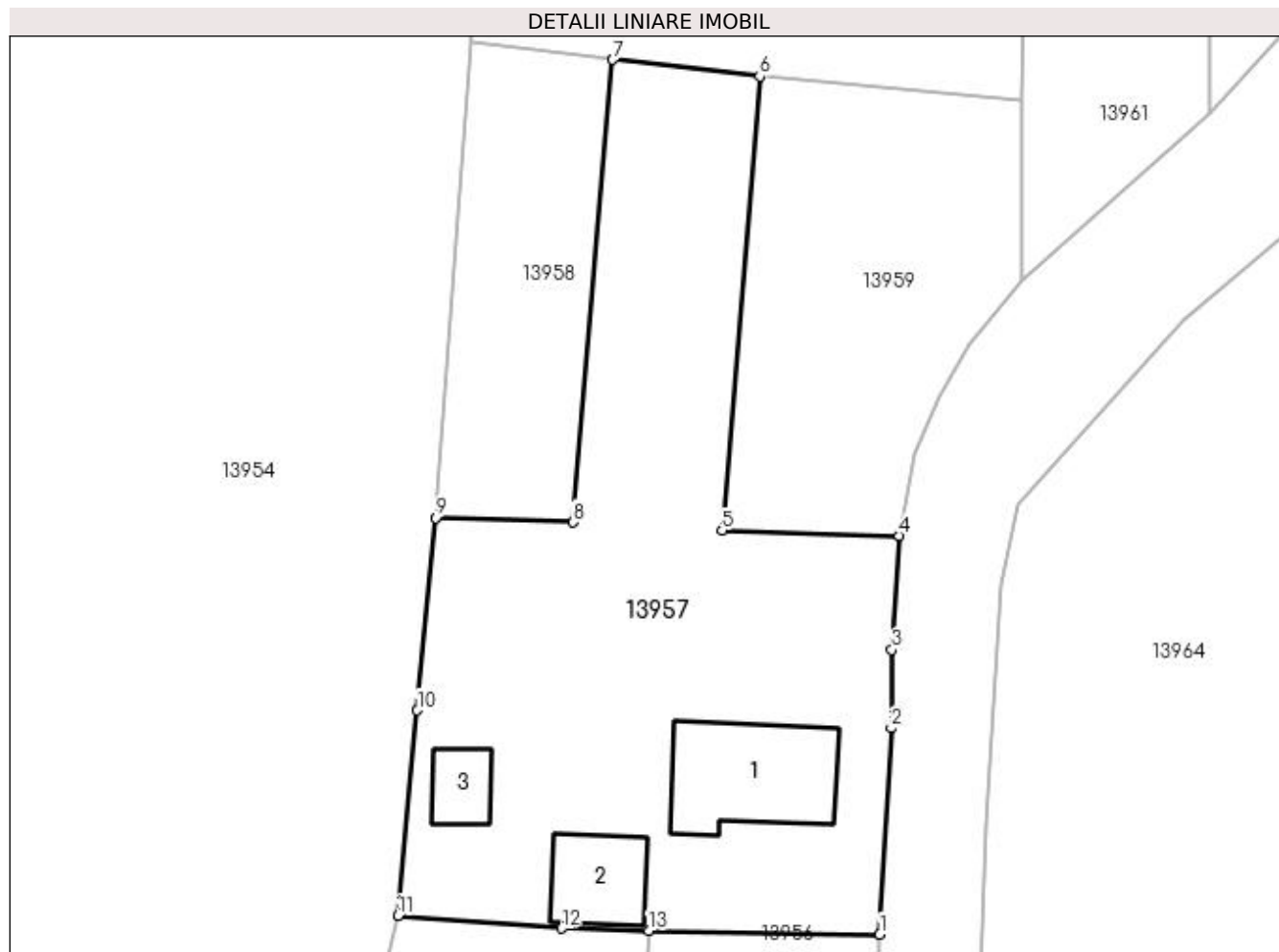
Inscrieri privind dezmembramintele dreptului de proprietate, drepturi reale de garanție și sarcini	Referințe
NU SUNT	

Anexa Nr. 1 La Partea I

Teren

Nr cadastral	Suprafața (mp)*	Observații / Referințe
34809	Din acte: 1.246 Masurata: 1.145	

* Suprafața este determinată în planul de proiecție Stereo 70.



Date referitoare la teren

Crt	Categorie folosință	Intravilan	Suprafața (mp)	Tarla	Parcelă	Nr. topo	Observații / Referințe
1	curți constructii	DA	545	119	117	-	
2	arabil	DA	600	119	117/1 117/2	-	

Date referitoare la construcții

Crt	Număr	Destinație construcție	Supraf. (mp)	Situație juridică	Observații / Referințe
A1.1		construcții de locuințe	73	Cu acte	Nr. niveluri:1; S. construita la sol:73 mp; S. construita desfasurata:73 mp; casa P construita in anul 1970 din caramida, acoperita cu tigla
A1.2		construcții anexa	36	Cu acte	Nr. niveluri:1; S. construita la sol:36 mp; S. construita desfasurata:36 mp; anexa-construita in anul 1970 din caramida acoperita cu tigla
A1.3		construcții anexa	20	Cu acte	Nr. niveluri:1; S. construita la sol:20 mp; S. construita desfasurata:20 mp; anexa-construita in anul 1970din lemn acoperita cu placi de azbociment

Lungime Segmente

1) Valorile lungimilor segmentelor sunt obținute din proiecție în plan.

Punct început	X / Y	Punct sfârșit	X / Y	Lungime segment (** (m)
1	420.841,875 300.064,81	2	420.842,631 300.078,533	13.744
2	420.842,631 300.078,533	3	420.842,689 300.083,745	5.212
3	420.842,689 300.083,745	4	420.843,182 300.091,334	7.605
4	420.843,182 300.091,334	5	420.831,383 300.091,676	11.804
5	420.831,383 300.091,676	6	420.833,888 300.121,898	30.326
6	420.833,888 300.121,898	7	420.824,112 300.122,995	9.837
7	420.824,112 300.122,995	8	420.821,473 300.092,231	30.877
8	420.821,473 300.092,231	9	420.812,323 300.092,526	9.154
9	420.812,323 300.092,526	10	420.811,106 300.079,712	12.872
10	420.811,106 300.079,712	11	420.809,808 300.066,051	13.723
11	420.809,808 300.066,051	12	420.820,694 300.065,207	10.918
12	420.820,694 300.065,207	13	420.826,501 300.065,06	5.809
13	420.826,501 300.065,06	1	420.841,875 300.064,81	15.376

** Lungimile segmentelor sunt determinate în planul de proiecție Stereo 70 și sunt rotunjite la 1 milimetru.

*** Distanța dintre puncte este formată din segmente cumulate ce sunt mai mici decât valoarea 1 milimetru.

**DATE DESPRE IMOBILUL NR. 13958**

Oficiul de Cadastru și Publicitate Imobiliară DOLJ
Biroul de Cadastru și Publicitate Imobiliară Craiova

A. Partea I. Descrierea imobilului

TEREN Intravilan

Adresa: Loc. Leu, Jud. Dolj, T119, P119

Nr. Crt	Nr cadastral Nr. topografic	Suprafața* (mp)	Observații / Referințe
A1		Din acte: 390 Masurata: 293	Sector cadastral:13 Teren neimprejmuit;

B. Partea II. Proprietari și acte

Inscrieri privitoare la dreptul de proprietate și alte drepturi reale		Referințe
/		
Act Administrativ nr. TDP 3677, din 28/05/2007 emis de CONSILIUL JUDETEAN DOLJ;		
B1	Intabulare, drept de PROPRIETATE, dobandit prin Reconstituire, cota actuala 1/1, cota initiala 1/1 1) IORDACHE FLOAREA, LIPSĂ CNP	A1

C. Partea III. SARCINI .

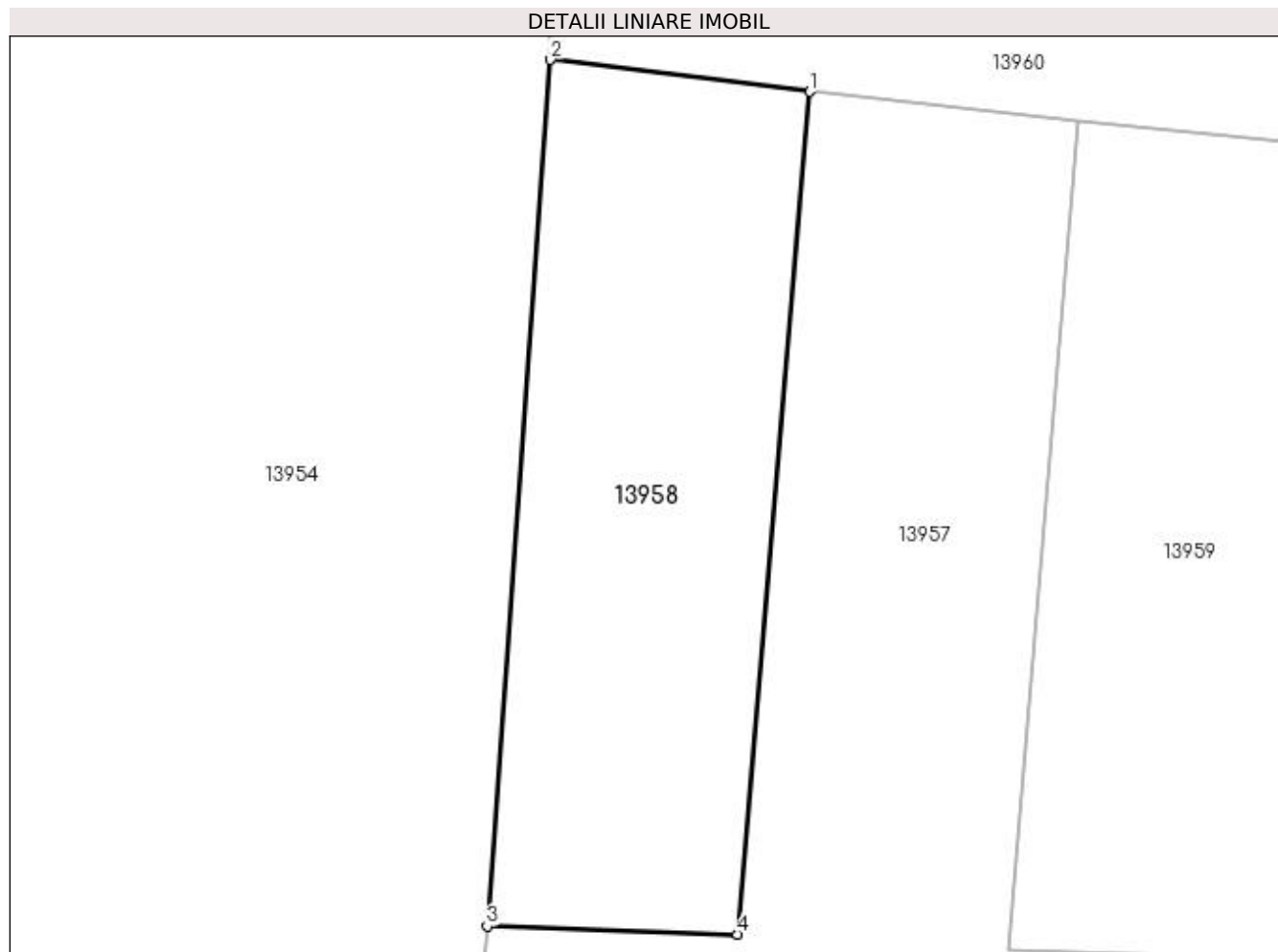
Inscrieri privind dezmembramintele dreptului de proprietate, drepturi reale de garanție și sarcini	Referințe
NU SUNT	

Anexa Nr. 1 La Partea I

Teren

Nr cadastral	Suprafața (mp)*	Observații / Referințe
	Din acte: 390 Masurata: 293	

* Suprafața este determinată în planul de proiecție Stereo 70.



Date referitoare la teren

Crt	Categorie folosință	Intravilan	Suprafața (mp)	Tarla	Parcelă	Nr. topo	Observații / Referințe
1	arabil	DA	293	119	119	-	

Lungime Segmente

1) Valorile lungimilor segmentelor sunt obținute din proiecție în plan.

Punct început	X / Y	Punct sfârșit	X / Y	Lungime segment (** (m)
1	420.824,112 300.122,995	2	420.814,625 300.124,165	9.559
2	420.814,625 300.124,165	3	420.812,323 300.092,526	31.722
3	420.812,323 300.092,526	4	420.821,473 300.092,231	9.154
4	420.821,473 300.092,231	1	420.824,112 300.122,995	30.877

**** Lungimile segmentelor sunt determinate în planul de proiecție Stereo 70 și sunt rotunjite la 1 milimetru.**

***** Distanța dintre puncte este formată din segmente cumulate ce sunt mai mici decât valoarea 1 milimetru.**

**DATE DESPRE IMOBILUL NR. 13959**

Oficiul de Cadastru și Publicitate Imobiliară DOLJ
Biroul de Cadastru și Publicitate Imobiliară Craiova

A. Partea I. Descrierea imobilului

TEREN Intravilan

Adresa: Loc. Leu, Jud. Dolj, T119, P118

Nr. Crt	Nr cadastral Nr. topografic	Suprafața* (mp)	Observații / Referințe
A1		Din acte: 459 Masurata: 467	Sector cadastral:13 Teren neimprejmuit;

B. Partea II. Proprietari și acte

Inscrieri privitoare la dreptul de proprietate și alte drepturi reale		Referințe
/		
Act Administrativ nr. TDP 1966-1981, din 05/05/2002 emis de CONSILIUL JUDEȚEAN DOLJ;		
B1	Intabulare, drept de PROPRIETATE, dobândit prin Reconstituire, cota actuala 1/1, cota initiala 1/1 1) GHIMPETEANU MARIOARA	A1

C. Partea III. SARCINI .

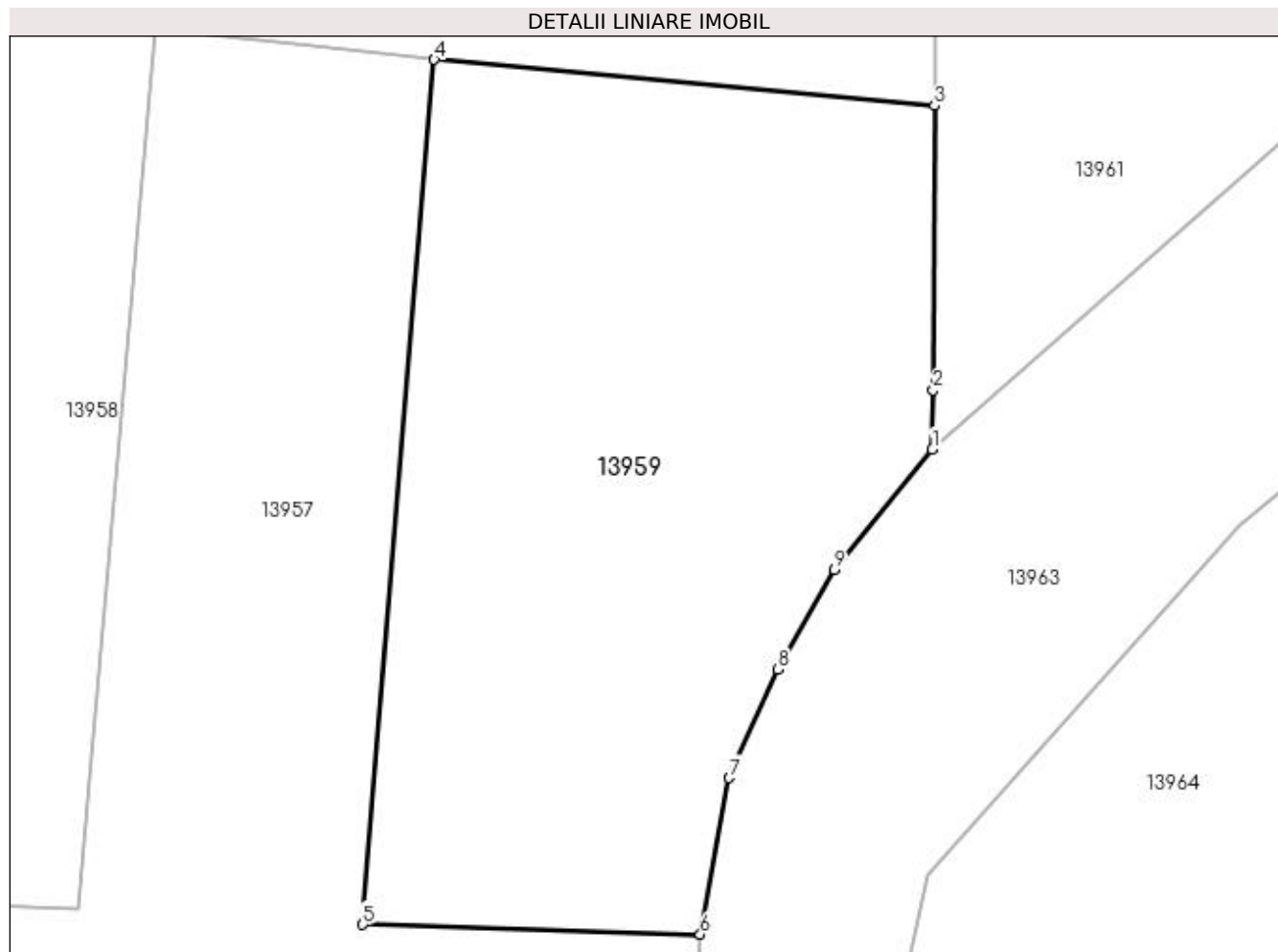
Inscrieri privind dezmembramintele dreptului de proprietate, drepturi reale de garanție și sarcini	Referințe
NU SUNT	

Anexa Nr. 1 La Partea I

Teren

Nr cadastral	Suprafața (mp)*	Observații / Referințe
	Din acte: 459 Masurata: 467	

* Suprafața este determinată în planul de proiecție Stereo 70.



Date referitoare la teren

Crt	Categorie folosință	Intra vilan	Suprafața (mp)	Tarla	Parcelă	Nr. topo	Observații / Referințe
1	arabil	DA	467	119	118	-	

Lungime Segmente

1) Valorile lungimilor segmentelor sunt obținute din proiecție în plan.

Punct început	X / Y	Punct sfârșit	X / Y	Lungime segment (** (m)
1	420.851,293 300.108,284	2	420.851,327 300.110,357	2.073
2	420.851,327 300.110,357	3	420.851,374 300.120,283	9.927
3	420.851,374 300.120,283	4	420.833,888 300.121,898	17.561
4	420.833,888 300.121,898	5	420.831,383 300.091,676	30.326
5	420.831,383 300.091,676	6	420.843,182 300.091,334	11.804

Punct început	X / Y	Punct sfârșit	X / Y	Lungime segment (** (m)
6	420.843,182 300.091,334	7	420.844,198 300.096,797	5.557
7	420.844,198 300.096,797	8	420.845,879 300.100,587	4.147
8	420.845,879 300.100,587	9	420.847,858 300.104,081	4.015
9	420.847,858 300.104,081	1	420.851,293 300.108,284	5.428

** Lungimile segmentelor sunt determinate în planul de proiecție Stereo 70 și sunt rotunjite la 1 milimetru.

*** Distanța dintre puncte este formată din segmente cumulate ce sunt mai mici decât valoarea 1 milimetru.

**DATE DESPRE IMOBILUL NR. 13960**

Oficiul de Cadastru și Publicitate Imobiliară DOLJ
 Biroul de Cadastru și Publicitate Imobiliară Craiova

A. Partea I. Descrierea imobilului

TEREN Intravilan

Adresa: Loc. Leu, Jud. Dolj, T119, P120/1

Nr. Crt	Nr cadastral Nr. topografic	Suprafața* (mp)	Observații / Referințe
A1		Din acte: 1.788 Masurata: 1.767	Sector cadastral:13 Teren neimprejmuit;

B. Partea II. Proprietari și acte

Inscrieri privitoare la dreptul de proprietate și alte drepturi reale		Referințe
/		
Act Administrativ nr. TDP 1966-1981, din 05/05/2002 emis de CONSILIUL JUDETEAN DOLJ;		
B1	Intabulare, drept de PROPRIETATE, dobandit prin Reconstituire, cota actuala 1/1, cota initiala 1/1 1) GHIMPETEANU MARIOARA	A1

C. Partea III. SARCINI .

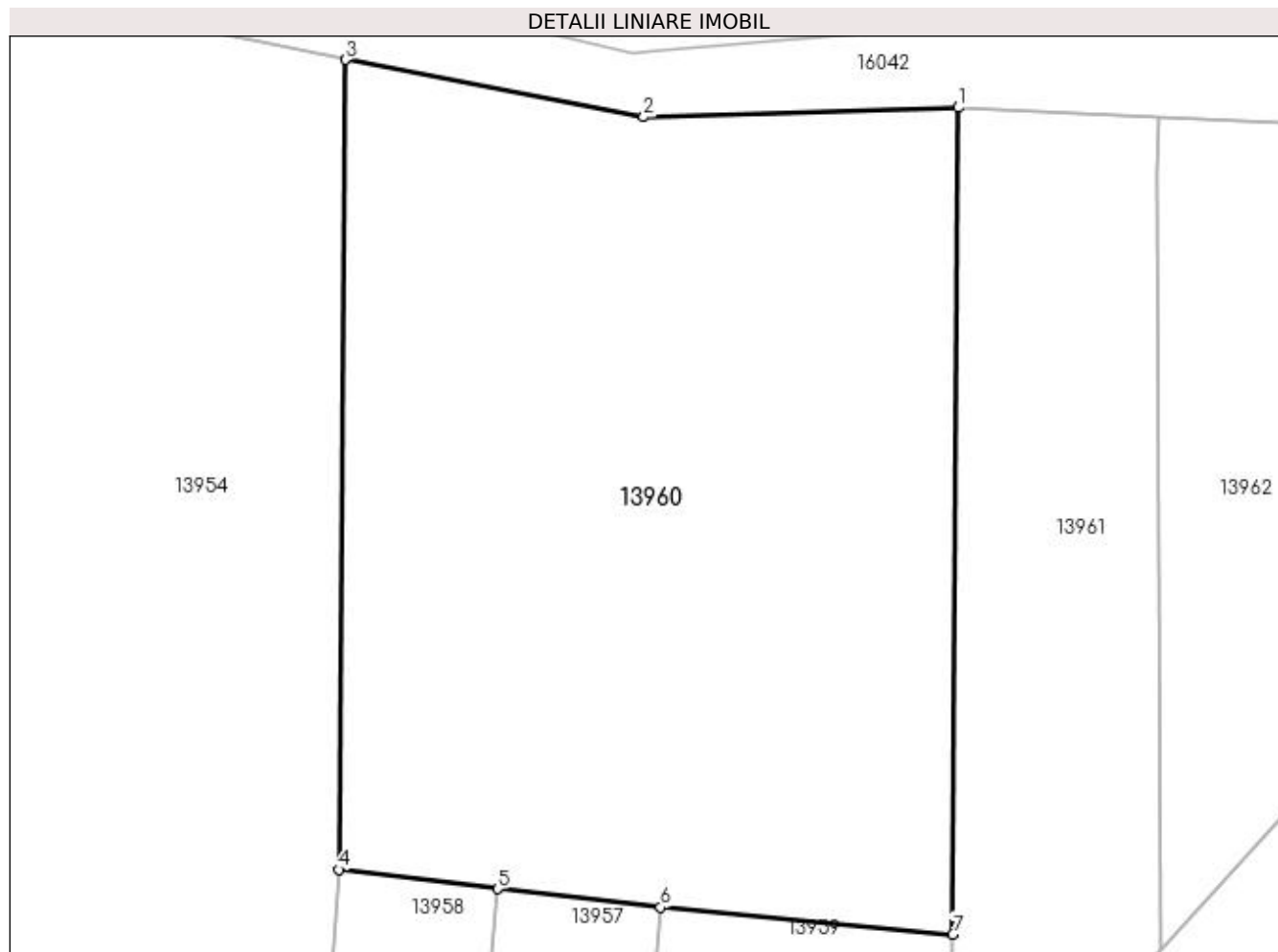
Inscrieri privind dezmembramintele dreptului de proprietate, drepturi reale de garanție și sarcini	Referințe
NU SUNT	

Anexa Nr. 1 La Partea I

Teren

Nr cadastral	Suprafața (mp)*	Observații / Referințe
	Din acte: 1.788	
	Masurata: 1.767	

* Suprafața este determinată în planul de proiecție Stereo 70.



Date referitoare la teren

Crt	Categorie folosință	Intra vilan	Suprafața (mp)	Tarla	Parcelă	Nr. topo	Observații / Referințe
1	arabil	DA	1.767	119	120/1	-	

Lungime Segmente

1) Valorile lungimilor segmentelor sunt obținute din proiecție în plan.

Punct început	X / Y	Punct sfârșit	X / Y	Lungime segment (** (m)
1	420.851,708 300.169,773	2	420.832,875 300.169,203	18.841
2	420.832,875 300.169,203	3	420.815,025 300.172,636	18.177
3	420.815,025 300.172,636	4	420.814,625 300.124,165	48.472
4	420.814,625 300.124,165	5	420.824,112 300.122,995	9.559
5	420.824,112 300.122,995	6	420.833,888 300.121,898	9.837

Punct început	X / Y	Punct sfârșit	X / Y	Lungime segment (** (m)
6	420.833,888 300.121,898	7	420.851,374 300.120,283	17.561
7	420.851,374 300.120,283	1	420.851,708 300.169,773	49.491

** Lungimile segmentelor sunt determinate în planul de proiecție Stereo 70 și sunt rotunjite la 1 milimetru.

*** Distanța dintre puncte este formată din segmente cumulate ce sunt mai mici decât valoarea 1 milimetru.

**DATE DESPRE IMOBILUL NR. 13961**

Oficiul de Cadastru și Publicitate Imobiliară DOLJ
Biroul de Cadastru și Publicitate Imobiliară Craiova

A. Partea I. Descrierea imobilului

TEREN Intravilan

Adresa: Loc. Leu, Jud. Dolj, T119, P120/2

Nr. Crt	Nr cadastral Nr. topografic	Suprafața* (mp)	Observații / Referințe
A1		Din acte: 697 Masurata: 680	Sector cadastral:13 Teren neimprejmuit;

B. Partea II. Proprietari și acte

Inscrieri privitoare la dreptul de proprietate și alte drepturi reale		Referințe
/		
Act Notarial nr. APV AUT 1811, din 04/05/2009 emis de BNP STEFANESCU FLORIANA;		
B1	Intabulare, drept de PROPRIETATE, dobandit prin lesire Din Indiviziune, cota actuala 1/2, cota initiala 1/2 1) CRACIUN GEORGEL	A1
B2	Intabulare, drept de PROPRIETATE, dobandit prin lesire Din Indiviziune, cota actuala 1/2, cota initiala 1/2 1) CRACIUN STEFAN- MARIN	A1

C. Partea III. SARCINI .

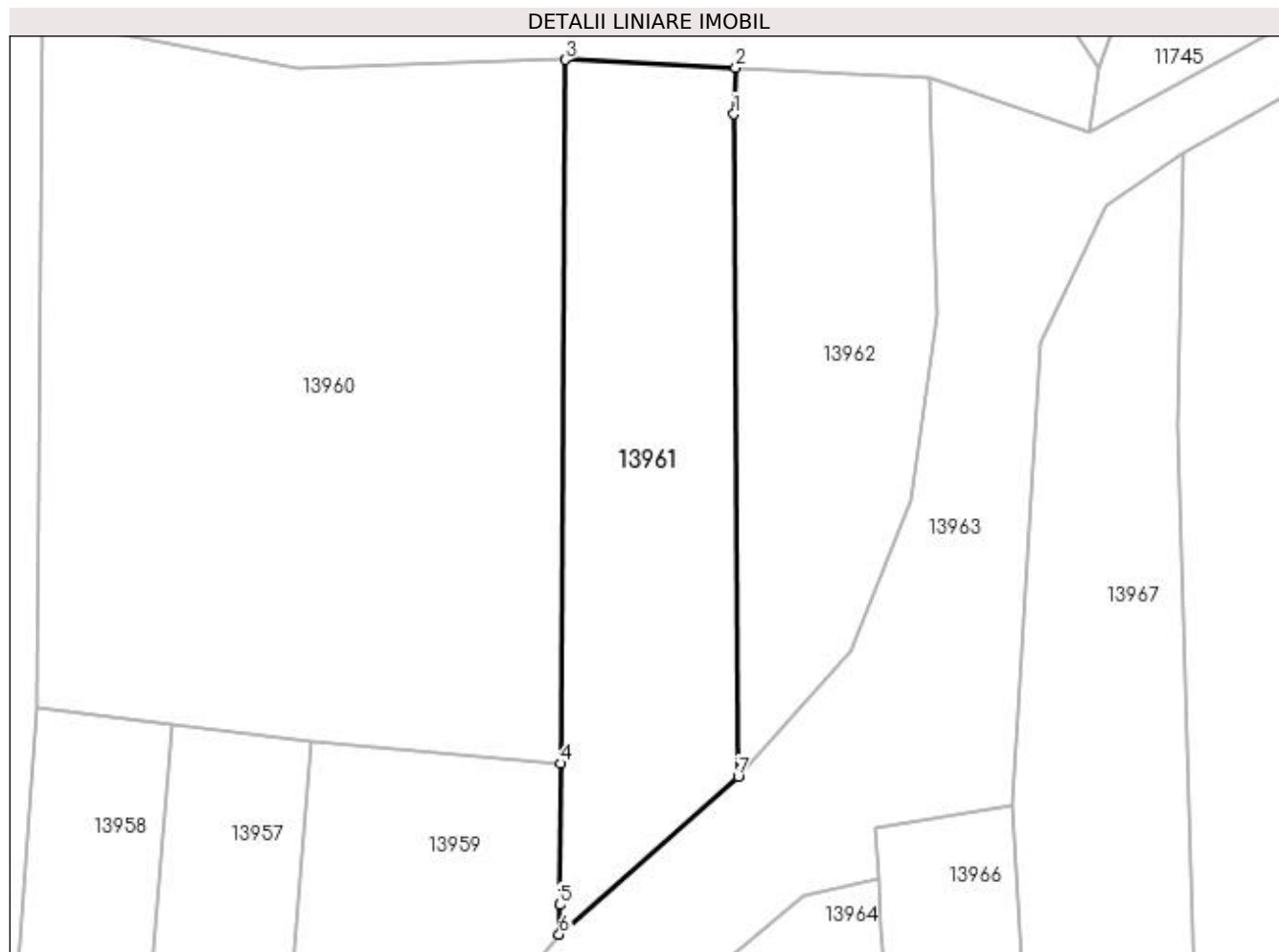
Inscrieri privind dezmembramintele dreptului de proprietate, drepturi reale de garanție și sarcini	Referințe
NU SUNT	

Anexa Nr. 1 La Partea I

Teren

Nr cadastral	Suprafața (mp)*	Observații / Referințe
	Din acte: 697 Masurata: 680	

* Suprafața este determinată în planul de proiecție Stereo 70.



Date referitoare la teren

Crt	Categorie folosință	Intra vilan	Suprafața (mp)	Tarla	Parcelă	Nr. topo	Observații / Referințe
1	arabil	DA	680	119	120/2	-	

Lungime Segmente

1) Valorile lungimilor segmentelor sunt obținute din proiecție în plan.

Punct început	X / Y	Punct sfârșit	X / Y	Lungime segment (** (m)
1	420.863,571 300.165,948	2	420.863,713 300.169,203	3.258
2	420.863,713 300.169,203	3	420.851,708 300.169,773	12.019
3	420.851,708 300.169,773	4	420.851,374 300.120,283	49.491
4	420.851,374 300.120,283	5	420.851,327 300.110,357	9.927
5	420.851,327 300.110,357	6	420.851,293 300.108,284	2.073

Punct început	X / Y	Punct sfârșit	X / Y	Lungime segment (** (m)
6	420.851,293 300.108,284	7	420.863,874 300.119,375	16.772
7	420.863,874 300.119,375	1	420.863,571 300.165,948	46.574

** Lungimile segmentelor sunt determinate în planul de proiecție Stereo 70 și sunt rotunjite la 1 milimetru.

*** Distanța dintre puncte este formată din segmente cumulate ce sunt mai mici decât valoarea 1 milimetru.

**DATE DESPRE IMOBILUL NR. 13962**

Oficiul de Cadastru și Publicitate Imobiliară DOLJ
Biroul de Cadastru și Publicitate Imobiliară Craiova

A. Partea I. Descrierea imobilului

TEREN Intravilan

Adresa: Loc. Leu, Jud. Dolj, T119, P120/4 120/9

Nr. Crt	Nr cadastral Nr. topografic	Suprafața* (mp)	Observații / Referințe
A1		Din acte: 600 Masurata: 555	Sector cadastral:13 Teren neimprejmuit;

B. Partea II. Proprietari și acte

Inscrieri privitoare la dreptul de proprietate și alte drepturi reale		Referințe
/		
Act Administrativ nr. TDP 1931-1981, din 09/04/2002 emis de CONSILIUL JUDETEAN DOLJ;		
B1	Intabulare, drept de PROPRIETATE, dobandit prin Reconstituire, cota actuala 1/1, cota initiala 1/1 1) CRĂCIUN MARIN, LIPSĂ CNP	A1

C. Partea III. SARCINI .

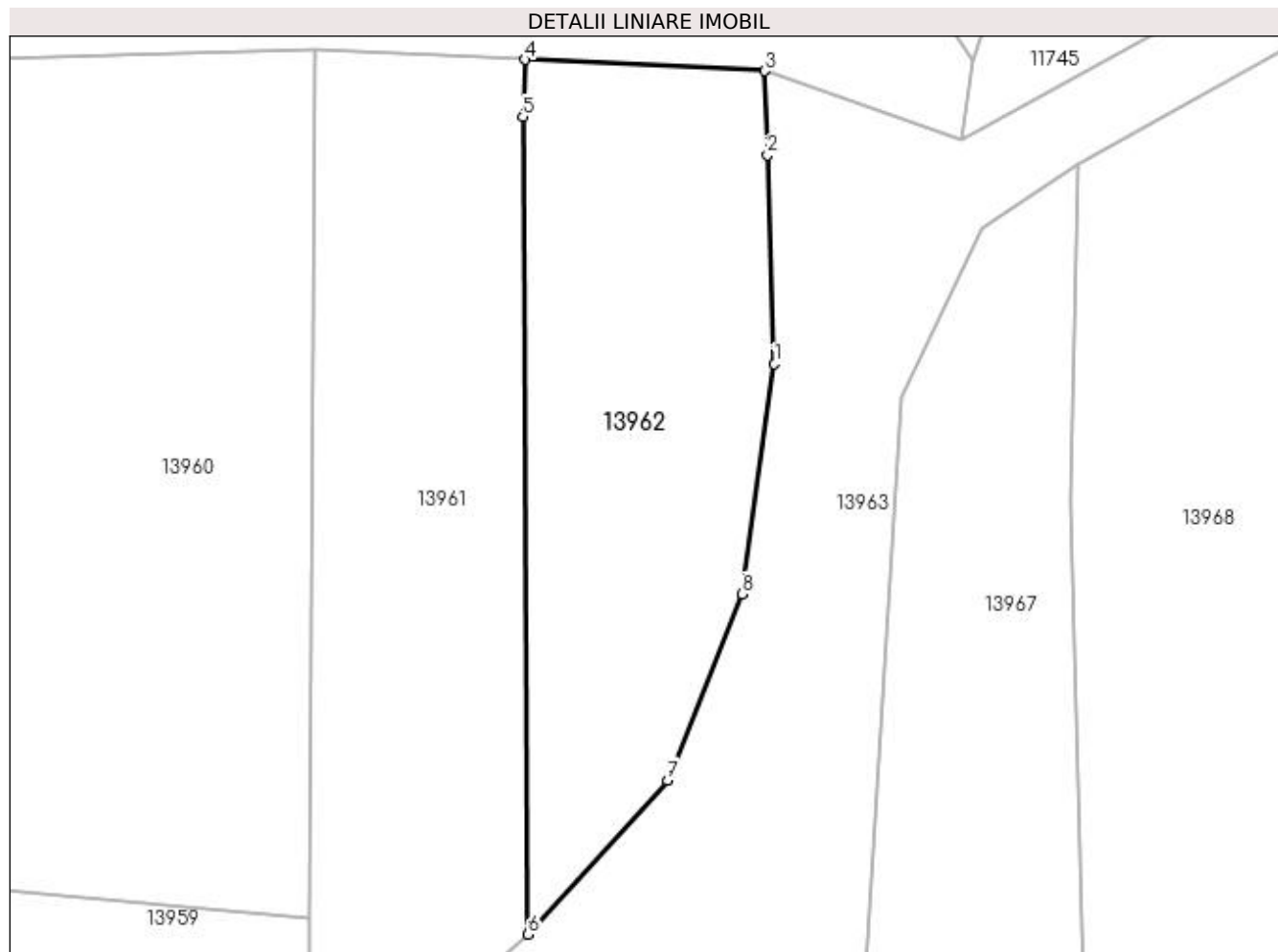
Inscrieri privind dezmembramintele dreptului de proprietate, drepturi reale de garanție și sarcini	Referințe
NU SUNT	

Anexa Nr. 1 La Partea I

Teren

Nr cadastral	Suprafața (mp)*	Observații / Referințe
	Din acte: 600 Masurata: 555	

* Suprafața este determinată în planul de proiecție Stereo 70.



Date referitoare la teren

Crt	Categorie folosință	Intra vilan	Suprafața (mp)	Tarla	Parcelă	Nr. topo	Observații / Referințe
1	arabil	DA	555	119	120/4 120/9	-	

Lungime Segmente

1) Valorile lungimilor segmentelor sunt obținute din proiecție în plan.

Punct început	X / Y	Punct sfârșit	X / Y	Lungime segment (** (m)
1	420.877,905 300.151,866	2	420.877,51 300.163,784	11.925
2	420.877,51 300.163,784	3	420.877,347 300.168,556	4.775
3	420.877,347 300.168,556	4	420.863,713 300.169,203	13.649
4	420.863,713 300.169,203	5	420.863,571 300.165,948	3.258
5	420.863,571 300.165,948	6	420.863,874 300.119,375	46.574

Punct început	X / Y	Punct sfârşit	X / Y	Lungime segment (** (m)
6	420.863,874 300.119,375	7	420.871,812 300.128,16	11.84
7	420.871,812 300.128,16	8	420.876,062 300.138,764	11.424
8	420.876,062 300.138,764	1	420.877,905 300.151,866	13.231

** Lungimile segmentelor sunt determinate în planul de proiecție Stereo 70 și sunt rotunjite la 1 milimetru.

*** Distanța dintre puncte este formată din segmente cumulate ce sunt mai mici decât valoarea 1 milimetru.

**DATE DESPRE IMOBILUL NR. 13963**

Oficiul de Cadastru și Publicitate Imobiliară DOLJ
Biroul de Cadastru și Publicitate Imobiliară Craiova

A. Partea I. Descrierea imobilului

TEREN Intravilan

Adresa: Loc. Leu, Jud. Dolj, DC 122

Nr. Crt	Nr cadastral Nr. topografic	Suprafața* (mp)	Observații / Referințe
A1		Din acte: 2.714 Masurata: 3.784	Sector cadastral:13 Teren neimprejmuit;

B. Partea II. Proprietari și acte

Inscrieri privitoare la dreptul de proprietate și alte drepturi reale		Referințe
/		
Act Normativ nr. HG 965, din 05/09/2002 emis de GUVERNUL ROMANIEI (ANEXA NR. 57/2002);		
B1	Intabulare, drept de PROPRIETATE, dobandit prin Lege, cota actuala 1/1, cota initiala 1/1 1) COMUNA LEU - DOMENIUL PUBLIC, CIF:4553631	A1

C. Partea III. SARCINI .

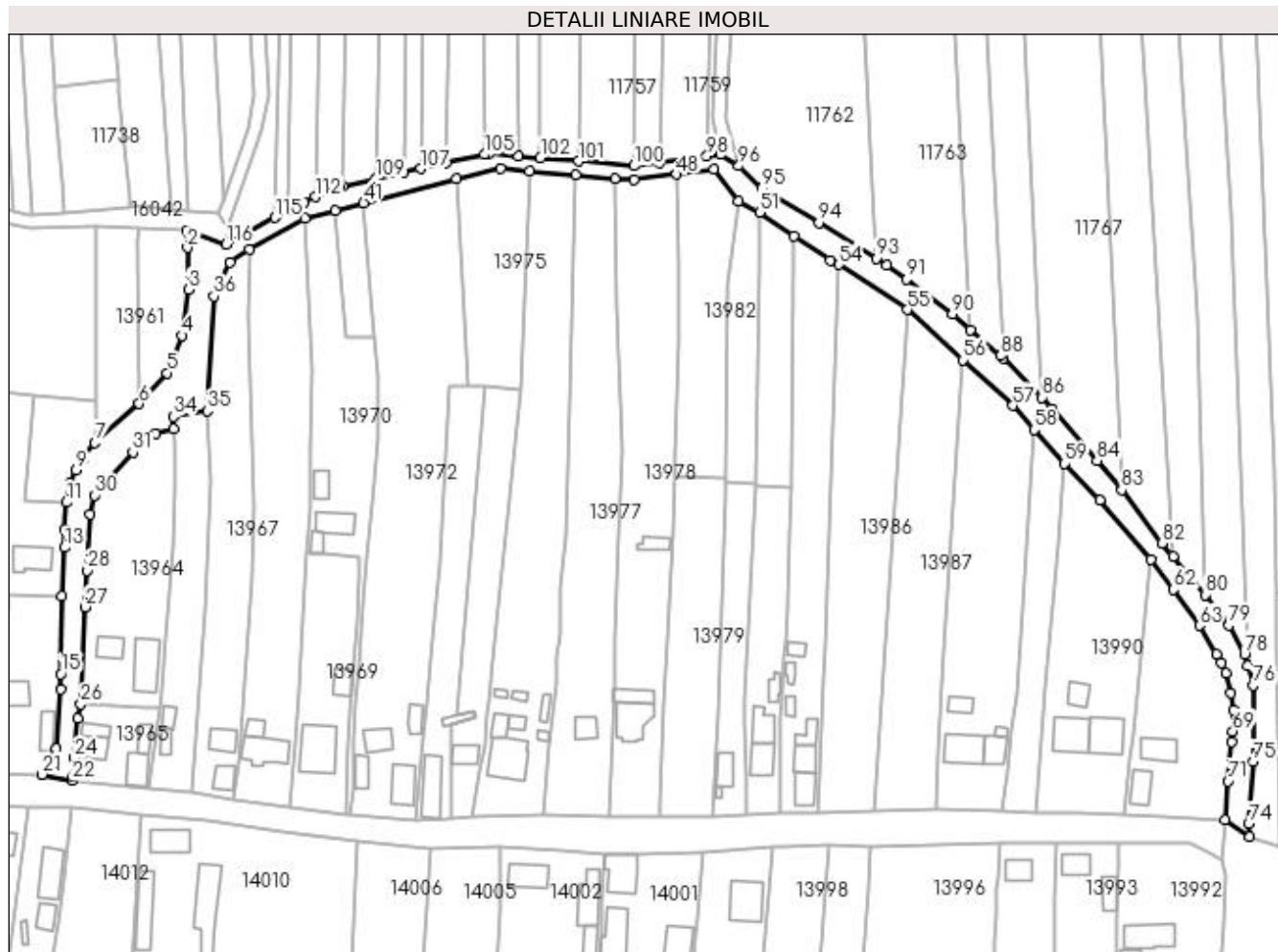
Inscrieri privind dezmembramintele dreptului de proprietate, drepturi reale de garanție și sarcini	Referințe
NU SUNT	

Anexa Nr. 1 La Partea I

Teren

Nr cadastral	Suprafața (mp)*	Observații / Referințe
	Din acte: 2.714	
	Masurata: 3.784	

* Suprafața este determinată în planul de proiecție Stereo 70.



Date referitoare la teren

Crt	Categorie folosință	Intravilan	Suprafața (mp)	Tarla	Parcelă	Nr. topo	Observații / Referințe
1	drum	DA	3.784	-	DC 122	-	

Lungime Segmente

1) Valorile lungimilor segmentelor sunt obținute din proiecție în plan.

Punct început	X / Y	Punct sfârșit	X / Y	Lungime segment	Punct început	X / Y	Punct sfârșit	X / Y	Lungime segment	Punct început	X / Y	Punct sfârșit	X / Y	Lungime segment
1	420.877,347 300.168,556	2	420.877,51 300.163,784	4.775	2	420.877,51 300.163,784	3	420.877,905 300.151,866	11.925	3	420.877,905 300.151,866	4	420.876,062 300.138,764	13.231
4	420.876,062 300.138,764	5	420.871,812 300.128,16	11.424	5	420.871,812 300.128,16	6	420.863,874 300.119,375	11.84	6	420.863,874 300.119,375	7	420.851,293 300.108,284	16.772
7	420.851,293 300.108,284	8	420.847,858 300.104,081	5.428	8	420.847,858 300.104,081	9	420.845,879 300.100,587	4.015	9	420.845,879 300.100,587	10	420.844,198 300.096,797	4.147
10	420.844,198 300.096,797	11	420.843,182 300.091,334	5.557	11	420.843,182 300.091,334	12	420.842,689 300.083,745	7.605	12	420.842,689 300.083,745	13	420.842,631 300.078,533	5.212
13	420.842,631 300.078,533	14	420.841,875 300.064,81	13.744	14	420.841,875 300.064,81	15	420.841,543 300.042,559	22.253	15	420.841,543 300.042,559	16	420.841,605 300.038,176	4.383

Punct început	X / Y	Punct sfârșit	X / Y	Lungime segment	Punct început	X / Y	Punct sfârșit	X / Y	Lungime segment	Punct început	X / Y	Punct sfârșit	X / Y	Lungime segment
16	420.841,605 300.038,176	17	420.840,254 300.021,346	16.884	17	420.840,254 300.021,346	18	420.839,657 300.019,139	2.286	18	420.839,657 300.019,139	19	420.839,324 300.016,957	2.207
19	420.839,324 300.016,957	20	420.838,176 300.014,901	2.355	20	420.838,176 300.014,901	21	420.836,3 300.014,016	2.074	21	420.836,3 300.014,016	22	420.844,803 300.012,287	8.677
22	420.844,803 300.012,287	23	420.844,915 300.013,484	1.202	23	420.844,915 300.013,484	24	420.845,406 300.018,783	5.322	24	420.845,406 300.018,783	25	420.846,373 300.029,897	11.156
25	420.846,373 300.029,897	26	420.847,232 300.034,08	4.27	26	420.847,232 300.034,08	27	420.848,55 300.061,624	27.576	27	420.848,55 300.061,624	28	420.848,964 300.072,039	10.423
28	420.848,964 300.072,039	29	420.849,933 300.088,056	16.046	29	420.849,933 300.088,056	30	420.851,119 300.093,405	5.479	30	420.851,119 300.093,405	31	420.862,035 300.105,635	16.393
31	420.862,035 300.105,635	32	420.868,508 300.110,987	8.399	32	420.868,508 300.110,987	33	420.873,726 300.112,213	5.36	33	420.873,726 300.112,213	34	420.873,546 300.115,745	3.537
34	420.873,546 300.115,745	35	420.883,145 300.117,343	9.731	35	420.883,145 300.117,343	36	420.885,117 300.149,93	32.647	36	420.885,117 300.149,93	37	420.889,785 300.159,562	10.704
37	420.889,785 300.159,562	38	420.895,165 300.163,241	6.518	38	420.895,165 300.163,241	39	420.910,909 300.172,057	18.044	39	420.910,909 300.172,057	40	420.919,556 300.174,343	8.944
40	420.919,556 300.174,343	41	420.927,657 300.176,484	8.38	41	420.927,657 300.176,484	42	420.954,059 300.183,296	27.267	42	420.954,059 300.183,296	43	420.966,565 300.186,264	12.853
43	420.966,565 300.186,264	44	420.974,754 300.185,564	8.219	44	420.974,754 300.185,564	45	420.987,888 300.184,44	13.181	45	420.987,888 300.184,44	46	420.999,082 300.183,483	11.235
46	420.999,082 300.183,483	47	421.004,617 300.183,009	5.555	47	421.004,617 300.183,009	48	421.016,666 300.184,626	12.157	48	421.016,666 300.184,626	49	421.027,257 300.186,047	10.685
49	421.027,257 300.186,047	50	421.034,195 300.176,867	11.507	50	421.034,195 300.176,867	51	421.040,274 300.173,879	6.774	51	421.040,274 300.173,879	52	421.049,937 300.167,035	11.841
52	421.049,937 300.167,035	53	421.060,362 300.160,228	12.451	53	421.060,362 300.160,228	54	421.062,718 300.158,939	2.686	54	421.062,718 300.158,939	55	421.082,225 300.146,149	23.327
55	421.082,225 300.146,149	56	421.098,175 300.131,757	21.483	56	421.098,175 300.131,757	57	421.112,253 300.118,918	19.053	57	421.112,253 300.118,918	58	421.118,287 300.111,975	9.198
58	421.118,287 300.111,975	59	421.126,999 300.102,432	12.922	59	421.126,999 300.102,432	60	421.136,987 300.092,023	14.426	60	421.136,987 300.092,023	61	421.151,504 300.075,064	22.324
61	421.151,504 300.075,064	62	421.157,915 300.066,604	10.615	62	421.157,915 300.066,604	63	421.165,301 300.056,349	12.638	63	421.165,301 300.056,349	64	421.170,21 300.048,249	9.471
64	421.170,21 300.048,249	65	421.171,552 300.045,775	2.815	65	421.171,552 300.045,775	66	421.172,729 300.042,85	3.153	66	421.172,729 300.042,85	67	421.174,33 300.037,264	5.811
67	421.174,33 300.037,264	68	421.174,943 300.032,262	5.039	68	421.174,943 300.032,262	69	421.174,747 300.026,365	5.9	69	421.174,747 300.026,365	70	421.174,453 300.023,277	3.102
70	421.174,453 300.023,277	71	421.173,392 300.012,155	11.173	71	421.173,392 300.012,155	72	421.172,479 300.001,081	11.112	72	421.172,479 300.001,081	73	421.179,45 299.996,342	8.429
73	421.179,45 299.996,342	74	421.179,264 300.000,0	3.663	74	421.179,264 300.000,0	75	421.180,531 300.017,69	17.735	75	421.180,531 300.017,69	76	421.180,533 300.039,386	21.696
76	421.180,533 300.039,386	77	421.179,001 300.044,982	5.802	77	421.179,001 300.044,982	78	421.178,105 300.048,257	3.396	78	421.178,105 300.048,257	79	421.173,602 300.056,392	9.298
79	421.173,602 300.056,392	80	421.166,899 300.065,106	10.994	80	421.166,899 300.065,106	81	421.157,839 300.076,067	14.22	81	421.157,839 300.076,067	82	421.154,757 300.079,795	4.837
82	421.154,757 300.079,795	83	421.143,184 300.094,887	19.018	83	421.143,184 300.094,887	84	421.136,226 300.103,292	10.912	84	421.136,226 300.103,292	85	421.123,493 300.118,014	19.464
85	421.123,493 300.118,014	86	421.120,535 300.121,195	4.344	86	421.120,535 300.121,195	87	421.109,498 300.132,337	15.683	87	421.109,498 300.132,337	88	421.108,826 300.133,016	0.955
88	421.108,826 300.133,016	89	421.100,194 300.140,4	11.359	89	421.100,194 300.140,4	90	421.094,982 300.144,859	6.86	90	421.094,982 300.144,859	91	421.081,938 300.154,742	16.365
91	421.081,938 300.154,742	92	421.076,408 300.158,809	6.864	92	421.076,408 300.158,809	93	421.073,342 300.160,732	3.619	93	421.073,342 300.160,732	94	421.057,117 300.170,91	19.153
94	421.057,117 300.170,91	95	421.040,947 300.180,641	18.872	95	421.040,947 300.180,641	96	421.034,33 300.187,0	9.178	96	421.034,33 300.187,0	97	421.029,25 300.190,351	6.085
97	421.029,25 300.190,351	98	421.025,192 300.189,806	4.094	98	421.025,192 300.189,806	99	421.011,72 300.187,998	13.593	99	421.011,72 300.187,998	100	421.004,52 300.187,032	7.265
100	421.004,52 300.187,032	101	420.988,79 300.188,378	15.788	101	420.988,79 300.188,378	102	420.977,908 300.189,309	10.922	102	420.977,908 300.189,309	103	420.971,617 300.189,847	6.314
103	420.971,617 300.189,847	104	420.963,422 300.190,548	8.225	104	420.963,422 300.190,548	105	420.961,97 300.190,224	1.487	105	420.961,97 300.190,224	106	420.951,066 300.187,795	11.172
106	420.951,066 300.187,795	107	420.943,905 300.186,199	7.336	107	420.943,905 300.186,199	108	420.939,003 300.185,107	5.023	108	420.939,003 300.185,107	109	420.931,122 300.183,35	8.074
109	420.931,122 300.183,35	110	420.921,767 300.181,266	9.584	110	420.921,767 300.181,266	111	420.920,707 300.181,03	1.086	111	420.920,707 300.181,03	112	420.913,919 300.178,183	7.361
112	420.913,919 300.178,183	113	420.910,65 300.176,812	3.545	113	420.910,65 300.176,812	114	420.906,088 300.174,299	5.208	114	420.906,088 300.174,299	115	420.902,547 300.172,348	4.043

Punct început	X / Y	Punct sfârșit	X / Y	Lungime segment	Punct început	X / Y	Punct sfârșit	X / Y	Lungime segment
115	420.902,547 300.172,348	116	420.888,564 300.164,645	15.965	116	420.888,564 300.164,645	117	420.877,347 300.168,556	11.879

** Lungimile segmentelor sunt determinate în planul de proiecție Stereo 70 și sunt rotunjite la 1 milimetru.

*** Distanța dintre puncte este formată din segmente cumulate ce sunt mai mici decât valoarea 1 milimetru.

**DATE DESPRE IMOBILUL NR. 13964**

Oficiul de Cadastru și Publicitate Imobiliară DOLJ
Biroul de Cadastru și Publicitate Imobiliară Craiova

A. Partea I. Descrierea imobilului

TEREN Intravilan

Adresa: Loc. Leu, Nr. 1469, Jud. Dolj, T119, P124,124/1 124/2

Nr. Crt	Nr cadastral Nr. topografic	Suprafața* (mp)	Observații / Referințe
A1	31898	Din acte: 1.575 Masurata: 1.668	Sector cadastral:13 Teren neimpregmuit;

Construcții

Crt	Nr cadastral Nr. topografic	Adresa	Observații / Referințe
A1.1		Loc. Leu, Nr. 1469, Jud. Dolj, intravilan tarlăua 119, parcelele 124, 124/1, 124/2	Nr. niveluri:1; S. construita la sol:46 mp; An 1920 zidarie chirpici, invelitoare tigla, compusa din 2 camere si sala. Fara certificat de performanta energetica.
A1.2		Loc. Leu, Nr. 1469, Jud. Dolj, intravilan tarlăua 119, parcelele 124, 124/1, 124/2	Nr. niveluri:1; S. construita la sol:98 mp; Anexa, an 1900, zidarie chirpici, invelitoare tigla.

B. Partea II. Proprietari și acte

Inscrieri privitoare la dreptul de proprietate și alte drepturi reale		Referințe
143661 / 20/11/2014		
Act Administrativ nr. TDP 2164, din 10/12/2002 emis de CJ DOLJ (CM NR. 92/30-09-2014 EMIS DE NP CATANOIU GEORGETA; ADEVERINTA NR. 7123/21-10-2014 EMISA CONSILIUL LOCAL LEU;CERTIFICAT NR. 7124/21-10-2014 EMIS DE PRIMARIA LEU; P.V. NR. 7125/21-10-2014 EMISA DE PRIMARIA LEU);		
B1	Intabulare, drept de PROPRIETATE, dobandit prin Succesiune, cota actuala 1050/1668, cota initiala 1050/1668 1) CRACIUN AURICA, LIPSĂ CNP 2) STACUSI MARIA, LIPSĂ CNP	A1
10375 / 02/02/2015		
Act Notarial nr. CONTRACT DE INTRETINERE AUT NR 458, din 30/01/2015 emis de BNP CATANOIU GEORGETA;		
B2	Intabulare, drept de PROPRIETATE, dobandit prin Conventie, cota actuala 525/1668, cota initiala 525/1668 1) MITRICA AURELIAN 2) MITRICA PAULA	A1
B3	Intabulare, drept de PROPRIETATE, dobandit prin Conventie, cota actuala 1/1, cota initiala 1/1 1) MITRICA AURELIAN 2) MITRICA PAULA	A1.1, A1.2
/		
Act Normativ nr. LEGEA 7, din 13/03/1996 emis de GUVERNUL ROMANIEI;		
B4	Inscrierea posesiei, drept de PROPRIETATE, dobandit prin Constituire, cota actuala 93/1668, cota initiala 93/1668 1) STACUSI MARIA, LIPSĂ CNP 2) CRACIUN AURICA, LIPSĂ CNP 3) MITRICA PAULA 4) MITRICA AURELIAN	A1

C. Partea III. SARCINI

Inscrieri privind dezmembramintele dreptului de proprietate, drepturi reale de garanție și sarcini		Referințe
10375 / 02/02/2015		
Act Notarial nr. CONTRACT DE INTRETINERE AUT NR 458, din 30/01/2015 emis de BNP CATANOIU GEORGETA;		
C1	Intabulare, drept de UZUFRACT VIAGER, dobandit prin Conventie, cota actuala 1/3, cota initiala 1/3 1) CRACIUN AURELIA	A1
C2	Intabulare, drept de IPOTECA LEGALA, Valoare:0 CE ARE CA OBIECT PLATA RENTEI ÎN BANI CORESPUNZĂTOARE ÎNTREȚINERII NEEEXECUTATE, dobandit prin Conventie, cota actuala 1/3, cota initiala	A1

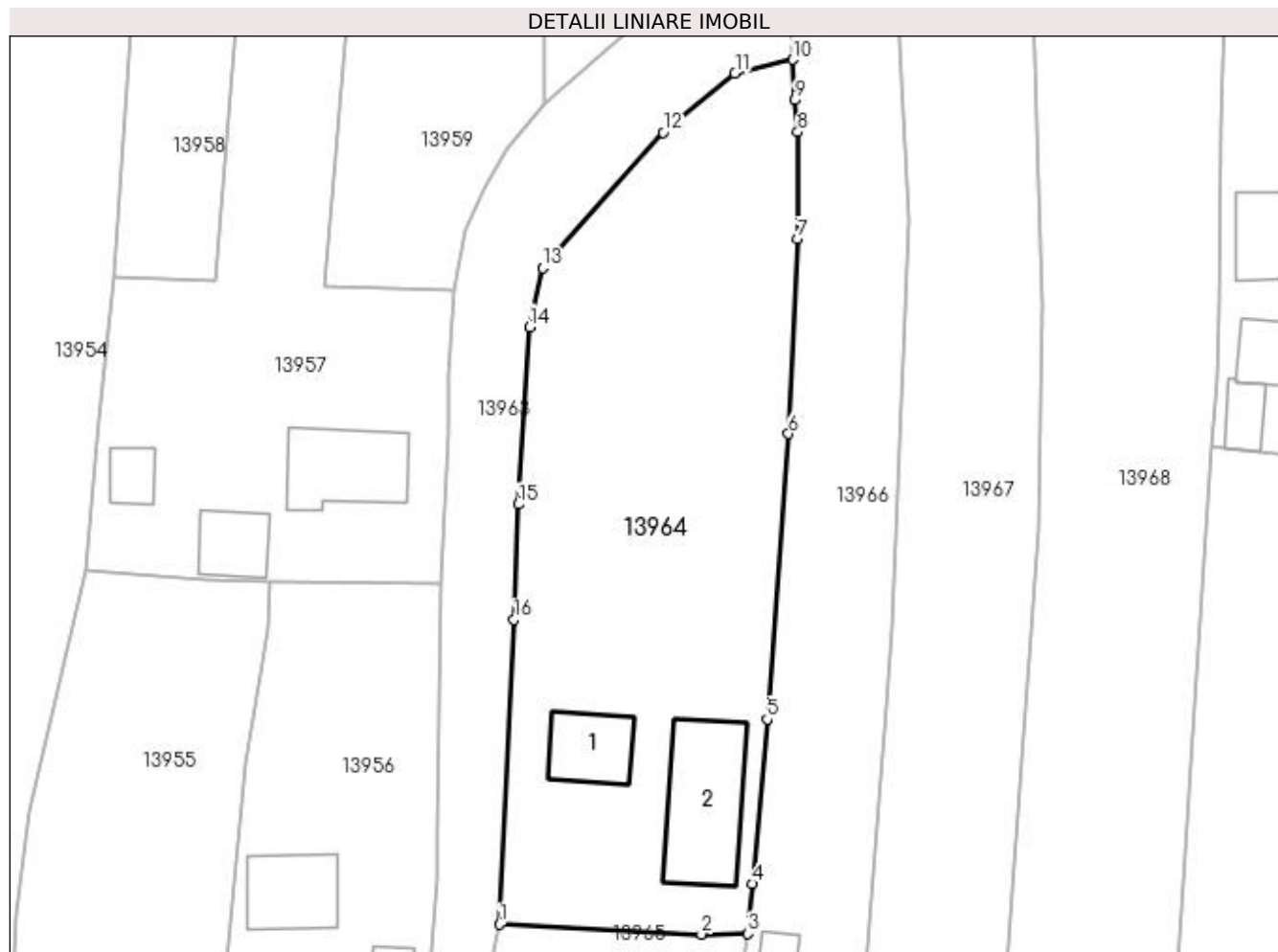
Inscrieri privind dezmembramintele dreptului de proprietate, drepturi reale de garanție și sarcini		Referințe
C2	1/3 1) CRACIUN AURELIA	A1
C3	Intabulare, drept de UZUFRACT VIAGER, dobandit prin Conventie, cota actuala 1/1, cota initiala 1/1 1) CRACIUN AURELIA	A1.1, A1.2
C4	Intabulare, drept de IPOTECA LEGALA, Valoare:0 CE ARE CA OBIECT PLATA RENTEI ÎN BANI CORESPUNZĂTOARE ÎNTREȚINERII NEEEXECUTATE, dobandit prin Conventie, cota actuala 1/1, cota initiala 1/1 1) CRACIUN AURELIA	A1.1, A1.2

Anexa Nr. 1 La Partea I

Teren

Nr cadastral	Suprafața (mp)*	Observații / Referințe
31898	Din acte: 1.575 Masurata: 1.668	

* Suprafața este determinată în planul de proiecție Stereo 70.



Date referitoare la teren

Crt	Categorie folosință	Intra vilan	Suprafața (mp)	Tarla	Parcelă	Nr. topo	Observații / Referințe
1	curți constructii	DA	840	119	124	-	
2	arabil	DA	828	119	124/1 124/2	-	

Date referitoare la construcții

Crt	Număr	Destinație construcție	Supraf. (mp)	Situație juridică	Observații / Referințe
A1.1		construcții de locuințe	Din acte: 137 Masurata: 46	Cu acte	Nr. niveluri:1; S. construita la sol:46 mp; An 1920 zidarie chirpici, invelitoare tigla, compusa din 2 camere si sala. Fara certificat de performanta energetica.
A1.2		construcții de locuințe	Din acte: 12 Masurata: 98	Cu acte	Nr. niveluri:1; S. construita la sol:98 mp; Anexa, an 1900, zidarie chirpici, invelitoare tigla.

Lungime Segmente

1) Valorile lungimilor segmentelor sunt obținute din proiecție în plan.

Punct început	X / Y	Punct sfârșit	X / Y	Lungime segment (** (m))
1	420.847,232 300.034,08	2	420.865,465 300.033,186	18.255

Punct început	X / Y	Punct sfârşit	X / Y	Lungime segment (** (m)
2	420.865,465 300.033,186	3	420.869,679 300.033,229	4.214
3	420.869,679 300.033,229	4	420.870,089 300.037,738	4.528
4	420.870,089 300.037,738	5	420.871,422 300.052,621	14.943
5	420.871,422 300.052,621	6	420.873,343 300.078,417	25.868
6	420.873,343 300.078,417	7	420.874,179 300.096,015	17.617
7	420.874,179 300.096,015	8	420.874,186 300.105,689	9.674
8	420.874,186 300.105,689	9	420.873,911 300.108,569	2.893
9	420.873,911 300.108,569	10	420.873,726 300.112,213	3.649
10	420.873,726 300.112,213	11	420.868,508 300.110,987	5.36
11	420.868,508 300.110,987	12	420.862,035 300.105,635	8.399
12	420.862,035 300.105,635	13	420.851,119 300.093,405	16.393
13	420.851,119 300.093,405	14	420.849,933 300.088,056	5.479
14	420.849,933 300.088,056	15	420.848,964 300.072,039	16.046
15	420.848,964 300.072,039	16	420.848,55 300.061,624	10.423
16	420.848,55 300.061,624	1	420.847,232 300.034,08	27.576

** Lungimile segmentelor sunt determinate în planul de proiecție Stereo 70 și sunt rotunjite la 1 milimetru.

*** Distanța dintre puncte este formată din segmente cumulate ce sunt mai mici decât valoarea 1 milimetru.

**DATE DESPRE IMOBILUL NR. 13965**

Oficiul de Cadastru și Publicitate Imobiliară DOLJ
Biroul de Cadastru și Publicitate Imobiliară Craiova

A. Partea I. Descrierea imobilului

TEREN Intravilan

Adresa: Loc. Leu, Nr. 1471, Jud. Dolj, T119, P123

Nr. Crt	Nr cadastral Nr. topografic	Suprafața* (mp)	Observații / Referințe
A1		Din acte: 462 Masurata: 503	Sector cadastral:13 Teren imprejmuit;

Construcții

Crt	Nr cadastral Nr. topografic	Adresa	Observații / Referințe
A1.1		Loc. Leu, Jud. Dolj	Nr. niveluri:2; S. construita la sol:44 mp; CONSTRUITA DIN CARAMIDA, ACOPERITA CU TIGLA
A1.2		Loc. Leu, Jud. Dolj	Nr. niveluri:1; S. construita la sol:27 mp; Anexa
A1.3		Loc. Leu, Jud. Dolj	Nr. niveluri:1; S. construita la sol:17 mp; Anexa
A1.4		Loc. Leu, Jud. Dolj	Nr. niveluri:1; S. construita la sol:28 mp; Anexa
A1.5		Loc. Leu, Jud. Dolj	Nr. niveluri:1; S. construita la sol:56 mp; Anexa

B. Partea II. Proprietari și acte

Inscrieri privitoare la dreptul de proprietate și alte drepturi reale		Referințe
/		
Act Administrativ nr. TDP 1931-1981, din 09/04/2002 emis de CONSILIUL JUDETEAN DOLJ;		
B1	Intabulare, drept de PROPRIETATE, dobandit prin Reconstituire, cota actuala 1/1, cota initiala 1/1 1) CRĂCIUN MARIN, LIPSĂ CNP	A1
Act Normativ nr. LEGEA 7, din 13/03/1996 emis de GUVERNUL ROMANIEI;		
B2	Intabulare, drept de PROPRIETATE, dobandit prin Lege, cota actuala 1/1, cota initiala 1/1 1) CRĂCIUN MARIN, LIPSĂ CNP	A1.1, A1.2, A1.3, A1.4, A1.5

C. Partea III. SARCINI .

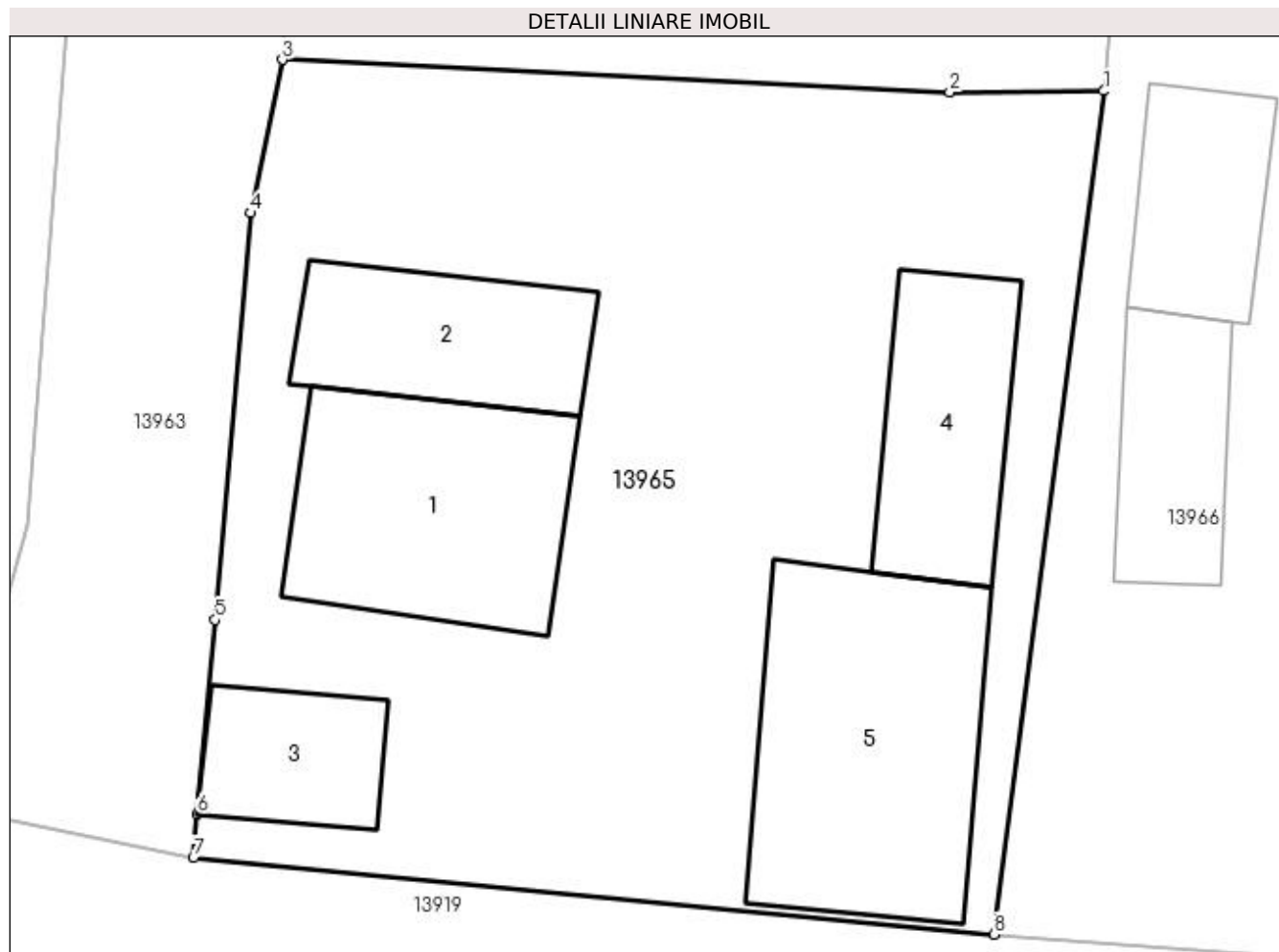
Inscrieri privind dezmembramintele dreptului de proprietate, drepturi reale de garanție și sarcini	Referințe
NU SUNT	

Anexa Nr. 1 La Partea I

Teren

Nr cadastral	Suprafața (mp)*	Observații / Referințe
	Din acte: 462 Masurata: 503	

* Suprafața este determinată în planul de proiecție Stereo 70.



Date referitoare la teren

Crt	Categorie folosință	Intra vilan	Suprafața (mp)	Tarla	Parcelă	Nr. topo	Observații / Referințe
1	curți constructii	DA	503	119	123	-	

Date referitoare la construcții

Crt	Număr	Destinație construcție	Supraf. (mp)	Situație juridică	Observații / Referințe
A1.1		construcții de locuințe	44	Cu acte	Nr. niveluri:2; S. construita la sol:44 mp; CONSTRUITA DIN CARAMIDA, ACOPERITA CU TIGLA
A1.2		construcții anexa	27	Cu acte	Nr. niveluri:1; S. construita la sol:27 mp; Anexa
A1.3		construcții anexa	17	Cu acte	Nr. niveluri:1; S. construita la sol:17 mp; Anexa
A1.4		construcții anexa	28	Cu acte	Nr. niveluri:1; S. construita la sol:28 mp; Anexa
A1.5		construcții anexa	56	Cu acte	Nr. niveluri:1; S. construita la sol:56 mp; Anexa

Lungime Segmente

1) Valorile lungimilor segmentelor sunt obținute din proiecție în plan.

Punct început	X / Y	Punct sfârșit	X / Y	Lungime segment (** (m)
1	420.869,679 300.033,229	2	420.865,465 300.033,186	4.214
2	420.865,465 300.033,186	3	420.847,232 300.034,08	18.255
3	420.847,232 300.034,08	4	420.846,373 300.029,897	4.27
4	420.846,373 300.029,897	5	420.845,406 300.018,783	11.156
5	420.845,406 300.018,783	6	420.844,915 300.013,484	5.322
6	420.844,915 300.013,484	7	420.844,803 300.012,287	1.202
7	420.844,803 300.012,287	8	420.866,679 300.010,194	21.976
8	420.866,679 300.010,194	1	420.869,679 300.033,229	23.23

** Lungimile segmentelor sunt determinate în planul de proiecție Stereo 70 și sunt rotunjite la 1 milimetru.

*** Distanța dintre puncte este formată din segmente cumulate ce sunt mai mici decât valoarea 1 milimetru.

**DATE DESPRE IMOBILUL NR. 13966**

Oficiul de Cadastru și Publicitate Imobiliară DOLJ
Biroul de Cadastru și Publicitate Imobiliară Craiova

A. Partea I. Descrierea imobilului

TEREN Intravilan

Adresa: Loc. Leu, Jud. Dolj, T119, P125

Nr. Crt	Nr cadastral Nr. topografic	Suprafața* (mp)	Observații / Referințe
A1		Din acte: 1.000 Masurata: 1.128	Sector cadastral:13 Teren neimpregmuit;

Construcții

Crt	Nr cadastral Nr. topografic	Adresa	Observații / Referințe
A1.1		Loc. Leu, Jud. Dolj	Nr. niveluri:1; S. construita la sol:21 mp; Anexa
A1.2		Loc. Leu, Jud. Dolj	Nr. niveluri:1; S. construita la sol:21 mp; Anexa

B. Partea II. Proprietari și acte

Inscrieri privitoare la dreptul de proprietate și alte drepturi reale		Referințe
/		
Act Administrativ nr. TDP 1532-44826, din 08/09/1998 emis de CONSILIUL JUDETEAN DOLJ;		
B1	Intabulare, drept de PROPRIETATE, dobandit prin Reconstituire, cota actuala 1000/1128, cota initiala 1000/1128 1) CRĂCIUN ION, LIPSĂ CNP	A1
Act Normativ nr. LEGEA 7, din 13/03/1996 emis de GUVERNUL ROMANIEI;		
B2	Inscrierea posesiei, drept de PROPRIETATE, dobandit prin Constituire, cota actuala 128/1128, cota initiala 128/1128 1) CRĂCIUN ION, LIPSĂ CNP	A1
B3	Intabulare, drept de PROPRIETATE, dobandit prin Lege, cota actuala 1/1, cota initiala 1/1 1) CRĂCIUN ION, LIPSĂ CNP	A1.1, A1.2

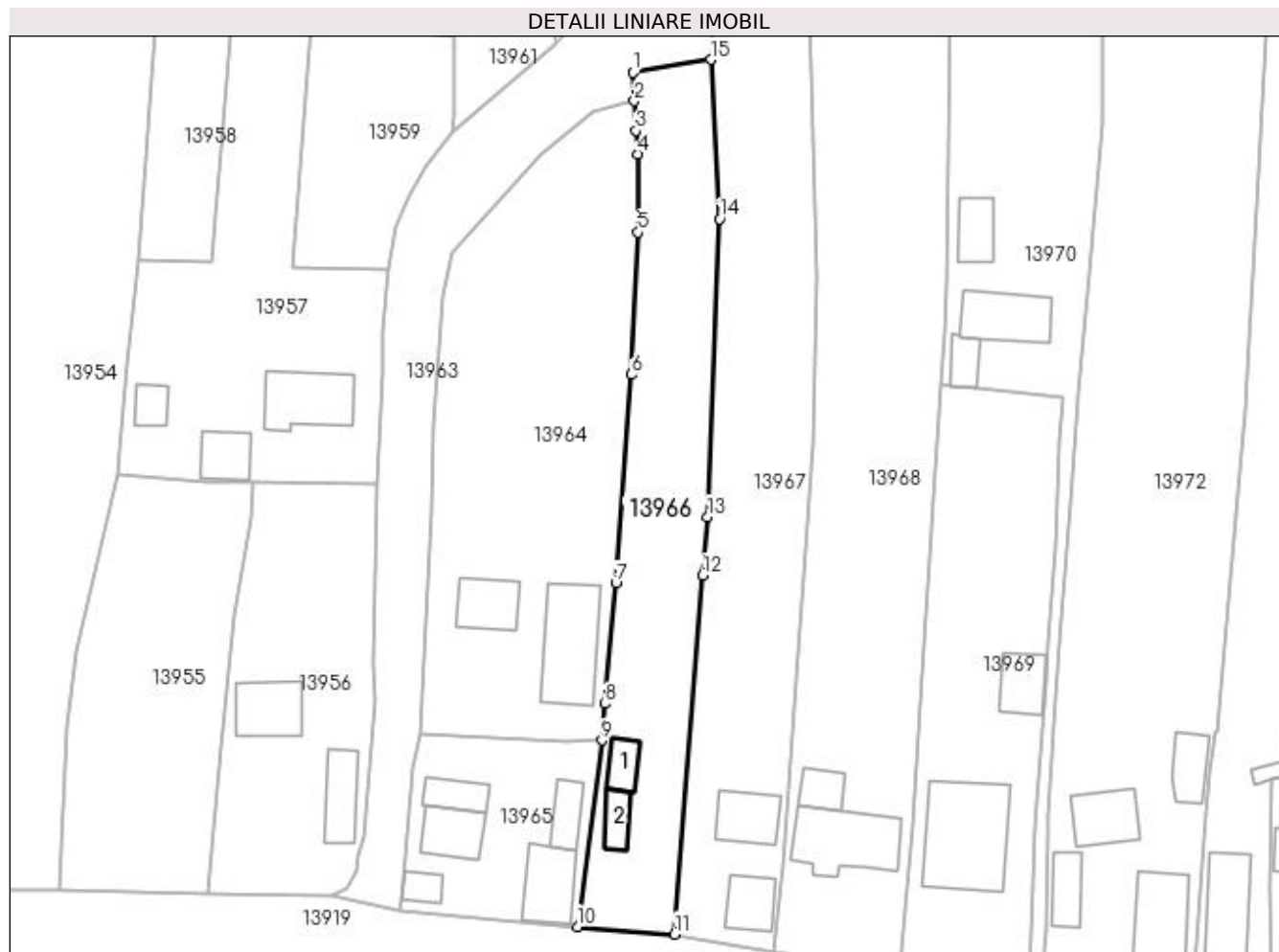
C. Partea III. SARCINI .

Inscrieri privind dezmembramintele dreptului de proprietate, drepturi reale de garanție și sarcini	Referințe
NU SUNT	

Anexa Nr. 1 La Partea I**Teren**

Nr cadastral	Suprafața (mp)*	Observații / Referințe
	Din acte: 1.000 Masurata: 1.128	

* Suprafața este determinată în planul de proiecție Stereo 70.

**Date referitoare la teren**

Crt	Categorie folosință	Intra vilan	Suprafața (mp)	Tarla	Parcelă	Nr. topo	Observații / Referințe
1	curți constructii	DA	278	119	125	-	
2	arabil	DA	850	119	125	-	

Date referitoare la construcții

Crt	Număr	Destinație construcție	Supraf. (mp)	Situație juridică	Observații / Referințe
A1.1		construcții anexa	21	Cu acte	Nr. niveluri:1; S. construita la sol:21 mp; Anexa
A1.2		construcții anexa	21	Cu acte	Nr. niveluri:1; S. construita la sol:21 mp; Anexa

Lungime Segmente

1) Valorile lungimilor segmentelor sunt obținute din proiecție în plan.

Punct început	X / Y	Punct sfârșit	X / Y	Lungime segment (** (m)
1	420.873,546 300.115,745	2	420.873,726 300.112,213	3.537
2	420.873,726 300.112,213	3	420.873,911 300.108,569	3.649

Punct început	X / Y	Punct sfârșit	X / Y	Lungime segment (** (m)
3	420.873,911 300.108,569	4	420.874,186 300.105,689	2.893
4	420.874,186 300.105,689	5	420.874,179 300.096,015	9.674
5	420.874,179 300.096,015	6	420.873,343 300.078,417	17.617
6	420.873,343 300.078,417	7	420.871,422 300.052,621	25.868
7	420.871,422 300.052,621	8	420.870,089 300.037,738	14.943
8	420.870,089 300.037,738	9	420.869,679 300.033,229	4.528
9	420.869,679 300.033,229	10	420.866,679 300.010,194	23.23
10	420.866,679 300.010,194	11	420.878,664 300.009,252	12.022
11	420.878,664 300.009,252	12	420.882,148 300.053,617	44.502
12	420.882,148 300.053,617	13	420.882,749 300.060,819	7.227
13	420.882,749 300.060,819	14	420.884,269 300.097,655	36.867
14	420.884,269 300.097,655	15	420.883,145 300.117,343	19.72
15	420.883,145 300.117,343	1	420.873,546 300.115,745	9.731

** Lungimile segmentelor sunt determinate în planul de proiecție Stereo 70 și sunt rotunjite la 1 milimetru.

*** Distanța dintre puncte este formată din segmente cumulate ce sunt mai mici decât valoarea 1 milimetru.

**DATE DESPRE IMOBILUL NR. 13967**

Oficiul de Cadastru și Publicitate Imobiliară DOLJ
Biroul de Cadastru și Publicitate Imobiliară Craiova

A. Partea I. Descrierea imobilului

TEREN Intravilan

Adresa: Loc. Leu, Nr. 1473, Jud. Dolj, T119, P126,126/1

Nr. Crt	Nr cadastral Nr. topografic	Suprafața* (mp)	Observații / Referințe
A1	31623	Din acte: 1.849 Masurata: 1.805	Sector cadastral:13 Teren neimprejmuit;

Construcții

Crt	Nr cadastral Nr. topografic	Adresa	Observații / Referințe
A1.1		Loc. Leu, Nr. 1473, Jud. Dolj, T119, P126, 126/1	Nr. niveluri:1; S. construita la sol:46 mp; CASA DE LOCUIT COMPUSA DIN 2 CAMERA SI HOL AVAND O SUPRAFATA UTILA=32.30mpSI BECI SUPRAFATA TOTALA=42.86mp
A1.2		Loc. Leu, Nr. 1473, Jud. Dolj, T119, P126, 126/1	Nr. niveluri:1; S. construita la sol:37 mp; ANEXA

B. Partea II. Proprietari și acte

Inscrieri privitoare la dreptul de proprietate și alte drepturi reale		Referințe
112812 / 18/11/2013		
Act Notarial nr. CM NR 85, din 20/08/2010 emis de BNP MIRCEA DRAGUSIN (TDP NR. 17719/20-08-2013 EMIS DE CJ DOLJ; ADEVERINTA NR 1804/21-03-2013 EMIS DE PRIMARIA COM LEU; CERTIFICAT NR. 1806/21-03-2013 EMIS DE PRIMARIA COM LEU; PROCES VERBAL NR. 1805/21-03-2013 EMIS DE PRIMARIA COM LEU; CERTIFICAT NR. 6106/21-10-2013 EMIS DE PRIMARIA COM LEU;);		
B1	Intabulare, drept de PROPRIETATE, dobandit prin Succesiune, cota actuala 1/2, cota initiala 1/2 1) NEACSU ION	A1
B2	Intabulare, drept de PROPRIETATE, dobandit prin Succesiune, cota actuala 1/2, cota initiala 1/2 1) NEACSU MARIN	A1
B3	Intabulare, drept de PROPRIETATE, dobandit prin Succesiune, cota actuala 1/1, cota initiala 1/1 1) NEACSU ION	A1.1
/		
Act Normativ nr. LEGEA 7, din 13/03/1996 emis de GUVERNUL ROMANIEI;		
B4	Intabulare, drept de PROPRIETATE, dobandit prin Lege, cota actuala 1/1, cota initiala 1/1 1) NEACSU ION 2) NEACSU MARIN	A1.2

C. Partea III. SARCINI .

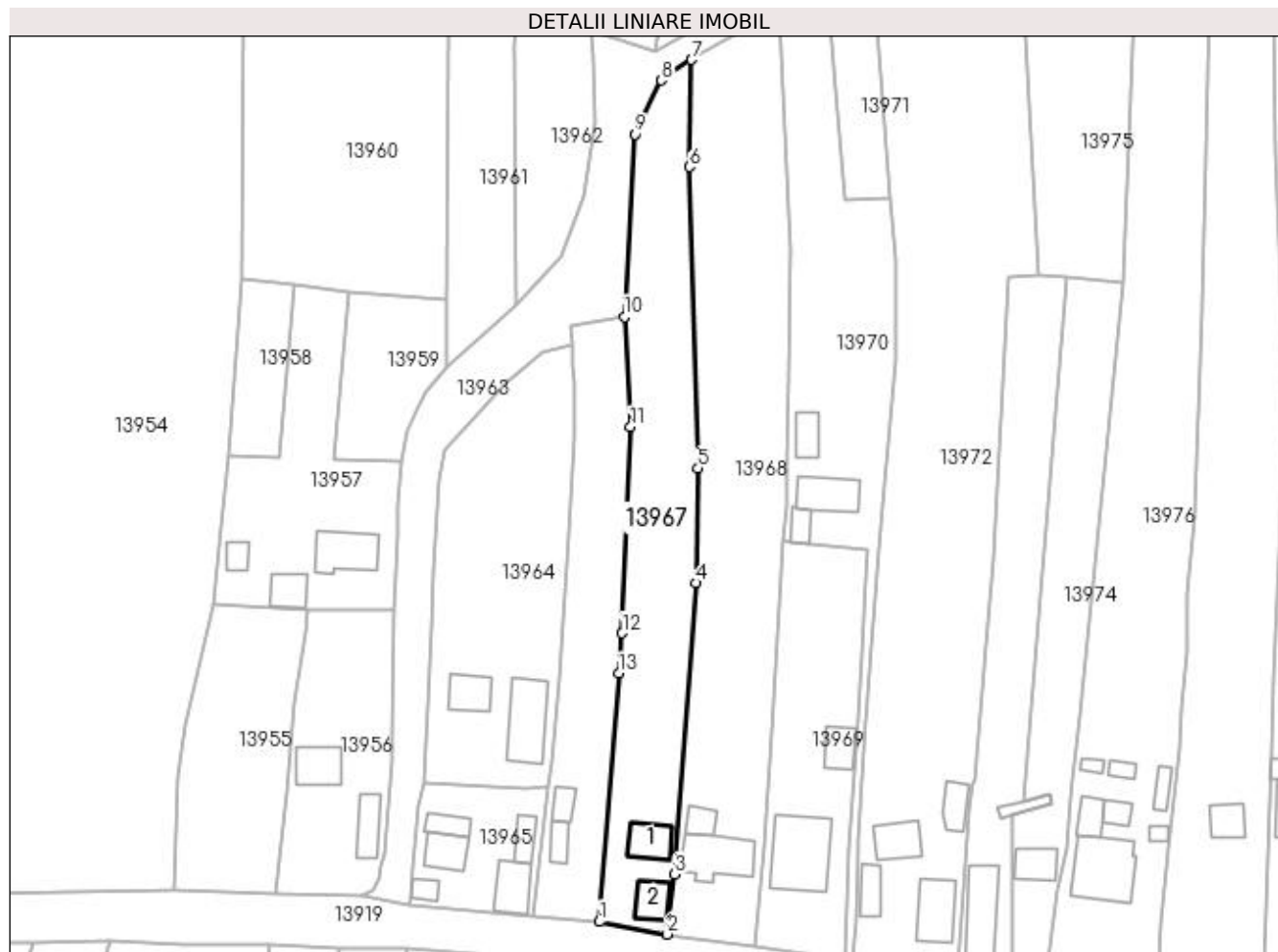
Inscrieri privind dezmembramintele dreptului de proprietate, drepturi reale de garanție și sarcini	Referințe
NU SUNT	

Anexa Nr. 1 La Partea I

Teren

Nr cadastral	Suprafața (mp)*	Observații / Referințe
31623	Din acte: 1.849 Masurata: 1.805	

* Suprafața este determinată în planul de proiecție Stereo 70.



Date referitoare la teren

Crt	Categorie folosință	Intravilan	Suprafața (mp)	Tarla	Parcelă	Nr. topo	Observații / Referințe
1	curți constructii	DA	430	119	126	-	
2	arabil	DA	1.375	119	126/1	-	

Date referitoare la construcții

Crt	Număr	Destinație construcție	Supraf. (mp)	Situație juridică	Observații / Referințe
A1.1		construcții de locuințe	46	Cu acte	Nr. niveluri:1; S. construită la sol:46 mp; CASA DE LOCUIT COMPUSA DIN 2 CAMERA SI HOL AVAND O SUPRAFATA UTILA=32.30mpSI BECI SUPRAFATA TOTALA=42.86mp
A1.2		construcții anexa	37	Cu acte	Nr. niveluri:1; S. construită la sol:37 mp; ANEXA

Lungime Segmente

1) Valorile lungimilor segmentelor sunt obținute din proiecție în plan.

Punct început	X / Y	Punct sfârșit	X / Y	Lungime segment (** (m)
1	420.878,664 300.009,251	2	420.890,826 300.006,997	12.369

Punct început	X / Y	Punct sfârșit	X / Y	Lungime segment (** (m)
2	420.890,826 300.006,997	3	420.892,163 300.017,746	10.832
3	420.892,163 300.017,746	4	420.895,891 300.069,761	52.148
4	420.895,891 300.069,761	5	420.896,315 300.090,218	20.461
5	420.896,315 300.090,218	6	420.894,753 300.144,077	53.882
6	420.894,753 300.144,077	7	420.895,165 300.163,241	19.169
7	420.895,165 300.163,241	8	420.889,785 300.159,562	6.518
8	420.889,785 300.159,562	9	420.885,117 300.149,93	10.704
9	420.885,117 300.149,93	10	420.883,145 300.117,343	32.647
10	420.883,145 300.117,343	11	420.884,269 300.097,655	19.72
11	420.884,269 300.097,655	12	420.882,749 300.060,819	36.867
12	420.882,749 300.060,819	13	420.882,148 300.053,617	7.227
13	420.882,148 300.053,617	1	420.878,664 300.009,251	44.502

** Lungimile segmentelor sunt determinate în planul de proiecție Stereo 70 și sunt rotunjite la 1 milimetru.

*** Distanța dintre puncte este formată din segmente cumulate ce sunt mai mici decât valoarea 1 milimetru.

**DATE DESPRE IMOBILUL NR. 13968**

Oficiul de Cadastru și Publicitate Imobiliară DOLJ
Biroul de Cadastru și Publicitate Imobiliară Craiova

A. Partea I. Descrierea imobilului

TEREN Intravilan

Nr. CF vechi:61
Nr. cadastral vechi:95

Adresa: Loc. Leu, Nr. 1474, Jud. Dolj, T119, P127/4,127/1

Nr. Crt	Nr cadastral Nr. topografic	Suprafața* (mp)	Observații / Referințe
A1	30464	Din acte: 2.608 Masurata: 2.618	Sector cadastral:13 Teren neimprejmuit;

Construcții

Crt	Nr cadastral Nr. topografic	Adresa	Observații / Referințe
A1.1		Loc. Leu, Jud. Dolj	Nr. niveluri:1; S. construita la sol:92 mp; CONSTRUITA DIN CARAMIDA, ACOPERITA CU TABLA
A1.2		Loc. Leu, Jud. Dolj	Nr. niveluri:1; S. construita la sol:25 mp; Anexa

B. Partea II. Proprietari și acte

Inscrieri privitoare la dreptul de proprietate și alte drepturi reale		Referințe
2186 / 21/02/2001		
Act Notarial nr. AUT. NR. 147, din 01/01/2001 emis de NP TELEA CD;		
B1	Intabulare, drept de PROPRIETATE, dobandit prin Conventie, cota actuala 1/1, cota initiala 1/1 1) ANDREI MIRELA , LIPSĂ CNP 2) ANDREI COSTEL <i>OBSERVATII: (PROVENITA DIN CONVERSIA CF 61)</i>	A1
/		
Act Normativ nr. LEGEA 7, din 13/03/1996 emis de GUVERNUL ROMANIEI;		
B2	Intabulare, drept de PROPRIETATE, dobandit prin Lege, cota actuala 1/1, cota initiala 1/1 1) ANDREI MIRELA , LIPSĂ CNP 2) ANDREI COSTEL	A1.1, A1.2

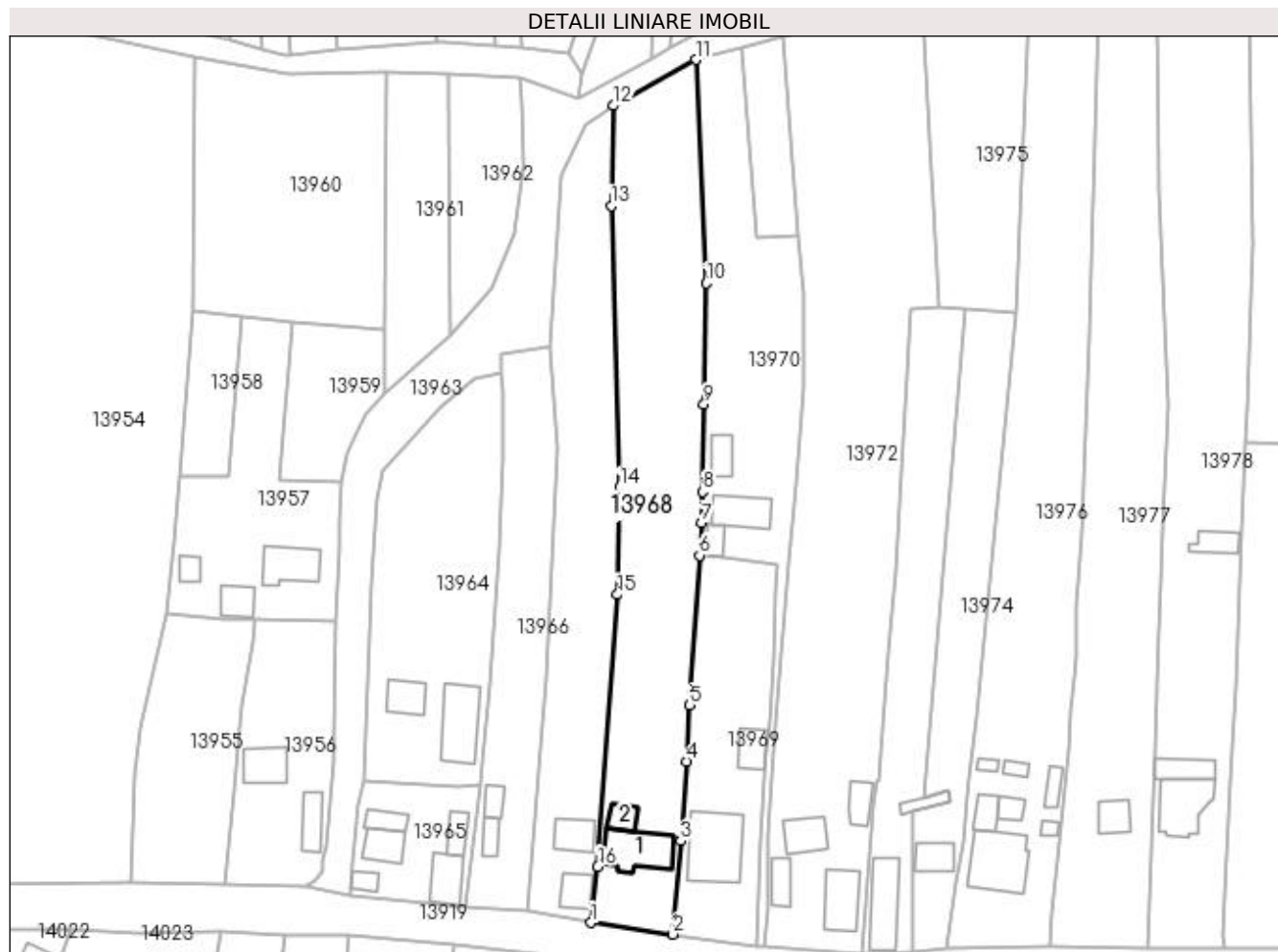
C. Partea III. SARCINI

Inscrieri privind dezmembramintele dreptului de proprietate, drepturi reale de garanție și sarcini		Referințe
2187 / 21/02/2001		
Act Notarial nr. AUT. NR. 13, din 01/01/2001 emis de NP DF;		
C1	Intabulare, drept de IPOTECA, Valoare:60000000 LEI 1) COOP RICH BANK , CIF:999999999999 <i>OBSERVATII: (PROVENITA DIN CONVERSIA CF 61)</i>	A1
5291 / 31/01/2011		
Act Notarial nr. NR. 1, din 24/01/2011 emis de JUDECATORIA (DOSAR DE EXECUTARE NR. 113/EB/2010);		
C2	se noteaza somatia de plata asupra imobilului de sub A 1, A1.1 pt. suma de 8059,71 CHF debit restant + dobandzile viitoare aferente si cheltuieli de executare in favoarea: BANCPOST SA- SUC DOLJ <i>OBSERVATII: (PROVENITA DIN CONVERSIA CF 61)</i>	A1, A1.1

Anexa Nr. 1 La Partea I**Teren**

Nr cadastral	Suprafața (mp)*	Observații / Referințe
30464	Din acte: 2.608 Masurata: 2.618	

* Suprafața este determinată în planul de proiecție Stereo 70.

**Date referitoare la teren**

Crt	Categorie folosință	Intra vilan	Suprafața (mp)	Tarla	Parcelă	Nr. topo	Observații / Referințe
1	curți constructii	DA	515	119	127/4	-	
2	arabil	DA	2.103	119	127/1	-	

Date referitoare la construcții

Crt	Număr	Destinație construcție	Supraf. (mp)	Situație juridică	Observații / Referințe
A1.1		construcții de locuințe	92	Cu acte	Nr. niveluri:1; S. construita la sol:92 mp; CONSTRUITA DIN CARAMIDA, ACOPERITA CU TABLA
A1.2		construcții anexa	25	Cu acte	Nr. niveluri:1; S. construita la sol:25 mp; Anexa

Lungime Segmente

1) Valorile lungimilor segmentelor sunt obținute din proiecție în plan.

Punct început	X / Y	Punct sfârșit	X / Y	Lungime segment (** (m)
1	420.890,826 300.006,997	2	420.906,528 300.004,774	15.859

Punct început	X / Y	Punct sfârșit	X / Y	Lungime segment (** (m)
2	420.906,528 300.004,774	3	420.908,03 300.022,649	17.938
3	420.908,03 300.022,649	4	420.909,08 300.037,828	15.215
4	420.909,08 300.037,828	5	420.909,756 300.048,568	10.761
5	420.909,756 300.048,568	6	420.911,603 300.077,238	28.729
6	420.911,603 300.077,238	7	420.912,044 300.083,481	6.259
7	420.912,044 300.083,481	8	420.912,241 300.089,439	5.961
8	420.912,241 300.089,439	9	420.912,444 300.106,15	16.712
9	420.912,444 300.106,15	10	420.912,936 300.129,307	23.162
10	420.912,936 300.129,307	11	420.910,909 300.172,057	42.798
11	420.910,909 300.172,057	12	420.895,165 300.163,241	18.044
12	420.895,165 300.163,241	13	420.894,753 300.144,077	19.169
13	420.894,753 300.144,077	14	420.896,315 300.090,218	53.882
14	420.896,315 300.090,218	15	420.895,891 300.069,761	20.461
15	420.895,891 300.069,761	16	420.892,163 300.017,746	52.148
16	420.892,163 300.017,746	1	420.890,826 300.006,997	10.832

** Lungimile segmentelor sunt determinate în planul de proiecție Stereo 70 și sunt rotunjite la 1 milimetru.

*** Distanța dintre puncte este formată din segmente cumulate ce sunt mai mici decât valoarea 1 milimetru.

**DATE DESPRE IMOBILUL NR. 13969**

Oficiul de Cadastru și Publicitate Imobiliară DOLJ
Biroul de Cadastru și Publicitate Imobiliară Craiova

A. Partea I. Descrierea imobilului

TEREN Intravilan

Adresa: Loc. Leu, Nr. 1475, Jud. Dolj, T119, P128,128/1

Nr. Crt	Nr cadastral Nr. topografic	Suprafața* (mp)	Observații / Referințe
A1	33292	Din acte: 1.152 Masurata: 1.118	Sector cadastral:13 Teren imprejmuit;

Construcții

Crt	Nr cadastral Nr. topografic	Adresa	Observații / Referințe
A1.1		Loc. Leu, Nr. 1475, Jud. Dolj, TARLAUA 119, PARCELELE 128,128/1	Nr. niveluri:1; S. construita la sol:133 mp; S. construita desfasurata:73 mp; casa de locuit cu regim de inaltime parter
A1.2		Loc. Leu, Nr. 1475, Jud. Dolj, TARLAUA 119, PARCELELE 128,128/1	Nr. niveluri:1; S. construita la sol:39 mp; S. construita desfasurata:40 mp; anexa

B. Partea II. Proprietari și acte

Inscrieri privitoare la dreptul de proprietate și alte drepturi reale		Referințe
5741 / 17/01/2018		
Act Notarial nr. CONTRACT DE VANZARE AUT. NR. 105, din 16/01/2018 emis de NP TONE FLORIAN;		
B1	Intabulare, drept de PROPRIETATE, dobandit prin Conventie, cota actuala 1/1, cota initiala 1/1 1) ANDREI MIRELA	A1, A1.1, A1.2

C. Partea III. SARCINI .

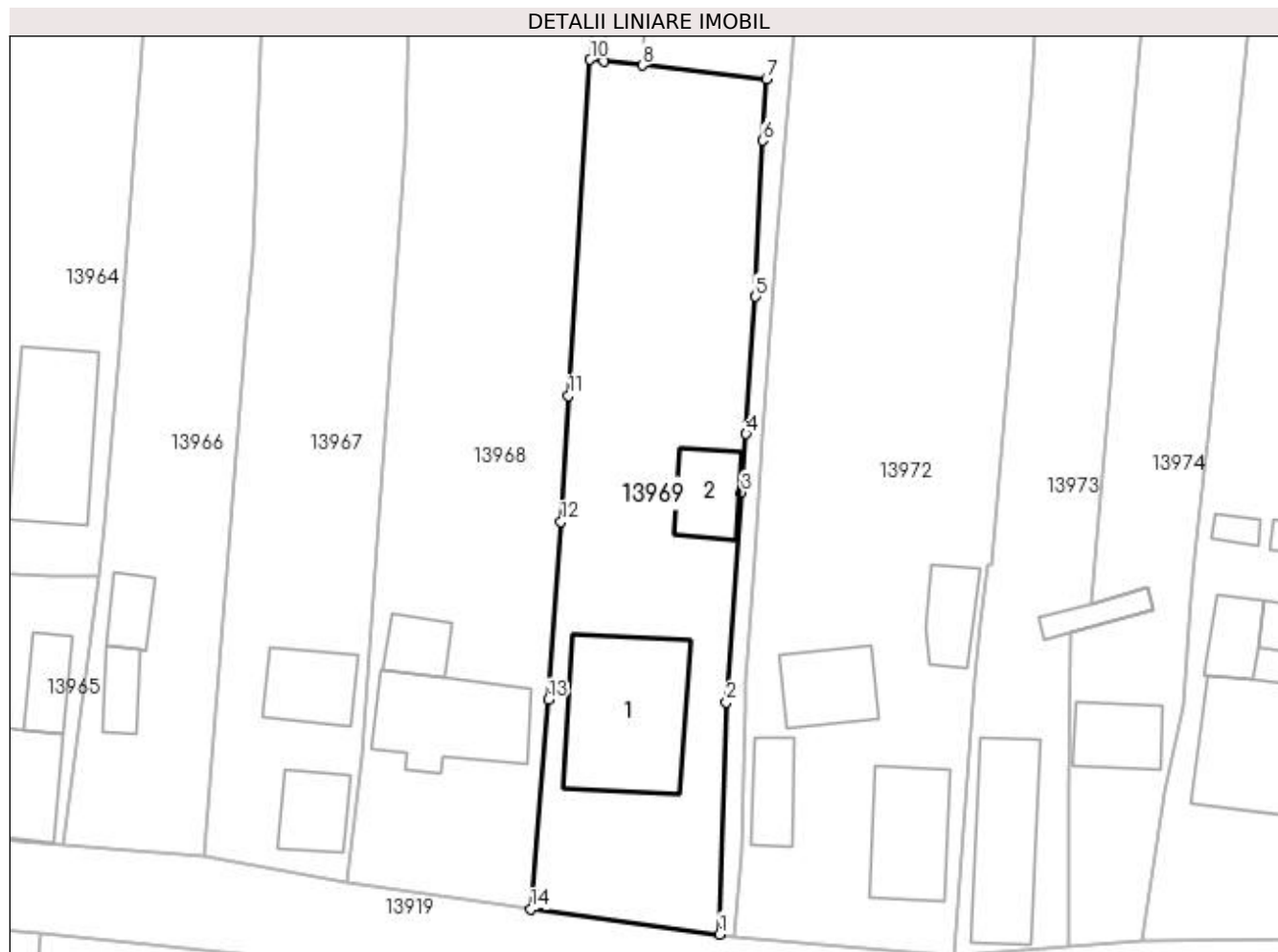
Inscrieri privind dezmembramintele dreptului de proprietate, drepturi reale de garanție și sarcini	Referințe
NU SUNT	

Anexa Nr. 1 La Partea I

Teren

Nr cadastral	Suprafața (mp)*	Observații / Referințe
33292	Din acte: 1.152 Masurata: 1.118	

* Suprafața este determinată în planul de proiecție Stereo 70.



Date referitoare la teren

Crt	Categorie folosință	Intra vilan	Suprafața (mp)	Tarla	Parcelă	Nr. topo	Observații / Referințe
1	curți constructii	DA	700	119	128	-	
2	arabil	DA	418	119	128/1	-	

Date referitoare la construcții

Crt	Număr	Destinație construcție	Supraf. (mp)	Situație juridică	Observații / Referințe
A1.1		construcții de locuințe	Din acte: 73 Masurata: 133	Cu acte	Nr. niveluri:1; S. construita la sol:133 mp; S. construita desfasurata:73 mp; casa de locuit cu regim de inaltime parter
A1.2		construcții anexa	Din acte: 40 Masurata: 39	Cu acte	Nr. niveluri:1; S. construita la sol:39 mp; S. construita desfasurata:40 mp; anexa

Lungime Segmente

1) Valorile lungimilor segmentelor sunt obținute din proiecție în plan.

Punct început	X / Y	Punct sfârșit	X / Y	Lungime segment (** (m)
1	420.922,626 300.002,636	2	420.923,216 300.022,439	19.812

Punct început	X / Y	Punct sfârșit	X / Y	Lungime segment (** (m)
2	420.923,216 300.022,439	3	420.924,5 300.040,308	17.915
3	420.924,5 300.040,308	4	420.924,898 300.045,332	5.04
4	420.924,898 300.045,332	5	420.925,7 300.057,039	11.734
5	420.925,7 300.057,039	6	420.926,32 300.070,354	13.329
6	420.926,32 300.070,354	7	420.926,633 300.075,571	5.226
7	420.926,633 300.075,571	8	420.916,047 300.076,745	10.651
8	420.916,047 300.076,745	9	420.912,754 300.077,107	3.313
9	420.912,754 300.077,107	10	420.911,603 300.077,238	1.158
10	420.911,603 300.077,238	11	420.909,756 300.048,568	28.729
11	420.909,756 300.048,568	12	420.909,08 300.037,828	10.761
12	420.909,08 300.037,828	13	420.908,03 300.022,649	15.215
13	420.908,03 300.022,649	14	420.906,528 300.004,774	17.938
14	420.906,528 300.004,774	1	420.922,626 300.002,636	16.239

** Lungimile segmentelor sunt determinate în planul de proiecție Stereo 70 și sunt rotunjite la 1 milimetru.

*** Distanța dintre puncte este formată din segmente cumulate ce sunt mai mici decât valoarea 1 milimetru.

**DATE DESPRE IMOBILUL NR. 13970**

Oficiul de Cadastru și Publicitate Imobiliară DOLJ
Biroul de Cadastru și Publicitate Imobiliară Craiova

A. Partea I. Descrierea imobilului

TEREN Intravilan

Adresa: Loc. Leu, Nr. 1476, Jud. Dolj, T119, P129, 129/1

Nr. Crt	Nr cadastral Nr. topografic	Suprafața* (mp)	Observații / Referințe
A1		Din acte: 1.470 Masurata: 1.574	Sector cadastral:13 Teren neimpregmuit;

Construcții

Crt	Nr cadastral Nr. topografic	Adresa	Observații / Referințe
A1.1		Loc. Leu, Jud. Dolj	Nr. niveluri:2; S. construita la sol:64 mp; CONSTRUITA DIN CARAMIDA, ACOPERITA CU TIGLA
A1.2		Loc. Leu, Jud. Dolj	Nr. niveluri:1; S. construita la sol:33 mp; Anexa
A1.3		Loc. Leu, Jud. Dolj	Nr. niveluri:1; S. construita la sol:21 mp; Anexa

B. Partea II. Proprietari și acte

Inscrieri privitoare la dreptul de proprietate și alte drepturi reale		Referințe
/		
Act Notarial nr. APV AUT 1214, din 05/04/2019 emis de BNP GASPAR MONICA-ORTANSA;		
B1	Intabulare, drept de PROPRIETATE, dobandit prin lesire Din Indiviziune, cota actuala 1470/1574, cota initiala 1470/1574 1) DIACONU MARIAN	A1
Act Normativ nr. LEGEA 7, din 13/03/1996 emis de GUVERNUL ROMANIEI;		
B2	Inscrierea posesiei, drept de PROPRIETATE, dobandit prin Constituire, cota actuala 104/1574, cota initiala 104/1574 1) DIACONU MARIAN	A1
B3	Intabulare, drept de PROPRIETATE, dobandit prin Lege, cota actuala 1/1, cota initiala 1/1 1) DIACONU MARIAN	A1.1, A1.2, A1.3

C. Partea III. SARCINI .

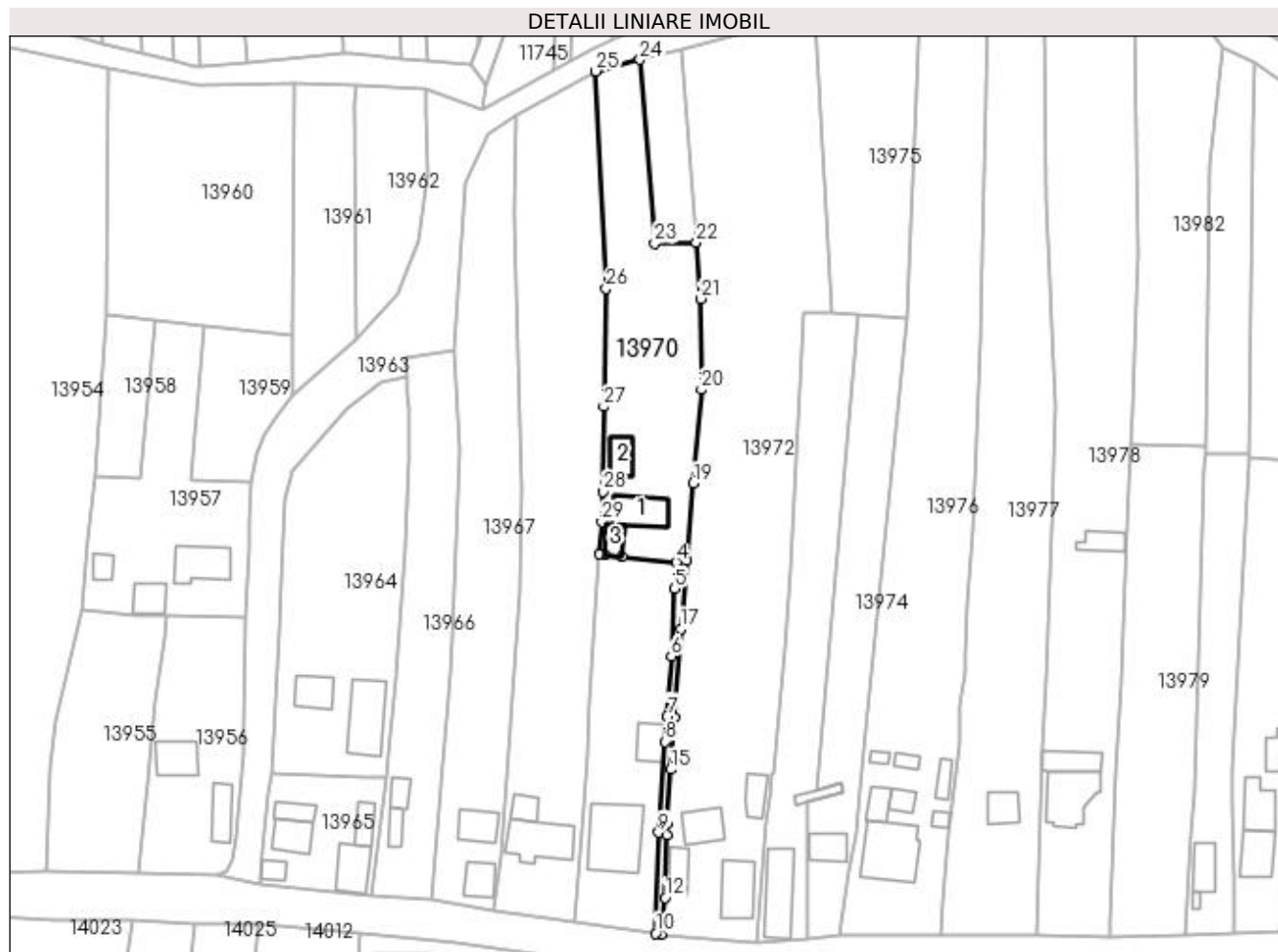
Inscrieri privind dezmembramintele dreptului de proprietate, drepturi reale de garanție și sarcini	Referințe
NU SUNT	

Anexa Nr. 1 La Partea I

Teren

Nr cadastral	Suprafața (mp)*	Observații / Referințe
	Din acte: 1.470 Masurata: 1.574	

* Suprafața este determinată în planul de proiecție Stereo 70.



Date referitoare la teren

Crt	Categorie folosință	Intra vilan	Suprafața (mp)	Tarla	Parcelă	Nr. topo	Observații / Referințe
1	curți constructii	DA	555	119	129	-	
2	arabil	DA	1.019	119	129/1	-	

Date referitoare la construcții

Crt	Număr	Destinație construcție	Supraf. (mp)	Situație juridică	Observații / Referințe
A1.1		construcții de locuințe	64	Cu acte	Nr. niveluri:2; S. construita la sol:64 mp; CONSTRUITA DIN CARAMIDA, ACOPERITA CU TIGLA
A1.2		construcții anexa	33	Cu acte	Nr. niveluri:1; S. construita la sol:33 mp; Anexa
A1.3		construcții anexa	21	Cu acte	Nr. niveluri:1; S. construita la sol:21 mp; Anexa

Lungime Segmente

1) Valorile lungimilor segmentelor sunt obținute din proiecție în plan.

Punct început	X / Y	Punct sfârșit	X / Y	Lungime segment (** (m))	Punct început	X / Y	Punct sfârșit	X / Y	Lungime segment (** (m))
1	420.911,603 300.077,238	2	420.912,754 300.077,107	1.158	2	420.912,754 300.077,107	3	420.916,047 300.076,745	3.313

Punct început	X / Y	Punct sfârșit	X / Y	Lungime segment (** (m)
3	420.916,047 300.076,745	4	420.926,633 300.075,571	10.651
5	420.926,32 300.070,354	6	420.925,7 300.057,039	13.329
7	420.924,898 300.045,332	8	420.924,5 300.040,308	5.04
9	420.923,216 300.022,439	10	420.922,626 300.002,636	19.812
11	420.923,828 300.002,438	12	420.924,537 300.009,595	7.192
13	420.924,769 300.021,976	14	420.924,851 300.024,108	2.134
15	420.925,584 300.034,845	16	420.926,288 300.045,069	10.248
17	420.927,577 300.062,495	18	420.928,667 300.075,861	13.41
19	420.929,994 300.091,065	20	420.931,607 300.109,501	18.506
21	420.931,494 300.127,36	22	420.930,628 300.138,444	11.118
23	420.922,434 300.138,22	24	420.919,556 300.174,343	36.237
25	420.910,909 300.172,057	26	420.912,936 300.129,307	42.798
27	420.912,444 300.106,15	28	420.912,241 300.089,439	16.712
29	420.912,044 300.083,481	1	420.911,603 300.077,238	6.259

Punct început	X / Y	Punct sfârșit	X / Y	Lungime segment (** (m)
4	420.926,633 300.075,571	5	420.926,32 300.070,354	5.226
6	420.925,7 300.057,039	7	420.924,898 300.045,332	11.734
8	420.924,5 300.040,308	9	420.923,216 300.022,439	17.915
10	420.922,626 300.002,636	11	420.923,828 300.002,438	1.218
12	420.924,537 300.009,595	13	420.924,769 300.021,976	12.383
14	420.924,851 300.024,108	15	420.925,584 300.034,845	10.762
16	420.926,288 300.045,069	17	420.927,577 300.062,495	17.474
18	420.928,667 300.075,861	19	420.929,994 300.091,065	15.262
20	420.931,607 300.109,501	21	420.931,494 300.127,36	17.859
22	420.930,628 300.138,444	23	420.922,434 300.138,22	8.197
24	420.919,556 300.174,343	25	420.910,909 300.172,057	8.944
26	420.912,936 300.129,307	27	420.912,444 300.106,15	23.162
28	420.912,241 300.089,439	29	420.912,044 300.083,481	5.961

** Lungimile segmentelor sunt determinate în planul de proiecție Stereo 70 și sunt rotunjite la 1 milimetru.

*** Distanța dintre puncte este formată din segmente cumulate ce sunt mai mici decât valoarea 1 milimetru.

**DATE DESPRE IMOBILUL NR. 13971**

Oficiul de Cadastru și Publicitate Imobiliară DOLJ
Biroul de Cadastru și Publicitate Imobiliară Craiova

A. Partea I. Descrierea imobilului

TEREN Intravilan

Adresa: Loc. Leu, Jud. Dolj, T119, P130

Nr. Crt	Nr cadastral Nr. topografic	Suprafața* (mp)	Observații / Referințe
A1		306	Sector cadastral:13 Teren neimprejmuit;

B. Partea II. Proprietari și acte

Inscrieri privitoare la dreptul de proprietate și alte drepturi reale	Referințe
/	
Act Administrativ nr. TDP 18842, din 06/02/2015 emis de CONSILIUL JUDETEAN DOLJ;	
B1	A1
Intabulare, drept de PROPRIETATE, dobandit prin Reconstituire, cota actuala 1/1, cota initiala 1/1 1) CRĂCIUN AURICĂ	

C. Partea III. SARCINI .

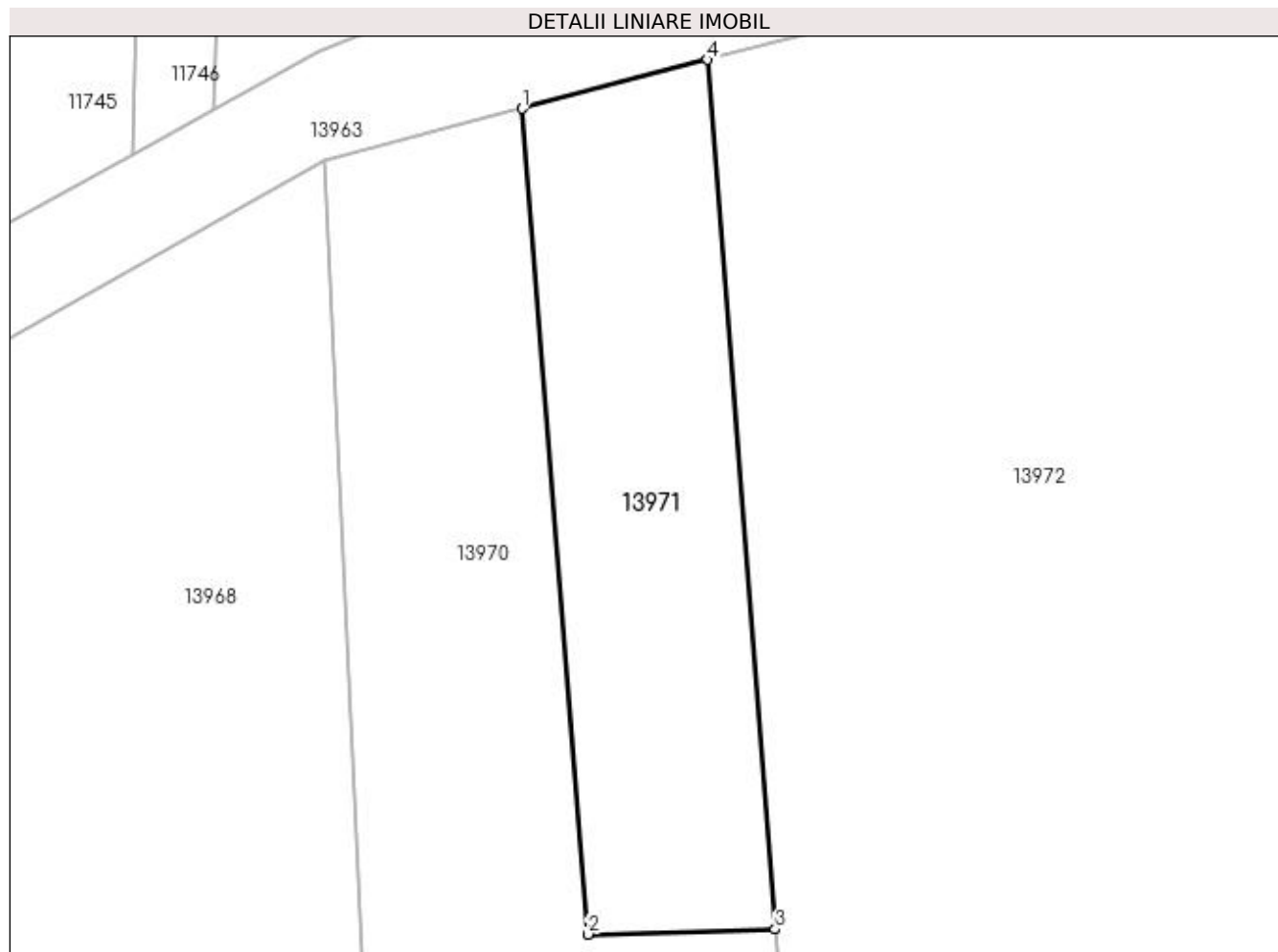
Inscrieri privind dezmembramintele dreptului de proprietate, drepturi reale de garanție și sarcini	Referințe
NU SUNT	

Anexa Nr. 1 La Partea I

Teren

Nr cadastral	Suprafața (mp)*	Observații / Referințe
	306	

* Suprafața este determinată în planul de proiecție Stereo 70.



Date referitoare la teren

Crt	Categorie folosință	Intra vilan	Suprafața (mp)	Tarla	Parcelă	Nr. topo	Observații / Referințe
1	arabil	DA	306	119	130	-	

Lungime Segmente

1) Valorile lungimilor segmentelor sunt obținute din proiecție în plan.

Punct început	X / Y	Punct sfârșit	X / Y	Lungime segment (** (m)
1	420.919,556 300.174,343	2	420.922,434 300.138,22	36.237
2	420.922,434 300.138,22	3	420.930,628 300.138,444	8.197
3	420.930,628 300.138,444	4	420.927,657 300.176,484	38.155
4	420.927,657 300.176,484	1	420.919,556 300.174,343	8.38

**** Lungimile segmentelor sunt determinate în planul de proiecție Stereo 70 și sunt rotunjite la 1 milimetru.**

***** Distanța dintre puncte este formată din segmente cumulate ce sunt mai mici decât valoarea 1 milimetru.**

**DATE DESPRE IMOBILUL NR. 13972**

Oficiul de Cadastru și Publicitate Imobiliară DOLJ
Biroul de Cadastru și Publicitate Imobiliară Craiova

A. Partea I. Descrierea imobilului

TEREN Intravilan

Adresa: Loc. Leu, Nr. 1477, Jud. Dolj, T119, P132,132/1 132/2

Nr. Crt	Nr cadastral Nr. topografic	Suprafața* (mp)	Observații / Referințe
A1	34285	Din acte: 3.325 Masurata: 3.910	Sector cadastral:13 Teren imprejmuit;

Construcții

Crt	Nr cadastral Nr. topografic	Adresa	Observații / Referințe
A1.1		Loc. Leu, Nr. 1477, Jud. Dolj, fost T119, P132, P132/1, P132/2	Nr. niveluri:1; S. construita la sol:33 mp; EDIFICATA IN ANUL 1977
A1.2		Loc. Leu, Nr. 1477, Jud. Dolj, fost T119, P132, P132/1, P132/2	Nr. niveluri:1; S. construita la sol:72 mp; EDIFICATA IN ANUL 1977
A1.3		Loc. Leu, Nr. 1477, Jud. Dolj, fost T119, P132, P132/1, P132/2	Nr. niveluri:1; S. construita la sol:50 mp; EDIFICATA IN ANUL 1977
A1.4		Loc. Leu, Nr. 1477, Jud. Dolj, fost T119, P132, P132/1, P132/2	Nr. niveluri:1; S. construita la sol:33 mp; EDIFICATA IN ANUL 1977

B. Partea II. Proprietari și acte

Inscrieri privitoare la dreptul de proprietate și alte drepturi reale		Referințe
52190 / 18/03/2019		
Act Administrativ nr. TITLU DE PROPRIETATE NR 20788, din 26/11/2018 emis de COMISIA JUDETEANA DOLJ (ACT ADMINISTRATIV NR CERTIFICAT NR. 37 DIN 29.01.2019, EMIS DE PRIMARIA LEU;ACT ADMINISTRATIV NR CERTIFICAT DE NOMENCLATURA STRADALA NR 521 DIN 29.01.2019, EMIS DE PRIMARIA LEU);		
B1	Intabulare, drept de PROPRIETATE, dobandit prin Reconstituire, cota actuala 1/1, cota initiala 1/1 1) NEACSU MARIN	A1, A1.1, A1.2, A1.3, A1.4

C. Partea III. SARCINI .

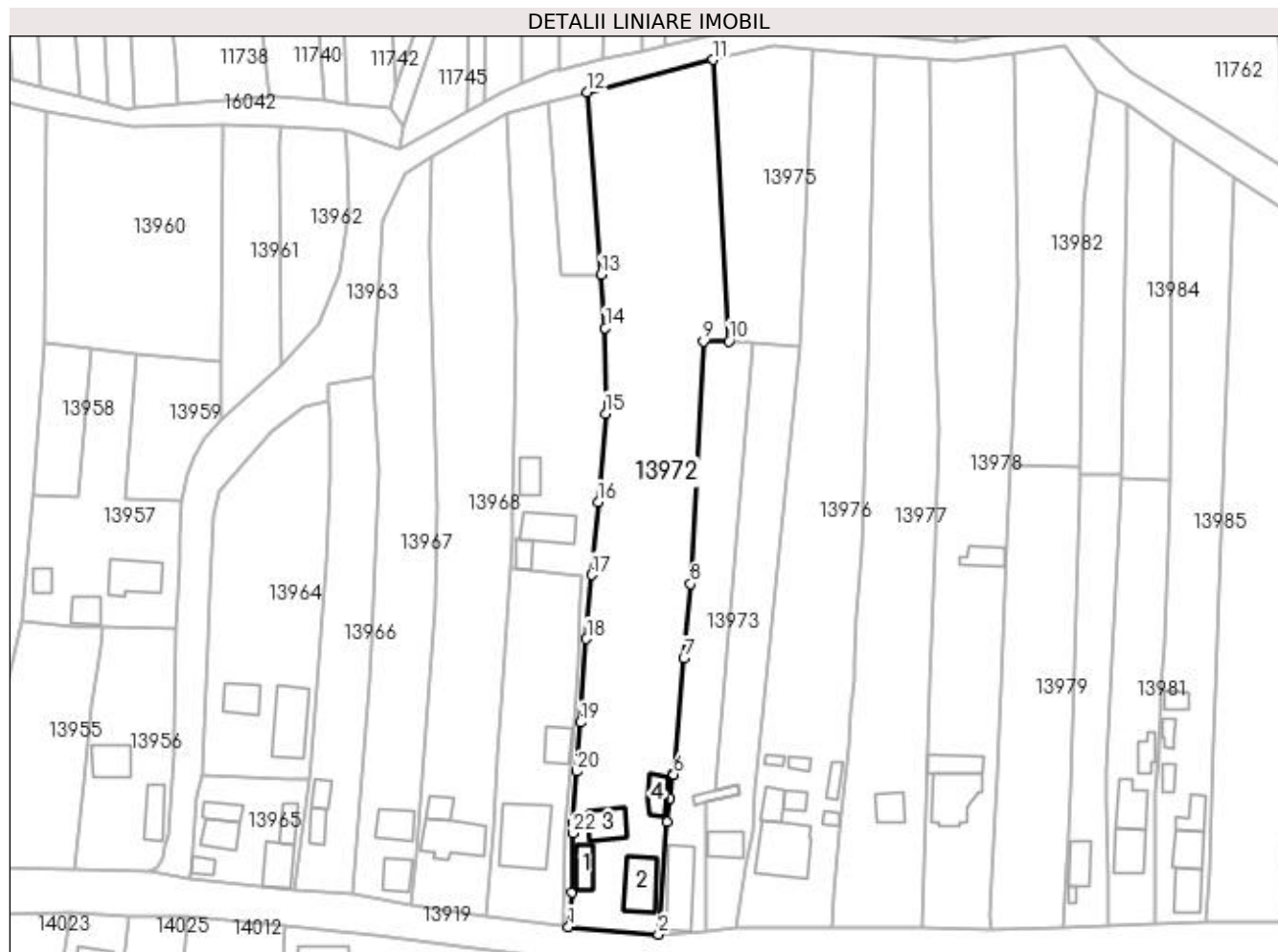
Inscrieri privind dezmembramintele dreptului de proprietate, drepturi reale de garanție și sarcini	Referințe
NU SUNT	

Anexa Nr. 1 La Partea I

Teren

Nr cadastral	Suprafața (mp)*	Observații / Referințe
34285	Din acte: 3.325 Masurata: 3.910	

* Suprafața este determinată în planul de proiecție Stereo 70.



Date referitoare la teren

Crt	Categorie folosință	Intra vilan	Suprafața (mp)	Tarla	Parcelă	Nr. topo	Observații / Referințe
1	curți constructii	DA	700	119	132	-	
2	arabil	DA	3.210	119	132/1 132/2	-	

Date referitoare la construcții

Crt	Număr	Destinație construcție	Supraf. (mp)	Situație juridică	Observații / Referințe
A1.1		construcții de locuințe	33	Cu acte	Nr. niveluri:1; S. construita la sol:33 mp; EDIFICATA IN ANUL 1977
A1.2		construcții de locuințe	72	Cu acte	Nr. niveluri:1; S. construita la sol:72 mp; EDIFICATA IN ANUL 1977
A1.3		construcții de locuințe	50	Cu acte	Nr. niveluri:1; S. construita la sol:50 mp; EDIFICATA IN ANUL 1977
A1.4		construcții de locuințe	33	Cu acte	Nr. niveluri:1; S. construita la sol:33 mp; EDIFICATA IN ANUL 1977

Lungime Segmente

1) Valorile lungimilor segmentelor sunt obținute din proiecție în plan.

Punct început	X / Y	Punct sfârșit	X / Y	Lungime segment (** (m)	Punct început	X / Y	Punct sfârșit	X / Y	Lungime segment (** (m)
---------------	-------	---------------	-------	-------------------------	---------------	-------	---------------	-------	-------------------------

Punct început	X / Y	Punct sfârșit	X / Y	Lungime segment (** (m)
1	420.923,828 300.002,438	2	420.942,604 300.000,875	18.841
3	420.944,417 300.024,346	4	420.944,913 300.029,271	4.95
5	420.945,457 300.034,136	6	420.945,775 300.034,233	0.332
7	420.947,89 300.058,437	8	420.949,276 300.073,985	15.61
9	420.951,915 300.124,528	10	420.957,256 300.124,635	5.342
11	420.954,059 300.183,296	12	420.927,657 300.176,484	27.267
13	420.930,628 300.138,444	14	420.931,494 300.127,36	11.118
15	420.931,607 300.109,501	16	420.929,994 300.091,065	18.506
17	420.928,667 300.075,861	18	420.927,577 300.062,495	13.41
19	420.926,288 300.045,069	20	420.925,584 300.034,845	10.248
21	420.924,851 300.024,108	22	420.924,769 300.021,976	2.134
23	420.924,537 300.009,595	1	420.923,828 300.002,438	7.192

Punct început	X / Y	Punct sfârșit	X / Y	Lungime segment (** (m)
2	420.942,604 300.000,875	3	420.944,417 300.024,346	23.541
4	420.944,913 300.029,271	5	420.945,457 300.034,136	4.895
6	420.945,775 300.034,233	7	420.947,89 300.058,437	24.296
8	420.949,276 300.073,985	9	420.951,915 300.124,528	50.612
10	420.957,256 300.124,635	11	420.954,059 300.183,296	58.748
12	420.927,657 300.176,484	13	420.930,628 300.138,444	38.155
14	420.931,494 300.127,36	15	420.931,607 300.109,501	17.859
16	420.929,994 300.091,065	17	420.928,667 300.075,861	15.262
18	420.927,577 300.062,495	19	420.926,288 300.045,069	17.474
20	420.925,584 300.034,845	21	420.924,851 300.024,108	10.762
22	420.924,769 300.021,976	23	420.924,537 300.009,595	12.383

** Lungimile segmentelor sunt determinate în planul de proiecție Stereo 70 și sunt rotunjite la 1 milimetru.

*** Distanța dintre puncte este formată din segmente cumulate ce sunt mai mici decât valoarea 1 milimetru.

**DATE DESPRE IMOBILUL NR. 13973**

Oficiul de Cadastru și Publicitate Imobiliară DOLJ
Biroul de Cadastru și Publicitate Imobiliară Craiova

A. Partea I. Descrierea imobilului

TEREN Intravilan

Adresa: Loc. Leu, Nr. 1478, Jud. Dolj, T119, P133,133/1 133/2

Nr. Crt	Nr cadastral Nr. topografic	Suprafața* (mp)	Observații / Referințe
A1	34343	1.138	Sector cadastral:13 Teren imprejmuit;

Construcții

Crt	Nr cadastral Nr. topografic	Adresa	Observații / Referințe
A1.1		Loc. Leu, Nr. 1478, Jud. Dolj, TARLAUA 119, PARCELELEL 133,133/1,133/2	Nr. niveluri:1; S. construita la sol:91 mp; S. construita desfasurata:91 mp; ANEXA
A1.2		Loc. Leu, Nr. 1478, Jud. Dolj, TARLAUA 119, PARCELELEL 133,133/1,133/2	Nr. niveluri:1; S. construita la sol:19 mp; S. construita desfasurata:19 mp; ANEXA

B. Partea II. Proprietari și acte

Inscrieri privitoare la dreptul de proprietate și alte drepturi reale		Referințe
160490 / 26/07/2019		
Hotarare Judecatoreasca nr. SENTINTA CIVILA 7289, din 21/05/2014 emis de JUDECATORIA CRAIOVA DOSAR NR 21165/215/2012;		
B1	Intabulare, drept de PROPRIETATE, dobandit prin Hotarare Judecatoreasca, cota actuala 1/1, cota initiala 1/1 1) STANCULEASA ANCUTA 2) NEACSU MIHAELA	A1, A1.1
/		
Act Normativ nr. LEGEA 7, din 13/03/1996 emis de GUVERNUL ROMANIEI;		
B2	Intabulare, drept de PROPRIETATE, dobandit prin Lege, cota actuala 1/1, cota initiala 1/1 1) NEACSU MIHAELA 2) STANCULEASA ANCUTA	A1.2

C. Partea III. SARCINI .

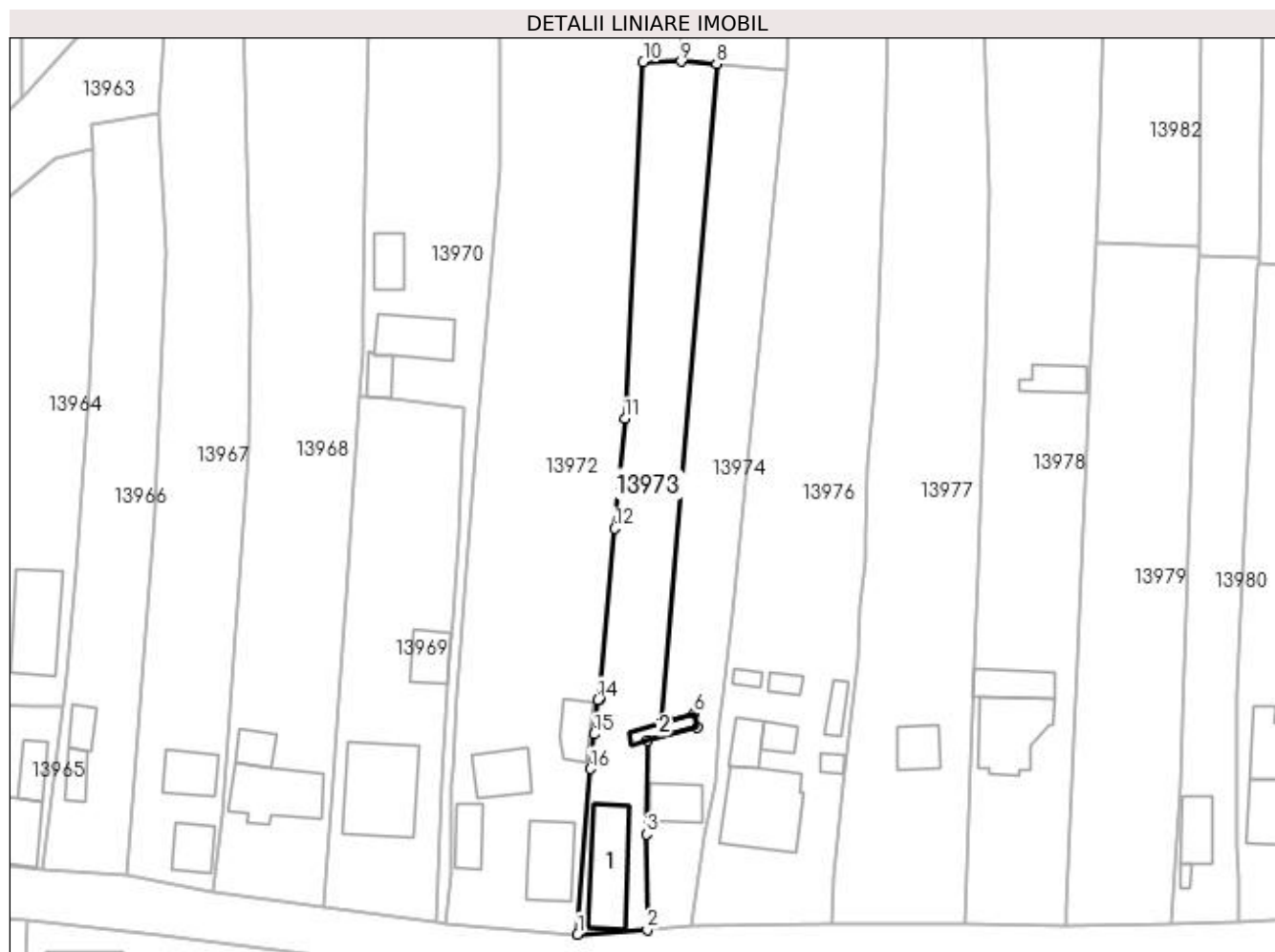
Inscrieri privind dezmembramintele dreptului de proprietate, drepturi reale de garanție și sarcini	Referințe
NU SUNT	

Anexa Nr. 1 La Partea I

Teren

Nr cadastral	Suprafața (mp)*	Observații / Referințe
34343	1.138	

* Suprafața este determinată în planul de proiecție Stereo 70.



Date referitoare la teren

Crt	Categorie folosință	Intra vilan	Suprafața (mp)	Tarla	Parcelă	Nr. topo	Observații / Referințe
1	curți constructii	DA	303	119	133	-	
2	arabil	DA	835	119	133/1 133/2	-	

Date referitoare la construcții

Crt	Număr	Destinație construcție	Supraf. (mp)	Situație juridică	Observații / Referințe
A1.1		construcții anexa	91	Cu acte	Nr. niveluri:1; S. construita la sol:91 mp; S. construita desfasurata:91 mp; ANEXA
A1.2		construcții anexa	19	Cu acte	Nr. niveluri:1; S. construita la sol:19 mp; S. construita desfasurata:19 mp; ANEXA

Lungime Segmente

1) Valorile lungimilor segmentelor sunt obținute din proiecție în plan.

Punct început	X / Y	Punct sfârșit	X / Y	Lungime segment (** (m)
1	420.942,604 300.000,875	2	420.952,475 300.001,543	9.893
2	420.952,475 300.001,543	3	420.952,367 300.015,084	13.541

Punct început	X / Y	Punct sfârșit	X / Y	Lungime segment (** (m)
3	420.952,367 300.015,084	4	420.952,565 300.028,37	13.288
4	420.952,565 300.028,37	5	420.959,593 300.030,292	7.286
5	420.959,593 300.030,292	6	420.959,141 300.032,164	1.926
6	420.959,141 300.032,164	7	420.954,378 300.030,861	4.938
7	420.954,378 300.030,861	8	420.962,318 300.124,285	93.761
8	420.962,318 300.124,285	9	420.957,256 300.124,635	5.074
9	420.957,256 300.124,635	10	420.951,915 300.124,528	5.342
10	420.951,915 300.124,528	11	420.949,276 300.073,985	50.612
11	420.949,276 300.073,985	12	420.947,89 300.058,437	15.61
12	420.947,89 300.058,437	13	420.945,775 300.034,233	24.296
13	420.945,775 300.034,233	14	420.945,457 300.034,136	0.332
14	420.945,457 300.034,136	15	420.944,913 300.029,271	4.895
15	420.944,913 300.029,271	16	420.944,417 300.024,346	4.95
16	420.944,417 300.024,346	1	420.942,604 300.000,875	23.541

** Lungimile segmentelor sunt determinate în planul de proiecție Stereo 70 și sunt rotunjite la 1 milimetru.

*** Distanța dintre puncte este formată din segmente cumulate ce sunt mai mici decât valoarea 1 milimetru.

**DATE DESPRE IMOBILUL NR. 13974**

Oficiul de Cadastru și Publicitate Imobiliară DOLJ
Biroul de Cadastru și Publicitate Imobiliară Craiova

A. Partea I. Descrierea imobilului

TEREN Intravilan

Adresa: Loc. Leu, Nr. 1478, Jud. Dolj, T119, P133,133/1 133/2

Nr. Crt	Nr cadastral Nr. topografic	Suprafața* (mp)	Observații / Referințe
A1	34344	1.089	Sector cadastral:13 Teren neimpregmuit;

Construcții

Crt	Nr cadastral Nr. topografic	Adresa	Observații / Referințe
A1.1		Loc. Leu, Nr. 1478, Jud. Dolj, TARLAUA 119, PARCELELE 133,133/1,133/2	Nr. niveluri:1; S. construita la sol:40 mp; S. construita desfasurata:40 mp; casa de locuit cu regim de inaltime parter

B. Partea II. Proprietari și acte

Inscrieri privitoare la dreptul de proprietate și alte drepturi reale		Referințe
232160 / 16/10/2019		
Act Notarial nr. CONTRACT DE VANZARE AUT. SUB NR. 606, din 15/10/2019 emis de MIULESCU OANA ADRIANA;		
B1	Intabulare, drept de PROPRIETATE, dobandit prin Conventie, cota actuala 1/1, cota initiala 1/1 1) GHEORGHE ION	A1, A1.1

C. Partea III. SARCINI .

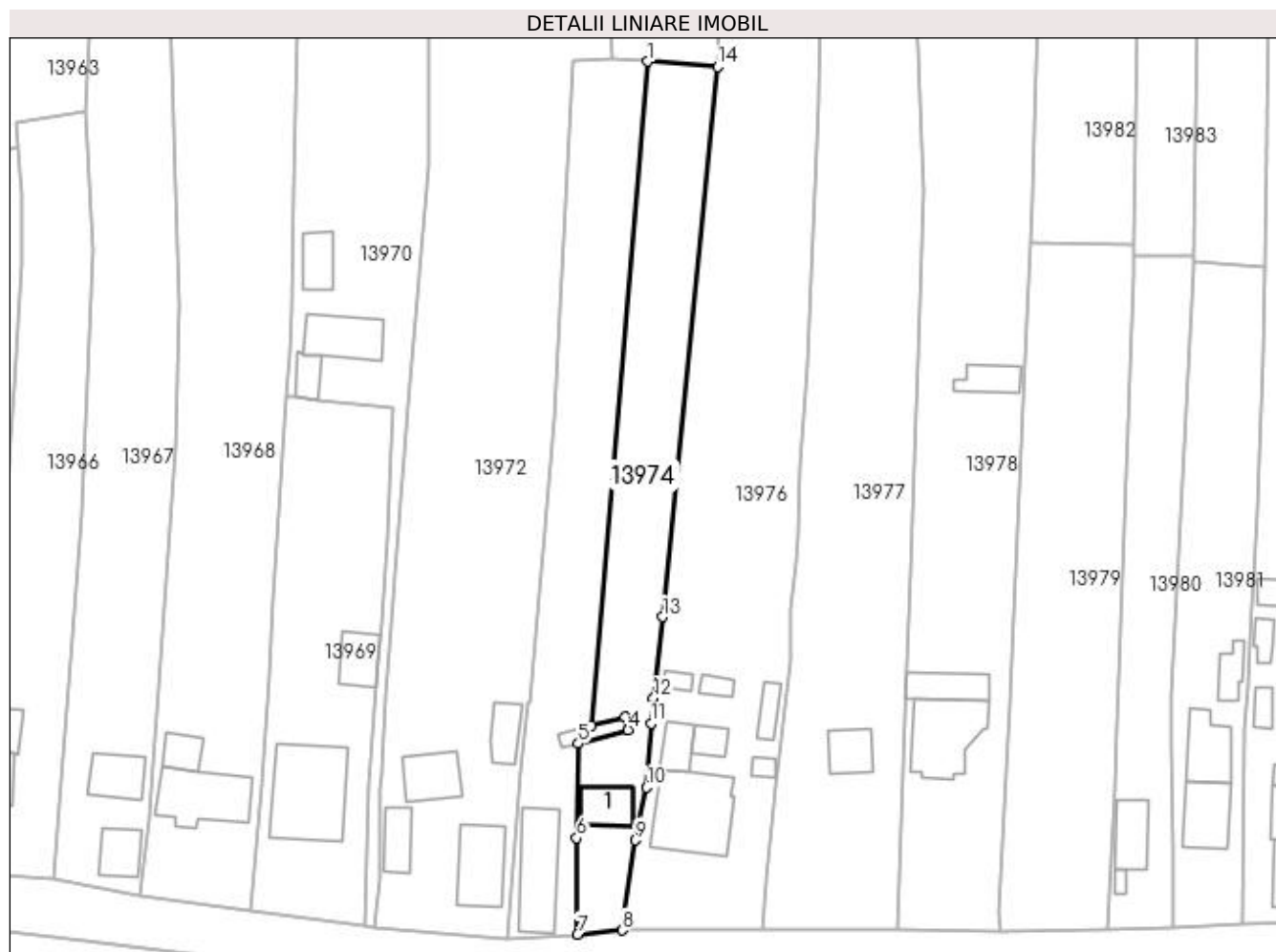
Inscrieri privind dezmembramintele dreptului de proprietate, drepturi reale de garanție și sarcini	Referințe
NU SUNT	

Anexa Nr. 1 La Partea I

Teren

Nr cadastral	Suprafața (mp)*	Observații / Referințe
34344	1.089	

* Suprafața este determinată în planul de proiecție Stereo 70.



Date referitoare la teren

Crt	Categorie folosință	Intra vilan	Suprafața (mp)	Tarla	Parcelă	Nr. topo	Observații / Referințe
1	curți construcții	DA	230	119	133	-	
2	arabil	DA	859	119	133/1 133/2	-	

Date referitoare la construcții

Crt	Număr	Destinație construcție	Supraf. (mp)	Situație juridică	Observații / Referințe
A1.1		construcții de locuințe	40	Cu acte	Nr. niveluri:1; S. construita la sol:40 mp; S. construita desfasurata:40 mp; casa de locuit cu regim de inaltime parter

Lungime Segmente

1) Valorile lungimilor segmentelor sunt obținute din proiecție în plan.

Punct început	X / Y	Punct sfârșit	X / Y	Lungime segment (** (m)
1	420.962,318 300.124,285	2	420.954,378 300.030,861	93.761
2	420.954,378 300.030,861	3	420.959,141 300.032,164	4.938
3	420.959,141 300.032,164	4	420.959,593 300.030,292	1.926

Punct început	X / Y	Punct sfârşit	X / Y	Lungime segment (** (m)
4	420.959,593 300.030,292	5	420.952,565 300.028,37	7.286
5	420.952,565 300.028,37	6	420.952,367 300.015,084	13.288
6	420.952,367 300.015,084	7	420.952,475 300.001,543	13.541
7	420.952,475 300.001,543	8	420.958,721 300.002,105	6.271
8	420.958,721 300.002,105	9	420.960,615 300.014,796	12.831
9	420.960,615 300.014,796	10	420.962,162 300.022,204	7.568
10	420.962,162 300.022,204	11	420.962,834 300.031,223	9.044
11	420.962,834 300.031,223	12	420.963,152 300.034,771	3.562
12	420.963,152 300.034,771	13	420.964,443 300.046,189	11.491
13	420.964,443 300.046,189	14	420.972,155 300.123,524	77.719
14	420.972,155 300.123,524	1	420.962,318 300.124,285	9.867

** Lungimile segmentelor sunt determinate în planul de proiecție Stereo 70 și sunt rotunjite la 1 milimetru.

*** Distanța dintre puncte este formată din segmente cumulate ce sunt mai mici decât valoarea 1 milimetru.

**DATE DESPRE IMOBILUL NR. 13975**

Oficiul de Cadastru și Publicitate Imobiliară DOLJ
Biroul de Cadastru și Publicitate Imobiliară Craiova

A. Partea I. Descrierea imobilului

TEREN Intravilan

Adresa: Loc. Leu, Jud. Dolj, T119, P134

Nr. Crt	Nr cadastral Nr. topografic	Suprafața* (mp)	Observații / Referințe
A1		1.091	Sector cadastral:13 Teren neimprejmuit;

B. Partea II. Proprietari și acte

Inscrieri privitoare la dreptul de proprietate și alte drepturi reale	Referințe
/	
Act Administrativ nr. TDP 3319, din 23/06/2005 emis de CONSILIUL JUDETEAN DOLJ;	
B1	A1
Intabulare, drept de PROPRIETATE, dobândit prin Reconstituire, cota actuala 1/1, cota initiala 1/1 1) NEACSU ARISTICA, LIPSĂ CNP	

C. Partea III. SARCINI .

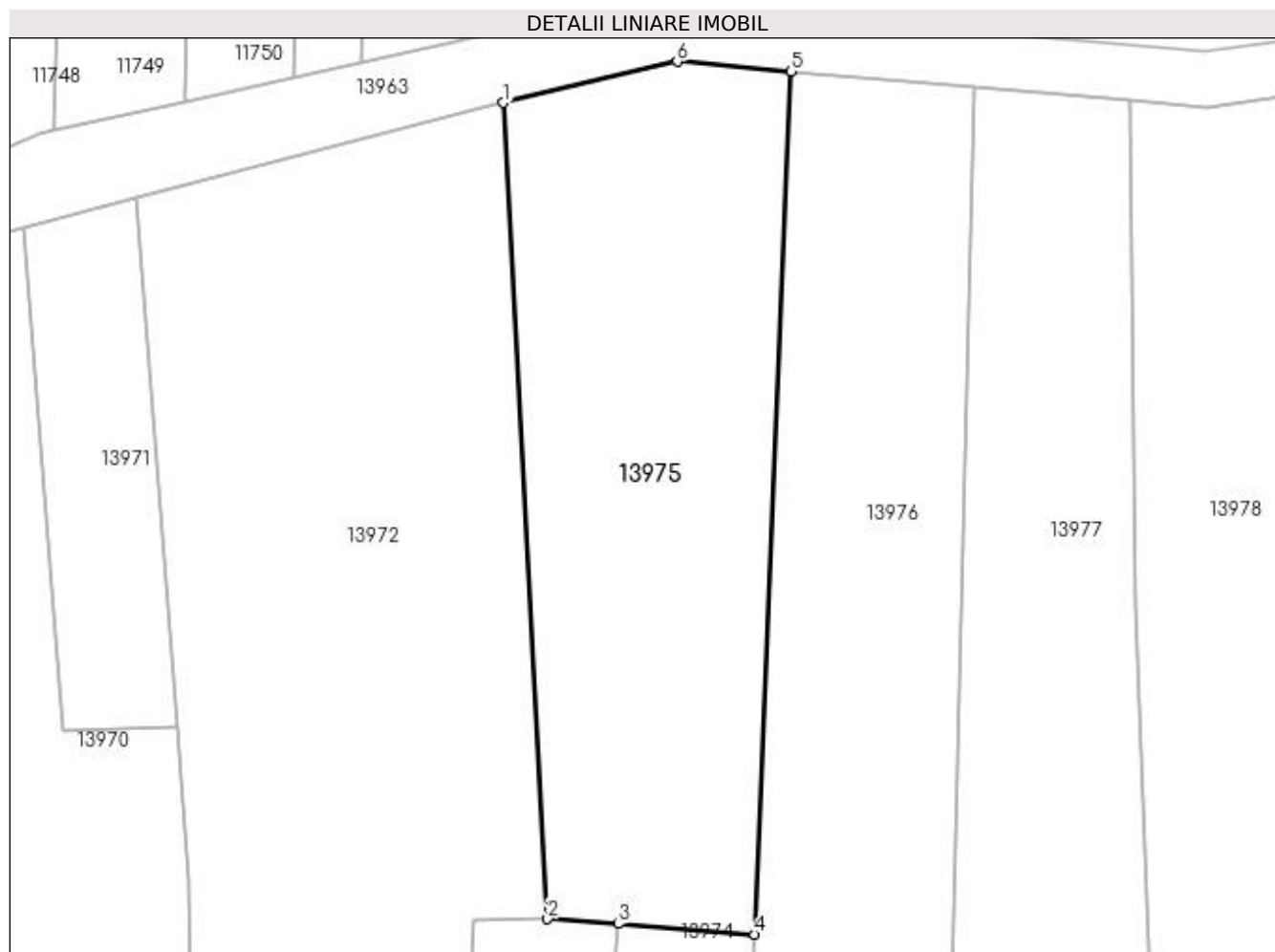
Inscrieri privind dezmembramintele dreptului de proprietate, drepturi reale de garanție și sarcini	Referințe
NU SUNT	

Anexa Nr. 1 La Partea I

Teren

Nr cadastral	Suprafața (mp)*	Observații / Referințe
	1.091	

* Suprafața este determinată în planul de proiecție Stereo 70.



Date referitoare la teren

Crt	Categorie folosință	Intra vilan	Suprafața (mp)	Tarla	Parcelă	Nr. topo	Observații / Referințe
1	arabil	DA	1.091	119	134	-	

Lungime Segmente

1) Valorile lungimilor segmentelor sunt obținute din proiecție în plan.

Punct început	X / Y	Punct sfârșit	X / Y	Lungime segment (** (m)
1	420.954,059 300.183,296	2	420.957,256 300.124,635	58.748
2	420.957,256 300.124,635	3	420.962,318 300.124,285	5.074
3	420.962,318 300.124,285	4	420.972,155 300.123,524	9.867
4	420.972,155 300.123,524	5	420.974,754 300.185,564	62.094
5	420.974,754 300.185,564	6	420.966,565 300.186,264	8.219

Punct început	X / Y	Punct sfârșit	X / Y	Lungime segment (** (m)
6	420.966,565 300.186,264	1	420.954,059 300.183,296	12.853

** Lungimile segmentelor sunt determinate în planul de proiecție Stereo 70 și sunt rotunjite la 1 milimetru.

*** Distanța dintre puncte este formată din segmente cumulate ce sunt mai mici decât valoarea 1 milimetru.

**DATE DESPRE IMOBILUL NR. 13976**

Oficiul de Cadastru și Publicitate Imobiliară DOLJ
Biroul de Cadastru și Publicitate Imobiliară Craiova

A. Partea I. Descrierea imobilului

TEREN Intravilan

Adresa: Loc. Leu, Nr. 1479, Jud. Dolj, T119, P136, 136/1 136/2

Nr. Crt	Nr cadastral Nr. topografic	Suprafața* (mp)	Observații / Referințe
A1		Din acte: 2.802 Masurata: 2.946	Sector cadastral:13 Teren neimprijmit;

Construcții

Crt	Nr cadastral Nr. topografic	Adresa	Observații / Referințe
A1.1		Loc. Leu, Jud. Dolj	Nr. niveluri:3; S. construita la sol:118 mp; CONSTRUITA DIN CARAMIDA, ACOPERITA CU TABLA
A1.2		Loc. Leu, Jud. Dolj	Nr. niveluri:1; S. construita la sol:29 mp; Anexa
A1.3		Loc. Leu, Jud. Dolj	Nr. niveluri:1; S. construita la sol:19 mp; Anexa
A1.4		Loc. Leu, Jud. Dolj	Nr. niveluri:1; S. construita la sol:9 mp; Anexa
A1.5		Loc. Leu, Jud. Dolj	Nr. niveluri:1; S. construita la sol:18 mp; Anexa
A1.6		Loc. Leu, Jud. Dolj	Nr. niveluri:1; S. construita la sol:8 mp; Anexa
A1.7		Loc. Leu, Jud. Dolj	Nr. niveluri:1; S. construita la sol:12 mp; Anexa

B. Partea II. Proprietari și acte

Inscrieri privitoare la dreptul de proprietate și alte drepturi reale		Referințe
/		
Act Administrativ nr. TDP 1966-1981, din 05/05/2002 emis de CONSILIUL JUDETEAN DOLJ;		
B1	Intabulare, drept de PROPRIETATE, dobandit prin Reconstituire, cota actuala 2802/2946, cota initiala 2802/2946 1) GHIMPETEANU MARIOARA	A1
Act Normativ nr. LEGEA 7, din 13/03/1996 emis de GUVERNUL ROMANIEI;		
B2	Inscrierea posesiei, drept de PROPRIETATE, dobandit prin Constituire, cota actuala 144/2946, cota initiala 144/2946 1) GHIMPETEANU MARIOARA	A1
B3	Intabulare, drept de PROPRIETATE, dobandit prin Lege, cota actuala 1/1, cota initiala 1/1 1) GHIMPETEANU MARIOARA	A1.1, A1.2, A1.3, A1.4, A1.5, A1.6, A1.7

C. Partea III. SARCINI .

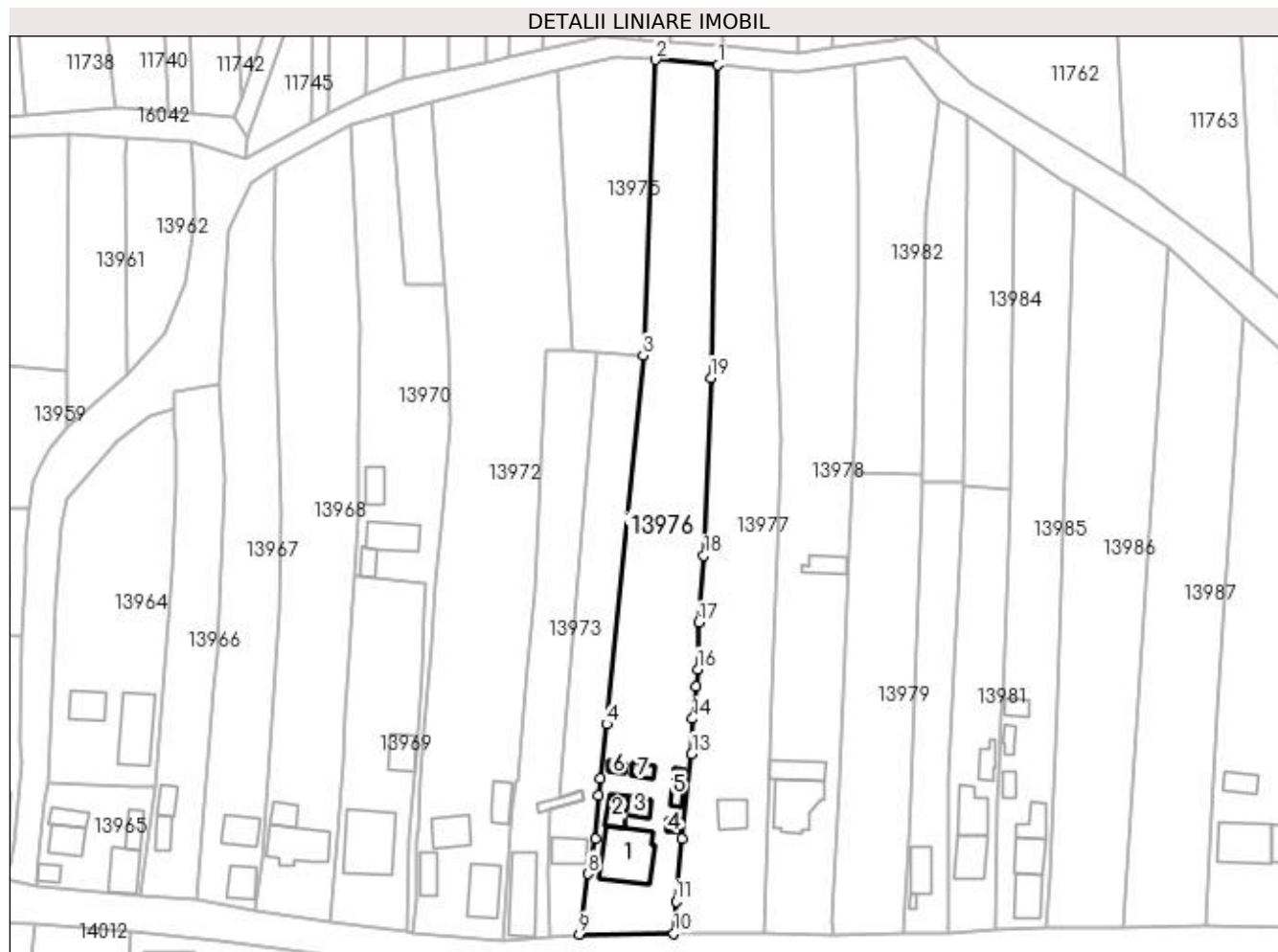
Inscrieri privind dezmembramintele dreptului de proprietate, drepturi reale de garanție și sarcini	Referințe
NU SUNT	

Anexa Nr. 1 La Partea I

Teren

Nr cadastral	Suprafața (mp)*	Observații / Referințe
	Din acte: 2.802 Masurata: 2.946	

* Suprafața este determinată în planul de proiecție Stereo 70.



Date referitoare la teren

Crt	Categorie folosință	Intra vilan	Suprafața (mp)	Tarla	Parcelă	Nr. topo	Observații / Referințe
1	curți constructii	DA	252	119	136	-	
2	arabil	DA	2.694	119	136/1 136/2	-	

Date referitoare la construcții

Crt	Număr	Destinație construcție	Supraf. (mp)	Situație juridică	Observații / Referințe
A1.1		construcții de locuințe	118	Cu acte	Nr. niveluri:3; S. construita la sol:118 mp; CONSTRUITA DIN CARAMIDA, ACOPERITA CU TABLA
A1.2		construcții anexa	29	Cu acte	Nr. niveluri:1; S. construita la sol:29 mp; Anexa
A1.3		construcții anexa	19	Cu acte	Nr. niveluri:1; S. construita la sol:19 mp; Anexa
A1.4		construcții anexa	9	Cu acte	Nr. niveluri:1; S. construita la sol:9 mp; Anexa
A1.5		construcții anexa	18	Cu acte	Nr. niveluri:1; S. construita la sol:18 mp; Anexa
A1.6		construcții anexa	8	Cu acte	Nr. niveluri:1; S. construita la sol:8 mp; Anexa
A1.7		construcții anexa	12	Cu acte	Nr. niveluri:1; S. construita la sol:12 mp; Anexa

Lungime Segmente

1) Valorile lungimilor segmentelor sunt obținute din proiecție în plan.

Punct început	X / Y	Punct sfârșit	X / Y	Lungime segment (** (m)
1	420.987,888 300.184,44	2	420.974,754 300.185,564	13.181
2	420.974,754 300.185,564	3	420.972,155 300.123,524	62.094
3	420.972,155 300.123,524	4	420.964,443 300.046,189	77.719
4	420.964,443 300.046,189	5	420.963,152 300.034,771	11.491
5	420.963,152 300.034,771	6	420.962,834 300.031,223	3.562
6	420.962,834 300.031,223	7	420.962,162 300.022,204	9.044
7	420.962,162 300.022,204	8	420.960,615 300.014,796	7.568
8	420.960,615 300.014,796	9	420.958,721 300.002,105	12.831
9	420.958,721 300.002,105	10	420.978,615 300.002,325	19.895
10	420.978,615 300.002,325	11	420.979,05 300.009,026	6.715
11	420.979,05 300.009,026	12	420.980,349 300.022,179	13.217
12	420.980,349 300.022,179	13	420.982,351 300.039,942	17.875
13	420.982,351 300.039,942	14	420.982,569 300.047,321	7.382
14	420.982,569 300.047,321	15	420.983,354 300.054,057	6.782
15	420.983,354 300.054,057	16	420.983,58 300.057,712	3.662
16	420.983,58 300.057,712	17	420.983,807 300.067,487	9.778
17	420.983,807 300.067,487	18	420.984,918 300.081,569	14.126
18	420.984,918 300.081,569	19	420.986,34 300.118,872	37.33
19	420.986,34 300.118,872	1	420.987,888 300.184,44	65.587

** Lungimile segmentelor sunt determinate în planul de proiecție Stereo 70 și sunt rotunjite la 1 milimetru.

*** Distanța dintre puncte este formată din segmente cumulate ce sunt mai mici decât valoarea 1 milimetru.

**DATE DESPRE IMOBILUL NR. 13977**

Oficiul de Cadastru și Publicitate Imobiliară DOLJ
Biroul de Cadastru și Publicitate Imobiliară Craiova

A. Partea I. Descrierea imobilului

TEREN Intravilan

Adresa: Loc. Leu, Nr. 1481, Jud. Dolj, T119, P137,137/1 137/2 138 138/1

Nr. Crt	Nr cadastral Nr. topografic	Suprafața* (mp)	Observații / Referințe
A1	34589	Din acte: 2.671 Masurata: 2.720	Sector cadastral:13 Teren neimprijmit;

Construcții

Crt	Nr cadastral Nr. topografic	Adresa	Observații / Referințe
A1.1		Loc. Leu, Nr. 1481, Jud. Dolj, T119, P137,P137/1,P137/2,P138,P138/1	Nr. niveluri:1; S. construita la sol:36 mp; S. construita desfasurata:36 mp; CASA P CONSTRUITA DIN CARAMIDA ACOPERITA CU TIGLA IN STARE AVANSATA DE DEGRADARE

B. Partea II. Proprietari și acte

Inscrieri privitoare la dreptul de proprietate și alte drepturi reale		Referințe
104630 / 27/05/2020		
Act Notarial nr. 76, din 26/05/2020 emis de IONASCU NICOLAE;		
B1	Intabulare, drept de PROPRIETATE, dobandit prin Conventie, cota actuala 2671/2720, cota initiala 2671/2720 1) CIUCA MARIUS DANIEL 2) CIUCA ALINA-MARIANA	A1
B2	Intabulare, drept de PROPRIETATE, dobandit prin Conventie, cota actuala 1/1, cota initiala 1/1 1) CIUCA ALINA-MARIANA 2) CIUCA MARIUS DANIEL	A1.1
/		
Act Normativ nr. LEGEA 7, din 13/03/1996 emis de GUVERNUL ROMANIEI;		
B3	Inscrierea posesiei, drept de PROPRIETATE, dobandit prin Constituire, cota actuala 49/2720, cota initiala 49/2720 1) CIUCA ALINA-MARIANA 2) CIUCA MARIUS DANIEL	A1

C. Partea III. SARCINI .

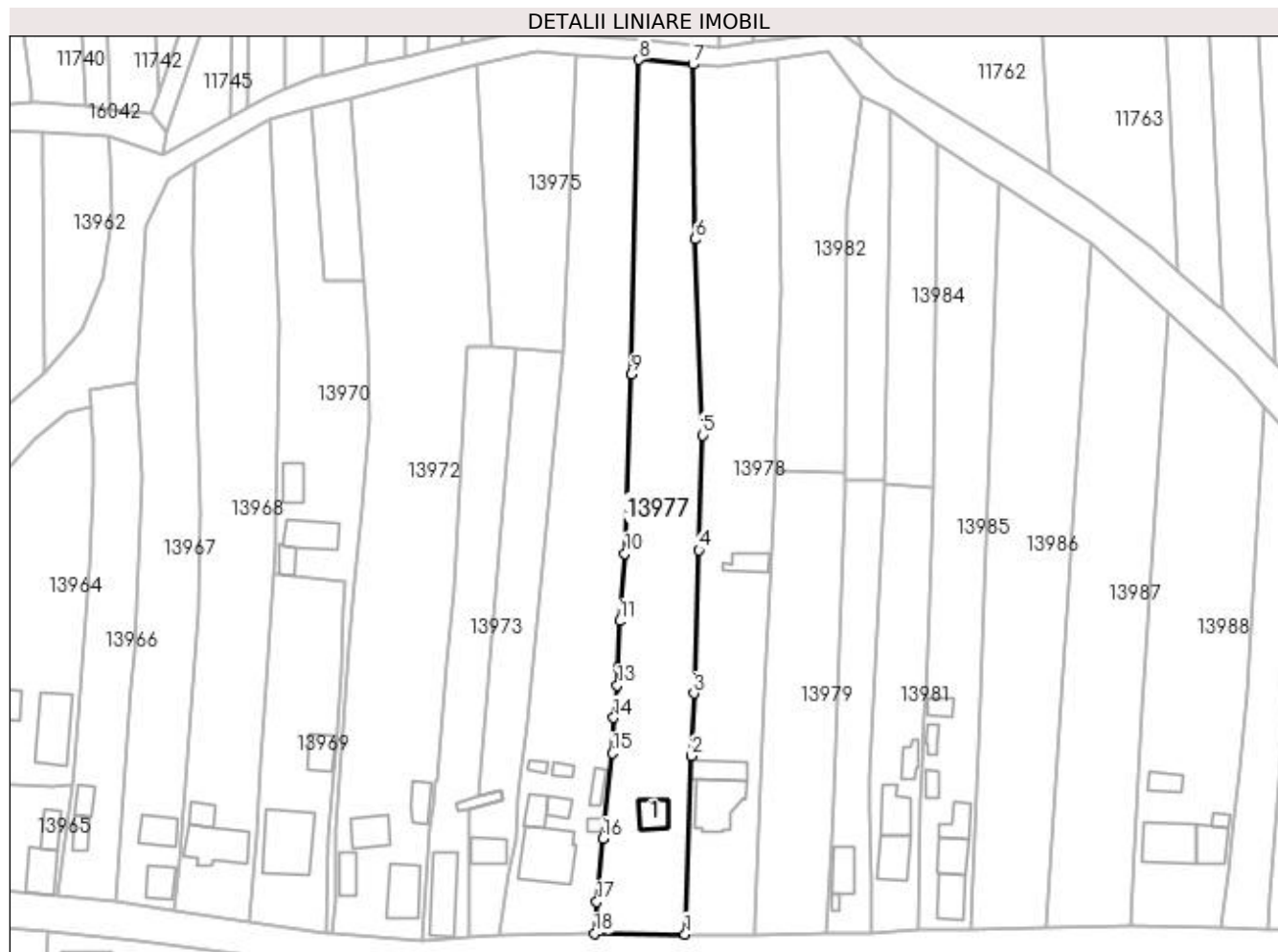
Inscrieri privind dezmembramintele dreptului de proprietate, drepturi reale de garanție și sarcini	Referințe
NU SUNT	

Anexa Nr. 1 La Partea I

Teren

Nr cadastral	Suprafața (mp)*	Observații / Referințe
34589	Din acte: 2.671 Masurata: 2.720	

* Suprafața este determinată în planul de proiecție Stereo 70.



Date referitoare la teren

Crt	Categorie folosință	Intra vilan	Suprafața (mp)	Tarla	Parcelă	Nr. topo	Observații / Referințe
1	curți construcții	DA	500	119	137	-	
2	arabil	DA	2.220	119	137/1 137/2 138 138/1	-	

Date referitoare la construcții

Crt	Număr	Destinație construcție	Supraf. (mp)	Situație juridică	Observații / Referințe
A1.1		construcții de locuințe	36	Cu acte	Nr. niveluri:1; S. construita la sol:36 mp; S. construita desfasurata:36 mp; CASA P CONSTRUITA DIN CARAMIDA ACOPERITA CU TIGLA IN STARE AVANSATA DE DEGRADARE

Lungime Segmente

1) Valorile lungimilor segmentelor sunt obținute din proiecție în plan.

Punct început	X / Y	Punct sfârșit	X / Y	Lungime segment (** (m)
1	420.997,486 300.002,23	2	420.998,813 300.039,354	37.147
2	420.998,813 300.039,354	3	420.999,279 300.052,402	13.057

Punct început	X / Y	Punct sfârșit	X / Y	Lungime segment (** (m)
3	420.999,279 300.052,402	4	421.000,358 300.082,244	29.862
4	421.000,358 300.082,244	5	421.001,128 300.106,216	23.984
5	421.001,128 300.106,216	6	420.999,541 300.147,06	40.874
6	420.999,541 300.147,06	7	420.999,082 300.183,483	36.426
7	420.999,082 300.183,483	8	420.987,888 300.184,44	11.235
8	420.987,888 300.184,44	9	420.986,34 300.118,872	65.587
9	420.986,34 300.118,872	10	420.984,918 300.081,569	37.33
10	420.984,918 300.081,569	11	420.983,807 300.067,487	14.126
11	420.983,807 300.067,487	12	420.983,58 300.057,712	9.778
12	420.983,58 300.057,712	13	420.983,354 300.054,057	3.662
13	420.983,354 300.054,057	14	420.982,569 300.047,321	6.782
14	420.982,569 300.047,321	15	420.982,351 300.039,942	7.382
15	420.982,351 300.039,942	16	420.980,349 300.022,179	17.875
16	420.980,349 300.022,179	17	420.979,05 300.009,026	13.217
17	420.979,05 300.009,026	18	420.978,615 300.002,325	6.715
18	420.978,615 300.002,325	1	420.997,486 300.002,23	18.871

** Lungimile segmentelor sunt determinate în planul de proiecție Stereo 70 și sunt rotunjite la 1 milimetru.

*** Distanța dintre puncte este formată din segmente cumulate ce sunt mai mici decât valoarea 1 milimetru.

**DATE DESPRE IMOBILUL NR. 13978**

Oficiul de Cadastru și Publicitate Imobiliară DOLJ
Biroul de Cadastru și Publicitate Imobiliară Craiova

A. Partea I. Descrierea imobilului

TEREN Intravilan

Nr. CF vechi:754
Nr. cadastral vechi:781

Adresa: Loc. Leu, Nr. 1482, Jud. Dolj, T119, P139,139/1,139/2,139/3

Nr. Crt	Nr cadastral Nr. topografic	Suprafața* (mp)	Observații / Referințe
A1	30060	2.874	Sector cadastral:13 Teren neimprejmuit;

Construcții

Crt	Nr cadastral Nr. topografic	Adresa	Observații / Referințe
A1.1		Loc. Leu, Jud. Dolj	Nr. niveluri:1; S. construita la sol:94 mp; CONSTRUITA DIN CARAMIDA, ACOPERITA CU TABLA
A1.2		Loc. Leu, Jud. Dolj	Nr. niveluri:1; S. construita la sol:45 mp; ANEXA
A1.3		Loc. Leu, Jud. Dolj	Nr. niveluri:1; S. construita la sol:32 mp; ANEXA

B. Partea II. Proprietari și acte

Inscrieri privitoare la dreptul de proprietate și alte drepturi reale		Referințe
36029 / 14/06/2010		
Act Notarial nr. CONTRACT DE DONATIE AUT 1382, din 14/06/2010 emis de NP MARINESCU M.D.;		
B1	Intabulare, drept de PROPRIETATEDONATIE, dobandit prin Conventie, cota actuala 1/2, cota initiala 1/2 1) BUSU MARIANA , LIPSĂ CNP	A1
B2	Intabulare, drept de PROPRIETATEDONATIE, dobandit prin Conventie, cota actuala 1/2, cota initiala 1/2 1) BUSU PETRICA , LIPSĂ CNP	A1
/		
Act Normativ nr. LEGEA 7, din 13/03/1996 emis de GUVERNUL ROMANIEI;		
B3	Intabulare, drept de PROPRIETATE, dobandit prin Lege, cota actuala 1/1, cota initiala 1/1 1) BUSU MARIANA , LIPSĂ CNP 2) BUSU PETRICA , LIPSĂ CNP	A1.1, A1.2, A1.3

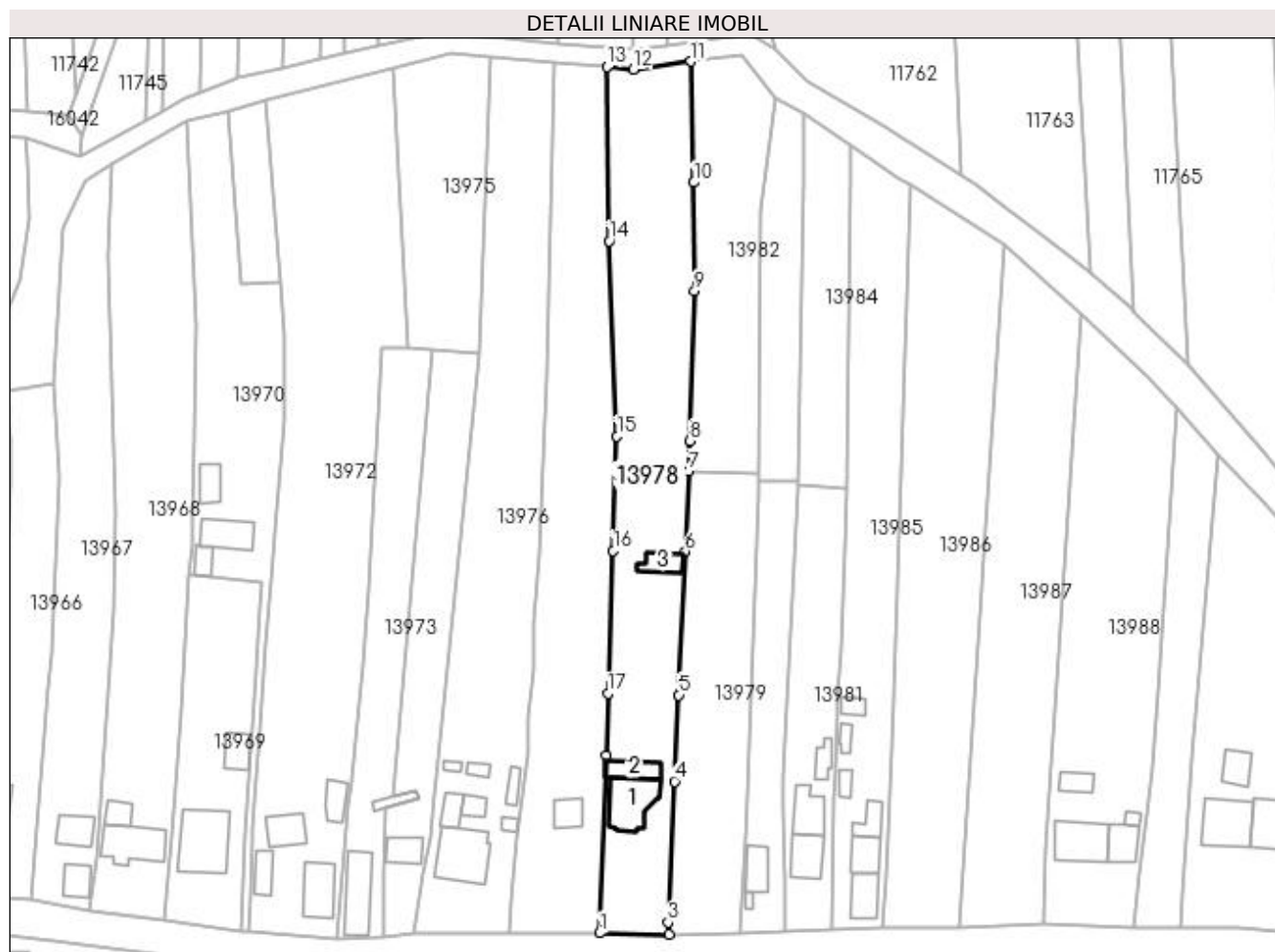
C. Partea III. SARCINI .

Inscrieri privind dezmembramintele dreptului de proprietate, drepturi reale de garanție și sarcini	Referințe
NU SUNT	

Anexa Nr. 1 La Partea I**Teren**

Nr cadastral	Suprafața (mp)*	Observații / Referințe
30060	2.874	

* Suprafața este determinată în planul de proiecție Stereo 70.

**Date referitoare la teren**

Crt	Categorie folosință	Intra vilan	Suprafața (mp)	Tarla	Parcelă	Nr. topo	Observații / Referințe
1	curți constructii	DA	374	119	139	-	
2	arabil	DA	2.500	119	139/1,139/2,139/3	-	

Date referitoare la construcții

Crt	Număr	Destinație construcție	Supraf. (mp)	Situație juridică	Observații / Referințe
A1.1		construcții de locuințe	94	Cu acte	Nr. niveluri:1; S. construita la sol:94 mp; CONSTRUITA DIN CARAMIDA, ACOPERITA CU TABLA
A1.2		construcții anexa	45	Cu acte	Nr. niveluri:1; S. construita la sol:45 mp; ANEXA
A1.3		construcții anexa	32	Cu acte	Nr. niveluri:1; S. construita la sol:32 mp; ANEXA

Lungime Segmente

1) Valorile lungimilor segmentelor sunt obținute din proiecție în plan.

Punct început	X / Y	Punct sfârșit	X / Y	Lungime segment (** (m)
1	420.997,486 300.002,23	2	421.011,986 300.001,961	14.502

Punct început	X / Y	Punct sfârșit	X / Y	Lungime segment (** (m)
2	421.011,986 300.001,961	3	421.011,844 300.004,504	2.547
3	421.011,844 300.004,504	4	421.013,22 300.033,964	29.492
4	421.013,22 300.033,964	5	421.014,093 300.052,033	18.09
5	421.014,093 300.052,033	6	421.015,416 300.082,094	30.09
6	421.015,416 300.082,094	7	421.016,179 300.098,863	16.786
7	421.016,179 300.098,863	8	421.016,405 300.105,237	6.378
8	421.016,405 300.105,237	9	421.017,408 300.136,549	31.328
9	421.017,408 300.136,549	10	421.017,24 300.159,316	22.768
10	421.017,24 300.159,316	11	421.016,666 300.184,626	25.316
11	421.016,666 300.184,626	12	421.004,617 300.183,009	12.157
12	421.004,617 300.183,009	13	420.999,082 300.183,483	5.555
13	420.999,082 300.183,483	14	420.999,541 300.147,06	36.426
14	420.999,541 300.147,06	15	421.001,128 300.106,216	40.874
15	421.001,128 300.106,216	16	421.000,358 300.082,244	23.984
16	421.000,358 300.082,244	17	420.999,279 300.052,402	29.862
17	420.999,279 300.052,402	18	420.998,813 300.039,354	13.057
18	420.998,813 300.039,354	1	420.997,486 300.002,23	37.147

** Lungimile segmentelor sunt determinate în planul de proiecție Stereo 70 și sunt rotunjite la 1 milimetru.

*** Distanța dintre puncte este formată din segmente cumulate ce sunt mai mici decât valoarea 1 milimetru.

**DATE DESPRE IMOBILUL NR. 13979**

Oficiul de Cadastru și Publicitate Imobiliară DOLJ
 Biroul de Cadastru și Publicitate Imobiliară Craiova

A. Partea I. Descrierea imobilului

TEREN Intravilan

Adresa: Loc. Leu, Nr. 1484, Jud. Dolj, T119, P140 140/1

Nr. Crt	Nr cadastral Nr. topografic	Suprafața* (mp)	Observații / Referințe
A1	33635	1.455	Sector cadastral:13 Teren neimprejmuit;

B. Partea II. Proprietari și acte

Inscrieri privitoare la dreptul de proprietate și alte drepturi reale	Referințe
/	
Act Notarial nr. CM 39, din 14/07/2020 emis de BNP SOROP ALEXANDRU-OLIVIU;	
B1	A1
Intabulare, drept de PROPRIETATE, dobandit prin Succesiune, cota actuala 1/1, cota initiala 1/1 1) OANE GEORGE	

C. Partea III. SARCINI .

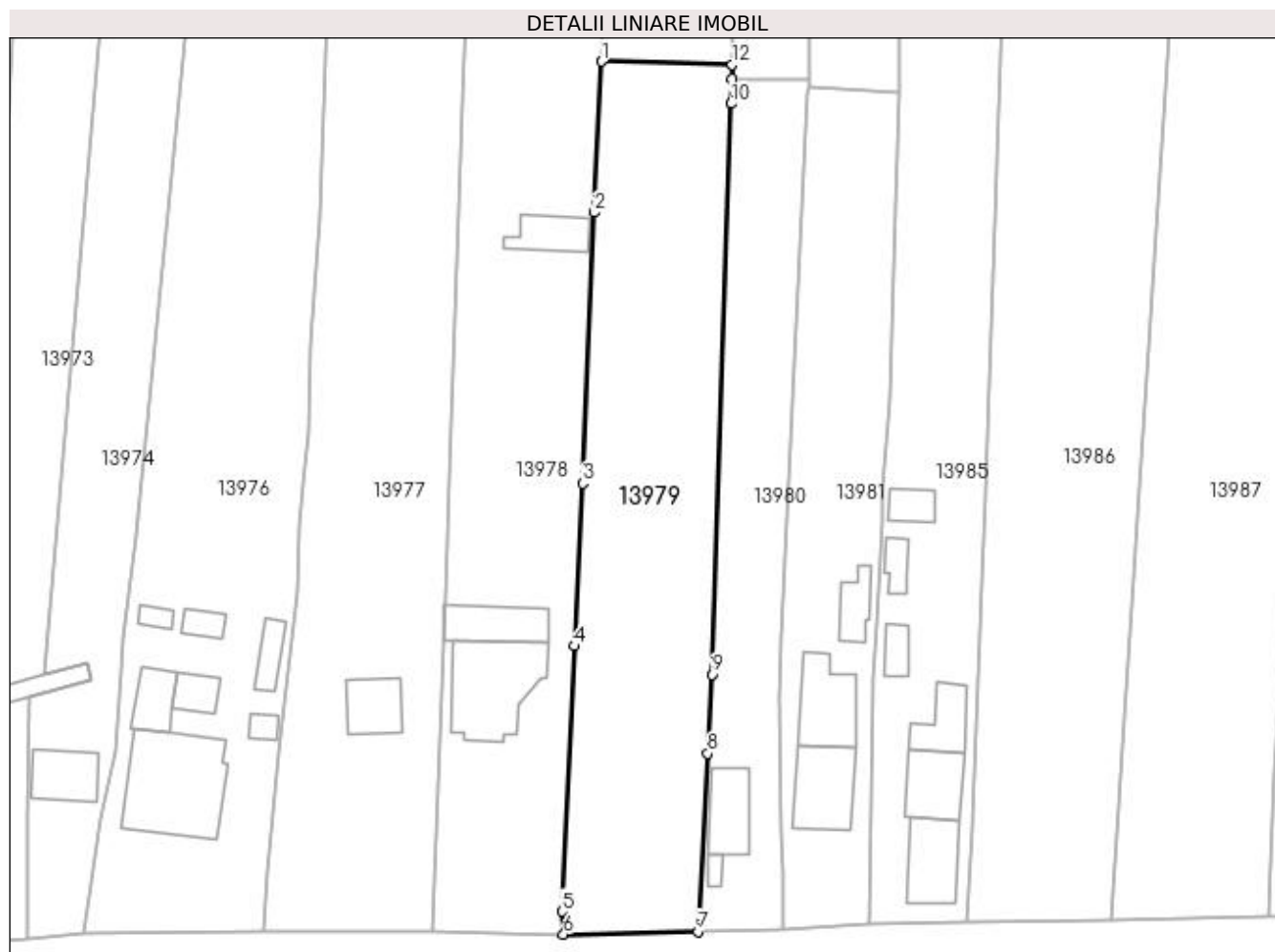
Inscrieri privind dezmembramintele dreptului de proprietate, drepturi reale de garanție și sarcini	Referințe
NU SUNT	

Anexa Nr. 1 La Partea I

Teren

Nr cadastral	Suprafața (mp)*	Observații / Referințe
33635	1.455	

* Suprafața este determinată în planul de proiecție Stereo 70.



Date referitoare la teren

Crt	Categorie folosință	Intra vilan	Suprafața (mp)	Tarla	Parcelă	Nr. topo	Observații / Referințe
1	curți constructii	DA	1.455	119	140 140/1	-	

Lungime Segmente

1) Valorile lungimilor segmentelor sunt obținute din proiecție în plan.

Punct început	X / Y	Punct sfârșit	X / Y	Lungime segment (** (m)
1	421.016,179 300.098,863	2	421.015,416 300.082,094	16.786
2	421.015,416 300.082,094	3	421.014,093 300.052,033	30.09
3	421.014,093 300.052,033	4	421.013,22 300.033,964	18.09
4	421.013,22 300.033,964	5	421.011,844 300.004,504	29.492
5	421.011,844 300.004,504	6	421.011,986 300.001,961	2.547

Punct început	X / Y	Punct sfârșit	X / Y	Lungime segment (** (m)
6	421.011,986 300.001,961	7	421.026,899 300.002,284	14.916
7	421.026,899 300.002,284	8	421.028,02 300.022,026	19.774
8	421.028,02 300.022,026	9	421.028,473 300.030,784	8.77
9	421.028,473 300.030,784	10	421.030,614 300.094,189	63.441
10	421.030,614 300.094,189	11	421.030,685 300.096,947	2.759
11	421.030,685 300.096,947	12	421.030,704 300.098,505	1.558
12	421.030,704 300.098,505	1	421.016,179 300.098,863	14.53

** Lungimile segmentelor sunt determinate în planul de proiecție Stereo 70 și sunt rotunjite la 1 milimetru.

*** Distanța dintre puncte este formată din segmente cumulate ce sunt mai mici decât valoarea 1 milimetru.

**DATE DESPRE IMOBILUL NR. 13980**

Oficiul de Cadastru și Publicitate Imobiliară DOLJ
Biroul de Cadastru și Publicitate Imobiliară Craiova

A. Partea I. Descrierea imobilului

TEREN Intravilan

Adresa: Loc. Leu, Nr. 1485, Jud. Dolj, T119, P142,142/1

Nr. Crt	Nr cadastral Nr. topografic	Suprafața* (mp)	Observații / Referințe
A1	35519	Din acte: 749 Masurata: 768	Sector cadastral:13 Teren neimprijmit;

Construcții

Crt	Nr cadastral Nr. topografic	Adresa	Observații / Referințe
A1.1		Loc. Leu, Jud. Dolj, T119, P142, P142/1	Nr. niveluri:1; S. construita la sol:42 mp; CONSTRUITA DIN CARAMIDA, ACOPERITA CU TABLA
A1.2		Loc. Leu, Jud. Dolj, T119, P142, P142/1	Nr. niveluri:1; S. construita la sol:5 mp; a

B. Partea II. Proprietari și acte

Inscrieri privitoare la dreptul de proprietate și alte drepturi reale		Referințe
106684 / 07/06/2022		
Hotarare Judecatoreasca nr. SENTINTA CIVILA 13151, din 16/10/2010 emis de JUDECATORIA CRAIOVA, IN DOSAR NR. 7868/215/2009 (ACT ADMINISTRATIV NR CERTIFICAT DE ATESTARE FISCALA NR. 544 DIN 30.05.2022, EMIS DE PRIMARIA LEU);		
B1	Intabulare, drept de PROPRIETATE, dobandit prin Hotarare Judecatoreasca, cota actuala 749/768, cota initiala 749/768 1) GHINDEANU TANȚA	A1
B2	Intabulare, drept de PROPRIETATE, dobandit prin Hotarare Judecatoreasca, cota actuala 1/1, cota initiala 1/1 1) GHINDEANU TANȚA	A1.1
/		
Act Normativ nr. LEGEA 7, din 13/03/1996 emis de GUVERNUL ROMANIEI;		
B3	Inscrierea posesiei, drept de PROPRIETATE, dobandit prin Constituire, cota actuala 19/768, cota initiala 19/768 1) GHINDEANU TANȚA	A1
B4	Intabulare, drept de PROPRIETATE, dobandit prin Lege, cota actuala 1/1, cota initiala 1/1 1) GHINDEANU TANȚA	A1.2

C. Partea III. SARCINI .

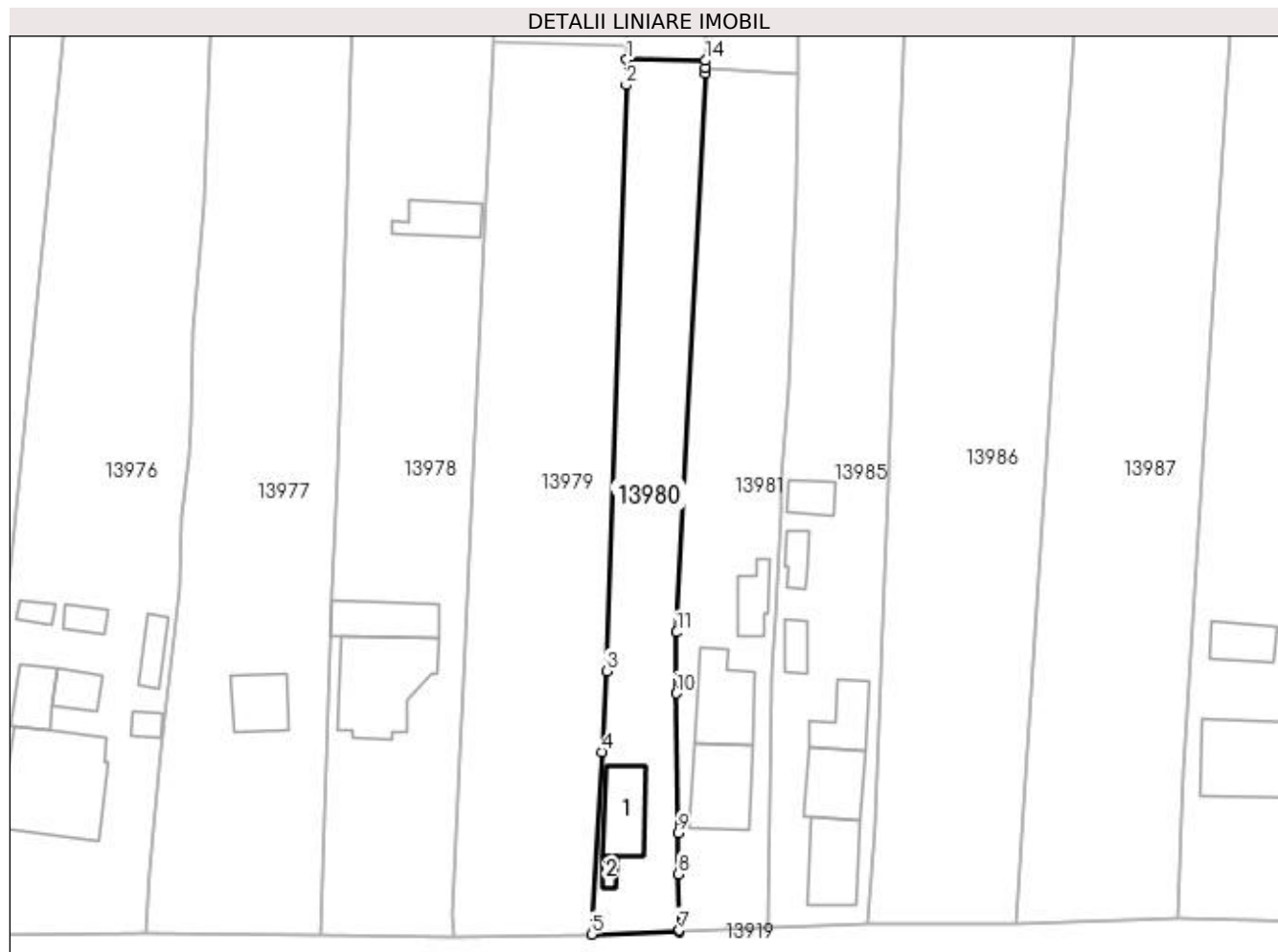
Inscrieri privind dezmembramintele dreptului de proprietate, drepturi reale de garanție și sarcini	Referințe
NU SUNT	

Anexa Nr. 1 La Partea I

Teren

Nr cadastral	Suprafața (mp)*	Observații / Referințe
35519	Din acte: 749 Masurata: 768	

* Suprafața este determinată în planul de proiecție Stereo 70.



Date referitoare la teren

Crt	Categorie folosință	Intravilan	Suprafața (mp)	Tarla	Parcelă	Nr. topo	Observații / Referințe
1	curți construcții	DA	160	119	142	-	Teren intravilan împrejmuit cu gard de lemn, beton, sarma și limita conventională.
2	arabil	DA	608	119	142/1	-	Teren intravilan împrejmuit cu gard de lemn, beton, sarma și limita conventională.

Date referitoare la construcții

Crt	Număr	Destinație construcție	Supraf. (mp)	Situație juridică	Observații / Referințe
A1.1		construcții de locuințe	42	Cu acte	Nr. niveluri:1; S. construită la sol:42 mp; CONSTRUITA DIN CARAMIDA, ACOPERITA CU TABLA
A1.2		construcții anexa	5	Cu acte	Nr. niveluri:1; S. construită la sol:5 mp; a

Lungime Segmente

1) Valorile lungimilor segmentelor sunt obținute din proiecție în plan.

Punct început	X / Y	Punct sfârșit	X / Y	Lungime segment (** (m)
1	421.030,685 300.096,947	2	421.030,614 300.094,189	2.759

Punct început	X / Y	Punct sfârșit	X / Y	Lungime segment (** (m)
2	421.030,614 300.094,189	3	421.028,473 300.030,784	63.441
3	421.028,473 300.030,784	4	421.028,02 300.022,026	8.77
4	421.028,02 300.022,026	5	421.026,899 300.002,284	19.774
5	421.026,899 300.002,284	6	421.036,352 300.002,519	9.456
6	421.036,352 300.002,519	7	421.036,35 300.002,728	0.209
7	421.036,35 300.002,728	8	421.036,305 300.008,806	6.078
8	421.036,305 300.008,806	9	421.036,236 300.013,277	4.472
9	421.036,236 300.013,277	10	421.036,039 300.028,366	15.09
10	421.036,039 300.028,366	11	421.036,078 300.034,97	6.604
11	421.036,078 300.034,97	12	421.039,155 300.095,452	60.561
12	421.039,155 300.095,452	13	421.039,189 300.096,111	0.66
13	421.039,189 300.096,111	14	421.039,201 300.096,859	0.748
14	421.039,201 300.096,859	1	421.030,685 300.096,947	8.516

** Lungimile segmentelor sunt determinate în planul de proiecție Stereo 70 și sunt rotunjite la 1 milimetru.

*** Distanța dintre puncte este formată din segmente cumulate ce sunt mai mici decât valoarea 1 milimetru.

**DATE DESPRE IMOBILUL NR. 13981**

Oficiul de Cadastru și Publicitate Imobiliară DOLJ
Biroul de Cadastru și Publicitate Imobiliară Craiova

A. Partea I. Descrierea imobilului

TEREN Intravilan

Adresa: Loc. Leu, Nr. 1486, Jud. Dolj, T119, P143, 143/1

Nr. Crt	Nr cadastral Nr. topografic	Suprafața* (mp)	Observații / Referințe
A1		Din acte: 900 Masurata: 966	Sector cadastral:13 Teren neimprijmit;

Construcții

Crt	Nr cadastral Nr. topografic	Adresa	Observații / Referințe
A1.1		Loc. Leu, Jud. Dolj	Nr. niveluri:1; S. construita la sol:58 mp; CONSTRUITA DIN CARAMIDA, ACOPERITA CU TABLA
A1.2		Loc. Leu, Jud. Dolj	Nr. niveluri:1; S. construita la sol:57 mp; ANEXA
A1.3		Loc. Leu, Jud. Dolj	Nr. niveluri:1; S. construita la sol:23 mp; ANEXA

B. Partea II. Proprietari și acte

Inscrieri privitoare la dreptul de proprietate și alte drepturi reale		Referințe
/		
Act Administrativ nr. TDP 3421, din 30/06/2005 emis de CONSILIUL JUDETEAN DOLJ;		
B1	Intabulare, drept de PROPRIETATE, dobandit prin Reconstituire, cota actuala 900/966, cota initiala 900/966 1) ZUPEA AUGUSTIN, LIPSĂ CNP 2) MUNTEANU MARIA, LIPSĂ CNP 3) ZUPEA ION, LIPSĂ CNP	A1
Act Normativ nr. LEGEA 7, din 13/03/1996 emis de GUVERNUL ROMANIEI;		
B2	Inscrierea posesiei, drept de PROPRIETATE, dobandit prin Constituire, cota actuala 66/966, cota initiala 66/966 1) ZUPEA AUGUSTIN, LIPSĂ CNP 2) MUNTEANU MARIA, LIPSĂ CNP 3) ZUPEA ION, LIPSĂ CNP	A1
B3	Intabulare, drept de PROPRIETATE, dobandit prin Lege, cota actuala 1/1, cota initiala 1/1 1) ZUPEA AUGUSTIN, LIPSĂ CNP 2) MUNTEANU MARIA, LIPSĂ CNP 3) ZUPEA ION, LIPSĂ CNP	A1.1, A1.2, A1.3

C. Partea III. SARCINI .

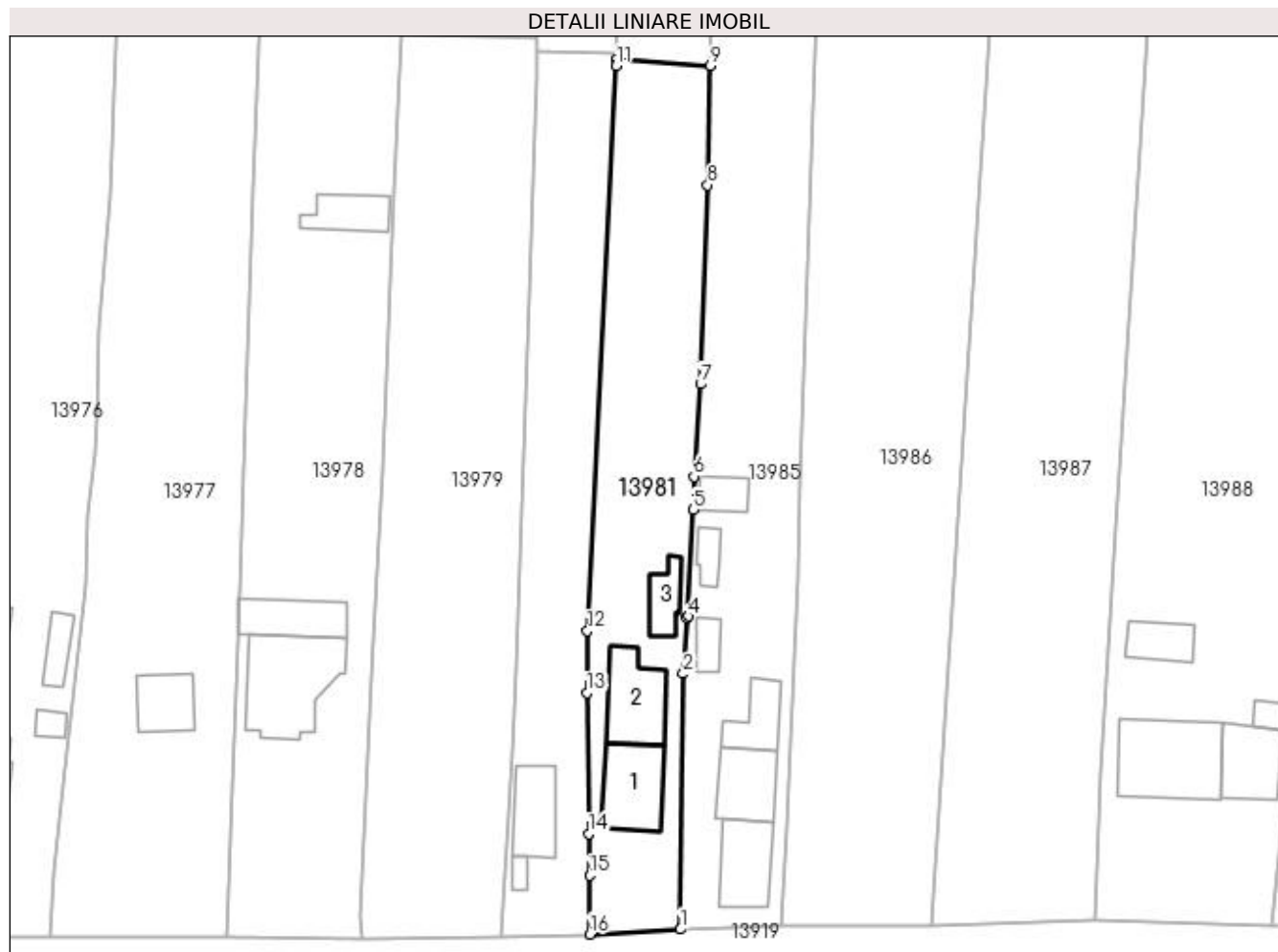
Inscrieri privind dezmembramintele dreptului de proprietate, drepturi reale de garanție și sarcini	Referințe
NU SUNT	

Anexa Nr. 1 La Partea I

Teren

Nr cadastral	Suprafața (mp)*	Observații / Referințe
	Din acte: 900 Masurata: 966	

* Suprafața este determinată în planul de proiecție Stereo 70.



Date referitoare la teren

Crt	Categorie folosință	Intravilan	Suprafața (mp)	Tarla	Parcelă	Nr. topo	Observații / Referințe
1	curți constructii	DA	455	119	143	-	
2	arabil	DA	511	119	143/1	-	

Date referitoare la construcții

Crt	Număr	Destinație construcție	Supraf. (mp)	Situație juridică	Observații / Referințe
A1.1		construcții de locuințe	58	Cu acte	Nr. niveluri:1; S. construita la sol:58 mp; CONSTRUITA DIN CARAMIDA, ACOPERITA CU TABLA
A1.2		construcții anexa	57	Cu acte	Nr. niveluri:1; S. construita la sol:57 mp; ANEXA
A1.3		construcții anexa	23	Cu acte	Nr. niveluri:1; S. construita la sol:23 mp; ANEXA

Lungime Segmente

1) Valorile lungimilor segmentelor sunt obținute din proiecție în plan.

Punct început	X / Y	Punct sfârșit	X / Y	Lungime segment (** (m))
1	421.046,056 300.003,054	2	421.046,327 300.030,409	27.356

Punct început	X / Y	Punct sfârșit	X / Y	Lungime segment (** (m)
2	421.046,327 300.030,409	3	421.046,717 300.036,421	6.025
3	421.046,717 300.036,421	4	421.046,864 300.036,543	0.191
4	421.046,864 300.036,543	5	421.047,385 300.047,969	11.438
5	421.047,385 300.047,969	6	421.047,488 300.051,514	3.546
6	421.047,488 300.051,514	7	421.048,208 300.061,391	9.903
7	421.048,208 300.061,391	8	421.048,974 300.082,693	21.316
8	421.048,974 300.082,693	9	421.049,24 300.095,425	12.735
9	421.049,24 300.095,425	10	421.039,189 300.096,111	10.074
10	421.039,189 300.096,111	11	421.039,155 300.095,452	0.66
11	421.039,155 300.095,452	12	421.036,078 300.034,97	60.561
12	421.036,078 300.034,97	13	421.036,039 300.028,366	6.604
13	421.036,039 300.028,366	14	421.036,236 300.013,277	15.09
14	421.036,236 300.013,277	15	421.036,305 300.008,806	4.472
15	421.036,305 300.008,806	16	421.036,352 300.002,519	6.287
16	421.036,352 300.002,519	1	421.046,056 300.003,054	9.719

** Lungimile segmentelor sunt determinate în planul de proiecție Stereo 70 și sunt rotunjite la 1 milimetru.

*** Distanța dintre puncte este formată din segmente cumulate ce sunt mai mici decât valoarea 1 milimetru.

**DATE DESPRE IMOBILUL NR. 13982**

Oficiul de Cadastru și Publicitate Imobiliară DOLJ
Biroul de Cadastru și Publicitate Imobiliară Craiova

A. Partea I. Descrierea imobilului

TEREN Intravilan

Adresa: Loc. Leu, Jud. Dolj, T119, P141, 141/1

Nr. Crt	Nr cadastral Nr. topografic	Suprafața* (mp)	Observații / Referințe
A1		Din acte: 1.178 Masurata: 1.259	Sector cadastral:13 Teren neimprejmut;

B. Partea II. Proprietari și acte

Inscrieri privitoare la dreptul de proprietate și alte drepturi reale		Referințe
/		
Act Notarial nr. APV AUT 617, din 22/03/2021 emis de BNP IONASCU NICOLAE;		
B1	Intabulare, drept de PROPRIETATE, dobandit prin lesire Din Indiviziune, cota actuala 1178/1259, cota initiala 1178/1259 1) VLADUCU IULIAN	A1
Act Normativ nr. LEGEA 7, din 13/03/1996 emis de GUVERNUL ROMANIEI;		
B2	Inscrierea posesiei, drept de PROPRIETATE, dobandit prin Constituire, cota actuala 81/1259, cota initiala 81/1259 1) VLADUCU IULIAN	A1

C. Partea III. SARCINI .

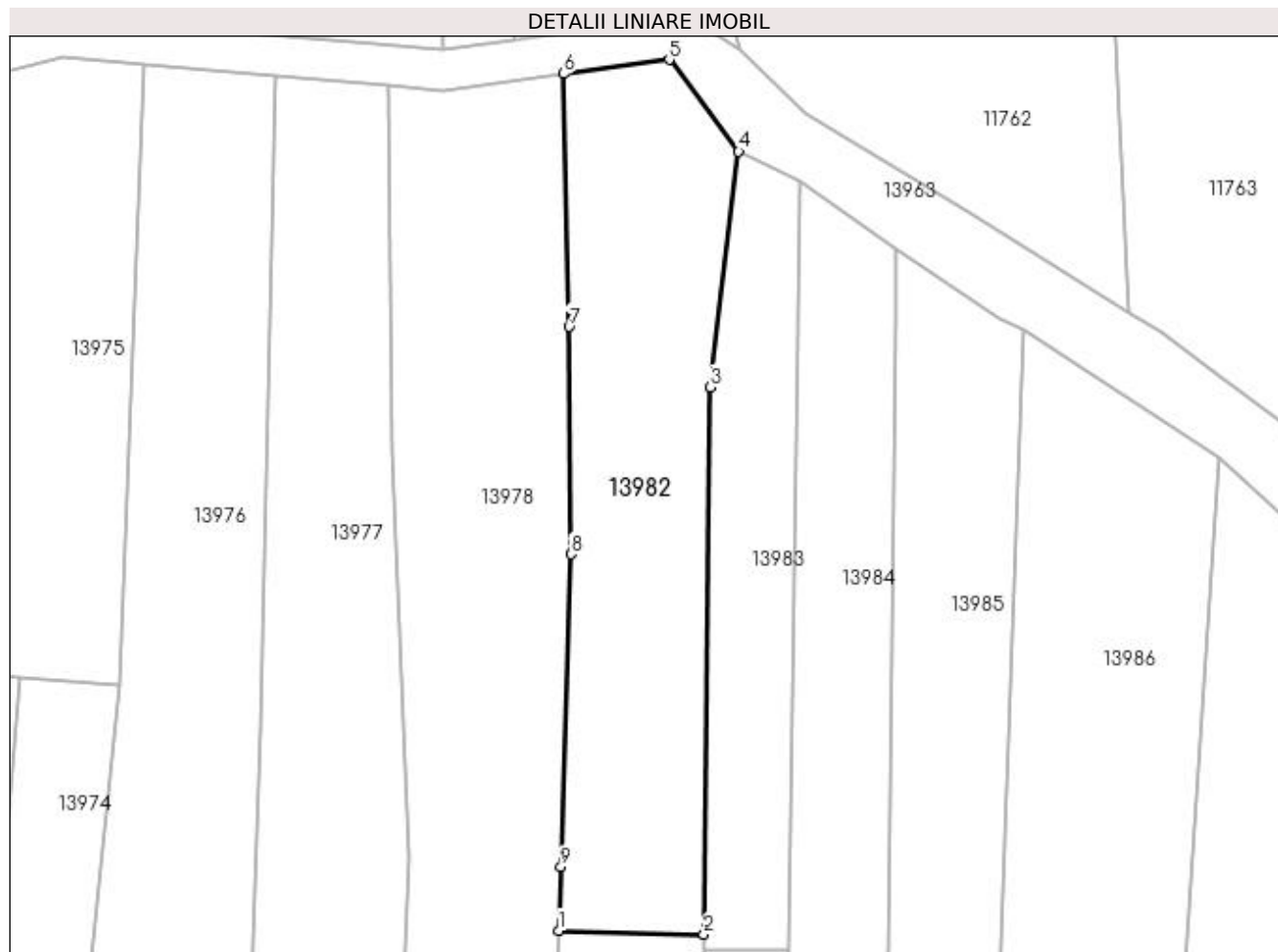
Inscrieri privind dezmembramintele dreptului de proprietate, drepturi reale de garanție și sarcini	Referințe
NU SUNT	

Anexa Nr. 1 La Partea I

Teren

Nr cadastral	Suprafața (mp)*	Observații / Referințe
	Din acte: 1.178	
	Masurata: 1.259	

* Suprafața este determinată în planul de proiecție Stereo 70.



Date referitoare la teren

Crt	Categorie folosință	Intra vilan	Suprafața (mp)	Tarla	Parcelă	Nr. topo	Observații / Referințe
1	vie	DA	565	119	141	-	
2	arabil	DA	694	119	141/1	-	

Lungime Segmente

1) Valorile lungimilor segmentelor sunt obținute din proiecție în plan.

Punct început	X / Y	Punct sfârșit	X / Y	Lungime segment (** (m)
1	421.016,179 300.098,863	2	421.030,704 300.098,505	14.53
2	421.030,704 300.098,505	3	421.031,381 300.153,28	54.779
3	421.031,381 300.153,28	4	421.034,195 300.176,867	23.754
4	421.034,195 300.176,867	5	421.027,257 300.186,047	11.507

Punct început	X / Y	Punct sfârșit	X / Y	Lungime segment (** (m)
5	421.027,257 300.186,047	6	421.016,666 300.184,626	10.685
6	421.016,666 300.184,626	7	421.017,24 300.159,316	25.316
7	421.017,24 300.159,316	8	421.017,408 300.136,549	22.768
8	421.017,408 300.136,549	9	421.016,405 300.105,237	31.328
9	421.016,405 300.105,237	1	421.016,179 300.098,863	6.378

** Lungimile segmentelor sunt determinate în planul de proiecție Stereo 70 și sunt rotunjite la 1 milimetru.

*** Distanța dintre puncte este formată din segmente cumulate ce sunt mai mici decât valoarea 1 milimetru.

**DATE DESPRE IMOBILUL NR. 13983**

Oficiul de Cadastru și Publicitate Imobiliară DOLJ
Biroul de Cadastru și Publicitate Imobiliară Craiova

A. Partea I. Descrierea imobilului

TEREN Intravilan

Adresa: Loc. Leu, Jud. Dolj, T119, P142/3

Nr. Crt	Nr cadastral Nr. topografic	Suprafața* (mp)	Observații / Referințe
A1		Din acte: 660 Masurata: 652	Sector cadastral:13 Teren neimprejmuit;

B. Partea II. Proprietari și acte

Inscrieri privitoare la dreptul de proprietate și alte drepturi reale		Referințe
/		
Act Notarial nr. APV 224, din 03/03/2021 emis de BNP GAGEATU ILEANA-MADALINA (CM 11/2021, APV SUCCESORAL695/2003);		
B1	Intabulare, drept de PROPRIETATE, dobandit prin lesire Din Indiviziune, cota actuala 1/1, cota initiala 1/1 1) DUMITRU MINEL ROMEO	A1

C. Partea III. SARCINI .

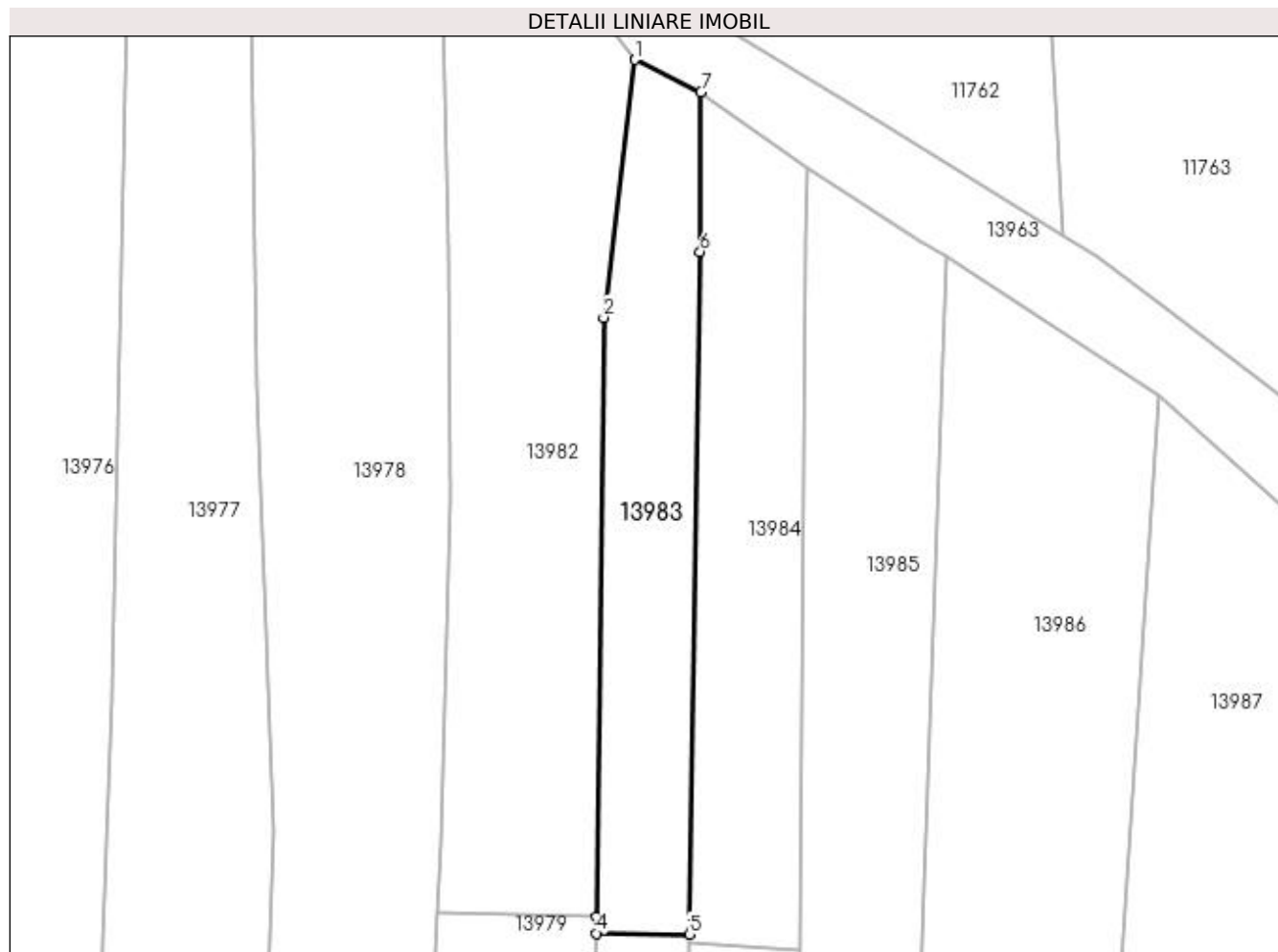
Inscrieri privind dezmembramintele dreptului de proprietate, drepturi reale de garanție și sarcini	Referințe
NU SUNT	

Anexa Nr. 1 La Partea I

Teren

Nr cadastral	Suprafața (mp)*	Observații / Referințe
	Din acte: 660 Masurata: 652	

* Suprafața este determinată în planul de proiecție Stereo 70.



Date referitoare la teren

Crt	Categorie folosință	Intra vilan	Suprafața (mp)	Tarla	Parcelă	Nr. topo	Observații / Referințe
1	arabil	DA	652	119	142/3	-	

Lungime Segmente

1) Valorile lungimilor segmentelor sunt obținute din proiecție în plan.

Punct început	X / Y	Punct sfârșit	X / Y	Lungime segment (** (m)
1	421.034,195 300.176,867	2	421.031,381 300.153,28	23.754
2	421.031,381 300.153,28	3	421.030,704 300.098,505	54.779
3	421.030,704 300.098,505	4	421.030,685 300.096,947	1.558
4	421.030,685 300.096,947	5	421.039,201 300.096,859	8.516
5	421.039,201 300.096,859	6	421.040,186 300.159,308	62.457

Punct început	X / Y	Punct sfârșit	X / Y	Lungime segment (** (m)
6	421.040,186 300.159,308	7	421.040,274 300.173,879	14.571
7	421.040,274 300.173,879	1	421.034,195 300.176,867	6.774

** Lungimile segmentelor sunt determinate în planul de proiecție Stereo 70 și sunt rotunjite la 1 milimetru.

*** Distanța dintre puncte este formată din segmente cumulate ce sunt mai mici decât valoarea 1 milimetru.

**DATE DESPRE IMOBILUL NR. 13984**

Oficiul de Cadastru și Publicitate Imobiliară DOLJ
Biroul de Cadastru și Publicitate Imobiliară Craiova

A. Partea I. Descrierea imobilului

TEREN Intravilan

Adresa: Loc. Leu, Jud. Dolj, T119, P144

Nr. Crt	Nr cadastral Nr. topografic	Suprafața* (mp)	Observații / Referințe
A1	35213	Din acte: 646 Masurata: 735	Sector cadastral:13 Teren neimprejmuit;

B. Partea II. Proprietari și acte

Inscrieri privitoare la dreptul de proprietate și alte drepturi reale		Referințe
120465 / 28/04/2021		
Act Administrativ nr. TDP NR 2508, din 20/10/2003 emis de COMISIA JUDETEANA DOLJ;		
B1	Intabulare, drept de PROPRIETATE, dobandit prin Reconstituire, cota actuala 646/735, cota initiala 646/735 1) OPREA ION	A1
/		
Act Normativ nr. LEGEA 7, din 13/03/1996 emis de GUVERNUL ROMANIEI;		
B2	Inscrierea posesiei, drept de PROPRIETATE, dobandit prin Constituire, cota actuala 89/735, cota initiala 89/735 1) OPREA ION	A1

C. Partea III. SARCINI .

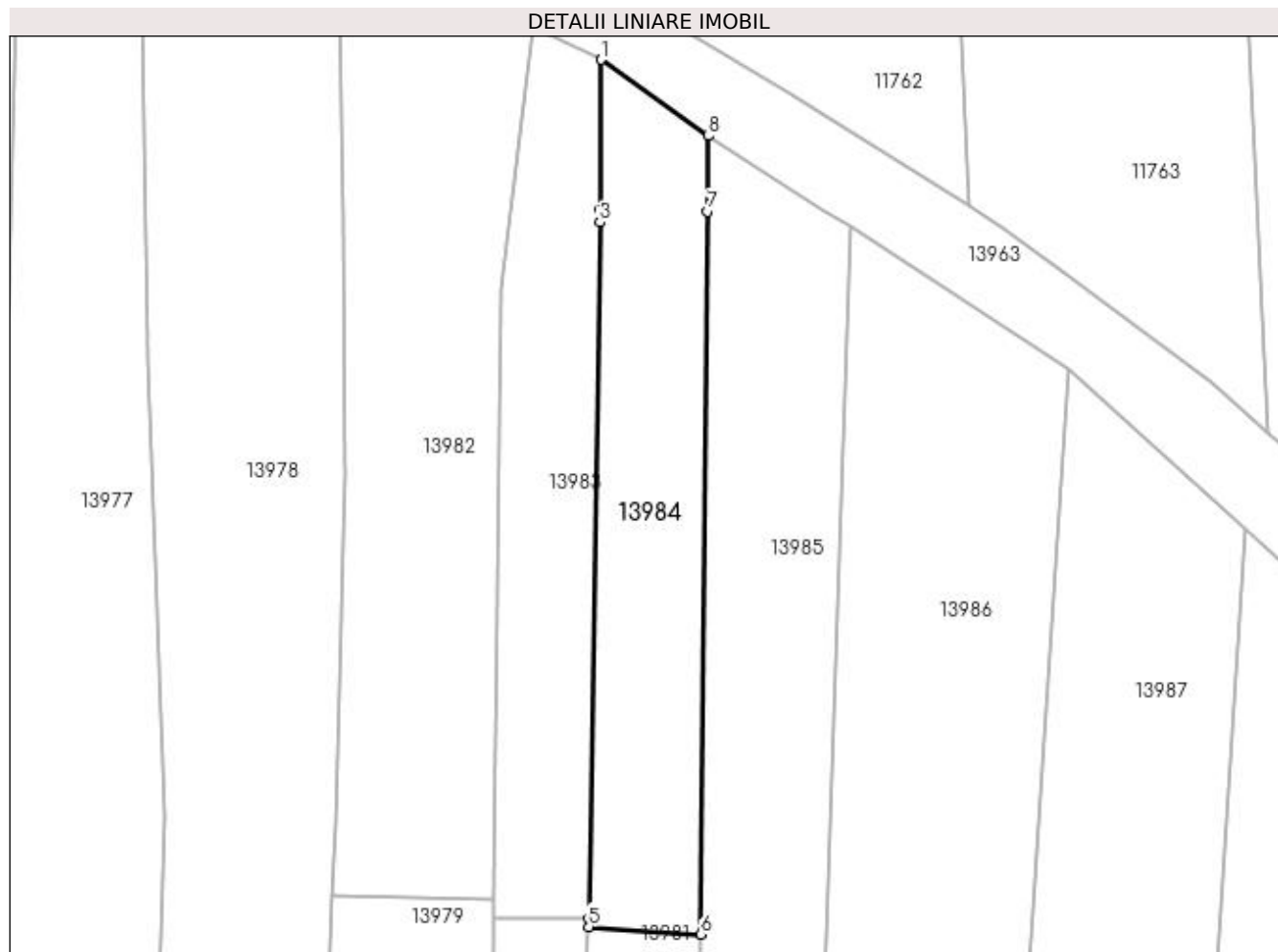
Inscrieri privind dezmembramintele dreptului de proprietate, drepturi reale de garanție și sarcini	Referințe
NU SUNT	

Anexa Nr. 1 La Partea I

Teren

Nr cadastral	Suprafața (mp)*	Observații / Referințe
35213	Din acte: 646 Masurata: 735	

* Suprafața este determinată în planul de proiecție Stereo 70.



Date referitoare la teren

Crt	Categorie folosință	Intra vilan	Suprafața (mp)	Tarla	Parcelă	Nr. topo	Observații / Referințe
1	vie	DA	735	119	144	-	

Lungime Segmente

1) Valorile lungimilor segmentelor sunt obținute din proiecție în plan.

Punct început	X / Y	Punct sfârșit	X / Y	Lungime segment (** (m)
1	421.040,274 300.173,879	2	421.040,193 300.160,446	13.433
2	421.040,193 300.160,446	3	421.040,186 300.159,308	1.138
3	421.040,186 300.159,308	4	421.039,201 300.096,859	62.457
4	421.039,201 300.096,859	5	421.039,189 300.096,111	0.748
5	421.039,189 300.096,111	6	421.049,24 300.095,425	10.074

Punct început	X / Y	Punct sfârșit	X / Y	Lungime segment (** (m)
6	421.049,24 300.095,425	7	421.049,871 300.160,269	64.847
7	421.049,871 300.160,269	8	421.049,937 300.167,035	6.766
8	421.049,937 300.167,035	1	421.040,274 300.173,879	11.841

** Lungimile segmentelor sunt determinate în planul de proiecție Stereo 70 și sunt rotunjite la 1 milimetru.

*** Distanța dintre puncte este formată din segmente cumulate ce sunt mai mici decât valoarea 1 milimetru.



DATE DESPRE IMOBILUL NR. 13985

Oficiul de Cadastru și Publicitate Imobiliară DOLJ
Biroul de Cadastru și Publicitate Imobiliară Craiova

A. Partea I. Descrierea imobilului

TEREN Intravilan

Adresa: Loc. Leu, Nr. 1487, Jud. Dolj, T119, P145, 145/1 146

Nr. Crt	Nr cadastral Nr. topografic	Suprafața* (mp)	Observații / Referințe
A1		Din acte: 1.831 Masurata: 1.856	Sector cadastral:13 Teren neimpregmuit;

Construcții

Crt	Nr cadastral Nr. topografic	Adresa	Observații / Referințe
A1.1		Loc. Leu, Jud. Dolj	Nr. niveluri:2; S. construita la sol:47 mp; CONSTRUITA DIN CARAMIDA, ACOPERITA CU TABLA
A1.2		Loc. Leu, Jud. Dolj	Nr. niveluri:1; S. construita la sol:50 mp; ANEXA
A1.3		Loc. Leu, Jud. Dolj	Nr. niveluri:1; S. construita la sol:33 mp; ANEXA
A1.4		Loc. Leu, Jud. Dolj	Nr. niveluri:1; S. construita la sol:14 mp; ANEXA
A1.5		Loc. Leu, Jud. Dolj	Nr. niveluri:1; S. construita la sol:14 mp; ANEXA
A1.6		Loc. Leu, Jud. Dolj	Nr. niveluri:1; S. construita la sol:18 mp; ANEXA

B. Partea II. Proprietari și acte

Inscrieri privitoare la dreptul de proprietate și alte drepturi reale		Referințe
/		
Act Administrativ nr. TDP 3421, din 30/06/2005 emis de CONSILIUL JUDETEAN DOLJ;		
B1	Intabulare, drept de PROPRIETATE, dobandit prin Reconstituire, cota actuala 1831/1856, cota initiala 1831/1856 1) ZUPEA AUGUSTIN, LIPSĂ CNP 2) MUNTEANU MARIA, LIPSĂ CNP 3) ZUPEA ION, LIPSĂ CNP	A1
Act Normativ nr. LEGEA 7, din 13/03/1996 emis de GUVERNUL ROMANIEI;		
B2	Inscrierea posesiei, drept de PROPRIETATE, dobandit prin Constituire, cota actuala 25/1856, cota initiala 25/1856 1) ZUPEA AUGUSTIN, LIPSĂ CNP 2) MUNTEANU MARIA, LIPSĂ CNP 3) ZUPEA ION, LIPSĂ CNP	A1
B3	Intabulare, drept de PROPRIETATE, dobandit prin Lege, cota actuala 1/1, cota initiala 1/1 1) ZUPEA AUGUSTIN, LIPSĂ CNP 2) MUNTEANU MARIA, LIPSĂ CNP 3) ZUPEA ION, LIPSĂ CNP	A1.1, A1.2, A1.3, A1.4, A1.5, A1.6

C. Partea III. SARCINI .

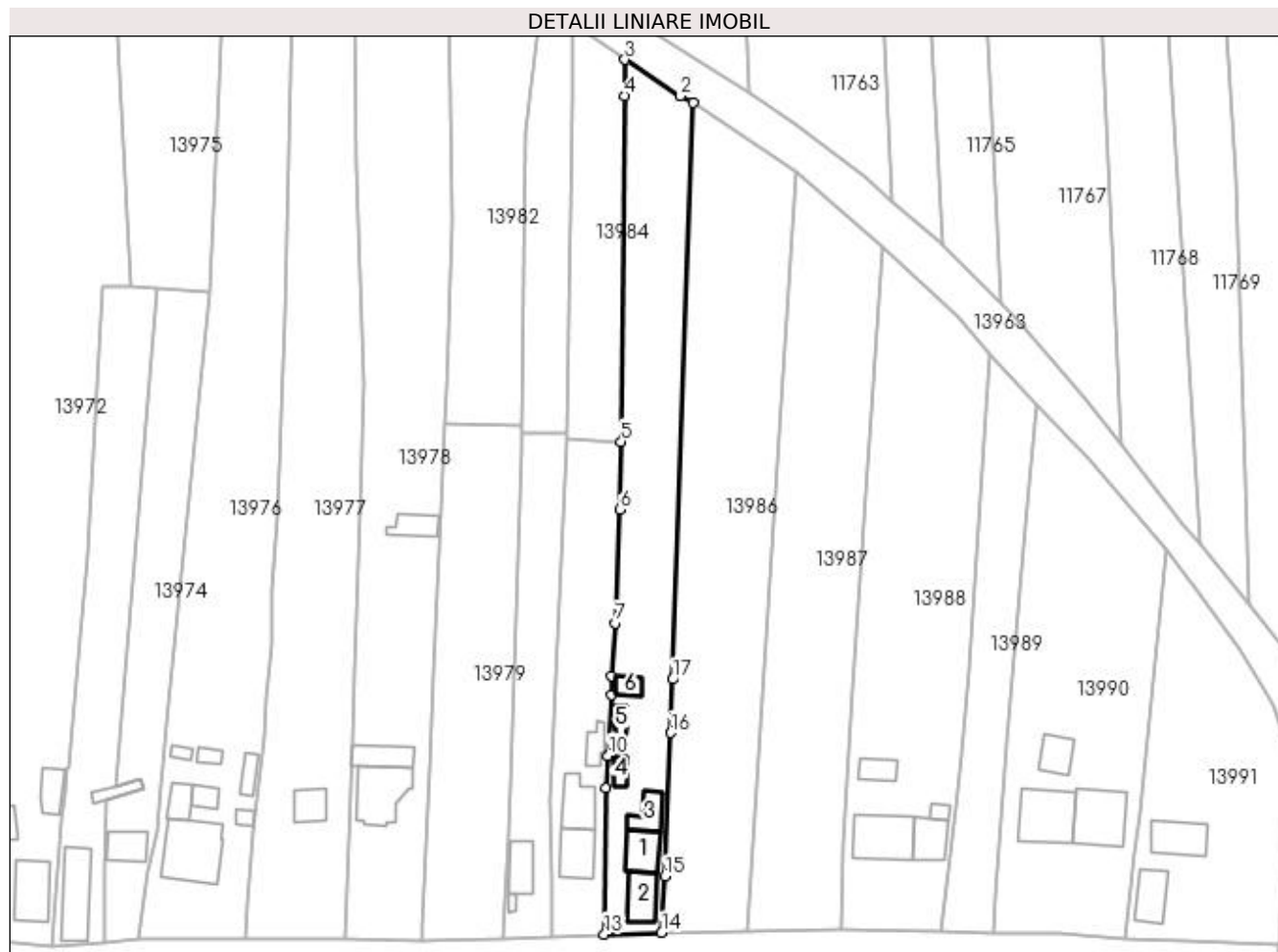
Inscrieri privind dezmembramintele dreptului de proprietate, drepturi reale de garanție și sarcini	Referințe
NU SUNT	

Anexa Nr. 1 La Partea I

Teren

Nr cadastral	Suprafața (mp)*	Observații / Referințe
	Din acte: 1.831 Masurata: 1.856	

* Suprafața este determinată în planul de proiecție Stereo 70.



Date referitoare la teren

Crt	Categorie folosință	Intra vilan	Suprafața (mp)	Tarla	Parcelă	Nr. topo	Observații / Referințe
1	curți construcții	DA	450	119	145	-	
2	arabil	DA	1.406	119	145/1 146	-	

Date referitoare la construcții

Crt	Număr	Destinație construcție	Supraf. (mp)	Situație juridică	Observații / Referințe
A1.1		construcții de locuințe	47	Cu acte	Nr. niveluri:2; S. construita la sol:47 mp; CONSTRUITA DIN CARAMIDA, ACOPERITA CU TABLA
A1.2		construcții anexa	50	Cu acte	Nr. niveluri:1; S. construita la sol:50 mp; ANEXA
A1.3		construcții anexa	33	Cu acte	Nr. niveluri:1; S. construita la sol:33 mp; ANEXA
A1.4		construcții anexa	14	Cu acte	Nr. niveluri:1; S. construita la sol:14 mp; ANEXA
A1.5		construcții anexa	14	Cu acte	Nr. niveluri:1; S. construita la sol:14 mp; ANEXA
A1.6		construcții anexa	18	Cu acte	Nr. niveluri:1; S. construita la sol:18 mp; ANEXA

Lungime Segmente

1) Valorile lungimilor segmentelor sunt obținute din proiecție în plan.

Punct început	X / Y	Punct sfârșit	X / Y	Lungime segment (** (m)
1	421.062,718 300.158,939	2	421.060,362 300.160,228	2.686
2	421.060,362 300.160,228	3	421.049,937 300.167,035	12.451
3	421.049,937 300.167,035	4	421.049,871 300.160,269	6.766
4	421.049,871 300.160,269	5	421.049,24 300.095,425	64.847
5	421.049,24 300.095,425	6	421.048,974 300.082,693	12.735
6	421.048,974 300.082,693	7	421.048,208 300.061,391	21.316
7	421.048,208 300.061,391	8	421.047,488 300.051,514	9.903
8	421.047,488 300.051,514	9	421.047,385 300.047,969	3.546
9	421.047,385 300.047,969	10	421.046,864 300.036,543	11.438
10	421.046,864 300.036,543	11	421.046,717 300.036,421	0.191
11	421.046,717 300.036,421	12	421.046,327 300.030,409	6.025
12	421.046,327 300.030,409	13	421.046,056 300.003,054	27.356
13	421.046,056 300.003,054	14	421.056,851 300.003,349	10.799
14	421.056,851 300.003,349	15	421.057,476 300.013,91	10.579
15	421.057,476 300.013,91	16	421.058,532 300.040,841	26.952
16	421.058,532 300.040,841	17	421.058,896 300.050,857	10.023
17	421.058,896 300.050,857	1	421.062,718 300.158,939	108.15

** Lungimile segmentelor sunt determinate în planul de proiecție Stereo 70 și sunt rotunjite la 1 milimetru.

*** Distanța dintre puncte este formată din segmente cumulate ce sunt mai mici decât valoarea 1 milimetru.

**DATE DESPRE IMOBILUL NR. 13986**

Oficiul de Cadastru și Publicitate Imobiliară DOLJ
Biroul de Cadastru și Publicitate Imobiliară Craiova

A. Partea I. Descrierea imobilului

TEREN Intravilan

Adresa: Loc. Leu, Nr. 1488, Jud. Dolj, T119, P147,147/1

Nr. Crt	Nr cadastral Nr. topografic	Suprafața* (mp)	Observații / Referințe
A1	33187	Din acte: 2.550 Masurata: 2.671	Sector cadastral:13 Teren neimprejmut;

B. Partea II. Proprietari și acte

Inscrieri privitoare la dreptul de proprietate și alte drepturi reale		Referințe
41836 / 22/02/2021		
Act Notarial nr. CONTRACT DE VANZARE AUT.436, din 18/02/2021 emis de NP.FLORICEL MIHAI-MARIAN;		
B1	Intabulare, drept de PROPRIETATE, dobandit prin Conventie, cota actuala 2550/2671, cota initiala 2550/2671 1) NICOLAE CORNEL 2) NICOLAE MIRELA PATRICIA	A1
/		
Act Normativ nr. LEGEA 7, din 13/03/1996 emis de GUVERNUL ROMANIEI;		
B2	Inscrierea posesiei, drept de PROPRIETATE, dobandit prin Constituire, cota actuala 121/2671, cota initiala 121/2671 1) NICOLAE MIRELA PATRICIA 2) NICOLAE CORNEL	A1

C. Partea III. SARCINI .

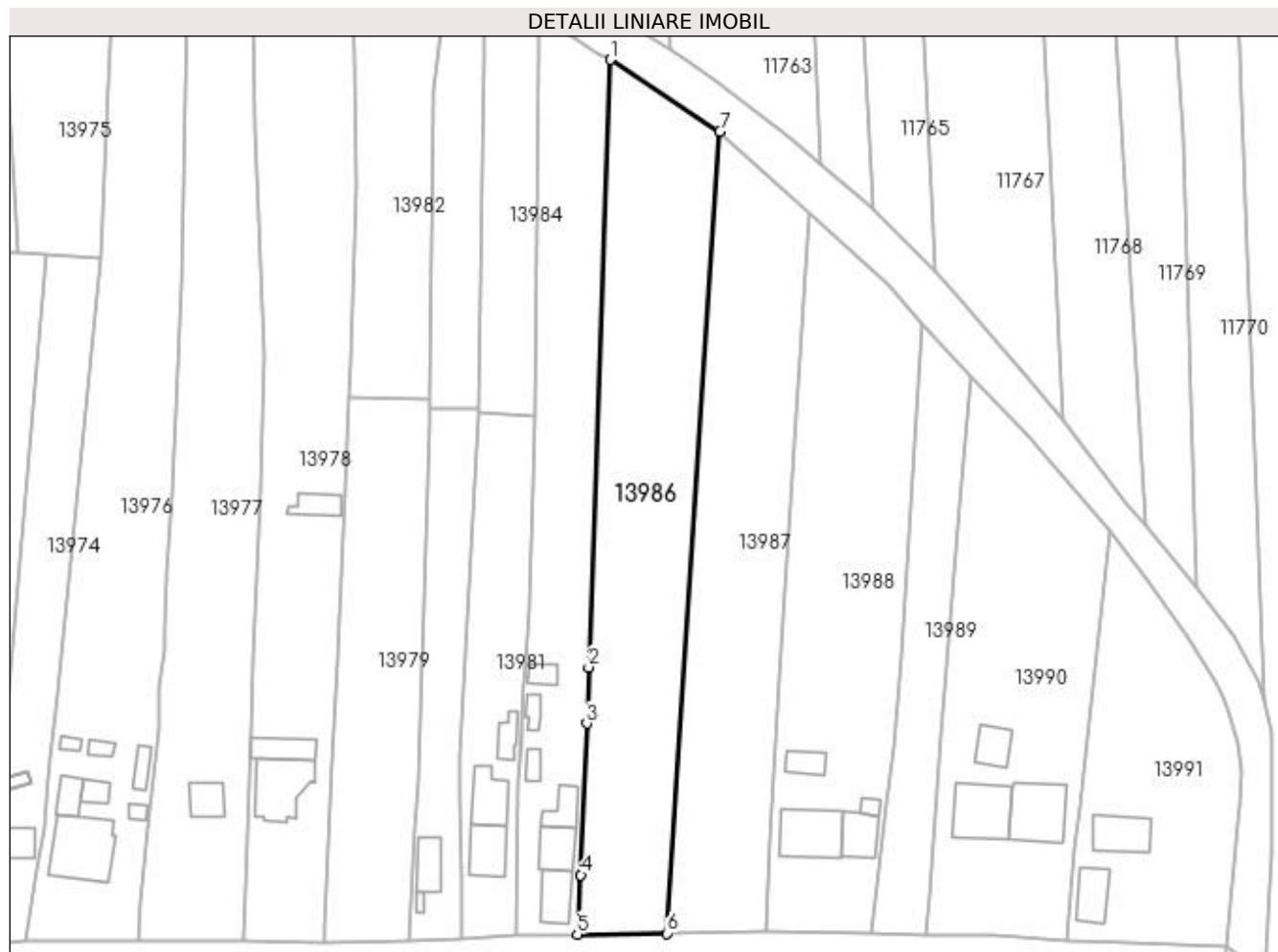
Inscrieri privind dezmembramintele dreptului de proprietate, drepturi reale de garanție și sarcini	Referințe
NU SUNT	

Anexa Nr. 1 La Partea I

Teren

Nr cadastral	Suprafața (mp)*	Observații / Referințe
33187	Din acte: 2.550 Masurata: 2.671	

* Suprafața este determinată în planul de proiecție Stereo 70.



Date referitoare la teren

Crt	Categorie folosință	Intra vilan	Suprafața (mp)	Tarla	Parcelă	Nr. topo	Observații / Referințe
1	arabil	DA	1.389	119	147	-	
2	vie	DA	1.282	119	147/1	-	

Lungime Segmente

1) Valorile lungimilor segmentelor sunt obținute din proiecție în plan.

Punct început	X / Y	Punct sfârșit	X / Y	Lungime segment (** (m)
1	421.062,718 300.158,939	2	421.058,896 300.050,857	108.15
2	421.058,896 300.050,857	3	421.058,532 300.040,841	10.023
3	421.058,532 300.040,841	4	421.057,476 300.013,91	26.952
4	421.057,476 300.013,91	5	421.056,851 300.003,349	10.579

Punct început	X / Y	Punct sfârșit	X / Y	Lungime segment (** (m)
5	421.056,851 300.003,349	6	421.072,851 300.003,515	16.001
6	421.072,851 300.003,515	7	421.082,225 300.146,149	142.942
7	421.082,225 300.146,149	1	421.062,718 300.158,939	23.327

** Lungimile segmentelor sunt determinate în planul de proiecție Stereo 70 și sunt rotunjite la 1 milimetru.

*** Distanța dintre puncte este formată din segmente cumulate ce sunt mai mici decât valoarea 1 milimetru.

**DATE DESPRE IMOBILUL NR. 13987**

Oficiul de Cadastru și Publicitate Imobiliară DOLJ
Biroul de Cadastru și Publicitate Imobiliară Craiova

A. Partea I. Descrierea imobilului

TEREN Intravilan

Adresa: Loc. Leu, Jud. Dolj, T119, P148 148/1

Nr. Crt	Nr cadastral Nr. topografic	Suprafața* (mp)	Observații / Referințe
A1		2.293	Sector cadastral:13 Teren neimprejmuit;

B. Partea II. Proprietari și acte

Inscrieri privitoare la dreptul de proprietate și alte drepturi reale		Referințe
/		
Act Administrativ nr. TDP 2951, din 01/10/2004 emis de CONSILIUL JUDETEAN DOLJ (CERTIFICAT DE DECES SERIA DS NR. 493007);		
B1	Intabulare, drept de PROPRIETATE, dobandit prin Reconstituire, cota actuala 1/1, cota initiala 1/1 1) CHIRIȚA BALAN , LIPSĂ CNP DEFUNCT:Da	A1

C. Partea III. SARCINI .

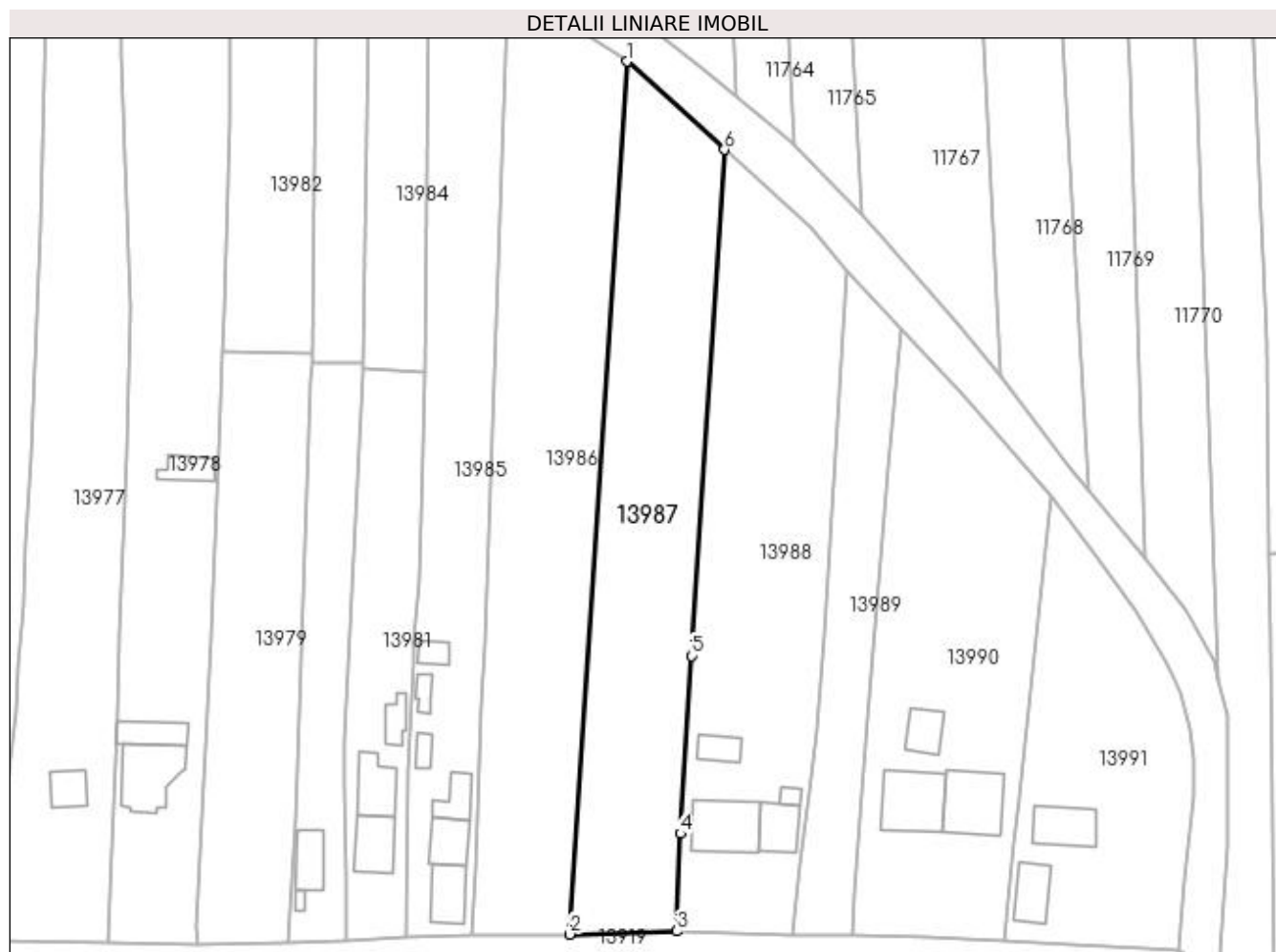
Inscrieri privind dezmembramintele dreptului de proprietate, drepturi reale de garanție și sarcini	Referințe
NU SUNT	

Anexa Nr. 1 La Partea I

Teren

Nr cadastral	Suprafața (mp)*	Observații / Referințe
	2.293	

* Suprafața este determinată în planul de proiecție Stereo 70.



Date referitoare la teren

Crt	Categorie folosință	Intravilan	Suprafața (mp)	Tarla	Parcelă	Nr. topo	Observații / Referințe
1	arabil	DA	2.293	119	148 148/1	-	

Lungime Segmente

1) Valorile lungimilor segmentelor sunt obținute din proiecție în plan.

Punct început	X / Y	Punct sfârșit	X / Y	Lungime segment (** (m)
1	421.082,225 300.146,149	2	421.072,851 300.003,515	142.942
2	421.072,851 300.003,515	3	421.090,371 300.004,038	17.527
3	421.090,371 300.004,038	4	421.090,956 300.019,98	15.953
4	421.090,956 300.019,98	5	421.092,771 300.049,029	29.106
5	421.092,771 300.049,029	6	421.098,175 300.131,757	82.904

Punct început	X / Y	Punct sfârșit	X / Y	Lungime segment (** (m)
6	421.098,175 300.131,757	1	421.082,225 300.146,149	21.483

** Lungimile segmentelor sunt determinate în planul de proiecție Stereo 70 și sunt rotunjite la 1 milimetru.

*** Distanța dintre puncte este formată din segmente cumulate ce sunt mai mici decât valoarea 1 milimetru.

**DATE DESPRE IMOBILUL NR. 13988**

Oficiul de Cadastru și Publicitate Imobiliară DOLJ
Biroul de Cadastru și Publicitate Imobiliară Craiova

A. Partea I. Descrierea imobilului

TEREN Intravilan

Adresa: Loc. Leu, Jud. Dolj, T119, P150, 150/1

Nr. Crt	Nr cadastral Nr. topografic	Suprafața* (mp)	Observații / Referințe
A1		Din acte: 2.500 Masurata: 2.495	Sector cadastral:13 Teren neimprejmuit;

Construcții

Crt	Nr cadastral Nr. topografic	Adresa	Observații / Referințe
A1.1		Loc. Leu, Jud. Dolj	Nr. niveluri:2; S. construita la sol:91 mp; CONSTRUITA DIN CARAMIDA, ACOPERITA CU TABLA
A1.2		Loc. Leu, Jud. Dolj	Nr. niveluri:1; S. construita la sol:48 mp; ANEXA
A1.3		Loc. Leu, Jud. Dolj	Nr. niveluri:1; S. construita la sol:10 mp; ANEXA
A1.4		Loc. Leu, Jud. Dolj	Nr. niveluri:1; S. construita la sol:28 mp; ANEXA

B. Partea II. Proprietari și acte

Inscrieri privitoare la dreptul de proprietate și alte drepturi reale		Referințe
/		
Act Administrativ nr. TDP 1569-44826, din 10/11/1998 emis de CONSILIUL JUDETEAN DOLJ;		
B1	Intabulare, drept de PROPRIETATE, dobandit prin Reconstituire, cota actuala 1/1, cota initiala 1/1 1) OLTEANU MARIN, LIPSĂ CNP	A1
Act Normativ nr. LEGEA 7, din 13/03/1996 emis de GUVERNUL ROMANIEI;		
B2	Intabulare, drept de PROPRIETATE, dobandit prin Lege, cota actuala 1/1, cota initiala 1/1 1) OLTEANU MARIN, LIPSĂ CNP	A1.1, A1.2, A1.3, A1.4

C. Partea III. SARCINI .

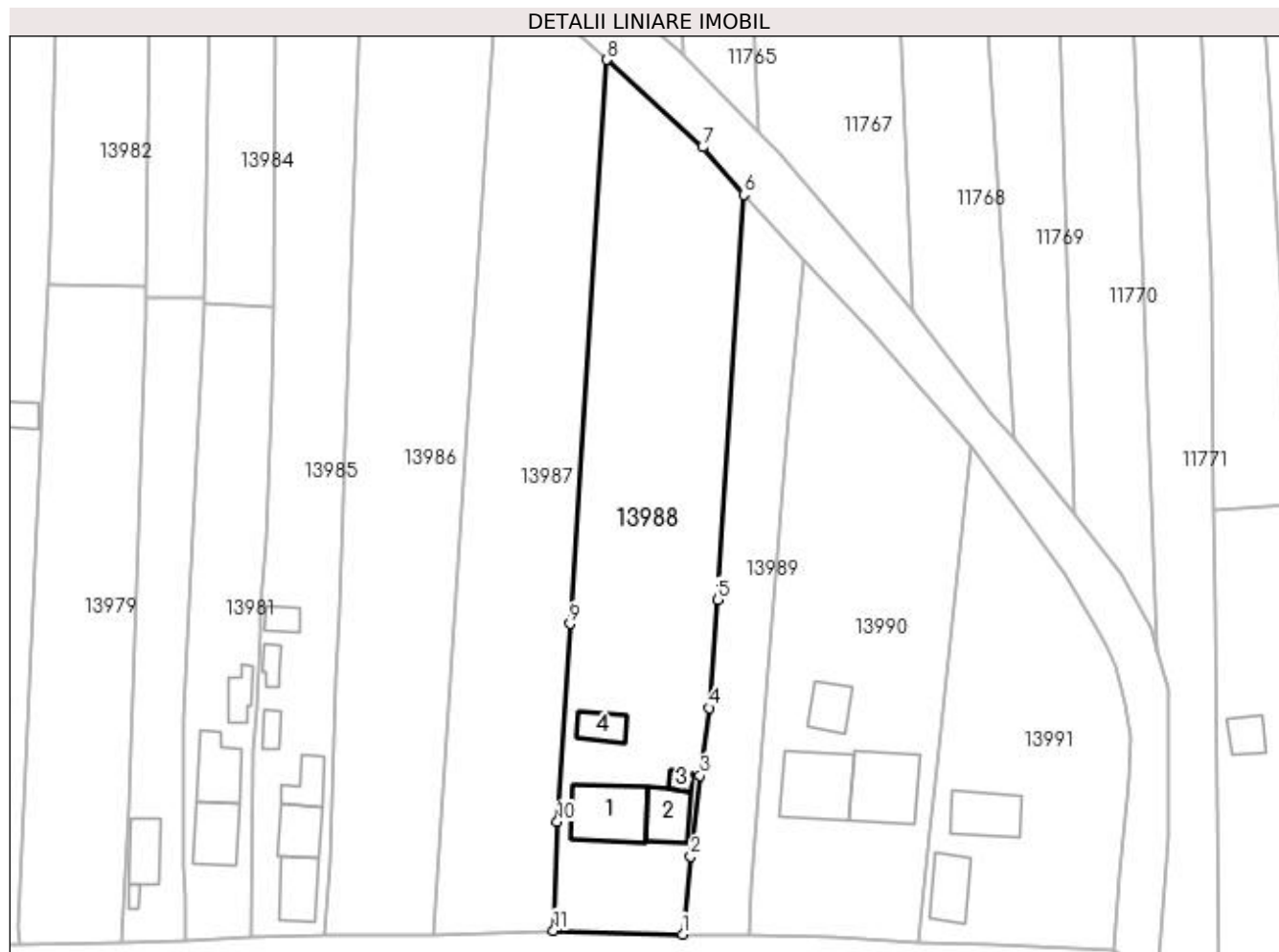
Inscrieri privind dezmembramintele dreptului de proprietate, drepturi reale de garanție și sarcini	Referințe
NU SUNT	

Anexa Nr. 1 La Partea I

Teren

Nr cadastral	Suprafața (mp)*	Observații / Referințe
	Din acte: 2.500 Masurata: 2.495	

* Suprafața este determinată în planul de proiecție Stereo 70.



Date referitoare la teren

Crt	Categorie folosință	Intra vilan	Suprafața (mp)	Tarla	Parcelă	Nr. topo	Observații / Referințe
1	curți construcții	DA	1.025	119	150	-	
2	vie	DA	850	119	150/1	-	
3	arabil	DA	620	119	150/1	-	

Date referitoare la construcții

Crt	Număr	Destinație construcție	Supraf. (mp)	Situație juridică	Observații / Referințe
A1.1		construcții de locuințe	91	Cu acte	Nr. niveluri:2; S. construita la sol:91 mp; CONSTRUITA DIN CARAMIDA, ACOPERITA CU TABLA
A1.2		construcții anexa	48	Cu acte	Nr. niveluri:1; S. construita la sol:48 mp; ANEXA
A1.3		construcții anexa	10	Cu acte	Nr. niveluri:1; S. construita la sol:10 mp; ANEXA
A1.4		construcții anexa	28	Cu acte	Nr. niveluri:1; S. construita la sol:28 mp; ANEXA

Lungime Segmente

1) Valorile lungimilor segmentelor sunt obținute din proiecție în plan.

Punct început	X / Y	Punct sfârșit	X / Y	Lungime segment (** (m)
1	421.109,305 300.003,495	2	421.110,525 300.014,915	11.485
2	421.110,525 300.014,915	3	421.111,905 300.026,77	11.935
3	421.111,905 300.026,77	4	421.113,214 300.036,692	10.008
4	421.113,214 300.036,692	5	421.114,447 300.052,566	15.922
5	421.114,447 300.052,566	6	421.118,287 300.111,975	59.533
6	421.118,287 300.111,975	7	421.112,253 300.118,918	9.198
7	421.112,253 300.118,918	8	421.098,175 300.131,757	19.053
8	421.098,175 300.131,757	9	421.092,771 300.049,029	82.904
9	421.092,771 300.049,029	10	421.090,956 300.019,98	29.106
10	421.090,956 300.019,98	11	421.090,371 300.004,038	15.953
11	421.090,371 300.004,038	1	421.109,305 300.003,495	18.942

** Lungimile segmentelor sunt determinate în planul de proiecție Stereo 70 și sunt rotunjite la 1 milimetru.

*** Distanța dintre puncte este formată din segmente cumulate ce sunt mai mici decât valoarea 1 milimetru.

**DATE DESPRE IMOBILUL NR. 13989**

Oficiul de Cadastru și Publicitate Imobiliară DOLJ
Biroul de Cadastru și Publicitate Imobiliară Craiova

A. Partea I. Descrierea imobilului

TEREN Intravilan

Adresa: Loc. Leu, Jud. Dolj, T119, P151

Nr. Crt	Nr cadastral Nr. topografic	Suprafața* (mp)	Observații / Referințe
A1		Din acte: 945 Masurata: 911	Sector cadastral:13 Teren neimprejmuit;

B. Partea II. Proprietari și acte

Inscrieri privitoare la dreptul de proprietate și alte drepturi reale	Referințe
/	
Act Notarial nr. CI 1519, din 02/12/1998 emis de BNP TONE FLORIAN (INCHEIRE DE RECTIFICARE 38/2021, CERTIFICAT DE DECES SERIA DM, NR 136537);	
B1	A1
Intabulare, drept de PROPRIETATE, dobandit prin Conventie, cota actuala 1/1, cota initiala 1/1	
1) GOCIU NICOLAE	
2) GOCIU MARIA	

C. Partea III. SARCINI .

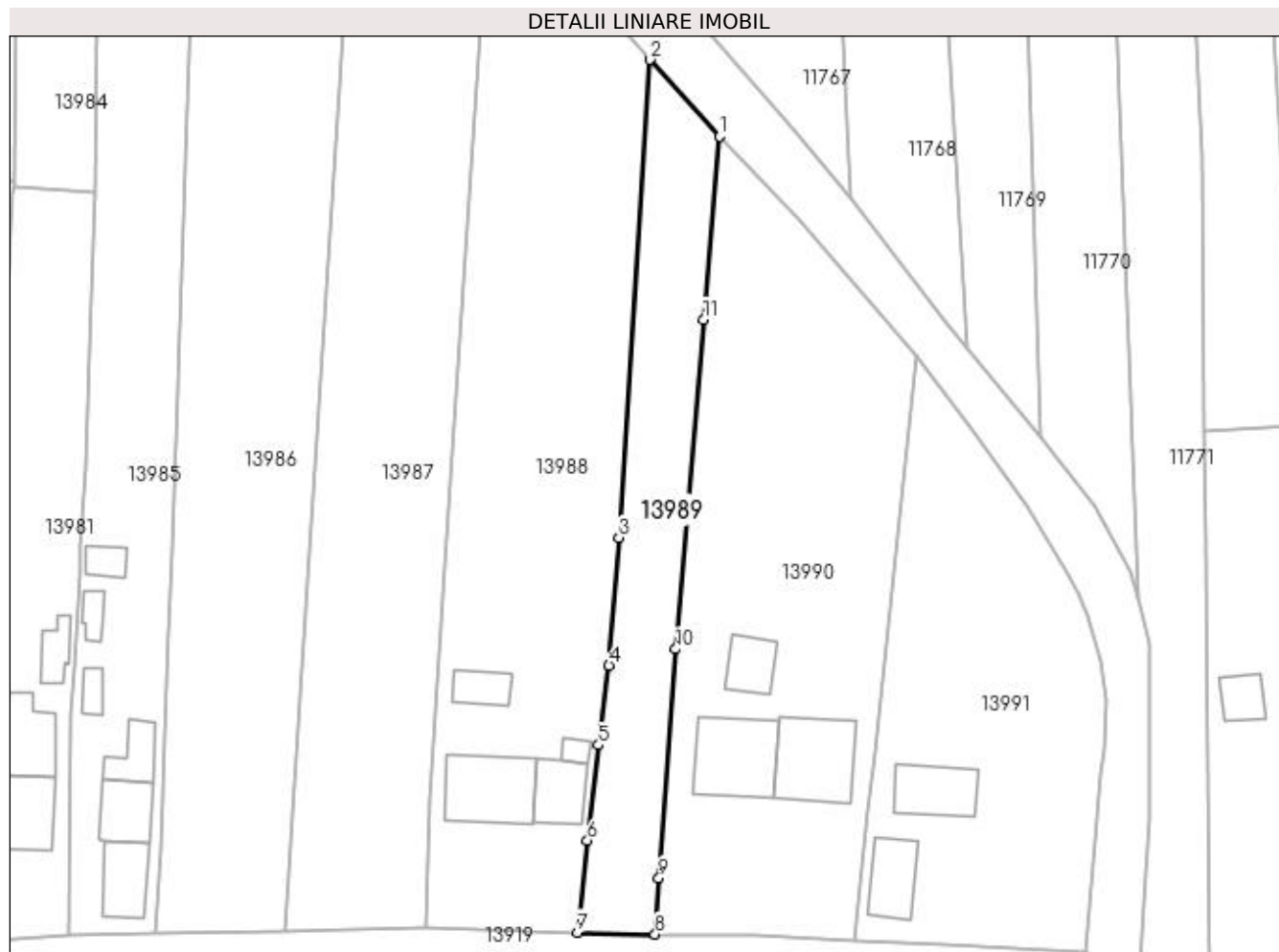
Inscrieri privind dezmembramintele dreptului de proprietate, drepturi reale de garanție și sarcini	Referințe
NU SUNT	

Anexa Nr. 1 La Partea I

Teren

Nr cadastral	Suprafața (mp)*	Observații / Referințe
	Din acte: 945 Masurata: 911	

* Suprafața este determinată în planul de proiecție Stereo 70.



Date referitoare la teren

Crt	Categorie folosință	Intra vilan	Suprafața (mp)	Tarla	Parcelă	Nr. topo	Observații / Referințe
1	arabil	DA	911	119	151	-	

Lungime Segmente

1) Valorile lungimilor segmentelor sunt obținute din proiecție în plan.

Punct început	X / Y	Punct sfârșit	X / Y	Lungime segment (** (m)
1	421.126,999 300.102,432	2	421.118,287 300.111,975	12.922
2	421.118,287 300.111,975	3	421.114,447 300.052,566	59.533
3	421.114,447 300.052,566	4	421.113,214 300.036,692	15.922
4	421.113,214 300.036,692	5	421.111,905 300.026,77	10.008
5	421.111,905 300.026,77	6	421.110,525 300.014,915	11.935

Punct început	X / Y	Punct sfârșit	X / Y	Lungime segment (** (m)
6	421.110,525 300.014,915	7	421.109,305 300.003,495	11.485
7	421.109,305 300.003,495	8	421.118,959 300.003,259	9.657
8	421.118,959 300.003,259	9	421.119,422 300.010,26	7.016
9	421.119,422 300.010,26	10	421.121,502 300.038,707	28.523
10	421.121,502 300.038,707	11	421.125,0 300.079,693	41.135
11	421.125,0 300.079,693	1	421.126,999 300.102,432	22.827

** Lungimile segmentelor sunt determinate în planul de proiecție Stereo 70 și sunt rotunjite la 1 milimetru.

*** Distanța dintre puncte este formată din segmente cumulate ce sunt mai mici decât valoarea 1 milimetru.

**DATE DESPRE IMOBILUL NR. 13990**

Oficiul de Cadastru și Publicitate Imobiliară DOLJ
Biroul de Cadastru și Publicitate Imobiliară Craiova

A. Partea I. Descrierea imobilului

TEREN Intravilan

Nr. CF vechi:597
Nr. cadastral vechi:661

Adresa: Loc. Leu, Jud. Dolj, T119,, P152,152/2

Nr. Crt	Nr cadastral Nr. topografic	Suprafața* (mp)	Observații / Referințe
A1	30498	Din acte: 1.997 Masurata: 2.256	Sector cadastral:13 Teren neimprejmuit;

Construcții

Crt	Nr cadastral Nr. topografic	Adresa	Observații / Referințe
A1.1		Loc. Leu, Jud. Dolj	Nr. niveluri:2; S. construita la sol:99 mp; CONSTRUITA DIN CARAMIDA, ACOPERITA CU TABLA
A1.2		Loc. Leu, Jud. Dolj	Nr. niveluri:1; S. construita la sol:99 mp; Anexa
A1.3		Loc. Leu, Jud. Dolj	Nr. niveluri:1; S. construita la sol:38 mp; Anexa

B. Partea II. Proprietari și acte

Inscrieri privitoare la dreptul de proprietate și alte drepturi reale		Referințe
32829 / 18/06/2009		
Act Notarial nr. 1921, din 15/06/2009 emis de NP DEFTA EMIL;		
B1	Intabulare, drept de PROPRIETATE CUMPARARE, dobandit prin Conventie, cota actuala 1997/2256, cota initiala 1997/2256 1) BALUICA CONSTANTIN , castorit cu 2) BALUICA GEORGETA , LIPSĂ CNP <i>OBSERVATII: (PROVENITA DIN CONVERSIA CF 597)</i>	A1
58890 / 17/06/2013		
Hotarare Judecatoreasca nr. SENTINTA CIVILA NR 2293, din 15/02/2012 emis de JUDECATORIA CRAIOVA (DOSAR NR 27006/215/2011);		
B2	prin prezenta sentinta se constata dreptul de proprietate al reclamantului Baluica Constantin, ca efect al accesiunii imobiliare, asupra "casei de locuit P + 1, suprafata totala 75,43 mp compus din dormitor, sufragerie, 2 holuri, baie si anexa si casa de locuit compusa din 3 camere si magazie",	A1
/		
Act Normativ nr. LEGEA 7, din 13/03/1996 emis de GUVERNUL ROMANIEI;		
B3	Inscrierea posesiei, drept de PROPRIETATE, dobandit prin Constituire, cota actuala 259/2256, cota initiala 259/2256 1) BALUICA GEORGETA , LIPSĂ CNP 2) BALUICA CONSTANTIN , castorit cu	A1
B4	Intabulare, drept de PROPRIETATE, dobandit prin Lege, cota actuala 1/1, cota initiala 1/1 1) BALUICA GEORGETA , LIPSĂ CNP 2) BALUICA CONSTANTIN , castorit cu	A1.1, A1.2, A1.3

C. Partea III. SARCINI .

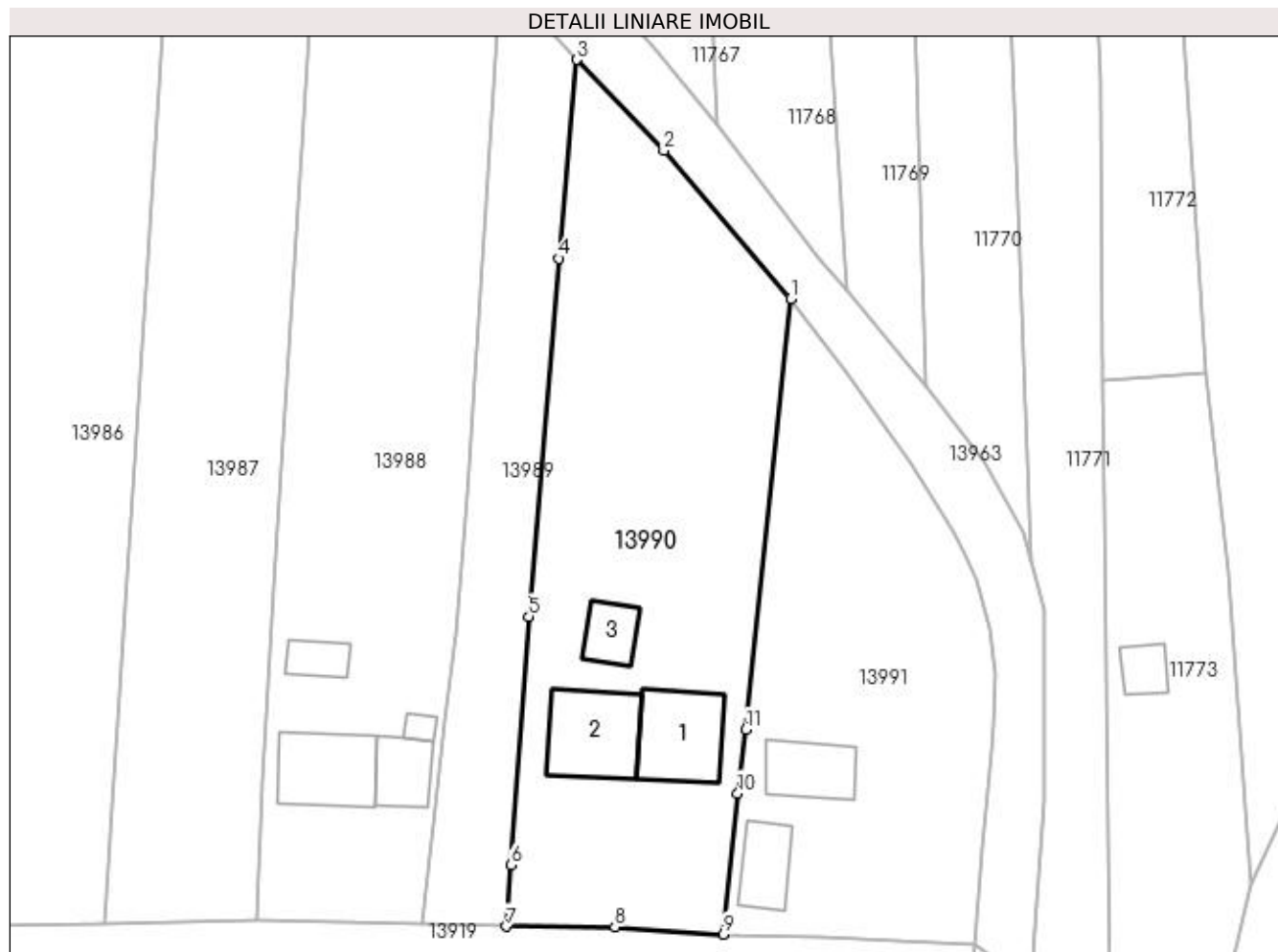
Inscrieri privind dezmembramintele dreptului de proprietate, drepturi reale de garanție și sarcini	Referințe
NU SUNT	

Anexa Nr. 1 La Partea I

Teren

Nr cadastral	Suprafața (mp)*	Observații / Referințe
30498	Din acte: 1.997 Masurata: 2.256	

* Suprafața este determinată în planul de proiecție Stereo 70.



Date referitoare la teren

Crt	Categorie folosință	Intravilan	Suprafața (mp)	Tarla	Parcelă	Nr. topo	Observații / Referințe
1	curți construcții	DA	950	119	152	-	
2	vie	DA	366	119	152/2	-	
3	arabil	DA	940	-	152/2	-	

Date referitoare la construcții

Crt	Număr	Destinație construcție	Supraf. (mp)	Situație juridică	Observații / Referințe
A1.1		construcții de locuințe	99	Cu acte	Nr. niveluri:2; S. construită la sol:99 mp; CONSTRUITA DIN CARAMIDA, ACOPERITA CU TABLA
A1.2		construcții anexa	99	Cu acte	Nr. niveluri:1; S. construită la sol:99 mp; Anexa
A1.3		construcții anexa	38	Cu acte	Nr. niveluri:1; S. construită la sol:38 mp; Anexa

Lungime Segmente

1) Valorile lungimilor segmentelor sunt obținute din proiecție în plan.

Punct început	X / Y	Punct sfârșit	X / Y	Lungime segment (** (m)

Punct început	X / Y	Punct sfârşit	X / Y	Lungime segment (** (m)
1	421.151,504 300.075,064	2	421.136,987 300.092,023	22.324
2	421.136,987 300.092,023	3	421.126,999 300.102,432	14.426
3	421.126,999 300.102,432	4	421.125,0 300.079,693	22.827
4	421.125,0 300.079,693	5	421.121,502 300.038,707	41.135
5	421.121,502 300.038,707	6	421.119,422 300.010,26	28.523
6	421.119,422 300.010,26	7	421.118,959 300.003,259	7.016
7	421.118,959 300.003,259	8	421.131,373 300.003,175	12.414
8	421.131,373 300.003,175	9	421.143,779 300.002,351	12.433
9	421.143,779 300.002,351	10	421.145,417 300.018,474	16.206
10	421.145,417 300.018,474	11	421.146,379 300.025,817	7.406
11	421.146,379 300.025,817	1	421.151,504 300.075,064	49.513

** Lungimile segmentelor sunt determinate în planul de proiecție Stereo 70 și sunt rotunjite la 1 milimetru.

*** Distanța dintre puncte este formată din segmente cumulate ce sunt mai mici decât valoarea 1 milimetru.

**DATE DESPRE IMOBILUL NR. 13991**

Oficiul de Cadastru și Publicitate Imobiliară DOLJ
Biroul de Cadastru și Publicitate Imobiliară Craiova

A. Partea I. Descrierea imobilului

TEREN Intravilan

Nr. CF vechi:184
Nr. cadastral vechi:257

Adresa: Loc. Neidentificata, Nr. 1495, Jud. Dolj, T119, P153,153/1

Nr. Crt	Nr cadastral Nr. topografic	Suprafața* (mp)	Observații / Referințe
A1	33983	Din acte: 1.463 Masurata: 1.574	Sector cadastral:13 Teren neimprejmuit;

Construcții

Crt	Nr cadastral Nr. topografic	Adresa	Observații / Referințe
A1.1		Loc. Neidentificata, Jud. Dolj, T 119, P 153, 153/1	Nr. niveluri:1; S. construita la sol:62 mp; LOCUINTA
A1.2		Loc. Neidentificata, Jud. Dolj, T 119, P 153, 153/1	Nr. niveluri:1; S. construita la sol:51 mp; ANEXA

B. Partea II. Proprietari și acte

Inscrieri privitoare la dreptul de proprietate și alte drepturi reale		Referințe
16249 / 15/07/2005		
Act Notarial nr. CM NR 121, din 27/09/2001 emis de NP GAGEATU I (ACT NR CONTRACT DE DONATIE AUT NR 1322 DIN 14.07.2005, EMIS DE NP VLADOIANU T, CERTIFICAT DE DECES SERIA D10, NR 578153);		
B1	Intabulare, drept de PROPRIETATE, dobandit prin Conventie, cota actuala 1463/1574, cota initiala 1463/1574 1) DUBU ION, LIPSĂ CNP	A1
Act Notarial nr. CM NR 121, din 27/09/2001 emis de NP GAGEATU I (ACT NR CONTRACT DE DONATIE AUT NR 1322 DIN 14.07.2005, EMIS DE NP VLADOIANU T);		
B2	Intabulare, drept de PROPRIETATE, dobandit prin Conventie, cota actuala 1/1, cota initiala 1/1 1) DUBU ION, LIPSĂ CNP	A1.1, A1.2
/		
Act Normativ nr. LEGEA 7, din 13/03/1996 emis de GUVERNUL ROMANIEI;		
B3	Inscrierea posesiei, drept de PROPRIETATE, dobandit prin Constituire, cota actuala 111/1574, cota initiala 111/1574 1) DUBU ION, LIPSĂ CNP	A1

C. Partea III. SARCINI .

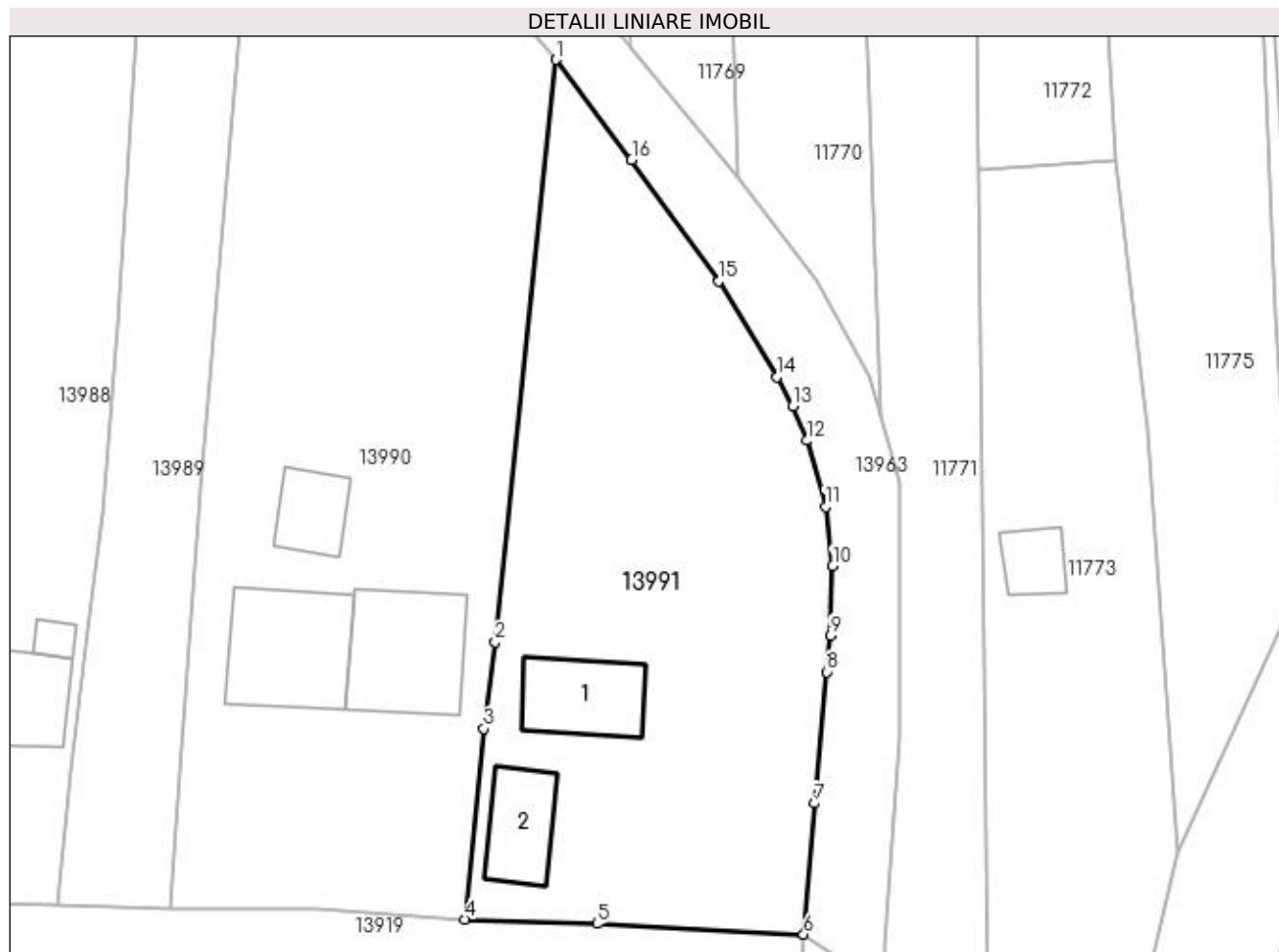
Inscrieri privind dezmembramintele dreptului de proprietate, drepturi reale de garanție și sarcini	Referințe
NU SUNT	

Anexa Nr. 1 La Partea I

Teren

Nr cadastral	Suprafața (mp)*	Observații / Referințe
33983	Din acte: 1.463 Masurata: 1.574	

* Suprafața este determinată în planul de proiecție Stereo 70.



Date referitoare la teren

Crt	Categorie folosință	Intra vilan	Suprafața (mp)	Tarla	Parcelă	Nr. topo	Observații / Referințe
1	curți constructii	DA	644	119	153	-	
2	vie	DA	520	119	153/1	-	
3	arabil	DA	410	119	153/1	-	

Date referitoare la construcții

Crt	Număr	Destinație construcție	Supraf. (mp)	Situație juridică	Observații / Referințe
A1.1		construcții de locuințe	Din acte: 57 Masurata: 62	Cu acte	Nr. niveluri:1; S. construita la sol:62 mp; LOCUINTA
A1.2		construcții anexa	Din acte: 31 Masurata: 51	Cu acte	Nr. niveluri:1; S. construita la sol:51 mp; ANEXA

Lungime Segmente

1) Valorile lungimilor segmentelor sunt obținute din proiecție în plan.

Punct început	X / Y	Punct sfârșit	X / Y	Lungime segment (** (m)
1	421.151,504 300.075,064	2	421.146,379 300.025,817	49.513

Punct început	X / Y	Punct sfârşit	X / Y	Lungime segment (** (m)
2	421.146,379 300.025,817	3	421.145,417 300.018,474	7.406
3	421.145,417 300.018,474	4	421.143,779 300.002,351	16.206
4	421.143,779 300.002,351	5	421.154,991 300.001,971	11.218
5	421.154,991 300.001,971	6	421.172,479 300.001,081	17.511
6	421.172,479 300.001,081	7	421.173,392 300.012,155	11.112
7	421.173,392 300.012,155	8	421.174,453 300.023,277	11.173
8	421.174,453 300.023,277	9	421.174,747 300.026,365	3.102
9	421.174,747 300.026,365	10	421.174,943 300.032,262	5.9
10	421.174,943 300.032,262	11	421.174,33 300.037,264	5.039
11	421.174,33 300.037,264	12	421.172,729 300.042,85	5.811
12	421.172,729 300.042,85	13	421.171,552 300.045,775	3.153
13	421.171,552 300.045,775	14	421.170,21 300.048,249	2.815
14	421.170,21 300.048,249	15	421.165,301 300.056,349	9.471
15	421.165,301 300.056,349	16	421.157,915 300.066,604	12.638
16	421.157,915 300.066,604	1	421.151,504 300.075,064	10.615

** Lungimile segmentelor sunt determinate în planul de proiecție Stereo 70 și sunt rotunjite la 1 milimetru.

*** Distanța dintre puncte este formată din segmente cumulate ce sunt mai mici decât valoarea 1 milimetru.

**DATE DESPRE IMOBILUL NR. 13992**

Oficiul de Cadastru și Publicitate Imobiliară DOLJ
Biroul de Cadastru și Publicitate Imobiliară Craiova

A. Partea I. Descrierea imobilului

TEREN Intravilan

Adresa: Loc. Leu, Nr. 1560, Jud. Dolj, T119, P200, 200/1

Nr. Crt	Nr cadastral Nr. topografic	Suprafața* (mp)	Observații / Referințe
A1		Din acte: 2.214 Masurata: 2.158	Sector cadastral:13 Teren imprejmuit;

Construcții

Crt	Nr cadastral Nr. topografic	Adresa	Observații / Referințe
A1.1		Loc. Leu, Jud. Dolj	Nr. niveluri:2; S. construita la sol:92 mp; CONSTRUITA DIN CARAMIDA, ACOPERITA CU TABLA
A1.2		Loc. Leu, Jud. Dolj	Nr. niveluri:1; S. construita la sol:93 mp; Anexa
A1.3		Loc. Leu, Jud. Dolj	Nr. niveluri:1; S. construita la sol:22 mp; Anexa

B. Partea II. Proprietari și acte

Inscrieri privitoare la dreptul de proprietate și alte drepturi reale		Referințe
/		
Act Administrativ nr. TDP 2103, din 15/10/2002 emis de CONSILIUL JUDETEAN DOLJ (CERTIFICAT DE DECES SERIA DP, NR. 353044);		
B1	Intabulare, drept de PROPRIETATE, dobandit prin Reconstituire, cota actuala 1/1, cota initiala 1/1 1) MAZILU NICOLAE, LIPSĂ CNP 2) MAZILU PAUL, LIPSĂ CNP DEFUNCT:Da	A1
Act Normativ nr. LEGEA 7, din 13/03/1996 emis de GUVERNUL ROMANIEI;		
B2	Intabulare, drept de PROPRIETATE, dobandit prin Lege, cota actuala 1/1, cota initiala 1/1 1) MAZILU NICOLAE, LIPSĂ CNP 2) MAZILU PAUL, LIPSĂ CNP	A1.1, A1.2, A1.3

C. Partea III. SARCINI .

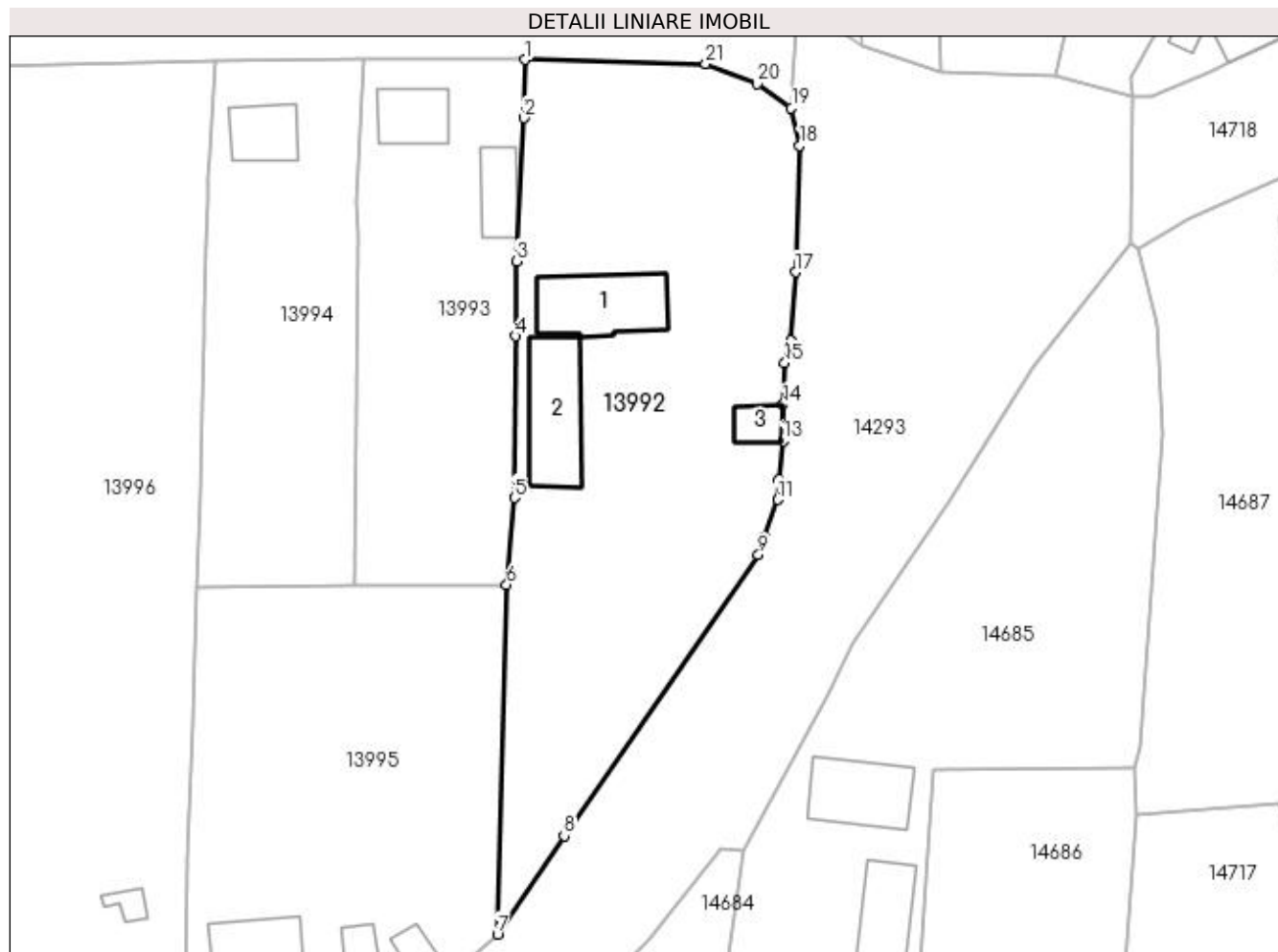
Inscrieri privind dezmembramintele dreptului de proprietate, drepturi reale de garanție și sarcini	Referințe
NU SUNT	

Anexa Nr. 1 La Partea I

Teren

Nr cadastral	Suprafața (mp)*	Observații / Referințe
	Din acte: 2.214 Masurata: 2.158	

* Suprafața este determinată în planul de proiecție Stereo 70.



Date referitoare la teren

Crt	Categorie folosință	Intravilan	Suprafața (mp)	Tarla	Parcelă	Nr. topo	Observații / Referințe
1	curți constructii	DA	1.638	119	200	-	
2	arabil	DA	520	119	200/1	-	

Date referitoare la construcții

Crt	Număr	Destinație construcție	Supraf. (mp)	Situație juridică	Observații / Referințe
A1.1		construcții de locuințe	92	Cu acte	Nr. niveluri:2; S. construita la sol:92 mp; CONSTRUITA DIN CARAMIDA, ACOPERITA CU TABLA
A1.2		construcții anexa	93	Cu acte	Nr. niveluri:1; S. construita la sol:93 mp; Anexa
A1.3		construcții anexa	22	Cu acte	Nr. niveluri:1; S. construita la sol:22 mp; Anexa

Lungime Segmente

1) Valorile lungimilor segmentelor sunt obținute din proiecție în plan.

Punct început	X / Y	Punct sfârșit	X / Y	Lungime segment (** (m))	Punct început	X / Y	Punct sfârșit	X / Y	Lungime segment (** (m))
1	421.142,464 299.994,789	2	421.142,347 299.988,407	6.383	2	421.142,347 299.988,407	3	421.141,589 299.972,685	15.74

Punct început	X / Y	Punct sfârșit	X / Y	Lungime segment (** (m)
3	421.141,589 299.972,685	4	421.141,483 299.964,474	8.212
5	421.141,321 299.946,73	6	421.140,481 299.937,185	9.582
7	421.139,478 299.898,83	8	421.146,8 299.909,608	13.03
9	421.168,113 299.940,445	10	421.168,828 299.942,463	2.141
11	421.170,235 299.946,526	12	421.170,329 299.948,719	2.195
13	421.170,823 299.952,952	14	421.170,799 299.956,94	3.988
15	421.170,983 299.961,526	16	421.171,651 299.963,944	2.509
17	421.172,191 299.971,474	18	421.172,643 299.985,354	13.887
19	421.171,725 299.989,492	20	421.167,986 299.992,125	4.573
21	421.162,32 299.994,349	1	421.142,464 299.994,789	19.861

Punct început	X / Y	Punct sfârșit	X / Y	Lungime segment (** (m)
4	421.141,483 299.964,474	5	421.141,321 299.946,73	17.745
6	421.140,481 299.937,185	7	421.139,478 299.898,83	38.368
8	421.146,8 299.909,608	9	421.168,113 299.940,445	37.486
10	421.168,828 299.942,463	11	421.170,235 299.946,526	4.3
12	421.170,329 299.948,719	13	421.170,823 299.952,952	4.262
14	421.170,799 299.956,94	15	421.170,983 299.961,526	4.59
16	421.171,651 299.963,944	17	421.172,191 299.971,474	7.549
18	421.172,643 299.985,354	19	421.171,725 299.989,492	4.239
20	421.167,986 299.992,125	21	421.162,32 299.994,349	6.087

** Lungimile segmentelor sunt determinate în planul de proiecție Stereo 70 și sunt rotunjite la 1 milimetru.

*** Distanța dintre puncte este formată din segmente cumulate ce sunt mai mici decât valoarea 1 milimetru.

**DATE DESPRE IMOBILUL NR. 13993**

Oficiul de Cadastru și Publicitate Imobiliară DOLJ
Biroul de Cadastru și Publicitate Imobiliară Craiova

A. Partea I. Descrierea imobilului

TEREN Intravilan

Adresa: Loc. Leu, Nr. 1494, Jud. Dolj, T119, P232, 231/1

Nr. Crt	Nr cadastral Nr. topografic	Suprafața* (mp)	Observații / Referințe
A1		Din acte: 980 Masurata: 1.008	Sector cadastral:13 Teren imprejmuit;

Construcții

Crt	Nr cadastral Nr. topografic	Adresa	Observații / Referințe
A1.1		Loc. Leu, Jud. Dolj	Nr. niveluri:2; S. construita la sol:46 mp; CONSTRUITA DIN CARAMIDA, ACOPERITA CU TABLA
A1.2		Loc. Leu, Jud. Dolj	Nr. niveluri:1; S. construita la sol:39 mp; ANEXA

B. Partea II. Proprietari și acte

Inscrieri privitoare la dreptul de proprietate și alte drepturi reale		Referințe
/		
Hotarare Judecatoreasca nr. SC 10397, din 24/09/2004 emis de JUDECATORIA CRAIOVA;		
B1	Intabulare, drept de PROPRIETATE, dobandit prin Hotarare Judecatoreasca, cota actuala 1/1, cota initiala 1/1 1) NEACȘU NICOLAE, LIPSĂ CNP	A1
Act Normativ nr. LEGEA 7, din 13/03/1996 emis de GUVERNUL ROMANIEI;		
B2	Intabulare, drept de PROPRIETATE, dobandit prin Lege, cota actuala 1/1, cota initiala 1/1 1) NEACȘU NICOLAE, LIPSĂ CNP	A1.1, A1.2

C. Partea III. SARCINI .

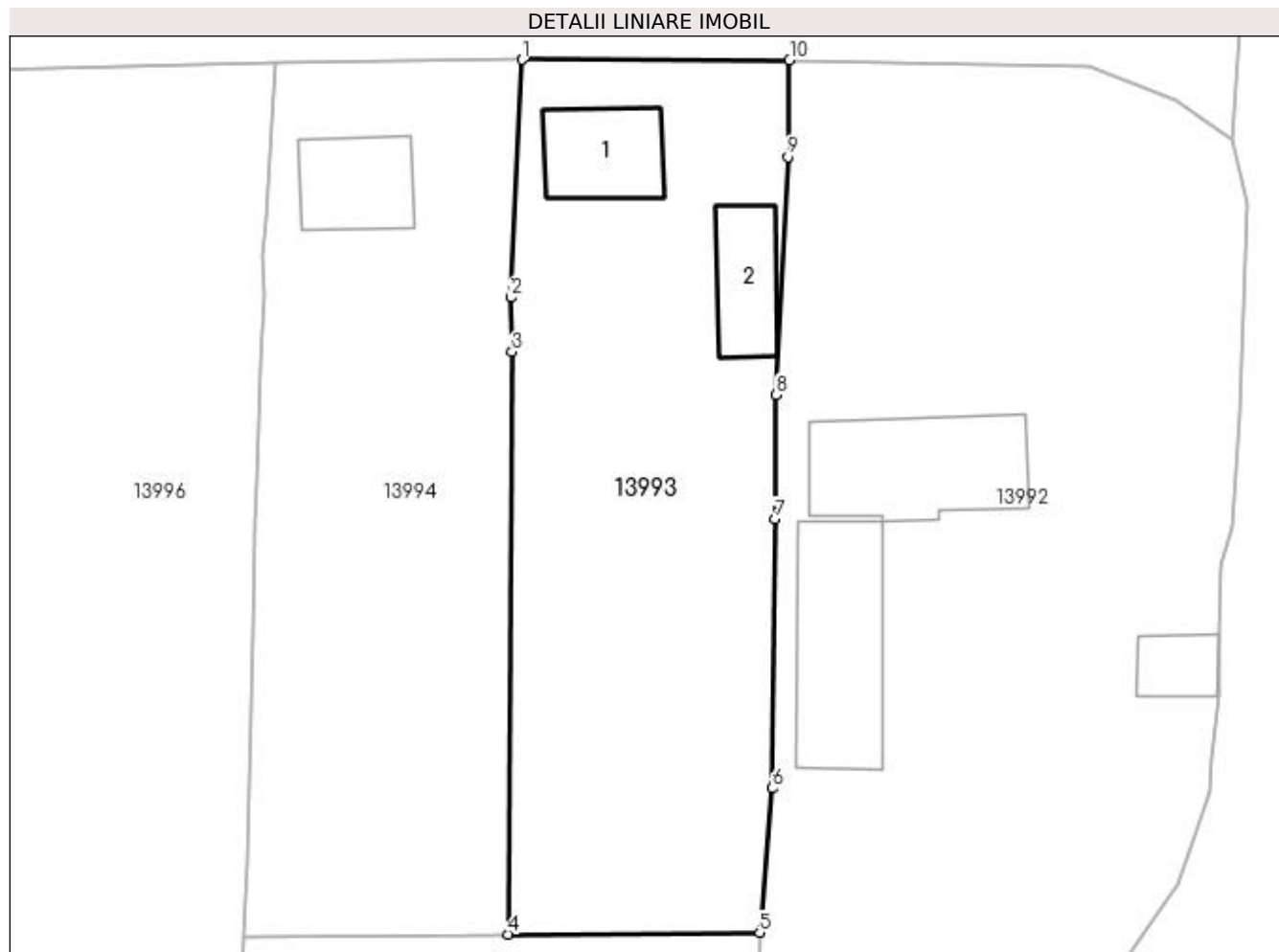
Inscrieri privind dezmembramintele dreptului de proprietate, drepturi reale de garanție și sarcini	Referințe
NU SUNT	

Anexa Nr. 1 La Partea I

Teren

Nr cadastral	Suprafața (mp)*	Observații / Referințe
	Din acte: 980 Masurata: 1.008	

* Suprafața este determinată în planul de proiecție Stereo 70.



Date referitoare la teren

Crt	Categorie folosință	Intra vilan	Suprafața (mp)	Tarla	Parcelă	Nr. topo	Observații / Referințe
1	curți constructii	DA	329	119	232	-	
2	arabil	DA	679	119	231/1	-	

Date referitoare la construcții

Crt	Număr	Destinație construcție	Supraf. (mp)	Situație juridică	Observații / Referințe
A1.1		construcții de locuințe	46	Cu acte	Nr. niveluri:2; S. construita la sol:46 mp; CONSTRUITA DIN CARAMIDA, ACOPERITA CU TABLA
A1.2		construcții anexa	39	Cu acte	Nr. niveluri:1; S. construita la sol:39 mp; ANEXA

Lungime Segmente

1) Valorile lungimilor segmentelor sunt obținute din proiecție în plan.

Punct început	X / Y	Punct sfârșit	X / Y	Lungime segment (** (m)
1	421.124,827 299.994,826	2	421.124,054 299.979,121	15.724

Punct început	X / Y	Punct sfârșit	X / Y	Lungime segment (** (m)
2	421.124,054 299.979,121	3	421.124,132 299.975,544	3.578
3	421.124,132 299.975,544	4	421.123,85 299.937,086	38.459
4	421.123,85 299.937,086	5	421.140,481 299.937,185	16.631
5	421.140,481 299.937,185	6	421.141,321 299.946,73	9.582
6	421.141,321 299.946,73	7	421.141,483 299.964,474	17.745
7	421.141,483 299.964,474	8	421.141,589 299.972,685	8.212
8	421.141,589 299.972,685	9	421.142,347 299.988,407	15.74
9	421.142,347 299.988,407	10	421.142,464 299.994,789	6.383
10	421.142,464 299.994,789	1	421.124,827 299.994,826	17.637

** Lungimile segmentelor sunt determinate în planul de proiecție Stereo 70 și sunt rotunjite la 1 milimetru.

*** Distanța dintre puncte este formată din segmente cumulate ce sunt mai mici decât valoarea 1 milimetru.

**DATE DESPRE IMOBILUL NR. 13994**

Oficiul de Cadastru și Publicitate Imobiliară DOLJ
Biroul de Cadastru și Publicitate Imobiliară Craiova

A. Partea I. Descrierea imobilului

TEREN Intravilan

Adresa: Loc. Leu, Nr. 1493, Jud. Dolj, T119, P231, 231/1

Nr. Crt	Nr cadastral Nr. topografic	Suprafața* (mp)	Observații / Referințe
A1		Din acte: 1.054 Masurata: 970	Sector cadastral:13 Teren imprejmuit;

Construcții

Crt	Nr cadastral Nr. topografic	Adresa	Observații / Referințe
A1.1		Loc. Leu, Jud. Dolj	Nr. niveluri:2; S. construita la sol:45 mp; CONSTRUITA DIN CARAMIDA, ACOPERITA CU TIGLA

B. Partea II. Proprietari și acte

Inscrieri privitoare la dreptul de proprietate și alte drepturi reale		Referințe
/		
Hotarare Judecatoreasca nr. SC 10397, din 24/09/2004 emis de JUDECATORIA CRAIOVA;		
B1	Intabulare, drept de PROPRIETATE, dobandit prin Hotarare Judecatoreasca, cota actuala 1/1, cota initiala 1/1 1) NEACȘU STEFAN, LIPSĂ CNP	A1
Act Normativ nr. LEGEA 7, din 13/03/1996 emis de GUVERNUL ROMANIEI;		
B2	Intabulare, drept de PROPRIETATE, dobandit prin Lege, cota actuala 1/1, cota initiala 1/1 1) NEACȘU STEFAN, LIPSĂ CNP	A1.1

C. Partea III. SARCINI .

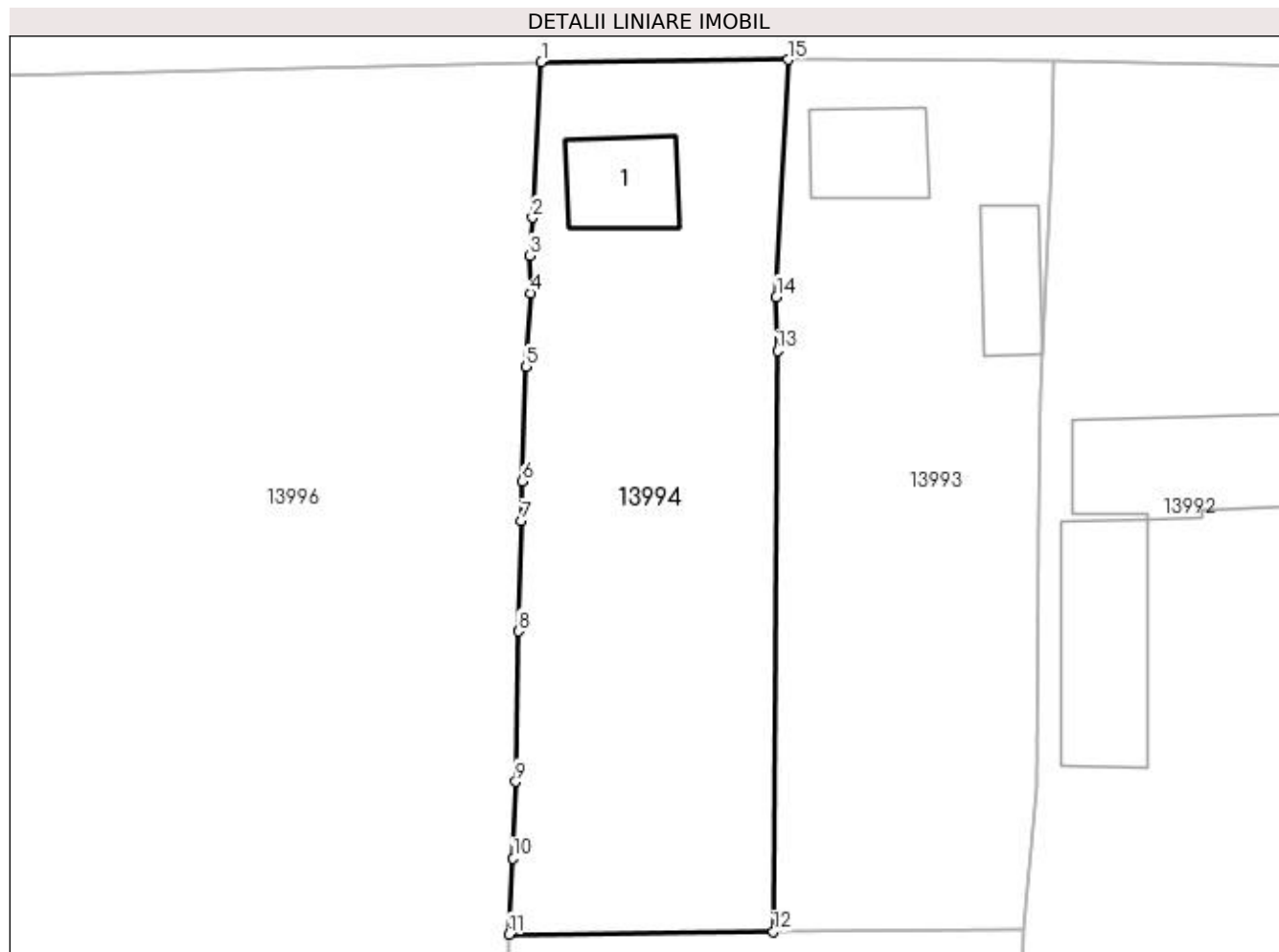
Inscrieri privind dezmembramintele dreptului de proprietate, drepturi reale de garanție și sarcini	Referințe
NU SUNT	

Anexa Nr. 1 La Partea I

Teren

Nr cadastral	Suprafața (mp)*	Observații / Referințe
	Din acte: 1.054 Masurata: 970	

* Suprafața este determinată în planul de proiecție Stereo 70.



Date referitoare la teren

Crt	Categorie folosință	Intra vilan	Suprafața (mp)	Tarla	Parcelă	Nr. topo	Observații / Referințe
1	curți constructii	DA	442	119	231	-	
2	arabil	DA	528	119	231/1	-	

Date referitoare la construcții

Crt	Număr	Destinație construcție	Supraf. (mp)	Situație juridică	Observații / Referințe
A1.1		construcții de locuințe	45	Cu acte	Nr. niveluri:2; S. construita la sol:45 mp; CONSTRUITA DIN CARAMIDA, ACOPERITA CU TIGLA

Lungime Segmente

1) Valorile lungimilor segmentelor sunt obținute din proiecție în plan.

Punct început	X / Y	Punct sfârșit	X / Y	Lungime segment (** (m)
1	421.108,494 299.994,68	2	421.107,917 299.984,373	10.323
2	421.107,917 299.984,373	3	421.107,708 299.981,864	2.518

Punct început	X / Y	Punct sfârșit	X / Y	Lungime segment (** (m)
3	421.107,708 299.981,864	4	421.107,778 299.979,371	2.494
4	421.107,778 299.979,371	5	421.107,508 299.974,482	4.896
5	421.107,508 299.974,482	6	421.107,227 299.966,916	7.571
6	421.107,227 299.966,916	7	421.107,186 299.964,285	2.631
7	421.107,186 299.964,285	8	421.106,985 299.956,985	7.303
8	421.106,985 299.956,985	9	421.106,799 299.947,025	9.962
9	421.106,799 299.947,025	10	421.106,632 299.941,926	5.102
10	421.106,632 299.941,926	11	421.106,374 299.936,91	5.023
11	421.106,374 299.936,91	12	421.123,85 299.937,086	17.477
12	421.123,85 299.937,086	13	421.124,132 299.975,544	38.459
13	421.124,132 299.975,544	14	421.124,054 299.979,121	3.578
14	421.124,054 299.979,121	15	421.124,827 299.994,826	15.724
15	421.124,827 299.994,826	1	421.108,494 299.994,68	16.334

** Lungimile segmentelor sunt determinate în planul de proiecție Stereo 70 și sunt rotunjite la 1 milimetru.

*** Distanța dintre puncte este formată din segmente cumulate ce sunt mai mici decât valoarea 1 milimetru.

**DATE DESPRE IMOBILUL NR. 13995**

Oficiul de Cadastru și Publicitate Imobiliară DOLJ
Biroul de Cadastru și Publicitate Imobiliară Craiova

A. Partea I. Descrierea imobilului

TEREN Intravilan

Nr. CF vechi:173
Nr. cadastral vechi:262

Adresa: Loc. Neidentificata, Nr. 1561, Jud. Dolj, T119, P201,201/1

Nr. Crt	Nr cadastral Nr. topografic	Suprafața* (mp)	Observații / Referințe
A1	33891	Din acte: 1.686 Masurata: 1.728	Sector cadastral:13 Teren imprejmuit;

Construcții

Crt	Nr cadastral Nr. topografic	Adresa	Observații / Referințe
A1.1		Loc. Neidentificata, Jud. Dolj, T 119, P 201, 201/1	Nr. niveluri:1; S. construita la sol:58 mp; LOCUINTA
A1.2		Loc. Neidentificata, Jud. Dolj, T 119, P 201, 201/1	Nr. niveluri:1; S. construita la sol:15 mp; ANEXA
A1.3		Loc. Neidentificata, Jud. Dolj	Nr. niveluri:1; S. construita la sol:19 mp; ANEXA

B. Partea II. Proprietari și acte

Inscrieri privitoare la dreptul de proprietate și alte drepturi reale		Referințe
16250 / 15/07/2005		
Act Notarial nr. CONTRACT DE DONATIE CU SARCINI AUT NR 1323, din 14/07/2005 emis de NP VLADOIANU T (ACT NR CM NR 121 DIN 01.01.2001, EMIS DE NP GAGEATU ILIE);		
B1	Intabulare, drept de PROPRIETATE, dobandit prin Conventie, cota actuala 107/128, cota initiala 107/128 1) DUBU LAURENTIU DUMITRU, LIPSĂ CNP	A1, A1.1, A1.2
B2	Intabulare, drept de PROPRIETATE, dobandit prin Succesiune, cota actuala 21/128, cota initiala 21/128 1) DUBU LAURENTIU DUMITRU, LIPSĂ CNP	A1, A1.1, A1.2
/		
Act Normativ nr. LEGEA 7, din 13/03/1996 emis de GUVERNUL ROMANIEI;		
B3	Intabulare, drept de PROPRIETATE, dobandit prin Lege, cota actuala 1/1, cota initiala 1/1 1) DUBU LAURENTIU DUMITRU, LIPSĂ CNP 2) DUBU LAURENTIU DUMITRU, LIPSĂ CNP	A1.3

C. Partea III. SARCINI

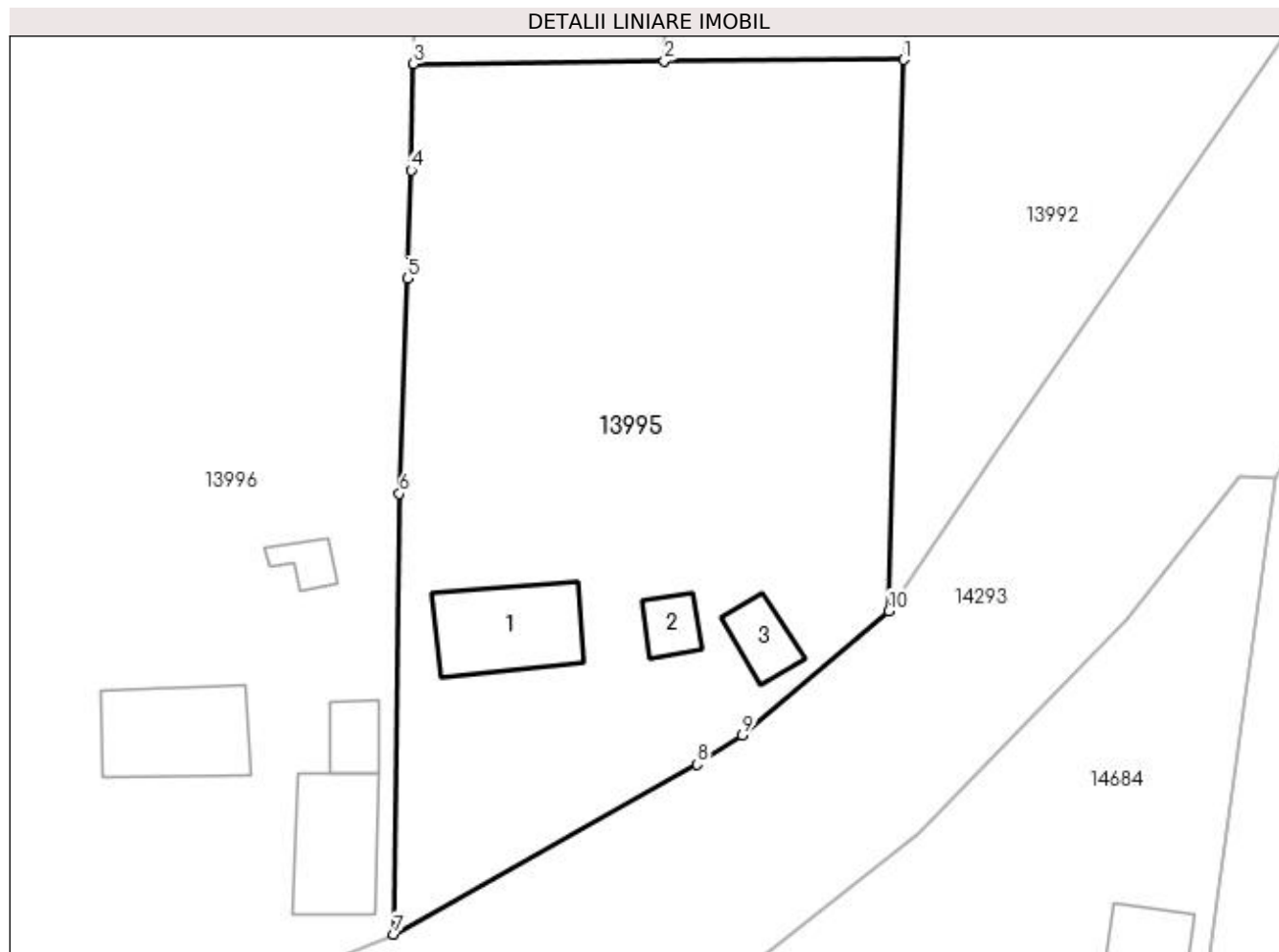
Inscrieri privind dezmembramintele dreptului de proprietate, drepturi reale de garanție și sarcini		Referințe
16250 / 15/07/2005		
Act Notarial nr. CONTRACT DE DONATIE CU SARCINI AUT NR 1323, din 01/01/2005 emis de NP VLADOIANU T;		
C1	Intabulare, drept de UZUFRACT VIAGER, cota actuala 1/1, cota initiala 1/1 1) DUBU ELENA, LIPSĂ CNP	A1
C2	Intabulare, drept de UZUFRACT, cota actuala 86/128, cota initiala 86/128 1) DUBU ELENA, LIPSĂ CNP	A1.1, A1.2

Anexa Nr. 1 La Partea I

Teren

Nr cadastral	Suprafața (mp)*	Observații / Referințe
33891	Din acte: 1.686 Masurata: 1.728	

* Suprafața este determinată în planul de proiecție Stereo 70.



Date referitoare la teren

Crt	Categorie folosință	Intra vilan	Suprafața (mp)	Tarla	Parcelă	Nr. topo	Observații / Referințe
1	curți construcții	DA	470	119	201	-	
2	vie	DA	520	119	201/1	-	
3	arabil	DA	738	119	201/1	-	

Date referitoare la construcții

Crt	Număr	Destinație construcție	Supraf. (mp)	Situație juridică	Observații / Referințe
A1.1		construcții de locuințe	Din acte: 70 Masurata: 58	Cu acte	Nr. niveluri:1; S. construita la sol:58 mp; LOCUINTA
A1.2		construcții anexa	Din acte: 16 Masurata: 15	Cu acte	Nr. niveluri:1; S. construita la sol:15 mp; ANEXA
A1.3		construcții anexa	19	Cu acte	Nr. niveluri:1; S. construita la sol:19 mp; ANEXA

Lungime Segmente

1) Valorile lungimilor segmentelor sunt obținute din proiecție în plan.

Punct început	X / Y	Punct sfârșit	X / Y	Lungime segment (** (m)
---------------	-------	---------------	-------	-------------------------

Punct început	X / Y	Punct sfârșit	X / Y	Lungime segment (** (m)
1	421.140,481 299.937,185	2	421.123,85 299.937,086	16.631
2	421.123,85 299.937,086	3	421.106,374 299.936,91	17.477
3	421.106,374 299.936,91	4	421.106,213 299.929,49	7.422
4	421.106,213 299.929,49	5	421.105,944 299.921,972	7.523
5	421.105,944 299.921,972	6	421.105,405 299.906,973	15.009
6	421.105,405 299.906,973	7	421.105,022 299.876,312	30.663
7	421.105,022 299.876,312	8	421.126,119 299.888,149	24.191
8	421.126,119 299.888,149	9	421.129,282 299.890,149	3.742
9	421.129,282 299.890,149	10	421.139,478 299.898,83	13.391
10	421.139,478 299.898,83	1	421.140,481 299.937,185	38.368

** Lungimile segmentelor sunt determinate în planul de proiecție Stereo 70 și sunt rotunjite la 1 milimetru.

*** Distanța dintre puncte este formată din segmente cumulate ce sunt mai mici decât valoarea 1 milimetru.

**DATE DESPRE IMOBILUL NR. 13996**

Oficiul de Cadastru și Publicitate Imobiliară DOLJ
Biroul de Cadastru și Publicitate Imobiliară Craiova

A. Partea I. Descrierea imobilului

TEREN Intravilan

Adresa: Loc. Leu, Nr. 1568, Jud. Dolj, T119, P202, 202/1 202/2, 203 203/1

Nr. Crt	Nr cadastral Nr. topografic	Suprafața* (mp)	Observații / Referințe
A1		Din acte: 4.508 Masurata: 4.802	Sector cadastral:13 Teren imprejmuit;

Construcții

Crt	Nr cadastral Nr. topografic	Adresa	Observații / Referințe
A1.1		Loc. Leu, Jud. Dolj	Nr. niveluri:2; S. construita la sol:63 mp; CONSTRUITA DIN CARAMIDA, ACOPERITA CU TABLA
A1.2		Loc. Leu, Jud. Dolj	Nr. niveluri:1; S. construita la sol:56 mp; ANEXA
A1.3		Loc. Leu, Jud. Dolj	Nr. niveluri:1; S. construita la sol:17 mp; ANEXA
A1.4		Loc. Leu, Jud. Dolj	Nr. niveluri:1; S. construita la sol:11 mp; ANEXA
A1.5		Loc. Leu, Jud. Dolj	Nr. niveluri:1; S. construita la sol:43 mp; ANEXA

B. Partea II. Proprietari și acte

Inscrieri privitoare la dreptul de proprietate și alte drepturi reale	Referințe
/	
Act Notarial nr. CI 1519, din 02/12/1998 emis de BNP TONE FLORIAN (INCHEIRE DE RECTIFICARE 38/2021, CERTIFICAT DE DECES SERIA DM, NR 136537);	
B1	A1
Intabulare, drept de PROPRIETATE, dobandit prin Conventie, cota actuala 1/1, cota initiala 1/1 1) GOCIU NICOLAE 2) GOCIU MARIA	
Act Notarial nr. CM 905, din 28/04/1989 emis de BNP DOINA FAURAR;	
B2	A1.1, A1.2, A1.3
Intabulare, drept de PROPRIETATE, dobandit prin Succesiune, cota actuala 3/8, cota initiala 3/8 1) GOCIU MARIA	
Act Notarial nr. CI 1519, din 02/12/1998 emis de BNP TONE FLORIAN (INCHEIRE DE RECTIFICARE 38/2021, CERTIFICAT DE DECES SERIA DM, NR 136537);	
B3	A1.1, A1.2, A1.3
Intabulare, drept de PROPRIETATE, dobandit prin Conventie, cota actuala 5/8, cota initiala 5/8 1) GOCIU MARIA 2) GOCIU NICOLAE	
Act Normativ nr. LEGEA 7, din 13/03/1996 emis de GUVERNUL ROMANIEI;	
B4	A1.4, A1.5
Intabulare, drept de PROPRIETATE, dobandit prin Lege, cota actuala 1/1, cota initiala 1/1 1) GOCIU MARIA 2) GOCIU NICOLAE	

C. Partea III. SARCINI .

Inscrieri privind dezmembramintele dreptului de proprietate, drepturi reale de garanție și sarcini	Referințe
NU SUNT	

Anexa Nr. 1 La Partea I

Teren

Nr cadastral	Suprafața (mp)*	Observații / Referințe
	Din acte: 4.508 Masurata: 4.802	

* Suprafața este determinată în planul de proiecție Stereo 70.



Date referitoare la teren

Crt	Categorie folosință	Intra vilan	Suprafața (mp)	Tarla	Parcelă	Nr. topo	Observații / Referințe
1	curți constructii	DA	1.502	119	202	-	
2	vie	DA	1.120	119	202/1 202/2	-	
3	arabil	DA	2.180	119	203 203/1	-	

Date referitoare la construcții

Crt	Număr	Destinație construcție	Supraf. (mp)	Situație juridică	Observații / Referințe
A1.1		construcții de locuințe	63	Cu acte	Nr. niveluri:2; S. construita la sol:63 mp; CONSTRUITA DIN CARAMIDA, ACOPERITA CU TABLA
A1.2		construcții anexa	56	Cu acte	Nr. niveluri:1; S. construita la sol:56 mp; ANEXA
A1.3		construcții anexa	17	Cu acte	Nr. niveluri:1; S. construita la sol:17 mp; ANEXA
A1.4		construcții anexa	11	Cu acte	Nr. niveluri:1; S. construita la sol:11 mp; ANEXA
A1.5		construcții anexa	43	Cu acte	Nr. niveluri:1; S. construita la sol:43 mp; ANEXA

Lungime Segmente

1) Valorile lungimilor segmentelor sunt obținute din proiecție în plan.

Punct început	X / Y	Punct sfârșit	X / Y	Lungime segment (** (m)
1	421.071,805 299.993,714	2	421.071,16 299.981,501	12.23
3	421.070,163 299.967,186	4	421.069,002 299.948,015	19.206
5	421.067,897 299.931,461	6	421.067,651 299.925,621	5.845
7	421.067,002 299.918,555	8	421.066,579 299.906,305	12.257
9	421.064,354 299.862,759	10	421.075,774 299.864,913	11.621
11	421.079,075 299.865,987	12	421.105,022 299.876,312	27.926
13	421.105,405 299.906,973	14	421.105,944 299.921,972	15.009
15	421.106,213 299.929,49	16	421.106,374 299.936,91	7.422
17	421.106,632 299.941,926	18	421.106,799 299.947,025	5.102
19	421.106,985 299.956,985	20	421.107,186 299.964,285	7.303
21	421.107,227 299.966,916	22	421.107,508 299.974,482	7.571
23	421.107,778 299.979,371	24	421.107,708 299.981,864	2.494
25	421.107,917 299.984,373	26	421.108,494 299.994,68	10.323

Punct început	X / Y	Punct sfârșit	X / Y	Lungime segment (** (m)
2	421.071,16 299.981,501	3	421.070,163 299.967,186	14.35
4	421.069,002 299.948,015	5	421.067,897 299.931,461	16.591
6	421.067,651 299.925,621	7	421.067,002 299.918,555	7.096
8	421.066,579 299.906,305	9	421.064,354 299.862,759	43.603
10	421.075,774 299.864,913	11	421.079,075 299.865,987	3.471
12	421.105,022 299.876,312	13	421.105,405 299.906,973	30.663
14	421.105,944 299.921,972	15	421.106,213 299.929,49	7.523
16	421.106,374 299.936,91	17	421.106,632 299.941,926	5.023
18	421.106,799 299.947,025	19	421.106,985 299.956,985	9.962
20	421.107,186 299.964,285	21	421.107,227 299.966,916	2.631
22	421.107,508 299.974,482	23	421.107,778 299.979,371	4.896
24	421.107,708 299.981,864	25	421.107,917 299.984,373	2.518
26	421.108,494 299.994,68	1	421.071,805 299.993,714	36.702

** Lungimile segmentelor sunt determinate în planul de proiecție Stereo 70 și sunt rotunjite la 1 milimetru.

*** Distanța dintre puncte este formată din segmente cumulate ce sunt mai mici decât valoarea 1 milimetru.

**DATE DESPRE IMOBILUL NR. 13997**

Oficiul de Cadastru și Publicitate Imobiliară DOLJ
Biroul de Cadastru și Publicitate Imobiliară Craiova

A. Partea I. Descrierea imobilului

TEREN Intravilan

Adresa: Loc. Leu, Nr. 1569, Jud. Dolj, T119, P204, 204/1

Nr. Crt	Nr cadastral Nr. topografic	Suprafața* (mp)	Observații / Referințe
A1		Din acte: 1.820 Masurata: 1.702	Sector cadastral:13 Teren neimprijmit;

Construcții

Crt	Nr cadastral Nr. topografic	Adresa	Observații / Referințe
A1.1		Loc. Leu, Jud. Dolj	Nr. niveluri:2; S. construita la sol:78 mp; CONSTRUITA DIN CARAMIDA, ACOPERITA CU TABLA
A1.2		Loc. Leu, Jud. Dolj	Nr. niveluri:1; S. construita la sol:156 mp; ANEXA
A1.3		Loc. Leu, Jud. Dolj	Nr. niveluri:1; S. construita la sol:30 mp; ANEXA

B. Partea II. Proprietari și acte

Inscrieri privitoare la dreptul de proprietate și alte drepturi reale		Referințe
/		
Act Notarial nr. APV AUT 272, din 28/01/1999 emis de BNP ELVIRA DIACONESCU;		
B1	Intabulare, drept de PROPRIETATE, dobandit prin lesire Din Indiviziune, cota actuala 1/1, cota initiala 1/1 1) MITRU GICU	A1
Act Normativ nr. LEGEA 7, din 13/03/1996 emis de GUVERNUL ROMANIEI;		
B2	Intabulare, drept de PROPRIETATE, dobandit prin Lege, cota actuala 1/1, cota initiala 1/1 1) MITRU GICU	A1.1, A1.2, A1.3

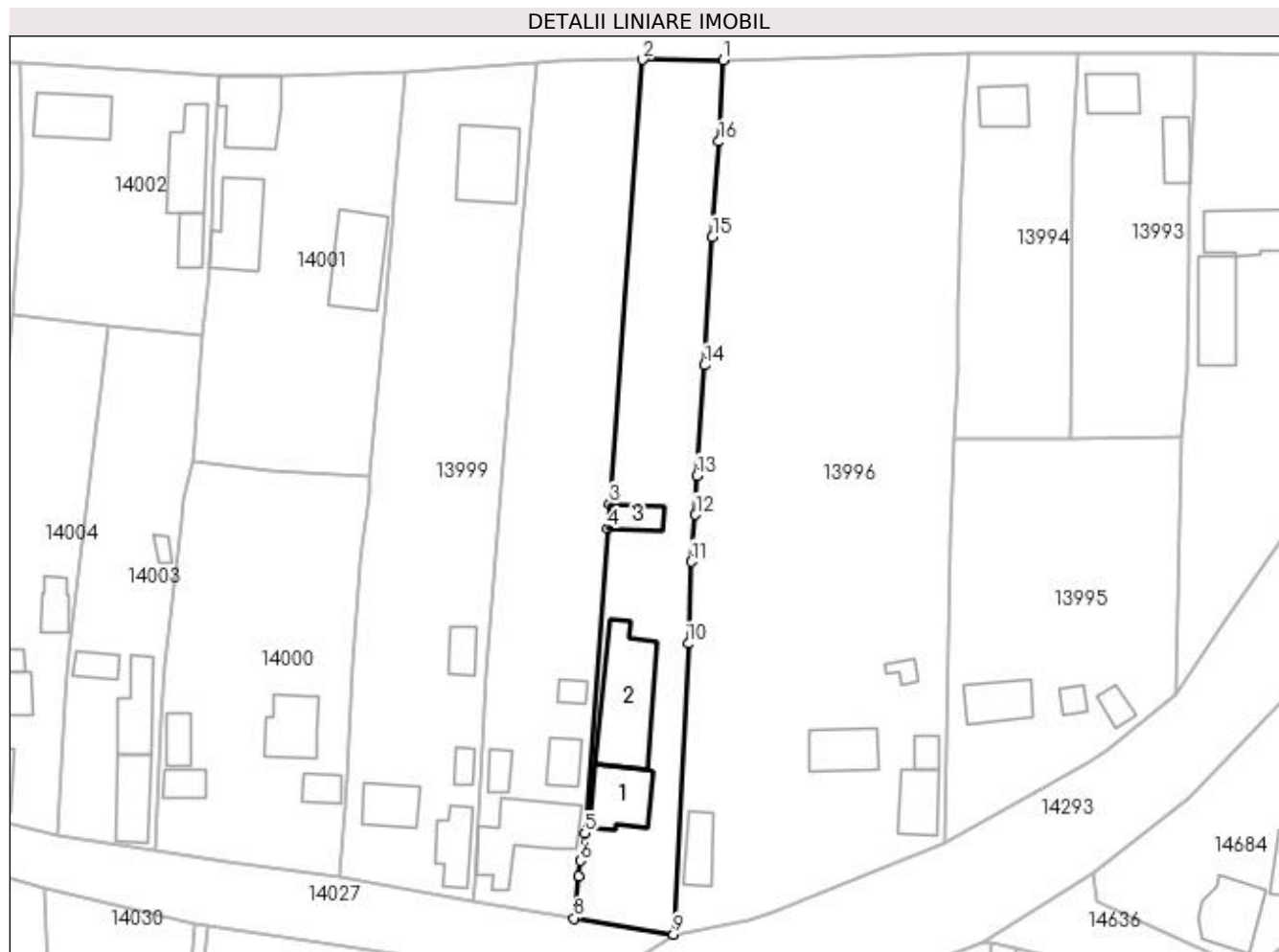
C. Partea III. SARCINI .

Inscrieri privind dezmembramintele dreptului de proprietate, drepturi reale de garanție și sarcini	Referințe
NU SUNT	

Anexa Nr. 1 La Partea I**Teren**

Nr cadastral	Suprafața (mp)*	Observații / Referințe
	Din acte: 1.820 Masurata: 1.702	

* Suprafața este determinată în planul de proiecție Stereo 70.

**Date referitoare la teren**

Crt	Categorie folosință	Intra vilan	Suprafața (mp)	Tarla	Parcelă	Nr. topo	Observații / Referințe
1	curți construcții	DA	877	119	204	-	
2	vie	DA	825	119	204/1	-	

Date referitoare la construcții

Crt	Număr	Destinație construcție	Supraf. (mp)	Situație juridică	Observații / Referințe
A1.1		construcții de locuințe	78	Cu acte	Nr. niveluri:2; S. construita la sol:78 mp; CONSTRUITA DIN CARAMIDA, ACOPERITA CU TABLA
A1.2		construcții anexa	156	Cu acte	Nr. niveluri:1; S. construita la sol:156 mp; ANEXA
A1.3		construcții anexa	30	Cu acte	Nr. niveluri:1; S. construita la sol:30 mp; ANEXA

Lungime Segmente

1) Valorile lungimilor segmentelor sunt obținute din proiecție în plan.

Punct început	X / Y	Punct sfârșit	X / Y	Lungime segment (** (m)
1	421.071,805 299.993,714	2	421.059,718 299.993,767	12.087

Punct început	X / Y	Punct sfârşit	X / Y	Lungime segment (** (m)
2	421.059,718 299.993,767	3	421.054,753 299.927,222	66.73
3	421.054,753 299.927,222	4	421.054,478 299.923,538	3.694
4	421.054,478 299.923,538	5	421.051,068 299.877,905	45.76
5	421.051,068 299.877,905	6	421.050,362 299.873,78	4.185
6	421.050,362 299.873,78	7	421.050,124 299.871,5	2.292
7	421.050,124 299.871,5	8	421.049,419 299.865,157	6.382
8	421.049,419 299.865,157	9	421.064,354 299.862,759	15.126
9	421.064,354 299.862,759	10	421.066,579 299.906,305	43.603
10	421.066,579 299.906,305	11	421.067,002 299.918,555	12.257
11	421.067,002 299.918,555	12	421.067,651 299.925,621	7.096
12	421.067,651 299.925,621	13	421.067,897 299.931,461	5.845
13	421.067,897 299.931,461	14	421.069,002 299.948,015	16.591
14	421.069,002 299.948,015	15	421.070,163 299.967,186	19.206
15	421.070,163 299.967,186	16	421.071,16 299.981,501	14.35
16	421.071,16 299.981,501	1	421.071,805 299.993,714	12.23

** Lungimile segmentelor sunt determinate în planul de proiecție Stereo 70 și sunt rotunjite la 1 milimetru.

*** Distanța dintre puncte este formată din segmente cumulate ce sunt mai mici decât valoarea 1 milimetru.

**DATE DESPRE IMOBILUL NR. 13998**

Oficiul de Cadastru și Publicitate Imobiliară DOLJ
Biroul de Cadastru și Publicitate Imobiliară Craiova

A. Partea I. Descrierea imobilului

TEREN Intravilan

Adresa: Loc. Leu, Nr. 1570, Jud. Dolj, T119, P204, 204/1

Nr. Crt	Nr cadastral Nr. topografic	Suprafața* (mp)	Observații / Referințe
A1		Din acte: 1.820 Masurata: 2.064	Sector cadastral:13 Teren neimpregmuit;

Construcții

Crt	Nr cadastral Nr. topografic	Adresa	Observații / Referințe
A1.1		Loc. Leu, Jud. Dolj	Nr. niveluri:2; S. construita la sol:117 mp; CONSTRUITA DIN CARAMIDA, ACOPERITA CU TIGLA
A1.2		Loc. Leu, Jud. Dolj	Nr. niveluri:1; S. construita la sol:35 mp; ANEXA
A1.3		Loc. Leu, Jud. Dolj	Nr. niveluri:1; S. construita la sol:20 mp; ANEXA
A1.4		Loc. Leu, Jud. Dolj	Nr. niveluri:1; S. construita la sol:15 mp; ANEXA

B. Partea II. Proprietari și acte

Inscrieri privitoare la dreptul de proprietate și alte drepturi reale		Referințe
/		
Act Notarial nr. CVC AUT 273, din 28/01/1999 emis de BNP ELVIRA DIACONESCU;		
B1	Intabulare, drept de PROPRIETATE, dobandit prin Conventie, cota actuala 1820/2064, cota initiala 1820/2064 1) STANCULEASA ION 2) STANCULEASA MARIANA, LIPSĂ CNP DEFUNCT:Da	A1
B2	Intabulare, drept de PROPRIETATE, dobandit prin Conventie, cota actuala 1/1, cota initiala 1/1 1) STANCULEASA ION 2) STANCULEASA MARIANA, LIPSĂ CNP DEFUNCT:Da	A1.1, A1.2
Act Normativ nr. LEGEA 7, din 13/03/1996 emis de GUVERNUL ROMANIEI;		
B3	Inscrierea posesiei, drept de PROPRIETATE, dobandit prin Constituire, cota actuala 244/2064, cota initiala 244/2064 1) STANCULEASA ION 2) STANCULEASA MARIANA, LIPSĂ CNP DEFUNCT:Da	A1
B4	Intabulare, drept de PROPRIETATE, dobandit prin Lege, cota actuala 1/1, cota initiala 1/1 1) STANCULEASA ION 2) STANCULEASA MARIANA, LIPSĂ CNP DEFUNCT:Da	A1.3, A1.4

C. Partea III. SARCINI .

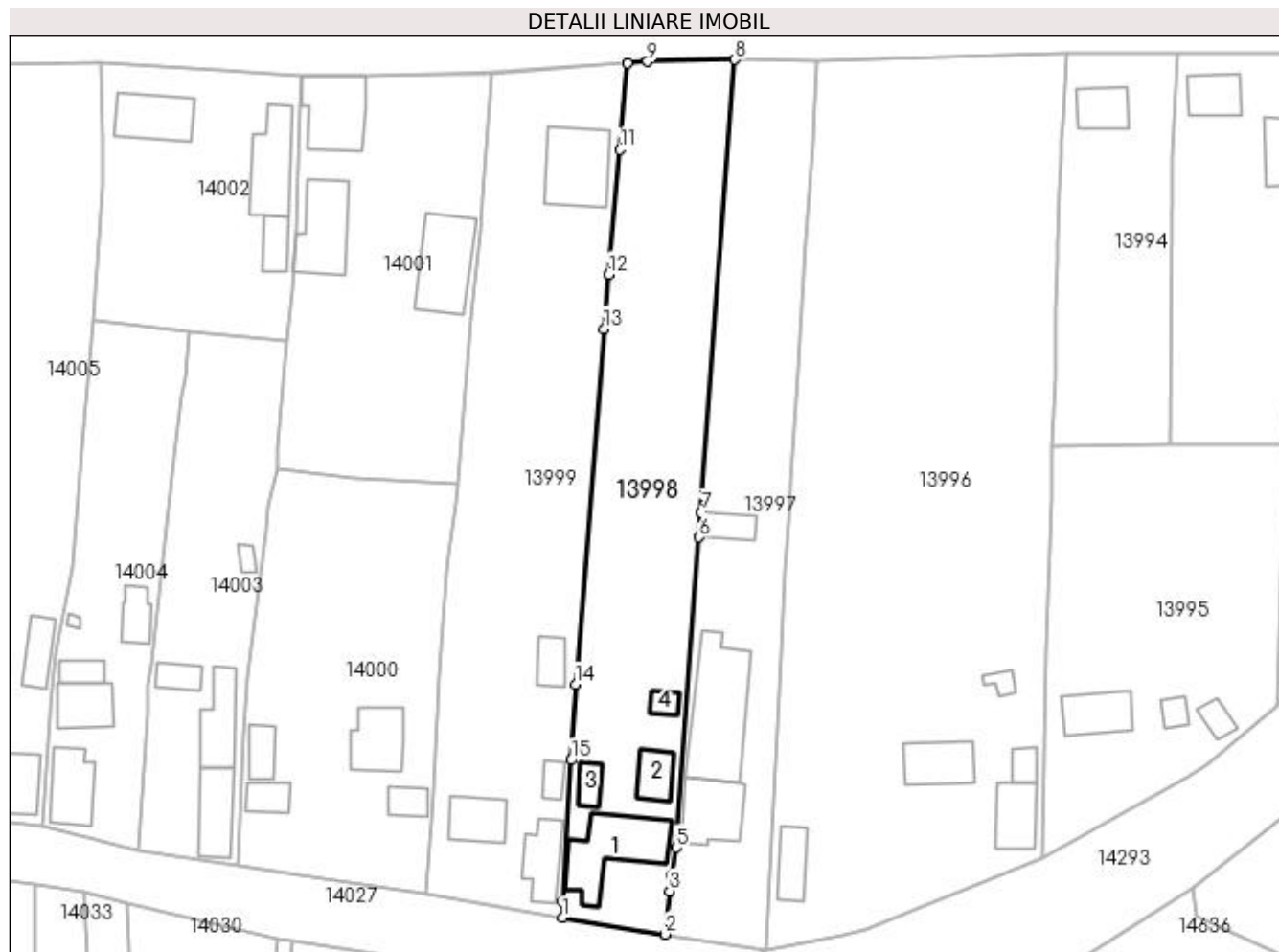
Inscrieri privind dezmembramintele dreptului de proprietate, drepturi reale de garanție și sarcini	Referințe
NU SUNT	

Anexa Nr. 1 La Partea I

Teren

Nr cadastral	Suprafața (mp)*	Observații / Referințe
	Din acte: 1.820 Masurata: 2.064	

* Suprafața este determinată în planul de proiecție Stereo 70.



Date referitoare la teren

Crt	Categorie folosință	Intra vilan	Suprafața (mp)	Tarla	Parcelă	Nr. topo	Observații / Referințe
1	curți construcții	DA	1.014	119	204	-	
2	vie	DA	1.050	119	204/1	-	

Date referitoare la construcții

Crt	Număr	Destinație construcție	Supraf. (mp)	Situație juridică	Observații / Referințe
A1.1		construcții de locuințe	117	Cu acte	Nr. niveluri:2; S. construita la sol:117 mp; CONSTRUITA DIN CARAMIDA, ACOPERITA CU TIGLA
A1.2		construcții anexa	35	Cu acte	Nr. niveluri:1; S. construita la sol:35 mp; ANEXA
A1.3		construcții anexa	20	Cu acte	Nr. niveluri:1; S. construita la sol:20 mp; ANEXA
A1.4		construcții anexa	15	Cu acte	Nr. niveluri:1; S. construita la sol:15 mp; ANEXA

Lungime Segmente

1) Valorile lungimilor segmentelor sunt obținute din proiecție în plan.

Punct început	X / Y	Punct sfârșit	X / Y	Lungime segment (** (m)
---------------	-------	---------------	-------	-------------------------

Punct început	X / Y	Punct sfârşit	X / Y	Lungime segment (** (m)
1	421.034,357 299.867,576	2	421.049,419 299.865,157	15.255
2	421.049,419 299.865,157	3	421.050,124 299.871,5	6.382
3	421.050,124 299.871,5	4	421.050,362 299.873,78	2.292
4	421.050,362 299.873,78	5	421.051,068 299.877,905	4.185
5	421.051,068 299.877,905	6	421.054,478 299.923,538	45.76
6	421.054,478 299.923,538	7	421.054,753 299.927,222	3.694
7	421.054,753 299.927,222	8	421.059,718 299.993,767	66.73
8	421.059,718 299.993,767	9	421.046,894 299.993,485	12.827
9	421.046,894 299.993,485	10	421.043,942 299.993,248	2.961
10	421.043,942 299.993,248	11	421.042,793 299.980,527	12.773
11	421.042,793 299.980,527	12	421.041,161 299.962,208	18.392
12	421.041,161 299.962,208	13	421.040,488 299.954,171	8.065
13	421.040,488 299.954,171	14	421.036,266 299.901,907	52.434
14	421.036,266 299.901,907	15	421.035,67 299.890,759	11.164
15	421.035,67 299.890,759	16	421.034,458 299.869,936	20.858
16	421.034,458 299.869,936	1	421.034,357 299.867,576	2.362

** Lungimile segmentelor sunt determinate în planul de proiecție Stereo 70 și sunt rotunjite la 1 milimetru.

*** Distanța dintre puncte este formată din segmente cumulate ce sunt mai mici decât valoarea 1 milimetru.

**DATE DESPRE IMOBILUL NR. 13999**

Oficiul de Cadastru și Publicitate Imobiliară DOLJ
Biroul de Cadastru și Publicitate Imobiliară Craiova

A. Partea I. Descrierea imobilului

TEREN Intravilan

Adresa: Loc. Leu, Nr. 1571, Jud. Dolj, T119, P205,205/5

Nr. Crt	Nr cadastral Nr. topografic	Suprafața* (mp)	Observații / Referințe
A1	33086	Din acte: 2.728 Masurata: 2.444	Sector cadastral:13 Teren imprejmuit;

Construcții

Crt	Nr cadastral Nr. topografic	Adresa	Observații / Referințe
A1.1		Loc. Leu, Nr. 1571, Jud. Dolj, T119, P205, P205/5	Nr. niveluri:1; S. construita la sol:16 mp; S. construita desfasurata:16 mp; ANEXA (GRAJD) CONSTRUIT IN ANUL 1950 DIN PAIANTA.
A1.2		Loc. Leu, Nr. 1571, Jud. Dolj, T119, P205, P205/1	Nr. niveluri:1; S. construita la sol:52 mp; S. construita desfasurata:52 mp; CASA CU PARTER CU 2 CAMERE SI DEPENDINTE. ESTE CONSTRUITA IN ANUL 1950 DIN CARAMIDA.
A1.3		Loc. Leu, Nr. 1571, Jud. Dolj, T119, P205, P205/1	Nr. niveluri:1; S. construita la sol:55 mp; S. construita desfasurata:55 mp; ANEXA CU 3 CAMERE SI DEPENDINTE, ESTE CONSTRUITA IN ANUL 1950 DIN CARAMIDA.
A1.4		Loc. Leu, Jud. Dolj	Nr. niveluri:1; S. construita la sol:29 mp; ANEXA
A1.5		Loc. Leu, Jud. Dolj	Nr. niveluri:1; S. construita la sol:104 mp; ANEXA

B. Partea II. Proprietari și acte

Inscrieri privitoare la dreptul de proprietate și alte drepturi reale		Referințe
64748 / 28/04/2017		
Act Notarial nr. 840, din 11/06/1997 emis de DEFTA EMIL;		
B1	Intabulare, drept de PROPRIETATE, dobandit prin Conventie, cota actuala 1/1, cota initiala 1/1 1) GAINA ION 2) GAINA DANIELA	A1, A1.1, A1.2, A1.3
/		
Act Normativ nr. LEGEA 7, din 13/03/1996 emis de GUVERNUL ROMANIEI;		
B2	Intabulare, drept de PROPRIETATE, dobandit prin Lege, cota actuala 1/1, cota initiala 1/1 1) GAINA DANIELA 2) GAINA ION	A1.4, A1.5

C. Partea III. SARCINI .

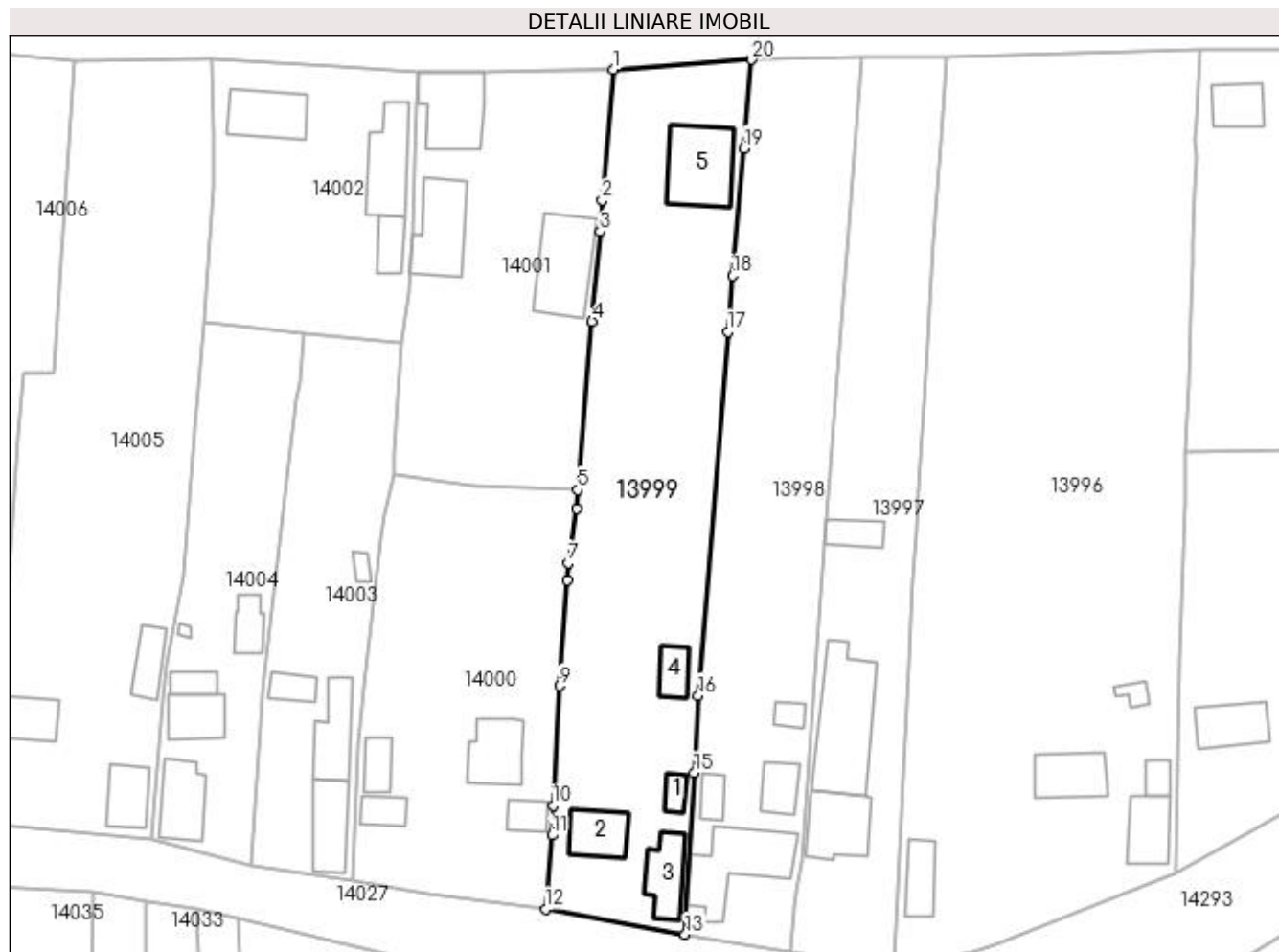
Inscrieri privind dezmembramintele dreptului de proprietate, drepturi reale de garanție și sarcini	Referințe
NU SUNT	

Anexa Nr. 1 La Partea I

Teren

Nr cadastral	Suprafața (mp)*	Observații / Referințe
33086	Din acte: 2.728 Masurata: 2.444	

* Suprafața este determinată în planul de proiecție Stereo 70.



Date referitoare la teren

Crt	Categorie folosință	Intra vilan	Suprafața (mp)	Tarla	Parcelă	Nr. topo	Observații / Referințe
1	curți constructii	DA	680	119	205	-	
2	arabil	DA	1.764	119	205/5	-	

Date referitoare la construcții

Crt	Număr	Destinație construcție	Supraf. (mp)	Situație juridică	Observații / Referințe
A1.1		construcții anexa	16	Cu acte	Nr. niveluri:1; S. construita la sol:16 mp; S. construita desfasurata:16 mp; ANEXA (GRAJD) CONSTRUIT IN ANUL 1950 DIN PAIANTA.
A1.2		construcții de locuinte	52	Cu acte	Nr. niveluri:1; S. construita la sol:52 mp; S. construita desfasurata:52 mp; CASA CU PARTER CU 2 CAMERE SI DEPENDINTE. ESTE CONSTRUITA IN ANUL 1950 DIN CARAMIDA.
A1.3		construcții anexa	55	Cu acte	Nr. niveluri:1; S. construita la sol:55 mp; S. construita desfasurata:55 mp; ANEXA CU 3 CAMERE SI DEPENDINTE, ESTE CONSTRUITA IN ANUL 1950 DIN CARAMIDA.
A1.4		construcții anexa	29	Cu acte	Nr. niveluri:1; S. construita la sol:29 mp; ANEXA
A1.5		construcții anexa	104	Cu acte	Nr. niveluri:1; S. construita la sol:104 mp; ANEXA

Lungime Segmente

1) Valorile lungimilor segmentelor sunt obținute din proiecție în plan.

Punct început	X / Y	Punct sfârșit	X / Y	Lungime segment (** (m)
1	421.024,052 299.991,801	2	421.022,446 299.973,091	18.779
2	421.022,446 299.973,091	3	421.022,174 299.968,517	4.582
3	421.022,174 299.968,517	4	421.021,013 299.955,657	12.912
4	421.021,013 299.955,657	5	421.018,921 299.931,414	24.333
5	421.018,921 299.931,414	6	421.018,779 299.928,743	2.675
6	421.018,779 299.928,743	7	421.017,58 299.920,95	7.885
7	421.017,58 299.920,95	8	421.017,392 299.918,524	2.433
8	421.017,392 299.918,524	9	421.016,302 299.903,298	15.265
9	421.016,302 299.903,298	10	421.015,406 299.886,072	17.249
10	421.015,406 299.886,072	11	421.015,236 299.881,806	4.269
11	421.015,236 299.881,806	12	421.014,306 299.871,242	10.605
12	421.014,306 299.871,242	13	421.034,357 299.867,576	20.383
13	421.034,357 299.867,576	14	421.034,458 299.869,936	2.362
14	421.034,458 299.869,936	15	421.035,67 299.890,759	20.858
15	421.035,67 299.890,759	16	421.036,266 299.901,907	11.164
16	421.036,266 299.901,907	17	421.040,488 299.954,171	52.434
17	421.040,488 299.954,171	18	421.041,161 299.962,208	8.065
18	421.041,161 299.962,208	19	421.042,793 299.980,527	18.392
19	421.042,793 299.980,527	20	421.043,942 299.993,248	12.773
20	421.043,942 299.993,248	1	421.024,052 299.991,801	19.943

** Lungimile segmentelor sunt determinate în planul de proiecție Stereo 70 și sunt rotunjite la 1 milimetru.

*** Distanța dintre puncte este formată din segmente cumulate ce sunt mai mici decât valoarea 1 milimetru.

**DATE DESPRE IMOBILUL NR. 14000**

Oficiul de Cadastru și Publicitate Imobiliară DOLJ
Biroul de Cadastru și Publicitate Imobiliară Craiova

A. Partea I. Descrierea imobilului

TEREN Necunoscut

Adresa: Loc. Leu, Nr. 1572, Jud. Dolj, T119, P206/1,206,206/2

Nr. Crt	Nr cadastral Nr. topografic	Suprafața* (mp)	Observații / Referințe
A1	31793	Din acte: 1.526 Masurata: 1.650	Sector cadastral:13 Teren neimprejmut;

Construcții

Crt	Nr cadastral Nr. topografic	Adresa	Observații / Referințe
A1.1		Loc. Leu, Nr. 1572, Jud. Dolj, T119, P206, P206/1, P206/2	Nr. niveluri:1; S. construita la sol:69 mp; Casa de locuit, edificata in anul 1958, din caramida/tabla
A1.2		Loc. Leu, Nr. 1572, Jud. Dolj, T119, P206, P206/1, P206/2	Nr. niveluri:1; S. construita la sol:24 mp; Anexa gospodareasca din lemn, acoperita cu tabla
A1.3		Loc. Leu, Nr. 1572, Jud. Dolj, T119, P206, P206/1, P206/2	Nr. niveluri:1; S. construita la sol:29 mp; Anexa gospodareasca cu 2 incaperi, acoperita cu tigla
A1.4		Loc. Leu, Jud. Dolj	Nr. niveluri:1; S. construita la sol:27 mp; ANEXA

B. Partea II. Proprietari și acte

Inscrieri privitoare la dreptul de proprietate și alte drepturi reale		Referințe
88170 / 22/07/2014		
Act Notarial nr. CONTRACT DE DONATIE AUT. NR. 2406, din 24/11/2004 emis de NP DRAGUSIN DANUT (C.M. NR. 191/2004- NP MIRCEA DRAGUSIN, SENTINTA CIVILA NR. 13209/2013- DOSAR NR. 3307/215/2013- JUDECATORIA CRAIOVA, CERTIFICAT NR. 3996/2014- PRIMARIA LEU, ADEVERINTA NR. 3992/2014- CL LEU, INCHEIRE DIN 06.03.2014- JUDECATORIA CRAIOVA);		
B1	Intabulare, drept de PROPRIETATE, dobandit prin Conventie, cota actuala 1526/1650, cota initiala 1526/1650 1) BUCUR ILEANA	A1
B2	Intabulare, drept de PROPRIETATE, dobandit prin Conventie, cota actuala 1/1, cota initiala 1/1 1) BUCUR ILEANA	A1.1, A1.2, A1.3
/		
Act Normativ nr. LEGEA 7, din 13/03/1996 emis de GUVERNUL ROMANIEI;		
B3	Inscrierea posesiei, drept de PROPRIETATE, dobandit prin Constituire, cota actuala 124/1650, cota initiala 124/1650 1) BUCUR ILEANA	A1
B4	Intabulare, drept de PROPRIETATE, dobandit prin Lege, cota actuala 1/1, cota initiala 1/1 1) BUCUR ILEANA	A1.4

C. Partea III. SARCINI

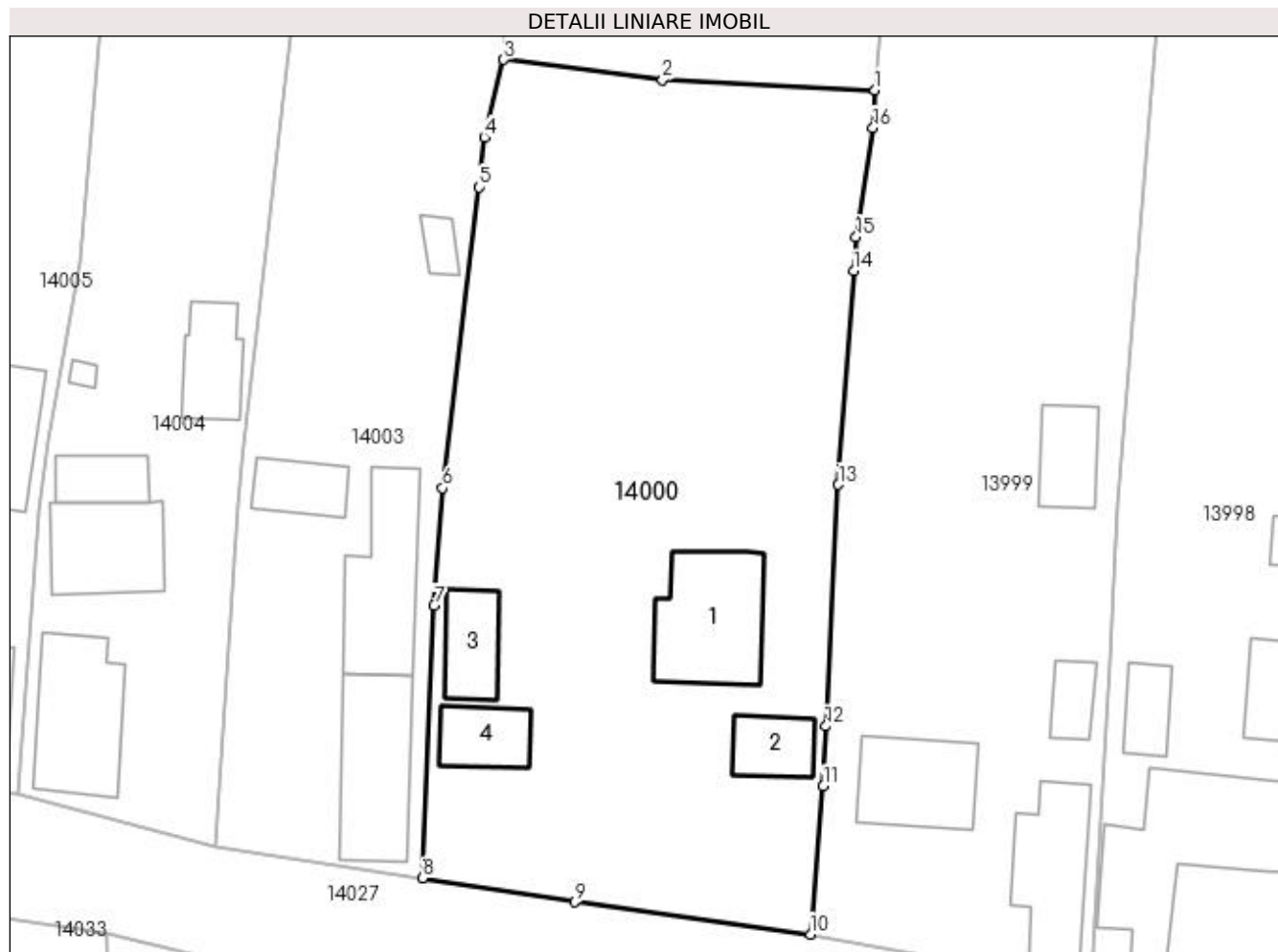
Inscrieri privind dezmembramentele dreptului de proprietate, drepturi reale de garanție și sarcini		Referințe
88170 / 22/07/2014		
Act Notarial nr. CONTRACT DE DONATIE AUT. NR. 2406, din 24/11/2004 emis de NP DRAGUSIN DANUT (C.M. NR. 191/2004- NP MIRCEA DRAGUSIN, SENTINTA CIVILA NR. 13209/2013- DOSAR NR. 3307/215/2013- JUDECATORIA CRAIOVA, CERTIFICAT NR. 3996/2014- PRIMARIA LEU, ADEVERINTA NR. 3992/2014- CL LEU, INCHEIRE DIN 06.03.2014- JUDECATORIA CRAIOVA);		
C1	Intabulare, drept de IPOTECA LEGALA, Valoare:1518 LEI(SULTA) 1) IORDACHE AMALIA, LIPSĂ CNP 2) IORDACHE CATALINA, LIPSĂ CNP 3) IORDACHE MARIA, LIPSĂ CNP	A1.1, A1.2, A1.3

Anexa Nr. 1 La Partea I

Teren

Nr cadastral	Suprafața (mp)*	Observații / Referințe
31793	Din acte: 1.526 Masurata: 1.650	

* Suprafața este determinată în planul de proiecție Stereo 70.



Date referitoare la teren

Crt	Categorie folosință	Intra vilan	Suprafața (mp)	Tarla	Parcelă	Nr. topo	Observații / Referințe
1	vie	DA	510	119	206/1	-	
2	curți construcții	DA	620	119	206	-	
3	arabil	NU	520	119	206/2	-	

Date referitoare la construcții

Crt	Număr	Destinație construcție	Supraf. (mp)	Situație juridică	Observații / Referințe
A1.1		construcții de locuințe	69	Cu acte	Nr. niveluri:1; S. construită la sol:69 mp; Casa de locuit, edificată în anul 1958, din caramida/tabla
A1.2		construcții anexa	24	Cu acte	Nr. niveluri:1; S. construită la sol:24 mp; Anexa gospodărească din lemn, acoperită cu tabla
A1.3		construcții anexa	29	Cu acte	Nr. niveluri:1; S. construită la sol:29 mp; Anexa gospodărească cu 2 încăperi, acoperită cu țiglă
A1.4		construcții anexa	27	Cu acte	Nr. niveluri:1; S. construită la sol:27 mp; ANEXA

Lungime Segmente

1) Valorile lungimilor segmentelor sunt obținute din proiecție în plan.

Punct început	X / Y	Punct sfârșit	X / Y	Lungime segment (** (m)
1	421.018,921 299.931,414	2	421.003,775 299.932,137	15.163
2	421.003,775 299.932,137	3	420.992,453 299.933,586	11.414
3	420.992,453 299.933,586	4	420.991,05 299.928,076	5.686
4	420.991,05 299.928,076	5	420.990,695 299.924,484	3.609
5	420.990,695 299.924,484	6	420.988,091 299.903,039	21.603
6	420.988,091 299.903,039	7	420.987,48 299.894,682	8.379
7	420.987,48 299.894,682	8	420.986,628 299.875,241	19.46
8	420.986,628 299.875,241	9	420.997,501 299.873,541	11.005
9	420.997,501 299.873,541	10	421.014,306 299.871,242	16.962
10	421.014,306 299.871,242	11	421.015,236 299.881,806	10.605
11	421.015,236 299.881,806	12	421.015,406 299.886,072	4.269
12	421.015,406 299.886,072	13	421.016,302 299.903,298	17.249
13	421.016,302 299.903,298	14	421.017,392 299.918,524	15.265
14	421.017,392 299.918,524	15	421.017,58 299.920,95	2.433
15	421.017,58 299.920,95	16	421.018,779 299.928,743	7.885
16	421.018,779 299.928,743	1	421.018,921 299.931,414	2.675

** Lungimile segmentelor sunt determinate în planul de proiecție Stereo 70 și sunt rotunjite la 1 milimetru.

*** Distanța dintre puncte este formată din segmente cumulate ce sunt mai mici decât valoarea 1 milimetru.

