

**DATE DESPRE IMOBILUL NR. 13000**

Oficiul de Cadastru și Publicitate Imobiliară DOLJ  
Biroul de Cadastru și Publicitate Imobiliară Craiova

**A. Partea I. Descrierea imobilului**

TEREN Extravilan

Adresa: Jud. Dolj, T101, P39

Nr. Crt	Nr cadastral Nr. topografic	Suprafața* (mp)	Observații / Referințe
A1		2.300	Sector cadastral:9 Teren neimprejmuit;

**B. Partea II. Proprietari și acte**

Inscrieri privitoare la dreptul de proprietate și alte drepturi reale		Referințe
/		
Act Administrativ nr. TDP 3649, din 17/04/2007 emis de COMISIA JUDETEANA DOLJ (CERTIFICAT DE DECES SERIA DA NR 504754; CERTIFICAT DE DECES SERIA DA NR 508797);		
B1	Intabulare, drept de PROPRIETATE, dobandit prin Reconstituire, cota actuala 1/1, cota inițiala 1/1 1) GROZA ION, LIPSĂ CNP DEFUNCT:Da 2) OLTEANU ELENA, LIPSĂ CNP DEFUNCT:Da	A1

**C. Partea III. SARCINI .**

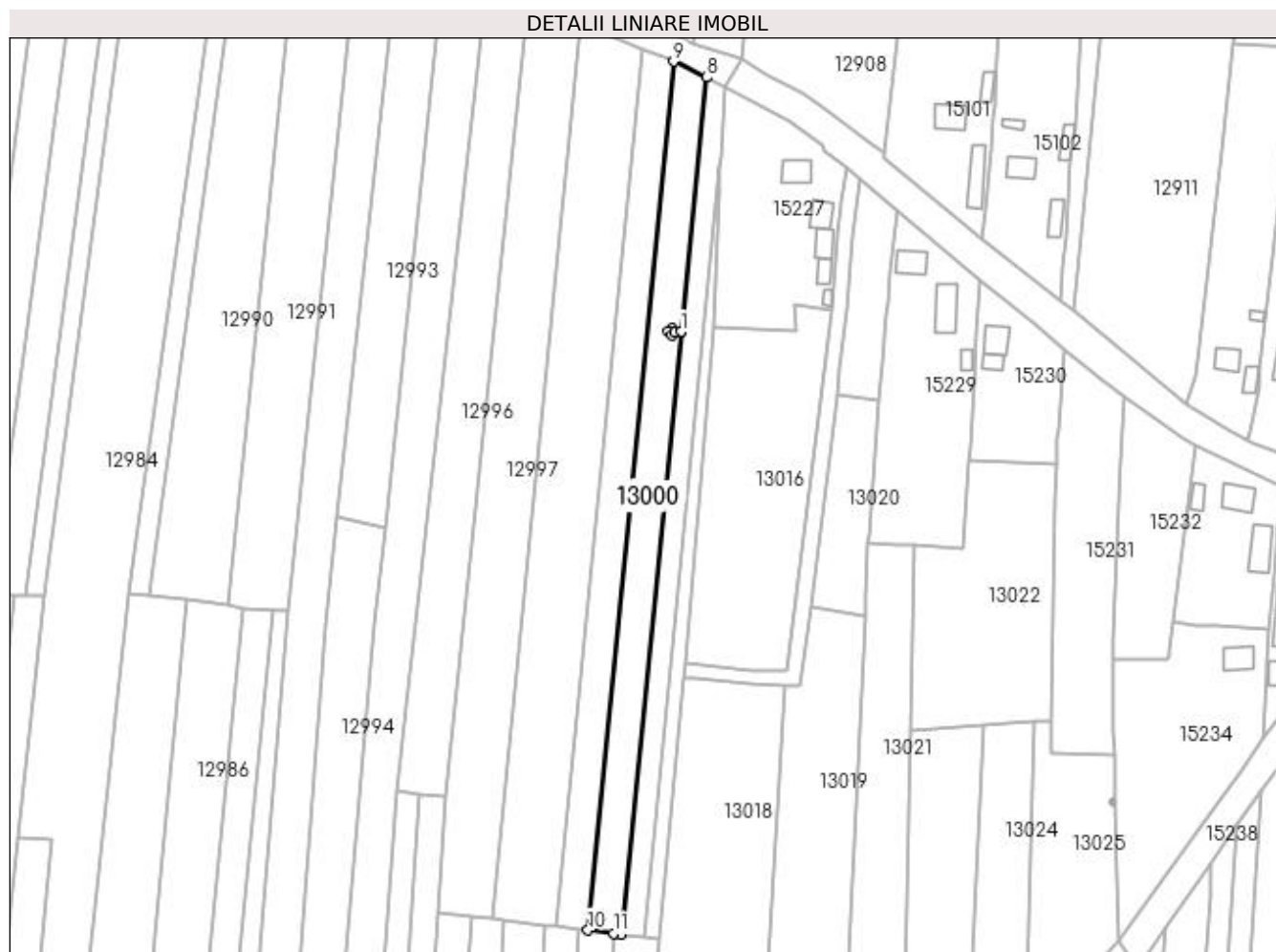
Inscrieri privind dezmembramintele dreptului de proprietate, drepturi reale de garanție și sarcini	Referințe
NU SUNT	

## Anexa Nr. 1 La Partea I

## Teren

Nr cadastral	Suprafața (mp)*	Observații / Referințe
	2.300	

\* Suprafața este determinată în planul de proiecție Stereo 70.



## Date referitoare la teren

Crt	Categorie folosință	Intra vilan	Suprafața (mp)	Tarla	Parcelă	Nr. topo	Observații / Referințe
1	arabil	NU	2.300	101	39	-	

## Lungime Segmente

1) Valorile lungimilor segmentelor sunt obținute din proiecție în plan.

Punct început	X / Y	Punct sfârșit	X / Y	Lungime segment (** (m)
1	418.395,182 298.866,123	2	418.393,512 298.865,978	1.676
2	418.393,512 298.865,978	3	418.392,519 298.865,021	1.379
3	418.392,519 298.865,021	4	418.391,496 298.866,062	1.46
4	418.391,496 298.866,062	5	418.392,556 298.867,009	1.421
5	418.392,556 298.867,009	6	418.393,519 298.865,985	1.406

Punct început	X / Y	Punct sfârșit	X / Y	Lungime segment (** (m)
6	418.393,519 298.865,985	7	418.395,182 298.866,133	1.67
7	418.395,182 298.866,133	8	418.402,2 298.937,277	71.49
8	418.402,2 298.937,277	9	418.393,097 298.941,675	10.11
9	418.393,097 298.941,675	10	418.369,126 298.698,648	244.206
10	418.369,126 298.698,648	11	418.376,247 298.697,816	7.17
11	418.376,247 298.697,816	12	418.378,554 298.697,546	2.323
12	418.378,554 298.697,546	1	418.395,182 298.866,123	169.395

\*\* Lungimile segmentelor sunt determinate în planul de proiecție Stereo 70 și sunt rotunjite la 1 milimetru.

\*\*\* Distanța dintre puncte este formată din segmente cumulate ce sunt mai mici decât valoarea 1 milimetru.



**DATE DESPRE IMOBILUL NR. 13001**

Oficiul de Cadastru și Publicitate Imobiliară DOLJ  
Biroul de Cadastru și Publicitate Imobiliară Craiova

**A. Partea I. Descrierea imobilului**

TEREN Extravilan

Adresa: Jud. Dolj, T101, P40

Nr. Crt	Nr cadastral Nr. topografic	Suprafața* (mp)	Observații / Referințe
A1		1.500	Sector cadastral:9 Teren neimprejmuit;

**B. Partea II. Proprietari și acte**

Inscrieri privitoare la dreptul de proprietate și alte drepturi reale		Referințe
/		
Act Administrativ nr. TDP 3614, din 30/08/2006 emis de COMISIA JUDETEANA DOLJ (CERTIFICAT DE DECES SERIA DA NR 495122);		
B1	Intabulare, drept de PROPRIETATE, dobandit prin Reconstituire, cota actuala 1/1, cota initiala 1/1 1) VATAFU IULIAN, LIPSĂ CNP DEFUNCT:Da	A1

**C. Partea III. SARCINI .**

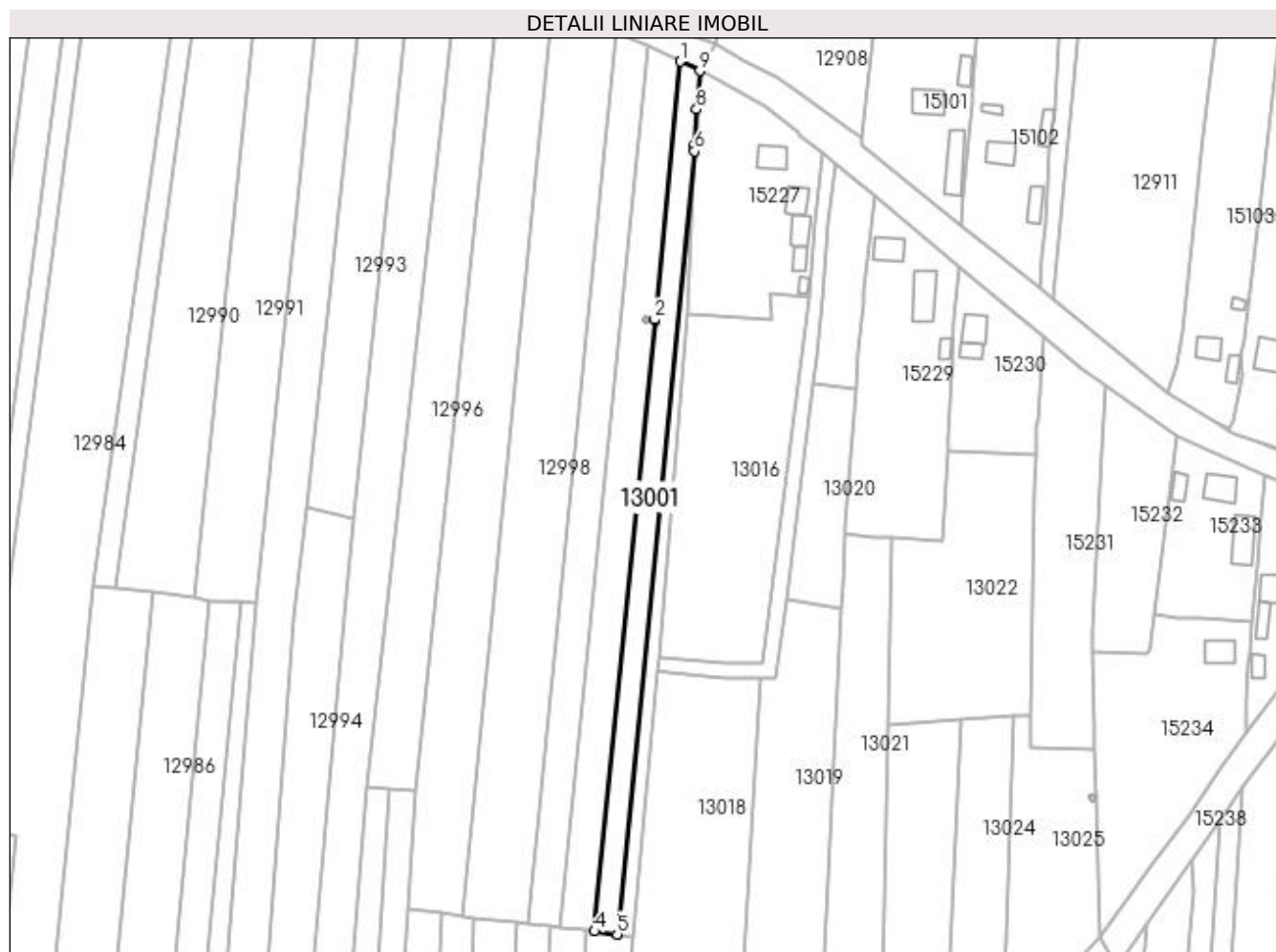
Inscrieri privind dezmembramintele dreptului de proprietate, drepturi reale de garanție și sarcini	Referințe
NU SUNT	

## Anexa Nr. 1 La Partea I

## Teren

Nr cadastral	Suprafața (mp)*	Observații / Referințe
	1.500	

\* Suprafața este determinată în planul de proiecție Stereo 70.



## Date referitoare la teren

Crt	Categorie folosință	Intra vilan	Suprafața (mp)	Tarla	Parcelă	Nr. topo	Observații / Referințe
1	arabil	NU	1.500	101	40	-	

## Lungime Segmente

1) Valorile lungimilor segmentelor sunt obținute din proiecție în plan.

Punct început	X / Y	Punct sfârșit	X / Y	Lungime segment (** (m)
1	418.402,2 298.937,277	2	418.395,182 298.866,133	71.49
2	418.395,182 298.866,133	3	418.395,182 298.866,123	0.01
3	418.395,182 298.866,123	4	418.378,554 298.697,546	169.395
4	418.378,554 298.697,546	5	418.384,802 298.696,728	6.301
5	418.384,802 298.696,728	6	418.406,087 298.912,52	216.84

Punct început	X / Y	Punct sfârșit	X / Y	Lungime segment (** (m)
6	418.406,087 298.912,52	7	418.406,18 298.914,453	1.935
7	418.406,18 298.914,453	8	418.406,663 298.924,1	9.659
8	418.406,663 298.924,1	9	418.407,517 298.934,675	10.609
9	418.407,517 298.934,675	1	418.402,2 298.937,277	5.92

\*\* Lungimile segmentelor sunt determinate în planul de proiecție Stereo 70 și sunt rotunjite la 1 milimetru.

\*\*\* Distanța dintre puncte este formată din segmente cumulate ce sunt mai mici decât valoarea 1 milimetru.





**DATE DESPRE IMOBILUL NR. 13002**

Oficiul de Cadastru și Publicitate Imobiliară DOLJ  
Biroul de Cadastru și Publicitate Imobiliară Craiova

**A. Partea I. Descrierea imobilului**

TEREN Extravilan

Adresa: Jud. Dolj, T101

Nr. Crt	Nr cadastral Nr. topografic	Suprafața* (mp)	Observații / Referințe
A1		688	Sector cadastral:9 Teren neimprejmuit;

**B. Partea II. Proprietari și acte**

Inscrieri privitoare la dreptul de proprietate și alte drepturi reale		Referințe
/		
Act Normativ nr. LEGEA 7, din 13/03/1996 emis de PARLAMENT;		
B1	Inscrierea provizorie, drept de PROPRIETATE, dobandit prin Lege, cota actuala 1/1, cota initiala 1/1 1) NEIDENTIFICAT NEIDENTIFICAT	A1

**C. Partea III. SARCINI .**

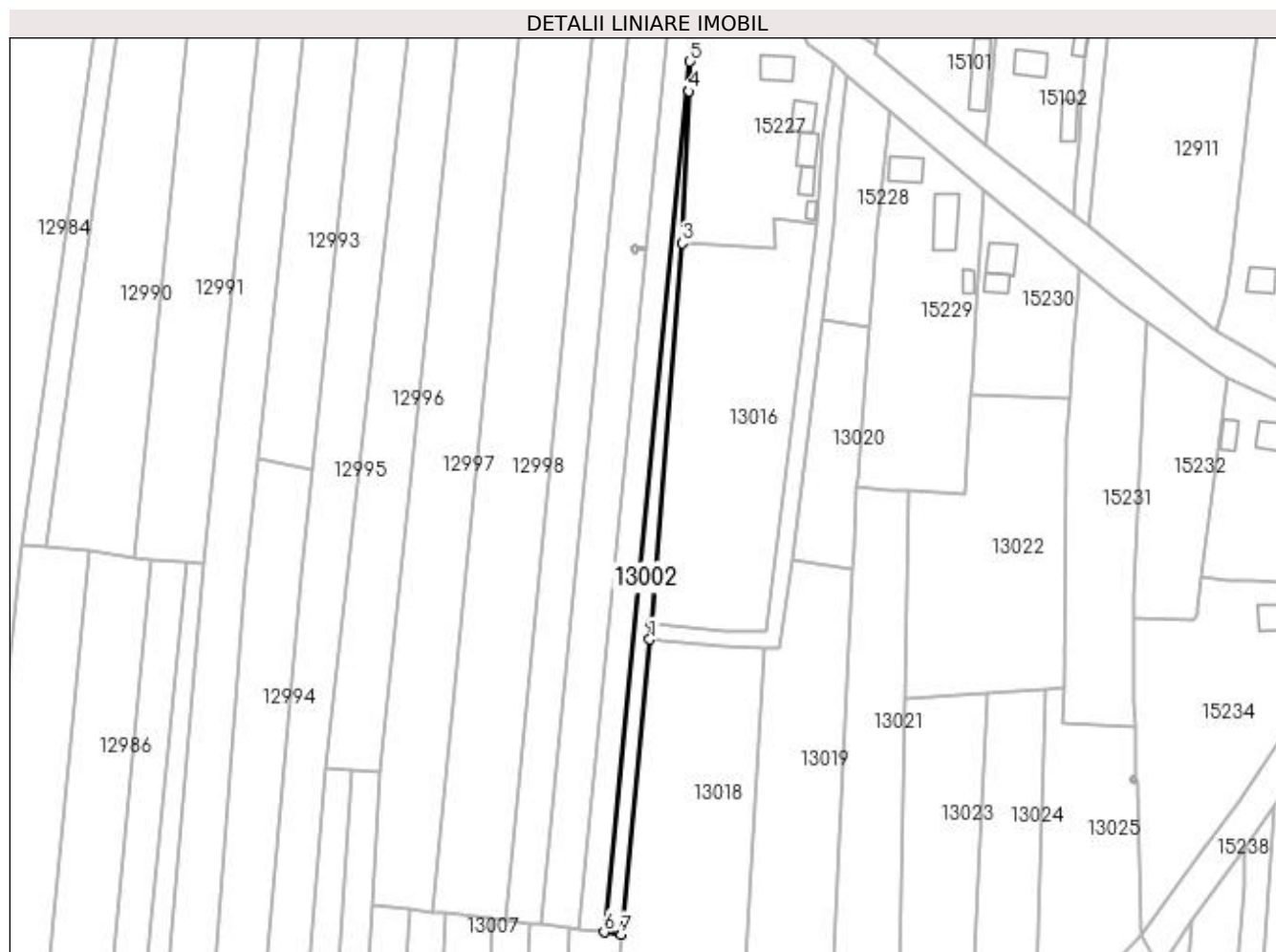
Inscrieri privind dezmembramintele dreptului de proprietate, drepturi reale de garanție și sarcini	Referințe
NU SUNT	

## Anexa Nr. 1 La Partea I

## Teren

Nr cadastral	Suprafața (mp)*	Observații / Referințe
	688	

\* Suprafața este determinată în planul de proiecție Stereo 70.



## Date referitoare la teren

Crt	Categorie folosință	Intravilan	Suprafața (mp)	Tarla	Parcelă	Nr. topo	Observații / Referințe
1	arabil	NU	688	101	-	-	

## Lungime Segmente

1) Valorile lungimilor segmentelor sunt obținute din proiecție în plan.

Punct început	X / Y	Punct sfârșit	X / Y	Lungime segment (** (m)
1	418.396,119 298.769,286	2	418.396,444 298.773,273	4.0
2	418.396,444 298.773,273	3	418.404,137 298.867,544	94.584
3	418.404,137 298.867,544	4	418.405,729 298.905,123	37.613
4	418.405,729 298.905,123	5	418.406,087 298.912,52	7.406
5	418.406,087 298.912,52	6	418.384,802 298.696,728	216.84

Punct început	X / Y	Punct sfârșit	X / Y	Lungime segment (** (m)
6	418.384,802 298.696,728	7	418.389,004 298.696,193	4.236
7	418.389,004 298.696,193	1	418.396,119 298.769,286	73.439

\*\* Lungimile segmentelor sunt determinate în planul de proiecție Stereo 70 și sunt rotunjite la 1 milimetru.

\*\*\* Distanța dintre puncte este formată din segmente cumulate ce sunt mai mici decât valoarea 1 milimetru.



**DATE DESPRE IMOBILUL NR. 13003**

Oficiul de Cadastru și Publicitate Imobiliară DOLJ  
Biroul de Cadastru și Publicitate Imobiliară Craiova

**A. Partea I. Descrierea imobilului**

TEREN Extravilan

Adresa: Jud. Dolj, T101, P30

Nr. Crt	Nr cadastral Nr. topografic	Suprafața* (mp)	Observații / Referințe
A1		Din acte: 650 Masurata: 1.123	Sector cadastral:9 Teren neimprejmuit;

**B. Partea II. Proprietari și acte**

Inscrieri privitoare la dreptul de proprietate și alte drepturi reale		Referințe
/		
Act Administrativ nr. TDP 704-44590, din 30/01/1996 emis de COMISIA JUDETEANA DOLJ;		
B1	Intabulare, drept de PROPRIETATE, dobandit prin Reconstituire, cota actuala 1/1, cota initiala 1/1 1) VISCOL MARIAN, LIPSĂ CNP	A1

**C. Partea III. SARCINI .**

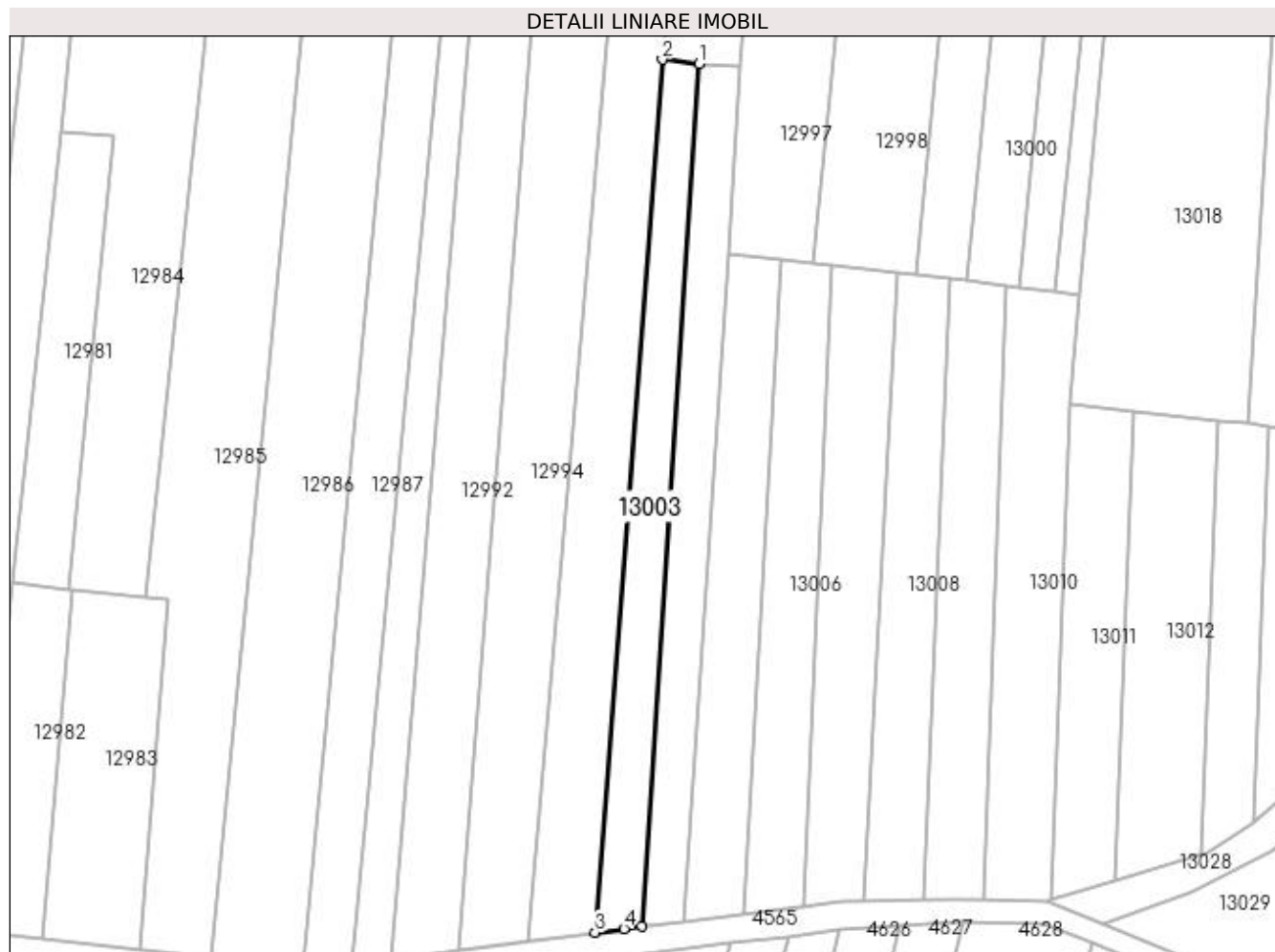
Inscrieri privind dezmembramintele dreptului de proprietate, drepturi reale de garanție și sarcini	Referințe
NU SUNT	

## Anexa Nr. 1 La Partea I

## Teren

Nr cadastral	Suprafața (mp)*	Observații / Referințe
	Din acte: 650 Masurata: 1.123	

\* Suprafața este determinată în planul de proiecție Stereo 70.



## Date referitoare la teren

Crt	Categorie folosință	Intra vilan	Suprafața (mp)	Tarla	Parcelă	Nr. topo	Observații / Referințe
1	padure	NU	1.123	101	30	-	

## Lungime Segmente

1) Valorile lungimilor segmentelor sunt obținute din proiecție în plan.

Punct început	X / Y	Punct sfârșit	X / Y	Lungime segment (** (m)
1	418.322,115 298.736,864	2	418.315,618 298.737,612	6.54
2	418.315,618 298.737,612	3	418.303,727 298.583,986	154.086
3	418.303,727 298.583,986	4	418.308,868 298.584,66	5.185
4	418.308,868 298.584,66	5	418.311,955 298.585,042	3.111
5	418.311,955 298.585,042	1	418.322,115 298.736,864	152.162

**\*\* Lungimile segmentelor sunt determinate în planul de proiecție Stereo 70 și sunt rotunjite la 1 milimetru.**

**\*\*\* Distanța dintre puncte este formată din segmente cumulate ce sunt mai mici decât valoarea 1 milimetru.**





**DATE DESPRE IMOBILUL NR. 13004**

Oficiul de Cadastru și Publicitate Imobiliară DOLJ  
Biroul de Cadastru și Publicitate Imobiliară Craiova

**A. Partea I. Descrierea imobilului**

TEREN Extravilan

Adresa: Jud. Dolj, T101, P59

Nr. Crt	Nr cadastral Nr. topografic	Suprafața* (mp)	Observații / Referințe
A1	30739	Din acte: 1.106 Masurata: 1.107	Sector cadastral:9 Teren neimprejmuit;

**B. Partea II. Proprietari și acte**

Inscrieri privitoare la dreptul de proprietate și alte drepturi reale		Referințe
<b>194590 / 13/10/2022</b>		
Act Notarial nr. CONTRACT DE VANZARE AUT 1911, din 15/09/2022 emis de CRETAN CARMEN MIHAELA;		
B1	Intabulare, drept de PROPRIETATE, dobandit prin Conventie, cota actuala 1/1, cota initiala 1/1 1) RURAL BIOAGRICOL SRL, CIF:40247426	A1

**C. Partea III. SARCINI .**

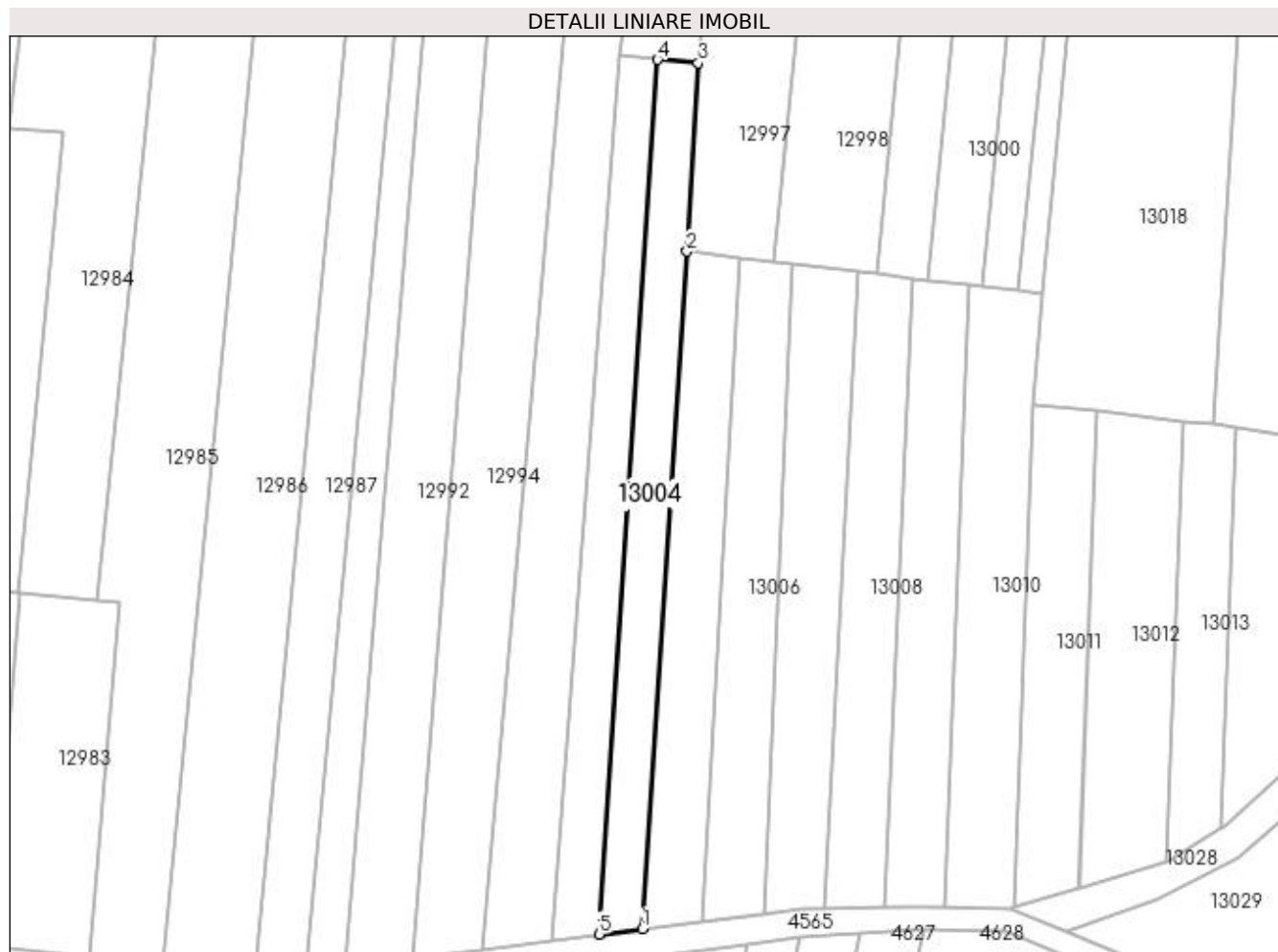
Inscrieri privind dezmembramintele dreptului de proprietate, drepturi reale de garanție și sarcini	Referințe
NU SUNT	

## Anexa Nr. 1 La Partea I

## Teren

Nr cadastral	Suprafaţa (mp)*	Observaţii / Referinţe
30739	Din acte: 1.106 Masurata: 1.107	

\* Suprafaţa este determinată în planul de proiecţie Stereo 70.



## Date referitoare la teren

Crt	Categorie folosinţă	Intra vilan	Suprafaţa (mp)	Tarla	Parcelă	Nr. topo	Observaţii / Referinţe
1	arabil	NU	1.107	101	59	-	

## Lungime Segmente

1) Valorile lungimilor segmentelor sunt obţinute din proiecţie în plan.

Punct început	X / Y	Punct sfârşit	X / Y	Lungime segment (** (m)
1	418.319,426 298.585,965	2	418.327,195 298.703,551	117.843
2	418.327,195 298.703,551	3	418.329,167 298.736,271	32.779
3	418.329,167 298.736,271	4	418.322,115 298.736,864	7.077
4	418.322,115 298.736,864	5	418.311,955 298.585,042	152.162
5	418.311,955 298.585,042	1	418.319,426 298.585,965	7.528

**\*\* Lungimile segmentelor sunt determinate în planul de proiecție Stereo 70 și sunt rotunjite la 1 milimetru.**

**\*\*\* Distanța dintre puncte este formată din segmente cumulate ce sunt mai mici decât valoarea 1 milimetru.**



**DATE DESPRE IMOBILUL NR. 13005**

Oficiul de Cadastru și Publicitate Imobiliară DOLJ  
Biroul de Cadastru și Publicitate Imobiliară Craiova

**A. Partea I. Descrierea imobilului**

TEREN Extravilan

Adresa: Jud. Dolj, T101, P64/1

Nr. Crt	Nr cadastral Nr. topografic	Suprafața* (mp)	Observații / Referințe
A1		Din acte: 881 Masurata: 1.146	Sector cadastral:9 Teren neimprejmuit;

**B. Partea II. Proprietari și acte**

Inscrieri privitoare la dreptul de proprietate și alte drepturi reale		Referințe
/		
Act Administrativ nr. TDP 3497, din 13/02/2006 emis de COMISIA JUDETEANA DOLJ (CERTIFICAT DE DECES SERIA DM NR 748668);		
B1	Intabulare, drept de PROPRIETATE, dobandit prin Reconstituire, cota actuala 1/1, cota initiala 1/1 1) SCHIRLOIU CONSTANTA DEFUNCT:Da	A1

**C. Partea III. SARCINI .**

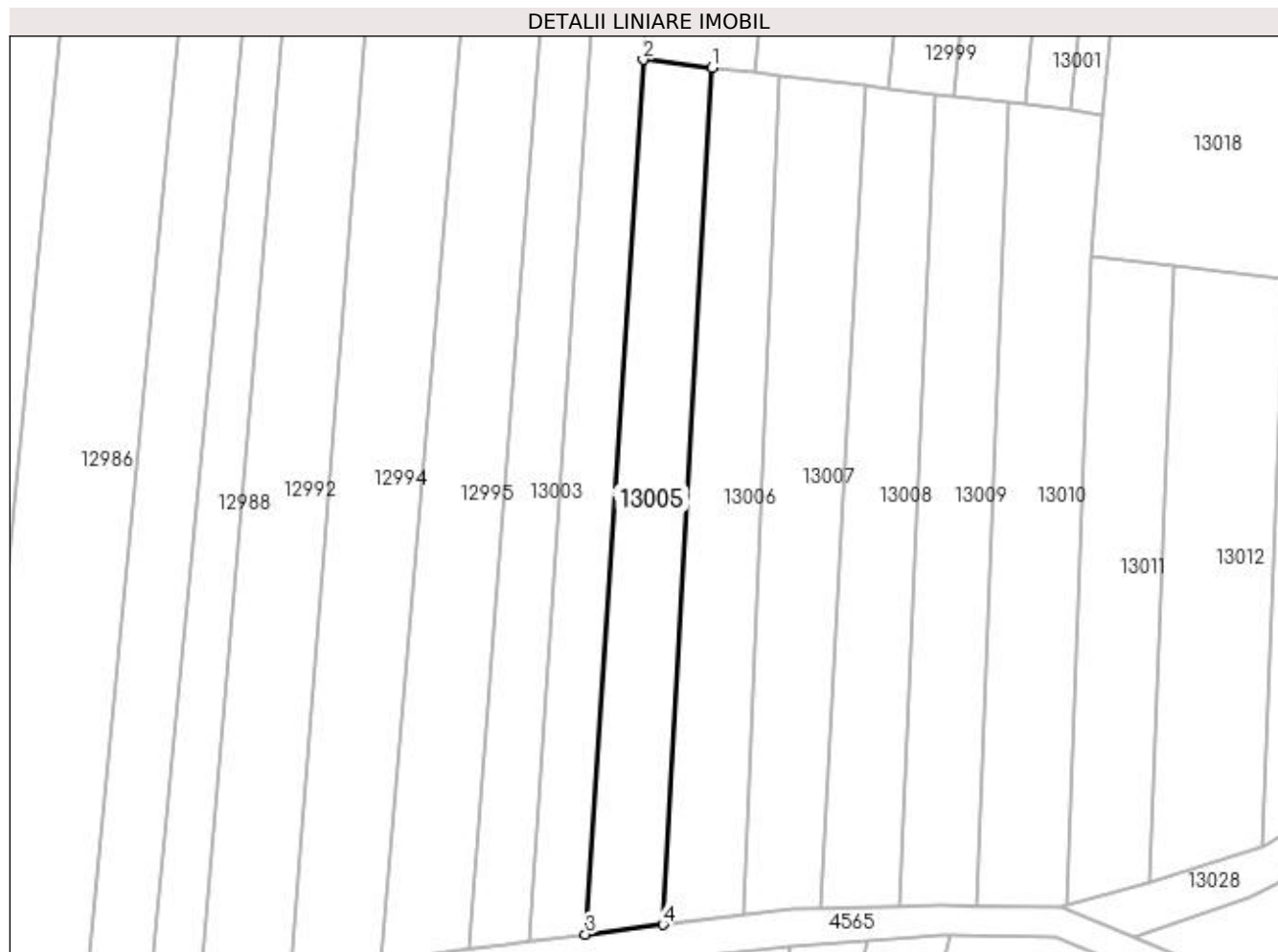
Inscrieri privind dezmembramintele dreptului de proprietate, drepturi reale de garanție și sarcini	Referințe
NU SUNT	

## Anexa Nr. 1 La Partea I

## Teren

Nr cadastral	Suprafața (mp)*	Observații / Referințe
	Din acte: 881 Masurata: 1.146	

\* Suprafața este determinată în planul de proiecție Stereo 70.



## Date referitoare la teren

Crt	Categorie folosință	Intra vilan	Suprafața (mp)	Tarla	Parcelă	Nr. topo	Observații / Referințe
1	vie	NU	1.146	101	64/1	-	

## Lungime Segmente

1) Valorile lungimilor segmentelor sunt obținute din proiecție în plan.

Punct început	X / Y	Punct sfârșit	X / Y	Lungime segment (** (m)
1	418.336,473 298.702,467	2	418.327,195 298.703,551	9.341
2	418.327,195 298.703,551	3	418.319,426 298.585,965	117.843
3	418.319,426 298.585,965	4	418.329,85 298.587,253	10.503
4	418.329,85 298.587,253	1	418.336,473 298.702,467	115.404

**\*\* Lungimile segmentelor sunt determinate în planul de proiecție Stereo 70 și sunt rotunjite la 1 milimetru.**

**\*\*\* Distanța dintre puncte este formată din segmente cumulate ce sunt mai mici decât valoarea 1 milimetru.**





**DATE DESPRE IMOBILUL NR. 13006**

Oficiul de Cadastru și Publicitate Imobiliară DOLJ  
Biroul de Cadastru și Publicitate Imobiliară Craiova

**A. Partea I. Descrierea imobilului**

TEREN Extravilan

Adresa: Jud. Dolj, T101, P68/3

Nr. Crt	Nr cadastral Nr. topografic	Suprafața* (mp)	Observații / Referințe
A1		Din acte: 1.156 Masurata: 1.125	Sector cadastral:9 Teren neimprejmuit;

**B. Partea II. Proprietari și acte**

Inscrieri privitoare la dreptul de proprietate și alte drepturi reale		Referințe
/		
Act Notarial nr. APV 382, din 01/02/2007 emis de NP DEFTA FLORENTIN LEONARD (CERTIFICAT DE DECES SERIA D10 NR 022763);		
B1	Intabulare, drept de PROPRIETATE, dobandit prin lesire Din Indiviziune, cota actuala 1/1, cota initiala 1/1 1) <b>BARAN CONSTANTIN DEFUNCT</b> :Da	A1

**C. Partea III. SARCINI .**

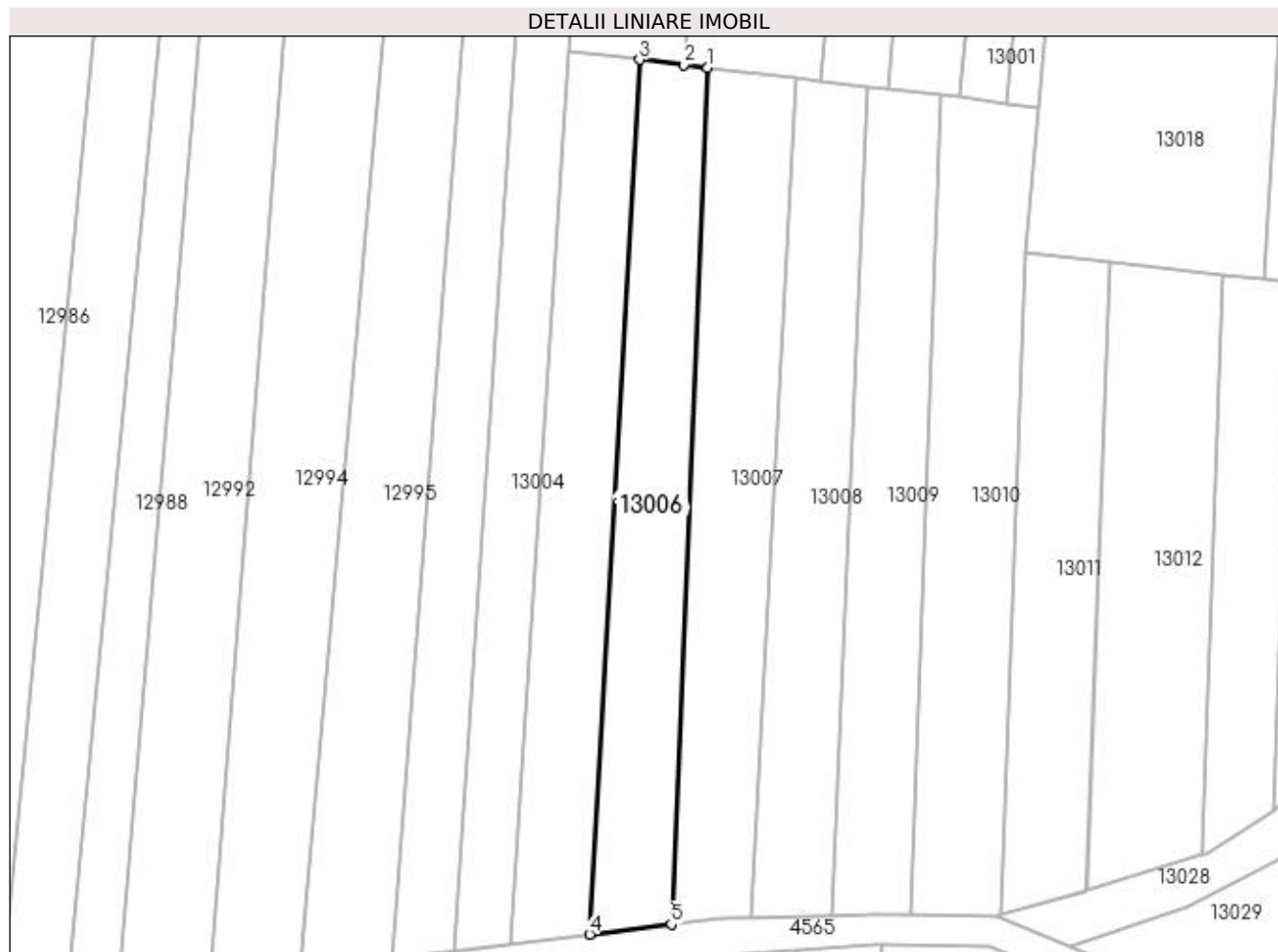
Inscrieri privind dezmembramintele dreptului de proprietate, drepturi reale de garanție și sarcini	Referințe
NU SUNT	

## Anexa Nr. 1 La Partea I

## Teren

Nr cadastral	Suprafața (mp)*	Observații / Referințe
	Din acte: 1.156 Masurata: 1.125	

\* Suprafața este determinată în planul de proiecție Stereo 70.



## Date referitoare la teren

Crt	Categorie folosință	Intra vilan	Suprafața (mp)	Tarla	Parcelă	Nr. topo	Observații / Referințe
1	vie	NU	1.125	101	68/3	-	

## Lungime Segmente

1) Valorile lungimilor segmentelor sunt obținute din proiecție în plan.

Punct început	X / Y	Punct sfârșit	X / Y	Lungime segment (** (m)
1	418.345,437 298.701,418	2	418.342,257 298.701,79	3.202
2	418.342,257 298.701,79	3	418.336,473 298.702,467	5.824
3	418.336,473 298.702,467	4	418.329,85 298.587,253	115.404
4	418.329,85 298.587,253	5	418.340,624 298.588,584	10.856
5	418.340,624 298.588,584	1	418.345,437 298.701,418	112.937

**\*\* Lungimile segmentelor sunt determinate în planul de proiecție Stereo 70 și sunt rotunjite la 1 milimetru.**

**\*\*\* Distanța dintre puncte este formată din segmente cumulate ce sunt mai mici decât valoarea 1 milimetru.**



**DATE DESPRE IMOBILUL NR. 13007**

Oficiul de Cadastru și Publicitate Imobiliară DOLJ  
Biroul de Cadastru și Publicitate Imobiliară Craiova

**A. Partea I. Descrierea imobilului**

TEREN Extravilan

Adresa: Jud. Dolj, T101, P69

Nr. Crt	Nr cadastral Nr. topografic	Suprafața* (mp)	Observații / Referințe
A1		Din acte: 1.128 Masurata: 1.231	Sector cadastral:9 Teren neimprejmuit;

**B. Partea II. Proprietari și acte**

Inscrieri privitoare la dreptul de proprietate și alte drepturi reale		Referințe
/		
Act Notarial nr. CM 13, din 22/03/2018 emis de NP DANA TOMITA (APV 382/01.02.2007; CM 126/29.08.2005; TDP 2697/15.03.2004);		
B1	Intabulare, drept de PROPRIETATE, dobandit prin Succesiune, cota actuala 1/1, cota initiala 1/1 1) <b>BARAN COSTEL</b>	A1

**C. Partea III. SARCINI .**

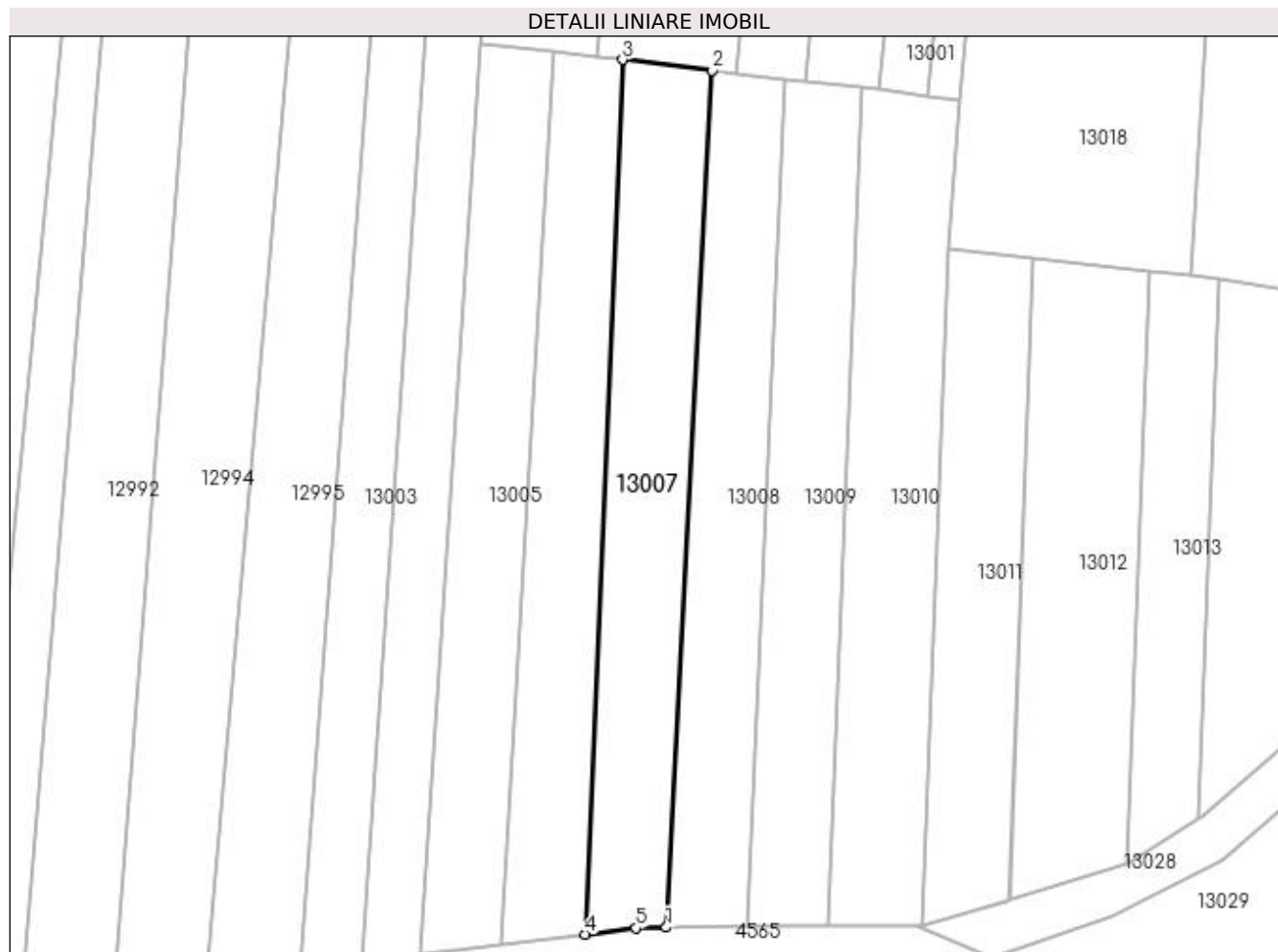
Inscrieri privind dezmembramintele dreptului de proprietate, drepturi reale de garanție și sarcini	Referințe
NU SUNT	

## Anexa Nr. 1 La Partea I

## Teren

Nr cadastral	Suprafața (mp)*	Observații / Referințe
	Din acte: 1.128 Masurata: 1.231	

\* Suprafața este determinată în planul de proiecție Stereo 70.



## Date referitoare la teren

Crt	Categorie folosință	Intra vilan	Suprafața (mp)	Tarla	Parcelă	Nr. topo	Observații / Referințe
1	vie	NU	1.231	101	69	-	

## Lungime Segmente

1) Valorile lungimilor segmentelor sunt obținute din proiecție în plan.

Punct început	X / Y	Punct sfârșit	X / Y	Lungime segment (** (m)
1	418.351,065 298.589,474	2	418.357,028 298.700,063	110.75
2	418.357,028 298.700,063	3	418.345,437 298.701,418	11.67
3	418.345,437 298.701,418	4	418.340,624 298.588,584	112.937
4	418.340,624 298.588,584	5	418.347,177 298.589,394	6.603
5	418.347,177 298.589,394	1	418.351,065 298.589,474	3.889

**\*\* Lungimile segmentelor sunt determinate în planul de proiecție Stereo 70 și sunt rotunjite la 1 milimetru.**

**\*\*\* Distanța dintre puncte este formată din segmente cumulate ce sunt mai mici decât valoarea 1 milimetru.**





**DATE DESPRE IMOBILUL NR. 13008**

Oficiul de Cadastru și Publicitate Imobiliară DOLJ  
Biroul de Cadastru și Publicitate Imobiliară Craiova

**A. Partea I. Descrierea imobilului**

TEREN Extravilan

Adresa: Jud. Dolj, T101, P71

Nr. Crt	Nr cadastral Nr. topografic	Suprafața* (mp)	Observații / Referințe
A1		1.100	Sector cadastral:9 Teren neimprejmuit;

**B. Partea II. Proprietari și acte**

Inscrieri privitoare la dreptul de proprietate și alte drepturi reale		Referințe
/		
Act Notarial nr. APV 5601, din 19/08/2021 emis de NP RALUCA NICOLITA DAVITOIU (CM 139/01.09.2015; TDP 2837/29.07.2004);		
B1	Intabulare, drept de PROPRIETATE, dobandit prin lesire Din Indiviziune, cota actuala 1/1, cota initiala 1/1 1) VATAFU STEFAN	A1

**C. Partea III. SARCINI .**

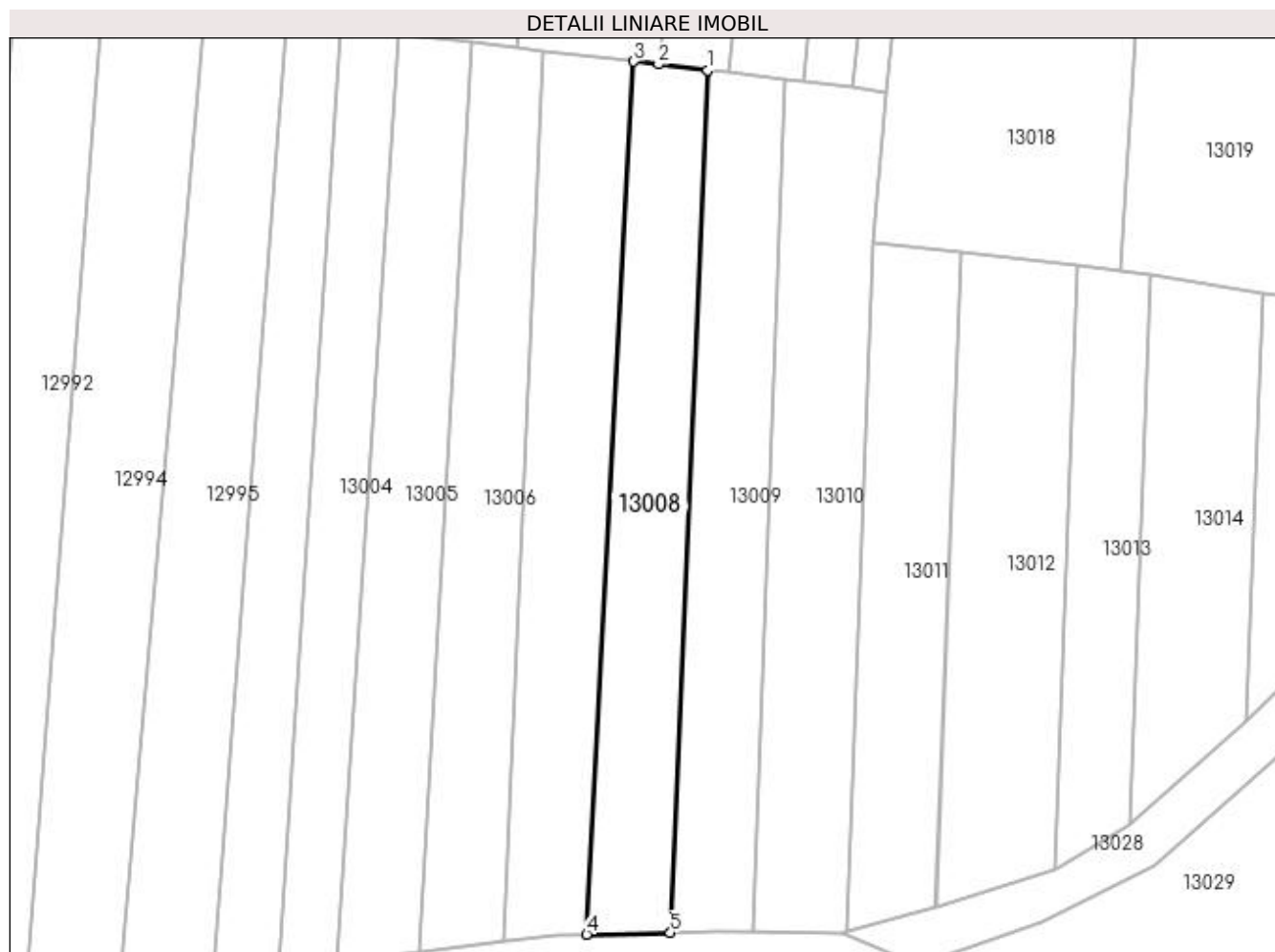
Inscrieri privind dezmembramintele dreptului de proprietate, drepturi reale de garanție și sarcini	Referințe
NU SUNT	

## Anexa Nr. 1 La Partea I

## Teren

Nr cadastral	Suprafața (mp)*	Observații / Referințe
	1.100	

\* Suprafața este determinată în planul de proiecție Stereo 70.



## Date referitoare la teren

Crt	Categorie folosință	Intra vilan	Suprafața (mp)	Tarla	Parcelă	Nr. topo	Observații / Referințe
1	vie	NU	1.100	101	71	-	

## Lungime Segmente

1) Valorile lungimilor segmentelor sunt obținute din proiecție în plan.

Punct început	X / Y	Punct sfârșit	X / Y	Lungime segment (** (m)
1	418.366,388 298.698,968	2	418.360,183 298.699,694	6.247
2	418.360,183 298.699,694	3	418.357,028 298.700,063	3.176
3	418.357,028 298.700,063	4	418.351,065 298.589,474	110.75
4	418.351,065 298.589,474	5	418.361,668 298.589,692	10.605
5	418.361,668 298.589,692	1	418.366,388 298.698,968	109.379

**\*\* Lungimile segmentelor sunt determinate în planul de proiecție Stereo 70 și sunt rotunjite la 1 milimetru.**

**\*\*\* Distanța dintre puncte este formată din segmente cumulate ce sunt mai mici decât valoarea 1 milimetru.**



**DATE DESPRE IMOBILUL NR. 13009**

Oficiul de Cadastru și Publicitate Imobiliară DOLJ  
Biroul de Cadastru și Publicitate Imobiliară Craiova

**A. Partea I. Descrierea imobilului**

TEREN Extravilan

Adresa: Jud. Dolj, T101, P75

Nr. Crt	Nr cadastral Nr. topografic	Suprafața* (mp)	Observații / Referințe
A1		Din acte: 1.000 Masurata: 1.103	Sector cadastral:9 Teren neimprejmuit;

**B. Partea II. Proprietari și acte**

Inscrieri privitoare la dreptul de proprietate și alte drepturi reale	Referințe
/	
Act Administrativ nr. TDP 2865, din 26/07/2004 emis de COMISIA JUDETEANA DOLJ (CERTIFICAT DE DECES SERIA DM NR 136530);	
B1	A1
Intabulare, drept de PROPRIETATE, dobandit prin Reconstituire, cota actuala 1/1, cota initiala 1/1	
1) GRUIA CONSTANTIN, LIPSĂ CNP DEFUNCT:Da	
2) GRUIA IOANA	
3) GRUIA ELENA, LIPSĂ CNP	

**C. Partea III. SARCINI .**

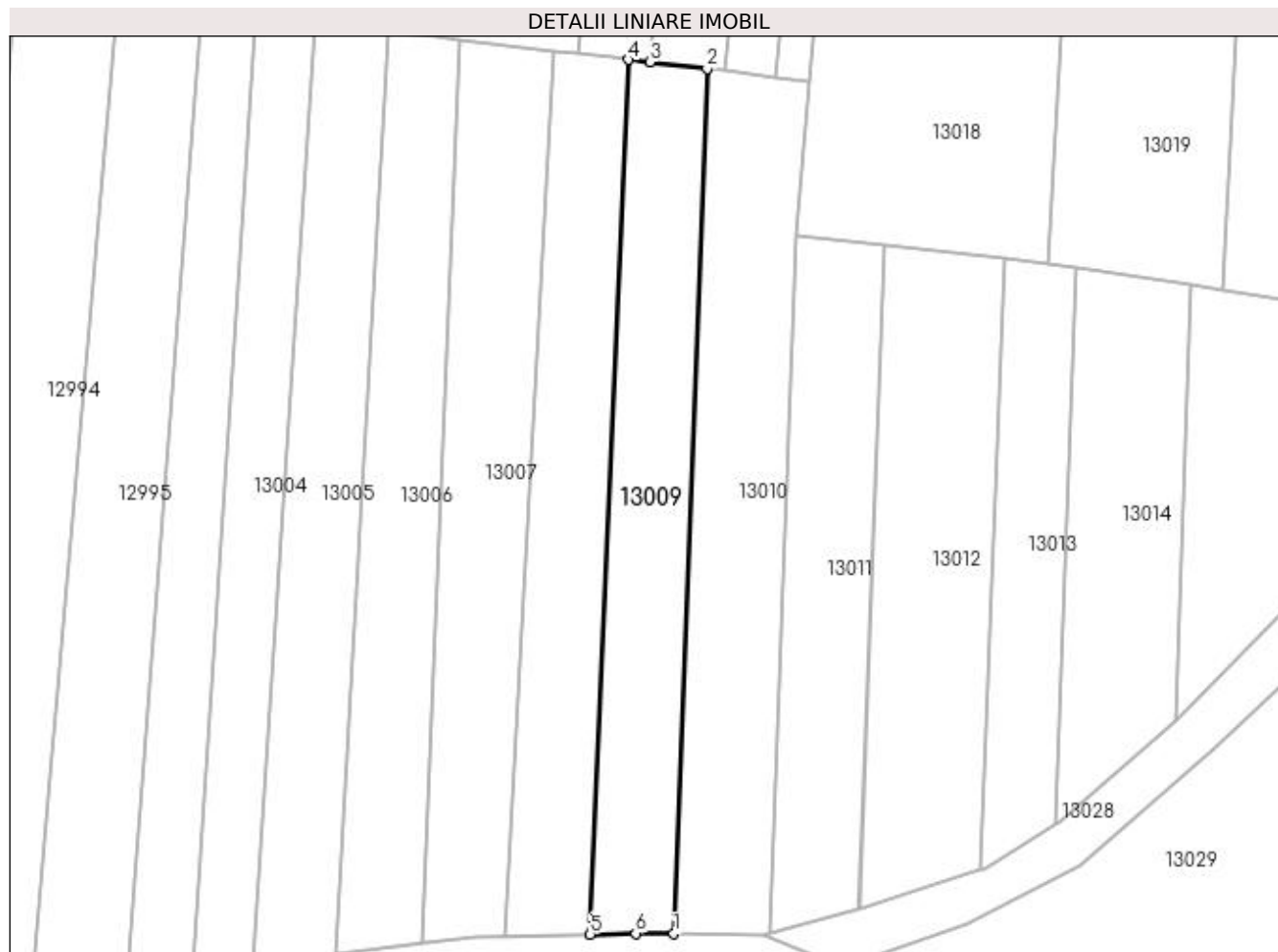
Inscrieri privind dezmembramintele dreptului de proprietate, drepturi reale de garanție și sarcini	Referințe
NU SUNT	

## Anexa Nr. 1 La Partea I

## Teren

Nr cadastral	Suprafața (mp)*	Observații / Referințe
	Din acte: 1.000 Masurata: 1.103	

\* Suprafața este determinată în planul de proiecție Stereo 70.



## Date referitoare la teren

Crt	Categorie folosință	Intra vilan	Suprafața (mp)	Tarla	Parcelă	Nr. topo	Observații / Referințe
1	arabil	NU	1.103	101	75	-	

## Lungime Segmente

1) Valorile lungimilor segmentelor sunt obținute din proiecție în plan.

Punct început	X / Y	Punct sfârșit	X / Y	Lungime segment (** (m)
1	418.372,074 298.589,754	2	418.376,247 298.697,816	108.143
2	418.376,247 298.697,816	3	418.369,126 298.698,648	7.17
3	418.369,126 298.698,648	4	418.366,388 298.698,968	2.756
4	418.366,388 298.698,968	5	418.361,668 298.589,692	109.379
5	418.361,668 298.589,692	6	418.367,354 298.589,808	5.687

Punct început	X / Y	Punct sfârșit	X / Y	Lungime segment (** (m)
6	418.367,354 298.589,808	1	418.372,074 298.589,754	4.72

\*\* Lungimile segmentelor sunt determinate în planul de proiecție Stereo 70 și sunt rotunjite la 1 milimetru.

\*\*\* Distanța dintre puncte este formată din segmente cumulate ce sunt mai mici decât valoarea 1 milimetru.





**DATE DESPRE IMOBILUL NR. 13010**

Oficiul de Cadastru și Publicitate Imobiliară DOLJ  
Biroul de Cadastru și Publicitate Imobiliară Craiova

**A. Partea I. Descrierea imobilului**

TEREN Extravilan

Adresa: Jud. Dolj, T101, P53

Nr. Crt	Nr cadastral Nr. topografic	Suprafața* (mp)	Observații / Referințe
A1		1.295	Sector cadastral:9 Teren neimprejmuit;

**B. Partea II. Proprietari și acte**

Inscrieri privitoare la dreptul de proprietate și alte drepturi reale		Referințe
/		
Act Normativ nr. LEGEA 7, din 13/03/1996 emis de PARLAMENT;		
B1	Inscrierea provizorie, drept de PROPRIETATE, dobandit prin Lege, cota actuala 1/1, cota initiala 1/1 1) NEIDENTIFICAT NEIDENTIFICAT	A1

**C. Partea III. SARCINI .**

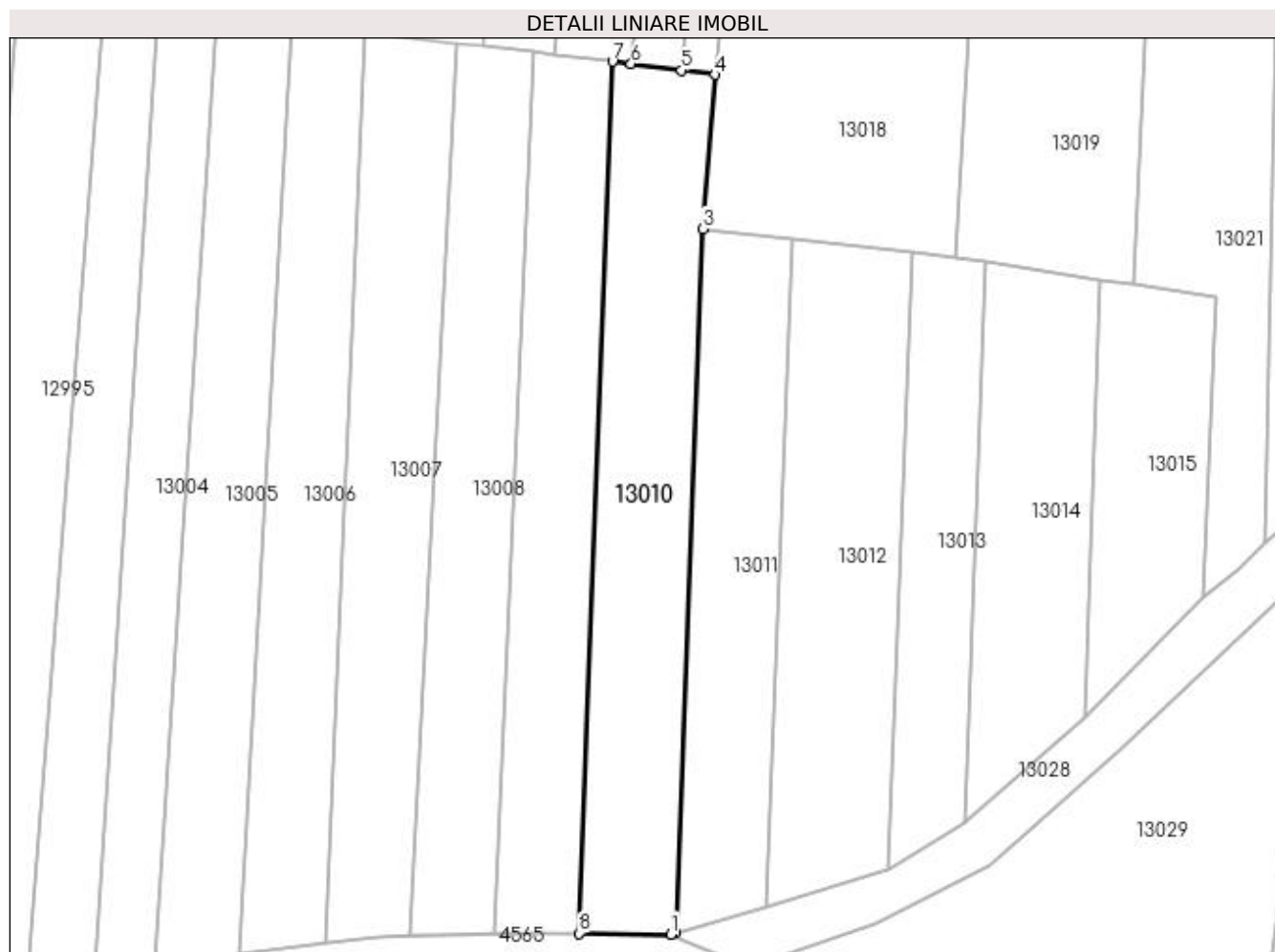
Inscrieri privind dezmembramintele dreptului de proprietate, drepturi reale de garanție și sarcini	Referințe
NU SUNT	

## Anexa Nr. 1 La Partea I

## Teren

Nr cadastral	Suprafața (mp)*	Observații / Referințe
	1.295	

\* Suprafața este determinată în planul de proiecție Stereo 70.



## Date referitoare la teren

Crt	Categorie folosință	Intra vilan	Suprafața (mp)	Tarla	Parcelă	Nr. topo	Observații / Referințe
1	vie	NU	1.295	101	53	-	

## Lungime Segmente

1) Valorile lungimilor segmentelor sunt obținute din proiecție în plan.

Punct început	X / Y	Punct sfârșit	X / Y	Lungime segment (** (m)
1	418.383,491 298.589,621	2	418.384,104 298.589,794	0.637
2	418.384,104 298.589,794	3	418.387,404 298.677,063	87.332
3	418.387,404 298.677,063	4	418.389,004 298.696,193	19.197
4	418.389,004 298.696,193	5	418.384,802 298.696,728	4.236
5	418.384,802 298.696,728	6	418.378,554 298.697,546	6.301

Punct început	X / Y	Punct sfârşit	X / Y	Lungime segment (** (m)
6	418.378,554 298.697,546	7	418.376,247 298.697,816	2.323
7	418.376,247 298.697,816	8	418.372,074 298.589,754	108.143
8	418.372,074 298.589,754	1	418.383,491 298.589,621	11.417

\*\* Lungimile segmentelor sunt determinate în planul de proiecție Stereo 70 și sunt rotunjite la 1 milimetru.

\*\*\* Distanța dintre puncte este formată din segmente cumulate ce sunt mai mici decât valoarea 1 milimetru.



**DATE DESPRE IMOBILUL NR. 13011**

Oficiul de Cadastru și Publicitate Imobiliară DOLJ  
Biroul de Cadastru și Publicitate Imobiliară Craiova

**A. Partea I. Descrierea imobilului**

TEREN Extravilan

Adresa: Jud. Dolj, T101, P78

Nr. Crt	Nr cadastral Nr. topografic	Suprafața* (mp)	Observații / Referințe
A1		950	Sector cadastral:9 Teren neimprejmuit;

**B. Partea II. Proprietari și acte**

Inscrieri privitoare la dreptul de proprietate și alte drepturi reale	Referințe
/	
Act Administrativ nr. TDP 3292, din 06/06/2005 emis de COMISIA JUDETEANA DOLJ;	
B1	A1
Intabulare, drept de PROPRIETATE, dobandit prin Reconstituire, cota actuala 1/1, cota initiala 1/1 1) STÂNCULEASA ION, LIPSĂ CNP	

**C. Partea III. SARCINI .**

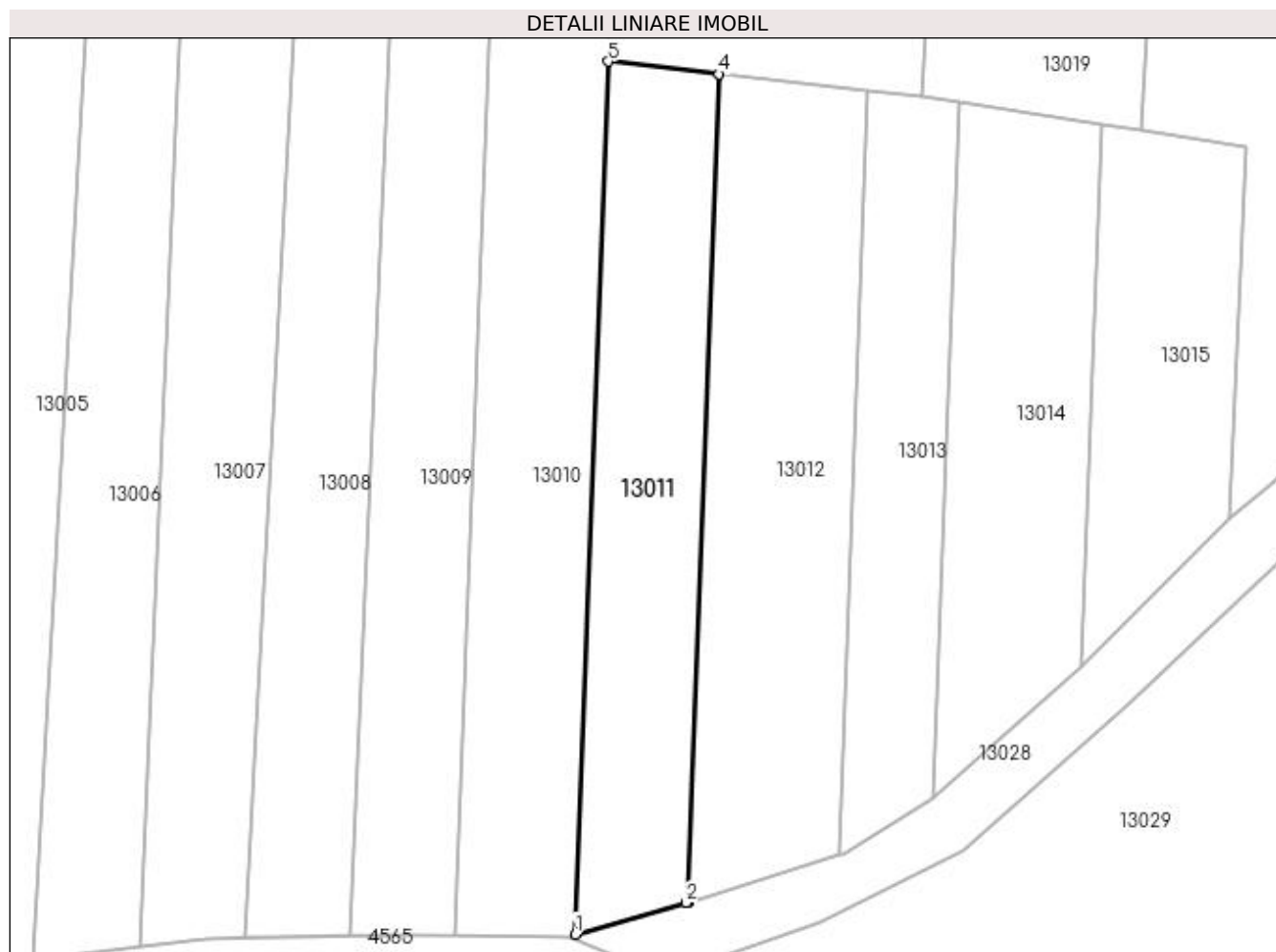
Inscrieri privind dezmembramintele dreptului de proprietate, drepturi reale de garanție și sarcini	Referințe
NU SUNT	

## Anexa Nr. 1 La Partea I

## Teren

Nr cadastral	Suprafața (mp)*	Observații / Referințe
	950	

\* Suprafața este determinată în planul de proiecție Stereo 70.



## Date referitoare la teren

Crt	Categorie folosință	Intra vilan	Suprafața (mp)	Tarla	Parcelă	Nr. topo	Observații / Referințe
1	arabil	NU	950	101	78	-	

## Lungime Segmente

1) Valorile lungimilor segmentelor sunt obținute din proiecție în plan.

Punct început	X / Y	Punct sfârșit	X / Y	Lungime segment (** (m)
1	418.384,104 298.589,794	2	418.395,235 298.592,942	11.568
2	418.395,235 298.592,942	3	418.395,395 298.592,992	0.167
3	418.395,395 298.592,992	4	418.398,527 298.675,81	82.877
4	418.398,527 298.675,81	5	418.387,404 298.677,063	11.193
5	418.387,404 298.677,063	1	418.384,104 298.589,794	87.332

**\*\* Lungimile segmentelor sunt determinate în planul de proiecție Stereo 70 și sunt rotunjite la 1 milimetru.**

**\*\*\* Distanța dintre puncte este formată din segmente cumulate ce sunt mai mici decât valoarea 1 milimetru.**





**DATE DESPRE IMOBILUL NR. 13012**

Oficiul de Cadastru și Publicitate Imobiliară DOLJ  
Biroul de Cadastru și Publicitate Imobiliară Craiova

**A. Partea I. Descrierea imobilului**

TEREN Extravilan

Adresa: Jud. Dolj, T101, P84

Nr. Crt	Nr cadastral Nr. topografic	Suprafața* (mp)	Observații / Referințe
A1		1.188	Sector cadastral:9 Teren neimprejmuit;

**B. Partea II. Proprietari și acte**

Inscrieri privitoare la dreptul de proprietate și alte drepturi reale		Referințe
/		
Act Administrativ nr. TDP 2488, din 14/10/2003 emis de COMISIA JUDETEANA DOLJ (CERTIFICAT DE DECES SERIA DA NR 496228);		
B1	Intabulare, drept de PROPRIETATE, dobandit prin Reconstituire, cota actuala 1/1, cota initiala 1/1 1) STÂNCULEASA IOANA, LIPSĂ CNP DEFUNCT:Da 2) STÂNCULEASA MARIN, LIPSĂ CNP	A1

**C. Partea III. SARCINI .**

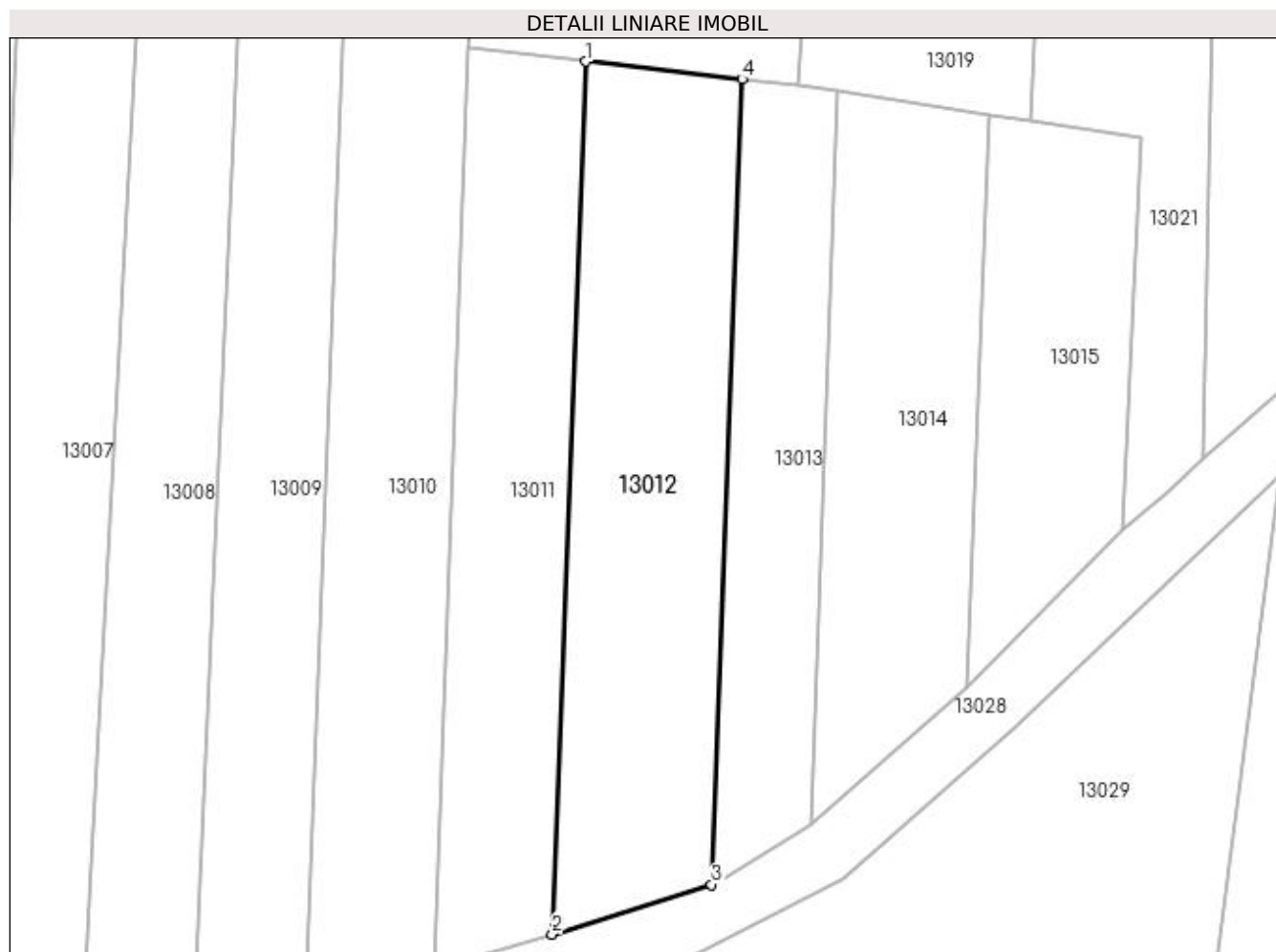
Inscrieri privind dezmembramintele dreptului de proprietate, drepturi reale de garanție și sarcini	Referințe
NU SUNT	

## Anexa Nr. 1 La Partea I

## Teren

Nr cadastral	Suprafața (mp)*	Observații / Referințe
	1.188	

\* Suprafața este determinată în planul de proiecție Stereo 70.



## Date referitoare la teren

Crt	Categorie folosință	Intra vilan	Suprafața (mp)	Tarla	Parcelă	Nr. topo	Observații / Referințe
1	arabil	NU	1.188	101	84	-	

## Lungime Segmente

1) Valorile lungimilor segmentelor sunt obținute din proiecție în plan.

Punct început	X / Y	Punct sfârșit	X / Y	Lungime segment (** (m)
1	418.398,527 298.675,81	2	418.395,395 298.592,992	82.877
2	418.395,395 298.592,992	3	418.410,495 298.597,72	15.823
3	418.410,495 298.597,72	4	418.413,385 298.674,136	76.471
4	418.413,385 298.674,136	1	418.398,527 298.675,81	14.952

**\*\* Lungimile segmentelor sunt determinate în planul de proiecție Stereo 70 și sunt rotunjite la 1 milimetru.**

**\*\*\* Distanța dintre puncte este formată din segmente cumulate ce sunt mai mici decât valoarea 1 milimetru.**



**DATE DESPRE IMOBILUL NR. 13013**

Oficiul de Cadastru și Publicitate Imobiliară DOLJ  
Biroul de Cadastru și Publicitate Imobiliară Craiova

**A. Partea I. Descrierea imobilului**

TEREN Extravilan

Adresa: Jud. Dolj, T101, P85

Nr. Crt	Nr cadastral Nr. topografic	Suprafața* (mp)	Observații / Referințe
A1		670	Sector cadastral:9 Teren neimprejmuit;

**B. Partea II. Proprietari și acte**

Inscrieri privitoare la dreptul de proprietate și alte drepturi reale	Referințe
/	
Act Administrativ nr. TDP 3292, din 06/06/2005 emis de COMISIA JUDETEANA DOLJ;	
B1	A1
Intabulare, drept de PROPRIETATE, dobândit prin Reconstituire, cota actuala 1/1, cota initiala 1/1 1) STÂNCULEASA ION, LIPSĂ CNP	

**C. Partea III. SARCINI .**

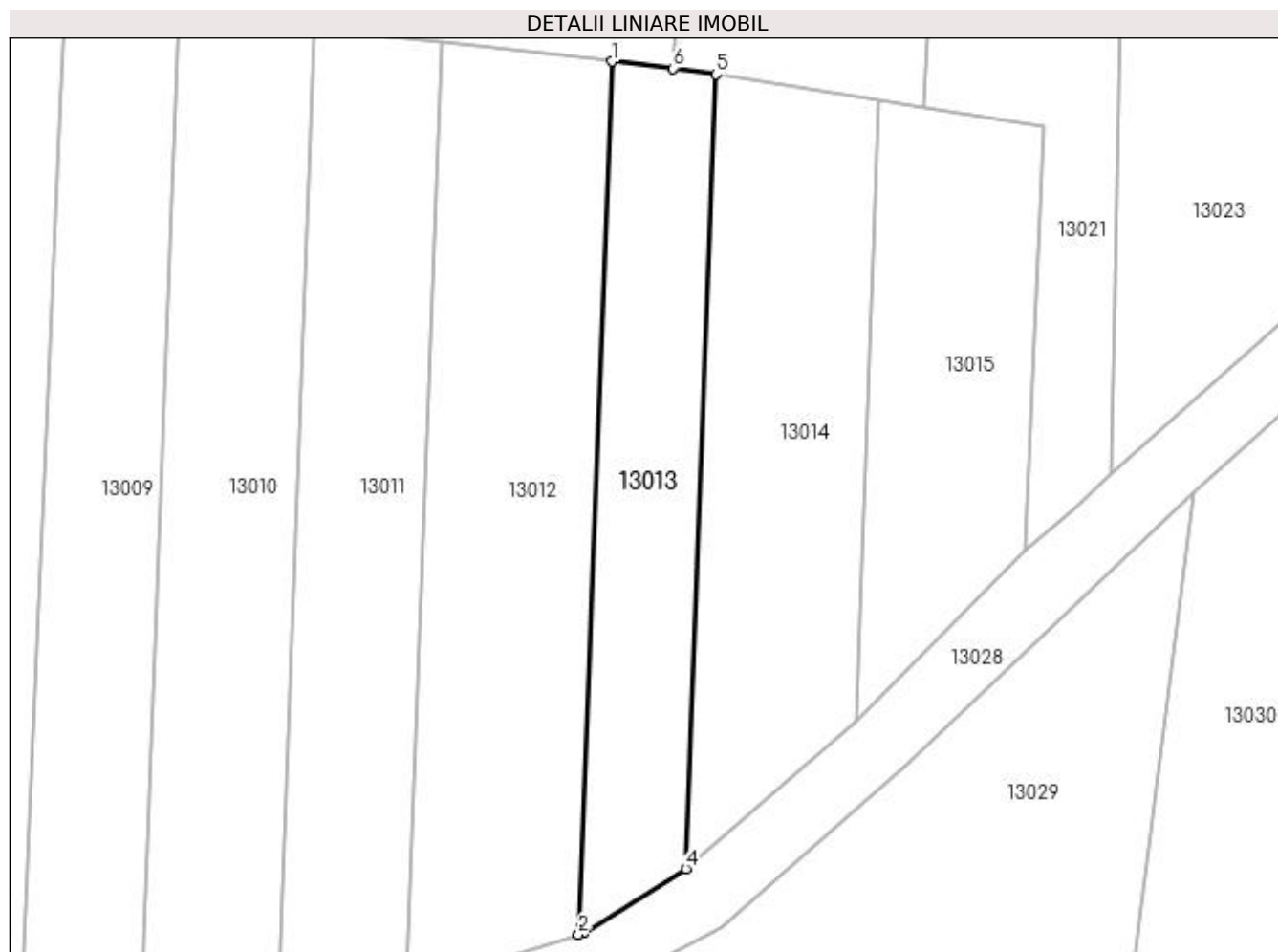
Inscrieri privind dezmembramintele dreptului de proprietate, drepturi reale de garanție și sarcini	Referințe
NU SUNT	

## Anexa Nr. 1 La Partea I

## Teren

Nr cadastral	Suprafața (mp)*	Observații / Referințe
	670	

\* Suprafața este determinată în planul de proiecție Stereo 70.



## Date referitoare la teren

Crt	Categorie folosință	Intra vilan	Suprafața (mp)	Tarla	Parcelă	Nr. topo	Observații / Referințe
1	arabil	NU	670	101	85	-	

## Lungime Segmente

1) Valorile lungimilor segmentelor sunt obținute din proiecție în plan.

Punct început	X / Y	Punct sfârșit	X / Y	Lungime segment (** (m)
1	418.413,385 298.674,136	2	418.410,495 298.597,72	76.471
2	418.410,495 298.597,72	3	418.410,989 298.597,874	0.517
3	418.410,989 298.597,874	4	418.419,877 298.603,451	10.493
4	418.419,877 298.603,451	5	418.422,508 298.673,021	69.62
5	418.422,508 298.673,021	6	418.418,781 298.673,528	3.761

Punct început	X / Y	Punct sfârșit	X / Y	Lungime segment (** (m)
6	418.418,781 298.673,528	1	418.413,385 298.674,136	5.431

\*\* Lungimile segmentelor sunt determinate în planul de proiecție Stereo 70 și sunt rotunjite la 1 milimetru.

\*\*\* Distanța dintre puncte este formată din segmente cumulate ce sunt mai mici decât valoarea 1 milimetru.





**DATE DESPRE IMOBILUL NR. 13014**

Oficiul de Cadastru și Publicitate Imobiliară DOLJ  
Biroul de Cadastru și Publicitate Imobiliară Craiova

**A. Partea I. Descrierea imobilului**

TEREN Extravilan

Adresa: Jud. Dolj, T101, P48

Nr. Crt	Nr cadastral Nr. topografic	Suprafața* (mp)	Observații / Referințe
A1		892	Sector cadastral:9 Teren neimprejmuit;

**B. Partea II. Proprietari și acte**

Inscrieri privitoare la dreptul de proprietate și alte drepturi reale		Referințe
/		
Act Notarial nr. CM 174, din 08/10/2010 emis de NP TUDOR MARINELA DANIELA (INCHEIERE DE INDREPTARE A ERORII 19152/10.11.2010; CM 31/03.03.2009;TDP 2612/16.12.2003);		
B1	Intabulare, drept de PROPRIETATE, dobandit prin Succesiune, cota actuala 1/2, cota initiala 1/2 1) STAICU FLOAREA	A1
Act Notarial nr. CM 174, din 08/10/2010 emis de NP TUDOR MARINELA DANIELA (INCHEIERE DE INDREPTARE A ERORII 19152/10.11.2010;CM 31/03.03.2009;TDP 2612/16.12.2003);		
B2	Intabulare, drept de PROPRIETATE, dobandit prin Succesiune, cota actuala 1/2, cota initiala 1/2 1) STANCULEASA IOANA	A1

**C. Partea III. SARCINI .**

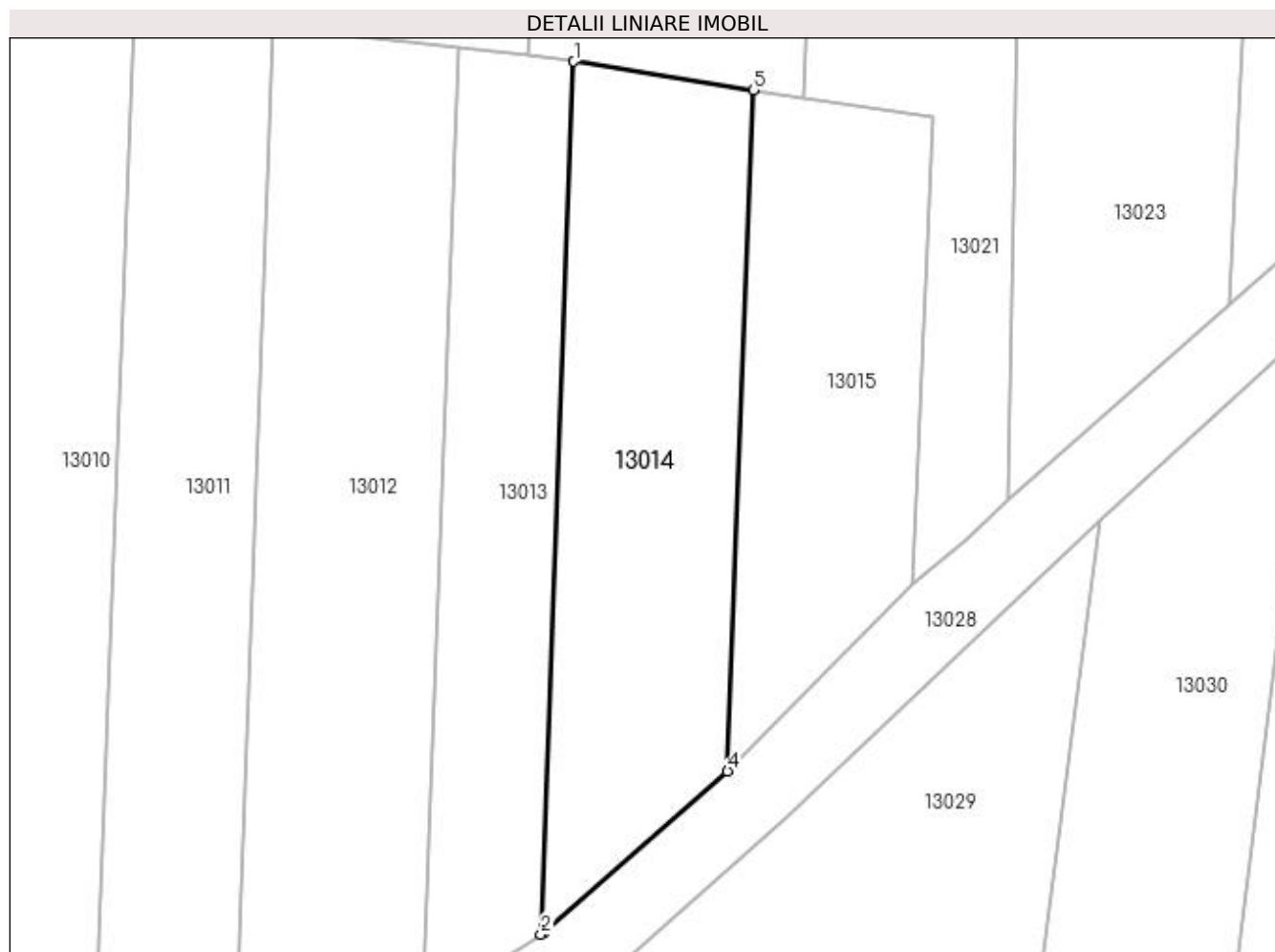
Inscrieri privind dezmembramintele dreptului de proprietate, drepturi reale de garanție și sarcini	Referințe
NU SUNT	

## Anexa Nr. 1 La Partea I

## Teren

Nr cadastral	Suprafața (mp)*	Observații / Referințe
	892	

\* Suprafața este determinată în planul de proiecție Stereo 70.



## Date referitoare la teren

Crt	Categorie folosință	Intra vilan	Suprafața (mp)	Tarla	Parcelă	Nr. topo	Observații / Referințe
1	arabil	NU	892	101	48	-	

## Lungime Segmente

1) Valorile lungimilor segmentelor sunt obținute din proiecție în plan.

Punct început	X / Y	Punct sfârșit	X / Y	Lungime segment (** (m)
1	418.422,508 298.673,021	2	418.419,877 298.603,451	69.62
2	418.419,877 298.603,451	3	418.420,191 298.603,648	0.371
3	418.420,191 298.603,648	4	418.434,762 298.616,46	19.403
4	418.434,762 298.616,46	5	418.436,815 298.670,761	54.339
5	418.436,815 298.670,761	1	418.422,508 298.673,021	14.485

**\*\* Lungimile segmentelor sunt determinate în planul de proiecție Stereo 70 și sunt rotunjite la 1 milimetru.**

**\*\*\* Distanța dintre puncte este formată din segmente cumulate ce sunt mai mici decât valoarea 1 milimetru.**



**DATE DESPRE IMOBILUL NR. 13015**

Oficiul de Cadastru și Publicitate Imobiliară DOLJ  
Biroul de Cadastru și Publicitate Imobiliară Craiova

**A. Partea I. Descrierea imobilului**

TEREN Extravilan

Adresa: Jud. Dolj, T101

Nr. Crt	Nr cadastral Nr. topografic	Suprafața* (mp)	Observații / Referințe
A1		656	Sector cadastral:9 Teren neimprejmuit;

**B. Partea II. Proprietari și acte**

Inscrieri privitoare la dreptul de proprietate și alte drepturi reale		Referințe
/		
Act Normativ nr. LEGEA 7, din 13/03/1996 emis de PARLAMENT;		
B1	Inscrierea provizorie, drept de PROPRIETATE, dobandit prin Lege, cota actuala 1/1, cota initiala 1/1 1) NEIDENTIFICAT NEIDENTIFICAT	A1

**C. Partea III. SARCINI .**

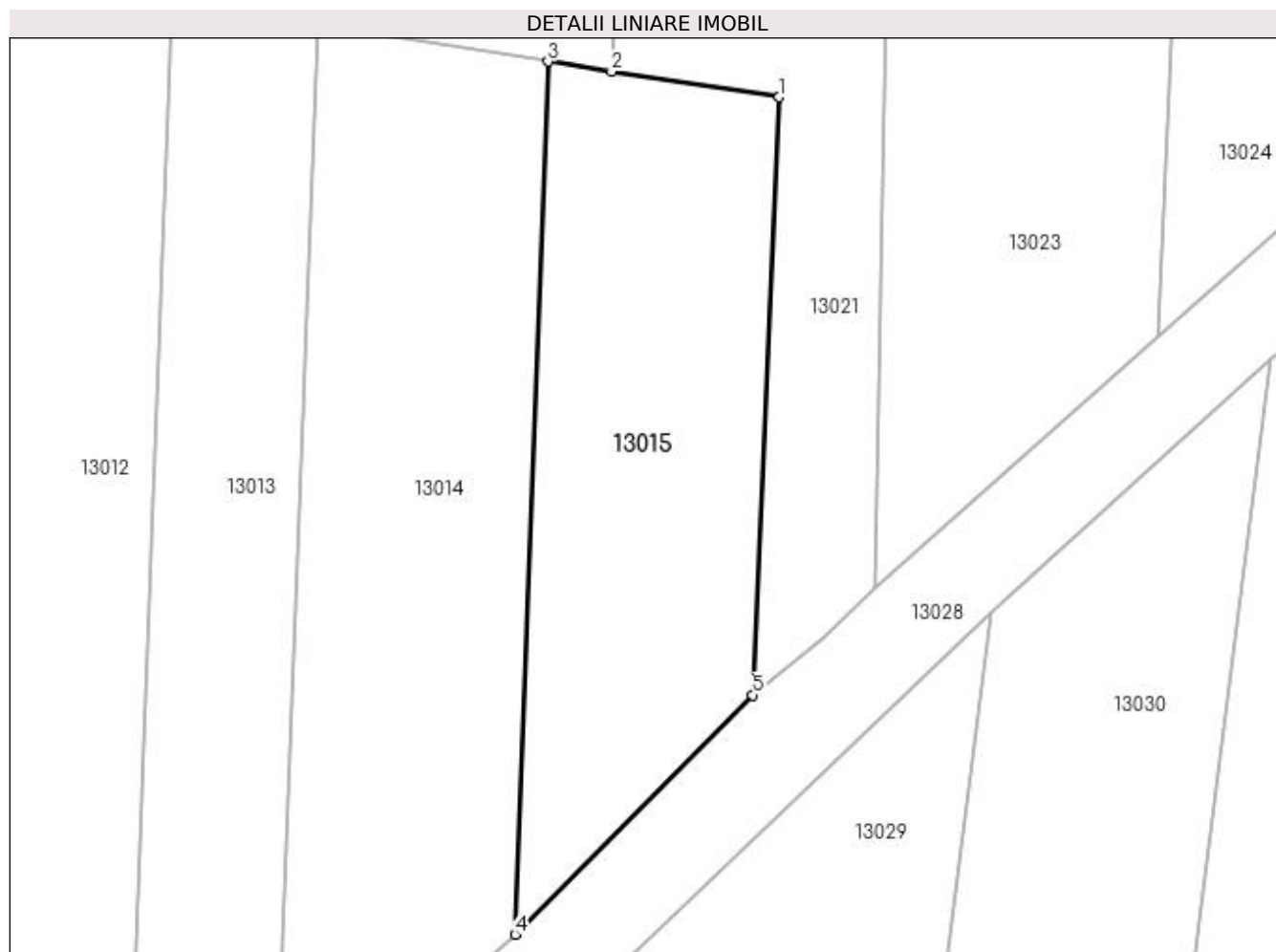
Inscrieri privind dezmembramintele dreptului de proprietate, drepturi reale de garanție și sarcini	Referințe
NU SUNT	

## Anexa Nr. 1 La Partea I

## Teren

Nr cadastral	Suprafața (mp)*	Observații / Referințe
	656	

\* Suprafața este determinată în planul de proiecție Stereo 70.



## Date referitoare la teren

Crt	Categorie folosință	Intravilan	Suprafața (mp)	Tarla	Parcelă	Nr. topo	Observații / Referințe
1	arabil	NU	656	101	-	-	

## Lungime Segmente

1) Valorile lungimilor segmentelor sunt obținute din proiecție în plan.

Punct început	X / Y	Punct sfârșit	X / Y	Lungime segment (** (m)
1	418.451,215 298.668,534	2	418.440,774 298.670,131	10.562
2	418.440,774 298.670,131	3	418.436,815 298.670,761	4.009
3	418.436,815 298.670,761	4	418.434,762 298.616,46	54.339
4	418.434,762 298.616,46	5	418.449,555 298.631,348	20.988
5	418.449,555 298.631,348	1	418.451,215 298.668,534	37.223

**\*\* Lungimile segmentelor sunt determinate în planul de proiecție Stereo 70 și sunt rotunjite la 1 milimetru.**

**\*\*\* Distanța dintre puncte este formată din segmente cumulate ce sunt mai mici decât valoarea 1 milimetru.**





**DATE DESPRE IMOBILUL NR. 13016**

Oficiul de Cadastru și Publicitate Imobiliară DOLJ  
Biroul de Cadastru și Publicitate Imobiliară Craiova

**A. Partea I. Descrierea imobilului**

TEREN Extravilan

Adresa: Jud. Dolj, T101, P80

Nr. Crt	Nr cadastral Nr. topografic	Suprafața* (mp)	Observații / Referințe
A1		Din acte: 2.524 Masurata: 2.982	Sector cadastral:9 Teren neimprejmuit;

**B. Partea II. Proprietari și acte**

Inscrieri privitoare la dreptul de proprietate și alte drepturi reale		Referințe
/		
Act Notarial nr. APV 5601, din 19/08/2021 emis de NP RALUCA NICOLITA DAVITOIU (CM 139/01.09.2015; TDP 2837/29.07.2004);		
B1	Intabulare, drept de PROPRIETATE, dobandit prin Succesiune, cota actuala 1/1, cota initiala 1/1 1) VATAFU IONICA	A1

**C. Partea III. SARCINI .**

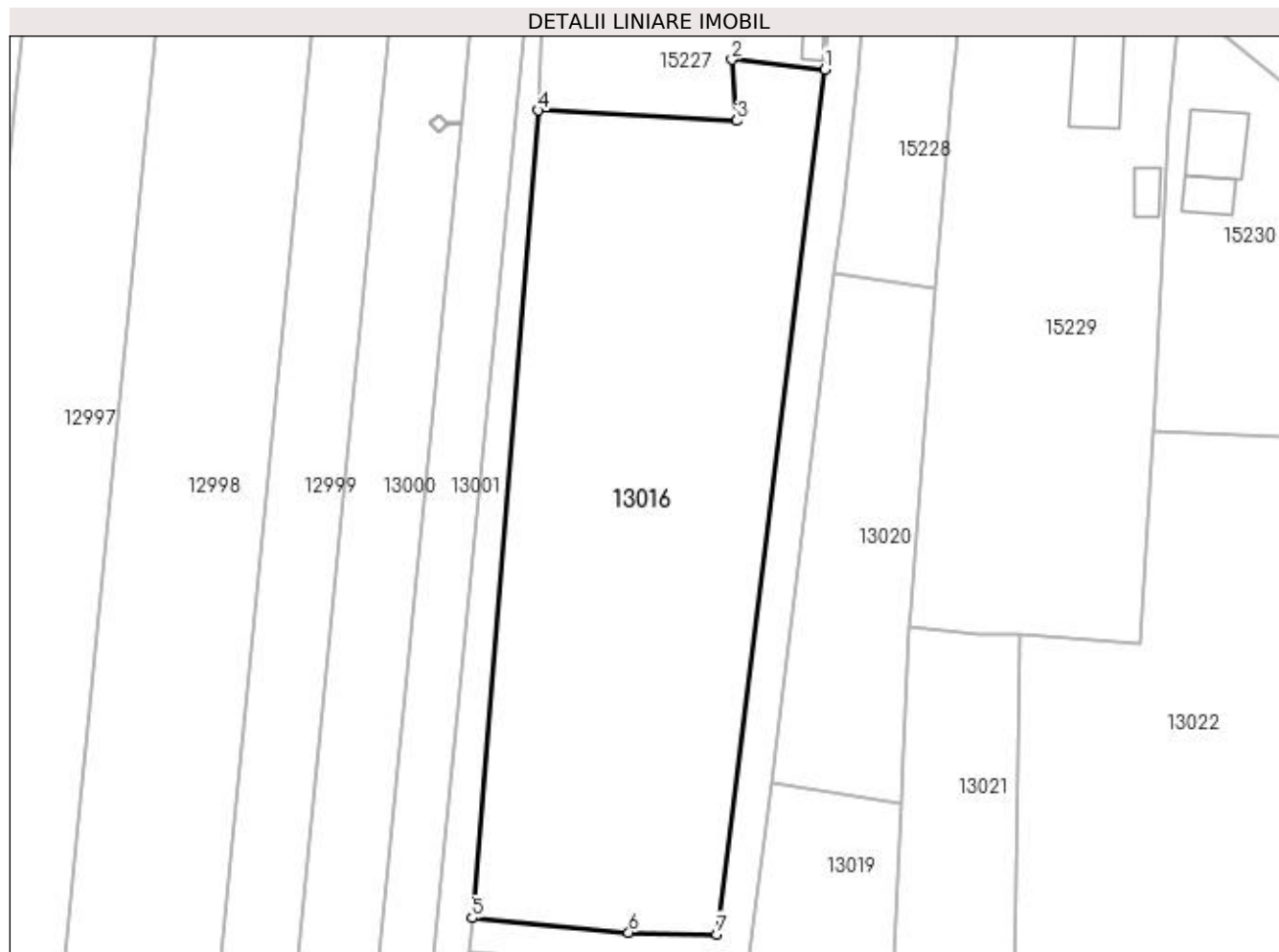
Inscrieri privind dezmembramintele dreptului de proprietate, drepturi reale de garanție și sarcini	Referințe
NU SUNT	

## Anexa Nr. 1 La Partea I

## Teren

Nr cadastral	Suprafața (mp)*	Observații / Referințe
	Din acte: 2.524 Masurata: 2.982	

\* Suprafața este determinată în planul de proiecție Stereo 70.



## Date referitoare la teren

Crt	Categorie folosință	Intra vilan	Suprafața (mp)	Tarla	Parcelă	Nr. topo	Observații / Referințe
1	arabil	NU	2.982	101	80	-	

## Lungime Segmente

1) Valorile lungimilor segmentelor sunt obținute din proiecție în plan.

Punct început	X / Y	Punct sfârșit	X / Y	Lungime segment (** (m)
1	418.437,603 298.872,336	2	418.426,718 298.873,462	10.943
2	418.426,718 298.873,462	3	418.427,328 298.866,339	7.149
3	418.427,328 298.866,339	4	418.404,137 298.867,544	23.222
4	418.404,137 298.867,544	5	418.396,444 298.773,273	94.584
5	418.396,444 298.773,273	6	418.414,706 298.771,562	18.342

Punct început	X / Y	Punct sfârșit	X / Y	Lungime segment (** (m)
6	418.414,706 298.771,562	7	418.425,001 298.771,365	10.297
7	418.425,001 298.771,365	1	418.437,603 298.872,336	101.754

\*\* Lungimile segmentelor sunt determinate în planul de proiecție Stereo 70 și sunt rotunjite la 1 milimetru.

\*\*\* Distanța dintre puncte este formată din segmente cumulate ce sunt mai mici decât valoarea 1 milimetru.



**DATE DESPRE IMOBILUL NR. 13017**

Oficiul de Cadastru și Publicitate Imobiliară DOLJ  
Biroul de Cadastru și Publicitate Imobiliară Craiova

**A. Partea I. Descrierea imobilului**

TEREN Extravilan

Adresa: Jud. Dolj, T101, DE 2009/2

Nr. Crt	Nr cadastral Nr. topografic	Suprafața* (mp)	Observații / Referințe
A1		704	Sector cadastral:9 Teren neimprejmuit;

**B. Partea II. Proprietari și acte**

Inscrieri privitoare la dreptul de proprietate și alte drepturi reale		Referințe
/		
Act Normativ nr. HG 965, din 05/09/2002 emis de GUVERNUL ROMANIEI (ANEXA NR. 57-INVENTARUL BUNURILOR CARE APARTIN DOMENIULUI PUBLIC AL COMUNEI LEU);		
B1	Intabulare, drept de PROPRIETATE, dobandit prin Lege, cota actuala 1/1, cota initiala 1/1 1) COMUNA LEU-DOMENIUL PUBLIC, CIF:4553631	A1

**C. Partea III. SARCINI .**

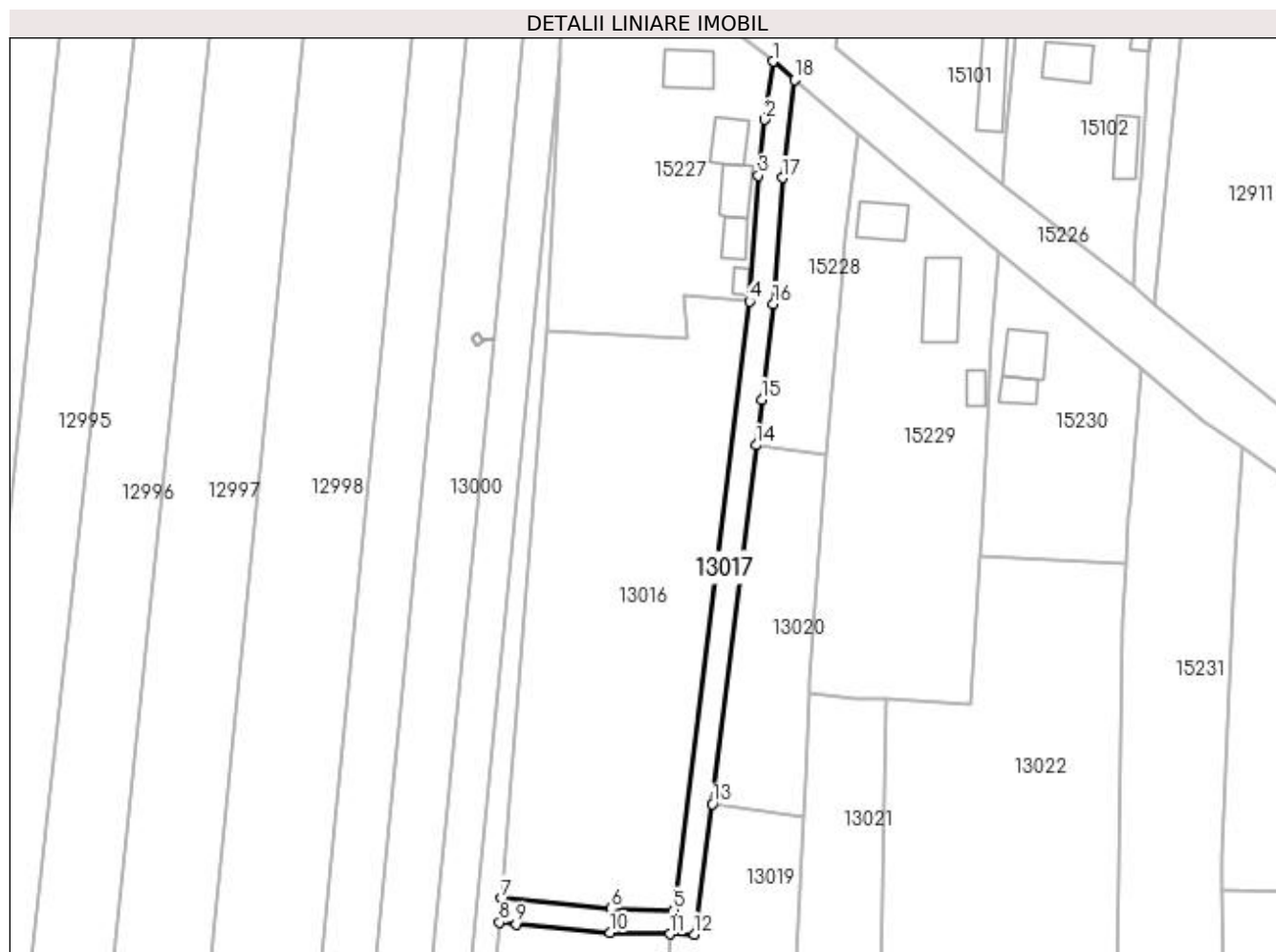
Inscrieri privind dezmembramintele dreptului de proprietate, drepturi reale de garanție și sarcini	Referințe
NU SUNT	

## Anexa Nr. 1 La Partea I

## Teren

Nr cadastral	Suprafața (mp)*	Observații / Referințe
	704	

\* Suprafața este determinată în planul de proiecție Stereo 70.



## Date referitoare la teren

Crt	Categorie folosință	Intra vilan	Suprafața (mp)	Tarla	Parcelă	Nr. topo	Observații / Referințe
1	drum	NU	704	101	DE 2009/2	-	

## Lungime Segmente

1) Valorile lungimilor segmentelor sunt obținute din proiecție în plan.

Punct început	X / Y	Punct sfârșit	X / Y	Lungime segment (** (m)
1	418.441,534 298.912,133	2	418.440,208 298.902,5	9.724
2	418.440,208 298.902,5	3	418.439,113 298.893,197	9.367
3	418.439,113 298.893,197	4	418.437,603 298.872,336	20.916
4	418.437,603 298.872,336	5	418.425,001 298.771,365	101.754
5	418.425,001 298.771,365	6	418.414,706 298.771,562	10.297

Punct început	X / Y	Punct sfârșit	X / Y	Lungime segment (** (m)
6	418.414,706 298.771,562	7	418.396,444 298.773,273	18.342
7	418.396,444 298.773,273	8	418.396,119 298.769,286	4.0
8	418.396,119 298.769,286	9	418.398,922 298.769,024	2.816
9	418.398,922 298.769,024	10	418.414,481 298.767,566	15.627
10	418.414,481 298.767,566	11	418.424,449 298.767,375	9.97
11	418.424,449 298.767,375	12	418.428,438 298.767,33	3.989
12	418.428,438 298.767,33	13	418.431,47 298.788,956	21.837
13	418.431,47 298.788,956	14	418.438,746 298.848,493	59.98
14	418.438,746 298.848,493	15	418.439,669 298.856,042	7.605
15	418.439,669 298.856,042	16	418.441,583 298.871,929	16.002
16	418.441,583 298.871,929	17	418.443,096 298.892,819	20.944
17	418.443,096 298.892,819	18	418.445,149 298.909,062	16.373
18	418.445,149 298.909,062	1	418.441,534 298.912,133	4.743

\*\* Lungimile segmentelor sunt determinate în planul de proiecție Stereo 70 și sunt rotunjite la 1 milimetru.

\*\*\* Distanța dintre puncte este formată din segmente cumulate ce sunt mai mici decât valoarea 1 milimetru.





**DATE DESPRE IMOBILUL NR. 13018**

Oficiul de Cadastru și Publicitate Imobiliară DOLJ  
 Biroul de Cadastru și Publicitate Imobiliară Craiova

**A. Partea I. Descrierea imobilului**

TEREN Extravilan

Adresa: Jud. Dolj, T101, P41/5

Nr. Crt	Nr cadastral Nr. topografic	Suprafața* (mp)	Observații / Referințe
A1		2.800	Sector cadastral:9 Teren neimprejmuit;

**B. Partea II. Proprietari și acte**

Inscrieri privitoare la dreptul de proprietate și alte drepturi reale	Referințe
/	
Act Administrativ nr. TDP 10652, din 21/05/2008 emis de COMISIA JUDETEANA DOLJ;	
B1	A1
Intabulare, drept de PROPRIETATE, dobândit prin Reconstituire, cota actuala 1/1, cota initiala 1/1 1) CIOI ILIE, LIPSĂ CNP	

**C. Partea III. SARCINI .**

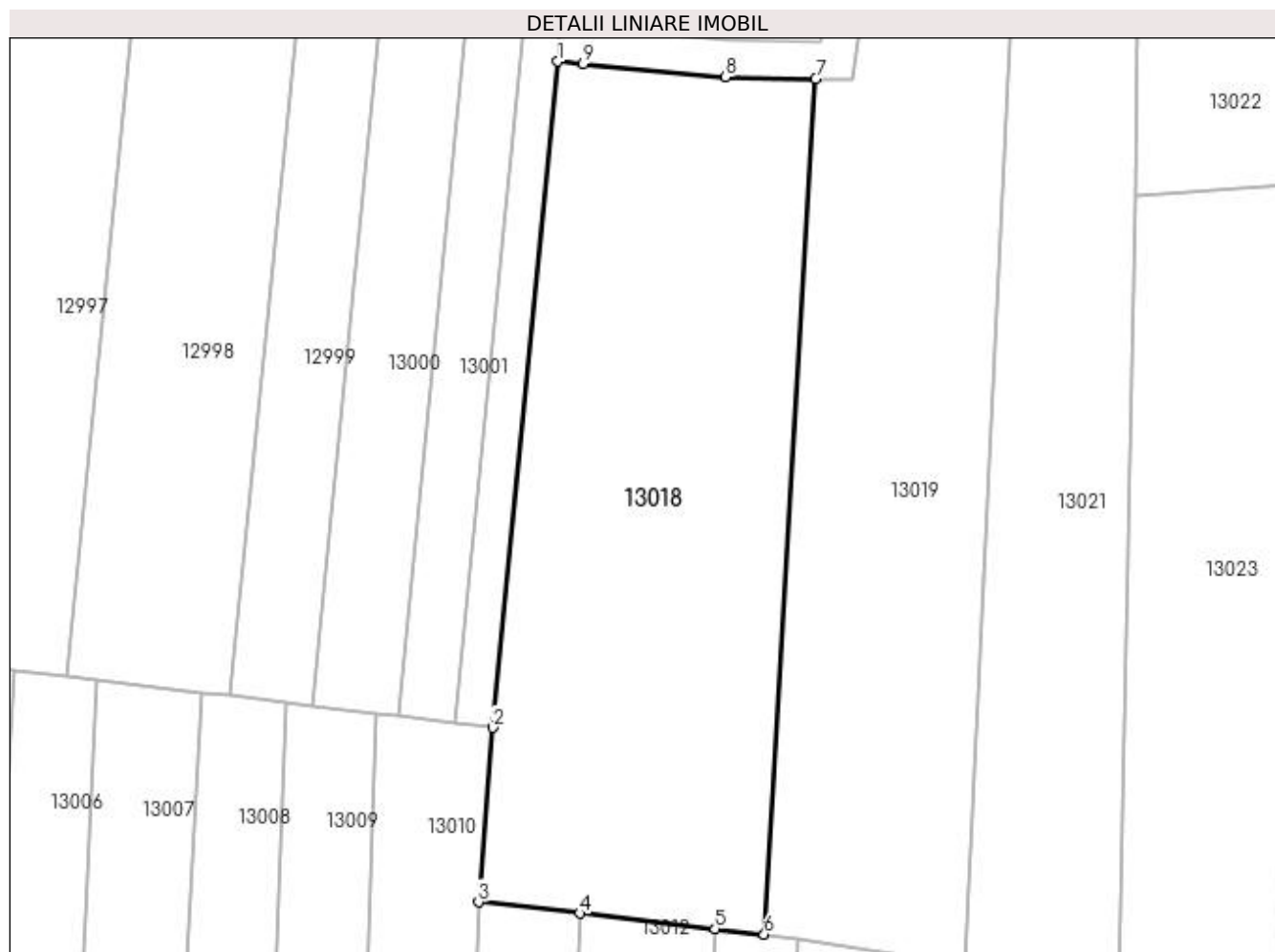
Inscrieri privind dezmembramintele dreptului de proprietate, drepturi reale de garanție și sarcini	Referințe
NU SUNT	

## Anexa Nr. 1 La Partea I

## Teren

Nr cadastral	Suprafața (mp)*	Observații / Referințe
	2.800	

\* Suprafața este determinată în planul de proiecție Stereo 70.



## Date referitoare la teren

Crt	Categorie folosință	Intra vilan	Suprafața (mp)	Tarla	Parcelă	Nr. topo	Observații / Referințe
1	arabil	NU	2.800	101	41/5	-	

## Lungime Segmente

1) Valorile lungimilor segmentelor sunt obținute din proiecție în plan.

Punct început	X / Y	Punct sfârșit	X / Y	Lungime segment (** (m)
1	418.396,119 298.769,286	2	418.389,004 298.696,193	73.439
2	418.389,004 298.696,193	3	418.387,404 298.677,063	19.197
3	418.387,404 298.677,063	4	418.398,527 298.675,81	11.193
4	418.398,527 298.675,81	5	418.413,385 298.674,136	14.952
5	418.413,385 298.674,136	6	418.418,781 298.673,528	5.431

Punct început	X / Y	Punct sfârșit	X / Y	Lungime segment (** (m)
6	418.418,781 298.673,528	7	418.424,449 298.767,375	94.018
7	418.424,449 298.767,375	8	418.414,481 298.767,566	9.97
8	418.414,481 298.767,566	9	418.398,922 298.769,024	15.627
9	418.398,922 298.769,024	1	418.396,119 298.769,286	2.816

\*\* Lungimile segmentelor sunt determinate în planul de proiecție Stereo 70 și sunt rotunjite la 1 milimetru.

\*\*\* Distanța dintre puncte este formată din segmente cumulate ce sunt mai mici decât valoarea 1 milimetru.



**DATE DESPRE IMOBILUL NR. 13019**

Oficiul de Cadastru și Publicitate Imobiliară DOLJ  
Biroul de Cadastru și Publicitate Imobiliară Craiova

**A. Partea I. Descrierea imobilului**

TEREN Extravilan

Adresa: Jud. Dolj, T101, P41/4

Nr. Crt	Nr cadastral Nr. topografic	Suprafața* (mp)	Observații / Referințe
A1		2.400	Sector cadastral:9 Teren neimprejmuit;

**B. Partea II. Proprietari și acte**

Inscrieri privitoare la dreptul de proprietate și alte drepturi reale	Referințe
/	
Act Administrativ nr. PV 5, din 07/05/2019 emis de COMISIA LOCALA LEU (HOTARARE 18F.281/13.09.1991);	
B1	Inscrierea provizorie, drept de PROPRIETATE, dobandit prin Reconstituire, cota actuala 1/1, cota initiala 1/1
	1) JIGLARU CONSTANTA 2) DRAGHICI IOANA 3) JIGLARU GAVRILA, LIPSĂ CNP

**C. Partea III. SARCINI .**

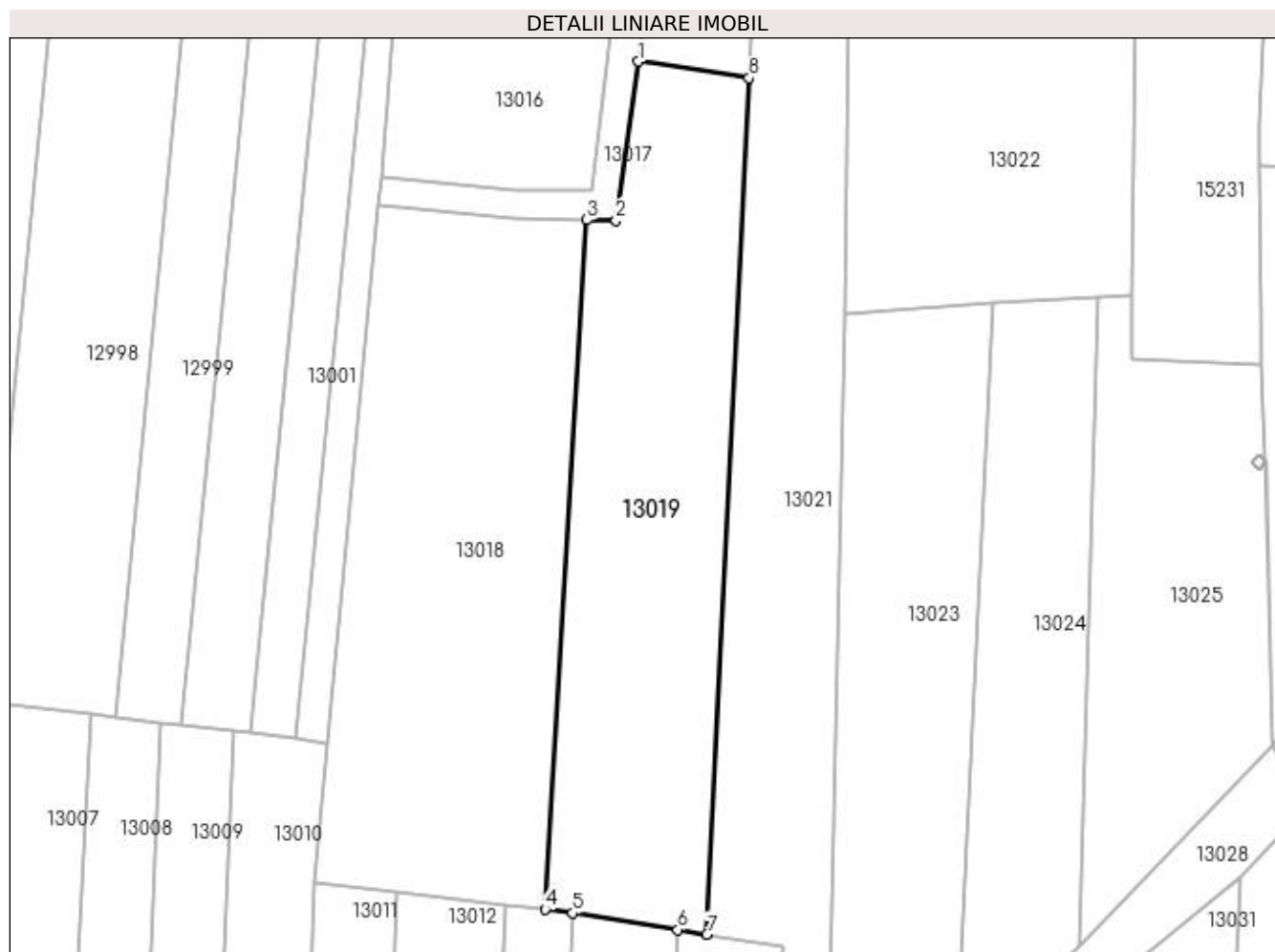
Inscrieri privind dezmembramintele dreptului de proprietate, drepturi reale de garanție și sarcini	Referințe
NU SUNT	

## Anexa Nr. 1 La Partea I

## Teren

Nr cadastral	Suprafața (mp)*	Observații / Referințe
	2.400	

\* Suprafața este determinată în planul de proiecție Stereo 70.



## Date referitoare la teren

Crt	Categorie folosință	Intra vilan	Suprafața (mp)	Tarla	Parcelă	Nr. topo	Observații / Referințe
1	arabil	NU	2.400	101	41/4	-	

## Lungime Segmente

1) Valorile lungimilor segmentelor sunt obținute din proiecție în plan.

Punct început	X / Y	Punct sfârșit	X / Y	Lungime segment (** (m)
1	418.431,47 298.788,956	2	418.428,438 298.767,33	21.837
2	418.428,438 298.767,33	3	418.424,449 298.767,375	3.989
3	418.424,449 298.767,375	4	418.418,781 298.673,528	94.018
4	418.418,781 298.673,528	5	418.422,508 298.673,021	3.761
5	418.422,508 298.673,021	6	418.436,815 298.670,761	14.485

Punct început	X / Y	Punct sfârşit	X / Y	Lungime segment (** (m)
6	418.436,815 298.670,761	7	418.440,774 298.670,131	4.009
7	418.440,774 298.670,131	8	418.446,532 298.786,721	116.732
8	418.446,532 298.786,721	1	418.431,47 298.788,956	15.228

\*\* Lungimile segmentelor sunt determinate în planul de proiecție Stereo 70 și sunt rotunjite la 1 milimetru.

\*\*\* Distanța dintre puncte este formată din segmente cumulate ce sunt mai mici decât valoarea 1 milimetru.





**DATE DESPRE IMOBILUL NR. 13020**

Oficiul de Cadastru și Publicitate Imobiliară DOLJ  
Biroul de Cadastru și Publicitate Imobiliară Craiova

**A. Partea I. Descrierea imobilului**

TEREN Extravilan

Adresa: Jud. Dolj, T101, P42/2

Nr. Crt	Nr cadastral Nr. topografic	Suprafața* (mp)	Observații / Referințe
A1		800	Sector cadastral:9 Teren neimprejmuit;

**B. Partea II. Proprietari și acte**

Inscrieri privitoare la dreptul de proprietate și alte drepturi reale		Referințe
/		
Act Administrativ nr. TDP 10705, din 18/06/2008 emis de COMISIA JUDETEANA DOLJ;		
B1	Intabulare, drept de PROPRIETATE, dobândit prin Reconstituire, cota actuala 1/1, cota initiala 1/1 1) FILIP AUREL, LIPSĂ CNP 2) FILIP MARIN, LIPSĂ CNP	A1

**C. Partea III. SARCINI .**

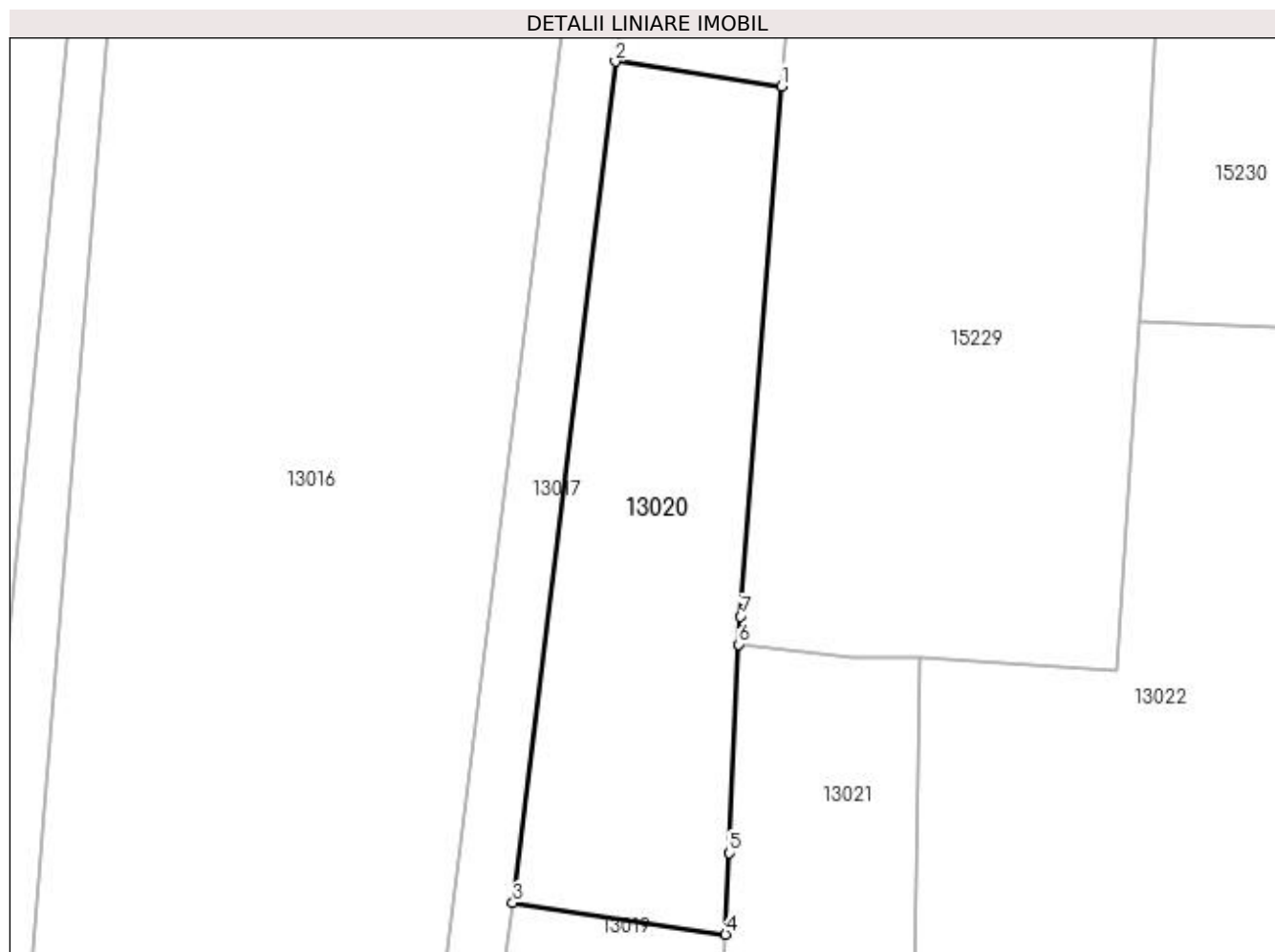
Inscrieri privind dezmembramentele dreptului de proprietate, drepturi reale de garanție și sarcini	Referințe
NU SUNT	

## Anexa Nr. 1 La Partea I

## Teren

Nr cadastral	Suprafața (mp)*	Observații / Referințe
	800	

\* Suprafața este determinată în planul de proiecție Stereo 70.



## Date referitoare la teren

Crt	Categorie folosință	Intra vilan	Suprafața (mp)	Tarla	Parcelă	Nr. topo	Observații / Referințe
1	arabil	NU	800	101	42/2	-	

## Lungime Segmente

1) Valorile lungimilor segmentelor sunt obținute din proiecție în plan.

Punct început	X / Y	Punct sfârșit	X / Y	Lungime segment (** (m)
1	418.450,495 298.846,75	2	418.438,746 298.848,493	11.877
2	418.438,746 298.848,493	3	418.431,47 298.788,956	59.98
3	418.431,47 298.788,956	4	418.446,532 298.786,721	15.228
4	418.446,532 298.786,721	5	418.446,817 298.792,485	5.771
5	418.446,817 298.792,485	6	418.447,466 298.807,246	14.775

Punct început	X / Y	Punct sfârșit	X / Y	Lungime segment (** (m)
6	418.447,466 298.807,246	7	418.447,603 298.809,214	1.973
7	418.447,603 298.809,214	1	418.450,495 298.846,75	37.648

\*\* Lungimile segmentelor sunt determinate în planul de proiecție Stereo 70 și sunt rotunjite la 1 milimetru.

\*\*\* Distanța dintre puncte este formată din segmente cumulate ce sunt mai mici decât valoarea 1 milimetru.



**DATE DESPRE IMOBILUL NR. 13021**

Oficiul de Cadastru și Publicitate Imobiliară DOLJ  
Biroul de Cadastru și Publicitate Imobiliară Craiova

**A. Partea I. Descrierea imobilului**

TEREN Extravilan

Adresa: Jud. Dolj, T101, P93/1

Nr. Crt	Nr cadastral Nr. topografic	Suprafața* (mp)	Observații / Referințe
A1		2.300	Sector cadastral:9 Teren neimprejmuit;

**B. Partea II. Proprietari și acte**

Inscrieri privitoare la dreptul de proprietate și alte drepturi reale		Referințe
/		
Act Notarial nr. CM 17, din 10/02/2006 emis de NP DEFTA EMIL (TDP 2656/12.12.2003);		
B1	Intabulare, drept de PROPRIETATE, dobandit prin Succesiune, cota actuala 1/3, cota initiala 1/3 1) <b>COSOVEANU FLOAREA</b>	A1
B2	Intabulare, drept de PROPRIETATE, dobandit prin Succesiune, cota actuala 1/3, cota initiala 1/3 1) <b>DRAGHICI FLOREA, LIPSĂ CNP</b>	A1
B3	Intabulare, drept de PROPRIETATE, dobandit prin Succesiune, cota actuala 1/3, cota initiala 1/3 1) <b>DRAGHICI IULICA, LIPSĂ CNP</b>	A1

**C. Partea III. SARCINI .**

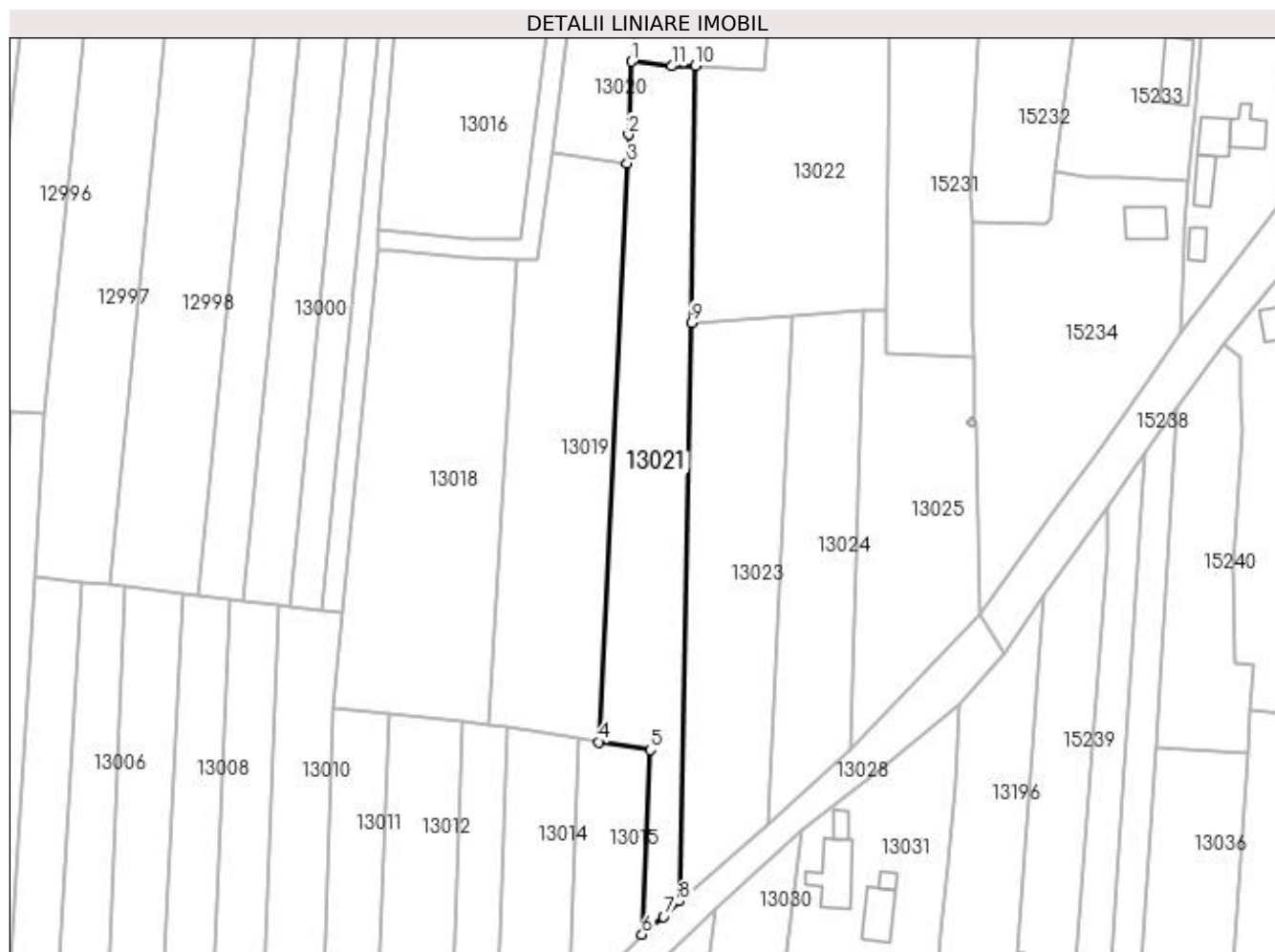
Inscrieri privind dezmembramintele dreptului de proprietate, drepturi reale de garanție și sarcini	Referințe
NU SUNT	

## Anexa Nr. 1 La Partea I

## Teren

Nr cadastral	Suprafața (mp)*	Observații / Referințe
	2.300	

\* Suprafața este determinată în planul de proiecție Stereo 70.



## Date referitoare la teren

Crt	Categorie folosință	Intravilan	Suprafața (mp)	Tarla	Parcelă	Nr. topo	Observații / Referințe
1	arabil	NU	2.300	101	93/1	-	

## Lungime Segmente

1) Valorile lungimilor segmentelor sunt obținute din proiecție în plan.

Punct început	X / Y	Punct sfârșit	X / Y	Lungime segment (** (m)
1	418.447,466 298.807,246	2	418.446,817 298.792,485	14.775
2	418.446,817 298.792,485	3	418.446,532 298.786,721	5.771
3	418.446,532 298.786,721	4	418.440,774 298.670,131	116.732
4	418.440,774 298.670,131	5	418.451,215 298.668,534	10.562
5	418.451,215 298.668,534	6	418.449,555 298.631,348	37.223

Punct început	X / Y	Punct sfârșit	X / Y	Lungime segment (** (m)
6	418.449,555 298.631,348	7	418.453,863 298.634,887	5.575
7	418.453,863 298.634,887	8	418.457,155 298.638,057	4.57
8	418.457,155 298.638,057	9	418.459,485 298.754,646	116.613
9	418.459,485 298.754,646	10	418.460,31 298.806,372	51.732
10	418.460,31 298.806,372	11	418.455,475 298.806,311	4.835
11	418.455,475 298.806,311	1	418.447,466 298.807,246	8.063

\*\* Lungimile segmentelor sunt determinate în planul de proiecție Stereo 70 și sunt rotunjite la 1 milimetru.

\*\*\* Distanța dintre puncte este formată din segmente cumulate ce sunt mai mici decât valoarea 1 milimetru.





**DATE DESPRE IMOBILUL NR. 13022**

Oficiul de Cadastru și Publicitate Imobiliară DOLJ  
Biroul de Cadastru și Publicitate Imobiliară Craiova

**A. Partea I. Descrierea imobilului**

TEREN Extravilan

Adresa: Jud. Dolj, T101, P44/1,44/2

Nr. Crt	Nr cadastral Nr. topografic	Suprafața* (mp)	Observații / Referințe
A1		Din acte: 2.460 Masurata: 2.534	Sector cadastral:9 Teren neimprejmuit;

**B. Partea II. Proprietari și acte**

Inscrieri privitoare la dreptul de proprietate și alte drepturi reale	Referințe
/	
Act Administrativ nr. TDP 3546, din 02/08/2006 emis de COMISIA JUDETEANA DOLJ (CERTIFICAT DE DECES SERIA D11 NR 791544);	
B1	A1
Intabulare, drept de PROPRIETATE, dobandit prin Reconstituire, cota actuala 1/1, cota initiala 1/1 1) GHINDEANU STANCU DEFUNCT:Da	

**C. Partea III. SARCINI .**

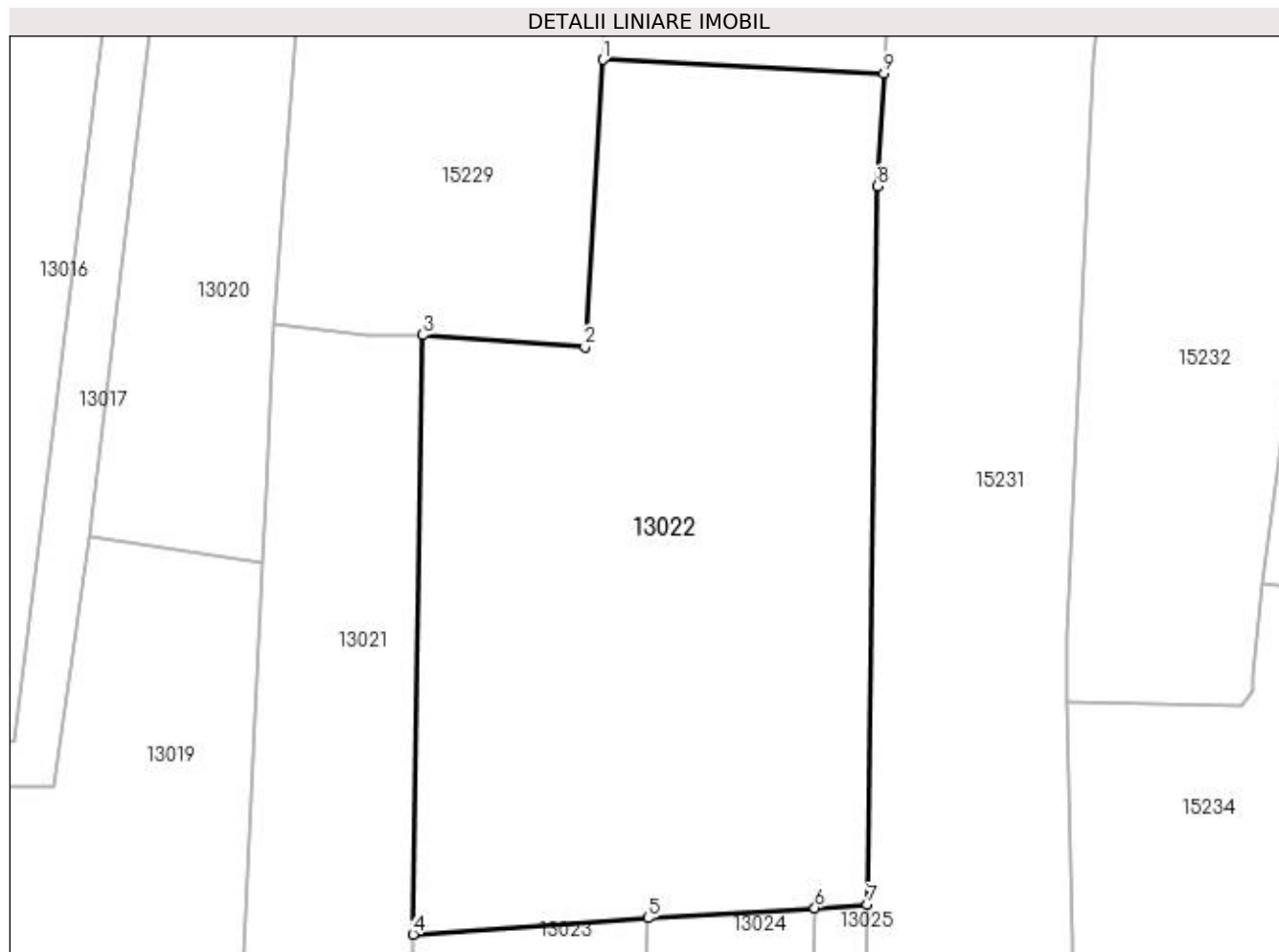
Inscrieri privind dezmembramintele dreptului de proprietate, drepturi reale de garanție și sarcini	Referințe
NU SUNT	

## Anexa Nr. 1 La Partea I

## Teren

Nr cadastral	Suprafața (mp)*	Observații / Referințe
	Din acte: 2.460 Masurata: 2.534	

\* Suprafața este determinată în planul de proiecție Stereo 70.



## Date referitoare la teren

Crt	Categorie folosință	Intravilan	Suprafața (mp)	Tarla	Parcelă	Nr. topo	Observații / Referințe
1	vie	NU	700	101	44/1	-	
2	arabil	NU	1.834	101	44/2	-	

## Lungime Segmente

1) Valorile lungimilor segmentelor sunt obținute din proiecție în plan.

Punct început	X / Y	Punct sfârșit	X / Y	Lungime segment (** (m)
1	418.475,852 298.830,13	2	418.474,306 298.805,35	24.828
2	418.474,306 298.805,35	3	418.460,31 298.806,372	14.033
3	418.460,31 298.806,372	4	418.459,485 298.754,646	51.732
4	418.459,485 298.754,646	5	418.479,772 298.756,048	20.336

Punct început	X / Y	Punct sfârșit	X / Y	Lungime segment (** (m)
5	418.479,772 298.756,048	6	418.494,162 298.756,931	14.417
6	418.494,162 298.756,931	7	418.498,701 298.757,209	4.547
7	418.498,701 298.757,209	8	418.499,553 298.819,214	62.011
8	418.499,553 298.819,214	9	418.500,134 298.828,956	9.759
9	418.500,134 298.828,956	1	418.475,852 298.830,13	24.31

\*\* Lungimile segmentelor sunt determinate în planul de proiecție Stereo 70 și sunt rotunjite la 1 milimetru.

\*\*\* Distanța dintre puncte este formată din segmente cumulate ce sunt mai mici decât valoarea 1 milimetru.



**DATE DESPRE IMOBILUL NR. 13023**

Oficiul de Cadastru și Publicitate Imobiliară DOLJ  
Biroul de Cadastru și Publicitate Imobiliară Craiova

**A. Partea I. Descrierea imobilului**

TEREN Extravilan

Adresa: Jud. Dolj, T101

Nr. Crt	Nr cadastral Nr. topografic	Suprafața* (mp)	Observații / Referințe
A1		2.044	Sector cadastral:9 Teren neimprejmuit;

**B. Partea II. Proprietari și acte**

Inscrieri privitoare la dreptul de proprietate și alte drepturi reale		Referințe
/		
Act Normativ nr. LEGEA 7, din 13/03/1996 emis de PARLAMENT;		
B1	Inscrierea provizorie, drept de PROPRIETATE, dobandit prin Lege, cota actuala 1/1, cota initiala 1/1 1) NEIDENTIFICAT NEIDENTIFICAT	A1

**C. Partea III. SARCINI .**

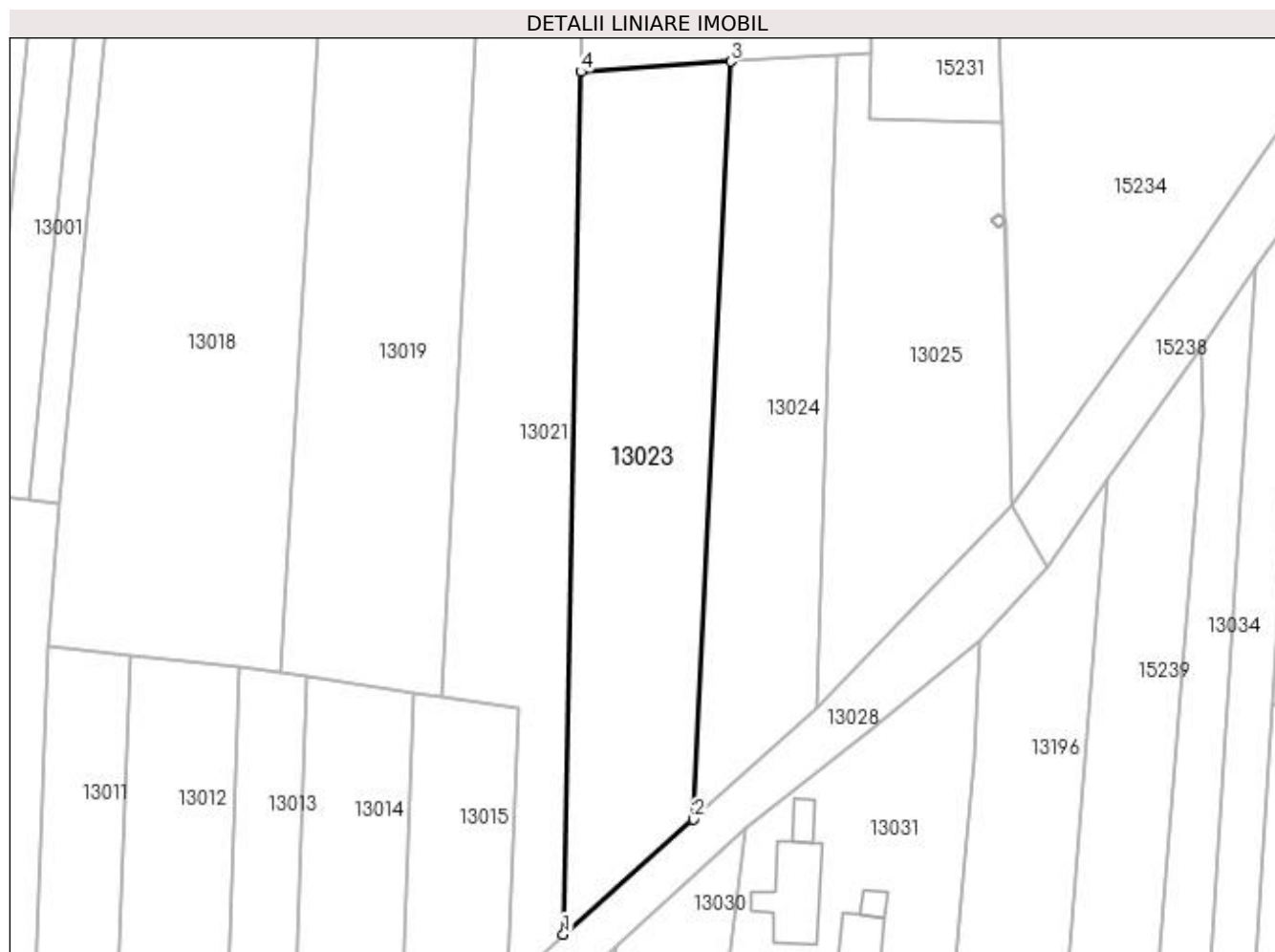
Inscrieri privind dezmembramintele dreptului de proprietate, drepturi reale de garanție și sarcini	Referințe
NU SUNT	

## Anexa Nr. 1 La Partea I

## Teren

Nr cadastral	Suprafața (mp)*	Observații / Referințe
	2.044	

\* Suprafața este determinată în planul de proiecție Stereo 70.



## Date referitoare la teren

Crt	Categorie folosință	Intra vilan	Suprafața (mp)	Tarla	Parcelă	Nr. topo	Observații / Referințe
1	arabil	NU	2.044	101	-	-	

## Lungime Segmente

1) Valorile lungimilor segmentelor sunt obținute din proiecție în plan.

Punct început	X / Y	Punct sfârșit	X / Y	Lungime segment (** (m)
1	418.457,155 298.638,057	2	418.474,755 298.653,601	23.481
2	418.474,755 298.653,601	3	418.479,772 298.756,048	102.57
3	418.479,772 298.756,048	4	418.459,485 298.754,646	20.336
4	418.459,485 298.754,646	1	418.457,155 298.638,057	116.613

**\*\* Lungimile segmentelor sunt determinate în planul de proiecție Stereo 70 și sunt rotunjite la 1 milimetru.**

**\*\*\* Distanța dintre puncte este formată din segmente cumulate ce sunt mai mici decât valoarea 1 milimetru.**





**DATE DESPRE IMOBILUL NR. 13024**

Oficiul de Cadastru și Publicitate Imobiliară DOLJ  
Biroul de Cadastru și Publicitate Imobiliară Craiova

**A. Partea I. Descrierea imobilului**

TEREN Extravilan

Adresa: Jud. Dolj, T101, P95

Nr. Crt	Nr cadastral Nr. topografic	Suprafața* (mp)	Observații / Referințe
A1		1.450	Sector cadastral:9 Teren neimprejmuit;

**B. Partea II. Proprietari și acte**

Inscrieri privitoare la dreptul de proprietate și alte drepturi reale	Referințe
/	
Hotarare Judecatoreasca nr. SC 3366, din 04/03/2013 emis de JUDECATORIA CRAIOVA (TDP 3233/22.04.2005);	
B1	Intabulare, drept de PROPRIETATE, dobandit prin Hotarare Judecatoreasca, cota actuala 1/1, cota initiala 1/1 1) VATAFU STELIAN, LIPSĂ CNP
	A1

**C. Partea III. SARCINI .**

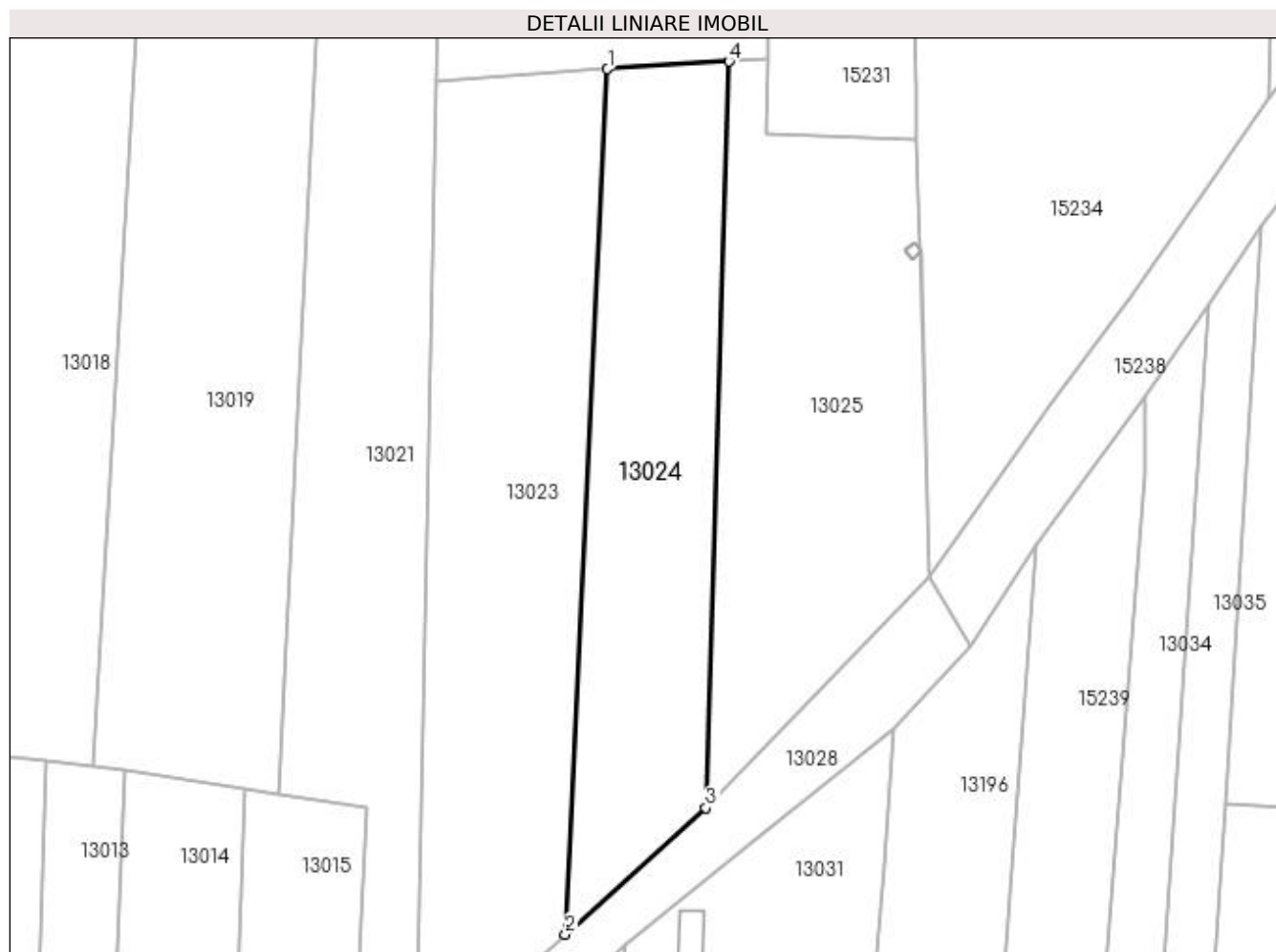
Inscrieri privind dezmembramintele dreptului de proprietate, drepturi reale de garanție și sarcini	Referințe
NU SUNT	

## Anexa Nr. 1 La Partea I

## Teren

Nr cadastral	Suprafața (mp)*	Observații / Referințe
	1.450	

\* Suprafața este determinată în planul de proiecție Stereo 70.



## Date referitoare la teren

Crt	Categorie folosință	Intra vilan	Suprafața (mp)	Tarla	Parcelă	Nr. topo	Observații / Referințe
1	arabil	NU	1.450	101	95	-	

## Lungime Segmente

1) Valorile lungimilor segmentelor sunt obținute din proiecție în plan.

Punct început	X / Y	Punct sfârșit	X / Y	Lungime segment (** (m)
1	418.479,772 298.756,048	2	418.474,755 298.653,601	102.57
2	418.474,755 298.653,601	3	418.491,407 298.668,551	22.378
3	418.491,407 298.668,551	4	418.494,162 298.756,931	88.423
4	418.494,162 298.756,931	1	418.479,772 298.756,048	14.417

**\*\* Lungimile segmentelor sunt determinate în planul de proiecție Stereo 70 și sunt rotunjite la 1 milimetru.**

**\*\*\* Distanța dintre puncte este formată din segmente cumulate ce sunt mai mici decât valoarea 1 milimetru.**



**DATE DESPRE IMOBILUL NR. 13025**

Oficiul de Cadastru și Publicitate Imobiliară DOLJ  
Biroul de Cadastru și Publicitate Imobiliară Craiova

**A. Partea I. Descrierea imobilului**

TEREN Extravilan

Adresa: Jud. Dolj, T101

Nr. Crt	Nr cadastral Nr. topografic	Suprafața* (mp)	Observații / Referințe
A1		Din acte: 1.648 Masurata: 1.641	Sector cadastral:9 Teren neimprejmuit;

**B. Partea II. Proprietari și acte**

Inscrieri privitoare la dreptul de proprietate și alte drepturi reale	Referințe
/	
Act Normativ nr. LEGEA 7, din 13/03/1996 emis de PARLAMENT;	
B1	Inscrierea provizorie, drept de PROPRIETATE, dobandit prin Lege, cota actuala 1/1, cota initiala 1/1
	1) NEIDENTIFICAT NEIDENTIFICAT

**C. Partea III. SARCINI .**

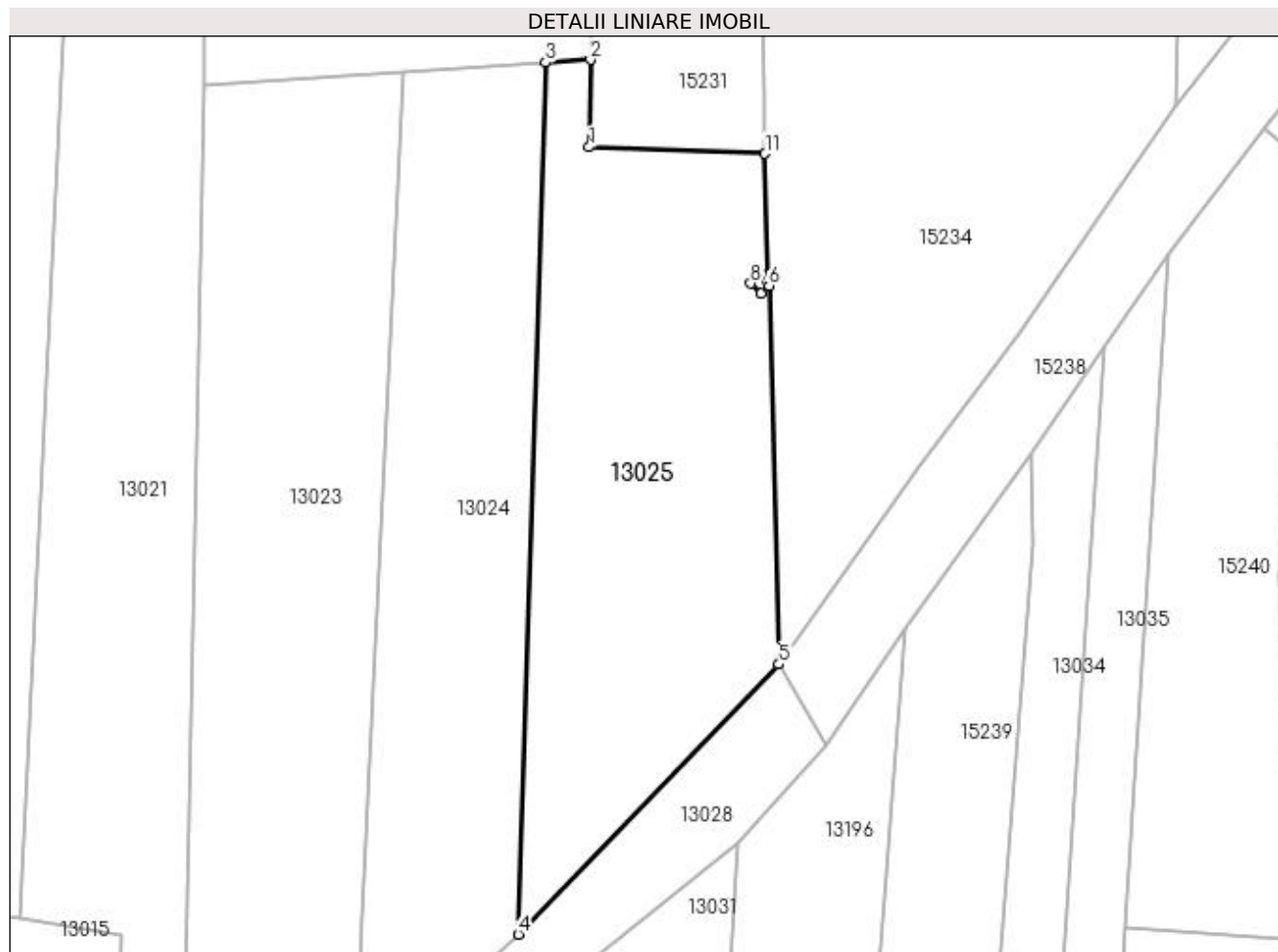
Inscrieri privind dezmembramintele dreptului de proprietate, drepturi reale de garanție și sarcini	Referințe
NU SUNT	

## Anexa Nr. 1 La Partea I

## Teren

Nr cadastral	Suprafața (mp)*	Observații / Referințe
	Din acte: 1.648 Masurata: 1.641	

\* Suprafața este determinată în planul de proiecție Stereo 70.



## Date referitoare la teren

Crt	Categorie folosință	Intra vilan	Suprafața (mp)	Tarla	Parcelă	Nr. topo	Observații / Referințe
1	arabil	NU	1.641	101	-	-	

## Lungime Segmente

1) Valorile lungimilor segmentelor sunt obținute din proiecție în plan.

Punct început	X / Y	Punct sfârșit	X / Y	Lungime segment (** (m)
1	418.498,579 298.748,353	2	418.498,701 298.757,209	8.857
2	418.498,701 298.757,209	3	418.494,162 298.756,931	4.547
3	418.494,162 298.756,931	4	418.491,407 298.668,551	88.423
4	418.491,407 298.668,551	5	418.517,802 298.695,928	38.028
5	418.517,802 298.695,928	6	418.516,806 298.734,277	38.362

Punct început	X / Y	Punct sfârșit	X / Y	Lungime segment (** (m)
6	418.516,806 298.734,277	7	418.515,983 298.733,482	1.144
7	418.515,983 298.733,482	8	418.514,96 298.734,523	1.46
8	418.514,96 298.734,523	9	418.516,02 298.735,47	1.421
9	418.516,02 298.735,47	10	418.516,693 298.734,754	0.984
10	418.516,693 298.734,754	11	418.516,411 298.747,688	12.937
11	418.516,411 298.747,688	1	418.498,579 298.748,353	17.844

\*\* Lungimile segmentelor sunt determinate în planul de proiecție Stereo 70 și sunt rotunjite la 1 milimetru.

\*\*\* Distanța dintre puncte este formată din segmente cumulate ce sunt mai mici decât valoarea 1 milimetru.





**DATE DESPRE IMOBILUL NR. 13026**

Oficiul de Cadastru și Publicitate Imobiliară DOLJ  
Biroul de Cadastru și Publicitate Imobiliară Craiova

**A. Partea I. Descrierea imobilului**

TEREN Extravilan

Adresa: Jud. Dolj, T101, DE

Nr. Crt	Nr cadastral Nr. topografic	Suprafața* (mp)	Observații / Referințe
A1		2.036	Sector cadastral:9 Teren neimprejmuit;

**B. Partea II. Proprietari și acte**

Inscrieri privitoare la dreptul de proprietate și alte drepturi reale		Referințe
/		
Act Normativ nr. HG 965, din 05/09/2002 emis de GUVERNUL ROMANIEI (ANEXA NR. 57-INVENTARUL BUNURILOR CARE APARTIN DOMENIULUI PUBLIC AL COMUNEI LEU);		
B1	Intabulare, drept de PROPRIETATE, dobandit prin Lege, cota actuala 1/1, cota initiala 1/1 1) COMUNA LEU-DOMENIUL PUBLIC, CIF:4553631	A1

**C. Partea III. SARCINI .**

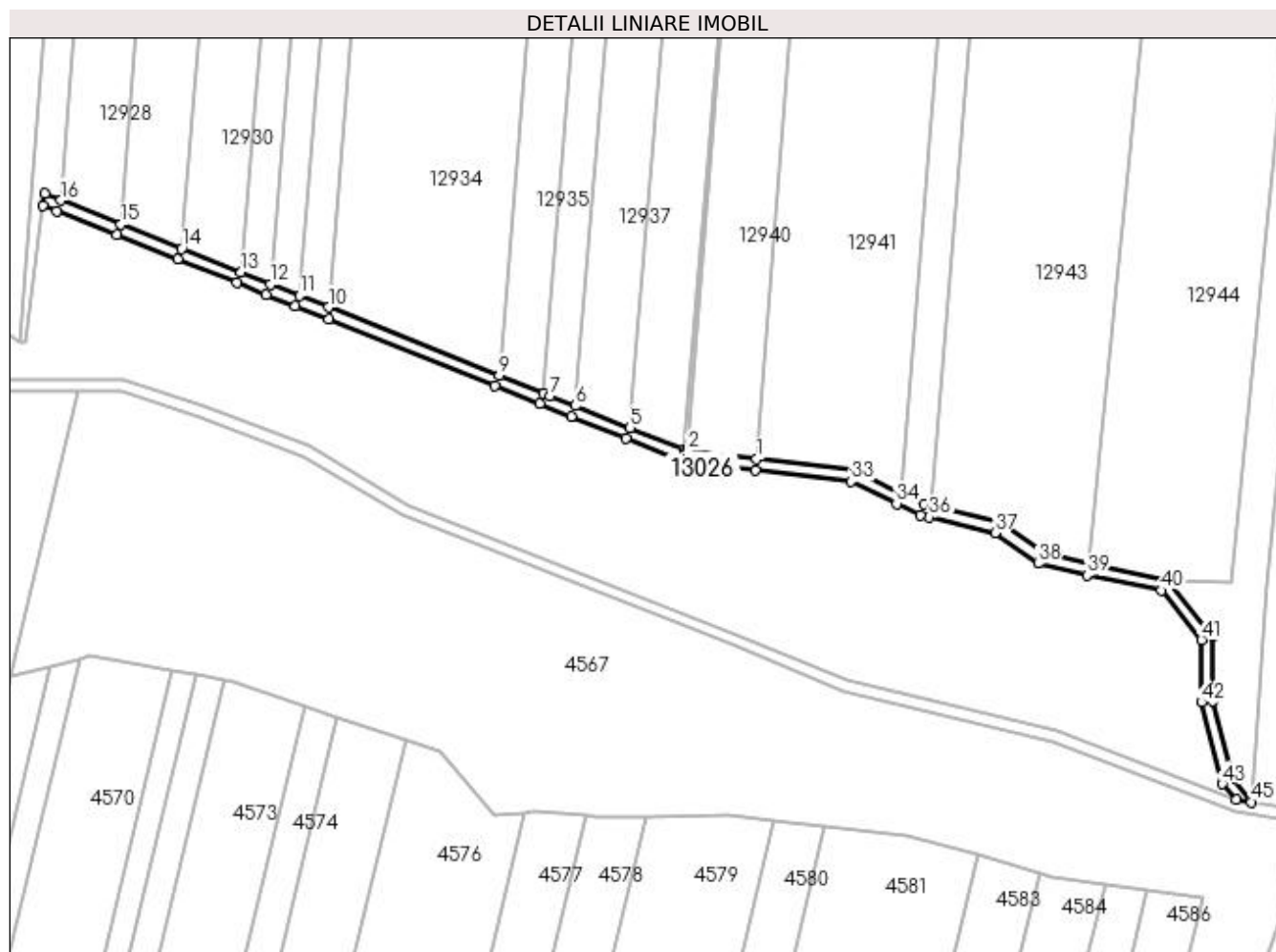
Inscrieri privind dezmembramintele dreptului de proprietate, drepturi reale de garanție și sarcini	Referințe
NU SUNT	

## Anexa Nr. 1 La Partea I

## Teren

Nr cadastral	Suprafața (mp)*	Observații / Referințe
	2.036	

\* Suprafața este determinată în planul de proiecție Stereo 70.



## Date referitoare la teren

Crt	Categorie folosință	Intra vilan	Suprafața (mp)	Tarla	Parcelă	Nr. topo	Observații / Referințe
1	drum	NU	2.036	101	DE	-	

## Lungime Segmente

1) Valorile lungimilor segmentelor sunt obținute din proiecție în plan.

Punct început	X / Y	Punct sfârșit	X / Y	Lungime segment	Punct început	X / Y	Punct sfârșit	X / Y	Lungime segment	Punct început	X / Y	Punct sfârșit	X / Y	Lungime segment
1	417.768,638 298.781,424	2	417.744,277 298.784,271	24.527	2	417.744,277 298.784,271	3	417.743,925 298.784,412	0.379	3	417.743,925 298.784,412	4	417.742,931 298.784,808	1.071
4	417.742,931 298.784,808	5	417.723,682 298.792,489	20.724	5	417.723,682 298.792,489	6	417.704,194 298.800,266	20.982	6	417.704,194 298.800,266	7	417.695,268 298.803,828	9.611
7	417.695,268 298.803,828	8	417.692,952 298.804,753	2.494	8	417.692,952 298.804,753	9	417.677,076 298.811,091	17.094	9	417.677,076 298.811,091	10	417.616,282 298.835,361	65.459
10	417.616,282 298.835,361	11	417.605,973 298.839,477	11.101	11	417.605,973 298.839,477	12	417.595,612 298.843,613	11.156	12	417.595,612 298.843,613	13	417.585,2 298.847,77	11.212
13	417.585,2 298.847,77	14	417.564,087 298.856,199	22.733	14	417.564,087 298.856,199	15	417.542,475 298.864,827	23.271	15	417.542,475 298.864,827	16	417.521,126 298.873,35	22.987
16	417.521,126 298.873,35	17	417.515,299 298.875,676	6.274	17	417.515,299 298.875,676	18	417.514,765 298.871,583	4.128	18	417.514,765 298.871,583	19	417.519,643 298.869,635	5.253

Punct început	X / Y	Punct sfârșit	X / Y	Lungime segment	Punct început	X / Y	Punct sfârșit	X / Y	Lungime segment	Punct început	X / Y	Punct sfârșit	X / Y	Lungime segment
19	417.519,643 298.869,635	20	417.540,992 298.861,112	22.987	20	417.540,992 298.861,112	21	417.562,604 298.852,484	23.271	21	417.562,604 298.852,484	22	417.583,716 298.844,055	22.733
22	417.583,716 298.844,055	23	417.594,129 298.839,898	11.212	23	417.594,129 298.839,898	24	417.604,49 298.835,762	11.156	24	417.604,49 298.835,762	25	417.616,276 298.831,057	12.691
25	417.616,276 298.831,057	26	417.675,593 298.807,376	63.869	26	417.675,593 298.807,376	27	417.691,469 298.801,038	17.094	27	417.691,469 298.801,038	28	417.702,712 298.796,551	12.105
28	417.702,712 298.796,551	29	417.722,2 298.788,774	20.982	29	417.722,2 298.788,774	30	417.741,448 298.781,093	20.724	30	417.741,448 298.781,093	31	417.743,287 298.780,36	1.979
31	417.743,287 298.780,36	32	417.768,174 298.777,451	25.057	32	417.768,174 298.777,451	33	417.802,304 298.773,462	34.362	33	417.802,304 298.773,462	34	417.818,489 298.765,537	18.021
34	417.818,489 298.765,537	35	417.826,885 298.761,425	9.348	35	417.826,885 298.761,425	36	417.830,108 298.760,654	3.315	36	417.830,108 298.760,654	37	417.853,493 298.755,058	24.045
37	417.853,493 298.755,058	38	417.868,842 298.744,21	18.795	38	417.868,842 298.744,21	39	417.886,197 298.739,971	17.865	39	417.886,197 298.739,971	40	417.912,744 298.734,665	27.073
40	417.912,744 298.734,665	41	417.926,951 298.717,029	22.646	41	417.926,951 298.717,029	42	417.926,951 298.694,894	22.135	42	417.926,951 298.694,894	43	417.934,383 298.665,799	30.03
43	417.934,383 298.665,799	44	417.939,36 298.660,343	7.385	44	417.939,36 298.660,343	45	417.944,641 298.659,408	5.363	45	417.944,641 298.659,408	46	417.938,044 298.667,628	10.54
46	417.938,044 298.667,628	47	417.930,951 298.695,397	28.661	47	417.930,951 298.695,397	48	417.930,951 298.718,44	23.043	48	417.930,951 298.718,44	49	417.914,95 298.738,303	25.506
49	417.914,95 298.738,303	50	417.887,064 298.743,877	28.438	50	417.887,064 298.743,877	51	417.870,529 298.747,916	17.02	51	417.870,529 298.747,916	52	417.855,173 298.758,769	18.805
52	417.855,173 298.758,769	53	417.831,039 298.764,544	24.815	53	417.831,039 298.764,544	54	417.828,246 298.765,212	2.872	54	417.828,246 298.765,212	55	417.820,248 298.769,129	8.906
55	417.820,248 298.769,129	56	417.803,448 298.777,356	18.706	56	417.803,448 298.777,356	1	417.768,638 298.781,424	35.047					

\*\* Lungimile segmentelor sunt determinate în planul de proiecție Stereo 70 și sunt rotunjite la 1 milimetru.

\*\*\* Distanța dintre puncte este formată din segmente cumulate ce sunt mai mici decât valoarea 1 milimetru.



**DATE DESPRE IMOBILUL NR. 13027**

Oficiul de Cadastru și Publicitate Imobiliară DOLJ  
Biroul de Cadastru și Publicitate Imobiliară Craiova

**A. Partea I. Descrierea imobilului**

TEREN Extravilan

Adresa: Jud. Dolj, T101, P 885

Nr. Crt	Nr cadastral Nr. topografic	Suprafața* (mp)	Observații / Referințe
A1		24.110	Sector cadastral:9 Teren neimprejmuit;

**B. Partea II. Proprietari și acte**

Inscrieri privitoare la dreptul de proprietate și alte drepturi reale		Referințe
/		
Act Normativ nr. LEGEA 7, din 13/03/1996 emis de PARLAMENT;		
B1	Inscrierea provizorie, drept de PROPRIETATE, dobandit prin Lege, cota actuala 1/1, cota initiala 1/1 1) NEIDENTIFICAT NEIDENTIFICAT	A1

**C. Partea III. SARCINI .**

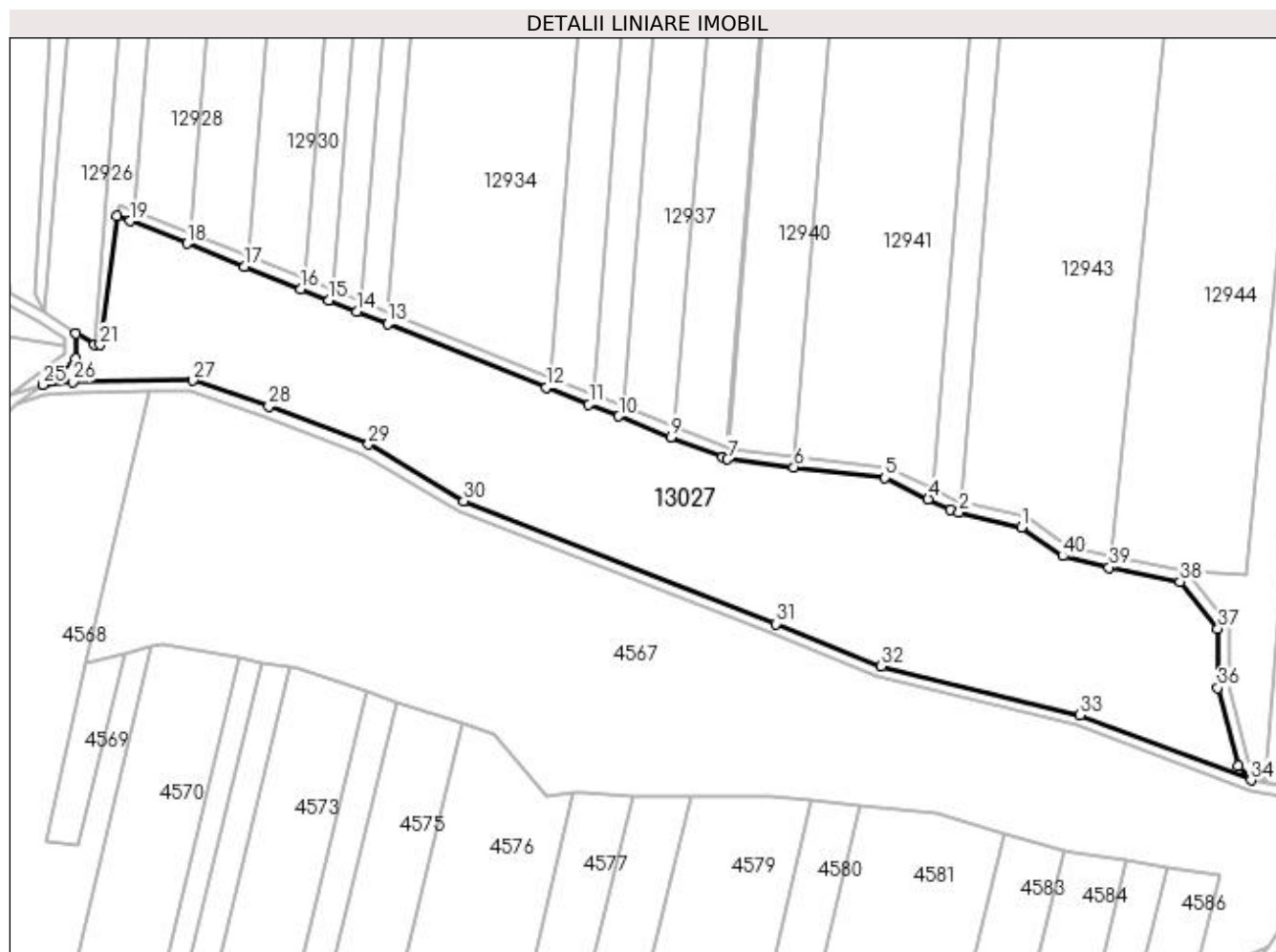
Inscrieri privind dezmembramintele dreptului de proprietate, drepturi reale de garanție și sarcini	Referințe
NU SUNT	

## Anexa Nr. 1 La Partea I

## Teren

Nr cadastral	Suprafața (mp)*	Observații / Referințe
	24.110	

\* Suprafața este determinată în planul de proiecție Stereo 70.



## Date referitoare la teren

Crt	Categorie folosință	Intra vilan	Suprafața (mp)	Tarla	Parcelă	Nr. topo	Observații / Referințe
1	pasune	NU	24.110	101	P 885	-	

## Lungime Segmente

1) Valorile lungimilor segmentelor sunt obținute din proiecție în plan.

Punct început	X / Y	Punct sfârșit	X / Y	Lungime segment (** (m)
1	417.853,493 298.755,058	2	417.830,108 298.760,654	24.045
3	417.826,885 298.761,425	4	417.818,489 298.765,537	9.348
5	417.802,304 298.773,462	6	417.768,174 298.777,451	34.362
7	417.743,287 298.780,36	8	417.741,448 298.781,093	1.979
9	417.722,2 298.788,774	10	417.702,712 298.796,551	20.982

Punct început	X / Y	Punct sfârșit	X / Y	Lungime segment (** (m)
2	417.830,108 298.760,654	3	417.826,885 298.761,425	3.315
4	417.818,489 298.765,537	5	417.802,304 298.773,462	18.021
6	417.768,174 298.777,451	7	417.743,287 298.780,36	25.057
8	417.741,448 298.781,093	9	417.722,2 298.788,774	20.724
10	417.702,712 298.796,551	11	417.691,469 298.801,038	12.105

Punct început	X / Y	Punct sfârșit	X / Y	Lungime segment (** (m)
11	417.691,469 298.801,038	12	417.675,593 298.807,376	17.094
13	417.616,276 298.831,057	14	417.604,49 298.835,762	12.691
15	417.594,129 298.839,898	16	417.583,716 298.844,055	11.212
17	417.562,604 298.852,484	18	417.540,992 298.861,112	23.271
19	417.519,643 298.869,635	20	417.514,765 298.871,583	5.253
21	417.508,453 298.823,271	22	417.506,222 298.823,222	2.232
23	417.499,498 298.827,402	24	417.499,357 298.818,162	9.241
25	417.487,143 298.808,354	26	417.498,304 298.809,368	11.207
27	417.543,095 298.809,922	28	417.571,608 298.800,269	30.103
29	417.608,971 298.786,061	30	417.644,584 298.764,881	41.436
31	417.761,382 298.718,918	32	417.800,786 298.702,918	42.528
33	417.875,344 298.684,668	34	417.939,36 298.660,343	68.482
35	417.934,383 298.665,799	36	417.926,951 298.694,894	30.03
37	417.926,951 298.717,029	38	417.912,744 298.734,665	22.646
39	417.886,197 298.739,971	40	417.868,842 298.744,21	17.865

Punct început	X / Y	Punct sfârșit	X / Y	Lungime segment (** (m)
12	417.675,593 298.807,376	13	417.616,276 298.831,057	63.869
14	417.604,49 298.835,762	15	417.594,129 298.839,898	11.156
16	417.583,716 298.844,055	17	417.562,604 298.852,484	22.733
18	417.540,992 298.861,112	19	417.519,643 298.869,635	22.987
20	417.514,765 298.871,583	21	417.508,453 298.823,271	48.722
22	417.506,222 298.823,222	23	417.499,498 298.827,402	7.918
24	417.499,357 298.818,162	25	417.487,143 298.808,354	15.664
26	417.498,304 298.809,368	27	417.543,095 298.809,922	44.795
28	417.571,608 298.800,269	29	417.608,971 298.786,061	39.973
30	417.644,584 298.764,881	31	417.761,382 298.718,918	125.516
32	417.800,786 298.702,918	33	417.875,344 298.684,668	76.76
34	417.939,36 298.660,343	35	417.934,383 298.665,799	7.385
36	417.926,951 298.694,894	37	417.926,951 298.717,029	22.135
38	417.912,744 298.734,665	39	417.886,197 298.739,971	27.073
40	417.868,842 298.744,21	1	417.853,493 298.755,058	18.795

\*\* Lungimile segmentelor sunt determinate în planul de proiecție Stereo 70 și sunt rotunjite la 1 milimetru.

\*\*\* Distanța dintre puncte este formată din segmente cumulate ce sunt mai mici decât valoarea 1 milimetru.





**DATE DESPRE IMOBILUL NR. 13028**

Oficiul de Cadastru și Publicitate Imobiliară DOLJ  
 Biroul de Cadastru și Publicitate Imobiliară Craiova

**A. Partea I. Descrierea imobilului**

TEREN Extravilan

Adresa: Jud. Dolj, T97/1, De

Nr. Crt	Nr cadastral Nr. topografic	Suprafața* (mp)	Observații / Referințe
A1		1.120	Sector cadastral:9 Teren neimprejmuit;

**B. Partea II. Proprietari și acte**

Inscrieri privitoare la dreptul de proprietate și alte drepturi reale		Referințe
/		
Act Normativ nr. HG 965, din 05/09/2002 emis de GUVERNUL ROMANIEI (ANEXA NR. 57-INVENTARUL BUNURILOR CARE APARTIN DOMENIULUI PUBLIC AL COMUNEI LEU);		
B1	Intabulare, drept de PROPRIETATE, dobandit prin Lege, cota actuala 1/1, cota initiala 1/1 1) COMUNA LEU-DOMENIUL PUBLIC, CIF:4553631	A1

**C. Partea III. SARCINI .**

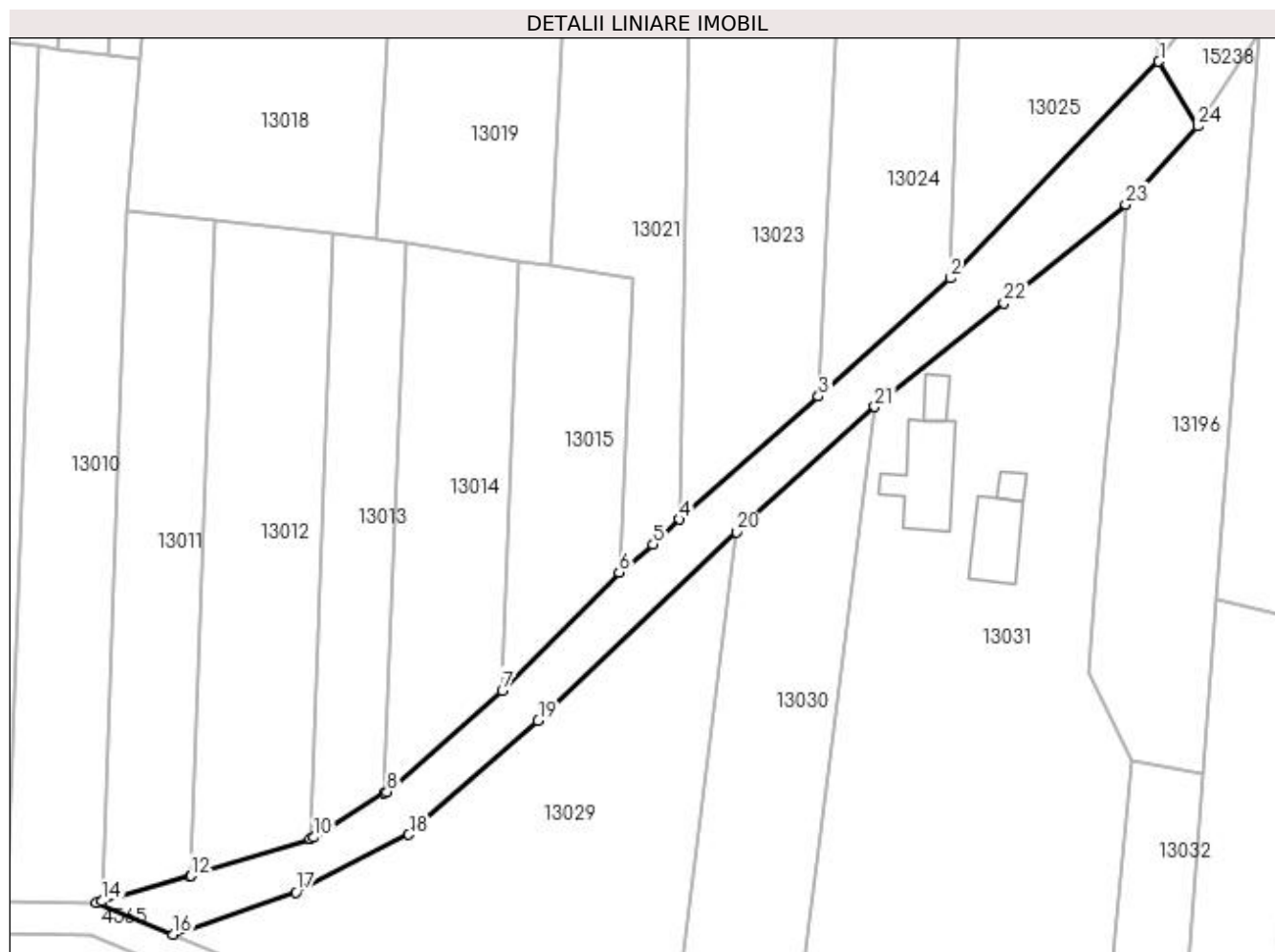
Inscrieri privind dezmembramintele dreptului de proprietate, drepturi reale de garanție și sarcini	Referințe
NU SUNT	

## Anexa Nr. 1 La Partea I

## Teren

Nr cadastral	Suprafața (mp)*	Observații / Referințe
	1.120	

\* Suprafața este determinată în planul de proiecție Stereo 70.



## Date referitoare la teren

Crt	Categorie folosință	Intra vilan	Suprafața (mp)	Tarla	Parcelă	Nr. topo	Observații / Referințe
1	drum	NU	1.120	97/1	De	-	

## Lungime Segmente

1) Valorile lungimilor segmentelor sunt obținute din proiecție în plan.

Punct început	X / Y	Punct sfârșit	X / Y	Lungime segment (** (m)
1	418.517,802 298.695,928	2	418.491,407 298.668,551	38.028
3	418.474,755 298.653,601	4	418.457,155 298.638,057	23.481
5	418.453,863 298.634,887	6	418.449,555 298.631,348	5.575
7	418.434,762 298.616,46	8	418.420,191 298.603,648	19.403
9	418.419,877 298.603,451	10	418.410,989 298.597,874	10.493

Punct început	X / Y	Punct sfârșit	X / Y	Lungime segment (** (m)
2	418.491,407 298.668,551	3	418.474,755 298.653,601	22.378
4	418.457,155 298.638,057	5	418.453,863 298.634,887	4.57
6	418.449,555 298.631,348	7	418.434,762 298.616,46	20.988
8	418.420,191 298.603,648	9	418.419,877 298.603,451	0.371
10	418.410,989 298.597,874	11	418.410,495 298.597,72	0.517

Punct început	X / Y	Punct sfârșit	X / Y	Lungime segment (** (m)
11	418.410,495 298.597,72	12	418.395,395 298.592,992	15.823
13	418.395,235 298.592,942	14	418.384,104 298.589,794	11.568
15	418.383,491 298.589,621	16	418.393,164 298.585,619	10.468
17	418.408,697 298.590,964	18	418.422,943 298.598,235	15.995
19	418.439,311 298.612,627	20	418.464,403 298.636,451	34.601
21	418.481,852 298.652,29	22	418.498,179 298.665,395	20.936
23	418.513,597 298.677,874	24	418.522,667 298.687,751	13.41

Punct început	X / Y	Punct sfârșit	X / Y	Lungime segment (** (m)
12	418.395,395 298.592,992	13	418.395,235 298.592,942	0.167
14	418.384,104 298.589,794	15	418.383,491 298.589,621	0.637
16	418.393,164 298.585,619	17	418.408,697 298.590,964	16.426
18	418.422,943 298.598,235	19	418.439,311 298.612,627	21.795
20	418.464,403 298.636,451	21	418.481,852 298.652,29	23.565
22	418.498,179 298.665,395	23	418.513,597 298.677,874	19.835
24	418.522,667 298.687,751	1	418.517,802 298.695,928	9.515

\*\* Lungimile segmentelor sunt determinate în planul de proiecție Stereo 70 și sunt rotunjite la 1 milimetru.

\*\*\* Distanța dintre puncte este formată din segmente cumulate ce sunt mai mici decât valoarea 1 milimetru.



**DATE DESPRE IMOBILUL NR. 13029**

Oficiul de Cadastru și Publicitate Imobiliară DOLJ  
Biroul de Cadastru și Publicitate Imobiliară Craiova

**A. Partea I. Descrierea imobilului**

TEREN Extravilan

Adresa: Jud. Dolj, T97/1

Nr. Crt	Nr cadastral Nr. topografic	Suprafața* (mp)	Observații / Referințe
A1		2.187	Sector cadastral:9 Teren neimprejmuit;

**B. Partea II. Proprietari și acte**

Inscrieri privitoare la dreptul de proprietate și alte drepturi reale		Referințe
/		
Act Normativ nr. LEGEA 7, din 13/03/1996 emis de PARLAMENT;		
B1	Inscrierea provizorie, drept de PROPRIETATE, dobandit prin Lege, cota actuala 1/1, cota initiala 1/1 1) NEIDENTIFICAT NEIDENTIFICAT	A1

**C. Partea III. SARCINI .**

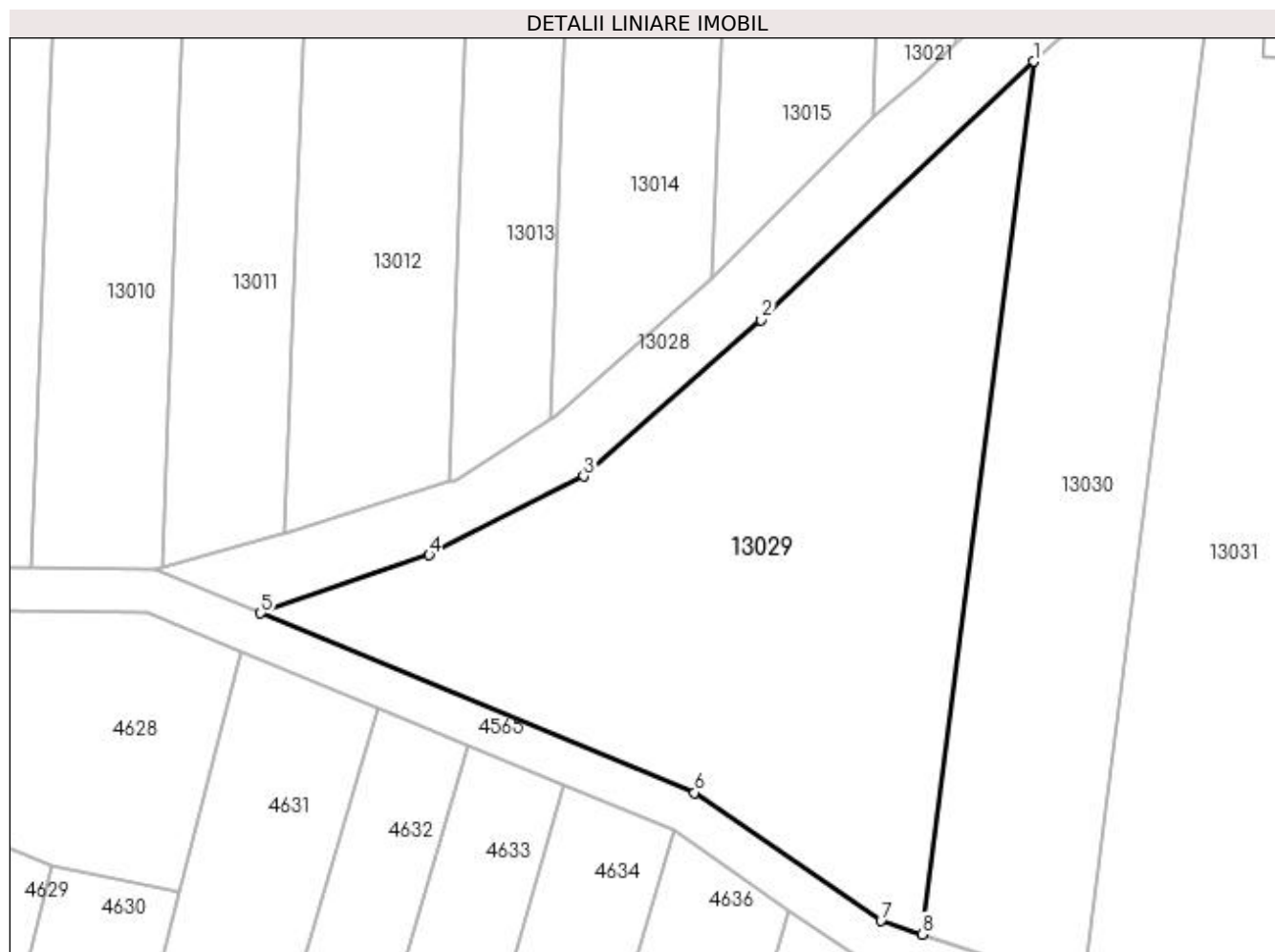
Inscrieri privind dezmembramintele dreptului de proprietate, drepturi reale de garanție și sarcini	Referințe
NU SUNT	

## Anexa Nr. 1 La Partea I

## Teren

Nr cadastral	Suprafața (mp)*	Observații / Referințe
	2.187	

\* Suprafața este determinată în planul de proiecție Stereo 70.



## Date referitoare la teren

Crt	Categorie folosință	Intravilan	Suprafața (mp)	Tarla	Parcelă	Nr. topo	Observații / Referințe
1	arabil	NU	2.187	97/1	-	-	

## Lungime Segmente

1) Valorile lungimilor segmentelor sunt obținute din proiecție în plan.

Punct început	X / Y	Punct sfârșit	X / Y	Lungime segment (** (m)
1	418.464,403 298.636,451	2	418.439,311 298.612,627	34.601
2	418.439,311 298.612,627	3	418.422,943 298.598,235	21.795
3	418.422,943 298.598,235	4	418.408,697 298.590,964	15.995
4	418.408,697 298.590,964	5	418.393,164 298.585,619	16.426
5	418.393,164 298.585,619	6	418.433,141 298.569,083	43.262

Punct început	X / Y	Punct sfârșit	X / Y	Lungime segment (** (m)
6	418.433,141 298.569,083	7	418.450,333 298.557,259	20.865
7	418.450,333 298.557,259	8	418.454,122 298.556,022	3.987
8	418.454,122 298.556,022	1	418.464,403 298.636,451	81.084

\*\* Lungimile segmentelor sunt determinate în planul de proiecție Stereo 70 și sunt rotunjite la 1 milimetru.

\*\*\* Distanța dintre puncte este formată din segmente cumulate ce sunt mai mici decât valoarea 1 milimetru.





**DATE DESPRE IMOBILUL NR. 13030**

Oficiul de Cadastru și Publicitate Imobiliară DOLJ  
Biroul de Cadastru și Publicitate Imobiliară Craiova

**A. Partea I. Descrierea imobilului**

TEREN Extravilan

Adresa: Jud. Dolj, T97/1, P86

Nr. Crt	Nr cadastral Nr. topografic	Suprafața* (mp)	Observații / Referințe
A1		1.400	Sector cadastral:9 Teren neimprejmuit;

**B. Partea II. Proprietari și acte**

Inscrieri privitoare la dreptul de proprietate și alte drepturi reale	Referințe
/	
Act Administrativ nr. 14036, din 19/10/2009 emis de COMISIA JUDETEANA DOLJ;	
B1	A1
Intabulare, drept de PROPRIETATE, dobandit prin Reconstituire, cota actuala 1/1, cota initiala 1/1	
1) BĂRAN STANCA, LIPSĂ CNP	
2) FILIP FLOAREA, LIPSĂ CNP	

**C. Partea III. SARCINI .**

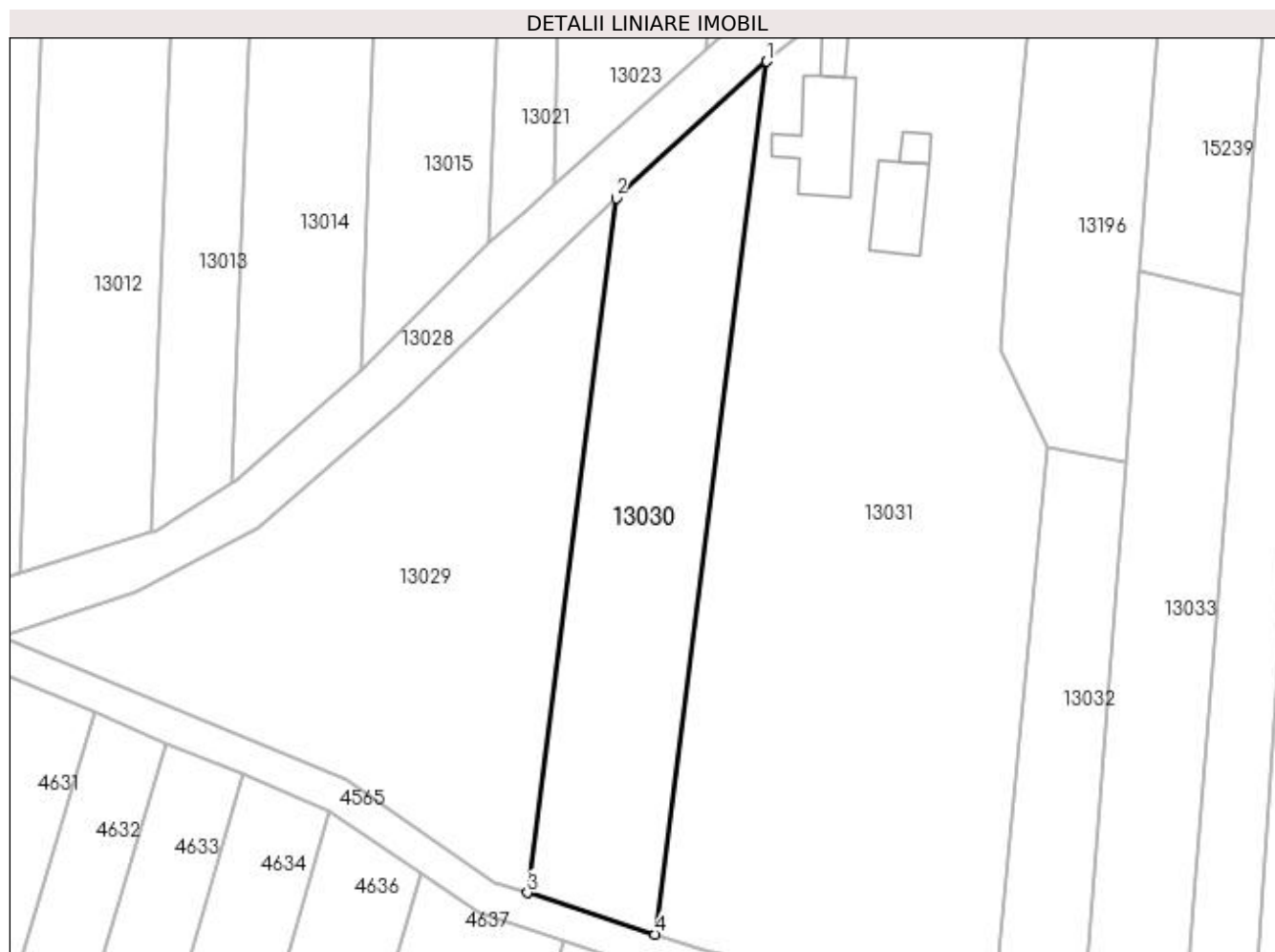
Inscrieri privind dezmembramintele dreptului de proprietate, drepturi reale de garanție și sarcini	Referințe
NU SUNT	

## Anexa Nr. 1 La Partea I

## Teren

Nr cadastral	Suprafața (mp)*	Observații / Referințe
	1.400	

\* Suprafața este determinată în planul de proiecție Stereo 70.



## Date referitoare la teren

Crt	Categorie folosință	Intravilan	Suprafața (mp)	Tarla	Parcelă	Nr. topo	Observații / Referințe
1	arabil	NU	1.400	97/1	86	-	

## Lungime Segmente

1) Valorile lungimilor segmentelor sunt obținute din proiecție în plan.

Punct început	X / Y	Punct sfârșit	X / Y	Lungime segment (** (m)
1	418.481,852 298.652,29	2	418.464,403 298.636,451	23.565
2	418.464,403 298.636,451	3	418.454,122 298.556,022	81.084
3	418.454,122 298.556,022	4	418.468,929 298.551,188	15.576
4	418.468,929 298.551,188	1	418.481,852 298.652,29	101.924

**\*\* Lungimile segmentelor sunt determinate în planul de proiecție Stereo 70 și sunt rotunjite la 1 milimetru.**

**\*\*\* Distanța dintre puncte este formată din segmente cumulate ce sunt mai mici decât valoarea 1 milimetru.**



**DATE DESPRE IMOBILUL NR. 13031**

Oficiul de Cadastru și Publicitate Imobiliară DOLJ  
Biroul de Cadastru și Publicitate Imobiliară Craiova

**A. Partea I. Descrierea imobilului**

TEREN Necunoscut

Adresa: Loc. Leu, Nr. 21, Jud. Dolj, T97/1, P85,85/2,85/1

Nr. Crt	Nr cadastral Nr. topografic	Suprafața* (mp)	Observații / Referințe
A1		Din acte: 4.299 Masurata: 4.198	Sector cadastral:9 Teren neimprejmuit;

**Construcții**

Crt	Nr cadastral Nr. topografic	Adresa	Observații / Referințe
A1.1		Loc. Leu, Nr. 21, Jud. Dolj	Nr. niveluri:2; S. construita la sol:91 mp; CL=PARTER+BECI,CARAMIDA,TABLA;
A1.2		Loc. Leu, Nr. 21, Jud. Dolj	Nr. niveluri:1; S. construita la sol:17 mp; CA=PARTER, CHIRPICI,PLACI AZBOCIMENT
A1.3		Loc. Leu, Nr. 21, Jud. Dolj	Nr. niveluri:1; S. construita la sol:61 mp; CA=PARTER, CARAMIDA,TABLA
A1.4		Loc. Leu, Nr. 21, Jud. Dolj	Nr. niveluri:1; S. construita la sol:12 mp; CA=PARTER, BETON,TABLA

**B. Partea II. Proprietari și acte**

Inscrieri privitoare la dreptul de proprietate și alte drepturi reale	Referințe
/	
Act Notarial nr. CM 20, din 06/05/2022 emis de NP CARSTEA CABA TEREZIA (CM 19/06.05.2022; TDP 17018/14.11.2012);	
B1	Intabulare, drept de PROPRIETATE, dobandit prin Succesiune, cota actuala 1/1, cota initiala 1/1 1) NEDEA MARIUS
Act Normativ nr. LEGEA 7, din 13/03/1996 emis de GUVERNUL ROMANIEI;	
B2	Intabulare, drept de PROPRIETATE, dobandit prin Lege, cota actuala 1/1, cota initiala 1/1 1) NEDEA MARIUS

**C. Partea III. SARCINI .**

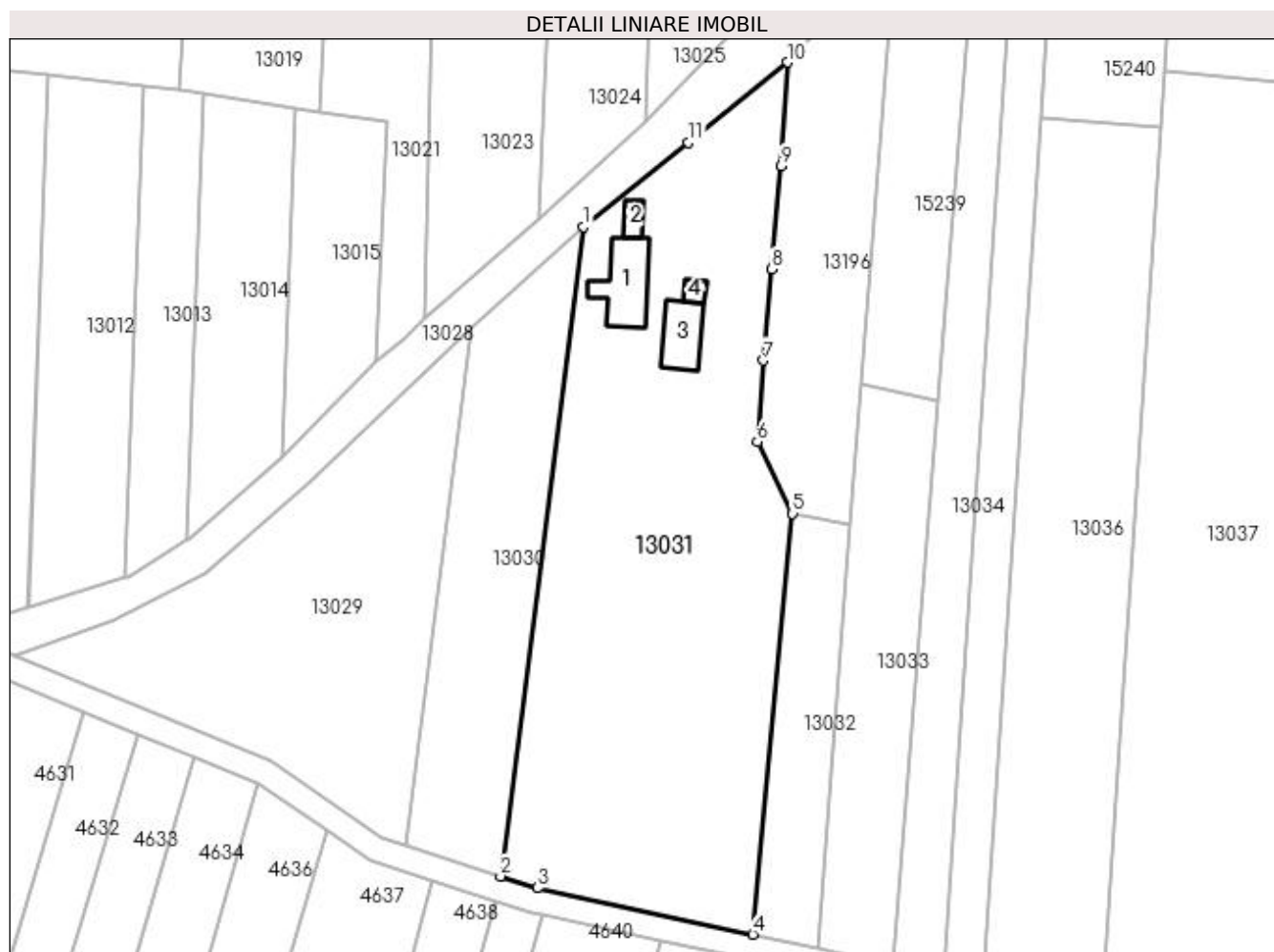
Inscrieri privind dezmembramintele dreptului de proprietate, drepturi reale de garanție și sarcini	Referințe
NU SUNT	

## Anexa Nr. 1 La Partea I

## Teren

Nr cadastral	Suprafața (mp)*	Observații / Referințe
	Din acte: 4.299	
	Masurata: 4.198	

\* Suprafața este determinată în planul de proiecție Stereo 70.



## Date referitoare la teren

Crt	Categorie folosință	Intra vilan	Suprafața (mp)	Tarla	Parcelă	Nr. topo	Observații / Referințe
1	curți constructii	DA	1.600	97/1	85	-	
2	vie	NU	900	97/1	85/2	-	
3	arabil	NU	1.698	97/1	85/1	-	

## Date referitoare la construcții

Crt	Număr	Destinație construcție	Supraf. (mp)	Situație juridică	Observații / Referințe
A1.1		construcții de locuințe	91	Cu acte	Nr. niveluri:2; S. construita la sol:91 mp; CL=PARTER+BECI,CARAMIDA,TABLA;
A1.2		construcții anexa	17	Cu acte	Nr. niveluri:1; S. construita la sol:17 mp; CA=PARTER,CHIRPICI,PLACI AZBOCIMENT
A1.3		construcții anexa	61	Cu acte	Nr. niveluri:1; S. construita la sol:61 mp; CA=PARTER,CARAMIDA,TABLA
A1.4		construcții anexa	12	Cu acte	Nr. niveluri:1; S. construita la sol:12 mp; CA=PARTER,BETON,TABLA

**Lungime Segmente**

1) Valorile lungimilor segmentelor sunt obținute din proiecție în plan.

Punct început	X / Y	Punct sfârșit	X / Y	Lungime segment (** (m)
1	418.481,852 298.652,29	2	418.468,929 298.551,188	101.924
2	418.468,929 298.551,188	3	418.474,599 298.549,337	5.965
3	418.474,599 298.549,337	4	418.508,205 298.542,126	34.371
4	418.508,205 298.542,126	5	418.514,36 298.607,633	65.796
5	418.514,36 298.607,633	6	418.508,903 298.618,805	12.434
6	418.508,903 298.618,805	7	418.509,817 298.631,462	12.689
7	418.509,817 298.631,462	8	418.511,11 298.645,684	14.281
8	418.511,11 298.645,684	9	418.512,601 298.661,786	16.171
9	418.512,601 298.661,786	10	418.513,597 298.677,874	16.119
10	418.513,597 298.677,874	11	418.498,179 298.665,395	19.835
11	418.498,179 298.665,395	1	418.481,852 298.652,29	20.936

\*\* Lungimile segmentelor sunt determinate în planul de proiecție Stereo 70 și sunt rotunjite la 1 milimetru.

\*\*\* Distanța dintre puncte este formată din segmente cumulate ce sunt mai mici decât valoarea 1 milimetru.





**DATE DESPRE IMOBILUL NR. 13032**

Oficiul de Cadastru și Publicitate Imobiliară DOLJ  
Biroul de Cadastru și Publicitate Imobiliară Craiova

**A. Partea I. Descrierea imobilului**

TEREN Extravilan

Adresa: Jud. Dolj, T97/1

Nr. Crt	Nr cadastral Nr. topografic	Suprafața* (mp)	Observații / Referințe
A1		641	Sector cadastral:9 Teren neimprejmuit;

**B. Partea II. Proprietari și acte**

Inscrieri privitoare la dreptul de proprietate și alte drepturi reale		Referințe
/		
Act Normativ nr. LEGEA 7, din 13/03/1996 emis de PARLAMENT;		
B1	Inscrierea provizorie, drept de PROPRIETATE, dobandit prin Lege, cota actuala 1/1, cota initiala 1/1 1) NEIDENTIFICAT NEIDENTIFICAT	A1

**C. Partea III. SARCINI .**

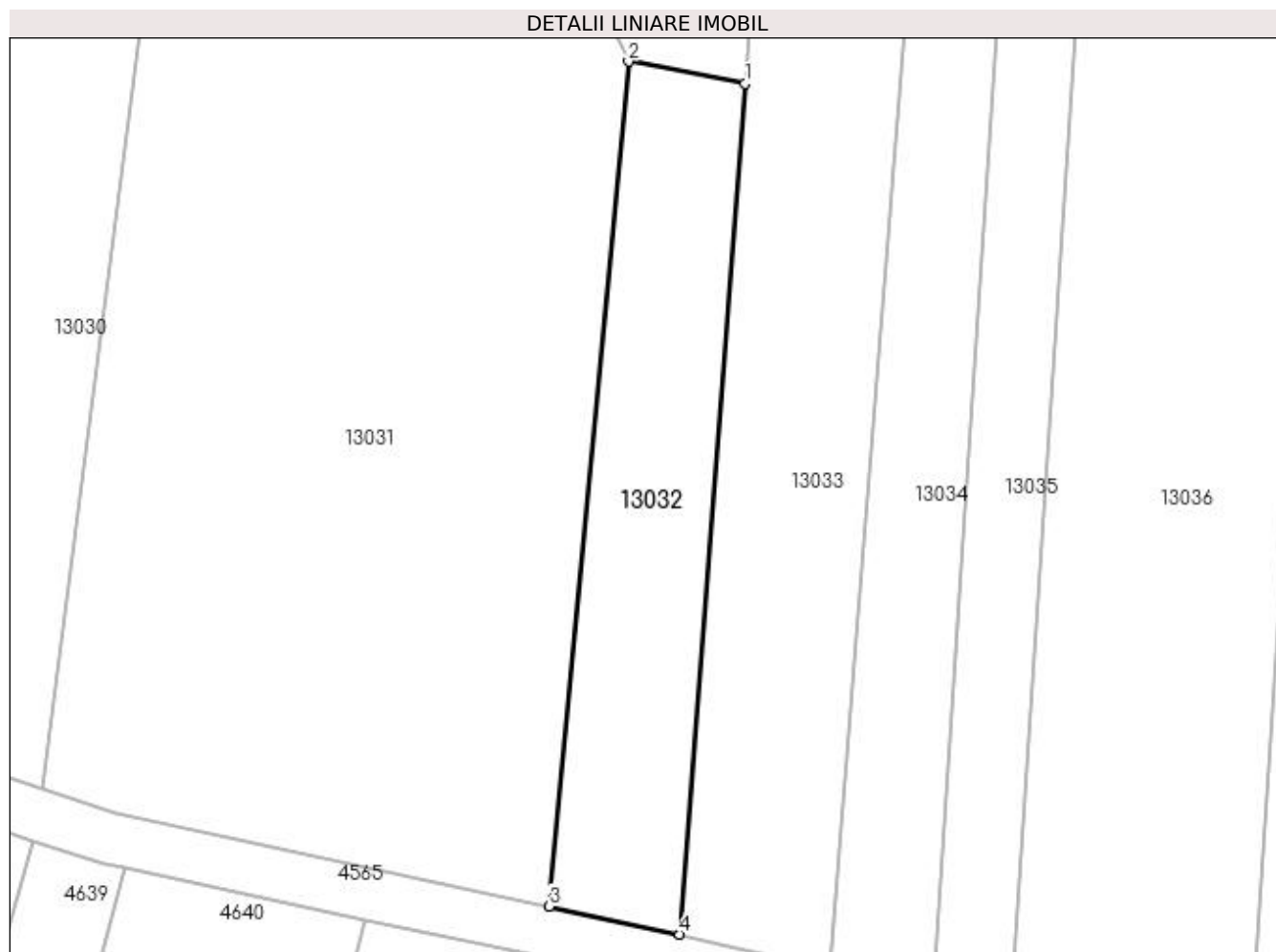
Inscrieri privind dezmembramintele dreptului de proprietate, drepturi reale de garanție și sarcini	Referințe
NU SUNT	

## Anexa Nr. 1 La Partea I

## Teren

Nr cadastral	Suprafața (mp)*	Observații / Referințe
	641	

\* Suprafața este determinată în planul de proiecție Stereo 70.



## Date referitoare la teren

Crt	Categorie folosință	Intra vilan	Suprafața (mp)	Tarla	Parcelă	Nr. topo	Observații / Referințe
1	arabil	NU	641	97/1	-	-	

## Lungime Segmente

1) Valorile lungimilor segmentelor sunt obținute din proiecție în plan.

Punct început	X / Y	Punct sfârșit	X / Y	Lungime segment (** (m)
1	418.523,404 298.605,908	2	418.514,36 298.607,633	9.208
2	418.514,36 298.607,633	3	418.508,205 298.542,126	65.796
3	418.508,205 298.542,126	4	418.518,341 298.539,951	10.367
4	418.518,341 298.539,951	1	418.523,404 298.605,908	66.151

**\*\* Lungimile segmentelor sunt determinate în planul de proiecție Stereo 70 și sunt rotunjite la 1 milimetru.**

**\*\*\* Distanța dintre puncte este formată din segmente cumulate ce sunt mai mici decât valoarea 1 milimetru.**



**DATE DESPRE IMOBILUL NR. 13033**

Oficiul de Cadastru și Publicitate Imobiliară DOLJ  
Biroul de Cadastru și Publicitate Imobiliară Craiova

**A. Partea I. Descrierea imobilului**

TEREN Extravilan

Adresa: Jud. Dolj, T97/1, P83

Nr. Crt	Nr cadastral Nr. topografic	Suprafața* (mp)	Observații / Referințe
A1		1.050	Sector cadastral:9 Teren neimprejmuit;

**B. Partea II. Proprietari și acte**

Inscrieri privitoare la dreptul de proprietate și alte drepturi reale	Referințe
/	
Hotarare Judecatoreasca nr. SC 3366, din 04/03/2013 emis de JUDECATORIA CRAIOVA (TDP 3233/22.04.2005);	
B1	Intabulare, drept de PROPRIETATE, dobandit prin Hotarare Judecatoreasca, cota actuala 1/1, cota initiala 1/1 1) VATAFU STELIAN, LIPSĂ CNP
	A1

**C. Partea III. SARCINI .**

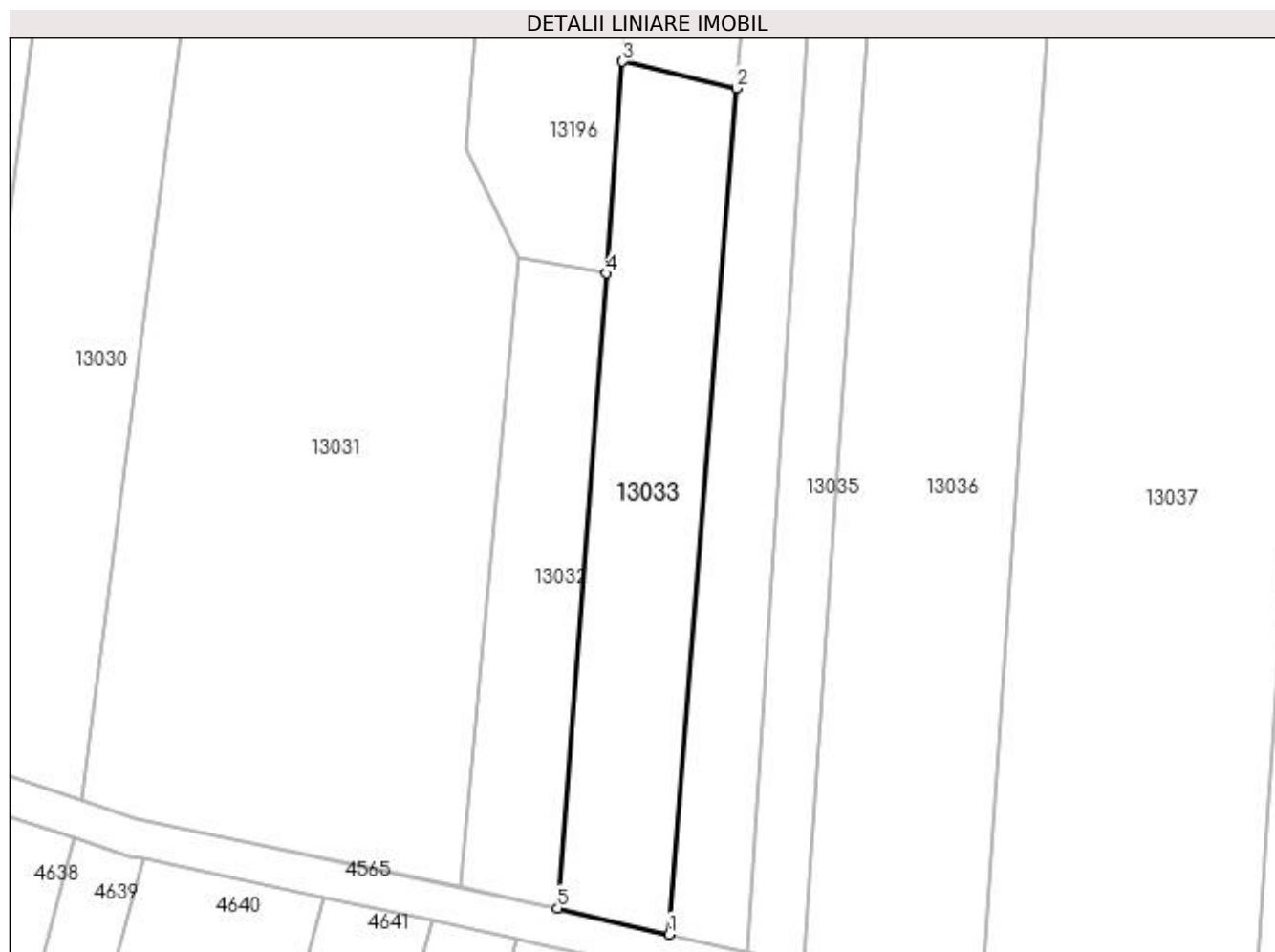
Inscrieri privind dezmembramintele dreptului de proprietate, drepturi reale de garanție și sarcini	Referințe
NU SUNT	

## Anexa Nr. 1 La Partea I

## Teren

Nr cadastral	Suprafața (mp)*	Observații / Referințe
	1.050	

\* Suprafața este determinată în planul de proiecție Stereo 70.



## Date referitoare la teren

Crt	Categorie folosință	Intra vilan	Suprafața (mp)	Tarla	Parcelă	Nr. topo	Observații / Referințe
1	arabil	NU	1.050	97/1	83	-	

## Lungime Segmente

1) Valorile lungimilor segmentelor sunt obținute din proiecție în plan.

Punct început	X / Y	Punct sfârșit	X / Y	Lungime segment (** (m)
1	418.529,946 298.537,233	2	418.536,936 298.625,163	88.208
2	418.536,936 298.625,163	3	418.525,096 298.627,936	12.161
3	418.525,096 298.627,936	4	418.523,404 298.605,908	22.093
4	418.523,404 298.605,908	5	418.518,341 298.539,951	66.151
5	418.518,341 298.539,951	1	418.529,946 298.537,233	11.919

**\*\* Lungimile segmentelor sunt determinate în planul de proiecție Stereo 70 și sunt rotunjite la 1 milimetru.**

**\*\*\* Distanța dintre puncte este formată din segmente cumulate ce sunt mai mici decât valoarea 1 milimetru.**





**DATE DESPRE IMOBILUL NR. 13034**

Oficiul de Cadastru și Publicitate Imobiliară DOLJ  
Biroul de Cadastru și Publicitate Imobiliară Craiova

**A. Partea I. Descrierea imobilului**

TEREN Extravilan

Adresa: Jud. Dolj, T97/1

Nr. Crt	Nr cadastral Nr. topografic	Suprafața* (mp)	Observații / Referințe
A1		1.312	Sector cadastral:9 Teren neimprejmuit;

**B. Partea II. Proprietari și acte**

Inscrieri privitoare la dreptul de proprietate și alte drepturi reale		Referințe
/		
Act Normativ nr. LEGEA 7, din 13/03/1996 emis de PARLAMENT;		
B1	Inscrierea provizorie, drept de PROPRIETATE, dobandit prin Lege, cota actuala 1/1, cota initiala 1/1 1) NEIDENTIFICAT NEIDENTIFICAT	A1

**C. Partea III. SARCINI .**

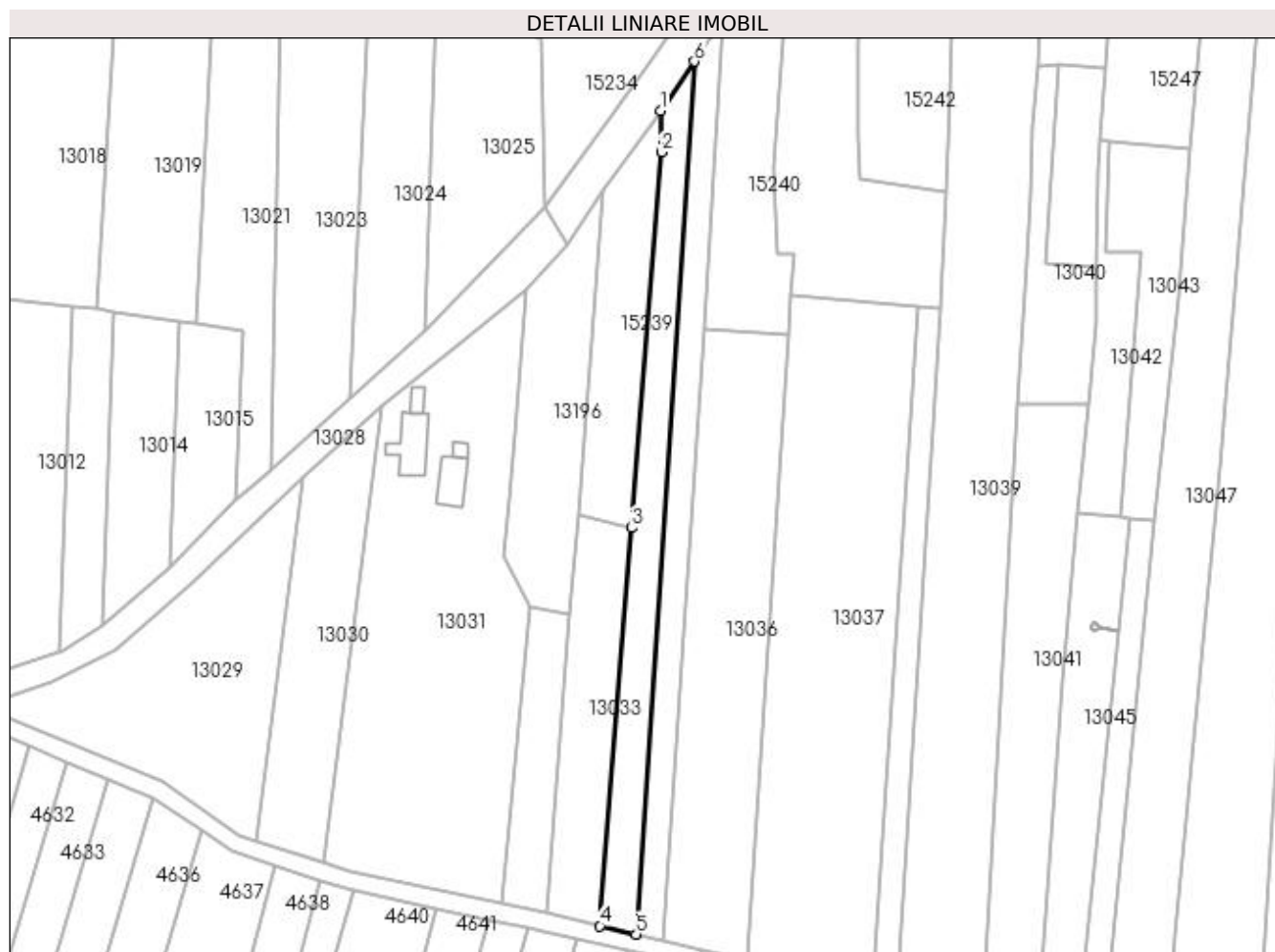
Inscrieri privind dezmembramintele dreptului de proprietate, drepturi reale de garanție și sarcini	Referințe
NU SUNT	

## Anexa Nr. 1 La Partea I

## Teren

Nr cadastral	Suprafața (mp)*	Observații / Referințe
	1.312	

\* Suprafața este determinată în planul de proiecție Stereo 70.



## Date referitoare la teren

Crt	Categorie folosință	Intra vilan	Suprafața (mp)	Tarla	Parcelă	Nr. topo	Observații / Referințe
1	arabil	NU	1.312	97/1	-	-	

## Lungime Segmente

1) Valorile lungimilor segmentelor sunt obținute din proiecție în plan.

Punct început	X / Y	Punct sfârșit	X / Y	Lungime segment (** (m)
1	418.543,362 298.717,286	2	418.543,534 298.708,163	9.125
2	418.543,534 298.708,163	3	418.536,936 298.625,163	83.262
3	418.536,936 298.625,163	4	418.529,946 298.537,233	88.208
4	418.529,946 298.537,233	5	418.537,976 298.535,352	8.246
5	418.537,976 298.535,352	6	418.550,869 298.728,197	193.275

Punct început	X / Y	Punct sfârşit	X / Y	Lungime segment (** (m)
6	418.550,869 298.728,197	1	418.543,362 298.717,286	13.244

\*\* Lungimile segmentelor sunt determinate în planul de proiecţie Stereo 70 şi sunt rotunjite la 1 milimetru.

\*\*\* Distanţa dintre puncte este formată din segmente cumulate ce sunt mai mici decât valoarea 1 milimetru.



**DATE DESPRE IMOBILUL NR. 13035**

Oficiul de Cadastru și Publicitate Imobiliară DOLJ  
Biroul de Cadastru și Publicitate Imobiliară Craiova

**A. Partea I. Descrierea imobilului**

TEREN Extravilan

Adresa: Jud. Dolj, T97/1, P82

Nr. Crt	Nr cadastral Nr. topografic	Suprafața* (mp)	Observații / Referințe
A1		1.200	Sector cadastral:9 Teren neimprejmuit;

**B. Partea II. Proprietari și acte**

Inscrieri privitoare la dreptul de proprietate și alte drepturi reale	Referințe
/	
Act Administrativ nr. 3292, din 06/06/2005 emis de COMISIA JUDETEANA DOLJ;	
B1	A1
Intabulare, drept de PROPRIETATE, dobândit prin Reconstituire, cota actuala 1/1, cota initiala 1/1 1) STÂNCULEASA ION, LIPSĂ CNP	

**C. Partea III. SARCINI .**

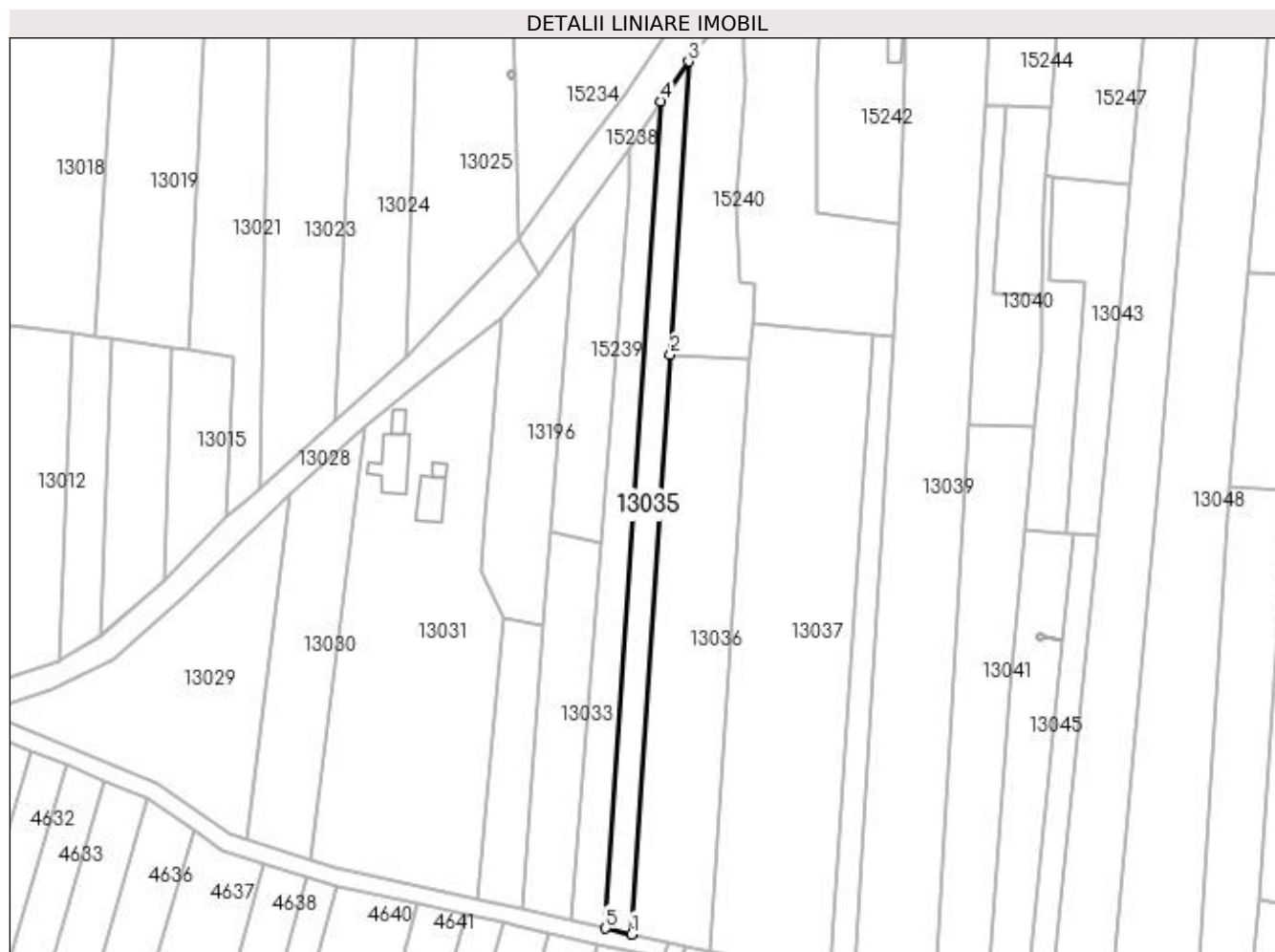
Inscrieri privind dezmembramintele dreptului de proprietate, drepturi reale de garanție și sarcini	Referințe
NU SUNT	

## Anexa Nr. 1 La Partea I

## Teren

Nr cadastral	Suprafața (mp)*	Observații / Referințe
	1.200	

\* Suprafața este determinată în planul de proiecție Stereo 70.



## Date referitoare la teren

Crt	Categorie folosință	Intra vilan	Suprafața (mp)	Tarla	Parcelă	Nr. topo	Observații / Referințe
1	arabil	NU	1.200	97/1	82	-	

## Lungime Segmente

1) Valorile lungimilor segmentelor sunt obținute din proiecție în plan.

Punct început	X / Y	Punct sfârșit	X / Y	Lungime segment (** (m)
1	418.544,006 298.533,94	2	418.553,005 298.669,152	135.511
2	418.553,005 298.669,152	3	418.557,273 298.737,503	68.485
3	418.557,273 298.737,503	4	418.550,869 298.728,197	11.297
4	418.550,869 298.728,197	5	418.537,976 298.535,352	193.275
5	418.537,976 298.535,352	1	418.544,006 298.533,94	6.193

**\*\* Lungimile segmentelor sunt determinate în planul de proiecție Stereo 70 și sunt rotunjite la 1 milimetru.**

**\*\*\* Distanța dintre puncte este formată din segmente cumulate ce sunt mai mici decât valoarea 1 milimetru.**







## DATE DESPRE IMOBILUL NR. 13036

Oficiul de Cadastru și Publicitate Imobiliară DOLJ  
Biroul de Cadastru și Publicitate Imobiliară Craiova

## A. Partea I. Descrierea imobilului

TEREN Extravilan

Adresa: Jud. Dolj, T97/1, P81

Nr. Crt	Nr cadastral Nr. topografic	Suprafața* (mp)	Observații / Referințe
A1		2.556	Sector cadastral:9 Teren neimprejmuit;

## B. Partea II. Proprietari și acte

Inscrieri privitoare la dreptul de proprietate și alte drepturi reale	Referințe
/	
Act Administrativ nr. 14036, din 19/10/2009 emis de COMISIA JUDETEANA DOLJ;	
B1	A1
Intabulare, drept de PROPRIETATE, dobândit prin Reconstituire, cota actuala 1/1, cota initiala 1/1	
1) FILIP FLOAREA, LIPSĂ CNP	
2) BĂRAN STANCA, LIPSĂ CNP	

## C. Partea III. SARCINI .

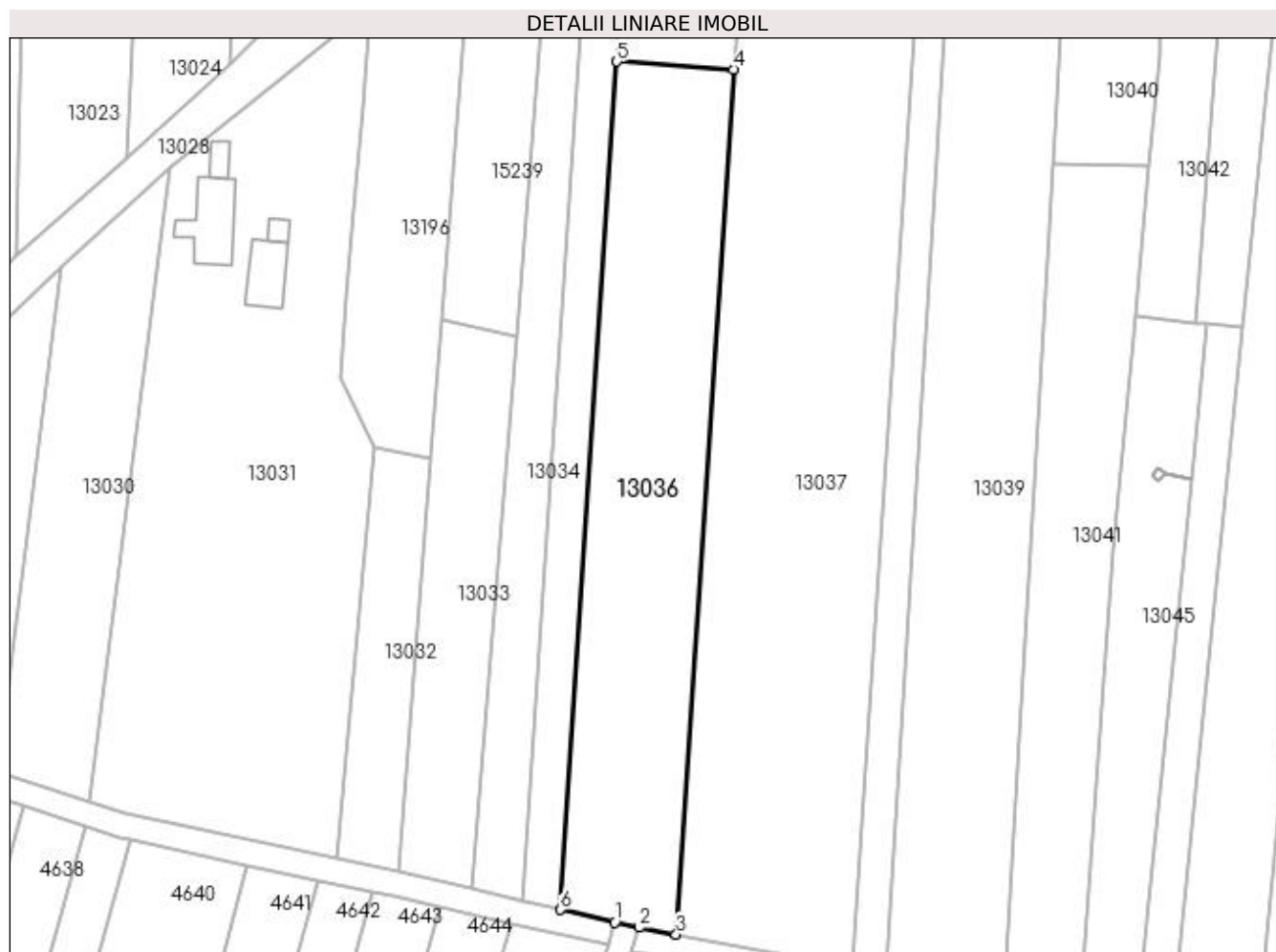
Inscrieri privind dezmembramentele dreptului de proprietate, drepturi reale de garanție și sarcini	Referințe
NU SUNT	

## Anexa Nr. 1 La Partea I

## Teren

Nr cadastral	Suprafața (mp)*	Observații / Referințe
	2.556	

\* Suprafața este determinată în planul de proiecție Stereo 70.



## Date referitoare la teren

Crt	Categorie folosință	Intravilan	Suprafața (mp)	Tarla	Parcelă	Nr. topo	Observații / Referințe
1	arabil	NU	2.556	97/1	81	-	

## Lungime Segmente

1) Valorile lungimilor segmentelor sunt obținute din proiecție în plan.

Punct început	X / Y	Punct sfârșit	X / Y	Lungime segment (** (m)
1	418.552,618 298.531,923	2	418.556,553 298.531,114	4.017
2	418.556,553 298.531,114	3	418.562,45 298.530,012	5.999
3	418.562,45 298.530,012	4	418.571,628 298.667,912	138.205
4	418.571,628 298.667,912	5	418.553,005 298.669,152	18.664
5	418.553,005 298.669,152	6	418.544,006 298.533,94	135.511

Punct început	X / Y	Punct sfârșit	X / Y	Lungime segment (** (m)
6	418.544,006 298.533,94	1	418.552,618 298.531,923	8.845

\*\* Lungimile segmentelor sunt determinate în planul de proiecție Stereo 70 și sunt rotunjite la 1 milimetru.

\*\*\* Distanța dintre puncte este formată din segmente cumulate ce sunt mai mici decât valoarea 1 milimetru.



**DATE DESPRE IMOBILUL NR. 13037**

Oficiul de Cadastru și Publicitate Imobiliară DOLJ  
Biroul de Cadastru și Publicitate Imobiliară Craiova

**A. Partea I. Descrierea imobilului**

TEREN Extravilan

Adresa: Jud. Dolj, T97/1, P80/2

Nr. Crt	Nr cadastral Nr. topografic	Suprafața* (mp)	Observații / Referințe
A1		4.200	Sector cadastral:9 Teren neimprejmuit;

**B. Partea II. Proprietari și acte**

Inscrieri privitoare la dreptul de proprietate și alte drepturi reale		Referințe
/		
Act Notarial nr. CM 17, din 10/02/2006 emis de NP DEFTA EMIL (TDP 2656/12.12.2003);		
B1	Intabulare, drept de PROPRIETATE, dobandit prin Succesiune, cota actuala 1/3, cota initiala 1/3 1) <b>COSOVEANU FLOAREA</b>	A1
B2	Intabulare, drept de PROPRIETATE, dobandit prin Succesiune, cota actuala 1/3, cota initiala 1/3 1) <b>DRAGHICI FLOREA, LIPSĂ CNP</b>	A1
B3	Intabulare, drept de PROPRIETATE, dobandit prin Succesiune, cota actuala 1/3, cota initiala 1/3 1) <b>DRAGHICI IULICA, LIPSĂ CNP</b>	A1

**C. Partea III. SARCINI .**

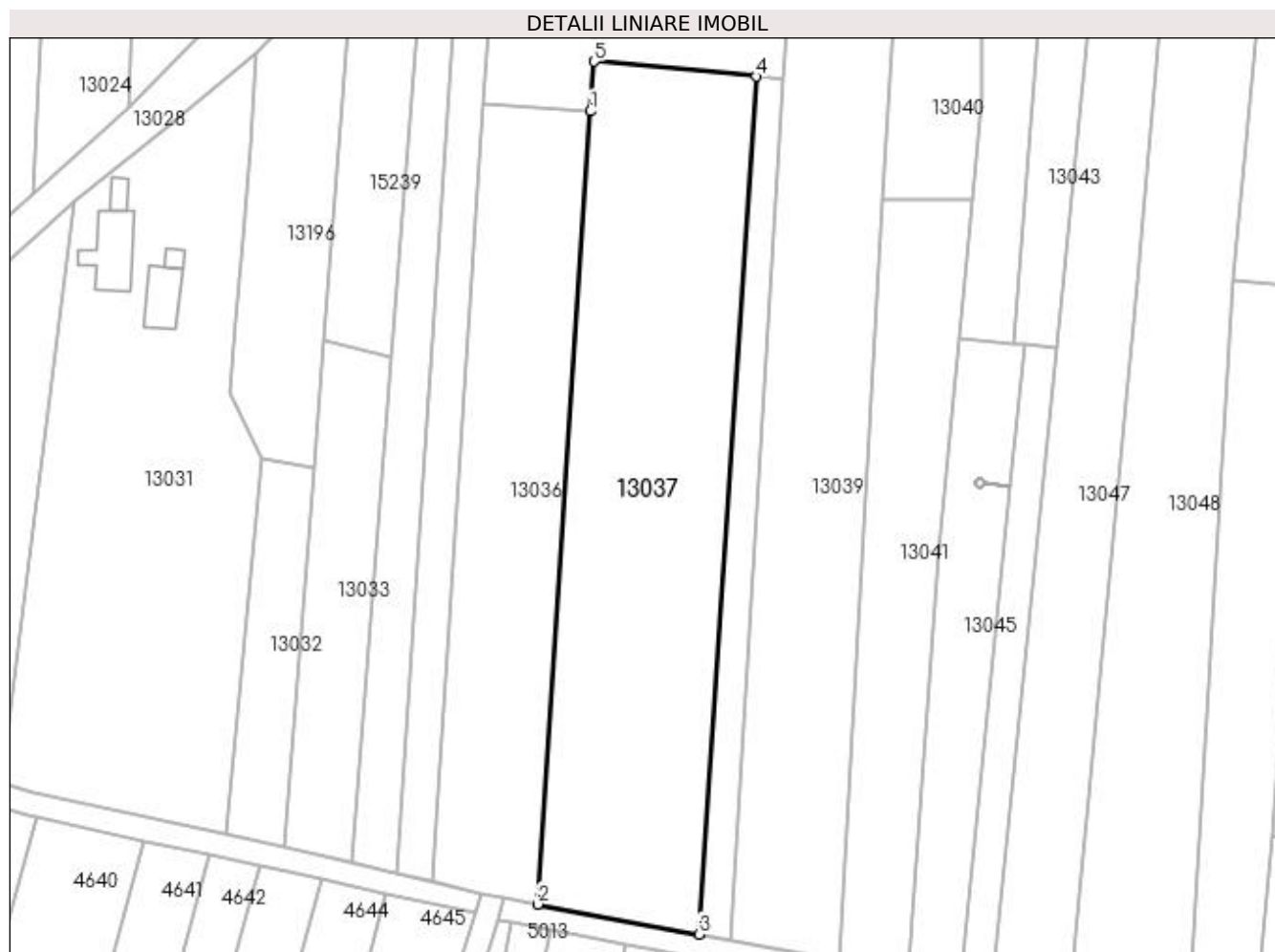
Inscrieri privind dezmembramintele dreptului de proprietate, drepturi reale de garanție și sarcini	Referințe
NU SUNT	

## Anexa Nr. 1 La Partea I

## Teren

Nr cadastral	Suprafața (mp)*	Observații / Referințe
	4.200	

\* Suprafața este determinată în planul de proiecție Stereo 70.



## Date referitoare la teren

Crt	Categorie folosință	Intra vilan	Suprafața (mp)	Tarla	Parcelă	Nr. topo	Observații / Referințe
1	arabil	NU	2.700	97/1	80/2	-	
2	vie	NU	1.500	97/1	80/2	-	

## Lungime Segmente

1) Valorile lungimilor segmentelor sunt obținute din proiecție în plan.

Punct început	X / Y	Punct sfârșit	X / Y	Lungime segment (** (m)
1	418.571,628 298.667,912	2	418.562,45 298.530,012	138.205
2	418.562,45 298.530,012	3	418.590,473 298.524,772	28.509
3	418.590,473 298.524,772	4	418.600,479 298.673,91	149.474
4	418.600,479 298.673,91	5	418.572,202 298.676,54	28.399

Punct început	X / Y	Punct sfârșit	X / Y	Lungime segment (** (m)
5	418.572,202 298.676,54	1	418.571,628 298.667,912	8.647

\*\* Lungimile segmentelor sunt determinate în planul de proiecție Stereo 70 și sunt rotunjite la 1 milimetru.

\*\*\* Distanța dintre puncte este formată din segmente cumulate ce sunt mai mici decât valoarea 1 milimetru.





**DATE DESPRE IMOBILUL NR. 13038**

Oficiul de Cadastru și Publicitate Imobiliară DOLJ  
Biroul de Cadastru și Publicitate Imobiliară Craiova

**A. Partea I. Descrierea imobilului**

TEREN Extravilan

Adresa: Jud. Dolj, T97/1, P80

Nr. Crt	Nr cadastral Nr. topografic	Suprafața* (mp)	Observații / Referințe
A1	35258	Din acte: 500 Masurata: 770	Sector cadastral:9 Teren neimprejmuit;

**B. Partea II. Proprietari și acte**

Inscrieri privitoare la dreptul de proprietate și alte drepturi reale		Referințe
<b>285929 / 06/12/2021</b>		
Act Notarial nr. CONTRACT DE INTRETINERE AUT. NR. 2625, din 29/11/2021 emis de IONASCU NICOLAE;		
B1	Intabulare, drept de PROPRIETATE, dobandit prin Conventie, cota actuala 1/1, cota initiala 1/1 1) CATRINOIU NICU 2) CATRINOIU TANTA	A1

**C. Partea III. SARCINI**

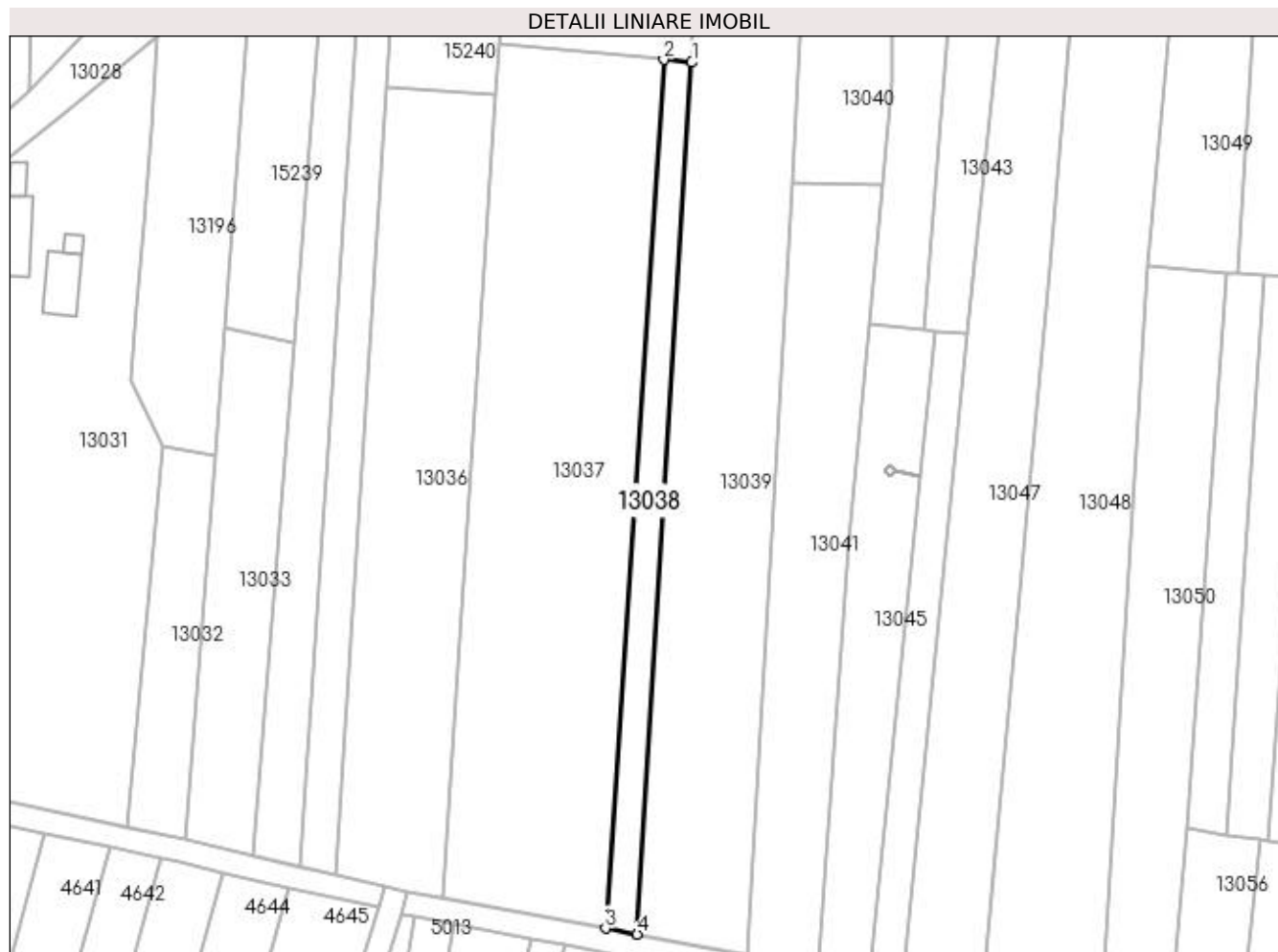
Inscrieri privind dezmembramintele dreptului de proprietate, drepturi reale de garanție și sarcini		Referințe
<b>285929 / 06/12/2021</b>		
Act Notarial nr. CONTRACT DE INTRETINERE AUT. NR. 2625, din 29/11/2021 emis de IONASCU NICOLAE;		
C1	Intabulare, drept de IPOTECA LEGALA, Valoare:0 CE ARE CA OBIECT PLATA RENTEI ÎN BANI CORESPUNZĂTOARE ÎNTREȚINERII NEEEXECUTATE ÎN FAVOAREA CREDITORULUI ÎNTREȚINERII 1) MOTOCU MARUSA 2) DRAGHICI FLOREA	A1

## Anexa Nr. 1 La Partea I

## Teren

Nr cadastral	Suprafața (mp)*	Observații / Referințe
35258	Din acte: 500 Masurata: 770	

\* Suprafața este determinată în planul de proiecție Stereo 70.



## Date referitoare la teren

Crt	Categorie folosință	Intra vilan	Suprafața (mp)	Tarla	Parcelă	Nr. topo	Observații / Referințe
1	vie	NU	770	97/1	80	-	

## Lungime Segmente

1) Valorile lungimilor segmentelor sunt obținute din proiecție în plan.

Punct început	X / Y	Punct sfârșit	X / Y	Lungime segment (** (m)
1	418.605,267 298.673,443	2	418.600,479 298.673,91	4.811
2	418.600,479 298.673,91	3	418.590,473 298.524,772	149.474
3	418.590,473 298.524,772	4	418.595,902 298.523,757	5.523
4	418.595,902 298.523,757	1	418.605,267 298.673,443	149.979

**\*\* Lungimile segmentelor sunt determinate în planul de proiecție Stereo 70 și sunt rotunjite la 1 milimetru.**

**\*\*\* Distanța dintre puncte este formată din segmente cumulate ce sunt mai mici decât valoarea 1 milimetru.**



**DATE DESPRE IMOBILUL NR. 13039**

Oficiul de Cadastru și Publicitate Imobiliară DOLJ  
Biroul de Cadastru și Publicitate Imobiliară Craiova

**A. Partea I. Descrierea imobilului**

TEREN Extravilan

Adresa: Jud. Dolj, T97/1, P78,78/1

Nr. Crt	Nr cadastral Nr. topografic	Suprafața* (mp)	Observații / Referințe
A1	31752	4.216	Sector cadastral:9 Teren neimprejmuit;

**B. Partea II. Proprietari și acte**

Inscrieri privitoare la dreptul de proprietate și alte drepturi reale		Referințe
<b>77749 / 30/06/2014</b>		
Act Notarial nr. CVC AUT NR 1181, din 27/06/2014 emis de DINCA ALINA CAMELIA;		
B1	Intabulare, drept de PROPRIETATE, dobandit prin Conventie, cota actuala 1/1, cota initiala 1/1 1) IANCU DORIN 2) IANCU MONICA	A1

**C. Partea III. SARCINI .**

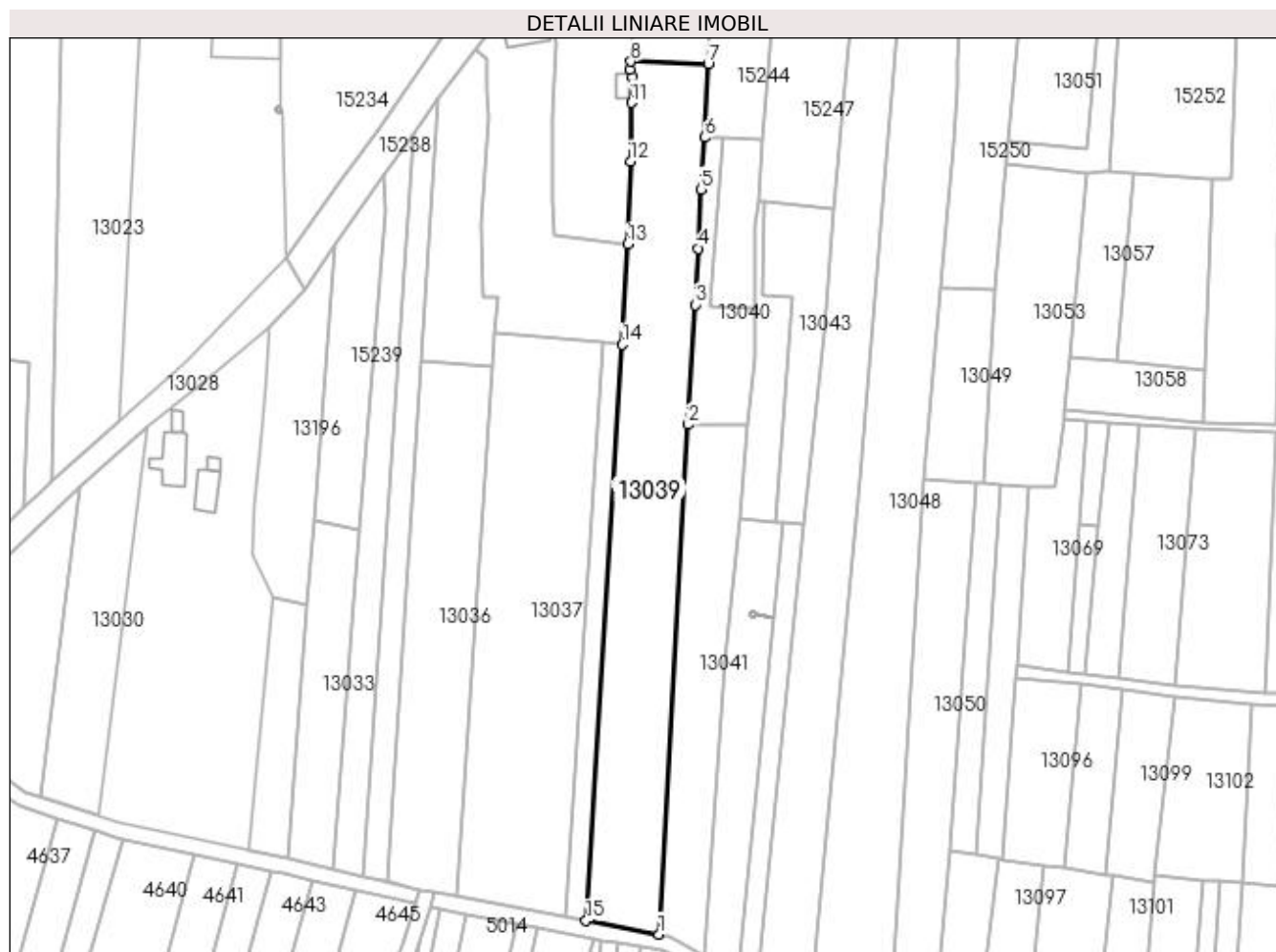
Inscrieri privind dezmembramintele dreptului de proprietate, drepturi reale de garanție și sarcini	Referințe
NU SUNT	

## Anexa Nr. 1 La Partea I

## Teren

Nr cadastral	Suprafața (mp)*	Observații / Referințe
31752	4.216	

\* Suprafața este determinată în planul de proiecție Stereo 70.



## Date referitoare la teren

Crt	Categorie folosință	Intra vilan	Suprafața (mp)	Tarla	Parcelă	Nr. topo	Observații / Referințe
1	vie	NU	816	97/1	78	-	
2	arabil	NU	3.400	97/1	78/1	-	

## Lungime Segmente

1) Valorile lungimilor segmentelor sunt obținute din proiecție în plan.

Punct început	X / Y	Punct sfârșit	X / Y	Lungime segment (** (m)
1	418.614,822 298.520,22	2	418.622,444 298.652,69	132.69
2	418.622,444 298.652,69	3	418.624,258 298.683,805	31.167
3	418.624,258 298.683,805	4	418.625,026 298.698,435	14.65
4	418.625,026 298.698,435	5	418.625,677 298.713,791	15.37

Punct început	X / Y	Punct sfârșit	X / Y	Lungime segment (** (m)
5	418.625,677 298.713,791	6	418.626,677 298.727,292	13.538
6	418.626,677 298.727,292	7	418.627,598 298.746,383	19.113
7	418.627,598 298.746,383	8	418.607,504 298.747,012	20.104
8	418.607,504 298.747,012	9	418.607,33 298.744,822	2.197
9	418.607,33 298.744,822	10	418.607,934 298.742,859	2.054
10	418.607,934 298.742,859	11	418.607,638 298.736,293	6.573
11	418.607,638 298.736,293	12	418.607,413 298.721,003	15.292
12	418.607,413 298.721,003	13	418.606,671 298.699,534	21.482
13	418.606,671 298.699,534	14	418.605,267 298.673,443	26.129
14	418.605,267 298.673,443	15	418.595,902 298.523,757	149.979
15	418.595,902 298.523,757	1	418.614,822 298.520,22	19.247

\*\* Lungimile segmentelor sunt determinate în planul de proiecție Stereo 70 și sunt rotunjite la 1 milimetru.

\*\*\* Distanța dintre puncte este formată din segmente cumulate ce sunt mai mici decât valoarea 1 milimetru.





**DATE DESPRE IMOBILUL NR. 13040**

Oficiul de Cadastru și Publicitate Imobiliară DOLJ  
Biroul de Cadastru și Publicitate Imobiliară Craiova

**A. Partea I. Descrierea imobilului**

TEREN Intravilan

Adresa: Loc. Leu, Jud. Dolj, T97/1, P77/2

Nr. Crt	Nr cadastral Nr. topografic	Suprafața* (mp)	Observații / Referințe
A1		Din acte: 686 Masurata: 685	Sector cadastral:9 Teren neimprejmuit;

**B. Partea II. Proprietari și acte**

Inscrieri privitoare la dreptul de proprietate și alte drepturi reale		Referințe
/		
Act Administrativ nr. 3606, din 30/08/2006 emis de COMISIA JUDETEANA DOLJ;		
B1	Intabulare, drept de PROPRIETATE, dobandit prin Reconstituire, cota actuala 1/1, cota initiala 1/1 1) DINCU MITRANA, LIPSĂ CNP	A1

**C. Partea III. SARCINI .**

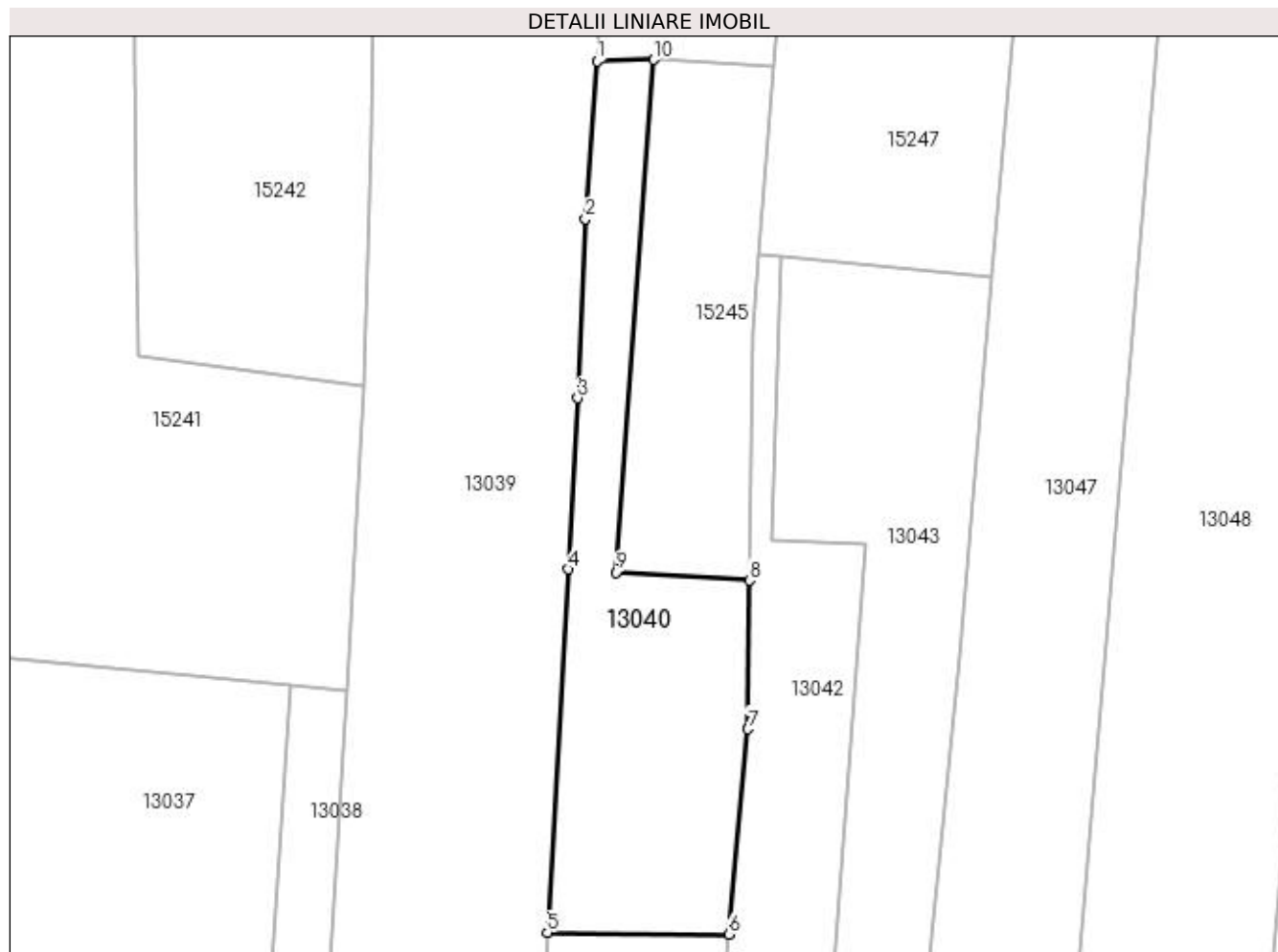
Inscrieri privind dezmembramintele dreptului de proprietate, drepturi reale de garanție și sarcini	Referințe
NU SUNT	

## Anexa Nr. 1 La Partea I

## Teren

Nr cadastral	Suprafața (mp)*	Observații / Referințe
	Din acte: 686 Masurata: 685	

\* Suprafața este determinată în planul de proiecție Stereo 70.



## Date referitoare la teren

Crt	Categorie folosință	Intra vilan	Suprafața (mp)	Tarla	Parcelă	Nr. topo	Observații / Referințe
1	arabil	DA	685	97/1	77/2	-	

## Lungime Segmente

1) Valorile lungimilor segmentelor sunt obținute din proiecție în plan.

Punct început	X / Y	Punct sfârșit	X / Y	Lungime segment (** (m)
1	418.626,677 298.727,292	2	418.625,677 298.713,791	13.538
2	418.625,677 298.713,791	3	418.625,026 298.698,435	15.37
3	418.625,026 298.698,435	4	418.624,258 298.683,805	14.65
4	418.624,258 298.683,805	5	418.622,444 298.652,69	31.167
5	418.622,444 298.652,69	6	418.637,944 298.652,558	15.5

Punct început	X / Y	Punct sfârșit	X / Y	Lungime segment (** (m)
6	418.637,944 298.652,558	7	418.639,588 298.670,134	17.653
7	418.639,588 298.670,134	8	418.639,747 298.682,842	12.709
8	418.639,747 298.682,842	9	418.628,313 298.683,536	11.455
9	418.628,313 298.683,536	10	418.631,535 298.727,402	43.985
10	418.631,535 298.727,402	1	418.626,677 298.727,292	4.859

\*\* Lungimile segmentelor sunt determinate în planul de proiecție Stereo 70 și sunt rotunjite la 1 milimetru.

\*\*\* Distanța dintre puncte este formată din segmente cumulate ce sunt mai mici decât valoarea 1 milimetru.



**DATE DESPRE IMOBILUL NR. 13041**

Oficiul de Cadastru și Publicitate Imobiliară DOLJ  
Biroul de Cadastru și Publicitate Imobiliară Craiova

**A. Partea I. Descrierea imobilului**

TEREN Extravilan

Adresa: Jud. Dolj, T97/1, P77/1

Nr. Crt	Nr cadastral Nr. topografic	Suprafața* (mp)	Observații / Referințe
A1		1.824	Sector cadastral:9 Teren neimprejmuit;

**B. Partea II. Proprietari și acte**

Inscrieri privitoare la dreptul de proprietate și alte drepturi reale	Referințe
/	
Act Notarial nr. CM 39, din 18/06/2012 emis de NP NICU FLORIN MARCEL (TDP 3012/27.10.2004);	
B1	A1
Intabulare, drept de PROPRIETATE, dobandit prin Succesiune, cota actuala 1/1, cota initiala 1/1 1) CAMPAN MARIA	

**C. Partea III. SARCINI .**

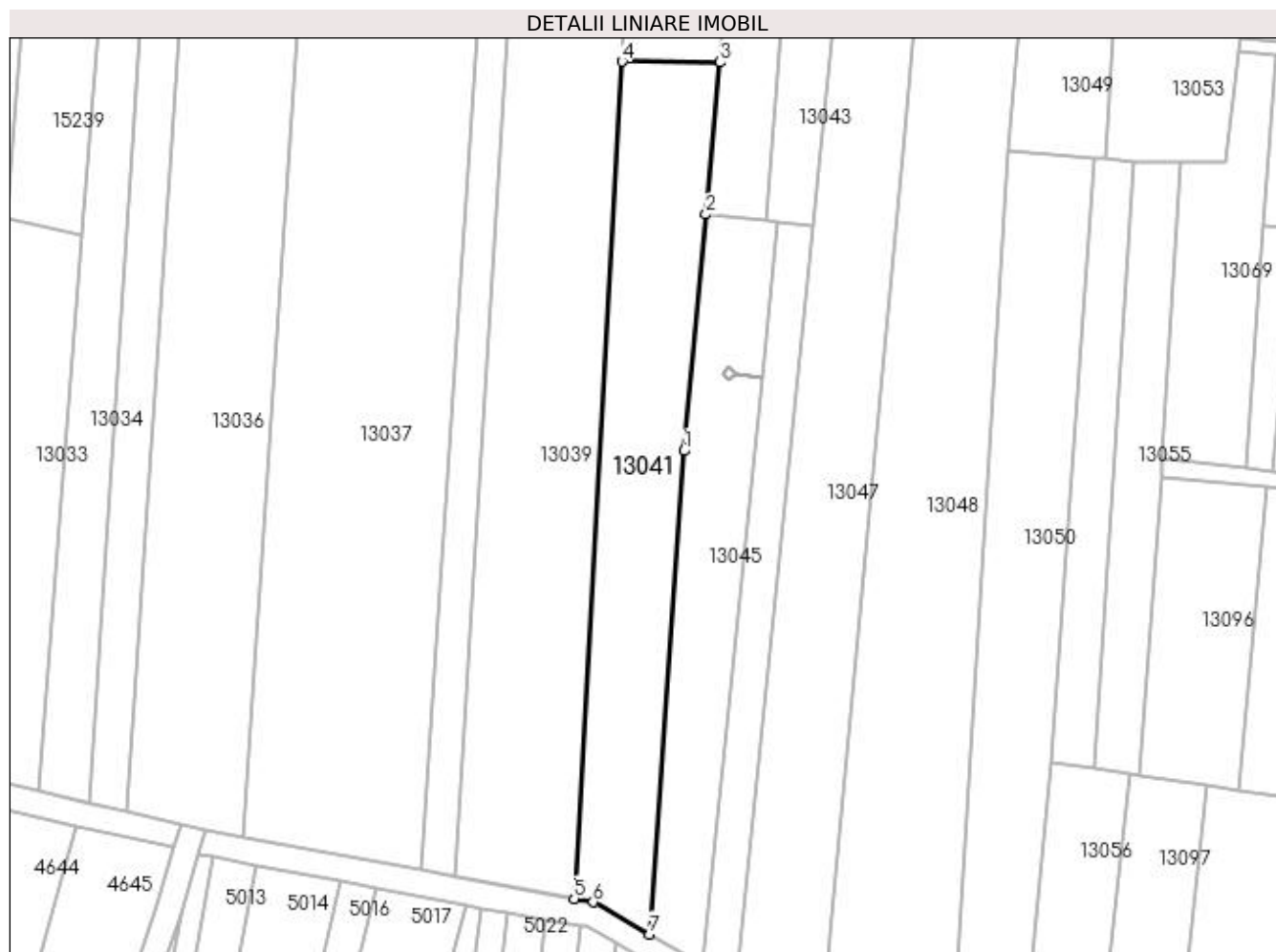
Inscrieri privind dezmembramintele dreptului de proprietate, drepturi reale de garanție și sarcini	Referințe
NU SUNT	

## Anexa Nr. 1 La Partea I

## Teren

Nr cadastral	Suprafața (mp)*	Observații / Referințe
	1.824	

\* Suprafața este determinată în planul de proiecție Stereo 70.



## Date referitoare la teren

Crt	Categorie folosință	Intra vilan	Suprafața (mp)	Tarla	Parcelă	Nr. topo	Observații / Referințe
1	arabil	NU	1.824	97/1	77/1	-	

## Lungime Segmente

1) Valorile lungimilor segmentelor sunt obținute din proiecție în plan.

Punct început	X / Y	Punct sfârșit	X / Y	Lungime segment (** (m)
1	418.632,195 298.591,091	2	418.635,692 298.628,483	37.556
2	418.635,692 298.628,483	3	418.637,944 298.652,558	24.18
3	418.637,944 298.652,558	4	418.622,444 298.652,69	15.5
4	418.622,444 298.652,69	5	418.614,822 298.520,22	132.69
5	418.614,822 298.520,22	6	418.617,836 298.519,656	3.067

Punct început	X / Y	Punct sfârșit	X / Y	Lungime segment (** (m)
6	418.617,836 298.519,656	7	418.626,75 298.514,579	10.258
7	418.626,75 298.514,579	1	418.632,195 298.591,091	76.705

\*\* Lungimile segmentelor sunt determinate în planul de proiecție Stereo 70 și sunt rotunjite la 1 milimetru.

\*\*\* Distanța dintre puncte este formată din segmente cumulate ce sunt mai mici decât valoarea 1 milimetru.





**DATE DESPRE IMOBILUL NR. 13042**

Oficiul de Cadastru și Publicitate Imobiliară DOLJ  
Biroul de Cadastru și Publicitate Imobiliară Craiova

**A. Partea I. Descrierea imobilului**

TEREN Intravilan

Adresa: Loc. Leu, Jud. Dolj, T97/1, P75

Nr. Crt	Nr cadastral Nr. topografic	Suprafața* (mp)	Observații / Referințe
A1		590	Sector cadastral:9 Teren neimprejmuit;

**B. Partea II. Proprietari și acte**

Inscrieri privitoare la dreptul de proprietate și alte drepturi reale	Referințe
/	
Act Administrativ nr. 3417, din 29/06/2005 emis de COMISIA JUDETEANA DOLJ;	
B1	A1
Intabulare, drept de PROPRIETATE, dobândit prin Reconstituire, cota actuala 1/1, cota initiala 1/1 1) TUDOR ELENA, LIPSĂ CNP	

**C. Partea III. SARCINI .**

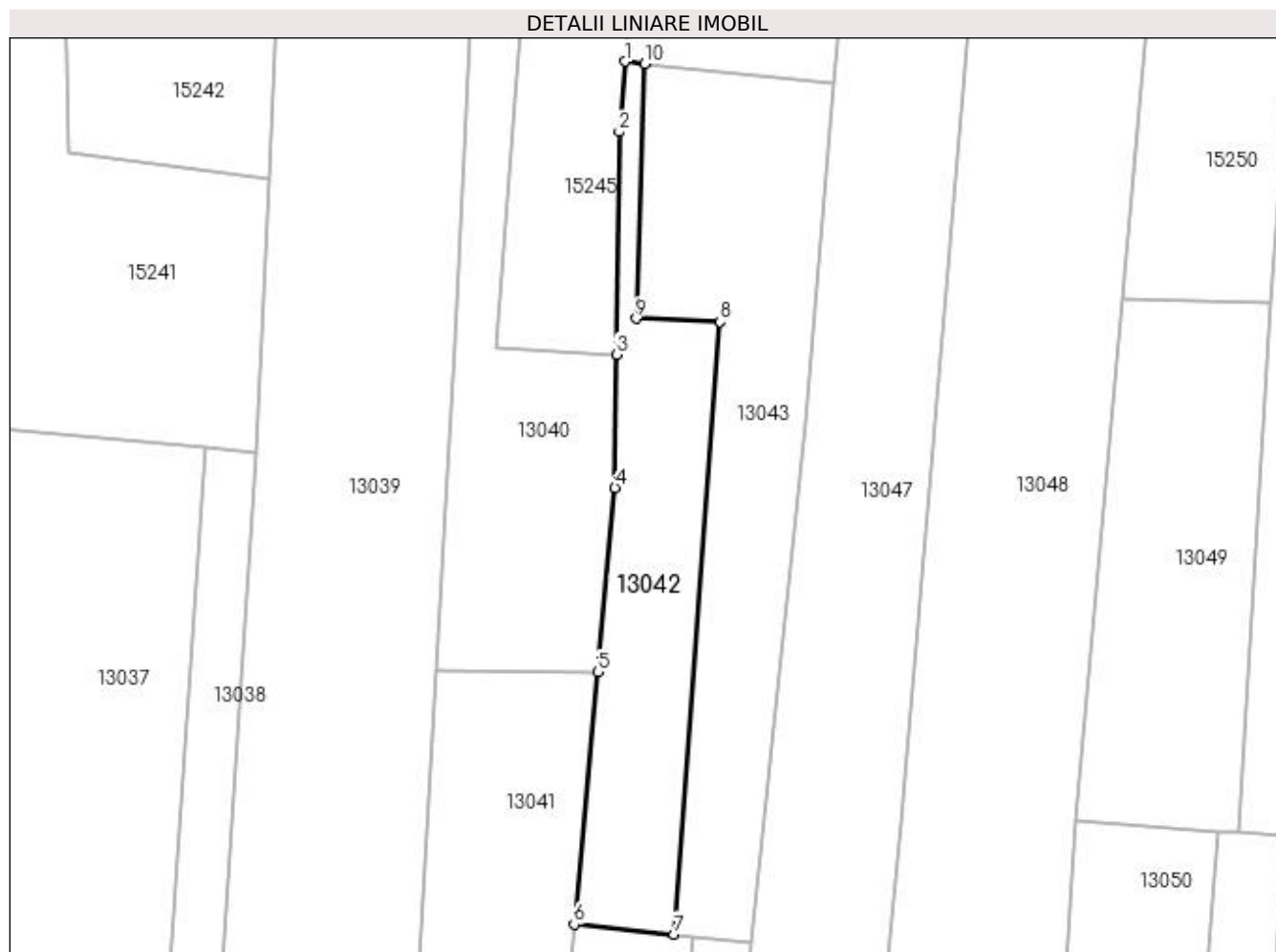
Inscrieri privind dezmembramintele dreptului de proprietate, drepturi reale de garanție și sarcini	Referințe
NU SUNT	

## Anexa Nr. 1 La Partea I

## Teren

Nr cadastral	Suprafața (mp)*	Observații / Referințe
	590	

\* Suprafața este determinată în planul de proiecție Stereo 70.



## Date referitoare la teren

Crt	Categorie folosință	Intravilan	Suprafața (mp)	Tarla	Parcelă	Nr. topo	Observații / Referințe
1	arabil	DA	590	97/1	75	-	

## Lungime Segmente

1) Valorile lungimilor segmentelor sunt obținute din proiecție în plan.

Punct început	X / Y	Punct sfârșit	X / Y	Lungime segment (** (m)
1	418.640,536 298.710,793	2	418.640,012 298.704,073	6.74
2	418.640,012 298.704,073	3	418.639,747 298.682,842	21.232
3	418.639,747 298.682,842	4	418.639,588 298.670,134	12.709
4	418.639,588 298.670,134	5	418.637,944 298.652,558	17.653
5	418.637,944 298.652,558	6	418.635,692 298.628,483	24.18

Punct început	X / Y	Punct sfârșit	X / Y	Lungime segment (** (m)
6	418.635,692 298.628,483	7	418.645,247 298.627,513	9.604
7	418.645,247 298.627,513	8	418.649,643 298.685,957	58.609
8	418.649,643 298.685,957	9	418.641,629 298.686,275	8.021
9	418.641,629 298.686,275	10	418.642,453 298.710,598	24.337
10	418.642,453 298.710,598	1	418.640,536 298.710,793	1.927

\*\* Lungimile segmentelor sunt determinate în planul de proiecție Stereo 70 și sunt rotunjite la 1 milimetru.

\*\*\* Distanța dintre puncte este formată din segmente cumulate ce sunt mai mici decât valoarea 1 milimetru.



**DATE DESPRE IMOBILUL NR. 13043**

Oficiul de Cadastru și Publicitate Imobiliară DOLJ  
Biroul de Cadastru și Publicitate Imobiliară Craiova

**A. Partea I. Descrierea imobilului**

TEREN Extravilan

Adresa: Jud. Dolj, T97/1, P74

Nr. Crt	Nr cadastral Nr. topografic	Suprafața* (mp)	Observații / Referințe
A1	35208	900	Sector cadastral:9 Teren neimprejmuit;

**B. Partea II. Proprietari și acte**

Inscrieri privitoare la dreptul de proprietate și alte drepturi reale	Referințe
<b>120828 / 29/04/2021</b>	
Hotarare Judecatoreasca nr. S.C. NR. 13577, DOSAR NR. 6778/215/2008, din 26/09/2008 emis de JUDECATORIA CRAIOVA (ACT ADMINISTRATIV NR TDP NR. 3276 DIN 18.04.2005, EMIS DE CJSDPAT DOLJ);	
B1	Intabulare, drept de PROPRIETATE, dobandit prin Hotarare Judecatoreasca, cota actuala 1/1, cota initiala 1/1
1) ZUPEA MIHAITA SORIN	

**C. Partea III. SARCINI**

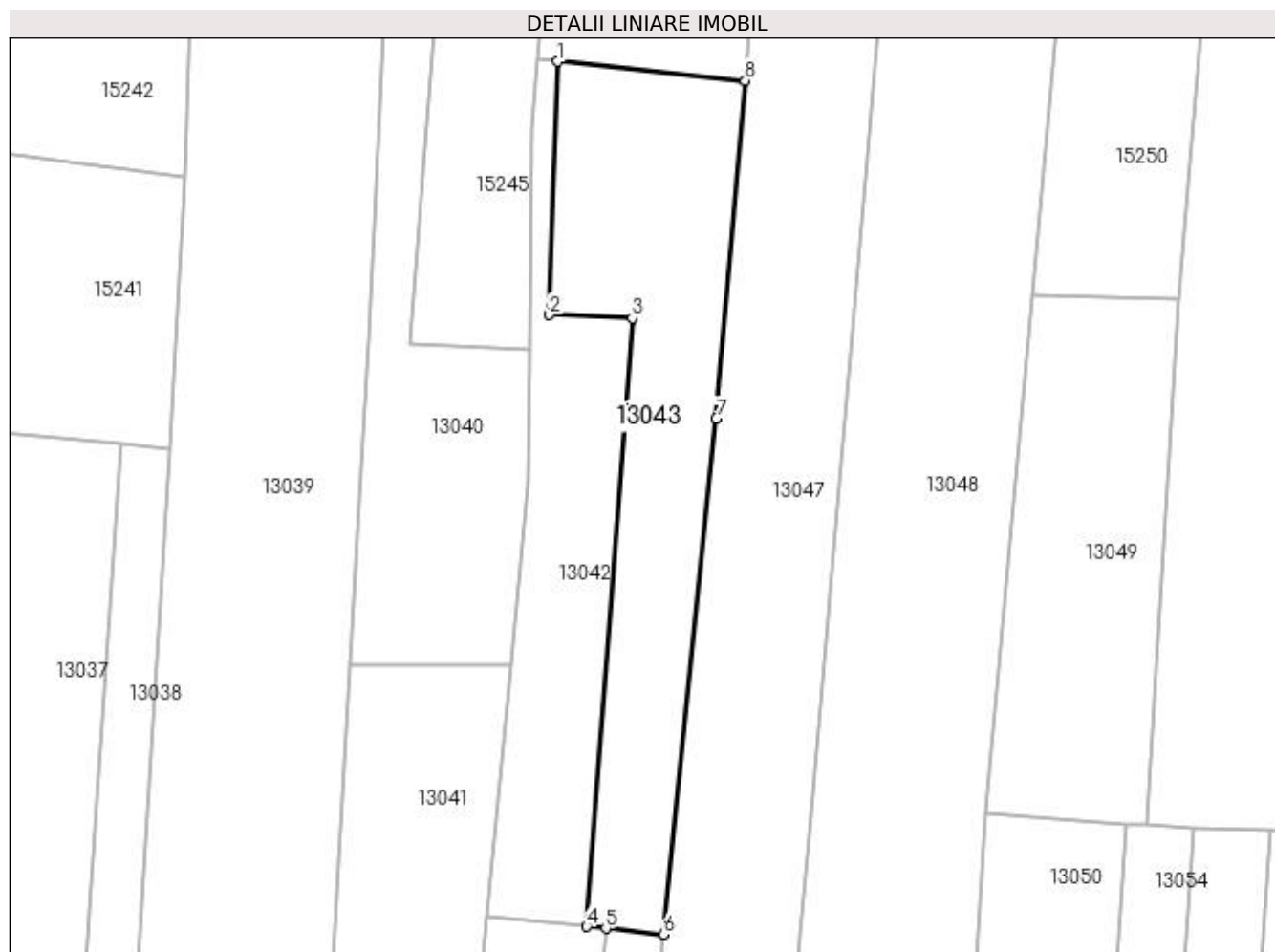
Inscrieri privind dezmembramintele dreptului de proprietate, drepturi reale de garanție și sarcini	Referințe
<b>120828 / 29/04/2021</b>	
Act Administrativ nr. RTI NR. 79223, din 03/11/2011 emis de RTI;	
C1	se notează, prin transcriere, în prezenta carte funciară sub C 1 faptul că în Registrul de Transcripțiuni și Inscripțiuni există înscris sub nr. 79223 din 03.11.2011 pe numele lui CIOI ILIE, asupra imobilului în cauză următoarele: sechestrul în favoarea lui ZANFIR ION în baza DECIZIEI CIVILE 601/2009 DOSAR NR 2241/63/2009

## Anexa Nr. 1 La Partea I

## Teren

Nr cadastral	Suprafața (mp)*	Observații / Referințe
35208	900	

\* Suprafața este determinată în planul de proiecție Stereo 70.



## Date referitoare la teren

Crt	Categorie folosință	Intravilan	Suprafața (mp)	Tarla	Parcelă	Nr. topo	Observații / Referințe
1	arabil	NU	900	97/1	74	-	

## Lungime Segmente

1) Valorile lungimilor segmentelor sunt obținute din proiecție în plan.

Punct început	X / Y	Punct sfârșit	X / Y	Lungime segment (** (m)
1	418.642,453 298.710,598	2	418.641,629 298.686,275	24.337
2	418.641,629 298.686,275	3	418.649,643 298.685,957	8.021
3	418.649,643 298.685,957	4	418.645,247 298.627,513	58.609
4	418.645,247 298.627,513	5	418.647,093 298.627,325	1.856
5	418.647,093 298.627,325	6	418.652,677 298.626,758	5.612

Punct început	X / Y	Punct sfârşit	X / Y	Lungime segment (** (m)
6	418.652,677 298.626,758	7	418.657,71 298.676,309	49.806
7	418.657,71 298.676,309	8	418.660,483 298.708,767	32.576
8	418.660,483 298.708,767	1	418.642,453 298.710,598	18.123

\*\* Lungimile segmentelor sunt determinate în planul de proiecție Stereo 70 și sunt rotunjite la 1 milimetru.

\*\*\* Distanța dintre puncte este formată din segmente cumulate ce sunt mai mici decât valoarea 1 milimetru.





**DATE DESPRE IMOBILUL NR. 13044**

Oficiul de Cadastru și Publicitate Imobiliară DOLJ  
Biroul de Cadastru și Publicitate Imobiliară Craiova

**A. Partea I. Descrierea imobilului**

TEREN Extravilan

Adresa: Jud. Dolj

Nr. Crt	Nr cadastral Nr. topografic	Suprafața* (mp)	Observații / Referințe
A1	35039	Din acte: 4.484 Masurata: 2	Sector cadastral:9 Teren neimprejmuit;

**B. Partea II. Proprietari și acte**

Inscrieri privitoare la dreptul de proprietate și alte drepturi reale	Referințe
<b>12135 / 19/01/2021</b>	
Act Administrativ nr. DECRET NR. 93, din 22/05/1985 emis de PRESEDINTELE REPUBLICII SOCIALISTE ROMANIA;	
B1	A1
Intabulare, drept de PROPRIETATE, dobandit prin Expropriere, cota actuala 1/1, cota initiala 1/1 1) <b>STATUL ROMAN DOMENIUL PUBLIC</b> , CIF:9999999999999	
Act Notarial nr. HAGA AUT. 641, din 09/03/2007 emis de NP. ANDREI AUREL JEAN (ACT ADMINISTRATIV NR REZOLUTIA NR. 22729 DIN 30.12.2016, EMIS DE OFICIUL REGISTRULUI COMERTULUI DE PE LANGA TRIBUNALUL DOLJ, DOSAR 57806/29.12.2016;ACT ADMINISTRATIV NR CERTIFICAT DE INREGISTRARE MENTIUNI - MENTIUNEA 14227 DIN 13.03.2007, EMIS DE OFICIUL REGISTRULUI COMERTULUI DE PE LANGA TRIBUNALUL DOLJ;ACT ADMINISTRATIV NR CERTIFICAT DE INREGISTRARE DIN 05.03.2002, EMIS DE OFICIUL NATIONAL AL REGISTRULUI COMERTULUI DOLJ DE PE LANGA TRIBUNALUL DOLJ;ACT ADMINISTRATIV NR CONTRACT NR. 6 DIN 20.06.2005, EMIS DE MINISTERUL ECONOMIEI SI COMERTULUI - SDFEE "ELECTRICA OLTENIA";ACT ADMINISTRATIV NR CERTIFICAT DE INREGISTRARE MENTIUNI - MENTIUNEA 57806 DIN 29.12.2016, EMIS DE OFICIUL REGISTRULUI COMERTULUI DE PE LANGA TRIBUNALUL DOLJ;ACT ADMINISTRATIV NR INCHEIEREA NR. 2008 DIN 14.03.2007, EMIS DE TRIBUNALUL DOLJ, DOSAR 14227/2007);	
B2	A1
Intabulare, drept de CONCESIUNEPE O PERIOADA DE 49 ANI, INCEPAND CU DATA DE 29.06.2004 1) <b>DISTRIBUTIE ENERGIE OLTENIA S.A.</b> , CIF:14491102	

**C. Partea III. SARCINI .**

Inscrieri privind dezmembramintele dreptului de proprietate, drepturi reale de garanție și sarcini	Referințe
NU SUNT	

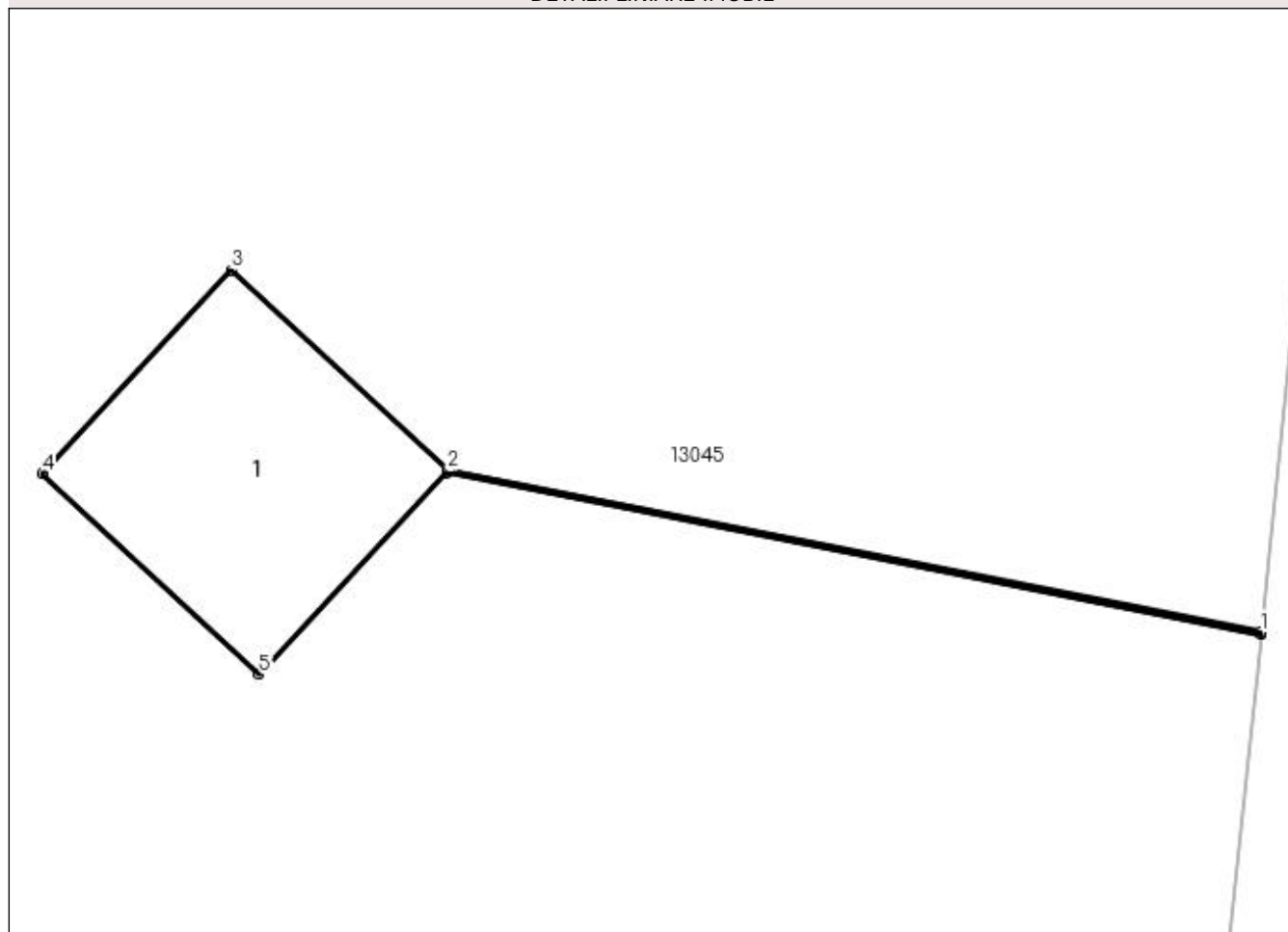
## Anexa Nr. 1 La Partea I

## Teren

Nr cadastral	Suprafața (mp)*	Observații / Referințe
35039	Din acte: 4.484 Masurata: 2	

\* Suprafața este determinată în planul de proiecție Stereo 70.

## DETALII LINIARE IMOBIL



## Date referitoare la teren

Crt	Categorie folosință	Intra vilan	Suprafața (mp)	Tarla	Parcelă	Nr. topo	Observații / Referințe
1	curți constructii	NU	2	-	-	-	Teren pe care este amplasat St 95

## Date referitoare la construcții

Crt	Număr	Destinație construcție	Supraf. (mp)	Situație juridică	Observații / Referințe
A1.1		construcții industriale și edilitare	2	Fara acte	Nr. niveluri:1; S. construita la sol:2 mp; S. construita desfasurata:2 mp; STALP

## Lungime Segmente

1) Valorile lungimilor segmentelor sunt obținute din proiecție în plan.

Punct început	X / Y	Punct sfârșit	X / Y	Lungime segment (** (m)
1	418.644,572 298.602,504	2	418.640,388 298.603,334	4.266
2	418.640,388 298.603,334	3	418.639,274 298.604,368	1.52
3	418.639,274 298.604,368	4	418.638,301 298.603,32	1.43

Punct început	X / Y	Punct sfârșit	X / Y	Lungime segment (** (m)
4	418.638,301 298.603,32	5	418.639,416 298.602,286	1.52
5	418.639,416 298.602,286	6	418.640,381 298.603,327	1.42
6	418.640,381 298.603,327	7	418.644,571 298.602,494	4.272
7	418.644,571 298.602,494	1	418.644,572 298.602,504	0.01

\*\* Lungimile segmentelor sunt determinate în planul de proiecție Stereo 70 și sunt rotunjite la 1 milimetru.

\*\*\* Distanța dintre puncte este formată din segmente cumulate ce sunt mai mici decât valoarea 1 milimetru.



**DATE DESPRE IMOBILUL NR. 13045**

Oficiul de Cadastru și Publicitate Imobiliară DOLJ  
Biroul de Cadastru și Publicitate Imobiliară Craiova

**A. Partea I. Descrierea imobilului**

TEREN Intravilan

Adresa: Loc. Leu, Jud. Dolj, T97/1, P77

Nr. Crt	Nr cadastral Nr. topografic	Suprafața* (mp)	Observații / Referințe
A1		Din acte: 1.209 Masurata: 1.207	Sector cadastral:9 Teren neimprejmuit;

**B. Partea II. Proprietari și acte**

Inscrieri privitoare la dreptul de proprietate și alte drepturi reale		Referințe
/		
Act Administrativ nr. 9151, din 01/11/2007 emis de COMISIA JUDETEANA DOLJ;		
B1	Intabulare, drept de PROPRIETATE, dobandit prin Reconstituire, cota actuala 1/1, cota initiala 1/1 1) <b>BUIA IULICA</b> , LIPSĂ CNP 2) <b>BUIA AUREL</b> , LIPSĂ CNP 3) <b>PREDOI SEBASTIAN</b> , LIPSĂ CNP	A1

**C. Partea III. SARCINI .**

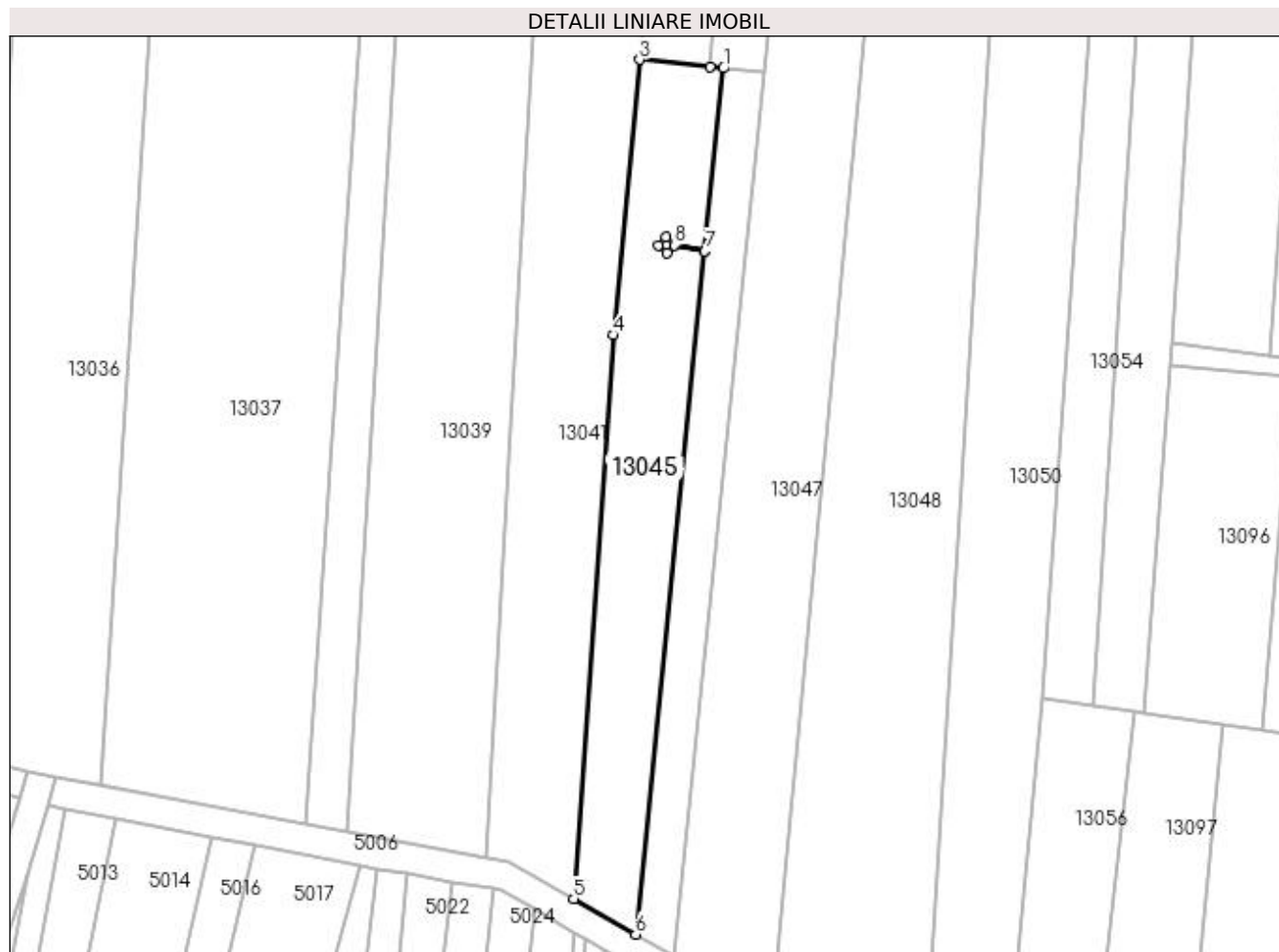
Inscrieri privind dezmembramintele dreptului de proprietate, drepturi reale de garanție și sarcini	Referințe
NU SUNT	

## Anexa Nr. 1 La Partea I

## Teren

Nr cadastral	Suprafața (mp)*	Observații / Referințe
	Din acte: 1.209	
	Masurata: 1.207	

\* Suprafața este determinată în planul de proiecție Stereo 70.



## Date referitoare la teren

Crt	Categorie folosință	Intra vilan	Suprafața (mp)	Tarla	Parcelă	Nr. topo	Observații / Referințe
1	arabil	DA	1.207	97/1	77	-	

## Lungime Segmente

1) Valorile lungimilor segmentelor sunt obținute din proiecție în plan.

Punct început	X / Y	Punct sfârșit	X / Y	Lungime segment (** (m)
1	418.647,093 298.627,325	2	418.645,247 298.627,513	1.856
2	418.645,247 298.627,513	3	418.635,692 298.628,483	9.604
3	418.635,692 298.628,483	4	418.632,195 298.591,091	37.556
4	418.632,195 298.591,091	5	418.626,75 298.514,579	76.705
5	418.626,75 298.514,579	6	418.635,155 298.509,791	9.673

Punct început	X / Y	Punct sfârșit	X / Y	Lungime segment (** (m)
6	418.635,155 298.509,791	7	418.644,571 298.602,494	93.18
7	418.644,571 298.602,494	8	418.640,381 298.603,327	4.272
8	418.640,381 298.603,327	9	418.639,416 298.602,286	1.42
9	418.639,416 298.602,286	10	418.638,301 298.603,32	1.52
10	418.638,301 298.603,32	11	418.639,274 298.604,368	1.43
11	418.639,274 298.604,368	12	418.640,388 298.603,334	1.52
12	418.640,388 298.603,334	13	418.644,572 298.602,504	4.266
13	418.644,572 298.602,504	1	418.647,093 298.627,325	24.949

\*\* Lungimile segmentelor sunt determinate în planul de proiecție Stereo 70 și sunt rotunjite la 1 milimetru.

\*\*\* Distanța dintre puncte este formată din segmente cumulate ce sunt mai mici decât valoarea 1 milimetru.





**DATE DESPRE IMOBILUL NR. 13046**

Oficiul de Cadastru și Publicitate Imobiliară DOLJ  
Biroul de Cadastru și Publicitate Imobiliară Craiova

**A. Partea I. Descrierea imobilului**

TEREN Extravilan

Adresa: Jud. Dolj, T97/1, P76

Nr. Crt	Nr cadastral Nr. topografic	Suprafața* (mp)	Observații / Referințe
A1		670	Sector cadastral:9 Teren neimprejmuit;

**B. Partea II. Proprietari și acte**

Inscrieri privitoare la dreptul de proprietate și alte drepturi reale	Referințe
/	
Act Administrativ nr. 3417, din 29/06/2005 emis de COMISIA JUDETEANA DOLJ;	
B1	A1
Intabulare, drept de PROPRIETATE, dobandit prin Reconstituire, cota actuala 1/1, cota initiala 1/1 1) TUDOR ELENA, LIPSĂ CNP	

**C. Partea III. SARCINI .**

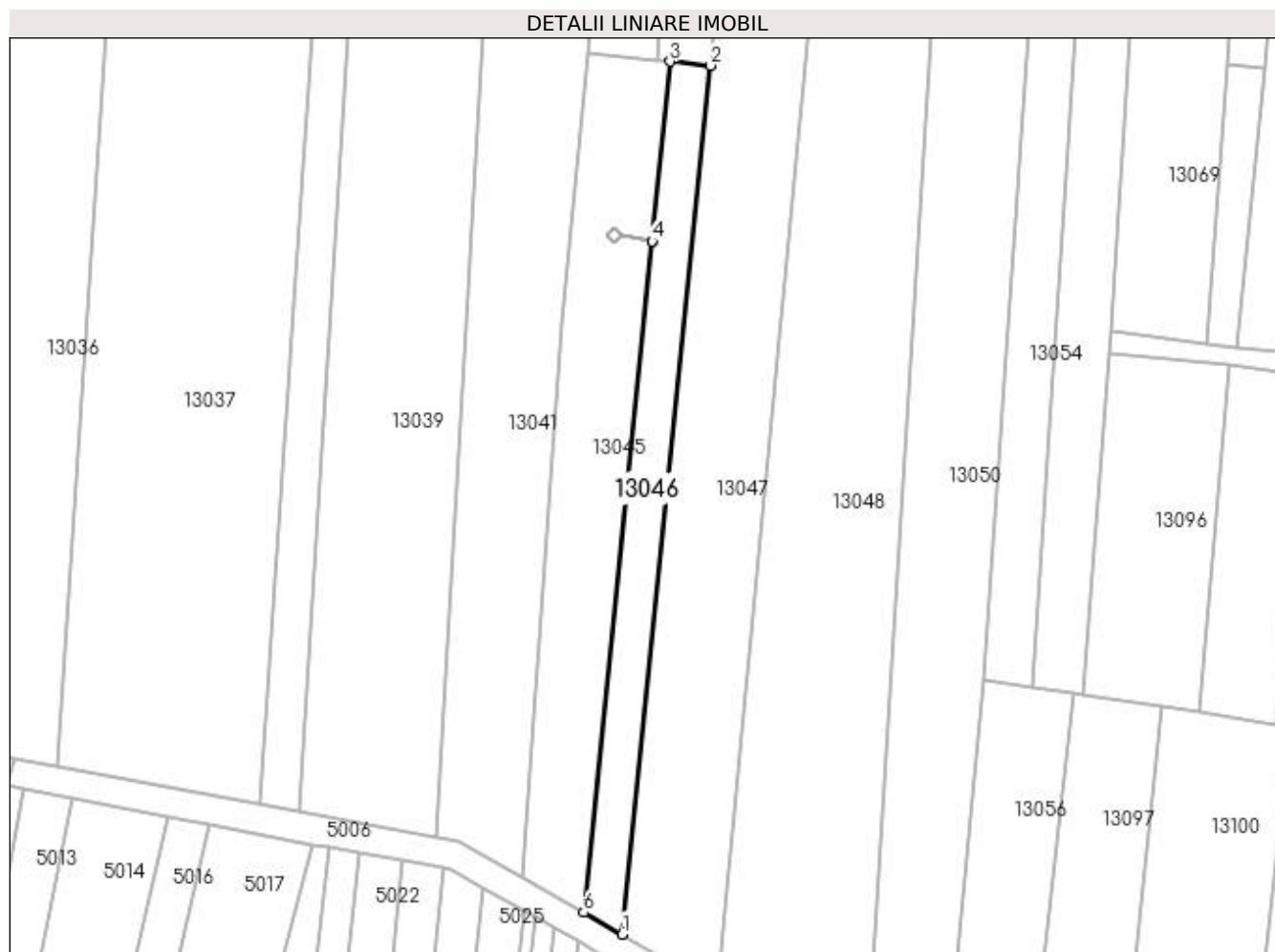
Inscrieri privind dezmembramintele dreptului de proprietate, drepturi reale de garanție și sarcini	Referințe
NU SUNT	

## Anexa Nr. 1 La Partea I

## Teren

Nr cadastral	Suprafața (mp)*	Observații / Referințe
	670	

\* Suprafața este determinată în planul de proiecție Stereo 70.



## Date referitoare la teren

Crt	Categorie folosință	Intra vilan	Suprafața (mp)	Tarla	Parcelă	Nr. topo	Observații / Referințe
1	arabil	NU	670	97/1	76	-	

## Lungime Segmente

1) Valorile lungimilor segmentelor sunt obținute din proiecție în plan.

Punct început	X / Y	Punct sfârșit	X / Y	Lungime segment (** (m)
1	418.640,488 298.506,754	2	418.652,677 298.626,758	120.621
2	418.652,677 298.626,758	3	418.647,093 298.627,325	5.612
3	418.647,093 298.627,325	4	418.644,572 298.602,504	24.949
4	418.644,572 298.602,504	5	418.644,571 298.602,494	0.01
5	418.644,571 298.602,494	6	418.635,155 298.509,791	93.18

Punct început	X / Y	Punct sfârșit	X / Y	Lungime segment (** (m)
6	418.635,155 298.509,791	1	418.640,488 298.506,754	6.137

\*\* Lungimile segmentelor sunt determinate în planul de proiecție Stereo 70 și sunt rotunjite la 1 milimetru.

\*\*\* Distanța dintre puncte este formată din segmente cumulate ce sunt mai mici decât valoarea 1 milimetru.



**DATE DESPRE IMOBILUL NR. 13047**

Oficiul de Cadastru și Publicitate Imobiliară DOLJ  
Biroul de Cadastru și Publicitate Imobiliară Craiova

**A. Partea I. Descrierea imobilului**

TEREN Intravilan

Adresa: Loc. Leu, Jud. Dolj, T97/1, P73

Nr. Crt	Nr cadastral Nr. topografic	Suprafața* (mp)	Observații / Referințe
A1		Din acte: 3.844 Masurata: 3.720	Sector cadastral:9 Teren neimprejmuit;

**B. Partea II. Proprietari și acte**

Inscrieri privitoare la dreptul de proprietate și alte drepturi reale	Referințe
/	
Act Administrativ nr. 3193, din 12/04/2005 emis de COMISIA JUDETEANA DOLJ;	
B1	A1
Intabulare, drept de PROPRIETATE, dobandit prin Reconstituire, cota actuala 1/1, cota initiala 1/1	
1) CĂLINESCU CONSTANȚA, LIPSĂ CNP	
2) DICU GHEORGHE, LIPSĂ CNP	
3) OPRESCU MARIA, LIPSĂ CNP	

**C. Partea III. SARCINI .**

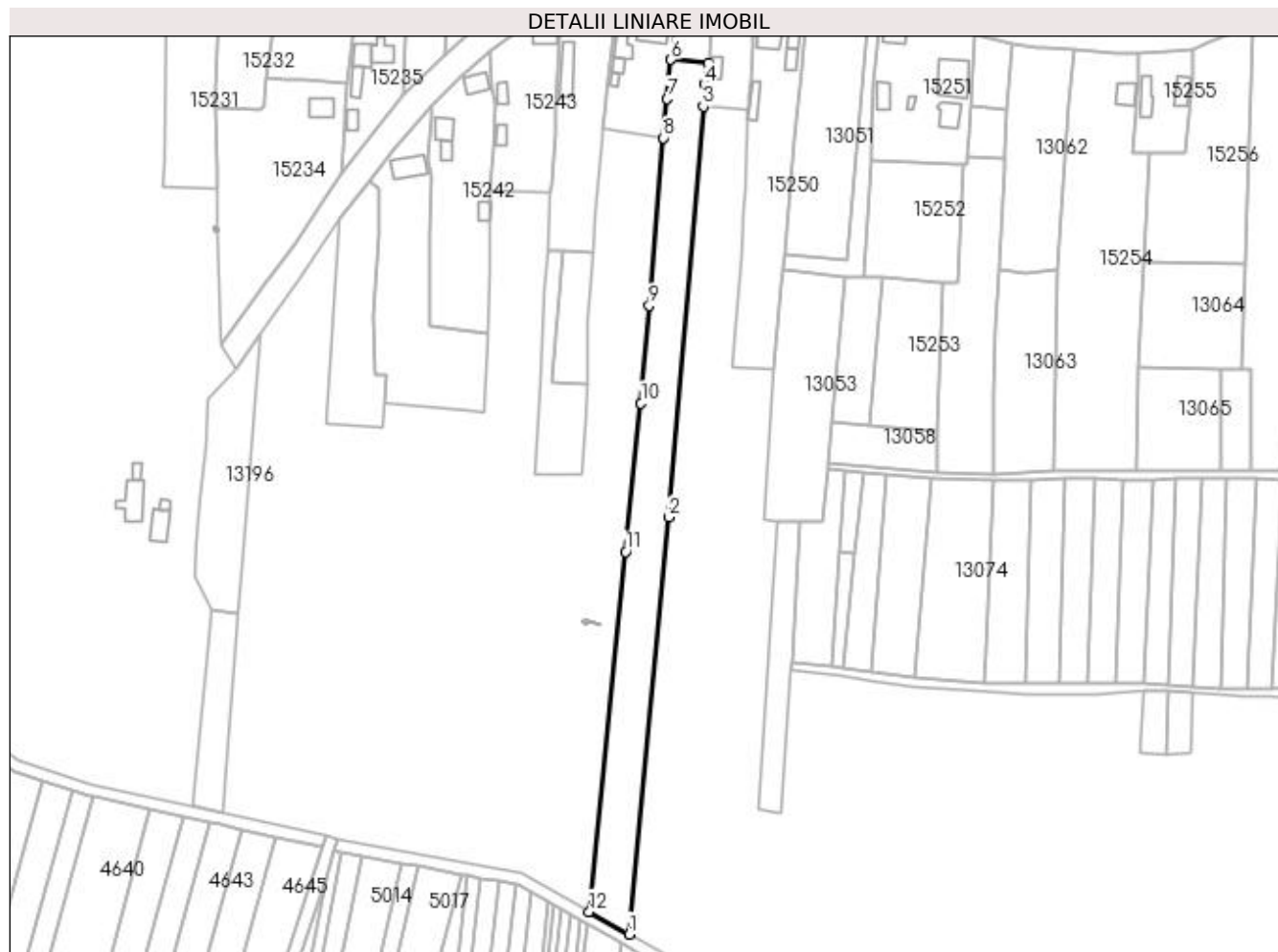
Inscrieri privind dezmembramintele dreptului de proprietate, drepturi reale de garanție și sarcini	Referințe
NU SUNT	

## Anexa Nr. 1 La Partea I

## Teren

Nr cadastral	Suprafața (mp)*	Observații / Referințe
	Din acte: 3.844 Masurata: 3.720	

\* Suprafața este determinată în planul de proiecție Stereo 70.



## Date referitoare la teren

Crt	Categorie folosință	Intra vilan	Suprafața (mp)	Tarla	Parcelă	Nr. topo	Observații / Referințe
1	arabil	DA	1.618	97/1	73	-	
2	arabil	DA	2.102	97/1	73	-	

## Lungime Segmente

1) Valorile lungimilor segmentelor sunt obținute din proiecție în plan.

Punct început	X / Y	Punct sfârșit	X / Y	Lungime segment (** (m)
1	418.653,749 298.499,201	2	418.666,88 298.638,262	139.679
2	418.666,88 298.638,262	3	418.678,535 298.775,195	137.428
3	418.678,535 298.775,195	4	418.678,821 298.782,679	7.489
4	418.678,821 298.782,679	5	418.680,074 298.789,726	7.158

Punct început	X / Y	Punct sfârșit	X / Y	Lungime segment (** (m)
5	418.680,074 298.789,726	6	418.667,726 298.790,783	12.393
6	418.667,726 298.790,783	7	418.666,508 298.777,709	13.131
7	418.666,508 298.777,709	8	418.665,261 298.764,69	13.079
8	418.665,261 298.764,69	9	418.660,483 298.708,767	56.127
9	418.660,483 298.708,767	10	418.657,71 298.676,309	32.576
10	418.657,71 298.676,309	11	418.652,677 298.626,758	49.806
11	418.652,677 298.626,758	12	418.640,488 298.506,754	120.621
12	418.640,488 298.506,754	1	418.653,749 298.499,201	15.261

\*\* Lungimile segmentelor sunt determinate în planul de proiecție Stereo 70 și sunt rotunjite la 1 milimetru.

\*\*\* Distanța dintre puncte este formată din segmente cumulate ce sunt mai mici decât valoarea 1 milimetru.





**DATE DESPRE IMOBILUL NR. 13048**

Oficiul de Cadastru și Publicitate Imobiliară DOLJ  
Biroul de Cadastru și Publicitate Imobiliară Craiova

**A. Partea I. Descrierea imobilului**

TEREN Necunoscut

Adresa: Loc. Leu, Jud. Dolj, T97/1, P72

Nr. Crt	Nr cadastral Nr. topografic	Suprafața* (mp)	Observații / Referințe
A1		Din acte: 5.300 Masurata: 5.012	Sector cadastral:9 Teren neimprejmuit;

**B. Partea II. Proprietari și acte**

Inscrieri privitoare la dreptul de proprietate și alte drepturi reale		Referințe
/		
Act Administrativ nr. 3241, din 13/04/2005 emis de COMISIA JUDETEANA DOLJ;		
B1	Intabulare, drept de PROPRIETATE, dobandit prin Reconstituire, cota actuala 1/1, cota initiala 1/1 1) <b>DIACONU GHEORGHE</b> , LIPSĂ CNP 2) <b>IOANCA TATIANA</b> , LIPSĂ CNP 3) <b>DIACONU MARIN</b> , LIPSĂ CNP	A1

**C. Partea III. SARCINI .**

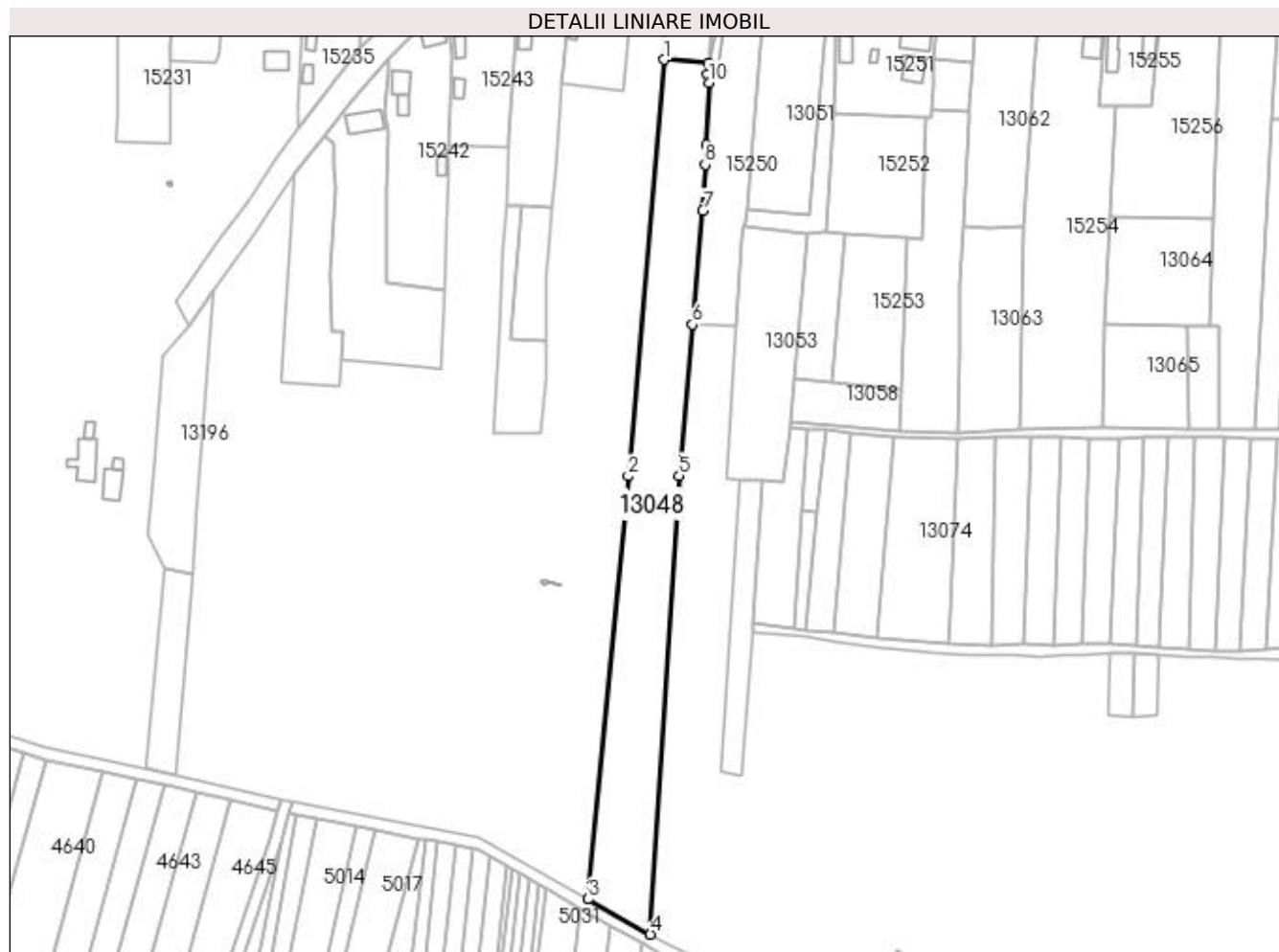
Inscrieri privind dezmembramintele dreptului de proprietate, drepturi reale de garanție și sarcini	Referințe
NU SUNT	

## Anexa Nr. 1 La Partea I

## Teren

Nr cadastral	Suprafața (mp)*	Observații / Referințe
	Din acte: 5.300 Masurata: 5.012	

\* Suprafața este determinată în planul de proiecție Stereo 70.



## Date referitoare la teren

Crt	Categorie folosință	Intra vilan	Suprafața (mp)	Tarla	Parcelă	Nr. topo	Observații / Referințe
1	vie	DA	1.600	97/1	72	-	
2	arabil	NU	3.412	97/1	72	-	

## Lungime Segmente

1) Valorile lungimilor segmentelor sunt obținute din proiecție în plan.

Punct început	X / Y	Punct sfârșit	X / Y	Lungime segment (** (m)
1	418.678,535 298.775,195	2	418.666,88 298.638,262	137.428
2	418.666,88 298.638,262	3	418.653,749 298.499,201	139.679
3	418.653,749 298.499,201	4	418.674,141 298.487,586	23.468
4	418.674,141 298.487,586	5	418.683,531 298.638,417	151.123

Punct început	X / Y	Punct sfârșit	X / Y	Lungime segment (** (m)
5	418.683,531 298.638,417	6	418.687,998 298.688,135	49.918
6	418.687,998 298.688,135	7	418.691,359 298.725,538	37.554
7	418.691,359 298.725,538	8	418.692,205 298.740,688	15.174
8	418.692,205 298.740,688	9	418.692,646 298.747,287	6.614
9	418.692,646 298.747,287	10	418.693,388 298.767,611	20.338
10	418.693,388 298.767,611	11	418.692,984 298.770,464	2.881
11	418.692,984 298.770,464	12	418.693,073 298.774,135	3.672
12	418.693,073 298.774,135	1	418.678,535 298.775,195	14.577

\*\* Lungimile segmentelor sunt determinate în planul de proiecție Stereo 70 și sunt rotunjite la 1 milimetru.

\*\*\* Distanța dintre puncte este formată din segmente cumulate ce sunt mai mici decât valoarea 1 milimetru.



**DATE DESPRE IMOBILUL NR. 13049**

Oficiul de Cadastru și Publicitate Imobiliară DOLJ  
 Biroul de Cadastru și Publicitate Imobiliară Craiova

**A. Partea I. Descrierea imobilului**

TEREN Intravilan

Adresa: Loc. Leu, Jud. Dolj, T97/1, P71/1

Nr. Crt	Nr cadastral Nr. topografic	Suprafața* (mp)	Observații / Referințe
A1		Din acte: 750 Masurata: 747	Sector cadastral:9 Teren neimprejmuit;

**B. Partea II. Proprietari și acte**

Inscrieri privitoare la dreptul de proprietate și alte drepturi reale		Referințe
/		
Act Notarial nr. APV 2147, din 10/06/2021 emis de NP CANTAR ELENA (CM 87/10.06.2021);		
B1	Intabulare, drept de PROPRIETATE, dobandit prin lesire Din Indiviziune, cota actuala 1/1, cota initiala 1/1 1) <b>BARAN FLORIAN</b>	A1

**C. Partea III. SARCINI .**

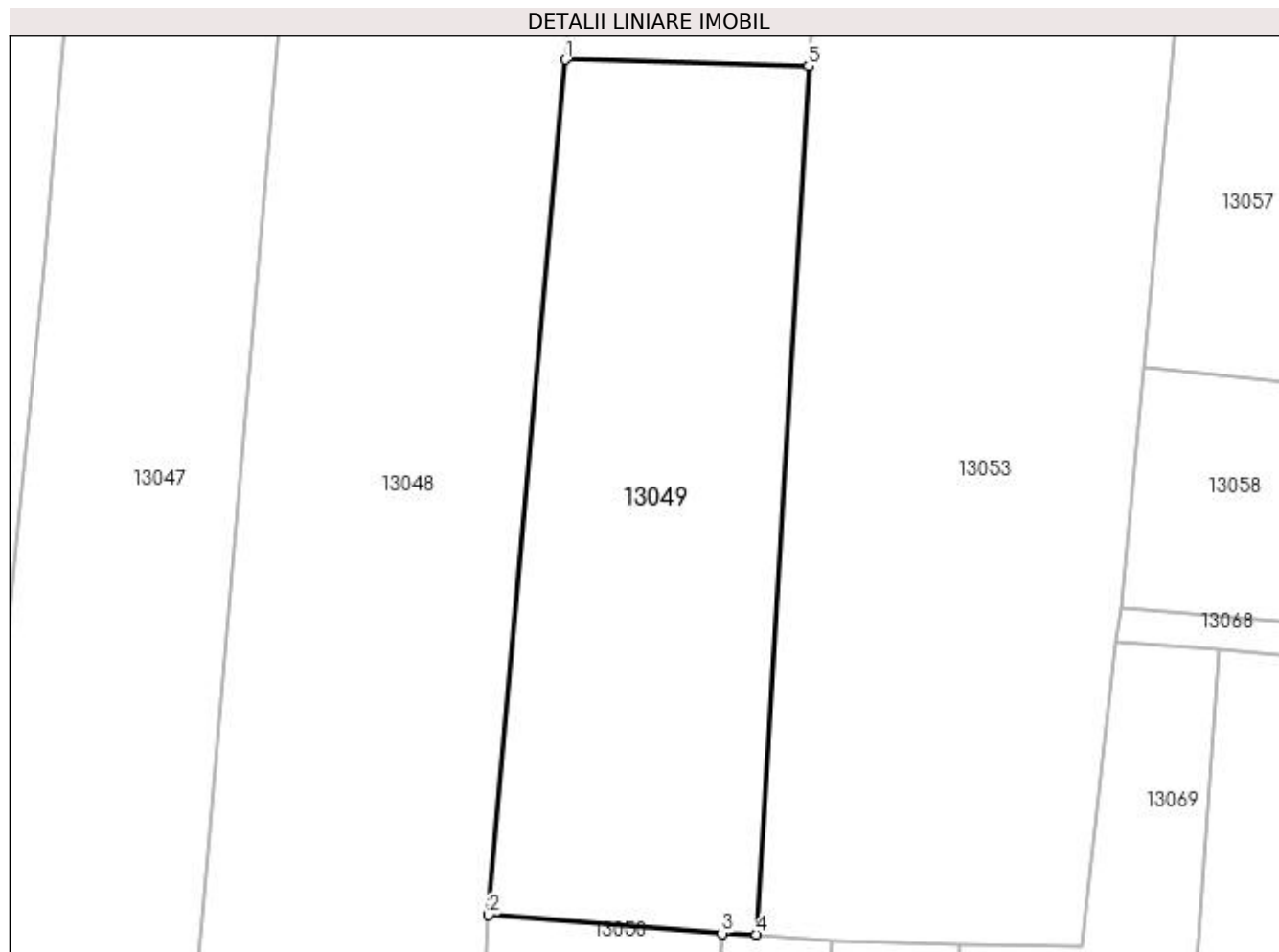
Inscrieri privind dezmembramintele dreptului de proprietate, drepturi reale de garanție și sarcini	Referințe
NU SUNT	

## Anexa Nr. 1 La Partea I

## Teren

Nr cadastral	Suprafața (mp)*	Observații / Referințe
	Din acte: 750 Masurata: 747	

\* Suprafața este determinată în planul de proiecție Stereo 70.



## Date referitoare la teren

Crt	Categorie folosință	Intra vilan	Suprafața (mp)	Tarla	Parcelă	Nr. topo	Observații / Referințe
1	vie	DA	250	97/1	71/1	-	
2	arabil	DA	497	97/1	71/1	-	

## Lungime Segmente

1) Valorile lungimilor segmentelor sunt obținute din proiecție în plan.

Punct început	X / Y	Punct sfârșit	X / Y	Lungime segment (** (m)
1	418.687,998 298.688,135	2	418.683,531 298.638,417	49.918
2	418.683,531 298.638,417	3	418.697,097 298.637,349	13.608
3	418.697,097 298.637,349	4	418.699,084 298.637,289	1.988
4	418.699,084 298.637,289	5	418.702,131 298.687,759	50.562

Punct început	X / Y	Punct sfârșit	X / Y	Lungime segment (** (m)
5	418.702,131 298.687,759	1	418.687,998 298.688,135	14.138

\*\* Lungimile segmentelor sunt determinate în planul de proiecție Stereo 70 și sunt rotunjite la 1 milimetru.

\*\*\* Distanța dintre puncte este formată din segmente cumulate ce sunt mai mici decât valoarea 1 milimetru.





**DATE DESPRE IMOBILUL NR. 13050**

Oficiul de Cadastru și Publicitate Imobiliară DOLJ  
Biroul de Cadastru și Publicitate Imobiliară Craiova

**A. Partea I. Descrierea imobilului**

TEREN Extravilan

Adresa: Jud. Dolj, T97/1, P71

Nr. Crt	Nr cadastral Nr. topografic	Suprafața* (mp)	Observații / Referințe
A1		1.950	Sector cadastral:9 Teren neimprejmuit;

**B. Partea II. Proprietari și acte**

Inscrieri privitoare la dreptul de proprietate și alte drepturi reale	Referințe
/	
Act Notarial nr. CM 171, din 05/12/2005 emis de NP CARSTEA TEREZIA (TDP 2979/18.11.2004);	
B1	A1
Intabulare, drept de PROPRIETATE, dobândit prin Succesiune, cota actuala 1/1, cota initiala 1/1 1) <b>BARINGA ELENA</b>	

**C. Partea III. SARCINI .**

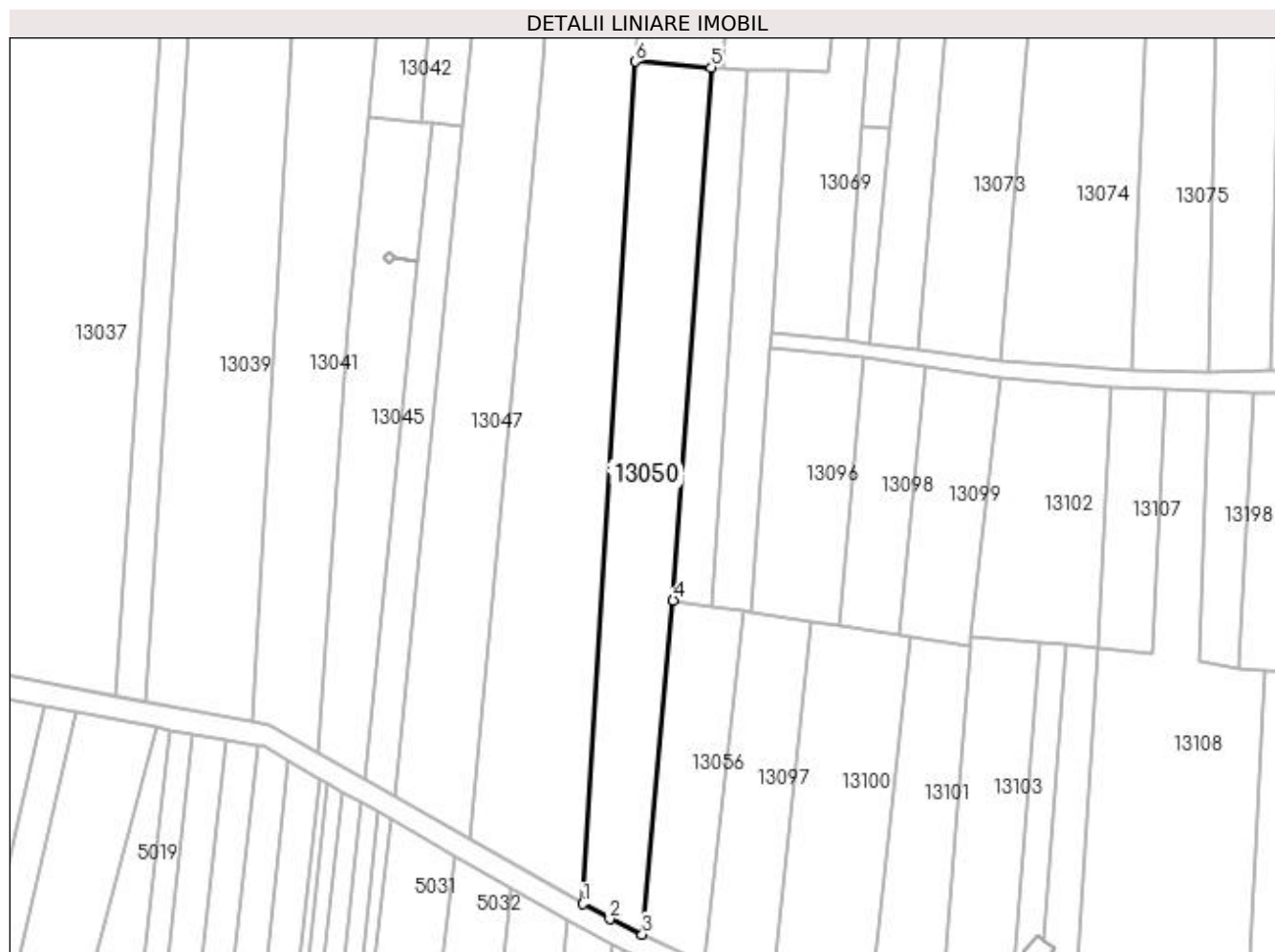
Inscrieri privind dezmembramintele dreptului de proprietate, drepturi reale de garanție și sarcini	Referințe
NU SUNT	

## Anexa Nr. 1 La Partea I

## Teren

Nr cadastral	Suprafața (mp)*	Observații / Referințe
	1.950	

\* Suprafața este determinată în planul de proiecție Stereo 70.



## Date referitoare la teren

Crt	Categorie folosință	Intra vilan	Suprafața (mp)	Tarla	Parcelă	Nr. topo	Observații / Referințe
1	arabil	NU	1.950	97/1	71	-	

## Lungime Segmente

1) Valorile lungimilor segmentelor sunt obținute din proiecție în plan.

Punct început	X / Y	Punct sfârșit	X / Y	Lungime segment (** (m)
1	418.674,141 298.487,586	2	418.678,92 298.484,864	5.5
2	418.678,92 298.484,864	3	418.684,772 298.482,124	6.462
3	418.684,772 298.482,124	4	418.690,321 298.541,917	60.05
4	418.690,321 298.541,917	5	418.697,097 298.637,349	95.673
5	418.697,097 298.637,349	6	418.683,531 298.638,417	13.608

Punct început	X / Y	Punct sfârșit	X / Y	Lungime segment (** (m)
6	418.683,531 298.638,417	1	418.674,141 298.487,586	151.123

\*\* Lungimile segmentelor sunt determinate în planul de proiecție Stereo 70 și sunt rotunjite la 1 milimetru.

\*\*\* Distanța dintre puncte este formată din segmente cumulate ce sunt mai mici decât valoarea 1 milimetru.



**DATE DESPRE IMOBILUL NR. 13051**

Oficiul de Cadastru și Publicitate Imobiliară DOLJ  
Biroul de Cadastru și Publicitate Imobiliară Craiova

**A. Partea I. Descrierea imobilului**

TEREN Intravilan

Adresa: Loc. Leu, Jud. Dolj, T97/1, P69

Nr. Crt	Nr cadastral Nr. topografic	Suprafața* (mp)	Observații / Referințe
A1		1.804	Sector cadastral:9 Teren neimprejmuit;

**B. Partea II. Proprietari și acte**

Inscrieri privitoare la dreptul de proprietate și alte drepturi reale		Referințe
/		
Act Notarial nr. CM 9, din 28/01/2016 emis de NP GUNESCU TUDOR MARINELA DANIELA (CM 159/28.06.2006; TDP 3518/27.07.2006);		
B1	Intabulare, drept de PROPRIETATE, dobandit prin Succesiune, cota actuala 1/1, cota initiala 1/1 1) FIRINCA IONEL	A1

**C. Partea III. SARCINI .**

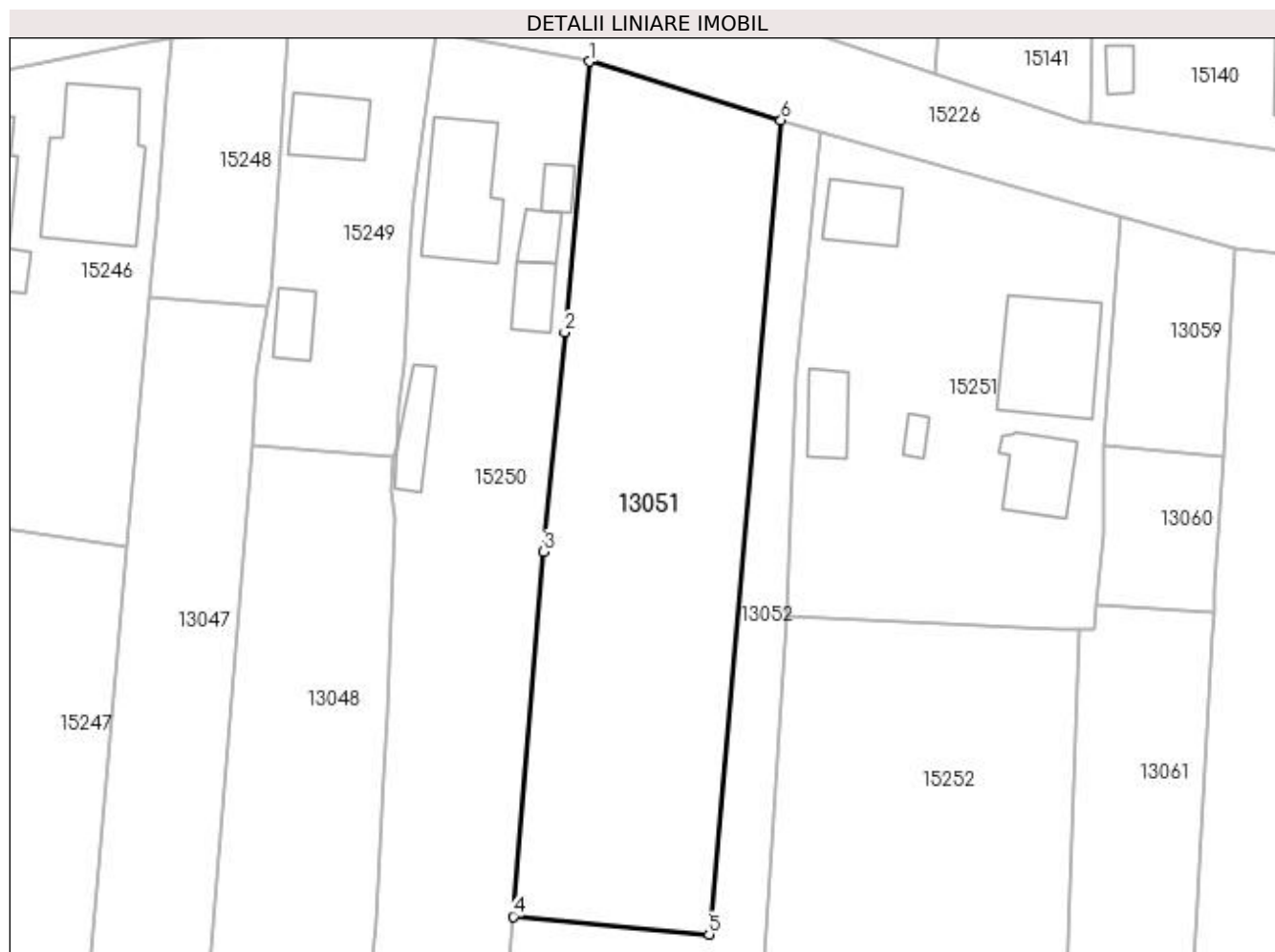
Inscrieri privind dezmembramintele dreptului de proprietate, drepturi reale de garanție și sarcini	Referințe
NU SUNT	

## Anexa Nr. 1 La Partea I

## Teren

Nr cadastral	Suprafața (mp)*	Observații / Referințe
	1.804	

\* Suprafața este determinată în planul de proiecție Stereo 70.



## Date referitoare la teren

Crt	Categorie folosință	Intra vilan	Suprafața (mp)	Tarla	Parcelă	Nr. topo	Observații / Referințe
1	arabil	DA	1.804	97/1	69	-	

## Lungime Segmente

1) Valorile lungimilor segmentelor sunt obținute din proiecție în plan.

Punct început	X / Y	Punct sfârșit	X / Y	Lungime segment (** (m)
1	418.713,664 298.815,368	2	418.711,098 298.787,079	28.405
2	418.711,098 298.787,079	3	418.708,922 298.764,144	23.038
3	418.708,922 298.764,144	4	418.705,727 298.726,044	38.234
4	418.705,727 298.726,044	5	418.726,19 298.724,173	20.549
5	418.726,19 298.724,173	6	418.733,714 298.809,23	85.389

Punct început	X / Y	Punct sfârșit	X / Y	Lungime segment (** (m)
6	418.733,714 298.809,23	1	418.713,664 298.815,368	20.968

\*\* Lungimile segmentelor sunt determinate în planul de proiecție Stereo 70 și sunt rotunjite la 1 milimetru.

\*\*\* Distanța dintre puncte este formată din segmente cumulate ce sunt mai mici decât valoarea 1 milimetru.





**DATE DESPRE IMOBILUL NR. 13052**

Oficiul de Cadastru și Publicitate Imobiliară DOLJ  
 Biroul de Cadastru și Publicitate Imobiliară Craiova

**A. Partea I. Descrierea imobilului**

TEREN Intravilan

Adresa: Loc. Leu, Jud. Dolj, T97/1, De 70/1

Nr. Crt	Nr cadastral Nr. topografic	Suprafața* (mp)	Observații / Referințe
A1		562	Sector cadastral:9 Teren neimprejmuit;

**B. Partea II. Proprietari și acte**

Inscrieri privitoare la dreptul de proprietate și alte drepturi reale		Referințe
/		
Act Normativ nr. HG 965, din 05/09/2002 emis de GUVERNUL ROMANIEI (ANEXA NR. 57-INVENTARUL BUNURILOR CARE APARTIN DOMENIULUI PUBLIC AL COMUNEI LEU);		
B1	Intabulare, drept de PROPRIETATE, dobandit prin Lege, cota actuala 1/1, cota initiala 1/1 1) COMUNA LEU-DOMENIUL PUBLIC, CIF:4553631	A1

**C. Partea III. SARCINI .**

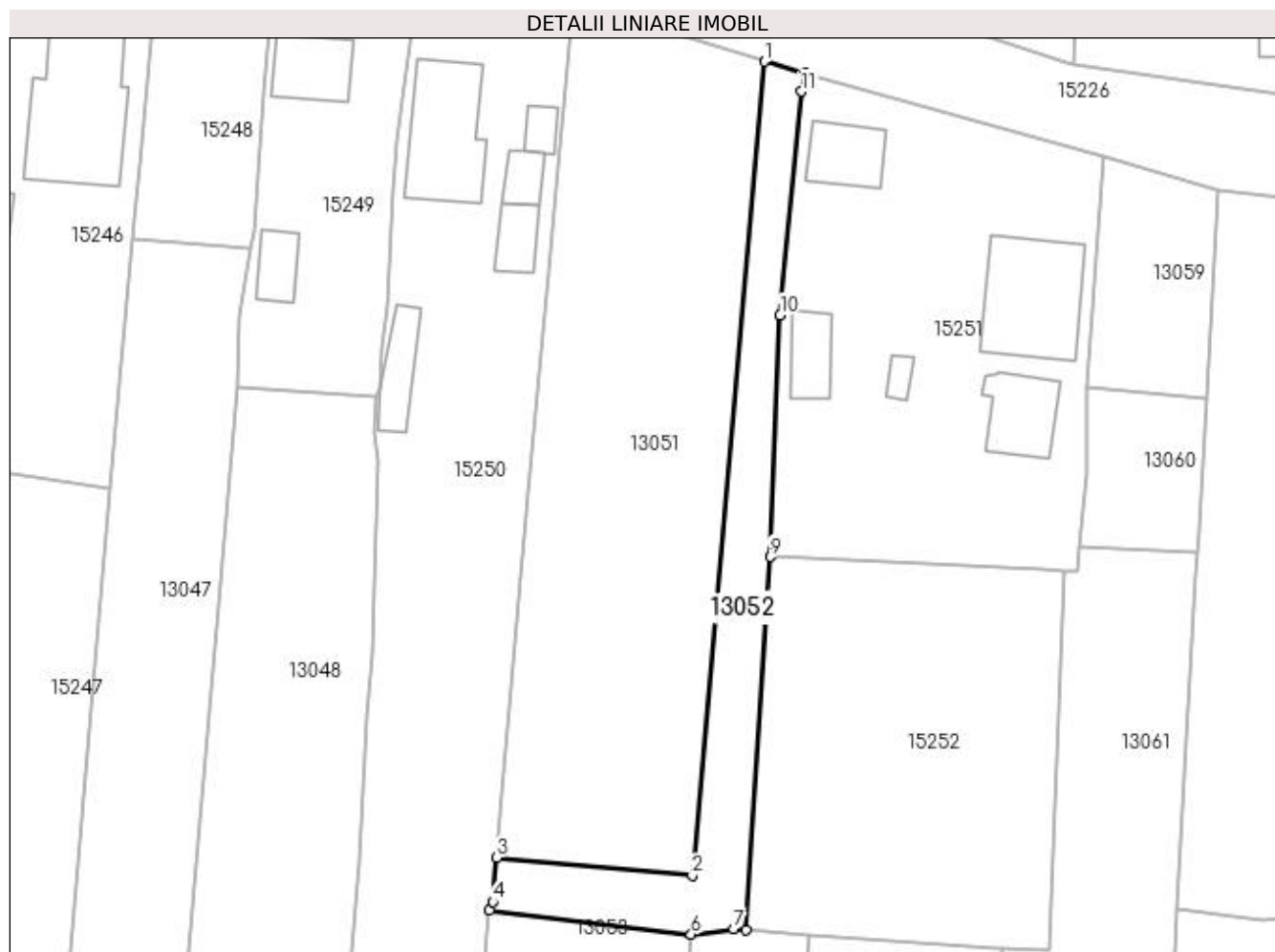
Inscrieri privind dezmembramintele dreptului de proprietate, drepturi reale de garanție și sarcini	Referințe
NU SUNT	

## Anexa Nr. 1 La Partea I

## Teren

Nr cadastral	Suprafața (mp)*	Observații / Referințe
	562	

\* Suprafața este determinată în planul de proiecție Stereo 70.



## Date referitoare la teren

Crt	Categorie folosință	Intra vilan	Suprafața (mp)	Tarla	Parcelă	Nr. topo	Observații / Referințe
1	drum	DA	562	97/1	De 70/1	-	

## Lungime Segmente

1) Valorile lungimilor segmentelor sunt obținute din proiecție în plan.

Punct început	X / Y	Punct sfârșit	X / Y	Lungime segment (** (m)
1	418.733,714 298.809,23	2	418.726,19 298.724,173	85.389
2	418.726,19 298.724,173	3	418.705,727 298.726,044	20.549
3	418.705,727 298.726,044	4	418.705,34 298.721,431	4.629
4	418.705,34 298.721,431	5	418.704,99 298.720,553	0.945
5	418.704,99 298.720,553	6	418.726,055 298.718,039	21.214

Punct început	X / Y	Punct sfârșit	X / Y	Lungime segment (** (m)
6	418.726,055 298.718,039	7	418.730,478 298.718,633	4.463
7	418.730,478 298.718,633	8	418.731,833 298.718,531	1.359
8	418.731,833 298.718,531	9	418.734,31 298.757,489	39.037
9	418.734,31 298.757,489	10	418.735,351 298.782,726	25.258
10	418.735,351 298.782,726	11	418.737,577 298.806,093	23.473
11	418.737,577 298.806,093	12	418.737,923 298.807,967	1.906
12	418.737,923 298.807,967	1	418.733,714 298.809,23	4.394

\*\* Lungimile segmentelor sunt determinate în planul de proiecție Stereo 70 și sunt rotunjite la 1 milimetru.

\*\*\* Distanța dintre puncte este formată din segmente cumulate ce sunt mai mici decât valoarea 1 milimetru.



**DATE DESPRE IMOBILUL NR. 13053**

Oficiul de Cadastru și Publicitate Imobiliară DOLJ  
Biroul de Cadastru și Publicitate Imobiliară Craiova

**A. Partea I. Descrierea imobilului**

TEREN Extravilan

Nr. CF vechi:631

Nr. cadastral vechi:691

Adresa: Jud. Dolj, T97/1, P70

Nr. Crt	Nr cadastral Nr. topografic	Suprafața* (mp)	Observații / Referințe
A1	34093	1.700	Sector cadastral:9 Teren neimprejmuit;

**B. Partea II. Proprietari și acte**

Inscrieri privitoare la dreptul de proprietate și alte drepturi reale		Referințe
<b>81915 / 24/10/2008</b>		
Act Notarial nr. 3114, din 01/01/2008 emis de NP ZAVOI A.P.;		
B1	Intabulare, drept de PROPRIETATE, dobândit prin Convenție, cota actuala 1/1, cota initiala 1/1 1) FIRINCA MARIANA, LIPSĂ CNP 2) FIRINCA ROMU, LIPSĂ CNP	A1

**C. Partea III. SARCINI .**

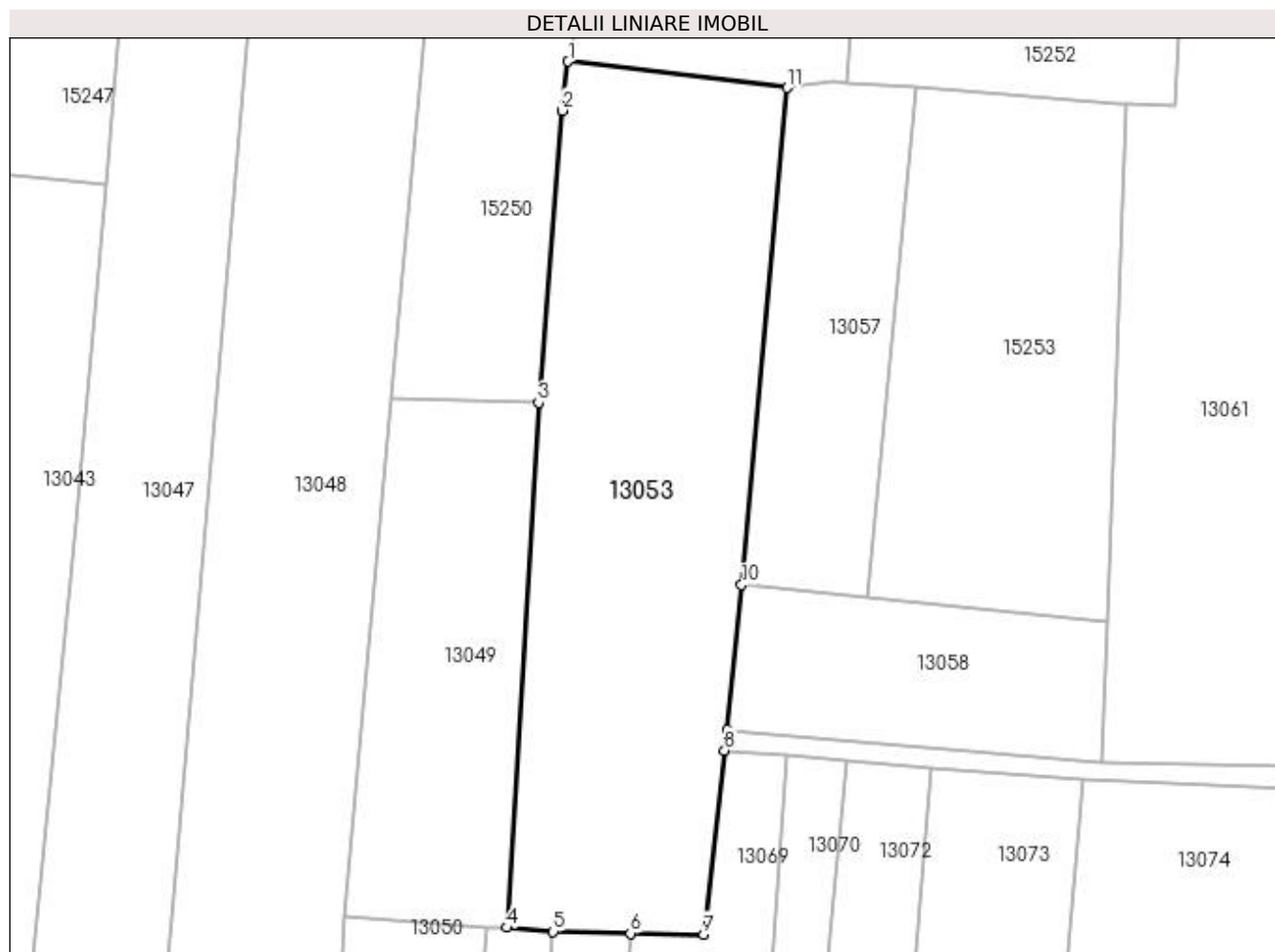
Inscrieri privind dezmembramintele dreptului de proprietate, drepturi reale de garanție și sarcini	Referințe
NU SUNT	

## Anexa Nr. 1 La Partea I

## Teren

Nr cadastral	Suprafața (mp)*	Observații / Referințe
34093	1.700	

\* Suprafața este determinată în planul de proiecție Stereo 70.



## Date referitoare la teren

Crt	Categorie folosință	Intra vilan	Suprafața (mp)	Tarla	Parcelă	Nr. topo	Observații / Referințe
1	arabil	NU	1.700	97/1	70	-	

## Lungime Segmente

1) Valorile lungimilor segmentelor sunt obținute din proiecție în plan.

Punct început	X / Y	Punct sfârșit	X / Y	Lungime segment (** (m)
1	418.704,99 298.720,553	2	418.704,416 298.715,833	4.755
2	418.704,416 298.715,833	3	418.702,131 298.687,759	28.167
3	418.702,131 298.687,759	4	418.699,084 298.637,289	50.562
4	418.699,084 298.637,289	5	418.703,523 298.636,907	4.455
5	418.703,523 298.636,907	6	418.710,961 298.636,729	7.441

Punct început	X / Y	Punct sfârșit	X / Y	Lungime segment (** (m)
6	418.710,961 298.636,729	7	418.718,003 298.636,641	7.042
7	418.718,003 298.636,641	8	418.720,011 298.654,329	17.802
8	418.720,011 298.654,329	9	418.720,271 298.656,313	2.001
9	418.720,271 298.656,313	10	418.721,655 298.670,242	13.998
10	418.721,655 298.670,242	11	418.726,055 298.718,039	47.999
11	418.726,055 298.718,039	1	418.704,99 298.720,553	21.214

\*\* Lungimile segmentelor sunt determinate în planul de proiecție Stereo 70 și sunt rotunjite la 1 milimetru.

\*\*\* Distanța dintre puncte este formată din segmente cumulate ce sunt mai mici decât valoarea 1 milimetru.





**DATE DESPRE IMOBILUL NR. 13054**

Oficiul de Cadastru și Publicitate Imobiliară DOLJ  
Biroul de Cadastru și Publicitate Imobiliară Craiova

**A. Partea I. Descrierea imobilului**

TEREN Extravilan

Adresa: Jud. Dolj, T97/1, P88/1

Nr. Crt	Nr cadastral Nr. topografic	Suprafața* (mp)	Observații / Referințe
A1		Din acte: 500 Masurata: 640	Sector cadastral:9 Teren neimprejmuit;

**B. Partea II. Proprietari și acte**

Inscrieri privitoare la dreptul de proprietate și alte drepturi reale		Referințe
/		
Act Administrativ nr. 2665, din 04/02/2004 emis de COMISIA JUDETEANA DOLJ;		
B1	Intabulare, drept de PROPRIETATE, dobandit prin Reconstituire, cota actuala 1/1, cota initiala 1/1 1) IRIMIA LEANCA, LIPSĂ CNP	A1

**C. Partea III. SARCINI .**

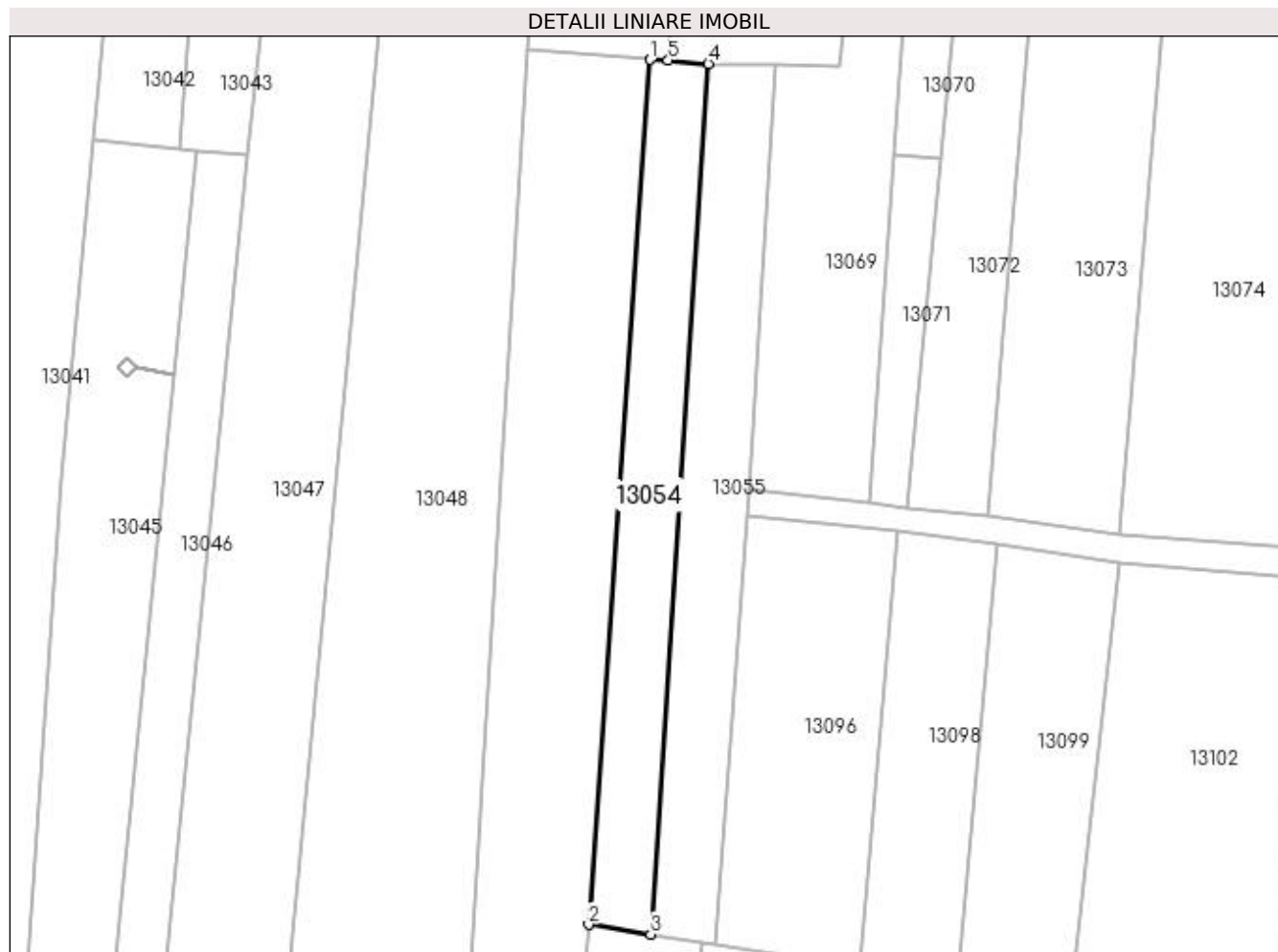
Inscrieri privind dezmembramintele dreptului de proprietate, drepturi reale de garanție și sarcini	Referințe
NU SUNT	

## Anexa Nr. 1 La Partea I

## Teren

Nr cadastral	Suprafața (mp)*	Observații / Referințe
	Din acte: 500 Masurata: 640	

\* Suprafața este determinată în planul de proiecție Stereo 70.



## Date referitoare la teren

Crt	Categorie folosință	Intra vilan	Suprafața (mp)	Tarla	Parcelă	Nr. topo	Observații / Referințe
1	vie	NU	640	97/1	88/1	-	

## Lungime Segmente

1) Valorile lungimilor segmentelor sunt obținute din proiecție în plan.

Punct început	X / Y	Punct sfârșit	X / Y	Lungime segment (** (m)
1	418.697,097 298.637,349	2	418.690,321 298.541,917	95.673
2	418.690,321 298.541,917	3	418.697,147 298.540,853	6.909
3	418.697,147 298.540,853	4	418.703,523 298.636,907	96.265
4	418.703,523 298.636,907	5	418.699,084 298.637,289	4.455
5	418.699,084 298.637,289	1	418.697,097 298.637,349	1.988

**\*\* Lungimile segmentelor sunt determinate în planul de proiecție Stereo 70 și sunt rotunjite la 1 milimetru.**

**\*\*\* Distanța dintre puncte este formată din segmente cumulate ce sunt mai mici decât valoarea 1 milimetru.**



**DATE DESPRE IMOBILUL NR. 13055**

Oficiul de Cadastru și Publicitate Imobiliară DOLJ  
Biroul de Cadastru și Publicitate Imobiliară Craiova

**A. Partea I. Descrierea imobilului**

TEREN Extravilan

Adresa: Jud. Dolj, T97/1, P88/2

Nr. Crt	Nr cadastral Nr. topografic	Suprafața* (mp)	Observații / Referințe
A1		Din acte: 500 Masurata: 716	Sector cadastral:9 Teren neimprejmuit;

**B. Partea II. Proprietari și acte**

Inscrieri privitoare la dreptul de proprietate și alte drepturi reale		Referințe
/		
Act Notarial nr. CM 22, din 07/03/2005 emis de NP BAZGU MARIANA (TDP 2423/22.09.2003);		
B1	Intabulare, drept de PROPRIETATE, dobandit prin Succesiune, cota actuala 1/1, cota initiala 1/1 1) GAGIU IULIANA	A1

**C. Partea III. SARCINI .**

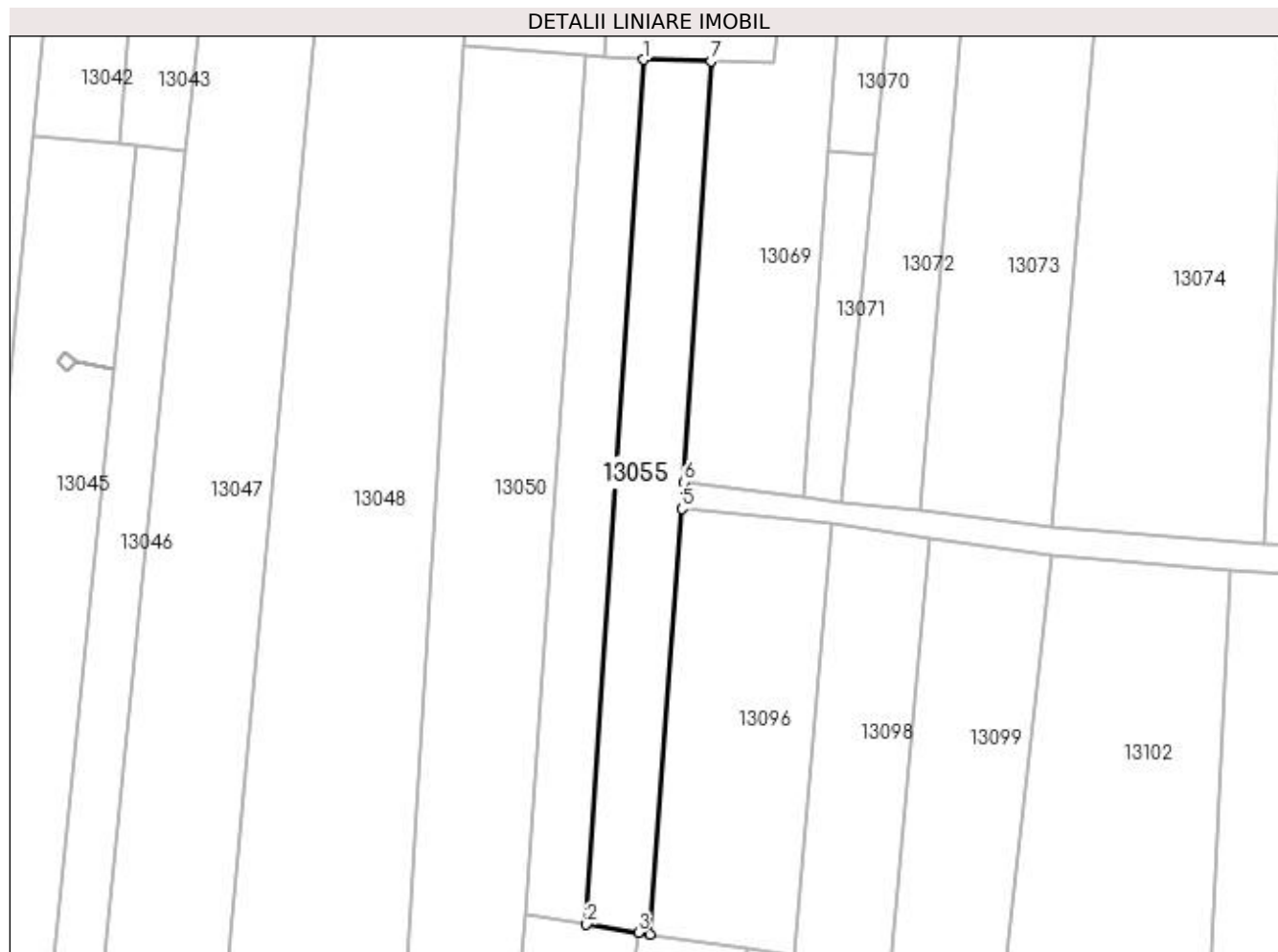
Inscrieri privind dezmembramintele dreptului de proprietate, drepturi reale de garanție și sarcini	Referințe
NU SUNT	

## Anexa Nr. 1 La Partea I

## Teren

Nr cadastral	Suprafața (mp)*	Observații / Referințe
	Din acte: 500 Masurata: 716	

\* Suprafața este determinată în planul de proiecție Stereo 70.



## Date referitoare la teren

Crt	Categorie folosință	Intra vilan	Suprafața (mp)	Tarla	Parcelă	Nr. topo	Observații / Referințe
1	vie	NU	716	97/1	88/2	-	

## Lungime Segmente

1) Valorile lungimilor segmentelor sunt obținute din proiecție în plan.

Punct început	X / Y	Punct sfârșit	X / Y	Lungime segment (** (m)
1	418.703,523 298.636,907	2	418.697,147 298.540,853	96.265
2	418.697,147 298.540,853	3	418.702,908 298.539,956	5.83
3	418.702,908 298.539,956	4	418.704,219 298.539,752	1.327
4	418.704,219 298.539,752	5	418.707,747 298.587,034	47.414
5	418.707,747 298.587,034	6	418.707,938 298.589,986	2.958

Punct început	X / Y	Punct sfârșit	X / Y	Lungime segment (** (m)
6	418.707,938 298.589,986	7	418.710,961 298.636,729	46.84
7	418.710,961 298.636,729	1	418.703,523 298.636,907	7.441

\*\* Lungimile segmentelor sunt determinate în planul de proiecție Stereo 70 și sunt rotunjite la 1 milimetru.

\*\*\* Distanța dintre puncte este formată din segmente cumulate ce sunt mai mici decât valoarea 1 milimetru.





**DATE DESPRE IMOBILUL NR. 13056**

Oficiul de Cadastru și Publicitate Imobiliară DOLJ  
Biroul de Cadastru și Publicitate Imobiliară Craiova

**A. Partea I. Descrierea imobilului**

TEREN Extravilan

Adresa: Jud. Dolj, T97/1, P71/2

Nr. Crt	Nr cadastral Nr. topografic	Suprafața* (mp)	Observații / Referințe
A1		Din acte: 500 Masurata: 745	Sector cadastral:9 Teren neimprejmuit;

**B. Partea II. Proprietari și acte**

Inscrieri privitoare la dreptul de proprietate și alte drepturi reale	Referințe
/	
Act Administrativ nr. TDP 2488, din 14/10/2003 emis de COMISIA JUDETEANA DOLJ (CERTIFICAT DE DECES SERIA DA NR 496228);	
B1	A1
Intabulare, drept de PROPRIETATE, dobandit prin Reconstituire, cota actuala 1/1, cota initiala 1/1	
1) STANCULEASA IOANA, LIPSĂ CNP DEFUNCT:Da	
2) STANCULEASA MARIN, LIPSĂ CNP	

**C. Partea III. SARCINI .**

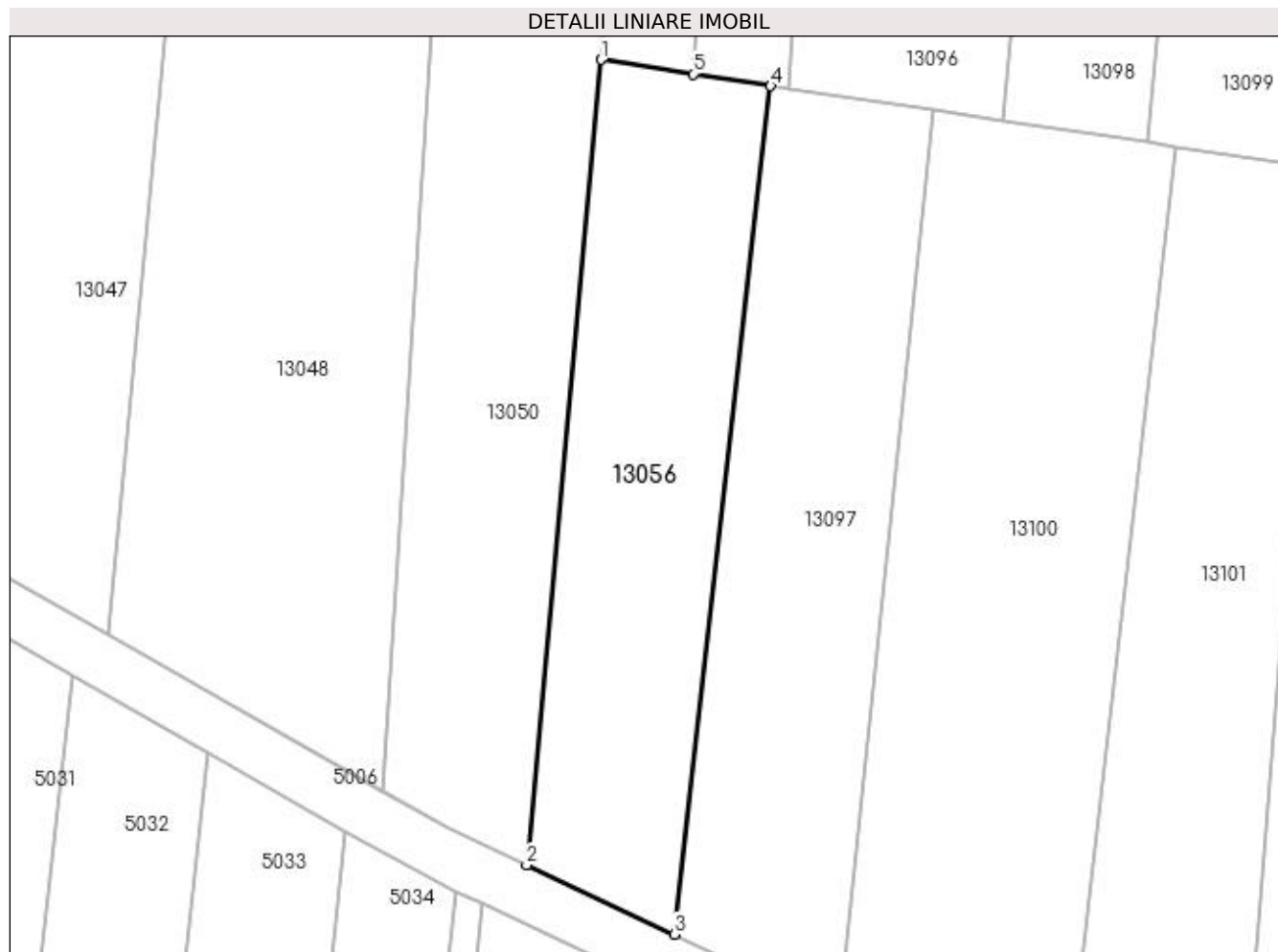
Inscrieri privind dezmembramintele dreptului de proprietate, drepturi reale de garanție și sarcini	Referințe
NU SUNT	

## Anexa Nr. 1 La Partea I

## Teren

Nr cadastral	Suprafața (mp)*	Observații / Referințe
	Din acte: 500 Masurata: 745	

\* Suprafața este determinată în planul de proiecție Stereo 70.



## Date referitoare la teren

Crt	Categorie folosință	Intra vilan	Suprafața (mp)	Tarla	Parcelă	Nr. topo	Observații / Referințe
1	vie	NU	745	97/1	71/2	-	

## Lungime Segmente

1) Valorile lungimilor segmentelor sunt obținute din proiecție în plan.

Punct început	X / Y	Punct sfârșit	X / Y	Lungime segment (** (m)
1	418.690,321 298.541,917	2	418.684,772 298.482,124	60.05
2	418.684,772 298.482,124	3	418.695,726 298.476,994	12.096
3	418.695,726 298.476,994	4	418.702,908 298.539,956	63.37
4	418.702,908 298.539,956	5	418.697,147 298.540,853	5.83
5	418.697,147 298.540,853	1	418.690,321 298.541,917	6.909

**\*\* Lungimile segmentelor sunt determinate în planul de proiecție Stereo 70 și sunt rotunjite la 1 milimetru.**

**\*\*\* Distanța dintre puncte este formată din segmente cumulate ce sunt mai mici decât valoarea 1 milimetru.**



**DATE DESPRE IMOBILUL NR. 13057**

Oficiul de Cadastru și Publicitate Imobiliară DOLJ  
Biroul de Cadastru și Publicitate Imobiliară Craiova

**A. Partea I. Descrierea imobilului**

TEREN Intravilan

Adresa: Loc. Leu, Jud. Dolj, T97/1, P68

Nr. Crt	Nr cadastral Nr. topografic	Suprafața* (mp)	Observații / Referințe
A1		600	Sector cadastral:9 Teren neimprejmuit;

**B. Partea II. Proprietari și acte**

Inscrieri privitoare la dreptul de proprietate și alte drepturi reale		Referințe
/		
Act Notarial nr. CM 9, din 28/01/2016 emis de NP GUNESCU TUDOR MARINELA DANIELA (CM 159/28.06.2006; TDP 3518/27.07.2006);		
B1	Intabulare, drept de PROPRIETATE, dobandit prin Succesiune, cota actuala 1/1, cota initiala 1/1 1) FIRINCA IONEL	A1

**C. Partea III. SARCINI .**

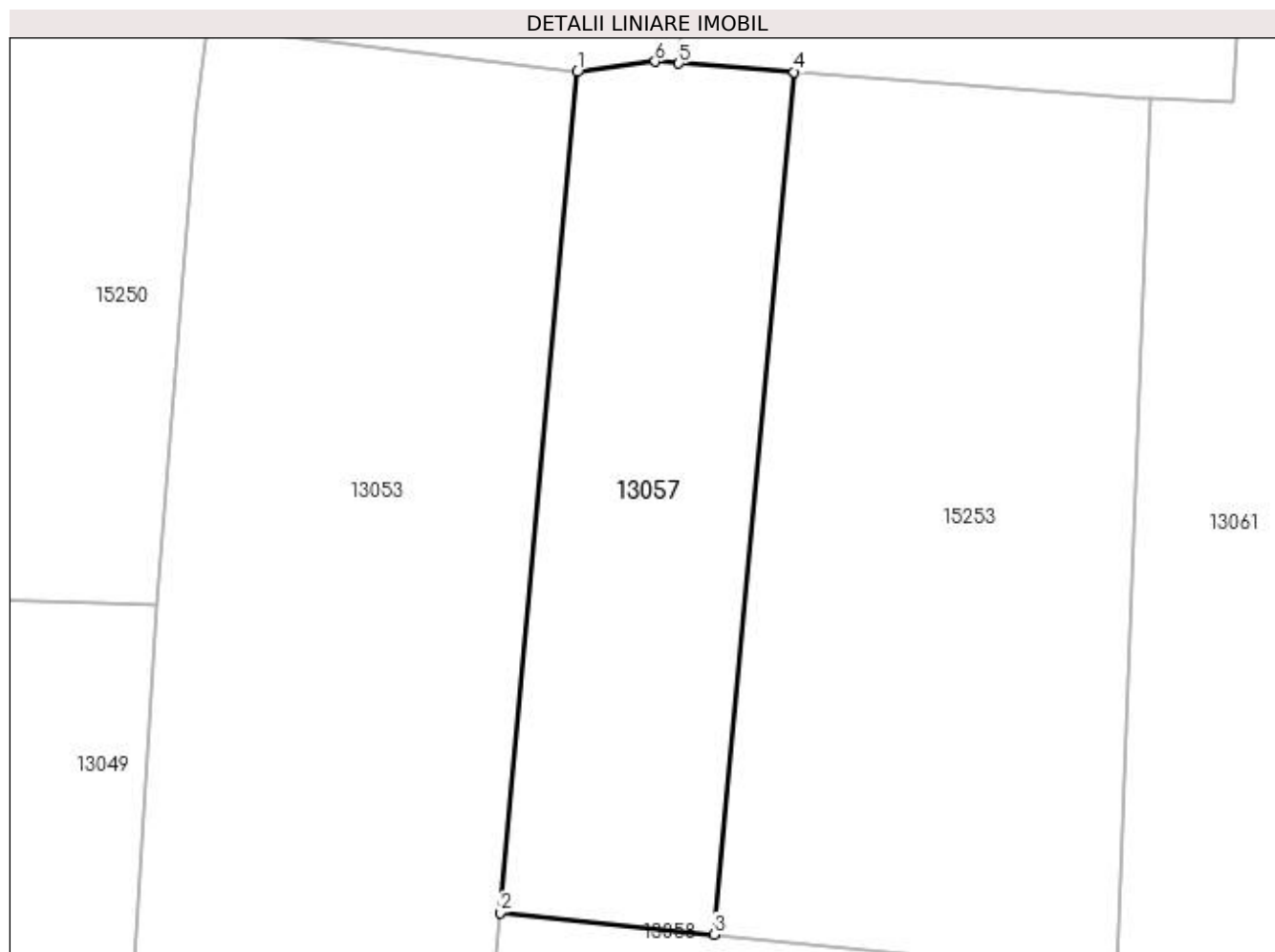
Inscrieri privind dezmembramintele dreptului de proprietate, drepturi reale de garanție și sarcini	Referințe
NU SUNT	

## Anexa Nr. 1 La Partea I

## Teren

Nr cadastral	Suprafața (mp)*	Observații / Referințe
	600	

\* Suprafața este determinată în planul de proiecție Stereo 70.



## Date referitoare la teren

Crt	Categorie folosință	Intra vilan	Suprafața (mp)	Tarla	Parcelă	Nr. topo	Observații / Referințe
1	vie	DA	600	97/1	68	-	

## Lungime Segmente

1) Valorile lungimilor segmentelor sunt obținute din proiecție în plan.

Punct început	X / Y	Punct sfârșit	X / Y	Lungime segment (** (m)
1	418.726,055 298.718,039	2	418.721,655 298.670,242	47.999
2	418.721,655 298.670,242	3	418.733,844 298.669,009	12.252
3	418.733,844 298.669,009	4	418.738,388 298.718,035	49.236
4	418.738,388 298.718,035	5	418.731,833 298.718,531	6.573
5	418.731,833 298.718,531	6	418.730,478 298.718,633	1.359

Punct început	X / Y	Punct sfârșit	X / Y	Lungime segment (** (m)
6	418.730,478 298.718,633	1	418.726,055 298.718,039	4.463

\*\* Lungimile segmentelor sunt determinate în planul de proiecție Stereo 70 și sunt rotunjite la 1 milimetru.

\*\*\* Distanța dintre puncte este formată din segmente cumulate ce sunt mai mici decât valoarea 1 milimetru.





**DATE DESPRE IMOBILUL NR. 13058**

Oficiul de Cadastru și Publicitate Imobiliară DOLJ  
Biroul de Cadastru și Publicitate Imobiliară Craiova

**A. Partea I. Descrierea imobilului**

TEREN Intravilan

Adresa: Loc. Leu, Jud. Dolj, T97/1, P67

Nr. Crt	Nr cadastral Nr. topografic	Suprafața* (mp)	Observații / Referințe
A1		Din acte: 500 Masurata: 491	Sector cadastral:9 Teren neimprejmuit;

**B. Partea II. Proprietari și acte**

Inscrieri privitoare la dreptul de proprietate și alte drepturi reale		Referințe
/		
Act Administrativ nr. TDP 2364, din 16/08/2004 emis de COMISIA JUDETEANA DOLJ (CERTIFICAT DE DECES SERIA D10NR 763529);		
B1	Intabulare, drept de PROPRIETATE, dobandit prin Reconstituire, cota actuala 1/1, cota initiala 1/1 1) GROZA CONSTANTA DEFUNCT:Da	A1

**C. Partea III. SARCINI .**

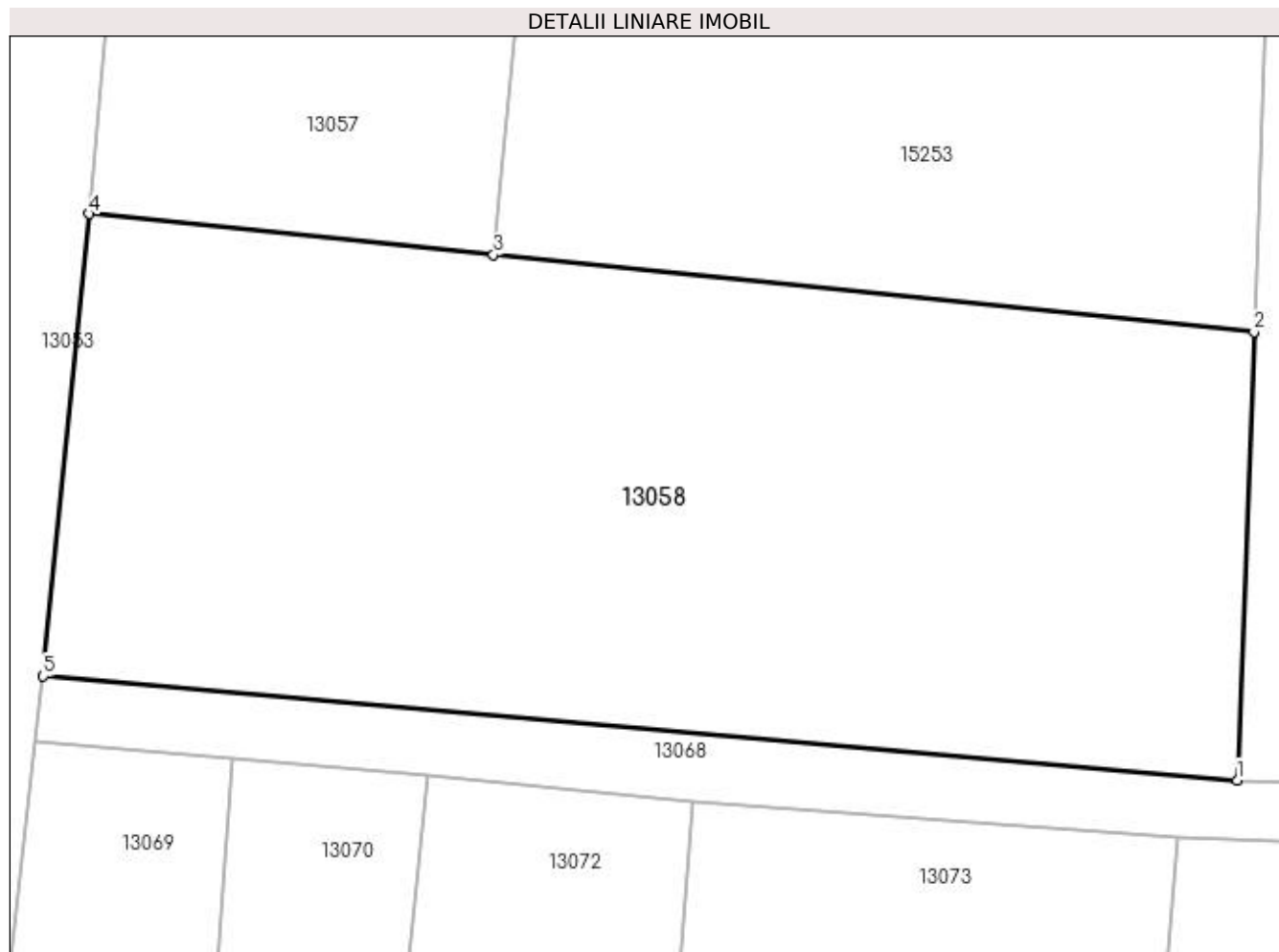
Inscrieri privind dezmembramintele dreptului de proprietate, drepturi reale de garanție și sarcini	Referințe
NU SUNT	

## Anexa Nr. 1 La Partea I

## Teren

Nr cadastral	Suprafața (mp)*	Observații / Referințe
	Din acte: 500 Masurata: 491	

\* Suprafața este determinată în planul de proiecție Stereo 70.



## Date referitoare la teren

Crt	Categorie folosință	Intra vilan	Suprafața (mp)	Tarla	Parcelă	Nr. topo	Observații / Referințe
1	vie	DA	491	97/1	67	-	

## Lungime Segmente

1) Valorile lungimilor segmentelor sunt obținute din proiecție în plan.

Punct început	X / Y	Punct sfârșit	X / Y	Lungime segment (** (m)
1	418.756,255 298.653,174	2	418.756,768 298.666,689	13.525
2	418.756,768 298.666,689	3	418.733,844 298.669,009	23.041
3	418.733,844 298.669,009	4	418.721,655 298.670,242	12.252
4	418.721,655 298.670,242	5	418.720,271 298.656,313	13.998
5	418.720,271 298.656,313	1	418.756,255 298.653,174	36.121

**\*\* Lungimile segmentelor sunt determinate în planul de proiecție Stereo 70 și sunt rotunjite la 1 milimetru.**

**\*\*\* Distanța dintre puncte este formată din segmente cumulate ce sunt mai mici decât valoarea 1 milimetru.**



**DATE DESPRE IMOBILUL NR. 13059**

Oficiul de Cadastru și Publicitate Imobiliară DOLJ  
Biroul de Cadastru și Publicitate Imobiliară Craiova

**A. Partea I. Descrierea imobilului**

TEREN Intravilan

Adresa: Loc. Leu, Jud. Dolj, T97/1, P215

Nr. Crt	Nr cadastral Nr. topografic	Suprafața* (mp)	Observații / Referințe
A1		Din acte: 200 Masurata: 284	Sector cadastral:9 Teren neimprejmuit;

**B. Partea II. Proprietari și acte**

Inscrieri privitoare la dreptul de proprietate și alte drepturi reale		Referințe
/		
Act Administrativ nr. 419-46024, din 22/09/1995 emis de COMISIA JUDETEANA DOLJ;		
B1	Intabulare, drept de PROPRIETATE, dobandit prin Reconstituire, cota actuala 1/1, cota initiala 1/1 1) ZAHARIA VASILE, LIPSĂ CNP	A1

**C. Partea III. SARCINI .**

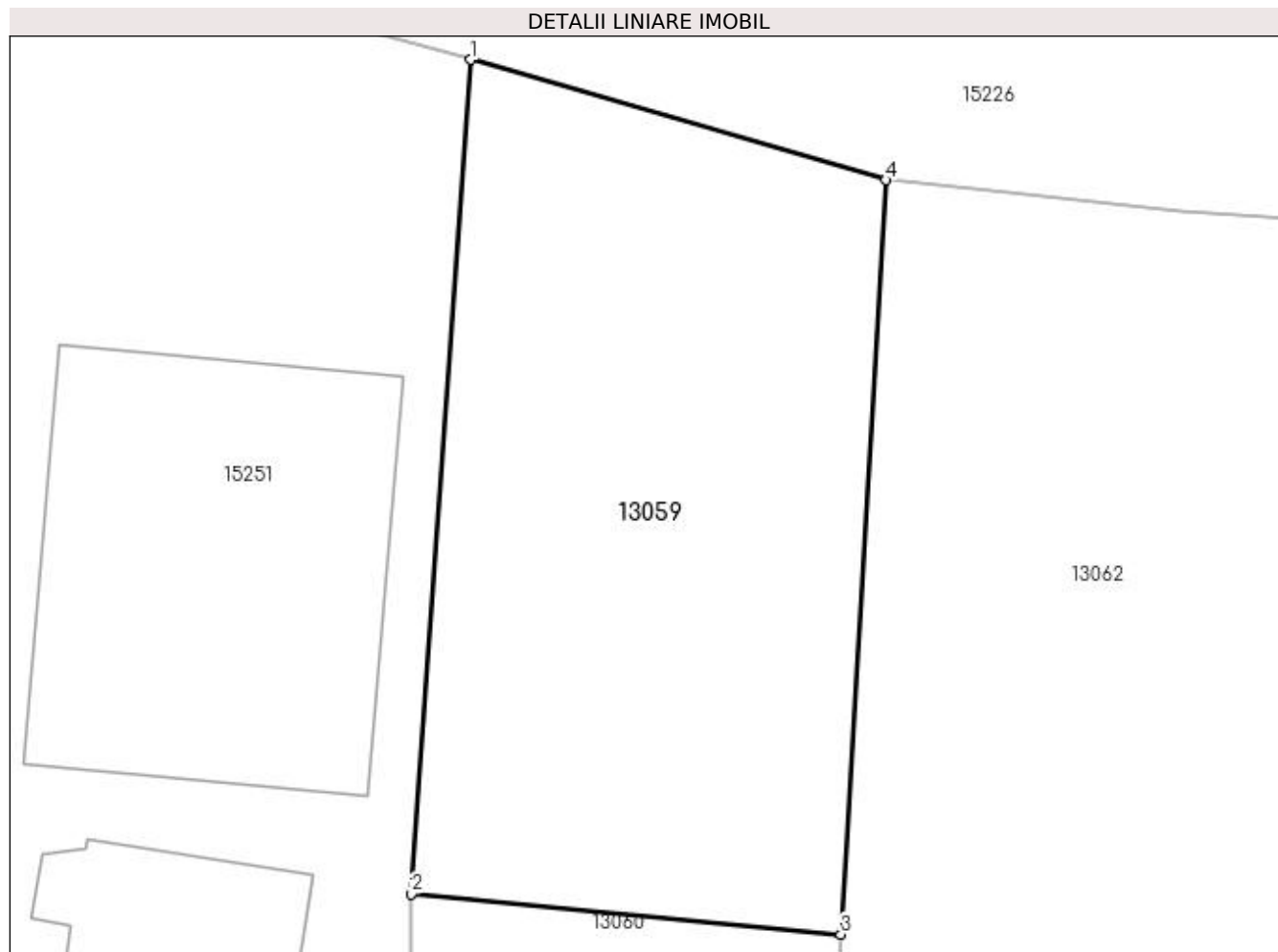
Inscrieri privind dezmembramintele dreptului de proprietate, drepturi reale de garanție și sarcini	Referințe
NU SUNT	

## Anexa Nr. 1 La Partea I

## Teren

Nr cadastral	Suprafața (mp)*	Observații / Referințe
	Din acte: 200 Masurata: 284	

\* Suprafața este determinată în planul de proiecție Stereo 70.



## Date referitoare la teren

Crt	Categorie folosință	Intra vilan	Suprafața (mp)	Tarla	Parcelă	Nr. topo	Observații / Referințe
1	arabil	DA	284	97/1	215	-	IDENTIC CU T97

## Lungime Segmente

1) Valorile lungimilor segmentelor sunt obținute din proiecție în plan.

Punct început	X / Y	Punct sfârșit	X / Y	Lungime segment (** (m)
1	418.769,24 298.799,257	2	418.767,516 298.775,162	24.157
2	418.767,516 298.775,162	3	418.779,93 298.773,994	12.469
3	418.779,93 298.773,994	4	418.781,236 298.795,781	21.826
4	418.781,236 298.795,781	1	418.769,24 298.799,257	12.489

**\*\* Lungimile segmentelor sunt determinate în planul de proiecție Stereo 70 și sunt rotunjite la 1 milimetru.**

**\*\*\* Distanța dintre puncte este formată din segmente cumulate ce sunt mai mici decât valoarea 1 milimetru.**





**DATE DESPRE IMOBILUL NR. 13060**

Oficiul de Cadastru și Publicitate Imobiliară DOLJ  
Biroul de Cadastru și Publicitate Imobiliară Craiova

**A. Partea I. Descrierea imobilului**

TEREN Intravilan

Adresa: Loc. Leu, Jud. Dolj, T97/1, P66/2

Nr. Crt	Nr cadastral Nr. topografic	Suprafața* (mp)	Observații / Referințe
A1		200	Sector cadastral:9 Teren neimprejmuit;

**B. Partea II. Proprietari și acte**

Inscrieri privitoare la dreptul de proprietate și alte drepturi reale	Referințe
/	
Act Administrativ nr. 3417, din 29/06/2005 emis de COMISIA JUDETEANA DOLJ;	
B1	A1
Intabulare, drept de PROPRIETATE, dobândit prin Reconstituire, cota actuala 1/1, cota initiala 1/1 1) TUDOR ELENA, LIPSĂ CNP	

**C. Partea III. SARCINI .**

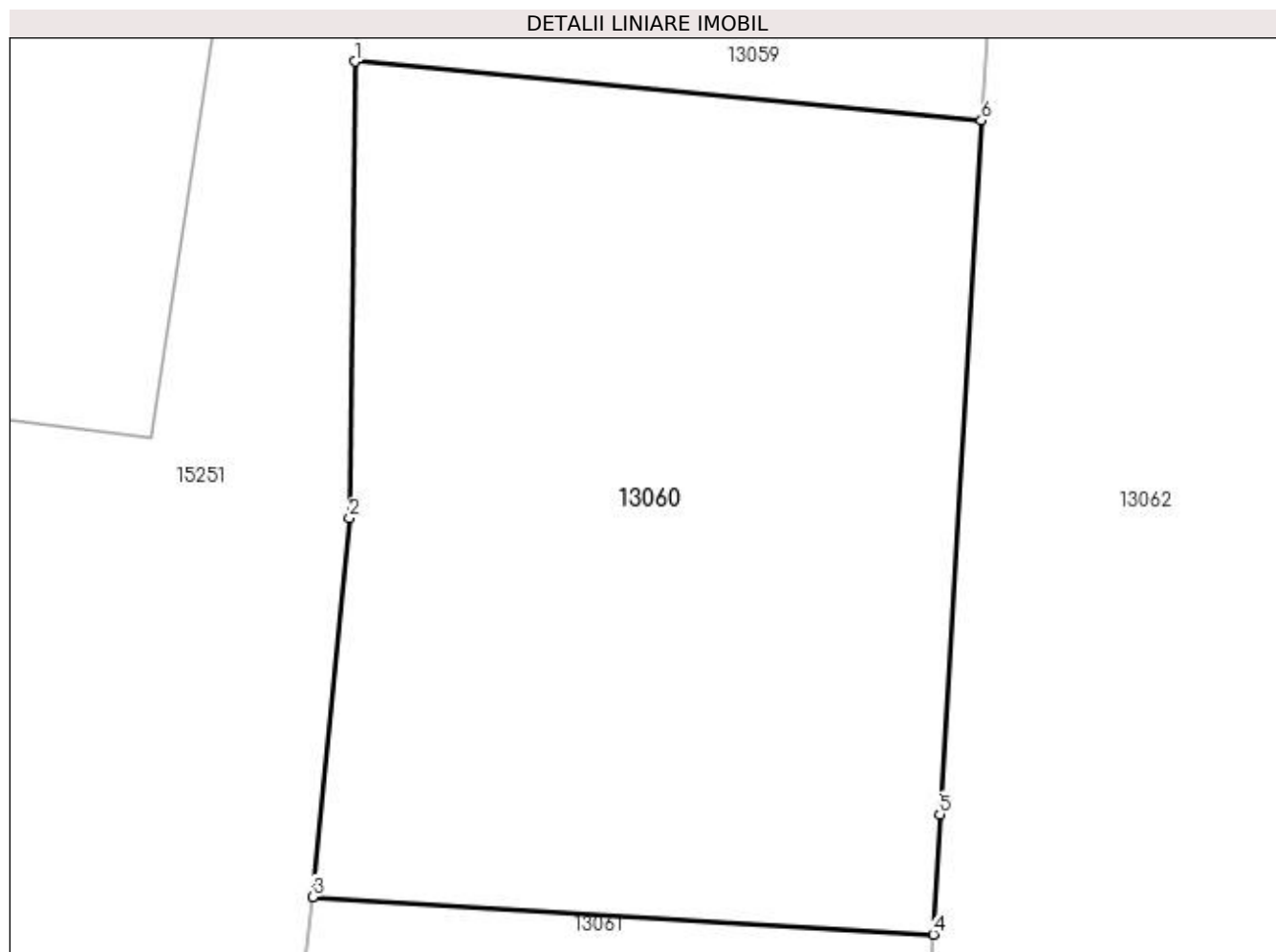
Inscrieri privind dezmembramintele dreptului de proprietate, drepturi reale de garanție și sarcini	Referințe
NU SUNT	

## Anexa Nr. 1 La Partea I

## Teren

Nr cadastral	Suprafața (mp)*	Observații / Referințe
	200	

\* Suprafața este determinată în planul de proiecție Stereo 70.



## Date referitoare la teren

Crt	Categorie folosință	Intravilan	Suprafața (mp)	Tarla	Parcelă	Nr. topo	Observații / Referințe
1	arabil	DA	200	97/1	66/2	-	

## Lungime Segmente

1) Valorile lungimilor segmentelor sunt obținute din proiecție în plan.

Punct început	X / Y	Punct sfârșit	X / Y	Lungime segment (** (m)
1	418.767,516 298.775,162	2	418.767,407 298.766,118	9.044
2	418.767,407 298.766,118	3	418.766,684 298.758,618	7.535
3	418.766,684 298.758,618	4	418.778,98 298.757,874	12.319
4	418.778,98 298.757,874	5	418.779,107 298.760,252	2.382
5	418.779,107 298.760,252	6	418.779,93 298.773,994	13.767

Punct început	X / Y	Punct sfârșit	X / Y	Lungime segment (** (m)
6	418.779,93 298.773,994	1	418.767,516 298.775,162	12.469

\*\* Lungimile segmentelor sunt determinate în planul de proiecție Stereo 70 și sunt rotunjite la 1 milimetru.

\*\*\* Distanța dintre puncte este formată din segmente cumulate ce sunt mai mici decât valoarea 1 milimetru.



**DATE DESPRE IMOBILUL NR. 13061**

Oficiul de Cadastru și Publicitate Imobiliară DOLJ  
Biroul de Cadastru și Publicitate Imobiliară Craiova

**A. Partea I. Descrierea imobilului**

TEREN Necunoscut

Adresa: Loc. Leu, Jud. Dolj, T97/1, P66/1,66

Nr. Crt	Nr cadastral Nr. topografic	Suprafața* (mp)	Observații / Referințe
A1		Din acte: 1.781 Masurata: 1.727	Sector cadastral:9 Teren neimprejmuit;

**B. Partea II. Proprietari și acte**

Inscrieri privitoare la dreptul de proprietate și alte drepturi reale		Referințe
/		
Act Notarial nr. APV 1272, din 13/10/2006 emis de NP CERNOBAI EMIL (CM 144/13.10.2006; CM 143/13.10.2006; TDP 3317/23.06.2005);		
B1	Intabulare, drept de PROPRIETATE, dobandit prin lesire Din Indiviziune, cota actuala 1/1, cota initiala 1/1 1) FIRINCA ROMU	A1

**C. Partea III. SARCINI .**

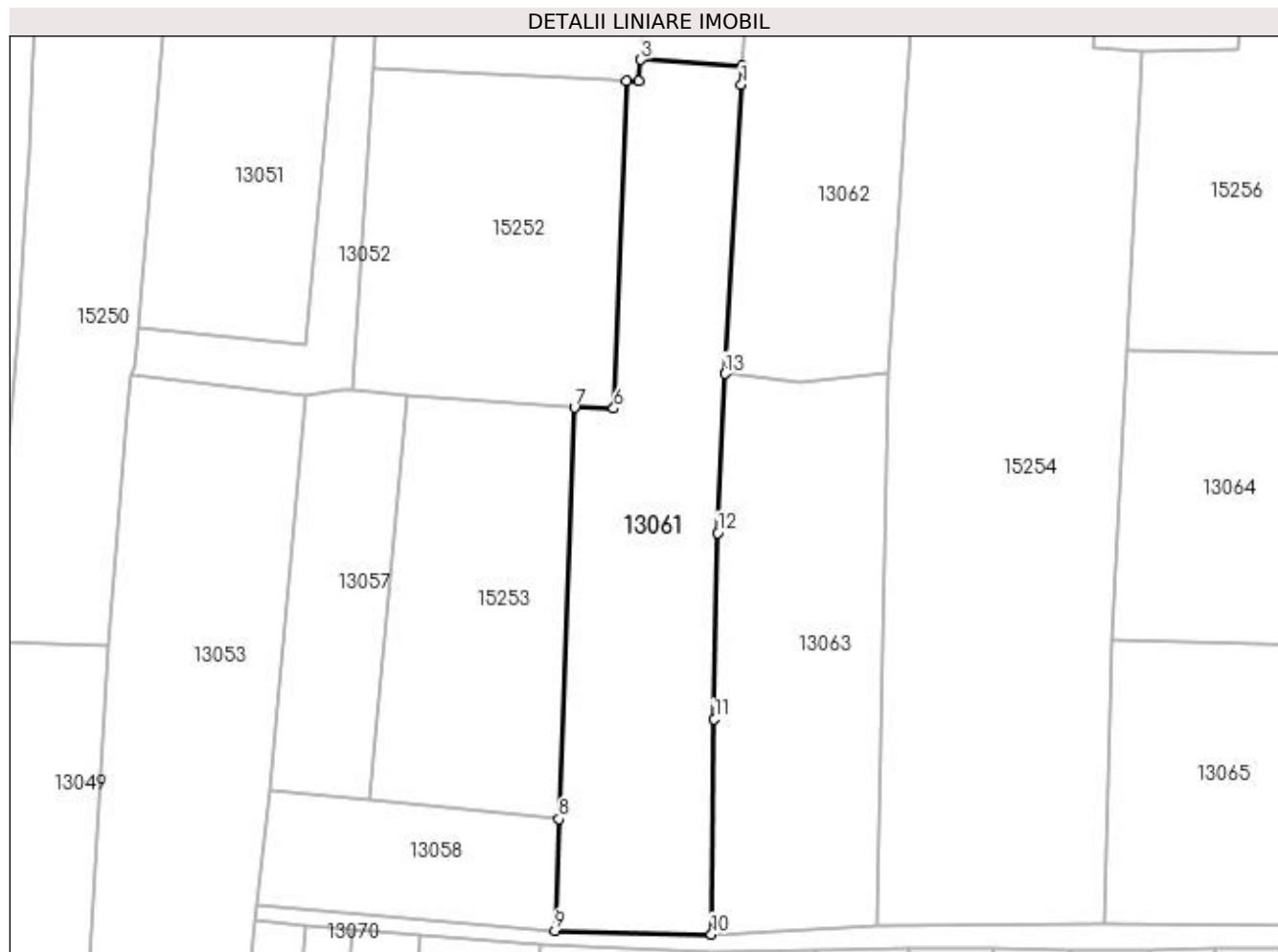
Inscrieri privind dezmembramintele dreptului de proprietate, drepturi reale de garanție și sarcini	Referințe
NU SUNT	

## Anexa Nr. 1 La Partea I

## Teren

Nr cadastral	Suprafața (mp)*	Observații / Referințe
	Din acte: 1.781 Masurata: 1.727	

\* Suprafața este determinată în planul de proiecție Stereo 70.



## Date referitoare la teren

Crt	Categorie folosință	Intra vilan	Suprafața (mp)	Tarla	Parcelă	Nr. topo	Observații / Referințe
1	arabil	DA	600	97/1	66/1	-	
2	vie	NU	1.127	97/1	66	-	

## Lungime Segmente

1) Valorile lungimilor segmentelor sunt obținute din proiecție în plan.

Punct început	X / Y	Punct sfârșit	X / Y	Lungime segment (** (m)
1	418.778,858 298.755,576	2	418.778,98 298.757,874	2.301
2	418.778,98 298.757,874	3	418.766,684 298.758,618	12.319
3	418.766,684 298.758,618	4	418.766,383 298.755,999	2.637
4	418.766,383 298.755,999	5	418.764,99 298.756,033	1.394

Punct început	X / Y	Punct sfârşit	X / Y	Lungime segment (** (m)
5	418.764,99 298.756,033	6	418.763,402 298.716,381	39.684
6	418.763,402 298.716,381	7	418.758,659 298.716,502	4.744
7	418.758,659 298.716,502	8	418.756,768 298.666,689	49.849
8	418.756,768 298.666,689	9	418.756,255 298.653,174	13.525
9	418.756,255 298.653,174	10	418.775,233 298.652,715	18.983
10	418.775,233 298.652,715	11	418.775,574 298.678,774	26.061
11	418.775,574 298.678,774	12	418.776,011 298.701,326	22.556
12	418.776,011 298.701,326	13	418.776,861 298.720,608	19.301
13	418.776,861 298.720,608	1	418.778,858 298.755,576	35.025

\*\* Lungimile segmentelor sunt determinate în planul de proiecție Stereo 70 și sunt rotunjite la 1 milimetru.

\*\*\* Distanța dintre puncte este formată din segmente cumulate ce sunt mai mici decât valoarea 1 milimetru.





**DATE DESPRE IMOBILUL NR. 13062**

Oficiul de Cadastru și Publicitate Imobiliară DOLJ  
Biroul de Cadastru și Publicitate Imobiliară Craiova

**A. Partea I. Descrierea imobilului**

TEREN Intravilan

Adresa: Loc. Leu, Jud. Dolj, T97/1, P65/1

Nr. Crt	Nr cadastral Nr. topografic	Suprafața* (mp)	Observații / Referințe
A1		Din acte: 1.430 Masurata: 1.512	Sector cadastral:9 Teren neimprejmuit;

**B. Partea II. Proprietari și acte**

Inscrieri privitoare la dreptul de proprietate și alte drepturi reale		Referințe
/		
Act Administrativ nr. 3261, din 25/04/2005 emis de COMISIA JUDETEANA DOLJ;		
B1	Intabulare, drept de PROPRIETATE, dobandit prin Reconstituire, cota actuala 1/1, cota initiala 1/1 1) GROZA T. GHEORGHE, LIPSĂ CNP	A1

**C. Partea III. SARCINI .**

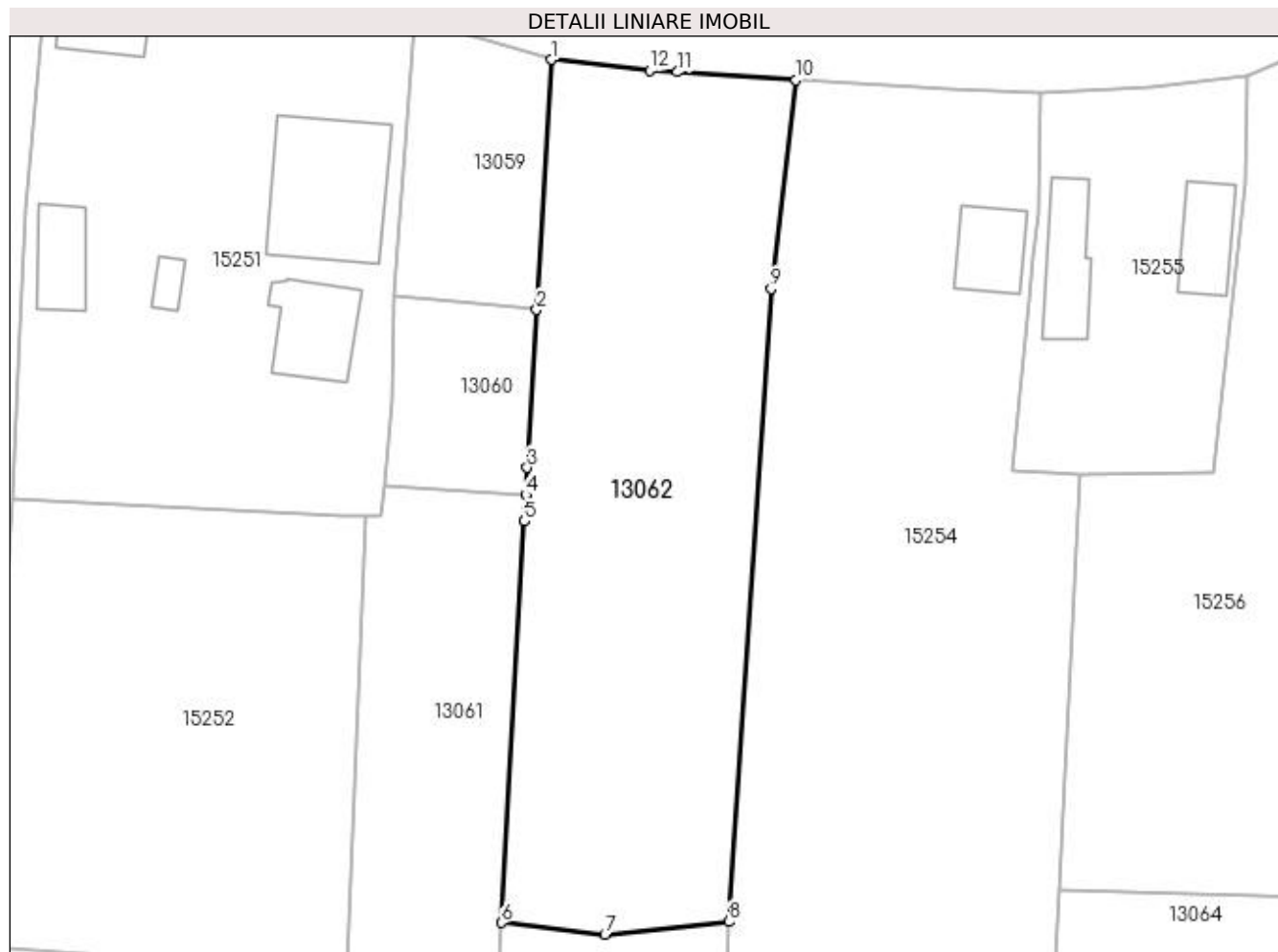
Inscrieri privind dezmembramintele dreptului de proprietate, drepturi reale de garanție și sarcini	Referințe
NU SUNT	

## Anexa Nr. 1 La Partea I

## Teren

Nr cadastral	Suprafața (mp)*	Observații / Referințe
	Din acte: 1.430 Masurata: 1.512	

\* Suprafața este determinată în planul de proiecție Stereo 70.



## Date referitoare la teren

Crt	Categorie folosință	Intra vilan	Suprafața (mp)	Tarla	Parcelă	Nr. topo	Observații / Referințe
1	vie	DA	700	97/1	65/1	-	
2	arabil	DA	812	97/1	65/1	-	

## Lungime Segmente

1) Valorile lungimilor segmentelor sunt obținute din proiecție în plan.

Punct început	X / Y	Punct sfârșit	X / Y	Lungime segment (** (m)
1	418.781,236 298.795,781	2	418.779,93 298.773,994	21.826
2	418.779,93 298.773,994	3	418.779,107 298.760,252	13.767
3	418.779,107 298.760,252	4	418.778,98 298.757,874	2.382
4	418.778,98 298.757,874	5	418.778,858 298.755,576	2.301

Punct început	X / Y	Punct sfârșit	X / Y	Lungime segment (** (m)
5	418.778,858 298.755,576	6	418.776,861 298.720,608	35.025
6	418.776,861 298.720,608	7	418.785,872 298.719,605	9.066
7	418.785,872 298.719,605	8	418.796,651 298.720,693	10.834
8	418.796,651 298.720,693	9	418.800,332 298.775,816	55.246
9	418.800,332 298.775,816	10	418.802,516 298.794,007	18.322
10	418.802,516 298.794,007	11	418.792,19 298.794,707	10.35
11	418.792,19 298.794,707	12	418.789,776 298.794,863	2.418
12	418.789,776 298.794,863	1	418.781,236 298.795,781	8.589

\*\* Lungimile segmentelor sunt determinate în planul de proiecție Stereo 70 și sunt rotunjite la 1 milimetru.

\*\*\* Distanța dintre puncte este formată din segmente cumulate ce sunt mai mici decât valoarea 1 milimetru.



**DATE DESPRE IMOBILUL NR. 13063**

Oficiul de Cadastru și Publicitate Imobiliară DOLJ  
Biroul de Cadastru și Publicitate Imobiliară Craiova

**A. Partea I. Descrierea imobilului**

TEREN Extravilan

Adresa: Jud. Dolj, T97/1, P65

Nr. Crt	Nr cadastral Nr. topografic	Suprafața* (mp)	Observații / Referințe
A1		1.350	Sector cadastral:9 Teren neimprejmuit;

**B. Partea II. Proprietari și acte**

Inscrieri privitoare la dreptul de proprietate și alte drepturi reale		Referințe
/		
Act Administrativ nr. TDP 2298, din 30/07/2003 emis de COMISIA JUDETEANA DOLJ (CERTIFICAT DE DECES SERIA D10 NR 763534);		
B1	Intabulare, drept de PROPRIETATE, dobandit prin Reconstituire, cota actuala 1/1, cota initiala 1/1 1) BIZADEA NICA DEFUNCT:Da	A1

**C. Partea III. SARCINI .**

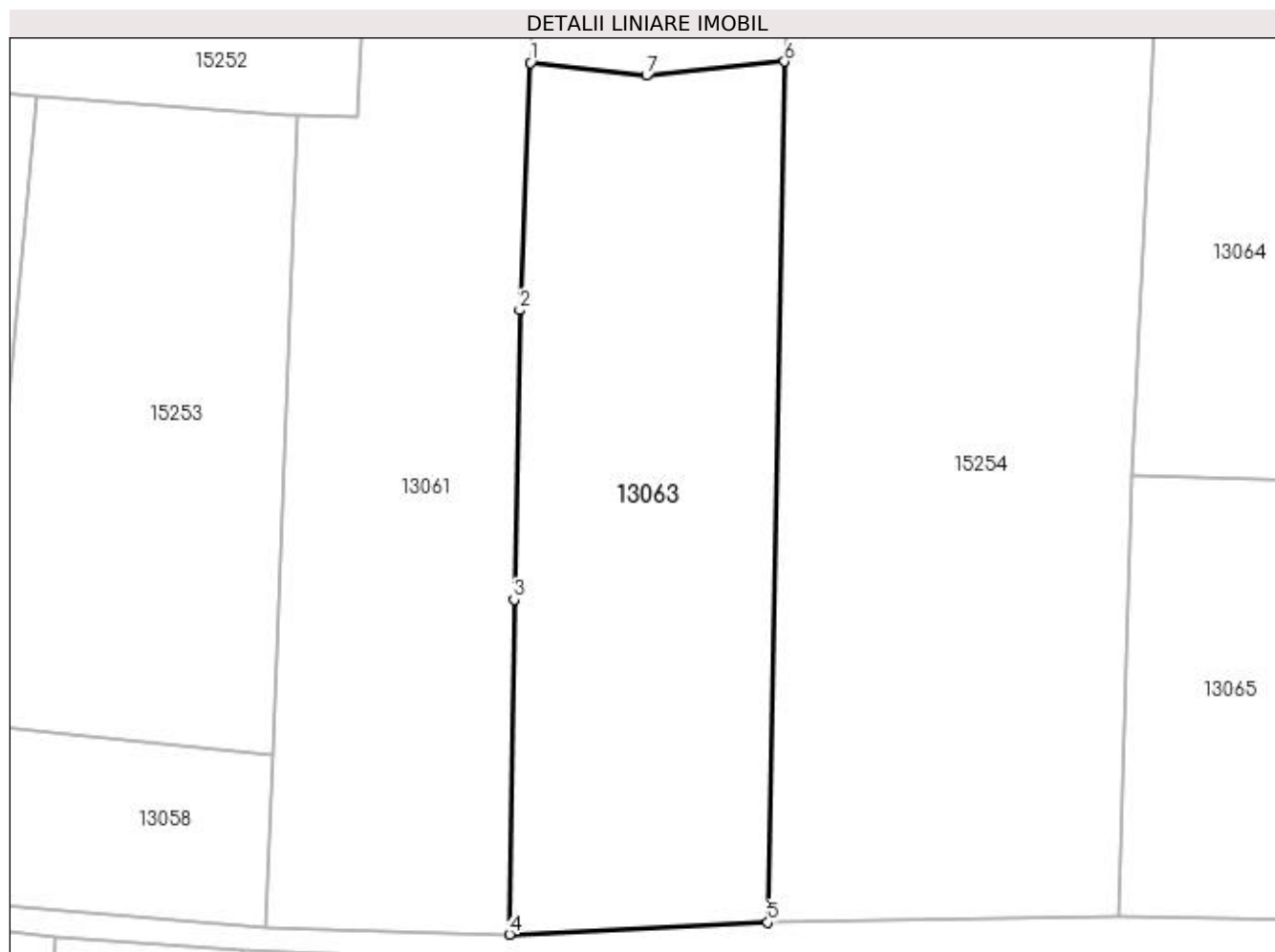
Inscrieri privind dezmembramintele dreptului de proprietate, drepturi reale de garanție și sarcini	Referințe
NU SUNT	

## Anexa Nr. 1 La Partea I

## Teren

Nr cadastral	Suprafața (mp)*	Observații / Referințe
	1.350	

\* Suprafața este determinată în planul de proiecție Stereo 70.



## Date referitoare la teren

Crt	Categorie folosință	Intra vilan	Suprafața (mp)	Tarla	Parcelă	Nr. topo	Observații / Referințe
1	vie	NU	1.350	97/1	65	-	

## Lungime Segmente

1) Valorile lungimilor segmentelor sunt obținute din proiecție în plan.

Punct început	X / Y	Punct sfârșit	X / Y	Lungime segment (** (m)
1	418.776,861 298.720,608	2	418.776,011 298.701,326	19.301
2	418.776,011 298.701,326	3	418.775,574 298.678,774	22.556
3	418.775,574 298.678,774	4	418.775,233 298.652,715	26.061
4	418.775,233 298.652,715	5	418.795,347 298.653,646	20.135
5	418.795,347 298.653,646	6	418.796,651 298.720,693	67.06

Punct început	X / Y	Punct sfârșit	X / Y	Lungime segment (** (m)
6	418.796,651 298.720,693	7	418.785,872 298.719,605	10.834
7	418.785,872 298.719,605	1	418.776,861 298.720,608	9.066

\*\* Lungimile segmentelor sunt determinate în planul de proiecție Stereo 70 și sunt rotunjite la 1 milimetru.

\*\*\* Distanța dintre puncte este formată din segmente cumulate ce sunt mai mici decât valoarea 1 milimetru.





**DATE DESPRE IMOBILUL NR. 13064**

Oficiul de Cadastru și Publicitate Imobiliară DOLJ  
Biroul de Cadastru și Publicitate Imobiliară Craiova

**A. Partea I. Descrierea imobilului**

TEREN Intravilan

Adresa: Loc. Leu, Jud. Dolj, T97/1, P63

Nr. Crt	Nr cadastral Nr. topografic	Suprafața* (mp)	Observații / Referințe
A1		1.200	Sector cadastral:9 Teren neimprejmuit;

**B. Partea II. Proprietari și acte**

Inscrieri privitoare la dreptul de proprietate și alte drepturi reale	Referințe
/	
Act Notarial nr. CM 39, din 18/06/2012 emis de NP NICU FLORIN MARCEL (TDP 2247/30.07.2003);	
B1	A1
Intabulare, drept de PROPRIETATE, dobandit prin Succesiune, cota actuala 1/1, cota initiala 1/1 1) CAMPAN MARIA	

**C. Partea III. SARCINI .**

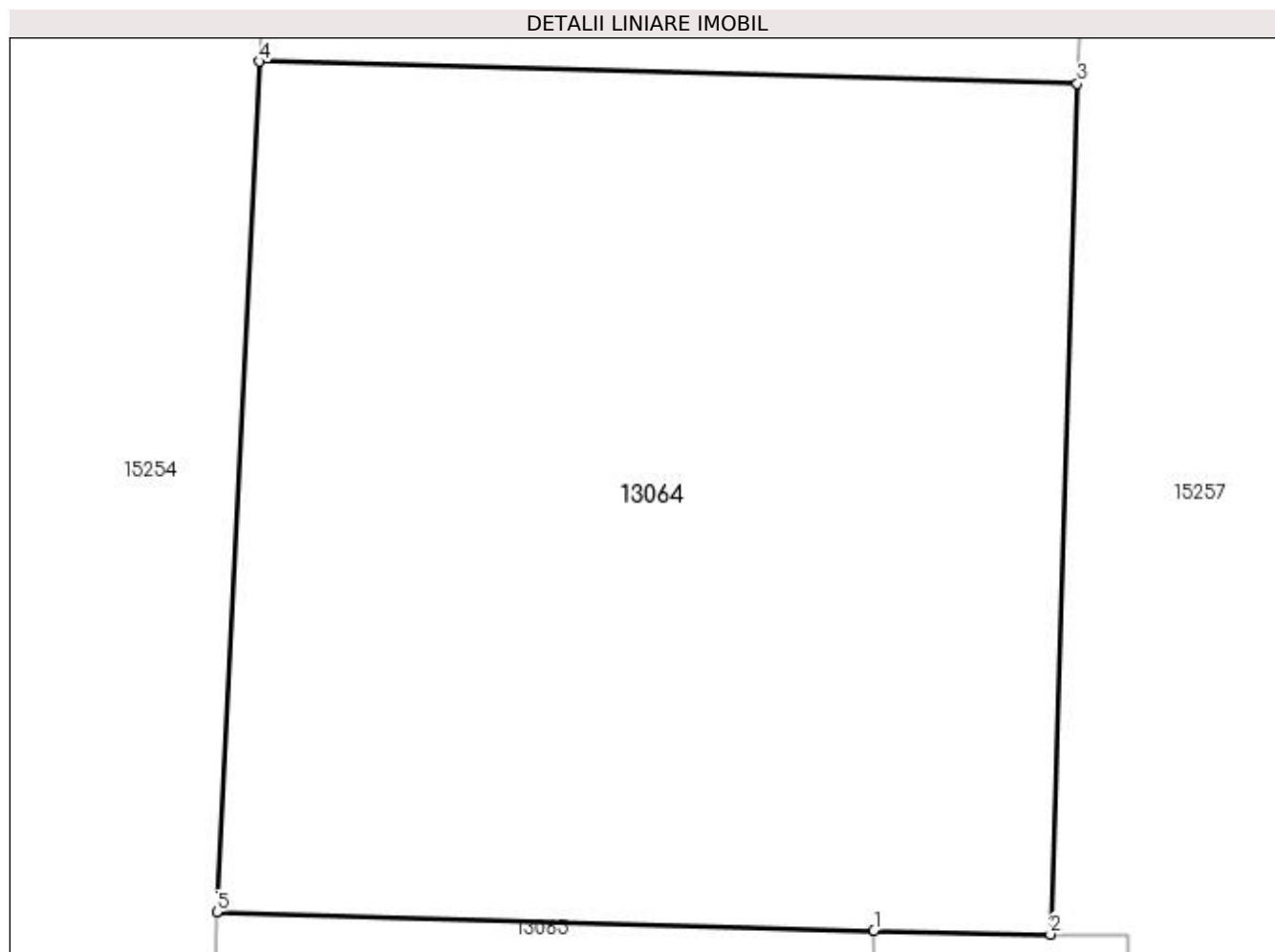
Inscrieri privind dezmembramintele dreptului de proprietate, drepturi reale de garanție și sarcini	Referințe
NU SUNT	

## Anexa Nr. 1 La Partea I

## Teren

Nr cadastral	Suprafața (mp)*	Observații / Referințe
	1.200	

\* Suprafața este determinată în planul de proiecție Stereo 70.



## Date referitoare la teren

Crt	Categorie folosință	Intravilan	Suprafața (mp)	Tarla	Parcelă	Nr. topo	Observații / Referințe
1	arabil	DA	1.200	97/1	63	-	

## Lungime Segmente

1) Valorile lungimilor segmentelor sunt obținute din proiecție în plan.

Punct început	X / Y	Punct sfârșit	X / Y	Lungime segment (** (m))
1	418.850,849 298.687,618	2	418.858,141 298.687,465	7.294
2	418.858,141 298.687,465	3	418.859,252 298.722,602	35.155
3	418.859,252 298.722,602	4	418.825,464 298.723,507	33.8
4	418.825,464 298.723,507	5	418.823,703 298.688,387	35.164
5	418.823,703 298.688,387	1	418.850,849 298.687,618	27.157

**\*\* Lungimile segmentelor sunt determinate în planul de proiecție Stereo 70 și sunt rotunjite la 1 milimetru.**

**\*\*\* Distanța dintre puncte este formată din segmente cumulate ce sunt mai mici decât valoarea 1 milimetru.**



**DATE DESPRE IMOBILUL NR. 13065**

Oficiul de Cadastru și Publicitate Imobiliară DOLJ  
 Biroul de Cadastru și Publicitate Imobiliară Craiova

**A. Partea I. Descrierea imobilului**

TEREN Extravilan

Adresa: Jud. Dolj, T97/1, P62

Nr. Crt	Nr cadastral Nr. topografic	Suprafața* (mp)	Observații / Referințe
A1		Din acte: 700 Masurata: 948	Sector cadastral:9 Teren neimprejmuit;

**B. Partea II. Proprietari și acte**

Inscrieri privitoare la dreptul de proprietate și alte drepturi reale		Referințe
/		
Act Administrativ nr. TDP 2981, din 18/11/2004 emis de COMISIA JUDETEANA DOLJ (CERTIFICAT DE DECES SERIA D11 NR 788180);		
B1	Intabulare, drept de PROPRIETATE, dobandit prin Reconstituire, cota actuala 1/1, cota initiala 1/1 1) STANCULEASA CONSTANTIN DEFUNCT:Da	A1

**C. Partea III. SARCINI .**

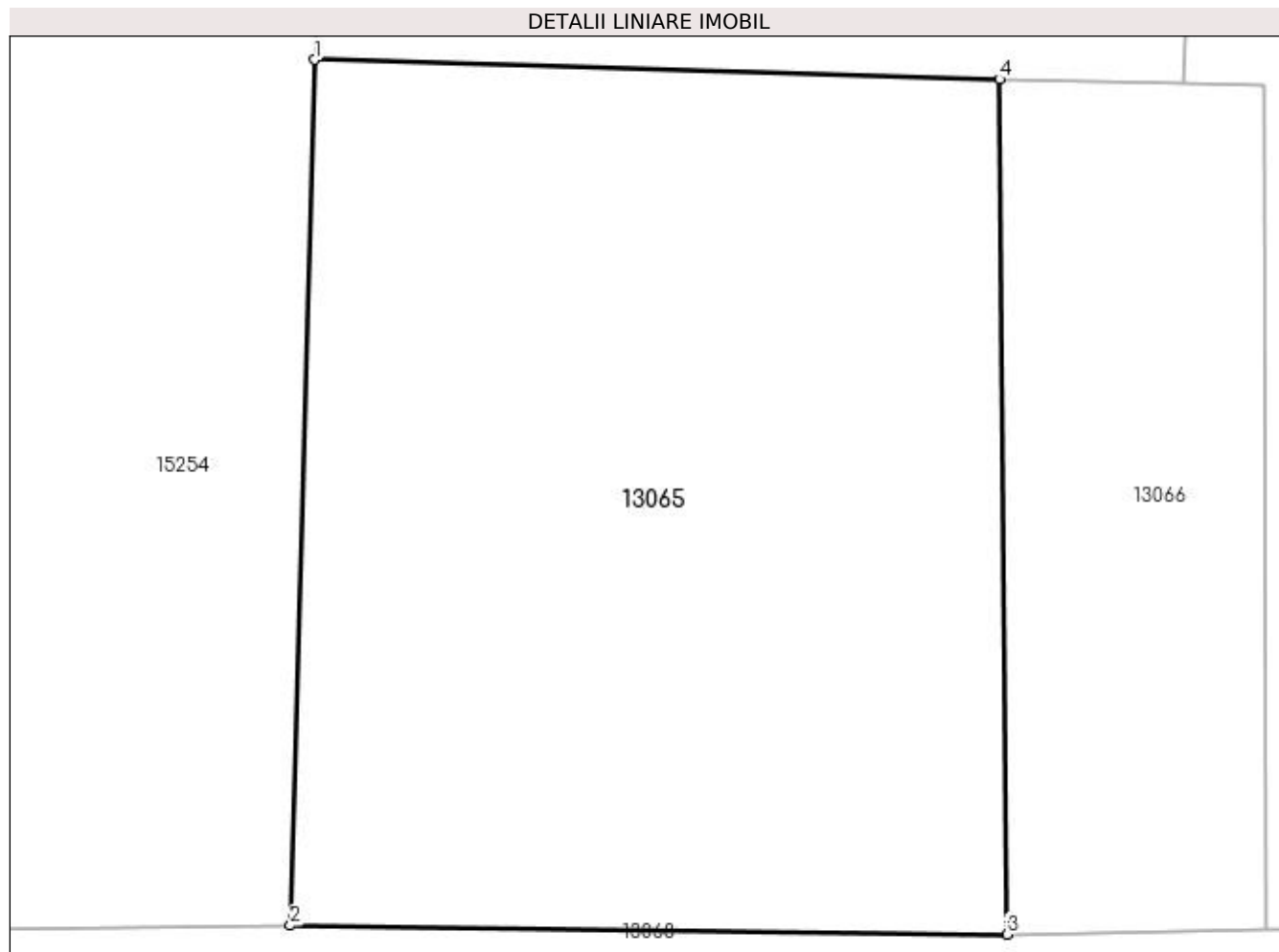
Inscrieri privind dezmembramintele dreptului de proprietate, drepturi reale de garanție și sarcini	Referințe
NU SUNT	

## Anexa Nr. 1 La Partea I

## Teren

Nr cadastral	Suprafața (mp)*	Observații / Referințe
	Din acte: 700 Masurata: 948	

\* Suprafața este determinată în planul de proiecție Stereo 70.



## Date referitoare la teren

Crt	Categorie folosință	Intra vilan	Suprafața (mp)	Tarla	Parcelă	Nr. topo	Observații / Referințe
1	vie	NU	948	97/1	62	-	

## Lungime Segmente

1) Valorile lungimilor segmentelor sunt obținute din proiecție în plan.

Punct început	X / Y	Punct sfârșit	X / Y	Lungime segment (** (m)
1	418.823,703 298.688,387	2	418.822,725 298.654,066	34.335
2	418.822,725 298.654,066	3	418.851,142 298.653,717	28.419
3	418.851,142 298.653,717	4	418.850,849 298.687,618	33.902
4	418.850,849 298.687,618	1	418.823,703 298.688,387	27.157

**\*\* Lungimile segmentelor sunt determinate în planul de proiecție Stereo 70 și sunt rotunjite la 1 milimetru.**

**\*\*\* Distanța dintre puncte este formată din segmente cumulate ce sunt mai mici decât valoarea 1 milimetru.**





**DATE DESPRE IMOBILUL NR. 13066**

Oficiul de Cadastru și Publicitate Imobiliară DOLJ  
 Biroul de Cadastru și Publicitate Imobiliară Craiova

**A. Partea I. Descrierea imobilului**

TEREN Extravilan

Adresa: Jud. Dolj, T97/1, P62/1

Nr. Crt	Nr cadastral Nr. topografic	Suprafața* (mp)	Observații / Referințe
A1		Din acte: 240 Masurata: 350	Sector cadastral:9 Teren neimprejmuit;

**B. Partea II. Proprietari și acte**

Inscrieri privitoare la dreptul de proprietate și alte drepturi reale		Referințe
/		
Act Administrativ nr. TDP 3371, din 22/06/2005 emis de COMISIA JUDETEANA DOLJ (CERTIFICAT DE DECES SERIA D9 NR 893812);		
B1	Intabulare, drept de PROPRIETATE, dobandit prin Reconstituire, cota actuala 1/1, cota initiala 1/1 1) STANCULEASA NICOLAE, LIPSĂ CNP DEFUNCT:Da	A1

**C. Partea III. SARCINI .**

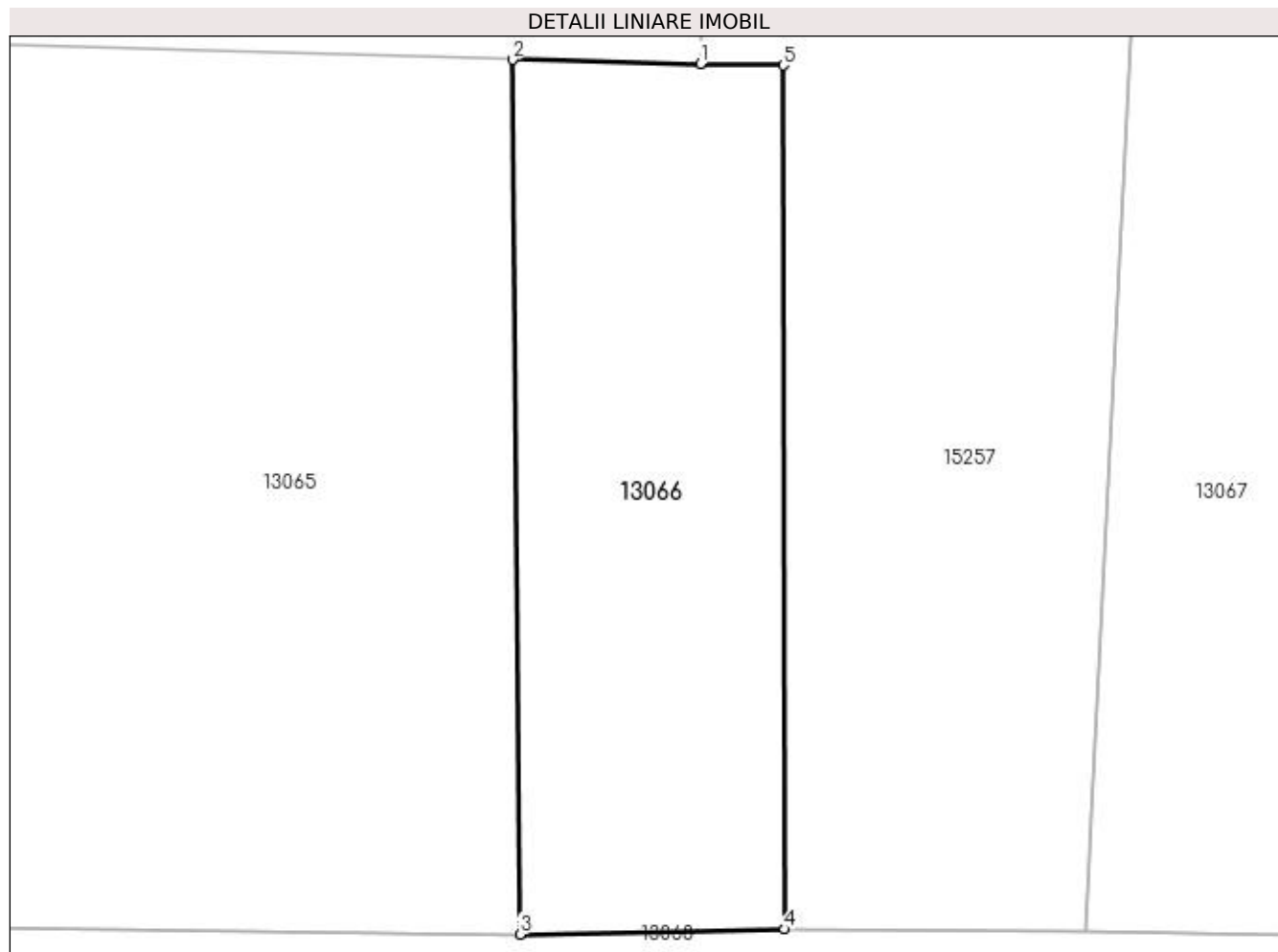
Inscrieri privind dezmembramintele dreptului de proprietate, drepturi reale de garanție și sarcini	Referințe
NU SUNT	

## Anexa Nr. 1 La Partea I

## Teren

Nr cadastral	Suprafața (mp)*	Observații / Referințe
	Din acte: 240 Masurata: 350	

\* Suprafața este determinată în planul de proiecție Stereo 70.



## Date referitoare la teren

Crt	Categorie folosință	Intra vilan	Suprafața (mp)	Tarla	Parcelă	Nr. topo	Observații / Referințe
1	vie	NU	350	97/1	62/1	-	

## Lungime Segmente

1) Valorile lungimilor segmentelor sunt obținute din proiecție în plan.

Punct început	X / Y	Punct sfârșit	X / Y	Lungime segment (** (m)
1	418.858,141 298.687,465	2	418.850,849 298.687,618	7.294
2	418.850,849 298.687,618	3	418.851,142 298.653,717	33.902
3	418.851,142 298.653,717	4	418.861,414 298.653,913	10.274
4	418.861,414 298.653,913	5	418.861,345 298.687,397	33.484
5	418.861,345 298.687,397	1	418.858,141 298.687,465	3.205

**\*\* Lungimile segmentelor sunt determinate în planul de proiecție Stereo 70 și sunt rotunjite la 1 milimetru.**

**\*\*\* Distanța dintre puncte este formată din segmente cumulate ce sunt mai mici decât valoarea 1 milimetru.**



**DATE DESPRE IMOBILUL NR. 13067**

Oficiul de Cadastru și Publicitate Imobiliară DOLJ  
Biroul de Cadastru și Publicitate Imobiliară Craiova

**A. Partea I. Descrierea imobilului**

TEREN Necunoscut

Adresa: Loc. Leu, Jud. Dolj, T97/1, P60

Nr. Crt	Nr cadastral Nr. topografic	Suprafața* (mp)	Observații / Referințe
A1		Din acte: 786 Masurata: 822	Sector cadastral:9 Teren neimprejmuit;

**B. Partea II. Proprietari și acte**

Inscrieri privitoare la dreptul de proprietate și alte drepturi reale	Referințe
/	
Hotarare Judecatoreasca nr. SC 469, din 06/03/2018 emis de JUDECATORIA CRAIOVA;	
B1	A1
Intabulare, drept de PROPRIETATE, dobandit prin Hotarare Judecatoreasca, cota actuala 1/1, cota initiala 1/1 1) JIGLARU ANICA	

**C. Partea III. SARCINI .**

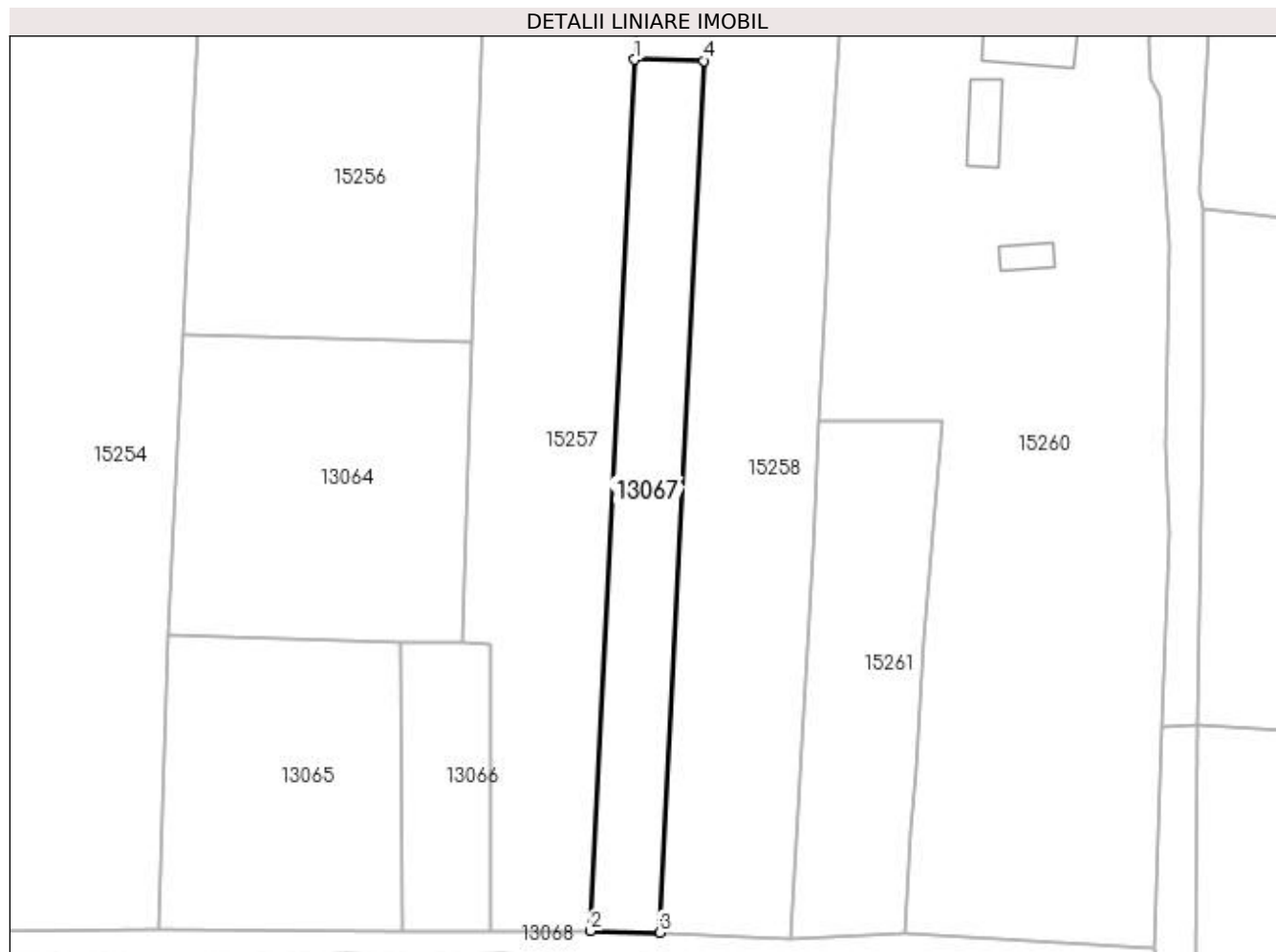
Inscrieri privind dezmembramintele dreptului de proprietate, drepturi reale de garanție și sarcini	Referințe
NU SUNT	

## Anexa Nr. 1 La Partea I

## Teren

Nr cadastral	Suprafața (mp)*	Observații / Referințe
	Din acte: 786 Masurata: 822	

\* Suprafața este determinată în planul de proiecție Stereo 70.



## Date referitoare la teren

Crt	Categorie folosință	Intra vilan	Suprafața (mp)	Tarla	Parcelă	Nr. topo	Observații / Referințe
1	vie	DA	400	97/1	60	-	
2	vie	NU	422	97/1	60	-	

## Lungime Segmente

1) Valorile lungimilor segmentelor sunt obținute din proiecție în plan.

Punct început	X / Y	Punct sfârșit	X / Y	Lungime segment (** (m)
1	418.878,191 298.755,534	2	418.873,066 298.653,856	101.807
2	418.873,066 298.653,856	3	418.881,138 298.653,694	8.074
3	418.881,138 298.653,694	4	418.886,279 298.755,402	101.838
4	418.886,279 298.755,402	1	418.878,191 298.755,534	8.089

**\*\* Lungimile segmentelor sunt determinate în planul de proiecție Stereo 70 și sunt rotunjite la 1 milimetru.**

**\*\*\* Distanța dintre puncte este formată din segmente cumulate ce sunt mai mici decât valoarea 1 milimetru.**





**DATE DESPRE IMOBILUL NR. 13068**

Oficiul de Cadastru și Publicitate Imobiliară DOLJ  
 Biroul de Cadastru și Publicitate Imobiliară Craiova

**A. Partea I. Descrierea imobilului**

TEREN Extravilan

Adresa: Jud. Dolj, T97/1, De 384/1

Nr. Crt	Nr cadastral Nr. topografic	Suprafața* (mp)	Observații / Referințe
A1		618	Sector cadastral:9 Teren neimprejmuit;

**B. Partea II. Proprietari și acte**

Inscrieri privitoare la dreptul de proprietate și alte drepturi reale	Referințe
/	
Act Normativ nr. HG 965, din 05/09/2002 emis de GUVERNUL ROMANIEI (ANEXA NR. 57-INVENTARUL BUNURILOR CARE APARTIN DOMENIULUI PUBLIC AL COMUNEI LEU);	
B1	A1
Intabulare, drept de PROPRIETATE, dobandit prin Lege, cota actuala 1/1, cota initiala 1/1 1) COMUNA LEU-DOMENIUL PUBLIC, CIF:4553631	

**C. Partea III. SARCINI .**

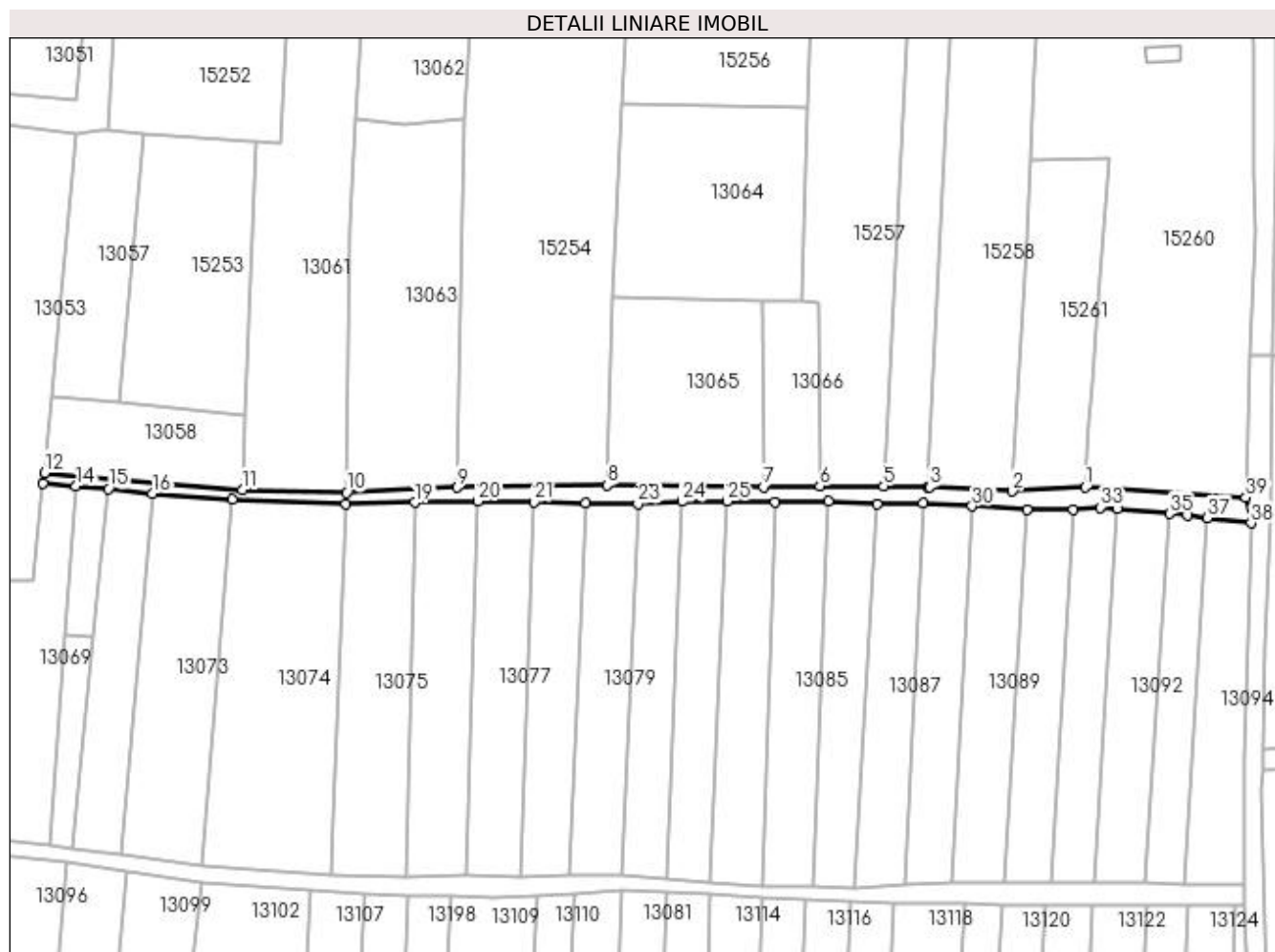
Inscrieri privind dezmembramintele dreptului de proprietate, drepturi reale de garanție și sarcini	Referințe
NU SUNT	

## Anexa Nr. 1 La Partea I

## Teren

Nr cadastral	Suprafața (mp)*	Observații / Referințe
	618	

\* Suprafața este determinată în planul de proiecție Stereo 70.



## Date referitoare la teren

Crt	Categorie folosință	Intra vilan	Suprafața (mp)	Tarla	Parcelă	Nr. topo	Observații / Referințe
1	drum	NU	618	97/1	De 384/1	-	

## Lungime Segmente

1) Valorile lungimilor segmentelor sunt obținute din proiecție în plan.

Punct început	X / Y	Punct sfârșit	X / Y	Lungime segment (** (m)
1	418.909,745 298.653,669	2	418.896,466 298.652,965	13.298
3	418.881,431 298.653,688	4	418.881,138 298.653,694	0.293
5	418.873,066 298.653,856	6	418.861,414 298.653,913	11.652
7	418.851,142 298.653,717	8	418.822,725 298.654,066	28.419
9	418.795,347 298.653,646	10	418.775,233 298.652,715	20.136

Punct început	X / Y	Punct sfârșit	X / Y	Lungime segment (** (m)
2	418.896,466 298.652,965	3	418.881,431 298.653,688	15.052
4	418.881,138 298.653,694	5	418.873,066 298.653,856	8.074
6	418.861,414 298.653,913	7	418.851,142 298.653,717	10.274
8	418.822,725 298.654,066	9	418.795,347 298.653,646	27.381
10	418.775,233 298.652,715	11	418.756,255 298.653,174	18.984

Punct început	X / Y	Punct sfârșit	X / Y	Lungime segment (** (m)
11	418.756,255 298.653,174	12	418.720,271 298.656,313	36.121
13	418.720,011 298.654,329	14	418.725,978 298.653,836	5.987
15	418.731,862 298.653,349	16	418.739,867 298.652,543	8.045
17	418.754,483 298.651,479	18	418.775,151 298.650,561	20.688
19	418.787,677 298.650,895	20	418.799,208 298.651,102	11.533
21	418.809,404 298.650,996	22	418.818,791 298.650,843	9.388
23	418.828,311 298.650,688	24	418.836,319 298.651,079	8.018
25	418.844,599 298.651,119	26	418.853,284 298.651,005	8.686
27	418.863,011 298.651,193	28	418.871,836 298.650,565	8.847
29	418.880,246 298.650,757	30	418.889,122 298.650,212	8.893
31	418.899,128 298.649,643	32	418.907,479 298.649,64	8.351
33	418.912,52 298.649,989	34	418.915,563 298.649,715	3.055
35	418.925,091 298.648,835	36	418.928,424 298.648,529	3.347
37	418.931,995 298.648,091	38	418.939,933 298.647,117	7.998
39	418.938,989 298.651,793	1	418.909,745 298.653,669	29.304

Punct început	X / Y	Punct sfârșit	X / Y	Lungime segment (** (m)
12	418.720,271 298.656,313	13	418.720,011 298.654,329	2.001
14	418.725,978 298.653,836	15	418.731,862 298.653,349	5.904
16	418.739,867 298.652,543	17	418.754,483 298.651,479	14.655
18	418.775,151 298.650,561	19	418.787,677 298.650,895	12.53
20	418.799,208 298.651,102	21	418.809,404 298.650,996	10.197
22	418.818,791 298.650,843	23	418.828,311 298.650,688	9.521
24	418.836,319 298.651,079	25	418.844,599 298.651,119	8.28
26	418.853,284 298.651,005	27	418.863,011 298.651,193	9.729
28	418.871,836 298.650,565	29	418.880,246 298.650,757	8.412
30	418.889,122 298.650,212	31	418.899,128 298.649,643	10.022
32	418.907,479 298.649,64	33	418.912,52 298.649,989	5.053
34	418.915,563 298.649,715	35	418.925,091 298.648,835	9.569
36	418.928,424 298.648,529	37	418.931,995 298.648,091	3.598
38	418.939,933 298.647,117	39	418.938,989 298.651,793	4.77

\*\* Lungimile segmentelor sunt determinate în planul de proiecție Stereo 70 și sunt rotunjite la 1 milimetru.

\*\*\* Distanța dintre puncte este formată din segmente cumulate ce sunt mai mici decât valoarea 1 milimetru.



**DATE DESPRE IMOBILUL NR. 13069**

Oficiul de Cadastru și Publicitate Imobiliară DOLJ  
Biroul de Cadastru și Publicitate Imobiliară Craiova

**A. Partea I. Descrierea imobilului**

TEREN Extravilan

Adresa: Jud. Dolj, T97/1

Nr. Crt	Nr cadastral Nr. topografic	Suprafața* (mp)	Observații / Referințe
A1		757	Sector cadastral:9 Teren neimprejmuit;

**B. Partea II. Proprietari și acte**

Inscrieri privitoare la dreptul de proprietate și alte drepturi reale		Referințe
/		
Act Normativ nr. LEGEA 7, din 13/03/1996 emis de PARLAMENT;		
B1	Inscrierea provizorie, drept de PROPRIETATE, dobandit prin Lege, cota actuala 1/1, cota initiala 1/1 1) NEIDENTIFICAT NEIDENTIFICAT	A1

**C. Partea III. SARCINI .**

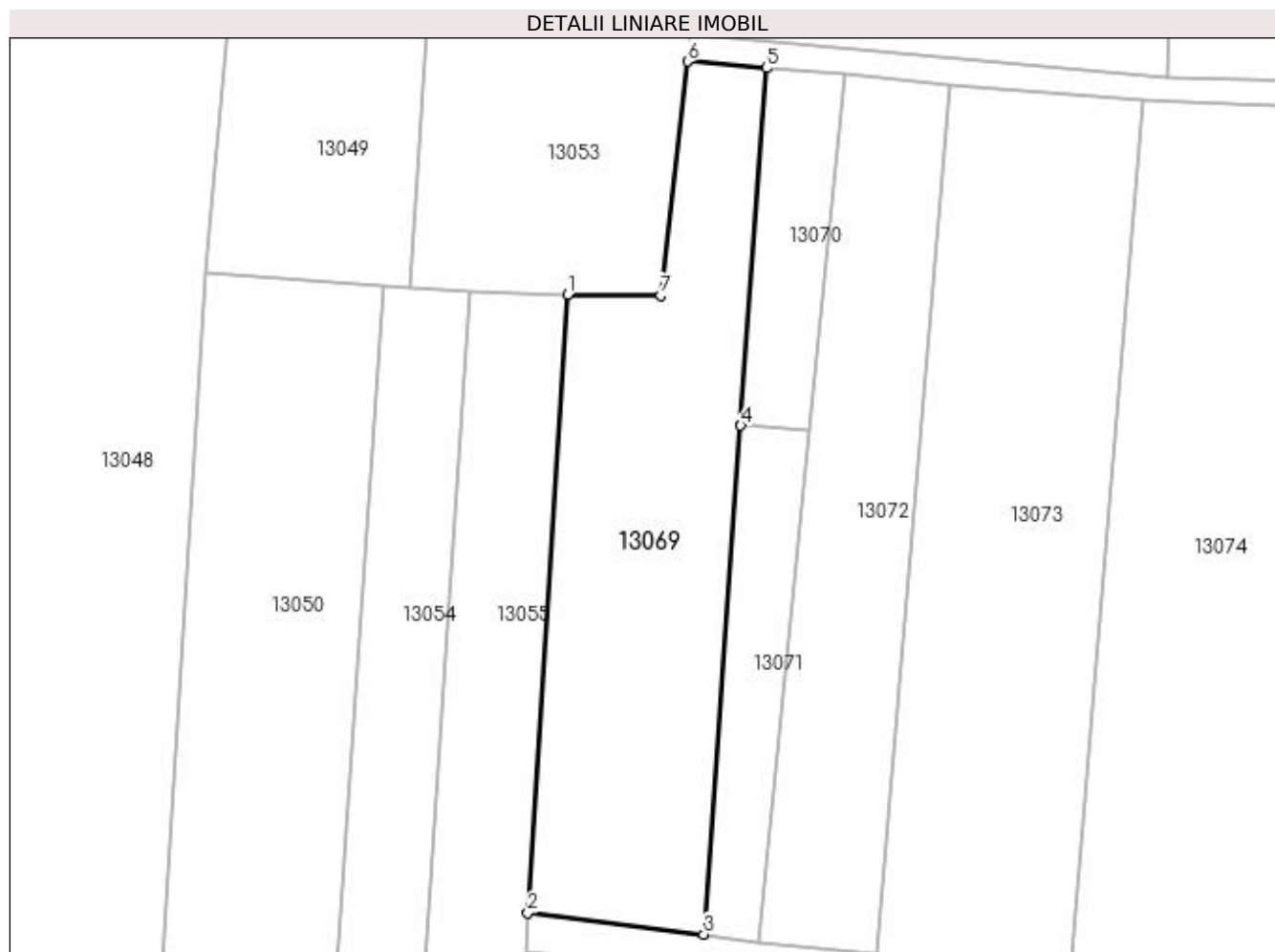
Inscrieri privind dezmembramintele dreptului de proprietate, drepturi reale de garanție și sarcini	Referințe
NU SUNT	

## Anexa Nr. 1 La Partea I

## Teren

Nr cadastral	Suprafața (mp)*	Observații / Referințe
	757	

\* Suprafața este determinată în planul de proiecție Stereo 70.



## Date referitoare la teren

Crt	Categorie folosință	Intravilan	Suprafața (mp)	Tarla	Parcelă	Nr. topo	Observații / Referințe
1	arabil	NU	757	97/1	-	-	

## Lungime Segmente

1) Valorile lungimilor segmentelor sunt obținute din proiecție în plan.

Punct început	X / Y	Punct sfârșit	X / Y	Lungime segment (** (m)
1	418.710,961 298.636,729	2	418.707,938 298.589,986	46.84
2	418.707,938 298.589,986	3	418.721,246 298.588,391	13.403
3	418.721,246 298.588,391	4	418.724,03 298.626,829	38.538
4	418.724,03 298.626,829	5	418.725,978 298.653,836	27.077
5	418.725,978 298.653,836	6	418.720,011 298.654,329	5.987

Punct început	X / Y	Punct sfârșit	X / Y	Lungime segment (** (m)
6	418.720,011 298.654,329	7	418.718,003 298.636,641	17.802
7	418.718,003 298.636,641	1	418.710,961 298.636,729	7.042

\*\* Lungimile segmentelor sunt determinate în planul de proiecție Stereo 70 și sunt rotunjite la 1 milimetru.

\*\*\* Distanța dintre puncte este formată din segmente cumulate ce sunt mai mici decât valoarea 1 milimetru.





**DATE DESPRE IMOBILUL NR. 13070**

Oficiul de Cadastru și Publicitate Imobiliară DOLJ  
Biroul de Cadastru și Publicitate Imobiliară Craiova

**A. Partea I. Descrierea imobilului**

TEREN Extravilan

Adresa: Jud. Dolj, T97/1, P57/2

Nr. Crt	Nr cadastral Nr. topografic	Suprafața* (mp)	Observații / Referințe
A1		150	Sector cadastral:9 Teren neimprejmuit;

**B. Partea II. Proprietari și acte**

Inscrieri privitoare la dreptul de proprietate și alte drepturi reale	Referințe
/	
Act Administrativ nr. 3417, din 29/06/2005 emis de COMISIA JUDETEANA DOLJ;	
B1	A1
Intabulare, drept de PROPRIETATE, dobandit prin Reconstituire, cota actuala 1/1, cota initiala 1/1 1) TUDOR ELENA, LIPSĂ CNP	

**C. Partea III. SARCINI .**

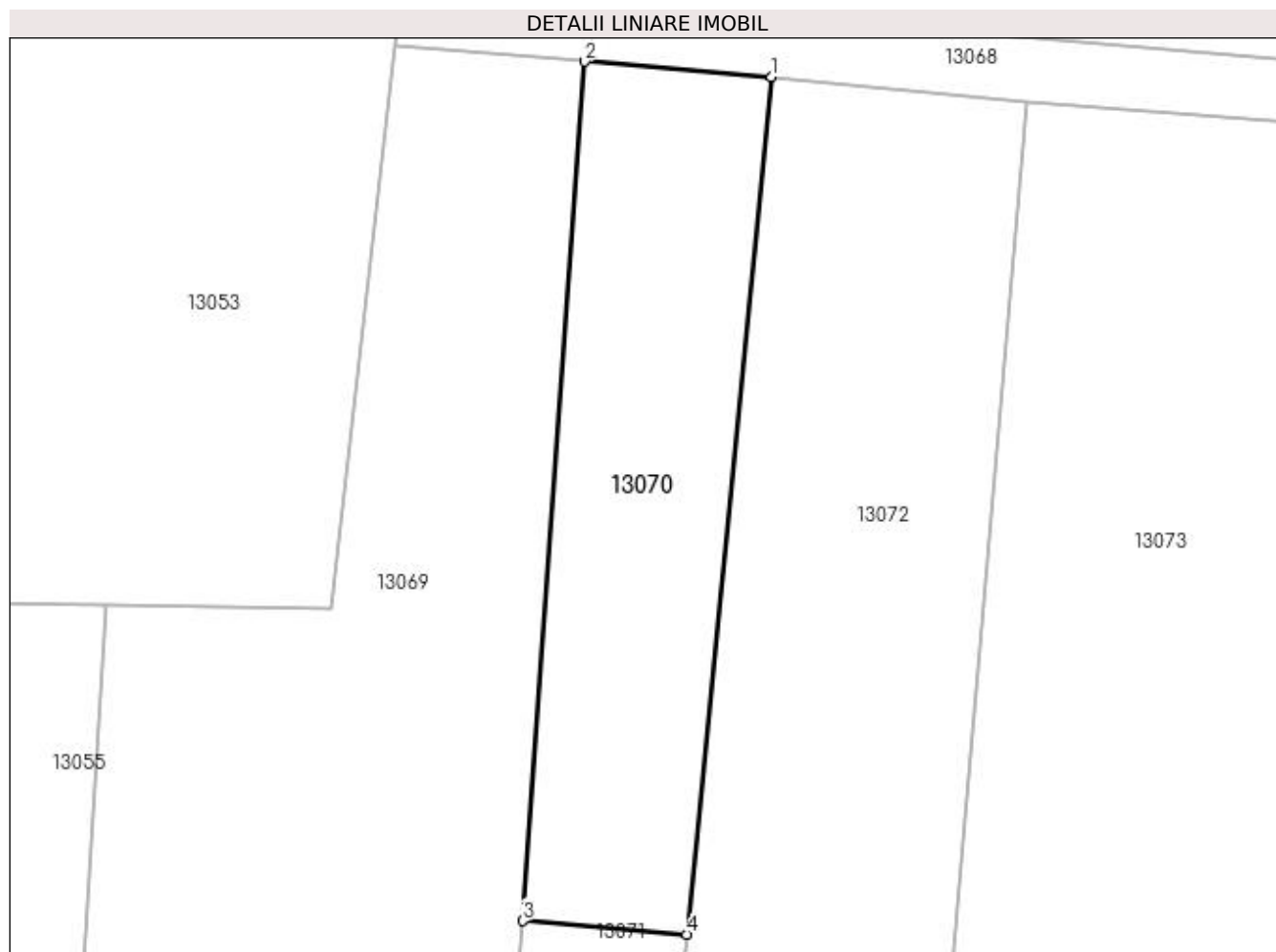
Inscrieri privind dezmembramintele dreptului de proprietate, drepturi reale de garanție și sarcini	Referințe
NU SUNT	

## Anexa Nr. 1 La Partea I

## Teren

Nr cadastral	Suprafața (mp)*	Observații / Referințe
	150	

\* Suprafața este determinată în planul de proiecție Stereo 70.



## Date referitoare la teren

Crt	Categorie folosință	Intravilan	Suprafața (mp)	Tarla	Parcelă	Nr. topo	Observații / Referințe
1	arabil	NU	150	97/1	57/2	-	

## Lungime Segmente

1) Valorile lungimilor segmentelor sunt obținute din proiecție în plan.

Punct început	X / Y	Punct sfârșit	X / Y	Lungime segment (** (m)
1	418.731,862 298.653,349	2	418.725,978 298.653,836	5.904
2	418.725,978 298.653,836	3	418.724,03 298.626,829	27.077
3	418.724,03 298.626,829	4	418.729,188 298.626,402	5.176
4	418.729,188 298.626,402	1	418.731,862 298.653,349	27.08

**\*\* Lungimile segmentelor sunt determinate în planul de proiecție Stereo 70 și sunt rotunjite la 1 milimetru.**

**\*\*\* Distanța dintre puncte este formată din segmente cumulate ce sunt mai mici decât valoarea 1 milimetru.**



**DATE DESPRE IMOBILUL NR. 13071**

Oficiul de Cadastru și Publicitate Imobiliară DOLJ  
Biroul de Cadastru și Publicitate Imobiliară Craiova

**A. Partea I. Descrierea imobilului**

TEREN Extravilan

Adresa: Jud. Dolj, T97/1, P55

Nr. Crt	Nr cadastral Nr. topografic	Suprafața* (mp)	Observații / Referințe
A1		180	Sector cadastral:9 Teren neimprejmuit;

**B. Partea II. Proprietari și acte**

Inscrieri privitoare la dreptul de proprietate și alte drepturi reale	Referințe
/	
Act Administrativ nr. 2864, din 14/07/2004 emis de COMISIA JUDETEANA DOLJ;	
B1	A1
Intabulare, drept de PROPRIETATE, dobandit prin Reconstituire, cota actuala 1/1, cota initiala 1/1 1) VLADU MARIN, LIPSĂ CNP	

**C. Partea III. SARCINI .**

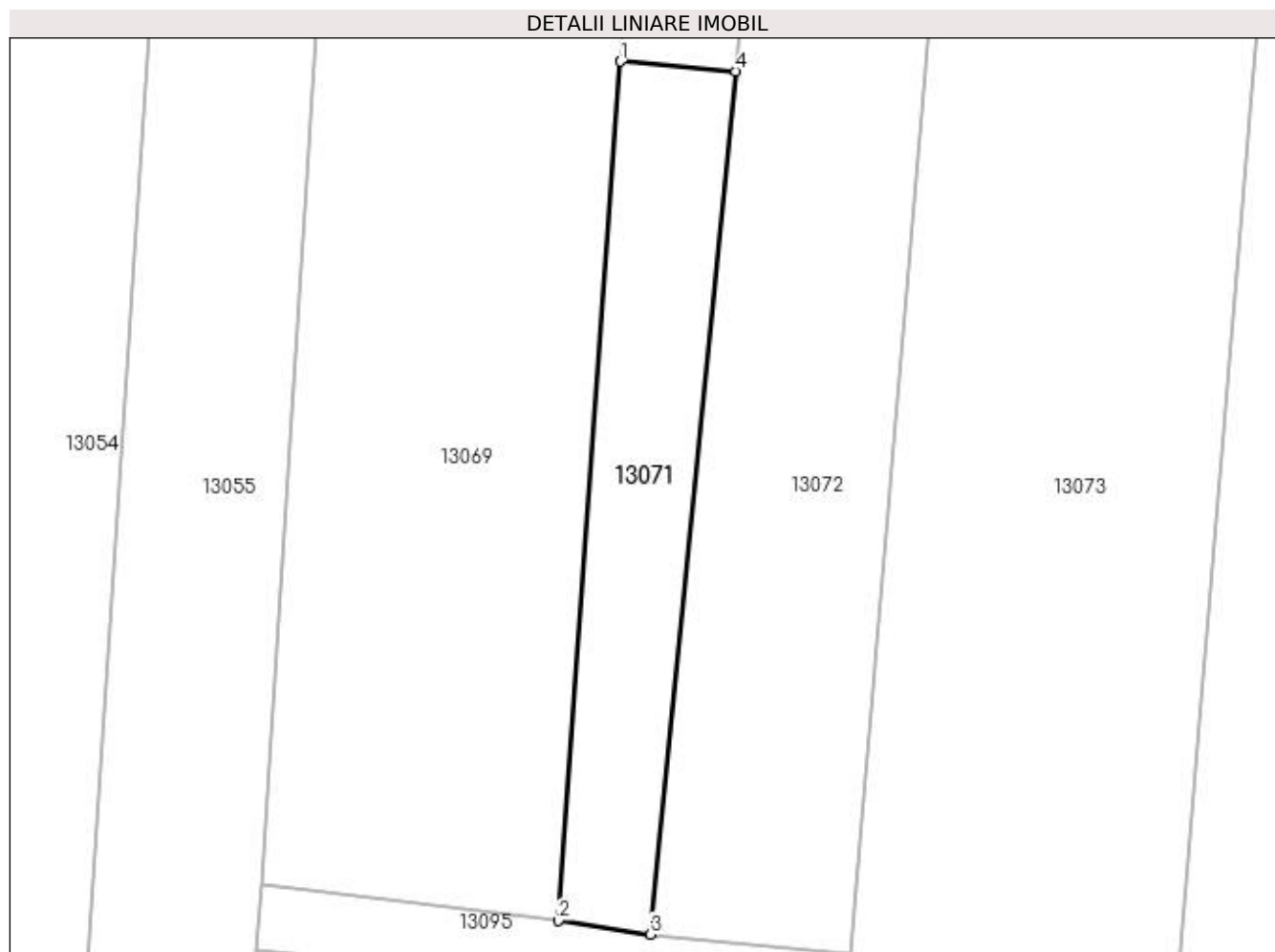
Inscrieri privind dezmembramintele dreptului de proprietate, drepturi reale de garanție și sarcini	Referințe
NU SUNT	

## Anexa Nr. 1 La Partea I

## Teren

Nr cadastral	Suprafața (mp)*	Observații / Referințe
	180	

\* Suprafața este determinată în planul de proiecție Stereo 70.



## Date referitoare la teren

Crt	Categorie folosință	Intra vilan	Suprafața (mp)	Tarla	Parcelă	Nr. topo	Observații / Referințe
1	arabil	NU	180	97/1	55	-	

## Lungime Segmente

1) Valorile lungimilor segmentelor sunt obținute din proiecție în plan.

Punct început	X / Y	Punct sfârșit	X / Y	Lungime segment (** (m)
1	418.724,03 298.626,829	2	418.721,246 298.588,391	38.538
2	418.721,246 298.588,391	3	418.725,356 298.587,781	4.155
3	418.725,356 298.587,781	4	418.729,188 298.626,402	38.811
4	418.729,188 298.626,402	1	418.724,03 298.626,829	5.176

**\*\* Lungimile segmentelor sunt determinate în planul de proiecție Stereo 70 și sunt rotunjite la 1 milimetru.**

**\*\*\* Distanța dintre puncte este formată din segmente cumulate ce sunt mai mici decât valoarea 1 milimetru.**





**DATE DESPRE IMOBILUL NR. 13072**

Oficiul de Cadastru și Publicitate Imobiliară DOLJ  
Biroul de Cadastru și Publicitate Imobiliară Craiova

**A. Partea I. Descrierea imobilului**

TEREN Extravilan

Adresa: Jud. Dolj, T97/1, P54/1

Nr. Crt	Nr cadastral Nr. topografic	Suprafața* (mp)	Observații / Referințe
A1		560	Sector cadastral:9 Teren neimprejmuit;

**B. Partea II. Proprietari și acte**

Inscrieri privitoare la dreptul de proprietate și alte drepturi reale	Referințe
/	
Act Administrativ nr. 3292, din 06/06/2005 emis de COMISIA JUDETEANA DOLJ;	
B1	A1
Intabulare, drept de PROPRIETATE, dobândit prin Reconstituire, cota actuala 1/1, cota initiala 1/1 1) STÂNCULEASA ION, LIPSĂ CNP	

**C. Partea III. SARCINI .**

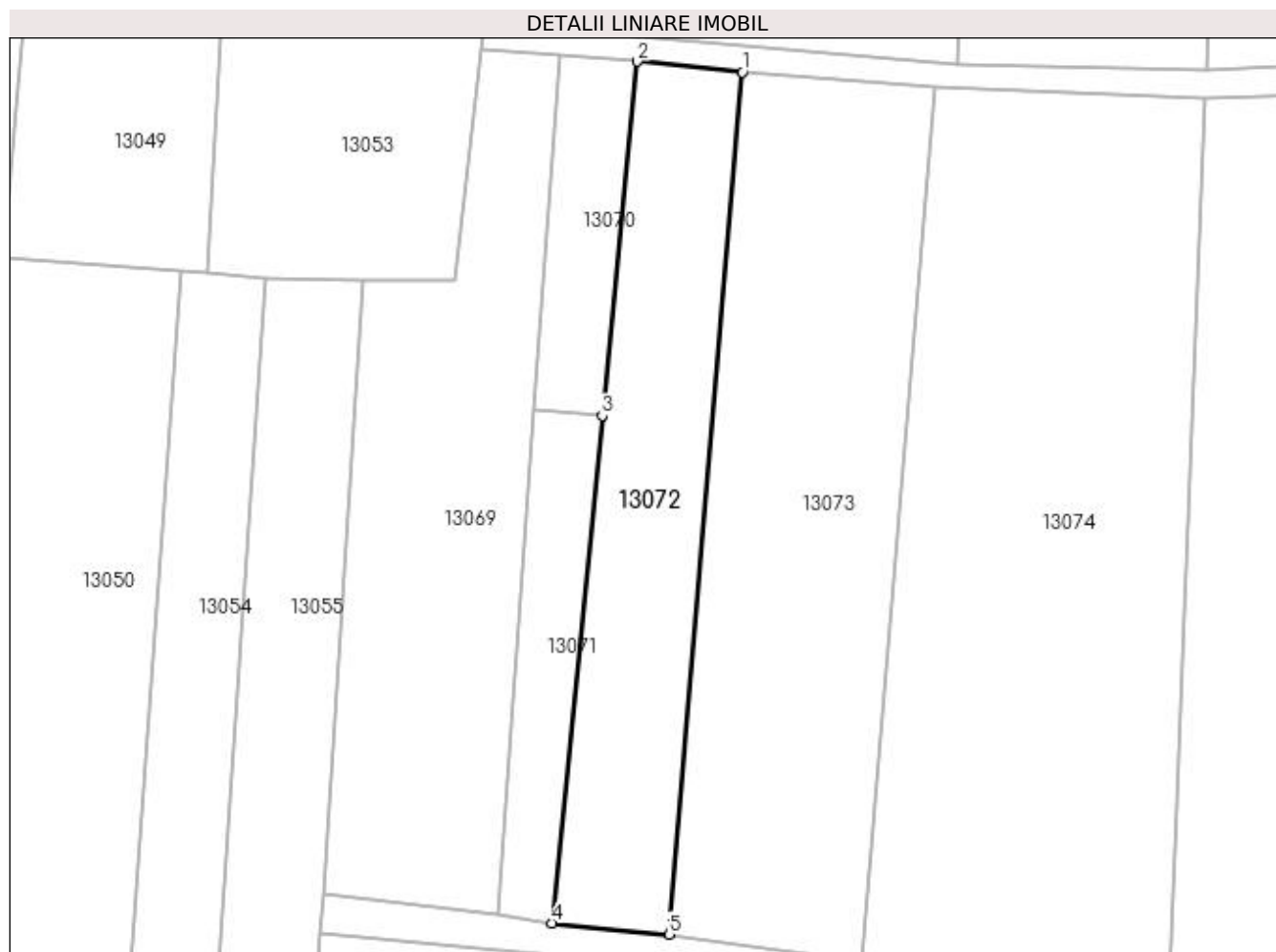
Inscrieri privind dezmembramintele dreptului de proprietate, drepturi reale de garanție și sarcini	Referințe
NU SUNT	

## Anexa Nr. 1 La Partea I

## Teren

Nr cadastral	Suprafața (mp)*	Observații / Referințe
	560	

\* Suprafața este determinată în planul de proiecție Stereo 70.



## Date referitoare la teren

Crt	Categorie folosință	Intra vilan	Suprafața (mp)	Tarla	Parcelă	Nr. topo	Observații / Referințe
1	vie	NU	560	97/1	54/1	-	

## Lungime Segmente

1) Valorile lungimilor segmentelor sunt obținute din proiecție în plan.

Punct început	X / Y	Punct sfârșit	X / Y	Lungime segment (** (m)
1	418.739,867 298.652,543	2	418.731,862 298.653,349	8.045
2	418.731,862 298.653,349	3	418.729,188 298.626,402	27.08
3	418.729,188 298.626,402	4	418.725,356 298.587,781	38.811
4	418.725,356 298.587,781	5	418.734,282 298.586,928	8.967
5	418.734,282 298.586,928	1	418.739,867 298.652,543	65.852

**\*\* Lungimile segmentelor sunt determinate în planul de proiecție Stereo 70 și sunt rotunjite la 1 milimetru.**

**\*\*\* Distanța dintre puncte este formată din segmente cumulate ce sunt mai mici decât valoarea 1 milimetru.**



**DATE DESPRE IMOBILUL NR. 13073**

Oficiul de Cadastru și Publicitate Imobiliară DOLJ  
Biroul de Cadastru și Publicitate Imobiliară Craiova

**A. Partea I. Descrierea imobilului**

TEREN Extravilan

Adresa: Jud. Dolj, T97/1, P54

Nr. Crt	Nr cadastral Nr. topografic	Suprafața* (mp)	Observații / Referințe
A1		976	Sector cadastral:9 Teren neimprejmuit;

**B. Partea II. Proprietari și acte**

Inscrieri privitoare la dreptul de proprietate și alte drepturi reale	Referințe
/	
Act Administrativ nr. TDP 2703, din 15/03/2004 emis de COMISIA JUDETEANA DOLJ (CERTIFICAT DE DECES SERIA D7 NR 063967);	
B1	A1
Intabulare, drept de PROPRIETATE, dobandit prin Reconstituire, cota actuala 1/1, cota initiala 1/1 1) FIRINCA CONSTANTIN, LIPSĂ CNP DEFUNCT:Da	

**C. Partea III. SARCINI .**

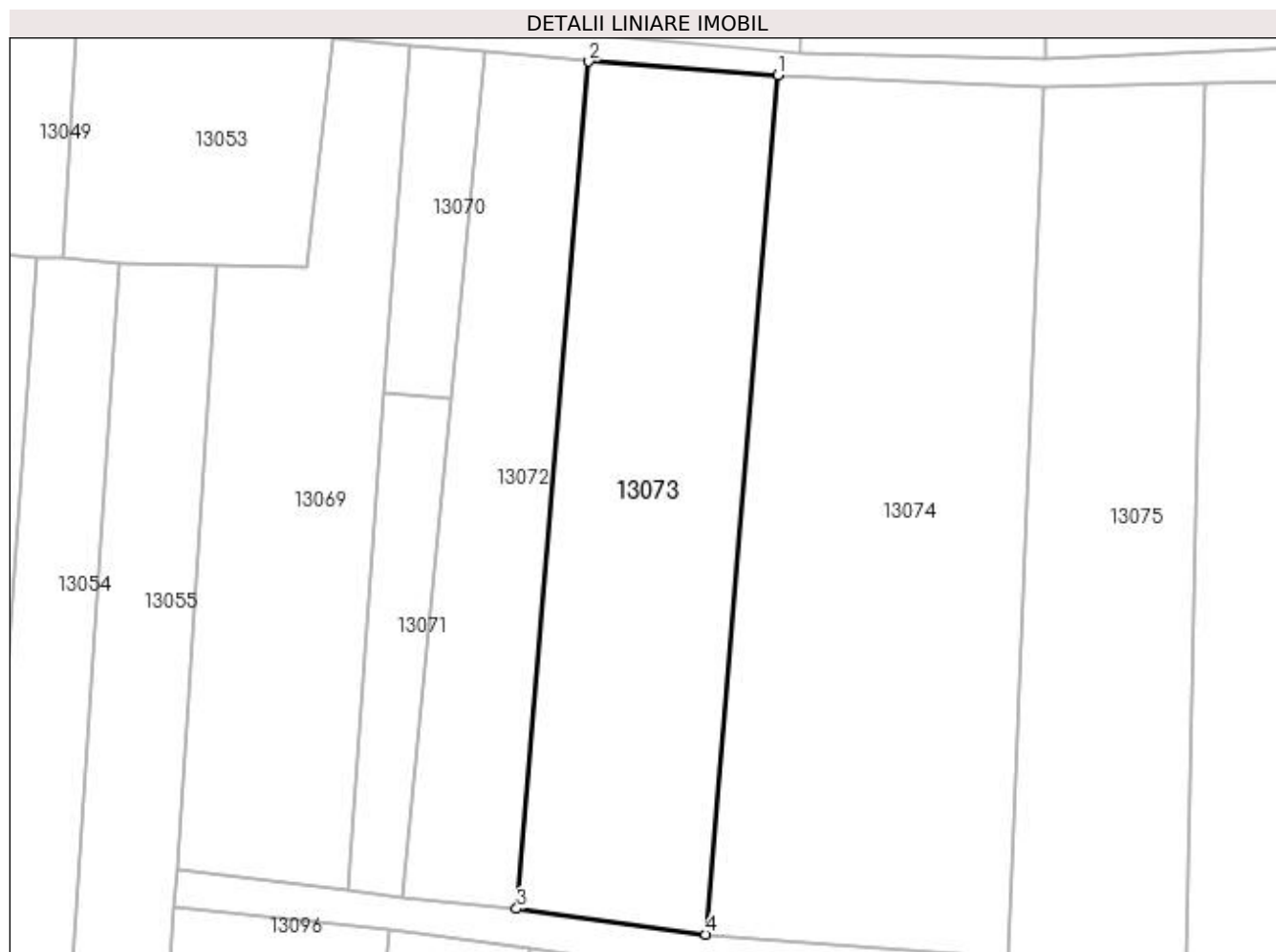
Inscrieri privind dezmembramintele dreptului de proprietate, drepturi reale de garanție și sarcini	Referințe
NU SUNT	

## Anexa Nr. 1 La Partea I

## Teren

Nr cadastral	Suprafața (mp)*	Observații / Referințe
	976	

\* Suprafața este determinată în planul de proiecție Stereo 70.



## Date referitoare la teren

Crt	Categorie folosință	Intra vilan	Suprafața (mp)	Tarla	Parcelă	Nr. topo	Observații / Referințe
1	vie	NU	976	97/1	54	-	

## Lungime Segmente

1) Valorile lungimilor segmentelor sunt obținute din proiecție în plan.

Punct început	X / Y	Punct sfârșit	X / Y	Lungime segment (** (m)
1	418.754,483 298.651,479	2	418.739,867 298.652,543	14.655
2	418.739,867 298.652,543	3	418.734,282 298.586,928	65.852
3	418.734,282 298.586,928	4	418.748,948 298.584,927	14.802
4	418.748,948 298.584,927	1	418.754,483 298.651,479	66.782

**\*\* Lungimile segmentelor sunt determinate în planul de proiecție Stereo 70 și sunt rotunjite la 1 milimetru.**

**\*\*\* Distanța dintre puncte este formată din segmente cumulate ce sunt mai mici decât valoarea 1 milimetru.**





**DATE DESPRE IMOBILUL NR. 13074**

Oficiul de Cadastru și Publicitate Imobiliară DOLJ  
Biroul de Cadastru și Publicitate Imobiliară Craiova

**A. Partea I. Descrierea imobilului**

TEREN Extravilan

Adresa: Jud. Dolj, T97/1, P53

Nr. Crt	Nr cadastral Nr. topografic	Suprafața* (mp)	Observații / Referințe
A1		Din acte: 1.551 Masurata: 1.483	Sector cadastral:9 Teren neimprejmuit;

**B. Partea II. Proprietari și acte**

Inscrieri privitoare la dreptul de proprietate și alte drepturi reale		Referințe
/		
Act Administrativ nr. 3417, din 29/06/2005 emis de COMISIA JUDETEANA DOLJ;		
B1	Intabulare, drept de PROPRIETATE, dobandit prin Reconstituire, cota actuala 1/1, cota initiala 1/1 1) TUDOR ELENA, LIPSĂ CNP	A1

**C. Partea III. SARCINI .**

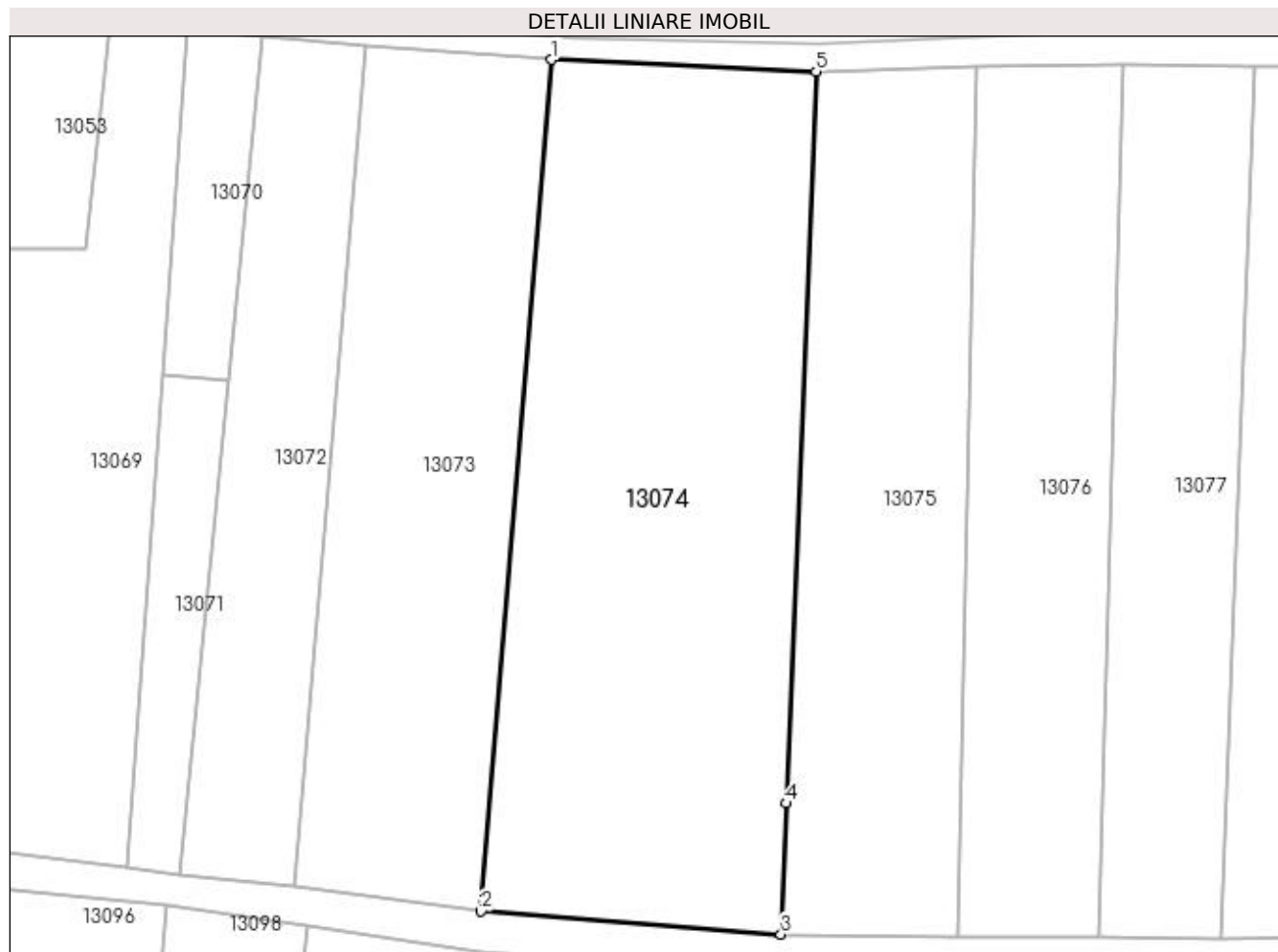
Inscrieri privind dezmembramintele dreptului de proprietate, drepturi reale de garanție și sarcini	Referințe
NU SUNT	

## Anexa Nr. 1 La Partea I

## Teren

Nr cadastral	Suprafața (mp)*	Observații / Referințe
	Din acte: 1.551 Masurata: 1.483	

\* Suprafața este determinată în planul de proiecție Stereo 70.



## Date referitoare la teren

Crt	Categorie folosință	Intra vilan	Suprafața (mp)	Tarla	Parcelă	Nr. topo	Observații / Referințe
1	vie	NU	1.483	97/1	53	-	

## Lungime Segmente

1) Valorile lungimilor segmentelor sunt obținute din proiecție în plan.

Punct început	X / Y	Punct sfârșit	X / Y	Lungime segment (** (m)
1	418.754,483 298.651,479	2	418.748,948 298.584,927	66.782
2	418.748,948 298.584,927	3	418.772,398 298.583,122	23.519
3	418.772,398 298.583,122	4	418.772,816 298.593,356	10.243
4	418.772,816 298.593,356	5	418.775,151 298.650,561	57.252
5	418.775,151 298.650,561	1	418.754,483 298.651,479	20.689

**\*\* Lungimile segmentelor sunt determinate în planul de proiecție Stereo 70 și sunt rotunjite la 1 milimetru.**

**\*\*\* Distanța dintre puncte este formată din segmente cumulate ce sunt mai mici decât valoarea 1 milimetru.**



**DATE DESPRE IMOBILUL NR. 13075**

Oficiul de Cadastru și Publicitate Imobiliară DOLJ  
Biroul de Cadastru și Publicitate Imobiliară Craiova

**A. Partea I. Descrierea imobilului**

TEREN Extravilan

Adresa: Jud. Dolj, T97/1, P52

Nr. Crt	Nr cadastral Nr. topografic	Suprafața* (mp)	Observații / Referințe
A1		891	Sector cadastral:9 Teren neimprejmuit;

**B. Partea II. Proprietari și acte**

Inscrieri privitoare la dreptul de proprietate și alte drepturi reale	Referințe
/	
Act Administrativ nr. TDP 2403, din 22/09/2003 emis de COMISIA JUDETEANA DOLJ (CERTIFICAT DE CASATORIE SERIA CE NR 930856);	
B1	A1
Intabulare, drept de PROPRIETATE, dobandit prin Reconstituire, cota actuala 1/1, cota initiala 1/1	
1) DINCULESCU ELENA	
2) DRAGHICI ANDREI	

**C. Partea III. SARCINI .**

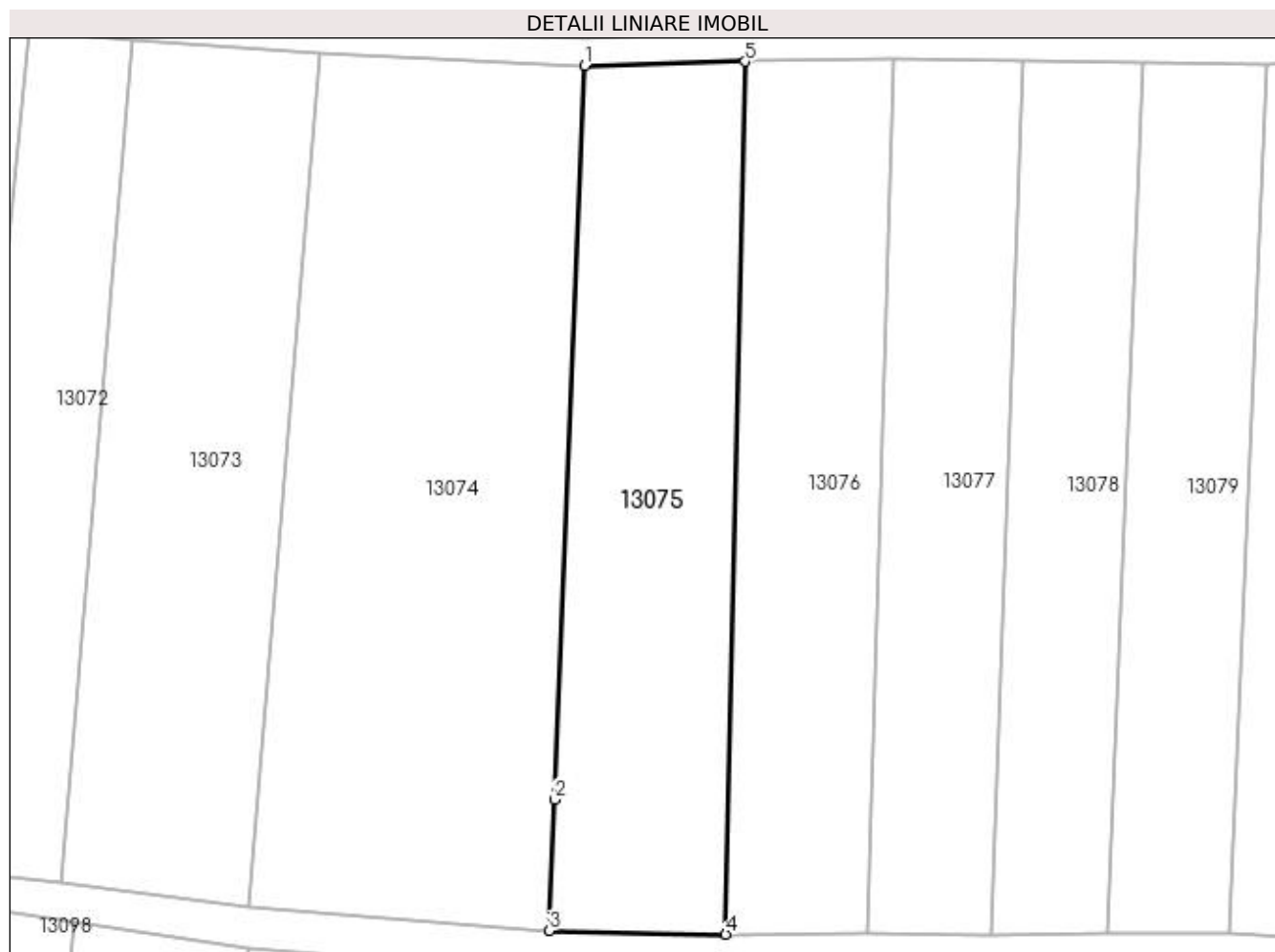
Inscrieri privind dezmembramintele dreptului de proprietate, drepturi reale de garanție și sarcini	Referințe
NU SUNT	

## Anexa Nr. 1 La Partea I

## Teren

Nr cadastral	Suprafața (mp)*	Observații / Referințe
	891	

\* Suprafața este determinată în planul de proiecție Stereo 70.



## Date referitoare la teren

Crt	Categorie folosință	Intra vilan	Suprafața (mp)	Tarla	Parcelă	Nr. topo	Observații / Referințe
1	arabil	NU	891	97/1	52	-	

## Lungime Segmente

1) Valorile lungimilor segmentelor sunt obținute din proiecție în plan.

Punct început	X / Y	Punct sfârșit	X / Y	Lungime segment (** (m)
1	418.775,151 298.650,561	2	418.772,816 298.593,356	57.252
2	418.772,816 298.593,356	3	418.772,398 298.583,122	10.243
3	418.772,398 298.583,122	4	418.786,179 298.582,853	13.784
4	418.786,179 298.582,853	5	418.787,677 298.650,895	68.059
5	418.787,677 298.650,895	1	418.775,151 298.650,561	12.53

**\*\* Lungimile segmentelor sunt determinate în planul de proiecție Stereo 70 și sunt rotunjite la 1 milimetru.**

**\*\*\* Distanța dintre puncte este formată din segmente cumulate ce sunt mai mici decât valoarea 1 milimetru.**





**DATE DESPRE IMOBILUL NR. 13076**

Oficiul de Cadastru și Publicitate Imobiliară DOLJ  
Biroul de Cadastru și Publicitate Imobiliară Craiova

**A. Partea I. Descrierea imobilului**

TEREN Extravilan

Adresa: Jud. Dolj, T97/1, P51

Nr. Crt	Nr cadastral Nr. topografic	Suprafața* (mp)	Observații / Referințe
A1		Din acte: 693 Masurata: 767	Sector cadastral:9 Teren neimprejmuit;

**B. Partea II. Proprietari și acte**

Inscrieri privitoare la dreptul de proprietate și alte drepturi reale		Referințe
/		
Act Administrativ nr. 2696, din 15/03/2004 emis de COMISIA JUDETEANA DOLJ;		
B1	Intabulare, drept de PROPRIETATE, dobandit prin Reconstituire, cota actuala 1/1, cota initiala 1/1 1) DRAGHICI MARIN, LIPSĂ CNP	A1

**C. Partea III. SARCINI .**

Inscrieri privind dezmembramintele dreptului de proprietate, drepturi reale de garanție și sarcini	Referințe
NU SUNT	

## Anexa Nr. 1 La Partea I

## Teren

Nr cadastral	Suprafața (mp)*	Observații / Referințe
	Din acte: 693 Masurata: 767	

\* Suprafața este determinată în planul de proiecție Stereo 70.



## Date referitoare la teren

Crt	Categorie folosință	Intra vilan	Suprafața (mp)	Tarla	Parcelă	Nr. topo	Observații / Referințe
1	vie	NU	767	97/1	51	-	

## Lungime Segmente

1) Valorile lungimilor segmentelor sunt obținute din proiecție în plan.

Punct început	X / Y	Punct sfârșit	X / Y	Lungime segment (** (m)
1	418.797,172 298.582,968	2	418.799,208 298.651,102	68.165
2	418.799,208 298.651,102	3	418.787,677 298.650,895	11.533
3	418.787,677 298.650,895	4	418.786,179 298.582,853	68.059
4	418.786,179 298.582,853	1	418.797,172 298.582,968	10.993

**\*\* Lungimile segmentelor sunt determinate în planul de proiecție Stereo 70 și sunt rotunjite la 1 milimetru.**

**\*\*\* Distanța dintre puncte este formată din segmente cumulate ce sunt mai mici decât valoarea 1 milimetru.**



**DATE DESPRE IMOBILUL NR. 13077**

Oficiul de Cadastru și Publicitate Imobiliară DOLJ  
Biroul de Cadastru și Publicitate Imobiliară Craiova

**A. Partea I. Descrierea imobilului**

TEREN Extravilan

Adresa: Jud. Dolj, T97/1, P50

Nr. Crt	Nr cadastral Nr. topografic	Suprafața* (mp)	Observații / Referințe
A1		Din acte: 673 Masurata: 677	Sector cadastral:9 Teren neimprejmuit;

**B. Partea II. Proprietari și acte**

Inscrieri privitoare la dreptul de proprietate și alte drepturi reale	Referințe
/	
Act Administrativ nr. 2193, din 31/01/2003 emis de COMISIA JUDETEANA DOLJ;	
B1	A1
Intabulare, drept de PROPRIETATE, dobandit prin Reconstituire, cota actuala 1/1, cota initiala 1/1	
1) CRĂCIUN MARIAN, LIPSĂ CNP 2) DRĂGHICI ANETA, LIPSĂ CNP 3) CRĂCIUN AUREL, LIPSĂ CNP 4) CRĂCIUN TOMIȚĂ, LIPSĂ CNP 5) CRĂCIUN ION, LIPSĂ CNP	

**C. Partea III. SARCINI .**

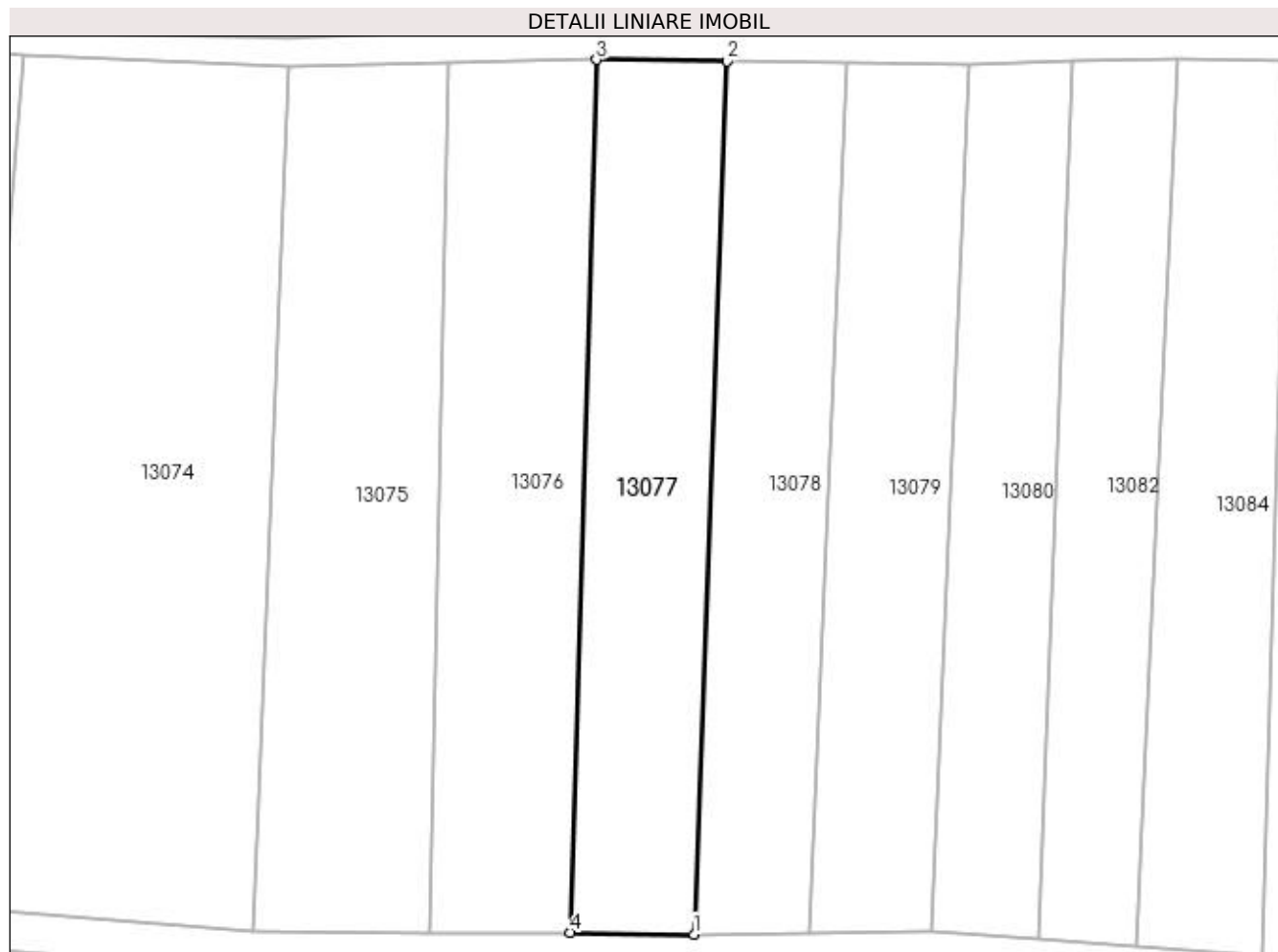
Inscrieri privind dezmembramintele dreptului de proprietate, drepturi reale de garanție și sarcini	Referințe
NU SUNT	

## Anexa Nr. 1 La Partea I

## Teren

Nr cadastral	Suprafața (mp)*	Observații / Referințe
	Din acte: 673 Masurata: 677	

\* Suprafața este determinată în planul de proiecție Stereo 70.



## Date referitoare la teren

Crt	Categorie folosință	Intra vilan	Suprafața (mp)	Tarla	Parcelă	Nr. topo	Observații / Referințe
1	vie	NU	677	97/1	50	-	

## Lungime Segmente

1) Valorile lungimilor segmentelor sunt obținute din proiecție în plan.

Punct început	X / Y	Punct sfârșit	X / Y	Lungime segment (** (m)
1	418.806,832 298.582,824	2	418.809,404 298.650,996	68.22
2	418.809,404 298.650,996	3	418.799,208 298.651,102	10.196
3	418.799,208 298.651,102	4	418.797,172 298.582,968	68.165
4	418.797,172 298.582,968	1	418.806,832 298.582,824	9.661

**\*\* Lungimile segmentelor sunt determinate în planul de proiecție Stereo 70 și sunt rotunjite la 1 milimetru.**

**\*\*\* Distanța dintre puncte este formată din segmente cumulate ce sunt mai mici decât valoarea 1 milimetru.**





**DATE DESPRE IMOBILUL NR. 13078**

Oficiul de Cadastru și Publicitate Imobiliară DOLJ  
Biroul de Cadastru și Publicitate Imobiliară Craiova

**A. Partea I. Descrierea imobilului**

TEREN Extravilan

Adresa: Jud. Dolj, T97/1, P49

Nr. Crt	Nr cadastral Nr. topografic	Suprafața* (mp)	Observații / Referințe
A1		Din acte: 567 Masurata: 627	Sector cadastral:9 Teren neimprejmuit;

**B. Partea II. Proprietari și acte**

Inscrieri privitoare la dreptul de proprietate și alte drepturi reale		Referințe
/		
Act Administrativ nr. 2440, din 08/09/2003 emis de COMISIA JUDETEANA DOLJ;		
B1	Intabulare, drept de PROPRIETATE, dobandit prin Reconstituire, cota actuala 1/1, cota initiala 1/1 1) IEPURE ELISABETA, LIPSĂ CNP 2) COBÎRJALĂ FLOREA, LIPSĂ CNP	A1

**C. Partea III. SARCINI .**

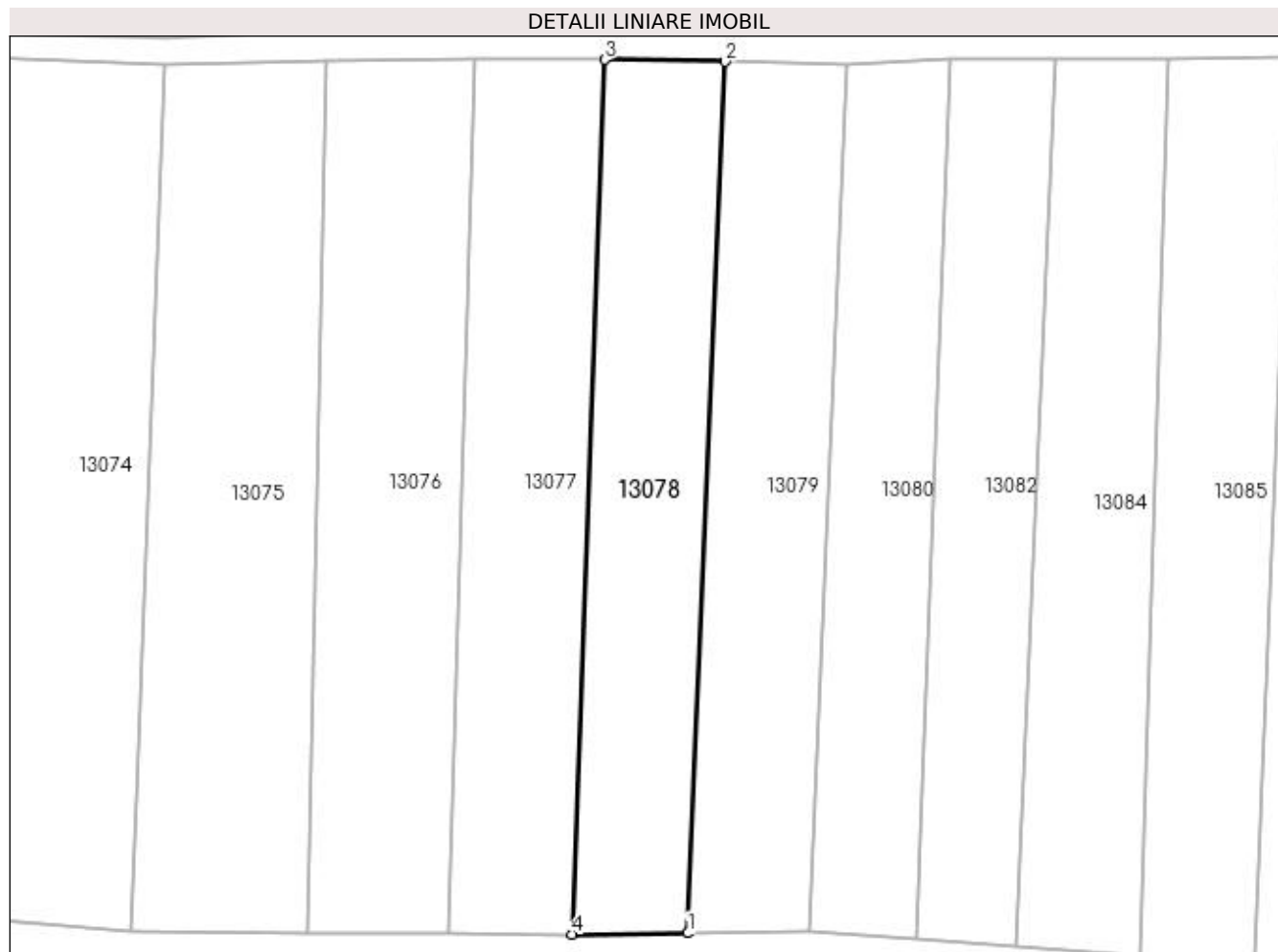
Inscrieri privind dezmembramintele dreptului de proprietate, drepturi reale de garanție și sarcini	Referințe
NU SUNT	

## Anexa Nr. 1 La Partea I

## Teren

Nr cadastral	Suprafața (mp)*	Observații / Referințe
	Din acte: 567 Masurata: 627	

\* Suprafața este determinată în planul de proiecție Stereo 70.



## Date referitoare la teren

Crt	Categorie folosință	Intra vilan	Suprafața (mp)	Tarla	Parcelă	Nr. topo	Observații / Referințe
1	vie	NU	627	97/1	49	-	

## Lungime Segmente

1) Valorile lungimilor segmentelor sunt obținute din proiecție în plan.

Punct început	X / Y	Punct sfârșit	X / Y	Lungime segment (** (m)
1	418.815,88 298.582,912	2	418.818,791 298.650,843	67.993
2	418.818,791 298.650,843	3	418.809,404 298.650,996	9.389
3	418.809,404 298.650,996	4	418.806,832 298.582,824	68.22
4	418.806,832 298.582,824	1	418.815,88 298.582,912	9.048

**\*\* Lungimile segmentelor sunt determinate în planul de proiecție Stereo 70 și sunt rotunjite la 1 milimetru.**

**\*\*\* Distanța dintre puncte este formată din segmente cumulate ce sunt mai mici decât valoarea 1 milimetru.**



**DATE DESPRE IMOBILUL NR. 13079**

Oficiul de Cadastru și Publicitate Imobiliară DOLJ  
Biroul de Cadastru și Publicitate Imobiliară Craiova

**A. Partea I. Descrierea imobilului**

TEREN Extravilan

Adresa: Jud. Dolj, T97/1, P48

Nr. Crt	Nr cadastral Nr. topografic	Suprafața* (mp)	Observații / Referințe
A1		646	Sector cadastral:9 Teren neimprejmuit;

**B. Partea II. Proprietari și acte**

Inscrieri privitoare la dreptul de proprietate și alte drepturi reale	Referințe
/	
Act Administrativ nr. 2440, din 08/09/2003 emis de COMISIA JUDETEANA DOLJ;	
B1	A1
Intabulare, drept de PROPRIETATE, dobândit prin Reconstituire, cota actuala 1/1, cota initiala 1/1	
1) COBÎRJALĂ FLOREA, LIPSĂ CNP	
2) IEPURE ELISABETA, LIPSĂ CNP	

**C. Partea III. SARCINI .**

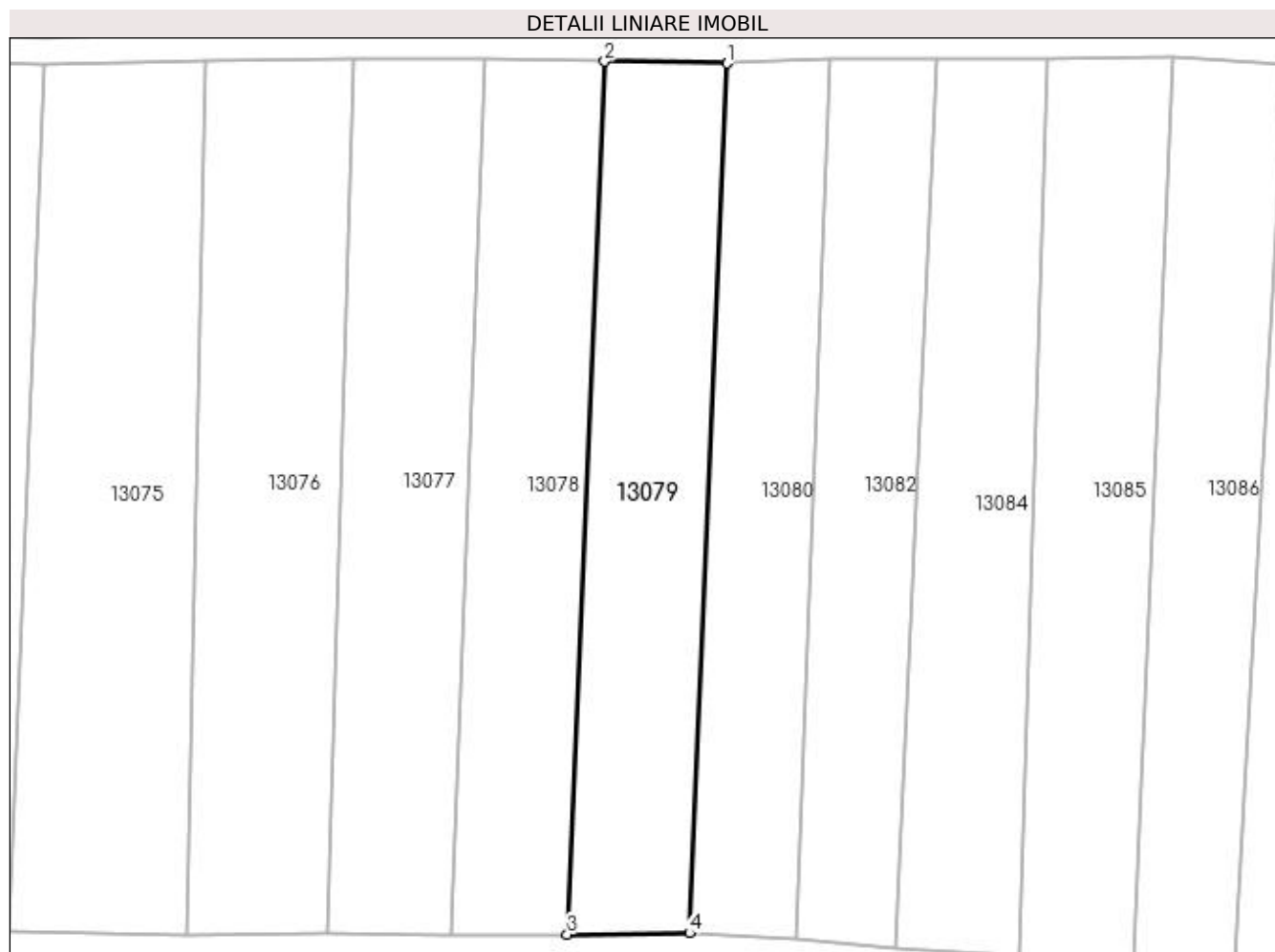
Inscrieri privind dezmembramentele dreptului de proprietate, drepturi reale de garanție și sarcini	Referințe
NU SUNT	

## Anexa Nr. 1 La Partea I

## Teren

Nr cadastral	Suprafața (mp)*	Observații / Referințe
	646	

\* Suprafața este determinată în planul de proiecție Stereo 70.



## Date referitoare la teren

Crt	Categorie folosință	Intra vilan	Suprafața (mp)	Tarla	Parcelă	Nr. topo	Observații / Referințe
1	vie	NU	646	97/1	48	-	

## Lungime Segmente

1) Valorile lungimilor segmentelor sunt obținute din proiecție în plan.

Punct început	X / Y	Punct sfârșit	X / Y	Lungime segment (** (m)
1	418.828,311 298.650,688	2	418.818,791 298.650,843	9.522
2	418.818,791 298.650,843	3	418.815,88 298.582,912	67.993
3	418.815,88 298.582,912	4	418.825,411 298.583,005	9.532
4	418.825,411 298.583,005	1	418.828,311 298.650,688	67.745

**\*\* Lungimile segmentelor sunt determinate în planul de proiecție Stereo 70 și sunt rotunjite la 1 milimetru.**

**\*\*\* Distanța dintre puncte este formată din segmente cumulate ce sunt mai mici decât valoarea 1 milimetru.**





**DATE DESPRE IMOBILUL NR. 13080**

Oficiul de Cadastru și Publicitate Imobiliară DOLJ  
Biroul de Cadastru și Publicitate Imobiliară Craiova

**A. Partea I. Descrierea imobilului**

TEREN Extravilan

Adresa: Jud. Dolj, T97/1, P47

Nr. Crt	Nr cadastral Nr. topografic	Suprafața* (mp)	Observații / Referințe
A1		Din acte: 552 Masurata: 555	Sector cadastral:9 Teren neimprejmuit;

**B. Partea II. Proprietari și acte**

Inscrieri privitoare la dreptul de proprietate și alte drepturi reale		Referințe
/		
Act Administrativ nr. TDP 3104, din 08/12/2004 emis de COMISIA JUDETEANA DOLJ;		
B1	Intabulare, drept de PROPRIETATE, dobandit prin Reconstituire, cota actuala 1/1, cota initiala 1/1 1) <b>BUIA ION</b> , LIPSĂ CNP 2) <b>BUIA CONSTANTIN</b> , LIPSĂ CNP 3) <b>JIGLARU PAULINA</b> , LIPSĂ CNP	A1

**C. Partea III. SARCINI .**

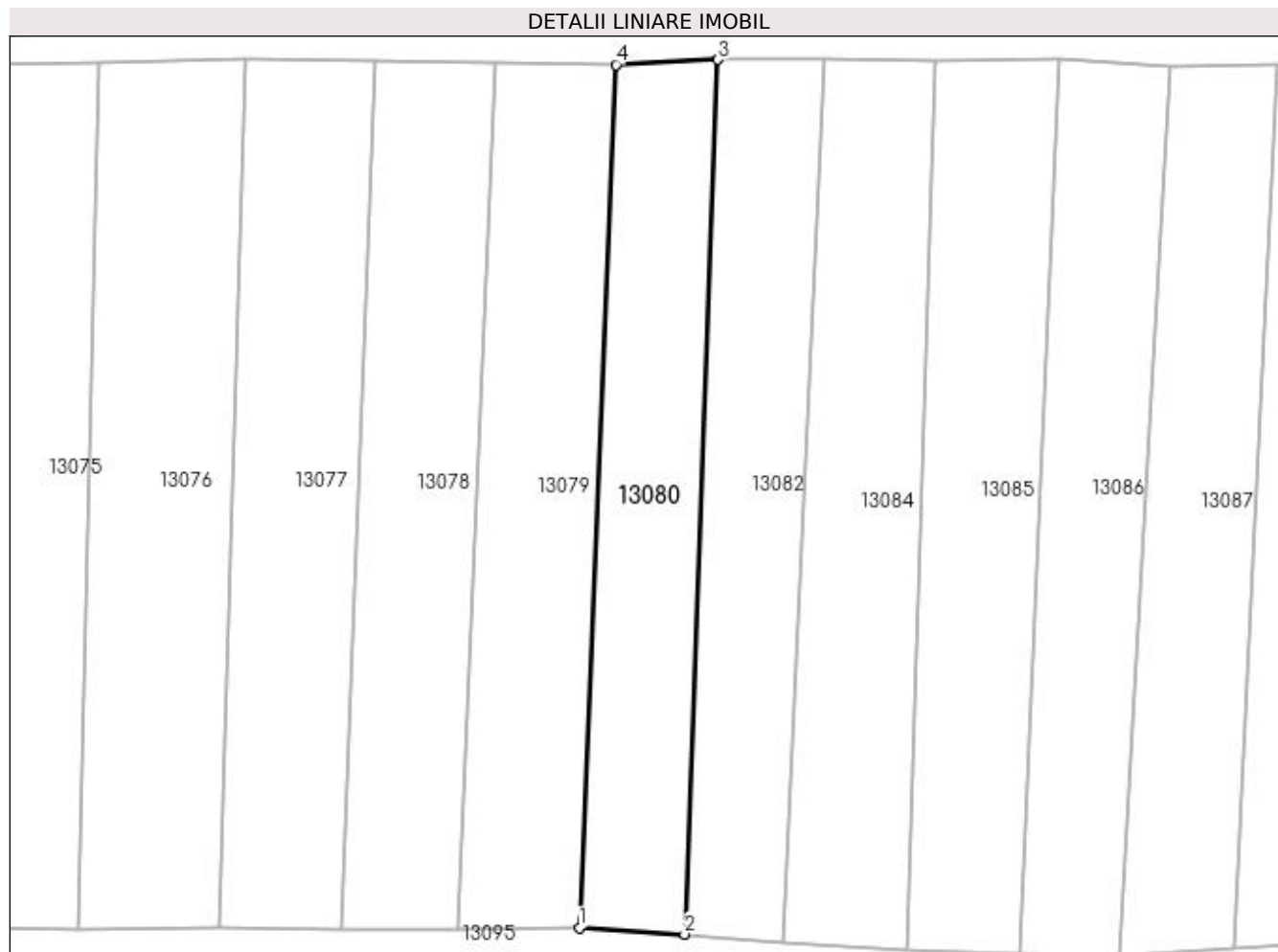
Inscrieri privind dezmembramintele dreptului de proprietate, drepturi reale de garanție și sarcini	Referințe
NU SUNT	

## Anexa Nr. 1 La Partea I

## Teren

Nr cadastral	Suprafața (mp)*	Observații / Referințe
	Din acte: 552 Masurata: 555	

\* Suprafața este determinată în planul de proiecție Stereo 70.



## Date referitoare la teren

Crt	Categorie folosință	Intra vilan	Suprafața (mp)	Tarla	Parcelă	Nr. topo	Observații / Referințe
1	vie	NU	555	97/1	47	-	

## Lungime Segmente

1) Valorile lungimilor segmentelor sunt obținute din proiecție în plan.

Punct început	X / Y	Punct sfârșit	X / Y	Lungime segment (** (m)
1	418.825,411 298.583,005	2	418.833,683 298.582,49	8.288
2	418.833,683 298.582,49	3	418.836,319 298.651,079	68.639
3	418.836,319 298.651,079	4	418.828,311 298.650,688	8.017
4	418.828,311 298.650,688	1	418.825,411 298.583,005	67.745

**\*\* Lungimile segmentelor sunt determinate în planul de proiecție Stereo 70 și sunt rotunjite la 1 milimetru.**

**\*\*\* Distanța dintre puncte este formată din segmente cumulate ce sunt mai mici decât valoarea 1 milimetru.**



**DATE DESPRE IMOBILUL NR. 13081**

Oficiul de Cadastru și Publicitate Imobiliară DOLJ  
Biroul de Cadastru și Publicitate Imobiliară Craiova

**A. Partea I. Descrierea imobilului**

TEREN Extravilan

Adresa: Jud. Dolj, T97/1, P47

Nr. Crt	Nr cadastral Nr. topografic	Suprafața* (mp)	Observații / Referințe
A1		Din acte: 552 Masurata: 170	Sector cadastral:9 Teren neimprejmuit;

**B. Partea II. Proprietari și acte**

Inscrieri privitoare la dreptul de proprietate și alte drepturi reale		Referințe
/		
Act Administrativ nr. TDP 3104, din 08/12/2004 emis de COMISIA JUDETEANA DOLJ;		
B1	Intabulare, drept de PROPRIETATE, dobandit prin Reconstituire, cota actuala 1/1, cota initiala 1/1 1) <b>BUIA ION</b> , LIPSĂ CNP 2) <b>BUIA CONSTANTIN</b> , LIPSĂ CNP 3) <b>JIGLARU PAULINA</b> , LIPSĂ CNP	A1

**C. Partea III. SARCINI .**

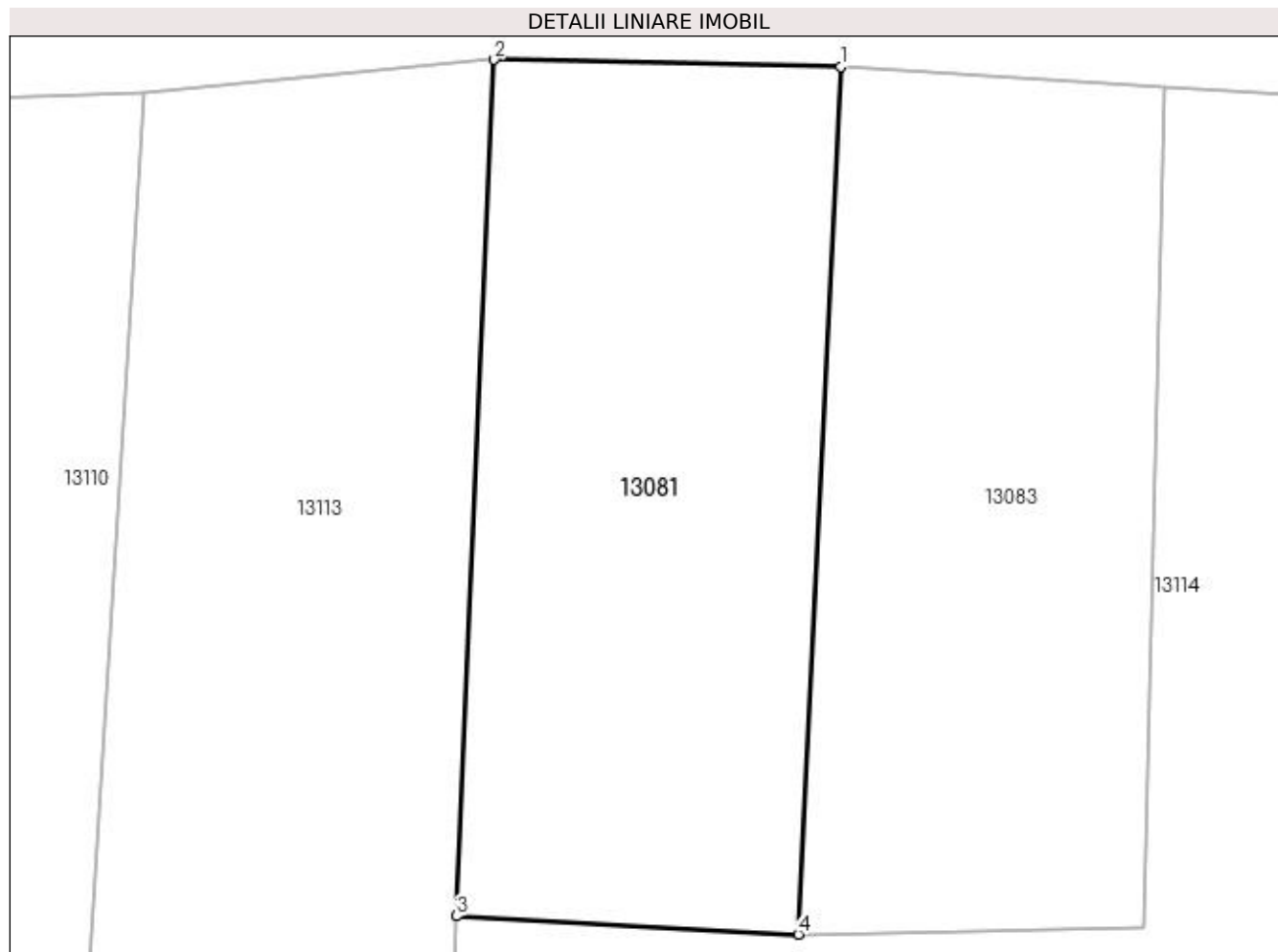
Inscrieri privind dezmembramintele dreptului de proprietate, drepturi reale de garanție și sarcini	Referințe
NU SUNT	

## Anexa Nr. 1 La Partea I

## Teren

Nr cadastral	Suprafața (mp)*	Observații / Referințe
	Din acte: 552 Masurata: 170	

\* Suprafața este determinată în planul de proiecție Stereo 70.



## Date referitoare la teren

Crt	Categorie folosință	Intra vilan	Suprafața (mp)	Tarla	Parcelă	Nr. topo	Observații / Referințe
1	vie	NU	170	97/1	47	-	

## Lungime Segmente

1) Valorile lungimilor segmentelor sunt obținute din proiecție în plan.

Punct început	X / Y	Punct sfârșit	X / Y	Lungime segment (** (m)
1	418.833,646 298.580,117	2	418.825,35 298.580,283	8.298
2	418.825,35 298.580,283	3	418.824,444 298.559,777	20.526
3	418.824,444 298.559,777	4	418.832,625 298.559,34	8.193
4	418.832,625 298.559,34	1	418.833,646 298.580,117	20.802

**\*\* Lungimile segmentelor sunt determinate în planul de proiecție Stereo 70 și sunt rotunjite la 1 milimetru.**

**\*\*\* Distanța dintre puncte este formată din segmente cumulate ce sunt mai mici decât valoarea 1 milimetru.**





**DATE DESPRE IMOBILUL NR. 13082**

Oficiul de Cadastru și Publicitate Imobiliară DOLJ  
Biroul de Cadastru și Publicitate Imobiliară Craiova

**A. Partea I. Descrierea imobilului**

TEREN Extravilan

Adresa: Jud. Dolj, T97/1, P46

Nr. Crt	Nr cadastral Nr. topografic	Suprafața* (mp)	Observații / Referințe
A1		Din acte: 520 Masurata: 553	Sector cadastral:9 Teren neimprejmuit;

**B. Partea II. Proprietari și acte**

Inscrieri privitoare la dreptul de proprietate și alte drepturi reale		Referințe
/		
Act Notarial nr. CM 03, din 06/02/2012 emis de NP CUREA IONEL (TDP 2631/02.12.2003);		
B1	Intabulare, drept de PROPRIETATE, dobandit prin Succesiune, cota actuala 1/1, cota initiala 1/1 1) NEDEA ION	A1

**C. Partea III. SARCINI .**

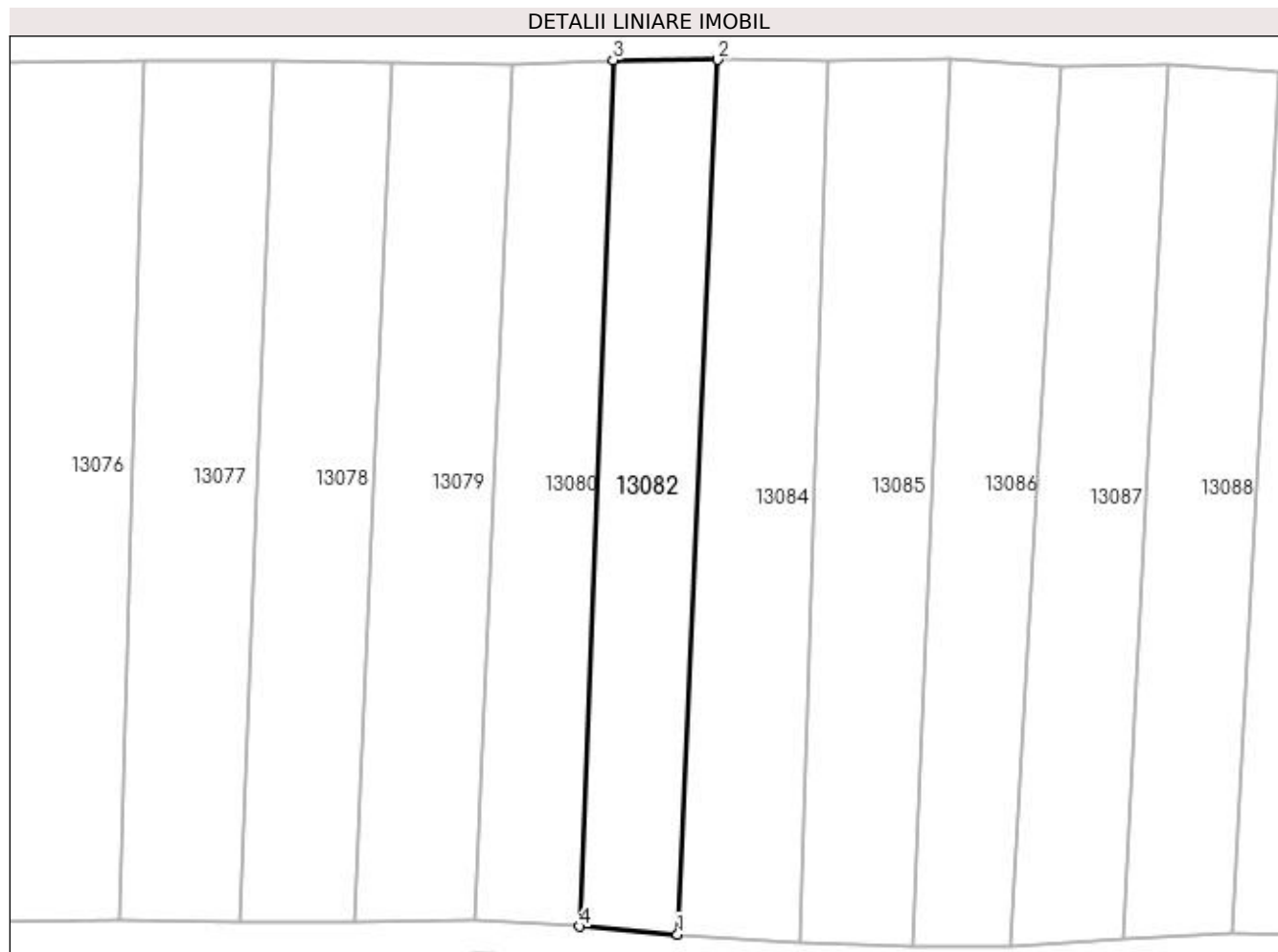
Inscrieri privind dezmembramintele dreptului de proprietate, drepturi reale de garanție și sarcini	Referințe
NU SUNT	

## Anexa Nr. 1 La Partea I

## Teren

Nr cadastral	Suprafața (mp)*	Observații / Referințe
	Din acte: 520 Masurata: 553	

\* Suprafața este determinată în planul de proiecție Stereo 70.



## Date referitoare la teren

Crt	Categorie folosință	Intra vilan	Suprafața (mp)	Tarla	Parcelă	Nr. topo	Observații / Referințe
1	vie	NU	553	97/1	46	-	

## Lungime Segmente

1) Valorile lungimilor segmentelor sunt obținute din proiecție în plan.

Punct început	X / Y	Punct sfârșit	X / Y	Lungime segment (** (m)
1	418.841,425 298.581,866	2	418.844,599 298.651,119	69.326
2	418.844,599 298.651,119	3	418.836,319 298.651,079	8.28
3	418.836,319 298.651,079	4	418.833,683 298.582,49	68.639
4	418.833,683 298.582,49	1	418.841,425 298.581,866	7.767

**\*\* Lungimile segmentelor sunt determinate în planul de proiecție Stereo 70 și sunt rotunjite la 1 milimetru.**

**\*\*\* Distanța dintre puncte este formată din segmente cumulate ce sunt mai mici decât valoarea 1 milimetru.**



**DATE DESPRE IMOBILUL NR. 13083**

Oficiul de Cadastru și Publicitate Imobiliară DOLJ  
Biroul de Cadastru și Publicitate Imobiliară Craiova

**A. Partea I. Descrierea imobilului**

TEREN Extravilan

Adresa: Jud. Dolj, T97/1, P46

Nr. Crt	Nr cadastral Nr. topografic	Suprafața* (mp)	Observații / Referințe
A1		Din acte: 520 Masurata: 164	Sector cadastral:9 Teren neimprejmuit;

**B. Partea II. Proprietari și acte**

Inscrieri privitoare la dreptul de proprietate și alte drepturi reale		Referințe
/		
Act Notarial nr. CM 03, din 06/02/2012 emis de NP CUREA IONEL (TDP 2631/02.12.2003);		
B1	Intabulare, drept de PROPRIETATE, dobandit prin Succesiune, cota actuala 1/1, cota initiala 1/1 1) NEDEA ION	A1

**C. Partea III. SARCINI .**

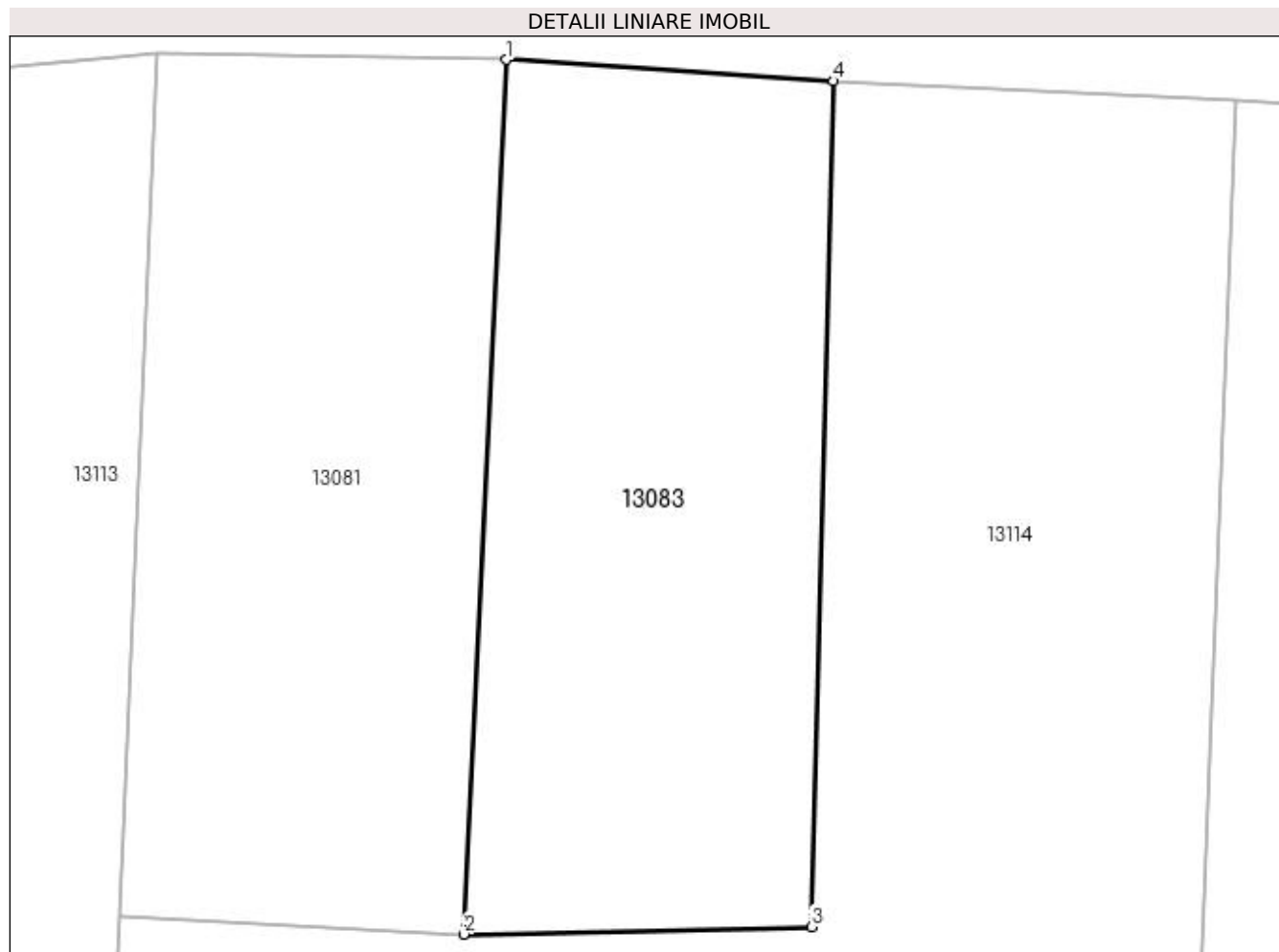
Inscrieri privind dezmembramintele dreptului de proprietate, drepturi reale de garanție și sarcini	Referințe
NU SUNT	

## Anexa Nr. 1 La Partea I

## Teren

Nr cadastral	Suprafața (mp)*	Observații / Referințe
	Din acte: 520 Masurata: 164	

\* Suprafața este determinată în planul de proiecție Stereo 70.



## Date referitoare la teren

Crt	Categorie folosință	Intra vilan	Suprafața (mp)	Tarla	Parcelă	Nr. topo	Observații / Referințe
1	vie	NU	164	97/1	46	-	

## Lungime Segmente

1) Valorile lungimilor segmentelor sunt obținute din proiecție în plan.

Punct început	X / Y	Punct sfârșit	X / Y	Lungime segment (** (m)
1	418.833,646 298.580,117	2	418.832,625 298.559,34	20.802
2	418.832,625 298.559,34	3	418.840,885 298.559,517	8.262
3	418.840,885 298.559,517	4	418.841,417 298.579,61	20.1
4	418.841,417 298.579,61	1	418.833,646 298.580,117	7.787

**\*\* Lungimile segmentelor sunt determinate în planul de proiecție Stereo 70 și sunt rotunjite la 1 milimetru.**

**\*\*\* Distanța dintre puncte este formată din segmente cumulate ce sunt mai mici decât valoarea 1 milimetru.**





**DATE DESPRE IMOBILUL NR. 13084**

Oficiul de Cadastru și Publicitate Imobiliară DOLJ  
Biroul de Cadastru și Publicitate Imobiliară Craiova

**A. Partea I. Descrierea imobilului**

TEREN Extravilan

Adresa: Jud. Dolj, T97/1, P46/1

Nr. Crt	Nr cadastral Nr. topografic	Suprafața* (mp)	Observații / Referințe
A1		Din acte: 600 Masurata: 641	Sector cadastral:9 Teren neimprejmuit;

**B. Partea II. Proprietari și acte**

Inscrieri privitoare la dreptul de proprietate și alte drepturi reale		Referințe
/		
Act Administrativ nr. TDP 3465, din 11/11/2005 emis de COMISIA JUDETEANA DOLJ (CERTIFICAT DE DECES SERIA DM NR 136528);		
B1	Intabulare, drept de PROPRIETATE, dobandit prin Reconstituire, cota actuala 1/1, cota initiala 1/1 1) COSOVEANU MARIN DEFUNCT:Da	A1

**C. Partea III. SARCINI .**

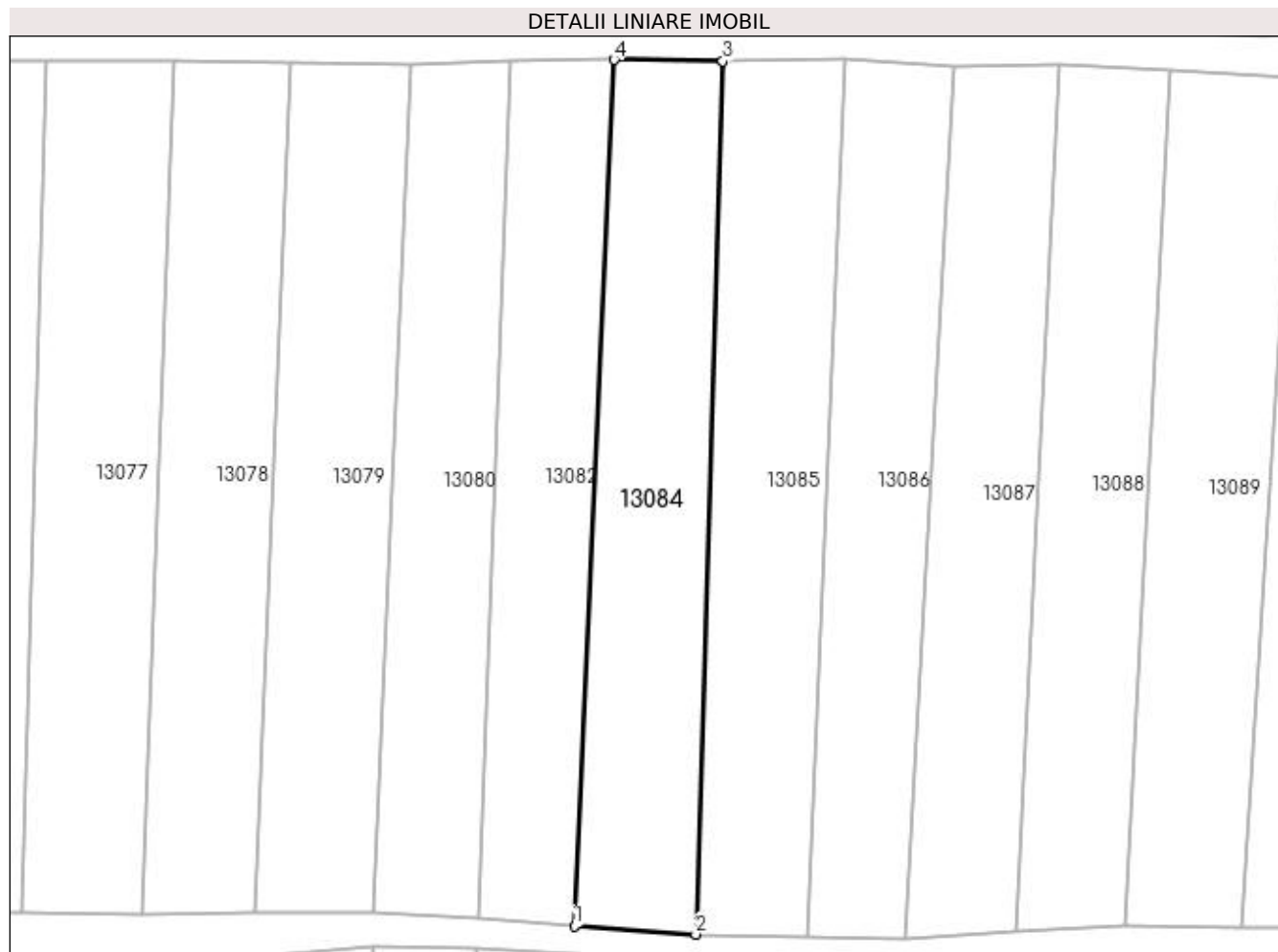
Inscrieri privind dezmembramintele dreptului de proprietate, drepturi reale de garanție și sarcini	Referințe
NU SUNT	

## Anexa Nr. 1 La Partea I

## Teren

Nr cadastral	Suprafața (mp)*	Observații / Referințe
	Din acte: 600 Masurata: 641	

\* Suprafața este determinată în planul de proiecție Stereo 70.



## Date referitoare la teren

Crt	Categorie folosință	Intra vilan	Suprafața (mp)	Tarla	Parcelă	Nr. topo	Observații / Referințe
1	vie	NU	641	97/1	46/1	-	

## Lungime Segmente

1) Valorile lungimilor segmentelor sunt obținute din proiecție în plan.

Punct început	X / Y	Punct sfârșit	X / Y	Lungime segment (** (m)
1	418.841,425 298.581,866	2	418.851,136 298.581,202	9.734
2	418.851,136 298.581,202	3	418.853,284 298.651,005	69.836
3	418.853,284 298.651,005	4	418.844,599 298.651,119	8.686
4	418.844,599 298.651,119	1	418.841,425 298.581,866	69.326

**\*\* Lungimile segmentelor sunt determinate în planul de proiecție Stereo 70 și sunt rotunjite la 1 milimetru.**

**\*\*\* Distanța dintre puncte este formată din segmente cumulate ce sunt mai mici decât valoarea 1 milimetru.**



**DATE DESPRE IMOBILUL NR. 13085**

Oficiul de Cadastru și Publicitate Imobiliară DOLJ  
Biroul de Cadastru și Publicitate Imobiliară Craiova

**A. Partea I. Descrierea imobilului**

TEREN Extravilan

Adresa: Jud. Dolj, T97/1, P18

Nr. Crt	Nr cadastral Nr. topografic	Suprafața* (mp)	Observații / Referințe
A1		Din acte: 1.812 Masurata: 653	Sector cadastral:9 Teren neimprejmuit;

**B. Partea II. Proprietari și acte**

Inscrieri privitoare la dreptul de proprietate și alte drepturi reale		Referințe
/		
Act Notarial nr. CM 38, din 06/07/2020 emis de NP FLORICEL MIHAI MARIAN (TDP 2391/18.05.2004);		
B1	Intabulare, drept de PROPRIETATE, dobandit prin Succesiune, cota actuala 1/1, cota initiala 1/1 1) CIORTAN MARIANA	A1

**C. Partea III. SARCINI .**

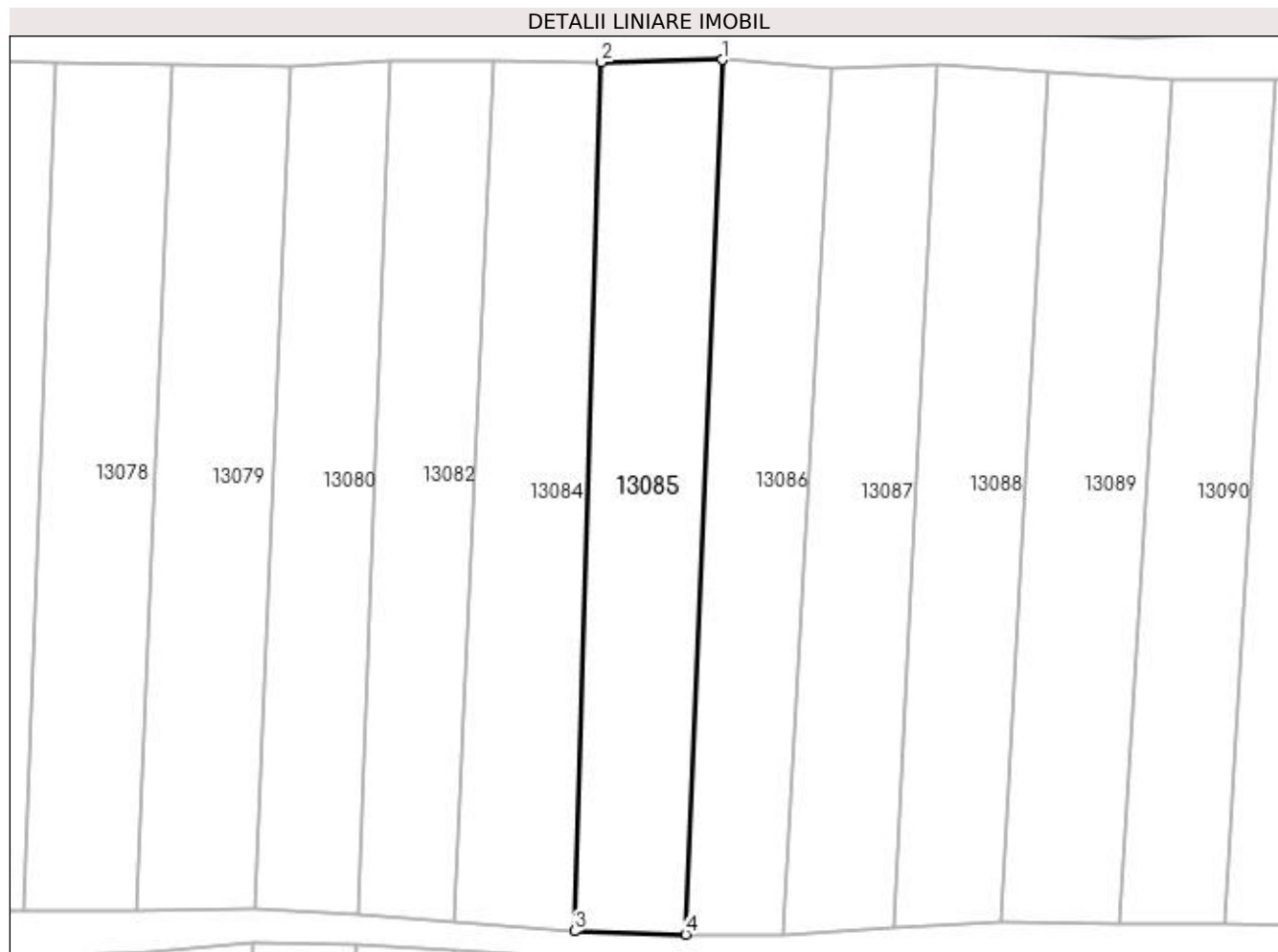
Inscrieri privind dezmembramintele dreptului de proprietate, drepturi reale de garanție și sarcini	Referințe
NU SUNT	

## Anexa Nr. 1 La Partea I

## Teren

Nr cadastral	Suprafața (mp)*	Observații / Referințe
	Din acte: 1.812 Masurata: 653	

\* Suprafața este determinată în planul de proiecție Stereo 70.



## Date referitoare la teren

Crt	Categorie folosință	Intra vilan	Suprafața (mp)	Tarla	Parcelă	Nr. topo	Observații / Referințe
1	vie	NU	653	97/1	18	-	DIFERENȚA DE SUPRAFATA SE REGASESTE LA ID 13160 SI ID 17052

## Lungime Segmente

1) Valorile lungimilor segmentelor sunt obținute din proiecție în plan.

Punct început	X / Y	Punct sfârșit	X / Y	Lungime segment (** (m)
1	418.863,011 298.651,193	2	418.853,284 298.651,005	9.729
2	418.853,284 298.651,005	3	418.851,136 298.581,202	69.836
3	418.851,136 298.581,202	4	418.860,049 298.580,937	8.917
4	418.860,049 298.580,937	1	418.863,011 298.651,193	70.318

**\*\* Lungimile segmentelor sunt determinate în planul de proiecție Stereo 70 și sunt rotunjite la 1 milimetru.**

**\*\*\* Distanța dintre puncte este formată din segmente cumulate ce sunt mai mici decât valoarea 1 milimetru.**





**DATE DESPRE IMOBILUL NR. 13086**

Oficiul de Cadastru și Publicitate Imobiliară DOLJ  
Biroul de Cadastru și Publicitate Imobiliară Craiova

**A. Partea I. Descrierea imobilului**

TEREN Extravilan

Adresa: Jud. Dolj, T97/1, P44

Nr. Crt	Nr cadastral Nr. topografic	Suprafața* (mp)	Observații / Referințe
A1		Din acte: 539 Masurata: 583	Sector cadastral:9 Teren neimprejmuit;

**B. Partea II. Proprietari și acte**

Inscrieri privitoare la dreptul de proprietate și alte drepturi reale		Referințe
/		
Act Administrativ nr. TDP 3650, din 17/04/2007 emis de COMISIA JUDETEANA DOLJ (CERTIFICAT DE DECES SERIA DS NR 966445);		
B1	Intabulare, drept de PROPRIETATE, dobandit prin Reconstituire, cota actuala 1/1, cota initiala 1/1 1) GOGOSIU RADA DEFUNCT:Da 2) MATEI FLOREA, LIPSĂ CNP 3) RADU STANCA, LIPSĂ CNP 4) DESPAS STELA, LIPSĂ CNP 5) VARUT PAULA, LIPSĂ CNP 6) VASILE CONSTANTA, LIPSĂ CNP	A1

**C. Partea III. SARCINI .**

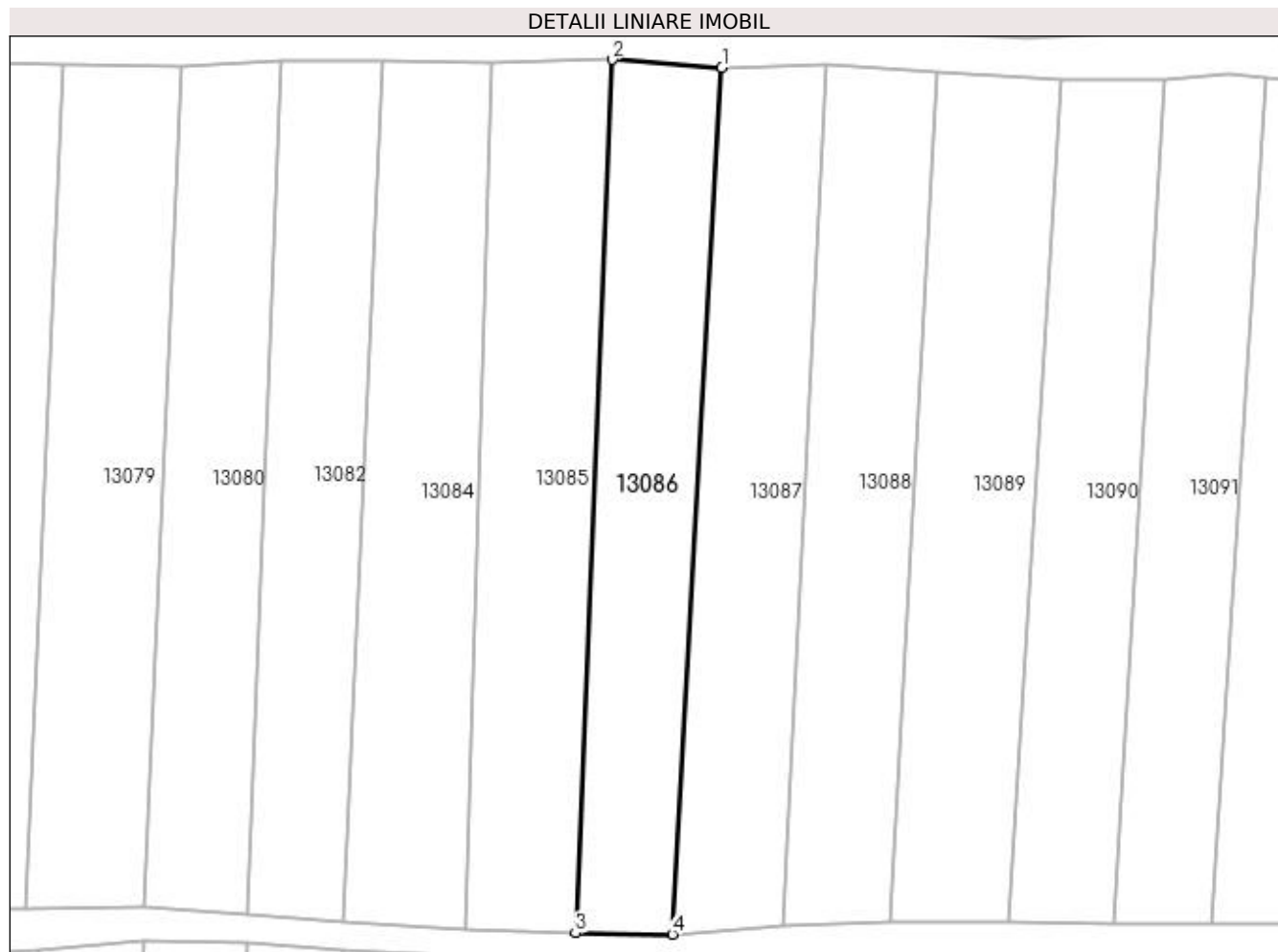
Inscrieri privind dezmembramintele dreptului de proprietate, drepturi reale de garanție și sarcini	Referințe
NU SUNT	

## Anexa Nr. 1 La Partea I

## Teren

Nr cadastral	Suprafața (mp)*	Observații / Referințe
	Din acte: 539 Masurata: 583	

\* Suprafața este determinată în planul de proiecție Stereo 70.



## Date referitoare la teren

Crt	Categorie folosință	Intra vilan	Suprafața (mp)	Tarla	Parcelă	Nr. topo	Observații / Referințe
1	vie	NU	583	97/1	44	-	

## Lungime Segmente

1) Valorile lungimilor segmentelor sunt obținute din proiecție în plan.

Punct început	X / Y	Punct sfârșit	X / Y	Lungime segment (** (m)
1	418.871,836 298.650,565	2	418.863,011 298.651,193	8.847
2	418.863,011 298.651,193	3	418.860,049 298.580,937	70.318
3	418.860,049 298.580,937	4	418.867,857 298.580,84	7.809
4	418.867,857 298.580,84	1	418.871,836 298.650,565	69.838

**\*\* Lungimile segmentelor sunt determinate în planul de proiecție Stereo 70 și sunt rotunjite la 1 milimetru.**

**\*\*\* Distanța dintre puncte este formată din segmente cumulate ce sunt mai mici decât valoarea 1 milimetru.**



**DATE DESPRE IMOBILUL NR. 13087**

Oficiul de Cadastru și Publicitate Imobiliară DOLJ  
Biroul de Cadastru și Publicitate Imobiliară Craiova

**A. Partea I. Descrierea imobilului**

TEREN Extravilan

Adresa: Jud. Dolj, T97/1, P43

Nr. Crt	Nr cadastral Nr. topografic	Suprafața* (mp)	Observații / Referințe
A1		601	Sector cadastral:9 Teren neimprejmuit;

**B. Partea II. Proprietari și acte**

Inscrieri privitoare la dreptul de proprietate și alte drepturi reale		Referințe
/		
Act Normativ nr. LEGEA 7, din 13/03/1996 emis de PARLAMENT;		
B1	Inscrierea provizorie, drept de PROPRIETATE, dobandit prin Lege, cota actuala 1/1, cota initiala 1/1 1) NEIDENTIFICAT NEIDENTIFICAT	A1

**C. Partea III. SARCINI .**

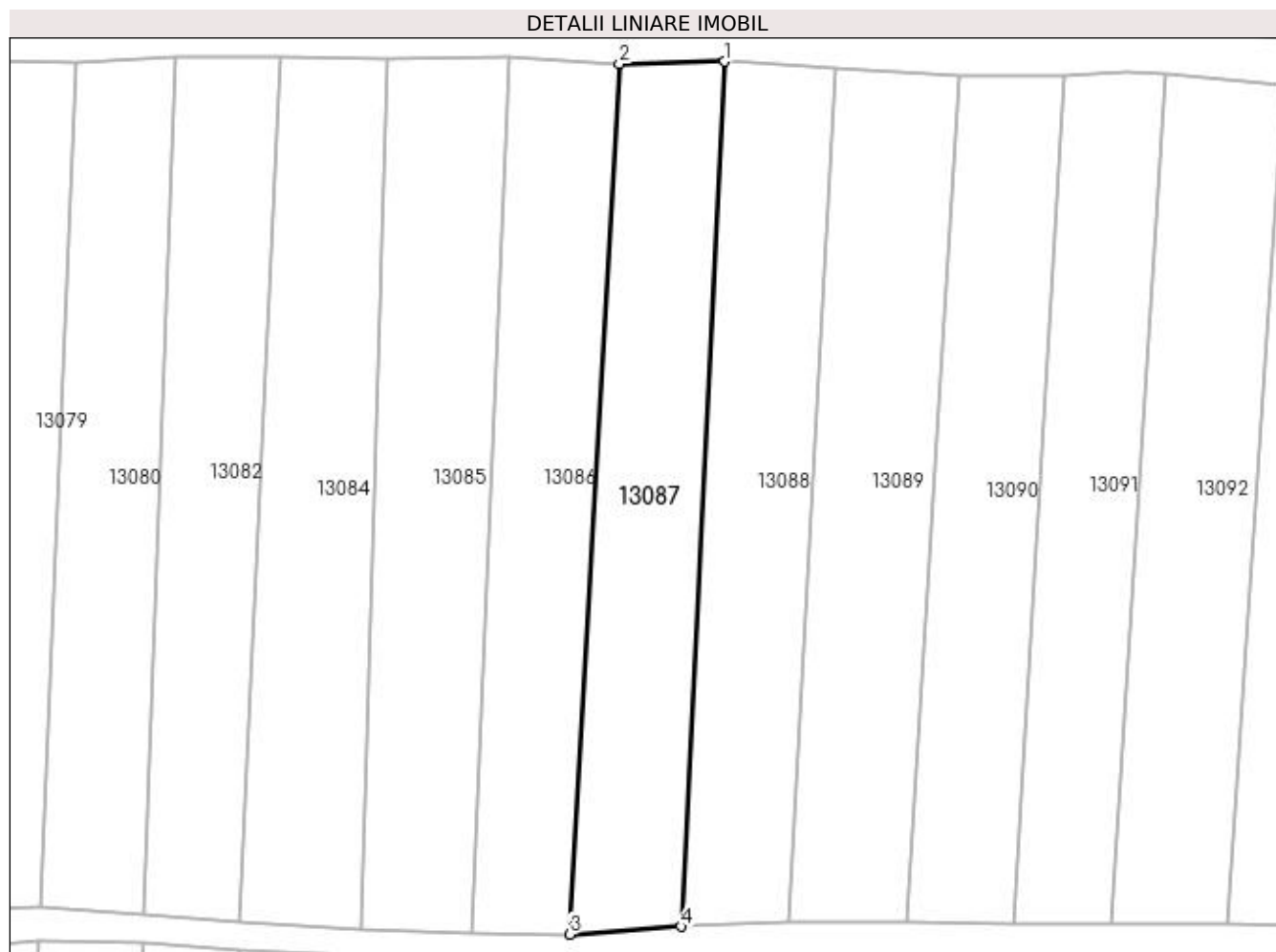
Inscrieri privind dezmembramintele dreptului de proprietate, drepturi reale de garanție și sarcini	Referințe
NU SUNT	

## Anexa Nr. 1 La Partea I

## Teren

Nr cadastral	Suprafața (mp)*	Observații / Referințe
	601	

\* Suprafața este determinată în planul de proiecție Stereo 70.



## Date referitoare la teren

Crt	Categorie folosință	Intra vilan	Suprafața (mp)	Tarla	Parcelă	Nr. topo	Observații / Referințe
1	vie	NU	601	97/1	43	-	

## Lungime Segmente

1) Valorile lungimilor segmentelor sunt obținute din proiecție în plan.

Punct început	X / Y	Punct sfârșit	X / Y	Lungime segment (** (m)
1	418.880,246 298.650,757	2	418.871,836 298.650,565	8.412
2	418.871,836 298.650,565	3	418.867,857 298.580,84	69.838
3	418.867,857 298.580,84	4	418.876,782 298.581,463	8.947
4	418.876,782 298.581,463	1	418.880,246 298.650,757	69.381

**\*\* Lungimile segmentelor sunt determinate în planul de proiecție Stereo 70 și sunt rotunjite la 1 milimetru.**

**\*\*\* Distanța dintre puncte este formată din segmente cumulate ce sunt mai mici decât valoarea 1 milimetru.**





**DATE DESPRE IMOBILUL NR. 13088**

Oficiul de Cadastru și Publicitate Imobiliară DOLJ  
Biroul de Cadastru și Publicitate Imobiliară Craiova

**A. Partea I. Descrierea imobilului**

TEREN Extravilan

Adresa: Jud. Dolj, T97/1, P42

Nr. Crt	Nr cadastral Nr. topografic	Suprafața* (mp)	Observații / Referințe
A1		601	Sector cadastral:9 Teren neimprejmuit;

**B. Partea II. Proprietari și acte**

Inscrieri privitoare la dreptul de proprietate și alte drepturi reale		Referințe
/		
Act Normativ nr. LEGEA 7, din 13/03/1996 emis de PARLAMENT;		
B1	Inscrierea provizorie, drept de PROPRIETATE, dobandit prin Lege, cota actuala 1/1, cota initiala 1/1 1) NEIDENTIFICAT NEIDENTIFICAT	A1

**C. Partea III. SARCINI .**

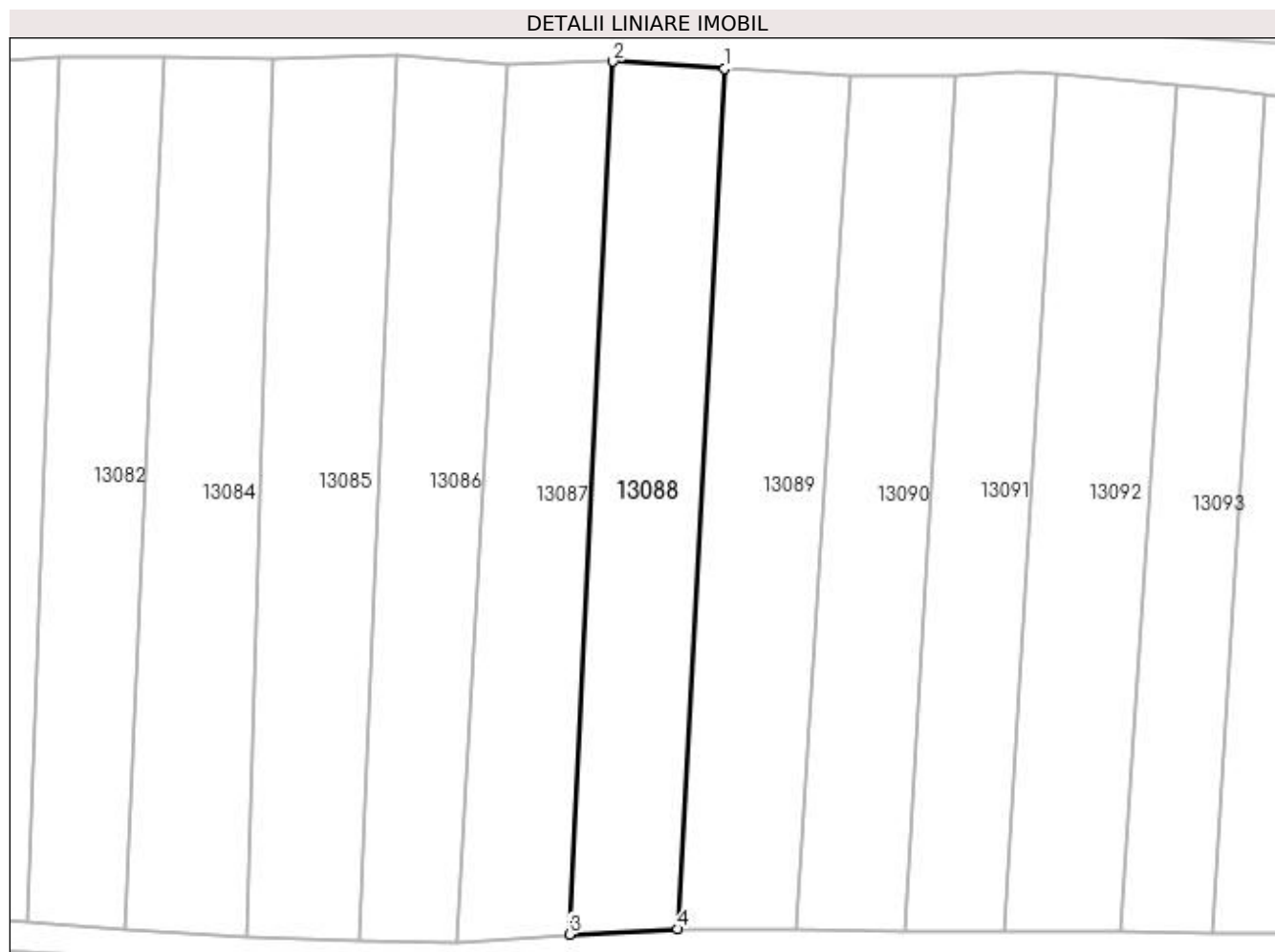
Inscrieri privind dezmembramintele dreptului de proprietate, drepturi reale de garanție și sarcini	Referințe
NU SUNT	

## Anexa Nr. 1 La Partea I

## Teren

Nr cadastral	Suprafața (mp)*	Observații / Referințe
	601	

\* Suprafața este determinată în planul de proiecție Stereo 70.



## Date referitoare la teren

Crt	Categorie folosință	Intra vilan	Suprafața (mp)	Tarla	Parcelă	Nr. topo	Observații / Referințe
1	vie	NU	601	97/1	42	-	

## Lungime Segmente

1) Valorile lungimilor segmentelor sunt obținute din proiecție în plan.

Punct început	X / Y	Punct sfârșit	X / Y	Lungime segment (** (m)
1	418.889,122 298.650,212	2	418.880,246 298.650,757	8.892
2	418.880,246 298.650,757	3	418.876,782 298.581,463	69.381
3	418.876,782 298.581,463	4	418.885,379 298.581,884	8.607
4	418.885,379 298.581,884	1	418.889,122 298.650,212	68.43

**\*\* Lungimile segmentelor sunt determinate în planul de proiecție Stereo 70 și sunt rotunjite la 1 milimetru.**

**\*\*\* Distanța dintre puncte este formată din segmente cumulate ce sunt mai mici decât valoarea 1 milimetru.**



**DATE DESPRE IMOBILUL NR. 13089**

Oficiul de Cadastru și Publicitate Imobiliară DOLJ  
Biroul de Cadastru și Publicitate Imobiliară Craiova

**A. Partea I. Descrierea imobilului**

TEREN Extravilan

Adresa: Jud. Dolj, T97/1, P41

Nr. Crt	Nr cadastral Nr. topografic	Suprafața* (mp)	Observații / Referințe
A1		Din acte: 572 Masurata: 664	Sector cadastral:9 Teren neimprejmuit;

**B. Partea II. Proprietari și acte**

Inscrieri privitoare la dreptul de proprietate și alte drepturi reale		Referințe
/		
Act Administrativ nr. TDP 2676, din 04/02/2004 emis de COMISIA JUDETEANA DOLJ (CERTIFICAT DE DECES SERIA DC NR 273767);		
B1	Intabulare, drept de PROPRIETATE, dobandit prin Reconstituire, cota actuala 1/1, cota initiala 1/1 1) STANCULEASA ION, LIPSĂ CNP DEFUNCT:Da	A1

**C. Partea III. SARCINI .**

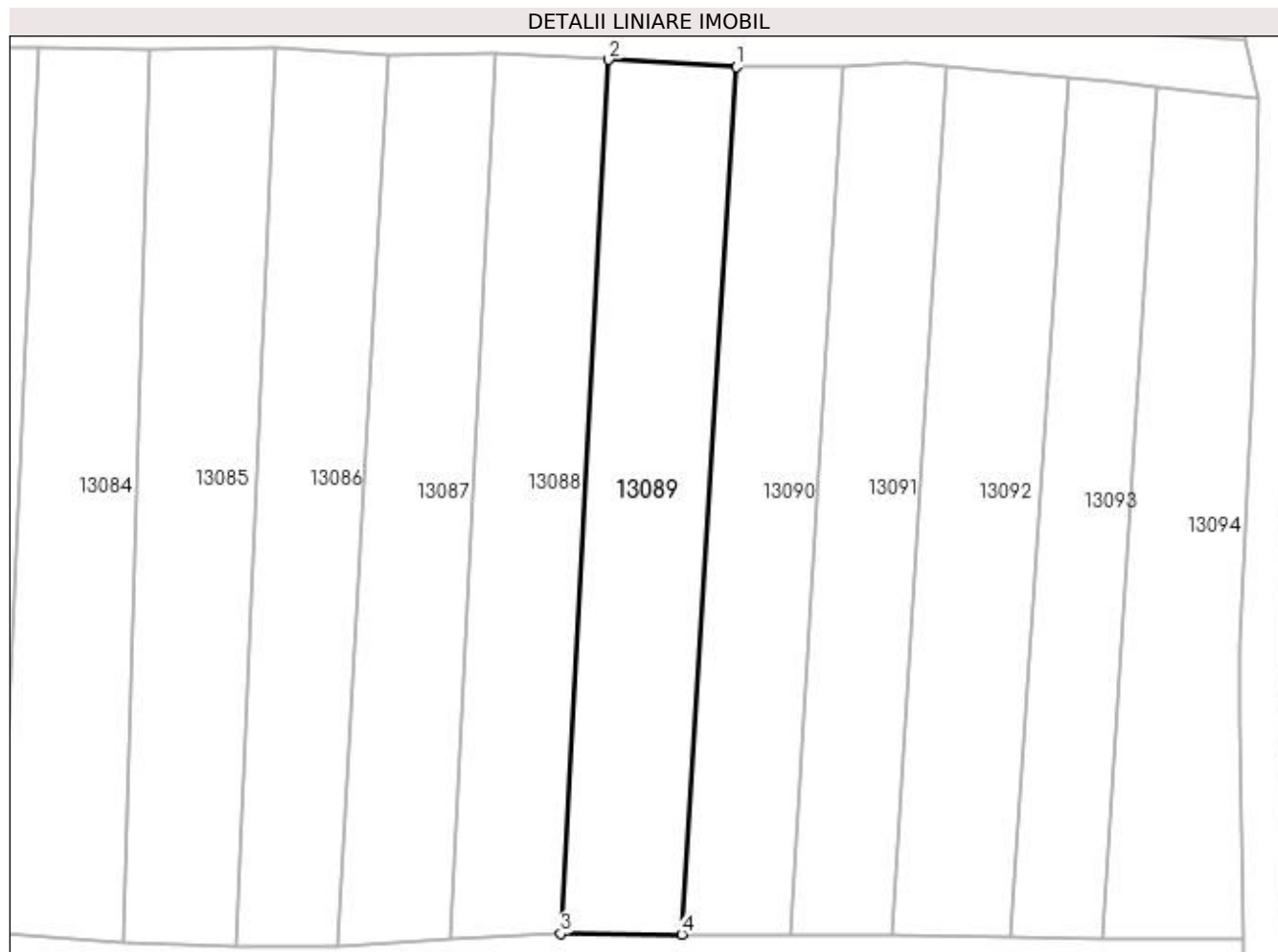
Inscrieri privind dezmembramintele dreptului de proprietate, drepturi reale de garanție și sarcini	Referințe
NU SUNT	

## Anexa Nr. 1 La Partea I

## Teren

Nr cadastral	Suprafața (mp)*	Observații / Referințe
	Din acte: 572 Masurata: 664	

\* Suprafața este determinată în planul de proiecție Stereo 70.



## Date referitoare la teren

Crt	Categorie folosință	Intra vilan	Suprafața (mp)	Tarla	Parcelă	Nr. topo	Observații / Referințe
1	vie	NU	664	97/1	41	-	

## Lungime Segmente

1) Valorile lungimilor segmentelor sunt obținute din proiecție în plan.

Punct început	X / Y	Punct sfârșit	X / Y	Lungime segment (** (m)
1	418.899,128 298.649,643	2	418.889,122 298.650,212	10.023
2	418.889,122 298.650,212	3	418.885,379 298.581,884	68.43
3	418.885,379 298.581,884	4	418.894,836 298.581,815	9.457
4	418.894,836 298.581,815	1	418.899,128 298.649,643	67.964

**\*\* Lungimile segmentelor sunt determinate în planul de proiecție Stereo 70 și sunt rotunjite la 1 milimetru.**

**\*\*\* Distanța dintre puncte este formată din segmente cumulate ce sunt mai mici decât valoarea 1 milimetru.**





**DATE DESPRE IMOBILUL NR. 13090**

Oficiul de Cadastru și Publicitate Imobiliară DOLJ  
Biroul de Cadastru și Publicitate Imobiliară Craiova

**A. Partea I. Descrierea imobilului**

TEREN Extravilan

Adresa: Jud. Dolj, T97/1, P40

Nr. Crt	Nr cadastral Nr. topografic	Suprafața* (mp)	Observații / Referințe
A1		Din acte: 552 Masurata: 574	Sector cadastral:9 Teren neimprejmuit;

**B. Partea II. Proprietari și acte**

Inscrieri privitoare la dreptul de proprietate și alte drepturi reale		Referințe
/		
Act Administrativ nr. TDP 2929, din 16/09/2004 emis de COMISIA JUDETEANA DOLJ (CERTIFICAT DE DECES SERIA DS NR 041585);		
B1	Intabulare, drept de PROPRIETATE, dobandit prin Reconstituire, cota actuala 1/1, cota initiala 1/1 1) VOICU IOANA DEFUNCT:Da 2) LICIU AURICA 3) VLADAIA ION 4) DINCU MARIA, LIPSĂ CNP	A1

**C. Partea III. SARCINI .**

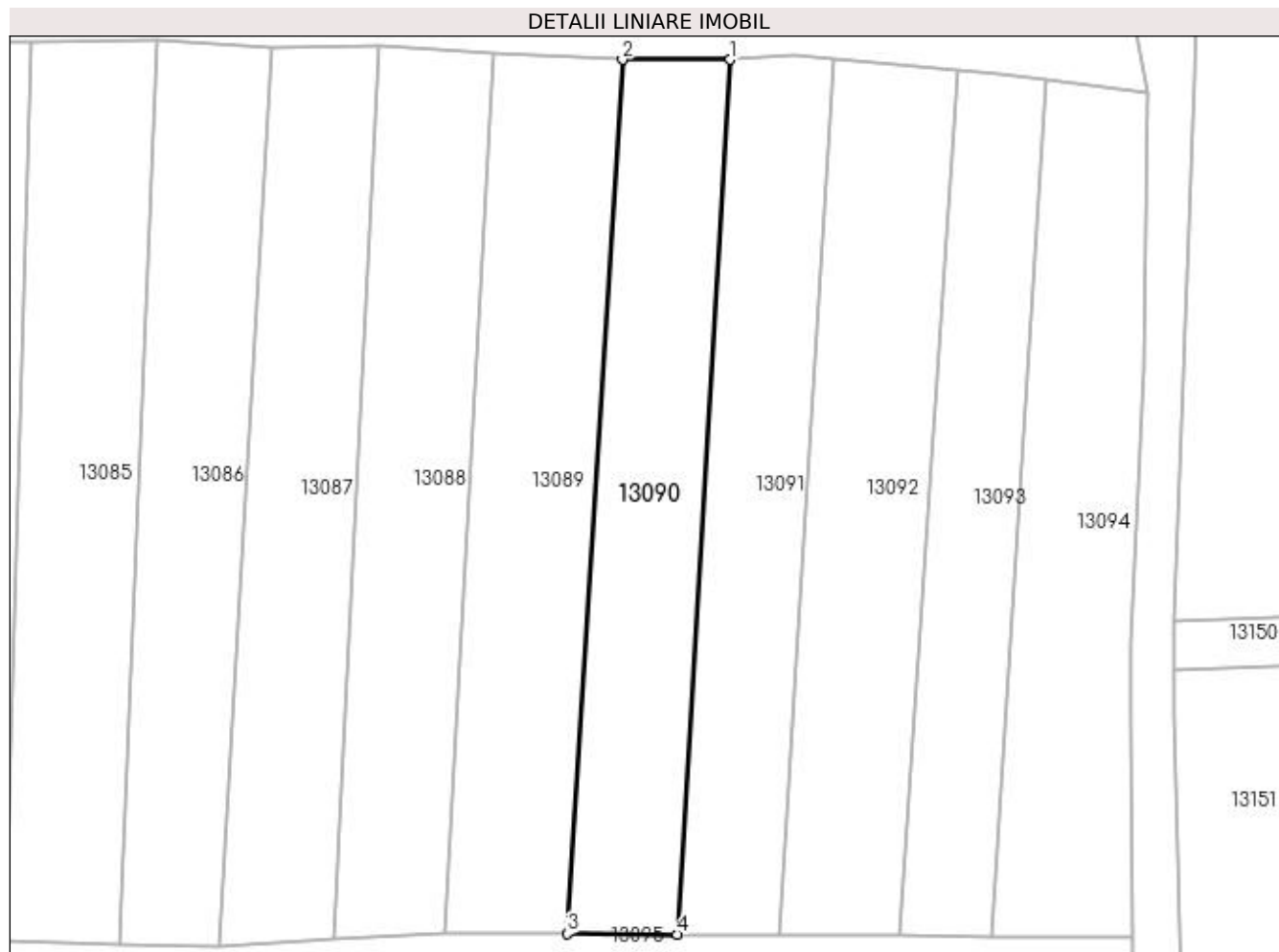
Inscrieri privind dezmembramintele dreptului de proprietate, drepturi reale de garanție și sarcini	Referințe
NU SUNT	

## Anexa Nr. 1 La Partea I

## Teren

Nr cadastral	Suprafața (mp)*	Observații / Referințe
	Din acte: 552 Masurata: 574	

\* Suprafața este determinată în planul de proiecție Stereo 70.



## Date referitoare la teren

Crt	Categorie folosință	Intra vilan	Suprafața (mp)	Tarla	Parcelă	Nr. topo	Observații / Referințe
1	vie	NU	574	97/1	40	-	

## Lungime Segmente

1) Valorile lungimilor segmentelor sunt obținute din proiecție în plan.

Punct început	X / Y	Punct sfârșit	X / Y	Lungime segment (** (m)
1	418.907,479 298.649,64	2	418.899,128 298.649,643	8.351
2	418.899,128 298.649,643	3	418.894,836 298.581,815	67.964
3	418.894,836 298.581,815	4	418.903,388 298.581,752	8.553
4	418.903,388 298.581,752	1	418.907,479 298.649,64	68.012

**\*\* Lungimile segmentelor sunt determinate în planul de proiecție Stereo 70 și sunt rotunjite la 1 milimetru.**

**\*\*\* Distanța dintre puncte este formată din segmente cumulate ce sunt mai mici decât valoarea 1 milimetru.**



**DATE DESPRE IMOBILUL NR. 13091**

Oficiul de Cadastru și Publicitate Imobiliară DOLJ  
Biroul de Cadastru și Publicitate Imobiliară Craiova

**A. Partea I. Descrierea imobilului**

TEREN Extravilan

Adresa: Jud. Dolj, T97/1, P39

Nr. Crt	Nr cadastral Nr. topografic	Suprafața* (mp)	Observații / Referințe
A1		Din acte: 546 Masurata: 544	Sector cadastral:9 Teren neimprejmuit;

**B. Partea II. Proprietari și acte**

Inscrieri privitoare la dreptul de proprietate și alte drepturi reale		Referințe
/		
Act Administrativ nr. 3574, din 29/08/2006 emis de COMISIA JUDETEANA DOLJ;		
B1	Intabulare, drept de PROPRIETATE, dobandit prin Reconstituire, cota actuala 1/1, cota initiala 1/1 1) CIOBĂNESCU VERGICA, LIPSĂ CNP 2) PAPPALĂ ION, LIPSĂ CNP	A1

**C. Partea III. SARCINI .**

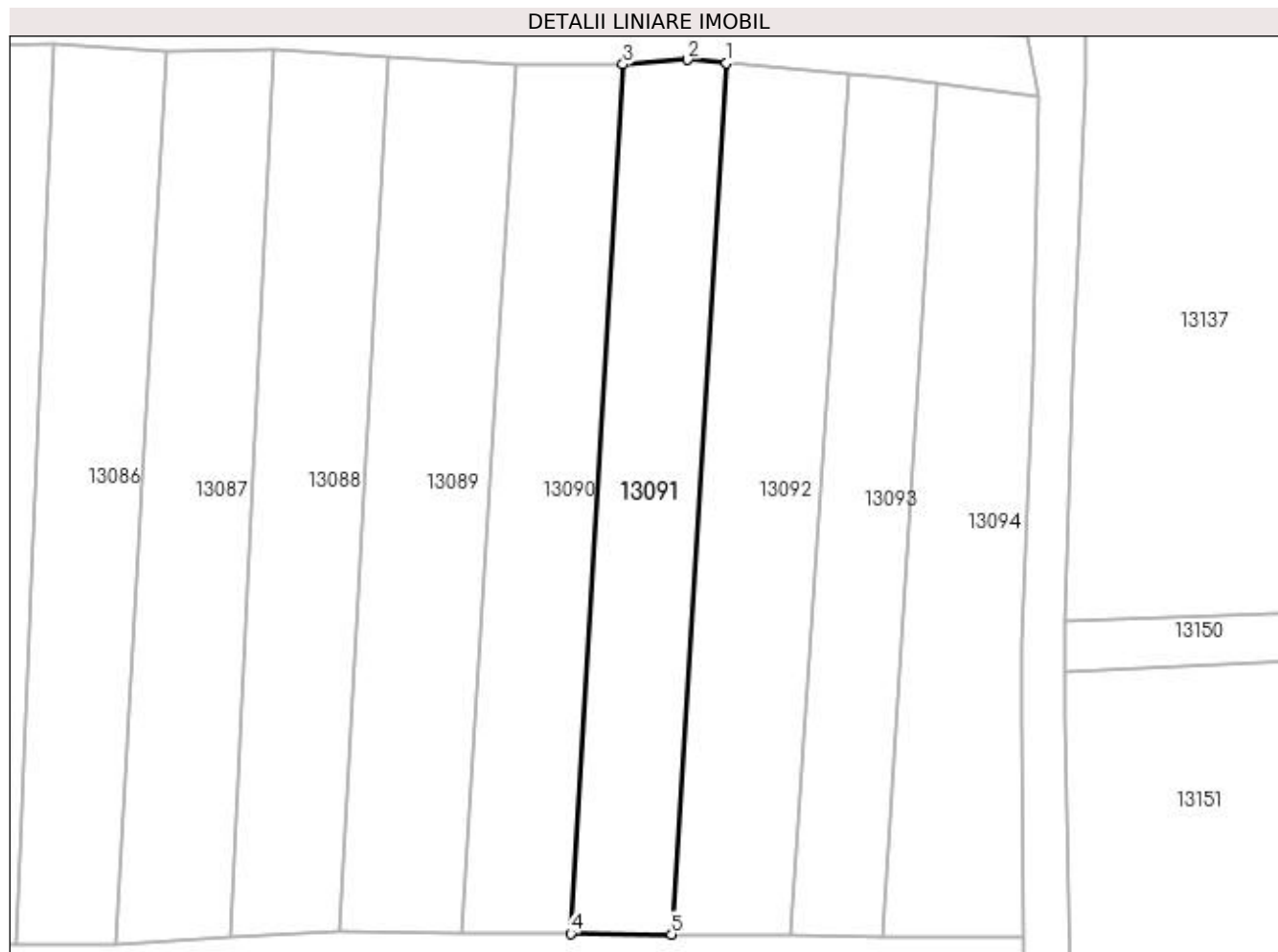
Inscrieri privind dezmembramintele dreptului de proprietate, drepturi reale de garanție și sarcini	Referințe
NU SUNT	

## Anexa Nr. 1 La Partea I

## Teren

Nr cadastral	Suprafața (mp)*	Observații / Referințe
	Din acte: 546 Masurata: 544	

\* Suprafața este determinată în planul de proiecție Stereo 70.



## Date referitoare la teren

Crt	Categorie folosință	Intra vilan	Suprafața (mp)	Tarla	Parcelă	Nr. topo	Observații / Referințe
1	vie	NU	544	97/1	39	-	

## Lungime Segmente

1) Valorile lungimilor segmentelor sunt obținute din proiecție în plan.

Punct început	X / Y	Punct sfârșit	X / Y	Lungime segment (** (m)
1	418.915,563 298.649,715	2	418.912,52 298.649,989	3.055
2	418.912,52 298.649,989	3	418.907,479 298.649,64	5.053
3	418.907,479 298.649,64	4	418.903,388 298.581,752	68.012
4	418.903,388 298.581,752	5	418.911,277 298.581,689	7.889
5	418.911,277 298.581,689	1	418.915,563 298.649,715	68.161

**\*\* Lungimile segmentelor sunt determinate în planul de proiecție Stereo 70 și sunt rotunjite la 1 milimetru.**

**\*\*\* Distanța dintre puncte este formată din segmente cumulate ce sunt mai mici decât valoarea 1 milimetru.**





**DATE DESPRE IMOBILUL NR. 13092**

Oficiul de Cadastru și Publicitate Imobiliară DOLJ  
Biroul de Cadastru și Publicitate Imobiliară Craiova

**A. Partea I. Descrierea imobilului**

TEREN Extravilan

Adresa: Jud. Dolj, T97/1, P38

Nr. Crt	Nr cadastral Nr. topografic	Suprafața* (mp)	Observații / Referințe
A1		Din acte: 568 Masurata: 639	Sector cadastral:9 Teren neimprejmuit;

**B. Partea II. Proprietari și acte**

Inscrieri privitoare la dreptul de proprietate și alte drepturi reale		Referințe
/		
Act Administrativ nr. TDP NR.1116-48053, din 06/05/1997 emis de CJ DOLJ;		
B1	Intabulare, drept de PROPRIETATE, dobandit prin Lege, cota actuala 1/1, cota initiala 1/1 1) CIUREA MARIN, LIPSĂ CNP	A1

**C. Partea III. SARCINI .**

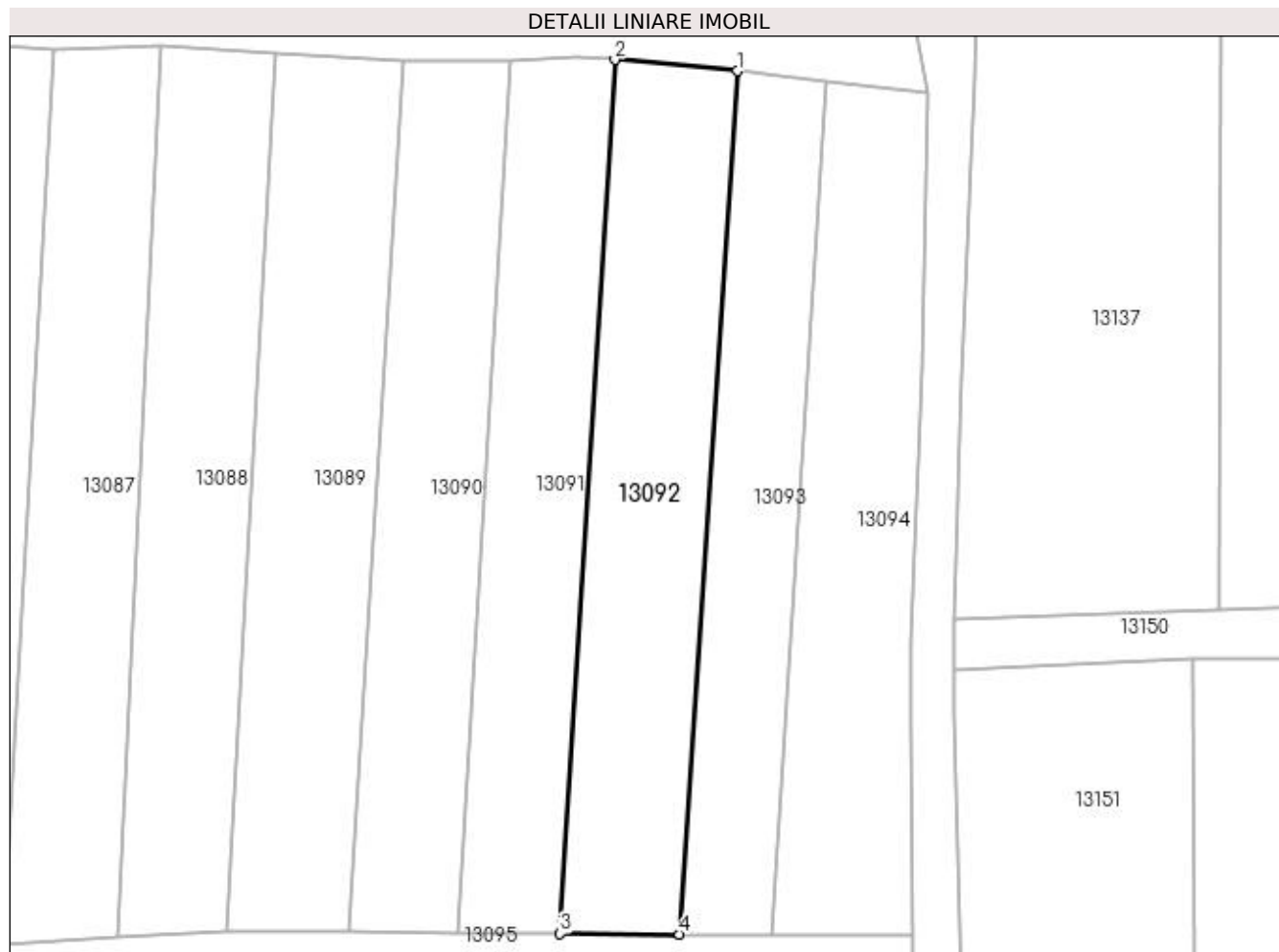
Inscrieri privind dezmembramintele dreptului de proprietate, drepturi reale de garanție și sarcini	Referințe
NU SUNT	

## Anexa Nr. 1 La Partea I

## Teren

Nr cadastral	Suprafața (mp)*	Observații / Referințe
	Din acte: 568 Masurata: 639	

\* Suprafața este determinată în planul de proiecție Stereo 70.



## Date referitoare la teren

Crt	Categorie folosință	Intra vilan	Suprafața (mp)	Tarla	Parcelă	Nr. topo	Observații / Referințe
1	arabil	NU	639	97/1	38	-	

## Lungime Segmente

1) Valorile lungimilor segmentelor sunt obținute din proiecție în plan.

Punct început	X / Y	Punct sfârșit	X / Y	Lungime segment (** (m)
1	418.925,091 298.648,835	2	418.915,563 298.649,715	9.568
2	418.915,563 298.649,715	3	418.911,277 298.581,689	68.161
3	418.911,277 298.581,689	4	418.920,593 298.581,626	9.316
4	418.920,593 298.581,626	1	418.925,091 298.648,835	67.36

**\*\* Lungimile segmentelor sunt determinate în planul de proiecție Stereo 70 și sunt rotunjite la 1 milimetru.**

**\*\*\* Distanța dintre puncte este formată din segmente cumulate ce sunt mai mici decât valoarea 1 milimetru.**



**DATE DESPRE IMOBILUL NR. 13093**

Oficiul de Cadastru și Publicitate Imobiliară DOLJ  
Biroul de Cadastru și Publicitate Imobiliară Craiova

**A. Partea I. Descrierea imobilului**

TEREN Extravilan

Adresa: Jud. Dolj, T97/1, P37

Nr. Crt	Nr cadastral Nr. topografic	Suprafața* (mp)	Observații / Referințe
A1		474	Sector cadastral:9 Teren neimprejmuit;

**B. Partea II. Proprietari și acte**

Inscrieri privitoare la dreptul de proprietate și alte drepturi reale	Referințe
/	
Act Administrativ nr. TDP 2895, din 10/08/2004 emis de COMISIA JUDETEANA DOLJ (CERTIFICAT DE DECES SERIA DA NR 240962; ADEVERINTA 4668/19.08.2021);	
B1	A1
Intabulare, drept de PROPRIETATE, dobândit prin Reconstituire, cota actuala 1/1, cota initiala 1/1 1) BIRCU FLOAREA, LIPSĂ CNP DEFUNCT:Da	

**C. Partea III. SARCINI .**

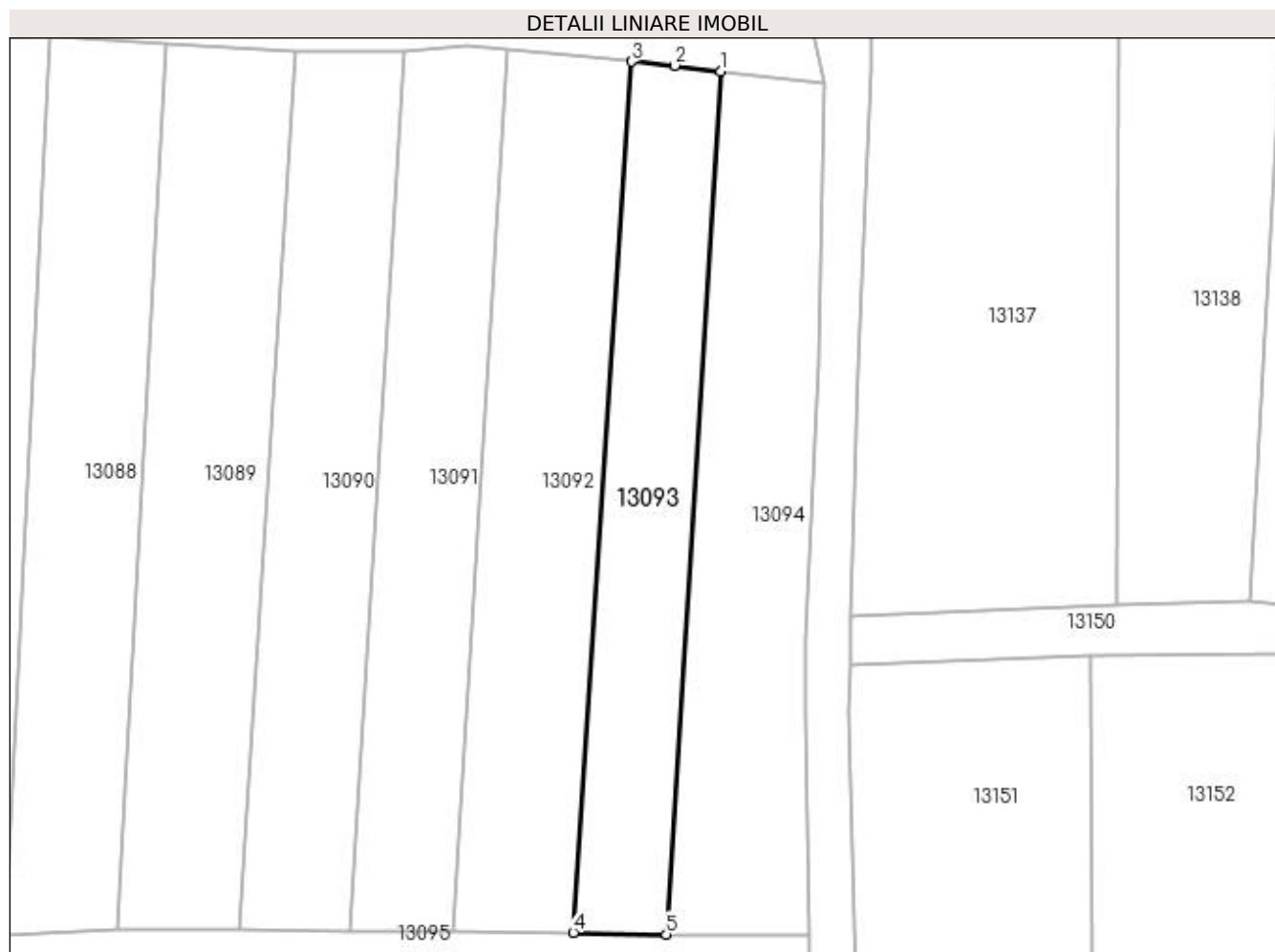
Inscrieri privind dezmembramintele dreptului de proprietate, drepturi reale de garanție și sarcini	Referințe
NU SUNT	

## Anexa Nr. 1 La Partea I

## Teren

Nr cadastral	Suprafața (mp)*	Observații / Referințe
	474	

\* Suprafața este determinată în planul de proiecție Stereo 70.



## Date referitoare la teren

Crt	Categorie folosință	Intra vilan	Suprafața (mp)	Tarla	Parcelă	Nr. topo	Observații / Referințe
1	vie	NU	474	97/1	37	-	

## Lungime Segmente

1) Valorile lungimilor segmentelor sunt obținute din proiecție în plan.

Punct început	X / Y	Punct sfârșit	X / Y	Lungime segment (** (m)
1	418.931,995 298.648,091	2	418.928,424 298.648,529	3.598
2	418.928,424 298.648,529	3	418.925,091 298.648,835	3.347
3	418.925,091 298.648,835	4	418.920,593 298.581,626	67.36
4	418.920,593 298.581,626	5	418.927,79 298.581,492	7.198
5	418.927,79 298.581,492	1	418.931,995 298.648,091	66.732

**\*\* Lungimile segmentelor sunt determinate în planul de proiecție Stereo 70 și sunt rotunjite la 1 milimetru.**

**\*\*\* Distanța dintre puncte este formată din segmente cumulate ce sunt mai mici decât valoarea 1 milimetru.**





**DATE DESPRE IMOBILUL NR. 13094**

Oficiul de Cadastru și Publicitate Imobiliară DOLJ  
Biroul de Cadastru și Publicitate Imobiliară Craiova

**A. Partea I. Descrierea imobilului**

TEREN Extravilan

Adresa: Jud. Dolj, T97/1, P36

Nr. Crt	Nr cadastral Nr. topografic	Suprafața* (mp)	Observații / Referințe
A1		Din acte: 682 Masurata: 612	Sector cadastral:9 Teren neimprejmuit;

**B. Partea II. Proprietari și acte**

Inscrieri privitoare la dreptul de proprietate și alte drepturi reale	Referințe
/	
Act Administrativ nr. TDP 2676, din 04/02/2004 emis de COMISIA JUDETEANA DOLJ (CERTIFICAT DE DECES SERIA DC NR 273767);	
B1	A1
Intabulare, drept de PROPRIETATE, dobandit prin Reconstituire, cota actuala 1/1, cota initiala 1/1 1) STANCULEASA ION, LIPSĂ CNP DEFUNCT:Da	

**C. Partea III. SARCINI .**

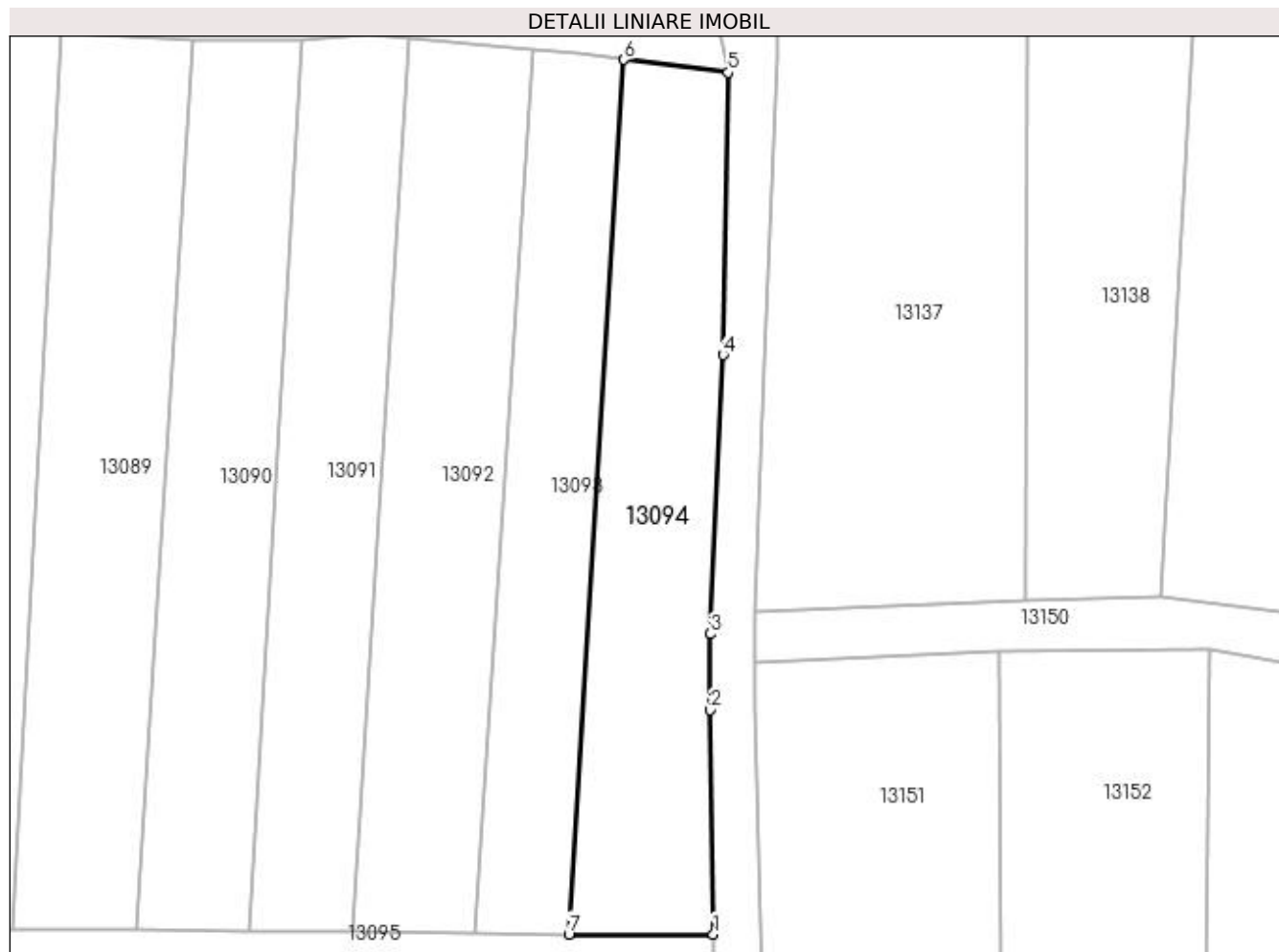
Inscrieri privind dezmembramintele dreptului de proprietate, drepturi reale de garanție și sarcini	Referințe
NU SUNT	

## Anexa Nr. 1 La Partea I

## Teren

Nr cadastral	Suprafața (mp)*	Observații / Referințe
	Din acte: 682 Masurata: 612	

\* Suprafața este determinată în planul de proiecție Stereo 70.



## Date referitoare la teren

Crt	Categorie folosință	Intra vilan	Suprafața (mp)	Tarla	Parcelă	Nr. topo	Observații / Referințe
1	vie	NU	612	97/1	36	-	

## Lungime Segmente

1) Valorile lungimilor segmentelor sunt obținute din proiecție în plan.

Punct început	X / Y	Punct sfârșit	X / Y	Lungime segment (** (m)
1	418.938,779 298.581,492	2	418.938,542 298.598,576	17.086
2	418.938,542 298.598,576	3	418.938,557 298.604,35	5.773
3	418.938,557 298.604,35	4	418.939,543 298.625,623	21.297
4	418.939,543 298.625,623	5	418.939,933 298.647,117	21.497
5	418.939,933 298.647,117	6	418.931,995 298.648,091	7.998

Punct început	X / Y	Punct sfârșit	X / Y	Lungime segment (** (m)
6	418.931,995 298.648,091	7	418.927,79 298.581,492	66.732
7	418.927,79 298.581,492	1	418.938,779 298.581,492	10.989

\*\* Lungimile segmentelor sunt determinate în planul de proiecție Stereo 70 și sunt rotunjite la 1 milimetru.

\*\*\* Distanța dintre puncte este formată din segmente cumulate ce sunt mai mici decât valoarea 1 milimetru.



**DATE DESPRE IMOBILUL NR. 13095**

Oficiul de Cadastru și Publicitate Imobiliară DOLJ  
Biroul de Cadastru și Publicitate Imobiliară Craiova

**A. Partea I. Descrierea imobilului**

TEREN Extravilan

Adresa: Jud. Dolj, T97/1, De 384/2

Nr. Crt	Nr cadastral Nr. topografic	Suprafața* (mp)	Observații / Referințe
A1		Din acte: 748 Masurata: 749	Sector cadastral:9 Teren neimprejmuit;

**B. Partea II. Proprietari și acte**

Inscrieri privitoare la dreptul de proprietate și alte drepturi reale		Referințe
/		
Act Normativ nr. HG 965, din 05/09/2002 emis de GUVERNUL ROMANIEI (ANEXA NR. 57-INVENTARUL BUNURILOR CARE APARTIN DOMENIULUI PUBLIC AL COMUNEI LEU);		
B1	Intabulare, drept de PROPRIETATE, dobandit prin Lege, cota actuala 1/1, cota initiala 1/1 1) COMUNA LEU-DOMENIUL PUBLIC, CIF:4553631	A1

**C. Partea III. SARCINI .**

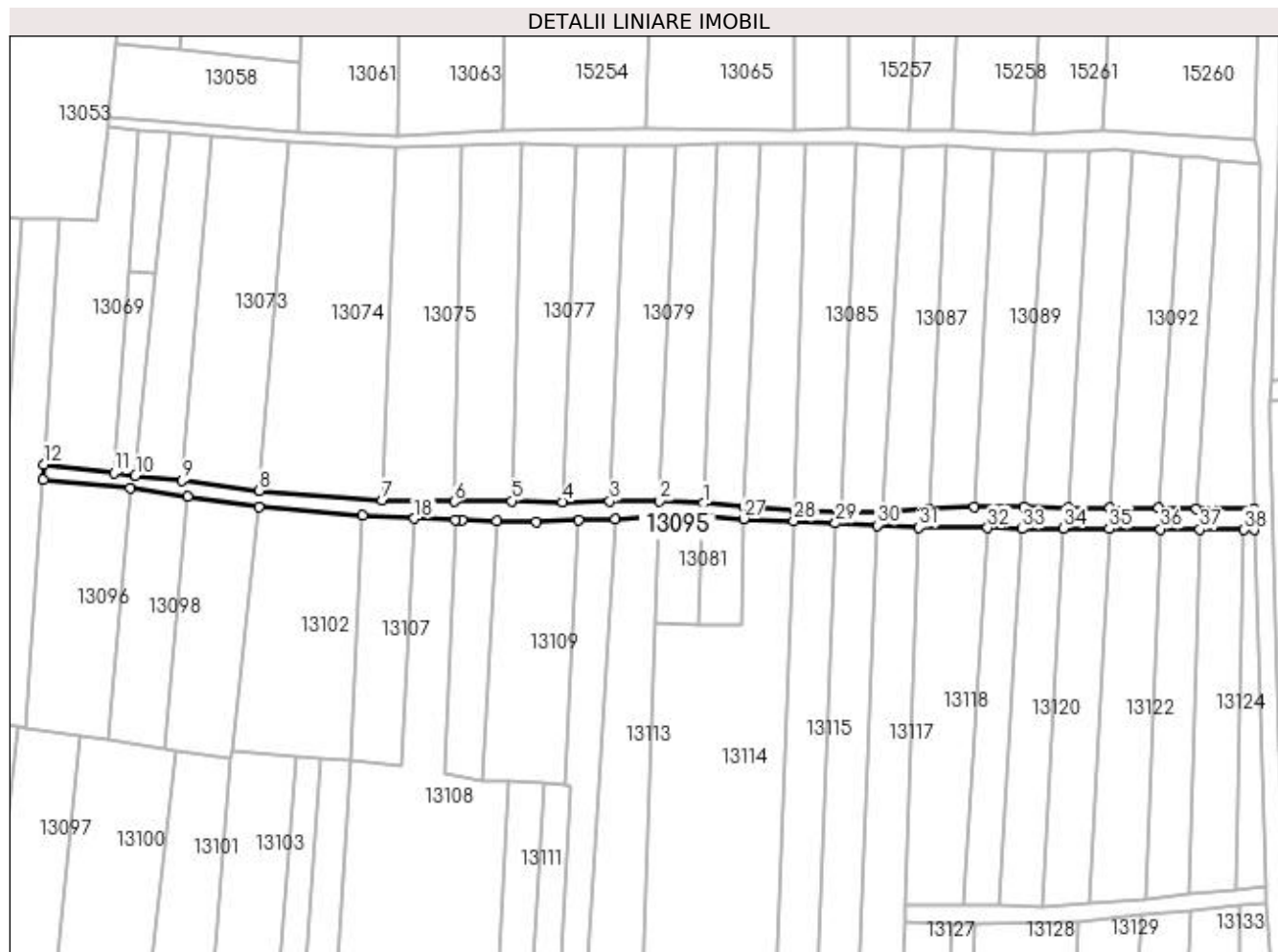
Inscrieri privind dezmembramintele dreptului de proprietate, drepturi reale de garanție și sarcini	Referințe
NU SUNT	

## Anexa Nr. 1 La Partea I

## Teren

Nr cadastral	Suprafața (mp)*	Observații / Referințe
	Din acte: 748 Masurata: 749	

\* Suprafața este determinată în planul de proiecție Stereo 70.



## Date referitoare la teren

Crt	Categorie folosință	Intravilan	Suprafața (mp)	Tarla	Parcelă	Nr. topo	Observații / Referințe
1	drum	NU	749	97/1	De 384/2	-	

## Lungime Segmente

1) Valorile lungimilor segmentelor sunt obținute din proiecție în plan.

Punct început	X / Y	Punct sfârșit	X / Y	Lungime segment	Punct început	X / Y	Punct sfârșit	X / Y	Lungime segment	Punct început	X / Y	Punct sfârșit	X / Y	Lungime segment
1	418.833,683 298.582,49	2	418.825,411 298.583,005	8.288	2	418.825,411 298.583,005	3	418.815,88 298.582,912	9.532	3	418.815,88 298.582,912	4	418.806,832 298.582,824	9.048
4	418.806,832 298.582,824	5	418.797,172 298.582,968	9.661	5	418.797,172 298.582,968	6	418.786,179 298.582,853	10.993	6	418.786,179 298.582,853	7	418.772,398 298.583,122	13.784
7	418.772,398 298.583,122	8	418.748,948 298.584,927	23.519	8	418.748,948 298.584,927	9	418.734,282 298.586,928	14.802	9	418.734,282 298.586,928	10	418.725,356 298.587,781	8.967
10	418.725,356 298.587,781	11	418.721,246 298.588,391	4.155	11	418.721,246 298.588,391	12	418.707,938 298.589,986	13.403	12	418.707,938 298.589,986	13	418.707,747 298.587,034	2.958
13	418.707,747 298.587,034	14	418.724,369 298.585,373	16.705	14	418.724,369 298.585,373	15	418.735,342 298.583,813	11.084	15	418.735,342 298.583,813	16	418.748,895 298.581,805	13.701

Punct început	X / Y	Punct sfârșit	X / Y	Lungime segment	Punct început	X / Y	Punct sfârșit	X / Y	Lungime segment	Punct început	X / Y	Punct sfârșit	X / Y	Lungime segment
16	418.748,895 298.581,805	17	418.768,726 298.580,2	19.896	17	418.768,726 298.580,2	18	418.778,604 298.579,643	9.894	18	418.778,604 298.579,643	19	418.786,343 298.579,348	7.744
19	418.786,343 298.579,348	20	418.787,715 298.579,295	1.372	20	418.787,715 298.579,295	21	418.794,225 298.579,191	6.511	21	418.794,225 298.579,191	22	418.801,791 298.579,07	7.567
22	418.801,791 298.579,07	23	418.809,899 298.579,265	8.111	23	418.809,899 298.579,265	24	418.816,946 298.579,51	7.051	24	418.816,946 298.579,51	25	418.825,35 298.580,283	8.439
25	418.825,35 298.580,283	26	418.833,646 298.580,117	8.298	26	418.833,646 298.580,117	27	418.841,417 298.579,61	7.787	27	418.841,417 298.579,61	28	418.850,955 298.579,135	9.55
28	418.850,955 298.579,135	29	418.858,944 298.578,737	7.999	29	418.858,944 298.578,737	30	418.866,893 298.578,341	7.959	30	418.866,893 298.578,341	31	418.874,881 298.577,944	7.998
31	418.874,881 298.577,944	32	418.887,935 298.577,865	13.054	32	418.887,935 298.577,865	33	418.894,514 298.577,662	6.583	33	418.894,514 298.577,662	34	418.902,434 298.577,777	7.921
34	418.902,434 298.577,777	35	418.911,16 298.577,695	8.727	35	418.911,16 298.577,695	36	418.920,921 298.577,623	9.761	36	418.920,921 298.577,623	37	418.928,441 298.577,568	7.52
37	418.928,441 298.577,568	38	418.936,87 298.577,506	8.43	38	418.936,87 298.577,506	39	418.938,75 298.577,492	1.88	39	418.938,75 298.577,492	40	418.938,779 298.581,492	4.0
40	418.938,779 298.581,492	41	418.927,79 298.581,492	10.989	41	418.927,79 298.581,492	42	418.920,593 298.581,626	7.198	42	418.920,593 298.581,626	43	418.911,277 298.581,689	9.316
43	418.911,277 298.581,689	44	418.903,388 298.581,752	7.889	44	418.903,388 298.581,752	45	418.894,836 298.581,815	8.553	45	418.894,836 298.581,815	46	418.885,379 298.581,884	9.457
46	418.885,379 298.581,884	47	418.876,782 298.581,463	8.607	47	418.876,782 298.581,463	48	418.867,857 298.580,84	8.947	48	418.867,857 298.580,84	49	418.860,049 298.580,937	7.809
49	418.860,049 298.580,937	50	418.851,136 298.581,202	8.917	50	418.851,136 298.581,202	51	418.841,425 298.581,866	9.734	51	418.841,425 298.581,866	1	418.833,683 298.582,49	7.767

\*\* Lungimile segmentelor sunt determinate în planul de proiecție Stereo 70 și sunt rotunjite la 1 milimetru.

\*\*\* Distanța dintre puncte este formată din segmente cumulate ce sunt mai mici decât valoarea 1 milimetru.





**DATE DESPRE IMOBILUL NR. 13096**

Oficiul de Cadastru și Publicitate Imobiliară DOLJ  
 Biroul de Cadastru și Publicitate Imobiliară Craiova

**A. Partea I. Descrierea imobilului**

TEREN Extravilan

Adresa: Jud. Dolj, T97/1, P232

Nr. Crt	Nr cadastral Nr. topografic	Suprafața* (mp)	Observații / Referințe
A1		783	Sector cadastral:9 Teren neimprejmuit;

**B. Partea II. Proprietari și acte**

Inscrieri privitoare la dreptul de proprietate și alte drepturi reale	Referințe
/	
Act Administrativ nr. 704-44590, din 30/01/1996 emis de COMISIA JUDETEANA DOLJ;	
B1	A1
Intabulare, drept de PROPRIETATE, dobândit prin Reconstituire, cota actuala 1/1, cota initiala 1/1 1) VISCOL MARIAN , LIPSĂ CNP	

**C. Partea III. SARCINI .**

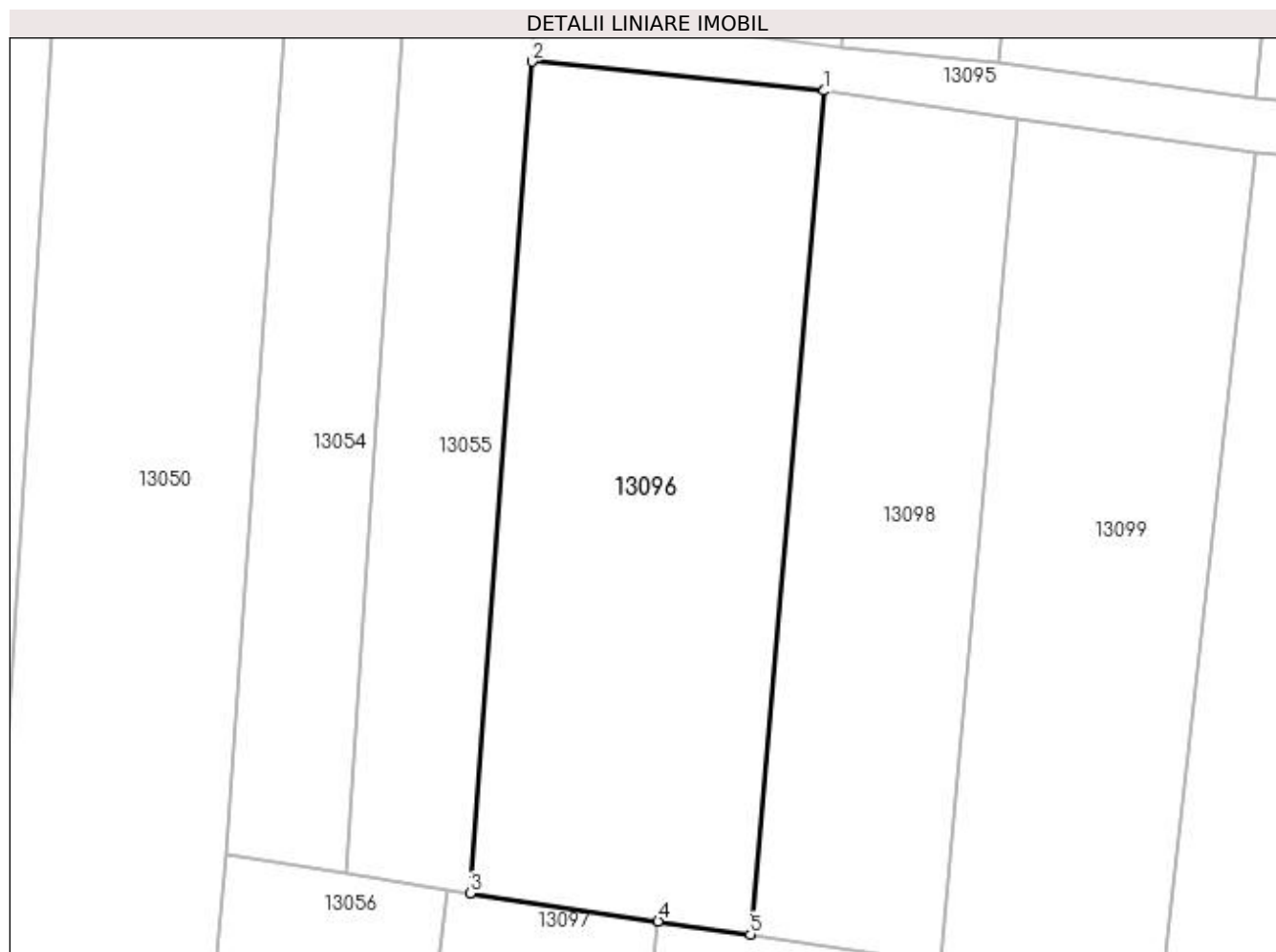
Inscrieri privind dezmembramintele dreptului de proprietate, drepturi reale de garanție și sarcini	Referințe
NU SUNT	

## Anexa Nr. 1 La Partea I

## Teren

Nr cadastral	Suprafața (mp)*	Observații / Referințe
	783	

\* Suprafața este determinată în planul de proiecție Stereo 70.



## Date referitoare la teren

Crt	Categorie folosință	Intra vilan	Suprafața (mp)	Tarla	Parcelă	Nr. topo	Observații / Referințe
1	vie	NU	783	97/1	232	-	IDENTIC CU T79

## Lungime Segmente

1) Valorile lungimilor segmentelor sunt obținute din proiecție în plan.

Punct început	X / Y	Punct sfârșit	X / Y	Lungime segment (** (m)
1	418.724,369 298.585,373	2	418.707,747 298.587,034	16.705
2	418.707,747 298.587,034	3	418.704,219 298.539,752	47.414
3	418.704,219 298.539,752	4	418.714,932 298.538,161	10.83
4	418.714,932 298.538,161	5	418.720,164 298.537,42	5.284
5	418.720,164 298.537,42	1	418.724,369 298.585,373	48.138

**\*\* Lungimile segmentelor sunt determinate în planul de proiecție Stereo 70 și sunt rotunjite la 1 milimetru.**

**\*\*\* Distanța dintre puncte este formată din segmente cumulate ce sunt mai mici decât valoarea 1 milimetru.**



**DATE DESPRE IMOBILUL NR. 13097**

Oficiul de Cadastru și Publicitate Imobiliară DOLJ  
Biroul de Cadastru și Publicitate Imobiliară Craiova

**A. Partea I. Descrierea imobilului**

TEREN Extravilan

Adresa: Jud. Dolj, T97/1, P89

Nr. Crt	Nr cadastral Nr. topografic	Suprafața* (mp)	Observații / Referințe
A1		Din acte: 700 Masurata: 818	Sector cadastral:9 Teren neimprejmuit;

**B. Partea II. Proprietari și acte**

Inscrieri privitoare la dreptul de proprietate și alte drepturi reale		Referințe
/		
Act Administrativ nr. 3646, din 17/04/2007 emis de COMISIA JUDETEANA DOLJ;		
B1	Intabulare, drept de PROPRIETATE, dobandit prin Reconstituire, cota actuala 1/1, cota initiala 1/1 1) TRICA FLOAREA, LIPSĂ CNP 2) CHIROIU MARIN, LIPSĂ CNP 3) CHIROIU NICU, LIPSĂ CNP	A1

**C. Partea III. SARCINI .**

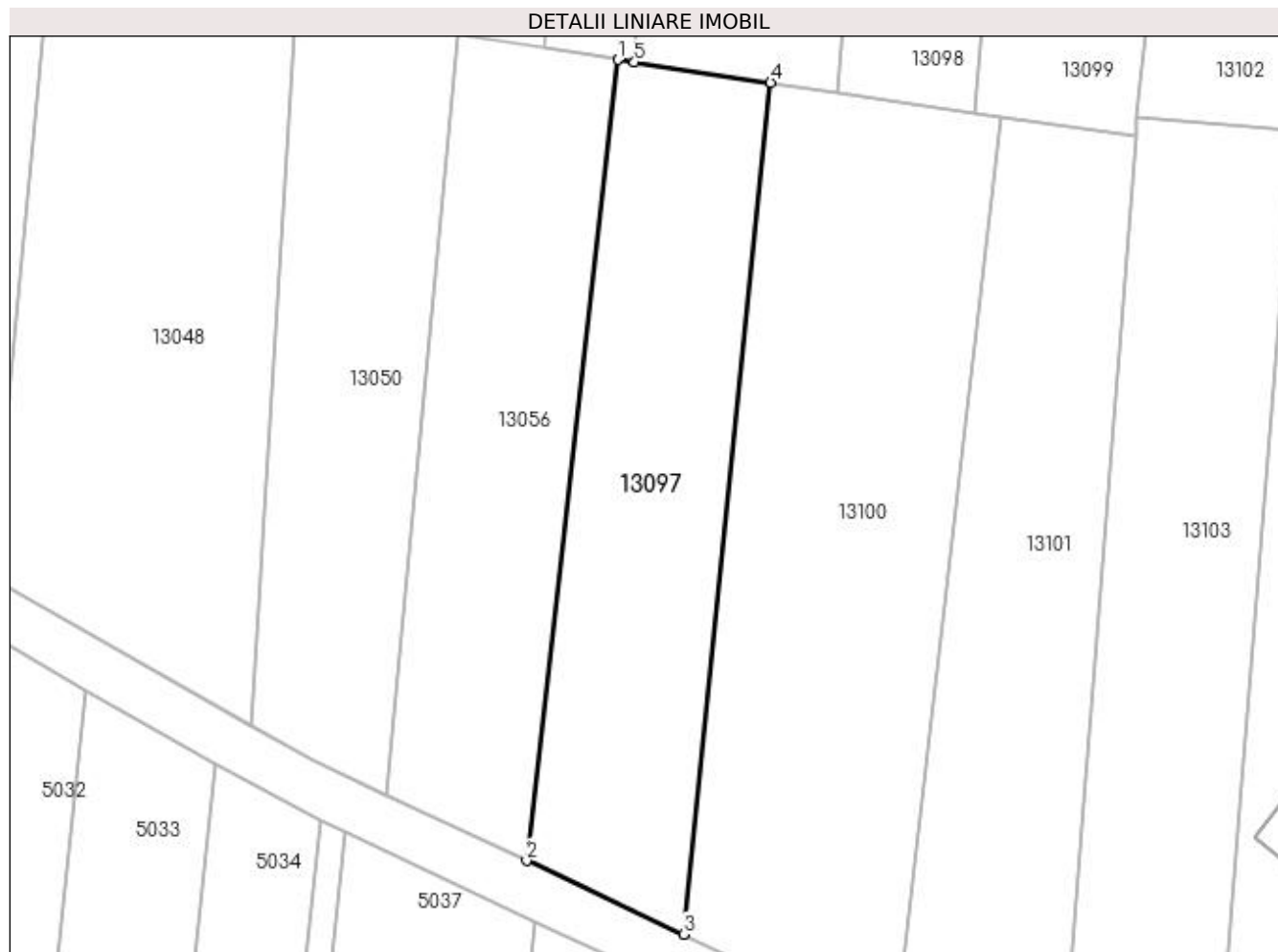
Inscrieri privind dezmembramintele dreptului de proprietate, drepturi reale de garanție și sarcini	Referințe
NU SUNT	

## Anexa Nr. 1 La Partea I

## Teren

Nr cadastral	Suprafața (mp)*	Observații / Referințe
	Din acte: 700 Masurata: 818	

\* Suprafața este determinată în planul de proiecție Stereo 70.



## Date referitoare la teren

Crt	Categorie folosință	Intra vilan	Suprafața (mp)	Tarla	Parcelă	Nr. topo	Observații / Referințe
1	vie	NU	818	97/1	89	-	

## Lungime Segmente

1) Valorile lungimilor segmentelor sunt obținute din proiecție în plan.

Punct început	X / Y	Punct sfârșit	X / Y	Lungime segment (** (m)
1	418.702,908 298.539,956	2	418.695,726 298.476,994	63.37
2	418.695,726 298.476,994	3	418.708,064 298.471,217	13.623
3	418.708,064 298.471,217	4	418.714,932 298.538,161	67.295
4	418.714,932 298.538,161	5	418.704,219 298.539,752	10.83
5	418.704,219 298.539,752	1	418.702,908 298.539,956	1.327

**\*\* Lungimile segmentelor sunt determinate în planul de proiecție Stereo 70 și sunt rotunjite la 1 milimetru.**

**\*\*\* Distanța dintre puncte este formată din segmente cumulate ce sunt mai mici decât valoarea 1 milimetru.**





**DATE DESPRE IMOBILUL NR. 13098**

Oficiul de Cadastru și Publicitate Imobiliară DOLJ  
Biroul de Cadastru și Publicitate Imobiliară Craiova

**A. Partea I. Descrierea imobilului**

TEREN Extravilan

Adresa: Jud. Dolj, T97/1, P90

Nr. Crt	Nr cadastral Nr. topografic	Suprafața* (mp)	Observații / Referințe
A1		Din acte: 500 Masurata: 529	Sector cadastral:9 Teren neimprejmuit;

**B. Partea II. Proprietari și acte**

Inscrieri privitoare la dreptul de proprietate și alte drepturi reale		Referințe
/		
Act Notarial nr. CM 45, din 17/08/2010 emis de NP LAURA DIACONU (ADEVERINTA 4354/02.09.2021; TDP 3577/30.08.2006);		
B1	Intabulare, drept de PROPRIETATE, dobandit prin Succesiune, cota actuala 1/1, cota initiala 1/1 1) TICLEANU GHEORGHE	A1

**C. Partea III. SARCINI .**

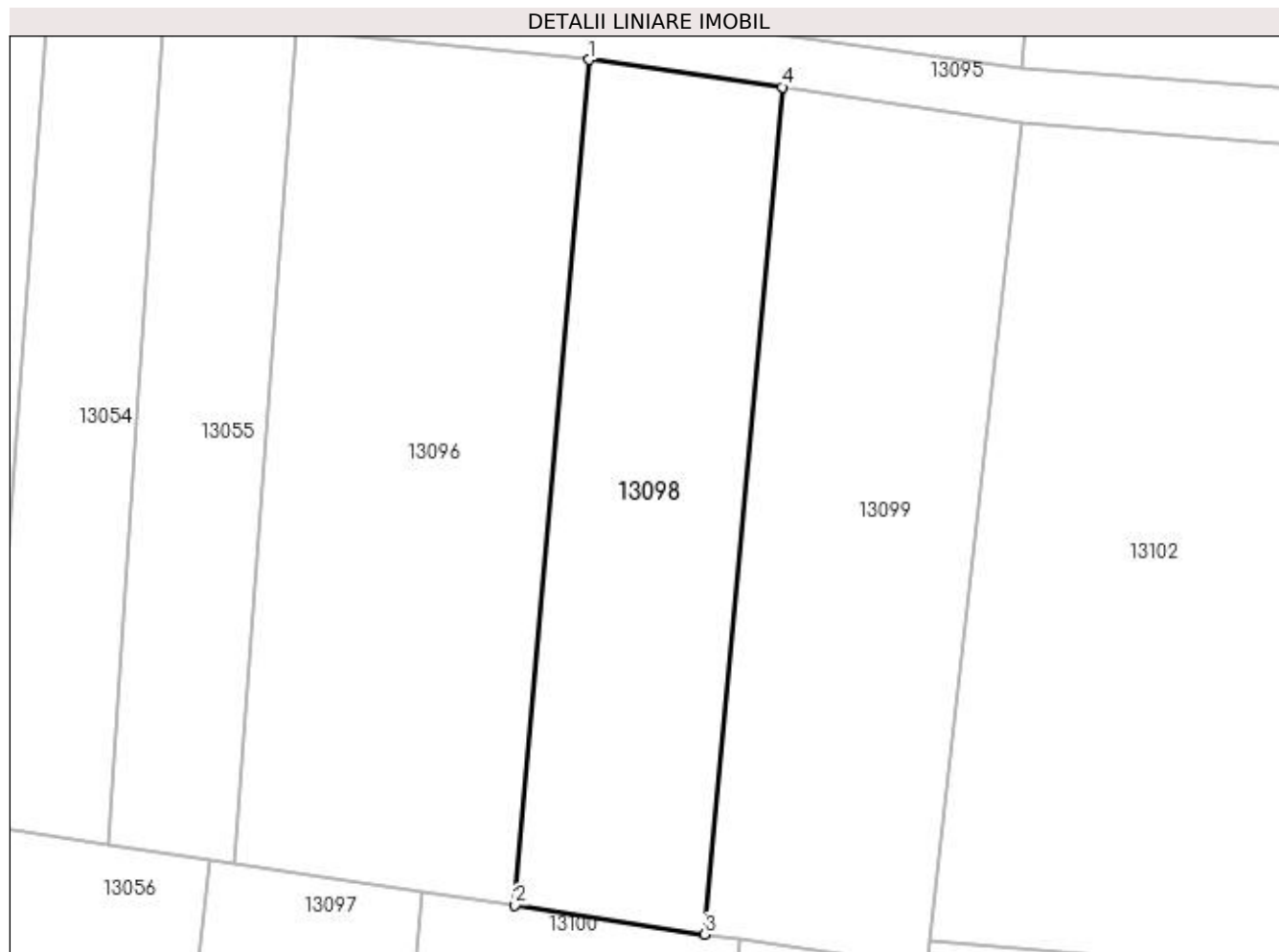
Inscrieri privind dezmembramintele dreptului de proprietate, drepturi reale de garanție și sarcini	Referințe
NU SUNT	

## Anexa Nr. 1 La Partea I

## Teren

Nr cadastral	Suprafața (mp)*	Observații / Referințe
	Din acte: 500 Masurata: 529	

\* Suprafața este determinată în planul de proiecție Stereo 70.



## Date referitoare la teren

Crt	Categorie folosință	Intra vilan	Suprafața (mp)	Tarla	Parcelă	Nr. topo	Observații / Referințe
1	vie	NU	529	97/1	90	-	

## Lungime Segmente

1) Valorile lungimilor segmentelor sunt obținute din proiecție în plan.

Punct început	X / Y	Punct sfârșit	X / Y	Lungime segment (** (m)
1	418.724,369 298.585,373	2	418.720,164 298.537,42	48.138
2	418.720,164 298.537,42	3	418.730,943 298.535,777	10.903
3	418.730,943 298.535,777	4	418.735,342 298.583,813	48.237
4	418.735,342 298.583,813	1	418.724,369 298.585,373	11.084

**\*\* Lungimile segmentelor sunt determinate în planul de proiecție Stereo 70 și sunt rotunjite la 1 milimetru.**

**\*\*\* Distanța dintre puncte este formată din segmente cumulate ce sunt mai mici decât valoarea 1 milimetru.**



**DATE DESPRE IMOBILUL NR. 13099**

Oficiul de Cadastru și Publicitate Imobiliară DOLJ  
 Biroul de Cadastru și Publicitate Imobiliară Craiova

**A. Partea I. Descrierea imobilului**

TEREN Extravilan

Adresa: Jud. Dolj, T97/1

Nr. Crt	Nr cadastral Nr. topografic	Suprafața* (mp)	Observații / Referințe
A1		637	Sector cadastral:9 Teren neimprejmuit;

**B. Partea II. Proprietari și acte**

Inscrieri privitoare la dreptul de proprietate și alte drepturi reale		Referințe
/		
Act Normativ nr. LEGEA 7, din 13/03/1996 emis de PARLAMENT;		
B1	Inscrierea provizorie, drept de PROPRIETATE, dobandit prin Lege, cota actuala 1/1, cota initiala 1/1 1) NEIDENTIFICAT NEIDENTIFICAT	A1

**C. Partea III. SARCINI .**

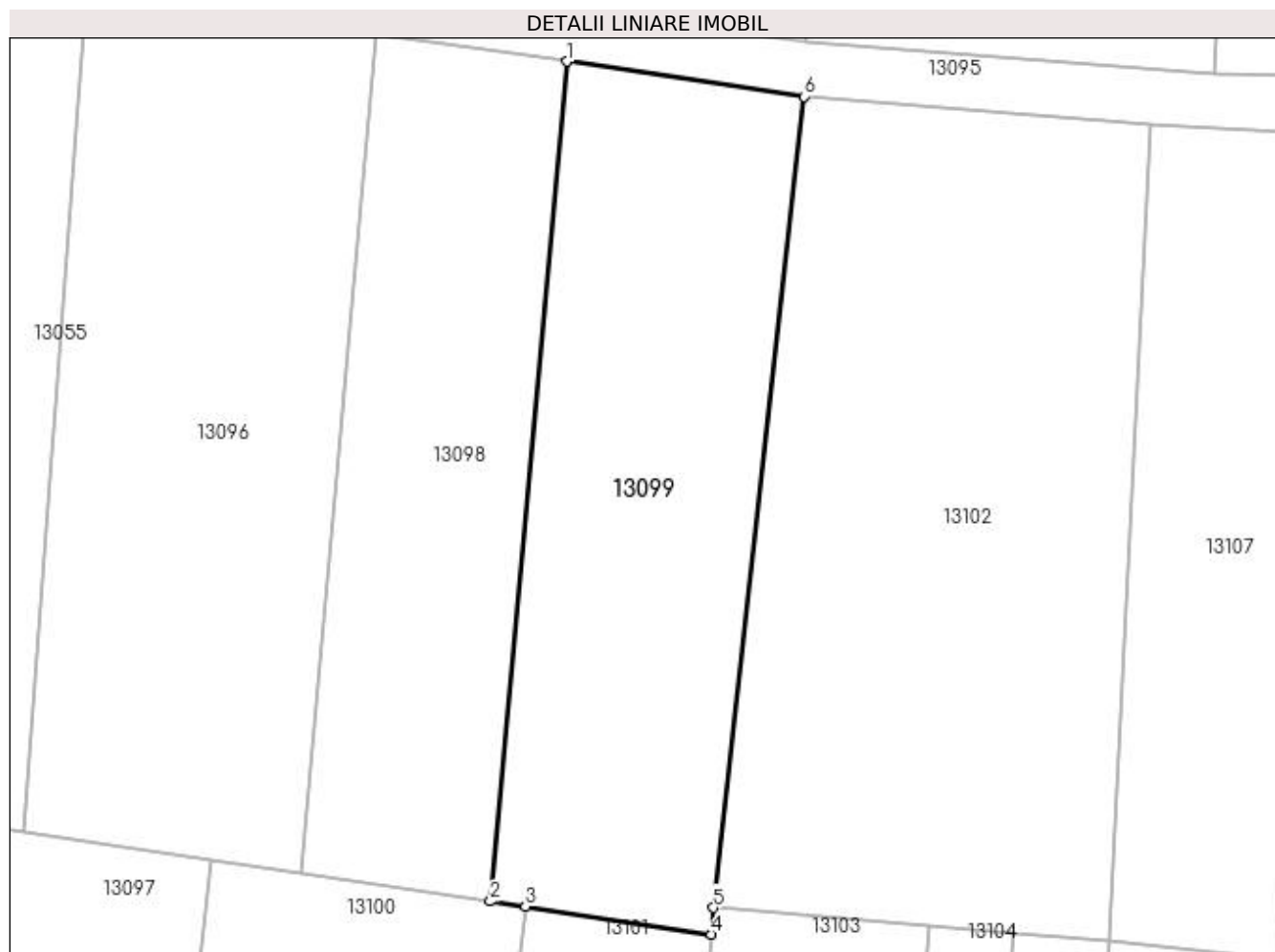
Inscrieri privind dezmembramintele dreptului de proprietate, drepturi reale de garanție și sarcini	Referințe
NU SUNT	

## Anexa Nr. 1 La Partea I

## Teren

Nr cadastral	Suprafața (mp)*	Observații / Referințe
	637	

\* Suprafața este determinată în planul de proiecție Stereo 70.



## Date referitoare la teren

Crt	Categorie folosință	Intra vilan	Suprafața (mp)	Tarla	Parcelă	Nr. topo	Observații / Referințe
1	arabil	NU	637	97/1	-	-	

## Lungime Segmente

1) Valorile lungimilor segmentelor sunt obținute din proiecție în plan.

Punct început	X / Y	Punct sfârșit	X / Y	Lungime segment (** (m)
1	418.735,342 298.583,813	2	418.730,943 298.535,777	48.237
2	418.730,943 298.535,777	3	418.732,969 298.535,476	2.049
3	418.732,969 298.535,476	4	418.743,6 298.533,887	10.749
4	418.743,6 298.533,887	5	418.743,721 298.535,398	1.517
5	418.743,721 298.535,398	6	418.748,895 298.581,805	46.694

Punct început	X / Y	Punct sfârșit	X / Y	Lungime segment (** (m)
6	418.748,895 298.581,805	1	418.735,342 298.583,813	13.701

\*\* Lungimile segmentelor sunt determinate în planul de proiecție Stereo 70 și sunt rotunjite la 1 milimetru.

\*\*\* Distanța dintre puncte este formată din segmente cumulate ce sunt mai mici decât valoarea 1 milimetru.





**DATE DESPRE IMOBILUL NR. 13100**

Oficiul de Cadastru și Publicitate Imobiliară DOLJ  
Biroul de Cadastru și Publicitate Imobiliară Craiova

**A. Partea I. Descrierea imobilului**

TEREN Extravilan

Adresa: Jud. Dolj, T97/1

Nr. Crt	Nr cadastral Nr. topografic	Suprafața* (mp)	Observații / Referințe
A1		1.245	Sector cadastral:9 Teren neimprejmuit;

**B. Partea II. Proprietari și acte**

Inscrieri privitoare la dreptul de proprietate și alte drepturi reale		Referințe
/		
Act Normativ nr. LEGEA 7, din 13/03/1996 emis de PARLAMENT;		
B1	Inscrierea provizorie, drept de PROPRIETATE, dobandit prin Lege, cota actuala 1/1, cota initiala 1/1 1) NEIDENTIFICAT NEIDENTIFICAT	A1

**C. Partea III. SARCINI .**

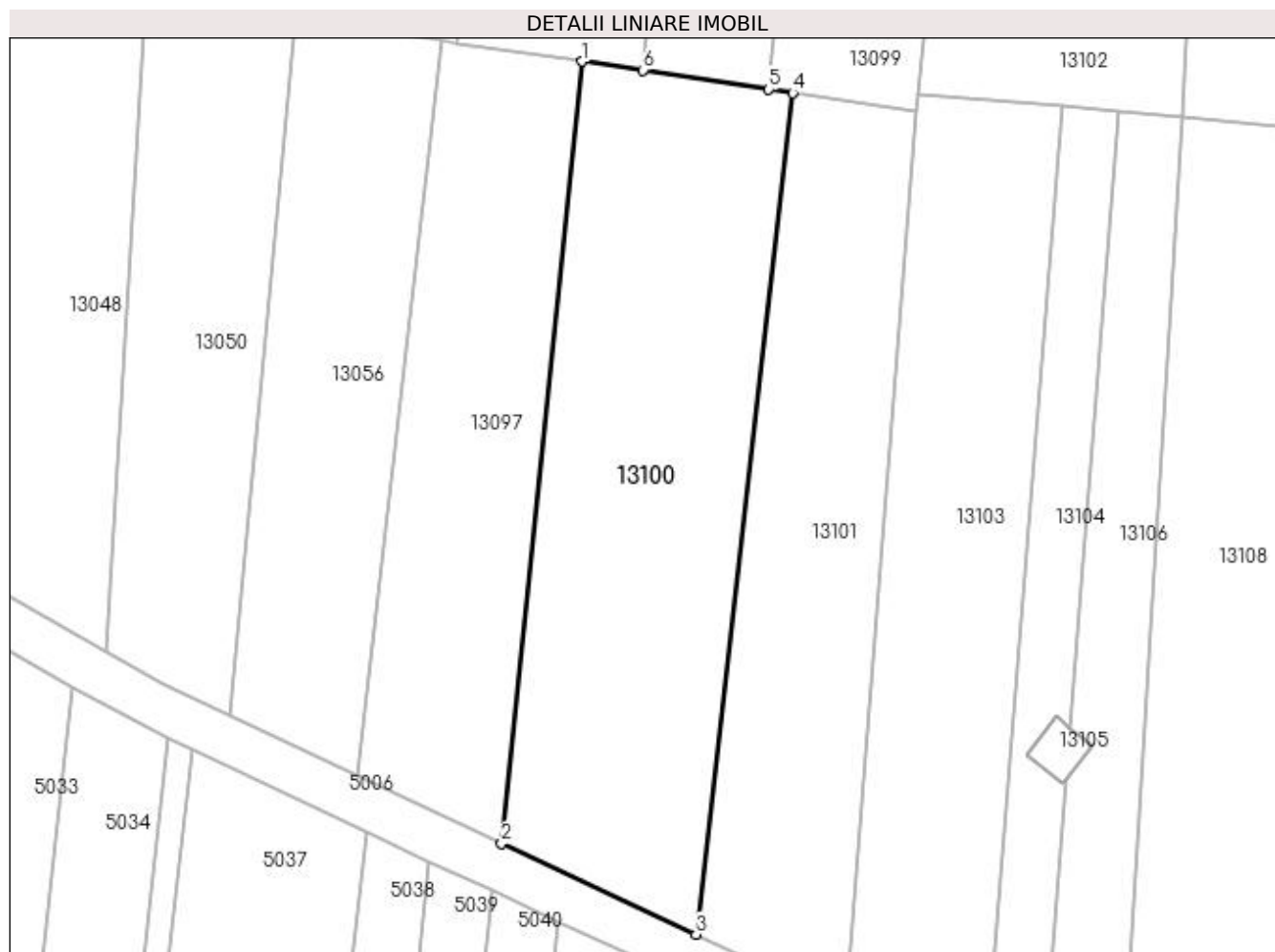
Inscrieri privind dezmembramintele dreptului de proprietate, drepturi reale de garanție și sarcini	Referințe
NU SUNT	

## Anexa Nr. 1 La Partea I

## Teren

Nr cadastral	Suprafața (mp)*	Observații / Referințe
	1.245	

\* Suprafața este determinată în planul de proiecție Stereo 70.



## Date referitoare la teren

Crt	Categorie folosință	Intra vilan	Suprafața (mp)	Tarla	Parcelă	Nr. topo	Observații / Referințe
1	vie	NU	1.245	97/1	-	-	

## Lungime Segmente

1) Valorile lungimilor segmentelor sunt obținute din proiecție în plan.

Punct început	X / Y	Punct sfârșit	X / Y	Lungime segment (** (m)
1	418.714,932 298.538,161	2	418.708,064 298.471,217	67.295
2	418.708,064 298.471,217	3	418.724,711 298.463,421	18.382
3	418.724,711 298.463,421	4	418.732,969 298.535,476	72.526
4	418.732,969 298.535,476	5	418.730,943 298.535,777	2.049
5	418.730,943 298.535,777	6	418.720,164 298.537,42	10.903

Punct început	X / Y	Punct sfârşit	X / Y	Lungime segment (** (m)
6	418.720,164 298.537,42	1	418.714,932 298.538,161	5.284

\*\* Lungimile segmentelor sunt determinate în planul de proiecţie Stereo 70 şi sunt rotunjite la 1 milimetru.

\*\*\* Distanţa dintre puncte este formată din segmente cumulate ce sunt mai mici decât valoarea 1 milimetru.



**DATE DESPRE IMOBILUL NR. 13101**

Oficiul de Cadastru și Publicitate Imobiliară DOLJ  
Biroul de Cadastru și Publicitate Imobiliară Craiova

**A. Partea I. Descrierea imobilului**

TEREN Extravilan

Adresa: Jud. Dolj, T97/1, P94

Nr. Crt	Nr cadastral Nr. topografic	Suprafața* (mp)	Observații / Referințe
A1		900	Sector cadastral:9 Teren neimprejmit;

**B. Partea II. Proprietari și acte**

Inscrieri privitoare la dreptul de proprietate și alte drepturi reale	Referințe
/	
Act Administrativ nr. 3172, din 24/02/2005 emis de COMISIA JUDETEANA DOLJ;	
B1	A1
Intabulare, drept de PROPRIETATE, dobândit prin Reconstituire, cota actuala 1/1, cota initiala 1/1	
1) ZAMFIR MARIN, LIPSĂ CNP	
2) ZAMFIR ION, LIPSĂ CNP	

**C. Partea III. SARCINI .**

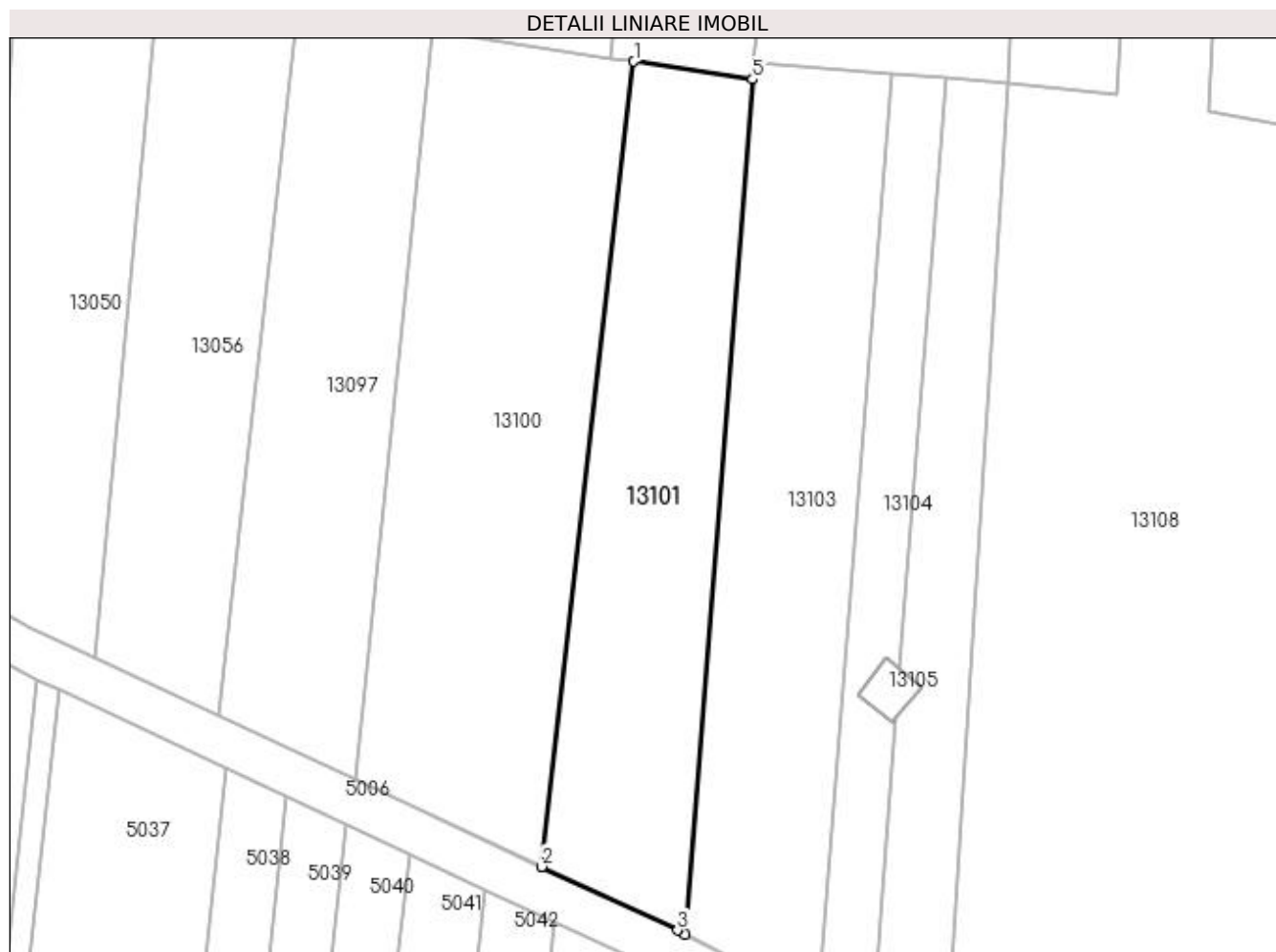
Inscrieri privind dezmembramintele dreptului de proprietate, drepturi reale de garanție și sarcini	Referințe
NU SUNT	

## Anexa Nr. 1 La Partea I

## Teren

Nr cadastral	Suprafața (mp)*	Observații / Referințe
	900	

\* Suprafața este determinată în planul de proiecție Stereo 70.



## Date referitoare la teren

Crt	Categorie folosință	Intra vilan	Suprafața (mp)	Tarla	Parcelă	Nr. topo	Observații / Referințe
1	vie	NU	900	97/1	94	-	

## Lungime Segmente

1) Valorile lungimilor segmentelor sunt obținute din proiecție în plan.

Punct început	X / Y	Punct sfârșit	X / Y	Lungime segment (** (m)
1	418.732,969 298.535,476	2	418.724,711 298.463,421	72.526
2	418.724,711 298.463,421	3	418.736,877 298.457,724	13.434
3	418.736,877 298.457,724	4	418.737,571 298.457,368	0.78
4	418.737,571 298.457,368	5	418.743,6 298.533,887	76.755
5	418.743,6 298.533,887	1	418.732,969 298.535,476	10.749

**\*\* Lungimile segmentelor sunt determinate în planul de proiecție Stereo 70 și sunt rotunjite la 1 milimetru.**

**\*\*\* Distanța dintre puncte este formată din segmente cumulate ce sunt mai mici decât valoarea 1 milimetru.**





**DATE DESPRE IMOBILUL NR. 13102**

Oficiul de Cadastru și Publicitate Imobiliară DOLJ  
Biroul de Cadastru și Publicitate Imobiliară Craiova

**A. Partea I. Descrierea imobilului**

TEREN Extravilan

Adresa: Jud. Dolj, T97/1, P95

Nr. Crt	Nr cadastral Nr. topografic	Suprafața* (mp)	Observații / Referințe
A1		Din acte: 921 Masurata: 996	Sector cadastral:9 Teren neimprejmuit;

**B. Partea II. Proprietari și acte**

Inscrieri privitoare la dreptul de proprietate și alte drepturi reale		Referințe
/		
Act Administrativ nr. TDP 3008, din 26/11/2004 emis de COMISIA JUDETEANA DOLJ;		
B1	Intabulare, drept de PROPRIETATE, dobandit prin Reconstituire, cota actuala 1/1, cota initiala 1/1 1) <b>BIZADEA GHEORGHE</b>	A1

**C. Partea III. SARCINI .**

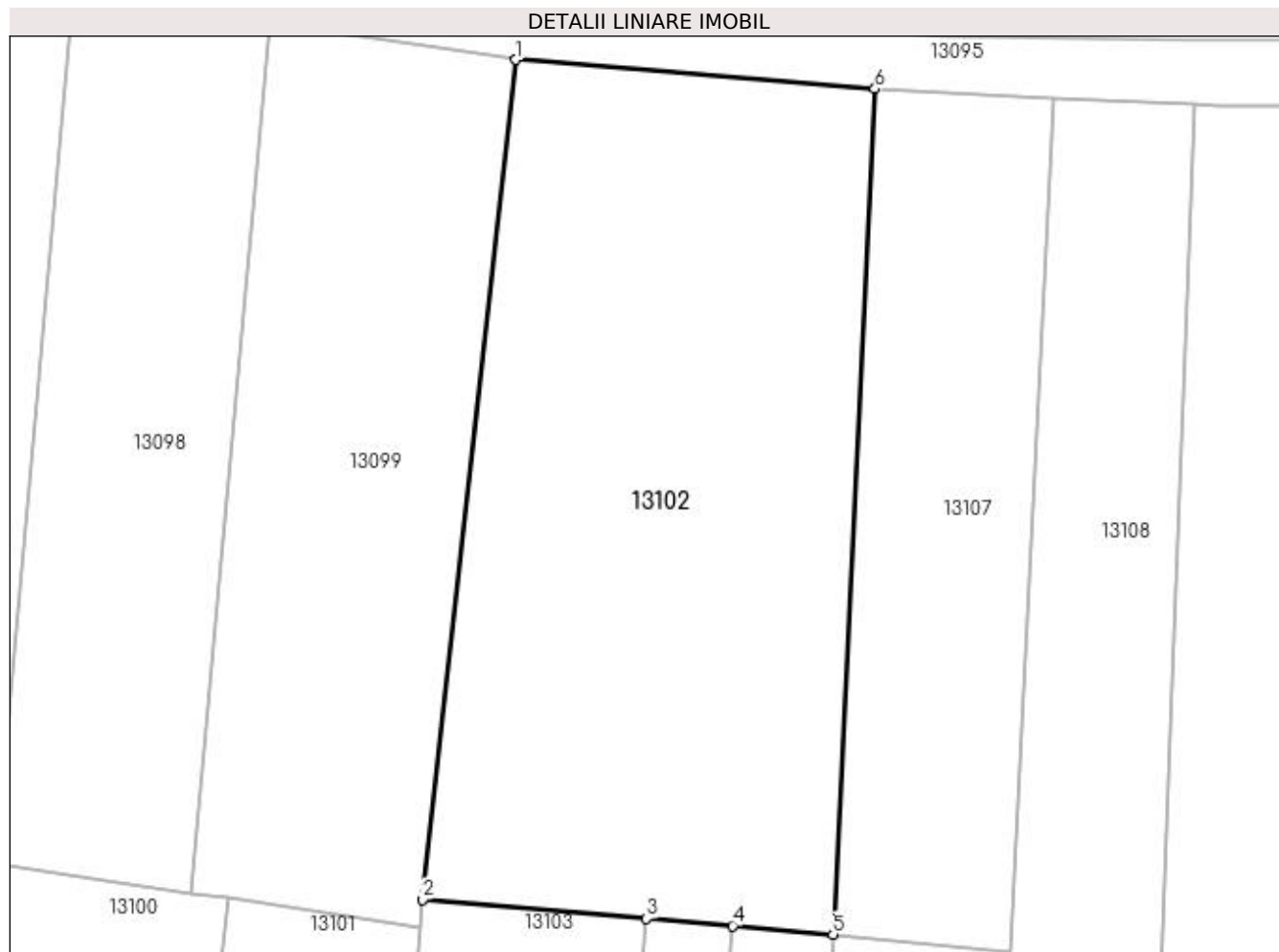
Inscrieri privind dezmembramintele dreptului de proprietate, drepturi reale de garanție și sarcini	Referințe
NU SUNT	

## Anexa Nr. 1 La Partea I

## Teren

Nr cadastral	Suprafața (mp)*	Observații / Referințe
	Din acte: 921 Masurata: 996	

\* Suprafața este determinată în planul de proiecție Stereo 70.



## Date referitoare la teren

Crt	Categorie folosință	Intra vilan	Suprafața (mp)	Tarla	Parcelă	Nr. topo	Observații / Referințe
1	vie	NU	996	97/1	95	-	

## Lungime Segmente

1) Valorile lungimilor segmentelor sunt obținute din proiecție în plan.

Punct început	X / Y	Punct sfârșit	X / Y	Lungime segment (** (m)
1	418.748,895 298.581,805	2	418.743,721 298.535,398	46.694
2	418.743,721 298.535,398	3	418.756,109 298.534,354	12.432
3	418.756,109 298.534,354	4	418.760,853 298.533,954	4.76
4	418.760,853 298.533,954	5	418.766,409 298.533,485	5.576
5	418.766,409 298.533,485	6	418.768,726 298.580,2	46.772

Punct început	X / Y	Punct sfârșit	X / Y	Lungime segment (** (m)
6	418.768,726 298.580,2	1	418.748,895 298.581,805	19.896

\*\* Lungimile segmentelor sunt determinate în planul de proiecție Stereo 70 și sunt rotunjite la 1 milimetru.

\*\*\* Distanța dintre puncte este formată din segmente cumulate ce sunt mai mici decât valoarea 1 milimetru.



**DATE DESPRE IMOBILUL NR. 13103**

Oficiul de Cadastru și Publicitate Imobiliară DOLJ  
Biroul de Cadastru și Publicitate Imobiliară Craiova

**A. Partea I. Descrierea imobilului**

TEREN Extravilan

Adresa: Jud. Dolj, T97/1, P96,96/1

Nr. Crt	Nr cadastral Nr. topografic	Suprafața* (mp)	Observații / Referințe
A1		1.000	Sector cadastral:9 Teren neimprejmuit;

**B. Partea II. Proprietari și acte**

Inscrieri privitoare la dreptul de proprietate și alte drepturi reale	Referințe
/	
Act Administrativ nr. 2490, din 14/10/2003 emis de COMISIA JUDETEANA DOLJ;	
B1	A1
Intabulare, drept de PROPRIETATE, dobândit prin Reconstituire, cota actuala 1/1, cota initiala 1/1 1) ȚICLEANU ANGHELINA, LIPSĂ CNP	

**C. Partea III. SARCINI .**

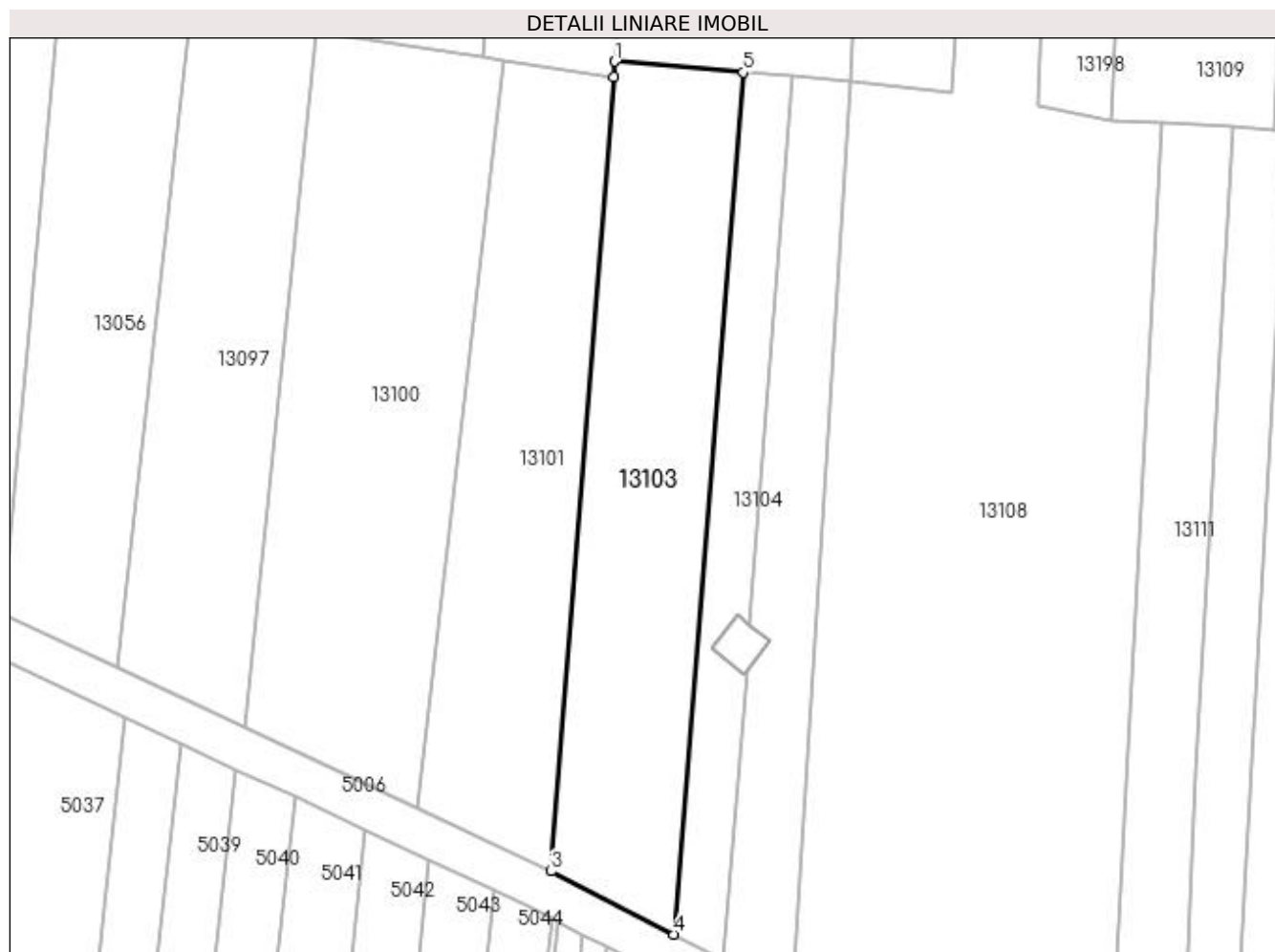
Inscrieri privind dezmembramintele dreptului de proprietate, drepturi reale de garanție și sarcini	Referințe
NU SUNT	

## Anexa Nr. 1 La Partea I

## Teren

Nr cadastral	Suprafața (mp)*	Observații / Referințe
	1.000	

\* Suprafața este determinată în planul de proiecție Stereo 70.



## Date referitoare la teren

Crt	Categorie folosință	Intra vilan	Suprafața (mp)	Tarla	Parcelă	Nr. topo	Observații / Referințe
1	arabil	NU	1.000	97/1	96,96/1	-	

## Lungime Segmente

1) Valorile lungimilor segmentelor sunt obținute din proiecție în plan.

Punct început	X / Y	Punct sfârșit	X / Y	Lungime segment (** (m)
1	418.743,721 298.535,398	2	418.743,6 298.533,887	1.517
2	418.743,6 298.533,887	3	418.737,571 298.457,368	76.755
3	418.737,571 298.457,368	4	418.749,436 298.451,289	13.332
4	418.749,436 298.451,289	5	418.756,109 298.534,354	83.332
5	418.756,109 298.534,354	1	418.743,721 298.535,398	12.432

**\*\* Lungimile segmentelor sunt determinate în planul de proiecție Stereo 70 și sunt rotunjite la 1 milimetru.**

**\*\*\* Distanța dintre puncte este formată din segmente cumulate ce sunt mai mici decât valoarea 1 milimetru.**





**DATE DESPRE IMOBILUL NR. 13104**

Oficiul de Cadastru și Publicitate Imobiliară DOLJ  
Biroul de Cadastru și Publicitate Imobiliară Craiova

**A. Partea I. Descrierea imobilului**

TEREN Extravilan

Adresa: Jud. Dolj, T97/1, P97

Nr. Crt	Nr cadastral Nr. topografic	Suprafața* (mp)	Observații / Referințe
A1		400	Sector cadastral:9 Teren neimprejmuit;

**B. Partea II. Proprietari și acte**

Inscrieri privitoare la dreptul de proprietate și alte drepturi reale	Referințe
/	
Act Administrativ nr. 3417, din 29/06/2005 emis de COMISIA JUDETEANA DOLJ;	
B1	A1
Intabulare, drept de PROPRIETATE, dobândit prin Reconstituire, cota actuala 1/1, cota initiala 1/1 1) TUDOR ELENA, LIPSĂ CNP	

**C. Partea III. SARCINI .**

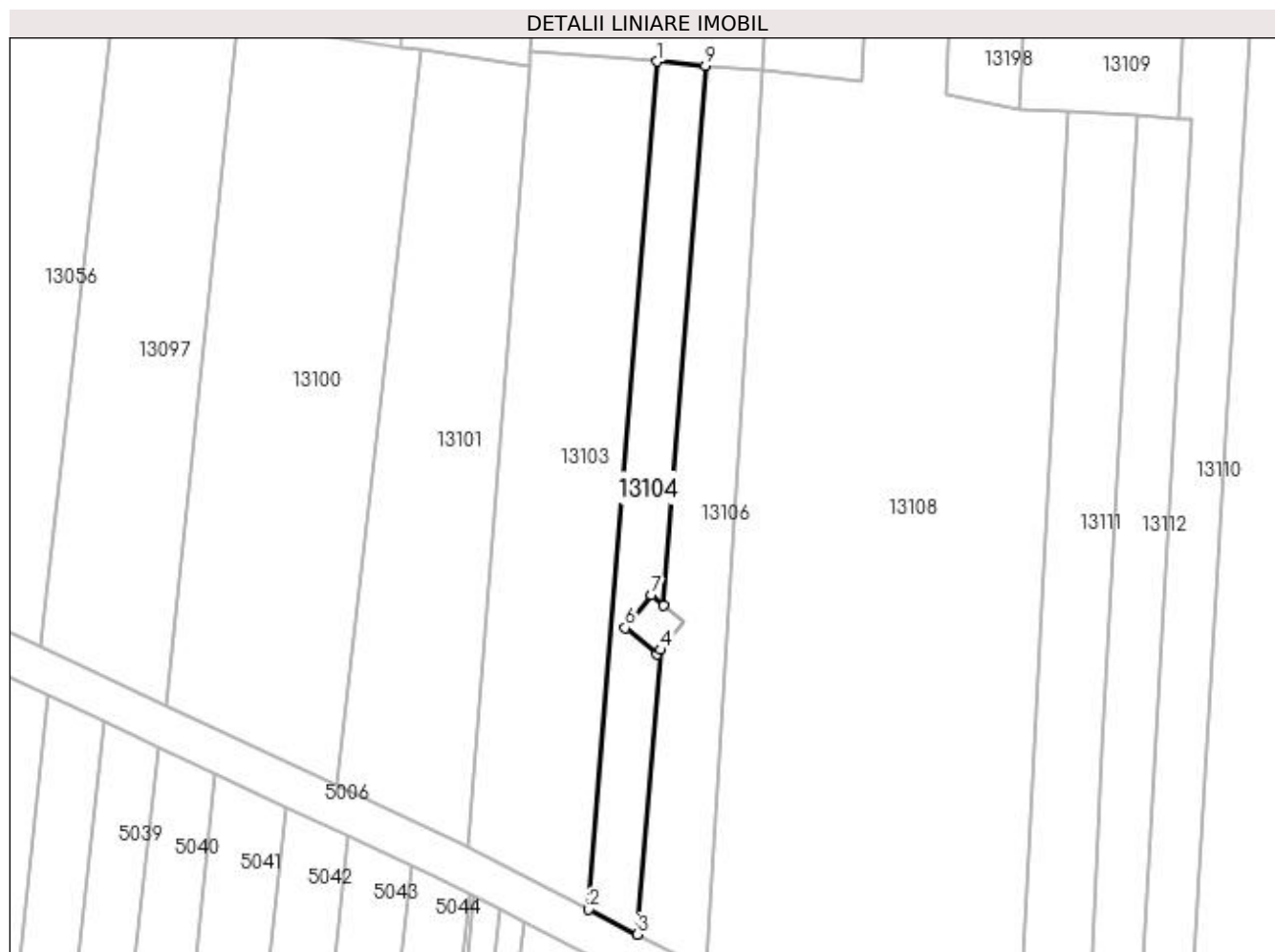
Inscrieri privind dezmembramintele dreptului de proprietate, drepturi reale de garanție și sarcini	Referințe
NU SUNT	

## Anexa Nr. 1 La Partea I

## Teren

Nr cadastral	Suprafața (mp)*	Observații / Referințe
	400	

\* Suprafața este determinată în planul de proiecție Stereo 70.



## Date referitoare la teren

Crt	Categorie folosință	Intra vilan	Suprafața (mp)	Tarla	Parcelă	Nr. topo	Observații / Referințe
1	arabil	NU	400	97/1	97	-	

## Lungime Segmente

1) Valorile lungimilor segmentelor sunt obținute din proiecție în plan.

Punct început	X / Y	Punct sfârșit	X / Y	Lungime segment (** (m)
1	418.756,109 298.534,354	2	418.749,436 298.451,289	83.332
2	418.749,436 298.451,289	3	418.754,225 298.448,835	5.381
3	418.754,225 298.448,835	4	418.756,481 298.476,711	27.967
4	418.756,481 298.476,711	5	418.756,151 298.476,299	0.528
5	418.756,151 298.476,299	6	418.752,994 298.478,848	4.058

Punct început	X / Y	Punct sfârșit	X / Y	Lungime segment (** (m)
6	418.752,994 298.478,848	7	418.755,547 298.482,087	4.124
7	418.755,547 298.482,087	8	418.756,768 298.481,101	1.57
8	418.756,768 298.481,101	9	418.760,853 298.533,954	53.011
9	418.760,853 298.533,954	1	418.756,109 298.534,354	4.76

\*\* Lungimile segmentelor sunt determinate în planul de proiecție Stereo 70 și sunt rotunjite la 1 milimetru.

\*\*\* Distanța dintre puncte este formată din segmente cumulate ce sunt mai mici decât valoarea 1 milimetru.





## DATE DESPRE IMOBILUL NR. 13105

Oficiul de Cadastru și Publicitate Imobiliară DOLJ  
Biroul de Cadastru și Publicitate Imobiliară Craiova

## A. Partea I. Descrierea imobilului

TEREN Extravilan

Adresa: Jud. Dolj

Nr. Crt	Nr cadastral Nr. topografic	Suprafața* (mp)	Observații / Referințe
A1	35036	Din acte: 4.484 Masurata: 17	Sector cadastral:9 Teren neimprejmuit;

## B. Partea II. Proprietari și acte

Inscrieri privitoare la dreptul de proprietate și alte drepturi reale	Referințe
<b>12146 / 19/01/2021</b>	
Act Administrativ nr. DECRET NR 93, din 22/05/1985 emis de PRESEDINTELE REPUBLICII SOCIALISTE ROMANIA (ACT ADMINISTRATIV NR ANEXA NR 22 LA DECRET DIN 22.05.1985, EMIS DE PRESEDINTELE REPUBLICII SOCIALISTE ROMANIA);	
B1	A1
Intabulare, drept de PROPRIETATE, dobandit prin Lege, cota actuala 1/1, cota initiala 1/1 1) <b>STATUL ROMAN</b> , CIF:999999999999, domeniul public	
Act Administrativ nr. CONTRACT DE CONCESIUNE NR 6, din 20/06/2005 emis de MINISTERUL ECONOMIEI SI COMERTULUI (ACT ADMINISTRATIV NR CERTIFICAT DE INREGSTRARE MENTIUNI NR 57806 DIN 29.12.2016, EMIS DE OFICIUL REGISTRULUI COMERTULUI DE PE LANGA TRIBUNALUL DOLJ;ACT NOTARIAL NR HAGEA AUT NR 641 DIN 09.03.2007, EMIS DE BNP MONE GABRIELA OLGA SI ANDREI AUREL JEAN;ACT ADMINISTRATIV NR REZOLUTIA NR 22729 DIN 30.12.2016, EMIS DE OFICIUL REGISTRULUI COMERTULUI DE PE LANGA TRIBUNALUL DOLJ, DOSAR NR 57806/2016;ACT ADMINISTRATIV NR CERTIFICAT DE INREGSTRARE SERA B, NR 3582310 DIN 23.10.2017, EMIS DE OFICIUL NATIONAL AL REGISTRULUI COMERTULUI DE PE LANGA TRIBUNALUL DOLJ;ACT ADMINISTRATIV NR CERTIFICAT DE INREGSTRARE MENTIUNI NR 14227 DIN 13.03.2007, EMIS DE OFICIUL REGISTRULUI COMERTULUI DE PE LANGA TRIBUNALUL DOLJ;ACT ADMINISTRATIV NR HAGEA NR 4 DIN 24.11.2016, EMIS DE CEZ DISTRIBUTIE S.A;ACT ADMINISTRATIV NR DECLARATIE NR RO/1242 DIN 08.01.2021, EMIS DE DISTRIBUTIE ENERGIE OLTENIA SA;ACT ADMINISTRATIV NR INCHEIEREA NR 2008 DIN 14.03.2007, EMIS DE TRIBUNALUL DOLJ, DOSAR NR 14227/2007);	
B2	A1
Intabulare, drept de CONCESIUNEPE O PERIOADA DE 49 DE ANI INCEPAND CU DATA SEMNARII PREZENTULUI CONTRACT 1) <b>DISTRIBUTIE ENERGIE OLTENIA S.A.</b> , CIF:14491102 OBSERVATII: - SDFEE "ELECTRICA OLTENIA"	

## C. Partea III. SARCINI .

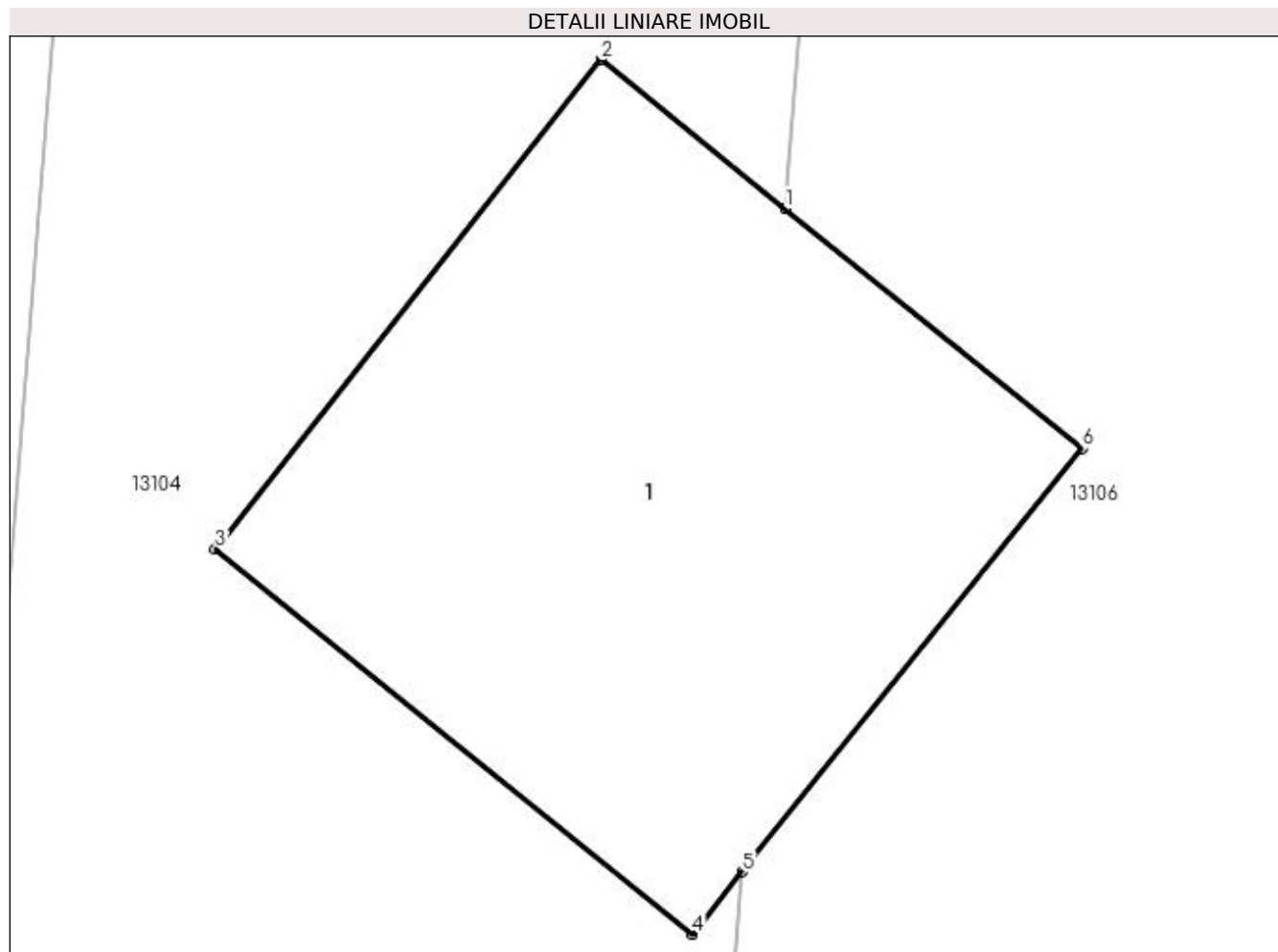
Inscrieri privind dezmembramintele dreptului de proprietate, drepturi reale de garanție și sarcini	Referințe
NU SUNT	

## Anexa Nr. 1 La Partea I

## Teren

Nr cadastral	Suprafața (mp)*	Observații / Referințe
35036	Din acte: 4.484 Masurata: 17	

\* Suprafața este determinată în planul de proiecție Stereo 70.



## Date referitoare la teren

Crt	Categorie folosință	Intra vilan	Suprafața (mp)	Tarla	Parcelă	Nr. topo	Observații / Referințe
1	curți constructii	NU	17	-	-	-	Teren pe care este amplasat St 96

## Date referitoare la construcții

Crt	Număr	Destinație construcție	Supraf. (mp)	Situație juridică	Observații / Referințe
A1.1		construcții industriale și edilitare	17	Fara acte	Nr. niveluri:1; S. construita la sol:17 mp; S. construita desfasurata:17 mp; STALP

## Lungime Segmente

1) Valorile lungimilor segmentelor sunt obținute din proiecție în plan.

Punct început	X / Y	Punct sfârșit	X / Y	Lungime segment (** (m)
1	418.756,768 298.481,101	2	418.755,547 298.482,087	1.57
2	418.755,547 298.482,087	3	418.752,994 298.478,848	4.124
3	418.752,994 298.478,848	4	418.756,151 298.476,299	4.058

Punct început	X / Y	Punct sfârșit	X / Y	Lungime segment (** (m)
4	418.756,151 298.476,299	5	418.756,481 298.476,711	0.528
5	418.756,481 298.476,711	6	418.758,731 298.479,515	3.595
6	418.758,731 298.479,515	1	418.756,768 298.481,101	2.523

\*\* Lungimile segmentelor sunt determinate în planul de proiecție Stereo 70 și sunt rotunjite la 1 milimetru.

\*\*\* Distanța dintre puncte este formată din segmente cumulate ce sunt mai mici decât valoarea 1 milimetru.





**DATE DESPRE IMOBILUL NR. 13106**

Oficiul de Cadastru și Publicitate Imobiliară DOLJ  
Biroul de Cadastru și Publicitate Imobiliară Craiova

**A. Partea I. Descrierea imobilului**

TEREN Extravilan

Adresa: Jud. Dolj, T97/1

Nr. Crt	Nr cadastral Nr. topografic	Suprafața* (mp)	Observații / Referințe
A1		Din acte: 530 Masurata: 534	Sector cadastral:9 Teren neimprejmuit;

**B. Partea II. Proprietari și acte**

Inscrieri privitoare la dreptul de proprietate și alte drepturi reale		Referințe
/		
Act Normativ nr. LEGEA 7, din 13/03/1996 emis de PARLAMENT;		
B1	Inscrierea provizorie, drept de PROPRIETATE, dobandit prin Lege, cota actuala 1/1, cota initiala 1/1 1) NEIDENTIFICAT NEIDENTIFICAT	A1

**C. Partea III. SARCINI .**

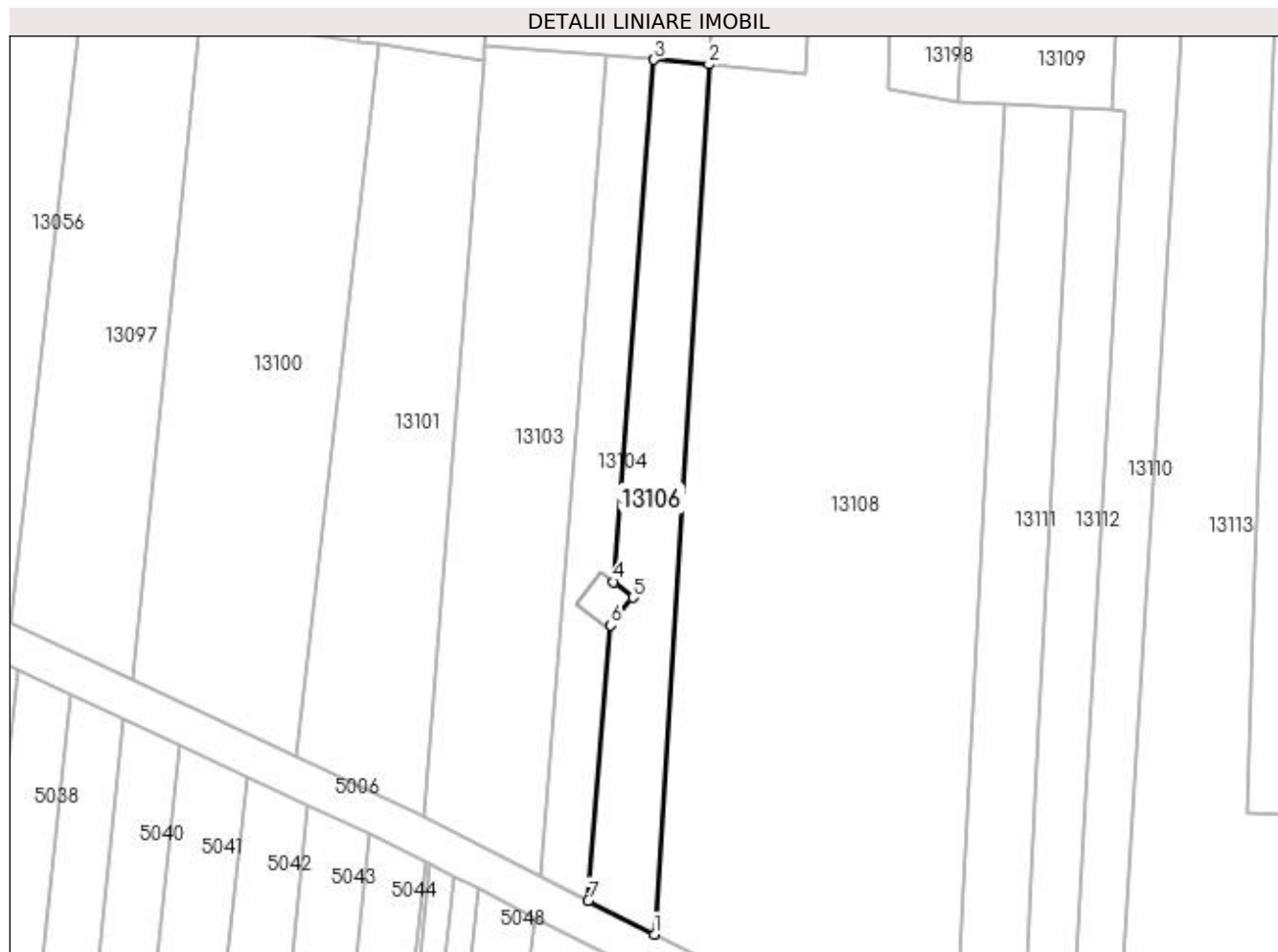
Inscrieri privind dezmembramintele dreptului de proprietate, drepturi reale de garanție și sarcini	Referințe
NU SUNT	

## Anexa Nr. 1 La Partea I

## Teren

Nr cadastral	Suprafața (mp)*	Observații / Referințe
	Din acte: 530 Masurata: 534	

\* Suprafața este determinată în planul de proiecție Stereo 70.



## Date referitoare la teren

Crt	Categorie folosință	Intra vilan	Suprafața (mp)	Tarla	Parcelă	Nr. topo	Observații / Referințe
1	arabil	NU	534	97/1	-	-	

## Lungime Segmente

1) Valorile lungimilor segmentelor sunt obținute din proiecție în plan.

Punct început	X / Y	Punct sfârșit	X / Y	Lungime segment (** (m)
1	418.760,892 298.445,419	2	418.766,409 298.533,485	88.238
2	418.766,409 298.533,485	3	418.760,853 298.533,954	5.576
3	418.760,853 298.533,954	4	418.756,768 298.481,101	53.011
4	418.756,768 298.481,101	5	418.758,731 298.479,515	2.523
5	418.758,731 298.479,515	6	418.756,481 298.476,711	3.595

Punct început	X / Y	Punct sfârşit	X / Y	Lungime segment (** (m)
6	418.756,481 298.476,711	7	418.754,225 298.448,835	27.967
7	418.754,225 298.448,835	1	418.760,892 298.445,419	7.491

\*\* Lungimile segmentelor sunt determinate în planul de proiecţie Stereo 70 şi sunt rotunjite la 1 milimetru.

\*\*\* Distanţa dintre puncte este formată din segmente cumulate ce sunt mai mici decât valoarea 1 milimetru.



**DATE DESPRE IMOBILUL NR. 13107**

Oficiul de Cadastru și Publicitate Imobiliară DOLJ  
Biroul de Cadastru și Publicitate Imobiliară Craiova

**A. Partea I. Descrierea imobilului**

TEREN Extravilan

Adresa: Jud. Dolj, T97/1, P98

Nr. Crt	Nr cadastral Nr. topografic	Suprafața* (mp)	Observații / Referințe
A1		465	Sector cadastral:9 Teren neimprejmuit;

**B. Partea II. Proprietari și acte**

Inscrieri privitoare la dreptul de proprietate și alte drepturi reale	Referințe
/	
Act Administrativ nr. 2906, din 23/08/2004 emis de COMISIA JUDETEANA DOLJ;	
B1	A1
Intabulare, drept de PROPRIETATE, dobândit prin Reconstituire, cota actuala 1/1, cota initiala 1/1	
1) GÎNGIOVEANU CONSTANTIN, LIPSĂ CNP	
2) DRĂGHICI MINA, LIPSĂ CNP	

**C. Partea III. SARCINI .**

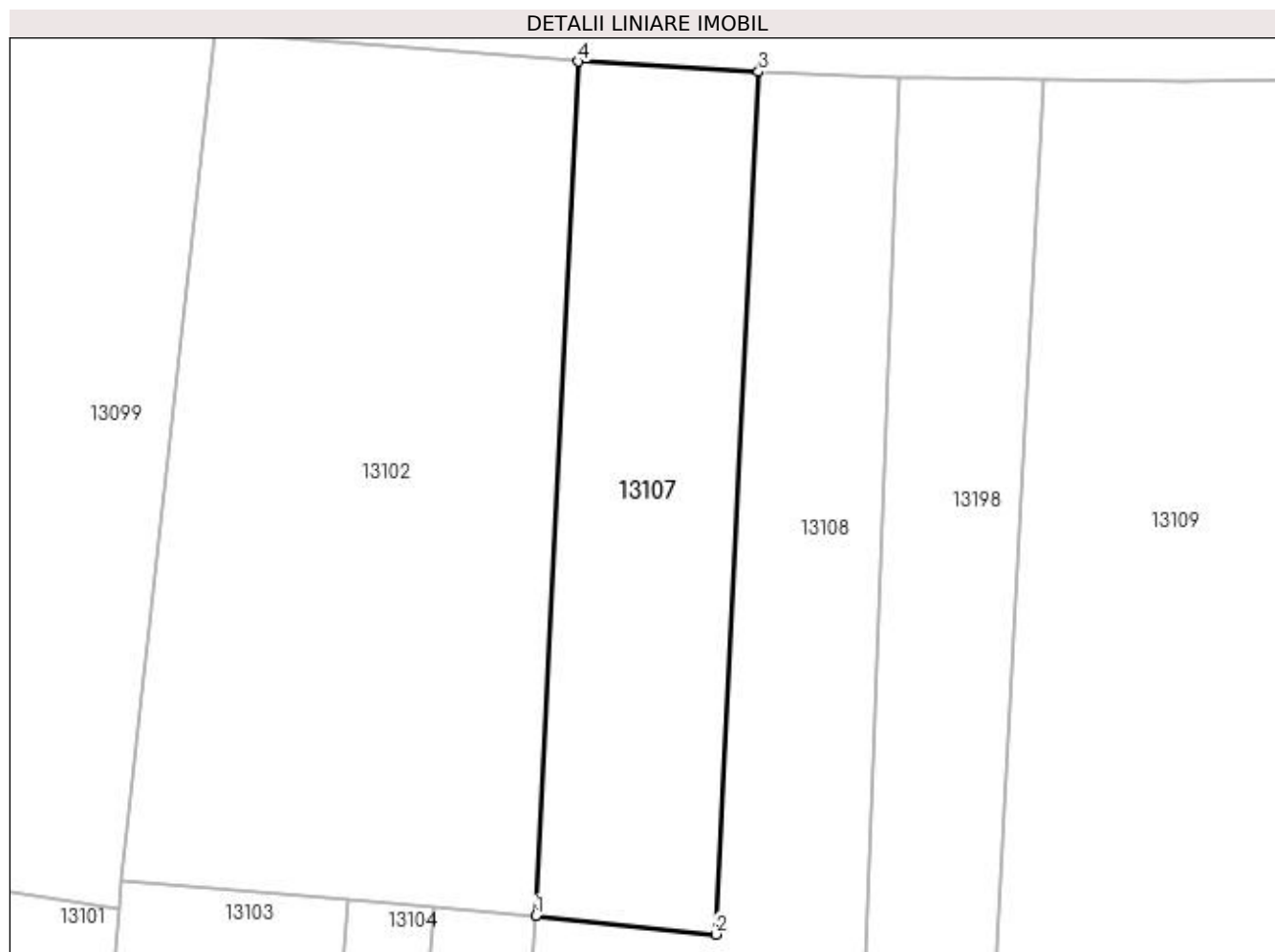
Inscrieri privind dezmembramintele dreptului de proprietate, drepturi reale de garanție și sarcini	Referințe
NU SUNT	

## Anexa Nr. 1 La Partea I

## Teren

Nr cadastral	Suprafața (mp)*	Observații / Referințe
	465	

\* Suprafața este determinată în planul de proiecție Stereo 70.



## Date referitoare la teren

Crt	Categorie folosință	Intra vilan	Suprafața (mp)	Tarla	Parcelă	Nr. topo	Observații / Referințe
1	arabil	NU	465	97/1	98	-	

## Lungime Segmente

1) Valorile lungimilor segmentelor sunt obținute din proiecție în plan.

Punct început	X / Y	Punct sfârșit	X / Y	Lungime segment (** (m)
1	418.766,409 298.533,485	2	418.776,265 298.532,475	9.907
2	418.776,265 298.532,475	3	418.778,604 298.579,643	47.226
3	418.778,604 298.579,643	4	418.768,726 298.580,2	9.894
4	418.768,726 298.580,2	1	418.766,409 298.533,485	46.772

**\*\* Lungimile segmentelor sunt determinate în planul de proiecție Stereo 70 și sunt rotunjite la 1 milimetru.**

**\*\*\* Distanța dintre puncte este formată din segmente cumulate ce sunt mai mici decât valoarea 1 milimetru.**





**DATE DESPRE IMOBILUL NR. 13108**

Oficiul de Cadastru și Publicitate Imobiliară DOLJ  
Biroul de Cadastru și Publicitate Imobiliară Craiova

**A. Partea I. Descrierea imobilului**

TEREN Extravilan

Adresa: Jud. Dolj, T97/1, P203,203/1

Nr. Crt	Nr cadastral Nr. topografic	Suprafața* (mp)	Observații / Referințe
A1		3.272	Sector cadastral:9 Teren neimprejmuit;

**B. Partea II. Proprietari și acte**

Inscrieri privitoare la dreptul de proprietate și alte drepturi reale		Referințe
/		
Act Notarial nr. CM 88, din 23/06/2021 emis de BNP MARIA MAGDALENA FLORESCU;		
B1	Intabulare, drept de PROPRIETATE, dobandit prin Succesiune, cota actuala 1/2, cota initiala 1/2 1) RADU CORNELIU	A1
Act Notarial nr. CM 64, din 19/04/2019 emis de BNP DOINA FAURAR;		
B2	Intabulare, drept de PROPRIETATE, dobandit prin Succesiune, cota actuala 1/2, cota initiala 1/2 1) RADU CORNELIU	A1

**C. Partea III. SARCINI .**

Inscrieri privind dezmembramintele dreptului de proprietate, drepturi reale de garanție și sarcini	Referințe
NU SUNT	

## Anexa Nr. 1 La Partea I

## Teren

Nr cadastral	Suprafața (mp)*	Observații / Referințe
	3.272	

\* Suprafața este determinată în planul de proiecție Stereo 70.



## Date referitoare la teren

Crt	Categorie folosință	Intra vilan	Suprafața (mp)	Tarla	Parcelă	Nr. topo	Observații / Referințe
1	arabil	NU	3.272	97/1	203,203/1	-	IDENTIC CU T97

## Lungime Segmente

1) Valorile lungimilor segmentelor sunt obținute din proiecție în plan.

Punct început	X / Y	Punct sfârșit	X / Y	Lungime segment (** (m)
1	418.778,604 298.579,643	2	418.776,265 298.532,475	47.226
2	418.776,265 298.532,475	3	418.766,409 298.533,485	9.907
3	418.766,409 298.533,485	4	418.760,892 298.445,419	88.238
4	418.760,892 298.445,419	5	418.772,321 298.439,563	12.843
5	418.772,321 298.439,563	6	418.790,95 298.428,556	21.637

Punct început	X / Y	Punct sfârșit	X / Y	Lungime segment (** (m)
6	418.790,95 298.428,556	7	418.796,45 298.529,465	101.059
7	418.796,45 298.529,465	8	418.791,57 298.529,715	4.887
8	418.791,57 298.529,715	9	418.784,487 298.531,057	7.209
9	418.784,487 298.531,057	10	418.786,343 298.579,348	48.326
10	418.786,343 298.579,348	1	418.778,604 298.579,643	7.744

\*\* Lungimile segmentelor sunt determinate în planul de proiecție Stereo 70 și sunt rotunjite la 1 milimetru.

\*\*\* Distanța dintre puncte este formată din segmente cumulate ce sunt mai mici decât valoarea 1 milimetru.



**DATE DESPRE IMOBILUL NR. 13109**

Oficiul de Cadastru și Publicitate Imobiliară DOLJ  
Biroul de Cadastru și Publicitate Imobiliară Craiova

**A. Partea I. Descrierea imobilului**

TEREN Extravilan

Adresa: Jud. Dolj, T97/1, P101

Nr. Crt	Nr cadastral Nr. topografic	Suprafața* (mp)	Observații / Referințe
A1		784	Sector cadastral:9 Teren neimprejmuit;

**B. Partea II. Proprietari și acte**

Inscrieri privitoare la dreptul de proprietate și alte drepturi reale	Referințe
/	
Act Administrativ nr. 9151, din 01/11/2007 emis de COMISIA JUDETEANA DOLJ;	
B1	A1
Intabulare, drept de PROPRIETATE, dobândit prin Reconstituire, cota actuala 1/1, cota inițiala 1/1	
1) <b>BUIA IULICA</b> , LIPSĂ CNP	
2) <b>BUIA AUREL</b> , LIPSĂ CNP	
3) <b>PREDOI SEBASTIAN</b> , LIPSĂ CNP	

**C. Partea III. SARCINI .**

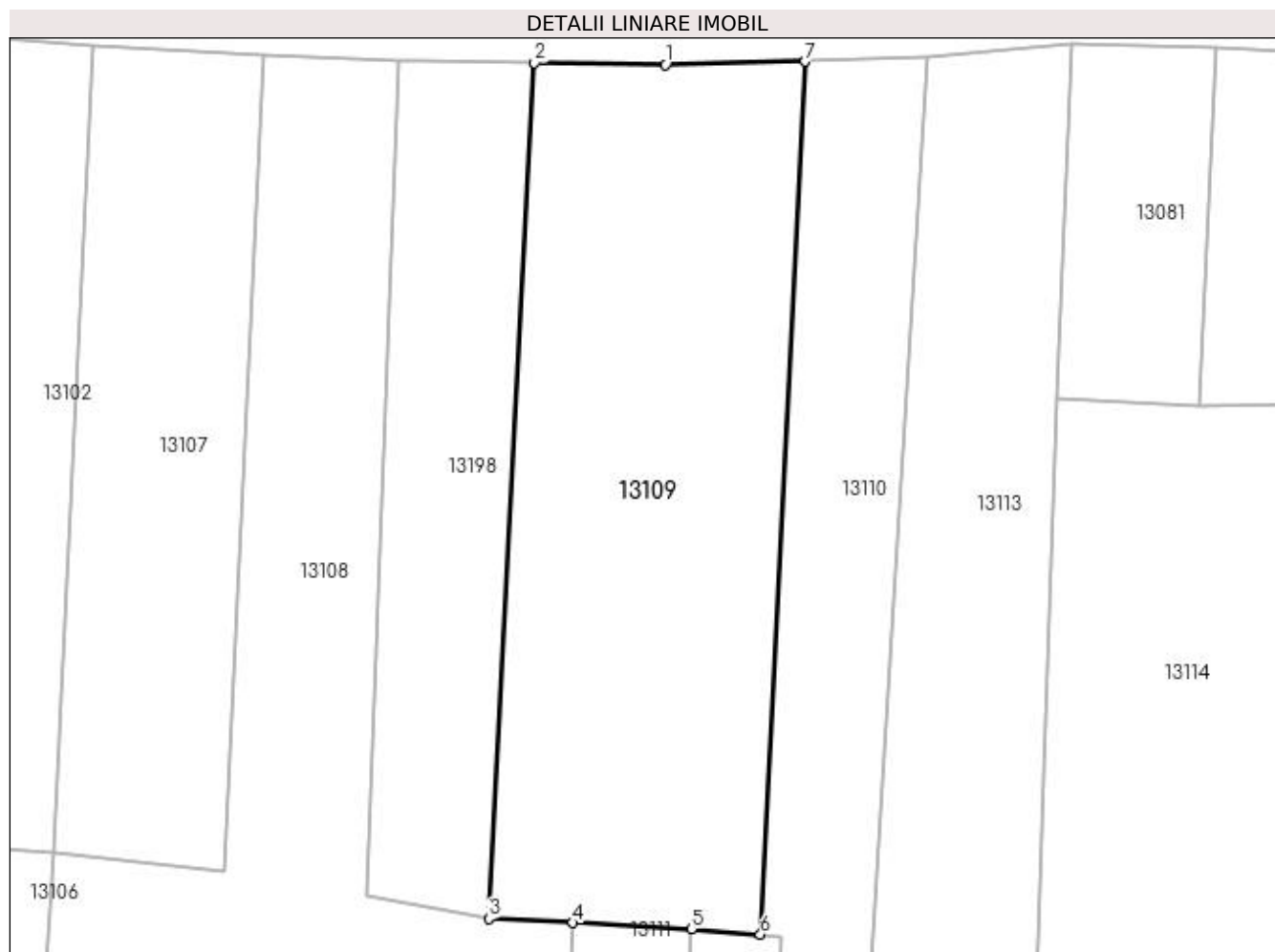
Inscrieri privind dezmembramintele dreptului de proprietate, drepturi reale de garanție și sarcini	Referințe
NU SUNT	

## Anexa Nr. 1 La Partea I

## Teren

Nr cadastral	Suprafața (mp)*	Observații / Referințe
	784	

\* Suprafața este determinată în planul de proiecție Stereo 70.



## Date referitoare la teren

Crt	Categorie folosință	Intravilan	Suprafața (mp)	Tarla	Parcelă	Nr. topo	Observații / Referințe
1	arabil	NU	784	97/1	101	-	

## Lungime Segmente

1) Valorile lungimilor segmentelor sunt obținute din proiecție în plan.

Punct început	X / Y	Punct sfârșit	X / Y	Lungime segment (** (m)
1	418.801,791 298.579,07	2	418.794,225 298.579,191	7.567
2	418.794,225 298.579,191	3	418.791,57 298.529,715	49.547
3	418.791,57 298.529,715	4	418.796,45 298.529,465	4.886
4	418.796,45 298.529,465	5	418.803,291 298.529,102	6.851
5	418.803,291 298.529,102	6	418.807,292 298.528,802	4.012

Punct început	X / Y	Punct sfârșit	X / Y	Lungime segment (** (m)
6	418.807,292 298.528,802	7	418.809,899 298.579,265	50.53
7	418.809,899 298.579,265	1	418.801,791 298.579,07	8.11

\*\* Lungimile segmentelor sunt determinate în planul de proiecție Stereo 70 și sunt rotunjite la 1 milimetru.

\*\*\* Distanța dintre puncte este formată din segmente cumulate ce sunt mai mici decât valoarea 1 milimetru.





**DATE DESPRE IMOBILUL NR. 13110**

Oficiul de Cadastru și Publicitate Imobiliară DOLJ  
Biroul de Cadastru și Publicitate Imobiliară Craiova

**A. Partea I. Descrierea imobilului**

TEREN Extravilan

Adresa: Jud. Dolj, T97/1, P104

Nr. Crt	Nr cadastral Nr. topografic	Suprafața* (mp)	Observații / Referințe
A1		880	Sector cadastral:9 Teren neimprejmuit;

**B. Partea II. Proprietari și acte**

Inscrieri privitoare la dreptul de proprietate și alte drepturi reale	Referințe
/	
Act Administrativ nr. 17311, din 26/03/2013 emis de COMISIA JUDETEANA DOLJ;	
B1	A1
Intabulare, drept de PROPRIETATE, dobandit prin Reconstituire, cota actuala 1/1, cota initiala 1/1 1) <b>BOGOI ION</b> , LIPSĂ CNP	

**C. Partea III. SARCINI .**

Inscrieri privind dezmembramintele dreptului de proprietate, drepturi reale de garanție și sarcini	Referințe
NU SUNT	

## Anexa Nr. 1 La Partea I

## Teren

Nr cadastral	Suprafața (mp)*	Observații / Referințe
	880	

\* Suprafața este determinată în planul de proiecție Stereo 70.



## Date referitoare la teren

Crt	Categorie folosință	Intra vilan	Suprafața (mp)	Tarla	Parcelă	Nr. topo	Observații / Referințe
1	vie	NU	880	97/1	104	-	

## Lungime Segmente

1) Valorile lungimilor segmentelor sunt obținute din proiecție în plan.

Punct început	X / Y	Punct sfârșit	X / Y	Lungime segment (** (m)
1	418.809,899 298.579,265	2	418.807,292 298.528,802	50.53
2	418.807,292 298.528,802	3	418.808,527 298.528,676	1.241
3	418.808,527 298.528,676	4	418.802,461 298.421,755	107.093
4	418.802,461 298.421,755	5	418.806,964 298.419,094	5.23
5	418.806,964 298.419,094	6	418.816,946 298.579,51	160.726

Punct început	X / Y	Punct sfârșit	X / Y	Lungime segment (** (m)
6	418.816,946 298.579,51	1	418.809,899 298.579,265	7.051

\*\* Lungimile segmentelor sunt determinate în planul de proiecție Stereo 70 și sunt rotunjite la 1 milimetru.

\*\*\* Distanța dintre puncte este formată din segmente cumulate ce sunt mai mici decât valoarea 1 milimetru.



**DATE DESPRE IMOBILUL NR. 13111**

Oficiul de Cadastru și Publicitate Imobiliară DOLJ  
Biroul de Cadastru și Publicitate Imobiliară Craiova

**A. Partea I. Descrierea imobilului**

TEREN Extravilan

Adresa: Jud. Dolj, T97/1, P102

Nr. Crt	Nr cadastral Nr. topografic	Suprafața* (mp)	Observații / Referințe
A1		700	Sector cadastral:9 Teren neimprejmuit;

**B. Partea II. Proprietari și acte**

Inscrieri privitoare la dreptul de proprietate și alte drepturi reale		Referințe
/		
Act Notarial nr. CM 45, din 17/08/2010 emis de NP LAURA DIACONU (ADEVERINTA 4354/02.09.2021; TDP 3577/30.08.2006);		
B1	Intabulare, drept de PROPRIETATE, dobandit prin Succesiune, cota actuala 1/1, cota initiala 1/1 1) TICLEANU GHEORGHE	A1

**C. Partea III. SARCINI .**

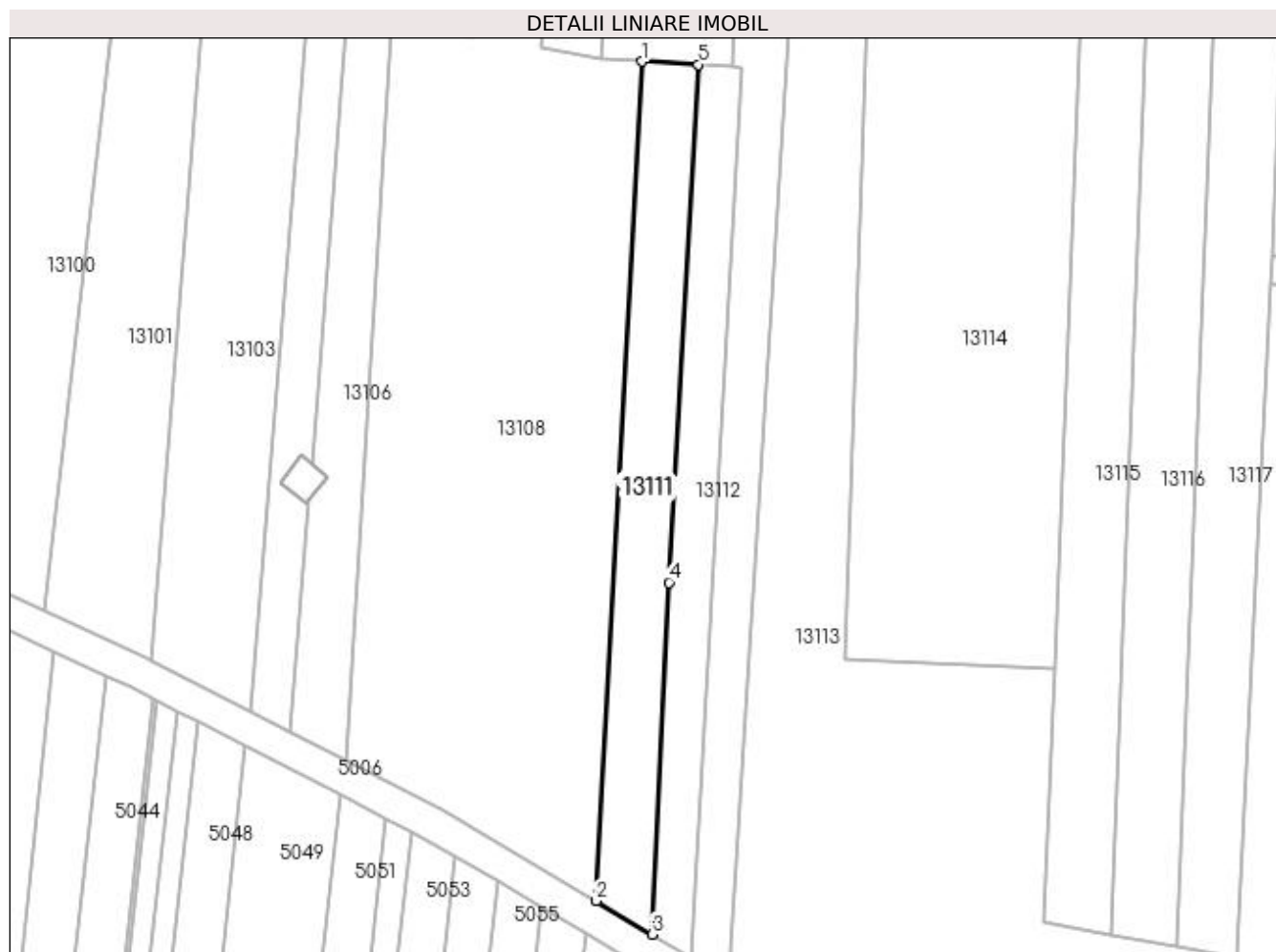
Inscrieri privind dezmembramintele dreptului de proprietate, drepturi reale de garanție și sarcini	Referințe
NU SUNT	

## Anexa Nr. 1 La Partea I

## Teren

Nr cadastral	Suprafața (mp)*	Observații / Referințe
	700	

\* Suprafața este determinată în planul de proiecție Stereo 70.



## Date referitoare la teren

Crt	Categorie folosință	Intra vilan	Suprafața (mp)	Tarla	Parcelă	Nr. topo	Observații / Referințe
1	arabil	NU	700	97/1	102	-	

## Lungime Segmente

1) Valorile lungimilor segmentelor sunt obținute din proiecție în plan.

Punct început	X / Y	Punct sfârșit	X / Y	Lungime segment (** (m)
1	418.796,45 298.529,465	2	418.790,95 298.428,556	101.059
2	418.790,95 298.428,556	3	418.797,728 298.424,551	7.873
3	418.797,728 298.424,551	4	418.799,758 298.466,84	42.338
4	418.799,758 298.466,84	5	418.803,291 298.529,102	62.362
5	418.803,291 298.529,102	1	418.796,45 298.529,465	6.851

**\*\* Lungimile segmentelor sunt determinate în planul de proiecție Stereo 70 și sunt rotunjite la 1 milimetru.**

**\*\*\* Distanța dintre puncte este formată din segmente cumulate ce sunt mai mici decât valoarea 1 milimetru.**





**DATE DESPRE IMOBILUL NR. 13112**

Oficiul de Cadastru și Publicitate Imobiliară DOLJ  
Biroul de Cadastru și Publicitate Imobiliară Craiova

**A. Partea I. Descrierea imobilului**

TEREN Extravilan

Adresa: Jud. Dolj, T97/1, P103

Nr. Crt	Nr cadastral Nr. topografic	Suprafața* (mp)	Observații / Referințe
A1		548	Sector cadastral:9 Teren neimprejmuit;

**B. Partea II. Proprietari și acte**

Inscrieri privitoare la dreptul de proprietate și alte drepturi reale	Referințe
/	
Act Administrativ nr. 2652, din 12/12/2003 emis de COMISIA JUDETEANA DOLJ;	
B1	A1
Intabulare, drept de PROPRIETATE, dobandit prin Reconstituire, cota actuala 1/1, cota initiala 1/1 1) COȘOVEANU COSTICĂ, LIPSĂ CNP	

**C. Partea III. SARCINI .**

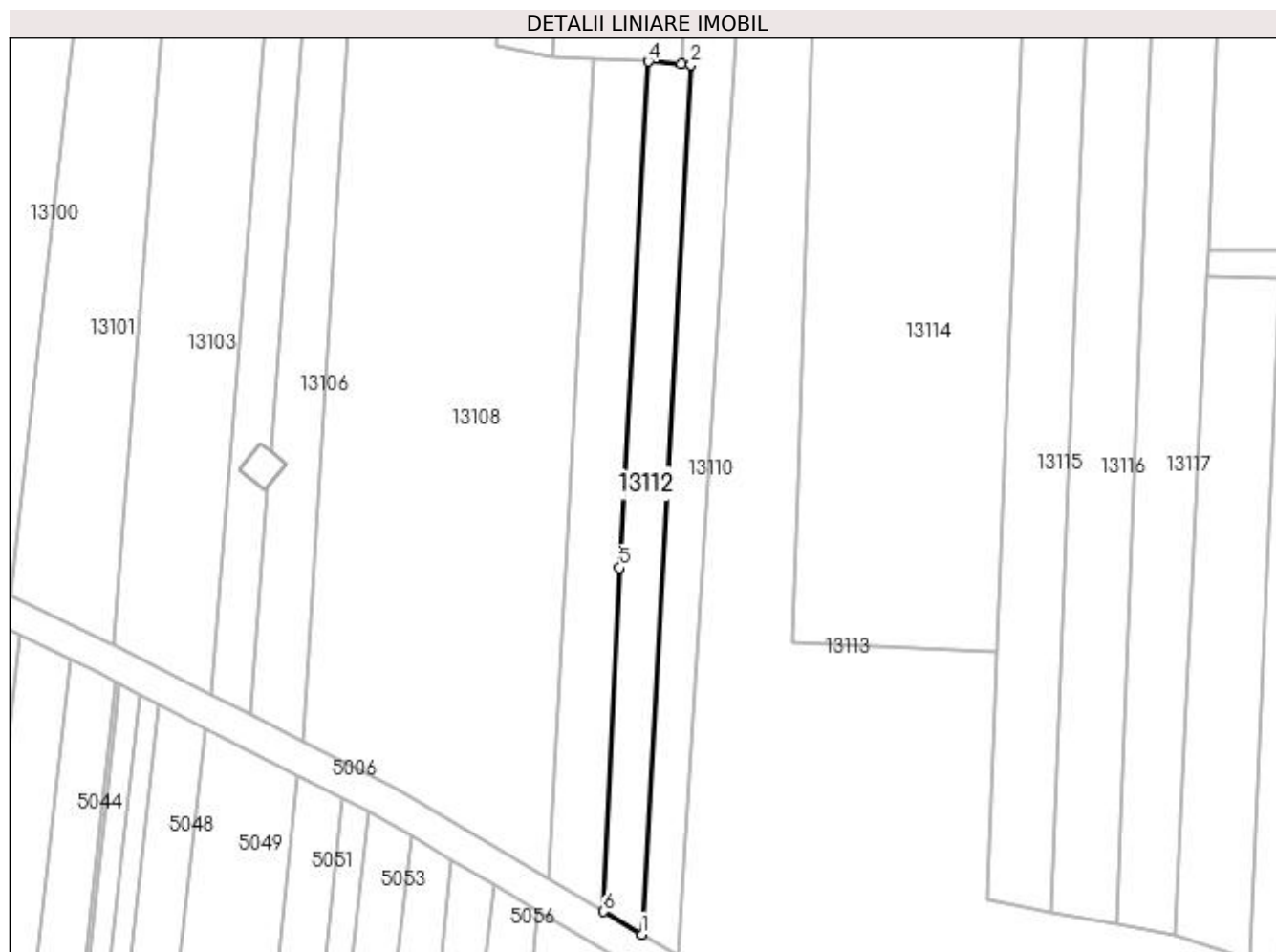
Inscrieri privind dezmembramintele dreptului de proprietate, drepturi reale de garanție și sarcini	Referințe
NU SUNT	

## Anexa Nr. 1 La Partea I

## Teren

Nr cadastral	Suprafața (mp)*	Observații / Referințe
	548	

\* Suprafața este determinată în planul de proiecție Stereo 70.



## Date referitoare la teren

Crt	Categorie folosință	Intra vilan	Suprafața (mp)	Tarla	Parcelă	Nr. topo	Observații / Referințe
1	arabil	NU	548	97/1	103	-	

## Lungime Segmente

1) Valorile lungimilor segmentelor sunt obținute din proiecție în plan.

Punct început	X / Y	Punct sfârșit	X / Y	Lungime segment (** (m)
1	418.802,461 298.421,755	2	418.808,527 298.528,676	107.093
2	418.808,527 298.528,676	3	418.807,292 298.528,802	1.241
3	418.807,292 298.528,802	4	418.803,291 298.529,102	4.012
4	418.803,291 298.529,102	5	418.799,758 298.466,84	62.362
5	418.799,758 298.466,84	6	418.797,728 298.424,551	42.338

Punct început	X / Y	Punct sfârşit	X / Y	Lungime segment (** (m)
6	418.797,728 298.424,551	1	418.802,461 298.421,755	5.497

\*\* Lungimile segmentelor sunt determinate în planul de proiecţie Stereo 70 şi sunt rotunjite la 1 milimetru.

\*\*\* Distanţa dintre puncte este formată din segmente cumulate ce sunt mai mici decât valoarea 1 milimetru.



**DATE DESPRE IMOBILUL NR. 13113**

Oficiul de Cadastru și Publicitate Imobiliară DOLJ  
Biroul de Cadastru și Publicitate Imobiliară Craiova

**A. Partea I. Descrierea imobilului**

TEREN Extravilan

Adresa: Jud. Dolj, T97/1

Nr. Crt	Nr cadastral Nr. topografic	Suprafața* (mp)	Observații / Referințe
A1		3.853	Sector cadastral:9 Teren neimprejmuit;

**B. Partea II. Proprietari și acte**

Inscrieri privitoare la dreptul de proprietate și alte drepturi reale		Referințe
/		
Act Normativ nr. LEGEA 7, din 13/03/1996 emis de PARLAMENT;		
B1	Inscrierea provizorie, drept de PROPRIETATE, dobandit prin Lege, cota actuala 1/1, cota initiala 1/1 1) NEIDENTIFICAT NEIDENTIFICAT	A1

**C. Partea III. SARCINI .**

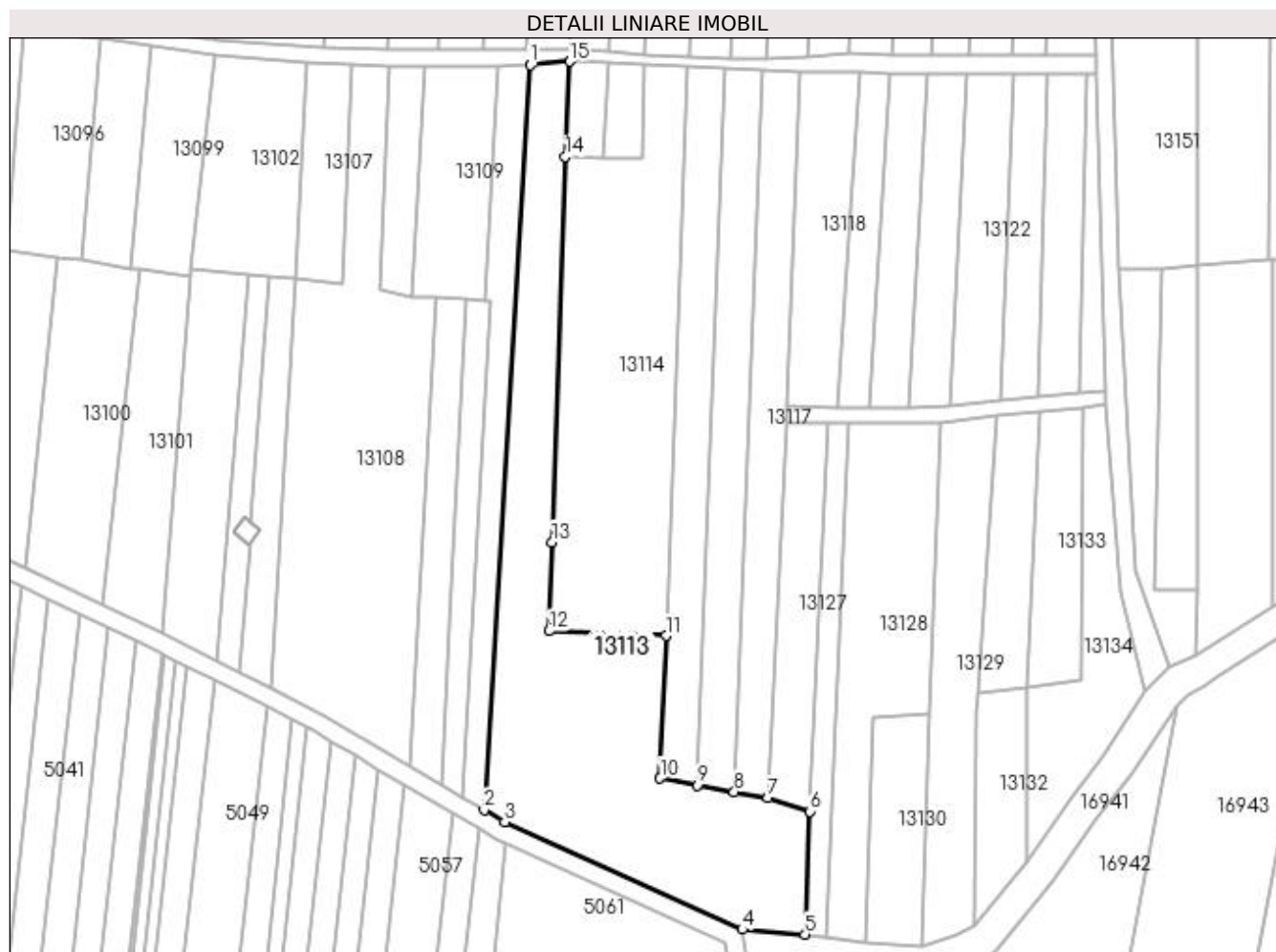
Inscrieri privind dezmembramintele dreptului de proprietate, drepturi reale de garanție și sarcini	Referințe
NU SUNT	

## Anexa Nr. 1 La Partea I

## Teren

Nr cadastral	Suprafața (mp)*	Observații / Referințe
	3.853	

\* Suprafața este determinată în planul de proiecție Stereo 70.



## Date referitoare la teren

Crt	Categorie folosință	Intra vilan	Suprafața (mp)	Tarla	Parcelă	Nr. topo	Observații / Referințe
1	vie	NU	1.634	97/1	-	-	
2	arabil	NU	2.219	97/1	-	-	

## Lungime Segmente

1) Valorile lungimilor segmentelor sunt obținute din proiecție în plan.

Punct început	X / Y	Punct sfârșit	X / Y	Lungime segment (** (m)
1	418.816,946 298.579,51	2	418.806,964 298.419,094	160.726
2	418.806,964 298.419,094	3	418.811,409 298.416,468	5.163
3	418.811,409 298.416,468	4	418.862,633 298.393,354	56.198
4	418.862,633 298.393,354	5	418.876,123 298.392,296	13.531

Punct început	X / Y	Punct sfârşit	X / Y	Lungime segment (** (m)
5	418.876,123 298.392,296	6	418.877,205 298.418,759	26.485
6	418.877,205 298.418,759	7	418.868,125 298.421,66	9.532
7	418.868,125 298.421,66	8	418.860,835 298.423,0	7.412
8	418.860,835 298.423,0	9	418.852,927 298.424,454	8.04
9	418.852,927 298.424,454	10	418.844,894 298.425,931	8.167
10	418.844,894 298.425,931	11	418.846,176 298.456,591	30.687
11	418.846,176 298.456,591	12	418.820,933 298.457,654	25.265
12	418.820,933 298.457,654	13	418.821,589 298.476,733	19.09
13	418.821,589 298.476,733	14	418.824,444 298.559,777	83.094
14	418.824,444 298.559,777	15	418.825,35 298.580,283	20.526
15	418.825,35 298.580,283	1	418.816,946 298.579,51	8.439

\*\* Lungimile segmentelor sunt determinate în planul de proiecție Stereo 70 și sunt rotunjite la 1 milimetru.

\*\*\* Distanța dintre puncte este formată din segmente cumulate ce sunt mai mici decât valoarea 1 milimetru.





**DATE DESPRE IMOBILUL NR. 13114**

Oficiul de Cadastru și Publicitate Imobiliară DOLJ  
Biroul de Cadastru și Publicitate Imobiliară Craiova

**A. Partea I. Descrierea imobilului**

TEREN Extravilan

Adresa: Jud. Dolj, T97/1, P109

Nr. Crt	Nr cadastral Nr. topografic	Suprafața* (mp)	Observații / Referințe
A1		2.800	Sector cadastral:9 Teren neimprejmuit;

**B. Partea II. Proprietari și acte**

Inscrieri privitoare la dreptul de proprietate și alte drepturi reale	Referințe
/	
Act Notarial nr. CM 39, din 18/06/2012 emis de NP NICU FLORIN MARCEL (TDP 3012/27.10.2004);	
B1	A1
Intabulare, drept de PROPRIETATE, dobandit prin Succesiune, cota actuala 1/1, cota initiala 1/1 1) CAMPAN MARIA	

**C. Partea III. SARCINI .**

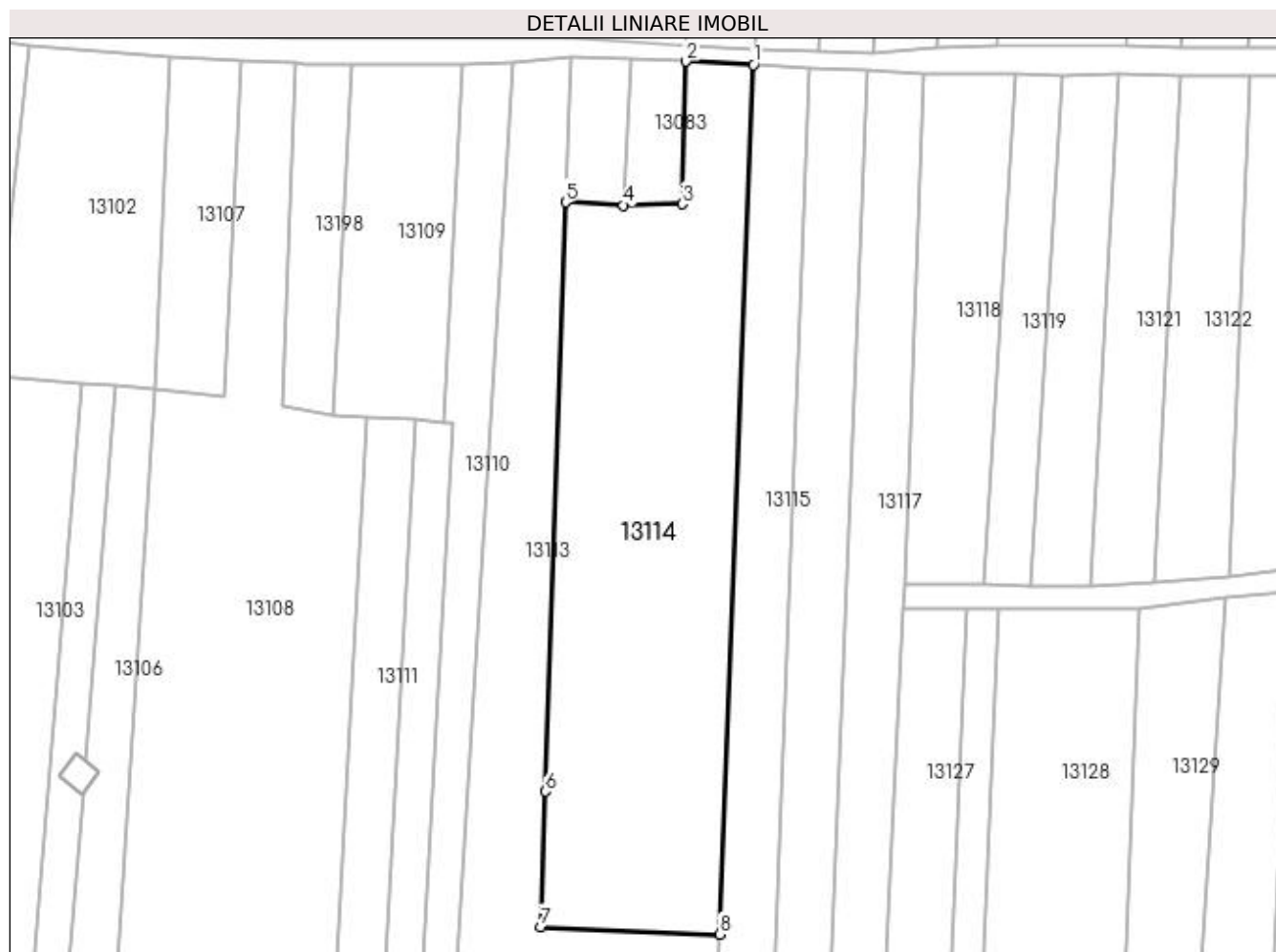
Inscrieri privind dezmembramintele dreptului de proprietate, drepturi reale de garanție și sarcini	Referințe
NU SUNT	

## Anexa Nr. 1 La Partea I

## Teren

Nr cadastral	Suprafața (mp)*	Observații / Referințe
	2.800	

\* Suprafața este determinată în planul de proiecție Stereo 70.



## Date referitoare la teren

Crt	Categorie folosință	Intra vilan	Suprafața (mp)	Tarla	Parcelă	Nr. topo	Observații / Referințe
1	arabil	NU	1.000	97/1	109	-	
2	vie	NU	1.800	97/1	109	-	

## Lungime Segmente

1) Valorile lungimilor segmentelor sunt obținute din proiecție în plan.

Punct început	X / Y	Punct sfârșit	X / Y	Lungime segment (** (m)
1	418.850,955 298.579,135	2	418.841,417 298.579,61	9.55
2	418.841,417 298.579,61	3	418.840,885 298.559,517	20.1
3	418.840,885 298.559,517	4	418.832,625 298.559,34	8.262
4	418.832,625 298.559,34	5	418.824,444 298.559,777	8.193

Punct început	X / Y	Punct sfârşit	X / Y	Lungime segment (** (m)
5	418.824,444 298.559,777	6	418.821,589 298.476,733	83.094
6	418.821,589 298.476,733	7	418.820,933 298.457,654	19.09
7	418.820,933 298.457,654	8	418.846,176 298.456,591	25.265
8	418.846,176 298.456,591	1	418.850,955 298.579,135	122.637

\*\* Lungimile segmentelor sunt determinate în planul de proiecție Stereo 70 și sunt rotunjite la 1 milimetru.

\*\*\* Distanța dintre puncte este formată din segmente cumulate ce sunt mai mici decât valoarea 1 milimetru.



**DATE DESPRE IMOBILUL NR. 13115**

Oficiul de Cadastru și Publicitate Imobiliară DOLJ  
Biroul de Cadastru și Publicitate Imobiliară Craiova

**A. Partea I. Descrierea imobilului**

TEREN Extravilan

Adresa: Jud. Dolj, T97/1, P110

Nr. Crt	Nr cadastral Nr. topografic	Suprafața* (mp)	Observații / Referințe
A1		1.232	Sector cadastral:9 Teren neimprejmuit;

**B. Partea II. Proprietari și acte**

Inscrieri privitoare la dreptul de proprietate și alte drepturi reale	Referințe
/	
Hotarare Judecatoreasca nr. SC 469, din 06/03/2018 emis de JUDECATORIA CRAIOVA;	
B1	Intabulare, drept de PROPRIETATE, dobandit prin Hotarare Judecatoreasca, cota actuala 1/1, cota initiala 1/1 1) CRACIUN CONSTANTA
	A1

**C. Partea III. SARCINI .**

Inscrieri privind dezmembramintele dreptului de proprietate, drepturi reale de garanție și sarcini	Referințe
NU SUNT	

## Anexa Nr. 1 La Partea I

## Teren

Nr cadastral	Suprafața (mp)*	Observații / Referințe
	1.232	

\* Suprafața este determinată în planul de proiecție Stereo 70.



## Date referitoare la teren

Crt	Categorie folosință	Intra vilan	Suprafața (mp)	Tarla	Parcelă	Nr. topo	Observații / Referințe
1	arabil	NU	1.232	97/1	110	-	

## Lungime Segmente

1) Valorile lungimilor segmentelor sunt obținute din proiecție în plan.

Punct început	X / Y	Punct sfârșit	X / Y	Lungime segment (** (m)
1	418.844,894 298.425,931	2	418.852,927 298.424,454	8.167
2	418.852,927 298.424,454	3	418.858,944 298.578,737	154.4
3	418.858,944 298.578,737	4	418.850,955 298.579,135	7.999
4	418.850,955 298.579,135	5	418.846,176 298.456,591	122.637
5	418.846,176 298.456,591	1	418.844,894 298.425,931	30.687

**\*\* Lungimile segmentelor sunt determinate în planul de proiecție Stereo 70 și sunt rotunjite la 1 milimetru.**

**\*\*\* Distanța dintre puncte este formată din segmente cumulate ce sunt mai mici decât valoarea 1 milimetru.**





**DATE DESPRE IMOBILUL NR. 13116**

Oficiul de Cadastru și Publicitate Imobiliară DOLJ  
Biroul de Cadastru și Publicitate Imobiliară Craiova

**A. Partea I. Descrierea imobilului**

TEREN Extravilan

Adresa: Jud. Dolj, T97/1, P110

Nr. Crt	Nr cadastral Nr. topografic	Suprafața* (mp)	Observații / Referințe
A1		1.233	Sector cadastral:9 Teren neimprejmuit;

**B. Partea II. Proprietari și acte**

Inscrieri privitoare la dreptul de proprietate și alte drepturi reale	Referințe
/	
Hotarare Judecatoreasca nr. SC 469, din 06/03/2018 emis de JUDECATORIA CRAIOVA;	
B1	Intabulare, drept de PROPRIETATE, dobandit prin Hotarare Judecatoreasca, cota actuala 1/1, cota initiala 1/1 1) BUEA IOANA, LIPSĂ CNP
	A1

**C. Partea III. SARCINI .**

Inscrieri privind dezmembramintele dreptului de proprietate, drepturi reale de garanție și sarcini	Referințe
NU SUNT	

## Anexa Nr. 1 La Partea I

## Teren

Nr cadastral	Suprafața (mp)*	Observații / Referințe
	1.233	

\* Suprafața este determinată în planul de proiecție Stereo 70.



## Date referitoare la teren

Crt	Categorie folosință	Intra vilan	Suprafața (mp)	Tarla	Parcelă	Nr. topo	Observații / Referințe
1	arabil	NU	1.233	97/1	110	-	

## Lungime Segmente

1) Valorile lungimilor segmentelor sunt obținute din proiecție în plan.

Punct început	X / Y	Punct sfârșit	X / Y	Lungime segment (** (m)
1	418.852,927 298.424,454	2	418.860,835 298.423,0	8.04
2	418.860,835 298.423,0	3	418.866,893 298.578,341	155.459
3	418.866,893 298.578,341	4	418.858,944 298.578,737	7.959
4	418.858,944 298.578,737	1	418.852,927 298.424,454	154.4

**\*\* Lungimile segmentelor sunt determinate în planul de proiecție Stereo 70 și sunt rotunjite la 1 milimetru.**

**\*\*\* Distanța dintre puncte este formată din segmente cumulate ce sunt mai mici decât valoarea 1 milimetru.**



**DATE DESPRE IMOBILUL NR. 13117**

Oficiul de Cadastru și Publicitate Imobiliară DOLJ  
Biroul de Cadastru și Publicitate Imobiliară Craiova

**A. Partea I. Descrierea imobilului**

TEREN Extravilan

Adresa: Jud. Dolj, T97/1, P110

Nr. Crt	Nr cadastral Nr. topografic	Suprafața* (mp)	Observații / Referințe
A1		1.233	Sector cadastral:9 Teren neimprejmuit;

**B. Partea II. Proprietari și acte**

Inscrieri privitoare la dreptul de proprietate și alte drepturi reale	Referințe
/	
Hotarare Judecatoreasca nr. SC 469, din 06/03/2018 emis de JUDECATORIA CRAIOVA;	
B1	Intabulare, drept de PROPRIETATE, dobandit prin Hotarare Judecatoreasca, cota actuala 1/1, cota initiala 1/1 1) JIGLARU ANICA

**C. Partea III. SARCINI .**

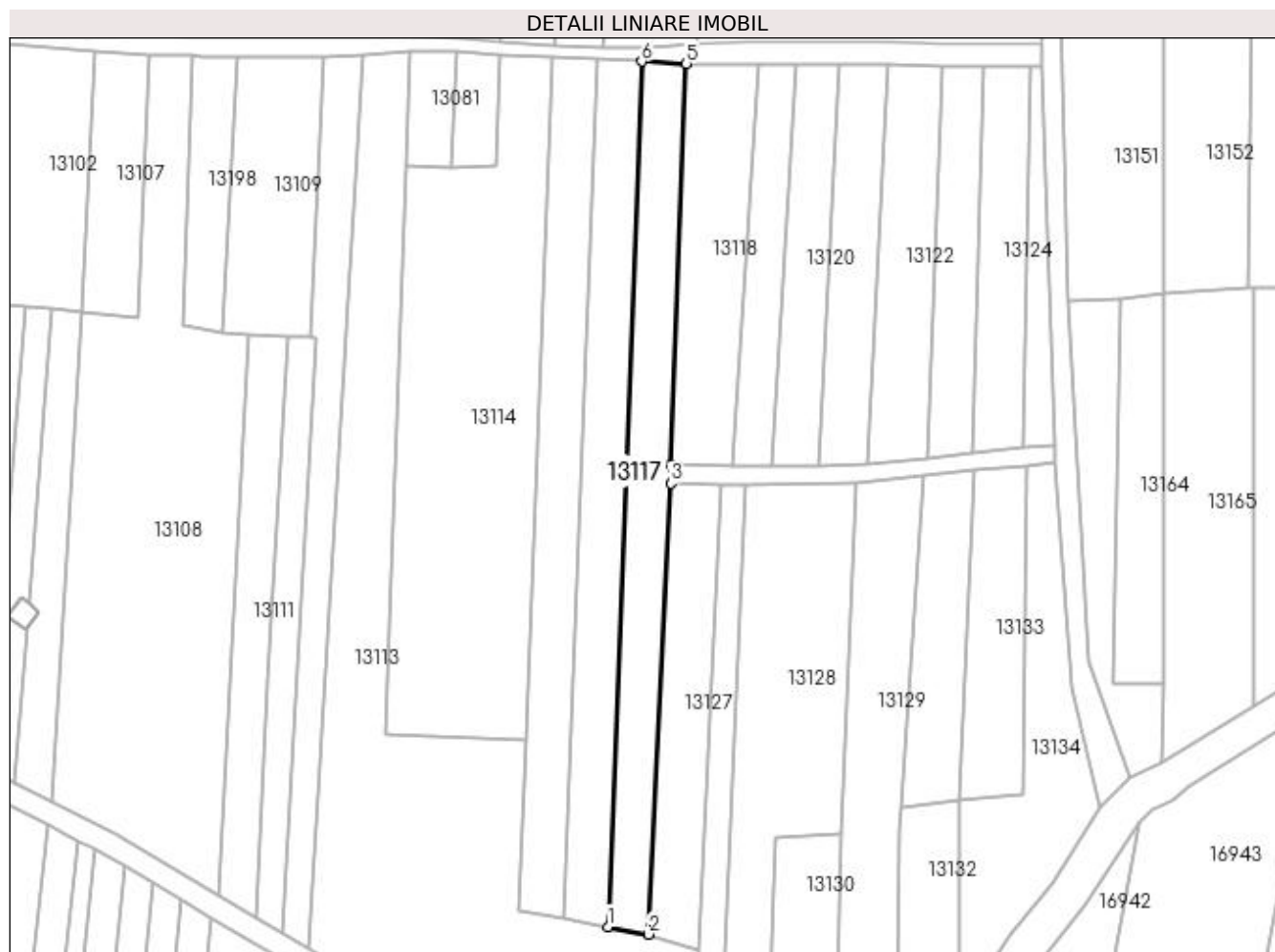
Inscrieri privind dezmembramintele dreptului de proprietate, drepturi reale de garanție și sarcini	Referințe
NU SUNT	

## Anexa Nr. 1 La Partea I

## Teren

Nr cadastral	Suprafața (mp)*	Observații / Referințe
	1.233	

\* Suprafața este determinată în planul de proiecție Stereo 70.



## Date referitoare la teren

Crt	Categorie folosință	Intra vilan	Suprafața (mp)	Tarla	Parcelă	Nr. topo	Observații / Referințe
1	arabil	NU	1.233	97/1	110	-	

## Lungime Segmente

1) Valorile lungimilor segmentelor sunt obținute din proiecție în plan.

Punct început	X / Y	Punct sfârșit	X / Y	Lungime segment (** (m)
1	418.860,835 298.423,0	2	418.868,125 298.421,66	7.412
2	418.868,125 298.421,66	3	418.872,099 298.502,617	81.055
3	418.872,099 298.502,617	4	418.872,231 298.506,005	3.39
4	418.872,231 298.506,005	5	418.874,881 298.577,944	71.988
5	418.874,881 298.577,944	6	418.866,893 298.578,341	7.998

Punct început	X / Y	Punct sfârșit	X / Y	Lungime segment (** (m)
6	418.866,893 298.578,341	1	418.860,835 298.423,0	155.459

\*\* Lungimile segmentelor sunt determinate în planul de proiecție Stereo 70 și sunt rotunjite la 1 milimetru.

\*\*\* Distanța dintre puncte este formată din segmente cumulate ce sunt mai mici decât valoarea 1 milimetru.





**DATE DESPRE IMOBILUL NR. 13118**

Oficiul de Cadastru și Publicitate Imobiliară DOLJ  
Biroul de Cadastru și Publicitate Imobiliară Craiova

**A. Partea I. Descrierea imobilului**

TEREN Extravilan

Adresa: Jud. Dolj, T97/1

Nr. Crt	Nr cadastral Nr. topografic	Suprafața* (mp)	Observații / Referințe
A1		Din acte: 832 Masurata: 868	Sector cadastral:9 Teren neimprejmuit;

**B. Partea II. Proprietari și acte**

Inscrieri privitoare la dreptul de proprietate și alte drepturi reale		Referințe
/		
Act Normativ nr. LEGEA 7, din 13/03/1996 emis de PARLAMENT;		
B1	Inscrierea provizorie, drept de PROPRIETATE, dobandit prin Lege, cota actuala 1/1, cota initiala 1/1 1) NEIDENTIFICAT NEIDENTIFICAT	A1

**C. Partea III. SARCINI .**

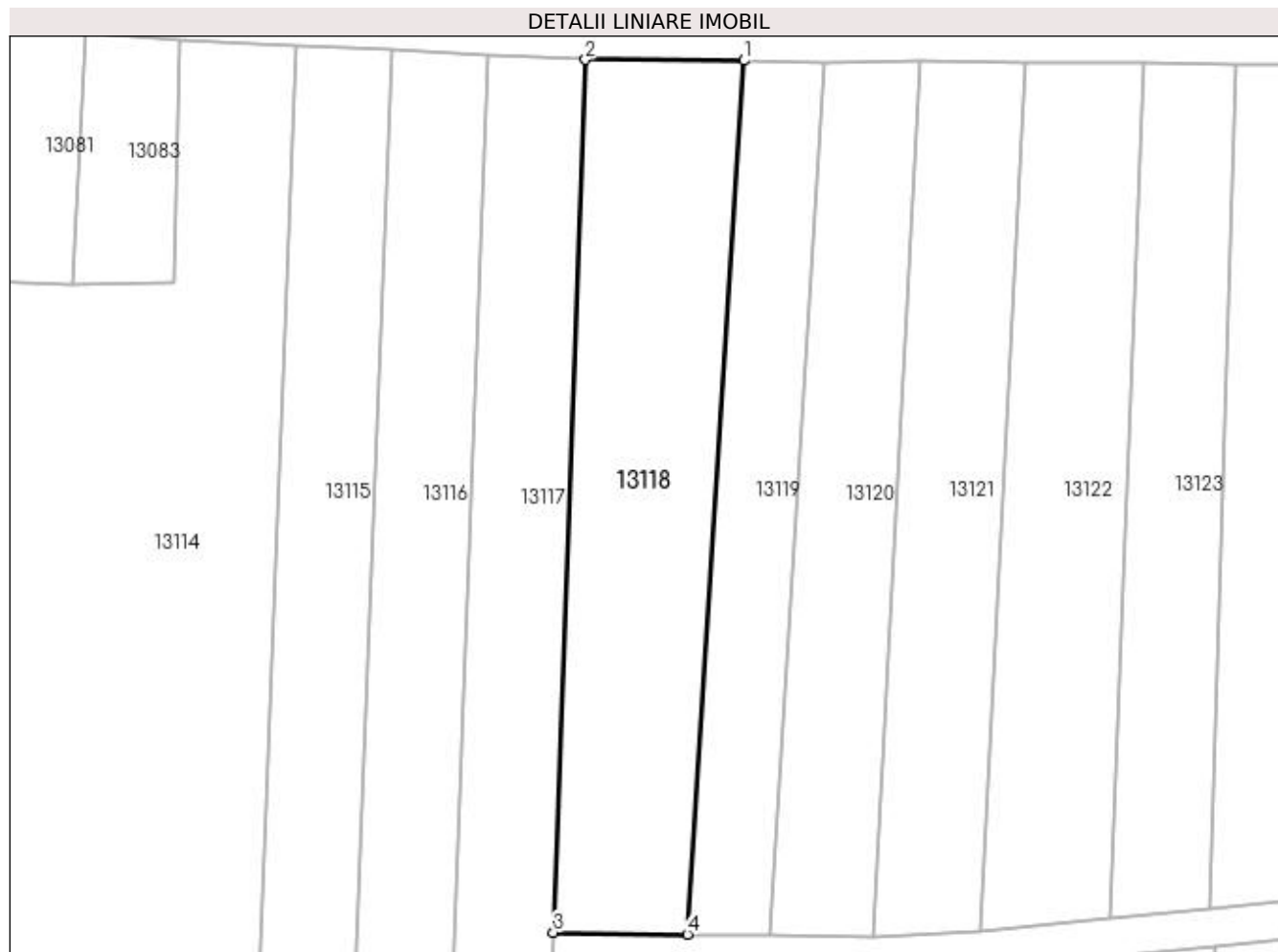
Inscrieri privind dezmembramintele dreptului de proprietate, drepturi reale de garanție și sarcini	Referințe
NU SUNT	

## Anexa Nr. 1 La Partea I

## Teren

Nr cadastral	Suprafața (mp)*	Observații / Referințe
	Din acte: 832 Masurata: 868	

\* Suprafața este determinată în planul de proiecție Stereo 70.



## Date referitoare la teren

Crt	Categorie folosință	Intra vilan	Suprafața (mp)	Tarla	Parcelă	Nr. topo	Observații / Referințe
1	vie	NU	868	97/1	-	-	

## Lungime Segmente

1) Valorile lungimilor segmentelor sunt obținute din proiecție în plan.

Punct început	X / Y	Punct sfârșit	X / Y	Lungime segment (** (m)
1	418.887,935 298.577,865	2	418.874,881 298.577,944	13.054
2	418.874,881 298.577,944	3	418.872,231 298.506,005	71.988
3	418.872,231 298.506,005	4	418.883,278 298.505,847	11.048
4	418.883,278 298.505,847	1	418.887,935 298.577,865	72.169

**\*\* Lungimile segmentelor sunt determinate în planul de proiecție Stereo 70 și sunt rotunjite la 1 milimetru.**

**\*\*\* Distanța dintre puncte este formată din segmente cumulate ce sunt mai mici decât valoarea 1 milimetru.**



**DATE DESPRE IMOBILUL NR. 13119**

Oficiul de Cadastru și Publicitate Imobiliară DOLJ  
Biroul de Cadastru și Publicitate Imobiliară Craiova

**A. Partea I. Descrierea imobilului**

TEREN Extravilan

Adresa: Jud. Dolj, T97/1, P116

Nr. Crt	Nr cadastral Nr. topografic	Suprafața* (mp)	Observații / Referințe
A1		484	Sector cadastral:9 Teren neimprejmuit;

**B. Partea II. Proprietari și acte**

Inscrieri privitoare la dreptul de proprietate și alte drepturi reale		Referințe
/		
Act Notarial nr. CM 22, din 16/02/2022 emis de NP IONASCU NICOLAE (TDP 2158/08.12.2002);		
B1	Intabulare, drept de PROPRIETATE, dobandit prin Succesiune, cota actuala 1/4, cota initiala 1/4 1) <b>GHINDEANU BOGDAN MARIAN</b>	A1
B2	Intabulare, drept de PROPRIETATE, dobandit prin Succesiune, cota actuala 1/4, cota initiala 1/4 1) <b>GHINDEANU MARIAN, LIPSĂ CNP</b>	A1
Act Notarial nr. CM 72, din 19/04/2022 emis de NP IONASCU NICOLAE (TDP 2158/08.12.2002);		
B3	Intabulare, drept de PROPRIETATE, dobandit prin Succesiune, cota actuala 1/4, cota initiala 1/4 1) <b>GHINDEANU TANTA, LIPSĂ CNP</b>	A1
B4	Intabulare, drept de PROPRIETATE, dobandit prin Succesiune, cota actuala 1/4, cota initiala 1/4 1) <b>BOANA MARIA, LIPSĂ CNP</b>	A1

**C. Partea III. SARCINI .**

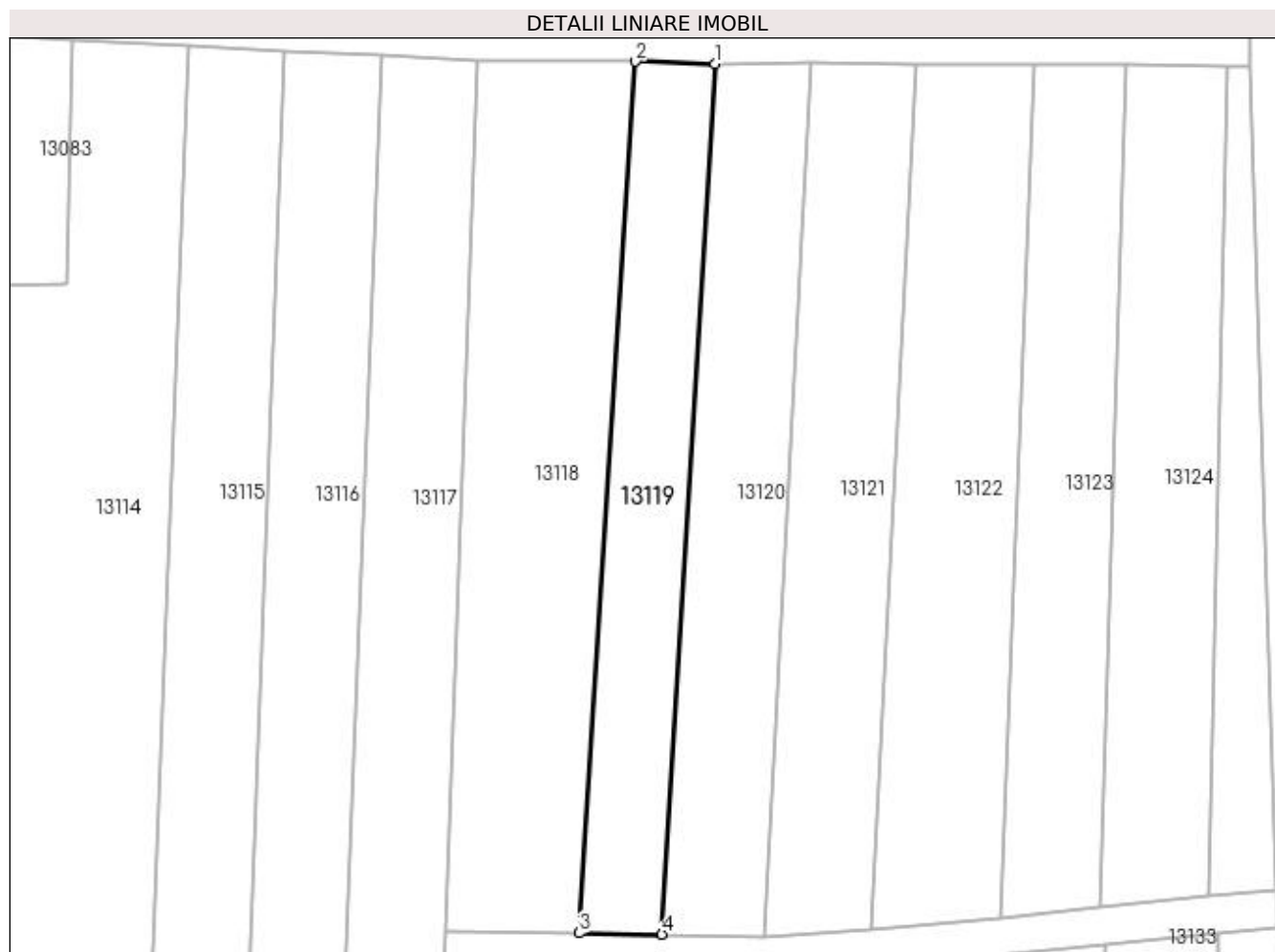
Inscrieri privind dezmembramintele dreptului de proprietate, drepturi reale de garanție și sarcini	Referințe
NU SUNT	

## Anexa Nr. 1 La Partea I

## Teren

Nr cadastral	Suprafața (mp)*	Observații / Referințe
	484	

\* Suprafața este determinată în planul de proiecție Stereo 70.



## Date referitoare la teren

Crt	Categorie folosință	Intra vilan	Suprafața (mp)	Tarla	Parcelă	Nr. topo	Observații / Referințe
1	vie	NU	484	97/1	116	-	

## Lungime Segmente

1) Valorile lungimilor segmentelor sunt obținute din proiecție în plan.

Punct început	X / Y	Punct sfârșit	X / Y	Lungime segment (** (m)
1	418.894,514 298.577,662	2	418.887,935 298.577,865	6.583
2	418.887,935 298.577,865	3	418.883,278 298.505,847	72.169
3	418.883,278 298.505,847	4	418.890,131 298.505,744	6.854
4	418.890,131 298.505,744	1	418.894,514 298.577,662	72.052

**\*\* Lungimile segmentelor sunt determinate în planul de proiecție Stereo 70 și sunt rotunjite la 1 milimetru.**

**\*\*\* Distanța dintre puncte este formată din segmente cumulate ce sunt mai mici decât valoarea 1 milimetru.**





**DATE DESPRE IMOBILUL NR. 13120**

Oficiul de Cadastru și Publicitate Imobiliară DOLJ  
Biroul de Cadastru și Publicitate Imobiliară Craiova

**A. Partea I. Descrierea imobilului**

TEREN Extravilan

Adresa: Jud. Dolj, T97/1, P118

Nr. Crt	Nr cadastral Nr. topografic	Suprafața* (mp)	Observații / Referințe
A1		Din acte: 460 Masurata: 589	Sector cadastral:9 Teren neimprejmuit;

**B. Partea II. Proprietari și acte**

Inscrieri privitoare la dreptul de proprietate și alte drepturi reale		Referințe
/		
Act Notarial nr. CM 13, din 11/02/2021 emis de NP IONASCU NICOLAE (TDP 3647/17.04.2007);		
B1	Intabulare, drept de PROPRIETATE, dobandit prin Succesiune, cota actuala 1/1, cota initiala 1/1 1) PAPPALA MARIN	A1

**C. Partea III. SARCINI .**

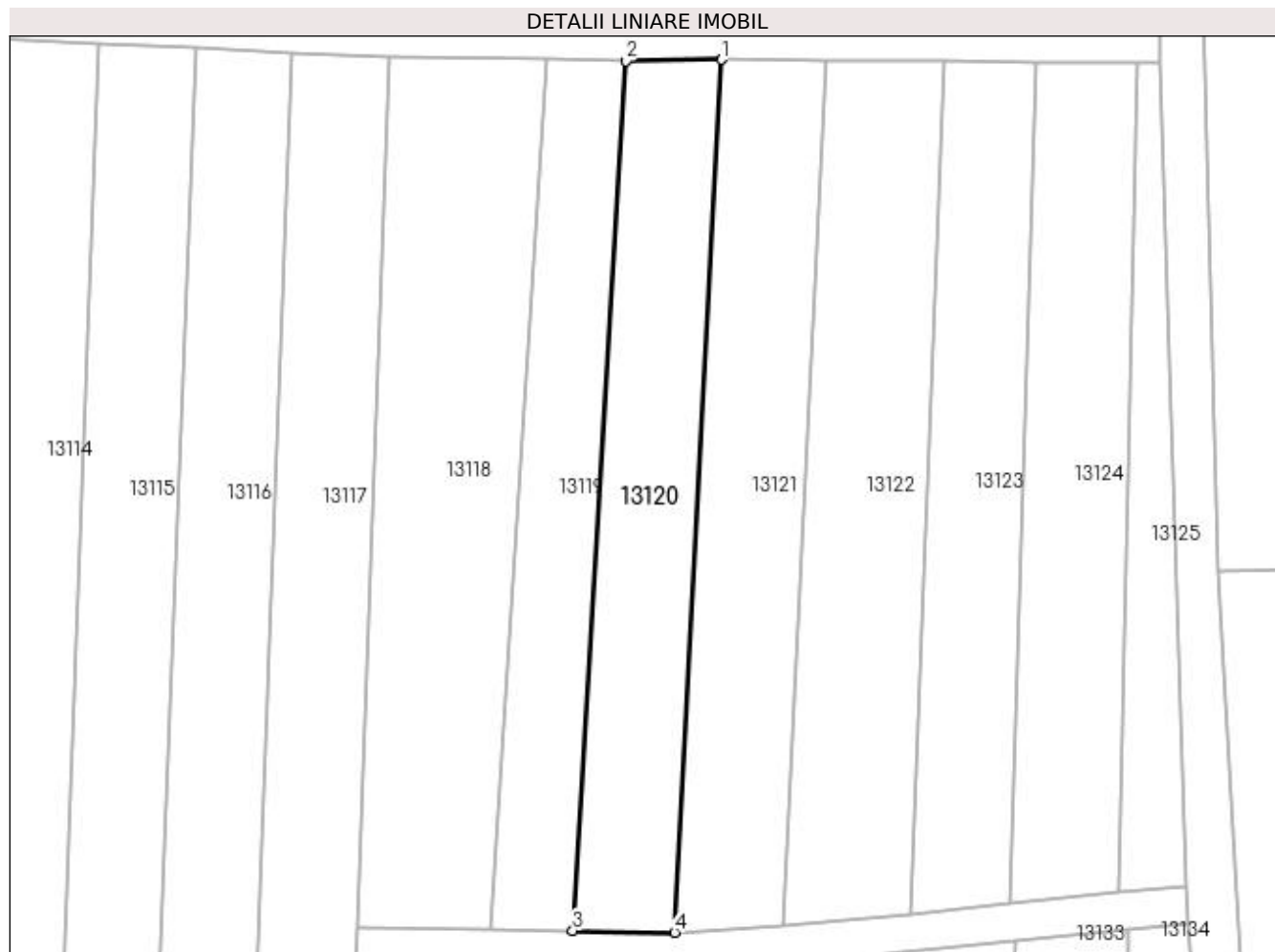
Inscrieri privind dezmembramintele dreptului de proprietate, drepturi reale de garanție și sarcini	Referințe
NU SUNT	

## Anexa Nr. 1 La Partea I

## Teren

Nr cadastral	Suprafața (mp)*	Observații / Referințe
	Din acte: 460 Masurata: 589	

\* Suprafața este determinată în planul de proiecție Stereo 70.



## Date referitoare la teren

Crt	Categorie folosință	Intra vilan	Suprafața (mp)	Tarla	Parcelă	Nr. topo	Observații / Referințe
1	vie	NU	589	97/1	118	-	

## Lungime Segmente

1) Valorile lungimilor segmentelor sunt obținute din proiecție în plan.

Punct început	X / Y	Punct sfârșit	X / Y	Lungime segment (** (m)
1	418.902,434 298.577,777	2	418.894,514 298.577,662	7.921
2	418.894,514 298.577,662	3	418.890,131 298.505,744	72.052
3	418.890,131 298.505,744	4	418.898,568 298.505,581	8.439
4	418.898,568 298.505,581	1	418.902,434 298.577,777	72.3

**\*\* Lungimile segmentelor sunt determinate în planul de proiecție Stereo 70 și sunt rotunjite la 1 milimetru.**

**\*\*\* Distanța dintre puncte este formată din segmente cumulate ce sunt mai mici decât valoarea 1 milimetru.**



**DATE DESPRE IMOBILUL NR. 13121**

Oficiul de Cadastru și Publicitate Imobiliară DOLJ  
Biroul de Cadastru și Publicitate Imobiliară Craiova

**A. Partea I. Descrierea imobilului**

TEREN Extravilan

Adresa: Jud. Dolj, T97/1, P120

Nr. Crt	Nr cadastral Nr. topografic	Suprafața* (mp)	Observații / Referințe
A1		Din acte: 510 Masurata: 633	Sector cadastral:9 Teren neimprejmuit;

**B. Partea II. Proprietari și acte**

Inscrieri privitoare la dreptul de proprietate și alte drepturi reale		Referințe
/		
Act Administrativ nr. 3645, din 17/04/2007 emis de COMISIA JUDETEANA DOLJ;		
B1	Intabulare, drept de PROPRIETATE, dobandit prin Reconstituire, cota actuala 1/1, cota initiala 1/1 1) <b>DINCU ION</b> , LIPSĂ CNP	A1

**C. Partea III. SARCINI .**

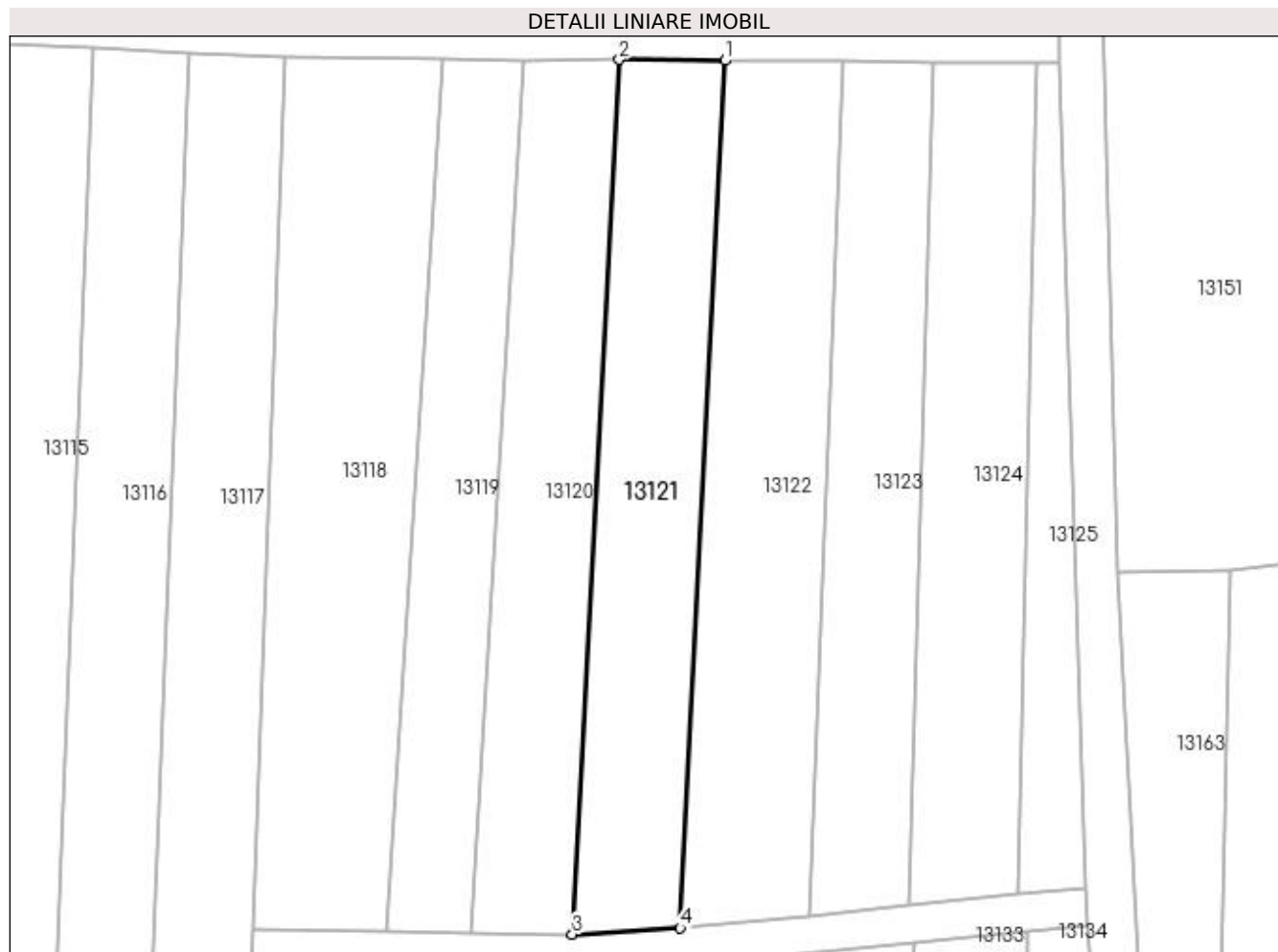
Inscrieri privind dezmembramintele dreptului de proprietate, drepturi reale de garanție și sarcini	Referințe
NU SUNT	

## Anexa Nr. 1 La Partea I

## Teren

Nr cadastral	Suprafața (mp)*	Observații / Referințe
	Din acte: 510 Masurata: 633	

\* Suprafața este determinată în planul de proiecție Stereo 70.



## Date referitoare la teren

Crt	Categorie folosință	Intra vilan	Suprafața (mp)	Tarla	Parcelă	Nr. topo	Observații / Referințe
1	vie	NU	633	97/1	120	-	

## Lungime Segmente

1) Valorile lungimilor segmentelor sunt obținute din proiecție în plan.

Punct început	X / Y	Punct sfârșit	X / Y	Lungime segment (** (m)
1	418.911,16 298.577,695	2	418.902,434 298.577,777	8.727
2	418.902,434 298.577,777	3	418.898,568 298.505,581	72.3
3	418.898,568 298.505,581	4	418.907,47 298.506,088	8.917
4	418.907,47 298.506,088	1	418.911,16 298.577,695	71.702

**\*\* Lungimile segmentelor sunt determinate în planul de proiecție Stereo 70 și sunt rotunjite la 1 milimetru.**

**\*\*\* Distanța dintre puncte este formată din segmente cumulate ce sunt mai mici decât valoarea 1 milimetru.**





**DATE DESPRE IMOBILUL NR. 13122**

Oficiul de Cadastru și Publicitate Imobiliară DOLJ  
Biroul de Cadastru și Publicitate Imobiliară Craiova

**A. Partea I. Descrierea imobilului**

TEREN Extravilan

Adresa: Jud. Dolj, T97/1, P182/3

Nr. Crt	Nr cadastral Nr. topografic	Suprafața* (mp)	Observații / Referințe
A1		Din acte: 500 Masurata: 723	Sector cadastral:9 Teren neimprejmuit;

**B. Partea II. Proprietari și acte**

Inscrieri privitoare la dreptul de proprietate și alte drepturi reale		Referințe
/		
Act Administrativ nr. TDP 2666, din 04/02/2004 emis de COMISIA JUDETEANA DOLJ (CERTIFICAT DE DECES SERIA DM NR 891700);		
B1	Intabulare, drept de PROPRIETATE, dobandit prin Reconstituire, cota actuala 1/1, cota initiala 1/1 1) DRAGHICI ION DEFUNCT:Da	A1

**C. Partea III. SARCINI .**

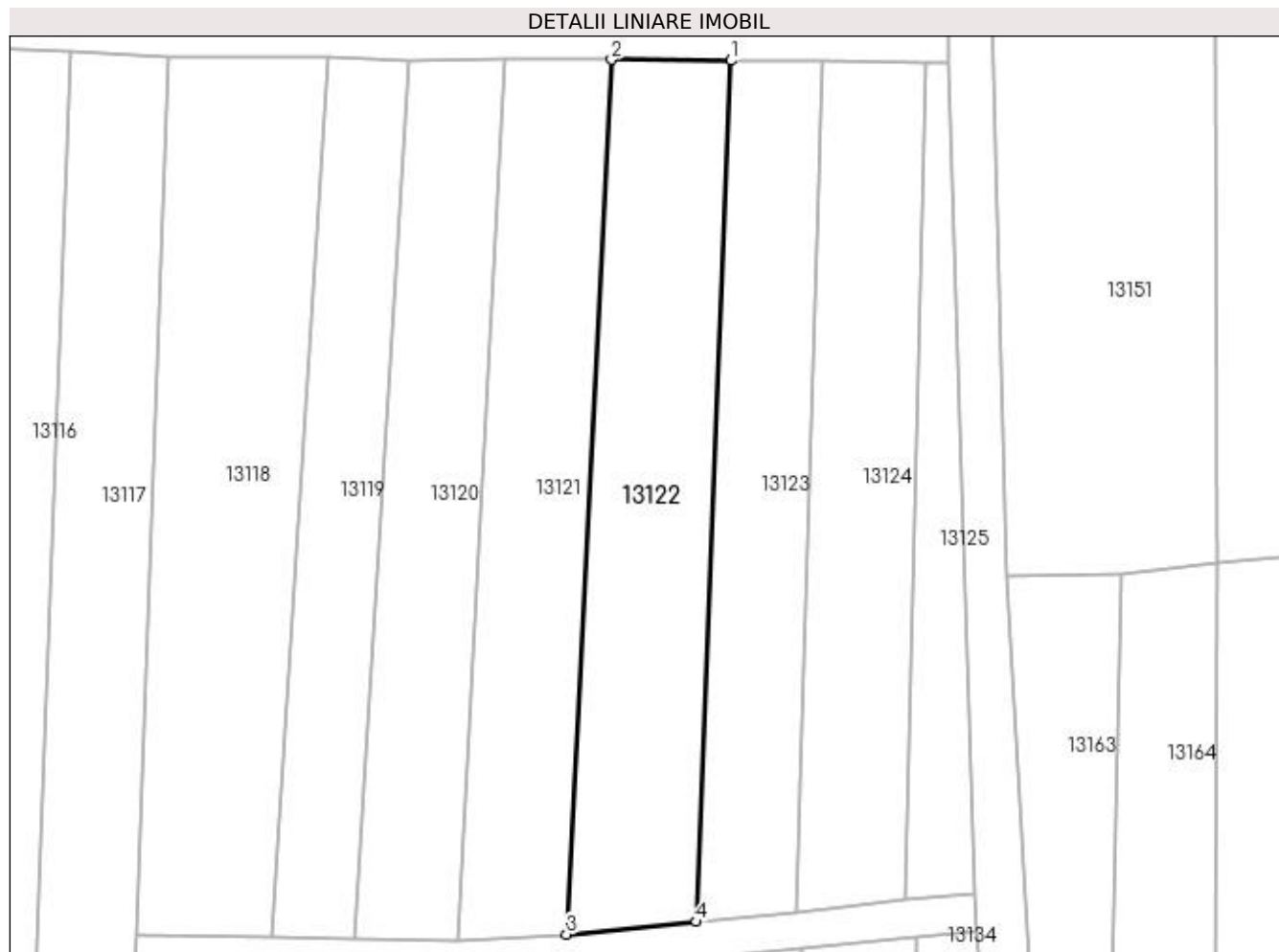
Inscrieri privind dezmembramintele dreptului de proprietate, drepturi reale de garanție și sarcini	Referințe
NU SUNT	

## Anexa Nr. 1 La Partea I

## Teren

Nr cadastral	Suprafața (mp)*	Observații / Referințe
	Din acte: 500 Masurata: 723	

\* Suprafața este determinată în planul de proiecție Stereo 70.



## Date referitoare la teren

Crt	Categorie folosință	Intra vilan	Suprafața (mp)	Tarla	Parcelă	Nr. topo	Observații / Referințe
1	vie	NU	723	97/1	182/3	-	

## Lungime Segmente

1) Valorile lungimilor segmentelor sunt obținute din proiecție în plan.

Punct început	X / Y	Punct sfârșit	X / Y	Lungime segment (** (m)
1	418.920,921 298.577,623	2	418.911,16 298.577,695	9.761
2	418.911,16 298.577,695	3	418.907,47 298.506,088	71.702
3	418.907,47 298.506,088	4	418.918,115 298.507,115	10.694
4	418.918,115 298.507,115	1	418.920,921 298.577,623	70.563

**\*\* Lungimile segmentelor sunt determinate în planul de proiecție Stereo 70 și sunt rotunjite la 1 milimetru.**

**\*\*\* Distanța dintre puncte este formată din segmente cumulate ce sunt mai mici decât valoarea 1 milimetru.**



**DATE DESPRE IMOBILUL NR. 13123**

Oficiul de Cadastru și Publicitate Imobiliară DOLJ  
Biroul de Cadastru și Publicitate Imobiliară Craiova

**A. Partea I. Descrierea imobilului**

TEREN Extravilan

Adresa: Jud. Dolj, T97/1, P126/3

Nr. Crt	Nr cadastral Nr. topografic	Suprafața* (mp)	Observații / Referințe
A1		Din acte: 480 Masurata: 549	Sector cadastral:9 Teren neimprejmuit;

**B. Partea II. Proprietari și acte**

Inscrieri privitoare la dreptul de proprietate și alte drepturi reale		Referințe
/		
Act Administrativ nr. 3161, din 12/04/2005 emis de COMISIA JUDETEANA DOLJ;		
B1	Intabulare, drept de PROPRIETATE, dobandit prin Reconstituire, cota actuala 1/1, cota initiala 1/1 1) GROZA I. GHEORGHE, LIPSĂ CNP	A1

**C. Partea III. SARCINI .**

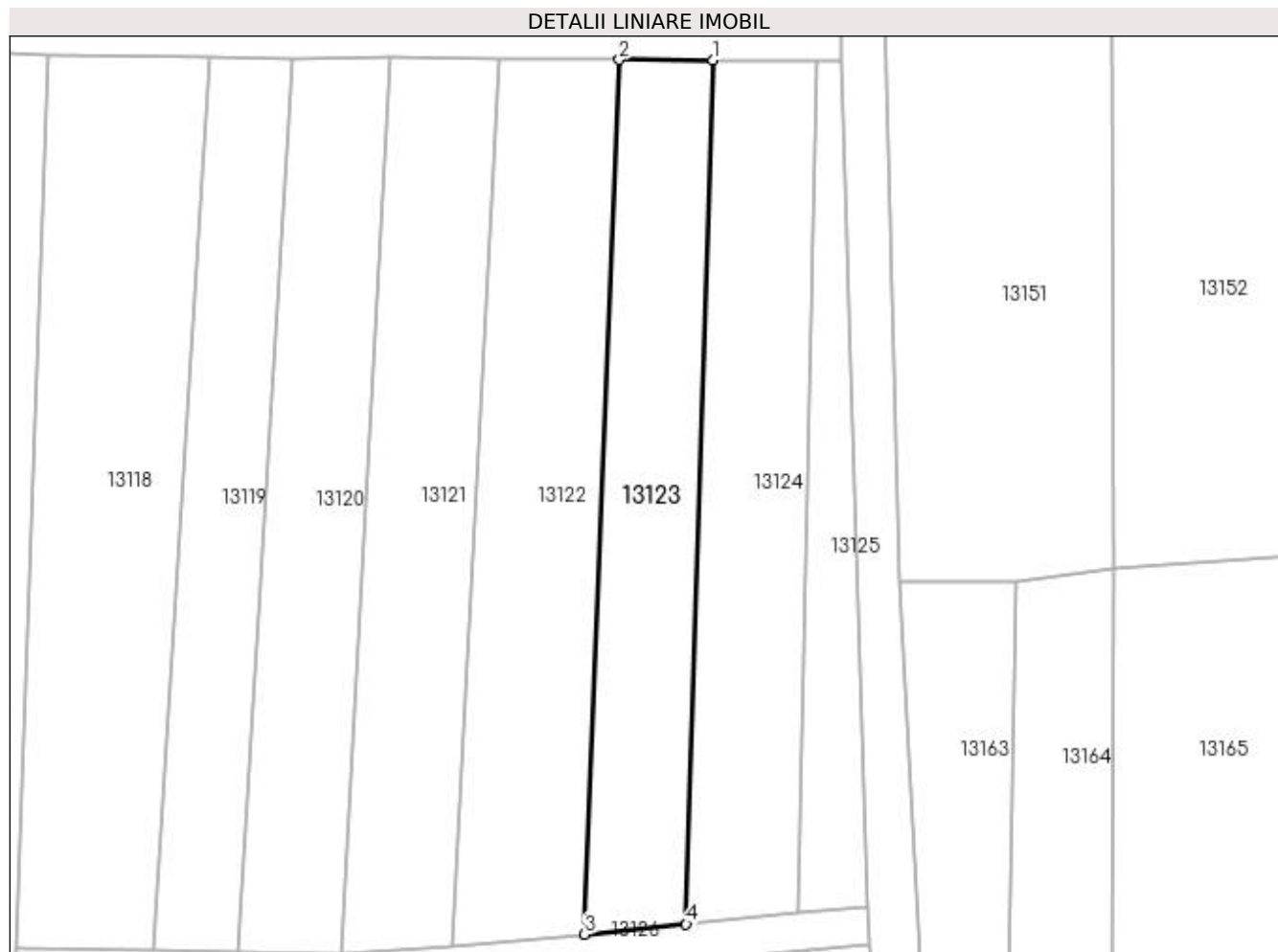
Inscrieri privind dezmembramintele dreptului de proprietate, drepturi reale de garanție și sarcini	Referințe
NU SUNT	

## Anexa Nr. 1 La Partea I

## Teren

Nr cadastral	Suprafața (mp)*	Observații / Referințe
	Din acte: 480 Masurata: 549	

\* Suprafața este determinată în planul de proiecție Stereo 70.



## Date referitoare la teren

Crt	Categorie folosință	Intra vilan	Suprafața (mp)	Tarla	Parcelă	Nr. topo	Observații / Referințe
1	vie	NU	549	97/1	126/3	-	

## Lungime Segmente

1) Valorile lungimilor segmentelor sunt obținute din proiecție în plan.

Punct început	X / Y	Punct sfârșit	X / Y	Lungime segment (** (m)
1	418.928,441 298.577,568	2	418.920,921 298.577,623	7.52
2	418.920,921 298.577,623	3	418.918,115 298.507,115	70.563
3	418.918,115 298.507,115	4	418.926,304 298.507,933	8.23
4	418.926,304 298.507,933	1	418.928,441 298.577,568	69.667

**\*\* Lungimile segmentelor sunt determinate în planul de proiecție Stereo 70 și sunt rotunjite la 1 milimetru.**

**\*\*\* Distanța dintre puncte este formată din segmente cumulate ce sunt mai mici decât valoarea 1 milimetru.**





**DATE DESPRE IMOBILUL NR. 13124**

Oficiul de Cadastru și Publicitate Imobiliară DOLJ  
Biroul de Cadastru și Publicitate Imobiliară Craiova

**A. Partea I. Descrierea imobilului**

TEREN Extravilan

Adresa: Jud. Dolj, T97/1, P126/1,126/2

Nr. Crt	Nr cadastral Nr. topografic	Suprafața* (mp)	Observații / Referințe
A1		600	Sector cadastral:9 Teren neimprejmuit;

**B. Partea II. Proprietari și acte**

Inscrieri privitoare la dreptul de proprietate și alte drepturi reale		Referințe
/		
Act Administrativ nr. TDP 3150, din 17/01/2005 emis de COMISIA JUDETEANA DOLJ (CERTIFICAT DE DECES SERIA D11 NR 788176);		
B1	Intabulare, drept de PROPRIETATE, dobandit prin Reconstituire, cota actuala 1/1, cota initiala 1/1 1) GROZA CONSTANTIN, LIPSĂ CNP DEFUNCT:Da	A1

**C. Partea III. SARCINI .**

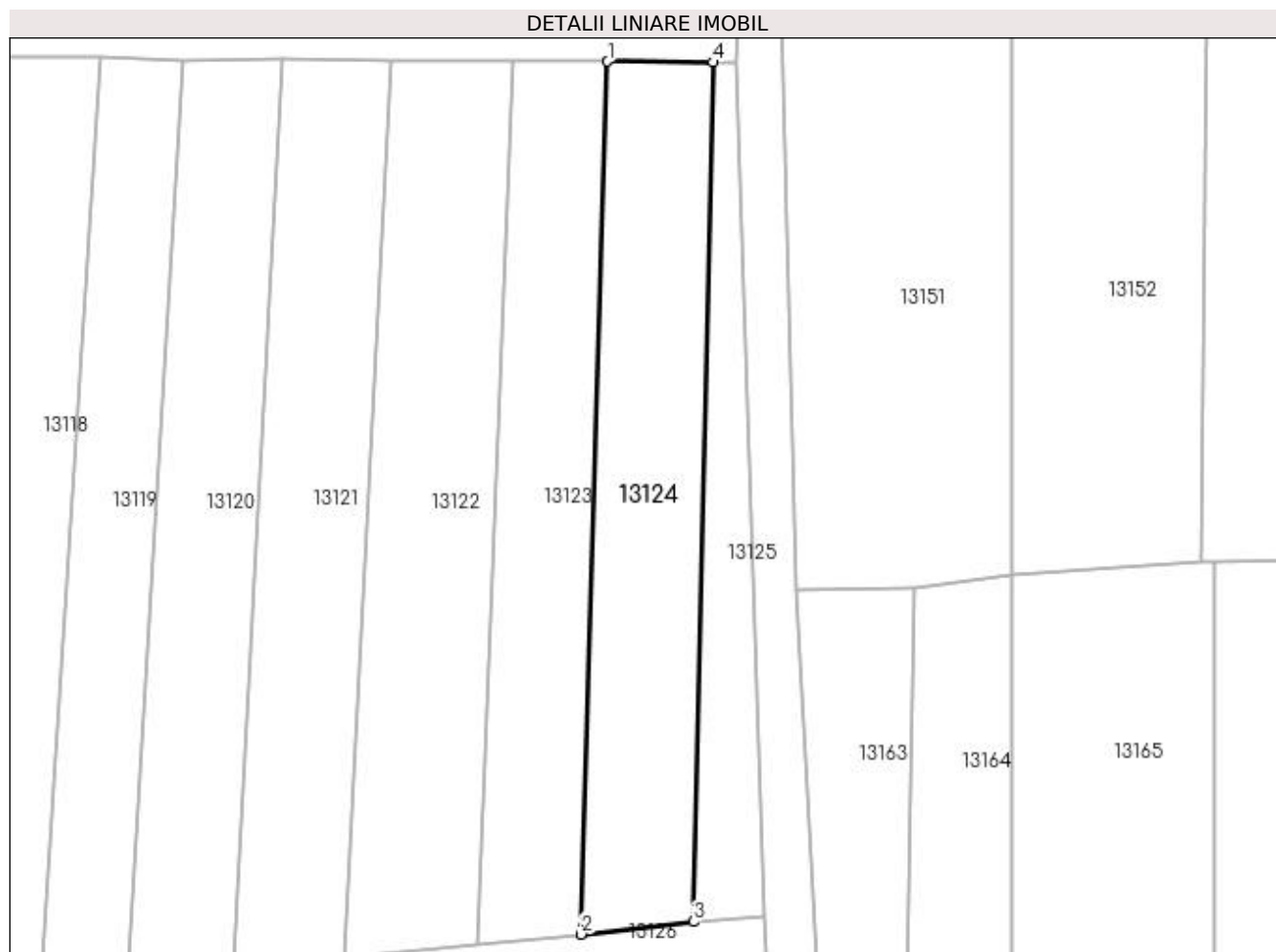
Inscrieri privind dezmembramintele dreptului de proprietate, drepturi reale de garanție și sarcini	Referințe
NU SUNT	

## Anexa Nr. 1 La Partea I

## Teren

Nr cadastral	Suprafața (mp)*	Observații / Referințe
	600	

\* Suprafața este determinată în planul de proiecție Stereo 70.



## Date referitoare la teren

Crt	Categorie folosință	Intra vilan	Suprafața (mp)	Tarla	Parcelă	Nr. topo	Observații / Referințe
1	vie	NU	600	97/1	126/1,126/2	-	

## Lungime Segmente

1) Valorile lungimilor segmentelor sunt obținute din proiecție în plan.

Punct început	X / Y	Punct sfârșit	X / Y	Lungime segment (** (m)
1	418.928,441 298.577,568	2	418.926,304 298.507,933	69.667
2	418.926,304 298.507,933	3	418.935,279 298.508,946	9.032
3	418.935,279 298.508,946	4	418.936,87 298.577,506	68.578
4	418.936,87 298.577,506	1	418.928,441 298.577,568	8.43

**\*\* Lungimile segmentelor sunt determinate în planul de proiecție Stereo 70 și sunt rotunjite la 1 milimetru.**

**\*\*\* Distanța dintre puncte este formată din segmente cumulate ce sunt mai mici decât valoarea 1 milimetru.**



**DATE DESPRE IMOBILUL NR. 13125**

Oficiul de Cadastru și Publicitate Imobiliară DOLJ  
Biroul de Cadastru și Publicitate Imobiliară Craiova

**A. Partea I. Descrierea imobilului**

TEREN Extravilan

Adresa: Jud. Dolj, T97/1

Nr. Crt	Nr cadastral Nr. topografic	Suprafața* (mp)	Observații / Referințe
A1		258	Sector cadastral:9 Teren neimprejmuit;

**B. Partea II. Proprietari și acte**

Inscrieri privitoare la dreptul de proprietate și alte drepturi reale		Referințe
/		
Act Normativ nr. LEGEA 7, din 13/03/1996 emis de PARLAMENT;		
B1	Inscrierea provizorie, drept de PROPRIETATE, dobandit prin Lege, cota actuala 1/1, cota initiala 1/1 1) NEIDENTIFICAT NEIDENTIFICAT	A1

**C. Partea III. SARCINI .**

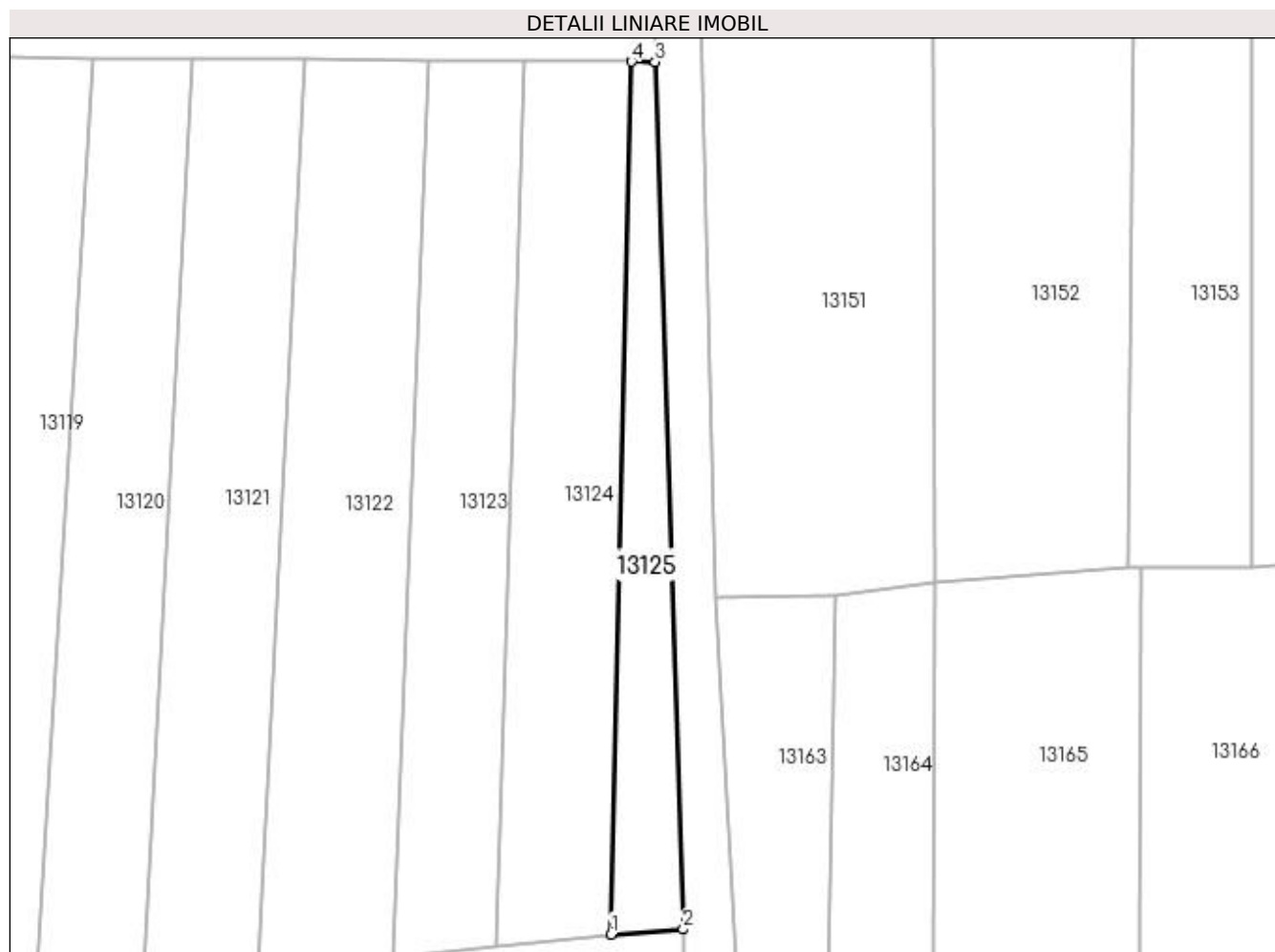
Inscrieri privind dezmembramintele dreptului de proprietate, drepturi reale de garanție și sarcini	Referințe
NU SUNT	

## Anexa Nr. 1 La Partea I

## Teren

Nr cadastral	Suprafața (mp)*	Observații / Referințe
	258	

\* Suprafața este determinată în planul de proiecție Stereo 70.



## Date referitoare la teren

Crt	Categorie folosință	Intra vilan	Suprafața (mp)	Tarla	Parcelă	Nr. topo	Observații / Referințe
1	arabil	NU	258	97/1	-	-	

## Lungime Segmente

1) Valorile lungimilor segmentelor sunt obținute din proiecție în plan.

Punct început	X / Y	Punct sfârșit	X / Y	Lungime segment (** (m)
1	418.935,279 298.508,946	2	418.940,948 298.509,342	5.683
2	418.940,948 298.509,342	3	418.938,75 298.577,492	68.186
3	418.938,75 298.577,492	4	418.936,87 298.577,506	1.88
4	418.936,87 298.577,506	1	418.935,279 298.508,946	68.578

**\*\* Lungimile segmentelor sunt determinate în planul de proiecție Stereo 70 și sunt rotunjite la 1 milimetru.**

**\*\*\* Distanța dintre puncte este formată din segmente cumulate ce sunt mai mici decât valoarea 1 milimetru.**





**DATE DESPRE IMOBILUL NR. 13126**

Oficiul de Cadastru și Publicitate Imobiliară DOLJ  
Biroul de Cadastru și Publicitate Imobiliară Craiova

**A. Partea I. Descrierea imobilului**

TEREN Extravilan

Adresa: Jud. Dolj, T97/1, De 384/3

Nr. Crt	Nr cadastral Nr. topografic	Suprafața* (mp)	Observații / Referințe
A1		221	Sector cadastral:9 Teren neimprejmuit;

**B. Partea II. Proprietari și acte**

Inscrieri privitoare la dreptul de proprietate și alte drepturi reale		Referințe
/		
Act Normativ nr. HG 965, din 05/09/2002 emis de GUVERNUL ROMANIEI (ANEXA NR. 57-INVENTARUL BUNURILOR CARE APARTIN DOMENIULUI PUBLIC AL COMUNEI LEU);		
B1	Intabulare, drept de PROPRIETATE, dobandit prin Lege, cota actuala 1/1, cota initiala 1/1 1) COMUNA LEU-DOMENIUL PUBLIC, CIF:4553631	A1

**C. Partea III. SARCINI .**

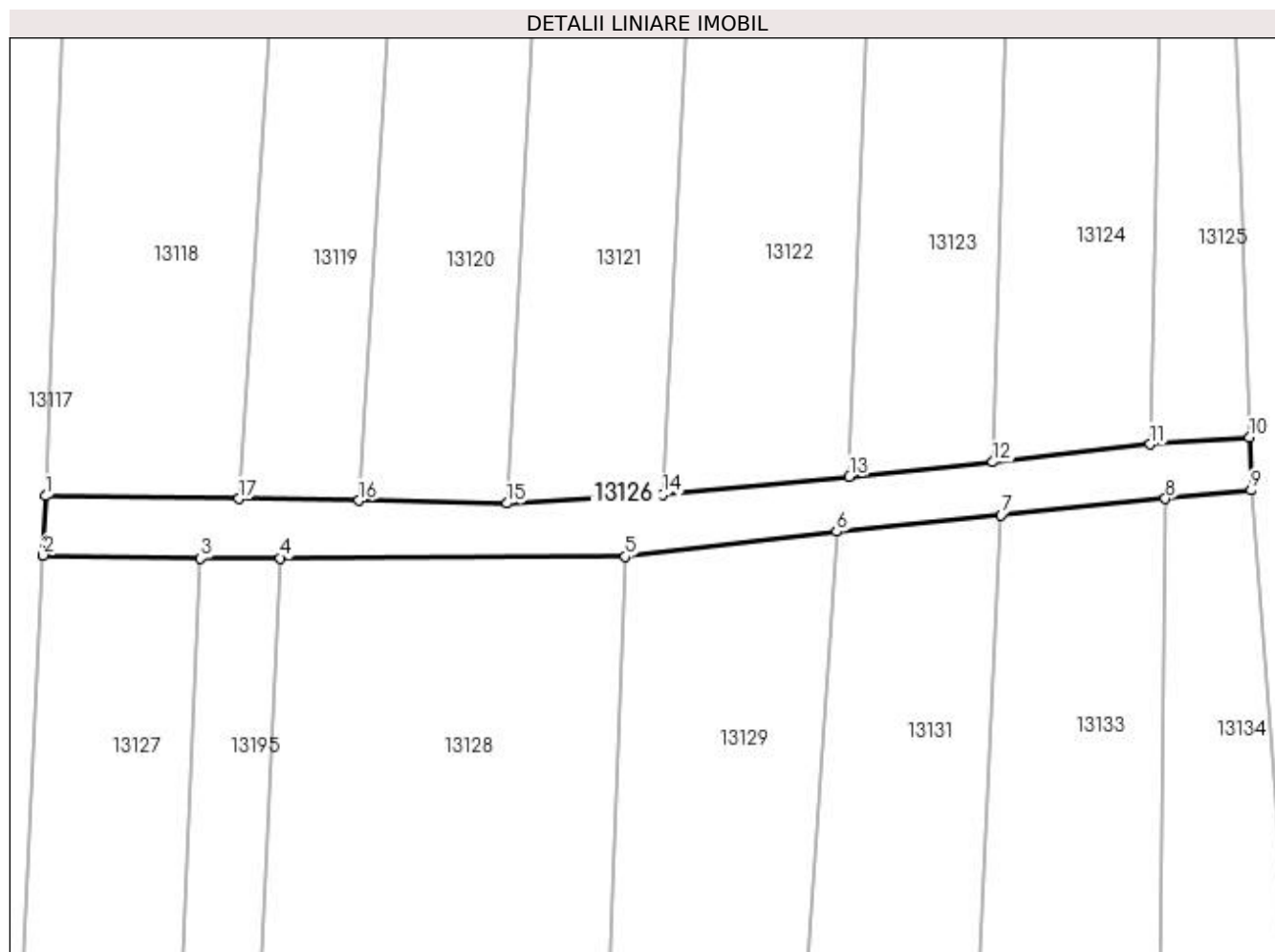
Inscrieri privind dezmembramintele dreptului de proprietate, drepturi reale de garanție și sarcini	Referințe
NU SUNT	

## Anexa Nr. 1 La Partea I

## Teren

Nr cadastral	Suprafața (mp)*	Observații / Referințe
	221	

\* Suprafața este determinată în planul de proiecție Stereo 70.



## Date referitoare la teren

Crt	Categorie folosință	Intra vilan	Suprafața (mp)	Tarla	Parcelă	Nr. topo	Observații / Referințe
1	drum	NU	221	97/1	De 384/3	-	

## Lungime Segmente

1) Valorile lungimilor segmentelor sunt obținute din proiecție în plan.

Punct început	X / Y	Punct sfârșit	X / Y	Lungime segment (** (m)
1	418.872,231 298.506,005	2	418.872,099 298.502,617	3.39
2	418.872,099 298.502,617	3	418.881,085 298.502,447	8.988
3	418.881,085 298.502,447	4	418.885,629 298.502,467	4.544
4	418.885,629 298.502,467	5	418.905,329 298.502,555	19.7
5	418.905,329 298.502,555	6	418.917,393 298.503,969	12.147

Punct început	X / Y	Punct sfârșit	X / Y	Lungime segment (** (m)
6	418.917,393 298.503,969	7	418.926,77 298.504,907	9.423
7	418.926,77 298.504,907	8	418.936,146 298.505,846	9.423
8	418.936,146 298.505,846	9	418.941,038 298.506,336	4.916
9	418.941,038 298.506,336	10	418.940,948 298.509,342	3.007
10	418.940,948 298.509,342	11	418.935,279 298.508,946	5.683
11	418.935,279 298.508,946	12	418.926,304 298.507,933	9.032
12	418.926,304 298.507,933	13	418.918,115 298.507,115	8.23
13	418.918,115 298.507,115	14	418.907,47 298.506,088	10.694
14	418.907,47 298.506,088	15	418.898,568 298.505,581	8.917
15	418.898,568 298.505,581	16	418.890,131 298.505,744	8.439
16	418.890,131 298.505,744	17	418.883,278 298.505,847	6.854
17	418.883,278 298.505,847	1	418.872,231 298.506,005	11.048

\*\* Lungimile segmentelor sunt determinate în planul de proiecție Stereo 70 și sunt rotunjite la 1 milimetru.

\*\*\* Distanța dintre puncte este formată din segmente cumulate ce sunt mai mici decât valoarea 1 milimetru.



**DATE DESPRE IMOBILUL NR. 13127**

Oficiul de Cadastru și Publicitate Imobiliară DOLJ  
Biroul de Cadastru și Publicitate Imobiliară Craiova

**A. Partea I. Descrierea imobilului**

TEREN Extravilan

Adresa: Jud. Dolj, T97/1, P115,115/1

Nr. Crt	Nr cadastral Nr. topografic	Suprafața* (mp)	Observații / Referințe
A1		750	Sector cadastral:9 Teren neimprejmuit;

**B. Partea II. Proprietari și acte**

Inscrieri privitoare la dreptul de proprietate și alte drepturi reale	Referințe
/	
Act Notarial nr. CM 20, din 06/05/2022 emis de NP CARSTEA CABA TEREZIA (CM 19/06.05.2022);	
B1	A1
Intabulare, drept de PROPRIETATE, dobandit prin Succesiune, cota actuala 1/1, cota initiala 1/1 1) NEDEA MARIUS	

**C. Partea III. SARCINI .**

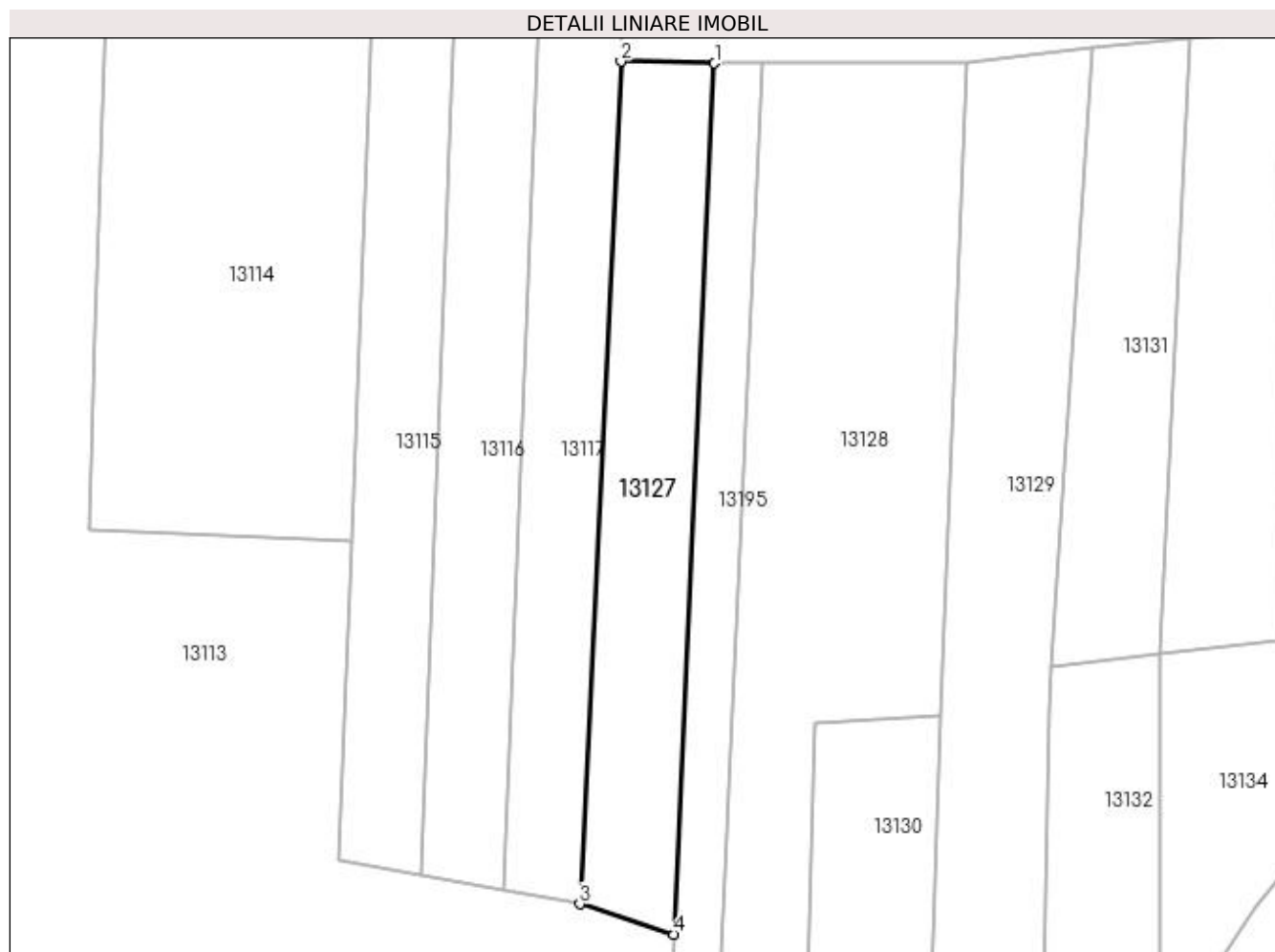
Inscrieri privind dezmembramintele dreptului de proprietate, drepturi reale de garanție și sarcini	Referințe
NU SUNT	

## Anexa Nr. 1 La Partea I

## Teren

Nr cadastral	Suprafața (mp)*	Observații / Referințe
	750	

\* Suprafața este determinată în planul de proiecție Stereo 70.



## Date referitoare la teren

Crt	Categorie folosință	Intra vilan	Suprafața (mp)	Tarla	Parcelă	Nr. topo	Observații / Referințe
1	arabil	NU	750	97/1	115,115/1	-	

## Lungime Segmente

1) Valorile lungimilor segmentelor sunt obținute din proiecție în plan.

Punct început	X / Y	Punct sfârșit	X / Y	Lungime segment (** (m)
1	418.881,085 298.502,447	2	418.872,099 298.502,617	8.988
2	418.872,099 298.502,617	3	418.868,125 298.421,66	81.055
3	418.868,125 298.421,66	4	418.877,205 298.418,759	9.532
4	418.877,205 298.418,759	1	418.881,085 298.502,447	83.778

**\*\* Lungimile segmentelor sunt determinate în planul de proiecție Stereo 70 și sunt rotunjite la 1 milimetru.**

**\*\*\* Distanța dintre puncte este formată din segmente cumulate ce sunt mai mici decât valoarea 1 milimetru.**





**DATE DESPRE IMOBILUL NR. 13128**

Oficiul de Cadastru și Publicitate Imobiliară DOLJ  
Biroul de Cadastru și Publicitate Imobiliară Craiova

**A. Partea I. Descrierea imobilului**

TEREN Extravilan

Adresa: Jud. Dolj, T97/1

Nr. Crt	Nr cadastral Nr. topografic	Suprafața* (mp)	Observații / Referințe
A1		1.667	Sector cadastral:9 Teren neimprejmuit;

**B. Partea II. Proprietari și acte**

Inscrieri privitoare la dreptul de proprietate și alte drepturi reale		Referințe
/		
Act Normativ nr. LEGEA 7, din 13/03/1996 emis de PARLAMENT;		
B1	Inscrierea provizorie, drept de PROPRIETATE, dobandit prin Lege, cota actuala 1/1, cota initiala 1/1 1) NEIDENTIFICAT NEIDENTIFICAT	A1

**C. Partea III. SARCINI .**

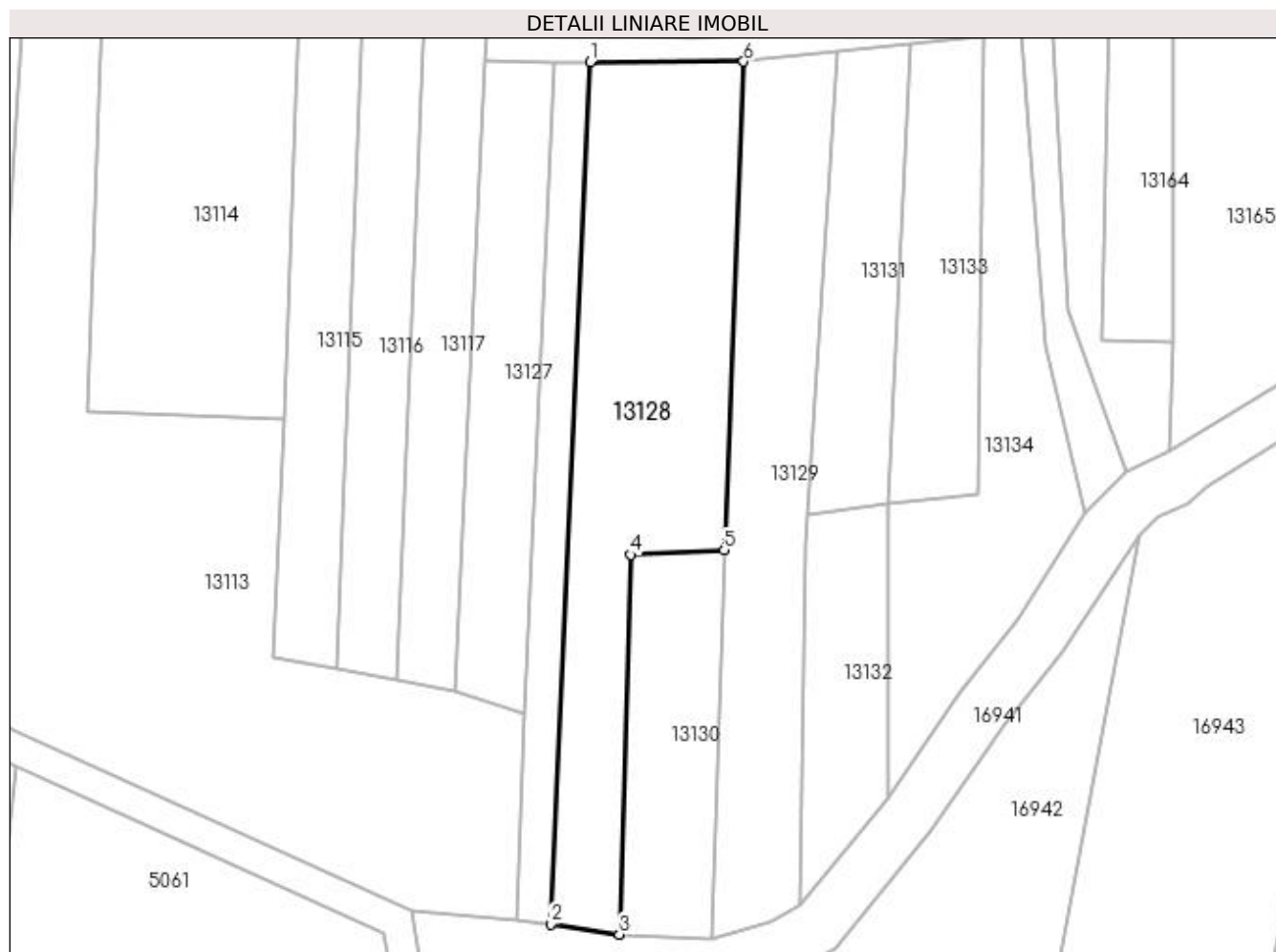
Inscrieri privind dezmembramintele dreptului de proprietate, drepturi reale de garanție și sarcini	Referințe
NU SUNT	

## Anexa Nr. 1 La Partea I

## Teren

Nr cadastral	Suprafața (mp)*	Observații / Referințe
	1.667	

\* Suprafața este determinată în planul de proiecție Stereo 70.



## Date referitoare la teren

Crt	Categorie folosință	Intra vilan	Suprafața (mp)	Tarla	Parcelă	Nr. topo	Observații / Referințe
1	arabil	NU	1.667	97/1	-	-	

## Lungime Segmente

1) Valorile lungimilor segmentelor sunt obținute din proiecție în plan.

Punct început	X / Y	Punct sfârșit	X / Y	Lungime segment (** (m)
1	418.885,629 298.502,467	2	418.880,492 298.391,654	110.933
2	418.880,492 298.391,654	3	418.889,349 298.390,351	8.952
3	418.889,349 298.390,351	4	418.890,81 298.439,142	48.813
4	418.890,81 298.439,142	5	418.902,82 298.439,77	12.027
5	418.902,82 298.439,77	6	418.905,329 298.502,555	62.834

Punct început	X / Y	Punct sfârșit	X / Y	Lungime segment (** (m)
6	418.905,329 298.502,555	1	418.885,629 298.502,467	19.7

\*\* Lungimile segmentelor sunt determinate în planul de proiecție Stereo 70 și sunt rotunjite la 1 milimetru.

\*\*\* Distanța dintre puncte este formată din segmente cumulate ce sunt mai mici decât valoarea 1 milimetru.



**DATE DESPRE IMOBILUL NR. 13129**

Oficiul de Cadastru și Publicitate Imobiliară DOLJ  
Biroul de Cadastru și Publicitate Imobiliară Craiova

**A. Partea I. Descrierea imobilului**

TEREN Extravilan

Adresa: Jud. Dolj, T97/1, P167

Nr. Crt	Nr cadastral Nr. topografic	Suprafața* (mp)	Observații / Referințe
A1		Din acte: 1.188 Masurata: 1.227	Sector cadastral:9 Teren neimprejmuit;

**B. Partea II. Proprietari și acte**

Inscrieri privitoare la dreptul de proprietate și alte drepturi reale		Referințe
/		
Act Administrativ nr. TDP 1266-45098, din 03/07/1997 emis de COMISIA JUDETEANA DOLJ;		
B1	Intabulare, drept de PROPRIETATE, dobandit prin Reconstituire, cota actuala 1/1, cota initiala 1/1 1) <b>DINCU ION</b> , LIPSĂ CNP	A1

**C. Partea III. SARCINI .**

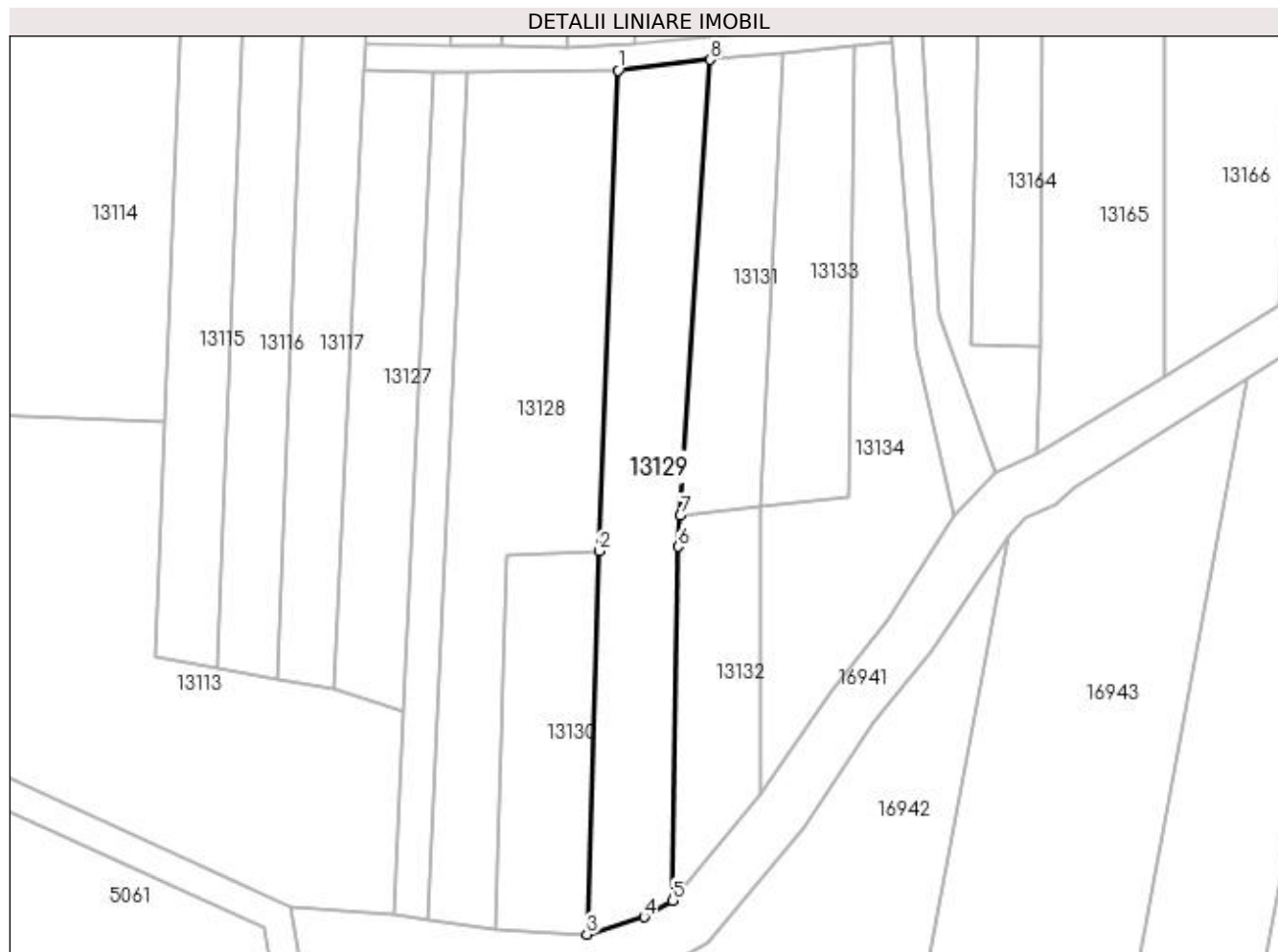
Inscrieri privind dezmembramintele dreptului de proprietate, drepturi reale de garanție și sarcini	Referințe
NU SUNT	

## Anexa Nr. 1 La Partea I

## Teren

Nr cadastral	Suprafața (mp)*	Observații / Referințe
	Din acte: 1.188 Masurata: 1.227	

\* Suprafața este determinată în planul de proiecție Stereo 70.



## Date referitoare la teren

Crt	Categorie folosință	Intra vilan	Suprafața (mp)	Tarla	Parcelă	Nr. topo	Observații / Referințe
1	vie	NU	1.227	97/1	167	-	IDENTIC CU T97

## Lungime Segmente

1) Valorile lungimilor segmentelor sunt obținute din proiecție în plan.

Punct început	X / Y	Punct sfârșit	X / Y	Lungime segment (** (m)
1	418.905,329 298.502,555	2	418.902,82 298.439,77	62.834
2	418.902,82 298.439,77	3	418.901,235 298.389,683	50.113
3	418.901,235 298.389,683	4	418.908,727 298.391,937	7.824
4	418.908,727 298.391,937	5	418.912,489 298.394,088	4.333
5	418.912,489 298.394,088	6	418.913,183 298.440,338	46.256

Punct început	X / Y	Punct sfârşit	X / Y	Lungime segment (** (m)
6	418.913,183 298.440,338	7	418.913,451 298.444,398	4.068
7	418.913,451 298.444,398	8	418.917,393 298.503,969	59.701
8	418.917,393 298.503,969	1	418.905,329 298.502,555	12.147

\*\* Lungimile segmentelor sunt determinate în planul de proiecţie Stereo 70 şi sunt rotunjite la 1 milimetru.

\*\*\* Distanţa dintre puncte este formată din segmente cumulate ce sunt mai mici decât valoarea 1 milimetru.





**DATE DESPRE IMOBILUL NR. 13130**

Oficiul de Cadastru și Publicitate Imobiliară DOLJ  
Biroul de Cadastru și Publicitate Imobiliară Craiova

**A. Partea I. Descrierea imobilului**

TEREN Extravilan

Adresa: Jud. Dolj, T97/1, P121

Nr. Crt	Nr cadastral Nr. topografic	Suprafața* (mp)	Observații / Referințe
A1		Din acte: 513 Masurata: 591	Sector cadastral:9 Teren neimprejmuit;

**B. Partea II. Proprietari și acte**

Inscrieri privitoare la dreptul de proprietate și alte drepturi reale		Referințe
/		
Act Administrativ nr. TDP 2478, din 09/09/2004 emis de COMISIA JUDETEANA DOLJ (CERTIFICAR DE DECES SERIA DM NR 591974);		
B1	Intabulare, drept de PROPRIETATE, dobandit prin Reconstituire, cota actuala 1/1, cota initiala 1/1 1) <b>DINCU ION DEFUNCT</b> :Da	A1

**C. Partea III. SARCINI .**

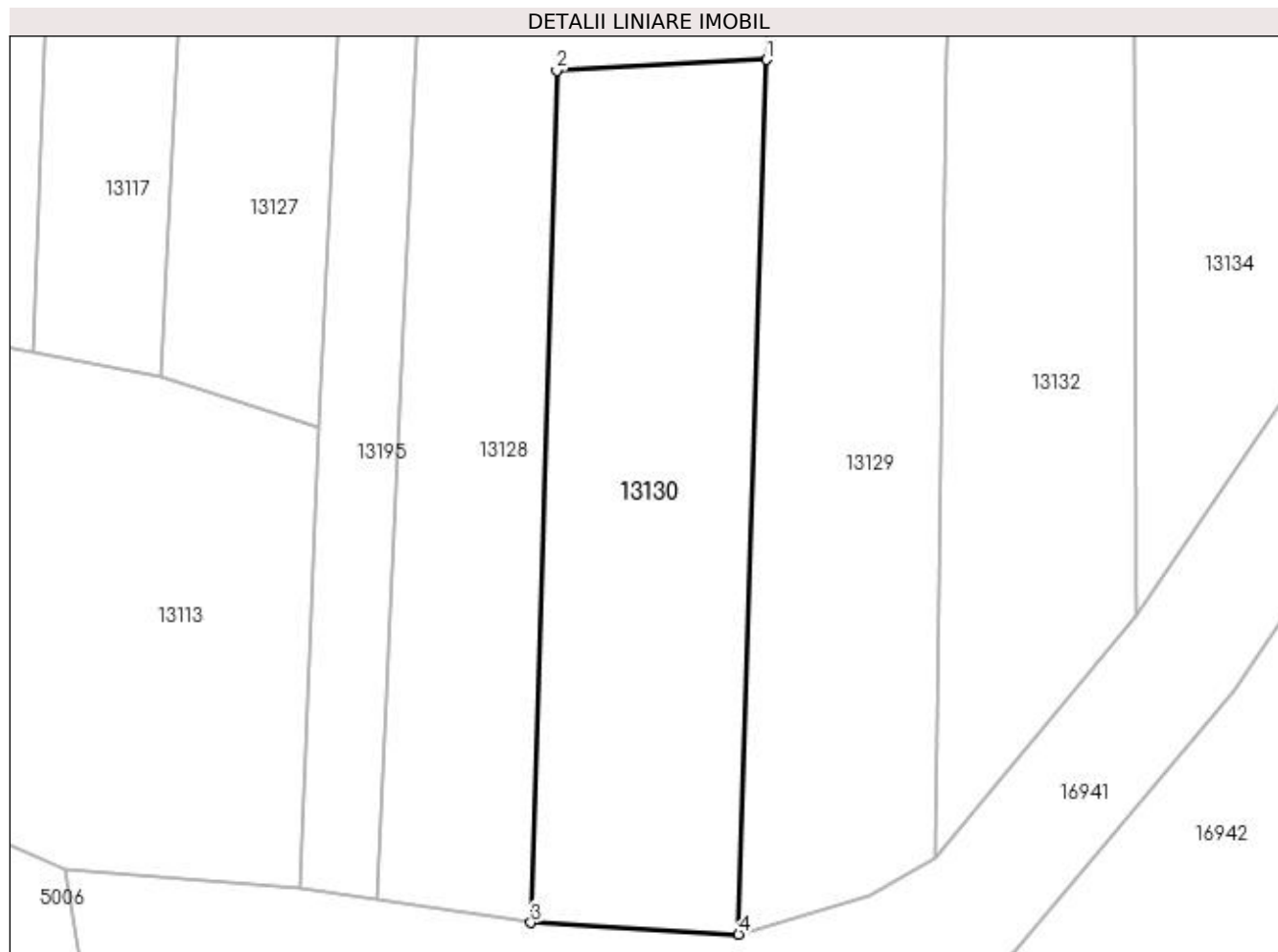
Inscrieri privind dezmembramintele dreptului de proprietate, drepturi reale de garanție și sarcini	Referințe
NU SUNT	

## Anexa Nr. 1 La Partea I

## Teren

Nr cadastral	Suprafața (mp)*	Observații / Referințe
	Din acte: 513 Masurata: 591	

\* Suprafața este determinată în planul de proiecție Stereo 70.



## Date referitoare la teren

Crt	Categorie folosință	Intra vilan	Suprafața (mp)	Tarla	Parcelă	Nr. topo	Observații / Referințe
1	vie	NU	591	97/1	121	-	

## Lungime Segmente

1) Valorile lungimilor segmentelor sunt obținute din proiecție în plan.

Punct început	X / Y	Punct sfârșit	X / Y	Lungime segment (** (m)
1	418.902,82 298.439,77	2	418.890,81 298.439,142	12.027
2	418.890,81 298.439,142	3	418.889,349 298.390,351	48.813
3	418.889,349 298.390,351	4	418.901,235 298.389,683	11.906
4	418.901,235 298.389,683	1	418.902,82 298.439,77	50.113

**\*\* Lungimile segmentelor sunt determinate în planul de proiecție Stereo 70 și sunt rotunjite la 1 milimetru.**

**\*\*\* Distanța dintre puncte este formată din segmente cumulate ce sunt mai mici decât valoarea 1 milimetru.**



**DATE DESPRE IMOBILUL NR. 13131**

Oficiul de Cadastru și Publicitate Imobiliară DOLJ  
Biroul de Cadastru și Publicitate Imobiliară Craiova

**A. Partea I. Descrierea imobilului**

TEREN Extravilan

Adresa: Jud. Dolj, T97/1, P123

Nr. Crt	Nr cadastral Nr. topografic	Suprafața* (mp)	Observații / Referințe
A1		Din acte: 470 Masurata: 585	Sector cadastral:9 Teren neimprejmuit;

**B. Partea II. Proprietari și acte**

Inscrieri privitoare la dreptul de proprietate și alte drepturi reale		Referințe
/		
Act Administrativ nr. 3542, din 02/08/2006 emis de COMISIA JUDETEANA DOLJ;		
B1	Intabulare, drept de PROPRIETATE, dobandit prin Reconstituire, cota actuala 1/1, cota initiala 1/1 1) CIRSTEA MIRCEA, LIPSĂ CNP	A1

**C. Partea III. SARCINI .**

Inscrieri privind dezmembramintele dreptului de proprietate, drepturi reale de garanție și sarcini	Referințe
NU SUNT	

## Anexa Nr. 1 La Partea I

## Teren

Nr cadastral	Suprafața (mp)*	Observații / Referințe
	Din acte: 470 Masurata: 585	

\* Suprafața este determinată în planul de proiecție Stereo 70.



## Date referitoare la teren

Crt	Categorie folosință	Intra vilan	Suprafața (mp)	Tarla	Parcelă	Nr. topo	Observații / Referințe
1	vie	NU	585	97/1	123	-	IDENTIC CU T97

## Lungime Segmente

1) Valorile lungimilor segmentelor sunt obținute din proiecție în plan.

Punct început	X / Y	Punct sfârșit	X / Y	Lungime segment (** (m)
1	418.917,393 298.503,969	2	418.913,451 298.444,398	59.701
2	418.913,451 298.444,398	3	418.923,91 298.445,673	10.536
3	418.923,91 298.445,673	4	418.926,77 298.504,907	59.304
4	418.926,77 298.504,907	1	418.917,393 298.503,969	9.423

**\*\* Lungimile segmentelor sunt determinate în planul de proiecție Stereo 70 și sunt rotunjite la 1 milimetru.**

**\*\*\* Distanța dintre puncte este formată din segmente cumulate ce sunt mai mici decât valoarea 1 milimetru.**





**DATE DESPRE IMOBILUL NR. 13132**

Oficiul de Cadastru și Publicitate Imobiliară DOLJ  
Biroul de Cadastru și Publicitate Imobiliară Craiova

**A. Partea I. Descrierea imobilului**

TEREN Extravilan

Adresa: Jud. Dolj, T97/1

Nr. Crt	Nr cadastral Nr. topografic	Suprafața* (mp)	Observații / Referințe
A1		485	Sector cadastral:9 Teren neimprejmuit;

**B. Partea II. Proprietari și acte**

Inscrieri privitoare la dreptul de proprietate și alte drepturi reale		Referințe
/		
Act Normativ nr. LEGEA 7, din 13/03/1996 emis de PARLAMENT;		
B1	Inscrierea provizorie, drept de PROPRIETATE, dobandit prin Lege, cota actuala 1/1, cota initiala 1/1 1) NEIDENTIFICAT NEIDENTIFICAT	A1

**C. Partea III. SARCINI .**

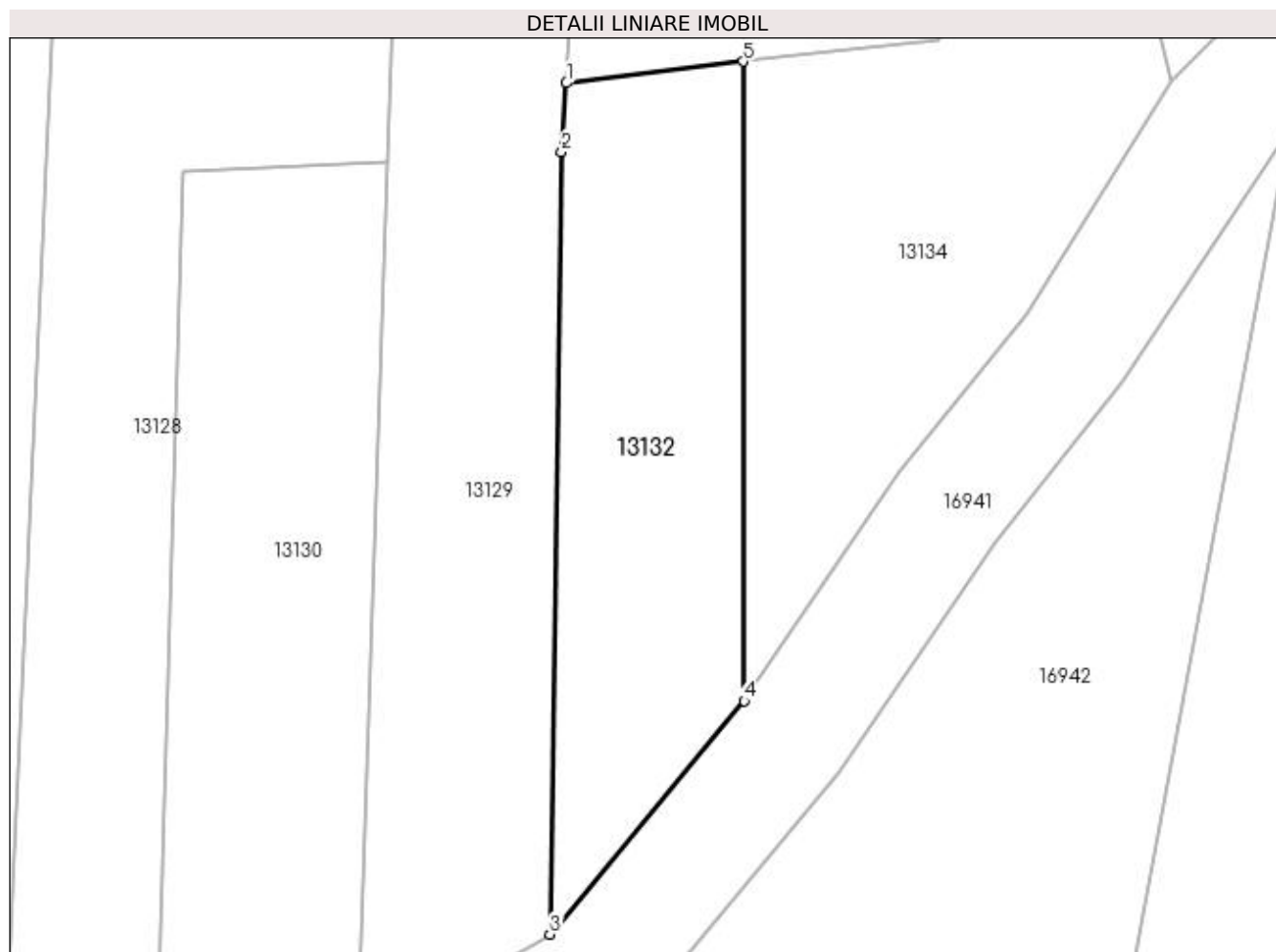
Inscrieri privind dezmembramintele dreptului de proprietate, drepturi reale de garanție și sarcini	Referințe
NU SUNT	

## Anexa Nr. 1 La Partea I

## Teren

Nr cadastral	Suprafața (mp)*	Observații / Referințe
	485	

\* Suprafața este determinată în planul de proiecție Stereo 70.



## Date referitoare la teren

Crt	Categorie folosință	Intra vilan	Suprafața (mp)	Tarla	Parcelă	Nr. topo	Observații / Referințe
1	arabil	NU	485	97/1	-	-	

## Lungime Segmente

1) Valorile lungimilor segmentelor sunt obținute din proiecție în plan.

Punct început	X / Y	Punct sfârșit	X / Y	Lungime segment (** (m)
1	418.913,451 298.444,398	2	418.913,183 298.440,338	4.068
2	418.913,183 298.440,338	3	418.912,489 298.394,088	46.256
3	418.912,489 298.394,088	4	418.923,968 298.407,89	17.951
4	418.923,968 298.407,89	5	418.923,91 298.445,673	37.783
5	418.923,91 298.445,673	1	418.913,451 298.444,398	10.536

**\*\* Lungimile segmentelor sunt determinate în planul de proiecție Stereo 70 și sunt rotunjite la 1 milimetru.**

**\*\*\* Distanța dintre puncte este formată din segmente cumulate ce sunt mai mici decât valoarea 1 milimetru.**



**DATE DESPRE IMOBILUL NR. 13133**

Oficiul de Cadastru și Publicitate Imobiliară DOLJ  
Biroul de Cadastru și Publicitate Imobiliară Craiova

**A. Partea I. Descrierea imobilului**

TEREN Extravilan

Adresa: Jud. Dolj, T97/1, P106

Nr. Crt	Nr cadastral Nr. topografic	Suprafața* (mp)	Observații / Referințe
A1		Din acte: 835 Masurata: 618	Sector cadastral:9 Teren neimprejmuit;

**B. Partea II. Proprietari și acte**

Inscrieri privitoare la dreptul de proprietate și alte drepturi reale		Referințe
/		
Act Notarial nr. APV 2357, din 25/08/2014 emis de NP GASPARG MONICA ORTANSA (CM 53/28.07.2011; INCHEIERE DE LEGALIZARE COPIE 2370/04.08.2014; CM 113/25.08.2014; CERTIFICAT DE DECES SERIA D10 NR 970137);		
B1	Intabulare, drept de PROPRIETATE, dobandit prin lesire Din Indiviziune, cota actuala 1/1, cota initiala 1/1 1) PIRVU AURICA DEFUNCT:Da	A1

**C. Partea III. SARCINI .**

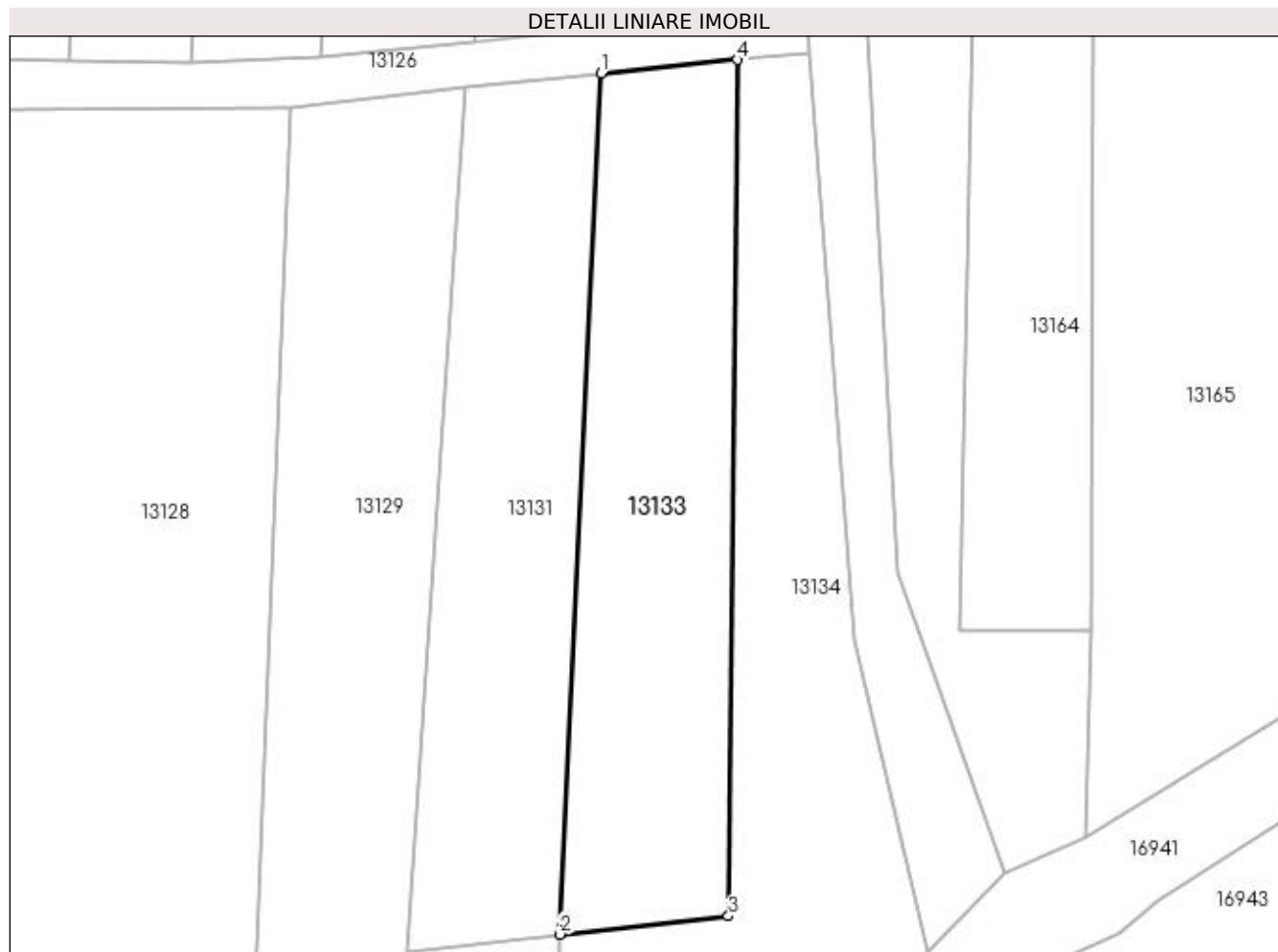
Inscrieri privind dezmembramintele dreptului de proprietate, drepturi reale de garanție și sarcini	Referințe
NU SUNT	

## Anexa Nr. 1 La Partea I

## Teren

Nr cadastral	Suprafața (mp)*	Observații / Referințe
	Din acte: 835 Masurata: 618	

\* Suprafața este determinată în planul de proiecție Stereo 70.



## Date referitoare la teren

Crt	Categorie folosință	Intra vilan	Suprafața (mp)	Tarla	Parcelă	Nr. topo	Observații / Referințe
1	vie	NU	618	97/1	106	-	

## Lungime Segmente

1) Valorile lungimilor segmentelor sunt obținute din proiecție în plan.

Punct început	X / Y	Punct sfârșit	X / Y	Lungime segment (** (m)
1	418.926,77 298.504,907	2	418.923,91 298.445,673	59.304
2	418.923,91 298.445,673	3	418.935,523 298.446,935	11.681
3	418.935,523 298.446,935	4	418.936,146 298.505,846	58.915
4	418.936,146 298.505,846	1	418.926,77 298.504,907	9.423

**\*\* Lungimile segmentelor sunt determinate în planul de proiecție Stereo 70 și sunt rotunjite la 1 milimetru.**

**\*\*\* Distanța dintre puncte este formată din segmente cumulate ce sunt mai mici decât valoarea 1 milimetru.**





**DATE DESPRE IMOBILUL NR. 13134**

Oficiul de Cadastru și Publicitate Imobiliară DOLJ  
Biroul de Cadastru și Publicitate Imobiliară Craiova

**A. Partea I. Descrierea imobilului**

TEREN Extravilan

Adresa: Jud. Dolj, T97/1, P127

Nr. Crt	Nr cadastral Nr. topografic	Suprafața* (mp)	Observații / Referințe
A1		1.000	Sector cadastral:9 Teren neimprejmuit;

**B. Partea II. Proprietari și acte**

Inscrieri privitoare la dreptul de proprietate și alte drepturi reale	Referințe
/	
Act Notarial nr. CM 39, din 18/06/2012 emis de NP NICU FLORIN MARCEL (TDP 3012/27.10.2004);	
B1	A1
Intabulare, drept de PROPRIETATE, dobandit prin Succesiune, cota actuala 1/1, cota initiala 1/1 1) CAMPAN MARIA	

**C. Partea III. SARCINI .**

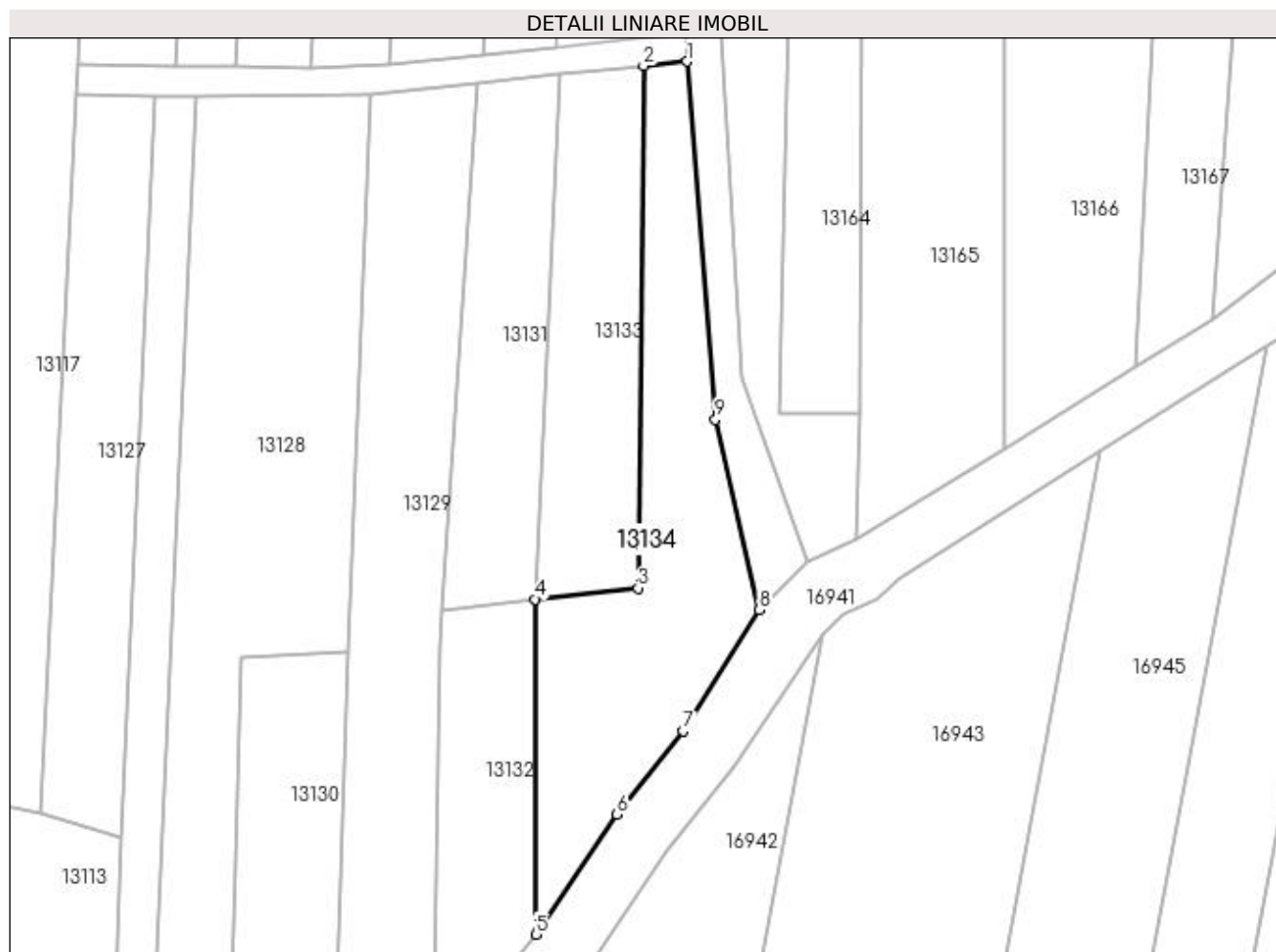
Inscrieri privind dezmembramintele dreptului de proprietate, drepturi reale de garanție și sarcini	Referințe
NU SUNT	

## Anexa Nr. 1 La Partea I

## Teren

Nr cadastral	Suprafața (mp)*	Observații / Referințe
	1.000	

\* Suprafața este determinată în planul de proiecție Stereo 70.



## Date referitoare la teren

Crt	Categorie folosință	Intra vilan	Suprafața (mp)	Tarla	Parcelă	Nr. topo	Observații / Referințe
1	arabil	NU	1.000	97/1	127	-	

## Lungime Segmente

1) Valorile lungimilor segmentelor sunt obținute din proiecție în plan.

Punct început	X / Y	Punct sfârșit	X / Y	Lungime segment (** (m)
1	418.941,038 298.506,336	2	418.936,146 298.505,846	4.916
2	418.936,146 298.505,846	3	418.935,523 298.446,935	58.915
3	418.935,523 298.446,935	4	418.923,91 298.445,673	11.681
4	418.923,91 298.445,673	5	418.923,968 298.407,89	37.783
5	418.923,968 298.407,89	6	418.933,149 298.421,397	16.332

Punct început	X / Y	Punct sfârșit	X / Y	Lungime segment (** (m)
6	418.933,149 298.421,397	7	418.940,639 298.430,798	12.02
7	418.940,639 298.430,798	8	418.949,177 298.444,468	16.117
8	418.949,177 298.444,468	9	418.944,244 298.465,961	22.052
9	418.944,244 298.465,961	1	418.941,038 298.506,336	40.502

\*\* Lungimile segmentelor sunt determinate în planul de proiecție Stereo 70 și sunt rotunjite la 1 milimetru.

\*\*\* Distanța dintre puncte este formată din segmente cumulate ce sunt mai mici decât valoarea 1 milimetru.



**DATE DESPRE IMOBILUL NR. 13135**

Oficiul de Cadastru și Publicitate Imobiliară DOLJ  
Biroul de Cadastru și Publicitate Imobiliară Craiova

**A. Partea I. Descrierea imobilului**

TEREN Extravilan

Adresa: Jud. Dolj, T97/1, De 384

Nr. Crt	Nr cadastral Nr. topografic	Suprafața* (mp)	Observații / Referințe
A1		890	Sector cadastral:9 Teren neimprejmuit;

**B. Partea II. Proprietari și acte**

Inscrieri privitoare la dreptul de proprietate și alte drepturi reale		Referințe
/		
Act Normativ nr. HG 965, din 05/09/2002 emis de GUVERNUL ROMANIEI (ANEXA NR. 57-INVENTARUL BUNURILOR CARE APARTIN DOMENIULUI PUBLIC AL COMUNEI LEU);		
B1	Intabulare, drept de PROPRIETATE, dobandit prin Lege, cota actuala 1/1, cota initiala 1/1 1) COMUNA LEU-DOMENIUL PUBLIC, CIF:4553631	A1

**C. Partea III. SARCINI .**

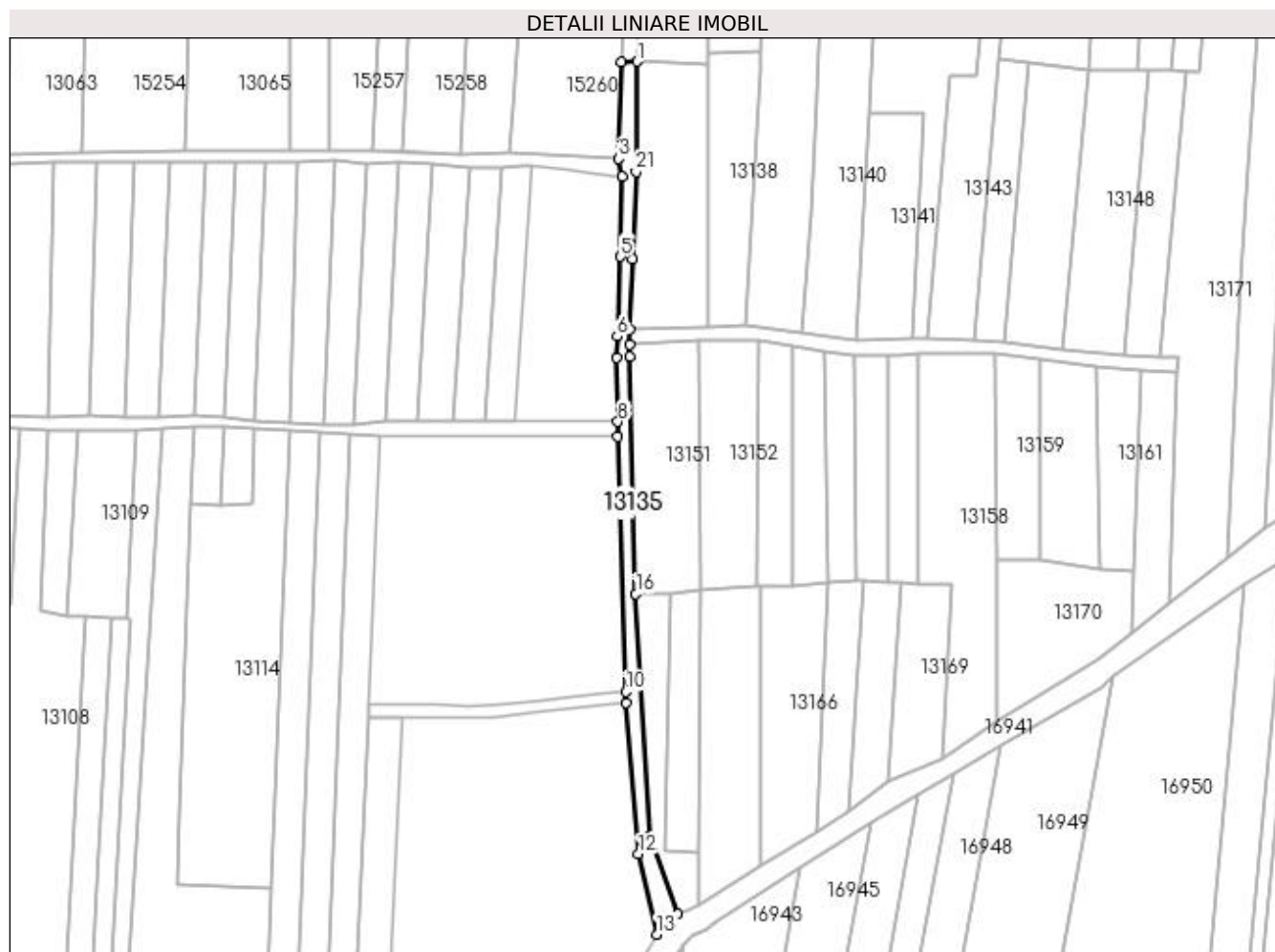
Inscrieri privind dezmembramintele dreptului de proprietate, drepturi reale de garanție și sarcini	Referințe
NU SUNT	

## Anexa Nr. 1 La Partea I

## Teren

Nr cadastral	Suprafața (mp)*	Observații / Referințe
	890	

\* Suprafața este determinată în planul de proiecție Stereo 70.



## Date referitoare la teren

Crt	Categorie folosință	Intra vilan	Suprafața (mp)	Tarla	Parcelă	Nr. topo	Observații / Referințe
1	drum	NU	890	97/1	De 384	-	

## Lungime Segmente

1) Valorile lungimilor segmentelor sunt obținute din proiecție în plan.

Punct început	X / Y	Punct sfârșit	X / Y	Lungime segment (** (m)
1	418.943,906 298.677,812	2	418.939,658 298.677,65	4.251
3	418.938,989 298.651,793	4	418.939,933 298.647,117	4.771
5	418.939,543 298.625,623	6	418.938,557 298.604,35	21.297
7	418.938,542 298.598,576	8	418.938,779 298.581,492	17.086
9	418.938,75 298.577,492	10	418.940,948 298.509,342	68.186

Punct început	X / Y	Punct sfârșit	X / Y	Lungime segment (** (m)
2	418.939,658 298.677,65	3	418.938,989 298.651,793	25.865
4	418.939,933 298.647,117	5	418.939,543 298.625,623	21.497
6	418.938,557 298.604,35	7	418.938,542 298.598,576	5.773
8	418.938,779 298.581,492	9	418.938,75 298.577,492	4.0
10	418.940,948 298.509,342	11	418.941,038 298.506,336	3.007

Punct început	X / Y	Punct sfârșit	X / Y	Lungime segment (** (m)
11	418.941,038 298.506,336	12	418.944,244 298.465,961	40.502
13	418.949,177 298.444,468	14	418.954,599 298.449,909	7.681
15	418.947,162 298.470,611	16	418.943,548 298.535,477	64.966
17	418.941,926 298.598,871	18	418.941,947 298.602,208	3.337
19	418.941,971 298.606,091	20	418.942,623 298.624,98	18.9
21	418.943,606 298.648,312	1	418.943,906 298.677,812	29.502

Punct început	X / Y	Punct sfârșit	X / Y	Lungime segment (** (m)
12	418.944,244 298.465,961	13	418.949,177 298.444,468	22.052
14	418.954,599 298.449,909	15	418.947,162 298.470,611	21.998
16	418.943,548 298.535,477	17	418.941,926 298.598,871	63.415
18	418.941,947 298.602,208	19	418.941,971 298.606,091	3.883
20	418.942,623 298.624,98	21	418.943,606 298.648,312	23.353

\*\* Lungimile segmentelor sunt determinate în planul de proiecție Stereo 70 și sunt rotunjite la 1 milimetru.

\*\*\* Distanța dintre puncte este formată din segmente cumulate ce sunt mai mici decât valoarea 1 milimetru.





**DATE DESPRE IMOBILUL NR. 13136**

Oficiul de Cadastru și Publicitate Imobiliară DOLJ  
Biroul de Cadastru și Publicitate Imobiliară Craiova

**A. Partea I. Descrierea imobilului**

TEREN Extravilan

Adresa: Jud. Dolj, T97/1, P12/1,14

Nr. Crt	Nr cadastral Nr. topografic	Suprafața* (mp)	Observații / Referințe
A1		Din acte: 683 Masurata: 847	Sector cadastral:9 Teren neimprejmuit;

**B. Partea II. Proprietari și acte**

Inscrieri privitoare la dreptul de proprietate și alte drepturi reale		Referințe
/		
Act Administrativ nr. 3473, din 18/11/2005 emis de COMISIA JUDETEANA DOLJ;		
B1	Intabulare, drept de PROPRIETATE, dobandit prin Reconstituire, cota actuala 1/1, cota initiala 1/1 1) <b>DIACONU MARIN</b> , LIPSĂ CNP 2) <b>DIACONU AUREL</b> , LIPSĂ CNP 3) <b>SAVA RODICA</b> , LIPSĂ CNP	A1

**C. Partea III. SARCINI .**

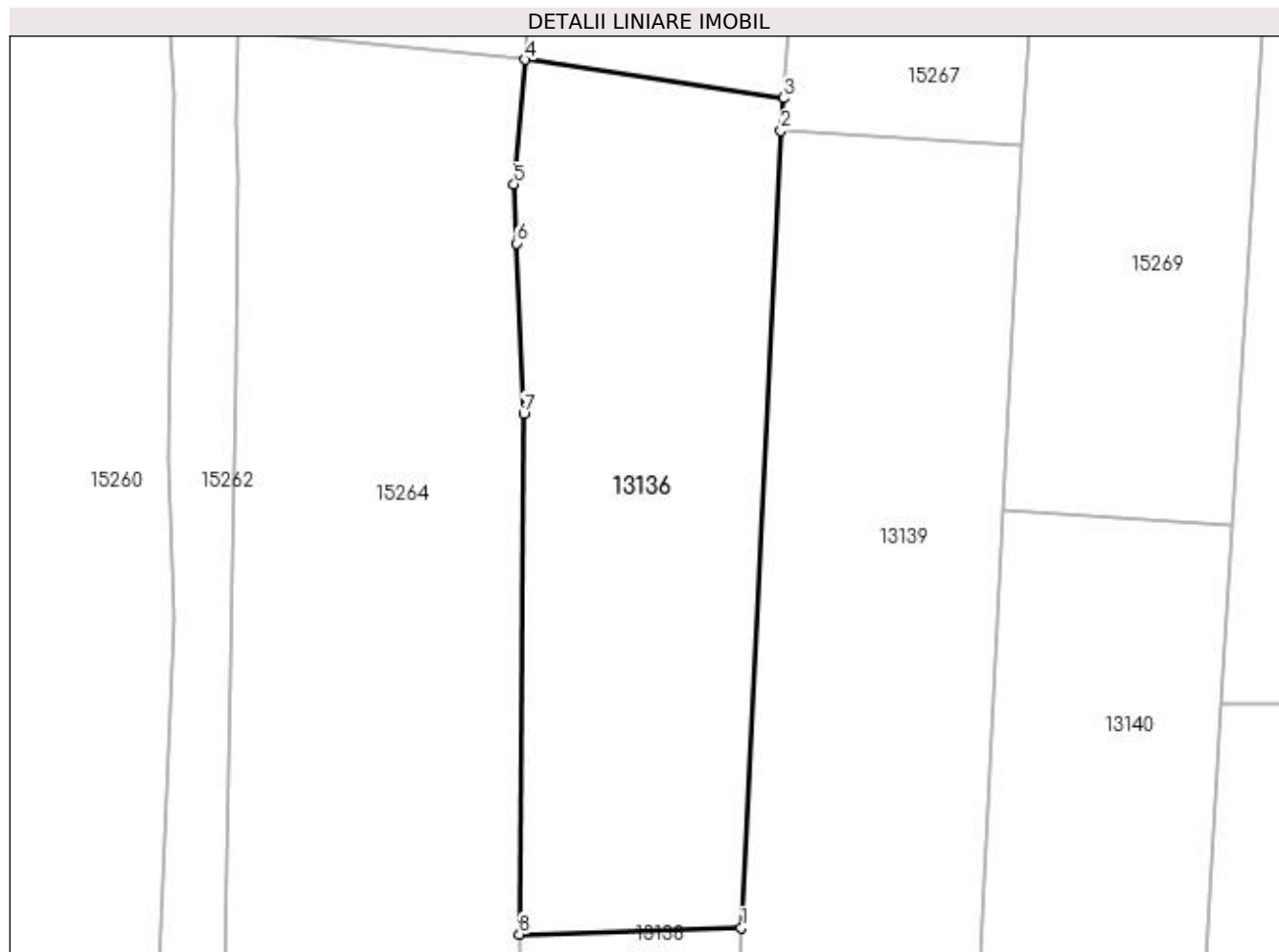
Inscrieri privind dezmembramintele dreptului de proprietate, drepturi reale de garanție și sarcini	Referințe
NU SUNT	

## Anexa Nr. 1 La Partea I

## Teren

Nr cadastral	Suprafața (mp)*	Observații / Referințe
	Din acte: 683 Masurata: 847	

\* Suprafața este determinată în planul de proiecție Stereo 70.



## Date referitoare la teren

Crt	Categorie folosință	Intra vilan	Suprafața (mp)	Tarla	Parcelă	Nr. topo	Observații / Referințe
1	arabil	NU	847	97/1	12/1,14	-	

## Lungime Segmente

1) Valorile lungimilor segmentelor sunt obținute din proiecție în plan.

Punct început	X / Y	Punct sfârșit	X / Y	Lungime segment (** (m)
1	418.976,98 298.680,513	2	418.979,53 298.731,632	51.183
2	418.979,53 298.731,632	3	418.979,676 298.733,701	2.074
3	418.979,676 298.733,701	4	418.963,116 298.736,173	16.743
4	418.963,116 298.736,173	5	418.962,402 298.728,171	8.034
5	418.962,402 298.728,171	6	418.962,596 298.724,402	3.774

Punct început	X / Y	Punct sfârșit	X / Y	Lungime segment (** (m)
6	418.962,596 298.724,402	7	418.963,031 298.713,45	10.961
7	418.963,031 298.713,45	8	418.962,753 298.680,094	33.357
8	418.962,753 298.680,094	1	418.976,98 298.680,513	14.233

\*\* Lungimile segmentelor sunt determinate în planul de proiecție Stereo 70 și sunt rotunjite la 1 milimetru.

\*\*\* Distanța dintre puncte este formată din segmente cumulate ce sunt mai mici decât valoarea 1 milimetru.



**DATE DESPRE IMOBILUL NR. 13137**

Oficiul de Cadastru și Publicitate Imobiliară DOLJ  
Biroul de Cadastru și Publicitate Imobiliară Craiova

**A. Partea I. Descrierea imobilului**

TEREN Extravilan

Adresa: Jud. Dolj, T97/1, P16/1,16/2

Nr. Crt	Nr cadastral Nr. topografic	Suprafața* (mp)	Observații / Referințe
A1		Din acte: 1.160 Masurata: 1.381	Sector cadastral:9 Teren neimprejmuit;

**B. Partea II. Proprietari și acte**

Inscrieri privitoare la dreptul de proprietate și alte drepturi reale	Referințe
/	
Act Administrativ nr. TDP 2738, din 15/04/2004 emis de COMISIA JUDETEANA DOLJ (CERTIFICAT DE DECES SERIA DM NR 748656; CERTIFICAT DE DECES SERIA DB NR 152855);	
B1	A1
Intabulare, drept de PROPRIETATE, dobandit prin Reconstituire, cota actuala 1/1, cota initiala 1/1	
1) <b>ENE MARIN</b> DEFUNCT:Da	
2) <b>ENE DUMITRU</b> , LIPSĂ CNP DEFUNCT:Da	

**C. Partea III. SARCINI .**

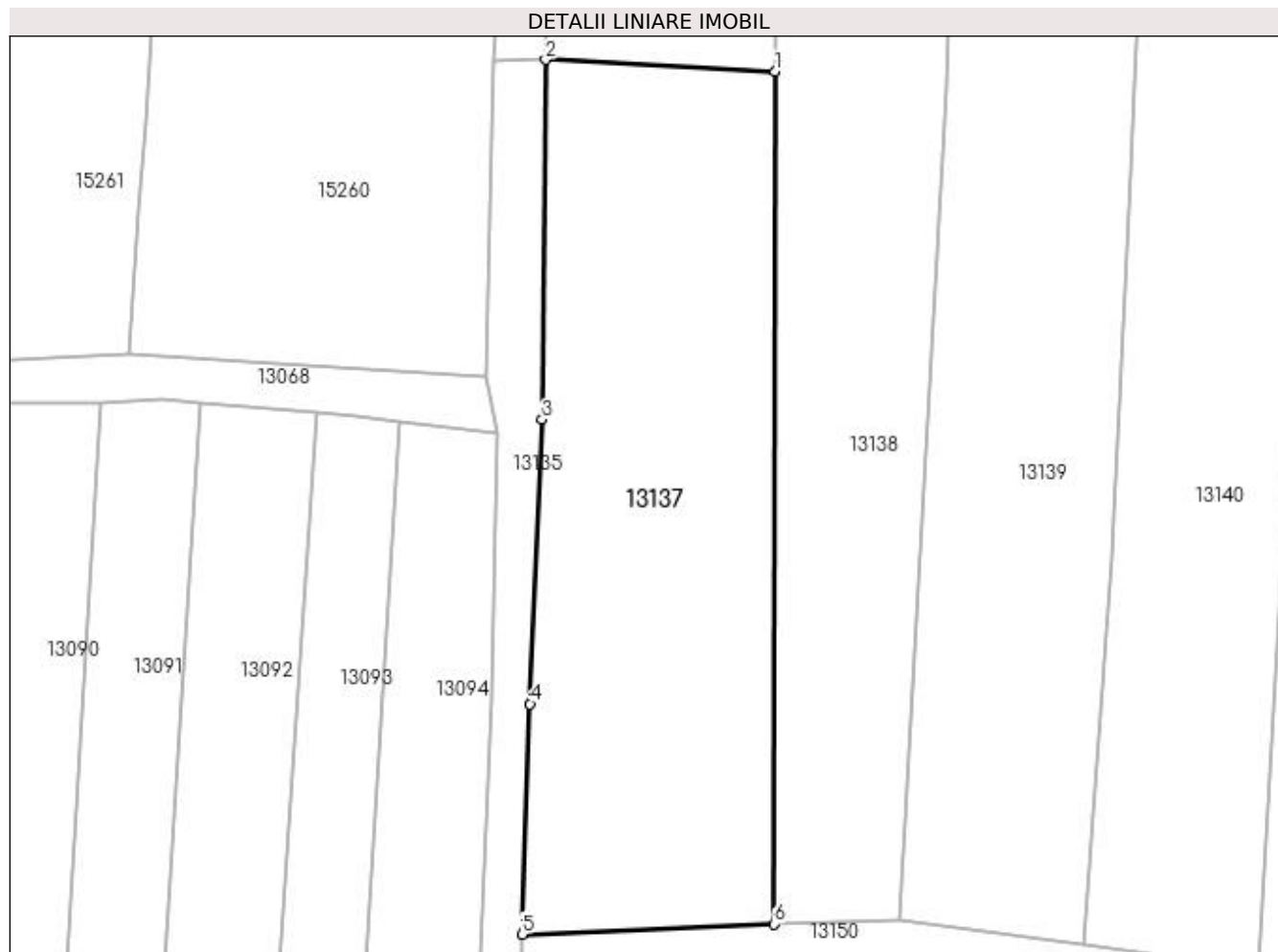
Inscrieri privind dezmembramintele dreptului de proprietate, drepturi reale de garanție și sarcini	Referințe
NU SUNT	

## Anexa Nr. 1 La Partea I

## Teren

Nr cadastral	Suprafața (mp)*	Observații / Referințe
	Din acte: 1.160 Masurata: 1.381	

\* Suprafața este determinată în planul de proiecție Stereo 70.



## Date referitoare la teren

Crt	Categorie folosință	Intra vilan	Suprafața (mp)	Tarla	Parcelă	Nr. topo	Observații / Referințe
1	vie	NU	1.381	97/1	16/1,16/2	-	

## Lungime Segmente

1) Valorile lungimilor segmentelor sunt obținute din proiecție în plan.

Punct început	X / Y	Punct sfârșit	X / Y	Lungime segment (** (m)
1	418.962,726 298.676,827	2	418.943,906 298.677,812	18.846
2	418.943,906 298.677,812	3	418.943,606 298.648,312	29.502
3	418.943,606 298.648,312	4	418.942,623 298.624,98	23.353
4	418.942,623 298.624,98	5	418.941,971 298.606,091	18.9
5	418.941,971 298.606,091	6	418.962,622 298.606,933	20.668

Punct început	X / Y	Punct sfârșit	X / Y	Lungime segment (** (m)
6	418.962,622 298.606,933	1	418.962,726 298.676,827	69.894

\*\* Lungimile segmentelor sunt determinate în planul de proiecție Stereo 70 și sunt rotunjite la 1 milimetru.

\*\*\* Distanța dintre puncte este formată din segmente cumulate ce sunt mai mici decât valoarea 1 milimetru.





**DATE DESPRE IMOBILUL NR. 13138**

Oficiul de Cadastru și Publicitate Imobiliară DOLJ  
Biroul de Cadastru și Publicitate Imobiliară Craiova

**A. Partea I. Descrierea imobilului**

TEREN Extravilan

Adresa: Jud. Dolj, T97/1, P15

Nr. Crt	Nr cadastral Nr. topografic	Suprafața* (mp)	Observații / Referințe
A1		898	Sector cadastral:9 Teren neimprejmuit;

**B. Partea II. Proprietari și acte**

Inscrieri privitoare la dreptul de proprietate și alte drepturi reale	Referințe
/	
Act Notarial nr. CM 39, din 18/06/2012 emis de NP NICU FLORIN MARCEL (TDP 2247/30.07.2003);	
B1	A1
Intabulare, drept de PROPRIETATE, dobandit prin Succesiune, cota actuala 1/1, cota initiala 1/1 1) CAMPAN MARIA	

**C. Partea III. SARCINI .**

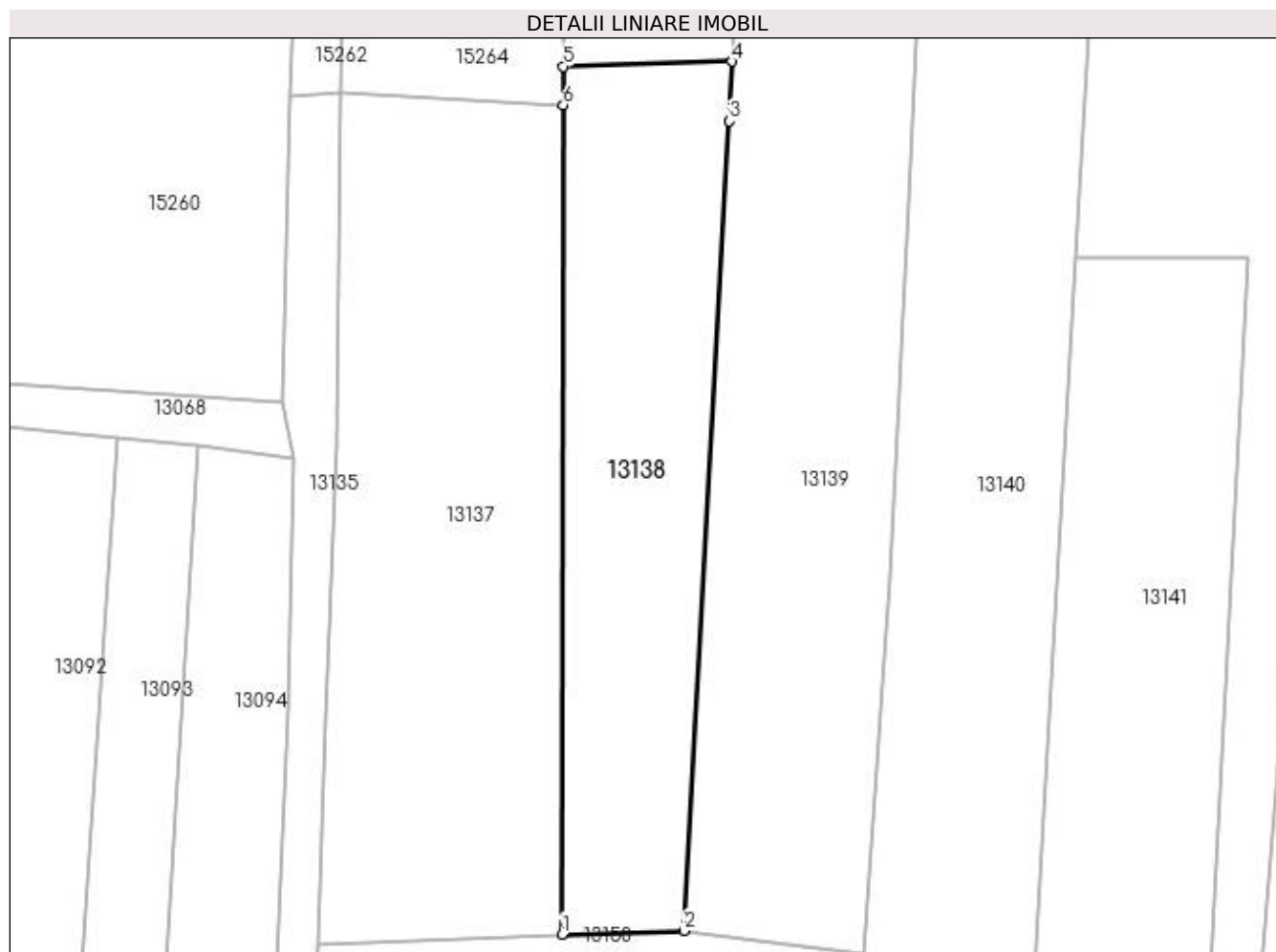
Inscrieri privind dezmembramintele dreptului de proprietate, drepturi reale de garanție și sarcini	Referințe
NU SUNT	

## Anexa Nr. 1 La Partea I

## Teren

Nr cadastral	Suprafața (mp)*	Observații / Referințe
	898	

\* Suprafața este determinată în planul de proiecție Stereo 70.



## Date referitoare la teren

Crt	Categorie folosință	Intra vilan	Suprafața (mp)	Tarla	Parcelă	Nr. topo	Observații / Referințe
1	arabil	NU	898	97/1	15	-	

## Lungime Segmente

1) Valorile lungimilor segmentelor sunt obținute din proiecție în plan.

Punct început	X / Y	Punct sfârșit	X / Y	Lungime segment (** (m)
1	418.962,622 298.606,933	2	418.972,894 298.607,235	10.276
2	418.972,894 298.607,235	3	418.976,73 298.675,498	68.371
3	418.976,73 298.675,498	4	418.976,98 298.680,513	5.021
4	418.976,98 298.680,513	5	418.962,753 298.680,094	14.233
5	418.962,753 298.680,094	6	418.962,726 298.676,827	3.267

Punct început	X / Y	Punct sfârșit	X / Y	Lungime segment (** (m)
6	418.962,726 298.676,827	1	418.962,622 298.606,933	69.894

\*\* Lungimile segmentelor sunt determinate în planul de proiecție Stereo 70 și sunt rotunjite la 1 milimetru.

\*\*\* Distanța dintre puncte este formată din segmente cumulate ce sunt mai mici decât valoarea 1 milimetru.



**DATE DESPRE IMOBILUL NR. 13139**

Oficiul de Cadastru și Publicitate Imobiliară DOLJ  
Biroul de Cadastru și Publicitate Imobiliară Craiova

**A. Partea I. Descrierea imobilului**

TEREN Extravilan

Adresa: Jud. Dolj, T97/1, P14/1,14/2

Nr. Crt	Nr cadastral Nr. topografic	Suprafața* (mp)	Observații / Referințe
A1		Din acte: 1.260 Masurata: 1.935	Sector cadastral:9 Teren neimprejmuit;

**B. Partea II. Proprietari și acte**

Inscrieri privitoare la dreptul de proprietate și alte drepturi reale		Referințe
/		
Act Administrativ nr. TDP 2452, din 08/09/2003 emis de COMISIA JUDETEANA DOLJ;		
B1	Intabulare, drept de PROPRIETATE, dobandit prin Reconstituire, cota actuala 1/1, cota initiala 1/1 1) CIUCA CONSTANTIN	A1

**C. Partea III. SARCINI .**

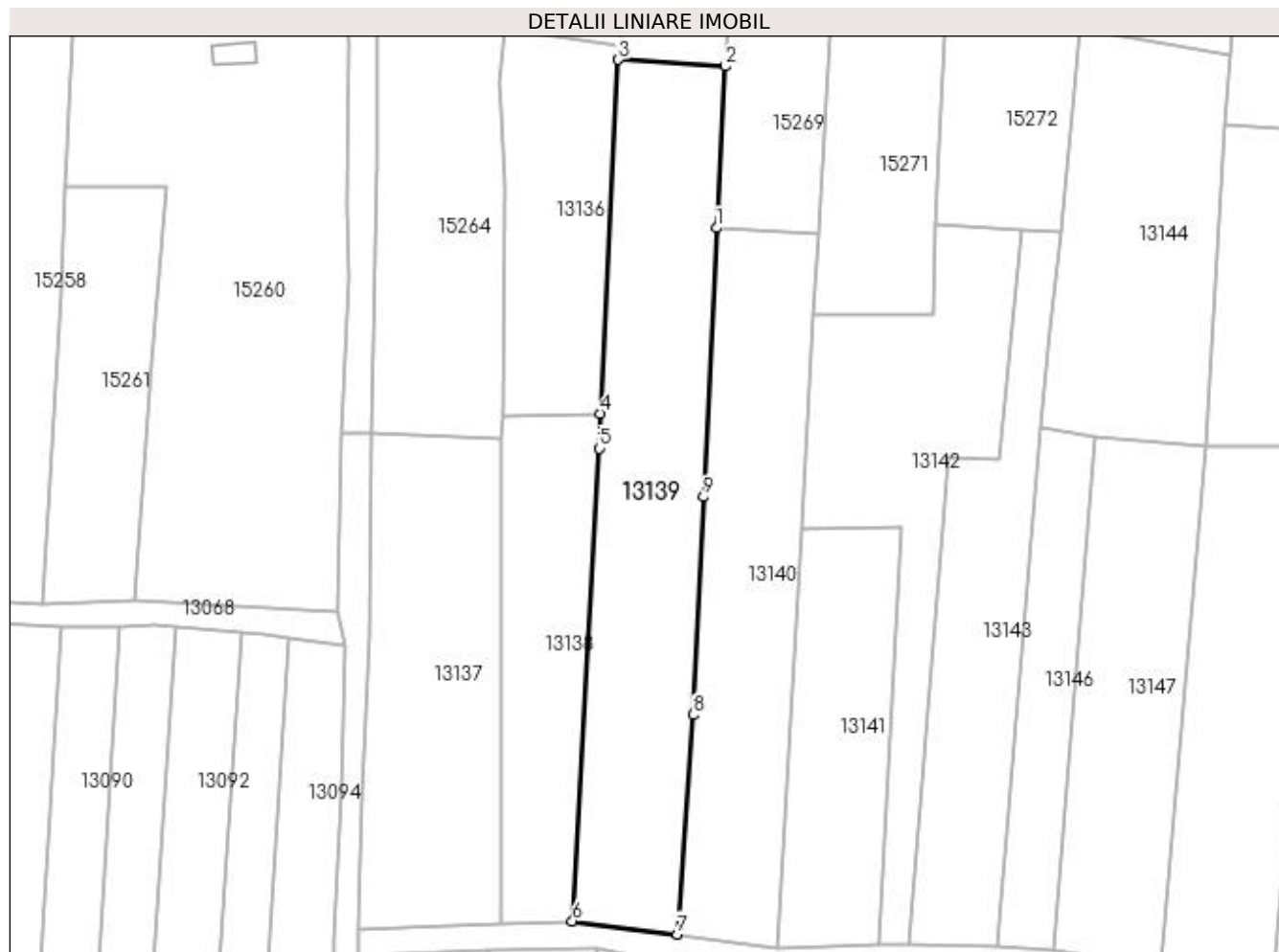
Inscrieri privind dezmembramintele dreptului de proprietate, drepturi reale de garanție și sarcini	Referințe
NU SUNT	

## Anexa Nr. 1 La Partea I

## Teren

Nr cadastral	Suprafața (mp)*	Observații / Referințe
	Din acte: 1.260 Masurata: 1.935	

\* Suprafața este determinată în planul de proiecție Stereo 70.



## Date referitoare la teren

Crt	Categorie folosință	Intra vilan	Suprafața (mp)	Tarla	Parcelă	Nr. topo	Observații / Referințe
1	arabil	NU	1.935	97/1	14/1,14/2	-	

## Lungime Segmente

1) Valorile lungimilor segmentelor sunt obținute din proiecție în plan.

Punct început	X / Y	Punct sfârșit	X / Y	Lungime segment (** (m)
1	418.993,7 298.707,333	2	418.994,931 298.730,673	23.372
2	418.994,931 298.730,673	3	418.979,53 298.731,632	15.431
3	418.979,53 298.731,632	4	418.976,98 298.680,513	51.183
4	418.976,98 298.680,513	5	418.976,73 298.675,498	5.021
5	418.976,73 298.675,498	6	418.972,894 298.607,235	68.371

Punct început	X / Y	Punct sfârșit	X / Y	Lungime segment (** (m)
6	418.972,894 298.607,235	7	418.988,059 298.605,319	15.286
7	418.988,059 298.605,319	8	418.990,32 298.636,992	31.754
8	418.990,32 298.636,992	9	418.991,833 298.668,481	31.525
9	418.991,833 298.668,481	1	418.993,7 298.707,333	38.897

\*\* Lungimile segmentelor sunt determinate în planul de proiecție Stereo 70 și sunt rotunjite la 1 milimetru.

\*\*\* Distanța dintre puncte este formată din segmente cumulate ce sunt mai mici decât valoarea 1 milimetru.





**DATE DESPRE IMOBILUL NR. 13140**

Oficiul de Cadastru și Publicitate Imobiliară DOLJ  
 Biroul de Cadastru și Publicitate Imobiliară Craiova

**A. Partea I. Descrierea imobilului**

TEREN Extravilan

Adresa: Jud. Dolj, T97/1, P13,13/1

Nr. Crt	Nr cadastral Nr. topografic	Suprafața* (mp)	Observații / Referințe
A1		Din acte: 900 Masurata: 1.474	Sector cadastral:9 Teren neimprejmuit;

**B. Partea II. Proprietari și acte**

Inscrieri privitoare la dreptul de proprietate și alte drepturi reale		Referințe
/		
Act Administrativ nr. 3030, din 02/11/2004 emis de COMISIA JUDETEANA DOLJ;		
B1	Intabulare, drept de PROPRIETATE, dobandit prin Reconstituire, cota actuala 1/1, cota initiala 1/1 1) POPESCU IORDAN, LIPSĂ CNP	A1

**C. Partea III. SARCINI .**

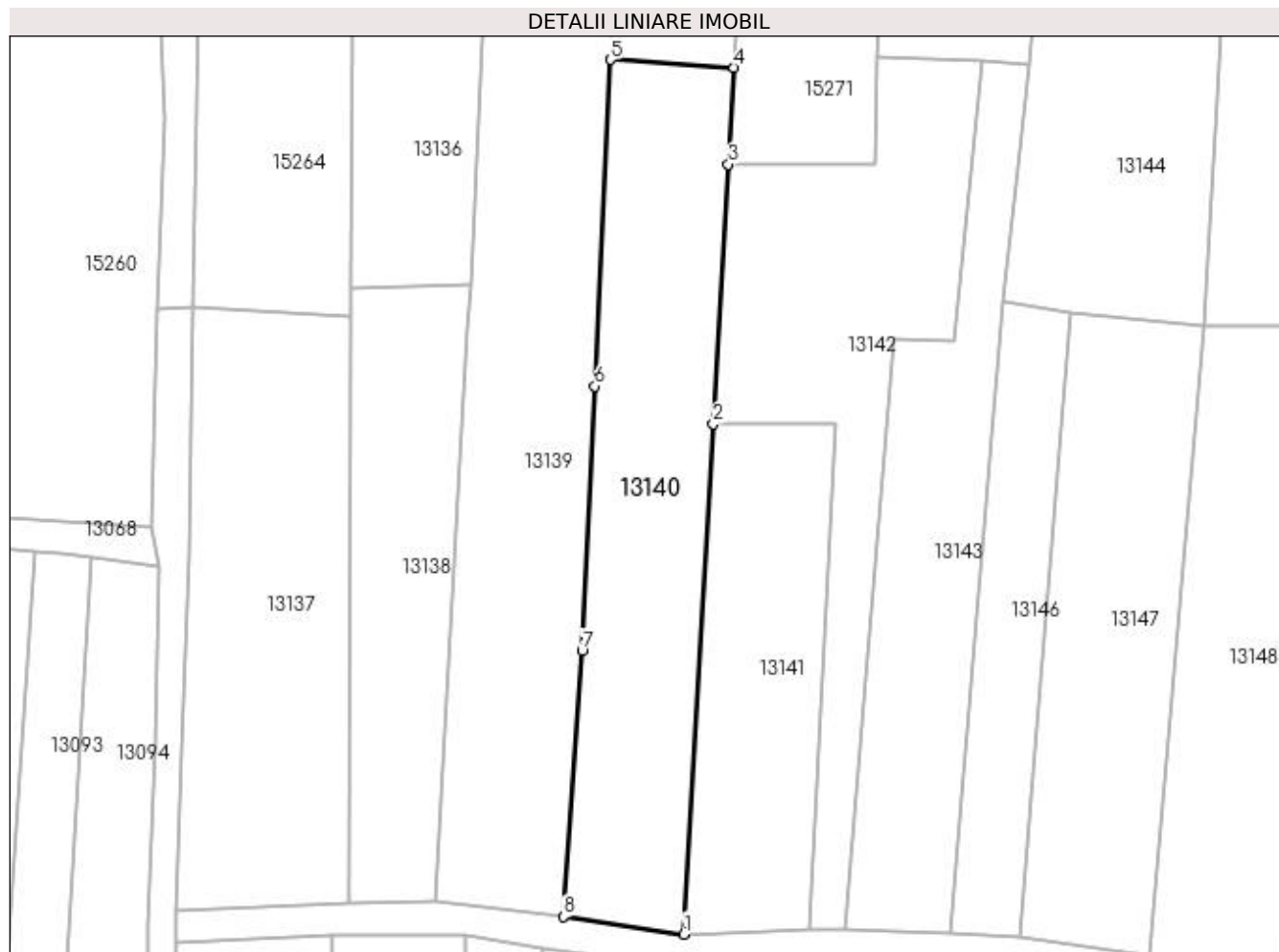
Inscrieri privind dezmembramintele dreptului de proprietate, drepturi reale de garanție și sarcini	Referințe
NU SUNT	

## Anexa Nr. 1 La Partea I

## Teren

Nr cadastral	Suprafața (mp)*	Observații / Referințe
	Din acte: 900 Masurata: 1.474	

\* Suprafața este determinată în planul de proiecție Stereo 70.



## Date referitoare la teren

Crt	Categorie folosință	Intra vilan	Suprafața (mp)	Tarla	Parcelă	Nr. topo	Observații / Referințe
1	vie	NU	700	97/1	13	-	
2	padure	NU	774	97/1	13/1	-	

## Lungime Segmente

1) Valorile lungimilor segmentelor sunt obținute din proiecție în plan.

Punct început	X / Y	Punct sfârșit	X / Y	Lungime segment (** (m)
1	419.002,426 298.603,248	2	419.005,945 298.663,993	60.847
2	419.005,945 298.663,993	3	419.007,738 298.694,884	30.943
3	419.007,738 298.694,884	4	419.008,406 298.706,382	11.517
4	419.008,406 298.706,382	5	418.993,7 298.707,333	14.736

Punct început	X / Y	Punct sfârşit	X / Y	Lungime segment (** (m)
5	418.993,7 298.707,333	6	418.991,833 298.668,481	38.897
6	418.991,833 298.668,481	7	418.990,32 298.636,992	31.525
7	418.990,32 298.636,992	8	418.988,059 298.605,319	31.754
8	418.988,059 298.605,319	1	419.002,426 298.603,248	14.515

\*\* Lungimile segmentelor sunt determinate în planul de proiecţie Stereo 70 şi sunt rotunjite la 1 milimetru.

\*\*\* Distanţa dintre puncte este formată din segmente cumulate ce sunt mai mici decât valoarea 1 milimetru.



**DATE DESPRE IMOBILUL NR. 13141**

Oficiul de Cadastru și Publicitate Imobiliară DOLJ  
Biroul de Cadastru și Publicitate Imobiliară Craiova

**A. Partea I. Descrierea imobilului**

TEREN Extravilan

Adresa: Jud. Dolj, T97/1, P12

Nr. Crt	Nr cadastral Nr. topografic	Suprafața* (mp)	Observații / Referințe
A1		Din acte: 900 Masurata: 890	Sector cadastral:9 Teren neimprejmuit;

**B. Partea II. Proprietari și acte**

Inscrieri privitoare la dreptul de proprietate și alte drepturi reale	Referințe
/	
Act Administrativ nr. TDP 2738, din 15/04/2004 emis de COMISIA JUDETEANA DOLJ (CERTIFICAT DE DECES SERIA DM NR 748656; CERTIFICAT DE DECES SERIA DB NR 152855);	
B1	A1
Intabulare, drept de PROPRIETATE, dobandit prin Reconstituire, cota actuala 1/1, cota initiala 1/1	
1) <b>ENE MARIN</b> DEFUNCT:Da	
2) <b>ENE DUMITRU</b> , LIPSĂ CNP DEFUNCT:Da	

**C. Partea III. SARCINI .**

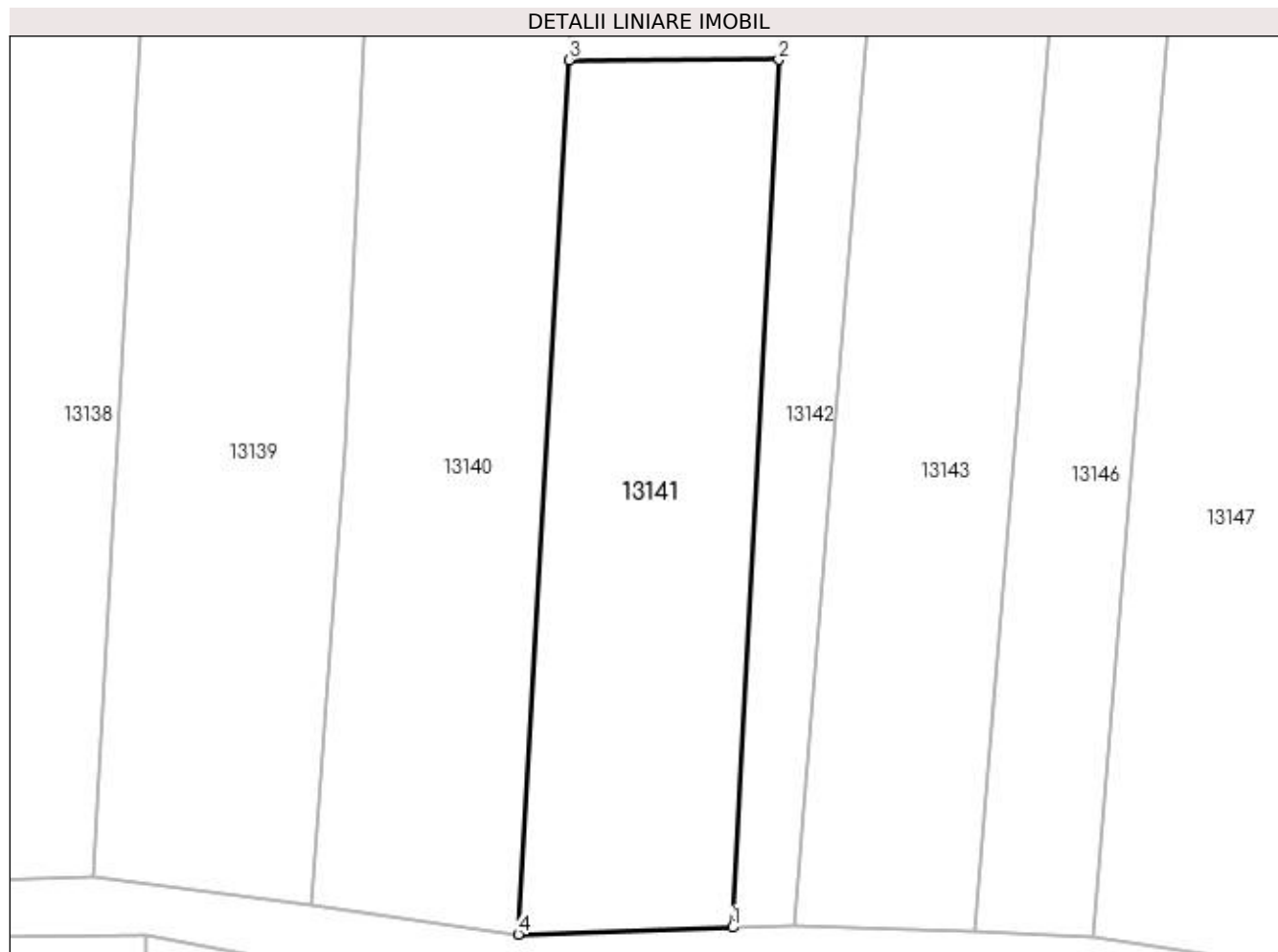
Inscrieri privind dezmembramintele dreptului de proprietate, drepturi reale de garanție și sarcini	Referințe
NU SUNT	

## Anexa Nr. 1 La Partea I

## Teren

Nr cadastral	Suprafața (mp)*	Observații / Referințe
	Din acte: 900 Masurata: 890	

\* Suprafața este determinată în planul de proiecție Stereo 70.



## Date referitoare la teren

Crt	Categorie folosință	Intra vilan	Suprafața (mp)	Tarla	Parcelă	Nr. topo	Observații / Referințe
1	vie	NU	890	97/1	12	-	

## Lungime Segmente

1) Valorile lungimilor segmentelor sunt obținute din proiecție în plan.

Punct început	X / Y	Punct sfârșit	X / Y	Lungime segment (** (m)
1	419.017,294 298.603,728	2	419.020,516 298.664,004	60.362
2	419.020,516 298.664,004	3	419.005,945 298.663,993	14.571
3	419.005,945 298.663,993	4	419.002,426 298.603,248	60.847
4	419.002,426 298.603,248	1	419.017,294 298.603,728	14.876

**\*\* Lungimile segmentelor sunt determinate în planul de proiecție Stereo 70 și sunt rotunjite la 1 milimetru.**

**\*\*\* Distanța dintre puncte este formată din segmente cumulate ce sunt mai mici decât valoarea 1 milimetru.**





**DATE DESPRE IMOBILUL NR. 13142**

Oficiul de Cadastru și Publicitate Imobiliară DOLJ  
Biroul de Cadastru și Publicitate Imobiliară Craiova

**A. Partea I. Descrierea imobilului**

TEREN Extravilan

Adresa: Jud. Dolj, T97/1

Nr. Crt	Nr cadastral Nr. topografic	Suprafața* (mp)	Observații / Referințe
A1		Din acte: 847 Masurata: 1.263	Sector cadastral:9 Teren neimprejmuit;

**B. Partea II. Proprietari și acte**

Inscrieri privitoare la dreptul de proprietate și alte drepturi reale		Referințe
/		
Act Normativ nr. LEGEA 7, din 13/03/1996 emis de PARLAMENT;		
B1	Inscrierea provizorie, drept de PROPRIETATE, dobandit prin Lege, cota actuala 1/1, cota initiala 1/1 1) NEIDENTIFICAT NEIDENTIFICAT	A1

**C. Partea III. SARCINI .**

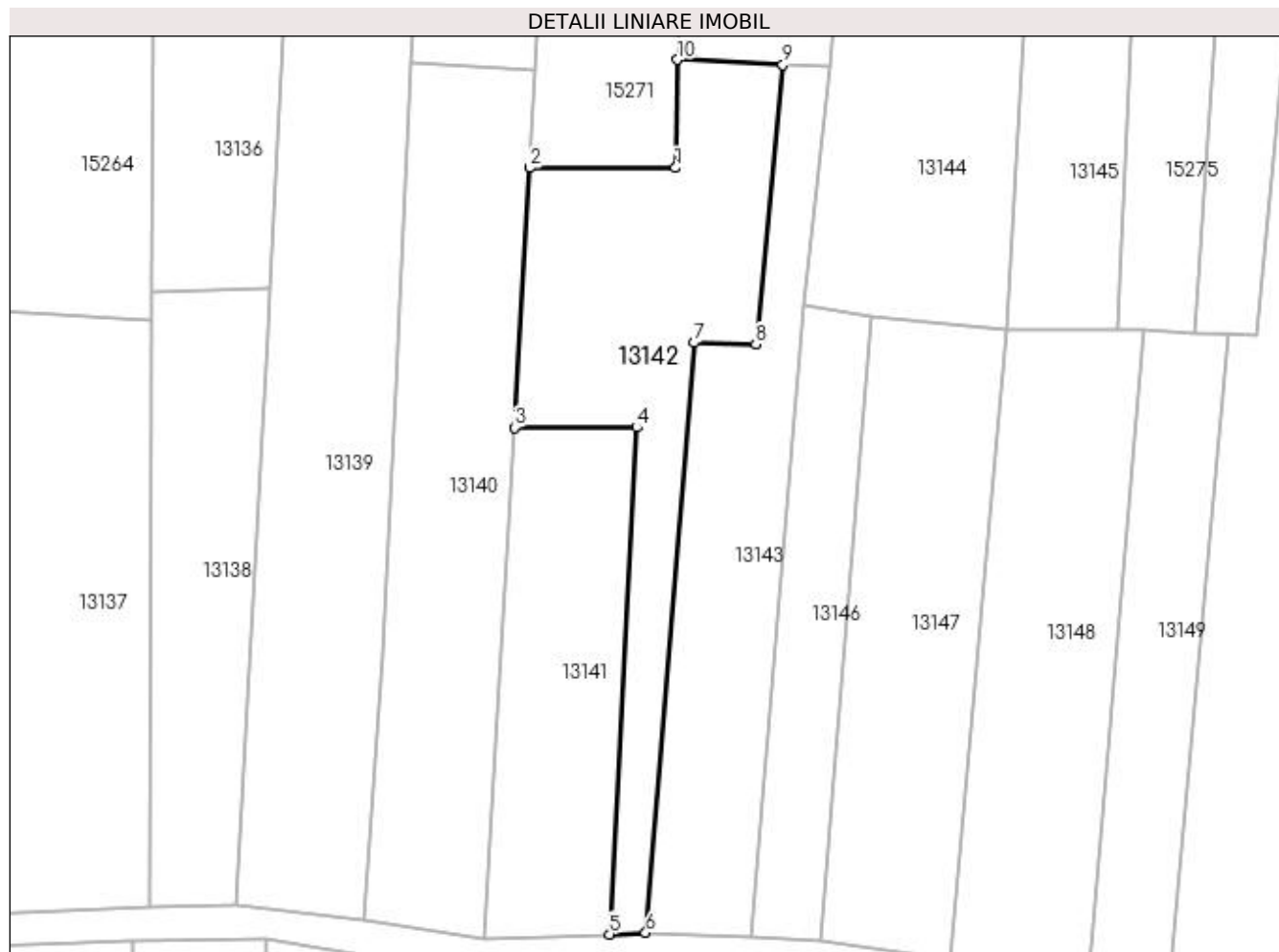
Inscrieri privind dezmembramintele dreptului de proprietate, drepturi reale de garanție și sarcini	Referințe
NU SUNT	

## Anexa Nr. 1 La Partea I

## Teren

Nr cadastral	Suprafața (mp)*	Observații / Referințe
	Din acte: 847 Masurata: 1.263	

\* Suprafața este determinată în planul de proiecție Stereo 70.



## Date referitoare la teren

Crt	Categorie folosință	Intra vilan	Suprafața (mp)	Tarla	Parcelă	Nr. topo	Observații / Referințe
1	arabil	NU	1.263	97/1	-	-	

## Lungime Segmente

1) Valorile lungimilor segmentelor sunt obținute din proiecție în plan.

Punct început	X / Y	Punct sfârșit	X / Y	Lungime segment (** (m)
1	419.025,096 298.694,864	2	419.007,738 298.694,884	17.357
2	419.007,738 298.694,884	3	419.005,945 298.663,993	30.943
3	419.005,945 298.663,993	4	419.020,516 298.664,004	14.571
4	419.020,516 298.664,004	5	419.017,294 298.603,728	60.362
5	419.017,294 298.603,728	6	419.021,574 298.603,905	4.283

Punct început	X / Y	Punct sfârșit	X / Y	Lungime segment (** (m)
6	419.021,574 298.603,905	7	419.027,337 298.674,072	70.404
7	419.027,337 298.674,072	8	419.034,656 298.673,884	7.322
8	419.034,656 298.673,884	9	419.037,881 298.707,114	33.387
9	419.037,881 298.707,114	10	419.025,358 298.707,726	12.538
10	419.025,358 298.707,726	1	419.025,096 298.694,864	12.864

\*\* Lungimile segmentelor sunt determinate în planul de proiecție Stereo 70 și sunt rotunjite la 1 milimetru.

\*\*\* Distanța dintre puncte este formată din segmente cumulate ce sunt mai mici decât valoarea 1 milimetru.



**DATE DESPRE IMOBILUL NR. 13143**

Oficiul de Cadastru și Publicitate Imobiliară DOLJ  
Biroul de Cadastru și Publicitate Imobiliară Craiova

**A. Partea I. Descrierea imobilului**

TEREN Extravilan

Adresa: Jud. Dolj, T97/1, P11/1,11/2

Nr. Crt	Nr cadastral Nr. topografic	Suprafața* (mp)	Observații / Referințe
A1		Din acte: 1.040 Masurata: 1.070	Sector cadastral:9 Teren neimprejmuit;

**B. Partea II. Proprietari și acte**

Inscrieri privitoare la dreptul de proprietate și alte drepturi reale		Referințe
/		
Act Administrativ nr. 2432, din 23/09/2003 emis de COMISIA JUDETEANA DOLJ;		
B1	Intabulare, drept de PROPRIETATE, dobandit prin Reconstituire, cota actuala 1/1, cota initiala 1/1 1) ZAMFIR MARIN, LIPSĂ CNP	A1

**C. Partea III. SARCINI .**

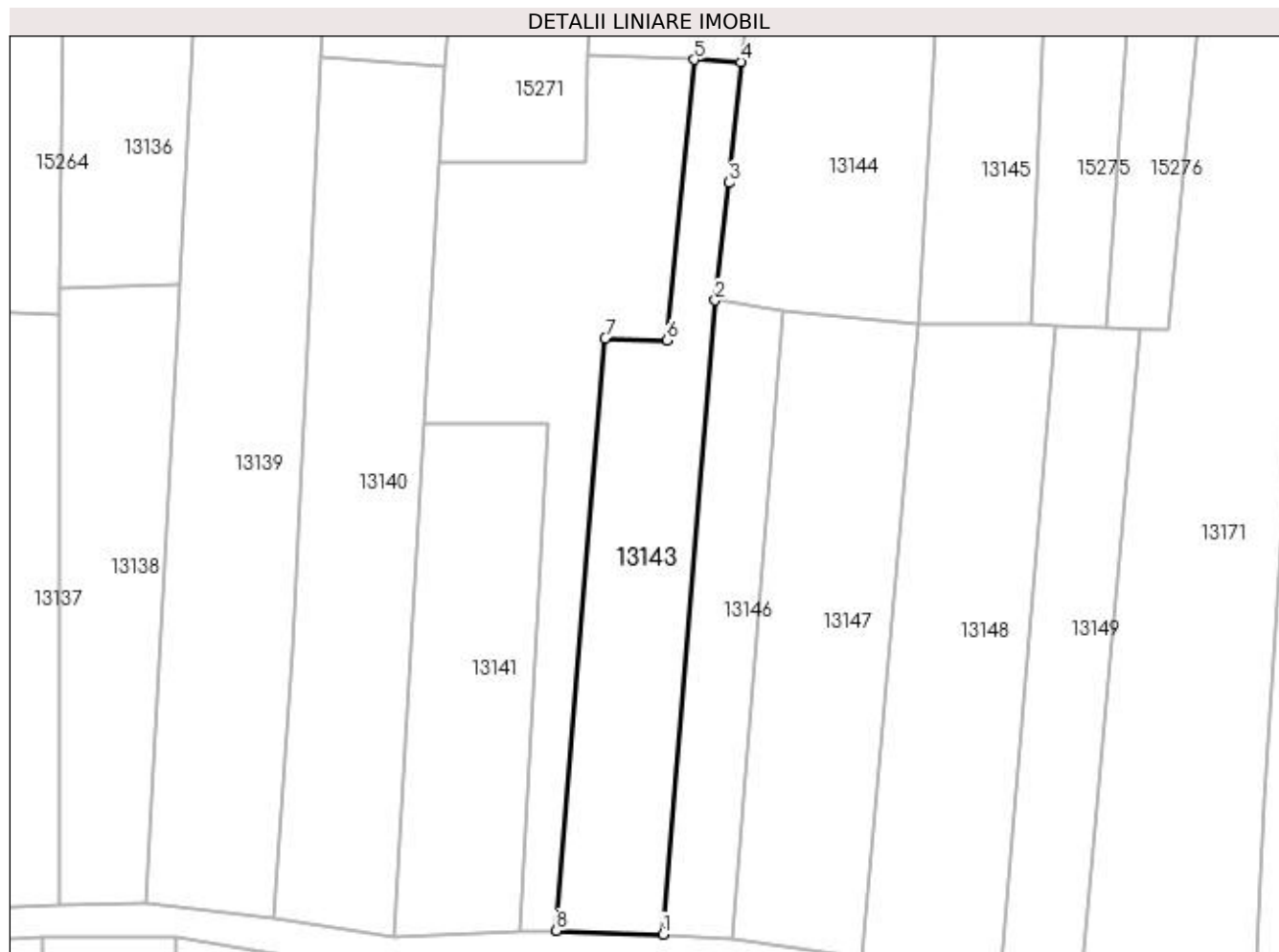
Inscrieri privind dezmembramintele dreptului de proprietate, drepturi reale de garanție și sarcini	Referințe
NU SUNT	

## Anexa Nr. 1 La Partea I

## Teren

Nr cadastral	Suprafața (mp)*	Observații / Referințe
	Din acte: 1.040 Masurata: 1.070	

\* Suprafața este determinată în planul de proiecție Stereo 70.



## Date referitoare la teren

Crt	Categorie folosință	Intra vilan	Suprafața (mp)	Tarla	Parcelă	Nr. topo	Observații / Referințe
1	vie	NU	500	97/1	11/1	-	
2	arabil	NU	570	97/1	11/2	-	

## Lungime Segmente

1) Valorile lungimilor segmentelor sunt obținute din proiecție în plan.

Punct început	X / Y	Punct sfârșit	X / Y	Lungime segment (** (m)
1	419.034,187 298.603,475	2	419.040,387 298.678,584	75.364
2	419.040,387 298.678,584	3	419.041,976 298.692,542	14.049
3	419.041,976 298.692,542	4	419.043,428 298.706,844	14.375
4	419.043,428 298.706,844	5	419.037,881 298.707,114	5.553

Punct început	X / Y	Punct sfârşit	X / Y	Lungime segment (** (m)
5	419.037,881 298.707,114	6	419.034,656 298.673,884	33.387
6	419.034,656 298.673,884	7	419.027,337 298.674,072	7.322
7	419.027,337 298.674,072	8	419.021,574 298.603,905	70.404
8	419.021,574 298.603,905	1	419.034,187 298.603,475	12.621

\*\* Lungimile segmentelor sunt determinate în planul de proiecție Stereo 70 și sunt rotunjite la 1 milimetru.

\*\*\* Distanța dintre puncte este formată din segmente cumulate ce sunt mai mici decât valoarea 1 milimetru.





**DATE DESPRE IMOBILUL NR. 13144**

Oficiul de Cadastru și Publicitate Imobiliară DOLJ  
Biroul de Cadastru și Publicitate Imobiliară Craiova

**A. Partea I. Descrierea imobilului**

TEREN Extravilan

Adresa: Jud. Dolj, T97/1

Nr. Crt	Nr cadastral Nr. topografic	Suprafața* (mp)	Observații / Referințe
A1		1.310	Sector cadastral:9 Teren neimprejmuit;

**B. Partea II. Proprietari și acte**

Inscrieri privitoare la dreptul de proprietate și alte drepturi reale		Referințe
/		
Act Normativ nr. LEGEA 7, din 13/03/1996 emis de PARLAMENT;		
B1	Inscrierea provizorie, drept de PROPRIETATE, dobandit prin Lege, cota actuala 1/1, cota initiala 1/1 1) NEIDENTIFICAT NEIDENTIFICAT	A1

**C. Partea III. SARCINI .**

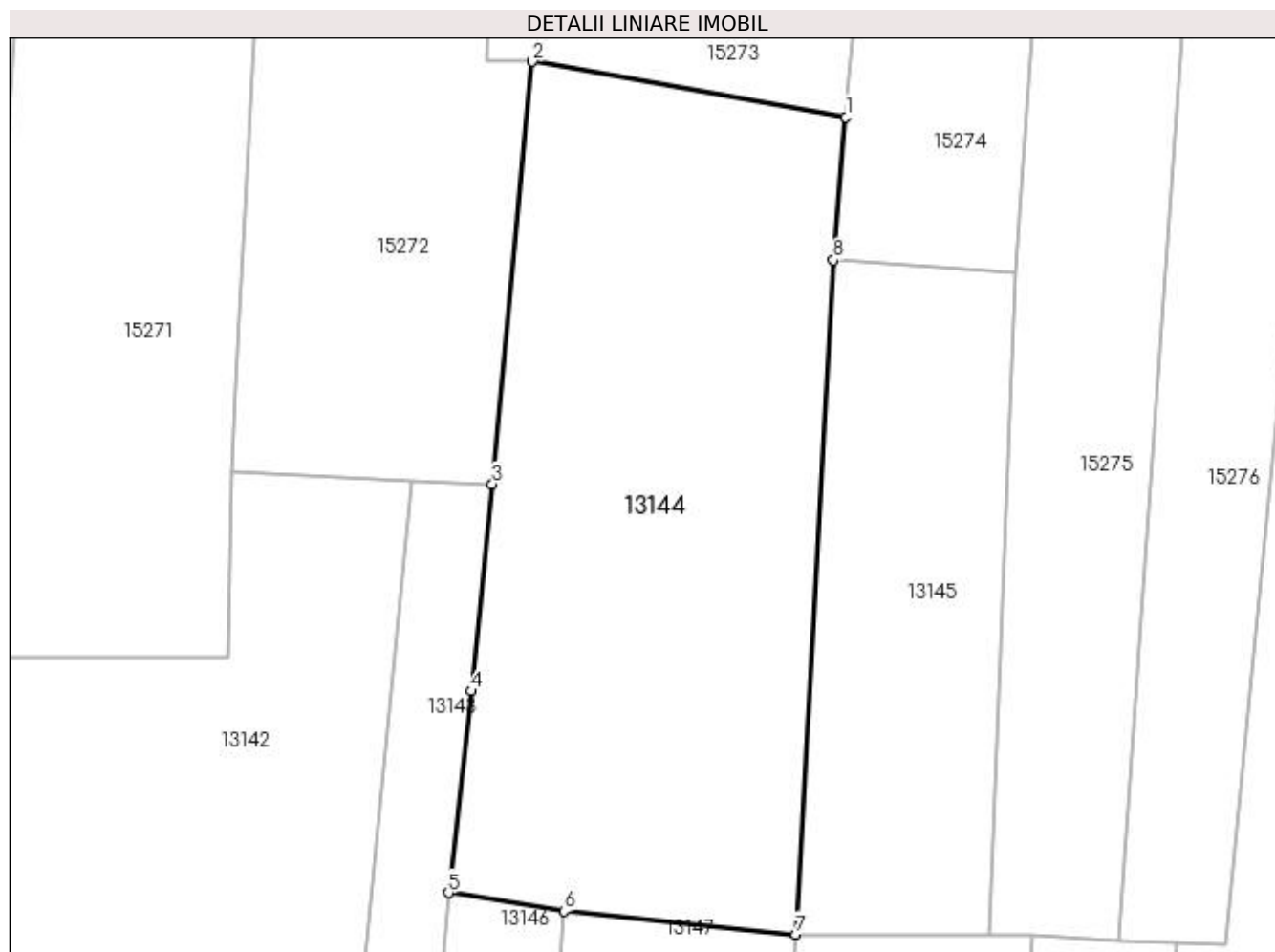
Inscrieri privind dezmembramintele dreptului de proprietate, drepturi reale de garanție și sarcini	Referințe
NU SUNT	

## Anexa Nr. 1 La Partea I

## Teren

Nr cadastral	Suprafața (mp)*	Observații / Referințe
	1.310	

\* Suprafața este determinată în planul de proiecție Stereo 70.



## Date referitoare la teren

Crt	Categorie folosință	Intra vilan	Suprafața (mp)	Tarla	Parcelă	Nr. topo	Observații / Referințe
1	padure	NU	1.310	97/1	-	-	

## Lungime Segmente

1) Valorile lungimilor segmentelor sunt obținute din proiecție în plan.

Punct început	X / Y	Punct sfârșit	X / Y	Lungime segment (** (m)
1	419.067,891 298.732,238	2	419.046,199 298.736,081	22.03
2	419.046,199 298.736,081	3	419.043,428 298.706,844	29.368
3	419.043,428 298.706,844	4	419.041,976 298.692,542	14.375
4	419.041,976 298.692,542	5	419.040,387 298.678,584	14.049
5	419.040,387 298.678,584	6	419.048,397 298.677,297	8.113

Punct început	X / Y	Punct sfârșit	X / Y	Lungime segment (** (m)
6	419.048,397 298.677,297	7	419.064,439 298.675,707	16.12
7	419.064,439 298.675,707	8	419.067,039 298.722,336	46.702
8	419.067,039 298.722,336	1	419.067,891 298.732,238	9.939

\*\* Lungimile segmentelor sunt determinate în planul de proiecție Stereo 70 și sunt rotunjite la 1 milimetru.

\*\*\* Distanța dintre puncte este formată din segmente cumulate ce sunt mai mici decât valoarea 1 milimetru.



**DATE DESPRE IMOBILUL NR. 13145**

Oficiul de Cadastru și Publicitate Imobiliară DOLJ  
Biroul de Cadastru și Publicitate Imobiliară Craiova

**A. Partea I. Descrierea imobilului**

TEREN Extravilan

Adresa: Jud. Dolj, T97/1, P9/6

Nr. Crt	Nr cadastral Nr. topografic	Suprafața* (mp)	Observații / Referințe
A1		Din acte: 520 Masurata: 600	Sector cadastral:9 Teren neimprejmuit;

**B. Partea II. Proprietari și acte**

Inscrieri privitoare la dreptul de proprietate și alte drepturi reale		Referințe
/		
Act Administrativ nr. PV 5, din 07/05/2019 emis de COMISIA LOCALA LEU;		
B1	Inscrierea provizorie, drept de PROPRIETATE, dobandit prin Reconstituire, cota actuala 1/1, cota initiala 1/1 1) JIGLARU CONSTANTA 2) DRAGHICI IOANA 3) JIGLARU GAVRILA, LIPSĂ CNP	A1

**C. Partea III. SARCINI .**

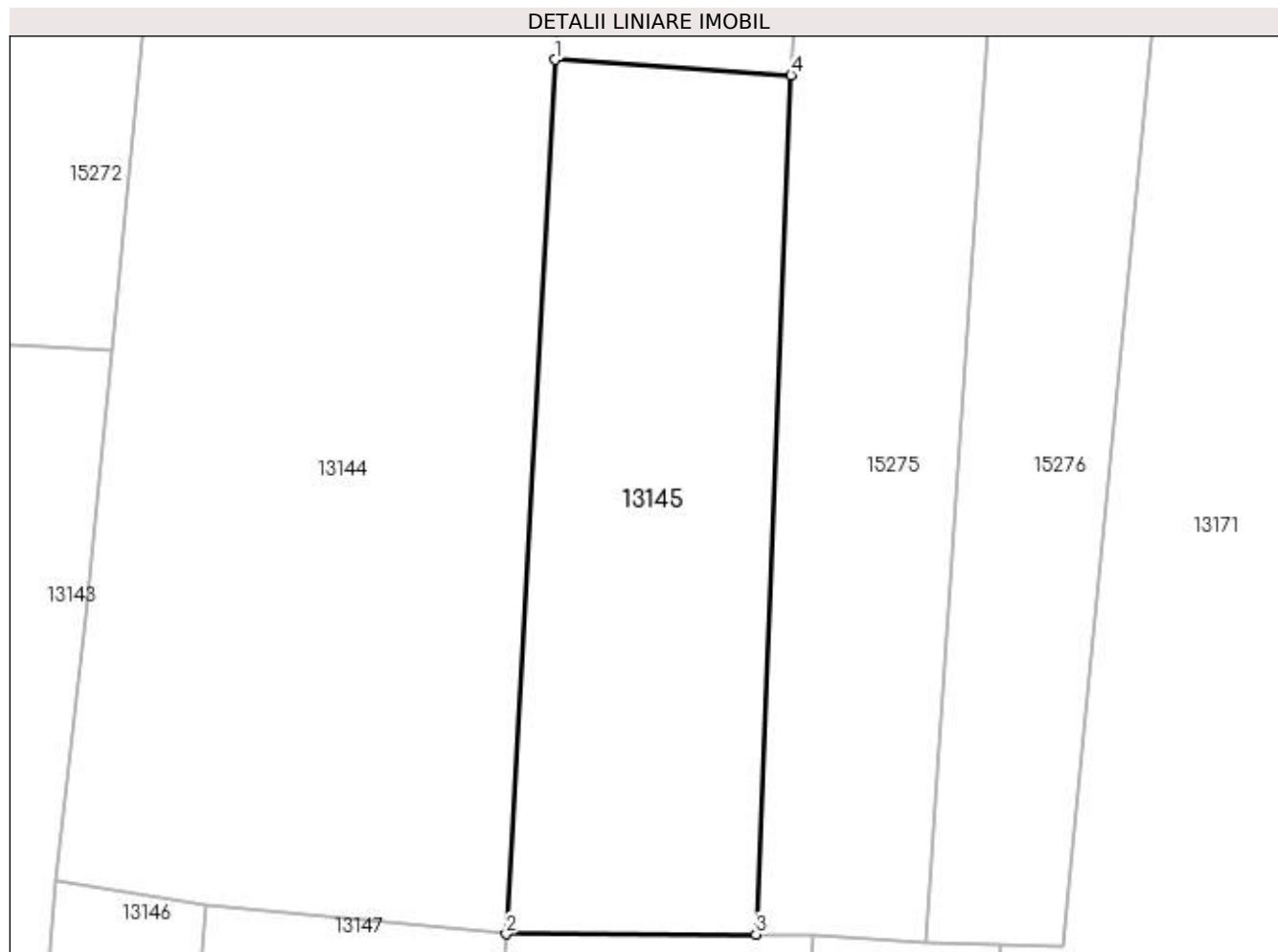
Inscrieri privind dezmembramintele dreptului de proprietate, drepturi reale de garanție și sarcini	Referințe
NU SUNT	

## Anexa Nr. 1 La Partea I

## Teren

Nr cadastral	Suprafața (mp)*	Observații / Referințe
	Din acte: 520 Masurata: 600	

\* Suprafața este determinată în planul de proiecție Stereo 70.



## Date referitoare la teren

Crt	Categorie folosință	Intra vilan	Suprafața (mp)	Tarla	Parcelă	Nr. topo	Observații / Referințe
1	vie	NU	600	97/1	9/6	-	

## Lungime Segmente

1) Valorile lungimilor segmentelor sunt obținute din proiecție în plan.

Punct început	X / Y	Punct sfârșit	X / Y	Lungime segment (** (m)
1	419.067,039 298.722,336	2	419.064,439 298.675,707	46.702
2	419.064,439 298.675,707	3	419.077,758 298.675,685	13.319
3	419.077,758 298.675,685	4	419.079,634 298.721,52	45.873
4	419.079,634 298.721,52	1	419.067,039 298.722,336	12.621

**\*\* Lungimile segmentelor sunt determinate în planul de proiecție Stereo 70 și sunt rotunjite la 1 milimetru.**

**\*\*\* Distanța dintre puncte este formată din segmente cumulate ce sunt mai mici decât valoarea 1 milimetru.**





**DATE DESPRE IMOBILUL NR. 13146**

Oficiul de Cadastru și Publicitate Imobiliară DOLJ  
Biroul de Cadastru și Publicitate Imobiliară Craiova

**A. Partea I. Descrierea imobilului**

TEREN Extravilan

Adresa: Jud. Dolj, T97/1, P10

Nr. Crt	Nr cadastral Nr. topografic	Suprafața* (mp)	Observații / Referințe
A1		608	Sector cadastral:9 Teren neimprejmuit;

**B. Partea II. Proprietari și acte**

Inscrieri privitoare la dreptul de proprietate și alte drepturi reale	Referințe
/	
Act Administrativ nr. 2301, din 30/07/2003 emis de COMISIA JUDETEANA DOLJ;	
B1	A1
Intabulare, drept de PROPRIETATE, dobândit prin Reconstituire, cota actuala 1/1, cota initiala 1/1	
1) DINCU CONSTANTIN, LIPSĂ CNP	
2) VISCOL IOANA, LIPSĂ CNP	

**C. Partea III. SARCINI .**

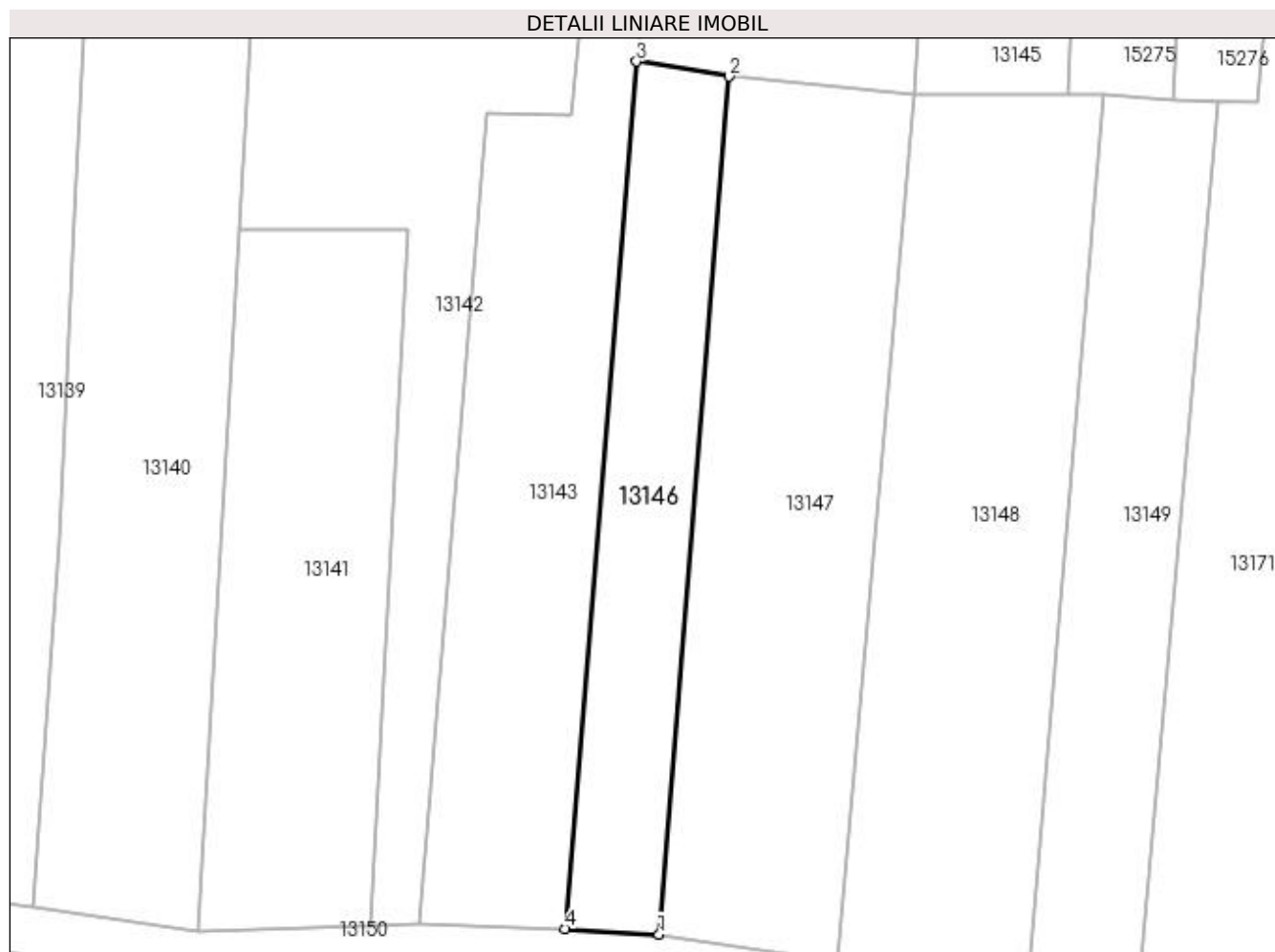
Inscrieri privind dezmembramintele dreptului de proprietate, drepturi reale de garanție și sarcini	Referințe
NU SUNT	

## Anexa Nr. 1 La Partea I

## Teren

Nr cadastral	Suprafața (mp)*	Observații / Referințe
	608	

\* Suprafața este determinată în planul de proiecție Stereo 70.



## Date referitoare la teren

Crt	Categorie folosință	Intra vilan	Suprafața (mp)	Tarla	Parcelă	Nr. topo	Observații / Referințe
1	vie	NU	608	97/1	10	-	

## Lungime Segmente

1) Valorile lungimilor segmentelor sunt obținute din proiecție în plan.

Punct început	X / Y	Punct sfârșit	X / Y	Lungime segment (** (m)
1	419.042,321 298.603,001	2	419.048,397 298.677,297	74.544
2	419.048,397 298.677,297	3	419.040,387 298.678,584	8.113
3	419.040,387 298.678,584	4	419.034,187 298.603,475	75.364
4	419.034,187 298.603,475	1	419.042,321 298.603,001	8.148

**\*\* Lungimile segmentelor sunt determinate în planul de proiecție Stereo 70 și sunt rotunjite la 1 milimetru.**

**\*\*\* Distanța dintre puncte este formată din segmente cumulate ce sunt mai mici decât valoarea 1 milimetru.**



**DATE DESPRE IMOBILUL NR. 13147**

Oficiul de Cadastru și Publicitate Imobiliară DOLJ  
Biroul de Cadastru și Publicitate Imobiliară Craiova

**A. Partea I. Descrierea imobilului**

TEREN Extravilan

Adresa: Jud. Dolj, T97/1, P9

Nr. Crt	Nr cadastral Nr. topografic	Suprafața* (mp)	Observații / Referințe
A1		Din acte: 1.223 Masurata: 1.191	Sector cadastral:9 Teren neimprejmuit;

**B. Partea II. Proprietari și acte**

Inscrieri privitoare la dreptul de proprietate și alte drepturi reale		Referințe
/		
Act Notarial nr. CM 15, din 06/10/2016 emis de NP VALENTIN TRUICA (CM 208/25.11.2005; TDP 3330/23.06.2005);		
B1	Intabulare, drept de PROPRIETATE, dobandit prin Succesiune, cota actuala 1/1, cota initiala 1/1 1) TRUICA VICTOR	A1

**C. Partea III. SARCINI .**

Inscrieri privind dezmembramintele dreptului de proprietate, drepturi reale de garanție și sarcini	Referințe
NU SUNT	

## Anexa Nr. 1 La Partea I

## Teren

Nr cadastral	Suprafața (mp)*	Observații / Referințe
	Din acte: 1.223 Masurata: 1.191	

\* Suprafața este determinată în planul de proiecție Stereo 70.



## Date referitoare la teren

Crt	Categorie folosință	Intra vilan	Suprafața (mp)	Tarla	Parcelă	Nr. topo	Observații / Referințe
1	vie	NU	1.191	97/1	9	-	

## Lungime Segmente

1) Valorile lungimilor segmentelor sunt obținute din proiecție în plan.

Punct început	X / Y	Punct sfârșit	X / Y	Lungime segment (** (m)
1	419.064,439 298.675,707	2	419.048,397 298.677,297	16.12
2	419.048,397 298.677,297	3	419.042,321 298.603,001	74.544
3	419.042,321 298.603,001	4	419.057,859 298.600,715	15.705
4	419.057,859 298.600,715	1	419.064,439 298.675,707	75.28

**\*\* Lungimile segmentelor sunt determinate în planul de proiecție Stereo 70 și sunt rotunjite la 1 milimetru.**

**\*\*\* Distanța dintre puncte este formată din segmente cumulate ce sunt mai mici decât valoarea 1 milimetru.**





**DATE DESPRE IMOBILUL NR. 13148**

Oficiul de Cadastru și Publicitate Imobiliară DOLJ  
Biroul de Cadastru și Publicitate Imobiliară Craiova

**A. Partea I. Descrierea imobilului**

TEREN Extravilan

Adresa: Jud. Dolj, T97/1, P8

Nr. Crt	Nr cadastral Nr. topografic	Suprafața* (mp)	Observații / Referințe
A1		1.246	Sector cadastral:9 Teren neimprejmuit;

**B. Partea II. Proprietari și acte**

Inscrieri privitoare la dreptul de proprietate și alte drepturi reale		Referințe
/		
Act Administrativ nr. TDP 2994, din 22/11/2004 emis de COMISIA JUDETEANA DOLJ (CERTIFICAT DE DECES SERIA DP NR 188815);		
B1	Intabulare, drept de PROPRIETATE, dobandit prin Reconstituire, cota actuala 1/1, cota initiala 1/1 1) DRAGHICI TUDOR DEFUNCT:Da	A1

**C. Partea III. SARCINI .**

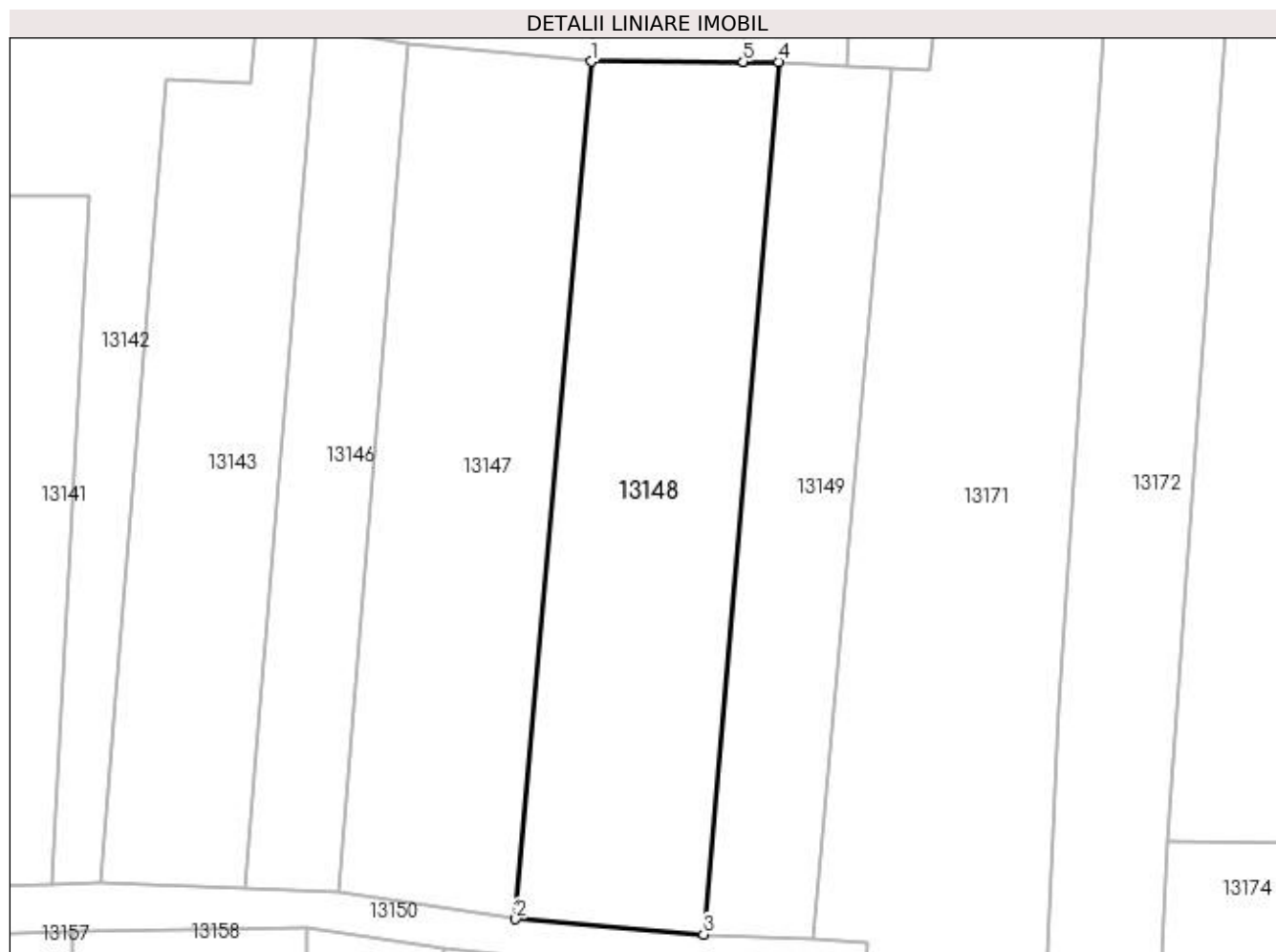
Inscrieri privind dezmembramintele dreptului de proprietate, drepturi reale de garanție și sarcini	Referințe
NU SUNT	

## Anexa Nr. 1 La Partea I

## Teren

Nr cadastral	Suprafața (mp)*	Observații / Referințe
	1.246	

\* Suprafața este determinată în planul de proiecție Stereo 70.



## Date referitoare la teren

Crt	Categorie folosință	Intra vilan	Suprafața (mp)	Tarla	Parcelă	Nr. topo	Observații / Referințe
1	vie	NU	1.246	97/1	8	-	

## Lungime Segmente

1) Valorile lungimilor segmentelor sunt obținute din proiecție în plan.

Punct început	X / Y	Punct sfârșit	X / Y	Lungime segment (** (m)
1	419.064,439 298.675,707	2	419.057,859 298.600,715	75.28
2	419.057,859 298.600,715	3	419.074,287 298.599,371	16.482
3	419.074,287 298.599,371	4	419.080,835 298.675,661	76.571
4	419.080,835 298.675,661	5	419.077,758 298.675,685	3.077
5	419.077,758 298.675,685	1	419.064,439 298.675,707	13.319

**\*\* Lungimile segmentelor sunt determinate în planul de proiecție Stereo 70 și sunt rotunjite la 1 milimetru.**

**\*\*\* Distanța dintre puncte este formată din segmente cumulate ce sunt mai mici decât valoarea 1 milimetru.**



**DATE DESPRE IMOBILUL NR. 13149**

Oficiul de Cadastru și Publicitate Imobiliară DOLJ  
Biroul de Cadastru și Publicitate Imobiliară Craiova

**A. Partea I. Descrierea imobilului**

TEREN Extravilan

Adresa: Jud. Dolj, T97/1, P7

Nr. Crt	Nr cadastral Nr. topografic	Suprafața* (mp)	Observații / Referințe
A1		Din acte: 740 Masurata: 748	Sector cadastral:9 Teren neimprejmuit;

**B. Partea II. Proprietari și acte**

Inscrieri privitoare la dreptul de proprietate și alte drepturi reale		Referințe
/		
Act Notarial nr. CM 34, din 24/03/2006 emis de NP ANDREI TOMITA (CM 16/05.03.2008 TDP 2352/16.05.2004);		
B1	Intabulare, drept de PROPRIETATE, dobandit prin Succesiune, cota actuala 1/1, cota initiala 1/1 1) <b>BARZAN GIORGE</b>	A1

**C. Partea III. SARCINI .**

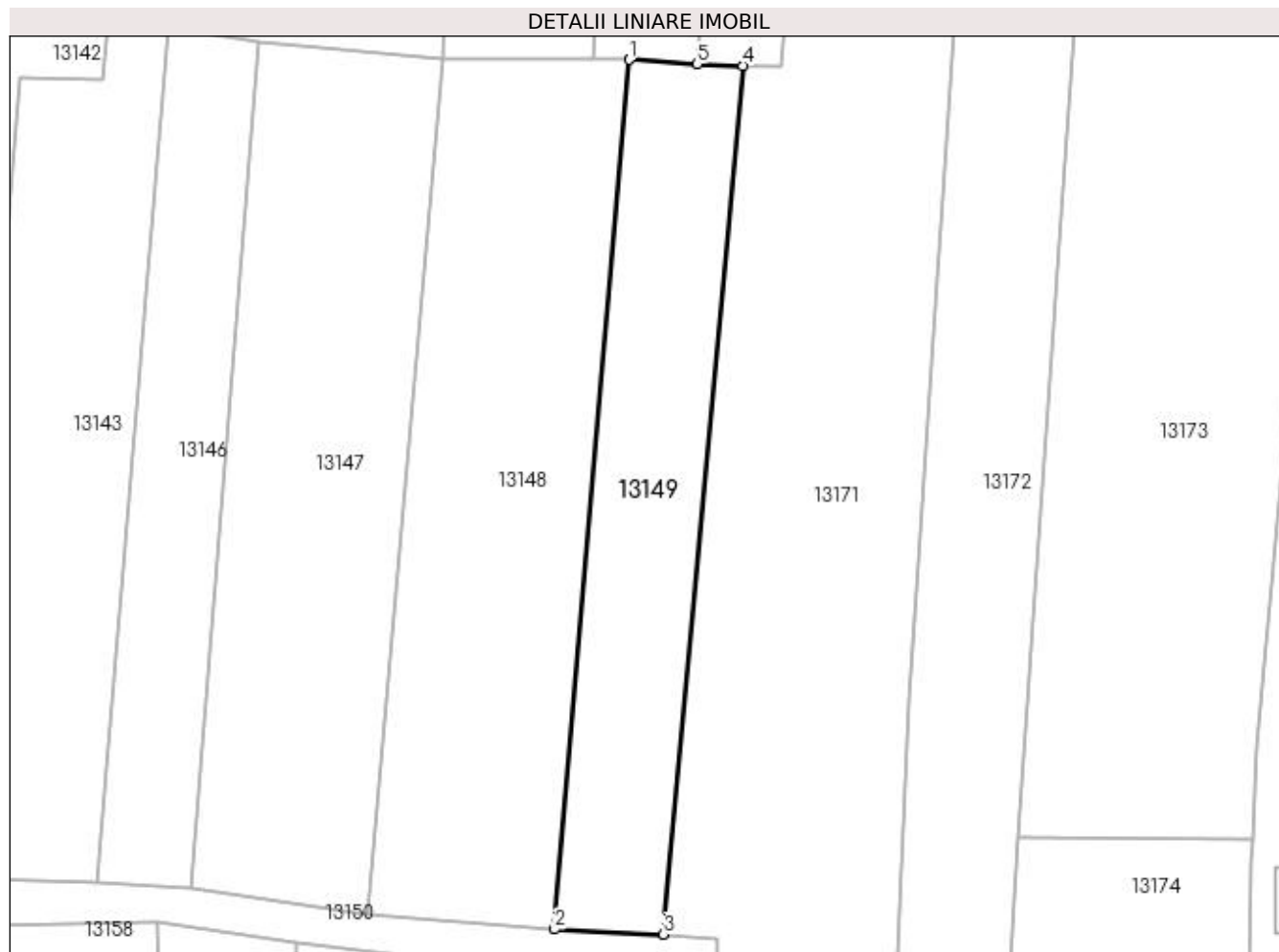
Inscrieri privind dezmembramintele dreptului de proprietate, drepturi reale de garanție și sarcini	Referințe
NU SUNT	

## Anexa Nr. 1 La Partea I

## Teren

Nr cadastral	Suprafața (mp)*	Observații / Referințe
	Din acte: 740 Masurata: 748	

\* Suprafața este determinată în planul de proiecție Stereo 70.



## Date referitoare la teren

Crt	Categorie folosință	Intra vilan	Suprafața (mp)	Tarla	Parcelă	Nr. topo	Observații / Referințe
1	vie	NU	748	97/1	7	-	

## Lungime Segmente

1) Valorile lungimilor segmentelor sunt obținute din proiecție în plan.

Punct început	X / Y	Punct sfârșit	X / Y	Lungime segment (** (m)
1	419.080,835 298.675,661	2	419.074,287 298.599,371	76.571
2	419.074,287 298.599,371	3	419.083,866 298.598,938	9.589
3	419.083,866 298.598,938	4	419.090,81 298.675,136	76.514
4	419.090,81 298.675,136	5	419.086,789 298.675,278	4.024
5	419.086,789 298.675,278	1	419.080,835 298.675,661	5.966

**\*\* Lungimile segmentelor sunt determinate în planul de proiecție Stereo 70 și sunt rotunjite la 1 milimetru.**

**\*\*\* Distanța dintre puncte este formată din segmente cumulate ce sunt mai mici decât valoarea 1 milimetru.**





**DATE DESPRE IMOBILUL NR. 13150**

Oficiul de Cadastru și Publicitate Imobiliară DOLJ  
Biroul de Cadastru și Publicitate Imobiliară Craiova

**A. Partea I. Descrierea imobilului**

TEREN Extravilan

Adresa: Jud. Dolj, T97/1, De 708/2

Nr. Crt	Nr cadastral Nr. topografic	Suprafața* (mp)	Observații / Referințe
A1		559	Sector cadastral:9 Teren neimprejmuit;

**B. Partea II. Proprietari și acte**

Inscrieri privitoare la dreptul de proprietate și alte drepturi reale		Referințe
/		
Act Normativ nr. HG 965, din 05/09/2002 emis de GUVERNUL ROMANIEI (ANEXA NR. 57-INVENTARUL BUNURILOR CARE APARTIN DOMENIULUI PUBLIC AL COMUNEI LEU);		
B1	Intabulare, drept de PROPRIETATE, dobandit prin Lege, cota actuala 1/1, cota initiala 1/1 1) COMUNA LEU-DOMENIUL PUBLIC, CIF:4553631	A1

**C. Partea III. SARCINI .**

Inscrieri privind dezmembramintele dreptului de proprietate, drepturi reale de garanție și sarcini	Referințe
NU SUNT	


## Anexa Nr. 1 La Partea I

## Teren

Nr cadastral	Suprafața (mp)*	Observații / Referințe
	559	

\* Suprafața este determinată în planul de proiecție Stereo 70.

## DETALII LINIARE IMOBIL



## Date referitoare la teren

Crt	Categorie folosință	Intra vilan	Suprafața (mp)	Tarla	Parcelă	Nr. topo	Observații / Referințe
1	drum	NU	559	97/1	De 708/2	-	

## Lungime Segmente

1) Valorile lungimilor segmentelor sunt obținute din proiecție în plan.

Punct început	X / Y	Punct sfârșit	X / Y	Lungime segment (** (m)
1	418.988,059 298.605,319	2	418.972,894 298.607,235	15.286
3	418.962,622 298.606,933	4	418.941,971 298.606,091	20.668
5	418.941,947 298.602,208	6	418.960,57 298.603,05	18.642
7	418.976,529 298.603,19	8	418.985,61 298.601,531	9.231
9	418.993,82 298.600,371	10	419.002,227 298.599,46	8.456

Punct început	X / Y	Punct sfârșit	X / Y	Lungime segment (** (m)
2	418.972,894 298.607,235	3	418.962,622 298.606,933	10.276
4	418.941,971 298.606,091	5	418.941,947 298.602,208	3.883
6	418.960,57 298.603,05	7	418.976,529 298.603,19	15.96
8	418.985,61 298.601,531	9	418.993,82 298.600,371	8.292
10	419.002,227 298.599,46	11	419.010,931 298.599,299	8.705

Punct început	X / Y	Punct sfârșit	X / Y	Lungime segment (** (m))
11	419.010,931 298.599,299	12	419.014,167 298.599,416	3.238
13	419.019,012 298.599,586	14	419.039,496 298.599,954	20.487
15	419.051,58 298.598,128	16	419.066,644 298.596,452	15.157
17	419.078,614 298.595,422	18	419.088,487 298.594,573	9.91
19	419.088,621 298.598,577	20	419.083,866 298.598,938	4.768
21	419.074,287 298.599,371	22	419.057,859 298.600,715	16.482
23	419.042,321 298.603,001	24	419.034,187 298.603,475	8.148
25	419.021,574 298.603,905	26	419.017,294 298.603,728	4.283
27	419.002,426 298.603,248	1	418.988,059 298.605,319	14.515

Punct început	X / Y	Punct sfârșit	X / Y	Lungime segment (** (m))
12	419.014,167 298.599,416	13	419.019,012 298.599,586	4.848
14	419.039,496 298.599,954	15	419.051,58 298.598,128	12.221
16	419.066,644 298.596,452	17	419.078,614 298.595,422	12.014
18	419.088,487 298.594,573	19	419.088,621 298.598,577	4.005
20	419.083,866 298.598,938	21	419.074,287 298.599,371	9.589
22	419.057,859 298.600,715	23	419.042,321 298.603,001	15.705
24	419.034,187 298.603,475	25	419.021,574 298.603,905	12.621
26	419.017,294 298.603,728	27	419.002,426 298.603,248	14.876

\*\* Lungimile segmentelor sunt determinate în planul de proiecție Stereo 70 și sunt rotunjite la 1 milimetru.

\*\*\* Distanța dintre puncte este formată din segmente cumulate ce sunt mai mici decât valoarea 1 milimetru.



**DATE DESPRE IMOBILUL NR. 13151**

Oficiul de Cadastru și Publicitate Imobiliară DOLJ  
Biroul de Cadastru și Publicitate Imobiliară Craiova

**A. Partea I. Descrierea imobilului**

TEREN Extravilan

Adresa: Jud. Dolj, T97/1, P34

Nr. Crt	Nr cadastral Nr. topografic	Suprafața* (mp)	Observații / Referințe
A1		1.202	Sector cadastral:9 Teren neimprejmuit;

**B. Partea II. Proprietari și acte**

Inscrieri privitoare la dreptul de proprietate și alte drepturi reale		Referințe
/		
Act Notarial nr. APV 1072, din 21/07/2021 emis de NP NEAGOE MONICA (CM 54/09.07.2021; TDP 2949/01.10.2004);		
B1	Intabulare, drept de PROPRIETATE, dobandit prin lesire Din Indiviziune, cota actuala 1/1, cota initiala 1/1 1) NINA VICTORIA	A1

**C. Partea III. SARCINI .**

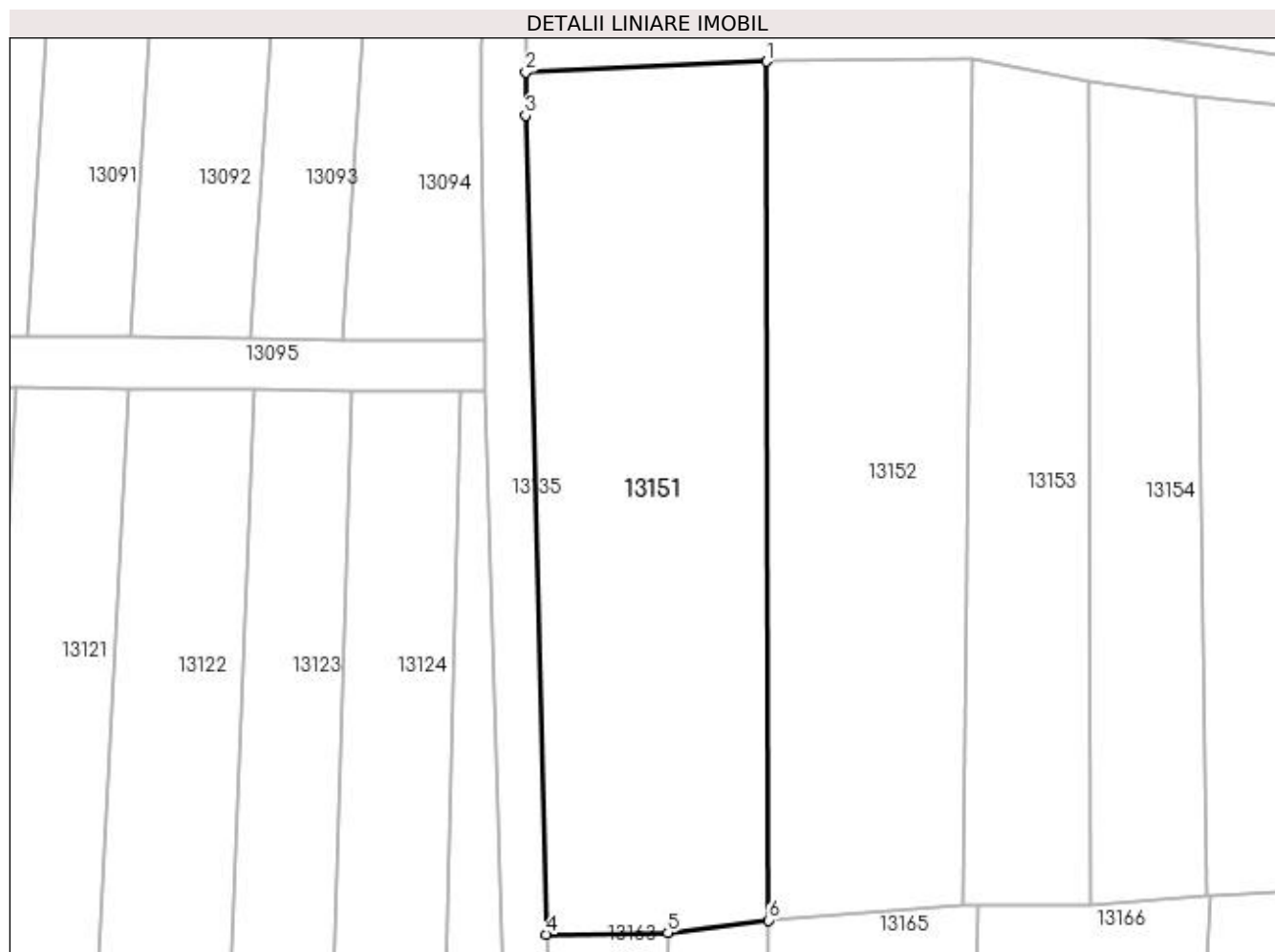
Inscrieri privind dezmembramintele dreptului de proprietate, drepturi reale de garanție și sarcini	Referințe
NU SUNT	

## Anexa Nr. 1 La Partea I

## Teren

Nr cadastral	Suprafața (mp)*	Observații / Referințe
	1.202	

\* Suprafața este determinată în planul de proiecție Stereo 70.



## Date referitoare la teren

Crt	Categorie folosință	Intra vilan	Suprafața (mp)	Tarla	Parcelă	Nr. topo	Observații / Referințe
1	arabil	NU	1.202	97/1	34	-	

## Lungime Segmente

1) Valorile lungimilor segmentelor sunt obținute din proiecție în plan.

Punct început	X / Y	Punct sfârșit	X / Y	Lungime segment (** (m)
1	418.960,57 298.603,05	2	418.941,947 298.602,208	18.642
2	418.941,947 298.602,208	3	418.941,926 298.598,871	3.337
3	418.941,926 298.598,871	4	418.943,548 298.535,477	63.415
4	418.943,548 298.535,477	5	418.952,949 298.535,595	9.402
5	418.952,949 298.535,595	6	418.960,766 298.536,564	7.877

Punct început	X / Y	Punct sfârșit	X / Y	Lungime segment (** (m)
6	418.960,766 298.536,564	1	418.960,57 298.603,05	66.486

\*\* Lungimile segmentelor sunt determinate în planul de proiecție Stereo 70 și sunt rotunjite la 1 milimetru.

\*\*\* Distanța dintre puncte este formată din segmente cumulate ce sunt mai mici decât valoarea 1 milimetru.





**DATE DESPRE IMOBILUL NR. 13152**

Oficiul de Cadastru și Publicitate Imobiliară DOLJ  
Biroul de Cadastru și Publicitate Imobiliară Craiova

**A. Partea I. Descrierea imobilului**

TEREN Extravilan

Adresa: Jud. Dolj, T97/1, P32

Nr. Crt	Nr cadastral Nr. topografic	Suprafața* (mp)	Observații / Referințe
A1		Din acte: 1.007 Masurata: 1.025	Sector cadastral:9 Teren neimprejmuit;

**B. Partea II. Proprietari și acte**

Inscrieri privitoare la dreptul de proprietate și alte drepturi reale		Referințe
/		
Act Notarial nr. APV 3853, din 06/11/2019 emis de NP MARINESCU MARIA DANIELA (CM 180/06.11.2019; TDP 16923/19.10.2012);		
B1	Intabulare, drept de PROPRIETATE, dobandit prin lesire Din Indiviziune, cota actuala 1/1, cota initiala 1/1 1) DRAGHICI ANTONIE	A1

**C. Partea III. SARCINI .**

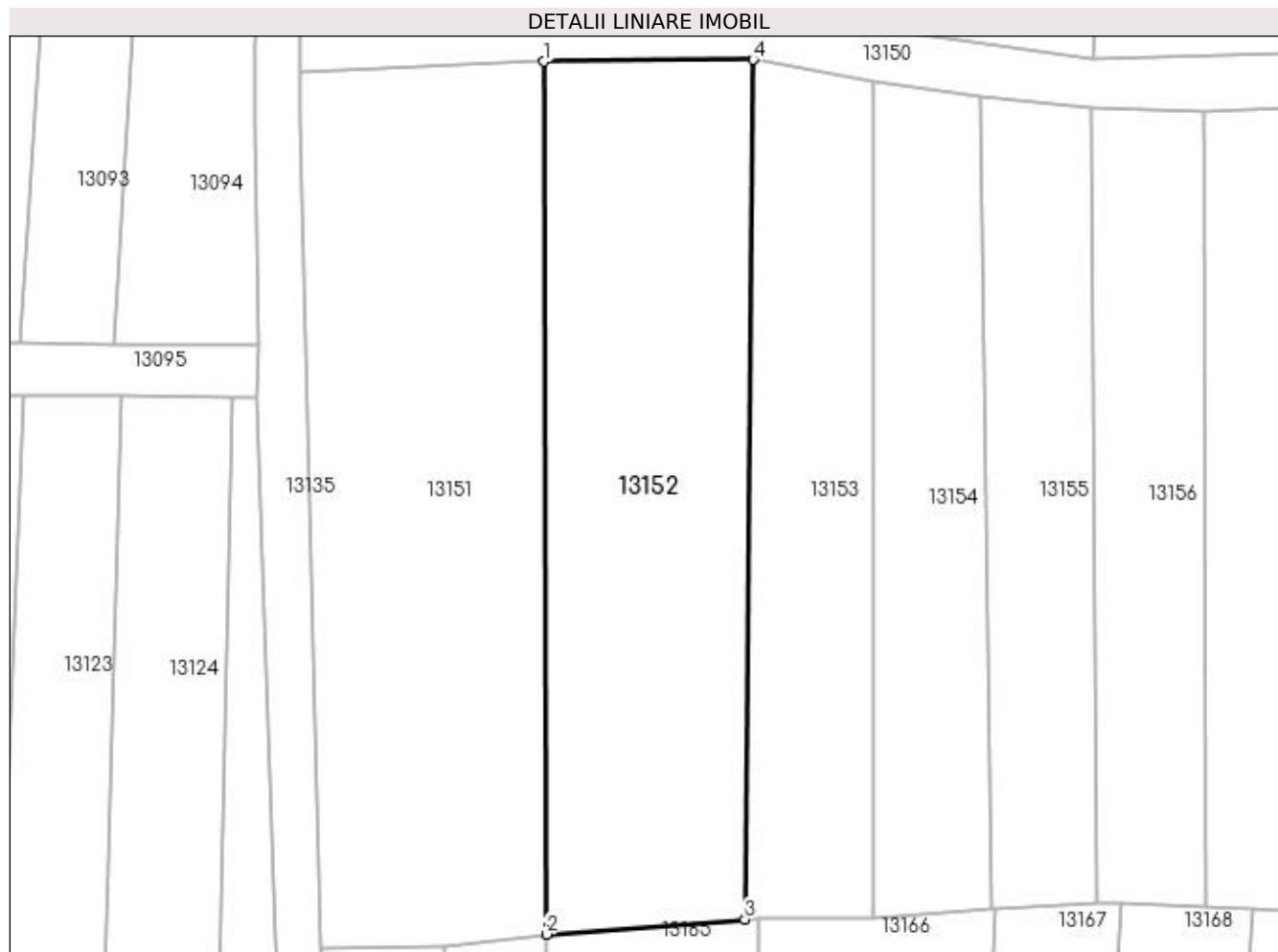
Inscrieri privind dezmembramintele dreptului de proprietate, drepturi reale de garanție și sarcini	Referințe
NU SUNT	

## Anexa Nr. 1 La Partea I

## Teren

Nr cadastral	Suprafața (mp)*	Observații / Referințe
	Din acte: 1.007 Masurata: 1.025	

\* Suprafața este determinată în planul de proiecție Stereo 70.



## Date referitoare la teren

Crt	Categorie folosință	Intra vilan	Suprafața (mp)	Tarla	Parcelă	Nr. topo	Observații / Referințe
1	vie	NU	1.025	97/1	32	-	

## Lungime Segmente

1) Valorile lungimilor segmentelor sunt obținute din proiecție în plan.

Punct început	X / Y	Punct sfârșit	X / Y	Lungime segment (** (m)
1	418.960,57 298.603,05	2	418.960,766 298.536,564	66.486
2	418.960,766 298.536,564	3	418.975,883 298.537,714	15.161
3	418.975,883 298.537,714	4	418.976,529 298.603,19	65.479
4	418.976,529 298.603,19	1	418.960,57 298.603,05	15.96

**\*\* Lungimile segmentelor sunt determinate în planul de proiecție Stereo 70 și sunt rotunjite la 1 milimetru.**

**\*\*\* Distanța dintre puncte este formată din segmente cumulate ce sunt mai mici decât valoarea 1 milimetru.**



**DATE DESPRE IMOBILUL NR. 13153**

Oficiul de Cadastru și Publicitate Imobiliară DOLJ  
Biroul de Cadastru și Publicitate Imobiliară Craiova

**A. Partea I. Descrierea imobilului**

TEREN Extravilan

Adresa: Jud. Dolj, T97/1, P31

Nr. Crt	Nr cadastral Nr. topografic	Suprafața* (mp)	Observații / Referințe
A1		Din acte: 585 Masurata: 609	Sector cadastral:9 Teren neimprejmuit;

**B. Partea II. Proprietari și acte**

Inscrieri privitoare la dreptul de proprietate și alte drepturi reale		Referințe
/		
Act Administrativ nr. 2524, din 21/10/2003 emis de COMISIA JUDETEANA DOLJ;		
B1	Intabulare, drept de PROPRIETATE, dobandit prin Reconstituire, cota actuala 1/1, cota initiala 1/1 1) STÂNCULEASA ȘTEFAN, LIPSĂ CNP	A1

**C. Partea III. SARCINI .**

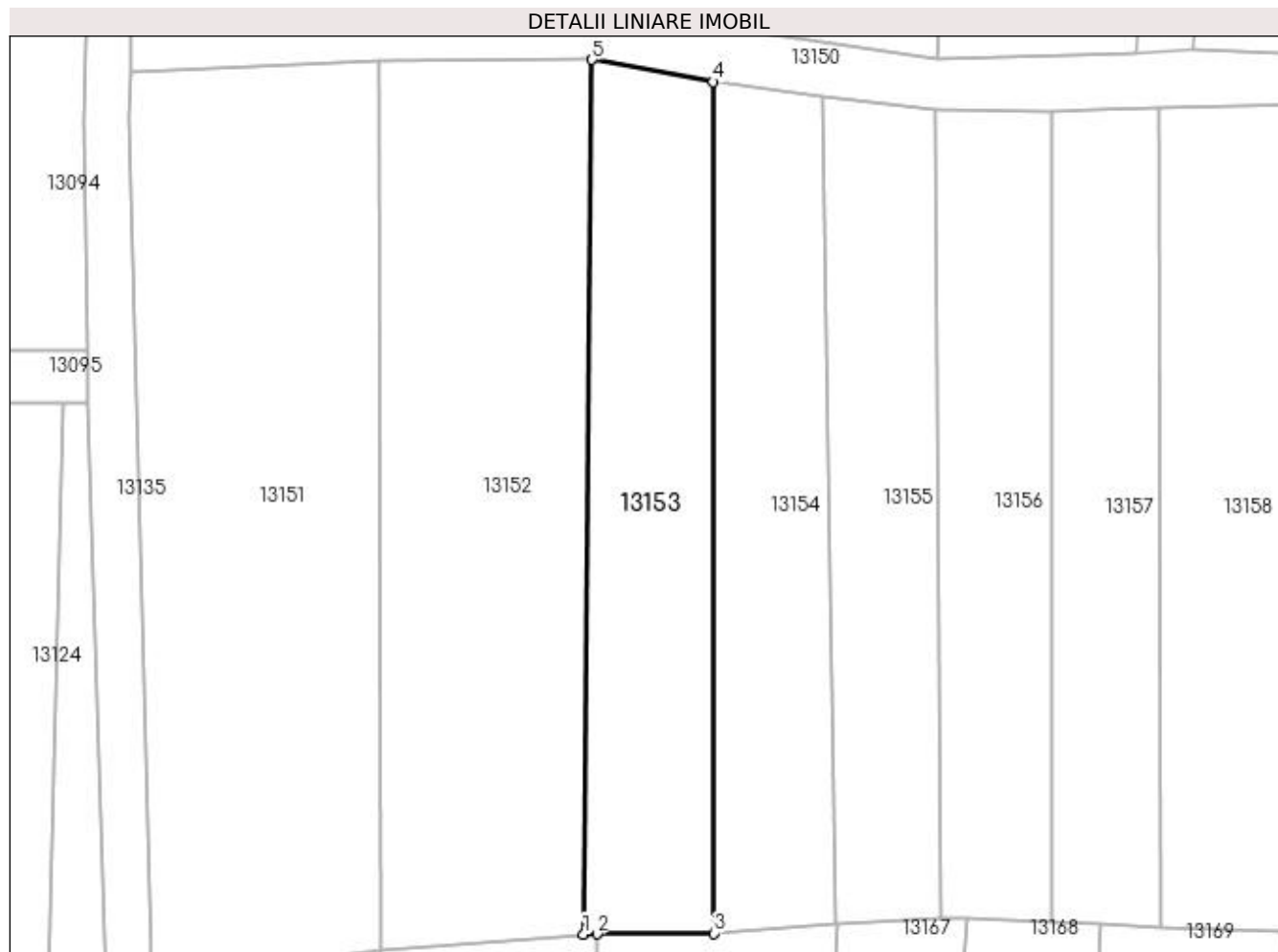
Inscrieri privind dezmembramintele dreptului de proprietate, drepturi reale de garanție și sarcini	Referințe
NU SUNT	

## Anexa Nr. 1 La Partea I

## Teren

Nr cadastral	Suprafața (mp)*	Observații / Referințe
	Din acte: 585 Masurata: 609	

\* Suprafața este determinată în planul de proiecție Stereo 70.



## Date referitoare la teren

Crt	Categorie folosință	Intra vilan	Suprafața (mp)	Tarla	Parcelă	Nr. topo	Observații / Referințe
1	vie	NU	609	97/1	31	-	

## Lungime Segmente

1) Valorile lungimilor segmentelor sunt obținute din proiecție în plan.

Punct început	X / Y	Punct sfârșit	X / Y	Lungime segment (** (m)
1	418.975,883 298.537,714	2	418.976,918 298.537,728	1.035
2	418.976,918 298.537,728	3	418.985,658 298.537,789	8.74
3	418.985,658 298.537,789	4	418.985,61 298.601,531	63.742
4	418.985,61 298.601,531	5	418.976,529 298.603,19	9.231
5	418.976,529 298.603,19	1	418.975,883 298.537,714	65.479

**\*\* Lungimile segmentelor sunt determinate în planul de proiecție Stereo 70 și sunt rotunjite la 1 milimetru.**

**\*\*\* Distanța dintre puncte este formată din segmente cumulate ce sunt mai mici decât valoarea 1 milimetru.**





**DATE DESPRE IMOBILUL NR. 13154**

Oficiul de Cadastru și Publicitate Imobiliară DOLJ  
Biroul de Cadastru și Publicitate Imobiliară Craiova

**A. Partea I. Descrierea imobilului**

TEREN Extravilan

Adresa: Jud. Dolj, T97/1, P29

Nr. Crt	Nr cadastral Nr. topografic	Suprafața* (mp)	Observații / Referințe
A1		Din acte: 500 Masurata: 543	Sector cadastral:9 Teren neimprejmuit;

**B. Partea II. Proprietari și acte**

Inscrieri privitoare la dreptul de proprietate și alte drepturi reale	Referințe
/	
Act Administrativ nr. TDP 2366, din 18/05/2004 emis de COMISIA JUDETEANA DOLJ (CERTIFICAT DE DECES SERIA D10 NR 763529);	
B1	A1
Intabulare, drept de PROPRIETATE, dobandit prin Reconstituire, cota actuala 1/1, cota initiala 1/1	
1) GROZA CONSTANTA DEFUNCT:Da	
2) OPREA IOANA, LIPSĂ CNP	
3) MEILOIU ION, LIPSĂ CNP	

**C. Partea III. SARCINI .**

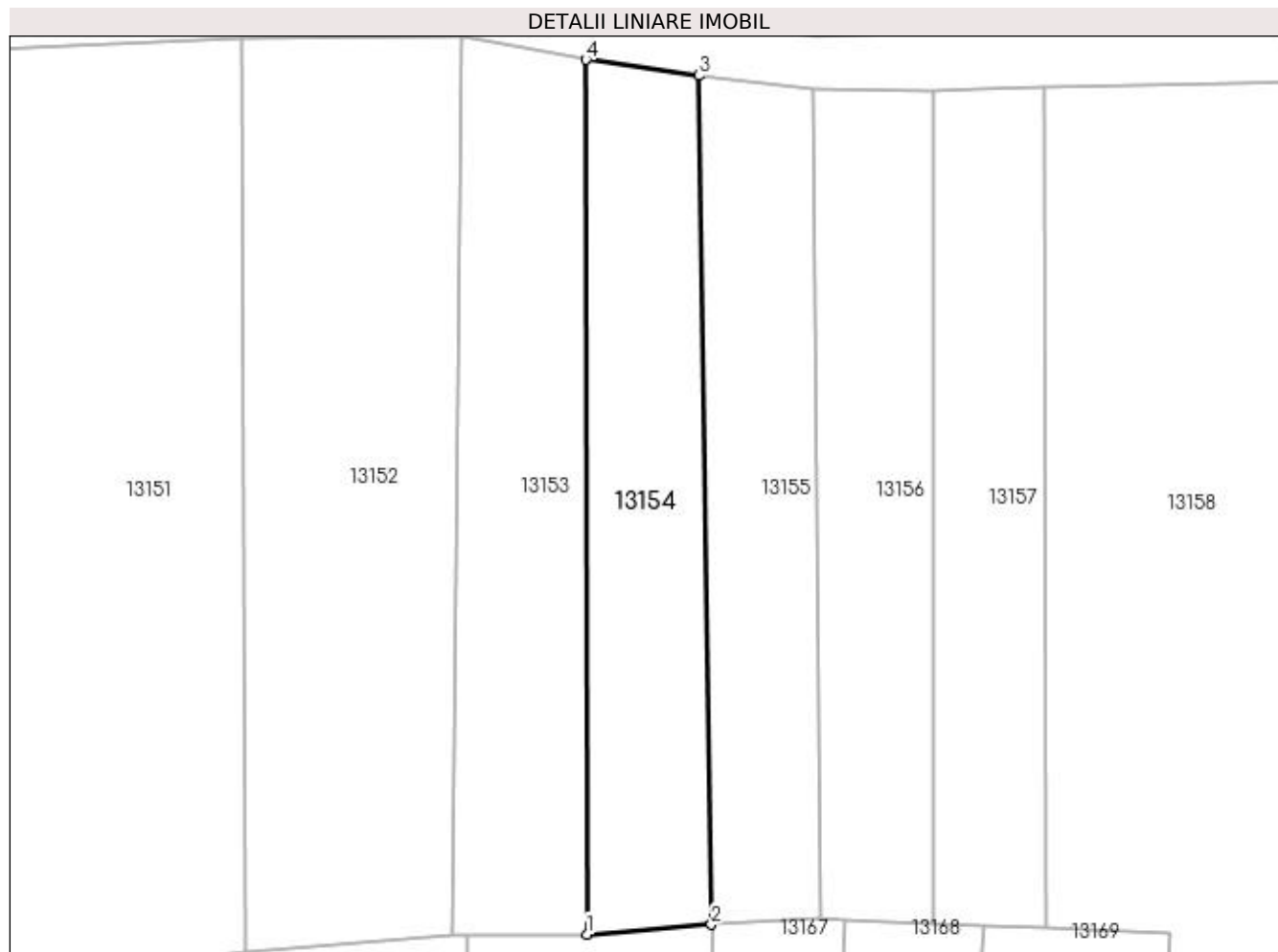
Inscrieri privind dezmembramintele dreptului de proprietate, drepturi reale de garanție și sarcini	Referințe
NU SUNT	

## Anexa Nr. 1 La Partea I

## Teren

Nr cadastral	Suprafața (mp)*	Observații / Referințe
	Din acte: 500 Masurata: 543	

\* Suprafața este determinată în planul de proiecție Stereo 70.



## Date referitoare la teren

Crt	Categorie folosință	Intra vilan	Suprafața (mp)	Tarla	Parcelă	Nr. topo	Observații / Referințe
1	vie	NU	543	97/1	29	-	

## Lungime Segmente

1) Valorile lungimilor segmentelor sunt obținute din proiecție în plan.

Punct început	X / Y	Punct sfârșit	X / Y	Lungime segment (** (m)
1	418.985,658 298.537,789	2	418.994,746 298.538,504	9.117
2	418.994,746 298.538,504	3	418.993,82 298.600,371	61.874
3	418.993,82 298.600,371	4	418.985,61 298.601,531	8.292
4	418.985,61 298.601,531	1	418.985,658 298.537,789	63.742

**\*\* Lungimile segmentelor sunt determinate în planul de proiecție Stereo 70 și sunt rotunjite la 1 milimetru.**

**\*\*\* Distanța dintre puncte este formată din segmente cumulate ce sunt mai mici decât valoarea 1 milimetru.**



**DATE DESPRE IMOBILUL NR. 13155**

Oficiul de Cadastru și Publicitate Imobiliară DOLJ  
Biroul de Cadastru și Publicitate Imobiliară Craiova

**A. Partea I. Descrierea imobilului**

TEREN Extravilan

Adresa: Jud. Dolj, T97/1, P27

Nr. Crt	Nr cadastral Nr. topografic	Suprafața* (mp)	Observații / Referințe
A1		500	Sector cadastral:9 Teren neimprejmuit;

**B. Partea II. Proprietari și acte**

Inscrieri privitoare la dreptul de proprietate și alte drepturi reale	Referințe
/	
Act Administrativ nr. 17018, din 14/11/2012 emis de COMISIA JUDETEANA DOLJ;	
B1	A1
Intabulare, drept de PROPRIETATE, dobandit prin Reconstituire, cota actuala 1/1, cota initiala 1/1 1) NEDEA MITRANA, LIPSĂ CNP	

**C. Partea III. SARCINI .**

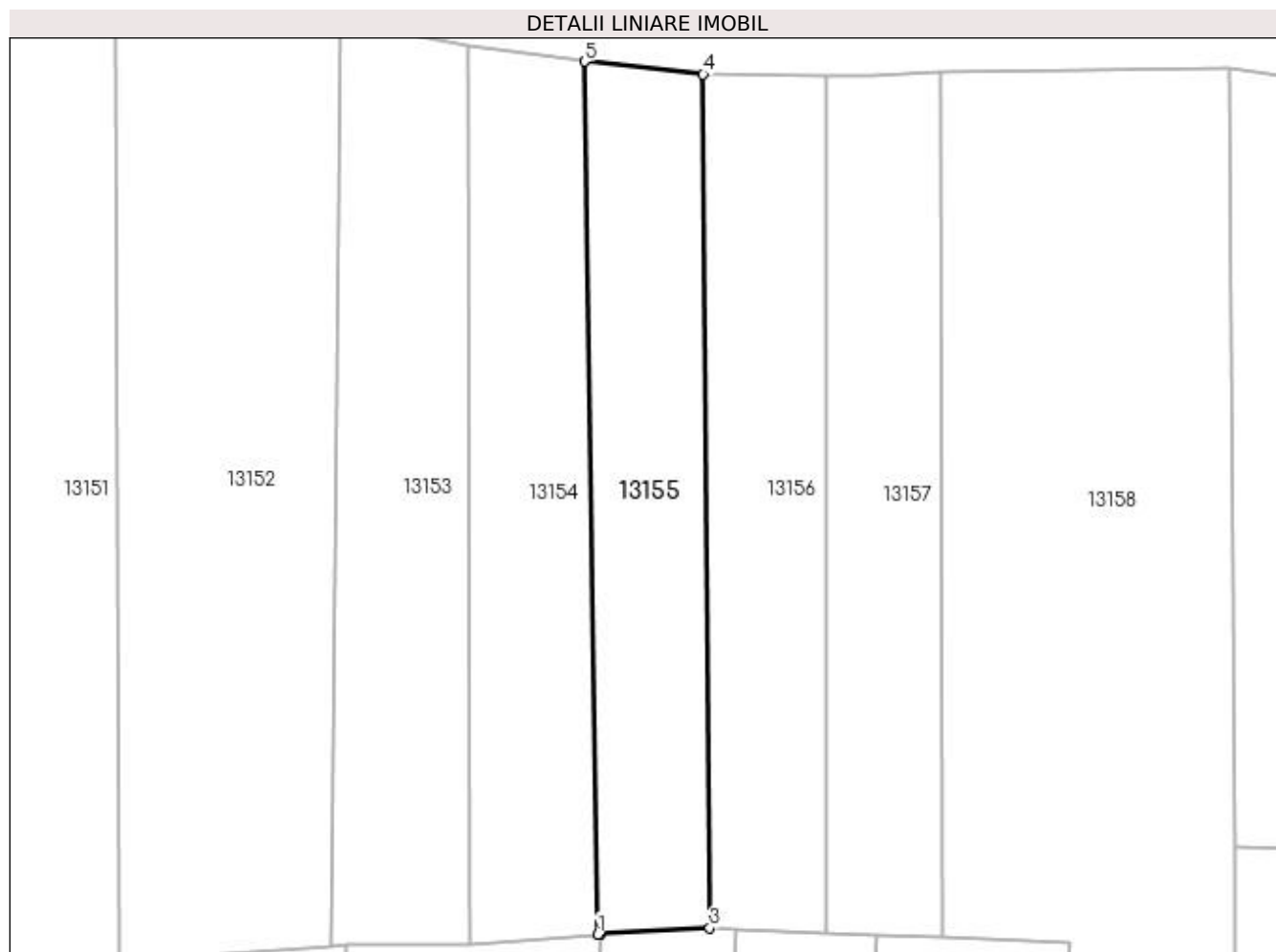
Inscrieri privind dezmembramintele dreptului de proprietate, drepturi reale de garanție și sarcini	Referințe
NU SUNT	

## Anexa Nr. 1 La Partea I

## Teren

Nr cadastral	Suprafața (mp)*	Observații / Referințe
	500	

\* Suprafața este determinată în planul de proiecție Stereo 70.



## Date referitoare la teren

Crt	Categorie folosință	Intra vilan	Suprafața (mp)	Tarla	Parcelă	Nr. topo	Observații / Referințe
1	vie	NU	500	97/1	27	-	

## Lungime Segmente

1) Valorile lungimilor segmentelor sunt obținute din proiecție în plan.

Punct început	X / Y	Punct sfârșit	X / Y	Lungime segment (** (m)
1	418.994,746 298.538,504	2	418.994,932 298.538,514	0.186
2	418.994,932 298.538,514	3	419.002,691 298.538,957	7.771
3	419.002,691 298.538,957	4	419.002,227 298.599,46	60.505
4	419.002,227 298.599,46	5	418.993,82 298.600,371	8.456
5	418.993,82 298.600,371	1	418.994,746 298.538,504	61.874

**\*\* Lungimile segmentelor sunt determinate în planul de proiecție Stereo 70 și sunt rotunjite la 1 milimetru.**

**\*\*\* Distanța dintre puncte este formată din segmente cumulate ce sunt mai mici decât valoarea 1 milimetru.**





**DATE DESPRE IMOBILUL NR. 13156**

Oficiul de Cadastru și Publicitate Imobiliară DOLJ  
Biroul de Cadastru și Publicitate Imobiliară Craiova

**A. Partea I. Descrierea imobilului**

TEREN Extravilan

Adresa: Jud. Dolj, T97/1, P25

Nr. Crt	Nr cadastral Nr. topografic	Suprafața* (mp)	Observații / Referințe
A1		Din acte: 565 Masurata: 514	Sector cadastral:9 Teren neimprejmuit;

**B. Partea II. Proprietari și acte**

Inscrieri privitoare la dreptul de proprietate și alte drepturi reale	Referințe
/	
Act Administrativ nr. TDP 2865, din 26/07/2004 emis de COMISIA JUDETEANA DOLJ (CERTIFICAT DE DECES SERIA DM NR 136530);	
B1	A1
Intabulare, drept de PROPRIETATE, dobandit prin Reconstituire, cota actuala 1/1, cota initiala 1/1	
1) GRUIA CONSTANTIN, LIPSĂ CNP DEFUNCT:Da	
2) GRUIA IOANA	
3) GRUIA ELENA, LIPSĂ CNP	

**C. Partea III. SARCINI .**

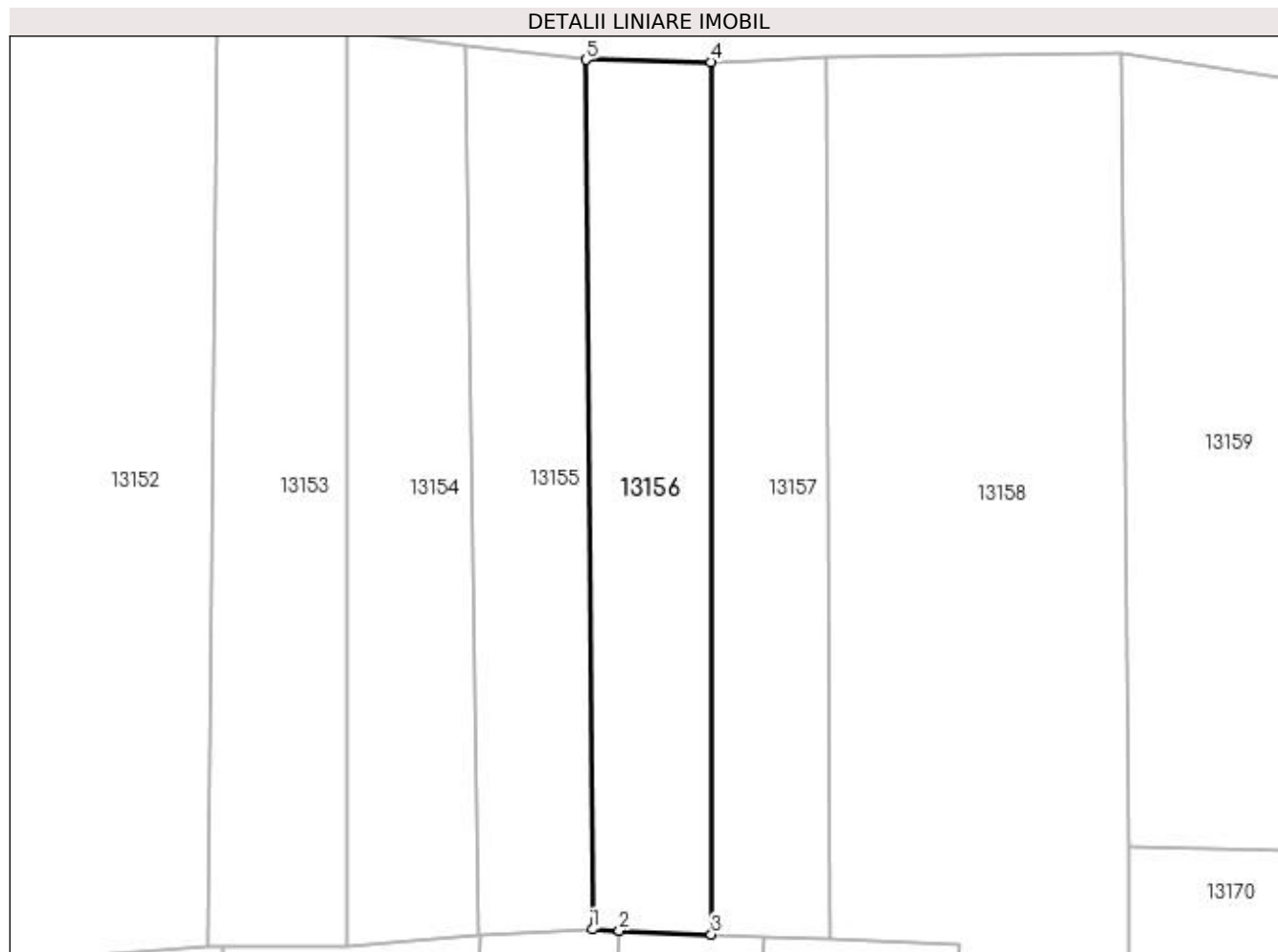
Inscrieri privind dezmembramintele dreptului de proprietate, drepturi reale de garanție și sarcini	Referințe
NU SUNT	

## Anexa Nr. 1 La Partea I

## Teren

Nr cadastral	Suprafața (mp)*	Observații / Referințe
	Din acte: 565 Masurata: 514	

\* Suprafața este determinată în planul de proiecție Stereo 70.



## Date referitoare la teren

Crt	Categorie folosință	Intra vilan	Suprafața (mp)	Tarla	Parcelă	Nr. topo	Observații / Referințe
1	vie	NU	514	97/1	25	-	

## Lungime Segmente

1) Valorile lungimilor segmentelor sunt obținute din proiecție în plan.

Punct început	X / Y	Punct sfârșit	X / Y	Lungime segment (** (m)
1	419.002,691 298.538,957	2	419.004,558 298.538,879	1.869
2	419.004,558 298.538,879	3	419.010,96 298.538,612	6.407
3	419.010,96 298.538,612	4	419.010,931 298.599,299	60.687
4	419.010,931 298.599,299	5	419.002,227 298.599,46	8.705
5	419.002,227 298.599,46	1	419.002,691 298.538,957	60.505

**\*\* Lungimile segmentelor sunt determinate în planul de proiecție Stereo 70 și sunt rotunjite la 1 milimetru.**

**\*\*\* Distanța dintre puncte este formată din segmente cumulate ce sunt mai mici decât valoarea 1 milimetru.**



**DATE DESPRE IMOBILUL NR. 13157**

Oficiul de Cadastru și Publicitate Imobiliară DOLJ  
Biroul de Cadastru și Publicitate Imobiliară Craiova

**A. Partea I. Descrierea imobilului**

TEREN Extravilan

Adresa: Jud. Dolj, T97/1

Nr. Crt	Nr cadastral Nr. topografic	Suprafața* (mp)	Observații / Referințe
A1		Din acte: 465 Masurata: 497	Sector cadastral:9 Teren neimprejmuit;

**B. Partea II. Proprietari și acte**

Inscrieri privitoare la dreptul de proprietate și alte drepturi reale		Referințe
/		
Act Administrativ nr. TDP NR.1586-44826, din 11/12/1998 emis de CJ DOLJ;		
B1	Intabulare, drept de PROPRIETATE, dobandit prin Reconstituire, cota actuala 1/1, cota initiala 1/1 1) GROZA MARIA, LIPSĂ CNP	A1

**C. Partea III. SARCINI .**

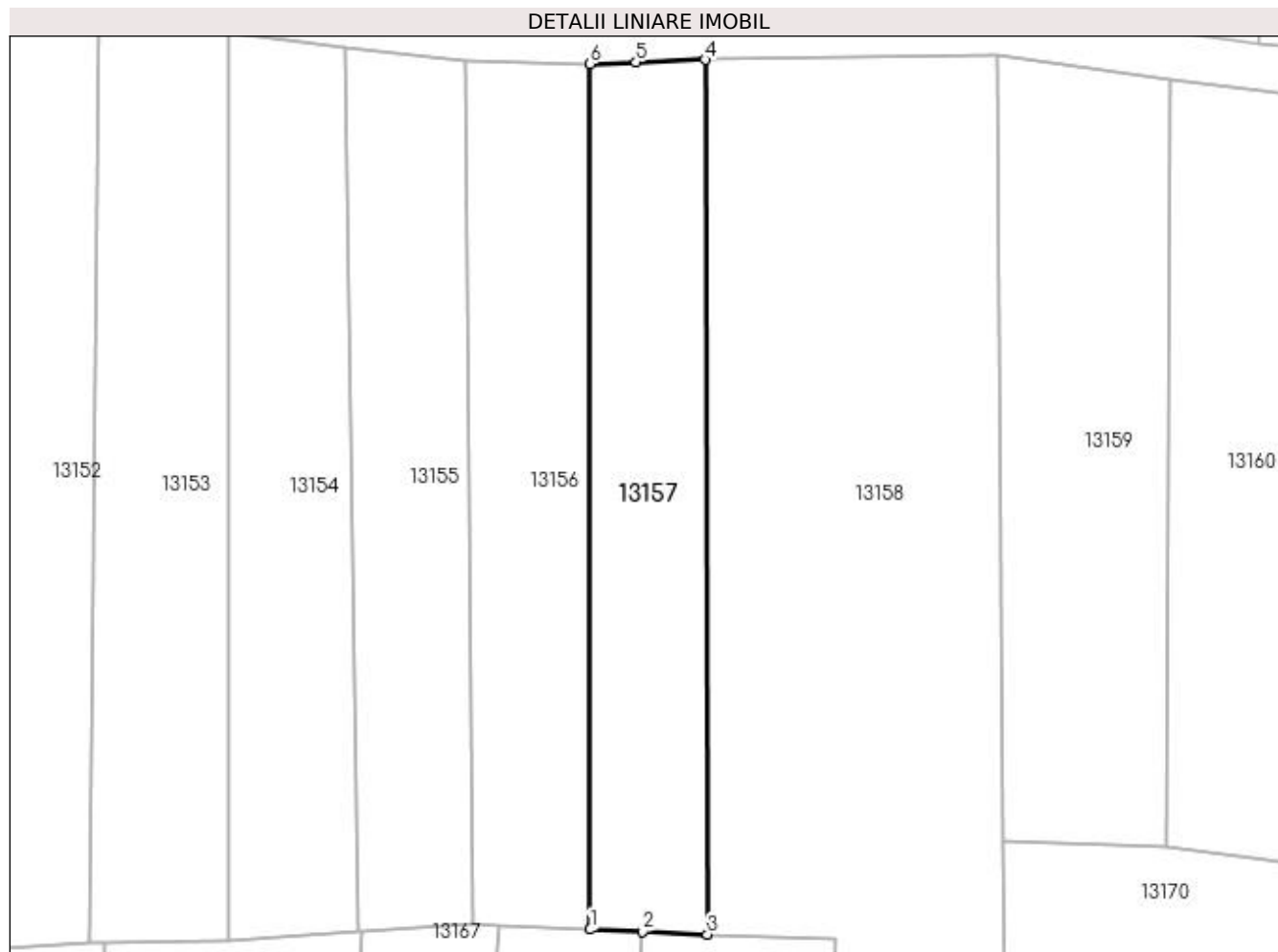
Inscrieri privind dezmembramintele dreptului de proprietate, drepturi reale de garanție și sarcini	Referințe
NU SUNT	

## Anexa Nr. 1 La Partea I

## Teren

Nr cadastral	Suprafața (mp)*	Observații / Referințe
	Din acte: 465 Masurata: 497	

\* Suprafața este determinată în planul de proiecție Stereo 70.



## Date referitoare la teren

Crt	Categorie folosință	Intra vilan	Suprafața (mp)	Tarla	Parcelă	Nr. topo	Observații / Referințe
1	vie	NU	497	97/1	-	-	

## Lungime Segmente

1) Valorile lungimilor segmentelor sunt obținute din proiecție în plan.

Punct început	X / Y	Punct sfârșit	X / Y	Lungime segment (** (m)
1	419.010,96 298.538,612	2	419.014,611 298.538,459	3.654
2	419.014,611 298.538,459	3	419.019,17 298.538,269	4.563
3	419.019,17 298.538,269	4	419.019,012 298.599,586	61.318
4	419.019,012 298.599,586	5	419.014,167 298.599,416	4.848
5	419.014,167 298.599,416	6	419.010,931 298.599,299	3.238

Punct început	X / Y	Punct sfârșit	X / Y	Lungime segment (** (m)
6	419.010,931 298.599,299	1	419.010,96 298.538,612	60.687

\*\* Lungimile segmentelor sunt determinate în planul de proiecție Stereo 70 și sunt rotunjite la 1 milimetru.

\*\*\* Distanța dintre puncte este formată din segmente cumulate ce sunt mai mici decât valoarea 1 milimetru.





**DATE DESPRE IMOBILUL NR. 13158**

Oficiul de Cadastru și Publicitate Imobiliară DOLJ  
Biroul de Cadastru și Publicitate Imobiliară Craiova

**A. Partea I. Descrierea imobilului**

TEREN Extravilan

Adresa: Jud. Dolj, T97/1, P20

Nr. Crt	Nr cadastral Nr. topografic	Suprafața* (mp)	Observații / Referințe
A1		Din acte: 1.900 Masurata: 1.819	Sector cadastral:9 Teren neimprejmuit;

**B. Partea II. Proprietari și acte**

Inscrieri privitoare la dreptul de proprietate și alte drepturi reale	Referințe
/	
Act Administrativ nr. TDP 3100, din 07/12/2004 emis de COMISIA JUDETEANA DOLJ (CERTIFICAT DE DECES SERIA DA NR 240961);	
B1	A1
Intabulare, drept de PROPRIETATE, dobandit prin Reconstituire, cota actuala 1/1, cota initiala 1/1 1) <b>NEDEA MARIA</b> , LIPSĂ CNP DEFUNCT:Da	

**C. Partea III. SARCINI .**

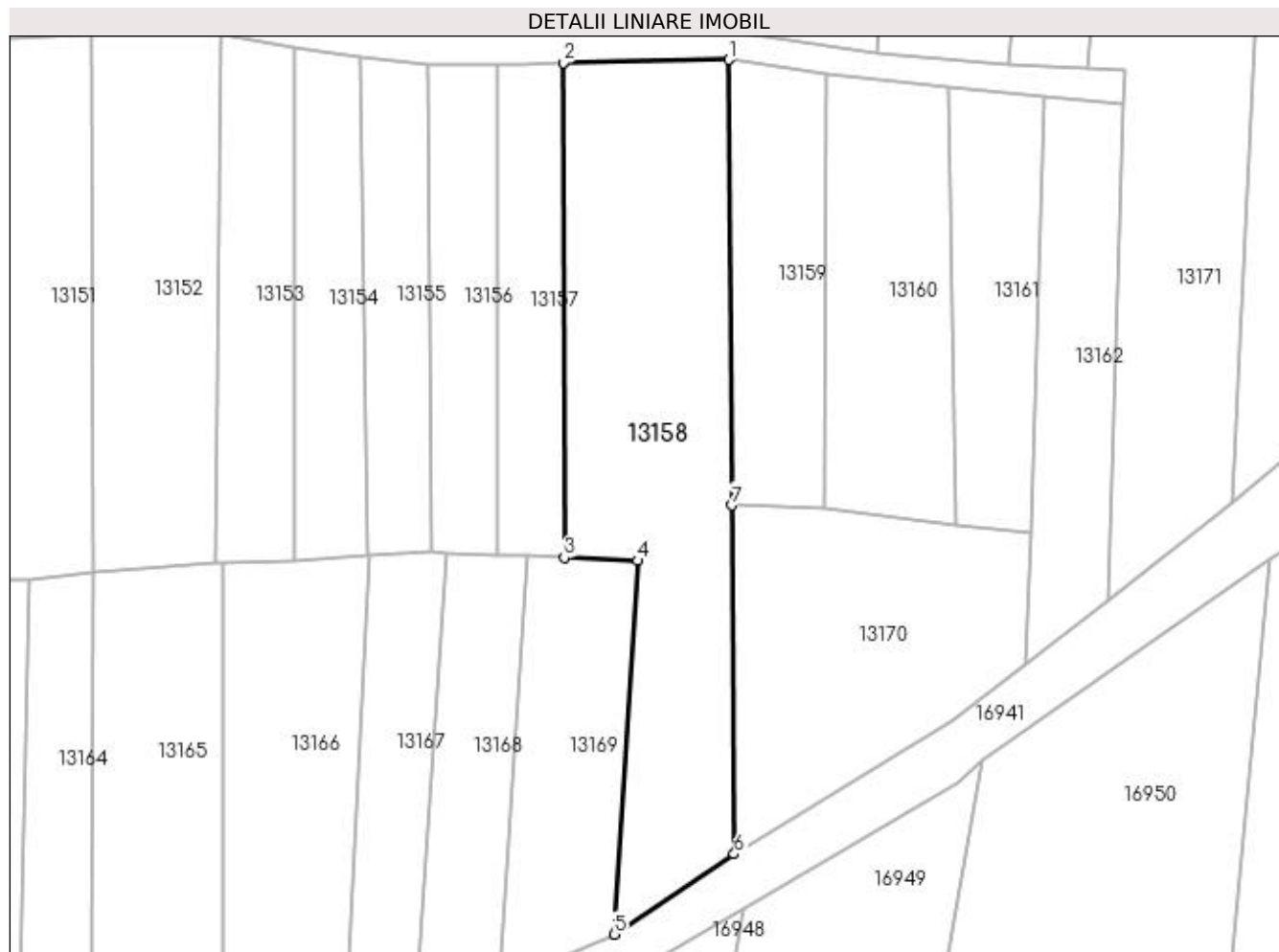
Inscrieri privind dezmembramintele dreptului de proprietate, drepturi reale de garanție și sarcini	Referințe
NU SUNT	

## Anexa Nr. 1 La Partea I

## Teren

Nr cadastral	Suprafața (mp)*	Observații / Referințe
	Din acte: 1.900 Masurata: 1.819	

\* Suprafața este determinată în planul de proiecție Stereo 70.



## Date referitoare la teren

Crt	Categorie folosință	Intra vilan	Suprafața (mp)	Tarla	Parcelă	Nr. topo	Observații / Referințe
1	vie	NU	1.819	97/1	20	-	

## Lungime Segmente

1) Valorile lungimilor segmentelor sunt obținute din proiecție în plan.

Punct început	X / Y	Punct sfârșit	X / Y	Lungime segment (** (m)
1	419.039,496 298.599,954	2	419.019,012 298.599,586	20.487
2	419.019,012 298.599,586	3	419.019,17 298.538,269	61.318
3	419.019,17 298.538,269	4	419.028,209 298.537,891	9.047
4	419.028,209 298.537,891	5	419.025,358 298.491,633	46.346
5	419.025,358 298.491,633	6	419.040,183 298.501,58	17.854

Punct început	X / Y	Punct sfârșit	X / Y	Lungime segment (** (m)
6	419.040,183 298.501,58	7	419.039,944 298.544,749	43.169
7	419.039,944 298.544,749	1	419.039,496 298.599,954	55.207

\*\* Lungimile segmentelor sunt determinate în planul de proiecție Stereo 70 și sunt rotunjite la 1 milimetru.

\*\*\* Distanța dintre puncte este formată din segmente cumulate ce sunt mai mici decât valoarea 1 milimetru.



**DATE DESPRE IMOBILUL NR. 13159**

Oficiul de Cadastru și Publicitate Imobiliară DOLJ  
Biroul de Cadastru și Publicitate Imobiliară Craiova

**A. Partea I. Descrierea imobilului**

TEREN Extravilan

Adresa: Jud. Dolj, T97/1, P19

Nr. Crt	Nr cadastral Nr. topografic	Suprafața* (mp)	Observații / Referințe
A1		Din acte: 1.404 Masurata: 641	Sector cadastral:9 Teren neimprejmuit;

**B. Partea II. Proprietari și acte**

Inscrieri privitoare la dreptul de proprietate și alte drepturi reale		Referințe
/		
Act Normativ nr. LEGEA 7, din 13/03/1996 emis de PARLAMENT;		
B1	Inscrierea provizorie, drept de PROPRIETATE, dobandit prin Lege, cota actuala 1/1, cota initiala 1/1 1) NEIDENTIFICAT NEIDENTIFICAT	A1

**C. Partea III. SARCINI .**

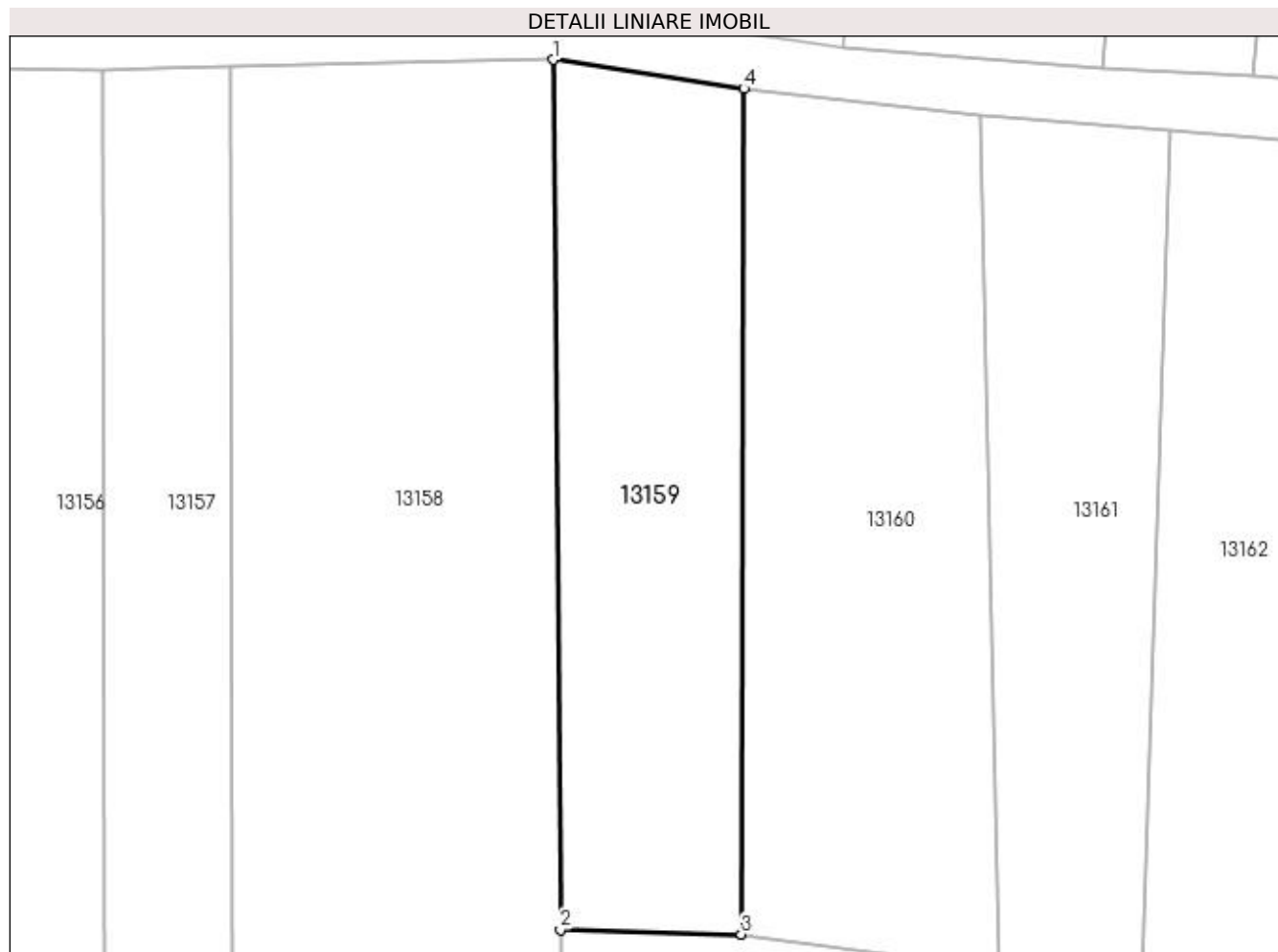
Inscrieri privind dezmembramintele dreptului de proprietate, drepturi reale de garanție și sarcini	Referințe
NU SUNT	

## Anexa Nr. 1 La Partea I

## Teren

Nr cadastral	Suprafața (mp)*	Observații / Referințe
	Din acte: 1.404 Masurata: 641	

\* Suprafața este determinată în planul de proiecție Stereo 70.



## Date referitoare la teren

Crt	Categorie folosință	Intra vilan	Suprafața (mp)	Tarla	Parcelă	Nr. topo	Observații / Referințe
1	vie	NU	641	97/1	19	-	

## Lungime Segmente

1) Valorile lungimilor segmentelor sunt obținute din proiecție în plan.

Punct început	X / Y	Punct sfârșit	X / Y	Lungime segment (** (m)
1	419.039,496 298.599,954	2	419.039,944 298.544,749	55.207
2	419.039,944 298.544,749	3	419.051,422 298.544,457	11.482
3	419.051,422 298.544,457	4	419.051,58 298.598,128	53.672
4	419.051,58 298.598,128	1	419.039,496 298.599,954	12.221

**\*\* Lungimile segmentelor sunt determinate în planul de proiecție Stereo 70 și sunt rotunjite la 1 milimetru.**

**\*\*\* Distanța dintre puncte este formată din segmente cumulate ce sunt mai mici decât valoarea 1 milimetru.**





**DATE DESPRE IMOBILUL NR. 13160**

Oficiul de Cadastru și Publicitate Imobiliară DOLJ  
Biroul de Cadastru și Publicitate Imobiliară Craiova

**A. Partea I. Descrierea imobilului**

TEREN Extravilan

Adresa: Jud. Dolj, T97/1, P18

Nr. Crt	Nr cadastral Nr. topografic	Suprafața* (mp)	Observații / Referințe
A1		Din acte: 1.812 Masurata: 845	Sector cadastral:9 Teren neimprejmuit;

**B. Partea II. Proprietari și acte**

Inscrieri privitoare la dreptul de proprietate și alte drepturi reale		Referințe
/		
Act Notarial nr. CM 38, din 06/07/2020 emis de NP FLORICEL MIHAI MARIAN (TDP 2391/18.05.2004);		
B1	Intabulare, drept de PROPRIETATE, dobandit prin Succesiune, cota actuala 1/1, cota initiala 1/1 1) CIORTAN MARIANA	A1

**C. Partea III. SARCINI .**

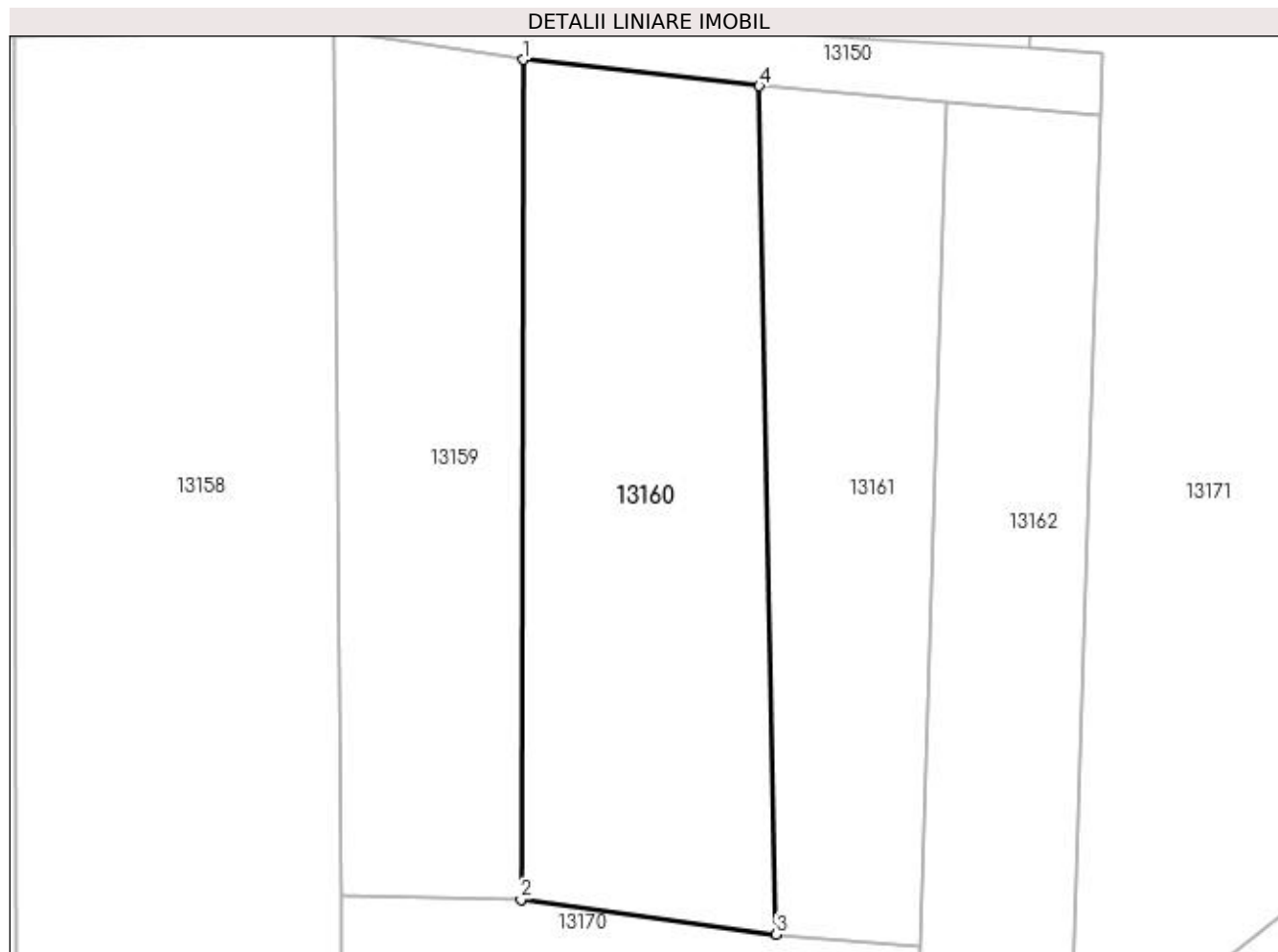
Inscrieri privind dezmembramintele dreptului de proprietate, drepturi reale de garanție și sarcini	Referințe
NU SUNT	

## Anexa Nr. 1 La Partea I

## Teren

Nr cadastral	Suprafața (mp)*	Observații / Referințe
	Din acte: 1.812 Masurata: 845	

\* Suprafața este determinată în planul de proiecție Stereo 70.



## Date referitoare la teren

Crt	Categorie folosință	Intra vilan	Suprafața (mp)	Tarla	Parcelă	Nr. topo	Observații / Referințe
1	vie	NU	845	97/1	18	-	DIFERENȚA DE SUPRAFATA SE REGASESTE LA ID 13085 SI ID 17052

## Lungime Segmente

1) Valorile lungimilor segmentelor sunt obținute din proiecție în plan.

Punct început	X / Y	Punct sfârșit	X / Y	Lungime segment (** (m)
1	419.051,58 298.598,128	2	419.051,422 298.544,457	53.672
2	419.051,422 298.544,457	3	419.067,735 298.542,232	16.464
3	419.067,735 298.542,232	4	419.066,644 298.596,452	54.23
4	419.066,644 298.596,452	1	419.051,58 298.598,128	15.157

**\*\* Lungimile segmentelor sunt determinate în planul de proiecție Stereo 70 și sunt rotunjite la 1 milimetru.**

**\*\*\* Distanța dintre puncte este formată din segmente cumulate ce sunt mai mici decât valoarea 1 milimetru.**



**DATE DESPRE IMOBILUL NR. 13161**

Oficiul de Cadastru și Publicitate Imobiliară DOLJ  
Biroul de Cadastru și Publicitate Imobiliară Craiova

**A. Partea I. Descrierea imobilului**

TEREN Extravilan

Adresa: Jud. Dolj, T97/1, P17,17/1

Nr. Crt	Nr cadastral Nr. topografic	Suprafața* (mp)	Observații / Referințe
A1		572	Sector cadastral:9 Teren neimprejmuit;

**B. Partea II. Proprietari și acte**

Inscrieri privitoare la dreptul de proprietate și alte drepturi reale	Referințe
/	
Hotarare Judecatoreasca nr. SC 12299, din 28/09/2007 emis de JUDECATORIA CRAIOVA (INCHEIERE LA DOSARUL 15345/21.05.2007; TDP 3122/04.01.2005);	
B1	Intabulare, drept de PROPRIETATE, dobandit prin Hotarare Judecatoreasca, cota actuala 1/1, cota initiala 1/1 1) BERCEANU MARCELA

**C. Partea III. SARCINI .**

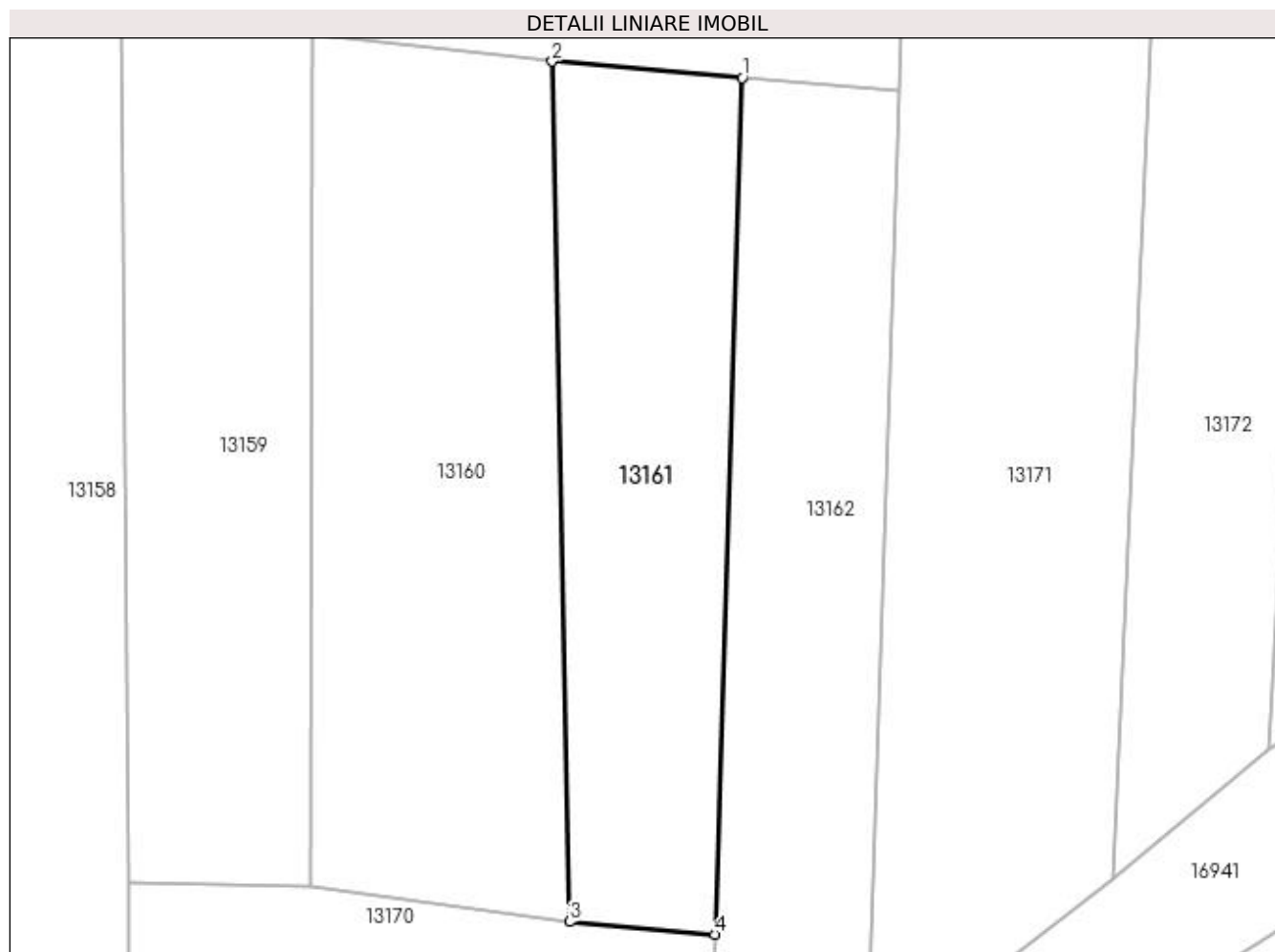
Inscrieri privind dezmembramintele dreptului de proprietate, drepturi reale de garanție și sarcini	Referințe
NU SUNT	

## Anexa Nr. 1 La Partea I

## Teren

Nr cadastral	Suprafața (mp)*	Observații / Referințe
	572	

\* Suprafața este determinată în planul de proiecție Stereo 70.



## Date referitoare la teren

Crt	Categorie folosință	Intra vilan	Suprafața (mp)	Tarla	Parcelă	Nr. topo	Observații / Referințe
1	vie	NU	572	97/1	17,17/1	-	

## Lungime Segmente

1) Valorile lungimilor segmentelor sunt obținute din proiecție în plan.

Punct început	X / Y	Punct sfârșit	X / Y	Lungime segment (** (m)
1	419.078,614 298.595,422	2	419.066,644 298.596,452	12.014
2	419.066,644 298.596,452	3	419.067,735 298.542,232	54.23
3	419.067,735 298.542,232	4	419.076,901 298.541,444	9.2
4	419.076,901 298.541,444	1	419.078,614 298.595,422	54.005

**\*\* Lungimile segmentelor sunt determinate în planul de proiecție Stereo 70 și sunt rotunjite la 1 milimetru.**

**\*\*\* Distanța dintre puncte este formată din segmente cumulate ce sunt mai mici decât valoarea 1 milimetru.**





**DATE DESPRE IMOBILUL NR. 13162**

Oficiul de Cadastru și Publicitate Imobiliară DOLJ  
Biroul de Cadastru și Publicitate Imobiliară Craiova

**A. Partea I. Descrierea imobilului**

TEREN Extravilan

Adresa: Jud. Dolj, T97/1, P6

Nr. Crt	Nr cadastral Nr. topografic	Suprafața* (mp)	Observații / Referințe
A1		650	Sector cadastral:9 Teren neimprejmuit;

**B. Partea II. Proprietari și acte**

Inscrieri privitoare la dreptul de proprietate și alte drepturi reale		Referințe
/		
Act Administrativ nr. TDP 3102, din 08/12/2004 emis de COMISIA JUDETEANA DOLJ (CERTIFICAT DE DECES SERIA D11 NR 427229; CERTIFICAT DE DECES SERIA DC NR 370099);		
B1	Intabulare, drept de PROPRIETATE, dobandit prin Reconstituire, cota actuala 1/1, cota initiala 1/1 1) TICLEANU CONSTANTINA DEFUNCT:Da 2) OLTEANU CAROLINA DEFUNCT:Da 3) TUFAN AURELIA 4) CALINESCU IULIAN, LIPSĂ CNP 5) CALINESCU COSTICA, LIPSĂ CNP	A1

**C. Partea III. SARCINI .**

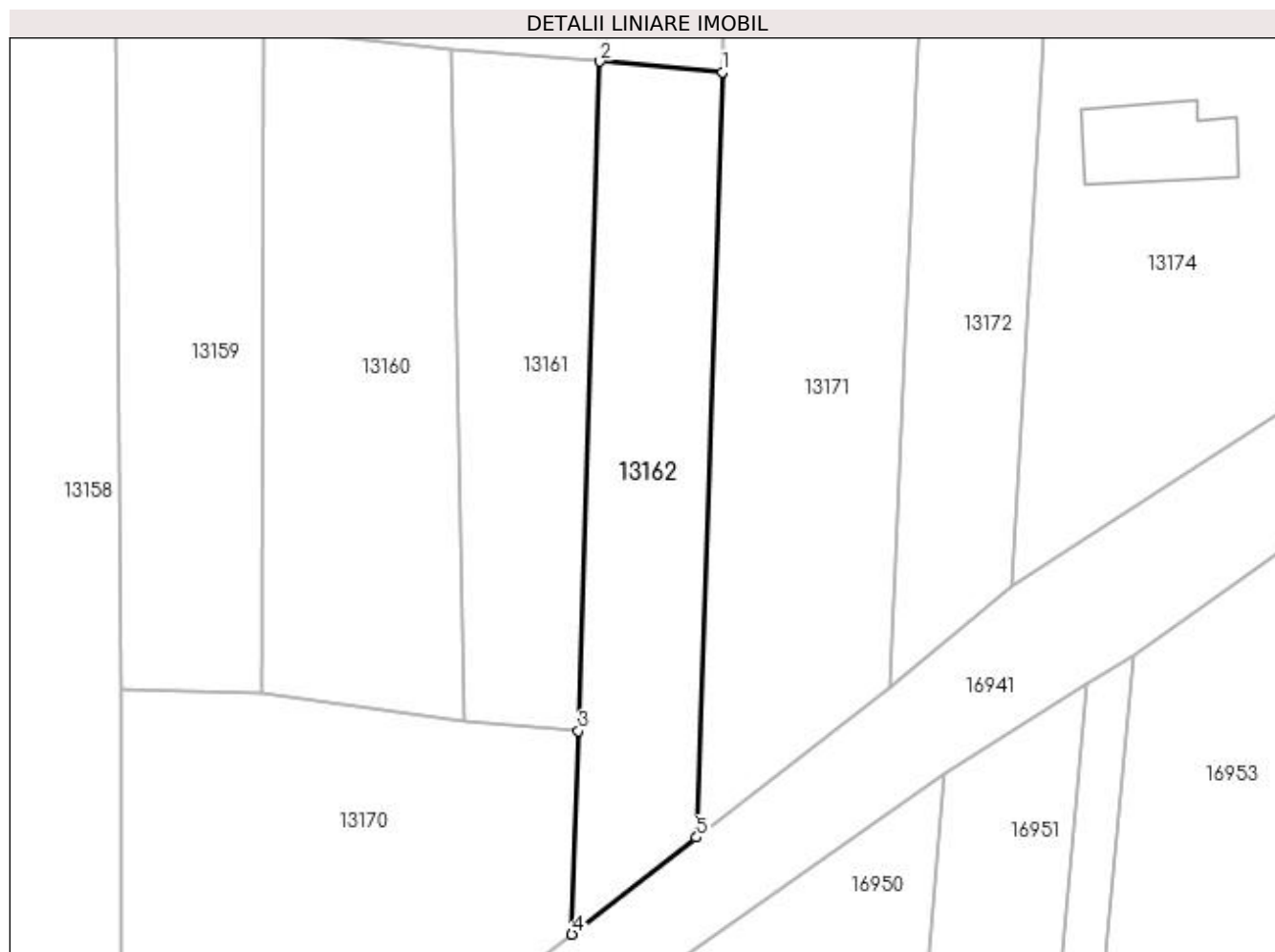
Inscrieri privind dezmembramintele dreptului de proprietate, drepturi reale de garanție și sarcini	Referințe
NU SUNT	

## Anexa Nr. 1 La Partea I

## Teren

Nr cadastral	Suprafața (mp)*	Observații / Referințe
	650	

\* Suprafața este determinată în planul de proiecție Stereo 70.



## Date referitoare la teren

Crt	Categorie folosință	Intra vilan	Suprafața (mp)	Tarla	Parcelă	Nr. topo	Observații / Referințe
1	arabil	NU	650	97/1	6	-	

## Lungime Segmente

1) Valorile lungimilor segmentelor sunt obținute din proiecție în plan.

Punct început	X / Y	Punct sfârșit	X / Y	Lungime segment (** (m)
1	419.088,487 298.594,573	2	419.078,614 298.595,422	9.91
2	419.078,614 298.595,422	3	419.076,901 298.541,444	54.005
3	419.076,901 298.541,444	4	419.076,382 298.525,063	16.39
4	419.076,382 298.525,063	5	419.086,426 298.532,87	12.722
5	419.086,426 298.532,87	1	419.088,487 298.594,573	61.738

**\*\* Lungimile segmentelor sunt determinate în planul de proiecție Stereo 70 și sunt rotunjite la 1 milimetru.**

**\*\*\* Distanța dintre puncte este formată din segmente cumulate ce sunt mai mici decât valoarea 1 milimetru.**



**DATE DESPRE IMOBILUL NR. 13163**

Oficiul de Cadastru și Publicitate Imobiliară DOLJ  
Biroul de Cadastru și Publicitate Imobiliară Craiova

**A. Partea I. Descrierea imobilului**

TEREN Intravilan

Adresa: Loc. Leu, Jud. Dolj, T97/1, P35

Nr. Crt	Nr cadastral Nr. topografic	Suprafața* (mp)	Observații / Referințe
A1		600	Sector cadastral:9 Teren neimprejmuit;

**B. Partea II. Proprietari și acte**

Inscrieri privitoare la dreptul de proprietate și alte drepturi reale	Referințe
/	
Act Notarial nr. CM 39, din 18/06/2012 emis de NP NICU FLORIN MARCEL (TDP 3012/27.10.2004);	
B1	A1
Intabulare, drept de PROPRIETATE, dobandit prin Succesiune, cota actuala 1/1, cota initiala 1/1 1) CAMPAN MARIA	

**C. Partea III. SARCINI .**

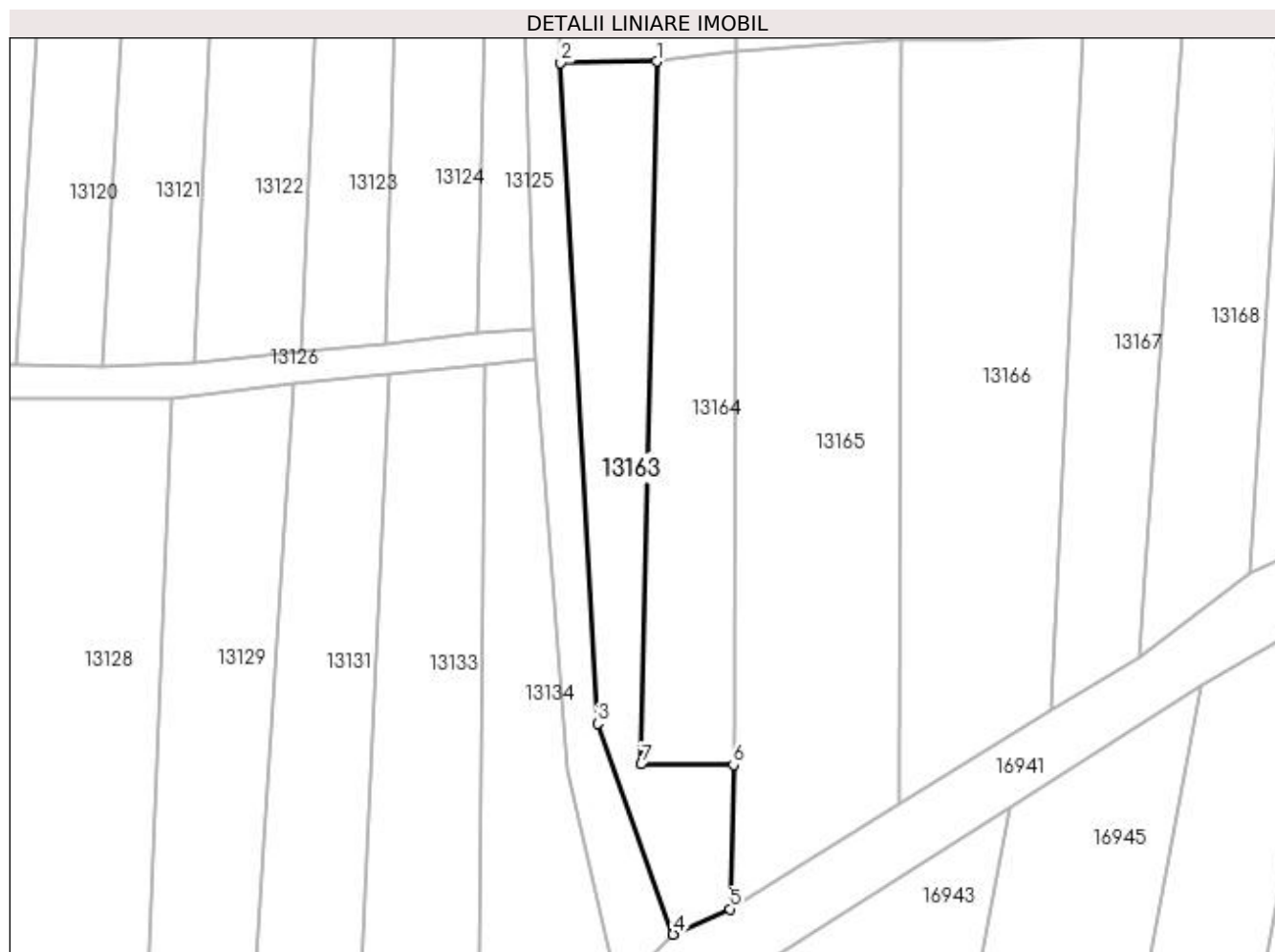
Inscrieri privind dezmembramintele dreptului de proprietate, drepturi reale de garanție și sarcini	Referințe
NU SUNT	

## Anexa Nr. 1 La Partea I

## Teren

Nr cadastral	Suprafața (mp)*	Observații / Referințe
	600	

\* Suprafața este determinată în planul de proiecție Stereo 70.



## Date referitoare la teren

Crt	Categorie folosință	Intra vilan	Suprafața (mp)	Tarla	Parcelă	Nr. topo	Observații / Referințe
1	arabil	DA	600	97/1	35	-	

## Lungime Segmente

1) Valorile lungimilor segmentelor sunt obținute din proiecție în plan.

Punct început	X / Y	Punct sfârșit	X / Y	Lungime segment (** (m)
1	418.952,949 298.535,595	2	418.943,548 298.535,477	9.402
2	418.943,548 298.535,477	3	418.947,162 298.470,611	64.966
3	418.947,162 298.470,611	4	418.954,599 298.449,909	21.998
4	418.954,599 298.449,909	5	418.960,158 298.452,399	6.091
5	418.960,158 298.452,399	6	418.960,495 298.466,546	14.152

Punct început	X / Y	Punct sfârșit	X / Y	Lungime segment (** (m)
6	418.960,495 298.466,546	7	418.951,454 298.466,618	9.041
7	418.951,454 298.466,618	1	418.952,949 298.535,595	68.993

\*\* Lungimile segmentelor sunt determinate în planul de proiecție Stereo 70 și sunt rotunjite la 1 milimetru.

\*\*\* Distanța dintre puncte este formată din segmente cumulate ce sunt mai mici decât valoarea 1 milimetru.





**DATE DESPRE IMOBILUL NR. 13164**

Oficiul de Cadastru și Publicitate Imobiliară DOLJ  
Biroul de Cadastru și Publicitate Imobiliară Craiova

**A. Partea I. Descrierea imobilului**

TEREN Intravilan

Adresa: Loc. Leu, Jud. Dolj, T97/1, P33

Nr. Crt	Nr cadastral Nr. topografic	Suprafața* (mp)	Observații / Referințe
A1		585	Sector cadastral:9 Teren neimprejmuit;

**B. Partea II. Proprietari și acte**

Inscrieri privitoare la dreptul de proprietate și alte drepturi reale	Referințe
/	
Act Administrativ nr. 3095, din 07/12/2004 emis de COMISIA JUDETEANA DOLJ;	
B1	A1
Intabulare, drept de PROPRIETATE, dobândit prin Reconstituire, cota actuala 1/1, cota initiala 1/1 1) GHINDEANU NICA, LIPSĂ CNP	

**C. Partea III. SARCINI .**

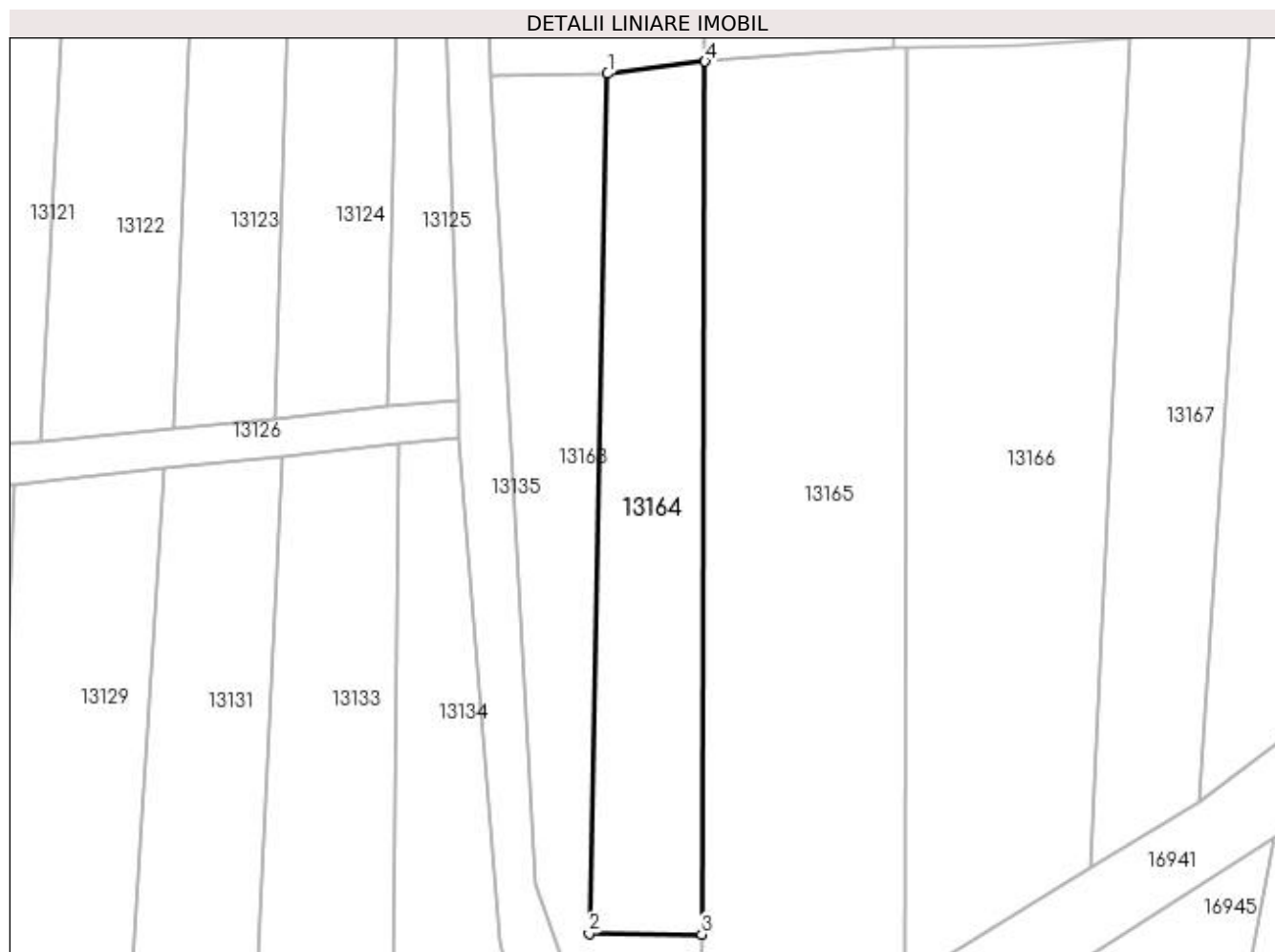
Inscrieri privind dezmembramintele dreptului de proprietate, drepturi reale de garanție și sarcini	Referințe
NU SUNT	

## Anexa Nr. 1 La Partea I

## Teren

Nr cadastral	Suprafaţa (mp)*	Observații / Referințe
	585	

\* Suprafața este determinată în planul de proiecție Stereo 70.



## Date referitoare la teren

Crt	Categorie folosință	Intra vilan	Suprafața (mp)	Tarla	Parcelă	Nr. topo	Observații / Referințe
1	vie	DA	585	97/1	33	-	

## Lungime Segmente

1) Valorile lungimilor segmentelor sunt obținute din proiecție în plan.

Punct început	X / Y	Punct sfârșit	X / Y	Lungime segment (** (m)
1	418.952,949 298.535,595	2	418.951,454 298.466,618	68.993
2	418.951,454 298.466,618	3	418.960,495 298.466,546	9.041
3	418.960,495 298.466,546	4	418.960,766 298.536,564	70.018
4	418.960,766 298.536,564	1	418.952,949 298.535,595	7.877

**\*\* Lungimile segmentelor sunt determinate în planul de proiecție Stereo 70 și sunt rotunjite la 1 milimetru.**

**\*\*\* Distanța dintre puncte este formată din segmente cumulate ce sunt mai mici decât valoarea 1 milimetru.**



**DATE DESPRE IMOBILUL NR. 13165**

Oficiul de Cadastru și Publicitate Imobiliară DOLJ  
Biroul de Cadastru și Publicitate Imobiliară Craiova

**A. Partea I. Descrierea imobilului**

TEREN Intravilan

Adresa: Loc. Leu, Jud. Dolj, T97/1, P30/1,30/2

Nr. Crt	Nr cadastral Nr. topografic	Suprafața* (mp)	Observații / Referințe
A1		Din acte: 1.350 Masurata: 1.292	Sector cadastral:9 Teren neimprejmuit;

**B. Partea II. Proprietari și acte**

Inscrieri privitoare la dreptul de proprietate și alte drepturi reale		Referințe
/		
Act Administrativ nr. TDP 3465, din 11/11/2005 emis de COMISIA JUDETEANA DOLJ (CERTIFICAT DE DECES SERIA DM NR 136528);		
B1	Intabulare, drept de PROPRIETATE, dobandit prin Reconstituire, cota actuala 1/1, cota initiala 1/1 1) COSOVEANU MARIN DEFUNCT:Da	A1

**C. Partea III. SARCINI .**

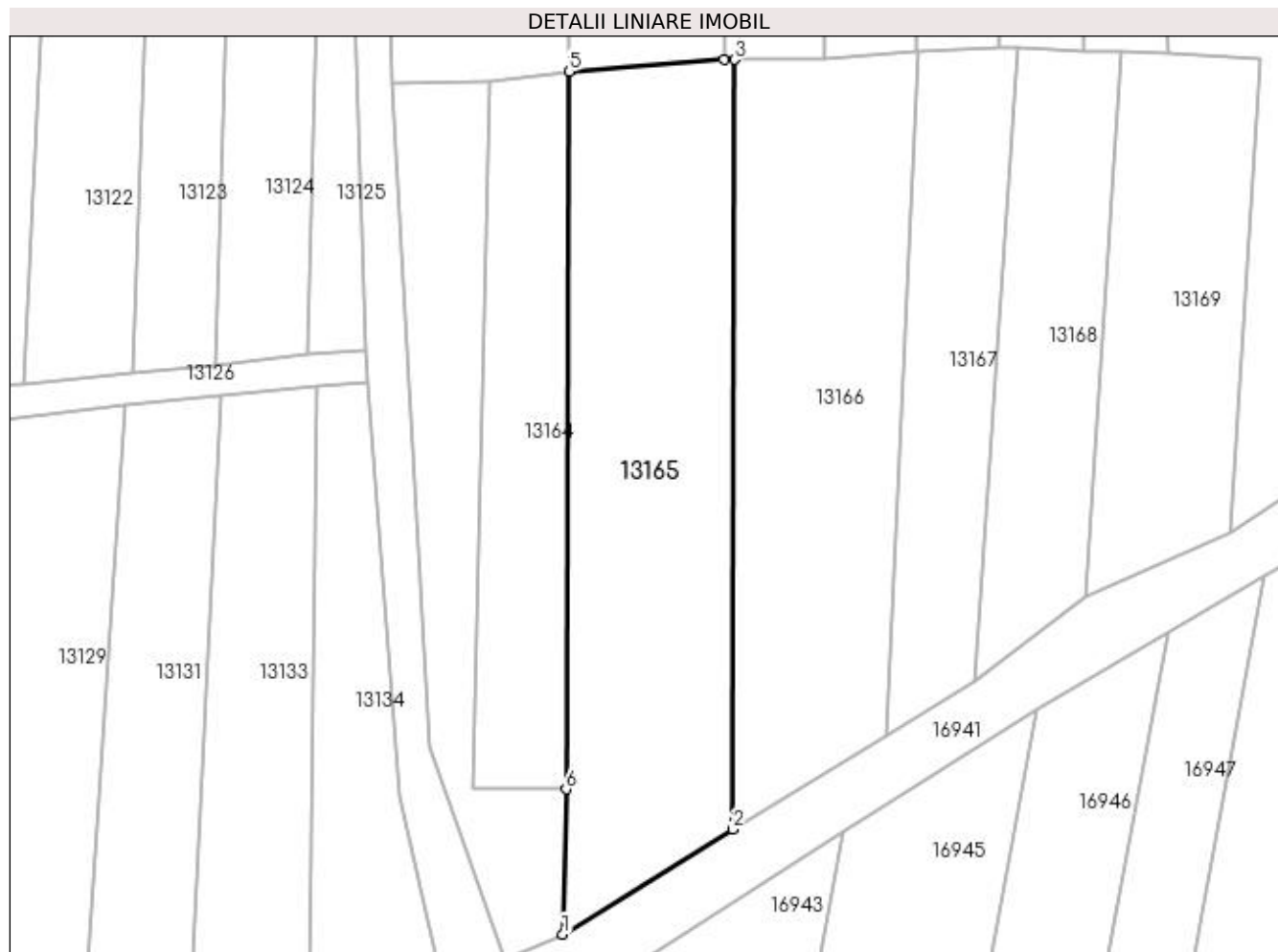
Inscrieri privind dezmembramintele dreptului de proprietate, drepturi reale de garanție și sarcini	Referințe
NU SUNT	

## Anexa Nr. 1 La Partea I

## Teren

Nr cadastral	Suprafața (mp)*	Observații / Referințe
	Din acte: 1.350 Masurata: 1.292	

\* Suprafața este determinată în planul de proiecție Stereo 70.



## Date referitoare la teren

Crt	Categorie folosință	Intra vilan	Suprafața (mp)	Tarla	Parcelă	Nr. topo	Observații / Referințe
1	vie	DA	892	97/1	30/1	-	
2	padure	DA	400	97/1	30/2	-	

## Lungime Segmente

1) Valorile lungimilor segmentelor sunt obținute din proiecție în plan.

Punct început	X / Y	Punct sfârșit	X / Y	Lungime segment (** (m)
1	418.960,158 298.452,399	2	418.976,761 298.462,648	19.512
2	418.976,761 298.462,648	3	418.976,918 298.537,728	75.08
3	418.976,918 298.537,728	4	418.975,883 298.537,714	1.035
4	418.975,883 298.537,714	5	418.960,766 298.536,564	15.161

Punct început	X / Y	Punct sfârșit	X / Y	Lungime segment (** (m)
5	418.960,766 298.536,564	6	418.960,495 298.466,546	70.018
6	418.960,495 298.466,546	1	418.960,158 298.452,399	14.152

\*\* Lungimile segmentelor sunt determinate în planul de proiecție Stereo 70 și sunt rotunjite la 1 milimetru.

\*\*\* Distanța dintre puncte este formată din segmente cumulate ce sunt mai mici decât valoarea 1 milimetru.





**DATE DESPRE IMOBILUL NR. 13166**

Oficiul de Cadastru și Publicitate Imobiliară DOLJ  
Biroul de Cadastru și Publicitate Imobiliară Craiova

**A. Partea I. Descrierea imobilului**

TEREN Intravilan

Adresa: Loc. Leu, Jud. Dolj, T97/1, P28

Nr. Crt	Nr cadastral Nr. topografic	Suprafața* (mp)	Observații / Referințe
A1		1.158	Sector cadastral:9 Teren neimprejmuit;

**B. Partea II. Proprietari și acte**

Inscrieri privitoare la dreptul de proprietate și alte drepturi reale	Referințe
/	
Act Administrativ nr. 2995, din 22/11/2004 emis de COMISIA JUDETEANA DOLJ;	
B1	A1
Intabulare, drept de PROPRIETATE, dobândit prin Reconstituire, cota actuala 1/1, cota initiala 1/1 1) DOBRESCU ELENA, LIPSĂ CNP	

**C. Partea III. SARCINI .**

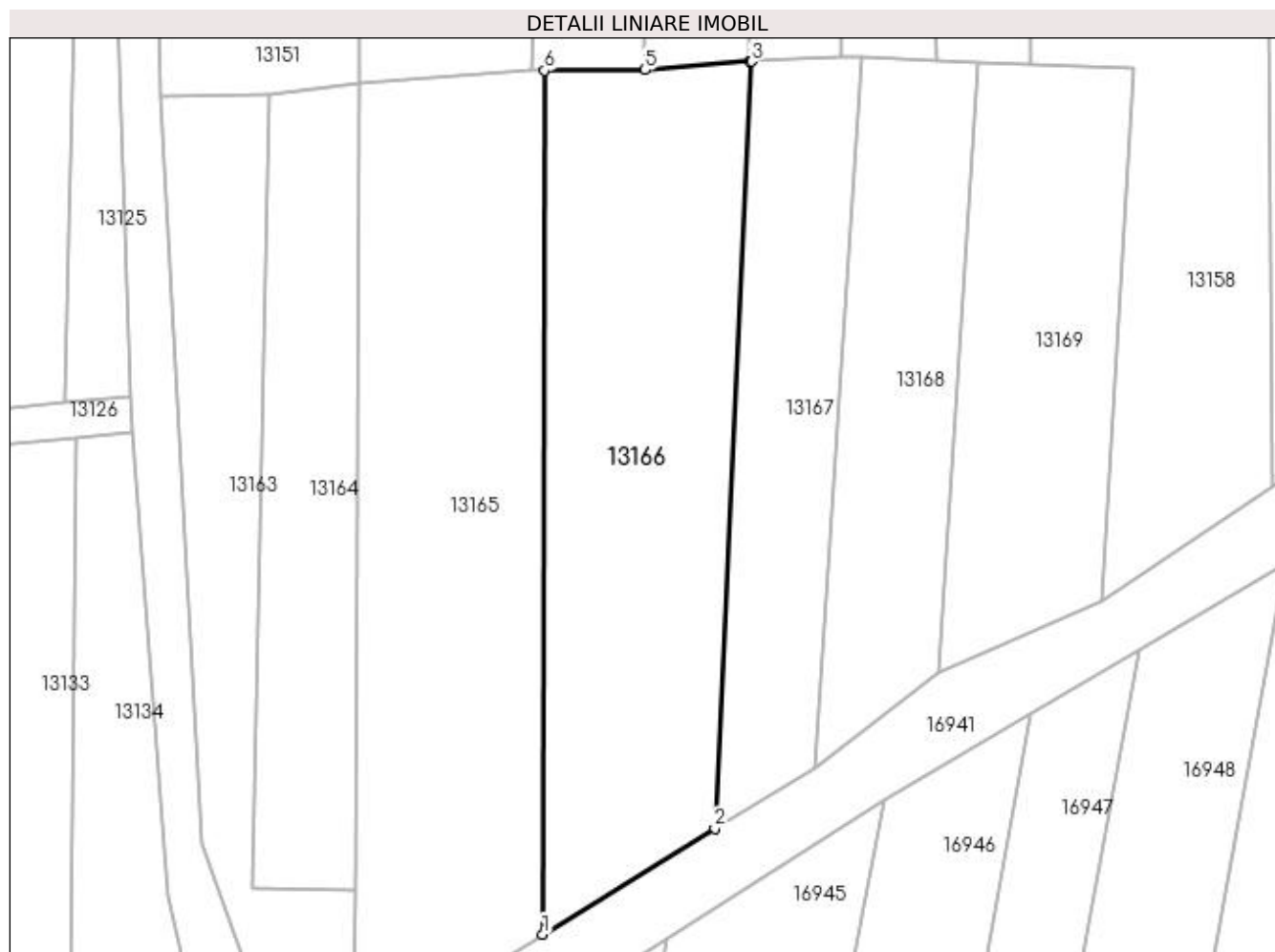
Inscrieri privind dezmembramintele dreptului de proprietate, drepturi reale de garanție și sarcini	Referințe
NU SUNT	

## Anexa Nr. 1 La Partea I

## Teren

Nr cadastral	Suprafața (mp)*	Observații / Referințe
	1.158	

\* Suprafața este determinată în planul de proiecție Stereo 70.



## Date referitoare la teren

Crt	Categorie folosință	Intra vilan	Suprafața (mp)	Tarla	Parcelă	Nr. topo	Observații / Referințe
1	vie	DA	1.158	97/1	28	-	

## Lungime Segmente

1) Valorile lungimilor segmentelor sunt obținute din proiecție în plan.

Punct început	X / Y	Punct sfârșit	X / Y	Lungime segment (** (m)
1	418.976,761 298.462,648	2	418.991,745 298.471,846	17.582
2	418.991,745 298.471,846	3	418.994,932 298.538,514	66.745
3	418.994,932 298.538,514	4	418.994,746 298.538,504	0.186
4	418.994,746 298.538,504	5	418.985,658 298.537,789	9.117
5	418.985,658 298.537,789	6	418.976,918 298.537,728	8.74

Punct început	X / Y	Punct sfârșit	X / Y	Lungime segment (** (m)
6	418.976,918 298.537,728	1	418.976,761 298.462,648	75.08

\*\* Lungimile segmentelor sunt determinate în planul de proiecție Stereo 70 și sunt rotunjite la 1 milimetru.

\*\*\* Distanța dintre puncte este formată din segmente cumulate ce sunt mai mici decât valoarea 1 milimetru.



**DATE DESPRE IMOBILUL NR. 13167**

Oficiul de Cadastru și Publicitate Imobiliară DOLJ  
Biroul de Cadastru și Publicitate Imobiliară Craiova

**A. Partea I. Descrierea imobilului**

TEREN Intravilan

Adresa: Loc. Leu, Jud. Dolj, T97/1, P26

Nr. Crt	Nr cadastral Nr. topografic	Suprafața* (mp)	Observații / Referințe
A1		576	Sector cadastral:9 Teren neimprejmuit;

**B. Partea II. Proprietari și acte**

Inscrieri privitoare la dreptul de proprietate și alte drepturi reale		Referințe
/		
Act Notarial nr. APV 2776, din 30/06/2017 emis de NP CANTAR ELENA (CM 80/30.06.2017; TDP 3366/24.06.2005);		
B1	Intabulare, drept de PROPRIETATE, dobandit prin lesire Din Indiviziune, cota actuala 1/1, cota initiala 1/1 1) TRUICA CONSTANTIN	A1

**C. Partea III. SARCINI .**

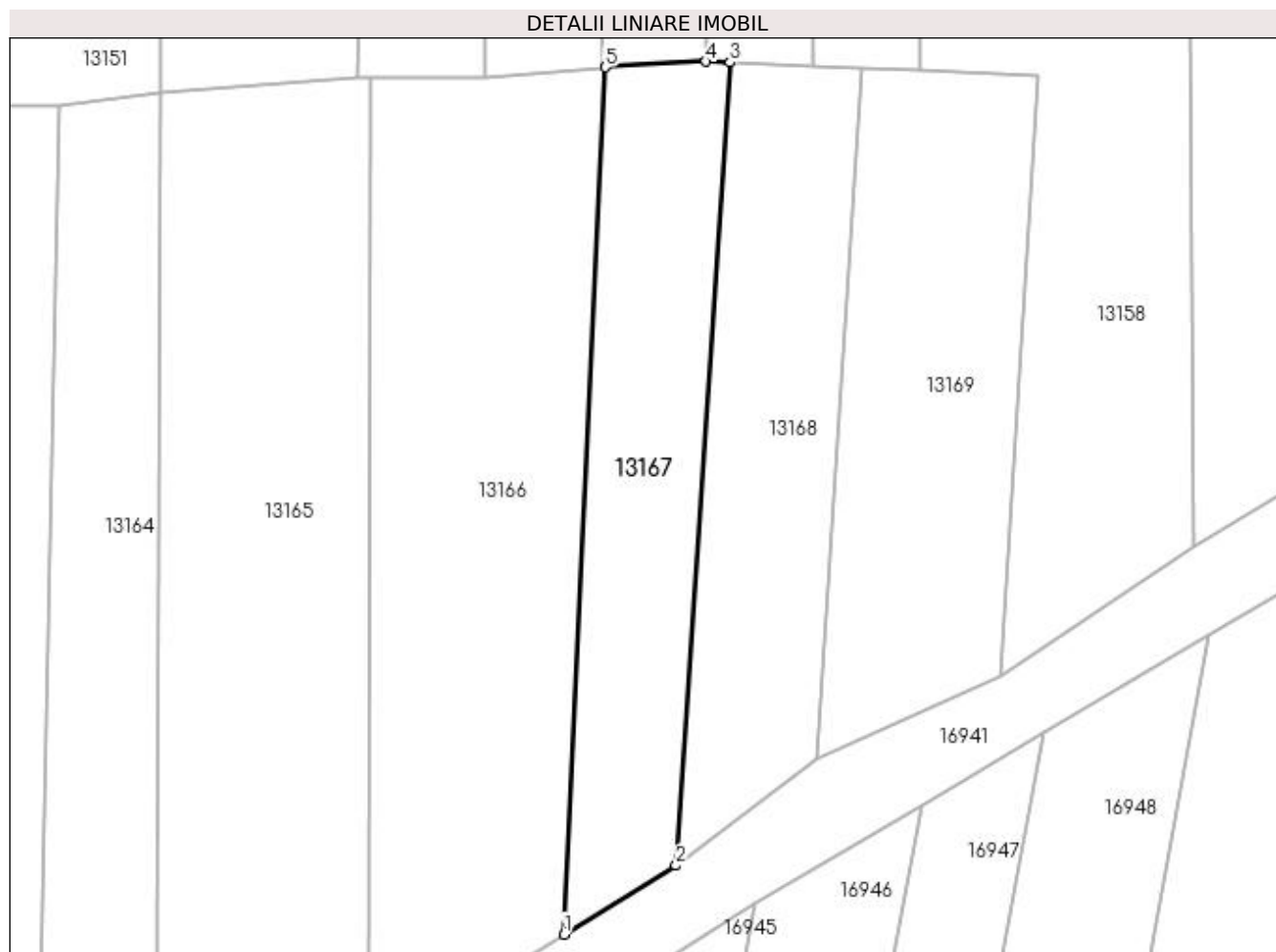
Inscrieri privind dezmembramintele dreptului de proprietate, drepturi reale de garanție și sarcini	Referințe
NU SUNT	

## Anexa Nr. 1 La Partea I

## Teren

Nr cadastral	Suprafața (mp)*	Observații / Referințe
	576	

\* Suprafața este determinată în planul de proiecție Stereo 70.



## Date referitoare la teren

Crt	Categorie folosință	Intra vilan	Suprafața (mp)	Tarla	Parcelă	Nr. topo	Observații / Referințe
1	vie	DA	576	97/1	26	-	

## Lungime Segmente

1) Valorile lungimilor segmentelor sunt obținute din proiecție în plan.

Punct început	X / Y	Punct sfârșit	X / Y	Lungime segment (** (m)
1	418.991,745 298.471,846	2	419.000,368 298.477,139	10.118
2	419.000,368 298.477,139	3	419.004,558 298.538,879	61.882
3	419.004,558 298.538,879	4	419.002,691 298.538,957	1.869
4	419.002,691 298.538,957	5	418.994,932 298.538,514	7.771
5	418.994,932 298.538,514	1	418.991,745 298.471,846	66.745

**\*\* Lungimile segmentelor sunt determinate în planul de proiecție Stereo 70 și sunt rotunjite la 1 milimetru.**

**\*\*\* Distanța dintre puncte este formată din segmente cumulate ce sunt mai mici decât valoarea 1 milimetru.**





**DATE DESPRE IMOBILUL NR. 13168**

Oficiul de Cadastru și Publicitate Imobiliară DOLJ  
Biroul de Cadastru și Publicitate Imobiliară Craiova

**A. Partea I. Descrierea imobilului**

TEREN Intravilan

Adresa: Loc. Leu, Jud. Dolj, T97/1, P23

Nr. Crt	Nr cadastral Nr. topografic	Suprafața* (mp)	Observații / Referințe
A1		Din acte: 659 Masurata: 584	Sector cadastral:9 Teren neimprejmuit;

**B. Partea II. Proprietari și acte**

Inscrieri privitoare la dreptul de proprietate și alte drepturi reale		Referințe
/		
Act Notarial nr. CM 22, din 16/02/2022 emis de NP IONASCU NICOLAE (TDP 2158/08.12.2002);		
B1	Intabulare, drept de PROPRIETATE, dobandit prin Succesiune, cota actuala 1/4, cota initiala 1/4 1) <b>GHINDEANU BOGDAN MARIAN</b>	A1
B2	Intabulare, drept de PROPRIETATE, dobandit prin Succesiune, cota actuala 1/4, cota initiala 1/4 1) <b>GHINDEANU MARIAN, LIPSĂ CNP</b>	A1
Act Notarial nr. CM 72, din 19/04/2022 emis de NP IONASCU NICOLAE (TDP 2158/08.12.2002);		
B3	Intabulare, drept de PROPRIETATE, dobandit prin Succesiune, cota actuala 1/4, cota initiala 1/4 1) <b>GHINDEANU TANTA, LIPSĂ CNP</b>	A1
B4	Intabulare, drept de PROPRIETATE, dobandit prin Succesiune, cota actuala 1/4, cota initiala 1/4 1) <b>BOANA MARIA, LIPSĂ CNP</b>	A1

**C. Partea III. SARCINI .**

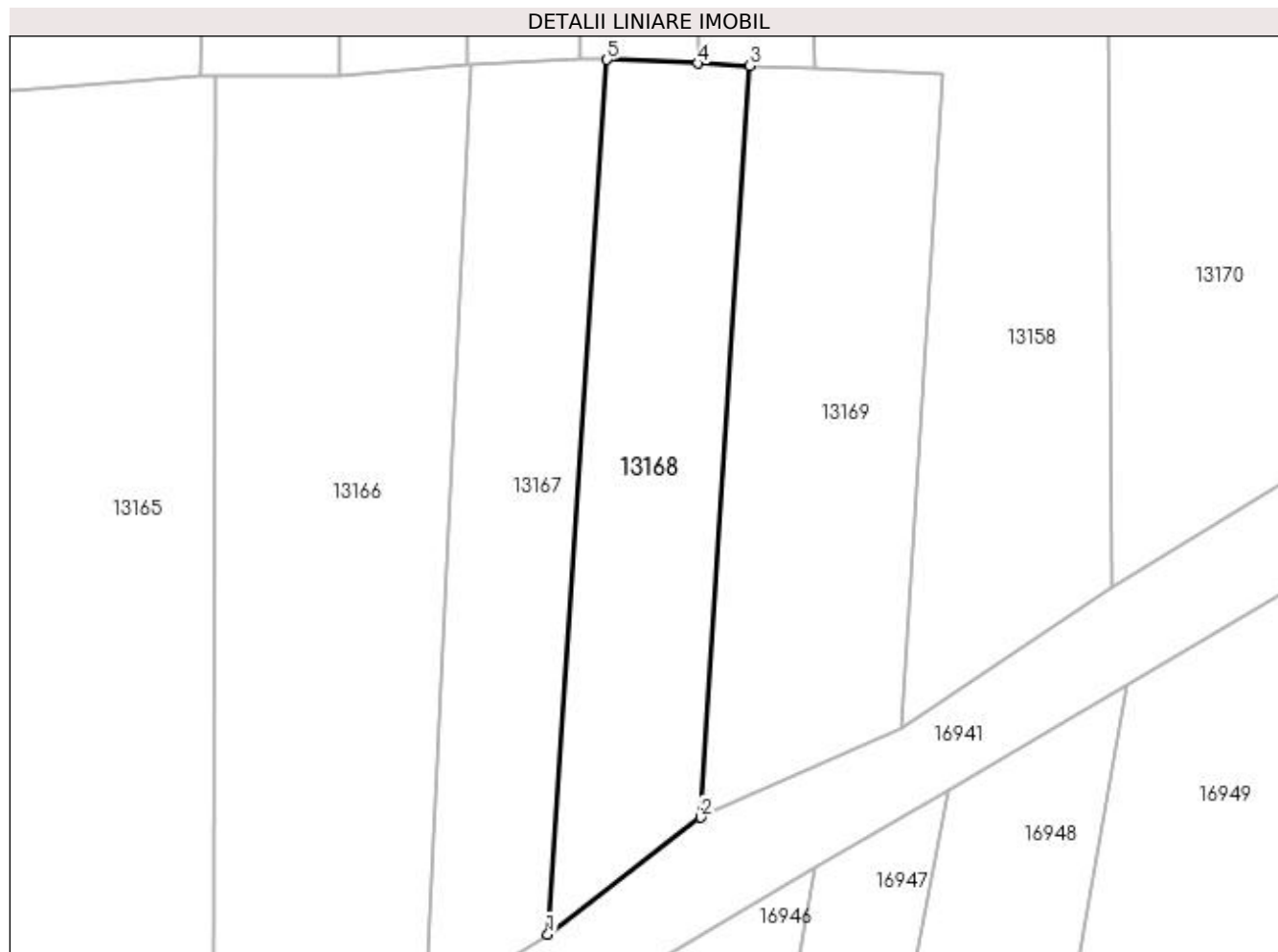
Inscrieri privind dezmembramintele dreptului de proprietate, drepturi reale de garanție și sarcini	Referințe
NU SUNT	

## Anexa Nr. 1 La Partea I

## Teren

Nr cadastral	Suprafața (mp)*	Observații / Referințe
	Din acte: 659 Masurata: 584	

\* Suprafața este determinată în planul de proiecție Stereo 70.



## Date referitoare la teren

Crt	Categorie folosință	Intra vilan	Suprafața (mp)	Tarla	Parcelă	Nr. topo	Observații / Referințe
1	vie	DA	584	97/1	23	-	

## Lungime Segmente

1) Valorile lungimilor segmentelor sunt obținute din proiecție în plan.

Punct început	X / Y	Punct sfârșit	X / Y	Lungime segment (** (m)
1	419.000,368 298.477,139	2	419.011,169 298.485,379	13.586
2	419.011,169 298.485,379	3	419.014,611 298.538,459	53.192
3	419.014,611 298.538,459	4	419.010,96 298.538,612	3.654
4	419.010,96 298.538,612	5	419.004,558 298.538,879	6.407
5	419.004,558 298.538,879	1	419.000,368 298.477,139	61.882

**\*\* Lungimile segmentelor sunt determinate în planul de proiecție Stereo 70 și sunt rotunjite la 1 milimetru.**

**\*\*\* Distanța dintre puncte este formată din segmente cumulate ce sunt mai mici decât valoarea 1 milimetru.**



**DATE DESPRE IMOBILUL NR. 13169**

Oficiul de Cadastru și Publicitate Imobiliară DOLJ  
Biroul de Cadastru și Publicitate Imobiliară Craiova

**A. Partea I. Descrierea imobilului**

TEREN Intravilan

Adresa: Loc. Leu, Jud. Dolj, T97/1

Nr. Crt	Nr cadastral Nr. topografic	Suprafața* (mp)	Observații / Referințe
A1		681	Sector cadastral:9 Teren neimprejmuit;

**B. Partea II. Proprietari și acte**

Inscrieri privitoare la dreptul de proprietate și alte drepturi reale		Referințe
/		
Act Normativ nr. LEGEA 7, din 13/03/1996 emis de PARLAMENT;		
B1	Inscrierea provizorie, drept de PROPRIETATE, dobandit prin Lege, cota actuala 1/1, cota initiala 1/1 1) NEIDENTIFICAT NEIDENTIFICAT	A1

**C. Partea III. SARCINI .**

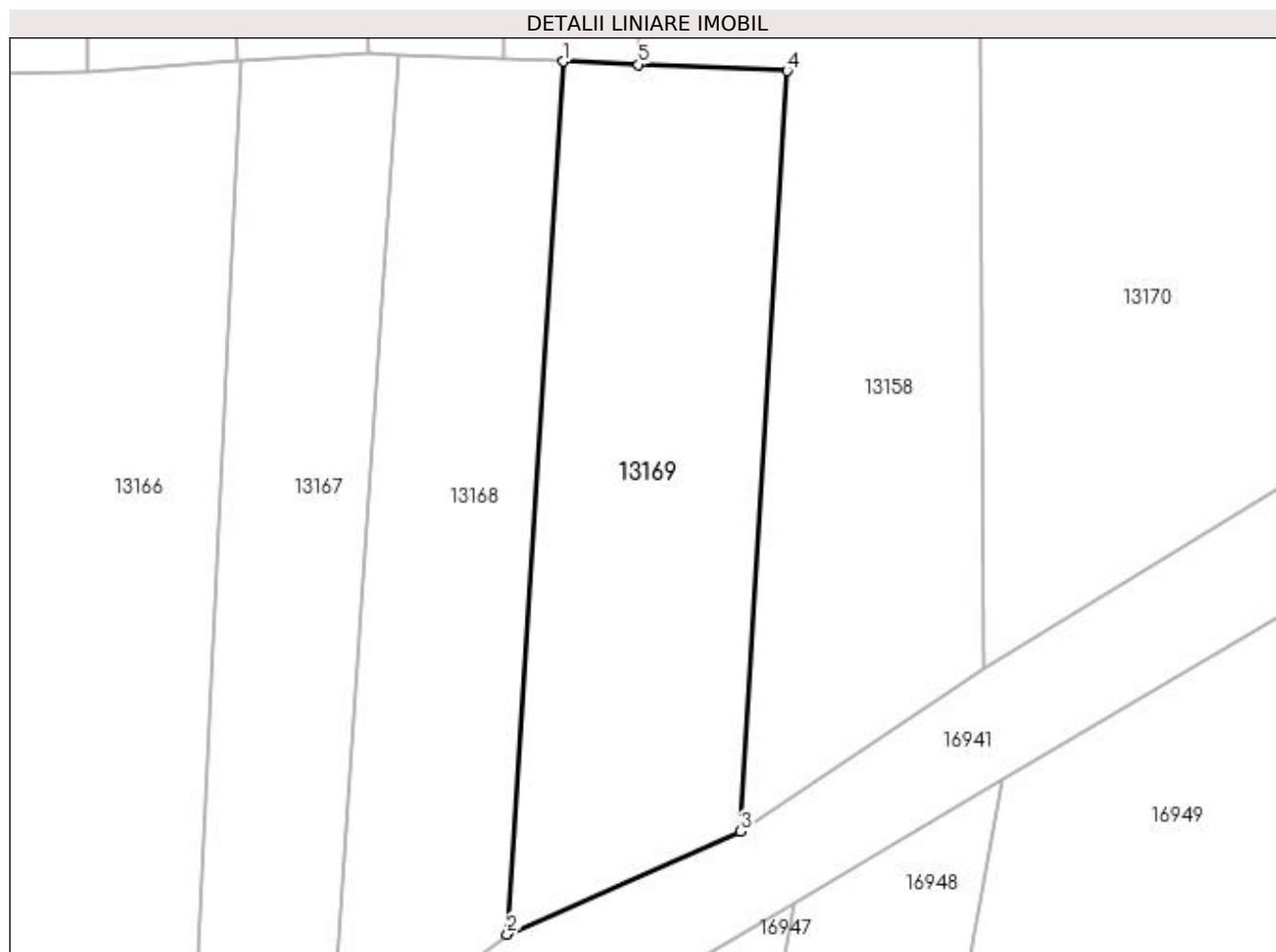
Inscrieri privind dezmembramintele dreptului de proprietate, drepturi reale de garanție și sarcini	Referințe
NU SUNT	

## Anexa Nr. 1 La Partea I

## Teren

Nr cadastral	Suprafața (mp)*	Observații / Referințe
	681	

\* Suprafața este determinată în planul de proiecție Stereo 70.



## Date referitoare la teren

Crt	Categorie folosință	Intra vilan	Suprafața (mp)	Tarla	Parcelă	Nr. topo	Observații / Referințe
1	vie	DA	681	97/1	-	-	

## Lungime Segmente

1) Valorile lungimilor segmentelor sunt obținute din proiecție în plan.

Punct început	X / Y	Punct sfârșit	X / Y	Lungime segment (** (m)
1	419.014,611 298.538,459	2	419.011,169 298.485,379	53.192
2	419.011,169 298.485,379	3	419.025,358 298.491,633	15.506
3	419.025,358 298.491,633	4	419.028,209 298.537,891	46.346
4	419.028,209 298.537,891	5	419.019,17 298.538,269	9.047
5	419.019,17 298.538,269	1	419.014,611 298.538,459	4.563

**\*\* Lungimile segmentelor sunt determinate în planul de proiecție Stereo 70 și sunt rotunjite la 1 milimetru.**

**\*\*\* Distanța dintre puncte este formată din segmente cumulate ce sunt mai mici decât valoarea 1 milimetru.**





**DATE DESPRE IMOBILUL NR. 13170**

Oficiul de Cadastru și Publicitate Imobiliară DOLJ  
Biroul de Cadastru și Publicitate Imobiliară Craiova

**A. Partea I. Descrierea imobilului**

TEREN Intravilan

Adresa: Loc. Leu, Jud. Dolj, T97/1

Nr. Crt	Nr cadastral Nr. topografic	Suprafața* (mp)	Observații / Referințe
A1		1.114	Sector cadastral:9 Teren neimprejmuit;

**B. Partea II. Proprietari și acte**

Inscrieri privitoare la dreptul de proprietate și alte drepturi reale		Referințe
/		
Act Normativ nr. LEGEA 7, din 13/03/1996 emis de PARLAMENT;		
B1	Inscrierea provizorie, drept de PROPRIETATE, dobandit prin Lege, cota actuala 1/1, cota initiala 1/1 1) NEIDENTIFICAT NEIDENTIFICAT	A1

**C. Partea III. SARCINI .**

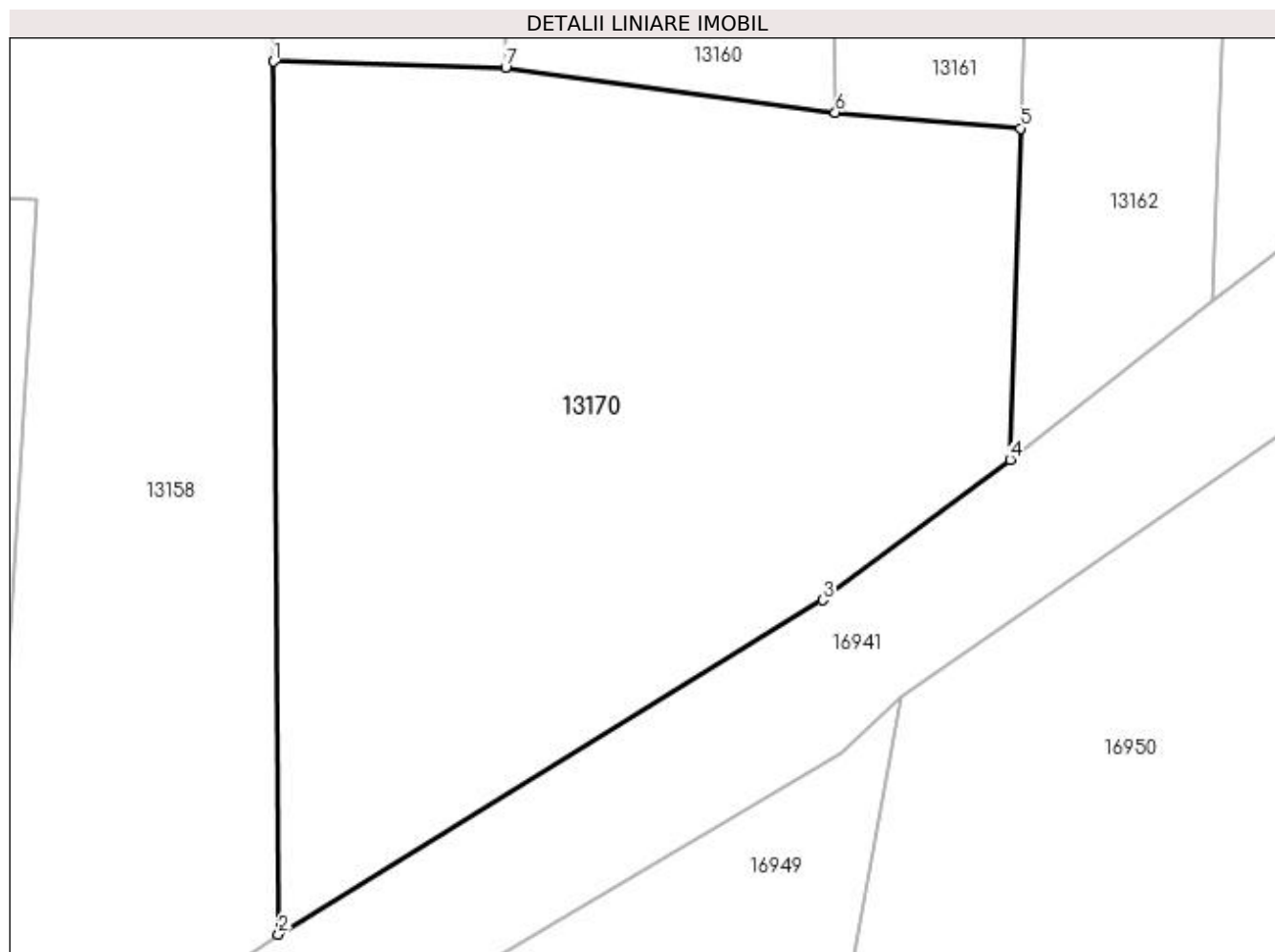
Inscrieri privind dezmembramintele dreptului de proprietate, drepturi reale de garanție și sarcini	Referințe
NU SUNT	

## Anexa Nr. 1 La Partea I

## Teren

Nr cadastral	Suprafața (mp)*	Observații / Referințe
	1.114	

\* Suprafața este determinată în planul de proiecție Stereo 70.



## Date referitoare la teren

Crt	Categorie folosință	Intravilan	Suprafața (mp)	Tarla	Parcelă	Nr. topo	Observații / Referințe
1	arabil	DA	1.114	97/1	-	-	

## Lungime Segmente

1) Valorile lungimilor segmentelor sunt obținute din proiecție în plan.

Punct început	X / Y	Punct sfârșit	X / Y	Lungime segment (** (m)
1	419.039,944 298.544,749	2	419.040,183 298.501,58	43.169
2	419.040,183 298.501,58	3	419.067,115 298.518,113	31.601
3	419.067,115 298.518,113	4	419.076,382 298.525,063	11.583
4	419.076,382 298.525,063	5	419.076,901 298.541,444	16.39
5	419.076,901 298.541,444	6	419.067,735 298.542,232	9.2

Punct început	X / Y	Punct sfârșit	X / Y	Lungime segment (** (m)
6	419.067,735 298.542,232	7	419.051,422 298.544,457	16.464
7	419.051,422 298.544,457	1	419.039,944 298.544,749	11.482

\*\* Lungimile segmentelor sunt determinate în planul de proiecție Stereo 70 și sunt rotunjite la 1 milimetru.

\*\*\* Distanța dintre puncte este formată din segmente cumulate ce sunt mai mici decât valoarea 1 milimetru.



**DATE DESPRE IMOBILUL NR. 13171**

Oficiul de Cadastru și Publicitate Imobiliară DOLJ  
Biroul de Cadastru și Publicitate Imobiliară Craiova

**A. Partea I. Descrierea imobilului**

TEREN Necunoscut

Adresa: Loc. Leu, Jud. Dolj, T97/1, P5/1,5/2

Nr. Crt	Nr cadastral Nr. topografic	Suprafața* (mp)	Observații / Referințe
A1		3.148	Sector cadastral:9 Teren neimprejmuit;

**B. Partea II. Proprietari și acte**

Inscrieri privitoare la dreptul de proprietate și alte drepturi reale		Referințe
/		
Act Administrativ nr. TDP 17561, din 17/07/2013 emis de COMISIA JUDETEANA DOLJ (CERTIFICAT DE DECES SERIA DC NR 258083; CERTIFICAT DE DECES SERIA DC NR 905507);		
B1	Intabulare, drept de PROPRIETATE, dobandit prin Reconstituire, cota actuala 1/1, cota initiala 1/1 1) FILIP CONSTANTIN DEFUNCT:Da 2) FILIP MARIN DEFUNCT:Da	A1

**C. Partea III. SARCINI .**

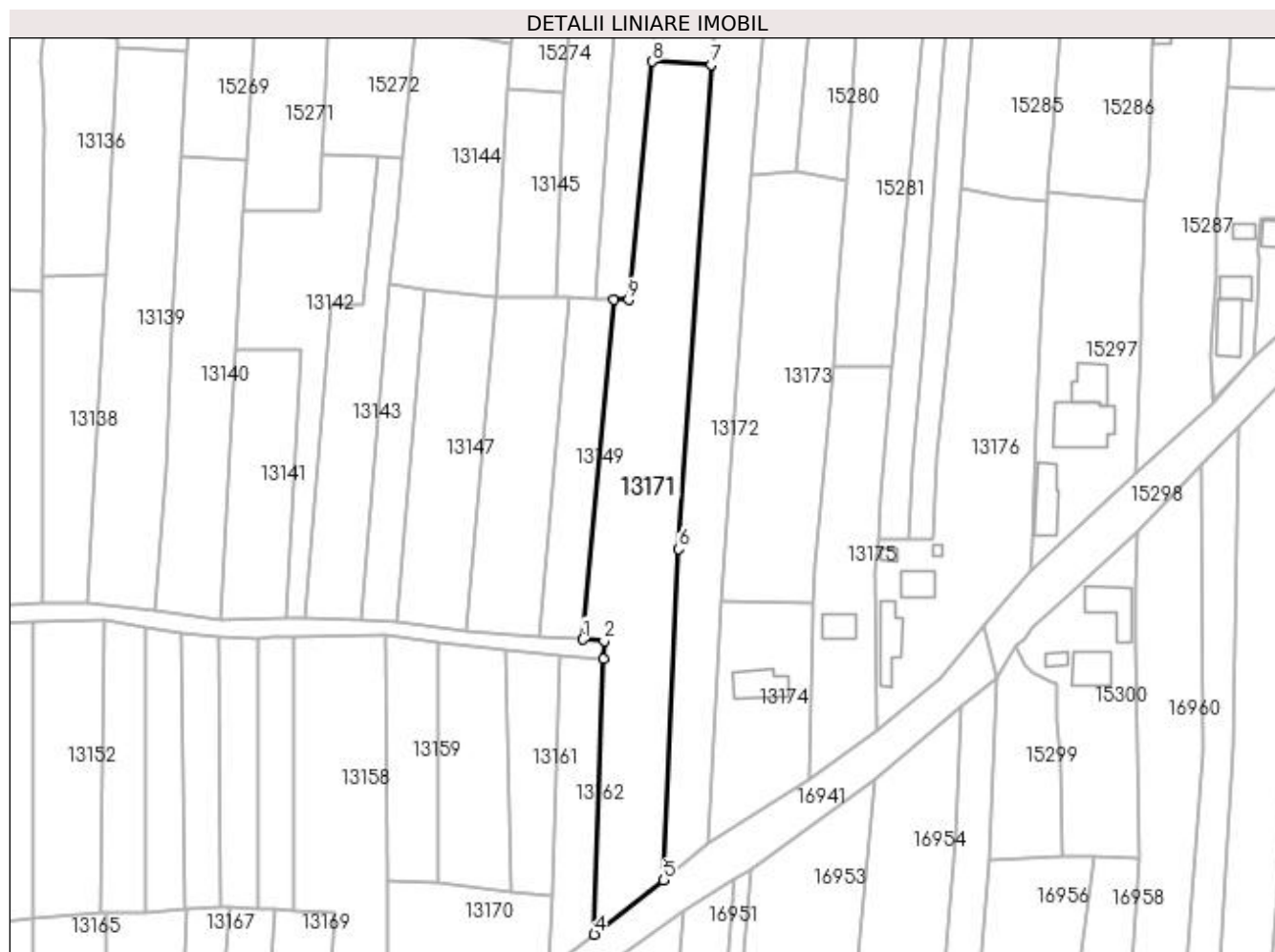
Inscrieri privind dezmembramintele dreptului de proprietate, drepturi reale de garanție și sarcini	Referințe
NU SUNT	

## Anexa Nr. 1 La Partea I

## Teren

Nr cadastral	Suprafața (mp)*	Observații / Referințe
	3.148	

\* Suprafața este determinată în planul de proiecție Stereo 70.



## Date referitoare la teren

Crt	Categorie folosință	Intra vilan	Suprafața (mp)	Tarla	Parcelă	Nr. topo	Observații / Referințe
1	arabil	NU	2.148	97/1	5/1	-	
2	vie	DA	1.000	97/1	5/2	-	

## Lungime Segmente

1) Valorile lungimilor segmentelor sunt obținute din proiecție în plan.

Punct început	X / Y	Punct sfârșit	X / Y	Lungime segment (** (m)
1	419.083,866 298.598,938	2	419.088,621 298.598,577	4.768
2	419.088,621 298.598,577	3	419.088,487 298.594,573	4.005
3	419.088,487 298.594,573	4	419.086,426 298.532,87	61.738
4	419.086,426 298.532,87	5	419.101,981 298.544,979	19.713

Punct început	X / Y	Punct sfârșit	X / Y	Lungime segment (** (m)
5	419.101,981 298.544,979	6	419.105,377 298.619,24	74.339
6	419.105,377 298.619,24	7	419.112,646 298.727,779	108.782
7	419.112,646 298.727,779	8	419.099,363 298.728,447	13.299
8	419.099,363 298.728,447	9	419.094,116 298.675,02	53.685
9	419.094,116 298.675,02	10	419.090,81 298.675,136	3.308
10	419.090,81 298.675,136	1	419.083,866 298.598,938	76.514

\*\* Lungimile segmentelor sunt determinate în planul de proiecție Stereo 70 și sunt rotunjite la 1 milimetru.

\*\*\* Distanța dintre puncte este formată din segmente cumulate ce sunt mai mici decât valoarea 1 milimetru.





**DATE DESPRE IMOBILUL NR. 13172**

Oficiul de Cadastru și Publicitate Imobiliară DOLJ  
Biroul de Cadastru și Publicitate Imobiliară Craiova

**A. Partea I. Descrierea imobilului**

TEREN Necunoscut

Adresa: Loc. Leu, Jud. Dolj, T97/1, P4

Nr. Crt	Nr cadastral Nr. topografic	Suprafața* (mp)	Observații / Referințe
A1		Din acte: 1.920 Masurata: 1.953	Sector cadastral:9 Teren neimprejmuit;

**B. Partea II. Proprietari și acte**

Inscrieri privitoare la dreptul de proprietate și alte drepturi reale		Referințe
/		
Act Administrativ nr. 3411, din 30/06/2005 emis de COMISIA JUDETEANA DOLJ;		
B1	Intabulare, drept de PROPRIETATE, dobandit prin Reconstituire, cota actuala 1/1, cota initiala 1/1 1) OPRESCU MIHAIL, LIPSĂ CNP	A1

**C. Partea III. SARCINI .**

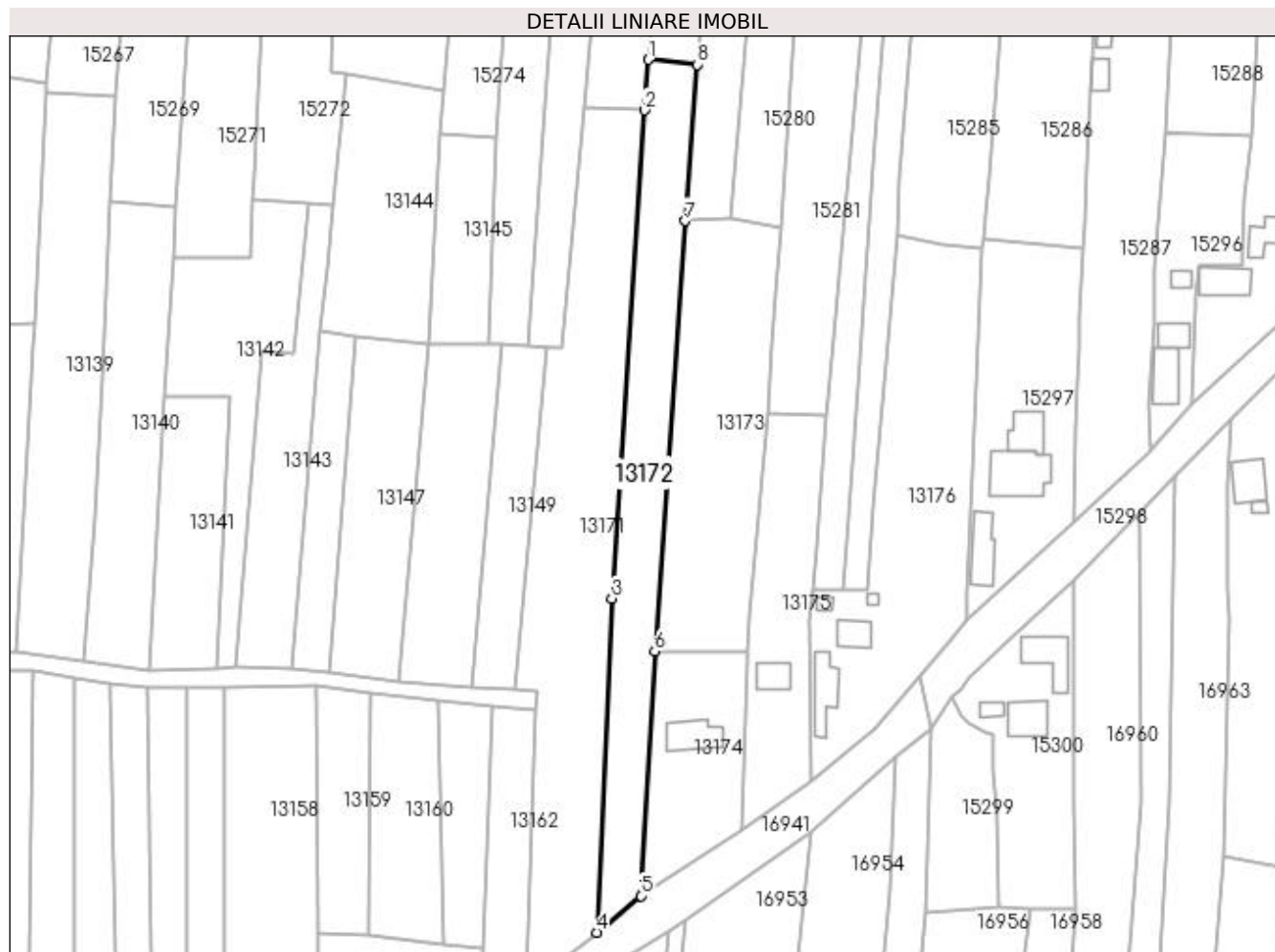
Inscrieri privind dezmembramintele dreptului de proprietate, drepturi reale de garanție și sarcini	Referințe
NU SUNT	

## Anexa Nr. 1 La Partea I

## Teren

Nr cadastral	Suprafața (mp)*	Observații / Referințe
	Din acte: 1.920	
	Masurata: 1.953	

\* Suprafața este determinată în planul de proiecție Stereo 70.



## Date referitoare la teren

Crt	Categorie folosință	Intra vilan	Suprafața (mp)	Tarla	Parcelă	Nr. topo	Observații / Referințe
1	arabil	DA	100	97/1	4	-	
2	arabil	NU	1.853	97/1	4	-	

## Lungime Segmente

1) Valorile lungimilor segmentelor sunt obținute din proiecție în plan.

Punct început	X / Y	Punct sfârșit	X / Y	Lungime segment (** (m)
1	419.113,463 298.739,038	2	419.112,646 298.727,779	11.289
2	419.112,646 298.727,779	3	419.105,377 298.619,24	108.782
3	419.105,377 298.619,24	4	419.101,981 298.544,979	74.339
4	419.101,981 298.544,979	5	419.111,781 298.553,13	12.746

Punct început	X / Y	Punct sfârşit	X / Y	Lungime segment (** (m)
5	419.111,781 298.553,13	6	419.114,917 298.607,473	54.434
6	419.114,917 298.607,473	7	419.121,624 298.703,173	95.935
7	419.121,624 298.703,173	8	419.124,416 298.737,919	34.858
8	419.124,416 298.737,919	1	419.113,463 298.739,038	11.01

\*\* Lungimile segmentelor sunt determinate în planul de proiecție Stereo 70 și sunt rotunjite la 1 milimetru.

\*\*\* Distanța dintre puncte este formată din segmente cumulate ce sunt mai mici decât valoarea 1 milimetru.



**DATE DESPRE IMOBILUL NR. 13173**

Oficiul de Cadastru și Publicitate Imobiliară DOLJ  
Biroul de Cadastru și Publicitate Imobiliară Craiova

**A. Partea I. Descrierea imobilului**

TEREN Intravilan

Adresa: Loc. Leu, Jud. Dolj, T97/1, P3

Nr. Crt	Nr cadastral Nr. topografic	Suprafața* (mp)	Observații / Referințe
A1		Din acte: 1.493 Masurata: 2.012	Sector cadastral:9 Teren neimprejmuit;

**B. Partea II. Proprietari și acte**

Inscrieri privitoare la dreptul de proprietate și alte drepturi reale		Referințe
/		
Act Administrativ nr. TDP 2141, din 22/10/2002 emis de COMISIA JUDETEANA DOLJ (CERTIFICAT DE DECES SERIA DA NR 508797);		
B1	Intabulare, drept de PROPRIETATE, dobandit prin Reconstituire, cota actuala 1/1, cota initiala 1/1 1) OLTEANU ELENA, LIPSĂ CNP DEFUNCT:Da	A1

**C. Partea III. SARCINI .**

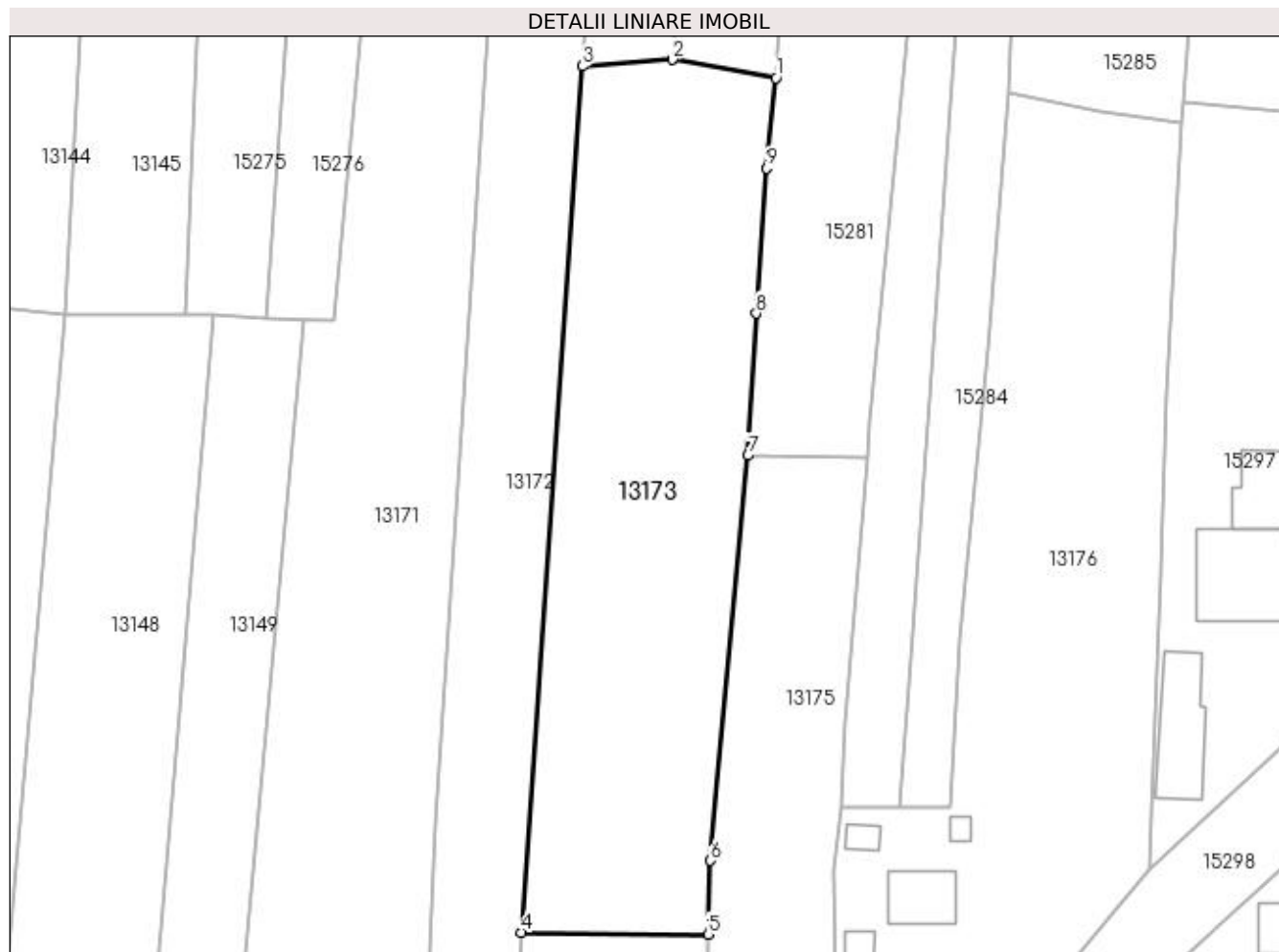
Inscrieri privind dezmembramintele dreptului de proprietate, drepturi reale de garanție și sarcini	Referințe
NU SUNT	

## Anexa Nr. 1 La Partea I

## Teren

Nr cadastral	Suprafața (mp)*	Observații / Referințe
	Din acte: 1.493	
	Masurata: 2.012	

\* Suprafața este determinată în planul de proiecție Stereo 70.



## Date referitoare la teren

Crt	Categorie folosință	Intra vilan	Suprafața (mp)	Tarla	Parcelă	Nr. topo	Observații / Referințe
1	arabil	DA	2.012	97/1	3	-	

## Lungime Segmente

1) Valorile lungimilor segmentelor sunt obținute din proiecție în plan.

Punct început	X / Y	Punct sfârșit	X / Y	Lungime segment (** (m)
1	419.143,022 298.701,865	2	419.131,569 298.703,892	11.631
2	419.131,569 298.703,892	3	419.121,624 298.703,173	9.971
3	419.121,624 298.703,173	4	419.114,917 298.607,473	95.935
4	419.114,917 298.607,473	5	419.135,536 298.607,252	20.62
5	419.135,536 298.607,252	6	419.135,813 298.615,375	8.127

Punct început	X / Y	Punct sfârșit	X / Y	Lungime segment (** (m)
6	419.135,813 298.615,375	7	419.139,944 298.660,174	44.989
7	419.139,944 298.660,174	8	419.140,879 298.675,858	15.712
8	419.140,879 298.675,858	9	419.142,055 298.691,881	16.066
9	419.142,055 298.691,881	1	419.143,022 298.701,865	10.031

\*\* Lungimile segmentelor sunt determinate în planul de proiecție Stereo 70 și sunt rotunjite la 1 milimetru.

\*\*\* Distanța dintre puncte este formată din segmente cumulate ce sunt mai mici decât valoarea 1 milimetru.





**DATE DESPRE IMOBILUL NR. 13174**

Oficiul de Cadastru și Publicitate Imobiliară DOLJ  
Biroul de Cadastru și Publicitate Imobiliară Craiova

**A. Partea I. Descrierea imobilului**

TEREN Intravilan

Adresa: Loc. Leu, Nr. 116, Jud. Dolj

Nr. Crt	Nr cadastral Nr. topografic	Suprafața* (mp)	Observații / Referințe
A1	35317	1.000	Sector cadastral:9 Teren neimprejmuit;

**Construcții**

Crt	Nr cadastral Nr. topografic	Adresa	Observații / Referințe
A1.1		Loc. Leu, Nr. 116, Jud. Dolj	Nr. niveluri:1; S. construita la sol:74 mp; S. construita desfasurata:74 mp; Constructie de locuit cu regimul de inaltime parter, edificata in anul 1948. S. desfasurata = 74 mp

**B. Partea II. Proprietari și acte**

Inscrieri privitoare la dreptul de proprietate și alte drepturi reale		Referințe
<b>49091 / 18/03/2022</b>		
Act Notarial nr. CVC AUT. NR. 541, din 11/03/2022 emis de IONASCU NICOLAE;		
B1	Intabulare, drept de PROPRIETATE, dobandit prin Conventie, cota actuala 1/1, cota initiala 1/1 1) ȘTIRBU VASILE-DANIEL 2) ȘTIRBU MARINA	A1, A1.1

**C. Partea III. SARCINI .**

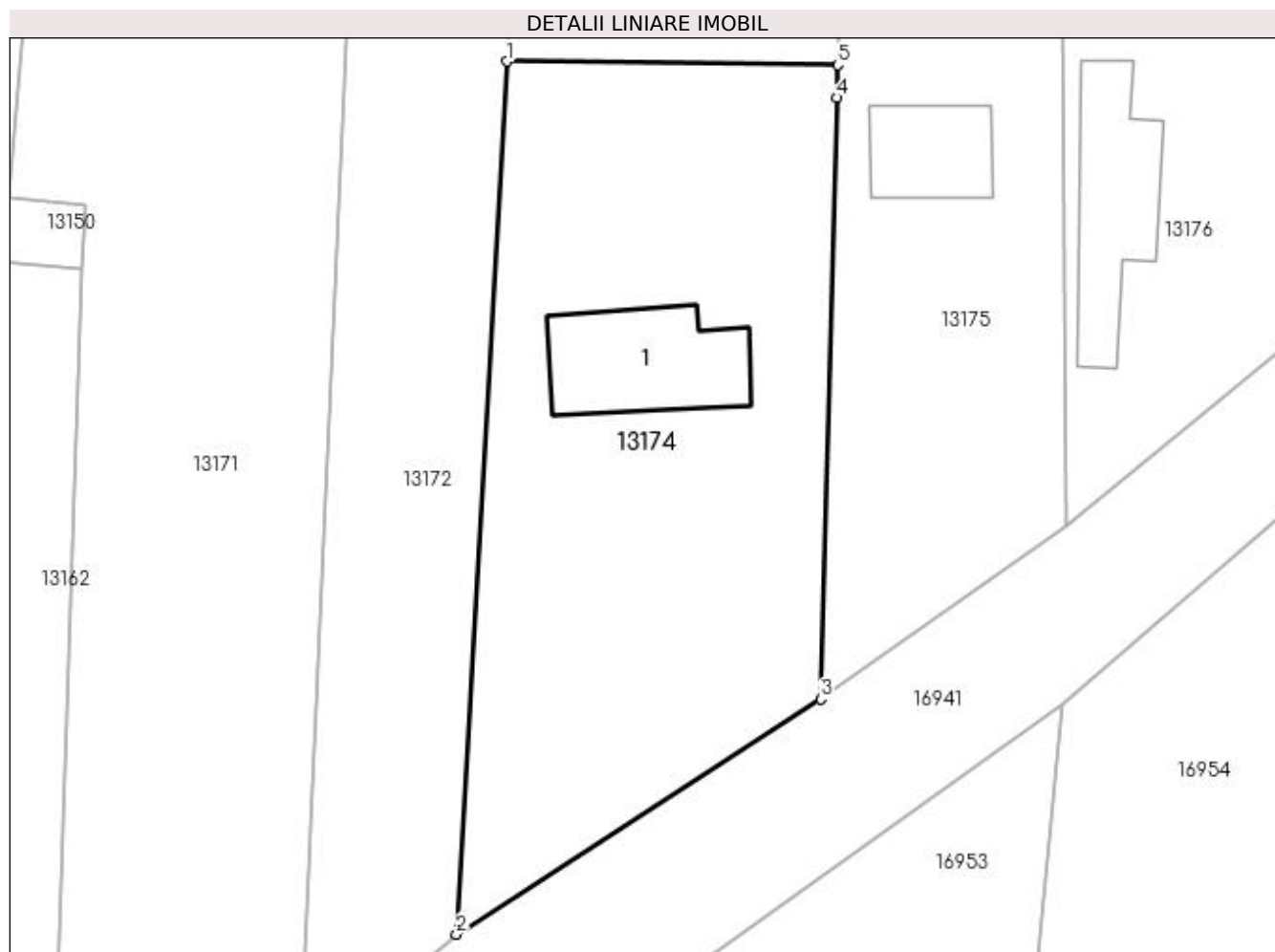
Inscrieri privind dezmembramintele dreptului de proprietate, drepturi reale de garanție și sarcini	Referințe
NU SUNT	

## Anexa Nr. 1 La Partea I

## Teren

Nr cadastral	Suprafața (mp)*	Observații / Referințe
35317	1.000	

\* Suprafața este determinată în planul de proiecție Stereo 70.



## Date referitoare la teren

Crt	Categorie folosință	Intravilan	Suprafața (mp)	Tarla	Parcelă	Nr. topo	Observații / Referințe
1	curți construcții	DA	1.000	-	-	-	Teren intravilan partial imprejmuit cu gard de lemn.

## Date referitoare la construcții

Crt	Număr	Destinație construcție	Supraf. (mp)	Situație juridică	Observații / Referințe
A1.1		construcții de locuințe	74	Cu acte	Nr. niveluri:1; S. construita la sol:74 mp; S. construita desfasurata:74 mp; Construcție de locuit cu regimul de inaltime parter, edificata in anul 1948. S. desfasurata = 74 mp

## Lungime Segmente

1) Valorile lungimilor segmentelor sunt obținute din proiecție în plan.

Punct început	X / Y	Punct sfârșit	X / Y	Lungime segment (** (m)
1	419.114,917 298.607,473	2	419.111,781 298.553,13	54.434
2	419.111,781 298.553,13	3	419.134,466 298.567,769	26.998
3	419.134,466 298.567,769	4	419.135,467 298.605,219	37.463

Punct început	X / Y	Punct sfârșit	X / Y	Lungime segment (** (m)
4	419.135,467 298.605,219	5	419.135,536 298.607,252	2.035
5	419.135,536 298.607,252	1	419.114,917 298.607,473	20.62

\*\* Lungimile segmentelor sunt determinate în planul de proiecție Stereo 70 și sunt rotunjite la 1 milimetru.

\*\*\* Distanța dintre puncte este formată din segmente cumulate ce sunt mai mici decât valoarea 1 milimetru.



**DATE DESPRE IMOBILUL NR. 13175**

Oficiul de Cadastru și Publicitate Imobiliară DOLJ  
Biroul de Cadastru și Publicitate Imobiliară Craiova

**A. Partea I. Descrierea imobilului**

TEREN Intravilan

Adresa: Loc. Leu, Nr. 117, Jud. Dolj, T97/1, P2/1,2/2

Nr. Crt	Nr cadastral Nr. topografic	Suprafața* (mp)	Observații / Referințe
A1		Din acte: 1.763 Masurata: 1.213	Sector cadastral:9 Teren neimprejmuit;

**Construcții**

Crt	Nr cadastral Nr. topografic	Adresa	Observații / Referințe
A1.1		Loc. Leu, Nr. 117, Jud. Dolj	Nr. niveluri:1; S. construita la sol:44 mp; CL-STARE AVANSATA DE DEGRADARE

**B. Partea II. Proprietari și acte**

Inscrieri privitoare la dreptul de proprietate și alte drepturi reale		Referințe
/		
Act Administrativ nr. 2594, din 08/06/2004 emis de COMISIA JUDETEANA DOLJ;		
B1	Intabulare, drept de PROPRIETATE, dobandit prin Reconstituire, cota actuala 1/1, cota initiala 1/1 1) NEDEA CONSTANTIN, LIPSĂ CNP	A1
Act Normativ nr. LEGEA 7, din 13/03/1996 emis de GUVERNUL ROMANIEI;		
B2	Intabulare, drept de PROPRIETATE, dobandit prin Lege, cota actuala 1/1, cota initiala 1/1 1) NEDEA CONSTANTIN, LIPSĂ CNP	A1.1

**C. Partea III. SARCINI .**

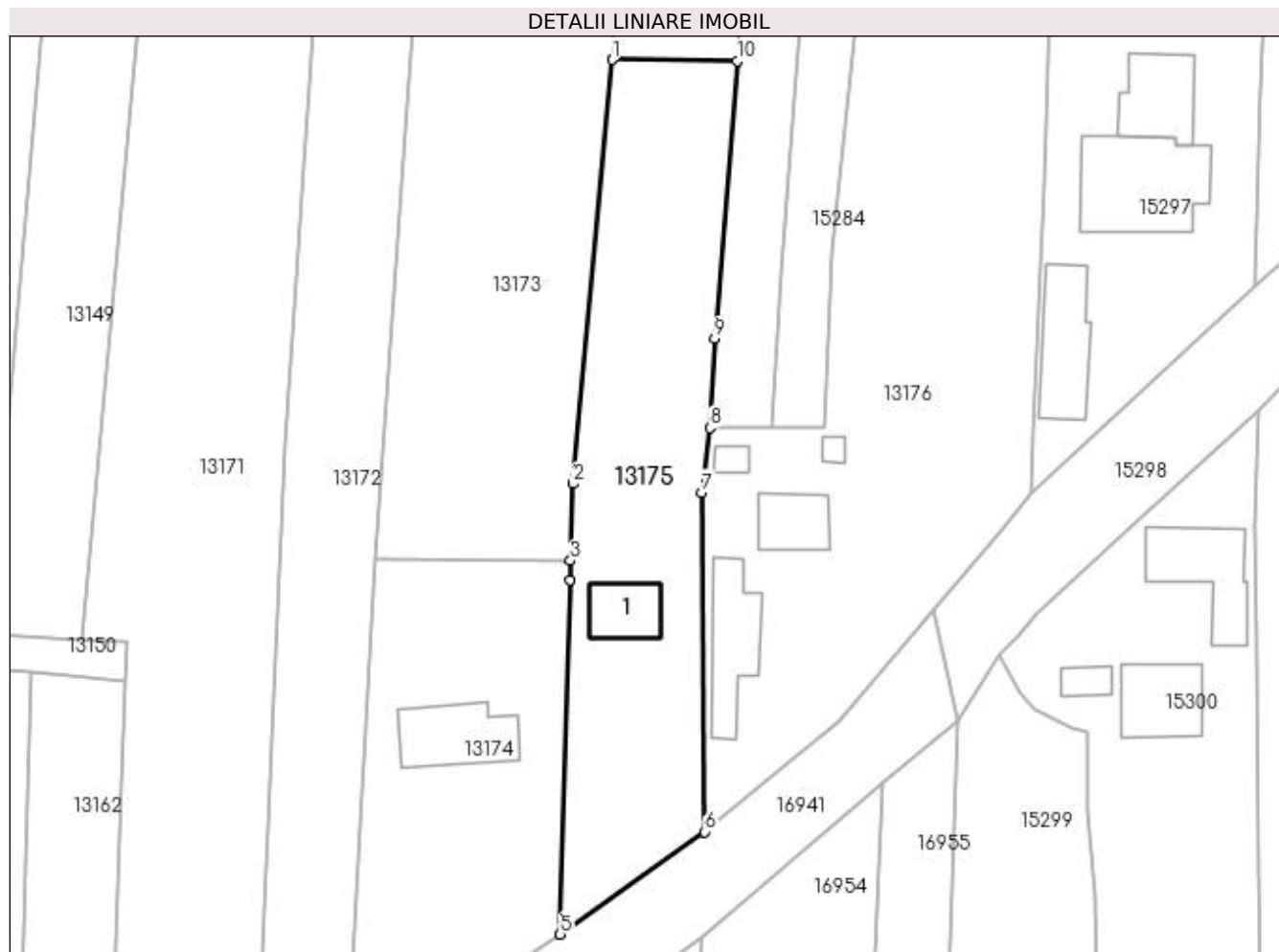
Inscrieri privind dezmembramintele dreptului de proprietate, drepturi reale de garanție și sarcini	Referințe
NU SUNT	

## Anexa Nr. 1 La Partea I

## Teren

Nr cadastral	Suprafața (mp)*	Observații / Referințe
	Din acte: 1.763 Masurata: 1.213	

\* Suprafața este determinată în planul de proiecție Stereo 70.



## Date referitoare la teren

Crt	Categorie folosință	Intra vilan	Suprafața (mp)	Tarla	Parcelă	Nr. topo	Observații / Referințe
1	curți construcții	DA	613	97/1	2/1	-	
2	padure	DA	600	97/1	2/2	-	

## Date referitoare la construcții

Crt	Număr	Destinație construcție	Supraf. (mp)	Situație juridică	Observații / Referințe
A1.1		construcții de locuințe	44	Cu acte	Nr. niveluri:1; S. construita la sol:44 mp; CL-STARE AVANSATA DE DEGRADARE

## Lungime Segmente

1) Valorile lungimilor segmentelor sunt obținute din proiecție în plan.

Punct început	X / Y	Punct sfârșit	X / Y	Lungime segment (** (m)
1	419.139,944 298.660,174	2	419.135,813 298.615,375	44.989
2	419.135,813 298.615,375	3	419.135,536 298.607,252	8.127
3	419.135,536 298.607,252	4	419.135,467 298.605,219	2.035

Punct început	X / Y	Punct sfârșit	X / Y	Lungime segment (** (m)
4	419.135,467 298.605,219	5	419.134,466 298.567,769	37.463
5	419.134,466 298.567,769	6	419.149,725 298.578,599	18.712
6	419.149,725 298.578,599	7	419.149,456 298.614,45	35.852
7	419.149,456 298.614,45	8	419.150,286 298.621,278	6.878
8	419.150,286 298.621,278	9	419.150,771 298.630,727	9.461
9	419.150,771 298.630,727	10	419.153,147 298.660,033	29.402
10	419.153,147 298.660,033	1	419.139,944 298.660,174	13.204

\*\* Lungimile segmentelor sunt determinate în planul de proiecție Stereo 70 și sunt rotunjite la 1 milimetru.

\*\*\* Distanța dintre puncte este formată din segmente cumulate ce sunt mai mici decât valoarea 1 milimetru.





**DATE DESPRE IMOBILUL NR. 13176**

Oficiul de Cadastru și Publicitate Imobiliară DOLJ  
Biroul de Cadastru și Publicitate Imobiliară Craiova

**A. Partea I. Descrierea imobilului**

TEREN Intravilan

Adresa: Loc. Leu, Nr. 118, Jud. Dolj, T97/1, P1/1,1/2,1/3

Nr. Crt	Nr cadastral Nr. topografic	Suprafața* (mp)	Observații / Referințe
A1		Din acte: 1.980 Masurata: 2.519	Sector cadastral:9 Teren neimprejmuit;

**Construcții**

Crt	Nr cadastral Nr. topografic	Adresa	Observații / Referințe
A1.1		Loc. Leu, Nr. 118, Jud. Dolj	Nr. niveluri:2; S. construita la sol:44 mp; CL=PARTER+BECI,CARAMIDA,TIGLA;
A1.2		Loc. Leu, Nr. 118, Jud. Dolj	Nr. niveluri:1; S. construita la sol:73 mp; CA=PARTER, CHIRPICI,PLACI AZBOCIMENT
A1.3		Loc. Leu, Nr. 118, Jud. Dolj	Nr. niveluri:1; S. construita la sol:10 mp; CA=PARTER, CHIRPICI,PLACI AZBOCIMENT
A1.4		Loc. Leu, Nr. 118, Jud. Dolj	Nr. niveluri:1; S. construita la sol:6 mp; CA=PARTER, CARAMIDA,PLACI AZBOCIMENT

**B. Partea II. Proprietari și acte**

Inscrieri privitoare la dreptul de proprietate și alte drepturi reale		Referințe
/		
Act Notarial nr. CM 34, din 24/03/2006 emis de NP ANDREI TOMITA (CM 16/05.03.2008; TDP 2352/16.05.2004);		
B1	Intabulare, drept de PROPRIETATE, dobandit prin Succesiune, cota actuala 1980/2519, cota initiala 1980/2519 1) <b>BARZAN GIORGE</b>	A1
Act Normativ nr. LEGEA 7, din 13/03/1996 emis de GUVERNUL ROMANIEI;		
B2	Intabulare, drept de PROPRIETATE, dobandit prin Lege, cota actuala 1/1, cota initiala 1/1 1) <b>BARZAN GIORGE</b>	A1.1, A1.2, A1.3, A1.4
B3	Inscrierea posesiei, drept de PROPRIETATE, dobandit prin Constituire, cota actuala 539/2519, cota initiala 539/2519 1) <b>BARZAN GIORGE</b>	A1

**C. Partea III. SARCINI .**

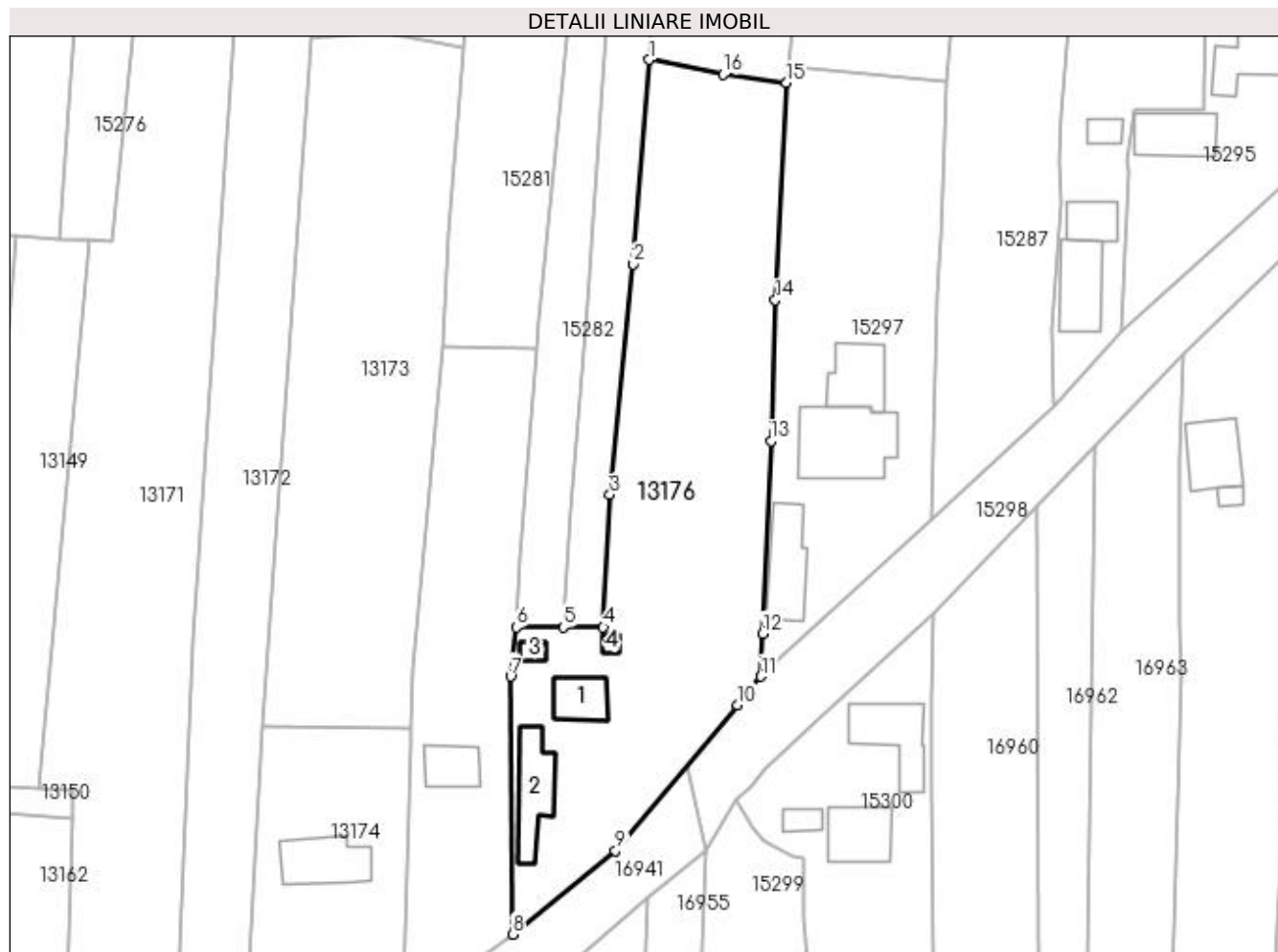
Inscrieri privind dezmembramintele dreptului de proprietate, drepturi reale de garanție și sarcini	Referințe
NU SUNT	

## Anexa Nr. 1 La Partea I

## Teren

Nr cadastral	Suprafața (mp)*	Observații / Referințe
	Din acte: 1.980	
	Masurata: 2.519	

\* Suprafața este determinată în planul de proiecție Stereo 70.



## Date referitoare la teren

Crt	Categorie folosință	Intra vilan	Suprafața (mp)	Tarla	Parcelă	Nr. topo	Observații / Referințe
1	curți constructii	DA	600	97/1	1/1	-	
2	arabil	DA	1.919	97/1	1/2,1/3	-	

## Date referitoare la construcții

Crt	Număr	Destinație construcție	Supraf. (mp)	Situație juridică	Observații / Referințe
A1.1		construcții de locuințe	44	Cu acte	Nr. niveluri:2; S. construita la sol:44 mp; CL=PARTER+BECI,CARAMIDA,TIGLA;
A1.2		construcții anexa	73	Cu acte	Nr. niveluri:1; S. construita la sol:73 mp; CA=PARTER,CHIRPICI,PLACI AZBOCIMENT
A1.3		construcții anexa	10	Cu acte	Nr. niveluri:1; S. construita la sol:10 mp; CA=PARTER,CHIRPICI,PLACI AZBOCIMENT
A1.4		construcții anexa	6	Cu acte	Nr. niveluri:1; S. construita la sol:6 mp; CA=PARTER,CARAMIDA,PLACI AZBOCIMENT

## Lungime Segmente

1) Valorile lungimilor segmentelor sunt obținute din proiecție în plan.

Punct început	X / Y	Punct sfârșit	X / Y	Lungime segment (** (m)

Punct început	X / Y	Punct sfârșit	X / Y	Lungime segment (** (m)
1	419.168,727 298.700,155	2	419.166,517 298.671,735	28.506
2	419.166,517 298.671,735	3	419.163,259 298.639,707	32.193
3	419.163,259 298.639,707	4	419.162,327 298.621,302	18.429
4	419.162,327 298.621,302	5	419.156,784 298.621,278	5.543
5	419.156,784 298.621,278	6	419.150,286 298.621,278	6.498
6	419.150,286 298.621,278	7	419.149,456 298.614,45	6.878
7	419.149,456 298.614,45	8	419.149,725 298.578,599	35.852
8	419.149,725 298.578,599	9	419.164,029 298.590,246	18.446
9	419.164,029 298.590,246	10	419.181,003 298.610,495	26.422
10	419.181,003 298.610,495	11	419.184,231 298.614,45	5.105
11	419.184,231 298.614,45	12	419.184,459 298.620,43	5.984
12	419.184,459 298.620,43	13	419.185,645 298.647,129	26.725
13	419.185,645 298.647,129	14	419.186,235 298.666,742	19.622
14	419.186,235 298.666,742	15	419.187,81 298.696,931	30.23
15	419.187,81 298.696,931	16	419.178,983 298.698,095	8.903
16	419.178,983 298.698,095	1	419.168,727 298.700,155	10.461

\*\* Lungimile segmentelor sunt determinate în planul de proiecție Stereo 70 și sunt rotunjite la 1 milimetru.

\*\*\* Distanța dintre puncte este formată din segmente cumulate ce sunt mai mici decât valoarea 1 milimetru.



**DATE DESPRE IMOBILUL NR. 13177**

Oficiul de Cadastru și Publicitate Imobiliară DOLJ  
Biroul de Cadastru și Publicitate Imobiliară Craiova

**A. Partea I. Descrierea imobilului**

TEREN Intravilan

Adresa: Loc. Leu, Jud. Dolj, T110, P133

Nr. Crt	Nr cadastral Nr. topografic	Suprafața* (mp)	Observații / Referințe
A1	32059	Din acte: 825 Masurata: 465	Sector cadastral:9 Teren neimprejmuit;

**B. Partea II. Proprietari și acte**

Inscrieri privitoare la dreptul de proprietate și alte drepturi reale		Referințe
<b>136978 / 12/09/2017</b>		
Act Notarial nr. CERTIFICAT DE MOSTENITOR NR 3, din 13/07/2017 emis de IONASCU NICOLAE (ACT ADMINISTRATIV NR ACT DE LICHIDARE A REGIMULUI MATRIMONIAL 30/13.07.2017 DIN 13.07.2017, EMIS DE IONASCU NICOLAE);		
B1	Intabulare, drept de PROPRIETATE, dobandit prin Succesiune, cota actuala 1/8, cota initiala 1/8 1) TUDOSIE NICOLAE	A1
B2	Intabulare, drept de PROPRIETATE, dobandit prin Succesiune, cota actuala 1/8, cota initiala 1/8 1) TUDOSIE GHEORGHE	A1
B3	Intabulare, drept de PROPRIETATE, dobandit prin Succesiune, cota actuala 1/8, cota initiala 1/8 1) MODREA RODICA	A1
<b>150852 / 15/06/2021</b>		
Act Notarial nr. CONTRACT DE VANZARE-CUMPARARE CU CLAUZA ÎNTREȚINERII AUT. NR. 1239, din 08/06/2021 emis de IONASCU NICOLAE;		
B4	Intabulare, drept de PROPRIETATE, dobandit prin Conventie, cota actuala 5/16, cota initiala 5/16 1) MODREA IULIAN 2) MODREA RODICA	A1
B5	Intabulare, drept de PROPRIETATE, dobandit prin Conventie, cota actuala 5/16, cota initiala 5/16 1) TUDOSIE NICOLAE 2) TUDOSIE ADELA	A1

**C. Partea III. SARCINI**

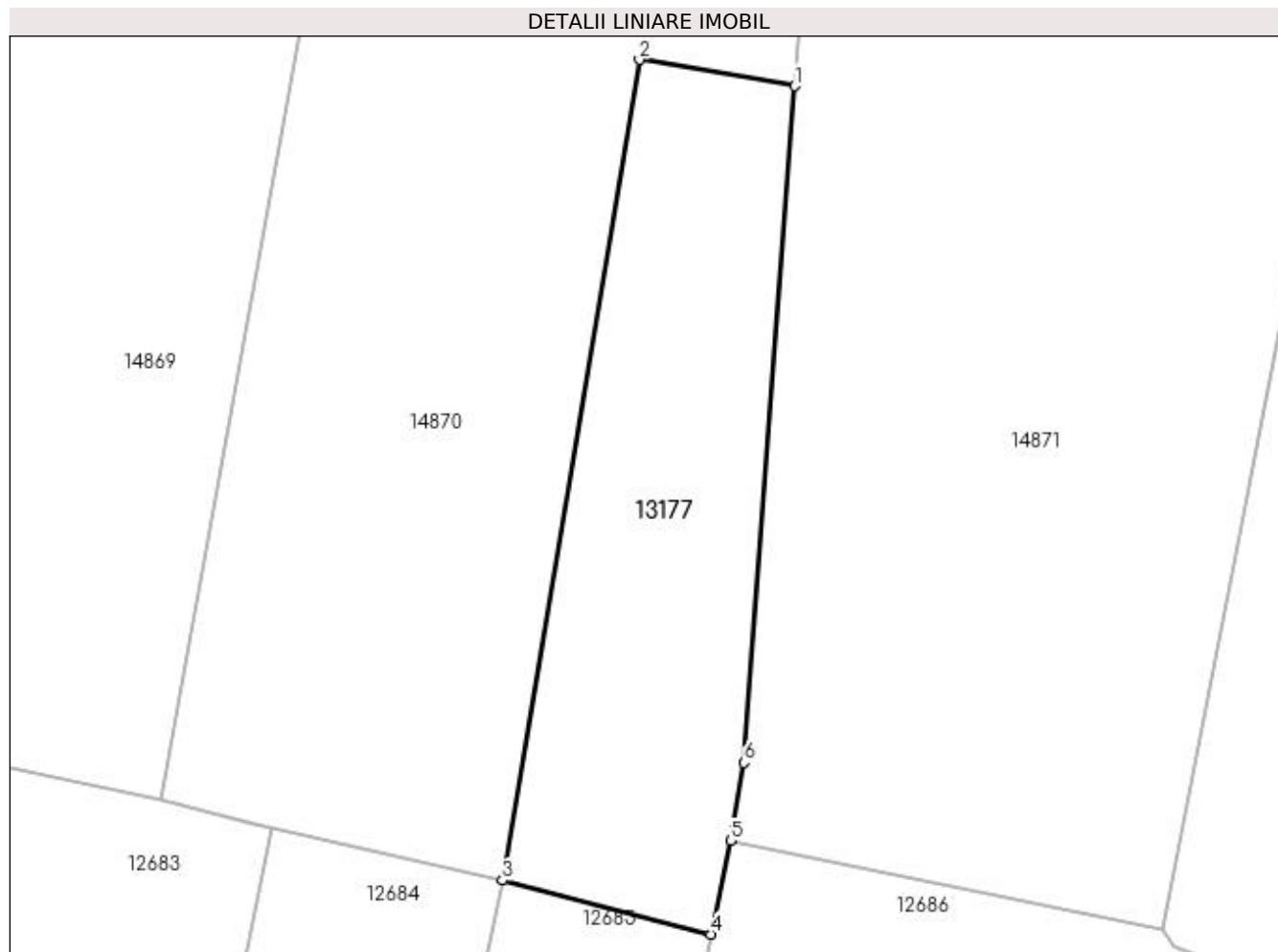
Inscrieri privind dezmembramintele dreptului de proprietate, drepturi reale de garanție și sarcini		Referințe
<b>150852 / 15/06/2021</b>		
Act Notarial nr. CONTRACT DE VANZARE-CUMPARARE CU CLAUZA ÎNTREȚINERII AUT. NR. 1239, din 08/06/2021 emis de IONASCU NICOLAE;		
C1	Intabulare, drept de IPOTECA LEGALA, Valoare:0 CE ARE CA OBIECT PLATA RENTEI ÎN BANI CORESPUNZĂTOARE ÎNTREȚINERII NEEEXECUTATE ÎN FAVOAREA CREDITORULUI ÎNTREȚINERII, dobandit prin Conventie, cota actuala 5/8, cota initiala 5/8 1) TUDOSIE CONSTANTIN OBSERVATII: PROP LUI B8, B9	A1

## Anexa Nr. 1 La Partea I

## Teren

Nr cadastral	Suprafața (mp)*	Observații / Referințe
32059	Din acte: 825 Masurata: 465	

\* Suprafața este determinată în planul de proiecție Stereo 70.



## Date referitoare la teren

Crt	Categorie folosință	Intra vilan	Suprafața (mp)	Tarla	Parcelă	Nr. topo	Observații / Referințe
1	arabil	DA	465	110	133	-	

## Lungime Segmente

1) Valorile lungimilor segmentelor sunt obținute din proiecție în plan.

Punct început	X / Y	Punct sfârșit	X / Y	Lungime segment (** (m)
1	419.246,249 299.393,012	2	419.237,956 299.394,408	8.41
2	419.237,956 299.394,408	3	419.230,649 299.350,633	44.381
3	419.230,649 299.350,633	4	419.241,763 299.347,751	11.482
4	419.241,763 299.347,751	5	419.242,825 299.352,754	5.114
5	419.242,825 299.352,754	6	419.243,532 299.356,917	4.222

Punct început	X / Y	Punct sfârșit	X / Y	Lungime segment (** (m)
6	419.243,532 299.356,917	1	419.246,249 299.393,012	36.197

\*\* Lungimile segmentelor sunt determinate în planul de proiecție Stereo 70 și sunt rotunjite la 1 milimetru.

\*\*\* Distanța dintre puncte este formată din segmente cumulate ce sunt mai mici decât valoarea 1 milimetru.





**DATE DESPRE IMOBILUL NR. 13178**

Oficiul de Cadastru și Publicitate Imobiliară DOLJ  
Biroul de Cadastru și Publicitate Imobiliară Craiova

**A. Partea I. Descrierea imobilului**

TEREN Extravilan

Adresa: Jud. Dolj

Nr. Crt	Nr cadastral Nr. topografic	Suprafața* (mp)	Observații / Referințe
A1	35041	Din acte: 4.484 Masurata: 2	Sector cadastral:9 Teren neimprejmuit;

**B. Partea II. Proprietari și acte**

Inscrieri privitoare la dreptul de proprietate și alte drepturi reale		Referințe
<b>11679 / 19/01/2021</b>		
Act Administrativ nr. HOTARATEA 2008, din 14/03/2007 emis de TRIBUNALUL DOLJ (ACT ADMINISTRATIV NR CONTRACT CONCESIUNE 6 DIN 20.06.2005, EMIS DE MINISTERUL ECONOMIEI SI COMERTULUI - SDFEE " ELECTRICA OLTENIA";ACT ADMINISTRATIV NR CERTIFICAT INREGISTRARE B3582310 DIN 23.10.2017, EMIS DE OFICIUL NATIONAL AL REGISTRULUI COMERTULUI DOLJ;ACT ADMINISTRATIV NR DECRET 93 DIN 22.05.1985, EMIS DE PRESEDINTELE REPUBLICII SOCIALISTE ROMANIA;ACT ADMINISTRATIV NR CERTIFICAT INREGISTRARE 57806 DIN 29.12.2016, EMIS DE OFICIUL REGISTRULUI COMERTULUI DE PE LANGA TRIBUNALUL DOLJ;ACT ADMINISTRATIV NR REZOLUTIE 22729 DIN 30.12.2016, EMIS DE OFICIUL REGISTRULUI COMERTULUI DE PE LANGA TRIBUNALUL DOLJ;ACT ADMINISTRATIV NR HOTARAREA AGEA 4 DIN 24.11.2016, EMIS DE CEZ DISTRIBUTIE S.A;ACT ADMINISTRATIV NR CERTIFICAT INREGISTRARE 14227 DIN 13.03.2007, EMIS DE OFICIUL REGISTRULUI COMERTULUI DE PE LANGA TRIBUNALUL DOLJ;ACT NOTARIAL NR HOTARAREA AGEA 641 DIN 09.03.2007, EMIS DE BNP MONE GABRIELA OLGA SI ANDREI AUREL JEAN);		
B1	Intabulare, drept de PROPRIETATE, dobandit prin Lege, cota actuala 1/1, cota initiala 1/1 1) STATUL ROMAN - DOMENIUL PUBLIC, CIF:9999999999999	A1
B2	Intabulare, drept de CONCESIUNE,PE O PERIOADA DE 49 DE ANI 1) DISTRIBUTIE ENERGIE OLTENIA S.A., CIF:14491102	A1

**C. Partea III. SARCINI .**

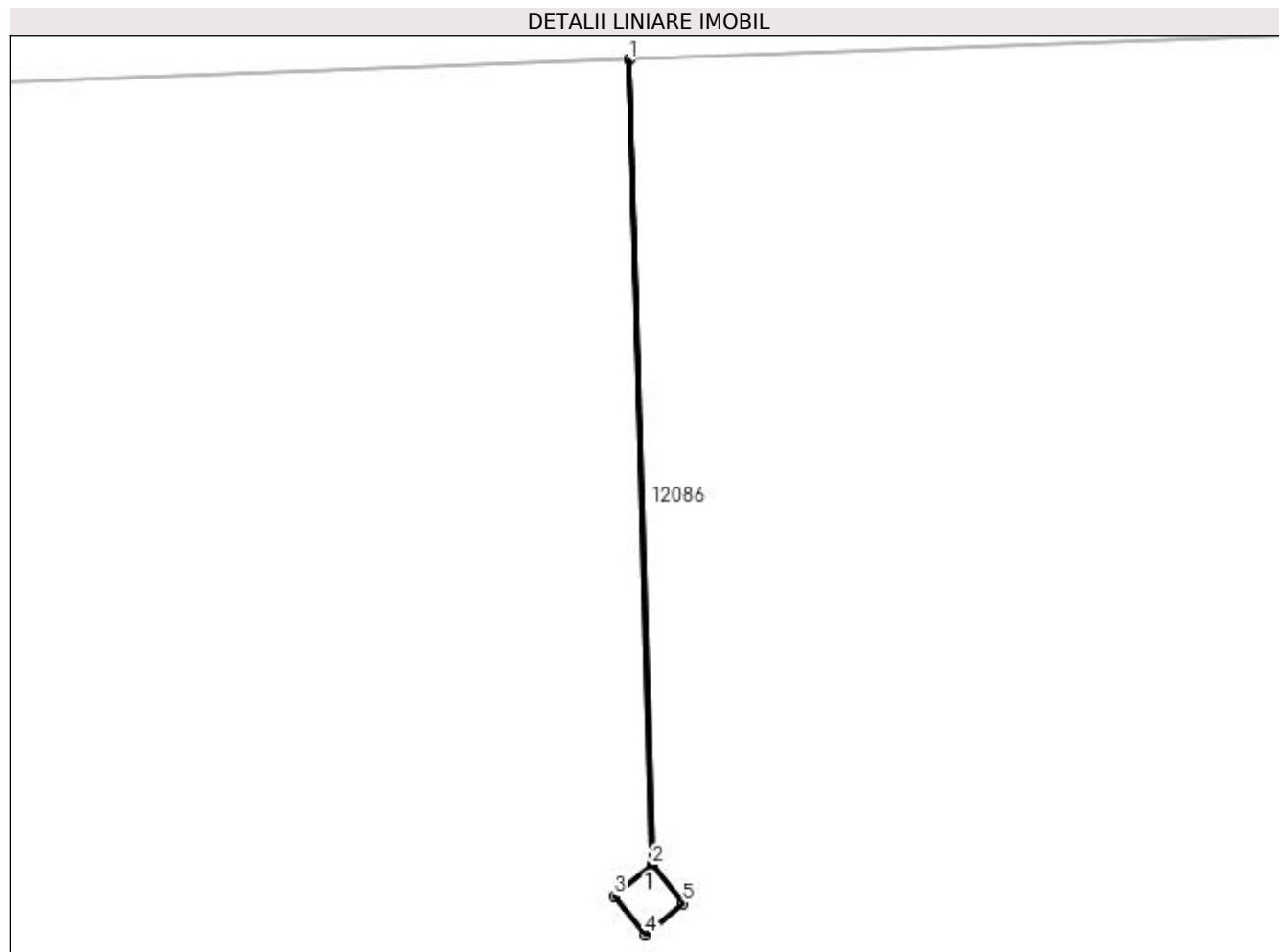
Inscrieri privind dezmembramintele dreptului de proprietate, drepturi reale de garanție și sarcini	Referințe
NU SUNT	

## Anexa Nr. 1 La Partea I

## Teren

Nr cadastral	Suprafața (mp)*	Observații / Referințe
35041	Din acte: 4.484 Masurata: 2	

\* Suprafața este determinată în planul de proiecție Stereo 70.



## Date referitoare la teren

Crt	Categorie folosință	Intra vilan	Suprafața (mp)	Tarla	Parcelă	Nr. topo	Observații / Referințe
1	curți construcții	NU	2	-	-	-	Teren pe care este amplasat St 85

## Date referitoare la construcții

Crt	Număr	Destinație construcție	Supraf. (mp)	Situație juridică	Observații / Referințe
A1.1		construcții industriale și edilitare	2	Fara acte	Nr. niveluri:1; S. construita la sol:2 mp; S. construita desfasurata:2 mp; STALP

## Lungime Segmente

1) Valorile lungimilor segmentelor sunt obținute din proiecție în plan.

Punct început	X / Y	Punct sfârșit	X / Y	Lungime segment (** (m)
1	417.248,405 300.107,656	2	417.249,058 300.084,75	22.915
2	417.249,058 300.084,75	3	417.247,971 300.083,869	1.399
3	417.247,971 300.083,869	4	417.248,852 300.082,781	1.4

Punct început	X / Y	Punct sfârșit	X / Y	Lungime segment (** (m)
4	417.248,852 300.082,781	5	417.249,94 300.083,662	1.4
5	417.249,94 300.083,662	6	417.249,066 300.084,74	1.388
6	417.249,066 300.084,74	7	417.248,415 300.107,656	22.926
7	417.248,415 300.107,656	1	417.248,405 300.107,656	0.01

\*\* Lungimile segmentelor sunt determinate în planul de proiecție Stereo 70 și sunt rotunjite la 1 milimetru.

\*\*\* Distanța dintre puncte este formată din segmente cumulate ce sunt mai mici decât valoarea 1 milimetru.



**DATE DESPRE IMOBILUL NR. 13179**

Oficiul de Cadastru și Publicitate Imobiliară DOLJ  
 Biroul de Cadastru și Publicitate Imobiliară Craiova

**A. Partea I. Descrierea imobilului**

TEREN Extravilan

Adresa: Jud. Dolj, T111, STALP 89

Nr. Crt	Nr cadastral Nr. topografic	Suprafața* (mp)	Observații / Referințe
A1		Din acte: 4.484 Masurata: 2	Sector cadastral:9 Teren neimprejmuit;

**B. Partea II. Proprietari și acte**

Inscrieri privitoare la dreptul de proprietate și alte drepturi reale		Referințe
/		
Act Administrativ nr. DECRET PREZIDENTIAL NR.93, din 22/05/1985 emis de PRESEDINTELE REPUBLICII SOCIALISTE ROMANIA;		
B1	Intabulare, drept de PROPRIETATE, dobandit prin Lege, cota actuala 1/1, cota initiala 1/1 1) <b>STATUL ROMAN-DOMENIUL PUBLIC, LIPSĂ CNP</b>	A1
Act Administrativ nr. CONTRACT CONCESIUNE NR.6, din 20/06/2005 emis de MINISTERUL ECONOMIEI SI COMERTULUI (ACT ADMINSTRATIV NR.14227 DIN 13-03-2007 EMIS DE OFICIUL REGISTRULUI COMERTULUI DE PE LANGA TRIBUNALUL DOLJ; ACT ADMINSTRATIV NR.2008 DIN 14-03-2007 EMIS DE TRIBUNALUL DOLJ; ACT NOTARIAL NR.641 DIN 09-03-2007 EMIS DE B.N.P. MONE GABRIELA SI ANDREI AUREL JEAN; ACT ADMINISTRATIV NR.57806 DIN 29-12-2016 EMIS DE OFICIUL REGISTRULUI COMERTULUI DE PE LANGA TRIBUNALUL DOLJ; ACT ADMINISTRATIV NR.22729 DIN 30-12-2016 EMIS DE OFICIUL REGISTRULUI COMERTLUI DE PE LANGA TRIBUNALUL DOLJ;);		
B2	Intabulare, drept de CONCESIUNEPE O PERIOADA DE 49 DE ANI INCEPAND CU DATA SEMNARII CONSTRUCTULUI DE CONCESIUNE, dobandit prin Conventie, cota actuala 1/1, cota initiala 1/1 1) <b>DISTRIBUTIE ENERGIE OLTENIA SA, CIF:14491102</b> <i>OBSERVATII: - SDFEE ELECTRICA OLTENIA</i>	A1

**C. Partea III. SARCINI .**

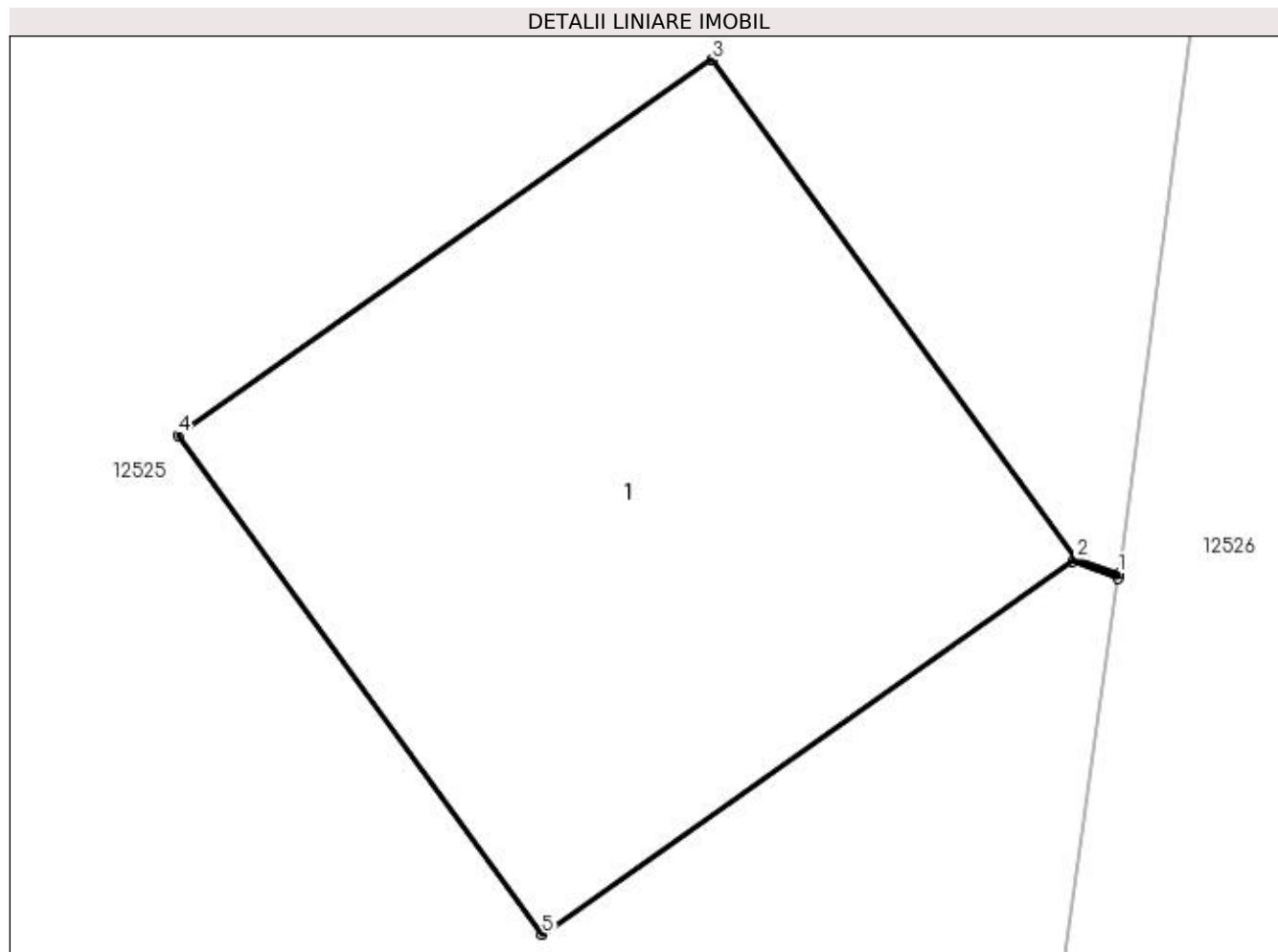
Inscrieri privind dezmembramintele dreptului de proprietate, drepturi reale de garanție și sarcini	Referințe
NU SUNT	

## Anexa Nr. 1 La Partea I

## Teren

Nr cadastral	Suprafața (mp)*	Observații / Referințe
	Din acte: 4.484 Masurata: 2	

\* Suprafața este determinată în planul de proiecție Stereo 70.



## Date referitoare la teren

Crt	Categorie folosință	Intra vilan	Suprafața (mp)	Tarla	Parcelă	Nr. topo	Observații / Referințe
1	curți construcții	NU	2	111	STALP 89	-	TEREN PE CARE ESTE AMPLASAT ST 89

## Date referitoare la construcții

Crt	Număr	Destinație construcție	Supraf. (mp)	Situație juridică	Observații / Referințe
A1.1		construcții industriale și edilitare	2	Fara acte	Nr. niveluri:1; S. construita la sol:2 mp; STALP

## Lungime Segmente

1) Valorile lungimilor segmentelor sunt obținute din proiecție în plan.

Punct început	X / Y	Punct sfârșit	X / Y	Lungime segment (** (m)
1	417.817,252 299.479,369	2	417.817,157 299.479,402	0.1
2	417.817,157 299.479,402	3	417.816,353 299.480,504	1.364
3	417.816,353 299.480,504	4	417.815,174 299.479,675	1.441

Punct început	X / Y	Punct sfârșit	X / Y	Lungime segment (** (m)
4	417.815,174 299.479,675	5	417.815,978 299.478,573	1.364
5	417.815,978 299.478,573	6	417.817,149 299.479,396	1.431
6	417.817,149 299.479,396	7	417.817,25 299.479,359	0.108
7	417.817,25 299.479,359	1	417.817,252 299.479,369	0.01

\*\* Lungimile segmentelor sunt determinate în planul de proiecție Stereo 70 și sunt rotunjite la 1 milimetru.

\*\*\* Distanța dintre puncte este formată din segmente cumulate ce sunt mai mici decât valoarea 1 milimetru.





**DATE DESPRE IMOBILUL NR. 13180**

Oficiul de Cadastru și Publicitate Imobiliară DOLJ  
Biroul de Cadastru și Publicitate Imobiliară Craiova

**A. Partea I. Descrierea imobilului**

TEREN Extravilan

Adresa: Jud. Dolj, T110/2, STALP 91

Nr. Crt	Nr cadastral Nr. topografic	Suprafața* (mp)	Observații / Referințe
A1		Din acte: 4.484 Masurata: 2	Sector cadastral:9 Teren neimprejmuit;

**B. Partea II. Proprietari și acte**

Inscrieri privitoare la dreptul de proprietate și alte drepturi reale		Referințe
/		
Act Administrativ nr. DECRET PREZIDENTIAL NR.93, din 22/05/1985 emis de PRESEDINTELE REPUBLICII SOCIALISTE ROMANIA;		
B1	Intabulare, drept de PROPRIETATE, dobandit prin Lege, cota actuala 1/1, cota initiala 1/1 1) <b>STATUL ROMAN-DOMENIUL PUBLIC, LIPSĂ CNP</b>	A1
Act Administrativ nr. CONTRACT CONCESIUNE NR.6, din 20/06/2005 emis de MINISTERUL ECONOMIEI SI COMERTULUI (ACT ADMINSTRATIV NR.14227 DIN 13-03-2007 EMIS DE OFICIUL REGISTRULUI COMERTULUI DE PE LANGA TRIBUNALUL DOLJ; ACT ADMINSTRATIV NR.2008 DIN 14-03-2007 EMIS DE TRIBUNALUL DOLJ; ACT NOTARIAL NR.641 DIN 09-03-2007 EMIS DE B.N.P. MONE GABRIELA SI ANDREI AUREL JEAN; ACT ADMINISTRATIV NR.57806 DIN 29-12-2016 EMIS DE OFICIUL REGISTRULUI COMERTULUI DE PE LANGA TRIBUNALUL DOLJ; ACT ADMINISTRATIV NR.22729 DIN 30-12-2016 EMIS DE OFICIUL REGISTRULUI COMERTLUI DE PE LANGA TRIBUNALUL DOLJ;);		
B2	Intabulare, drept de CONCESIUNEPE O PERIOADA DE 49 DE ANI INCEPAND CU DATA SEMNARII CONSTRUCTULUI DE CONCESIUNE, dobandit prin Conventie, cota actuala 1/1, cota initiala 1/1 1) <b>DISTRIBUTIE ENERGIE OLTENIA SA, CIF:14491102</b> <i>OBSERVATII: - SDFEE ELECTRICA OLTENIA</i>	A1

**C. Partea III. SARCINI .**

Inscrieri privind dezmembramintele dreptului de proprietate, drepturi reale de garanție și sarcini	Referințe
NU SUNT	

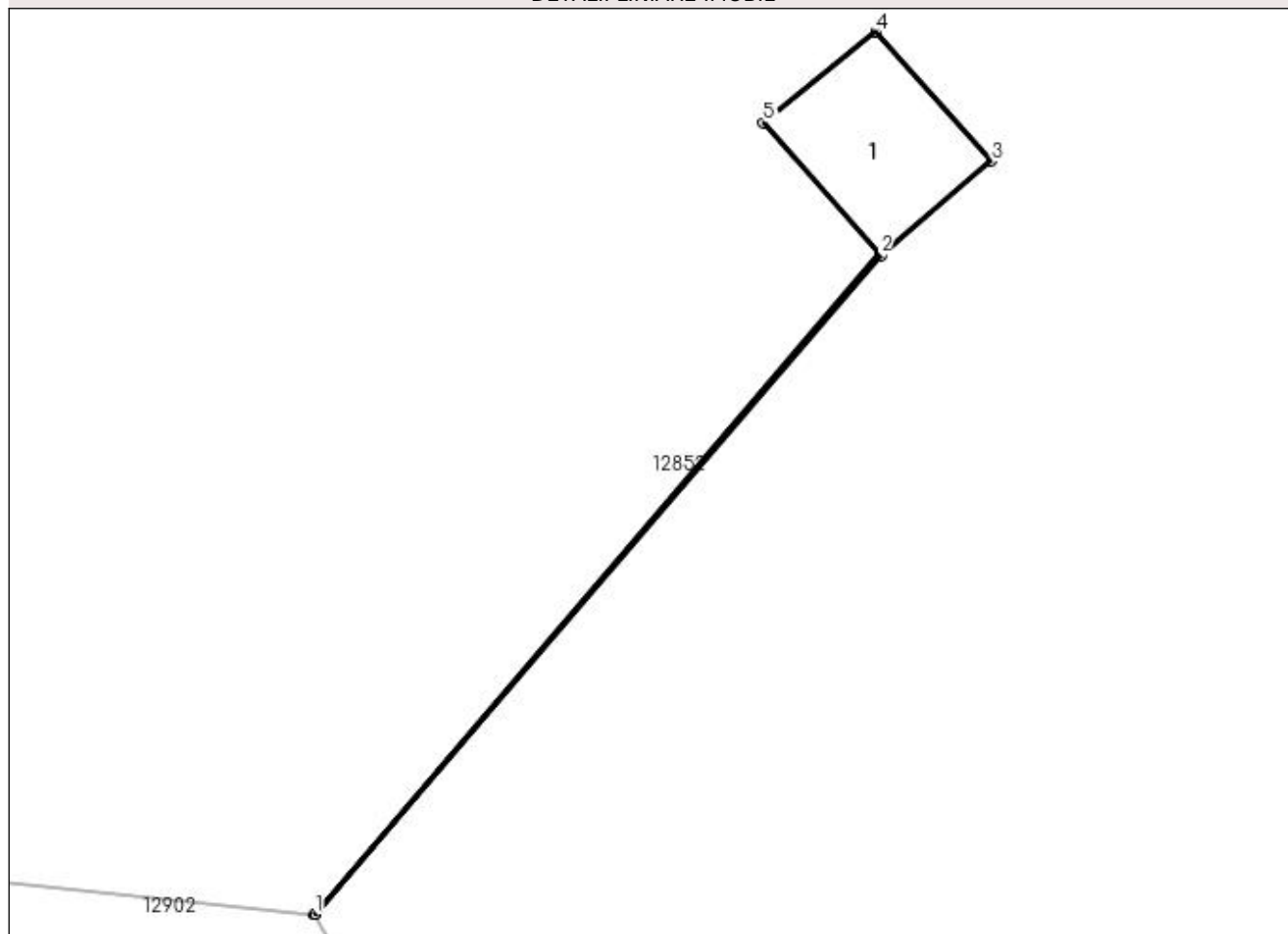
## Anexa Nr. 1 La Partea I

## Teren

Nr cadastral	Suprafața (mp)*	Observații / Referințe
	Din acte: 4.484 Masurata: 2	

\* Suprafața este determinată în planul de proiecție Stereo 70.

## DETALII LINIARE IMOBIL



## Date referitoare la teren

Crt	Categorie folosință	Intra vilan	Suprafața (mp)	Tarla	Parcelă	Nr. topo	Observații / Referințe
1	curți constructii	NU	2	110/2	STALP 91	-	TEREN PE CARE ESTE AMPLASAT ST 91

## Date referitoare la construcții

Crt	Număr	Destinație construcție	Supraf. (mp)	Situație juridică	Observații / Referințe
A1.1		construcții industriale și edilitare	2	Fara acte	Nr. niveluri:1; S. construita la sol:2 mp; STALP

## Lungime Segmente

1) Valorile lungimilor segmentelor sunt obținute din proiecție în plan.

Punct început	X / Y	Punct sfârșit	X / Y	Lungime segment (** (m)
1	418.111,441 299.154,501	2	418.115,838 299.159,613	6.743
2	418.115,838 299.159,613	3	418.116,695 299.160,346	1.128
3	418.116,695 299.160,346	4	418.115,796 299.161,346	1.345

Punct început	X / Y	Punct sfârșit	X / Y	Lungime segment (** (m)
4	418.115,796 299.161,346	5	418.114,924 299.160,642	1.121
5	418.114,924 299.160,642	6	418.115,826 299.159,626	1.359
6	418.115,826 299.159,626	7	418.111,435 299.154,502	6.749
7	418.111,435 299.154,502	1	418.111,441 299.154,501	0.006

\*\* Lungimile segmentelor sunt determinate în planul de proiecție Stereo 70 și sunt rotunjite la 1 milimetru.

\*\*\* Distanța dintre puncte este formată din segmente cumulate ce sunt mai mici decât valoarea 1 milimetru.



**DATE DESPRE IMOBILUL NR. 13181**

Oficiul de Cadastru și Publicitate Imobiliară DOLJ  
Biroul de Cadastru și Publicitate Imobiliară Craiova

**A. Partea I. Descrierea imobilului**

TEREN Extravilan

Adresa: Jud. Dolj

Nr. Crt	Nr cadastral Nr. topografic	Suprafața* (mp)	Observații / Referințe
A1	35043	Din acte: 4.484 Masurata: 2	Sector cadastral:9 Teren neimprejmuit;

**B. Partea II. Proprietari și acte**

Inscrieri privitoare la dreptul de proprietate și alte drepturi reale	Referințe	
<b>11927 / 19/01/2021</b>		
Act Administrativ nr. 93, din 22/05/1985 emis de PRESEDINTELE REPUBLICII SOCIALISTE ROMANIA (ACT ADMINISTRATIV NR 14227 DIN 13.03.2007, EMIS DE OFICIUL REGISTRULUI COMERTULUI DE PE LANGA TRIBUNALUL DOLJ;ACT ADMINISTRATIV NR 2008 DIN 14.03.2007, EMIS DE TRIBUNALUL DOLJ;ACT ADMINISTRATIV NR B3582310 DIN 23.10.2017, EMIS DE OFICIUL NATIONAL AL REGISTRULUI COMERTULUI DOLJ;ACT NOTARIAL NR 641 DIN 09.03.2007, EMIS DE BNP MONE GABRIELA OLGA SI ANDREI AUREL JEAN; ACT ADMINISTRATIV NR 57806 DIN 29.12.2016, EMIS DE OFICIUL REGISTRULUI COMERTULUI DE PE LANGA TRIBUNALUL DOLJ;ACT ADMINISTRATIV NR 22729 DIN 30.12.2016, EMIS DE OFICIUL REGISTRULUI COMERTULUI DE PE LANGA TRIBUNALUL DOLJ;ACT ADMINISTRATIV NR 4 DIN 24.11.2016, EMIS DE CEZ DISTRIBUTIE S.A;ACT ADMINISTRATIV NR DECLARATIE DEO DIN 19.01.2021, EMIS DE DUMITRESCU IULIANA-CĂTĂLINA;ACT ADMINISTRATIV NR 6 DIN 20.06.2005, EMIS DE MINISTERUL ECONOMIEI SI COMERTULUI - SDFEE "ELECTRICA OLTENIA");		
B1	Intabulare, drept de PROPRIETATE, dobandit prin Lege, cota actuala 1/1, cota initiala 1/1 1) STATUL ROMAN DOMENIUL PUBLIC, CIF:999999999999	A1
B2	Intabulare, drept de CONCESIUNEPE O PERIOADA DE 49 DE ANI 1) DISTRIBUTIE ENERGIE OLTENIA S.A., CIF:14491102	A1

**C. Partea III. SARCINI .**

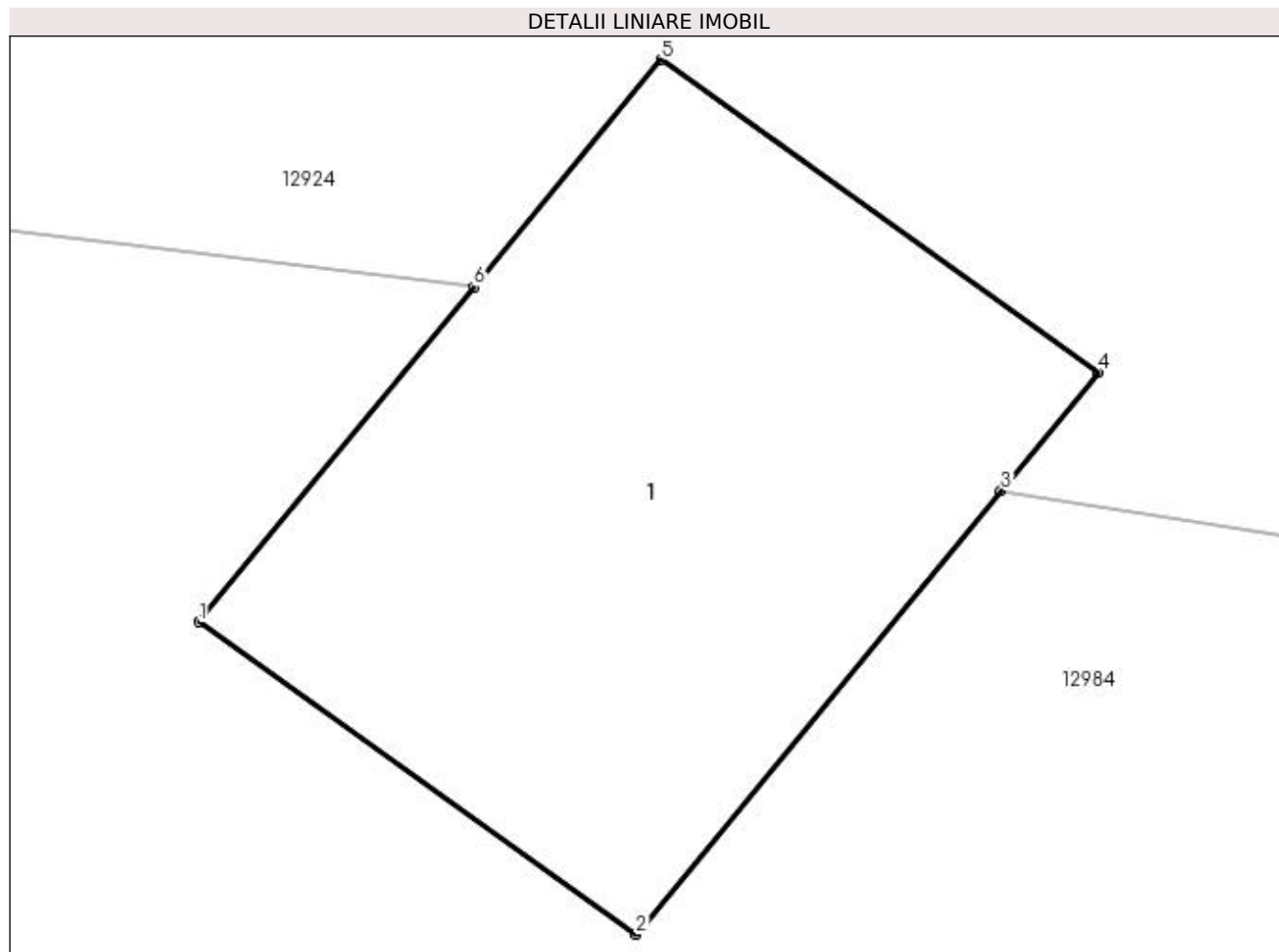
Inscrieri privind dezmembramintele dreptului de proprietate, drepturi reale de garanție și sarcini	Referințe
NU SUNT	

## Anexa Nr. 1 La Partea I

## Teren

Nr cadastral	Suprafața (mp)*	Observații / Referințe
35043	Din acte: 4.484 Masurata: 2	

\* Suprafața este determinată în planul de proiecție Stereo 70.



## Date referitoare la teren

Crt	Categorie folosință	Intra vilan	Suprafața (mp)	Tarla	Parcelă	Nr. topo	Observații / Referințe
1	curți constructii	NU	2	-	-	-	Teren pe care este amplasat St 92

## Date referitoare la construcții

Crt	Număr	Destinație construcție	Supraf. (mp)	Situație juridică	Observații / Referințe
A1.1		construcții industriale și edilitare	2	Fara acte	Nr. niveluri:1; S. construita la sol:2 mp; S. construita desfasurata:2 mp; STALP

## Lungime Segmente

1) Valorile lungimilor segmentelor sunt obținute din proiecție în plan.

Punct început	X / Y	Punct sfârșit	X / Y	Lungime segment (** (m)
1	418.258,374 299.007,326	2	418.259,38 299.006,608	1.236
2	418.259,38 299.006,608	3	418.260,218 299.007,627	1.32
3	418.260,218 299.007,627	4	418.260,443 299.007,9	0.354

Punct început	X / Y	Punct sfârșit	X / Y	Lungime segment (** (m)
4	418.260,443 299.007,9	5	418.259,437 299.008,618	1.236
5	418.259,437 299.008,618	6	418.259,007 299.008,096	0.676
6	418.259,007 299.008,096	1	418.258,374 299.007,326	0.997

\*\* Lungimile segmentelor sunt determinate în planul de proiecție Stereo 70 și sunt rotunjite la 1 milimetru.

\*\*\* Distanța dintre puncte este formată din segmente cumulate ce sunt mai mici decât valoarea 1 milimetru.





**DATE DESPRE IMOBILUL NR. 13182**

Oficiul de Cadastru și Publicitate Imobiliară DOLJ  
Biroul de Cadastru și Publicitate Imobiliară Craiova

**A. Partea I. Descrierea imobilului**

TEREN Extravilan

Adresa: Jud. Dolj

Nr. Crt	Nr cadastral Nr. topografic	Suprafața* (mp)	Observații / Referințe
A1	35027	Din acte: 4.484 Masurata: 2	Sector cadastral:9 Teren neimprejmuit;

**B. Partea II. Proprietari și acte**

Inscrieri privitoare la dreptul de proprietate și alte drepturi reale	Referințe
<b>11955 / 19/01/2021</b>	
Act Normativ nr. DECRET NR 93, din 22/05/1985 emis de PRESEDINTELE REPUBLICII SOCIALISTE ROMANIA (ACT NORMATIV NR ANEXA NR. 22 DIN 22.05.1985, EMIS DE PRESEDINTELE REPUBLICII SOCIALISTE ROMANIA);	
B1	A1
Intabulare, drept de PROPRIETATE, dobandit prin Lege, cota actuala 1/1, cota initiala 1/1	
1) <b>STATUL ROMAN DOMENIUL PUBLIC</b> , CIF:999999999999	
Act Administrativ nr. CONTRACT DE CONCESIUNE NR. 6, din 20/06/2005 emis de MINISTERUL ECONOMIEI SI COMERTULUI (ACT ADMINISTRATIV NR CERTIFICAT DE INREGISTRARE MENTIUNI NR. 57806 DIN 29.12.2016, EMIS DE OFICIUL REGISTRULUI COMERTULUI DE PE LANGA TRIBUNALUL DOLJ;ACT ADMINISTRATIV NR REZOLUTIE NR. 22729 DIN 30.12.2016, EMIS DE OFICIUL REGISTRULUI COMERTULUI DE PE LANGA TRIBUNALUL DOLJ;ACT NOTARIAL NR HOTARARE AGA AUT SUB NR. 641 DIN 09.03.2007, EMIS DE NP ANDREI AUREL JEAN;ACT ADMINISTRATIV NR CERTIFICAT DE INREGISTRARE MENTIUNI NR 14227 DIN 13.03.2007, EMIS DE OFICIUL REGISTRULUI COMERTULUI DE PE LANGA TRIBUNALUL DOLJ;ACT ADMINISTRATIV NR INCHEIERE NR. 2008 DIN 14.03.2007, EMIS DE TRIBUNALUL DOLJ IN DOSAR NR. 14227/2007;ACT ADMINISTRATIV NR CERTIFICAT DE INREGISTRARE SERIA B NR.3582310 DIN 23.10.2017, EMIS DE OFICIUL NATIONAL AL REGISTRULUI COMERTULUI DOLJ;ACT ADMINISTRATIV NR ADRESA RO/65376 DIN 12.12.2020, EMIS DE DISTRIBUTIE ENERGIE OLTENIA SA);	
B2	A1
Intabulare, drept de CONCESIUNEPE O PERIOADA DE 49 DE ANI	
1) <b>DISTRIBUTIE ENERGIE OLTENIA S.A.</b> , CIF:14491102	
OBSERVATII: - SDFEE "ELECTRICA OLTENIA"	

**C. Partea III. SARCINI .**

Inscrieri privind dezmembramintele dreptului de proprietate, drepturi reale de garanție și sarcini	Referințe
NU SUNT	

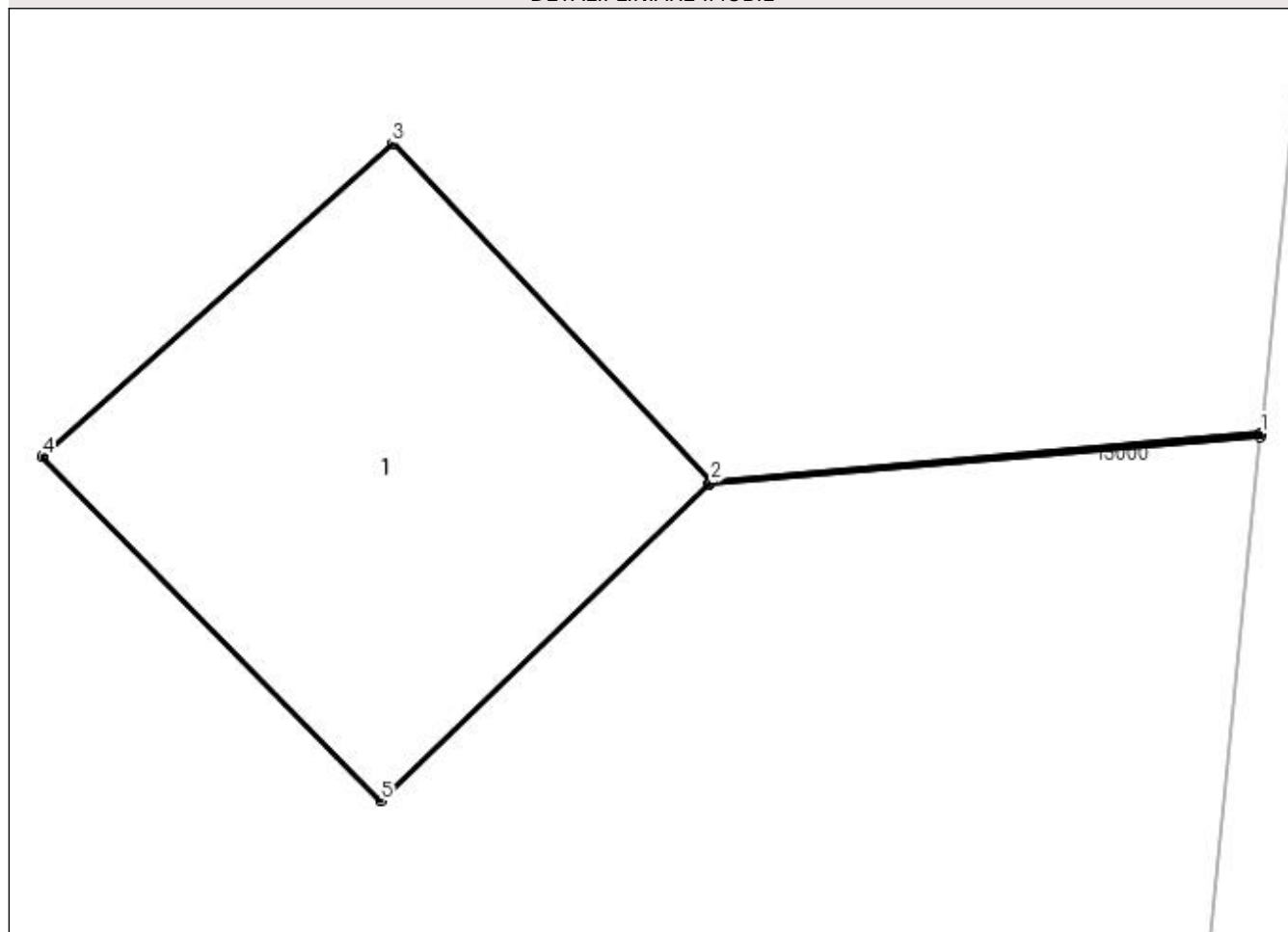
## Anexa Nr. 1 La Partea I

## Teren

Nr cadastral	Suprafața (mp)*	Observații / Referințe
35027	Din acte: 4.484 Masurata: 2	

\* Suprafața este determinată în planul de proiecție Stereo 70.

## DETALII LINIARE IMOBIL



## Date referitoare la teren

Crt	Categorie folosință	Intra vilan	Suprafața (mp)	Tarla	Parcelă	Nr. topo	Observații / Referințe
1	curți constructii	NU	2	-	-	-	Teren pe care este amplasat St 93

## Date referitoare la construcții

Crt	Număr	Destinație construcție	Supraf. (mp)	Situație juridică	Observații / Referințe
A1.1		construcții industriale și edilitare	2	Fara acte	Nr. niveluri:1; S. construita la sol:2 mp; S. construita desfasurata:2 mp; STALP

## Lungime Segmente

1) Valorile lungimilor segmentelor sunt obținute din proiecție în plan.

Punct început	X / Y	Punct sfârșit	X / Y	Lungime segment (** (m)
1	418.395,182 298.866,133	2	418.393,519 298.865,985	1.67
2	418.393,519 298.865,985	3	418.392,556 298.867,009	1.406
3	418.392,556 298.867,009	4	418.391,496 298.866,062	1.421

Punct început	X / Y	Punct sfârşit	X / Y	Lungime segment (** (m)
4	418.391,496 298.866,062	5	418.392,519 298.865,021	1.46
5	418.392,519 298.865,021	6	418.393,512 298.865,978	1.379
6	418.393,512 298.865,978	7	418.395,182 298.866,123	1.676
7	418.395,182 298.866,123	1	418.395,182 298.866,133	0.01

\*\* Lungimile segmentelor sunt determinate în planul de proiecție Stereo 70 și sunt rotunjite la 1 milimetru.

\*\*\* Distanța dintre puncte este formată din segmente cumulate ce sunt mai mici decât valoarea 1 milimetru.



**DATE DESPRE IMOBILUL NR. 13183**

Oficiul de Cadastru și Publicitate Imobiliară DOLJ  
Biroul de Cadastru și Publicitate Imobiliară Craiova

**A. Partea I. Descrierea imobilului**

TEREN Extravilan

Adresa: Jud. Dolj, T111, DE 967/1

Nr. Crt	Nr cadastral Nr. topografic	Suprafața* (mp)	Observații / Referințe
A1		1.834	Sector cadastral:9 Teren neimprejmuit;

**B. Partea II. Proprietari și acte**

Inscrieri privitoare la dreptul de proprietate și alte drepturi reale		Referințe
/		
Act Normativ nr. HG 965, din 05/09/2002 emis de GUVERNUL ROMANIEI (ANEXA NR. 57-INVENTARUL BUNURILOR CARE APARTIN DOMENIULUI PUBLIC AL COMUNEI LEU);		
B1	Intabulare, drept de PROPRIETATE, dobandit prin Lege, cota actuala 1/1, cota initiala 1/1 1) COMUNA LEU-DOMENIUL PUBLIC, CIF:4553631	A1

**C. Partea III. SARCINI .**

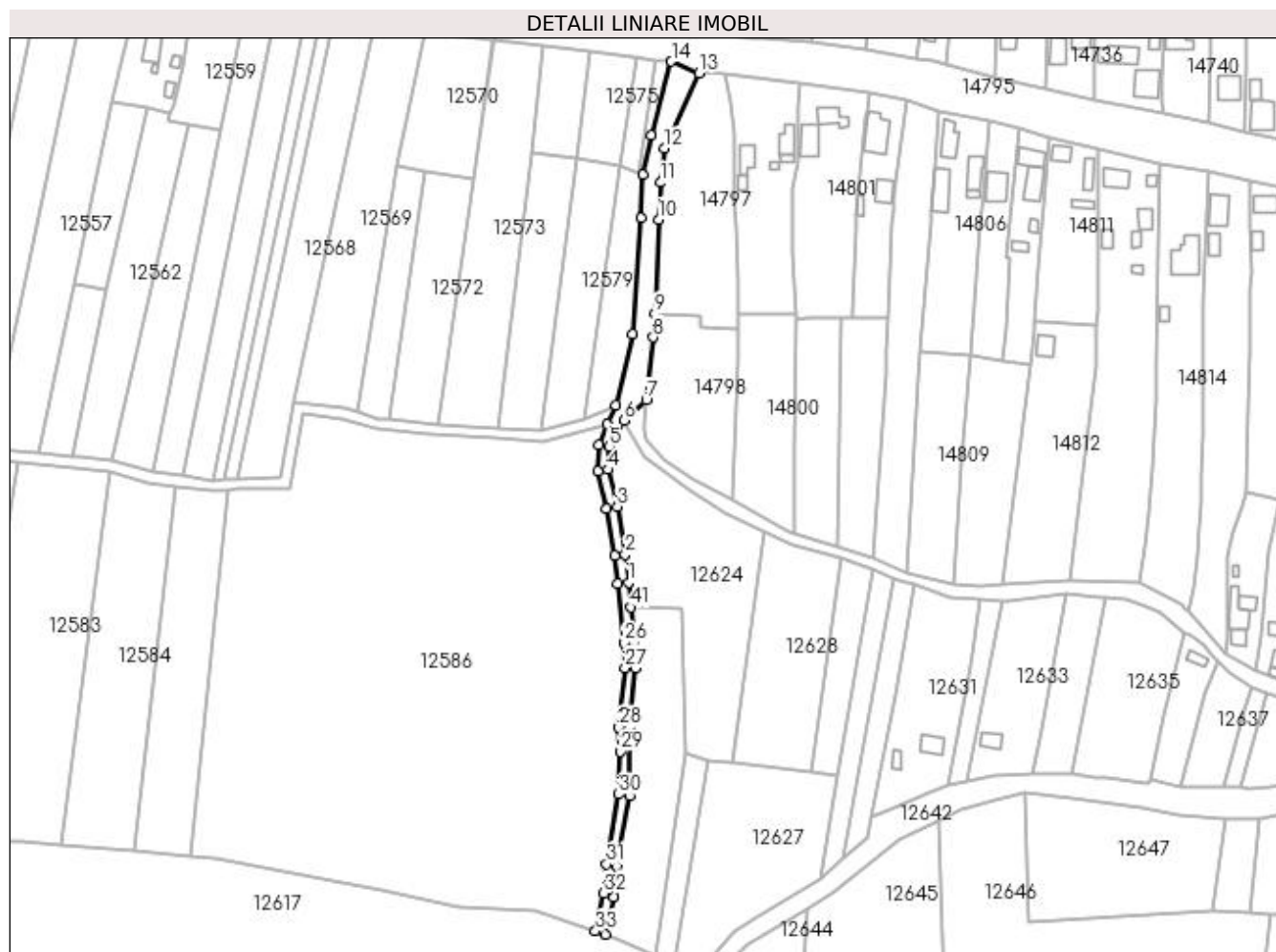
Inscrieri privind dezmembramintele dreptului de proprietate, drepturi reale de garanție și sarcini	Referințe
NU SUNT	

## Anexa Nr. 1 La Partea I

## Teren

Nr cadastral	Suprafața (mp)*	Observații / Referințe
	1.834	

\* Suprafața este determinată în planul de proiecție Stereo 70.



## Date referitoare la teren

Crt	Categorie folosință	Intra vilan	Suprafața (mp)	Tarla	Parcelă	Nr. topo	Observații / Referințe
1	drum	NU	1.834	111	DE 967/1	-	

## Lungime Segmente

1) Valorile lungimilor segmentelor sunt obținute din proiecție în plan.

Punct început	X / Y	Punct sfârșit	X / Y	Lungime segment	Punct început	X / Y	Punct sfârșit	X / Y	Lungime segment	Punct început	X / Y	Punct sfârșit	X / Y	Lungime segment
1	418.492,296 299.502,961	2	418.491,05 299.513,429	10.54 2	2	418.491,05 299.513,429	3	418.488,063 299.531,305	18.12 3	3	418.488,063 299.531,305	4	418.484,802 299.545,083	14.15 9
4	418.484,802 299.545,083	5	418.485,115 299.553,724	8.647	5	418.485,115 299.553,724	6	418.490,517 299.563,478	11.14 9	6	418.490,517 299.563,478	7	418.498,935 299.571,087	11.34 8
7	418.498,935 299.571,087	8	418.501,569 299.594,545	23.60 5	8	418.501,569 299.594,545	9	418.502,127 299.603,382	8.854	9	418.502,127 299.603,382	10	418.503,548 299.638,625	35.27 2
10	418.503,548 299.638,625	11	418.504,264 299.652,385	13.77 9	11	418.504,264 299.652,385	12	418.505,668 299.665,202	12.89 4	12	418.505,668 299.665,202	13	418.518,537 299.693,374	30.97 2
13	418.518,537 299.693,374	14	418.508,283 299.697,671	11.11 8	14	418.508,283 299.697,671	15	418.500,875 299.669,978	28.66 6	15	418.500,875 299.669,978	16	418.497,757 299.655,463	14.84 6
16	418.497,757 299.655,463	17	418.496,978 299.639,057	16.42 4	17	418.496,978 299.639,057	18	418.493,628 299.595,838	43.34 9	18	418.493,628 299.595,838	19	418.487,547 299.569,228	27.29 6

Punct început	X / Y	Punct sfârșit	X / Y	Lungime segment	Punct început	X / Y	Punct sfârșit	X / Y	Lungime segment	Punct început	X / Y	Punct sfârșit	X / Y	Lungime segment
19	418.487,547 299.569,228	20	418.484,168 299.562,189	7.808	20	418.484,168 299.562,189	21	418.481,135 299.554,35	8.405	21	418.481,135 299.554,35	22	418.480,786 299.544,687	9.669
22	418.480,786 299.544,687	23	418.484,139 299.530,513	14.565	23	418.484,139 299.530,513	24	418.487,09 299.512,863	17.895	24	418.487,09 299.512,863	25	418.488,318 299.502,531	10.405
25	418.488,318 299.502,531	26	418.490,468 299.480,438	22.198	26	418.490,468 299.480,438	27	418.490,949 299.471,072	9.378	27	418.490,949 299.471,072	28	418.488,674 299.448,755	22.433
28	418.488,674 299.448,755	29	418.489,163 299.439,78	8.988	29	418.489,163 299.439,78	30	418.488,689 299.423,763	16.024	30	418.488,689 299.423,763	31	418.484,042 299.397,635	26.538
31	418.484,042 299.397,635	32	418.482,928 299.386,855	10.838	32	418.482,928 299.386,855	33	418.479,923 299.372,656	14.513	33	418.479,923 299.372,656	34	418.483,751 299.371,424	4.021
34	418.483,751 299.371,424	35	418.486,73 299.385,498	14.385	35	418.486,73 299.385,498	36	418.488,006 299.397,079	11.651	36	418.488,006 299.397,079	37	418.492,674 299.423,323	26.656
37	418.492,674 299.423,323	38	418.492,691 299.448,716	25.393	38	418.492,691 299.448,716	39	418.494,959 299.470,972	22.371	39	418.494,959 299.470,972	40	418.494,458 299.480,734	9.775
40	418.494,458 299.480,734	41	418.493,201 299.493,654	12.981	41	418.493,201 299.493,654	1	418.492,296 299.502,961	9.351					

\*\* Lungimile segmentelor sunt determinate în planul de proiecție Stereo 70 și sunt rotunjite la 1 milimetru.

\*\*\* Distanța dintre puncte este formată din segmente cumulate ce sunt mai mici decât valoarea 1 milimetru.





**DATE DESPRE IMOBILUL NR. 13184**

Oficiul de Cadastru și Publicitate Imobiliară DOLJ  
Biroul de Cadastru și Publicitate Imobiliară Craiova

**A. Partea I. Descrierea imobilului**

TEREN Intravilan

Nr. CF vechi:493

Nr. cadastral vechi:528/1

Adresa: Loc. Leu, Jud. Dolj, T113, P1054

Nr. Crt	Nr cadastral Nr. topografic	Suprafața* (mp)	Observații / Referințe
A1	30052	2.128	Sector cadastral:9 Teren neimprejmuat; sat Leu , T. 113, P. 1054

**Construcții**

Crt	Nr cadastral Nr. topografic	Adresa	Observații / Referințe
A1.1		Loc. Leu, Jud. Dolj	Nr. niveluri:1; S. construita la sol:1002 mp; C1-pavilion crestere cu Sc. 1502 mp din act si Sc. 1002 mp din mas.

**B. Partea II. Proprietari și acte**

Inscrieri privitoare la dreptul de proprietate și alte drepturi reale	Referințe
<b>45902 / 25/02/2021</b>	
Act Notarial nr. CONTRACT DE VÂNZARE AUT NR. 449, din 24/02/2021 emis de BALACI EUGEN;	
B1	A1, A1.1
Intabulare, drept de PROPRIETATE, dobandit prin Conventie, cota actuala 1/1, cota initiala 1/1 1) TDN SUD ESTATE SRL, CIF:40585729	

**C. Partea III. SARCINI**

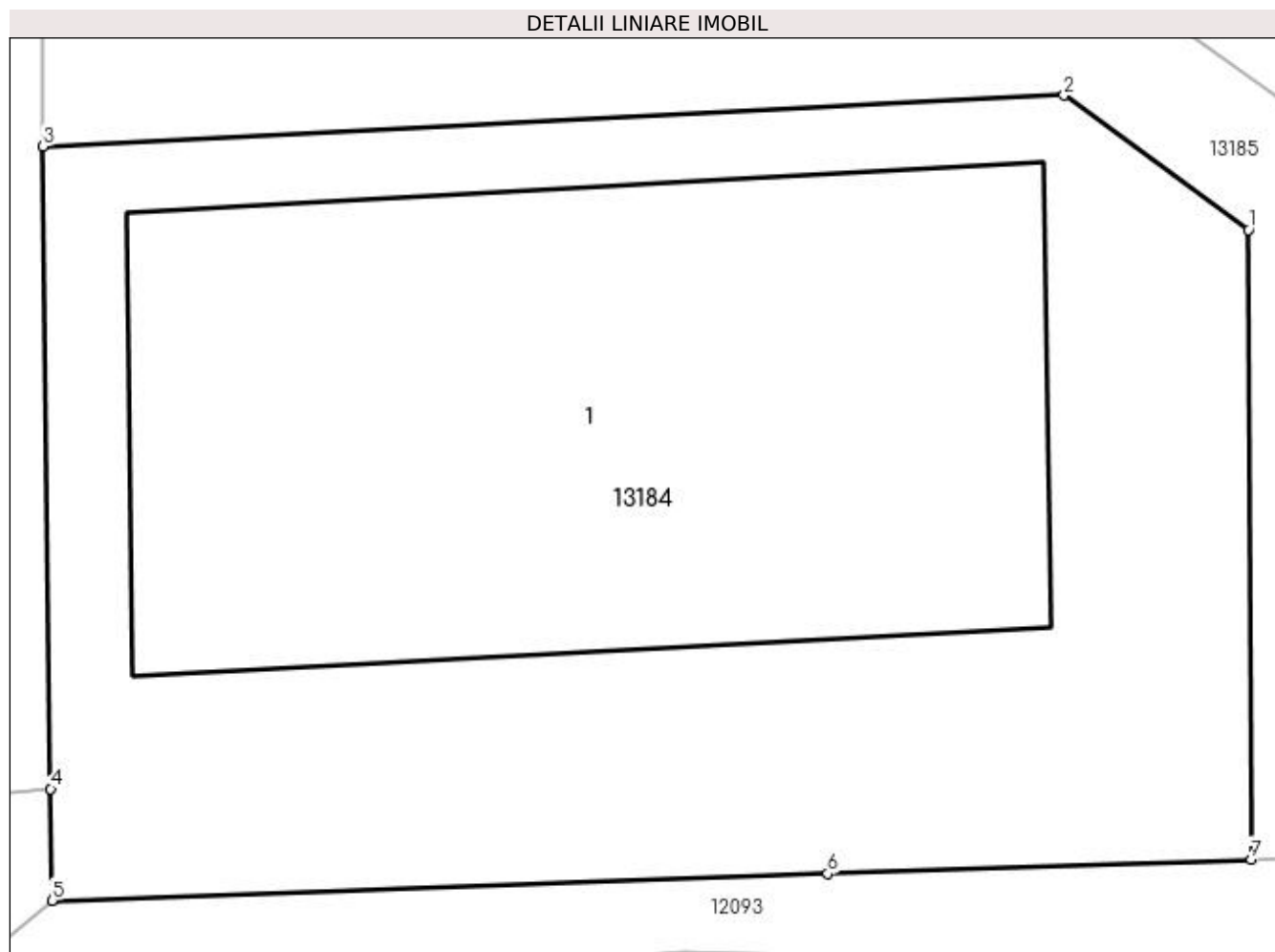
Inscrieri privind dezmembramintele dreptului de proprietate, drepturi reale de garanție și sarcini	Referințe
<b>78962 / 19/09/2012</b>	
Act Notarial nr. CONTRACT DE COMODAT AUT NR 2254, din 19/09/2012 emis de NP SOROP ALEXANDRU OLIVIU;	
C1	A1.1
Intabulare, drept de FOLOSINTA- ÎMPRUMUTUL DE FOLOSINȚĂ CU TITLU GRATUIT (COMODATUL) ASUPRA PARTERULUI CONSTRUCTIEI C 1 DIN IMOBILULUI DE SUB A1.1 PE O PERIOADĂ DE 12.ANI INCEPAND CU DATA DE 19.09.2012 1) TULITU IONUT DORIAN	
<b>82435 / 01/10/2012</b>	
Act Notarial nr. 7/D/P/2012, din 23/07/2012 emis de PARCHET (PROCES VERBAL DIN DATA DE 24.07.2012);	
C2	A1, A1.1
Intabulare, drept de IPOTECA LEGALA, Valoare:40000000 RONANUAL, INSTITUIT CA MĂSURĂ ASIGURĂTORIE-SECHESTRU ÎN CONDIȚIILE CODULUI PROCEDURĂ PENALĂ, cota actuala 1/1, cota initiala 1/1 1) MINISTERUL PUBLIC PARCHETUL DE PE LANGA INALTA CURTE DE CASATIE SI JUSTITIE, CIF: 99999999999999	
<b>89059 / 19/10/2012</b>	
Act Notarial nr. ACT ADITIONAL NR. 1, AUT. NR. 2560, din 18/10/2012 emis de NP. SOROP ALEXANDRU OLIVIU;	
C3	A1, A1.1
Se notează completarea contractului de comodat aut. nr. 2254. din 19.09.2012 înscris sub C9, conform actului adițional autentic nr. 2560/18.10.2012, cu mențiune sub C 11.	

## Anexa Nr. 1 La Partea I

## Teren

Nr cadastral	Suprafața (mp)*	Observații / Referințe
30052	2.128	sat Leu , T. 113, P. 1054

\* Suprafața este determinată în planul de proiecție Stereo 70.



## Date referitoare la teren

Crt	Categorie folosință	Intra vilan	Suprafața (mp)	Tarla	Parcelă	Nr. topo	Observații / Referințe
1	altele	DA	2.128	113	1054	-	

## Date referitoare la construcții

Crt	Număr	Destinație construcție	Supraf. (mp)	Situație juridică	Observații / Referințe
A1.1		construcții industriale și edilitare	1.002	Cu acte	Nr. niveluri:1; S. construita la sol:1002 mp; C1-pavilion crestere cu Sc. 1502 mp din act și Sc. 1002 mp din mas.

## Lungime Segmente

1) Valorile lungimilor segmentelor sunt obținute din proiecție în plan.

Punct început	X / Y	Punct sfârșit	X / Y	Lungime segment (** (m)
1	418.043,838 299.954,28	2	418.034,883 299.960,798	11.075
2	418.034,883 299.960,798	3	417.985,368 299.958,331	49.576
3	417.985,368 299.958,331	4	417.985,728 299.927,18	31.153

Punct început	X / Y	Punct sfârșit	X / Y	Lungime segment (** (m)
4	417.985,728 299.927,18	5	417.985,79 299.921,764	5.417
5	417.985,79 299.921,764	6	418.023,409 299.923,07	37.641
6	418.023,409 299.923,07	7	418.043,951 299.923,758	20.554
7	418.043,951 299.923,758	1	418.043,838 299.954,28	30.522

\*\* Lungimile segmentelor sunt determinate în planul de proiecție Stereo 70 și sunt rotunjite la 1 milimetru.

\*\*\* Distanța dintre puncte este formată din segmente cumulate ce sunt mai mici decât valoarea 1 milimetru.



**DATE DESPRE IMOBILUL NR. 13185**

Oficiul de Cadastru și Publicitate Imobiliară DOLJ  
Biroul de Cadastru și Publicitate Imobiliară Craiova

**A. Partea I. Descrierea imobilului**

TEREN Intravilan

Nr. CF vechi:494

Nr. cadastral vechi:528/2

Adresa: Loc. Leu, Jud. Dolj, T113, P1054

Nr. Crt	Nr cadastral Nr. topografic	Suprafața* (mp)	Observații / Referințe
A1	30225	7.450	Sector cadastral:9 Teren neimprejmuit;

**Construcții**

Crt	Nr cadastral Nr. topografic	Adresa	Observații / Referințe
A1.1		Loc. Leu, Jud. Dolj, T 113, P 1054	Nr. niveluri:1; S. construita la sol:1306 mp; pavilion crestere varste C1 FOST C2/1
A1.2		Loc. Leu, Jud. Dolj, T 113, P 1054	Nr. niveluri:1; S. construita la sol:186 mp; pavilion ingogosare C2 FOST C3/1

**B. Partea II. Proprietari și acte**

Inscrieri privitoare la dreptul de proprietate și alte drepturi reale	Referințe
<b>45914 / 25/02/2021</b>	
Act Notarial nr. CONTRACT DE VÂNZARE NR. 449, din 24/02/2021 emis de NP BALACI EUGEN;	
B1	A1, A1.1, A1.2
Intabulare, drept de PROPRIETATE, dobandit prin Conventie, cota actuala 1/1, cota initiala 1/1 1) TDN SUD ESTATE SRL, CIF:40585729	

**C. Partea III. SARCINI**

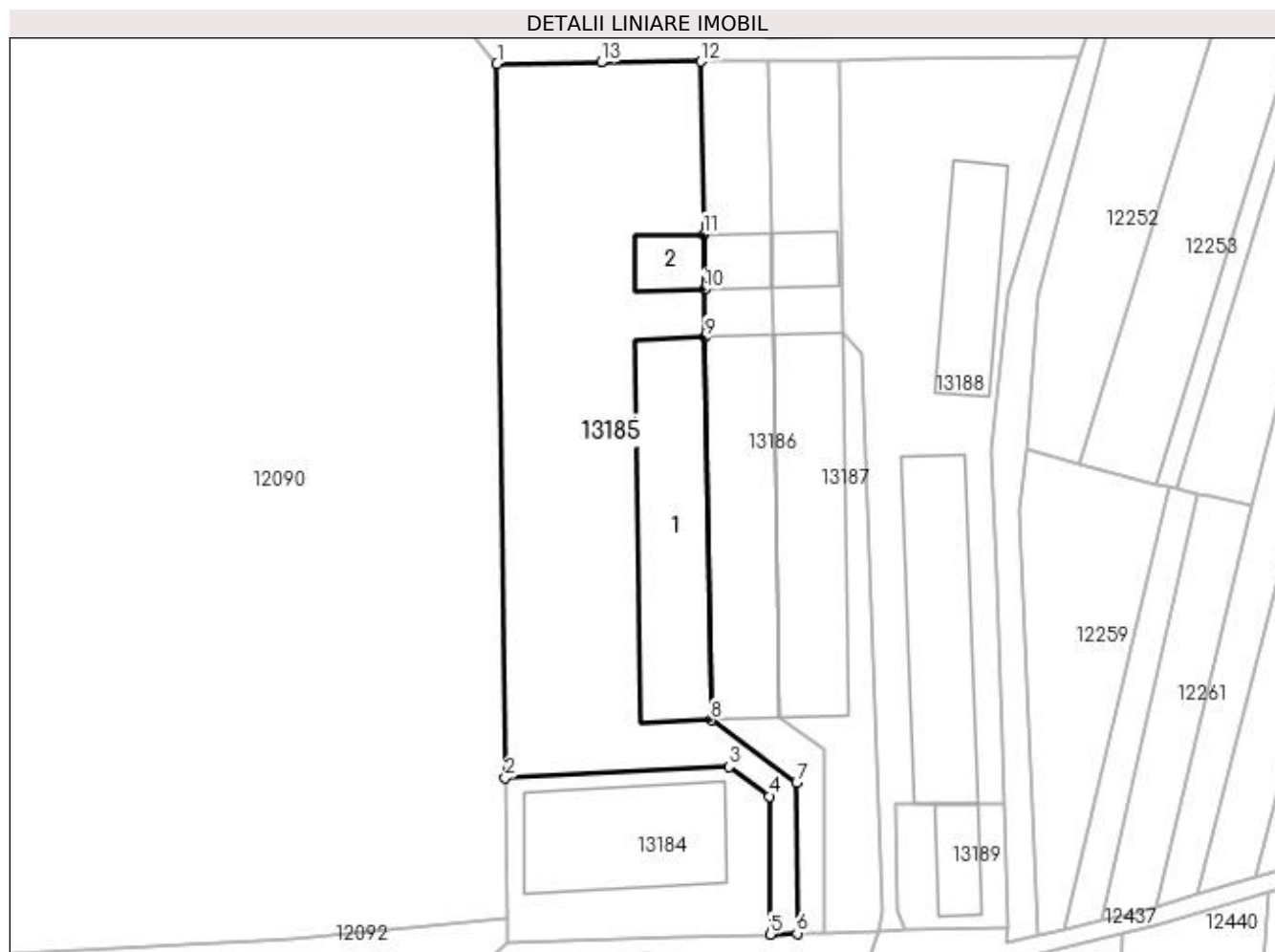
Inscrieri privind dezmembramintele dreptului de proprietate, drepturi reale de garanție și sarcini	Referințe
<b>82561 / 01/10/2012</b>	
Actiune In Instanta nr. 7/D/P/2012, din 23/07/2012 emis de PARCHETUL DE PE LANGA INALTA CURTE DE CASATIE;	
C1	A1, A1.1, A1.2
Se noteaza asupra imobilului de sub A 1 , sechestrul asiguratoriu in favoarea lui PARCHETUL DE PE LANGA INALTA CURTE DE CASATIE SI JUSTITIE - DIRECTIA DE INVESTIGARE A INFRACTIUNILOR DE CRIMINALITATE ORGANIZATA SI TERORIZM .	

## Anexa Nr. 1 La Partea I

## Teren

Nr cadastral	Suprafața (mp)*	Observații / Referințe
30225	7.450	

\* Suprafața este determinată în planul de proiecție Stereo 70.



## Date referitoare la teren

Crt	Categorie folosință	Intravilan	Suprafața (mp)	Tarla	Parcelă	Nr. topo	Observații / Referințe
1	altele	DA	7.450	113	1054	-	

## Date referitoare la construcții

Crt	Număr	Destinație construcție	Supraf. (mp)	Situație juridică	Observații / Referințe
A1.1		construcții anexa	Din acte: 1.279 Masurata: 1.306	Cu acte	Nr. niveluri:1; S. construita la sol:1306 mp; pavilion crestere varste C1 FOST C2/1
A1.2		construcții anexa	Din acte: 433 Masurata: 186	Cu acte	Nr. niveluri:1; S. construita la sol:186 mp; pavilion ingogosare C2 FOST C3/1

## Lungime Segmente

1) Valorile lungimilor segmentelor sunt obținute din proiecție în plan.

Punct început	X / Y	Punct sfârșit	X / Y	Lungime segment (** (m))
1	417.983,547 300.116,255	2	417.985,368 299.958,331	157.934

Punct început	X / Y	Punct sfârşit	X / Y	Lungime segment (** (m)
2	417.985,368 299.958,331	3	418.034,883 299.960,798	49.576
3	418.034,883 299.960,798	4	418.043,838 299.954,28	11.075
4	418.043,838 299.954,28	5	418.043,951 299.923,758	30.522
5	418.043,951 299.923,758	6	418.049,95 299.923,964	6.003
6	418.049,95 299.923,964	7	418.049,826 299.957,342	33.379
7	418.049,826 299.957,342	8	418.030,911 299.971,11	23.395
8	418.030,911 299.971,11	9	418.029,602 300.055,756	84.657
9	418.029,602 300.055,756	10	418.029,438 300.066,374	10.619
10	418.029,438 300.066,374	11	418.029,251 300.078,482	12.11
11	418.029,251 300.078,482	12	418.028,659 300.116,764	38.286
12	418.028,659 300.116,764	13	418.006,598 300.116,545	22.062
13	418.006,598 300.116,545	1	417.983,547 300.116,255	23.053

\*\* Lungimile segmentelor sunt determinate în planul de proiecție Stereo 70 și sunt rotunjite la 1 milimetru.

\*\*\* Distanța dintre puncte este formată din segmente cumulate ce sunt mai mici decât valoarea 1 milimetru.





**DATE DESPRE IMOBILUL NR. 13186**

Oficiul de Cadastru și Publicitate Imobiliară DOLJ  
Biroul de Cadastru și Publicitate Imobiliară Craiova

**A. Partea I. Descrierea imobilului**

TEREN Intravilan

Nr. CF vechi:495  
Nr. cadastral vechi:528/3

Adresa: Loc. Leu, Jud. Dolj, T113, P1054

Nr. Crt	Nr cadastral Nr. topografic	Suprafața* (mp)	Observații / Referințe
A1	34231	2.568	Sector cadastral:9 Teren neimprejmuit;

**Construcții**

Crt	Nr cadastral Nr. topografic	Adresa	Observații / Referințe
A1.1		Loc. Leu, Jud. Dolj, T 113 P 1054	Nr. niveluri:1; S. construita la sol:1270 mp; C1 FOST C2/2 pavilion crestere varste cu sc 1243 mp din acte si sc 1270 mp din mas
A1.2		Loc. Leu, Jud. Dolj, T 113 P 1054	Nr. niveluri:1; S. construita la sol:181 mp; C2 FOST C3/2 pavilion ingogosare cu sc 424 mp din acte si sc 358 mp din mas

**B. Partea II. Proprietari și acte**

Inscrieri privitoare la dreptul de proprietate și alte drepturi reale		Referințe
<b>45918 / 25/02/2021</b>		
Act Notarial nr. CONTRACT DE VÂNZARE NR. 449, din 24/02/2021 emis de BALACI EUGEN;		
B1	Intabulare, drept de PROPRIETATE, dobandit prin Conventie, cota actuala 1/1, cota initiala 1/1 1) TDN SUD ESTATE SRL, CIF:40585729	A1, A1.1, A1.2

**C. Partea III. SARCINI**

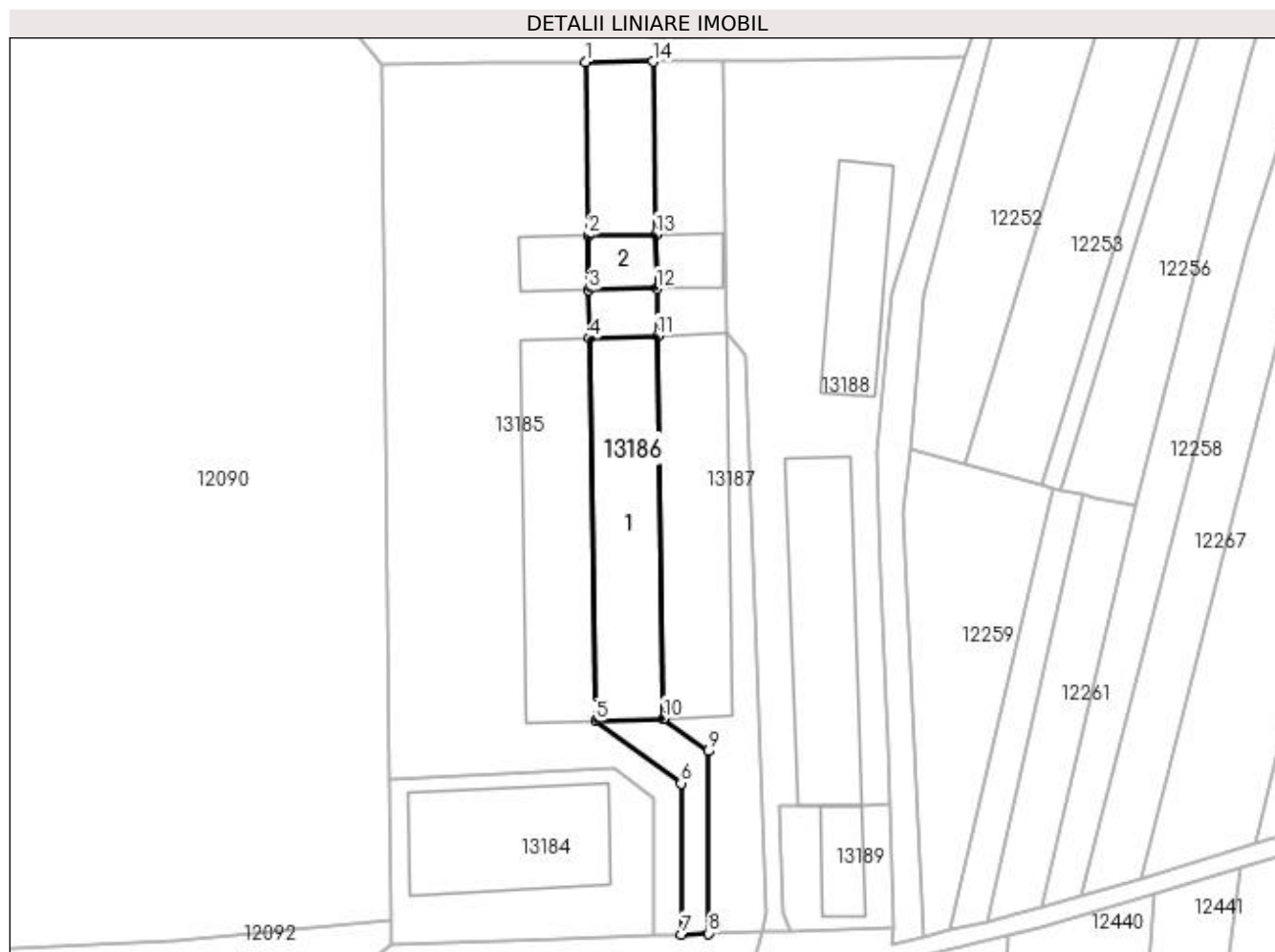
Inscrieri privind dezmembramintele dreptului de proprietate, drepturi reale de garanție și sarcini		Referințe
<b>82434 / 01/10/2012</b>		
Actiune In Instanta nr. ORDONANTA, din 23/07/2010 emis de DIICOT DOSAR PENAL 7/D/2012;		
C1	Intabulare, drept de IPOTECA LEGALA, Valoare:0 IN VALOARE DE PESTE 40.000.000 LEI ANUAL MINISTERUL PUBLIC-PARCHETUL DE PE LANGA INALTA CURTE DE CASATIE SI JUSTITIE -DIRECTIA DE 1) INVESTIGARE A INFRACTIUNILOR DE CRIMINALITATE ORGANIZATA SI TERRORISM, CIF: 999999999999	A1, A1.1, A1.2

## Anexa Nr. 1 La Partea I

## Teren

Nr cadastral	Suprafața (mp)*	Observații / Referințe
34231	2.568	

\* Suprafața este determinată în planul de proiecție Stereo 70.



## Date referitoare la teren

Crt	Categorie folosință	Intra vilan	Suprafața (mp)	Tarla	Parcelă	Nr. topo	Observații / Referințe
1	curți constructii	DA	2.568	113	1054	-	

## Date referitoare la construcții

Crt	Număr	Destinație construcție	Supraf. (mp)	Situație juridică	Observații / Referințe
A1.1		construcții industriale și edilitare	1.270	Cu acte	Nr. niveluri:1; S. construită la sol:1270 mp; C1 FOST C2/2 pavilion creștere vârste cu sc 1243 mp din acte și sc 1270 mp din mas
A1.2		construcții industriale și edilitare	181	Cu acte	Nr. niveluri:1; S. construită la sol:181 mp; C2 FOST C3/2 pavilion îngoșare cu sc 424 mp din acte și sc 358 mp din mas

## Lungime Segmente

1) Valorile lungimilor segmentelor sunt obținute din proiecție în plan.

Punct început	X / Y	Punct sfârșit	X / Y	Lungime segment (** (m))
1	418.028,659 300.116,764	2	418.029,251 300.078,482	38.286
2	418.029,251 300.078,482	3	418.029,438 300.066,374	12.11

Punct început	X / Y	Punct sfârșit	X / Y	Lungime segment (** (m)
3	418.029,438 300.066,374	4	418.029,602 300.055,756	10.619
4	418.029,602 300.055,756	5	418.030,911 299.971,11	84.657
5	418.030,911 299.971,11	6	418.049,826 299.957,342	23.395
6	418.049,826 299.957,342	7	418.049,95 299.923,964	33.379
7	418.049,95 299.923,964	8	418.055,949 299.924,169	6.003
8	418.055,949 299.924,169	9	418.055,8 299.964,469	40.3
9	418.055,8 299.964,469	10	418.045,904 299.971,671	12.24
10	418.045,904 299.971,671	11	418.044,596 300.056,291	84.629
11	418.044,596 300.056,291	12	418.044,435 300.066,71	10.421
12	418.044,435 300.066,71	13	418.044,249 300.078,731	12.022
13	418.044,249 300.078,731	14	418.043,658 300.116,933	38.206
14	418.043,658 300.116,933	1	418.028,659 300.116,764	15.0

\*\* Lungimile segmentelor sunt determinate în planul de proiecție Stereo 70 și sunt rotunjite la 1 milimetru.

\*\*\* Distanța dintre puncte este formată din segmente cumulate ce sunt mai mici decât valoarea 1 milimetru.



**DATE DESPRE IMOBILUL NR. 13187**

Oficiul de Cadastru și Publicitate Imobiliară DOLJ  
Biroul de Cadastru și Publicitate Imobiliară Craiova

**A. Partea I. Descrierea imobilului**

TEREN Intravilan

Nr. CF vechi:496

Nr. cadastral vechi:528/4

Adresa: Loc. Leu, Jud. Dolj, T113, P1054

Nr. Crt	Nr cadastral Nr. topografic	Suprafața* (mp)	Observații / Referințe
A1	34232	3.255	Sector cadastral:9 Teren neimprejmuit;

**Construcții**

Crt	Nr cadastral Nr. topografic	Adresa	Observații / Referințe
A1.1		Loc. Leu, Jud. Dolj, T 113 P 1054	Nr. niveluri:1; S. construita la sol:1307 mp; C1 FOST C2/3 pavilion crestere varste cu sc 1280 mp din act si 1307 mp din mas
A1.2		Loc. Leu, Jud. Dolj, T 113 P 1054	Nr. niveluri:1; S. construita la sol:177 mp; C2 FOST C3/3 pavilion ingogosare cu sc 436 mp cu sc 436 mp din act si 368 mp din mas

**B. Partea II. Proprietari și acte**

Inscrieri privitoare la dreptul de proprietate și alte drepturi reale	Referințe
<b>45934 / 25/02/2021</b>	
Act Notarial nr. CONTRACT DE VÂNZARE NR. 449, din 24/02/2021 emis de NP BALACI EUGEN;	
B1	Intabulare, drept de PROPRIETATE, dobandit prin Conventie, cota actuala 1/1, cota initiala 1/1 1) TDN SUD ESTATE SRL, CIF:40585729
	A1, A1.1, A1.2

**C. Partea III. SARCINI**

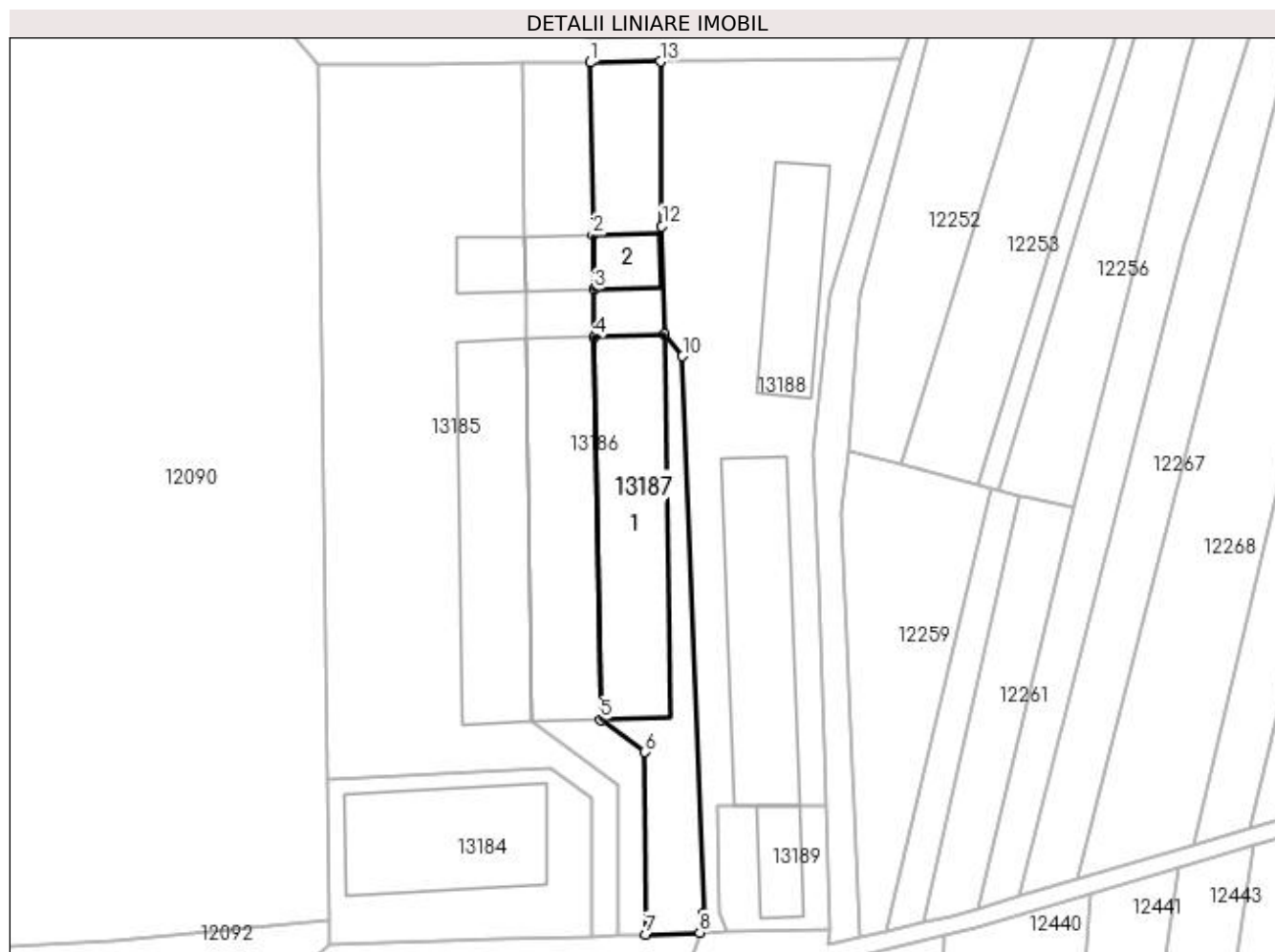
Inscrieri privind dezmembramintele dreptului de proprietate, drepturi reale de garanție și sarcini	Referințe
<b>82580 / 01/10/2012</b>	
Actiune In Instanta nr. ORDONANTA, din 23/07/2012 emis de DIICOT DOSAR PENAL 7/D/2012, (PROCES VERBAL DE SECHESTRU NR . DIN 24.07.2012, EMIS DE DIICOT);	
C1	Intabulare, drept de IPOTECA LEGALA, Valoare:0 IN VALOARE DE PESTE 40.000.000 LEI ANUAL, INSTITUIT CA MASURA ASIGURATORIE SECHESTRU IN CONDITIILE CODULUI DE PROC PENALA MINISTERUL PUBLIC-PARCHETUL DE PE LANGA INALTA CURTE DE CASATIE SI JUSTITIE - DIRECTIA DE 1) INVESTIGARE A INFRACTIUNILOR DE CRIMINALITATE ORGANIZATA SI TERRORISM, CIF: 999999999999
	A1, A1.1, A1.2

## Anexa Nr. 1 La Partea I

## Teren

Nr cadastral	Suprafața (mp)*	Observații / Referințe
34232	3.255	

\* Suprafața este determinată în planul de proiecție Stereo 70.



## Date referitoare la teren

Crt	Categorie folosință	Intravilan	Suprafața (mp)	Tarla	Parcelă	Nr. topo	Observații / Referințe
1	curți construcții	DA	3.255	113	1054	-	

## Date referitoare la construcții

Crt	Număr	Destinație construcție	Supraf. (mp)	Situație juridică	Observații / Referințe
A1.1		construcții industriale și edilitare	Din acte: 1.280 Masurata: 1.307	Cu acte	Nr. niveluri:1; S. construita la sol:1307 mp; C1 FOST C2/3 pavilion crestere varste cu sc 1280 mp din act si 1307 mp din mas
A1.2		construcții industriale și edilitare	Din acte: 436 Masurata: 177	Cu acte	Nr. niveluri:1; S. construita la sol:177 mp; C2 FOST C3/3 pavilion ingogosare cu sc 436 mp cu sc 436 mp din act si 368 mp din mas

## Lungime Segmente

1) Valorile lungimilor segmentelor sunt obținute din proiecție în plan.

Punct început	X / Y	Punct sfârșit	X / Y	Lungime segment (** (m)
1	418.043,658 300.116,933	2	418.044,249 300.078,731	38.206

Punct început	X / Y	Punct sfârșit	X / Y	Lungime segment (** (m)
2	418.044,249 300.078,731	3	418.044,435 300.066,71	12.022
3	418.044,435 300.066,71	4	418.044,596 300.056,291	10.421
4	418.044,596 300.056,291	5	418.045,904 299.971,671	84.629
5	418.045,904 299.971,671	6	418.055,8 299.964,469	12.24
6	418.055,8 299.964,469	7	418.055,949 299.924,169	40.3
7	418.055,949 299.924,169	8	418.067,898 299.924,579	11.956
8	418.067,898 299.924,579	9	418.068,788 299.928,862	4.374
9	418.068,788 299.928,862	10	418.064,092 300.052,008	123.236
10	418.064,092 300.052,008	11	418.060,039 300.056,841	6.308
11	418.060,039 300.056,841	12	418.059,52 300.080,752	23.917
12	418.059,52 300.080,752	13	418.059,206 300.117,108	36.357
13	418.059,206 300.117,108	1	418.043,658 300.116,933	15.549

\*\* Lungimile segmentelor sunt determinate în planul de proiecție Stereo 70 și sunt rotunjite la 1 milimetru.

\*\*\* Distanța dintre puncte este formată din segmente cumulate ce sunt mai mici decât valoarea 1 milimetru.





**DATE DESPRE IMOBILUL NR. 13188**

Oficiul de Cadastru și Publicitate Imobiliară DOLJ  
Biroul de Cadastru și Publicitate Imobiliară Craiova

**A. Partea I. Descrierea imobilului**

TEREN Intravilan

Nr. CF vechi:497  
Nr. cadastral vechi:528/5

Adresa: Loc. Leu, Jud. Dolj, T113, P1054

Nr. Crt	Nr cadastral Nr. topografic	Suprafața* (mp)	Observații / Referințe
A1	30129	5.744	Sector cadastral:9 Teren neimprejmuit;

**Construcții**

Crt	Nr cadastral Nr. topografic	Adresa	Observații / Referințe
A1.1		Loc. Leu, Jud. Dolj, T 113,P 1054	Nr. niveluri:2; S. construita la sol:1098 mp; C1 FOST C4, CA-P+1
A1.2		Loc. Leu, Jud. Dolj, T 113,P 1054	Nr. niveluri:1; S. construita la sol:621 mp; HALA

**B. Partea II. Proprietari și acte**

Inscrieri privitoare la dreptul de proprietate și alte drepturi reale		Referințe
<b>46353 / 25/02/2021</b>		
Act Notarial nr. INCHEIERE DE COMPLETARE NR. 33, din 10/05/2021 emis de NP BALACI EUGEN (ACT NOTARIAL NR CONTRACT DE VÂNZARE NR.449 DIN 24.02.2021, EMIS DE NP BALACI EUGEN);		
B1	Intabulare, drept de PROPRIETATE, dobandit prin Conventie, cota actuala 1/1, cota initiala 1/1 1) TDN SUD ESTATE SRL, CIF:40585729	A1
/		
Act Normativ nr. LEGEA 7, din 13/03/1996 emis de GUVERNUL ROMANIEI;		
B2	Intabulare, drept de PROPRIETATE, dobandit prin Lege, cota actuala 1/1, cota initiala 1/1 1) TDN SUD ESTATE SRL, CIF:40585729	A1.1, A1.2

**C. Partea III. SARCINI**

Inscrieri privind dezmembramintele dreptului de proprietate, drepturi reale de garanție și sarcini		Referințe
<b>78967 / 19/09/2012</b>		
Act Notarial nr. CONTRACT DE COMODAT AUT NR 2255, din 19/09/2012 emis de NP SOROP ALEXANDRU OLIVIU;		
C1	Intabulare, drept de FOLOSINTACU TITLU GRATUIT (COMODATUL) ASUPRA PARTERULUI CONSTRUCTIEI C 4, CONFORM SCHITEI ANEXATE, PE O PERIOADĂ DE 12.ANI, INCEPAND CU DATA DE 19.09.2012 1) MITRU MARIANA MADALINA	A1.1
<b>82435 / 01/10/2012</b>		
Actiune In Instanta nr. 7/D/P/2012, din 23/07/2012 emis de PARCHET (PROCES VERBAL DIN DATA DE 24.07.2012);		
C2	Intabulare, drept de IPOTECA LEGALA, Valoare:40000000 RONANUAL, INSTITUIT CA MĂSURĂ ASIGURĂTORIE-SECHESTRU ÎN CONDIȚIILE CODULUI PROCEDURĂ PENALĂ, cota actuala 1/1, cota initiala 1/1 1) MINISTERUL PUBLIC PARCHETUL DE PE LANGA INALTA CURTE DE CASATIE SI JUSTITIE, CIF: 999999999999	A1, A1.1, A1.2
<b>89058 / 19/10/2012</b>		
Act Notarial nr. ACT ADITONAL AUT 2561, din 18/10/2012 emis de BNP SOROP ALEXANDRU OLIVIU;		
C3	Se notează completarea contractului de comodat aut. nr. 2255/2012 BNP Sorop Al.O. înscris sub C 11, conform actului adițional autentic nr. 2561/2012 BNP Sorop Al.O.	A1, A1.1, A1.2
<b>102298 / 28/08/2014</b>		
Act Notarial nr. CONTRACT DE COMODAT AUT 4346, din 20/08/2014 emis de NP FLORICEL MIHAI MARIAN;		
C4	Se noteaza imprumutul de folosinta cu titlul gratuit ( comodat) asupra acoperisului constructiei C1 FOST C 4 cu nr cadastral 30129-C1 FOST C4 inscrisa la A1.1 pe o perioada de 30 ani incepanda cu data de 20.08.2014 pana la data de 20.08.2044 in favoarea comodatorului 1) SC MABU ENERGY SRL, CIF:32405967	A1.1

Inscrieri privind dezmembramintele dreptului de proprietate, drepturi reale de garanție și sarcini	Referințe
--	-----------

## Anexa Nr. 1 La Partea I

## Teren

Nr cadastral	Suprafața (mp)*	Observații / Referințe
30129	5.744	

\* Suprafața este determinată în planul de proiecție Stereo 70.



## Date referitoare la teren

Crt	Categorie folosință	Intravilan	Suprafața (mp)	Tarla	Parcelă	Nr. topo	Observații / Referințe
1	altele	DA	5.744	113	1054	-	

## Date referitoare la construcții

Crt	Număr	Destinație construcție	Supraf. (mp)	Situație juridică	Observații / Referințe
A1.1		construcții industriale și edilitare	1.098	Cu acte	Nr. niveluri:2; S. construită la sol:1098 mp; C1 FOST C4, CA-P+1
A1.2		construcții industriale și edilitare	621	Cu acte	Nr. niveluri:1; S. construită la sol:621 mp; HALA

## Lungime Segmente

1) Valorile lungimilor segmentelor sunt obținute din proiecție în plan.

Punct început	X / Y	Punct sfârșit	X / Y	Lungime segment (** (m)
1	418.094,126 300.003,346	2	418.093,072 300.030,539	27.213
2	418.093,072 300.030,539	3	418.096,522 300.065,593	35.223

Punct început	X / Y	Punct sfârșit	X / Y	Lungime segment (** (m)
3	418.096,522 300.065,593	4	418.112,499 300.117,74	54.54
4	418.112,499 300.117,74	5	418.071,102 300.117,242	41.4
5	418.071,102 300.117,242	6	418.059,206 300.117,108	11.897
6	418.059,206 300.117,108	7	418.059,52 300.080,752	36.357
7	418.059,52 300.080,752	8	418.060,039 300.056,841	23.917
8	418.060,039 300.056,841	9	418.064,092 300.052,008	6.308
9	418.064,092 300.052,008	10	418.068,788 299.928,862	123.236
10	418.068,788 299.928,862	11	418.067,898 299.924,579	4.374
11	418.067,898 299.924,579	12	418.073,899 299.924,753	6.004
12	418.073,899 299.924,753	13	418.072,247 299.928,869	4.435
13	418.072,247 299.928,869	14	418.071,734 299.952,47	23.607
14	418.071,734 299.952,47	15	418.075,657 299.952,515	3.923
15	418.075,657 299.952,515	16	418.080,52 299.952,55	4.863
16	418.080,52 299.952,55	17	418.089,84 299.952,618	9.32
17	418.089,84 299.952,618	18	418.095,843 299.952,686	6.003
18	418.095,843 299.952,686	19	418.095,403 299.966,114	13.435
19	418.095,403 299.966,114	1	418.094,126 300.003,346	37.254

\*\* Lungimile segmentelor sunt determinate în planul de proiecție Stereo 70 și sunt rotunjite la 1 milimetru.

\*\*\* Distanța dintre puncte este formată din segmente cumulate ce sunt mai mici decât valoarea 1 milimetru.

**DATE DESPRE IMOBILUL NR. 13189**

Oficiul de Cadastru și Publicitate Imobiliară DOLJ  
Biroul de Cadastru și Publicitate Imobiliară Craiova

**A. Partea I. Descrierea imobilului**

TEREN Intravilan

Nr. CF vechi:498

Nr. cadastral vechi:528/6

Adresa: Loc. Leu, Jud. Dolj, T113, P1054

Nr. Crt	Nr cadastral Nr. topografic	Suprafața* (mp)	Observații / Referințe
A1	30226	665	Sector cadastral:9 Teren neimprejmuit;

**Construcții**

Crt	Nr cadastral Nr. topografic	Adresa	Observații / Referințe
A1.1		Loc. Leu, Jud. Dolj, T 113, P 1054	Nr. niveluri:1; S. construita la sol:231 mp; C1 FOST C5 - filtru sanitar

**B. Partea II. Proprietari și acte**

Inscrieri privitoare la dreptul de proprietate și alte drepturi reale		Referințe
<b>46356 / 25/02/2021</b>		
Act Notarial nr. CONTRACT DE VÂNZARE NR. 449, din 24/02/2021 emis de BALACI EUGEN;		
B1	Intabulare, drept de PROPRIETATE, dobandit prin Conventie, cota actuala 1/1, cota initiala 1/1 1) TDN SUD ESTATE SRL, CIF:40585729	A1, A1.1

**C. Partea III. SARCINI**

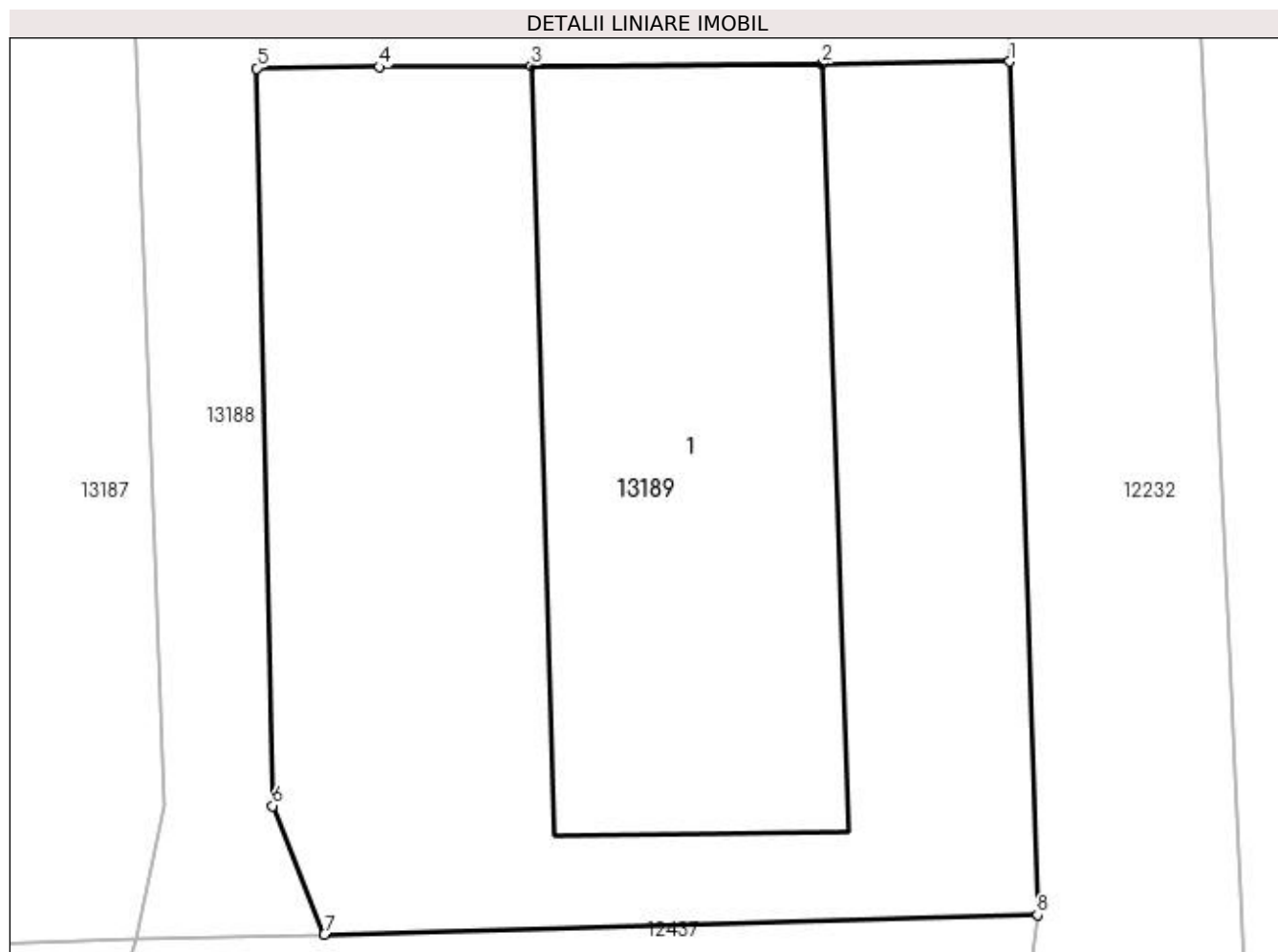
Inscrieri privind dezmembramintele dreptului de proprietate, drepturi reale de garanție și sarcini		Referințe
<b>82585 / 01/10/2012</b>		
Actiune In Instanta nr. 7/D/P/2012, din 23/07/2012 emis de PARCHETUL DE PE LANGA CURTEA DE CASATIE SI JUSTITII (PARCHETUL DE PE LANGA CURTEA DE CASATIE SI JUSTITIE, PV DIN 24.007.2012);		
C1	Intabulare, drept de IPOTECA LEGALA, Valoare:40000000 RONANUAL, INSTITUIT CA MĂSURĂ ASIGURĂTORIE-SECHESTRU ÎN CONDIȚIILE CODULUI PROCEDURĂ PENALĂ, 1) MINISTERUL PUBLIC - PARCHETUL DE PE LANGA INALTA CURTE DE CASATIE SI JUSTITIE, CIF: 99999999999999	A1, A1.1

## Anexa Nr. 1 La Partea I

## Teren

Nr cadastral	Suprafaţa (mp)*	Observații / Referințe
30226	665	

\* Suprafața este determinată în planul de proiecție Stereo 70.



## Date referitoare la teren

Crt	Categorie folosință	Intra vilan	Suprafața (mp)	Tarla	Parcelă	Nr. topo	Observații / Referințe
1	altele	DA	665	113	1054	-	

## Date referitoare la construcții

Crt	Număr	Destinație construcție	Supraf. (mp)	Situație juridică	Observații / Referințe
A1.1		construcții anexa	231	Cu acte	Nr. niveluri:1; S. construita la sol:231 mp; C1 FOST C5 -filtru sanitar

## Lungime Segmente

1) Valorile lungimilor segmentelor sunt obținute din proiecție în plan.

Punct început	X / Y	Punct sfârșit	X / Y	Lungime segment (** (m)
1	418.095,843 299.952,686	2	418.089,84 299.952,618	6.003
2	418.089,84 299.952,618	3	418.080,52 299.952,55	9.32
3	418.080,52 299.952,55	4	418.075,657 299.952,515	4.863
4	418.075,657 299.952,515	5	418.071,734 299.952,47	3.923

Punct început	X / Y	Punct sfârșit	X / Y	Lungime segment (** (m)
5	418.071,734 299.952,47	6	418.072,247 299.928,869	23.607
6	418.072,247 299.928,869	7	418.073,899 299.924,753	4.435
7	418.073,899 299.924,753	8	418.096,734 299.925,37	22.843
8	418.096,734 299.925,37	1	418.095,843 299.952,686	27.331

\*\* Lungimile segmentelor sunt determinate în planul de proiecție Stereo 70 și sunt rotunjite la 1 milimetru.

\*\*\* Distanța dintre puncte este formată din segmente cumulate ce sunt mai mici decât valoarea 1 milimetru.





**DATE DESPRE IMOBILUL NR. 13190**

Oficiul de Cadastru și Publicitate Imobiliară DOLJ  
Biroul de Cadastru și Publicitate Imobiliară Craiova

**A. Partea I. Descrierea imobilului**

TEREN Extravilan

Adresa: Jud. Dolj, T110

Nr. Crt	Nr cadastral Nr. topografic	Suprafața* (mp)	Observații / Referințe
A1		874	Sector cadastral:9 Teren neimprejmuit;

**B. Partea II. Proprietari și acte**

Inscrieri privitoare la dreptul de proprietate și alte drepturi reale		Referințe
/		
Act Normativ nr. LEGEA 7, din 13/03/1996 emis de PARLAMENT;		
B1	Inscrierea provizorie, drept de PROPRIETATE, dobandit prin Lege, cota actuala 1/1, cota initiala 1/1 1) NEIDENTIFICAT NEIDENTIFICAT	A1

**C. Partea III. SARCINI .**

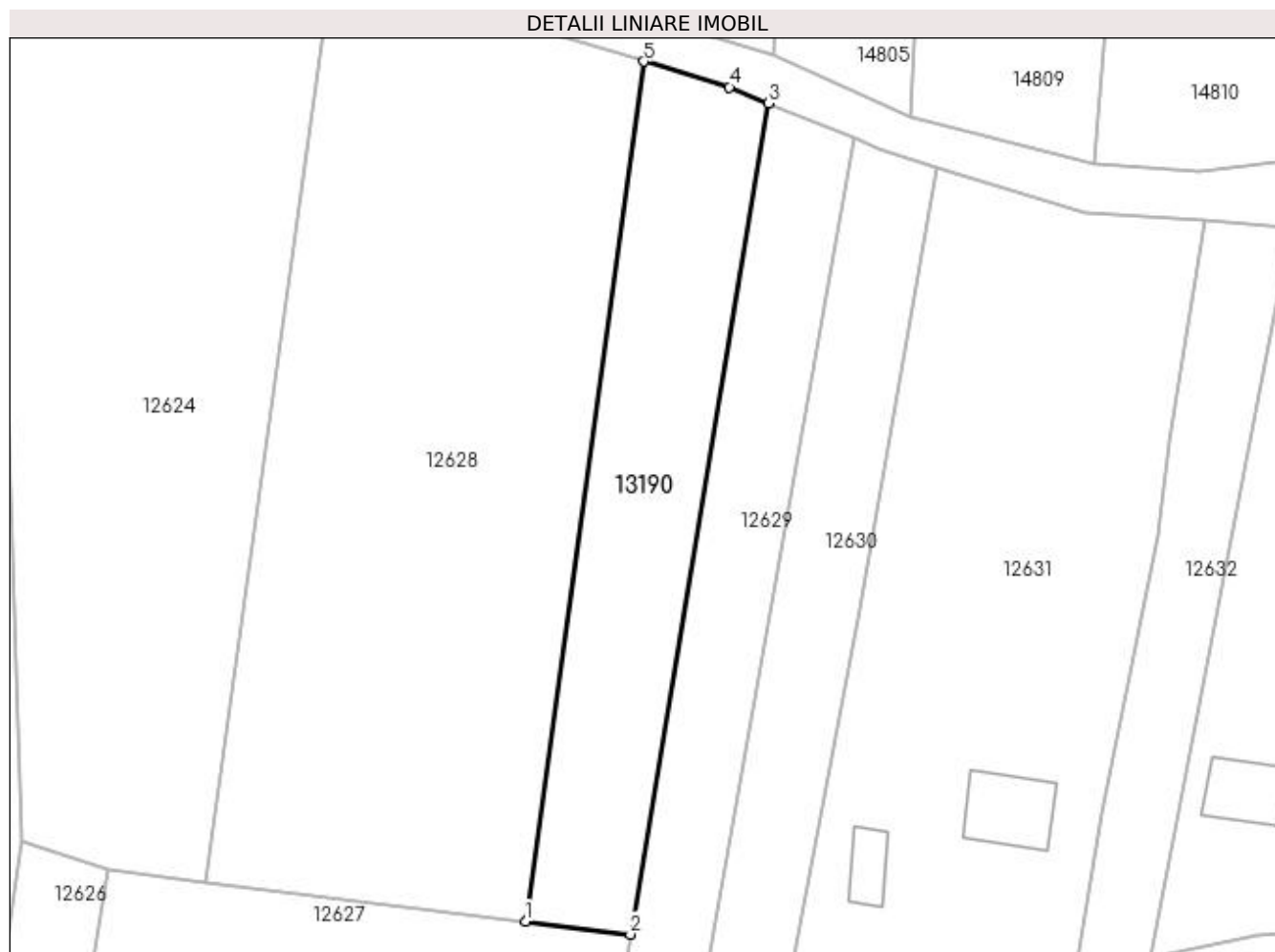
Inscrieri privind dezmembramintele dreptului de proprietate, drepturi reale de garanție și sarcini	Referințe
NU SUNT	

## Anexa Nr. 1 La Partea I

## Teren

Nr cadastral	Suprafața (mp)*	Observații / Referințe
	874	

\* Suprafața este determinată în planul de proiecție Stereo 70.



## Date referitoare la teren

Crt	Categorie folosință	Intra vilan	Suprafața (mp)	Tarla	Parcelă	Nr. topo	Observații / Referințe
1	arabil	NU	874	110	-	-	

## Lungime Segmente

1) Valorile lungimilor segmentelor sunt obținute din proiecție în plan.

Punct început	X / Y	Punct sfârșit	X / Y	Lungime segment (** (m)
1	418.560,762 299.431,804	2	418.570,539 299.430,607	9.849
2	418.570,539 299.430,607	3	418.583,414 299.507,888	78.346
3	418.583,414 299.507,888	4	418.579,743 299.509,4	3.971
4	418.579,743 299.509,4	5	418.571,764 299.511,783	8.326
5	418.571,764 299.511,783	1	418.560,762 299.431,804	80.732

**\*\* Lungimile segmentelor sunt determinate în planul de proiecție Stereo 70 și sunt rotunjite la 1 milimetru.**

**\*\*\* Distanța dintre puncte este formată din segmente cumulate ce sunt mai mici decât valoarea 1 milimetru.**



**DATE DESPRE IMOBILUL NR. 13191**

Oficiul de Cadastru și Publicitate Imobiliară DOLJ  
 Biroul de Cadastru și Publicitate Imobiliară Craiova

**A. Partea I. Descrierea imobilului**

TEREN Extravilan

Adresa: Jud. Dolj, DE

Nr. Crt	Nr cadastral Nr. topografic	Suprafața* (mp)	Observații / Referințe
A1		5.356	Sector cadastral:9 Teren neimprejmuit;

**B. Partea II. Proprietari și acte**

Inscrieri privitoare la dreptul de proprietate și alte drepturi reale		Referințe
/		
Act Normativ nr. HG 965, din 05/09/2002 emis de GUVERNUL ROMANIEI (ANEXA NR. 57-INVENTARUL BUNURILOR CARE APARTIN DOMENIULUI PUBLIC AL COMUNEI LEU);		
B1	Intabulare, drept de PROPRIETATE, dobandit prin Lege, cota actuala 1/1, cota initiala 1/1 1) COMUNA LEU-DOMENIUL PUBLIC, CIF:4553631	A1

**C. Partea III. SARCINI .**

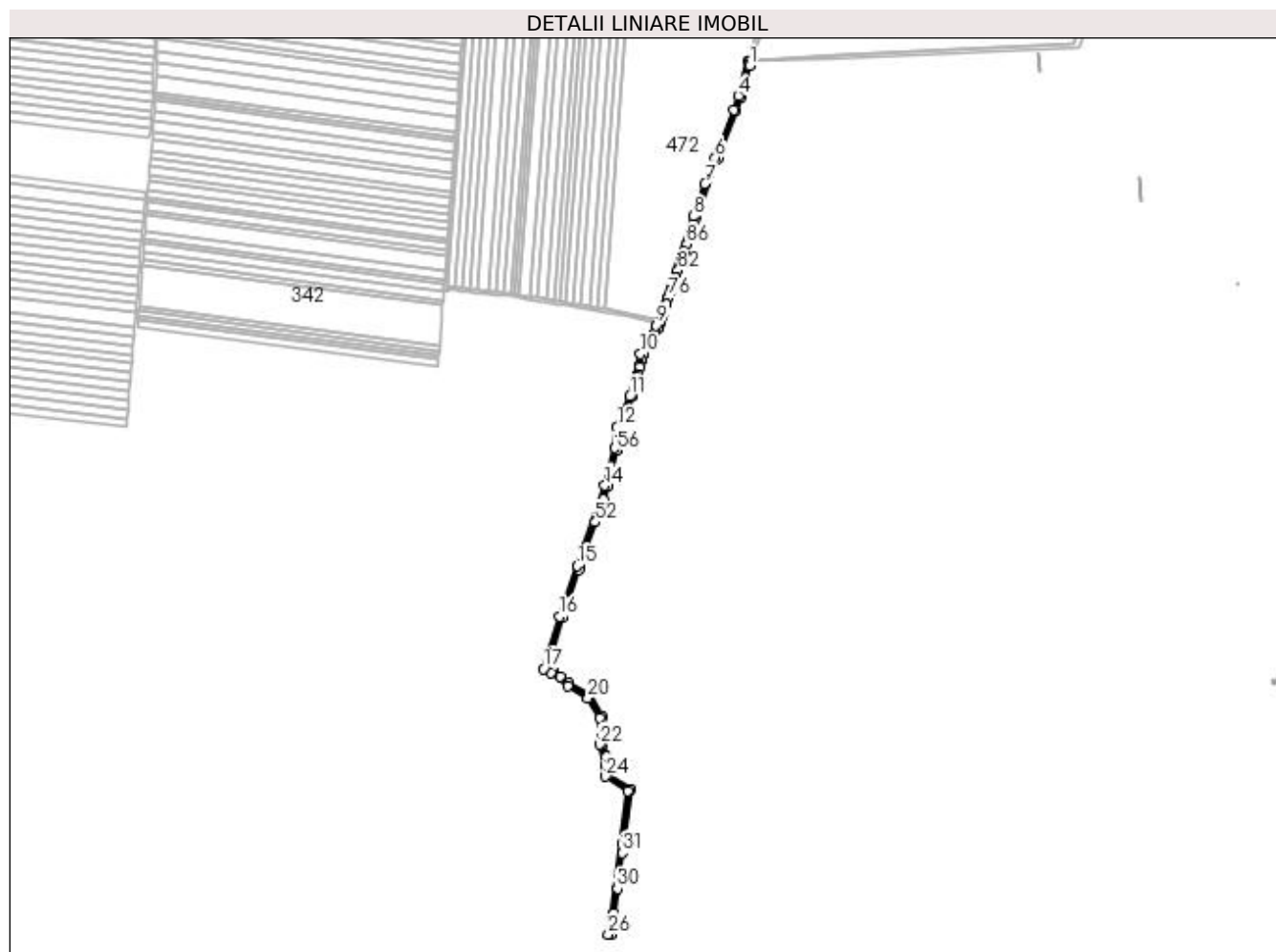
Inscrieri privind dezmembramintele dreptului de proprietate, drepturi reale de garanție și sarcini	Referințe
NU SUNT	

## Anexa Nr. 1 La Partea I

## Teren

Nr cadastral	Suprafața (mp)*	Observații / Referințe
	5.356	

\* Suprafața este determinată în planul de proiecție Stereo 70.



## Date referitoare la teren

Crt	Categorie folosință	Intravilan	Suprafața (mp)	Tarla	Parcelă	Nr. topo	Observații / Referințe
1	drum	NU	5.356	-	DE	-	

## Lungime Segmente

1) Valorile lungimilor segmentelor sunt obținute din proiecție în plan.

Punct început	X / Y	Punct sfârșit	X / Y	Lungime segment
1	416.842,239 300.090,734	2	416.843,916 300.096,765	6.26
4	416.826,428 300.048,746	5	416.819,666 300.028,722	21.135
7	416.779,557 299.925,417	8	416.763,278 299.879,698	48.531
10	416.689,124 299.686,395	11	416.674,018 299.626,668	61.608
13	416.652,654 299.554,822	14	416.639,209 299.501,588	54.906
16	416.575,951 299.318,308	17	416.553,107 299.244,767	77.007
2	416.839,712 300.096,765	3	416.839,712 300.096,582	4.208
5	416.819,666 300.028,722	6	416.794,127 299.961,813	71.617
8	416.763,278 299.879,698	9	416.711,33 299.726,551	161.718
11	416.674,018 299.626,668	12	416.656,19 299.583,748	46.475
14	416.639,209 299.501,588	15	416.600,658 299.388,879	119.12
17	416.553,107 299.244,767	18	416.563,486 299.238,453	12.149
3	416.839,712 300.096,582	4	416.826,428 300.048,746	49.646
6	416.794,127 299.961,813	7	416.779,557 299.925,417	39.204
9	416.711,33 299.726,551	10	416.689,124 299.686,395	45.887
12	416.656,19 299.583,748	13	416.652,654 299.554,822	29.141
15	416.600,658 299.388,879	16	416.575,951 299.318,308	74.771
18	416.563,486 299.238,453	19	416.586,9 299.220,869	29.282

Punct început	X / Y	Punct sfârșit	X / Y	Lungime segment	Punct început	X / Y	Punct sfârșit	X / Y	Lungime segment	Punct început	X / Y	Punct sfârșit	X / Y	Lungime segment
19	416.586,9 299.220,869	20	416.615,502 299.204,025	33.193	20	416.615,502 299.204,025	21	416.631,566 299.176,212	32.119	21	416.631,566 299.176,212	22	416.631,566 299.138,607	37.605
22	416.631,566 299.138,607	23	416.640,186 299.108,444	31.371	23	416.640,186 299.108,444	24	416.640,186 299.093,558	14.886	24	416.640,186 299.093,558	25	416.671,395 299.073,242	37.239
25	416.671,395 299.073,242	26	416.643,771 298.872,108	203.022	26	416.643,771 298.872,108	27	416.647,718 298.872,162	3.947	27	416.647,718 298.872,162	28	416.648,402 298.876,171	4.067
28	416.648,402 298.876,171	29	416.651,884 298.901,557	25.624	29	416.651,884 298.901,557	30	416.656,602 298.935,954	34.719	30	416.656,602 298.935,954	31	416.663,477 298.986,075	50.59
31	416.663,477 298.986,075	32	416.665,529 299.001,039	15.104	32	416.665,529 299.001,039	33	416.675,703 299.075,21	74.866	33	416.675,703 299.075,21	34	416.674,127 299.076,236	1.881
34	416.674,127 299.076,236	35	416.644,186 299.095,727	35.726	35	416.644,186 299.095,727	36	416.644,186 299.109,004	13.277	36	416.644,186 299.109,004	37	416.640,697 299.121,212	12.697
37	416.640,697 299.121,212	38	416.635,566 299.139,167	18.674	38	416.635,566 299.139,167	39	416.635,566 299.165,364	26.197	39	416.635,566 299.165,364	40	416.635,566 299.177,284	11.92
40	416.635,566 299.177,284	41	416.618,439 299.206,937	34.244	41	416.618,439 299.206,937	42	416.589,123 299.224,202	34.022	42	416.589,123 299.224,202	43	416.576,527 299.233,662	15.753
43	416.576,527 299.233,662	44	416.565,732 299.241,769	13.5	44	416.565,732 299.241,769	45	416.557,854 299.246,561	9.221	45	416.557,854 299.246,561	46	416.562,264 299.260,761	14.869
46	416.562,264 299.260,761	47	416.579,75 299.317,054	58.946	47	416.579,75 299.317,054	48	416.586,627 299.336,697	20.812	48	416.586,627 299.336,697	49	416.602,964 299.383,36	49.44
49	416.602,964 299.383,36	50	416.604,438 299.387,571	4.462	50	416.604,438 299.387,571	51	416.614,14 299.415,988	30.028	51	416.614,14 299.415,988	52	416.625,938 299.450,546	36.516
52	416.625,938 299.450,546	53	416.636,853 299.482,517	33.783	53	416.636,853 299.482,517	54	416.643,251 299.501,258	19.803	54	416.643,251 299.501,258	55	416.646,898 299.515,699	14.894
55	416.646,898 299.515,699	56	416.655,761 299.550,789	36.192	56	416.655,761 299.550,789	57	416.656,594 299.554,087	3.402	57	416.656,594 299.554,087	58	416.660,094 299.582,719	28.845
58	416.660,094 299.582,719	59	416.665,129 299.595,028	13.299	59	416.665,129 299.595,028	60	416.678,262 299.627,134	34.688	60	416.678,262 299.627,134	61	416.684,84 299.653,143	26.828
61	416.684,84 299.653,143	62	416.685,821 299.657,023	4.002	62	416.685,821 299.657,023	63	416.688,75 299.668,604	11.946	63	416.688,75 299.668,604	64	416.689,269 299.670,656	2.117
64	416.689,269 299.670,656	65	416.690,812 299.676,758	6.294	65	416.690,812 299.676,758	66	416.692,875 299.684,912	8.411	66	416.692,875 299.684,912	67	416.694,3 299.687,489	2.945
67	416.694,3 299.687,489	68	416.704,645 299.706,197	21.378	68	416.704,645 299.706,197	69	416.709,937 299.715,765	10.934	69	416.709,937 299.715,765	70	416.713,443 299.722,106	7.246
70	416.713,443 299.722,106	71	416.715,004 299.724,929	3.226	71	416.715,004 299.724,929	72	416.716,214 299.728,497	3.768	72	416.716,214 299.728,497	73	416.720,014 299.739,698	11.828
73	416.720,014 299.739,698	74	416.721,811 299.744,997	5.595	74	416.721,811 299.744,997	75	416.725,522 299.755,939	11.554	75	416.725,522 299.755,939	76	416.728,73 299.765,395	9.985
76	416.728,73 299.765,395	77	416.732,034 299.775,135	10.285	77	416.732,034 299.775,135	78	416.732,396 299.776,204	1.129	78	416.732,396 299.776,204	79	416.735,281 299.784,709	8.981
79	416.735,281 299.784,709	80	416.738,091 299.792,991	8.746	80	416.738,091 299.792,991	81	416.738,524 299.794,269	1.349	81	416.738,524 299.794,269	82	416.741,703 299.803,639	9.895
82	416.741,703 299.803,639	83	416.744,637 299.812,291	9.136	83	416.744,637 299.812,291	84	416.747,947 299.822,048	10.303	84	416.747,947 299.822,048	85	416.750,836 299.830,564	8.993
85	416.750,836 299.830,564	86	416.754,244 299.840,611	10.609	86	416.754,244 299.840,611	87	416.758,774 299.853,968	14.104	87	416.758,774 299.853,968	88	416.764,146 299.869,805	16.723
88	416.764,146 299.869,805	89	416.767,057 299.878,385	9.06	89	416.767,057 299.878,385	90	416.797,852 299.960,356	87.565	90	416.797,852 299.960,356	91	416.823,431 300.027,368	71.728
91	416.823,431 300.027,368	92	416.830,252 300.047,57	21.322	92	416.830,252 300.047,57	1	416.842,239 300.090,734	44.798					

\*\* Lungimile segmentelor sunt determinate în planul de proiecție Stereo 70 și sunt rotunjite la 1 milimetru.

\*\*\* Distanța dintre puncte este formată din segmente cumulate ce sunt mai mici decât valoarea 1 milimetru.





**DATE DESPRE IMOBILUL NR. 13192**

Oficiul de Cadastru și Publicitate Imobiliară DOLJ  
Biroul de Cadastru și Publicitate Imobiliară Craiova

**A. Partea I. Descrierea imobilului**

TEREN Extravilan

Adresa: Jud. Dolj, DE 962/1

Nr. Crt	Nr cadastral Nr. topografic	Suprafața* (mp)	Observații / Referințe
A1		3.294	Sector cadastral:9 Teren neimprejmuit;

**B. Partea II. Proprietari și acte**

Inscrieri privitoare la dreptul de proprietate și alte drepturi reale		Referințe
/		
Act Normativ nr. HG 965, din 05/09/2002 emis de GUVERNUL ROMANIEI (ANEXA NR. 57-INVENTARUL BUNURILOR CARE APARTIN DOMENIULUI PUBLIC AL COMUNEI LEU);		
B1	Intabulare, drept de PROPRIETATE, dobandit prin Lege, cota actuala 1/1, cota initiala 1/1 1) COMUNA LEU-DOMENIUL PUBLIC, CIF:4553631	A1

**C. Partea III. SARCINI .**

Inscrieri privind dezmembramintele dreptului de proprietate, drepturi reale de garanție și sarcini	Referințe
NU SUNT	

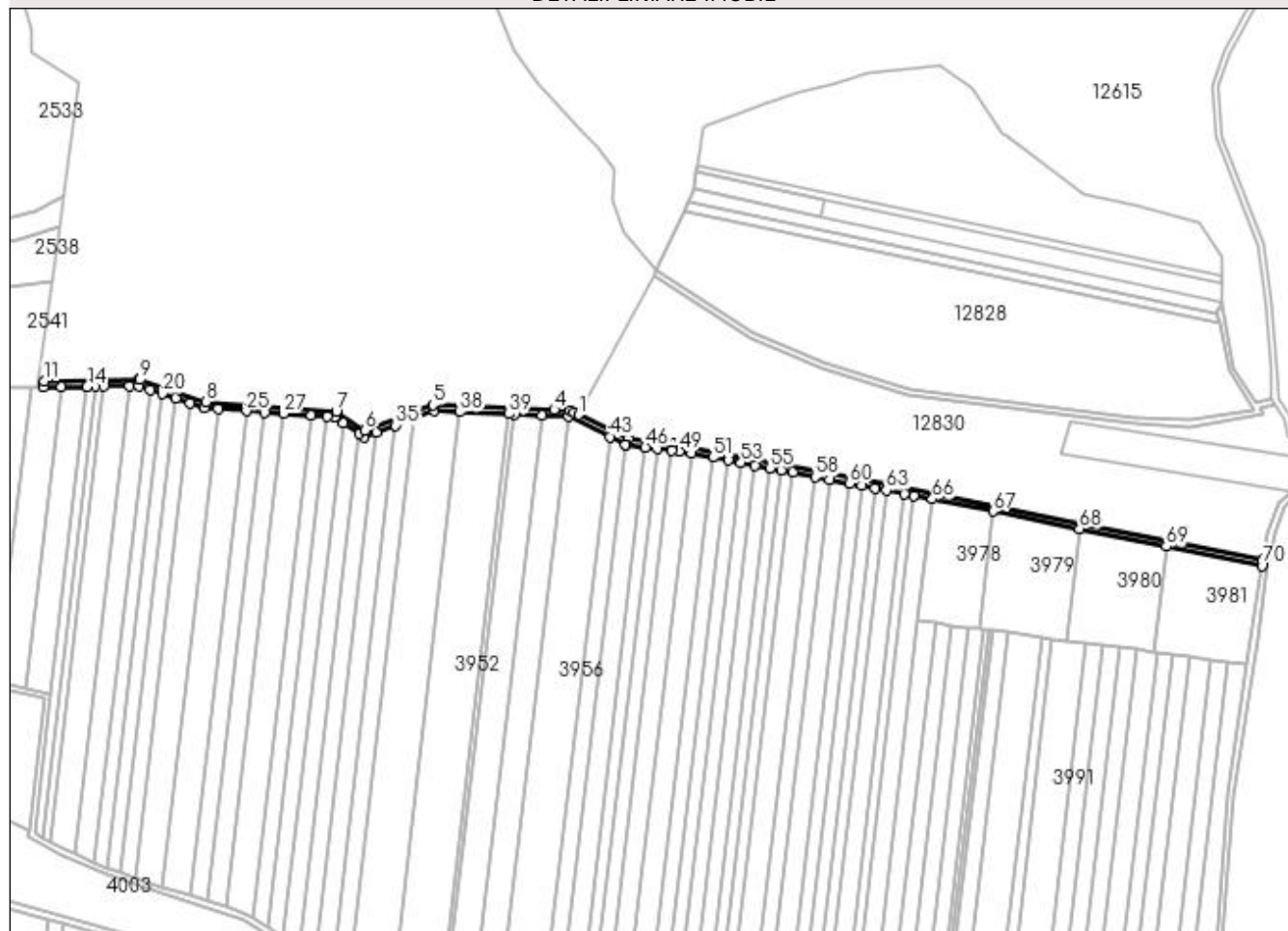
## Anexa Nr. 1 La Partea I

## Teren

Nr cadastral	Suprafața (mp)*	Observații / Referințe
	3.294	

\* Suprafața este determinată în planul de proiecție Stereo 70.

## DETALII LINIARE IMOBIL



## Date referitoare la teren

Crt	Categorie folosință	Intra vilan	Suprafața (mp)	Tarla	Parcelă	Nr. topo	Observații / Referințe
1	drum	NU	3.294	-	DE 962/1	-	

## Lungime Segmente

1) Valorile lungimilor segmentelor sunt obținute din proiecție în plan.

Punct început	X / Y	Punct sfârșit	X / Y	Lungime segment	Punct început	X / Y	Punct sfârșit	X / Y	Lungime segment	Punct început	X / Y	Punct sfârșit	X / Y	Lungime segment
1	417.001,974 298.853,952	2	416.998,958 298.855,458	3.371	2	416.998,958 298.855,458	3	416.996,248 298.856,811	3.029	3	416.996,248 298.856,811	4	416.985,729 298.857,23	10.527
4	416.985,729 298.857,23	5	416.905,47 298.860,422	80.323	5	416.905,47 298.860,422	6	416.860,515 298.843,422	48.062	6	416.860,515 298.843,422	7	416.841,53 298.856,198	22.884
7	416.841,53 298.856,198	8	416.755,023 298.862,4	86.729	8	416.755,023 298.862,4	9	416.711,391 298.877,023	46.017	9	416.711,391 298.877,023	10	416.710,696 298.877,014	0.695
10	416.710,696 298.877,014	11	416.648,402 298.876,171	62.3	11	416.648,402 298.876,171	12	416.647,718 298.872,162	4.067	12	416.647,718 298.872,162	13	416.659,613 298.872,322	11.896
13	416.659,613 298.872,322	14	416.676,545 298.872,551	16.934	14	416.676,545 298.872,551	15	416.682,079 298.872,626	5.534	15	416.682,079 298.872,626	16	416.687,621 298.872,701	5.542
16	416.687,621 298.872,701	17	416.704,672 298.872,932	17.053	17	416.704,672 298.872,932	18	416.710,765 298.873,014	6.093	18	416.710,765 298.873,014	19	416.718,29 298.870,492	7.936

Punct început	X / Y	Punct sfârșit	X / Y	Lungime segment	Punct început	X / Y	Punct sfârșit	X / Y	Lungime segment	Punct început	X / Y	Punct sfârșit	X / Y	Lungime segment
19	416.718,29 298.870,492	20	416.726,447 298.867,759	8.603	20	416.726,447 298.867,759	21	416.735,093 298.864,861	9.119	21	416.735,093 298.864,861	22	416.744,902 298.861,574	10.344
22	416.744,902 298.861,574	23	416.754,232 298.858,447	9.841	23	416.754,232 298.858,447	24	416.763,211 298.857,803	9.002	24	416.763,211 298.857,803	25	416.781,936 298.856,46	18.773
25	416.781,936 298.856,46	26	416.794,203 298.855,581	12.299	26	416.794,203 298.855,581	27	416.806,518 298.854,698	12.346	27	416.806,518 298.854,698	28	416.824,829 298.853,385	18.358
28	416.824,829 298.853,385	29	416.835,703 298.852,606	10.902	29	416.835,703 298.852,606	30	416.840,181 298.852,285	4.489	30	416.840,181 298.852,285	31	416.846,083 298.848,313	7.114
31	416.846,083 298.848,313	32	416.856,526 298.841,285	12.588	32	416.856,526 298.841,285	33	416.859,996 298.838,949	4.183	33	416.859,996 298.838,949	34	416.867,975 298.841,967	8.53
34	416.867,975 298.841,967	35	416.880,754 298.846,799	13.662	35	416.880,754 298.846,799	36	416.892,967 298.851,418	13.058	36	416.892,967 298.851,418	37	416.906,124 298.856,393	14.066
37	416.906,124 298.856,393	38	416.923,339 298.855,708	17.229	38	416.923,339 298.855,708	39	416.955,73 298.854,42	32.417	39	416.955,73 298.854,42	40	416.959,197 298.854,282	3.47
40	416.959,197 298.854,282	41	416.977,423 298.853,557	18.241	41	416.977,423 298.853,557	42	416.995,23 298.852,849	17.821	42	416.995,23 298.852,849	43	417.022,413 298.839,274	30.384
43	417.022,413 298.839,274	44	417.032,944 298.834,015	11.771	44	417.032,944 298.834,015	45	417.033,498 298.833,738	0.619	45	417.033,498 298.833,738	46	417.045,921 298.832,397	12.495
46	417.045,921 298.832,397	47	417.053,773 298.831,55	7.898	47	417.053,773 298.831,55	48	417.063,631 298.830,486	9.916	48	417.063,631 298.830,486	49	417.068,564 298.829,953	4.961
49	417.068,564 298.829,953	50	417.076,269 298.828,486	7.844	50	417.076,269 298.828,486	51	417.090,919 298.825,695	14.913	51	417.090,919 298.825,695	52	417.100,791 298.823,815	10.05
52	417.100,791 298.823,815	53	417.109,339 298.822,187	8.702	53	417.109,339 298.822,187	54	417.118,535 298.820,435	9.36	54	417.118,535 298.820,435	55	417.128,422 298.818,552	10.065
55	417.128,422 298.818,552	56	417.135,936 298.817,121	7.649	56	417.135,936 298.817,121	57	417.143,736 298.815,635	7.94	57	417.143,736 298.815,635	58	417.158,496 298.812,823	15.026
58	417.158,496 298.812,823	59	417.167,72 298.811,067	9.389	59	417.167,72 298.811,067	60	417.181,243 298.808,491	13.767	60	417.181,243 298.808,491	61	417.189,294 298.806,957	8.195
61	417.189,294 298.806,957	62	417.198,146 298.805,271	9.011	62	417.198,146 298.805,271	63	417.205,391 298.803,891	7.375	63	417.205,391 298.803,891	64	417.217,415 298.801,601	12.24
64	417.217,415 298.801,601	65	417.223,514 298.800,439	6.208	65	417.223,514 298.800,439	66	417.235,913 298.798,078	12.622	66	417.235,913 298.798,078	67	417.276,049 298.789,977	40.946
67	417.276,049 298.789,977	68	417.333,399 298.778,403	58.507	68	417.333,399 298.778,403	69	417.390,635 298.766,852	58.39	69	417.390,635 298.766,852	70	417.453,925 298.754,078	64.566
70	417.453,925 298.754,078	71	417.454,147 298.755,592	1.53	71	417.454,147 298.755,592	72	417.454,612 298.758,02	2.473	72	417.454,612 298.758,02	73	417.334,191 298.782,324	122.849
73	417.334,191 298.782,324	74	417.206,14 298.807,821	130.565	74	417.206,14 298.807,821	75	417.077,018 298.832,415	131.443	75	417.077,018 298.832,415	76	417.064,061 298.834,463	13.118
76	417.064,061 298.834,463	77	417.034,642 298.837,638	29.59	77	417.034,642 298.837,638	1	417.001,974 298.853,952	36.514					

\*\* Lungimile segmentelor sunt determinate în planul de proiecție Stereo 70 și sunt rotunjite la 1 milimetru.

\*\*\* Distanța dintre puncte este formată din segmente cumulate ce sunt mai mici decât valoarea 1 milimetru.



**DATE DESPRE IMOBILUL NR. 13193**

Oficiul de Cadastru și Publicitate Imobiliară DOLJ  
Biroul de Cadastru și Publicitate Imobiliară Craiova

**A. Partea I. Descrierea imobilului**

TEREN Extravilan

Adresa: Jud. Dolj, T101, STALP 94

Nr. Crt	Nr cadastral Nr. topografic	Suprafața* (mp)	Observații / Referințe
A1		Din acte: 4.484 Masurata: 2	Sector cadastral:9 Teren neimprejmuit;

**B. Partea II. Proprietari și acte**

Inscrieri privitoare la dreptul de proprietate și alte drepturi reale		Referințe
/		
Act Administrativ nr. DECRET PREZIDENTIAL NR.93, din 22/05/1985 emis de PRESEDINTELE REPUBLICII SOCIALISTE ROMANIA;		
B1	Intabulare, drept de PROPRIETATE, dobandit prin Lege, cota actuala 1/1, cota initiala 1/1 1) <b>STATUL ROMAN-DOMENIUL PUBLIC, LIPSĂ CNP</b>	A1
Act Administrativ nr. CONTRACT CONCESIUNE NR.6, din 20/06/2005 emis de MINISTERUL ECONOMIEI SI COMERTULUI (ACT ADMINSTRATIV NR.14227 DIN 13-03-2007 EMIS DE OFICIUL REGISTRULUI COMERTULUI DE PE LANGA TRIBUNALUL DOLJ; ACT ADMINSTRATIV NR.2008 DIN 14-03-2007 EMIS DE TRIBUNALUL DOLJ; ACT NOTARIAL NR.641 DIN 09-03-2007 EMIS DE B.N.P. MONE GABRIELA SI ANDREI AUREL JEAN; ACT ADMINISTRATIV NR.57806 DIN 29-12-2016 EMIS DE OFICIUL REGISTRULUI COMERTULUI DE PE LANGA TRIBUNALUL DOLJ; ACT ADMINISTRATIV NR.22729 DIN 30-12-2016 EMIS DE OFICIUL REGISTRULUI COMERTULUI DE PE LANGA TRIBUNALUL DOLJ;);		
B2	Intabulare, drept de CONCESIUNEPE O PERIOADA DE 49 DE ANI INCEPAND CU DATA SEMNARII CONSTRUCTULUI DE CONCESIUNE, dobandit prin Conventie, cota actuala 1/1, cota initiala 1/1 1) <b>DISTRIBUTIE ENERGIE OLTENIA SA, CIF:14491102</b> <i>OBSERVATII: - SDFEE ELECTRICA OLTENIA</i>	A1

**C. Partea III. SARCINI .**

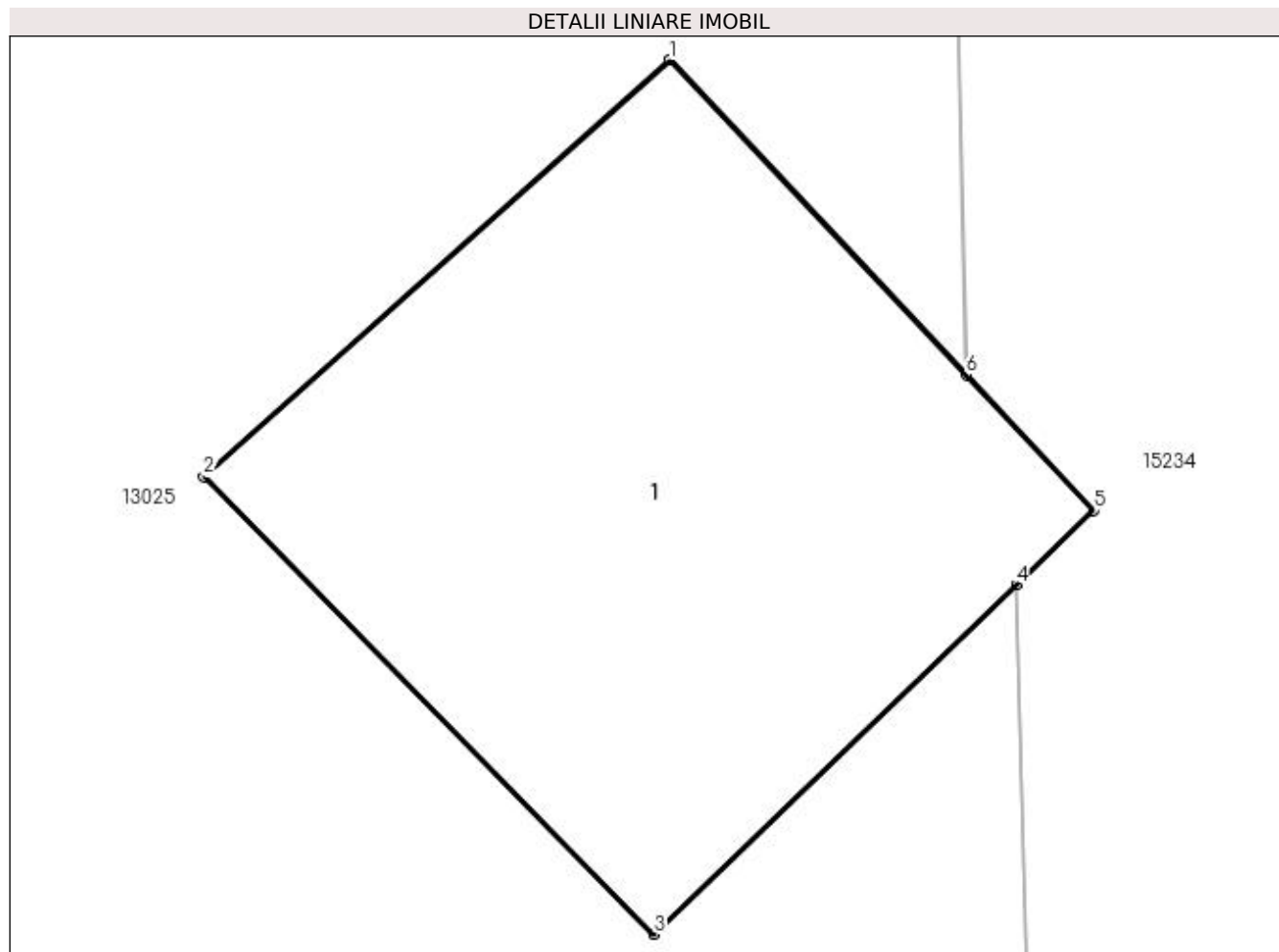
Inscrieri privind dezmembramintele dreptului de proprietate, drepturi reale de garanție și sarcini	Referințe
NU SUNT	

## Anexa Nr. 1 La Partea I

## Teren

Nr cadastral	Suprafața (mp)*	Observații / Referințe
	Din acte: 4.484 Masurata: 2	

\* Suprafața este determinată în planul de proiecție Stereo 70.



## Date referitoare la teren

Crt	Categorie folosință	Intra vilan	Suprafața (mp)	Tarla	Parcelă	Nr. topo	Observații / Referințe
1	curți constructii	NU	2	101	STALP 94	-	TEREN PE CARE ESTE AMPLASAT ST 94

## Date referitoare la construcții

Crt	Număr	Destinație construcție	Supraf. (mp)	Situație juridică	Observații / Referințe
A1.1		construcții industriale și edilitare	2	Fara acte	Nr. niveluri:1; S. construita la sol:2 mp; STALP

## Lungime Segmente

1) Valorile lungimilor segmentelor sunt obținute din proiecție în plan.

Punct început	X / Y	Punct sfârșit	X / Y	Lungime segment (** (m)
1	418.516,02 298.735,47	2	418.514,96 298.734,523	1.421
2	418.514,96 298.734,523	3	418.515,983 298.733,482	1.46
3	418.515,983 298.733,482	4	418.516,806 298.734,277	1.144

Punct început	X / Y	Punct sfârșit	X / Y	Lungime segment (** (m)
4	418.516,806 298.734,277	5	418.516,983 298.734,446	0.245
5	418.516,983 298.734,446	6	418.516,693 298.734,754	0.422
6	418.516,693 298.734,754	1	418.516,02 298.735,47	0.984

\*\* Lungimile segmentelor sunt determinate în planul de proiecție Stereo 70 și sunt rotunjite la 1 milimetru.

\*\*\* Distanța dintre puncte este formată din segmente cumulate ce sunt mai mici decât valoarea 1 milimetru.





**DATE DESPRE IMOBILUL NR. 13194**

Oficiul de Cadastru și Publicitate Imobiliară DOLJ  
Biroul de Cadastru și Publicitate Imobiliară Craiova

**A. Partea I. Descrierea imobilului**

TEREN Intravilan

Adresa: Loc. Leu, Jud. Dolj, T116

Nr. Crt	Nr cadastral Nr. topografic	Suprafața* (mp)	Observații / Referințe
A1		2.672	Sector cadastral:9 Teren neimprejmuit;

**B. Partea II. Proprietari și acte**

Inscrieri privitoare la dreptul de proprietate și alte drepturi reale		Referințe
/		
Act Normativ nr. LEGEA 7, din 13/03/1996 emis de PARLAMENT;		
B1	Inscrierea provizorie, drept de PROPRIETATE, dobandit prin Lege, cota actuala 1/1, cota initiala 1/1 1) NEIDENTIFICAT NEIDENTIFICAT	A1

**C. Partea III. SARCINI .**

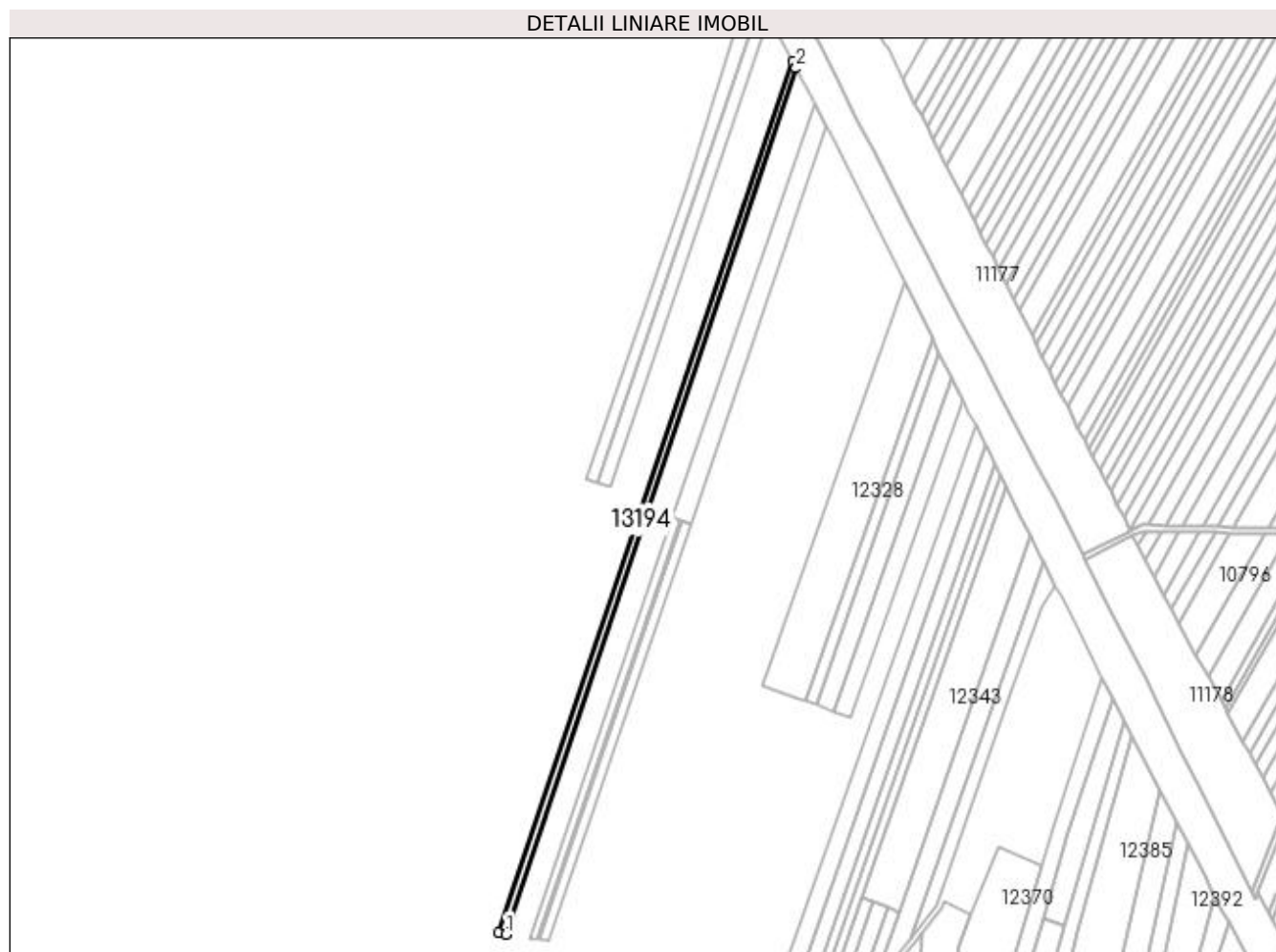
Inscrieri privind dezmembramintele dreptului de proprietate, drepturi reale de garanție și sarcini	Referințe
NU SUNT	

## Anexa Nr. 1 La Partea I

## Teren

Nr cadastral	Suprafața (mp)*	Observații / Referințe
	2.672	

\* Suprafața este determinată în planul de proiecție Stereo 70.



## Date referitoare la teren

Crt	Categorie folosință	Intra vilan	Suprafața (mp)	Tarla	Parcelă	Nr. topo	Observații / Referințe
1	arabil	DA	2.672	116	-	-	

## Lungime Segmente

1) Valorile lungimilor segmentelor sunt obținute din proiecție în plan.

Punct început	X / Y	Punct sfârșit	X / Y	Lungime segment (** (m)
1	418.489,775 300.100,748	2	418.682,426 300.675,7	606.369
2	418.682,426 300.675,7	3	418.680,088 300.680,147	5.025
3	418.680,088 300.680,147	4	418.484,616 300.101,552	610.722
4	418.484,616 300.101,552	1	418.489,775 300.100,748	5.221

**\*\* Lungimile segmentelor sunt determinate în planul de proiecție Stereo 70 și sunt rotunjite la 1 milimetru.**

**\*\*\* Distanța dintre puncte este formată din segmente cumulate ce sunt mai mici decât valoarea 1 milimetru.**



**DATE DESPRE IMOBILUL NR. 13195**

Oficiul de Cadastru și Publicitate Imobiliară DOLJ  
Biroul de Cadastru și Publicitate Imobiliară Craiova

**A. Partea I. Descrierea imobilului**

TEREN Extravilan

Adresa: Jud. Dolj, T97/1, P173

Nr. Crt	Nr cadastral Nr. topografic	Suprafața* (mp)	Observații / Referințe
A1		500	Sector cadastral:9 Teren neimprejmuit;

**B. Partea II. Proprietari și acte**

Inscrieri privitoare la dreptul de proprietate și alte drepturi reale	Referințe
/	
Act Administrativ nr. TDP 2050-1336, din 08/08/2002 emis de COMISIA JUDETEANA DOLJ;	
B1	A1
Intabulare, drept de PROPRIETATE, dobândit prin Reconstituire, cota actuala 1/1, cota initiala 1/1 1) <b>BUIA ION</b> , LIPSĂ CNP	

**C. Partea III. SARCINI .**

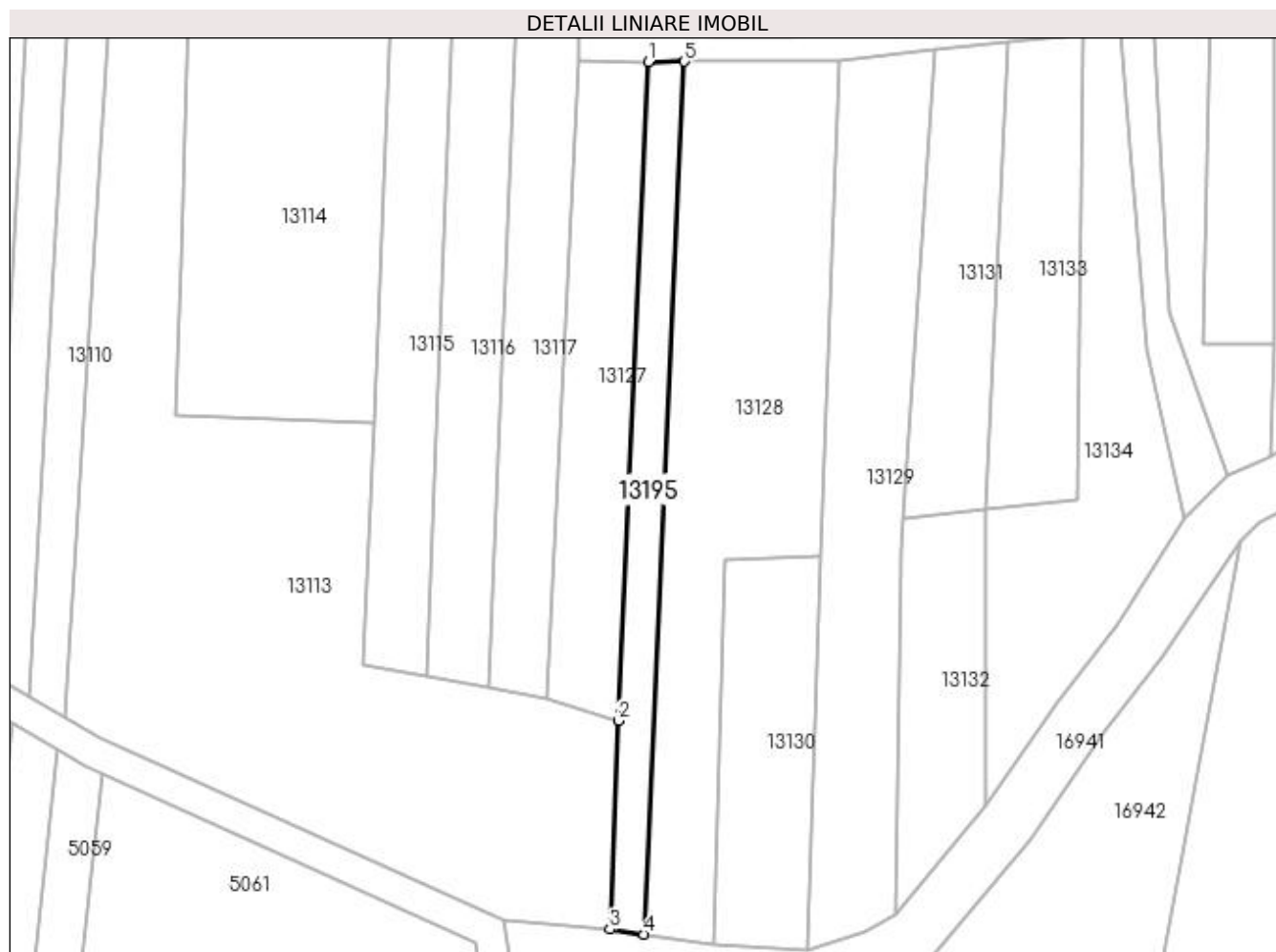
Inscrieri privind dezmembramintele dreptului de proprietate, drepturi reale de garanție și sarcini	Referințe
NU SUNT	

## Anexa Nr. 1 La Partea I

## Teren

Nr cadastral	Suprafața (mp)*	Observații / Referințe
	500	

\* Suprafața este determinată în planul de proiecție Stereo 70.



## Date referitoare la teren

Crt	Categorie folosință	Intra vilan	Suprafața (mp)	Tarla	Parcelă	Nr. topo	Observații / Referințe
1	arabil	NU	500	97/1	173	-	IDENTIC CU T97

## Lungime Segmente

1) Valorile lungimilor segmentelor sunt obținute din proiecție în plan.

Punct început	X / Y	Punct sfârșit	X / Y	Lungime segment (** (m)
1	418.881,085 298.502,447	2	418.877,205 298.418,759	83.778
2	418.877,205 298.418,759	3	418.876,123 298.392,296	26.485
3	418.876,123 298.392,296	4	418.880,492 298.391,654	4.416
4	418.880,492 298.391,654	5	418.885,629 298.502,467	110.933
5	418.885,629 298.502,467	1	418.881,085 298.502,447	4.544

**\*\* Lungimile segmentelor sunt determinate în planul de proiecție Stereo 70 și sunt rotunjite la 1 milimetru.**

**\*\*\* Distanța dintre puncte este formată din segmente cumulate ce sunt mai mici decât valoarea 1 milimetru.**





**DATE DESPRE IMOBILUL NR. 13196**

Oficiul de Cadastru și Publicitate Imobiliară DOLJ  
Biroul de Cadastru și Publicitate Imobiliară Craiova

**A. Partea I. Descrierea imobilului**

TEREN Extravilan

Adresa: Jud. Dolj, T97/1, P252

Nr. Crt	Nr cadastral Nr. topografic	Suprafața* (mp)	Observații / Referințe
A1		Din acte: 1.335 Masurata: 1.204	Sector cadastral:9 Teren neimprejmuit;

**B. Partea II. Proprietari și acte**

Inscrieri privitoare la dreptul de proprietate și alte drepturi reale		Referințe
/		
Act Administrativ nr. TDP 716-44590, din 26/03/1996 emis de COMISIA JUDETEANA DOLJ;		
B1	Intabulare, drept de PROPRIETATE, dobandit prin Reconstituire, cota actuala 1/1, cota initiala 1/1 1) CIOI IOANA, LIPSĂ CNP	A1

**C. Partea III. SARCINI .**

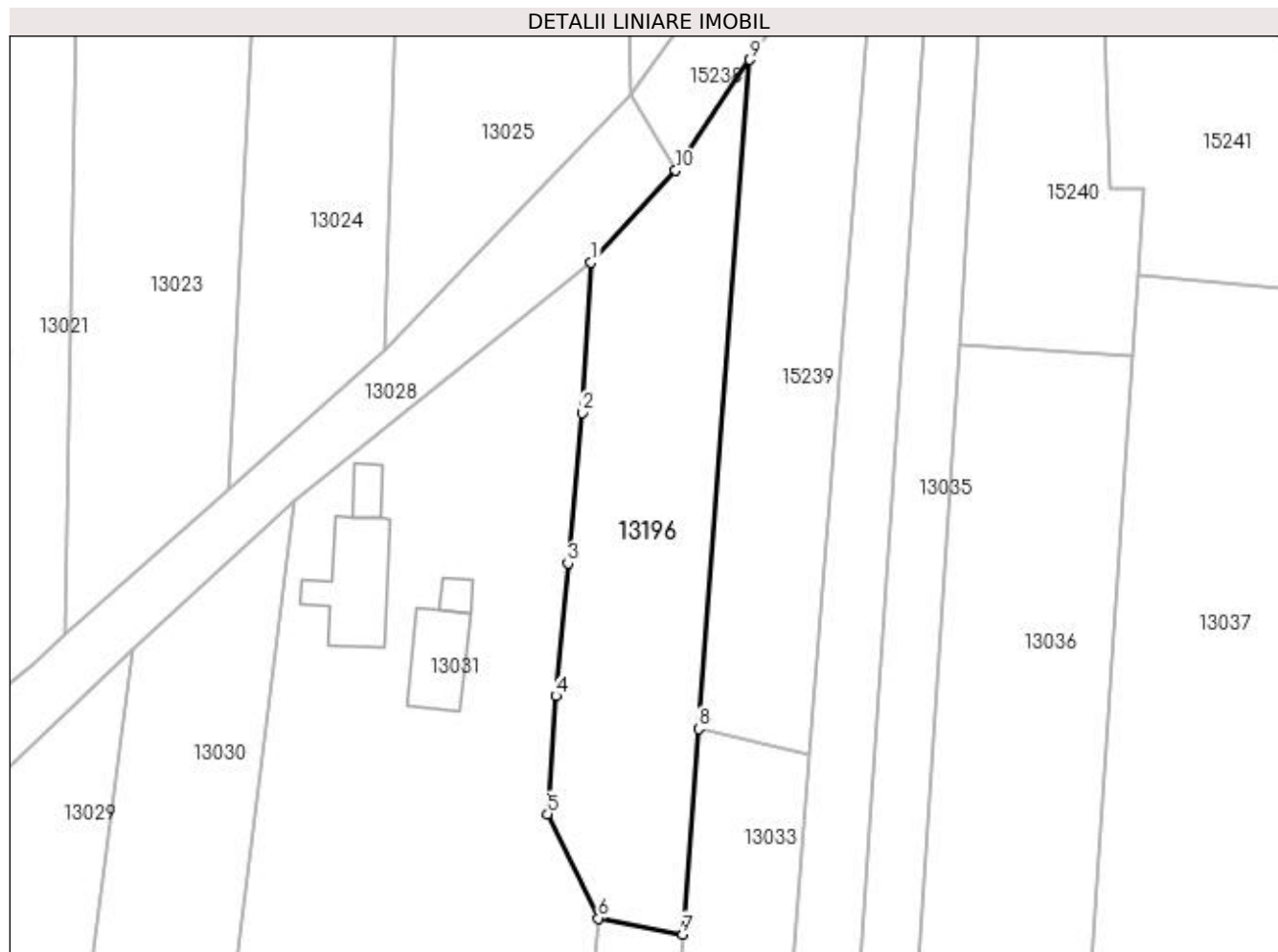
Inscrieri privind dezmembramintele dreptului de proprietate, drepturi reale de garanție și sarcini	Referințe
NU SUNT	

## Anexa Nr. 1 La Partea I

## Teren

Nr cadastral	Suprafața (mp)*	Observații / Referințe
	Din acte: 1.335 Masurata: 1.204	

\* Suprafața este determinată în planul de proiecție Stereo 70.



## Date referitoare la teren

Crt	Categorie folosință	Intra vilan	Suprafața (mp)	Tarla	Parcelă	Nr. topo	Observații / Referințe
1	arabil	NU	1.204	97/1	252	-	IDENTIC CU T97

## Lungime Segmente

1) Valorile lungimilor segmentelor sunt obținute din proiecție în plan.

Punct început	X / Y	Punct sfârșit	X / Y	Lungime segment (** (m)
1	418.513,597 298.677,874	2	418.512,601 298.661,786	16.119
2	418.512,601 298.661,786	3	418.511,11 298.645,684	16.171
3	418.511,11 298.645,684	4	418.509,817 298.631,462	14.281
4	418.509,817 298.631,462	5	418.508,903 298.618,805	12.689
5	418.508,903 298.618,805	6	418.514,36 298.607,633	12.434

Punct început	X / Y	Punct sfârșit	X / Y	Lungime segment (** (m)
6	418.514,36 298.607,633	7	418.523,404 298.605,908	9.208
7	418.523,404 298.605,908	8	418.525,096 298.627,936	22.093
8	418.525,096 298.627,936	9	418.530,598 298.699,614	71.889
9	418.530,598 298.699,614	10	418.522,667 298.687,751	14.27
10	418.522,667 298.687,751	1	418.513,597 298.677,874	13.41

\*\* Lungimile segmentelor sunt determinate în planul de proiecție Stereo 70 și sunt rotunjite la 1 milimetru.

\*\*\* Distanța dintre puncte este formată din segmente cumulate ce sunt mai mici decât valoarea 1 milimetru.



**DATE DESPRE IMOBILUL NR. 13197**

Oficiul de Cadastru și Publicitate Imobiliară DOLJ  
Biroul de Cadastru și Publicitate Imobiliară Craiova

**A. Partea I. Descrierea imobilului**

TEREN Extravilan

Adresa: Jud. Dolj, T110/2

Nr. Crt	Nr cadastral Nr. topografic	Suprafața* (mp)	Observații / Referințe
A1		508	Sector cadastral:9 Teren neimprejmuit;

**B. Partea II. Proprietari și acte**

Inscrieri privitoare la dreptul de proprietate și alte drepturi reale		Referințe
/		
Act Normativ nr. LEGEA 7, din 13/03/1996 emis de PARLAMENT;		
B1	Inscrierea provizorie, drept de PROPRIETATE, dobandit prin Lege, cota actuala 1/1, cota initiala 1/1 1) NEIDENTIFICAT NEIDENTIFICAT	A1

**C. Partea III. SARCINI .**

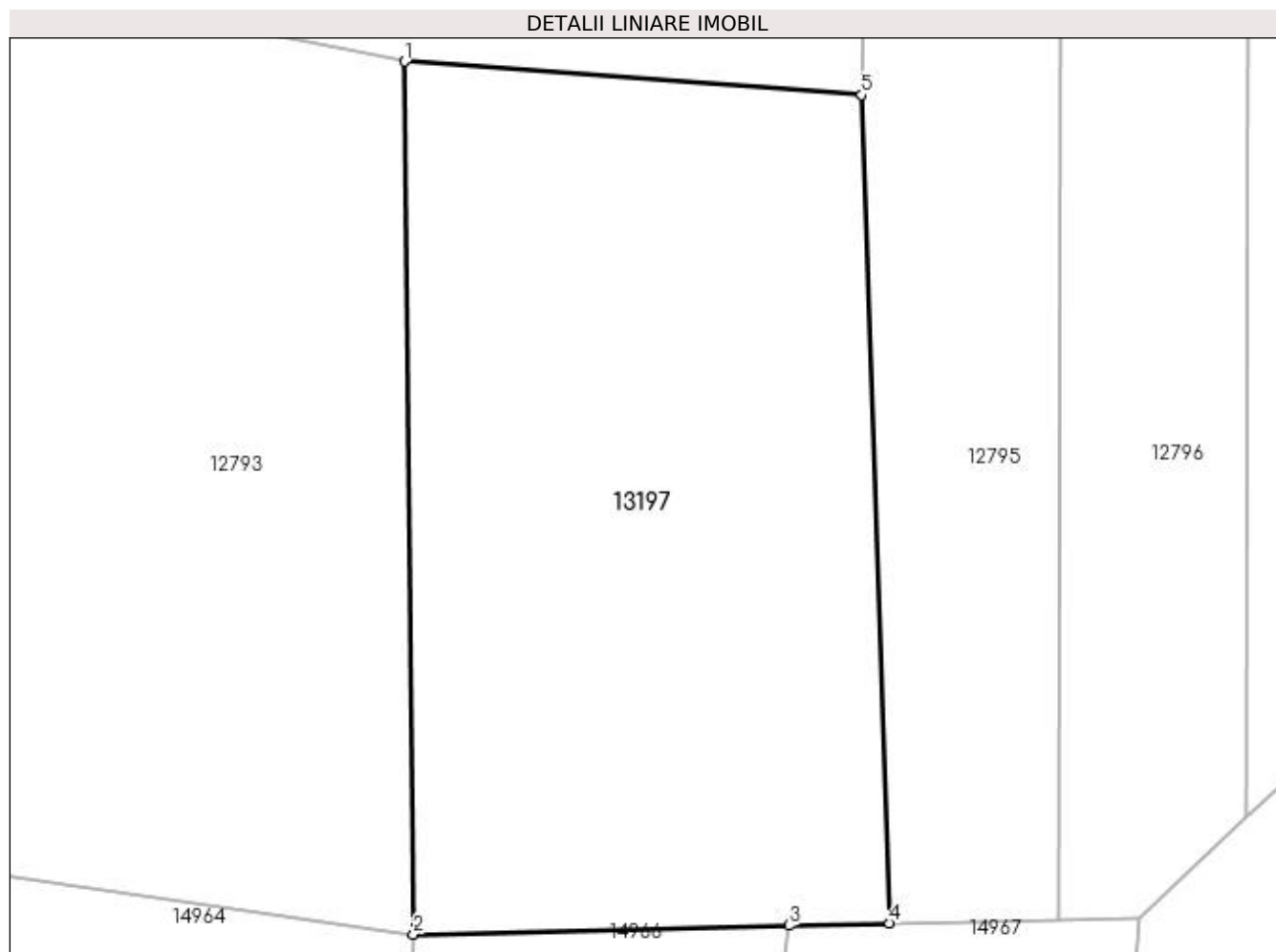
Inscrieri privind dezmembramintele dreptului de proprietate, drepturi reale de garanție și sarcini	Referințe
NU SUNT	

## Anexa Nr. 1 La Partea I

## Teren

Nr cadastral	Suprafața (mp)*	Observații / Referințe
	508	

\* Suprafața este determinată în planul de proiecție Stereo 70.



## Date referitoare la teren

Crt	Categorie folosință	Intra vilan	Suprafața (mp)	Tarla	Parcelă	Nr. topo	Observații / Referințe
1	padure	NU	508	110/2	-	-	

## Lungime Segmente

1) Valorile lungimilor segmentelor sunt obținute din proiecție în plan.

Punct început	X / Y	Punct sfârșit	X / Y	Lungime segment (** (m)
1	419.048,844 299.155,395	2	419.049,154 299.124,159	31.238
2	419.049,154 299.124,159	3	419.062,605 299.124,472	13.455
3	419.062,605 299.124,472	4	419.066,197 299.124,556	3.593
4	419.066,197 299.124,556	5	419.065,205 299.154,198	29.659
5	419.065,205 299.154,198	1	419.048,844 299.155,395	16.405

**\*\* Lungimile segmentelor sunt determinate în planul de proiecție Stereo 70 și sunt rotunjite la 1 milimetru.**

**\*\*\* Distanța dintre puncte este formată din segmente cumulate ce sunt mai mici decât valoarea 1 milimetru.**





**DATE DESPRE IMOBILUL NR. 13198**

Oficiul de Cadastru și Publicitate Imobiliară DOLJ  
Biroul de Cadastru și Publicitate Imobiliară Craiova

**A. Partea I. Descrierea imobilului**

TEREN Extravilan

Adresa: Jud. Dolj, T97/1

Nr. Crt	Nr cadastral Nr. topografic	Suprafața* (mp)	Observații / Referințe
A1		367	Sector cadastral:9 Teren neimprejmuit;

**B. Partea II. Proprietari și acte**

Inscrieri privitoare la dreptul de proprietate și alte drepturi reale		Referințe
/		
Act Normativ nr. LEGEA 7, din 13/03/1996 emis de PARLAMENT;		
B1	Inscrierea provizorie, drept de PROPRIETATE, dobandit prin Lege, cota actuala 1/1, cota initiala 1/1 1) NEIDENTIFICAT NEIDENTIFICAT	A1

**C. Partea III. SARCINI .**

Inscrieri privind dezmembramintele dreptului de proprietate, drepturi reale de garanție și sarcini	Referințe
NU SUNT	

## Anexa Nr. 1 La Partea I

## Teren

Nr cadastral	Suprafața (mp)*	Observații / Referințe
	367	

\* Suprafața este determinată în planul de proiecție Stereo 70.



## Date referitoare la teren

Crt	Categorie folosință	Intra vilan	Suprafața (mp)	Tarla	Parcelă	Nr. topo	Observații / Referințe
1	arabil	NU	367	97/1	-	-	

## Lungime Segmente

1) Valorile lungimilor segmentelor sunt obținute din proiecție în plan.

Punct început	X / Y	Punct sfârșit	X / Y	Lungime segment (** (m)
1	418.794,225 298.579,191	2	418.787,715 298.579,295	6.511
2	418.787,715 298.579,295	3	418.786,343 298.579,348	1.372
3	418.786,343 298.579,348	4	418.784,487 298.531,057	48.326
4	418.784,487 298.531,057	5	418.791,57 298.529,715	7.209
5	418.791,57 298.529,715	1	418.794,225 298.579,191	49.547

**\*\* Lungimile segmentelor sunt determinate în planul de proiecție Stereo 70 și sunt rotunjite la 1 milimetru.**

**\*\*\* Distanța dintre puncte este formată din segmente cumulate ce sunt mai mici decât valoarea 1 milimetru.**

