

**DATE DESPRE IMOBILUL NR. 12075**

Oficiul de Cadastru și Publicitate Imobiliară DOLJ
Biroul de Cadastru și Publicitate Imobiliară Craiova

A. Partea I. Descrierea imobilului

TEREN Extravilan

Adresa: Jud. Dolj, T115

Nr. Crt	Nr cadastral Nr. topografic	Suprafața* (mp)	Observații / Referințe
A1		903.500	Sector cadastral:9 Teren neimprejmuit;

B. Partea II. Proprietari și acte

Inscrieri privitoare la dreptul de proprietate și alte drepturi reale		Referințe
/		
Act Normativ nr. LEGE 7, din 13/03/1996 emis de PARLAMENT;		
B1	Inscrierea provizorie, drept de PROPRIETATE, dobandit prin Lege, cota actuala 1/1, cota initiala 1/1 1) NEIDENTIFICAT NEIDENTIFICAT	A1

C. Partea III. SARCINI .

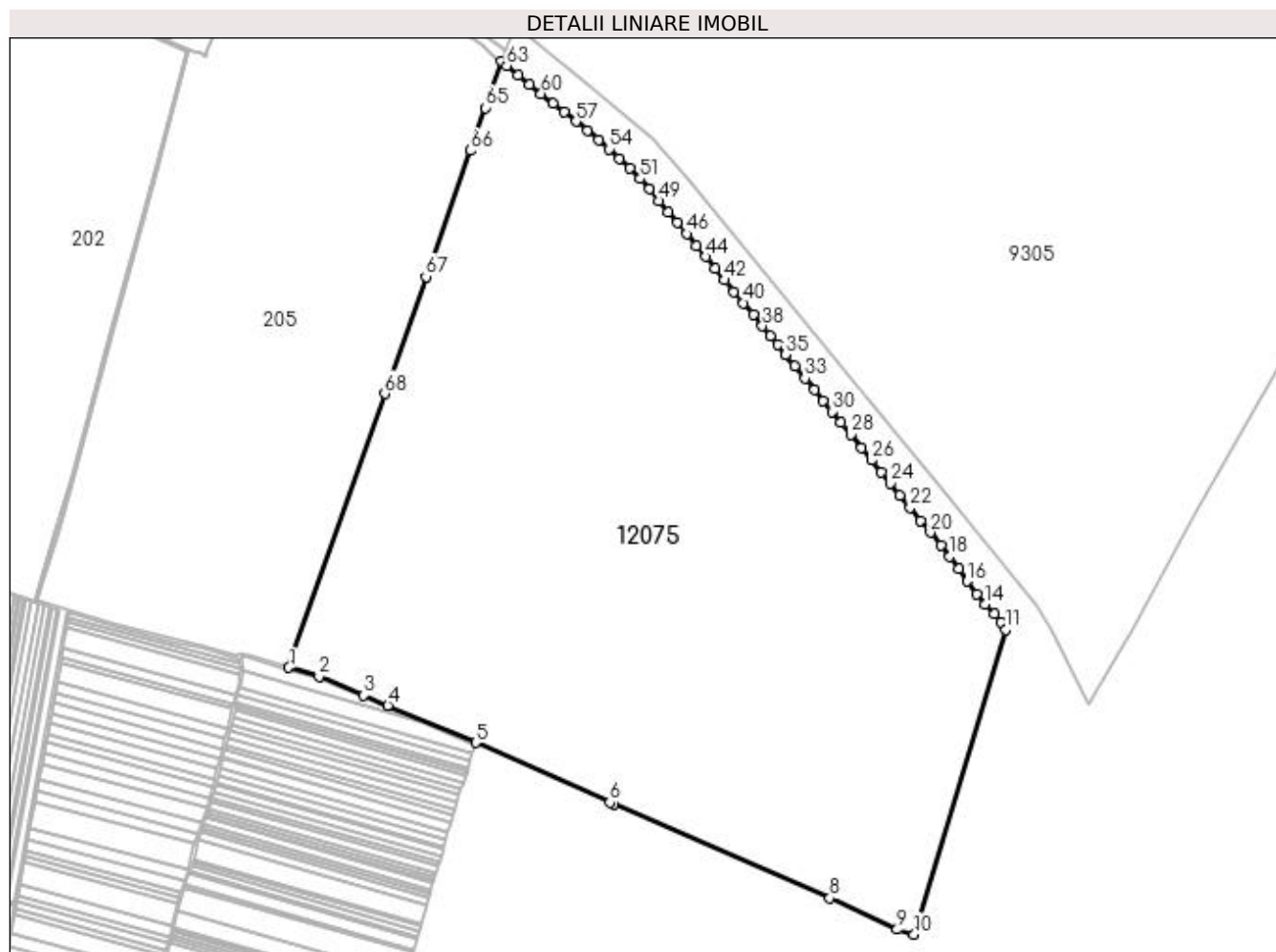
Inscrieri privind dezmembramintele dreptului de proprietate, drepturi reale de garanție și sarcini	Referințe
NU SUNT	

Anexa Nr. 1 La Partea I

Teren

Nr cadastral	Suprafața (mp)*	Observații / Referințe
	903.500	

* Suprafața este determinată în planul de proiecție Stereo 70.



Date referitoare la teren

Crt	Categorie folosință	Intra vilan	Suprafața (mp)	Tarla	Parcelă	Nr. topo	Observații / Referințe
1	arabil	NU	903.500	115	-	-	

Lungime Segmente

1) Valorile lungimilor segmentelor sunt obținute din proiecție în plan.

Punct început	X / Y	Punct sfârșit	X / Y	Lungime segment	Punct început	X / Y	Punct sfârșit	X / Y	Lungime segment	Punct început	X / Y	Punct sfârșit	X / Y	Lungime segment
1	417.244,199 301.097,177	2	417.294,046 301.082,153	52.062	2	417.294,046 301.082,153	3	417.368,062 301.051,275	80.198	3	417.368,062 301.051,275	4	417.408,072 301.034,153	43.52
4	417.408,072 301.034,153	5	417.553,084 300.972,659	157.512	5	417.553,084 300.972,659	6	417.775,235 300.874,272	242.963	6	417.775,235 300.874,272	7	417.781,104 300.871,711	6.403
7	417.781,104 300.871,711	8	418.138,628 300.715,717	390.075	8	418.138,628 300.715,717	9	418.250,264 300.664,079	123.0	9	418.250,264 300.664,079	10	418.278,531 300.655,983	29.403
10	418.278,531 300.655,983	11	418.429,181 301.159,617	525.684	11	418.429,181 301.159,617	12	418.421,257 301.171,532	14.309	12	418.421,257 301.171,532	13	418.410,931 301.185,806	17.617
13	418.410,931 301.185,806	14	418.395,709 301.201,461	21.835	14	418.395,709 301.201,461	15	418.382,058 301.218,211	21.608	15	418.382,058 301.218,211	16	418.365,84 301.239,385	26.671
16	418.365,84 301.239,385	17	418.352,627 301.260,03	24.511	17	418.352,627 301.260,03	18	418.337,082 301.280,343	25.579	18	418.337,082 301.280,343	19	418.322,053 301.299,228	24.135

Punct început	X / Y	Punct sfârșit	X / Y	Lungime segment	Punct început	X / Y	Punct sfârșit	X / Y	Lungime segment	Punct început	X / Y	Punct sfârșit	X / Y	Lungime segment
19	418.322,053 301.299,228	20	418.305,082 301.320,431	27.158	20	418.305,082 301.320,431	21	418.288,803 301.340,114	25.543	21	418.288,803 301.340,114	22	418.271,519 301.361,241	27.296
22	418.271,519 301.361,241	23	418.254,466 301.381,919	26.803	23	418.254,466 301.381,919	24	418.238,759 301.401,283	24.933	24	418.238,759 301.401,283	25	418.224,22 301.419,567	23.36
25	418.224,22 301.419,567	26	418.207,733 301.439,76	26.069	26	418.207,733 301.439,76	27	418.191,441 301.460,185	26.127	27	418.191,441 301.460,185	28	418.173,482 301.481,923	28.197
28	418.173,482 301.481,923	29	418.157,138 301.501,623	25.597	29	418.157,138 301.501,623	30	418.142,248 301.519,974	23.632	30	418.142,248 301.519,974	31	418.127,739 301.538,048	23.177
31	418.127,739 301.538,048	32	418.113,161 301.555,812	22.98	32	418.113,161 301.555,812	33	418.097,865 301.574,894	24.456	33	418.097,865 301.574,894	34	418.080,998 301.595,644	26.741
34	418.080,998 301.595,644	35	418.065,477 301.614,007	24.044	35	418.065,477 301.614,007	36	418.052,377 301.630,598	21.139	36	418.052,377 301.630,598	37	418.040,323 301.645,41	19.097
37	418.040,323 301.645,41	38	418.027,296 301.661,602	20.782	38	418.027,296 301.661,602	39	418.012,119 301.680,329	24.105	39	418.012,119 301.680,329	40	417.996,268 301.699,723	25.048
40	417.996,268 301.699,723	41	417.980,51 301.718,514	24.524	41	417.980,51 301.718,514	42	417.965,18 301.737,398	24.323	42	417.965,18 301.737,398	43	417.949,865 301.756,249	24.288
43	417.949,865 301.756,249	44	417.933,771 301.776,002	25.479	44	417.933,771 301.776,002	45	417.918,333 301.794,418	24.031	45	417.918,333 301.794,418	46	417.901,994 301.813,935	25.453
46	417.901,994 301.813,935	47	417.886,344 301.832,558	24.326	47	417.886,344 301.832,558	48	417.871,619 301.849,93	22.773	48	417.871,619 301.849,93	49	417.856,341 301.868,116	23.752
49	417.856,341 301.868,116	50	417.840,107 301.887,647	25.397	50	417.840,107 301.887,647	51	417.825,191 301.904,878	22.79	51	417.825,191 301.904,878	52	417.808,565 301.922,226	24.029
52	417.808,565 301.922,226	53	417.791,216 301.938,826	24.011	53	417.791,216 301.938,826	54	417.773,897 301.954,082	23.08	54	417.773,897 301.954,082	55	417.756,072 301.969,011	23.251
55	417.756,072 301.969,011	56	417.737,625 301.984,135	23.854	56	417.737,625 301.984,135	57	417.718,932 301.999,671	24.306	57	417.718,932 301.999,671	58	417.699,631 302.015,153	24.743
58	417.699,631 302.015,153	59	417.681,083 302.029,812	23.641	59	417.681,083 302.029,812	60	417.661,407 302.045,665	25.268	60	417.661,407 302.045,665	61	417.641,83 302.060,685	24.675
61	417.641,83 302.060,685	62	417.622,909 302.075,709	24.16	62	417.622,909 302.075,709	63	417.604,386 302.092,009	24.674	63	417.604,386 302.092,009	64	417.595,669 302.098,814	11.058
64	417.595,669 302.098,814	65	417.568,762 302.022,132	81.266	65	417.568,762 302.022,132	66	417.543,952 301.951,427	74.931	66	417.543,952 301.951,427	67	417.470,819 301.743,01	220.876
67	417.470,819 301.743,01	68	417.402,963 301.549,63	204.939	68	417.402,963 301.549,63	1	417.244,199 301.097,177	479.499					

** Lungimile segmentelor sunt determinate în planul de proiecție Stereo 70 și sunt rotunjite la 1 milimetru.

*** Distanța dintre puncte este formată din segmente cumulate ce sunt mai mici decât valoarea 1 milimetru.

**DATE DESPRE IMOBILUL NR. 12076**

Oficiul de Cadastru și Publicitate Imobiliară DOLJ
Biroul de Cadastru și Publicitate Imobiliară Craiova

A. Partea I. Descrierea imobilului

TEREN Extravilan

Adresa: Jud. Dolj, DE 1064

Nr. Crt	Nr cadastral Nr. topografic	Suprafața* (mp)	Observații / Referințe
A1	33763	Din acte: 4.200 Masurata: 4.576	Sector cadastral:9 Teren neimprejmuit;

B. Partea II. Proprietari și acte

Inscrieri privitoare la dreptul de proprietate și alte drepturi reale		Referințe
7599 / 18/01/2019		
Act Normativ nr. HG 626, din 06/07/2001 emis de PARLAMENTUL ROMANIEI (ACT ADMINISTRATIV NR DECIZIA NR 20 DIN 15.01.2019, EMIS DE MINISTERUL AGRICULTURII SI DEZVOLTARII RURALE-AGENTIA DOMENIILOR STATULUI;ACT NORMATIV NR 268 DIN 28.05.2001, EMIS DE PARLAMENTUL ROMANIEI;ACT ADMINISTRATIV NR PROTOCOL NR 73 DIN 21.04.2000, EMIS DE MINISTERUL AGRICULTURII SI DEZVOLTARII RURALE-AGENTIA DOMENIILOR STATULUI);		
B1	Intabulare, drept de PROPRIETATE, dobandit prin Lege, cota actuala 1/1, cota initiala 1/1 1) STATUL ROMAN , CIF:99999999999999, domeniu privat	A1
B2	Intabulare, drept de ADMINISTRARE 1) AGENTIA DOMENIILOR STATULUI , CIF:12708834	A1

C. Partea III. SARCINI .

Inscrieri privind dezmembramintele dreptului de proprietate, drepturi reale de garanție și sarcini	Referințe
NU SUNT	

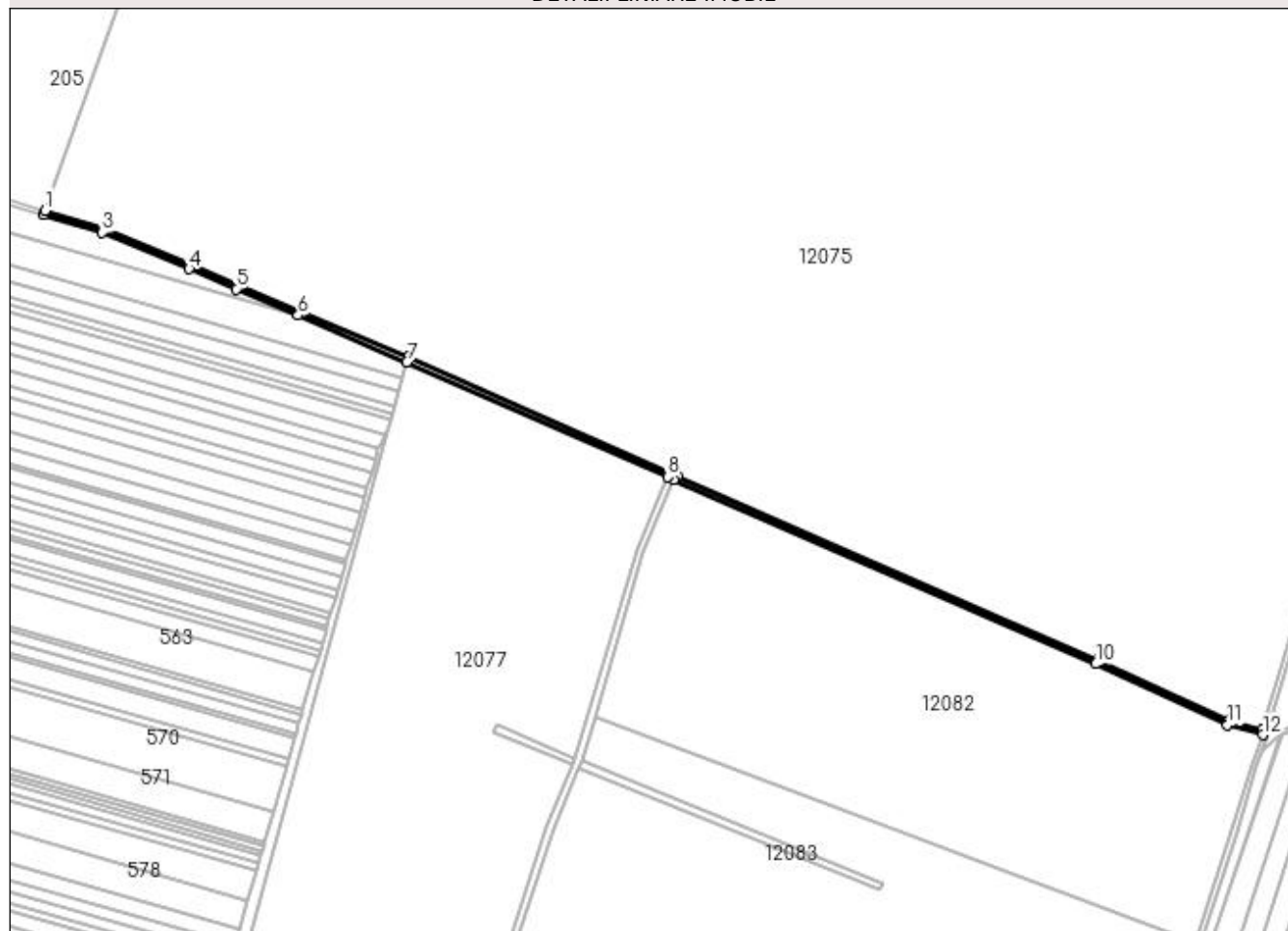
Anexa Nr. 1 La Partea I

Teren

Nr cadastral	Suprafața (mp)*	Observații / Referințe
33763	Din acte: 4.200 Masurata: 4.576	

* Suprafața este determinată în planul de proiecție Stereo 70.

DETALII LINIARE IMOBIL



Date referitoare la teren

Crt	Categorie folosință	Intra vilan	Suprafața (mp)	Tarla	Parcelă	Nr. topo	Observații / Referințe
1	drum	NU	4.576	-	DE 1064	-	

Lungime Segmente

1) Valorile lungimilor segmentelor sunt obținute din proiecție în plan.

Punct început	X / Y	Punct sfârșit	X / Y	Lungime segment (** (m)
1	417.244,199 301.097,177	2	417.242,764 301.093,432	4.011
3	417.292,695 301.078,382	4	417.366,506 301.047,59	79.976
5	417.406,516 301.030,5	6	417.459,017 301.008,075	57.09
7	417.551,63 300.968,516	8	417.772,929 300.870,918	241.865
9	417.778,427 300.868,515	10	418.136,989 300.712,068	391.205

Punct început	X / Y	Punct sfârșit	X / Y	Lungime segment (** (m)
2	417.242,764 301.093,432	3	417.292,695 301.078,382	52.15
4	417.366,506 301.047,59	5	417.406,516 301.030,5	43.507
6	417.459,017 301.008,075	7	417.551,63 300.968,516	100.708
8	417.772,929 300.870,918	9	417.778,427 300.868,515	6.001
10	418.136,989 300.712,068	11	418.248,851 300.660,323	123.25

Punct început	X / Y	Punct sfârșit	X / Y	Lungime segment (** (m)
11	418.248,851 300.660,323	12	418.278,816 300.651,776	31.161
13	418.278,531 300.655,983	14	418.250,264 300.664,079	29.403
15	418.138,628 300.715,717	16	417.781,104 300.871,711	390.075
17	417.775,235 300.874,272	18	417.553,084 300.972,659	242.963
19	417.408,072 301.034,153	20	417.368,062 301.051,275	43.52
21	417.294,046 301.082,153	1	417.244,199 301.097,177	52.062

Punct început	X / Y	Punct sfârșit	X / Y	Lungime segment (** (m)
12	418.278,816 300.651,776	13	418.278,531 300.655,983	4.216
14	418.250,264 300.664,079	15	418.138,628 300.715,717	123.0
16	417.781,104 300.871,711	17	417.775,235 300.874,272	6.403
18	417.553,084 300.972,659	19	417.408,072 301.034,153	157.512
20	417.368,062 301.051,275	21	417.294,046 301.082,153	80.198

** Lungimile segmentelor sunt determinate în planul de proiecție Stereo 70 și sunt rotunjite la 1 milimetru.

*** Distanța dintre puncte este formată din segmente cumulate ce sunt mai mici decât valoarea 1 milimetru.

**DATE DESPRE IMOBILUL NR. 12077**

Oficiul de Cadastru și Publicitate Imobiliară DOLJ
Biroul de Cadastru și Publicitate Imobiliară Craiova

A. Partea I. Descrierea imobilului

TEREN Extravilan

Adresa: Jud. Dolj, T115, P1059

Nr. Crt	Nr cadastral Nr. topografic	Suprafața* (mp)	Observații / Referințe
A1	33768	141.700	Sector cadastral:9 Teren neimprejmuit;

B. Partea II. Proprietari și acte

Inscrieri privitoare la dreptul de proprietate și alte drepturi reale	Referințe
7584 / 18/01/2019	
Act Administrativ nr. SI PROCES VERBAL DE INVENTARIERE SI ANEXELE, din 07/04/2000 emis de MINISTERUL AGRICULTURII SI ALIMENTATIEI (ACT ADMINISTRATIV NR 287 DIN 17.01.2019, EMIS DE PRIMARIA LEU;ACT ADMINISTRATIV NR 73 DIN 20.04.2000, EMIS DE MINISTERUL AGRICULTURII SI ALIMENTATIEI-AGENTIA DOMENIILOR STATULUI SI ADEVERINTA NR. DJ147/2019;ACT NORMATIV NR 268 DIN 27.05.2001, EMIS DE PARLAMENTUL ROMANIEI);	
B1	A1
Intabulare, drept de PROPRIETATE, dobandit prin Lege, cota actuala 1/1, cota initiala 1/1	
1) STATUL ROMAN DOMENIUL PRIVAT , CIF:9999999999999	
OBSERVATII: -AGENTIA DOMENIILOR STATULUI , DGAIA , OCAOTA	
B2	A1
Intabulare, drept de ADMINISTRARE	
1) AGENTIA DOMENIILOR STATULUI , CIF:12708834	
OBSERVATII: -AGENTIA DOMENIILOR STATULUI , DGAIA , OCAOTA	

C. Partea III. SARCINI .

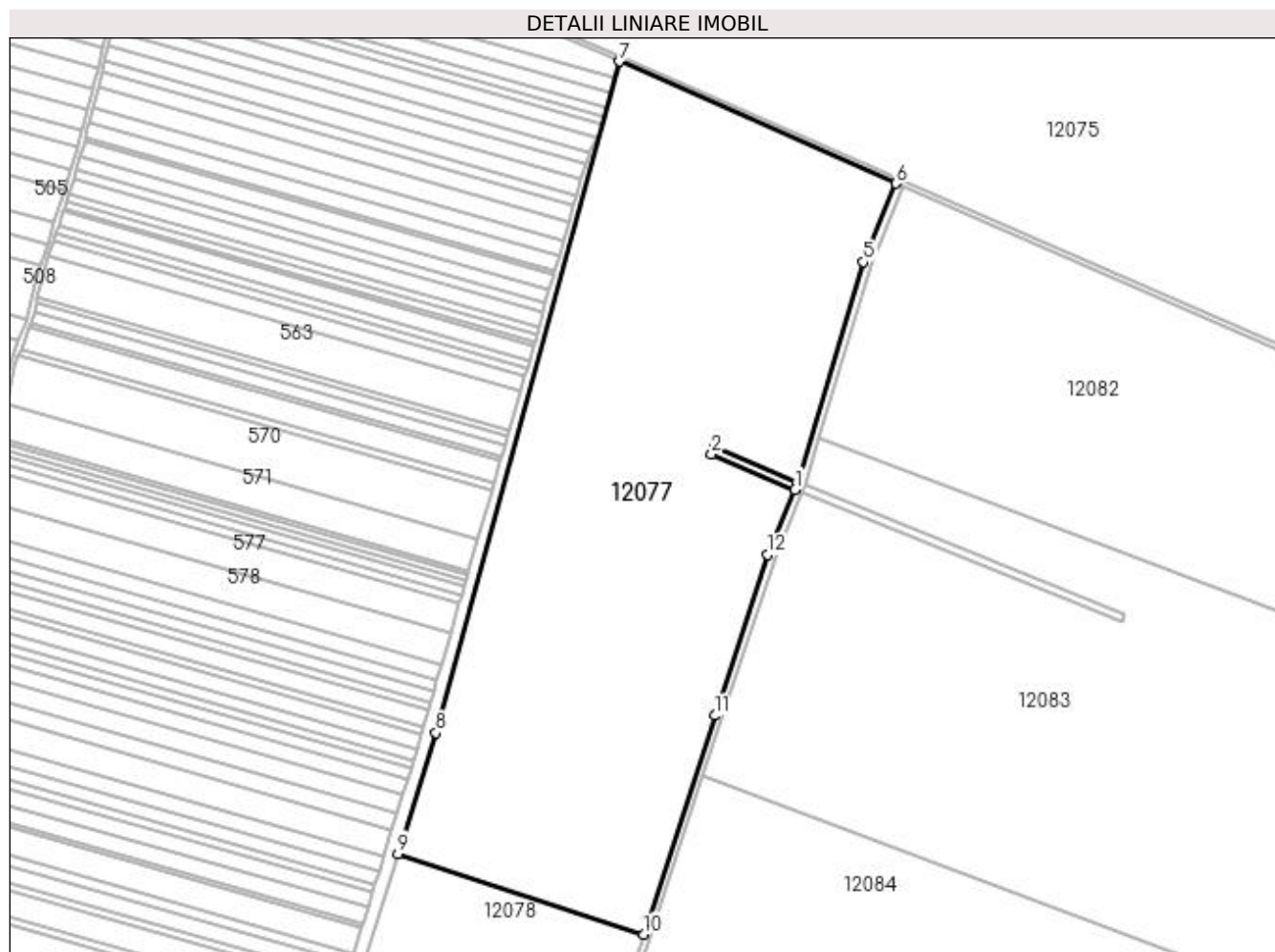
Inscrieri privind dezmembramintele dreptului de proprietate, drepturi reale de garanție și sarcini	Referințe
NU SUNT	

Anexa Nr. 1 La Partea I

Teren

Nr cadastral	Suprafața (mp)*	Observații / Referințe
33768	141.700	

* Suprafața este determinată în planul de proiecție Stereo 70.



Date referitoare la teren

Crt	Categorie folosință	Intra vilan	Suprafața (mp)	Tarla	Parcelă	Nr. topo	Observații / Referințe
1	arabil	NU	141.700	115	1059	-	

Lungime Segmente

1) Valorile lungimilor segmentelor sunt obținute din proiecție în plan.

Punct început	X / Y	Punct sfârșit	X / Y	Lungime segment (** (m)
1	417.692,237 300.626,192	2	417.625,566 300.654,866	72.576
2	417.625,566 300.654,866	3	417.627,937 300.660,378	6.0
3	417.627,937 300.660,378	4	417.694,413 300.631,787	72.364
4	417.694,413 300.631,787	5	417.746,855 300.808,271	184.111
5	417.746,855 300.808,271	6	417.772,929 300.870,918	67.856

Punct început	X / Y	Punct sfârșit	X / Y	Lungime segment (** (m)
6	417.772,929 300.870,918	7	417.551,63 300.968,516	241.865
7	417.551,63 300.968,516	8	417.405,087 300.431,969	556.199
8	417.405,087 300.431,969	9	417.374,743 300.335,206	101.409
9	417.374,743 300.335,206	10	417.571,002 300.270,767	206.567
10	417.571,002 300.270,767	11	417.627,968 300.445,695	183.97
11	417.627,968 300.445,695	12	417.670,196 300.574,179	135.245
12	417.670,196 300.574,179	1	417.692,237 300.626,192	56.49

** Lungimile segmentelor sunt determinate în planul de proiecție Stereo 70 și sunt rotunjite la 1 milimetru.

*** Distanța dintre puncte este formată din segmente cumulate ce sunt mai mici decât valoarea 1 milimetru.

**DATE DESPRE IMOBILUL NR. 12078**

Oficiul de Cadastru și Publicitate Imobiliară DOLJ
 Biroul de Cadastru și Publicitate Imobiliară Craiova

A. Partea I. Descrierea imobilului

TEREN Extravilan

Adresa: Jud. Dolj, T115, P3

Nr. Crt	Nr cadastral Nr. topografic	Suprafața* (mp)	Observații / Referințe
A1		Din acte: 41.000 Masurata: 39.215	Sector cadastral:9 Teren neimprejmuit;

B. Partea II. Proprietari și acte

Inscrieri privitoare la dreptul de proprietate și alte drepturi reale		Referințe
/		
Act Administrativ nr. TDP 2155, din 11/12/2002 emis de CJ DOLJ;		
B1	Intabulare, drept de PROPRIETATE, dobandit prin Reconstituire, cota actuala 1/1, cota initiala 1/1 1) BECULESCU OVIDIU	A1

C. Partea III. SARCINI .

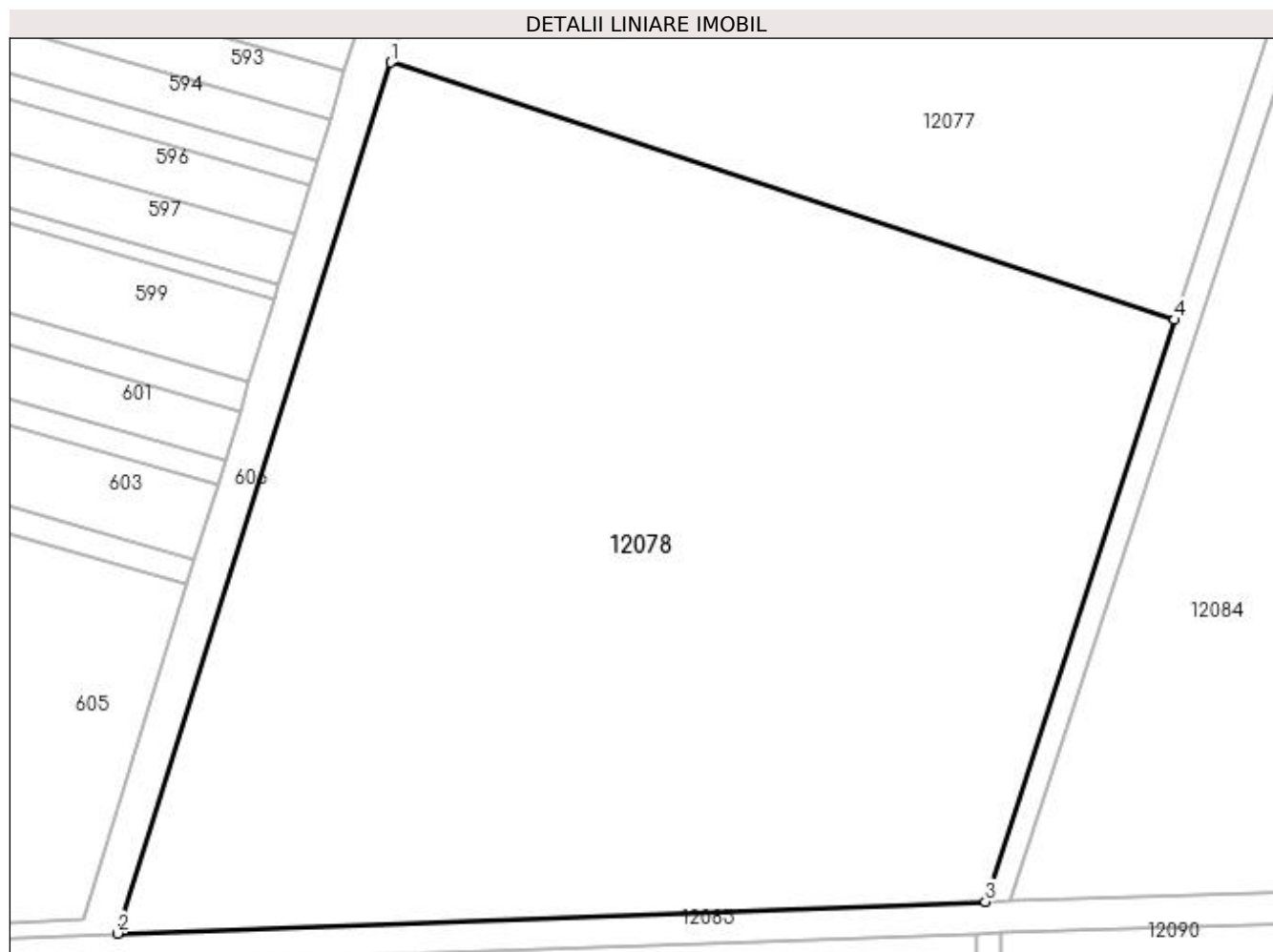
Inscrieri privind dezmembramintele dreptului de proprietate, drepturi reale de garanție și sarcini	Referințe
NU SUNT	

Anexa Nr. 1 La Partea I

Teren

Nr cadastral	Suprafața (mp)*	Observații / Referințe
	Din acte: 41.000 Masurata: 39.215	

* Suprafața este determinată în planul de proiecție Stereo 70.



Date referitoare la teren

Crt	Categorie folosință	Intravilan	Suprafața (mp)	Tarla	Parcelă	Nr. topo	Observații / Referințe
1	arabil	NU	39.215	115	3	-	IMOBIL DIMINUAT CU UN PROCENT DE 2.66% FATA DE SUPRAFATA DIN ACTE, Parcela 3 este impartita in 2 corpuri de proprietate de canal. Diferenta de suprafata se gaseste la ID 12084

Lungime Segmente

1) Valorile lungimilor segmentelor sunt obținute din proiecție în plan.

Punct început	X / Y	Punct sfârșit	X / Y	Lungime segment (** (m)
1	417.374,743 300.335,206	2	417.306,381 300.117,211	228.463
2	417.306,381 300.117,211	3	417.523,595 300.125,195	217.361
3	417.523,595 300.125,195	4	417.571,002 300.270,767	153.097

Punct început	X / Y	Punct sfârșit	X / Y	Lungime segment (** (m)
4	417.571,002 300.270,767	1	417.374,743 300.335,206	206.567

** Lungimile segmentelor sunt determinate în planul de proiecție Stereo 70 și sunt rotunjite la 1 milimetru.

*** Distanța dintre puncte este formată din segmente cumulate ce sunt mai mici decât valoarea 1 milimetru.

**DATE DESPRE IMOBILUL NR. 12079**

Oficiul de Cadastru și Publicitate Imobiliară DOLJ
Biroul de Cadastru și Publicitate Imobiliară Craiova

A. Partea I. Descrierea imobilului

TEREN Extravilan

Adresa: Jud. Dolj, T115, CN 1062

Nr. Crt	Nr cadastral Nr. topografic	Suprafața* (mp)	Observații / Referințe
A1		435	Sector cadastral:9 Teren neimprejmuit;

B. Partea II. Proprietari și acte

Inscrieri privitoare la dreptul de proprietate și alte drepturi reale		Referințe
/		
Act Normativ nr. LEGE 7, din 13/03/1996 emis de PARLAMENT;		
B1	Inscrierea provizorie, drept de PROPRIETATE, dobandit prin Lege, cota actuala 1/1, cota initiala 1/1 1) NEIDENTIFICAT NEIDENTIFICAT	A1

C. Partea III. SARCINI .

Inscrieri privind dezmembramintele dreptului de proprietate, drepturi reale de garanție și sarcini	Referințe
NU SUNT	

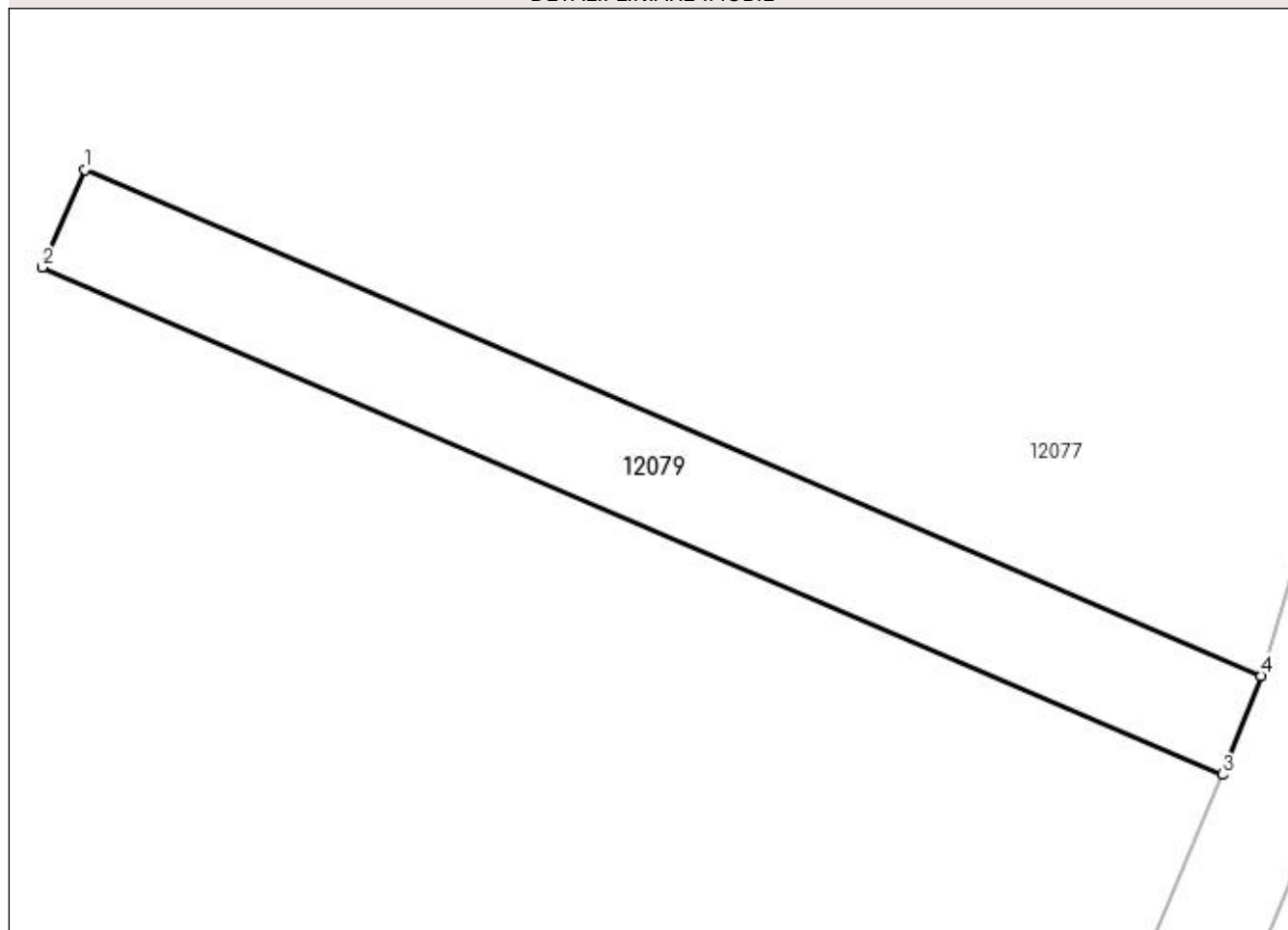
Anexa Nr. 1 La Partea I

Teren

Nr cadastral	Suprafața (mp)*	Observații / Referințe
	435	

* Suprafața este determinată în planul de proiecție Stereo 70.

DETALII LINIARE IMOBIL



Date referitoare la teren

Crt	Categorie folosință	Intra vilan	Suprafața (mp)	Tarla	Parcelă	Nr. topo	Observații / Referințe
1	curți constructii	NU	435	115	CN 1062	-	

Lungime Segmente

1) Valorile lungimilor segmentelor sunt obținute din proiecție în plan.

Punct început	X / Y	Punct sfârșit	X / Y	Lungime segment (** (m)
1	417.627,937 300.660,378	2	417.625,566 300.654,866	6.0
2	417.625,566 300.654,866	3	417.692,237 300.626,192	72.575
3	417.692,237 300.626,192	4	417.694,413 300.631,787	6.004
4	417.694,413 300.631,787	1	417.627,937 300.660,378	72.364

**** Lungimile segmentelor sunt determinate în planul de proiecție Stereo 70 și sunt rotunjite la 1 milimetru.**

***** Distanța dintre puncte este formată din segmente cumulate ce sunt mai mici decât valoarea 1 milimetru.**

**DATE DESPRE IMOBILUL NR. 12080**

Oficiul de Cadastru și Publicitate Imobiliară DOLJ
 Biroul de Cadastru și Publicitate Imobiliară Craiova

A. Partea I. Descrierea imobilului

TEREN Extravilan

Adresa: Jud. Dolj, T115, CN 1062

Nr. Crt	Nr cadastral Nr. topografic	Suprafața* (mp)	Observații / Referințe
A1		1.676	Sector cadastral:9 Teren neimprejmuit;

B. Partea II. Proprietari și acte

Inscrieri privitoare la dreptul de proprietate și alte drepturi reale		Referințe
/		
Act Normativ nr. LEGE 7, din 13/03/1996 emis de PARLAMENT;		
B1	Inscrierea provizorie, drept de PROPRIETATE, dobandit prin Lege, cota actuala 1/1, cota initiala 1/1 1) NEIDENTIFICAT NEIDENTIFICAT	A1

C. Partea III. SARCINI .

Inscrieri privind dezmembramintele dreptului de proprietate, drepturi reale de garanție și sarcini	Referințe
NU SUNT	

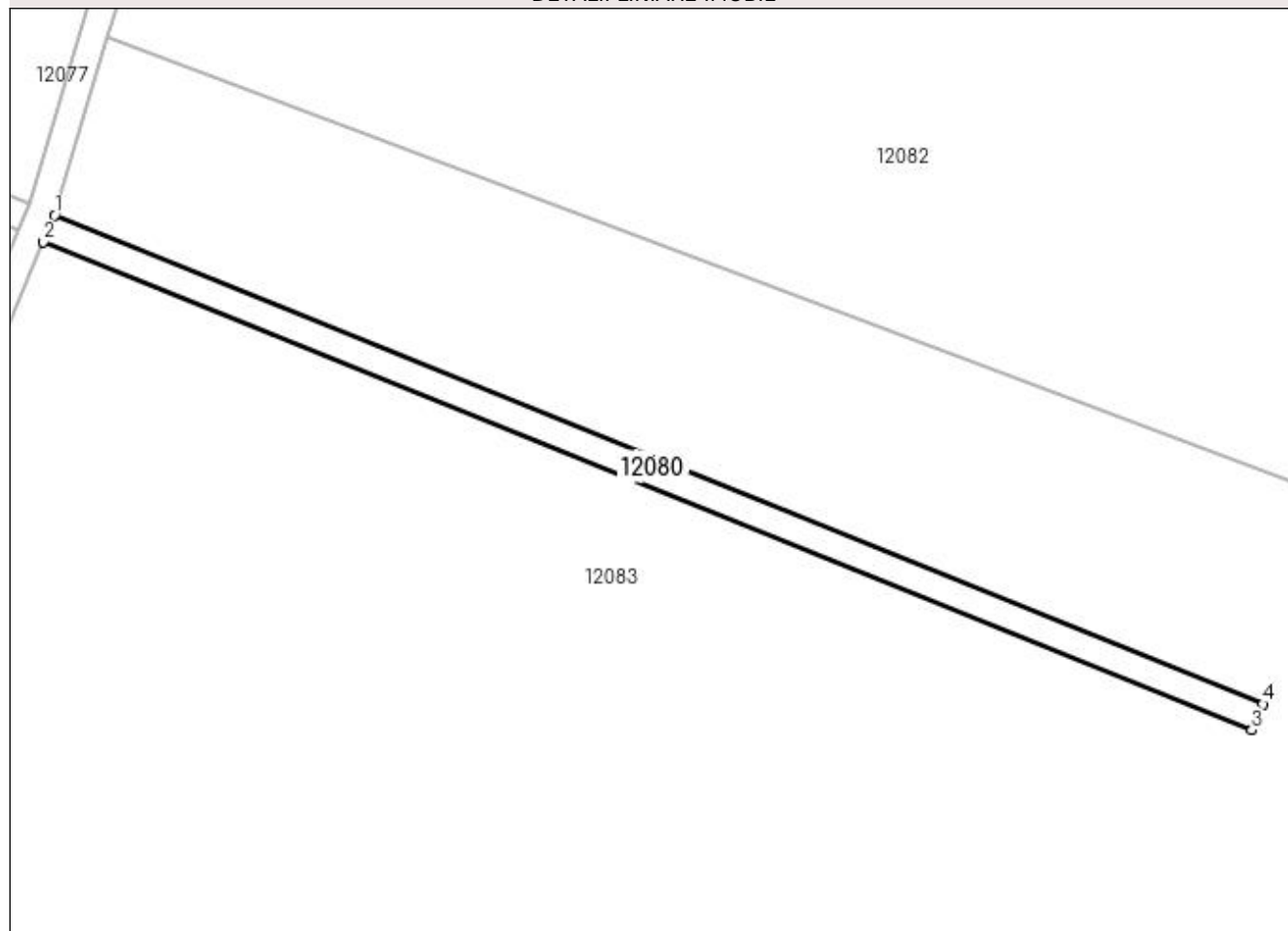
Anexa Nr. 1 La Partea I

Teren

Nr cadastral	Suprafața (mp)*	Observații / Referințe
	1.676	

* Suprafața este determinată în planul de proiecție Stereo 70.

DETALII LINIARE IMOBIL



Date referitoare la teren

Crt	Categorie folosință	Intravilan	Suprafața (mp)	Tarla	Parcelă	Nr. topo	Observații / Referințe
1	curți constructii	NU	1.676	115	CN 1062	-	

Lungime Segmente

1) Valorile lungimilor segmentelor sunt obținute din proiecție în plan.

Punct început	X / Y	Punct sfârșit	X / Y	Lungime segment (** (m)
1	417.699,963 300.629,4	2	417.697,575 300.623,728	6.155
2	417.697,575 300.623,728	3	417.953,369 300.520,428	275.865
3	417.953,369 300.520,428	4	417.955,635 300.525,984	6.0
4	417.955,635 300.525,984	1	417.699,963 300.629,4	275.795

**** Lungimile segmentelor sunt determinate în planul de proiecție Stereo 70 și sunt rotunjite la 1 milimetru.**

***** Distanța dintre puncte este formată din segmente cumulate ce sunt mai mici decât valoarea 1 milimetru.**

**DATE DESPRE IMOBILUL NR. 12081**

Oficiul de Cadastru și Publicitate Imobiliară DOLJ
Biroul de Cadastru și Publicitate Imobiliară Craiova

A. Partea I. Descrierea imobilului

TEREN Extravilan

Adresa: Jud. Dolj, T115, CN 1061

Nr. Crt	Nr cadastral Nr. topografic	Suprafața* (mp)	Observații / Referințe
A1		4.709	Sector cadastral:9 Teren neimprejmuit;

B. Partea II. Proprietari și acte

Inscrieri privitoare la dreptul de proprietate și alte drepturi reale		Referințe
/		
Act Normativ nr. LEGE 7, din 13/03/1996 emis de PARLAMENT;		
B1	Inscrierea provizorie, drept de PROPRIETATE, dobandit prin Lege, cota actuala 1/1, cota initiala 1/1 1) NEIDENTIFICAT NEIDENTIFICAT	A1

C. Partea III. SARCINI .

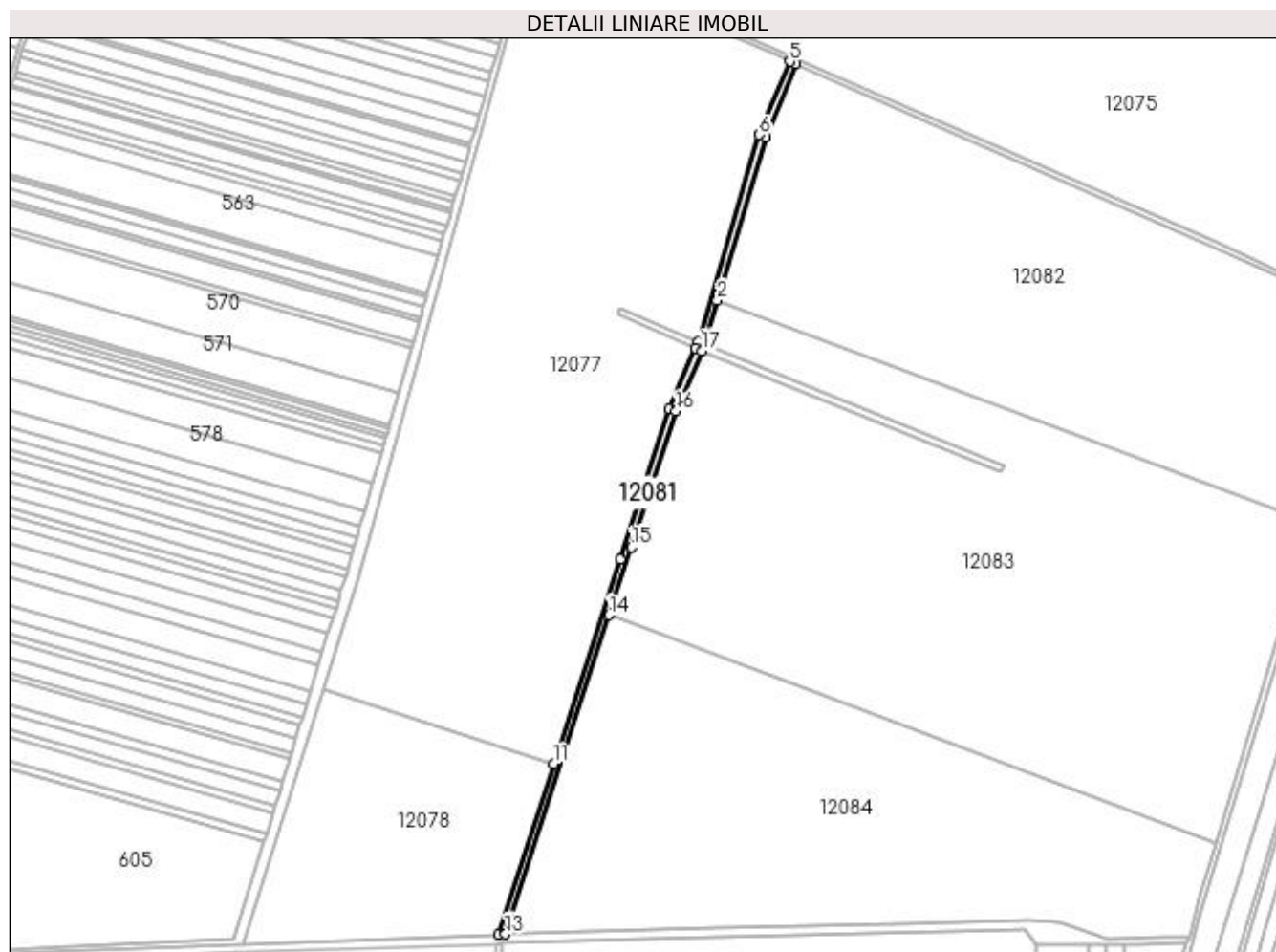
Inscrieri privind dezmembramintele dreptului de proprietate, drepturi reale de garanție și sarcini	Referințe
NU SUNT	

Anexa Nr. 1 La Partea I

Teren

Nr cadastral	Suprafața (mp)*	Observații / Referințe
	4.709	

* Suprafața este determinată în planul de proiecție Stereo 70.



Date referitoare la teren

Crt	Categorie folosință	Intra vilan	Suprafața (mp)	Tarla	Parcelă	Nr. topo	Observații / Referințe
1	curți constructii	NU	4.709	115	CN 1061	-	

Lungime Segmente

1) Valorile lungimilor segmentelor sunt obținute din proiecție în plan.

Punct început	X / Y	Punct sfârșit	X / Y	Lungime segment (** (m)
1	417.699,963 300.629,4	2	417.711,116 300.666,931	39.153
2	417.711,116 300.666,931	3	417.752,516 300.806,258	145.348
3	417.752,516 300.806,258	4	417.778,427 300.868,515	67.433
4	417.778,427 300.868,515	5	417.772,929 300.870,918	6.001
5	417.772,929 300.870,918	6	417.746,855 300.808,271	67.857

Punct început	X / Y	Punct sfârşit	X / Y	Lungime segment (** (m)
6	417.746,855 300.808,271	7	417.694,413 300.631,787	184.111
7	417.694,413 300.631,787	8	417.692,237 300.626,192	6.004
8	417.692,237 300.626,192	9	417.670,196 300.574,179	56.49
9	417.670,196 300.574,179	10	417.627,968 300.445,695	135.246
10	417.627,968 300.445,695	11	417.571,002 300.270,767	183.97
11	417.571,002 300.270,767	12	417.523,595 300.125,195	153.097
12	417.523,595 300.125,195	13	417.529,991 300.125,456	6.401
13	417.529,991 300.125,456	14	417.618,723 300.397,928	286.556
14	417.618,723 300.397,928	15	417.637,671 300.455,999	61.084
15	417.637,671 300.455,999	16	417.675,818 300.572,068	122.178
16	417.675,818 300.572,068	17	417.697,575 300.623,728	56.054
17	417.697,575 300.623,728	1	417.699,963 300.629,4	6.155

** Lungimile segmentelor sunt determinate în planul de proiecţie Stereo 70 şi sunt rotunjite la 1 milimetru.

*** Distanţa dintre puncte este formată din segmente cumulate ce sunt mai mici decât valoarea 1 milimetru.

**DATE DESPRE IMOBILUL NR. 12082**

Oficiul de Cadastru și Publicitate Imobiliară DOLJ
Biroul de Cadastru și Publicitate Imobiliară Craiova

A. Partea I. Descrierea imobilului

TEREN Extravilan

Adresa: Jud. Dolj, T115, P1

Nr. Crt	Nr cadastral Nr. topografic	Suprafața* (mp)	Observații / Referințe
A1		Din acte: 111.100 Masurata: 108.142	Sector cadastral:9 Teren neimprejmuit;

B. Partea II. Proprietari și acte

Inscrieri privitoare la dreptul de proprietate și alte drepturi reale		Referințe
/		
Act Administrativ nr. TDP 2017-1336, din 23/07/2002 emis de COMISIA JUDETEANA DOLJ;		
B1	Intabulare, drept de PROPRIETATE, dobandit prin Reconstituire, cota actuala 1/1, cota initiala 1/1 1) FIRAN ILARIANA, LIPSĂ CNP 2) ROTARU VICTORIA DANIELA, LIPSĂ CNP 3) ILIESCU OLIMPIA, LIPSĂ CNP	A1

C. Partea III. SARCINI .

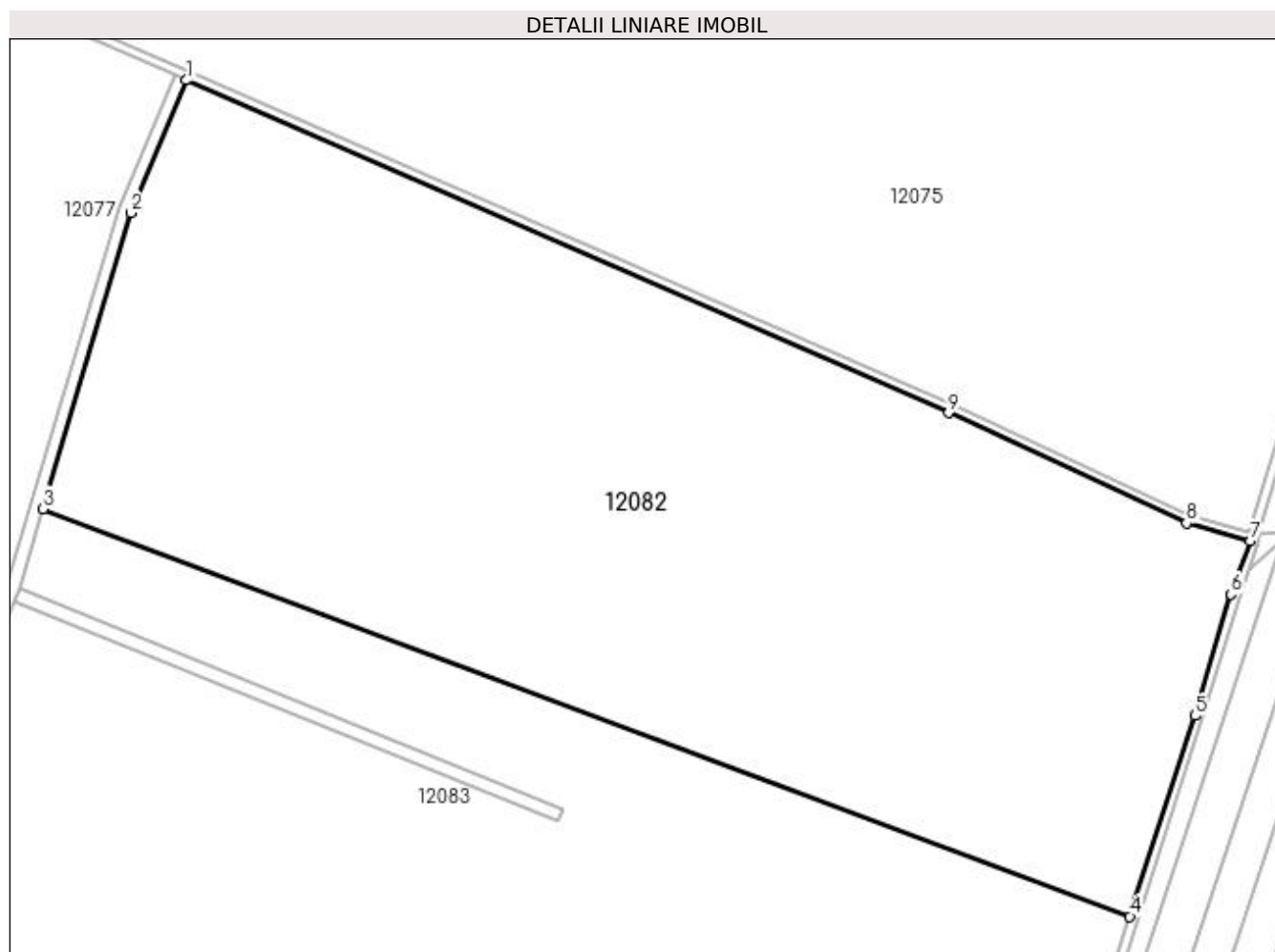
Inscrieri privind dezmembramintele dreptului de proprietate, drepturi reale de garanție și sarcini	Referințe
NU SUNT	

Anexa Nr. 1 La Partea I

Teren

Nr cadastral	Suprafața (mp)*	Observații / Referințe
	Din acte: 111.100 Masurata: 108.142	

* Suprafața este determinată în planul de proiecție Stereo 70.



Date referitoare la teren

Crt	Categorie folosință	Intra vilan	Suprafața (mp)	Tarla	Parcelă	Nr. topo	Observații / Referințe
1	arabil	NU	108.142	115	1	-	IMOBIL DIMINUAT CU UN PROCENT DE 2.66% FATA DE SUPRAFATA DIN ACTE.

Lungime Segmente

1) Valorile lungimilor segmentelor sunt obținute din proiecție în plan.

Punct început	X / Y	Punct sfârșit	X / Y	Lungime segment (** (m)
1	417.778,427 300.868,515	2	417.752,516 300.806,258	67.433
2	417.752,516 300.806,258	3	417.711,116 300.666,931	145.348
3	417.711,116 300.666,931	4	418.222,296 300.475,393	545.886
4	418.222,296 300.475,393	5	418.252,816 300.569,738	99.159

Punct început	X / Y	Punct sfârşit	X / Y	Lungime segment (** (m)
5	418.252,816 300.569,738	6	418.269,902 300.626,866	59.628
6	418.269,902 300.626,866	7	418.278,816 300.651,776	26.457
7	418.278,816 300.651,776	8	418.248,851 300.660,323	31.161
8	418.248,851 300.660,323	9	418.136,989 300.712,068	123.25
9	418.136,989 300.712,068	1	417.778,427 300.868,515	391.205

** Lungimile segmentelor sunt determinate în planul de proiecție Stereo 70 și sunt rotunjite la 1 milimetru.

*** Distanța dintre puncte este formată din segmente cumulate ce sunt mai mici decât valoarea 1 milimetru.

**DATE DESPRE IMOBILUL NR. 12083**

Oficiul de Cadastru și Publicitate Imobiliară DOLJ
 Biroul de Cadastru și Publicitate Imobiliară Craiova

A. Partea I. Descrierea imobilului

TEREN Extravilan

Adresa: Jud. Dolj, T115, P2

Nr. Crt	Nr cadastral Nr. topografic	Suprafața* (mp)	Observații / Referințe
A1		Din acte: 159.000 Masurata: 154.765	Sector cadastral:9 Teren neimprejmuit;

B. Partea II. Proprietari și acte

Inscrieri privitoare la dreptul de proprietate și alte drepturi reale		Referințe
/		
Act Notarial nr. CM NR.167, din 10/12/2019 emis de BNP ZAVOI AURELIAN PAUL;		
B1	Intabulare, drept de PROPRIETATE, dobandit prin Succesiune, cota actuala 1/1, cota initiala 1/1 1) ANGHEL LUCIAN ION	A1

C. Partea III. SARCINI .

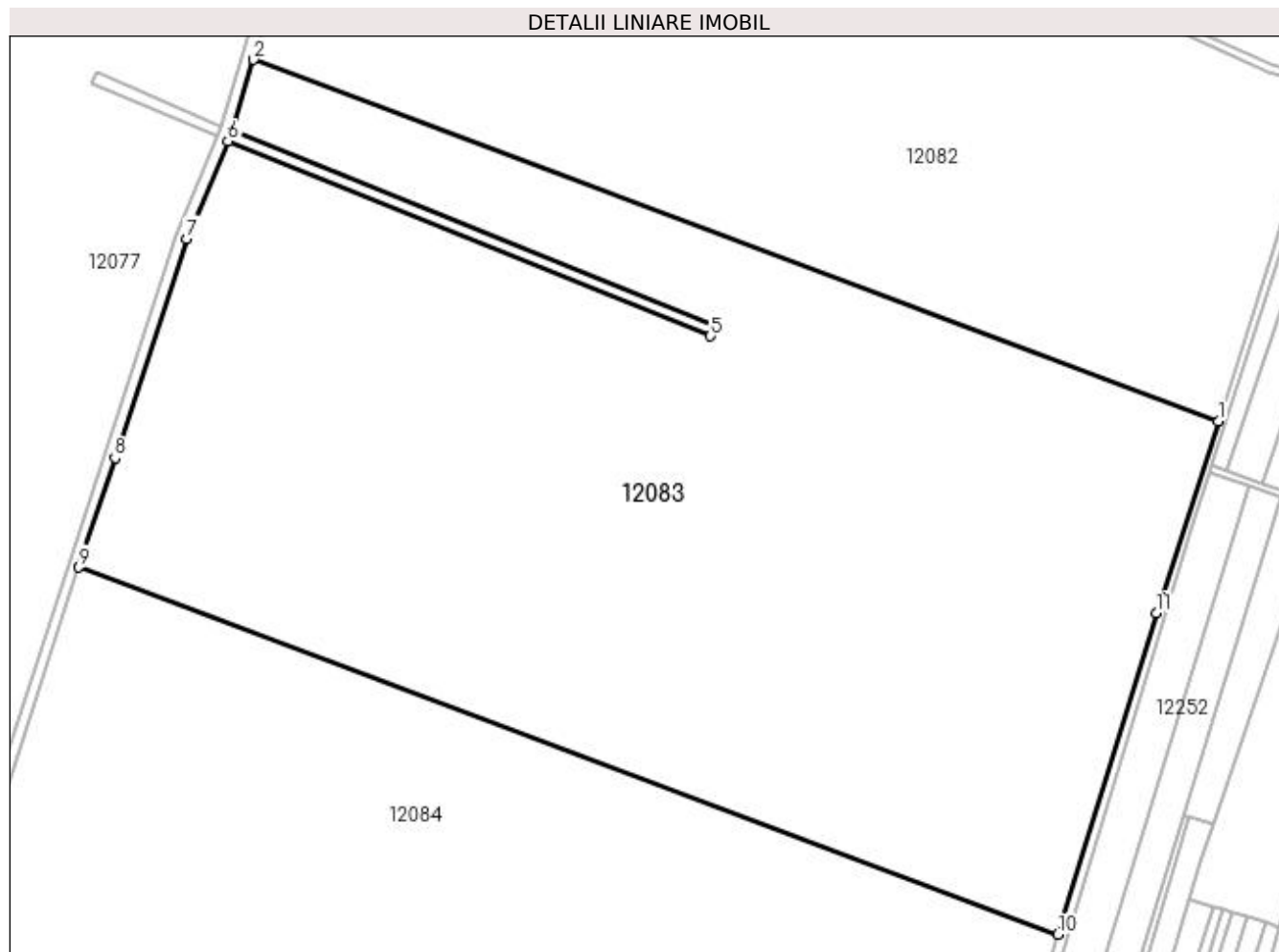
Inscrieri privind dezmembramintele dreptului de proprietate, drepturi reale de garanție și sarcini	Referințe
NU SUNT	

Anexa Nr. 1 La Partea I

Teren

Nr cadastral	Suprafața (mp)*	Observații / Referințe
	Din acte: 159.000 Masurata: 154.765	

* Suprafața este determinată în planul de proiecție Stereo 70.



Date referitoare la teren

Crt	Categorie folosință	Intravilan	Suprafața (mp)	Tarla	Parcelă	Nr. topo	Observații / Referințe
1	arabil	NU	154.765	115	2	-	IMOBIL DIMINUAT CU UN PROCENT DE 2.66% FATA DE SUPRAFATA DIN ACTE.

Lungime Segmente

1) Valorile lungimilor segmentelor sunt obținute din proiecție în plan.

Punct început	X / Y	Punct sfârșit	X / Y	Lungime segment (** (m)
1	418.222,296 300.475,393	2	417.711,116 300.666,931	545.886
2	417.711,116 300.666,931	3	417.699,963 300.629,4	39.153
3	417.699,963 300.629,4	4	417.955,635 300.525,984	275.795
4	417.955,635 300.525,984	5	417.953,369 300.520,428	6.0

Punct început	X / Y	Punct sfârșit	X / Y	Lungime segment (** (m)
5	417.953,369 300.520,428	6	417.697,575 300.623,728	275.865
6	417.697,575 300.623,728	7	417.675,818 300.572,068	56.054
7	417.675,818 300.572,068	8	417.637,671 300.455,999	122.178
8	417.637,671 300.455,999	9	417.618,723 300.397,928	61.084
9	417.618,723 300.397,928	10	418.137,499 300.203,543	553.999
10	418.137,499 300.203,543	11	418.189,45 300.373,813	178.019
11	418.189,45 300.373,813	1	418.222,296 300.475,393	106.759

** Lungimile segmentelor sunt determinate în planul de proiecție Stereo 70 și sunt rotunjite la 1 milimetru.

*** Distanța dintre puncte este formată din segmente cumulate ce sunt mai mici decât valoarea 1 milimetru.

**DATE DESPRE IMOBILUL NR. 12084**

Oficiul de Cadastru și Publicitate Imobiliară DOLJ
 Biroul de Cadastru și Publicitate Imobiliară Craiova

A. Partea I. Descrierea imobilului

TEREN Extravilan

Adresa: Jud. Dolj, T115, P3

Nr. Crt	Nr cadastral Nr. topografic	Suprafața* (mp)	Observații / Referințe
A1		Din acte: 142.100 Masurata: 99.101	Sector cadastral:9 Teren neimprejmuit;

B. Partea II. Proprietari și acte

Inscrieri privitoare la dreptul de proprietate și alte drepturi reale		Referințe
/		
Act Administrativ nr. TDP 2155, din 11/12/2002 emis de COMISIA JUDETEANA DOLJ;		
B1	Intabulare, drept de PROPRIETATE, dobandit prin Reconstituire, cota actuala 1/1, cota initiala 1/1 1) BECULESCU OVIDIU	A1

C. Partea III. SARCINI .

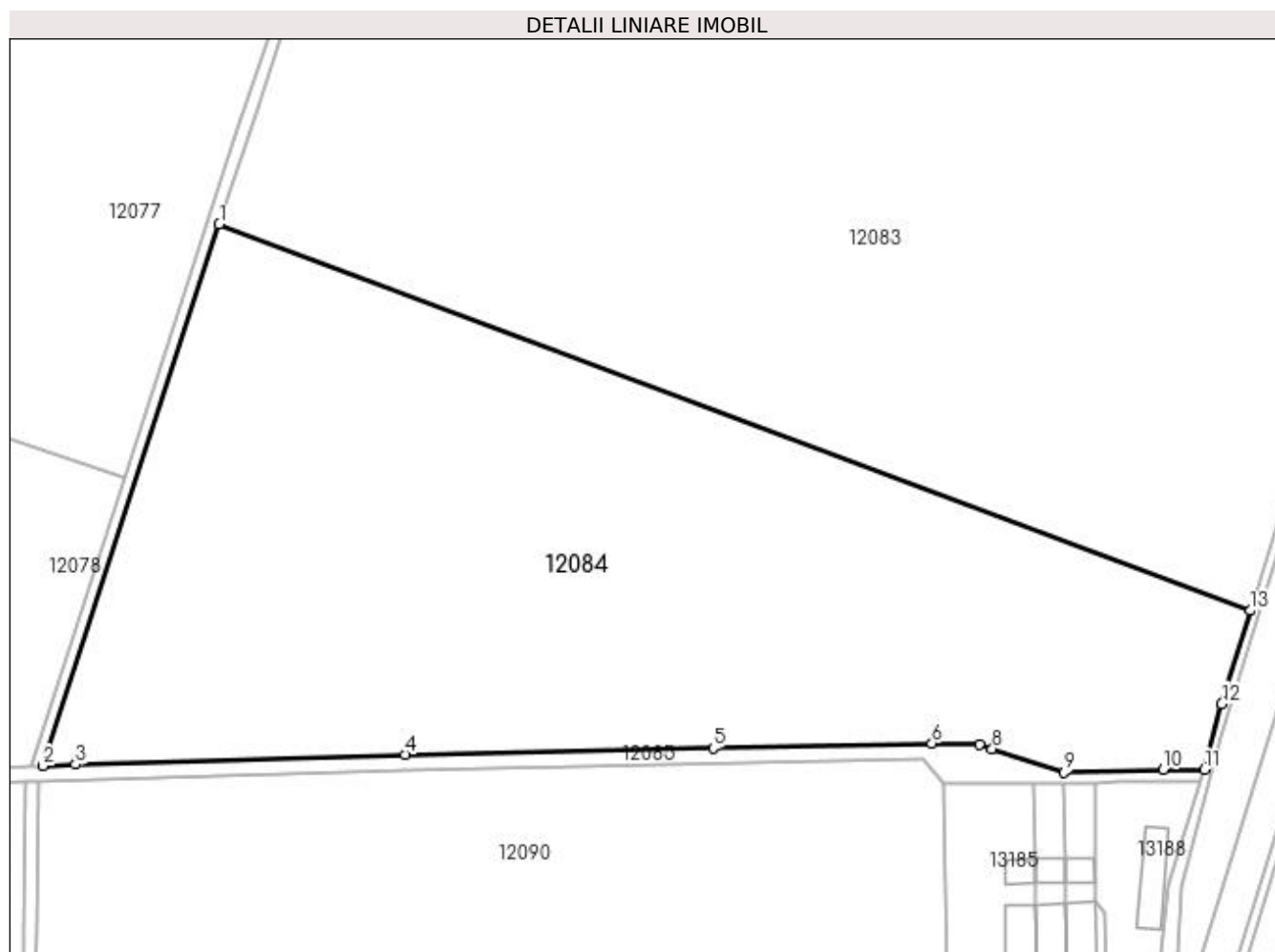
Inscrieri privind dezmembramintele dreptului de proprietate, drepturi reale de garanție și sarcini	Referințe
NU SUNT	

Anexa Nr. 1 La Partea I

Teren

Nr cadastral	Suprafața (mp)*	Observații / Referințe
	Din acte: 142.100 Masurata: 99.101	

* Suprafața este determinată în planul de proiecție Stereo 70.



Date referitoare la teren

Crt	Categorie folosință	Intravilan	Suprafața (mp)	Tarla	Parcelă	Nr. topo	Observații / Referințe
1	arabil	NU	99.101	115	3	-	IMOBIL DIMINUAT CU UN PROCENT DE 2.66% FATA DE SUPRAFATA DIN ACTE, Parcela 3 este impartita in 2 corpuri de proprietate de canal. Diferenta de suprafata se gaseste la ID 12078

Lungime Segmente

1) Valorile lungimilor segmentelor sunt obținute din proiecție în plan.

Punct început	X / Y	Punct sfârșit	X / Y	Lungime segment (** (m)
1	417.618,723 300.397,928	2	417.529,991 300.125,456	286.556
2	417.529,991 300.125,456	3	417.546,381 300.126,127	16.404

Punct început	X / Y	Punct sfârşit	X / Y	Lungime segment (** (m)
3	417.546,381 300.126,127	4	417.712,186 300.131,103	165.879
4	417.712,186 300.131,103	5	417.867,232 300.134,338	155.08
5	417.867,232 300.134,338	6	417.977,373 300.136,676	110.166
6	417.977,373 300.136,676	7	418.001,335 300.136,203	23.966
7	418.001,335 300.136,203	8	418.007,693 300.134,028	6.72
8	418.007,693 300.134,028	9	418.043,721 300.122,107	37.95
9	418.043,721 300.122,107	10	418.093,705 300.123,531	50.005
10	418.093,705 300.123,531	11	418.114,538 300.123,559	20.833
11	418.114,538 300.123,559	12	418.123,187 300.156,632	34.186
12	418.123,187 300.156,632	13	418.137,499 300.203,543	49.045
13	418.137,499 300.203,543	1	417.618,723 300.397,928	553.999

** Lungimile segmentelor sunt determinate în planul de proiecție Stereo 70 și sunt rotunjite la 1 milimetru.

*** Distanța dintre puncte este formată din segmente cumulate ce sunt mai mici decât valoarea 1 milimetru.

**DATE DESPRE IMOBILUL NR. 12085**

Oficiul de Cadastru și Publicitate Imobiliară DOLJ
 Biroul de Cadastru și Publicitate Imobiliară Craiova

A. Partea I. Descrierea imobilului

TEREN Extravilan

Adresa: Jud. Dolj, T113, CN 1060

Nr. Crt	Nr cadastral Nr. topografic	Suprafața* (mp)	Observații / Referințe
A1		9.707	Sector cadastral:9 Teren neimprejmuit;

B. Partea II. Proprietari și acte

Inscrieri privitoare la dreptul de proprietate și alte drepturi reale		Referințe
/		
Act Normativ nr. LEGE 7, din 13/03/1996 emis de PARLAMENT;		
B1	Inscrierea provizorie, drept de PROPRIETATE, dobandit prin Lege, cota actuala 1/1, cota initiala 1/1 1) NEIDENTIFICAT NEIDENTIFICAT	A1

C. Partea III. SARCINI .

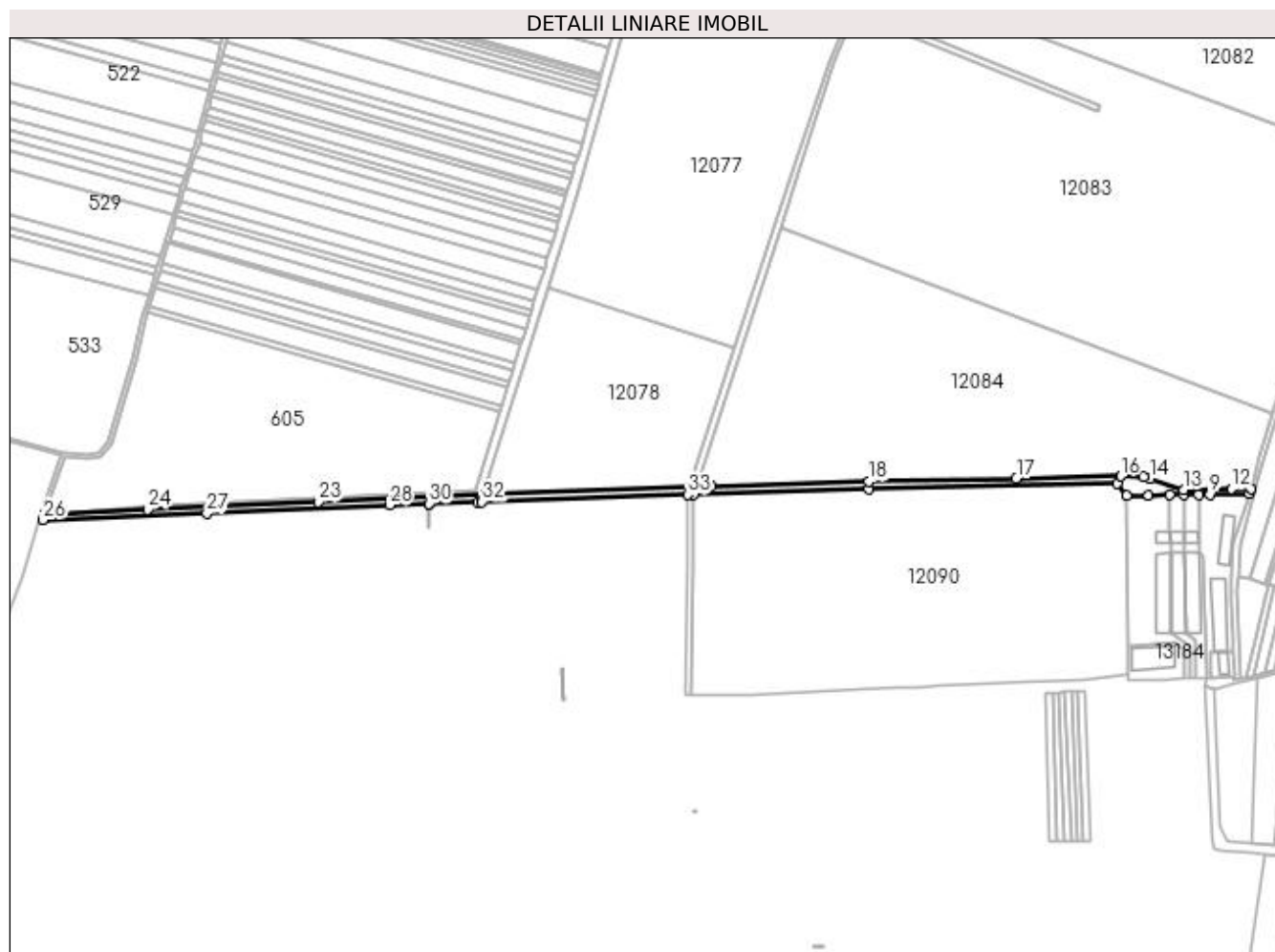
Inscrieri privind dezmembramintele dreptului de proprietate, drepturi reale de garanție și sarcini	Referințe
NU SUNT	

Anexa Nr. 1 La Partea I

Teren

Nr cadastral	Suprafața (mp)*	Observații / Referințe
	9.707	

* Suprafața este determinată în planul de proiecție Stereo 70.



Date referitoare la teren

Crt	Categorie folosință	Intra vilan	Suprafața (mp)	Tarla	Parcelă	Nr. topo	Observații / Referințe
1	curți constructii	NU	9.707	113	CN 1060	-	

Lungime Segmente

1) Valorile lungimilor segmentelor sunt obținute din proiecție în plan.

Punct început	X / Y	Punct sfârșit	X / Y	Lungime segment (** (m)
1	417.527,543 300.117,46	2	417.712,389 300.123,105	184.932
3	417.973,194 300.128,585	4	417.983,547 300.116,255	16.1
5	418.006,598 300.116,545	6	418.028,659 300.116,764	22.062
7	418.043,658 300.116,933	8	418.059,206 300.117,108	15.549
9	418.071,102 300.117,242	10	418.112,499 300.117,74	41.4

Punct început	X / Y	Punct sfârșit	X / Y	Lungime segment (** (m)
2	417.712,389 300.123,105	3	417.973,194 300.128,585	260.863
4	417.983,547 300.116,255	5	418.006,598 300.116,545	23.053
6	418.028,659 300.116,764	7	418.043,658 300.116,933	15.0
8	418.059,206 300.117,108	9	418.071,102 300.117,242	11.897
10	418.112,499 300.117,74	11	418.114,538 300.123,559	6.166

Punct început	X / Y	Punct sfârșit	X / Y	Lungime segment (** (m)
11	418.114,538 300.123,559	12	418.093,705 300.123,531	20.833
13	418.043,721 300.122,107	14	418.007,693 300.134,028	37.949
15	418.001,335 300.136,203	16	417.977,373 300.136,676	23.967
17	417.867,232 300.134,338	18	417.712,186 300.131,103	155.08
19	417.546,381 300.126,127	20	417.529,991 300.125,456	16.404
21	417.523,595 300.125,195	22	417.306,381 300.117,211	217.361
23	417.132,119 300.109,469	24	416.952,214 300.101,477	180.082
25	416.843,916 300.096,765	26	416.842,239 300.090,734	6.26
27	417.014,797 300.097,863	28	417.206,98 300.106,201	192.364
29	417.248,405 300.107,656	30	417.248,415 300.107,656	0.01
31	417.300,095 300.109,472	32	417.304,583 300.109,629	4.491
33	417.521,379 300.117,244	1	417.527,543 300.117,46	6.168

Punct început	X / Y	Punct sfârșit	X / Y	Lungime segment (** (m)
12	418.093,705 300.123,531	13	418.043,721 300.122,107	50.004
14	418.007,693 300.134,028	15	418.001,335 300.136,203	6.72
16	417.977,373 300.136,676	17	417.867,232 300.134,338	110.166
18	417.712,186 300.131,103	19	417.546,381 300.126,127	165.88
20	417.529,991 300.125,456	21	417.523,595 300.125,195	6.401
22	417.306,381 300.117,211	23	417.132,119 300.109,469	174.434
24	416.952,214 300.101,477	25	416.843,916 300.096,765	108.4
26	416.842,239 300.090,734	27	417.014,797 300.097,863	172.705
28	417.206,98 300.106,201	29	417.248,405 300.107,656	41.451
30	417.248,415 300.107,656	31	417.300,095 300.109,472	51.712
32	417.304,583 300.109,629	33	417.521,379 300.117,244	216.93

** Lungimile segmentelor sunt determinate în planul de proiecție Stereo 70 și sunt rotunjite la 1 milimetru.

*** Distanța dintre puncte este formată din segmente cumulate ce sunt mai mici decât valoarea 1 milimetru.

**DATE DESPRE IMOBILUL NR. 12086**

Oficiul de Cadastru și Publicitate Imobiliară DOLJ
Biroul de Cadastru și Publicitate Imobiliară Craiova

A. Partea I. Descrierea imobilului

TEREN Extravilan

Adresa: Jud. Dolj, T113, P1

Nr. Crt	Nr cadastral Nr. topografic	Suprafața* (mp)	Observații / Referințe
A1		Din acte: 257.900 Masurata: 101.841	Sector cadastral:9 Teren neimprejmuit;

B. Partea II. Proprietari și acte

Inscrieri privitoare la dreptul de proprietate și alte drepturi reale		Referințe
/		
Act Administrativ nr. TDP 2155, din 11/12/2002 emis de COMISIA JUDETEANA DOLJ;		
B1	Intabulare, drept de PROPRIETATE, dobandit prin Reconstituire, cota actuala 1/1, cota initiala 1/1 1) BECULESCU OVIDIU	A1

C. Partea III. SARCINI .

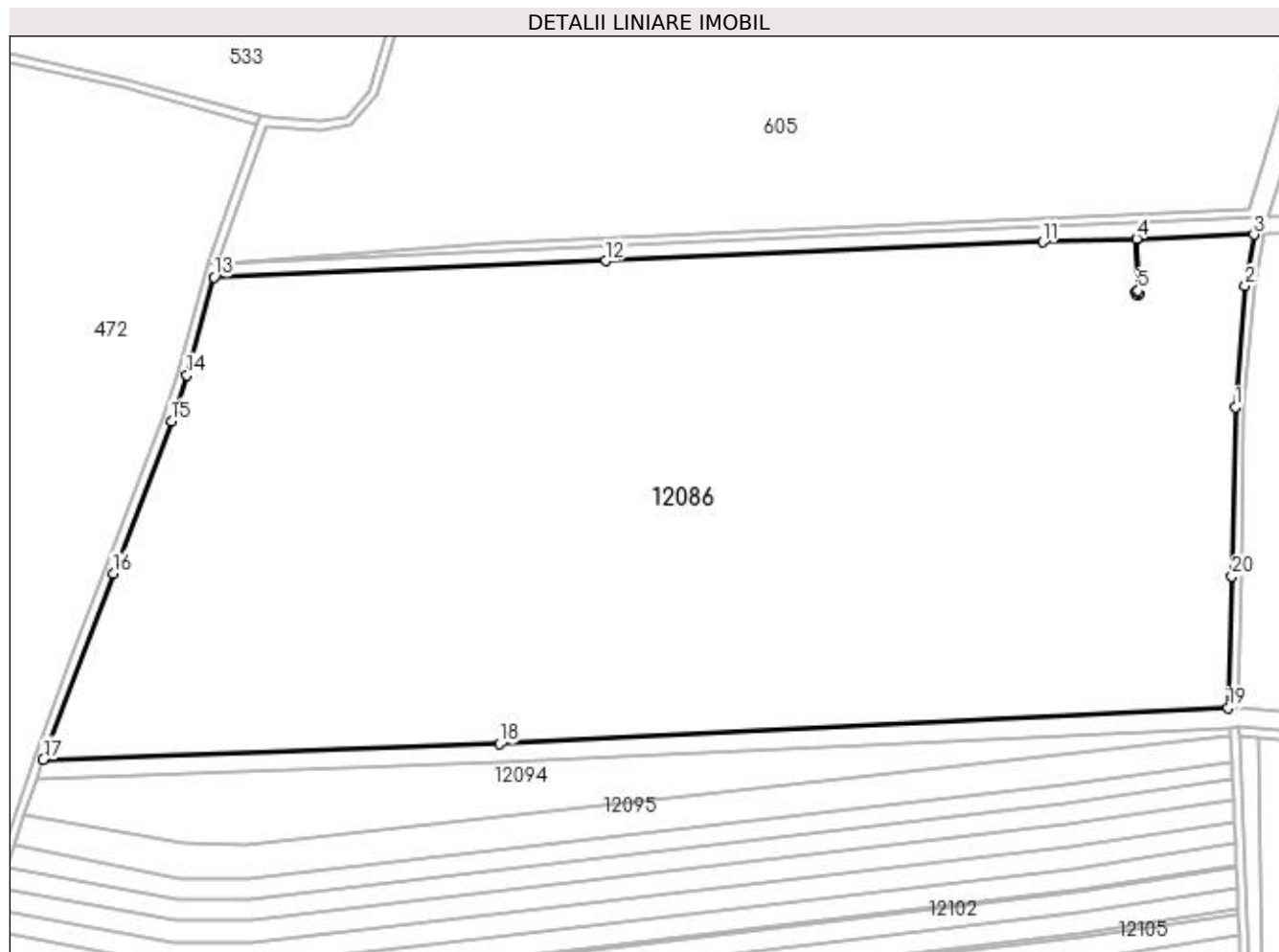
Inscrieri privind dezmembramintele dreptului de proprietate, drepturi reale de garanție și sarcini	Referințe
NU SUNT	

Anexa Nr. 1 La Partea I

Teren

Nr cadastral	Suprafața (mp)*	Observații / Referințe
	Din acte: 257.900 Masurata: 101.841	

* Suprafața este determinată în planul de proiecție Stereo 70.



Date referitoare la teren

Crt	Categorie folosință	Intravilan	Suprafața (mp)	Tarla	Parcelă	Nr. topo	Observații / Referințe
1	arabil	NU	101.841	113	1	-	TERENUL ESTE IMPARTIT IN TREI LOTURI DIFERENTA DE SUPRAFATA SE REGASESTE LA ID 12088,12090

Lungime Segmente

1) Valorile lungimilor segmentelor sunt obținute din proiecție în plan.

Punct început	X / Y	Punct sfârșit	X / Y	Lungime segment (** (m)
1	417.291,764 300.033,546	2	417.296,281 300.086,801	53.447
2	417.296,281 300.086,801	3	417.300,095 300.109,472	22.989
3	417.300,095 300.109,472	4	417.248,415 300.107,656	51.711

Punct început	X / Y	Punct sfârșit	X / Y	Lungime segment (** (m)
4	417.248,415 300.107,656	5	417.249,066 300.084,74	22.926
5	417.249,066 300.084,74	6	417.249,94 300.083,662	1.388
6	417.249,94 300.083,662	7	417.248,852 300.082,781	1.4
7	417.248,852 300.082,781	8	417.247,971 300.083,869	1.4
8	417.247,971 300.083,869	9	417.249,058 300.084,75	1.399
9	417.249,058 300.084,75	10	417.248,405 300.107,656	22.915
10	417.248,405 300.107,656	11	417.206,98 300.106,201	41.451
11	417.206,98 300.106,201	12	417.014,797 300.097,863	192.365
12	417.014,797 300.097,863	13	416.842,239 300.090,734	172.704
13	416.842,239 300.090,734	14	416.830,252 300.047,57	44.797
14	416.830,252 300.047,57	15	416.823,431 300.027,368	21.322
15	416.823,431 300.027,368	16	416.797,852 299.960,356	71.728
16	416.797,852 299.960,356	17	416.767,057 299.878,385	87.565
17	416.767,057 299.878,385	18	416.967,901 299.885,29	200.963
18	416.967,901 299.885,29	19	417.288,697 299.901,085	321.185
19	417.288,697 299.901,085	20	417.290,414 299.959,101	58.041
20	417.290,414 299.959,101	1	417.291,764 300.033,546	74.457

** Lungimile segmentelor sunt determinate în planul de proiecție Stereo 70 și sunt rotunjite la 1 milimetru.

*** Distanța dintre puncte este formată din segmente cumulate ce sunt mai mici decât valoarea 1 milimetru.

**DATE DESPRE IMOBILUL NR. 12087**

Oficiul de Cadastru și Publicitate Imobiliară DOLJ
Biroul de Cadastru și Publicitate Imobiliară Craiova

A. Partea I. Descrierea imobilului

TEREN Extravilan

Adresa: Jud. Dolj, T113, DE

Nr. Crt	Nr cadastral Nr. topografic	Suprafața* (mp)	Observații / Referințe
A1		846	Sector cadastral:9 Teren neimprejmuit;

B. Partea II. Proprietari și acte

Inscrieri privitoare la dreptul de proprietate și alte drepturi reale		Referințe
/		
Act Normativ nr. HG 965, din 05/09/2002 emis de GUVERNUL ROMANIEI (ANEXA NR. 57-INVENTARUL BUNURILOR CARE APARTIN DOMENIULUI PUBLIC AL COMUNEI LEU);		
B1	Intabulare, drept de PROPRIETATE, dobandit prin Lege, cota actuala 1/1, cota initiala 1/1 1) COMUNA LEU-DOMENIUL PUBLIC, CIF:4553631	A1

C. Partea III. SARCINI .

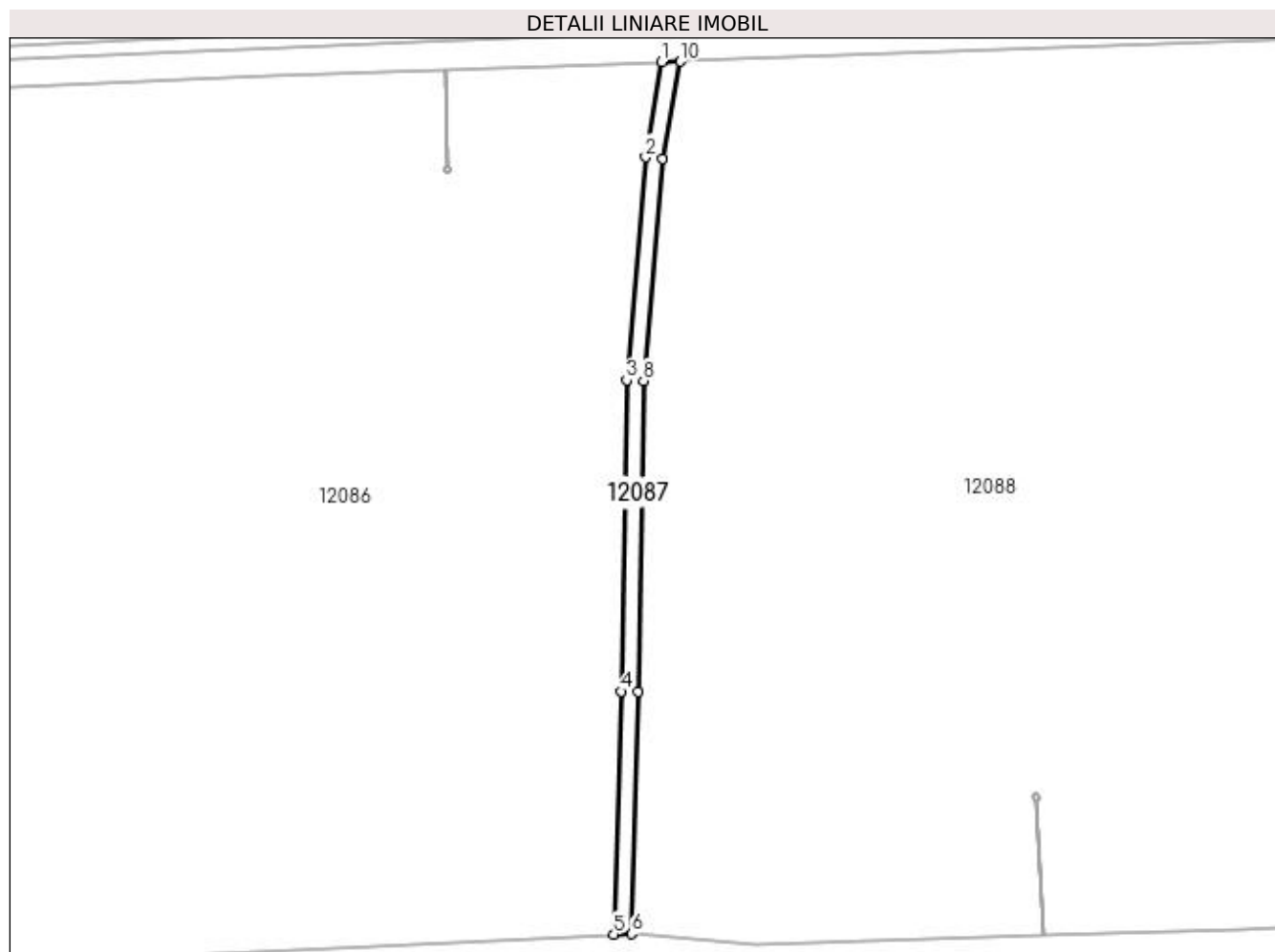
Inscrieri privind dezmembramintele dreptului de proprietate, drepturi reale de garanție și sarcini	Referințe
NU SUNT	

Anexa Nr. 1 La Partea I

Teren

Nr cadastral	Suprafața (mp)*	Observații / Referințe
	846	

* Suprafața este determinată în planul de proiecție Stereo 70.



Date referitoare la teren

Crt	Categorie folosință	Intra vilan	Suprafața (mp)	Tarla	Parcelă	Nr. topo	Observații / Referințe
1	drum	NU	846	113	DE	-	

Lungime Segmente

1) Valorile lungimilor segmentelor sunt obținute din proiecție în plan.

Punct început	X / Y	Punct sfârșit	X / Y	Lungime segment (** (m)
1	417.300,095 300.109,472	2	417.296,281 300.086,801	22.989
2	417.296,281 300.086,801	3	417.291,764 300.033,546	53.447
3	417.291,764 300.033,546	4	417.290,414 299.959,101	74.457
4	417.290,414 299.959,101	5	417.288,697 299.901,085	58.041
5	417.288,697 299.901,085	6	417.292,896 299.901,22	4.201

Punct început	X / Y	Punct sfârșit	X / Y	Lungime segment (** (m)
6	417.292,896 299.901,22	7	417.294,413 299.958,999	57.799
7	417.294,413 299.958,999	8	417.295,761 300.033,34	74.353
8	417.295,761 300.033,34	9	417.300,255 300.086,327	53.178
9	417.300,255 300.086,327	10	417.304,583 300.109,629	23.7
10	417.304,583 300.109,629	1	417.300,095 300.109,472	4.491

** Lungimile segmentelor sunt determinate în planul de proiecție Stereo 70 și sunt rotunjite la 1 milimetru.

*** Distanța dintre puncte este formată din segmente cumulate ce sunt mai mici decât valoarea 1 milimetru.

**DATE DESPRE IMOBILUL NR. 12088**

Oficiul de Cadastru și Publicitate Imobiliară DOLJ
Biroul de Cadastru și Publicitate Imobiliară Craiova

A. Partea I. Descrierea imobilului

TEREN Extravilan

Adresa: Jud. Dolj, T113, P1

Nr. Crt	Nr cadastral Nr. topografic	Suprafața* (mp)	Observații / Referințe
A1		Din acte: 257.900 Masurata: 47.350	Sector cadastral:9 Teren neimprejmuit;

B. Partea II. Proprietari și acte

Inscrieri privitoare la dreptul de proprietate și alte drepturi reale		Referințe
/		
Act Administrativ nr. TDP 2155, din 11/12/2002 emis de COMISIA JUDETEANA DOLJ;		
B1	Intabulare, drept de PROPRIETATE, dobandit prin Reconstituire, cota actuala 1/1, cota initiala 1/1 1) BECULESCU OVIDIU	A1

C. Partea III. SARCINI .

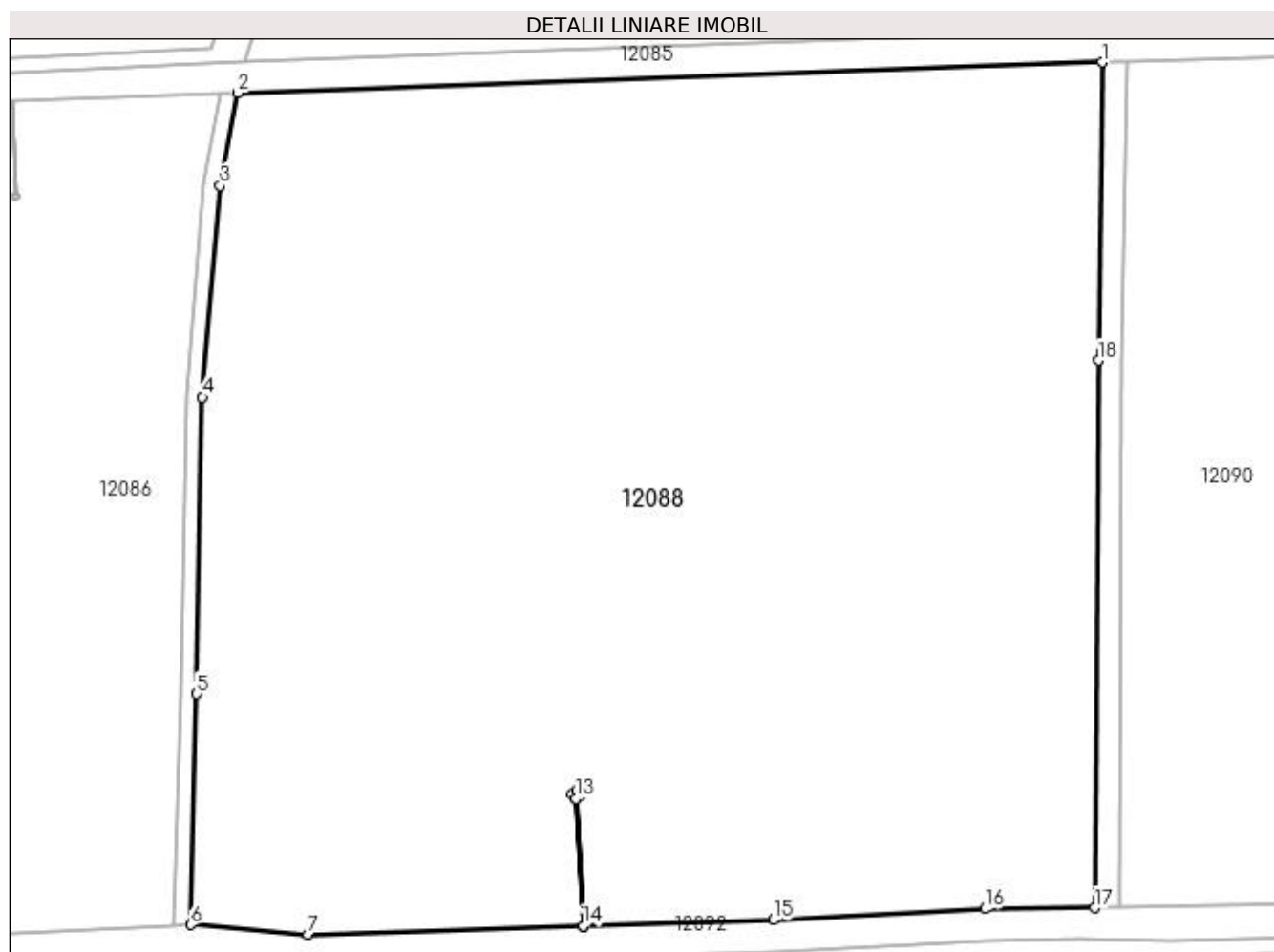
Inscrieri privind dezmembramintele dreptului de proprietate, drepturi reale de garanție și sarcini	Referințe
NU SUNT	

Anexa Nr. 1 La Partea I

Teren

Nr cadastral	Suprafața (mp)*	Observații / Referințe
	Din acte: 257.900 Masurata: 47.350	

* Suprafața este determinată în planul de proiecție Stereo 70.



Date referitoare la teren

Crt	Categorie folosință	Intravilan	Suprafața (mp)	Tarla	Parcelă	Nr. topo	Observații / Referințe
1	arabil	NU	47.350	113	1	-	TERENUL ESTE IMPARTIT IN TREI LOTURI DIFERENTA DE SUPRAFATA SE REGASESTE LA ID 12086,12090

Lungime Segmente

1) Valorile lungimilor segmentelor sunt obținute din proiecție în plan.

Punct început	X / Y	Punct sfârșit	X / Y	Lungime segment (** (m)
1	417.521,379 300.117,244	2	417.304,583 300.109,629	216.93
2	417.304,583 300.109,629	3	417.300,255 300.086,327	23.7
3	417.300,255 300.086,327	4	417.295,761 300.033,34	53.178

Punct început	X / Y	Punct sfârșit	X / Y	Lungime segment (** (m)
4	417.295,761 300.033,34	5	417.294,413 299.958,999	74.353
5	417.294,413 299.958,999	6	417.292,896 299.901,22	57.799
6	417.292,896 299.901,22	7	417.322,24 299.898,786	29.444
7	417.322,24 299.898,786	8	417.391,219 299.900,909	69.012
8	417.391,219 299.900,909	9	417.389,438 299.932,799	31.939
9	417.389,438 299.932,799	10	417.388,561 299.933,883	1.394
10	417.388,561 299.933,883	11	417.389,67 299.934,82	1.452
11	417.389,67 299.934,82	12	417.390,547 299.933,736	1.394
12	417.390,547 299.933,736	13	417.389,447 299.932,807	1.44
13	417.389,447 299.932,807	14	417.391,229 299.900,91	31.947
14	417.391,229 299.900,91	15	417.438,98 299.902,379	47.774
15	417.438,98 299.902,379	16	417.491,924 299.905,18	53.018
16	417.491,924 299.905,18	17	417.519,361 299.905,451	27.438
17	417.519,361 299.905,451	18	417.520,366 300.042,549	137.102
18	417.520,366 300.042,549	1	417.521,379 300.117,244	74.701

** Lungimile segmentelor sunt determinate în planul de proiecție Stereo 70 și sunt rotunjite la 1 milimetru.

*** Distanța dintre puncte este formată din segmente cumulate ce sunt mai mici decât valoarea 1 milimetru.

**DATE DESPRE IMOBILUL NR. 12089**

Oficiul de Cadastru și Publicitate Imobiliară DOLJ
Biroul de Cadastru și Publicitate Imobiliară Craiova

A. Partea I. Descrierea imobilului

TEREN Extravilan

Adresa: Jud. Dolj, T113, CN 1056

Nr. Crt	Nr cadastral Nr. topografic	Suprafața* (mp)	Observații / Referințe
A1		1.286	Sector cadastral:9 Teren neimprejmuit;

B. Partea II. Proprietari și acte

Inscrieri privitoare la dreptul de proprietate și alte drepturi reale		Referințe
/		
Act Normativ nr. LEGE 7, din 13/03/1996 emis de PARLAMENT;		
B1	Inscrierea provizorie, drept de PROPRIETATE, dobandit prin Lege, cota actuala 1/1, cota initiala 1/1 1) NEIDENTIFICAT NEIDENTIFICAT	A1

C. Partea III. SARCINI .

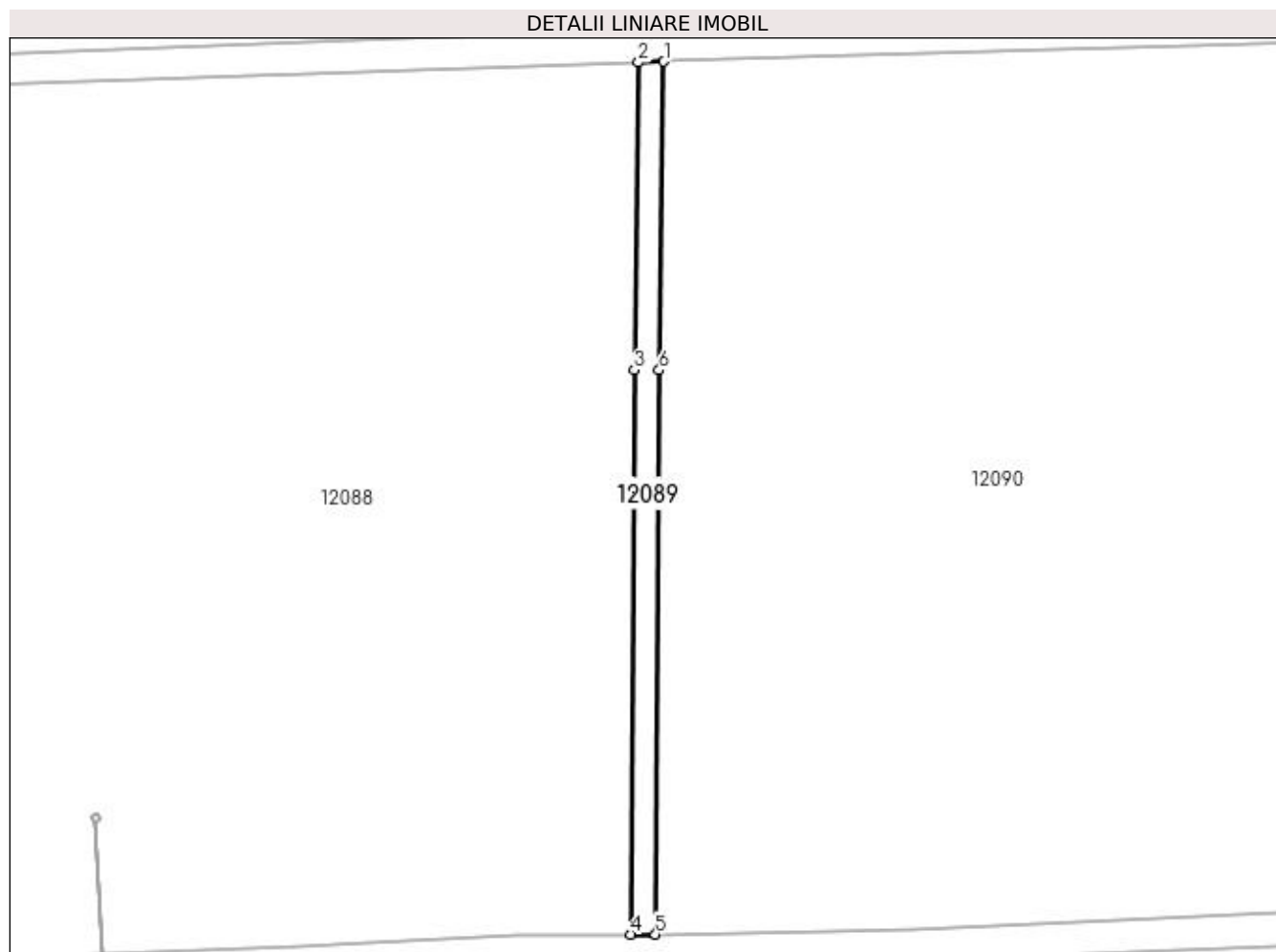
Inscrieri privind dezmembramintele dreptului de proprietate, drepturi reale de garanție și sarcini	Referințe
NU SUNT	

Anexa Nr. 1 La Partea I

Teren

Nr cadastral	Suprafața (mp)*	Observații / Referințe
	1.286	

* Suprafața este determinată în planul de proiecție Stereo 70.



Date referitoare la teren

Crt	Categorie folosință	Intravilan	Suprafața (mp)	Tarla	Parcelă	Nr. topo	Observații / Referințe
1	curți constructii	NU	1.286	113	CN 1056	-	

Lungime Segmente

1) Valorile lungimilor segmentelor sunt obținute din proiecție în plan.

Punct început	X / Y	Punct sfârșit	X / Y	Lungime segment (** (m)
1	417.527,543 300.117,46	2	417.521,379 300.117,244	6.168
2	417.521,379 300.117,244	3	417.520,366 300.042,549	74.701
3	417.520,366 300.042,549	4	417.519,361 299.905,451	137.102
4	417.519,361 299.905,451	5	417.525,484 299.905,466	6.123
5	417.525,484 299.905,466	6	417.526,366 300.042,483	137.02

Punct început	X / Y	Punct sfârșit	X / Y	Lungime segment (** (m)
6	417.526,366 300.042,483	1	417.527,543 300.117,46	74.986

** Lungimile segmentelor sunt determinate în planul de proiecție Stereo 70 și sunt rotunjite la 1 milimetru.

*** Distanța dintre puncte este formată din segmente cumulate ce sunt mai mici decât valoarea 1 milimetru.

**DATE DESPRE IMOBILUL NR. 12090**

Oficiul de Cadastru și Publicitate Imobiliară DOLJ
 Biroul de Cadastru și Publicitate Imobiliară Craiova

A. Partea I. Descrierea imobilului

TEREN Extravilan

Adresa: Jud. Dolj, T113, P1

Nr. Crt	Nr cadastral Nr. topografic	Suprafața* (mp)	Observații / Referințe
A1		Din acte: 257.900 Masurata: 95.756	Sector cadastral:9 Teren neimprejmuit;

B. Partea II. Proprietari și acte

Inscrieri privitoare la dreptul de proprietate și alte drepturi reale		Referințe
/		
Act Administrativ nr. TDP 2155, din 11/12/2002 emis de COMISIA JUDETEANA DOLJ;		
B1	Intabulare, drept de PROPRIETATE, dobandit prin Reconstituire, cota actuala 1/1, cota initiala 1/1 1) BECULESCU OVIDIU	A1

C. Partea III. SARCINI .

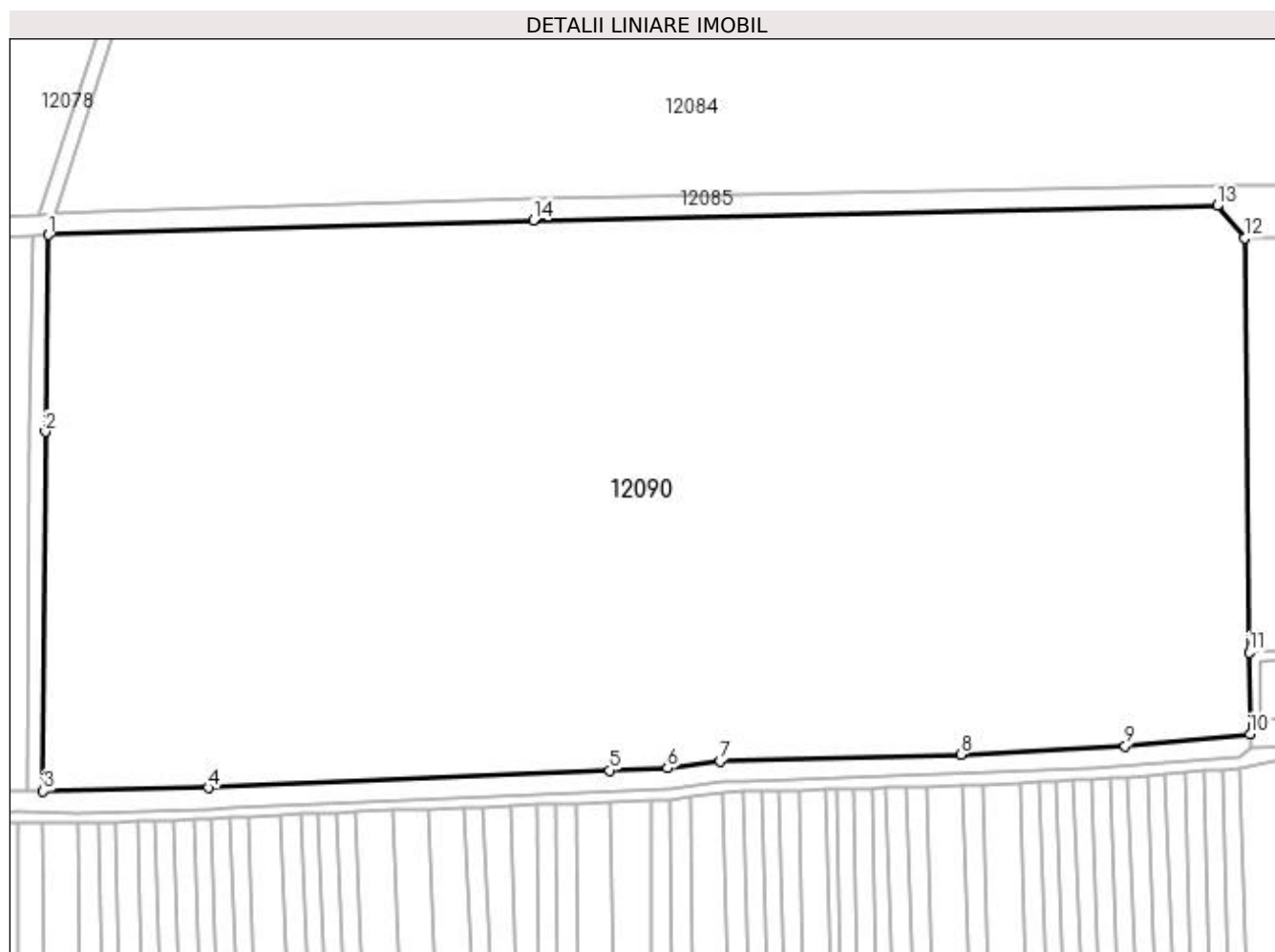
Inscrieri privind dezmembramintele dreptului de proprietate, drepturi reale de garanție și sarcini	Referințe
NU SUNT	

Anexa Nr. 1 La Partea I

Teren

Nr cadastral	Suprafața (mp)*	Observații / Referințe
	Din acte: 257.900 Masurata: 95.756	

* Suprafața este determinată în planul de proiecție Stereo 70.



Date referitoare la teren

Crt	Categorie folosință	Intravilan	Suprafața (mp)	Tarla	Parcelă	Nr. topo	Observații / Referințe
1	arabil	NU	95.756	113	1	-	TERENUL ESTE IMPARTIT IN TREI LOTURI DIFERENTA DE SUPRAFATA SE REGASESTE LA ID 12086,12088

Lungime Segmente

1) Valorile lungimilor segmentelor sunt obținute din proiecție în plan.

Punct început	X / Y	Punct sfârșit	X / Y	Lungime segment (** (m)
1	417.527,543 300.117,46	2	417.526,366 300.042,483	74.986
2	417.526,366 300.042,483	3	417.525,484 299.905,466	137.02
3	417.525,484 299.905,466	4	417.588,457 299.906,668	62.984

Punct început	X / Y	Punct sfârşit	X / Y	Lungime segment (** (m)
4	417.588,457 299.906,668	5	417.741,483 299.913,332	153.171
5	417.741,483 299.913,332	6	417.763,583 299.914,19	22.117
6	417.763,583 299.914,19	7	417.783,717 299.916,979	20.326
7	417.783,717 299.916,979	8	417.875,515 299.919,458	91.831
8	417.875,515 299.919,458	9	417.938,056 299.922,697	62.626
9	417.938,056 299.922,697	10	417.985,728 299.927,18	47.882
10	417.985,728 299.927,18	11	417.985,368 299.958,331	31.153
11	417.985,368 299.958,331	12	417.983,547 300.116,255	157.934
12	417.983,547 300.116,255	13	417.973,194 300.128,585	16.101
13	417.973,194 300.128,585	14	417.712,389 300.123,105	260.862
14	417.712,389 300.123,105	1	417.527,543 300.117,46	184.933

** Lungimile segmentelor sunt determinate în planul de proiecție Stereo 70 și sunt rotunjite la 1 milimetru.

*** Distanța dintre puncte este formată din segmente cumulate ce sunt mai mici decât valoarea 1 milimetru.

**DATE DESPRE IMOBILUL NR. 12091**

Oficiul de Cadastru și Publicitate Imobiliară DOLJ
Biroul de Cadastru și Publicitate Imobiliară Craiova

A. Partea I. Descrierea imobilului

TEREN Extravilan

Adresa: Jud. Dolj

Nr. Crt	Nr cadastral Nr. topografic	Suprafața* (mp)	Observații / Referințe
A1	35047	Din acte: 4.484 Masurata: 2	Sector cadastral:9 Teren neimprejmuit;

B. Partea II. Proprietari și acte

Inscrieri privitoare la dreptul de proprietate și alte drepturi reale	Referințe	
11719 / 19/01/2021		
Act Administrativ nr. 2008, din 14/03/2007 emis de TRIBUNALUL DOLJ (INSCRIS SUB SEMNATURA PRIVATA NR COORDONATE DIN 19.01.2021, EMIS DE DUMITRESCU IULIANA-CĂTĂLINA;ACT ADMINISTRATIV NR 57806 DIN 29.12.2016, EMIS DE OFICIUL REGISTRULUI COMERTULUI DE PE LANGA TRIBUNALUL DOLJ;INSCRIS SUB SEMNATURA PRIVATA NR BORDEROU DIN 19.01.2021, EMIS DE DUMITRESCU IULIANA-CĂTĂLINA;ACT ADMINISTRATIV NR 93 DIN 22.05.1985, EMIS DE PRESEDINTELE REPUBLICII SOCIALISTE ROMANIA;ACT ADMINISTRATIV NR 14227 DIN 13.03.2007, EMIS DE OFICIUL REGISTRULUI COMERTULUI DE PE LANGA TRIBUNALUL DOLJ;ACT ADMINISTRATIV NR DECLARATIE DEO DIN 19.01.2021, EMIS DE DISTRIBUTIE ENERGIE OLTENIA SA;ACT ADMINISTRATIV NR 4 DIN 24.11.2016, EMIS DE CEZ DISTRIBUTIE S.A;ACT NOTARIAL NR 641 DIN 09.03.2007, EMIS DE BNP MONE GABRIELA OLGA SI ANDREI AUREL JEAN;ACT ADMINISTRATIV NR B3582310 DIN 23.10.2017, EMIS DE OFICIUL NATIONAL AL REGISTRULUI COMERTULUI DOLJ);		
B1	Intabulare, drept de PROPRIETATE, dobandit prin Lege, cota actuala 1/1, cota initiala 1/1 1) STATUL ROMAN-DOMENIUL PUBLIC , CIF:9999999999999	A1
Act Administrativ nr. 6, din 20/06/2005 emis de MINISTERUL ECONOMIEI SI COMERTULUI;		
B2	Intabulare, drept de CONCESIUNEPE O PERIOADA DE 49 DE ANI DE LA DATA INCHEIERII CONTRACTULUI 1) DISTRIBUTIE ENERGIE OLTENIA S.A. , CIF:14491102 <i>OBSERVATII: - SDFEE "ELECTRICA OLTENIA"</i>	A1

C. Partea III. SARCINI .

Inscrieri privind dezmembramintele dreptului de proprietate, drepturi reale de garanție și sarcini	Referințe
NU SUNT	

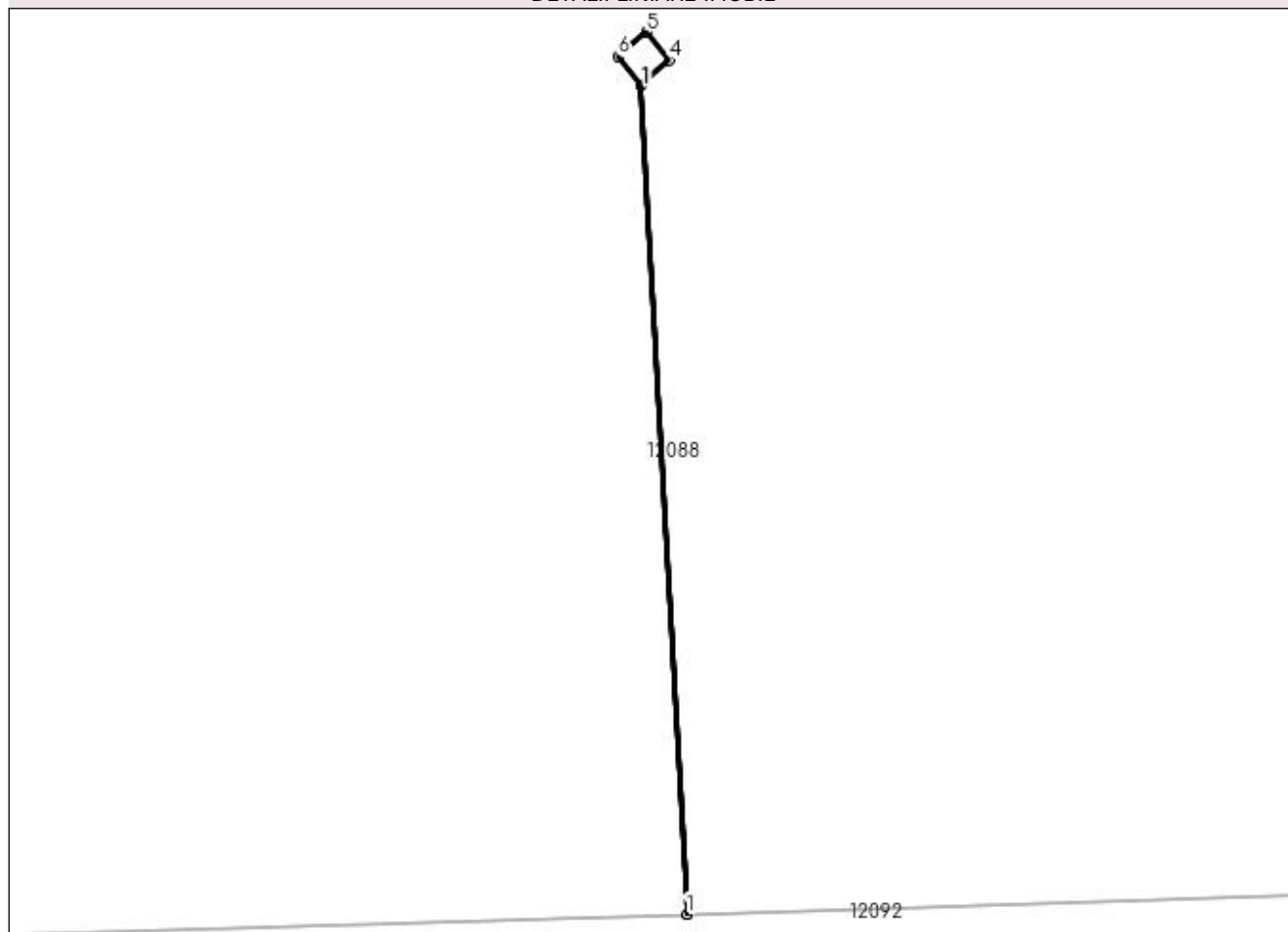
Anexa Nr. 1 La Partea I

Teren

Nr cadastral	Suprafața (mp)*	Observații / Referințe
35047	Din acte: 4.484 Masurata: 2	

* Suprafața este determinată în planul de proiecție Stereo 70.

DETALII LINIARE IMOBIL



Date referitoare la teren

Crt	Categorie folosință	Intra vilan	Suprafața (mp)	Tarla	Parcelă	Nr. topo	Observații / Referințe
1	curți constructii	NU	2	-	-	-	Teren pe care este amplasat St 86

Date referitoare la construcții

Crt	Număr	Destinație construcție	Supraf. (mp)	Situație juridică	Observații / Referințe
A1.1		construcții industriale și edilitare	2	Fara acte	Nr. niveluri:1; S. construita la sol:2 mp; S. construita desfasurata:2 mp; STALP

Lungime Segmente

1) Valorile lungimilor segmentelor sunt obținute din proiecție în plan.

Punct început	X / Y	Punct sfârșit	X / Y	Lungime segment (** (m)
1	417.391,219 299.900,909	2	417.391,229 299.900,91	0.01
2	417.391,229 299.900,91	3	417.389,447 299.932,807	31.947
3	417.389,447 299.932,807	4	417.390,547 299.933,736	1.44

Punct început	X / Y	Punct sfârșit	X / Y	Lungime segment (** (m)
4	417.390,547 299.933,736	5	417.389,67 299.934,82	1.394
5	417.389,67 299.934,82	6	417.388,561 299.933,883	1.452
6	417.388,561 299.933,883	7	417.389,438 299.932,799	1.394
7	417.389,438 299.932,799	1	417.391,219 299.900,909	31.939

** Lungimile segmentelor sunt determinate în planul de proiecție Stereo 70 și sunt rotunjite la 1 milimetru.

*** Distanța dintre puncte este formată din segmente cumulate ce sunt mai mici decât valoarea 1 milimetru.

**DATE DESPRE IMOBILUL NR. 12092**

Oficiul de Cadastru și Publicitate Imobiliară DOLJ
Biroul de Cadastru și Publicitate Imobiliară Craiova

A. Partea I. Descrierea imobilului

TEREN Extravilan

Adresa: Jud. Dolj, T113, CN 1060

Nr. Crt	Nr cadastral Nr. topografic	Suprafața* (mp)	Observații / Referințe
A1		9.878	Sector cadastral:9 Teren neimprejmuit;

B. Partea II. Proprietari și acte

Inscrieri privitoare la dreptul de proprietate și alte drepturi reale		Referințe
/		
Act Normativ nr. LEGE 7, din 13/03/1996 emis de PARLAMENT;		
B1	Inscrierea provizorie, drept de PROPRIETATE, dobandit prin Lege, cota actuala 1/1, cota initiala 1/1 1) NEIDENTIFICAT NEIDENTIFICAT	A1

C. Partea III. SARCINI .

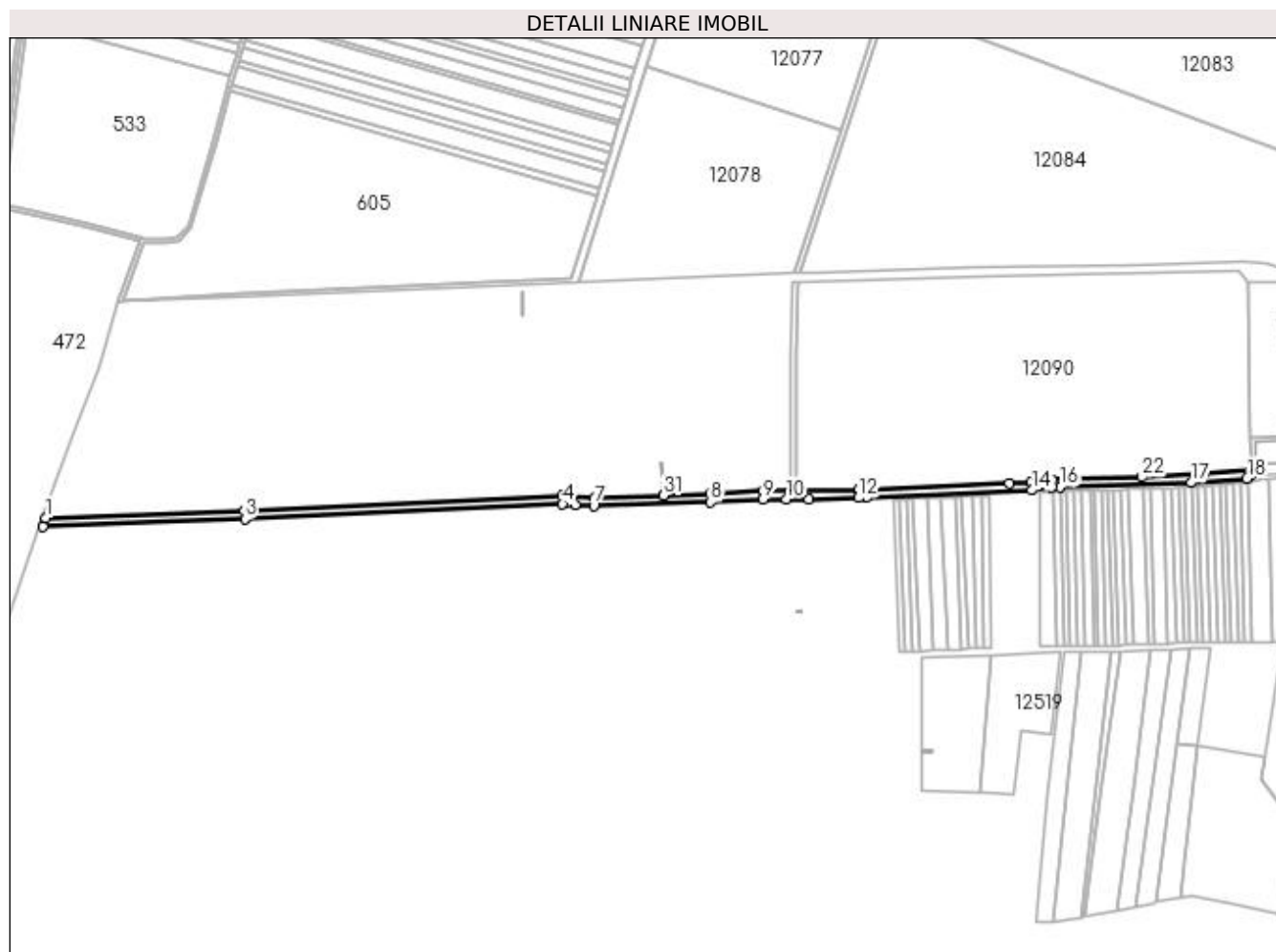
Inscrieri privind dezmembramintele dreptului de proprietate, drepturi reale de garanție și sarcini	Referințe
NU SUNT	

Anexa Nr. 1 La Partea I

Teren

Nr cadastral	Suprafața (mp)*	Observații / Referințe
	9.878	

* Suprafața este determinată în planul de proiecție Stereo 70.



Date referitoare la teren

Crt	Categorie folosință	Intra vilan	Suprafața (mp)	Tarla	Parcelă	Nr. topo	Observații / Referințe
1	curți constructii	NU	9.878	113	CN 1060	-	

Lungime Segmente

1) Valorile lungimilor segmentelor sunt obținute din proiecție în plan.

Punct început	X / Y	Punct sfârșit	X / Y	Lungime segment (** (m)
1	416.767,057 299.878,385	2	416.764,146 299.869,805	9.06
3	416.968,242 299.877,283	4	417.289,382 299.892,435	321.497
5	417.293,341 299.893,291	6	417.302,435 299.891,83	9.211
7	417.321,019 299.890,747	8	417.439,321 299.894,386	118.358
9	417.492,18 299.897,183	10	417.515,712 299.897,442	23.534

Punct început	X / Y	Punct sfârșit	X / Y	Lungime segment (** (m)
2	416.764,146 299.869,805	3	416.968,242 299.877,283	204.233
4	417.289,382 299.892,435	5	417.293,341 299.893,291	4.05
6	417.302,435 299.891,83	7	417.321,019 299.890,747	18.615
8	417.439,321 299.894,386	9	417.492,18 299.897,183	52.932
10	417.515,712 299.897,442	11	417.538,434 299.897,168	22.724

Punct început	X / Y	Punct sfârșit	X / Y	Lungime segment (** (m)
11	417.538,434 299.897,168	12	417.588,969 299.898,68	50.558
13	417.596,696 299.899,428	14	417.764,289 299.906,211	167.73
15	417.784,486 299.909,009	16	417.792,35 299.909,441	7.876
17	417.925,319 299.913,852	18	417.981,603 299.918,274	56.458
19	417.985,79 299.921,764	20	417.985,728 299.927,18	5.417
21	417.938,056 299.922,697	22	417.875,515 299.919,458	62.626
23	417.783,717 299.916,979	24	417.763,583 299.914,19	20.326
25	417.741,483 299.913,332	26	417.588,457 299.906,668	153.171
27	417.525,484 299.905,466	28	417.519,361 299.905,451	6.123
29	417.491,924 299.905,18	30	417.438,98 299.902,379	53.018
31	417.391,229 299.900,91	32	417.391,219 299.900,909	0.01
33	417.322,24 299.898,786	34	417.292,896 299.901,22	29.444
35	417.288,697 299.901,085	36	416.967,901 299.885,29	321.185

Punct început	X / Y	Punct sfârșit	X / Y	Lungime segment (** (m)
12	417.588,969 299.898,68	13	417.596,696 299.899,428	7.763
14	417.764,289 299.906,211	15	417.784,486 299.909,009	20.39
16	417.792,35 299.909,441	17	417.925,319 299.913,852	133.041
18	417.981,603 299.918,274	19	417.985,79 299.921,764	5.451
20	417.985,728 299.927,18	21	417.938,056 299.922,697	47.882
22	417.875,515 299.919,458	23	417.783,717 299.916,979	91.831
24	417.763,583 299.914,19	25	417.741,483 299.913,332	22.117
26	417.588,457 299.906,668	27	417.525,484 299.905,466	62.984
28	417.519,361 299.905,451	29	417.491,924 299.905,18	27.438
30	417.438,98 299.902,379	31	417.391,229 299.900,91	47.774
32	417.391,219 299.900,909	33	417.322,24 299.898,786	69.012
34	417.292,896 299.901,22	35	417.288,697 299.901,085	4.201
36	416.967,901 299.885,29	1	416.767,057 299.878,385	200.963

** Lungimile segmentelor sunt determinate în planul de proiecție Stereo 70 și sunt rotunjite la 1 milimetru.

*** Distanța dintre puncte este formată din segmente cumulate ce sunt mai mici decât valoarea 1 milimetru.

**DATE DESPRE IMOBILUL NR. 12093**

Oficiul de Cadastru și Publicitate Imobiliară DOLJ
 Biroul de Cadastru și Publicitate Imobiliară Craiova

A. Partea I. Descrierea imobilului

TEREN Extravilan

Adresa: Jud. Dolj, T113, DE 1052

Nr. Crt	Nr cadastral Nr. topografic	Suprafața* (mp)	Observații / Referințe
A1		3.273	Sector cadastral:9 Teren neimprejmuit;

B. Partea II. Proprietari și acte

Inscrieri privitoare la dreptul de proprietate și alte drepturi reale		Referințe
/		
Act Normativ nr. HG 965, din 05/09/2002 emis de GUVERNUL ROMANIEI (ANEXA NR. 57-INVENTARUL BUNURILOR CARE APARTIN DOMENIULUI PUBLIC AL COMUNEI LEU);		
B1	Intabulare, drept de PROPRIETATE, dobandit prin Lege, cota actuala 1/1, cota initiala 1/1 1) COMUNA LEU-DOMENIUL PUBLIC, CIF:4553631	A1

C. Partea III. SARCINI .

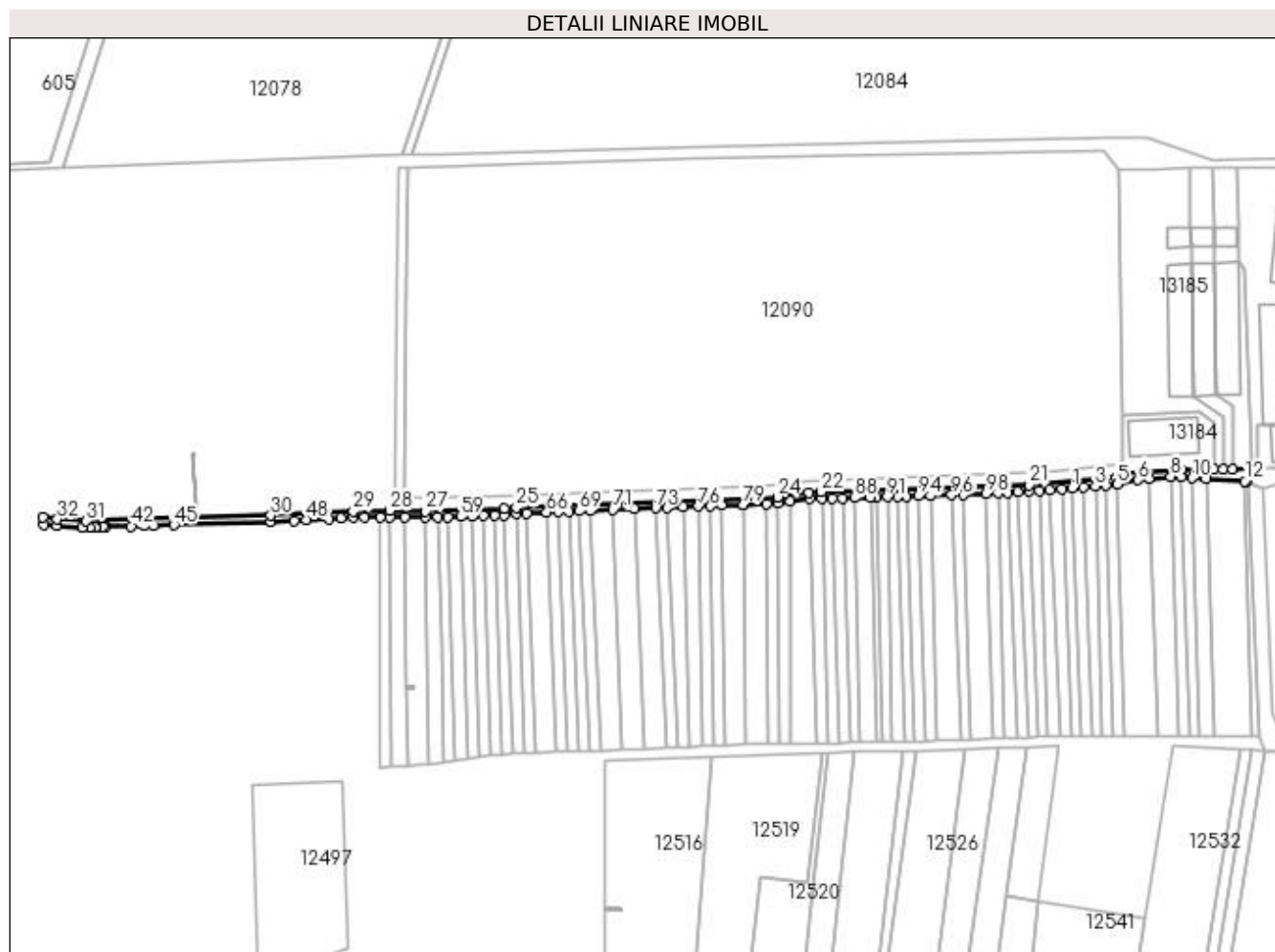
Inscrieri privind dezmembramentele dreptului de proprietate, drepturi reale de garanție și sarcini	Referințe
NU SUNT	

Anexa Nr. 1 La Partea I

Teren

Nr cadastral	Suprafața (mp)*	Observații / Referințe
	3.273	

* Suprafața este determinată în planul de proiecție Stereo 70.



Date referitoare la teren

Crt	Categorie folosință	Intra vilan	Suprafața (mp)	Tarla	Parcelă	Nr. topo	Observații / Referințe
1	drum	NU	3.273	113	DE 1052	-	

Lungime Segmente

1) Valorile lungimilor segmentelor sunt obținute din proiecție în plan.

Punct început	X / Y	Punct sfârșit	X / Y	Lungime segment	Punct început	X / Y	Punct sfârșit	X / Y	Lungime segment	Punct început	X / Y	Punct sfârșit	X / Y	Lungime segment
1	417.953,399 299.911,926	2	417.960,683 299.912,529	7.309	2	417.960,683 299.912,529	3	417.967,985 299.913,133	7.327	3	417.967,985 299.913,133	4	417.975,021 299.913,716	7.06
4	417.975,021 299.913,716	5	417.981,934 299.914,288	6.937	5	417.981,934 299.914,288	6	417.995,465 299.917,154	13.831	6	417.995,465 299.917,154	7	418.002,691 299.918,158	7.295
7	418.002,691 299.918,158	8	418.016,451 299.919,291	13.807	8	418.016,451 299.919,291	9	418.023,17 299.919,075	6.722	9	418.023,17 299.919,075	10	418.030,349 299.918,413	7.209
10	418.030,349 299.918,413	11	418.039,054 299.917,836	8.724	11	418.039,054 299.917,836	12	418.063,982 299.916,189	24.982	12	418.063,982 299.916,189	13	418.065,268 299.916,06	1.292
13	418.065,268 299.916,06	14	418.067,898 299.924,579	8.916	14	418.067,898 299.924,579	15	418.055,949 299.924,169	11.956	15	418.055,949 299.924,169	16	418.049,95 299.923,964	6.003
16	418.049,95 299.923,964	17	418.043,951 299.923,758	6.003	17	418.043,951 299.923,758	18	418.023,409 299.923,07	20.554	18	418.023,409 299.923,07	19	417.985,79 299.921,764	37.642

Punct început	X / Y	Punct sfârșit	X / Y	Lungime segment	Punct început	X / Y	Punct sfârșit	X / Y	Lungime segment	Punct început	X / Y	Punct sfârșit	X / Y	Lungime segment
19	417.985,79 299.921,764	20	417.981,603 299.918,274	5.451	20	417.981,603 299.918,274	21	417.925,319 299.913,852	56.457	21	417.925,319 299.913,852	22	417.792,35 299.909,441	133.042
22	417.792,35 299.909,441	23	417.784,486 299.909,009	7.876	23	417.784,486 299.909,009	24	417.764,289 299.906,211	20.39	24	417.764,289 299.906,211	25	417.596,696 299.899,428	167.73
25	417.596,696 299.899,428	26	417.588,969 299.898,68	7.763	26	417.588,969 299.898,68	27	417.538,434 299.897,168	50.558	27	417.538,434 299.897,168	28	417.515,712 299.897,442	22.724
28	417.515,712 299.897,442	29	417.492,18 299.897,183	23.533	29	417.492,18 299.897,183	30	417.439,321 299.894,386	52.933	30	417.439,321 299.894,386	31	417.321,019 299.890,747	118.358
31	417.321,019 299.890,747	32	417.302,435 299.891,83	18.616	32	417.302,435 299.891,83	33	417.293,341 299.893,291	9.211	33	417.293,341 299.893,291	34	417.293,554 299.888,677	4.619
34	417.293,554 299.888,677	35	417.302,125 299.887,842	8.612	35	417.302,125 299.887,842	36	417.318,439 299.886,673	16.356	36	417.318,439 299.886,673	37	417.323,481 299.886,814	5.044
37	417.323,481 299.886,814	38	417.326,552 299.886,9	3.072	38	417.326,552 299.886,9	39	417.327,351 299.886,923	0.799	39	417.327,351 299.886,923	40	417.331,438 299.887,037	4.089
40	417.331,438 299.887,037	41	417.333,325 299.887,09	1.888	41	417.333,325 299.887,09	42	417.349,913 299.887,554	16.594	42	417.349,913 299.887,554	43	417.357,995 299.887,78	8.085
43	417.357,995 299.887,78	44	417.363,827 299.887,943	5.834	44	417.363,827 299.887,943	45	417.377,159 299.888,374	13.339	45	417.377,159 299.888,374	46	417.439,491 299.890,39	62.365
46	417.439,491 299.890,39	47	417.454,378 299.891,177	14.908	47	417.454,378 299.891,177	48	417.462,262 299.891,594	7.895	48	417.462,262 299.891,594	49	417.476,769 299.892,362	14.527
49	417.476,769 299.892,362	50	417.484,284 299.892,759	7.525	50	417.484,284 299.892,759	51	417.492,307 299.893,184	8.034	51	417.492,307 299.893,184	52	417.499,408 299.893,248	7.101
52	417.499,408 299.893,248	53	417.509,511 299.893,344	10.103	53	417.509,511 299.893,344	54	417.515,739 299.893,442	6.229	54	417.515,739 299.893,442	55	417.525,361 299.893,465	9.622
55	417.525,361 299.893,465	56	417.538,484 299.893,165	13.126	56	417.538,484 299.893,165	57	417.546,509 299.893,549	8.034	57	417.546,509 299.893,549	58	417.552,794 299.893,535	6.285
58	417.552,794 299.893,535	59	417.561,354 299.893,771	8.563	59	417.561,354 299.893,771	60	417.568,212 299.893,992	6.862	60	417.568,212 299.893,992	61	417.575,511 299.894,236	7.303
61	417.575,511 299.894,236	62	417.582,801 299.894,475	7.294	62	417.582,801 299.894,475	63	417.589,226 299.894,686	6.428	63	417.589,226 299.894,686	64	417.596,983 299.895,437	7.793
64	417.596,983 299.895,437	65	417.603,51 299.895,743	6.534	65	417.603,51 299.895,743	66	417.616,192 299.896,462	12.702	66	417.616,192 299.896,462	67	417.623,809 299.896,759	7.623
67	417.623,809 299.896,759	68	417.630,489 299.897,02	6.685	68	417.630,489 299.897,02	69	417.637,125 299.897,279	6.641	69	417.637,125 299.897,279	70	417.644,184 299.897,554	7.064
70	417.644,184 299.897,554	71	417.658,672 299.898,12	14.499	71	417.658,672 299.898,12	72	417.672,652 299.898,665	13.991	72	417.672,652 299.898,665	73	417.686,166 299.899,193	13.524
73	417.686,166 299.899,193	74	417.693,423 299.899,459	7.262	74	417.693,423 299.899,459	75	417.703,552 299.899,871	10.137	75	417.703,552 299.899,871	76	417.713,678 299.900,266	10.134
76	417.713,678 299.900,266	77	417.721,056 299.900,554	7.384	77	417.721,056 299.900,554	78	417.728,518 299.900,82	7.467	78	417.728,518 299.900,82	79	417.741,946 299.901,341	13.438
79	417.741,946 299.901,341	80	417.741,945 299.901,369	0.028	80	417.741,945 299.901,369	81	417.757,565 299.901,96	15.631	81	417.757,565 299.901,96	82	417.764,642 299.902,222	7.082
82	417.764,642 299.902,222	83	417.772,529 299.903,298	7.96	83	417.772,529 299.903,298	84	417.784,871 299.905,025	12.462	84	417.784,871 299.905,025	85	417.792,482 299.905,442	7.622
85	417.792,482 299.905,442	86	417.799,597 299.905,419	7.115	86	417.799,597 299.905,419	87	417.806,002 299.905,591	6.407	87	417.806,002 299.905,591	88	417.813,681 299.905,797	7.682
88	417.813,681 299.905,797	89	417.824,054 299.906,075	10.377	89	417.824,054 299.906,075	90	417.827,873 299.906,177	3.82	90	417.827,873 299.906,177	91	417.834,614 299.906,358	6.743
91	417.834,614 299.906,358	92	417.841,343 299.906,538	6.731	92	417.841,343 299.906,538	93	417.846,6 299.906,679	5.259	93	417.846,6 299.906,679	94	417.854,487 299.906,89	7.89
94	417.854,487 299.906,89	95	417.862,285 299.907,099	7.801	95	417.862,285 299.907,099	96	417.875,964 299.907,466	13.684	96	417.875,964 299.907,466	97	417.883,55 299.907,832	7.595
97	417.883,55 299.907,832	98	417.898,171 299.908,537	14.638	98	417.898,171 299.908,537	99	417.905,538 299.908,893	7.376	99	417.905,538 299.908,893	100	417.911,785 299.909,194	6.254
100	417.911,785 299.909,194	101	417.918,474 299.909,517	6.697	101	417.918,474 299.909,517	102	417.925,545 299.909,858	7.079	102	417.925,545 299.909,858	103	417.932,241 299.910,293	6.71
103	417.932,241 299.910,293	104	417.938,941 299.910,729	6.714	104	417.938,941 299.910,729	105	417.946,553 299.911,359	7.638	105	417.946,553 299.911,359	1	417.953,399 299.911,926	6.869

** Lungimile segmentelor sunt determinate în planul de proiecție Stereo 70 și sunt rotunjite la 1 milimetru.

*** Distanța dintre puncte este formată din segmente cumulate ce sunt mai mici decât valoarea 1 milimetru.

**DATE DESPRE IMOBILUL NR. 12094**

Oficiul de Cadastru și Publicitate Imobiliară DOLJ
Biroul de Cadastru și Publicitate Imobiliară Craiova

A. Partea I. Descrierea imobilului

TEREN Extravilan

Adresa: Jud. Dolj, T112, P66/5

Nr. Crt	Nr cadastral Nr. topografic	Suprafața* (mp)	Observații / Referințe
A1	34902	10.000	Sector cadastral:9 Teren neimprejmuit;

B. Partea II. Proprietari și acte

Inscrieri privitoare la dreptul de proprietate și alte drepturi reale	Referințe
107578 / 08/06/2022	
Act Notarial nr. CONTRACT DE VANZARE AUT SUB NR. 1892, din 03/06/2022 emis de NP DOINA FAURAR;	
B1	A1
Intabulare, drept de PROPRIETATE, dobandit prin Conventie, cota actuala 1/1, cota initiala 1/1 1) DELTA BERCENI INVEST SRL, CIF:22046319	

C. Partea III. SARCINI .

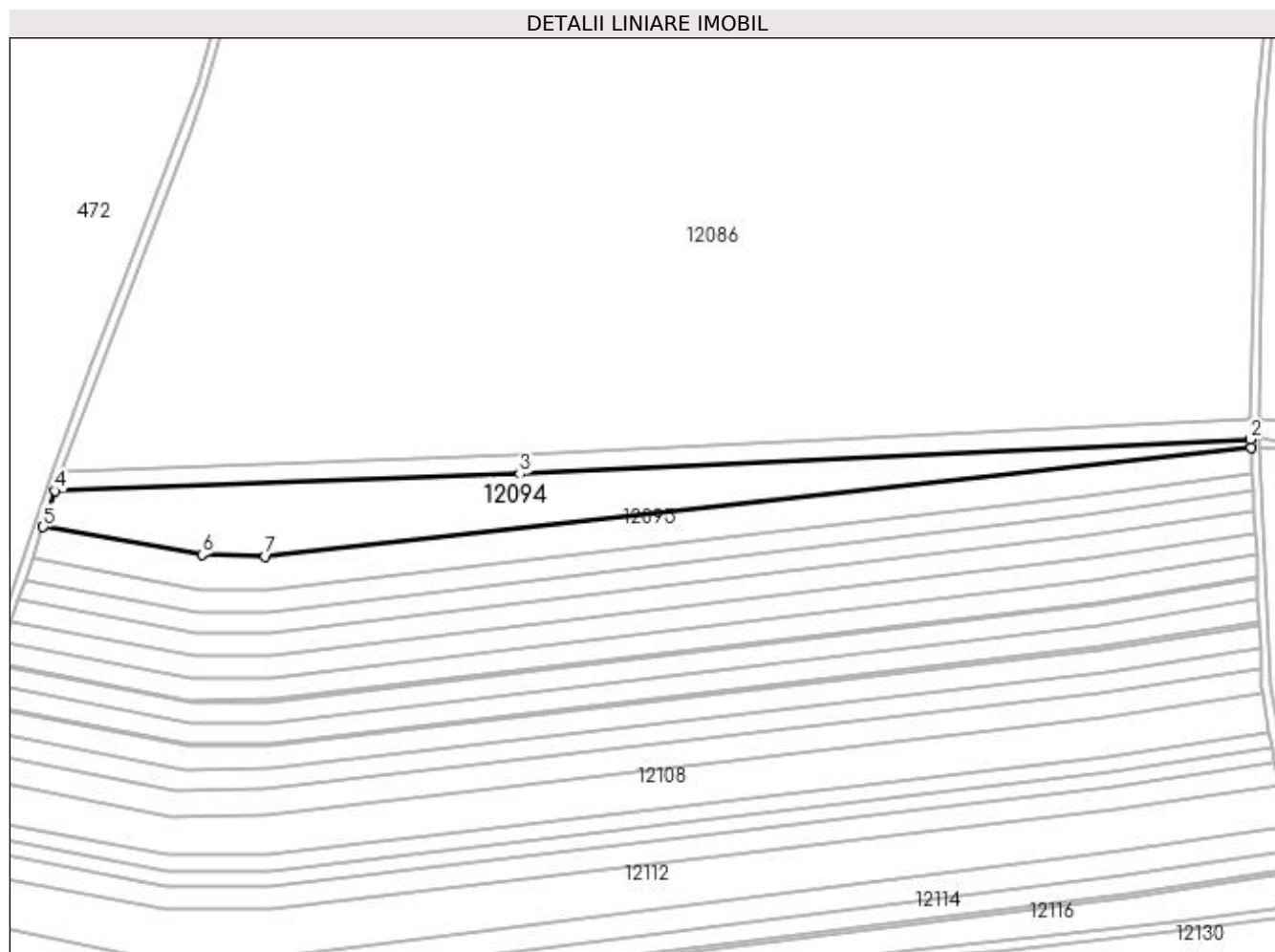
Inscrieri privind dezmembramintele dreptului de proprietate, drepturi reale de garanție și sarcini	Referințe
NU SUNT	

Anexa Nr. 1 La Partea I

Teren

Nr cadastral	Suprafața (mp)*	Observații / Referințe
34902	10.000	

* Suprafața este determinată în planul de proiecție Stereo 70.



Date referitoare la teren

Crt	Categorie folosință	Intra vilan	Suprafața (mp)	Tarla	Parcelă	Nr. topo	Observații / Referințe
1	arabil	NU	10.000	112	66/5	-	

Lungime Segmente

1) Valorile lungimilor segmentelor sunt obținute din proiecție în plan.

Punct început	X / Y	Punct sfârșit	X / Y	Lungime segment (** (m)
1	417.289,583 299.888,843	2	417.289,382 299.892,435	3.598
2	417.289,382 299.892,435	3	416.968,242 299.877,283	321.497
3	416.968,242 299.877,283	4	416.764,146 299.869,805	204.233
4	416.764,146 299.869,805	5	416.758,774 299.853,968	16.723
5	416.758,774 299.853,968	6	416.828,547 299.841,811	70.824

Punct început	X / Y	Punct sfârșit	X / Y	Lungime segment (** (m)
6	416.828,547 299.841,811	7	416.856,5 299.840,989	27.965
7	416.856,5 299.840,989	1	417.289,583 299.888,843	435.719

** Lungimile segmentelor sunt determinate în planul de proiecție Stereo 70 și sunt rotunjite la 1 milimetru.

*** Distanța dintre puncte este formată din segmente cumulate ce sunt mai mici decât valoarea 1 milimetru.

**DATE DESPRE IMOBILUL NR. 12095**

Oficiul de Cadastru și Publicitate Imobiliară DOLJ
Biroul de Cadastru și Publicitate Imobiliară Craiova

A. Partea I. Descrierea imobilului

TEREN Extravilan

Adresa: Jud. Dolj, T112, P68/1

Nr. Crt	Nr cadastral Nr. topografic	Suprafața* (mp)	Observații / Referințe
A1		7.500	Sector cadastral:9 Teren neimprejmuit;

B. Partea II. Proprietari și acte

Inscrieri privitoare la dreptul de proprietate și alte drepturi reale		Referințe
/		
Act Notarial nr. APV 587, din 18/02/2013 emis de NP DEFTA EMIL (CM 17/18.02.2013; INCHEIERE DE RECTIFICARE 8430/18.12.2007; CM 132/13.07.2005; TDP 3155/16.03.2005);		
B1	Intabulare, drept de PROPRIETATE, dobandit prin lesire Din Indiviziune, cota actuala 1/1, cota initiala 1/1 1) LIVEZEANU JUSTINA	A1

C. Partea III. SARCINI .

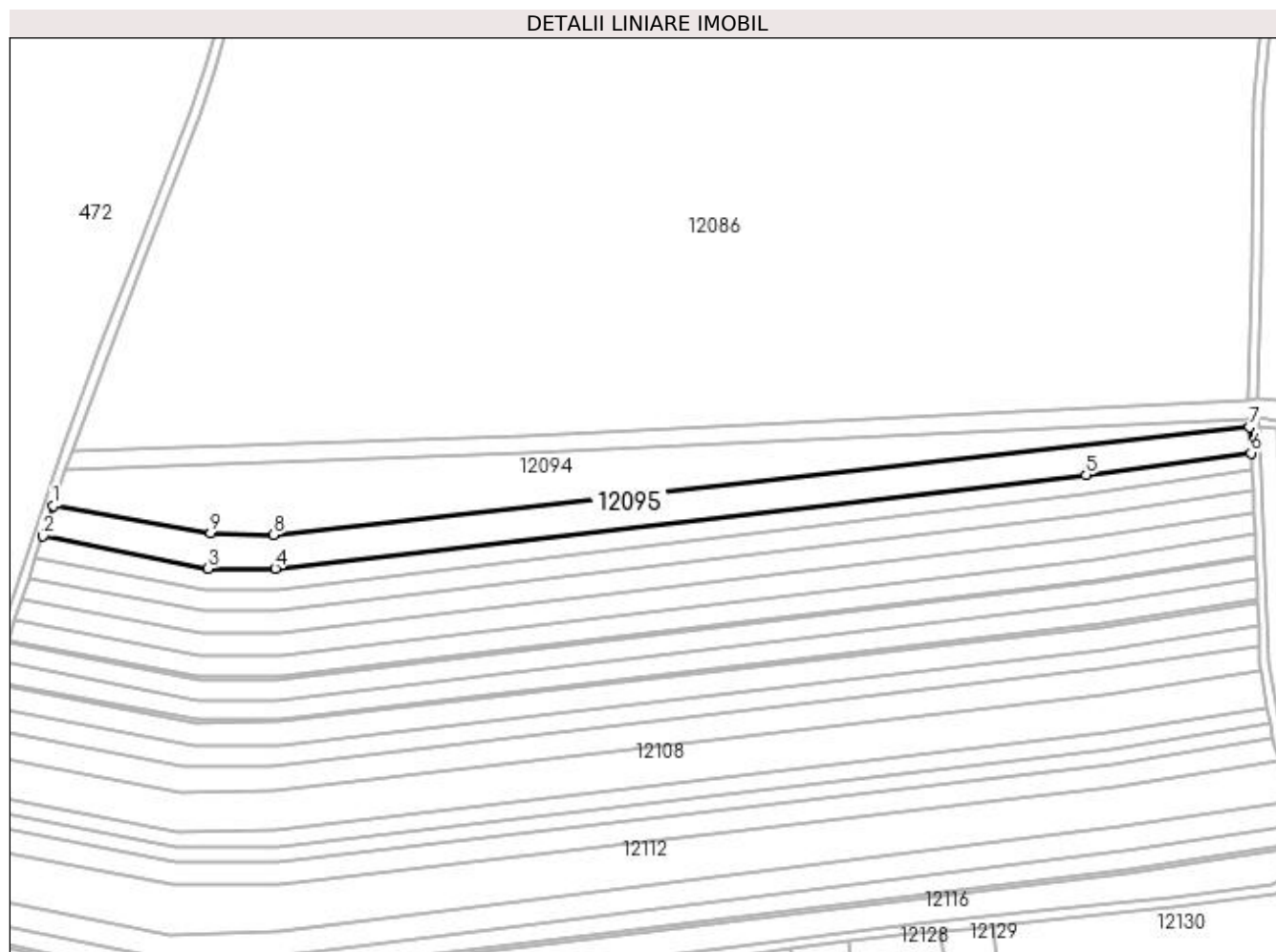
Inscrieri privind dezmembramintele dreptului de proprietate, drepturi reale de garanție și sarcini	Referințe
NU SUNT	

Anexa Nr. 1 La Partea I

Teren

Nr cadastral	Suprafața (mp)*	Observații / Referințe
	7.500	

* Suprafața este determinată în planul de proiecție Stereo 70.



Date referitoare la teren

Crt	Categorie folosință	Intra vilan	Suprafața (mp)	Tarla	Parcelă	Nr. topo	Observații / Referințe
1	arabil	NU	7.500	112	68/1	-	

Lungime Segmente

1) Valorile lungimilor segmentelor sunt obținute din proiecție în plan.

Punct început	X / Y	Punct sfârșit	X / Y	Lungime segment (** (m)
1	416.758,774 299.853,968	2	416.754,244 299.840,611	14.105
2	416.754,244 299.840,611	3	416.827,441 299.826,07	74.628
3	416.827,441 299.826,07	4	416.857,253 299.826,109	29.812
4	416.857,253 299.826,109	5	417.217,027 299.867,599	362.158
5	417.217,027 299.867,599	6	417.290,223 299.877,363	73.844

Punct început	X / Y	Punct sfârșit	X / Y	Lungime segment (** (m)
6	417.290,223 299.877,363	7	417.289,583 299.888,843	11.498
7	417.289,583 299.888,843	8	416.856,5 299.840,989	435.719
8	416.856,5 299.840,989	9	416.828,547 299.841,811	27.965
9	416.828,547 299.841,811	1	416.758,774 299.853,968	70.824

** Lungimile segmentelor sunt determinate în planul de proiecție Stereo 70 și sunt rotunjite la 1 milimetru.

*** Distanța dintre puncte este formată din segmente cumulate ce sunt mai mici decât valoarea 1 milimetru.

**DATE DESPRE IMOBILUL NR. 12096**

Oficiul de Cadastru și Publicitate Imobiliară DOLJ
Biroul de Cadastru și Publicitate Imobiliară Craiova

A. Partea I. Descrierea imobilului

TEREN Extravilan

Adresa: Jud. Dolj, T112, P68/2

Nr. Crt	Nr cadastral Nr. topografic	Suprafața* (mp)	Observații / Referințe
A1		4.900	Sector cadastral:9 Teren neimprejmuit;

B. Partea II. Proprietari și acte

Inscrieri privitoare la dreptul de proprietate și alte drepturi reale	Referințe
/	
Act Administrativ nr. TDP 3432, din 05/07/2005 emis de COMISIA JUDETEANA DOLJ;	
B1	A1
Intabulare, drept de PROPRIETATE, dobândit prin Reconstituire, cota actuala 1/1, cota initiala 1/1 1) BURTICALA TUDOR, LIPSĂ CNP	

C. Partea III. SARCINI .

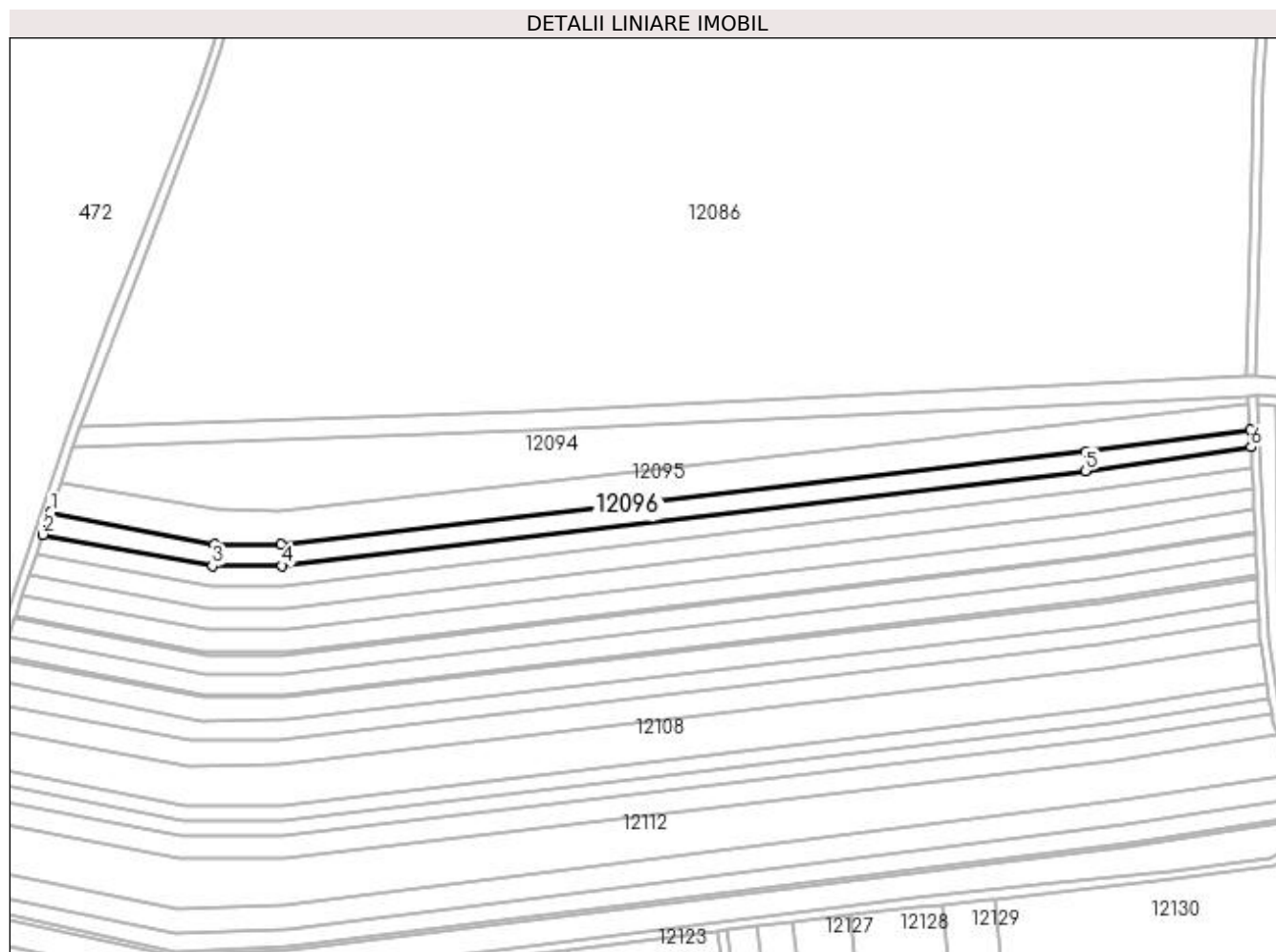
Inscrieri privind dezmembramintele dreptului de proprietate, drepturi reale de garanție și sarcini	Referințe
NU SUNT	

Anexa Nr. 1 La Partea I

Teren

Nr cadastral	Suprafața (mp)*	Observații / Referințe
	4.900	

* Suprafața este determinată în planul de proiecție Stereo 70.



Date referitoare la teren

Crt	Categorie folosință	Intra vilan	Suprafața (mp)	Tarla	Parcelă	Nr. topo	Observații / Referințe
1	arabil	NU	4.900	112	68/2	-	

Lungime Segmente

1) Valorile lungimilor segmentelor sunt obținute din proiecție în plan.

Punct început	X / Y	Punct sfârșit	X / Y	Lungime segment (** (m)
1	416.754,244 299.840,611	2	416.750,836 299.830,564	10.609
2	416.750,836 299.830,564	3	416.826,496 299.816,474	76.961
3	416.826,496 299.816,474	4	416.857,618 299.816,662	31.123
4	416.857,618 299.816,662	5	417.216,587 299.858,98	361.455
5	417.216,587 299.858,98	6	417.290,655 299.869,605	74.826

Punct început	X / Y	Punct sfârșit	X / Y	Lungime segment (** (m)
6	417.290,655 299.869,605	7	417.290,223 299.877,363	7.77
7	417.290,223 299.877,363	8	417.217,027 299.867,599	73.844
8	417.217,027 299.867,599	9	416.857,253 299.826,109	362.158
9	416.857,253 299.826,109	10	416.827,441 299.826,07	29.812
10	416.827,441 299.826,07	1	416.754,244 299.840,611	74.628

** Lungimile segmentelor sunt determinate în planul de proiecție Stereo 70 și sunt rotunjite la 1 milimetru.

*** Distanța dintre puncte este formată din segmente cumulate ce sunt mai mici decât valoarea 1 milimetru.

**DATE DESPRE IMOBILUL NR. 12097**

Oficiul de Cadastru și Publicitate Imobiliară DOLJ
Biroul de Cadastru și Publicitate Imobiliară Craiova

A. Partea I. Descrierea imobilului

TEREN Extravilan

Adresa: Jud. Dolj, T112, P104

Nr. Crt	Nr cadastral Nr. topografic	Suprafața* (mp)	Observații / Referințe
A1		4.900	Sector cadastral:9 Teren neimprejmuit;

B. Partea II. Proprietari și acte

Inscrieri privitoare la dreptul de proprietate și alte drepturi reale	Referințe
/	
Act Administrativ nr. TDP 2414, din 22/08/2004 emis de COMISIA JUDETEANA DOLJ;	
B1	A1
Intabulare, drept de PROPRIETATE, dobândit prin Reconstituire, cota actuala 1/1, cota initiala 1/1 1) BUFTEANU VICTOR, LIPSĂ CNP	

C. Partea III. SARCINI .

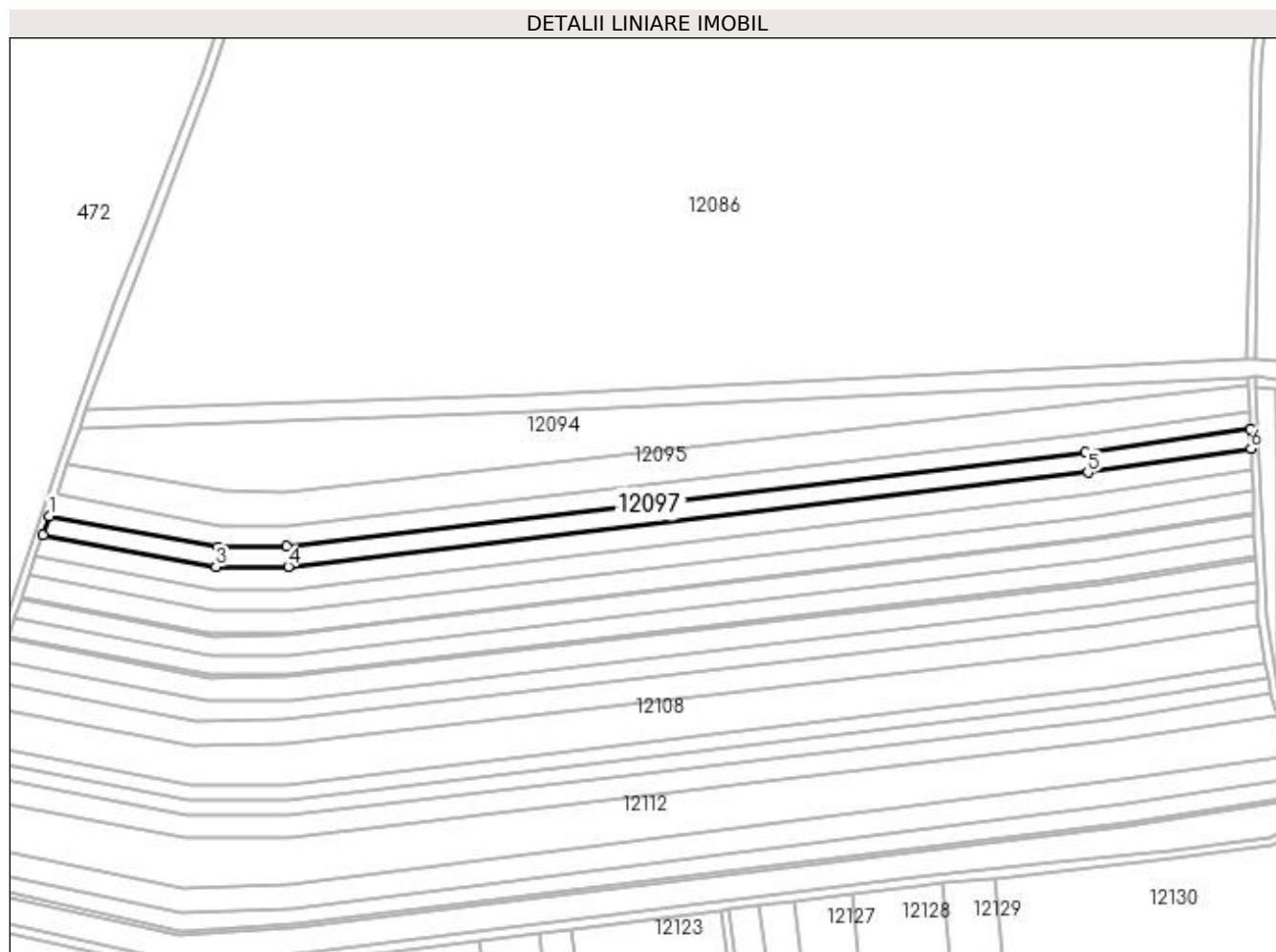
Inscrieri privind dezmembramintele dreptului de proprietate, drepturi reale de garanție și sarcini	Referințe
NU SUNT	

Anexa Nr. 1 La Partea I

Teren

Nr cadastral	Suprafața (mp)*	Observații / Referințe
	4.900	

* Suprafața este determinată în planul de proiecție Stereo 70.



Date referitoare la teren

Crt	Categorie folosință	Intra vilan	Suprafața (mp)	Tarla	Parcelă	Nr. topo	Observații / Referințe
1	arabil	NU	4.900	112	104	-	

Lungime Segmente

1) Valorile lungimilor segmentelor sunt obținute din proiecție în plan.

Punct început	X / Y	Punct sfârșit	X / Y	Lungime segment (** (m)
1	416.750,836 299.830,564	2	416.747,947 299.822,048	8.993
2	416.747,947 299.822,048	3	416.825,717 299.807,564	79.107
3	416.825,717 299.807,564	4	416.858,166 299.807,673	32.449
4	416.858,166 299.807,673	5	417.217,759 299.850,056	362.082
5	417.217,759 299.850,056	6	417.291,138 299.860,671	74.144

Punct început	X / Y	Punct sfârșit	X / Y	Lungime segment (** (m)
6	417.291,138 299.860,671	7	417.290,655 299.869,605	8.946
7	417.290,655 299.869,605	8	417.216,587 299.858,98	74.826
8	417.216,587 299.858,98	9	416.857,618 299.816,662	361.455
9	416.857,618 299.816,662	10	416.826,496 299.816,474	31.123
10	416.826,496 299.816,474	1	416.750,836 299.830,564	76.961

** Lungimile segmentelor sunt determinate în planul de proiecție Stereo 70 și sunt rotunjite la 1 milimetru.

*** Distanța dintre puncte este formată din segmente cumulate ce sunt mai mici decât valoarea 1 milimetru.

**DATE DESPRE IMOBILUL NR. 12098**

Oficiul de Cadastru și Publicitate Imobiliară DOLJ
 Biroul de Cadastru și Publicitate Imobiliară Craiova

A. Partea I. Descrierea imobilului

TEREN Extravilan

Adresa: Jud. Dolj, T112, P70

Nr. Crt	Nr cadastral Nr. topografic	Suprafața* (mp)	Observații / Referințe
A1		5.500	Sector cadastral:9 Teren neimprejmuit;

B. Partea II. Proprietari și acte

Inscrieri privitoare la dreptul de proprietate și alte drepturi reale	Referințe
/	
Act Notarial nr. APV 998, din 16/08/2007 emis de NP CERNOBAI EMIL (TDP 3640/08.01.2007);	
B1	A1
Intabulare, drept de PROPRIETATE, dobandit prin lesire Din Indiviziune, cota actuala 1/1, cota initiala 1/1 1) TOTORA GEORGETA, LIPSĂ CNP	

C. Partea III. SARCINI .

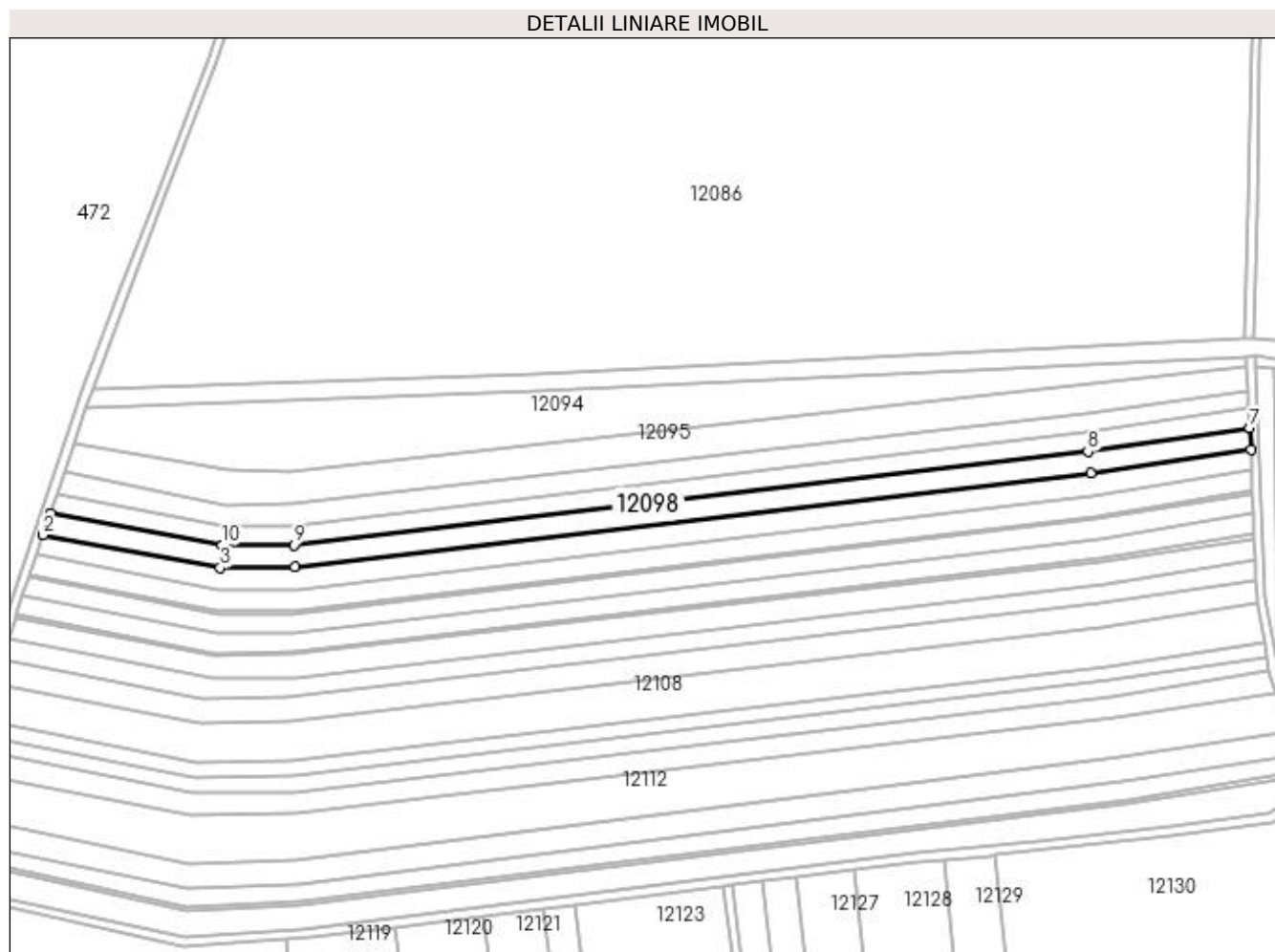
Inscrieri privind dezmembramintele dreptului de proprietate, drepturi reale de garanție și sarcini	Referințe
NU SUNT	

Anexa Nr. 1 La Partea I

Teren

Nr cadastral	Suprafața (mp)*	Observații / Referințe
	5.500	

* Suprafața este determinată în planul de proiecție Stereo 70.



Date referitoare la teren

Crt	Categorie folosință	Intra vilan	Suprafața (mp)	Tarla	Parcelă	Nr. topo	Observații / Referințe
1	arabil	NU	5.500	112	70	-	

Lungime Segmente

1) Valorile lungimilor segmentelor sunt obținute din proiecție în plan.

Punct început	X / Y	Punct sfârșit	X / Y	Lungime segment (** (m)
1	416.747,947 299.822,048	2	416.744,637 299.812,291	10.303
2	416.744,637 299.812,291	3	416.824,808 299.797,481	81.527
3	416.824,808 299.797,481	4	416.858,77 299.797,675	33.963
4	416.858,77 299.797,675	5	417.219,078 299.840,142	362.802
5	417.219,078 299.840,142	6	417.291,697 299.850,919	73.414

Punct început	X / Y	Punct sfârșit	X / Y	Lungime segment (** (m)
6	417.291,697 299.850,919	7	417.291,138 299.860,671	9.769
7	417.291,138 299.860,671	8	417.217,759 299.850,056	74.144
8	417.217,759 299.850,056	9	416.858,166 299.807,673	362.082
9	416.858,166 299.807,673	10	416.825,717 299.807,564	32.449
10	416.825,717 299.807,564	1	416.747,947 299.822,048	79.107

** Lungimile segmentelor sunt determinate în planul de proiecție Stereo 70 și sunt rotunjite la 1 milimetru.

*** Distanța dintre puncte este formată din segmente cumulate ce sunt mai mici decât valoarea 1 milimetru.

**DATE DESPRE IMOBILUL NR. 12099**

Oficiul de Cadastru și Publicitate Imobiliară DOLJ
Biroul de Cadastru și Publicitate Imobiliară Craiova

A. Partea I. Descrierea imobilului

TEREN Extravilan

Adresa: Jud. Dolj, T112, P6

Nr. Crt	Nr cadastral Nr. topografic	Suprafața* (mp)	Observații / Referințe
A1	34927	5.400	Sector cadastral:9 Teren neimprejmuit;

B. Partea II. Proprietari și acte

Inscrieri privitoare la dreptul de proprietate și alte drepturi reale		Referințe
214744 / 20/10/2020		
Act Notarial nr. CONTRACT DE VANZARE CUMPARARE AUT NR. 2467, din 18/07/2011 emis de BNP MIRCIA ELENA (ACT NOTARIAL NR INCHEIERE DE RECTIFICARE NR. 29 DIN 14.10.2020, EMIS DE BNP MIRCIA ELENA);		
B1	Intabulare, drept de PROPRIETATE, dobandit prin Conventie, cota actuala 1/1, cota initiala 1/1	A1
	1) YANAY DANIELA-MARIA 2) YANAY ELAZAR	

C. Partea III. SARCINI .

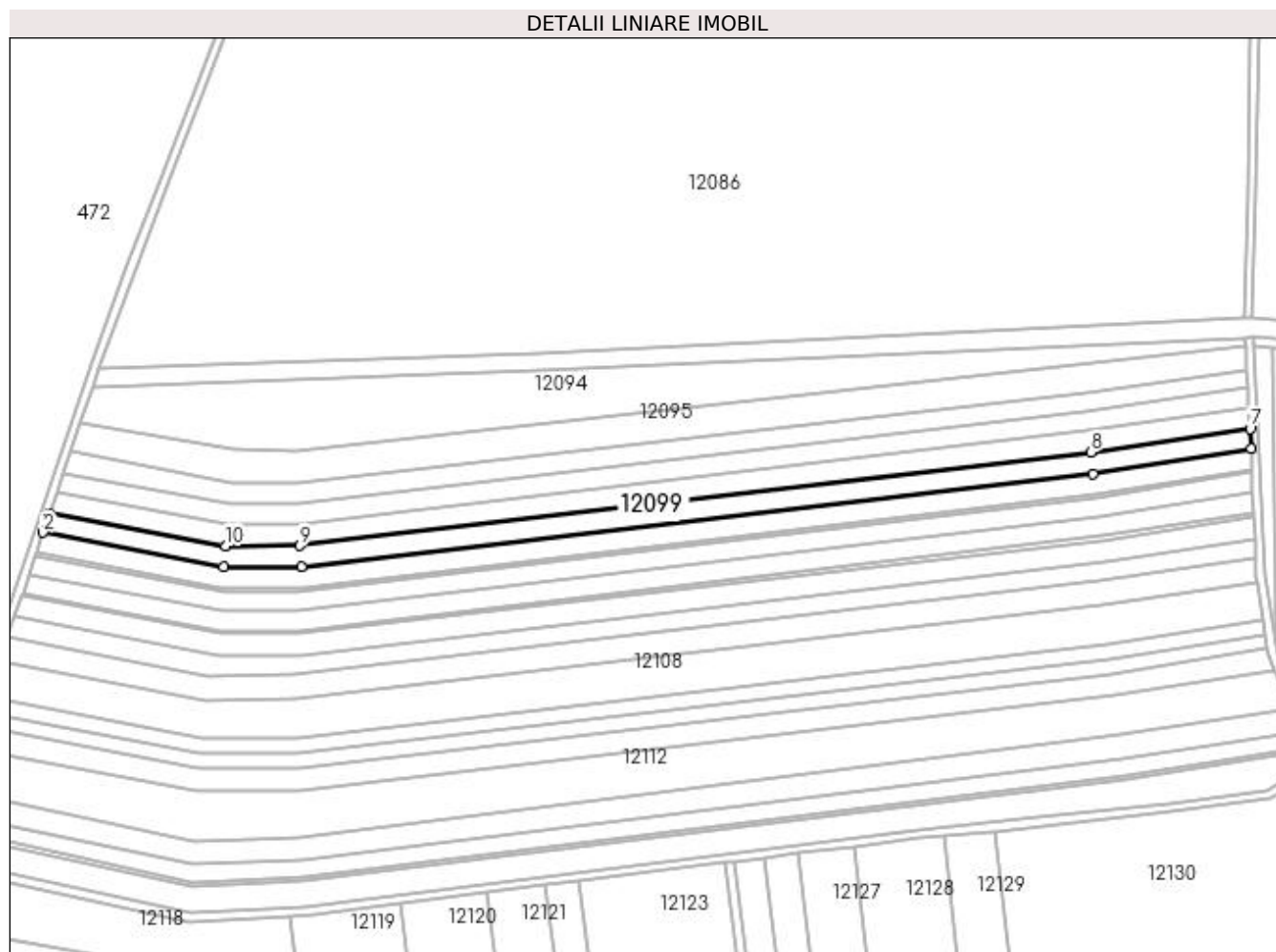
Inscrieri privind dezmembramintele dreptului de proprietate, drepturi reale de garanție și sarcini	Referințe
NU SUNT	

Anexa Nr. 1 La Partea I

Teren

Nr cadastral	Suprafața (mp)*	Observații / Referințe
34927	5.400	

* Suprafața este determinată în planul de proiecție Stereo 70.



Date referitoare la teren

Crt	Categorie folosință	Intravilan	Suprafața (mp)	Tarla	Parcelă	Nr. topo	Observații / Referințe
1	arabil	NU	5.400	112	6	-	

Lungime Segmente

1) Valorile lungimilor segmentelor sunt obținute din proiecție în plan.

Punct început	X / Y	Punct sfârșit	X / Y	Lungime segment (** (m)
1	416.744,637 299.812,291	2	416.741,703 299.803,639	9.136
2	416.741,703 299.803,639	3	416.823,924 299.787,846	83.725
3	416.823,924 299.787,846	4	416.859,374 299.787,877	35.45
4	416.859,374 299.787,877	5	417.220,269 299.830,208	363.369
5	417.220,269 299.830,208	6	417.292,201 299.841,892	72.874

Punct început	X / Y	Punct sfârșit	X / Y	Lungime segment (** (m)
6	417.292,201 299.841,892	7	417.291,697 299.850,919	9.041
7	417.291,697 299.850,919	8	417.219,078 299.840,142	73.414
8	417.219,078 299.840,142	9	416.858,77 299.797,675	362.802
9	416.858,77 299.797,675	10	416.824,808 299.797,481	33.963
10	416.824,808 299.797,481	1	416.744,637 299.812,291	81.527

** Lungimile segmentelor sunt determinate în planul de proiecție Stereo 70 și sunt rotunjite la 1 milimetru.

*** Distanța dintre puncte este formată din segmente cumulate ce sunt mai mici decât valoarea 1 milimetru.

**DATE DESPRE IMOBILUL NR. 12100**

Oficiul de Cadastru și Publicitate Imobiliară DOLJ
Biroul de Cadastru și Publicitate Imobiliară Craiova

A. Partea I. Descrierea imobilului

TEREN Extravilan

Adresa: Jud. Dolj, T112, P72

Nr. Crt	Nr cadastral Nr. topografic	Suprafața* (mp)	Observații / Referințe
A1		5.400	Sector cadastral:9 Teren neimprejmuit;

B. Partea II. Proprietari și acte

Inscrieri privitoare la dreptul de proprietate și alte drepturi reale	Referințe
/	
Act Notarial nr. APV 43, din 14/10/2016 emis de NP IONASCU NICOLAE (TDP 2725/19.04.2004);	
B1	A1
Intabulare, drept de PROPRIETATE, dobandit prin lesire Din Indiviziune, cota actuala 1/1, cota initiala 1/1 1) PRIMITU ECATERINA	

C. Partea III. SARCINI .

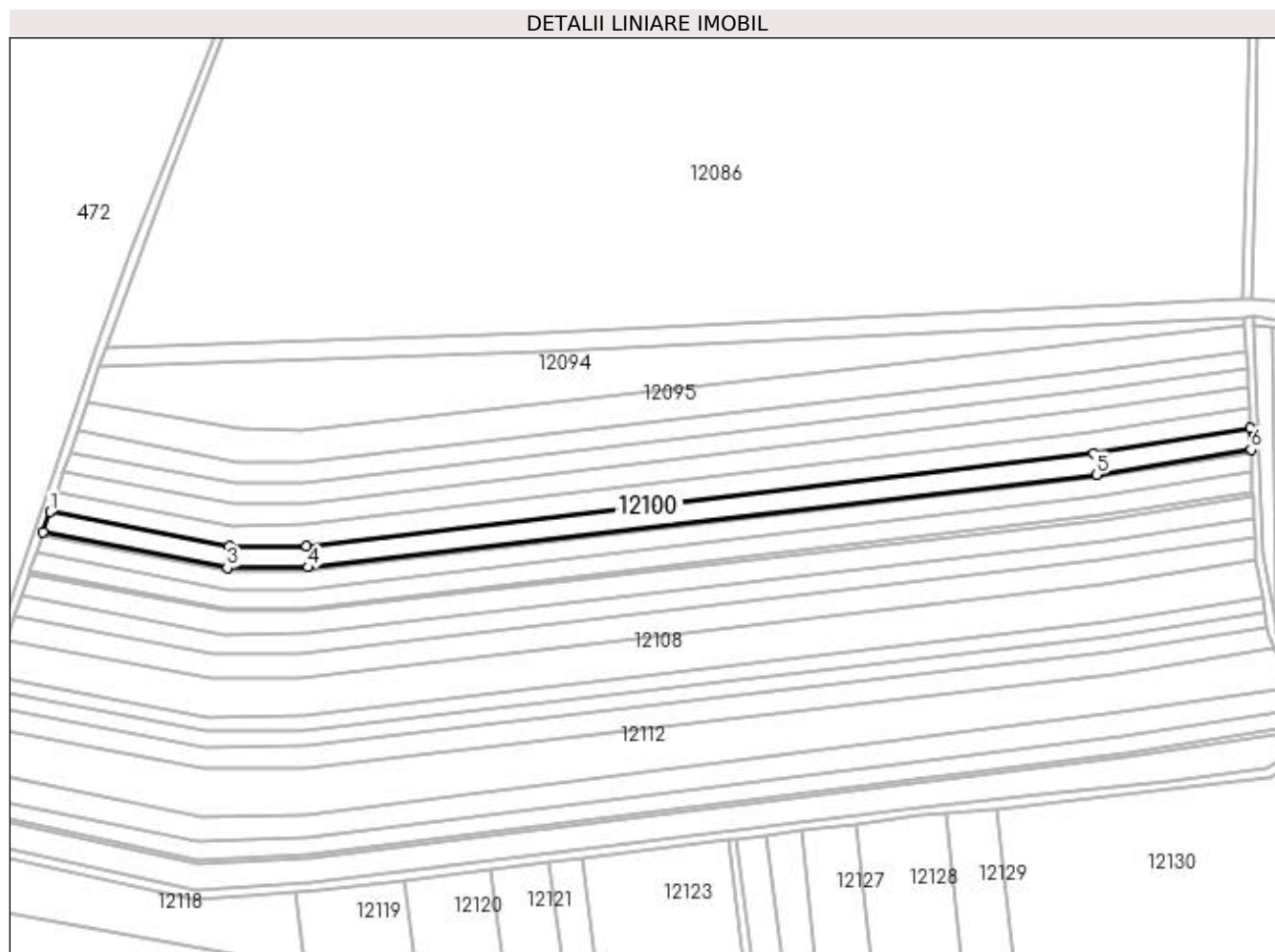
Inscrieri privind dezmembramintele dreptului de proprietate, drepturi reale de garanție și sarcini	Referințe
NU SUNT	

Anexa Nr. 1 La Partea I

Teren

Nr cadastral	Suprafața (mp)*	Observații / Referințe
	5.400	

* Suprafața este determinată în planul de proiecție Stereo 70.



Date referitoare la teren

Crt	Categorie folosință	Intra vilan	Suprafața (mp)	Tarla	Parcelă	Nr. topo	Observații / Referințe
1	arabil	NU	5.400	112	72	-	

Lungime Segmente

1) Valorile lungimilor segmentelor sunt obținute din proiecție în plan.

Punct început	X / Y	Punct sfârșit	X / Y	Lungime segment (** (m)
1	416.741,703 299.803,639	2	416.738,524 299.794,269	9.895
2	416.738,524 299.794,269	3	416.822,973 299.778,041	85.994
3	416.822,973 299.778,041	4	416.859,981 299.778,179	37.008
4	416.859,981 299.778,179	5	417.221,503 299.820,664	364.01
5	417.221,503 299.820,664	6	417.292,428 299.832,061	71.835

Punct început	X / Y	Punct sfârșit	X / Y	Lungime segment (** (m)
6	417.292,428 299.832,061	7	417.292,201 299.841,892	9.833
7	417.292,201 299.841,892	8	417.220,269 299.830,208	72.874
8	417.220,269 299.830,208	9	416.859,374 299.787,877	363.369
9	416.859,374 299.787,877	10	416.823,924 299.787,846	35.45
10	416.823,924 299.787,846	1	416.741,703 299.803,639	83.725

** Lungimile segmentelor sunt determinate în planul de proiecție Stereo 70 și sunt rotunjite la 1 milimetru.

*** Distanța dintre puncte este formată din segmente cumulate ce sunt mai mici decât valoarea 1 milimetru.

**DATE DESPRE IMOBILUL NR. 12101**

Oficiul de Cadastru și Publicitate Imobiliară DOLJ
Biroul de Cadastru și Publicitate Imobiliară Craiova

A. Partea I. Descrierea imobilului

TEREN Extravilan

Adresa: Jud. Dolj, T112, P108/3

Nr. Crt	Nr cadastral Nr. topografic	Suprafața* (mp)	Observații / Referințe
A1		635	Sector cadastral:9 Teren neimprejmuit;

B. Partea II. Proprietari și acte

Inscrieri privitoare la dreptul de proprietate și alte drepturi reale		Referințe
/		
Act Administrativ nr. TDP 3574, din 29/08/2006 emis de COMISIA JUDETEANA DOLJ (CERTIFICAT DE DECES SERIA DR NR 547450);		
B1	Intabulare, drept de PROPRIETATE, dobandit prin Reconstituire, cota actuala 1/1, cota initiala 1/1 1) PAPPALA ION DEFUNCT:Da	A1

C. Partea III. SARCINI .

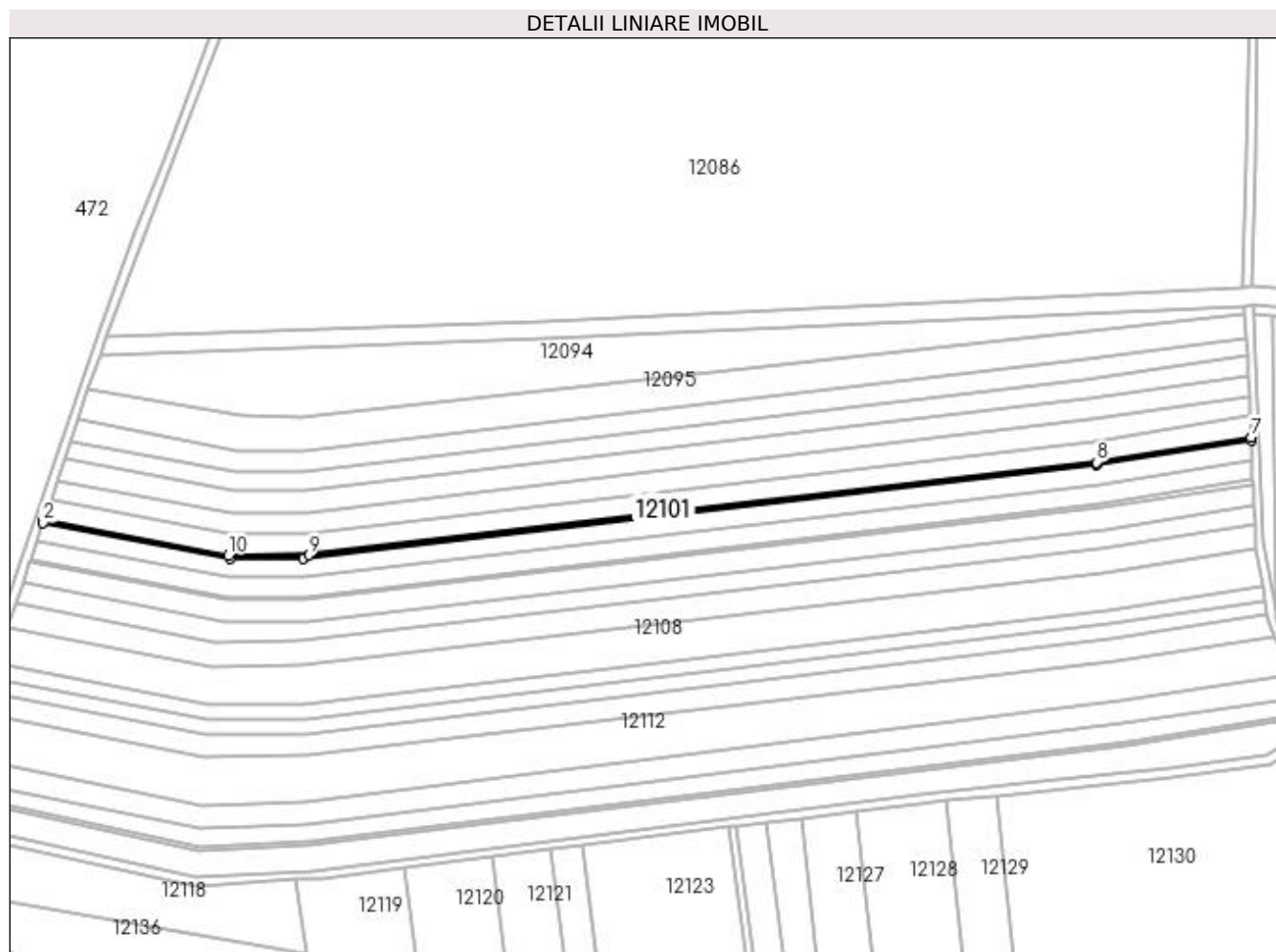
Inscrieri privind dezmembramintele dreptului de proprietate, drepturi reale de garanție și sarcini	Referințe
NU SUNT	

Anexa Nr. 1 La Partea I

Teren

Nr cadastral	Suprafața (mp)*	Observații / Referințe
	635	

* Suprafața este determinată în planul de proiecție Stereo 70.



Date referitoare la teren

Crt	Categorie folosință	Intravilan	Suprafața (mp)	Tarla	Parcelă	Nr. topo	Observații / Referințe
1	arabil	NU	635	112	108/3	-	

Lungime Segmente

1) Valorile lungimilor segmentelor sunt obținute din proiecție în plan.

Punct început	X / Y	Punct sfârșit	X / Y	Lungime segment (** (m)
1	416.738,524 299.794,269	2	416.738,091 299.792,991	1.349
2	416.738,091 299.792,991	3	416.824,126 299.776,596	87.583
3	416.824,126 299.776,596	4	416.857,512 299.776,599	33.386
4	416.857,512 299.776,599	5	417.221,628 299.819,755	366.665
5	417.221,628 299.819,755	6	417.292,452 299.831,006	71.712

Punct început	X / Y	Punct sfârșit	X / Y	Lungime segment (** (m)
6	417.292,452 299.831,006	7	417.292,428 299.832,061	1.056
7	417.292,428 299.832,061	8	417.221,503 299.820,664	71.835
8	417.221,503 299.820,664	9	416.859,981 299.778,179	364.01
9	416.859,981 299.778,179	10	416.822,973 299.778,041	37.008
10	416.822,973 299.778,041	1	416.738,524 299.794,269	85.994

** Lungimile segmentelor sunt determinate în planul de proiecție Stereo 70 și sunt rotunjite la 1 milimetru.

*** Distanța dintre puncte este formată din segmente cumulate ce sunt mai mici decât valoarea 1 milimetru.

**DATE DESPRE IMOBILUL NR. 12102**

Oficiul de Cadastru și Publicitate Imobiliară DOLJ
Biroul de Cadastru și Publicitate Imobiliară Craiova

A. Partea I. Descrierea imobilului

TEREN Extravilan

Adresa: Jud. Dolj, T112, P108/1

Nr. Crt	Nr cadastral Nr. topografic	Suprafața* (mp)	Observații / Referințe
A1		5.000	Sector cadastral:9 Teren neimprejmuit;

B. Partea II. Proprietari și acte

Inscrieri privitoare la dreptul de proprietate și alte drepturi reale	Referințe
/	
Act Administrativ nr. TDP 2292, din 30/07/2003 emis de COMISIA JUDETEANA DOLJ;	
B1	A1
Intabulare, drept de PROPRIETATE, dobândit prin Reconstituire, cota actuala 1/1, cota initiala 1/1 1) STÂNCULEASA IOANA, LIPSĂ CNP	

C. Partea III. SARCINI .

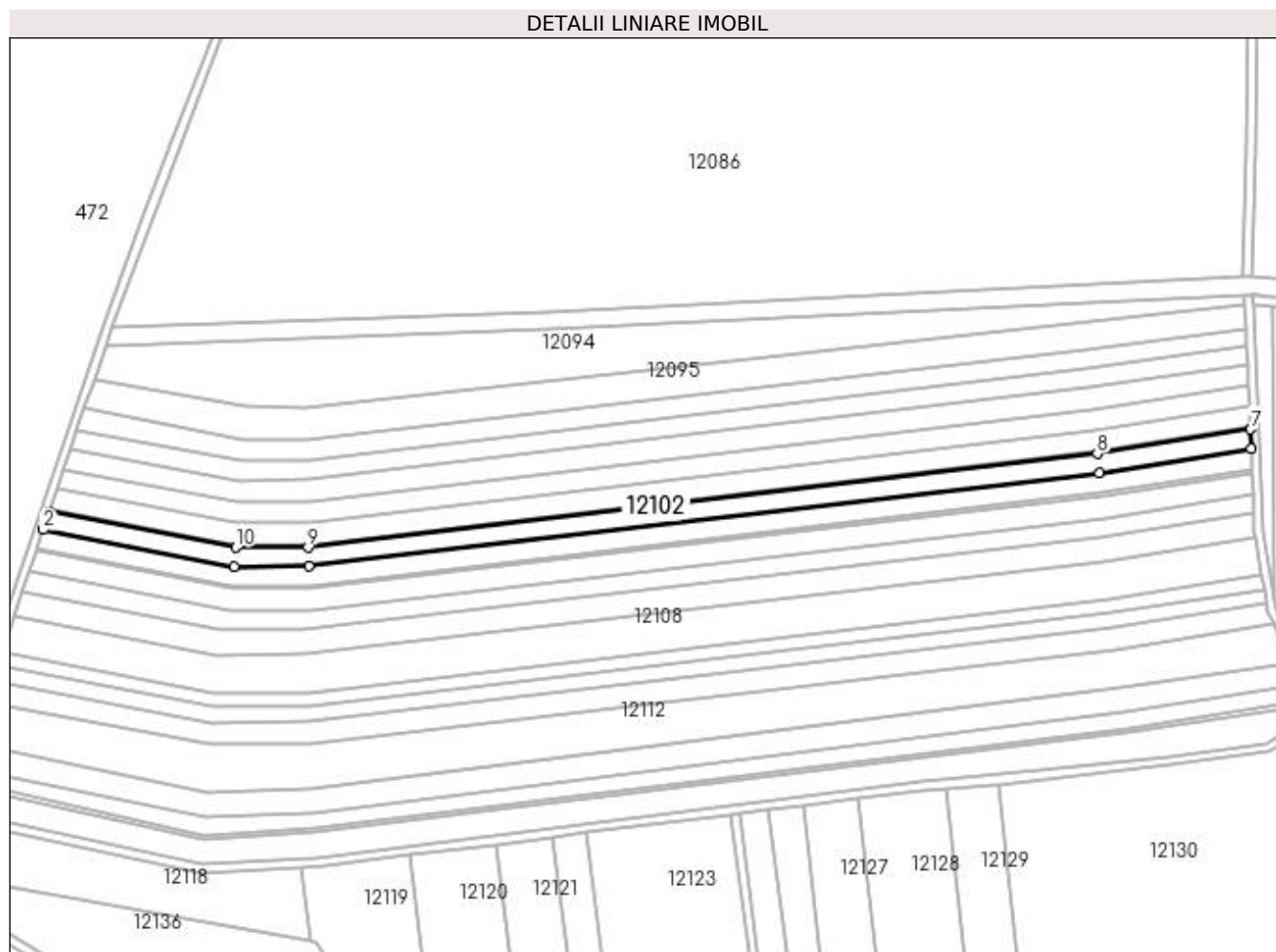
Inscrieri privind dezmembramintele dreptului de proprietate, drepturi reale de garanție și sarcini	Referințe
NU SUNT	

Anexa Nr. 1 La Partea I

Teren

Nr cadastral	Suprafața (mp)*	Observații / Referințe
	5.000	

* Suprafața este determinată în planul de proiecție Stereo 70.



Date referitoare la teren

Crt	Categorie folosință	Intravilan	Suprafața (mp)	Tarla	Parcelă	Nr. topo	Observații / Referințe
1	arabil	NU	5.000	112	108/1	-	

Lungime Segmente

1) Valorile lungimilor segmentelor sunt obținute din proiecție în plan.

Punct început	X / Y	Punct sfârșit	X / Y	Lungime segment (** (m)
1	416.738,091 299.792,991	2	416.735,281 299.784,709	8.745
2	416.735,281 299.784,709	3	416.823,371 299.767,782	89.701
3	416.823,371 299.767,782	4	416.857,84 299.767,889	34.469
4	416.857,84 299.767,889	5	417.222,917 299.810,649	367.573
5	417.222,917 299.810,649	6	417.292,662 299.821,956	70.655

Punct început	X / Y	Punct sfârșit	X / Y	Lungime segment (** (m)
6	417.292,662 299.821,956	7	417.292,452 299.831,006	9.052
7	417.292,452 299.831,006	8	417.221,628 299.819,755	71.712
8	417.221,628 299.819,755	9	416.857,512 299.776,599	366.665
9	416.857,512 299.776,599	10	416.824,126 299.776,596	33.386
10	416.824,126 299.776,596	1	416.738,091 299.792,991	87.583

** Lungimile segmentelor sunt determinate în planul de proiecție Stereo 70 și sunt rotunjite la 1 milimetru.

*** Distanța dintre puncte este formată din segmente cumulate ce sunt mai mici decât valoarea 1 milimetru.

**DATE DESPRE IMOBILUL NR. 12103**

Oficiul de Cadastru și Publicitate Imobiliară DOLJ
Biroul de Cadastru și Publicitate Imobiliară Craiova

A. Partea I. Descrierea imobilului

TEREN Extravilan

Adresa: Jud. Dolj, T112, P108/2

Nr. Crt	Nr cadastral Nr. topografic	Suprafața* (mp)	Observații / Referințe
A1		5.000	Sector cadastral:9 Teren neimprejmuit;

B. Partea II. Proprietari și acte

Inscrieri privitoare la dreptul de proprietate și alte drepturi reale	Referințe
/	
Act Administrativ nr. TDP 2291, din 30/07/2003 emis de COMISIA JUDETEANA DOLJ;	
B1	A1
Intabulare, drept de PROPRIETATE, dobândit prin Reconstituire, cota actuala 1/1, cota initiala 1/1 1) STÂNCULEASA ELENA, LIPSĂ CNP	

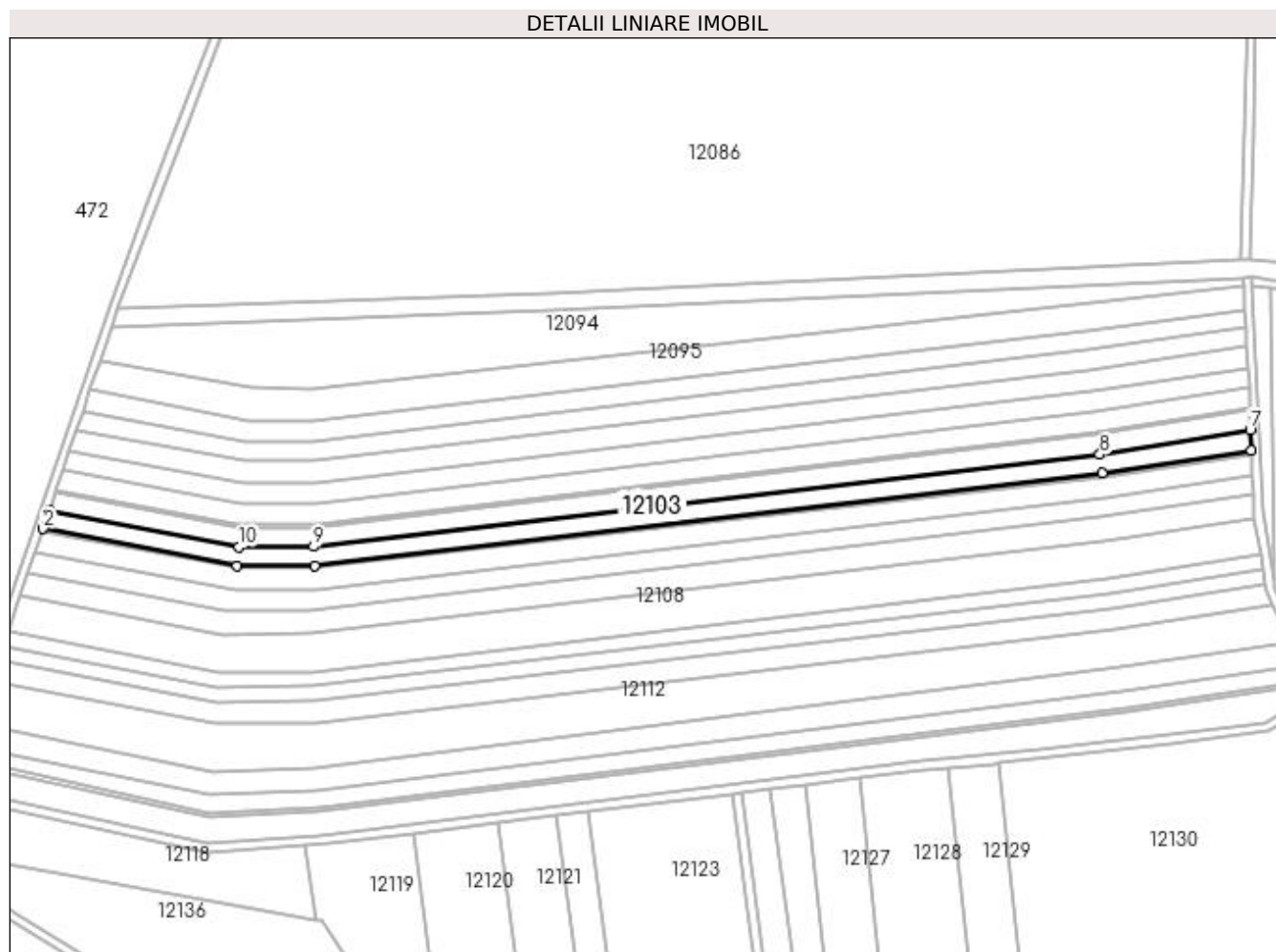
C. Partea III. SARCINI .

Inscrieri privind dezmembramintele dreptului de proprietate, drepturi reale de garanție și sarcini	Referințe
NU SUNT	

Anexa Nr. 1 La Partea I**Teren**

Nr cadastral	Suprafața (mp)*	Observații / Referințe
	5.000	

* Suprafața este determinată în planul de proiecție Stereo 70.

**Date referitoare la teren**

Crt	Categorie folosință	Intra vilan	Suprafața (mp)	Tarla	Parcelă	Nr. topo	Observații / Referințe
1	arabil	NU	5.000	112	108/2	-	

Lungime Segmente

1) Valorile lungimilor segmentelor sunt obținute din proiecție în plan.

Punct început	X / Y	Punct sfârșit	X / Y	Lungime segment (** (m)
1	416.735,281 299.784,709	2	416.732,396 299.776,204	8.982
2	416.732,396 299.776,204	3	416.822,557 299.758,979	91.791
3	416.822,557 299.758,979	4	416.858,356 299.759,091	35.799
4	416.858,356 299.759,091	5	417.224,173 299.801,867	368.309
5	417.224,173 299.801,867	6	417.293,152 299.812,622	69.813

Punct început	X / Y	Punct sfârșit	X / Y	Lungime segment (** (m)
6	417.293,152 299.812,622	7	417.292,662 299.821,956	9.347
7	417.292,662 299.821,956	8	417.222,917 299.810,649	70.655
8	417.222,917 299.810,649	9	416.857,84 299.767,889	367.573
9	416.857,84 299.767,889	10	416.823,371 299.767,782	34.469
10	416.823,371 299.767,782	1	416.735,281 299.784,709	89.701

** Lungimile segmentelor sunt determinate în planul de proiecție Stereo 70 și sunt rotunjite la 1 milimetru.

*** Distanța dintre puncte este formată din segmente cumulate ce sunt mai mici decât valoarea 1 milimetru.

**DATE DESPRE IMOBILUL NR. 12104**

Oficiul de Cadastru și Publicitate Imobiliară DOLJ
Biroul de Cadastru și Publicitate Imobiliară Craiova

A. Partea I. Descrierea imobilului

TEREN Extravilan

Adresa: Jud. Dolj, T112, P75/1

Nr. Crt	Nr cadastral Nr. topografic	Suprafața* (mp)	Observații / Referințe
A1		780	Sector cadastral:9 Teren neimprejmuit;

B. Partea II. Proprietari și acte

Inscrieri privitoare la dreptul de proprietate și alte drepturi reale		Referințe
/		
Hotarare Judecatoreasca nr. SC 10633, din 09/10/2019 emis de JUDECATORIA CRAIOVA (TDP 2795/29.05.2004);		
B1	Intabulare, drept de PROPRIETATE, dobandit prin Hotarare Judecatoreasca, cota actuala 1/1, cota initiala 1/1 1) FILISI FLORINA 2) ILINCA VIORICA	A1

C. Partea III. SARCINI .

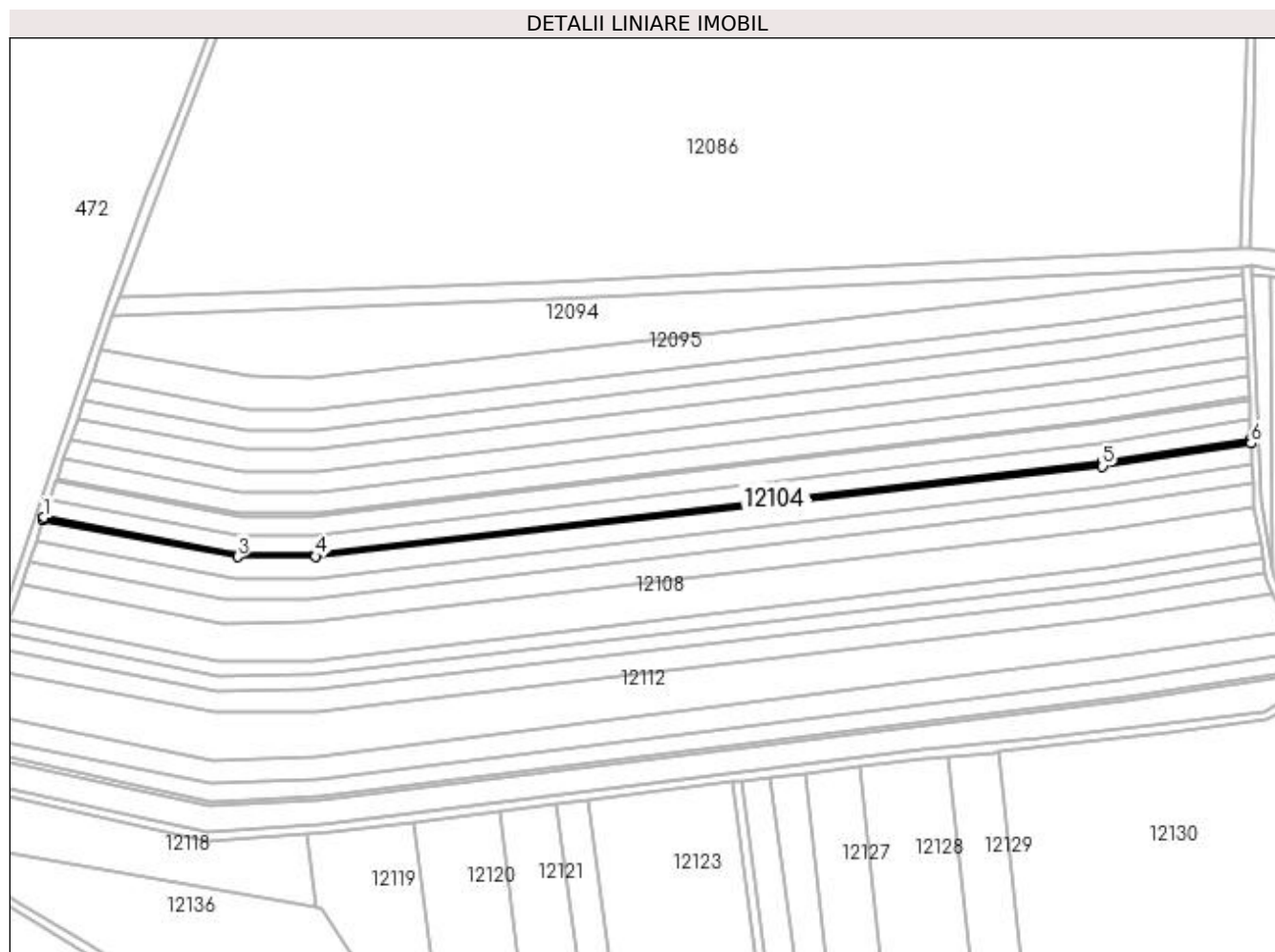
Inscrieri privind dezmembramintele dreptului de proprietate, drepturi reale de garanție și sarcini	Referințe
NU SUNT	

Anexa Nr. 1 La Partea I

Teren

Nr cadastral	Suprafața (mp)*	Observații / Referințe
	780	

* Suprafața este determinată în planul de proiecție Stereo 70.



Date referitoare la teren

Crt	Categorie folosință	Intra vilan	Suprafața (mp)	Tarla	Parcelă	Nr. topo	Observații / Referințe
1	arabil	NU	780	112	75/1	-	

Lungime Segmente

1) Valorile lungimilor segmentelor sunt obținute din proiecție în plan.

Punct început	X / Y	Punct sfârșit	X / Y	Lungime segment (** (m)
1	416.732,396 299.776,204	2	416.732,034 299.775,135	1.128
2	416.732,034 299.775,135	3	416.822,392 299.757,939	91.98
3	416.822,392 299.757,939	4	416.858,473 299.758,19	36.082
4	416.858,473 299.758,19	5	417.224,334 299.800,01	368.243
5	417.224,334 299.800,01	6	417.293,266 299.810,605	69.742

Punct început	X / Y	Punct sfârșit	X / Y	Lungime segment (** (m)
6	417.293,266 299.810,605	7	417.293,152 299.812,622	2.02
7	417.293,152 299.812,622	8	417.224,173 299.801,867	69.813
8	417.224,173 299.801,867	9	416.858,356 299.759,091	368.309
9	416.858,356 299.759,091	10	416.822,557 299.758,979	35.799
10	416.822,557 299.758,979	1	416.732,396 299.776,204	91.791

** Lungimile segmentelor sunt determinate în planul de proiecție Stereo 70 și sunt rotunjite la 1 milimetru.

*** Distanța dintre puncte este formată din segmente cumulate ce sunt mai mici decât valoarea 1 milimetru.

**DATE DESPRE IMOBILUL NR. 12105**

Oficiul de Cadastru și Publicitate Imobiliară DOLJ
Biroul de Cadastru și Publicitate Imobiliară Craiova

A. Partea I. Descrierea imobilului

TEREN Extravilan

Adresa: Jud. Dolj, T112, P74

Nr. Crt	Nr cadastral Nr. topografic	Suprafața* (mp)	Observații / Referințe
A1		5.800	Sector cadastral:9 Teren neimprejmuit;

B. Partea II. Proprietari și acte

Inscrieri privitoare la dreptul de proprietate și alte drepturi reale	Referințe
/	
Hotarare Judecatoreasca nr. SC 10633, din 09/10/2019 emis de JUDECATORIA CRAIOVA (TDP 2795/29.05.2004);	
B1	Intabulare, drept de PROPRIETATE, dobandit prin Hotarare Judecatoreasca, cota actuala 1/1, cota initiala 1/1
	1) BUIA IONELA-COSTINA
	2) LIPOVANU CONSTANTA

C. Partea III. SARCINI .

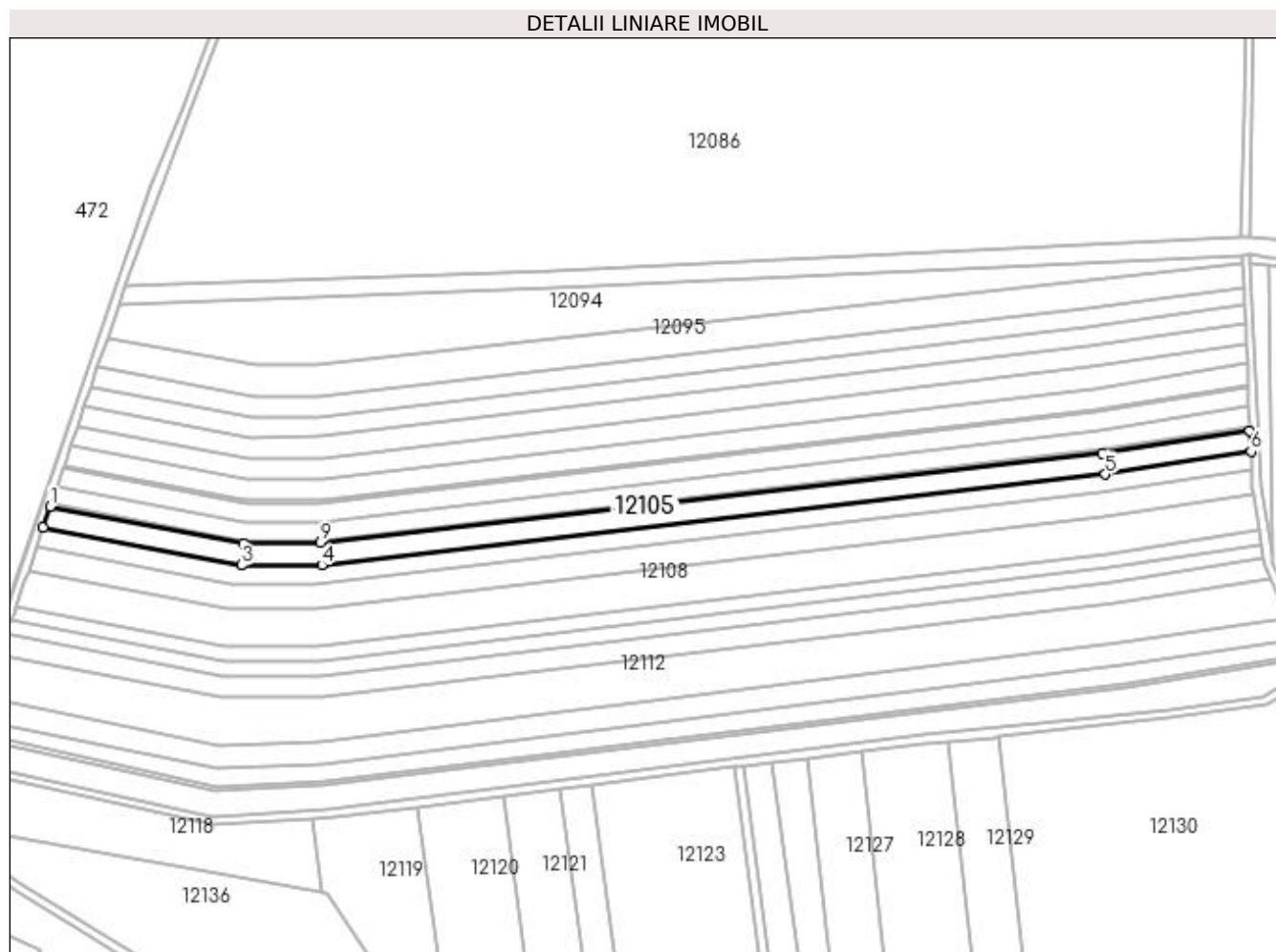
Inscrieri privind dezmembramintele dreptului de proprietate, drepturi reale de garanție și sarcini	Referințe
NU SUNT	

Anexa Nr. 1 La Partea I

Teren

Nr cadastral	Suprafața (mp)*	Observații / Referințe
	5.800	

* Suprafața este determinată în planul de proiecție Stereo 70.



Date referitoare la teren

Crt	Categorie folosință	Intra vilan	Suprafața (mp)	Tarla	Parcelă	Nr. topo	Observații / Referințe
1	arabil	NU	5.800	112	74	-	

Lungime Segmente

1) Valorile lungimilor segmentelor sunt obținute din proiecție în plan.

Punct început	X / Y	Punct sfârșit	X / Y	Lungime segment (** (m)
1	416.732,034 299.775,135	2	416.728,73 299.765,395	10.286
2	416.728,73 299.765,395	3	416.821,464 299.747,575	94.43
3	416.821,464 299.747,575	4	416.859,095 299.747,692	37.631
4	416.859,095 299.747,692	5	417.225,656 299.790,123	369.008
5	417.225,656 299.790,123	6	417.293,823 299.800,802	68.999

Punct început	X / Y	Punct sfârșit	X / Y	Lungime segment (** (m)
6	417.293,823 299.800,802	7	417.293,266 299.810,605	9.819
7	417.293,266 299.810,605	8	417.224,334 299.800,01	69.742
8	417.224,334 299.800,01	9	416.858,473 299.758,19	368.243
9	416.858,473 299.758,19	10	416.822,392 299.757,939	36.082
10	416.822,392 299.757,939	1	416.732,034 299.775,135	91.98

** Lungimile segmentelor sunt determinate în planul de proiecție Stereo 70 și sunt rotunjite la 1 milimetru.

*** Distanța dintre puncte este formată din segmente cumulate ce sunt mai mici decât valoarea 1 milimetru.

**DATE DESPRE IMOBILUL NR. 12106**

Oficiul de Cadastru și Publicitate Imobiliară DOLJ
Biroul de Cadastru și Publicitate Imobiliară Craiova

A. Partea I. Descrierea imobilului

TEREN Extravilan

Adresa: Jud. Dolj, T112, P75/2

Nr. Crt	Nr cadastral Nr. topografic	Suprafața* (mp)	Observații / Referințe
A1		5.000	Sector cadastral:9 Teren neimprejmuit;

B. Partea II. Proprietari și acte

Inscrieri privitoare la dreptul de proprietate și alte drepturi reale		Referințe
/		
Act Administrativ nr. TDP 3078, din 07/12/2004 emis de COMISIA JUDETEANA DOLJ;		
B1	Intabulare, drept de PROPRIETATE, dobândit prin Reconstituire, cota actuala 1/1, cota initiala 1/1 1) FILIS MARIN, LIPSĂ CNP	A1

C. Partea III. SARCINI .

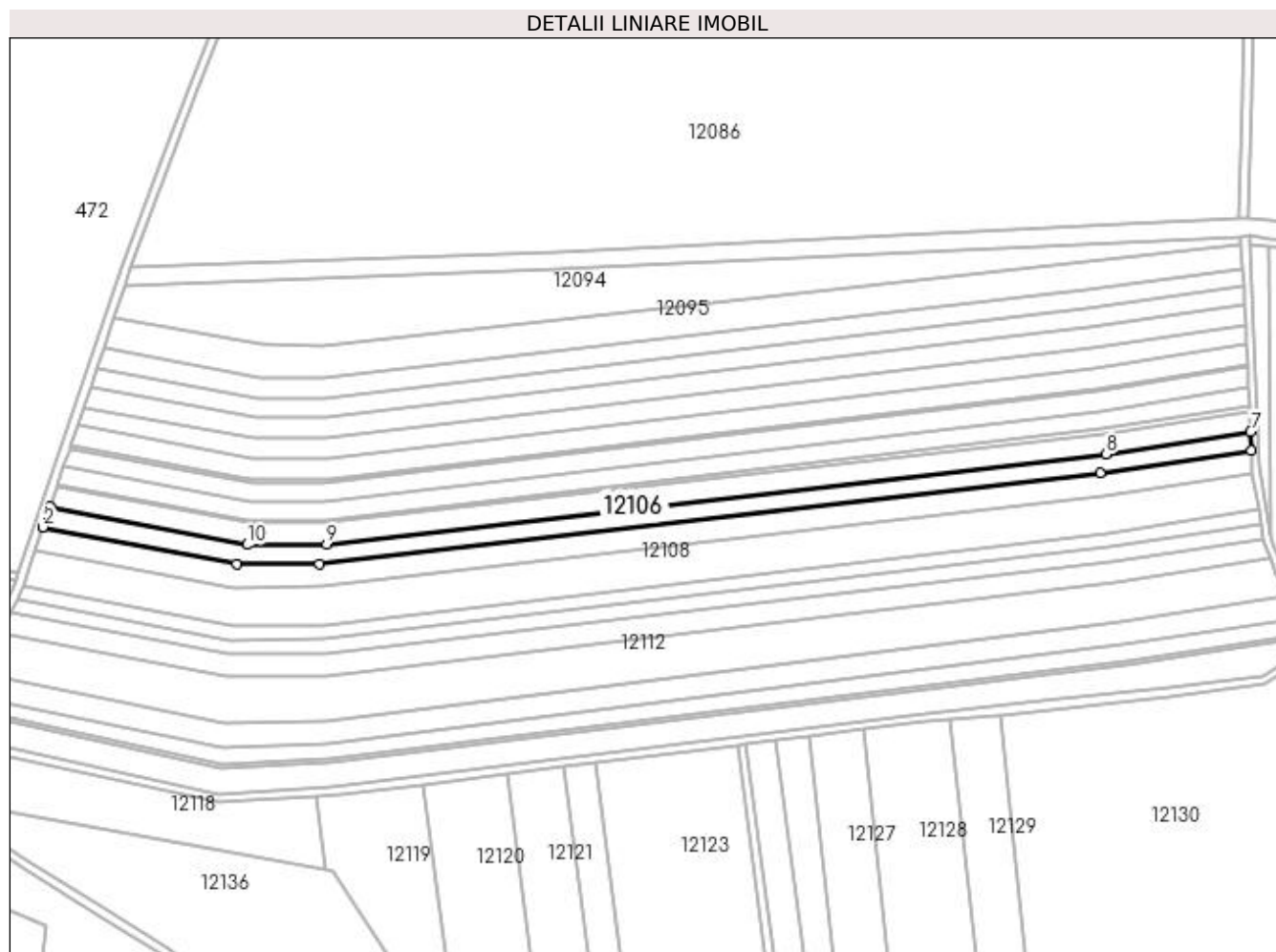
Inscrieri privind dezmembramintele dreptului de proprietate, drepturi reale de garanție și sarcini	Referințe
NU SUNT	

Anexa Nr. 1 La Partea I

Teren

Nr cadastral	Suprafața (mp)*	Observații / Referințe
	5.000	

* Suprafața este determinată în planul de proiecție Stereo 70.



Date referitoare la teren

Crt	Categorie folosință	Intra vilan	Suprafața (mp)	Tarla	Parcelă	Nr. topo	Observații / Referințe
1	arabil	NU	5.000	112	75/2	-	

Lungime Segmente

1) Valorile lungimilor segmentelor sunt obținute din proiecție în plan.

Punct început	X / Y	Punct sfârșit	X / Y	Lungime segment (** (m)
1	416.728,73 299.765,395	2	416.725,522 299.755,939	9.985
2	416.725,522 299.755,939	3	416.816,57 299.738,459	92.71
3	416.816,57 299.738,459	4	416.855,623 299.738,657	39.053
4	416.855,623 299.738,657	5	417.223,054 299.781,389	369.908
5	417.223,054 299.781,389	6	417.294,09 299.792,043	71.83

Punct început	X / Y	Punct sfârșit	X / Y	Lungime segment (** (m)
6	417.294,09 299.792,043	7	417.293,823 299.800,802	8.763
7	417.293,823 299.800,802	8	417.225,656 299.790,123	68.999
8	417.225,656 299.790,123	9	416.859,095 299.747,692	369.008
9	416.859,095 299.747,692	10	416.821,464 299.747,575	37.631
10	416.821,464 299.747,575	1	416.728,73 299.765,395	94.43

** Lungimile segmentelor sunt determinate în planul de proiecție Stereo 70 și sunt rotunjite la 1 milimetru.

*** Distanța dintre puncte este formată din segmente cumulate ce sunt mai mici decât valoarea 1 milimetru.

**DATE DESPRE IMOBILUL NR. 12107**

Oficiul de Cadastru și Publicitate Imobiliară DOLJ
Biroul de Cadastru și Publicitate Imobiliară Craiova

A. Partea I. Descrierea imobilului

TEREN Extravilan

Adresa: Jud. Dolj, T112, P11

Nr. Crt	Nr cadastral Nr. topografic	Suprafața* (mp)	Observații / Referințe
A1		6.400	Sector cadastral:9 Teren neimprejmuit;

B. Partea II. Proprietari și acte

Inscrieri privitoare la dreptul de proprietate și alte drepturi reale	Referințe
/	
Act Administrativ nr. TDP 832-9579, din 18/02/1997 emis de COMISIA JUDETEANA DOLJ;	
B1	A1
Intabulare, drept de PROPRIETATE, dobândit prin Reconstituire, cota actuala 1/1, cota initiala 1/1 1) EDU DUMITRU, LIPSĂ CNP	

C. Partea III. SARCINI .

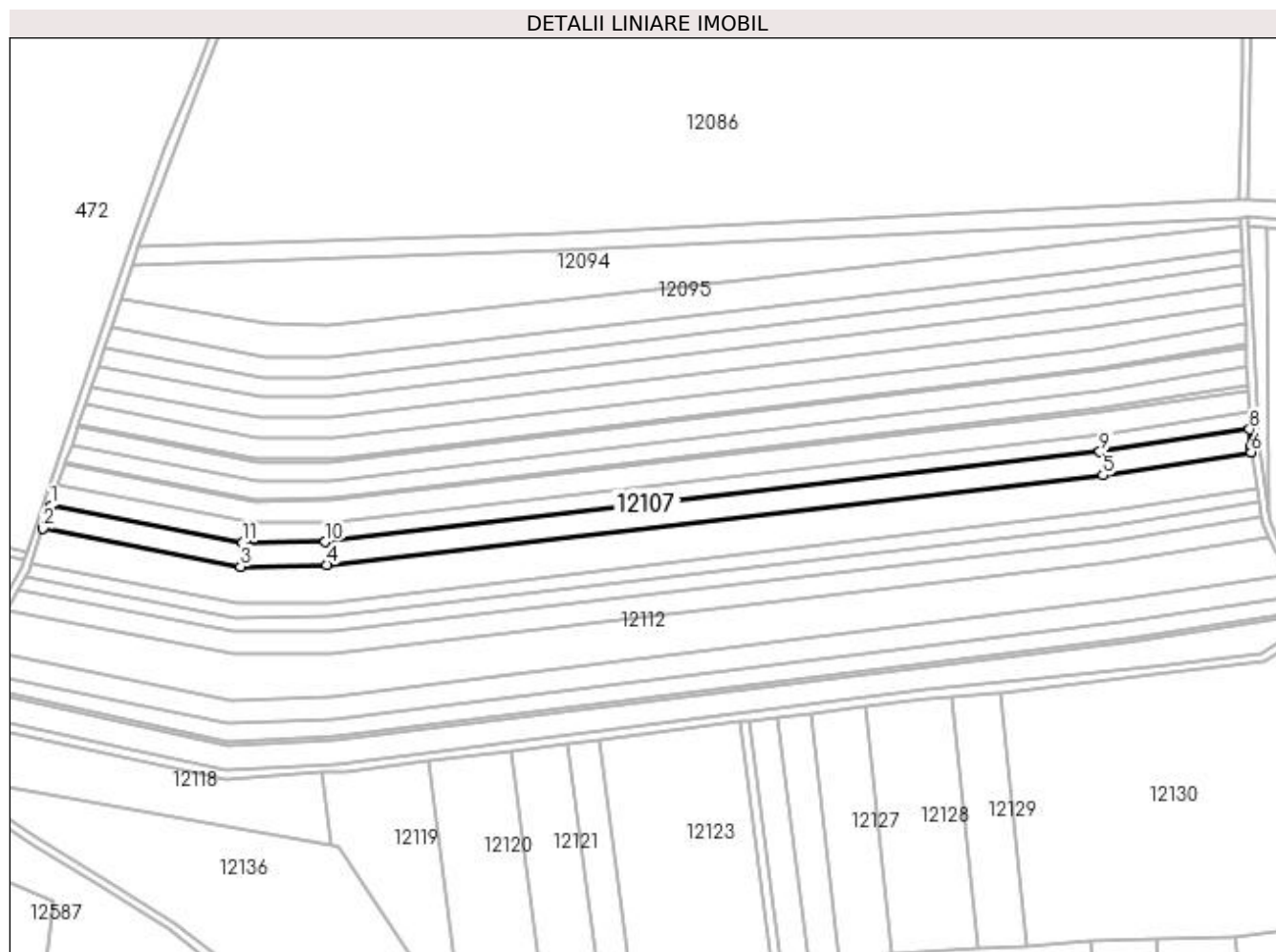
Inscrieri privind dezmembramintele dreptului de proprietate, drepturi reale de garanție și sarcini	Referințe
NU SUNT	

Anexa Nr. 1 La Partea I

Teren

Nr cadastral	Suprafața (mp)*	Observații / Referințe
	6.400	

* Suprafața este determinată în planul de proiecție Stereo 70.



Date referitoare la teren

Crt	Categorie folosință	Intra vilan	Suprafața (mp)	Tarla	Parcelă	Nr. topo	Observații / Referințe
1	arabil	NU	6.400	112	11	-	

Lungime Segmente

1) Valorile lungimilor segmentelor sunt obținute din proiecție în plan.

Punct început	X / Y	Punct sfârșit	X / Y	Lungime segment (** (m)
1	416.725,522 299.755,939	2	416.721,811 299.744,997	11.554
2	416.721,811 299.744,997	3	416.815,484 299.726,997	95.387
3	416.815,484 299.726,997	4	416.856,319 299.727,759	40.842
4	416.856,319 299.727,759	5	417.224,493 299.770,271	370.62
5	417.224,493 299.770,271	6	417.294,758 299.781,276	71.122

Punct început	X / Y	Punct sfârșit	X / Y	Lungime segment (** (m)
6	417.294,758 299.781,276	7	417.294,236 299.783,785	2.563
7	417.294,236 299.783,785	8	417.294,09 299.792,043	8.259
8	417.294,09 299.792,043	9	417.223,054 299.781,389	71.83
9	417.223,054 299.781,389	10	416.855,623 299.738,657	369.908
10	416.855,623 299.738,657	11	416.816,57 299.738,459	39.053
11	416.816,57 299.738,459	1	416.725,522 299.755,939	92.71

** Lungimile segmentelor sunt determinate în planul de proiecție Stereo 70 și sunt rotunjite la 1 milimetru.

*** Distanța dintre puncte este formată din segmente cumulate ce sunt mai mici decât valoarea 1 milimetru.

**DATE DESPRE IMOBILUL NR. 12108**

Oficiul de Cadastru și Publicitate Imobiliară DOLJ
Biroul de Cadastru și Publicitate Imobiliară Craiova

A. Partea I. Descrierea imobilului

TEREN Extravilan

Adresa: Jud. Dolj, T112, P112

Nr. Crt	Nr cadastral Nr. topografic	Suprafața* (mp)	Observații / Referințe
A1		10.233	Sector cadastral:9 Teren neimprejmuit;

B. Partea II. Proprietari și acte

Inscrieri privitoare la dreptul de proprietate și alte drepturi reale	Referințe
/	
Act Administrativ nr. TDP 2240, din 30/07/2003 emis de COMISIA JUDETEANA DOLJ;	
B1	A1
Intabulare, drept de PROPRIETATE, dobândit prin Reconstituire, cota actuala 1/1, cota initiala 1/1 1) CRACIUN MARIN	

C. Partea III. SARCINI .

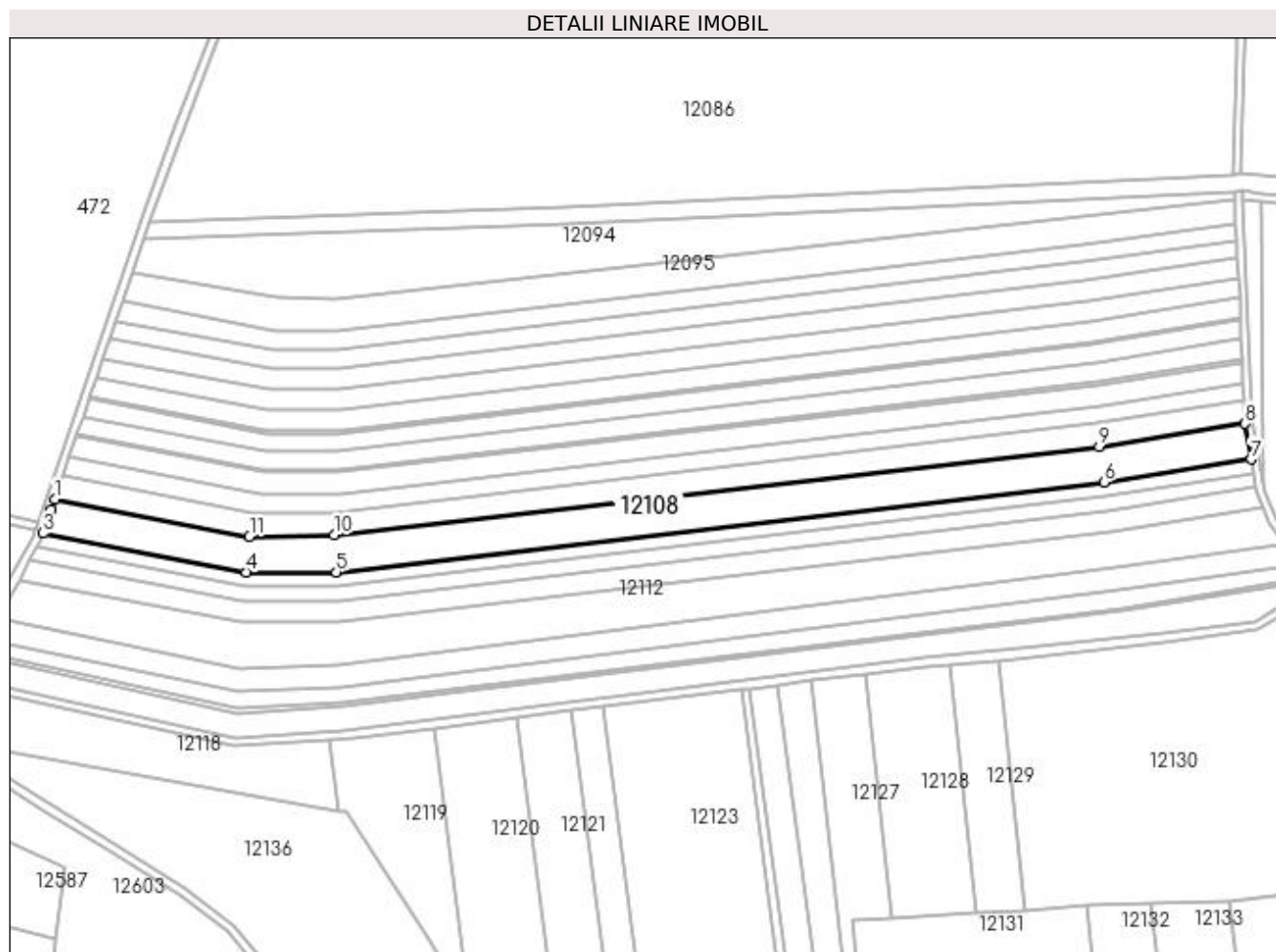
Inscrieri privind dezmembramintele dreptului de proprietate, drepturi reale de garanție și sarcini	Referințe
NU SUNT	

Anexa Nr. 1 La Partea I

Teren

Nr cadastral	Suprafața (mp)*	Observații / Referințe
	10.233	

* Suprafața este determinată în planul de proiecție Stereo 70.



Date referitoare la teren

Crt	Categorie folosință	Intra vilan	Suprafața (mp)	Tarla	Parcelă	Nr. topo	Observații / Referințe
1	arabil	NU	10.233	112	112	-	

Lungime Segmente

1) Valorile lungimilor segmentelor sunt obținute din proiecție în plan.

Punct început	X / Y	Punct sfârșit	X / Y	Lungime segment (** (m)
1	416.721,811 299.744,997	2	416.720,014 299.739,698	5.595
2	416.720,014 299.739,698	3	416.716,214 299.728,497	11.827
3	416.716,214 299.728,497	4	416.813,898 299.709,726	99.471
4	416.813,898 299.709,726	5	416.857,368 299.709,806	43.47
5	416.857,368 299.709,806	6	417.226,838 299.753,027	371.989

Punct început	X / Y	Punct sfârșit	X / Y	Lungime segment (** (m)
6	417.226,838 299.753,027	7	417.297,591 299.764,006	71.6
7	417.297,591 299.764,006	8	417.294,758 299.781,276	17.501
8	417.294,758 299.781,276	9	417.224,493 299.770,271	71.122
9	417.224,493 299.770,271	10	416.856,319 299.727,759	370.62
10	416.856,319 299.727,759	11	416.815,484 299.726,997	40.842
11	416.815,484 299.726,997	1	416.721,811 299.744,997	95.387

** Lungimile segmentelor sunt determinate în planul de proiecție Stereo 70 și sunt rotunjite la 1 milimetru.

*** Distanța dintre puncte este formată din segmente cumulate ce sunt mai mici decât valoarea 1 milimetru.

**DATE DESPRE IMOBILUL NR. 12109**

Oficiul de Cadastru și Publicitate Imobiliară DOLJ
Biroul de Cadastru și Publicitate Imobiliară Craiova

A. Partea I. Descrierea imobilului

TEREN Extravilan

Adresa: Jud. Dolj, T112, P78/5

Nr. Crt	Nr cadastral Nr. topografic	Suprafața* (mp)	Observații / Referințe
A1		3.990	Sector cadastral:9 Teren neimprejmuit;

B. Partea II. Proprietari și acte

Inscrieri privitoare la dreptul de proprietate și alte drepturi reale		Referințe
/		
Act Administrativ nr. TDP 3066, din 26/11/2004 emis de COMISIA JUDETEANA DOLJ;		
B1	Intabulare, drept de PROPRIETATE, dobândit prin Reconstituire, cota actuala 1/1, cota initiala 1/1 1) ANDREI NICOLAE, LIPSĂ CNP 2) STACU MARIA, LIPSĂ CNP	A1

C. Partea III. SARCINI .

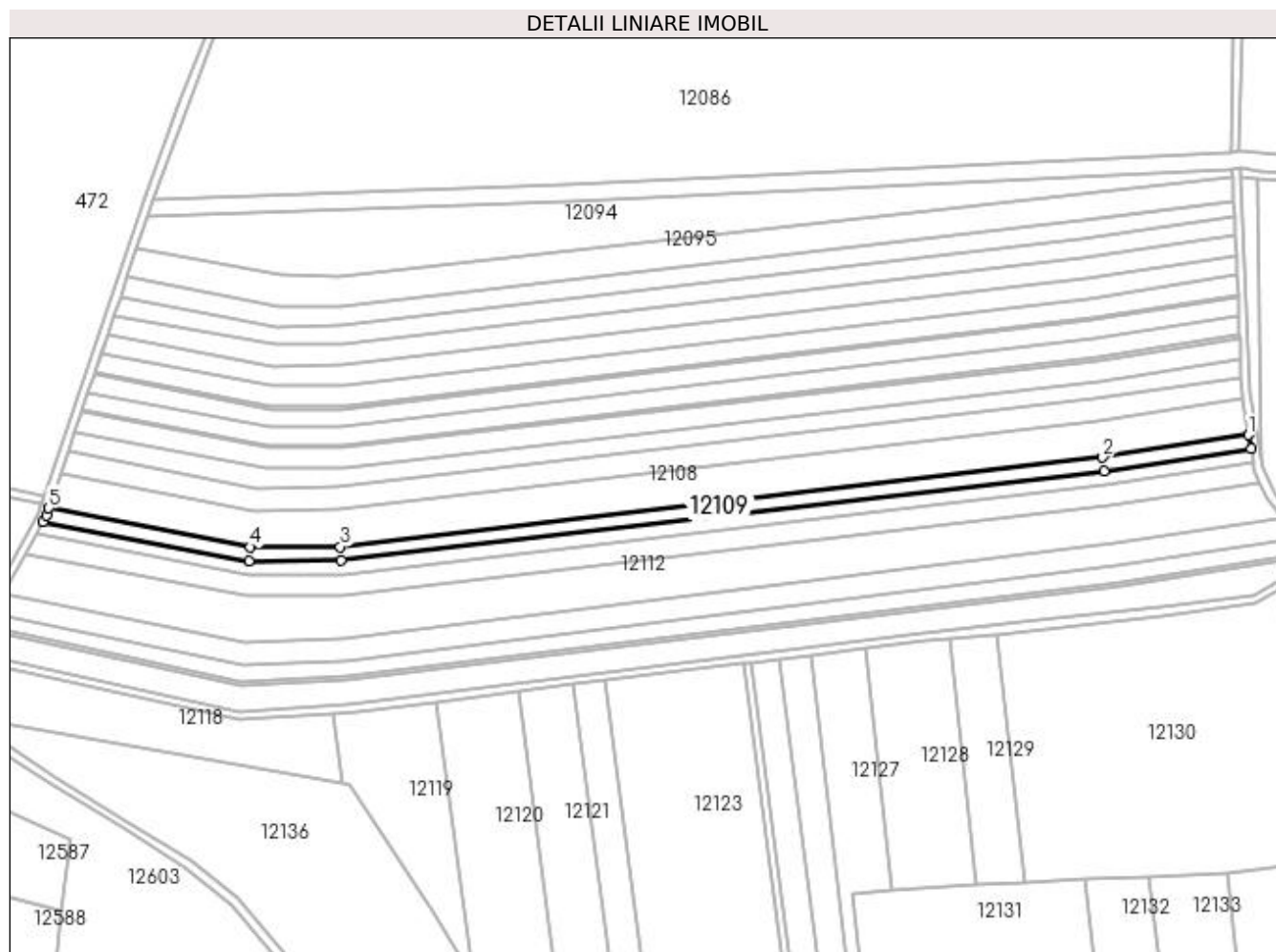
Inscrieri privind dezmembramintele dreptului de proprietate, drepturi reale de garanție și sarcini	Referințe
NU SUNT	

Anexa Nr. 1 La Partea I

Teren

Nr cadastral	Suprafața (mp)*	Observații / Referințe
	3.990	

* Suprafața este determinată în planul de proiecție Stereo 70.



Date referitoare la teren

Crt	Categorie folosință	Intra vilan	Suprafața (mp)	Tarla	Parcelă	Nr. topo	Observații / Referințe
1	arabil	NU	3.990	112	78/5	-	

Lungime Segmente

1) Valorile lungimilor segmentelor sunt obținute din proiecție în plan.

Punct început	X / Y	Punct sfârșit	X / Y	Lungime segment (** (m)
1	417.297,591 299.764,006	2	417.226,838 299.753,027	71.6
2	417.226,838 299.753,027	3	416.857,368 299.709,806	371.989
3	416.857,368 299.709,806	4	416.813,898 299.709,726	43.47
4	416.813,898 299.709,726	5	416.716,214 299.728,497	99.471
5	416.716,214 299.728,497	6	416.715,004 299.724,929	3.768

Punct început	X / Y	Punct sfârșit	X / Y	Lungime segment (** (m)
6	416.715,004 299.724,929	7	416.713,443 299.722,106	3.226
7	416.713,443 299.722,106	8	416.813,261 299.702,924	101.645
8	416.813,261 299.702,924	9	416.857,795 299.703,063	44.534
9	416.857,795 299.703,063	10	417.227,754 299.746,287	372.475
10	417.227,754 299.746,287	11	417.298,731 299.757,302	71.826
11	417.298,731 299.757,302	1	417.297,591 299.764,006	6.801

** Lungimile segmentelor sunt determinate în planul de proiecție Stereo 70 și sunt rotunjite la 1 milimetru.

*** Distanța dintre puncte este formată din segmente cumulate ce sunt mai mici decât valoarea 1 milimetru.

**DATE DESPRE IMOBILUL NR. 12110**

Oficiul de Cadastru și Publicitate Imobiliară DOLJ
Biroul de Cadastru și Publicitate Imobiliară Craiova

A. Partea I. Descrierea imobilului

TEREN Extravilan

Adresa: Jud. Dolj, T112, P81/1

Nr. Crt	Nr cadastral Nr. topografic	Suprafața* (mp)	Observații / Referințe
A1		4.118	Sector cadastral:9 Teren neimprejmuit;

B. Partea II. Proprietari și acte

Inscrieri privitoare la dreptul de proprietate și alte drepturi reale	Referințe
/	
Act Administrativ nr. PV 5, din 07/05/2019 emis de COMISIA LOCALA LEU (HOTARARE 18F.281/13.09.1991);	
B1	Inscrierea provizorie, drept de PROPRIETATE, dobandit prin Reconstituire, cota actuala 1/1, cota initiala 1/1
	1) JIGLARU CONSTANTA 2) DRAGHICI IOANA 3) JIGLARU GAVRILA, LIPSĂ CNP

C. Partea III. SARCINI .

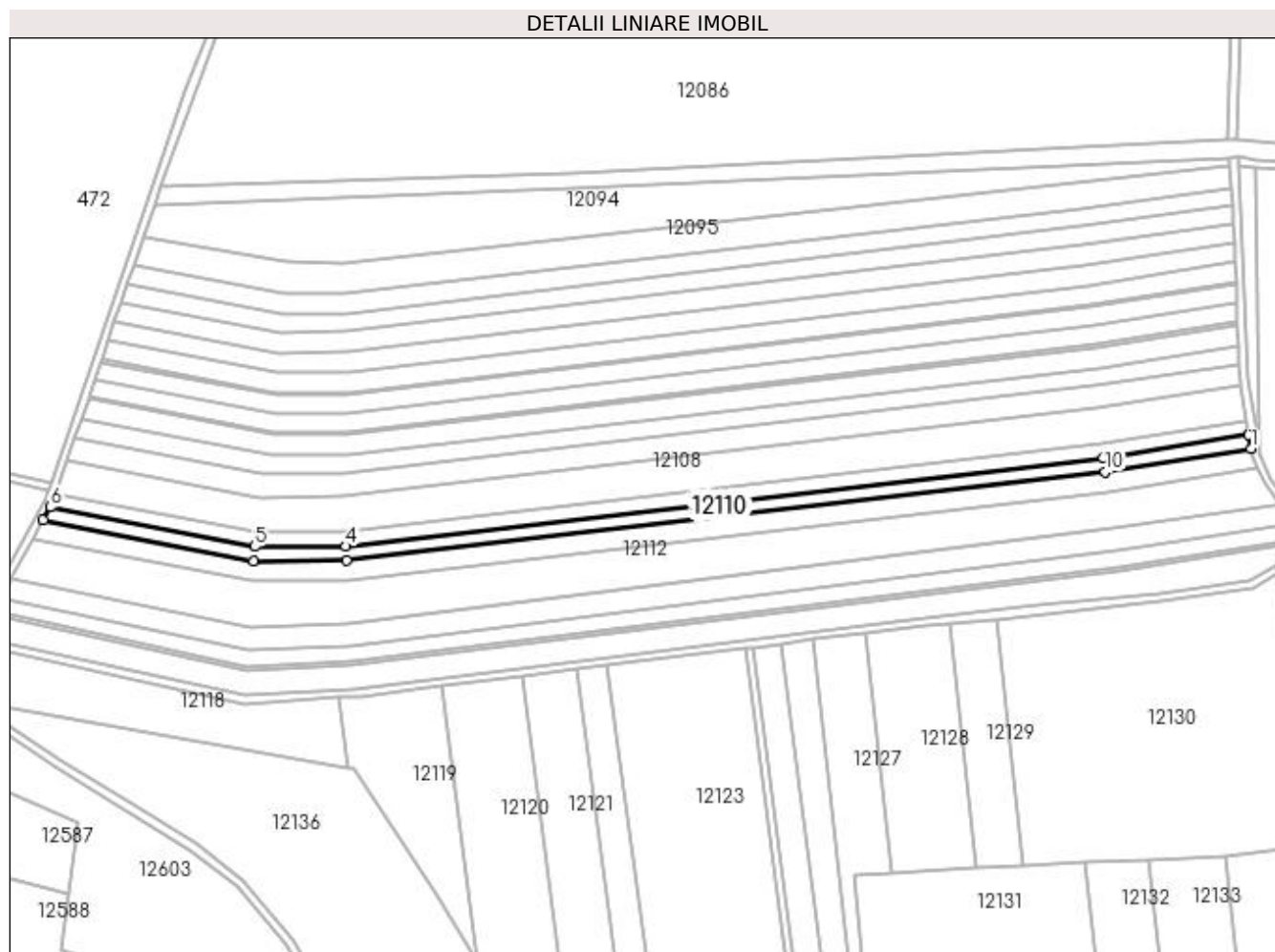
Inscrieri privind dezmembramintele dreptului de proprietate, drepturi reale de garanție și sarcini	Referințe
NU SUNT	

Anexa Nr. 1 La Partea I

Teren

Nr cadastral	Suprafața (mp)*	Observații / Referințe
	4.118	

* Suprafața este determinată în planul de proiecție Stereo 70.



Date referitoare la teren

Crt	Categorie folosință	Intra vilan	Suprafața (mp)	Tarla	Parcelă	Nr. topo	Observații / Referințe
1	arabil	NU	4.118	112	81/1	-	

Lungime Segmente

1) Valorile lungimilor segmentelor sunt obținute din proiecție în plan.

Punct început	X / Y	Punct sfârșit	X / Y	Lungime segment (** (m)
1	417.299,792 299.750,586	2	417.298,731 299.757,302	6.799
2	417.298,731 299.757,302	3	417.227,754 299.746,287	71.827
3	417.227,754 299.746,287	4	416.857,795 299.703,063	372.475
4	416.857,795 299.703,063	5	416.813,261 299.702,924	44.534
5	416.813,261 299.702,924	6	416.713,443 299.722,106	101.644

Punct început	X / Y	Punct sfârșit	X / Y	Lungime segment (** (m)
6	416.713,443 299.722,106	7	416.709,937 299.715,765	7.246
7	416.709,937 299.715,765	8	416.812,607 299.695,926	104.569
8	416.812,607 299.695,926	9	416.858,171 299.696,067	45.564
9	416.858,171 299.696,067	10	417.228,616 299.739,418	372.973
10	417.228,616 299.739,418	1	417.299,792 299.750,586	72.047

** Lungimile segmentelor sunt determinate în planul de proiecție Stereo 70 și sunt rotunjite la 1 milimetru.

*** Distanța dintre puncte este formată din segmente cumulate ce sunt mai mici decât valoarea 1 milimetru.

**DATE DESPRE IMOBILUL NR. 12111**

Oficiul de Cadastru și Publicitate Imobiliară DOLJ
Biroul de Cadastru și Publicitate Imobiliară Craiova

A. Partea I. Descrierea imobilului

TEREN Extravilan

Adresa: Jud. Dolj, T112, P115

Nr. Crt	Nr cadastral Nr. topografic	Suprafața* (mp)	Observații / Referințe
A1		6.000	Sector cadastral:9 Teren neimprejmuit;

B. Partea II. Proprietari și acte

Inscrieri privitoare la dreptul de proprietate și alte drepturi reale	Referințe
/	
Act Administrativ nr. TDP 3318, din 23/06/2005 emis de COMISIA JUDETEANA DOLJ;	
B1	A1
Intabulare, drept de PROPRIETATE, dobândit prin Reconstituire, cota actuala 1/1, cota initiala 1/1 1) ANDREI CONSTANTA, LIPSĂ CNP	

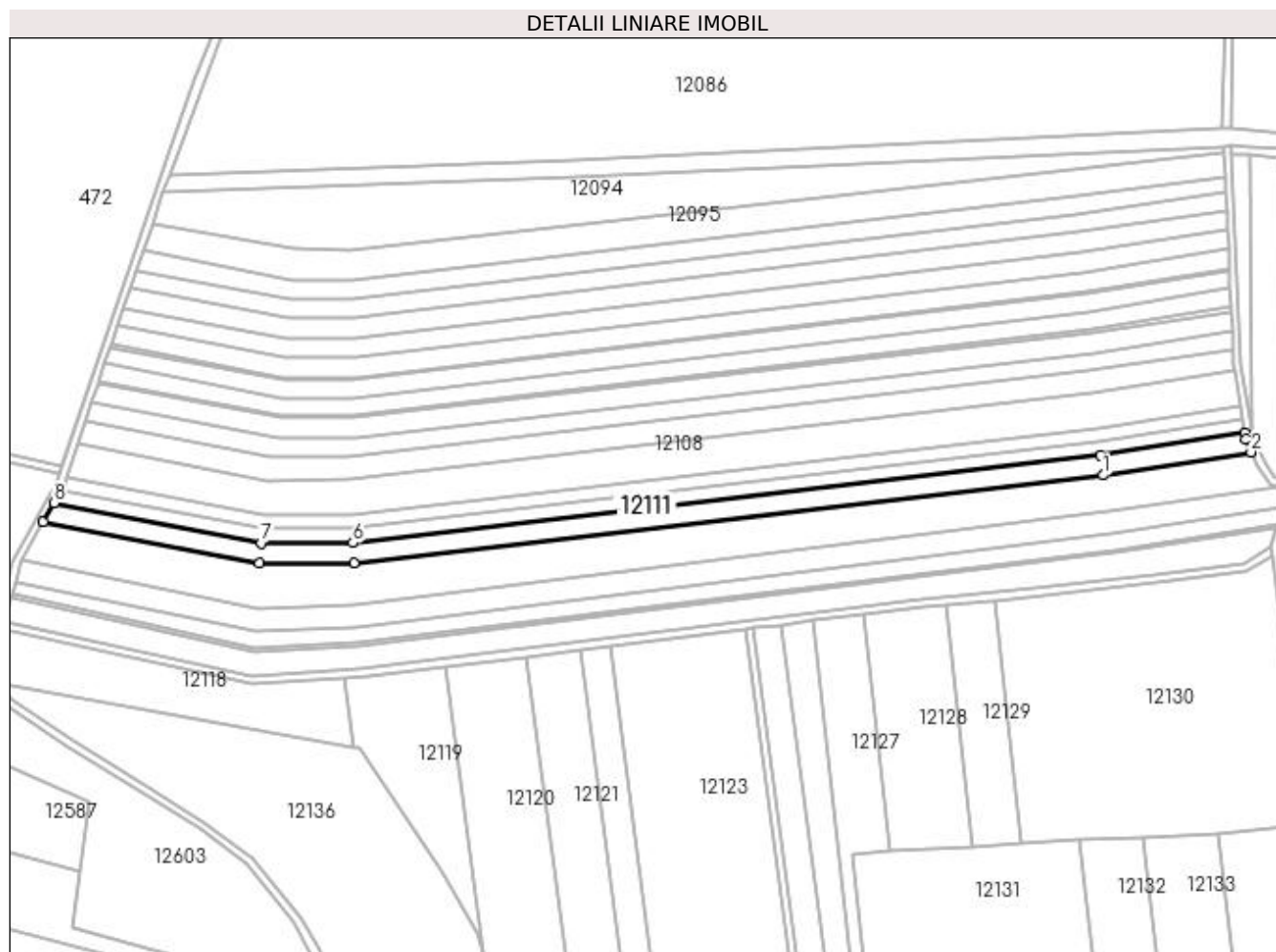
C. Partea III. SARCINI .

Inscrieri privind dezmembramintele dreptului de proprietate, drepturi reale de garanție și sarcini	Referințe
NU SUNT	

Anexa Nr. 1 La Partea I**Teren**

Nr cadastral	Suprafața (mp)*	Observații / Referințe
	6.000	

* Suprafața este determinată în planul de proiecție Stereo 70.

**Date referitoare la teren**

Crt	Categorie folosință	Intra vilan	Suprafața (mp)	Tarla	Parcelă	Nr. topo	Observații / Referințe
1	arabil	NU	6.000	112	115	-	

Lungime Segmente

1) Valorile lungimilor segmentelor sunt obținute din proiecție în plan.

Punct început	X / Y	Punct sfârșit	X / Y	Lungime segment (** (m)
1	417.229,928 299.729,554	2	417.303,102 299.740,981	74.061
2	417.303,102 299.740,981	3	417.300,342 299.747,233	6.834
3	417.300,342 299.747,233	4	417.299,792 299.750,586	3.397
4	417.299,792 299.750,586	5	417.228,616 299.739,418	72.047
5	417.228,616 299.739,418	6	416.858,171 299.696,067	372.973

Punct început	X / Y	Punct sfârșit	X / Y	Lungime segment (** (m)
6	416.858,171 299.696,067	7	416.812,607 299.695,926	45.564
7	416.812,607 299.695,926	8	416.709,937 299.715,765	104.57
8	416.709,937 299.715,765	9	416.704,645 299.706,197	10.934
9	416.704,645 299.706,197	10	416.811,782 299.685,924	109.038
10	416.811,782 299.685,924	11	416.858,77 299.686,069	46.989
11	416.858,77 299.686,069	1	417.229,928 299.729,554	373.697

** Lungimile segmentelor sunt determinate în planul de proiecție Stereo 70 și sunt rotunjite la 1 milimetru.

*** Distanța dintre puncte este formată din segmente cumulate ce sunt mai mici decât valoarea 1 milimetru.

**DATE DESPRE IMOBILUL NR. 12112**

Oficiul de Cadastru și Publicitate Imobiliară DOLJ
Biroul de Cadastru și Publicitate Imobiliară Craiova

A. Partea I. Descrierea imobilului

TEREN Extravilan

Adresa: Jud. Dolj, T112, P81

Nr. Crt	Nr cadastral Nr. topografic	Suprafața* (mp)	Observații / Referințe
A1	34761	12.200	Sector cadastral:9 Teren neimprejmuit;

B. Partea II. Proprietari și acte

Inscrieri privitoare la dreptul de proprietate și alte drepturi reale	Referințe
180525 / 10/09/2020	
Act Notarial nr. 336, din 08/09/2020 emis de UDRISTOIU IONA MIRELA;	
B1	A1
Intabulare, drept de PROPRIETATE, dobândit prin Conventie, cota actuala 1/1, cota initiala 1/1	
1) BÎȚU DINUȚĂ	
2) BÎȚU GEORGETA	

C. Partea III. SARCINI .

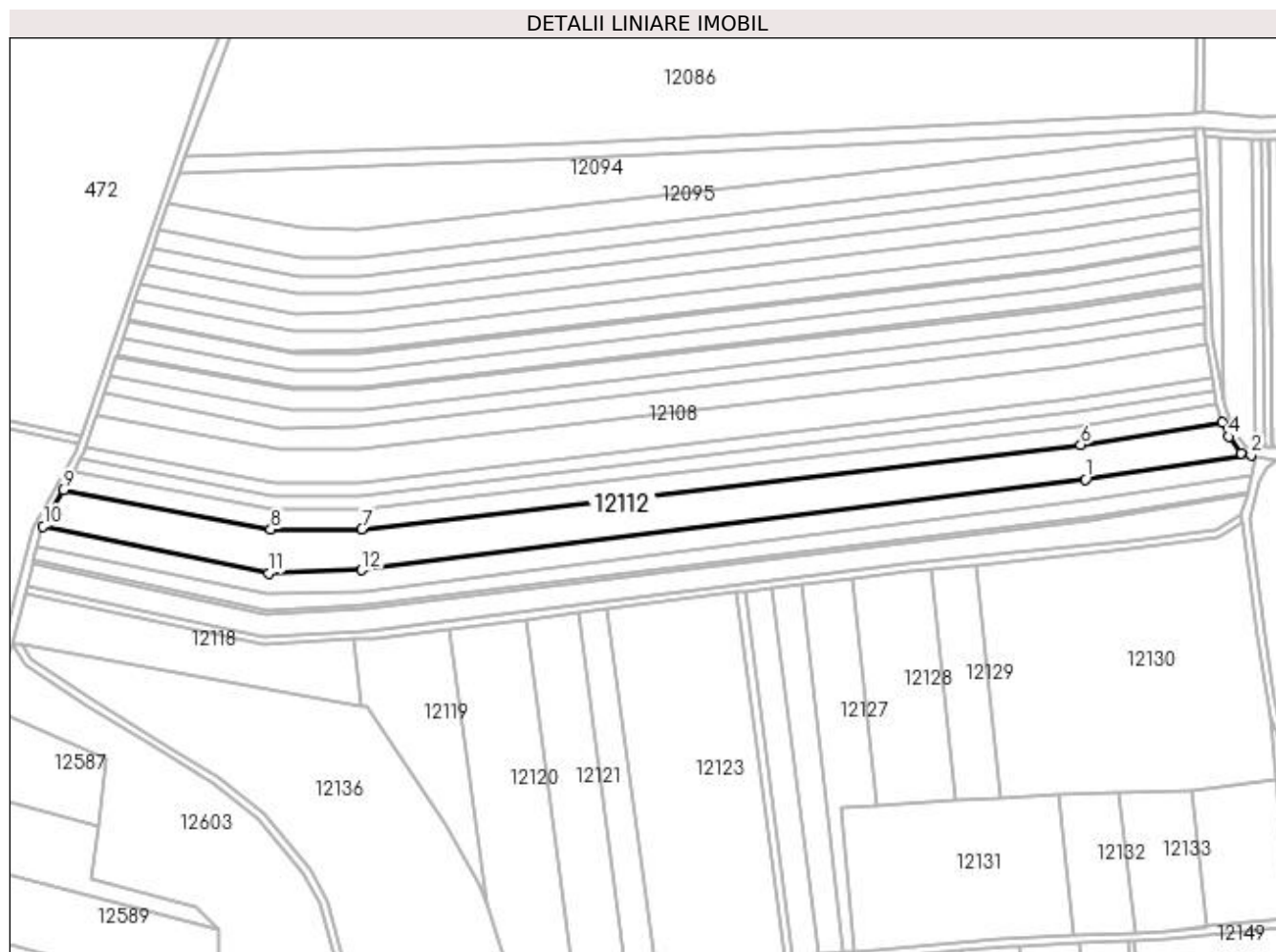
Inscrieri privind dezmembramintele dreptului de proprietate, drepturi reale de garanție și sarcini	Referințe
NU SUNT	

Anexa Nr. 1 La Partea I

Teren

Nr cadastral	Suprafața (mp)*	Observații / Referințe
34761	12.200	

* Suprafața este determinată în planul de proiecție Stereo 70.



Date referitoare la teren

Crt	Categorie folosință	Intra vilan	Suprafața (mp)	Tarla	Parcelă	Nr. topo	Observații / Referințe
1	arabil	NU	12.200	112	81	-	

Lungime Segmente

1) Valorile lungimilor segmentelor sunt obținute din proiecție în plan.

Punct început	X / Y	Punct sfârșit	X / Y	Lungime segment (** (m)
1	417.232,409 299.711,777	2	417.317,802 299.724,21	86.293
2	417.317,802 299.724,21	3	417.312,703 299.725,114	5.178
3	417.312,703 299.725,114	4	417.306,267 299.733,81	10.819
4	417.306,267 299.733,81	5	417.303,102 299.740,981	7.839
5	417.303,102 299.740,981	6	417.229,928 299.729,554	74.061

Punct început	X / Y	Punct sfârșit	X / Y	Lungime segment (** (m)
6	417.229,928 299.729,554	7	416.858,77 299.686,069	373.697
7	416.858,77 299.686,069	8	416.811,782 299.685,924	46.989
8	416.811,782 299.685,924	9	416.704,645 299.706,197	109.038
9	416.704,645 299.706,197	10	416.694,3 299.687,489	21.378
10	416.694,3 299.687,489	11	416.810,852 299.663,347	119.026
11	416.810,852 299.663,347	12	416.858,622 299.664,911	47.795
12	416.858,622 299.664,911	1	417.232,409 299.711,777	376.713

** Lungimile segmentelor sunt determinate în planul de proiecție Stereo 70 și sunt rotunjite la 1 milimetru.

*** Distanța dintre puncte este formată din segmente cumulate ce sunt mai mici decât valoarea 1 milimetru.

**DATE DESPRE IMOBILUL NR. 12113**

Oficiul de Cadastru și Publicitate Imobiliară DOLJ
Biroul de Cadastru și Publicitate Imobiliară Craiova

A. Partea I. Descrierea imobilului

TEREN Extravilan

Adresa: Jud. Dolj, T112, P82

Nr. Crt	Nr cadastral Nr. topografic	Suprafața* (mp)	Observații / Referințe
A1		6.864	Sector cadastral:9 Teren neimprejmuit;

B. Partea II. Proprietari și acte

Inscrieri privitoare la dreptul de proprietate și alte drepturi reale		Referințe
/		
Act Notarial nr. CM 24, din 18/03/2020 emis de NP BALACI EUGEN (ADEVERINTA 4687/20.08.2021);		
B1	Intabulare, drept de PROPRIETATE, dobandit prin Succesiune, cota actuala 1/2, cota initiala 1/2 1) TRUICA MARIAN	A1
Act Administrativ nr. TDP 3106, din 08/12/2004 emis de COMISIA JUDETEANA DOLJ (ADEVERINTA 3685/20.08.2021);		
B2	Intabulare, drept de PROPRIETATE, dobandit prin Reconstituire, cota actuala 1/2, cota initiala 1/2 1) MITRACHE ION	A1

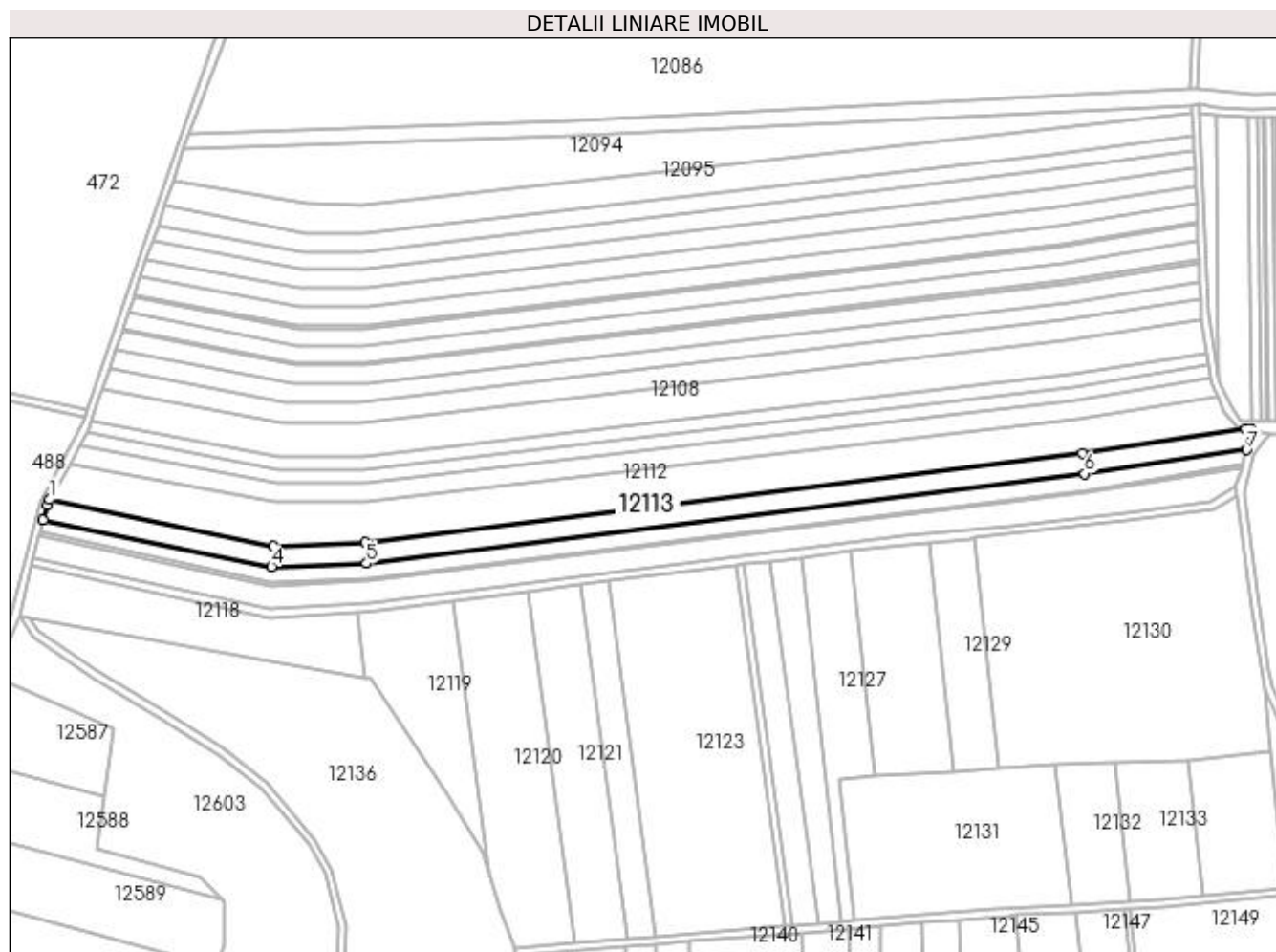
C. Partea III. SARCINI .

Inscrieri privind dezmembramintele dreptului de proprietate, drepturi reale de garanție și sarcini	Referințe
NU SUNT	

Anexa Nr. 1 La Partea I**Teren**

Nr cadastral	Suprafața (mp)*	Observații / Referințe
	6.864	

* Suprafața este determinată în planul de proiecție Stereo 70.

**Date referitoare la teren**

Crt	Categorie folosință	Intra vilan	Suprafața (mp)	Tarla	Parcelă	Nr. topo	Observații / Referințe
1	arabil	NU	6.864	112	82	-	

Lungime Segmente

1) Valorile lungimilor segmentelor sunt obținute din proiecție în plan.

Punct început	X / Y	Punct sfârșit	X / Y	Lungime segment (** (m)
1	416.694,3 299.687,489	2	416.692,875 299.684,912	2.945
2	416.692,875 299.684,912	3	416.690,812 299.676,758	8.411
3	416.690,812 299.676,758	4	416.809,928 299.652,495	121.561
4	416.809,928 299.652,495	5	416.859,49 299.654,236	49.593
5	416.859,49 299.654,236	6	417.233,835 299.700,974	377.252

Punct început	X / Y	Punct sfârșit	X / Y	Lungime segment (** (m)
6	417.233,835 299.700,974	7	417.318,131 299.713,408	85.207
7	417.318,131 299.713,408	8	417.320,442 299.723,742	10.589
8	417.320,442 299.723,742	9	417.317,802 299.724,21	2.682
9	417.317,802 299.724,21	10	417.232,409 299.711,777	86.293
10	417.232,409 299.711,777	11	416.858,622 299.664,911	376.713
11	416.858,622 299.664,911	12	416.810,852 299.663,347	47.795
12	416.810,852 299.663,347	1	416.694,3 299.687,489	119.026

** Lungimile segmentelor sunt determinate în planul de proiecție Stereo 70 și sunt rotunjite la 1 milimetru.

*** Distanța dintre puncte este formată din segmente cumulate ce sunt mai mici decât valoarea 1 milimetru.

**DATE DESPRE IMOBILUL NR. 12114**

Oficiul de Cadastru și Publicitate Imobiliară DOLJ
Biroul de Cadastru și Publicitate Imobiliară Craiova

A. Partea I. Descrierea imobilului

TEREN Extravilan

Adresa: Jud. Dolj, T112, P82/1

Nr. Crt	Nr cadastral Nr. topografic	Suprafața* (mp)	Observații / Referințe
A1		5.000	Sector cadastral:9 Teren neimprejmuit;

B. Partea II. Proprietari și acte

Inscrieri privitoare la dreptul de proprietate și alte drepturi reale	Referințe
/	
Act Notarial nr. CM 81, din 25/05/2015 emis de NP STEFANESCU FLORIANA (SC 10406/15.09.2015);	
B1	A1
Intabulare, drept de PROPRIETATE, dobandit prin Succesiune, cota actuala 1/1, cota initiala 1/1 1) MITRACHE MARIA	

C. Partea III. SARCINI .

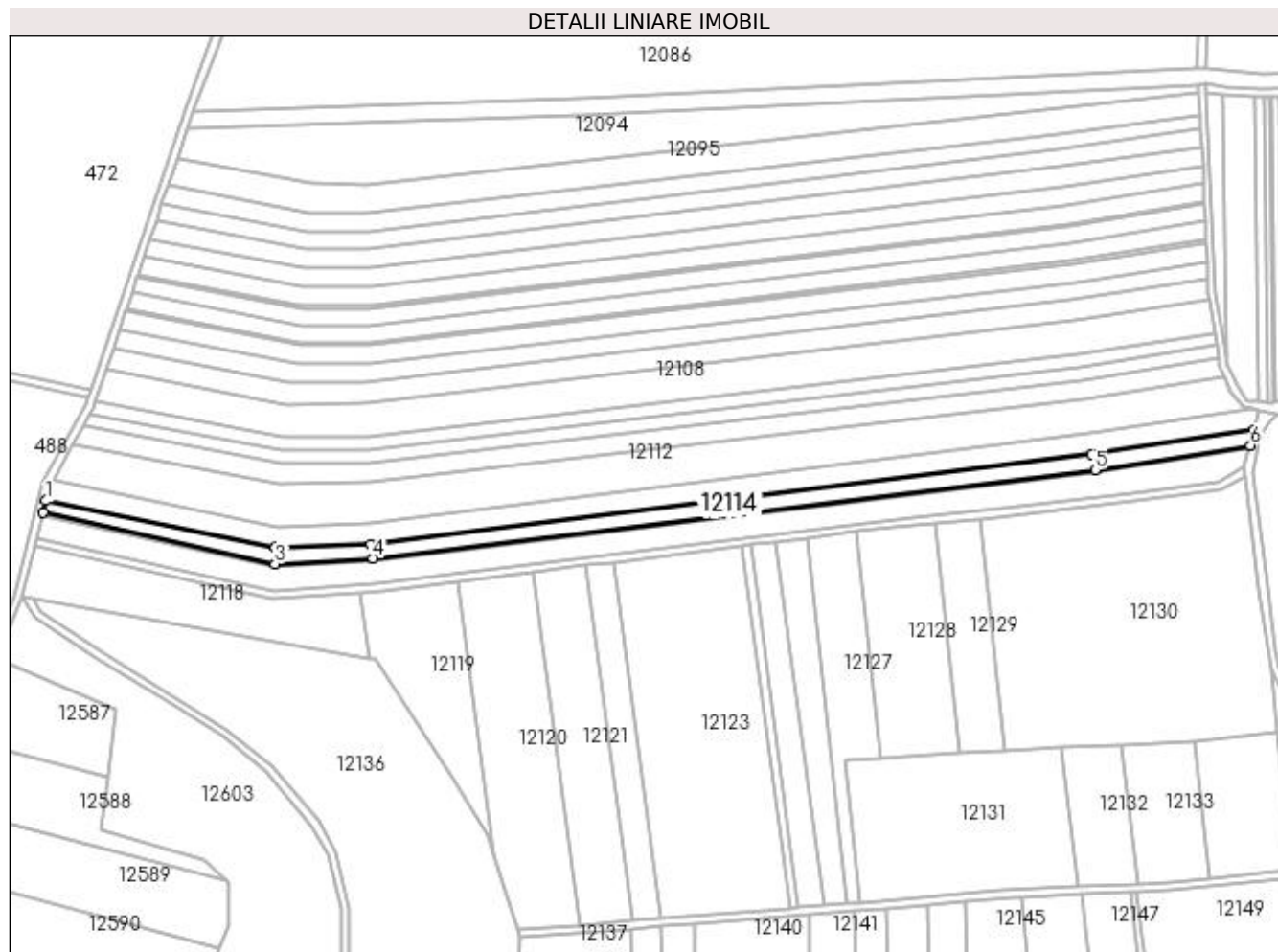
Inscrieri privind dezmembramintele dreptului de proprietate, drepturi reale de garanție și sarcini	Referințe
NU SUNT	

Anexa Nr. 1 La Partea I

Teren

Nr cadastral	Suprafața (mp)*	Observații / Referințe
	5.000	

* Suprafața este determinată în planul de proiecție Stereo 70.



Date referitoare la teren

Crt	Categorie folosință	Intra vilan	Suprafața (mp)	Tarla	Parcelă	Nr. topo	Observații / Referințe
1	arabil	NU	5.000	112	82/1	-	

Lungime Segmente

1) Valorile lungimilor segmentelor sunt obținute din proiecție în plan.

Punct început	X / Y	Punct sfârșit	X / Y	Lungime segment (** (m)
1	416.690,812 299.676,758	2	416.689,269 299.670,656	6.293
2	416.689,269 299.670,656	3	416.809,711 299.643,96	123.364
3	416.809,711 299.643,96	4	416.860,574 299.646,782	50.942
4	416.860,574 299.646,782	5	417.235,583 299.692,615	377.8
5	417.235,583 299.692,615	6	417.316,366 299.705,518	81.807

Punct început	X / Y	Punct sfârșit	X / Y	Lungime segment (** (m)
6	417.316,366 299.705,518	7	417.318,131 299.713,408	8.085
7	417.318,131 299.713,408	8	417.233,835 299.700,974	85.207
8	417.233,835 299.700,974	9	416.859,49 299.654,236	377.252
9	416.859,49 299.654,236	10	416.809,928 299.652,495	49.593
10	416.809,928 299.652,495	1	416.690,812 299.676,758	121.561

** Lungimile segmentelor sunt determinate în planul de proiecție Stereo 70 și sunt rotunjite la 1 milimetru.

*** Distanța dintre puncte este formată din segmente cumulate ce sunt mai mici decât valoarea 1 milimetru.

**DATE DESPRE IMOBILUL NR. 12115**

Oficiul de Cadastru și Publicitate Imobiliară DOLJ
Biroul de Cadastru și Publicitate Imobiliară Craiova

A. Partea I. Descrierea imobilului

TEREN Extravilan

Adresa: Jud. Dolj, T112, P82/2

Nr. Crt	Nr cadastral Nr. topografic	Suprafața* (mp)	Observații / Referințe
A1		1.100	Sector cadastral:9 Teren neimprejmuit;

B. Partea II. Proprietari și acte

Inscrieri privitoare la dreptul de proprietate și alte drepturi reale		Referințe
/		
Act Administrativ nr. TDP 3462, din 11/11/2005 emis de COMISIA JUDETEANA DOLJ (CERTIFICAT DE DECES SERIA D10 NR 970138);		
B1	Intabulare, drept de PROPRIETATE, dobandit prin Reconstituire, cota actuala 1/1, cota initiala 1/1 1) SLAVU MARIN, LIPSĂ CNP DEFUNCT:Da 2) SLAVU MIHAIL, LIPSĂ CNP 3) APOSTOL IOANA, LIPSĂ CNP 4) MITRACHE IULICA, LIPSĂ CNP	A1

C. Partea III. SARCINI .

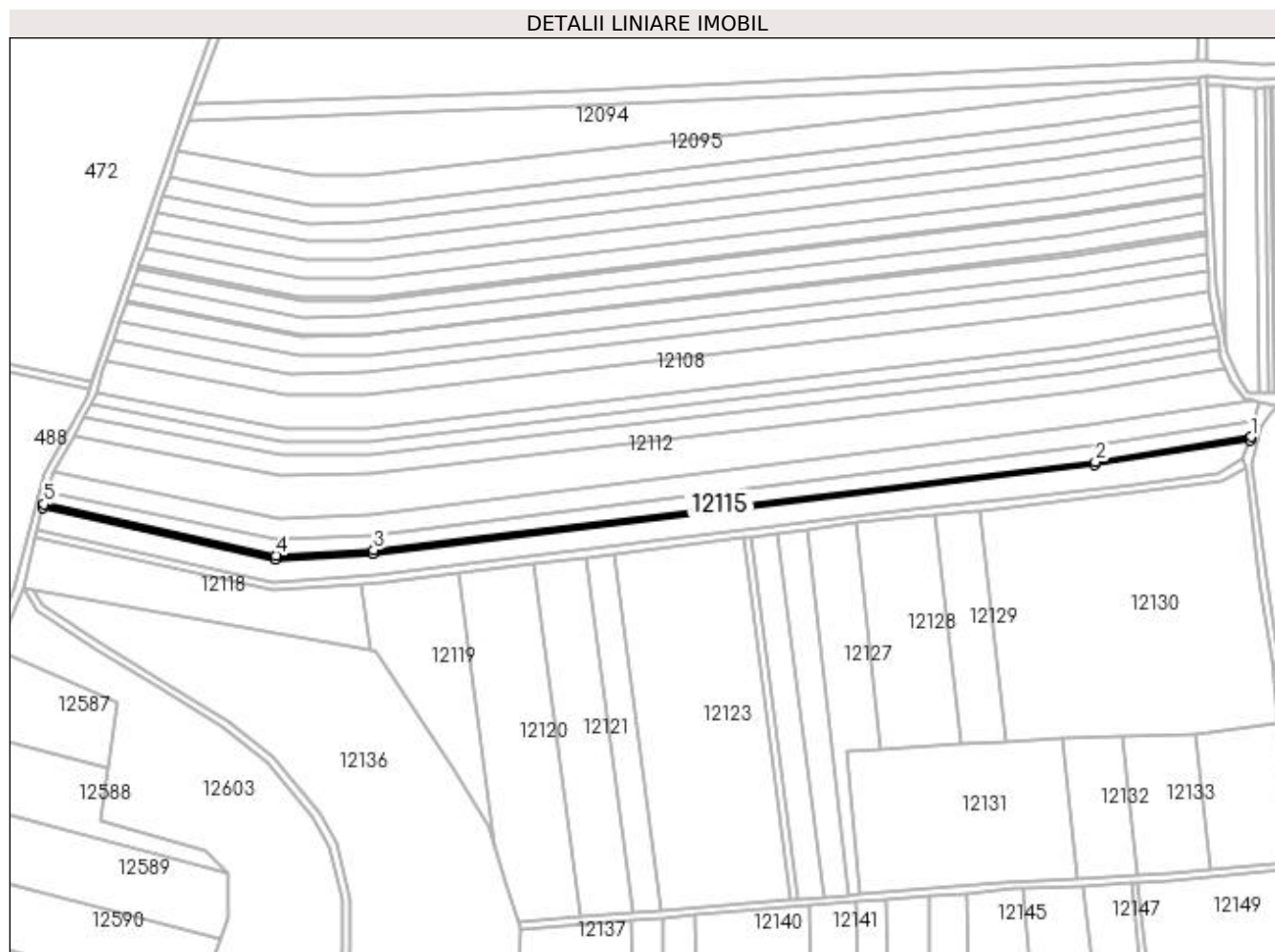
Inscrieri privind dezmembramintele dreptului de proprietate, drepturi reale de garanție și sarcini	Referințe
NU SUNT	

Anexa Nr. 1 La Partea I

Teren

Nr cadastral	Suprafața (mp)*	Observații / Referințe
	1.100	

* Suprafața este determinată în planul de proiecție Stereo 70.



Date referitoare la teren

Crt	Categorie folosință	Intra vilan	Suprafața (mp)	Tarla	Parcelă	Nr. topo	Observații / Referințe
1	arabil	NU	1.100	112	82/2	-	

Lungime Segmente

1) Valorile lungimilor segmentelor sunt obținute din proiecție în plan.

Punct început	X / Y	Punct sfârșit	X / Y	Lungime segment (** (m)
1	417.316,366 299.705,518	2	417.235,583 299.692,615	81.807
2	417.235,583 299.692,615	3	416.860,574 299.646,782	377.8
3	416.860,574 299.646,782	4	416.809,711 299.643,96	50.942
4	416.809,711 299.643,96	5	416.689,269 299.670,656	123.364
5	416.689,269 299.670,656	6	416.688,75 299.668,604	2.117

Punct început	X / Y	Punct sfârșit	X / Y	Lungime segment (** (m)
6	416.688,75 299.668,604	7	416.809,353 299.642,146	123.471
7	416.809,353 299.642,146	8	416.860,225 299.645,067	50.955
8	416.860,225 299.645,067	9	417.235,234 299.690,9	377.8
9	417.235,234 299.690,9	10	417.315,951 299.703,659	81.719
10	417.315,951 299.703,659	1	417.316,366 299.705,518	1.904

** Lungimile segmentelor sunt determinate în planul de proiecție Stereo 70 și sunt rotunjite la 1 milimetru.

*** Distanța dintre puncte este formată din segmente cumulate ce sunt mai mici decât valoarea 1 milimetru.

**DATE DESPRE IMOBILUL NR. 12116**

Oficiul de Cadastru și Publicitate Imobiliară DOLJ
Biroul de Cadastru și Publicitate Imobiliară Craiova

A. Partea I. Descrierea imobilului

TEREN Extravilan

Adresa: Jud. Dolj, T112, P83

Nr. Crt	Nr cadastral Nr. topografic	Suprafața* (mp)	Observații / Referințe
A1		7.464	Sector cadastral:9 Teren neimprejmuit;

B. Partea II. Proprietari și acte

Inscrieri privitoare la dreptul de proprietate și alte drepturi reale		Referințe
/		
Act Administrativ nr. TDP 16921, din 18/10/2012 emis de COMISIA JUDETEANA DOLJ;		
B1	Intabulare, drept de PROPRIETATE, dobândit prin Reconstituire, cota actuala 1/1, cota initiala 1/1 1) RADUT MIHAIL 2) RADUT VALERICA, LIPSĂ CNP 3) MATEI NICULINA, LIPSĂ CNP	A1

C. Partea III. SARCINI .

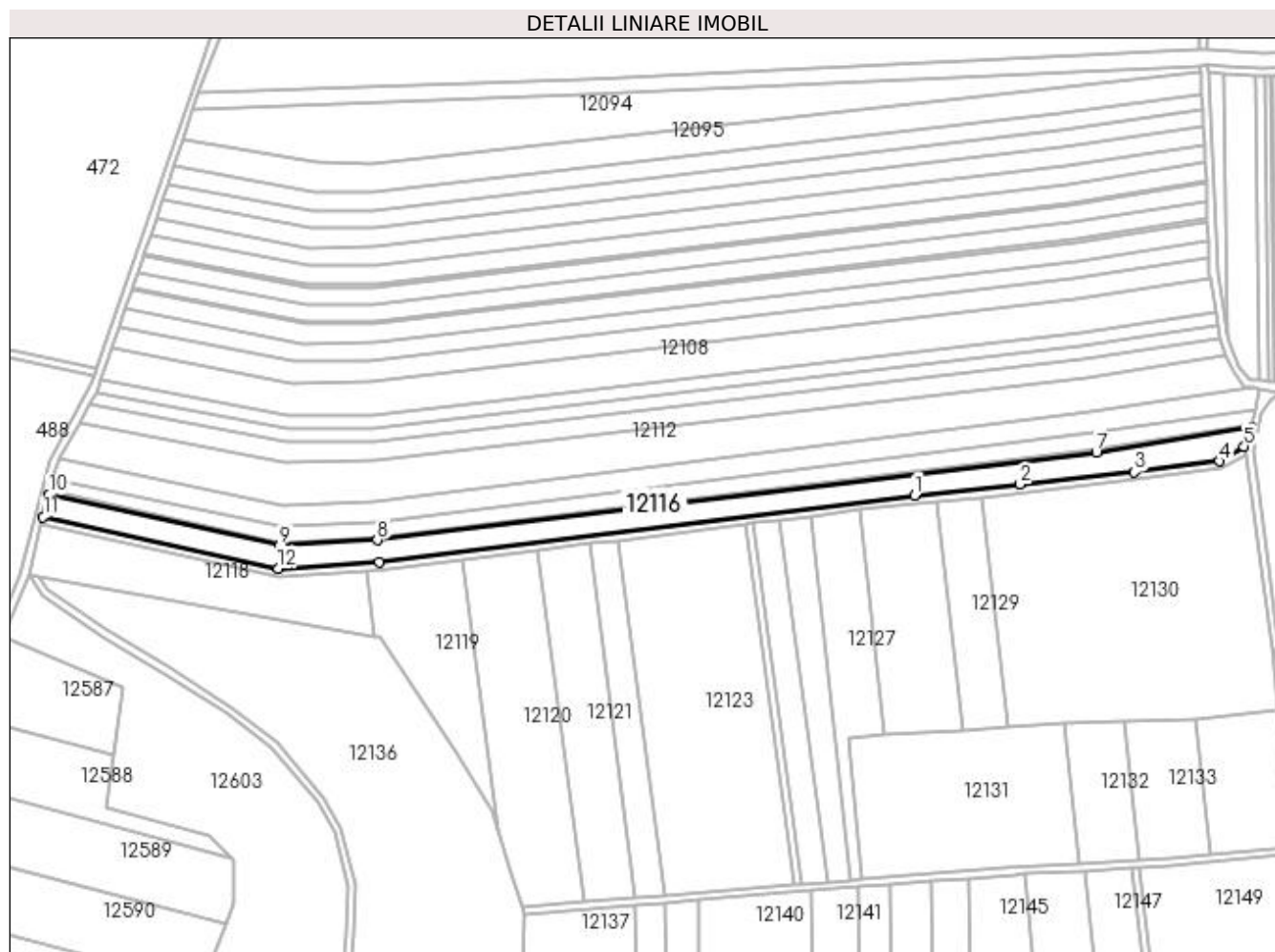
Inscrieri privind dezmembramintele dreptului de proprietate, drepturi reale de garanție și sarcini	Referințe
NU SUNT	

Anexa Nr. 1 La Partea I

Teren

Nr cadastral	Suprafața (mp)*	Observații / Referințe
	7.464	

* Suprafața este determinată în planul de proiecție Stereo 70.



Date referitoare la teren

Crt	Categorie folosință	Intravilan	Suprafața (mp)	Tarla	Parcelă	Nr. topo	Observații / Referințe
1	arabil	NU	7.464	112	83	-	

Lungime Segmente

1) Valorile lungimilor segmentelor sunt obținute din proiecție în plan.

Punct început	X / Y	Punct sfârșit	X / Y	Lungime segment (** (m)
1	417.140,432 299.668,345	2	417.195,468 299.673,976	55.323
2	417.195,468 299.673,976	3	417.255,183 299.680,336	60.053
3	417.255,183 299.680,336	4	417.299,632 299.686,1	44.821
4	417.299,632 299.686,1	5	417.312,32 299.693,848	14.867
5	417.312,32 299.693,848	6	417.315,951 299.703,659	10.462

Punct început	X / Y	Punct sfârșit	X / Y	Lungime segment (** (m)
6	417.315,951 299.703,659	7	417.235,234 299.690,9	81.719
7	417.235,234 299.690,9	8	416.860,225 299.645,067	377.8
8	416.860,225 299.645,067	9	416.809,353 299.642,146	50.955
9	416.809,353 299.642,146	10	416.688,75 299.668,604	123.471
10	416.688,75 299.668,604	11	416.685,821 299.657,023	11.946
11	416.685,821 299.657,023	12	416.808,523 299.630,275	125.583
12	416.808,523 299.630,275	13	416.861,315 299.633,426	52.886
13	416.861,315 299.633,426	1	417.140,432 299.668,345	281.293

** Lungimile segmentelor sunt determinate în planul de proiecție Stereo 70 și sunt rotunjite la 1 milimetru.

*** Distanța dintre puncte este formată din segmente cumulate ce sunt mai mici decât valoarea 1 milimetru.

**DATE DESPRE IMOBILUL NR. 12117**

Oficiul de Cadastru și Publicitate Imobiliară DOLJ
Biroul de Cadastru și Publicitate Imobiliară Craiova

A. Partea I. Descrierea imobilului

TEREN Extravilan

Adresa: Jud. Dolj, T113, DE 980/1

Nr. Crt	Nr cadastral Nr. topografic	Suprafața* (mp)	Observații / Referințe
A1		2.569	Sector cadastral:9 Teren neimprejmuit;

B. Partea II. Proprietari și acte

Inscrieri privitoare la dreptul de proprietate și alte drepturi reale		Referințe
/		
Act Normativ nr. HG 965, din 05/09/2002 emis de GUVERNUL ROMANIEI (ANEXA NR. 57-INVENTARUL BUNURILOR CARE APARTIN DOMENIULUI PUBLIC AL COMUNEI LEU);		
B1	Intabulare, drept de PROPRIETATE, dobandit prin Lege, cota actuala 1/1, cota initiala 1/1 1) COMUNA LEU-DOMENIUL PUBLIC, CIF:4553631	A1

C. Partea III. SARCINI .

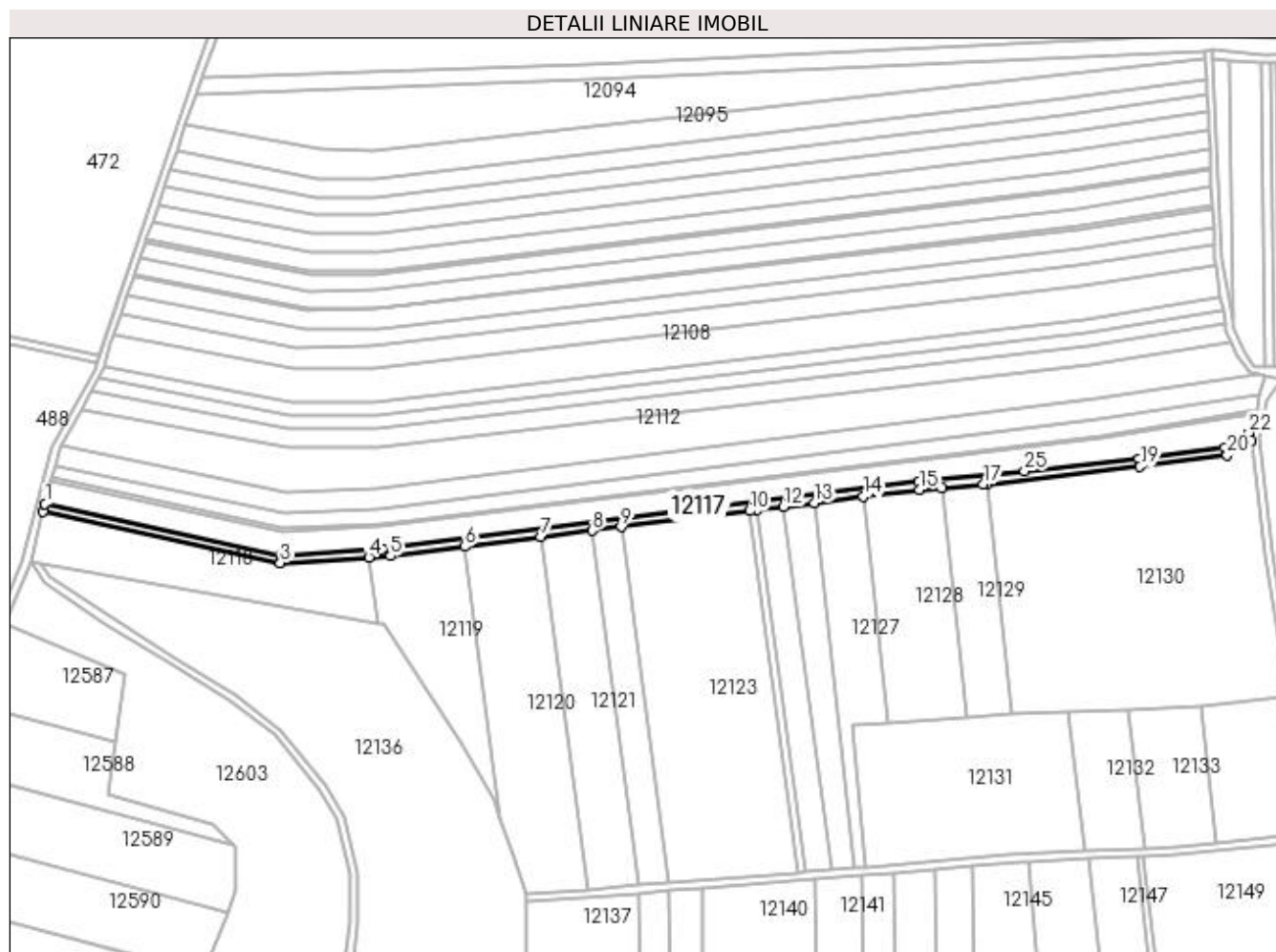
Inscrieri privind dezmembramintele dreptului de proprietate, drepturi reale de garanție și sarcini	Referințe
NU SUNT	

Anexa Nr. 1 La Partea I

Teren

Nr cadastral	Suprafața (mp)*	Observații / Referințe
	2.569	

* Suprafața este determinată în planul de proiecție Stereo 70.



Date referitoare la teren

Crt	Categorie folosință	Intravilan	Suprafața (mp)	Tarla	Parcelă	Nr. topo	Observații / Referințe
1	drum	NU	2.569	113	DE 980/1	-	

Lungime Segmente

1) Valorile lungimilor segmentelor sunt obținute din proiecție în plan.

Punct început	X / Y	Punct sfârșit	X / Y	Lungime segment (** (m)
1	416.685,821 299.657,023	2	416.684,84 299.653,143	4.002
3	416.808,242 299.626,251	4	416.854,298 299.629,198	46.15
5	416.865,652 299.629,925	6	416.904,237 299.634,754	38.886
7	416.943,898 299.639,717	8	416.970,643 299.643,064	26.954
9	416.985,547 299.644,93	10	417.052,503 299.653,309	67.478

Punct început	X / Y	Punct sfârșit	X / Y	Lungime segment (** (m)
2	416.684,84 299.653,143	3	416.808,242 299.626,251	126.298
4	416.854,298 299.629,198	5	416.865,652 299.629,925	11.377
6	416.904,237 299.634,754	7	416.943,898 299.639,717	39.97
8	416.970,643 299.643,064	9	416.985,547 299.644,93	15.02
10	417.052,503 299.653,309	11	417.056,425 299.653,8	3.952

Punct început	X / Y	Punct sfârșit	X / Y	Lungime segment (** (m)
11	417.056,425 299.653,8	12	417.069,993 299.655,498	13.674
13	417.086,029 299.657,505	14	417.111,595 299.660,705	25.766
15	417.140,884 299.664,37	16	417.152,397 299.665,342	11.554
17	417.174,02 299.667,166	18	417.175,815 299.667,368	1.807
19	417.255,652 299.676,363	20	417.300,99 299.682,242	45.718
21	417.313,37 299.689,802	22	417.312,32 299.693,848	4.18
23	417.299,632 299.686,1	24	417.255,183 299.680,336	44.821
25	417.195,468 299.673,976	26	417.140,432 299.668,345	55.323
27	416.861,315 299.633,426	28	416.808,523 299.630,275	52.886

Punct început	X / Y	Punct sfârșit	X / Y	Lungime segment (** (m)
12	417.069,993 299.655,498	13	417.086,029 299.657,505	16.161
14	417.111,595 299.660,705	15	417.140,884 299.664,37	29.517
16	417.152,397 299.665,342	17	417.174,02 299.667,166	21.699
18	417.175,815 299.667,368	19	417.255,652 299.676,363	80.342
20	417.300,99 299.682,242	21	417.313,37 299.689,802	14.506
22	417.312,32 299.693,848	23	417.299,632 299.686,1	14.867
24	417.255,183 299.680,336	25	417.195,468 299.673,976	60.053
26	417.140,432 299.668,345	27	416.861,315 299.633,426	281.293
28	416.808,523 299.630,275	1	416.685,821 299.657,023	125.583

** Lungimile segmentelor sunt determinate în planul de proiecție Stereo 70 și sunt rotunjite la 1 milimetru.

*** Distanța dintre puncte este formată din segmente cumulate ce sunt mai mici decât valoarea 1 milimetru.

**DATE DESPRE IMOBILUL NR. 12118**

Oficiul de Cadastru și Publicitate Imobiliară DOLJ
Biroul de Cadastru și Publicitate Imobiliară Craiova

A. Partea I. Descrierea imobilului

TEREN Extravilan

Adresa: Jud. Dolj, T112, P98

Nr. Crt	Nr cadastral Nr. topografic	Suprafața* (mp)	Observații / Referințe
A1		4.500	Sector cadastral:9 Teren neimprejmuit;

B. Partea II. Proprietari și acte

Inscrieri privitoare la dreptul de proprietate și alte drepturi reale		Referințe
/		
Act Notarial nr. APV 3059, din 13/12/2012 emis de NP CLAUDIU VIRGIL FAURAR (CM 121/13.12.2012; TDP 2741/15.04.2004);		
B1	Intabulare, drept de PROPRIETATE, dobandit prin lesire Din Indiviziune, cota actuala 1/1, cota initiala 1/1 1) ZANFIR ION	A1

C. Partea III. SARCINI .

Inscrieri privind dezmembramintele dreptului de proprietate, drepturi reale de garanție și sarcini	Referințe
NU SUNT	

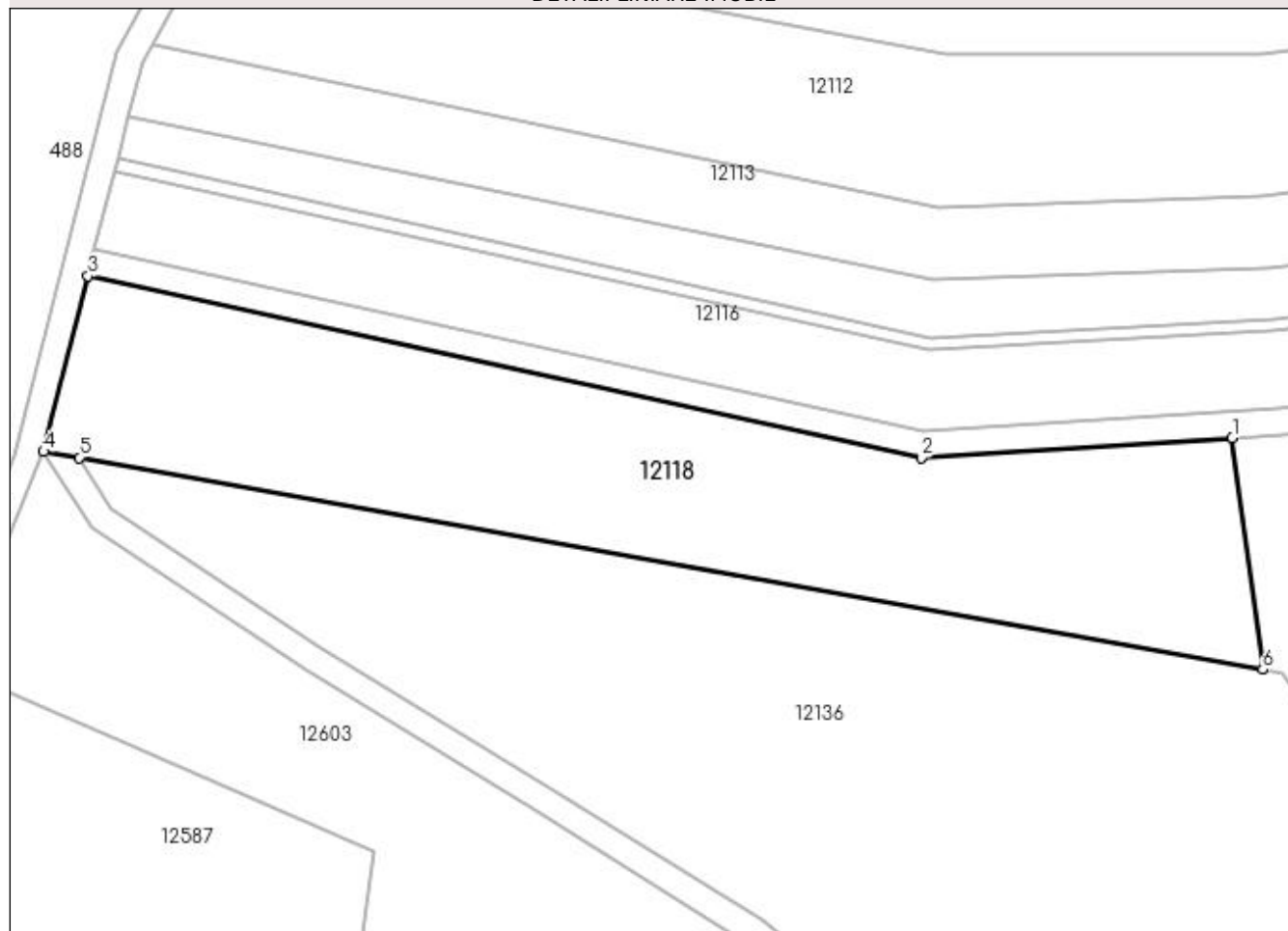
Anexa Nr. 1 La Partea I

Teren

Nr cadastral	Suprafața (mp)*	Observații / Referințe
	4.500	

* Suprafața este determinată în planul de proiecție Stereo 70.

DETALII LINIARE IMOBIL



Date referitoare la teren

Crt	Categorie folosință	Intra vilan	Suprafața (mp)	Tarla	Parcelă	Nr. topo	Observații / Referințe
1	arabil	NU	4.500	112	98	-	

Lungime Segmente

1) Valorile lungimilor segmentelor sunt obținute din proiecție în plan.

Punct început	X / Y	Punct sfârșit	X / Y	Lungime segment (** (m)
1	416.854,298 299.629,198	2	416.808,242 299.626,251	46.15
2	416.808,242 299.626,251	3	416.684,84 299.653,143	126.298
3	416.684,84 299.653,143	4	416.678,262 299.627,134	26.827
4	416.678,262 299.627,134	5	416.683,545 299.626,244	5.357
5	416.683,545 299.626,244	6	416.858,827 299.594,897	178.063

Punct început	X / Y	Punct sfârșit	X / Y	Lungime segment (** (m)
6	416.858,827 299.594,897	1	416.854,298 299.629,198	34.599

** Lungimile segmentelor sunt determinate în planul de proiecție Stereo 70 și sunt rotunjite la 1 milimetru.

*** Distanța dintre puncte este formată din segmente cumulate ce sunt mai mici decât valoarea 1 milimetru.

**DATE DESPRE IMOBILUL NR. 12119**

Oficiul de Cadastru și Publicitate Imobiliară DOLJ
Biroul de Cadastru și Publicitate Imobiliară Craiova

A. Partea I. Descrierea imobilului

TEREN Extravilan

Adresa: Jud. Dolj, T112, P19/1

Nr. Crt	Nr cadastral Nr. topografic	Suprafața* (mp)	Observații / Referințe
A1		4.100	Sector cadastral:9 Teren neimprejmuit;

B. Partea II. Proprietari și acte

Inscrieri privitoare la dreptul de proprietate și alte drepturi reale	Referințe
/	
Act Notarial nr. CM 99, din 25/08/2008 emis de NP DANA TOMITA (TDP 650-48675/16.01.1996);	
B1	A1
Intabulare, drept de PROPRIETATE, dobandit prin Succesiune, cota actuala 1/1, cota initiala 1/1 1) GRUIA IOANA	

C. Partea III. SARCINI .

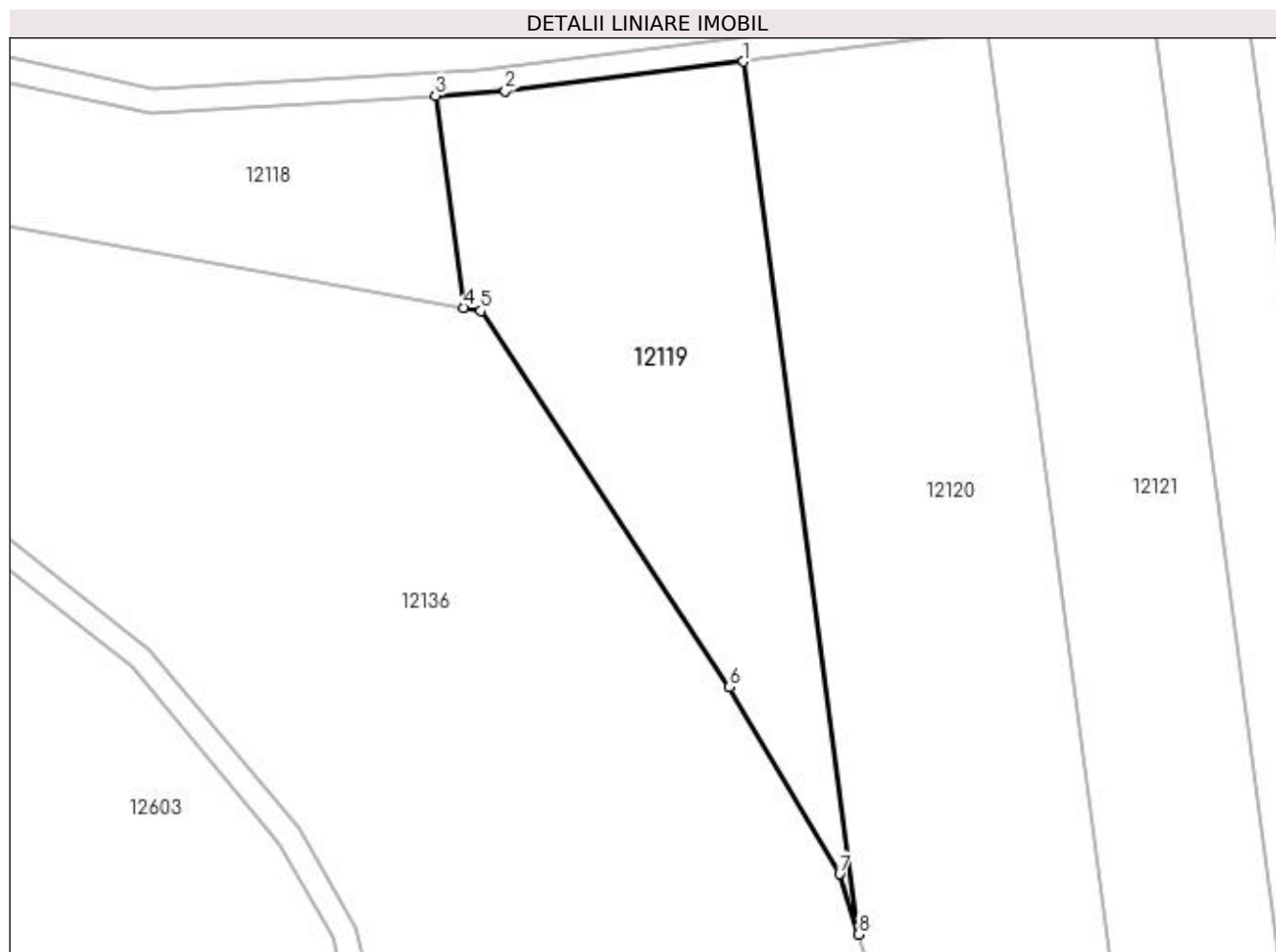
Inscrieri privind dezmembramintele dreptului de proprietate, drepturi reale de garanție și sarcini	Referințe
NU SUNT	

Anexa Nr. 1 La Partea I

Teren

Nr cadastral	Suprafața (mp)*	Observații / Referințe
	4.100	

* Suprafața este determinată în planul de proiecție Stereo 70.



Date referitoare la teren

Crt	Categorie folosință	Intravilan	Suprafața (mp)	Tarla	Parcelă	Nr. topo	Observații / Referințe
1	arabil	NU	4.100	112	19/1	-	

Lungime Segmente

1) Valorile lungimilor segmentelor sunt obținute din proiecție în plan.

Punct început	X / Y	Punct sfârșit	X / Y	Lungime segment (** (m)
1	416.904,237 299.634,754	2	416.865,652 299.629,925	38.886
2	416.865,652 299.629,925	3	416.854,298 299.629,198	11.377
3	416.854,298 299.629,198	4	416.858,827 299.594,897	34.599
4	416.858,827 299.594,897	5	416.861,687 299.594,386	2.905
5	416.861,687 299.594,386	6	416.901,963 299.533,443	73.049

Punct început	X / Y	Punct sfârșit	X / Y	Lungime segment (** (m)
6	416.901,963 299.533,443	7	416.919,798 299.503,146	35.157
7	416.919,798 299.503,146	8	416.922,905 299.493,36	10.267
8	416.922,905 299.493,36	1	416.904,237 299.634,754	142.62

** Lungimile segmentelor sunt determinate în planul de proiecție Stereo 70 și sunt rotunjite la 1 milimetru.

*** Distanța dintre puncte este formată din segmente cumulate ce sunt mai mici decât valoarea 1 milimetru.

**DATE DESPRE IMOBILUL NR. 12120**

Oficiul de Cadastru și Publicitate Imobiliară DOLJ
Biroul de Cadastru și Publicitate Imobiliară Craiova

A. Partea I. Descrierea imobilului

TEREN Extravilan

Adresa: Jud. Dolj, T112, P96

Nr. Crt	Nr cadastral Nr. topografic	Suprafața* (mp)	Observații / Referințe
A1		7.200	Sector cadastral:9 Teren neimprejmuit;

B. Partea II. Proprietari și acte

Inscrieri privitoare la dreptul de proprietate și alte drepturi reale	Referințe
/	
Act Administrativ nr. TDP 2674, din 04/02/2004 emis de COMISIA JUDETEANA DOLJ (ADEVERINTA 8834/11.08.2008; CERTIFICAT DE DECES SERIA DC NR 259112);	
B1	A1
Intabulare, drept de PROPRIETATE, dobandit prin Reconstituire, cota actuala 1/1, cota initiala 1/1	
1) STEFANA FLOAREA	
2) CRACIUNESCU CONSTANTA DEFUNCT:Da	
3) CROITORU ELENA	

C. Partea III. SARCINI .

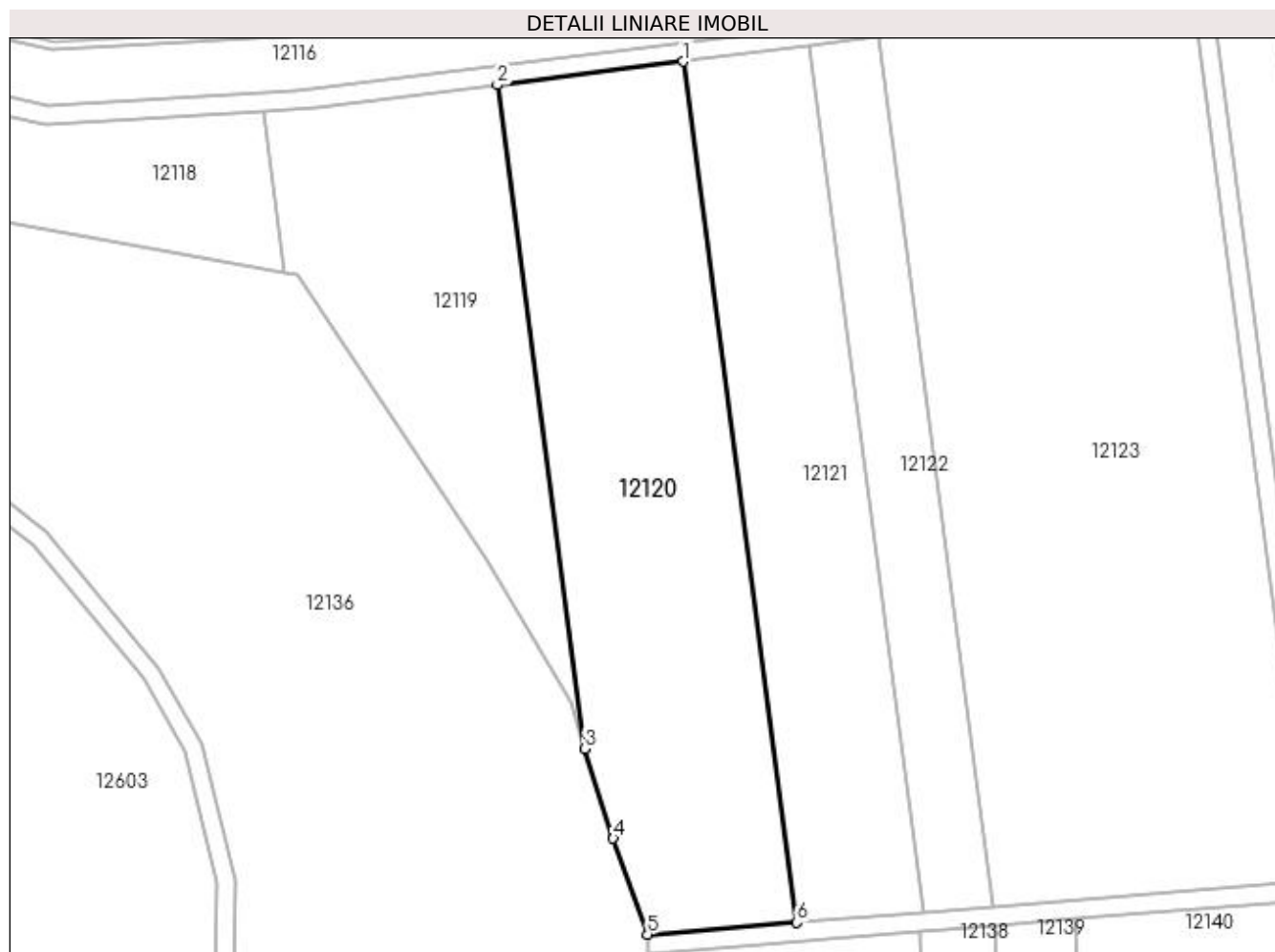
Inscrieri privind dezmembramintele dreptului de proprietate, drepturi reale de garanție și sarcini	Referințe
NU SUNT	

Anexa Nr. 1 La Partea I

Teren

Nr cadastral	Suprafața (mp)*	Observații / Referințe
	7.200	

* Suprafața este determinată în planul de proiecție Stereo 70.



Date referitoare la teren

Crt	Categorie folosință	Intravilan	Suprafața (mp)	Tarla	Parcelă	Nr. topo	Observații / Referințe
1	arabil	NU	7.200	112	96	-	

Lungime Segmente

1) Valorile lungimilor segmentelor sunt obținute din proiecție în plan.

Punct început	X / Y	Punct sfârșit	X / Y	Lungime segment (** (m)
1	416.943,898 299.639,717	2	416.904,237 299.634,754	39.97
2	416.904,237 299.634,754	3	416.922,905 299.493,36	142.62
3	416.922,905 299.493,36	4	416.928,971 299.474,255	20.045
4	416.928,971 299.474,255	5	416.936,25 299.453,827	21.686
5	416.936,25 299.453,827	6	416.968,102 299.456,388	31.955

Punct început	X / Y	Punct sfârșit	X / Y	Lungime segment (** (m)
6	416.968,102 299.456,388	1	416.943,898 299.639,717	184.92

** Lungimile segmentelor sunt determinate în planul de proiecție Stereo 70 și sunt rotunjite la 1 milimetru.

*** Distanța dintre puncte este formată din segmente cumulate ce sunt mai mici decât valoarea 1 milimetru.

**DATE DESPRE IMOBILUL NR. 12121**

Oficiul de Cadastru și Publicitate Imobiliară DOLJ
Biroul de Cadastru și Publicitate Imobiliară Craiova

A. Partea I. Descrierea imobilului

TEREN Extravilan

Adresa: Jud. Dolj, T112, P97/1

Nr. Crt	Nr cadastral Nr. topografic	Suprafața* (mp)	Observații / Referințe
A1		5.000	Sector cadastral:9 Teren neimprejmuit;

B. Partea II. Proprietari și acte

Inscrieri privitoare la dreptul de proprietate și alte drepturi reale	Referințe
/	
Act Administrativ nr. TDP 18000, din 20/11/2013 emis de COMISIA JUDETEANA DOLJ;	
B1	A1
Intabulare, drept de PROPRIETATE, dobândit prin Reconstituire, cota actuala 1/1, cota initiala 1/1 1) GRUIA IOANA	

C. Partea III. SARCINI .

Inscrieri privind dezmembramintele dreptului de proprietate, drepturi reale de garanție și sarcini	Referințe
NU SUNT	

Anexa Nr. 1 La Partea I

Teren

Nr cadastral	Suprafața (mp)*	Observații / Referințe
	5.000	

* Suprafața este determinată în planul de proiecție Stereo 70.



Date referitoare la teren

Crt	Categorie folosință	Intra vilan	Suprafața (mp)	Tarla	Parcelă	Nr. topo	Observații / Referințe
1	arabil	NU	5.000	112	97/1	-	

Lungime Segmente

1) Valorile lungimilor segmentelor sunt obținute din proiecție în plan.

Punct început	X / Y	Punct sfârșit	X / Y	Lungime segment (** (m)
1	416.970,643 299.643,064	2	416.943,898 299.639,717	26.954
2	416.943,898 299.639,717	3	416.968,102 299.456,388	184.92
3	416.968,102 299.456,388	4	416.995,001 299.458,573	26.987
4	416.995,001 299.458,573	1	416.970,643 299.643,064	186.092

**** Lungimile segmentelor sunt determinate în planul de proiecție Stereo 70 și sunt rotunjite la 1 milimetru.**

***** Distanța dintre puncte este formată din segmente cumulate ce sunt mai mici decât valoarea 1 milimetru.**

**DATE DESPRE IMOBILUL NR. 12122**

Oficiul de Cadastru și Publicitate Imobiliară DOLJ
Biroul de Cadastru și Publicitate Imobiliară Craiova

A. Partea I. Descrierea imobilului

TEREN Extravilan

Adresa: Jud. Dolj, T112, P33/1

Nr. Crt	Nr cadastral Nr. topografic	Suprafața* (mp)	Observații / Referințe
A1		2.800	Sector cadastral:9 Teren neimprejmuit;

B. Partea II. Proprietari și acte

Inscrieri privitoare la dreptul de proprietate și alte drepturi reale	Referințe
/	
Act Administrativ nr. 2718, din 25/03/2004 emis de COMISIA JUDETEANA DOLJ;	
B1	A1
Intabulare, drept de PROPRIETATE, dobandit prin Reconstituire, cota actuala 1/1, cota initiala 1/1 1) UNGUREANU ION, LIPSA CNP	

C. Partea III. SARCINI .

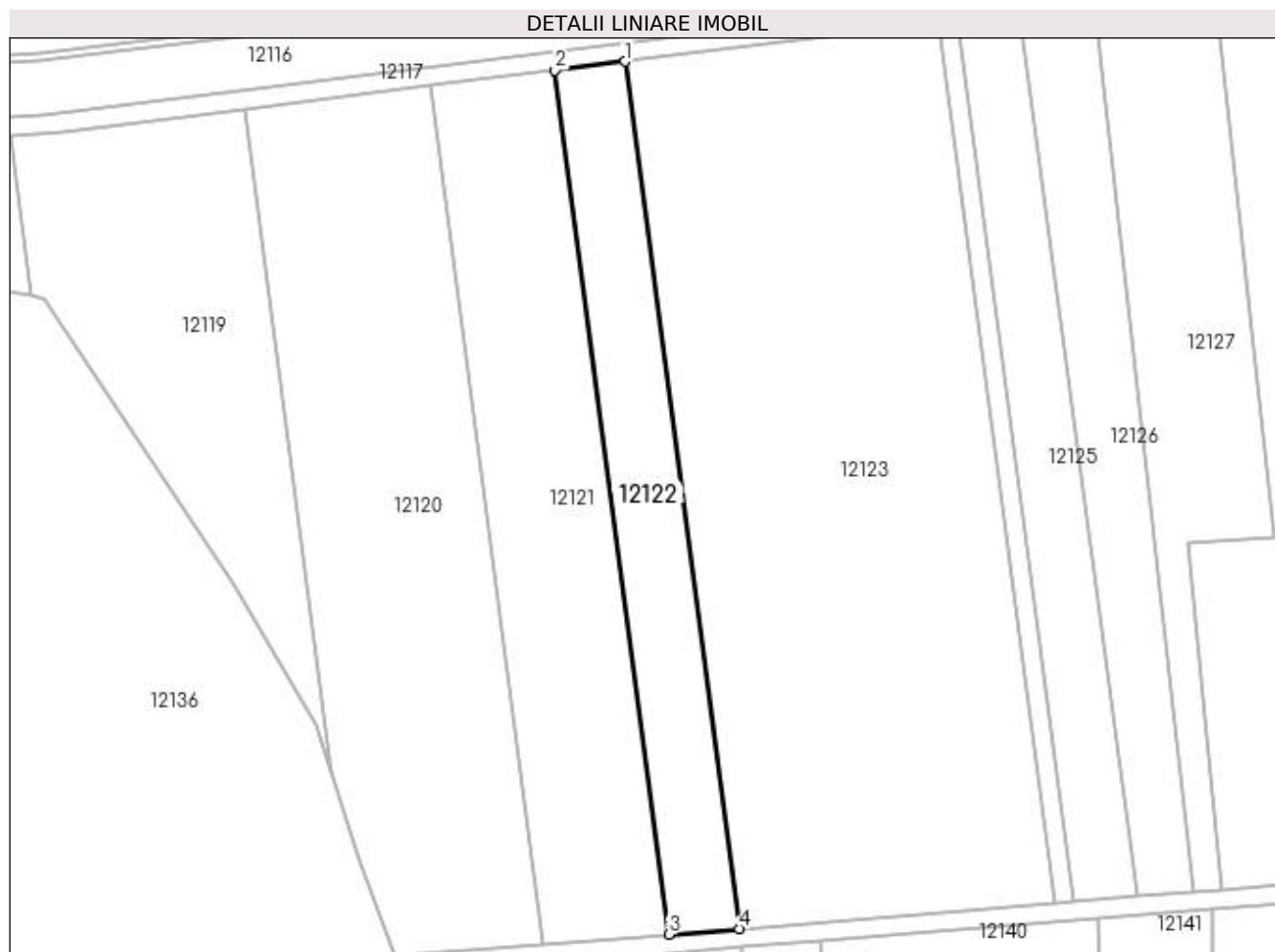
Inscrieri privind dezmembramintele dreptului de proprietate, drepturi reale de garanție și sarcini	Referințe
NU SUNT	

Anexa Nr. 1 La Partea I

Teren

Nr cadastral	Suprafața (mp)*	Observații / Referințe
	2.800	

* Suprafața este determinată în planul de proiecție Stereo 70.



Date referitoare la teren

Crt	Categorie folosință	Intra vilan	Suprafața (mp)	Tarla	Parcelă	Nr. topo	Observații / Referințe
1	arabil	NU	2.800	112	33/1	-	

Lungime Segmente

1) Valorile lungimilor segmentelor sunt obținute din proiecție în plan.

Punct început	X / Y	Punct sfârșit	X / Y	Lungime segment (** (m)
1	416.985,547 299.644,93	2	416.970,643 299.643,064	15.02
2	416.970,643 299.643,064	3	416.995,001 299.458,573	186.092
3	416.995,001 299.458,573	4	417.009,99 299.459,791	15.039
4	417.009,99 299.459,791	1	416.985,547 299.644,93	186.745

**** Lungimile segmentelor sunt determinate în planul de proiecție Stereo 70 și sunt rotunjite la 1 milimetru.**

***** Distanța dintre puncte este formată din segmente cumulate ce sunt mai mici decât valoarea 1 milimetru.**

**DATE DESPRE IMOBILUL NR. 12123**

Oficiul de Cadastru și Publicitate Imobiliară DOLJ
Biroul de Cadastru și Publicitate Imobiliară Craiova

A. Partea I. Descrierea imobilului

TEREN Extravilan

Adresa: Jud. Dolj, T112, P93

Nr. Crt	Nr cadastral Nr. topografic	Suprafața* (mp)	Observații / Referințe
A1		12.700	Sector cadastral:9 Teren neimprejmuit;

B. Partea II. Proprietari și acte

Inscrieri privitoare la dreptul de proprietate și alte drepturi reale		Referințe
/		
Act Notarial nr. CM 10, din 12/02/2009 emis de NP DOINA FAURAR (CM 118/07.09.2005;TDP 3382/22.06.2005);		
B1	Intabulare, drept de PROPRIETATE, dobandit prin Succesiune, cota actuala 1/16, cota initiala 1/16 1) CRACIUNESCU IULICA, LIPSĂ CNP	A1
B2	Intabulare, drept de PROPRIETATE, dobandit prin Succesiune, cota actuala 5/16, cota initiala 5/16 1) CRACIUNESCU ION, LIPSĂ CNP	A1
B3	Intabulare, drept de PROPRIETATE, dobandit prin Succesiune, cota actuala 5/16, cota initiala 5/16 1) CRACIUNESCU MARIN	A1
B4	Intabulare, drept de PROPRIETATE, dobandit prin Succesiune, cota actuala 5/16, cota initiala 5/16 1) PARASCHIVA AURICA	A1

C. Partea III. SARCINI .

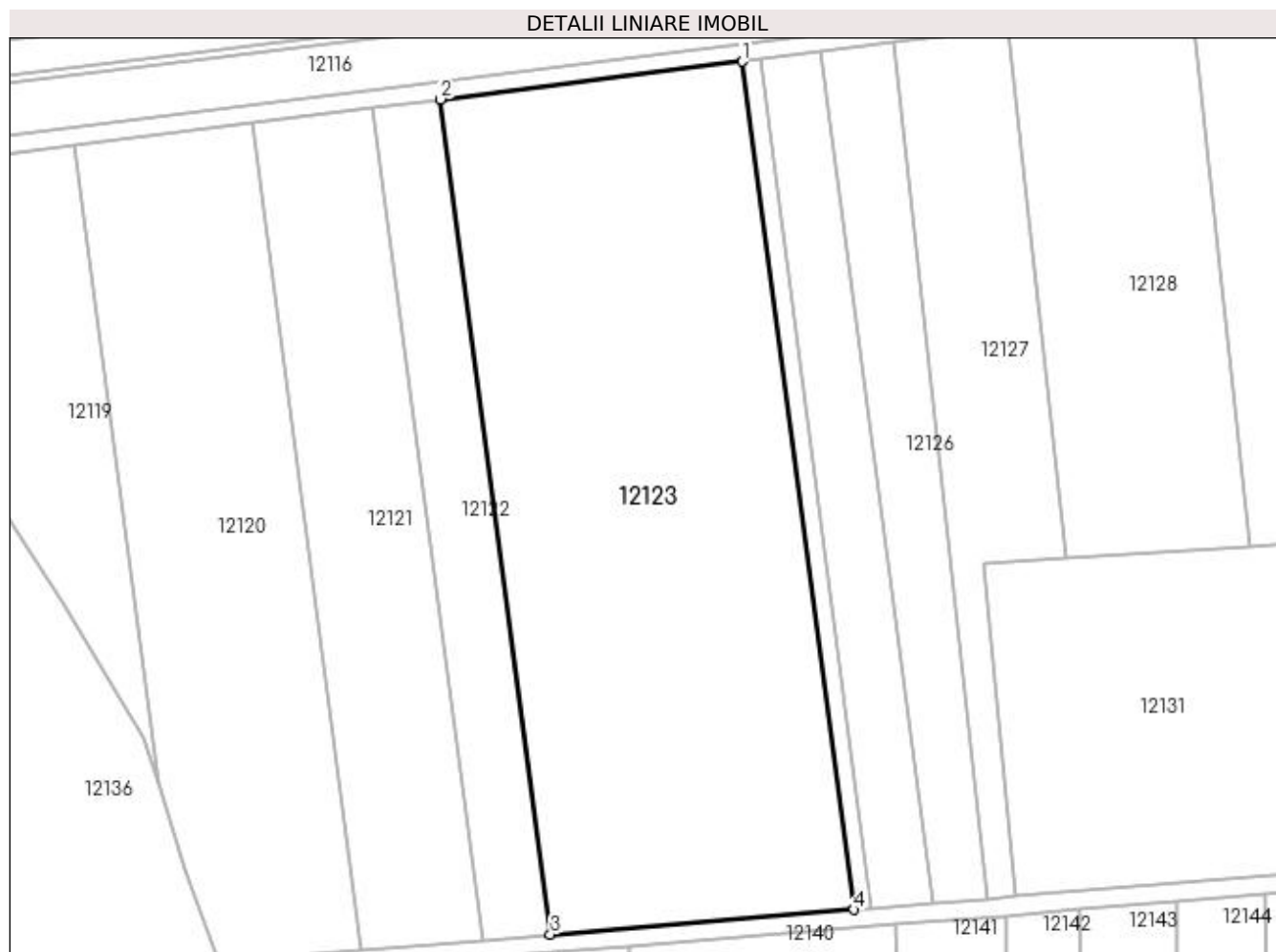
Inscrieri privind dezmembramintele dreptului de proprietate, drepturi reale de garanție și sarcini	Referințe
NU SUNT	

Anexa Nr. 1 La Partea I

Teren

Nr cadastral	Suprafața (mp)*	Observații / Referințe
	12.700	

* Suprafața este determinată în planul de proiecție Stereo 70.



Date referitoare la teren

Crt	Categorie folosință	Intra vilan	Suprafața (mp)	Tarla	Parcelă	Nr. topo	Observații / Referințe
1	arabil	NU	12.700	112	93	-	

Lungime Segmente

1) Valorile lungimilor segmentelor sunt obținute din proiecție în plan.

Punct început	X / Y	Punct sfârșit	X / Y	Lungime segment (** (m)
1	417.052,503 299.653,309	2	416.985,547 299.644,93	67.478
2	416.985,547 299.644,93	3	417.009,99 299.459,791	186.745
3	417.009,99 299.459,791	4	417.077,33 299.465,262	67.562
4	417.077,33 299.465,262	1	417.052,503 299.653,309	189.68

**** Lungimile segmentelor sunt determinate în planul de proiecție Stereo 70 și sunt rotunjite la 1 milimetru.**

***** Distanța dintre puncte este formată din segmente cumulate ce sunt mai mici decât valoarea 1 milimetru.**

**DATE DESPRE IMOBILUL NR. 12124**

Oficiul de Cadastru și Publicitate Imobiliară DOLJ
Biroul de Cadastru și Publicitate Imobiliară Craiova

A. Partea I. Descrierea imobilului

TEREN Extravilan

Adresa: Jud. Dolj, T112, P131

Nr. Crt	Nr cadastral Nr. topografic	Suprafața* (mp)	Observații / Referințe
A1		750	Sector cadastral:9 Teren neimprejmuit;

B. Partea II. Proprietari și acte

Inscrieri privitoare la dreptul de proprietate și alte drepturi reale	Referințe
/	
Act Administrativ nr. TDP 8651, din 06/09/2007 emis de COMISIA JUDETEANA DOLJ;	
B1	A1
Intabulare, drept de PROPRIETATE, dobandit prin Reconstituire, cota actuala 1/1, cota initiala 1/1 1) NEACȘU MARIA, LIPSĂ CNP	

C. Partea III. SARCINI .

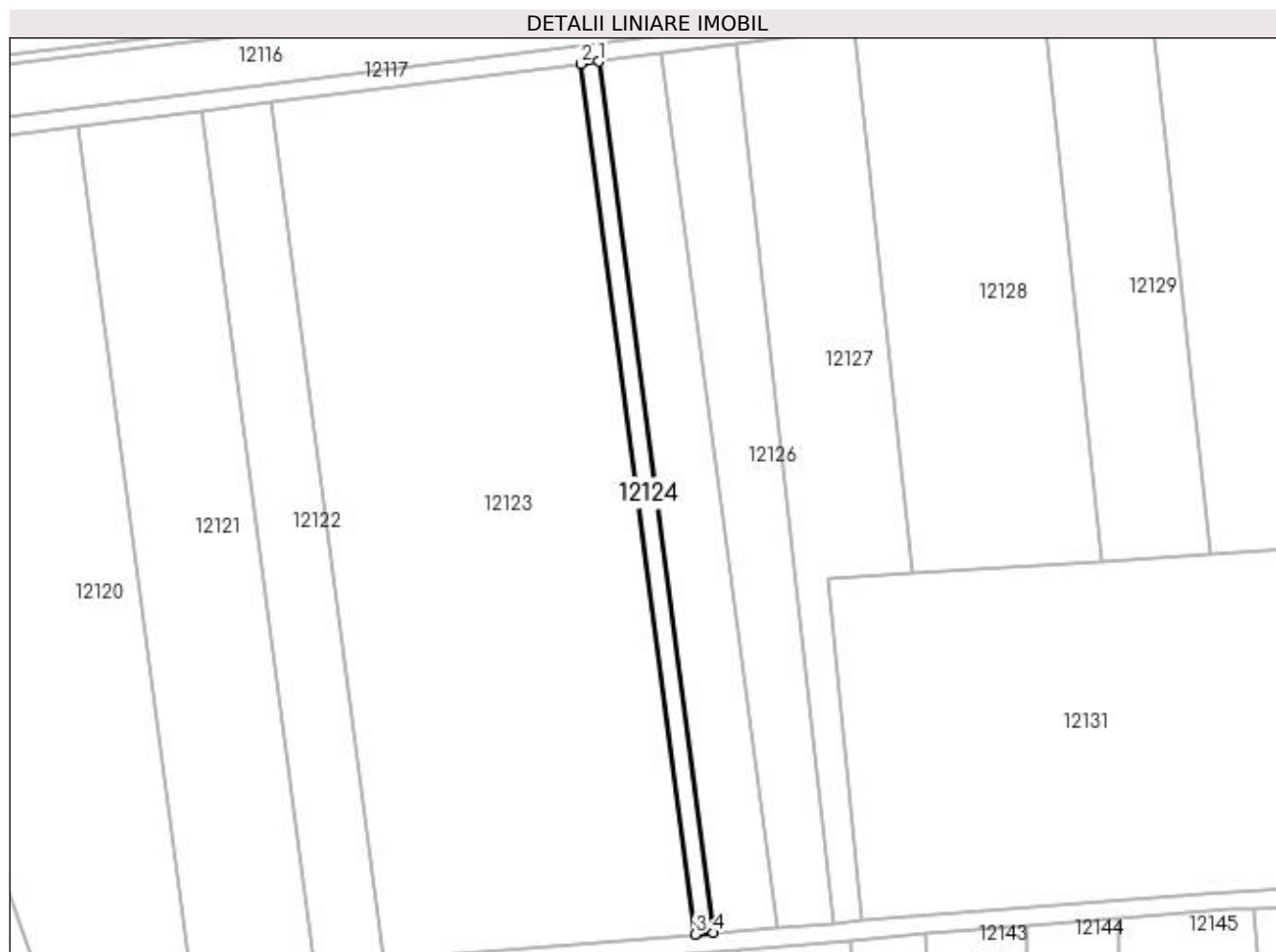
Inscrieri privind dezmembramintele dreptului de proprietate, drepturi reale de garanție și sarcini	Referințe
NU SUNT	

Anexa Nr. 1 La Partea I

Teren

Nr cadastral	Suprafața (mp)*	Observații / Referințe
	750	

* Suprafața este determinată în planul de proiecție Stereo 70.



Date referitoare la teren

Crt	Categorie folosință	Intra vilan	Suprafața (mp)	Tarla	Parcelă	Nr. topo	Observații / Referințe
1	arabil	NU	750	112	131	-	

Lungime Segmente

1) Valorile lungimilor segmentelor sunt obținute din proiecție în plan.

Punct început	X / Y	Punct sfârșit	X / Y	Lungime segment (** (m)
1	417.056,425 299.653,8	2	417.052,503 299.653,309	3.952
2	417.052,503 299.653,309	3	417.077,33 299.465,262	189.68
3	417.077,33 299.465,262	4	417.081,275 299.465,582	3.957
4	417.081,275 299.465,582	1	417.056,425 299.653,8	189.851

**** Lungimile segmentelor sunt determinate în planul de proiecție Stereo 70 și sunt rotunjite la 1 milimetru.**

***** Distanța dintre puncte este formată din segmente cumulate ce sunt mai mici decât valoarea 1 milimetru.**

**DATE DESPRE IMOBILUL NR. 12125**

Oficiul de Cadastru și Publicitate Imobiliară DOLJ
Biroul de Cadastru și Publicitate Imobiliară Craiova

A. Partea I. Descrierea imobilului

TEREN Extravilan

Adresa: Jud. Dolj, T112, P93/2

Nr. Crt	Nr cadastral Nr. topografic	Suprafața* (mp)	Observații / Referințe
A1		2.600	Sector cadastral:9 Teren neimprejmuit;

B. Partea II. Proprietari și acte

Inscrieri privitoare la dreptul de proprietate și alte drepturi reale		Referințe
/		
Act Notarial nr. APV 1267, din 11/08/2017 emis de NP IONASCU NICOLAE (CM 41/26.08.2016; TDP 2892/10.08.2004);		
B1	Intabulare, drept de PROPRIETATE, dobandit prin Succesiune, cota actuala 1/1, cota initiala 1/1 1) BALOI MARIANA	A1

C. Partea III. SARCINI .

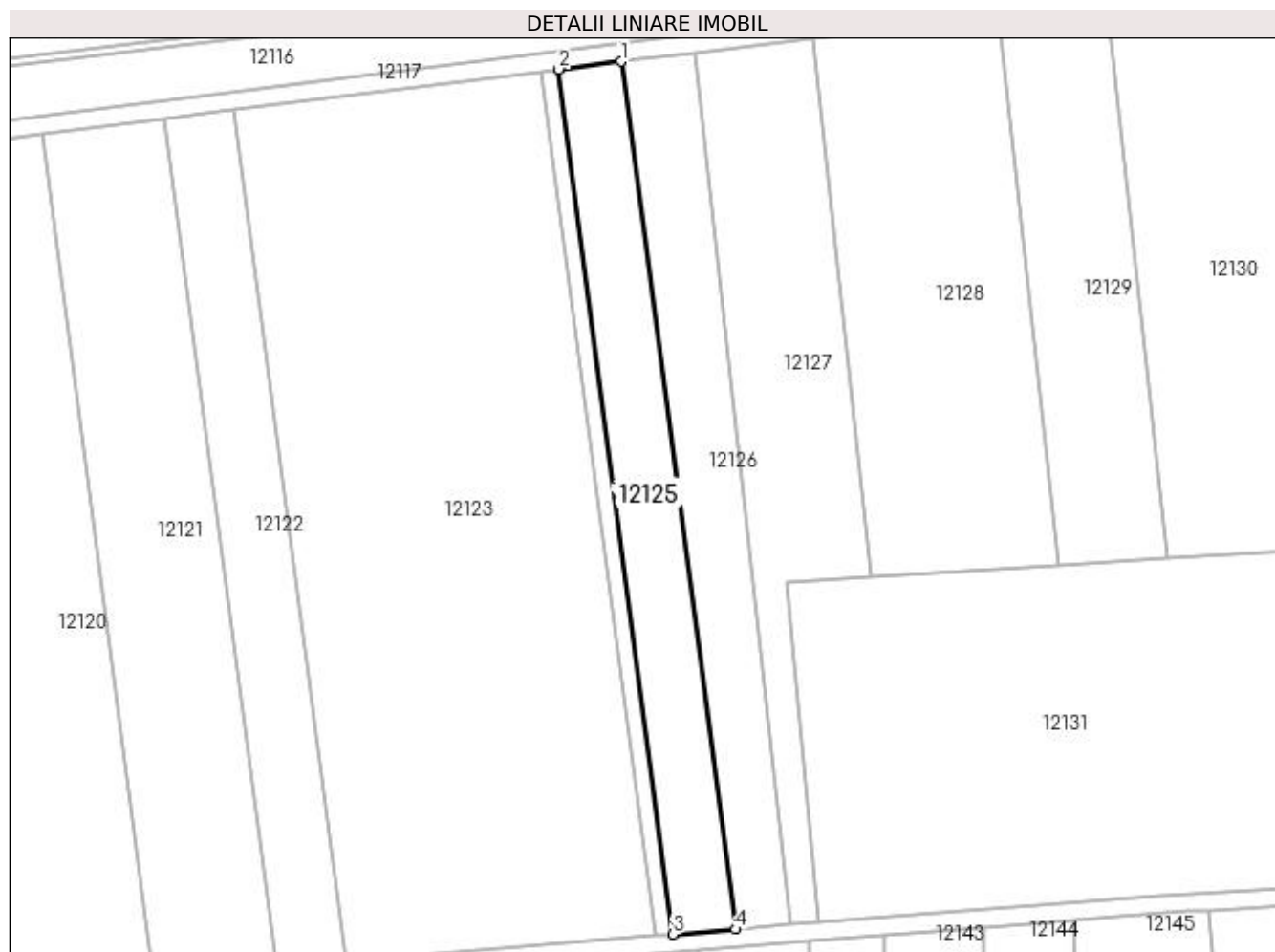
Inscrieri privind dezmembramintele dreptului de proprietate, drepturi reale de garanție și sarcini	Referințe
NU SUNT	

Anexa Nr. 1 La Partea I

Teren

Nr cadastral	Suprafața (mp)*	Observații / Referințe
	2.600	

* Suprafața este determinată în planul de proiecție Stereo 70.



Date referitoare la teren

Crt	Categorie folosință	Intra vilan	Suprafața (mp)	Tarla	Parcelă	Nr. topo	Observații / Referințe
1	arabil	NU	2.600	112	93/2	-	

Lungime Segmente

1) Valorile lungimilor segmentelor sunt obținute din proiecție în plan.

Punct început	X / Y	Punct sfârșit	X / Y	Lungime segment (** (m)
1	417.069,993 299.655,498	2	417.056,425 299.653,8	13.674
2	417.056,425 299.653,8	3	417.081,275 299.465,582	189.851
3	417.081,275 299.465,582	4	417.094,92 299.466,691	13.691
4	417.094,92 299.466,691	1	417.069,993 299.655,498	190.446

**** Lungimile segmentelor sunt determinate în planul de proiecție Stereo 70 și sunt rotunjite la 1 milimetru.**

***** Distanța dintre puncte este formată din segmente cumulate ce sunt mai mici decât valoarea 1 milimetru.**

**DATE DESPRE IMOBILUL NR. 12126**

Oficiul de Cadastru și Publicitate Imobiliară DOLJ
Biroul de Cadastru și Publicitate Imobiliară Craiova

A. Partea I. Descrierea imobilului

TEREN Extravilan

Adresa: Jud. Dolj, T112, P25/1

Nr. Crt	Nr cadastral Nr. topografic	Suprafața* (mp)	Observații / Referințe
A1	34655	2.700	Sector cadastral:9 Teren neimprejmuit;

B. Partea II. Proprietari și acte

Inscrieri privitoare la dreptul de proprietate și alte drepturi reale		Referințe
78806 / 10/04/2020		
Act Notarial nr. CM NR 54, din 26/05/2009 emis de BNP CERNOBAI EMIL (ACT ADMINISTRATIV NR TDP NR 2718 DIN 25.03.2004, EMIS DE CJSDPAT DOLJ);		
B1	Intabulare, drept de PROPRIETATE, dobandit prin Succesiune, cota actuala 1/1, cota initiala 1/1 1) UNGUREANU MARIA <i>OBSERVATII: DEF UNGUREANU ION</i>	A1

C. Partea III. SARCINI .

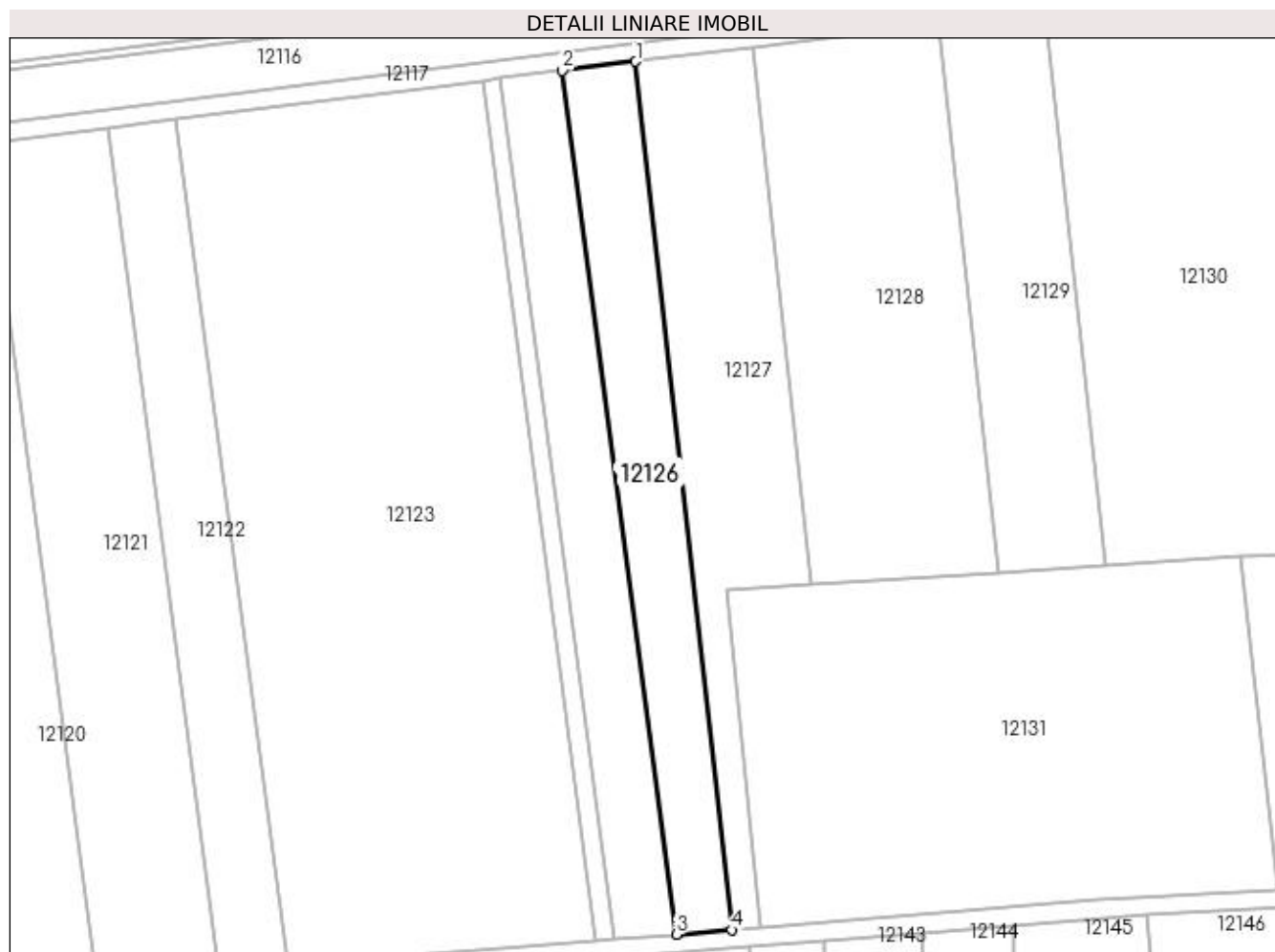
Inscrieri privind dezmembramintele dreptului de proprietate, drepturi reale de garanție și sarcini	Referințe
NU SUNT	

Anexa Nr. 1 La Partea I

Teren

Nr cadastral	Suprafața (mp)*	Observații / Referințe
34655	2.700	

* Suprafața este determinată în planul de proiecție Stereo 70.



Date referitoare la teren

Crt	Categorie folosință	Intra vilan	Suprafața (mp)	Tarla	Parcelă	Nr. topo	Observații / Referințe
1	arabil	NU	2.700	112	25/1	-	

Lungime Segmente

1) Valorile lungimilor segmentelor sunt obținute din proiecție în plan.

Punct început	X / Y	Punct sfârșit	X / Y	Lungime segment (** (m)
1	417.086,029 299.657,505	2	417.069,993 299.655,498	16.161
2	417.069,993 299.655,498	3	417.094,92 299.466,691	190.446
3	417.094,92 299.466,691	4	417.107,046 299.467,676	12.166
4	417.107,046 299.467,676	1	417.086,029 299.657,505	190.989

**** Lungimile segmentelor sunt determinate în planul de proiecție Stereo 70 și sunt rotunjite la 1 milimetru.**

***** Distanța dintre puncte este formată din segmente cumulate ce sunt mai mici decât valoarea 1 milimetru.**

**DATE DESPRE IMOBILUL NR. 12127**

Oficiul de Cadastru și Publicitate Imobiliară DOLJ
Biroul de Cadastru și Publicitate Imobiliară Craiova

A. Partea I. Descrierea imobilului

TEREN Extravilan

Adresa: Jud. Dolj, T112, P93/1

Nr. Crt	Nr cadastral Nr. topografic	Suprafața* (mp)	Observații / Referințe
A1		3.500	Sector cadastral:9 Teren neimprejmuit;

B. Partea II. Proprietari și acte

Inscrieri privitoare la dreptul de proprietate și alte drepturi reale		Referințe
/		
Act Administrativ nr. TDP 2495, din 14/12/2004 emis de COMISIA JUDETEANA DOLJ (CERTIFICAT DE DECES SERIA DZ NR 107179);		
B1	Intabulare, drept de PROPRIETATE, dobandit prin Reconstituire, cota actuala 1/1, cota initiala 1/1 1) GRIGORE ANDREI DEFUNCT:Da	A1

C. Partea III. SARCINI .

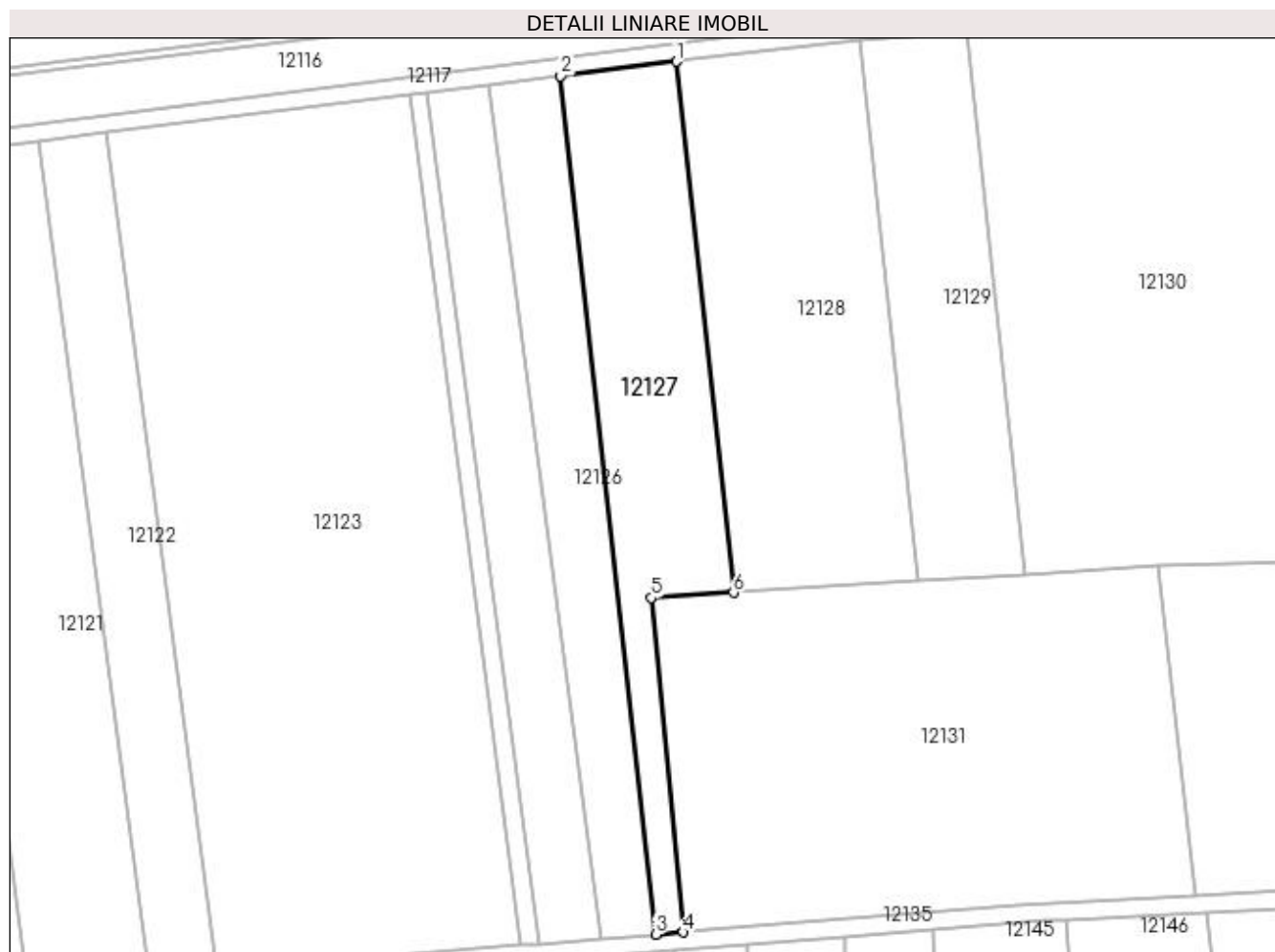
Inscrieri privind dezmembramintele dreptului de proprietate, drepturi reale de garanție și sarcini	Referințe
NU SUNT	

Anexa Nr. 1 La Partea I

Teren

Nr cadastral	Suprafața (mp)*	Observații / Referințe
	3.500	

* Suprafața este determinată în planul de proiecție Stereo 70.



Date referitoare la teren

Crt	Categorie folosință	Intravilan	Suprafața (mp)	Tarla	Parcelă	Nr. topo	Observații / Referințe
1	arabil	NU	3.500	112	93/1	-	

Lungime Segmente

1) Valorile lungimilor segmentelor sunt obținute din proiecție în plan.

Punct început	X / Y	Punct sfârșit	X / Y	Lungime segment (** (m)
1	417.111,595 299.660,705	2	417.086,029 299.657,505	25.766
2	417.086,029 299.657,505	3	417.107,046 299.467,676	190.989
3	417.107,046 299.467,676	4	417.113,201 299.468,176	6.176
4	417.113,201 299.468,176	5	417.106,024 299.542,089	74.261
5	417.106,024 299.542,089	6	417.124,261 299.543,248	18.274

Punct început	X / Y	Punct sfârșit	X / Y	Lungime segment (** (m)
6	417.124,261 299.543,248	1	417.111,595 299.660,705	118.138

** Lungimile segmentelor sunt determinate în planul de proiecție Stereo 70 și sunt rotunjite la 1 milimetru.

*** Distanța dintre puncte este formată din segmente cumulate ce sunt mai mici decât valoarea 1 milimetru.

**DATE DESPRE IMOBILUL NR. 12128**

Oficiul de Cadastru și Publicitate Imobiliară DOLJ
 Biroul de Cadastru și Publicitate Imobiliară Craiova

A. Partea I. Descrierea imobilului

TEREN Extravilan

Adresa: Jud. Dolj, T112, P27/1

Nr. Crt	Nr cadastral Nr. topografic	Suprafața* (mp)	Observații / Referințe
A1	34549	4.900	Sector cadastral:9 Teren neimprejmuit;

B. Partea II. Proprietari și acte

Inscrieri privitoare la dreptul de proprietate și alte drepturi reale	Referințe
145670 / 22/07/2020	
Act Notarial nr. CONTRACT DE VANZARE AUT SUB NR. 1859, din 17/07/2020 emis de NP DOINA FAURAR;	
B1	A1
Intabulare, drept de PROPRIETATE, dobandit prin Conventie, cota actuala 1/1, cota initiala 1/1	
1) SC DELTA BERCENI INVEST SRL, CIF:22046319	

C. Partea III. SARCINI .

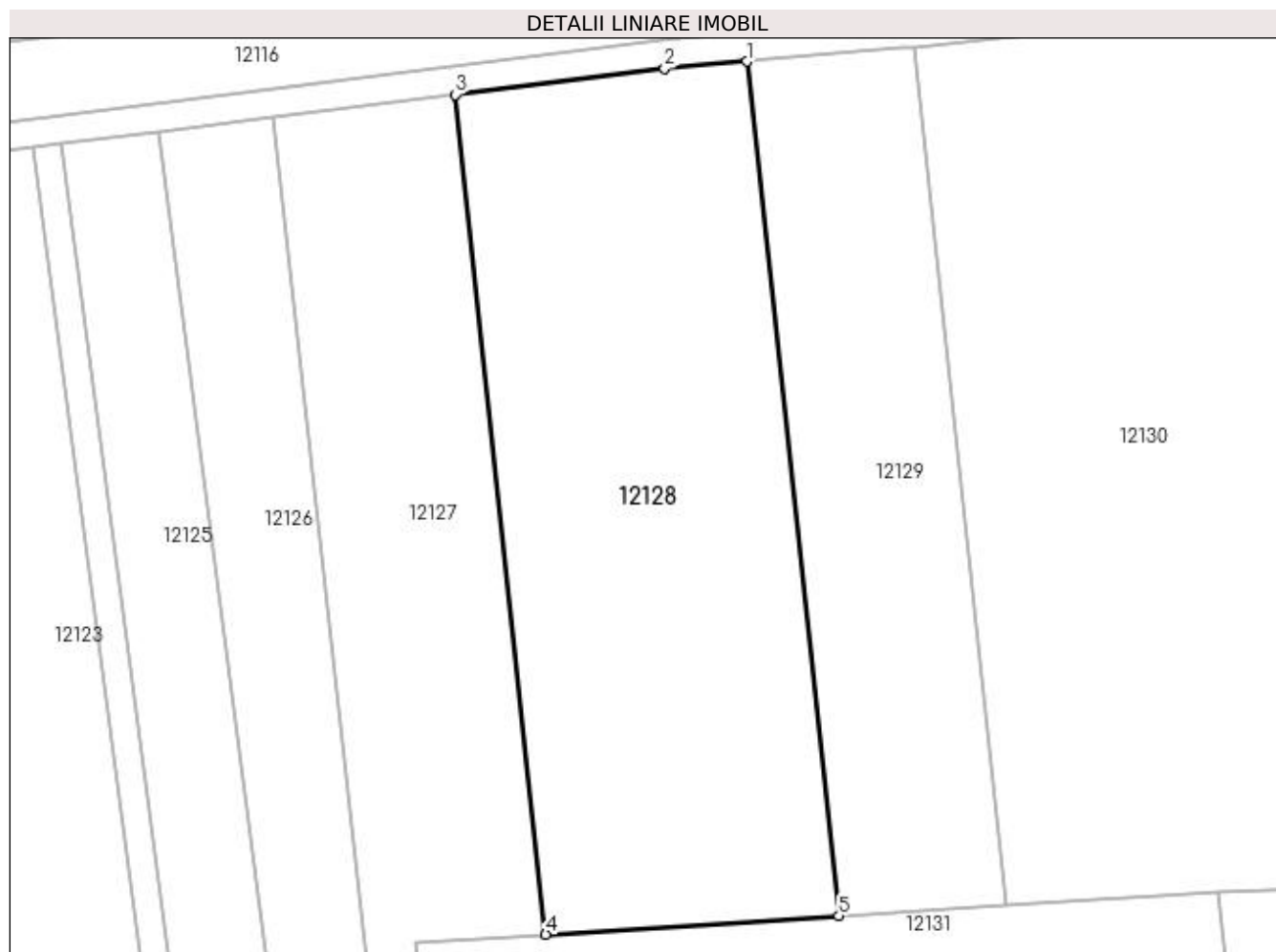
Inscrieri privind dezmembramintele dreptului de proprietate, drepturi reale de garanție și sarcini	Referințe
NU SUNT	

Anexa Nr. 1 La Partea I

Teren

Nr cadastral	Suprafața (mp)*	Observații / Referințe
34549	4.900	

* Suprafața este determinată în planul de proiecție Stereo 70.



Date referitoare la teren

Crt	Categorie folosință	Intra vilan	Suprafața (mp)	Tarla	Parcelă	Nr. topo	Observații / Referințe
1	arabil	NU	4.900	112	27/1	-	

Lungime Segmente

1) Valorile lungimilor segmentelor sunt obținute din proiecție în plan.

Punct început	X / Y	Punct sfârșit	X / Y	Lungime segment (** (m)
1	417.152,397 299.665,342	2	417.140,884 299.664,37	11.554
2	417.140,884 299.664,37	3	417.111,595 299.660,705	29.517
3	417.111,595 299.660,705	4	417.124,261 299.543,248	118.138
4	417.124,261 299.543,248	5	417.165,281 299.545,854	41.104
5	417.165,281 299.545,854	1	417.152,397 299.665,342	120.18

**** Lungimile segmentelor sunt determinate în planul de proiecție Stereo 70 și sunt rotunjite la 1 milimetru.**

***** Distanța dintre puncte este formată din segmente cumulate ce sunt mai mici decât valoarea 1 milimetru.**

**DATE DESPRE IMOBILUL NR. 12129**

Oficiul de Cadastru și Publicitate Imobiliară DOLJ
Biroul de Cadastru și Publicitate Imobiliară Craiova

A. Partea I. Descrierea imobilului

TEREN Extravilan

Adresa: Jud. Dolj, T112, P30

Nr. Crt	Nr cadastral Nr. topografic	Suprafața* (mp)	Observații / Referințe
A1		2.830	Sector cadastral:9 Teren neimprejmuit;

B. Partea II. Proprietari și acte

Inscrieri privitoare la dreptul de proprietate și alte drepturi reale	Referințe
/	
Act Administrativ nr. TDP 783-44590, din 21/08/1996 emis de COMISIA JUDETEANA DOLJ;	
B1	A1
Intabulare, drept de PROPRIETATE, dobândit prin Reconstituire, cota actuala 1/1, cota initiala 1/1	
1) BOTOFEI ȘTEFAN , LIPSĂ CNP	
2) TOMA MARIA , LIPSĂ CNP	
3) CHIRITĂ FLOAREA , LIPSĂ CNP	

C. Partea III. SARCINI .

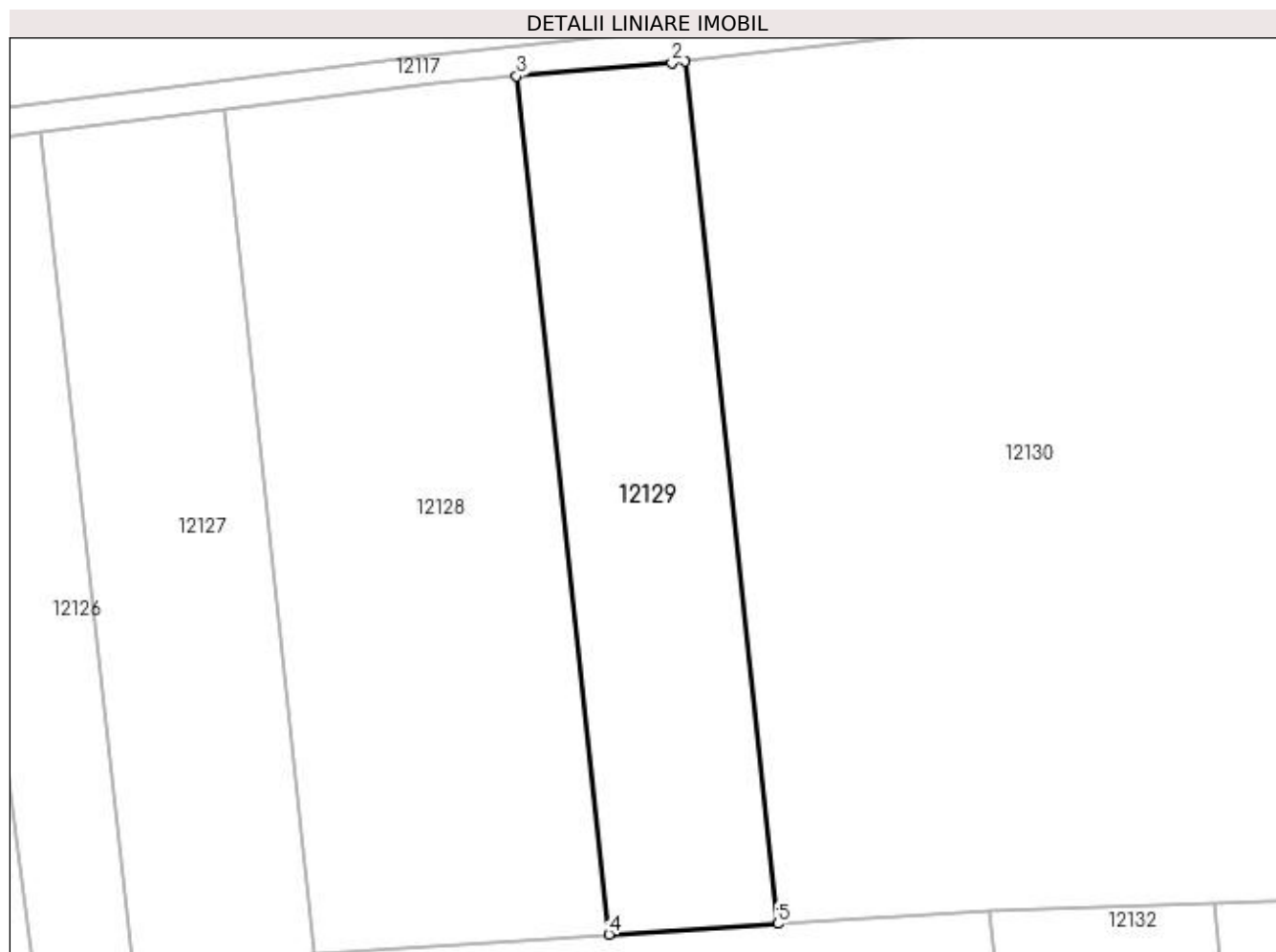
Inscrieri privind dezmembramintele dreptului de proprietate, drepturi reale de garanție și sarcini	Referințe
NU SUNT	

Anexa Nr. 1 La Partea I

Teren

Nr cadastral	Suprafața (mp)*	Observații / Referințe
	2.830	

* Suprafața este determinată în planul de proiecție Stereo 70.



Date referitoare la teren

Crt	Categorie folosință	Intra vilan	Suprafața (mp)	Tarla	Parcelă	Nr. topo	Observații / Referințe
1	arabil	NU	2.830	112	30	-	IDENTIC CU T1/2

Lungime Segmente

1) Valorile lungimilor segmentelor sunt obținute din proiecție în plan.

Punct început	X / Y	Punct sfârșit	X / Y	Lungime segment (** (m)
1	417.175,815 299.667,368	2	417.174,02 299.667,166	1.807
2	417.174,02 299.667,166	3	417.152,397 299.665,342	21.699
3	417.152,397 299.665,342	4	417.165,281 299.545,854	120.18
4	417.165,281 299.545,854	5	417.188,757 299.547,346	23.523
5	417.188,757 299.547,346	1	417.175,815 299.667,368	120.718

**** Lungimile segmentelor sunt determinate în planul de proiecție Stereo 70 și sunt rotunjite la 1 milimetru.**

***** Distanța dintre puncte este formată din segmente cumulate ce sunt mai mici decât valoarea 1 milimetru.**

**DATE DESPRE IMOBILUL NR. 12130**

Oficiul de Cadastru și Publicitate Imobiliară DOLJ
Biroul de Cadastru și Publicitate Imobiliară Craiova

A. Partea I. Descrierea imobilului

TEREN Extravilan

Adresa: Jud. Dolj, T112, P30/1

Nr. Crt	Nr cadastral Nr. topografic	Suprafața* (mp)	Observații / Referințe
A1		17.670	Sector cadastral:9 Teren neimprejmuit;

B. Partea II. Proprietari și acte

Inscrieri privitoare la dreptul de proprietate și alte drepturi reale	Referințe
/	
Act Administrativ nr. TDP 1319-45303, din 02/09/1997 emis de COMISIA JUDETEANA DOLJ;	
B1	A1
Intabulare, drept de PROPRIETATE, dobândit prin Reconstituire, cota actuala 1/1, cota initiala 1/1 1) CHIRITA FLOAREA, LIPSĂ CNP	

C. Partea III. SARCINI .

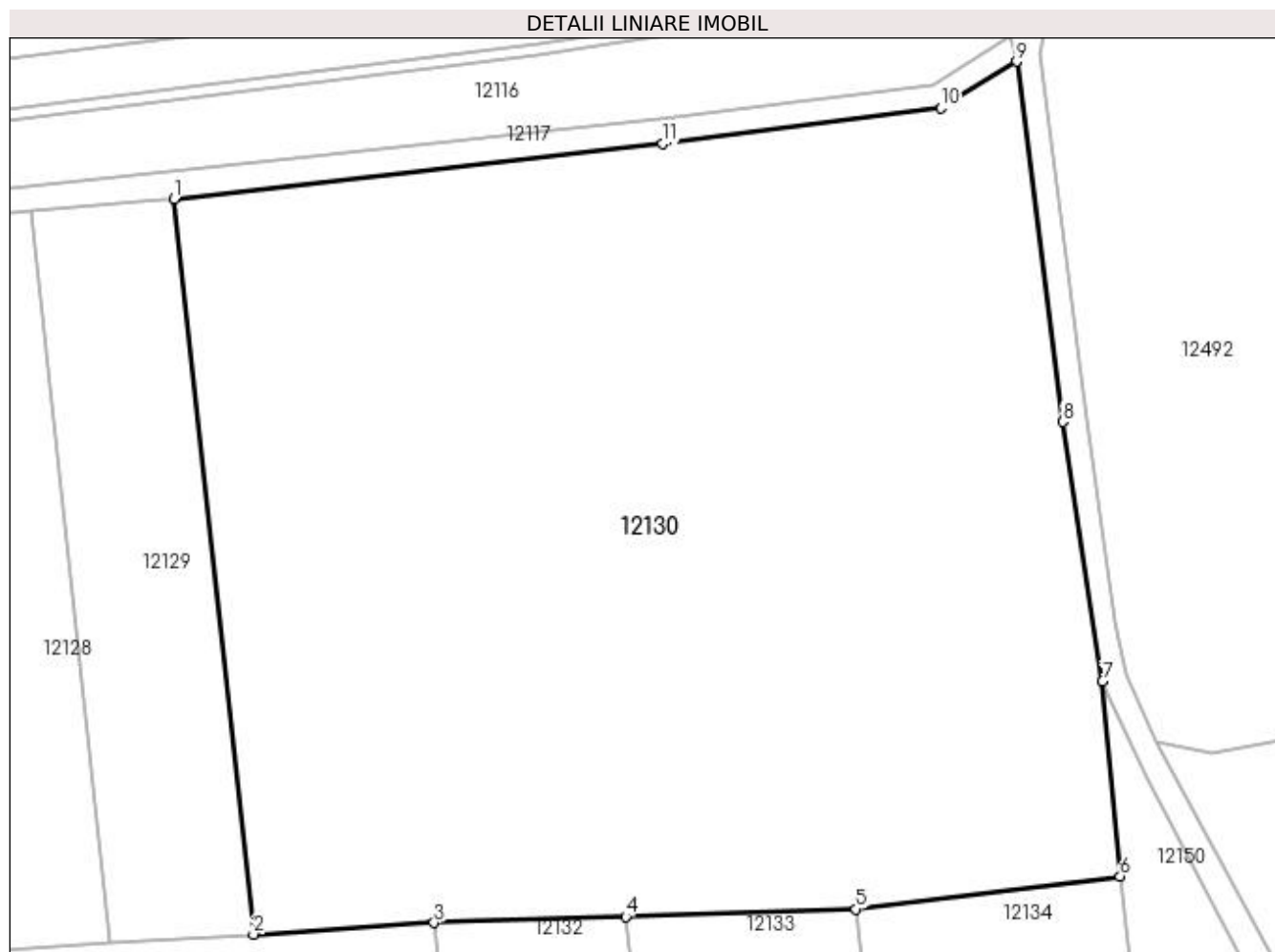
Inscrieri privind dezmembramintele dreptului de proprietate, drepturi reale de garanție și sarcini	Referințe
NU SUNT	

Anexa Nr. 1 La Partea I

Teren

Nr cadastral	Suprafața (mp)*	Observații / Referințe
	17.670	

* Suprafața este determinată în planul de proiecție Stereo 70.



Date referitoare la teren

Crt	Categorie folosință	Intra vilan	Suprafața (mp)	Tarla	Parcelă	Nr. topo	Observații / Referințe
1	arabil	NU	17.670	112	30/1	-	

Lungime Segmente

1) Valorile lungimilor segmentelor sunt obținute din proiecție în plan.

Punct început	X / Y	Punct sfârșit	X / Y	Lungime segment (** (m)
1	417.175,815 299.667,368	2	417.188,757 299.547,346	120.718
2	417.188,757 299.547,346	3	417.218,282 299.549,222	29.585
3	417.218,282 299.549,222	4	417.249,556 299.550,243	31.29
4	417.249,556 299.550,243	5	417.287,136 299.551,47	37.601
5	417.287,136 299.551,47	6	417.330,287 299.556,84	43.484

Punct început	X / Y	Punct sfârșit	X / Y	Lungime segment (** (m)
6	417.330,287 299.556,84	7	417.327,445 299.588,614	31.901
7	417.327,445 299.588,614	8	417.320,93 299.630,993	42.877
8	417.320,93 299.630,993	9	417.313,37 299.689,802	59.293
9	417.313,37 299.689,802	10	417.300,99 299.682,242	14.506
10	417.300,99 299.682,242	11	417.255,652 299.676,363	45.718
11	417.255,652 299.676,363	1	417.175,815 299.667,368	80.342

** Lungimile segmentelor sunt determinate în planul de proiecție Stereo 70 și sunt rotunjite la 1 milimetru.

*** Distanța dintre puncte este formată din segmente cumulate ce sunt mai mici decât valoarea 1 milimetru.

**DATE DESPRE IMOBILUL NR. 12131**

Oficiul de Cadastru și Publicitate Imobiliară DOLJ
Biroul de Cadastru și Publicitate Imobiliară Craiova

A. Partea I. Descrierea imobilului

TEREN Extravilan

Adresa: Jud. Dolj, T112, P126

Nr. Crt	Nr cadastral Nr. topografic	Suprafața* (mp)	Observații / Referințe
A1		8.300	Sector cadastral:9 Teren neimprejmuit;

B. Partea II. Proprietari și acte

Inscrieri privitoare la dreptul de proprietate și alte drepturi reale		Referințe
/		
Act Notarial nr. CM 185, din 18/12/2007 emis de NP MIRCEA DRAGUSIN (CERTIFICAT DE DECES SERIA D10 NR 970103; INCHEIERE DE RECTIFICARE 18/20.02.2014;TDP 2459/09.09.2003);		
B1	Intabulare, drept de PROPRIETATE, dobandit prin Succesiune, cota actuala 1/1, cota initiala 1/1 1) MITRACHE ION DEFUNCT:Da	A1

C. Partea III. SARCINI .

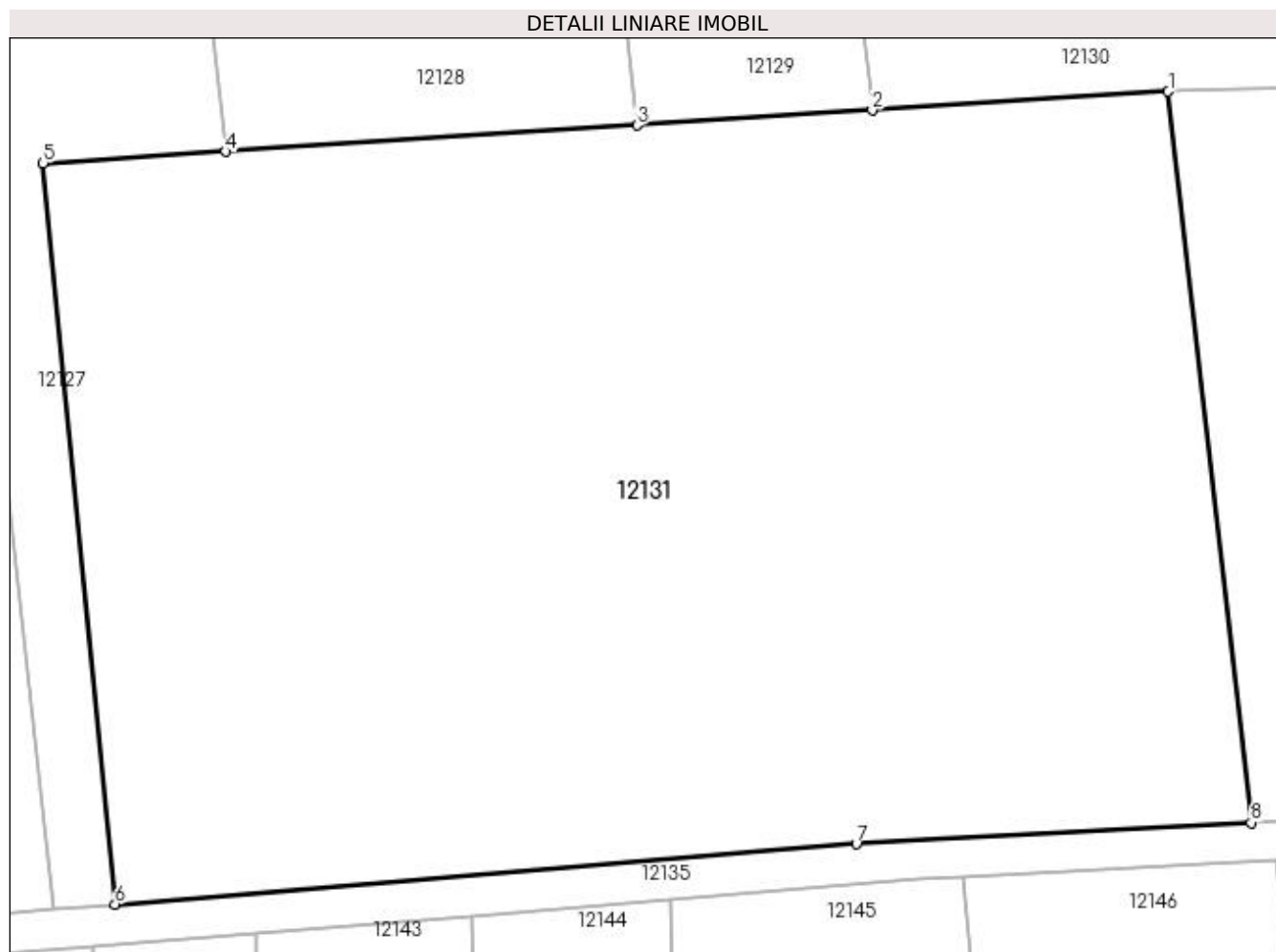
Inscrieri privind dezmembramintele dreptului de proprietate, drepturi reale de garanție și sarcini	Referințe
NU SUNT	

Anexa Nr. 1 La Partea I

Teren

Nr cadastral	Suprafața (mp)*	Observații / Referințe
	8.300	

* Suprafața este determinată în planul de proiecție Stereo 70.



Date referitoare la teren

Crt	Categorie folosință	Intra vilan	Suprafața (mp)	Tarla	Parcelă	Nr. topo	Observații / Referințe
1	arabil	NU	8.300	112	126	-	

Lungime Segmente

1) Valorile lungimilor segmentelor sunt obținute din proiecție în plan.

Punct început	X / Y	Punct sfârșit	X / Y	Lungime segment (** (m)
1	417.218,282 299.549,222	2	417.188,757 299.547,346	29.585
2	417.188,757 299.547,346	3	417.165,281 299.545,854	23.523
3	417.165,281 299.545,854	4	417.124,261 299.543,248	41.104
4	417.124,261 299.543,248	5	417.106,024 299.542,089	18.274
5	417.106,024 299.542,089	6	417.113,201 299.468,176	74.261

Punct început	X / Y	Punct sfârșit	X / Y	Lungime segment (** (m)
6	417.113,201 299.468,176	7	417.187,163 299.474,184	74.206
7	417.187,163 299.474,184	8	417.226,553 299.476,316	39.448
8	417.226,553 299.476,316	1	417.218,282 299.549,222	73.374

** Lungimile segmentelor sunt determinate în planul de proiecție Stereo 70 și sunt rotunjite la 1 milimetru.

*** Distanța dintre puncte este formată din segmente cumulate ce sunt mai mici decât valoarea 1 milimetru.

**DATE DESPRE IMOBILUL NR. 12132**

Oficiul de Cadastru și Publicitate Imobiliară DOLJ
Biroul de Cadastru și Publicitate Imobiliară Craiova

A. Partea I. Descrierea imobilului

TEREN Extravilan

Adresa: Jud. Dolj, T112, P22/3

Nr. Crt	Nr cadastral Nr. topografic	Suprafața* (mp)	Observații / Referințe
A1		2.278	Sector cadastral:9 Teren neimprejmuit;

B. Partea II. Proprietari și acte

Inscrieri privitoare la dreptul de proprietate și alte drepturi reale	Referințe
/	
Act Administrativ nr. TDP 2728, din 19/04/2004 emis de COMISIA JUDETEANA DOLJ;	
B1	A1
Intabulare, drept de PROPRIETATE, dobândit prin Reconstituire, cota actuala 1/1, cota initiala 1/1 1) DODOCIOIU ION, LIPSĂ CNP	

C. Partea III. SARCINI .

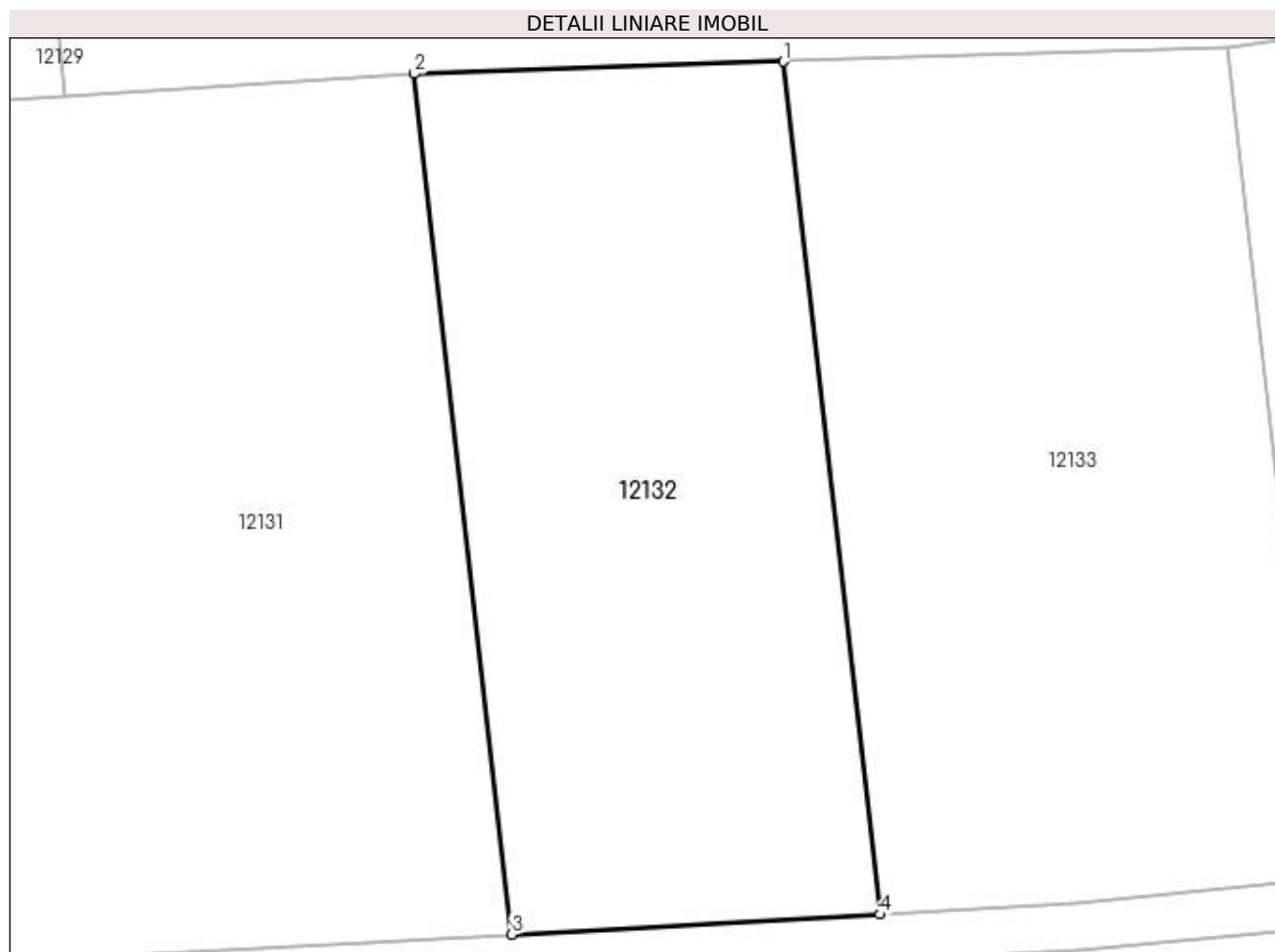
Inscrieri privind dezmembramintele dreptului de proprietate, drepturi reale de garanție și sarcini	Referințe
NU SUNT	

Anexa Nr. 1 La Partea I

Teren

Nr cadastral	Suprafața (mp)*	Observații / Referințe
	2.278	

* Suprafața este determinată în planul de proiecție Stereo 70.



Date referitoare la teren

Crt	Categorie folosință	Intravilan	Suprafața (mp)	Tarla	Parcelă	Nr. topo	Observații / Referințe
1	arabil	NU	2.278	112	22/3	-	

Lungime Segmente

1) Valorile lungimilor segmentelor sunt obținute din proiecție în plan.

Punct început	X / Y	Punct sfârșit	X / Y	Lungime segment (** (m)
1	417.249,556 299.550,243	2	417.218,282 299.549,222	31.29
2	417.218,282 299.549,222	3	417.226,553 299.476,316	73.374
3	417.226,553 299.476,316	4	417.257,751 299.478,005	31.243
4	417.257,751 299.478,005	1	417.249,556 299.550,243	72.702

**** Lungimile segmentelor sunt determinate în planul de proiecție Stereo 70 și sunt rotunjite la 1 milimetru.**

***** Distanța dintre puncte este formată din segmente cumulate ce sunt mai mici decât valoarea 1 milimetru.**

**DATE DESPRE IMOBILUL NR. 12133**

Oficiul de Cadastru și Publicitate Imobiliară DOLJ
 Biroul de Cadastru și Publicitate Imobiliară Craiova

A. Partea I. Descrierea imobilului

TEREN Extravilan

Adresa: Jud. Dolj, T112, P88/1

Nr. Crt	Nr cadastral Nr. topografic	Suprafața* (mp)	Observații / Referințe
A1		2.700	Sector cadastral:9 Teren neimprejmuit;

B. Partea II. Proprietari și acte

Inscrieri privitoare la dreptul de proprietate și alte drepturi reale	Referințe
/	
Act Notarial nr. CM 29, din 26/03/2018 emis de NP FLORESCU MARIA MAGDALENA (CM 23/20.02.2006; CM 127/20.09.2005; TDP 3154/24.03.2005);	
B1	Intabulare, drept de PROPRIETATE, dobandit prin Succesiune, cota actuala 1/1, cota initiala 1/1 1) GALESANU DORINA MARIA
	A1

C. Partea III. SARCINI .

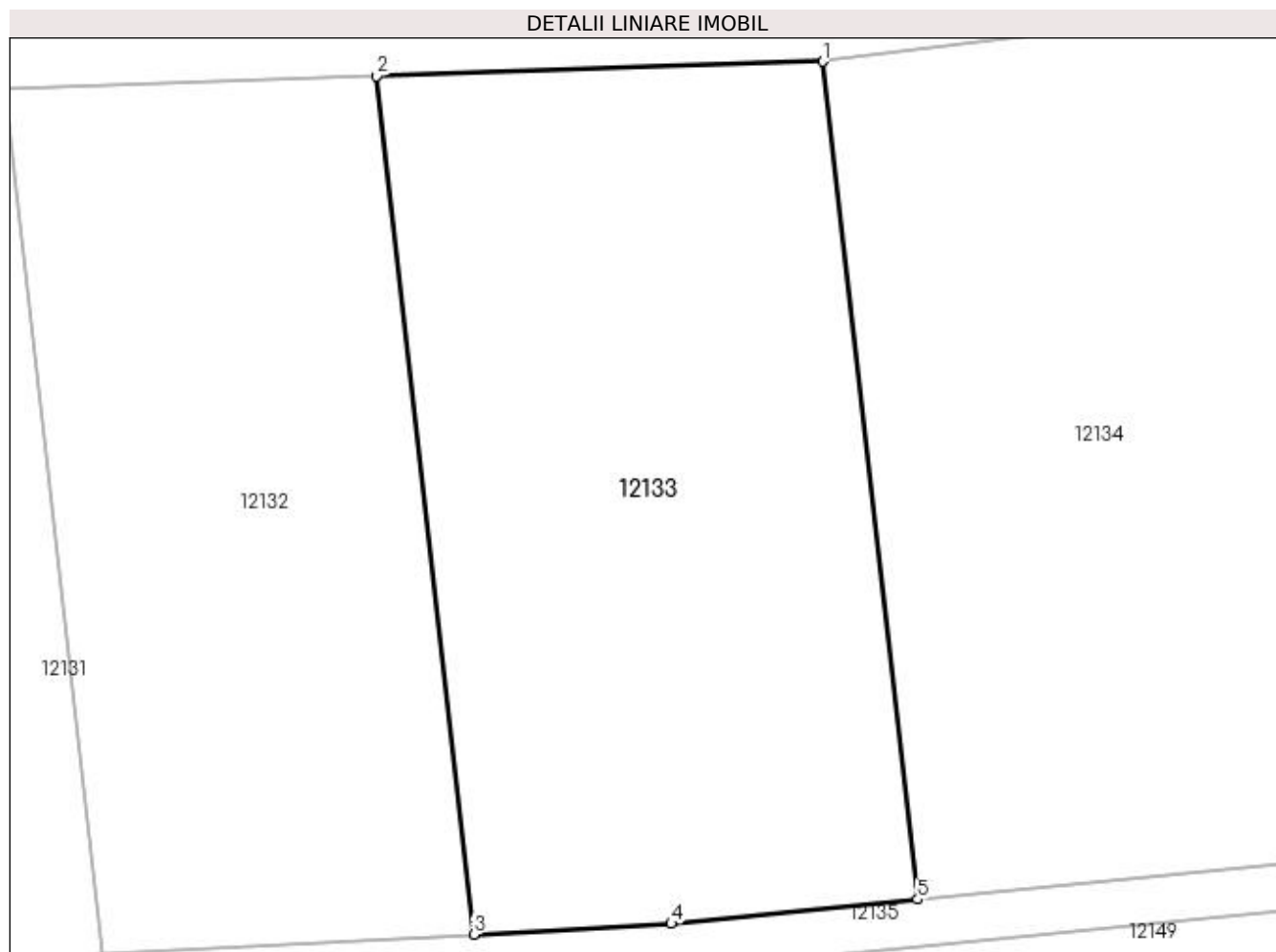
Inscrieri privind dezmembramintele dreptului de proprietate, drepturi reale de garanție și sarcini	Referințe
NU SUNT	

Anexa Nr. 1 La Partea I

Teren

Nr cadastral	Suprafața (mp)*	Observații / Referințe
	2.700	

* Suprafața este determinată în planul de proiecție Stereo 70.



Date referitoare la teren

Crt	Categorie folosință	Intravilan	Suprafața (mp)	Tarla	Parcelă	Nr. topo	Observații / Referințe
1	arabil	NU	2.700	112	88/1	-	

Lungime Segmente

1) Valorile lungimilor segmentelor sunt obținute din proiecție în plan.

Punct început	X / Y	Punct sfârșit	X / Y	Lungime segment (** (m)
1	417.287,136 299.551,47	2	417.249,556 299.550,243	37.601
2	417.249,556 299.550,243	3	417.257,751 299.478,005	72.702
3	417.257,751 299.478,005	4	417.274,395 299.478,906	16.668
4	417.274,395 299.478,906	5	417.295,136 299.480,958	20.842
5	417.295,136 299.480,958	1	417.287,136 299.551,47	70.965

**** Lungimile segmentelor sunt determinate în planul de proiecție Stereo 70 și sunt rotunjite la 1 milimetru.**

***** Distanța dintre puncte este formată din segmente cumulate ce sunt mai mici decât valoarea 1 milimetru.**

**DATE DESPRE IMOBILUL NR. 12134**

Oficiul de Cadastru și Publicitate Imobiliară DOLJ
Biroul de Cadastru și Publicitate Imobiliară Craiova

A. Partea I. Descrierea imobilului

TEREN Extravilan

Adresa: Jud. Dolj, T112, P87

Nr. Crt	Nr cadastral Nr. topografic	Suprafața* (mp)	Observații / Referințe
A1		3.100	Sector cadastral:9 Teren neimprejmuit;

B. Partea II. Proprietari și acte

Inscrieri privitoare la dreptul de proprietate și alte drepturi reale	Referințe
/	
Act Notarial nr. CM 62, din 27/02/2006 emis de NP TUDOR MARINELA DANIELA (TDP 2493/14.10.2003);	
B1	A1
Intabulare, drept de PROPRIETATE, dobandit prin Succesiune, cota actuala 1/1, cota initiala 1/1 1) TRICA ANTONIE	

C. Partea III. SARCINI .

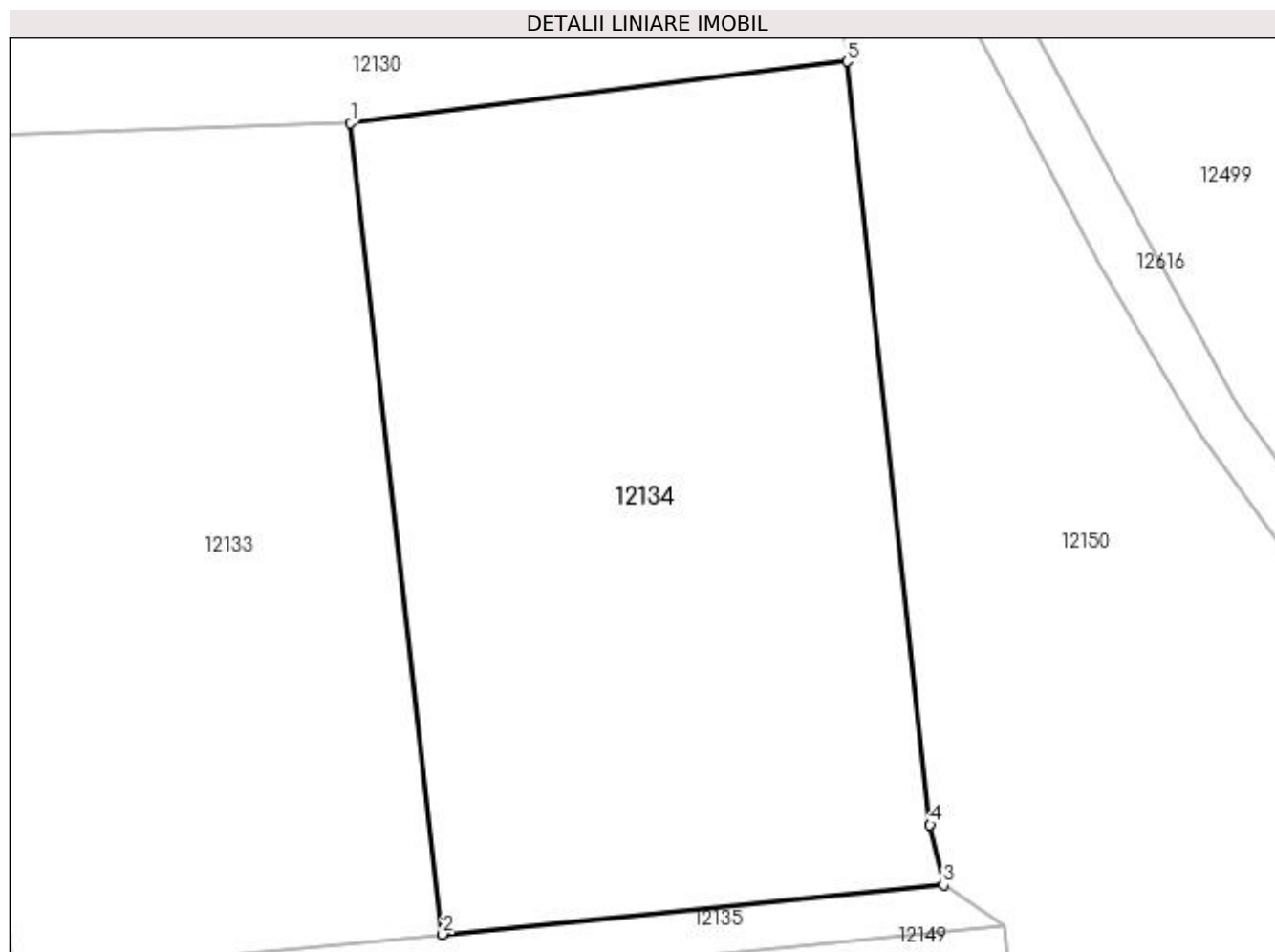
Inscrieri privind dezmembramintele dreptului de proprietate, drepturi reale de garanție și sarcini	Referințe
NU SUNT	

Anexa Nr. 1 La Partea I

Teren

Nr cadastral	Suprafața (mp)*	Observații / Referințe
	3.100	

* Suprafața este determinată în planul de proiecție Stereo 70.



Date referitoare la teren

Crt	Categorie folosință	Intravilan	Suprafața (mp)	Tarla	Parcelă	Nr. topo	Observații / Referințe
1	arabil	NU	3.100	112	87	-	

Lungime Segmente

1) Valorile lungimilor segmentelor sunt obținute din proiecție în plan.

Punct început	X / Y	Punct sfârșit	X / Y	Lungime segment (** (m)
1	417.287,136 299.551,47	2	417.295,136 299.480,96	70.962
2	417.295,136 299.480,96	3	417.338,694 299.485,266	43.77
3	417.338,694 299.485,266	4	417.337,54 299.490,481	5.341
4	417.337,54 299.490,481	5	417.330,287 299.556,84	66.754
5	417.330,287 299.556,84	1	417.287,136 299.551,47	43.484

**** Lungimile segmentelor sunt determinate în planul de proiecție Stereo 70 și sunt rotunjite la 1 milimetru.**

***** Distanța dintre puncte este formată din segmente cumulate ce sunt mai mici decât valoarea 1 milimetru.**

**DATE DESPRE IMOBILUL NR. 12135**

Oficiul de Cadastru și Publicitate Imobiliară DOLJ
Biroul de Cadastru și Publicitate Imobiliară Craiova

A. Partea I. Descrierea imobilului

TEREN Extravilan

Adresa: Jud. Dolj, T112, DE

Nr. Crt	Nr cadastral Nr. topografic	Suprafața* (mp)	Observații / Referințe
A1		1.618	Sector cadastral:9 Teren neimprejmuit;

B. Partea II. Proprietari și acte

Inscrieri privitoare la dreptul de proprietate și alte drepturi reale		Referințe
/		
Act Normativ nr. HG 965, din 05/09/2002 emis de GUVERNUL ROMANIEI (ANEXA NR. 57-INVENTARUL BUNURILOR CARE APARTIN DOMENIULUI PUBLIC AL COMUNEI LEU);		
B1	Intabulare, drept de PROPRIETATE, dobandit prin Lege, cota actuala 1/1, cota initiala 1/1 1) COMUNA LEU-DOMENIUL PUBLIC, CIF:4553631	A1

C. Partea III. SARCINI .

Inscrieri privind dezmembramintele dreptului de proprietate, drepturi reale de garanție și sarcini	Referințe
NU SUNT	

Anexa Nr. 1 La Partea I

Teren

Nr cadastral	Suprafața (mp)*	Observații / Referințe
	1.618	

* Suprafața este determinată în planul de proiecție Stereo 70.

DETALII LINIARE IMOBIL



Date referitoare la teren

Crt	Categorie folosință	Intra vilan	Suprafața (mp)	Tarla	Parcelă	Nr. topo	Observații / Referințe
1	drum	NU	1.618	112	DE	-	

Lungime Segmente

1) Valorile lungimilor segmentelor sunt obținute din proiecție în plan.

Punct început	X / Y	Punct sfârșit	X / Y	Lungime segment (** (m)
1	417.148,776 299.467,052	2	417.168,614 299.468,664	19.904
3	417.193,282 299.470,668	4	417.197,818 299.470,905	4.543
5	417.228,989 299.472,531	6	417.254,071 299.473,84	25.115
7	417.257,456 299.474,017	8	417.274,696 299.474,916	17.263
9	417.343,921 299.481,763	10	417.338,694 299.485,266	6.292

Punct început	X / Y	Punct sfârșit	X / Y	Lungime segment (** (m)
2	417.168,614 299.468,664	3	417.193,282 299.470,668	24.749
4	417.197,818 299.470,905	5	417.228,989 299.472,531	31.214
6	417.254,071 299.473,84	7	417.257,456 299.474,017	3.39
8	417.274,696 299.474,916	9	417.343,921 299.481,763	69.563
10	417.338,694 299.485,266	11	417.295,136 299.480,96	43.77

Punct început	X / Y	Punct sfârșit	X / Y	Lungime segment (** (m))
11	417.295,136 299.480,96	12	417.295,136 299.480,958	0.003
13	417.274,395 299.478,906	14	417.257,751 299.478,005	16.668
15	417.226,553 299.476,316	16	417.187,163 299.474,184	39.448
17	417.113,201 299.468,176	18	417.107,046 299.467,676	6.176
19	417.094,92 299.466,691	20	417.081,275 299.465,582	13.691
21	417.077,33 299.465,262	22	417.009,99 299.459,791	67.562
23	416.995,001 299.458,573	24	416.968,102 299.456,388	26.987
25	416.936,25 299.453,827	26	416.936,562 299.449,813	4.026
27	416.994,459 299.454,516	28	417.010,466 299.455,816	16.06
29	417.027,461 299.457,197	30	417.086,702 299.462,01	59.436
31	417.110,994 299.463,983	32	417.127,252 299.465,304	16.312

Punct început	X / Y	Punct sfârșit	X / Y	Lungime segment (** (m))
12	417.295,136 299.480,958	13	417.274,395 299.478,906	20.842
14	417.257,751 299.478,005	15	417.226,553 299.476,316	31.243
16	417.187,163 299.474,184	17	417.113,201 299.468,176	74.206
18	417.107,046 299.467,676	19	417.094,92 299.466,691	12.166
20	417.081,275 299.465,582	21	417.077,33 299.465,262	3.957
22	417.009,99 299.459,791	23	416.995,001 299.458,573	15.039
24	416.968,102 299.456,388	25	416.936,25 299.453,827	31.955
26	416.936,562 299.449,813	27	416.994,459 299.454,516	58.087
28	417.010,466 299.455,816	29	417.027,461 299.457,197	17.051
30	417.086,702 299.462,01	31	417.110,994 299.463,983	24.372
32	417.127,252 299.465,304	1	417.148,776 299.467,052	21.595

** Lungimile segmentelor sunt determinate în planul de proiecție Stereo 70 și sunt rotunjite la 1 milimetru.

*** Distanța dintre puncte este formată din segmente cumulate ce sunt mai mici decât valoarea 1 milimetru.

**DATE DESPRE IMOBILUL NR. 12136**

Oficiul de Cadastru și Publicitate Imobiliară DOLJ
Biroul de Cadastru și Publicitate Imobiliară Craiova

A. Partea I. Descrierea imobilului

TEREN Extravilan

Adresa: Jud. Dolj, T112, PS

Nr. Crt	Nr cadastral Nr. topografic	Suprafața* (mp)	Observații / Referințe
A1		27.019	Sector cadastral:9 Teren neimprejmuit;

B. Partea II. Proprietari și acte

Inscrieri privitoare la dreptul de proprietate și alte drepturi reale		Referințe
/		
Act Normativ nr. LEGE 7, din 13/03/1996 emis de PARLAMENT;		
B1	Inscrierea provizorie, drept de PROPRIETATE, dobandit prin Lege, cota actuala 1/1, cota initiala 1/1 1) NEIDENTIFICAT NEIDENTIFICAT	A1

C. Partea III. SARCINI .

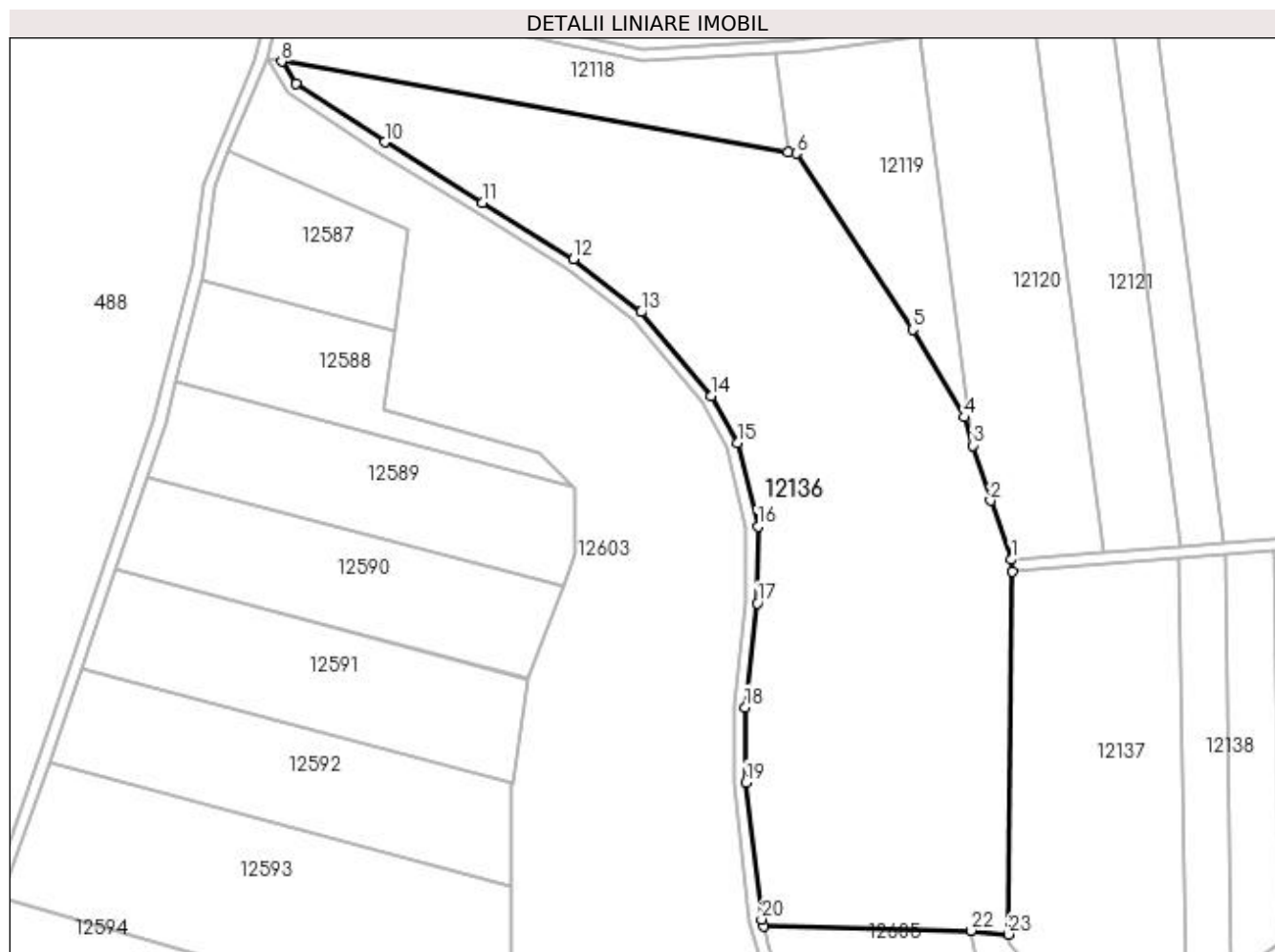
Inscrieri privind dezmembramintele dreptului de proprietate, drepturi reale de garanție și sarcini	Referințe
NU SUNT	

Anexa Nr. 1 La Partea I

Teren

Nr cadastral	Suprafața (mp)*	Observații / Referințe
	27.019	

* Suprafața este determinată în planul de proiecție Stereo 70.



Date referitoare la teren

Crt	Categorie folosință	Intravilan	Suprafața (mp)	Tarla	Parcelă	Nr. topo	Observații / Referințe
1	pasune	NU	27.019	112	PS	-	

Lungime Segmente

1) Valorile lungimilor segmentelor sunt obținute din proiecție în plan.

Punct început	X / Y	Punct sfârșit	X / Y	Lungime segment (** (m)
1	416.936,25 299.453,827	2	416.928,971 299.474,255	21.686
3	416.922,905 299.493,36	4	416.919,798 299.503,146	10.267
5	416.901,963 299.533,443	6	416.861,687 299.594,386	73.049
7	416.858,827 299.594,897	8	416.683,545 299.626,244	178.063
9	416.688,319 299.618,639	10	416.719,154 299.598,307	36.935

Punct început	X / Y	Punct sfârșit	X / Y	Lungime segment (** (m)
2	416.928,971 299.474,255	3	416.922,905 299.493,36	20.045
4	416.919,798 299.503,146	5	416.901,963 299.533,443	35.157
6	416.861,687 299.594,386	7	416.858,827 299.594,897	2.905
8	416.683,545 299.626,244	9	416.688,319 299.618,639	8.979
10	416.719,154 299.598,307	11	416.753,106 299.577,456	39.843

Punct început	X / Y	Punct sfârșit	X / Y	Lungime segment (** (m)
11	416.753,106 299.577,456	12	416.784,566 299.557,851	37.069
13	416.807,927 299.539,49	14	416.832,224 299.510,519	37.811
15	416.841,32 299.494,308	16	416.848,439 299.465,284	29.884
17	416.848,163 299.438,79	18	416.843,976 299.402,687	36.345
19	416.844,221 299.376,743	20	416.849,677 299.329,352	47.704
21	416.850,377 299.326,972	22	416.922,133 299.325,422	71.773
23	416.935,073 299.324,14	24	416.936,562 299.449,813	125.682

Punct început	X / Y	Punct sfârșit	X / Y	Lungime segment (** (m)
12	416.784,566 299.557,851	13	416.807,927 299.539,49	29.713
14	416.832,224 299.510,519	15	416.841,32 299.494,308	18.589
16	416.848,439 299.465,284	17	416.848,163 299.438,79	26.495
18	416.843,976 299.402,687	19	416.844,221 299.376,743	25.945
20	416.849,677 299.329,352	21	416.850,377 299.326,972	2.481
22	416.922,133 299.325,422	23	416.935,073 299.324,14	13.003
24	416.936,562 299.449,813	1	416.936,25 299.453,827	4.026

** Lungimile segmentelor sunt determinate în planul de proiecție Stereo 70 și sunt rotunjite la 1 milimetru.

*** Distanța dintre puncte este formată din segmente cumulate ce sunt mai mici decât valoarea 1 milimetru.

**DATE DESPRE IMOBILUL NR. 12137**

Oficiul de Cadastru și Publicitate Imobiliară DOLJ
Biroul de Cadastru și Publicitate Imobiliară Craiova

A. Partea I. Descrierea imobilului

TEREN Extravilan

Adresa: Jud. Dolj, T112

Nr. Crt	Nr cadastral Nr. topografic	Suprafața* (mp)	Observații / Referințe
A1		8.577	Sector cadastral:9 Teren neimprejmuit;

B. Partea II. Proprietari și acte

Inscrieri privitoare la dreptul de proprietate și alte drepturi reale		Referințe
/		
Act Normativ nr. LEGE 7, din 13/03/1996 emis de PARLAMENT;		
B1	Inscrierea provizorie, drept de PROPRIETATE, dobandit prin Lege, cota actuala 1/1, cota initiala 1/1 1) NEIDENTIFICAT NEIDENTIFICAT	A1

C. Partea III. SARCINI .

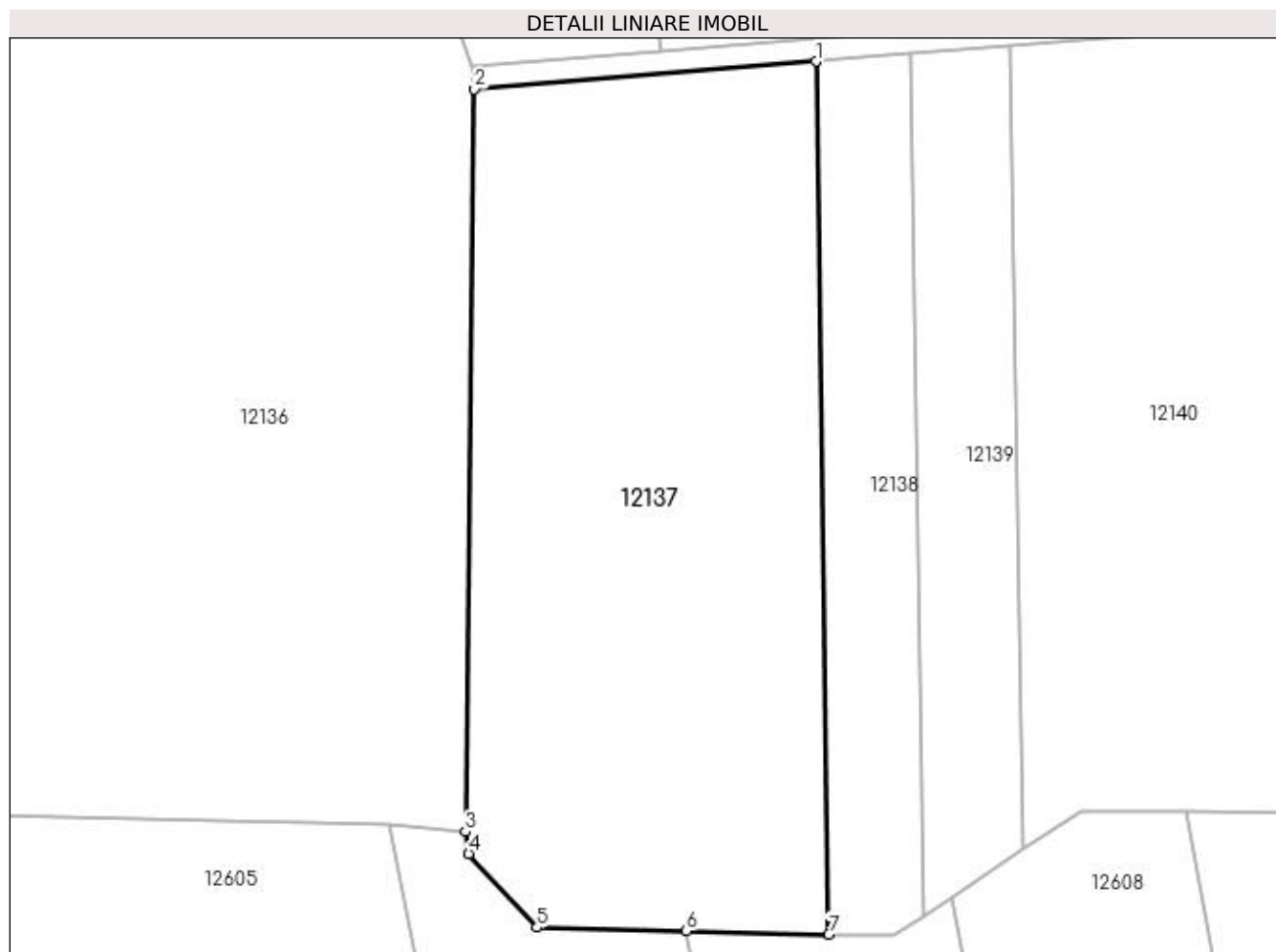
Inscrieri privind dezmembramintele dreptului de proprietate, drepturi reale de garanție și sarcini	Referințe
NU SUNT	

Anexa Nr. 1 La Partea I

Teren

Nr cadastral	Suprafața (mp)*	Observații / Referințe
	8.577	

* Suprafața este determinată în planul de proiecție Stereo 70.



Date referitoare la teren

Crt	Categorie folosință	Intravilan	Suprafața (mp)	Tarla	Parcelă	Nr. topo	Observații / Referințe
1	arabil	NU	8.577	112	-	-	

Lungime Segmente

1) Valorile lungimilor segmentelor sunt obținute din proiecție în plan.

Punct început	X / Y	Punct sfârșit	X / Y	Lungime segment (** (m)
1	416.994,459 299.454,516	2	416.936,562 299.449,813	58.087
2	416.936,562 299.449,813	3	416.935,073 299.324,14	125.681
3	416.935,073 299.324,14	4	416.935,635 299.320,37	3.812
4	416.935,635 299.320,37	5	416.947,223 299.307,903	17.02
5	416.947,223 299.307,903	6	416.972,507 299.307,308	25.291

Punct început	X / Y	Punct sfârșit	X / Y	Lungime segment (** (m)
6	416.972,507 299.307,308	7	416.996,64 299.306,741	24.14
7	416.996,64 299.306,741	1	416.994,459 299.454,516	147.791

** Lungimile segmentelor sunt determinate în planul de proiecție Stereo 70 și sunt rotunjite la 1 milimetru.

*** Distanța dintre puncte este formată din segmente cumulate ce sunt mai mici decât valoarea 1 milimetru.

**DATE DESPRE IMOBILUL NR. 12138**

Oficiul de Cadastru și Publicitate Imobiliară DOLJ
Biroul de Cadastru și Publicitate Imobiliară Craiova

A. Partea I. Descrierea imobilului

TEREN Extravilan

Adresa: Jud. Dolj, T112, P100

Nr. Crt	Nr cadastral Nr. topografic	Suprafața* (mp)	Observații / Referințe
A1		2.373	Sector cadastral:9 Teren neimprejmuit;

B. Partea II. Proprietari și acte

Inscrieri privitoare la dreptul de proprietate și alte drepturi reale		Referințe
/		
Act Notarial nr. CM 10, din 12/02/2009 emis de NP DOINA FAURAR (CM 118/07.09.2005;TDP 3382/22.06.2005);		
B1	Intabulare, drept de PROPRIETATE, dobandit prin Succesiune, cota actuala 1/16, cota initiala 1/16 1) CRACIUNESCU IULICA, LIPSĂ CNP	A1
B2	Intabulare, drept de PROPRIETATE, dobandit prin Succesiune, cota actuala 5/16, cota initiala 5/16 1) CRACIUNESCU ION, LIPSĂ CNP	A1
B3	Intabulare, drept de PROPRIETATE, dobandit prin Succesiune, cota actuala 5/16, cota initiala 5/16 1) CRACIUNESCU MARIN	A1
B4	Intabulare, drept de PROPRIETATE, dobandit prin Succesiune, cota actuala 5/16, cota initiala 5/16 1) PARASCHIVA AURICA	A1

C. Partea III. SARCINI .

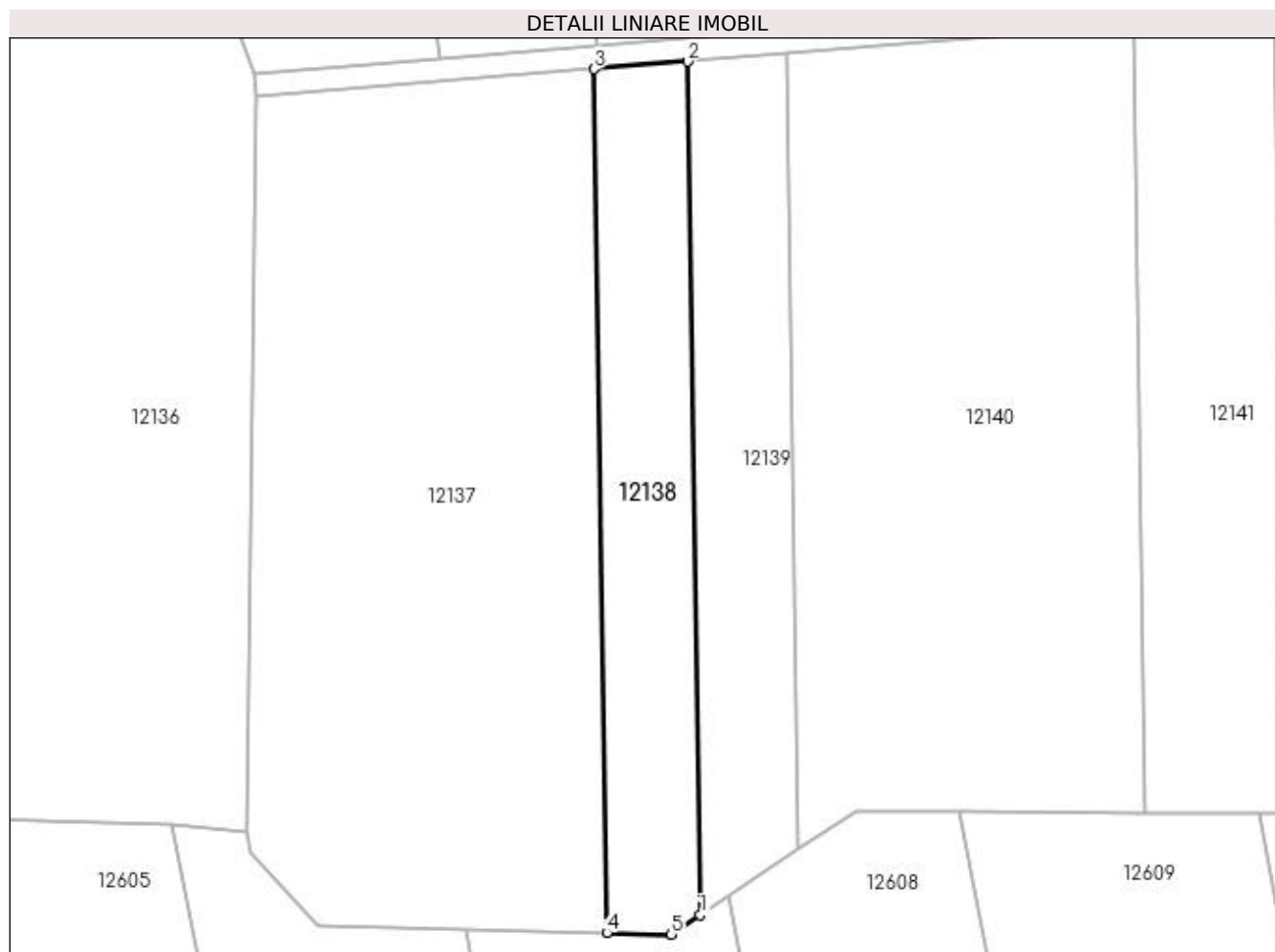
Inscrieri privind dezmembramintele dreptului de proprietate, drepturi reale de garanție și sarcini	Referințe
NU SUNT	

Anexa Nr. 1 La Partea I

Teren

Nr cadastral	Suprafața (mp)*	Observații / Referințe
	2.373	

* Suprafața este determinată în planul de proiecție Stereo 70.



Date referitoare la teren

Crt	Categorie folosință	Intra vilan	Suprafața (mp)	Tarla	Parcelă	Nr. topo	Observații / Referințe
1	arabil	NU	2.373	112	100	-	

Lungime Segmente

1) Valorile lungimilor segmentelor sunt obținute din proiecție în plan.

Punct început	X / Y	Punct sfârșit	X / Y	Lungime segment (** (m)
1	417.012,621 299.309,825	2	417.010,466 299.455,816	146.007
2	417.010,466 299.455,816	3	416.994,459 299.454,516	16.06
3	416.994,459 299.454,516	4	416.996,64 299.306,741	147.791
4	416.996,64 299.306,741	5	417.007,621 299.306,482	10.984
5	417.007,621 299.306,482	1	417.012,621 299.309,825	6.014

**** Lungimile segmentelor sunt determinate în planul de proiecție Stereo 70 și sunt rotunjite la 1 milimetru.**

***** Distanța dintre puncte este formată din segmente cumulate ce sunt mai mici decât valoarea 1 milimetru.**

**DATE DESPRE IMOBILUL NR. 12139**

Oficiul de Cadastru și Publicitate Imobiliară DOLJ
Biroul de Cadastru și Publicitate Imobiliară Craiova

A. Partea I. Descrierea imobilului

TEREN Extravilan

Adresa: Jud. Dolj, T112, P143

Nr. Crt	Nr cadastral Nr. topografic	Suprafața* (mp)	Observații / Referințe
A1		2.400	Sector cadastral:9 Teren neimprejmuit;

B. Partea II. Proprietari și acte

Inscrieri privitoare la dreptul de proprietate și alte drepturi reale		Referințe
/		
Act Notarial nr. APV 1164, din 18/09/2013 emis de NP BALACI EUGEN (CM 49/18.09.2013; TDP 2398/22.08.2004);		
B1	Intabulare, drept de PROPRIETATE, dobandit prin lesire Din Indiviziune, cota actuala 1/1, cota initiala 1/1 1) NICOLAE MARIOARA	A1

C. Partea III. SARCINI .

Inscrieri privind dezmembramintele dreptului de proprietate, drepturi reale de garanție și sarcini	Referințe
NU SUNT	

Anexa Nr. 1 La Partea I

Teren

Nr cadastral	Suprafața (mp)*	Observații / Referințe
	2.400	

* Suprafața este determinată în planul de proiecție Stereo 70.



Date referitoare la teren

Crt	Categorie folosință	Intra vilan	Suprafața (mp)	Tarla	Parcelă	Nr. topo	Observații / Referințe
1	arabil	NU	2.400	112	143	-	

Lungime Segmente

1) Valorile lungimilor segmentelor sunt obținute din proiecție în plan.

Punct început	X / Y	Punct sfârșit	X / Y	Lungime segment (** (m)
1	417.027,461 299.457,197	2	417.010,466 299.455,816	17.051
2	417.010,466 299.455,816	3	417.012,621 299.309,825	146.007
3	417.012,621 299.309,825	4	417.017,465 299.313,064	5.827
4	417.017,465 299.313,064	5	417.029,47 299.321,089	14.44
5	417.029,47 299.321,089	1	417.027,461 299.457,197	136.123

**** Lungimile segmentelor sunt determinate în planul de proiecție Stereo 70 și sunt rotunjite la 1 milimetru.**

***** Distanța dintre puncte este formată din segmente cumulate ce sunt mai mici decât valoarea 1 milimetru.**

**DATE DESPRE IMOBILUL NR. 12140**

Oficiul de Cadastru și Publicitate Imobiliară DOLJ
Biroul de Cadastru și Publicitate Imobiliară Craiova

A. Partea I. Descrierea imobilului

TEREN Extravilan

Adresa: Jud. Dolj, T112, P40/1

Nr. Crt	Nr cadastral Nr. topografic	Suprafața* (mp)	Observații / Referințe
A1		7.869	Sector cadastral:9 Teren neimprejmuit;

B. Partea II. Proprietari și acte

Inscrieri privitoare la dreptul de proprietate și alte drepturi reale		Referințe
/		
Act Administrativ nr. TDP 3376, din 23/06/2005 emis de COMISIA JUDETEANA DOLJ (CERTIFICAT DE DECES SERIA DZ NR 107175);		
B1	Intabulare, drept de PROPRIETATE, dobandit prin Reconstituire, cota actuala 1/1, cota initiala 1/1 1) PADUCEL ANDRONACHE, LIPSĂ CNP DEFUNCT:Da	A1

C. Partea III. SARCINI .

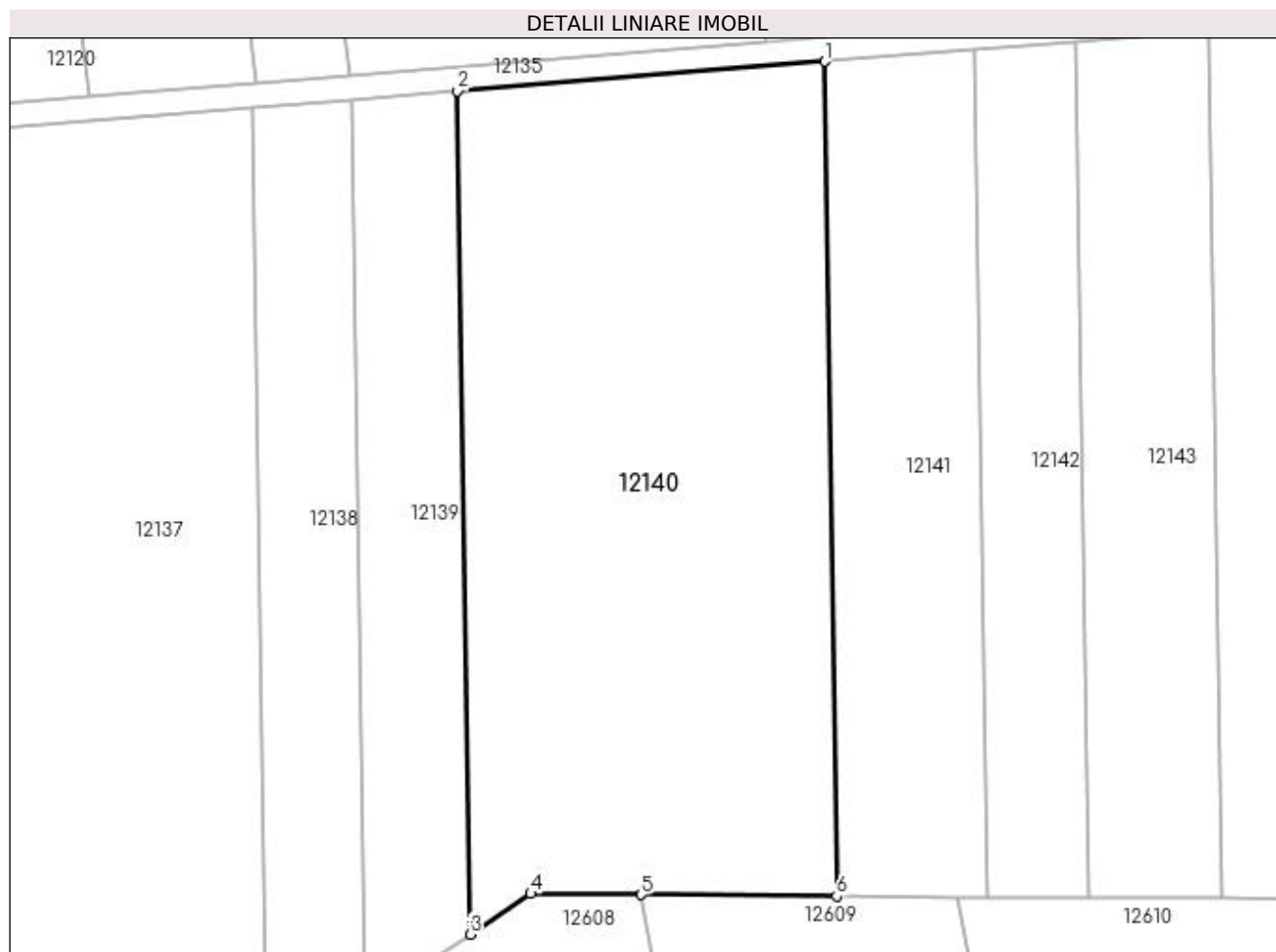
Inscrieri privind dezmembramintele dreptului de proprietate, drepturi reale de garanție și sarcini	Referințe
NU SUNT	

Anexa Nr. 1 La Partea I

Teren

Nr cadastral	Suprafața (mp)*	Observații / Referințe
	7.869	

* Suprafața este determinată în planul de proiecție Stereo 70.



Date referitoare la teren

Crt	Categorie folosință	Intravilan	Suprafața (mp)	Tarla	Parcelă	Nr. topo	Observații / Referințe
1	arabil	NU	7.869	112	40/1	-	

Lungime Segmente

1) Valorile lungimilor segmentelor sunt obținute din proiecție în plan.

Punct început	X / Y	Punct sfârșit	X / Y	Lungime segment (** (m)
1	417.086,702 299.462,01	2	417.027,461 299.457,197	59.436
2	417.027,461 299.457,197	3	417.029,47 299.321,089	136.123
3	417.029,47 299.321,089	4	417.039,286 299.327,651	11.808
4	417.039,286 299.327,651	5	417.057,083 299.327,504	17.797
5	417.057,083 299.327,504	6	417.088,691 299.327,243	31.61

Punct început	X / Y	Punct sfârşit	X / Y	Lungime segment (** (m)
6	417.088,691 299.327,243	1	417.086,702 299.462,01	134.781

** Lungimile segmentelor sunt determinate în planul de proiecţie Stereo 70 şi sunt rotunjite la 1 milimetru.

*** Distanţa dintre puncte este formată din segmente cumulate ce sunt mai mici decât valoarea 1 milimetru.

**DATE DESPRE IMOBILUL NR. 12141**

Oficiul de Cadastru și Publicitate Imobiliară DOLJ
Biroul de Cadastru și Publicitate Imobiliară Craiova

A. Partea I. Descrierea imobilului

TEREN Extravilan

Adresa: Jud. Dolj, T112, P44/1

Nr. Crt	Nr cadastral Nr. topografic	Suprafața* (mp)	Observații / Referințe
A1		3.304	Sector cadastral:9 Teren neimprejmuit;

B. Partea II. Proprietari și acte

Inscrieri privitoare la dreptul de proprietate și alte drepturi reale		Referințe
/		
Act Administrativ nr. TDP 3376, din 23/06/2005 emis de COMISIA JUDETEANA DOLJ (CERTIFICAT DE DECES SERIA DZ NR 107175);		
B1	Intabulare, drept de PROPRIETATE, dobandit prin Reconstituire, cota actuala 1/1, cota initiala 1/1 1) PADUCEL ANDRONACHE, LIPSĂ CNP DEFUNCT:Da	A1

C. Partea III. SARCINI .

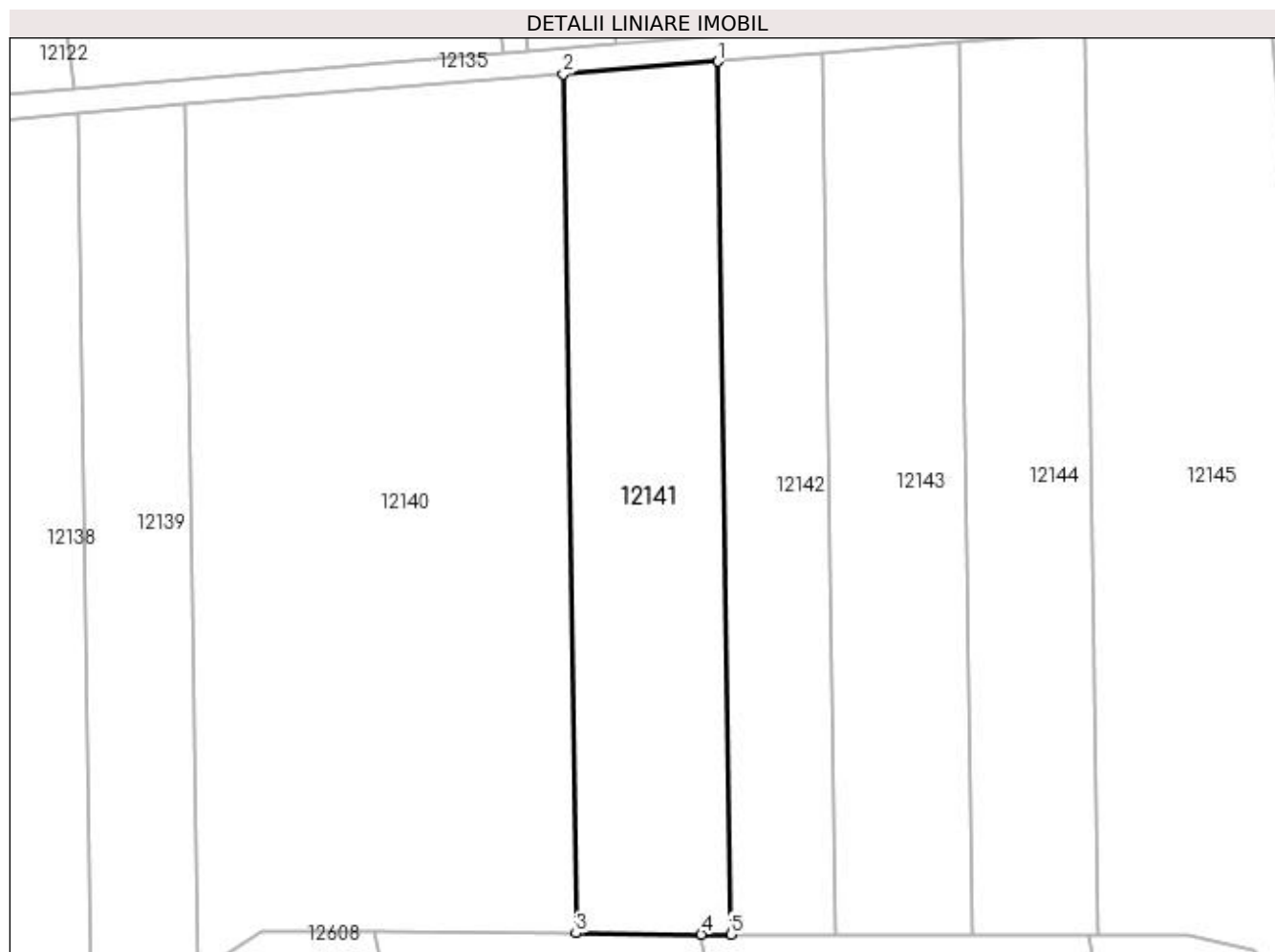
Inscrieri privind dezmembramintele dreptului de proprietate, drepturi reale de garanție și sarcini	Referințe
NU SUNT	

Anexa Nr. 1 La Partea I

Teren

Nr cadastral	Suprafața (mp)*	Observații / Referințe
	3.304	

* Suprafața este determinată în planul de proiecție Stereo 70.



Date referitoare la teren

Crt	Categorie folosință	Intra vilan	Suprafața (mp)	Tarla	Parcelă	Nr. topo	Observații / Referințe
1	arabil	NU	3.304	112	44/1	-	

Lungime Segmente

1) Valorile lungimilor segmentelor sunt obținute din proiecție în plan.

Punct început	X / Y	Punct sfârșit	X / Y	Lungime segment (** (m)
1	417.110,994 299.463,983	2	417.086,702 299.462,01	24.372
2	417.086,702 299.462,01	3	417.088,691 299.327,243	134.781
3	417.088,691 299.327,243	4	417.108,342 299.327,082	19.651
4	417.108,342 299.327,082	5	417.113,015 299.327,064	4.673
5	417.113,015 299.327,064	1	417.110,994 299.463,983	136.934

**** Lungimile segmentelor sunt determinate în planul de proiecție Stereo 70 și sunt rotunjite la 1 milimetru.**

***** Distanța dintre puncte este formată din segmente cumulate ce sunt mai mici decât valoarea 1 milimetru.**

**DATE DESPRE IMOBILUL NR. 12142**

Oficiul de Cadastru și Publicitate Imobiliară DOLJ
Biroul de Cadastru și Publicitate Imobiliară Craiova

A. Partea I. Descrierea imobilului

TEREN Extravilan

Adresa: Jud. Dolj, T112, P45

Nr. Crt	Nr cadastral Nr. topografic	Suprafața* (mp)	Observații / Referințe
A1		2.240	Sector cadastral:9 Teren neimprejmuit;

B. Partea II. Proprietari și acte

Inscrieri privitoare la dreptul de proprietate și alte drepturi reale		Referințe
/		
Act Notarial nr. APV 5479, din 28/12/2018 emis de NP CLAUDIU VIRGIL FAURAR (CM 202/28.12.2018; TDP 3094/07.12.2004);		
B1	Intabulare, drept de PROPRIETATE, dobandit prin lesire Din Indiviziune, cota actuala 1/1, cota initiala 1/1 1) MITRU SILVIA MIHAELA	A1

C. Partea III. SARCINI .

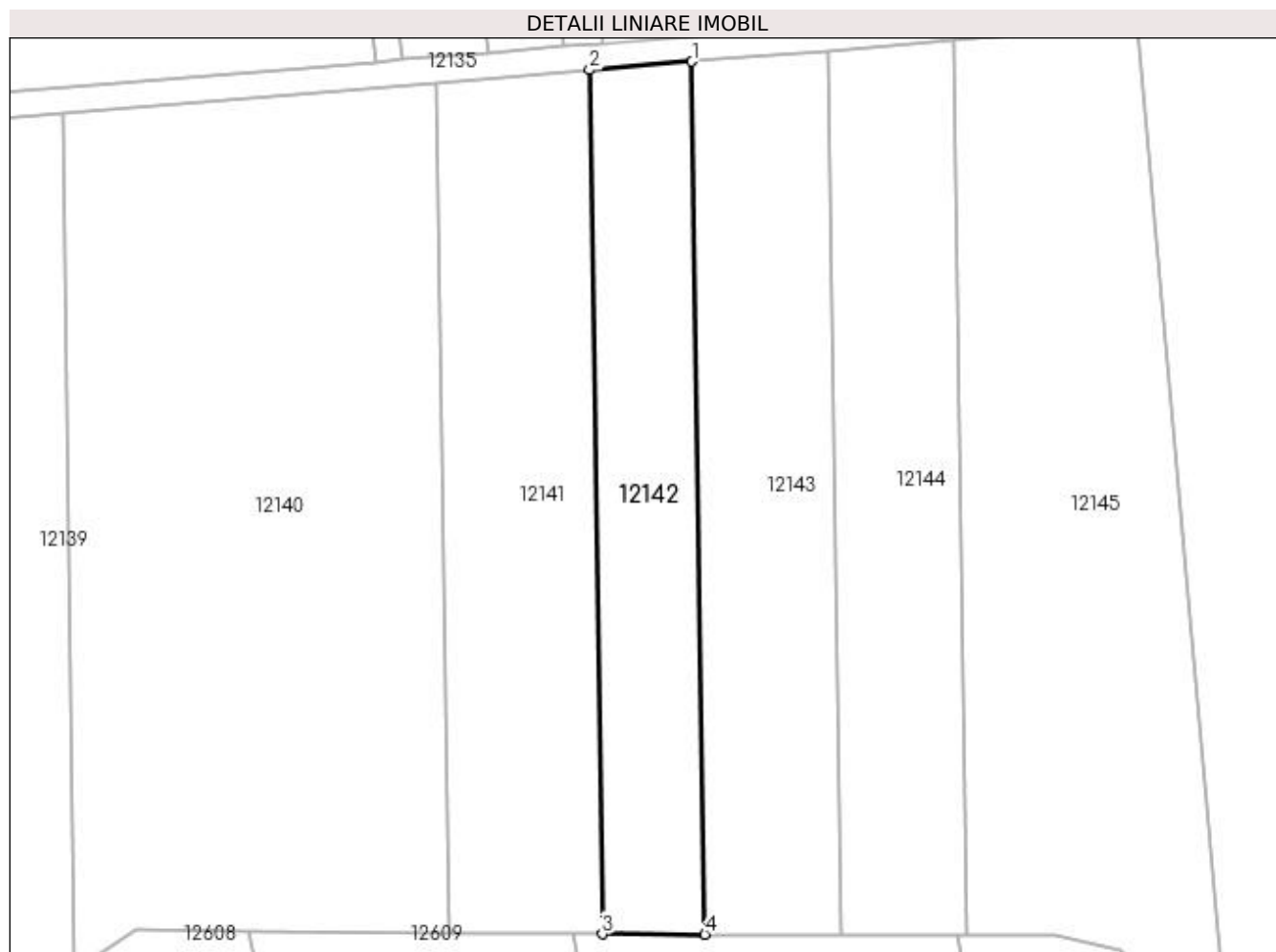
Inscrieri privind dezmembramintele dreptului de proprietate, drepturi reale de garanție și sarcini	Referințe
NU SUNT	

Anexa Nr. 1 La Partea I

Teren

Nr cadastral	Suprafața (mp)*	Observații / Referințe
	2.240	

* Suprafața este determinată în planul de proiecție Stereo 70.



Date referitoare la teren

Crt	Categorie folosință	Intra vilan	Suprafața (mp)	Tarla	Parcelă	Nr. topo	Observații / Referințe
1	arabil	NU	2.240	112	45	-	

Lungime Segmente

1) Valorile lungimilor segmentelor sunt obținute din proiecție în plan.

Punct început	X / Y	Punct sfârșit	X / Y	Lungime segment (** (m)
1	417.127,252 299.465,304	2	417.110,994 299.463,983	16.312
2	417.110,994 299.463,983	3	417.113,015 299.327,064	136.934
3	417.113,015 299.327,064	4	417.129,294 299.327,004	16.279
4	417.129,294 299.327,004	1	417.127,252 299.465,304	138.315

**** Lungimile segmentelor sunt determinate în planul de proiecție Stereo 70 și sunt rotunjite la 1 milimetru.**

***** Distanța dintre puncte este formată din segmente cumulate ce sunt mai mici decât valoarea 1 milimetru.**

**DATE DESPRE IMOBILUL NR. 12143**

Oficiul de Cadastru și Publicitate Imobiliară DOLJ
Biroul de Cadastru și Publicitate Imobiliară Craiova

A. Partea I. Descrierea imobilului

TEREN Extravilan

Adresa: Jud. Dolj, T112, P46/1

Nr. Crt	Nr cadastral Nr. topografic	Suprafața* (mp)	Observații / Referințe
A1		3.000	Sector cadastral:9 Teren neimprejmuit;

B. Partea II. Proprietari și acte

Inscrieri privitoare la dreptul de proprietate și alte drepturi reale		Referințe
/		
Act Notarial nr. CM 65, din 26/11/2020 emis de NP NEAGOE MONICA (TDP 3082/07.12.2004);		
B1	Intabulare, drept de PROPRIETATE, dobandit prin Succesiune, cota actuala 1/2, cota initiala 1/2 1) CONSTANTIN GHEORGHITA	A1
B2	Intabulare, drept de PROPRIETATE, dobandit prin Succesiune, cota actuala 1/2, cota initiala 1/2 1) BIZADEA MARIA	A1

C. Partea III. SARCINI .

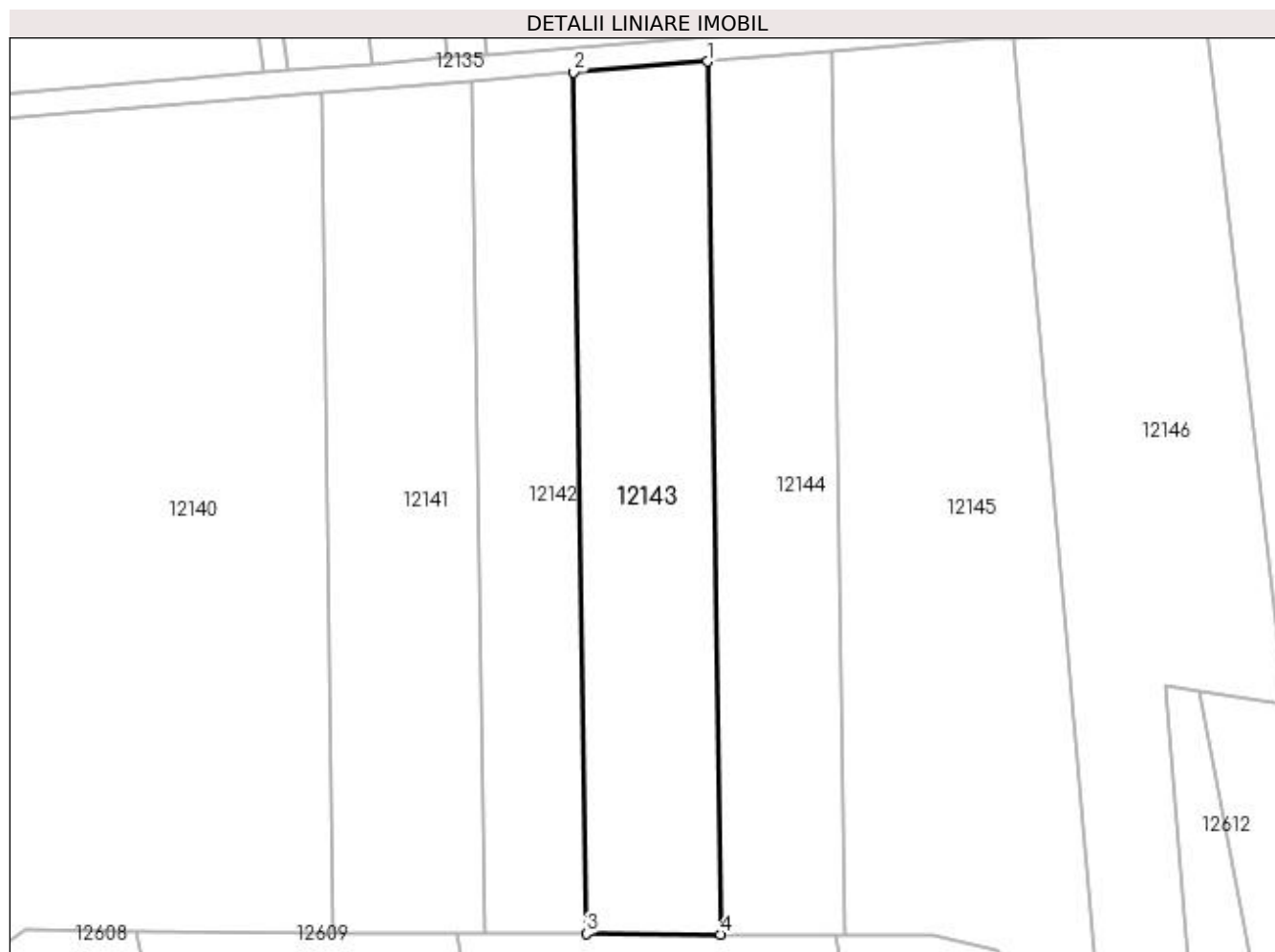
Inscrieri privind dezmembramintele dreptului de proprietate, drepturi reale de garanție și sarcini	Referințe
NU SUNT	

Anexa Nr. 1 La Partea I

Teren

Nr cadastral	Suprafața (mp)*	Observații / Referințe
	3.000	

* Suprafața este determinată în planul de proiecție Stereo 70.



Date referitoare la teren

Crt	Categorie folosință	Intra vilan	Suprafața (mp)	Tarla	Parcelă	Nr. topo	Observații / Referințe
1	arabil	NU	3.000	112	46/1	-	

Lungime Segmente

1) Valorile lungimilor segmentelor sunt obținute din proiecție în plan.

Punct început	X / Y	Punct sfârșit	X / Y	Lungime segment (** (m)
1	417.148,776 299.467,052	2	417.127,252 299.465,304	21.595
2	417.127,252 299.465,304	3	417.129,294 299.327,004	138.315
3	417.129,294 299.327,004	4	417.150,844 299.326,924	21.551
4	417.150,844 299.326,924	1	417.148,776 299.467,052	140.144

**** Lungimile segmentelor sunt determinate în planul de proiecție Stereo 70 și sunt rotunjite la 1 milimetru.**

***** Distanța dintre puncte este formată din segmente cumulate ce sunt mai mici decât valoarea 1 milimetru.**

**DATE DESPRE IMOBILUL NR. 12144**

Oficiul de Cadastru și Publicitate Imobiliară DOLJ
Biroul de Cadastru și Publicitate Imobiliară Craiova

A. Partea I. Descrierea imobilului

TEREN Extravilan

Adresa: Jud. Dolj, T112, P105

Nr. Crt	Nr cadastral Nr. topografic	Suprafața* (mp)	Observații / Referințe
A1		2.800	Sector cadastral:9 Teren neimprejmuit;

B. Partea II. Proprietari și acte

Inscrieri privitoare la dreptul de proprietate și alte drepturi reale	Referințe
/	
Act Administrativ nr. TDP 2445, din 08/09/2003 emis de COMISIA JUDETEANA DOLJ;	
B1	A1
Intabulare, drept de PROPRIETATE, dobândit prin Reconstituire, cota actuala 1/1, cota initiala 1/1	
1) BĂRAN FLORICA, LIPSĂ CNP	
2) CRĂCIUNESCU ION, LIPSĂ CNP	

C. Partea III. SARCINI .

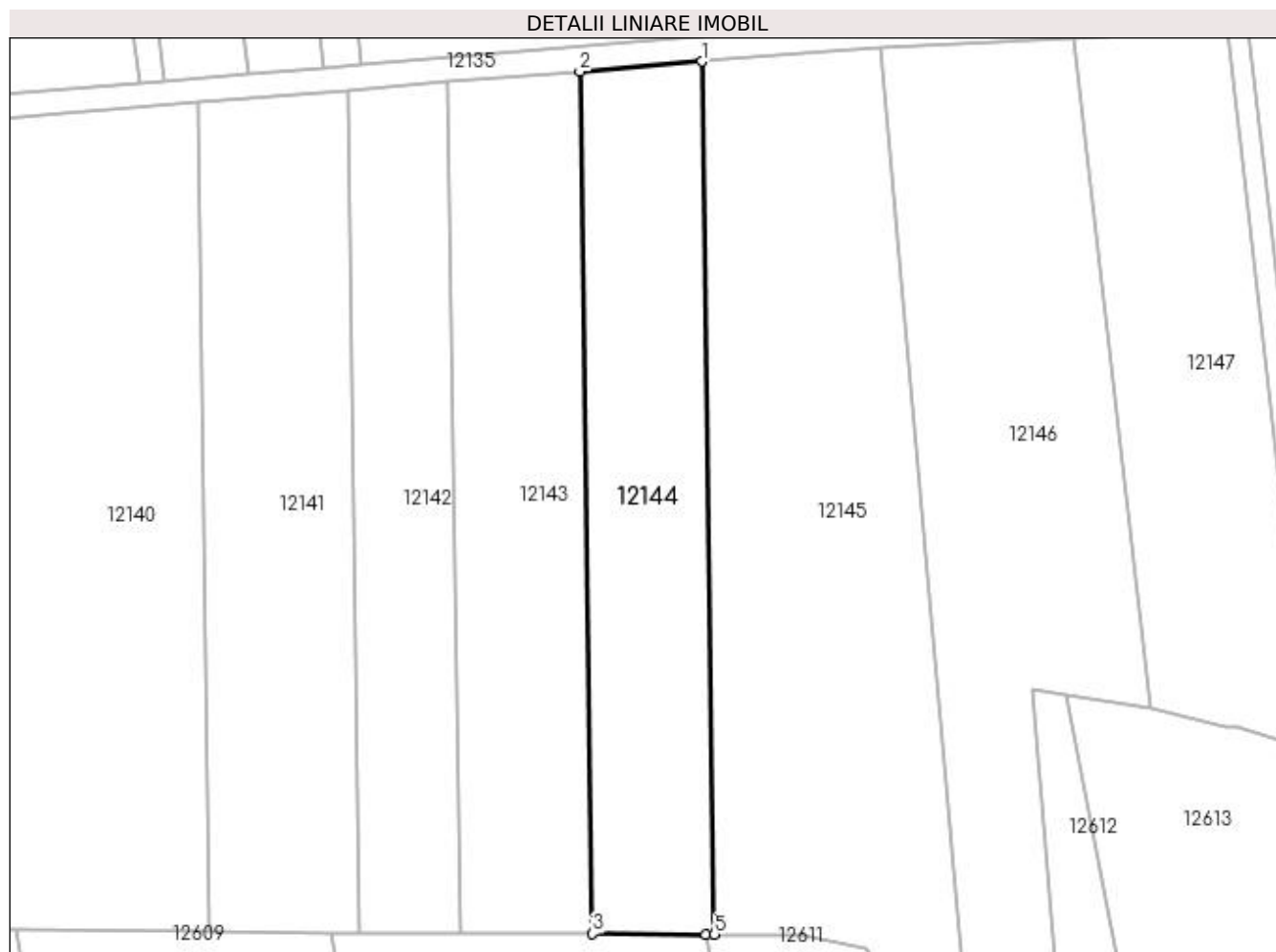
Inscrieri privind dezmembramentele dreptului de proprietate, drepturi reale de garanție și sarcini	Referințe
NU SUNT	

Anexa Nr. 1 La Partea I

Teren

Nr cadastral	Suprafața (mp)*	Observații / Referințe
	2.800	

* Suprafața este determinată în planul de proiecție Stereo 70.



Date referitoare la teren

Crt	Categorie folosință	Intra vilan	Suprafața (mp)	Tarla	Parcelă	Nr. topo	Observații / Referințe
1	arabil	NU	2.800	112	105	-	

Lungime Segmente

1) Valorile lungimilor segmentelor sunt obținute din proiecție în plan.

Punct început	X / Y	Punct sfârșit	X / Y	Lungime segment (** (m)
1	417.168,614 299.468,664	2	417.148,776 299.467,052	19.904
2	417.148,776 299.467,052	3	417.150,844 299.326,924	140.144
3	417.150,844 299.326,924	4	417.169,245 299.326,856	18.401
4	417.169,245 299.326,856	5	417.170,708 299.326,85	1.462
5	417.170,708 299.326,85	1	417.168,614 299.468,664	141.829

**** Lungimile segmentelor sunt determinate în planul de proiecție Stereo 70 și sunt rotunjite la 1 milimetru.**

***** Distanța dintre puncte este formată din segmente cumulate ce sunt mai mici decât valoarea 1 milimetru.**

**DATE DESPRE IMOBILUL NR. 12145**

Oficiul de Cadastru și Publicitate Imobiliară DOLJ
Biroul de Cadastru și Publicitate Imobiliară Craiova

A. Partea I. Descrierea imobilului

TEREN Extravilan

Adresa: Jud. Dolj, T112, P99

Nr. Crt	Nr cadastral Nr. topografic	Suprafața* (mp)	Observații / Referințe
A1		5.110	Sector cadastral:9 Teren neimprejmuit;

B. Partea II. Proprietari și acte

Inscrieri privitoare la dreptul de proprietate și alte drepturi reale	Referințe
/	
Act Administrativ nr. TDP 2445, din 08/09/2003 emis de COMISIA JUDETEANA DOLJ;	
B1	A1
Intabulare, drept de PROPRIETATE, dobândit prin Reconstituire, cota actuala 1/1, cota initiala 1/1	
1) BĂRAN FLORICA, LIPSĂ CNP	
2) CRĂCIUNESCU ION, LIPSĂ CNP	

C. Partea III. SARCINI .

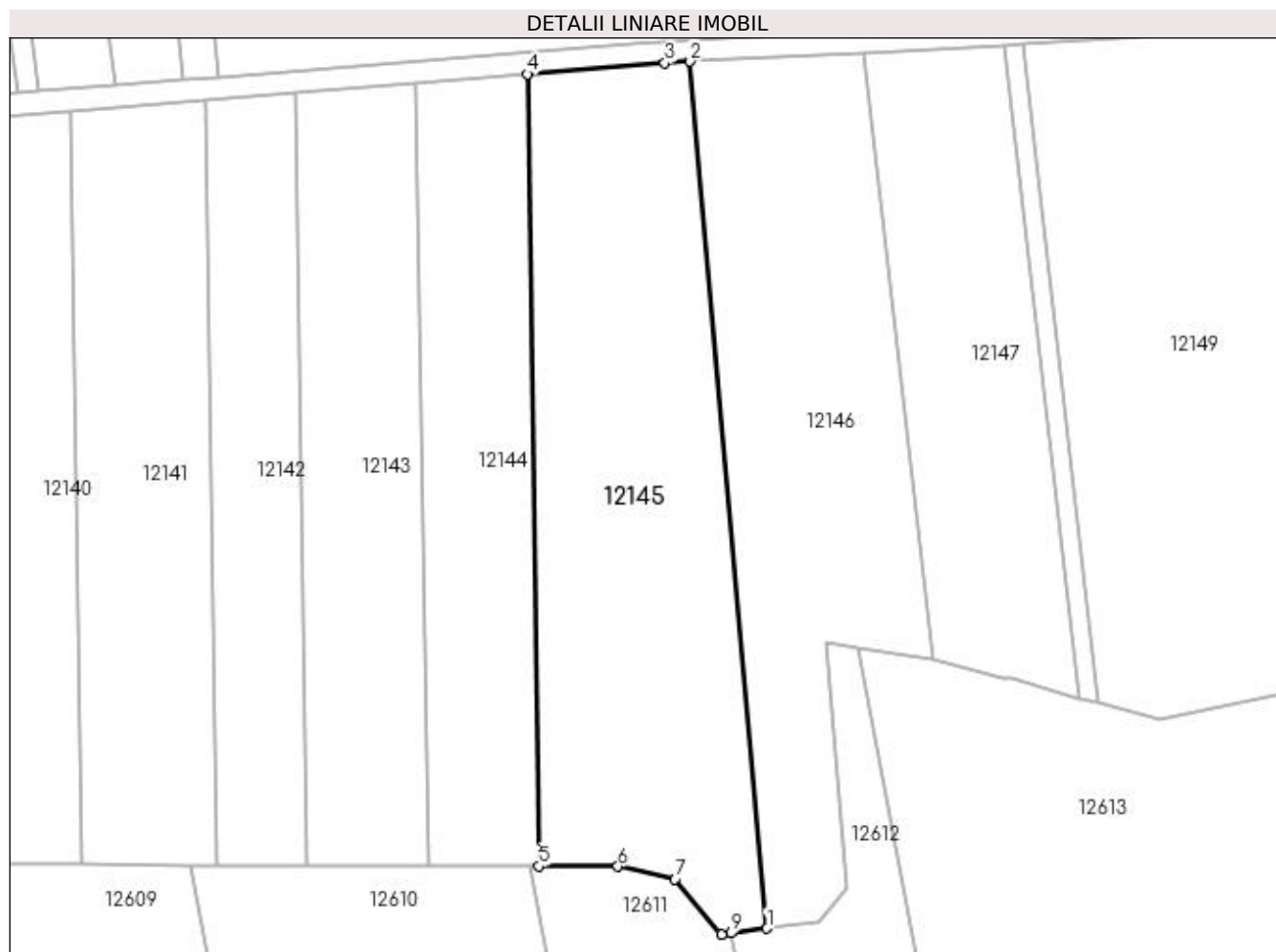
Inscrieri privind dezmembramentele dreptului de proprietate, drepturi reale de garanție și sarcini	Referințe
NU SUNT	

Anexa Nr. 1 La Partea I

Teren

Nr cadastral	Suprafața (mp)*	Observații / Referințe
	5.110	

* Suprafața este determinată în planul de proiecție Stereo 70.



Date referitoare la teren

Crt	Categorie folosință	Intravilan	Suprafața (mp)	Tarla	Parcelă	Nr. topo	Observații / Referințe
1	arabil	NU	5.110	112	99	-	

Lungime Segmente

1) Valorile lungimilor segmentelor sunt obținute din proiecție în plan.

Punct început	X / Y	Punct sfârșit	X / Y	Lungime segment (** (m)
1	417.211,577 299.315,701	2	417.197,818 299.470,905	155.813
2	417.197,818 299.470,905	3	417.193,282 299.470,668	4.543
3	417.193,282 299.470,668	4	417.168,614 299.468,664	24.749
4	417.168,614 299.468,664	5	417.170,708 299.326,85	141.829
5	417.170,708 299.326,85	6	417.184,862 299.326,798	14.154

Punct început	X / Y	Punct sfârșit	X / Y	Lungime segment (** (m)
6	417.184,862 299.326,798	7	417.195,118 299.324,521	10.506
7	417.195,118 299.324,521	8	417.203,4 299.314,645	12.889
8	417.203,4 299.314,645	9	417.205,159 299.314,872	1.774
9	417.205,159 299.314,872	1	417.211,577 299.315,701	6.471

** Lungimile segmentelor sunt determinate în planul de proiecție Stereo 70 și sunt rotunjite la 1 milimetru.

*** Distanța dintre puncte este formată din segmente cumulate ce sunt mai mici decât valoarea 1 milimetru.

**DATE DESPRE IMOBILUL NR. 12146**

Oficiul de Cadastru și Publicitate Imobiliară DOLJ
Biroul de Cadastru și Publicitate Imobiliară Craiova

A. Partea I. Descrierea imobilului

TEREN Extravilan

Adresa: Jud. Dolj, T112, P148

Nr. Crt	Nr cadastral Nr. topografic	Suprafața* (mp)	Observații / Referințe
A1		4.200	Sector cadastral:9 Teren neimprejmuit;

B. Partea II. Proprietari și acte

Inscrieri privitoare la dreptul de proprietate și alte drepturi reale		Referințe
/		
Act Notarial nr. APV 1164, din 18/09/2013 emis de NP BALACI EUGEN (CM 49/18.09.2013; TDP 2398/22.08.2004);		
B1	Intabulare, drept de PROPRIETATE, dobandit prin lesire Din Indiviziune, cota actuala 1/1, cota initiala 1/1 1) BARBU ION	A1

C. Partea III. SARCINI .

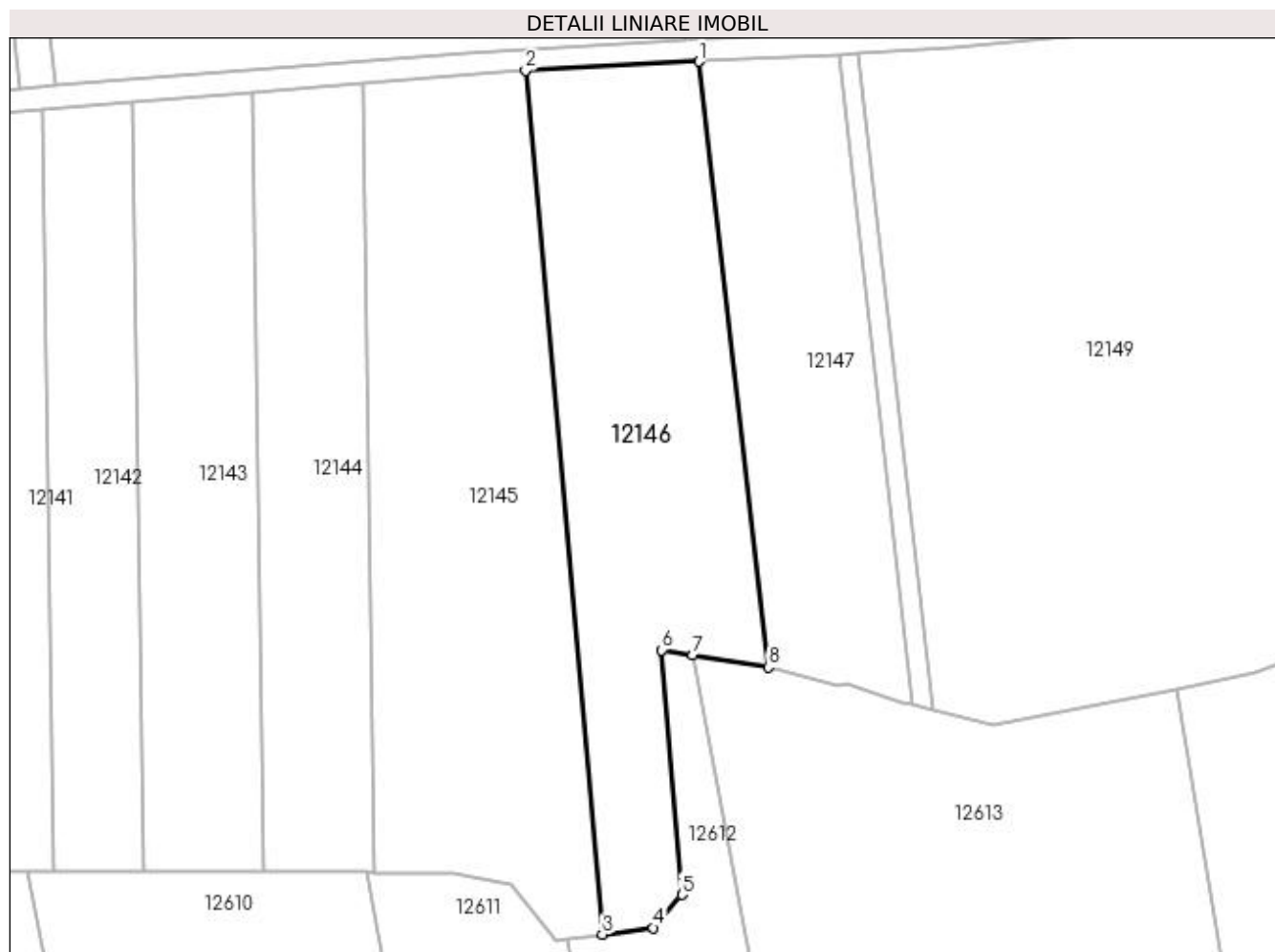
Inscrieri privind dezmembramintele dreptului de proprietate, drepturi reale de garanție și sarcini	Referințe
NU SUNT	

Anexa Nr. 1 La Partea I

Teren

Nr cadastral	Suprafața (mp)*	Observații / Referințe
	4.200	

* Suprafața este determinată în planul de proiecție Stereo 70.



Date referitoare la teren

Crt	Categorie folosință	Intra vilan	Suprafața (mp)	Tarla	Parcelă	Nr. topo	Observații / Referințe
1	arabil	NU	4.200	112	148	-	

Lungime Segmente

1) Valorile lungimilor segmentelor sunt obținute din proiecție în plan.

Punct început	X / Y	Punct sfârșit	X / Y	Lungime segment (** (m)
1	417.228,989 299.472,531	2	417.197,818 299.470,905	31.214
2	417.197,818 299.470,905	3	417.211,577 299.315,701	155.813
3	417.211,577 299.315,701	4	417.220,712 299.316,88	9.211
4	417.220,712 299.316,88	5	417.225,885 299.322,813	7.872
5	417.225,885 299.322,813	6	417.222,267 299.366,768	44.103

Punct început	X / Y	Punct sfârșit	X / Y	Lungime segment (** (m)
6	417.222,267 299.366,768	7	417.227,895 299.365,874	5.698
7	417.227,895 299.365,874	8	417.241,456 299.363,72	13.731
8	417.241,456 299.363,72	1	417.228,989 299.472,531	109.523

** Lungimile segmentelor sunt determinate în planul de proiecție Stereo 70 și sunt rotunjite la 1 milimetru.

*** Distanța dintre puncte este formată din segmente cumulate ce sunt mai mici decât valoarea 1 milimetru.

**DATE DESPRE IMOBILUL NR. 12147**

Oficiul de Cadastru și Publicitate Imobiliară DOLJ
Biroul de Cadastru și Publicitate Imobiliară Craiova

A. Partea I. Descrierea imobilului

TEREN Extravilan

Adresa: Jud. Dolj, T112, P107

Nr. Crt	Nr cadastral Nr. topografic	Suprafața* (mp)	Observații / Referințe
A1		2.844	Sector cadastral:9 Teren neimprejmuit;

B. Partea II. Proprietari și acte

Inscrieri privitoare la dreptul de proprietate și alte drepturi reale	Referințe
/	
Act Administrativ nr. TDP 16243, din 02/08/2011 emis de COMISIA JUDETEANA DOLJ;	
B1	A1
Intabulare, drept de PROPRIETATE, dobândit prin Reconstituire, cota actuala 1/1, cota initiala 1/1 1) LOGOFĂTU ILIE, LIPSĂ CNP	

C. Partea III. SARCINI .

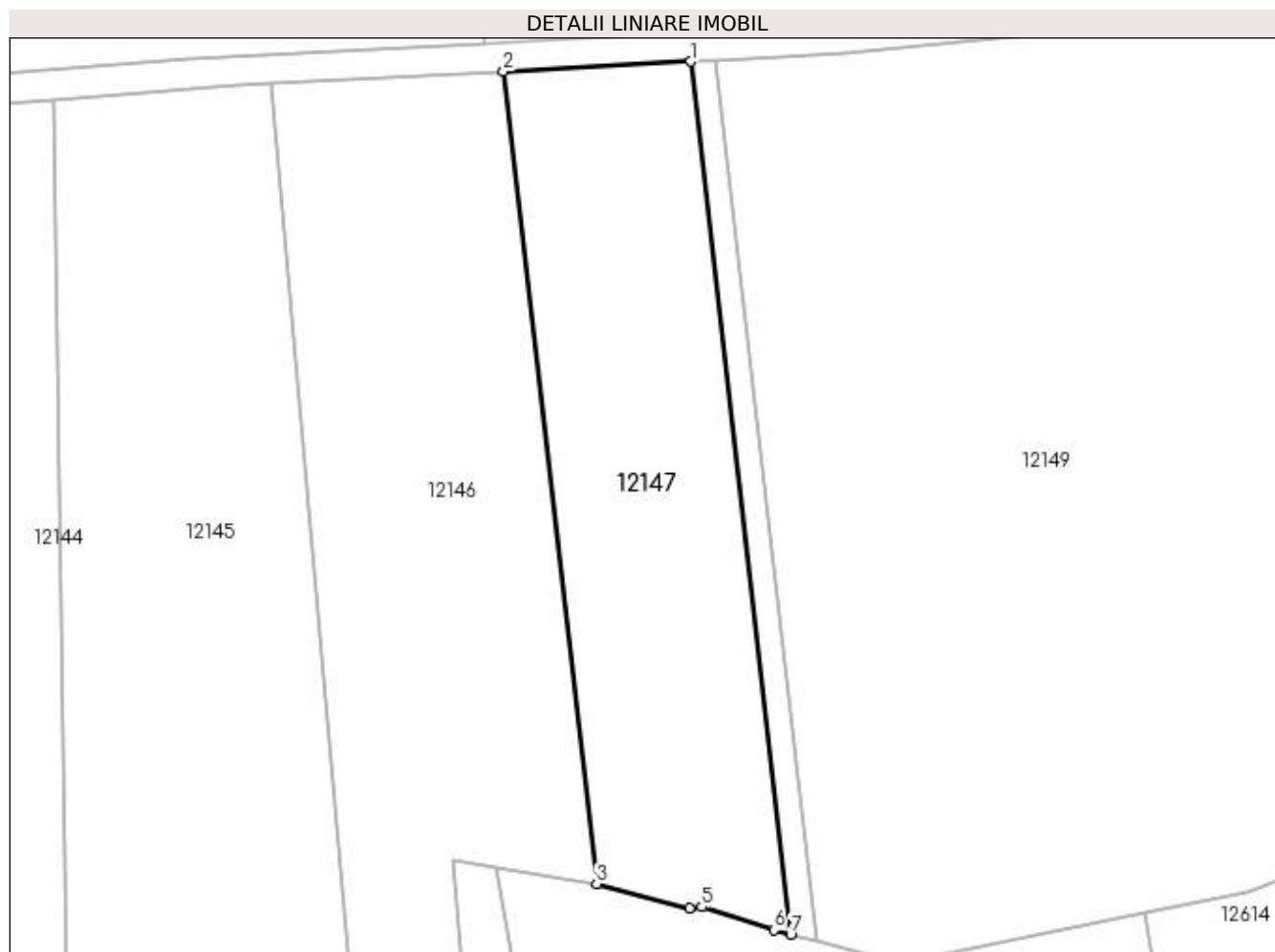
Inscrieri privind dezmembramintele dreptului de proprietate, drepturi reale de garanție și sarcini	Referințe
NU SUNT	

Anexa Nr. 1 La Partea I

Teren

Nr cadastral	Suprafața (mp)*	Observații / Referințe
	2.844	

* Suprafața este determinată în planul de proiecție Stereo 70.



Date referitoare la teren

Crt	Categorie folosință	Intra vilan	Suprafața (mp)	Tarla	Parcelă	Nr. topo	Observații / Referințe
1	arabil	NU	2.844	112	107	-	

Lungime Segmente

1) Valorile lungimilor segmentelor sunt obținute din proiecție în plan.

Punct început	X / Y	Punct sfârșit	X / Y	Lungime segment (** (m)
1	417.254,071 299.473,84	2	417.228,989 299.472,531	25.115
2	417.228,989 299.472,531	3	417.241,456 299.363,72	109.523
3	417.241,456 299.363,72	4	417.253,892 299.360,48	12.852
4	417.253,892 299.360,48	5	417.255,569 299.360,644	1.685
5	417.255,569 299.360,644	6	417.265,218 299.357,53	10.139

Punct început	X / Y	Punct sfârșit	X / Y	Lungime segment (** (m)
6	417.265,218 299.357,53	7	417.267,463 299.356,945	2.32
7	417.267,463 299.356,945	1	417.254,071 299.473,84	117.66

** Lungimile segmentelor sunt determinate în planul de proiecție Stereo 70 și sunt rotunjite la 1 milimetru.

*** Distanța dintre puncte este formată din segmente cumulate ce sunt mai mici decât valoarea 1 milimetru.

**DATE DESPRE IMOBILUL NR. 12148**

Oficiul de Cadastru și Publicitate Imobiliară DOLJ
 Biroul de Cadastru și Publicitate Imobiliară Craiova

A. Partea I. Descrierea imobilului

TEREN Extravilan

Adresa: Jud. Dolj, T112, P107/1

Nr. Crt	Nr cadastral Nr. topografic	Suprafața* (mp)	Observații / Referințe
A1		400	Sector cadastral:9 Teren neimprejmuit;

B. Partea II. Proprietari și acte

Inscrieri privitoare la dreptul de proprietate și alte drepturi reale		Referințe
/		
Act Administrativ nr. TDP 3271, din 18/04/2005 emis de COMISIA JUDETEANA DOLJ;		
B1	Intabulare, drept de PROPRIETATE, dobândit prin Reconstituire, cota actuala 1/1, cota initiala 1/1 1) PĂUNESCU NICOLAE, LIPSĂ CNP 2) MADARIE ANA, LIPSĂ CNP 3) LOGOFĂTU MARIA, LIPSĂ CNP 4) OPREA ZENOBIA, LIPSĂ CNP 5) POPESCU IOANA, LIPSĂ CNP 6) PĂUNESCU MARIN, LIPSĂ CNP	A1

C. Partea III. SARCINI .

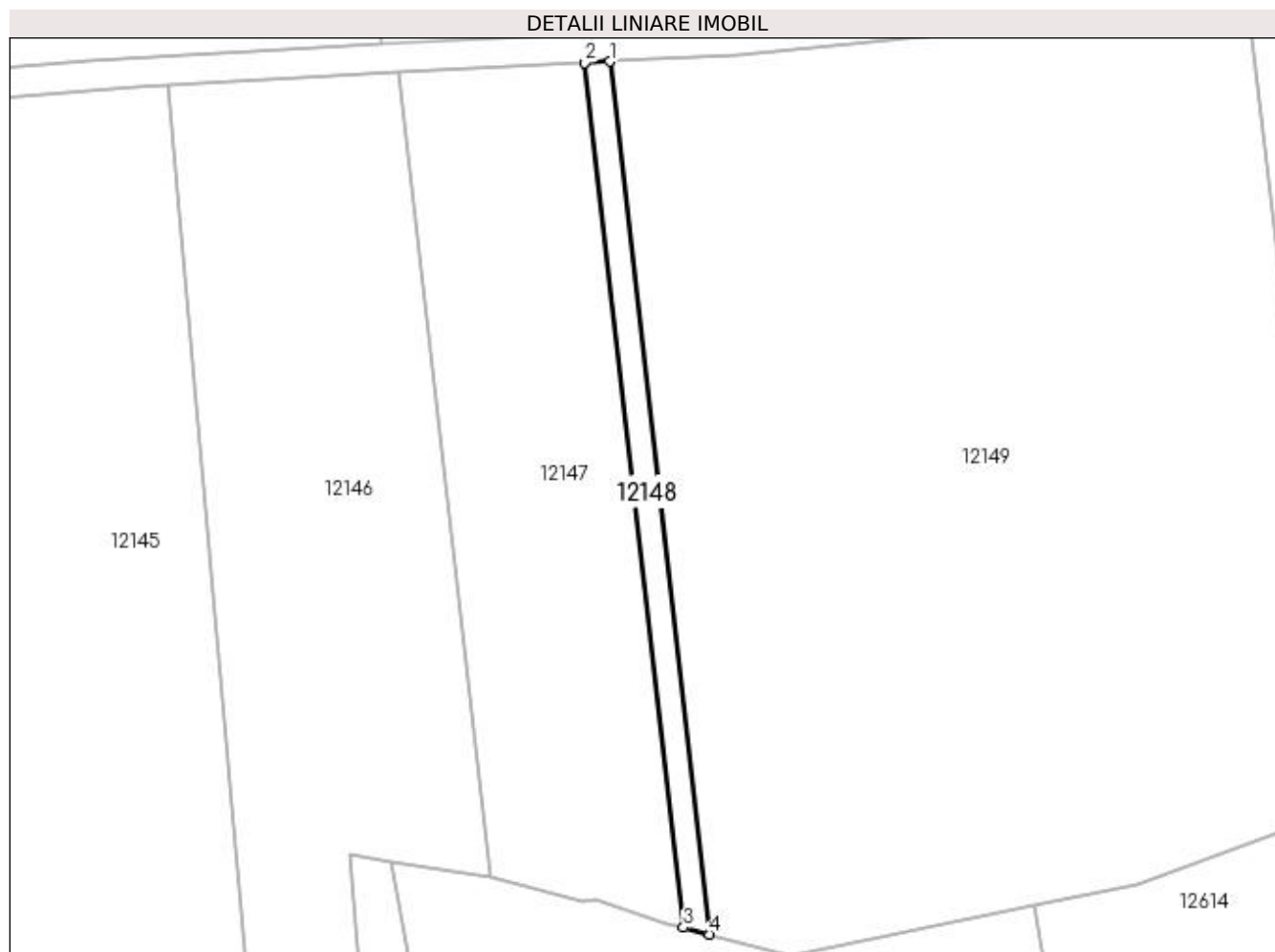
Inscrieri privind dezmembramintele dreptului de proprietate, drepturi reale de garanție și sarcini	Referințe
NU SUNT	

Anexa Nr. 1 La Partea I

Teren

Nr cadastral	Suprafața (mp)*	Observații / Referințe
	400	

* Suprafața este determinată în planul de proiecție Stereo 70.



Date referitoare la teren

Crt	Categorie folosință	Intravilan	Suprafața (mp)	Tarla	Parcelă	Nr. topo	Observații / Referințe
1	arabil	NU	400	112	107/1	-	

Lungime Segmente

1) Valorile lungimilor segmentelor sunt obținute din proiecție în plan.

Punct început	X / Y	Punct sfârșit	X / Y	Lungime segment (** (m)
1	417.257,456 299.474,017	2	417.254,071 299.473,84	3.39
2	417.254,071 299.473,84	3	417.267,463 299.356,945	117.66
3	417.267,463 299.356,945	4	417.270,974 299.356,03	3.628
4	417.270,974 299.356,03	1	417.257,456 299.474,017	118.758

**** Lungimile segmentelor sunt determinate în planul de proiecție Stereo 70 și sunt rotunjite la 1 milimetru.**

***** Distanța dintre puncte este formată din segmente cumulate ce sunt mai mici decât valoarea 1 milimetru.**

**DATE DESPRE IMOBILUL NR. 12149**

Oficiul de Cadastru și Publicitate Imobiliară DOLJ
Biroul de Cadastru și Publicitate Imobiliară Craiova

A. Partea I. Descrierea imobilului

TEREN Extravilan

Adresa: Jud. Dolj, T112, P108

Nr. Crt	Nr cadastral Nr. topografic	Suprafața* (mp)	Observații / Referințe
A1		10.200	Sector cadastral:9 Teren neimprejmuit;

B. Partea II. Proprietari și acte

Inscrieri privitoare la dreptul de proprietate și alte drepturi reale		Referințe
/		
Act Notarial nr. CM 300, din 21/11/2006 emis de NP TUDOR MARINELA DANIELA (TDP 3576/30.08.2006);		
B1	Intabulare, drept de PROPRIETATE, dobandit prin Succesiune, cota actuala 1/2, cota initiala 1/2 1) CRACIUNESCU IULICA	A1
B2	Intabulare, drept de PROPRIETATE, dobandit prin Succesiune, cota actuala 1/2, cota initiala 1/2 1) CRACIUNESCU SABINA	A1

C. Partea III. SARCINI .

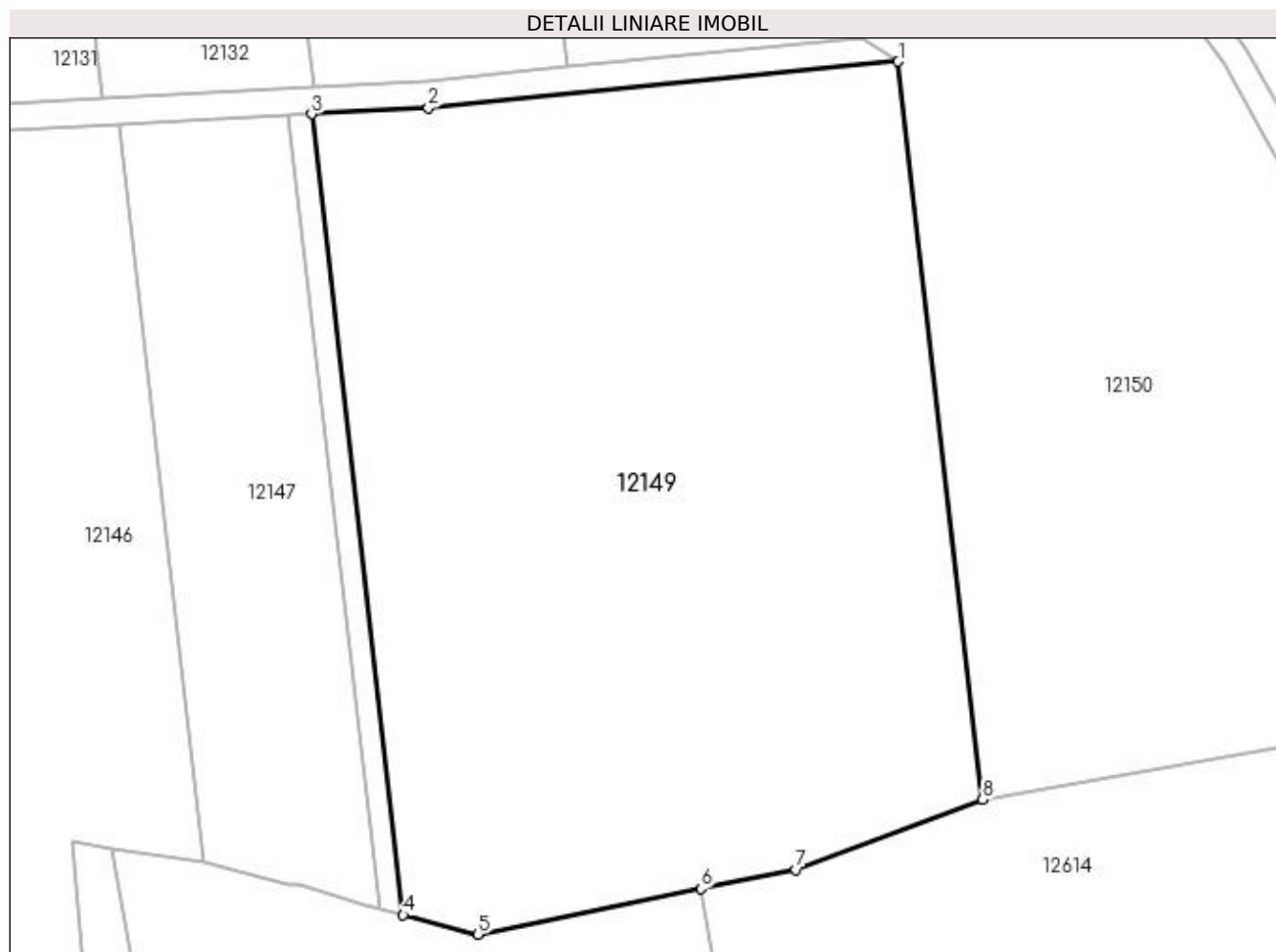
Inscrieri privind dezmembramintele dreptului de proprietate, drepturi reale de garanție și sarcini	Referințe
NU SUNT	

Anexa Nr. 1 La Partea I

Teren

Nr cadastral	Suprafața (mp)*	Observații / Referințe
	10.200	

* Suprafața este determinată în planul de proiecție Stereo 70.



Date referitoare la teren

Crt	Categorie folosință	Intra vilan	Suprafața (mp)	Tarla	Parcelă	Nr. topo	Observații / Referințe
1	arabil	NU	10.200	112	108	-	

Lungime Segmente

1) Valorile lungimilor segmentelor sunt obținute din proiecție în plan.

Punct început	X / Y	Punct sfârșit	X / Y	Lungime segment (** (m)
1	417.343,921 299.481,763	2	417.274,696 299.474,916	69.563
2	417.274,696 299.474,916	3	417.257,456 299.474,017	17.263
3	417.257,456 299.474,017	4	417.270,974 299.356,03	118.758
4	417.270,974 299.356,03	5	417.281,946 299.353,172	11.338
5	417.281,946 299.353,172	6	417.314,862 299.359,874	33.591

Punct început	X / Y	Punct sfârșit	X / Y	Lungime segment (** (m)
6	417.314,862 299.359,874	7	417.328,869 299.362,726	14.295
7	417.328,869 299.362,726	8	417.356,378 299.373,032	29.376
8	417.356,378 299.373,032	1	417.343,921 299.481,763	109.442

** Lungimile segmentelor sunt determinate în planul de proiecție Stereo 70 și sunt rotunjite la 1 milimetru.

*** Distanța dintre puncte este formată din segmente cumulate ce sunt mai mici decât valoarea 1 milimetru.

**DATE DESPRE IMOBILUL NR. 12150**

Oficiul de Cadastru și Publicitate Imobiliară DOLJ
Biroul de Cadastru și Publicitate Imobiliară Craiova

A. Partea I. Descrierea imobilului

TEREN Extravilan

Adresa: Jud. Dolj, T112, PS

Nr. Crt	Nr cadastral Nr. topografic	Suprafața* (mp)	Observații / Referințe
A1		8.549	Sector cadastral:9 Teren neimprejmuit;

B. Partea II. Proprietari și acte

Inscrieri privitoare la dreptul de proprietate și alte drepturi reale		Referințe
/		
Act Normativ nr. LEGE 7, din 13/03/1996 emis de PARLAMENT;		
B1	Inscrierea provizorie, drept de PROPRIETATE, dobandit prin Lege, cota actuala 1/1, cota initiala 1/1 1) NEIDENTIFICAT NEIDENTIFICAT	A1

C. Partea III. SARCINI .

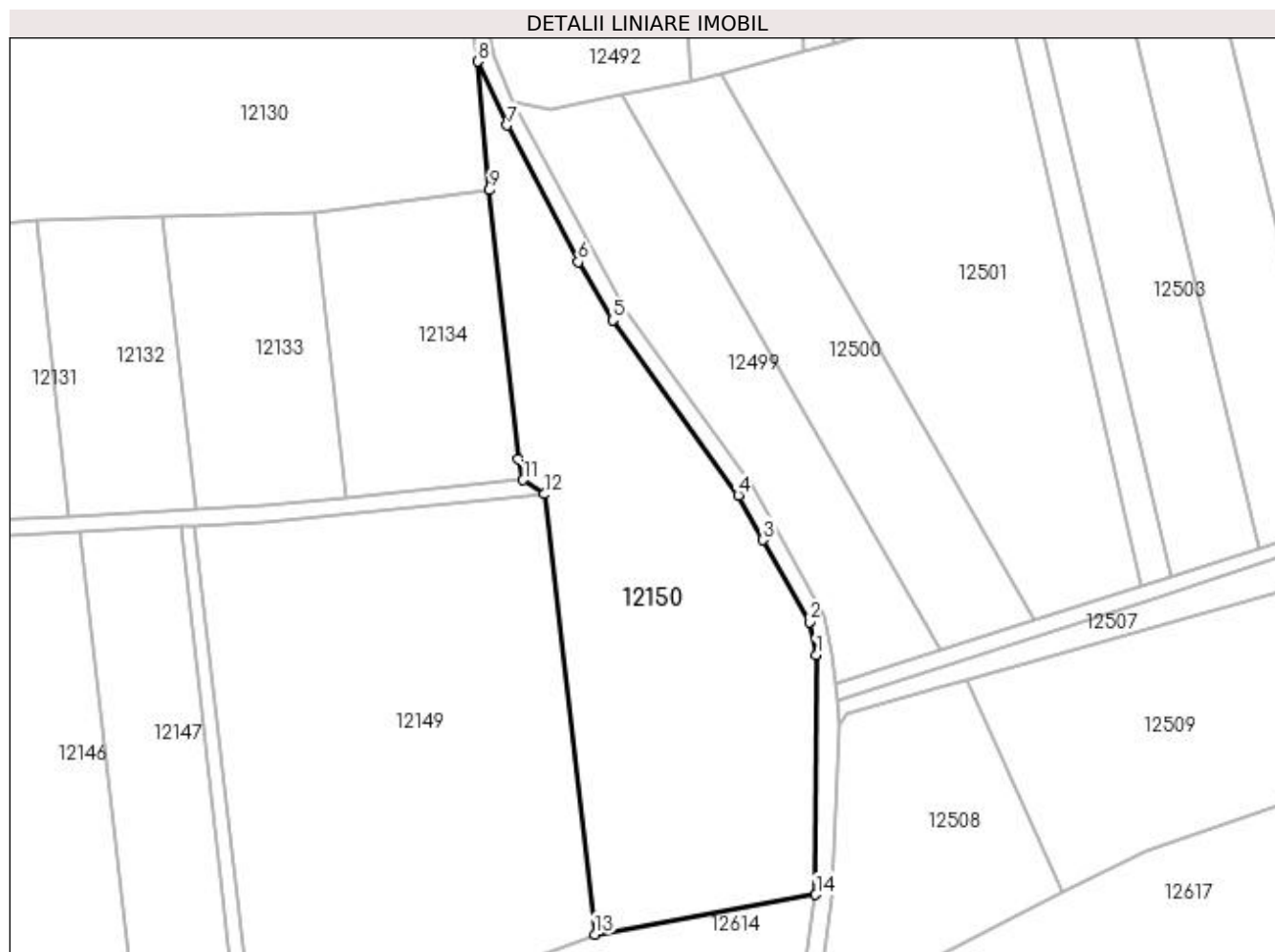
Inscrieri privind dezmembramintele dreptului de proprietate, drepturi reale de garanție și sarcini	Referințe
NU SUNT	

Anexa Nr. 1 La Partea I

Teren

Nr cadastral	Suprafața (mp)*	Observații / Referințe
	8.549	

* Suprafața este determinată în planul de proiecție Stereo 70.



Date referitoare la teren

Crt	Categorie folosință	Intra vilan	Suprafața (mp)	Tarla	Parcelă	Nr. topo	Observații / Referințe
1	pasune	NU	8.549	112	PS	-	

Lungime Segmente

1) Valorile lungimilor segmentelor sunt obținute din proiecție în plan.

Punct început	X / Y	Punct sfârșit	X / Y	Lungime segment (** (m)
1	417.411,143 299.441,988	2	417.409,406 299.450,214	8.408
2	417.409,406 299.450,214	3	417.397,941 299.470,461	23.267
3	417.397,941 299.470,461	4	417.391,865 299.481,489	12.591
4	417.391,865 299.481,489	5	417.360,831 299.524,738	53.231
5	417.360,831 299.524,738	6	417.352,292 299.539,092	16.702

Punct început	X / Y	Punct sfârșit	X / Y	Lungime segment (** (m)
6	417.352,292 299.539,092	7	417.334,653 299.572,835	38.075
7	417.334,653 299.572,835	8	417.327,445 299.588,614	17.347
8	417.327,445 299.588,614	9	417.330,287 299.556,84	31.901
9	417.330,287 299.556,84	10	417.337,54 299.490,481	66.754
10	417.337,54 299.490,481	11	417.338,694 299.485,266	5.341
11	417.338,694 299.485,266	12	417.343,921 299.481,763	6.292
12	417.343,921 299.481,763	13	417.356,378 299.373,032	109.442
13	417.356,378 299.373,032	14	417.410,958 299.382,804	55.448
14	417.410,958 299.382,804	1	417.411,143 299.441,988	59.184

** Lungimile segmentelor sunt determinate în planul de proiecție Stereo 70 și sunt rotunjite la 1 milimetru.

*** Distanța dintre puncte este formată din segmente cumulate ce sunt mai mici decât valoarea 1 milimetru.

**DATE DESPRE IMOBILUL NR. 12151**

Oficiul de Cadastru și Publicitate Imobiliară DOLJ
Biroul de Cadastru și Publicitate Imobiliară Craiova

A. Partea I. Descrierea imobilului

TEREN Extravilan

Adresa: Jud. Dolj, T112

Nr. Crt	Nr cadastral Nr. topografic	Suprafața* (mp)	Observații / Referințe
A1		777	Sector cadastral:9 Teren neimprejmuit;

B. Partea II. Proprietari și acte

Inscrieri privitoare la dreptul de proprietate și alte drepturi reale		Referințe
/		
Act Normativ nr. LEGE 7, din 13/03/1996 emis de PARLAMENT;		
B1	Inscrierea provizorie, drept de PROPRIETATE, dobandit prin Lege, cota actuala 1/1, cota initiala 1/1 1) NEIDENTIFICAT NEIDENTIFICAT	A1

C. Partea III. SARCINI .

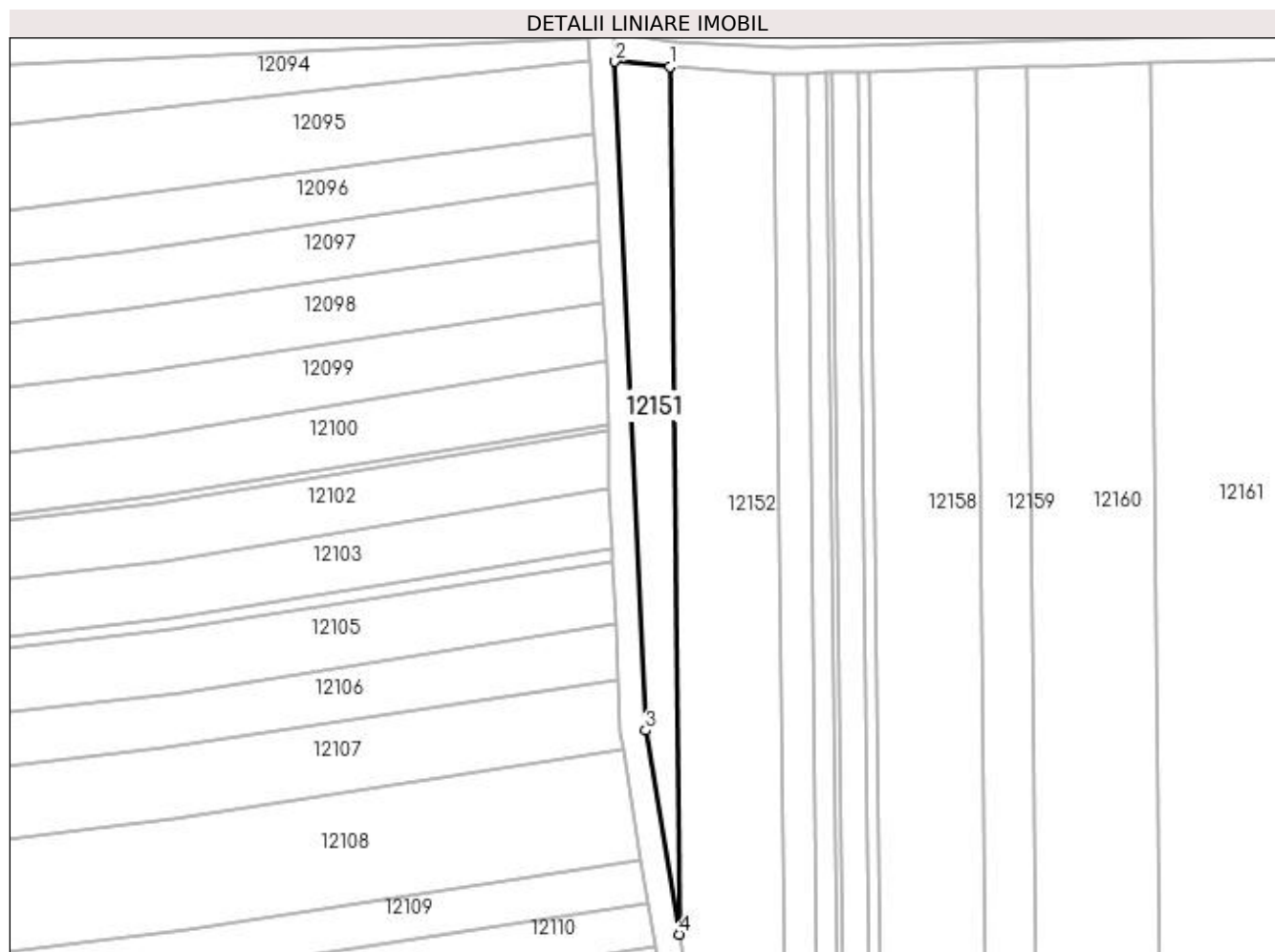
Inscrieri privind dezmembramintele dreptului de proprietate, drepturi reale de garanție și sarcini	Referințe
NU SUNT	

Anexa Nr. 1 La Partea I

Teren

Nr cadastral	Suprafața (mp)*	Observații / Referințe
	777	

* Suprafața este determinată în planul de proiecție Stereo 70.



Date referitoare la teren

Crt	Categorie folosință	Intra vilan	Suprafața (mp)	Tarla	Parcelă	Nr. topo	Observații / Referințe
1	arabil	NU	777	112	-	-	

Lungime Segmente

1) Valorile lungimilor segmentelor sunt obținute din proiecție în plan.

Punct început	X / Y	Punct sfârșit	X / Y	Lungime segment (** (m)
1	417.302,125 299.887,842	2	417.293,554 299.888,677	8.612
2	417.293,554 299.888,677	3	417.298,33 299.784,213	104.573
3	417.298,33 299.784,213	4	417.303,558 299.752,339	32.3
4	417.303,558 299.752,339	1	417.302,125 299.887,842	135.51

**** Lungimile segmentelor sunt determinate în planul de proiecție Stereo 70 și sunt rotunjite la 1 milimetru.**

***** Distanța dintre puncte este formată din segmente cumulate ce sunt mai mici decât valoarea 1 milimetru.**

**DATE DESPRE IMOBILUL NR. 12152**

Oficiul de Cadastru și Publicitate Imobiliară DOLJ
Biroul de Cadastru și Publicitate Imobiliară Craiova

A. Partea I. Descrierea imobilului

TEREN Extravilan

Adresa: Jud. Dolj, T112, P65/5

Nr. Crt	Nr cadastral Nr. topografic	Suprafața* (mp)	Observații / Referințe
A1		2.500	Sector cadastral:9 Teren neimprejmuit;

B. Partea II. Proprietari și acte

Inscrieri privitoare la dreptul de proprietate și alte drepturi reale	Referințe
/	
Act Administrativ nr. TDP 3607, din 30/08/2006 emis de COMISIA JUDETEANA DOLJ;	
B1	A1
Intabulare, drept de PROPRIETATE, dobandit prin Reconstituire, cota actuala 1/1, cota initiala 1/1 1) CRACIUNESCU IULICA	

C. Partea III. SARCINI .


Inscrieri privind dezmembramintele dreptului de proprietate, drepturi reale de garanție și sarcini	Referințe
NU SUNT	

Anexa Nr. 1 La Partea I

Teren

Nr cadastral	Suprafața (mp)*	Observații / Referințe
	2.500	

* Suprafața este determinată în planul de proiecție Stereo 70.



Date referitoare la teren

Crt	Categorie folosință	Intra vilan	Suprafața (mp)	Tarla	Parcelă	Nr. topo	Observații / Referințe
1	arabil	NU	2.500	112	65/5	-	

Lungime Segmente

1) Valorile lungimilor segmentelor sunt obținute din proiecție în plan.

Punct început	X / Y	Punct sfârșit	X / Y	Lungime segment (** (m)
1	417.314,97 299.728,774	2	417.320,349 299.728,342	5.396
2	417.320,349 299.728,342	3	417.318,439 299.886,673	158.342
3	417.318,439 299.886,673	4	417.302,125 299.887,842	16.356
4	417.302,125 299.887,842	5	417.303,558 299.752,339	135.51
5	417.303,558 299.752,339	6	417.304,207 299.748,383	4.009

Punct început	X / Y	Punct sfârșit	X / Y	Lungime segment (** (m)
6	417.304,207 299.748,383	7	417.309,747 299.735,832	13.719
7	417.309,747 299.735,832	1	417.314,97 299.728,774	8.78

** Lungimile segmentelor sunt determinate în planul de proiecție Stereo 70 și sunt rotunjite la 1 milimetru.

*** Distanța dintre puncte este formată din segmente cumulate ce sunt mai mici decât valoarea 1 milimetru.

**DATE DESPRE IMOBILUL NR. 12153**

Oficiul de Cadastru și Publicitate Imobiliară DOLJ
Biroul de Cadastru și Publicitate Imobiliară Craiova

A. Partea I. Descrierea imobilului

TEREN Extravilan

Adresa: Jud. Dolj, T112, P67

Nr. Crt	Nr cadastral Nr. topografic	Suprafața* (mp)	Observații / Referințe
A1	31186	800	Sector cadastral:9 Teren neimprejmuit;

B. Partea II. Proprietari și acte

Inscrieri privitoare la dreptul de proprietate și alte drepturi reale		Referințe
210329 / 27/10/2022		
Act Notarial nr. CONTRACT DE VANZARE AUT NR.1912, din 15/09/2022 emis de NP CRETAN CARMEN MIHAELA;		
B1	Intabulare, drept de PROPRIETATE, dobandit prin Conventie, cota actuala 1/1, cota initiala 1/1 1) RURAL BIOAGRICOL SRL, CIF:40247426	A1

C. Partea III. SARCINI .

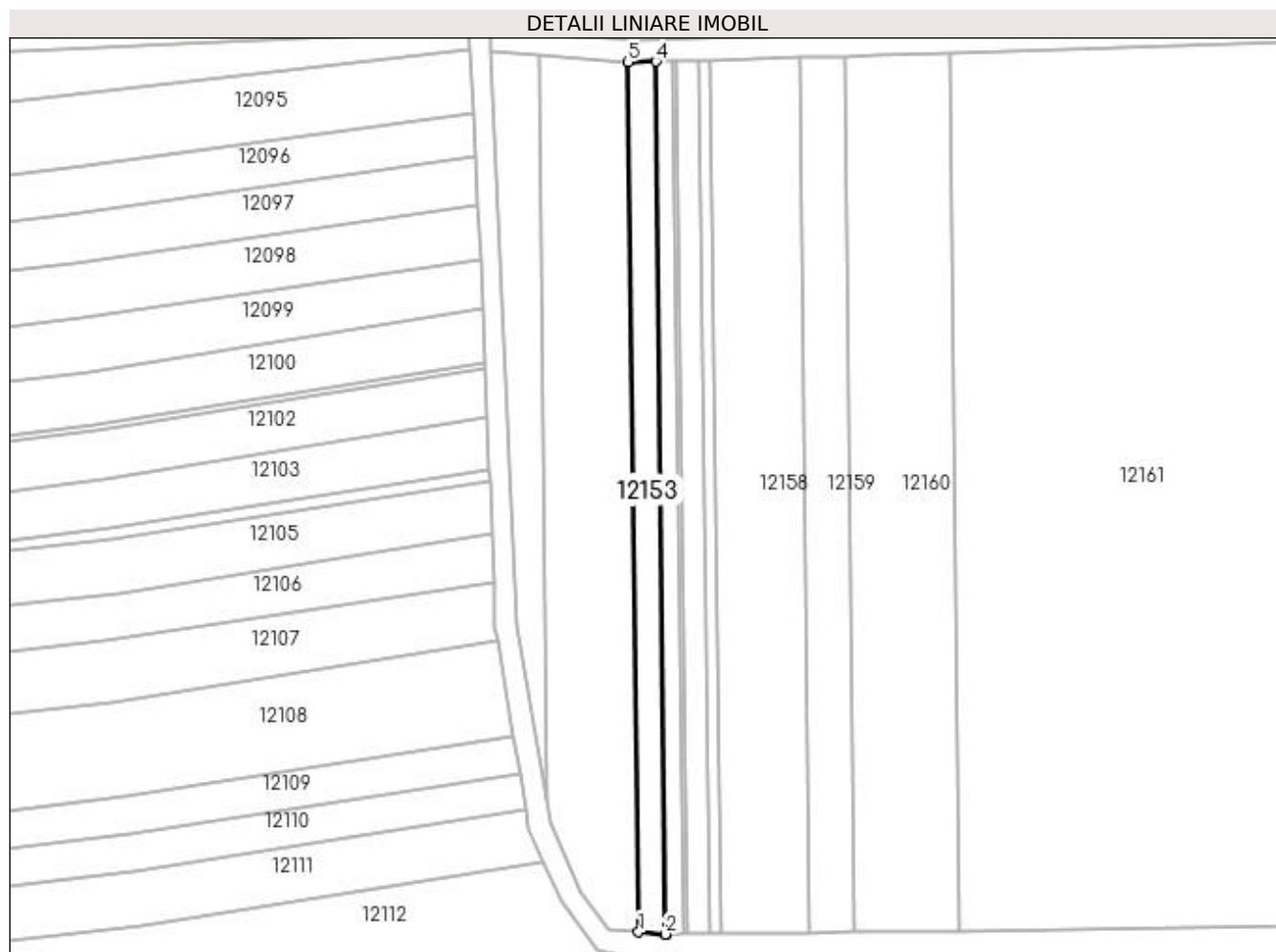
Inscrieri privind dezmembramintele dreptului de proprietate, drepturi reale de garanție și sarcini	Referințe
NU SUNT	

Anexa Nr. 1 La Partea I

Teren

Nr cadastral	Suprafața (mp)*	Observații / Referințe
31186	800	

* Suprafața este determinată în planul de proiecție Stereo 70.



Date referitoare la teren

Crt	Categorie folosință	Intravilan	Suprafața (mp)	Tarla	Parcelă	Nr. topo	Observații / Referințe
1	arabil	NU	800	112	67	-	

Lungime Segmente

1) Valorile lungimilor segmentelor sunt obținute din proiecție în plan.

Punct început	X / Y	Punct sfârșit	X / Y	Lungime segment (** (m)
1	417.320,349 299.728,342	2	417.325,231 299.727,95	4.898
2	417.325,231 299.727,95	3	417.325,398 299.727,952	0.166
3	417.325,398 299.727,952	4	417.323,481 299.886,814	158.874
4	417.323,481 299.886,814	5	417.318,439 299.886,673	5.044
5	417.318,439 299.886,673	1	417.320,349 299.728,342	158.342

**** Lungimile segmentelor sunt determinate în planul de proiecție Stereo 70 și sunt rotunjite la 1 milimetru.**

***** Distanța dintre puncte este formată din segmente cumulate ce sunt mai mici decât valoarea 1 milimetru.**

**DATE DESPRE IMOBILUL NR. 12154**

Oficiul de Cadastru și Publicitate Imobiliară DOLJ
Biroul de Cadastru și Publicitate Imobiliară Craiova

A. Partea I. Descrierea imobilului

TEREN Extravilan

Adresa: Jud. Dolj, T112, P67/1

Nr. Crt	Nr cadastral Nr. topografic	Suprafața* (mp)	Observații / Referințe
A1		488	Sector cadastral:9 Teren neimprejmuit;

B. Partea II. Proprietari și acte

Inscrieri privitoare la dreptul de proprietate și alte drepturi reale	Referințe
/	
Act Administrativ nr. TDP 3387, din 22/06/2005 emis de COMISIA JUDETEANA DOLJ;	
B1	A1
Intabulare, drept de PROPRIETATE, dobândit prin Reconstituire, cota actuala 1/1, cota initiala 1/1 1) BUFTEANU DUMITRU, LIPSĂ CNP	

C. Partea III. SARCINI .

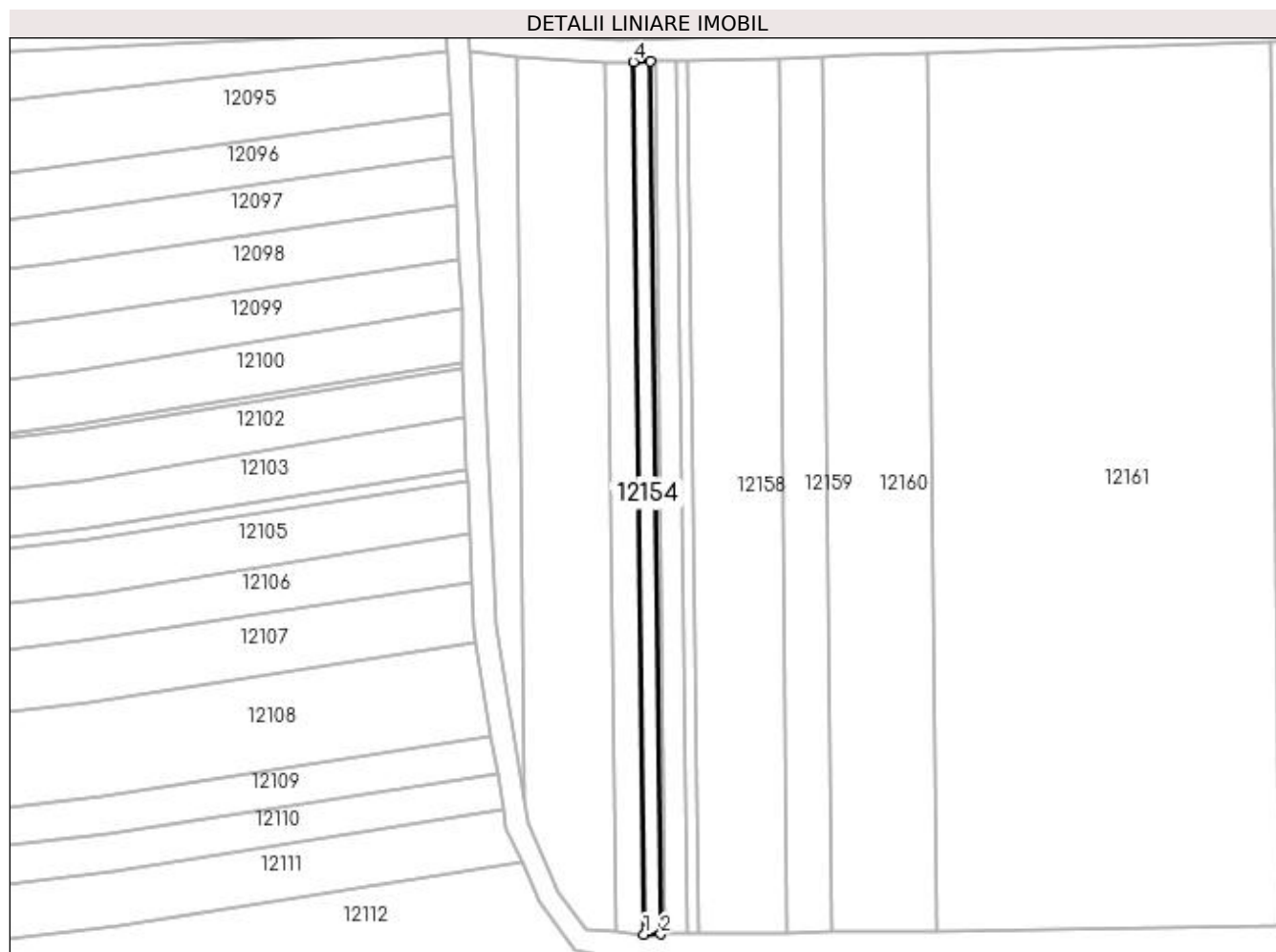
Inscrieri privind dezmembramintele dreptului de proprietate, drepturi reale de garanție și sarcini	Referințe
NU SUNT	

Anexa Nr. 1 La Partea I

Teren

Nr cadastral	Suprafața (mp)*	Observații / Referințe
	488	

* Suprafața este determinată în planul de proiecție Stereo 70.



Date referitoare la teren

Crt	Categorie folosință	Intra vilan	Suprafața (mp)	Tarla	Parcelă	Nr. topo	Observații / Referințe
1	vie	NU	488	112	67/1	-	

Lungime Segmente

1) Valorile lungimilor segmentelor sunt obținute din proiecție în plan.

Punct început	X / Y	Punct sfârșit	X / Y	Lungime segment (** (m)
1	417.325,398 299.727,952	2	417.328,469 299.727,99	3.071
2	417.328,469 299.727,99	3	417.326,552 299.886,9	158.921
3	417.326,552 299.886,9	4	417.323,481 299.886,814	3.072
4	417.323,481 299.886,814	1	417.325,398 299.727,952	158.874

**** Lungimile segmentelor sunt determinate în planul de proiecție Stereo 70 și sunt rotunjite la 1 milimetru.**

***** Distanța dintre puncte este formată din segmente cumulate ce sunt mai mici decât valoarea 1 milimetru.**

**DATE DESPRE IMOBILUL NR. 12155**

Oficiul de Cadastru și Publicitate Imobiliară DOLJ
Biroul de Cadastru și Publicitate Imobiliară Craiova

A. Partea I. Descrierea imobilului

TEREN Extravilan

Adresa: Jud. Dolj, T112, P66/1

Nr. Crt	Nr cadastral Nr. topografic	Suprafața* (mp)	Observații / Referințe
A1		127	Sector cadastral:9 Teren neimprejmuit;

B. Partea II. Proprietari și acte

Inscrieri privitoare la dreptul de proprietate și alte drepturi reale	Referințe
/	
Act Administrativ nr. TDP 2414, din 22/08/2004 emis de COMISIA JUDETEANA DOLJ;	
B1	A1
Intabulare, drept de PROPRIETATE, dobândit prin Reconstituire, cota actuala 1/1, cota initiala 1/1 1) BUFTEANU VICTOR, LIPSĂ CNP	

C. Partea III. SARCINI .

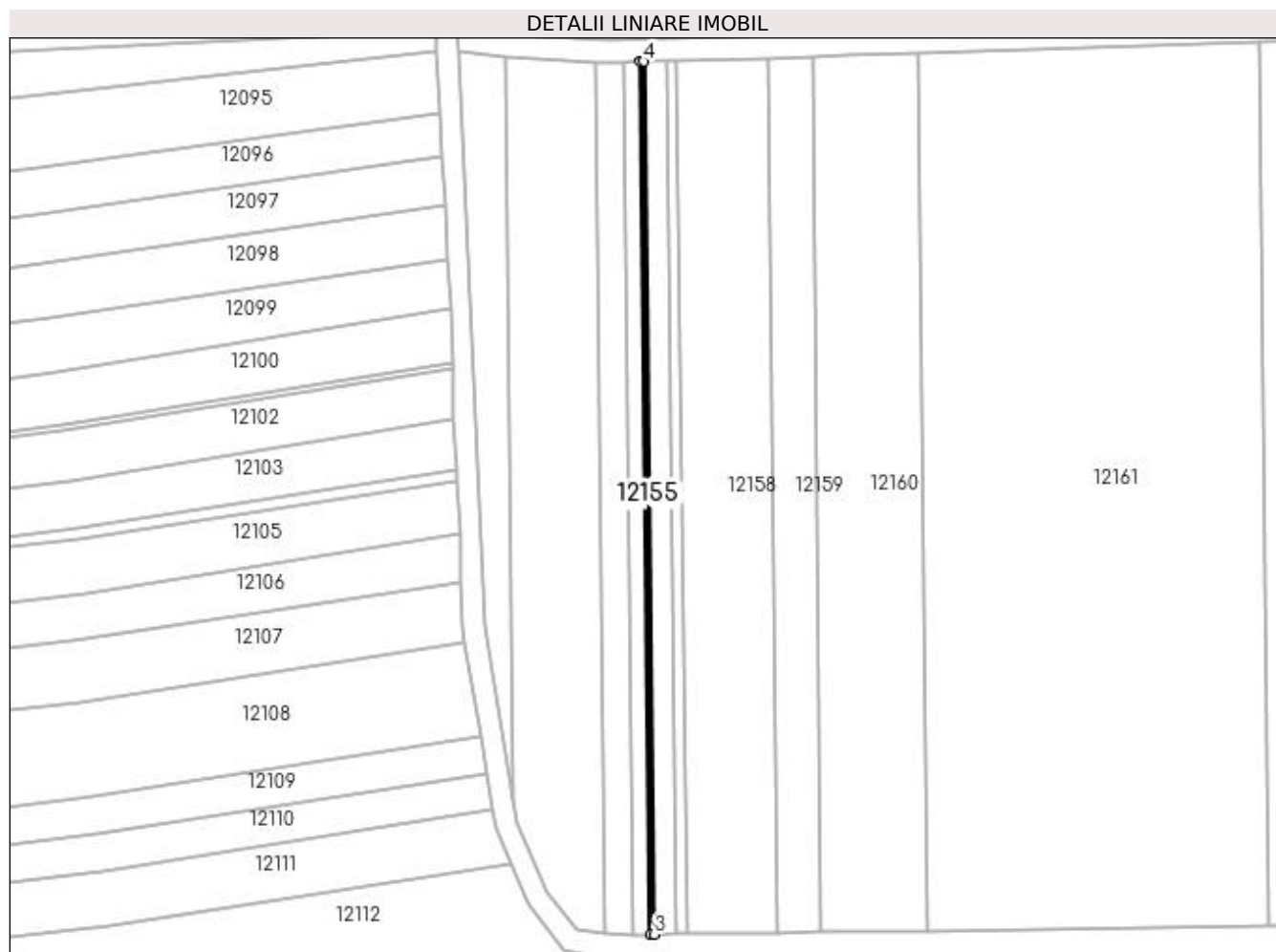
Inscrieri privind dezmembramintele dreptului de proprietate, drepturi reale de garanție și sarcini	Referințe
NU SUNT	

Anexa Nr. 1 La Partea I

Teren

Nr cadastral	Suprafața (mp)*	Observații / Referințe
	127	

* Suprafața este determinată în planul de proiecție Stereo 70.



Date referitoare la teren

Crt	Categorie folosință	Intra vilan	Suprafața (mp)	Tarla	Parcelă	Nr. topo	Observații / Referințe
1	vie	NU	127	112	66/1	-	

Lungime Segmente

1) Valorile lungimilor segmentelor sunt obținute din proiecție în plan.

Punct început	X / Y	Punct sfârșit	X / Y	Lungime segment (** (m)
1	417.326,552 299.886,9	2	417.328,469 299.727,99	158.921
2	417.328,469 299.727,99	3	417.329,268 299.728,0	0.799
3	417.329,268 299.728,0	4	417.327,351 299.886,923	158.934
4	417.327,351 299.886,923	1	417.326,552 299.886,9	0.799

**** Lungimile segmentelor sunt determinate în planul de proiecție Stereo 70 și sunt rotunjite la 1 milimetru.**

***** Distanța dintre puncte este formată din segmente cumulate ce sunt mai mici decât valoarea 1 milimetru.**

**DATE DESPRE IMOBILUL NR. 12156**

Oficiul de Cadastru și Publicitate Imobiliară DOLJ
Biroul de Cadastru și Publicitate Imobiliară Craiova

A. Partea I. Descrierea imobilului

TEREN Extravilan

Adresa: Jud. Dolj, T112, P62/2

Nr. Crt	Nr cadastral Nr. topografic	Suprafața* (mp)	Observații / Referințe
A1		650	Sector cadastral:9 Teren neimprejmuit;

B. Partea II. Proprietari și acte

Inscrieri privitoare la dreptul de proprietate și alte drepturi reale	Referințe
/	
Act Administrativ nr. TDP 2216, din 31/01/2003 emis de COMISIA JUDETEANA DOLJ;	
B1	A1
Intabulare, drept de PROPRIETATE, dobândit prin Reconstituire, cota actuala 1/1, cota initiala 1/1 1) BOBOCEL FLORINA, LIPSĂ CNP	

C. Partea III. SARCINI .

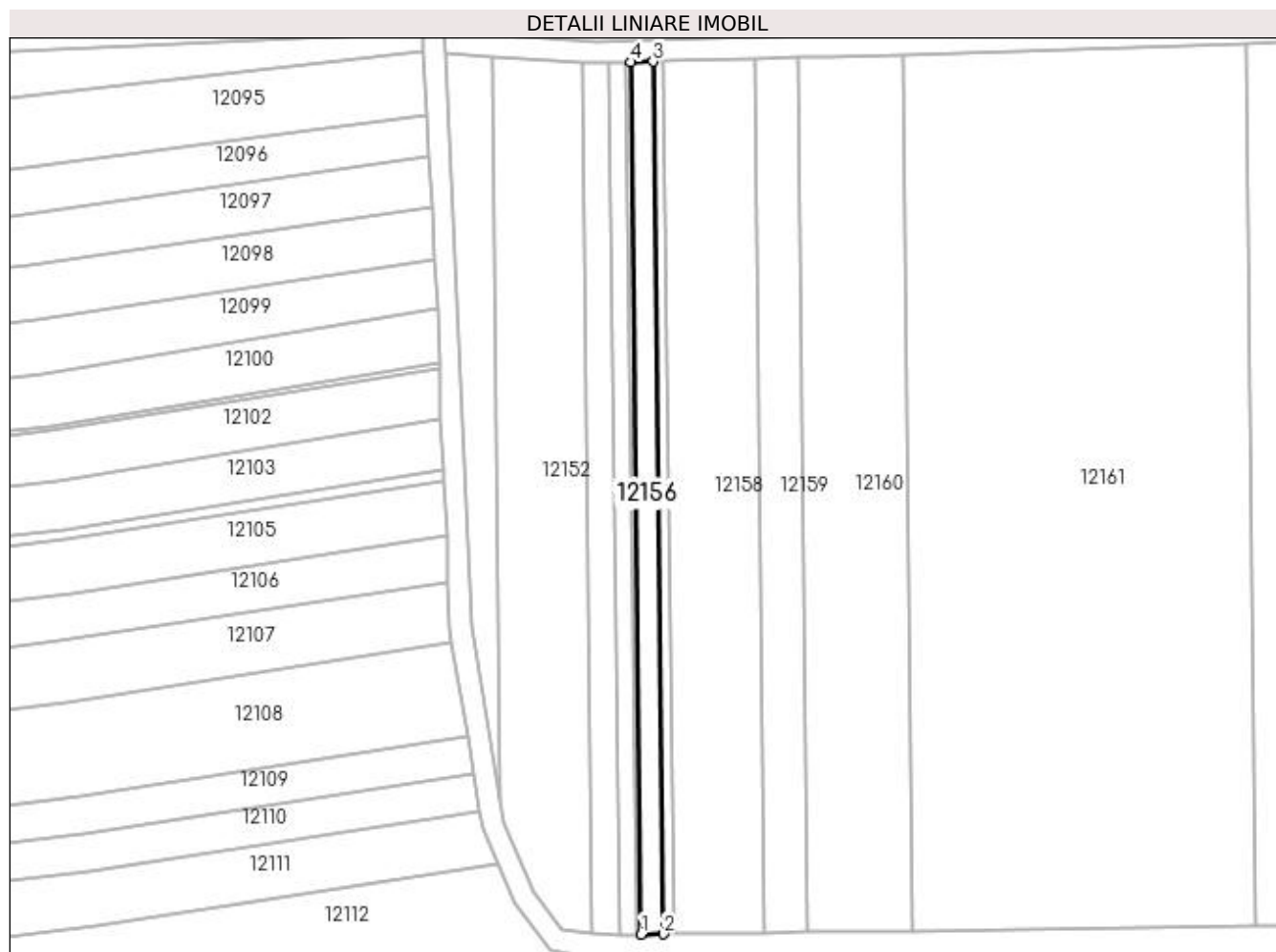
Inscrieri privind dezmembramintele dreptului de proprietate, drepturi reale de garanție și sarcini	Referințe
NU SUNT	

Anexa Nr. 1 La Partea I

Teren

Nr cadastral	Suprafața (mp)*	Observații / Referințe
	650	

* Suprafața este determinată în planul de proiecție Stereo 70.



Date referitoare la teren

Crt	Categorie folosință	Intravilan	Suprafața (mp)	Tarla	Parcelă	Nr. topo	Observații / Referințe
1	arabil	NU	650	112	62/2	-	

Lungime Segmente

1) Valorile lungimilor segmentelor sunt obținute din proiecție în plan.

Punct început	X / Y	Punct sfârșit	X / Y	Lungime segment (** (m)
1	417.329,268 299.728,0	2	417.333,356 299.728,051	4.089
2	417.333,356 299.728,051	3	417.331,438 299.887,037	158.997
3	417.331,438 299.887,037	4	417.327,351 299.886,923	4.089
4	417.327,351 299.886,923	1	417.329,268 299.728,0	158.934

**** Lungimile segmentelor sunt determinate în planul de proiecție Stereo 70 și sunt rotunjite la 1 milimetru.**

***** Distanța dintre puncte este formată din segmente cumulate ce sunt mai mici decât valoarea 1 milimetru.**

**DATE DESPRE IMOBILUL NR. 12157**

Oficiul de Cadastru și Publicitate Imobiliară DOLJ
Biroul de Cadastru și Publicitate Imobiliară Craiova

A. Partea I. Descrierea imobilului

TEREN Extravilan

Adresa: Jud. Dolj, T112, P65/1

Nr. Crt	Nr cadastral Nr. topografic	Suprafața* (mp)	Observații / Referințe
A1		300	Sector cadastral:9 Teren neimprejmuit;

B. Partea II. Proprietari și acte

Inscrieri privitoare la dreptul de proprietate și alte drepturi reale	Referințe
/	
Act Administrativ nr. TDP 2216, din 31/01/2003 emis de COMISIA JUDETEANA DOLJ;	
B1	A1
Intabulare, drept de PROPRIETATE, dobândit prin Reconstituire, cota actuala 1/1, cota initiala 1/1 1) BOBOCEL FLORINA, LIPSĂ CNP	

C. Partea III. SARCINI .

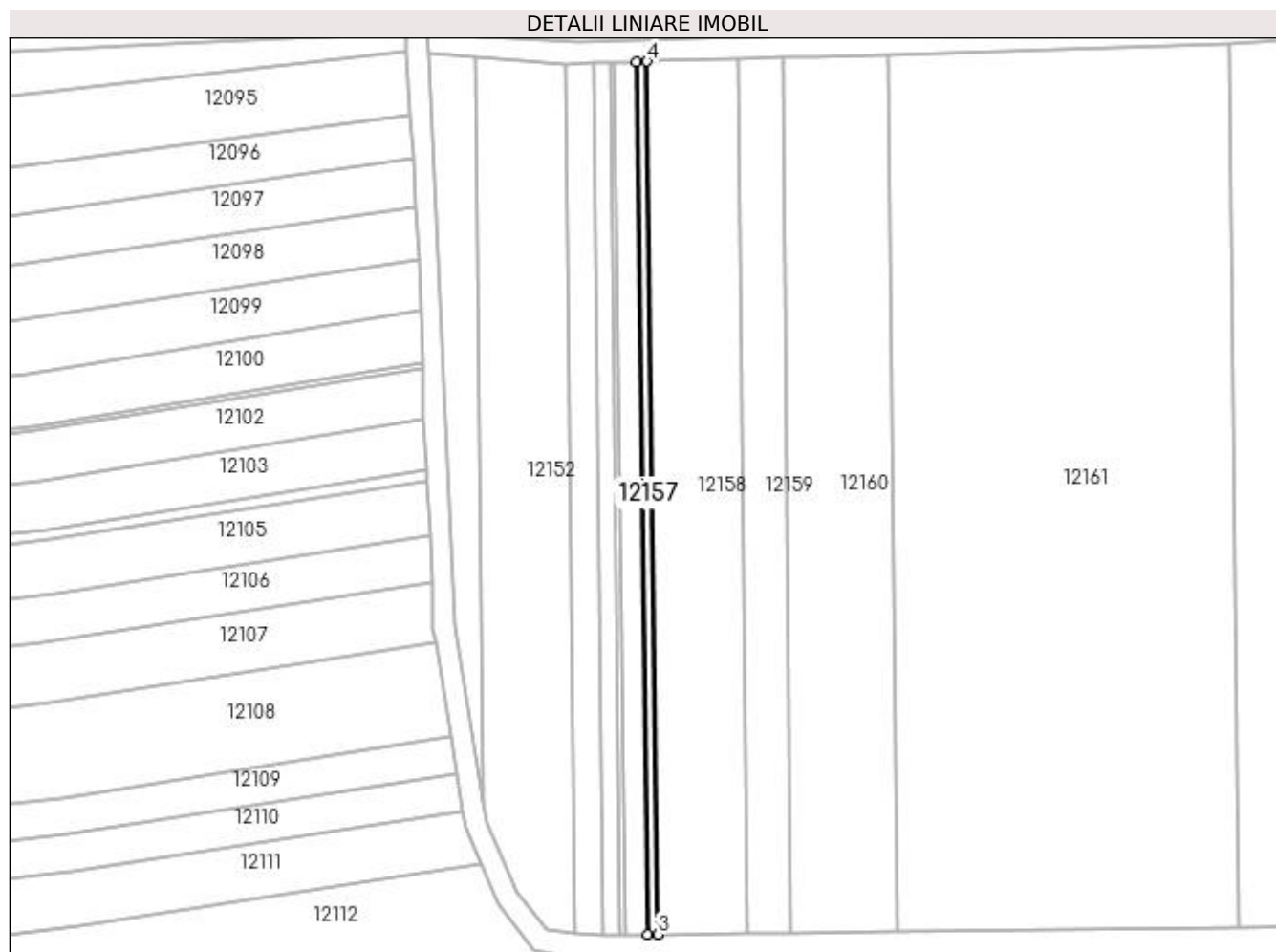
Inscrieri privind dezmembramintele dreptului de proprietate, drepturi reale de garanție și sarcini	Referințe
NU SUNT	

Anexa Nr. 1 La Partea I

Teren

Nr cadastral	Suprafața (mp)*	Observații / Referințe
	300	

* Suprafața este determinată în planul de proiecție Stereo 70.



Date referitoare la teren

Crt	Categorie folosință	Intra vilan	Suprafața (mp)	Tarla	Parcelă	Nr. topo	Observații / Referințe
1	vie	NU	300	112	65/1	-	

Lungime Segmente

1) Valorile lungimilor segmentelor sunt obținute din proiecție în plan.

Punct început	X / Y	Punct sfârșit	X / Y	Lungime segment (** (m)
1	417.331,438 299.887,037	2	417.333,356 299.728,051	158.997
2	417.333,356 299.728,051	3	417.335,243 299.728,075	1.887
3	417.335,243 299.728,075	4	417.333,325 299.887,09	159.026
4	417.333,325 299.887,09	1	417.331,438 299.887,037	1.887

**** Lungimile segmentelor sunt determinate în planul de proiecție Stereo 70 și sunt rotunjite la 1 milimetru.**

***** Distanța dintre puncte este formată din segmente cumulate ce sunt mai mici decât valoarea 1 milimetru.**

**DATE DESPRE IMOBILUL NR. 12158**

Oficiul de Cadastru și Publicitate Imobiliară DOLJ
Biroul de Cadastru și Publicitate Imobiliară Craiova

A. Partea I. Descrierea imobilului

TEREN Extravilan

Adresa: Jud. Dolj, T112

Nr. Crt	Nr cadastral Nr. topografic	Suprafața* (mp)	Observații / Referințe
A1		2.620	Sector cadastral:9 Teren neimprejmuit;

B. Partea II. Proprietari și acte

Inscrieri privitoare la dreptul de proprietate și alte drepturi reale		Referințe
/		
Act Normativ nr. LEGE 7, din 13/03/1996 emis de PARLAMENT;		
B1	Inscrierea provizorie, drept de PROPRIETATE, dobandit prin Lege, cota actuala 1/1, cota initiala 1/1 1) NEIDENTIFICAT NEIDENTIFICAT	A1

C. Partea III. SARCINI .

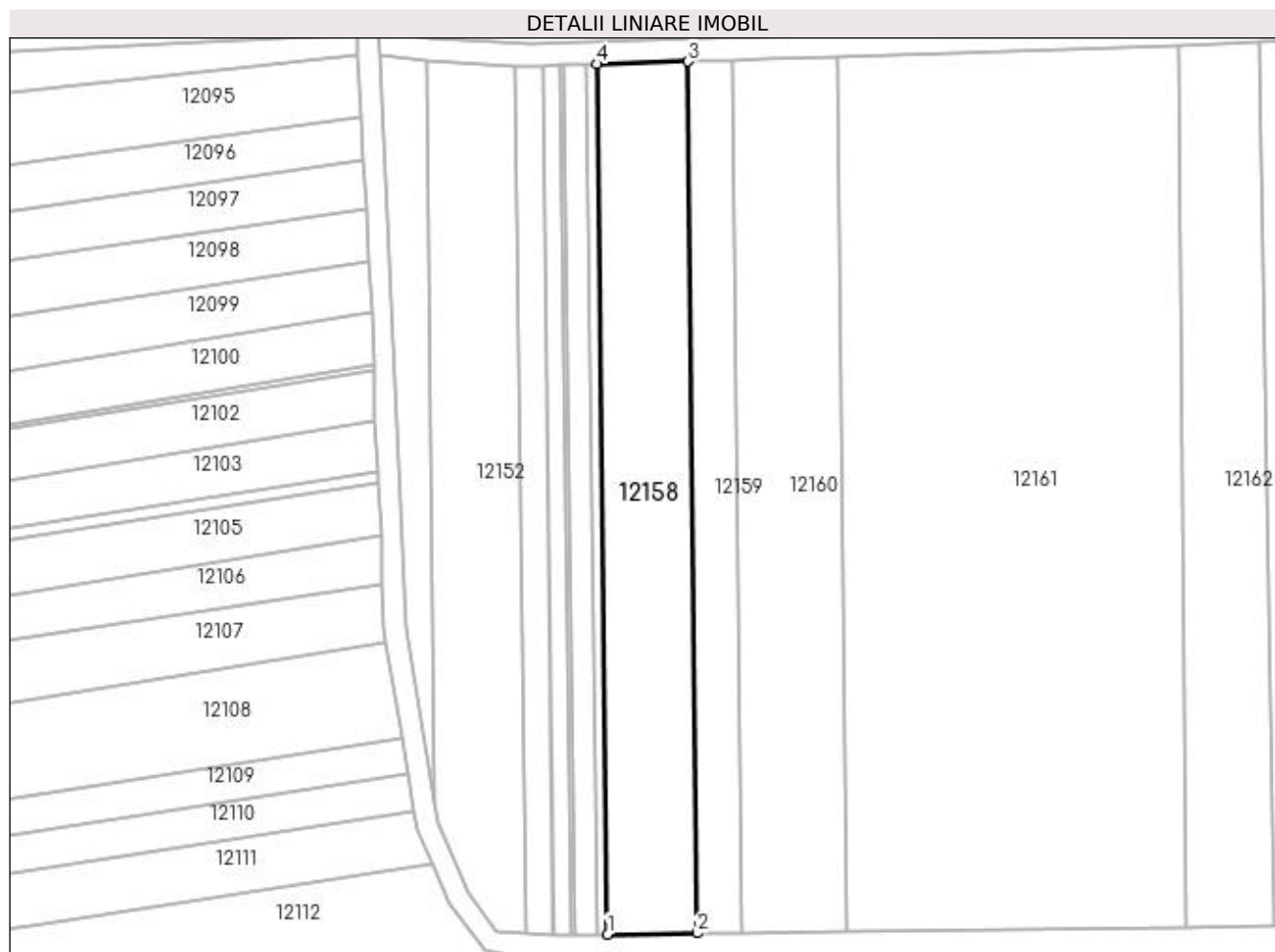
Inscrieri privind dezmembramintele dreptului de proprietate, drepturi reale de garanție și sarcini	Referințe
NU SUNT	

Anexa Nr. 1 La Partea I

Teren

Nr cadastral	Suprafața (mp)*	Observații / Referințe
	2.620	

* Suprafața este determinată în planul de proiecție Stereo 70.



Date referitoare la teren

Crt	Categorie folosință	Intravilan	Suprafața (mp)	Tarla	Parcelă	Nr. topo	Observații / Referințe
1	arabil	NU	2.620	112	-	-	

Lungime Segmente

1) Valorile lungimilor segmentelor sunt obținute din proiecție în plan.

Punct început	X / Y	Punct sfârșit	X / Y	Lungime segment (** (m)
1	417.335,243 299.728,075	2	417.351,568 299.728,278	16.326
2	417.351,568 299.728,278	3	417.349,913 299.887,554	159.284
3	417.349,913 299.887,554	4	417.333,325 299.887,09	16.595
4	417.333,325 299.887,09	1	417.335,243 299.728,075	159.026

**** Lungimile segmentelor sunt determinate în planul de proiecție Stereo 70 și sunt rotunjite la 1 milimetru.**

***** Distanța dintre puncte este formată din segmente cumulate ce sunt mai mici decât valoarea 1 milimetru.**

**DATE DESPRE IMOBILUL NR. 12159**

Oficiul de Cadastru și Publicitate Imobiliară DOLJ
Biroul de Cadastru și Publicitate Imobiliară Craiova

A. Partea I. Descrierea imobilului

TEREN Extravilan

Adresa: Jud. Dolj, T112, P65/4

Nr. Crt	Nr cadastral Nr. topografic	Suprafața* (mp)	Observații / Referințe
A1		1.288	Sector cadastral:9 Teren neimprejmuit;

B. Partea II. Proprietari și acte

Inscrieri privitoare la dreptul de proprietate și alte drepturi reale	Referințe
/	
Act Notarial nr. APV 998, din 16/08/2007 emis de NP CERNOBAI EMIL (TDP 3640/08.01.2007);	
B1	A1
Intabulare, drept de PROPRIETATE, dobandit prin lesire Din Indiviziune, cota actuala 1/1, cota initiala 1/1 1) TOTORA GEORGETA, LIPSĂ CNP	

C. Partea III. SARCINI .

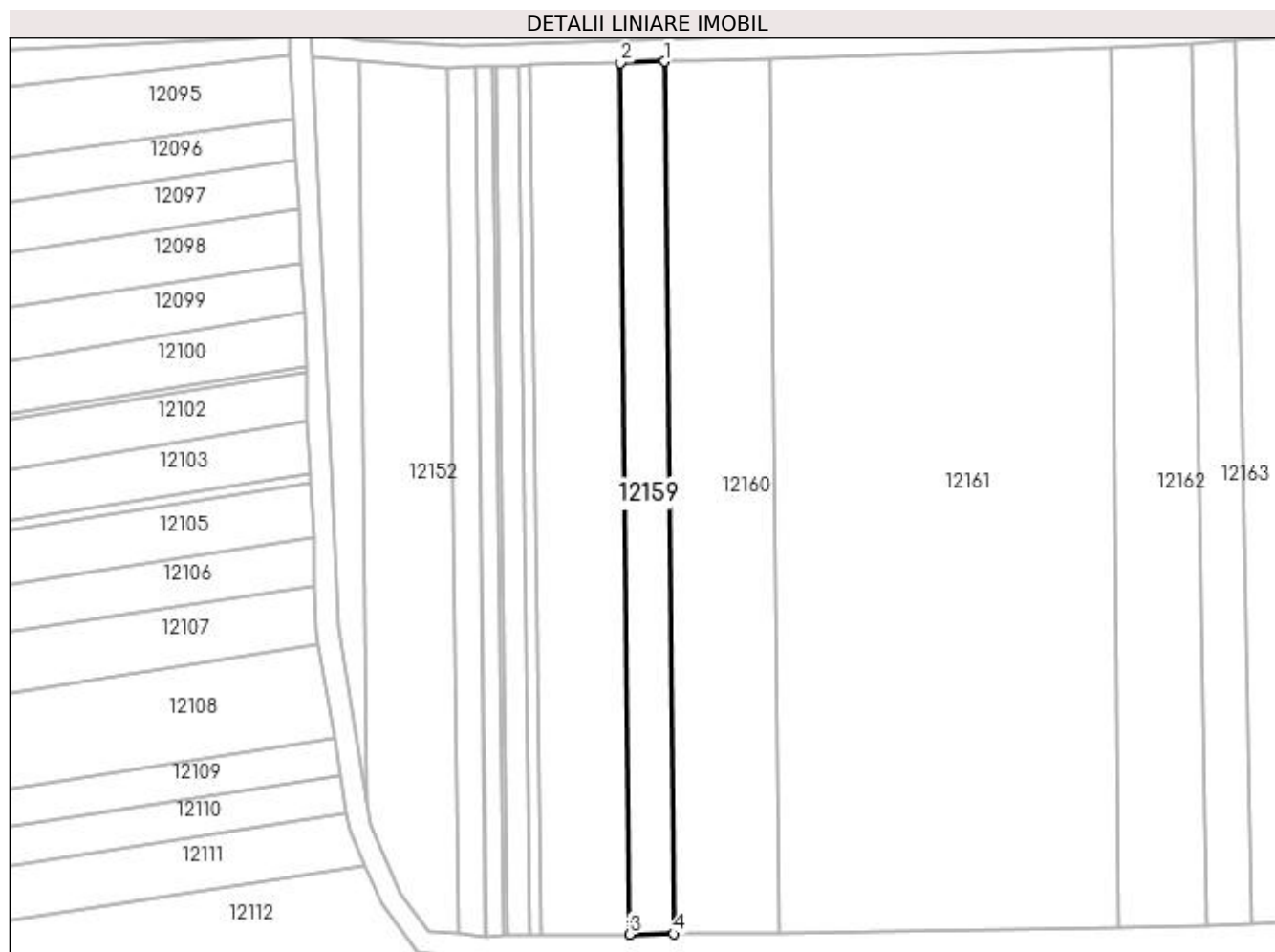
Inscrieri privind dezmembramintele dreptului de proprietate, drepturi reale de garanție și sarcini	Referințe
NU SUNT	

Anexa Nr. 1 La Partea I

Teren

Nr cadastral	Suprafața (mp)*	Observații / Referințe
	1.288	

* Suprafața este determinată în planul de proiecție Stereo 70.



Date referitoare la teren

Crt	Categorie folosință	Intravilan	Suprafața (mp)	Tarla	Parcelă	Nr. topo	Observații / Referințe
1	arabil	NU	1.288	112	65/4	-	

Lungime Segmente

1) Valorile lungimilor segmentelor sunt obținute din proiecție în plan.

Punct început	X / Y	Punct sfârșit	X / Y	Lungime segment (** (m)
1	417.357,995 299.887,78	2	417.349,913 299.887,554	8.084
2	417.349,913 299.887,554	3	417.351,568 299.728,278	159.284
3	417.351,568 299.728,278	4	417.359,65 299.728,379	8.083
4	417.359,65 299.728,379	1	417.357,995 299.887,78	159.409

**** Lungimile segmentelor sunt determinate în planul de proiecție Stereo 70 și sunt rotunjite la 1 milimetru.**

***** Distanța dintre puncte este formată din segmente cumulate ce sunt mai mici decât valoarea 1 milimetru.**

**DATE DESPRE IMOBILUL NR. 12160**

Oficiul de Cadastru și Publicitate Imobiliară DOLJ
Biroul de Cadastru și Publicitate Imobiliară Craiova

A. Partea I. Descrierea imobilului

TEREN Extravilan

Adresa: Jud. Dolj, T112, P65

Nr. Crt	Nr cadastral Nr. topografic	Suprafața* (mp)	Observații / Referințe
A1		3.059	Sector cadastral:9 Teren neimprejmuit;

B. Partea II. Proprietari și acte

Inscrieri privitoare la dreptul de proprietate și alte drepturi reale	Referințe
/	
Act Administrativ nr. TDP 3222, din 22/04/2005 emis de COMISIA JUDETEANA DOLJ;	
B1	A1
Intabulare, drept de PROPRIETATE, dobandit prin Reconstituire, cota actuala 1/1, cota initiala 1/1 1) PÎRVU FLOREA, LIPSĂ CNP	

C. Partea III. SARCINI .

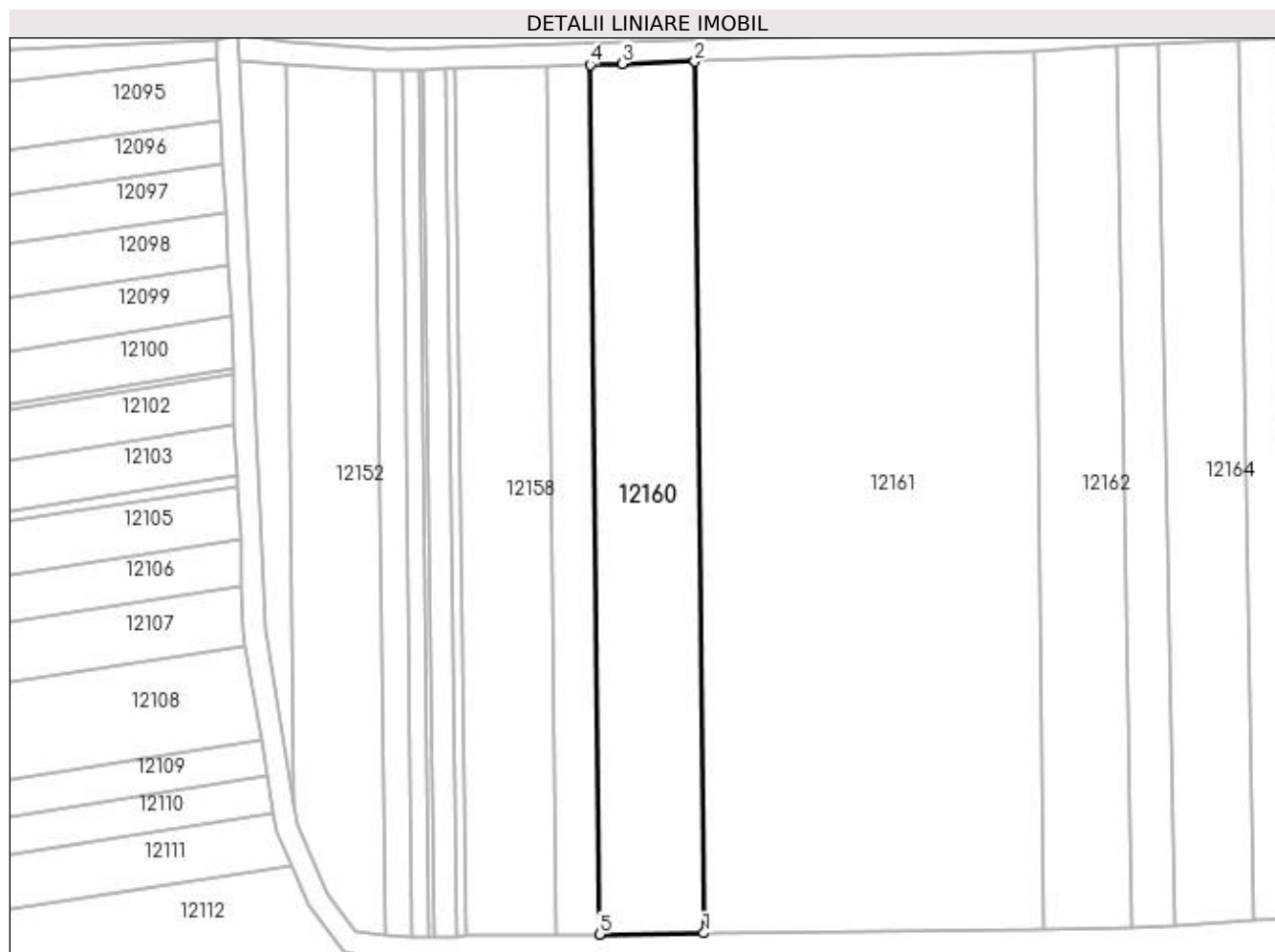
Inscrieri privind dezmembramintele dreptului de proprietate, drepturi reale de garanție și sarcini	Referințe
NU SUNT	

Anexa Nr. 1 La Partea I

Teren

Nr cadastral	Suprafața (mp)*	Observații / Referințe
	3.059	

* Suprafața este determinată în planul de proiecție Stereo 70.



Date referitoare la teren

Crt	Categorie folosință	Intravilan	Suprafața (mp)	Tarla	Parcelă	Nr. topo	Observații / Referințe
1	arabil	NU	3.059	112	65	-	

Lungime Segmente

1) Valorile lungimilor segmentelor sunt obținute din proiecție în plan.

Punct început	X / Y	Punct sfârșit	X / Y	Lungime segment (** (m)
1	417.378,818 299.728,618	2	417.377,159 299.888,374	159.765
2	417.377,159 299.888,374	3	417.363,827 299.887,943	13.339
3	417.363,827 299.887,943	4	417.357,995 299.887,78	5.834
4	417.357,995 299.887,78	5	417.359,65 299.728,379	159.409
5	417.359,65 299.728,379	1	417.378,818 299.728,618	19.169

**** Lungimile segmentelor sunt determinate în planul de proiecție Stereo 70 și sunt rotunjite la 1 milimetru.**

***** Distanța dintre puncte este formată din segmente cumulate ce sunt mai mici decât valoarea 1 milimetru.**

**DATE DESPRE IMOBILUL NR. 12161**

Oficiul de Cadastru și Publicitate Imobiliară DOLJ
Biroul de Cadastru și Publicitate Imobiliară Craiova

A. Partea I. Descrierea imobilului

TEREN Extravilan

Adresa: Jud. Dolj, T112, P64/3

Nr. Crt	Nr cadastral Nr. topografic	Suprafața* (mp)	Observații / Referințe
A1	34543	10.000	Sector cadastral:9 Teren neimprejmuit;

B. Partea II. Proprietari și acte

Inscrieri privitoare la dreptul de proprietate și alte drepturi reale	Referințe
228914 / 15/11/2022	
Act Notarial nr. CONTRACT DE SCHIMB AUT NR 3889, din 14/11/2022 emis de NP FAURAR VIRGIL CLAUDIU;	
B1	A1
Intabulare, drept de PROPRIETATE, dobandit prin Conventie, cota actuala 1/1, cota initiala 1/1 1) CALINESCU CLAUDIU FLORENTIN	

C. Partea III. SARCINI .

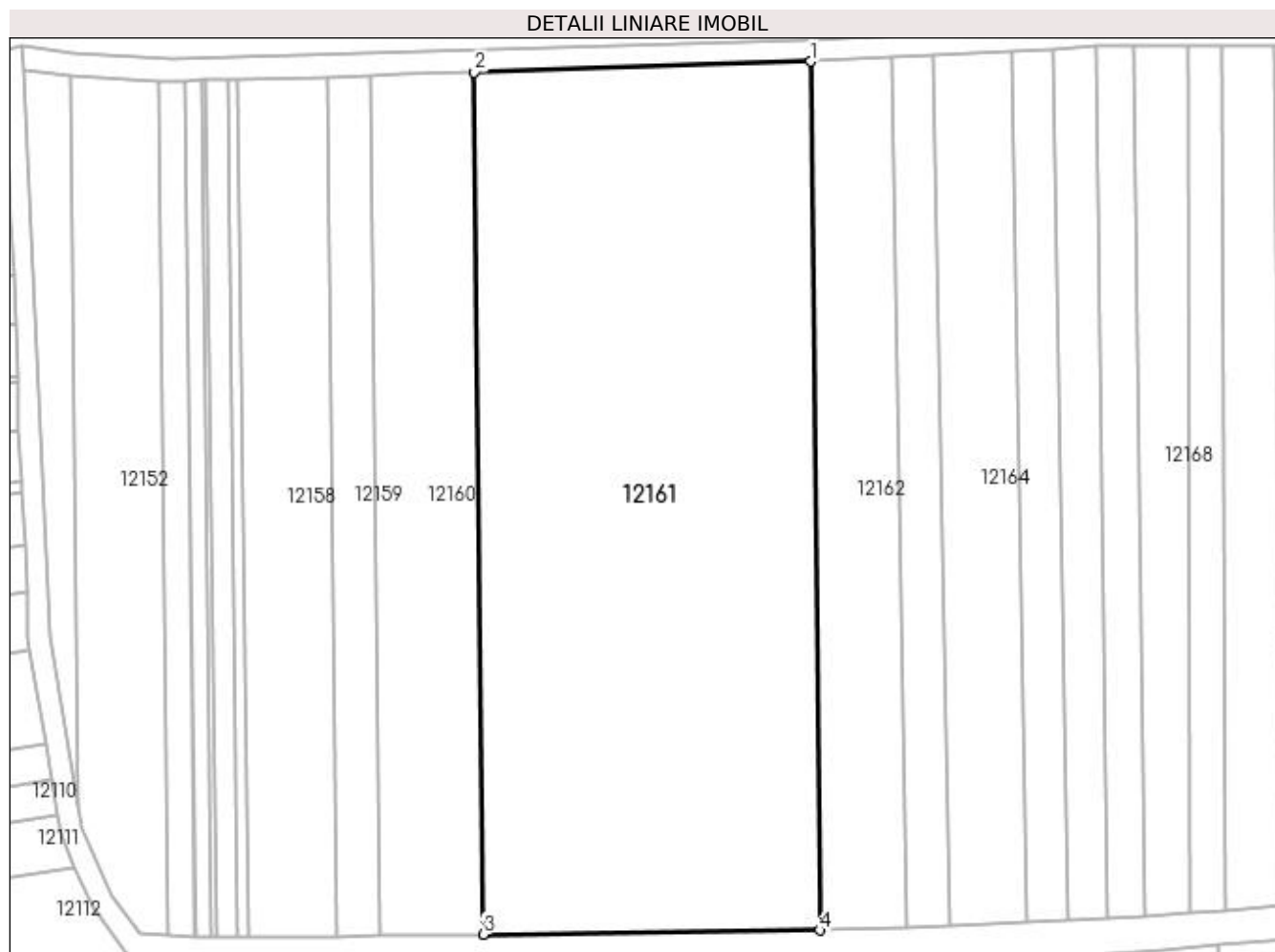
Inscrieri privind dezmembramintele dreptului de proprietate, drepturi reale de garanție și sarcini	Referințe
NU SUNT	

Anexa Nr. 1 La Partea I

Teren

Nr cadastral	Suprafața (mp)*	Observații / Referințe
34543	10.000	

* Suprafața este determinată în planul de proiecție Stereo 70.



Date referitoare la teren

Crt	Categorie folosință	Intra vilan	Suprafața (mp)	Tarla	Parcelă	Nr. topo	Observații / Referințe
1	arabil	NU	10.000	112	64/3	-	teren neimprijmuit

Lungime Segmente

1) Valorile lungimilor segmentelor sunt obținute din proiecție în plan.

Punct început	X / Y	Punct sfârșit	X / Y	Lungime segment (** (m)
1	417.439,491 299.890,39	2	417.377,159 299.888,374	62.365
2	417.377,159 299.888,374	3	417.378,818 299.728,618	159.765
3	417.378,818 299.728,618	4	417.441,164 299.729,395	62.35
4	417.441,164 299.729,395	1	417.439,491 299.890,39	161.003

**** Lungimile segmentelor sunt determinate în planul de proiecție Stereo 70 și sunt rotunjite la 1 milimetru.**

***** Distanța dintre puncte este formată din segmente cumulate ce sunt mai mici decât valoarea 1 milimetru.**

**DATE DESPRE IMOBILUL NR. 12162**

Oficiul de Cadastru și Publicitate Imobiliară DOLJ
 Biroul de Cadastru și Publicitate Imobiliară Craiova

A. Partea I. Descrierea imobilului

TEREN Extravilan

Adresa: Jud. Dolj, T112, P63

Nr. Crt	Nr cadastral Nr. topografic	Suprafața* (mp)	Observații / Referințe
A1		Din acte: 2.495 Masurata: 2.500	Sector cadastral:9 Teren neimprejmuit;

B. Partea II. Proprietari și acte

Inscrieri privitoare la dreptul de proprietate și alte drepturi reale		Referințe
/		
Hotarare Judecatoreasca nr. SC 5053, din 02/04/2012 emis de JUDECATORIA CRAIOVA (TDP 13734/22.07.2009);		
B1	Intabulare, drept de PROPRIETATE, dobandit prin Hotarare Judecatoreasca, cota actuala 1/1, cota initiala 1/1 1) NICOLA ANGHEL	A1

C. Partea III. SARCINI .

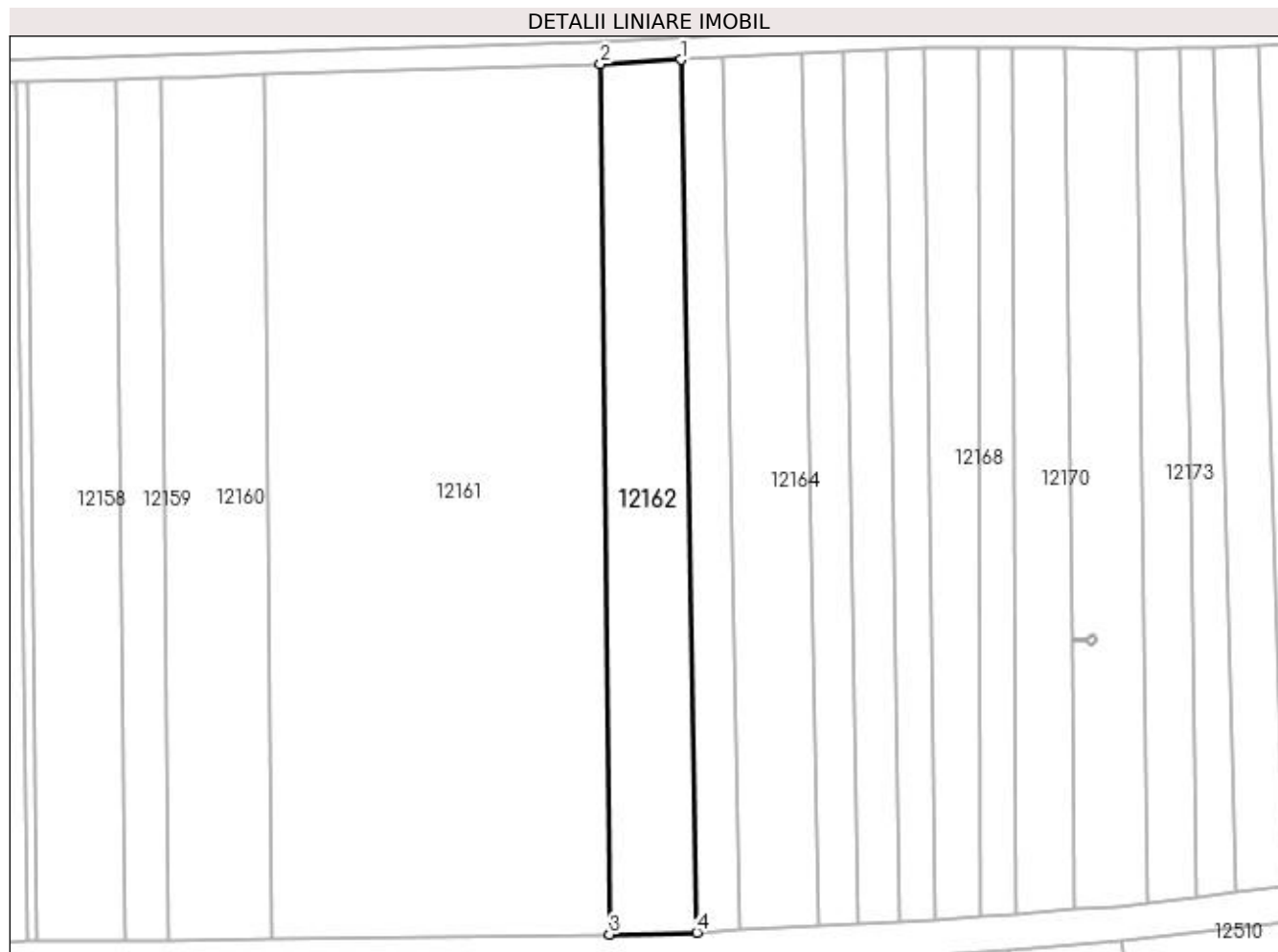
Inscrieri privind dezmembramintele dreptului de proprietate, drepturi reale de garanție și sarcini	Referințe
NU SUNT	

Anexa Nr. 1 La Partea I

Teren

Nr cadastral	Suprafața (mp)*	Observații / Referințe
	Din acte: 2.495 Masurata: 2.500	

* Suprafața este determinată în planul de proiecție Stereo 70.



Date referitoare la teren

Crt	Categorie folosință	Intra vilan	Suprafața (mp)	Tarla	Parcelă	Nr. topo	Observații / Referințe
1	vie	NU	2.500	112	63	-	

Lungime Segmente

1) Valorile lungimilor segmentelor sunt obținute din proiecție în plan.

Punct început	X / Y	Punct sfârșit	X / Y	Lungime segment (** (m)
1	417.454,378 299.891,177	2	417.439,491 299.890,39	14.907
2	417.439,491 299.890,39	3	417.441,164 299.729,395	161.003
3	417.441,164 299.729,395	4	417.457,273 299.729,724	16.113
4	417.457,273 299.729,724	1	417.454,378 299.891,177	161.479

**** Lungimile segmentelor sunt determinate în planul de proiecție Stereo 70 și sunt rotunjite la 1 milimetru.**

***** Distanța dintre puncte este formată din segmente cumulate ce sunt mai mici decât valoarea 1 milimetru.**

**DATE DESPRE IMOBILUL NR. 12163**

Oficiul de Cadastru și Publicitate Imobiliară DOLJ
Biroul de Cadastru și Publicitate Imobiliară Craiova

A. Partea I. Descrierea imobilului

TEREN Extravilan

Adresa: Jud. Dolj, T112, P62

Nr. Crt	Nr cadastral Nr. topografic	Suprafața* (mp)	Observații / Referințe
A1		1.288	Sector cadastral:9 Teren neimprejmuit;

B. Partea II. Proprietari și acte

Inscrieri privitoare la dreptul de proprietate și alte drepturi reale	Referințe
/	
Act Notarial nr. CM 84, din 10/08/2006 emis de NP GASPARG MONICA ORTANSA (TDP 2967/14.10.2004);	
B1	A1
Intabulare, drept de PROPRIETATE, dobandit prin Succesiune, cota actuala 1/1, cota initiala 1/1 1) NEGUTI CONSTANTINA	

C. Partea III. SARCINI .

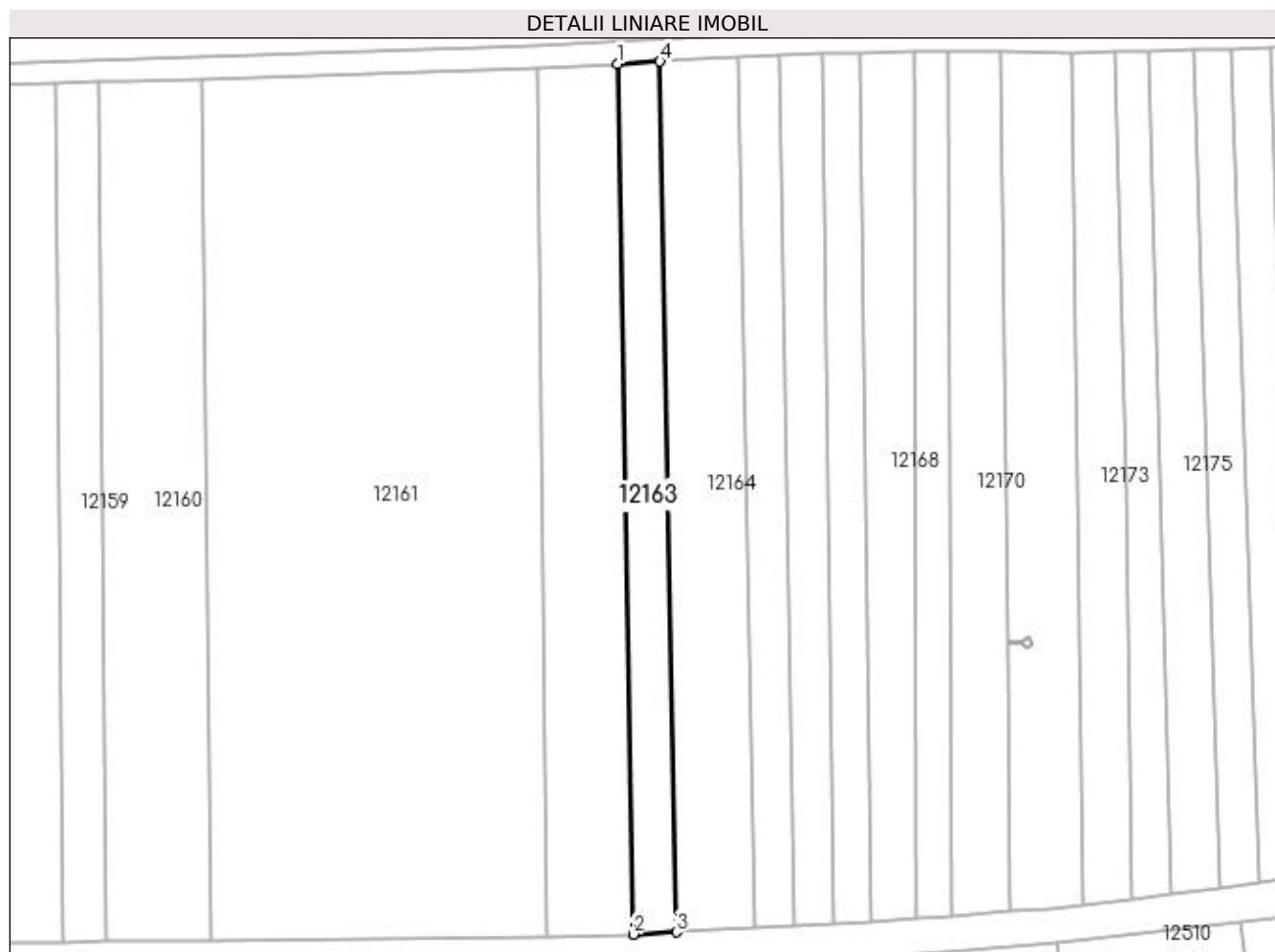
Inscrieri privind dezmembramintele dreptului de proprietate, drepturi reale de garanție și sarcini	Referințe
NU SUNT	

Anexa Nr. 1 La Partea I

Teren

Nr cadastral	Suprafața (mp)*	Observații / Referințe
	1.288	

* Suprafața este determinată în planul de proiecție Stereo 70.



Date referitoare la teren

Crt	Categorie folosință	Intra vilan	Suprafața (mp)	Tarla	Parcelă	Nr. topo	Observații / Referințe
1	arabil	NU	1.288	112	62	-	

Lungime Segmente

1) Valorile lungimilor segmentelor sunt obținute din proiecție în plan.

Punct început	X / Y	Punct sfârșit	X / Y	Lungime segment (** (m)
1	417.454,378 299.891,177	2	417.457,273 299.729,724	161.479
2	417.457,273 299.729,724	3	417.465,328 299.730,123	8.064
3	417.465,328 299.730,123	4	417.462,262 299.891,594	161.5
4	417.462,262 299.891,594	1	417.454,378 299.891,177	7.895

**** Lungimile segmentelor sunt determinate în planul de proiecție Stereo 70 și sunt rotunjite la 1 milimetru.**

***** Distanța dintre puncte este formată din segmente cumulate ce sunt mai mici decât valoarea 1 milimetru.**

**DATE DESPRE IMOBILUL NR. 12164**

Oficiul de Cadastru și Publicitate Imobiliară DOLJ
Biroul de Cadastru și Publicitate Imobiliară Craiova

A. Partea I. Descrierea imobilului

TEREN Extravilan

Adresa: Jud. Dolj, T112, P61,61/1

Nr. Crt	Nr cadastral Nr. topografic	Suprafața* (mp)	Observații / Referințe
A1	31772	2.334	Sector cadastral:9 Teren neimprejmuit;

B. Partea II. Proprietari și acte

Inscrieri privitoare la dreptul de proprietate și alte drepturi reale		Referințe
137066 / 12/09/2017		
Act Notarial nr. CERTIFICAT DE MOSTENITOR NR. 3, din 13/07/2017 emis de NP IONASCU NICOLAE (ACT NOTARIAL NR ACT DE LICHIDARE A REGIMULUI MATRIMONIAL AUT SUB NR 30 DIN 13.07.2017, EMIS DE NP IONASCU NICOLAE);		
B1	Intabulare, drept de PROPRIETATE, dobandit prin Succesiune, cota actuala 1/8, cota initiala 1/8 1) TUDOSIE NICOLAE	A1
B2	Intabulare, drept de PROPRIETATE, dobandit prin Succesiune, cota actuala 1/8, cota initiala 1/8 1) TUDOSIE GHEORGHE	A1
B3	Intabulare, drept de PROPRIETATE, dobandit prin Succesiune, cota actuala 1/8, cota initiala 1/8 1) MODREA RODICA	A1
148264 / 10/06/2021		
Act Notarial nr. CONTRACT DE VANZARE-CUMPARARE CU CLAUZA INTRETINERII AUT. 1239, din 08/06/2021 emis de IONASCU NICOLAE;		
B4	Intabulare, drept de PROPRIETATE, dobandit prin Conventie, cota actuala 5/16, cota initiala 5/16 1) TUDOSIE NICOLAE 2) TUDOSIE ADELA	A1
B5	Intabulare, drept de PROPRIETATE, dobandit prin Conventie, cota actuala 5/16, cota initiala 5/16 1) MODREA RODICA 2) MODREA IULIAN	A1

C. Partea III. SARCINI

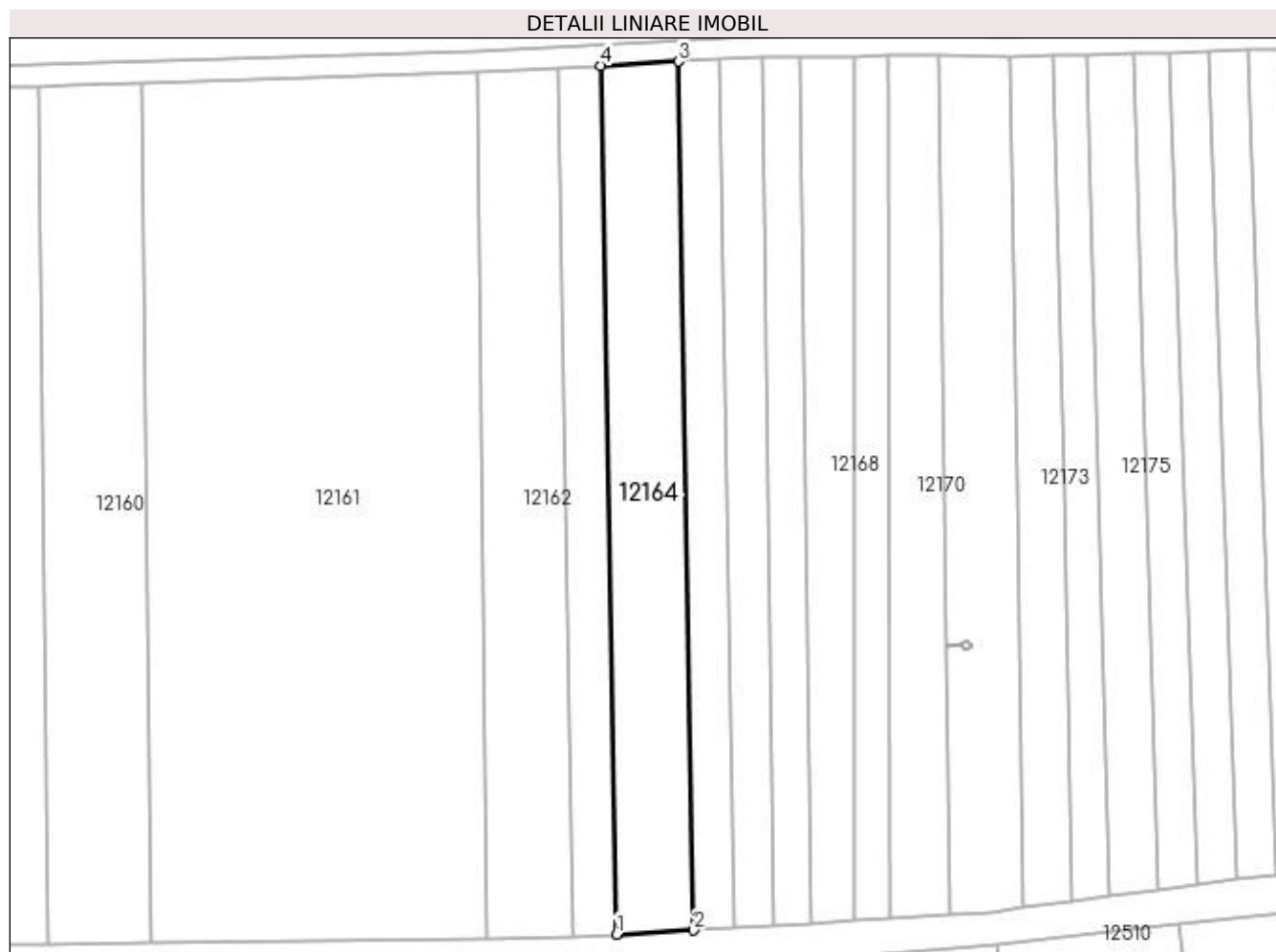
Inscrieri privind dezmembramintele dreptului de proprietate, drepturi reale de garanție și sarcini		Referințe
148264 / 10/06/2021		
Act Notarial nr. CONTRACT DE VANZARE-CUMPARARE CU CLAUZA INTRETINERII AUT. 1239, din 08/06/2021 emis de IONASCU NICOLAE;		
C1	Intabulare, drept de IPOTECA LEGALA, Valoare:0 , CE ARE CA OBIECT PLATA RENTEI ÎN BANI CORESPUNZĂTOARE ÎNTREȚINERII NEEEXECUTATE ÎN FAVOAREA CREDITORULUI ÎNTREȚINERII, cota actuala 5/8, cota initiala 5/8 1) TUDOSIE CONSTANTIN OBSERVATII: PROPRIETATEA LUI B4, B5	A1

Anexa Nr. 1 La Partea I

Teren

Nr cadastral	Suprafața (mp)*	Observații / Referințe
31772	2.334	

* Suprafața este determinată în planul de proiecție Stereo 70.



Date referitoare la teren

Crt	Categorie folosință	Intra vilan	Suprafața (mp)	Tarla	Parcelă	Nr. topo	Observații / Referințe
1	arabil	NU	1.182	112	61	-	
2	vie	NU	1.152	112	61/1	-	

Lungime Segmente

1) Valorile lungimilor segmentelor sunt obținute din proiecție în plan.

Punct început	X / Y	Punct sfârșit	X / Y	Lungime segment (** (m)
1	417.465,328 299.730,123	2	417.479,695 299.730,849	14.386
2	417.479,695 299.730,849	3	417.476,769 299.892,362	161.539
3	417.476,769 299.892,362	4	417.462,262 299.891,594	14.528
4	417.462,262 299.891,594	1	417.465,328 299.730,123	161.5

**** Lungimile segmentelor sunt determinate în planul de proiecție Stereo 70 și sunt rotunjite la 1 milimetru.**

***** Distanța dintre puncte este formată din segmente cumulate ce sunt mai mici decât valoarea 1 milimetru.**

**DATE DESPRE IMOBILUL NR. 12165**

Oficiul de Cadastru și Publicitate Imobiliară DOLJ
Biroul de Cadastru și Publicitate Imobiliară Craiova

A. Partea I. Descrierea imobilului

TEREN Extravilan

Adresa: Jud. Dolj, T112, P60

Nr. Crt	Nr cadastral Nr. topografic	Suprafața* (mp)	Observații / Referințe
A1		1.207	Sector cadastral:9 Teren neimprejmuit;

B. Partea II. Proprietari și acte

Inscrieri privitoare la dreptul de proprietate și alte drepturi reale	Referințe
/	
Act Administrativ nr. TDP 2217, din 31/01/2003 emis de COMISIA JUDETEANA DOLJ;	
B1	A1
Intabulare, drept de PROPRIETATE, dobandit prin Reconstituire, cota actuala 1/1, cota initiala 1/1 1) PÎRLEA MARIA, LIPSĂ CNP	

C. Partea III. SARCINI .

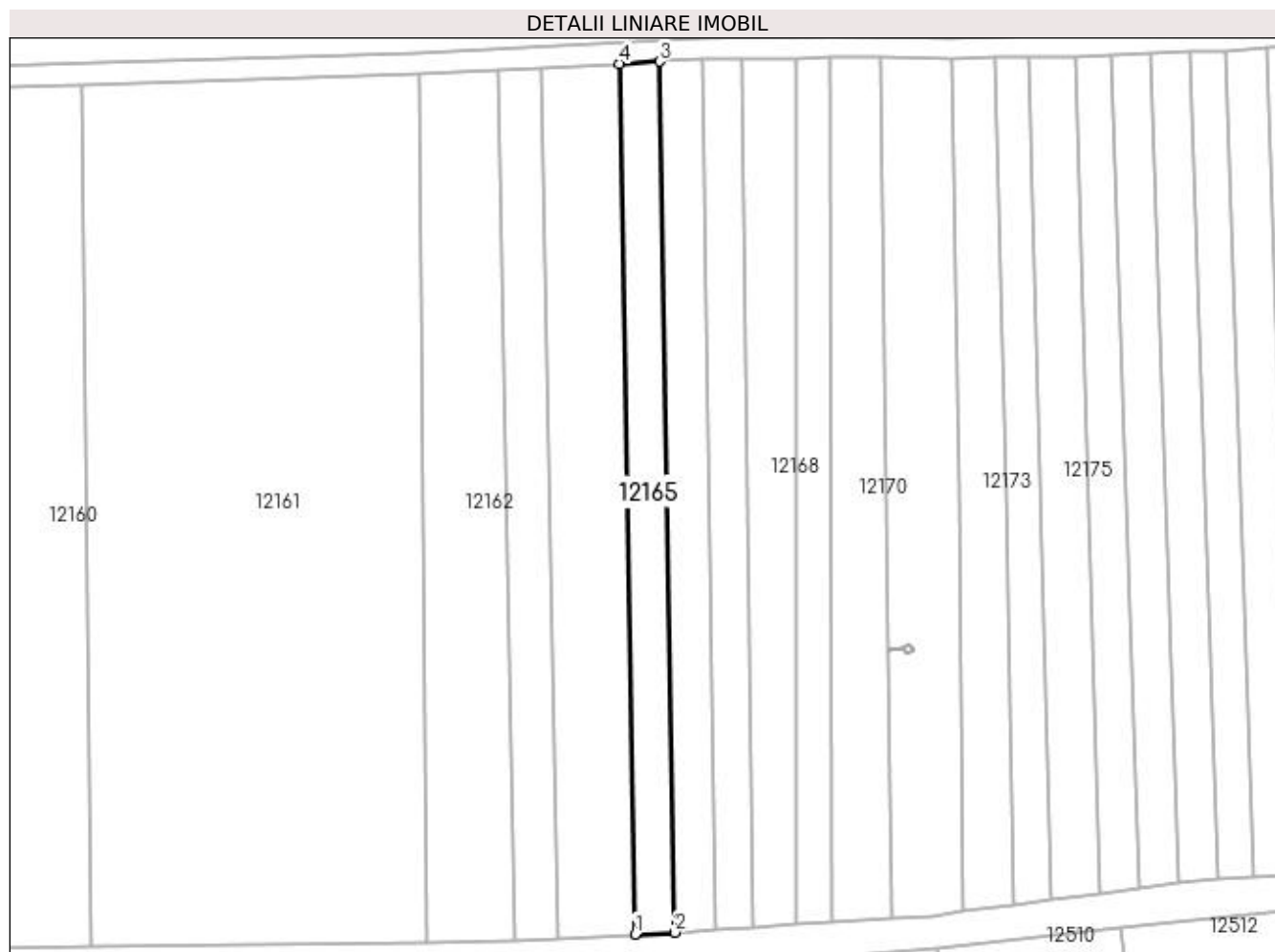
Inscrieri privind dezmembramintele dreptului de proprietate, drepturi reale de garanție și sarcini	Referințe
NU SUNT	

Anexa Nr. 1 La Partea I

Teren

Nr cadastral	Suprafața (mp)*	Observații / Referințe
	1.207	

* Suprafața este determinată în planul de proiecție Stereo 70.



Date referitoare la teren

Crt	Categorie folosință	Intra vilan	Suprafața (mp)	Tarla	Parcelă	Nr. topo	Observații / Referințe
1	arabil	NU	1.207	112	60	-	

Lungime Segmente

1) Valorile lungimilor segmentelor sunt obținute din proiecție în plan.

Punct început	X / Y	Punct sfârșit	X / Y	Lungime segment (** (m)
1	417.479,695 299.730,849	2	417.487,11 299.731,224	7.425
2	417.487,11 299.731,224	3	417.484,284 299.892,759	161.56
3	417.484,284 299.892,759	4	417.476,769 299.892,362	7.525
4	417.476,769 299.892,362	1	417.479,695 299.730,849	161.539

**** Lungimile segmentelor sunt determinate în planul de proiecție Stereo 70 și sunt rotunjite la 1 milimetru.**

***** Distanța dintre puncte este formată din segmente cumulate ce sunt mai mici decât valoarea 1 milimetru.**

**DATE DESPRE IMOBILUL NR. 12166**

Oficiul de Cadastru și Publicitate Imobiliară DOLJ
Biroul de Cadastru și Publicitate Imobiliară Craiova

A. Partea I. Descrierea imobilului

TEREN Extravilan

Adresa: Jud. Dolj, T112, P59 59/1

Nr. Crt	Nr cadastral Nr. topografic	Suprafața* (mp)	Observații / Referințe
A1		Din acte: 1.127 Masurata: 1.257	Sector cadastral:9 Teren neimprejmuit;

B. Partea II. Proprietari și acte

Inscrieri privitoare la dreptul de proprietate și alte drepturi reale		Referințe
/		
Act Administrativ nr. TDP 1585-44826, din 11/12/1998 emis de COMISIA JUDETEANA DOLJ;		
B1	Intabulare, drept de PROPRIETATE, dobandit prin Reconstituire, cota actuala 1/1, cota initiala 1/1 1) FERARU MARIA, LIPSĂ CNP	A1

C. Partea III. SARCINI .

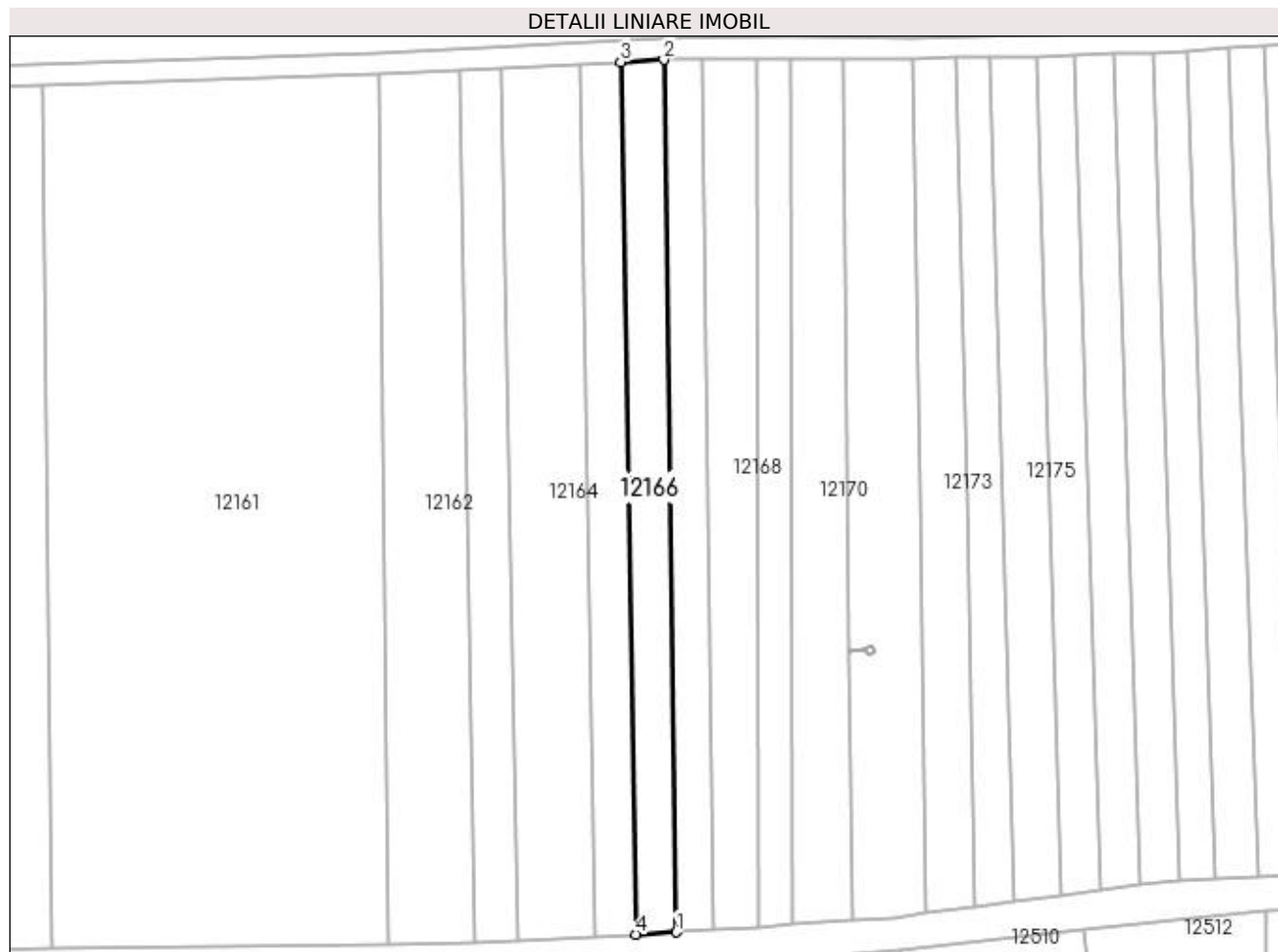
Inscrieri privind dezmembramintele dreptului de proprietate, drepturi reale de garanție și sarcini	Referințe
NU SUNT	

Anexa Nr. 1 La Partea I

Teren

Nr cadastral	Suprafața (mp)*	Observații / Referințe
	Din acte: 1.127 Masurata: 1.257	

* Suprafața este determinată în planul de proiecție Stereo 70.



Date referitoare la teren

Crt	Categorie folosință	Intra vilan	Suprafața (mp)	Tarla	Parcelă	Nr. topo	Observații / Referințe
1	vie	NU	1.257	112	59 59/1	-	

Lungime Segmente

1) Valorile lungimilor segmentelor sunt obținute din proiecție în plan.

Punct început	X / Y	Punct sfârșit	X / Y	Lungime segment (** (m)
1	417.494,638 299.731,605	2	417.492,307 299.893,184	161.596
2	417.492,307 299.893,184	3	417.484,284 299.892,759	8.034
3	417.484,284 299.892,759	4	417.487,11 299.731,224	161.56
4	417.487,11 299.731,224	1	417.494,638 299.731,605	7.537

**** Lungimile segmentelor sunt determinate în planul de proiecție Stereo 70 și sunt rotunjite la 1 milimetru.**

***** Distanța dintre puncte este formată din segmente cumulate ce sunt mai mici decât valoarea 1 milimetru.**

**DATE DESPRE IMOBILUL NR. 12167**

Oficiul de Cadastru și Publicitate Imobiliară DOLJ
Biroul de Cadastru și Publicitate Imobiliară Craiova

A. Partea I. Descrierea imobilului

TEREN Extravilan

Adresa: Jud. Dolj, T112, P58

Nr. Crt	Nr cadastral Nr. topografic	Suprafața* (mp)	Observații / Referințe
A1		1.127	Sector cadastral:9 Teren neimprejmuit;

B. Partea II. Proprietari și acte

Inscrieri privitoare la dreptul de proprietate și alte drepturi reale	Referințe
/	
Act Administrativ nr. TDP 2664, din 04/02/2004 emis de COMISIA JUDETEANA DOLJ;	
B1	A1
Intabulare, drept de PROPRIETATE, dobandit prin Reconstituire, cota actuala 1/1, cota initiala 1/1 1) OPRICA FLORICA, LIPSĂ CNP	

C. Partea III. SARCINI .

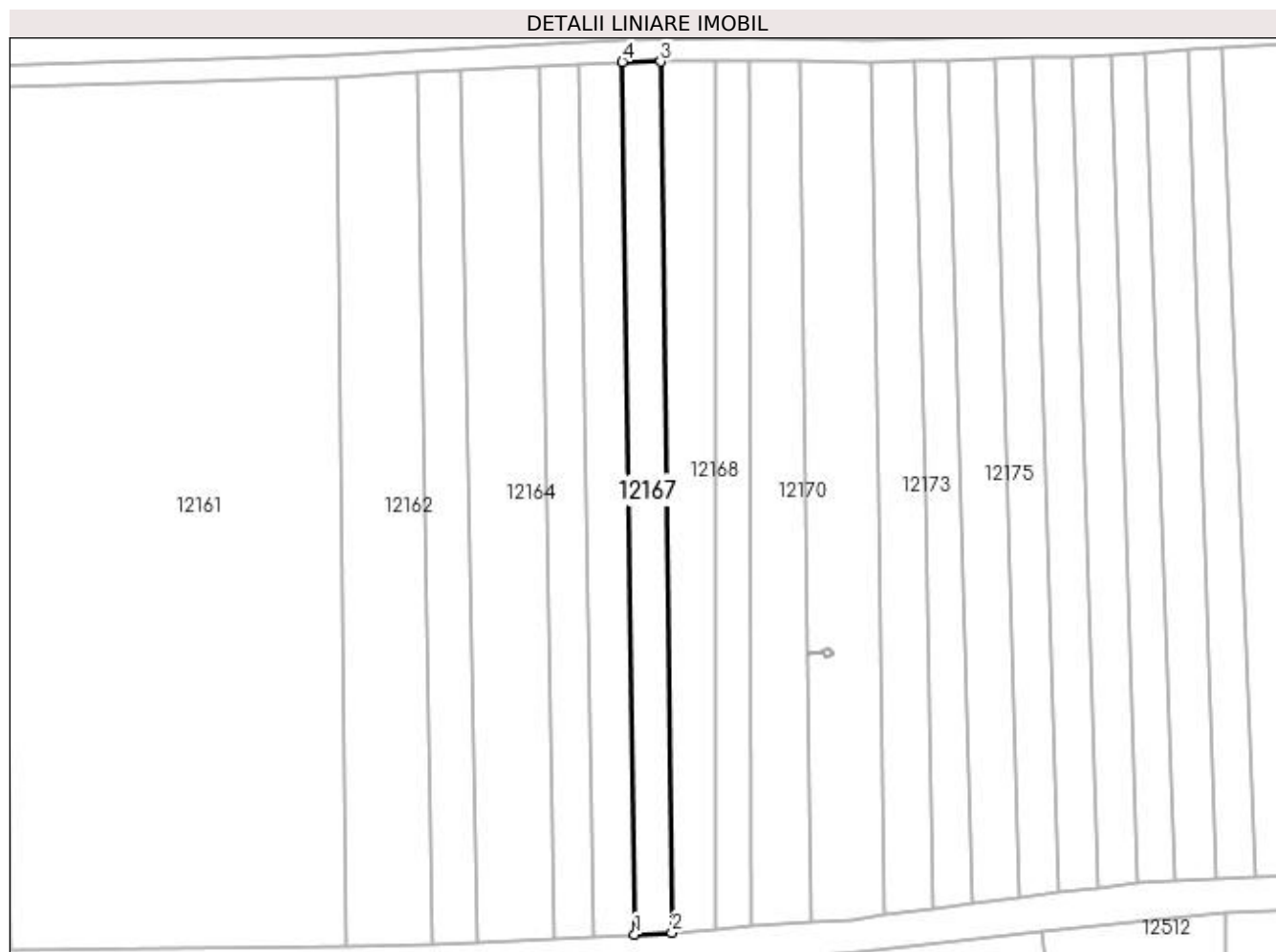
Inscrieri privind dezmembramintele dreptului de proprietate, drepturi reale de garanție și sarcini	Referințe
NU SUNT	

Anexa Nr. 1 La Partea I

Teren

Nr cadastral	Suprafața (mp)*	Observații / Referințe
	1.127	

* Suprafața este determinată în planul de proiecție Stereo 70.



Date referitoare la teren

Crt	Categorie folosință	Intra vilan	Suprafața (mp)	Tarla	Parcelă	Nr. topo	Observații / Referințe
1	arabil	NU	1.127	112	58	-	

Lungime Segmente

1) Valorile lungimilor segmentelor sunt obținute din proiecție în plan.

Punct început	X / Y	Punct sfârșit	X / Y	Lungime segment (** (m)
1	417.494,638 299.731,605	2	417.501,49 299.731,951	6.861
2	417.501,49 299.731,951	3	417.499,408 299.893,248	161.311
3	417.499,408 299.893,248	4	417.492,307 299.893,184	7.1
4	417.492,307 299.893,184	1	417.494,638 299.731,605	161.596

**** Lungimile segmentelor sunt determinate în planul de proiecție Stereo 70 și sunt rotunjite la 1 milimetru.**

***** Distanța dintre puncte este formată din segmente cumulate ce sunt mai mici decât valoarea 1 milimetru.**

**DATE DESPRE IMOBILUL NR. 12168**

Oficiul de Cadastru și Publicitate Imobiliară DOLJ
Biroul de Cadastru și Publicitate Imobiliară Craiova

A. Partea I. Descrierea imobilului

TEREN Extravilan

Adresa: Jud. Dolj, T112, P57 57/1

Nr. Crt	Nr cadastral Nr. topografic	Suprafața* (mp)	Observații / Referințe
A1		Din acte: 1.748 Masurata: 1.471	Sector cadastral:9 Teren neimprejmuit;

B. Partea II. Proprietari și acte

Inscrieri privitoare la dreptul de proprietate și alte drepturi reale		Referințe
/		
Act Administrativ nr. TDP 2196, din 31/01/2003 emis de COMISIA JUDETEANA DOLJ (CERTIFICAT DE DECES SERIA D11 NR 102098);		
B1	Intabulare, drept de PROPRIETATE, dobandit prin Reconstituire, cota actuala 1/1, cota initiala 1/1 1) STANCU VERGICA DEFUNCT:Da 2) CRISTOIU CONSTANTA, LIPSĂ CNP	A1

C. Partea III. SARCINI .

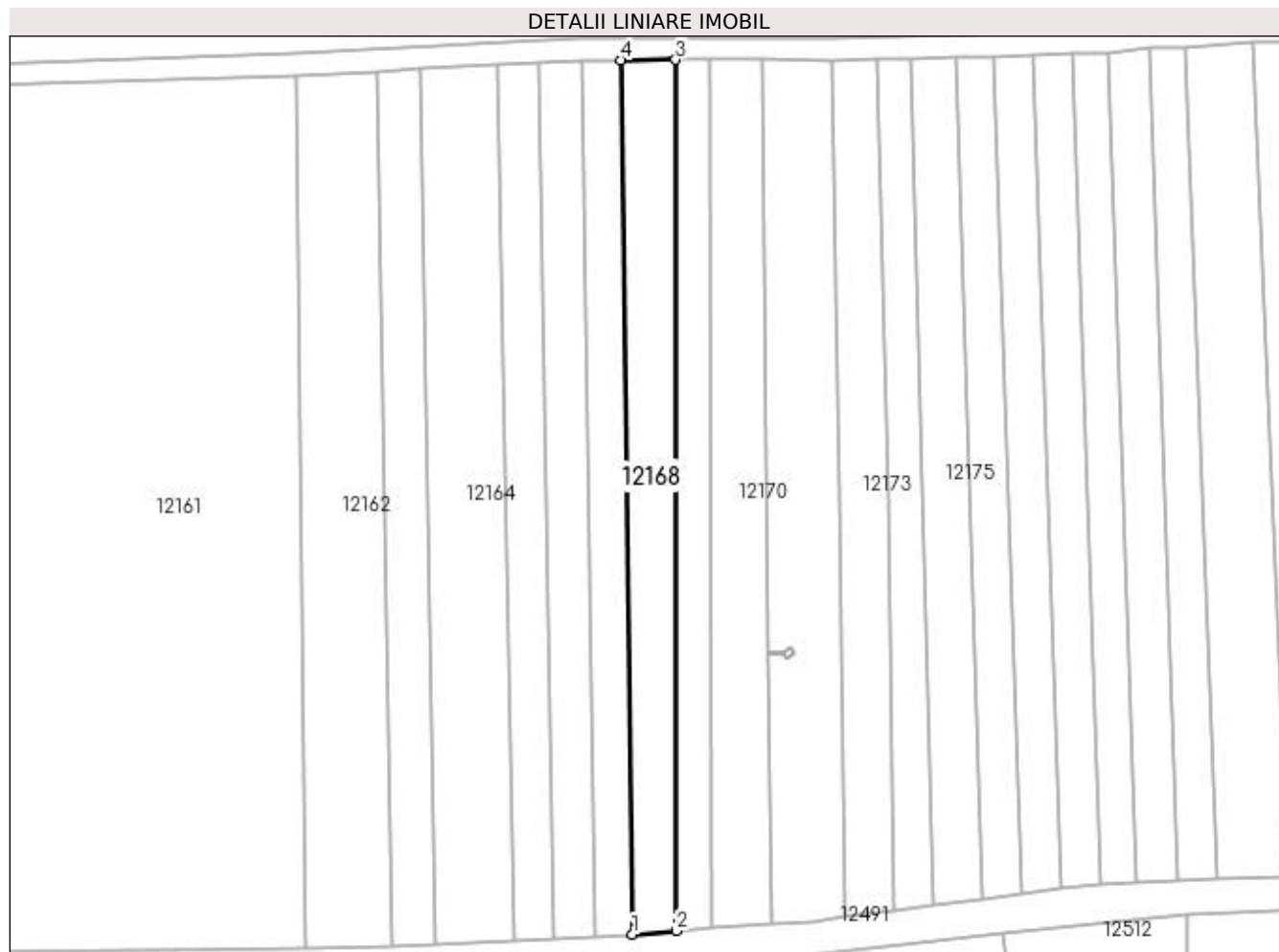
Inscrieri privind dezmembramintele dreptului de proprietate, drepturi reale de garanție și sarcini	Referințe
NU SUNT	

Anexa Nr. 1 La Partea I

Teren

Nr cadastral	Suprafața (mp)*	Observații / Referințe
	Din acte: 1.748 Masurata: 1.471	

* Suprafața este determinată în planul de proiecție Stereo 70.



Date referitoare la teren

Crt	Categorie folosință	Intra vilan	Suprafața (mp)	Tarla	Parcelă	Nr. topo	Observații / Referințe
1	arabil	NU	1.471	112	57 57/1	-	

Lungime Segmente

1) Valorile lungimilor segmentelor sunt obținute din proiecție în plan.

Punct început	X / Y	Punct sfârșit	X / Y	Lungime segment (** (m)
1	417.501,49 299.731,951	2	417.509,658 299.732,619	8.196
2	417.509,658 299.732,619	3	417.509,511 299.893,344	160.725
3	417.509,511 299.893,344	4	417.499,408 299.893,248	10.104
4	417.499,408 299.893,248	1	417.501,49 299.731,951	161.311

**** Lungimile segmentelor sunt determinate în planul de proiecție Stereo 70 și sunt rotunjite la 1 milimetru.**

***** Distanța dintre puncte este formată din segmente cumulate ce sunt mai mici decât valoarea 1 milimetru.**

**DATE DESPRE IMOBILUL NR. 12169**

Oficiul de Cadastru și Publicitate Imobiliară DOLJ
Biroul de Cadastru și Publicitate Imobiliară Craiova

A. Partea I. Descrierea imobilului

TEREN Extravilan

Adresa: Jud. Dolj, T112, P56

Nr. Crt	Nr cadastral Nr. topografic	Suprafața* (mp)	Observații / Referințe
A1		1.030	Sector cadastral:9 Teren neimprejmuit;

B. Partea II. Proprietari și acte

Inscrieri privitoare la dreptul de proprietate și alte drepturi reale		Referințe
/		
Act Normativ nr. LEGEA 7, din 13/03/1996 emis de PARLAMENT;		
B1	Inscrierea provizorie, drept de PROPRIETATE, dobandit prin Lege, cota actuala 1/1, cota initiala 1/1 1) NEIDENTIFICAT NEIDENTIFICAT	A1

C. Partea III. SARCINI .

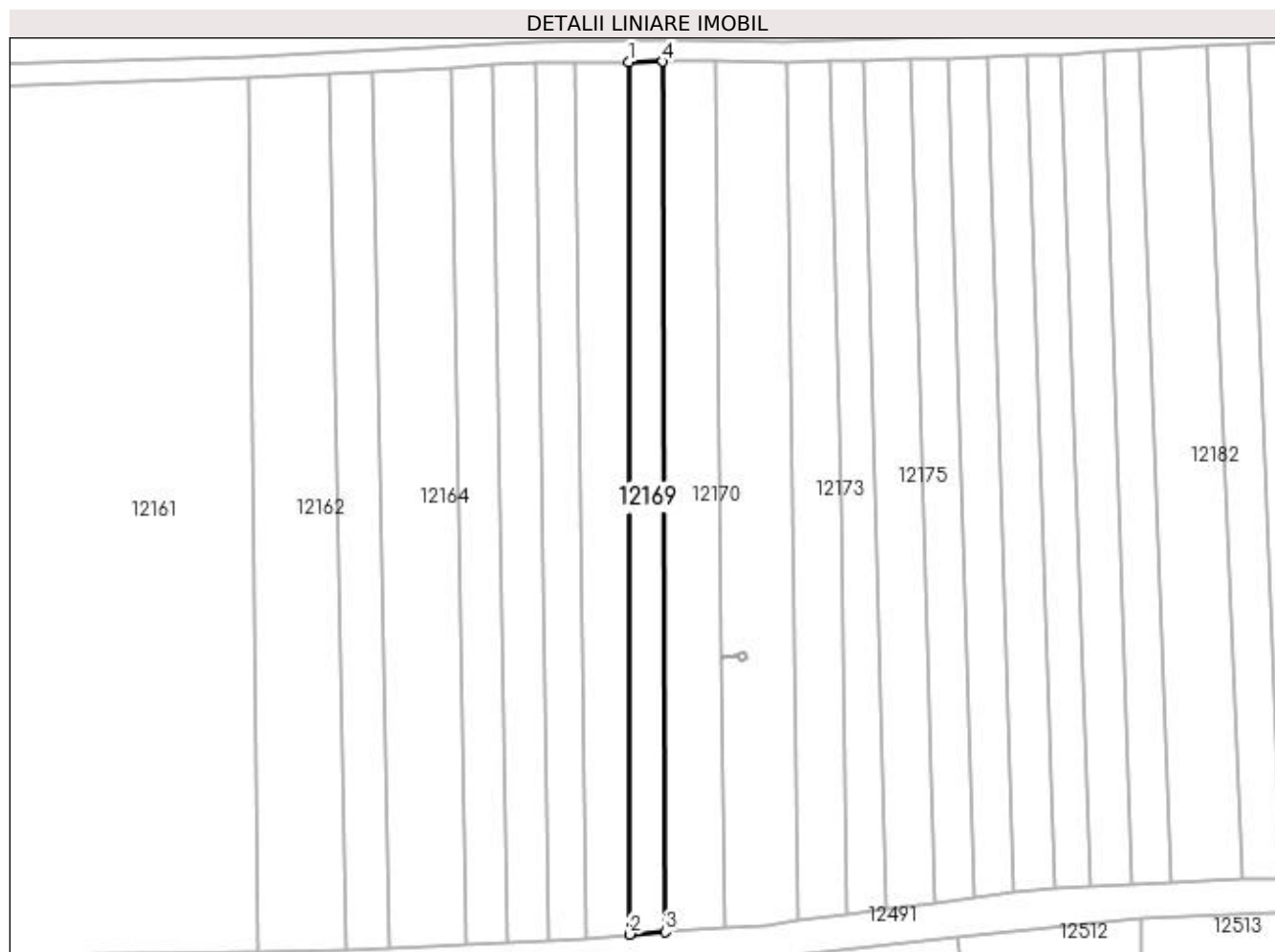
Inscrieri privind dezmembramintele dreptului de proprietate, drepturi reale de garanție și sarcini	Referințe
NU SUNT	

Anexa Nr. 1 La Partea I

Teren

Nr cadastral	Suprafața (mp)*	Observații / Referințe
	1.030	

* Suprafața este determinată în planul de proiecție Stereo 70.



Date referitoare la teren

Crt	Categorie folosință	Intra vilan	Suprafața (mp)	Tarla	Parcelă	Nr. topo	Observații / Referințe
1	arabil	NU	1.030	112	56	-	

Lungime Segmente

1) Valorile lungimilor segmentelor sunt obținute din proiecție în plan.

Punct început	X / Y	Punct sfârșit	X / Y	Lungime segment (** (m)
1	417.509,511 299.893,344	2	417.509,658 299.732,619	160.725
2	417.509,658 299.732,619	3	417.516,264 299.733,09	6.622
3	417.516,264 299.733,09	4	417.515,739 299.893,442	160.353
4	417.515,739 299.893,442	1	417.509,511 299.893,344	6.228

**** Lungimile segmentelor sunt determinate în planul de proiecție Stereo 70 și sunt rotunjite la 1 milimetru.**

***** Distanța dintre puncte este formată din segmente cumulate ce sunt mai mici decât valoarea 1 milimetru.**

**DATE DESPRE IMOBILUL NR. 12170**

Oficiul de Cadastru și Publicitate Imobiliară DOLJ
Biroul de Cadastru și Publicitate Imobiliară Craiova

A. Partea I. Descrierea imobilului

TEREN Extravilan

Adresa: Jud. Dolj, T112, P55

Nr. Crt	Nr cadastral Nr. topografic	Suprafața* (mp)	Observații / Referințe
A1		1.650	Sector cadastral:9 Teren neimprejmuit;

B. Partea II. Proprietari și acte

Inscrieri privitoare la dreptul de proprietate și alte drepturi reale		Referințe
/		
Act Administrativ nr. TDP 17997, din 15/11/2013 emis de COMISIA JUDETEANA DOLJ (CERTIFICAT DE DECES SERIA DZ NR 004578);		
B1	Intabulare, drept de PROPRIETATE, dobandit prin Reconstituire, cota actuala 1/1, cota initiala 1/1 1) PARVU AUGUSTIN DEFUNCT:Da	A1

C. Partea III. SARCINI .

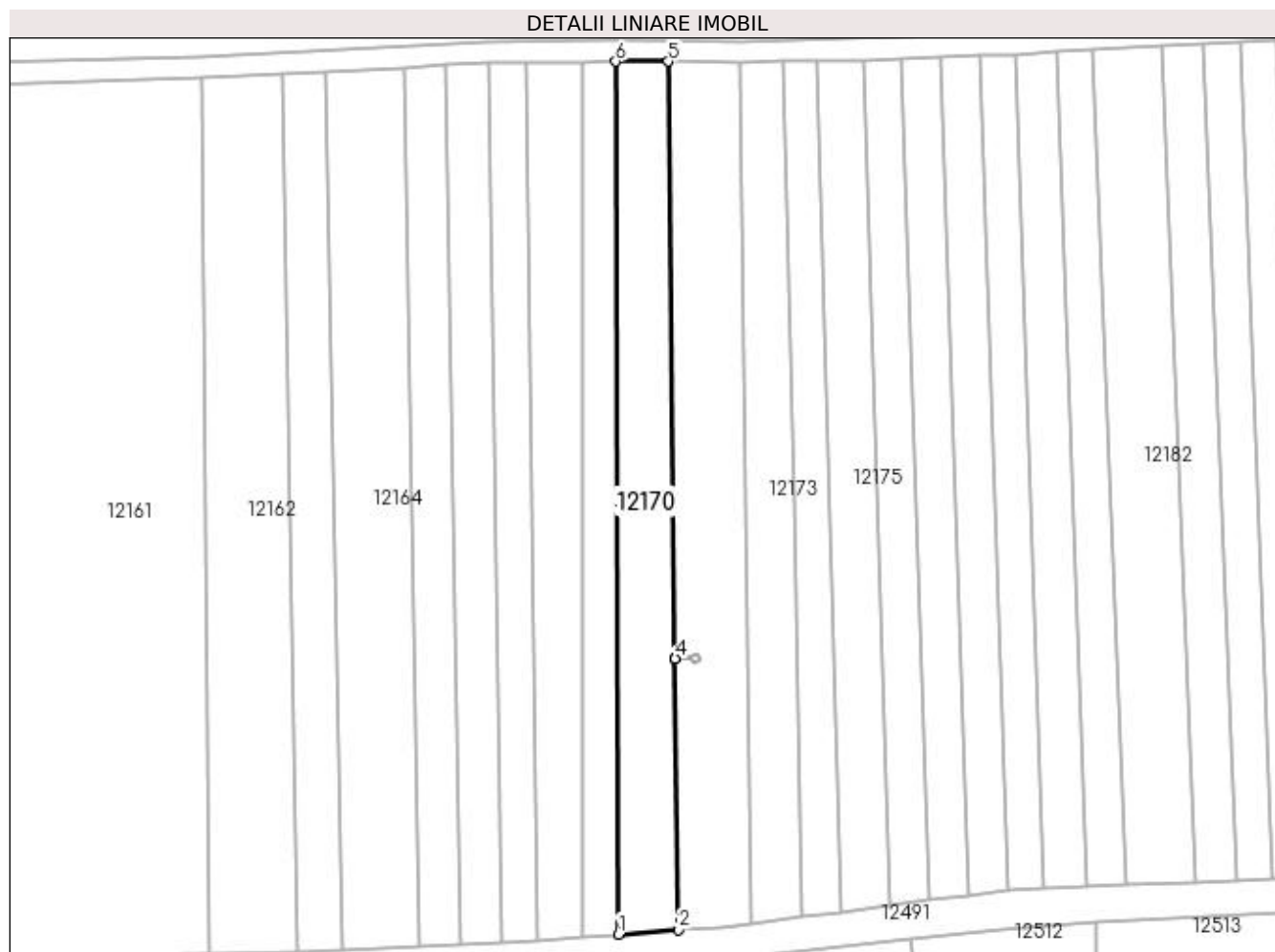
Inscrieri privind dezmembramintele dreptului de proprietate, drepturi reale de garanție și sarcini	Referințe
NU SUNT	

Anexa Nr. 1 La Partea I

Teren

Nr cadastral	Suprafața (mp)*	Observații / Referințe
	1.650	

* Suprafața este determinată în planul de proiecție Stereo 70.



Date referitoare la teren

Crt	Categorie folosință	Intra vilan	Suprafața (mp)	Tarla	Parcelă	Nr. topo	Observații / Referințe
1	vie	NU	1.650	112	55	-	

Lungime Segmente

1) Valorile lungimilor segmentelor sunt obținute din proiecție în plan.

Punct început	X / Y	Punct sfârșit	X / Y	Lungime segment (** (m)
1	417.516,264 299.733,09	2	417.527,267 299.733,95	11.037
2	417.527,267 299.733,95	3	417.526,672 299.783,724	49.778
3	417.526,672 299.783,724	4	417.526,672 299.783,729	0.005
4	417.526,672 299.783,729	5	417.525,361 299.893,465	109.744
5	417.525,361 299.893,465	6	417.515,739 299.893,442	9.622

Punct început	X / Y	Punct sfârșit	X / Y	Lungime segment (** (m)
6	417.515,739 299.893,442	1	417.516,264 299.733,09	160.353

** Lungimile segmentelor sunt determinate în planul de proiecție Stereo 70 și sunt rotunjite la 1 milimetru.

*** Distanța dintre puncte este formată din segmente cumulate ce sunt mai mici decât valoarea 1 milimetru.

**DATE DESPRE IMOBILUL NR. 12171**

Oficiul de Cadastru și Publicitate Imobiliară DOLJ
Biroul de Cadastru și Publicitate Imobiliară Craiova

A. Partea I. Descrierea imobilului

TEREN Extravilan

Adresa: Jud. Dolj, T112, STALP 87

Nr. Crt	Nr cadastral Nr. topografic	Suprafața* (mp)	Observații / Referințe
A1		2	Sector cadastral:9 Teren neimprejmuit;

B. Partea II. Proprietari și acte

Inscrieri privitoare la dreptul de proprietate și alte drepturi reale	Referințe
/	
Act Administrativ nr. DECRET PREZIDENTIAL NR.93, din 22/05/1985 emis de PRESEDINTELE REPUBLICII SOCIALISTE ROMANIA;	
B1	A1
Intabulare, drept de PROPRIETATE, dobandit prin Lege, cota actuala 1/1, cota initiala 1/1 1) STATUL ROMAN-DOMENIUL PUBLIC, LIPSĂ CNP	
Act Administrativ nr. CONTRACT CONCESIUNE NR.6, din 20/06/2005 emis de MINISTERUL ECONOMIEI SI COMERTULUI (ACT ADMINSTRATIV NR.14227 DIN 13-03-2007 EMIS DE OFICIUL REGISTRULUI COMERTULUI DE PE LANGA TRIBUNALUL DOLJ; ACT ADMINSTRATIV NR.2008 DIN 14-03-2007 EMIS DE TRIBUNALUL DOLJ; ACT NOTARIAL NR.641 DIN 09-03-2007 EMIS DE B.N.P. MONE GABRIELA SI ANDREI AUREL JEAN; ACT ADMINISTRATIV NR.57806 DIN 29-12-2016 EMIS DE OFICIUL REGISTRULUI COMERTULUI DE PE LANGA TRIBUNALUL DOLJ; ACT ADMINISTRATIV NR.22729 DIN 30-12-2016 EMIS DE OFICIUL REGISTRULUI COMERTULUI DE PE LANGA TRIBUNALUL DOLJ;);	
B2	A1
Intabulare, drept de CONCESIUNEPE O PERIOADA DE 49 DE ANI INCEPAND CU DATA SEMNARII CONSTRUCTULUI DE CONCESIUNE, dobandit prin Conventie, cota actuala 1/1, cota initiala 1/1 1) DISTRIBUTIE ENERGIE OLTENIA SA, CIF:14491102 <i>OBSERVATII: - SDFEE ELECTRICA OLTENIA</i>	

C. Partea III. SARCINI .

Inscrieri privind dezmembramintele dreptului de proprietate, drepturi reale de garanție și sarcini	Referințe
NU SUNT	

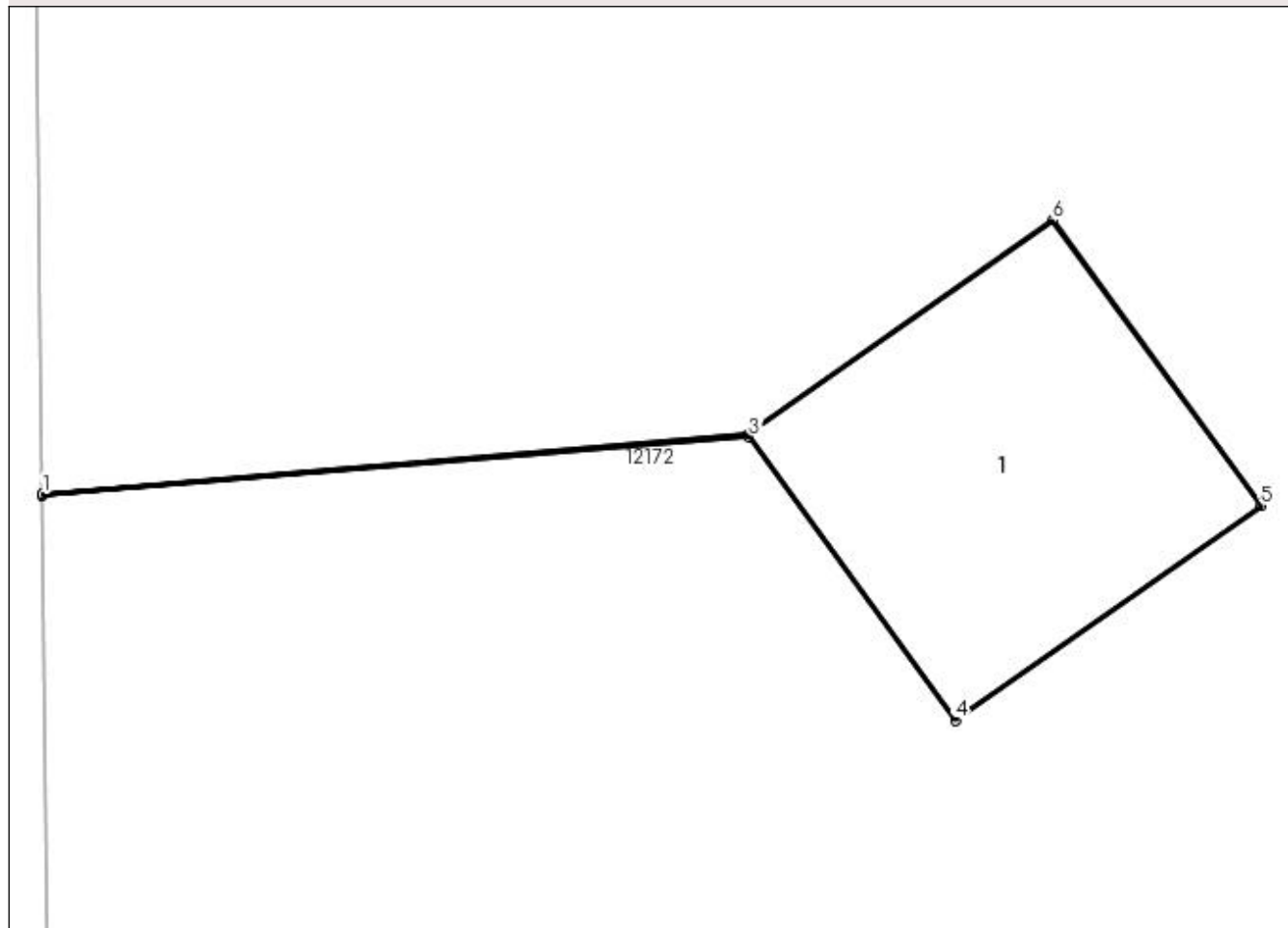
Anexa Nr. 1 La Partea I

Teren

Nr cadastral	Suprafața (mp)*	Observații / Referințe
	2	

* Suprafața este determinată în planul de proiecție Stereo 70.

DETALII LINIARE IMOBIL



Date referitoare la teren

Crt	Categorie folosință	Intra vilan	Suprafața (mp)	Tarla	Parcelă	Nr. topo	Observații / Referințe
1	curți construcții	NU	2	112	STALP 87	-	TEREN PE CARE ESTE AMPLASAT ST 87

Date referitoare la construcții

Crt	Număr	Destinație construcție	Supraf. (mp)	Situație juridică	Observații / Referințe
A1.1		construcții industriale și edilitare	2	Fara acte	Nr. niveluri:1; S. construita la sol:2 mp; STALP

Lungime Segmente

1) Valorile lungimilor segmentelor sunt obținute din proiecție în plan.

Punct început	X / Y	Punct sfârșit	X / Y	Lungime segment (** (m)
1	417.526,672 299.783,729	2	417.526,672 299.783,724	0.005
2	417.526,672 299.783,724	3	417.529,4 299.783,951	2.738
3	417.529,4 299.783,951	4	417.530,198 299.782,857	1.354

Punct început	X / Y	Punct sfârșit	X / Y	Lungime segment (** (m)
4	417.530,198 299.782,857	5	417.531,377 299.783,686	1.441
5	417.531,377 299.783,686	6	417.530,573 299.784,788	1.364
6	417.530,573 299.784,788	7	417.529,394 299.783,959	1.441
7	417.529,394 299.783,959	1	417.526,672 299.783,729	2.732

** Lungimile segmentelor sunt determinate în planul de proiecție Stereo 70 și sunt rotunjite la 1 milimetru.

*** Distanța dintre puncte este formată din segmente cumulate ce sunt mai mici decât valoarea 1 milimetru.

**DATE DESPRE IMOBILUL NR. 12172**

Oficiul de Cadastru și Publicitate Imobiliară DOLJ
Biroul de Cadastru și Publicitate Imobiliară Craiova

A. Partea I. Descrierea imobilului

TEREN Extravilan

Adresa: Jud. Dolj, T112, P48/1

Nr. Crt	Nr cadastral Nr. topografic	Suprafața* (mp)	Observații / Referințe
A1	35400	2.123	Sector cadastral:9 Teren neimprejmuit;

B. Partea II. Proprietari și acte

Inscrieri privitoare la dreptul de proprietate și alte drepturi reale	Referințe
294047 / 15/12/2021	
Act Notarial nr. CVC NR. 2467, din 18/07/2011 emis de BNP PAPA EUGENIA;	
B1	A1
Intabulare, drept de PROPRIETATE, dobandit prin Conventie, cota actuala 1/1, cota initiala 1/1	
1) YANAY ELAZAR	
2) YANAY DANIELA-MARIA	
OBSERVATII: PROP ANT: COJOCARU ANA	

C. Partea III. SARCINI .

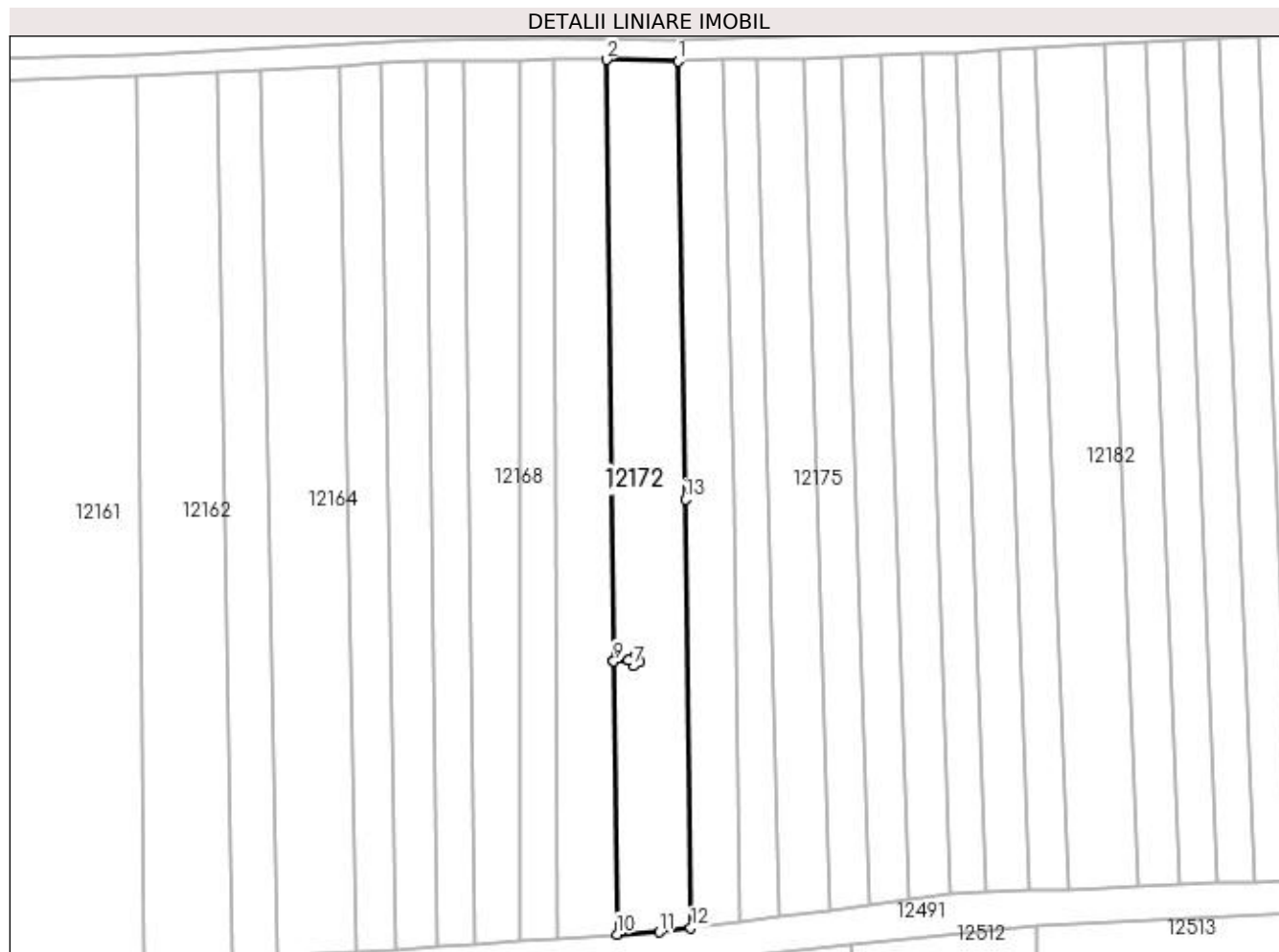
Inscrieri privind dezmembramintele dreptului de proprietate, drepturi reale de garanție și sarcini	Referințe
NU SUNT	

Anexa Nr. 1 La Partea I

Teren

Nr cadastral	Suprafața (mp)*	Observații / Referințe
35400	2.123	

* Suprafața este determinată în planul de proiecție Stereo 70.



Date referitoare la teren

Crt	Categorie folosință	Intra vilan	Suprafața (mp)	Tarla	Parcelă	Nr. topo	Observații / Referințe
1	arabil	NU	2.123	112	48/1	-	

Lungime Segmente

1) Valorile lungimilor segmentelor sunt obținute din proiecție în plan.

Punct început	X / Y	Punct sfârșit	X / Y	Lungime segment (** (m))
1	417.538,484 299.893,165	2	417.525,361 299.893,465	13.126
2	417.525,361 299.893,465	3	417.526,672 299.783,729	109.744
3	417.526,672 299.783,729	4	417.529,394 299.783,959	2.732
4	417.529,394 299.783,959	5	417.530,573 299.784,788	1.441
5	417.530,573 299.784,788	6	417.531,377 299.783,686	1.364

Punct început	X / Y	Punct sfârșit	X / Y	Lungime segment (** (m)
6	417.531,377 299.783,686	7	417.530,198 299.782,857	1.441
7	417.530,198 299.782,857	8	417.529,4 299.783,951	1.354
8	417.529,4 299.783,951	9	417.526,672 299.783,724	2.738
9	417.526,672 299.783,724	10	417.527,267 299.733,95	49.778
10	417.527,267 299.733,95	11	417.534,987 299.734,331	7.73
11	417.534,987 299.734,331	12	417.540,743 299.735,162	5.816
12	417.540,743 299.735,162	13	417.539,764 299.813,267	78.111
13	417.539,764 299.813,267	1	417.538,484 299.893,165	79.909

** Lungimile segmentelor sunt determinate în planul de proiecție Stereo 70 și sunt rotunjite la 1 milimetru.

*** Distanța dintre puncte este formată din segmente cumulate ce sunt mai mici decât valoarea 1 milimetru.

**DATE DESPRE IMOBILUL NR. 12173**

Oficiul de Cadastru și Publicitate Imobiliară DOLJ
Biroul de Cadastru și Publicitate Imobiliară Craiova

A. Partea I. Descrierea imobilului

TEREN Extravilan

Adresa: Jud. Dolj, T112, P53,53/1

Nr. Crt	Nr cadastral Nr. topografic	Suprafața* (mp)	Observații / Referințe
A1	34811	Din acte: 1.328 Masurata: 1.374	Sector cadastral:9 Teren neimprejmuit;

B. Partea II. Proprietari și acte

Inscrieri privitoare la dreptul de proprietate și alte drepturi reale		Referințe
33744 / 10/02/2021		
Act Notarial nr. CONTRACT DE SCHIMB AUT. NR. 399, din 09/02/2021 emis de NP FAURAR VIRGIL CLAUDIU;		
B1	Intabulare, drept de PROPRIETATE, dobandit prin Conventie, cota actuala 1/1, cota initiala 1/1 1) GOAGĂ MARILENA	A1

C. Partea III. SARCINI .

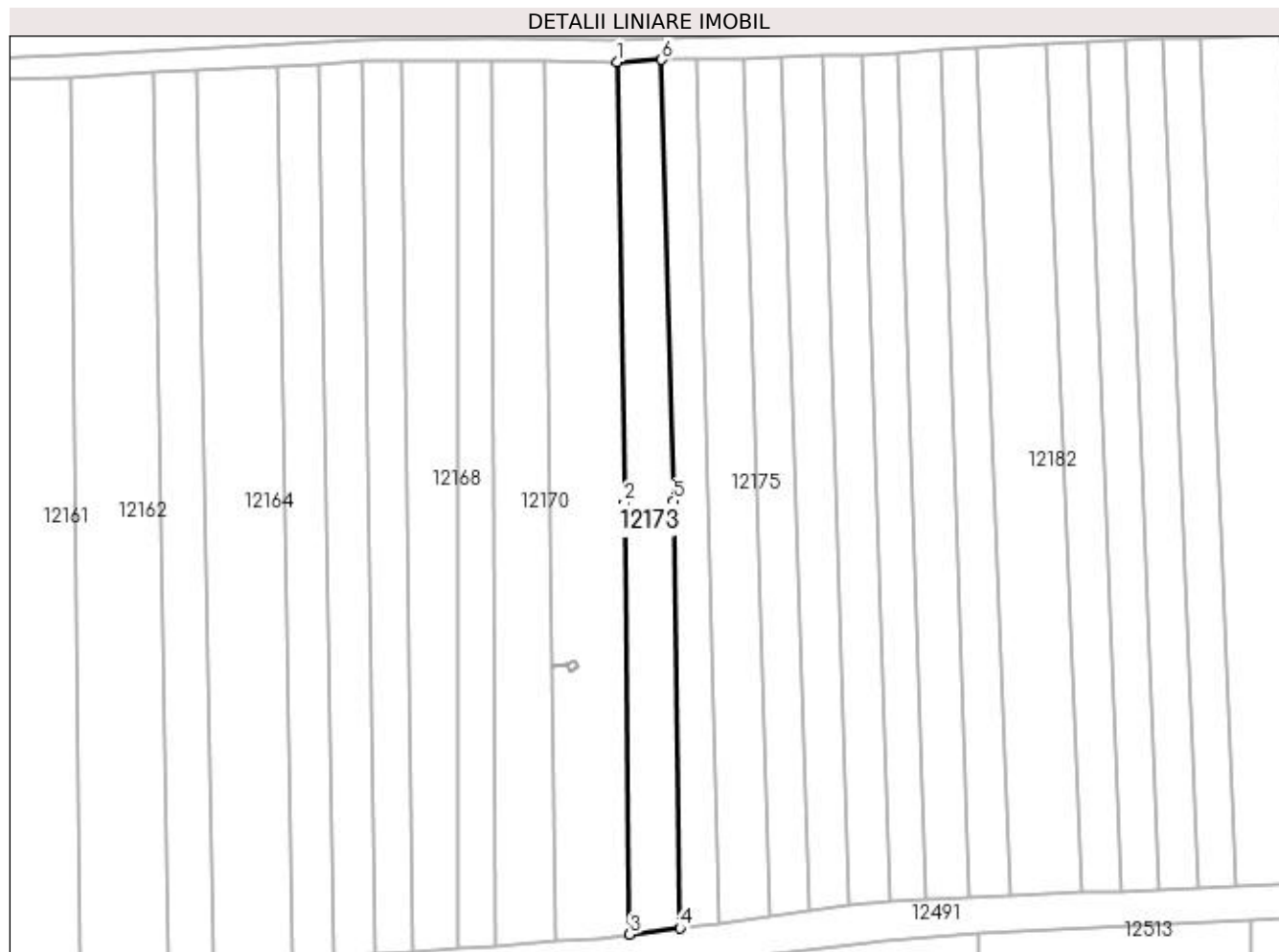
Inscrieri privind dezmembramintele dreptului de proprietate, drepturi reale de garanție și sarcini	Referințe
NU SUNT	

Anexa Nr. 1 La Partea I

Teren

Nr cadastral	Suprafața (mp)*	Observații / Referințe
34811	Din acte: 1.328 Masurata: 1.374	

* Suprafața este determinată în planul de proiecție Stereo 70.



Date referitoare la teren

Crt	Categorie folosință	Intra vilan	Suprafața (mp)	Tarla	Parcelă	Nr. topo	Observații / Referințe
1	arabil	NU	674	112	53	-	
2	vie	NU	700	112	53/1	-	

Lungime Segmente

1) Valorile lungimilor segmentelor sunt obținute din proiecție în plan.

Punct început	X / Y	Punct sfârșit	X / Y	Lungime segment (** (m)
1	417.538,484 299.893,165	2	417.539,764 299.813,267	79.909
2	417.539,764 299.813,267	3	417.540,743 299.735,162	78.111
3	417.540,743 299.735,162	4	417.549,849 299.736,29	9.175
4	417.549,849 299.736,29	5	417.548,614 299.813,66	77.38

Punct început	X / Y	Punct sfârșit	X / Y	Lungime segment (** (m)
5	417.548,614 299.813,66	6	417.546,509 299.893,549	79.917
6	417.546,509 299.893,549	1	417.538,484 299.893,165	8.035

** Lungimile segmentelor sunt determinate în planul de proiecție Stereo 70 și sunt rotunjite la 1 milimetru.

*** Distanța dintre puncte este formată din segmente cumulate ce sunt mai mici decât valoarea 1 milimetru.

**DATE DESPRE IMOBILUL NR. 12174**

Oficiul de Cadastru și Publicitate Imobiliară DOLJ
Biroul de Cadastru și Publicitate Imobiliară Craiova

A. Partea I. Descrierea imobilului

TEREN Extravilan

Adresa: Jud. Dolj, T112, P50

Nr. Crt	Nr cadastral Nr. topografic	Suprafața* (mp)	Observații / Referințe
A1		Din acte: 1.000 Masurata: 1.024	Sector cadastral:9 Teren neimprejmuit;

B. Partea II. Proprietari și acte

Inscrieri privitoare la dreptul de proprietate și alte drepturi reale	Referințe
/	
Act Notarial nr. CVC 487, din 02/03/2001 emis de NP TUDOR MARINELA DANIELA (CERTIFICAT DE DECES SERIA DC NR 944992; CERTIFICAT DE DECES SERIA D11 NR 788200; TDP 840-9579/19.02.1997);	
B1	A1
Intabulare, drept de PROPRIETATE, dobandit prin Conventie, cota actuala 1/1, cota initiala 1/1	
1) DUCA GHEORGHITA DEFUNCT:Da	
2) DUCA ELIAN DEFUNCT:Da	

C. Partea III. SARCINI .

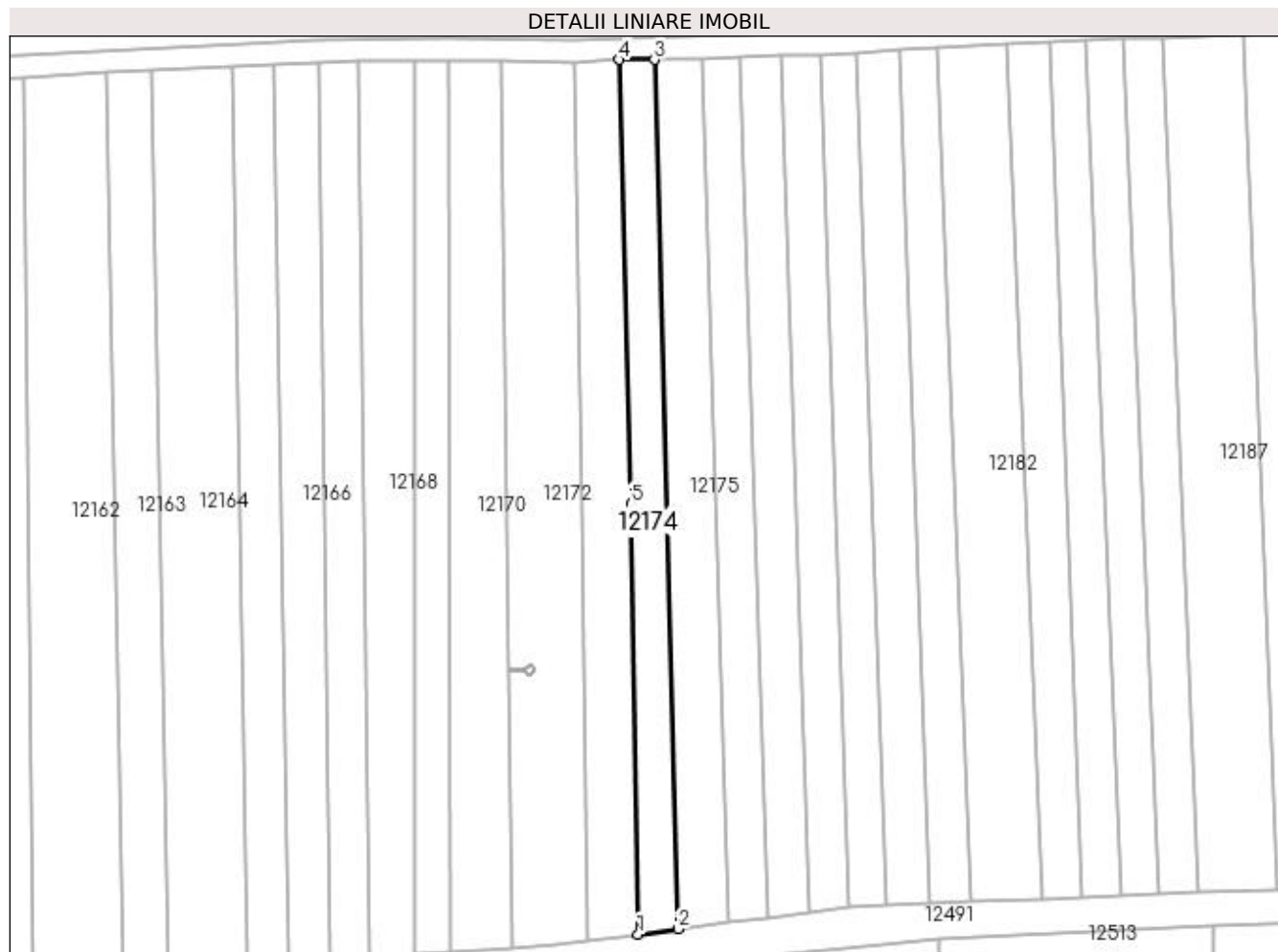
Inscrieri privind dezmembramintele dreptului de proprietate, drepturi reale de garanție și sarcini	Referințe
NU SUNT	

Anexa Nr. 1 La Partea I

Teren

Nr cadastral	Suprafața (mp)*	Observații / Referințe
	Din acte: 1.000 Masurata: 1.024	

* Suprafața este determinată în planul de proiecție Stereo 70.



Date referitoare la teren

Crt	Categorie folosință	Intra vilan	Suprafața (mp)	Tarla	Parcelă	Nr. topo	Observații / Referințe
1	arabil	NU	1.024	112	50	-	

Lungime Segmente

1) Valorile lungimilor segmentelor sunt obținute din proiecție în plan.

Punct început	X / Y	Punct sfârșit	X / Y	Lungime segment (** (m)
1	417.549,849 299.736,29	2	417.557,012 299.737,227	7.224
2	417.557,012 299.737,227	3	417.552,794 299.893,535	156.364
3	417.552,794 299.893,535	4	417.546,509 299.893,549	6.284
4	417.546,509 299.893,549	5	417.548,614 299.813,66	79.917
5	417.548,614 299.813,66	1	417.549,849 299.736,29	77.38

**** Lungimile segmentelor sunt determinate în planul de proiecție Stereo 70 și sunt rotunjite la 1 milimetru.**

***** Distanța dintre puncte este formată din segmente cumulate ce sunt mai mici decât valoarea 1 milimetru.**

**DATE DESPRE IMOBILUL NR. 12175**

Oficiul de Cadastru și Publicitate Imobiliară DOLJ
Biroul de Cadastru și Publicitate Imobiliară Craiova

A. Partea I. Descrierea imobilului

TEREN Extravilan

Adresa: Jud. Dolj, T112, P51

Nr. Crt	Nr cadastral Nr. topografic	Suprafața* (mp)	Observații / Referințe
A1		Din acte: 1.288 Masurata: 1.373	Sector cadastral:9 Teren neimprejmuit;

B. Partea II. Proprietari și acte

Inscrieri privitoare la dreptul de proprietate și alte drepturi reale	Referințe
/	
Hotarare Judecatoreasca nr. SC 9382, din 24/05/2011 emis de JUDECATORIA CRAIOVA (CM 18/06.02.2008);	
B1	A1
Intabulare, drept de PROPRIETATE, dobandit prin Hotarare Judecatoreasca, cota actuala 1/1, cota initiala 1/1 1) ZANFIR ION	

C. Partea III. SARCINI .

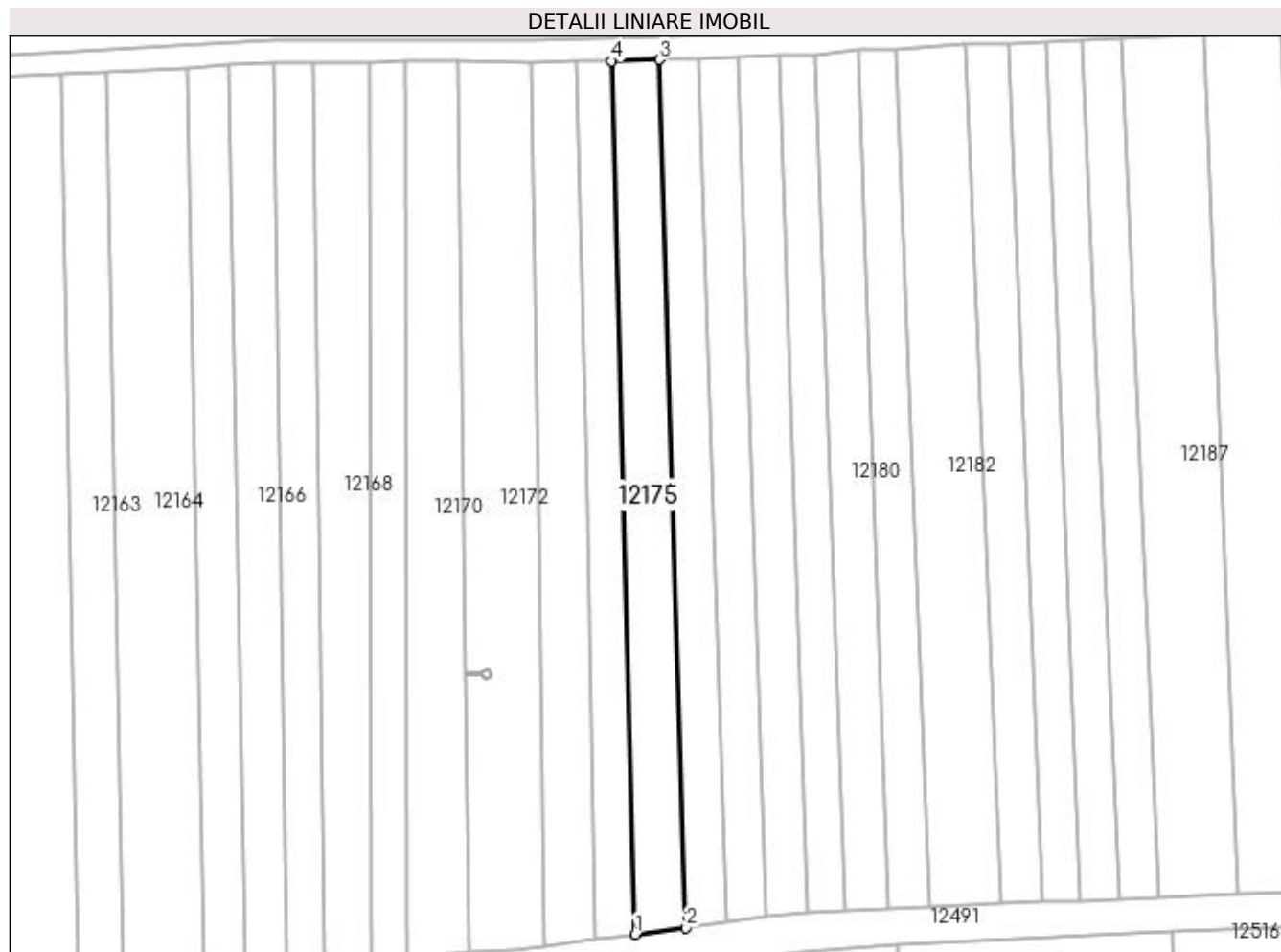
Inscrieri privind dezmembramintele dreptului de proprietate, drepturi reale de garanție și sarcini	Referințe
NU SUNT	

Anexa Nr. 1 La Partea I

Teren

Nr cadastral	Suprafața (mp)*	Observații / Referințe
	Din acte: 1.288 Masurata: 1.373	

* Suprafața este determinată în planul de proiecție Stereo 70.



Date referitoare la teren

Crt	Categorie folosință	Intra vilan	Suprafața (mp)	Tarla	Parcelă	Nr. topo	Observații / Referințe
1	padure	NU	1.373	112	51	-	

Lungime Segmente

1) Valorile lungimilor segmentelor sunt obținute din proiecție în plan.

Punct început	X / Y	Punct sfârșit	X / Y	Lungime segment (** (m)
1	417.557,012 299.737,227	2	417.566,034 299.738,408	9.099
2	417.566,034 299.738,408	3	417.561,354 299.893,771	155.433
3	417.561,354 299.893,771	4	417.552,794 299.893,535	8.564
4	417.552,794 299.893,535	1	417.557,012 299.737,227	156.364

**** Lungimile segmentelor sunt determinate în planul de proiecție Stereo 70 și sunt rotunjite la 1 milimetru.**

***** Distanța dintre puncte este formată din segmente cumulate ce sunt mai mici decât valoarea 1 milimetru.**

**DATE DESPRE IMOBILUL NR. 12176**

Oficiul de Cadastru și Publicitate Imobiliară DOLJ
 Biroul de Cadastru și Publicitate Imobiliară Craiova

A. Partea I. Descrierea imobilului

TEREN Extravilan

Adresa: Jud. Dolj, T112, P50/1

Nr. Crt	Nr cadastral Nr. topografic	Suprafața* (mp)	Observații / Referințe
A1		Din acte: 1.127 Masurata: 1.098	Sector cadastral:9 Teren neimprejmuit;

B. Partea II. Proprietari și acte

Inscrieri privitoare la dreptul de proprietate și alte drepturi reale		Referințe
/		
Act Notarial nr. CM 149, din 22/09/2005 emis de NP ZAVOI AURELIAN PAUL (CERTIFICAT DE DECES SERIA DZ NR 317615; TDP 3430/30.06.2005);		
B1	Intabulare, drept de PROPRIETATE, dobandit prin Succesiune, cota actuala 1/1, cota initiala 1/1 1) BAROANA MARIN DEFUNCT:Da	A1

C. Partea III. SARCINI .

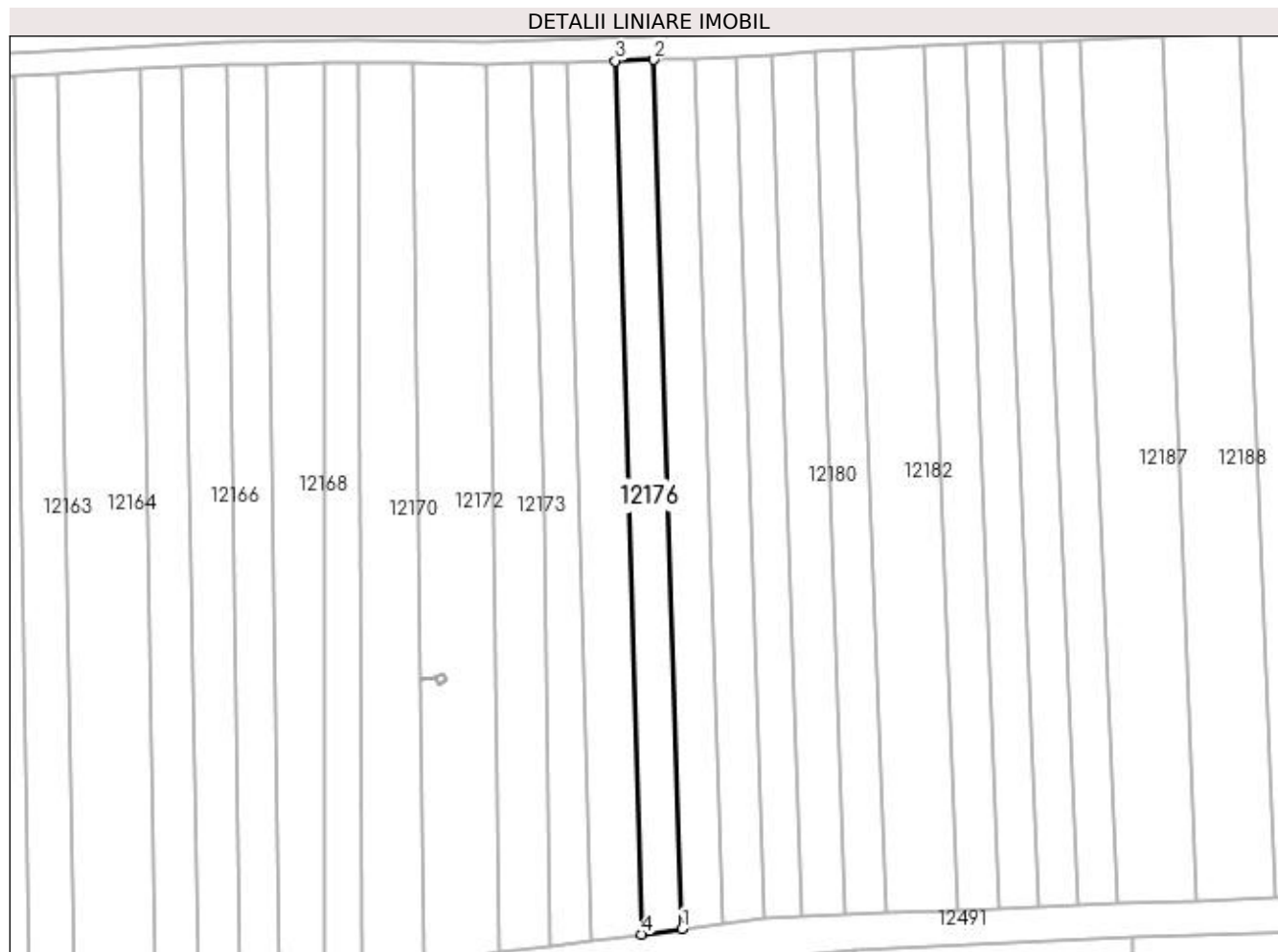
Inscrieri privind dezmembramintele dreptului de proprietate, drepturi reale de garanție și sarcini	Referințe
NU SUNT	

Anexa Nr. 1 La Partea I

Teren

Nr cadastral	Suprafața (mp)*	Observații / Referințe
	Din acte: 1.127 Masurata: 1.098	

* Suprafața este determinată în planul de proiecție Stereo 70.



Date referitoare la teren

Crt	Categorie folosință	Intravilan	Suprafața (mp)	Tarla	Parcelă	Nr. topo	Observații / Referințe
1	arabil	NU	326	112	50/1	-	
2	vie	NU	772	112	50/1	-	

Lungime Segmente

1) Valorile lungimilor segmentelor sunt obținute din proiecție în plan.

Punct început	X / Y	Punct sfârșit	X / Y	Lungime segment (** (m)
1	417.573,302 299.739,359	2	417.568,212 299.893,992	154.717
2	417.568,212 299.893,992	3	417.561,354 299.893,771	6.862
3	417.561,354 299.893,771	4	417.566,034 299.738,408	155.433
4	417.566,034 299.738,408	1	417.573,302 299.739,359	7.33

**** Lungimile segmentelor sunt determinate în planul de proiecție Stereo 70 și sunt rotunjite la 1 milimetru.**

***** Distanța dintre puncte este formată din segmente cumulate ce sunt mai mici decât valoarea 1 milimetru.**

**DATE DESPRE IMOBILUL NR. 12177**

Oficiul de Cadastru și Publicitate Imobiliară DOLJ
Biroul de Cadastru și Publicitate Imobiliară Craiova

A. Partea I. Descrierea imobilului

TEREN Extravilan

Adresa: Jud. Dolj, T112, P49,49/1

Nr. Crt	Nr cadastral Nr. topografic	Suprafața* (mp)	Observații / Referințe
A1		1.127	Sector cadastral:9 Teren neimprejmuit;

B. Partea II. Proprietari și acte

Inscrieri privitoare la dreptul de proprietate și alte drepturi reale	Referințe
/	
Act Administrativ nr. TDP 3222, din 22/04/2005 emis de COMISIA JUDETEANA DOLJ;	
B1	A1
Intabulare, drept de PROPRIETATE, dobândit prin Reconstituire, cota actuala 1/1, cota initiala 1/1 1) PÎRVU FLOREA, LIPSĂ CNP	

C. Partea III. SARCINI .

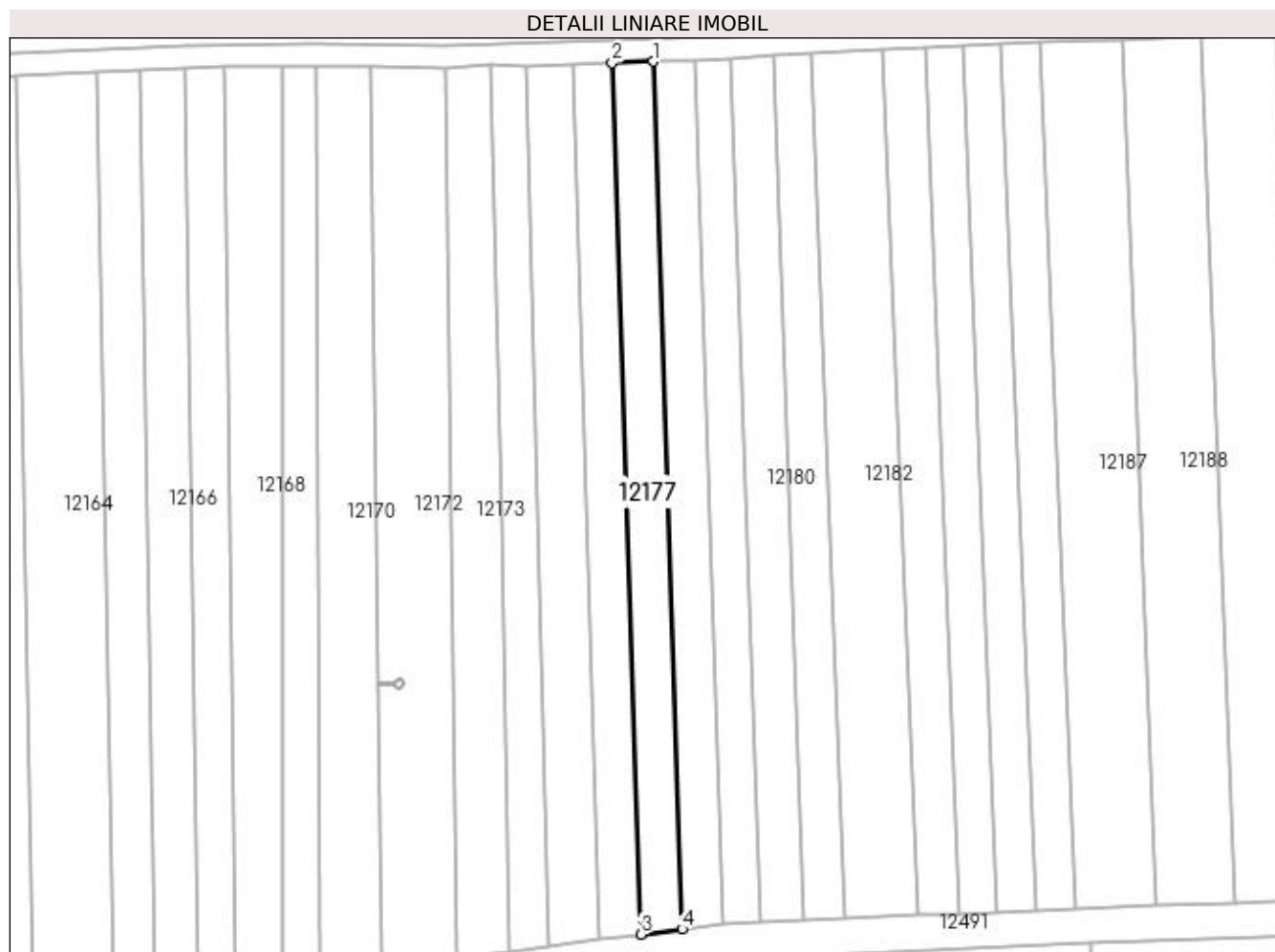
Inscrieri privind dezmembramintele dreptului de proprietate, drepturi reale de garanție și sarcini	Referințe
NU SUNT	

Anexa Nr. 1 La Partea I

Teren

Nr cadastral	Suprafața (mp)*	Observații / Referințe
	1.127	

* Suprafața este determinată în planul de proiecție Stereo 70.



Date referitoare la teren

Crt	Categorie folosință	Intra vilan	Suprafața (mp)	Tarla	Parcelă	Nr. topo	Observații / Referințe
1	arabil	NU	450	112	49	-	
2	vie	NU	677	112	49/1	-	

Lungime Segmente

1) Valorile lungimilor segmentelor sunt obținute din proiecție în plan.

Punct început	X / Y	Punct sfârșit	X / Y	Lungime segment (** (m)
1	417.575,511 299.894,236	2	417.568,212 299.893,992	7.303
2	417.568,212 299.893,992	3	417.573,302 299.739,359	154.717
3	417.573,302 299.739,359	4	417.580,57 299.740,31	7.33
4	417.580,57 299.740,31	1	417.575,511 299.894,236	154.009

**** Lungimile segmentelor sunt determinate în planul de proiecție Stereo 70 și sunt rotunjite la 1 milimetru.**

***** Distanța dintre puncte este formată din segmente cumulate ce sunt mai mici decât valoarea 1 milimetru.**

**DATE DESPRE IMOBILUL NR. 12178**

Oficiul de Cadastru și Publicitate Imobiliară DOLJ
Biroul de Cadastru și Publicitate Imobiliară Craiova

A. Partea I. Descrierea imobilului

TEREN Extravilan

Adresa: Jud. Dolj, T112, P48

Nr. Crt	Nr cadastral Nr. topografic	Suprafața* (mp)	Observații / Referințe
A1		1.127	Sector cadastral:9 Teren neimprejmuit;

B. Partea II. Proprietari și acte

Inscrieri privitoare la dreptul de proprietate și alte drepturi reale	Referințe
/	
Act Notarial nr. APV 998, din 16/08/2007 emis de NP CERNOBAI EMIL (TDP 3640/08.01.2007);	
B1	A1
Intabulare, drept de PROPRIETATE, dobandit prin lesire Din Indiviziune, cota actuala 1/1, cota initiala 1/1 1) TOTORA GEORGETA, LIPSĂ CNP	

C. Partea III. SARCINI .

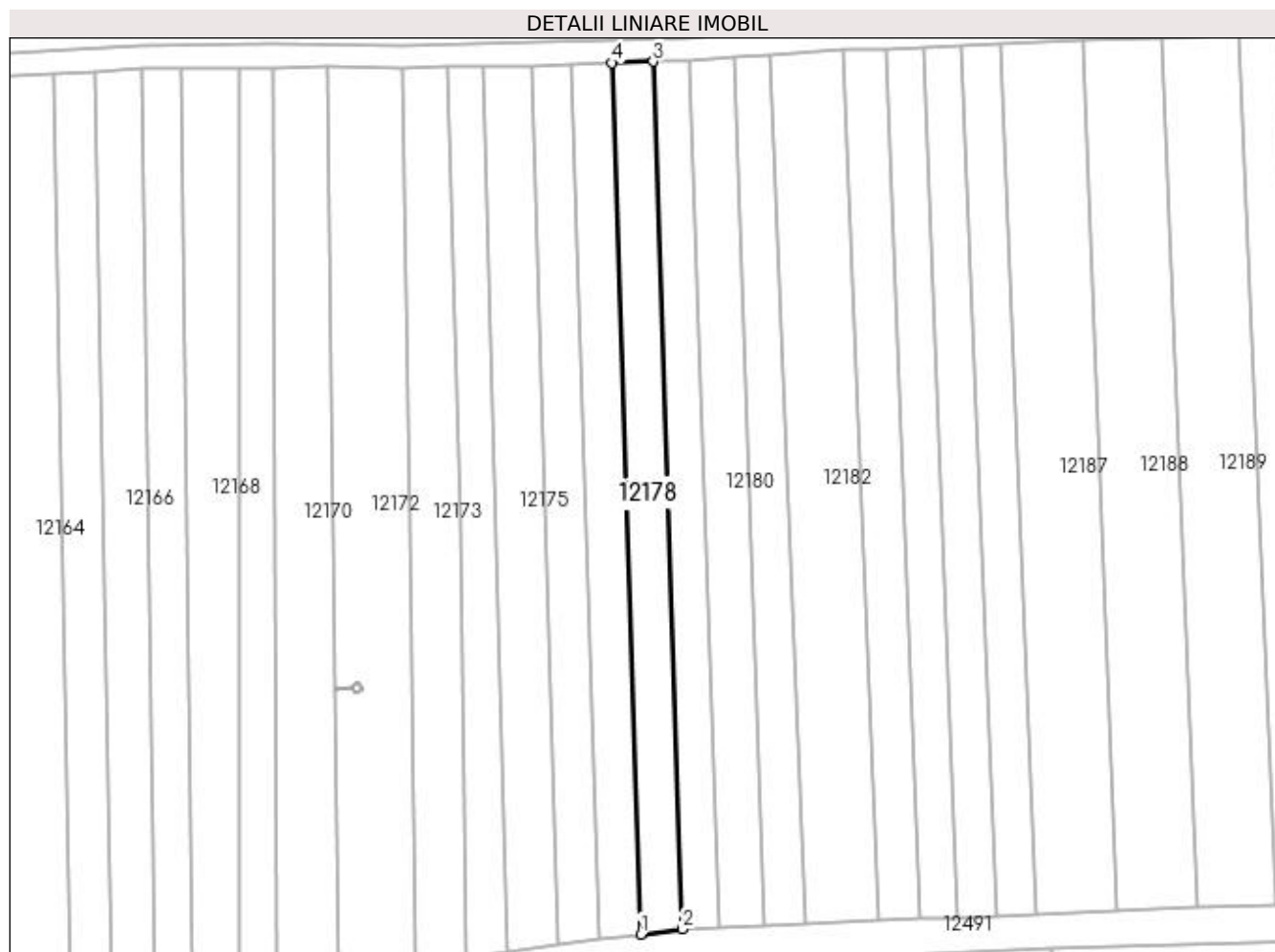
Inscrieri privind dezmembramintele dreptului de proprietate, drepturi reale de garanție și sarcini	Referințe
NU SUNT	

Anexa Nr. 1 La Partea I

Teren

Nr cadastral	Suprafața (mp)*	Observații / Referințe
	1.127	

* Suprafața este determinată în planul de proiecție Stereo 70.



Date referitoare la teren

Crt	Categorie folosință	Intra vilan	Suprafața (mp)	Tarla	Parcelă	Nr. topo	Observații / Referințe
1	arabil	NU	1.127	112	48	-	

Lungime Segmente

1) Valorile lungimilor segmentelor sunt obținute din proiecție în plan.

Punct început	X / Y	Punct sfârșit	X / Y	Lungime segment (** (m)
1	417.580,57 299.740,31	2	417.587,917 299.741,271	7.41
2	417.587,917 299.741,271	3	417.582,801 299.894,475	153.289
3	417.582,801 299.894,475	4	417.575,511 299.894,236	7.294
4	417.575,511 299.894,236	1	417.580,57 299.740,31	154.009

**** Lungimile segmentelor sunt determinate în planul de proiecție Stereo 70 și sunt rotunjite la 1 milimetru.**

***** Distanța dintre puncte este formată din segmente cumulate ce sunt mai mici decât valoarea 1 milimetru.**

**DATE DESPRE IMOBILUL NR. 12179**

Oficiul de Cadastru și Publicitate Imobiliară DOLJ
Biroul de Cadastru și Publicitate Imobiliară Craiova

A. Partea I. Descrierea imobilului

TEREN Extravilan

Adresa: Jud. Dolj, T112, P12/1

Nr. Crt	Nr cadastral Nr. topografic	Suprafața* (mp)	Observații / Referințe
A1		1.000	Sector cadastral:9 Teren neimprejmuit;

B. Partea II. Proprietari și acte

Inscrieri privitoare la dreptul de proprietate și alte drepturi reale	Referințe
/	
Act Notarial nr. CM 51, din 11/06/2012 emis de NP GAGEATU ILIE (TDP 2784/24.05.2004);	
B1	A1
Intabulare, drept de PROPRIETATE, dobandit prin Succesiune, cota actuala 1/1, cota initiala 1/1 1) NEGUT ELENA	

C. Partea III. SARCINI .

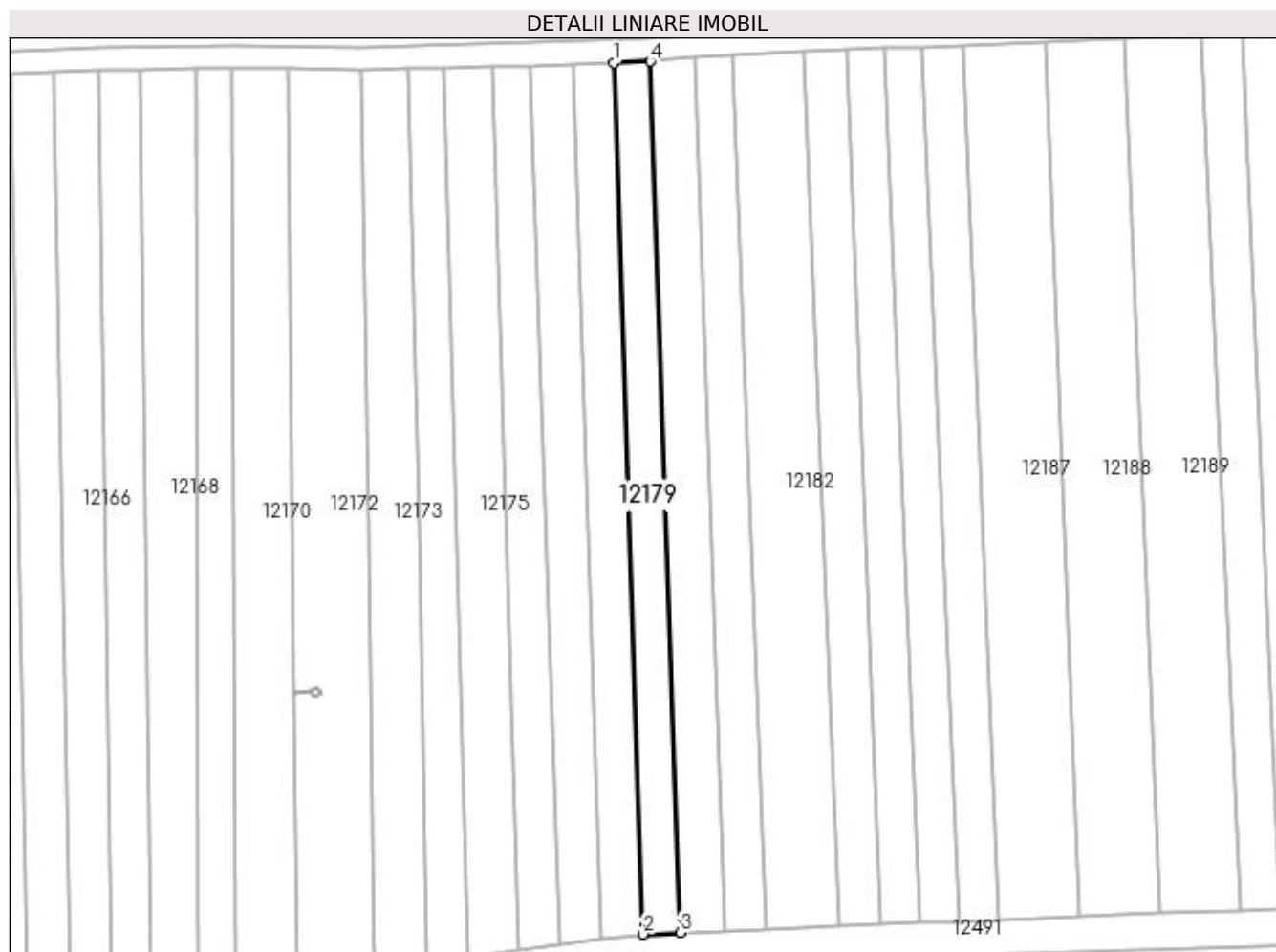
Inscrieri privind dezmembramintele dreptului de proprietate, drepturi reale de garanție și sarcini	Referințe
NU SUNT	

Anexa Nr. 1 La Partea I

Teren

Nr cadastral	Suprafața (mp)*	Observații / Referințe
	1.000	

* Suprafața este determinată în planul de proiecție Stereo 70.



Date referitoare la teren

Crt	Categorie folosință	Intra vilan	Suprafața (mp)	Tarla	Parcelă	Nr. topo	Observații / Referințe
1	vie	NU	1.000	112	12/1	-	

Lungime Segmente

1) Valorile lungimilor segmentelor sunt obținute din proiecție în plan.

Punct început	X / Y	Punct sfârșit	X / Y	Lungime segment (** (m)
1	417.582,801 299.894,475	2	417.587,917 299.741,271	153.289
2	417.587,917 299.741,271	3	417.594,529 299.741,56	6.618
3	417.594,529 299.741,56	4	417.589,226 299.894,686	153.218
4	417.589,226 299.894,686	1	417.582,801 299.894,475	6.428

**** Lungimile segmentelor sunt determinate în planul de proiecție Stereo 70 și sunt rotunjite la 1 milimetru.**

***** Distanța dintre puncte este formată din segmente cumulate ce sunt mai mici decât valoarea 1 milimetru.**

**DATE DESPRE IMOBILUL NR. 12180**

Oficiul de Cadastru și Publicitate Imobiliară DOLJ
Biroul de Cadastru și Publicitate Imobiliară Craiova

A. Partea I. Descrierea imobilului

TEREN Extravilan

Adresa: Jud. Dolj, T112, P46

Nr. Crt	Nr cadastral Nr. topografic	Suprafața* (mp)	Observații / Referințe
A1		Din acte: 1.207 Masurata: 1.194	Sector cadastral:9 Teren neimprejmuit;

B. Partea II. Proprietari și acte

Inscrieri privitoare la dreptul de proprietate și alte drepturi reale		Referințe
/		
Act Administrativ nr. TDP 2867, din 26/07/2004 emis de COMISIA JUDETEANA DOLJ (CERTIFICAT DE DECES SERIA DZ NR 256736);		
B1	Intabulare, drept de PROPRIETATE, dobandit prin Reconstituire, cota actuala 1/1, cota initiala 1/1 1) TRUICA GHEORGHE DEFUNCT:Da 2) TRUICA MARIN, LIPSĂ CNP	A1

C. Partea III. SARCINI .

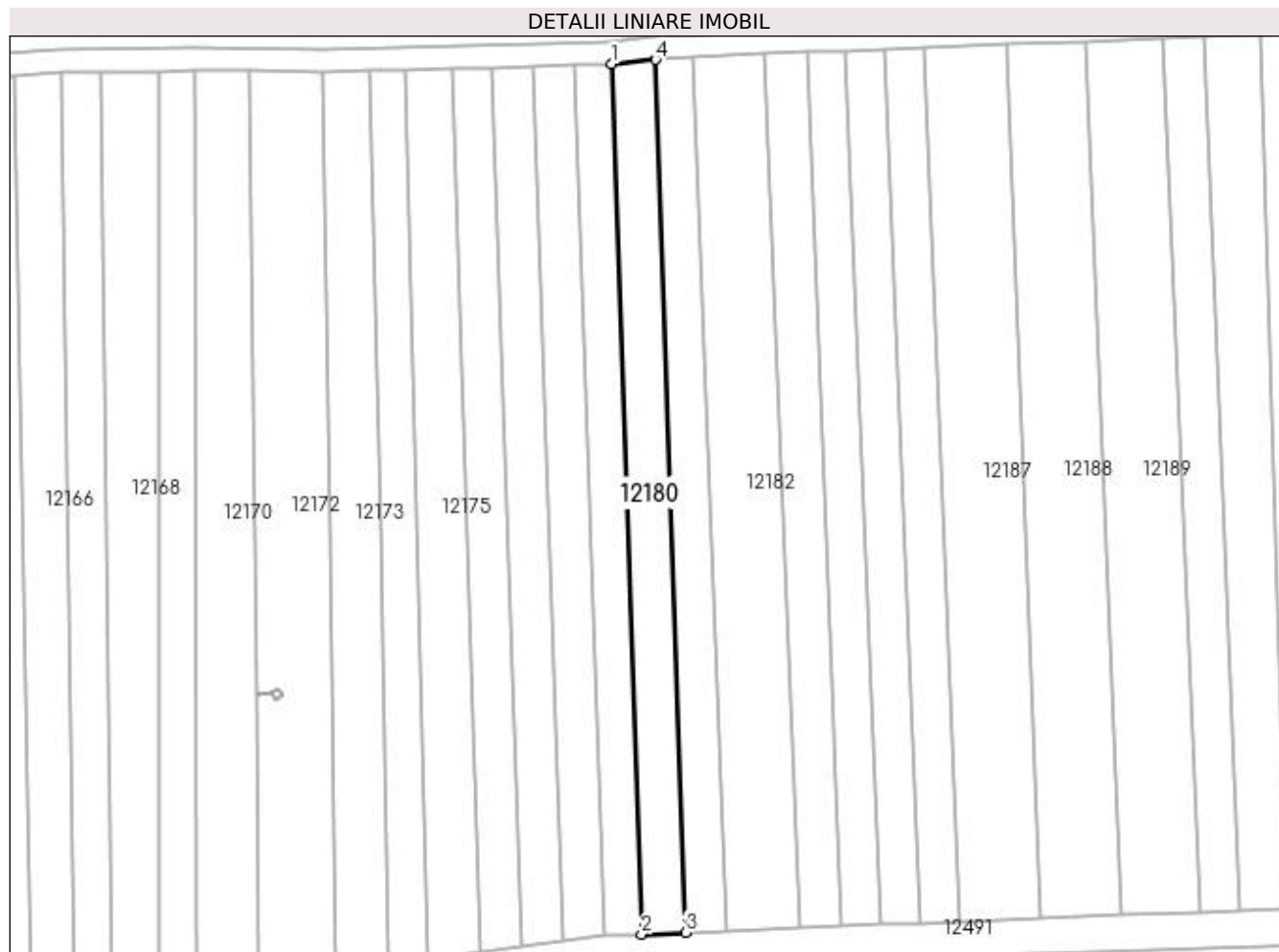
Inscrieri privind dezmembramintele dreptului de proprietate, drepturi reale de garanție și sarcini	Referințe
NU SUNT	

Anexa Nr. 1 La Partea I

Teren

Nr cadastral	Suprafața (mp)*	Observații / Referințe
	Din acte: 1.207 Masurata: 1.194	

* Suprafața este determinată în planul de proiecție Stereo 70.



Date referitoare la teren

Crt	Categorie folosință	Intra vilan	Suprafața (mp)	Tarla	Parcelă	Nr. topo	Observații / Referințe
1	vie	NU	1.194	112	46	-	

Lungime Segmente

1) Valorile lungimilor segmentelor sunt obținute din proiecție în plan.

Punct început	X / Y	Punct sfârșit	X / Y	Lungime segment (** (m)
1	417.589,226 299.894,686	2	417.594,529 299.741,56	153.218
2	417.594,529 299.741,56	3	417.602,31 299.741,888	7.788
3	417.602,31 299.741,888	4	417.596,983 299.895,437	153.641
4	417.596,983 299.895,437	1	417.589,226 299.894,686	7.793

**** Lungimile segmentelor sunt determinate în planul de proiecție Stereo 70 și sunt rotunjite la 1 milimetru.**

***** Distanța dintre puncte este formată din segmente cumulate ce sunt mai mici decât valoarea 1 milimetru.**

**DATE DESPRE IMOBILUL NR. 12181**

Oficiul de Cadastru și Publicitate Imobiliară DOLJ
Biroul de Cadastru și Publicitate Imobiliară Craiova

A. Partea I. Descrierea imobilului

TEREN Extravilan

Adresa: Jud. Dolj, T112

Nr. Crt	Nr cadastral Nr. topografic	Suprafața* (mp)	Observații / Referințe
A1		1.063	Sector cadastral:9 Teren neimprejmuit;

B. Partea II. Proprietari și acte

Inscrieri privitoare la dreptul de proprietate și alte drepturi reale		Referințe
/		
Act Normativ nr. LEGEA 7, din 13/03/1996 emis de PARLAMENT;		
B1	Inscrierea provizorie, drept de PROPRIETATE, dobandit prin Lege, cota actuala 1/1, cota initiala 1/1 1) NEIDENTIFICAT NEIDENTIFICAT	A1

C. Partea III. SARCINI .

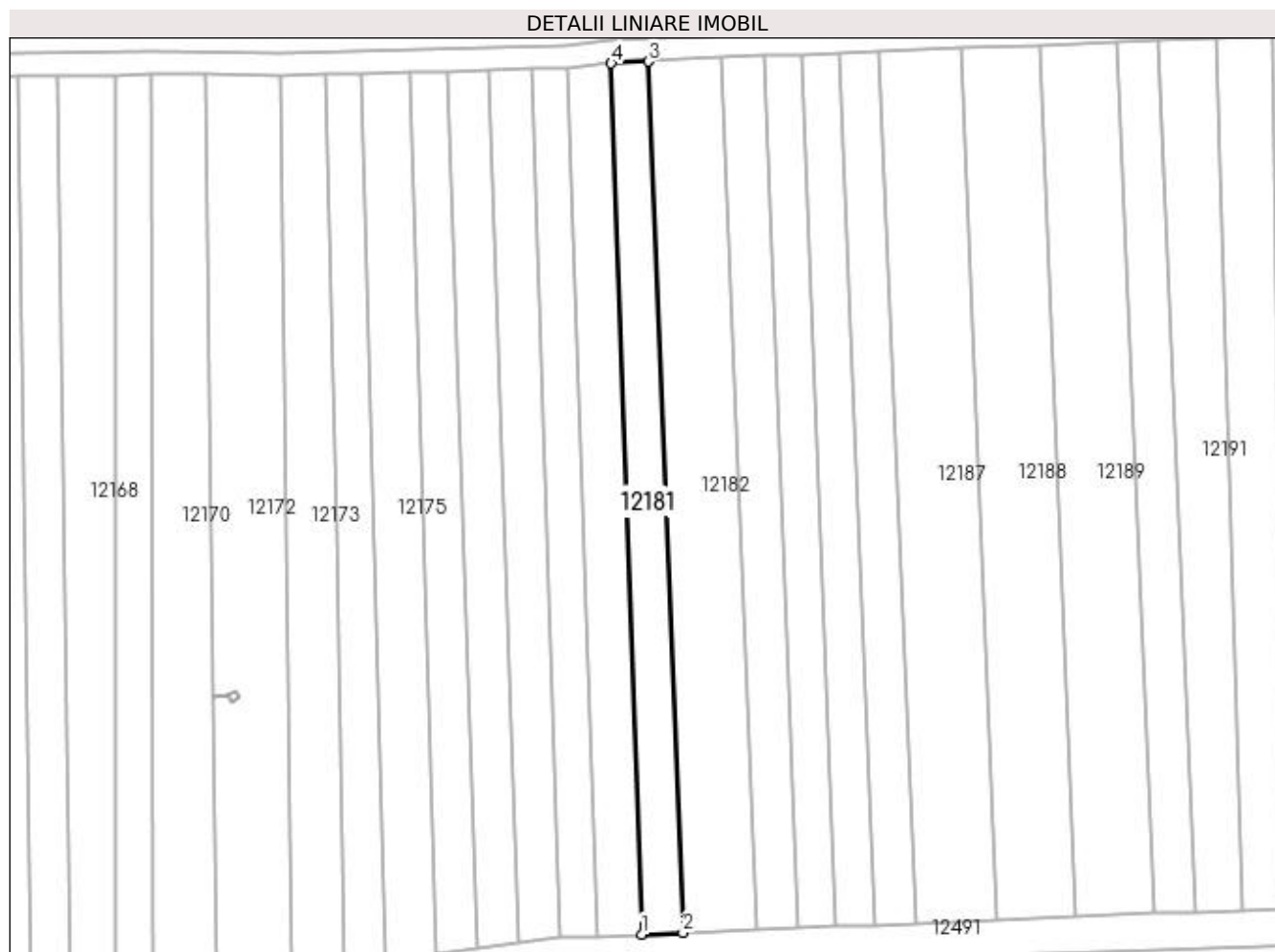
Inscrieri privind dezmembramintele dreptului de proprietate, drepturi reale de garanție și sarcini	Referințe
NU SUNT	

Anexa Nr. 1 La Partea I

Teren

Nr cadastral	Suprafața (mp)*	Observații / Referințe
	1.063	

* Suprafața este determinată în planul de proiecție Stereo 70.



Date referitoare la teren

Crt	Categorie folosință	Intra vilan	Suprafața (mp)	Tarla	Parcelă	Nr. topo	Observații / Referințe
1	arabil	NU	1.063	112	-	-	

Lungime Segmente

1) Valorile lungimilor segmentelor sunt obținute din proiecție în plan.

Punct început	X / Y	Punct sfârșit	X / Y	Lungime segment (** (m)
1	417.602,31 299.741,888	2	417.609,606 299.742,196	7.302
2	417.609,606 299.742,196	3	417.603,51 299.895,743	153.668
3	417.603,51 299.895,743	4	417.596,983 299.895,437	6.535
4	417.596,983 299.895,437	1	417.602,31 299.741,888	153.641

**** Lungimile segmentelor sunt determinate în planul de proiecție Stereo 70 și sunt rotunjite la 1 milimetru.**

***** Distanța dintre puncte este formată din segmente cumulate ce sunt mai mici decât valoarea 1 milimetru.**

**DATE DESPRE IMOBILUL NR. 12182**

Oficiul de Cadastru și Publicitate Imobiliară DOLJ
Biroul de Cadastru și Publicitate Imobiliară Craiova

A. Partea I. Descrierea imobilului

TEREN Extravilan

Adresa: Jud. Dolj, T112, P44

Nr. Crt	Nr cadastral Nr. topografic	Suprafața* (mp)	Observații / Referințe
A1		Din acte: 2.335 Masurata: 1.967	Sector cadastral:9 Teren neimprejmuit;

B. Partea II. Proprietari și acte

Inscrieri privitoare la dreptul de proprietate și alte drepturi reale		Referințe
/		
Act Notarial nr. APV 5479, din 28/12/2018 emis de NP CLAUDIU VIRGIL FAURAR (CM 202/28.12.2018; TDP 3094/07.12.2004);		
B1	Intabulare, drept de PROPRIETATE, dobandit prin lesire Din Indiviziune, cota actuala 1/1, cota initiala 1/1 1) MITRU SILVIA MIHAELA	A1

C. Partea III. SARCINI .

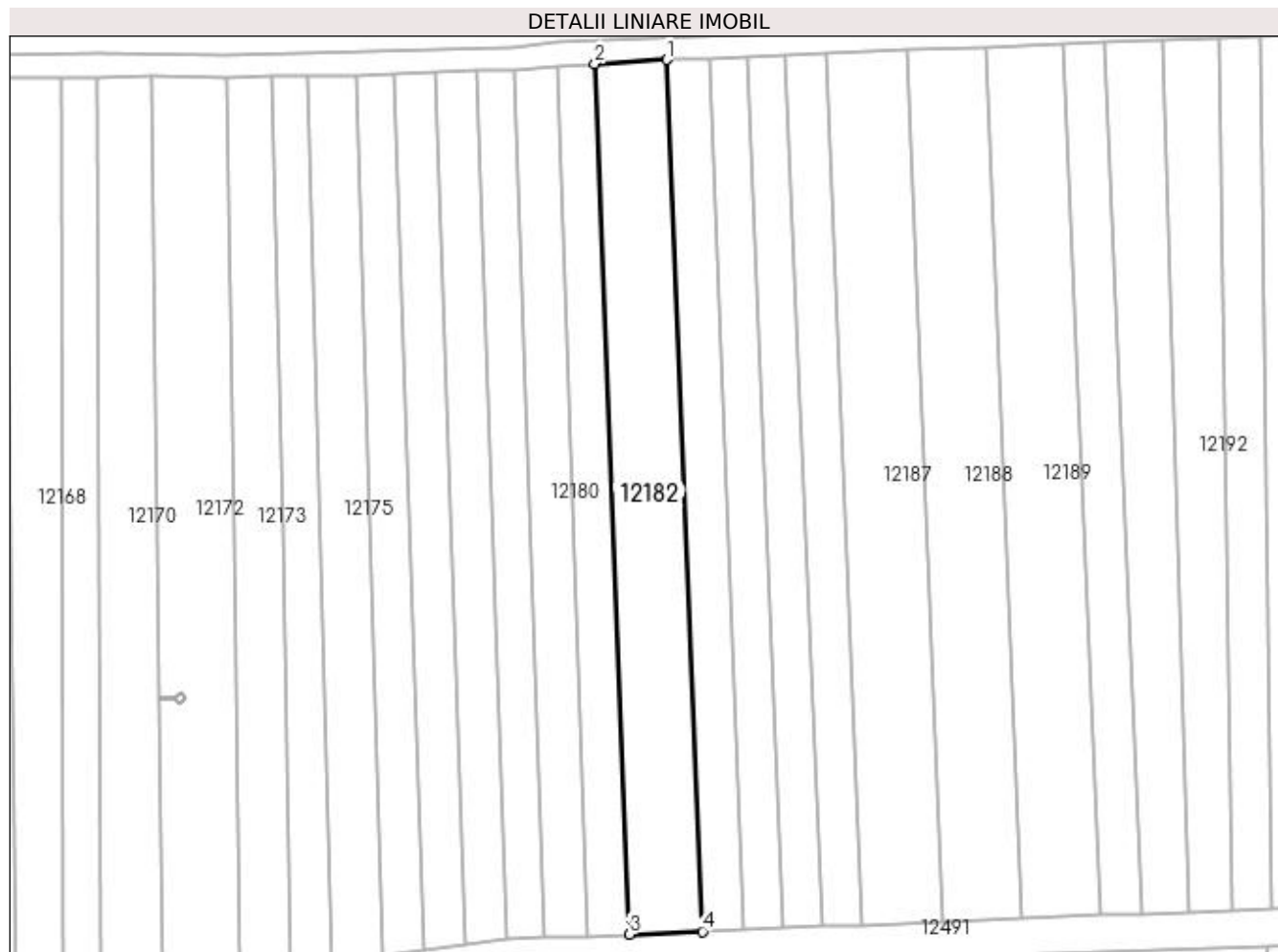
Inscrieri privind dezmembramintele dreptului de proprietate, drepturi reale de garanție și sarcini	Referințe
NU SUNT	

Anexa Nr. 1 La Partea I

Teren

Nr cadastral	Suprafața (mp)*	Observații / Referințe
	Din acte: 2.335 Masurata: 1.967	

* Suprafața este determinată în planul de proiecție Stereo 70.



Date referitoare la teren

Crt	Categorie folosință	Intra vilan	Suprafața (mp)	Tarla	Parcelă	Nr. topo	Observații / Referințe
1	arabil	NU	1.100	112	44	-	
2	vie	NU	867	112	44	-	

Lungime Segmente

1) Valorile lungimilor segmentelor sunt obținute din proiecție în plan.

Punct început	X / Y	Punct sfârșit	X / Y	Lungime segment (** (m)
1	417.616,192 299.896,462	2	417.603,51 299.895,743	12.702
2	417.603,51 299.895,743	3	417.609,606 299.742,196	153.668
3	417.609,606 299.742,196	4	417.622,483 299.742,716	12.888
4	417.622,483 299.742,716	1	417.616,192 299.896,462	153.875

**** Lungimile segmentelor sunt determinate în planul de proiecție Stereo 70 și sunt rotunjite la 1 milimetru.**

***** Distanța dintre puncte este formată din segmente cumulate ce sunt mai mici decât valoarea 1 milimetru.**

**DATE DESPRE IMOBILUL NR. 12183**

Oficiul de Cadastru și Publicitate Imobiliară DOLJ
Biroul de Cadastru și Publicitate Imobiliară Craiova

A. Partea I. Descrierea imobilului

TEREN Extravilan

Adresa: Jud. Dolj, T112

Nr. Crt	Nr cadastral Nr. topografic	Suprafața* (mp)	Observații / Referințe
A1		1.149	Sector cadastral:9 Teren neimprejmuit;

B. Partea II. Proprietari și acte

Inscrieri privitoare la dreptul de proprietate și alte drepturi reale		Referințe
/		
Act Normativ nr. LEGEA 7, din 13/03/1996 emis de PARLAMENT;		
B1	Inscrierea provizorie, drept de PROPRIETATE, dobandit prin Lege, cota actuala 1/1, cota initiala 1/1 1) NEIDENTIFICAT NEIDENTIFICAT	A1

C. Partea III. SARCINI .

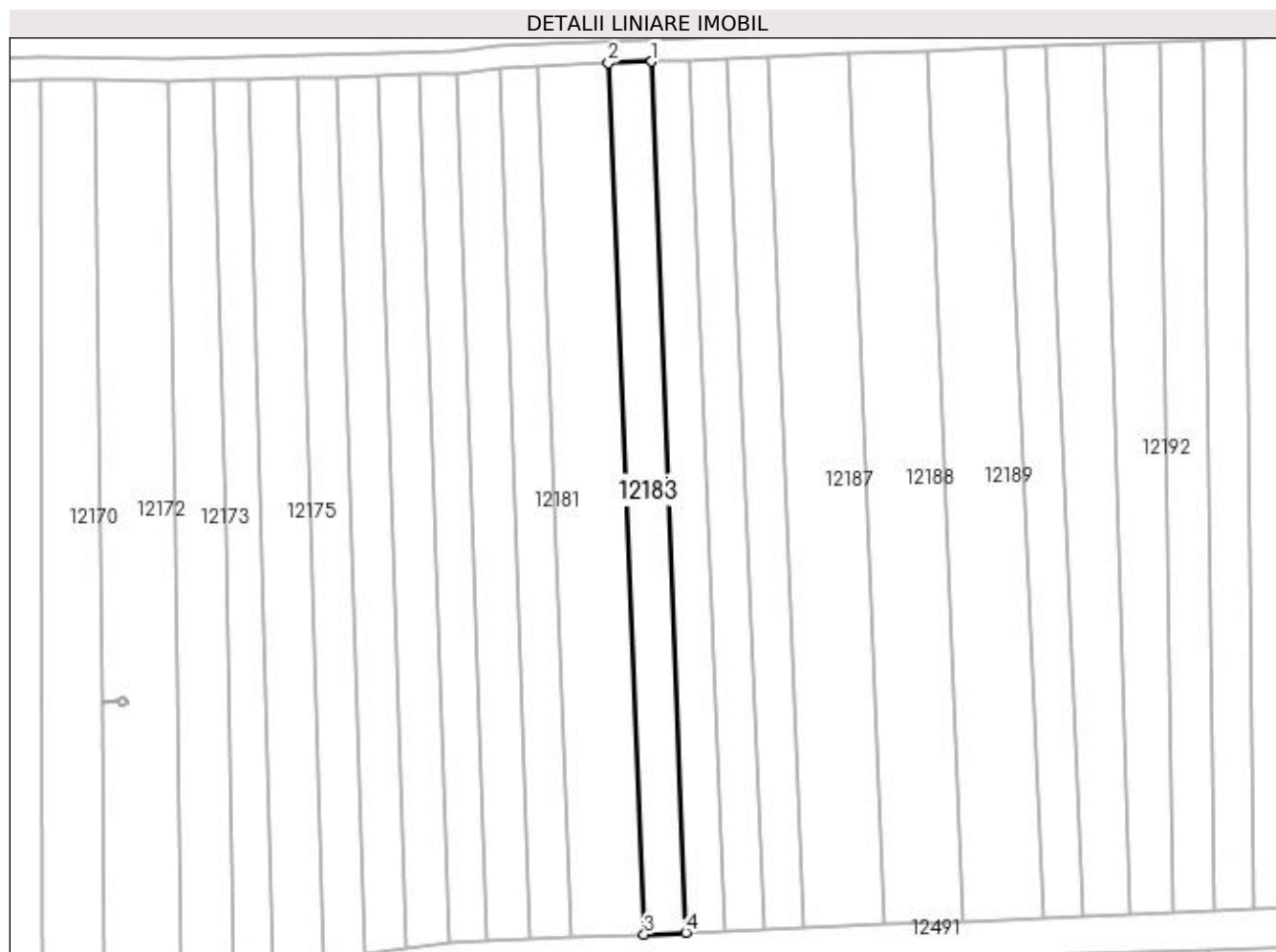
Inscrieri privind dezmembramintele dreptului de proprietate, drepturi reale de garanție și sarcini	Referințe
NU SUNT	

Anexa Nr. 1 La Partea I

Teren

Nr cadastral	Suprafața (mp)*	Observații / Referințe
	1.149	

* Suprafața este determinată în planul de proiecție Stereo 70.



Date referitoare la teren

Crt	Categorie folosință	Intra vilan	Suprafața (mp)	Tarla	Parcelă	Nr. topo	Observații / Referințe
1	vie	NU	1.149	112	-	-	

Lungime Segmente

1) Valorile lungimilor segmentelor sunt obținute din proiecție în plan.

Punct început	X / Y	Punct sfârșit	X / Y	Lungime segment (** (m)
1	417.623,809 299.896,759	2	417.616,192 299.896,462	7.622
2	417.616,192 299.896,462	3	417.622,483 299.742,716	153.875
3	417.622,483 299.742,716	4	417.629,79 299.743,011	7.313
4	417.629,79 299.743,011	1	417.623,809 299.896,759	153.865

**** Lungimile segmentelor sunt determinate în planul de proiecție Stereo 70 și sunt rotunjite la 1 milimetru.**

***** Distanța dintre puncte este formată din segmente cumulate ce sunt mai mici decât valoarea 1 milimetru.**

**DATE DESPRE IMOBILUL NR. 12184**

Oficiul de Cadastru și Publicitate Imobiliară DOLJ
 Biroul de Cadastru și Publicitate Imobiliară Craiova

A. Partea I. Descrierea imobilului

TEREN Extravilan

Adresa: Jud. Dolj, T112, P42

Nr. Crt	Nr cadastral Nr. topografic	Suprafața* (mp)	Observații / Referințe
A1		Din acte: 1.127 Masurata: 1.040	Sector cadastral:9 Teren neimprejmuit;

B. Partea II. Proprietari și acte

Inscrieri privitoare la dreptul de proprietate și alte drepturi reale		Referințe
/		
Act Administrativ nr. TDP 3656, din 18/04/2007 emis de COMISIA JUDETEANA DOLJ;		
B1	Intabulare, drept de PROPRIETATE, dobandit prin Reconstituire, cota actuala 1/1, cota initiala 1/1 1) CIOIU MARIA, LIPSĂ CNP	A1

C. Partea III. SARCINI .

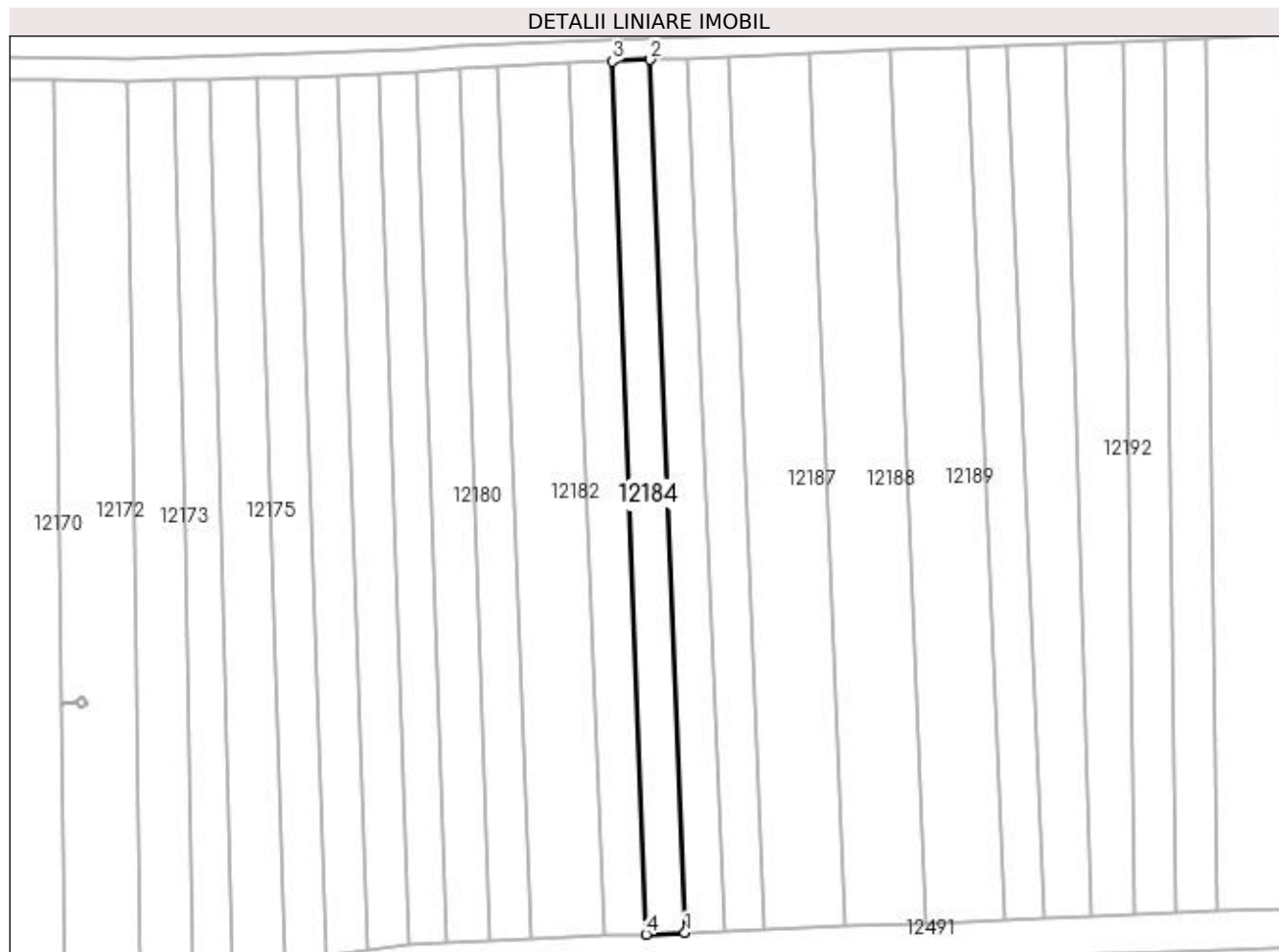
Inscrieri privind dezmembramintele dreptului de proprietate, drepturi reale de garanție și sarcini	Referințe
NU SUNT	

Anexa Nr. 1 La Partea I

Teren

Nr cadastral	Suprafața (mp)*	Observații / Referințe
	Din acte: 1.127 Masurata: 1.040	

* Suprafața este determinată în planul de proiecție Stereo 70.



Date referitoare la teren

Crt	Categorie folosință	Intra vilan	Suprafața (mp)	Tarla	Parcelă	Nr. topo	Observații / Referințe
1	vie	NU	1.040	112	42	-	

Lungime Segmente

1) Valorile lungimilor segmentelor sunt obținute din proiecție în plan.

Punct început	X / Y	Punct sfârșit	X / Y	Lungime segment (** (m)
1	417.636,614 299.743,286	2	417.630,489 299.897,02	153.856
2	417.630,489 299.897,02	3	417.623,809 299.896,759	6.685
3	417.623,809 299.896,759	4	417.629,79 299.743,011	153.865
4	417.629,79 299.743,011	1	417.636,614 299.743,286	6.83

**** Lungimile segmentelor sunt determinate în planul de proiecție Stereo 70 și sunt rotunjite la 1 milimetru.**

***** Distanța dintre puncte este formată din segmente cumulate ce sunt mai mici decât valoarea 1 milimetru.**

**DATE DESPRE IMOBILUL NR. 12185**

Oficiul de Cadastru și Publicitate Imobiliară DOLJ
Biroul de Cadastru și Publicitate Imobiliară Craiova

A. Partea I. Descrierea imobilului

TEREN Extravilan

Adresa: Jud. Dolj, T112, P43

Nr. Crt	Nr cadastral Nr. topografic	Suprafața* (mp)	Observații / Referințe
A1		Din acte: 1.100 Masurata: 1.049	Sector cadastral:9 Teren neimprejmuit;

B. Partea II. Proprietari și acte

Inscrieri privitoare la dreptul de proprietate și alte drepturi reale		Referințe
/		
Act Administrativ nr. TDP 3318, din 23/06/2005 emis de COMISIA JUDETEANA DOLJ;		
B1	Intabulare, drept de PROPRIETATE, dobandit prin Reconstituire, cota actuala 1/1, cota initiala 1/1 1) ANDREI CONSTANTA, LIPSĂ CNP	A1

C. Partea III. SARCINI .

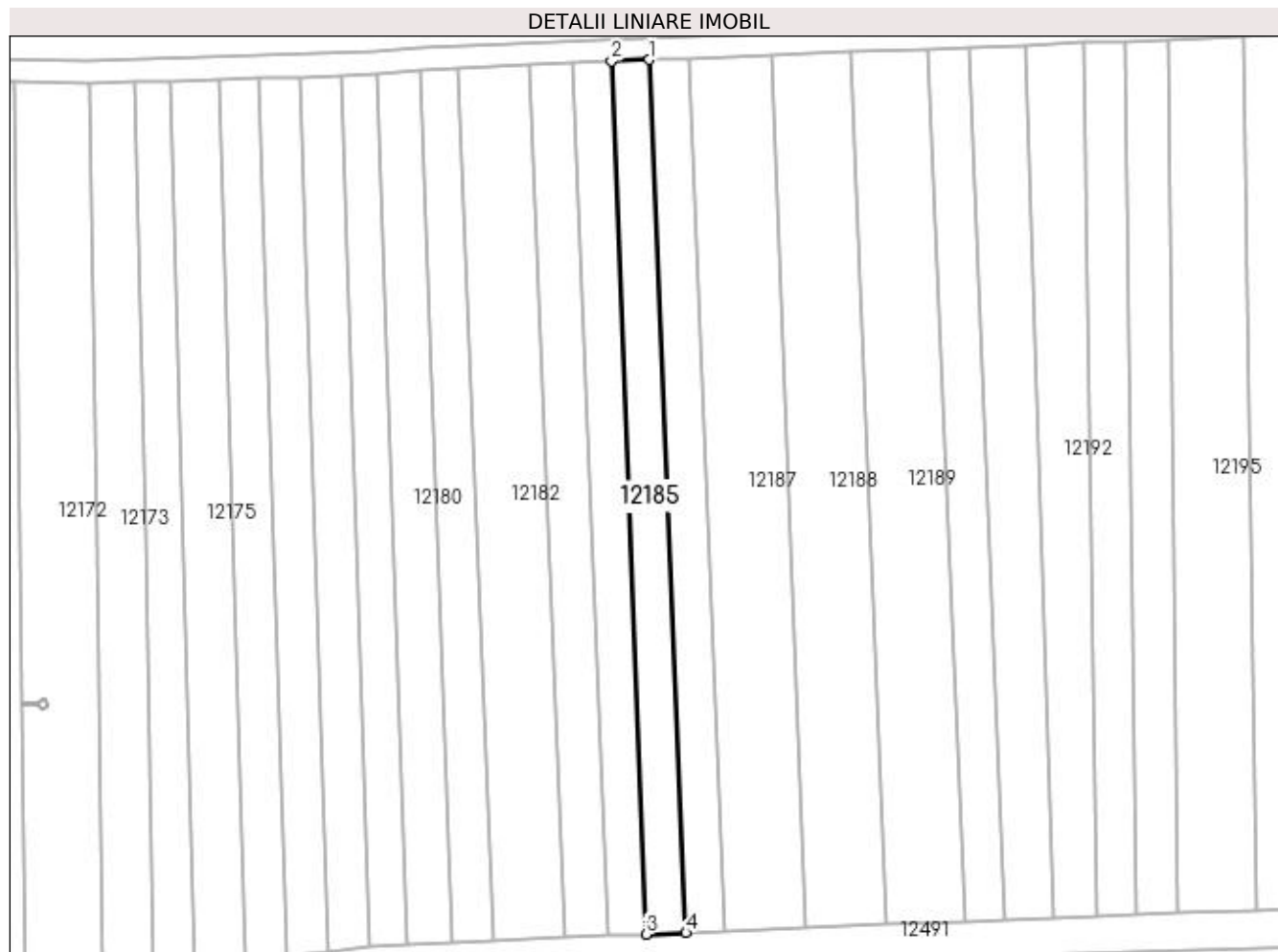
Inscrieri privind dezmembramintele dreptului de proprietate, drepturi reale de garanție și sarcini	Referințe
NU SUNT	

Anexa Nr. 1 La Partea I

Teren

Nr cadastral	Suprafața (mp)*	Observații / Referințe
	Din acte: 1.100 Masurata: 1.049	

* Suprafața este determinată în planul de proiecție Stereo 70.



Date referitoare la teren

Crt	Categorie folosință	Intra vilan	Suprafața (mp)	Tarla	Parcelă	Nr. topo	Observații / Referințe
1	padure	NU	500	112	43	-	
2	vie	NU	549	112	43	-	

Lungime Segmente

1) Valorile lungimilor segmentelor sunt obținute din proiecție în plan.

Punct început	X / Y	Punct sfârșit	X / Y	Lungime segment (** (m)
1	417.637,125 299.897,279	2	417.630,489 299.897,02	6.641
2	417.630,489 299.897,02	3	417.636,614 299.743,286	153.856
3	417.636,614 299.743,286	4	417.643,608 299.743,568	7.0
4	417.643,608 299.743,568	1	417.637,125 299.897,279	153.848

**** Lungimile segmentelor sunt determinate în planul de proiecție Stereo 70 și sunt rotunjite la 1 milimetru.**

***** Distanța dintre puncte este formată din segmente cumulate ce sunt mai mici decât valoarea 1 milimetru.**

**DATE DESPRE IMOBILUL NR. 12186**

Oficiul de Cadastru și Publicitate Imobiliară DOLJ
Biroul de Cadastru și Publicitate Imobiliară Craiova

A. Partea I. Descrierea imobilului

TEREN Extravilan

Adresa: Jud. Dolj, T112, P40

Nr. Crt	Nr cadastral Nr. topografic	Suprafața* (mp)	Observații / Referințe
A1		Din acte: 1.127 Masurata: 1.083	Sector cadastral:9 Teren neimprejmuit;

B. Partea II. Proprietari și acte

Inscrieri privitoare la dreptul de proprietate și alte drepturi reale		Referințe
/		
Act Administrativ nr. PV, din 08/12/2011 emis de COMOSIA LOCALA LEU (CERTIFICAT DE DECES SERIA DM NR 891689; ADEVERINTA 4808/26.08.2021);		
B1	Inscrierea provizorie, drept de PROPRIETATE, dobandit prin Reconstituire, cota actuala 1/1, cota initiala 1/1 1) FERTU AUREL DEFUNCT:Da	A1

C. Partea III. SARCINI .

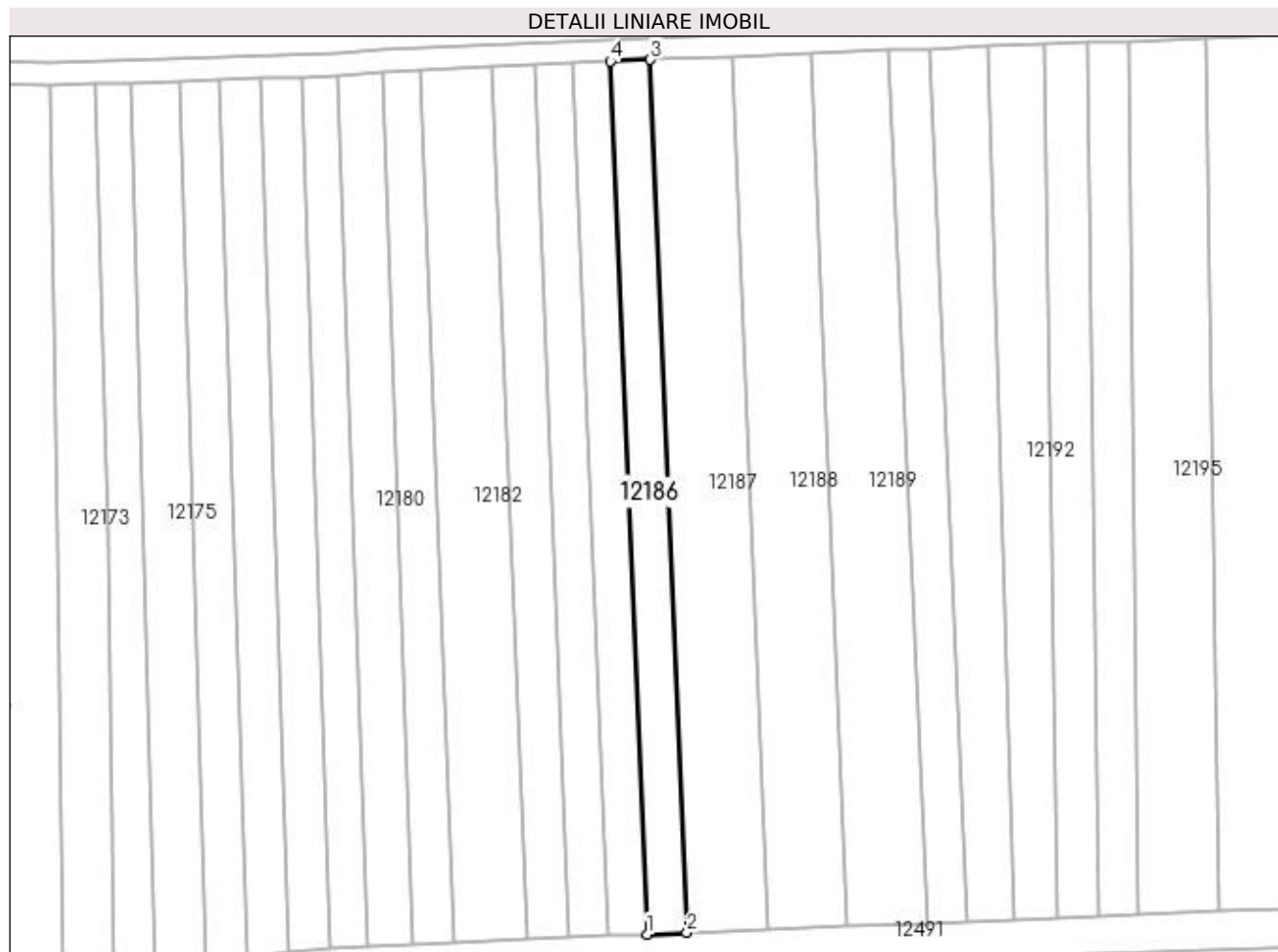
Inscrieri privind dezmembramintele dreptului de proprietate, drepturi reale de garanție și sarcini	Referințe
NU SUNT	

Anexa Nr. 1 La Partea I

Teren

Nr cadastral	Suprafața (mp)*	Observații / Referințe
	Din acte: 1.127 Masurata: 1.083	

* Suprafața este determinată în planul de proiecție Stereo 70.



Date referitoare la teren

Crt	Categorie folosință	Intra vilan	Suprafața (mp)	Tarla	Parcelă	Nr. topo	Observații / Referințe
1	padure	NU	1.083	112	40	-	

Lungime Segmente

1) Valorile lungimilor segmentelor sunt obținute din proiecție în plan.

Punct început	X / Y	Punct sfârșit	X / Y	Lungime segment (** (m)
1	417.643,608 299.743,568	2	417.650,615 299.743,85	7.012
2	417.650,615 299.743,85	3	417.644,184 299.897,554	153.839
3	417.644,184 299.897,554	4	417.637,125 299.897,279	7.064
4	417.637,125 299.897,279	1	417.643,608 299.743,568	153.848

**** Lungimile segmentelor sunt determinate în planul de proiecție Stereo 70 și sunt rotunjite la 1 milimetru.**

***** Distanța dintre puncte este formată din segmente cumulate ce sunt mai mici decât valoarea 1 milimetru.**

**DATE DESPRE IMOBILUL NR. 12187**

Oficiul de Cadastru și Publicitate Imobiliară DOLJ
 Biroul de Cadastru și Publicitate Imobiliară Craiova

A. Partea I. Descrierea imobilului

TEREN Extravilan

Adresa: Jud. Dolj, T112, P39

Nr. Crt	Nr cadastral Nr. topografic	Suprafața* (mp)	Observații / Referințe
A1		Din acte: 2.354 Masurata: 2.208	Sector cadastral:9 Teren neimprejmuit;

B. Partea II. Proprietari și acte

Inscrieri privitoare la dreptul de proprietate și alte drepturi reale		Referințe
/		
Act Notarial nr. CM 24, din 27/01/2005 emis de NP CERNOBAI EMIL (CM 19/15.02.2006; TDP 2473/23.08.2004);		
B1	Intabulare, drept de PROPRIETATE, dobandit prin Succesiune, cota actuala 1/1, cota initiala 1/1 1) CAPRAROIU ELENA	A1

C. Partea III. SARCINI .

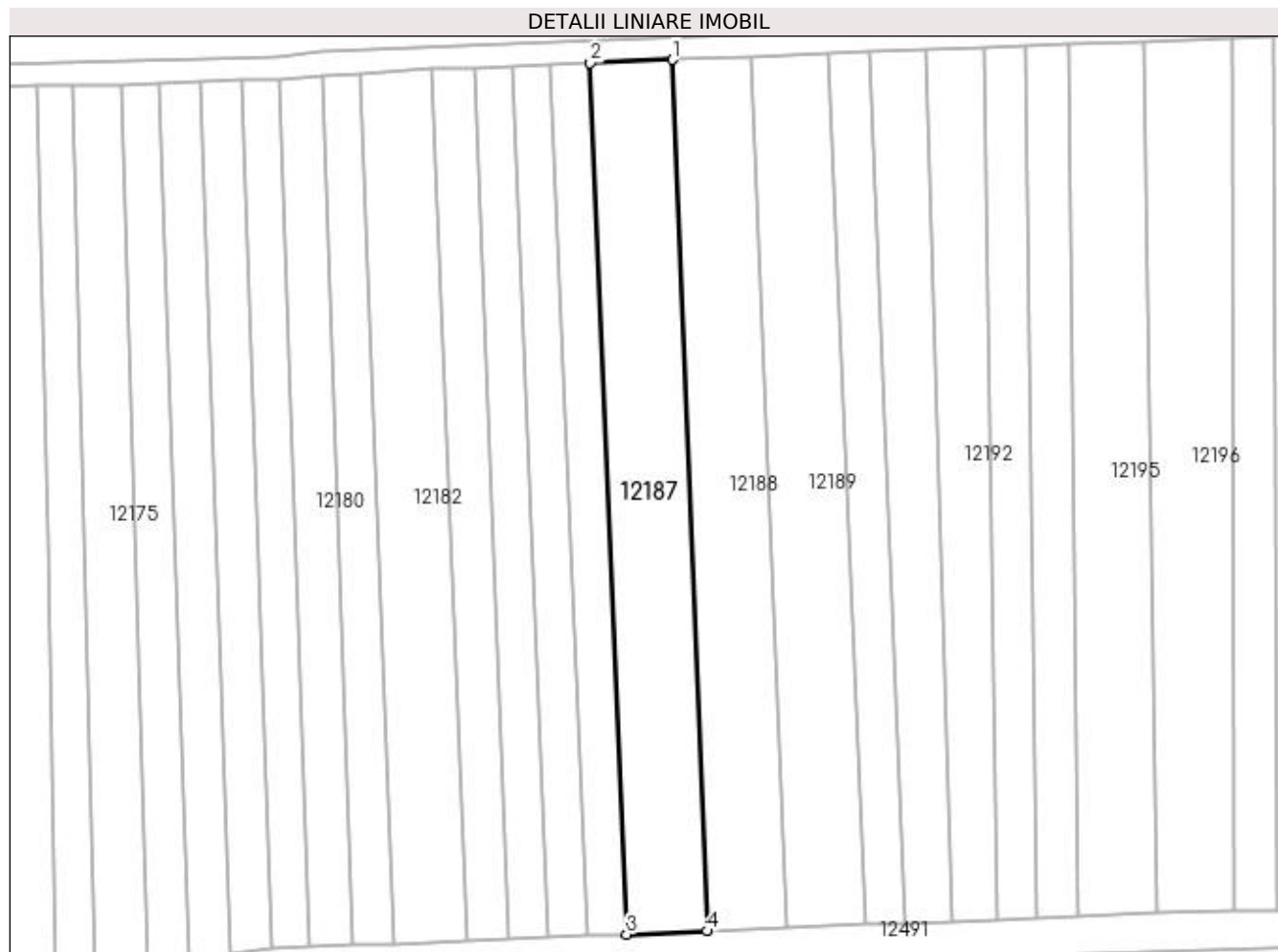
Inscrieri privind dezmembramintele dreptului de proprietate, drepturi reale de garanție și sarcini	Referințe
NU SUNT	

Anexa Nr. 1 La Partea I

Teren

Nr cadastral	Suprafața (mp)*	Observații / Referințe
	Din acte: 2.354 Masurata: 2.208	

* Suprafața este determinată în planul de proiecție Stereo 70.



Date referitoare la teren

Crt	Categorie folosință	Intra vilan	Suprafața (mp)	Tarla	Parcelă	Nr. topo	Observații / Referințe
1	arabil	NU	900	112	39	-	
2	vie	NU	1.308	112	39	-	

Lungime Segmente

1) Valorile lungimilor segmentelor sunt obținute din proiecție în plan.

Punct început	X / Y	Punct sfârșit	X / Y	Lungime segment (** (m)
1	417.658,672 299.898,12	2	417.644,184 299.897,554	14.499
2	417.644,184 299.897,554	3	417.650,615 299.743,85	153.839
3	417.650,615 299.743,85	4	417.664,814 299.744,423	14.211
4	417.664,814 299.744,423	1	417.658,672 299.898,12	153.82

**** Lungimile segmentelor sunt determinate în planul de proiecție Stereo 70 și sunt rotunjite la 1 milimetru.**

***** Distanța dintre puncte este formată din segmente cumulate ce sunt mai mici decât valoarea 1 milimetru.**

**DATE DESPRE IMOBILUL NR. 12188**

Oficiul de Cadastru și Publicitate Imobiliară DOLJ
Biroul de Cadastru și Publicitate Imobiliară Craiova

A. Partea I. Descrierea imobilului

TEREN Extravilan

Adresa: Jud. Dolj, T112, P38

Nr. Crt	Nr cadastral Nr. topografic	Suprafața* (mp)	Observații / Referințe
A1		Din acte: 2.335 Masurata: 2.160	Sector cadastral:9 Teren neimprejmuit;

B. Partea II. Proprietari și acte

Inscrieri privitoare la dreptul de proprietate și alte drepturi reale		Referințe
/		
Act Notarial nr. CM 129, din 01/10/2021 emis de NP GUNESCU TUDOR MARINELA DANIELA (TDP 2410/22.09.2003);		
B1	Intabulare, drept de PROPRIETATE, dobandit prin Succesiune, cota actuala 1/2, cota initiala 1/2 1) CIUCA ION	A1
B2	Intabulare, drept de PROPRIETATE, dobandit prin Succesiune, cota actuala 1/2, cota initiala 1/2 1) RAPCEA VALERICA	A1

C. Partea III. SARCINI .

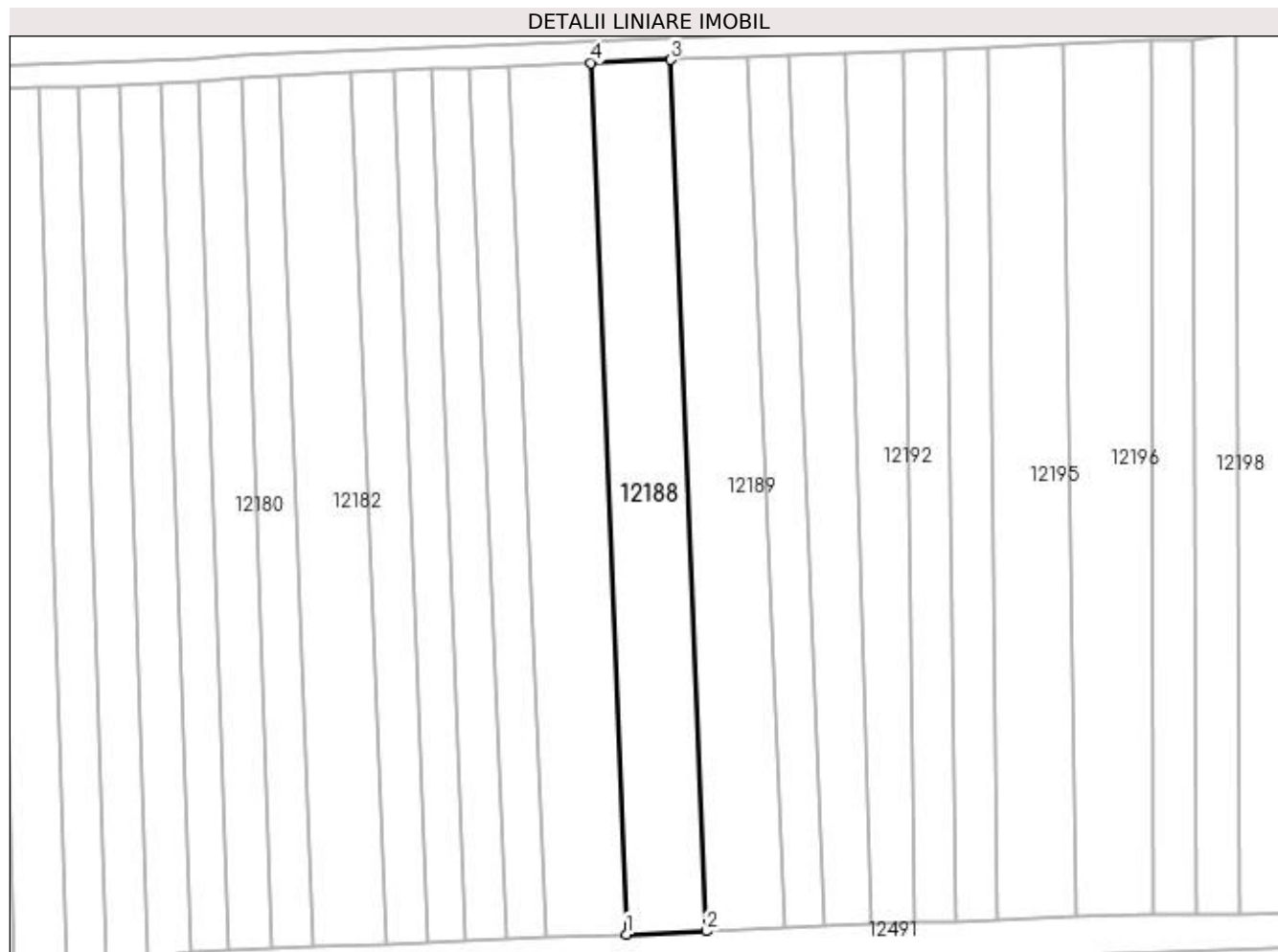
Inscrieri privind dezmembramintele dreptului de proprietate, drepturi reale de garanție și sarcini	Referințe
NU SUNT	

Anexa Nr. 1 La Partea I

Teren

Nr cadastral	Suprafața (mp)*	Observații / Referințe
	Din acte: 2.335 Masurata: 2.160	

* Suprafața este determinată în planul de proiecție Stereo 70.



Date referitoare la teren

Crt	Categorie folosință	Intra vilan	Suprafața (mp)	Tarla	Parcelă	Nr. topo	Observații / Referințe
1	arabil	NU	300	112	38	-	
2	vie	NU	1.860	112	38	-	

Lungime Segmente

1) Valorile lungimilor segmentelor sunt obținute din proiecție în plan.

Punct început	X / Y	Punct sfârșit	X / Y	Lungime segment (** (m)
1	417.664,814 299.744,423	2	417.678,9 299.744,991	14.098
2	417.678,9 299.744,991	3	417.672,652 299.898,665	153.802
3	417.672,652 299.898,665	4	417.658,672 299.898,12	13.99
4	417.658,672 299.898,12	1	417.664,814 299.744,423	153.82

**** Lungimile segmentelor sunt determinate în planul de proiecție Stereo 70 și sunt rotunjite la 1 milimetru.**

***** Distanța dintre puncte este formată din segmente cumulate ce sunt mai mici decât valoarea 1 milimetru.**

**DATE DESPRE IMOBILUL NR. 12189**

Oficiul de Cadastru și Publicitate Imobiliară DOLJ
Biroul de Cadastru și Publicitate Imobiliară Craiova

A. Partea I. Descrierea imobilului

TEREN Extravilan

Adresa: Jud. Dolj, T112, P37,37/1

Nr. Crt	Nr cadastral Nr. topografic	Suprafața* (mp)	Observații / Referințe
A1		Din acte: 2.354 Masurata: 2.115	Sector cadastral:9 Teren neimprejmuit;

B. Partea II. Proprietari și acte

Inscrieri privitoare la dreptul de proprietate și alte drepturi reale		Referințe
/		
Act Administrativ nr. TDP 2239, din 30/07/2003 emis de COMISIA JUDETEANA DOLJ (CERTIFICAT DE DECES SERIA DC NR 259100);		
B1	Intabulare, drept de PROPRIETATE, dobandit prin Reconstituire, cota actuala 1/1, cota initiala 1/1 1) NICOLAE VICTOR DEFUNCT:Da	A1

C. Partea III. SARCINI .

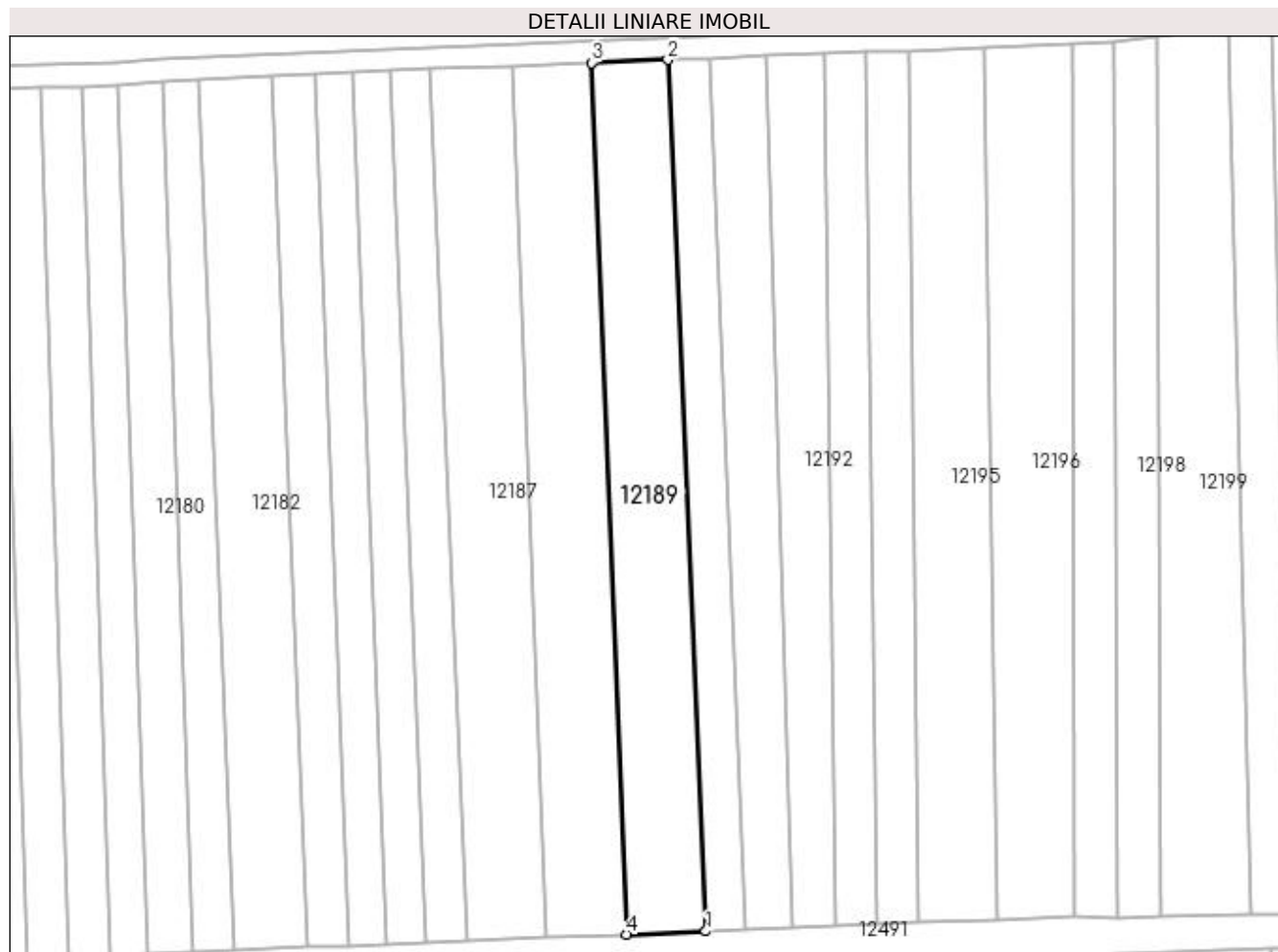
Inscrieri privind dezmembramintele dreptului de proprietate, drepturi reale de garanție și sarcini	Referințe
NU SUNT	

Anexa Nr. 1 La Partea I

Teren

Nr cadastral	Suprafața (mp)*	Observații / Referințe
	Din acte: 2.354 Masurata: 2.115	

* Suprafața este determinată în planul de proiecție Stereo 70.



Date referitoare la teren

Crt	Categorie folosință	Intra vilan	Suprafața (mp)	Tarla	Parcelă	Nr. topo	Observații / Referințe
1	arabil	NU	635	112	37	-	
2	vie	NU	1.480	112	37/1	-	

Lungime Segmente

1) Valorile lungimilor segmentelor sunt obținute din proiecție în plan.

Punct început	X / Y	Punct sfârșit	X / Y	Lungime segment (** (m)
1	417.692,867 299.745,554	2	417.686,166 299.899,193	153.785
2	417.686,166 299.899,193	3	417.672,652 299.898,665	13.525
3	417.672,652 299.898,665	4	417.678,9 299.744,991	153.802
4	417.678,9 299.744,991	1	417.692,867 299.745,554	13.978

**** Lungimile segmentelor sunt determinate în planul de proiecție Stereo 70 și sunt rotunjite la 1 milimetru.**

***** Distanța dintre puncte este formată din segmente cumulate ce sunt mai mici decât valoarea 1 milimetru.**

**DATE DESPRE IMOBILUL NR. 12190**

Oficiul de Cadastru și Publicitate Imobiliară DOLJ
Biroul de Cadastru și Publicitate Imobiliară Craiova

A. Partea I. Descrierea imobilului

TEREN Extravilan

Adresa: Jud. Dolj, T112, P42/1

Nr. Crt	Nr cadastral Nr. topografic	Suprafața* (mp)	Observații / Referințe
A1		Din acte: 1.334 Masurata: 1.100	Sector cadastral:9 Teren neimprejmuat;

B. Partea II. Proprietari și acte

Inscrieri privitoare la dreptul de proprietate și alte drepturi reale		Referințe
/		
Act Administrativ nr. TDP 3376, din 23/06/2005 emis de COMISIA JUDETEANA DOLJ (CERTIFICAT DE DECES SERIA DZ NR 107175);		
B1	Intabulare, drept de PROPRIETATE, dobandit prin Reconstituire, cota actuala 1/1, cota initiala 1/1 1) PADUCEL ANDRONACHE, LIPSĂ CNP DEFUNCT:Da	A1

C. Partea III. SARCINI .

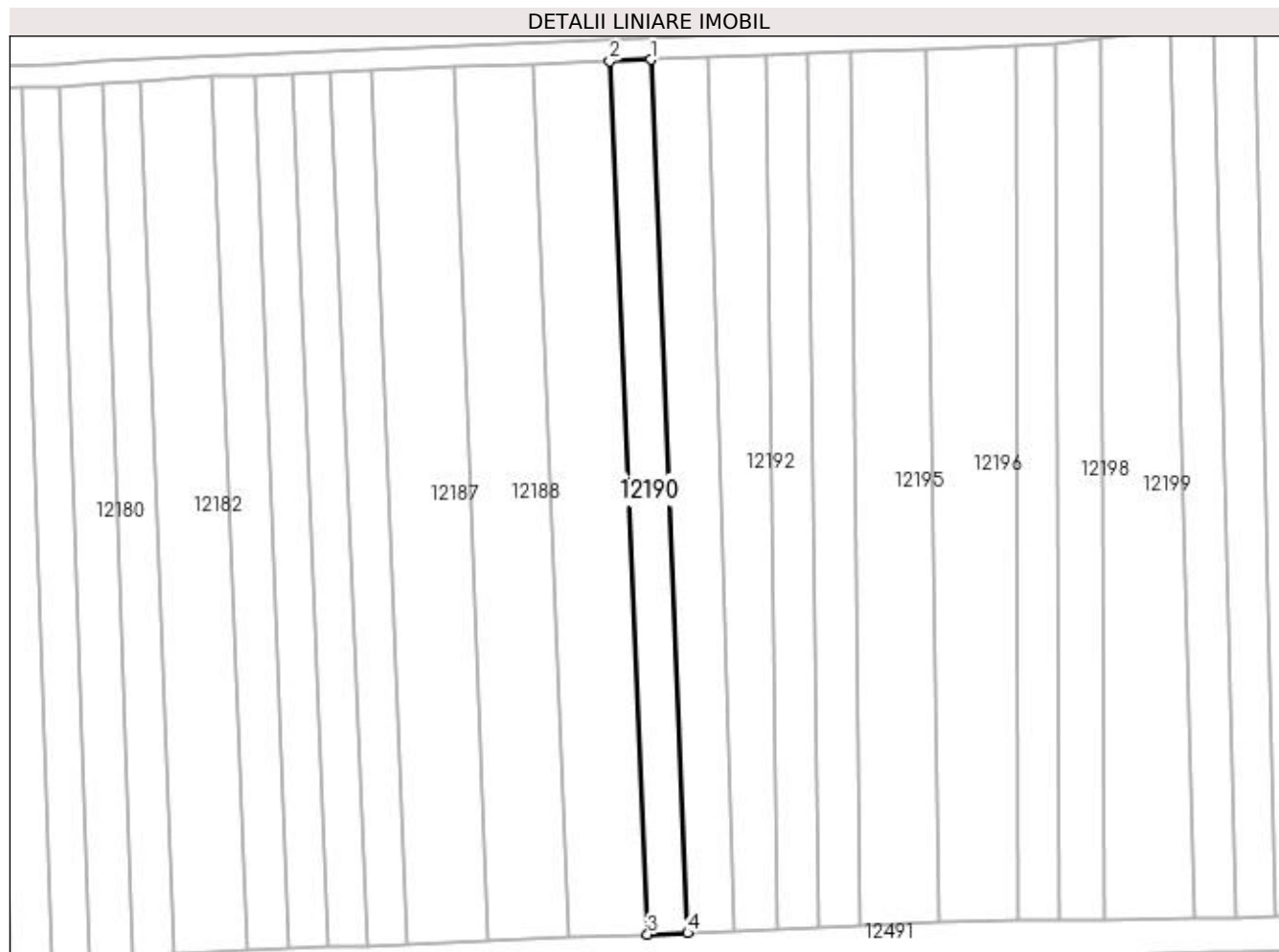
Inscrieri privind dezmembramintele dreptului de proprietate, drepturi reale de garanție și sarcini	Referințe
NU SUNT	

Anexa Nr. 1 La Partea I

Teren

Nr cadastral	Suprafața (mp)*	Observații / Referințe
	Din acte: 1.334 Masurata: 1.100	

* Suprafața este determinată în planul de proiecție Stereo 70.



Date referitoare la teren

Crt	Categorie folosință	Intra vilan	Suprafața (mp)	Tarla	Parcelă	Nr. topo	Observații / Referințe
1	arabil	NU	395	112	42/1	-	
2	vie	NU	705	112	42/1	-	

Lungime Segmente

1) Valorile lungimilor segmentelor sunt obținute din proiecție în plan.

Punct început	X / Y	Punct sfârșit	X / Y	Lungime segment (** (m)
1	417.693,423 299.899,459	2	417.686,166 299.899,193	7.262
2	417.686,166 299.899,193	3	417.692,867 299.745,554	153.785
3	417.692,867 299.745,554	4	417.699,904 299.745,838	7.042
4	417.699,904 299.745,838	1	417.693,423 299.899,459	153.758

**** Lungimile segmentelor sunt determinate în planul de proiecție Stereo 70 și sunt rotunjite la 1 milimetru.**

***** Distanța dintre puncte este formată din segmente cumulate ce sunt mai mici decât valoarea 1 milimetru.**

**DATE DESPRE IMOBILUL NR. 12191**

Oficiul de Cadastru și Publicitate Imobiliară DOLJ
Biroul de Cadastru și Publicitate Imobiliară Craiova

A. Partea I. Descrierea imobilului

TEREN Extravilan

Adresa: Jud. Dolj, T112, P35

Nr. Crt	Nr cadastral Nr. topografic	Suprafața* (mp)	Observații / Referințe
A1		Din acte: 1.570 Masurata: 1.419	Sector cadastral:9 Teren neimprejmuit;

B. Partea II. Proprietari și acte

Inscrieri privitoare la dreptul de proprietate și alte drepturi reale	Referințe
/	
Act Administrativ nr. TDP 2926, din 08/10/2004 emis de COMISIA JUDETEANA DOLJ (CERTIFICAT DE DECES SERIA D11 NR 791566;ADEVERINTA 6171/28.10.2021);	
B1	A1
Intabulare, drept de PROPRIETATE, dobandit prin Reconstituire, cota actuala 1/1, cota initiala 1/1 1) BIZOI ION , LIPSĂ CNP DEFUNCT:Da	

C. Partea III. SARCINI .

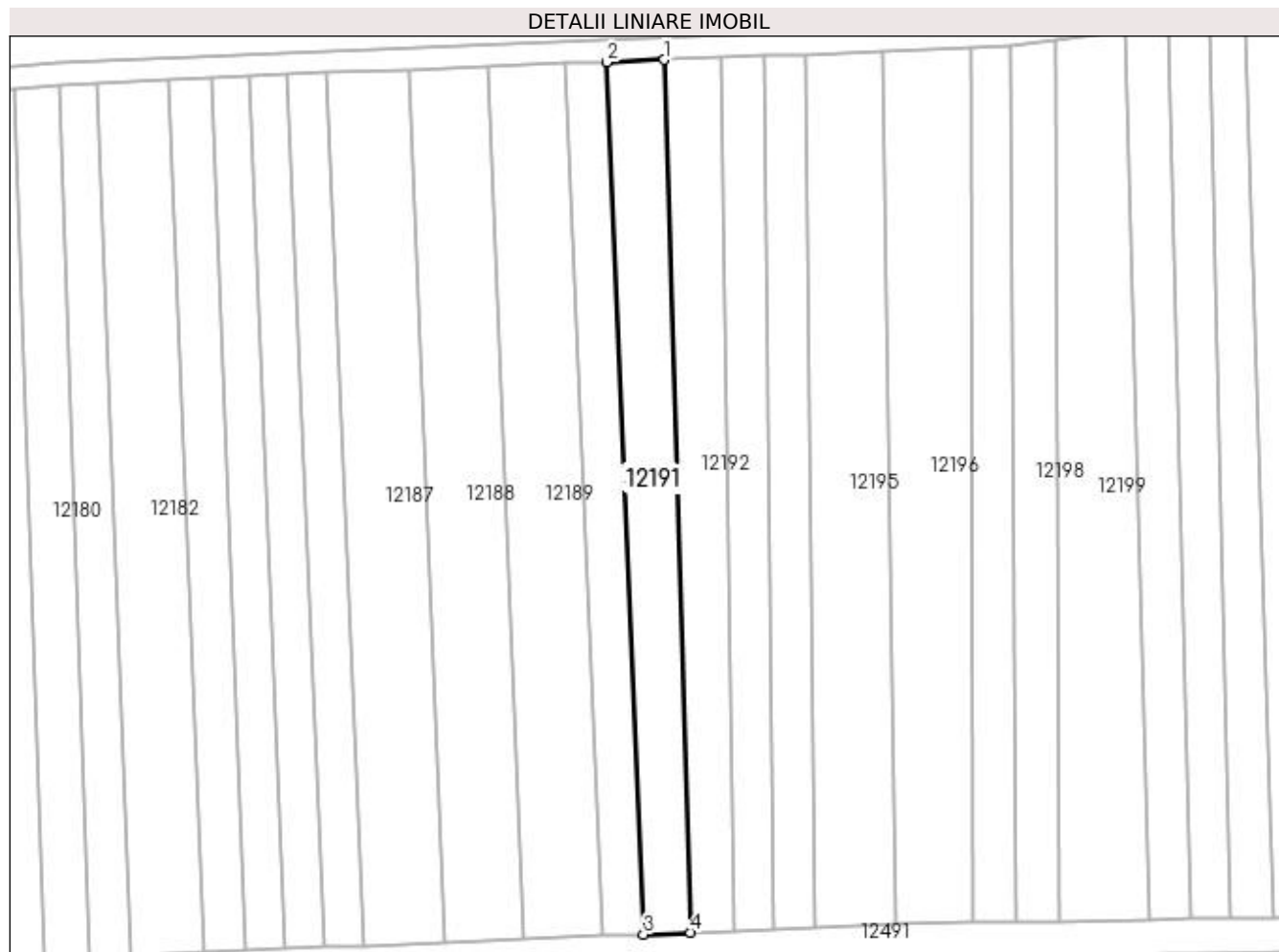
Inscrieri privind dezmembramintele dreptului de proprietate, drepturi reale de garanție și sarcini	Referințe
NU SUNT	

Anexa Nr. 1 La Partea I

Teren

Nr cadastral	Suprafața (mp)*	Observații / Referințe
	Din acte: 1.570 Masurata: 1.419	

* Suprafața este determinată în planul de proiecție Stereo 70.



Date referitoare la teren

Crt	Categorie folosință	Intravilan	Suprafața (mp)	Tarla	Parcelă	Nr. topo	Observații / Referințe
1	arabil	NU	532	112	35	-	
2	vie	NU	887	112	35	-	

Lungime Segmente

1) Valorile lungimilor segmentelor sunt obținute din proiecție în plan.

Punct început	X / Y	Punct sfârșit	X / Y	Lungime segment (** (m)
1	417.703,552 299.899,871	2	417.693,423 299.899,459	10.138
2	417.693,423 299.899,459	3	417.699,904 299.745,838	153.758
3	417.699,904 299.745,838	4	417.708,211 299.746,172	8.314
4	417.708,211 299.746,172	1	417.703,552 299.899,871	153.769

**** Lungimile segmentelor sunt determinate în planul de proiecție Stereo 70 și sunt rotunjite la 1 milimetru.**

***** Distanța dintre puncte este formată din segmente cumulate ce sunt mai mici decât valoarea 1 milimetru.**

**DATE DESPRE IMOBILUL NR. 12192**

Oficiul de Cadastru și Publicitate Imobiliară DOLJ
Biroul de Cadastru și Publicitate Imobiliară Craiova

A. Partea I. Descrierea imobilului

TEREN Extravilan

Adresa: Jud. Dolj, T112, P40/3,40/2

Nr. Crt	Nr cadastral Nr. topografic	Suprafața* (mp)	Observații / Referințe
A1		Din acte: 1.200 Masurata: 1.366	Sector cadastral:9 Teren neimprejmuit;

B. Partea II. Proprietari și acte

Inscrieri privitoare la dreptul de proprietate și alte drepturi reale		Referințe
/		
Act Notarial nr. CM 89, din 08/09/2011 emis de NP LAURA DIACONU (TDP 2711/15.03.2004);		
B1	Intabulare, drept de PROPRIETATE, dobandit prin Succesiune, cota actuala 1/4, cota initiala 1/4 1) DOBRESCU TITEL	A1
Act Notarial nr. CM 88, din 08/09/2011 emis de NP LAURA DIACONU (TDP 2711/15.03.2004);		
B2	Intabulare, drept de PROPRIETATE, dobandit prin Succesiune, cota actuala 3/4, cota initiala 3/4 1) DOBRESCU TITEL	A1

C. Partea III. SARCINI .

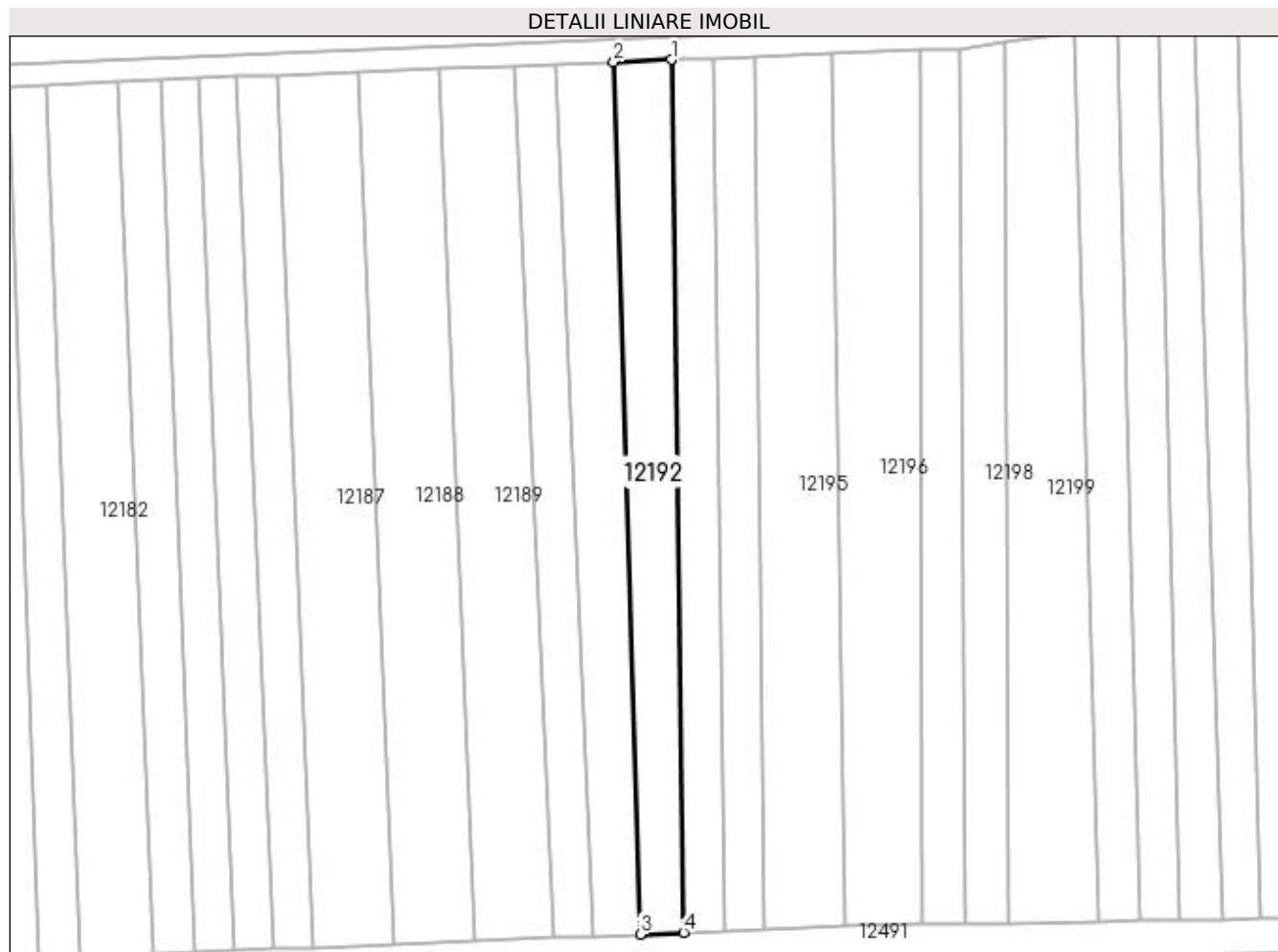
Inscrieri privind dezmembramintele dreptului de proprietate, drepturi reale de garanție și sarcini	Referințe
NU SUNT	

Anexa Nr. 1 La Partea I

Teren

Nr cadastral	Suprafața (mp)*	Observații / Referințe
	Din acte: 1.200 Masurata: 1.366	

* Suprafața este determinată în planul de proiecție Stereo 70.



Date referitoare la teren

Crt	Categorie folosință	Intra vilan	Suprafața (mp)	Tarla	Parcelă	Nr. topo	Observații / Referințe
1	arabil	NU	670	112	40/3	-	
2	vie	NU	696	112	40/2	-	

Lungime Segmente

1) Valorile lungimilor segmentelor sunt obținute din proiecție în plan.

Punct început	X / Y	Punct sfârșit	X / Y	Lungime segment (** (m)
1	417.713,678 299.900,266	2	417.703,552 299.899,871	10.134
2	417.703,552 299.899,871	3	417.708,211 299.746,172	153.769
3	417.708,211 299.746,172	4	417.715,841 299.746,48	7.637
4	417.715,841 299.746,48	1	417.713,678 299.900,266	153.801

**** Lungimile segmentelor sunt determinate în planul de proiecție Stereo 70 și sunt rotunjite la 1 milimetru.**

***** Distanța dintre puncte este formată din segmente cumulate ce sunt mai mici decât valoarea 1 milimetru.**

**DATE DESPRE IMOBILUL NR. 12193**

Oficiul de Cadastru și Publicitate Imobiliară DOLJ
 Biroul de Cadastru și Publicitate Imobiliară Craiova

A. Partea I. Descrierea imobilului

TEREN Extravilan

Adresa: Jud. Dolj, T112, P68

Nr. Crt	Nr cadastral Nr. topografic	Suprafața* (mp)	Observații / Referințe
A1		Din acte: 1.058 Masurata: 1.117	Sector cadastral:9 Teren neimprejmuit;

B. Partea II. Proprietari și acte

Inscrieri privitoare la dreptul de proprietate și alte drepturi reale		Referințe
/		
Act Notarial nr. CM 94, din 03/06/2014 emis de NP GUNESCU TUDOR MARINELA DANIELA (TDP 630-48675/10.01.1996);		
B1	Intabulare, drept de PROPRIETATE, dobandit prin Succesiune, cota actuala 1/1, cota initiala 1/1 1) PARVU CONSTANTIN	A1

C. Partea III. SARCINI .

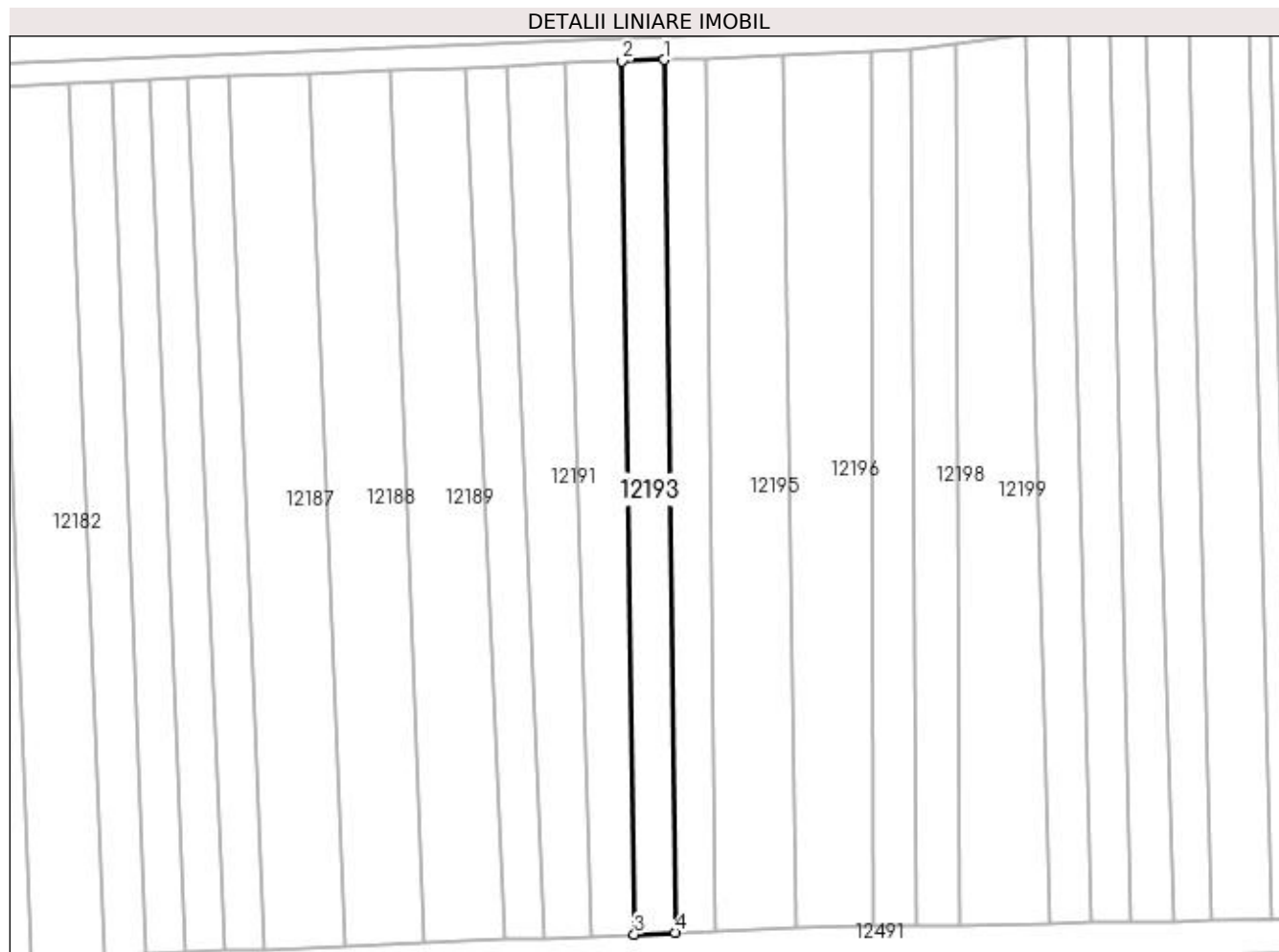
Inscrieri privind dezmembramintele dreptului de proprietate, drepturi reale de garanție și sarcini	Referințe
NU SUNT	

Anexa Nr. 1 La Partea I

Teren

Nr cadastral	Suprafața (mp)*	Observații / Referințe
	Din acte: 1.058 Masurata: 1.117	

* Suprafața este determinată în planul de proiecție Stereo 70.



Date referitoare la teren

Crt	Categorie folosință	Intra vilan	Suprafața (mp)	Tarla	Parcelă	Nr. topo	Observații / Referințe
1	arabil	NU	400	112	68	-	
2	vie	NU	717	112	68	-	

Lungime Segmente

1) Valorile lungimilor segmentelor sunt obținute din proiecție în plan.

Punct început	X / Y	Punct sfârșit	X / Y	Lungime segment (** (m)
1	417.721,056 299.900,554	2	417.713,678 299.900,266	7.384
2	417.713,678 299.900,266	3	417.715,841 299.746,48	153.801
3	417.715,841 299.746,48	4	417.722,988 299.746,768	7.153
4	417.722,988 299.746,768	1	417.721,056 299.900,554	153.798

**** Lungimile segmentelor sunt determinate în planul de proiecție Stereo 70 și sunt rotunjite la 1 milimetru.**

***** Distanța dintre puncte este formată din segmente cumulate ce sunt mai mici decât valoarea 1 milimetru.**

**DATE DESPRE IMOBILUL NR. 12194**

Oficiul de Cadastru și Publicitate Imobiliară DOLJ
Biroul de Cadastru și Publicitate Imobiliară Craiova

A. Partea I. Descrierea imobilului

TEREN Extravilan

Adresa: Jud. Dolj, T112, P34/5

Nr. Crt	Nr cadastral Nr. topografic	Suprafața* (mp)	Observații / Referințe
A1		1.127	Sector cadastral:9 Teren neimprejmuit;

B. Partea II. Proprietari și acte

Inscrieri privitoare la dreptul de proprietate și alte drepturi reale	Referințe
/	
Act Administrativ nr. TDP 3066, din 26/11/2004 emis de COMISIA JUDETEANA DOLJ;	
B1	A1
Intabulare, drept de PROPRIETATE, dobândit prin Reconstituire, cota actuala 1/1, cota initiala 1/1	
1) ANDREI NICOLAE, LIPSĂ CNP	
2) STACU MARIA, LIPSĂ CNP	

C. Partea III. SARCINI .

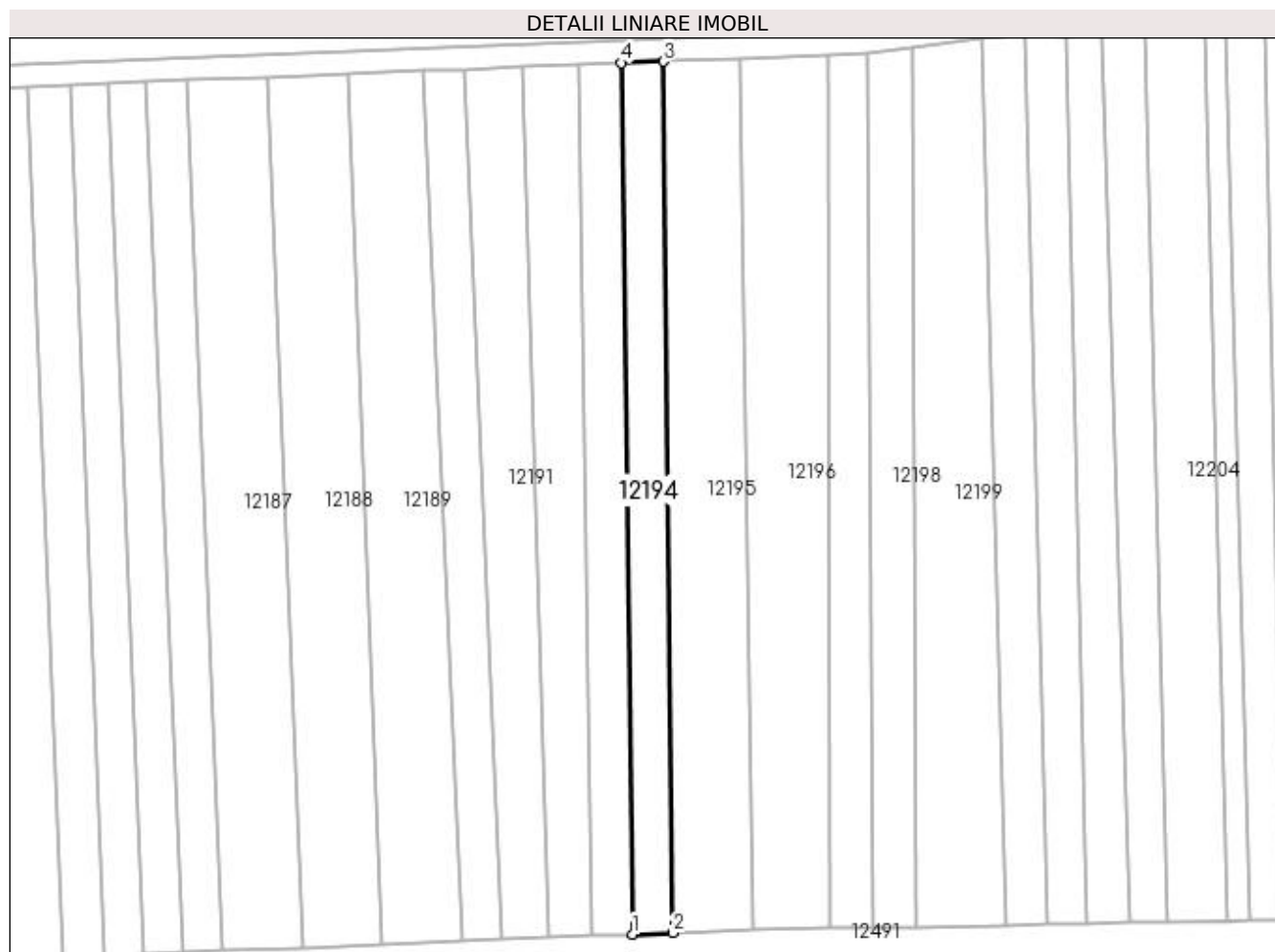
Inscrieri privind dezmembramintele dreptului de proprietate, drepturi reale de garanție și sarcini	Referințe
NU SUNT	

Anexa Nr. 1 La Partea I

Teren

Nr cadastral	Suprafața (mp)*	Observații / Referințe
	1.127	

* Suprafața este determinată în planul de proiecție Stereo 70.



Date referitoare la teren

Crt	Categorie folosință	Intra vilan	Suprafața (mp)	Tarla	Parcelă	Nr. topo	Observații / Referințe
1	padure	NU	1.127	112	34/5	-	

Lungime Segmente

1) Valorile lungimilor segmentelor sunt obținute din proiecție în plan.

Punct început	X / Y	Punct sfârșit	X / Y	Lungime segment (** (m)
1	417.722,988 299.746,768	2	417.730,183 299.747,05	7.2
2	417.730,183 299.747,05	3	417.728,518 299.900,82	153.78
3	417.728,518 299.900,82	4	417.721,056 299.900,554	7.466
4	417.721,056 299.900,554	1	417.722,988 299.746,768	153.798

**** Lungimile segmentelor sunt determinate în planul de proiecție Stereo 70 și sunt rotunjite la 1 milimetru.**

***** Distanța dintre puncte este formată din segmente cumulate ce sunt mai mici decât valoarea 1 milimetru.**

**DATE DESPRE IMOBILUL NR. 12195**

Oficiul de Cadastru și Publicitate Imobiliară DOLJ
Biroul de Cadastru și Publicitate Imobiliară Craiova

A. Partea I. Descrierea imobilului

TEREN Extravilan

Adresa: Jud. Dolj, T112, P33

Nr. Crt	Nr cadastral Nr. topografic	Suprafața* (mp)	Observații / Referințe
A1		Din acte: 2.294 Masurata: 2.111	Sector cadastral:9 Teren neimprejmuit;

B. Partea II. Proprietari și acte

Inscrieri privitoare la dreptul de proprietate și alte drepturi reale		Referințe
/		
Act Administrativ nr. TDP 2767, din 05/05/2004 emis de COMISIA JUDETEANA DOLJ;		
B1	Intabulare, drept de PROPRIETATE, dobandit prin Reconstituire, cota actuala 1/1, cota initiala 1/1 1) NEGUȚ ILEANA , LIPSĂ CNP 2) NEGUȚ CONSTANTIN , LIPSĂ CNP 3) DINCĂ TOMA , LIPSĂ CNP 4) NEGUȚ CONSTANȚA , LIPSĂ CNP 5) NEGUȚ VERONICA , LIPSĂ CNP 6) NEGUȚ AUREL , LIPSĂ CNP 7) NEGUȚ IOANA , LIPSĂ CNP	A1

C. Partea III. SARCINI .

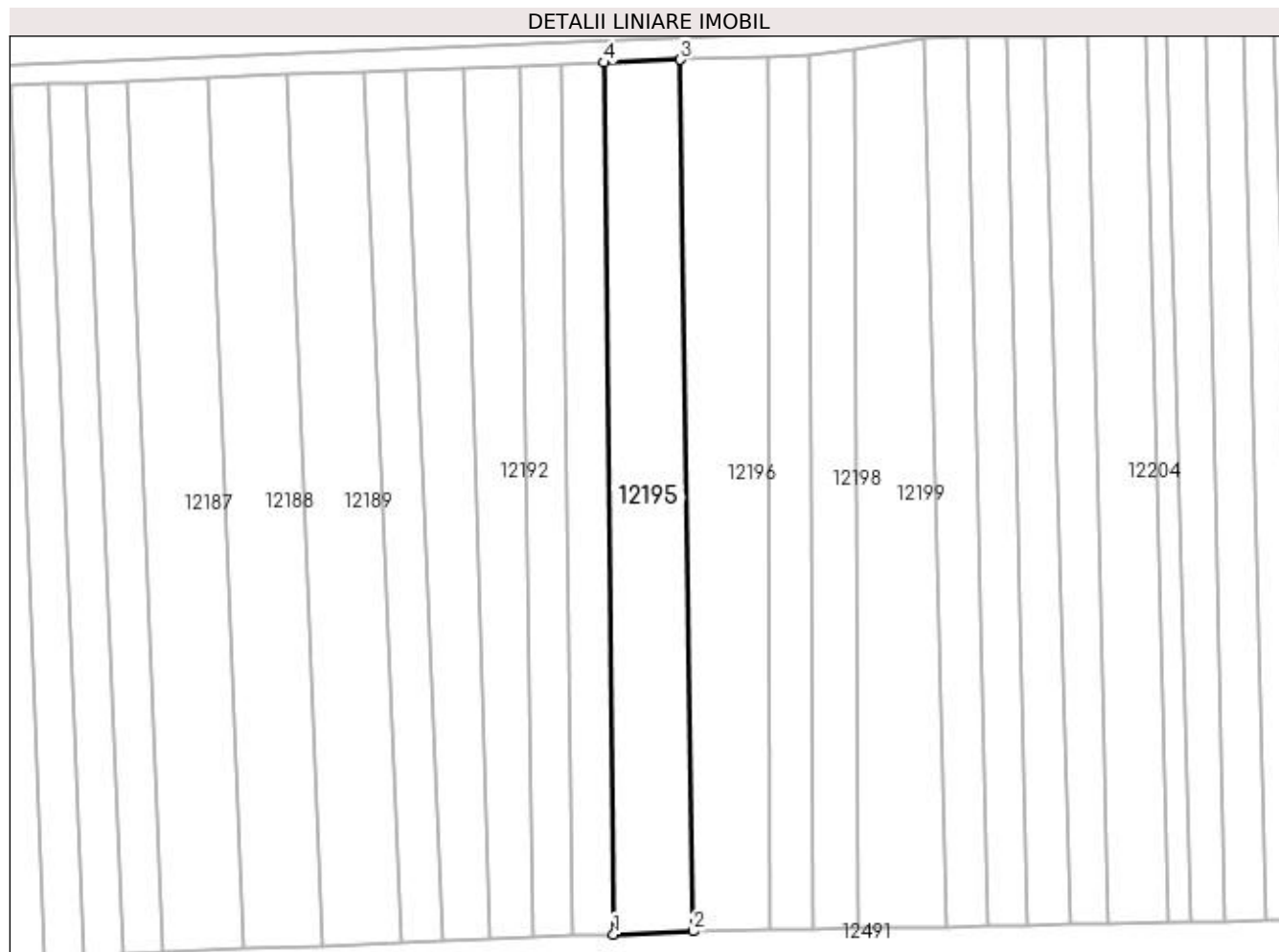
Inscrieri privind dezmembramintele dreptului de proprietate, drepturi reale de garanție și sarcini	Referințe
NU SUNT	

Anexa Nr. 1 La Partea I

Teren

Nr cadastral	Suprafața (mp)*	Observații / Referințe
	Din acte: 2.294 Masurata: 2.111	

* Suprafața este determinată în planul de proiecție Stereo 70.



Date referitoare la teren

Crt	Categorie folosință	Intra vilan	Suprafața (mp)	Tarla	Parcelă	Nr. topo	Observații / Referințe
1	arabil	NU	2.111	112	33	-	

Lungime Segmente

1) Valorile lungimilor segmentelor sunt obținute din proiecție în plan.

Punct început	X / Y	Punct sfârșit	X / Y	Lungime segment (** (m)
1	417.730,183 299.747,05	2	417.744,204 299.747,598	14.032
2	417.744,204 299.747,598	3	417.741,946 299.901,341	153.76
3	417.741,946 299.901,341	4	417.728,518 299.900,82	13.438
4	417.728,518 299.900,82	1	417.730,183 299.747,05	153.78

**** Lungimile segmentelor sunt determinate în planul de proiecție Stereo 70 și sunt rotunjite la 1 milimetru.**

***** Distanța dintre puncte este formată din segmente cumulate ce sunt mai mici decât valoarea 1 milimetru.**

**DATE DESPRE IMOBILUL NR. 12196**

Oficiul de Cadastru și Publicitate Imobiliară DOLJ
Biroul de Cadastru și Publicitate Imobiliară Craiova

A. Partea I. Descrierea imobilului

TEREN Extravilan

Adresa: Jud. Dolj, T112, P36

Nr. Crt	Nr cadastral Nr. topografic	Suprafața* (mp)	Observații / Referințe
A1		2.254	Sector cadastral:9 Teren neimprejmuit;

B. Partea II. Proprietari și acte

Inscrieri privitoare la dreptul de proprietate și alte drepturi reale		Referințe
/		
Hotarare Judecatoreasca nr. SC 7873, din 10/06/2015 emis de JUDECATORIA CRAIOVA (TDP 3090/06.12.2004);		
B1	Intabulare, drept de PROPRIETATE, dobandit prin Hotarare Judecatoreasca, cota actuala 2/3, cota initiala 2/3 1) STANCULEASA ION AUREL	A1
B2	Intabulare, drept de PROPRIETATE, dobandit prin Hotarare Judecatoreasca, cota actuala 1/3, cota initiala 1/3 1) COSACU ILEANA	A1

C. Partea III. SARCINI .

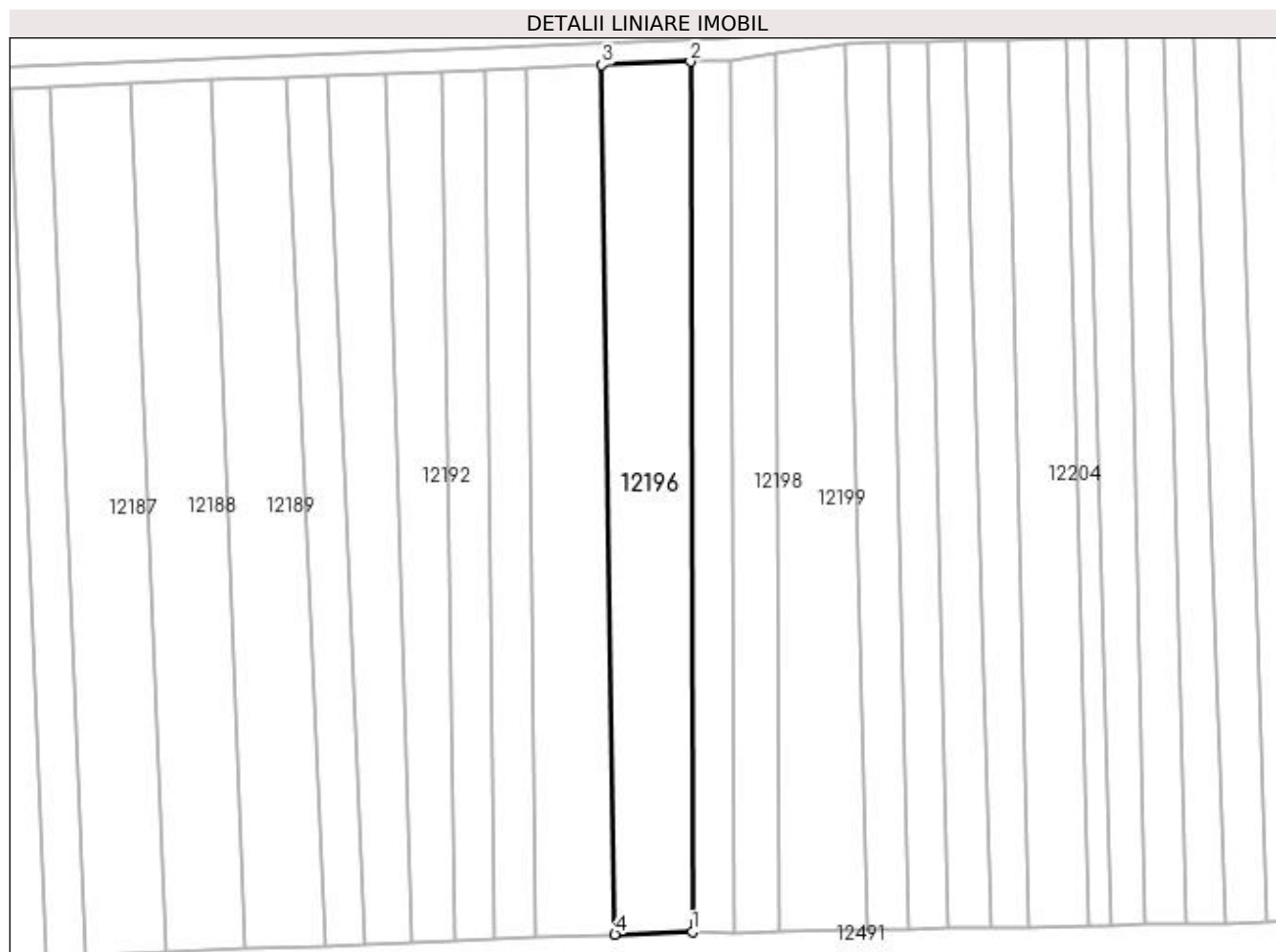
Inscrieri privind dezmembramintele dreptului de proprietate, drepturi reale de garanție și sarcini	Referințe
NU SUNT	

Anexa Nr. 1 La Partea I

Teren

Nr cadastral	Suprafața (mp)*	Observații / Referințe
	2.254	

* Suprafața este determinată în planul de proiecție Stereo 70.



Date referitoare la teren

Crt	Categorie folosință	Intra vilan	Suprafața (mp)	Tarla	Parcelă	Nr. topo	Observații / Referințe
1	vie	NU	2.254	112	36	-	

Lungime Segmente

1) Valorile lungimilor segmentelor sunt obținute din proiecție în plan.

Punct început	X / Y	Punct sfârșit	X / Y	Lungime segment (** (m)
1	417.757,882 299.748,035	2	417.757,565 299.901,96	153.925
2	417.757,565 299.901,96	3	417.741,945 299.901,369	15.631
3	417.741,945 299.901,369	4	417.744,204 299.747,598	153.788
4	417.744,204 299.747,598	1	417.757,882 299.748,035	13.685

**** Lungimile segmentelor sunt determinate în planul de proiecție Stereo 70 și sunt rotunjite la 1 milimetru.**

***** Distanța dintre puncte este formată din segmente cumulate ce sunt mai mici decât valoarea 1 milimetru.**

**DATE DESPRE IMOBILUL NR. 12197**

Oficiul de Cadastru și Publicitate Imobiliară DOLJ
Biroul de Cadastru și Publicitate Imobiliară Craiova

A. Partea I. Descrierea imobilului

TEREN Extravilan

Adresa: Jud. Dolj, T112, P31

Nr. Crt	Nr cadastral Nr. topografic	Suprafața* (mp)	Observații / Referințe
A1		1.130	Sector cadastral:9 Teren neimprejmuit;

B. Partea II. Proprietari și acte

Inscrieri privitoare la dreptul de proprietate și alte drepturi reale	Referințe
/	
Act Administrativ nr. TDP 2689, din 09/03/2004 emis de COMISIA JUDETEANA DOLJ;	
B1	A1
Intabulare, drept de PROPRIETATE, dobândit prin Reconstituire, cota actuala 1/1, cota initiala 1/1 1) PÎRVU MIRCEA, LIPSĂ CNP	

C. Partea III. SARCINI .

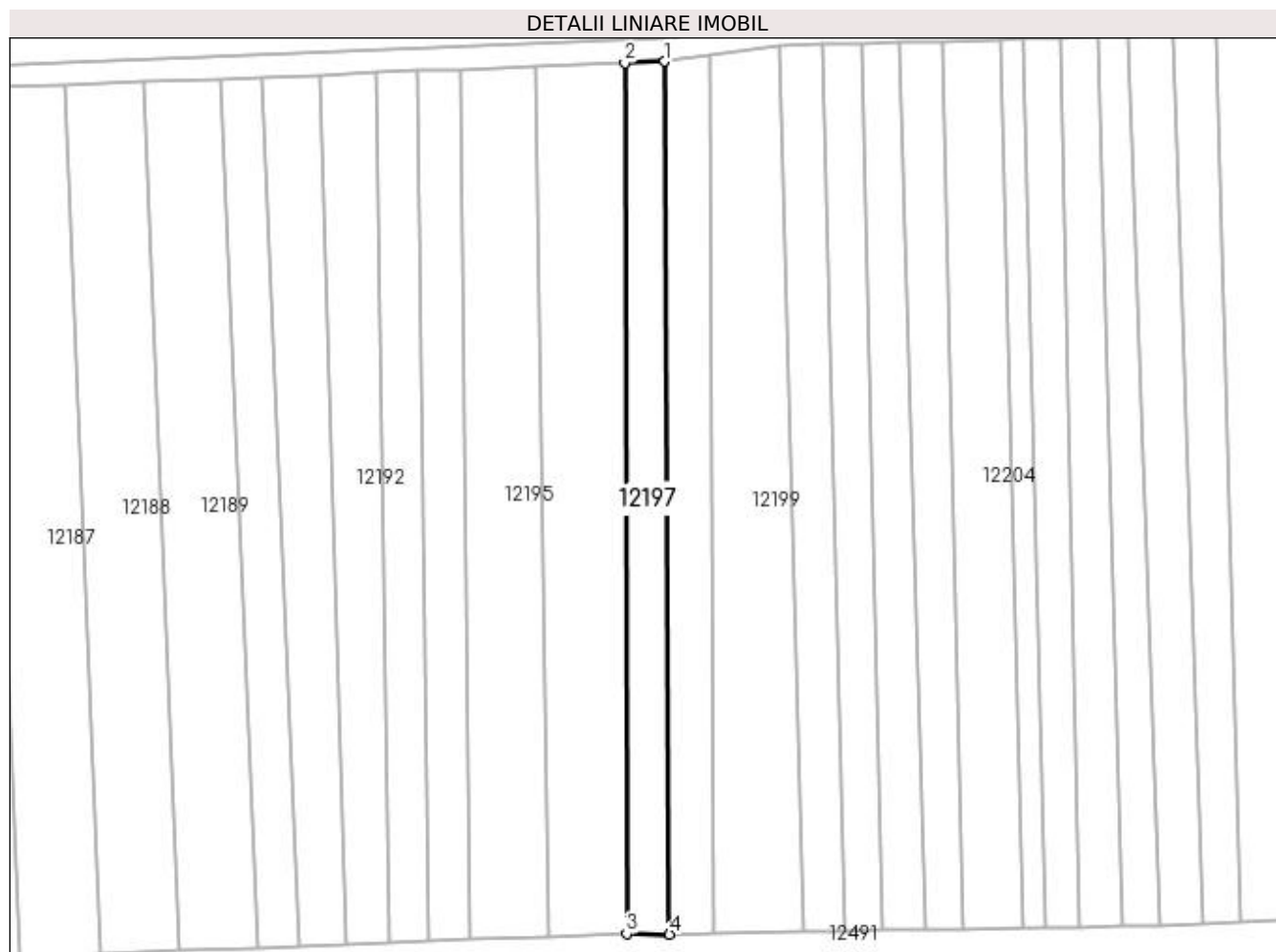
Inscrieri privind dezmembramintele dreptului de proprietate, drepturi reale de garanție și sarcini	Referințe
NU SUNT	

Anexa Nr. 1 La Partea I

Teren

Nr cadastral	Suprafața (mp)*	Observații / Referințe
	1.130	

* Suprafața este determinată în planul de proiecție Stereo 70.



Date referitoare la teren

Crt	Categorie folosință	Intra vilan	Suprafața (mp)	Tarla	Parcelă	Nr. topo	Observații / Referințe
1	vie	NU	1.130	112	31	-	

Lungime Segmente

1) Valorile lungimilor segmentelor sunt obținute din proiecție în plan.

Punct început	X / Y	Punct sfârșit	X / Y	Lungime segment (** (m)
1	417.764,642 299.902,222	2	417.757,565 299.901,96	7.081
2	417.757,565 299.901,96	3	417.757,882 299.748,035	153.925
3	417.757,882 299.748,035	4	417.765,469 299.747,947	7.588
4	417.765,469 299.747,947	1	417.764,642 299.902,222	154.277

**** Lungimile segmentelor sunt determinate în planul de proiecție Stereo 70 și sunt rotunjite la 1 milimetru.**

***** Distanța dintre puncte este formată din segmente cumulate ce sunt mai mici decât valoarea 1 milimetru.**

**DATE DESPRE IMOBILUL NR. 12198**

Oficiul de Cadastru și Publicitate Imobiliară DOLJ
Biroul de Cadastru și Publicitate Imobiliară Craiova

A. Partea I. Descrierea imobilului

TEREN Extravilan

Adresa: Jud. Dolj, T112, P30

Nr. Crt	Nr cadastral Nr. topografic	Suprafața* (mp)	Observații / Referințe
A1		1.207	Sector cadastral:9 Teren neimprejmuit;

B. Partea II. Proprietari și acte

Inscrieri privitoare la dreptul de proprietate și alte drepturi reale	Referințe
/	
Act Administrativ nr. TDP 19826, din 28/11/2016 emis de COMISIA JUDETEANA DOLJ;	
B1	A1
Intabulare, drept de PROPRIETATE, dobandit prin Reconstituire, cota actuala 1/1, cota initiala 1/1 1) DINU FRUSINA, LIPSĂ CNP	

C. Partea III. SARCINI .

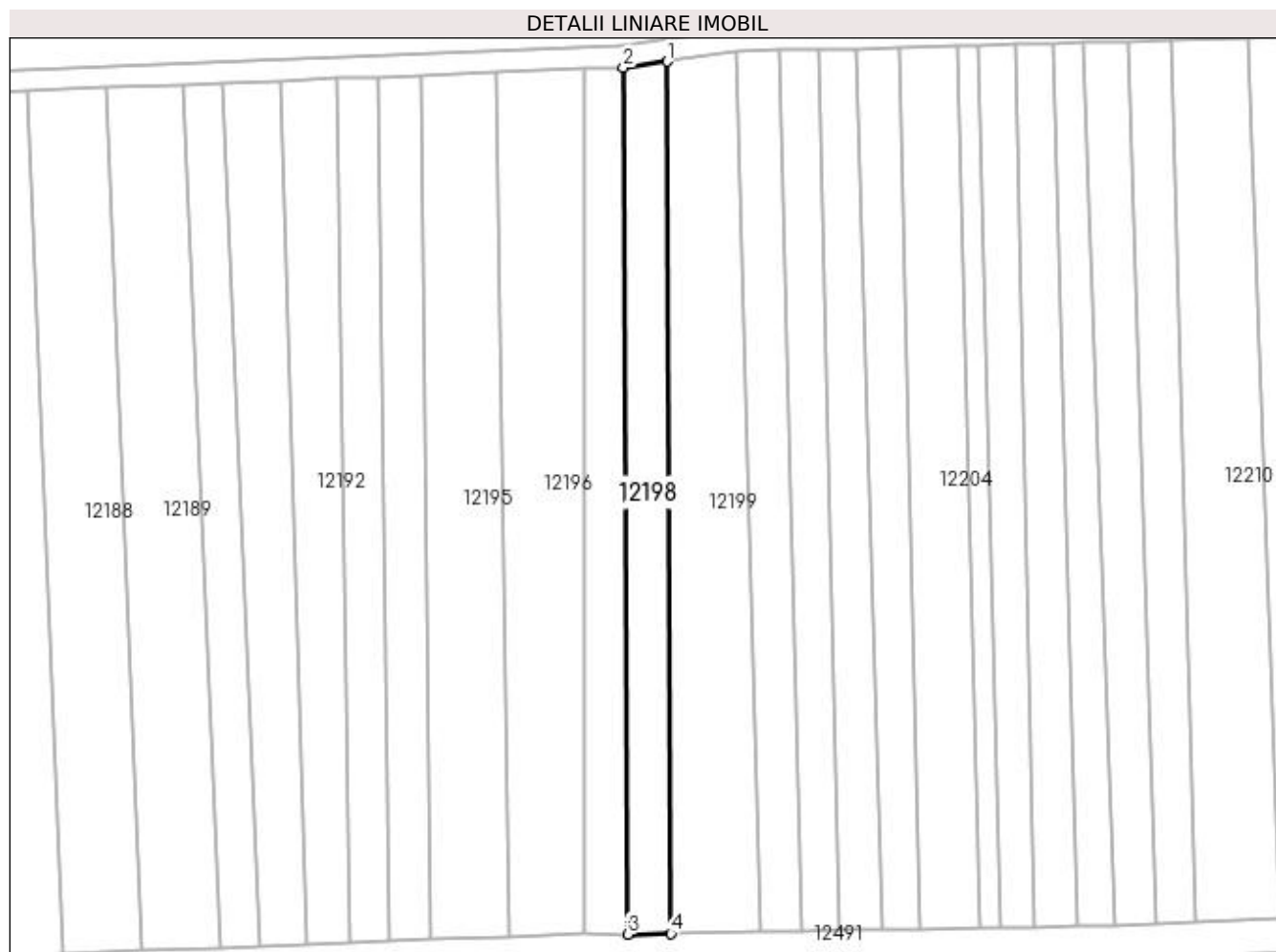
Inscrieri privind dezmembramintele dreptului de proprietate, drepturi reale de garanție și sarcini	Referințe
NU SUNT	

Anexa Nr. 1 La Partea I

Teren

Nr cadastral	Suprafața (mp)*	Observații / Referințe
	1.207	

* Suprafața este determinată în planul de proiecție Stereo 70.



Date referitoare la teren

Crt	Categorie folosință	Intra vilan	Suprafața (mp)	Tarla	Parcelă	Nr. topo	Observații / Referințe
1	vie	NU	1.207	112	30	-	

Lungime Segmente

1) Valorile lungimilor segmentelor sunt obținute din proiecție în plan.

Punct început	X / Y	Punct sfârșit	X / Y	Lungime segment (** (m)
1	417.772,529 299.903,298	2	417.764,642 299.902,222	7.961
2	417.764,642 299.902,222	3	417.765,469 299.747,947	154.277
3	417.765,469 299.747,947	4	417.773,181 299.748,096	7.713
4	417.773,181 299.748,096	1	417.772,529 299.903,298	155.203

**** Lungimile segmentelor sunt determinate în planul de proiecție Stereo 70 și sunt rotunjite la 1 milimetru.**

***** Distanța dintre puncte este formată din segmente cumulate ce sunt mai mici decât valoarea 1 milimetru.**

**DATE DESPRE IMOBILUL NR. 12199**

Oficiul de Cadastru și Publicitate Imobiliară DOLJ
Biroul de Cadastru și Publicitate Imobiliară Craiova

A. Partea I. Descrierea imobilului

TEREN Extravilan

Adresa: Jud. Dolj, T112, P28,29

Nr. Crt	Nr cadastral Nr. topografic	Suprafața* (mp)	Observații / Referințe
A1		Din acte: 2.494 Masurata: 2.202	Sector cadastral:9 Teren neimprejmuit;

B. Partea II. Proprietari și acte

Inscrieri privitoare la dreptul de proprietate și alte drepturi reale		Referințe
/		
Act Notarial nr. APV 1164, din 18/09/2013 emis de NP BALACI EUGEN (CM 49/18.09.2013; TDP 2398/22.08.2004);		
B1	Intabulare, drept de PROPRIETATE, dobandit prin lesire Din Indiviziune, cota actuala 1/1, cota initiala 1/1 1) BARBU ION	A1

C. Partea III. SARCINI .

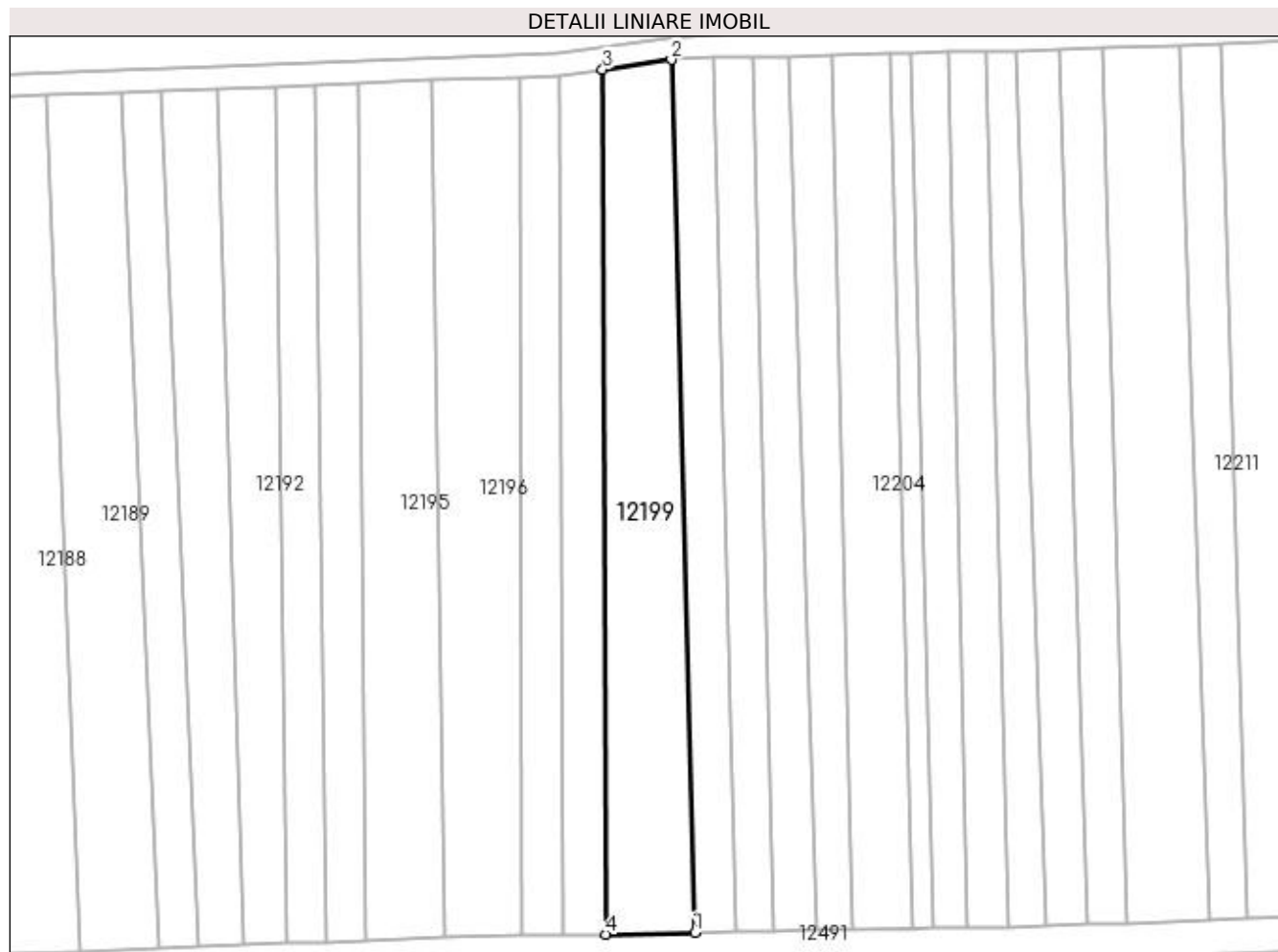
Inscrieri privind dezmembramintele dreptului de proprietate, drepturi reale de garanție și sarcini	Referințe
NU SUNT	

Anexa Nr. 1 La Partea I

Teren

Nr cadastral	Suprafața (mp)*	Observații / Referințe
	Din acte: 2.494 Masurata: 2.202	

* Suprafața este determinată în planul de proiecție Stereo 70.



Date referitoare la teren

Crt	Categorie folosință	Intra vilan	Suprafața (mp)	Tarla	Parcelă	Nr. topo	Observații / Referințe
1	arabil	NU	2.202	112	28,29	-	

Lungime Segmente

1) Valorile lungimilor segmentelor sunt obținute din proiecție în plan.

Punct început	X / Y	Punct sfârșit	X / Y	Lungime segment (** (m)
1	417.789,058 299.748,392	2	417.784,871 299.905,025	156.689
2	417.784,871 299.905,025	3	417.772,529 299.903,298	12.461
3	417.772,529 299.903,298	4	417.773,181 299.748,096	155.203
4	417.773,181 299.748,096	1	417.789,058 299.748,392	15.88

**** Lungimile segmentelor sunt determinate în planul de proiecție Stereo 70 și sunt rotunjite la 1 milimetru.**

***** Distanța dintre puncte este formată din segmente cumulate ce sunt mai mici decât valoarea 1 milimetru.**

**DATE DESPRE IMOBILUL NR. 12200**

Oficiul de Cadastru și Publicitate Imobiliară DOLJ
Biroul de Cadastru și Publicitate Imobiliară Craiova

A. Partea I. Descrierea imobilului

TEREN Extravilan

Adresa: Jud. Dolj, T112, P75

Nr. Crt	Nr cadastral Nr. topografic	Suprafața* (mp)	Observații / Referințe
A1		Din acte: 1.050 Masurata: 1.170	Sector cadastral:9 Teren neimprejmuit;

B. Partea II. Proprietari și acte

Inscrieri privitoare la dreptul de proprietate și alte drepturi reale		Referințe
/		
Act Administrativ nr. TDP 832-9579, din 18/02/1997 emis de COMISIA JUDETEANA DOLJ;		
B1	Intabulare, drept de PROPRIETATE, dobandit prin Reconstituire, cota actuala 1/1, cota initiala 1/1 1) EDU DUMITRU, LIPSĂ CNP	A1

C. Partea III. SARCINI .

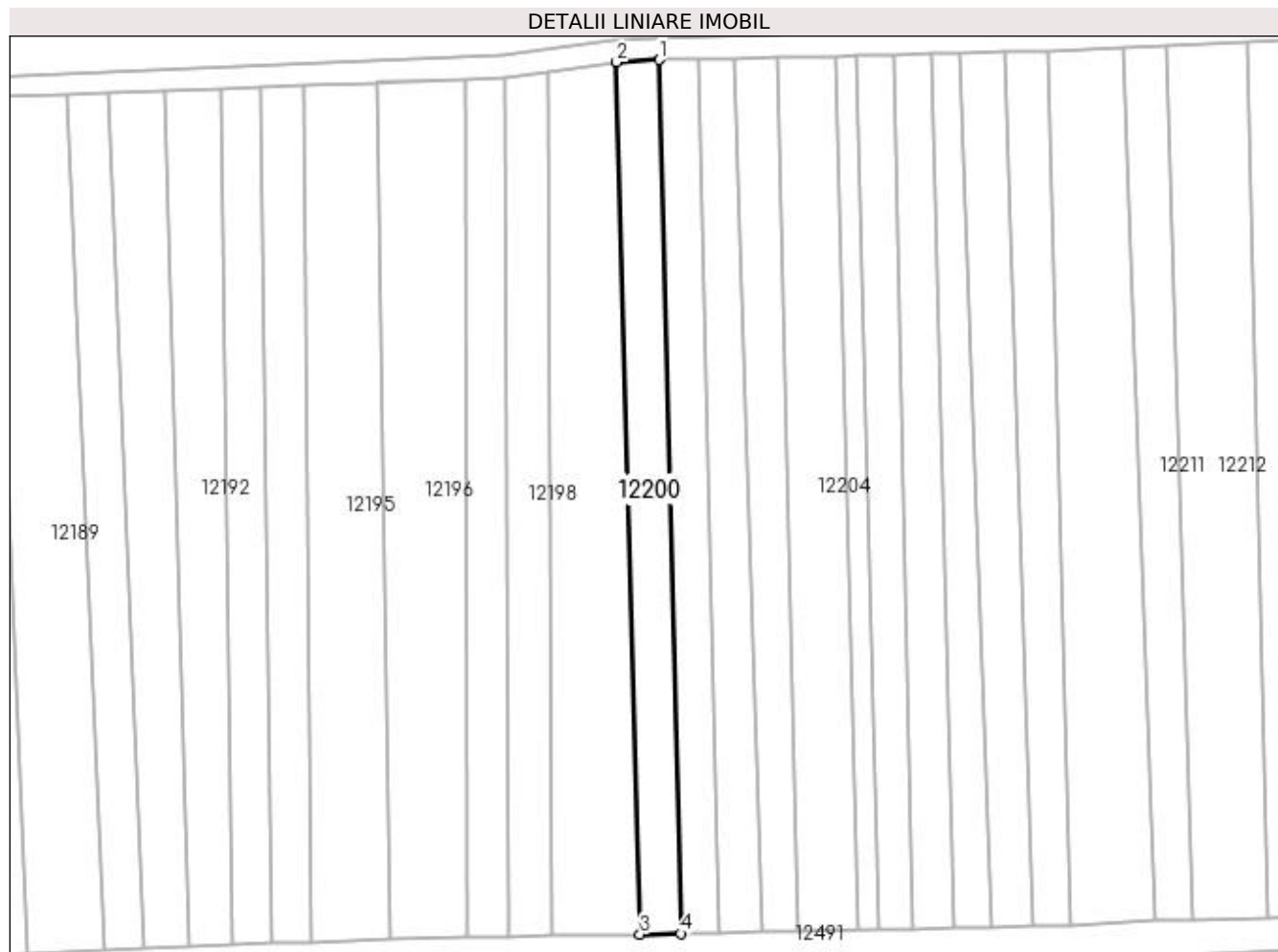
Inscrieri privind dezmembramintele dreptului de proprietate, drepturi reale de garanție și sarcini	Referințe
NU SUNT	

Anexa Nr. 1 La Partea I

Teren

Nr cadastral	Suprafața (mp)*	Observații / Referințe
	Din acte: 1.050 Masurata: 1.170	

* Suprafața este determinată în planul de proiecție Stereo 70.



Date referitoare la teren

Crt	Categorie folosință	Intra vilan	Suprafața (mp)	Tarla	Parcelă	Nr. topo	Observații / Referințe
1	vie	NU	1.170	112	75	-	

Lungime Segmente

1) Valorile lungimilor segmentelor sunt obținute din proiecție în plan.

Punct început	X / Y	Punct sfârșit	X / Y	Lungime segment (** (m)
1	417.792,482 299.905,442	2	417.784,871 299.905,025	7.623
2	417.784,871 299.905,025	3	417.789,058 299.748,392	156.689
3	417.789,058 299.748,392	4	417.796,353 299.748,528	7.296
4	417.796,353 299.748,528	1	417.792,482 299.905,442	156.962

**** Lungimile segmentelor sunt determinate în planul de proiecție Stereo 70 și sunt rotunjite la 1 milimetru.**

***** Distanța dintre puncte este formată din segmente cumulate ce sunt mai mici decât valoarea 1 milimetru.**

**DATE DESPRE IMOBILUL NR. 12201**

Oficiul de Cadastru și Publicitate Imobiliară DOLJ
Biroul de Cadastru și Publicitate Imobiliară Craiova

A. Partea I. Descrierea imobilului

TEREN Extravilan

Adresa: Jud. Dolj, T112, P31/1,31/2

Nr. Crt	Nr cadastral Nr. topografic	Suprafața* (mp)	Observații / Referințe
A1		1.100	Sector cadastral:9 Teren neimprejmuit;

B. Partea II. Proprietari și acte

Inscrieri privitoare la dreptul de proprietate și alte drepturi reale	Referințe
/	
Hotarare Judecatoreasca nr. SC 10633, din 09/10/2019 emis de JUDECATORIA CRAIOVA (TDP 2795/29.05.2004);	
B1	A1
Intabulare, drept de PROPRIETATE, dobandit prin Hotarare Judecatoreasca, cota actuala 1/1, cota initiala 1/1	
1) FILISI FLORINA	
2) ILINCA VIORICA	

C. Partea III. SARCINI .

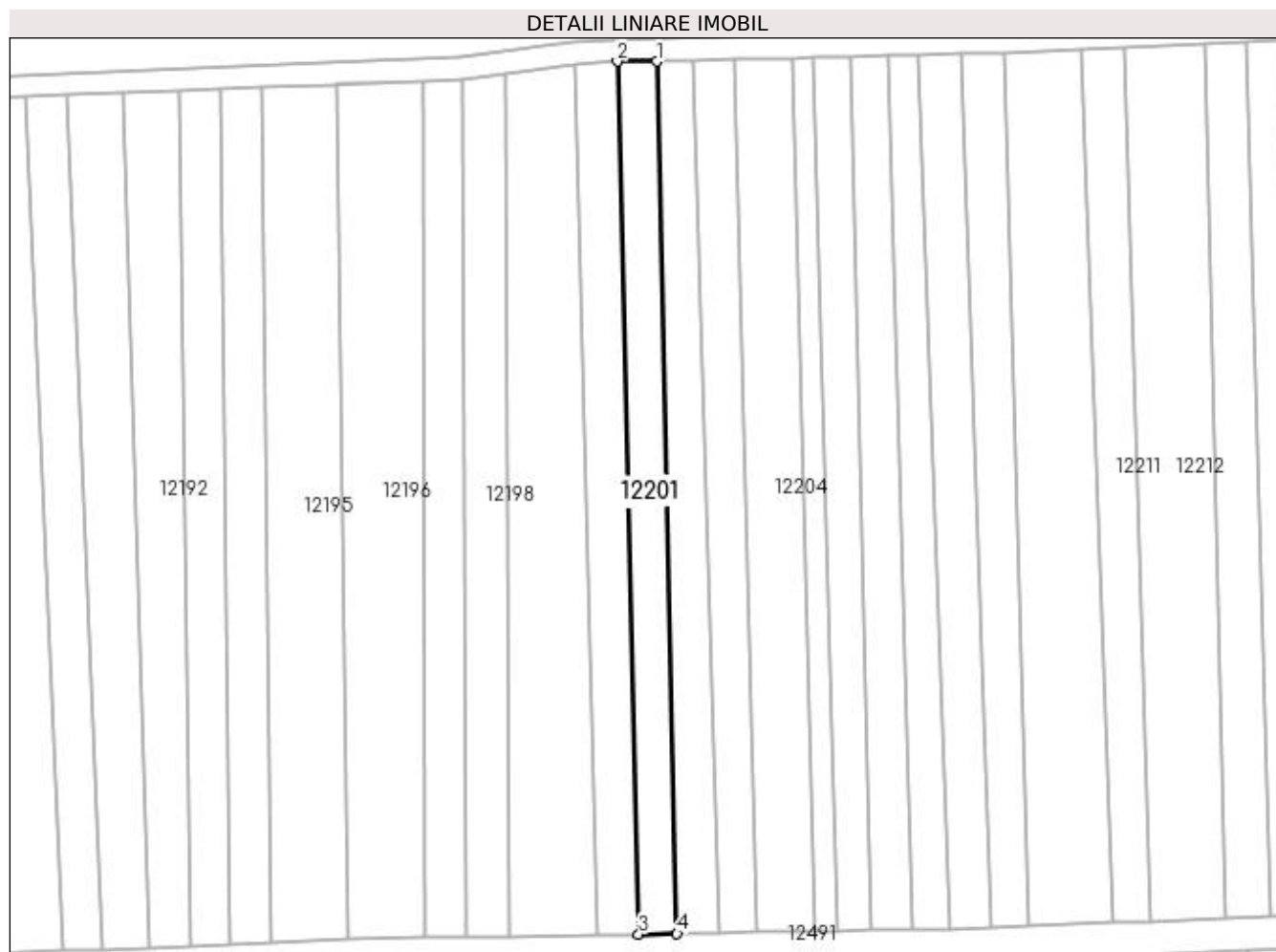
Inscrieri privind dezmembramintele dreptului de proprietate, drepturi reale de garanție și sarcini	Referințe
NU SUNT	

Anexa Nr. 1 La Partea I

Teren

Nr cadastral	Suprafața (mp)*	Observații / Referințe
	1.100	

* Suprafața este determinată în planul de proiecție Stereo 70.



Date referitoare la teren

Crt	Categorie folosință	Intra vilan	Suprafața (mp)	Tarla	Parcelă	Nr. topo	Observații / Referințe
1	vie	NU	1.100	112	31/1,31/2	-	

Lungime Segmente

1) Valorile lungimilor segmentelor sunt obținute din proiecție în plan.

Punct început	X / Y	Punct sfârșit	X / Y	Lungime segment (** (m)
1	417.799,597 299.905,419	2	417.792,482 299.905,442	7.115
2	417.792,482 299.905,442	3	417.796,353 299.748,528	156.962
3	417.796,353 299.748,528	4	417.803,268 299.748,654	6.916
4	417.803,268 299.748,654	1	417.799,597 299.905,419	156.808

**** Lungimile segmentelor sunt determinate în planul de proiecție Stereo 70 și sunt rotunjite la 1 milimetru.**

***** Distanța dintre puncte este formată din segmente cumulate ce sunt mai mici decât valoarea 1 milimetru.**

**DATE DESPRE IMOBILUL NR. 12202**

Oficiul de Cadastru și Publicitate Imobiliară DOLJ
Biroul de Cadastru și Publicitate Imobiliară Craiova

A. Partea I. Descrierea imobilului

TEREN Extravilan

Adresa: Jud. Dolj, T112, P27,27/2

Nr. Crt	Nr cadastral Nr. topografic	Suprafața* (mp)	Observații / Referințe
A1		1.100	Sector cadastral:9 Teren neimprejmuit;

B. Partea II. Proprietari și acte

Inscrieri privitoare la dreptul de proprietate și alte drepturi reale		Referințe
/		
Act Notarial nr. APV 662, din 16/06/2016 emis de NP IONASCU NICOLAE (CM 11/10.01.2008; INCHEIERE DE INDREPTARE A ERORII 63/27.06.2017; CM 10/16.01.2008; TDP 3428/30.06.2005);		
B1	Intabulare, drept de PROPRIETATE, dobandit prin lesire Din Indiviziune, cota actuala 1/1, cota initiala 1/1 1) CIOLACU FLORIAN 2) CIOLACU MARIAN	A1

C. Partea III. SARCINI .

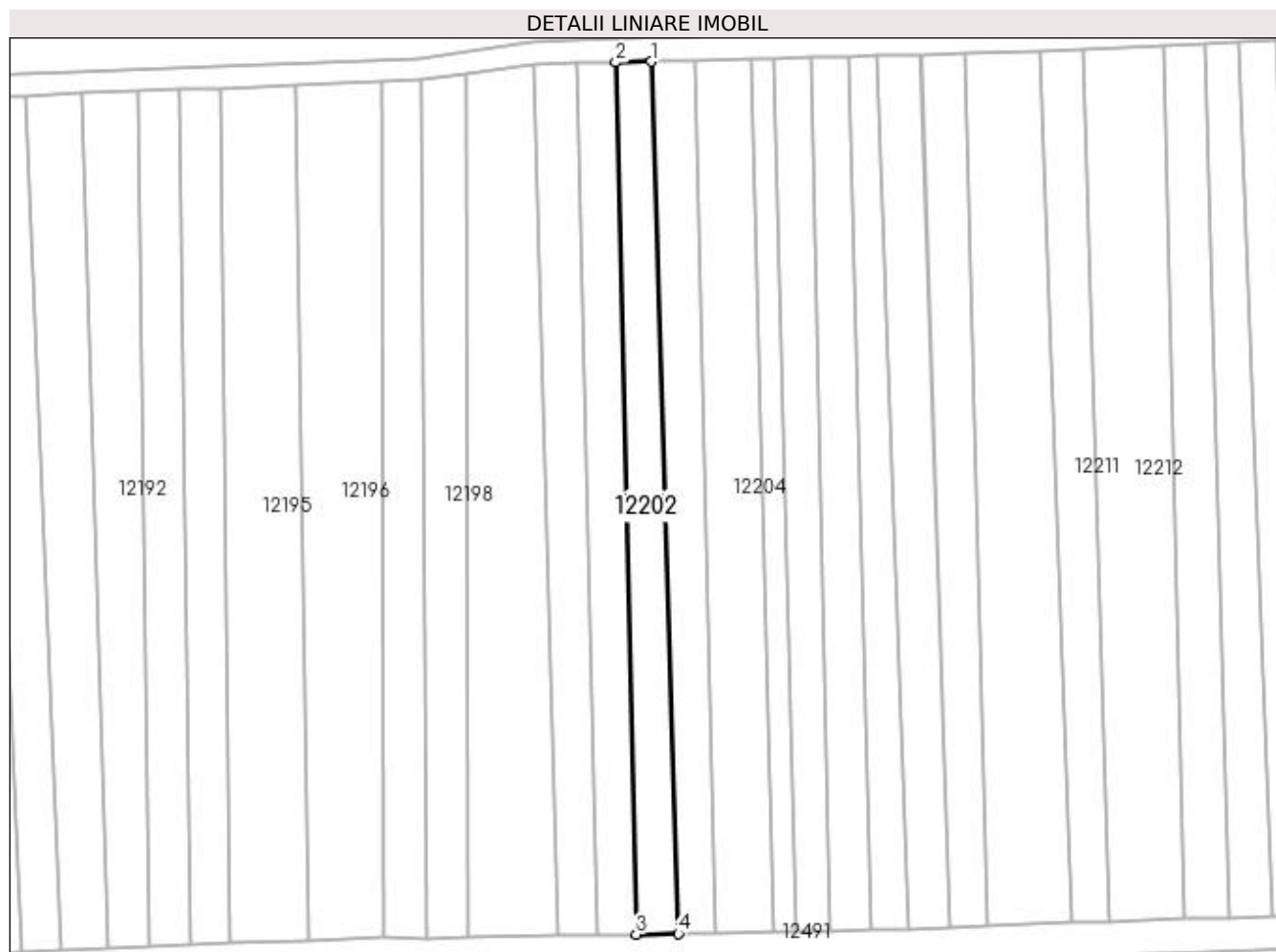
Inscrieri privind dezmembramintele dreptului de proprietate, drepturi reale de garanție și sarcini	Referințe
NU SUNT	

Anexa Nr. 1 La Partea I

Teren

Nr cadastral	Suprafața (mp)*	Observații / Referințe
	1.100	

* Suprafața este determinată în planul de proiecție Stereo 70.



Date referitoare la teren

Crt	Categorie folosință	Intra vilan	Suprafața (mp)	Tarla	Parcelă	Nr. topo	Observații / Referințe
1	vie	NU	570	112	27	-	
2	arabil	NU	530	112	27/2	-	

Lungime Segmente

1) Valorile lungimilor segmentelor sunt obținute din proiecție în plan.

Punct început	X / Y	Punct sfârșit	X / Y	Lungime segment (** (m)
1	417.806,002 299.905,591	2	417.799,597 299.905,419	6.407
2	417.799,597 299.905,419	3	417.803,268 299.748,654	156.808
3	417.803,268 299.748,654	4	417.810,883 299.748,799	7.616
4	417.810,883 299.748,799	1	417.806,002 299.905,591	156.868

**** Lungimile segmentelor sunt determinate în planul de proiecție Stereo 70 și sunt rotunjite la 1 milimetru.**

***** Distanța dintre puncte este formată din segmente cumulate ce sunt mai mici decât valoarea 1 milimetru.**

**DATE DESPRE IMOBILUL NR. 12203**

Oficiul de Cadastru și Publicitate Imobiliară DOLJ
Biroul de Cadastru și Publicitate Imobiliară Craiova

A. Partea I. Descrierea imobilului

TEREN Extravilan

Adresa: Jud. Dolj, T112, P25

Nr. Crt	Nr cadastral Nr. topografic	Suprafața* (mp)	Observații / Referințe
A1		Din acte: 1.127 Masurata: 1.117	Sector cadastral:9 Teren neimprejmuit;

B. Partea II. Proprietari și acte

Inscrieri privitoare la dreptul de proprietate și alte drepturi reale		Referințe
/		
Act Notarial nr. CM 84, din 10/08/2006 emis de NP GASPARG MONICA ORTANSA (ADEVERINTA 538/22.09.2021; TDP 2967/14.10.2004);		
B1	Intabulare, drept de PROPRIETATE, dobandit prin Succesiune, cota actuala 1/1, cota initiala 1/1 1) NEGUTI CONSTANTINA	A1

C. Partea III. SARCINI .

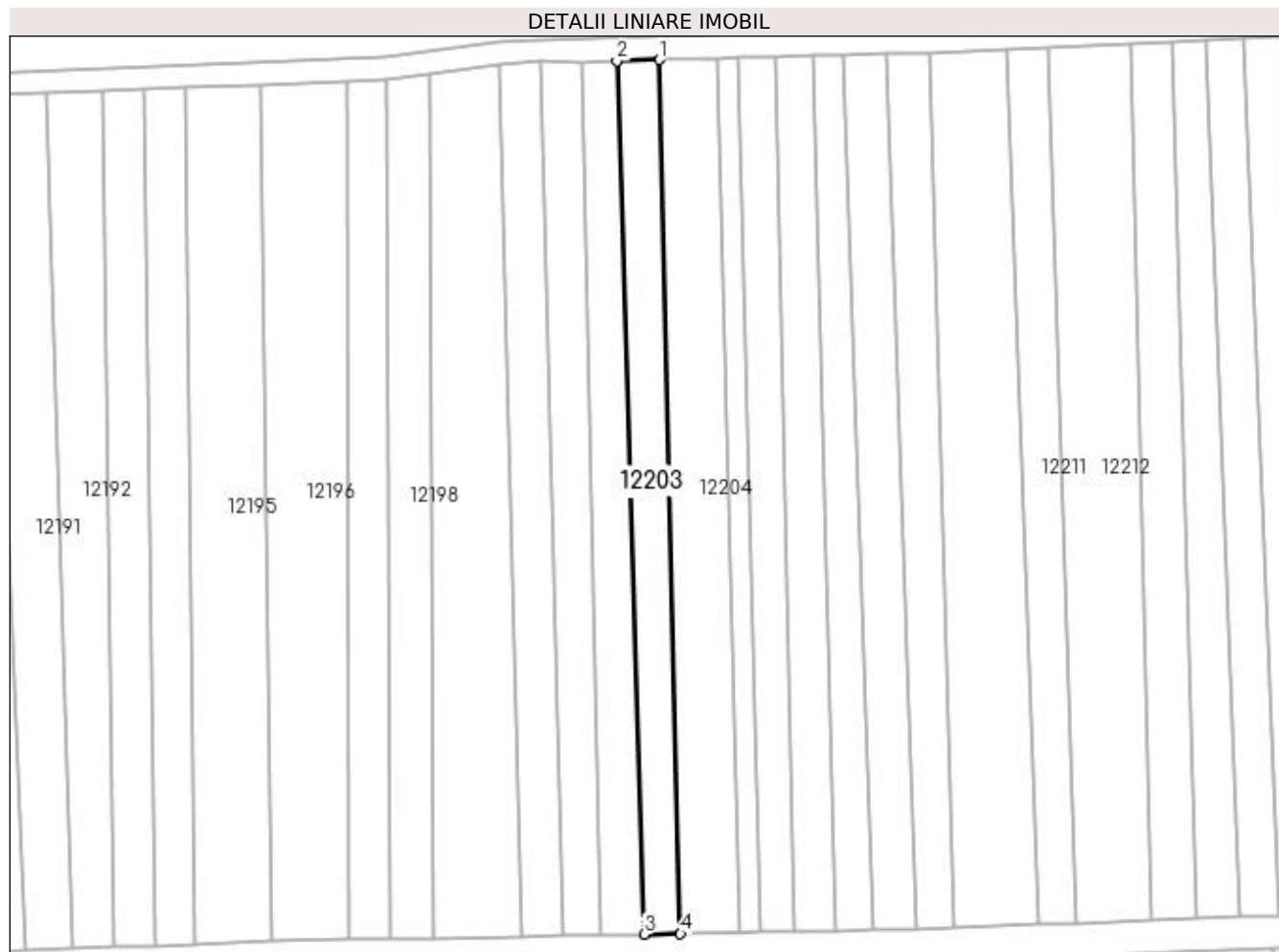
Inscrieri privind dezmembramintele dreptului de proprietate, drepturi reale de garanție și sarcini	Referințe
NU SUNT	

Anexa Nr. 1 La Partea I

Teren

Nr cadastral	Suprafața (mp)*	Observații / Referințe
	Din acte: 1.127 Masurata: 1.117	

* Suprafața este determinată în planul de proiecție Stereo 70.



Date referitoare la teren

Crt	Categorie folosință	Intra vilan	Suprafața (mp)	Tarla	Parcelă	Nr. topo	Observații / Referințe
1	vie	NU	1.117	112	25	-	

Lungime Segmente

1) Valorile lungimilor segmentelor sunt obținute din proiecție în plan.

Punct început	X / Y	Punct sfârșit	X / Y	Lungime segment (** (m)
1	417.813,681 299.905,797	2	417.806,002 299.905,591	7.681
2	417.806,002 299.905,591	3	417.810,883 299.748,799	156.868
3	417.810,883 299.748,799	4	417.817,444 299.748,905	6.563
4	417.817,444 299.748,905	1	417.813,681 299.905,797	156.937

**** Lungimile segmentelor sunt determinate în planul de proiecție Stereo 70 și sunt rotunjite la 1 milimetru.**

***** Distanța dintre puncte este formată din segmente cumulate ce sunt mai mici decât valoarea 1 milimetru.**

**DATE DESPRE IMOBILUL NR. 12204**

Oficiul de Cadastru și Publicitate Imobiliară DOLJ
Biroul de Cadastru și Publicitate Imobiliară Craiova

A. Partea I. Descrierea imobilului

TEREN Extravilan

Adresa: Jud. Dolj, T112, P24

Nr. Crt	Nr cadastral Nr. topografic	Suprafața* (mp)	Observații / Referințe
A1	35506	1.654	Sector cadastral:9 Teren neimprejmuit;

B. Partea II. Proprietari și acte

Inscrieri privitoare la dreptul de proprietate și alte drepturi reale	Referințe
229399 / 16/11/2022	
Act Notarial nr. ACT DE PARTAJ VOLUNTAR AUT NR 2017, din 15/11/2022 emis de ZAVOI AURELIAN PAUL;	
B1	A1
Intabulare, drept de PROPRIETATE, dobandit prin lesire Din Indiviziune, cota actuala 2/3, cota initiala 2/3	
1) NICOLA GEORGE-MARIAN	
2) NICOLA CONSTANȚA	
Act Notarial nr. CM NR 113, din 21/07/2021 emis de BNP IONASCU NICOLAE (ACT ADMINISTRATIV NR TDP NR 2190 DIN 31.01.2003, EMIS DE CJ DOLJ);	
B2	A1
Intabulare, drept de PROPRIETATE, dobandit prin Succesiune, cota actuala 1/12, cota initiala 1/12	
1) NICOLA CONSTANȚA	
<i>OBSERVATII: POZITIE TRANSCRISA DIN CF 35457/LEU, INSCRISA PRIN INCHEIEREA NR. 12270 DIN 26/01/2022;</i>	
B3	A1
Intabulare, drept de PROPRIETATE, dobandit prin Succesiune, cota actuala 3/12, cota initiala 3/12	
1) NICOLA GEORGE-MARIAN	
<i>OBSERVATII: POZITIE TRANSCRISA DIN CF 35457/LEU, INSCRISA PRIN INCHEIEREA NR. 12270 DIN 26/01/2022;</i>	

C. Partea III. SARCINI .

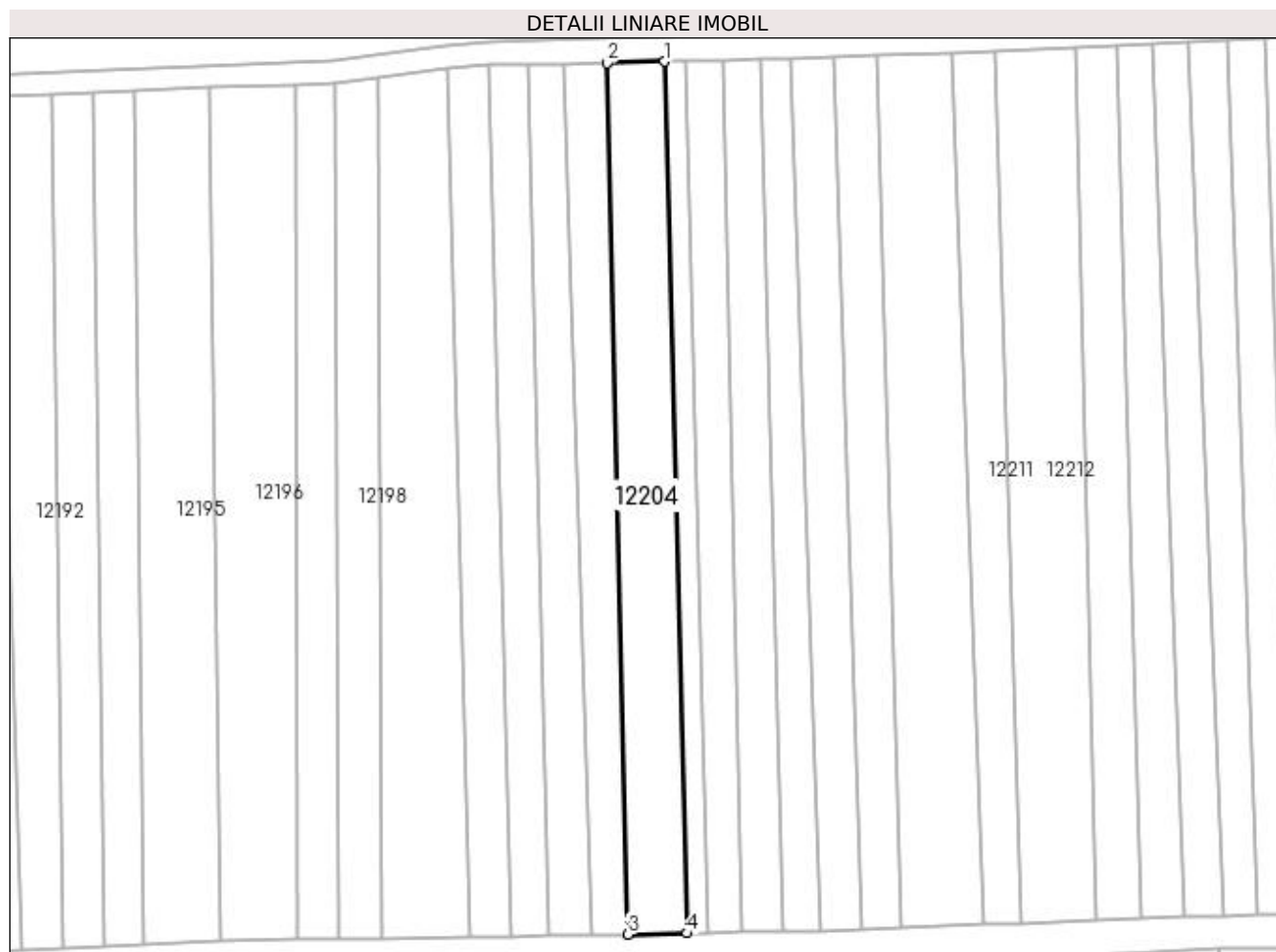
Inscrieri privind dezmembramintele dreptului de proprietate, drepturi reale de garanție și sarcini	Referințe
NU SUNT	

Anexa Nr. 1 La Partea I

Teren

Nr cadastral	Suprafața (mp)*	Observații / Referințe
35506	1.654	

* Suprafața este determinată în planul de proiecție Stereo 70.



Date referitoare la teren

Crt	Categorie folosință	Intra vilan	Suprafața (mp)	Tarla	Parcelă	Nr. topo	Observații / Referințe
1	vie	NU	1.654	112	24	-	

Lungime Segmente

1) Valorile lungimilor segmentelor sunt obținute din proiecție în plan.

Punct început	X / Y	Punct sfârșit	X / Y	Lungime segment (** (m)
1	417.824,054 299.906,075	2	417.813,681 299.905,797	10.377
2	417.813,681 299.905,797	3	417.817,444 299.748,905	156.937
3	417.817,444 299.748,905	4	417.828,134 299.749,103	10.692
4	417.828,134 299.749,103	1	417.824,054 299.906,075	157.025

**** Lungimile segmentelor sunt determinate în planul de proiecție Stereo 70 și sunt rotunjite la 1 milimetru.**

***** Distanța dintre puncte este formată din segmente cumulate ce sunt mai mici decât valoarea 1 milimetru.**

**DATE DESPRE IMOBILUL NR. 12205**

Oficiul de Cadastru și Publicitate Imobiliară DOLJ
 Biroul de Cadastru și Publicitate Imobiliară Craiova

A. Partea I. Descrierea imobilului

TEREN Extravilan

Adresa: Jud. Dolj, T112, P23 23/1

Nr. Crt	Nr cadastral Nr. topografic	Suprafața* (mp)	Observații / Referințe
A1		Din acte: 1.100 Masurata: 1.005	Sector cadastral:9 Teren neimprejmuit;

B. Partea II. Proprietari și acte

Inscrieri privitoare la dreptul de proprietate și alte drepturi reale		Referințe
/		
Act Administrativ nr. TDP 2470, din 23/08/2004 emis de COMISIA JUDETEANA DOLJ;		
B1	Intabulare, drept de PROPRIETATE, dobandit prin Reconstituire, cota actuala 1/1, cota initiala 1/1 1) GRIGORIE CONSTANTIN, LIPSĂ CNP	A1

C. Partea III. SARCINI .

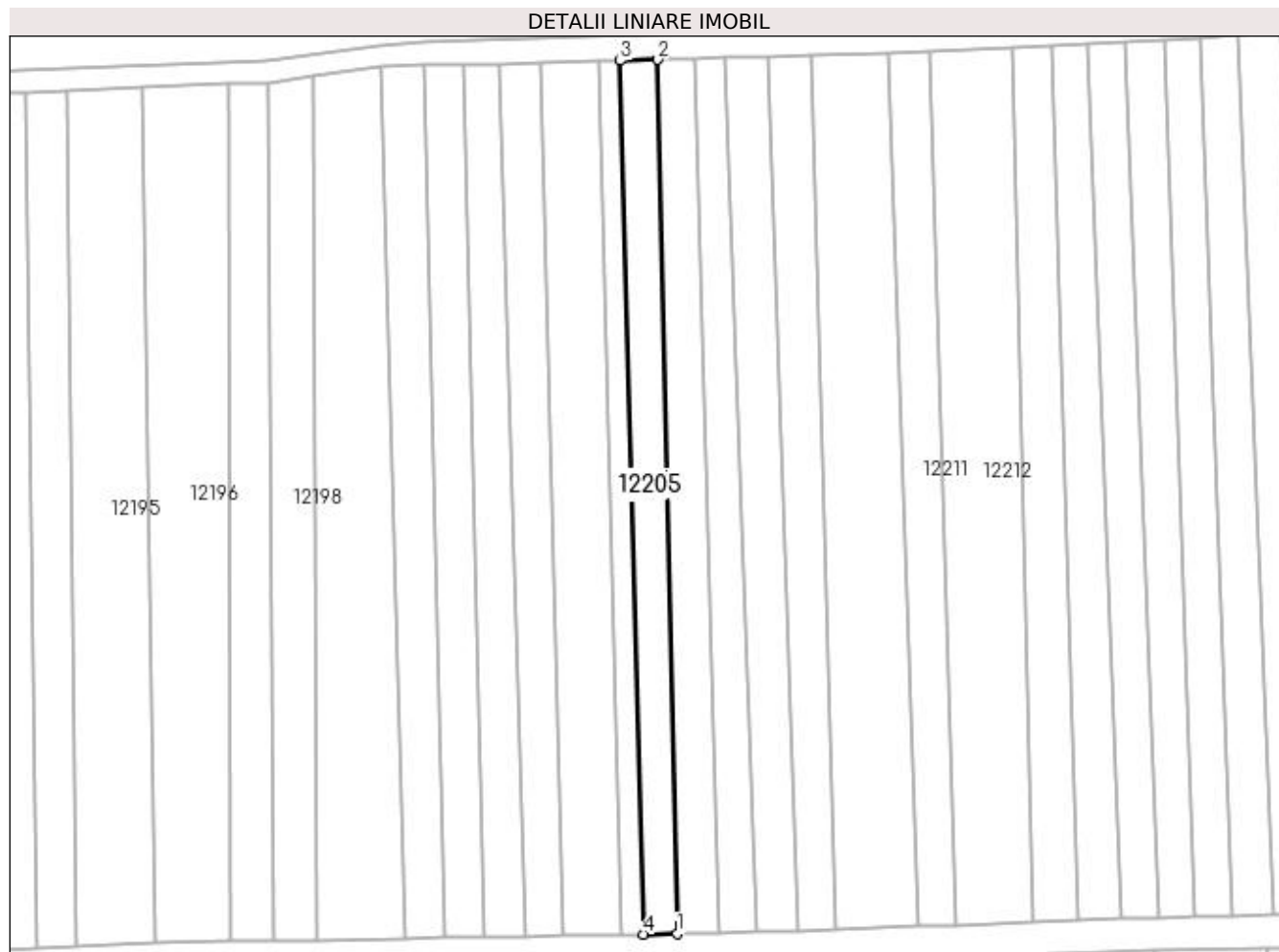
Inscrieri privind dezmembramintele dreptului de proprietate, drepturi reale de garanție și sarcini	Referințe
NU SUNT	

Anexa Nr. 1 La Partea I

Teren

Nr cadastral	Suprafața (mp)*	Observații / Referințe
	Din acte: 1.100 Masurata: 1.005	

* Suprafața este determinată în planul de proiecție Stereo 70.



Date referitoare la teren

Crt	Categorie folosință	Intra vilan	Suprafața (mp)	Tarla	Parcelă	Nr. topo	Observații / Referințe
1	vie	NU	1.005	112	23 23/1	-	

Lungime Segmente

1) Valorile lungimilor segmentelor sunt obținute din proiecție în plan.

Punct început	X / Y	Punct sfârșit	X / Y	Lungime segment (** (m)
1	417.838,011 299.749,284	2	417.834,614 299.906,358	157.11
2	417.834,614 299.906,358	3	417.827,873 299.906,177	6.743
3	417.827,873 299.906,177	4	417.831,955 299.749,174	157.056
4	417.831,955 299.749,174	1	417.838,011 299.749,284	6.057

**** Lungimile segmentelor sunt determinate în planul de proiecție Stereo 70 și sunt rotunjite la 1 milimetru.**

***** Distanța dintre puncte este formată din segmente cumulate ce sunt mai mici decât valoarea 1 milimetru.**

**DATE DESPRE IMOBILUL NR. 12206**

Oficiul de Cadastru și Publicitate Imobiliară DOLJ
Biroul de Cadastru și Publicitate Imobiliară Craiova

A. Partea I. Descrierea imobilului

TEREN Extravilan

Adresa: Jud. Dolj, T112, P22

Nr. Crt	Nr cadastral Nr. topografic	Suprafața* (mp)	Observații / Referințe
A1		Din acte: 1.127 Masurata: 1.114	Sector cadastral:9 Teren neimprejmuit;

B. Partea II. Proprietari și acte

Inscrieri privitoare la dreptul de proprietate și alte drepturi reale		Referințe
/		
Act Administrativ nr. TDP 2256, din 30/07/2003 emis de COMISIA JUDETEANA DOLJ;		
B1	Intabulare, drept de PROPRIETATE, dobandit prin Reconstituire, cota actuala 1/1, cota initiala 1/1 1) PÎRVU ION, LIPSĂ CNP	A1

C. Partea III. SARCINI .

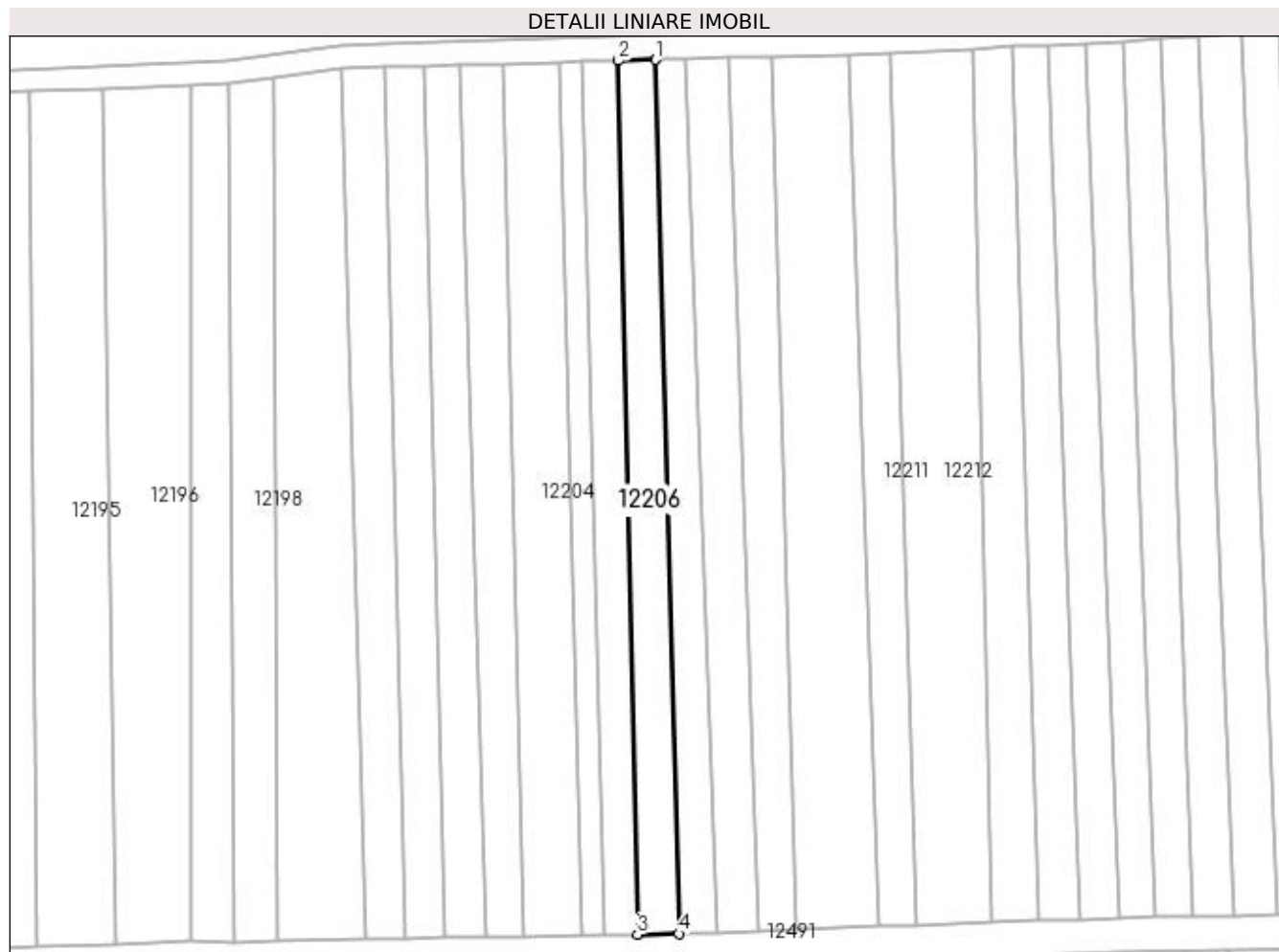
Inscrieri privind dezmembramintele dreptului de proprietate, drepturi reale de garanție și sarcini	Referințe
NU SUNT	

Anexa Nr. 1 La Partea I

Teren

Nr cadastral	Suprafața (mp)*	Observații / Referințe
	Din acte: 1.127 Masurata: 1.114	

* Suprafața este determinată în planul de proiecție Stereo 70.



Date referitoare la teren

Crt	Categorie folosință	Intra vilan	Suprafața (mp)	Tarla	Parcelă	Nr. topo	Observații / Referințe
1	arabil	NU	440	112	22	-	
2	vie	NU	674	112	22	-	

Lungime Segmente

1) Valorile lungimilor segmentelor sunt obținute din proiecție în plan.

Punct început	X / Y	Punct sfârșit	X / Y	Lungime segment (** (m)
1	417.841,343 299.906,538	2	417.834,614 299.906,358	6.731
2	417.834,614 299.906,358	3	417.838,011 299.749,284	157.11
3	417.838,011 299.749,284	4	417.845,454 299.749,442	7.445
4	417.845,454 299.749,442	1	417.841,343 299.906,538	157.15

**** Lungimile segmentelor sunt determinate în planul de proiecție Stereo 70 și sunt rotunjite la 1 milimetru.**

***** Distanța dintre puncte este formată din segmente cumulate ce sunt mai mici decât valoarea 1 milimetru.**

**DATE DESPRE IMOBILUL NR. 12207**

Oficiul de Cadastru și Publicitate Imobiliară DOLJ
Biroul de Cadastru și Publicitate Imobiliară Craiova

A. Partea I. Descrierea imobilului

TEREN Extravilan

Adresa: Jud. Dolj, T112, P82

Nr. Crt	Nr cadastral Nr. topografic	Suprafața* (mp)	Observații / Referințe
A1		Din acte: 1.050 Masurata: 945	Sector cadastral:9 Teren neimprejmuit;

B. Partea II. Proprietari și acte

Inscrieri privitoare la dreptul de proprietate și alte drepturi reale		Referințe
/		
Act Administrativ nr. TDP 498-46024, din 17/10/1995 emis de COMISIA JUDETEANA DOLJ;		
B1	Intabulare, drept de PROPRIETATE, dobandit prin Reconstituire, cota actuala 1/1, cota initiala 1/1 1) CIOI MARIA, LIPSĂ CNP	A1

C. Partea III. SARCINI .

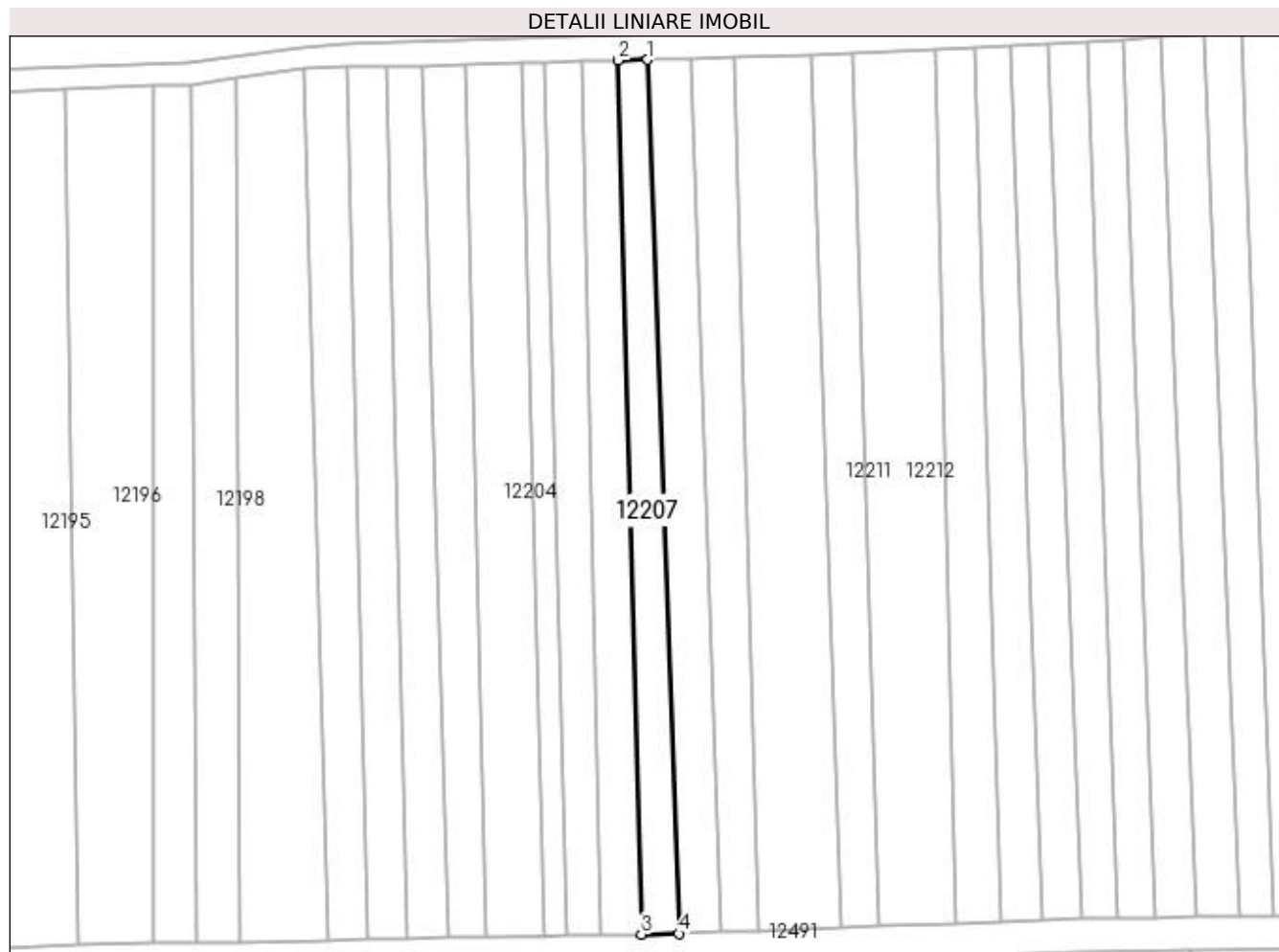
Inscrieri privind dezmembramintele dreptului de proprietate, drepturi reale de garanție și sarcini	Referințe
NU SUNT	

Anexa Nr. 1 La Partea I

Teren

Nr cadastral	Suprafața (mp)*	Observații / Referințe
	Din acte: 1.050 Masurata: 945	

* Suprafața este determinată în planul de proiecție Stereo 70.



Date referitoare la teren

Crt	Categorie folosință	Intra vilan	Suprafața (mp)	Tarla	Parcelă	Nr. topo	Observații / Referințe
1	arabil	NU	355	112	82	-	IDENTIC CU T110
2	vie	NU	590	112	82	-	IDENTIC CU T110

Lungime Segmente

1) Valorile lungimilor segmentelor sunt obținute din proiecție în plan.

Punct început	X / Y	Punct sfârșit	X / Y	Lungime segment (** (m)
1	417.846,6 299.906,679	2	417.841,343 299.906,538	5.259
2	417.841,343 299.906,538	3	417.845,454 299.749,442	157.15
3	417.845,454 299.749,442	4	417.852,214 299.749,564	6.761
4	417.852,214 299.749,564	1	417.846,6 299.906,679	157.215

**** Lungimile segmentelor sunt determinate în planul de proiecție Stereo 70 și sunt rotunjite la 1 milimetru.**

***** Distanța dintre puncte este formată din segmente cumulate ce sunt mai mici decât valoarea 1 milimetru.**

**DATE DESPRE IMOBILUL NR. 12208**

Oficiul de Cadastru și Publicitate Imobiliară DOLJ
Biroul de Cadastru și Publicitate Imobiliară Craiova

A. Partea I. Descrierea imobilului

TEREN Extravilan

Adresa: Jud. Dolj, T112, P20

Nr. Crt	Nr cadastral Nr. topografic	Suprafața* (mp)	Observații / Referințe
A1	34766	1.207	Sector cadastral:9 Teren neimprejmuit;

B. Partea II. Proprietari și acte

Inscrieri privitoare la dreptul de proprietate și alte drepturi reale	Referințe
180531 / 10/09/2020	
Act Notarial nr. 336, din 08/09/2020 emis de UDRISOIU IOANA MIRELA;	
B1	A1
Intabulare, drept de PROPRIETATE, dobândit prin Conventie, cota actuala 1/1, cota initiala 1/1	
1) BÎȚU DINUȚĂ	
2) BÎȚU GEORGETA	

C. Partea III. SARCINI .

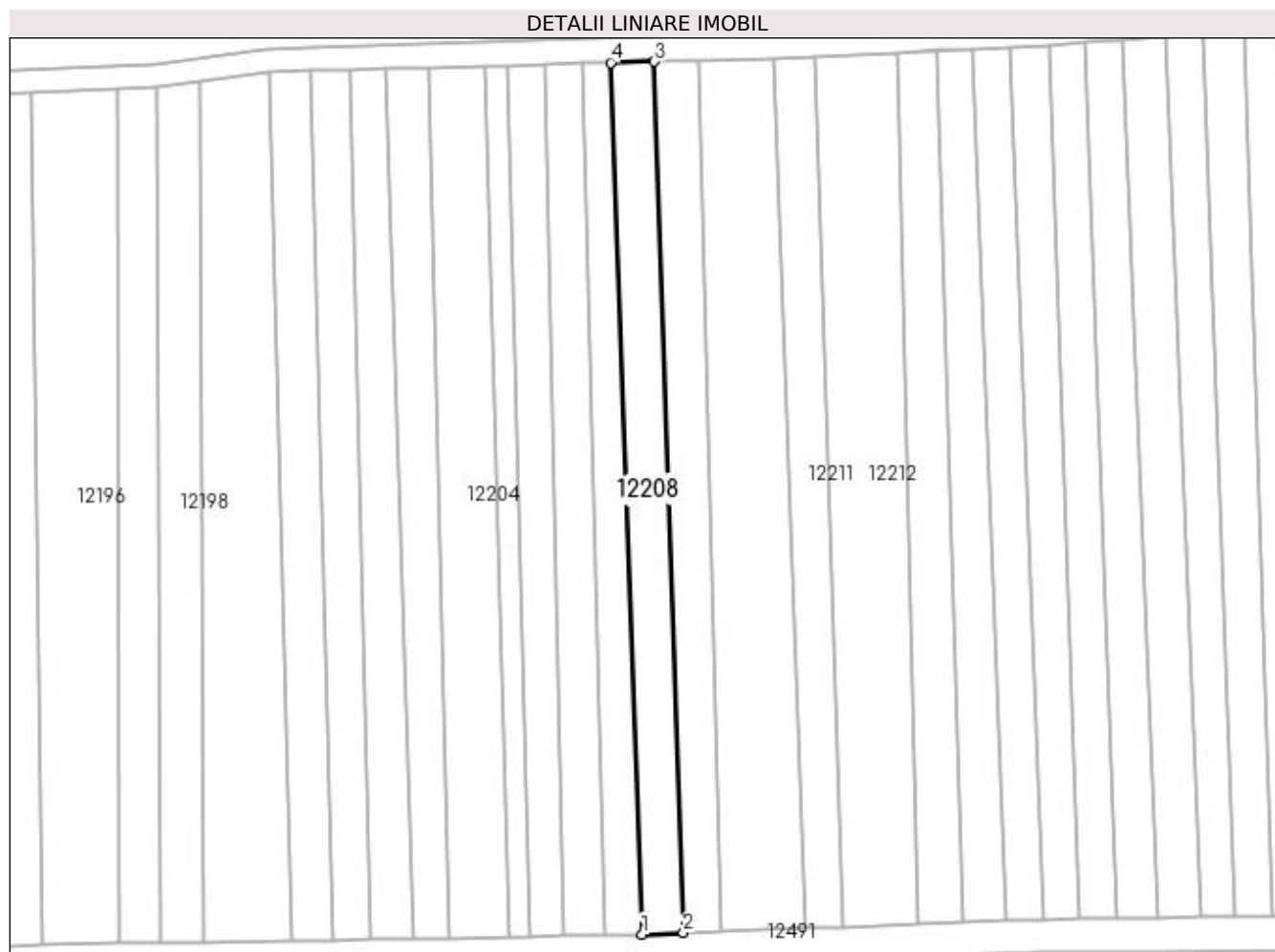
Inscrieri privind dezmembramintele dreptului de proprietate, drepturi reale de garanție și sarcini	Referințe
NU SUNT	

Anexa Nr. 1 La Partea I

Teren

Nr cadastral	Suprafața (mp)*	Observații / Referințe
34766	1.207	

* Suprafața este determinată în planul de proiecție Stereo 70.



Date referitoare la teren

Crt	Categorie folosință	Intravilan	Suprafața (mp)	Tarla	Parcelă	Nr. topo	Observații / Referințe
1	vie	NU	900	112	20	-	
2	arabil	NU	307	112	20	-	

Lungime Segmente

1) Valorile lungimilor segmentelor sunt obținute din proiecție în plan.

Punct început	X / Y	Punct sfârșit	X / Y	Lungime segment (** (m)
1	417.852,214 299.749,564	2	417.859,679 299.749,828	7.47
2	417.859,679 299.749,828	3	417.854,487 299.906,89	157.148
3	417.854,487 299.906,89	4	417.846,6 299.906,679	7.89
4	417.846,6 299.906,679	1	417.852,214 299.749,564	157.215

**** Lungimile segmentelor sunt determinate în planul de proiecție Stereo 70 și sunt rotunjite la 1 milimetru.**

***** Distanța dintre puncte este formată din segmente cumulate ce sunt mai mici decât valoarea 1 milimetru.**

**DATE DESPRE IMOBILUL NR. 12209**

Oficiul de Cadastru și Publicitate Imobiliară DOLJ
Biroul de Cadastru și Publicitate Imobiliară Craiova

A. Partea I. Descrierea imobilului

TEREN Extravilan

Adresa: Jud. Dolj, T112, P19

Nr. Crt	Nr cadastral Nr. topografic	Suprafața* (mp)	Observații / Referințe
A1		Din acte: 1.247 Masurata: 1.152	Sector cadastral:9 Teren neimprejmuit;

B. Partea II. Proprietari și acte

Inscrieri privitoare la dreptul de proprietate și alte drepturi reale		Referințe
/		
Act Administrativ nr. TDP 2867, din 26/07/2004 emis de COMISIA JUDETEANA DOLJ (CERTIFICAT DE DECES SERIA DZ NR 526736);		
B1	Intabulare, drept de PROPRIETATE, dobandit prin Reconstituire, cota actuala 1/1, cota initiala 1/1 1) TRUICA GHEORGHE DEFUNCT:Da 2) TRUICA MARIN, LIPSĂ CNP	A1

C. Partea III. SARCINI .

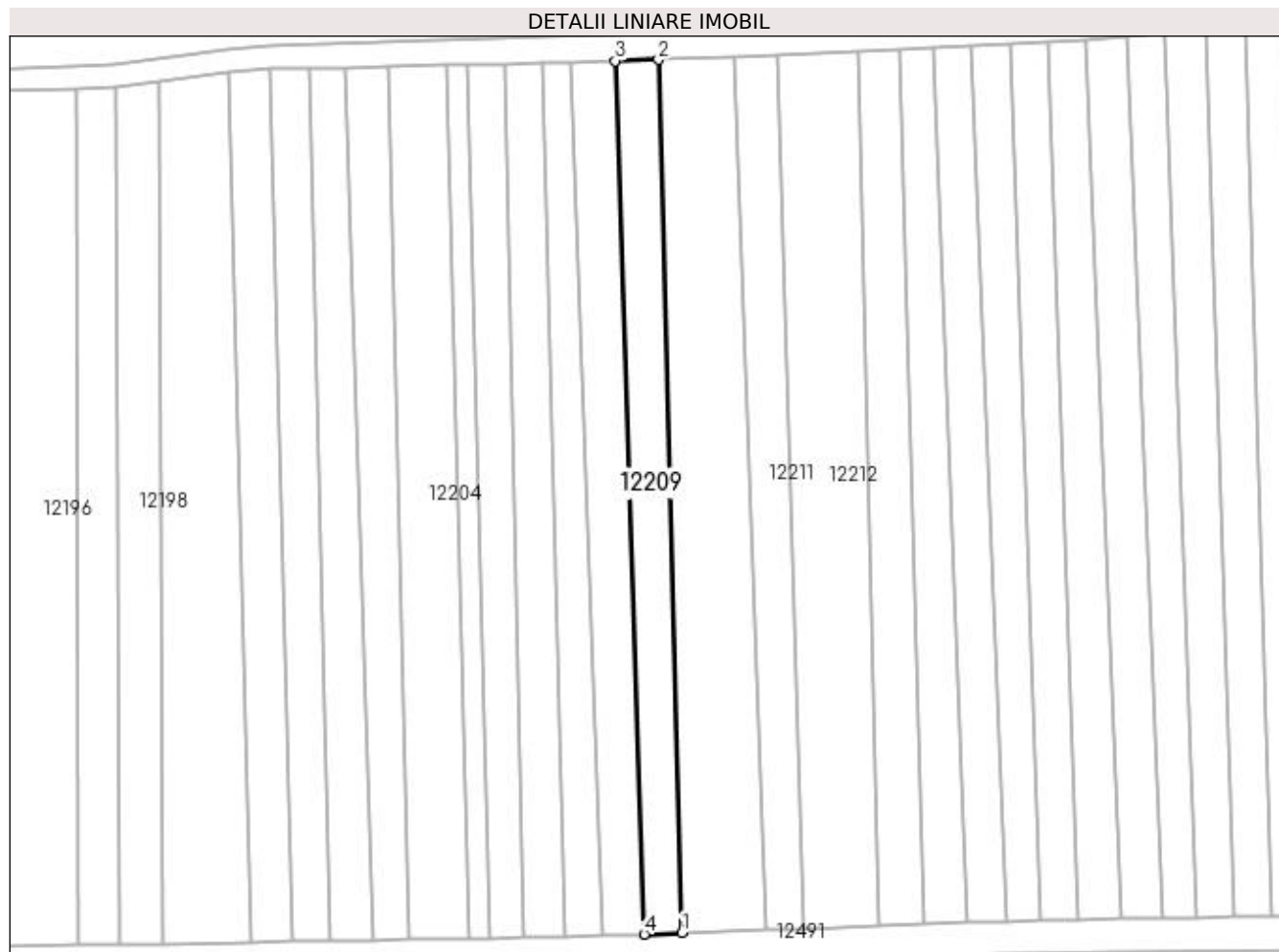
Inscrieri privind dezmembramintele dreptului de proprietate, drepturi reale de garanție și sarcini	Referințe
NU SUNT	

Anexa Nr. 1 La Partea I

Teren

Nr cadastral	Suprafața (mp)*	Observații / Referințe
	Din acte: 1.247 Masurata: 1.152	

* Suprafața este determinată în planul de proiecție Stereo 70.



Date referitoare la teren

Crt	Categorie folosință	Intra vilan	Suprafața (mp)	Tarla	Parcelă	Nr. topo	Observații / Referințe
1	arabil	NU	650	112	19	-	
2	vie	NU	502	112	19	-	

Lungime Segmente

1) Valorile lungimilor segmentelor sunt obținute din proiecție în plan.

Punct început	X / Y	Punct sfârșit	X / Y	Lungime segment (** (m)
1	417.866,543 299.750,082	2	417.862,285 299.907,099	157.075
2	417.862,285 299.907,099	3	417.854,487 299.906,89	7.801
3	417.854,487 299.906,89	4	417.859,679 299.749,828	157.148
4	417.859,679 299.749,828	1	417.866,543 299.750,082	6.869

**** Lungimile segmentelor sunt determinate în planul de proiecție Stereo 70 și sunt rotunjite la 1 milimetru.**

***** Distanța dintre puncte este formată din segmente cumulate ce sunt mai mici decât valoarea 1 milimetru.**

**DATE DESPRE IMOBILUL NR. 12210**

Oficiul de Cadastru și Publicitate Imobiliară DOLJ
Biroul de Cadastru și Publicitate Imobiliară Craiova

A. Partea I. Descrierea imobilului

TEREN Extravilan

Adresa: Jud. Dolj, T112, P18

Nr. Crt	Nr cadastral Nr. topografic	Suprafața* (mp)	Observații / Referințe
A1	32033	2.254	Sector cadastral:9 Teren neîmprejmuit;

B. Partea II. Proprietari și acte

Inscrieri privitoare la dreptul de proprietate și alte drepturi reale	Referințe
35497 / 11/03/2016	
Act Notarial nr. CONTRACT DE VANZARE NR.393, din 10/03/2016 emis de BNP GHIZDAVU STELA;	
B1	A1
Intabulare, drept de PROPRIETATE, dobândit prin Conventie, cota actuala 1/1, cota initiala 1/1 1) CRACIUN GEORGICA	

C. Partea III. SARCINI .

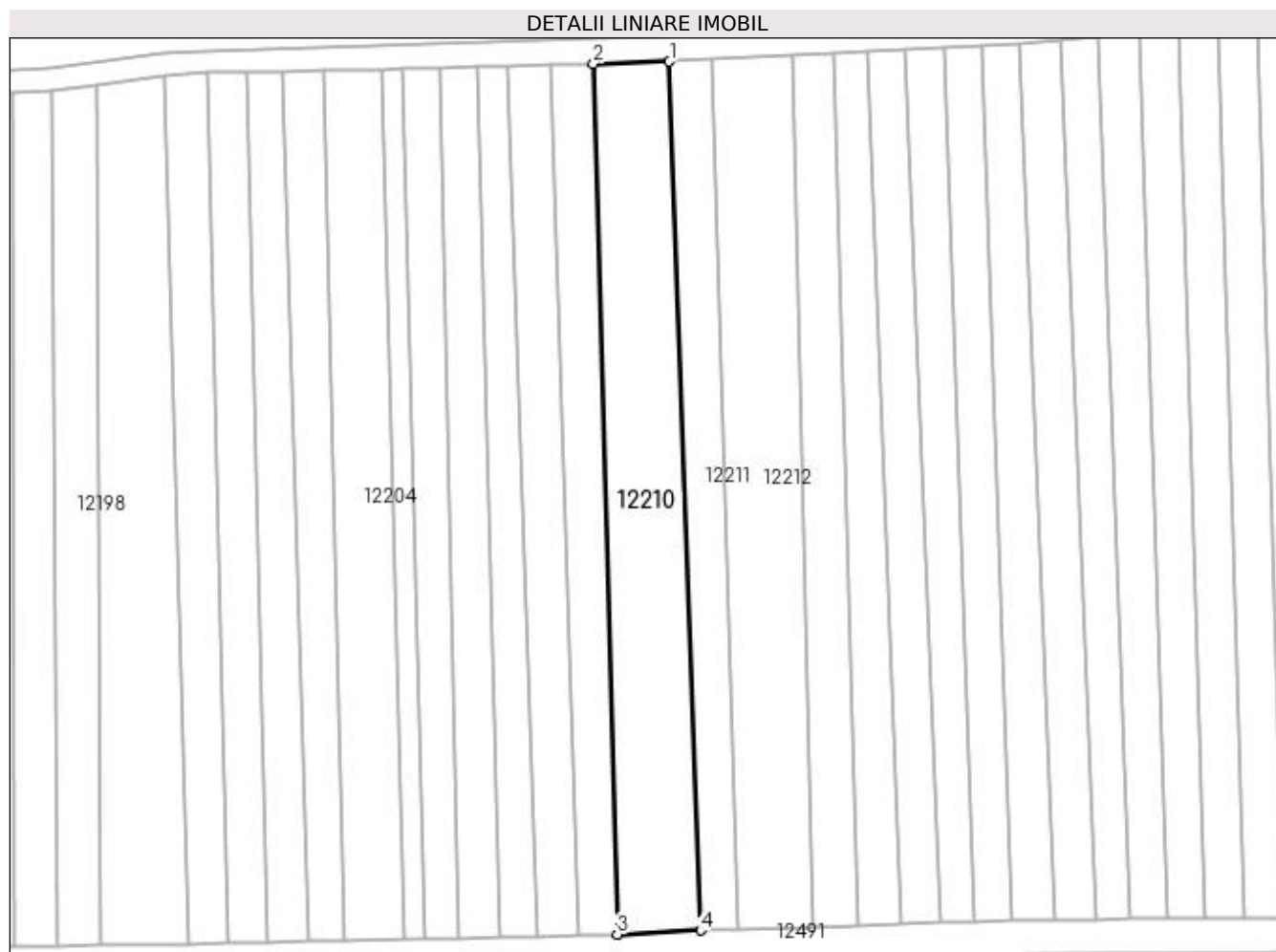
Inscrieri privind dezmembramintele dreptului de proprietate, drepturi reale de garanție și sarcini	Referințe
NU SUNT	

Anexa Nr. 1 La Partea I

Teren

Nr cadastral	Suprafața (mp)*	Observații / Referințe
32033	2.254	

* Suprafața este determinată în planul de proiecție Stereo 70.



Date referitoare la teren

Crt	Categorie folosință	Intra vilan	Suprafața (mp)	Tarla	Parcelă	Nr. topo	Observații / Referințe
1	arabil	NU	1.100	112	18	-	
2	vie	NU	1.154	112	18	-	

Lungime Segmente

1) Valorile lungimilor segmentelor sunt obținute din proiecție în plan.

Punct început	X / Y	Punct sfârșit	X / Y	Lungime segment (** (m)
1	417.875,964 299.907,466	2	417.862,285 299.907,099	13.685
2	417.862,285 299.907,099	3	417.866,543 299.750,082	157.075
3	417.866,543 299.750,082	4	417.881,575 299.750,8	15.049
4	417.881,575 299.750,8	1	417.875,964 299.907,466	156.767

**** Lungimile segmentelor sunt determinate în planul de proiecție Stereo 70 și sunt rotunjite la 1 milimetru.**

***** Distanța dintre puncte este formată din segmente cumulate ce sunt mai mici decât valoarea 1 milimetru.**

**DATE DESPRE IMOBILUL NR. 12211**

Oficiul de Cadastru și Publicitate Imobiliară DOLJ
Biroul de Cadastru și Publicitate Imobiliară Craiova

A. Partea I. Descrierea imobilului

TEREN Extravilan

Adresa: Jud. Dolj, T112, P21

Nr. Crt	Nr cadastral Nr. topografic	Suprafața* (mp)	Observații / Referințe
A1		1.127	Sector cadastral:9 Teren neimprejmuit;

B. Partea II. Proprietari și acte

Inscrieri privitoare la dreptul de proprietate și alte drepturi reale	Referințe
/	
Hotarare Judecatoreasca nr. SC 7873, din 10/06/2015 emis de JUDECATORIA CRAIOVA (TDP 3090/06.12.2004);	
B1	Intabulare, drept de PROPRIETATE, dobandit prin Hotarare Judecatoreasca, cota actuala 1/1, cota initiala 1/1 1) STANCULEASA RADA, LIPSĂ CNP
	A1

C. Partea III. SARCINI .

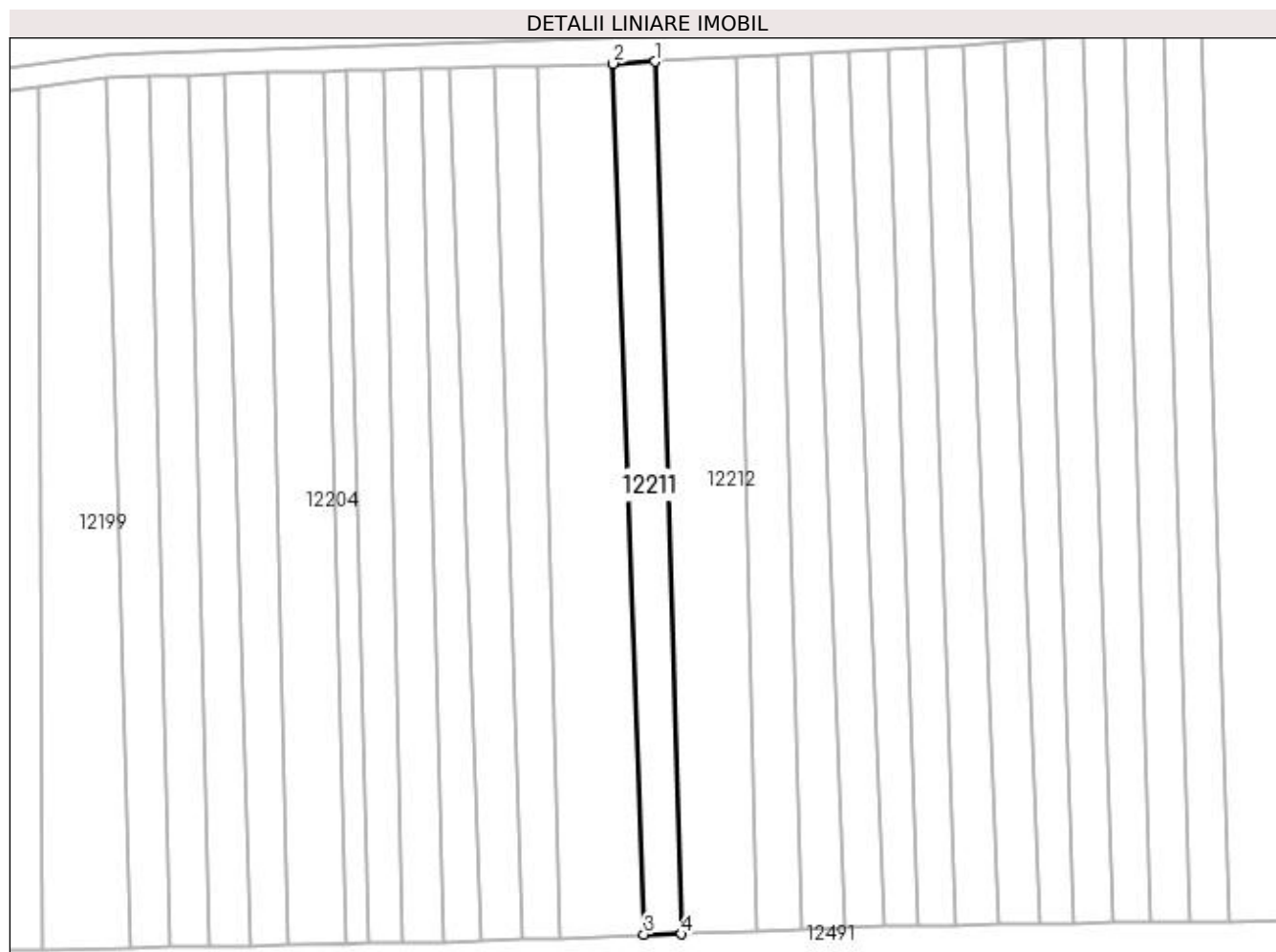
Inscrieri privind dezmembramintele dreptului de proprietate, drepturi reale de garanție și sarcini	Referințe
NU SUNT	

Anexa Nr. 1 La Partea I

Teren

Nr cadastral	Suprafața (mp)*	Observații / Referințe
	1.127	

* Suprafața este determinată în planul de proiecție Stereo 70.



Date referitoare la teren

Crt	Categorie folosință	Intra vilan	Suprafața (mp)	Tarla	Parcelă	Nr. topo	Observații / Referințe
1	vie	NU	1.127	112	21	-	

Lungime Segmente

1) Valorile lungimilor segmentelor sunt obținute din proiecție în plan.

Punct început	X / Y	Punct sfârșit	X / Y	Lungime segment (** (m)
1	417.883,55 299.907,832	2	417.875,964 299.907,466	7.595
2	417.875,964 299.907,466	3	417.881,575 299.750,8	156.767
3	417.881,575 299.750,8	4	417.888,342 299.750,847	6.767
4	417.888,342 299.750,847	1	417.883,55 299.907,832	157.058

**** Lungimile segmentelor sunt determinate în planul de proiecție Stereo 70 și sunt rotunjite la 1 milimetru.**

***** Distanța dintre puncte este formată din segmente cumulate ce sunt mai mici decât valoarea 1 milimetru.**

**DATE DESPRE IMOBILUL NR. 12212**

Oficiul de Cadastru și Publicitate Imobiliară DOLJ
Biroul de Cadastru și Publicitate Imobiliară Craiova

A. Partea I. Descrierea imobilului

TEREN Extravilan

Adresa: Jud. Dolj, T112, P16/1,16/2

Nr. Crt	Nr cadastral Nr. topografic	Suprafața* (mp)	Observații / Referințe
A1		Din acte: 2.455 Masurata: 2.213	Sector cadastral:9 Teren neimprejmuit;

B. Partea II. Proprietari și acte

Inscrieri privitoare la dreptul de proprietate și alte drepturi reale		Referințe
/		
Act Administrativ nr. TDP 2893, din 10/08/2004 emis de COMISIA JUDETEANA DOLJ;		
B1	Intabulare, drept de PROPRIETATE, dobandit prin Reconstituire, cota actuala 1/1, cota initiala 1/1 1) PREDUSAN ANGHEL, LIPSĂ CNP	A1

C. Partea III. SARCINI .

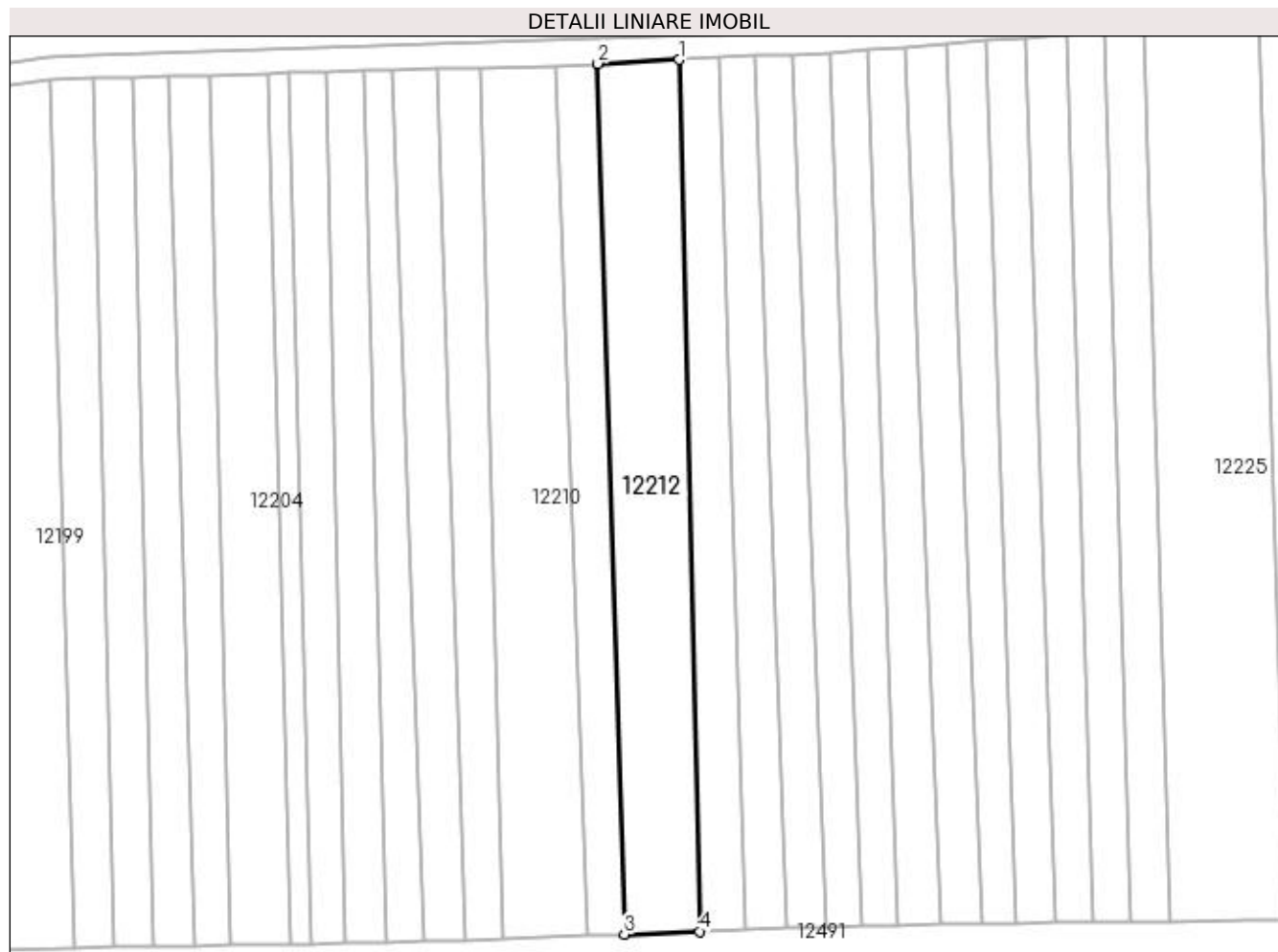
Inscrieri privind dezmembramintele dreptului de proprietate, drepturi reale de garanție și sarcini	Referințe
NU SUNT	

Anexa Nr. 1 La Partea I

Teren

Nr cadastral	Suprafața (mp)*	Observații / Referințe
	Din acte: 2.455 Masurata: 2.213	

* Suprafața este determinată în planul de proiecție Stereo 70.



Date referitoare la teren

Crt	Categorie folosință	Intra vilan	Suprafața (mp)	Tarla	Parcelă	Nr. topo	Observații / Referințe
1	arabil	NU	675	112	16/1	-	
2	vie	NU	1.538	112	16/2	-	

Lungime Segmente

1) Valorile lungimilor segmentelor sunt obținute din proiecție în plan.

Punct început	X / Y	Punct sfârșit	X / Y	Lungime segment (** (m)
1	417.898,171 299.908,537	2	417.883,55 299.907,832	14.638
2	417.883,55 299.907,832	3	417.888,342 299.750,847	157.058
3	417.888,342 299.750,847	4	417.901,866 299.751,382	13.535
4	417.901,866 299.751,382	1	417.898,171 299.908,537	157.199

**** Lungimile segmentelor sunt determinate în planul de proiecție Stereo 70 și sunt rotunjite la 1 milimetru.**

***** Distanța dintre puncte este formată din segmente cumulate ce sunt mai mici decât valoarea 1 milimetru.**

**DATE DESPRE IMOBILUL NR. 12213**

Oficiul de Cadastru și Publicitate Imobiliară DOLJ
Biroul de Cadastru și Publicitate Imobiliară Craiova

A. Partea I. Descrierea imobilului

TEREN Extravilan

Adresa: Jud. Dolj, T112, P14

Nr. Crt	Nr cadastral Nr. topografic	Suprafața* (mp)	Observații / Referințe
A1		Din acte: 1.247 Masurata: 1.224	Sector cadastral:9 Teren neimprejmuit;

B. Partea II. Proprietari și acte

Inscrieri privitoare la dreptul de proprietate și alte drepturi reale		Referințe
/		
Act Administrativ nr. TDP 2881, din 27/07/2004 emis de COMISIA JUDETEANA DOLJ;		
B1	Intabulare, drept de PROPRIETATE, dobandit prin Reconstituire, cota actuala 1/1, cota initiala 1/1 1) SCHIRLOIU DUMITRU, LIPSĂ CNP	A1

C. Partea III. SARCINI .

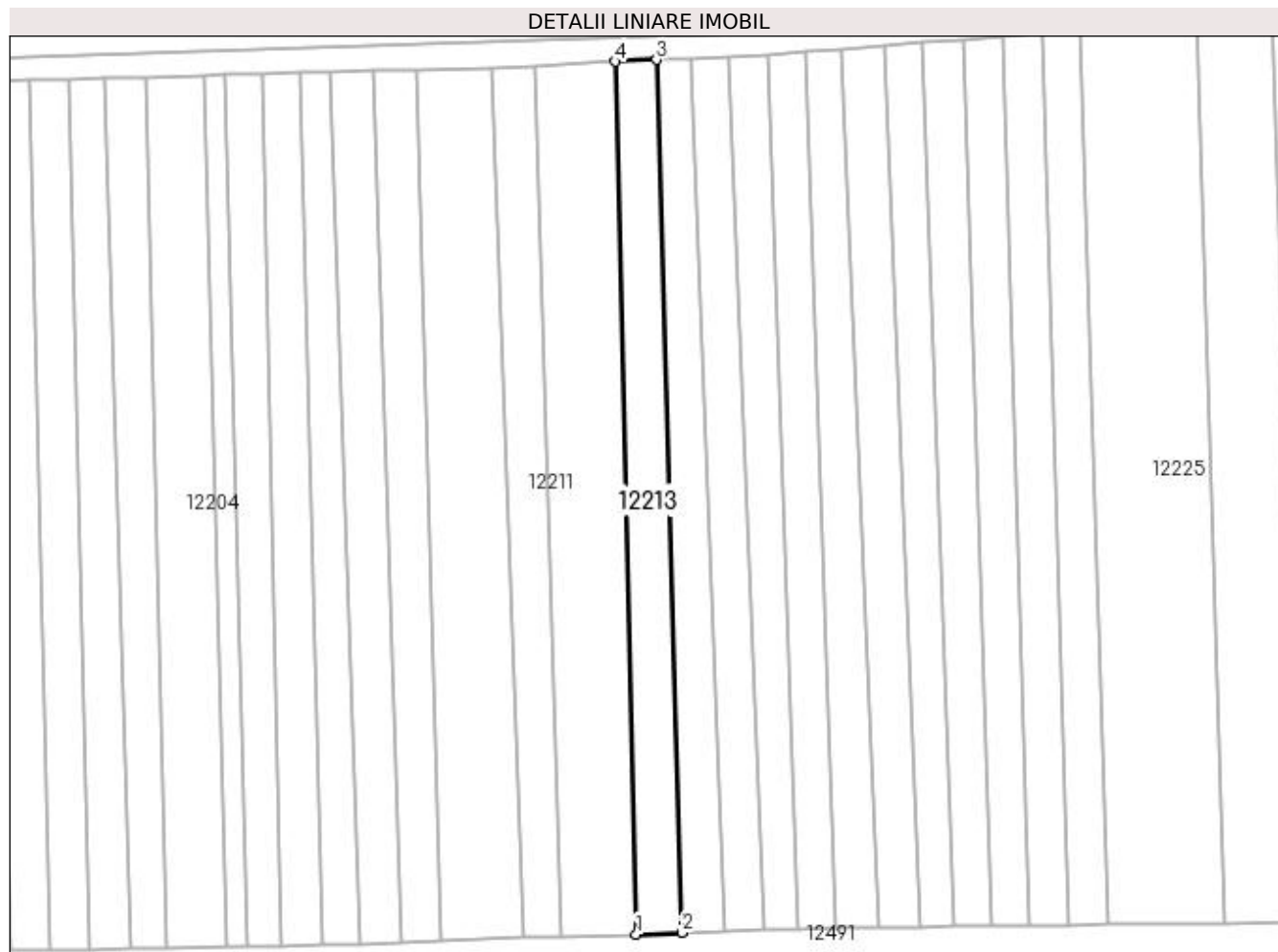
Inscrieri privind dezmembramintele dreptului de proprietate, drepturi reale de garanție și sarcini	Referințe
NU SUNT	

Anexa Nr. 1 La Partea I

Teren

Nr cadastral	Suprafața (mp)*	Observații / Referințe
	Din acte: 1.247 Masurata: 1.224	

* Suprafața este determinată în planul de proiecție Stereo 70.



Date referitoare la teren

Crt	Categorie folosință	Intra vilan	Suprafața (mp)	Tarla	Parcelă	Nr. topo	Observații / Referințe
1	vie	NU	1.224	112	14	-	

Lungime Segmente

1) Valorile lungimilor segmentelor sunt obținute din proiecție în plan.

Punct început	X / Y	Punct sfârșit	X / Y	Lungime segment (** (m)
1	417.901,866 299.751,382	2	417.910,06 299.751,706	8.2
2	417.910,06 299.751,706	3	417.905,538 299.908,893	157.252
3	417.905,538 299.908,893	4	417.898,171 299.908,537	7.375
4	417.898,171 299.908,537	1	417.901,866 299.751,382	157.199

**** Lungimile segmentelor sunt determinate în planul de proiecție Stereo 70 și sunt rotunjite la 1 milimetru.**

***** Distanța dintre puncte este formată din segmente cumulate ce sunt mai mici decât valoarea 1 milimetru.**

**DATE DESPRE IMOBILUL NR. 12214**

Oficiul de Cadastru și Publicitate Imobiliară DOLJ
Biroul de Cadastru și Publicitate Imobiliară Craiova

A. Partea I. Descrierea imobilului

TEREN Extravilan

Adresa: Jud. Dolj, T112, P15/1

Nr. Crt	Nr cadastral Nr. topografic	Suprafața* (mp)	Observații / Referințe
A1		Din acte: 1.207 Masurata: 1.097	Sector cadastral:9 Teren neimprejmuit;

B. Partea II. Proprietari și acte

Inscrieri privitoare la dreptul de proprietate și alte drepturi reale		Referințe
/		
Act Notarial nr. APV 662, din 16/06/2016 emis de NP IONASCU NICOLAE (CM 11/10.01.2008;INCHEIERE DE INDREPTARE A ERORII 63/27.06.2017; CM 10/16.01.2008; TDP 3428/30.06.2005);		
B1	Intabulare, drept de PROPRIETATE, dobandit prin lesire Din Indiviziune, cota actuala 1/1, cota initiala 1/1 1) CAROIU VALERICA 2) CIOLACU NELU	A1

C. Partea III. SARCINI .

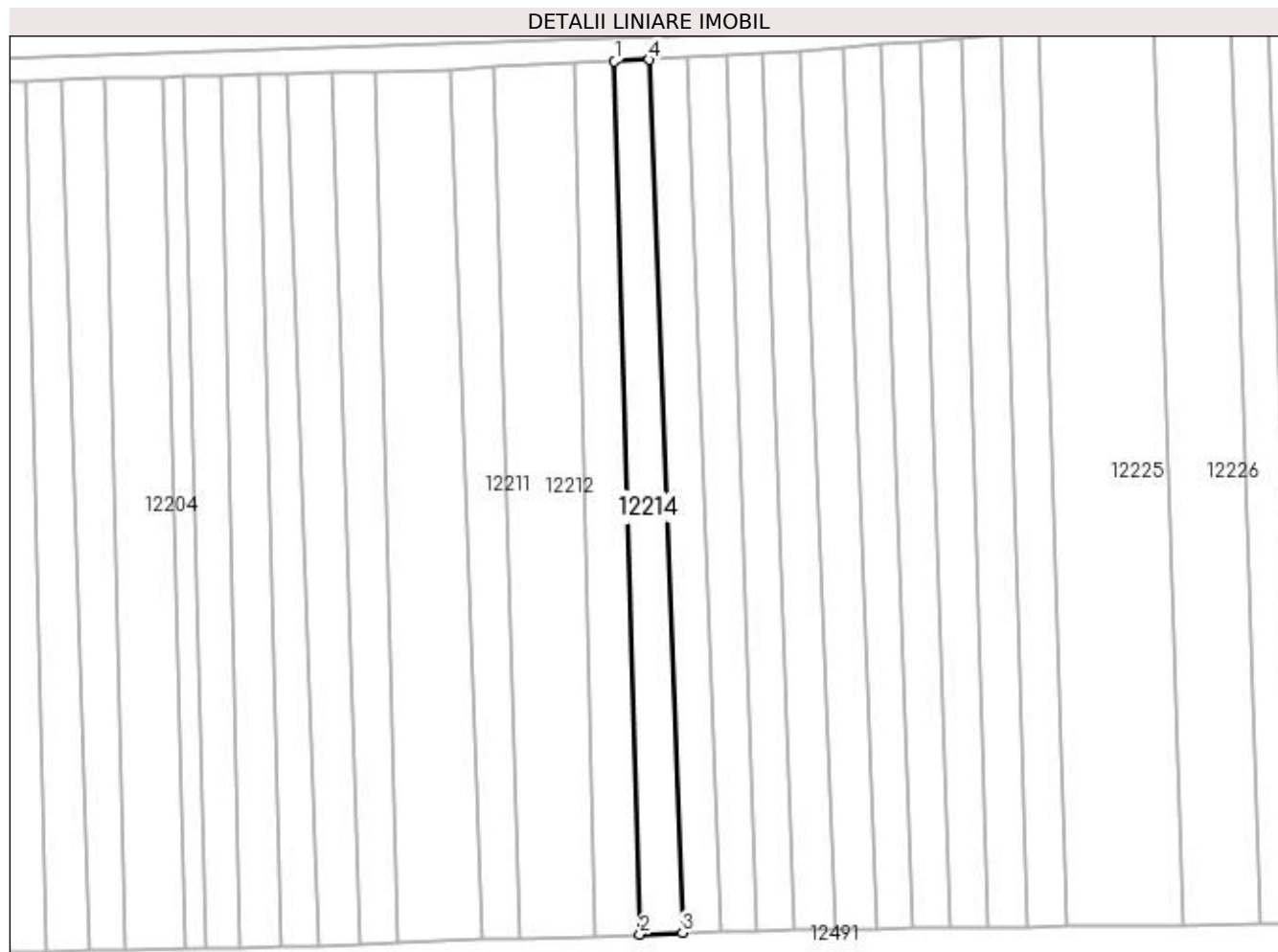
Inscrieri privind dezmembramintele dreptului de proprietate, drepturi reale de garanție și sarcini	Referințe
NU SUNT	

Anexa Nr. 1 La Partea I

Teren

Nr cadastral	Suprafața (mp)*	Observații / Referințe
	Din acte: 1.207 Masurata: 1.097	

* Suprafața este determinată în planul de proiecție Stereo 70.



Date referitoare la teren

Crt	Categorie folosință	Intra vilan	Suprafața (mp)	Tarla	Parcelă	Nr. topo	Observații / Referințe
1	vie	NU	1.097	112	15/1	-	

Lungime Segmente

1) Valorile lungimilor segmentelor sunt obținute din proiecție în plan.

Punct început	X / Y	Punct sfârșit	X / Y	Lungime segment (** (m)
1	417.905,538 299.908,893	2	417.910,06 299.751,706	157.252
2	417.910,06 299.751,706	3	417.917,744 299.752,001	7.69
3	417.917,744 299.752,001	4	417.911,785 299.909,194	157.306
4	417.911,785 299.909,194	1	417.905,538 299.908,893	6.255

**** Lungimile segmentelor sunt determinate în planul de proiecție Stereo 70 și sunt rotunjite la 1 milimetru.**

***** Distanța dintre puncte este formată din segmente cumulate ce sunt mai mici decât valoarea 1 milimetru.**

**DATE DESPRE IMOBILUL NR. 12215**

Oficiul de Cadastru și Publicitate Imobiliară DOLJ
Biroul de Cadastru și Publicitate Imobiliară Craiova

A. Partea I. Descrierea imobilului

TEREN Extravilan

Adresa: Jud. Dolj, T112, P17/3

Nr. Crt	Nr cadastral Nr. topografic	Suprafața* (mp)	Observații / Referințe
A1		Din acte: 1.127 Masurata: 1.082	Sector cadastral:9 Teren neimprejmuit;

B. Partea II. Proprietari și acte

Inscrieri privitoare la dreptul de proprietate și alte drepturi reale		Referințe
/		
Act Notarial nr. APV 43, din 14/10/2016 emis de NP IONASCU NICOLAE (TDP 2725/19.04.2004);		
B1	Intabulare, drept de PROPRIETATE, dobandit prin lesire Din Indiviziune, cota actuala 1/1, cota initiala 1/1 1) PRIMITU ECATERINA	A1

C. Partea III. SARCINI .

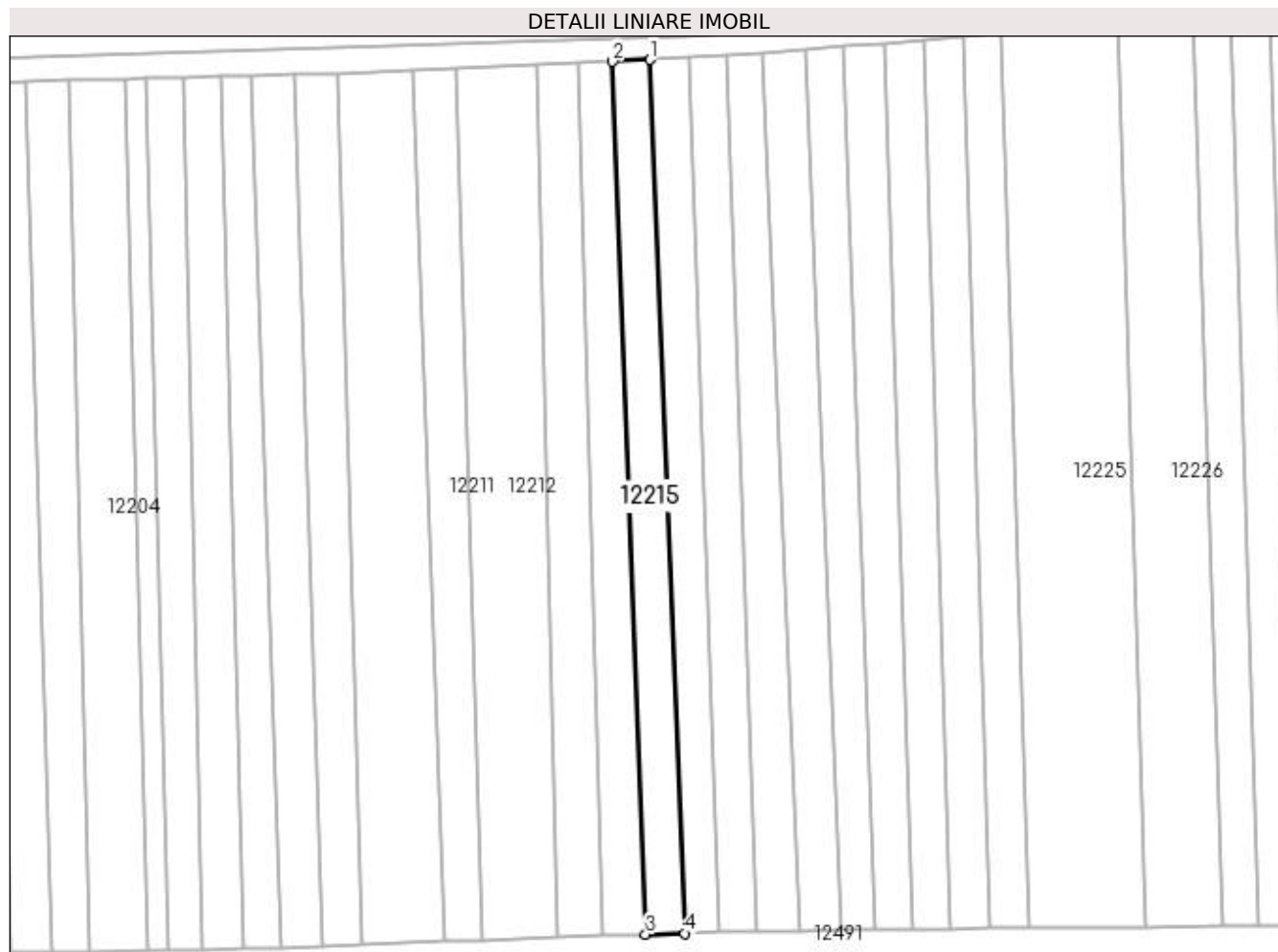
Inscrieri privind dezmembramintele dreptului de proprietate, drepturi reale de garanție și sarcini	Referințe
NU SUNT	

Anexa Nr. 1 La Partea I

Teren

Nr cadastral	Suprafața (mp)*	Observații / Referințe
	Din acte: 1.127 Masurata: 1.082	

* Suprafața este determinată în planul de proiecție Stereo 70.



Date referitoare la teren

Crt	Categorie folosință	Intra vilan	Suprafața (mp)	Tarla	Parcelă	Nr. topo	Observații / Referințe
1	vie	NU	1.082	112	17/3	-	

Lungime Segmente

1) Valorile lungimilor segmentelor sunt obținute din proiecție în plan.

Punct început	X / Y	Punct sfârșit	X / Y	Lungime segment (** (m)
1	417.918,474 299.909,517	2	417.911,785 299.909,194	6.696
2	417.911,785 299.909,194	3	417.917,744 299.752,001	157.306
3	417.917,744 299.752,001	4	417.924,796 299.752,196	7.055
4	417.924,796 299.752,196	1	417.918,474 299.909,517	157.448

**** Lungimile segmentelor sunt determinate în planul de proiecție Stereo 70 și sunt rotunjite la 1 milimetru.**

***** Distanța dintre puncte este formată din segmente cumulate ce sunt mai mici decât valoarea 1 milimetru.**

**DATE DESPRE IMOBILUL NR. 12216**

Oficiul de Cadastru și Publicitate Imobiliară DOLJ
Biroul de Cadastru și Publicitate Imobiliară Craiova

A. Partea I. Descrierea imobilului

TEREN Extravilan

Adresa: Jud. Dolj, T112, P17/1

Nr. Crt	Nr cadastral Nr. topografic	Suprafața* (mp)	Observații / Referințe
A1		1.048	Sector cadastral:9 Teren neimprejmuit;

B. Partea II. Proprietari și acte

Inscrieri privitoare la dreptul de proprietate și alte drepturi reale	Referințe
/	
Act Notarial nr. CM 8, din 22/01/2009 emis de NP FLORICEL MIHAI MARIAN (TDP 3440/29.06.2005);	
B1	A1
Intabulare, drept de PROPRIETATE, dobandit prin Succesiune, cota actuala 1/1, cota initiala 1/1 1) PRIMITU FLOREA	

C. Partea III. SARCINI .

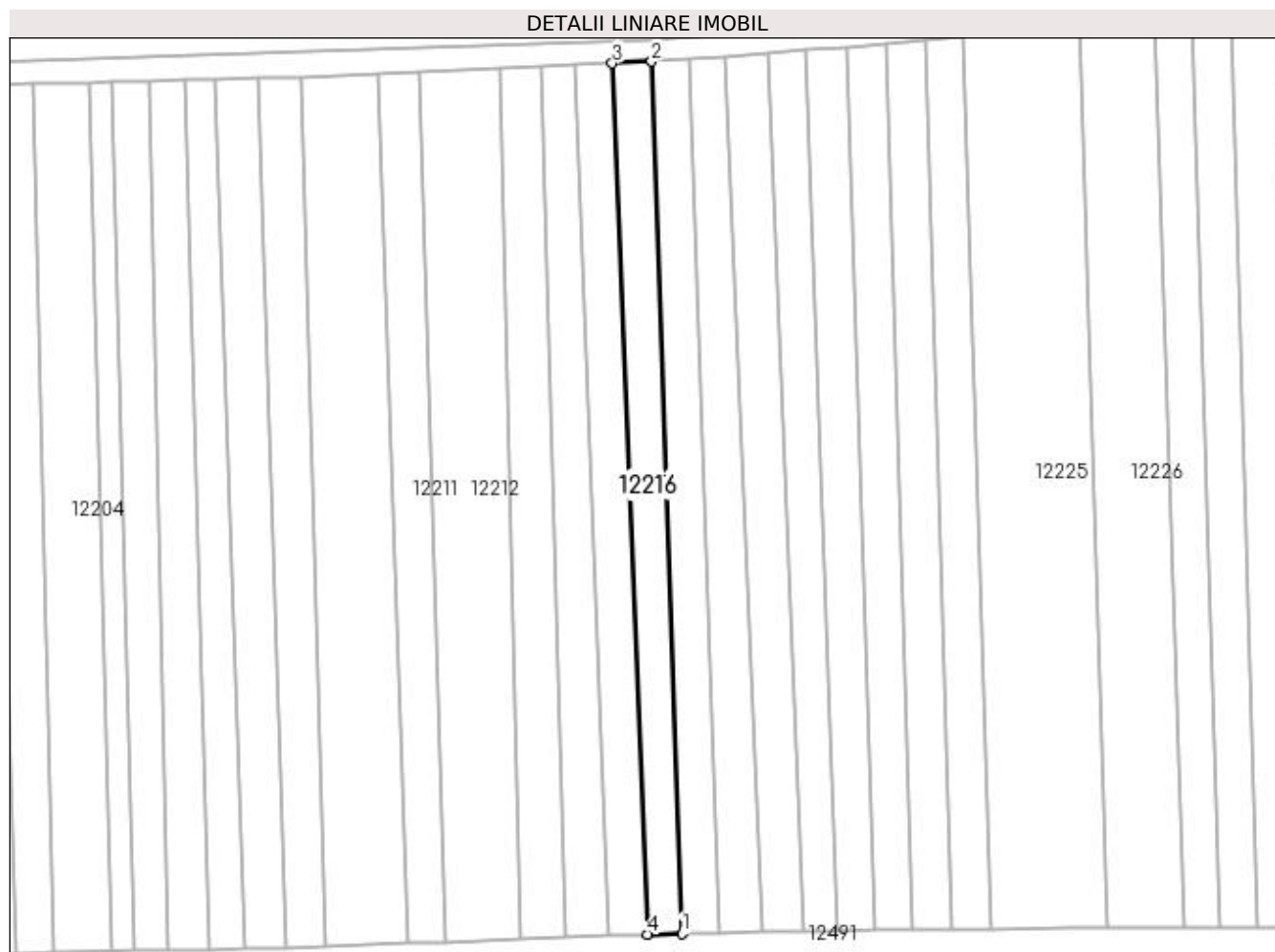
Inscrieri privind dezmembramintele dreptului de proprietate, drepturi reale de garanție și sarcini	Referințe
NU SUNT	

Anexa Nr. 1 La Partea I

Teren

Nr cadastral	Suprafața (mp)*	Observații / Referințe
	1.048	

* Suprafața este determinată în planul de proiecție Stereo 70.



Date referitoare la teren

Crt	Categorie folosință	Intra vilan	Suprafața (mp)	Tarla	Parcelă	Nr. topo	Observații / Referințe
1	vie	NU	1.048	112	17/1	-	

Lungime Segmente

1) Valorile lungimilor segmentelor sunt obținute din proiecție în plan.

Punct început	X / Y	Punct sfârșit	X / Y	Lungime segment (** (m)
1	417.931,024 299.752,368	2	417.925,545 299.909,858	157.585
2	417.925,545 299.909,858	3	417.918,474 299.909,517	7.079
3	417.918,474 299.909,517	4	417.924,796 299.752,196	157.448
4	417.924,796 299.752,196	1	417.931,024 299.752,368	6.23

**** Lungimile segmentelor sunt determinate în planul de proiecție Stereo 70 și sunt rotunjite la 1 milimetru.**

***** Distanța dintre puncte este formată din segmente cumulate ce sunt mai mici decât valoarea 1 milimetru.**

**DATE DESPRE IMOBILUL NR. 12217**

Oficiul de Cadastru și Publicitate Imobiliară DOLJ
Biroul de Cadastru și Publicitate Imobiliară Craiova

A. Partea I. Descrierea imobilului

TEREN Extravilan

Adresa: Jud. Dolj, T112, P12

Nr. Crt	Nr cadastral Nr. topografic	Suprafața* (mp)	Observații / Referințe
A1		Din acte: 1.127 Masurata: 1.062	Sector cadastral:9 Teren neimprejmuit;

B. Partea II. Proprietari și acte

Inscrieri privitoare la dreptul de proprietate și alte drepturi reale		Referințe
/		
Hotarare Judecatoreasca nr. SC 5396, din 20/05/2005 emis de JUDECATORIA CRAIOVA (TDP 2210/31.01.2003);		
B1	Intabulare, drept de PROPRIETATE, dobandit prin Hotarare Judecatoreasca, cota actuala 1/1, cota initiala 1/1 1) SCHIRLOIU IOANA, LIPSĂ CNP	A1

C. Partea III. SARCINI .

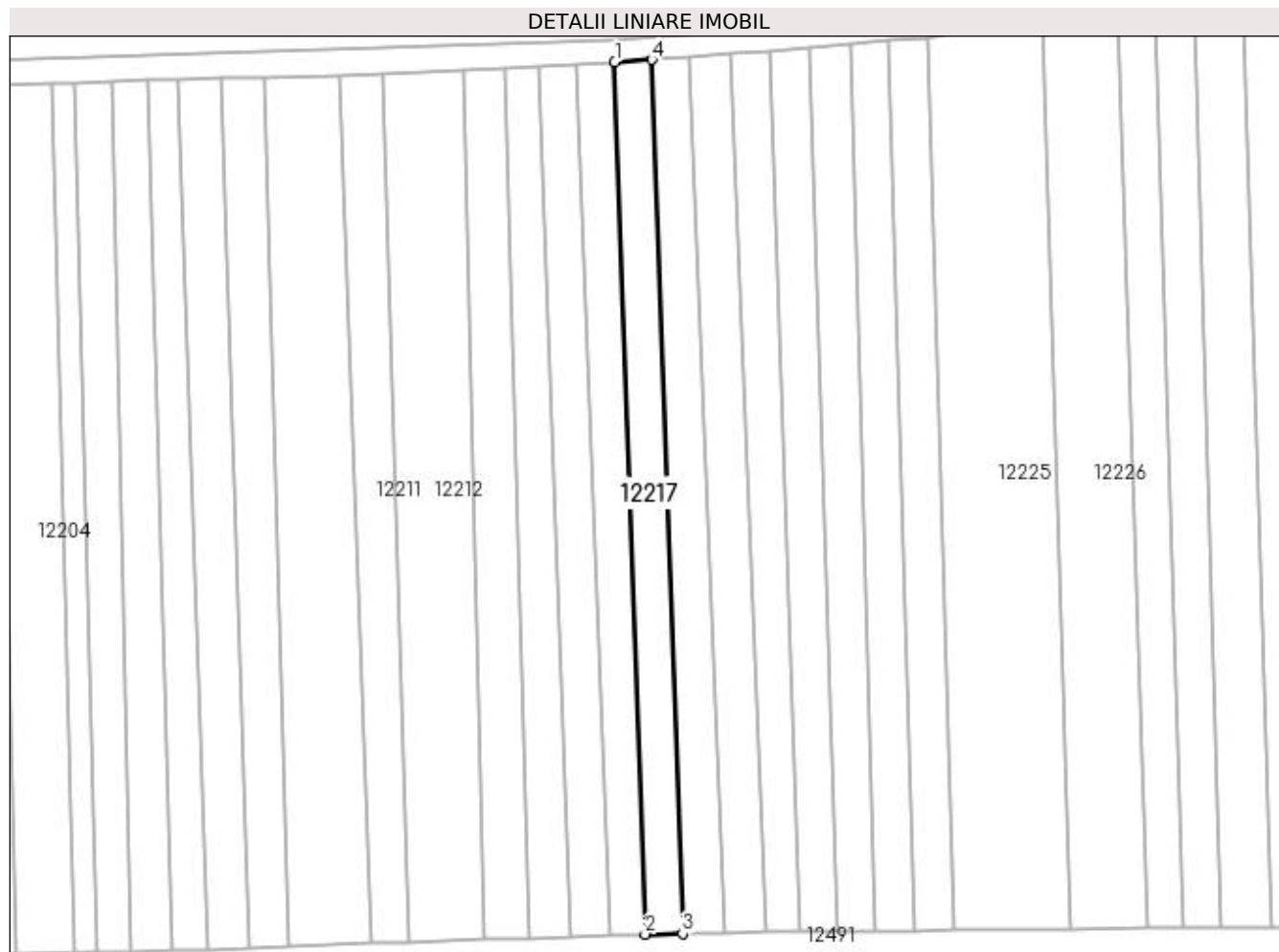
Inscrieri privind dezmembramintele dreptului de proprietate, drepturi reale de garanție și sarcini	Referințe
NU SUNT	

Anexa Nr. 1 La Partea I

Teren

Nr cadastral	Suprafața (mp)*	Observații / Referințe
	Din acte: 1.127 Masurata: 1.062	

* Suprafața este determinată în planul de proiecție Stereo 70.



Date referitoare la teren

Crt	Categorie folosință	Intra vilan	Suprafața (mp)	Tarla	Parcelă	Nr. topo	Observații / Referințe
1	vie	NU	1.062	112	12	-	

Lungime Segmente

1) Valorile lungimilor segmentelor sunt obținute din proiecție în plan.

Punct început	X / Y	Punct sfârșit	X / Y	Lungime segment (** (m)
1	417.925,545 299.909,858	2	417.931,024 299.752,368	157.585
2	417.931,024 299.752,368	3	417.937,782 299.752,484	6.759
3	417.937,782 299.752,484	4	417.932,241 299.910,293	157.907
4	417.932,241 299.910,293	1	417.925,545 299.909,858	6.711

**** Lungimile segmentelor sunt determinate în planul de proiecție Stereo 70 și sunt rotunjite la 1 milimetru.**

***** Distanța dintre puncte este formată din segmente cumulate ce sunt mai mici decât valoarea 1 milimetru.**

**DATE DESPRE IMOBILUL NR. 12218**

Oficiul de Cadastru și Publicitate Imobiliară DOLJ
Biroul de Cadastru și Publicitate Imobiliară Craiova

A. Partea I. Descrierea imobilului

TEREN Extravilan

Adresa: Jud. Dolj, T112, P12

Nr. Crt	Nr cadastral Nr. topografic	Suprafața* (mp)	Observații / Referințe
A1		Din acte: 1.127 Masurata: 1.134	Sector cadastral:9 Teren neimprejmuit;

B. Partea II. Proprietari și acte

Inscrieri privitoare la dreptul de proprietate și alte drepturi reale		Referințe
/		
Act Notarial nr. CM 4, din 21/01/2020 emis de NP IONASCU NICOLAE (SC 5396/20.05.2005; TDP 2210/30.01.2003);		
B1	Intabulare, drept de PROPRIETATE, dobandit prin Succesiune, cota actuala 1/1, cota initiala 1/1 1) VLAD ELENA	A1

C. Partea III. SARCINI .

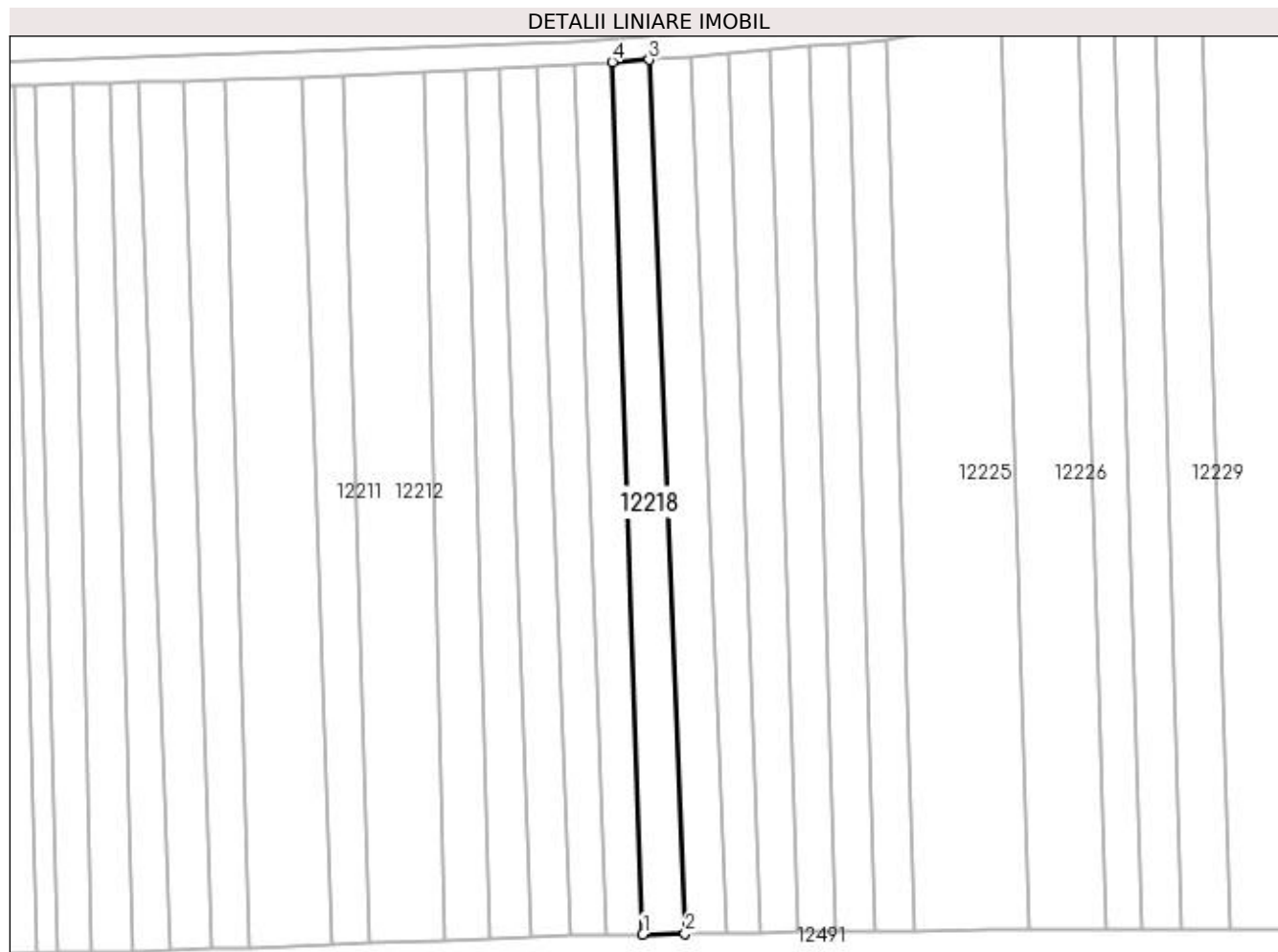
Inscrieri privind dezmembramintele dreptului de proprietate, drepturi reale de garanție și sarcini	Referințe
NU SUNT	

Anexa Nr. 1 La Partea I

Teren

Nr cadastral	Suprafața (mp)*	Observații / Referințe
	Din acte: 1.127 Masurata: 1.134	

* Suprafața este determinată în planul de proiecție Stereo 70.



Date referitoare la teren

Crt	Categorie folosință	Intra vilan	Suprafața (mp)	Tarla	Parcelă	Nr. topo	Observații / Referințe
1	vie	NU	1.134	112	12	-	

Lungime Segmente

1) Valorile lungimilor segmentelor sunt obținute din proiecție în plan.

Punct început	X / Y	Punct sfârșit	X / Y	Lungime segment (** (m)
1	417.937,782 299.752,484	2	417.945,423 299.752,615	7.643
2	417.945,423 299.752,615	3	417.938,941 299.910,729	158.247
3	417.938,941 299.910,729	4	417.932,241 299.910,293	6.714
4	417.932,241 299.910,293	1	417.937,782 299.752,484	157.907

**** Lungimile segmentelor sunt determinate în planul de proiecție Stereo 70 și sunt rotunjite la 1 milimetru.**

***** Distanța dintre puncte este formată din segmente cumulate ce sunt mai mici decât valoarea 1 milimetru.**

**DATE DESPRE IMOBILUL NR. 12219**

Oficiul de Cadastru și Publicitate Imobiliară DOLJ
Biroul de Cadastru și Publicitate Imobiliară Craiova

A. Partea I. Descrierea imobilului

TEREN Extravilan

Adresa: Jud. Dolj, T112

Nr. Crt	Nr cadastral Nr. topografic	Suprafața* (mp)	Observații / Referințe
A1		1.200	Sector cadastral:9 Teren neimprejmuit;

B. Partea II. Proprietari și acte

Inscrieri privitoare la dreptul de proprietate și alte drepturi reale		Referințe
/		
Act Normativ nr. LEGEA 7, din 13/03/1996 emis de PARLAMENT;		
B1	Inscrierea provizorie, drept de PROPRIETATE, dobandit prin Lege, cota actuala 1/1, cota initiala 1/1 1) NEIDENTIFICAT NEIDENTIFICAT	A1

C. Partea III. SARCINI .

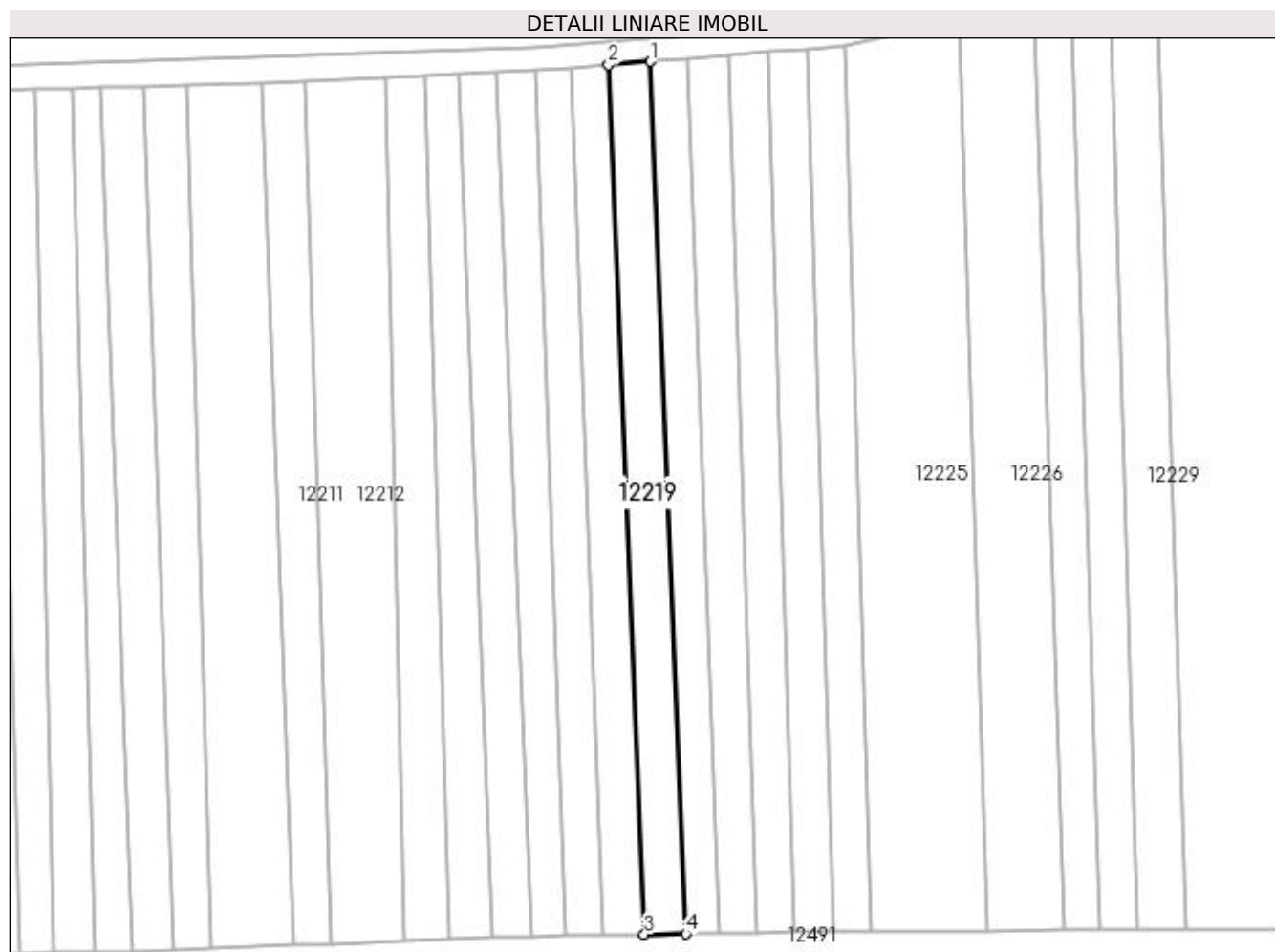
Inscrieri privind dezmembramintele dreptului de proprietate, drepturi reale de garanție și sarcini	Referințe
NU SUNT	

Anexa Nr. 1 La Partea I

Teren

Nr cadastral	Suprafața (mp)*	Observații / Referințe
	1.200	

* Suprafața este determinată în planul de proiecție Stereo 70.



Date referitoare la teren

Crt	Categorie folosință	Intra vilan	Suprafața (mp)	Tarla	Parcelă	Nr. topo	Observații / Referințe
1	arabil	NU	1.200	112	-	-	

Lungime Segmente

1) Valorile lungimilor segmentelor sunt obținute din proiecție în plan.

Punct început	X / Y	Punct sfârșit	X / Y	Lungime segment (** (m)
1	417.946,553 299.911,359	2	417.938,941 299.910,729	7.638
2	417.938,941 299.910,729	3	417.945,423 299.752,615	158.247
3	417.945,423 299.752,615	4	417.952,934 299.752,742	7.512
4	417.952,934 299.752,742	1	417.946,553 299.911,359	158.746

**** Lungimile segmentelor sunt determinate în planul de proiecție Stereo 70 și sunt rotunjite la 1 milimetru.**

***** Distanța dintre puncte este formată din segmente cumulate ce sunt mai mici decât valoarea 1 milimetru.**

**DATE DESPRE IMOBILUL NR. 12220**

Oficiul de Cadastru și Publicitate Imobiliară DOLJ
Biroul de Cadastru și Publicitate Imobiliară Craiova

A. Partea I. Descrierea imobilului

TEREN Extravilan

Adresa: Jud. Dolj, T112, P11/1

Nr. Crt	Nr cadastral Nr. topografic	Suprafața* (mp)	Observații / Referințe
A1		Din acte: 1.200 Masurata: 1.035	Sector cadastral:9 Teren neimprejmuit;

B. Partea II. Proprietari și acte

Inscrieri privitoare la dreptul de proprietate și alte drepturi reale		Referințe
/		
Act Administrativ nr. TDP 2495, din 14/12/2004 emis de COMISIA JUDETEANA DOLJ (CERTIFICAT DE DECES SERIA DZ NR 107179);		
B1	Intabulare, drept de PROPRIETATE, dobandit prin Reconstituire, cota actuala 1/1, cota initiala 1/1 1) GRIGORIE ANDREI DEFUNCT:Da	A1

C. Partea III. SARCINI .

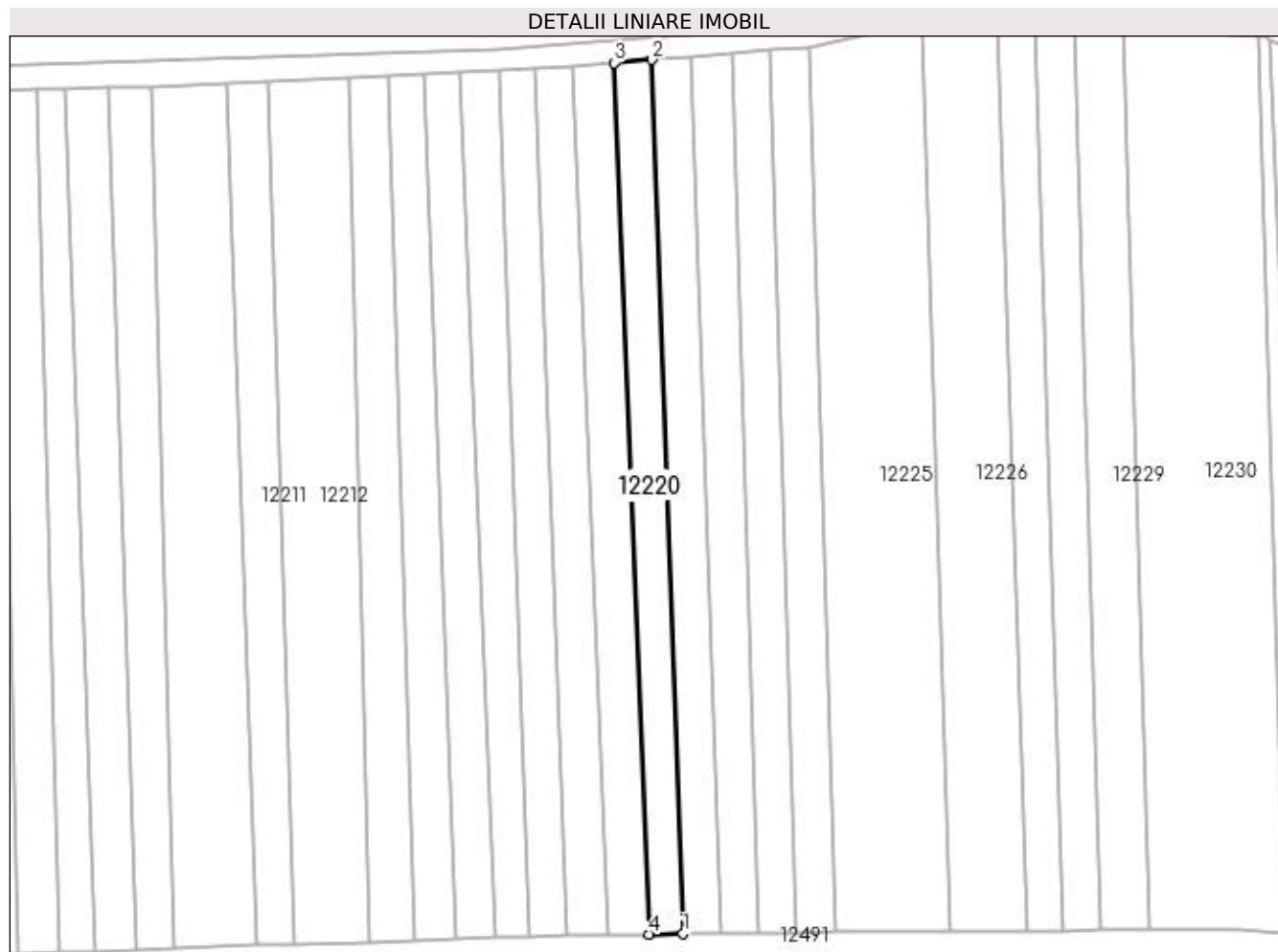
Inscrieri privind dezmembramintele dreptului de proprietate, drepturi reale de garanție și sarcini	Referințe
NU SUNT	

Anexa Nr. 1 La Partea I

Teren

Nr cadastral	Suprafața (mp)*	Observații / Referințe
	Din acte: 1.200 Masurata: 1.035	

* Suprafața este determinată în planul de proiecție Stereo 70.



Date referitoare la teren

Crt	Categorie folosință	Intra vilan	Suprafața (mp)	Tarla	Parcelă	Nr. topo	Observații / Referințe
1	arabil	NU	390	112	11/1	-	
2	vie	NU	645	112	11/1	-	

Lungime Segmente

1) Valorile lungimilor segmentelor sunt obținute din proiecție în plan.

Punct început	X / Y	Punct sfârșit	X / Y	Lungime segment (** (m)
1	417.959,091 299.752,846	2	417.953,399 299.911,926	159.182
2	417.953,399 299.911,926	3	417.946,553 299.911,359	6.869
3	417.946,553 299.911,359	4	417.952,934 299.752,742	158.746
4	417.952,934 299.752,742	1	417.959,091 299.752,846	6.158

**** Lungimile segmentelor sunt determinate în planul de proiecție Stereo 70 și sunt rotunjite la 1 milimetru.**

***** Distanța dintre puncte este formată din segmente cumulate ce sunt mai mici decât valoarea 1 milimetru.**

**DATE DESPRE IMOBILUL NR. 12221**

Oficiul de Cadastru și Publicitate Imobiliară DOLJ
Biroul de Cadastru și Publicitate Imobiliară Craiova

A. Partea I. Descrierea imobilului

TEREN Extravilan

Adresa: Jud. Dolj, T112, P10

Nr. Crt	Nr cadastral Nr. topografic	Suprafața* (mp)	Observații / Referințe
A1		1.127	Sector cadastral:9 Teren neimprejmuit;

B. Partea II. Proprietari și acte

Inscrieri privitoare la dreptul de proprietate și alte drepturi reale		Referințe
/		
Act Notarial nr. CM 10, din 12/02/2009 emis de NP DOINA FAURAR (CM 118/07.09.2005;TDP 3382/22.06.2005);		
B1	Intabulare, drept de PROPRIETATE, dobandit prin Succesiune, cota actuala 1/16, cota initiala 1/16 1) CRACIUNESCU IULICA, LIPSĂ CNP	A1
B2	Intabulare, drept de PROPRIETATE, dobandit prin Succesiune, cota actuala 5/16, cota initiala 5/16 1) CRACIUNESCU ION, LIPSĂ CNP	A1
B3	Intabulare, drept de PROPRIETATE, dobandit prin Succesiune, cota actuala 5/16, cota initiala 5/16 1) CRACIUNESCU MARIN	A1
B4	Intabulare, drept de PROPRIETATE, dobandit prin Succesiune, cota actuala 5/16, cota initiala 5/16 1) PARASCHIVA AURICA	A1

C. Partea III. SARCINI .

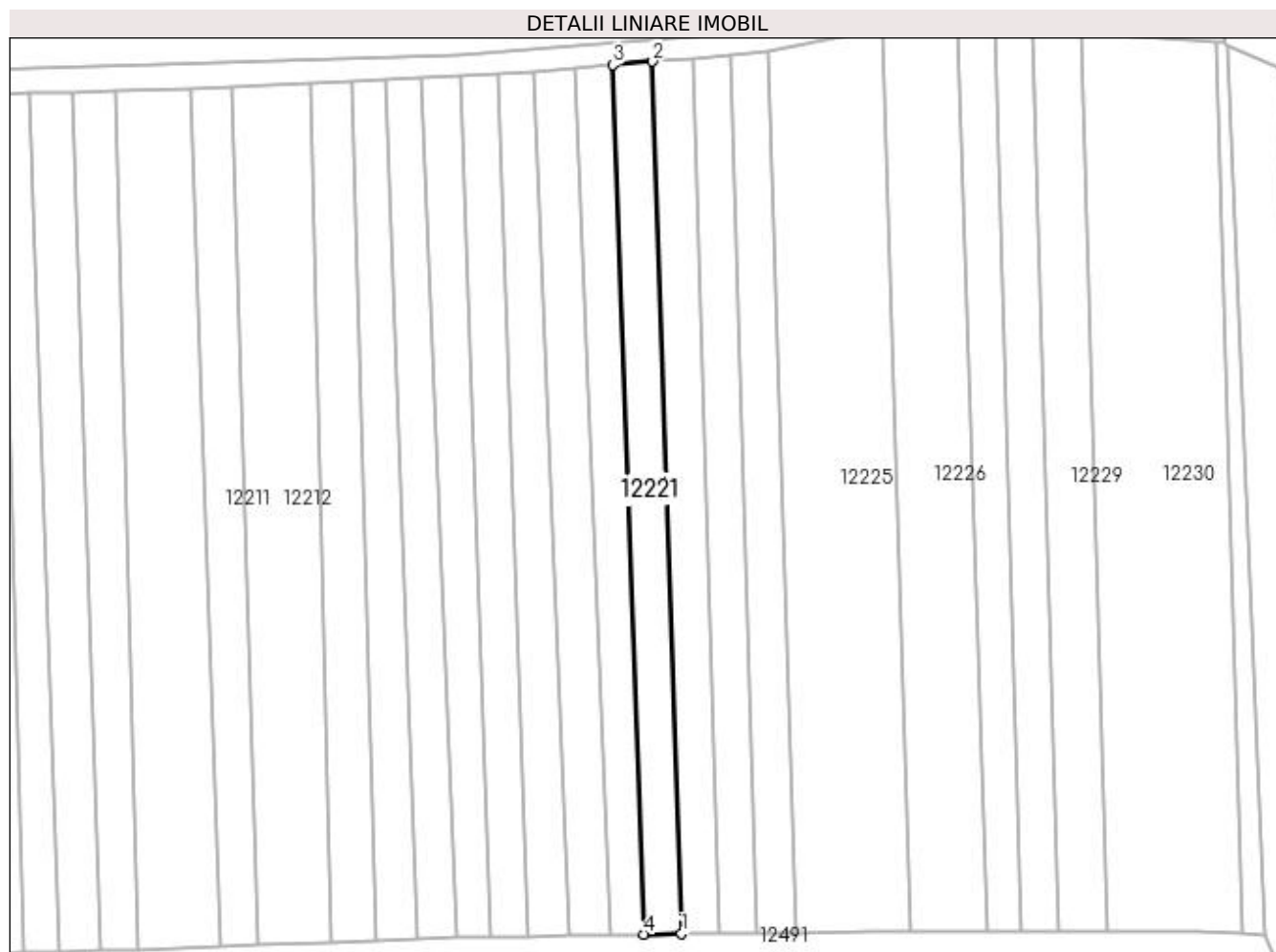
Inscrieri privind dezmembramintele dreptului de proprietate, drepturi reale de garanție și sarcini	Referințe
NU SUNT	

Anexa Nr. 1 La Partea I

Teren

Nr cadastral	Suprafața (mp)*	Observații / Referințe
	1.127	

* Suprafața este determinată în planul de proiecție Stereo 70.



Date referitoare la teren

Crt	Categorie folosință	Intra vilan	Suprafața (mp)	Tarla	Parcelă	Nr. topo	Observații / Referințe
1	vie	NU	1.127	112	10	-	

Lungime Segmente

1) Valorile lungimilor segmentelor sunt obținute din proiecție în plan.

Punct început	X / Y	Punct sfârșit	X / Y	Lungime segment (** (m)
1	417.965,931 299.752,948	2	417.960,683 299.912,529	159.668
2	417.960,683 299.912,529	3	417.953,399 299.911,926	7.309
3	417.953,399 299.911,926	4	417.959,091 299.752,846	159.182
4	417.959,091 299.752,846	1	417.965,931 299.752,948	6.841

**** Lungimile segmentelor sunt determinate în planul de proiecție Stereo 70 și sunt rotunjite la 1 milimetru.**

***** Distanța dintre puncte este formată din segmente cumulate ce sunt mai mici decât valoarea 1 milimetru.**

**DATE DESPRE IMOBILUL NR. 12222**

Oficiul de Cadastru și Publicitate Imobiliară DOLJ
Biroul de Cadastru și Publicitate Imobiliară Craiova

A. Partea I. Descrierea imobilului

TEREN Extravilan

Adresa: Jud. Dolj, T112, P9/1 9

Nr. Crt	Nr cadastral Nr. topografic	Suprafața* (mp)	Observații / Referințe
A1		1.127	Sector cadastral:9 Teren neimprejmuit;

B. Partea II. Proprietari și acte

Inscrieri privitoare la dreptul de proprietate și alte drepturi reale	Referințe
/	
Act Administrativ nr. TDP 2674, din 04/02/2004 emis de COMISIA JUDETEANA DOLJ (ADEVERINTA 8834/11.08.2008; CERTIFICAT DE DECES SERIA DC NR 259112);	
B1	A1
Intabulare, drept de PROPRIETATE, dobandit prin Reconstituire, cota actuala 1/1, cota initiala 1/1	
1) STEFANA FLOAREA	
2) CRACIUNESCU CONSTANTA DEFUNCT:Da	
3) CROITORU ELENA	

C. Partea III. SARCINI .

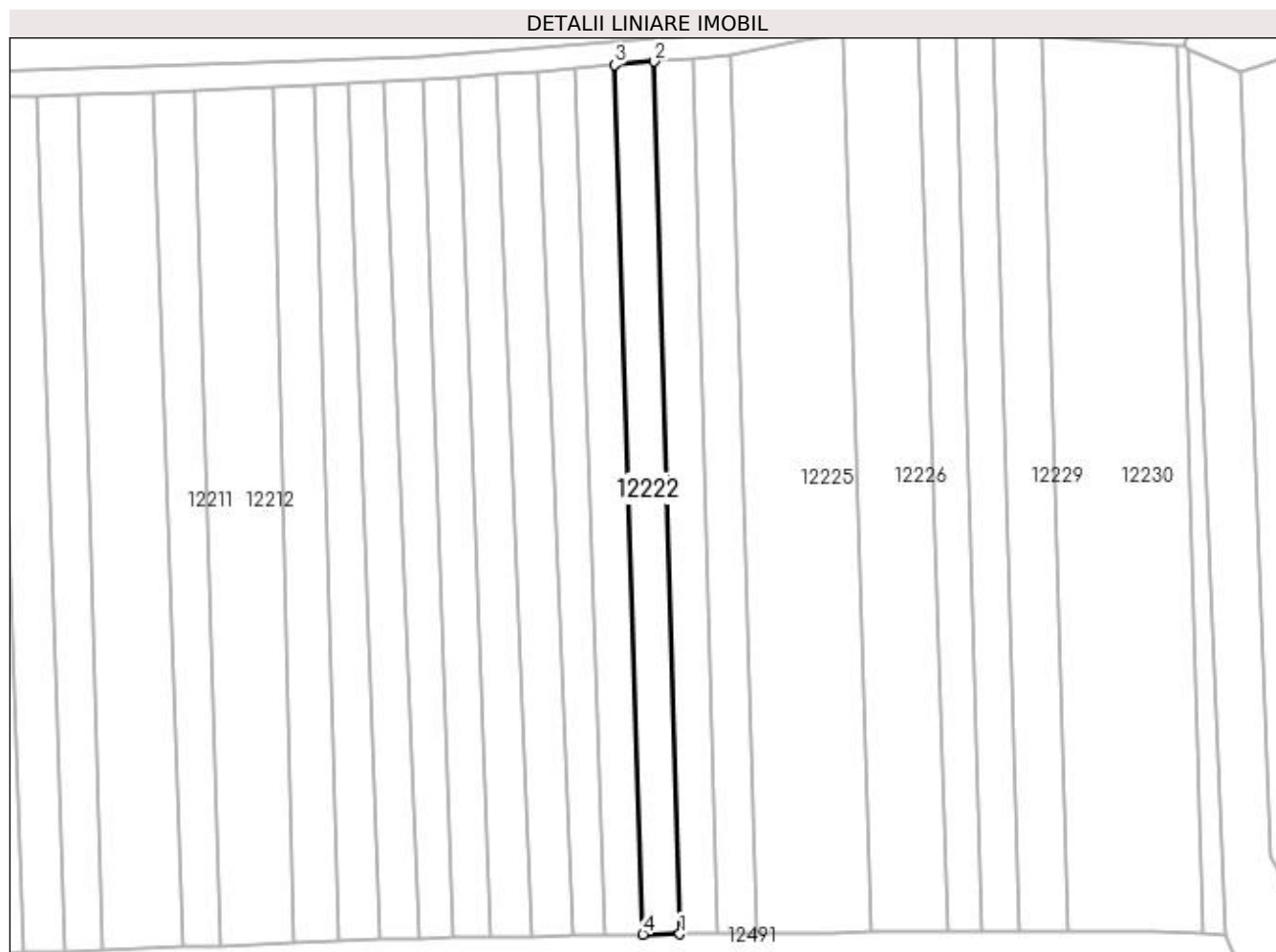
Inscrieri privind dezmembramintele dreptului de proprietate, drepturi reale de garanție și sarcini	Referințe
NU SUNT	

Anexa Nr. 1 La Partea I

Teren

Nr cadastral	Suprafața (mp)*	Observații / Referințe
	1.127	

* Suprafața este determinată în planul de proiecție Stereo 70.



Date referitoare la teren

Crt	Categorie folosință	Intra vilan	Suprafața (mp)	Tarla	Parcelă	Nr. topo	Observații / Referințe
1	vie	NU	1.127	112	9/1 9	-	

Lungime Segmente

1) Valorile lungimilor segmentelor sunt obținute din proiecție în plan.

Punct început	X / Y	Punct sfârșit	X / Y	Lungime segment (** (m)
1	417.972,712 299.753,008	2	417.967,985 299.913,133	160.195
2	417.967,985 299.913,133	3	417.960,683 299.912,529	7.327
3	417.960,683 299.912,529	4	417.965,931 299.752,948	159.667
4	417.965,931 299.752,948	1	417.972,712 299.753,008	6.781

**** Lungimile segmentelor sunt determinate în planul de proiecție Stereo 70 și sunt rotunjite la 1 milimetru.**

***** Distanța dintre puncte este formată din segmente cumulate ce sunt mai mici decât valoarea 1 milimetru.**

**DATE DESPRE IMOBILUL NR. 12223**

Oficiul de Cadastru și Publicitate Imobiliară DOLJ
Biroul de Cadastru și Publicitate Imobiliară Craiova

A. Partea I. Descrierea imobilului

TEREN Extravilan

Adresa: Jud. Dolj, T112, P8/1

Nr. Crt	Nr cadastral Nr. topografic	Suprafața* (mp)	Observații / Referințe
A1		1.127	Sector cadastral:9 Teren neimprejmuit;

B. Partea II. Proprietari și acte

Inscrieri privitoare la dreptul de proprietate și alte drepturi reale		Referințe
/		
Act Notarial nr. CM 300, din 21/11/2006 emis de NP TUDOR MARINELA DANIELA (TDP 3576/30.08.2006);		
B1	Intabulare, drept de PROPRIETATE, dobandit prin Succesiune, cota actuala 1/2, cota initiala 1/2 1) CRACIUNESCU IULICA	A1
B2	Intabulare, drept de PROPRIETATE, dobandit prin Succesiune, cota actuala 1/2, cota initiala 1/2 1) CRACIUNESCU SABINA	A1

C. Partea III. SARCINI .

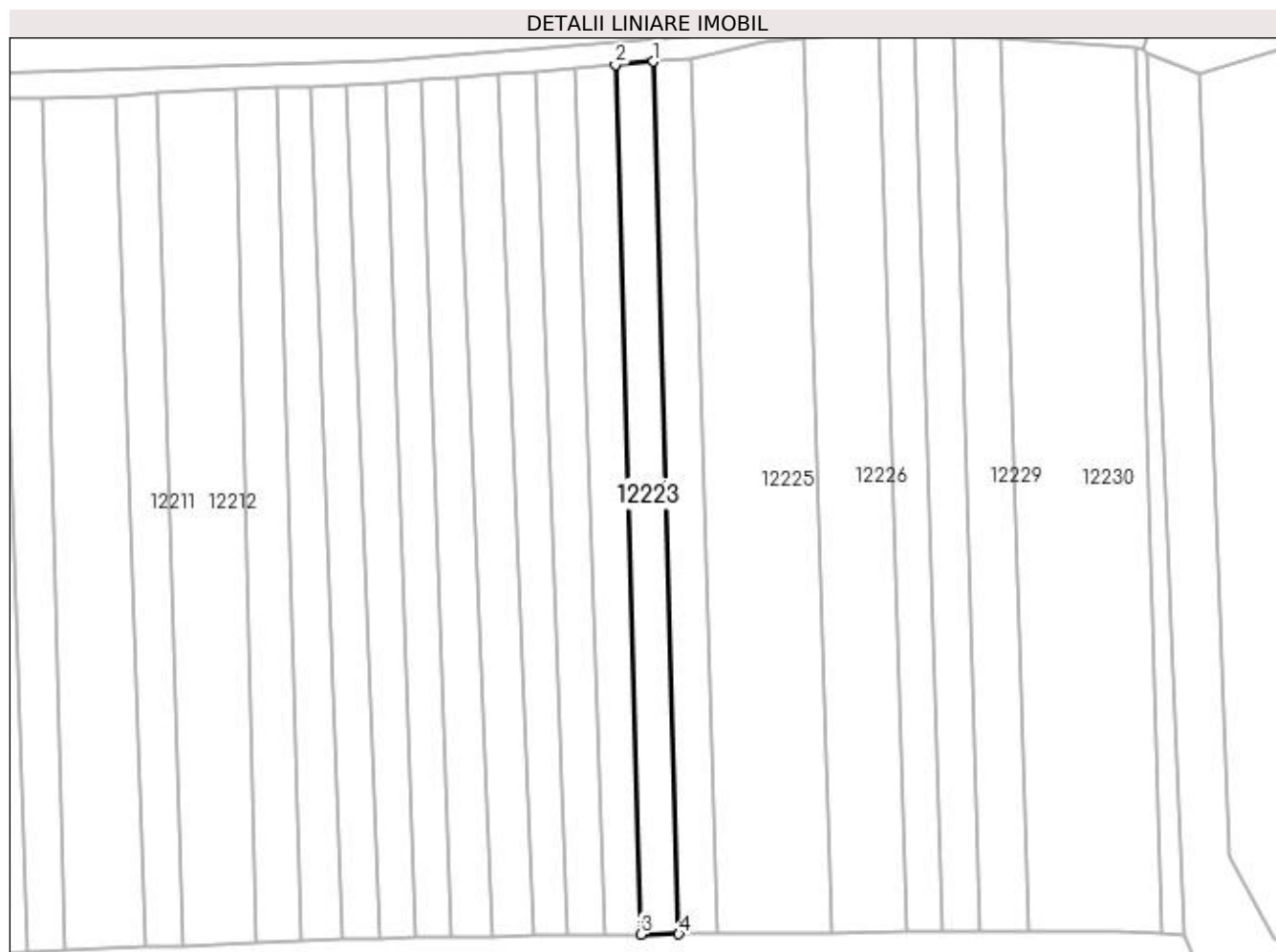
Inscrieri privind dezmembramintele dreptului de proprietate, drepturi reale de garanție și sarcini	Referințe
NU SUNT	

Anexa Nr. 1 La Partea I

Teren

Nr cadastral	Suprafața (mp)*	Observații / Referințe
	1.127	

* Suprafața este determinată în planul de proiecție Stereo 70.



Date referitoare la teren

Crt	Categorie folosință	Intra vilan	Suprafața (mp)	Tarla	Parcelă	Nr. topo	Observații / Referințe
1	vie	NU	1.127	112	8/1	-	

Lungime Segmente

1) Valorile lungimilor segmentelor sunt obținute din proiecție în plan.

Punct început	X / Y	Punct sfârșit	X / Y	Lungime segment (** (m)
1	417.975,021 299.913,716	2	417.967,985 299.913,133	7.06
2	417.967,985 299.913,133	3	417.972,712 299.753,008	160.195
3	417.972,712 299.753,008	4	417.979,717 299.753,071	7.005
4	417.979,717 299.753,071	1	417.975,021 299.913,716	160.714

**** Lungimile segmentelor sunt determinate în planul de proiecție Stereo 70 și sunt rotunjite la 1 milimetru.**

***** Distanța dintre puncte este formată din segmente cumulate ce sunt mai mici decât valoarea 1 milimetru.**

**DATE DESPRE IMOBILUL NR. 12224**

Oficiul de Cadastru și Publicitate Imobiliară DOLJ
Biroul de Cadastru și Publicitate Imobiliară Craiova

A. Partea I. Descrierea imobilului

TEREN Extravilan

Adresa: Jud. Dolj, T112, P7

Nr. Crt	Nr cadastral Nr. topografic	Suprafața* (mp)	Observații / Referințe
A1		1.127	Sector cadastral:9 Teren neimprejmuit;

B. Partea II. Proprietari și acte

Inscrieri privitoare la dreptul de proprietate și alte drepturi reale	Referințe
/	
Hotarare Judecatoreasca nr. SC 10633, din 09/10/2019 emis de JUDECATORIA CRAIOVA (TDP 2795/29.05.2004);	
B1	Intabulare, drept de PROPRIETATE, dobandit prin Hotarare Judecatoreasca, cota actuala 1/1, cota initiala 1/1
	1) BUIA IONELA-COSTINA 2) LIPOVANU CONSTANTA

C. Partea III. SARCINI .

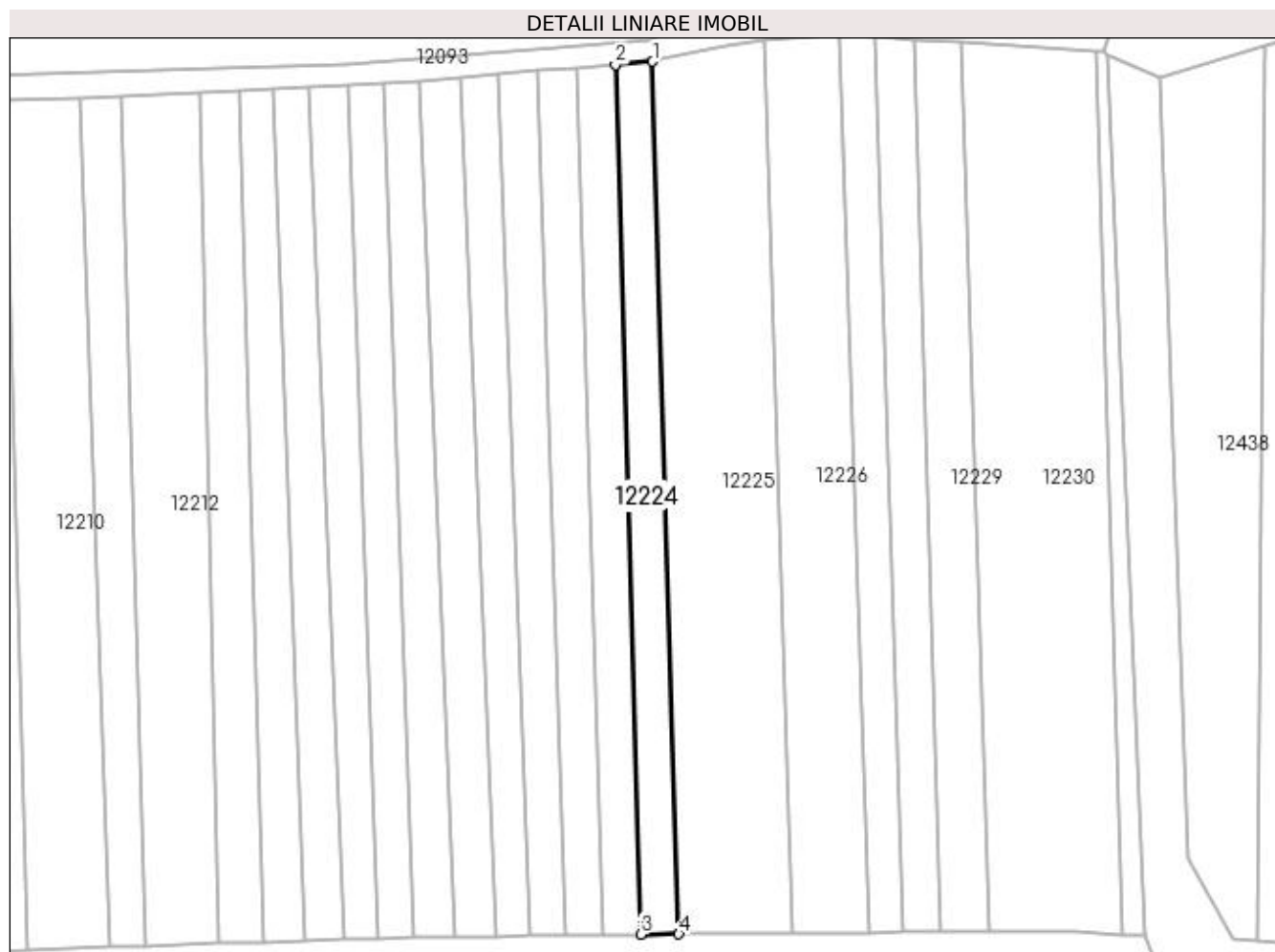
Inscrieri privind dezmembramintele dreptului de proprietate, drepturi reale de garanție și sarcini	Referințe
NU SUNT	

Anexa Nr. 1 La Partea I

Teren

Nr cadastral	Suprafața (mp)*	Observații / Referințe
	1.127	

* Suprafața este determinată în planul de proiecție Stereo 70.



Date referitoare la teren

Crt	Categorie folosință	Intra vilan	Suprafața (mp)	Tarla	Parcelă	Nr. topo	Observații / Referințe
1	arabil	NU	240	112	7	-	
2	vie	NU	887	112	7	-	

Lungime Segmente

1) Valorile lungimilor segmentelor sunt obținute din proiecție în plan.

Punct început	X / Y	Punct sfârșit	X / Y	Lungime segment (** (m)
1	417.981,934 299.914,288	2	417.975,021 299.913,716	6.936
2	417.975,021 299.913,716	3	417.979,717 299.753,071	160.714
3	417.979,717 299.753,071	4	417.986,797 299.753,134	7.081
4	417.986,797 299.753,134	1	417.981,934 299.914,288	161.227

**** Lungimile segmentelor sunt determinate în planul de proiecție Stereo 70 și sunt rotunjite la 1 milimetru.**

***** Distanța dintre puncte este formată din segmente cumulate ce sunt mai mici decât valoarea 1 milimetru.**

**DATE DESPRE IMOBILUL NR. 12225**

Oficiul de Cadastru și Publicitate Imobiliară DOLJ
Biroul de Cadastru și Publicitate Imobiliară Craiova

A. Partea I. Descrierea imobilului

TEREN Extravilan

Adresa: Jud. Dolj, T112, P7/1

Nr. Crt	Nr cadastral Nr. topografic	Suprafața* (mp)	Observații / Referințe
A1		Din acte: 3.000 Masurata: 3.420	Sector cadastral:9 Teren neimprejmuit;

B. Partea II. Proprietari și acte

Inscrieri privitoare la dreptul de proprietate și alte drepturi reale		Referințe
/		
Act Notarial nr. CM 24, din 18/03/2020 emis de NP BALACI EUGEN (ADEVERINTA 4687/20.08.2021);		
B1	Intabulare, drept de PROPRIETATE, dobandit prin Succesiune, cota actuala 1/2, cota initiala 1/2 1) TRUICA MARIAN	A1
Act Administrativ nr. TDP 3106, din 08/12/2004 emis de COMISIA JUDETEANA DOLJ (ADEVERINTA 3685/20.08.2021);		
B2	Intabulare, drept de PROPRIETATE, dobandit prin Reconstituire, cota actuala 1/2, cota initiala 1/2 1) MITRACHE ION	A1

C. Partea III. SARCINI .

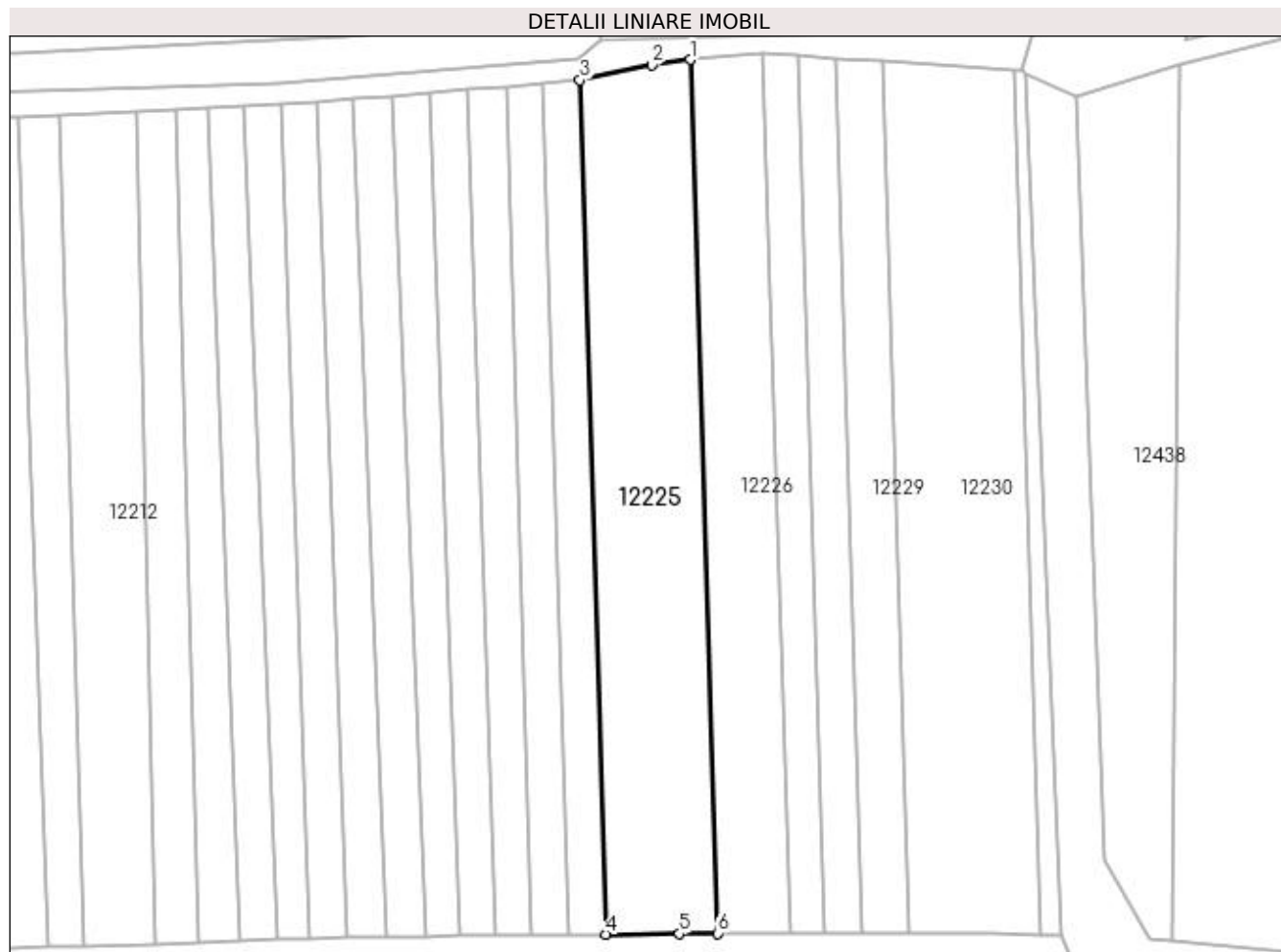
Inscrieri privind dezmembramintele dreptului de proprietate, drepturi reale de garanție și sarcini	Referințe
NU SUNT	

Anexa Nr. 1 La Partea I

Teren

Nr cadastral	Suprafața (mp)*	Observații / Referințe
	Din acte: 3.000 Masurata: 3.420	

* Suprafața este determinată în planul de proiecție Stereo 70.



Date referitoare la teren

Crt	Categorie folosință	Intra vilan	Suprafața (mp)	Tarla	Parcelă	Nr. topo	Observații / Referințe
1	arabil	NU	750	112	7/1	-	
2	vie	NU	2.670	112	7/1	-	

Lungime Segmente

1) Valorile lungimilor segmentelor sunt obținute din proiecție în plan.

Punct început	X / Y	Punct sfârșit	X / Y	Lungime segment (** (m)
1	418.002,691 299.918,158	2	417.995,465 299.917,154	7.295
2	417.995,465 299.917,154	3	417.981,934 299.914,288	13.832
3	417.981,934 299.914,288	4	417.986,797 299.753,134	161.227
4	417.986,797 299.753,134	5	418.000,681 299.753,258	13.884

Punct început	X / Y	Punct sfârșit	X / Y	Lungime segment (** (m)
5	418.000,681 299.753,258	6	418.007,834 299.753,322	7.153
6	418.007,834 299.753,322	1	418.002,691 299.918,158	164.916

** Lungimile segmentelor sunt determinate în planul de proiecție Stereo 70 și sunt rotunjite la 1 milimetru.

*** Distanța dintre puncte este formată din segmente cumulate ce sunt mai mici decât valoarea 1 milimetru.

**DATE DESPRE IMOBILUL NR. 12226**

Oficiul de Cadastru și Publicitate Imobiliară DOLJ
 Biroul de Cadastru și Publicitate Imobiliară Craiova

A. Partea I. Descrierea imobilului

TEREN Extravilan

Adresa: Jud. Dolj, T112, P5

Nr. Crt	Nr cadastral Nr. topografic	Suprafața* (mp)	Observații / Referințe
A1		Din acte: 2.335 Masurata: 2.296	Sector cadastral:9 Teren neimprejmuit;

B. Partea II. Proprietari și acte

Inscrieri privitoare la dreptul de proprietate și alte drepturi reale		Referințe
/		
Act Administrativ nr. TDP 16921, din 18/10/2012 emis de COMISIA JUDETEANA DOLJ;		
B1	Intabulare, drept de PROPRIETATE, dobandit prin Reconstituire, cota actuala 1/1, cota initiala 1/1 1) RADUT MIHAIL 2) RADUT VALERICA, LIPSĂ CNP 3) MATEI NICULINA, LIPSĂ CNP	A1

C. Partea III. SARCINI .

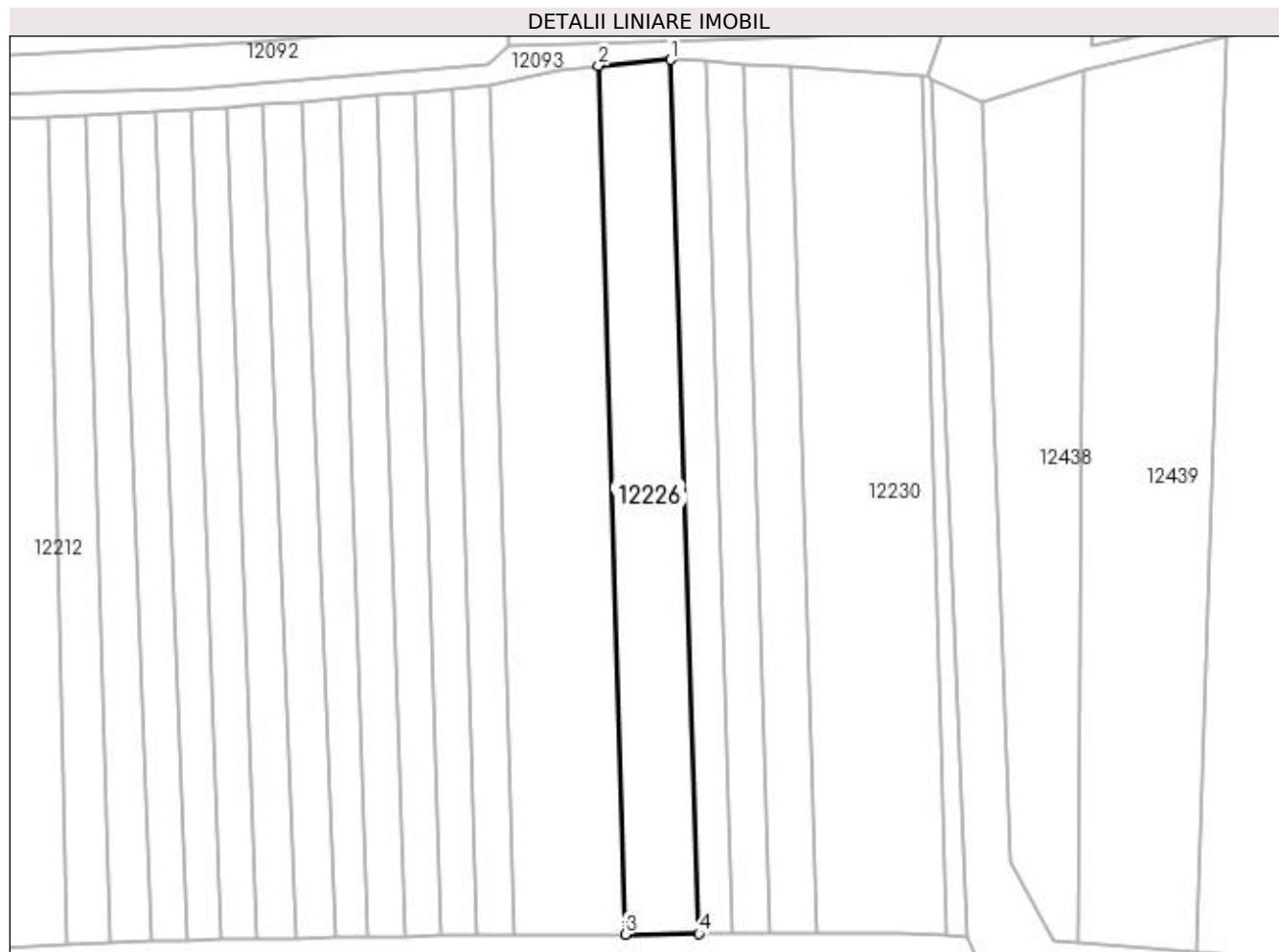
Inscrieri privind dezmembramintele dreptului de proprietate, drepturi reale de garanție și sarcini	Referințe
NU SUNT	

Anexa Nr. 1 La Partea I

Teren

Nr cadastral	Suprafața (mp)*	Observații / Referințe
	Din acte: 2.335 Masurata: 2.296	

* Suprafața este determinată în planul de proiecție Stereo 70.



Date referitoare la teren

Crt	Categorie folosință	Intra vilan	Suprafața (mp)	Tarla	Parcelă	Nr. topo	Observații / Referințe
1	vie	NU	2.296	112	5	-	

Lungime Segmente

1) Valorile lungimilor segmentelor sunt obținute din proiecție în plan.

Punct început	X / Y	Punct sfârșit	X / Y	Lungime segment (** (m)
1	418.016,451 299.919,291	2	418.002,691 299.918,158	13.807
2	418.002,691 299.918,158	3	418.007,834 299.753,322	164.916
3	418.007,834 299.753,322	4	418.021,802 299.753,441	13.969
4	418.021,802 299.753,441	1	418.016,451 299.919,291	165.936

**** Lungimile segmentelor sunt determinate în planul de proiecție Stereo 70 și sunt rotunjite la 1 milimetru.**

***** Distanța dintre puncte este formată din segmente cumulate ce sunt mai mici decât valoarea 1 milimetru.**

**DATE DESPRE IMOBILUL NR. 12227**

Oficiul de Cadastru și Publicitate Imobiliară DOLJ
Biroul de Cadastru și Publicitate Imobiliară Craiova

A. Partea I. Descrierea imobilului

TEREN Extravilan

Adresa: Jud. Dolj, T112, P4

Nr. Crt	Nr cadastral Nr. topografic	Suprafața* (mp)	Observații / Referințe
A1		1.085	Sector cadastral:9 Teren neimprejmuit;

B. Partea II. Proprietari și acte

Inscrieri privitoare la dreptul de proprietate și alte drepturi reale		Referințe
/		
Act Normativ nr. LEGEA 7, din 13/03/1996 emis de PARLAMENT;		
B1	Inscrierea provizorie, drept de PROPRIETATE, dobandit prin Lege, cota actuala 1/1, cota initiala 1/1 1) NEIDENTIFICAT NEIDENTIFICAT	A1

C. Partea III. SARCINI .

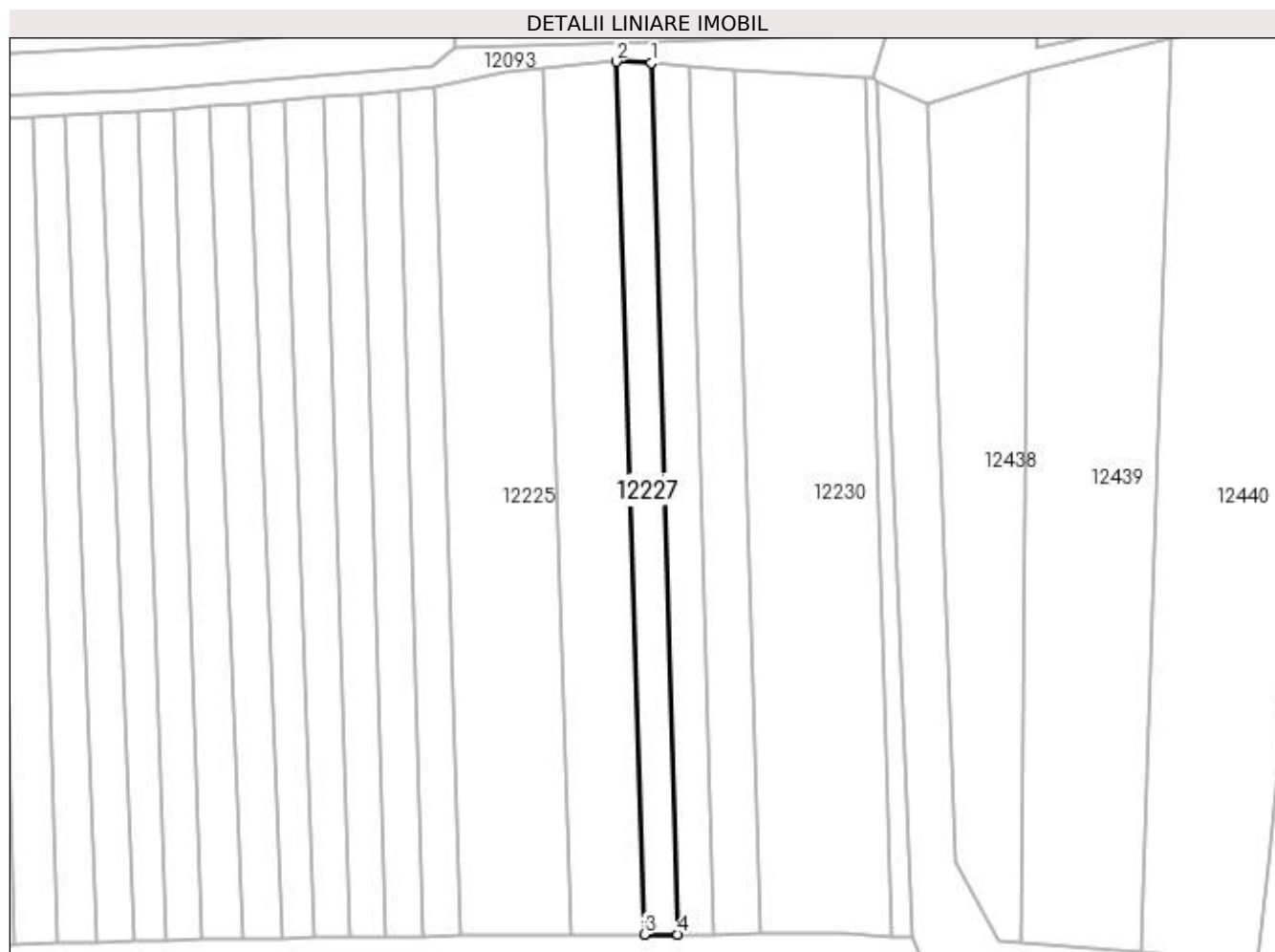
Inscrieri privind dezmembramintele dreptului de proprietate, drepturi reale de garanție și sarcini	Referințe
NU SUNT	

Anexa Nr. 1 La Partea I

Teren

Nr cadastral	Suprafața (mp)*	Observații / Referințe
	1.085	

* Suprafața este determinată în planul de proiecție Stereo 70.



Date referitoare la teren

Crt	Categorie folosință	Intra vilan	Suprafața (mp)	Tarla	Parcelă	Nr. topo	Observații / Referințe
1	arabil	NU	1.085	112	4	-	

Lungime Segmente

1) Valorile lungimilor segmentelor sunt obținute din proiecție în plan.

Punct început	X / Y	Punct sfârșit	X / Y	Lungime segment (** (m)
1	418.023,17 299.919,075	2	418.016,451 299.919,291	6.723
2	418.016,451 299.919,291	3	418.021,802 299.753,441	165.936
3	418.021,802 299.753,441	4	418.028,187 299.753,449	6.385
4	418.028,187 299.753,449	1	418.023,17 299.919,075	165.702

**** Lungimile segmentelor sunt determinate în planul de proiecție Stereo 70 și sunt rotunjite la 1 milimetru.**

***** Distanța dintre puncte este formată din segmente cumulate ce sunt mai mici decât valoarea 1 milimetru.**

**DATE DESPRE IMOBILUL NR. 12228**

Oficiul de Cadastru și Publicitate Imobiliară DOLJ
Biroul de Cadastru și Publicitate Imobiliară Craiova

A. Partea I. Descrierea imobilului

TEREN Extravilan

Adresa: Jud. Dolj, T112, P3

Nr. Crt	Nr cadastral Nr. topografic	Suprafața* (mp)	Observații / Referințe
A1		Din acte: 1.127 Masurata: 1.166	Sector cadastral:9 Teren neimprejmuit;

B. Partea II. Proprietari și acte

Inscrieri privitoare la dreptul de proprietate și alte drepturi reale		Referințe
/		
Act Administrativ nr. TDP 2933, din 16/09/2004 emis de COMISIA JUDETEANA DOLJ (CERTIFICAT DE DECES SERIA DM NR 891689; ADEVERINTA 4808/26.08.2021);		
B1	Intabulare, drept de PROPRIETATE, dobandit prin Reconstituire, cota actuala 1/1, cota initiala 1/1 1) FERTU AUREL DEFUNCT:Da	A1

C. Partea III. SARCINI .

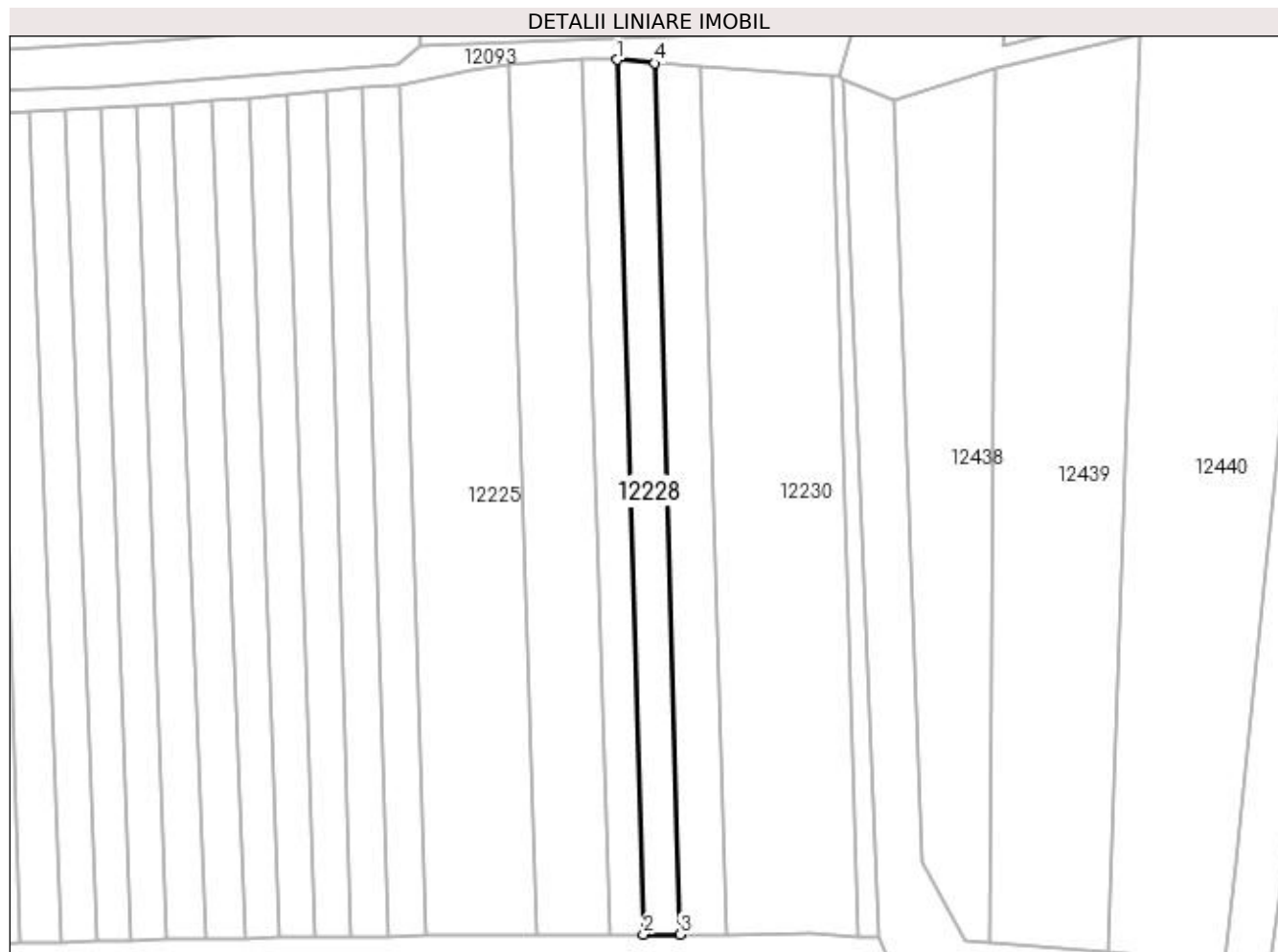
Inscrieri privind dezmembramintele dreptului de proprietate, drepturi reale de garanție și sarcini	Referințe
NU SUNT	

Anexa Nr. 1 La Partea I

Teren

Nr cadastral	Suprafața (mp)*	Observații / Referințe
	Din acte: 1.127 Masurata: 1.166	

* Suprafața este determinată în planul de proiecție Stereo 70.



Date referitoare la teren

Crt	Categorie folosință	Intra vilan	Suprafața (mp)	Tarla	Parcelă	Nr. topo	Observații / Referințe
1	vie	NU	1.166	112	3	-	

Lungime Segmente

1) Valorile lungimilor segmentelor sunt obținute din proiecție în plan.

Punct început	X / Y	Punct sfârșit	X / Y	Lungime segment (** (m)
1	418.023,17 299.919,075	2	418.028,187 299.753,449	165.702
2	418.028,187 299.753,449	3	418.035,132 299.753,459	6.945
3	418.035,132 299.753,459	4	418.030,349 299.918,413	165.024
4	418.030,349 299.918,413	1	418.023,17 299.919,075	7.209

**** Lungimile segmentelor sunt determinate în planul de proiecție Stereo 70 și sunt rotunjite la 1 milimetru.**

***** Distanța dintre puncte este formată din segmente cumulate ce sunt mai mici decât valoarea 1 milimetru.**

**DATE DESPRE IMOBILUL NR. 12229**

Oficiul de Cadastru și Publicitate Imobiliară DOLJ
Biroul de Cadastru și Publicitate Imobiliară Craiova

A. Partea I. Descrierea imobilului

TEREN Extravilan

Adresa: Jud. Dolj, T112, P2

Nr. Crt	Nr cadastral Nr. topografic	Suprafața* (mp)	Observații / Referințe
A1		1.450	Sector cadastral:9 Teren neimprejmuit;

B. Partea II. Proprietari și acte

Inscrieri privitoare la dreptul de proprietate și alte drepturi reale	Referințe
/	
Act Administrativ nr. TDP 3410, din 30/06/2005 emis de COMISIA JUDETEANA DOLJ;	
B1	A1
Intabulare, drept de PROPRIETATE, dobandit prin Reconstituire, cota actuala 1/1, cota initiala 1/1 1) CAPRAROIU MARIN, LIPSĂ CNP	

C. Partea III. SARCINI .

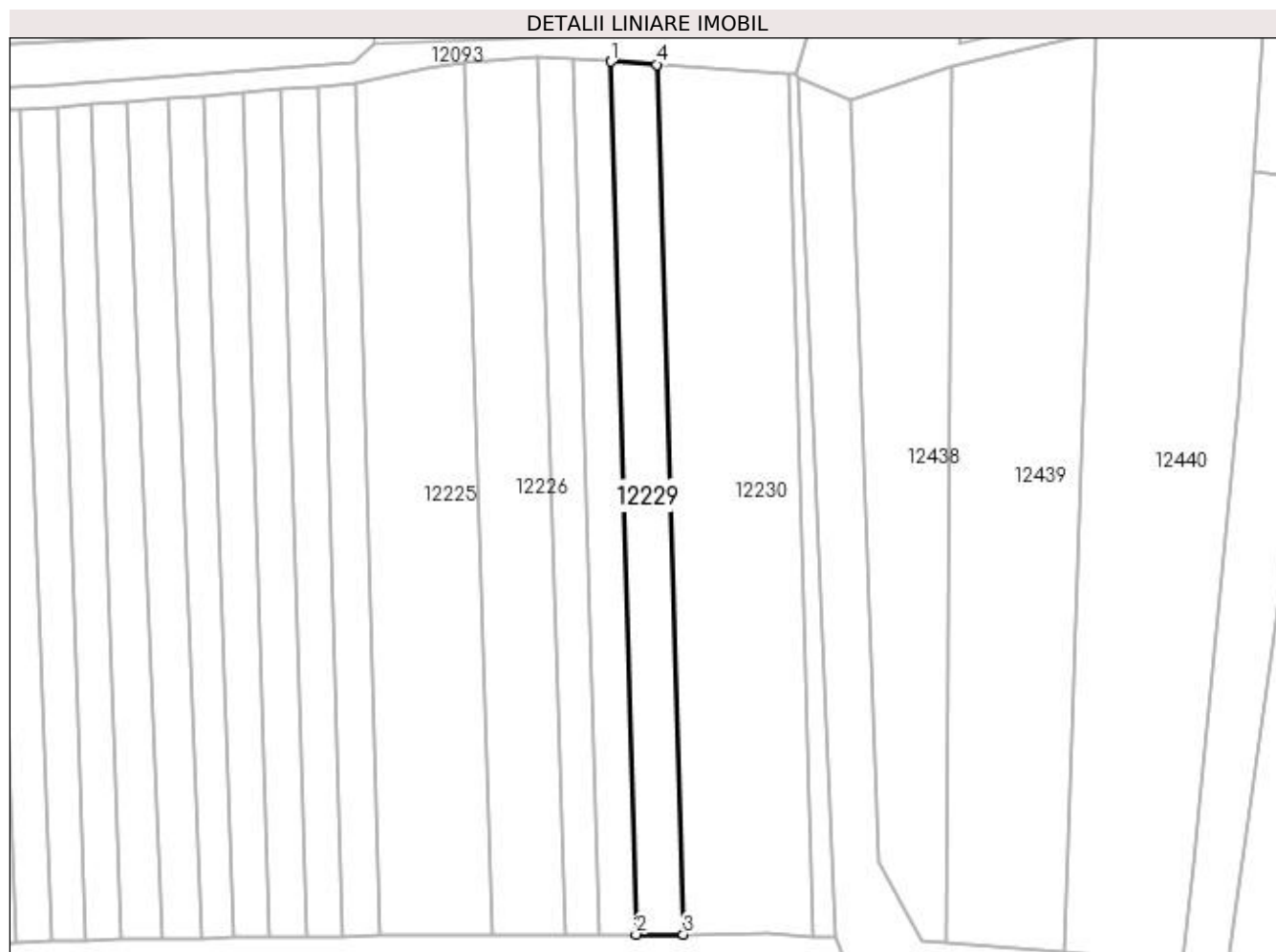
Inscrieri privind dezmembramintele dreptului de proprietate, drepturi reale de garanție și sarcini	Referințe
NU SUNT	

Anexa Nr. 1 La Partea I

Teren

Nr cadastral	Suprafața (mp)*	Observații / Referințe
	1.450	

* Suprafața este determinată în planul de proiecție Stereo 70.



Date referitoare la teren

Crt	Categorie folosință	Intra vilan	Suprafața (mp)	Tarla	Parcelă	Nr. topo	Observații / Referințe
1	arabil	NU	1.450	112	2	-	

Lungime Segmente

1) Valorile lungimilor segmentelor sunt obținute din proiecție în plan.

Punct început	X / Y	Punct sfârșit	X / Y	Lungime segment (** (m)
1	418.030,349 299.918,413	2	418.035,132 299.753,459	165.024
2	418.035,132 299.753,459	3	418.044,055 299.753,47	8.924
3	418.044,055 299.753,47	4	418.039,054 299.917,836	164.441
4	418.039,054 299.917,836	1	418.030,349 299.918,413	8.724

**** Lungimile segmentelor sunt determinate în planul de proiecție Stereo 70 și sunt rotunjite la 1 milimetru.**

***** Distanța dintre puncte este formată din segmente cumulate ce sunt mai mici decât valoarea 1 milimetru.**

**DATE DESPRE IMOBILUL NR. 12230**

Oficiul de Cadastru și Publicitate Imobiliară DOLJ
Biroul de Cadastru și Publicitate Imobiliară Craiova

A. Partea I. Descrierea imobilului

TEREN Extravilan

Adresa: Jud. Dolj, T112, P1

Nr. Crt	Nr cadastral Nr. topografic	Suprafața* (mp)	Observații / Referințe
A1		Din acte: 4.025 Masurata: 4.054	Sector cadastral:9 Teren neimprejmuit;

B. Partea II. Proprietari și acte

Inscrieri privitoare la dreptul de proprietate și alte drepturi reale		Referințe
/		
Act Administrativ nr. TDP 3474, din 18/11/2005 emis de COMISIA JUDETEANA DOLJ;		
B1	Intabulare, drept de PROPRIETATE, dobandit prin Reconstituire, cota actuala 1/1, cota initiala 1/1 1) FILIP IOANA, LIPSĂ CNP 2) CALINESCU ALEXANDRINA, LIPSĂ CNP 3) CAPRAROIU MARIN, LIPSĂ CNP	A1

C. Partea III. SARCINI .

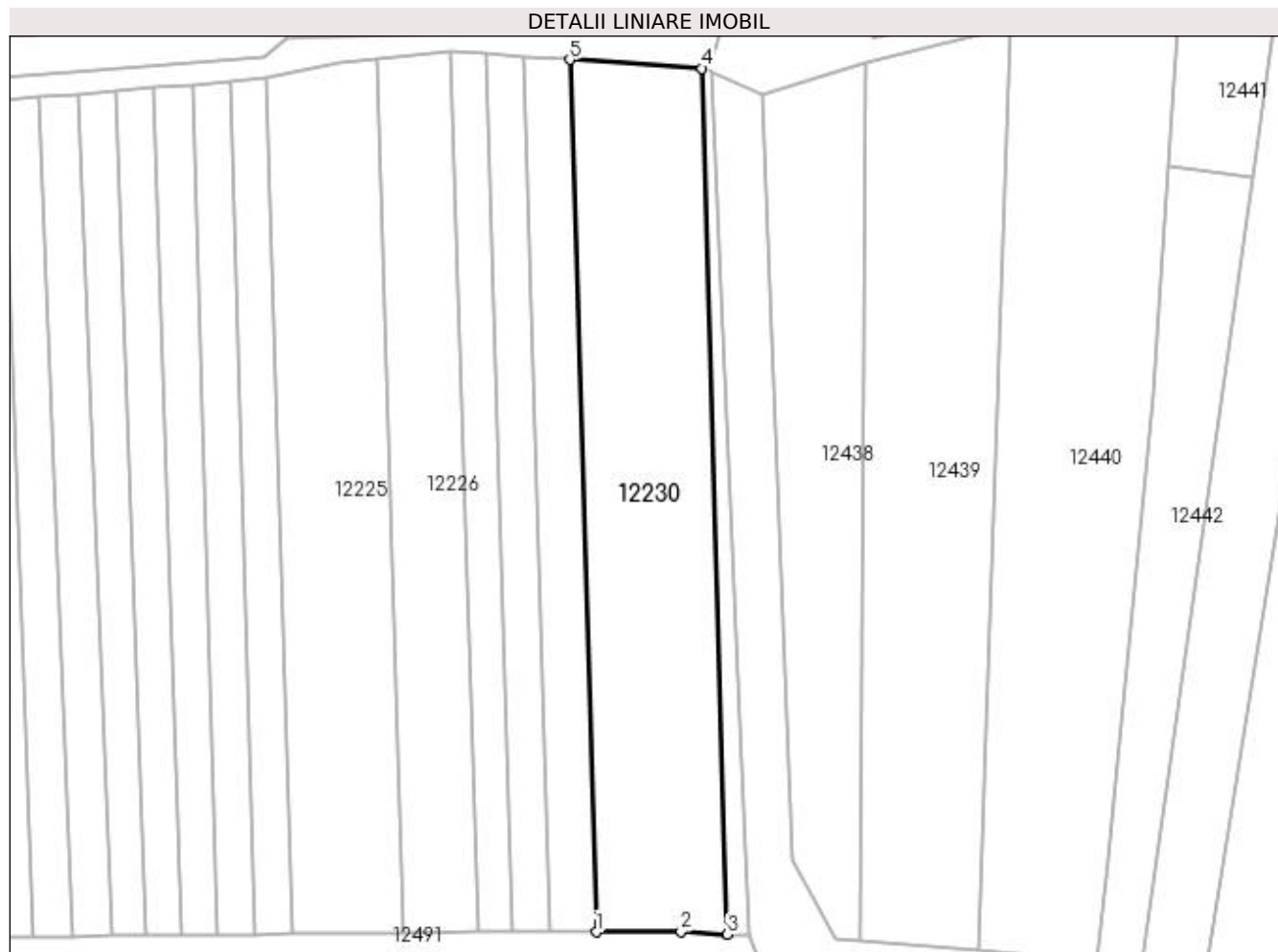
Inscrieri privind dezmembramintele dreptului de proprietate, drepturi reale de garanție și sarcini	Referințe
NU SUNT	

Anexa Nr. 1 La Partea I

Teren

Nr cadastral	Suprafața (mp)*	Observații / Referințe
	Din acte: 4.025 Masurata: 4.054	

* Suprafața este determinată în planul de proiecție Stereo 70.



Date referitoare la teren

Crt	Categorie folosință	Intra vilan	Suprafața (mp)	Tarla	Parcelă	Nr. topo	Observații / Referințe
1	arabil	NU	4.054	112	1	-	

Lungime Segmente

1) Valorile lungimilor segmentelor sunt obținute din proiecție în plan.

Punct început	X / Y	Punct sfârșit	X / Y	Lungime segment (** (m)
1	418.044,055 299.753,47	2	418.059,995 299.753,491	15.939
2	418.059,995 299.753,491	3	418.068,751 299.753,048	8.768
3	418.068,751 299.753,048	4	418.063,982 299.916,189	163.211
4	418.063,982 299.916,189	5	418.039,054 299.917,836	24.982
5	418.039,054 299.917,836	1	418.044,055 299.753,47	164.441

**** Lungimile segmentelor sunt determinate în planul de proiecție Stereo 70 și sunt rotunjite la 1 milimetru.**

***** Distanța dintre puncte este formată din segmente cumulate ce sunt mai mici decât valoarea 1 milimetru.**

**DATE DESPRE IMOBILUL NR. 12231**

Oficiul de Cadastru și Publicitate Imobiliară DOLJ
Biroul de Cadastru și Publicitate Imobiliară Craiova

A. Partea I. Descrierea imobilului

TEREN Extravilan

Adresa: Jud. Dolj, T112

Nr. Crt	Nr cadastral Nr. topografic	Suprafața* (mp)	Observații / Referințe
A1		487	Sector cadastral:9 Teren neimprejmuit;

B. Partea II. Proprietari și acte

Inscrieri privitoare la dreptul de proprietate și alte drepturi reale		Referințe
/		
Act Normativ nr. LEGEA 7, din 13/03/1996 emis de PARLAMENT;		
B1	Inscrierea provizorie, drept de PROPRIETATE, dobandit prin Lege, cota actuala 1/1, cota initiala 1/1 1) NEIDENTIFICAT NEIDENTIFICAT	A1

C. Partea III. SARCINI .

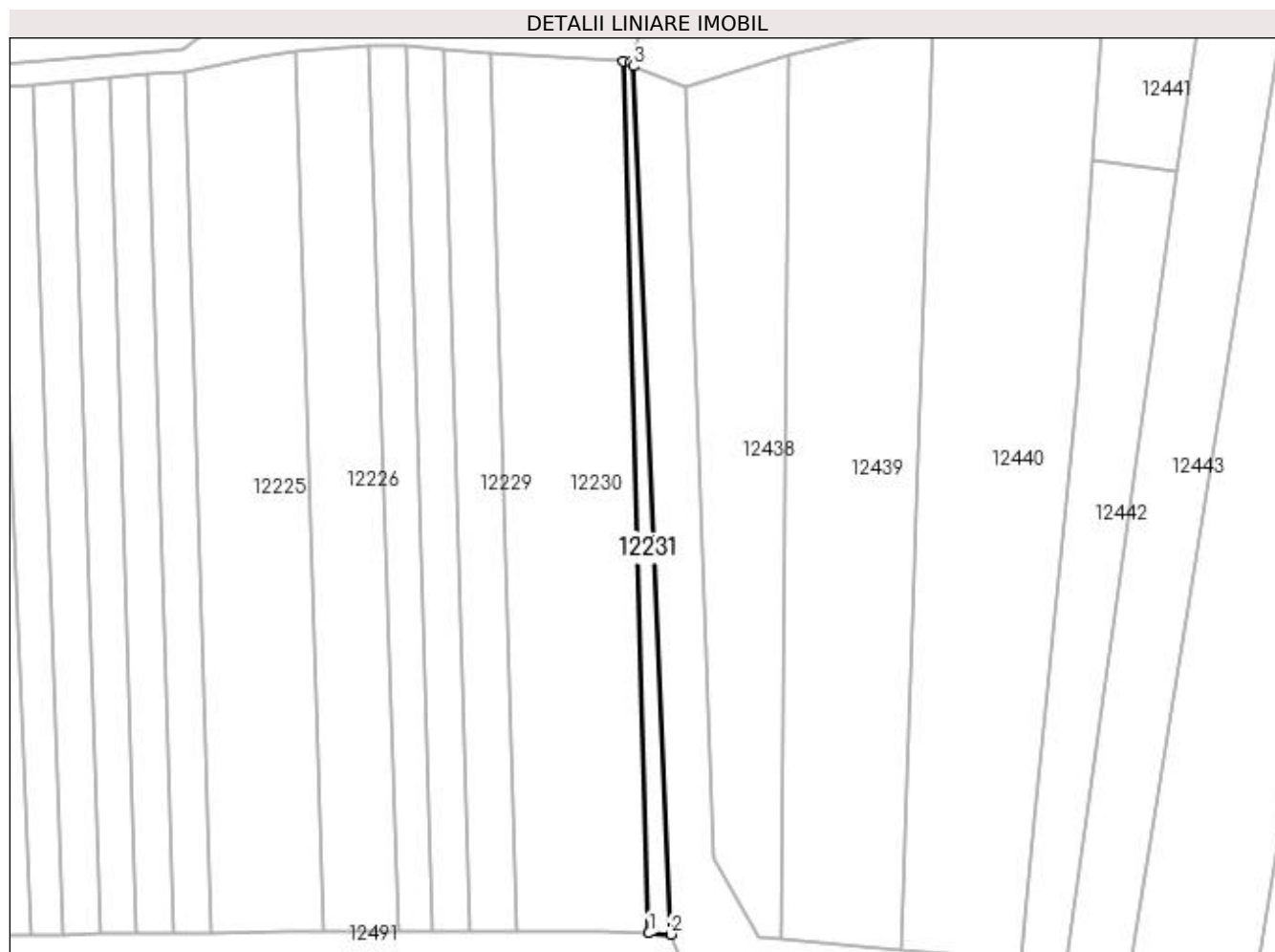
Inscrieri privind dezmembramintele dreptului de proprietate, drepturi reale de garanție și sarcini	Referințe
NU SUNT	

Anexa Nr. 1 La Partea I

Teren

Nr cadastral	Suprafața (mp)*	Observații / Referințe
	487	

* Suprafața este determinată în planul de proiecție Stereo 70.



Date referitoare la teren

Crt	Categorie folosință	Intravilan	Suprafața (mp)	Tarla	Parcelă	Nr. topo	Observații / Referințe
1	arabil	NU	487	112	-	-	

Lungime Segmente

1) Valorile lungimilor segmentelor sunt obținute din proiecție în plan.

Punct început	X / Y	Punct sfârșit	X / Y	Lungime segment (** (m)
1	418.068,751 299.753,048	2	418.072,858 299.752,84	4.112
2	418.072,858 299.752,84	3	418.065,884 299.915,356	162.665
3	418.065,884 299.915,356	4	418.065,268 299.916,06	0.935
4	418.065,268 299.916,06	5	418.063,982 299.916,189	1.293
5	418.063,982 299.916,189	1	418.068,751 299.753,048	163.211

**** Lungimile segmentelor sunt determinate în planul de proiecție Stereo 70 și sunt rotunjite la 1 milimetru.**

***** Distanța dintre puncte este formată din segmente cumulate ce sunt mai mici decât valoarea 1 milimetru.**

**DATE DESPRE IMOBILUL NR. 12232**

Oficiul de Cadastru și Publicitate Imobiliară DOLJ
Biroul de Cadastru și Publicitate Imobiliară Craiova

A. Partea I. Descrierea imobilului

TEREN Extravilan

Adresa: Jud. Dolj, De 1063

Nr. Crt	Nr cadastral Nr. topografic	Suprafața* (mp)	Observații / Referințe
A1	33765	Din acte: 7.700 Masurata: 5.755	Sector cadastral:9 Teren neimprejmuit;

B. Partea II. Proprietari și acte

Inscrieri privitoare la dreptul de proprietate și alte drepturi reale		Referințe
7615 / 18/01/2019		
Act Normativ nr. HG 626, din 05/07/2001 emis de PARLAMENTUL ROMANIEI (ACT ADMINISTRATIV NR PV DE INVENTARIERE DIN 07.04.2000, EMIS DE .;ACT ADMINISTRATIV NR PROTOCOL NR 73 DIN 20.04.2000, EMIS DE MINISTERUL AGRICULTURII SI DEZVOLTARII RURALE-AGETIA DOMENIILOR STATULUI;ACT NORMATIV NR LEGEA NR 268 DIN 28.05.2001, EMIS DE PARLAMENTUL ROMANIEI);		
B1	Intabulare, drept de PROPRIETATE, dobandit prin Lege, cota actuala 1/1, cota initiala 1/1 1) STATUL ROMAN , CIF:999999999999, domeniul privat	A1
B2	Intabulare, drept de ADMINISTRARE 1) AGETIA DOMENIILOR STATULUI , CIF:12708834	A1

C. Partea III. SARCINI .

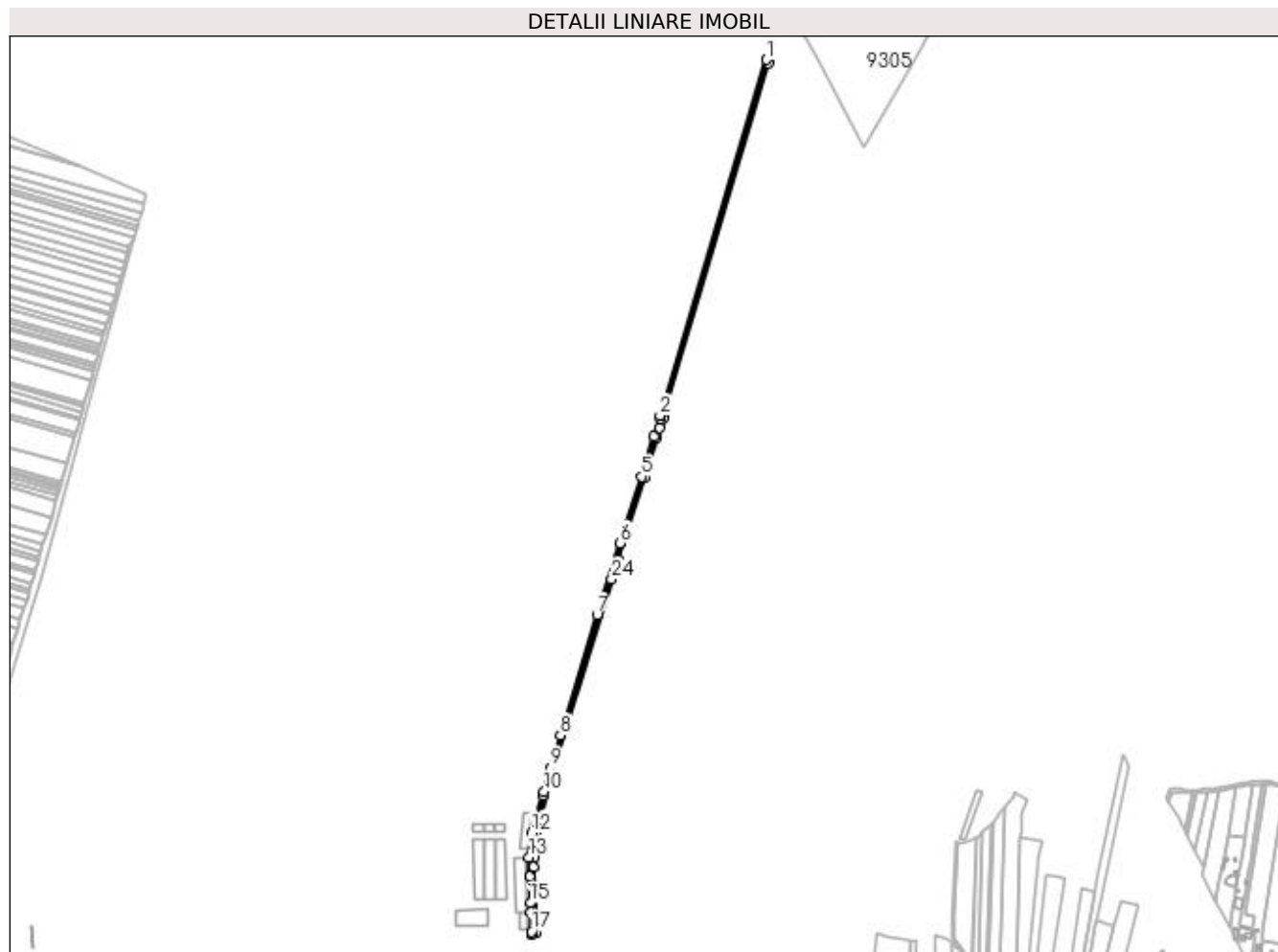
Inscrieri privind dezmembramintele dreptului de proprietate, drepturi reale de garanție și sarcini	Referințe
NU SUNT	

Anexa Nr. 1 La Partea I

Teren

Nr cadastral	Suprafața (mp)*	Observații / Referințe
33765	Din acte: 7.700 Masurata: 5.755	

* Suprafața este determinată în planul de proiecție Stereo 70.



Date referitoare la teren

Crt	Categorie folosință	Intravilan	Suprafața (mp)	Tarla	Parcelă	Nr. topo	Observații / Referințe
1	drum	NU	5.755	-	De 1063	-	

Lungime Segmente

1) Valorile lungimilor segmentelor sunt obținute din proiecție în plan.

Punct început	X / Y	Punct sfârșit	X / Y	Lungime segment (** (m)
1	418.429,181 301.159,617	2	418.278,531 300.655,983	525.684
3	418.278,816 300.651,776	4	418.269,902 300.626,866	26.457
5	418.252,816 300.569,738	6	418.222,296 300.475,393	99.159
7	418.189,45 300.373,813	8	418.137,499 300.203,543	178.019
9	418.123,187 300.156,632	10	418.114,538 300.123,559	34.186

Punct început	X / Y	Punct sfârșit	X / Y	Lungime segment (** (m)
2	418.278,531 300.655,983	3	418.278,816 300.651,776	4.216
4	418.269,902 300.626,866	5	418.252,816 300.569,738	59.628
6	418.222,296 300.475,393	7	418.189,45 300.373,813	106.759
8	418.137,499 300.203,543	9	418.123,187 300.156,632	49.045
10	418.114,538 300.123,559	11	418.112,499 300.117,74	6.166

Punct început	X / Y	Punct sfârșit	X / Y	Lungime segment (** (m)
11	418.112,499 300.117,74	12	418.096,522 300.065,593	54.54
13	418.093,072 300.030,539	14	418.094,126 300.003,346	27.213
15	418.095,403 299.966,114	16	418.095,843 299.952,686	13.435
17	418.096,734 299.925,37	18	418.096,272 299.921,774	3.626
19	418.103,346 299.923,538	20	418.099,03 300.017,16	93.721
21	418.100,67 300.031,078	22	418.103,422 300.065,234	34.267
23	418.123,065 300.140,354	24	418.209,932 300.424,106	296.751
25	418.217,696 300.448,095	26	418.218,991 300.452,184	4.289
27	418.256,635 300.568,549	28	418.273,708 300.625,629	59.578
29	418.278,258 300.638,576	30	418.282,808 300.651,522	13.723
31	418.282,554 300.655,474	32	418.432,015 301.155,133	521.533

Punct început	X / Y	Punct sfârșit	X / Y	Lungime segment (** (m)
12	418.096,522 300.065,593	13	418.093,072 300.030,539	35.223
14	418.094,126 300.003,346	15	418.095,403 299.966,114	37.254
16	418.095,843 299.952,686	17	418.096,734 299.925,37	27.331
18	418.096,272 299.921,774	19	418.103,346 299.923,538	7.291
20	418.099,03 300.017,16	21	418.100,67 300.031,078	14.015
22	418.103,422 300.065,234	23	418.123,065 300.140,354	77.645
24	418.209,932 300.424,106	25	418.217,696 300.448,095	25.214
26	418.218,991 300.452,184	27	418.256,635 300.568,549	122.303
28	418.273,708 300.625,629	29	418.278,258 300.638,576	13.723
30	418.282,808 300.651,522	31	418.282,554 300.655,474	3.96
32	418.432,015 301.155,133	1	418.429,181 301.159,617	5.305

** Lungimile segmentelor sunt determinate în planul de proiecție Stereo 70 și sunt rotunjite la 1 milimetru.

*** Distanța dintre puncte este formată din segmente cumulate ce sunt mai mici decât valoarea 1 milimetru.

**DATE DESPRE IMOBILUL NR. 12233**

Oficiul de Cadastru și Publicitate Imobiliară DOLJ
Biroul de Cadastru și Publicitate Imobiliară Craiova

A. Partea I. Descrierea imobilului

TEREN Extravilan

Adresa: Jud. Dolj, T116, P1065/2,1065/3

Nr. Crt	Nr cadastral Nr. topografic	Suprafața* (mp)	Observații / Referințe
A1	33784	Din acte: 89.000 Masurata: 88.033	Sector cadastral:9 Teren neimprejmuit;

B. Partea II. Proprietari și acte

Inscrieri privitoare la dreptul de proprietate și alte drepturi reale		Referințe
234814 / 10/12/2018		
Act Normativ nr. HG NR. 416, din 12/07/2016 emis de GUVERNUL ROMANIEI (ACT NORMATIV NR HG NR. 347 DIN 30.04.1999, EMIS DE GUVERNUL ROMANIEI);		
B1	Intabulare, drept de PROPRIETATE, dobandit prin Lege, cota actuala 1/1, cota initiala 1/1 1) STATUL ROMAN DOMENIUL PUBLIC, CIF:9999999999999	A1
B2	Intabulare, drept de ADMINISTRARE 1) MINISTERUL JUSTITIEI-ADMINISTRATIA NATIONALA A PENITENCIARELOR PRIN PENITENCIARUL CRAIOVA PELENDAVA, CIF:9999999999999	A1
Act Administrativ nr. ACT INREGISTRAT IN RTI SUB NR. 103331, din 05/04/2013 emis de OCPI DOLJ;		
B3	se noteaza in prezenta carte funciara sub B3 faptul ca in Registrul de transcriptiuni exista in scris sub nr.103331/05.04.2013 asupra imobilului in cauza urmatoarele :suprapunere a imobilului de sub A1 cu culoarul de expropriere in scris in CFE 31363 LEU	A1

C. Partea III. SARCINI .

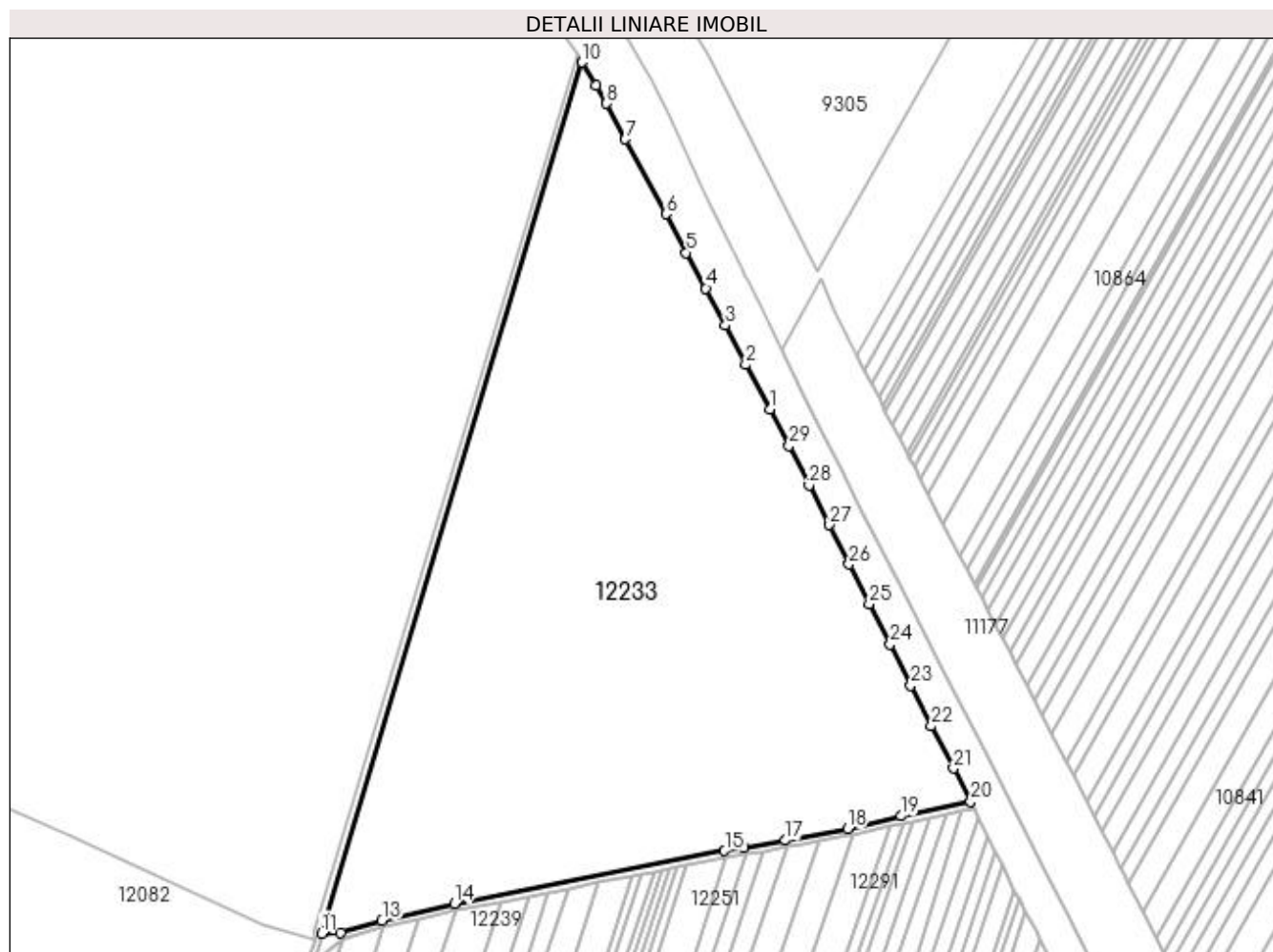
Inscrieri privind dezmembramintele dreptului de proprietate, drepturi reale de garanție și sarcini	Referințe
NU SUNT	

Anexa Nr. 1 La Partea I

Teren

Nr cadastral	Suprafața (mp)*	Observații / Referințe
33784	Din acte: 89.000 Masurata: 88.033	

* Suprafața este determinată în planul de proiecție Stereo 70.



Date referitoare la teren

Crt	Categorie folosință	Intra vilan	Suprafața (mp)	Tarla	Parcelă	Nr. topo	Observații / Referințe
1	arabil	NU	57.100	116	1065/2	-	
2	arabil	NU	30.933	116	1065/3	-	

Lungime Segmente

1) Valorile lungimilor segmentelor sunt obținute din proiecție în plan.

Punct început	X / Y	Punct sfârșit	X / Y	Lungime segment (** (m))
1	418.539,677 300.956,239	2	418.525,881 300.981,671	28.933
3	418.514,202 301.004,293	4	418.502,984 301.025,546	24.032
5	418.491,698 301.046,016	6	418.480,189 301.068,161	24.958
7	418.456,819 301.111,069	8	418.445,988 301.131,502	23.126

Punct început	X / Y	Punct sfârșit	X / Y	Lungime segment (** (m))
2	418.525,881 300.981,671	3	418.514,202 301.004,293	25.459
4	418.502,984 301.025,546	5	418.491,698 301.046,016	23.375
6	418.480,189 301.068,161	7	418.456,819 301.111,069	48.86
8	418.445,988 301.131,502	9	418.439,963 301.141,703	11.847

Punct început	X / Y	Punct sfârșit	X / Y	Lungime segment (** (m)
9	418.439,963 301.141,703	10	418.432,015 301.155,133	15.606
11	418.282,554 300.655,474	12	418.293,496 300.655,994	10.954
13	418.317,131 300.662,865	14	418.358,599 300.672,617	42.599
15	418.513,767 300.702,842	16	418.524,912 300.704,814	11.318
17	418.548,649 300.708,872	18	418.584,249 300.715,402	36.195
19	418.615,149 300.722,764	20	418.654,777 300.731,043	40.484
21	418.645,096 300.750,174	22	418.632,223 300.774,412	27.444
23	418.620,475 300.797,652	24	418.608,693 300.821,334	26.451
25	418.596,708 300.844,336	26	418.585,132 300.867,284	25.702
27	418.573,863 300.889,76	28	418.562,129 300.912,488	25.578
29	418.550,642 300.935,217	1	418.539,677 300.956,239	23.71

Punct început	X / Y	Punct sfârșit	X / Y	Lungime segment (** (m)
10	418.432,015 301.155,133	11	418.282,554 300.655,474	521.533
12	418.293,496 300.655,994	13	418.317,131 300.662,865	24.614
14	418.358,599 300.672,617	15	418.513,767 300.702,842	158.085
16	418.524,912 300.704,814	17	418.548,649 300.708,872	24.081
18	418.584,249 300.715,402	19	418.615,149 300.722,764	31.765
20	418.654,777 300.731,043	21	418.645,096 300.750,174	21.441
22	418.632,223 300.774,412	23	418.620,475 300.797,652	26.041
24	418.608,693 300.821,334	25	418.596,708 300.844,336	25.937
26	418.585,132 300.867,284	27	418.573,863 300.889,76	25.143
28	418.562,129 300.912,488	29	418.550,642 300.935,217	25.467

** Lungimile segmentelor sunt determinate în planul de proiecție Stereo 70 și sunt rotunjite la 1 milimetru.

*** Distanța dintre puncte este formată din segmente cumulate ce sunt mai mici decât valoarea 1 milimetru.

**DATE DESPRE IMOBILUL NR. 12234**

Oficiul de Cadastru și Publicitate Imobiliară DOLJ
 Biroul de Cadastru și Publicitate Imobiliară Craiova

A. Partea I. Descrierea imobilului

TEREN Intravilan

Adresa: Loc. Leu, Jud. Dolj, T116, DE 1064

Nr. Crt	Nr cadastral Nr. topografic	Suprafața* (mp)	Observații / Referințe
A1		1.586	Sector cadastral:9 Teren neimprejmuit;

B. Partea II. Proprietari și acte

Inscrieri privitoare la dreptul de proprietate și alte drepturi reale		Referințe
/		
Act Normativ nr. HG 965, din 05/09/2002 emis de GUVERNUL ROMANIEI (ANEXA NR. 57-INVENTARUL BUNURILOR CARE APARTIN DOMENIULUI PUBLIC AL COMUNEI LEU);		
B1	Intabulare, drept de PROPRIETATE, dobandit prin Lege, cota actuala 1/1, cota initiala 1/1 1) COMUNA LEU-DOMENIUL PUBLIC, CIF:4553631	A1

C. Partea III. SARCINI .

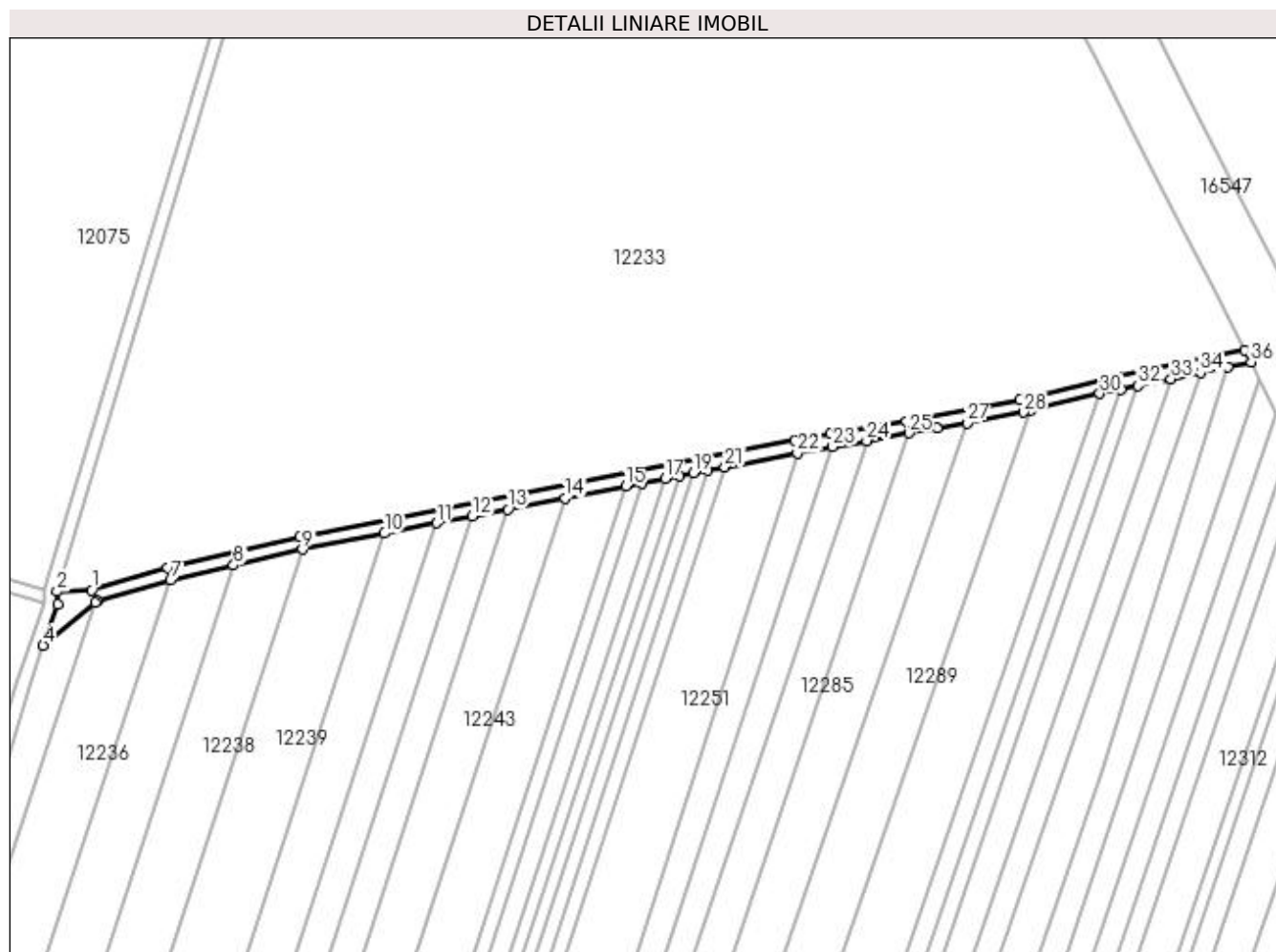
Inscrieri privind dezmembramintele dreptului de proprietate, drepturi reale de garanție și sarcini	Referințe
NU SUNT	

Anexa Nr. 1 La Partea I

Teren

Nr cadastral	Suprafața (mp)*	Observații / Referințe
	1.586	

* Suprafața este determinată în planul de proiecție Stereo 70.



Date referitoare la teren

Crt	Categorie folosință	Intra vilan	Suprafața (mp)	Tarla	Parcelă	Nr. topo	Observații / Referințe
1	drum	DA	1.586	116	DE 1064	-	

Lungime Segmente

1) Valorile lungimilor segmentelor sunt obținute din proiecție în plan.

Punct început	X / Y	Punct sfârșit	X / Y	Lungime segment	Punct început	X / Y	Punct sfârșit	X / Y	Lungime segment	Punct început	X / Y	Punct sfârșit	X / Y	Lungime segment
1	418.293,496 300.655,994	2	418.282,554 300.655,474	10.954	2	418.282,554 300.655,474	3	418.282,808 300.651,522	3.962	3	418.282,808 300.651,522	4	418.278,258 300.638,576	13.724
4	418.278,258 300.638,576	5	418.294,583 300.652,144	21.227	5	418.294,583 300.652,144	6	418.295,353 300.652,638	0.9154	6	418.295,353 300.652,638	7	418.318,245 300.659,018	23.764
7	418.318,245 300.659,018	8	418.337,937 300.663,673	20.235	8	418.337,937 300.663,673	9	418.359,439 300.668,706	22.083	9	418.359,439 300.668,706	10	418.385,155 300.673,737	26.204
10	418.385,155 300.673,737	11	418.401,501 300.676,935	16.656	11	418.401,501 300.676,935	12	418.412,684 300.679,11	11.393	12	418.412,684 300.679,11	13	418.423,839 300.681,279	11.364
13	418.423,839 300.681,279	14	418.441,724 300.684,757	18.22	14	418.441,724 300.684,757	15	418.460,762 300.688,459	19.395	15	418.460,762 300.688,459	16	418.465,841 300.689,447	5.174
16	418.465,841 300.689,447	17	418.473,134 300.690,865	7.43	17	418.473,134 300.690,865	18	418.477,478 300.691,71	4.425	18	418.477,478 300.691,71	19	418.482,006 300.692,591	4.613

Punct început	X / Y	Punct sfârșit	X / Y	Lungime segment	Punct început	X / Y	Punct sfârșit	X / Y	Lungime segment	Punct început	X / Y	Punct sfârșit	X / Y	Lungime segment
19	418.482,006 300.692,591	20	418.486,516 300.693,468	4.594	20	418.486,516 300.693,468	21	418.491,804 300.694,496	5.387	21	418.491,804 300.694,496	22	418.514,498 300.698,909	23.119
22	418.514,498 300.698,909	23	418.525,598 300.700,873	11.272	23	418.525,598 300.700,873	24	418.536,22 300.702,689	10.776	24	418.536,22 300.702,689	25	418.549,448 300.705,105	13.447
25	418.549,448 300.705,105	26	418.558,256 300.706,571	8.929	26	418.558,256 300.706,571	27	418.567,684 300.708,306	9.586	27	418.567,684 300.708,306	28	418.585,336 300.711,552	17.948
28	418.585,336 300.711,552	29	418.587,754 300.712,148	2.49	29	418.587,754 300.712,148	30	418.609,24 300.717,443	22.129	30	418.609,24 300.717,443	31	418.615,967 300.718,848	6.872
31	418.615,967 300.718,848	32	418.621,253 300.719,952	5.4	32	418.621,253 300.719,952	33	418.631,57 300.722,107	10.54	33	418.631,57 300.722,107	34	418.640,766 300.724,028	9.395
34	418.640,766 300.724,028	35	418.649,346 300.725,821	8.765	35	418.649,346 300.725,821	36	418.656,648 300.727,346	7.46	36	418.656,648 300.727,346	37	418.654,777 300.731,043	4.143
37	418.654,777 300.731,043	38	418.615,149 300.722,764	40.484	38	418.615,149 300.722,764	39	418.584,249 300.715,402	31.765	39	418.584,249 300.715,402	40	418.548,649 300.708,872	36.194
40	418.548,649 300.708,872	41	418.524,912 300.704,814	24.081	41	418.524,912 300.704,814	42	418.513,767 300.702,842	11.318	42	418.513,767 300.702,842	43	418.358,599 300.672,617	158.084
43	418.358,599 300.672,617	44	418.317,131 300.662,865	42.599	44	418.317,131 300.662,865	1	418.293,496 300.655,994	24.613					

** Lungimile segmentelor sunt determinate în planul de proiecție Stereo 70 și sunt rotunjite la 1 milimetru.

*** Distanța dintre puncte este formată din segmente cumulate ce sunt mai mici decât valoarea 1 milimetru.

**DATE DESPRE IMOBILUL NR. 12235**

Oficiul de Cadastru și Publicitate Imobiliară DOLJ
Biroul de Cadastru și Publicitate Imobiliară Craiova

A. Partea I. Descrierea imobilului

TEREN Intravilan

Adresa: Loc. Leu, Jud. Dolj, T116

Nr. Crt	Nr cadastral Nr. topografic	Suprafața* (mp)	Observații / Referințe
A1		1.966	Sector cadastral:9 Teren neimprejmuit;

B. Partea II. Proprietari și acte

Inscrieri privitoare la dreptul de proprietate și alte drepturi reale		Referințe
/		
Act Normativ nr. LEGEA 7, din 13/03/1996 emis de PARLAMENT;		
B1	Inscrierea provizorie, drept de PROPRIETATE, dobandit prin Lege, cota actuala 1/1, cota initiala 1/1 1) NEIDENTIFICAT NEIDENTIFICAT	A1

C. Partea III. SARCINI .

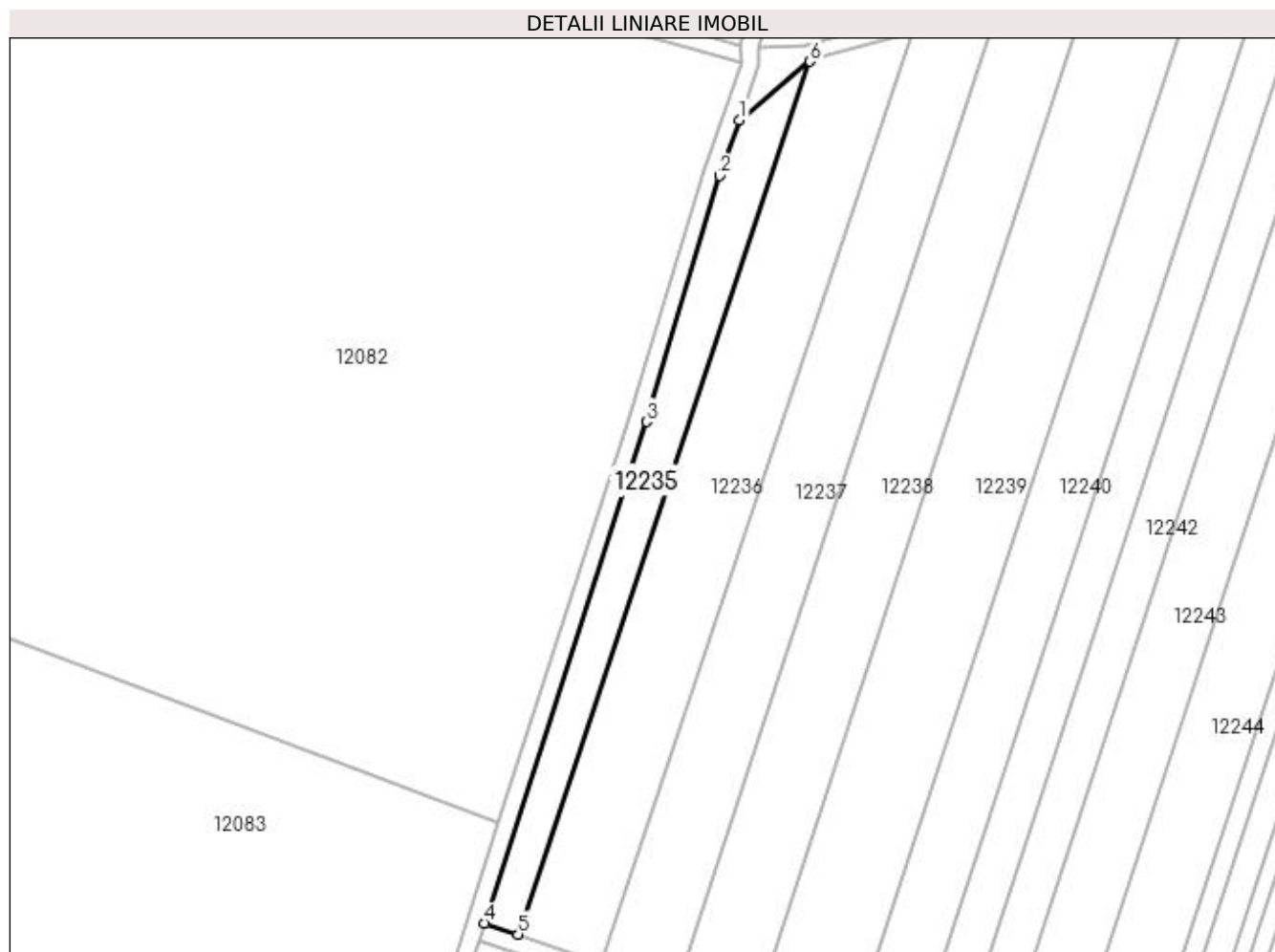
Inscrieri privind dezmembramintele dreptului de proprietate, drepturi reale de garanție și sarcini	Referințe
NU SUNT	

Anexa Nr. 1 La Partea I

Teren

Nr cadastral	Suprafața (mp)*	Observații / Referințe
	1.966	

* Suprafața este determinată în planul de proiecție Stereo 70.



Date referitoare la teren

Crt	Categorie folosință	Intra vilan	Suprafața (mp)	Tarla	Parcelă	Nr. topo	Observații / Referințe
1	arabil	DA	1.966	116	-	-	

Lungime Segmente

1) Valorile lungimilor segmentelor sunt obținute din proiecție în plan.

Punct început	X / Y	Punct sfârșit	X / Y	Lungime segment (** (m)
1	418.278,258 300.638,576	2	418.273,708 300.625,629	13.723
2	418.273,708 300.625,629	3	418.256,635 300.568,549	59.578
3	418.256,635 300.568,549	4	418.218,991 300.452,184	122.303
4	418.218,991 300.452,184	5	418.226,871 300.449,55	8.309
5	418.226,871 300.449,55	6	418.294,583 300.652,144	213.611

Punct început	X / Y	Punct sfârșit	X / Y	Lungime segment (** (m)
6	418.294,583 300.652,144	1	418.278,258 300.638,576	21.228

** Lungimile segmentelor sunt determinate în planul de proiecție Stereo 70 și sunt rotunjite la 1 milimetru.

*** Distanța dintre puncte este formată din segmente cumulate ce sunt mai mici decât valoarea 1 milimetru.

**DATE DESPRE IMOBILUL NR. 12236**

Oficiul de Cadastru și Publicitate Imobiliară DOLJ
Biroul de Cadastru și Publicitate Imobiliară Craiova

A. Partea I. Descrierea imobilului

TEREN Intravilan

Adresa: Loc. Leu, Jud. Dolj, T116, P1

Nr. Crt	Nr cadastral Nr. topografic	Suprafața* (mp)	Observații / Referințe
A1		4.500	Sector cadastral:9 Teren neimprejmuit;

B. Partea II. Proprietari și acte

Inscrieri privitoare la dreptul de proprietate și alte drepturi reale	Referințe
/	
Act Administrativ nr. TDP 3410, din 30/06/2005 emis de COMISIA JUDETEANA DOLJ;	
B1	A1
Intabulare, drept de PROPRIETATE, dobandit prin Reconstituire, cota actuala 1/1, cota initiala 1/1 1) CAPRAROIU MARIN, LIPSĂ CNP	

C. Partea III. SARCINI .

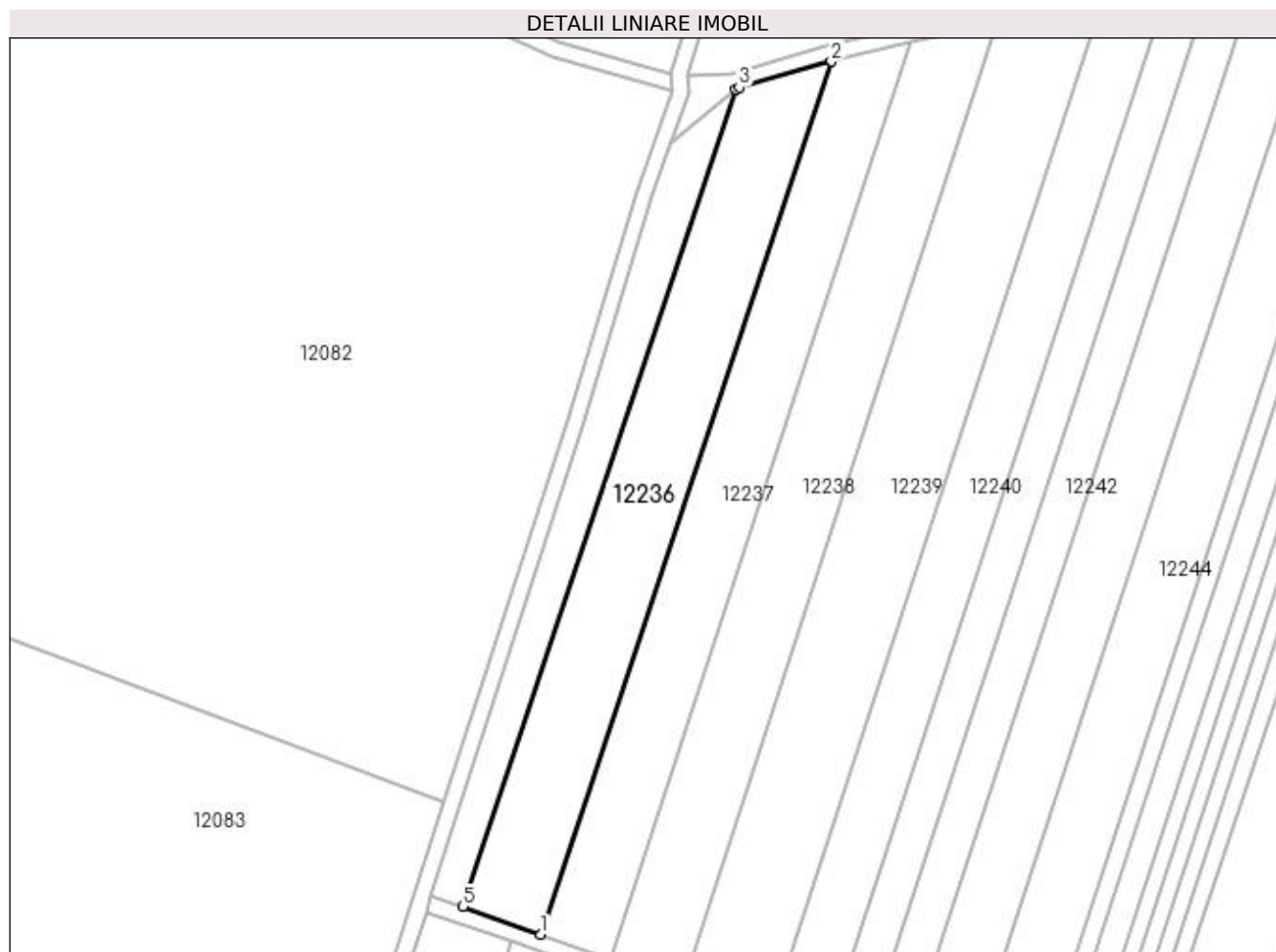
Inscrieri privind dezmembramintele dreptului de proprietate, drepturi reale de garanție și sarcini	Referințe
NU SUNT	

Anexa Nr. 1 La Partea I

Teren

Nr cadastral	Suprafața (mp)*	Observații / Referințe
	4.500	

* Suprafața este determinată în planul de proiecție Stereo 70.



Date referitoare la teren

Crt	Categorie folosință	Intra vilan	Suprafața (mp)	Tarla	Parcelă	Nr. topo	Observații / Referințe
1	arabil	DA	4.500	116	1	-	

Lungime Segmente

1) Valorile lungimilor segmentelor sunt obținute din proiecție în plan.

Punct început	X / Y	Punct sfârșit	X / Y	Lungime segment (** (m)
1	418.246,145 300.442,68	2	418.318,245 300.659,018	228.036
2	418.318,245 300.659,018	3	418.295,353 300.652,638	23.764
3	418.295,353 300.652,638	4	418.294,583 300.652,144	0.915
4	418.294,583 300.652,144	5	418.226,871 300.449,55	213.611
5	418.226,871 300.449,55	1	418.246,145 300.442,68	20.461

**** Lungimile segmentelor sunt determinate în planul de proiecție Stereo 70 și sunt rotunjite la 1 milimetru.**

***** Distanța dintre puncte este formată din segmente cumulate ce sunt mai mici decât valoarea 1 milimetru.**

**DATE DESPRE IMOBILUL NR. 12237**

Oficiul de Cadastru și Publicitate Imobiliară DOLJ
Biroul de Cadastru și Publicitate Imobiliară Craiova

A. Partea I. Descrierea imobilului

TEREN Intravilan

Adresa: Loc. Leu, Jud. Dolj, T116, P5/3

Nr. Crt	Nr cadastral Nr. topografic	Suprafața* (mp)	Observații / Referințe
A1	31897	4.176	Sector cadastral:9 Teren neimprejmuit;

B. Partea II. Proprietari și acte

Inscrieri privitoare la dreptul de proprietate și alte drepturi reale		Referințe
137017 / 12/09/2017		
Act Notarial nr. CERTIFICAT DE MOSTENITOR NR.3/13.07.2017, din 13/07/2017 emis de IONASCU NICOLAE (ACT NOTARIAL NR ACT DE LICHIDARE A REGIMULUI MATRIMONIAL AUT SUB NR 30/13.07.2017 DIN 13.07.2017, EMIS DE IONASCU NICOLAE);		
B1	Intabulare, drept de PROPRIETATE, dobandit prin Succesiune, cota actuala 1/8, cota initiala 1/8 1) TUDOSIE NICOLAE	A1
B2	Intabulare, drept de PROPRIETATE, dobandit prin Succesiune, cota actuala 1/8, cota initiala 1/8 1) TUDOSIE GHEORGHE	A1
B3	Intabulare, drept de PROPRIETATE, dobandit prin Succesiune, cota actuala 1/8, cota initiala 1/8 1) MODREA RODICA	A1
148262 / 10/06/2021		
Act Notarial nr. CONTRACT DE VANZARE-CUMPARARE CU CLAUZA INTRETINERII AUT. 1239, din 08/06/2021 emis de IONASCU NICOLAE;		
B4	Intabulare, drept de PROPRIETATE, dobandit prin Conventie, cota actuala 5/16, cota initiala 5/16 1) MODREA RODICA 2) MODREA IULIAN	A1
B5	Intabulare, drept de PROPRIETATE, dobandit prin Conventie, cota actuala 5/16, cota initiala 5/16 1) TUDOSIE NICOLAE 2) TUDOSIE ADELA	A1

C. Partea III. SARCINI

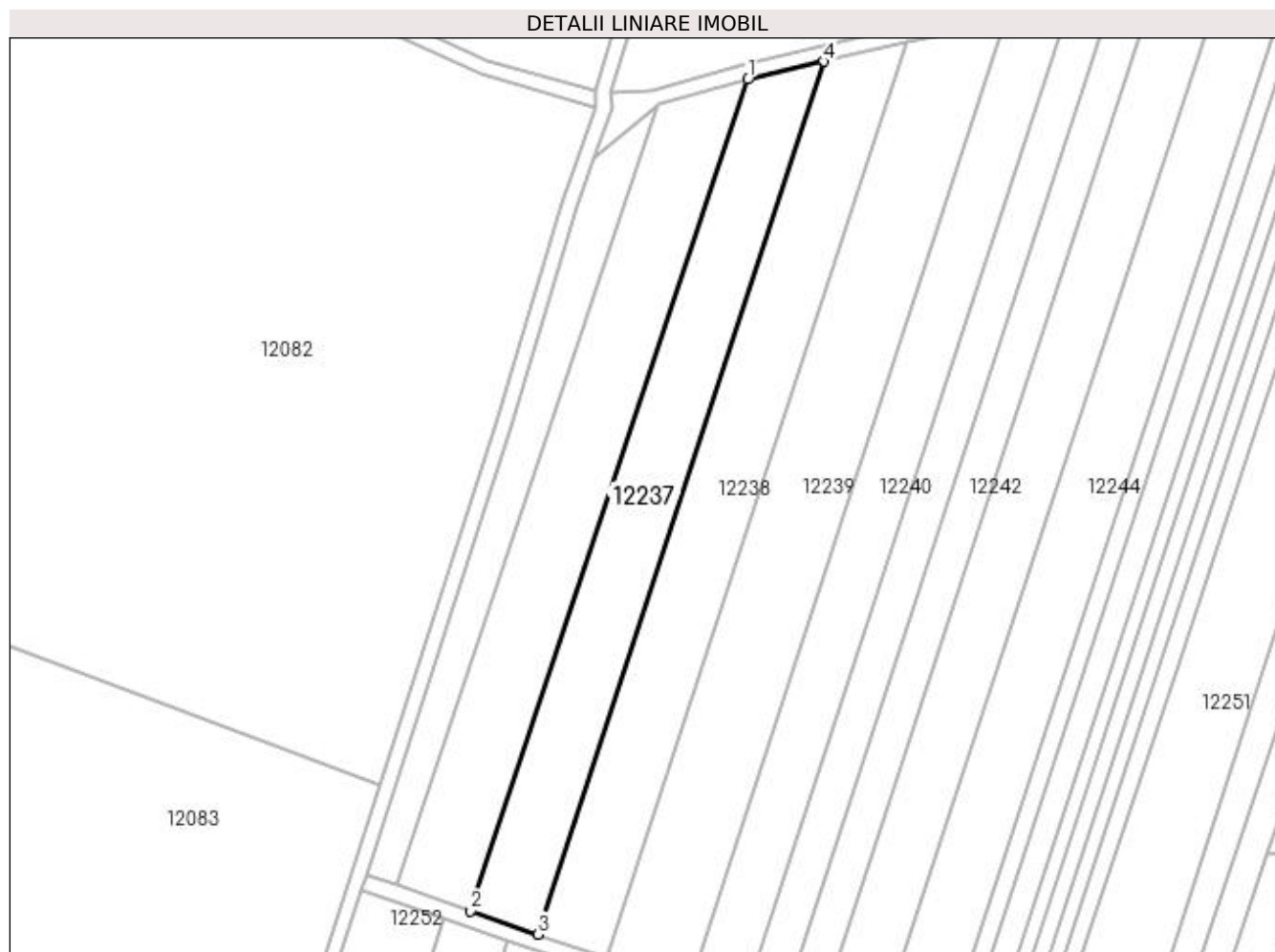
Inscrieri privind dezmembramintele dreptului de proprietate, drepturi reale de garanție și sarcini		Referințe
148262 / 10/06/2021		
Act Notarial nr. CONTRACT DE VANZARE-CUMPARARE CU CLAUZA INTRETINERII AUT. 1239, din 08/06/2021 emis de IONASCU NICOLAE;		
C1	Intabulare, drept de IPOTECA LEGALA, Valoare:0 - PENTRU PLATA RENTEI IN BANI CORESPUNZATOARE INTRETINERII NEEEXECUTATE, dobandit prin Conventie, cota actuala 5/8, cota initiala 5/8 1) TUDOSIE CONSTANTIN OBSERVATII: PROPRIETATEA LUI B4 B5	A1

Anexa Nr. 1 La Partea I

Teren

Nr cadastral	Suprafața (mp)*	Observații / Referințe
31897	4.176	

* Suprafața este determinată în planul de proiecție Stereo 70.



Date referitoare la teren

Crt	Categorie folosință	Intra vilan	Suprafața (mp)	Tarla	Parcelă	Nr. topo	Observații / Referințe
1	arabil	DA	4.176	116	5/3	-	

Lungime Segmente

1) Valorile lungimilor segmentelor sunt obținute din proiecție în plan.

Punct început	X / Y	Punct sfârșit	X / Y	Lungime segment (** (m)
1	418.318,245 300.659,018	2	418.246,145 300.442,68	228.036
2	418.246,145 300.442,68	3	418.263,674 300.436,638	18.542
3	418.263,674 300.436,638	4	418.337,937 300.663,673	238.873
4	418.337,937 300.663,673	1	418.318,245 300.659,018	20.234

**** Lungimile segmentelor sunt determinate în planul de proiecție Stereo 70 și sunt rotunjite la 1 milimetru.**

***** Distanța dintre puncte este formată din segmente cumulate ce sunt mai mici decât valoarea 1 milimetru.**

**DATE DESPRE IMOBILUL NR. 12238**

Oficiul de Cadastru și Publicitate Imobiliară DOLJ
Biroul de Cadastru și Publicitate Imobiliară Craiova

A. Partea I. Descrierea imobilului

TEREN Intravilan

Adresa: Loc. Leu, Jud. Dolj, T116, P6

Nr. Crt	Nr cadastral Nr. topografic	Suprafața* (mp)	Observații / Referințe
A1		4.620	Sector cadastral:9 Teren neimprejmit;

B. Partea II. Proprietari și acte

Inscrieri privitoare la dreptul de proprietate și alte drepturi reale		Referințe
/		
Act Notarial nr. C.LEGATAR 23, din 18/02/2004 emis de NP GHEORGHE CIOVICA (TDP 901-46046/12.03.1997);		
B1	Intabulare, drept de PROPRIETATE, dobandit prin Succesiune, cota actuala 1/1, cota initiala 1/1 1) ZANFIR MIHAI COSMIN	A1

C. Partea III. SARCINI .

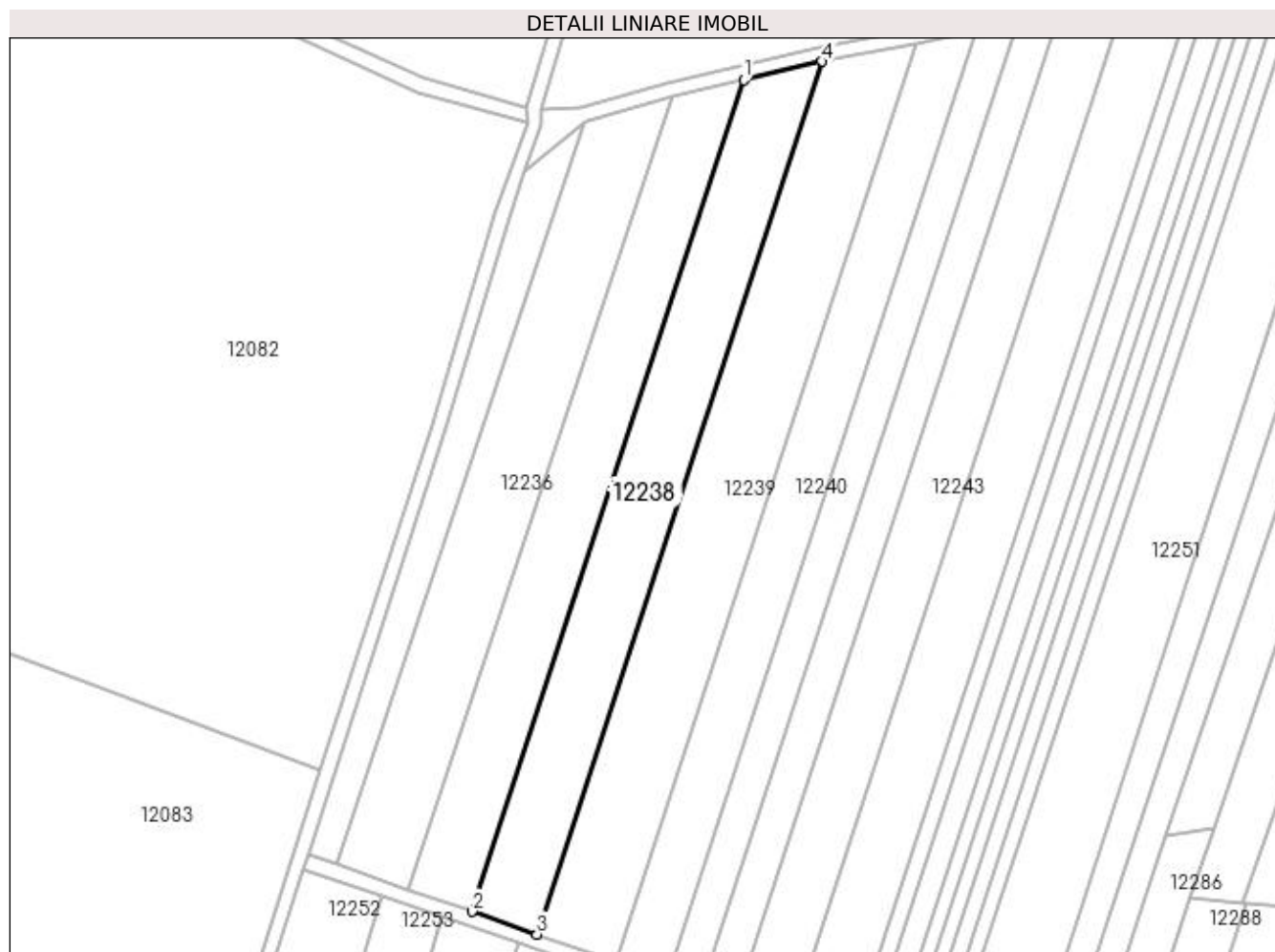
Inscrieri privind dezmembramintele dreptului de proprietate, drepturi reale de garanție și sarcini	Referințe
NU SUNT	

Anexa Nr. 1 La Partea I

Teren

Nr cadastral	Suprafața (mp)*	Observații / Referințe
	4.620	

* Suprafața este determinată în planul de proiecție Stereo 70.



Date referitoare la teren

Crt	Categorie folosință	Intra vilan	Suprafața (mp)	Tarla	Parcelă	Nr. topo	Observații / Referințe
1	arabil	DA	4.620	116	6	-	

Lungime Segmente

1) Valorile lungimilor segmentelor sunt obținute din proiecție în plan.

Punct început	X / Y	Punct sfârșit	X / Y	Lungime segment (** (m)
1	418.337,937 300.663,673	2	418.263,674 300.436,638	238.873
2	418.263,674 300.436,638	3	418.281,485 300.430,387	18.876
3	418.281,485 300.430,387	4	418.359,439 300.668,706	250.744
4	418.359,439 300.668,706	1	418.337,937 300.663,673	22.083

**** Lungimile segmentelor sunt determinate în planul de proiecție Stereo 70 și sunt rotunjite la 1 milimetru.**

***** Distanța dintre puncte este formată din segmente cumulate ce sunt mai mici decât valoarea 1 milimetru.**

**DATE DESPRE IMOBILUL NR. 12239**

Oficiul de Cadastru și Publicitate Imobiliară DOLJ
 Biroul de Cadastru și Publicitate Imobiliară Craiova

A. Partea I. Descrierea imobilului

TEREN Intravilan

Adresa: Loc. Leu, Jud. Dolj, T116, P12

Nr. Crt	Nr cadastral Nr. topografic	Suprafața* (mp)	Observații / Referințe
A1		5.888	Sector cadastral:9 Teren neimprejmuit;

B. Partea II. Proprietari și acte

Inscrieri privitoare la dreptul de proprietate și alte drepturi reale	Referințe
/	
Act Notarial nr. APV 98, din 10/01/2006 emis de NP MARIA MAGDALENA FAURAR (TDP 2930/16.09.2004);	
B1	A1
Intabulare, drept de PROPRIETATE, dobandit prin lesire Din Indiviziune, cota actuala 1/1, cota initiala 1/1 1) BIDIREAC GHEORGHE	

C. Partea III. SARCINI .

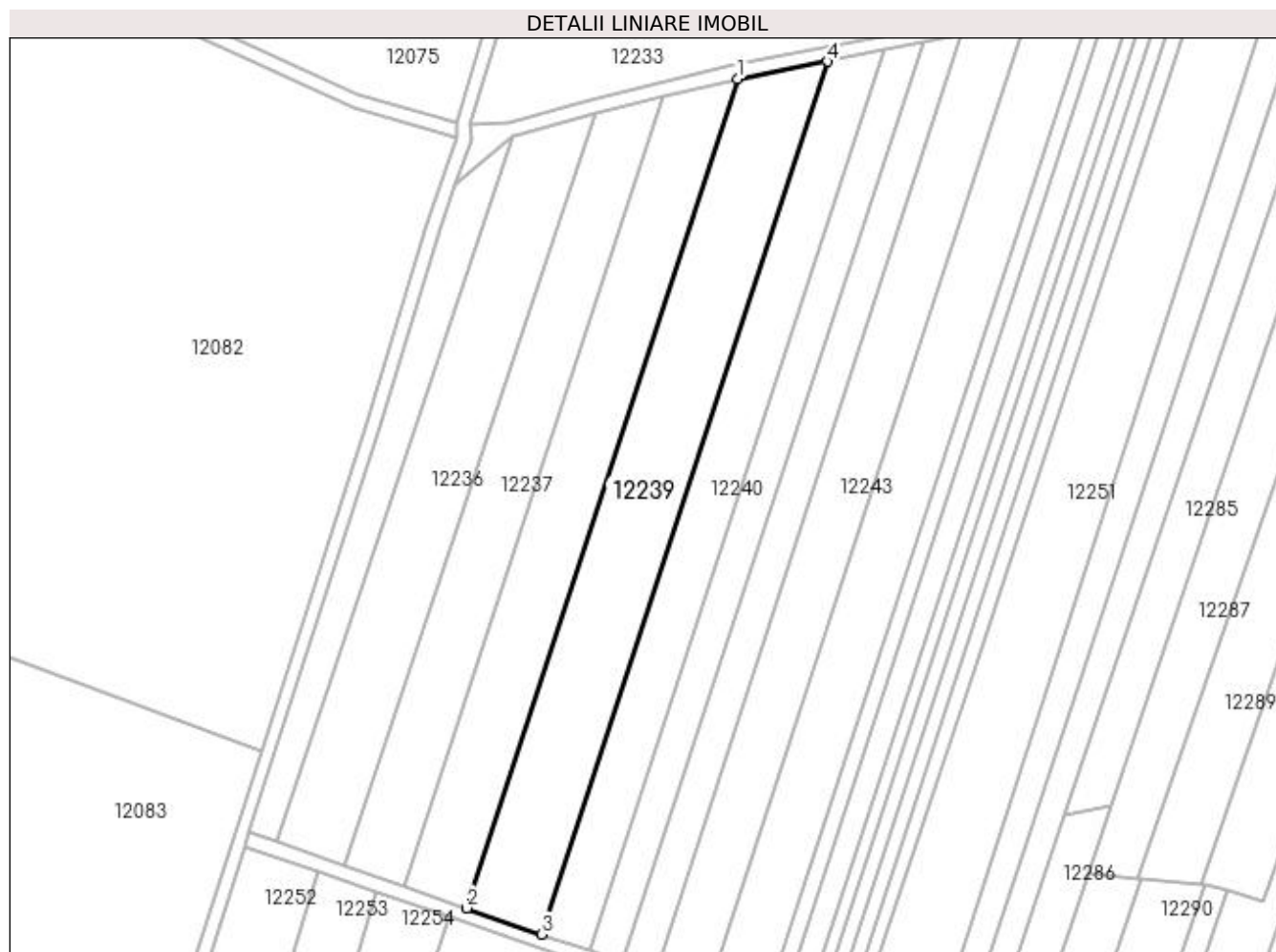
Inscrieri privind dezmembramintele dreptului de proprietate, drepturi reale de garanție și sarcini	Referințe
NU SUNT	

Anexa Nr. 1 La Partea I

Teren

Nr cadastral	Suprafața (mp)*	Observații / Referințe
	5.888	

* Suprafața este determinată în planul de proiecție Stereo 70.



Date referitoare la teren

Crt	Categorie folosință	Intra vilan	Suprafața (mp)	Tarla	Parcelă	Nr. topo	Observații / Referințe
1	arabil	DA	5.888	116	12	-	

Lungime Segmente

1) Valorile lungimilor segmentelor sunt obținute din proiecție în plan.

Punct început	X / Y	Punct sfârșit	X / Y	Lungime segment (** (m)
1	418.359,439 300.668,706	2	418.281,485 300.430,387	250.744
2	418.281,485 300.430,387	3	418.303,082 300.422,825	22.883
3	418.303,082 300.422,825	4	418.385,155 300.673,737	263.993
4	418.385,155 300.673,737	1	418.359,439 300.668,706	26.204

**** Lungimile segmentelor sunt determinate în planul de proiecție Stereo 70 și sunt rotunjite la 1 milimetru.**

***** Distanța dintre puncte este formată din segmente cumulate ce sunt mai mici decât valoarea 1 milimetru.**

**DATE DESPRE IMOBILUL NR. 12240**

Oficiul de Cadastru și Publicitate Imobiliară DOLJ
Biroul de Cadastru și Publicitate Imobiliară Craiova

A. Partea I. Descrierea imobilului

TEREN Intravilan

Adresa: Loc. Leu, Jud. Dolj, T116, P13

Nr. Crt	Nr cadastral Nr. topografic	Suprafața* (mp)	Observații / Referințe
A1		3.900	Sector cadastral:9 Teren neimprejmuit;

B. Partea II. Proprietari și acte

Inscrieri privitoare la dreptul de proprietate și alte drepturi reale	Referințe
/	
Act Administrativ nr. TDP 714-44590, din 12/03/1996 emis de COMISIA JUDETEANA DOLJ;	
B1	A1
Intabulare, drept de PROPRIETATE, dobândit prin Reconstituire, cota actuala 1/1, cota initiala 1/1	
1) CONSTANTIN GHEORGHÎȚA, LIPSĂ CNP	
2) FIERTU ILIE, LIPSĂ CNP	
3) FIERTU MARIN, LIPSĂ CNP	

C. Partea III. SARCINI .

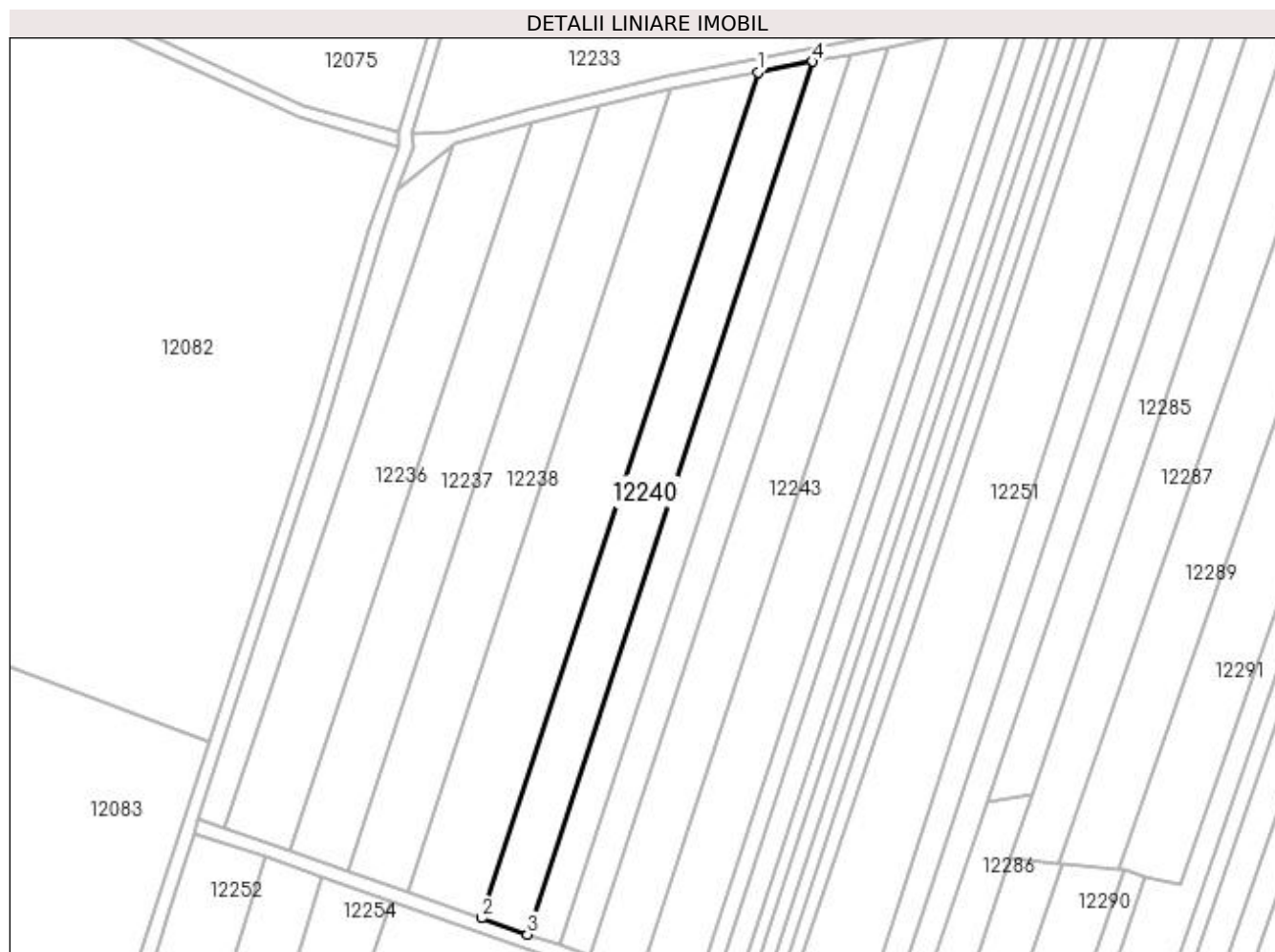
Inscrieri privind dezmembramintele dreptului de proprietate, drepturi reale de garanție și sarcini	Referințe
NU SUNT	

Anexa Nr. 1 La Partea I

Teren

Nr cadastral	Suprafața (mp)*	Observații / Referințe
	3.900	

* Suprafața este determinată în planul de proiecție Stereo 70.



Date referitoare la teren

Crt	Categorie folosință	Intra vilan	Suprafața (mp)	Tarla	Parcelă	Nr. topo	Observații / Referințe
1	arabil	DA	3.900	116	13	-	

Lungime Segmente

1) Valorile lungimilor segmentelor sunt obținute din proiecție în plan.

Punct început	X / Y	Punct sfârșit	X / Y	Lungime segment (** (m)
1	418.385,155 300.673,737	2	418.303,082 300.422,825	263.993
2	418.303,082 300.422,825	3	418.316,81 300.418,019	14.544
3	418.316,81 300.418,019	4	418.401,501 300.676,935	272.415
4	418.401,501 300.676,935	1	418.385,155 300.673,737	16.656

**** Lungimile segmentelor sunt determinate în planul de proiecție Stereo 70 și sunt rotunjite la 1 milimetru.**

***** Distanța dintre puncte este formată din segmente cumulate ce sunt mai mici decât valoarea 1 milimetru.**

**DATE DESPRE IMOBILUL NR. 12241**

Oficiul de Cadastru și Publicitate Imobiliară DOLJ
 Biroul de Cadastru și Publicitate Imobiliară Craiova

A. Partea I. Descrierea imobilului

TEREN Intravilan

Adresa: Loc. Leu, Jud. Dolj, T116, P22

Nr. Crt	Nr cadastral Nr. topografic	Suprafața* (mp)	Observații / Referințe
A1		2.740	Sector cadastral:9 Teren neimprejmuit;

B. Partea II. Proprietari și acte

Inscrieri privitoare la dreptul de proprietate și alte drepturi reale	Referințe
/	
Act Notarial nr. APV 2040, din 15/12/2005 emis de NP PAPA EUGENIA (TDP 2198/31.01.2003);	
B1	A1
Intabulare, drept de PROPRIETATE, dobandit prin Succesiune, cota actuala 1/1, cota initiala 1/1 1) BECIU IOANA	

C. Partea III. SARCINI .

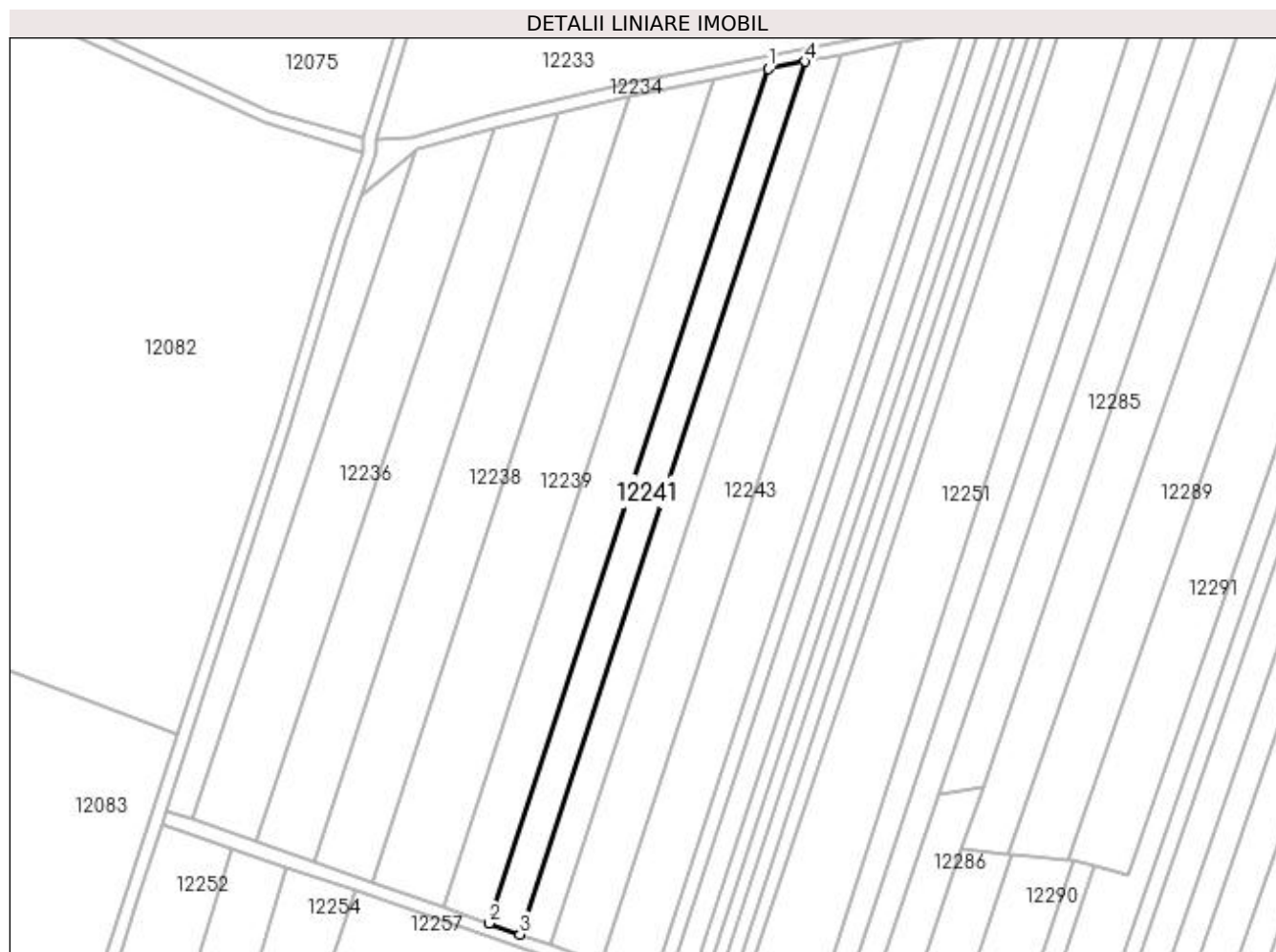
Inscrieri privind dezmembramintele dreptului de proprietate, drepturi reale de garanție și sarcini	Referințe
NU SUNT	

Anexa Nr. 1 La Partea I

Teren

Nr cadastral	Suprafața (mp)*	Observații / Referințe
	2.740	

* Suprafața este determinată în planul de proiecție Stereo 70.



Date referitoare la teren

Crt	Categorie folosință	Intra vilan	Suprafața (mp)	Tarla	Parcelă	Nr. topo	Observații / Referințe
1	arabil	DA	2.740	116	22	-	

Lungime Segmente

1) Valorile lungimilor segmentelor sunt obținute din proiecție în plan.

Punct început	X / Y	Punct sfârșit	X / Y	Lungime segment (** (m)
1	418.401,501 300.676,935	2	418.316,81 300.418,019	272.415
2	418.316,81 300.418,019	3	418.326,206 300.414,729	9.955
3	418.326,206 300.414,729	4	418.412,684 300.679,11	278.165
4	418.412,684 300.679,11	1	418.401,501 300.676,935	11.393

**** Lungimile segmentelor sunt determinate în planul de proiecție Stereo 70 și sunt rotunjite la 1 milimetru.**

***** Distanța dintre puncte este formată din segmente cumulate ce sunt mai mici decât valoarea 1 milimetru.**

**DATE DESPRE IMOBILUL NR. 12242**

Oficiul de Cadastru și Publicitate Imobiliară DOLJ
Biroul de Cadastru și Publicitate Imobiliară Craiova

A. Partea I. Descrierea imobilului

TEREN Intravilan

Adresa: Loc. Leu, Jud. Dolj, T116, P23

Nr. Crt	Nr cadastral Nr. topografic	Suprafața* (mp)	Observații / Referințe
A1	34584	2.790	Sector cadastral:9 Teren neimprejmuit;

B. Partea II. Proprietari și acte

Inscrieri privitoare la dreptul de proprietate și alte drepturi reale		Referințe
270684 / 03/12/2019		
Hotarare Judecatoreasca nr. SENTINTA CIVILA 3497, din 12/11/2013 emis de JUDECATORIA CARACAL , DOSAR NR. 4325/207/2013;		
B1	Intabulare, drept de PROPRIETATE, dobandit prin Hotarare Judecatoreasca, cota actuala 1/1, cota initiala 1/1 1) DELTA BERCEI INVEST SRL, , CIF:22046319	A1

C. Partea III. SARCINI .

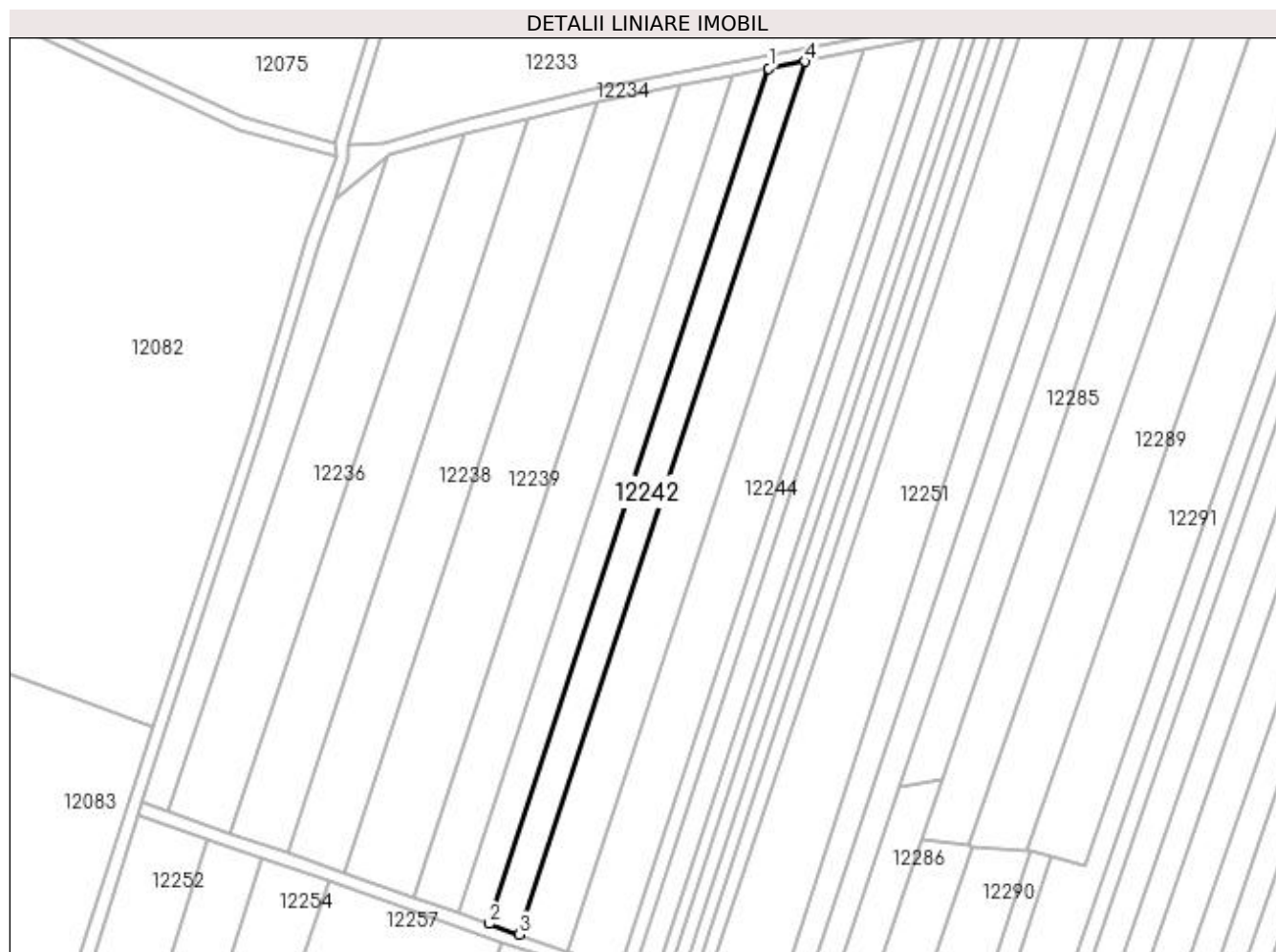
Inscrieri privind dezmembramintele dreptului de proprietate, drepturi reale de garanție și sarcini	Referințe
NU SUNT	

Anexa Nr. 1 La Partea I

Teren

Nr cadastral	Suprafața (mp)*	Observații / Referințe
34584	2.790	

* Suprafața este determinată în planul de proiecție Stereo 70.



Date referitoare la teren

Crt	Categorie folosință	Intra vilan	Suprafața (mp)	Tarla	Parcelă	Nr. topo	Observații / Referințe
1	arabil	DA	2.790	116	23	-	

Lungime Segmente

1) Valorile lungimilor segmentelor sunt obținute din proiecție în plan.

Punct început	X / Y	Punct sfârșit	X / Y	Lungime segment (** (m)
1	418.412,684 300.679,11	2	418.326,206 300.414,729	278.165
2	418.326,206 300.414,729	3	418.335,577 300.411,448	9.93
3	418.335,577 300.411,448	4	418.423,839 300.681,279	283.9
4	418.423,839 300.681,279	1	418.412,684 300.679,11	11.364

**** Lungimile segmentelor sunt determinate în planul de proiecție Stereo 70 și sunt rotunjite la 1 milimetru.**

***** Distanța dintre puncte este formată din segmente cumulate ce sunt mai mici decât valoarea 1 milimetru.**

**DATE DESPRE IMOBILUL NR. 12243**

Oficiul de Cadastru și Publicitate Imobiliară DOLJ
Biroul de Cadastru și Publicitate Imobiliară Craiova

A. Partea I. Descrierea imobilului

TEREN Intravilan

Adresa: Loc. Leu, Jud. Dolj, T116, P25

Nr. Crt	Nr cadastral Nr. topografic	Suprafața* (mp)	Observații / Referințe
A1		4.592	Sector cadastral:9 Teren neimprejmuit;

B. Partea II. Proprietari și acte

Inscrieri privitoare la dreptul de proprietate și alte drepturi reale		Referințe
/		
Act Notarial nr. CM 129, din 01/10/2021 emis de NP GUNESCU TUDOR MARINELA DANIELA (TDP 2410/22.09.2003);		
B1	Intabulare, drept de PROPRIETATE, dobandit prin Succesiune, cota actuala 1/2, cota initiala 1/2 1) CIUCA ION	A1
B2	Intabulare, drept de PROPRIETATE, dobandit prin Succesiune, cota actuala 1/2, cota initiala 1/2 1) RAPCEA VALERICA	A1

C. Partea III. SARCINI .

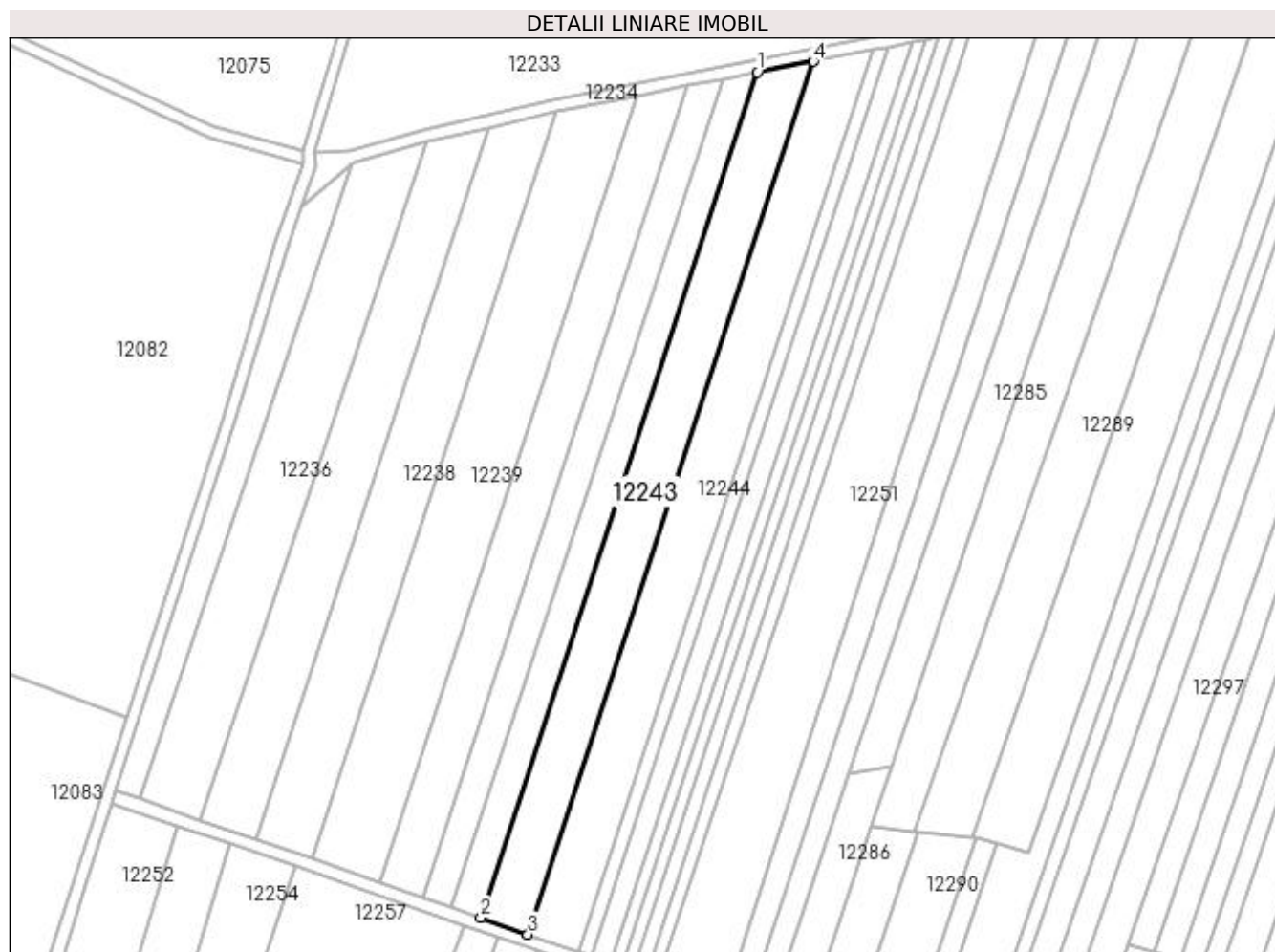
Inscrieri privind dezmembramintele dreptului de proprietate, drepturi reale de garanție și sarcini	Referințe
NU SUNT	

Anexa Nr. 1 La Partea I

Teren

Nr cadastral	Suprafața (mp)*	Observații / Referințe
	4.592	

* Suprafața este determinată în planul de proiecție Stereo 70.



Date referitoare la teren

Crt	Categorie folosință	Intra vilan	Suprafața (mp)	Tarla	Parcelă	Nr. topo	Observații / Referințe
1	arabil	DA	4.592	116	25	-	

Lungime Segmente

1) Valorile lungimilor segmentelor sunt obținute din proiecție în plan.

Punct început	X / Y	Punct sfârșit	X / Y	Lungime segment (** (m)
1	418.423,839 300.681,279	2	418.335,577 300.411,448	283.9
2	418.335,577 300.411,448	3	418.350,603 300.406,187	15.92
3	418.350,603 300.406,187	4	418.441,724 300.684,757	293.095
4	418.441,724 300.684,757	1	418.423,839 300.681,279	18.219

**** Lungimile segmentelor sunt determinate în planul de proiecție Stereo 70 și sunt rotunjite la 1 milimetru.**

***** Distanța dintre puncte este formată din segmente cumulate ce sunt mai mici decât valoarea 1 milimetru.**

**DATE DESPRE IMOBILUL NR. 12244**

Oficiul de Cadastru și Publicitate Imobiliară DOLJ
Biroul de Cadastru și Publicitate Imobiliară Craiova

A. Partea I. Descrierea imobilului

TEREN Intravilan

Adresa: Loc. Leu, Jud. Dolj, T116, P26/1

Nr. Crt	Nr cadastral Nr. topografic	Suprafața* (mp)	Observații / Referințe
A1		5.049	Sector cadastral:9 Teren neimprejmuit;

B. Partea II. Proprietari și acte

Inscrieri privitoare la dreptul de proprietate și alte drepturi reale		Referințe
/		
Act Notarial nr. CM 129, din 01/10/2021 emis de NP GUNESCU TUDOR MARINELA DANIELA (TDP 2410/22.09.2003);		
B1	Intabulare, drept de PROPRIETATE, dobandit prin Succesiune, cota actuala 1/2, cota initiala 1/2 1) CIUCA ION	A1
B2	Intabulare, drept de PROPRIETATE, dobandit prin Succesiune, cota actuala 1/2, cota initiala 1/2 1) RAPCEA VALERICA	A1

C. Partea III. SARCINI .

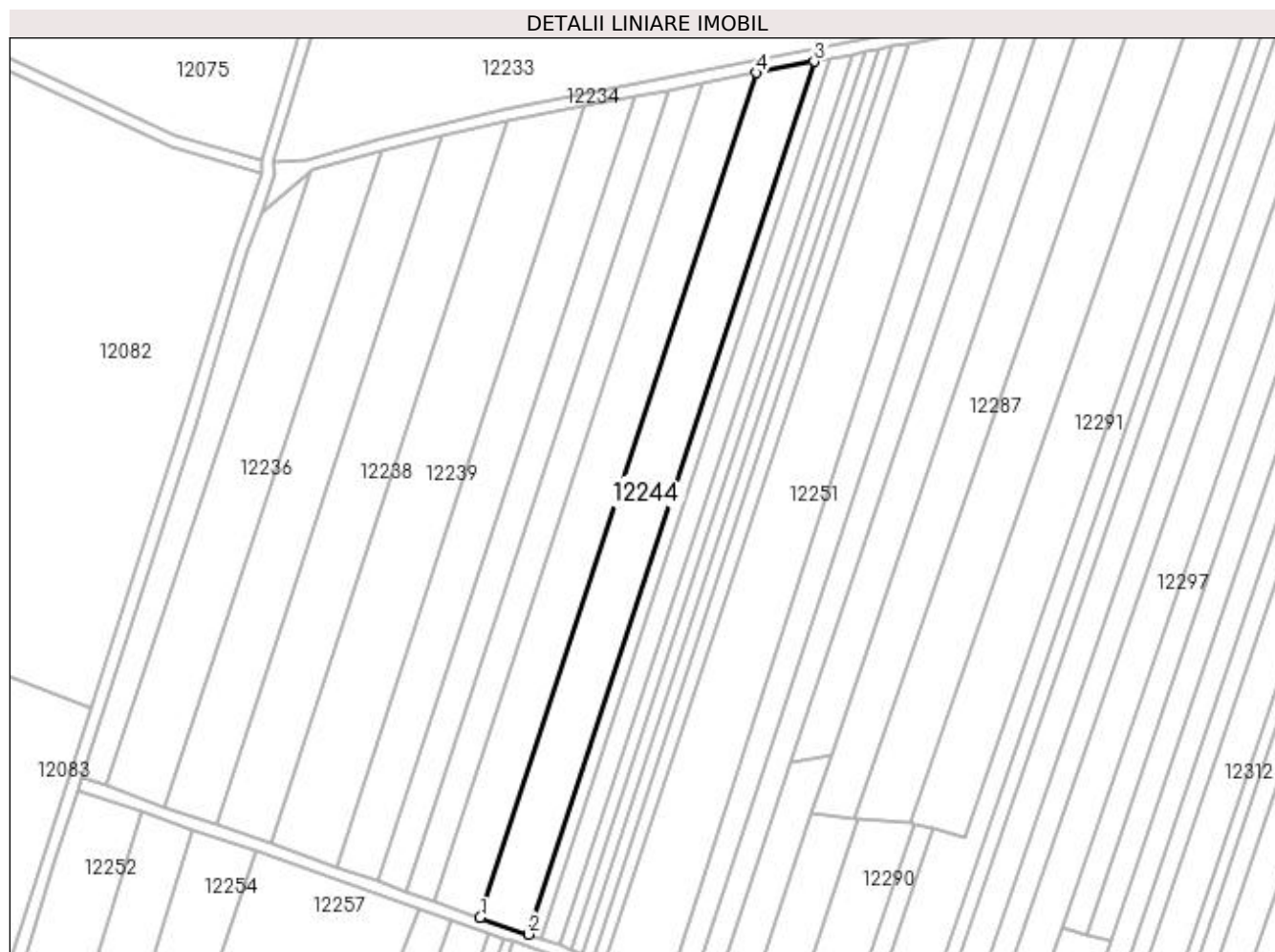
Inscrieri privind dezmembramintele dreptului de proprietate, drepturi reale de garanție și sarcini	Referințe
NU SUNT	

Anexa Nr. 1 La Partea I

Teren

Nr cadastral	Suprafața (mp)*	Observații / Referințe
	5.049	

* Suprafața este determinată în planul de proiecție Stereo 70.



Date referitoare la teren

Crt	Categorie folosință	Intra vilan	Suprafața (mp)	Tarla	Parcelă	Nr. topo	Observații / Referințe
1	arabil	DA	5.049	116	26/1	-	

Lungime Segmente

1) Valorile lungimilor segmentelor sunt obținute din proiecție în plan.

Punct început	X / Y	Punct sfârșit	X / Y	Lungime segment (** (m)
1	418.350,603 300.406,187	2	418.366,598 300.400,586	16.947
2	418.366,598 300.400,586	3	418.460,762 300.688,459	302.882
3	418.460,762 300.688,459	4	418.441,724 300.684,757	19.395
4	418.441,724 300.684,757	1	418.350,603 300.406,187	293.095

**** Lungimile segmentelor sunt determinate în planul de proiecție Stereo 70 și sunt rotunjite la 1 milimetru.**

***** Distanța dintre puncte este formată din segmente cumulate ce sunt mai mici decât valoarea 1 milimetru.**

**DATE DESPRE IMOBILUL NR. 12245**

Oficiul de Cadastru și Publicitate Imobiliară DOLJ
 Biroul de Cadastru și Publicitate Imobiliară Craiova

A. Partea I. Descrierea imobilului

TEREN Intravilan

Adresa: Loc. Leu, Jud. Dolj, T116, P30

Nr. Crt	Nr cadastral Nr. topografic	Suprafața* (mp)	Observații / Referințe
A1		1.375	Sector cadastral:9 Teren neimprejmuit;

B. Partea II. Proprietari și acte

Inscrieri privitoare la dreptul de proprietate și alte drepturi reale		Referințe
/		
Act Administrativ nr. TDP 3491, din 05/01/2006 emis de COMISIA JUDETEANA DOLJ (CERTIFICAT DE DECES SERIA DP NR 350254);		
B1	Intabulare, drept de PROPRIETATE, dobandit prin Reconstituire, cota actuala 1/1, cota initiala 1/1 1) FIERTU MARIA DEFUNCT:Da	A1

C. Partea III. SARCINI .

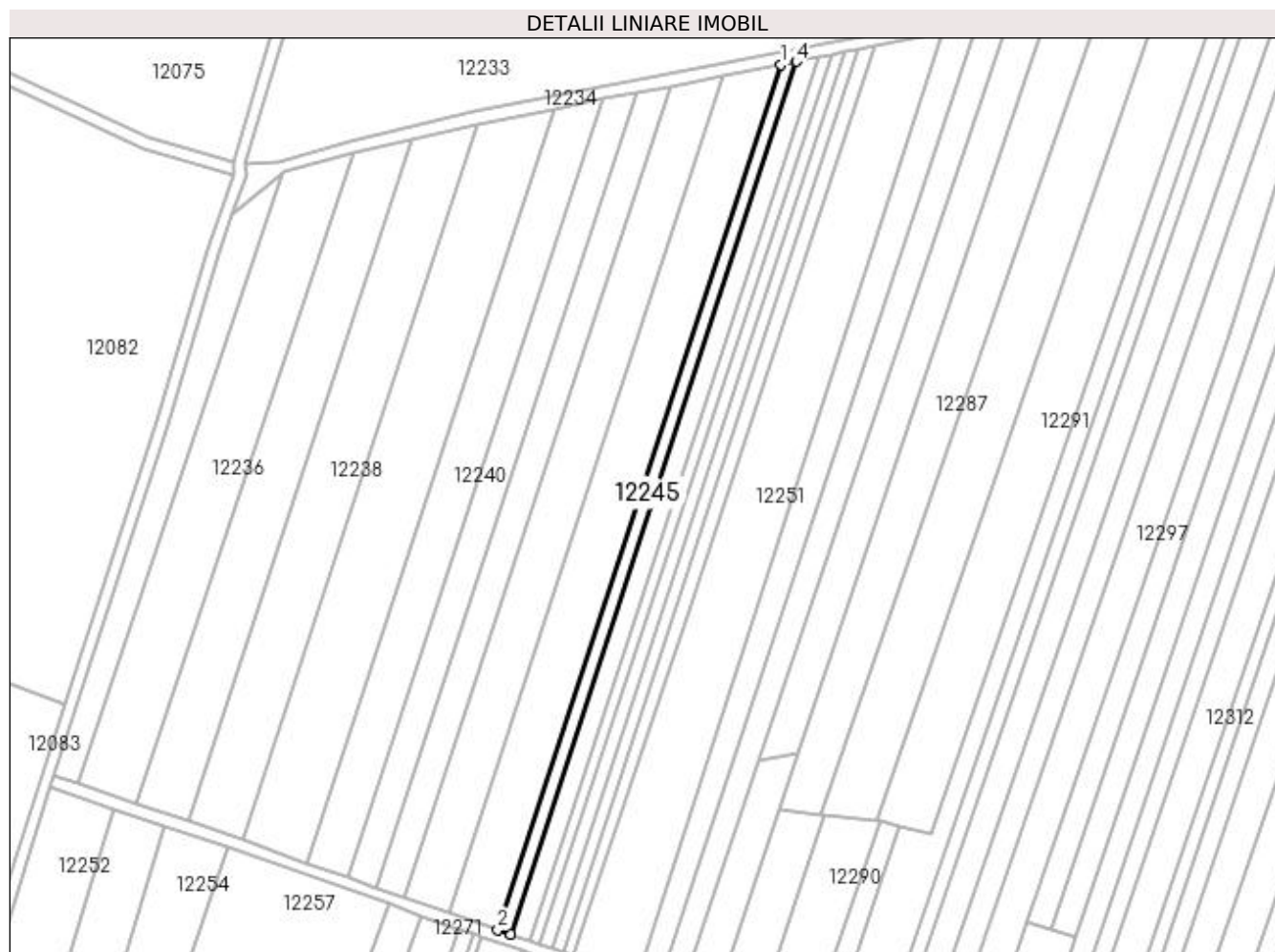
Inscrieri privind dezmembramintele dreptului de proprietate, drepturi reale de garanție și sarcini	Referințe
NU SUNT	

Anexa Nr. 1 La Partea I

Teren

Nr cadastral	Suprafața (mp)*	Observații / Referințe
	1.375	

* Suprafața este determinată în planul de proiecție Stereo 70.



Date referitoare la teren

Crt	Categorie folosință	Intra vilan	Suprafața (mp)	Tarla	Parcelă	Nr. topo	Observații / Referințe
1	arabil	DA	1.375	116	30	-	

Lungime Segmente

1) Valorile lungimilor segmentelor sunt obținute din proiecție în plan.

Punct început	X / Y	Punct sfârșit	X / Y	Lungime segment (** (m)
1	418.460,762 300.688,459	2	418.366,598 300.400,586	302.882
2	418.366,598 300.400,586	3	418.370,866 300.399,092	4.521
3	418.370,866 300.399,092	4	418.465,841 300.689,447	305.494
4	418.465,841 300.689,447	1	418.460,762 300.688,459	5.174

**** Lungimile segmentelor sunt determinate în planul de proiecție Stereo 70 și sunt rotunjite la 1 milimetru.**

***** Distanța dintre puncte este formată din segmente cumulate ce sunt mai mici decât valoarea 1 milimetru.**

**DATE DESPRE IMOBILUL NR. 12246**

Oficiul de Cadastru și Publicitate Imobiliară DOLJ
Biroul de Cadastru și Publicitate Imobiliară Craiova

A. Partea I. Descrierea imobilului

TEREN Intravilan

Adresa: Loc. Leu, Jud. Dolj, T116, P31

Nr. Crt	Nr cadastral Nr. topografic	Suprafața* (mp)	Observații / Referințe
A1		1.995	Sector cadastral:9 Teren neimprejmuit;

B. Partea II. Proprietari și acte

Inscrieri privitoare la dreptul de proprietate și alte drepturi reale	Referințe
/	
Act Notarial nr. CM 8, din 22/01/2009 emis de NP FLORICEL MIHAI MARIAN (TDP 3440/29.06.2005);	
B1	A1
Intabulare, drept de PROPRIETATE, dobandit prin Succesiune, cota actuala 1/1, cota initiala 1/1 1) PRIMITU FLOREA	

C. Partea III. SARCINI .

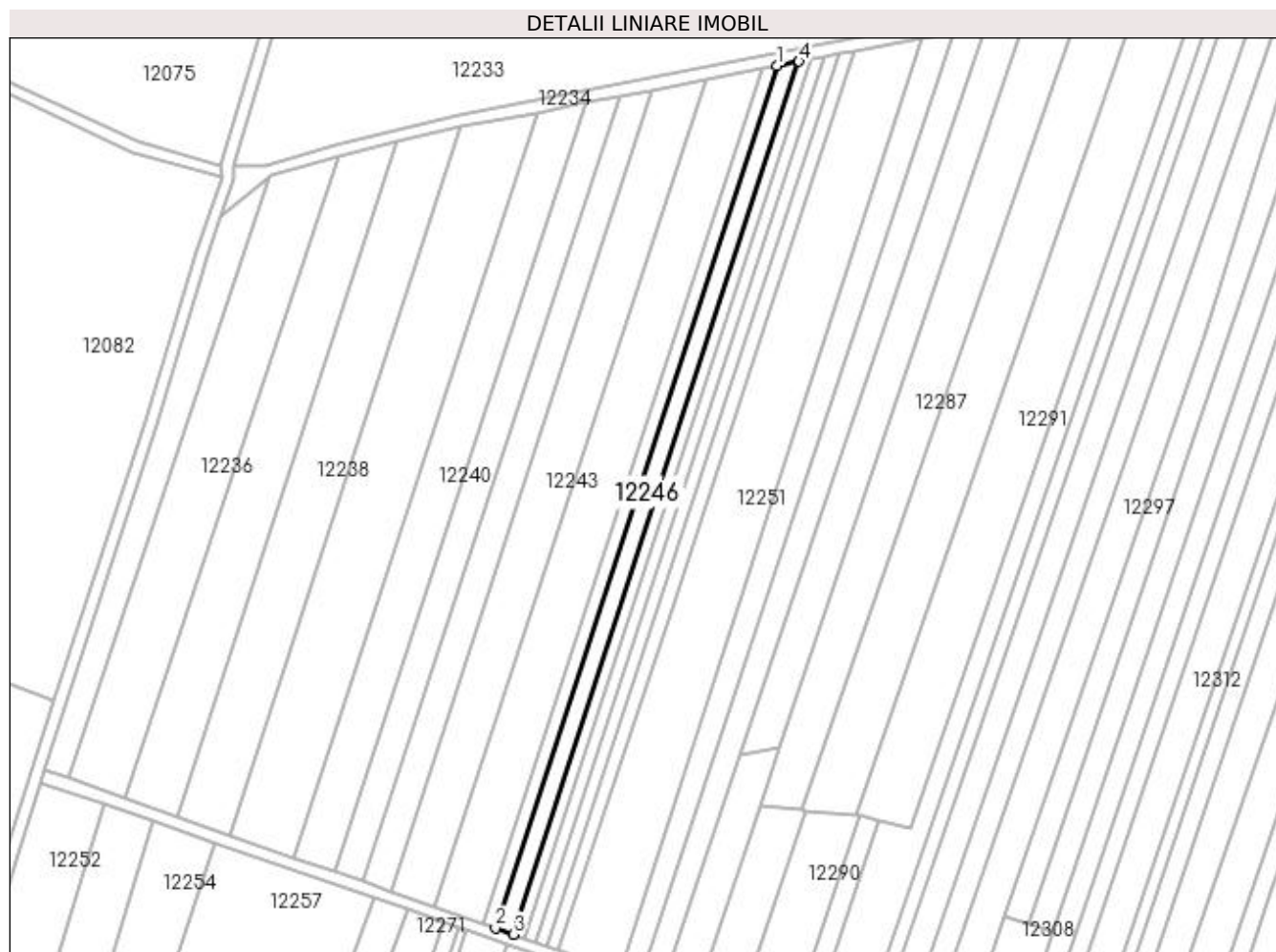
Inscrieri privind dezmembramintele dreptului de proprietate, drepturi reale de garanție și sarcini	Referințe
NU SUNT	

Anexa Nr. 1 La Partea I

Teren

Nr cadastral	Suprafața (mp)*	Observații / Referințe
	1.995	

* Suprafața este determinată în planul de proiecție Stereo 70.



Date referitoare la teren

Crt	Categorie folosință	Intra vilan	Suprafața (mp)	Tarla	Parcelă	Nr. topo	Observații / Referințe
1	arabil	DA	1.995	116	31	-	

Lungime Segmente

1) Valorile lungimilor segmentelor sunt obținute din proiecție în plan.

Punct început	X / Y	Punct sfârșit	X / Y	Lungime segment (** (m)
1	418.465,841 300.689,447	2	418.370,866 300.399,092	305.494
2	418.370,866 300.399,092	3	418.376,993 300.396,947	6.492
3	418.376,993 300.396,947	4	418.473,134 300.690,865	309.243
4	418.473,134 300.690,865	1	418.465,841 300.689,447	7.43

**** Lungimile segmentelor sunt determinate în planul de proiecție Stereo 70 și sunt rotunjite la 1 milimetru.**

***** Distanța dintre puncte este formată din segmente cumulate ce sunt mai mici decât valoarea 1 milimetru.**

**DATE DESPRE IMOBILUL NR. 12247**

Oficiul de Cadastru și Publicitate Imobiliară DOLJ
Biroul de Cadastru și Publicitate Imobiliară Craiova

A. Partea I. Descrierea imobilului

TEREN Intravilan

Adresa: Loc. Leu, Jud. Dolj, T116, P32

Nr. Crt	Nr cadastral Nr. topografic	Suprafața* (mp)	Observații / Referințe
A1		1.200	Sector cadastral:9 Teren neimprejmuit;

B. Partea II. Proprietari și acte

Inscrieri privitoare la dreptul de proprietate și alte drepturi reale	Referințe
/	
Act Administrativ nr. TDP 233-42780, din 09/02/1995 emis de COMISIA JUDETEANA DOLJ;	
B1	A1
Intabulare, drept de PROPRIETATE, dobândit prin Reconstituire, cota actuala 1/1, cota initiala 1/1 1) SCHIRLOIU IOANA, LIPSĂ CNP	

C. Partea III. SARCINI .

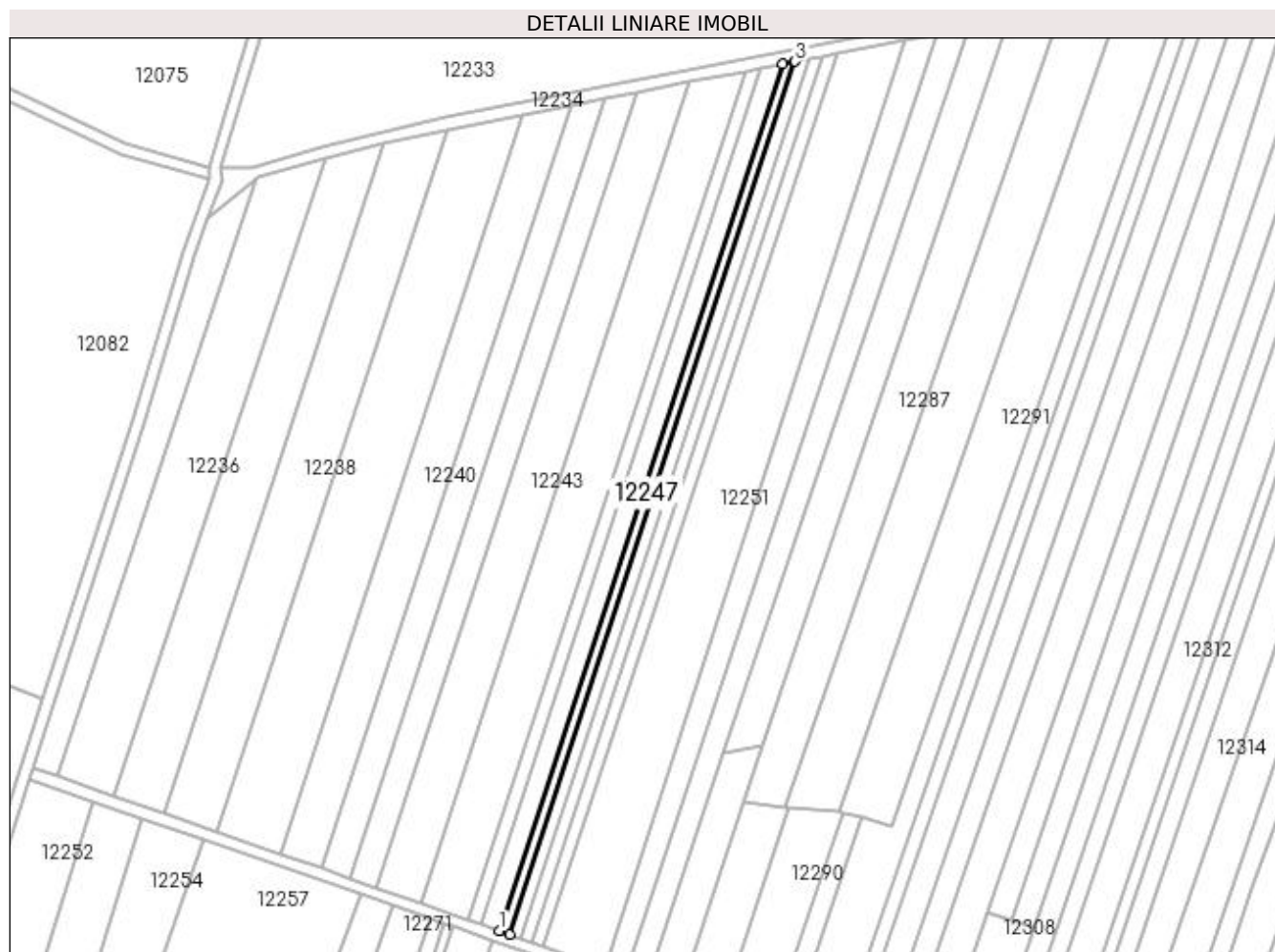
Inscrieri privind dezmembramintele dreptului de proprietate, drepturi reale de garanție și sarcini	Referințe
NU SUNT	

Anexa Nr. 1 La Partea I

Teren

Nr cadastral	Suprafața (mp)*	Observații / Referințe
	1.200	

* Suprafața este determinată în planul de proiecție Stereo 70.



Date referitoare la teren

Crt	Categorie folosință	Intra vilan	Suprafața (mp)	Tarla	Parcelă	Nr. topo	Observații / Referințe
1	arabil	DA	1.200	116	32	-	

Lungime Segmente

1) Valorile lungimilor segmentelor sunt obținute din proiecție în plan.

Punct început	X / Y	Punct sfârșit	X / Y	Lungime segment (** (m)
1	418.376,993 300.396,947	2	418.380,643 300.395,668	3.867
2	418.380,643 300.395,668	3	418.477,478 300.691,71	311.477
3	418.477,478 300.691,71	4	418.473,134 300.690,865	4.426
4	418.473,134 300.690,865	1	418.376,993 300.396,947	309.243

**** Lungimile segmentelor sunt determinate în planul de proiecție Stereo 70 și sunt rotunjite la 1 milimetru.**

***** Distanța dintre puncte este formată din segmente cumulate ce sunt mai mici decât valoarea 1 milimetru.**

**DATE DESPRE IMOBILUL NR. 12248**

Oficiul de Cadastru și Publicitate Imobiliară DOLJ
Biroul de Cadastru și Publicitate Imobiliară Craiova

A. Partea I. Descrierea imobilului

TEREN Intravilan

Adresa: Loc. Leu, Jud. Dolj, T116, P33

Nr. Crt	Nr cadastral Nr. topografic	Suprafața* (mp)	Observații / Referințe
A1		1.260	Sector cadastral:9 Teren neimprejmuit;

B. Partea II. Proprietari și acte

Inscrieri privitoare la dreptul de proprietate și alte drepturi reale		Referințe
/		
Act Notarial nr. APV 189, din 20/01/2011 emis de NP DEFTA EMIL (CM 5/20.01.2011; CM 114/02.09.2010; TDP 2881/27.07.2004);		
B1	Intabulare, drept de PROPRIETATE, dobandit prin lesire Din Indiviziune, cota actuala 1/1, cota initiala 1/1 1) SCHIRLOIU ECATERINA	A1

C. Partea III. SARCINI .

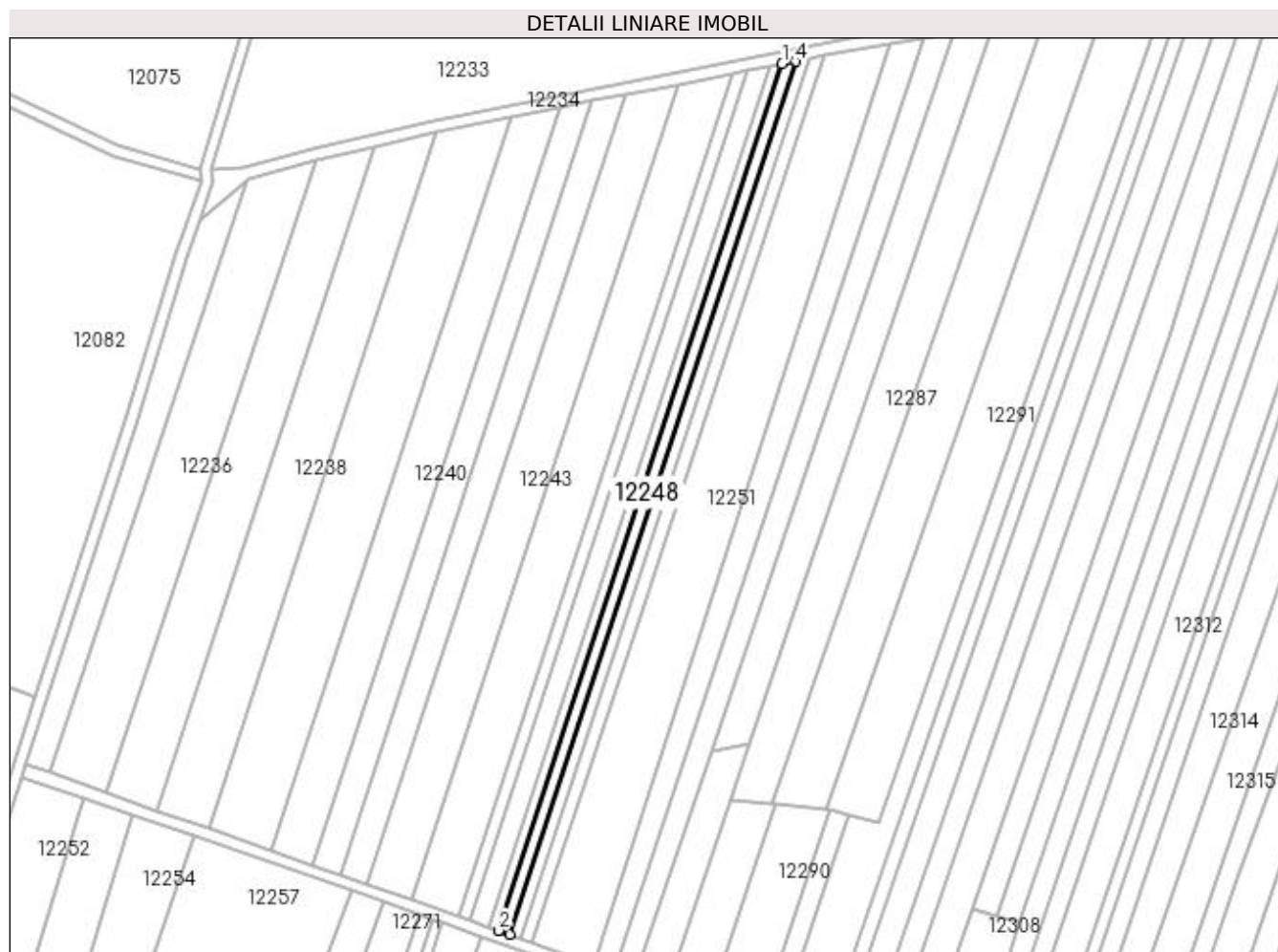
Inscrieri privind dezmembramintele dreptului de proprietate, drepturi reale de garanție și sarcini	Referințe
NU SUNT	

Anexa Nr. 1 La Partea I

Teren

Nr cadastral	Suprafața (mp)*	Observații / Referințe
	1.260	

* Suprafața este determinată în planul de proiecție Stereo 70.



Date referitoare la teren

Crt	Categorie folosință	Intra vilan	Suprafața (mp)	Tarla	Parcelă	Nr. topo	Observații / Referințe
1	arabil	DA	1.260	116	33	-	

Lungime Segmente

1) Valorile lungimilor segmentelor sunt obținute din proiecție în plan.

Punct început	X / Y	Punct sfârșit	X / Y	Lungime segment (** (m)
1	418.477,478 300.691,71	2	418.380,643 300.395,668	311.477
2	418.380,643 300.395,668	3	418.384,447 300.394,336	4.031
3	418.384,447 300.394,336	4	418.482,006 300.692,591	313.805
4	418.482,006 300.692,591	1	418.477,478 300.691,71	4.613

**** Lungimile segmentelor sunt determinate în planul de proiecție Stereo 70 și sunt rotunjite la 1 milimetru.**

***** Distanța dintre puncte este formată din segmente cumulate ce sunt mai mici decât valoarea 1 milimetru.**

**DATE DESPRE IMOBILUL NR. 12249**

Oficiul de Cadastru și Publicitate Imobiliară DOLJ
Biroul de Cadastru și Publicitate Imobiliară Craiova

A. Partea I. Descrierea imobilului

TEREN Intravilan

Adresa: Loc. Leu, Jud. Dolj, T116, P34

Nr. Crt	Nr cadastral Nr. topografic	Suprafața* (mp)	Observații / Referințe
A1		1.264	Sector cadastral:9 Teren neimprejmuit;

B. Partea II. Proprietari și acte

Inscrieri privitoare la dreptul de proprietate și alte drepturi reale	Referințe
/	
Act Administrativ nr. TDP 18998, din 08/05/2015 emis de COMISIA JUDETEANA DOLJ;	
B1	A1
Intabulare, drept de PROPRIETATE, dobândit prin Reconstituire, cota actuala 1/1, cota initiala 1/1 1) UNGUREANU FLOREA, LIPSĂ CNP	

C. Partea III. SARCINI .

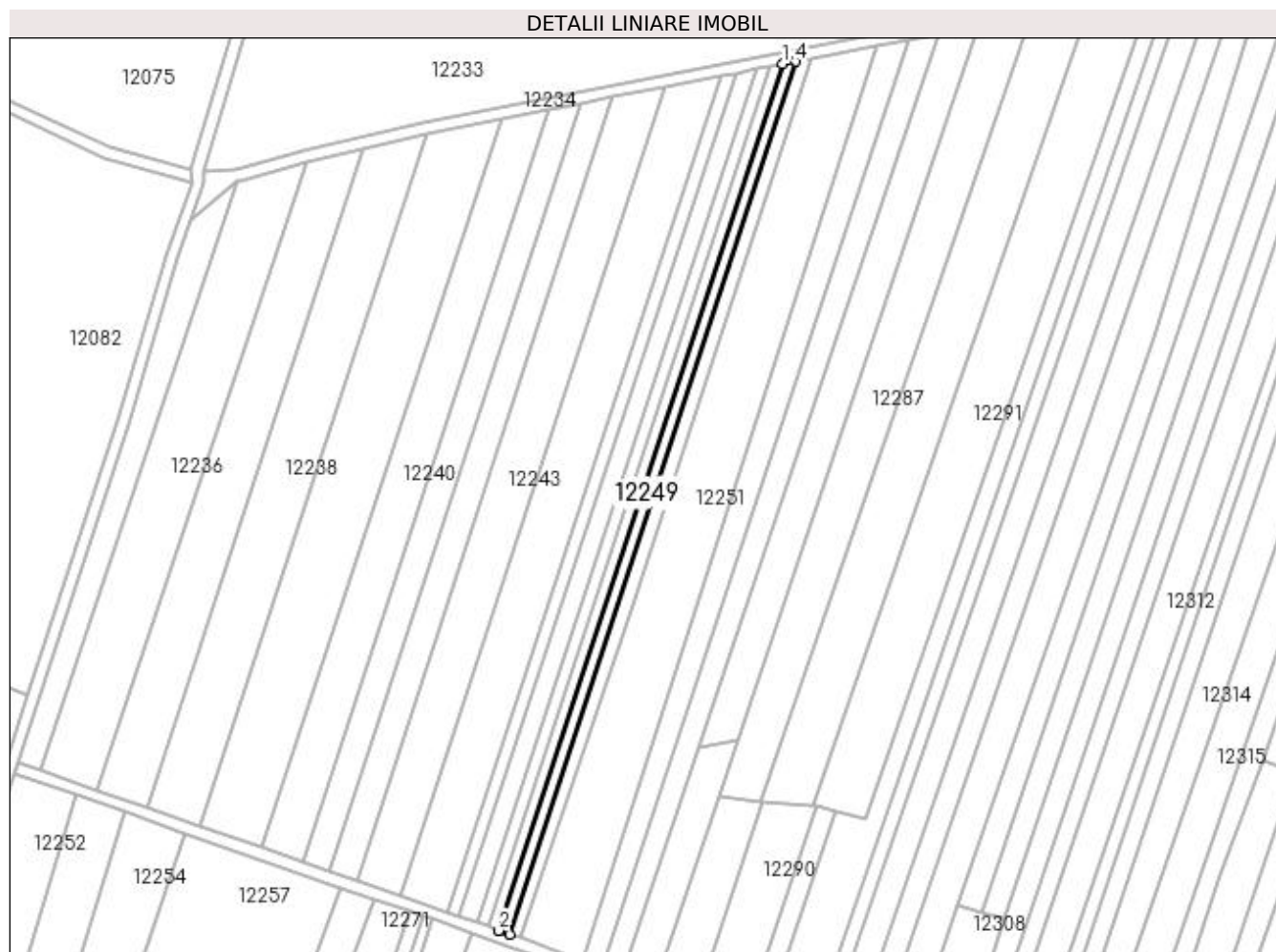
Inscrieri privind dezmembramintele dreptului de proprietate, drepturi reale de garanție și sarcini	Referințe
NU SUNT	

Anexa Nr. 1 La Partea I

Teren

Nr cadastral	Suprafața (mp)*	Observații / Referințe
	1.264	

* Suprafața este determinată în planul de proiecție Stereo 70.



Date referitoare la teren

Crt	Categorie folosință	Intra vilan	Suprafața (mp)	Tarla	Parcelă	Nr. topo	Observații / Referințe
1	arabil	DA	1.264	116	34	-	

Lungime Segmente

1) Valorile lungimilor segmentelor sunt obținute din proiecție în plan.

Punct început	X / Y	Punct sfârșit	X / Y	Lungime segment (** (m)
1	418.482,006 300.692,591	2	418.384,447 300.394,336	313.805
2	418.384,447 300.394,336	3	418.388,236 300.393,01	4.014
3	418.388,236 300.393,01	4	418.486,516 300.693,468	316.123
4	418.486,516 300.693,468	1	418.482,006 300.692,591	4.594

**** Lungimile segmentelor sunt determinate în planul de proiecție Stereo 70 și sunt rotunjite la 1 milimetru.**

***** Distanța dintre puncte este formată din segmente cumulate ce sunt mai mici decât valoarea 1 milimetru.**

**DATE DESPRE IMOBILUL NR. 12250**

Oficiul de Cadastru și Publicitate Imobiliară DOLJ
Biroul de Cadastru și Publicitate Imobiliară Craiova

A. Partea I. Descrierea imobilului

TEREN Intravilan

Adresa: Loc. Leu, Jud. Dolj, T116, P35

Nr. Crt	Nr cadastral Nr. topografic	Suprafața* (mp)	Observații / Referințe
A1		1.431	Sector cadastral:9 Teren neimprejmuit;

B. Partea II. Proprietari și acte

Inscrieri privitoare la dreptul de proprietate și alte drepturi reale	Referințe
/	
Act Notarial nr. CM 12, din 30/01/2013 emis de NP GAGEATU ILIE (TDP 2534/21.04.2005);	
B1	A1
Intabulare, drept de PROPRIETATE, dobandit prin Succesiune, cota actuala 1/1, cota initiala 1/1 1) MURGU ELISABETA	

C. Partea III. SARCINI .

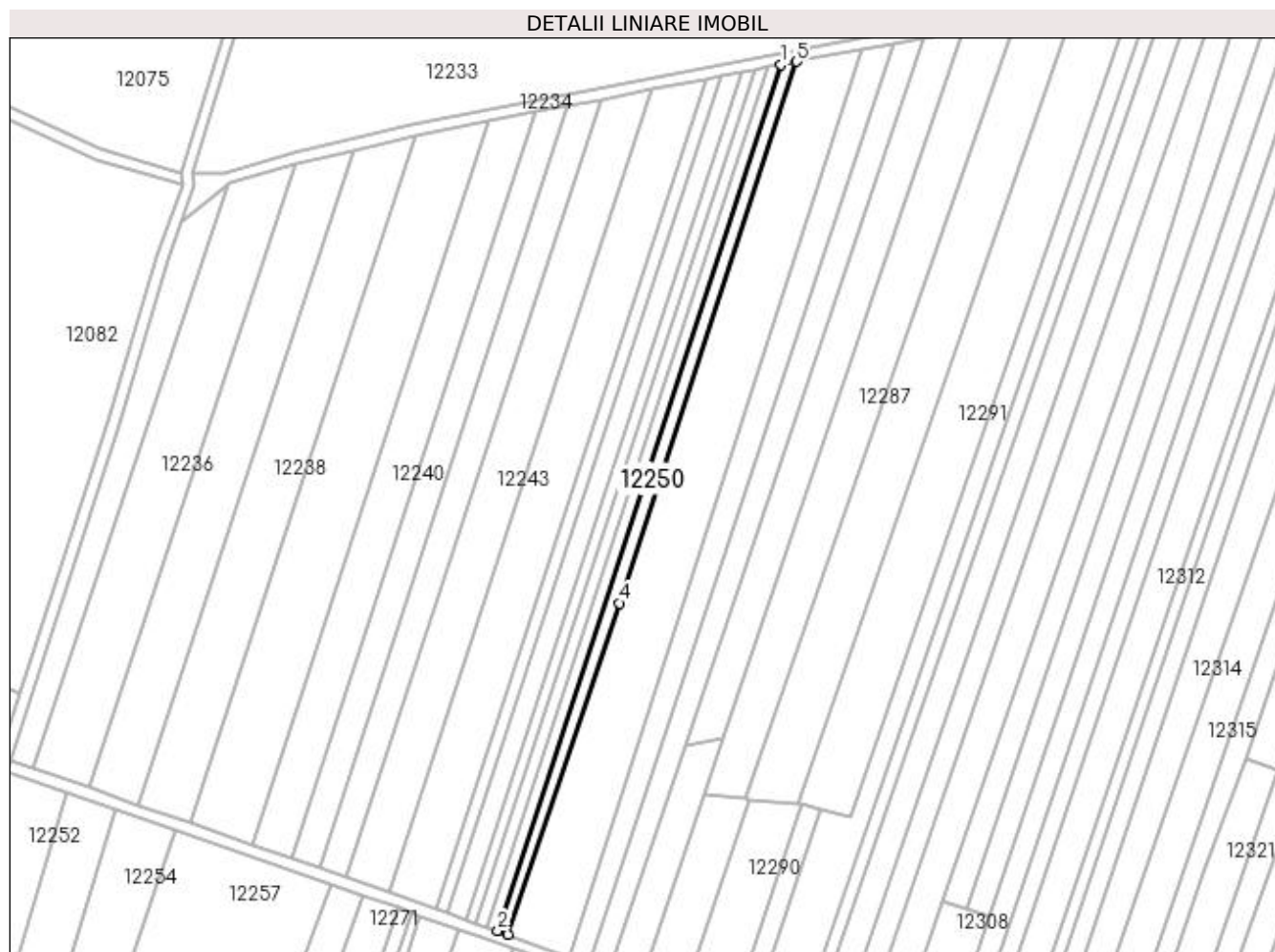
Inscrieri privind dezmembramintele dreptului de proprietate, drepturi reale de garanție și sarcini	Referințe
NU SUNT	

Anexa Nr. 1 La Partea I

Teren

Nr cadastral	Suprafața (mp)*	Observații / Referințe
	1.431	

* Suprafața este determinată în planul de proiecție Stereo 70.



Date referitoare la teren

Crt	Categorie folosință	Intra vilan	Suprafața (mp)	Tarla	Parcelă	Nr. topo	Observații / Referințe
1	arabil	DA	1.431	116	35	-	

Lungime Segmente

1) Valorile lungimilor segmentelor sunt obținute din proiecție în plan.

Punct început	X / Y	Punct sfârșit	X / Y	Lungime segment (** (m)
1	418.486,516 300.693,468	2	418.388,236 300.393,01	316.123
2	418.388,236 300.393,01	3	418.391,694 300.391,799	3.664
3	418.391,694 300.391,799	4	418.430,378 300.506,705	121.243
4	418.430,378 300.506,705	5	418.491,804 300.694,496	197.582
5	418.491,804 300.694,496	1	418.486,516 300.693,468	5.387

**** Lungimile segmentelor sunt determinate în planul de proiecție Stereo 70 și sunt rotunjite la 1 milimetru.**

***** Distanța dintre puncte este formată din segmente cumulate ce sunt mai mici decât valoarea 1 milimetru.**

**DATE DESPRE IMOBILUL NR. 12251**

Oficiul de Cadastru și Publicitate Imobiliară DOLJ
Biroul de Cadastru și Publicitate Imobiliară Craiova

A. Partea I. Descrierea imobilului

TEREN Intravilan

Adresa: Loc. Leu, Jud. Dolj, T116, P36/1

Nr. Crt	Nr cadastral Nr. topografic	Suprafața* (mp)	Observații / Referințe
A1		6.867	Sector cadastral:9 Teren neimprejmuit;

B. Partea II. Proprietari și acte

Inscrieri privitoare la dreptul de proprietate și alte drepturi reale	Referințe
/	
Act Notarial nr. CM 222, din 30/12/2011 emis de NP TUDOR MARINELA DANIELA (TDP 2830/14.06.2004);	
B1	A1
Intabulare, drept de PROPRIETATE, dobandit prin Succesiune, cota actuala 1/1, cota initiala 1/1 1) GRIGORIE ANDREEA LOREDANA	

C. Partea III. SARCINI .

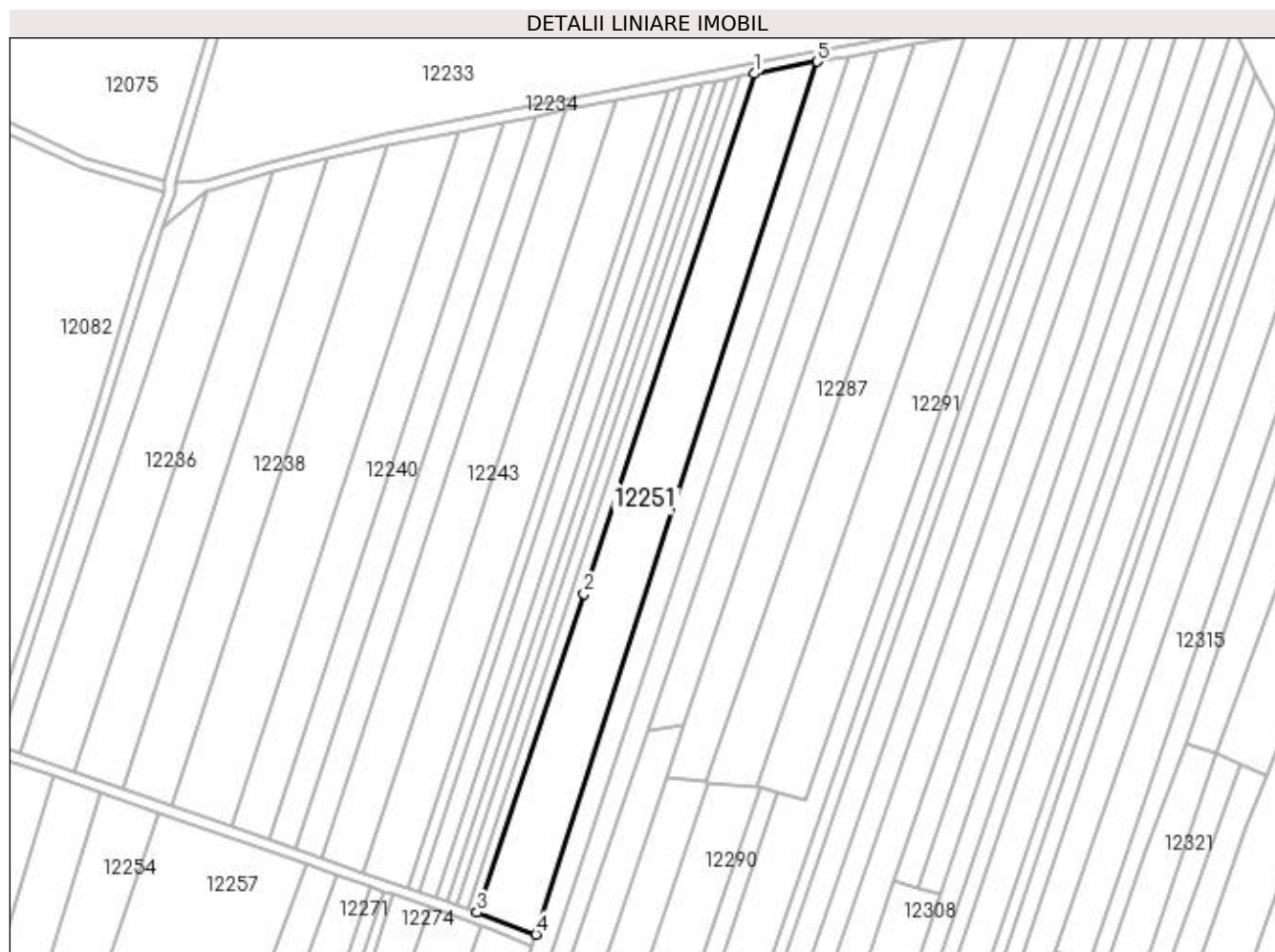
Inscrieri privind dezmembramintele dreptului de proprietate, drepturi reale de garanție și sarcini	Referințe
NU SUNT	

Anexa Nr. 1 La Partea I

Teren

Nr cadastral	Suprafața (mp)*	Observații / Referințe
	6.867	

* Suprafața este determinată în planul de proiecție Stereo 70.



Date referitoare la teren

Crt	Categorie folosință	Intra vilan	Suprafața (mp)	Tarla	Parcelă	Nr. topo	Observații / Referințe
1	arabil	DA	6.867	116	36/1	-	

Lungime Segmente

1) Valorile lungimilor segmentelor sunt obținute din proiecție în plan.

Punct început	X / Y	Punct sfârșit	X / Y	Lungime segment (** (m)
1	418.491,804 300.694,496	2	418.430,378 300.506,705	197.582
2	418.430,378 300.506,705	3	418.391,694 300.391,799	121.243
3	418.391,694 300.391,799	4	418.412,973 300.383,832	22.722
4	418.412,973 300.383,832	5	418.514,498 300.698,909	331.029
5	418.514,498 300.698,909	1	418.491,804 300.694,496	23.119

**** Lungimile segmentelor sunt determinate în planul de proiecție Stereo 70 și sunt rotunjite la 1 milimetru.**

***** Distanța dintre puncte este formată din segmente cumulate ce sunt mai mici decât valoarea 1 milimetru.**

**DATE DESPRE IMOBILUL NR. 12252**

Oficiul de Cadastru și Publicitate Imobiliară DOLJ
Biroul de Cadastru și Publicitate Imobiliară Craiova

A. Partea I. Descrierea imobilului

TEREN Intravilan

Adresa: Loc. Leu, Jud. Dolj, T116, P2/1

Nr. Crt	Nr cadastral Nr. topografic	Suprafața* (mp)	Observații / Referințe
A1		9.500	Sector cadastral:9 Teren neimprejmuit;

B. Partea II. Proprietari și acte

Inscrieri privitoare la dreptul de proprietate și alte drepturi reale	Referințe
/	
Act Administrativ nr. TDP 3410, din 30/06/2005 emis de COMISIA JUDETEANA DOLJ;	
B1	A1
Intabulare, drept de PROPRIETATE, dobandit prin Reconstituire, cota actuala 1/1, cota initiala 1/1 1) CAPRAROIU MARIN, LIPSĂ CNP	

C. Partea III. SARCINI .

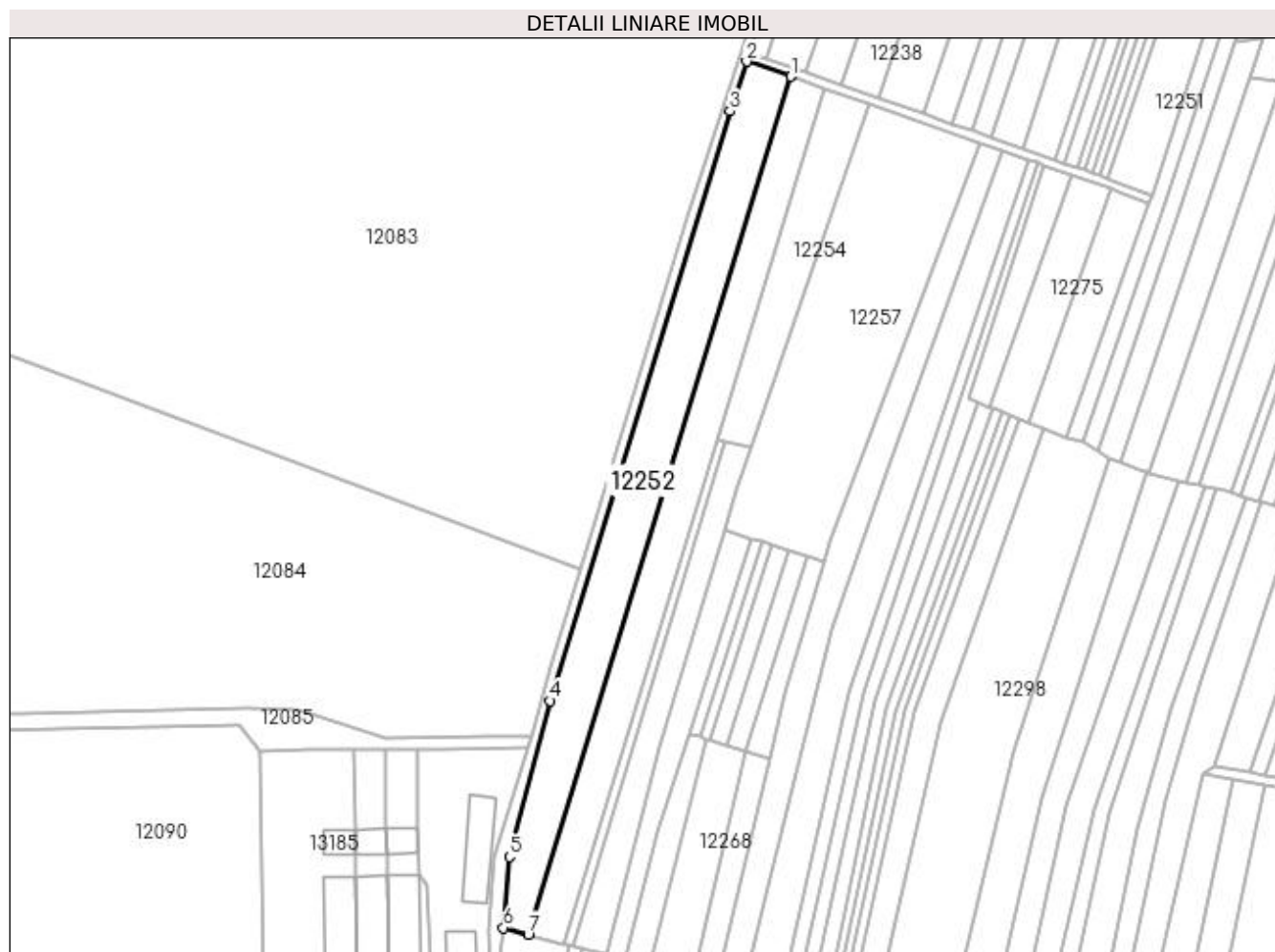
Inscrieri privind dezmembramintele dreptului de proprietate, drepturi reale de garanție și sarcini	Referințe
NU SUNT	

Anexa Nr. 1 La Partea I

Teren

Nr cadastral	Suprafața (mp)*	Observații / Referințe
	9.500	

* Suprafața este determinată în planul de proiecție Stereo 70.



Date referitoare la teren

Crt	Categorie folosință	Intravilan	Suprafața (mp)	Tarla	Parcelă	Nr. topo	Observații / Referințe
1	arabil	DA	9.500	116	2/1	-	

Lungime Segmente

1) Valorile lungimilor segmentelor sunt obținute din proiecție în plan.

Punct început	X / Y	Punct sfârșit	X / Y	Lungime segment (** (m)
1	418.238,909 300.440,888	2	418.217,696 300.448,095	22.403
2	418.217,696 300.448,095	3	418.209,932 300.424,106	25.214
3	418.209,932 300.424,106	4	418.123,065 300.140,354	296.751
4	418.123,065 300.140,354	5	418.103,422 300.065,234	77.645
5	418.103,422 300.065,234	6	418.100,67 300.031,078	34.267

Punct început	X / Y	Punct sfârșit	X / Y	Lungime segment (** (m)
6	418.100,67 300.031,078	7	418.112,485 300.027,923	12.228
7	418.112,485 300.027,923	1	418.238,909 300.440,888	431.883

** Lungimile segmentelor sunt determinate în planul de proiecție Stereo 70 și sunt rotunjite la 1 milimetru.

*** Distanța dintre puncte este formată din segmente cumulate ce sunt mai mici decât valoarea 1 milimetru.

**DATE DESPRE IMOBILUL NR. 12253**

Oficiul de Cadastru și Publicitate Imobiliară DOLJ
Biroul de Cadastru și Publicitate Imobiliară Craiova

A. Partea I. Descrierea imobilului

TEREN Intravilan

Adresa: Loc. Leu, Jud. Dolj, T116, P4/1

Nr. Crt	Nr cadastral Nr. topografic	Suprafața* (mp)	Observații / Referințe
A1		7.600	Sector cadastral:9 Teren neimprejmuit;

B. Partea II. Proprietari și acte

Inscrieri privitoare la dreptul de proprietate și alte drepturi reale	Referințe
/	
Act Administrativ nr. TDP 3523, din 31/07/2006 emis de COMISIA JUDETEANA DOLJ;	
B1	A1
Intabulare, drept de PROPRIETATE, dobandit prin Reconstituire, cota actuala 1/1, cota initiala 1/1 1) CAPRAROIU ION, LIPSĂ CNP	

C. Partea III. SARCINI .

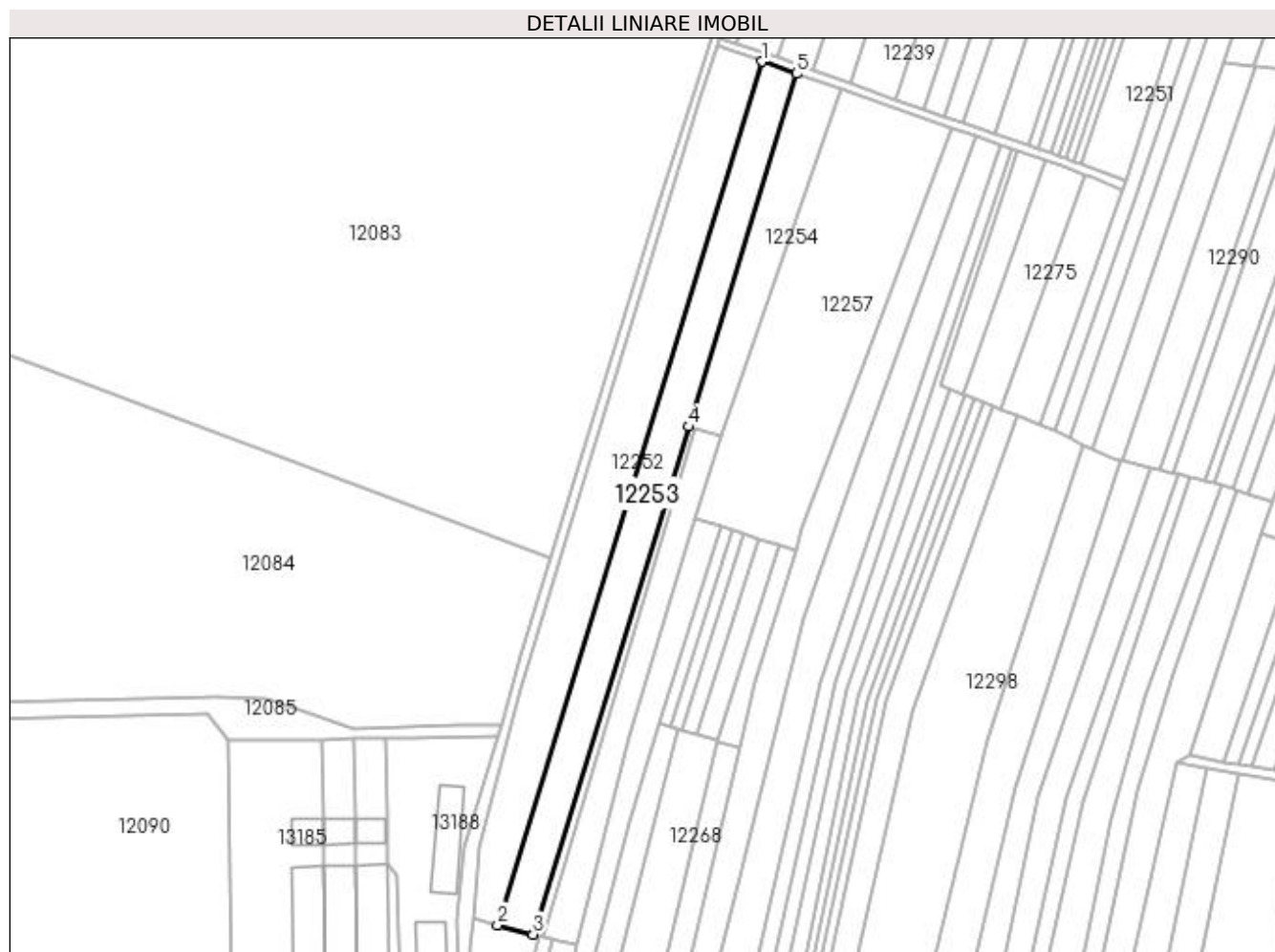
Inscrieri privind dezmembramintele dreptului de proprietate, drepturi reale de garanție și sarcini	Referințe
NU SUNT	

Anexa Nr. 1 La Partea I

Teren

Nr cadastral	Suprafața (mp)*	Observații / Referințe
	7.600	

* Suprafața este determinată în planul de proiecție Stereo 70.



Date referitoare la teren

Crt	Categorie folosință	Intra vilan	Suprafața (mp)	Tarla	Parcelă	Nr. topo	Observații / Referințe
1	arabil	DA	7.600	116	4/1	-	

Lungime Segmente

1) Valorile lungimilor segmentelor sunt obținute din proiecție în plan.

Punct început	X / Y	Punct sfârșit	X / Y	Lungime segment (** (m)
1	418.238,909 300.440,888	2	418.112,485 300.027,923	431.883
2	418.112,485 300.027,923	3	418.129,522 300.023,373	17.635
3	418.129,522 300.023,373	4	418.203,882 300.266,269	254.024
4	418.203,882 300.266,269	5	418.255,575 300.435,127	176.593
5	418.255,575 300.435,127	1	418.238,909 300.440,888	17.634

**** Lungimile segmentelor sunt determinate în planul de proiecție Stereo 70 și sunt rotunjite la 1 milimetru.**

***** Distanța dintre puncte este formată din segmente cumulate ce sunt mai mici decât valoarea 1 milimetru.**

**DATE DESPRE IMOBILUL NR. 12254**

Oficiul de Cadastru și Publicitate Imobiliară DOLJ
Biroul de Cadastru și Publicitate Imobiliară Craiova

A. Partea I. Descrierea imobilului

TEREN Intravilan

Adresa: Loc. Leu, Jud. Dolj, T116, P5

Nr. Crt	Nr cadastral Nr. topografic	Suprafața* (mp)	Observații / Referințe
A1		3.400	Sector cadastral:9 Teren neimprejmuit;

B. Partea II. Proprietari și acte

Inscrieri privitoare la dreptul de proprietate și alte drepturi reale	Referințe
/	
Act Notarial nr. APV 676, din 07/07/2011 emis de NP GAGEATU ILEANA MADALINA (TDP 3321/24.06.2005);	
B1	A1
Intabulare, drept de PROPRIETATE, dobandit prin lesire Din Indiviziune, cota actuala 1/1, cota initiala 1/1 1) BADOSU GHEORGHE	

C. Partea III. SARCINI .

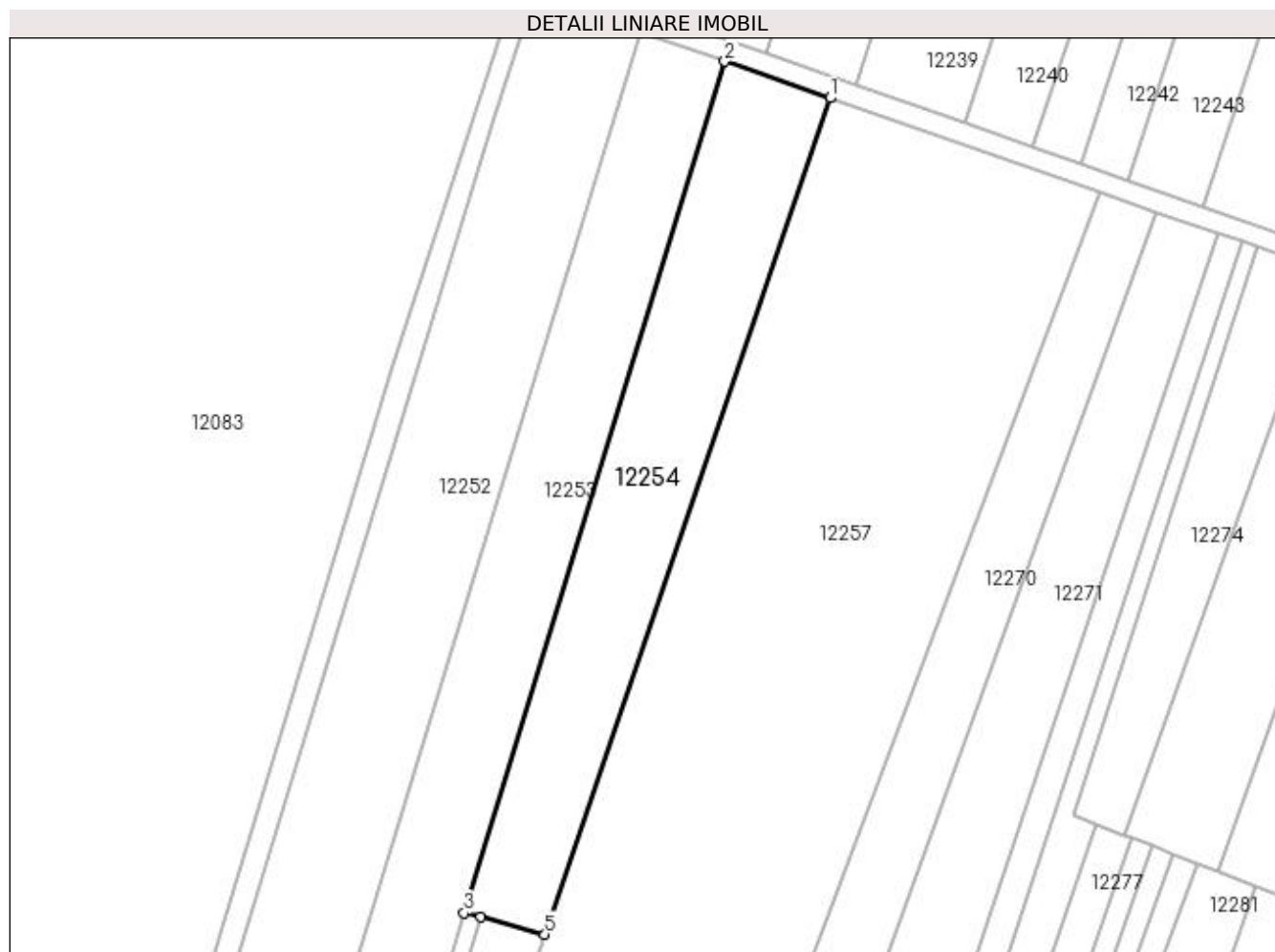
Inscrieri privind dezmembramintele dreptului de proprietate, drepturi reale de garanție și sarcini	Referințe
NU SUNT	

Anexa Nr. 1 La Partea I

Teren

Nr cadastral	Suprafața (mp)*	Observații / Referințe
	3.400	

* Suprafața este determinată în planul de proiecție Stereo 70.



Date referitoare la teren

Crt	Categorie folosință	Intra vilan	Suprafața (mp)	Tarla	Parcelă	Nr. topo	Observații / Referințe
1	arabil	DA	3.400	116	5	-	

Lungime Segmente

1) Valorile lungimilor segmentelor sunt obținute din proiecție în plan.

Punct început	X / Y	Punct sfârșit	X / Y	Lungime segment (** (m)
1	418.276,477 300.427,899	2	418.255,575 300.435,127	22.116
2	418.255,575 300.435,127	3	418.203,882 300.266,269	176.593
3	418.203,882 300.266,269	4	418.207,144 300.265,398	3.376
4	418.207,144 300.265,398	5	418.219,882 300.261,996	13.185
5	418.219,882 300.261,996	1	418.276,477 300.427,899	175.29

**** Lungimile segmentelor sunt determinate în planul de proiecție Stereo 70 și sunt rotunjite la 1 milimetru.**

***** Distanța dintre puncte este formată din segmente cumulate ce sunt mai mici decât valoarea 1 milimetru.**

**DATE DESPRE IMOBILUL NR. 12255**

Oficiul de Cadastru și Publicitate Imobiliară DOLJ
Biroul de Cadastru și Publicitate Imobiliară Craiova

A. Partea I. Descrierea imobilului

TEREN Intravilan

Adresa: Loc. Leu, Jud. Dolj, T116, P8

Nr. Crt	Nr cadastral Nr. topografic	Suprafața* (mp)	Observații / Referințe
A1		1.000	Sector cadastral:9 Teren neimprejmuit;

B. Partea II. Proprietari și acte

Inscrieri privitoare la dreptul de proprietate și alte drepturi reale	Referințe
/	
Act Administrativ nr. TDP 714-44590, din 12/03/1996 emis de COMISIA JUDETEANA DOLJ;	
B1	A1
Intabulare, drept de PROPRIETATE, dobândit prin Reconstituire, cota actuala 1/1, cota initiala 1/1	
1) FIERTU MARIN, LIPSĂ CNP	
2) CONSTANTIN GHEORGHÎȚA, LIPSĂ CNP	
3) FIERTU ILIE, LIPSĂ CNP	

C. Partea III. SARCINI .

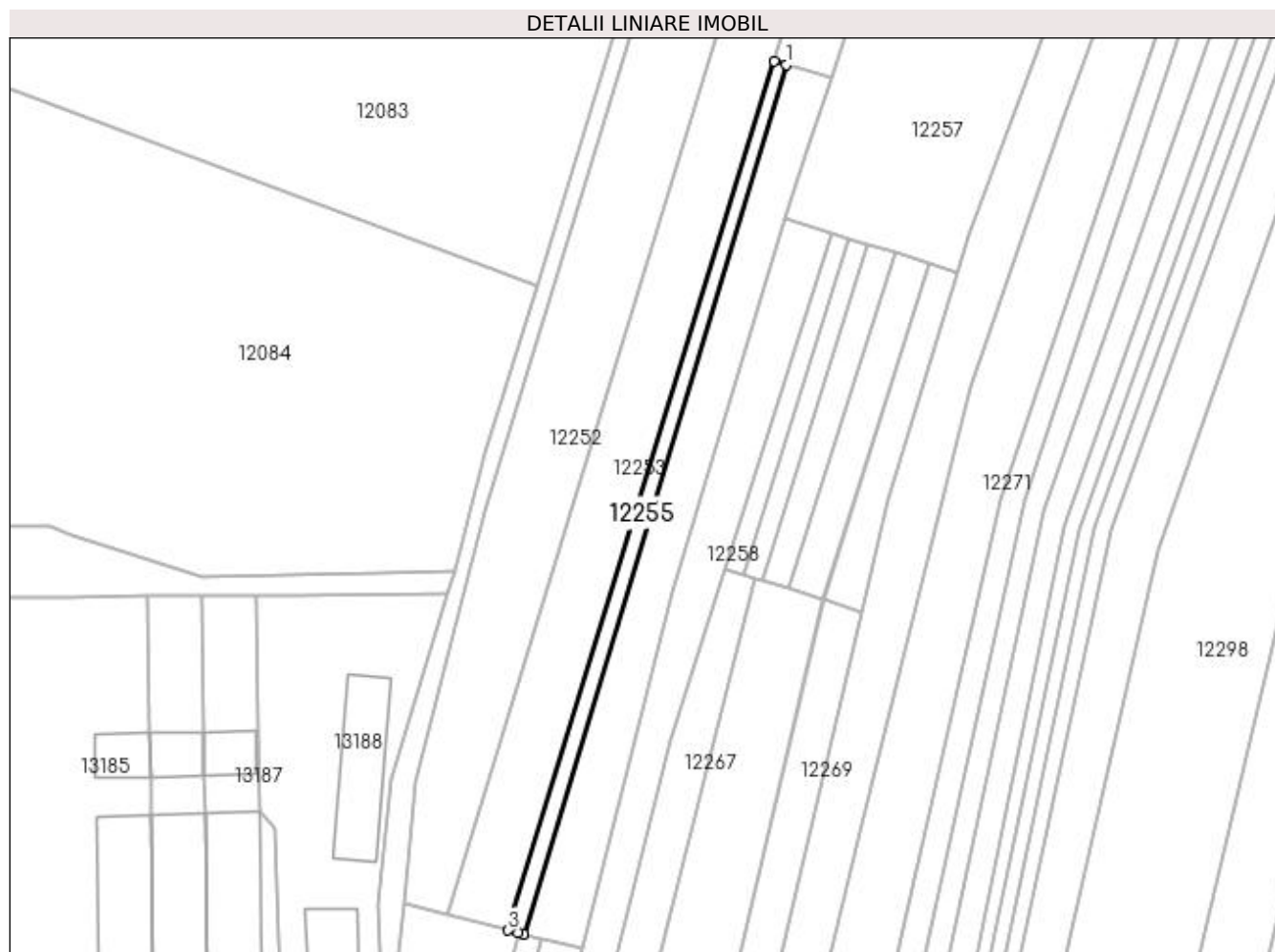
Inscrieri privind dezmembramintele dreptului de proprietate, drepturi reale de garanție și sarcini	Referințe
NU SUNT	

Anexa Nr. 1 La Partea I

Teren

Nr cadastral	Suprafața (mp)*	Observații / Referințe
	1.000	

* Suprafața este determinată în planul de proiecție Stereo 70.



Date referitoare la teren

Crt	Categorie folosință	Intra vilan	Suprafața (mp)	Tarla	Parcelă	Nr. topo	Observații / Referințe
1	arabil	DA	1.000	116	8	-	

Lungime Segmente

1) Valorile lungimilor segmentelor sunt obținute din proiecție în plan.

Punct început	X / Y	Punct sfârșit	X / Y	Lungime segment (** (m)
1	418.207,144 300.265,398	2	418.203,882 300.266,269	3.376
2	418.203,882 300.266,269	3	418.129,522 300.023,373	254.024
3	418.129,522 300.023,373	4	418.132,203 300.022,657	2.774
4	418.132,203 300.022,657	5	418.133,893 300.022,271	1.734
5	418.133,893 300.022,271	1	418.207,144 300.265,398	253.922

**** Lungimile segmentelor sunt determinate în planul de proiecție Stereo 70 și sunt rotunjite la 1 milimetru.**

***** Distanța dintre puncte este formată din segmente cumulate ce sunt mai mici decât valoarea 1 milimetru.**

**DATE DESPRE IMOBILUL NR. 12256**

Oficiul de Cadastru și Publicitate Imobiliară DOLJ
 Biroul de Cadastru și Publicitate Imobiliară Craiova

A. Partea I. Descrierea imobilului

TEREN Intravilan

Adresa: Loc. Leu, Jud. Dolj, T116, P8

Nr. Crt	Nr cadastral Nr. topografic	Suprafața* (mp)	Observații / Referințe
A1		3.383	Sector cadastral:9 Teren neimprejmuit;

B. Partea II. Proprietari și acte

Inscrieri privitoare la dreptul de proprietate și alte drepturi reale		Referințe
/		
Act Notarial nr. CM 168, din 16/12/2016 emis de NP DANA TOMITA (CM 18/13.03.2012; CM 54/14.04.2008; TDP 2596/08.01.2004);		
B1	Intabulare, drept de PROPRIETATE, dobandit prin Succesiune, cota actuala 1/1, cota initiala 1/1 1) FERTU DIANA VANDA	A1

C. Partea III. SARCINI .

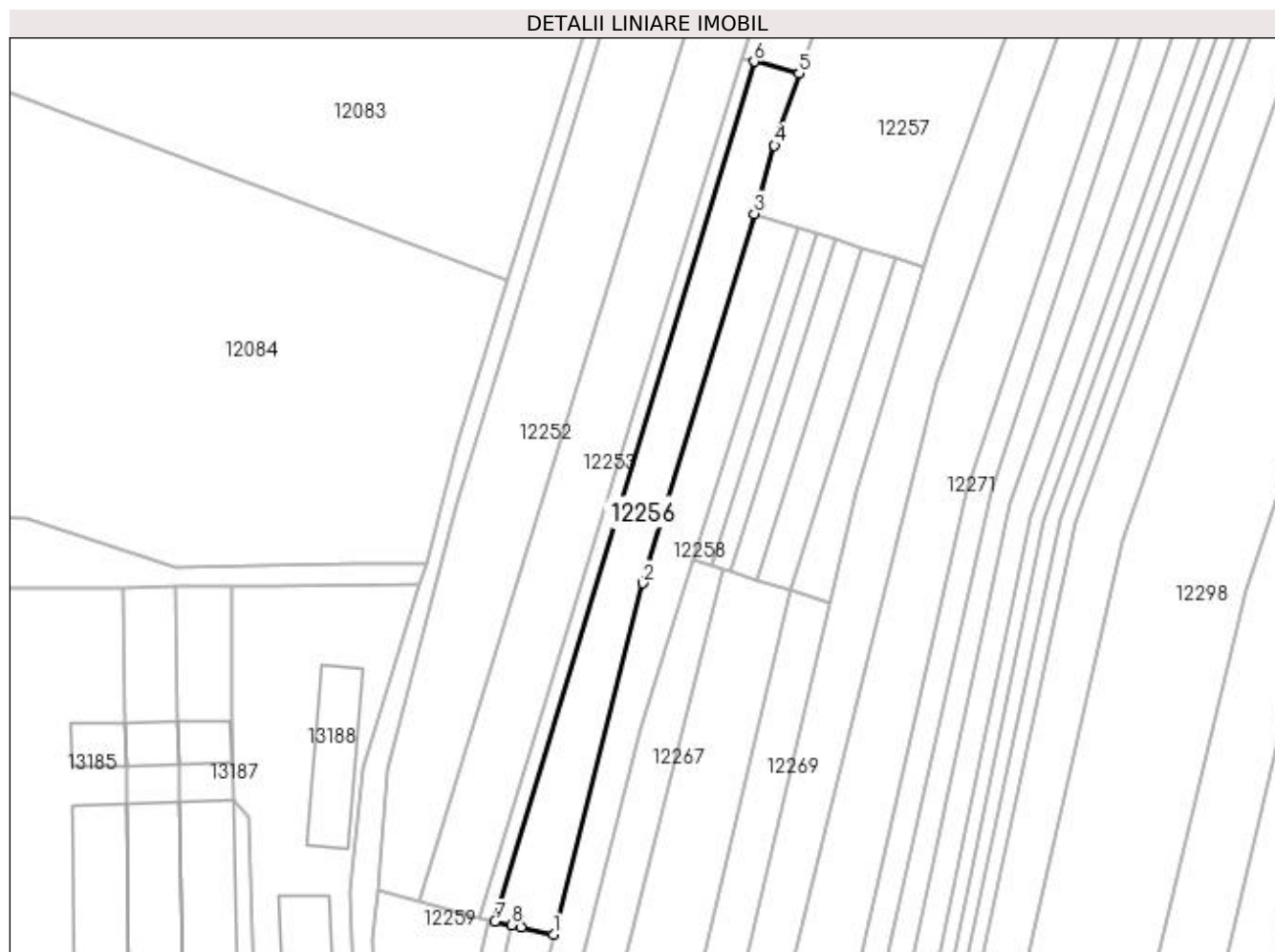
Inscrieri privind dezmembramintele dreptului de proprietate, drepturi reale de garanție și sarcini	Referințe
NU SUNT	

Anexa Nr. 1 La Partea I

Teren

Nr cadastral	Suprafața (mp)*	Observații / Referințe
	3.383	

* Suprafața este determinată în planul de proiecție Stereo 70.



Date referitoare la teren

Crt	Categorie folosință	Intra vilan	Suprafața (mp)	Tarla	Parcelă	Nr. topo	Observații / Referințe
1	arabil	DA	3.383	116	8	-	

Lungime Segmente

1) Valorile lungimilor segmentelor sunt obținute din proiecție în plan.

Punct început	X / Y	Punct sfârșit	X / Y	Lungime segment (** (m)
1	418.150,389 300.018,607	2	418.175,668 300.117,935	102.495
2	418.175,668 300.117,935	3	418.207,135 300.222,38	109.082
3	418.207,135 300.222,38	4	418.212,941 300.241,65	20.125
4	418.212,941 300.241,65	5	418.219,882 300.261,996	21.498
5	418.219,882 300.261,996	6	418.207,144 300.265,398	13.185

Punct început	X / Y	Punct sfârşit	X / Y	Lungime segment (** (m)
6	418.207,144 300.265,398	7	418.133,893 300.022,271	253.922
7	418.133,893 300.022,271	8	418.138,543 300.021,212	4.769
8	418.138,543 300.021,212	9	418.141,216 300.020,603	2.742
9	418.141,216 300.020,603	1	418.150,389 300.018,607	9.387

** Lungimile segmentelor sunt determinate în planul de proiecție Stereo 70 și sunt rotunjite la 1 milimetru.

*** Distanța dintre puncte este formată din segmente cumulate ce sunt mai mici decât valoarea 1 milimetru.

**DATE DESPRE IMOBILUL NR. 12257**

Oficiul de Cadastru și Publicitate Imobiliară DOLJ
Biroul de Cadastru și Publicitate Imobiliară Craiova

A. Partea I. Descrierea imobilului

TEREN Intravilan

Adresa: Loc. Leu, Jud. Dolj, T116, P11,11/1

Nr. Crt	Nr cadastral Nr. topografic	Suprafața* (mp)	Observații / Referințe
A1		11.550	Sector cadastral:9 Teren neimprejmuit;

B. Partea II. Proprietari și acte

Inscrieri privitoare la dreptul de proprietate și alte drepturi reale	Referințe
/	
Act Notarial nr. APV 751, din 27/10/2020 emis de NP IONASCU NICOLAE (TDP 3641/24.01.2007);	
B1	A1
Intabulare, drept de PROPRIETATE, dobandit prin lesire Din Indiviziune, cota actuala 1/1, cota initiala 1/1 1) VASILE BOTOFEI VALERICA	

C. Partea III. SARCINI .

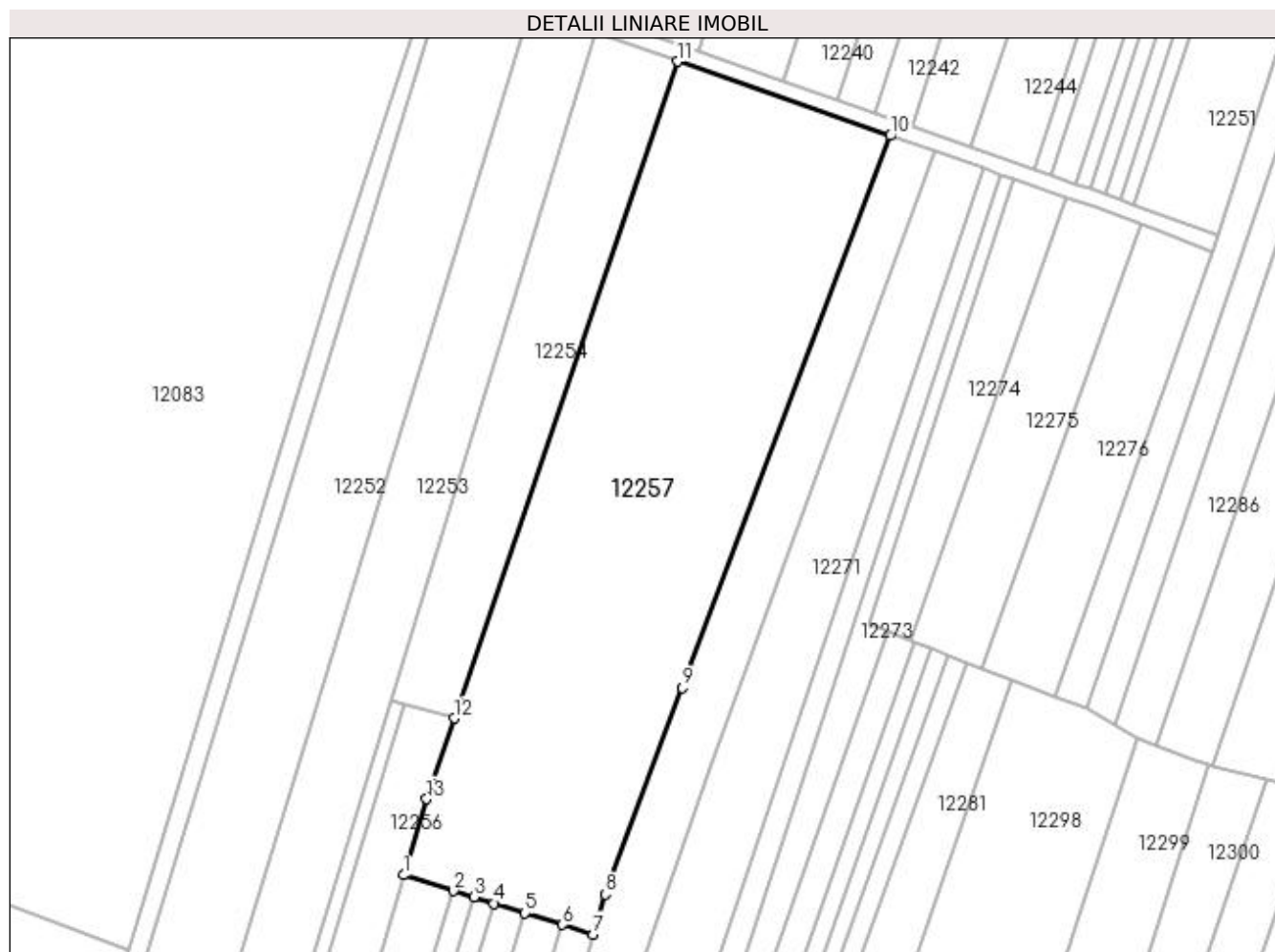
Inscrieri privind dezmembramintele dreptului de proprietate, drepturi reale de garanție și sarcini	Referințe
NU SUNT	

Anexa Nr. 1 La Partea I

Teren

Nr cadastral	Suprafața (mp)*	Observații / Referințe
	11.550	

* Suprafața este determinată în planul de proiecție Stereo 70.



Date referitoare la teren

Crt	Categorie folosință	Intra vilan	Suprafața (mp)	Tarla	Parcelă	Nr. topo	Observații / Referințe
1	arabil	DA	11.550	116	11,11/1	-	

Lungime Segmente

1) Valorile lungimilor segmentelor sunt obținute din proiecție în plan.

Punct început	X / Y	Punct sfârșit	X / Y	Lungime segment (** (m)
1	418.207,135 300.222,38	2	418.219,812 300.218,42	13.281
2	418.219,812 300.218,42	3	418.224,917 300.216,825	5.349
3	418.224,917 300.216,825	4	418.230,023 300.215,23	5.349
4	418.230,023 300.215,23	5	418.237,831 300.212,791	8.18
5	418.237,831 300.212,791	6	418.247,324 300.209,825	9.946

Punct început	X / Y	Punct sfârșit	X / Y	Lungime segment (** (m)
6	418.247,324 300.209,825	7	418.255,066 300.207,407	8.11
7	418.255,066 300.207,407	8	418.258,115 300.217,554	10.595
8	418.258,115 300.217,554	9	418.277,557 300.269,692	55.645
9	418.277,557 300.269,692	10	418.330,211 300.409,154	149.071
10	418.330,211 300.409,154	11	418.276,477 300.427,899	56.91
11	418.276,477 300.427,899	12	418.219,882 300.261,996	175.29
12	418.219,882 300.261,996	13	418.212,941 300.241,65	21.498
13	418.212,941 300.241,65	1	418.207,135 300.222,38	20.125

** Lungimile segmentelor sunt determinate în planul de proiecție Stereo 70 și sunt rotunjite la 1 milimetru.

*** Distanța dintre puncte este formată din segmente cumulate ce sunt mai mici decât valoarea 1 milimetru.

**DATE DESPRE IMOBILUL NR. 12258**

Oficiul de Cadastru și Publicitate Imobiliară DOLJ
Biroul de Cadastru și Publicitate Imobiliară Craiova

A. Partea I. Descrierea imobilului

TEREN Intravilan

Adresa: Loc. Leu, Jud. Dolj, T116, P14

Nr. Crt	Nr cadastral Nr. topografic	Suprafața* (mp)	Observații / Referințe
A1		3.170	Sector cadastral:9 Teren neimprejmuit;

B. Partea II. Proprietari și acte

Inscrieri privitoare la dreptul de proprietate și alte drepturi reale		Referințe
/		
Act Notarial nr. CM 19, din 06/04/2004 emis de NP FLORINA PETRESCU (TDP 2682/04.02.2004; ADEVERINTA 4368/02.0902021; CERTIFICAT DE DECES SERIA DC NR 259168);		
B1	Intabulare, drept de PROPRIETATE, dobandit prin Succesiune, cota actuala 1/1, cota initiala 1/1 1) RADUT VICTOR DEFUNCT:Da	A1

C. Partea III. SARCINI .

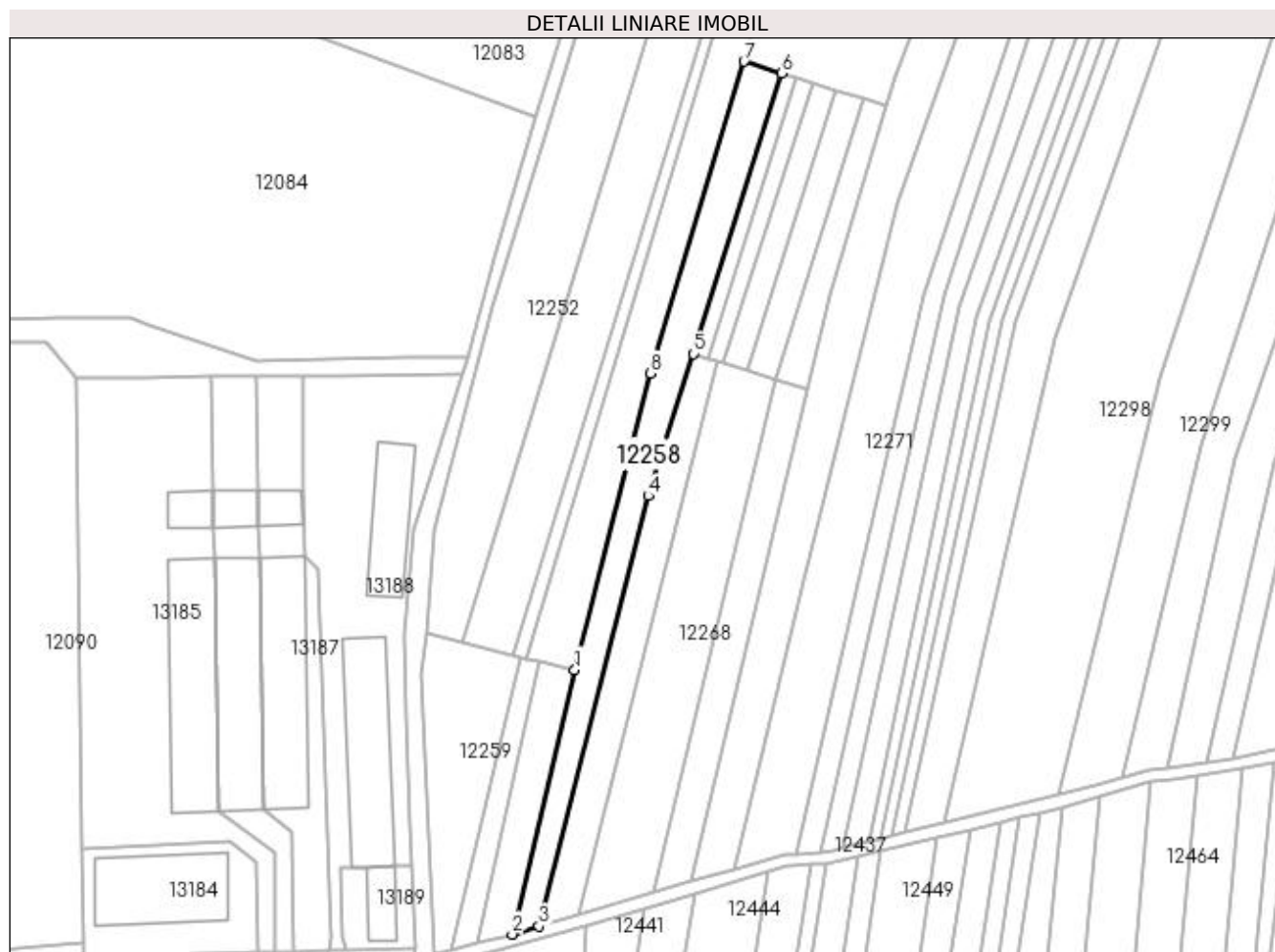
Inscrieri privind dezmembramintele dreptului de proprietate, drepturi reale de garanție și sarcini	Referințe
NU SUNT	

Anexa Nr. 1 La Partea I

Teren

Nr cadastral	Suprafața (mp)*	Observații / Referințe
	3.170	

* Suprafața este determinată în planul de proiecție Stereo 70.



Date referitoare la teren

Crt	Categorie folosință	Intra vilan	Suprafața (mp)	Tarla	Parcelă	Nr. topo	Observații / Referințe
1	arabil	DA	3.170	116	14	-	

Lungime Segmente

1) Valorile lungimilor segmentelor sunt obținute din proiecție în plan.

Punct început	X / Y	Punct sfârșit	X / Y	Lungime segment (** (m)
1	418.150,389 300.018,607	2	418.129,52 299.929,917	91.111
2	418.129,52 299.929,917	3	418.138,394 299.932,602	9.272
3	418.138,394 299.932,602	4	418.175,08 300.076,839	148.829
4	418.175,08 300.076,839	5	418.190,128 300.124,466	49.948
5	418.190,128 300.124,466	6	418.219,812 300.218,42	98.532

Punct început	X / Y	Punct sfârșit	X / Y	Lungime segment (** (m)
6	418.219,812 300.218,42	7	418.207,135 300.222,38	13.281
7	418.207,135 300.222,38	8	418.175,668 300.117,935	109.082
8	418.175,668 300.117,935	1	418.150,389 300.018,607	102.495

** Lungimile segmentelor sunt determinate în planul de proiecție Stereo 70 și sunt rotunjite la 1 milimetru.

*** Distanța dintre puncte este formată din segmente cumulate ce sunt mai mici decât valoarea 1 milimetru.

**DATE DESPRE IMOBILUL NR. 12259**

Oficiul de Cadastru și Publicitate Imobiliară DOLJ
Biroul de Cadastru și Publicitate Imobiliară Craiova

A. Partea I. Descrierea imobilului

TEREN Intravilan

Adresa: Loc. Leu, Jud. Dolj, T116, P3

Nr. Crt	Nr cadastral Nr. topografic	Suprafața* (mp)	Observații / Referințe
A1	34550	2.058	Sector cadastral:9 Teren neimprejmuit;

B. Partea II. Proprietari și acte

Inscrieri privitoare la dreptul de proprietate și alte drepturi reale		Referințe
270688 / 03/12/2019		
Hotarare Judecatoreasca nr. SENTINTA CIVILA NR 3497, din 12/11/2013 emis de JUDECATORIA CARACAL, IN DOSARUL 4325/207/2013;		
B1	Intabulare, drept de PROPRIETATE, dobandit prin Hotarare Judecatoreasca, cota actuala 1/1, cota initiala 1/1 1) SC DELTA BERCENI INVEST SRL , CIF:22046319 <i>OBSERVATII: PROPRIETAR ANTERIOR PREDUSAN MARIN</i>	A1

C. Partea III. SARCINI .

Inscrieri privind dezmembramintele dreptului de proprietate, drepturi reale de garanție și sarcini	Referințe
NU SUNT	

Anexa Nr. 1 La Partea I

Teren

Nr cadastral	Suprafața (mp)*	Observații / Referințe
34550	2.058	

* Suprafața este determinată în planul de proiecție Stereo 70.



Date referitoare la teren

Crt	Categorie folosință	Intra vilan	Suprafața (mp)	Tarla	Parcelă	Nr. topo	Observații / Referințe
1	arabil	DA	2.058	116	3	-	

Lungime Segmente

1) Valorile lungimilor segmentelor sunt obținute din proiecție în plan.

Punct început	X / Y	Punct sfârșit	X / Y	Lungime segment (** (m)
1	418.100,67 300.031,078	2	418.099,03 300.017,16	14.015
2	418.099,03 300.017,16	3	418.103,346 299.923,538	93.721
3	418.103,346 299.923,538	4	418.109,127 299.924,911	5.941
4	418.109,127 299.924,911	5	418.132,203 300.022,657	100.432
5	418.132,203 300.022,657	6	418.129,522 300.023,373	2.774

Punct început	X / Y	Punct sfârșit	X / Y	Lungime segment (** (m)
6	418.129,522 300.023,373	7	418.112,485 300.027,923	17.635
7	418.112,485 300.027,923	1	418.100,67 300.031,078	12.228

** Lungimile segmentelor sunt determinate în planul de proiecție Stereo 70 și sunt rotunjite la 1 milimetru.

*** Distanța dintre puncte este formată din segmente cumulate ce sunt mai mici decât valoarea 1 milimetru.

**DATE DESPRE IMOBILUL NR. 12260**

Oficiul de Cadastru și Publicitate Imobiliară DOLJ
Biroul de Cadastru și Publicitate Imobiliară Craiova

A. Partea I. Descrierea imobilului

TEREN Intravilan

Adresa: Loc. Leu, Jud. Dolj, T116, P9/1

Nr. Crt	Nr cadastral Nr. topografic	Suprafața* (mp)	Observații / Referințe
A1		700	Sector cadastral:9 Teren neimprejmuit;

B. Partea II. Proprietari și acte

Inscrieri privitoare la dreptul de proprietate și alte drepturi reale		Referințe
/		
Hotarare Judecatoreasca nr. SC 15449, din 03/11/2009 emis de JUDECATORIA CRAIOVA (TDP 3571/29.08.2006);		
B1	Intabulare, drept de PROPRIETATE, dobandit prin Hotarare Judecatoreasca, cota actuala 1/1, cota initiala 1/1 1) MATEI NICOLAE, LIPSĂ CNP	A1

C. Partea III. SARCINI .

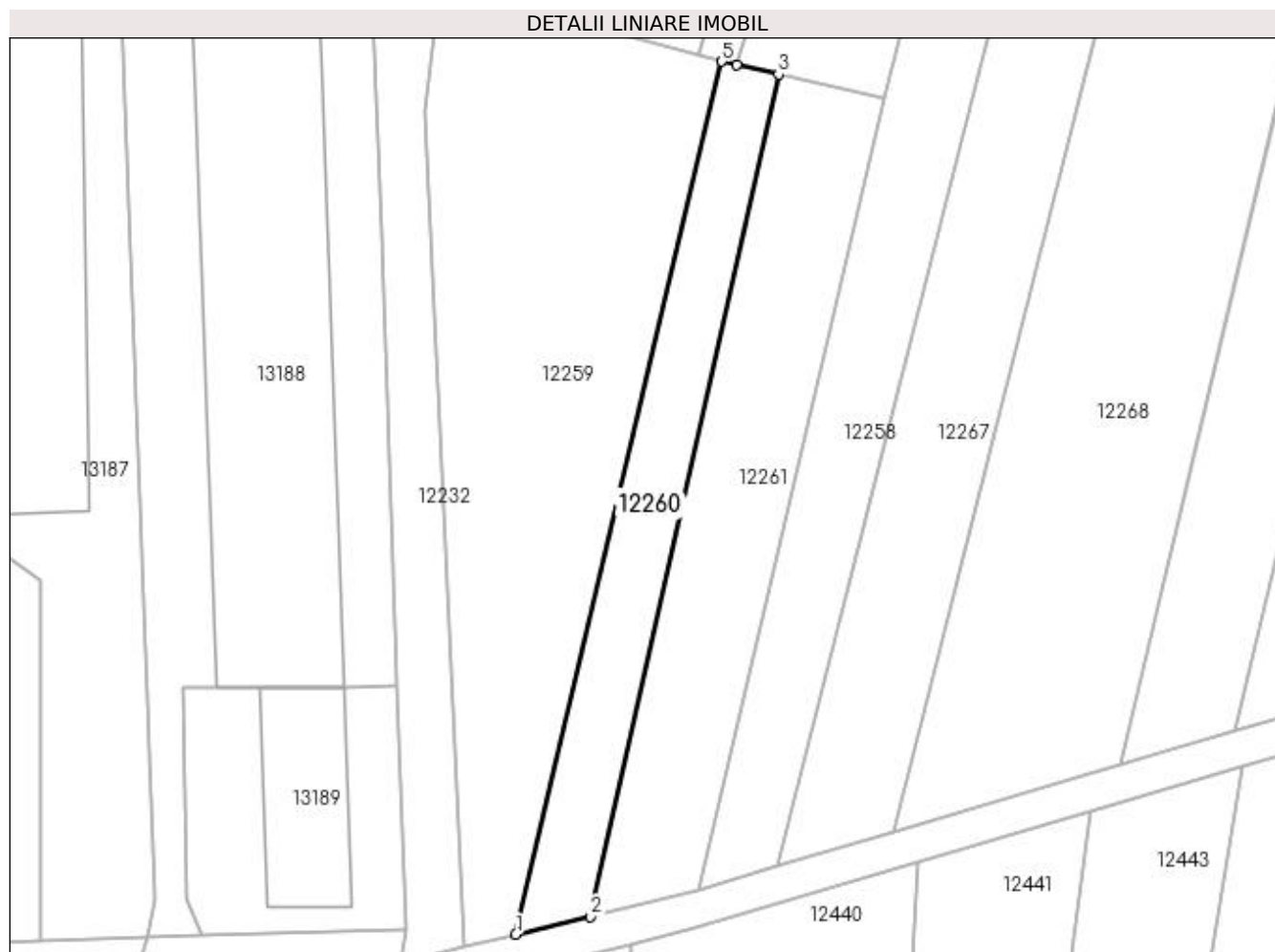
Inscrieri privind dezmembramintele dreptului de proprietate, drepturi reale de garanție și sarcini	Referințe
NU SUNT	

Anexa Nr. 1 La Partea I

Teren

Nr cadastral	Suprafața (mp)*	Observații / Referințe
	700	

* Suprafața este determinată în planul de proiecție Stereo 70.



Date referitoare la teren

Crt	Categorie folosință	Intra vilan	Suprafața (mp)	Tarla	Parcelă	Nr. topo	Observații / Referințe
1	arabil	DA	700	116	9/1	-	

Lungime Segmente

1) Valorile lungimilor segmentelor sunt obținute din proiecție în plan.

Punct început	X / Y	Punct sfârșit	X / Y	Lungime segment (** (m)
1	418.109,127 299.924,911	2	418.117,489 299.926,899	8.596
2	418.117,489 299.926,899	3	418.138,543 300.021,212	96.634
3	418.138,543 300.021,212	4	418.133,893 300.022,271	4.769
4	418.133,893 300.022,271	5	418.132,203 300.022,657	1.734
5	418.132,203 300.022,657	1	418.109,127 299.924,911	100.432

**** Lungimile segmentelor sunt determinate în planul de proiecție Stereo 70 și sunt rotunjite la 1 milimetru.**

***** Distanța dintre puncte este formată din segmente cumulate ce sunt mai mici decât valoarea 1 milimetru.**

**DATE DESPRE IMOBILUL NR. 12261**

Oficiul de Cadastru și Publicitate Imobiliară DOLJ
Biroul de Cadastru și Publicitate Imobiliară Craiova

A. Partea I. Descrierea imobilului

TEREN Intravilan

Adresa: Loc. Leu, Jud. Dolj, T116, P10

Nr. Crt	Nr cadastral Nr. topografic	Suprafața* (mp)	Observații / Referințe
A1		1.088	Sector cadastral:9 Teren neimprejmuit;

B. Partea II. Proprietari și acte

Inscrieri privitoare la dreptul de proprietate și alte drepturi reale		Referințe
/		
Act Administrativ nr. TDP 16921, din 18/10/2012 emis de COMISIA JUDETEANA DOLJ;		
B1	Intabulare, drept de PROPRIETATE, dobândit prin Reconstituire, cota actuala 1/1, cota initiala 1/1 1) RADUT VALERICA 2) RADUT MIHAIL 3) MATEI NICULINA	A1

C. Partea III. SARCINI .

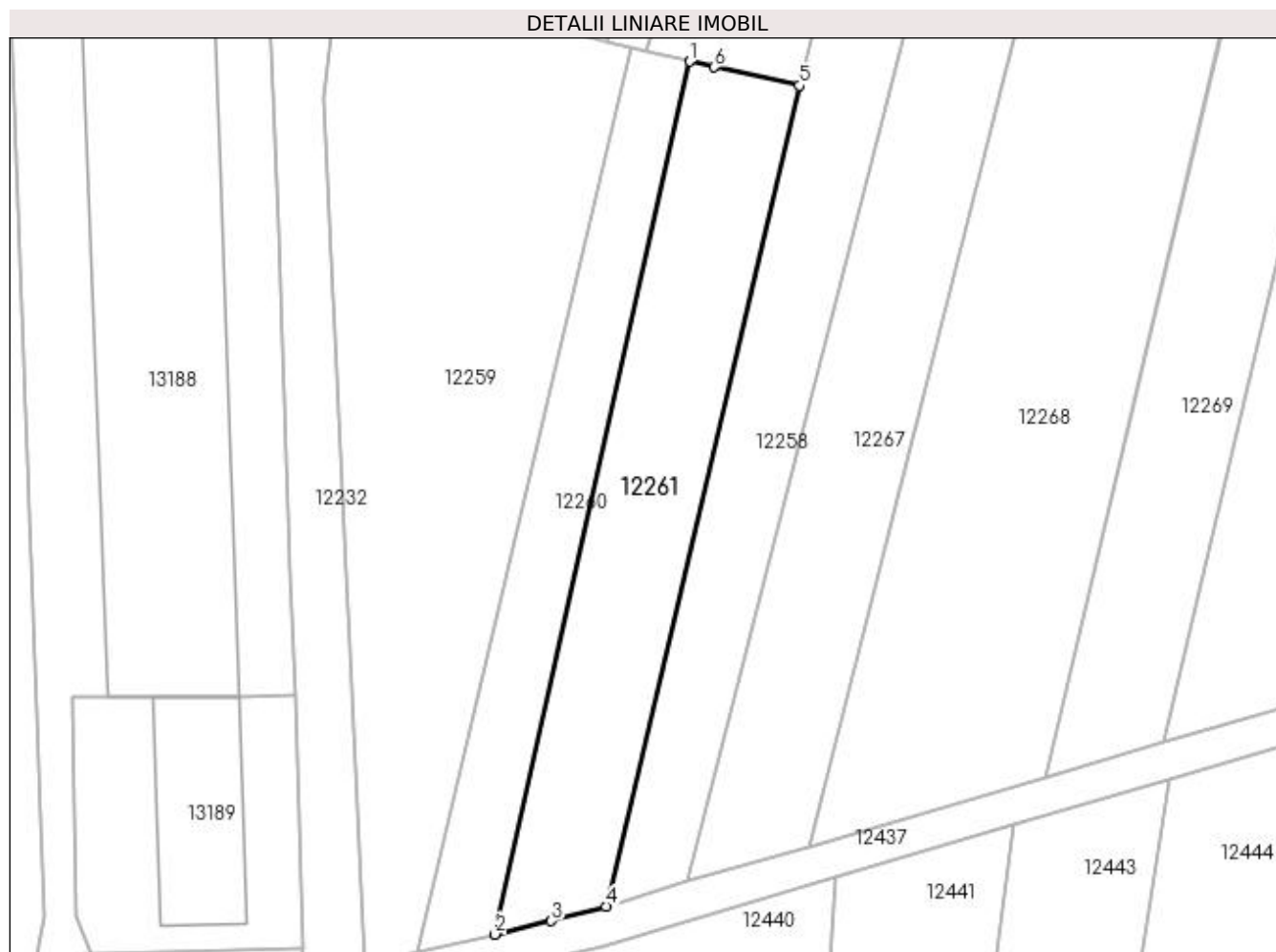
Inscrieri privind dezmembramintele dreptului de proprietate, drepturi reale de garanție și sarcini	Referințe
NU SUNT	

Anexa Nr. 1 La Partea I

Teren

Nr cadastral	Suprafața (mp)*	Observații / Referințe
	1.088	

* Suprafața este determinată în planul de proiecție Stereo 70.



Date referitoare la teren

Crt	Categorie folosință	Intra vilan	Suprafața (mp)	Tarla	Parcelă	Nr. topo	Observații / Referințe
1	arabil	DA	1.088	116	10	-	

Lungime Segmente

1) Valorile lungimilor segmentelor sunt obținute din proiecție în plan.

Punct început	X / Y	Punct sfârșit	X / Y	Lungime segment (** (m)
1	418.138,543 300.021,212	2	418.117,489 299.926,899	96.634
2	418.117,489 299.926,899	3	418.123,577 299.928,345	6.257
3	418.123,577 299.928,345	4	418.129,52 299.929,917	6.147
4	418.129,52 299.929,917	5	418.150,389 300.018,607	91.111
5	418.150,389 300.018,607	6	418.141,216 300.020,603	9.387

Punct început	X / Y	Punct sfârşit	X / Y	Lungime segment (** (m)
6	418.141,216 300.020,603	1	418.138,543 300.021,212	2.742

** Lungimile segmentelor sunt determinate în planul de proiecţie Stereo 70 şi sunt rotunjite la 1 milimetru.

*** Distanţa dintre puncte este formată din segmente cumulate ce sunt mai mici decât valoarea 1 milimetru.

**DATE DESPRE IMOBILUL NR. 12262**

Oficiul de Cadastru și Publicitate Imobiliară DOLJ
Biroul de Cadastru și Publicitate Imobiliară Craiova

A. Partea I. Descrierea imobilului

TEREN Intravilan

Adresa: Loc. Leu, Jud. Dolj, T116, P16

Nr. Crt	Nr cadastral Nr. topografic	Suprafața* (mp)	Observații / Referințe
A1		527	Sector cadastral:9 Teren neimprejmuit;

B. Partea II. Proprietari și acte

Inscrieri privitoare la dreptul de proprietate și alte drepturi reale		Referințe
/		
Act Notarial nr. APV 3059, din 13/12/2013 emis de NP FAURAR CLAUDIU VIRGIL (CM 121/13.12.2012; TDP 2741/15.04.2004);		
B1	Intabulare, drept de PROPRIETATE, dobandit prin lesire Din Indiviziune, cota actuala 1/1, cota initiala 1/1 1) ZANFIR ION	A1

C. Partea III. SARCINI .

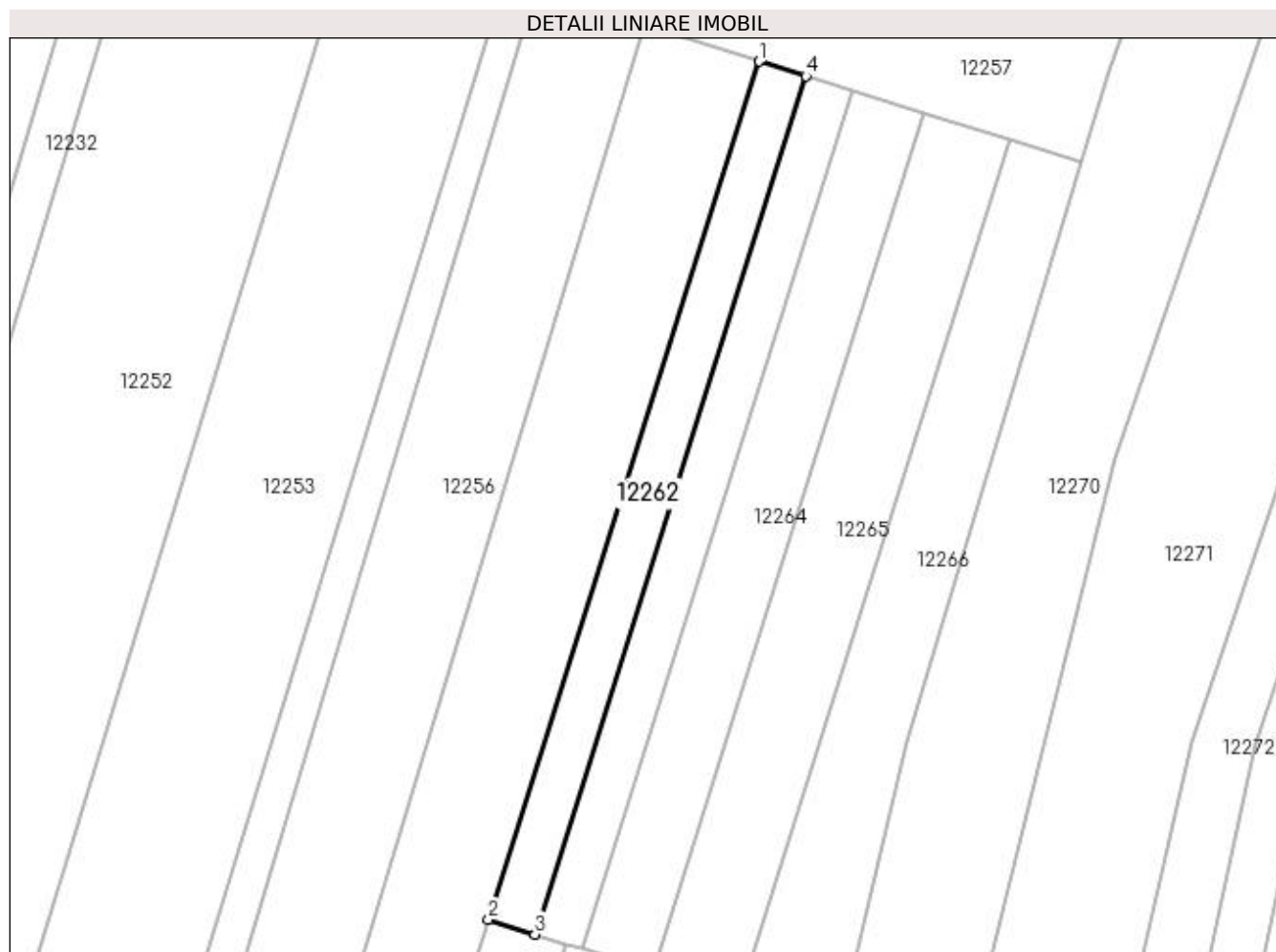
Inscrieri privind dezmembramintele dreptului de proprietate, drepturi reale de garanție și sarcini	Referințe
NU SUNT	

Anexa Nr. 1 La Partea I

Teren

Nr cadastral	Suprafața (mp)*	Observații / Referințe
	527	

* Suprafața este determinată în planul de proiecție Stereo 70.



Date referitoare la teren

Crt	Categorie folosință	Intra vilan	Suprafața (mp)	Tarla	Parcelă	Nr. topo	Observații / Referințe
1	arabil	DA	527	116	16	-	

Lungime Segmente

1) Valorile lungimilor segmentelor sunt obținute din proiecție în plan.

Punct început	X / Y	Punct sfârșit	X / Y	Lungime segment (** (m)
1	418.219,812 300.218,42	2	418.190,128 300.124,466	98.532
2	418.190,128 300.124,466	3	418.195,233 300.122,871	5.349
3	418.195,233 300.122,871	4	418.224,917 300.216,825	98.532
4	418.224,917 300.216,825	1	418.219,812 300.218,42	5.349

**** Lungimile segmentelor sunt determinate în planul de proiecție Stereo 70 și sunt rotunjite la 1 milimetru.**

***** Distanța dintre puncte este formată din segmente cumulate ce sunt mai mici decât valoarea 1 milimetru.**

**DATE DESPRE IMOBILUL NR. 12263**

Oficiul de Cadastru și Publicitate Imobiliară DOLJ
Biroul de Cadastru și Publicitate Imobiliară Craiova

A. Partea I. Descrierea imobilului

TEREN Intravilan

Adresa: Loc. Leu, Jud. Dolj, T116, P17

Nr. Crt	Nr cadastral Nr. topografic	Suprafața* (mp)	Observații / Referințe
A1		527	Sector cadastral:9 Teren neimprejmuit;

B. Partea II. Proprietari și acte

Inscrieri privitoare la dreptul de proprietate și alte drepturi reale	Referințe
/	
Act Administrativ nr. TDP 2726, din 19/04/2004 emis de COMISIA JUDETEANA DOLJ;	
B1	A1
Intabulare, drept de PROPRIETATE, dobandit prin Reconstituire, cota actuala 1/1, cota initiala 1/1 1) ZAMFIR IOANA, LIPSA CNP	

C. Partea III. SARCINI .

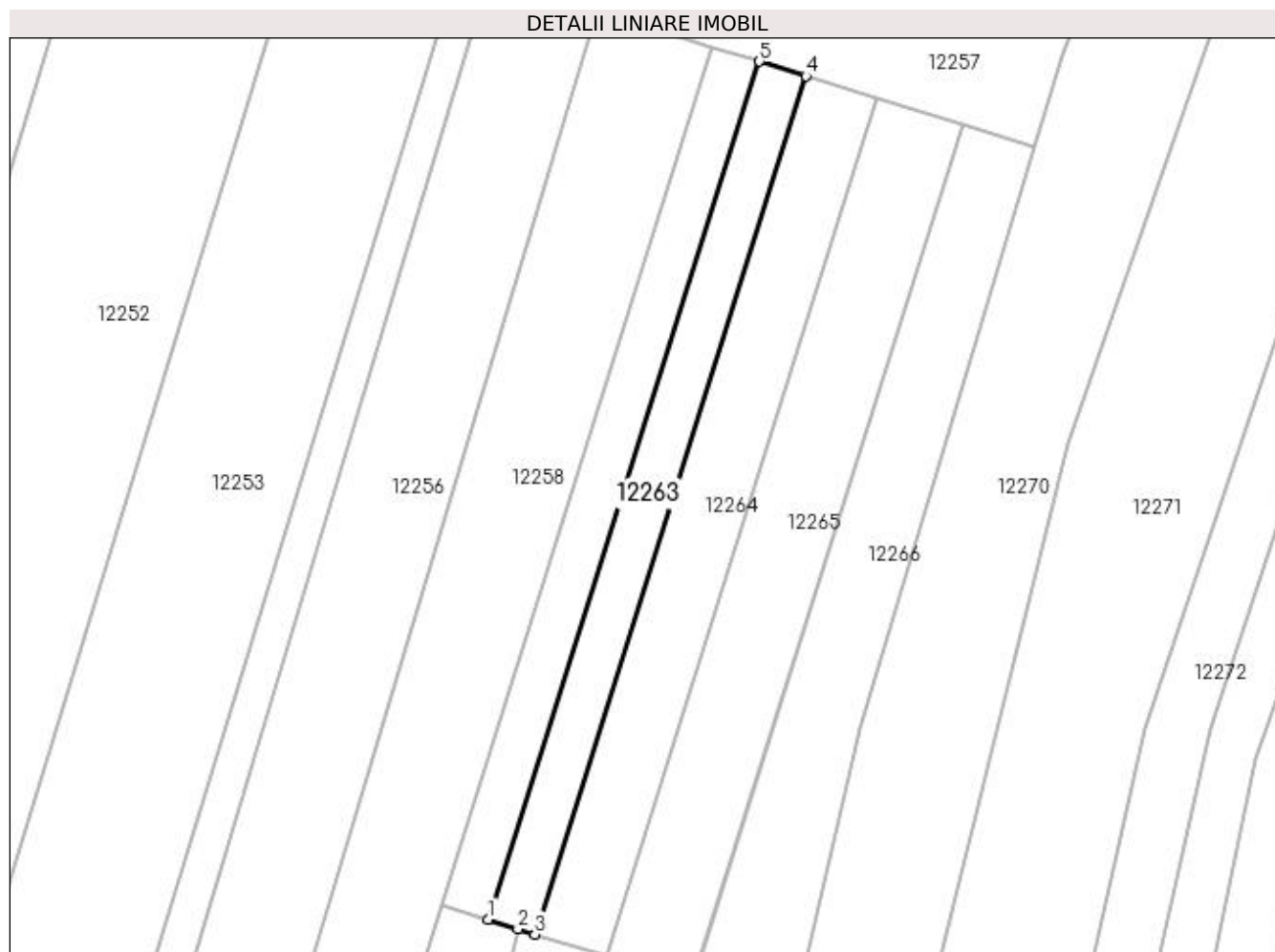
Inscrieri privind dezmembramintele dreptului de proprietate, drepturi reale de garanție și sarcini	Referințe
NU SUNT	

Anexa Nr. 1 La Partea I

Teren

Nr cadastral	Suprafața (mp)*	Observații / Referințe
	527	

* Suprafața este determinată în planul de proiecție Stereo 70.



Date referitoare la teren

Crt	Categorie folosință	Intra vilan	Suprafața (mp)	Tarla	Parcelă	Nr. topo	Observații / Referințe
1	arabil	DA	527	116	17	-	

Lungime Segmente

1) Valorile lungimilor segmentelor sunt obținute din proiecție în plan.

Punct început	X / Y	Punct sfârșit	X / Y	Lungime segment (** (m)
1	418.195,233 300.122,871	2	418.198,487 300.121,854	3.409
2	418.198,487 300.121,854	3	418.200,338 300.121,276	1.939
3	418.200,338 300.121,276	4	418.230,023 300.215,23	98.532
4	418.230,023 300.215,23	5	418.224,917 300.216,825	5.349
5	418.224,917 300.216,825	1	418.195,233 300.122,871	98.532

**** Lungimile segmentelor sunt determinate în planul de proiecție Stereo 70 și sunt rotunjite la 1 milimetru.**

***** Distanța dintre puncte este formată din segmente cumulate ce sunt mai mici decât valoarea 1 milimetru.**

**DATE DESPRE IMOBILUL NR. 12264**

Oficiul de Cadastru și Publicitate Imobiliară DOLJ
Biroul de Cadastru și Publicitate Imobiliară Craiova

A. Partea I. Descrierea imobilului

TEREN Intravilan

Adresa: Loc. Leu, Jud. Dolj, T116, P19

Nr. Crt	Nr cadastral Nr. topografic	Suprafața* (mp)	Observații / Referințe
A1		806	Sector cadastral:9 Teren neimprejmuit;

B. Partea II. Proprietari și acte

Inscrieri privitoare la dreptul de proprietate și alte drepturi reale		Referințe
/		
Act Notarial nr. CM 19, din 15/02/2006 emis de NP CERNOBAI EMIL (CM 24/27.01.2005; TDP 2473/23.08.2004);		
B1	Intabulare, drept de PROPRIETATE, dobandit prin Succesiune, cota actuala 1/1, cota initiala 1/1 1) CAPRAROIU ELENA	A1

C. Partea III. SARCINI .

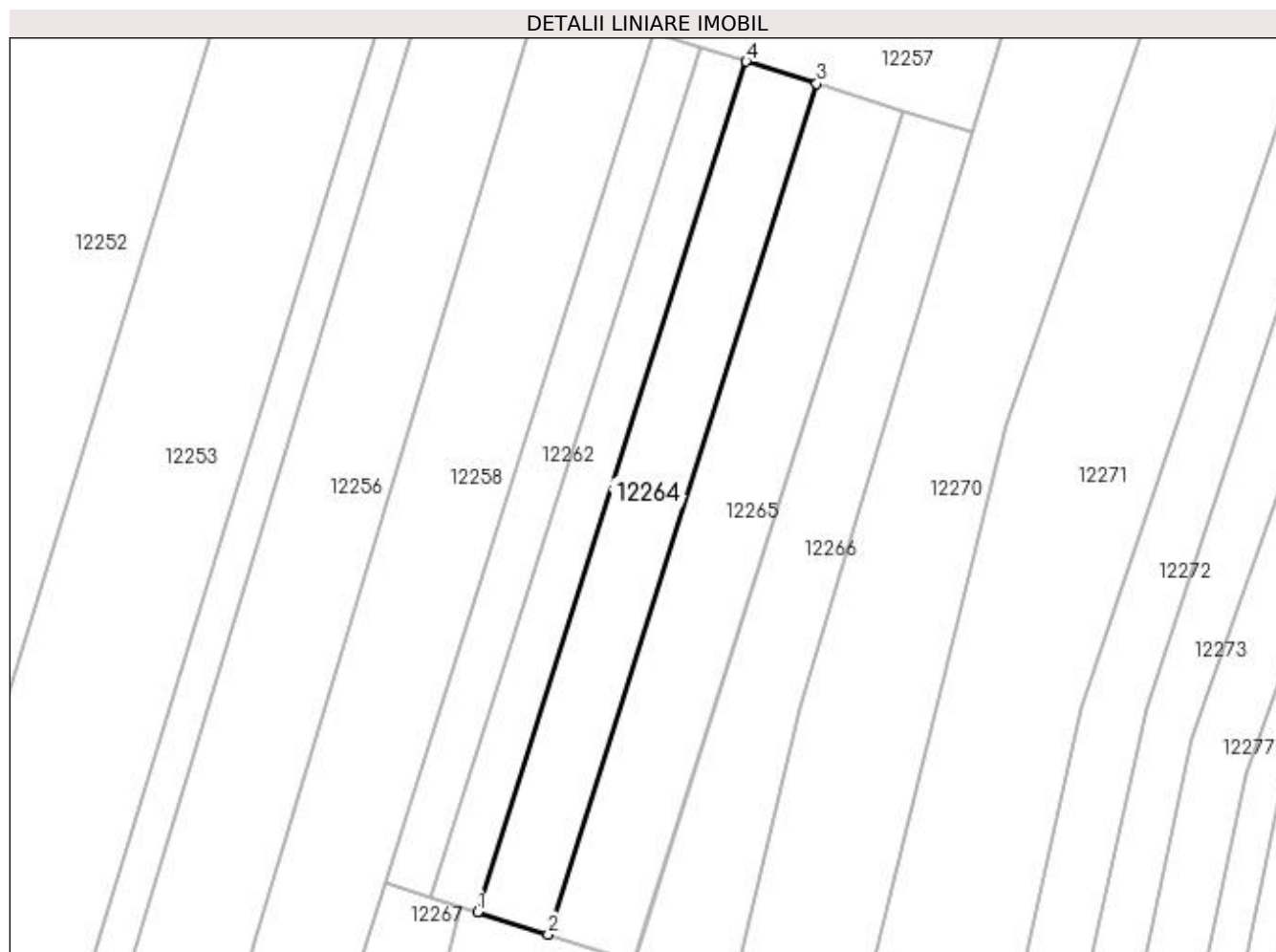
Inscrieri privind dezmembramintele dreptului de proprietate, drepturi reale de garanție și sarcini	Referințe
NU SUNT	

Anexa Nr. 1 La Partea I

Teren

Nr cadastral	Suprafața (mp)*	Observații / Referințe
	806	

* Suprafața este determinată în planul de proiecție Stereo 70.



Date referitoare la teren

Crt	Categorie folosință	Intra vilan	Suprafața (mp)	Tarla	Parcelă	Nr. topo	Observații / Referințe
1	arabil	DA	806	116	19	-	

Lungime Segmente

1) Valorile lungimilor segmentelor sunt obținute din proiecție în plan.

Punct început	X / Y	Punct sfârșit	X / Y	Lungime segment (** (m)
1	418.200,338 300.121,276	2	418.208,146 300.118,837	8.18
2	418.208,146 300.118,837	3	418.237,831 300.212,791	98.532
3	418.237,831 300.212,791	4	418.230,023 300.215,23	8.18
4	418.230,023 300.215,23	1	418.200,338 300.121,276	98.532

**** Lungimile segmentelor sunt determinate în planul de proiecție Stereo 70 și sunt rotunjite la 1 milimetru.**

***** Distanța dintre puncte este formată din segmente cumulate ce sunt mai mici decât valoarea 1 milimetru.**

**DATE DESPRE IMOBILUL NR. 12265**

Oficiul de Cadastru și Publicitate Imobiliară DOLJ
Biroul de Cadastru și Publicitate Imobiliară Craiova

A. Partea I. Descrierea imobilului

TEREN Intravilan

Adresa: Loc. Leu, Jud. Dolj, T116, P19/2

Nr. Crt	Nr cadastral Nr. topografic	Suprafața* (mp)	Observații / Referințe
A1		980	Sector cadastral:9 Teren neimprejmuit;

B. Partea II. Proprietari și acte

Inscrieri privitoare la dreptul de proprietate și alte drepturi reale		Referințe
/		
Act Notarial nr. CM NR.149, din 22/09/2005 emis de BNP ZAVOI AURELIAN PAUL (CERTIFICAT DE DECES SERIA DZ NR.317615);		
B1	Intabulare, drept de PROPRIETATE, dobandit prin Succesiune, cota actuala 1/1, cota initiala 1/1 1) BAROANA MARIN DEFUNCT:Da	A1

C. Partea III. SARCINI .

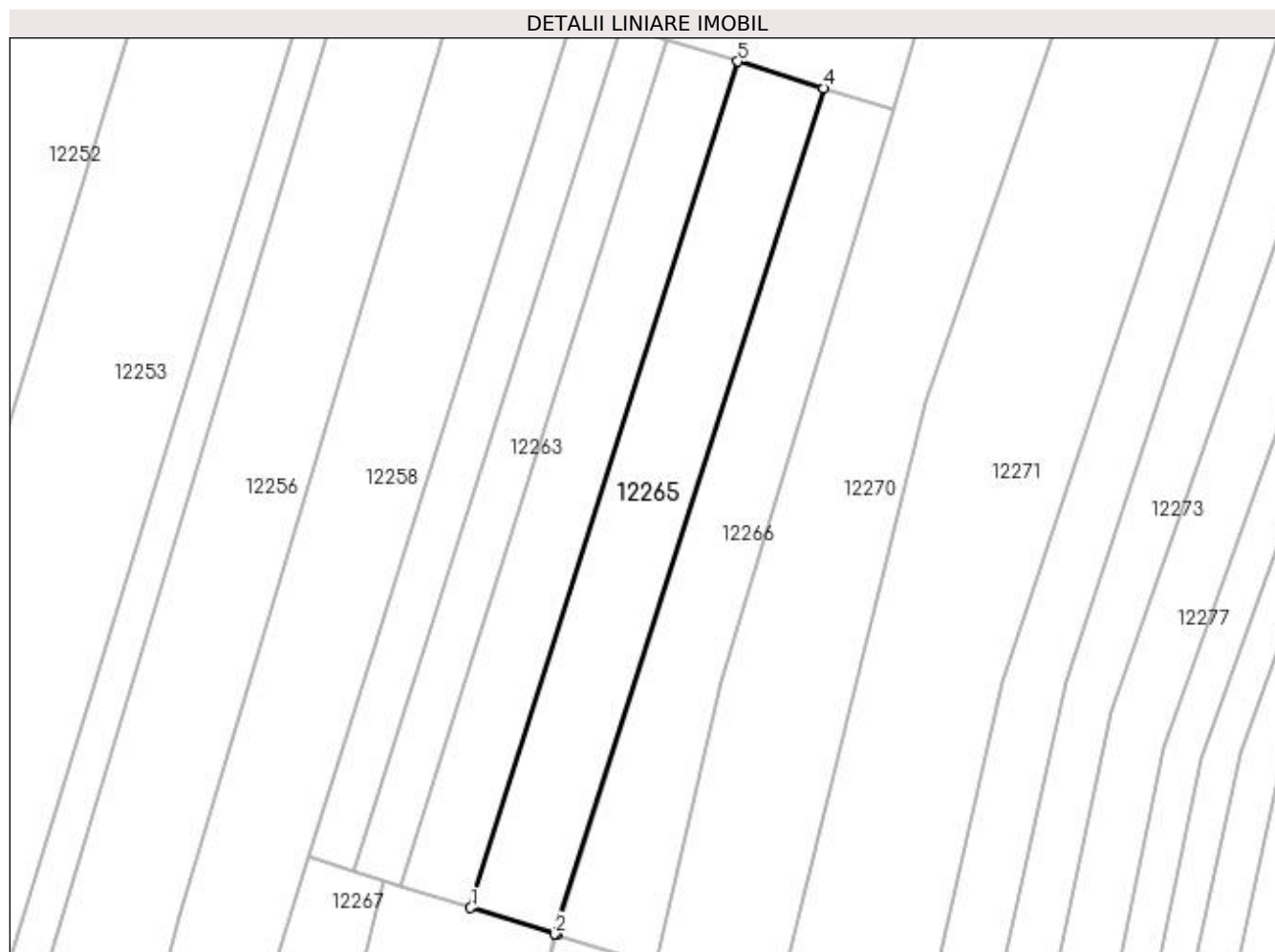
Inscrieri privind dezmembramintele dreptului de proprietate, drepturi reale de garanție și sarcini	Referințe
NU SUNT	

Anexa Nr. 1 La Partea I

Teren

Nr cadastral	Suprafața (mp)*	Observații / Referințe
	980	

* Suprafața este determinată în planul de proiecție Stereo 70.



Date referitoare la teren

Crt	Categorie folosință	Intra vilan	Suprafața (mp)	Tarla	Parcelă	Nr. topo	Observații / Referințe
1	arabil	DA	980	116	19/2	-	

Lungime Segmente

1) Valorile lungimilor segmentelor sunt obținute din proiecție în plan.

Punct început	X / Y	Punct sfârșit	X / Y	Lungime segment (** (m)
1	418.208,146 300.118,837	2	418.217,506 300.115,913	9.806
2	418.217,506 300.115,913	3	418.217,64 300.115,871	0.14
3	418.217,64 300.115,871	4	418.247,324 300.209,825	98.532
4	418.247,324 300.209,825	5	418.237,831 300.212,791	9.946
5	418.237,831 300.212,791	1	418.208,146 300.118,837	98.532

**** Lungimile segmentelor sunt determinate în planul de proiecție Stereo 70 și sunt rotunjite la 1 milimetru.**

***** Distanța dintre puncte este formată din segmente cumulate ce sunt mai mici decât valoarea 1 milimetru.**

**DATE DESPRE IMOBILUL NR. 12266**

Oficiul de Cadastru și Publicitate Imobiliară DOLJ
Biroul de Cadastru și Publicitate Imobiliară Craiova

A. Partea I. Descrierea imobilului

TEREN Intravilan

Adresa: Loc. Leu, Jud. Dolj, T116, P20

Nr. Crt	Nr cadastral Nr. topografic	Suprafața* (mp)	Observații / Referințe
A1		899	Sector cadastral:9 Teren neimprejmuit;

B. Partea II. Proprietari și acte

Inscrieri privitoare la dreptul de proprietate și alte drepturi reale	Referințe
/	
Act Administrativ nr. TDP 2793, din 24/05/2004 emis de COMISIA JUDETEANA DOLJ;	
B1	A1
Intabulare, drept de PROPRIETATE, dobandit prin Reconstituire, cota actuala 1/1, cota initiala 1/1 1) BIDIREAC ELENA	

C. Partea III. SARCINI .

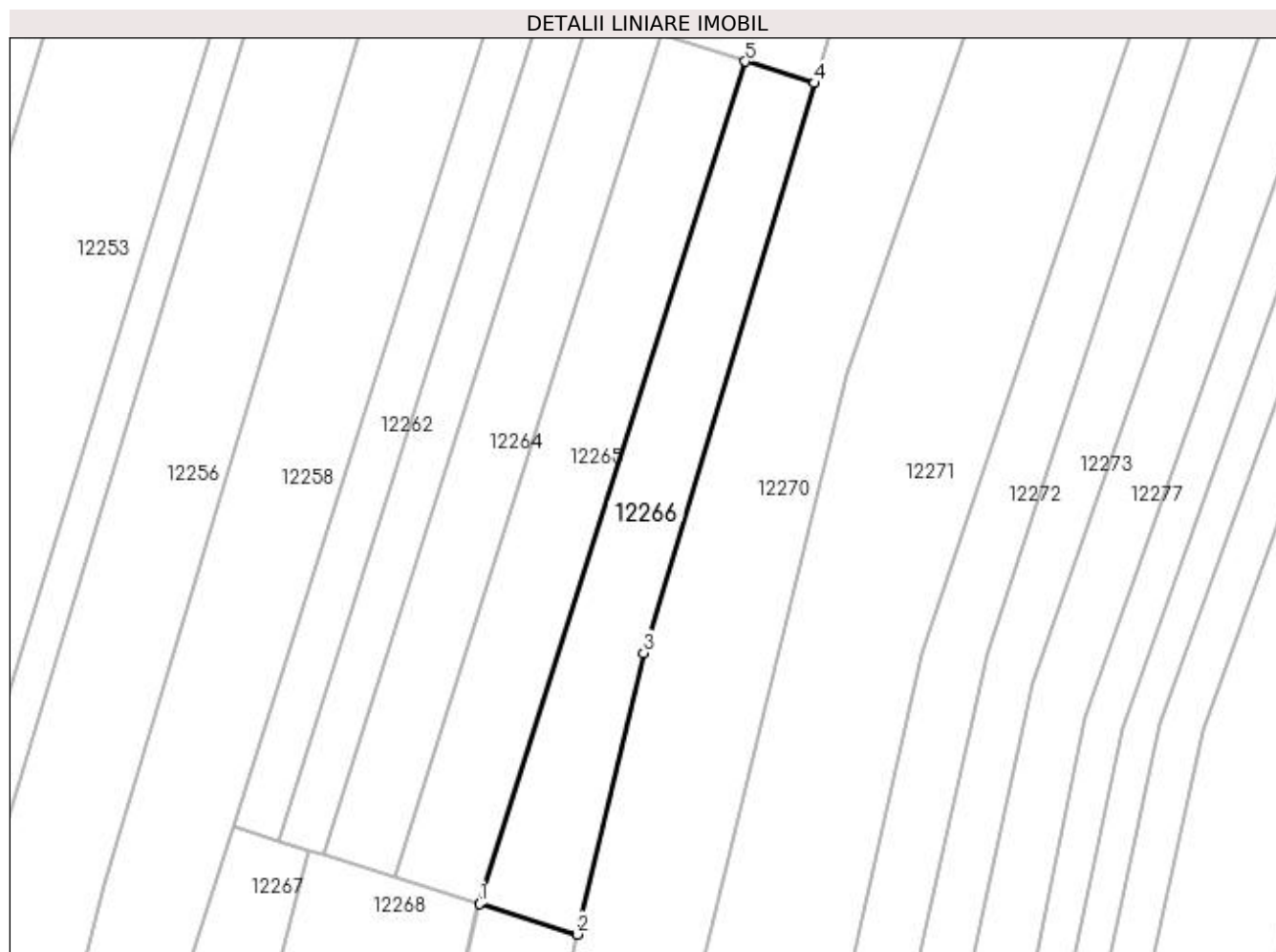
Inscrieri privind dezmembramintele dreptului de proprietate, drepturi reale de garanție și sarcini	Referințe
NU SUNT	

Anexa Nr. 1 La Partea I

Teren

Nr cadastral	Suprafața (mp)*	Observații / Referințe
	899	

* Suprafața este determinată în planul de proiecție Stereo 70.



Date referitoare la teren

Crt	Categorie folosință	Intra vilan	Suprafața (mp)	Tarla	Parcelă	Nr. topo	Observații / Referințe
1	arabil	DA	899	116	20	-	

Lungime Segmente

1) Valorile lungimilor segmentelor sunt obținute din proiecție în plan.

Punct început	X / Y	Punct sfârșit	X / Y	Lungime segment (** (m)
1	418.217,64 300.115,871	2	418.228,569 300.112,457	11.45
2	418.228,569 300.112,457	3	418.235,968 300.143,852	32.255
3	418.235,968 300.143,852	4	418.255,066 300.207,407	66.363
4	418.255,066 300.207,407	5	418.247,324 300.209,825	8.11
5	418.247,324 300.209,825	1	418.217,64 300.115,871	98.532

**** Lungimile segmentelor sunt determinate în planul de proiecție Stereo 70 și sunt rotunjite la 1 milimetru.**

***** Distanța dintre puncte este formată din segmente cumulate ce sunt mai mici decât valoarea 1 milimetru.**

**DATE DESPRE IMOBILUL NR. 12267**

Oficiul de Cadastru și Publicitate Imobiliară DOLJ
Biroul de Cadastru și Publicitate Imobiliară Craiova

A. Partea I. Descrierea imobilului

TEREN Intravilan

Adresa: Loc. Leu, Jud. Dolj, T116,166, P15/1,15,15/1

Nr. Crt	Nr cadastral Nr. topografic	Suprafața* (mp)	Observații / Referințe
A1		2.200	Sector cadastral:9 Teren neimprejmuit;

B. Partea II. Proprietari și acte

Inscrieri privitoare la dreptul de proprietate și alte drepturi reale	Referințe
/	
Act Administrativ nr. TDP 3627, din 23/11/2006 emis de COMISIA JUDETEANA DOLJ;	
B1	A1
Intabulare, drept de PROPRIETATE, dobandit prin Reconstituire, cota actuala 1/1, cota initiala 1/1 1) FIERTU VICTORIA, LIPSĂ CNP	

C. Partea III. SARCINI .

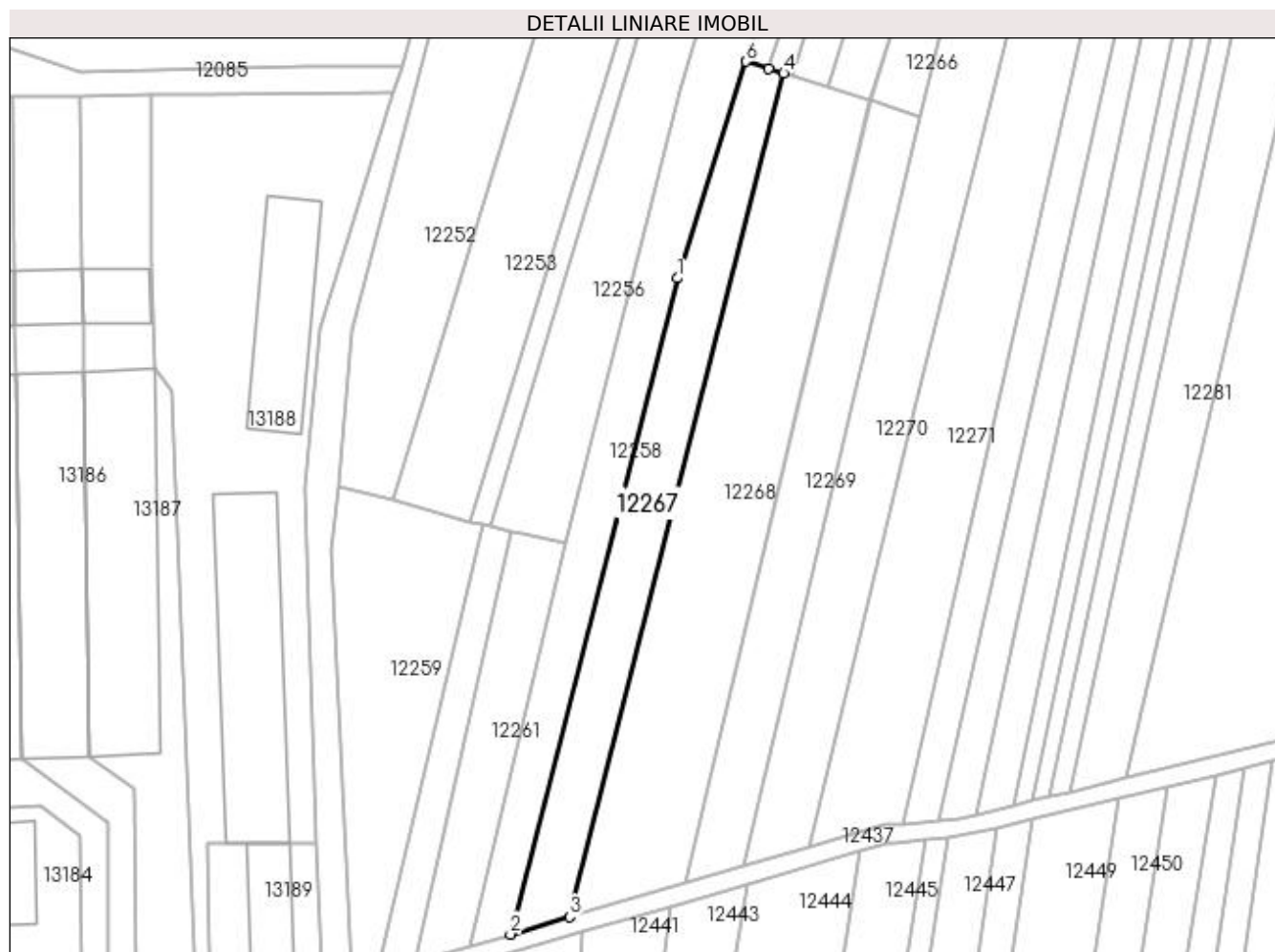
Inscrieri privind dezmembramintele dreptului de proprietate, drepturi reale de garanție și sarcini	Referințe
NU SUNT	

Anexa Nr. 1 La Partea I

Teren

Nr cadastral	Suprafața (mp)*	Observații / Referințe
	2.200	

* Suprafața este determinată în planul de proiecție Stereo 70.



Date referitoare la teren

Crt	Categorie folosință	Intravilan	Suprafața (mp)	Tarla	Parcelă	Nr. topo	Observații / Referințe
1	arabil	DA	480	116	15/1	-	
2	vie	DA	940	116	15	-	
3	arabil	DA	780	166	15/1	-	

Lungime Segmente

1) Valorile lungimilor segmentelor sunt obținute din proiecție în plan.

Punct început	X / Y	Punct sfârșit	X / Y	Lungime segment (** (m)
1	418.175,08 300.076,839	2	418.138,394 299.932,602	148.829
2	418.138,394 299.932,602	3	418.151,431 299.936,425	13.585
3	418.151,431 299.936,425	4	418.198,487 300.121,854	191.307
4	418.198,487 300.121,854	5	418.195,233 300.122,871	3.409

Punct început	X / Y	Punct sfârșit	X / Y	Lungime segment (** (m)
5	418.195,233 300.122,871	6	418.190,128 300.124,466	5.349
6	418.190,128 300.124,466	1	418.175,08 300.076,839	49.948

** Lungimile segmentelor sunt determinate în planul de proiecție Stereo 70 și sunt rotunjite la 1 milimetru.

*** Distanța dintre puncte este formată din segmente cumulate ce sunt mai mici decât valoarea 1 milimetru.

**DATE DESPRE IMOBILUL NR. 12268**

Oficiul de Cadastru și Publicitate Imobiliară DOLJ
Biroul de Cadastru și Publicitate Imobiliară Craiova

A. Partea I. Descrierea imobilului

TEREN Intravilan

Adresa: Loc. Leu, Jud. Dolj, T116

Nr. Crt	Nr cadastral Nr. topografic	Suprafața* (mp)	Observații / Referințe
A1		3.947	Sector cadastral:9 Teren neimprejmuit;

B. Partea II. Proprietari și acte

Inscrieri privitoare la dreptul de proprietate și alte drepturi reale		Referințe
/		
Act Normativ nr. LEGEA 7, din 13/03/1996 emis de PARLAMENT;		
B1	Inscrierea provizorie, drept de PROPRIETATE, dobandit prin Lege, cota actuala 1/1, cota initiala 1/1 1) NEIDENTIFICAT NEIDENTIFICAT	A1

C. Partea III. SARCINI .

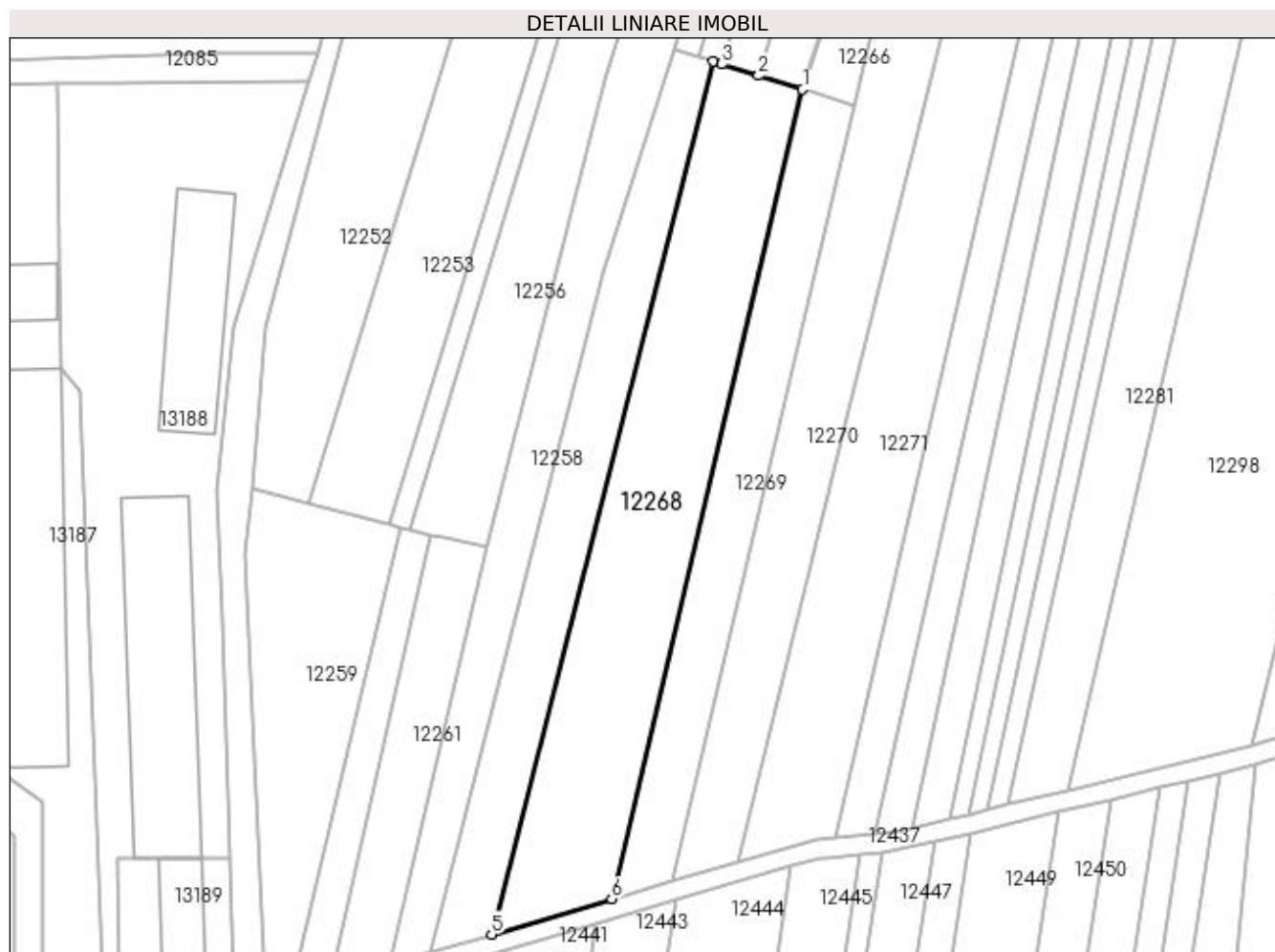
Inscrieri privind dezmembramintele dreptului de proprietate, drepturi reale de garanție și sarcini	Referințe
NU SUNT	

Anexa Nr. 1 La Partea I

Teren

Nr cadastral	Suprafața (mp)*	Observații / Referințe
	3.947	

* Suprafața este determinată în planul de proiecție Stereo 70.



Date referitoare la teren

Crt	Categorie folosință	Intra vilan	Suprafața (mp)	Tarla	Parcelă	Nr. topo	Observații / Referințe
1	arabil	DA	3.947	116	-	-	

Lungime Segmente

1) Valorile lungimilor segmentelor sunt obținute din proiecție în plan.

Punct început	X / Y	Punct sfârșit	X / Y	Lungime segment (** (m)
1	418.217,506 300.115,913	2	418.208,146 300.118,837	9.806
2	418.208,146 300.118,837	3	418.200,338 300.121,276	8.18
3	418.200,338 300.121,276	4	418.198,487 300.121,854	1.939
4	418.198,487 300.121,854	5	418.151,431 299.936,425	191.307
5	418.151,431 299.936,425	6	418.176,975 299.943,936	26.626

Punct început	X / Y	Punct sfârșit	X / Y	Lungime segment (** (m)
6	418.176,975 299.943,936	1	418.217,506 300.115,913	176.689

** Lungimile segmentelor sunt determinate în planul de proiecție Stereo 70 și sunt rotunjite la 1 milimetru.

*** Distanța dintre puncte este formată din segmente cumulate ce sunt mai mici decât valoarea 1 milimetru.

**DATE DESPRE IMOBILUL NR. 12269**

Oficiul de Cadastru și Publicitate Imobiliară DOLJ
Biroul de Cadastru și Publicitate Imobiliară Craiova

A. Partea I. Descrierea imobilului

TEREN Intravilan

Adresa: Loc. Leu, Jud. Dolj, T116, P21

Nr. Crt	Nr cadastral Nr. topografic	Suprafața* (mp)	Observații / Referințe
A1		2.000	Sector cadastral:9 Teren neimprejmuit;

B. Partea II. Proprietari și acte

Inscrieri privitoare la dreptul de proprietate și alte drepturi reale		Referințe
/		
Act Notarial nr. CM 19, din 15/02/2006 emis de NP CERNOBAI EMIL (CM 24/27.01.2005; TDP 2473/23.08.2004);		
B1	Intabulare, drept de PROPRIETATE, dobandit prin Succesiune, cota actuala 1/1, cota initiala 1/1 1) CAPRAROIU ELENA	A1

C. Partea III. SARCINI .

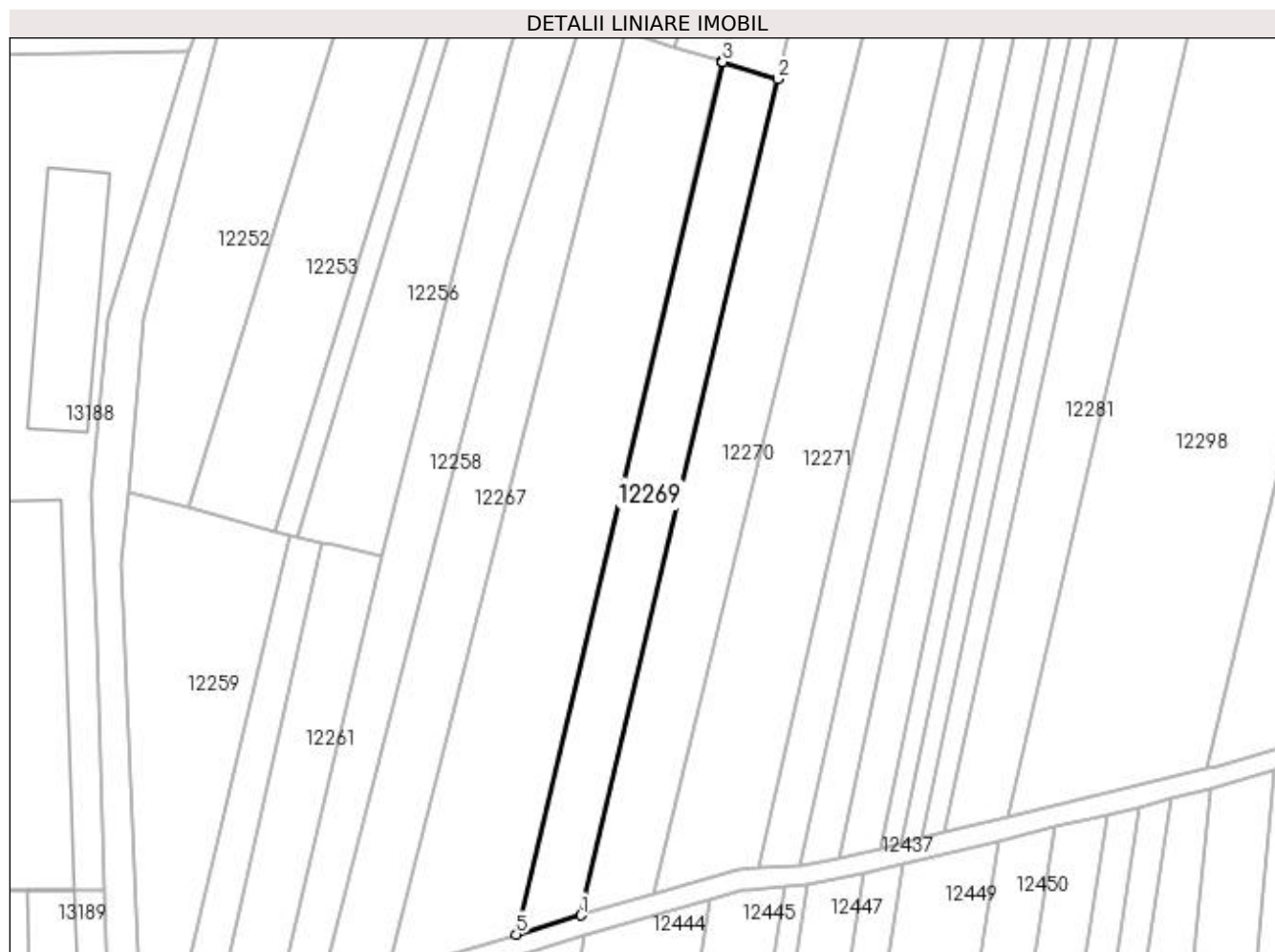
Inscrieri privind dezmembramintele dreptului de proprietate, drepturi reale de garanție și sarcini	Referințe
NU SUNT	

Anexa Nr. 1 La Partea I

Teren

Nr cadastral	Suprafața (mp)*	Observații / Referințe
	2.000	

* Suprafața este determinată în planul de proiecție Stereo 70.



Date referitoare la teren

Crt	Categorie folosință	Intra vilan	Suprafața (mp)	Tarla	Parcelă	Nr. topo	Observații / Referințe
1	arabil	DA	2.000	116	21	-	

Lungime Segmente

1) Valorile lungimilor segmentelor sunt obținute din proiecție în plan.

Punct început	X / Y	Punct sfârșit	X / Y	Lungime segment (** (m)
1	418.189,735 299.947,682	2	418.228,569 300.112,457	169.289
2	418.228,569 300.112,457	3	418.217,64 300.115,871	11.45
3	418.217,64 300.115,871	4	418.217,506 300.115,913	0.14
4	418.217,506 300.115,913	5	418.176,975 299.943,936	176.689
5	418.176,975 299.943,936	1	418.189,735 299.947,682	13.299

**** Lungimile segmentelor sunt determinate în planul de proiecție Stereo 70 și sunt rotunjite la 1 milimetru.**

***** Distanța dintre puncte este formată din segmente cumulate ce sunt mai mici decât valoarea 1 milimetru.**

**DATE DESPRE IMOBILUL NR. 12270**

Oficiul de Cadastru și Publicitate Imobiliară DOLJ
Biroul de Cadastru și Publicitate Imobiliară Craiova

A. Partea I. Descrierea imobilului

TEREN Intravilan

Adresa: Loc. Leu, Jud. Dolj, T116, P134

Nr. Crt	Nr cadastral Nr. topografic	Suprafața* (mp)	Observații / Referințe
A1		6.400	Sector cadastral:9 Teren neimprejmuit;

B. Partea II. Proprietari și acte

Inscrieri privitoare la dreptul de proprietate și alte drepturi reale		Referințe
/		
Act Administrativ nr. TDP 2767, din 05/05/2004 emis de COMISIA JUDETEANA DOLJ;		
B1	Intabulare, drept de PROPRIETATE, dobândit prin Reconstituire, cota actuala 1/1, cota initiala 1/1 1) NEGUȚ IOANA , LIPSĂ CNP 2) NEGUȚ CONSTANTIN , LIPSĂ CNP 3) NEGUȚ VERONICA , LIPSĂ CNP 4) DINCĂ TOMA , LIPSĂ CNP 5) NEGUȚ ILEANA , LIPSĂ CNP 6) NEGUȚ CONSTANȚA , LIPSĂ CNP 7) NEGUȚ AUREL , LIPSĂ CNP	A1

C. Partea III. SARCINI .

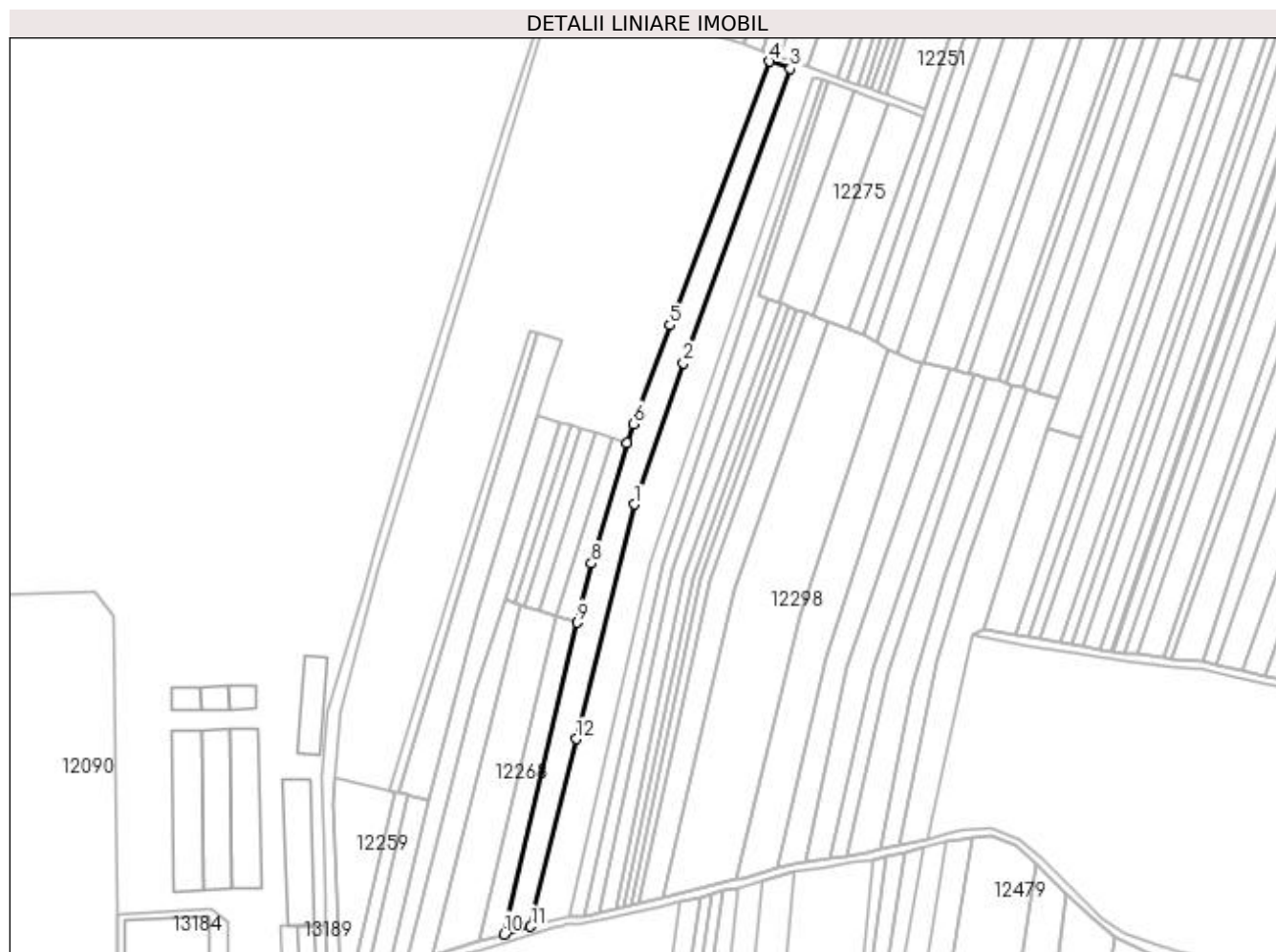
Inscrieri privind dezmembramintele dreptului de proprietate, drepturi reale de garanție și sarcini	Referințe
NU SUNT	

Anexa Nr. 1 La Partea I

Teren

Nr cadastral	Suprafața (mp)*	Observații / Referințe
	6.400	

* Suprafața este determinată în planul de proiecție Stereo 70.



Date referitoare la teren

Crt	Categorie folosință	Intra vilan	Suprafața (mp)	Tarla	Parcelă	Nr. topo	Observații / Referințe
1	arabil	DA	6.400	116	134	-	

Lungime Segmente

1) Valorile lungimilor segmentelor sunt obținute din proiecție în plan.

Punct început	X / Y	Punct sfârșit	X / Y	Lungime segment (** (m)
1	418.258,738 300.175,032	2	418.284,665 300.249,628	78.973
2	418.284,665 300.249,628	3	418.341,23 300.405,293	165.624
3	418.341,23 300.405,293	4	418.330,211 300.409,154	11.675
4	418.330,211 300.409,154	5	418.277,557 300.269,692	149.071
5	418.277,557 300.269,692	6	418.258,115 300.217,554	55.645

Punct început	X / Y	Punct sfârșit	X / Y	Lungime segment (** (m)
6	418.258,115 300.217,554	7	418.255,066 300.207,407	10.595
7	418.255,066 300.207,407	8	418.235,968 300.143,852	66.363
8	418.235,968 300.143,852	9	418.228,569 300.112,457	32.255
9	418.228,569 300.112,457	10	418.189,735 299.947,682	169.289
10	418.189,735 299.947,682	11	418.203,945 299.951,779	14.788
11	418.203,945 299.951,779	12	418.228,077 300.051,054	102.166
12	418.228,077 300.051,054	1	418.258,738 300.175,032	127.713

** Lungimile segmentelor sunt determinate în planul de proiecție Stereo 70 și sunt rotunjite la 1 milimetru.

*** Distanța dintre puncte este formată din segmente cumulate ce sunt mai mici decât valoarea 1 milimetru.

**DATE DESPRE IMOBILUL NR. 12271**

Oficiul de Cadastru și Publicitate Imobiliară DOLJ
Biroul de Cadastru și Publicitate Imobiliară Craiova

A. Partea I. Descrierea imobilului

TEREN Intravilan

Adresa: Loc. Leu, Jud. Dolj, T116, P133

Nr. Crt	Nr cadastral Nr. topografic	Suprafața* (mp)	Observații / Referințe
A1		7.735	Sector cadastral:9 Teren neimprejmuit;

B. Partea II. Proprietari și acte

Inscrieri privitoare la dreptul de proprietate și alte drepturi reale	Referințe
/	
Act Administrativ nr. TDP 16441, din 21/11/2011 emis de COMISIA JUDETEANA DOLJ;	
B1	A1
Intabulare, drept de PROPRIETATE, dobândit prin Reconstituire, cota actuala 1/1, cota initiala 1/1	
1) CRUCERU CONSTANȚA, LIPSĂ CNP	
2) NEGUȚ CONSTANTIN, LIPSĂ CNP	

C. Partea III. SARCINI .

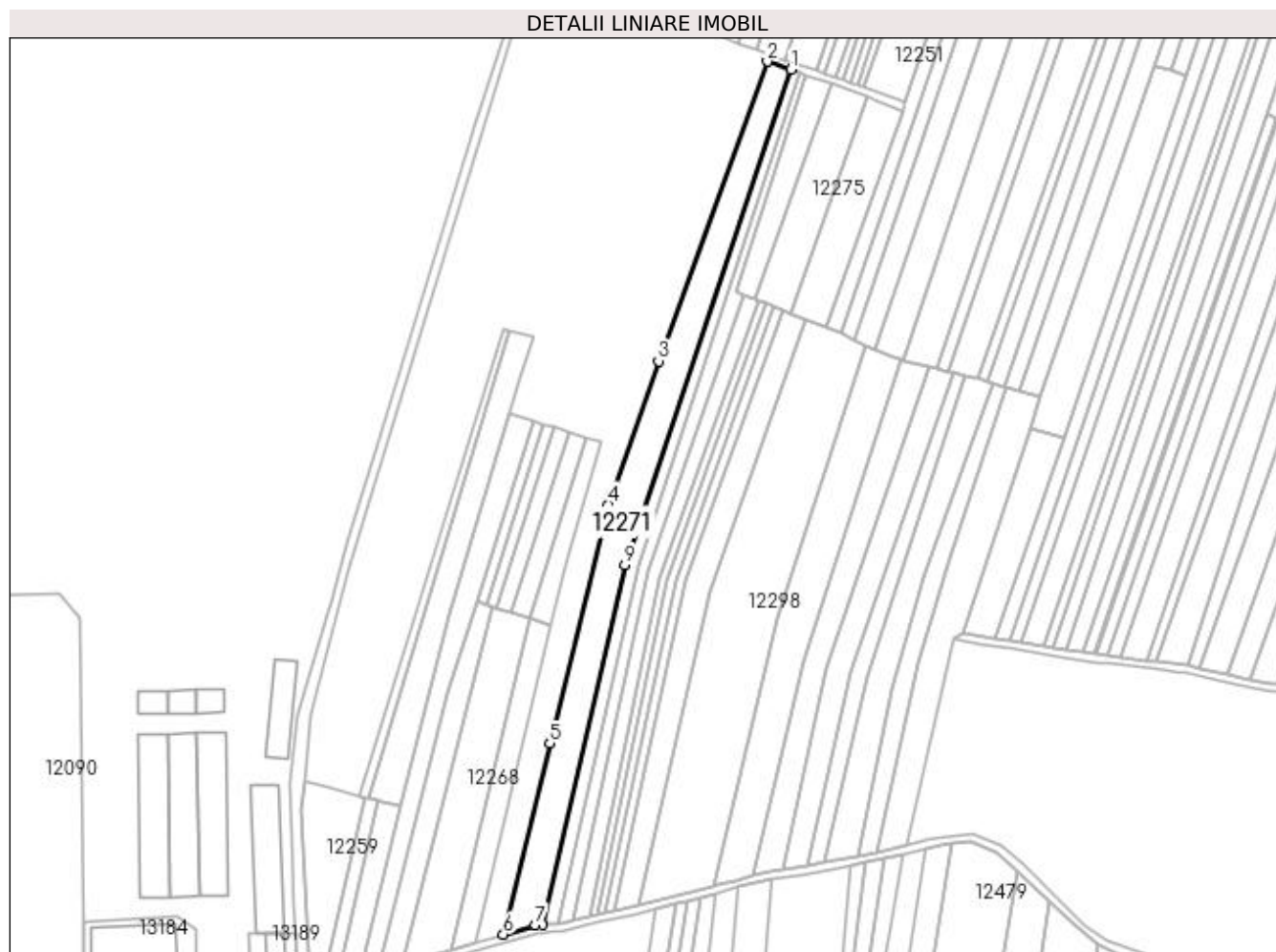
Inscrieri privind dezmembramintele dreptului de proprietate, drepturi reale de garanție și sarcini	Referințe
NU SUNT	

Anexa Nr. 1 La Partea I

Teren

Nr cadastral	Suprafața (mp)*	Observații / Referințe
	7.735	

* Suprafața este determinată în planul de proiecție Stereo 70.



Date referitoare la teren

Crt	Categorie folosință	Intra vilan	Suprafața (mp)	Tarla	Parcelă	Nr. topo	Observații / Referințe
1	arabil	DA	7.735	116	133	-	

Lungime Segmente

1) Valorile lungimilor segmentelor sunt obținute din proiecție în plan.

Punct început	X / Y	Punct sfârșit	X / Y	Lungime segment (** (m)
1	418.353,504 300.401,008	2	418.341,23 300.405,293	13.0
2	418.341,23 300.405,293	3	418.284,665 300.249,628	165.624
3	418.284,665 300.249,628	4	418.258,738 300.175,032	78.973
4	418.258,738 300.175,032	5	418.228,077 300.051,054	127.713
5	418.228,077 300.051,054	6	418.203,945 299.951,779	102.166

Punct început	X / Y	Punct sfârșit	X / Y	Lungime segment (** (m)
6	418.203,945 299.951,779	7	418.220,675 299.956,599	17.41
7	418.220,675 299.956,599	8	418.224,609 299.956,931	3.949
8	418.224,609 299.956,931	9	418.267,114 300.143,861	191.702
9	418.267,114 300.143,861	1	418.353,504 300.401,008	271.271

** Lungimile segmentelor sunt determinate în planul de proiecție Stereo 70 și sunt rotunjite la 1 milimetru.

*** Distanța dintre puncte este formată din segmente cumulate ce sunt mai mici decât valoarea 1 milimetru.

**DATE DESPRE IMOBILUL NR. 12272**

Oficiul de Cadastru și Publicitate Imobiliară DOLJ
Biroul de Cadastru și Publicitate Imobiliară Craiova

A. Partea I. Descrierea imobilului

TEREN Intravilan

Adresa: Loc. Leu, Jud. Dolj, T116, P132

Nr. Crt	Nr cadastral Nr. topografic	Suprafața* (mp)	Observații / Referințe
A1		3.000	Sector cadastral:9 Teren neimprejmuit;

B. Partea II. Proprietari și acte

Inscrieri privitoare la dreptul de proprietate și alte drepturi reale		Referințe
/		
Act Administrativ nr. TDP 2148, din 22/10/2002 emis de COMISIA JUDETEANA DOLJ (CERTIFICAT DE DECES SERIA D10 NR 387147);		
B1	Intabulare, drept de PROPRIETATE, dobandit prin Reconstituire, cota actuala 1/1, cota initiala 1/1 1) BUIA LEANA DEFUNCT:Da 2) PATRU CONSTANTA , LIPSĂ CNP	A1

C. Partea III. SARCINI .

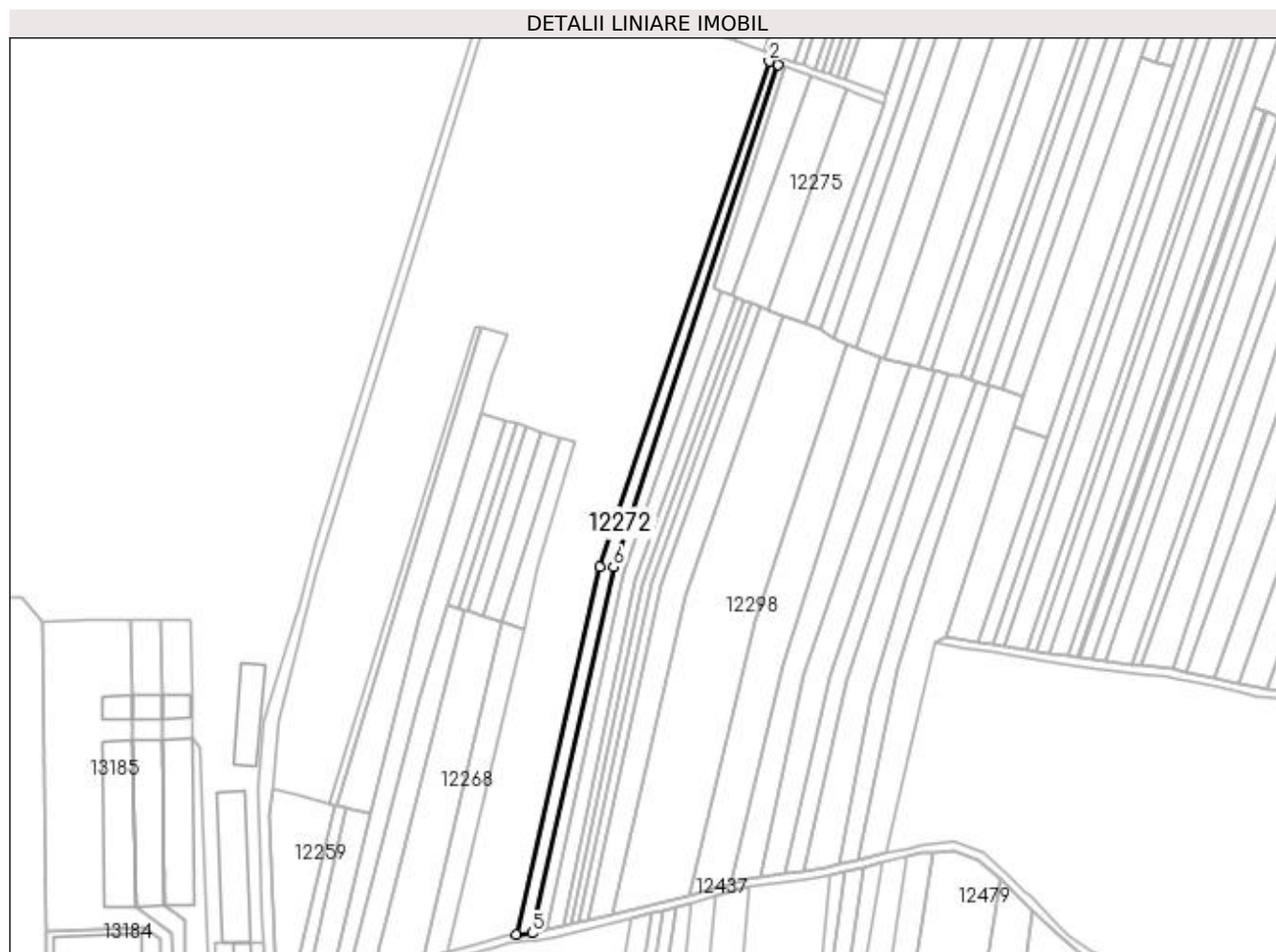
Inscrieri privind dezmembramintele dreptului de proprietate, drepturi reale de garanție și sarcini	Referințe
NU SUNT	

Anexa Nr. 1 La Partea I

Teren

Nr cadastral	Suprafața (mp)*	Observații / Referințe
	3.000	

* Suprafața este determinată în planul de proiecție Stereo 70.



Date referitoare la teren

Crt	Categorie folosință	Intra vilan	Suprafața (mp)	Tarla	Parcelă	Nr. topo	Observații / Referințe
1	arabil	DA	3.000	116	132	-	

Lungime Segmente

1) Valorile lungimilor segmentelor sunt obținute din proiecție în plan.

Punct început	X / Y	Punct sfârșit	X / Y	Lungime segment (** (m)
1	418.358,204 300.399,369	2	418.353,504 300.401,008	4.978
2	418.353,504 300.401,008	3	418.267,114 300.143,861	271.271
3	418.267,114 300.143,861	4	418.224,609 299.956,931	191.702
4	418.224,609 299.956,931	5	418.232,735 299.957,615	8.154
5	418.232,735 299.957,615	6	418.274,258 300.143,834	190.793

Punct început	X / Y	Punct sfârșit	X / Y	Lungime segment (** (m)
6	418.274,258 300.143,834	1	418.358,204 300.399,369	268.971

** Lungimile segmentelor sunt determinate în planul de proiecție Stereo 70 și sunt rotunjite la 1 milimetru.

*** Distanța dintre puncte este formată din segmente cumulate ce sunt mai mici decât valoarea 1 milimetru.

**DATE DESPRE IMOBILUL NR. 12273**

Oficiul de Cadastru și Publicitate Imobiliară DOLJ
Biroul de Cadastru și Publicitate Imobiliară Craiova

A. Partea I. Descrierea imobilului

TEREN Intravilan

Adresa: Loc. Leu, Jud. Dolj, T116, P131

Nr. Crt	Nr cadastral Nr. topografic	Suprafața* (mp)	Observații / Referințe
A1		2.750	Sector cadastral:9 Teren neimprejmuit;

B. Partea II. Proprietari și acte

Inscrieri privitoare la dreptul de proprietate și alte drepturi reale	Referințe
/	
Act Notarial nr. CM 12, din 30/01/2013 emis de NP GAGEATU ILIE (TDP 2534/21.04.2005);	
B1	A1
Intabulare, drept de PROPRIETATE, dobandit prin Succesiune, cota actuala 1/1, cota initiala 1/1 1) STOIAN CONSTANTA	

C. Partea III. SARCINI .

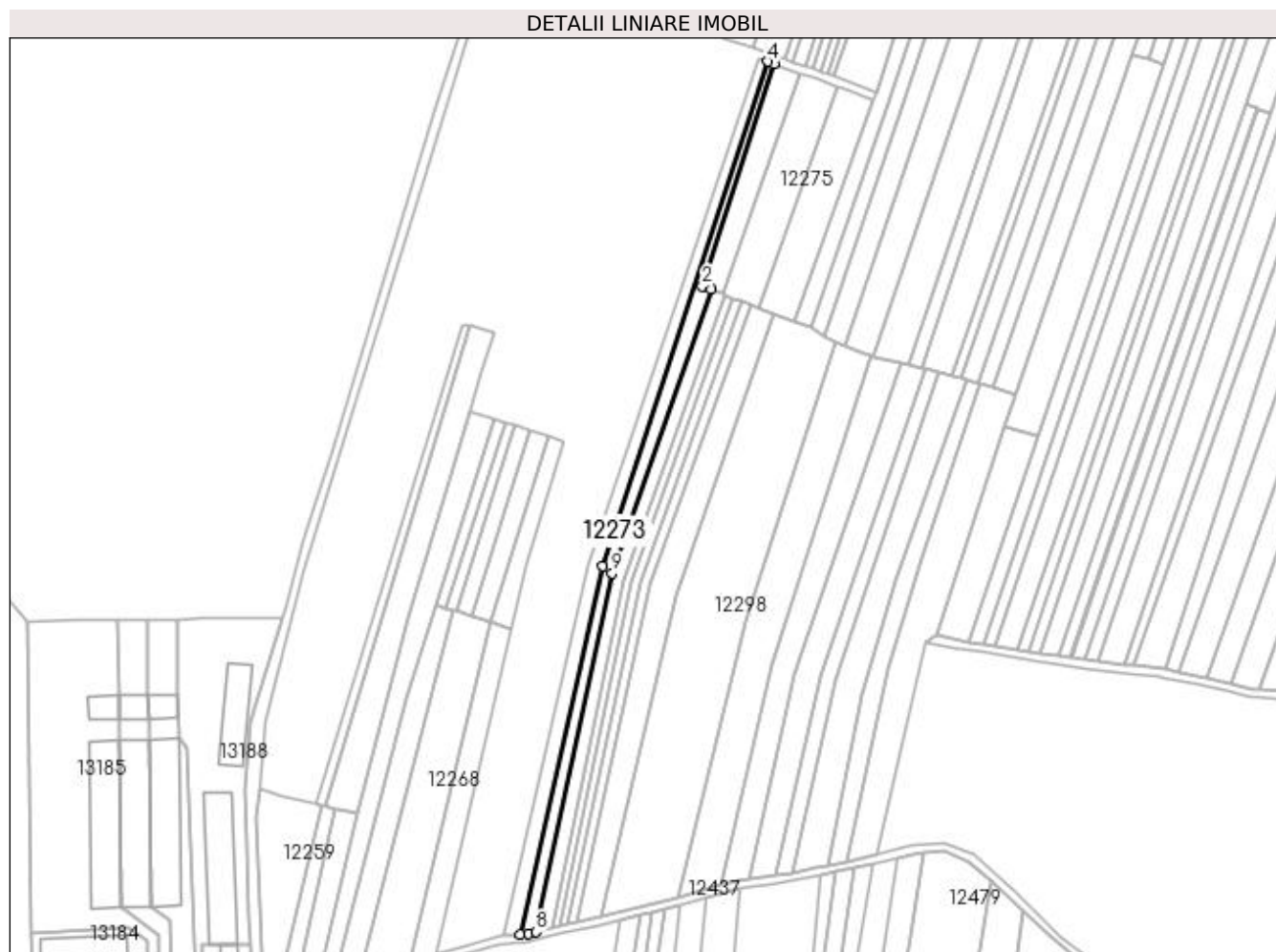
Inscrieri privind dezmembramintele dreptului de proprietate, drepturi reale de garanție și sarcini	Referințe
NU SUNT	

Anexa Nr. 1 La Partea I

Teren

Nr cadastral	Suprafața (mp)*	Observații / Referințe
	2.750	

* Suprafața este determinată în planul de proiecție Stereo 70.



Date referitoare la teren

Crt	Categorie folosință	Intra vilan	Suprafața (mp)	Tarla	Parcelă	Nr. topo	Observații / Referințe
1	arabil	DA	2.750	116	131	-	

Lungime Segmente

1) Valorile lungimilor segmentelor sunt obținute din proiecție în plan.

Punct început	X / Y	Punct sfârșit	X / Y	Lungime segment (** (m)
1	418.329,386 300.283,921	2	418.324,873 300.285,677	4.843
2	418.324,873 300.285,677	3	418.361,237 300.398,309	118.357
3	418.361,237 300.398,309	4	418.358,204 300.399,369	3.213
4	418.358,204 300.399,369	5	418.274,258 300.143,834	268.971
5	418.274,258 300.143,834	6	418.232,735 299.957,615	190.793

Punct început	X / Y	Punct sfârșit	X / Y	Lungime segment (** (m)
6	418.232,735 299.957,615	7	418.237,028 299.958,054	4.316
7	418.237,028 299.958,054	8	418.240,667 299.958,945	3.746
8	418.240,667 299.958,945	9	418.279,316 300.140,491	185.615
9	418.279,316 300.140,491	1	418.329,386 300.283,921	151.918

** Lungimile segmentelor sunt determinate în planul de proiecție Stereo 70 și sunt rotunjite la 1 milimetru.

*** Distanța dintre puncte este formată din segmente cumulate ce sunt mai mici decât valoarea 1 milimetru.

**DATE DESPRE IMOBILUL NR. 12274**

Oficiul de Cadastru și Publicitate Imobiliară DOLJ
Biroul de Cadastru și Publicitate Imobiliară Craiova

A. Partea I. Descrierea imobilului

TEREN Intravilan

Adresa: Loc. Leu, Jud. Dolj, T116, P37/2

Nr. Crt	Nr cadastral Nr. topografic	Suprafața* (mp)	Observații / Referințe
A1		1.496	Sector cadastral:9 Teren neimprejmuit;

B. Partea II. Proprietari și acte

Inscrieri privitoare la dreptul de proprietate și alte drepturi reale	Referințe
/	
Act Administrativ nr. TDP 2793, din 24/05/2004 emis de COMISIA JUDETEANA DOLJ;	
B1	A1
Intabulare, drept de PROPRIETATE, dobandit prin Reconstituire, cota actuala 1/1, cota initiala 1/1 1) BIDIREAC ELENA	

C. Partea III. SARCINI .

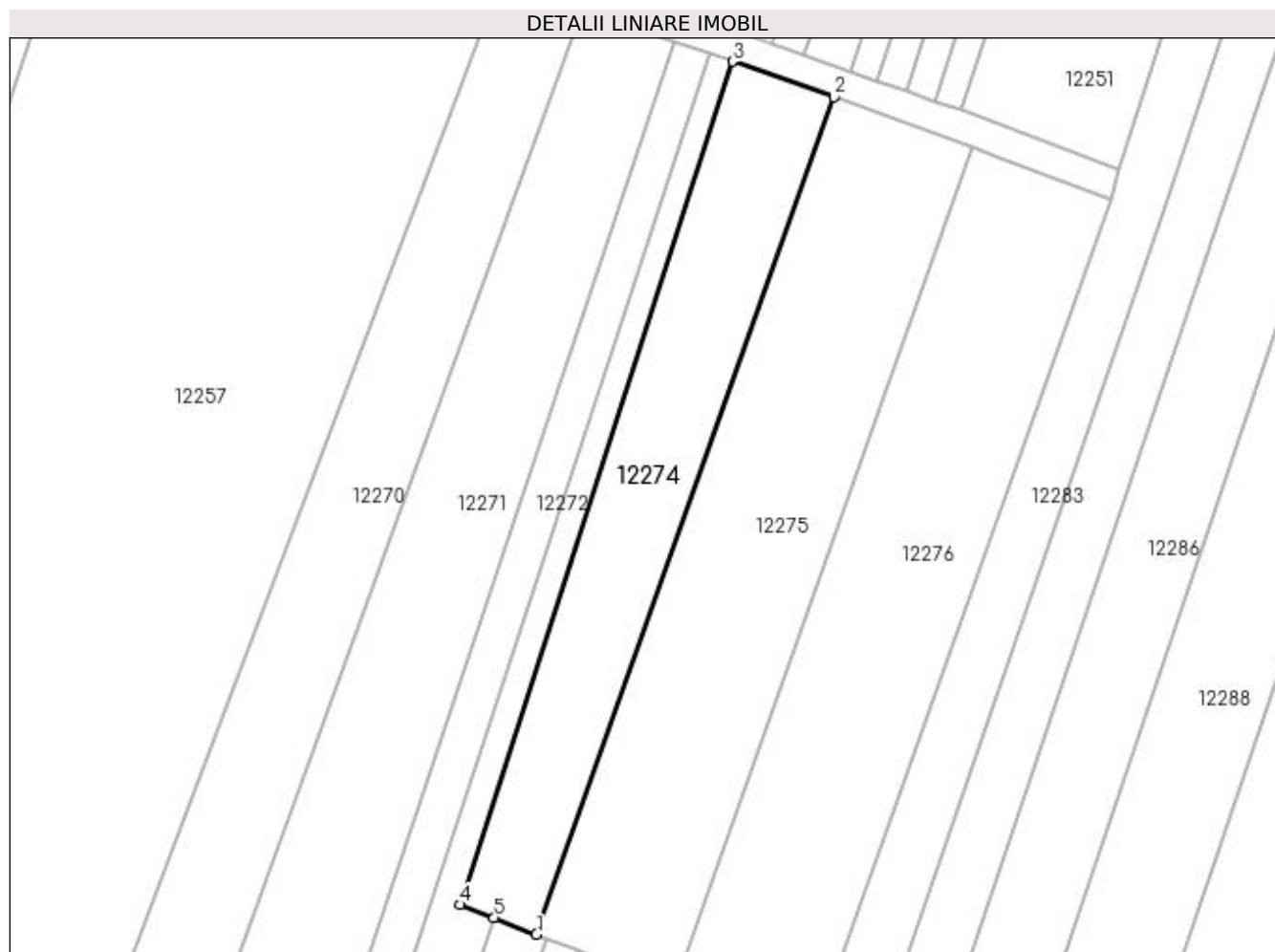
Inscrieri privind dezmembramintele dreptului de proprietate, drepturi reale de garanție și sarcini	Referințe
NU SUNT	

Anexa Nr. 1 La Partea I

Teren

Nr cadastral	Suprafața (mp)*	Observații / Referințe
	1.496	

* Suprafața este determinată în planul de proiecție Stereo 70.



Date referitoare la teren

Crt	Categorie folosință	Intra vilan	Suprafața (mp)	Tarla	Parcelă	Nr. topo	Observații / Referințe
1	arabil	DA	1.496	116	37/2	-	

Lungime Segmente

1) Valorile lungimilor segmentelor sunt obținute din proiecție în plan.

Punct început	X / Y	Punct sfârșit	X / Y	Lungime segment (** (m)
1	418.335,024 300.281,708	2	418.374,785 300.393,569	118.717
2	418.374,785 300.393,569	3	418.361,237 300.398,309	14.353
3	418.361,237 300.398,309	4	418.324,873 300.285,677	118.357
4	418.324,873 300.285,677	5	418.329,386 300.283,921	4.843
5	418.329,386 300.283,921	1	418.335,024 300.281,708	6.056

**** Lungimile segmentelor sunt determinate în planul de proiecție Stereo 70 și sunt rotunjite la 1 milimetru.**

***** Distanța dintre puncte este formată din segmente cumulate ce sunt mai mici decât valoarea 1 milimetru.**

**DATE DESPRE IMOBILUL NR. 12275**

Oficiul de Cadastru și Publicitate Imobiliară DOLJ
Biroul de Cadastru și Publicitate Imobiliară Craiova

A. Partea I. Descrierea imobilului

TEREN Intravilan

Adresa: Loc. Leu, Jud. Dolj, T116, P42

Nr. Crt	Nr cadastral Nr. topografic	Suprafața* (mp)	Observații / Referințe
A1		2.352	Sector cadastral:9 Teren neimprejmuit;

B. Partea II. Proprietari și acte

Inscrieri privitoare la dreptul de proprietate și alte drepturi reale	Referințe
/	
Act Notarial nr. APV 1770, din 07/11/2005 emis de NP PAPA EUGENIA (TDP 3069/29.11.2004);	
B1	A1
Intabulare, drept de PROPRIETATE, dobandit prin lesire Din Indiviziune, cota actuala 1/1, cota initiala 1/1 1) CIOLACU TOMA	

C. Partea III. SARCINI .

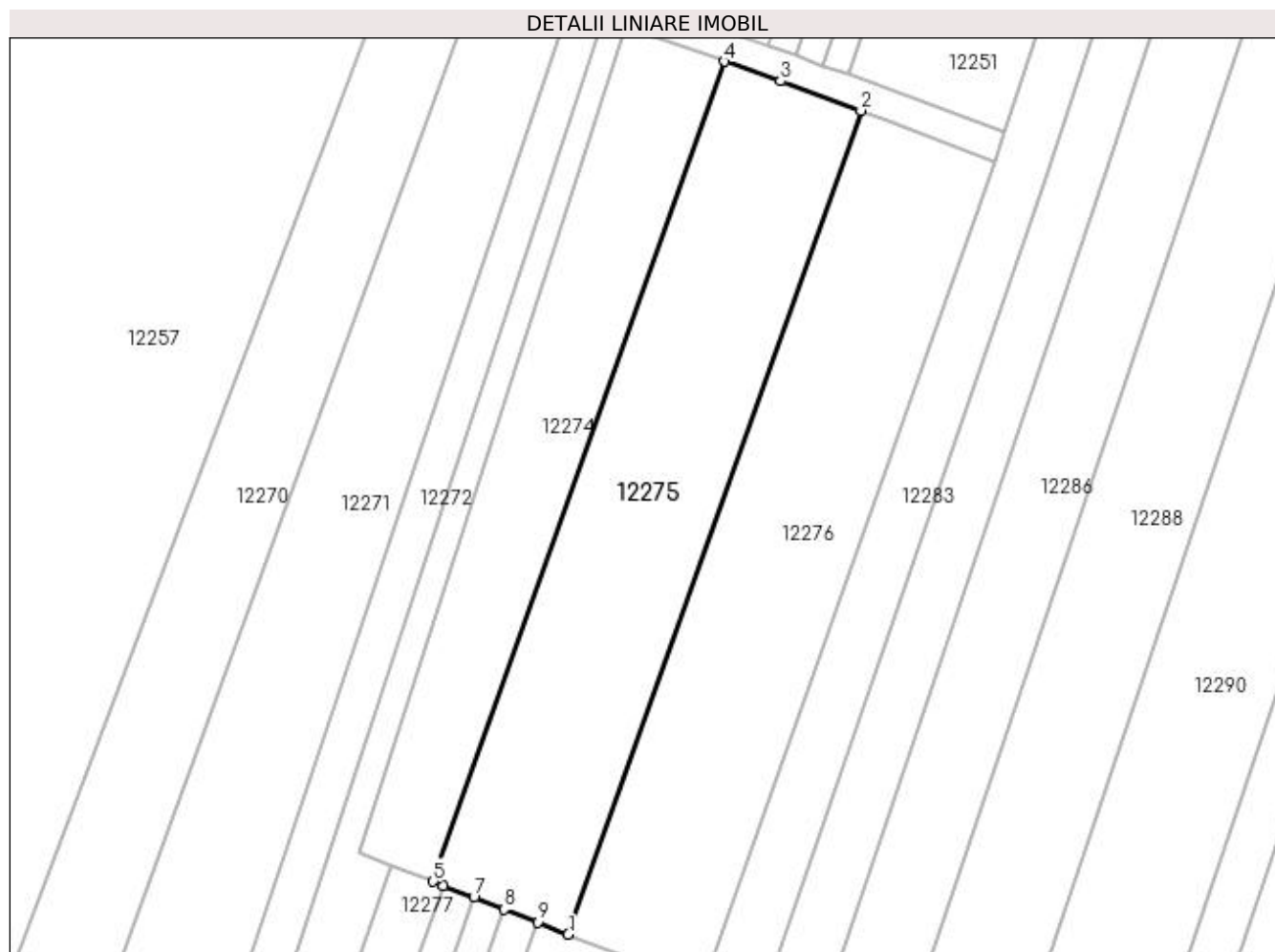
Inscrieri privind dezmembramintele dreptului de proprietate, drepturi reale de garanție și sarcini	Referințe
NU SUNT	

Anexa Nr. 1 La Partea I

Teren

Nr cadastral	Suprafața (mp)*	Observații / Referințe
	2.352	

* Suprafața este determinată în planul de proiecție Stereo 70.



Date referitoare la teren

Crt	Categorie folosință	Intra vilan	Suprafața (mp)	Tarla	Parcelă	Nr. topo	Observații / Referințe
1	arabil	DA	2.352	116	42	-	

Lungime Segmente

1) Valorile lungimilor segmentelor sunt obținute din proiecție în plan.

Punct început	X / Y	Punct sfârșit	X / Y	Lungime segment (** (m)
1	418.353,438 300.274,509	2	418.393,375 300.386,865	119.242
2	418.393,375 300.386,865	3	418.382,384 300.390,911	11.712
3	418.382,384 300.390,911	4	418.374,785 300.393,569	8.051
4	418.374,785 300.393,569	5	418.335,024 300.281,708	118.717
5	418.335,024 300.281,708	6	418.336,385 300.281,176	1.462

Punct început	X / Y	Punct sfârșit	X / Y	Lungime segment (** (m)
6	418.336,385 300.281,176	7	418.340,571 300.279,54	4.495
7	418.340,571 300.279,54	8	418.344,685 300.277,931	4.416
8	418.344,685 300.277,931	9	418.349,259 300.276,143	4.911
9	418.349,259 300.276,143	1	418.353,438 300.274,509	4.488

** Lungimile segmentelor sunt determinate în planul de proiecție Stereo 70 și sunt rotunjite la 1 milimetru.

*** Distanța dintre puncte este formată din segmente cumulate ce sunt mai mici decât valoarea 1 milimetru.

**DATE DESPRE IMOBILUL NR. 12276**

Oficiul de Cadastru și Publicitate Imobiliară DOLJ
Biroul de Cadastru și Publicitate Imobiliară Craiova

A. Partea I. Descrierea imobilului

TEREN Intravilan

Adresa: Loc. Leu, Jud. Dolj, T116, P43

Nr. Crt	Nr cadastral Nr. topografic	Suprafața* (mp)	Observații / Referințe
A1		2.352	Sector cadastral:9 Teren neimprejmuit;

B. Partea II. Proprietari și acte

Inscrieri privitoare la dreptul de proprietate și alte drepturi reale	Referințe
/	
Act Notarial nr. CM 222, din 30/12/2011 emis de NP TUDOR MARINELA DANIELA (TDP 2830/14.06.2004);	
B1	A1
Intabulare, drept de PROPRIETATE, dobandit prin Succesiune, cota actuala 1/1, cota initiala 1/1 1) GRIGORIE ANDREEA LOREDANA	

C. Partea III. SARCINI .

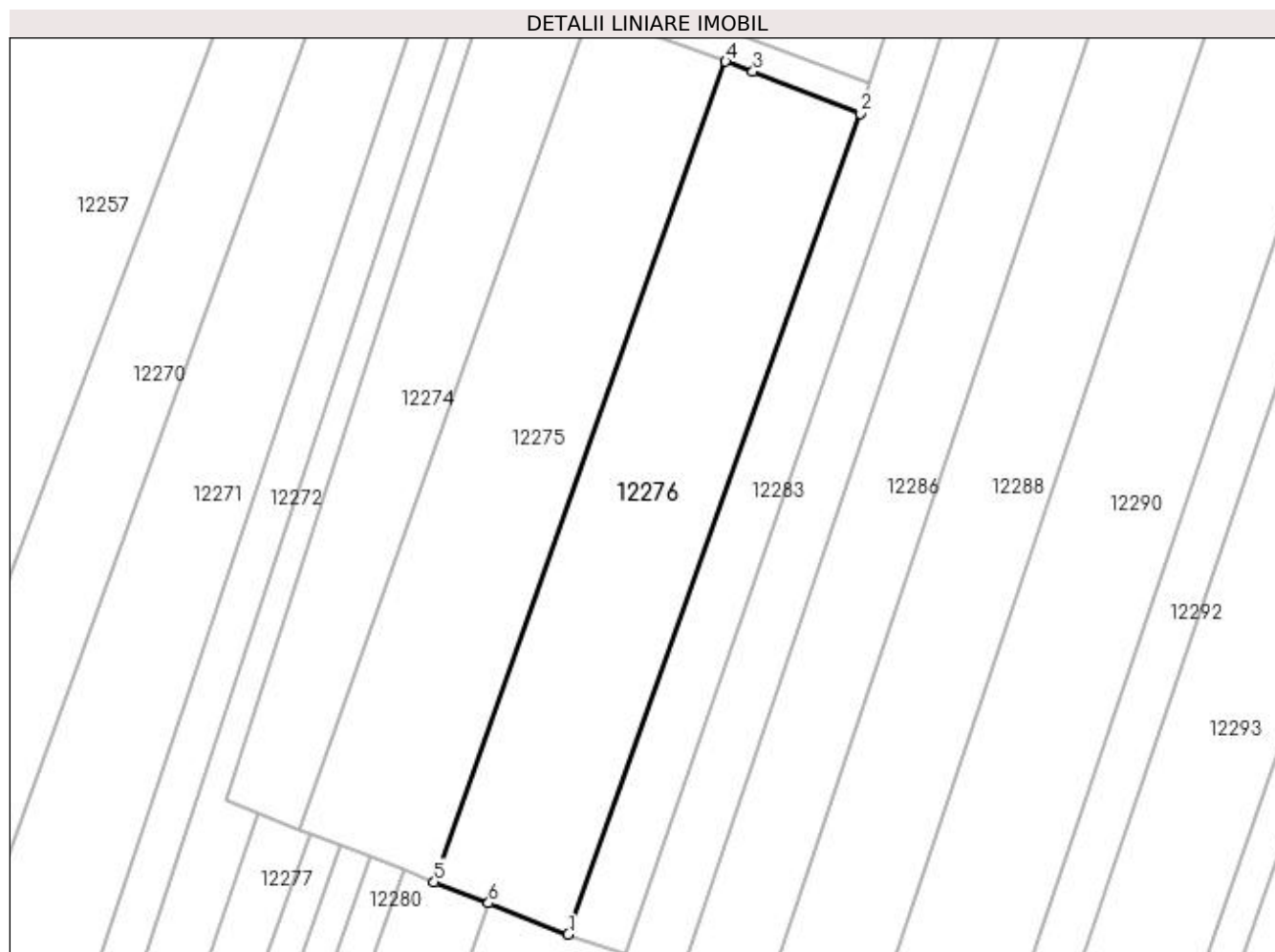
Inscrieri privind dezmembramintele dreptului de proprietate, drepturi reale de garanție și sarcini	Referințe
NU SUNT	

Anexa Nr. 1 La Partea I

Teren

Nr cadastral	Suprafața (mp)*	Observații / Referințe
	2.352	

* Suprafața este determinată în planul de proiecție Stereo 70.



Date referitoare la teren

Crt	Categorie folosință	Intravilan	Suprafața (mp)	Tarla	Parcelă	Nr. topo	Observații / Referințe
1	arabil	DA	2.352	116	43	-	

Lungime Segmente

1) Valorile lungimilor segmentelor sunt obținute din proiecție în plan.

Punct început	X / Y	Punct sfârșit	X / Y	Lungime segment (** (m)
1	418.371,807 300.267,328	2	418.411,766 300.379,745	119.307
2	418.411,766 300.379,745	3	418.397,113 300.385,489	15.738
3	418.397,113 300.385,489	4	418.393,375 300.386,865	3.984
4	418.393,375 300.386,865	5	418.353,438 300.274,509	119.242
5	418.353,438 300.274,509	6	418.360,877 300.271,601	7.987

Punct început	X / Y	Punct sfârşit	X / Y	Lungime segment (** (m)
6	418.360,877 300.271,601	1	418.371,807 300.267,328	11.736

** Lungimile segmentelor sunt determinate în planul de proiecţie Stereo 70 şi sunt rotunjite la 1 milimetru.

*** Distanţa dintre puncte este formată din segmente cumulate ce sunt mai mici decât valoarea 1 milimetru.

**DATE DESPRE IMOBILUL NR. 12277**

Oficiul de Cadastru și Publicitate Imobiliară DOLJ
Biroul de Cadastru și Publicitate Imobiliară Craiova

A. Partea I. Descrierea imobilului

TEREN Intravilan

Adresa: Loc. Leu, Jud. Dolj, T116, P130

Nr. Crt	Nr cadastral Nr. topografic	Suprafața* (mp)	Observații / Referințe
A1	34605	2.400	Sector cadastral:9 Teren neimprejmuit;

B. Partea II. Proprietari și acte

Inscrieri privitoare la dreptul de proprietate și alte drepturi reale		Referințe
80470 / 14/04/2020		
Act Notarial nr. AUT. 607, din 13/04/2020 emis de STEFANESCU FLORIANA;		
B1	Intabulare, drept de PROPRIETATE, dobândit prin Conventie, cota actuala 1/1, cota initiala 1/1 1) GRIGORIE ANDREEA LOREDANA 2) GRIGORIE LULU CRISTIAN	A1

C. Partea III. SARCINI .

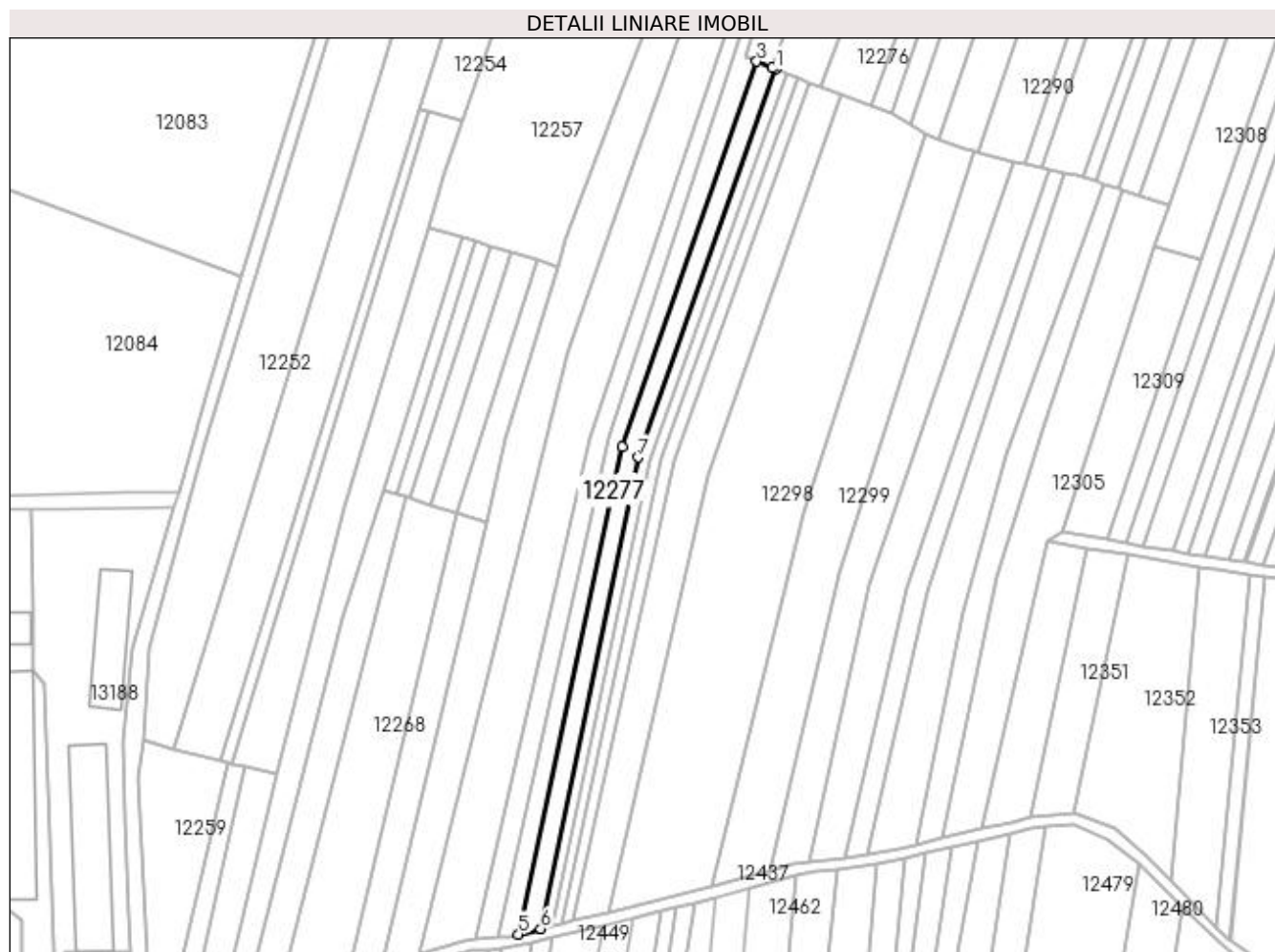
Inscrieri privind dezmembramintele dreptului de proprietate, drepturi reale de garanție și sarcini	Referințe
NU SUNT	

Anexa Nr. 1 La Partea I

Teren

Nr cadastral	Suprafața (mp)*	Observații / Referințe
34605	2.400	

* Suprafața este determinată în planul de proiecție Stereo 70.



Date referitoare la teren

Crt	Categorie folosință	Intra vilan	Suprafața (mp)	Tarla	Parcelă	Nr. topo	Observații / Referințe
1	arabil	DA	2.400	116	130	-	

Lungime Segmente

1) Valorile lungimilor segmentelor sunt obținute din proiecție în plan.

Punct început	X / Y	Punct sfârșit	X / Y	Lungime segment (** (m)
1	418.336,385 300.281,176	2	418.335,024 300.281,708	1.462
2	418.335,024 300.281,708	3	418.329,386 300.283,921	6.056
3	418.329,386 300.283,921	4	418.279,316 300.140,491	151.918
4	418.279,316 300.140,491	5	418.240,667 299.958,945	185.615
5	418.240,667 299.958,945	6	418.248,947 299.960,97	8.524

Punct început	X / Y	Punct sfârșit	X / Y	Lungime segment (** (m)
6	418.248,947 299.960,97	7	418.285,22 300.136,561	179.298
7	418.285,22 300.136,561	1	418.336,385 300.281,176	153.4

** Lungimile segmentelor sunt determinate în planul de proiecție Stereo 70 și sunt rotunjite la 1 milimetru.

*** Distanța dintre puncte este formată din segmente cumulate ce sunt mai mici decât valoarea 1 milimetru.

**DATE DESPRE IMOBILUL NR. 12278**

Oficiul de Cadastru și Publicitate Imobiliară DOLJ
Biroul de Cadastru și Publicitate Imobiliară Craiova

A. Partea I. Descrierea imobilului

TEREN Intravilan

Adresa: Loc. Leu, Jud. Dolj, T116, P129/1

Nr. Crt	Nr cadastral Nr. topografic	Suprafața* (mp)	Observații / Referințe
A1		1.384	Sector cadastral:9 Teren neimprejmuit;

B. Partea II. Proprietari și acte

Inscrieri privitoare la dreptul de proprietate și alte drepturi reale		Referințe
/		
Act Notarial nr. CM 149, din 22/09/2005 emis de NP ZAVOI AURELIAN PAUL (CERTIFICAT DE DECES SERIA DZ NR 317615; TDP 3430/30.06.2005);		
B1	Intabulare, drept de PROPRIETATE, dobandit prin Succesiune, cota actuala 1/1, cota initiala 1/1 1) BAROANA MARIN DEFUNCT:Da	A1

C. Partea III. SARCINI .

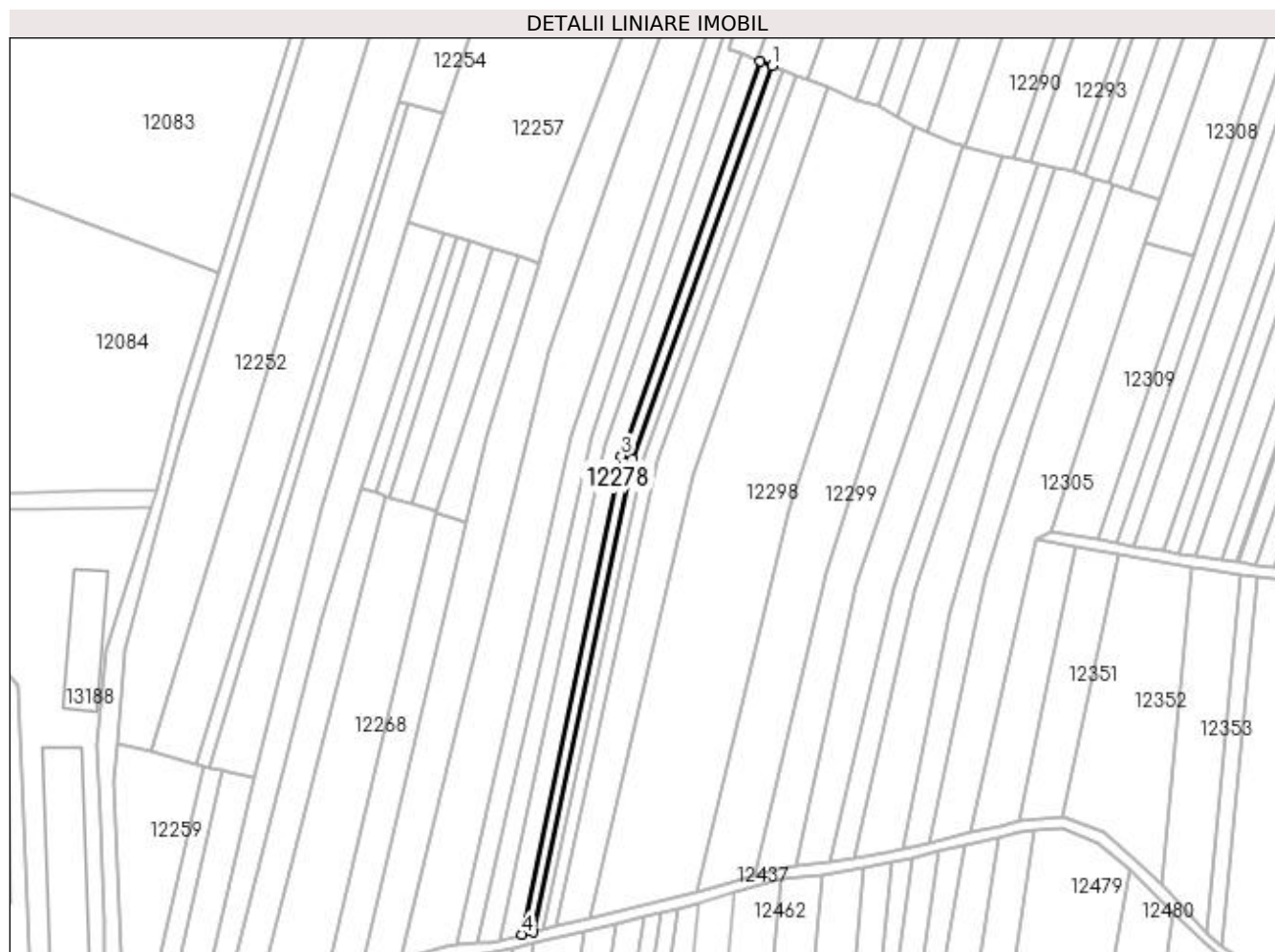
Inscrieri privind dezmembramintele dreptului de proprietate, drepturi reale de garanție și sarcini	Referințe
NU SUNT	

Anexa Nr. 1 La Partea I

Teren

Nr cadastral	Suprafața (mp)*	Observații / Referințe
	1.384	

* Suprafața este determinată în planul de proiecție Stereo 70.



Date referitoare la teren

Crt	Categorie folosință	Intra vilan	Suprafața (mp)	Tarla	Parcelă	Nr. topo	Observații / Referințe
1	arabil	DA	1.384	116	129/1	-	

Lungime Segmente

1) Valorile lungimilor segmentelor sunt obținute din proiecție în plan.

Punct început	X / Y	Punct sfârșit	X / Y	Lungime segment (** (m)
1	418.340,571 300.279,54	2	418.336,385 300.281,176	4.495
2	418.336,385 300.281,176	3	418.285,22 300.136,561	153.4
3	418.285,22 300.136,561	4	418.248,947 299.960,97	179.298
4	418.248,947 299.960,97	5	418.252,995 299.961,96	4.167
5	418.252,995 299.961,96	6	418.289,314 300.135,371	177.173

Punct început	X / Y	Punct sfârşit	X / Y	Lungime segment (** (m)
6	418.289,314 300.135,371	1	418.340,571 300.279,54	153.01

** Lungimile segmentelor sunt determinate în planul de proiecţie Stereo 70 şi sunt rotunjite la 1 milimetru.

*** Distanţa dintre puncte este formată din segmente cumulate ce sunt mai mici decât valoarea 1 milimetru.

**DATE DESPRE IMOBILUL NR. 12279**

Oficiul de Cadastru și Publicitate Imobiliară DOLJ
Biroul de Cadastru și Publicitate Imobiliară Craiova

A. Partea I. Descrierea imobilului

TEREN Intravilan

Adresa: Loc. Leu, Jud. Dolj, T116, P128

Nr. Crt	Nr cadastral Nr. topografic	Suprafața* (mp)	Observații / Referințe
A1		1.306	Sector cadastral:9 Teren neimprejmuit;

B. Partea II. Proprietari și acte

Inscrieri privitoare la dreptul de proprietate și alte drepturi reale		Referințe
/		
Act Notarial nr. APV 189, din 20/01/2011 emis de NP DEFTA EMIL (CM 5/20.01.2011; CM 114/02.09.2010; TDP 2881/27.07.2004);		
B1	Intabulare, drept de PROPRIETATE, dobandit prin lesire Din Indiviziune, cota actuala 1/1, cota initiala 1/1 1) SCHIRLOIU ECATERINA	A1

C. Partea III. SARCINI .

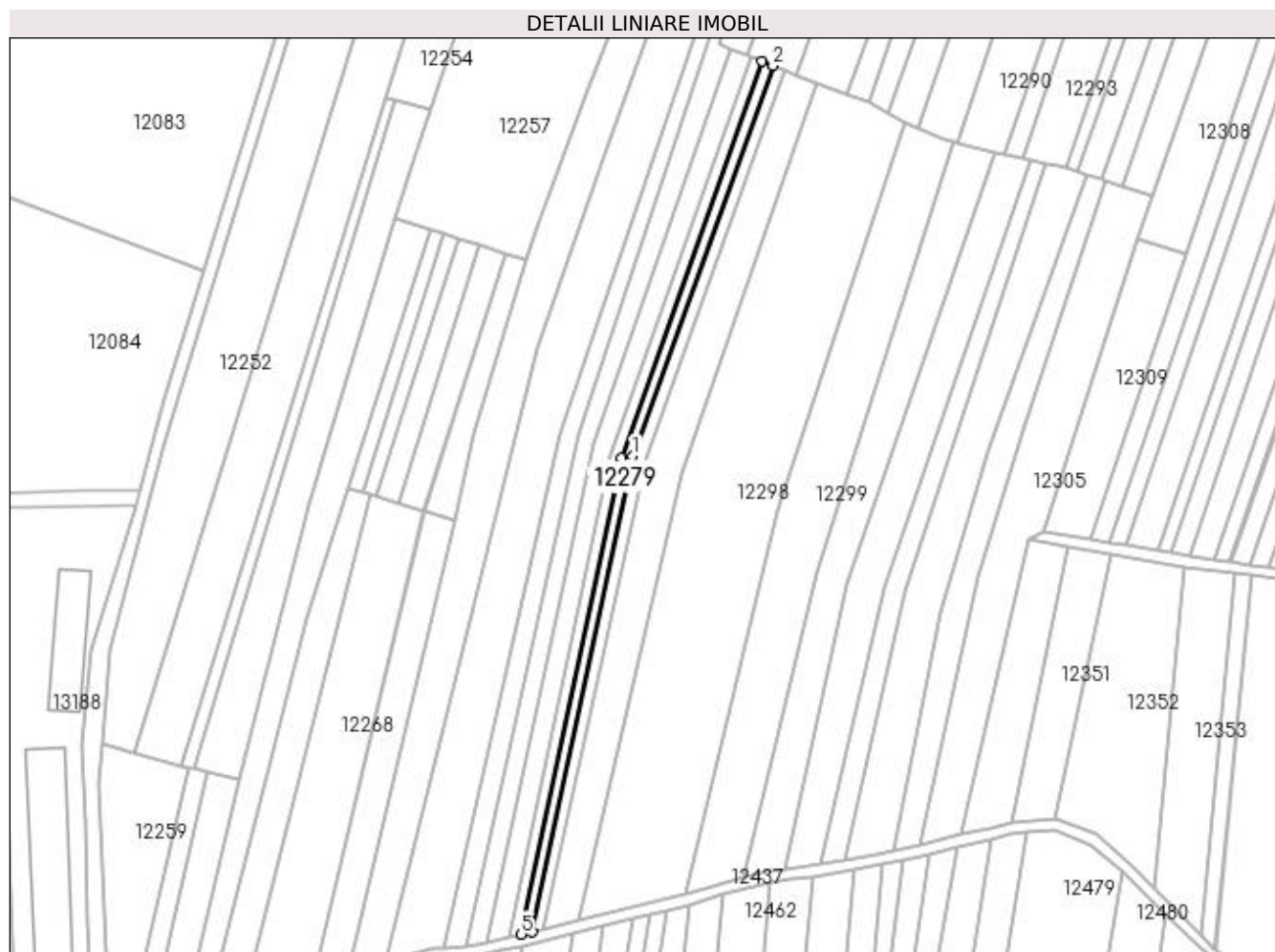
Inscrieri privind dezmembramintele dreptului de proprietate, drepturi reale de garanție și sarcini	Referințe
NU SUNT	

Anexa Nr. 1 La Partea I

Teren

Nr cadastral	Suprafața (mp)*	Observații / Referințe
	1.306	

* Suprafața este determinată în planul de proiecție Stereo 70.



Date referitoare la teren

Crt	Categorie folosință	Intra vilan	Suprafața (mp)	Tarla	Parcelă	Nr. topo	Observații / Referințe
1	arabil	DA	1.306	116	128	-	

Lungime Segmente

1) Valorile lungimilor segmentelor sunt obținute din proiecție în plan.

Punct început	X / Y	Punct sfârșit	X / Y	Lungime segment (** (m)
1	418.293,597 300.135,961	2	418.344,685 300.277,931	150.883
2	418.344,685 300.277,931	3	418.340,571 300.279,54	4.416
3	418.340,571 300.279,54	4	418.289,314 300.135,371	153.01
4	418.289,314 300.135,371	5	418.252,995 299.961,96	177.173
5	418.252,995 299.961,96	6	418.256,877 299.962,91	3.996

Punct început	X / Y	Punct sfârșit	X / Y	Lungime segment (** (m)
6	418.256,877 299.962,91	1	418.293,597 300.135,961	176.904

** Lungimile segmentelor sunt determinate în planul de proiecție Stereo 70 și sunt rotunjite la 1 milimetru.

*** Distanța dintre puncte este formată din segmente cumulate ce sunt mai mici decât valoarea 1 milimetru.

**DATE DESPRE IMOBILUL NR. 12280**

Oficiul de Cadastru și Publicitate Imobiliară DOLJ
Biroul de Cadastru și Publicitate Imobiliară Craiova

A. Partea I. Descrierea imobilului

TEREN Intravilan

Adresa: Loc. Leu, Jud. Dolj, T116, P128/1

Nr. Crt	Nr cadastral Nr. topografic	Suprafața* (mp)	Observații / Referințe
A1		1.500	Sector cadastral:9 Teren neimprejmuit;

B. Partea II. Proprietari și acte

Inscrieri privitoare la dreptul de proprietate și alte drepturi reale	Referințe
/	
Hotarare Judecatoreasca nr. SC 7873, din 10/06/2015 emis de JUDECATORIA CRAIOVA (TDP 3090/06.12.2004);	
B1	Intabulare, drept de PROPRIETATE, dobandit prin Hotarare Judecatoreasca, cota actuala 1/1, cota initiala 1/1 1) STANCULEASA ION AUREL

C. Partea III. SARCINI .

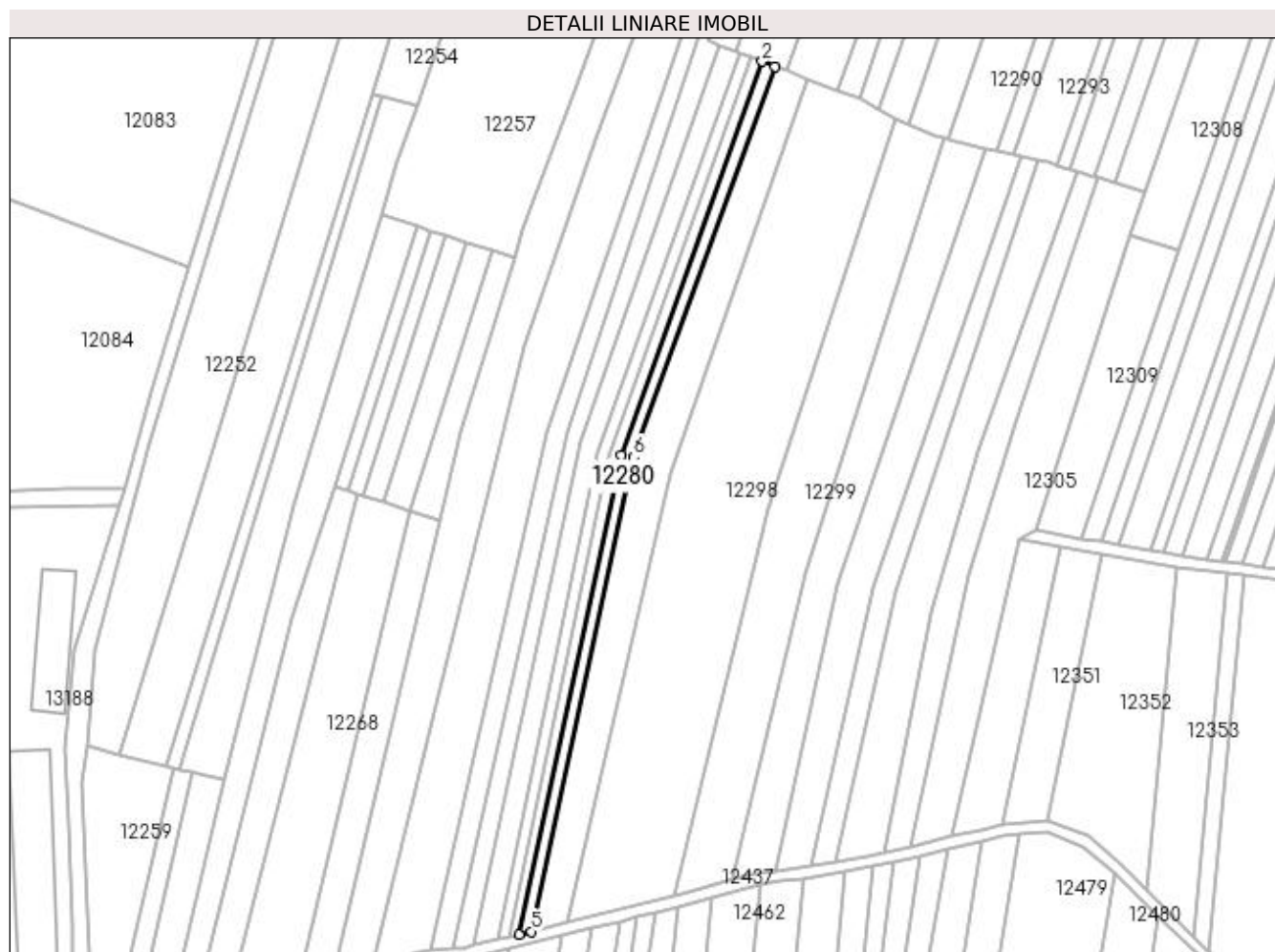
Inscrieri privind dezmembramintele dreptului de proprietate, drepturi reale de garanție și sarcini	Referințe
NU SUNT	

Anexa Nr. 1 La Partea I

Teren

Nr cadastral	Suprafața (mp)*	Observații / Referințe
	1.500	

* Suprafața este determinată în planul de proiecție Stereo 70.



Date referitoare la teren

Crt	Categorie folosință	Intra vilan	Suprafața (mp)	Tarla	Parcelă	Nr. topo	Observații / Referințe
1	arabil	DA	1.500	116	128/1	-	

Lungime Segmente

1) Valorile lungimilor segmentelor sunt obținute din proiecție în plan.

Punct început	X / Y	Punct sfârșit	X / Y	Lungime segment (** (m)
1	418.349,259 300.276,143	2	418.344,685 300.277,931	4.911
2	418.344,685 300.277,931	3	418.293,597 300.135,961	150.883
3	418.293,597 300.135,961	4	418.256,877 299.962,91	176.904
4	418.256,877 299.962,91	5	418.261,234 299.963,976	4.486
5	418.261,234 299.963,976	6	418.298,321 300.135,168	175.163

Punct început	X / Y	Punct sfârșit	X / Y	Lungime segment (** (m)
6	418.298,321 300.135,168	1	418.349,259 300.276,143	149.896

** Lungimile segmentelor sunt determinate în planul de proiecție Stereo 70 și sunt rotunjite la 1 milimetru.

*** Distanța dintre puncte este formată din segmente cumulate ce sunt mai mici decât valoarea 1 milimetru.

**DATE DESPRE IMOBILUL NR. 12281**

Oficiul de Cadastru și Publicitate Imobiliară DOLJ
Biroul de Cadastru și Publicitate Imobiliară Craiova

A. Partea I. Descrierea imobilului

TEREN Intravilan

Adresa: Loc. Leu, Jud. Dolj, T116, P40

Nr. Crt	Nr cadastral Nr. topografic	Suprafața* (mp)	Observații / Referințe
A1		4.200	Sector cadastral:9 Teren neimprejmuit;

B. Partea II. Proprietari și acte

Inscrieri privitoare la dreptul de proprietate și alte drepturi reale	Referințe
/	
Act Administrativ nr. TDP 404-46024, din 15/03/1995 emis de COMISIA JUDETEANA DOLJ;	
B1	A1
Intabulare, drept de PROPRIETATE, dobândit prin Reconstituire, cota actuala 1/1, cota inițiala 1/1 1) TUDOSIE GAVRILĂ, LIPSĂ CNP	

C. Partea III. SARCINI .

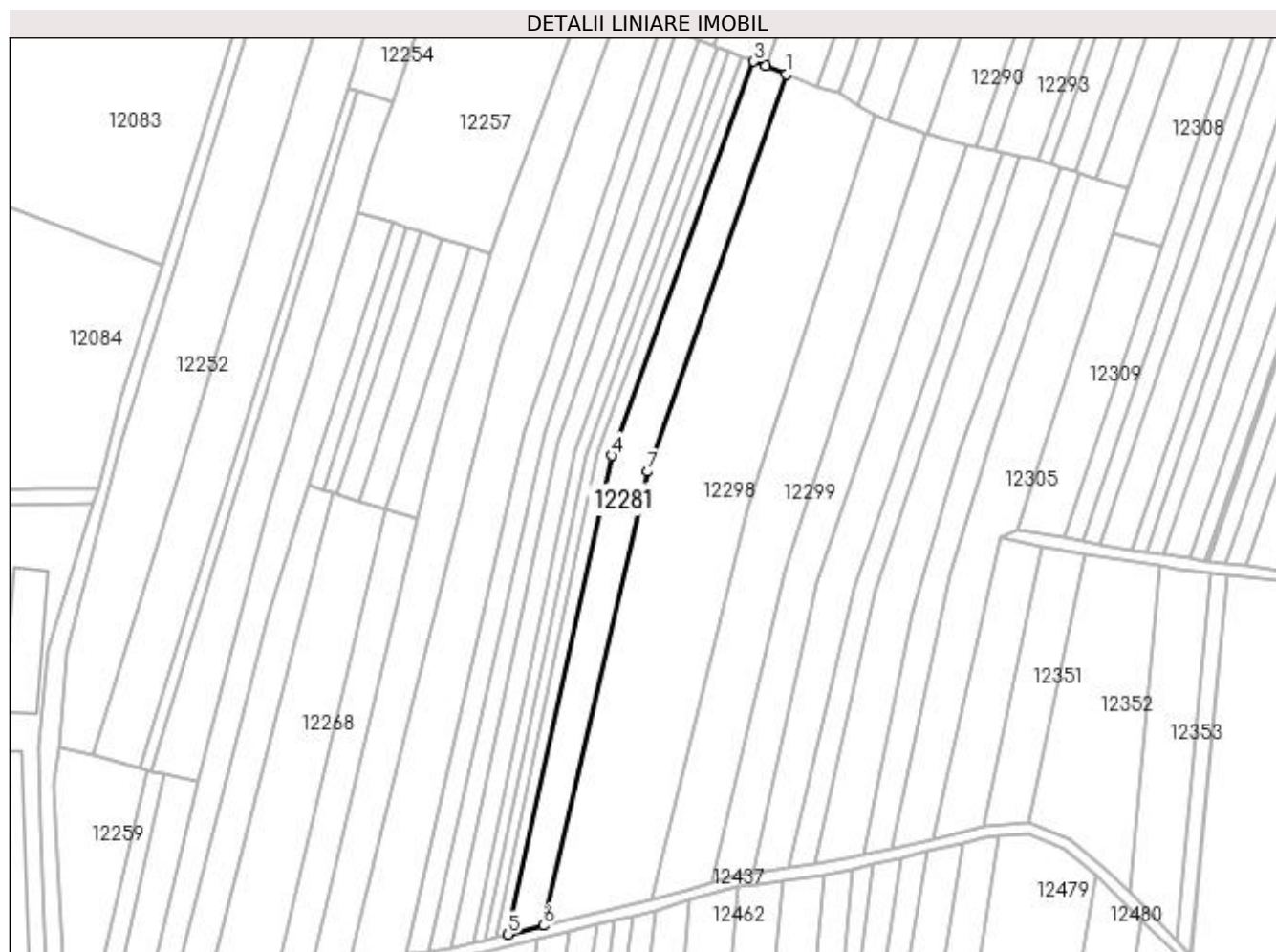
Inscrieri privind dezmembramintele dreptului de proprietate, drepturi reale de garanție și sarcini	Referințe
NU SUNT	

Anexa Nr. 1 La Partea I

Teren

Nr cadastral	Suprafața (mp)*	Observații / Referințe
	4.200	

* Suprafața este determinată în planul de proiecție Stereo 70.



Date referitoare la teren

Crt	Categorie folosință	Intra vilan	Suprafața (mp)	Tarla	Parcelă	Nr. topo	Observații / Referințe
1	arabil	DA	4.200	116	40	-	

Lungime Segmente

1) Valorile lungimilor segmentelor sunt obținute din proiecție în plan.

Punct început	X / Y	Punct sfârșit	X / Y	Lungime segment (** (m)
1	418.360,877 300.271,601	2	418.353,438 300.274,509	7.987
2	418.353,438 300.274,509	3	418.349,259 300.276,143	4.488
3	418.349,259 300.276,143	4	418.298,321 300.135,168	149.896
4	418.298,321 300.135,168	5	418.261,234 299.963,976	175.163
5	418.261,234 299.963,976	6	418.273,992 299.967,097	13.134

Punct început	X / Y	Punct sfârșit	X / Y	Lungime segment (** (m)
6	418.273,992 299.967,097	7	418.311,368 300.129,535	166.683
7	418.311,368 300.129,535	1	418.360,877 300.271,601	150.445

** Lungimile segmentelor sunt determinate în planul de proiecție Stereo 70 și sunt rotunjite la 1 milimetru.

*** Distanța dintre puncte este formată din segmente cumulate ce sunt mai mici decât valoarea 1 milimetru.

**DATE DESPRE IMOBILUL NR. 12282**

Oficiul de Cadastru și Publicitate Imobiliară DOLJ
Biroul de Cadastru și Publicitate Imobiliară Craiova

A. Partea I. Descrierea imobilului

TEREN Intravilan

Adresa: Loc. Leu, Jud. Dolj, T116, DE 1063/1

Nr. Crt	Nr cadastral Nr. topografic	Suprafața* (mp)	Observații / Referințe
A1		827	Sector cadastral:9 Teren neimprejmuit;

B. Partea II. Proprietari și acte

Inscrieri privitoare la dreptul de proprietate și alte drepturi reale		Referințe
/		
Act Normativ nr. HG 965, din 05/09/2002 emis de GUVERNUL ROMANIEI (ANEXA NR. 57-INVENTARUL BUNURILOR CARE APARTIN DOMENIULUI PUBLIC AL COMUNEI LEU);		
B1	Intabulare, drept de PROPRIETATE, dobandit prin Lege, cota actuala 1/1, cota initiala 1/1 1) COMUNA LEU-DOMENIUL PUBLIC, CIF:4553631	A1

C. Partea III. SARCINI .

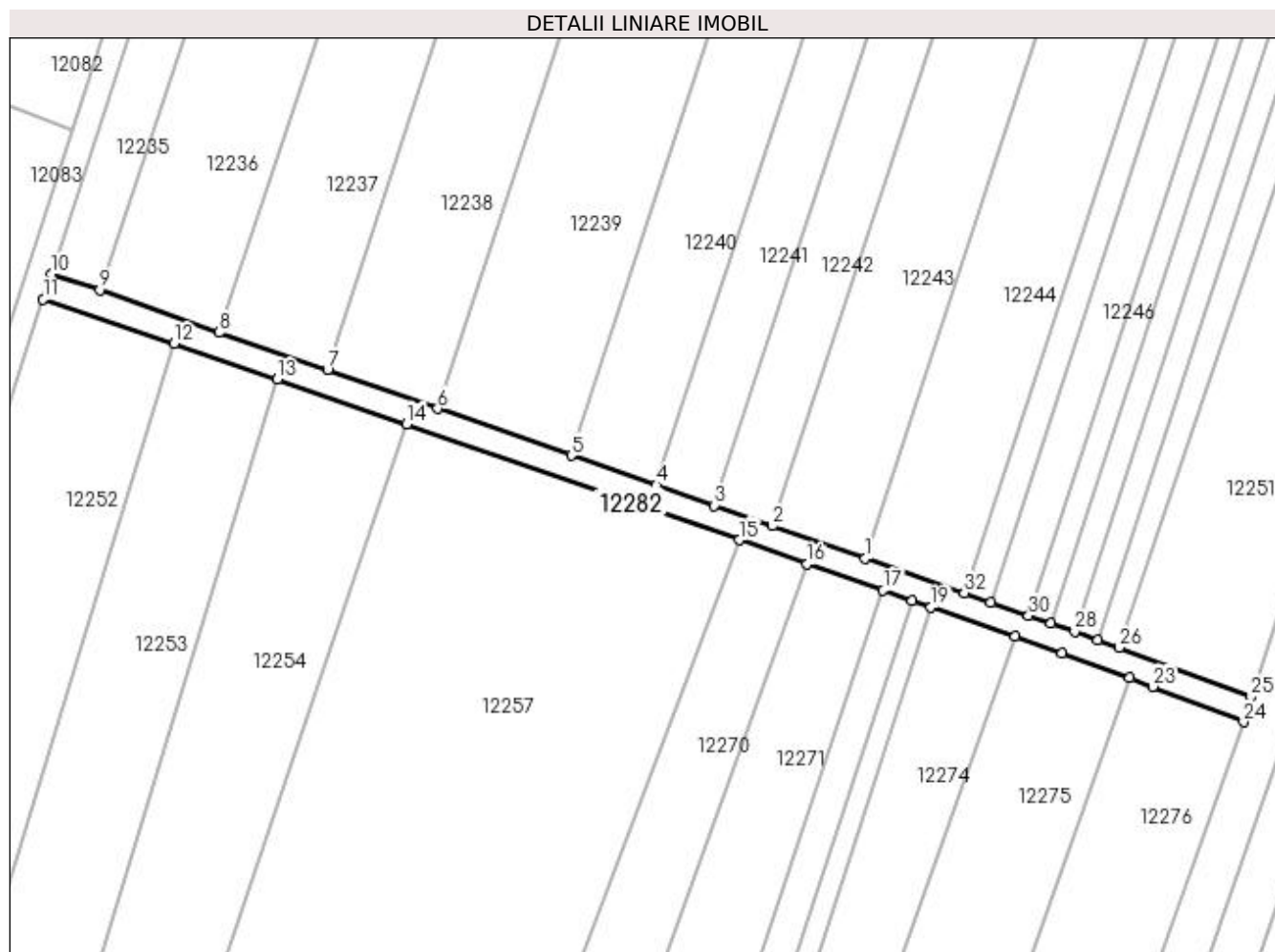
Inscrieri privind dezmembramintele dreptului de proprietate, drepturi reale de garanție și sarcini	Referințe
NU SUNT	

Anexa Nr. 1 La Partea I

Teren

Nr cadastral	Suprafața (mp)*	Observații / Referințe
	827	

* Suprafața este determinată în planul de proiecție Stereo 70.



Date referitoare la teren

Crt	Categorie folosință	Intra vilan	Suprafața (mp)	Tarla	Parcelă	Nr. topo	Observații / Referințe
1	drum	DA	827	116	DE 1063/1	-	

Lungime Segmente

1) Valorile lungimilor segmentelor sunt obținute din proiecție în plan.

Punct început	X / Y	Punct sfârșit	X / Y	Lungime segment (** (m)
1	418.350,603 300.406,187	2	418.335,577 300.411,448	15.92
3	418.326,206 300.414,729	4	418.316,81 300.418,019	9.955
5	418.303,082 300.422,825	6	418.281,485 300.430,387	22.883
7	418.263,674 300.436,638	8	418.246,145 300.442,68	18.542
9	418.226,871 300.449,55	10	418.218,991 300.452,184	8.309

Punct început	X / Y	Punct sfârșit	X / Y	Lungime segment (** (m)
2	418.335,577 300.411,448	3	418.326,206 300.414,729	9.93
4	418.316,81 300.418,019	5	418.303,082 300.422,825	14.544
6	418.281,485 300.430,387	7	418.263,674 300.436,638	18.876
8	418.246,145 300.442,68	9	418.226,871 300.449,55	20.461
10	418.218,991 300.452,184	11	418.217,696 300.448,095	4.289

Punct început	X / Y	Punct sfârșit	X / Y	Lungime segment (** (m)
11	418.217,696 300.448,095	12	418.238,909 300.440,888	22.403
13	418.255,575 300.435,127	14	418.276,477 300.427,899	22.116
15	418.330,211 300.409,154	16	418.341,23 300.405,293	11.675
17	418.353,504 300.401,008	18	418.358,204 300.399,369	4.978
19	418.361,237 300.398,309	20	418.374,785 300.393,569	14.353
21	418.382,384 300.390,911	22	418.393,375 300.386,865	11.712
23	418.397,113 300.385,489	24	418.411,766 300.379,745	15.738
25	418.412,973 300.383,832	26	418.391,694 300.391,799	22.722
27	418.388,236 300.393,01	28	418.384,447 300.394,336	4.014
29	418.380,643 300.395,668	30	418.376,993 300.396,947	3.867
31	418.370,866 300.399,092	32	418.366,598 300.400,586	4.521

Punct început	X / Y	Punct sfârșit	X / Y	Lungime segment (** (m)
12	418.238,909 300.440,888	13	418.255,575 300.435,127	17.634
14	418.276,477 300.427,899	15	418.330,211 300.409,154	56.91
16	418.341,23 300.405,293	17	418.353,504 300.401,008	13.0
18	418.358,204 300.399,369	19	418.361,237 300.398,309	3.213
20	418.374,785 300.393,569	21	418.382,384 300.390,911	8.051
22	418.393,375 300.386,865	23	418.397,113 300.385,489	3.984
24	418.411,766 300.379,745	25	418.412,973 300.383,832	4.262
26	418.391,694 300.391,799	27	418.388,236 300.393,01	3.664
28	418.384,447 300.394,336	29	418.380,643 300.395,668	4.031
30	418.376,993 300.396,947	31	418.370,866 300.399,092	6.492
32	418.366,598 300.400,586	1	418.350,603 300.406,187	16.947

** Lungimile segmentelor sunt determinate în planul de proiecție Stereo 70 și sunt rotunjite la 1 milimetru.

*** Distanța dintre puncte este formată din segmente cumulate ce sunt mai mici decât valoarea 1 milimetru.

**DATE DESPRE IMOBILUL NR. 12283**

Oficiul de Cadastru și Publicitate Imobiliară DOLJ
Biroul de Cadastru și Publicitate Imobiliară Craiova

A. Partea I. Descrierea imobilului

TEREN Intravilan

Adresa: Loc. Leu, Jud. Dolj, T116, P38

Nr. Crt	Nr cadastral Nr. topografic	Suprafața* (mp)	Observații / Referințe
A1		3.824	Sector cadastral:9 Teren neimprejmuit;

B. Partea II. Proprietari și acte

Inscrieri privitoare la dreptul de proprietate și alte drepturi reale	Referințe
/	
Act Notarial nr. CM 12, din 30/01/2013 emis de NP GAGEATU ILIE (TDP 2534/21.04.2005);	
B1	A1
Intabulare, drept de PROPRIETATE, dobandit prin Succesiune, cota actuala 1/1, cota initiala 1/1 1) STOIAN CONSTANTA	

C. Partea III. SARCINI .

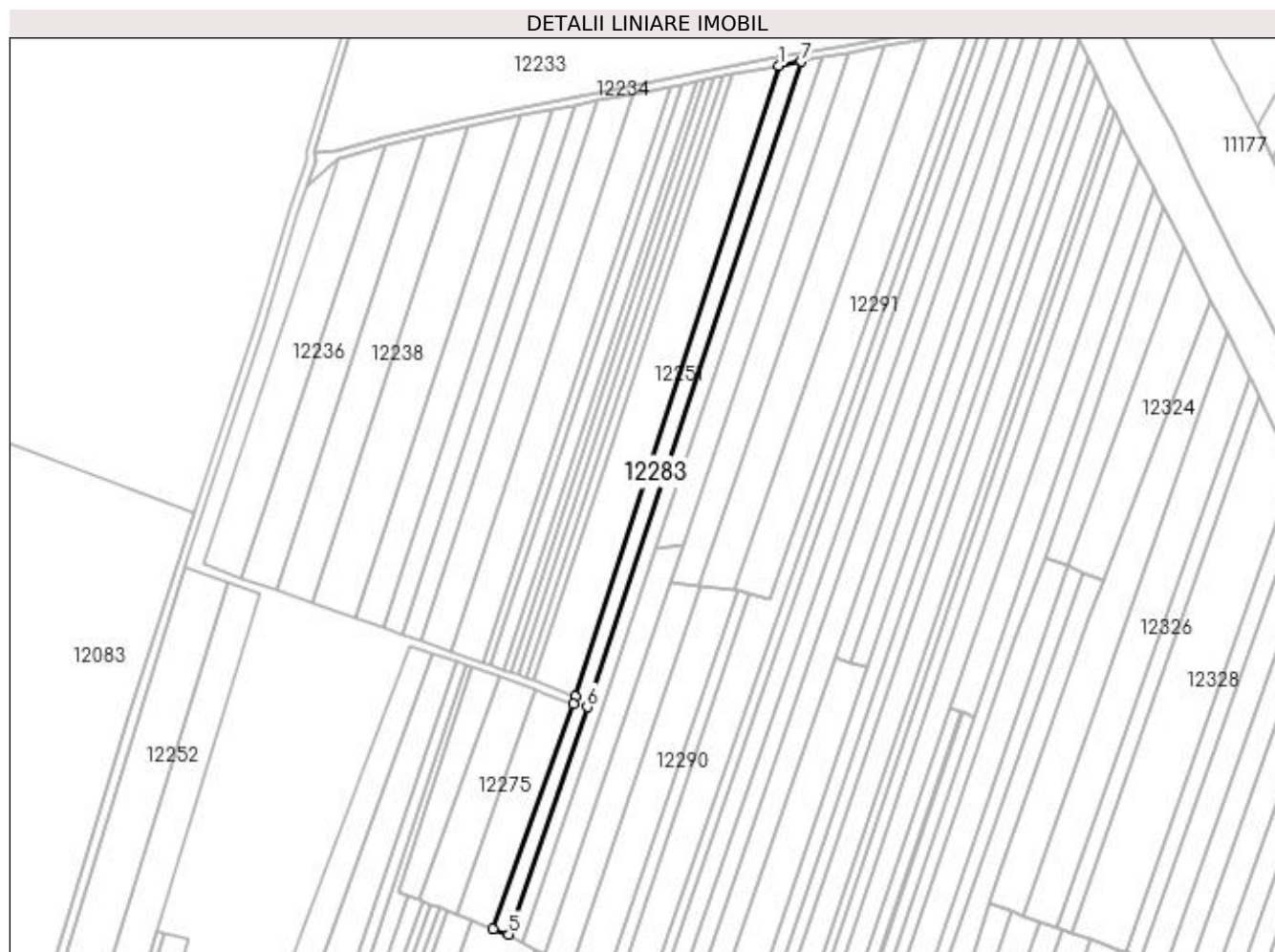
Inscrieri privind dezmembramintele dreptului de proprietate, drepturi reale de garanție și sarcini	Referințe
NU SUNT	

Anexa Nr. 1 La Partea I

Teren

Nr cadastral	Suprafața (mp)*	Observații / Referințe
	3.824	

* Suprafața este determinată în planul de proiecție Stereo 70.



Date referitoare la teren

Crt	Categorie folosință	Intra vilan	Suprafața (mp)	Tarla	Parcelă	Nr. topo	Observații / Referințe
1	arabil	DA	3.824	116	38	-	

Lungime Segmente

1) Valorile lungimilor segmentelor sunt obținute din proiecție în plan.

Punct început	X / Y	Punct sfârșit	X / Y	Lungime segment (** (m)
1	418.514,498 300.698,909	2	418.412,973 300.383,832	331.029
2	418.412,973 300.383,832	3	418.411,766 300.379,745	4.262
3	418.411,766 300.379,745	4	418.371,807 300.267,328	119.307
4	418.371,807 300.267,328	5	418.379,609 300.264,714	8.228
5	418.379,609 300.264,714	6	418.418,838 300.378,329	120.197

Punct început	X / Y	Punct sfârșit	X / Y	Lungime segment (** (m)
6	418.418,838 300.378,329	7	418.525,598 300.700,873	339.753
7	418.525,598 300.700,873	1	418.514,498 300.698,909	11.272

** Lungimile segmentelor sunt determinate în planul de proiecție Stereo 70 și sunt rotunjite la 1 milimetru.

*** Distanța dintre puncte este formată din segmente cumulate ce sunt mai mici decât valoarea 1 milimetru.

**DATE DESPRE IMOBILUL NR. 12284**

Oficiul de Cadastru și Publicitate Imobiliară DOLJ
Biroul de Cadastru și Publicitate Imobiliară Craiova

A. Partea I. Descrierea imobilului

TEREN Intravilan

Adresa: Loc. Leu, Jud. Dolj, T116, P48

Nr. Crt	Nr cadastral Nr. topografic	Suprafața* (mp)	Observații / Referințe
A1		3.833	Sector cadastral:9 Teren neimprejmuit;

B. Partea II. Proprietari și acte

Inscrieri privitoare la dreptul de proprietate și alte drepturi reale	Referințe
/	
Act Administrativ nr. TDP 10708, din 17/06/2008 emis de COMISIA JUDETEANA DOLJ;	
B1	A1
Intabulare, drept de PROPRIETATE, dobândit prin Reconstituire, cota actuala 1/1, cota initiala 1/1 1) TUDOR ELENA	

C. Partea III. SARCINI .

Inscrieri privind dezmembramintele dreptului de proprietate, drepturi reale de garanție și sarcini	Referințe
NU SUNT	

Anexa Nr. 1 La Partea I

Teren

Nr cadastral	Suprafața (mp)*	Observații / Referințe
	3.833	

* Suprafața este determinată în planul de proiecție Stereo 70.



Date referitoare la teren

Crt	Categorie folosință	Intra vilan	Suprafața (mp)	Tarla	Parcelă	Nr. topo	Observații / Referințe
1	arabil	DA	3.833	116	48	-	

Lungime Segmente

1) Valorile lungimilor segmentelor sunt obținute din proiecție în plan.

Punct început	X / Y	Punct sfârșit	X / Y	Lungime segment (** (m)
1	418.525,598 300.700,873	2	418.418,838 300.378,329	339.753
2	418.418,838 300.378,329	3	418.379,609 300.264,714	120.197
3	418.379,609 300.264,714	4	418.386,809 300.260,498	8.343
4	418.386,809 300.260,498	5	418.426,639 300.378,329	124.381
5	418.426,639 300.378,329	6	418.453,278 300.457,179	83.228

Punct început	X / Y	Punct sfârșit	X / Y	Lungime segment (** (m)
6	418.453,278 300.457,179	7	418.536,22 300.702,689	259.142
7	418.536,22 300.702,689	1	418.525,598 300.700,873	10.777

** Lungimile segmentelor sunt determinate în planul de proiecție Stereo 70 și sunt rotunjite la 1 milimetru.

*** Distanța dintre puncte este formată din segmente cumulate ce sunt mai mici decât valoarea 1 milimetru.

**DATE DESPRE IMOBILUL NR. 12285**

Oficiul de Cadastru și Publicitate Imobiliară DOLJ
Biroul de Cadastru și Publicitate Imobiliară Craiova

A. Partea I. Descrierea imobilului

TEREN Intravilan

Adresa: Loc. Leu, Jud. Dolj, T116, P49

Nr. Crt	Nr cadastral Nr. topografic	Suprafața* (mp)	Observații / Referințe
A1		3.050	Sector cadastral:9 Teren neimprejmuț;

B. Partea II. Proprietari și acte

Inscrieri privitoare la dreptul de proprietate și alte drepturi reale		Referințe
/		
Act Notarial nr. APV 1689, din 13/04/2017 emis de NP GUNESCU TUDOR MARINELA DANIELA (TDP 2430/23.09.2003);		
B1	Intabulare, drept de PROPRIETATE, dobandit prin lesire Din Indiviziune, cota actuala 1/2, cota initiala 1/2 1) MARINAS IONELA	A1
B2	Intabulare, drept de PROPRIETATE, dobandit prin lesire Din Indiviziune, cota actuala 1/2, cota initiala 1/2 1) MENDEA CAMELIA DOINITA	A1

C. Partea III. SARCINI .

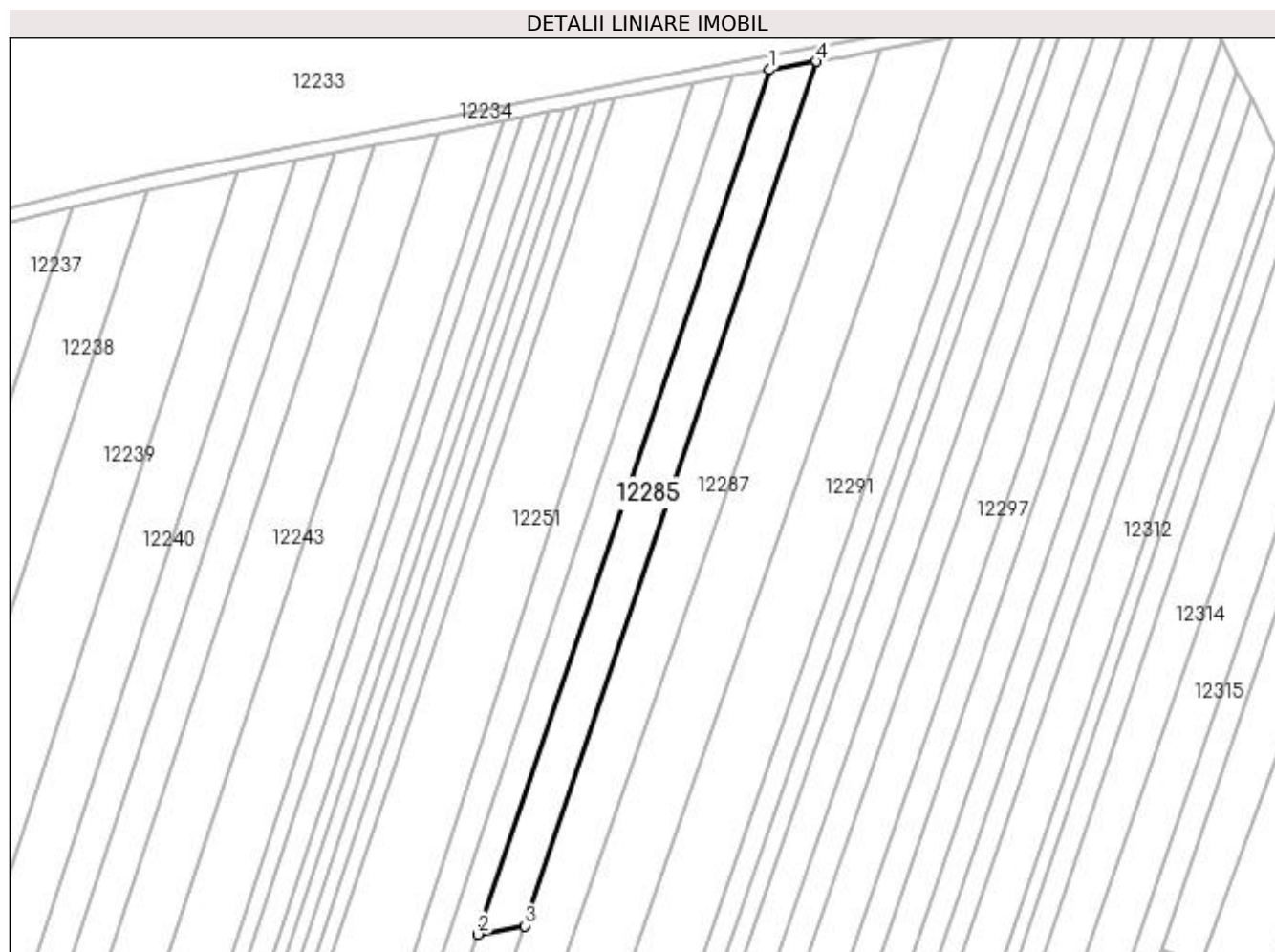
Inscrieri privind dezmembramintele dreptului de proprietate, drepturi reale de garanție și sarcini	Referințe
NU SUNT	

Anexa Nr. 1 La Partea I

Teren

Nr cadastral	Suprafața (mp)*	Observații / Referințe
	3.050	

* Suprafața este determinată în planul de proiecție Stereo 70.



Date referitoare la teren

Crt	Categorie folosință	Intra vilan	Suprafața (mp)	Tarla	Parcelă	Nr. topo	Observații / Referințe
1	arabil	DA	3.050	116	49	-	

Lungime Segmente

1) Valorile lungimilor segmentelor sunt obținute din proiecție în plan.

Punct început	X / Y	Punct sfârșit	X / Y	Lungime segment (** (m)
1	418.536,22 300.702,689	2	418.453,278 300.457,179	259.142
2	418.453,278 300.457,179	3	418.466,53 300.459,599	13.471
3	418.466,53 300.459,599	4	418.549,448 300.705,105	259.131
4	418.549,448 300.705,105	1	418.536,22 300.702,689	13.447

**** Lungimile segmentelor sunt determinate în planul de proiecție Stereo 70 și sunt rotunjite la 1 milimetru.**

***** Distanța dintre puncte este formată din segmente cumulate ce sunt mai mici decât valoarea 1 milimetru.**

**DATE DESPRE IMOBILUL NR. 12286**

Oficiul de Cadastru și Publicitate Imobiliară DOLJ
Biroul de Cadastru și Publicitate Imobiliară Craiova

A. Partea I. Descrierea imobilului

TEREN Intravilan

Adresa: Loc. Leu, Jud. Dolj, T116, P49/1

Nr. Crt	Nr cadastral Nr. topografic	Suprafața* (mp)	Observații / Referințe
A1		2.500	Sector cadastral:9 Teren neimprejmuit;

B. Partea II. Proprietari și acte

Inscrieri privitoare la dreptul de proprietate și alte drepturi reale		Referințe
/		
Act Notarial nr. APV 36, din 24/08/2017 emis de NP IONASCU NICOLAE (CM 49/13.04.2017;TDP 2229/30.07.2003);		
B1	Intabulare, drept de PROPRIETATE, dobandit prin lesire Din Indiviziune, cota actuala 1/2, cota initiala 1/2 1) MARINAS IONELA	A1
B2	Intabulare, drept de PROPRIETATE, dobandit prin lesire Din Indiviziune, cota actuala 1/2, cota initiala 1/2 1) MENDEA CAMELIA DOINITA	A1

C. Partea III. SARCINI .

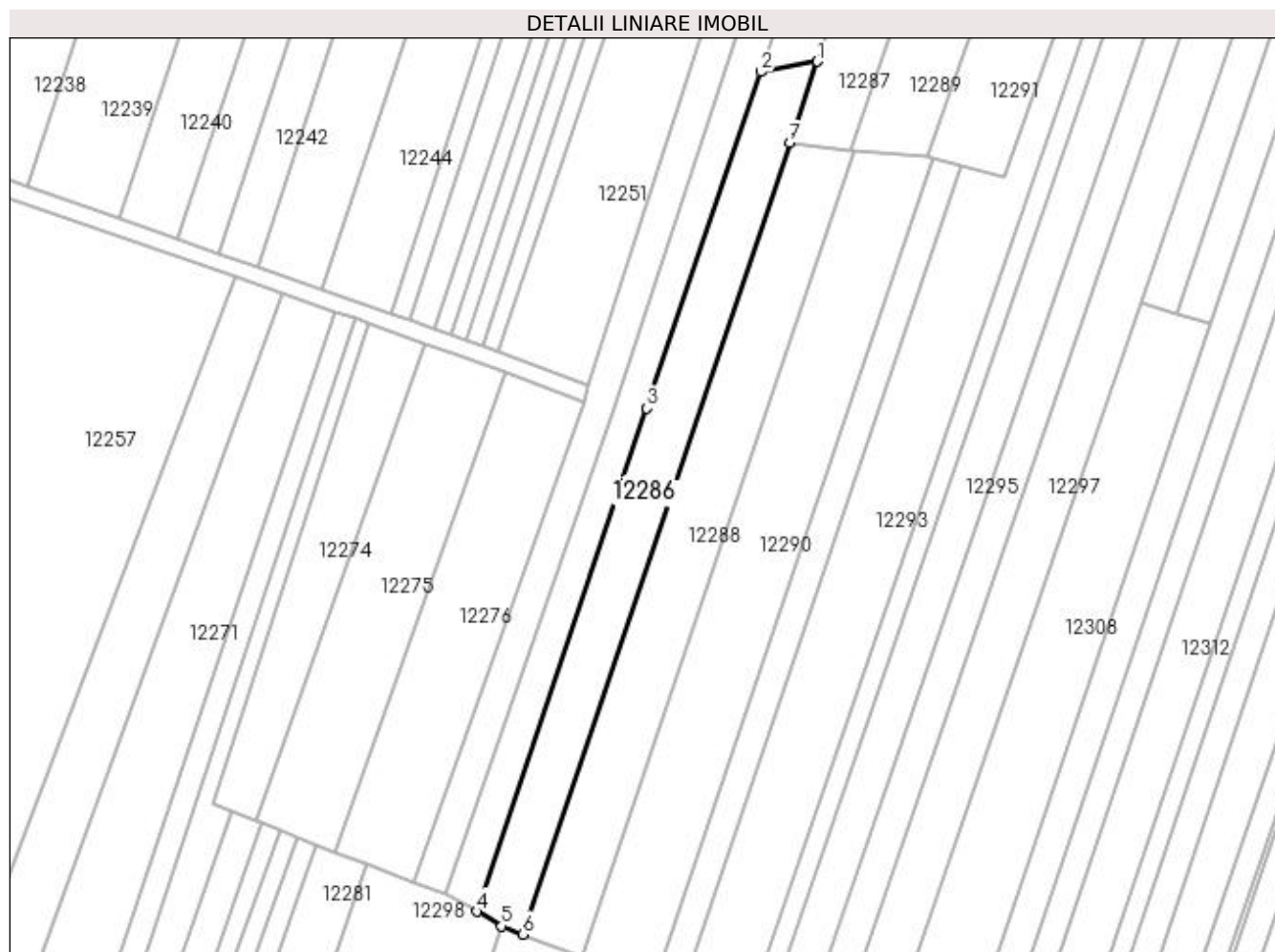
Inscrieri privind dezmembramintele dreptului de proprietate, drepturi reale de garanție și sarcini	Referințe
NU SUNT	

Anexa Nr. 1 La Partea I

Teren

Nr cadastral	Suprafața (mp)*	Observații / Referințe
	2.500	

* Suprafața este determinată în planul de proiecție Stereo 70.



Date referitoare la teren

Crt	Categorie folosință	Intra vilan	Suprafața (mp)	Tarla	Parcelă	Nr. topo	Observații / Referințe
1	arabil	DA	2.500	116	49/1	-	

Lungime Segmente

1) Valorile lungimilor segmentelor sunt obținute din proiecție în plan.

Punct început	X / Y	Punct sfârșit	X / Y	Lungime segment (** (m)
1	418.466,53 300.459,599	2	418.453,278 300.457,179	13.471
2	418.453,278 300.457,179	3	418.426,639 300.378,329	83.228
3	418.426,639 300.378,329	4	418.386,809 300.260,498	124.381
4	418.386,809 300.260,498	5	418.392,589 300.257,112	6.699
5	418.392,589 300.257,112	6	418.397,476 300.255,149	5.267

Punct început	X / Y	Punct sfârșit	X / Y	Lungime segment (** (m)
6	418.397,476 300.255,149	7	418.460,09 300.440,534	195.673
7	418.460,09 300.440,534	1	418.466,53 300.459,599	20.123

** Lungimile segmentelor sunt determinate în planul de proiecție Stereo 70 și sunt rotunjite la 1 milimetru.

*** Distanța dintre puncte este formată din segmente cumulate ce sunt mai mici decât valoarea 1 milimetru.

**DATE DESPRE IMOBILUL NR. 12287**

Oficiul de Cadastru și Publicitate Imobiliară DJLJ
Biroul de Cadastru și Publicitate Imobiliară Craiova

A. Partea I. Descrierea imobilului

TEREN Intravilan

Adresa: Loc. Leu, Jud. Dolj, T116, P51

Nr. Crt	Nr cadastral Nr. topografic	Suprafața* (mp)	Observații / Referințe
A1		4.256	Sector cadastral:9 Teren neimprejmuit;

B. Partea II. Proprietari și acte

Inscrieri privitoare la dreptul de proprietate și alte drepturi reale	Referințe
/	
Act Administrativ nr. TDP 3474, din 18/11/2005 emis de COMISIA JUDETEANA DJLJ;	
B1	A1
Intabulare, drept de PROPRIETATE, dobândit prin Reconstituire, cota actuala 1/1, cota initiala 1/1	
1) CALINESCU ALEXANDRINA, LIPSĂ CNP	
2) CAPRAROIU MARIN, LIPSĂ CNP	
3) FILIP IOANA, LIPSĂ CNP	

C. Partea III. SARCINI .

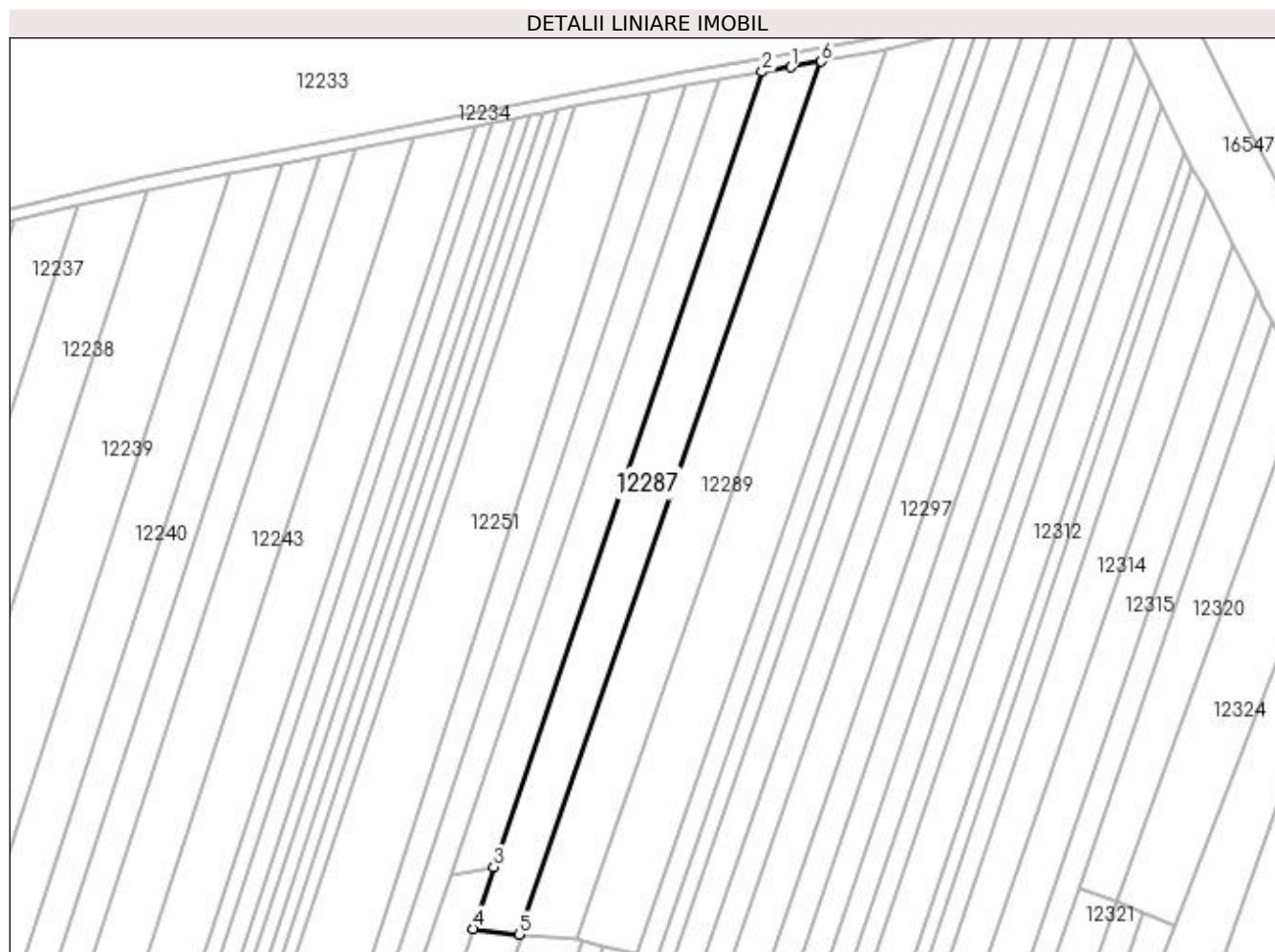
Inscrieri privind dezmembramintele dreptului de proprietate, drepturi reale de garanție și sarcini	Referințe
NU SUNT	

Anexa Nr. 1 La Partea I

Teren

Nr cadastral	Suprafața (mp)*	Observații / Referințe
	4.256	

* Suprafața este determinată în planul de proiecție Stereo 70.



Date referitoare la teren

Crt	Categorie folosință	Intra vilan	Suprafața (mp)	Tarla	Parcelă	Nr. topo	Observații / Referințe
1	arabil	DA	4.256	116	51	-	

Lungime Segmente

1) Valorile lungimilor segmentelor sunt obținute din proiecție în plan.

Punct început	X / Y	Punct sfârșit	X / Y	Lungime segment (** (m)
1	418.558,256 300.706,571	2	418.549,448 300.705,105	8.929
2	418.549,448 300.705,105	3	418.466,53 300.459,599	259.13
3	418.466,53 300.459,599	4	418.460,09 300.440,534	20.123
4	418.460,09 300.440,534	5	418.474,251 300.438,825	14.264
5	418.474,251 300.438,825	6	418.567,684 300.708,306	285.219

Punct început	X / Y	Punct sfârșit	X / Y	Lungime segment (** (m)
6	418.567,684 300.708,306	1	418.558,256 300.706,571	9.586

** Lungimile segmentelor sunt determinate în planul de proiecție Stereo 70 și sunt rotunjite la 1 milimetru.

*** Distanța dintre puncte este formată din segmente cumulate ce sunt mai mici decât valoarea 1 milimetru.

**DATE DESPRE IMOBILUL NR. 12288**

Oficiul de Cadastru și Publicitate Imobiliară DOLJ
Biroul de Cadastru și Publicitate Imobiliară Craiova

A. Partea I. Descrierea imobilului

TEREN Intravilan

Adresa: Loc. Leu, Jud. Dolj, T116, P50

Nr. Crt	Nr cadastral Nr. topografic	Suprafața* (mp)	Observații / Referințe
A1	34588	2.980	Sector cadastral:9 Teren neimprejmuit;

B. Partea II. Proprietari și acte

Inscrieri privitoare la dreptul de proprietate și alte drepturi reale	Referințe
218888 / 03/11/2022	
Act Notarial nr. CONTRACT DE SCHIMB AUT SUB NR. 3721, din 02/11/2022 emis de NP DOINA FAURAR;	
B1	A1
Intabulare, drept de PROPRIETATE, dobandit prin Conventie, cota actuala 1/1, cota initiala 1/1 1) ZANFIR ION	

C. Partea III. SARCINI .

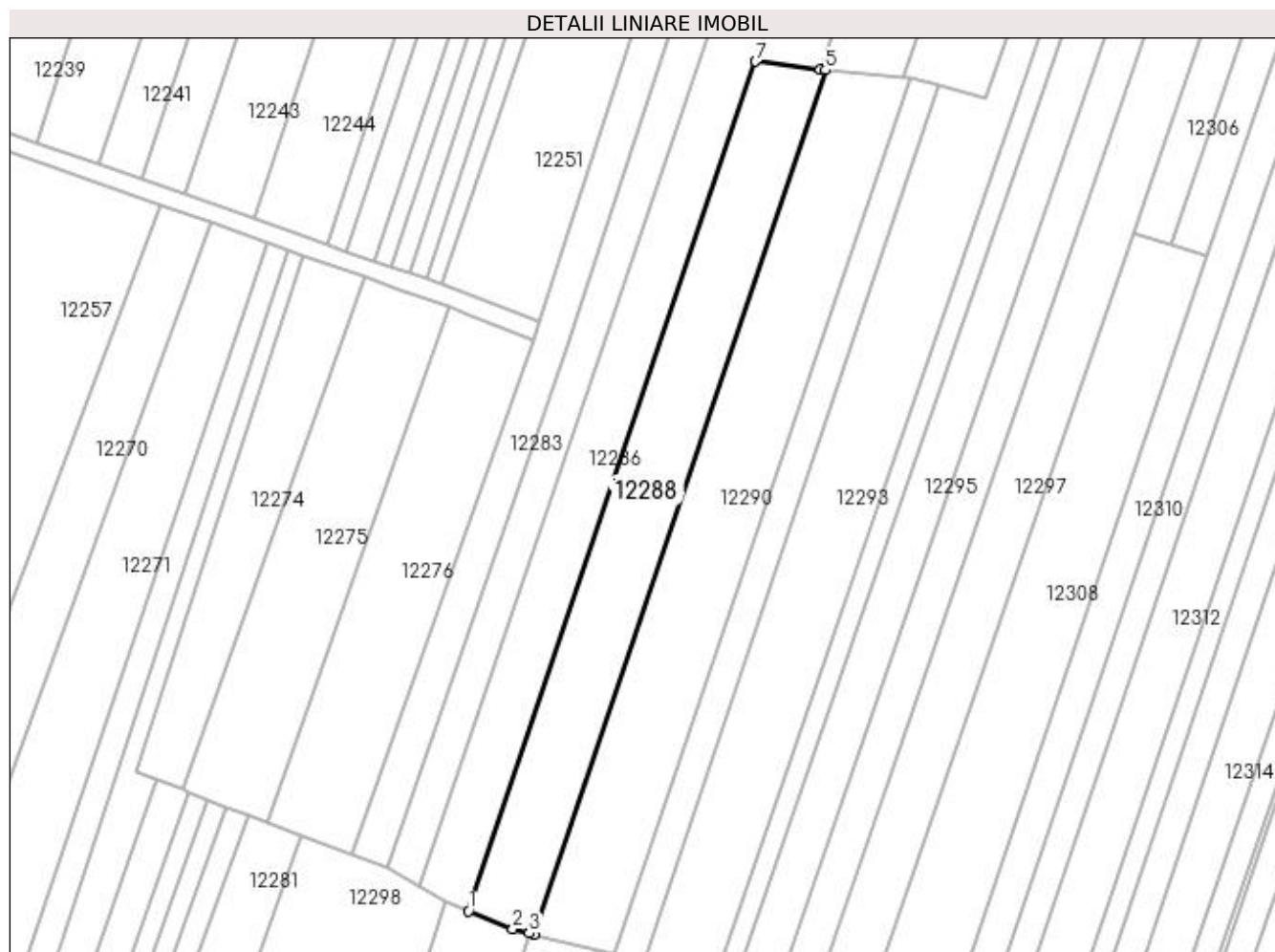
Inscrieri privind dezmembramintele dreptului de proprietate, drepturi reale de garanție și sarcini	Referințe
NU SUNT	

Anexa Nr. 1 La Partea I

Teren

Nr cadastral	Suprafața (mp)*	Observații / Referințe
34588	2.980	

* Suprafața este determinată în planul de proiecție Stereo 70.



Date referitoare la teren

Crt	Categorie folosință	Intra vilan	Suprafața (mp)	Tarla	Parcelă	Nr. topo	Observații / Referințe
1	arabil	DA	2.980	116	50	-	teren neimprejmuit

Lungime Segmente

1) Valorile lungimilor segmentelor sunt obținute din proiecție în plan.

Punct început	X / Y	Punct sfârșit	X / Y	Lungime segment (** (m)
1	418.397,476 300.255,149	2	418.407,098 300.251,284	10.369
2	418.407,098 300.251,284	3	418.410,704 300.250,335	3.729
3	418.410,704 300.250,335	4	418.411,683 300.250,078	1.012
4	418.411,683 300.250,078	5	418.475,387 300.438,688	199.078
5	418.475,387 300.438,688	6	418.474,251 300.438,825	1.144

Punct început	X / Y	Punct sfârșit	X / Y	Lungime segment (** (m)
6	418.474,251 300.438,825	7	418.460,09 300.440,534	14.264
7	418.460,09 300.440,534	1	418.397,476 300.255,149	195.673

** Lungimile segmentelor sunt determinate în planul de proiecție Stereo 70 și sunt rotunjite la 1 milimetru.

*** Distanța dintre puncte este formată din segmente cumulate ce sunt mai mici decât valoarea 1 milimetru.

**DATE DESPRE IMOBILUL NR. 12289**

Oficiul de Cadastru și Publicitate Imobiliară DOLJ
Biroul de Cadastru și Publicitate Imobiliară Craiova

A. Partea I. Descrierea imobilului

TEREN Intravilan

Adresa: Loc. Leu, Jud. Dolj, T116, P52

Nr. Crt	Nr cadastral Nr. topografic	Suprafața* (mp)	Observații / Referințe
A1		5.100	Sector cadastral:9 Teren neimprejmuit;

B. Partea II. Proprietari și acte

Inscrieri privitoare la dreptul de proprietate și alte drepturi reale	Referințe
/	
Act Administrativ nr. TDP 2667, din 04/02/2004 emis de COMISIA JUDETEANA DOLJ;	
B1	A1
Intabulare, drept de PROPRIETATE, dobândit prin Reconstituire, cota actuala 1/1, cota initiala 1/1	
1) SLAVU ION, LIPSĂ CNP	
2) SLAVU CONSTANTIN, LIPSĂ CNP	

C. Partea III. SARCINI .

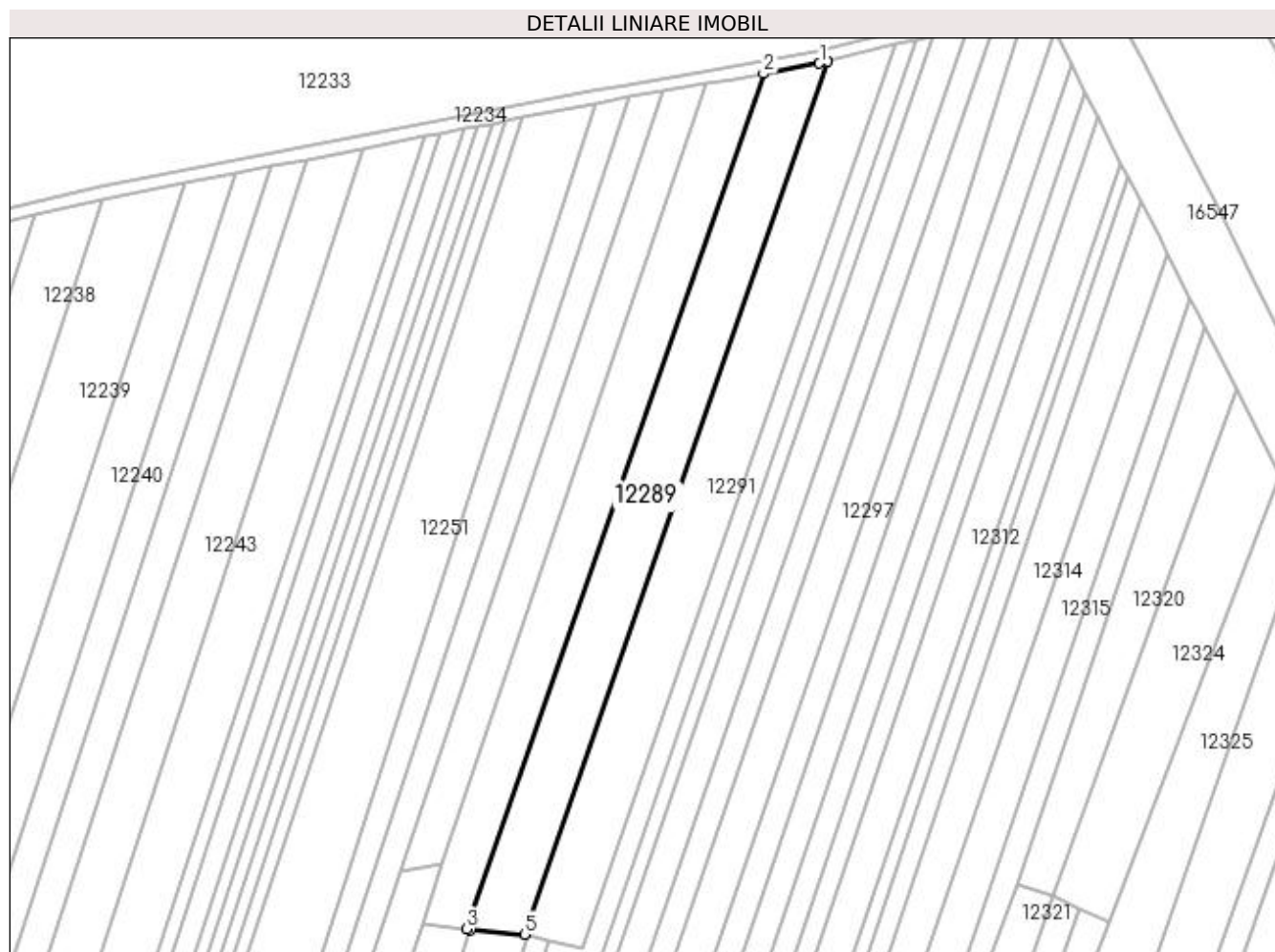
Inscrieri privind dezmembramintele dreptului de proprietate, drepturi reale de garanție și sarcini	Referințe
NU SUNT	

Anexa Nr. 1 La Partea I

Teren

Nr cadastral	Suprafața (mp)*	Observații / Referințe
	5.100	

* Suprafața este determinată în planul de proiecție Stereo 70.



Date referitoare la teren

Crt	Categorie folosință	Intra vilan	Suprafața (mp)	Tarla	Parcelă	Nr. topo	Observații / Referințe
1	arabil	DA	5.100	116	52	-	

Lungime Segmente

1) Valorile lungimilor segmentelor sunt obținute din proiecție în plan.

Punct început	X / Y	Punct sfârșit	X / Y	Lungime segment (** (m)
1	418.585,336 300.711,552	2	418.567,684 300.708,306	17.948
2	418.567,684 300.708,306	3	418.474,251 300.438,825	285.219
3	418.474,251 300.438,825	4	418.475,387 300.438,688	1.144
4	418.475,387 300.438,688	5	418.492,415 300.437,167	17.096
5	418.492,415 300.437,167	6	418.587,754 300.712,148	291.04

Punct început	X / Y	Punct sfârșit	X / Y	Lungime segment (** (m)
6	418.587,754 300.712,148	1	418.585,336 300.711,552	2.49

** Lungimile segmentelor sunt determinate în planul de proiecție Stereo 70 și sunt rotunjite la 1 milimetru.

*** Distanța dintre puncte este formată din segmente cumulate ce sunt mai mici decât valoarea 1 milimetru.

**DATE DESPRE IMOBILUL NR. 12290**

Oficiul de Cadastru și Publicitate Imobiliară DOLJ
Biroul de Cadastru și Publicitate Imobiliară Craiova

A. Partea I. Descrierea imobilului

TEREN Intravilan

Adresa: Loc. Leu, Jud. Dolj, T116, P53

Nr. Crt	Nr cadastral Nr. topografic	Suprafața* (mp)	Observații / Referințe
A1	34585	3.600	Sector cadastral:9 Teren neimprejmuit;

B. Partea II. Proprietari și acte

Inscrieri privitoare la dreptul de proprietate și alte drepturi reale	Referințe
213858 / 27/10/2022	
Act Notarial nr. CONTRACT DE VANZARE AUT SUB NR. 3202, din 13/10/2020 emis de NP DOINA FAURAR;	
B1	A1
Intabulare, drept de PROPRIETATE, dobandit prin Conventie, cota actuala 1/1, cota initiala 1/1	
1) DELTA BERCEI INVEST SRL, CIF:22046319	

C. Partea III. SARCINI .

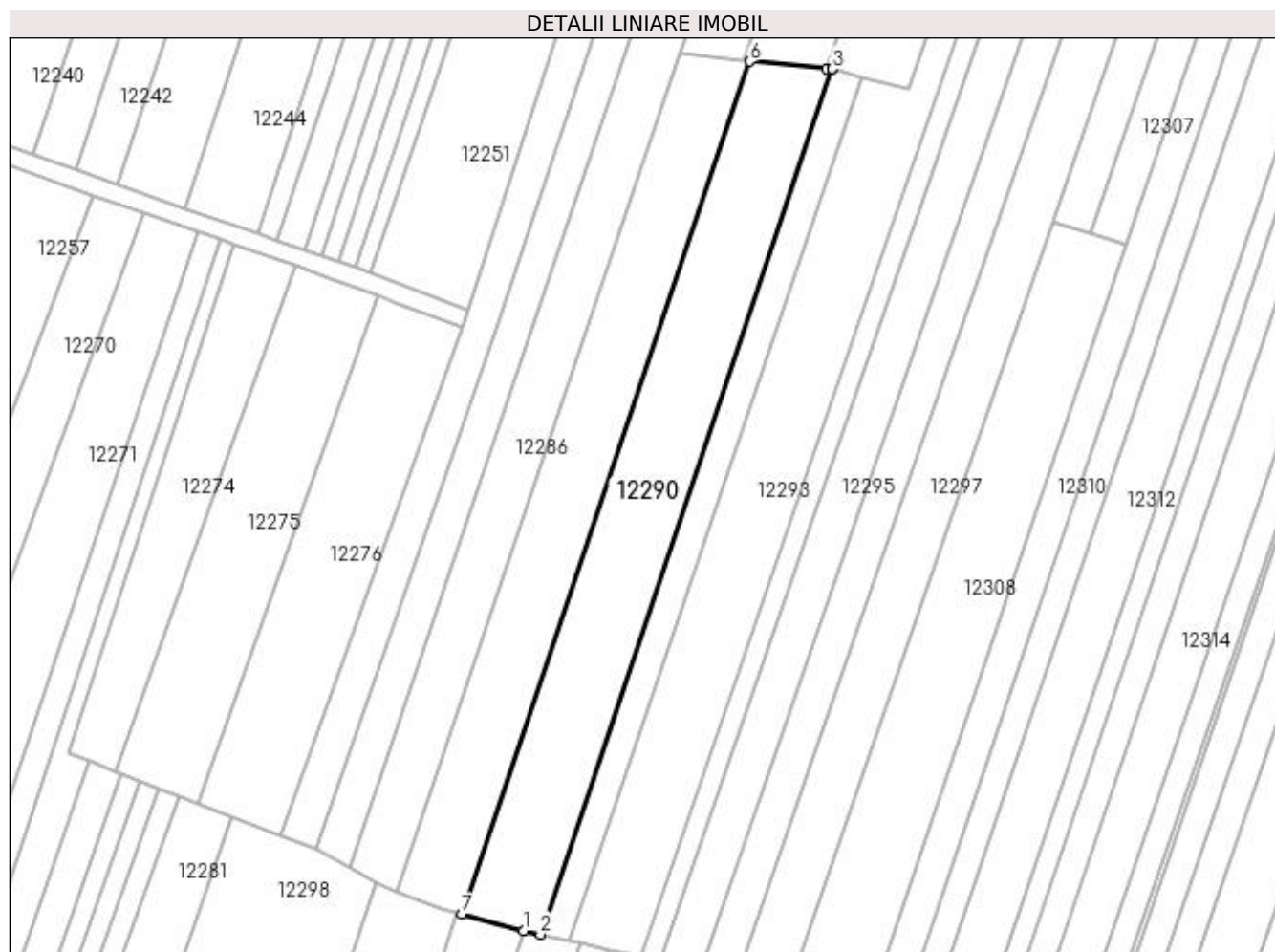
Inscrieri privind dezmembramintele dreptului de proprietate, drepturi reale de garanție și sarcini	Referințe
NU SUNT	

Anexa Nr. 1 La Partea I

Teren

Nr cadastral	Suprafața (mp)*	Observații / Referințe
34585	3.600	

* Suprafața este determinată în planul de proiecție Stereo 70.



Date referitoare la teren

Crt	Categorie folosință	Intra vilan	Suprafața (mp)	Tarla	Parcelă	Nr. topo	Observații / Referințe
1	arabil	DA	3.600	116	53	-	

Lungime Segmente

1) Valorile lungimilor segmentelor sunt obținute din proiecție în plan.

Punct început	X / Y	Punct sfârșit	X / Y	Lungime segment (** (m)
1	418.425,421 300.246,463	2	418.429,128 300.245,647	3.796
2	418.429,128 300.245,647	3	418.493,766 300.437,024	201.998
3	418.493,766 300.437,024	4	418.493,642 300.437,057	0.128
4	418.493,642 300.437,057	5	418.492,415 300.437,167	1.232
5	418.492,415 300.437,167	6	418.475,387 300.438,688	17.096

Punct început	X / Y	Punct sfârșit	X / Y	Lungime segment (** (m)
6	418.475,387 300.438,688	7	418.411,683 300.250,078	199.078
7	418.411,683 300.250,078	1	418.425,421 300.246,463	14.206

** Lungimile segmentelor sunt determinate în planul de proiecție Stereo 70 și sunt rotunjite la 1 milimetru.

*** Distanța dintre puncte este formată din segmente cumulate ce sunt mai mici decât valoarea 1 milimetru.

**DATE DESPRE IMOBILUL NR. 12291**

Oficiul de Cadastru și Publicitate Imobiliară DOLJ
Biroul de Cadastru și Publicitate Imobiliară Craiova

A. Partea I. Descrierea imobilului

TEREN Intravilan

Adresa: Loc. Leu, Jud. Dolj, T116, P54

Nr. Crt	Nr cadastral Nr. topografic	Suprafața* (mp)	Observații / Referințe
A1		5.499	Sector cadastral:9 Teren neimprejmuit;

B. Partea II. Proprietari și acte

Inscrieri privitoare la dreptul de proprietate și alte drepturi reale		Referințe
/		
Act Notarial nr. CM 84, din 10/08/2006 emis de NP GASPAR MONICA ORTANSA (ADEVERINTA 538/22.09.2021; TDP 2967/14.10.2004);		
B1	Intabulare, drept de PROPRIETATE, dobandit prin Succesiune, cota actuala 1/1, cota initiala 1/1 1) NEGUTI CONSTANTINA	A1

C. Partea III. SARCINI .

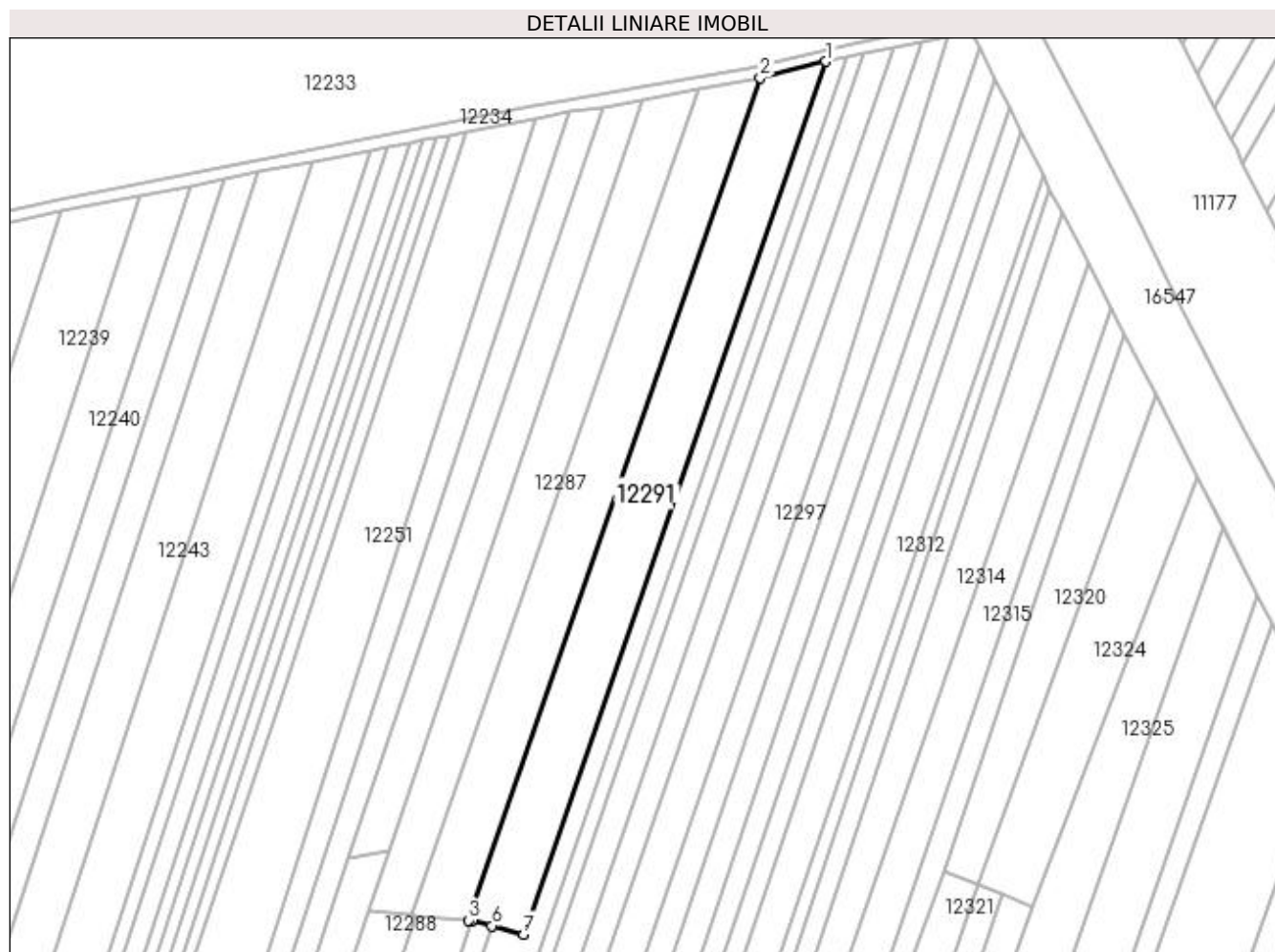
Inscrieri privind dezmembramintele dreptului de proprietate, drepturi reale de garanție și sarcini	Referințe
NU SUNT	

Anexa Nr. 1 La Partea I

Teren

Nr cadastral	Suprafața (mp)*	Observații / Referințe
	5.499	

* Suprafața este determinată în planul de proiecție Stereo 70.



Date referitoare la teren

Crt	Categorie folosință	Intra vilan	Suprafața (mp)	Tarla	Parcelă	Nr. topo	Observații / Referințe
1	arabil	DA	5.499	116	54	-	

Lungime Segmente

1) Valorile lungimilor segmentelor sunt obținute din proiecție în plan.

Punct început	X / Y	Punct sfârșit	X / Y	Lungime segment (** (m)
1	418.609,24 300.717,443	2	418.587,754 300.712,148	22.128
2	418.587,754 300.712,148	3	418.492,415 300.437,167	291.04
3	418.492,415 300.437,167	4	418.493,642 300.437,057	1.232
4	418.493,642 300.437,057	5	418.493,766 300.437,024	0.129
5	418.493,766 300.437,024	6	418.500,167 300.435,305	6.628

Punct început	X / Y	Punct sfârșit	X / Y	Lungime segment (** (m)
6	418.500,167 300.435,305	7	418.510,461 300.432,541	10.659
7	418.510,461 300.432,541	1	418.609,24 300.717,443	301.54

** Lungimile segmentelor sunt determinate în planul de proiecție Stereo 70 și sunt rotunjite la 1 milimetru.

*** Distanța dintre puncte este formată din segmente cumulate ce sunt mai mici decât valoarea 1 milimetru.

**DATE DESPRE IMOBILUL NR. 12292**

Oficiul de Cadastru și Publicitate Imobiliară DOLJ
Biroul de Cadastru și Publicitate Imobiliară Craiova

A. Partea I. Descrierea imobilului

TEREN Intravilan

Adresa: Loc. Leu, Jud. Dolj, T116

Nr. Crt	Nr cadastral Nr. topografic	Suprafața* (mp)	Observații / Referințe
A1		1.335	Sector cadastral:9 Teren neimprejmuit;

B. Partea II. Proprietari și acte

Inscrieri privitoare la dreptul de proprietate și alte drepturi reale		Referințe
/		
Act Normativ nr. LEGEA 7, din 13/03/1996 emis de PARLAMENT;		
B1	Inscrierea provizorie, drept de PROPRIETATE, dobandit prin Lege, cota actuala 1/1, cota initiala 1/1 1) NEIDENTIFICAT NEIDENTIFICAT	A1

C. Partea III. SARCINI .

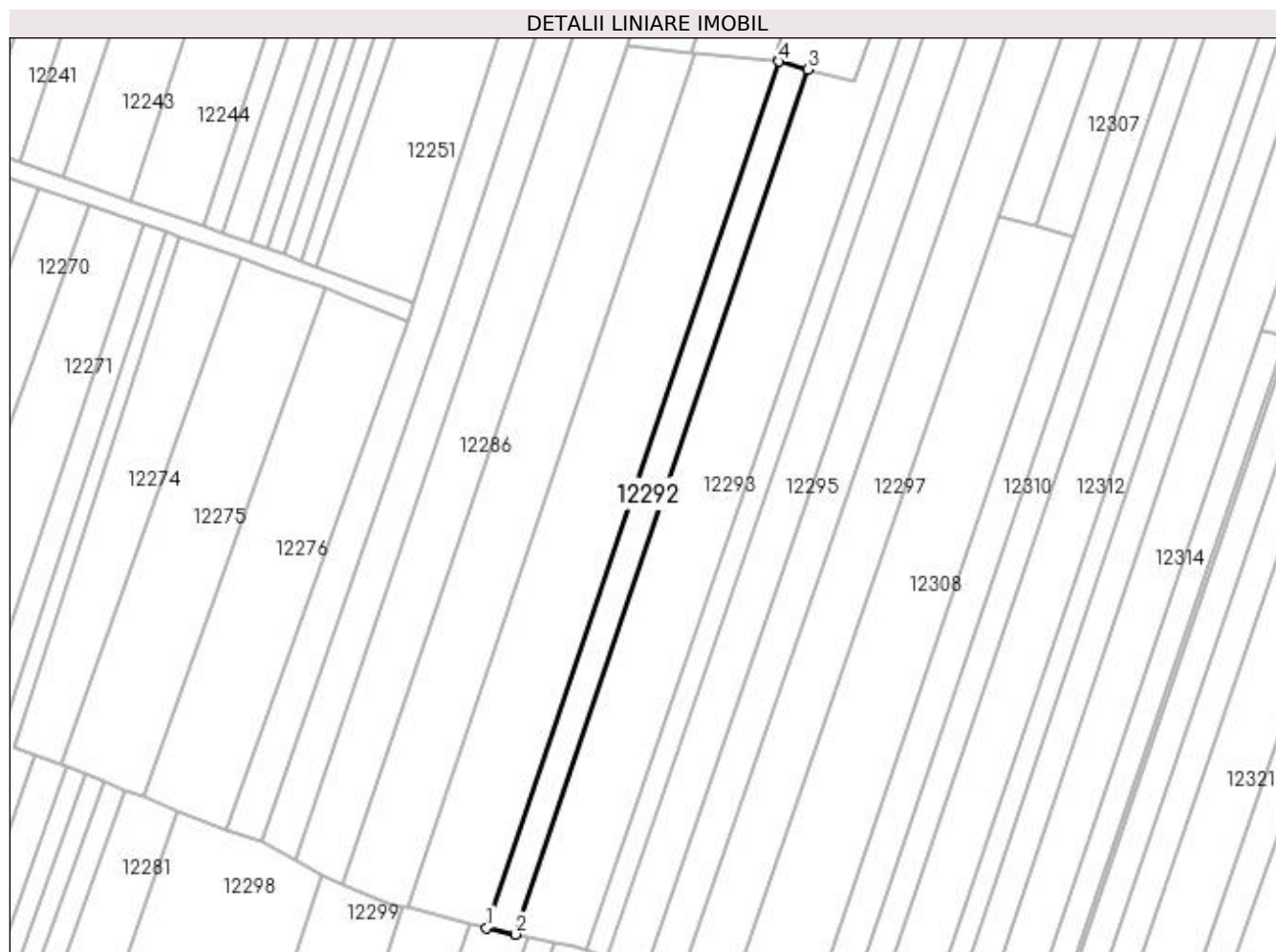
Inscrieri privind dezmembramintele dreptului de proprietate, drepturi reale de garanție și sarcini	Referințe
NU SUNT	

Anexa Nr. 1 La Partea I

Teren

Nr cadastral	Suprafața (mp)*	Observații / Referințe
	1.335	

* Suprafața este determinată în planul de proiecție Stereo 70.



Date referitoare la teren

Crt	Categorie folosință	Intra vilan	Suprafața (mp)	Tarla	Parcelă	Nr. topo	Observații / Referințe
1	arabil	DA	1.335	116	-	-	

Lungime Segmente

1) Valorile lungimilor segmentelor sunt obținute din proiecție în plan.

Punct început	X / Y	Punct sfârșit	X / Y	Lungime segment (** (m)
1	418.429,128 300.245,647	2	418.435,627 300.244,217	6.654
2	418.435,627 300.244,217	3	418.500,167 300.435,305	201.693
3	418.500,167 300.435,305	4	418.493,766 300.437,024	6.628
4	418.493,766 300.437,024	1	418.429,128 300.245,647	201.998

**** Lungimile segmentelor sunt determinate în planul de proiecție Stereo 70 și sunt rotunjite la 1 milimetru.**

***** Distanța dintre puncte este formată din segmente cumulate ce sunt mai mici decât valoarea 1 milimetru.**

**DATE DESPRE IMOBILUL NR. 12293**

Oficiul de Cadastru și Publicitate Imobiliară DOLJ
Biroul de Cadastru și Publicitate Imobiliară Craiova

A. Partea I. Descrierea imobilului

TEREN Intravilan

Adresa: Loc. Leu, Jud. Dolj, T116, P55/1

Nr. Crt	Nr cadastral Nr. topografic	Suprafața* (mp)	Observații / Referințe
A1		5.200	Sector cadastral:9 Teren neimprejmuit;

B. Partea II. Proprietari și acte

Inscrieri privitoare la dreptul de proprietate și alte drepturi reale		Referințe
/		
Act Notarial nr. APV 662, din 16/06/2016 emis de NP IONASCU NICOLAE (CM 11/10.01.2008; INCHEIERE DE INDREPTARE A ERORII MATERIALA 63/27.06.2017; CM 10.16.01.2008; TDP 3428/30.069.2005);		
B1	Intabulare, drept de PROPRIETATE, dobandit prin lesire Din Indiviziune, cota actuala 1/1, cota initiala 1/1	A1
	1) CAROIU VALERICA 2) CIOLACU NELU	

C. Partea III. SARCINI .

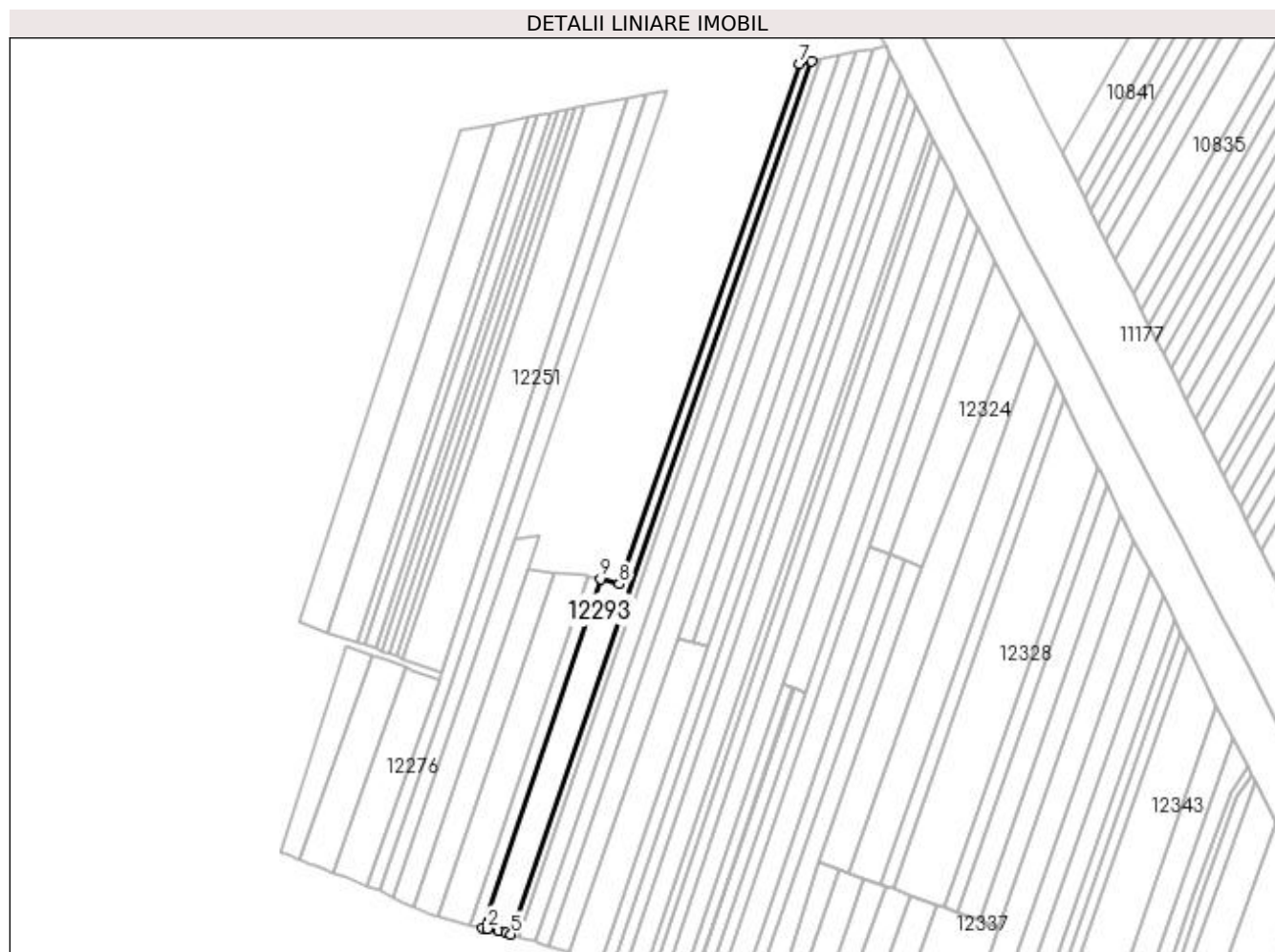
Inscrieri privind dezmembramintele dreptului de proprietate, drepturi reale de garanție și sarcini	Referințe
NU SUNT	

Anexa Nr. 1 La Partea I

Teren

Nr cadastral	Suprafața (mp)*	Observații / Referințe
	5.200	

* Suprafața este determinată în planul de proiecție Stereo 70.



Date referitoare la teren

Crt	Categorie folosință	Intra vilan	Suprafața (mp)	Tarla	Parcelă	Nr. topo	Observații / Referințe
1	arabil	DA	5.200	116	55/1	-	

Lungime Segmente

1) Valorile lungimilor segmentelor sunt obținute din proiecție în plan.

Punct început	X / Y	Punct sfârșit	X / Y	Lungime segment (** (m)
1	418.435,627 300.244,217	2	418.438,163 300.243,659	2.597
2	418.438,163 300.243,659	3	418.444,183 300.242,335	6.164
3	418.444,183 300.242,335	4	418.448,621 300.241,358	4.544
4	418.448,621 300.241,358	5	418.451,174 300.240,573	2.672
5	418.451,174 300.240,573	6	418.615,967 300.718,848	505.87

Punct început	X / Y	Punct sfârșit	X / Y	Lungime segment (** (m)
6	418.615,967 300.718,848	7	418.609,24 300.717,443	6.873
7	418.609,24 300.717,443	8	418.510,461 300.432,541	301.54
8	418.510,461 300.432,541	9	418.500,167 300.435,305	10.659
9	418.500,167 300.435,305	1	418.435,627 300.244,217	201.693

** Lungimile segmentelor sunt determinate în planul de proiecție Stereo 70 și sunt rotunjite la 1 milimetru.

*** Distanța dintre puncte este formată din segmente cumulate ce sunt mai mici decât valoarea 1 milimetru.

**DATE DESPRE IMOBILUL NR. 12294**

Oficiul de Cadastru și Publicitate Imobiliară DOLJ
Biroul de Cadastru și Publicitate Imobiliară Craiova

A. Partea I. Descrierea imobilului

TEREN Intravilan

Adresa: Loc. Leu, Jud. Dolj, T116, P56/1

Nr. Crt	Nr cadastral Nr. topografic	Suprafața* (mp)	Observații / Referințe
A1		2.352	Sector cadastral:9 Teren neimprejmuit;

B. Partea II. Proprietari și acte

Inscrieri privitoare la dreptul de proprietate și alte drepturi reale	Referințe
/	
Act Administrativ nr. TDP 2470, din 23/08/2004 emis de COMISIA JUDETEANA DOLJ;	
B1	A1
Intabulare, drept de PROPRIETATE, dobândit prin Reconstituire, cota actuala 1/1, cota initiala 1/1 1) GRIGORIE CONSTANTIN, LIPSĂ CNP	

C. Partea III. SARCINI .

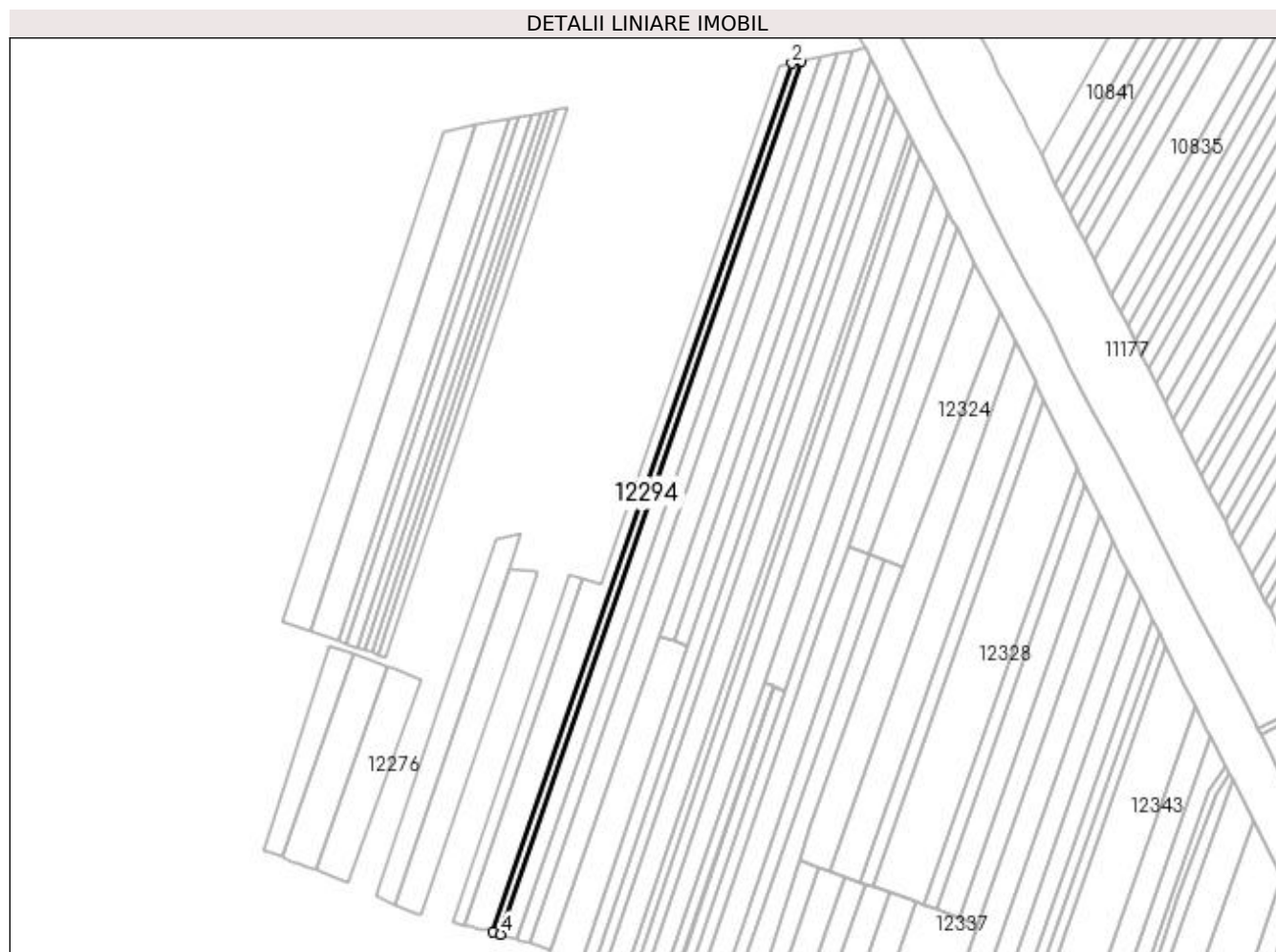
Inscrieri privind dezmembramintele dreptului de proprietate, drepturi reale de garanție și sarcini	Referințe
NU SUNT	

Anexa Nr. 1 La Partea I

Teren

Nr cadastral	Suprafața (mp)*	Observații / Referințe
	2.352	

* Suprafața este determinată în planul de proiecție Stereo 70.



Date referitoare la teren

Crt	Categorie folosință	Intra vilan	Suprafața (mp)	Tarla	Parcelă	Nr. topo	Observații / Referințe
1	arabil	DA	2.352	116	56/1	-	

Lungime Segmente

1) Valorile lungimilor segmentelor sunt obținute din proiecție în plan.

Punct început	X / Y	Punct sfârșit	X / Y	Lungime segment (** (m)
1	418.621,253 300.719,952	2	418.615,967 300.718,848	5.4
2	418.615,967 300.718,848	3	418.451,174 300.240,573	505.87
3	418.451,174 300.240,573	4	418.455,609 300.239,208	4.64
4	418.455,609 300.239,208	1	418.621,253 300.719,952	508.481

**** Lungimile segmentelor sunt determinate în planul de proiecție Stereo 70 și sunt rotunjite la 1 milimetru.**

***** Distanța dintre puncte este formată din segmente cumulate ce sunt mai mici decât valoarea 1 milimetru.**

**DATE DESPRE IMOBILUL NR. 12295**

Oficiul de Cadastru și Publicitate Imobiliară DOLJ
Biroul de Cadastru și Publicitate Imobiliară Craiova

A. Partea I. Descrierea imobilului

TEREN Intravilan

Adresa: Loc. Leu, Jud. Dolj, T116, P57

Nr. Crt	Nr cadastral Nr. topografic	Suprafața* (mp)	Observații / Referințe
A1		4.626	Sector cadastral:9 Teren neimprejmuit;

B. Partea II. Proprietari și acte

Inscrieri privitoare la dreptul de proprietate și alte drepturi reale		Referințe
/		
Act Administrativ nr. TDP 2196, din 31/01/2003 emis de COMISIA JUDETEANA DOLJ (CERTIFICAT DE DECES SERIA D11 NR 102098);		
B1	Intabulare, drept de PROPRIETATE, dobandit prin Reconstituire, cota actuala 1/1, cota initiala 1/1 1) STANCU VERGICA DEFUNCT:Da 2) CRISTOIU CONSTANTA, LIPSĂ CNP	A1

C. Partea III. SARCINI .

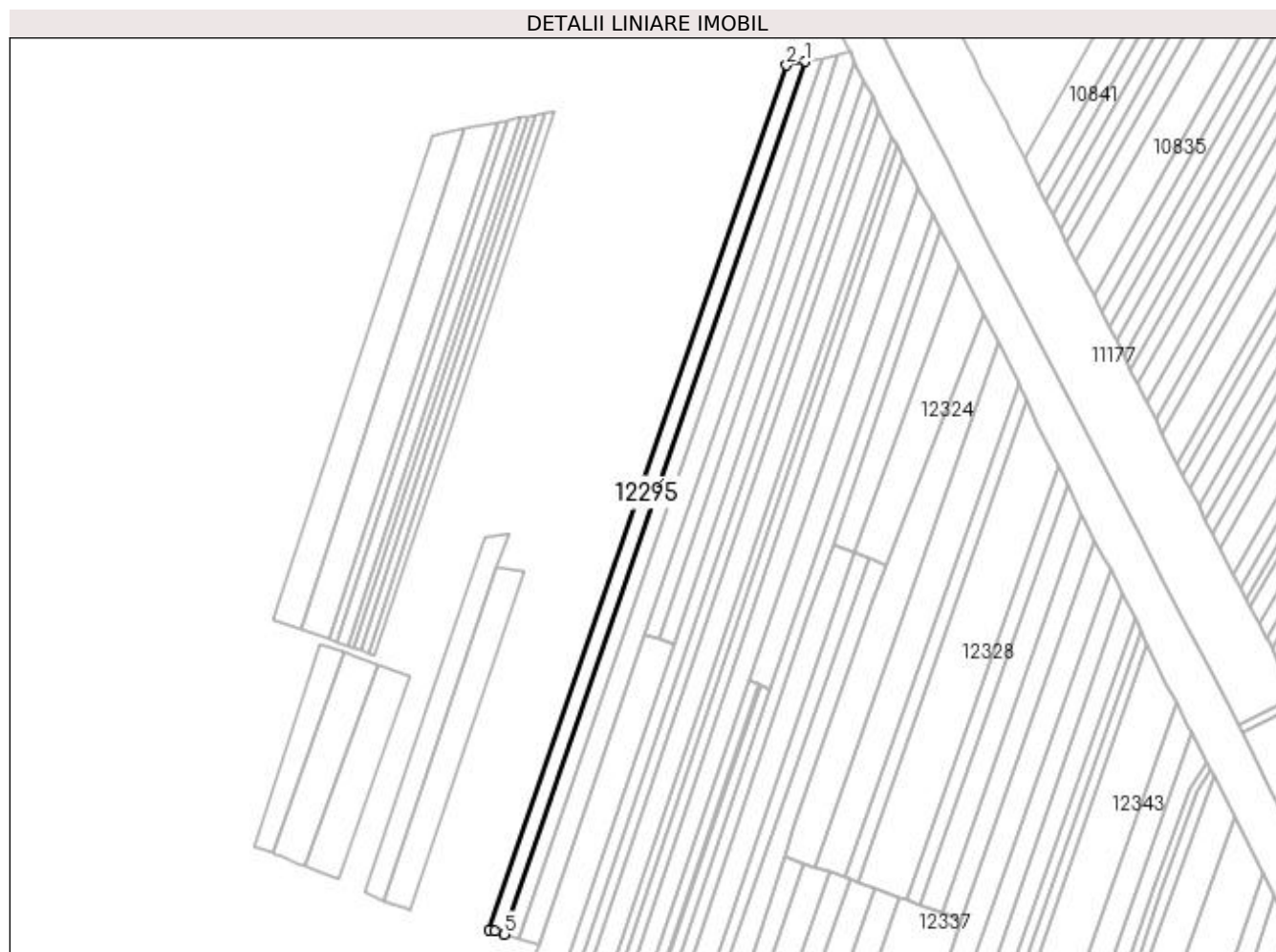
Inscrieri privind dezmembramintele dreptului de proprietate, drepturi reale de garanție și sarcini	Referințe
NU SUNT	

Anexa Nr. 1 La Partea I

Teren

Nr cadastral	Suprafața (mp)*	Observații / Referințe
	4.626	

* Suprafața este determinată în planul de proiecție Stereo 70.



Date referitoare la teren

Crt	Categorie folosință	Intra vilan	Suprafața (mp)	Tarla	Parcelă	Nr. topo	Observații / Referințe
1	arabil	DA	4.626	116	57	-	

Lungime Segmente

1) Valorile lungimilor segmentelor sunt obținute din proiecție în plan.

Punct început	X / Y	Punct sfârșit	X / Y	Lungime segment (** (m)
1	418.631,57 300.722,107	2	418.621,253 300.719,952	10.54
2	418.621,253 300.719,952	3	418.455,609 300.239,208	508.481
3	418.455,609 300.239,208	4	418.458,733 300.238,247	3.269
4	418.458,733 300.238,247	5	418.464,266 300.236,545	5.789
5	418.464,266 300.236,545	1	418.631,57 300.722,107	513.577

**** Lungimile segmentelor sunt determinate în planul de proiecție Stereo 70 și sunt rotunjite la 1 milimetru.**

***** Distanța dintre puncte este formată din segmente cumulate ce sunt mai mici decât valoarea 1 milimetru.**

**DATE DESPRE IMOBILUL NR. 12296**

Oficiul de Cadastru și Publicitate Imobiliară DOLJ
Biroul de Cadastru și Publicitate Imobiliară Craiova

A. Partea I. Descrierea imobilului

TEREN Intravilan

Adresa: Loc. Leu, Jud. Dolj, T116, P59

Nr. Crt	Nr cadastral Nr. topografic	Suprafața* (mp)	Observații / Referințe
A1		4.162	Sector cadastral:9 Teren neimprejmuit;

B. Partea II. Proprietari și acte

Inscrieri privitoare la dreptul de proprietate și alte drepturi reale	Referințe
/	
Act Notarial nr. APV 1770, din 07/11/2005 emis de NP PAPA EUGENIA (TDP 3069/29.11.2004);	
B1	A1
Intabulare, drept de PROPRIETATE, dobandit prin Succesiune, cota actuala 1/1, cota initiala 1/1 1) BECIU IOANA	

C. Partea III. SARCINI .

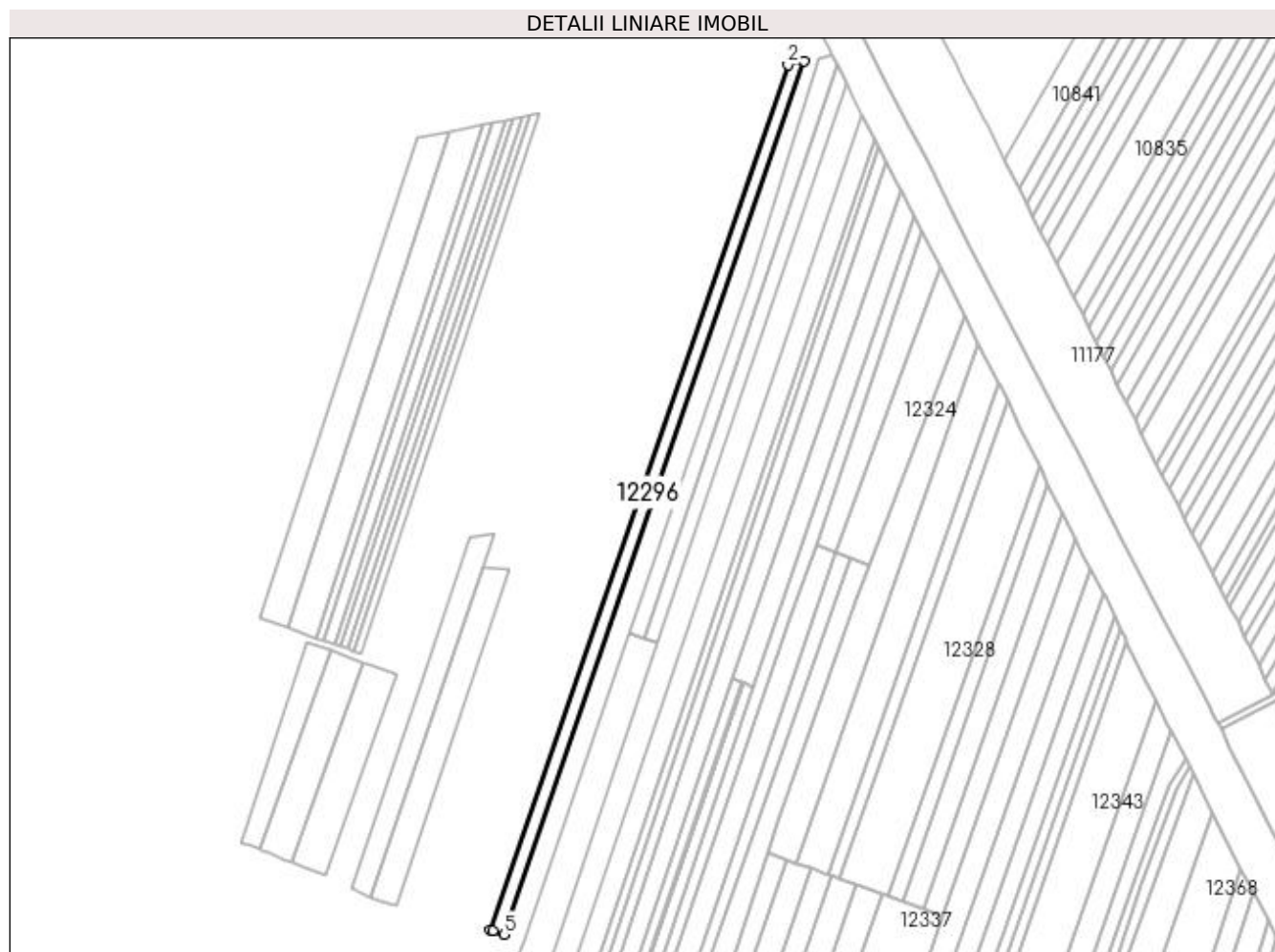
Inscrieri privind dezmembramintele dreptului de proprietate, drepturi reale de garanție și sarcini	Referințe
NU SUNT	

Anexa Nr. 1 La Partea I

Teren

Nr cadastral	Suprafața (mp)*	Observații / Referințe
	4.162	

* Suprafața este determinată în planul de proiecție Stereo 70.



Date referitoare la teren

Crt	Categorie folosință	Intravilan	Suprafața (mp)	Tarla	Parcelă	Nr. topo	Observații / Referințe
1	arabil	DA	4.162	116	59	-	

Lungime Segmente

1) Valorile lungimilor segmentelor sunt obținute din proiecție în plan.

Punct început	X / Y	Punct sfârșit	X / Y	Lungime segment (** (m)
1	418.640,766 300.724,028	2	418.631,57 300.722,107	9.394
2	418.631,57 300.722,107	3	418.464,266 300.236,545	513.577
3	418.464,266 300.236,545	4	418.465,866 300.236,053	1.674
4	418.465,866 300.236,053	5	418.471,982 300.234,171	6.398
5	418.471,982 300.234,171	1	418.640,766 300.724,028	518.12

**** Lungimile segmentelor sunt determinate în planul de proiecție Stereo 70 și sunt rotunjite la 1 milimetru.**

***** Distanța dintre puncte este formată din segmente cumulate ce sunt mai mici decât valoarea 1 milimetru.**

**DATE DESPRE IMOBILUL NR. 12297**

Oficiul de Cadastru și Publicitate Imobiliară DOLJ
Biroul de Cadastru și Publicitate Imobiliară Craiova

A. Partea I. Descrierea imobilului

TEREN Intravilan

Adresa: Loc. Leu, Jud. Dolj, T116, P60

Nr. Crt	Nr cadastral Nr. topografic	Suprafața* (mp)	Observații / Referințe
A1	34922	5.790	Sector cadastral:9 Teren neimprejmuit;

B. Partea II. Proprietari și acte

Inscrieri privitoare la dreptul de proprietate și alte drepturi reale	Referințe
214748 / 20/10/2020	
Act Notarial nr. CONTRACT DE V-C AUT NR 38, din 06/01/2005 emis de NP PAPA EUGENIA;	
B1	A1
Intabulare, drept de PROPRIETATE, dobândit prin Conventie, cota actuala 1/1, cota initiala 1/1	
1) YANAY DANIELA-MARIA	
2) YANAY ELAZAR	

C. Partea III. SARCINI .

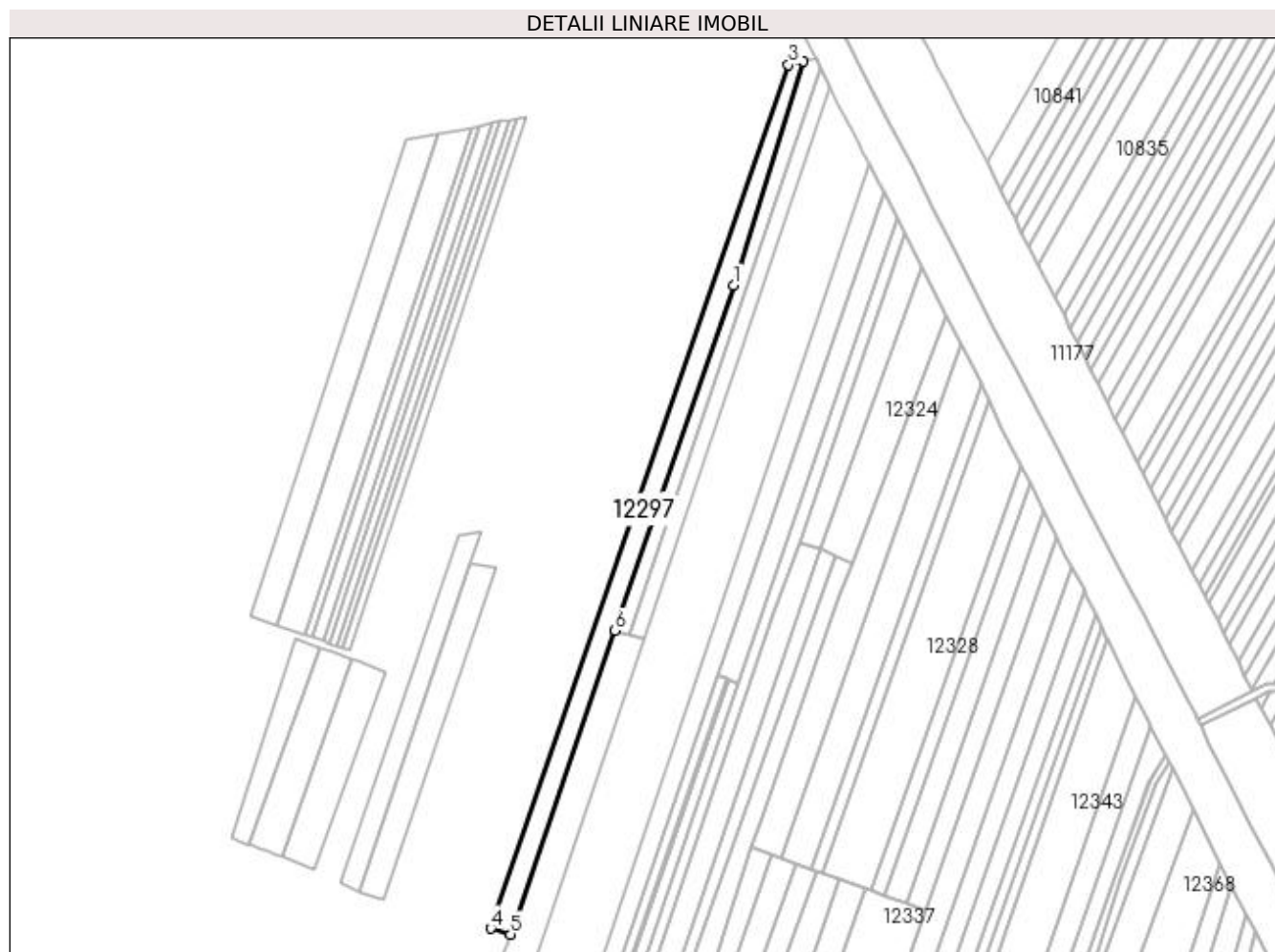
Inscrieri privind dezmembramintele dreptului de proprietate, drepturi reale de garanție și sarcini	Referințe
NU SUNT	

Anexa Nr. 1 La Partea I

Teren

Nr cadastral	Suprafața (mp)*	Observații / Referințe
34922	5.790	

* Suprafața este determinată în planul de proiecție Stereo 70.



Date referitoare la teren

Crt	Categorie folosință	Intravilan	Suprafața (mp)	Tarla	Parcelă	Nr. topo	Observații / Referințe
1	arabil	DA	5.790	116	60	-	

Lungime Segmente

1) Valorile lungimilor segmentelor sunt obținute din proiecție în plan.

Punct început	X / Y	Punct sfârșit	X / Y	Lungime segment (** (m)
1	418.609,937 300.598,829	2	418.649,346 300.725,821	132.966
2	418.649,346 300.725,821	3	418.640,766 300.724,028	8.766
3	418.640,766 300.724,028	4	418.471,982 300.234,171	518.12
4	418.471,982 300.234,171	5	418.483,112 300.230,747	11.645
5	418.483,112 300.230,747	6	418.542,46 300.402,992	182.183

Punct început	X / Y	Punct sfârșit	X / Y	Lungime segment (** (m)
6	418.542,46 300.402,992	1	418.609,937 300.598,829	207.135

** Lungimile segmentelor sunt determinate în planul de proiecție Stereo 70 și sunt rotunjite la 1 milimetru.

*** Distanța dintre puncte este formată din segmente cumulate ce sunt mai mici decât valoarea 1 milimetru.

**DATE DESPRE IMOBILUL NR. 12298**

Oficiul de Cadastru și Publicitate Imobiliară DOLJ
Biroul de Cadastru și Publicitate Imobiliară Craiova

A. Partea I. Descrierea imobilului

TEREN Intravilan

Adresa: Loc. Leu, Jud. Dolj, T116, P126

Nr. Crt	Nr cadastral Nr. topografic	Suprafața* (mp)	Observații / Referințe
A1		11.100	Sector cadastral:9 Teren neimprejmuit;

B. Partea II. Proprietari și acte

Inscrieri privitoare la dreptul de proprietate și alte drepturi reale		Referințe
/		
Act Administrativ nr. TDP 3635, din 05/01/2007 emis de COMISIA JUDETEANA DOLJ;		
B1	Intabulare, drept de PROPRIETATE, dobândit prin Reconstituire, cota actuala 1/1, cota initiala 1/1 1) MITRU STANCA, LIPSĂ CNP 2) ZAMFIR ION, LIPSĂ CNP 3) PREDUȘAN TUDORA, LIPSĂ CNP 4) ZAMFIR CONSTANTIN, LIPSĂ CNP 5) RINU RODICA, LIPSĂ CNP	A1

C. Partea III. SARCINI .

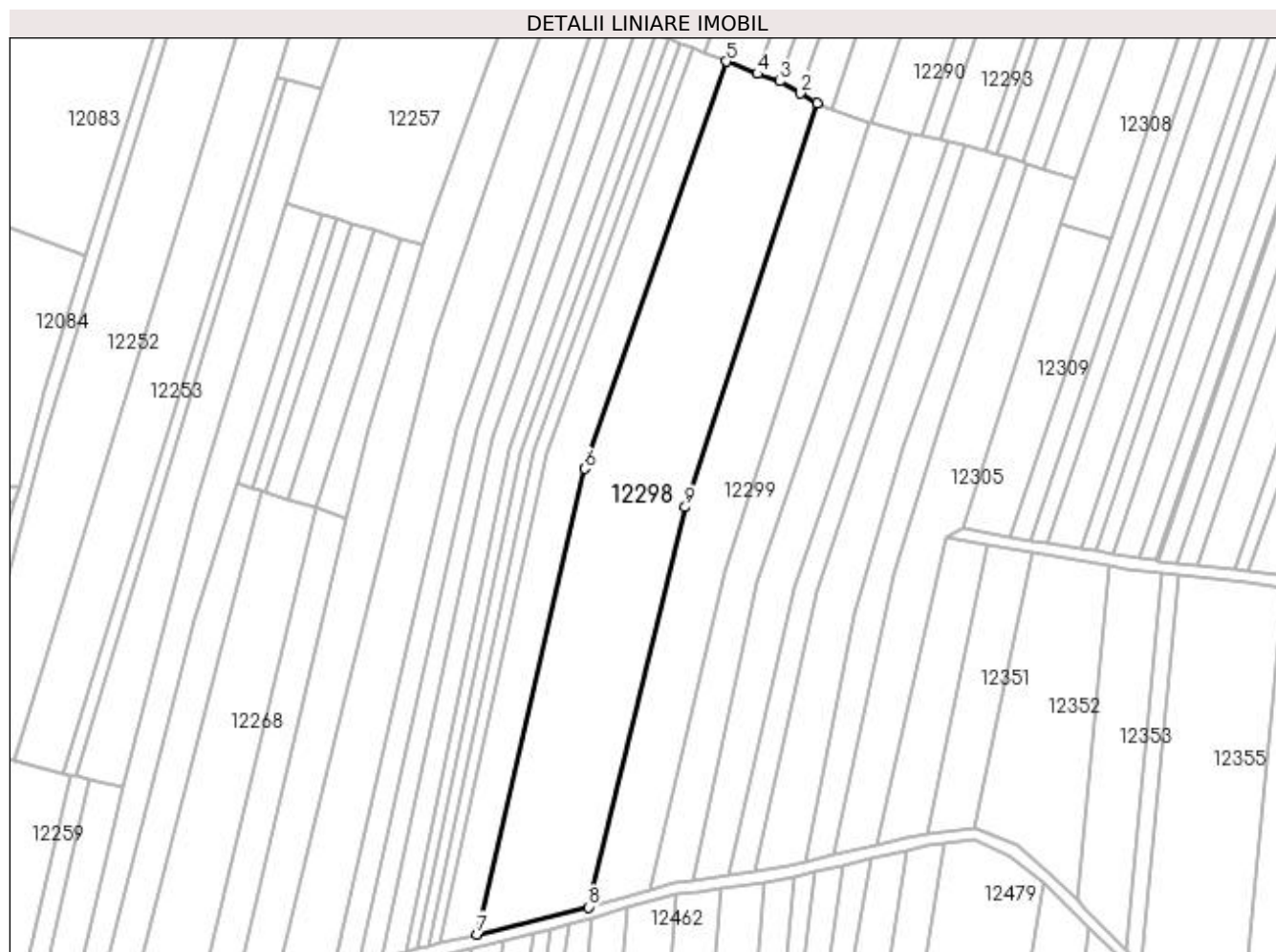
Inscrieri privind dezmembramintele dreptului de proprietate, drepturi reale de garanție și sarcini	Referințe
NU SUNT	

Anexa Nr. 1 La Partea I

Teren

Nr cadastral	Suprafața (mp)*	Observații / Referințe
	11.100	

* Suprafața este determinată în planul de proiecție Stereo 70.



Date referitoare la teren

Crt	Categorie folosință	Intra vilan	Suprafața (mp)	Tarla	Parcelă	Nr. topo	Observații / Referințe
1	arabil	DA	11.100	116	126	-	

Lungime Segmente

1) Valorile lungimilor segmentelor sunt obținute din proiecție în plan.

Punct început	X / Y	Punct sfârșit	X / Y	Lungime segment (** (m)
1	418.392,589 300.257,112	2	418.386,809 300.260,498	6.699
2	418.386,809 300.260,498	3	418.379,609 300.264,714	8.343
3	418.379,609 300.264,714	4	418.371,807 300.267,328	8.228
4	418.371,807 300.267,328	5	418.360,877 300.271,601	11.736
5	418.360,877 300.271,601	6	418.311,368 300.129,535	150.445

Punct început	X / Y	Punct sfârșit	X / Y	Lungime segment (** (m)
6	418.311,368 300.129,535	7	418.273,992 299.967,097	166.683
7	418.273,992 299.967,097	8	418.312,952 299.976,628	40.109
8	418.312,952 299.976,628	9	418.346,619 300.116,106	143.484
9	418.346,619 300.116,106	1	418.392,589 300.257,112	148.31

** Lungimile segmentelor sunt determinate în planul de proiecție Stereo 70 și sunt rotunjite la 1 milimetru.

*** Distanța dintre puncte este formată din segmente cumulate ce sunt mai mici decât valoarea 1 milimetru.

**DATE DESPRE IMOBILUL NR. 12299**

Oficiul de Cadastru și Publicitate Imobiliară DOLJ
Biroul de Cadastru și Publicitate Imobiliară Craiova

A. Partea I. Descrierea imobilului

TEREN Intravilan

Adresa: Loc. Leu, Jud. Dolj, T116, P47

Nr. Crt	Nr cadastral Nr. topografic	Suprafața* (mp)	Observații / Referințe
A1		5.500	Sector cadastral:9 Teren neimprejmuit;

B. Partea II. Proprietari și acte

Inscrieri privitoare la dreptul de proprietate și alte drepturi reale		Referințe
/		
Act Notarial nr. CM 28, din 26/01/1999 emis de NP CERNOBAI EMIL (TDP 709-44590/23.02.1996; CERTIFICAT DE DECES SERIA DM NR 891677);		
B1	Intabulare, drept de PROPRIETATE, dobandit prin Succesiune, cota actuala 1/1, cota initiala 1/1 1) STANCU ELENA DEFUNCT:Da	A1

C. Partea III. SARCINI .

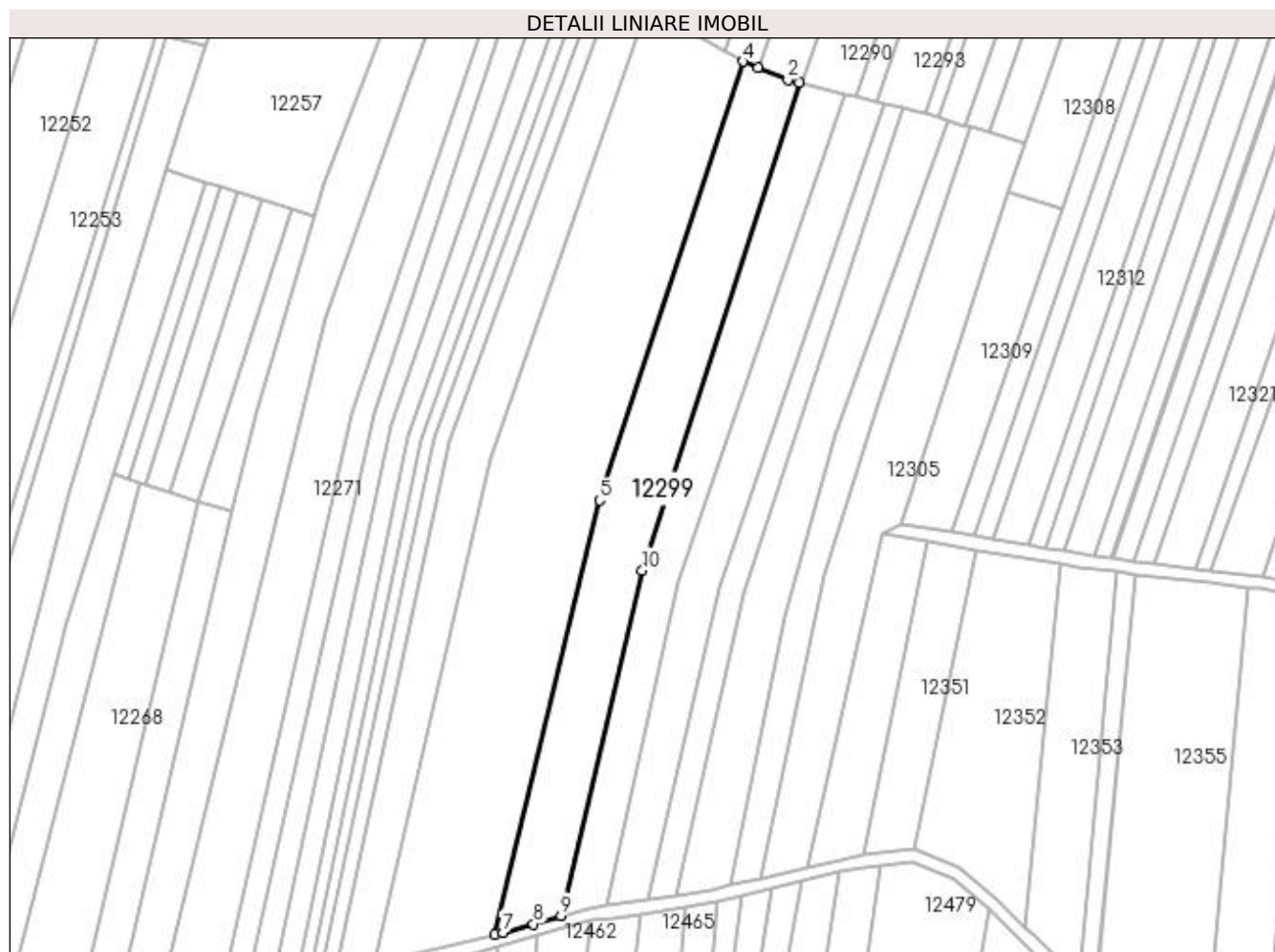
Inscrieri privind dezmembramintele dreptului de proprietate, drepturi reale de garanție și sarcini	Referințe
NU SUNT	

Anexa Nr. 1 La Partea I

Teren

Nr cadastral	Suprafața (mp)*	Observații / Referințe
	5.500	

* Suprafața este determinată în planul de proiecție Stereo 70.



Date referitoare la teren

Crt	Categorie folosință	Intra vilan	Suprafața (mp)	Tarla	Parcelă	Nr. topo	Observații / Referințe
1	arabil	DA	5.500	116	47	-	

Lungime Segmente

1) Valorile lungimilor segmentelor sunt obținute din proiecție în plan.

Punct început	X / Y	Punct sfârșit	X / Y	Lungime segment (** (m)
1	418.410,704 300.250,335	2	418.407,098 300.251,284	3.729
2	418.407,098 300.251,284	3	418.397,476 300.255,149	10.369
3	418.397,476 300.255,149	4	418.392,589 300.257,112	5.267
4	418.392,589 300.257,112	5	418.346,619 300.116,106	148.31
5	418.346,619 300.116,106	6	418.312,952 299.976,628	143.484

Punct început	X / Y	Punct sfârşit	X / Y	Lungime segment (** (m)
6	418.312,952 299.976,628	7	418.315,436 299.977,236	2.557
7	418.315,436 299.977,236	8	418.325,257 299.979,989	10.2
8	418.325,257 299.979,989	9	418.334,133 299.982,623	9.258
9	418.334,133 299.982,623	10	418.360,313 300.093,655	114.077
10	418.360,313 300.093,655	1	418.410,704 300.250,335	164.584

** Lungimile segmentelor sunt determinate în planul de proiecție Stereo 70 și sunt rotunjite la 1 milimetru.

*** Distanța dintre puncte este formată din segmente cumulate ce sunt mai mici decât valoarea 1 milimetru.

**DATE DESPRE IMOBILUL NR. 12300**

Oficiul de Cadastru și Publicitate Imobiliară DOLJ
Biroul de Cadastru și Publicitate Imobiliară Craiova

A. Partea I. Descrierea imobilului

TEREN Intravilan

Adresa: Loc. Leu, Jud. Dolj, T116, P124

Nr. Crt	Nr cadastral Nr. topografic	Suprafața* (mp)	Observații / Referințe
A1		3.661	Sector cadastral:9 Teren neimprejmuit;

B. Partea II. Proprietari și acte

Inscrieri privitoare la dreptul de proprietate și alte drepturi reale		Referințe
/		
Act Administrativ nr. TDP 3646, din 17/04/2007 emis de COMISIA JUDETEANA DOLJ;		
B1	Intabulare, drept de PROPRIETATE, dobândit prin Reconstituire, cota actuala 1/1, cota initiala 1/1 1) CHIROIU MARIN, LIPSĂ CNP 2) CHIROIU NICU, LIPSĂ CNP 3) TRICA FLOAREA, LIPSĂ CNP	A1

C. Partea III. SARCINI .

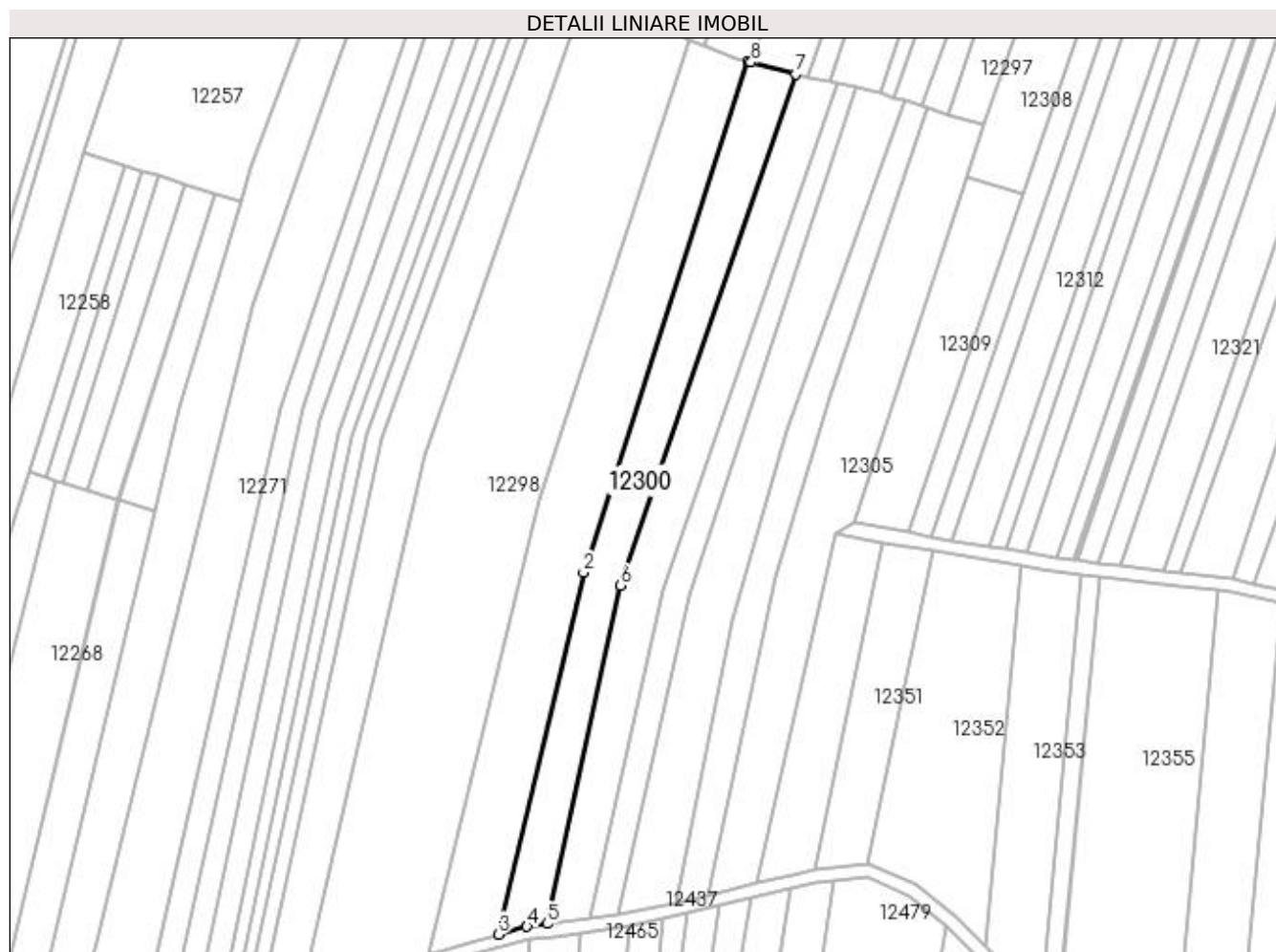
Inscrieri privind dezmembramintele dreptului de proprietate, drepturi reale de garanție și sarcini	Referințe
NU SUNT	

Anexa Nr. 1 La Partea I

Teren

Nr cadastral	Suprafața (mp)*	Observații / Referințe
	3.661	

* Suprafața este determinată în planul de proiecție Stereo 70.



Date referitoare la teren

Crt	Categorie folosință	Intra vilan	Suprafața (mp)	Tarla	Parcelă	Nr. topo	Observații / Referințe
1	arabil	DA	3.661	116	124	-	

Lungime Segmente

1) Valorile lungimilor segmentelor sunt obținute din proiecție în plan.

Punct început	X / Y	Punct sfârșit	X / Y	Lungime segment (** (m)
1	418.410,704 300.250,335	2	418.360,313 300.093,655	164.584
2	418.360,313 300.093,655	3	418.334,133 299.982,623	114.077
3	418.334,133 299.982,623	4	418.342,935 299.984,986	9.113
4	418.342,935 299.984,986	5	418.349,152 299.985,851	6.277
5	418.349,152 299.985,851	6	418.371,58 300.089,602	106.148

Punct început	X / Y	Punct sfârșit	X / Y	Lungime segment (** (m)
6	418.371,58 300.089,602	7	418.425,421 300.246,463	165.844
7	418.425,421 300.246,463	8	418.411,683 300.250,078	14.206
8	418.411,683 300.250,078	1	418.410,704 300.250,335	1.013

** Lungimile segmentelor sunt determinate în planul de proiecție Stereo 70 și sunt rotunjite la 1 milimetru.

*** Distanța dintre puncte este formată din segmente cumulate ce sunt mai mici decât valoarea 1 milimetru.

**DATE DESPRE IMOBILUL NR. 12301**

Oficiul de Cadastru și Publicitate Imobiliară DOLJ
Biroul de Cadastru și Publicitate Imobiliară Craiova

A. Partea I. Descrierea imobilului

TEREN Intravilan

Adresa: Loc. Leu, Jud. Dolj, T116, P123

Nr. Crt	Nr cadastral Nr. topografic	Suprafața* (mp)	Observații / Referințe
A1		3.487	Sector cadastral:9 Teren neimprejmuit;

B. Partea II. Proprietari și acte

Inscrieri privitoare la dreptul de proprietate și alte drepturi reale	Referințe
/	
Act Administrativ nr. TDP 3524, din 31/07/2006 emis de COMISIA JUDETEANA DOLJ;	
B1	A1
Intabulare, drept de PROPRIETATE, dobandit prin Reconstituire, cota actuala 1/1, cota initiala 1/1 1) CHIREA IOANA, LIPSĂ CNP	

C. Partea III. SARCINI .

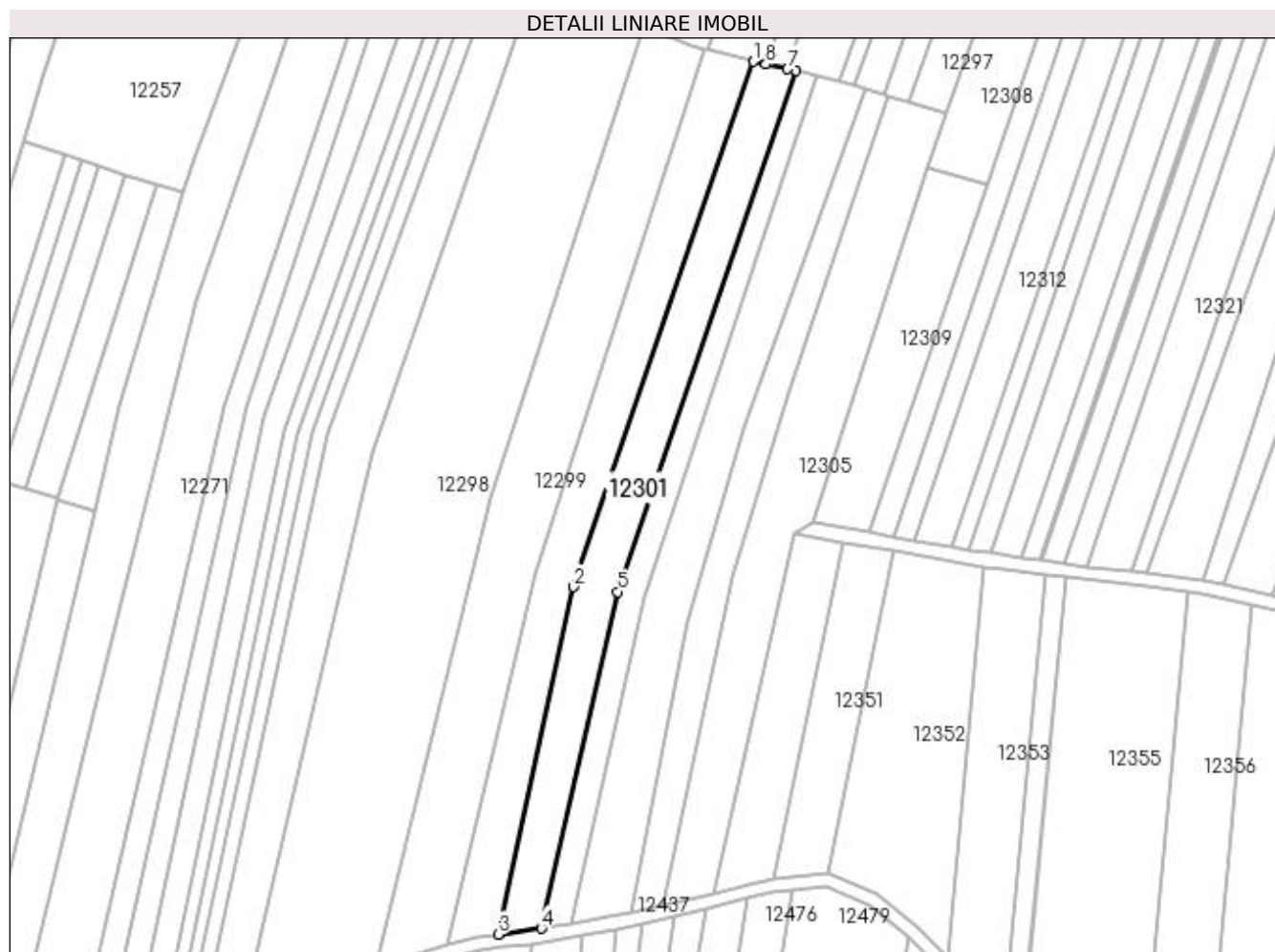
Inscrieri privind dezmembramintele dreptului de proprietate, drepturi reale de garanție și sarcini	Referințe
NU SUNT	

Anexa Nr. 1 La Partea I

Teren

Nr cadastral	Suprafața (mp)*	Observații / Referințe
	3.487	

* Suprafața este determinată în planul de proiecție Stereo 70.



Date referitoare la teren

Crt	Categorie folosință	Intra vilan	Suprafața (mp)	Tarla	Parcelă	Nr. topo	Observații / Referințe
1	arabil	DA	3.487	116	123	-	

Lungime Segmente

1) Valorile lungimilor segmentelor sunt obținute din proiecție în plan.

Punct început	X / Y	Punct sfârșit	X / Y	Lungime segment (** (m)
1	418.425,421 300.246,463	2	418.371,58 300.089,602	165.844
2	418.371,58 300.089,602	3	418.349,152 299.985,851	106.148
3	418.349,152 299.985,851	4	418.362,018 299.987,616	12.987
4	418.362,018 299.987,616	5	418.384,92 300.088,119	103.079
5	418.384,92 300.088,119	6	418.438,163 300.243,659	164.401

Punct început	X / Y	Punct sfârșit	X / Y	Lungime segment (** (m)
6	418.438,163 300.243,659	7	418.435,627 300.244,217	2.597
7	418.435,627 300.244,217	8	418.429,128 300.245,647	6.654
8	418.429,128 300.245,647	1	418.425,421 300.246,463	3.795

** Lungimile segmentelor sunt determinate în planul de proiecție Stereo 70 și sunt rotunjite la 1 milimetru.

*** Distanța dintre puncte este formată din segmente cumulate ce sunt mai mici decât valoarea 1 milimetru.

**DATE DESPRE IMOBILUL NR. 12302**

Oficiul de Cadastru și Publicitate Imobiliară DOLJ
Biroul de Cadastru și Publicitate Imobiliară Craiova

A. Partea I. Descrierea imobilului

TEREN Intravilan

Adresa: Loc. Leu, Jud. Dolj, T116, P122

Nr. Crt	Nr cadastral Nr. topografic	Suprafața* (mp)	Observații / Referințe
A1		2.000	Sector cadastral:9 Teren neimprejmuit;

B. Partea II. Proprietari și acte

Inscrieri privitoare la dreptul de proprietate și alte drepturi reale	Referințe
/	
Act Administrativ nr. TDP 2570, din 18/12/2003 emis de COMISIA JUDEȚEANĂ DOLJ;	
B1	A1
Intabulare, drept de PROPRIETATE, dobândit prin Reconstituire, cota actuala 1/1, cota initiala 1/1 1) CHIREA ELENA, LIPSĂ CNP	

C. Partea III. SARCINI .

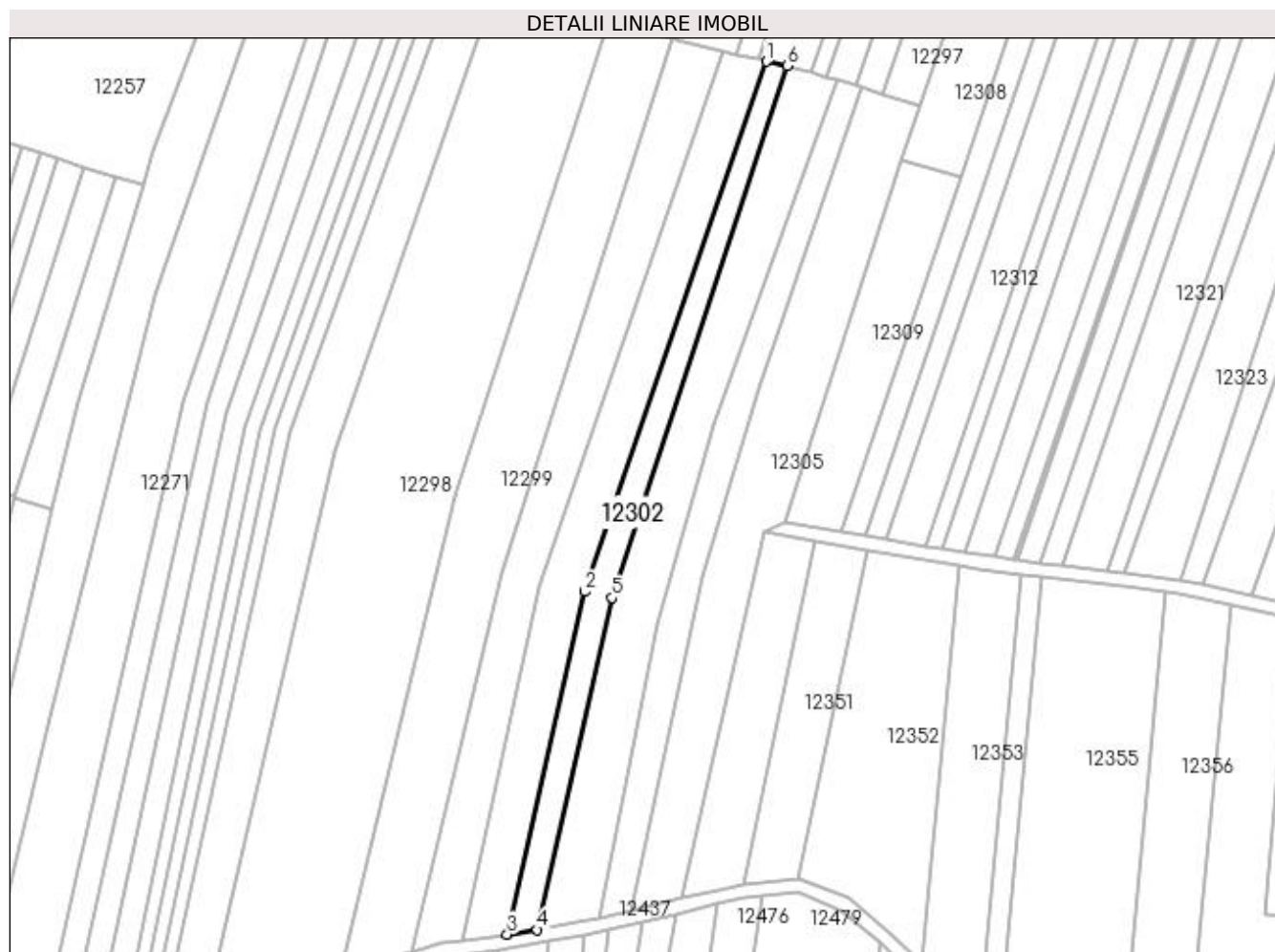
Inscrieri privind dezmembramintele dreptului de proprietate, drepturi reale de garanție și sarcini	Referințe
NU SUNT	

Anexa Nr. 1 La Partea I

Teren

Nr cadastral	Suprafața (mp)*	Observații / Referințe
	2.000	

* Suprafața este determinată în planul de proiecție Stereo 70.



Date referitoare la teren

Crt	Categorie folosință	Intra vilan	Suprafața (mp)	Tarla	Parcelă	Nr. topo	Observații / Referințe
1	arabil	DA	2.000	116	122	-	

Lungime Segmente

1) Valorile lungimilor segmentelor sunt obținute din proiecție în plan.

Punct început	X / Y	Punct sfârșit	X / Y	Lungime segment (** (m)
1	418.438,163 300.243,659	2	418.384,92 300.088,119	164.401
2	418.384,92 300.088,119	3	418.362,018 299.987,616	103.079
3	418.362,018 299.987,616	4	418.370,877 299.988,949	8.958
4	418.370,877 299.988,949	5	418.392,819 300.086,333	99.825
5	418.392,819 300.086,333	6	418.444,183 300.242,335	164.24

Punct început	X / Y	Punct sfârșit	X / Y	Lungime segment (** (m)
6	418.444,183 300.242,335	1	418.438,163 300.243,659	6.164

** Lungimile segmentelor sunt determinate în planul de proiecție Stereo 70 și sunt rotunjite la 1 milimetru.

*** Distanța dintre puncte este formată din segmente cumulate ce sunt mai mici decât valoarea 1 milimetru.

**DATE DESPRE IMOBILUL NR. 12303**

Oficiul de Cadastru și Publicitate Imobiliară DOLJ
Biroul de Cadastru și Publicitate Imobiliară Craiova

A. Partea I. Descrierea imobilului

TEREN Intravilan

Adresa: Loc. Leu, Jud. Dolj, T116, P121/2

Nr. Crt	Nr cadastral Nr. topografic	Suprafața* (mp)	Observații / Referințe
A1		3.731	Sector cadastral:9 Teren neimprejmuit;

B. Partea II. Proprietari și acte

Inscrieri privitoare la dreptul de proprietate și alte drepturi reale	Referințe
/	
Act Administrativ nr. TDP 3236, din 12/04/2005 emis de COMISIA JUDETEANA DOLJ;	
B1	A1
Intabulare, drept de PROPRIETATE, dobândit prin Reconstituire, cota actuala 1/1, cota initiala 1/1 1) CIOLACU ANDREI, LIPSĂ CNP	

C. Partea III. SARCINI .

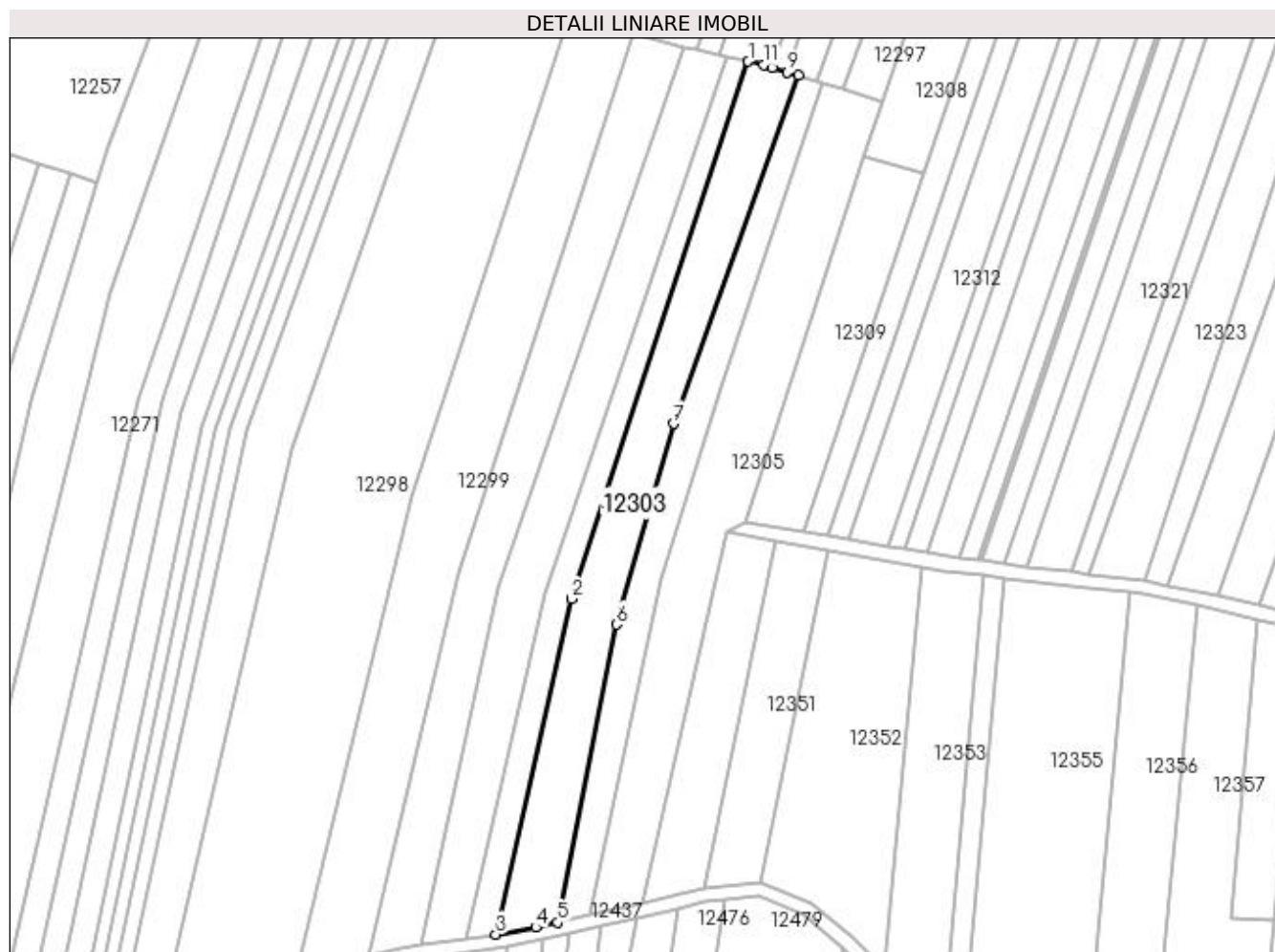
Inscrieri privind dezmembramintele dreptului de proprietate, drepturi reale de garanție și sarcini	Referințe
NU SUNT	

Anexa Nr. 1 La Partea I

Teren

Nr cadastral	Suprafața (mp)*	Observații / Referințe
	3.731	

* Suprafața este determinată în planul de proiecție Stereo 70.



Date referitoare la teren

Crt	Categorie folosință	Intra vilan	Suprafața (mp)	Tarla	Parcelă	Nr. topo	Observații / Referințe
1	arabil	DA	3.731	116	121/2	-	

Lungime Segmente

1) Valorile lungimilor segmentelor sunt obținute din proiecție în plan.

Punct început	X / Y	Punct sfârșit	X / Y	Lungime segment (** (m)
1	418.444,183 300.242,335	2	418.392,819 300.086,333	164.24
2	418.392,819 300.086,333	3	418.370,877 299.988,949	99.825
3	418.370,877 299.988,949	4	418.382,434 299.990,98	11.734
4	418.382,434 299.990,98	5	418.388,809 299.992,428	6.538
5	418.388,809 299.992,428	6	418.405,912 300.078,925	88.172

Punct început	X / Y	Punct sfârșit	X / Y	Lungime segment (** (m)
6	418.405,912 300.078,925	7	418.422,502 300.137,165	60.557
7	418.422,502 300.137,165	8	418.458,733 300.238,247	107.379
8	418.458,733 300.238,247	9	418.455,609 300.239,208	3.269
9	418.455,609 300.239,208	10	418.451,174 300.240,573	4.64
10	418.451,174 300.240,573	11	418.448,621 300.241,358	2.672
11	418.448,621 300.241,358	1	418.444,183 300.242,335	4.544

** Lungimile segmentelor sunt determinate în planul de proiecție Stereo 70 și sunt rotunjite la 1 milimetru.

*** Distanța dintre puncte este formată din segmente cumulate ce sunt mai mici decât valoarea 1 milimetru.

**DATE DESPRE IMOBILUL NR. 12304**

Oficiul de Cadastru și Publicitate Imobiliară DOLJ
Biroul de Cadastru și Publicitate Imobiliară Craiova

A. Partea I. Descrierea imobilului

TEREN Intravilan

Adresa: Loc. Leu, Jud. Dolj, T116, P120/1

Nr. Crt	Nr cadastral Nr. topografic	Suprafața* (mp)	Observații / Referințe
A1		2.300	Sector cadastral:9 Teren neimprejmuit;

B. Partea II. Proprietari și acte

Inscrieri privitoare la dreptul de proprietate și alte drepturi reale	Referințe
/	
Act Administrativ nr. TDP 3635, din 05/01/2007 emis de COMISIA JUDETEANA DOLJ;	
B1	A1
Intabulare, drept de PROPRIETATE, dobândit prin Reconstituire, cota actuala 1/1, cota initiala 1/1	
1) MITRU STANCA, LIPSĂ CNP	
2) PREDUȘAN TUDORA, LIPSĂ CNP	
3) ZAMFIR CONSTANTIN, LIPSĂ CNP	
4) ZAMFIR ION, LIPSĂ CNP	
5) RINU RODICA, LIPSĂ CNP	

C. Partea III. SARCINI .

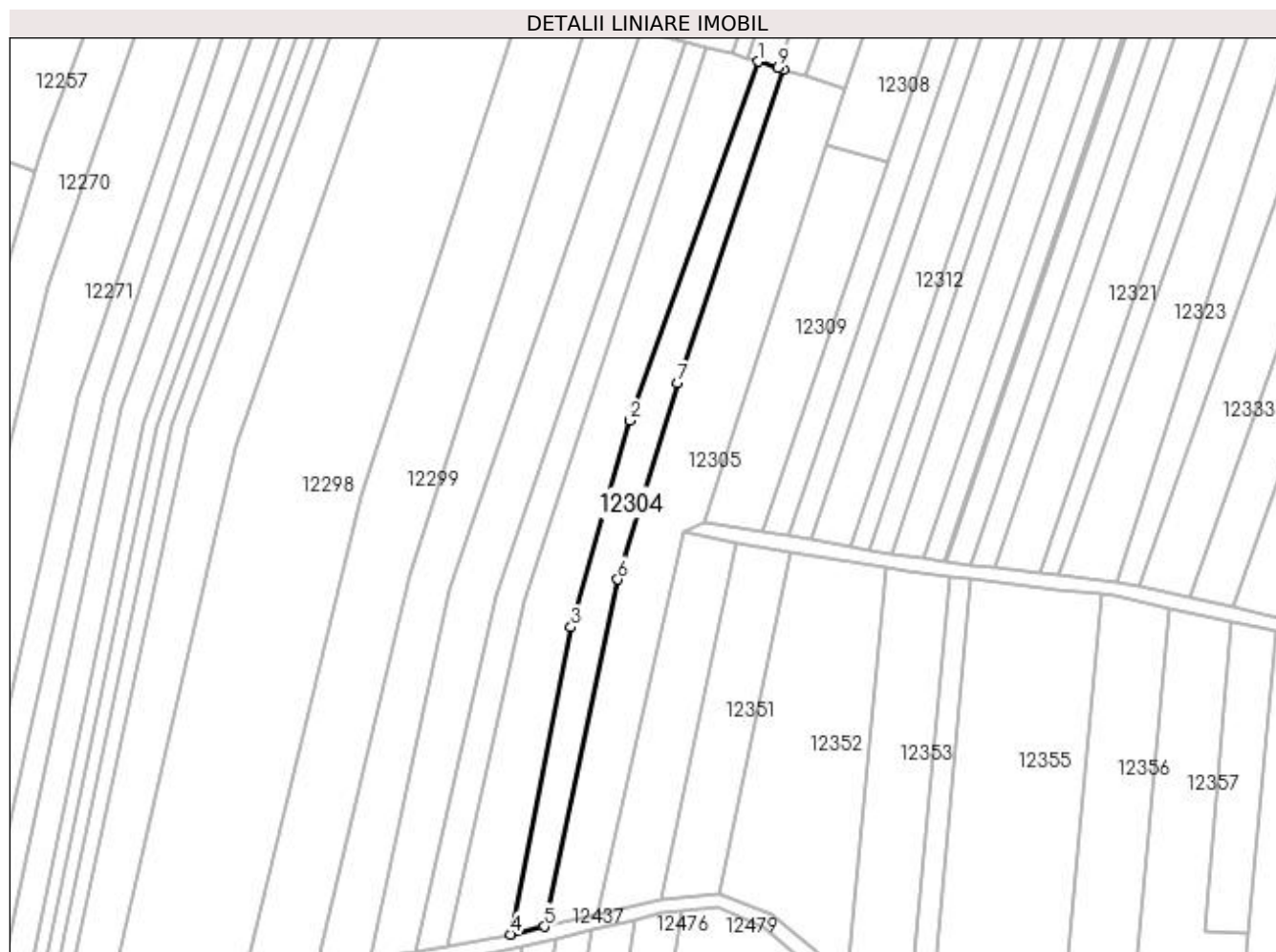
Inscrieri privind dezmembramintele dreptului de proprietate, drepturi reale de garanție și sarcini	Referințe
NU SUNT	

Anexa Nr. 1 La Partea I

Teren

Nr cadastral	Suprafața (mp)*	Observații / Referințe
	2.300	

* Suprafața este determinată în planul de proiecție Stereo 70.



Date referitoare la teren

Crt	Categorie folosință	Intravilan	Suprafața (mp)	Tarla	Parcelă	Nr. topo	Observații / Referințe
1	arabil	DA	2.300	116	120/1	-	

Lungime Segmente

1) Valorile lungimilor segmentelor sunt obținute din proiecție în plan.

Punct început	X / Y	Punct sfârșit	X / Y	Lungime segment (** (m)
1	418.458,733 300.238,247	2	418.422,502 300.137,165	107.379
2	418.422,502 300.137,165	3	418.405,912 300.078,925	60.557
3	418.405,912 300.078,925	4	418.388,809 299.992,428	88.172
4	418.388,809 299.992,428	5	418.398,406 299.994,663	9.854
5	418.398,406 299.994,663	6	418.419,093 300.092,416	99.918

Punct început	X / Y	Punct sfârșit	X / Y	Lungime segment (** (m)
6	418.419,093 300.092,416	7	418.436,051 300.147,673	57.801
7	418.436,051 300.147,673	8	418.465,866 300.236,053	93.273
8	418.465,866 300.236,053	9	418.464,266 300.236,545	1.674
9	418.464,266 300.236,545	1	418.458,733 300.238,247	5.789

** Lungimile segmentelor sunt determinate în planul de proiecție Stereo 70 și sunt rotunjite la 1 milimetru.

*** Distanța dintre puncte este formată din segmente cumulate ce sunt mai mici decât valoarea 1 milimetru.

**DATE DESPRE IMOBILUL NR. 12305**

Oficiul de Cadastru și Publicitate Imobiliară DOLJ
Biroul de Cadastru și Publicitate Imobiliară Craiova

A. Partea I. Descrierea imobilului

TEREN Intravilan

Adresa: Loc. Leu, Jud. Dolj, T116, P120

Nr. Crt	Nr cadastral Nr. topografic	Suprafața* (mp)	Observații / Referințe
A1		4.100	Sector cadastral:9 Teren neimprejmuit;

B. Partea II. Proprietari și acte

Inscrieri privitoare la dreptul de proprietate și alte drepturi reale	Referințe
/	
Act Notarial nr. CM 51, din 11/06/2012 emis de NP GAGEATU ILIE (TDP 2784/24.05.2004);	
B1	A1
Intabulare, drept de PROPRIETATE, dobandit prin Succesiune, cota actuala 1/1, cota initiala 1/1 1) NEGUT ELENA	

C. Partea III. SARCINI .

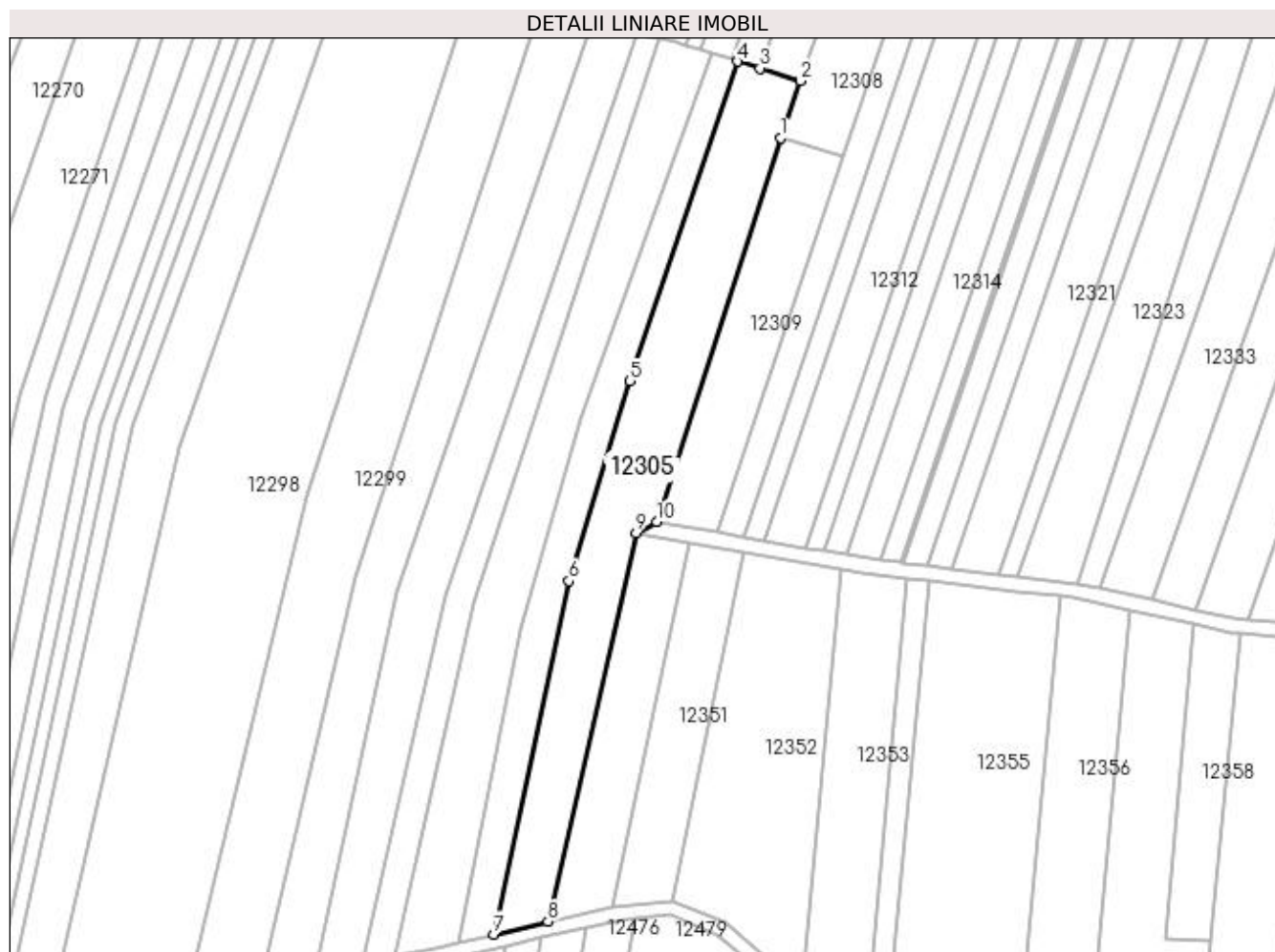
Inscrieri privind dezmembramintele dreptului de proprietate, drepturi reale de garanție și sarcini	Referințe
NU SUNT	

Anexa Nr. 1 La Partea I

Teren

Nr cadastral	Suprafața (mp)*	Observații / Referințe
	4.100	

* Suprafața este determinată în planul de proiecție Stereo 70.



Date referitoare la teren

Crt	Categorie folosință	Intra vilan	Suprafața (mp)	Tarla	Parcelă	Nr. topo	Observații / Referințe
1	arabil	DA	4.100	116	120	-	

Lungime Segmente

1) Valorile lungimilor segmentelor sunt obținute din proiecție în plan.

Punct început	X / Y	Punct sfârșit	X / Y	Lungime segment (** (m)
1	418.477,657 300.214,916	2	418.483,112 300.230,747	16.744
2	418.483,112 300.230,747	3	418.471,982 300.234,171	11.645
3	418.471,982 300.234,171	4	418.465,866 300.236,053	6.398
4	418.465,866 300.236,053	5	418.436,051 300.147,673	93.273
5	418.436,051 300.147,673	6	418.419,093 300.092,416	57.801

Punct început	X / Y	Punct sfârșit	X / Y	Lungime segment (** (m)
6	418.419,093 300.092,416	7	418.398,406 299.994,663	99.918
7	418.398,406 299.994,663	8	418.413,363 299.998,208	15.371
8	418.413,363 299.998,208	9	418.437,681 300.105,669	110.179
9	418.437,681 300.105,669	10	418.443,389 300.108,723	6.473
10	418.443,389 300.108,723	1	418.477,657 300.214,916	111.585

** Lungimile segmentelor sunt determinate în planul de proiecție Stereo 70 și sunt rotunjite la 1 milimetru.

*** Distanța dintre puncte este formată din segmente cumulate ce sunt mai mici decât valoarea 1 milimetru.

**DATE DESPRE IMOBILUL NR. 12306**

Oficiul de Cadastru și Publicitate Imobiliară DOLJ
Biroul de Cadastru și Publicitate Imobiliară Craiova

A. Partea I. Descrierea imobilului

TEREN Intravilan

Adresa: Loc. Leu, Jud. Dolj, T116, P61

Nr. Crt	Nr cadastral Nr. topografic	Suprafața* (mp)	Observații / Referințe
A1		2.900	Sector cadastral:9 Teren neimprejmuit;

B. Partea II. Proprietari și acte

Inscrieri privitoare la dreptul de proprietate și alte drepturi reale	Referințe
/	
Hotarare Judecatoreasca nr. SC 5396, din 20/05/2005 emis de JUDECATORIA CRAIOVA (TDP 2210/31.01.2003);	
B1	Intabulare, drept de PROPRIETATE, dobandit prin Hotarare Judecatoreasca, cota actuala 1/1, cota initiala 1/1 1) CROITORU ELENA

C. Partea III. SARCINI .

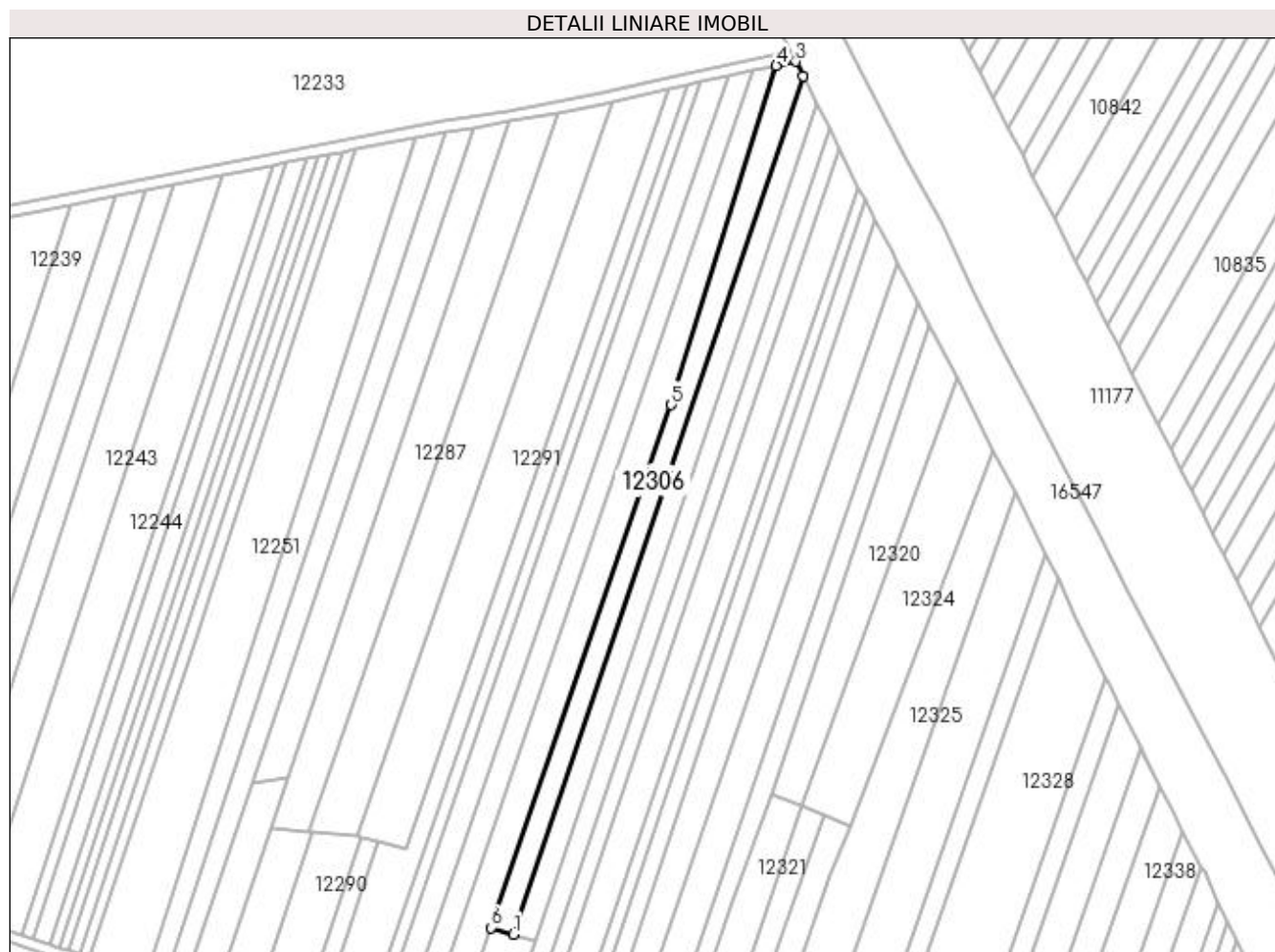
Inscrieri privind dezmembramintele dreptului de proprietate, drepturi reale de garanție și sarcini	Referințe
NU SUNT	

Anexa Nr. 1 La Partea I

Teren

Nr cadastral	Suprafața (mp)*	Observații / Referințe
	2.900	

* Suprafața este determinată în planul de proiecție Stereo 70.



Date referitoare la teren

Crt	Categorie folosință	Intravilan	Suprafața (mp)	Tarla	Parcelă	Nr. topo	Observații / Referințe
1	arabil	DA	2.900	116	61	-	

Lungime Segmente

1) Valorile lungimilor segmentelor sunt obținute din proiecție în plan.

Punct început	X / Y	Punct sfârșit	X / Y	Lungime segment (** (m)
1	418.550,818 300.400,558	2	418.659,369 300.721,867	339.15
2	418.659,369 300.721,867	3	418.656,648 300.727,346	6.117
3	418.656,648 300.727,346	4	418.649,346 300.725,821	7.46
4	418.649,346 300.725,821	5	418.609,937 300.598,829	132.966
5	418.609,937 300.598,829	6	418.542,46 300.402,992	207.135

Punct început	X / Y	Punct sfârșit	X / Y	Lungime segment (** (m)
6	418.542,46 300.402,992	1	418.550,818 300.400,558	8.706

** Lungimile segmentelor sunt determinate în planul de proiecție Stereo 70 și sunt rotunjite la 1 milimetru.

*** Distanța dintre puncte este formată din segmente cumulate ce sunt mai mici decât valoarea 1 milimetru.

**DATE DESPRE IMOBILUL NR. 12307**

Oficiul de Cadastru și Publicitate Imobiliară DOLJ
 Biroul de Cadastru și Publicitate Imobiliară Craiova

A. Partea I. Descrierea imobilului

TEREN Intravilan

Adresa: Loc. Leu, Jud. Dolj, T116, P62

Nr. Crt	Nr cadastral Nr. topografic	Suprafața* (mp)	Observații / Referințe
A1		2.780	Sector cadastral:9 Teren neimprejmuit;

B. Partea II. Proprietari și acte

Inscrieri privitoare la dreptul de proprietate și alte drepturi reale		Referințe
/		
Act Notarial nr. CM 29, din 26/03/2018 emis de NP FLORESCU MARIA MAGDALENA (CM 23/20.02.2006; CM 127/20.09.2005; TDP 3154/24.03.2005);		
B1	Intabulare, drept de PROPRIETATE, dobandit prin Succesiune, cota actuala 1/1, cota initiala 1/1 1) GALESANU DORINA MARIA	A1

C. Partea III. SARCINI .

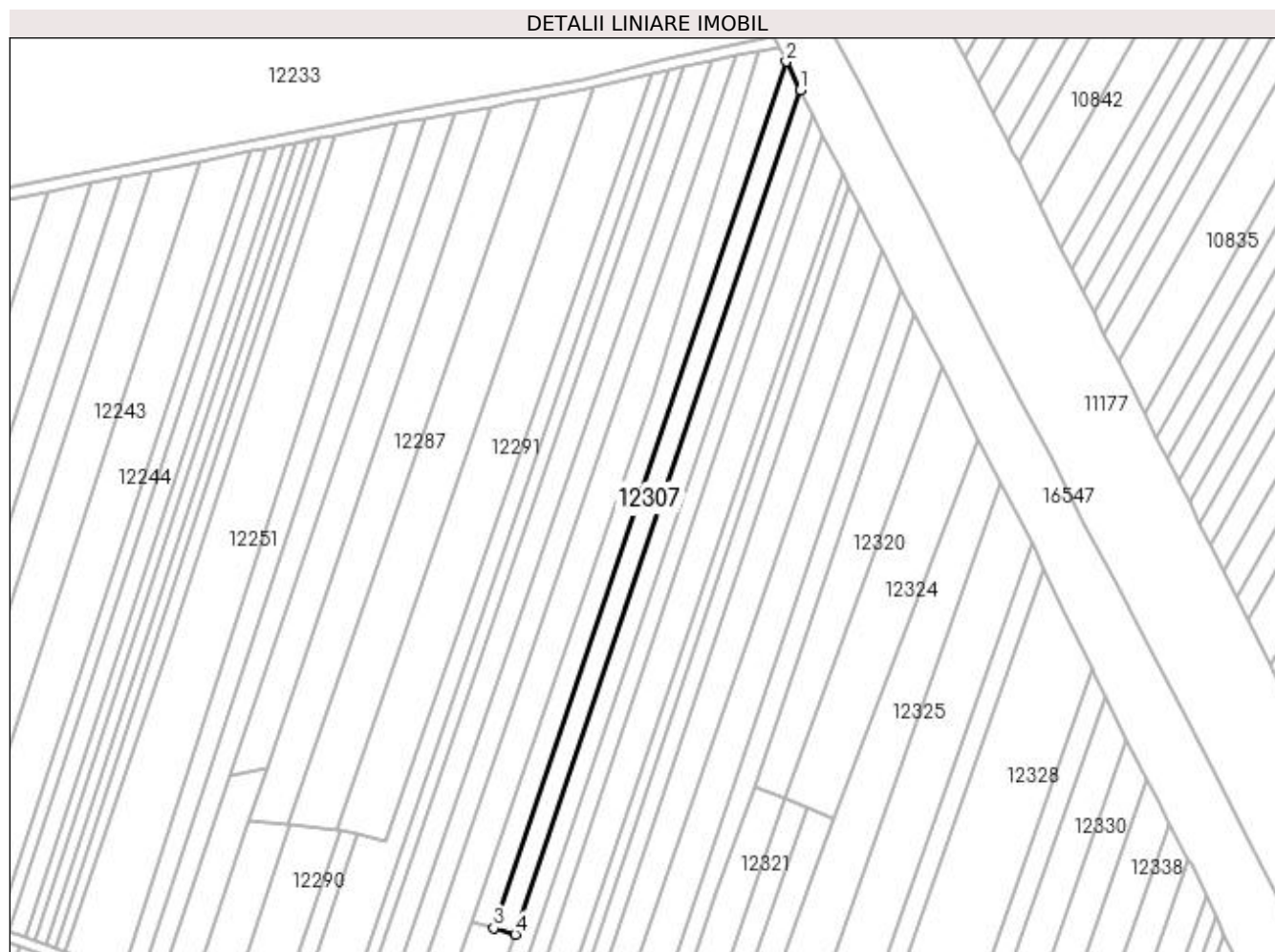
Inscrieri privind dezmembramintele dreptului de proprietate, drepturi reale de garanție și sarcini	Referințe
NU SUNT	

Anexa Nr. 1 La Partea I

Teren

Nr cadastral	Suprafața (mp)*	Observații / Referințe
	2.780	

* Suprafața este determinată în planul de proiecție Stereo 70.



Date referitoare la teren

Crt	Categorie folosință	Intravilan	Suprafața (mp)	Tarla	Parcelă	Nr. topo	Observații / Referințe
1	arabil	DA	2.780	116	62	-	

Lungime Segmente

1) Valorile lungimilor segmentelor sunt obținute din proiecție în plan.

Punct început	X / Y	Punct sfârșit	X / Y	Lungime segment (** (m)
1	418.664,584 300.711,365	2	418.659,369 300.721,867	11.726
2	418.659,369 300.721,867	3	418.550,818 300.400,558	339.15
3	418.550,818 300.400,558	4	418.558,797 300.398,234	8.31
4	418.558,797 300.398,234	1	418.664,584 300.711,365	330.518

**** Lungimile segmentelor sunt determinate în planul de proiecție Stereo 70 și sunt rotunjite la 1 milimetru.**

***** Distanța dintre puncte este formată din segmente cumulate ce sunt mai mici decât valoarea 1 milimetru.**

**DATE DESPRE IMOBILUL NR. 12308**

Oficiul de Cadastru și Publicitate Imobiliară DOLJ
Biroul de Cadastru și Publicitate Imobiliară Craiova

A. Partea I. Descrierea imobilului

TEREN Intravilan

Adresa: Loc. Leu, Jud. Dolj, T116, P63

Nr. Crt	Nr cadastral Nr. topografic	Suprafața* (mp)	Observații / Referințe
A1	34729	3.500	Sector cadastral:9 Teren neimprejmuit;

B. Partea II. Proprietari și acte

Inscrieri privitoare la dreptul de proprietate și alte drepturi reale	Referințe
123490 / 23/06/2020	
Act Administrativ nr. TDP NR.2674, din 04/02/2004 emis de COMISIA JUDETEANA DOLJ (ACT ADMINISTRATIV NR ADEVERINTA NR.8482 DIN 17.12.2014, EMIS DE PRIMARIA COMUNEI LEU;ACT ADMINISTRATIV NR ADEVERINTA NR.6459 DIN 13.11.2019, EMIS DE PRIMARIA COMUNEI LEU);	
B1	A1
Intabulare, drept de PROPRIETATE, dobandit prin Reconstituire, cota actuala 1/1, cota initiala 1/1	
1) STEFANA FLOAREA	
2) CRACIUNESCU CONSTANTA	
3) CROITORU ELENA	

C. Partea III. SARCINI .

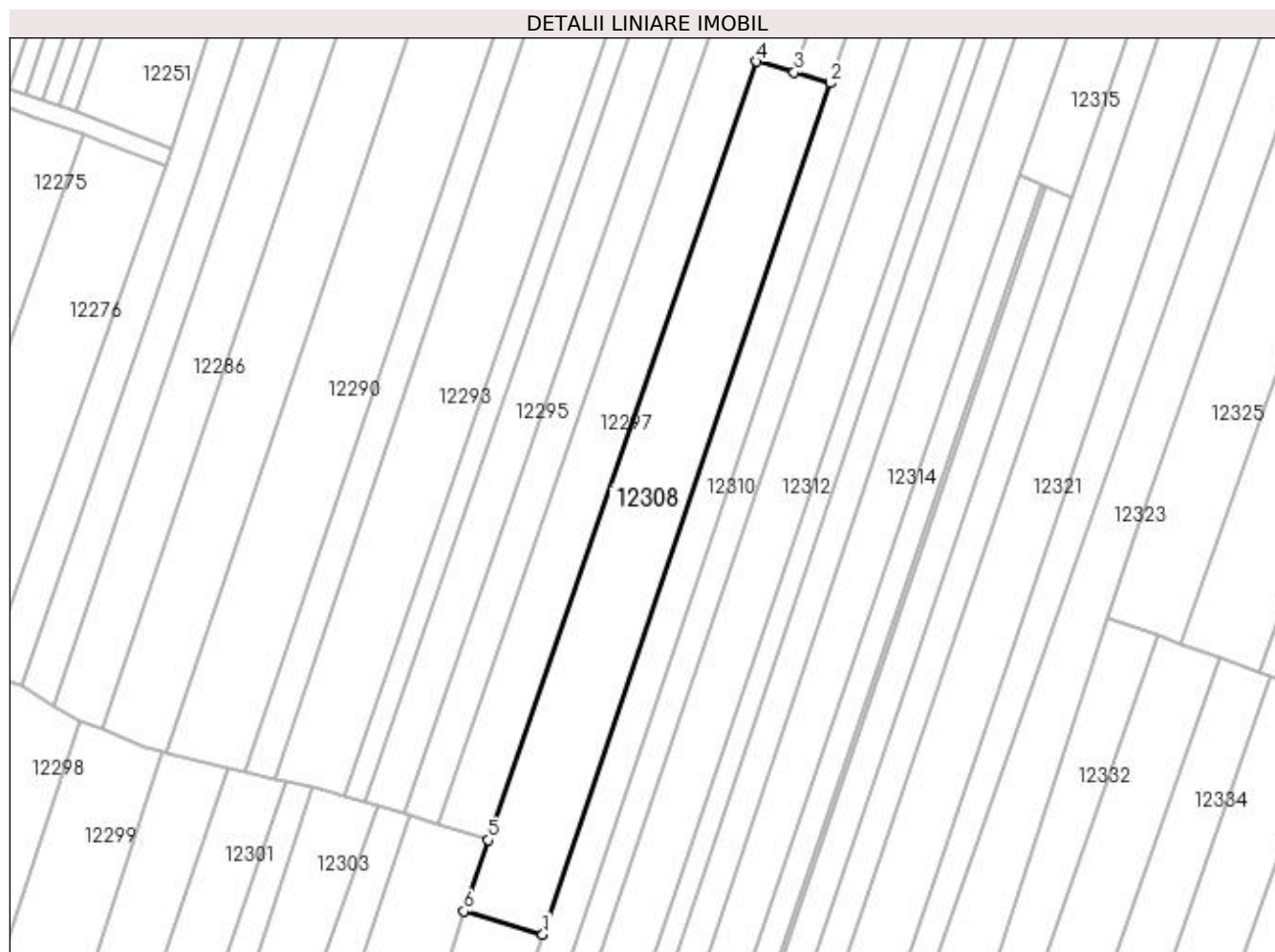
Inscrieri privind dezmembramintele dreptului de proprietate, drepturi reale de garanție și sarcini	Referințe
NU SUNT	

Anexa Nr. 1 La Partea I

Teren

Nr cadastral	Suprafața (mp)*	Observații / Referințe
34729	3.500	

* Suprafața este determinată în planul de proiecție Stereo 70.



Date referitoare la teren

Crt	Categorie folosință	Intra vilan	Suprafața (mp)	Tarla	Parcelă	Nr. topo	Observații / Referințe
1	arabil	DA	3.500	116	63	-	

Lungime Segmente

1) Valorile lungimilor segmentelor sunt obținute din proiecție în plan.

Punct început	X / Y	Punct sfârșit	X / Y	Lungime segment (** (m)
1	418.495,145 300.209,823	2	418.558,797 300.398,234	198.873
2	418.558,797 300.398,234	3	418.550,818 300.400,558	8.31
3	418.550,818 300.400,558	4	418.542,46 300.402,992	8.706
4	418.542,46 300.402,992	5	418.483,112 300.230,747	182.183
5	418.483,112 300.230,747	6	418.477,657 300.214,916	16.744

Punct început	X / Y	Punct sfârșit	X / Y	Lungime segment (** (m)
6	418.477,657 300.214,916	1	418.495,145 300.209,823	18.214

** Lungimile segmentelor sunt determinate în planul de proiecție Stereo 70 și sunt rotunjite la 1 milimetru.

*** Distanța dintre puncte este formată din segmente cumulate ce sunt mai mici decât valoarea 1 milimetru.

**DATE DESPRE IMOBILUL NR. 12309**

Oficiul de Cadastru și Publicitate Imobiliară DOLJ
Biroul de Cadastru și Publicitate Imobiliară Craiova

A. Partea I. Descrierea imobilului

TEREN Intravilan

Adresa: Loc. Leu, Jud. Dolj, T116, P64

Nr. Crt	Nr cadastral Nr. topografic	Suprafața* (mp)	Observații / Referințe
A1		1.931	Sector cadastral:9 Teren neimprejmuit;

B. Partea II. Proprietari și acte

Inscrieri privitoare la dreptul de proprietate și alte drepturi reale	Referințe
/	
Hotarare Judecatoreasca nr. SC 1867, din 02/02/2010 emis de JUDECATORIA CRAIOVA (TDP 3523/31.07.2006);	
B1	Intabulare, drept de PROPRIETATE, dobandit prin Hotarare Judecatoreasca, cota actuala 1/1, cota initiala 1/1 1) CAPRAROIU ILARIAN ION

C. Partea III. SARCINI .

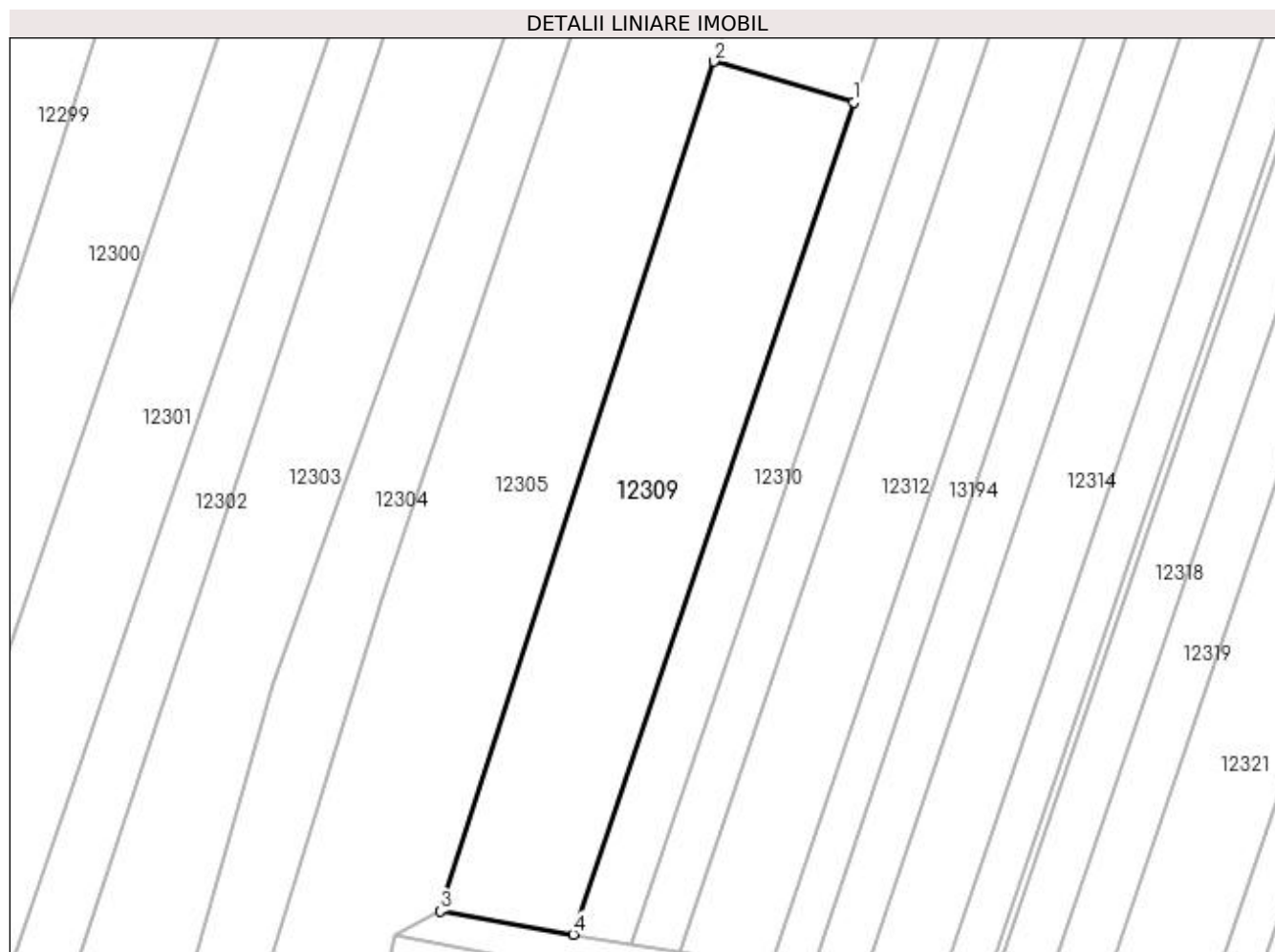
Inscrieri privind dezmembramintele dreptului de proprietate, drepturi reale de garanție și sarcini	Referințe
NU SUNT	

Anexa Nr. 1 La Partea I

Teren

Nr cadastral	Suprafața (mp)*	Observații / Referințe
	1.931	

* Suprafața este determinată în planul de proiecție Stereo 70.



Date referitoare la teren

Crt	Categorie folosință	Intra vilan	Suprafața (mp)	Tarla	Parcelă	Nr. topo	Observații / Referințe
1	arabil	DA	1.931	116	64	-	

Lungime Segmente

1) Valorile lungimilor segmentelor sunt obținute din proiecție în plan.

Punct început	X / Y	Punct sfârșit	X / Y	Lungime segment (** (m)
1	418.495,145 300.209,823	2	418.477,657 300.214,916	18.214
2	418.477,657 300.214,916	3	418.443,389 300.108,723	111.585
3	418.443,389 300.108,723	4	418.460,015 300.105,84	16.875
4	418.460,015 300.105,84	1	418.495,145 300.209,823	109.757

**** Lungimile segmentelor sunt determinate în planul de proiecție Stereo 70 și sunt rotunjite la 1 milimetru.**

***** Distanța dintre puncte este formată din segmente cumulate ce sunt mai mici decât valoarea 1 milimetru.**

**DATE DESPRE IMOBILUL NR. 12310**

Oficiul de Cadastru și Publicitate Imobiliară DOLJ
Biroul de Cadastru și Publicitate Imobiliară Craiova

A. Partea I. Descrierea imobilului

TEREN Intravilan

Adresa: Loc. Leu, Jud. Dolj, T116, P72

Nr. Crt	Nr cadastral Nr. topografic	Suprafața* (mp)	Observații / Referințe
A1		4.600	Sector cadastral:9 Teren neimprejmuit;

B. Partea II. Proprietari și acte

Inscrieri privitoare la dreptul de proprietate și alte drepturi reale	Referințe
/	
Act Administrativ nr. TDP 1272-45098, din 03/07/1997 emis de COMISIA JUDETEANA DOLJ;	
B1	A1
Intabulare, drept de PROPRIETATE, dobandit prin Reconstituire, cota actuala 1/1, cota initiala 1/1 1) CIOI ION, LIPSĂ CNP	

C. Partea III. SARCINI .

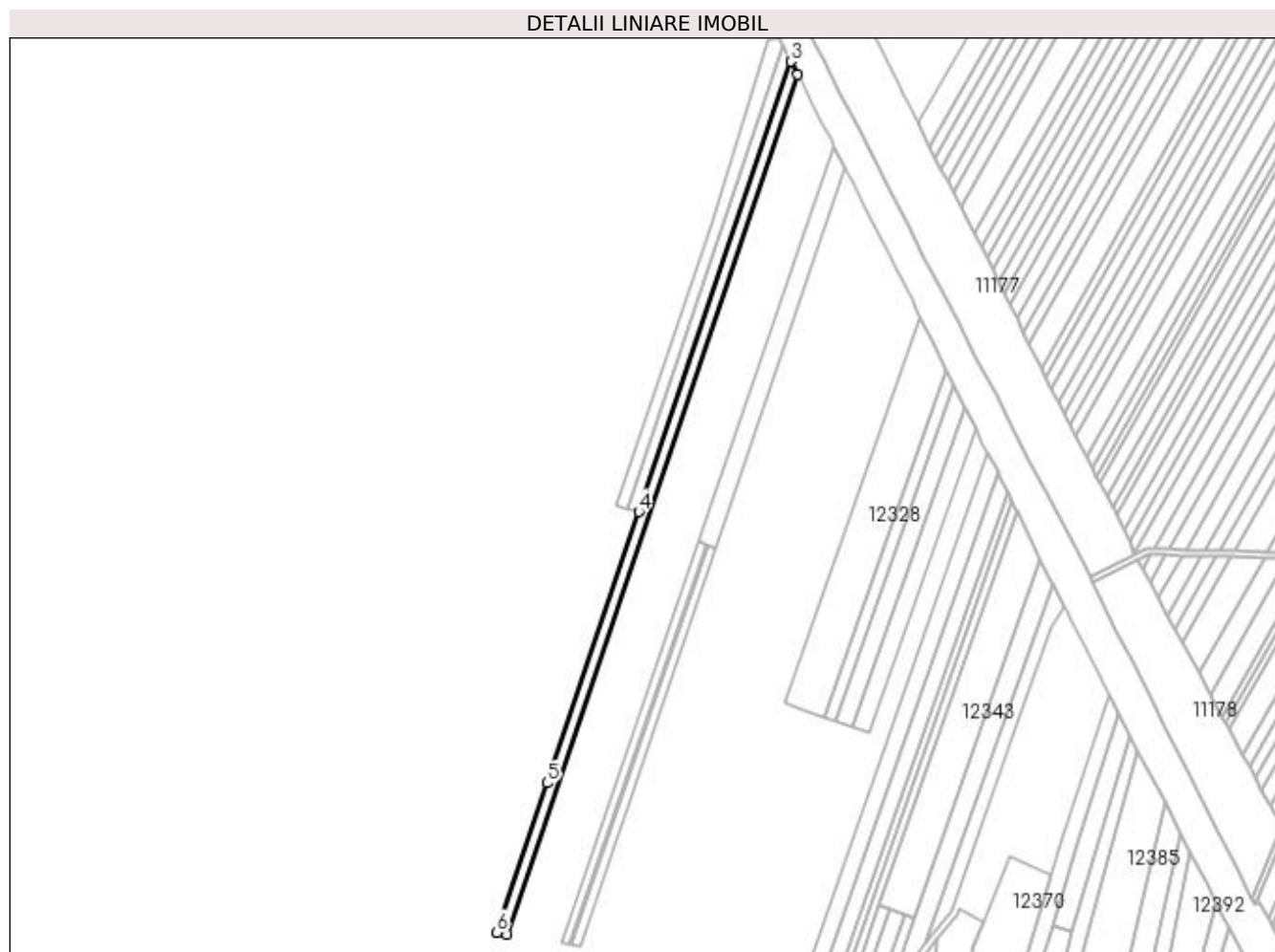
Inscrieri privind dezmembramintele dreptului de proprietate, drepturi reale de garanție și sarcini	Referințe
NU SUNT	

Anexa Nr. 1 La Partea I

Teren

Nr cadastral	Suprafața (mp)*	Observații / Referințe
	4.600	

* Suprafața este determinată în planul de proiecție Stereo 70.



Date referitoare la teren

Crt	Categorie folosință	Intra vilan	Suprafața (mp)	Tarla	Parcelă	Nr. topo	Observații / Referințe
1	arabil	DA	4.600	116	72	-	

Lungime Segmente

1) Valorile lungimilor segmentelor sunt obținute din proiecție în plan.

Punct început	X / Y	Punct sfârșit	X / Y	Lungime segment (** (m)
1	418.467,237 300.104,581	2	418.669,135 300.702,201	630.803
2	418.669,135 300.702,201	3	418.664,584 300.711,365	10.231
3	418.664,584 300.711,365	4	418.558,797 300.398,234	330.518
4	418.558,797 300.398,234	5	418.495,145 300.209,823	198.873
5	418.495,145 300.209,823	6	418.460,015 300.105,84	109.757

Punct început	X / Y	Punct sfârșit	X / Y	Lungime segment (** (m)
6	418.460,015 300.105,84	1	418.467,237 300.104,581	7.33

** Lungimile segmentelor sunt determinate în planul de proiecție Stereo 70 și sunt rotunjite la 1 milimetru.

*** Distanța dintre puncte este formată din segmente cumulate ce sunt mai mici decât valoarea 1 milimetru.

**DATE DESPRE IMOBILUL NR. 12311**

Oficiul de Cadastru și Publicitate Imobiliară DOLJ
Biroul de Cadastru și Publicitate Imobiliară Craiova

A. Partea I. Descrierea imobilului

TEREN Intravilan

Adresa: Loc. Leu, Jud. Dolj, T116, P66/1

Nr. Crt	Nr cadastral Nr. topografic	Suprafața* (mp)	Observații / Referințe
A1		3.843	Sector cadastral:9 Teren neimprejmuit;

B. Partea II. Proprietari și acte

Inscrieri privitoare la dreptul de proprietate și alte drepturi reale	Referințe
/	
Act Administrativ nr. TDP 3013, din 27/10/2004 emis de COMISIA JUDETEANA DOLJ;	
B1	A1
Intabulare, drept de PROPRIETATE, dobândit prin Reconstituire, cota actuala 1/1, cota initiala 1/1 1) ROPOTEL MARIN, LIPSĂ CNP	

C. Partea III. SARCINI .

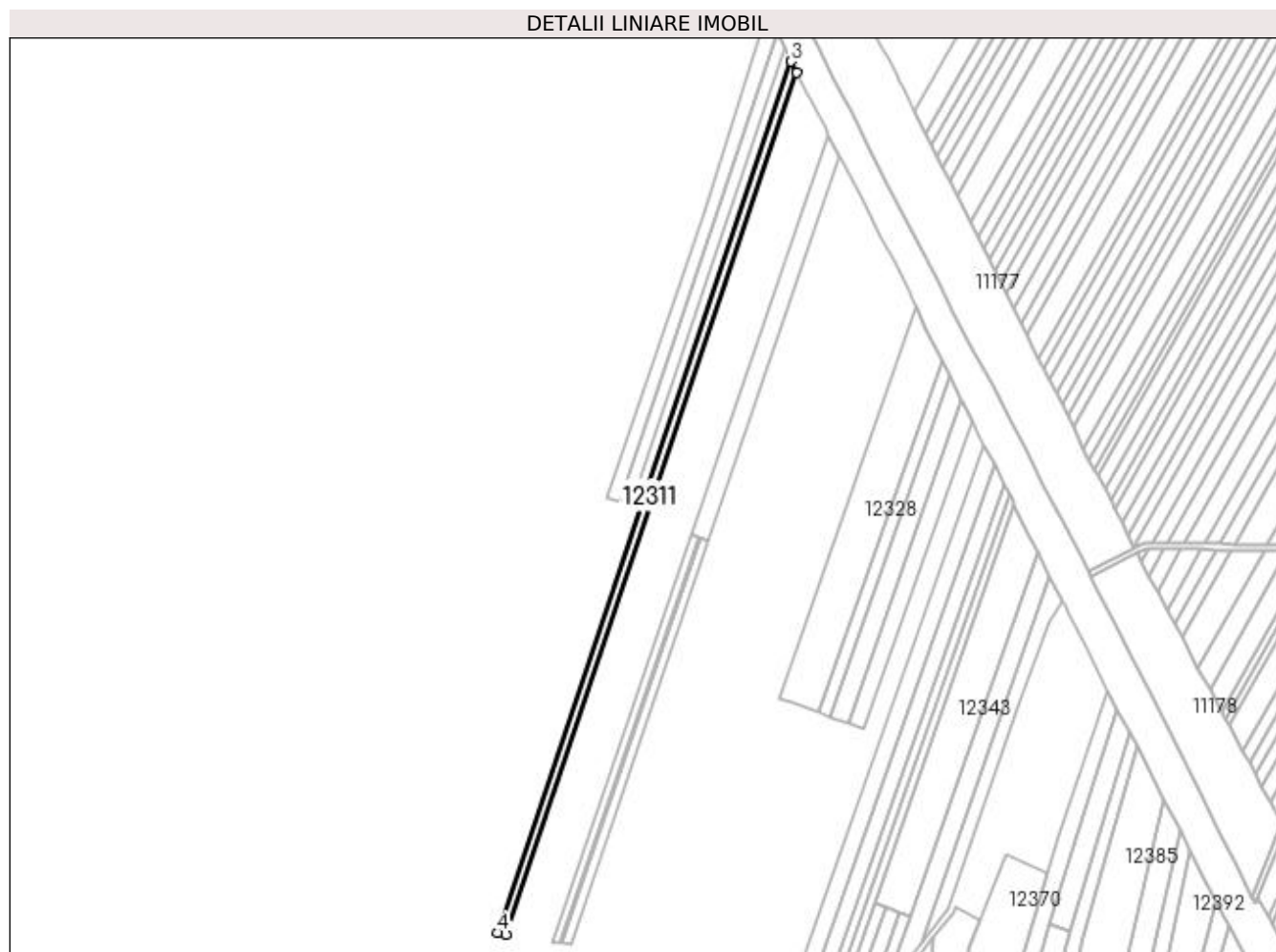
Inscrieri privind dezmembramintele dreptului de proprietate, drepturi reale de garanție și sarcini	Referințe
NU SUNT	

Anexa Nr. 1 La Partea I

Teren

Nr cadastral	Suprafața (mp)*	Observații / Referințe
	3.843	

* Suprafața este determinată în planul de proiecție Stereo 70.



Date referitoare la teren

Crt	Categorie folosință	Intra vilan	Suprafața (mp)	Tarla	Parcelă	Nr. topo	Observații / Referințe
1	arabil	DA	3.843	116	66/1	-	

Lungime Segmente

1) Valorile lungimilor segmentelor sunt obținute din proiecție în plan.

Punct început	X / Y	Punct sfârșit	X / Y	Lungime segment (** (m)
1	418.473,344 300.103,517	2	418.672,984 300.694,452	623.747
2	418.672,984 300.694,452	3	418.669,135 300.702,201	8.653
3	418.669,135 300.702,201	4	418.467,237 300.104,581	630.803
4	418.467,237 300.104,581	1	418.473,344 300.103,517	6.199

**** Lungimile segmentelor sunt determinate în planul de proiecție Stereo 70 și sunt rotunjite la 1 milimetru.**

***** Distanța dintre puncte este formată din segmente cumulate ce sunt mai mici decât valoarea 1 milimetru.**

**DATE DESPRE IMOBILUL NR. 12312**

Oficiul de Cadastru și Publicitate Imobiliară DOLJ
Biroul de Cadastru și Publicitate Imobiliară Craiova

A. Partea I. Descrierea imobilului

TEREN Intravilan

Adresa: Loc. Leu, Jud. Dolj, T116, P67

Nr. Crt	Nr cadastral Nr. topografic	Suprafața* (mp)	Observații / Referințe
A1		6.980	Sector cadastral:9 Teren neimprejmuit;

B. Partea II. Proprietari și acte

Inscrieri privitoare la dreptul de proprietate și alte drepturi reale		Referințe
/		
Act Notarial nr. APV 3215, din 13/12/2019 emis de NP IONASCU NICOLAE (CM 81/18.12.2019; CM 80/18.09.2019);		
B1	Intabulare, drept de PROPRIETATE, dobandit prin lesire Din Indiviziune, cota actuala 1/1, cota initiala 1/1 1) STEFANESCU NICULINA	A1

C. Partea III. SARCINI .

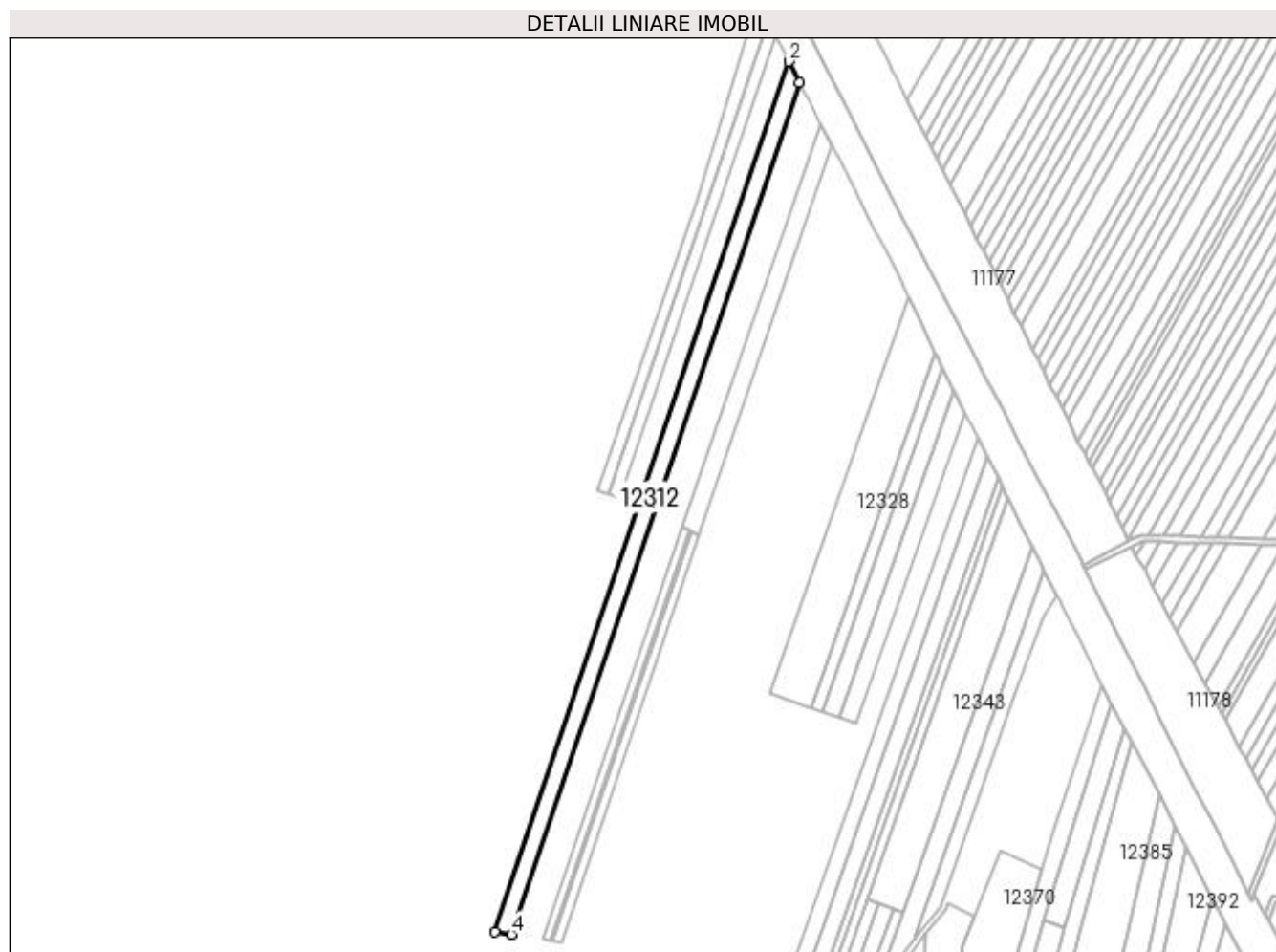
Inscrieri privind dezmembramintele dreptului de proprietate, drepturi reale de garanție și sarcini	Referințe
NU SUNT	

Anexa Nr. 1 La Partea I

Teren

Nr cadastral	Suprafața (mp)*	Observații / Referințe
	6.980	

* Suprafața este determinată în planul de proiecție Stereo 70.



Date referitoare la teren

Crt	Categorie folosință	Intra vilan	Suprafața (mp)	Tarla	Parcelă	Nr. topo	Observații / Referințe
1	arabil	DA	6.980	116	67	-	

Lungime Segmente

1) Valorile lungimilor segmentelor sunt obținute din proiecție în plan.

Punct început	X / Y	Punct sfârșit	X / Y	Lungime segment (** (m)
1	418.680,088 300.680,147	2	418.672,984 300.694,452	15.971
2	418.672,984 300.694,452	3	418.473,344 300.103,517	623.747
3	418.473,344 300.103,517	4	418.484,616 300.101,552	11.443
4	418.484,616 300.101,552	1	418.680,088 300.680,147	610.722

**** Lungimile segmentelor sunt determinate în planul de proiecție Stereo 70 și sunt rotunjite la 1 milimetru.**

***** Distanța dintre puncte este formată din segmente cumulate ce sunt mai mici decât valoarea 1 milimetru.**

**DATE DESPRE IMOBILUL NR. 12313**

Oficiul de Cadastru și Publicitate Imobiliară DOLJ
Biroul de Cadastru și Publicitate Imobiliară Craiova

A. Partea I. Descrierea imobilului

TEREN Intravilan

Adresa: Loc. Leu, Jud. Dolj, T116, P68

Nr. Crt	Nr cadastral Nr. topografic	Suprafața* (mp)	Observații / Referințe
A1		3.874	Sector cadastral:9 Teren neimprejmuit;

B. Partea II. Proprietari și acte

Inscrieri privitoare la dreptul de proprietate și alte drepturi reale		Referințe
/		
Act Notarial nr. APV 1520, din 25/08/2004 emis de NP CERNOBAI EMIL (CM 155/25.08.2004; TDP 2261/30.07.2003);		
B1	Intabulare, drept de PROPRIETATE, dobandit prin lesire Din Indiviziune, cota actuala 1/1, cota initiala 1/1 1) STOICU MARIA	A1

C. Partea III. SARCINI .

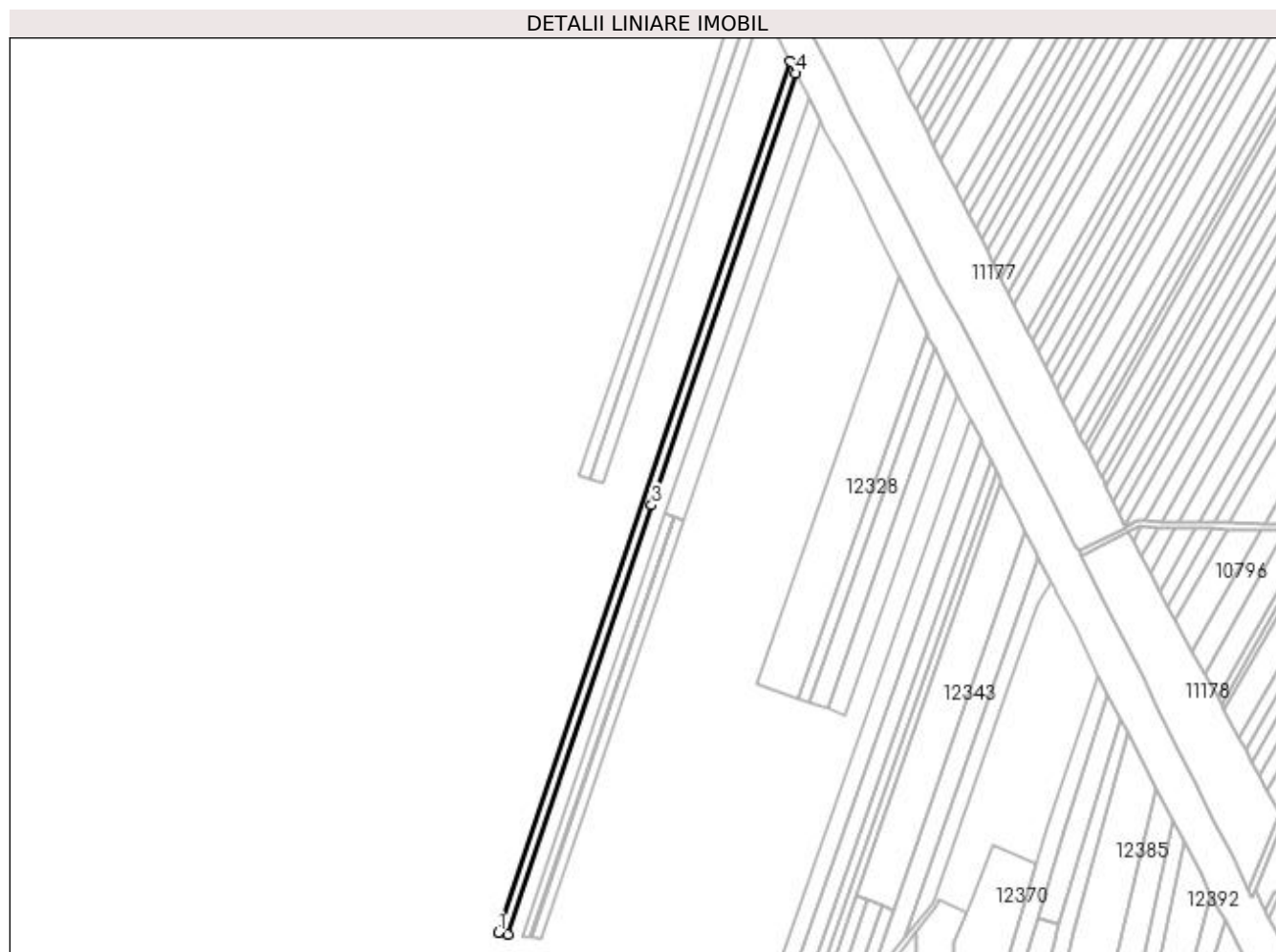
Inscrieri privind dezmembramintele dreptului de proprietate, drepturi reale de garanție și sarcini	Referințe
NU SUNT	

Anexa Nr. 1 La Partea I

Teren

Nr cadastral	Suprafața (mp)*	Observații / Referințe
	3.874	

* Suprafața este determinată în planul de proiecție Stereo 70.



Date referitoare la teren

Crt	Categorie folosință	Intra vilan	Suprafața (mp)	Tarla	Parcelă	Nr. topo	Observații / Referințe
1	arabil	DA	3.874	116	68	-	

Lungime Segmente

1) Valorile lungimilor segmentelor sunt obținute din proiecție în plan.

Punct început	X / Y	Punct sfârșit	X / Y	Lungime segment (** (m)
1	418.489,775 300.100,748	2	418.496,218 300.099,743	6.521
2	418.496,218 300.099,743	3	418.591,129 300.383,002	298.737
3	418.591,129 300.383,002	4	418.686,566 300.667,826	300.388
4	418.686,566 300.667,826	5	418.682,426 300.675,7	8.896
5	418.682,426 300.675,7	1	418.489,775 300.100,748	606.37

**** Lungimile segmentelor sunt determinate în planul de proiecție Stereo 70 și sunt rotunjite la 1 milimetru.**

***** Distanța dintre puncte este formată din segmente cumulate ce sunt mai mici decât valoarea 1 milimetru.**

**DATE DESPRE IMOBILUL NR. 12314**

Oficiul de Cadastru și Publicitate Imobiliară DOLJ
Biroul de Cadastru și Publicitate Imobiliară Craiova

A. Partea I. Descrierea imobilului

TEREN Intravilan

Adresa: Loc. Leu, Jud. Dolj, T116, P76

Nr. Crt	Nr cadastral Nr. topografic	Suprafața* (mp)	Observații / Referințe
A1		6.400	Sector cadastral:9 Teren neimprejmuit;

B. Partea II. Proprietari și acte

Inscrieri privitoare la dreptul de proprietate și alte drepturi reale	Referințe
/	
Act Notarial nr. APV 319, din 14/02/2020 emis de NP IONASCU NICOLAE;	
B1	A1
Intabulare, drept de PROPRIETATE, dobandit prin lesire Din Indiviziune, cota actuala 1/1, cota initiala 1/1 1) CIRSTEA IONEL	

C. Partea III. SARCINI .

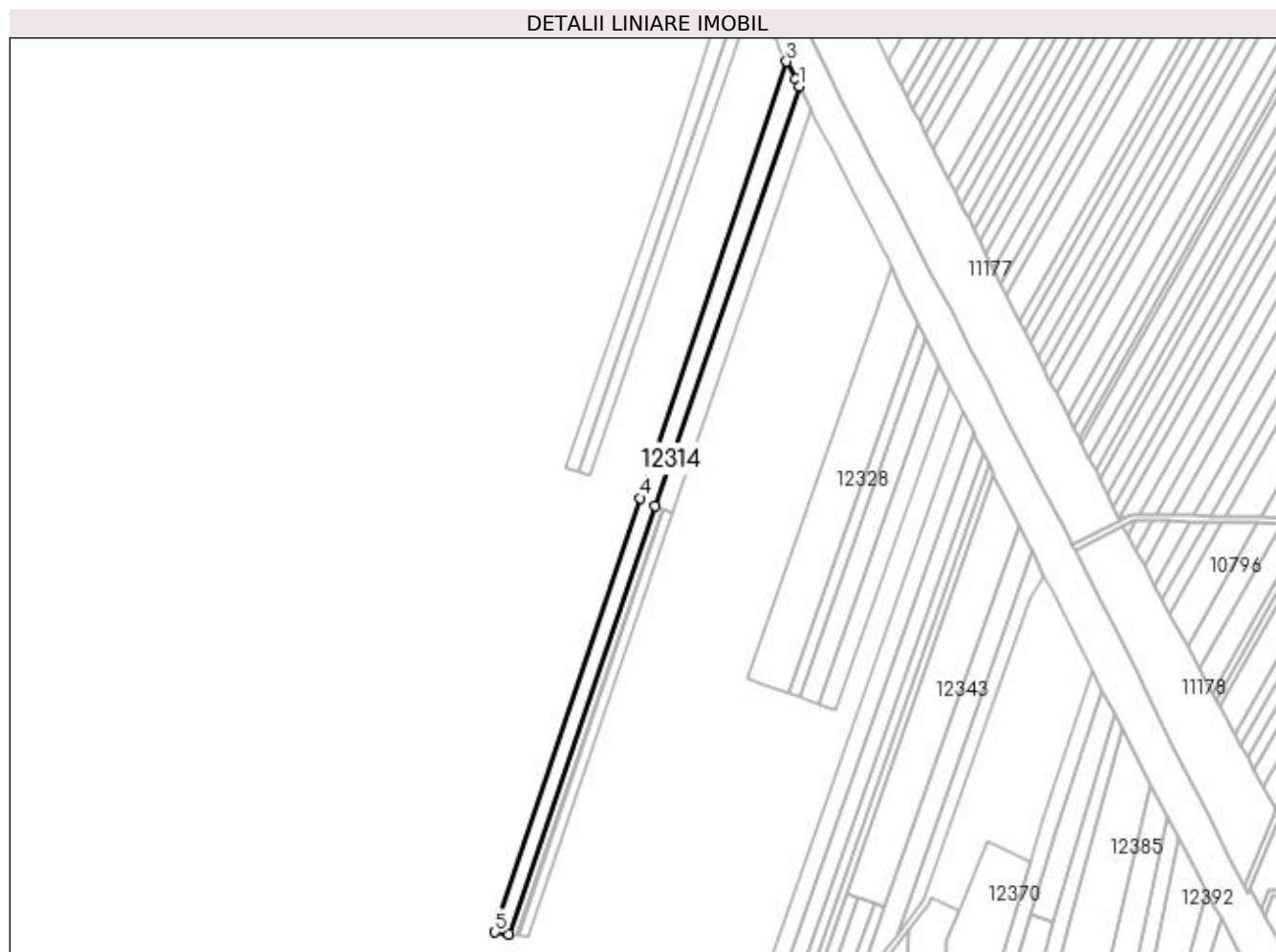
Inscrieri privind dezmembramintele dreptului de proprietate, drepturi reale de garanție și sarcini	Referințe
NU SUNT	

Anexa Nr. 1 La Partea I

Teren

Nr cadastral	Suprafața (mp)*	Observații / Referințe
	6.400	

* Suprafața este determinată în planul de proiecție Stereo 70.



Date referitoare la teren

Crt	Categorie folosință	Intra vilan	Suprafața (mp)	Tarla	Parcelă	Nr. topo	Observații / Referințe
1	arabil	DA	6.400	116	76	-	

Lungime Segmente

1) Valorile lungimilor segmentelor sunt obținute din proiecție în plan.

Punct început	X / Y	Punct sfârșit	X / Y	Lungime segment (** (m)
1	418.694,88 300.651,797	2	418.692,427 300.656,676	5.461
2	418.692,427 300.656,676	3	418.686,566 300.667,826	12.596
3	418.686,566 300.667,826	4	418.591,129 300.383,002	300.387
4	418.591,129 300.383,002	5	418.496,218 300.099,743	298.737
5	418.496,218 300.099,743	6	418.505,368 300.098,317	9.261

Punct început	X / Y	Punct sfârşit	X / Y	Lungime segment (** (m)
6	418.505,368 300.098,317	7	418.600,462 300.377,689	295.113
7	418.600,462 300.377,689	1	418.694,88 300.651,797	289.914

** Lungimile segmentelor sunt determinate în planul de proiecţie Stereo 70 şi sunt rotunjite la 1 milimetru.

*** Distanţa dintre puncte este formată din segmente cumulate ce sunt mai mici decât valoarea 1 milimetru.

**DATE DESPRE IMOBILUL NR. 12315**

Oficiul de Cadastru și Publicitate Imobiliară DOLJ
 Biroul de Cadastru și Publicitate Imobiliară Craiova

A. Partea I. Descrierea imobilului

TEREN Intravilan

Adresa: Loc. Leu, Jud. Dolj, T116, P70

Nr. Crt	Nr cadastral Nr. topografic	Suprafața* (mp)	Observații / Referințe
A1		3.500	Sector cadastral:9 Teren neimprejmuit;

B. Partea II. Proprietari și acte

Inscrieri privitoare la dreptul de proprietate și alte drepturi reale	Referințe
/	
Act Administrativ nr. SC 1867, din 02/02/2010 emis de JUDECATORIA CRAIOVA (TDP 3523/31.07.2006);	
B1	Intabulare, drept de PROPRIETATE, dobandit prin Hotarare Judecatoreasca, cota actuala 1/1, cota initiala 1/1 1) CAPRAROIU ILARIAN ION

C. Partea III. SARCINI .

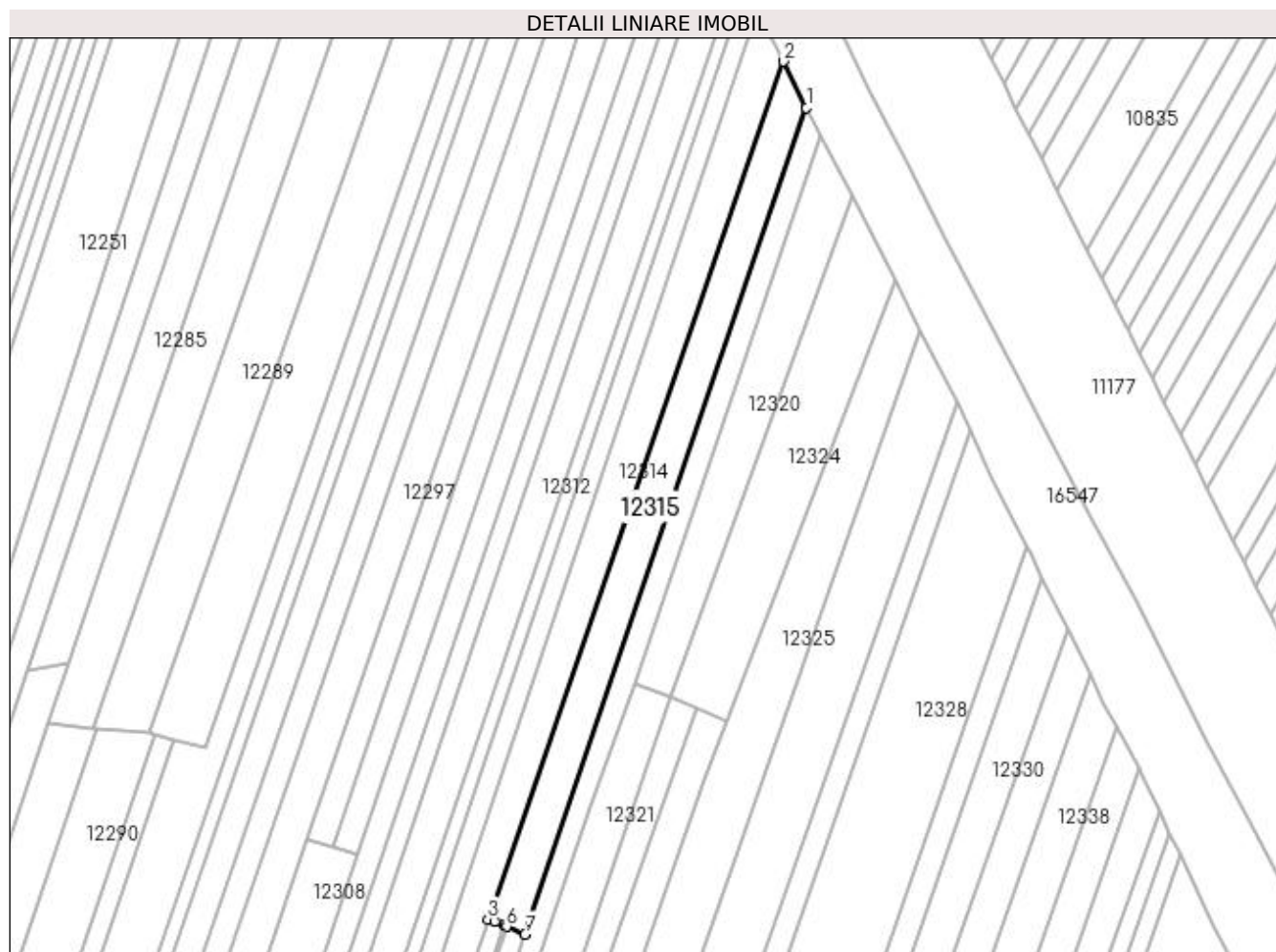
Inscrieri privind dezmembramintele dreptului de proprietate, drepturi reale de garanție și sarcini	Referințe
NU SUNT	

Anexa Nr. 1 La Partea I

Teren

Nr cadastral	Suprafața (mp)*	Observații / Referințe
	3.500	

* Suprafața este determinată în planul de proiecție Stereo 70.



Date referitoare la teren

Crt	Categorie folosință	Intra vilan	Suprafața (mp)	Tarla	Parcelă	Nr. topo	Observații / Referințe
1	arabil	DA	3.500	116	70	-	

Lungime Segmente

1) Valorile lungimilor segmentelor sunt obținute din proiecție în plan.

Punct început	X / Y	Punct sfârșit	X / Y	Lungime segment (** (m)
1	418.702,292 300.637,053	2	418.694,88 300.651,797	16.503
2	418.694,88 300.651,797	3	418.600,462 300.377,689	289.914
3	418.600,462 300.377,689	4	418.602,671 300.377,059	2.297
4	418.602,671 300.377,059	5	418.605,615 300.375,804	3.2
5	418.605,615 300.375,804	6	418.606,431 300.375,455	0.887

Punct început	X / Y	Punct sfârșit	X / Y	Lungime segment (** (m)
6	418.606,431 300.375,455	7	418.612,384 300.372,916	6.472
7	418.612,384 300.372,916	1	418.702,292 300.637,053	279.02

** Lungimile segmentelor sunt determinate în planul de proiecție Stereo 70 și sunt rotunjite la 1 milimetru.

*** Distanța dintre puncte este formată din segmente cumulate ce sunt mai mici decât valoarea 1 milimetru.

**DATE DESPRE IMOBILUL NR. 12316**

Oficiul de Cadastru și Publicitate Imobiliară DOLJ
Biroul de Cadastru și Publicitate Imobiliară Craiova

A. Partea I. Descrierea imobilului

TEREN Intravilan

Adresa: Loc. Leu, Jud. Dolj, T116, P72/2

Nr. Crt	Nr cadastral Nr. topografic	Suprafața* (mp)	Observații / Referințe
A1		1.616	Sector cadastral:9 Teren neimprejmuit;

B. Partea II. Proprietari și acte

Inscrieri privitoare la dreptul de proprietate și alte drepturi reale	Referințe
/	
Act Administrativ nr. TDP 3161, din 12/04/2005 emis de COMISIA JUDETEANA DOLJ;	
B1	A1
Intabulare, drept de PROPRIETATE, dobândit prin Reconstituire, cota actuala 1/1, cota initiala 1/1 1) GROZA I. GHEORGHE, LIPSĂ CNP	

C. Partea III. SARCINI .

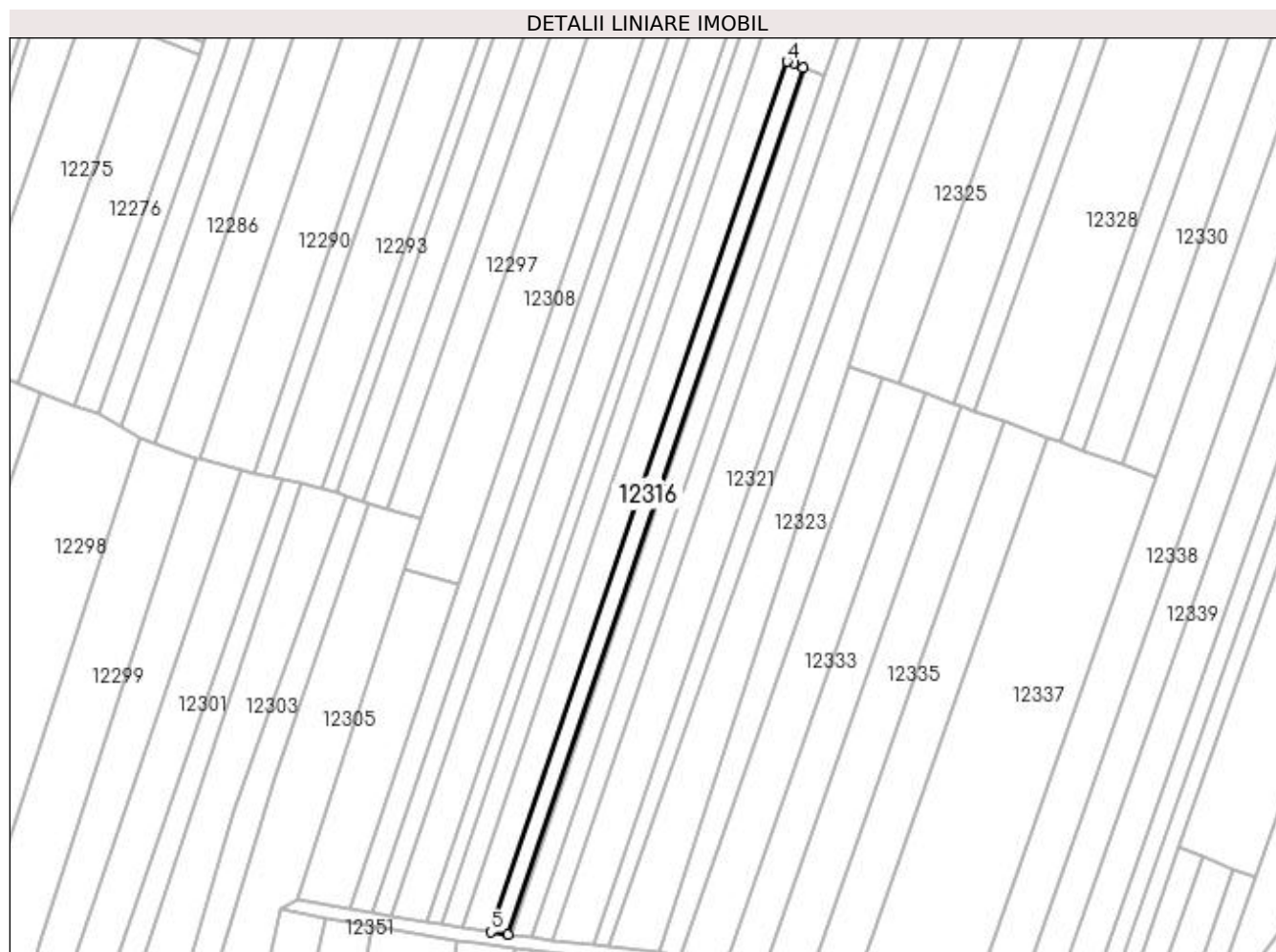
Inscrieri privind dezmembramintele dreptului de proprietate, drepturi reale de garanție și sarcini	Referințe
NU SUNT	

Anexa Nr. 1 La Partea I

Teren

Nr cadastral	Suprafața (mp)*	Observații / Referințe
	1.616	

* Suprafața este determinată în planul de proiecție Stereo 70.



Date referitoare la teren

Crt	Categorie folosință	Intravilan	Suprafața (mp)	Tarla	Parcelă	Nr. topo	Observații / Referințe
1	arabil	DA	1.616	116	72/2	-	

Lungime Segmente

1) Valorile lungimilor segmentelor sunt obținute din proiecție în plan.

Punct început	X / Y	Punct sfârșit	X / Y	Lungime segment (** (m)
1	418.510,899 300.097,541	2	418.605,615 300.375,804	293.94
2	418.605,615 300.375,804	3	418.602,671 300.377,059	3.2
3	418.602,671 300.377,059	4	418.600,462 300.377,689	2.297
4	418.600,462 300.377,689	5	418.505,368 300.098,317	295.113
5	418.505,368 300.098,317	1	418.510,899 300.097,541	5.584

**** Lungimile segmentelor sunt determinate în planul de proiecție Stereo 70 și sunt rotunjite la 1 milimetru.**

***** Distanța dintre puncte este formată din segmente cumulate ce sunt mai mici decât valoarea 1 milimetru.**

**DATE DESPRE IMOBILUL NR. 12317**

Oficiul de Cadastru și Publicitate Imobiliară DOLJ
Biroul de Cadastru și Publicitate Imobiliară Craiova

A. Partea I. Descrierea imobilului

TEREN Intravilan

Adresa: Loc. Leu, Jud. Dolj, T116, P72/1

Nr. Crt	Nr cadastral Nr. topografic	Suprafața* (mp)	Observații / Referințe
A1		260	Sector cadastral:9 Teren neimprejmuit;

B. Partea II. Proprietari și acte

Inscrieri privitoare la dreptul de proprietate și alte drepturi reale		Referințe
/		
Act Administrativ nr. TDP 2867, din 26/07/2004 emis de COMISIA JUDETEANA DOLJ (CERTIFICAT DE DECES SERIA DZ NR 526736);		
B1	Intabulare, drept de PROPRIETATE, dobandit prin Reconstituire, cota actuala 1/1, cota initiala 1/1 1) TRUICA GHEORGHE DEFUNCT:Da 2) TRUICA MARIN, LIPSĂ CNP	A1

C. Partea III. SARCINI .

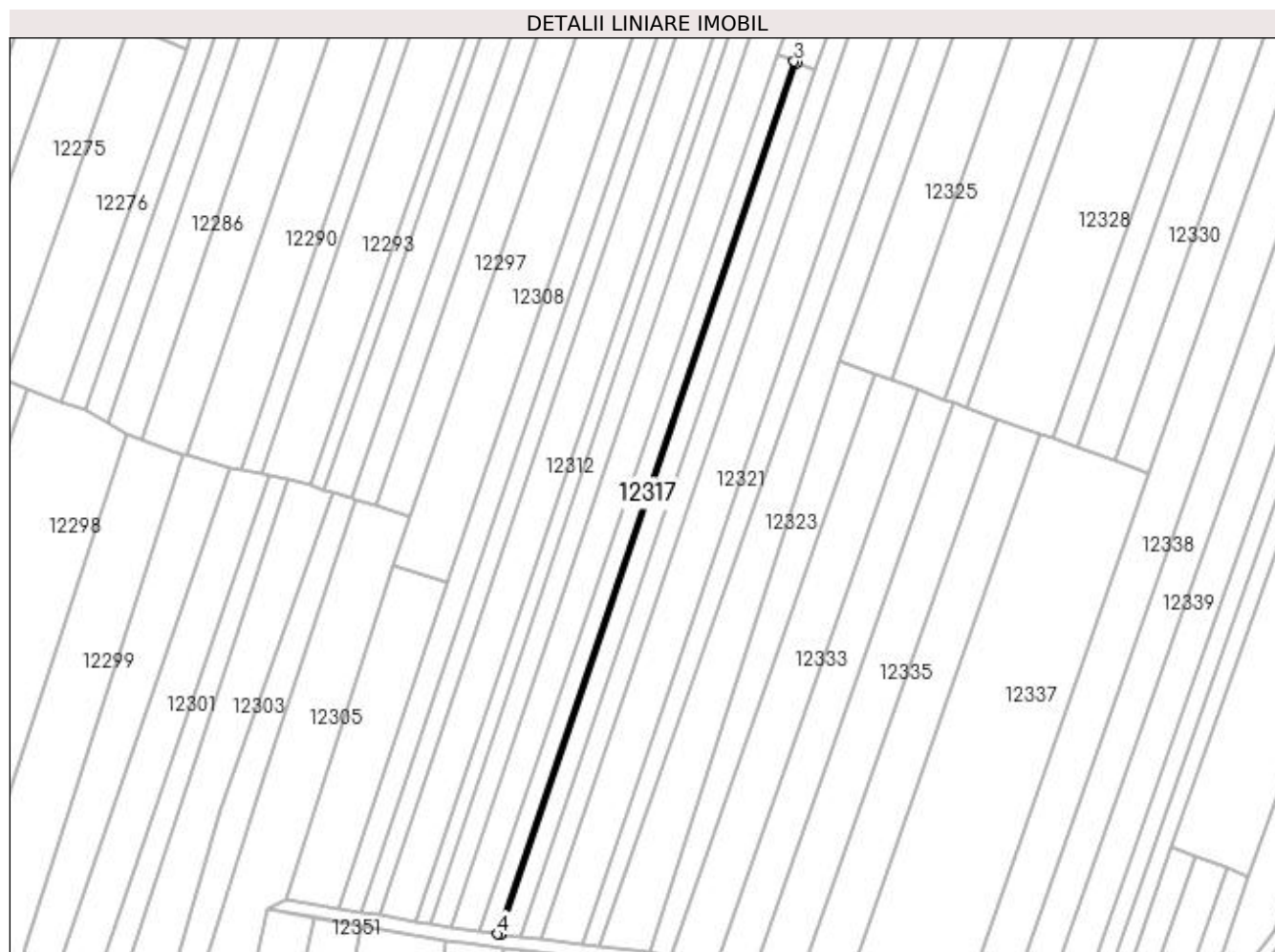
Inscrieri privind dezmembramintele dreptului de proprietate, drepturi reale de garanție și sarcini	Referințe
NU SUNT	

Anexa Nr. 1 La Partea I

Teren

Nr cadastral	Suprafața (mp)*	Observații / Referințe
	260	

* Suprafața este determinată în planul de proiecție Stereo 70.



Date referitoare la teren

Crt	Categorie folosință	Intra vilan	Suprafața (mp)	Tarla	Parcelă	Nr. topo	Observații / Referințe
1	arabil	DA	260	116	72/1	-	

Lungime Segmente

1) Valorile lungimilor segmentelor sunt obținute din proiecție în plan.

Punct început	X / Y	Punct sfârșit	X / Y	Lungime segment (** (m)
1	418.511,791 300.097,416	2	418.606,431 300.375,455	293.705
2	418.606,431 300.375,455	3	418.605,615 300.375,804	0.887
3	418.605,615 300.375,804	4	418.510,899 300.097,541	293.94
4	418.510,899 300.097,541	1	418.511,791 300.097,416	0.901

**** Lungimile segmentelor sunt determinate în planul de proiecție Stereo 70 și sunt rotunjite la 1 milimetru.**

***** Distanța dintre puncte este formată din segmente cumulate ce sunt mai mici decât valoarea 1 milimetru.**

**DATE DESPRE IMOBILUL NR. 12318**

Oficiul de Cadastru și Publicitate Imobiliară DOLJ
Biroul de Cadastru și Publicitate Imobiliară Craiova

A. Partea I. Descrierea imobilului

TEREN Intravilan

Adresa: Loc. Leu, Jud. Dolj, T116, P71

Nr. Crt	Nr cadastral Nr. topografic	Suprafața* (mp)	Observații / Referințe
A1		1.890	Sector cadastral:9 Teren neimprejmuit;

B. Partea II. Proprietari și acte

Inscrieri privitoare la dreptul de proprietate și alte drepturi reale		Referințe
/		
Act Administrativ nr. TDP 2867, din 26/07/2004 emis de COMISIA JUDETEANA DOLJ (CERTIFICAT DE DECES SERIA DZ NR 526736);		
B1	Intabulare, drept de PROPRIETATE, dobandit prin Reconstituire, cota actuala 1/1, cota initiala 1/1 1) TRUICA GHEORGHE DEFUNCT:Da 2) TRUICA MARIN, LIPSĂ CNP	A1

C. Partea III. SARCINI .

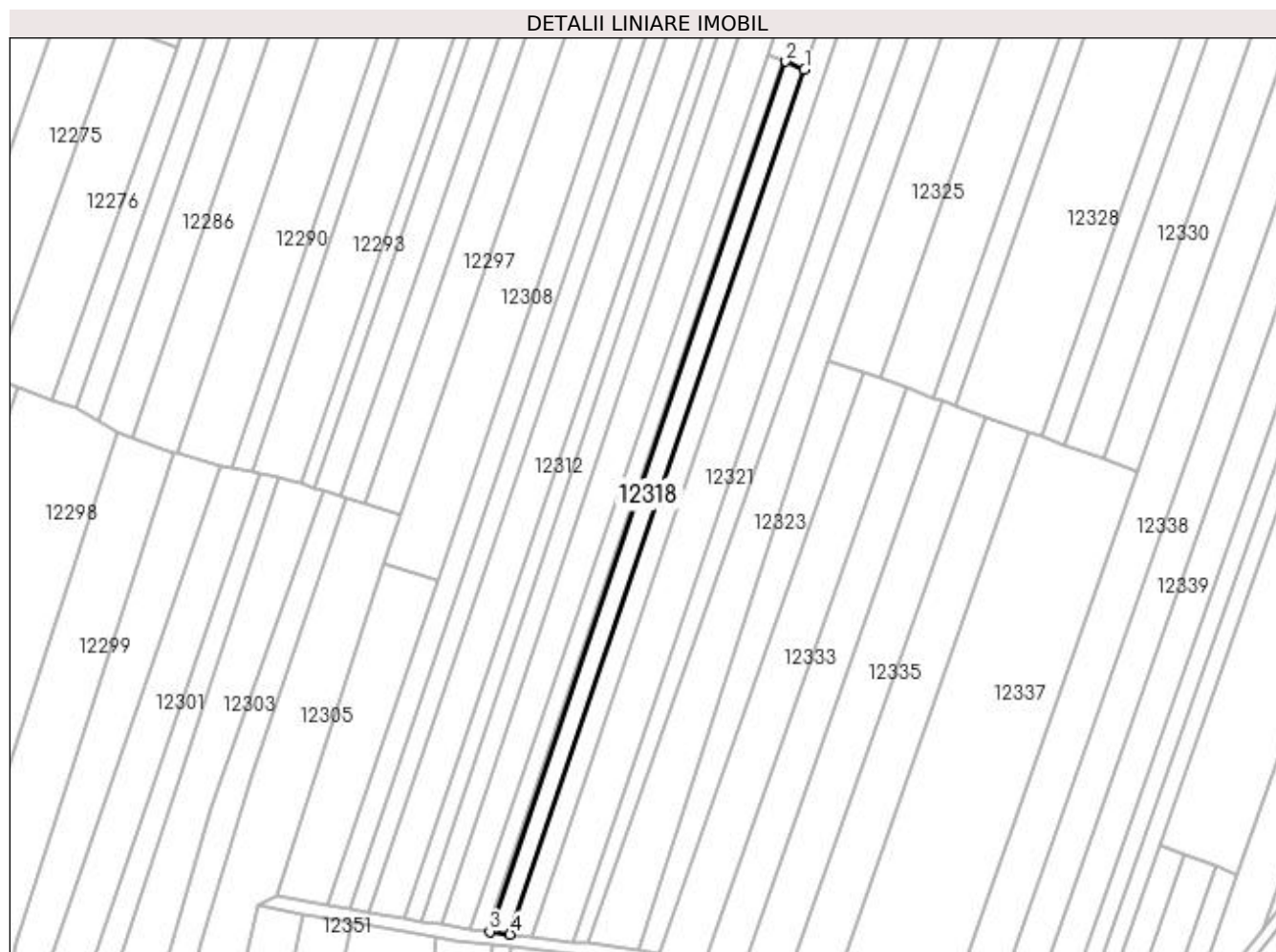
Inscrieri privind dezmembramintele dreptului de proprietate, drepturi reale de garanție și sarcini	Referințe
NU SUNT	

Anexa Nr. 1 La Partea I

Teren

Nr cadastral	Suprafața (mp)*	Observații / Referințe
	1.890	

* Suprafața este determinată în planul de proiecție Stereo 70.



Date referitoare la teren

Crt	Categorie folosință	Intra vilan	Suprafața (mp)	Tarla	Parcelă	Nr. topo	Observații / Referințe
1	arabil	DA	1.890	116	71	-	

Lungime Segmente

1) Valorile lungimilor segmentelor sunt obținute din proiecție în plan.

Punct început	X / Y	Punct sfârșit	X / Y	Lungime segment (** (m)
1	418.612,384 300.372,916	2	418.606,431 300.375,455	6.472
2	418.606,431 300.375,455	3	418.511,791 300.097,416	293.705
3	418.511,791 300.097,416	4	418.518,298 300.096,504	6.571
4	418.518,298 300.096,504	1	418.612,384 300.372,916	291.986

**** Lungimile segmentelor sunt determinate în planul de proiecție Stereo 70 și sunt rotunjite la 1 milimetru.**

***** Distanța dintre puncte este formată din segmente cumulate ce sunt mai mici decât valoarea 1 milimetru.**

**DATE DESPRE IMOBILUL NR. 12319**

Oficiul de Cadastru și Publicitate Imobiliară DOLJ
Biroul de Cadastru și Publicitate Imobiliară Craiova

A. Partea I. Descrierea imobilului

TEREN Intravilan

Adresa: Loc. Leu, Jud. Dolj, T116, P80

Nr. Crt	Nr cadastral Nr. topografic	Suprafața* (mp)	Observații / Referințe
A1		3.900	Sector cadastral:9 Teren neimprejmuit;

B. Partea II. Proprietari și acte

Inscrieri privitoare la dreptul de proprietate și alte drepturi reale	Referințe
/	
Act Administrativ nr. TDP 403-46024, din 15/03/1995 emis de COMISIA JUDETEANA DOLJ;	
B1	A1
Intabulare, drept de PROPRIETATE, dobândit prin Reconstituire, cota actuala 1/1, cota inițiala 1/1	
1) TUDOSIE GAVRILĂ, LIPSĂ CNP	
2) TUDOSIE MARIN, LIPSĂ CNP	

C. Partea III. SARCINI .

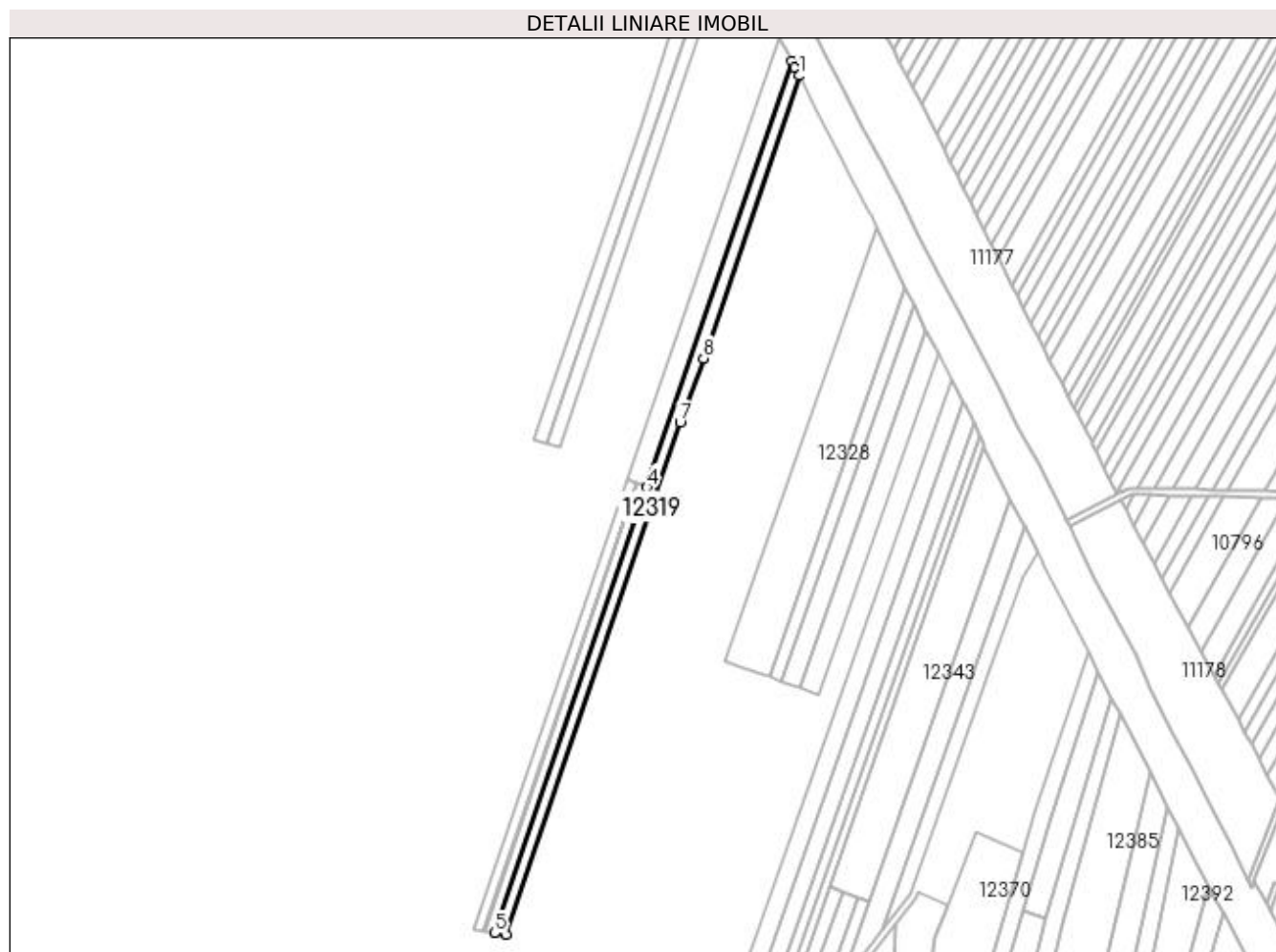
Inscrieri privind dezmembramintele dreptului de proprietate, drepturi reale de garanție și sarcini	Referințe
NU SUNT	

Anexa Nr. 1 La Partea I

Teren

Nr cadastral	Suprafața (mp)*	Observații / Referințe
	3.900	

* Suprafața este determinată în planul de proiecție Stereo 70.



Date referitoare la teren

Crt	Categorie folosință	Intra vilan	Suprafața (mp)	Tarla	Parcelă	Nr. topo	Observații / Referințe
1	arabil	DA	3.900	116	80	-	

Lungime Segmente

1) Valorile lungimilor segmentelor sunt obținute din proiecție în plan.

Punct început	X / Y	Punct sfârșit	X / Y	Lungime segment (** (m)
1	418.706,81 300.628,258	2	418.704,379 300.632,902	5.242
2	418.704,379 300.632,902	3	418.702,292 300.637,053	4.646
3	418.702,292 300.637,053	4	418.612,384 300.372,916	279.02
4	418.612,384 300.372,916	5	418.518,298 300.096,504	291.986
5	418.518,298 300.096,504	6	418.525,153 300.095,696	6.903

Punct început	X / Y	Punct sfârșit	X / Y	Lungime segment (** (m)
6	418.525,153 300.095,696	7	418.632,929 300.413,213	335.309
7	418.632,929 300.413,213	8	418.647,616 300.452,922	42.339
8	418.647,616 300.452,922	1	418.706,81 300.628,258	185.058

** Lungimile segmentelor sunt determinate în planul de proiecție Stereo 70 și sunt rotunjite la 1 milimetru.

*** Distanța dintre puncte este formată din segmente cumulate ce sunt mai mici decât valoarea 1 milimetru.

**DATE DESPRE IMOBILUL NR. 12320**

Oficiul de Cadastru și Publicitate Imobiliară DOLJ
Biroul de Cadastru și Publicitate Imobiliară Craiova

A. Partea I. Descrierea imobilului

TEREN Intravilan

Adresa: Loc. Leu, Jud. Dolj, T116, P74

Nr. Crt	Nr cadastral Nr. topografic	Suprafața* (mp)	Observații / Referințe
A1		2.464	Sector cadastral:9 Teren neimprejmuit;

B. Partea II. Proprietari și acte

Inscrieri privitoare la dreptul de proprietate și alte drepturi reale		Referințe
/		
Act Notarial nr. CM 19, din 15/02/2006 emis de NP CERNOBAI EMIL (CM 24/27.01.2005; TDP 2473/23.08.2004);		
B1	Intabulare, drept de PROPRIETATE, dobandit prin Succesiune, cota actuala 1/1, cota initiala 1/1 1) CAPRAROIU ELENA	A1

C. Partea III. SARCINI .

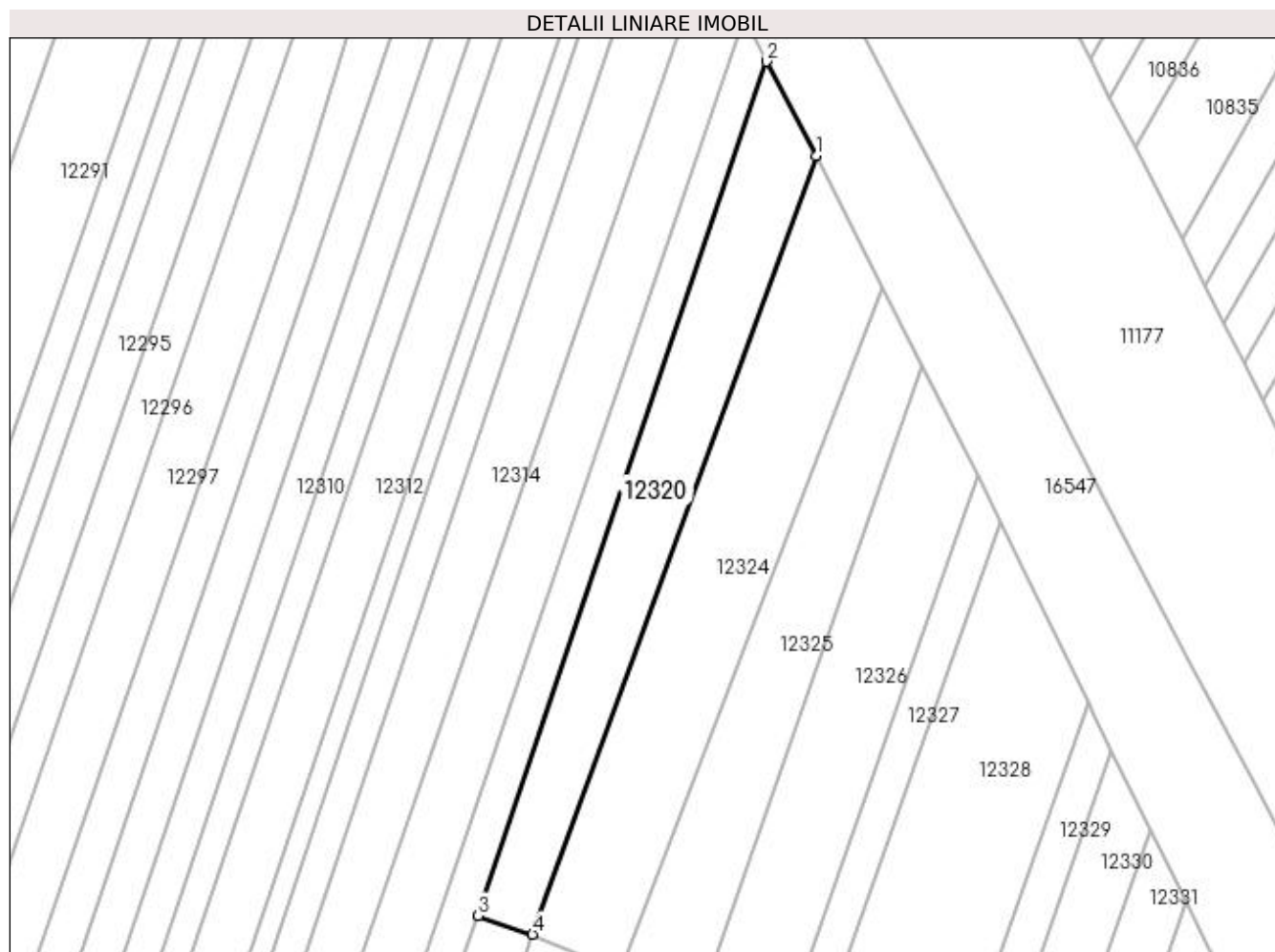
Inscrieri privind dezmembramintele dreptului de proprietate, drepturi reale de garanție și sarcini	Referințe
NU SUNT	

Anexa Nr. 1 La Partea I

Teren

Nr cadastral	Suprafața (mp)*	Observații / Referințe
	2.464	

* Suprafața este determinată în planul de proiecție Stereo 70.



Date referitoare la teren

Crt	Categorie folosință	Intra vilan	Suprafața (mp)	Tarla	Parcelă	Nr. topo	Observații / Referințe
1	arabil	DA	2.464	116	74	-	

Lungime Segmente

1) Valorile lungimilor segmentelor sunt obținute din proiecție în plan.

Punct început	X / Y	Punct sfârșit	X / Y	Lungime segment (** (m)
1	418.716,949 300.608,855	2	418.706,81 300.628,258	21.893
2	418.706,81 300.628,258	3	418.647,616 300.452,922	185.058
3	418.647,616 300.452,922	4	418.658,742 300.449,068	11.774
4	418.658,742 300.449,068	1	418.716,949 300.608,855	170.058

**** Lungimile segmentelor sunt determinate în planul de proiecție Stereo 70 și sunt rotunjite la 1 milimetru.**

***** Distanța dintre puncte este formată din segmente cumulate ce sunt mai mici decât valoarea 1 milimetru.**

**DATE DESPRE IMOBILUL NR. 12321**

Oficiul de Cadastru și Publicitate Imobiliară DOLJ
Biroul de Cadastru și Publicitate Imobiliară Craiova

A. Partea I. Descrierea imobilului

TEREN Intravilan

Adresa: Loc. Leu, Jud. Dolj, T116, P75

Nr. Crt	Nr cadastral Nr. topografic	Suprafața* (mp)	Observații / Referințe
A1		4.836	Sector cadastral:9 Teren neimprejmuit;

B. Partea II. Proprietari și acte

Inscrieri privitoare la dreptul de proprietate și alte drepturi reale		Referințe
/		
Act Notarial nr. APV 1267, din 11/08/2017 emis de NP IONASCU NICOLAE (CM 41/26.08.2016; TDP 2892/10.08.2004);		
B1	Intabulare, drept de PROPRIETATE, dobandit prin lesire Din Indiviziune, cota actuala 1/1, cota initiala 1/1 1) BALOI MARIANA	A1

C. Partea III. SARCINI .

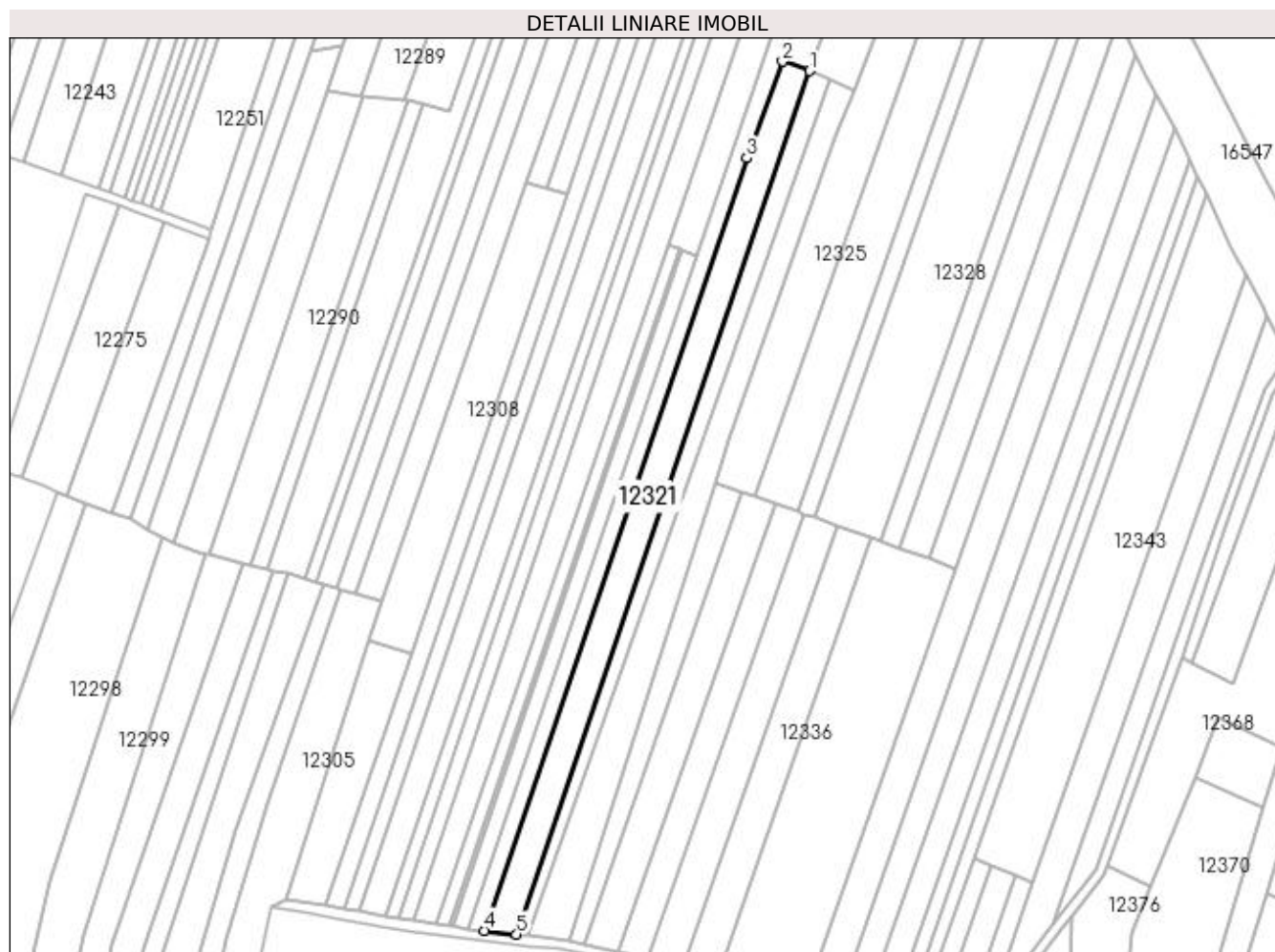
Inscrieri privind dezmembramintele dreptului de proprietate, drepturi reale de garanție și sarcini	Referințe
NU SUNT	

Anexa Nr. 1 La Partea I

Teren

Nr cadastral	Suprafața (mp)*	Observații / Referințe
	4.836	

* Suprafața este determinată în planul de proiecție Stereo 70.



Date referitoare la teren

Crt	Categorie folosință	Intra vilan	Suprafața (mp)	Tarla	Parcelă	Nr. topo	Observații / Referințe
1	arabil	DA	4.836	116	75	-	

Lungime Segmente

1) Valorile lungimilor segmentelor sunt obținute din proiecție în plan.

Punct început	X / Y	Punct sfârșit	X / Y	Lungime segment (** (m)
1	418.658,742 300.449,068	2	418.647,616 300.452,922	11.774
2	418.647,616 300.452,922	3	418.632,929 300.413,213	42.339
3	418.632,929 300.413,213	4	418.525,153 300.095,696	335.309
4	418.525,153 300.095,696	5	418.538,271 300.094,151	13.209
5	418.538,271 300.094,151	1	418.658,742 300.449,068	374.806

**** Lungimile segmentelor sunt determinate în planul de proiecție Stereo 70 și sunt rotunjite la 1 milimetru.**

***** Distanța dintre puncte este formată din segmente cumulate ce sunt mai mici decât valoarea 1 milimetru.**

**DATE DESPRE IMOBILUL NR. 12322**

Oficiul de Cadastru și Publicitate Imobiliară DOLJ
Biroul de Cadastru și Publicitate Imobiliară Craiova

A. Partea I. Descrierea imobilului

TEREN Intravilan

Adresa: Loc. Leu, Jud. Dolj, T116, P76/1

Nr. Crt	Nr cadastral Nr. topografic	Suprafața* (mp)	Observații / Referințe
A1		2.604	Sector cadastral:9 Teren neimprejmuit;

B. Partea II. Proprietari și acte

Inscrieri privitoare la dreptul de proprietate și alte drepturi reale	Referințe
/	
Act Administrativ nr. TDP 10708, din 17/06/2008 emis de COMISIA JUDETEANA DOLJ;	
B1	A1
Intabulare, drept de PROPRIETATE, dobândit prin Reconstituire, cota actuala 1/1, cota initiala 1/1 1) TUDOR ELENA	

C. Partea III. SARCINI .

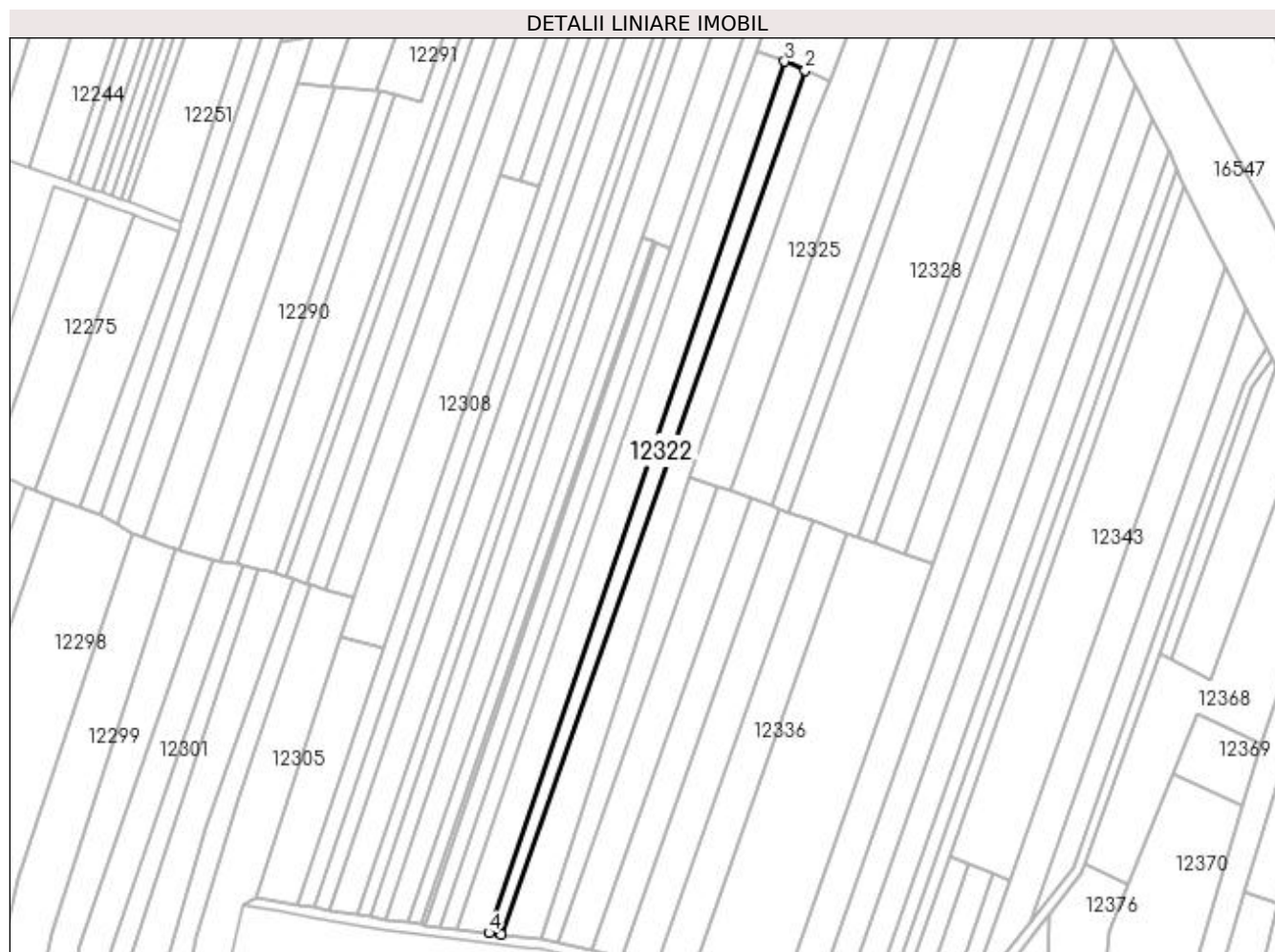
Inscrieri privind dezmembramintele dreptului de proprietate, drepturi reale de garanție și sarcini	Referințe
NU SUNT	

Anexa Nr. 1 La Partea I

Teren

Nr cadastral	Suprafața (mp)*	Observații / Referințe
	2.604	

* Suprafața este determinată în planul de proiecție Stereo 70.



Date referitoare la teren

Crt	Categorie folosință	Intra vilan	Suprafața (mp)	Tarla	Parcelă	Nr. topo	Observații / Referințe
1	arabil	DA	2.604	116	76/1	-	

Lungime Segmente

1) Valorile lungimilor segmentelor sunt obținute din proiecție în plan.

Punct început	X / Y	Punct sfârșit	X / Y	Lungime segment (** (m)
1	418.543,199 300.093,571	2	418.667,103 300.445,46	373.066
2	418.667,103 300.445,46	3	418.658,742 300.449,068	9.107
3	418.658,742 300.449,068	4	418.538,271 300.094,151	374.806
4	418.538,271 300.094,151	1	418.543,199 300.093,571	4.961

**** Lungimile segmentelor sunt determinate în planul de proiecție Stereo 70 și sunt rotunjite la 1 milimetru.**

***** Distanța dintre puncte este formată din segmente cumulate ce sunt mai mici decât valoarea 1 milimetru.**

**DATE DESPRE IMOBILUL NR. 12323**

Oficiul de Cadastru și Publicitate Imobiliară DOLJ
Biroul de Cadastru și Publicitate Imobiliară Craiova

A. Partea I. Descrierea imobilului

TEREN Intravilan

Adresa: Loc. Leu, Jud. Dolj, T116, P77

Nr. Crt	Nr cadastral Nr. topografic	Suprafața* (mp)	Observații / Referințe
A1		4.428	Sector cadastral:9 Teren neimprejmuit;

B. Partea II. Proprietari și acte

Inscrieri privitoare la dreptul de proprietate și alte drepturi reale		Referințe
/		
Act Administrativ nr. TDP 8650, din 06/09/2007 emis de COMISIA JUDETEANA DOLJ;		
B1	Intabulare, drept de PROPRIETATE, dobandit prin Reconstituire, cota actuala 1/1, cota initiala 1/1 1) CÎRSTEA ION, LIPSĂ CNP 2) STOICA VICTORIA, LIPSĂ CNP	A1

C. Partea III. SARCINI .

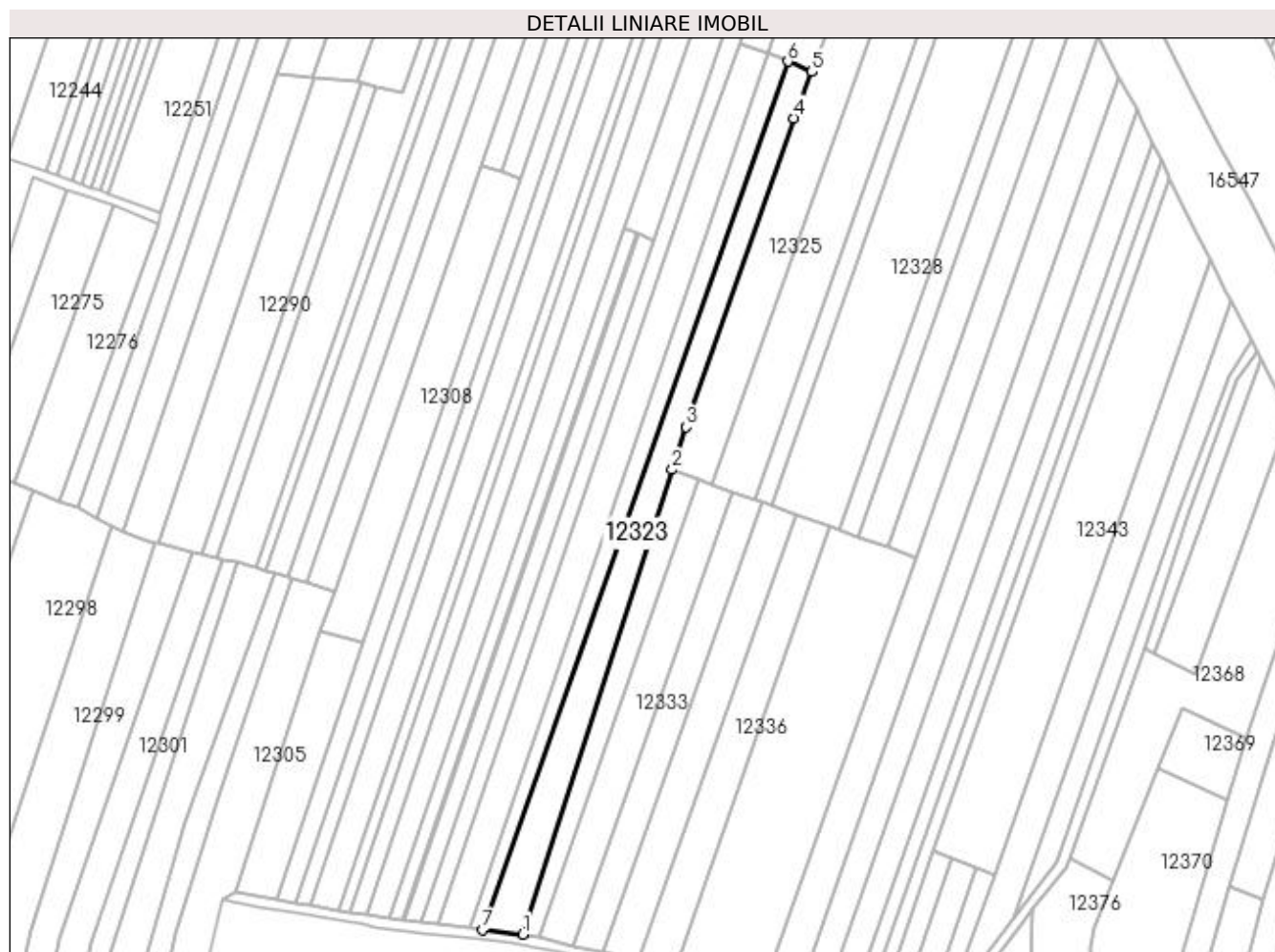
Inscrieri privind dezmembramintele dreptului de proprietate, drepturi reale de garanție și sarcini	Referințe
NU SUNT	

Anexa Nr. 1 La Partea I

Teren

Nr cadastral	Suprafața (mp)*	Observații / Referințe
	4.428	

* Suprafața este determinată în planul de proiecție Stereo 70.



Date referitoare la teren

Crt	Categorie folosință	Intra vilan	Suprafața (mp)	Tarla	Parcelă	Nr. topo	Observații / Referințe
1	arabil	DA	4.428	116	77	-	

Lungime Segmente

1) Valorile lungimilor segmentelor sunt obținute din proiecție în plan.

Punct început	X / Y	Punct sfârșit	X / Y	Lungime segment (** (m)
1	418.559,586 300.091,669	2	418.620,182 300.280,02	197.858
2	418.620,182 300.280,02	3	418.625,871 300.297,333	18.224
3	418.625,871 300.297,333	4	418.669,651 300.422,504	132.606
4	418.669,651 300.422,504	5	418.676,847 300.441,254	20.084
5	418.676,847 300.441,254	6	418.667,103 300.445,46	10.614

Punct început	X / Y	Punct sfârșit	X / Y	Lungime segment (** (m)
6	418.667,103 300.445,46	7	418.543,199 300.093,571	373.066
7	418.543,199 300.093,571	1	418.559,586 300.091,669	16.497

** Lungimile segmentelor sunt determinate în planul de proiecție Stereo 70 și sunt rotunjite la 1 milimetru.

*** Distanța dintre puncte este formată din segmente cumulate ce sunt mai mici decât valoarea 1 milimetru.

**DATE DESPRE IMOBILUL NR. 12324**

Oficiul de Cadastru și Publicitate Imobiliară DOLJ
Biroul de Cadastru și Publicitate Imobiliară Craiova

A. Partea I. Descrierea imobilului

TEREN Intravilan

Adresa: Loc. Leu, Jud. Dolj, T116, P78

Nr. Crt	Nr cadastral Nr. topografic	Suprafața* (mp)	Observații / Referințe
A1		3.375	Sector cadastral:9 Teren neimprejmuit;

B. Partea II. Proprietari și acte

Inscrieri privitoare la dreptul de proprietate și alte drepturi reale	Referințe
/	
Act Administrativ nr. TDP 2667, din 04/02/2004 emis de COMISIA JUDETEANA DOLJ;	
B1	A1
Intabulare, drept de PROPRIETATE, dobândit prin Reconstituire, cota actuala 1/1, cota initiala 1/1	
1) SLAVU CONSTANTIN, LIPSĂ CNP	
2) SLAVU ION, LIPSĂ CNP	

C. Partea III. SARCINI .

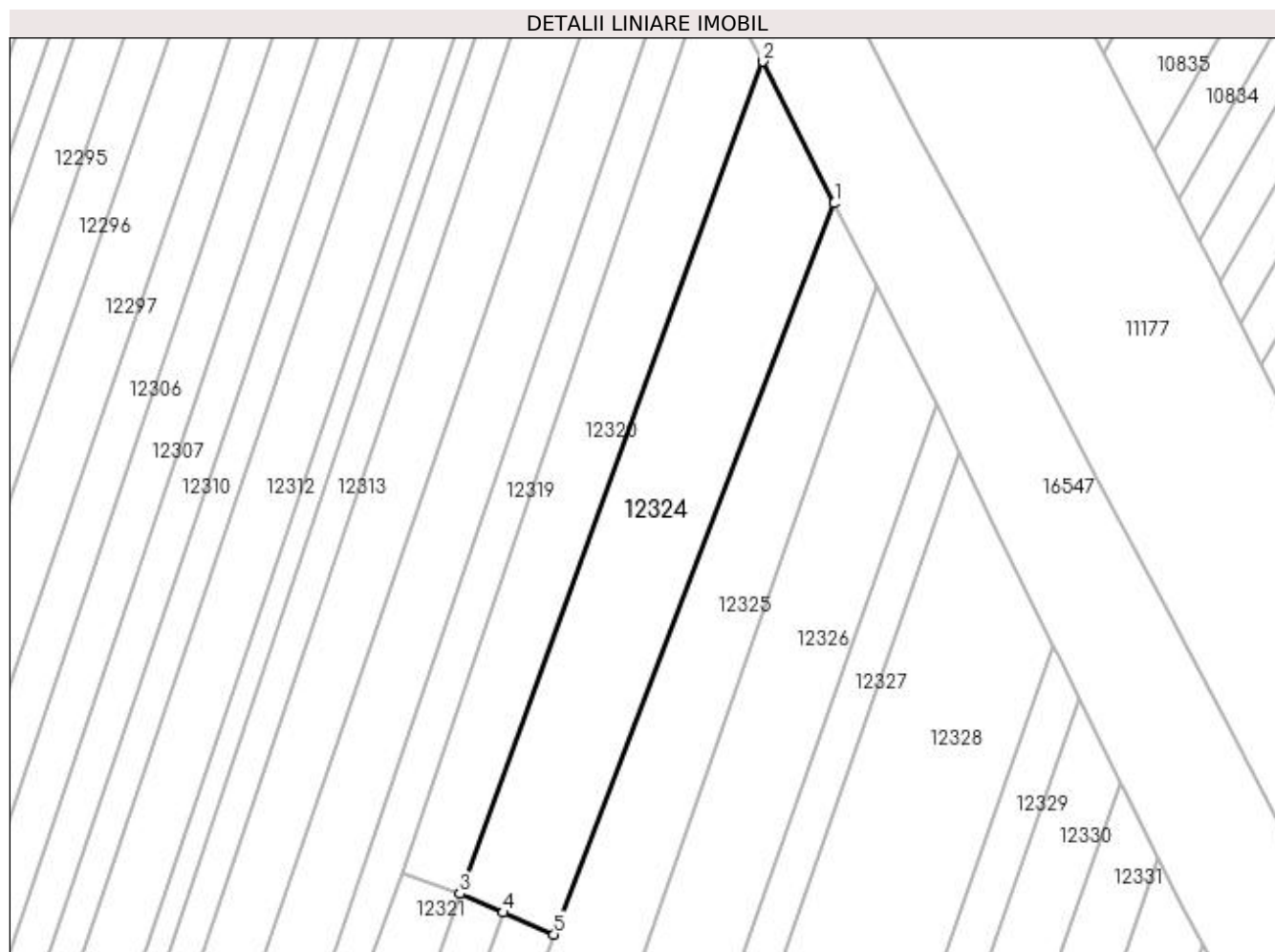
Inscrieri privind dezmembramintele dreptului de proprietate, drepturi reale de garanție și sarcini	Referințe
NU SUNT	

Anexa Nr. 1 La Partea I

Teren

Nr cadastral	Suprafața (mp)*	Observații / Referințe
	3.375	

* Suprafața este determinată în planul de proiecție Stereo 70.



Date referitoare la teren

Crt	Categorie folosință	Intra vilan	Suprafața (mp)	Tarla	Parcelă	Nr. topo	Observații / Referințe
1	arabil	DA	3.375	116	78	-	

Lungime Segmente

1) Valorile lungimilor segmentelor sunt obținute din proiecție în plan.

Punct început	X / Y	Punct sfârșit	X / Y	Lungime segment (** (m)
1	418.730,732 300.581,638	2	418.716,949 300.608,855	30.507
2	418.716,949 300.608,855	3	418.658,742 300.449,068	170.058
3	418.658,742 300.449,068	4	418.667,103 300.445,46	9.107
4	418.667,103 300.445,46	5	418.676,847 300.441,254	10.614
5	418.676,847 300.441,254	1	418.730,732 300.581,638	150.371

**** Lungimile segmentelor sunt determinate în planul de proiecție Stereo 70 și sunt rotunjite la 1 milimetru.**

***** Distanța dintre puncte este formată din segmente cumulate ce sunt mai mici decât valoarea 1 milimetru.**

**DATE DESPRE IMOBILUL NR. 12325**

Oficiul de Cadastru și Publicitate Imobiliară DOLJ
Biroul de Cadastru și Publicitate Imobiliară Craiova

A. Partea I. Descrierea imobilului

TEREN Intravilan

Adresa: Loc. Leu, Jud. Dolj, T116, P79

Nr. Crt	Nr cadastral Nr. topografic	Suprafața* (mp)	Observații / Referințe
A1		5.229	Sector cadastral:9 Teren neimprejmuit;

B. Partea II. Proprietari și acte

Inscrieri privitoare la dreptul de proprietate și alte drepturi reale		Referințe
/		
Act Administrativ nr. TDP 2531, din 21/10/2003 emis de COMISIA JUDETEANA DOLJ (CERTIFICAT DE DECES SERIA DS NR 966447);		
B1	Intabulare, drept de PROPRIETATE, dobandit prin Reconstituire, cota actuala 1/1, cota initiala 1/1 1) MITRAN ANA DEFUNCT:Da	A1

C. Partea III. SARCINI .

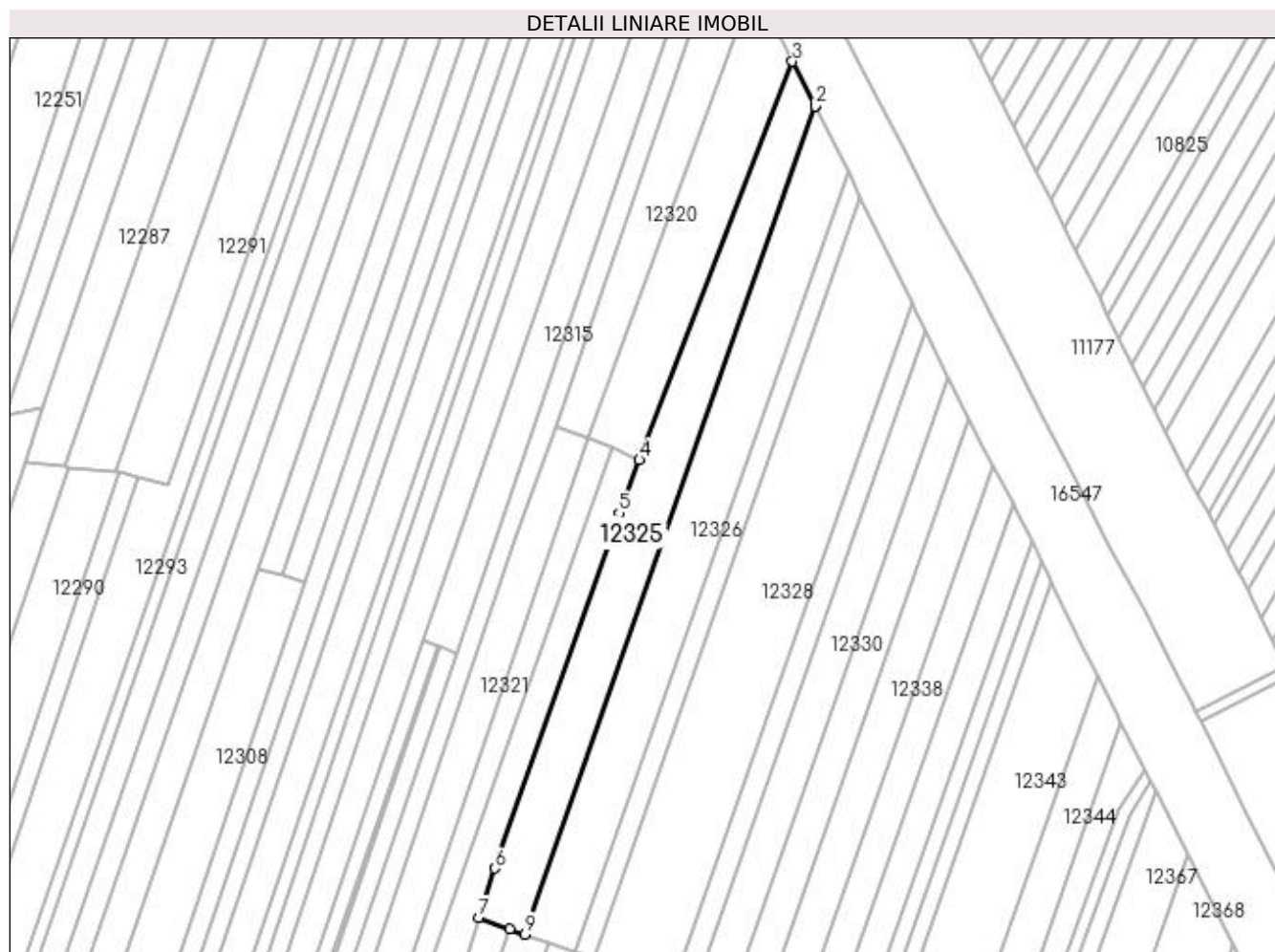
Inscrieri privind dezmembramintele dreptului de proprietate, drepturi reale de garanție și sarcini	Referințe
NU SUNT	

Anexa Nr. 1 La Partea I

Teren

Nr cadastral	Suprafața (mp)*	Observații / Referințe
	5.229	

* Suprafața este determinată în planul de proiecție Stereo 70.



Date referitoare la teren

Crt	Categorie folosință	Intra vilan	Suprafața (mp)	Tarla	Parcelă	Nr. topo	Observații / Referințe
1	arabil	DA	5.229	116	79	-	

Lungime Segmente

1) Valorile lungimilor segmentelor sunt obținute din proiecție în plan.

Punct început	X / Y	Punct sfârșit	X / Y	Lungime segment (** (m)
1	418.738,851 300.565,729	2	418.738,771 300.565,887	0.178
2	418.738,771 300.565,887	3	418.730,732 300.581,638	17.684
3	418.730,732 300.581,638	4	418.676,847 300.441,254	150.371
4	418.676,847 300.441,254	5	418.669,651 300.422,504	20.084
5	418.669,651 300.422,504	6	418.625,871 300.297,333	132.606

Punct început	X / Y	Punct sfârșit	X / Y	Lungime segment (** (m)
6	418.625,871 300.297,333	7	418.620,182 300.280,02	18.224
7	418.620,182 300.280,02	8	418.631,246 300.276,04	11.758
8	418.631,246 300.276,04	9	418.636,545 300.274,134	5.631
9	418.636,545 300.274,134	1	418.738,851 300.565,729	309.021

** Lungimile segmentelor sunt determinate în planul de proiecție Stereo 70 și sunt rotunjite la 1 milimetru.

*** Distanța dintre puncte este formată din segmente cumulate ce sunt mai mici decât valoarea 1 milimetru.

**DATE DESPRE IMOBILUL NR. 12326**

Oficiul de Cadastru și Publicitate Imobiliară DOLJ
Biroul de Cadastru și Publicitate Imobiliară Craiova

A. Partea I. Descrierea imobilului

TEREN Intravilan

Adresa: Loc. Leu, Jud. Dolj, T116, P81/1

Nr. Crt	Nr cadastral Nr. topografic	Suprafața* (mp)	Observații / Referințe
A1		5.490	Sector cadastral:9 Teren neimprejmuit;

B. Partea II. Proprietari și acte

Inscrieri privitoare la dreptul de proprietate și alte drepturi reale		Referințe
/		
Act Notarial nr. CM 82, din 15/03/2006 emis de NP DANA TOMITA (TDP 3492/05.01.2006);		
B1	Intabulare, drept de PROPRIETATE, dobandit prin Succesiune, cota actuala 1/4, cota initiala 1/4 1) MADARIE MARIA DEFUNCT:Da	A1
Act Notarial nr. CM 82, din 15/03/2006 emis de NP DANA TOMITA (CERTIFICAT DE DECES SERIA DC NR 675823; TDP 3492/05.01.2006);		
B2	Intabulare, drept de PROPRIETATE, dobandit prin Succesiune, cota actuala 3/4, cota initiala 3/4 1) RADU RODICA	A1

C. Partea III. SARCINI .

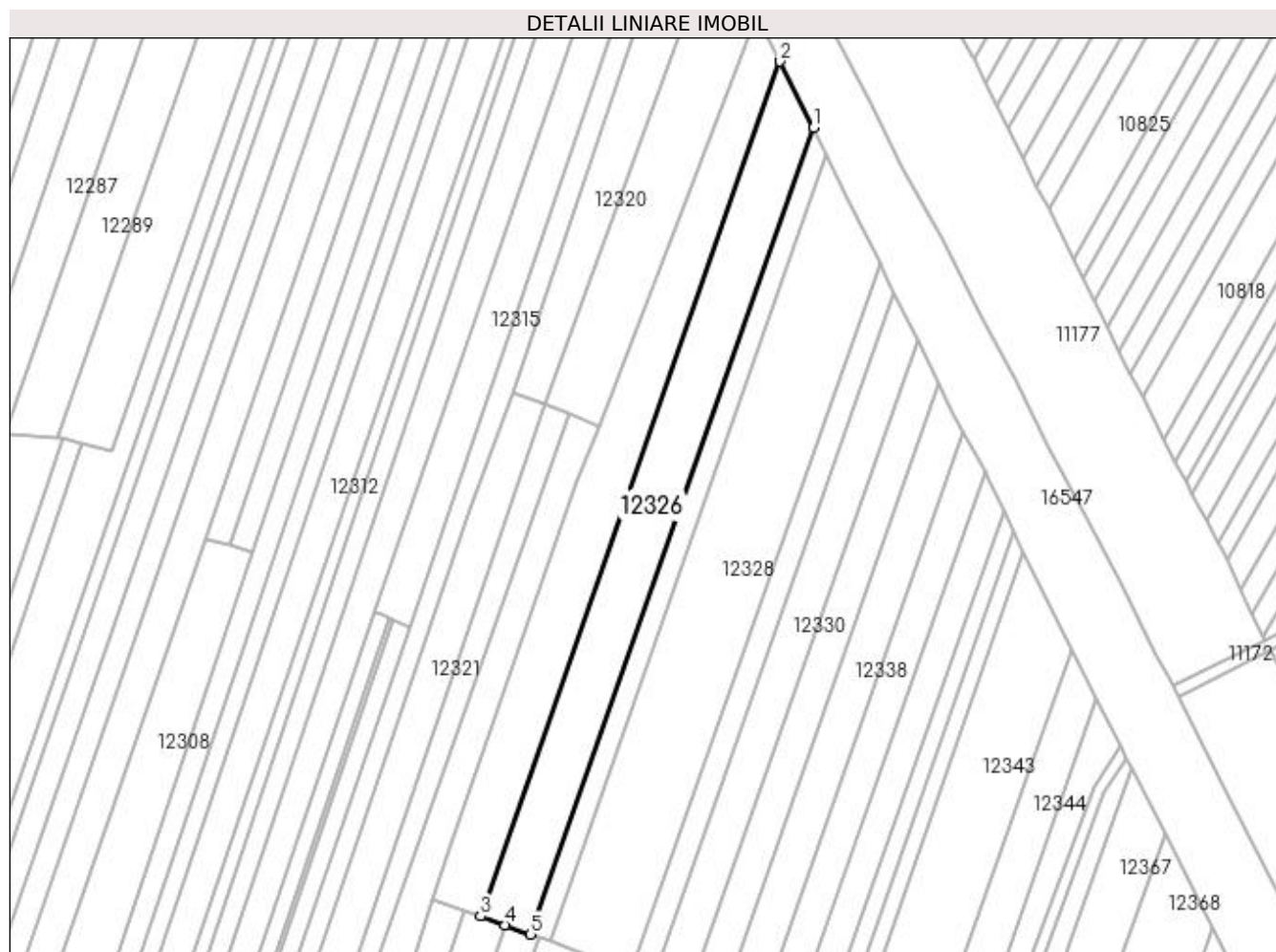
Inscrieri privind dezmembramintele dreptului de proprietate, drepturi reale de garanție și sarcini	Referințe
NU SUNT	

Anexa Nr. 1 La Partea I

Teren

Nr cadastral	Suprafața (mp)*	Observații / Referințe
	5.490	

* Suprafața este determinată în planul de proiecție Stereo 70.



Date referitoare la teren

Crt	Categorie folosință	Intra vilan	Suprafața (mp)	Tarla	Parcelă	Nr. topo	Observații / Referințe
1	arabil	DA	5.490	116	81/1	-	

Lungime Segmente

1) Valorile lungimilor segmentelor sunt obținute din proiecție în plan.

Punct început	X / Y	Punct sfârșit	X / Y	Lungime segment (** (m)
1	418.750,309 300.543,173	2	418.738,851 300.565,729	25.298
2	418.738,851 300.565,729	3	418.636,545 300.274,134	309.021
3	418.636,545 300.274,134	4	418.644,924 300.271,12	8.905
4	418.644,924 300.271,12	5	418.653,745 300.267,947	9.375
5	418.653,745 300.267,947	1	418.750,309 300.543,173	291.675

**** Lungimile segmentelor sunt determinate în planul de proiecție Stereo 70 și sunt rotunjite la 1 milimetru.**

***** Distanța dintre puncte este formată din segmente cumulate ce sunt mai mici decât valoarea 1 milimetru.**

**DATE DESPRE IMOBILUL NR. 12327**

Oficiul de Cadastru și Publicitate Imobiliară DOLJ
Biroul de Cadastru și Publicitate Imobiliară Craiova

A. Partea I. Descrierea imobilului

TEREN Intravilan

Adresa: Loc. Leu, Jud. Dolj, T116, P86

Nr. Crt	Nr cadastral Nr. topografic	Suprafața* (mp)	Observații / Referințe
A1		2.100	Sector cadastral:9 Teren neimprejmuit;

B. Partea II. Proprietari și acte

Inscrieri privitoare la dreptul de proprietate și alte drepturi reale		Referințe
/		
Act Administrativ nr. TDP 2666, din 04/02/2004 emis de COMISIA JUDETEANA DOLJ (CERTIFICAT DE DECES SERIA DM NR 891700);		
B1	Intabulare, drept de PROPRIETATE, dobandit prin Reconstituire, cota actuala 1/1, cota initiala 1/1 1) DRAGHICI ION DEFUNCT:Da	A1

C. Partea III. SARCINI .

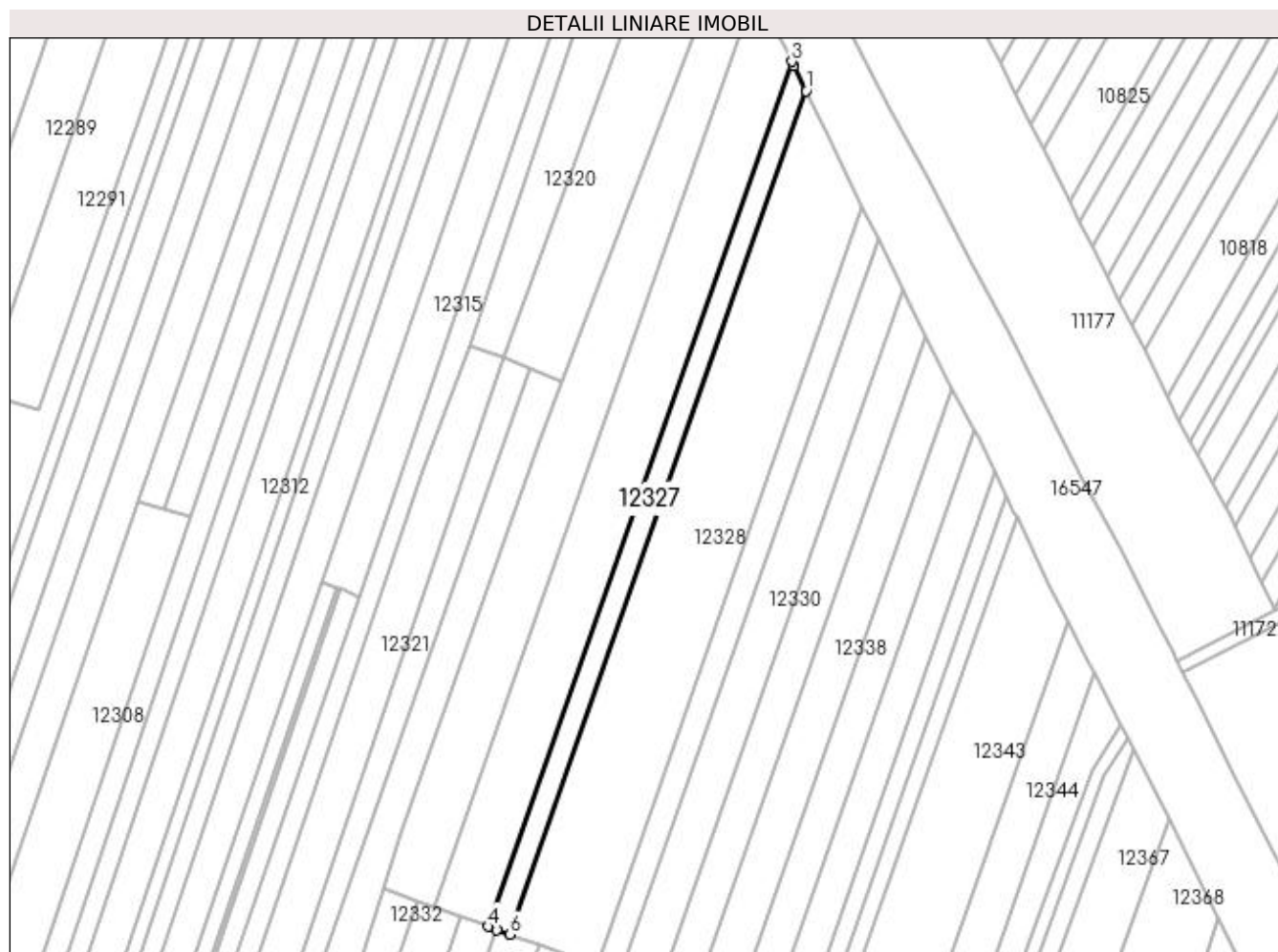
Inscrieri privind dezmembramintele dreptului de proprietate, drepturi reale de garanție și sarcini	Referințe
NU SUNT	

Anexa Nr. 1 La Partea I

Teren

Nr cadastral	Suprafața (mp)*	Observații / Referințe
	2.100	

* Suprafața este determinată în planul de proiecție Stereo 70.



Date referitoare la teren

Crt	Categorie folosință	Intra vilan	Suprafața (mp)	Tarla	Parcelă	Nr. topo	Observații / Referințe
1	arabil	DA	2.100	116	86	-	

Lungime Segmente

1) Valorile lungimilor segmentelor sunt obținute din proiecție în plan.

Punct început	X / Y	Punct sfârșit	X / Y	Lungime segment (** (m)
1	418.754,76 300.533,839	2	418.751,02 300.541,774	8.772
2	418.751,02 300.541,774	3	418.750,309 300.543,173	1.57
3	418.750,309 300.543,173	4	418.653,745 300.267,947	291.675
4	418.653,745 300.267,947	5	418.656,48 300.266,963	2.906
5	418.656,48 300.266,963	6	418.660,605 300.265,479	4.384

Punct început	X / Y	Punct sfârșit	X / Y	Lungime segment (** (m)
6	418.660,605 300.265,479	1	418.754,76 300.533,839	284.398

** Lungimile segmentelor sunt determinate în planul de proiecție Stereo 70 și sunt rotunjite la 1 milimetru.

*** Distanța dintre puncte este formată din segmente cumulate ce sunt mai mici decât valoarea 1 milimetru.

**DATE DESPRE IMOBILUL NR. 12328**

Oficiul de Cadastru și Publicitate Imobiliară DOLJ
Biroul de Cadastru și Publicitate Imobiliară Craiova

A. Partea I. Descrierea imobilului

TEREN Intravilan

Adresa: Loc. Leu, Jud. Dolj, T116, P87/1

Nr. Crt	Nr cadastral Nr. topografic	Suprafața* (mp)	Observații / Referințe
A1		7.940	Sector cadastral:9 Teren neimprejmuț;

B. Partea II. Proprietari și acte

Inscrieri privitoare la dreptul de proprietate și alte drepturi reale		Referințe
/		
Act Administrativ nr. TDP 3098, din 07/12/2004 emis de COMISIA JUDEȚEANĂ DOLJ;		
B1	Intabulare, drept de PROPRIETATE, dobândit prin Reconstituire, cota actuala 1/1, cota initiala 1/1 1) JIGLARU RADA, LIPSĂ CNP 2) FIERTU MARIN, LIPSĂ CNP	A1

C. Partea III. SARCINI .

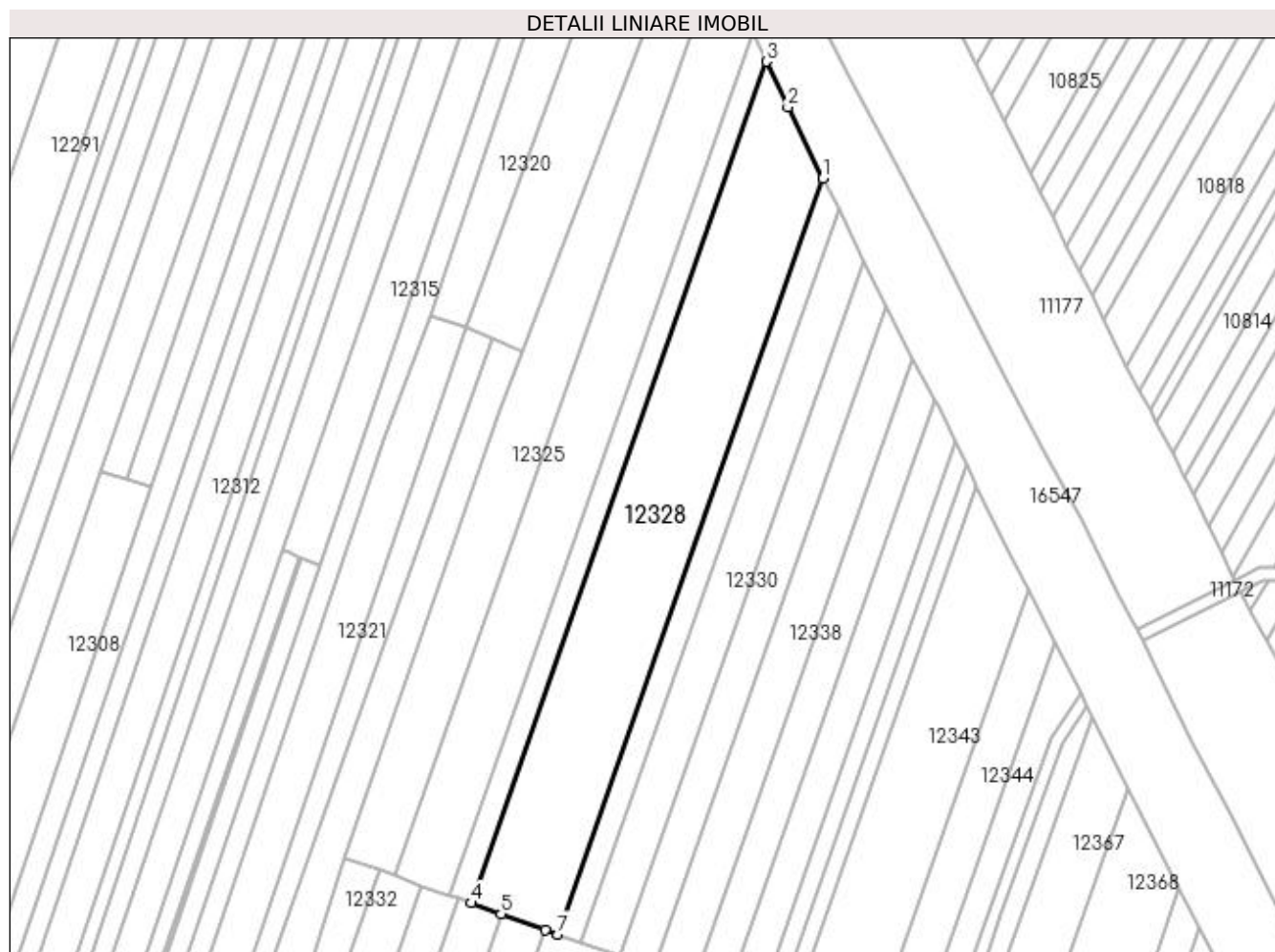
Inscrieri privind dezmembramentele dreptului de proprietate, drepturi reale de garanție și sarcini	Referințe
NU SUNT	

Anexa Nr. 1 La Partea I

Teren

Nr cadastral	Suprafața (mp)*	Observații / Referințe
	7.940	

* Suprafața este determinată în planul de proiecție Stereo 70.



Date referitoare la teren

Crt	Categorie folosință	Intra vilan	Suprafața (mp)	Tarla	Parcelă	Nr. topo	Observații / Referințe
1	arabil	DA	7.940	116	87/1	-	

Lungime Segmente

1) Valorile lungimilor segmentelor sunt obținute din proiecție în plan.

Punct început	X / Y	Punct sfârșit	X / Y	Lungime segment (** (m)
1	418.772,871 300.496,565	2	418.761,636 300.519,248	25.313
2	418.761,636 300.519,248	3	418.754,76 300.533,839	16.13
3	418.754,76 300.533,839	4	418.660,605 300.265,479	284.398
4	418.660,605 300.265,479	5	418.670,172 300.262,037	10.167
5	418.670,172 300.262,037	6	418.684,239 300.256,977	14.95

Punct început	X / Y	Punct sfârșit	X / Y	Lungime segment (** (m)
6	418.684,239 300.256,977	7	418.688,299 300.255,517	4.314
7	418.688,299 300.255,517	1	418.772,871 300.496,565	255.454

** Lungimile segmentelor sunt determinate în planul de proiecție Stereo 70 și sunt rotunjite la 1 milimetru.

*** Distanța dintre puncte este formată din segmente cumulate ce sunt mai mici decât valoarea 1 milimetru.

**DATE DESPRE IMOBILUL NR. 12329**

Oficiul de Cadastru și Publicitate Imobiliară DOLJ
Biroul de Cadastru și Publicitate Imobiliară Craiova

A. Partea I. Descrierea imobilului

TEREN Intravilan

Adresa: Loc. Leu, Jud. Dolj, T116, P94

Nr. Crt	Nr cadastral Nr. topografic	Suprafața* (mp)	Observații / Referințe
A1		2.000	Sector cadastral:9 Teren neimprejmuit;

B. Partea II. Proprietari și acte

Inscrieri privitoare la dreptul de proprietate și alte drepturi reale	Referințe
/	
Act Notarial nr. CVC 487, din 02/03/2001 emis de NP TUDOR MARINELA DANIELA (CERTIFICAT DE DECES SERIA D11 NR 788200; CERTIFICAT DE DECES SERIA DC NR 944992; TDP 840-9579/19.02.1997);	
B1	Intabulare, drept de PROPRIETATE, dobandit prin Conventie, cota actuala 1/1, cota initiala 1/1
	A1
	1) DUCA ELIAN DEFUNCT:Da
	2) DUCA GHEORGHITA , LIPSĂ CNP DEFUNCT:Da

C. Partea III. SARCINI .

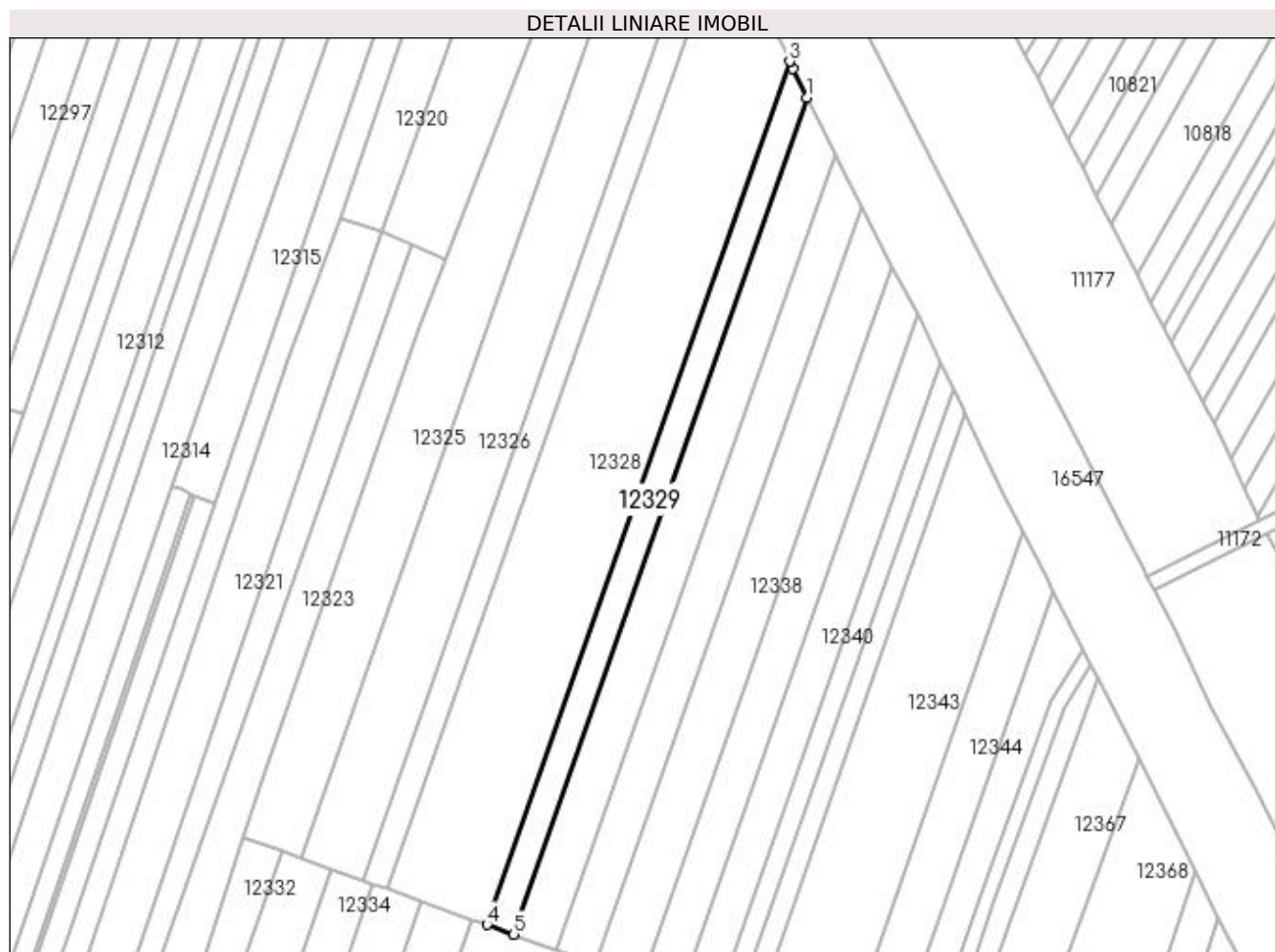
Inscrieri privind dezmembramintele dreptului de proprietate, drepturi reale de garanție și sarcini	Referințe
NU SUNT	

Anexa Nr. 1 La Partea I

Teren

Nr cadastral	Suprafața (mp)*	Observații / Referințe
	2.000	

* Suprafața este determinată în planul de proiecție Stereo 70.



Date referitoare la teren

Crt	Categorie folosință	Intravilan	Suprafața (mp)	Tarla	Parcelă	Nr. topo	Observații / Referințe
1	arabil	DA	2.000	116	94	-	

Lungime Segmente

1) Valorile lungimilor segmentelor sunt obținute din proiecție în plan.

Punct început	X / Y	Punct sfârșit	X / Y	Lungime segment (** (m)
1	418.777,781 300.486,546	2	418.773,803 300.494,684	9.058
2	418.773,803 300.494,684	3	418.772,871 300.496,565	2.099
3	418.772,871 300.496,565	4	418.688,299 300.255,517	255.454
4	418.688,299 300.255,517	5	418.695,779 300.252,826	7.95
5	418.695,779 300.252,826	1	418.777,781 300.486,546	247.689

**** Lungimile segmentelor sunt determinate în planul de proiecție Stereo 70 și sunt rotunjite la 1 milimetru.**

***** Distanța dintre puncte este formată din segmente cumulate ce sunt mai mici decât valoarea 1 milimetru.**

**DATE DESPRE IMOBILUL NR. 12330**

Oficiul de Cadastru și Publicitate Imobiliară DOLJ
Biroul de Cadastru și Publicitate Imobiliară Craiova

A. Partea I. Descrierea imobilului

TEREN Intravilan

Adresa: Loc. Leu, Jud. Dolj, T116, P90

Nr. Crt	Nr cadastral Nr. topografic	Suprafața* (mp)	Observații / Referințe
A1		3.100	Sector cadastral:9 Teren neimprejmuit;

B. Partea II. Proprietari și acte

Inscrieri privitoare la dreptul de proprietate și alte drepturi reale		Referințe
/		
Act Administrativ nr. 3491, din 05/01/2006 emis de COMISIA JUDETEANA DOLJ (CERTIFICAT DE DECES SERIA DP NR 350254);		
B1	Intabulare, drept de PROPRIETATE, dobandit prin Reconstituire, cota actuala 1/1, cota initiala 1/1 1) FIERTU MARIA DEFUNCT:Da	A1

C. Partea III. SARCINI .

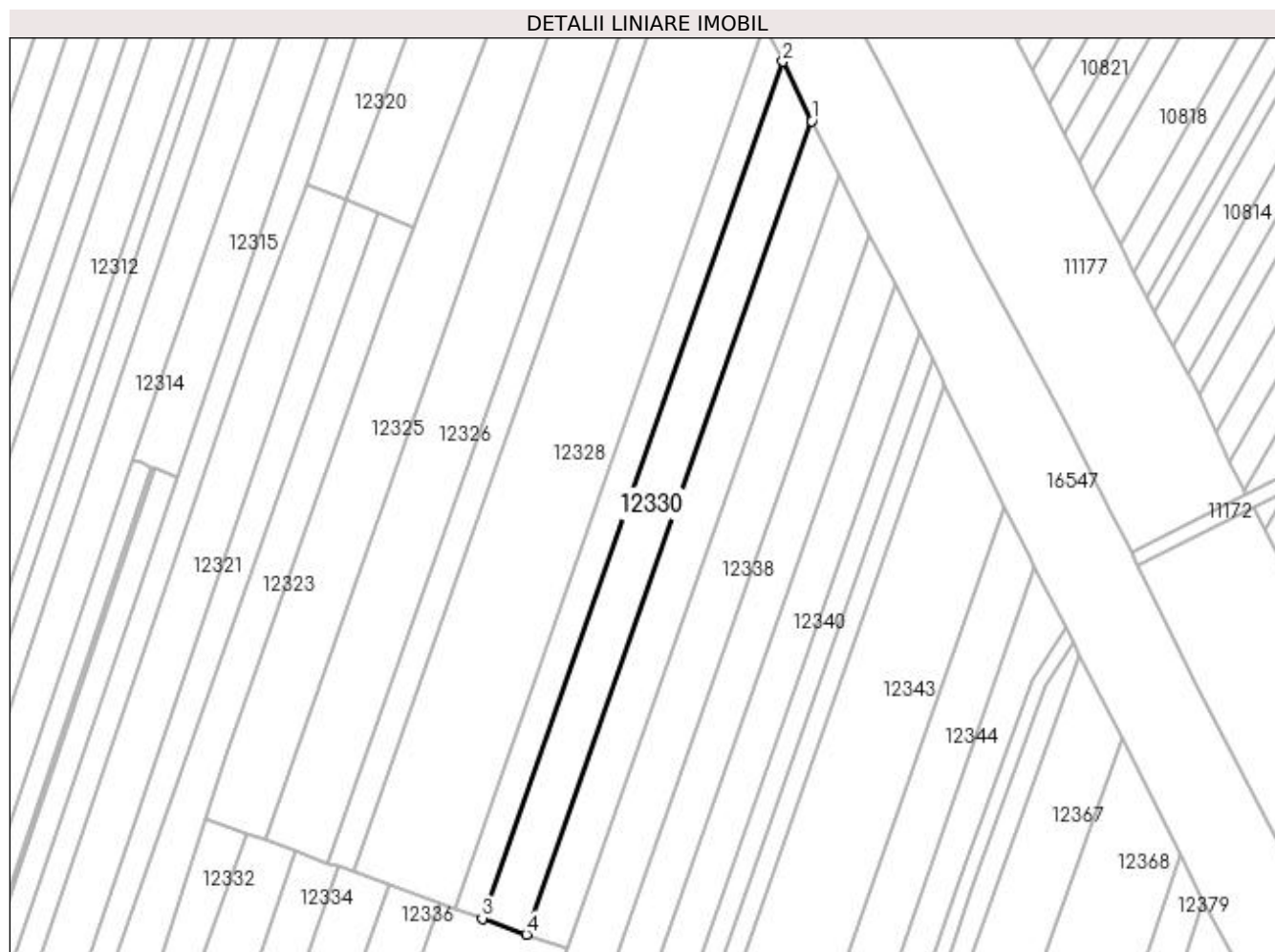
Inscrieri privind dezmembramintele dreptului de proprietate, drepturi reale de garanție și sarcini	Referințe
NU SUNT	

Anexa Nr. 1 La Partea I

Teren

Nr cadastral	Suprafața (mp)*	Observații / Referințe
	3.100	

* Suprafața este determinată în planul de proiecție Stereo 70.



Date referitoare la teren

Crt	Categorie folosință	Intra vilan	Suprafața (mp)	Tarla	Parcelă	Nr. topo	Observații / Referințe
1	arabil	DA	3.100	116	90	-	

Lungime Segmente

1) Valorile lungimilor segmentelor sunt obținute din proiecție în plan.

Punct început	X / Y	Punct sfârșit	X / Y	Lungime segment (** (m)
1	418.785,704 300.470,34	2	418.777,781 300.486,546	18.04
2	418.777,781 300.486,546	3	418.695,779 300.252,826	247.689
3	418.695,779 300.252,826	4	418.707,863 300.248,479	12.842
4	418.707,863 300.248,479	1	418.785,704 300.470,34	235.12

**** Lungimile segmentelor sunt determinate în planul de proiecție Stereo 70 și sunt rotunjite la 1 milimetru.**

***** Distanța dintre puncte este formată din segmente cumulate ce sunt mai mici decât valoarea 1 milimetru.**

**DATE DESPRE IMOBILUL NR. 12331**

Oficiul de Cadastru și Publicitate Imobiliară DOLJ
 Biroul de Cadastru și Publicitate Imobiliară Craiova

A. Partea I. Descrierea imobilului

TEREN Intravilan

Adresa: Loc. Leu, Jud. Dolj, T116, P93/1

Nr. Crt	Nr cadastral Nr. topografic	Suprafața* (mp)	Observații / Referințe
A1	33501	2.678	Sector cadastral:9 Teren neimprejmuit;

B. Partea II. Proprietari și acte

Inscrieri privitoare la dreptul de proprietate și alte drepturi reale	Referințe
82280 / 18/04/2018	
Hotarare Judecatoreasca nr. SENTINTA CIVILA NR. 3366, din 04/03/2013 emis de JUDECATORIA CRAIOVA (ACT ADMINISTRATIV NR TDP. NR. 3233 DIN 22.04.2005, EMIS DE COMISIA JUD. DOLJ);	
B1	Intabulare, drept de PROPRIETATE, dobandit prin Hotarare Judecatoreasca, cota actuala 1/1, cota initiala 1/1
	A1
1) MILITARU IOANA	
OBSERVATII: INCHEIEREA DIN 24.03.2014, JUDECATORIA CRAIOVA, INCHEIEREA DIN 07.07.2014, JUDECATORIA CRAIOVA DOSAR NR. 2379/215/2013,	

C. Partea III. SARCINI .

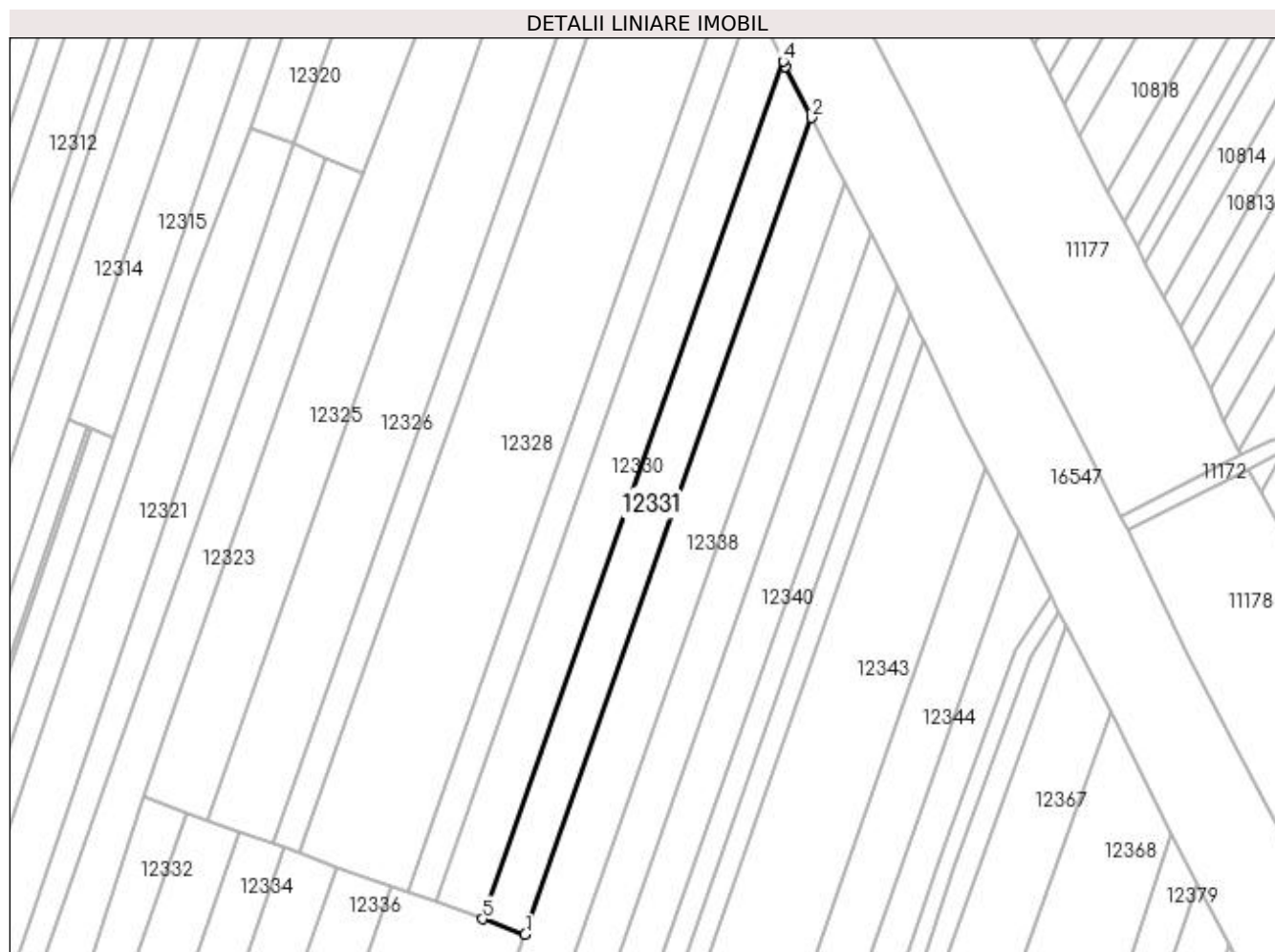
Inscrieri privind dezmembramintele dreptului de proprietate, drepturi reale de garanție și sarcini	Referințe
NU SUNT	

Anexa Nr. 1 La Partea I

Teren

Nr cadastral	Suprafața (mp)*	Observații / Referințe
33501	2.678	

* Suprafața este determinată în planul de proiecție Stereo 70.



Date referitoare la teren

Crt	Categorie folosință	Intravilan	Suprafața (mp)	Tarla	Parcelă	Nr. topo	Observații / Referințe
1	arabil	DA	2.678	116	93/1	-	

Lungime Segmente

1) Valorile lungimilor segmentelor sunt obținute din proiecție în plan.

Punct început	X / Y	Punct sfârșit	X / Y	Lungime segment (** (m)
1	418.718,844 300.244,528	2	418.792,958 300.455,769	223.865
2	418.792,958 300.455,769	3	418.786,322 300.469,075	14.87
3	418.786,322 300.469,075	4	418.785,704 300.470,34	1.408
4	418.785,704 300.470,34	5	418.707,863 300.248,479	235.12
5	418.707,863 300.248,479	1	418.718,844 300.244,528	11.67

**** Lungimile segmentelor sunt determinate în planul de proiecție Stereo 70 și sunt rotunjite la 1 milimetru.**

***** Distanța dintre puncte este formată din segmente cumulate ce sunt mai mici decât valoarea 1 milimetru.**

**DATE DESPRE IMOBILUL NR. 12332**

Oficiul de Cadastru și Publicitate Imobiliară DOLJ
Biroul de Cadastru și Publicitate Imobiliară Craiova

A. Partea I. Descrierea imobilului

TEREN Intravilan

Adresa: Loc. Leu, Jud. Dolj, T116

Nr. Crt	Nr cadastral Nr. topografic	Suprafața* (mp)	Observații / Referințe
A1		1.810	Sector cadastral:9 Teren neimprejmuit;

B. Partea II. Proprietari și acte

Inscrieri privitoare la dreptul de proprietate și alte drepturi reale		Referințe
/		
Act Normativ nr. LEGEA 7, din 13/03/1996 emis de PARLAMENT;		
B1	Inscrierea provizorie, drept de PROPRIETATE, dobandit prin Lege, cota actuala 1/1, cota initiala 1/1 1) NEIDENTIFICAT NEIDENTIFICAT	A1

C. Partea III. SARCINI .

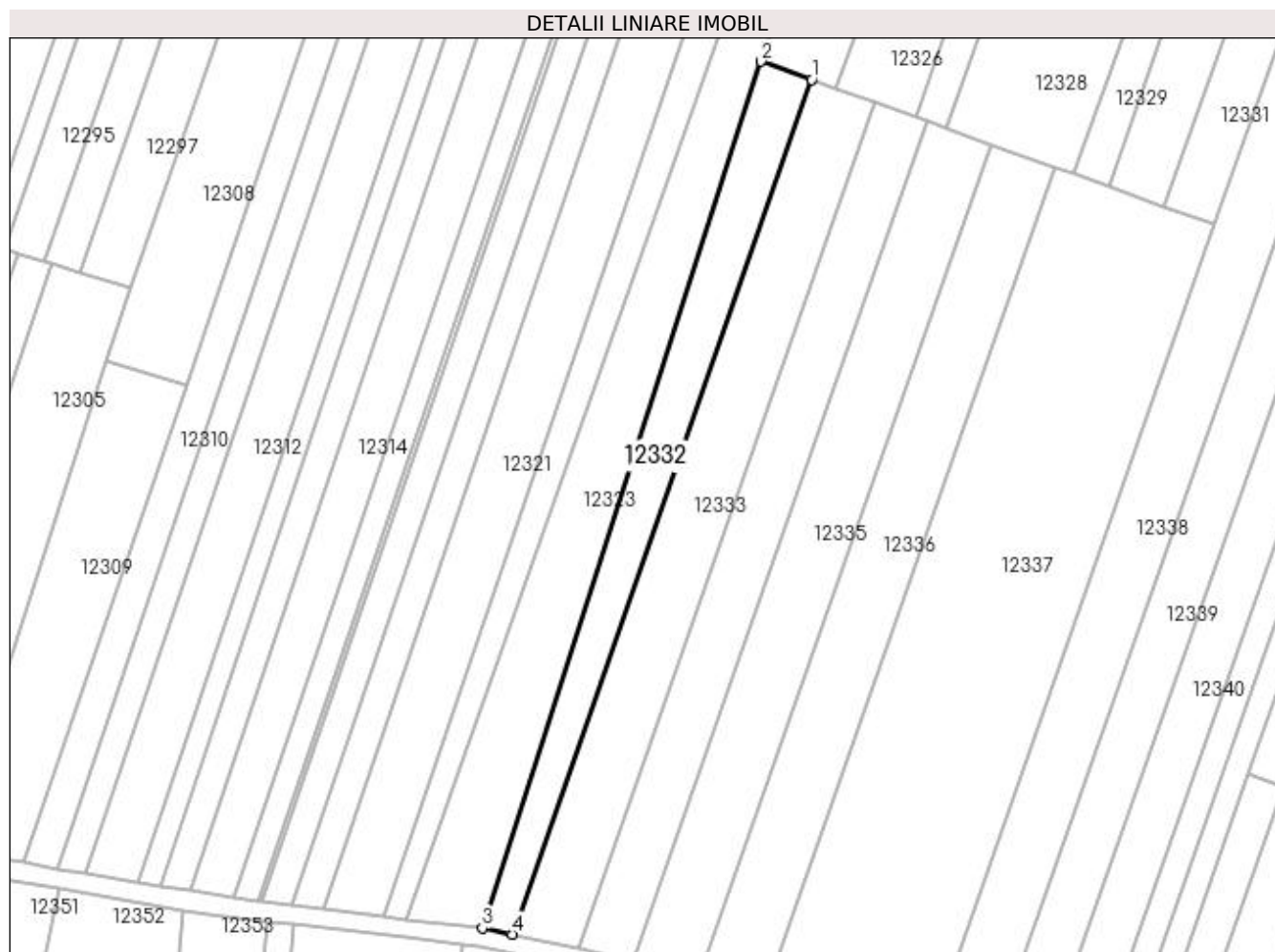
Inscrieri privind dezmembramintele dreptului de proprietate, drepturi reale de garanție și sarcini	Referințe
NU SUNT	

Anexa Nr. 1 La Partea I

Teren

Nr cadastral	Suprafața (mp)*	Observații / Referințe
	1.810	

* Suprafața este determinată în planul de proiecție Stereo 70.



Date referitoare la teren

Crt	Categorie folosință	Intra vilan	Suprafața (mp)	Tarla	Parcelă	Nr. topo	Observații / Referințe
1	arabil	DA	1.810	116	-	-	

Lungime Segmente

1) Valorile lungimilor segmentelor sunt obținute din proiecție în plan.

Punct început	X / Y	Punct sfârșit	X / Y	Lungime segment (** (m)
1	418.631,246 300.276,04	2	418.620,182 300.280,02	11.758
2	418.620,182 300.280,02	3	418.559,586 300.091,669	197.858
3	418.559,586 300.091,669	4	418.566,07 300.090,277	6.632
4	418.566,07 300.090,277	1	418.631,246 300.276,04	196.865

**** Lungimile segmentelor sunt determinate în planul de proiecție Stereo 70 și sunt rotunjite la 1 milimetru.**

***** Distanța dintre puncte este formată din segmente cumulate ce sunt mai mici decât valoarea 1 milimetru.**

**DATE DESPRE IMOBILUL NR. 12333**

Oficiul de Cadastru și Publicitate Imobiliară DOLJ
Biroul de Cadastru și Publicitate Imobiliară Craiova

A. Partea I. Descrierea imobilului

TEREN Intravilan

Adresa: Loc. Leu, Jud. Dolj, T116, P80/1

Nr. Crt	Nr cadastral Nr. topografic	Suprafața* (mp)	Observații / Referințe
A1		2.848	Sector cadastral:9 Teren neimprejmuit;

B. Partea II. Proprietari și acte

Inscrieri privitoare la dreptul de proprietate și alte drepturi reale	Referințe
/	
Act Administrativ nr. TDP 3075, din 30/11/2004 emis de COMISIA JUDETEANA DOLJ;	
B1	A1
Intabulare, drept de PROPRIETATE, dobandit prin Reconstituire, cota actuala 1/1, cota initiala 1/1 1) DRAGHICI MARIOARA	

C. Partea III. SARCINI .

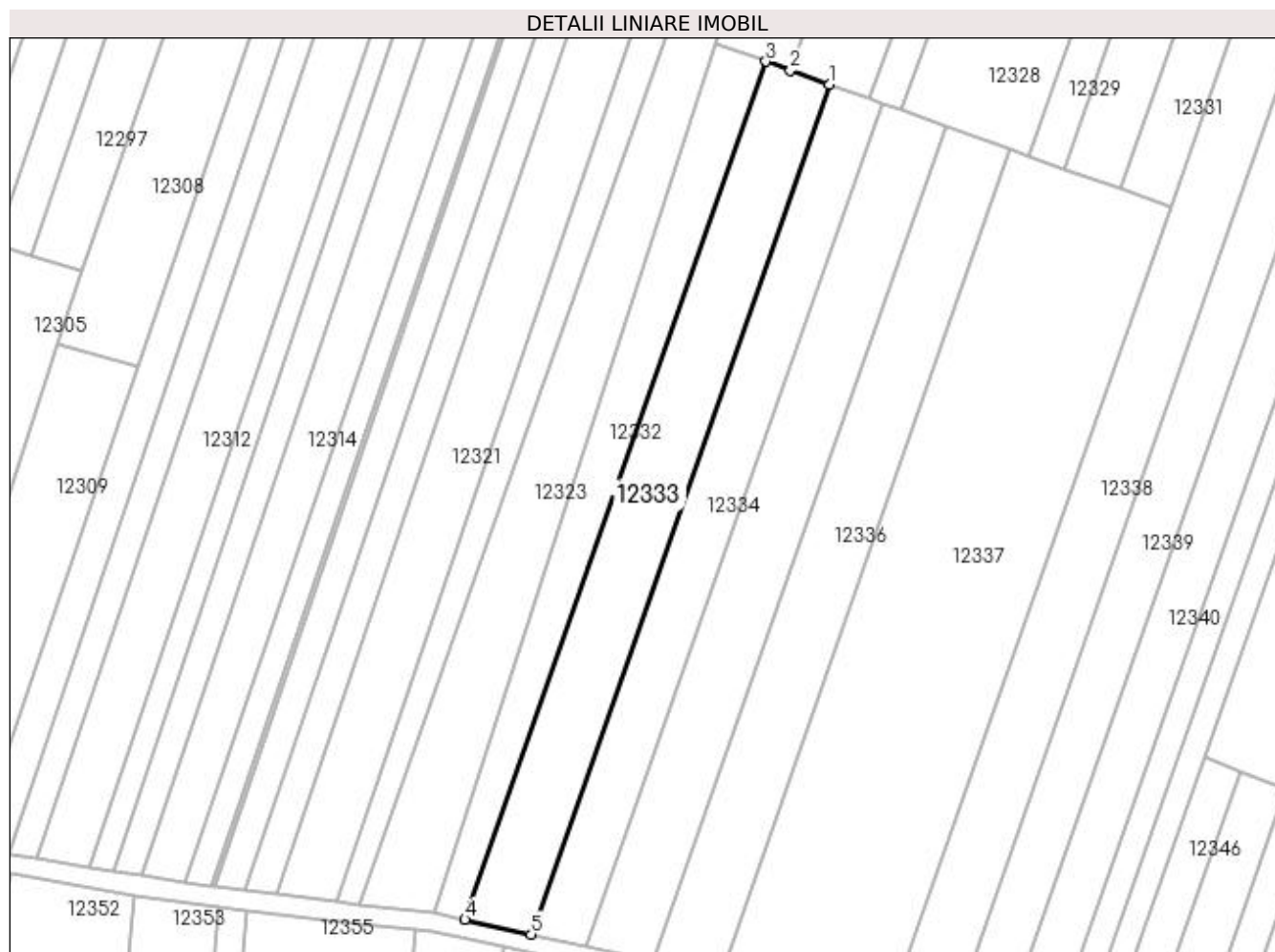
Inscrieri privind dezmembramintele dreptului de proprietate, drepturi reale de garanție și sarcini	Referințe
NU SUNT	

Anexa Nr. 1 La Partea I

Teren

Nr cadastral	Suprafața (mp)*	Observații / Referințe
	2.848	

* Suprafața este determinată în planul de proiecție Stereo 70.



Date referitoare la teren

Crt	Categorie folosință	Intravilan	Suprafața (mp)	Tarla	Parcelă	Nr. topo	Observații / Referințe
1	arabil	DA	2.848	116	80/1	-	

Lungime Segmente

1) Valorile lungimilor segmentelor sunt obținute din proiecție în plan.

Punct început	X / Y	Punct sfârșit	X / Y	Lungime segment (** (m)
1	418.644,924 300.271,12	2	418.636,545 300.274,134	8.905
2	418.636,545 300.274,134	3	418.631,246 300.276,04	5.631
3	418.631,246 300.276,04	4	418.566,07 300.090,277	196.865
4	418.566,07 300.090,277	5	418.580,366 300.087,118	14.641
5	418.580,366 300.087,118	1	418.644,924 300.271,12	194.999

**** Lungimile segmentelor sunt determinate în planul de proiecție Stereo 70 și sunt rotunjite la 1 milimetru.**

***** Distanța dintre puncte este formată din segmente cumulate ce sunt mai mici decât valoarea 1 milimetru.**

**DATE DESPRE IMOBILUL NR. 12334**

Oficiul de Cadastru și Publicitate Imobiliară DOLJ
Biroul de Cadastru și Publicitate Imobiliară Craiova

A. Partea I. Descrierea imobilului

TEREN Intravilan

Adresa: Loc. Leu, Jud. Dolj, T116, P83

Nr. Crt	Nr cadastral Nr. topografic	Suprafața* (mp)	Observații / Referințe
A1		2.385	Sector cadastral:9 Teren neimprejmuit;

B. Partea II. Proprietari și acte

Inscrieri privitoare la dreptul de proprietate și alte drepturi reale	Referințe
/	
Act Notarial nr. CM 14, din 25/01/2006 emis de NP ZAVOI AURELIAN PAUL (TDP 2526/21.10.2003);	
B1	A1
Intabulare, drept de PROPRIETATE, dobandit prin Succesiune, cota actuala 1/1, cota initiala 1/1 1) FERTU DUMITRU, LIPSĂ CNP	

C. Partea III. SARCINI .

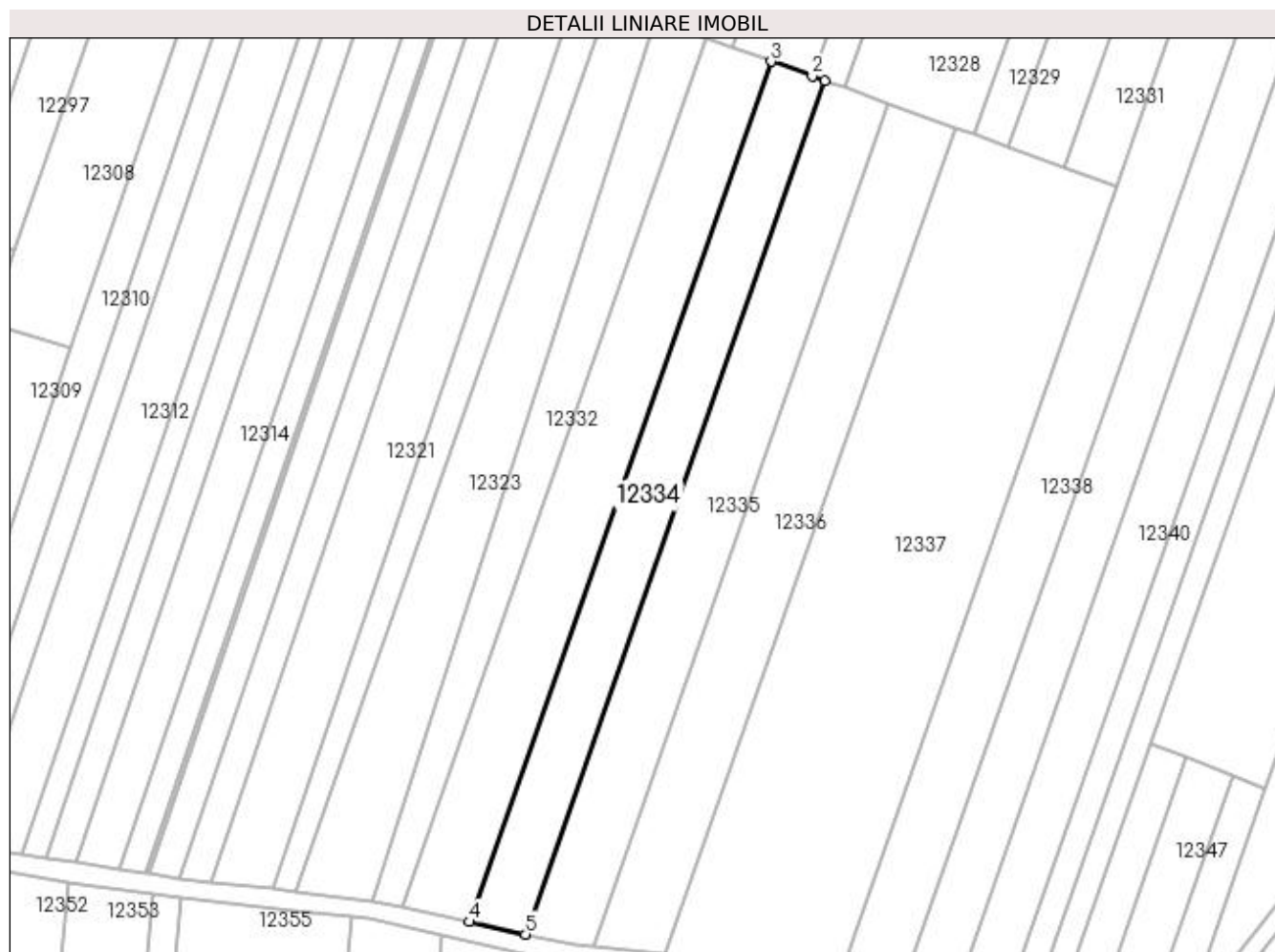
Inscrieri privind dezmembramintele dreptului de proprietate, drepturi reale de garanție și sarcini	Referințe
NU SUNT	

Anexa Nr. 1 La Partea I

Teren

Nr cadastral	Suprafața (mp)*	Observații / Referințe
	2.385	

* Suprafața este determinată în planul de proiecție Stereo 70.



Date referitoare la teren

Crt	Categorie folosință	Intra vilan	Suprafața (mp)	Tarla	Parcelă	Nr. topo	Observații / Referințe
1	arabil	DA	2.385	116	83	-	

Lungime Segmente

1) Valorile lungimilor segmentelor sunt obținute din proiecție în plan.

Punct început	X / Y	Punct sfârșit	X / Y	Lungime segment (** (m)
1	418.656,48 300.266,963	2	418.653,745 300.267,947	2.906
2	418.653,745 300.267,947	3	418.644,924 300.271,12	9.375
3	418.644,924 300.271,12	4	418.580,366 300.087,118	194.999
4	418.580,366 300.087,118	5	418.592,444 300.084,448	12.369
5	418.592,444 300.084,448	1	418.656,48 300.266,963	193.423

**** Lungimile segmentelor sunt determinate în planul de proiecție Stereo 70 și sunt rotunjite la 1 milimetru.**

***** Distanța dintre puncte este formată din segmente cumulate ce sunt mai mici decât valoarea 1 milimetru.**

**DATE DESPRE IMOBILUL NR. 12335**

Oficiul de Cadastru și Publicitate Imobiliară DOLJ
Biroul de Cadastru și Publicitate Imobiliară Craiova

A. Partea I. Descrierea imobilului

TEREN Intravilan

Adresa: Loc. Leu, Jud. Dolj, T116, P84

Nr. Crt	Nr cadastral Nr. topografic	Suprafața* (mp)	Observații / Referințe
A1		2.800	Sector cadastral:9 Teren neimprejmuit;

B. Partea II. Proprietari și acte

Inscrieri privitoare la dreptul de proprietate și alte drepturi reale	Referințe
/	
Act Administrativ nr. TDP 3402, din 23/06/2005 emis de COMISIA JUDETEANA DOLJ;	
B1	A1
Intabulare, drept de PROPRIETATE, dobândit prin Reconstituire, cota actuala 1/1, cota initiala 1/1	
1) BIRCU IOANA, LIPSĂ CNP	
2) STOICU CONSTANTA, LIPSĂ CNP	
3) VLADUCU ANTOANETA, LIPSĂ CNP	

C. Partea III. SARCINI .

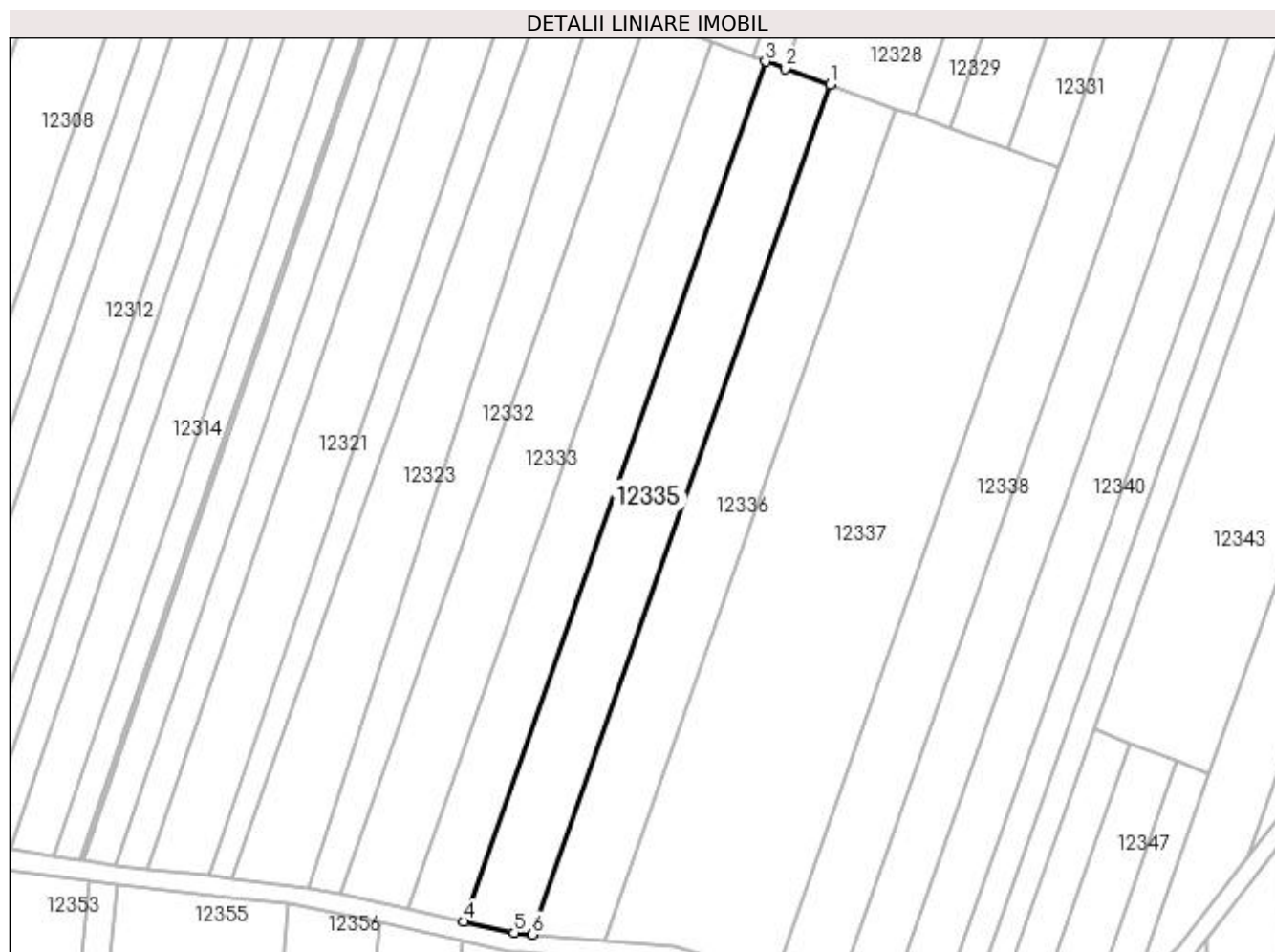
Inscrieri privind dezmembramintele dreptului de proprietate, drepturi reale de garanție și sarcini	Referințe
NU SUNT	

Anexa Nr. 1 La Partea I

Teren

Nr cadastral	Suprafața (mp)*	Observații / Referințe
	2.800	

* Suprafața este determinată în planul de proiecție Stereo 70.



Date referitoare la teren

Crt	Categorie folosință	Intravilan	Suprafața (mp)	Tarla	Parcelă	Nr. topo	Observații / Referințe
1	arabil	DA	2.800	116	84	-	

Lungime Segmente

1) Valorile lungimilor segmentelor sunt obținute din proiecție în plan.

Punct început	X / Y	Punct sfârșit	X / Y	Lungime segment (** (m)
1	418.670,172 300.262,037	2	418.660,605 300.265,479	10.167
2	418.660,605 300.265,479	3	418.656,48 300.266,963	4.384
3	418.656,48 300.266,963	4	418.592,444 300.084,448	193.423
4	418.592,444 300.084,448	5	418.603,125 300.082,087	10.94
5	418.603,125 300.082,087	6	418.606,918 300.081,749	3.807

Punct început	X / Y	Punct sfârșit	X / Y	Lungime segment (** (m)
6	418.606,918 300.081,749	1	418.670,172 300.262,037	191.062

** Lungimile segmentelor sunt determinate în planul de proiecție Stereo 70 și sunt rotunjite la 1 milimetru.

*** Distanța dintre puncte este formată din segmente cumulate ce sunt mai mici decât valoarea 1 milimetru.

**DATE DESPRE IMOBILUL NR. 12336**

Oficiul de Cadastru și Publicitate Imobiliară DOLJ
Biroul de Cadastru și Publicitate Imobiliară Craiova

A. Partea I. Descrierea imobilului

TEREN Intravilan

Adresa: Loc. Leu, Jud. Dolj, T116, P88

Nr. Crt	Nr cadastral Nr. topografic	Suprafața* (mp)	Observații / Referințe
A1		2.827	Sector cadastral:9 Teren neimprejmuit;

B. Partea II. Proprietari și acte

Inscrieri privitoare la dreptul de proprietate și alte drepturi reale	Referințe
/	
Hotarare Judecatoreasca nr. SC 1190, din 20/05/2015 emis de JUDECATORIA CRAIOVA;	
B1	A1
Intabulare, drept de PROPRIETATE, dobandit prin lesire Din Indiviziune, cota actuala 1/1, cota initiala 1/1 1) DELTA BERCEI INVEST SRL, CIF:22046319	

C. Partea III. SARCINI .

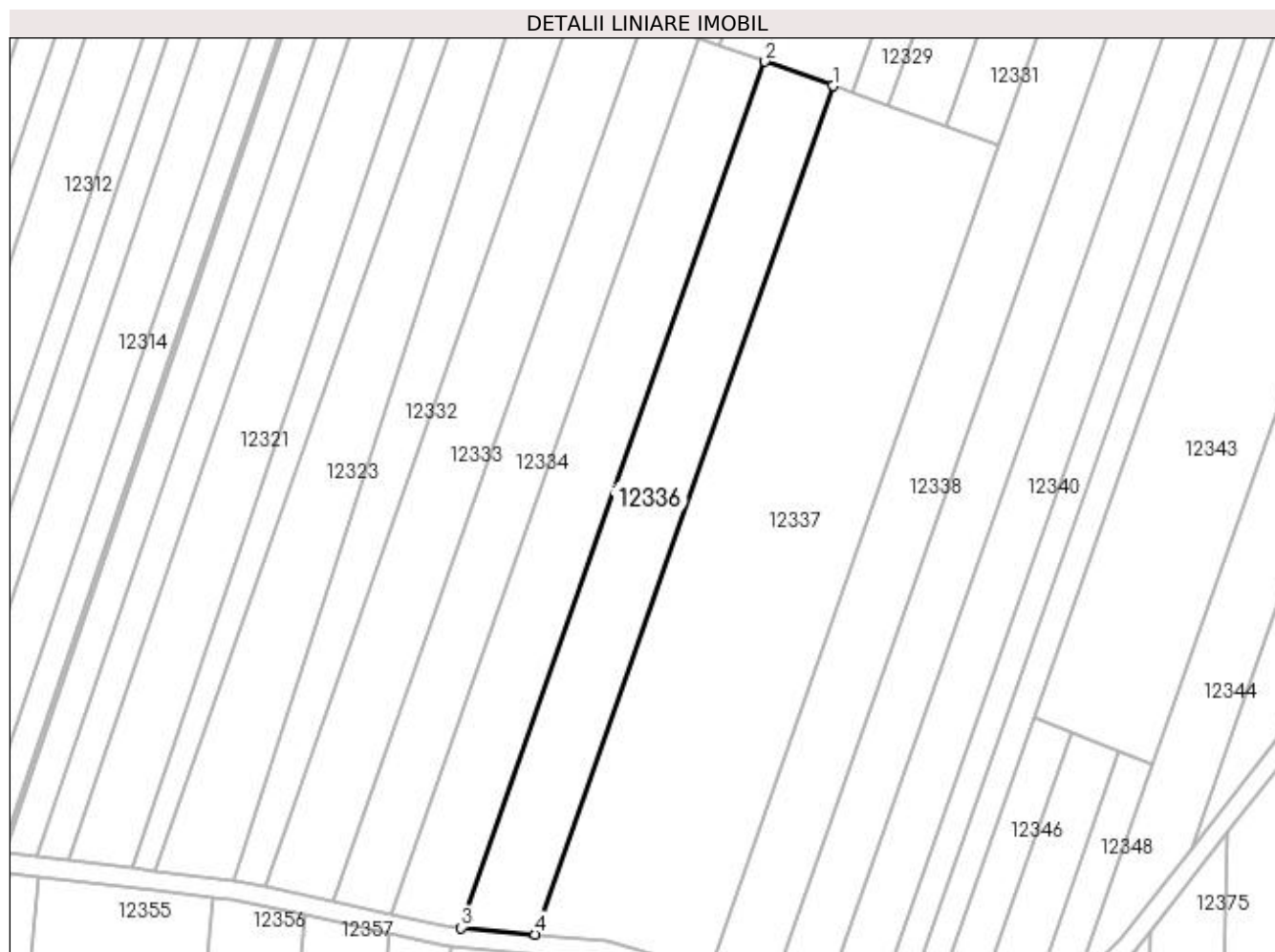
Inscrieri privind dezmembramintele dreptului de proprietate, drepturi reale de garanție și sarcini	Referințe
NU SUNT	

Anexa Nr. 1 La Partea I

Teren

Nr cadastral	Suprafața (mp)*	Observații / Referințe
	2.827	

* Suprafața este determinată în planul de proiecție Stereo 70.



Date referitoare la teren

Crt	Categorie folosință	Intra vilan	Suprafața (mp)	Tarla	Parcelă	Nr. topo	Observații / Referințe
1	arabil	DA	2.827	116	88	-	

Lungime Segmente

1) Valorile lungimilor segmentelor sunt obținute din proiecție în plan.

Punct început	X / Y	Punct sfârșit	X / Y	Lungime segment (** (m)
1	418.684,239 300.256,977	2	418.670,172 300.262,037	14.95
2	418.670,172 300.262,037	3	418.606,918 300.081,749	191.062
3	418.606,918 300.081,749	4	418.622,28 300.080,382	15.424
4	418.622,28 300.080,382	1	418.684,239 300.256,977	187.149

**** Lungimile segmentelor sunt determinate în planul de proiecție Stereo 70 și sunt rotunjite la 1 milimetru.**

***** Distanța dintre puncte este formată din segmente cumulate ce sunt mai mici decât valoarea 1 milimetru.**

**DATE DESPRE IMOBILUL NR. 12337**

Oficiul de Cadastru și Publicitate Imobiliară DOLJ
Biroul de Cadastru și Publicitate Imobiliară Craiova

A. Partea I. Descrierea imobilului

TEREN Intravilan

Adresa: Loc. Leu, Jud. Dolj, T116, P91,92

Nr. Crt	Nr cadastral Nr. topografic	Suprafața* (mp)	Observații / Referințe
A1		6.755	Sector cadastral:9 Teren neimprejmuit;

B. Partea II. Proprietari și acte

Inscrieri privitoare la dreptul de proprietate și alte drepturi reale		Referințe
/		
Act Notarial nr. APV 3215, din 13/12/2019 emis de NP IONASCU NICOLAE (CM 81/18.09.2019; CM 80/18.09.2019);		
B1	Intabulare, drept de PROPRIETATE, dobandit prin lesire Din Indiviziune, cota actuala 1/1, cota initiala 1/1 1) STEFANESCU NICULINA	A1

C. Partea III. SARCINI .

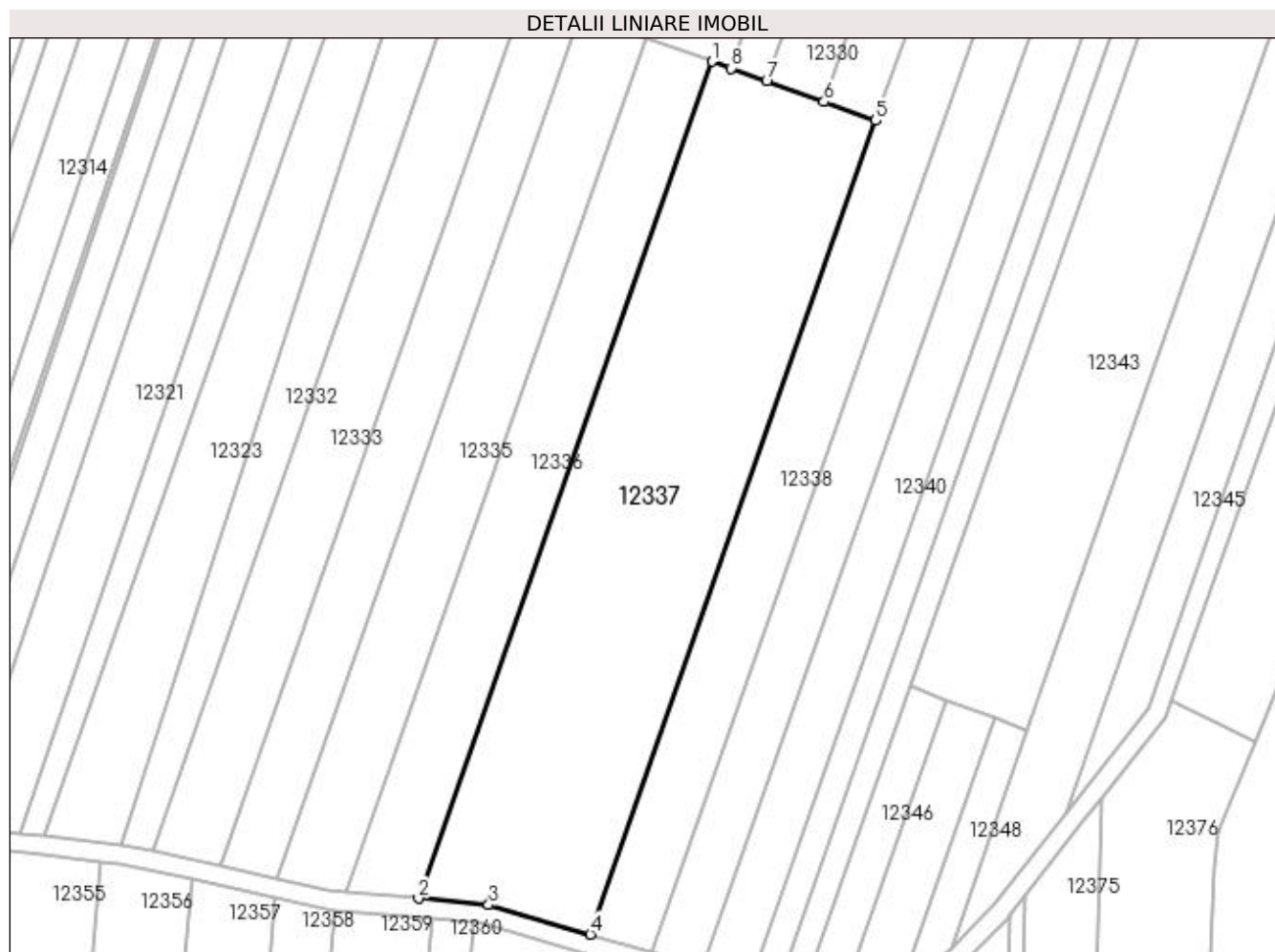
Inscrieri privind dezmembramintele dreptului de proprietate, drepturi reale de garanție și sarcini	Referințe
NU SUNT	

Anexa Nr. 1 La Partea I

Teren

Nr cadastral	Suprafața (mp)*	Observații / Referințe
	6.755	

* Suprafața este determinată în planul de proiecție Stereo 70.



Date referitoare la teren

Crt	Categorie folosință	Intra vilan	Suprafața (mp)	Tarla	Parcelă	Nr. topo	Observații / Referințe
1	arabil	DA	6.755	116	91,92	-	

Lungime Segmente

1) Valorile lungimilor segmentelor sunt obținute din proiecție în plan.

Punct început	X / Y	Punct sfârșit	X / Y	Lungime segment (** (m)
1	418.684,239 300.256,977	2	418.622,28 300.080,382	187.149
2	418.622,28 300.080,382	3	418.637,108 300.079,062	14.886
3	418.637,108 300.079,062	4	418.658,601 300.072,823	22.38
4	418.658,601 300.072,823	5	418.718,844 300.244,528	181.967
5	418.718,844 300.244,528	6	418.707,863 300.248,479	11.67

Punct început	X / Y	Punct sfârșit	X / Y	Lungime segment (** (m)
6	418.707,863 300.248,479	7	418.695,779 300.252,826	12.842
7	418.695,779 300.252,826	8	418.688,299 300.255,517	7.95
8	418.688,299 300.255,517	1	418.684,239 300.256,977	4.314

** Lungimile segmentelor sunt determinate în planul de proiecție Stereo 70 și sunt rotunjite la 1 milimetru.

*** Distanța dintre puncte este formată din segmente cumulate ce sunt mai mici decât valoarea 1 milimetru.

**DATE DESPRE IMOBILUL NR. 12338**

Oficiul de Cadastru și Publicitate Imobiliară DOLJ
Biroul de Cadastru și Publicitate Imobiliară Craiova

A. Partea I. Descrierea imobilului

TEREN Intravilan

Adresa: Loc. Leu, Jud. Dolj, T116, P94/10

Nr. Crt	Nr cadastral Nr. topografic	Suprafața* (mp)	Observații / Referințe
A1		5.400	Sector cadastral:9 Teren neimprejmuit;

B. Partea II. Proprietari și acte

Inscrieri privitoare la dreptul de proprietate și alte drepturi reale	Referințe
/	
Act Administrativ nr. TDP 2689, din 09/03/2004 emis de COMISIA JUDETEANA DOLJ;	
B1	A1
Intabulare, drept de PROPRIETATE, dobandit prin Reconstituire, cota actuala 1/1, cota initiala 1/1 1) PÎRVU MIRCEA, LIPSĂ CNP	

C. Partea III. SARCINI .

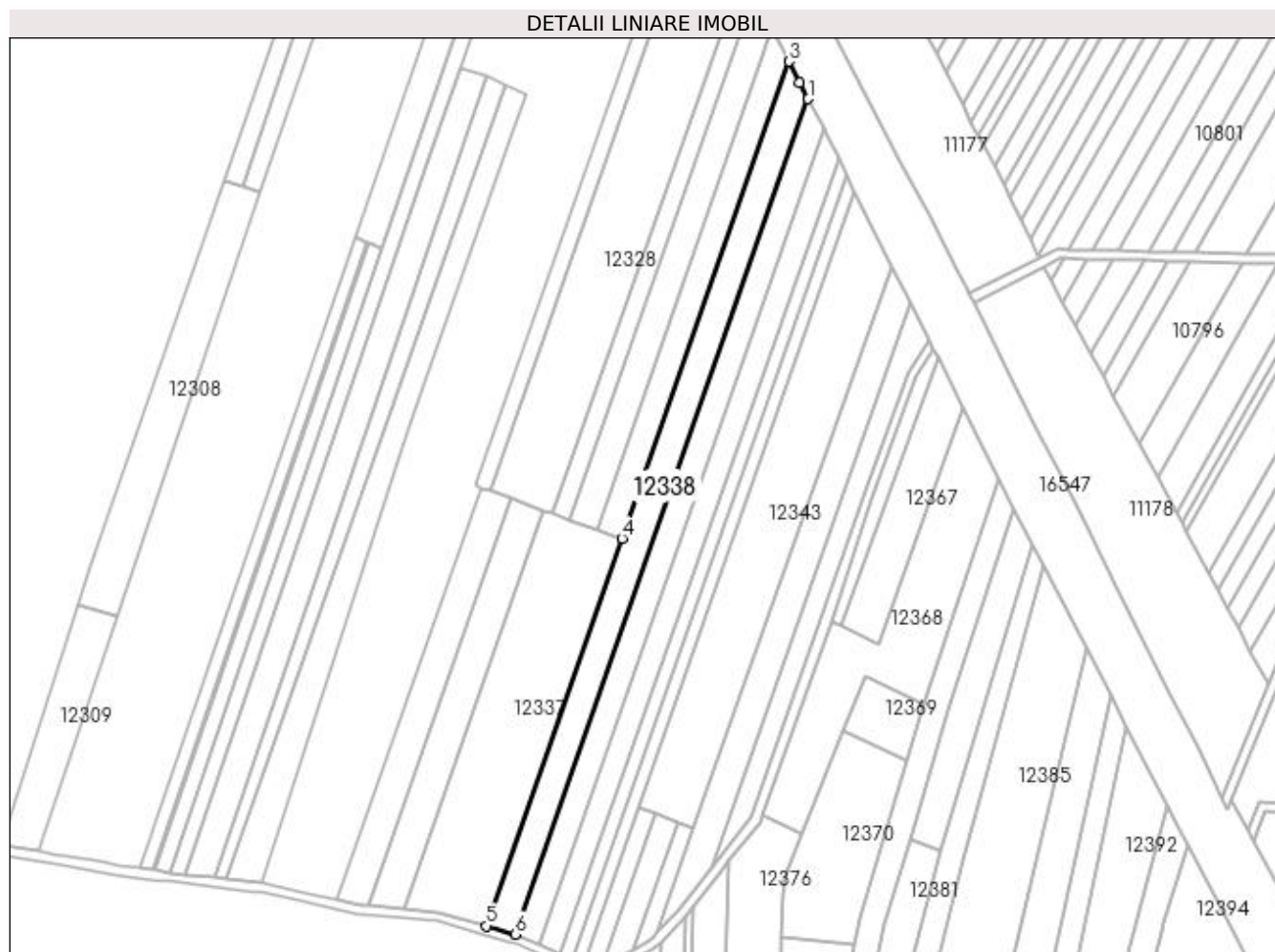
Inscrieri privind dezmembramintele dreptului de proprietate, drepturi reale de garanție și sarcini	Referințe
NU SUNT	

Anexa Nr. 1 La Partea I

Teren

Nr cadastral	Suprafața (mp)*	Observații / Referințe
	5.400	

* Suprafața este determinată în planul de proiecție Stereo 70.



Date referitoare la teren

Crt	Categorie folosință	Intra vilan	Suprafața (mp)	Tarla	Parcelă	Nr. topo	Observații / Referințe
1	arabil	DA	5.400	116	94/10	-	

Lungime Segmente

1) Valorile lungimilor segmentelor sunt obținute din proiecție în plan.

Punct început	X / Y	Punct sfârșit	X / Y	Lungime segment (** (m)
1	418.801,489 300.439,198	2	418.797,631 300.446,4	8.17
2	418.797,631 300.446,4	3	418.792,958 300.455,769	10.469
3	418.792,958 300.455,769	4	418.718,844 300.244,528	223.865
4	418.718,844 300.244,528	5	418.658,601 300.072,823	181.967
5	418.658,601 300.072,823	6	418.671,619 300.069,044	13.556

Punct început	X / Y	Punct sfârșit	X / Y	Lungime segment (** (m)
6	418.671,619 300.069,044	1	418.801,489 300.439,198	392.276

** Lungimile segmentelor sunt determinate în planul de proiecție Stereo 70 și sunt rotunjite la 1 milimetru.

*** Distanța dintre puncte este formată din segmente cumulate ce sunt mai mici decât valoarea 1 milimetru.

**DATE DESPRE IMOBILUL NR. 12339**

Oficiul de Cadastru și Publicitate Imobiliară DOLJ
 Biroul de Cadastru și Publicitate Imobiliară Craiova

A. Partea I. Descrierea imobilului

TEREN Intravilan

Adresa: Loc. Leu, Jud. Dolj, T116, P95

Nr. Crt	Nr cadastral Nr. topografic	Suprafața* (mp)	Observații / Referințe
A1	34852	4.324	Sector cadastral:9 Teren neimprejmuit;

B. Partea II. Proprietari și acte

Inscrieri privitoare la dreptul de proprietate și alte drepturi reale		Referințe
180618 / 10/09/2020		
Inscris Sub Semnatura Privata nr. ACT DE PARTAJ VOLUNTAR 3215, din 13/12/2019 emis de NP IONASCU NICOLAE (INSCRIS SUB SEMNATURA PRIVATA NR CM 80 DIN 18.09.2019, EMIS DE NP IONASCU NICOLAE; INSCRIS SUB SEMNATURA PRIVATA NR TDP 2529 DIN 21.08.2004, EMIS DE CJ DOLJ);		
B1	Intabulare, drept de PROPRIETATE, dobandit prin lesire Din Indiviziune, cota actuala 1/1, cota initiala 1/1 1) MATEI ION	A1

C. Partea III. SARCINI .

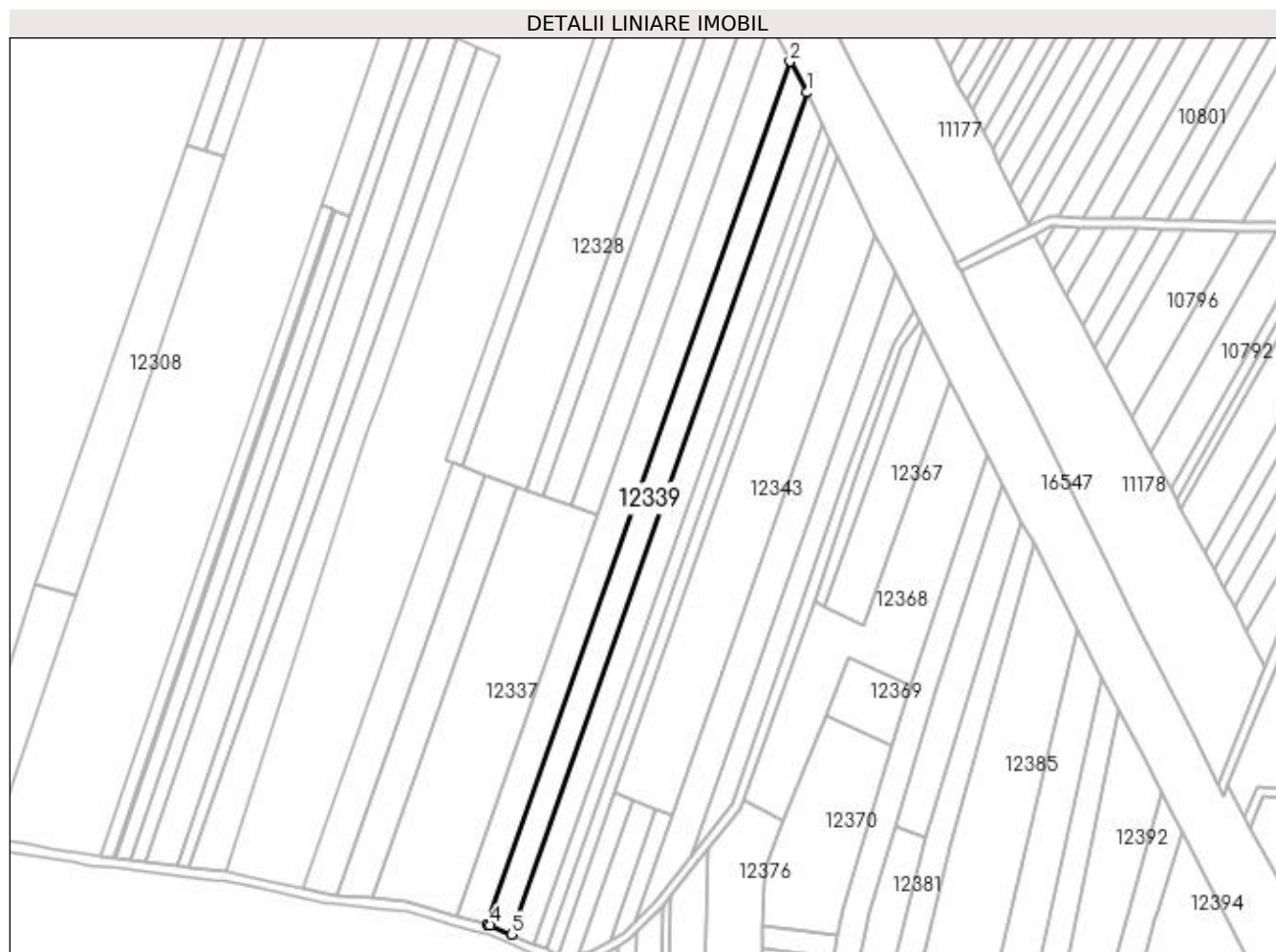
Inscrieri privind dezmembramintele dreptului de proprietate, drepturi reale de garanție și sarcini	Referințe
NU SUNT	

Anexa Nr. 1 La Partea I

Teren

Nr cadastral	Suprafața (mp)*	Observații / Referințe
34852	4.324	

* Suprafața este determinată în planul de proiecție Stereo 70.



Date referitoare la teren

Crt	Categorie folosință	Intra vilan	Suprafața (mp)	Tarla	Parcelă	Nr. topo	Observații / Referințe
1	arabil	DA	4.324	116	95	-	

Lungime Segmente

1) Valorile lungimilor segmentelor sunt obținute din proiecție în plan.

Punct început	X / Y	Punct sfârșit	X / Y	Lungime segment (** (m)
1	418.808,636 300.425,856	2	418.801,489 300.439,198	15.136
2	418.801,489 300.439,198	3	418.671,619 300.069,044	392.276
3	418.671,619 300.069,044	4	418.672,684 300.068,735	1.108
4	418.672,684 300.068,735	5	418.681,96 300.064,804	10.075
5	418.681,96 300.064,804	1	418.808,636 300.425,856	382.63

**** Lungimile segmentelor sunt determinate în planul de proiecție Stereo 70 și sunt rotunjite la 1 milimetru.**

***** Distanța dintre puncte este formată din segmente cumulate ce sunt mai mici decât valoarea 1 milimetru.**

**DATE DESPRE IMOBILUL NR. 12340**

Oficiul de Cadastru și Publicitate Imobiliară DOLJ
Biroul de Cadastru și Publicitate Imobiliară Craiova

A. Partea I. Descrierea imobilului

TEREN Intravilan

Adresa: Loc. Leu, Jud. Dolj, T116, P97

Nr. Crt	Nr cadastral Nr. topografic	Suprafața* (mp)	Observații / Referințe
A1		3.977	Sector cadastral:9 Teren neimprejmuit;

B. Partea II. Proprietari și acte

Inscrieri privitoare la dreptul de proprietate și alte drepturi reale		Referințe
/		
Act Administrativ nr. TDP 3227, din 22/04/2005 emis de COMISIA JUDETEANA DOLJ;		
B1	Intabulare, drept de PROPRIETATE, dobândit prin Reconstituire, cota actuala 1/1, cota initiala 1/1 1) GĂMAN MARIN, LIPSĂ CNP	A1

C. Partea III. SARCINI .

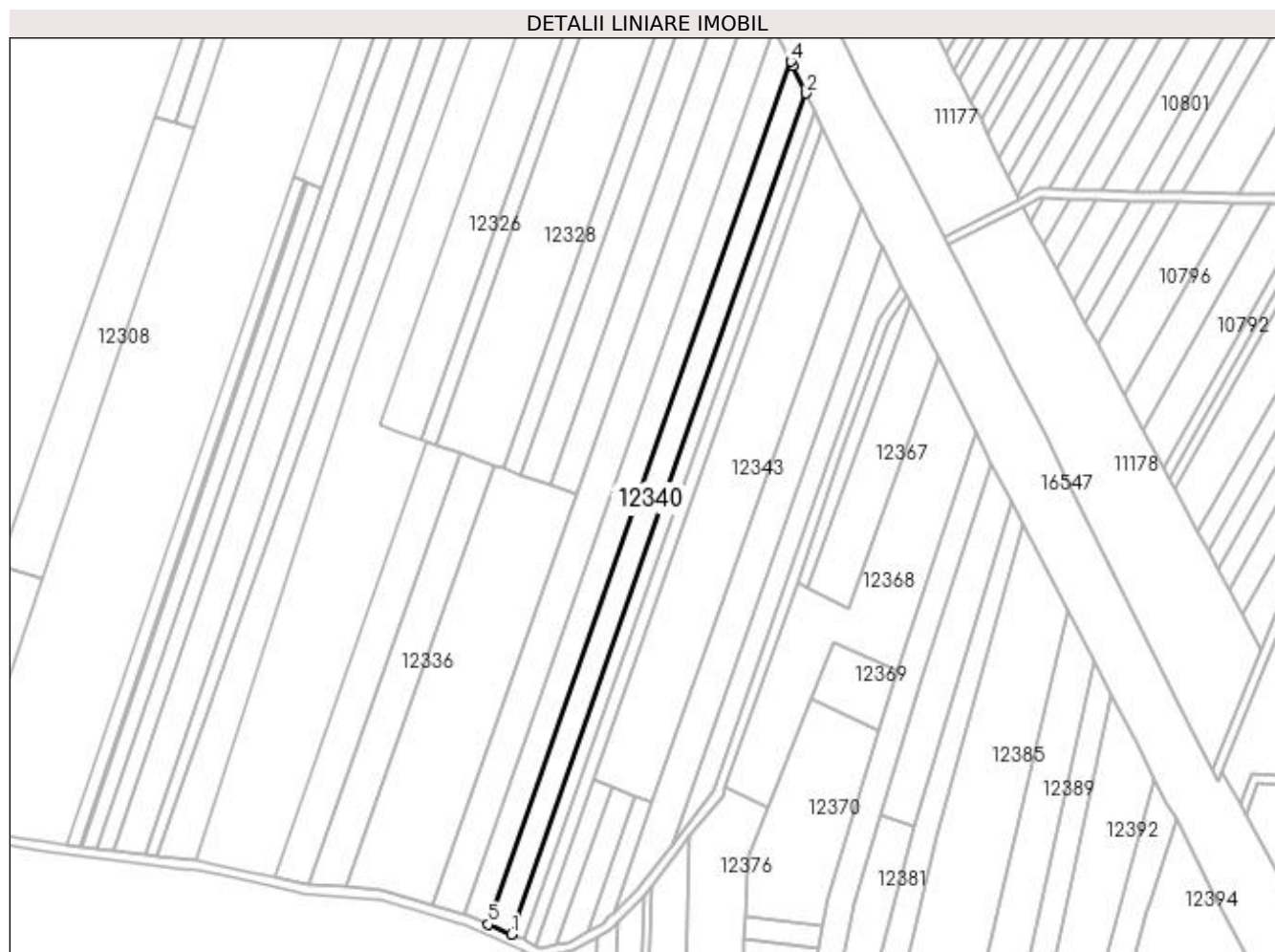
Inscrieri privind dezmembramintele dreptului de proprietate, drepturi reale de garanție și sarcini	Referințe
NU SUNT	

Anexa Nr. 1 La Partea I

Teren

Nr cadastral	Suprafața (mp)*	Observații / Referințe
	3.977	

* Suprafața este determinată în planul de proiecție Stereo 70.



Date referitoare la teren

Crt	Categorie folosință	Intra vilan	Suprafața (mp)	Tarla	Parcelă	Nr. topo	Observații / Referințe
1	arabil	DA	3.977	116	97	-	

Lungime Segmente

1) Valorile lungimilor segmentelor sunt obținute din proiecție în plan.

Punct început	X / Y	Punct sfârșit	X / Y	Lungime segment (** (m)
1	418.691,672 300.060,687	2	418.815,101 300.412,484	372.821
2	418.815,101 300.412,484	3	418.809,607 300.424,044	12.799
3	418.809,607 300.424,044	4	418.808,636 300.425,856	2.055
4	418.808,636 300.425,856	5	418.681,96 300.064,804	382.63
5	418.681,96 300.064,804	1	418.691,672 300.060,687	10.548

**** Lungimile segmentelor sunt determinate în planul de proiecție Stereo 70 și sunt rotunjite la 1 milimetru.**

***** Distanța dintre puncte este formată din segmente cumulate ce sunt mai mici decât valoarea 1 milimetru.**

**DATE DESPRE IMOBILUL NR. 12341**

Oficiul de Cadastru și Publicitate Imobiliară DOLJ
Biroul de Cadastru și Publicitate Imobiliară Craiova

A. Partea I. Descrierea imobilului

TEREN Intravilan

Adresa: Loc. Leu, Jud. Dolj, T116, P98

Nr. Crt	Nr cadastral Nr. topografic	Suprafața* (mp)	Observații / Referințe
A1		2.100	Sector cadastral:9 Teren neimprejmuit;

B. Partea II. Proprietari și acte

Inscrieri privitoare la dreptul de proprietate și alte drepturi reale	Referințe
/	
Act Administrativ nr. TDP 2511, din 20/10/2003 emis de COMISIA JUDETEANA DOLJ;	
B1	A1
Intabulare, drept de PROPRIETATE, dobândit prin Reconstituire, cota actuala 1/1, cota initiala 1/1 1) ANTONIE ANICA, LIPSĂ CNP	

C. Partea III. SARCINI .

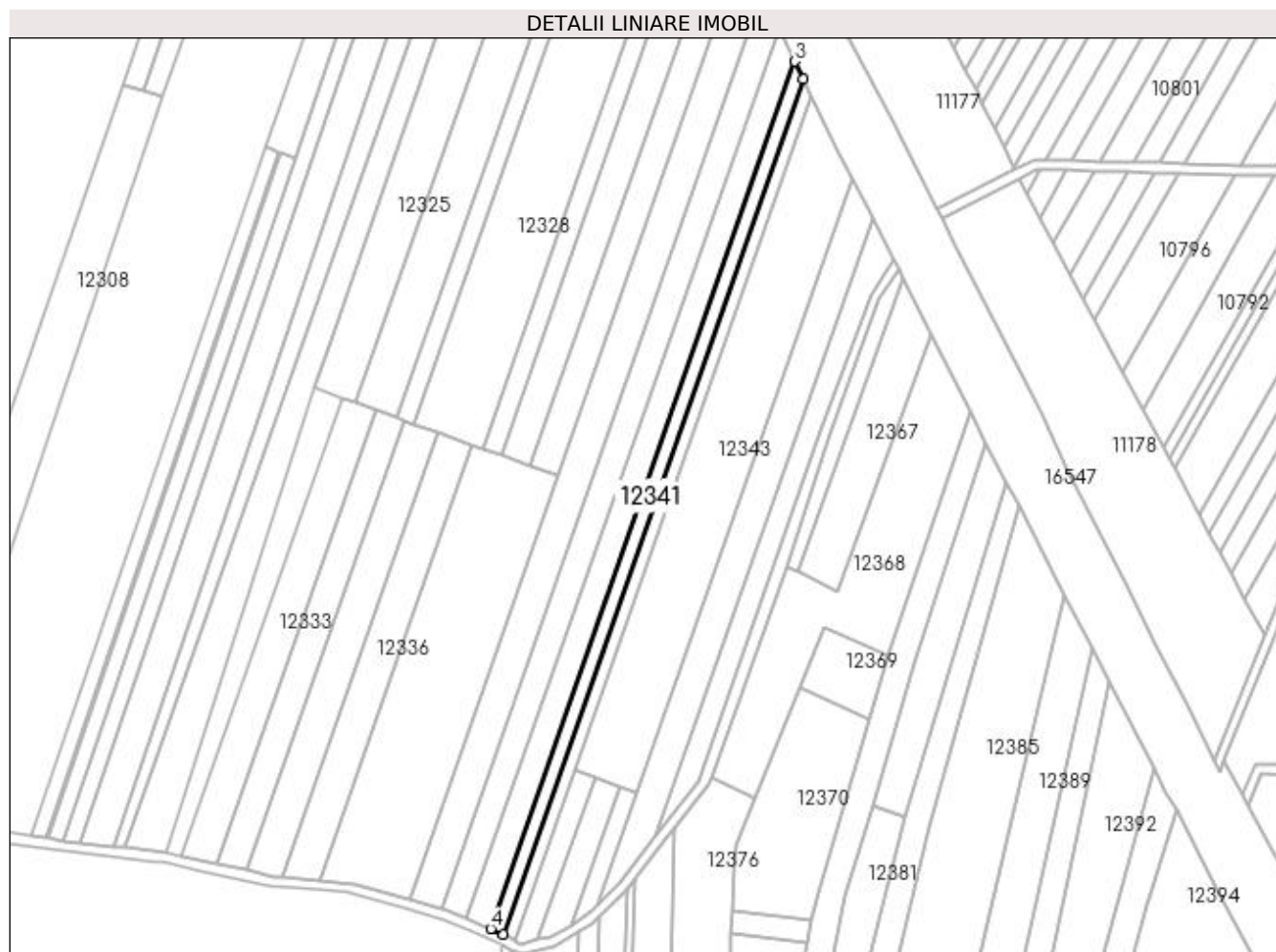
Inscrieri privind dezmembramintele dreptului de proprietate, drepturi reale de garanție și sarcini	Referințe
NU SUNT	

Anexa Nr. 1 La Partea I

Teren

Nr cadastral	Suprafața (mp)*	Observații / Referințe
	2.100	

* Suprafața este determinată în planul de proiecție Stereo 70.



Date referitoare la teren

Crt	Categorie folosință	Intra vilan	Suprafața (mp)	Tarla	Parcelă	Nr. topo	Observații / Referințe
1	arabil	DA	2.100	116	98	-	

Lungime Segmente

1) Valorile lungimilor segmentelor sunt obținute din proiecție în plan.

Punct început	X / Y	Punct sfârșit	X / Y	Lungime segment (** (m)
1	418.696,906 300.058,469	2	418.818,56 300.405,206	367.459
2	418.818,56 300.405,206	3	418.815,101 300.412,484	8.058
3	418.815,101 300.412,484	4	418.691,672 300.060,687	372.821
4	418.691,672 300.060,687	1	418.696,906 300.058,469	5.685

**** Lungimile segmentelor sunt determinate în planul de proiecție Stereo 70 și sunt rotunjite la 1 milimetru.**

***** Distanța dintre puncte este formată din segmente cumulate ce sunt mai mici decât valoarea 1 milimetru.**

**DATE DESPRE IMOBILUL NR. 12342**

Oficiul de Cadastru și Publicitate Imobiliară DOLJ
Biroul de Cadastru și Publicitate Imobiliară Craiova

A. Partea I. Descrierea imobilului

TEREN Intravilan

Adresa: Loc. Leu, Jud. Dolj, T116, P99

Nr. Crt	Nr cadastral Nr. topografic	Suprafața* (mp)	Observații / Referințe
A1		2.000	Sector cadastral:9 Teren neimprejmuit;

B. Partea II. Proprietari și acte

Inscrieri privitoare la dreptul de proprietate și alte drepturi reale		Referințe
/		
Act Notarial nr. APV 587, din 18/02/2013 emis de NP DEFTA EMIL (CM 17/18.02.2013; INCHEIERE DE RECTIFICARE 8430/18.12.2007; CM 132/13.07.2005; TDP 3155/16.03.2005);		
B1	Intabulare, drept de PROPRIETATE, dobandit prin lesire Din Indiviziune, cota actuala 1/1, cota initiala 1/1 1) LIVEZEANU JUSTINA	A1

C. Partea III. SARCINI .

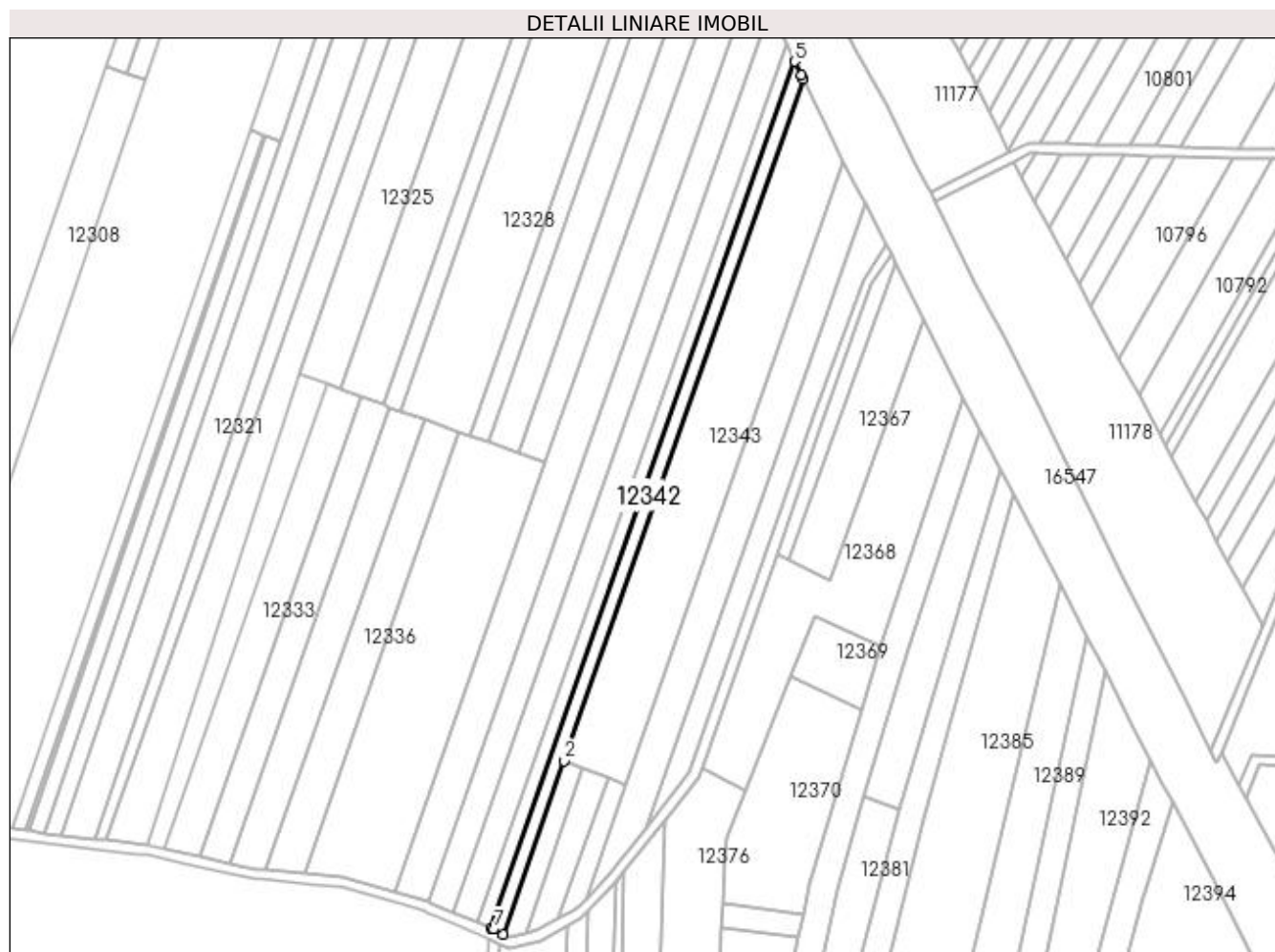
Inscrieri privind dezmembramintele dreptului de proprietate, drepturi reale de garanție și sarcini	Referințe
NU SUNT	

Anexa Nr. 1 La Partea I

Teren

Nr cadastral	Suprafața (mp)*	Observații / Referințe
	2.000	

* Suprafața este determinată în planul de proiecție Stereo 70.



Date referitoare la teren

Crt	Categorie folosință	Intra vilan	Suprafața (mp)	Tarla	Parcelă	Nr. topo	Observații / Referințe
1	arabil	DA	2.000	116	99	-	

Lungime Segmente

1) Valorile lungimilor segmentelor sunt obținute din proiecție în plan.

Punct început	X / Y	Punct sfârșit	X / Y	Lungime segment (** (m)
1	418.701,826 300.055,942	2	418.726,175 300.125,334	73.54
2	418.726,175 300.125,334	3	418.821,906 300.398,192	289.165
3	418.821,906 300.398,192	4	418.821,11 300.399,841	1.831
4	418.821,11 300.399,841	5	418.818,56 300.405,206	5.94
5	418.818,56 300.405,206	6	418.696,906 300.058,469	367.459

Punct început	X / Y	Punct sfârșit	X / Y	Lungime segment (** (m)
6	418.696,906 300.058,469	7	418.698,067 300.057,977	1.26
7	418.698,067 300.057,977	1	418.701,826 300.055,942	4.275

** Lungimile segmentelor sunt determinate în planul de proiecție Stereo 70 și sunt rotunjite la 1 milimetru.

*** Distanța dintre puncte este formată din segmente cumulate ce sunt mai mici decât valoarea 1 milimetru.

**DATE DESPRE IMOBILUL NR. 12343**

Oficiul de Cadastru și Publicitate Imobiliară DOLJ
Biroul de Cadastru și Publicitate Imobiliară Craiova

A. Partea I. Descrierea imobilului

TEREN Intravilan

Adresa: Loc. Leu, Jud. Dolj, T116, P100/2

Nr. Crt	Nr cadastral Nr. topografic	Suprafața* (mp)	Observații / Referințe
A1		7.290	Sector cadastral:9 Teren neimprejmuit;

B. Partea II. Proprietari și acte

Inscrieri privitoare la dreptul de proprietate și alte drepturi reale	Referințe
/	
Act Administrativ nr. TDP 10708, din 17/06/2008 emis de COMISIA JUDETEANA DOLJ;	
B1	A1
Intabulare, drept de PROPRIETATE, dobandit prin Reconstituire, cota actuala 1/1, cota initiala 1/1 1) TUDOR ELENA	

C. Partea III. SARCINI .

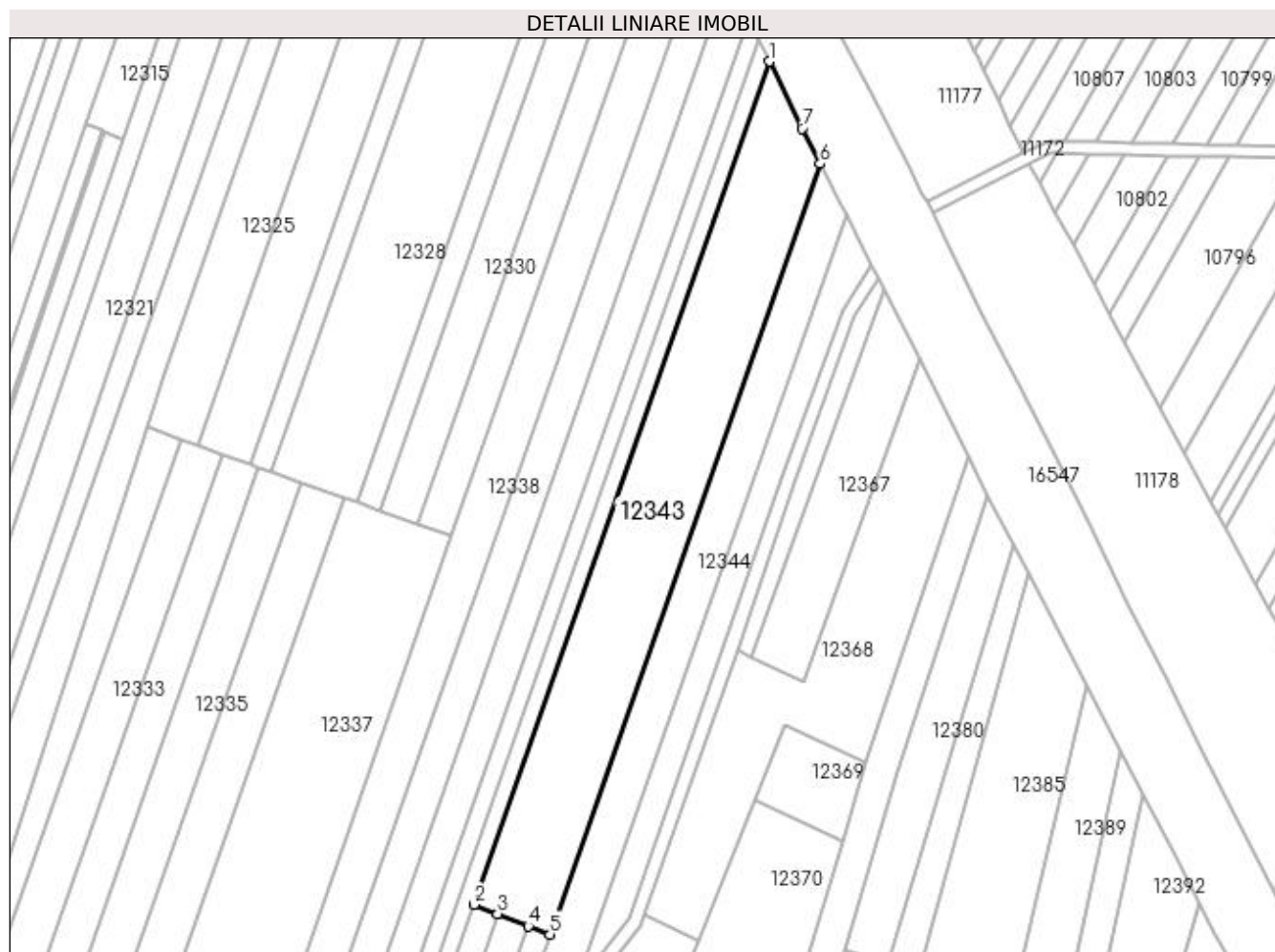
Inscrieri privind dezmembramintele dreptului de proprietate, drepturi reale de garanție și sarcini	Referințe
NU SUNT	

Anexa Nr. 1 La Partea I

Teren

Nr cadastral	Suprafața (mp)*	Observații / Referințe
	7.290	

* Suprafața este determinată în planul de proiecție Stereo 70.



Date referitoare la teren

Crt	Categorie folosință	Intra vilan	Suprafața (mp)	Tarla	Parcelă	Nr. topo	Observații / Referințe
1	arabil	DA	7.290	116	100/2	-	

Lungime Segmente

1) Valorile lungimilor segmentelor sunt obținute din proiecție în plan.

Punct început	X / Y	Punct sfârșit	X / Y	Lungime segment (** (m)
1	418.821,906 300.398,192	2	418.726,175 300.125,334	289.165
2	418.726,175 300.125,334	3	418.733,826 300.122,335	8.217
3	418.733,826 300.122,335	4	418.743,79 300.118,429	10.703
4	418.743,79 300.118,429	5	418.750,729 300.115,709	7.452
5	418.750,729 300.115,709	6	418.838,219 300.365,072	264.266

Punct început	X / Y	Punct sfârșit	X / Y	Lungime segment (** (m)
6	418.838,219 300.365,072	7	418.832,38 300.376,491	12.825
7	418.832,38 300.376,491	1	418.821,906 300.398,192	24.097

** Lungimile segmentelor sunt determinate în planul de proiecție Stereo 70 și sunt rotunjite la 1 milimetru.

*** Distanța dintre puncte este formată din segmente cumulate ce sunt mai mici decât valoarea 1 milimetru.

**DATE DESPRE IMOBILUL NR. 12344**

Oficiul de Cadastru și Publicitate Imobiliară DOLJ
Biroul de Cadastru și Publicitate Imobiliară Craiova

A. Partea I. Descrierea imobilului

TEREN Intravilan

Adresa: Loc. Leu, Jud. Dolj, T116, P105

Nr. Crt	Nr cadastral Nr. topografic	Suprafața* (mp)	Observații / Referințe
A1		3.900	Sector cadastral:9 Teren neimprejmuit;

B. Partea II. Proprietari și acte

Inscrieri privitoare la dreptul de proprietate și alte drepturi reale	Referințe
/	
Act Administrativ nr. TDP 3411, din 30/06/2005 emis de COMISIA JUDETEANA DOLJ;	
B1	A1
Intabulare, drept de PROPRIETATE, dobandit prin Reconstituire, cota actuala 1/1, cota initiala 1/1 1) OPRESCU MIHAIL, LIPSĂ CNP	

C. Partea III. SARCINI .

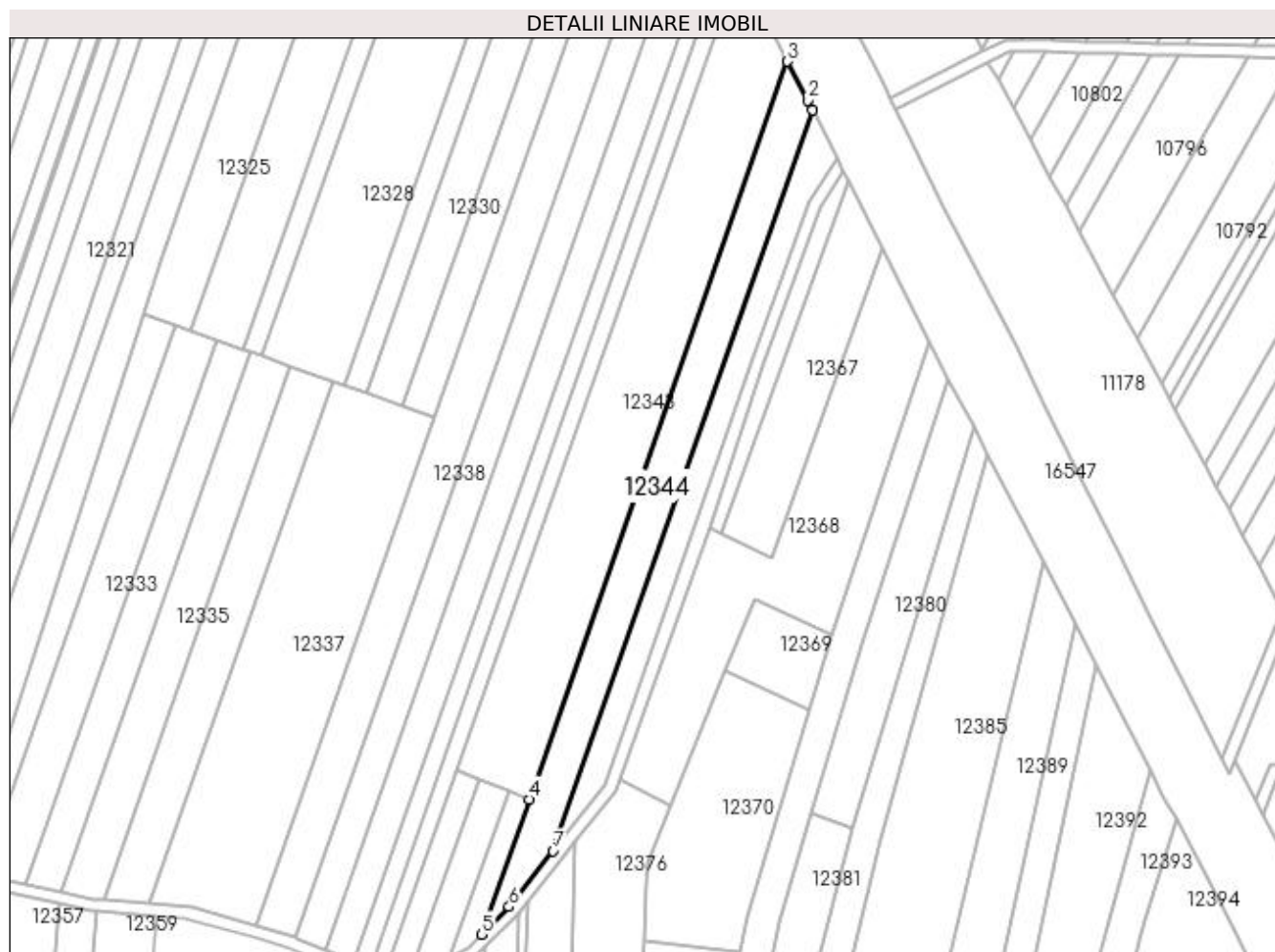
Inscrieri privind dezmembramintele dreptului de proprietate, drepturi reale de garanție și sarcini	Referințe
NU SUNT	

Anexa Nr. 1 La Partea I

Teren

Nr cadastral	Suprafața (mp)*	Observații / Referințe
	3.900	

* Suprafața este determinată în planul de proiecție Stereo 70.



Date referitoare la teren

Crt	Categorie folosință	Intra vilan	Suprafața (mp)	Tarla	Parcelă	Nr. topo	Observații / Referințe
1	arabil	DA	3.900	116	105	-	

Lungime Segmente

1) Valorile lungimilor segmentelor sunt obținute din proiecție în plan.

Punct început	X / Y	Punct sfârșit	X / Y	Lungime segment (** (m)
1	418.846,658 300.348,559	2	418.844,939 300.351,929	3.783
2	418.844,939 300.351,929	3	418.838,219 300.365,072	14.762
3	418.838,219 300.365,072	4	418.750,729 300.115,709	264.266
4	418.750,729 300.115,709	5	418.734,701 300.070,028	48.411
5	418.734,701 300.070,028	6	418.744,026 300.079,347	13.183

Punct început	X / Y	Punct sfârșit	X / Y	Lungime segment (** (m)
6	418.744,026 300.079,347	7	418.758,851 300.098,293	24.057
7	418.758,851 300.098,293	1	418.846,658 300.348,559	265.223

** Lungimile segmentelor sunt determinate în planul de proiecție Stereo 70 și sunt rotunjite la 1 milimetru.

*** Distanța dintre puncte este formată din segmente cumulate ce sunt mai mici decât valoarea 1 milimetru.

**DATE DESPRE IMOBILUL NR. 12345**

Oficiul de Cadastru și Publicitate Imobiliară DOLJ
Biroul de Cadastru și Publicitate Imobiliară Craiova

A. Partea I. Descrierea imobilului

TEREN Intravilan

Adresa: Loc. Leu, Jud. Dolj, T116, P104

Nr. Crt	Nr cadastral Nr. topografic	Suprafața* (mp)	Observații / Referințe
A1		2.264	Sector cadastral:9 Teren neimprejmuit;

B. Partea II. Proprietari și acte

Inscrieri privitoare la dreptul de proprietate și alte drepturi reale	Referințe
/	
Act Administrativ nr. TDP 3179, din 23/03/2005 emis de COMISIA JUDETEANA DOLJ;	
B1	A1
Intabulare, drept de PROPRIETATE, dobândit prin Reconstituire, cota actuala 1/1, cota initiala 1/1 1) GHIMPEȚEANU GAVRILĂ, LIPSĂ CNP	

C. Partea III. SARCINI .

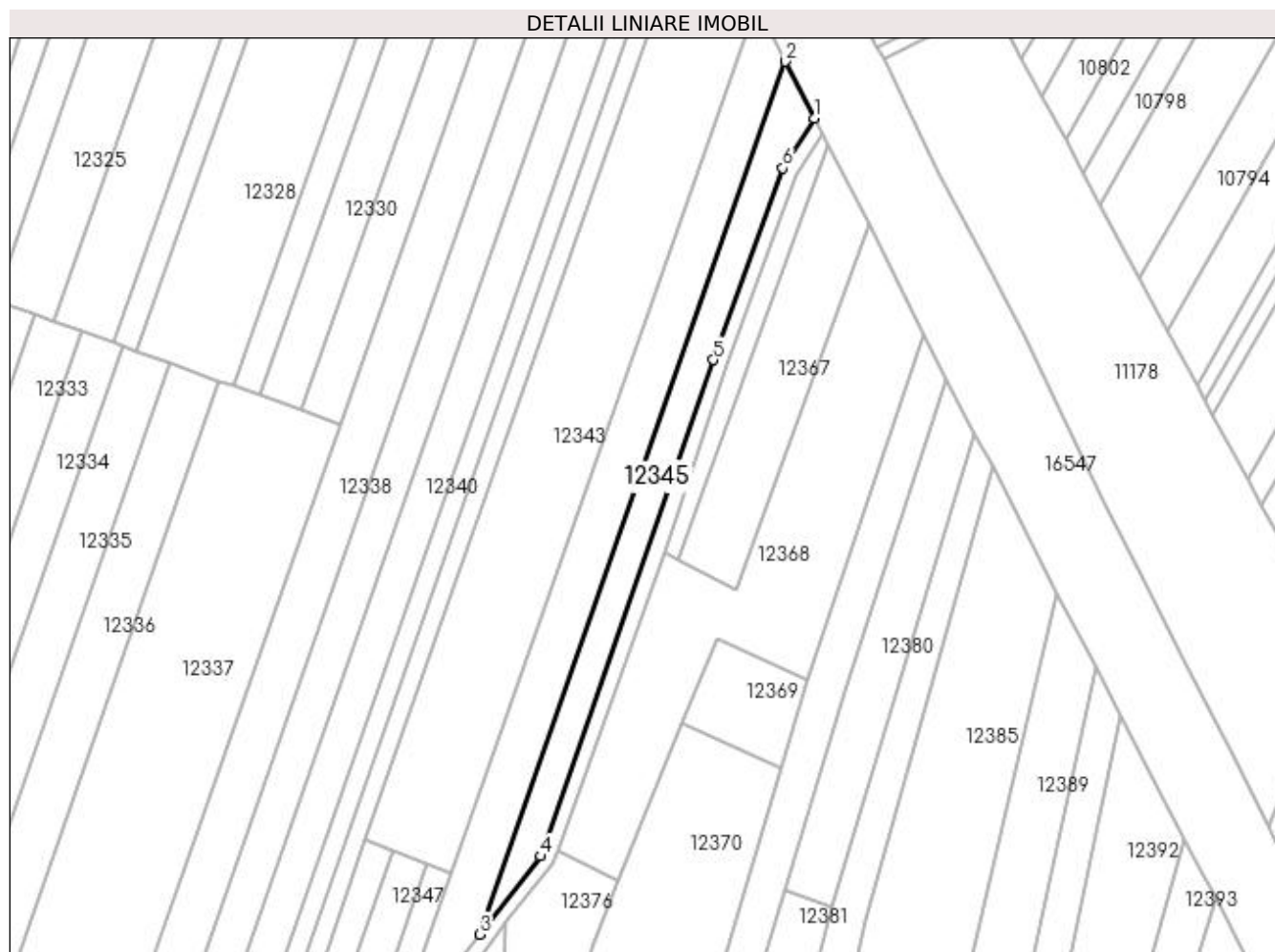
Inscrieri privind dezmembramintele dreptului de proprietate, drepturi reale de garanție și sarcini	Referințe
NU SUNT	

Anexa Nr. 1 La Partea I

Teren

Nr cadastral	Suprafața (mp)*	Observații / Referințe
	2.264	

* Suprafața este determinată în planul de proiecție Stereo 70.



Date referitoare la teren

Crt	Categorie folosință	Intra vilan	Suprafața (mp)	Tarla	Parcelă	Nr. topo	Observații / Referințe
1	arabil	DA	2.264	116	104	-	

Lungime Segmente

1) Valorile lungimilor segmentelor sunt obținute din proiecție în plan.

Punct început	X / Y	Punct sfârșit	X / Y	Lungime segment (** (m)
1	418.854,984 300.332,238	2	418.846,658 300.348,559	18.323
2	418.846,658 300.348,559	3	418.758,851 300.098,293	265.223
3	418.758,851 300.098,293	4	418.776,392 300.120,709	28.463
4	418.776,392 300.120,709	5	418.825,864 300.263,034	150.679
5	418.825,864 300.263,034	6	418.845,835 300.317,937	58.422

Punct început	X / Y	Punct sfârșit	X / Y	Lungime segment (** (m)
6	418.845,835 300.317,937	1	418.854,984 300.332,238	16.977

** Lungimile segmentelor sunt determinate în planul de proiecție Stereo 70 și sunt rotunjite la 1 milimetru.

*** Distanța dintre puncte este formată din segmente cumulate ce sunt mai mici decât valoarea 1 milimetru.

**DATE DESPRE IMOBILUL NR. 12346**

Oficiul de Cadastru și Publicitate Imobiliară DOLJ
Biroul de Cadastru și Publicitate Imobiliară Craiova

A. Partea I. Descrierea imobilului

TEREN Intravilan

Adresa: Loc. Leu, Jud. Dolj, T116, P101

Nr. Crt	Nr cadastral Nr. topografic	Suprafața* (mp)	Observații / Referințe
A1		595	Sector cadastral:9 Teren neimprejmit;

B. Partea II. Proprietari și acte

Inscrieri privitoare la dreptul de proprietate și alte drepturi reale		Referințe
/		
Act Notarial nr. CM NR.26, din 14/03/2007 emis de N.P. ZAVOI AURELIAN PAUL (TDP 3079 DIN 30-11-2004 EMIS DE COMISIA JUDETEANA DOLJ);		
B1	Intabulare, drept de PROPRIETATE, dobandit prin Succesiune, cota actuala 2/24, cota initiala 2/24 1) BOGOI ELENA	A1
B2	Intabulare, drept de PROPRIETATE, dobandit prin Succesiune, cota actuala 3/24, cota initiala 3/24 1) BOGOI COSTEL	A1
Act Notarial nr. CM NR.26, din 14/03/2007 emis de N.P. ZAVOI AURELIAN PAUL (TDP 3079 DIN 30-11-2004 EMIS DE COMISIA JUDETEANA DOLJ; CERTIFICAT CASATORIE SERIA CY NR.794684);		
B3	Intabulare, drept de PROPRIETATE, dobandit prin Succesiune, cota actuala 3/24, cota initiala 3/24 1) PATRU GABRIELA	A1
Act Administrativ nr. TDP 3079, din 30/11/2004 emis de COMISIA JUDETEANA DOLJ;		
B4	Intabulare, drept de PROPRIETATE, dobandit prin Reconstituire, cota actuala 8/24, cota initiala 8/24 1) GOGOASE ANDRONACHE, LIPSĂ CNP	A1
B5	Intabulare, drept de PROPRIETATE, dobandit prin Reconstituire, cota actuala 8/24, cota initiala 8/24 1) BOGOI DUMITRU, LIPSĂ CNP	A1

C. Partea III. SARCINI .

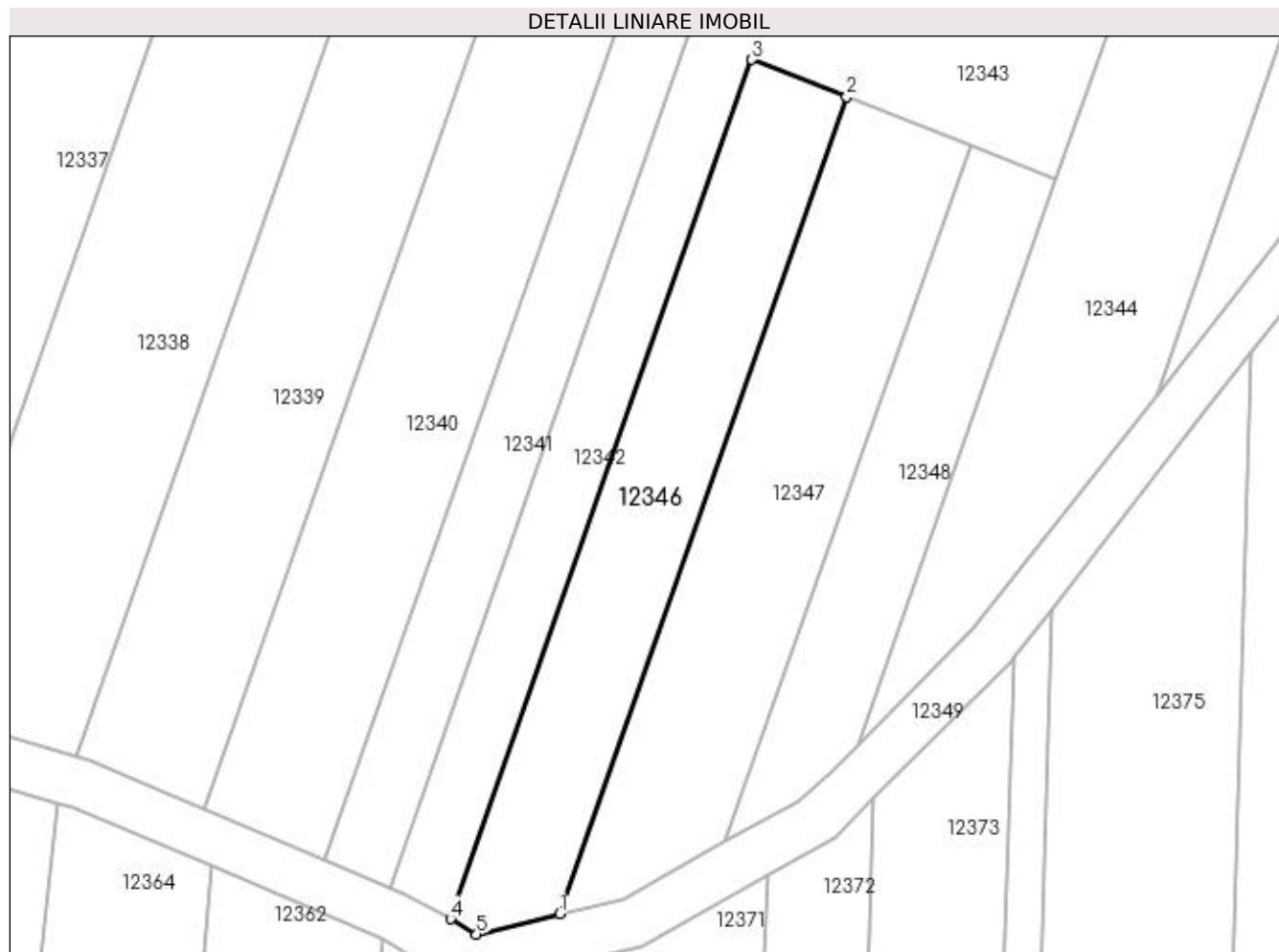
Inscrieri privind dezmembramintele dreptului de proprietate, drepturi reale de garanție și sarcini	Referințe
NU SUNT	

Anexa Nr. 1 La Partea I

Teren

Nr cadastral	Suprafața (mp)*	Observații / Referințe
	595	

* Suprafața este determinată în planul de proiecție Stereo 70.



Date referitoare la teren

Crt	Categorie folosință	Intra vilan	Suprafața (mp)	Tarla	Parcelă	Nr. topo	Observații / Referințe
1	arabil	DA	595	116	101	-	

Lungime Segmente

1) Valorile lungimilor segmentelor sunt obținute din proiecție în plan.

Punct început	X / Y	Punct sfârșit	X / Y	Lungime segment (** (m)
1	418.710,672 300.056,342	2	418.733,826 300.122,335	69.937
2	418.733,826 300.122,335	3	418.726,175 300.125,334	8.217
3	418.726,175 300.125,334	4	418.701,826 300.055,942	73.54
4	418.701,826 300.055,942	5	418.703,924 300.054,706	2.435
5	418.703,924 300.054,706	1	418.710,672 300.056,342	6.943

**** Lungimile segmentelor sunt determinate în planul de proiecție Stereo 70 și sunt rotunjite la 1 milimetru.**

***** Distanța dintre puncte este formată din segmente cumulate ce sunt mai mici decât valoarea 1 milimetru.**

**DATE DESPRE IMOBILUL NR. 12347**

Oficiul de Cadastru și Publicitate Imobiliară DOLJ
Biroul de Cadastru și Publicitate Imobiliară Craiova

A. Partea I. Descrierea imobilului

TEREN Intravilan

Adresa: Loc. Leu, Jud. Dolj, T116, P102

Nr. Crt	Nr cadastral Nr. topografic	Suprafața* (mp)	Observații / Referințe
A1		700	Sector cadastral:9 Teren neimprejmuit;

B. Partea II. Proprietari și acte

Inscrieri privitoare la dreptul de proprietate și alte drepturi reale		Referințe
/		
Act Administrativ nr. TDP 983-46046, din 18/04/1997 emis de COMISIA JUDETEANA DOLJ;		
B1	Intabulare, drept de PROPRIETATE, dobândit prin Reconstituire, cota actuala 1/1, cota initiala 1/1 1) BOGOI IULICA , LIPSĂ CNP 2) BOGOI GRIGORE , LIPSĂ CNP 3) BUFESCU ELENA , LIPSĂ CNP 4) BOGOI DUMITRU , LIPSĂ CNP 5) BOGOI VERGICA , LIPSĂ CNP	A1

C. Partea III. SARCINI .

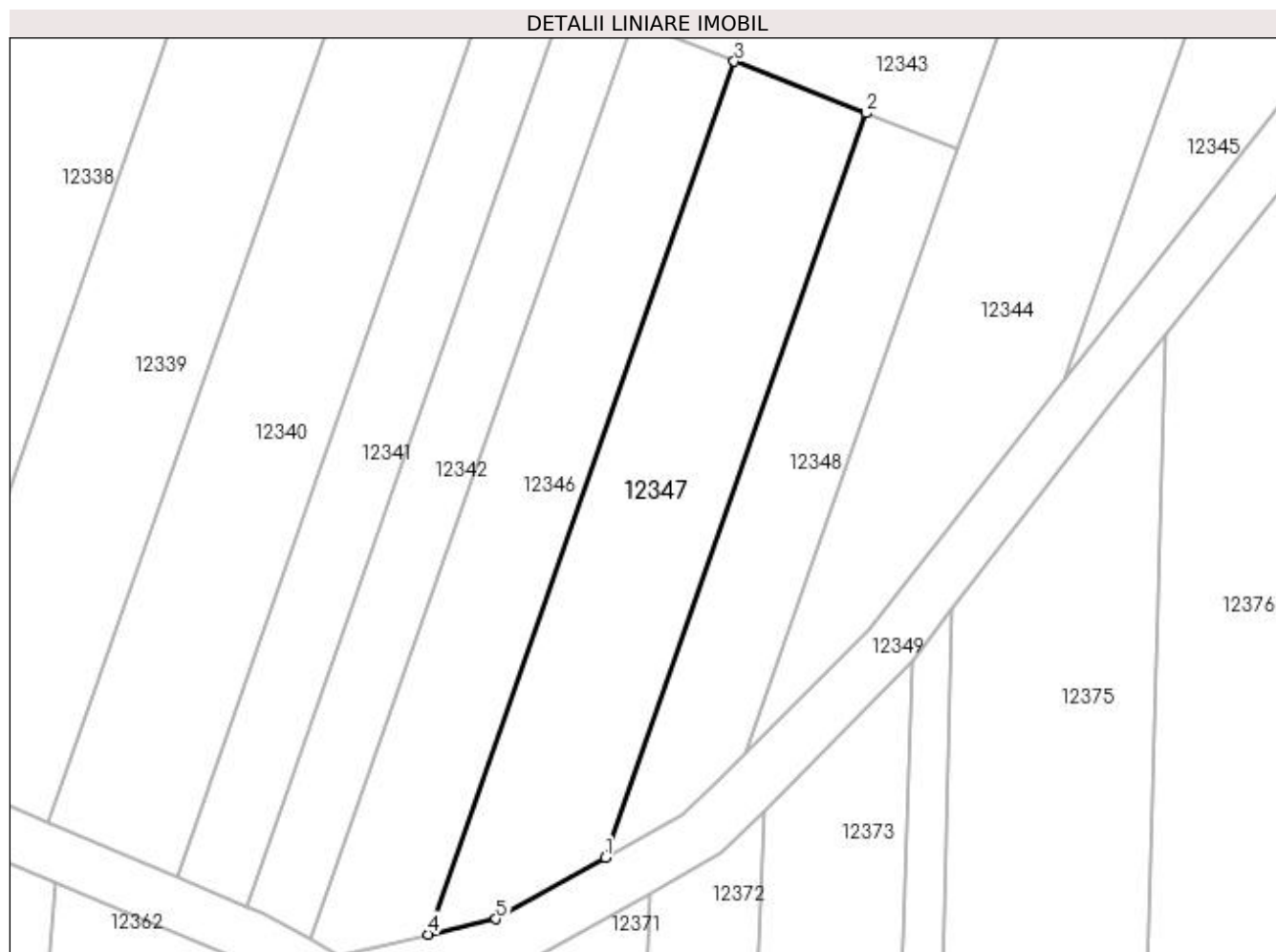
Inscrieri privind dezmembramintele dreptului de proprietate, drepturi reale de garanție și sarcini	Referințe
NU SUNT	

Anexa Nr. 1 La Partea I

Teren

Nr cadastral	Suprafața (mp)*	Observații / Referințe
	700	

* Suprafața este determinată în planul de proiecție Stereo 70.



Date referitoare la teren

Crt	Categorie folosință	Intra vilan	Suprafața (mp)	Tarla	Parcelă	Nr. topo	Observații / Referințe
1	arabil	DA	700	116	102	-	

Lungime Segmente

1) Valorile lungimilor segmentelor sunt obținute din proiecție în plan.

Punct început	X / Y	Punct sfârșit	X / Y	Lungime segment (** (m)
1	418.724,049 300.062,161	2	418.743,79 300.118,429	59.63
2	418.743,79 300.118,429	3	418.733,826 300.122,335	10.703
3	418.733,826 300.122,335	4	418.710,672 300.056,342	69.937
4	418.710,672 300.056,342	5	418.715,786 300.057,509	5.246
5	418.715,786 300.057,509	1	418.724,049 300.062,161	9.482

**** Lungimile segmentelor sunt determinate în planul de proiecție Stereo 70 și sunt rotunjite la 1 milimetru.**

***** Distanța dintre puncte este formată din segmente cumulate ce sunt mai mici decât valoarea 1 milimetru.**

**DATE DESPRE IMOBILUL NR. 12348**

Oficiul de Cadastru și Publicitate Imobiliară DOLJ
Biroul de Cadastru și Publicitate Imobiliară Craiova

A. Partea I. Descrierea imobilului

TEREN Intravilan

Adresa: Loc. Leu, Jud. Dolj, T116, P103/1

Nr. Crt	Nr cadastral Nr. topografic	Suprafața* (mp)	Observații / Referințe
A1		408	Sector cadastral:9 Teren neimprejmuit;

B. Partea II. Proprietari și acte

Inscrieri privitoare la dreptul de proprietate și alte drepturi reale		Referințe
/		
Act Notarial nr. CM NR.26, din 14/03/2007 emis de N.P. ZAVOI AURELIAN PAUL (TDP 3079 DIN 30-11-2004 EMIS DE COMISIA JUDETEANA DOLJ);		
B1	Intabulare, drept de PROPRIETATE, dobandit prin Succesiune, cota actuala 2/24, cota initiala 2/24 1) BOGOI ELENA	A1
B2	Intabulare, drept de PROPRIETATE, dobandit prin Succesiune, cota actuala 3/24, cota initiala 3/24 1) BOGOI COSTEL	A1
Act Notarial nr. CM NR.26, din 14/03/2007 emis de N.P. ZAVOI AURELIAN PAUL (TDP 3079 DIN 30-11-2004 EMIS DE COMISIA JUDETEANA DOLJ; CERTIFICAT CASATORIE SERIA CY NR.794684);		
B3	Intabulare, drept de PROPRIETATE, dobandit prin Succesiune, cota actuala 3/24, cota initiala 3/24 1) PATRU GABRIELA	A1
Act Administrativ nr. TDP 3079, din 30/11/2004 emis de COMISIA JUDETEANA DOLJ;		
B4	Intabulare, drept de PROPRIETATE, dobandit prin Reconstituire, cota actuala 8/24, cota initiala 8/24 1) GOGOASE ANDRONACHE, LIPSĂ CNP	A1
B5	Intabulare, drept de PROPRIETATE, dobandit prin Reconstituire, cota actuala 8/24, cota initiala 8/24 1) BOGOI DUMITRU, LIPSĂ CNP	A1

C. Partea III. SARCINI .

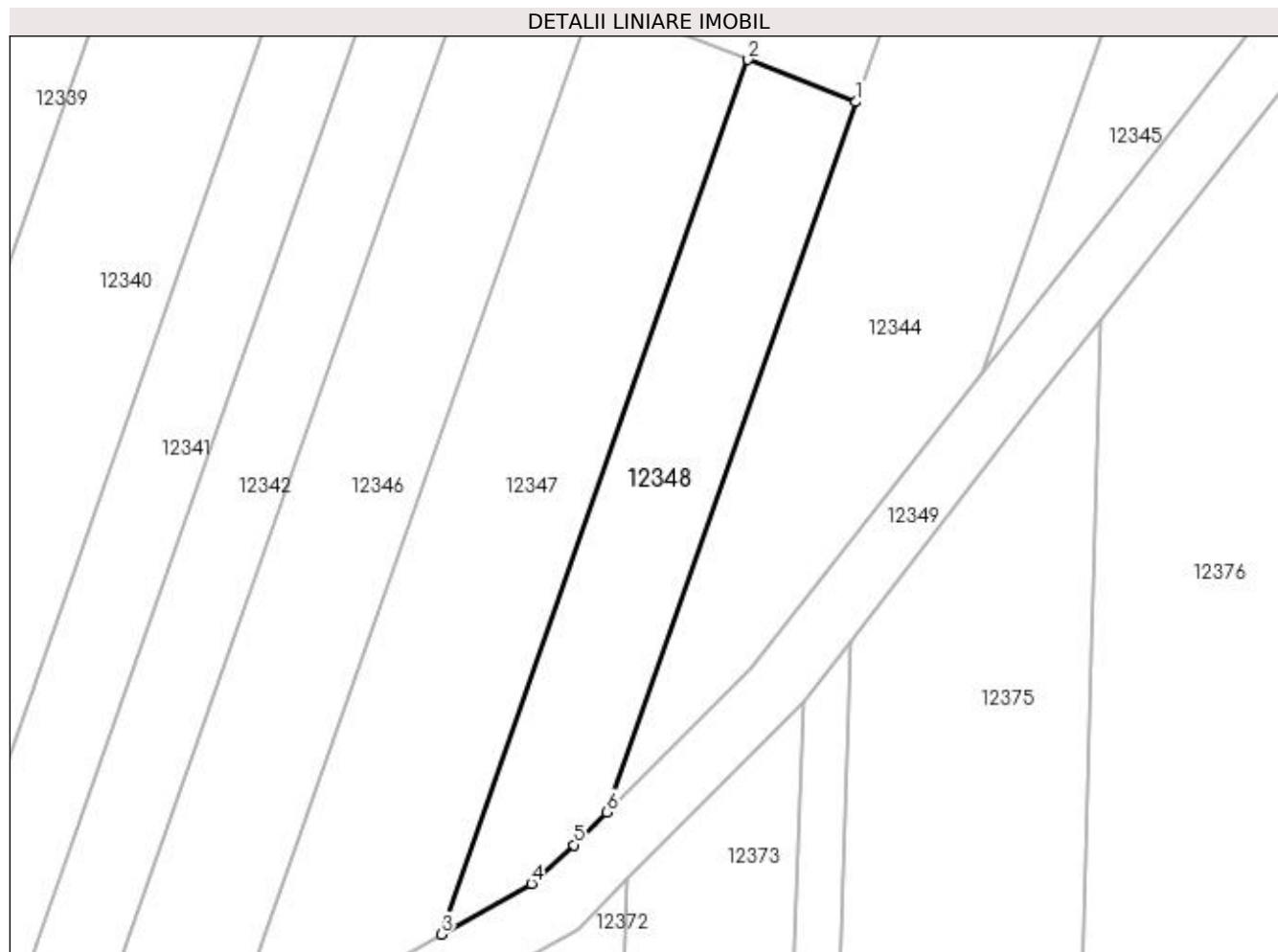
Inscrieri privind dezmembramintele dreptului de proprietate, drepturi reale de garanție și sarcini	Referințe
NU SUNT	

Anexa Nr. 1 La Partea I

Teren

Nr cadastral	Suprafața (mp)*	Observații / Referințe
	408	

* Suprafața este determinată în planul de proiecție Stereo 70.



Date referitoare la teren

Crt	Categorie folosință	Intra vilan	Suprafața (mp)	Tarla	Parcelă	Nr. topo	Observații / Referințe
1	arabil	DA	408	116	103/1	-	

Lungime Segmente

1) Valorile lungimilor segmentelor sunt obținute din proiecție în plan.

Punct început	X / Y	Punct sfârșit	X / Y	Lungime segment (** (m)
1	418.750,729 300.115,709	2	418.743,79 300.118,429	7.452
2	418.743,79 300.118,429	3	418.724,049 300.062,161	59.63
3	418.724,049 300.062,161	4	418.729,849 300.065,427	6.657
4	418.729,849 300.065,427	5	418.732,585 300.067,913	3.697
5	418.732,585 300.067,913	6	418.734,701 300.070,028	2.992

Punct început	X / Y	Punct sfârșit	X / Y	Lungime segment (** (m)
6	418.734,701 300.070,028	1	418.750,729 300.115,709	48.411

** Lungimile segmentelor sunt determinate în planul de proiecție Stereo 70 și sunt rotunjite la 1 milimetru.

*** Distanța dintre puncte este formată din segmente cumulate ce sunt mai mici decât valoarea 1 milimetru.

**DATE DESPRE IMOBILUL NR. 12349**

Oficiul de Cadastru și Publicitate Imobiliară DOLJ
Biroul de Cadastru și Publicitate Imobiliară Craiova

A. Partea I. Descrierea imobilului

TEREN Intravilan

Adresa: Loc. Leu, Jud. Dolj, T116, DE 1085/2

Nr. Crt	Nr cadastral Nr. topografic	Suprafața* (mp)	Observații / Referințe
A1		2.478	Sector cadastral:9 Teren neimprejmuit;

B. Partea II. Proprietari și acte

Inscrieri privitoare la dreptul de proprietate și alte drepturi reale		Referințe
/		
Act Normativ nr. HG 965, din 05/09/2002 emis de GUVERNUL ROMANIEI (ANEXA NR. 57-INVENTARUL BUNURILOR CARE APARTIN DOMENIULUI PUBLIC AL COMUNEI LEU);		
B1	Intabulare, drept de PROPRIETATE, dobandit prin Lege, cota actuala 1/1, cota initiala 1/1 1) COMUNA LEU-DOMENIUL PUBLIC, CIF:4553631	A1

C. Partea III. SARCINI .

Inscrieri privind dezmembramintele dreptului de proprietate, drepturi reale de garanție și sarcini	Referințe
NU SUNT	

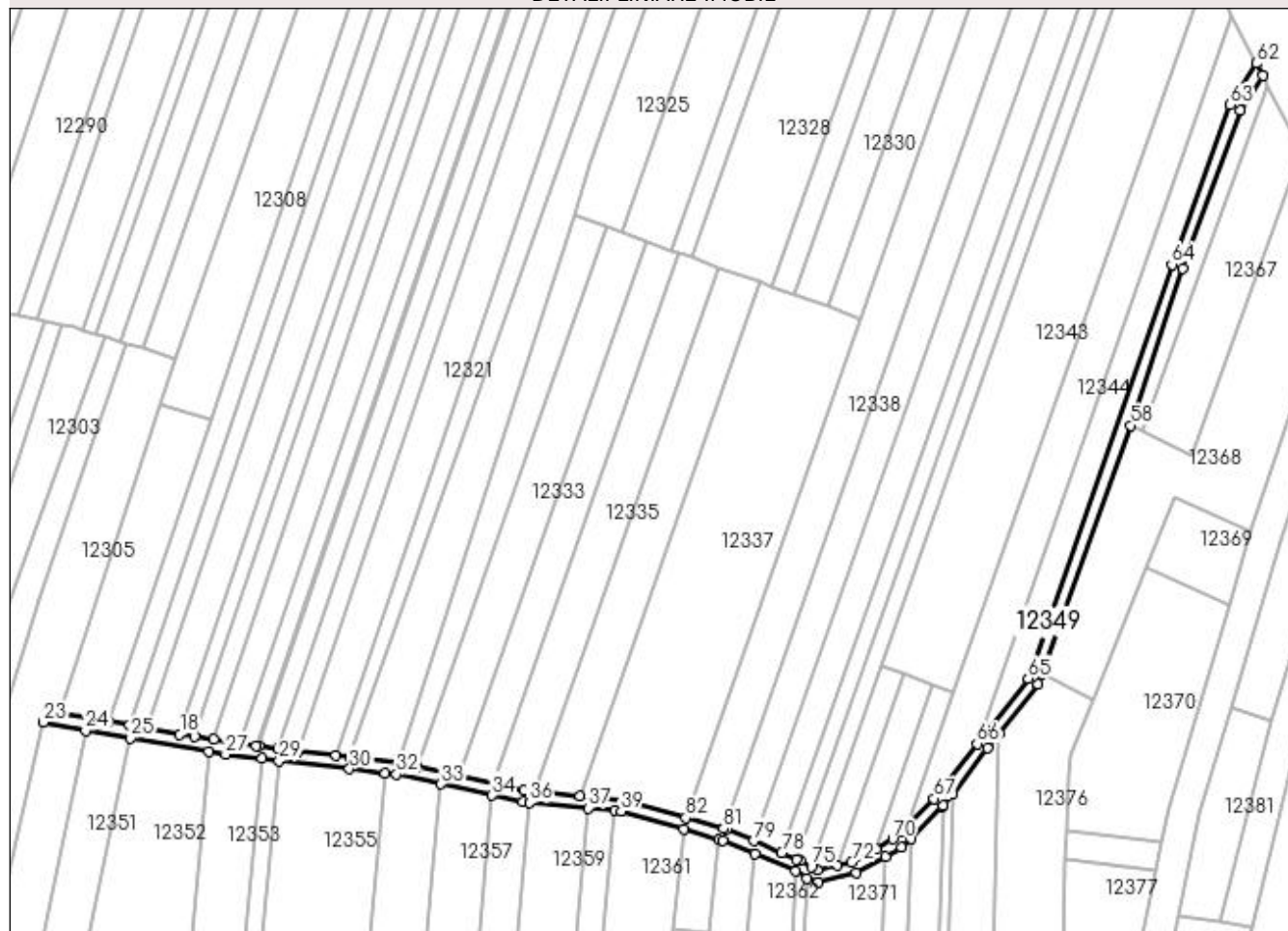
Anexa Nr. 1 La Partea I

Teren

Nr cadastral	Suprafața (mp)*	Observații / Referințe
	2.478	

* Suprafața este determinată în planul de proiecție Stereo 70.

DETALII LINIARE IMOBIL



Date referitoare la teren

Crt	Categorie folosință	Intra vilan	Suprafața (mp)	Tarla	Parcelă	Nr. topo	Observații / Referințe
1	drum	DA	2.478	116	DE 1085/2	-	

Lungime Segmente

1) Valorile lungimilor segmentelor sunt obținute din proiecție în plan.

Punct început	X / Y	Punct sfârșit	X / Y	Lungime segment	Punct început	X / Y	Punct sfârșit	X / Y	Lungime segment	Punct început	X / Y	Punct sfârșit	X / Y	Lungime segment
1	418.637,108 300.079,062	2	418.622,28 300.080,382	14.887	2	418.622,28 300.080,382	3	418.606,918 300.081,749	15.423	3	418.606,918 300.081,749	4	418.603,125 300.082,087	3.808
4	418.603,125 300.082,087	5	418.592,444 300.084,448	10.939	5	418.592,444 300.084,448	6	418.580,366 300.087,118	12.37	6	418.580,366 300.087,118	7	418.566,07 300.090,277	14.641
7	418.566,07 300.090,277	8	418.559,586 300.091,669	6.632	8	418.559,586 300.091,669	9	418.543,199 300.093,571	16.497	9	418.543,199 300.093,571	10	418.538,271 300.094,151	4.962
10	418.538,271 300.094,151	11	418.525,153 300.095,696	13.209	11	418.525,153 300.095,696	12	418.518,298 300.096,504	6.902	12	418.518,298 300.096,504	13	418.511,791 300.097,416	6.571
13	418.511,791 300.097,416	14	418.510,899 300.097,541	0.901	14	418.510,899 300.097,541	15	418.505,368 300.098,317	5.585	15	418.505,368 300.098,317	16	418.496,218 300.099,743	9.26
16	418.496,218 300.099,743	17	418.489,775 300.100,748	6.521	17	418.489,775 300.100,748	18	418.484,616 300.101,552	5.221	18	418.484,616 300.101,552	19	418.473,344 300.103,517	11.442

Punct început	X / Y	Punct sfârșit	X / Y	Lungime segment	Punct început	X / Y	Punct sfârșit	X / Y	Lungime segment	Punct început	X / Y	Punct sfârșit	X / Y	Lungime segment
19	418.473,344 300.103,517	20	418.467,237 300.104,581	6.199	20	418.467,237 300.104,581	21	418.460,015 300.105,84	7.331	21	418.460,015 300.105,84	22	418.443,389 300.108,723	16.874
22	418.443,389 300.108,723	23	418.437,681 300.105,669	6.474	23	418.437,681 300.105,669	24	418.452,181 300.102,85	14.771	24	418.452,181 300.102,85	25	418.467,516 300.100,22	15.559
25	418.467,516 300.100,22	26	418.494,468 300.095,598	27.345	26	418.494,468 300.095,598	27	418.500,341 300.094,591	5.959	27	418.500,341 300.094,591	28	418.512,8 300.093,124	12.545
28	418.512,8 300.093,124	29	418.518,709 300.092,428	5.95	29	418.518,709 300.092,428	30	418.542,911 300.089,577	24.369	30	418.542,911 300.089,577	31	418.555,265 300.088,166	12.434
31	418.555,265 300.088,166	32	418.559,036 300.087,736	3.795	32	418.559,036 300.087,736	33	418.574,395 300.084,341	15.73	33	418.574,395 300.084,341	34	418.591,964 300.080,457	17.993
34	418.591,964 300.080,457	35	418.602,514 300.078,126	10.804	35	418.602,514 300.078,126	36	418.604,844 300.077,918	2.339	36	418.604,844 300.077,918	37	418.625,085 300.076,116	20.321
37	418.625,085 300.076,116	38	418.634,113 300.075,312	9.064	38	418.634,113 300.075,312	39	418.636,366 300.075,112	2.262	39	418.636,366 300.075,112	40	418.657,892 300.068,864	22.414
40	418.657,892 300.068,864	41	418.670,092 300.065,323	12.703	41	418.670,092 300.065,323	42	418.671,341 300.064,96	1.301	42	418.671,341 300.064,96	43	418.682,476 300.060,24	12.094
43	418.682,476 300.060,24	44	418.696,33 300.054,368	15.047	44	418.696,33 300.054,368	45	418.700,219 300.051,898	4.607	45	418.700,219 300.051,898	46	418.704,251 300.050,67	4.215
46	418.704,251 300.050,67	47	418.717,243 300.053,739	13.35	47	418.717,243 300.053,739	48	418.727,391 300.059,453	11.646	48	418.727,391 300.059,453	49	418.732,858 300.062,531	6.274
49	418.732,858 300.062,531	50	418.736,038 300.065,709	4.496	50	418.736,038 300.065,709	51	418.747,036 300.076,7	15.549	51	418.747,036 300.076,7	52	418.747,313 300.077,06	0.454
52	418.747,313 300.077,06	53	418.750,329 300.080,971	4.939	53	418.750,329 300.080,971	54	418.762,464 300.096,705	19.87	54	418.762,464 300.096,705	55	418.766,429 300.101,706	6.382
55	418.766,429 300.101,706	56	418.779,935 300.118,739	21.738	56	418.779,935 300.118,739	57	418.781,216 300.122,31	3.794	57	418.781,216 300.122,31	58	418.811,835 300.207,689	90.703
58	418.811,835 300.207,689	59	418.829,645 300.261,728	56.898	59	418.829,645 300.261,728	60	418.849,437 300.316,137	57.897	60	418.849,437 300.316,137	61	418.857,176 300.327,996	14.161
61	418.857,176 300.327,996	62	418.854,984 300.332,238	4.775	62	418.854,984 300.332,238	63	418.845,835 300.317,937	16.977	63	418.845,835 300.317,937	64	418.825,864 300.263,034	58.422
64	418.825,864 300.263,034	65	418.776,392 300.120,709	150.678	65	418.776,392 300.120,709	66	418.758,851 300.098,293	28.463	66	418.758,851 300.098,293	67	418.744,026 300.079,347	24.057
67	418.744,026 300.079,347	68	418.734,701 300.070,028	13.183	68	418.734,701 300.070,028	69	418.732,585 300.067,913	2.992	69	418.732,585 300.067,913	70	418.729,849 300.065,427	3.697
70	418.729,849 300.065,427	71	418.724,049 300.062,161	6.656	71	418.724,049 300.062,161	72	418.715,786 300.057,509	9.483	72	418.715,786 300.057,509	73	418.710,672 300.056,342	5.245
73	418.710,672 300.056,342	74	418.703,924 300.054,706	6.943	74	418.703,924 300.054,706	75	418.701,826 300.055,942	2.435	75	418.701,826 300.055,942	76	418.698,067 300.057,977	4.274
76	418.698,067 300.057,977	77	418.696,906 300.058,469	1.261	77	418.696,906 300.058,469	78	418.691,672 300.060,687	5.685	78	418.691,672 300.060,687	79	418.681,96 300.064,804	10.549
79	418.681,96 300.064,804	80	418.672,684 300.068,735	10.075	80	418.672,684 300.068,735	81	418.671,619 300.069,044	1.109	81	418.671,619 300.069,044	82	418.658,601 300.072,823	13.555
82	418.658,601 300.072,823	1	418.637,108 300.079,062	22.38										

** Lungimile segmentelor sunt determinate în planul de proiecție Stereo 70 și sunt rotunjite la 1 milimetru.

*** Distanța dintre puncte este formată din segmente cumulate ce sunt mai mici decât valoarea 1 milimetru.

**DATE DESPRE IMOBILUL NR. 12350**

Oficiul de Cadastru și Publicitate Imobiliară DOLJ
Biroul de Cadastru și Publicitate Imobiliară Craiova

A. Partea I. Descrierea imobilului

TEREN Intravilan

Adresa: Loc. Leu, Jud. Dolj, T116, P119

Nr. Crt	Nr cadastral Nr. topografic	Suprafața* (mp)	Observații / Referințe
A1		Din acte: 1.610 Masurata: 1.671	Sector cadastral:9 Teren neimprejmuit;

B. Partea II. Proprietari și acte

Inscrieri privitoare la dreptul de proprietate și alte drepturi reale		Referințe
/		
Act Administrativ nr. TDP 3236, din 12/04/2005 emis de COMISIA JUDETEANA DOLJ;		
B1	Intabulare, drept de PROPRIETATE, dobandit prin Reconstituire, cota actuala 1/1, cota initiala 1/1 1) CIOLACU ANDREI, LIPSĂ CNP	A1

C. Partea III. SARCINI .

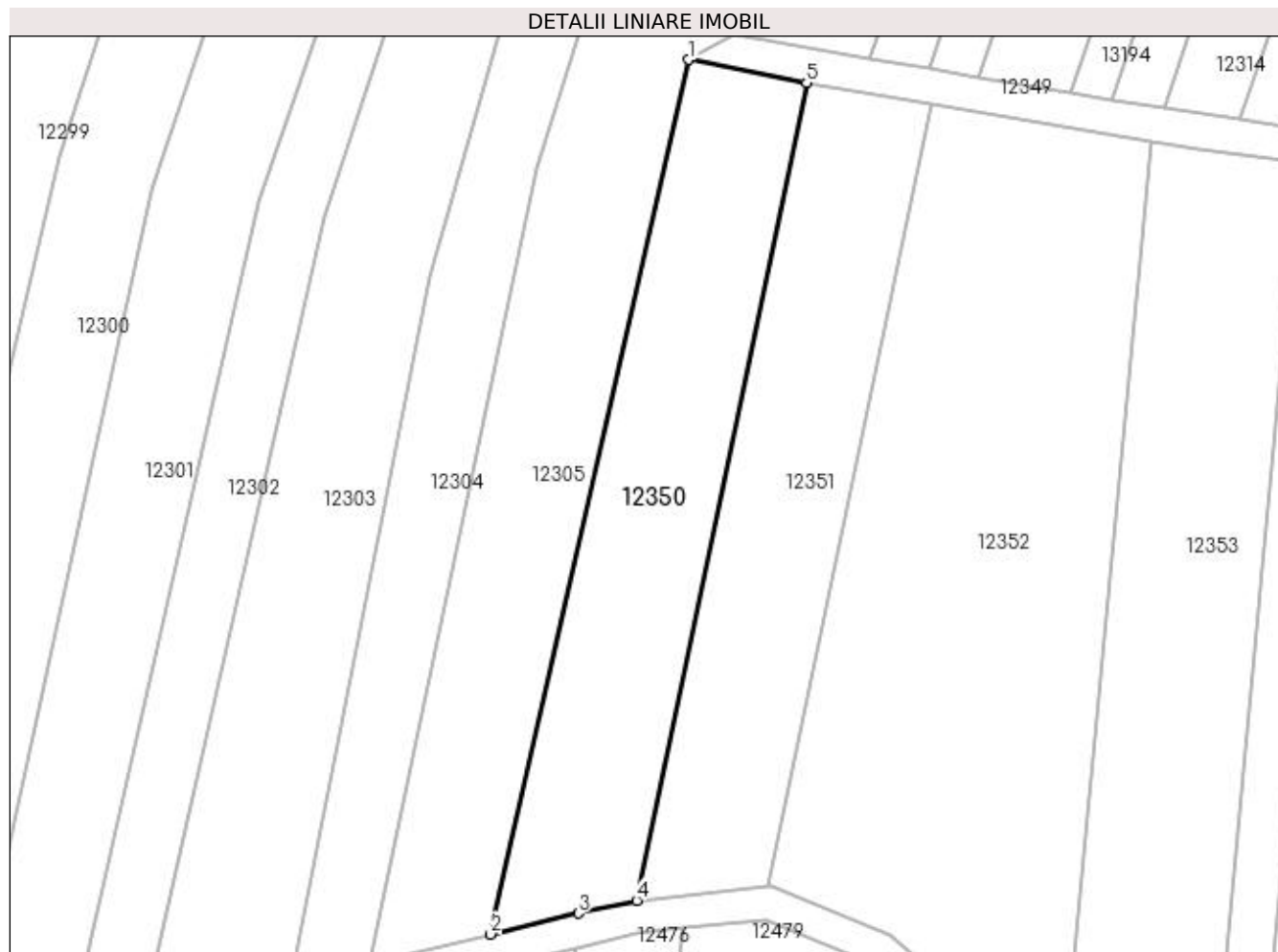
Inscrieri privind dezmembramintele dreptului de proprietate, drepturi reale de garanție și sarcini	Referințe
NU SUNT	

Anexa Nr. 1 La Partea I

Teren

Nr cadastral	Suprafața (mp)*	Observații / Referințe
	Din acte: 1.610 Masurata: 1.671	

* Suprafața este determinată în planul de proiecție Stereo 70.



Date referitoare la teren

Crt	Categorie folosință	Intra vilan	Suprafața (mp)	Tarla	Parcelă	Nr. topo	Observații / Referințe
1	arabil	DA	1.671	116	119	-	

Lungime Segmente

1) Valorile lungimilor segmentelor sunt obținute din proiecție în plan.

Punct început	X / Y	Punct sfârșit	X / Y	Lungime segment (** (m)
1	418.437,681 300.105,669	2	418.413,363 299.998,208	110.179
2	418.413,363 299.998,208	3	418.424,17 300.000,77	11.107
3	418.424,17 300.000,77	4	418.431,307 300.002,355	7.31
4	418.431,307 300.002,355	5	418.452,181 300.102,85	102.64
5	418.452,181 300.102,85	1	418.437,681 300.105,669	14.772

**** Lungimile segmentelor sunt determinate în planul de proiecție Stereo 70 și sunt rotunjite la 1 milimetru.**

***** Distanța dintre puncte este formată din segmente cumulate ce sunt mai mici decât valoarea 1 milimetru.**

**DATE DESPRE IMOBILUL NR. 12351**

Oficiul de Cadastru și Publicitate Imobiliară DOLJ
Biroul de Cadastru și Publicitate Imobiliară Craiova

A. Partea I. Descrierea imobilului

TEREN Intravilan

Adresa: Loc. Leu, Jud. Dolj, T116, P127

Nr. Crt	Nr cadastral Nr. topografic	Suprafața* (mp)	Observații / Referințe
A1		1.562	Sector cadastral:9 Teren neimprejmuit;

B. Partea II. Proprietari și acte

Inscrieri privitoare la dreptul de proprietate și alte drepturi reale	Referințe
/	
Act Administrativ nr. TDP 1565-44826, din 10/11/1998 emis de COMISIA JUDETEANA DOLJ;	
B1	A1
Intabulare, drept de PROPRIETATE, dobândit prin Reconstituire, cota actuala 1/1, cota initiala 1/1 1) CÎRSTEA ELIAN, LIPSĂ CNP	

C. Partea III. SARCINI .

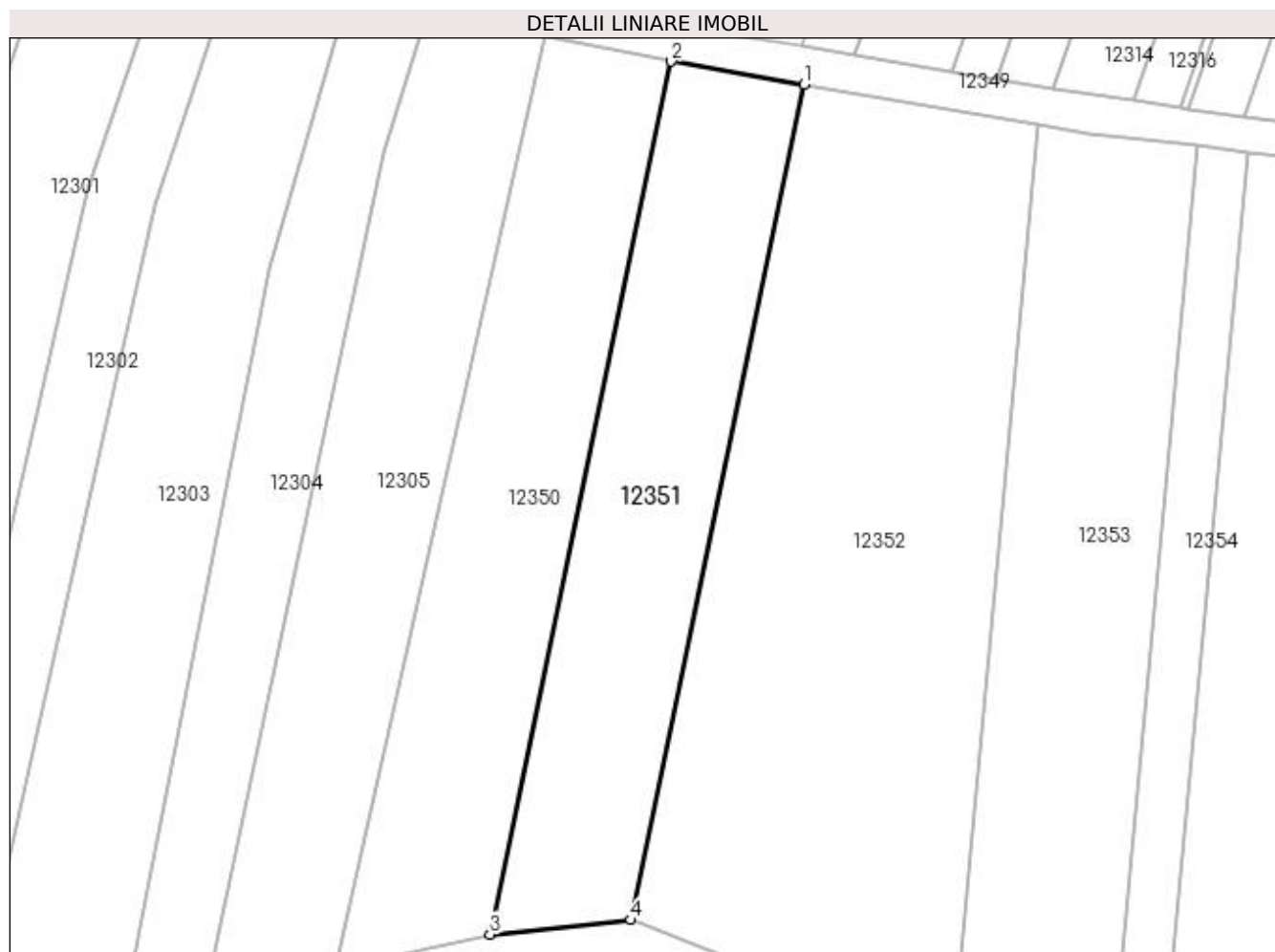
Inscrieri privind dezmembramintele dreptului de proprietate, drepturi reale de garanție și sarcini	Referințe
NU SUNT	

Anexa Nr. 1 La Partea I

Teren

Nr cadastral	Suprafața (mp)*	Observații / Referințe
	1.562	

* Suprafața este determinată în planul de proiecție Stereo 70.



Date referitoare la teren

Crt	Categorie folosință	Intra vilan	Suprafața (mp)	Tarla	Parcelă	Nr. topo	Observații / Referințe
1	arabil	DA	1.562	116	127	-	

Lungime Segmente

1) Valorile lungimilor segmentelor sunt obținute din proiecție în plan.

Punct început	X / Y	Punct sfârșit	X / Y	Lungime segment (** (m)
1	418.467,516 300.100,22	2	418.452,181 300.102,85	15.559
2	418.452,181 300.102,85	3	418.431,307 300.002,355	102.64
3	418.431,307 300.002,355	4	418.447,532 300.004,009	16.309
4	418.447,532 300.004,009	1	418.467,516 300.100,22	98.264

**** Lungimile segmentelor sunt determinate în planul de proiecție Stereo 70 și sunt rotunjite la 1 milimetru.**

***** Distanța dintre puncte este formată din segmente cumulate ce sunt mai mici decât valoarea 1 milimetru.**

**DATE DESPRE IMOBILUL NR. 12352**

Oficiul de Cadastru și Publicitate Imobiliară DOLJ
Biroul de Cadastru și Publicitate Imobiliară Craiova

A. Partea I. Descrierea imobilului

TEREN Intravilan

Adresa: Loc. Leu, Jud. Dolj, T116, P116/4

Nr. Crt	Nr cadastral Nr. topografic	Suprafața* (mp)	Observații / Referințe
A1		3.491	Sector cadastral:9 Teren neimprejmuit;

B. Partea II. Proprietari și acte

Inscrieri privitoare la dreptul de proprietate și alte drepturi reale	Referințe
/	
Act Administrativ nr. TDP 2689, din 09/03/2004 emis de COMISIA JUDETEANA DOLJ;	
B1	A1
Intabulare, drept de PROPRIETATE, dobândit prin Reconstituire, cota actuala 1/1, cota initiala 1/1 1) PÎRVU MIRCEA, LIPSĂ CNP	

C. Partea III. SARCINI .

Inscrieri privind dezmembramintele dreptului de proprietate, drepturi reale de garanție și sarcini	Referințe
NU SUNT	

Anexa Nr. 1 La Partea I

Teren

Nr cadastral	Suprafața (mp)*	Observații / Referințe
	3.491	

* Suprafața este determinată în planul de proiecție Stereo 70.



Date referitoare la teren

Crt	Categorie folosință	Intra vilan	Suprafața (mp)	Tarla	Parcelă	Nr. topo	Observații / Referințe
1	arabil	DA	3.491	116	116/4	-	

Lungime Segmente

1) Valorile lungimilor segmentelor sunt obținute din proiecție în plan.

Punct început	X / Y	Punct sfârșit	X / Y	Lungime segment (** (m)
1	418.483,573 299.978,94	2	418.494,468 300.095,598	117.165
2	418.494,468 300.095,598	3	418.467,516 300.100,22	27.345
3	418.467,516 300.100,22	4	418.447,532 300.004,009	98.264
4	418.447,532 300.004,009	5	418.447,88 300.004,045	0.35
5	418.447,88 300.004,045	6	418.462,502 299.998,199	15.747

Punct început	X / Y	Punct sfârşit	X / Y	Lungime segment (** (m)
6	418.462,502 299.998,199	7	418.474,376 299.987,94	15.692
7	418.474,376 299.987,94	1	418.483,573 299.978,94	12.868

** Lungimile segmentelor sunt determinate în planul de proiecţie Stereo 70 şi sunt rotunjite la 1 milimetru.

*** Distanţa dintre puncte este formată din segmente cumulate ce sunt mai mici decât valoarea 1 milimetru.

**DATE DESPRE IMOBILUL NR. 12353**

Oficiul de Cadastru și Publicitate Imobiliară DOLJ
Biroul de Cadastru și Publicitate Imobiliară Craiova

A. Partea I. Descrierea imobilului

TEREN Intravilan

Adresa: Loc. Leu, Jud. Dolj, T116, P116/1

Nr. Crt	Nr cadastral Nr. topografic	Suprafața* (mp)	Observații / Referințe
A1		2.300	Sector cadastral:9 Teren neimprejmuit;

B. Partea II. Proprietari și acte

Inscrieri privitoare la dreptul de proprietate și alte drepturi reale	Referințe
/	
Act Administrativ nr. TDP 19826, din 28/11/2016 emis de COMISIA JUDETEANA DOLJ;	
B1	A1
Intabulare, drept de PROPRIETATE, dobandit prin Reconstituire, cota actuala 1/1, cota initiala 1/1 1) DINU FRUSINA, LIPSĂ CNP	

C. Partea III. SARCINI .

Inscrieri privind dezmembramintele dreptului de proprietate, drepturi reale de garanție și sarcini	Referințe
NU SUNT	

Anexa Nr. 1 La Partea I

Teren

Nr cadastral	Suprafața (mp)*	Observații / Referințe
	2.300	

* Suprafața este determinată în planul de proiecție Stereo 70.



Date referitoare la teren

Crt	Categorie folosință	Intra vilan	Suprafața (mp)	Tarla	Parcelă	Nr. topo	Observații / Referințe
1	arabil	DA	2.300	116	116/1	-	

Lungime Segmente

1) Valorile lungimilor segmentelor sunt obținute din proiecție în plan.

Punct început	X / Y	Punct sfârșit	X / Y	Lungime segment (** (m)
1	418.512,8 300.093,124	2	418.500,341 300.094,591	12.545
2	418.500,341 300.094,591	3	418.494,468 300.095,598	5.959
3	418.494,468 300.095,598	4	418.483,573 299.978,94	117.165
4	418.483,573 299.978,94	5	418.486,334 299.976,239	3.863
5	418.486,334 299.976,239	6	418.500,523 299.961,663	20.341

Punct început	X / Y	Punct sfârșit	X / Y	Lungime segment (** (m)
6	418.500,523 299.961,663	1	418.512,8 300.093,124	132.032

** Lungimile segmentelor sunt determinate în planul de proiecție Stereo 70 și sunt rotunjite la 1 milimetru.

*** Distanța dintre puncte este formată din segmente cumulate ce sunt mai mici decât valoarea 1 milimetru.

**DATE DESPRE IMOBILUL NR. 12354**

Oficiul de Cadastru și Publicitate Imobiliară DOLJ
Biroul de Cadastru și Publicitate Imobiliară Craiova

A. Partea I. Descrierea imobilului

TEREN Intravilan

Adresa: Loc. Leu, Jud. Dolj, T116, P121

Nr. Crt	Nr cadastral Nr. topografic	Suprafața* (mp)	Observații / Referințe
A1		800	Sector cadastral:9 Teren neimprejmuit;

B. Partea II. Proprietari și acte

Inscrieri privitoare la dreptul de proprietate și alte drepturi reale	Referințe
/	
Act Administrativ nr. TDP 983-46046, din 18/04/1997 emis de COMISIA JUDETEANA DOLJ;	
B1	A1
Intabulare, drept de PROPRIETATE, dobândit prin Reconstituire, cota actuala 1/1, cota initiala 1/1	
1) BUFESCU ELENA , LIPSĂ CNP	
2) BOGOI IULICA , LIPSĂ CNP	
3) BOGOI VERGICA , LIPSĂ CNP	
4) BOGOI GRIGORE , LIPSĂ CNP	
5) BOGOI DUMITRU , LIPSĂ CNP	

C. Partea III. SARCINI .

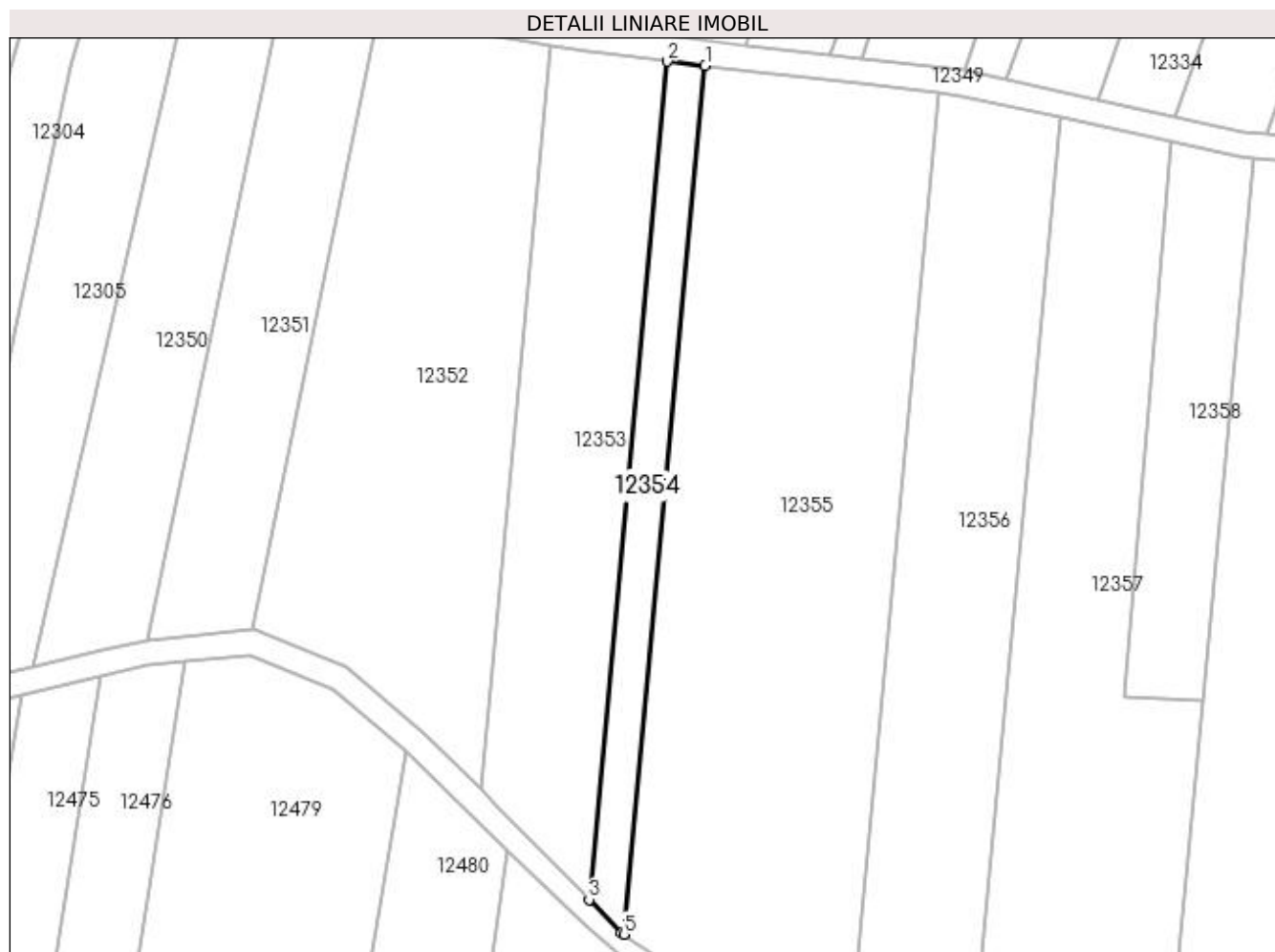
Inscrieri privind dezmembramintele dreptului de proprietate, drepturi reale de garanție și sarcini	Referințe
NU SUNT	

Anexa Nr. 1 La Partea I

Teren

Nr cadastral	Suprafața (mp)*	Observații / Referințe
	800	

* Suprafața este determinată în planul de proiecție Stereo 70.



Date referitoare la teren

Crt	Categorie folosință	Intra vilan	Suprafața (mp)	Tarla	Parcelă	Nr. topo	Observații / Referințe
1	arabil	DA	800	116	121	-	

Lungime Segmente

1) Valorile lungimilor segmentelor sunt obținute din proiecție în plan.

Punct început	X / Y	Punct sfârșit	X / Y	Lungime segment (** (m)
1	418.518,709 300.092,428	2	418.512,8 300.093,124	5.95
2	418.512,8 300.093,124	3	418.500,523 299.961,663	132.032
3	418.500,523 299.961,663	4	418.505,541 299.956,508	7.195
4	418.505,541 299.956,508	5	418.505,987 299.956,207	0.538
5	418.505,987 299.956,207	1	418.518,709 300.092,428	136.813

**** Lungimile segmentelor sunt determinate în planul de proiecție Stereo 70 și sunt rotunjite la 1 milimetru.**

***** Distanța dintre puncte este formată din segmente cumulate ce sunt mai mici decât valoarea 1 milimetru.**

**DATE DESPRE IMOBILUL NR. 12355**

Oficiul de Cadastru și Publicitate Imobiliară DOLJ
Biroul de Cadastru și Publicitate Imobiliară Craiova

A. Partea I. Descrierea imobilului

TEREN Intravilan

Adresa: Loc. Leu, Jud. Dolj, T116, P116

Nr. Crt	Nr cadastral Nr. topografic	Suprafața* (mp)	Observații / Referințe
A1		5.300	Sector cadastral:9 Teren neimprejmuit;

B. Partea II. Proprietari și acte

Inscrieri privitoare la dreptul de proprietate și alte drepturi reale		Referințe
/		
Act Notarial nr. APV 36, din 24/08/2017 emis de NP IONASCU NICOLAE (CM 49/13.04.2017; TDP 2229/30.07.2003);		
B1	Intabulare, drept de PROPRIETATE, dobandit prin lesire Din Indiviziune, cota actuala 1/1, cota initiala 1/1 1) MITRU IOANA	A1

C. Partea III. SARCINI .

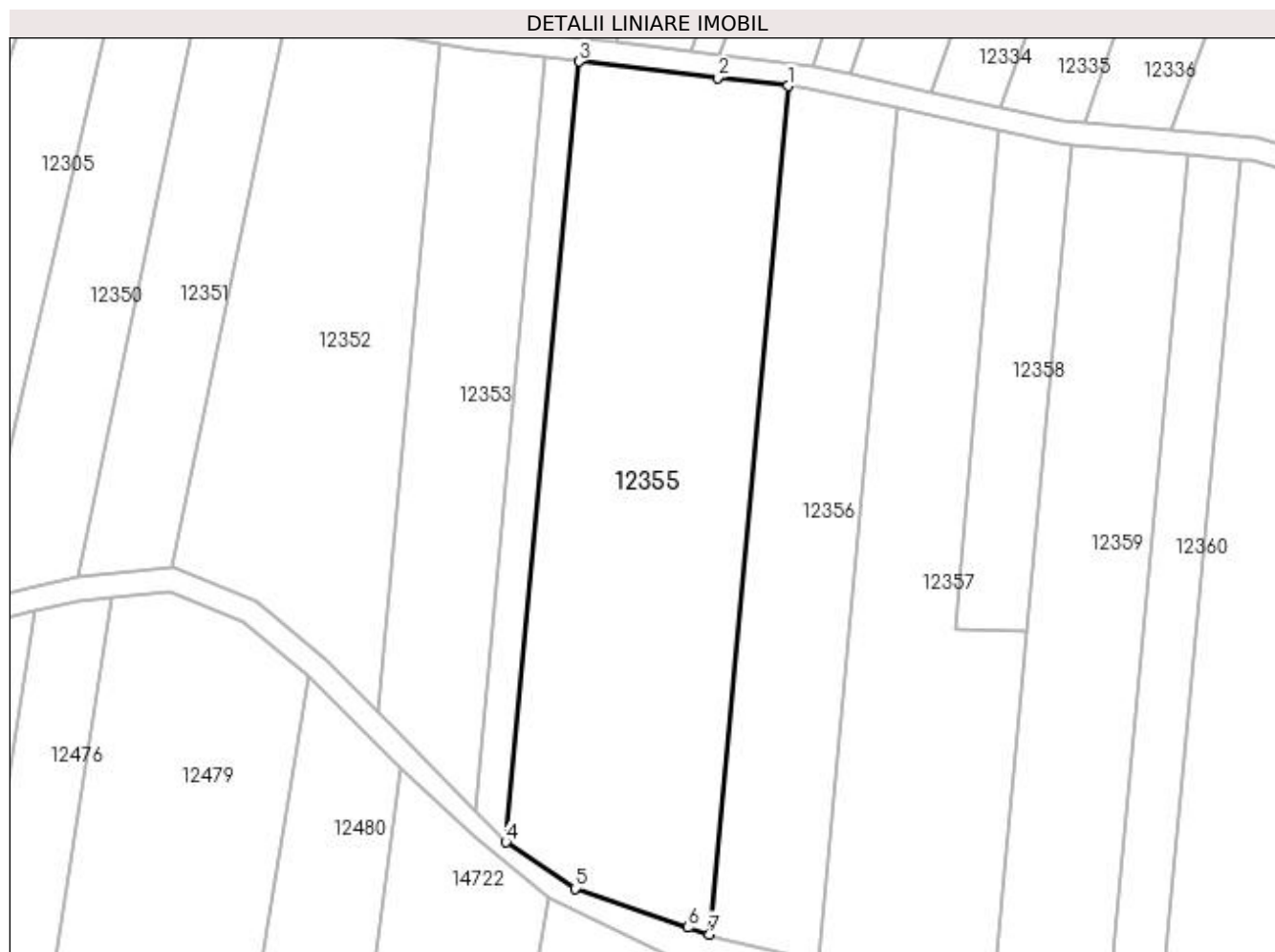
Inscrieri privind dezmembramintele dreptului de proprietate, drepturi reale de garanție și sarcini	Referințe
NU SUNT	

Anexa Nr. 1 La Partea I

Teren

Nr cadastral	Suprafața (mp)*	Observații / Referințe
	5.300	

* Suprafața este determinată în planul de proiecție Stereo 70.



Date referitoare la teren

Crt	Categorie folosință	Intra vilan	Suprafața (mp)	Tarla	Parcelă	Nr. topo	Observații / Referințe
1	arabil	DA	5.300	116	116	-	

Lungime Segmente

1) Valorile lungimilor segmentelor sunt obținute din proiecție în plan.

Punct început	X / Y	Punct sfârșit	X / Y	Lungime segment (** (m)
1	418.555,265 300.088,166	2	418.542,911 300.089,577	12.434
2	418.542,911 300.089,577	3	418.518,709 300.092,428	24.37
3	418.518,709 300.092,428	4	418.505,987 299.956,207	136.813
4	418.505,987 299.956,207	5	418.518,021 299.948,088	14.517
5	418.518,021 299.948,088	6	418.537,747 299.941,299	20.861

Punct început	X / Y	Punct sfârșit	X / Y	Lungime segment (** (m)
6	418.537,747 299.941,299	7	418.541,436 299.940,088	3.883
7	418.541,436 299.940,088	1	418.555,265 300.088,166	148.722

** Lungimile segmentelor sunt determinate în planul de proiecție Stereo 70 și sunt rotunjite la 1 milimetru.

*** Distanța dintre puncte este formată din segmente cumulate ce sunt mai mici decât valoarea 1 milimetru.

**DATE DESPRE IMOBILUL NR. 12356**

Oficiul de Cadastru și Publicitate Imobiliară DOLJ
Biroul de Cadastru și Publicitate Imobiliară Craiova

A. Partea I. Descrierea imobilului

TEREN Intravilan

Adresa: Loc. Leu, Jud. Dolj, T116, P117

Nr. Crt	Nr cadastral Nr. topografic	Suprafața* (mp)	Observații / Referințe
A1		2.900	Sector cadastral:9 Teren neimprejmuit;

B. Partea II. Proprietari și acte

Inscrieri privitoare la dreptul de proprietate și alte drepturi reale	Referințe
/	
Act Administrativ nr. TDP 714-44590, din 12/03/1996 emis de COMISIA JUDETEANA DOLJ;	
B1	A1
Intabulare, drept de PROPRIETATE, dobândit prin Reconstituire, cota actuala 1/1, cota initiala 1/1	
1) CONSTANTIN GHEORGHÎȚA, LIPSĂ CNP	
2) FIERTU ILIE, LIPSĂ CNP	
3) FIERTU MARIN, LIPSĂ CNP	

C. Partea III. SARCINI .

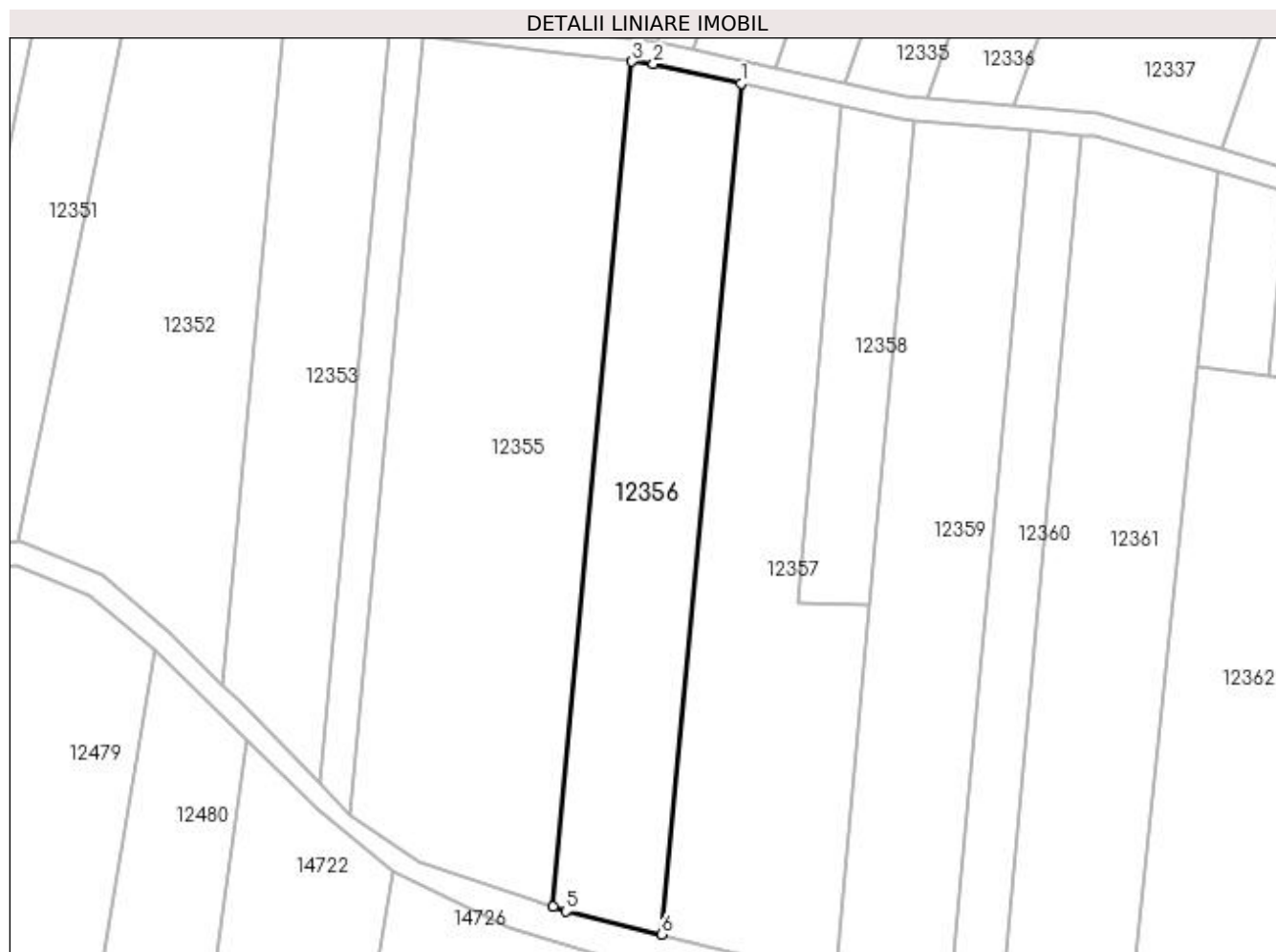
Inscrieri privind dezmembramintele dreptului de proprietate, drepturi reale de garanție și sarcini	Referințe
NU SUNT	

Anexa Nr. 1 La Partea I

Teren

Nr cadastral	Suprafața (mp)*	Observații / Referințe
	2.900	

* Suprafața este determinată în planul de proiecție Stereo 70.



Date referitoare la teren

Crt	Categorie folosință	Intra vilan	Suprafața (mp)	Tarla	Parcelă	Nr. topo	Observații / Referințe
1	arabil	DA	2.900	116	117	-	

Lungime Segmente

1) Valorile lungimilor segmentelor sunt obținute din proiecție în plan.

Punct început	X / Y	Punct sfârșit	X / Y	Lungime segment (** (m)
1	418.574,395 300.084,341	2	418.559,036 300.087,736	15.729
2	418.559,036 300.087,736	3	418.555,265 300.088,166	3.795
3	418.555,265 300.088,166	4	418.541,436 299.940,088	148.722
4	418.541,436 299.940,088	5	418.543,72 299.939,339	2.403
5	418.543,72 299.939,339	6	418.560,472 299.935,263	17.241

Punct început	X / Y	Punct sfârșit	X / Y	Lungime segment (** (m)
6	418.560,472 299.935,263	1	418.574,395 300.084,341	149.726

** Lungimile segmentelor sunt determinate în planul de proiecție Stereo 70 și sunt rotunjite la 1 milimetru.

*** Distanța dintre puncte este formată din segmente cumulate ce sunt mai mici decât valoarea 1 milimetru.

**DATE DESPRE IMOBILUL NR. 12357**

Oficiul de Cadastru și Publicitate Imobiliară DOLJ
Biroul de Cadastru și Publicitate Imobiliară Craiova

A. Partea I. Descrierea imobilului

TEREN Intravilan

Adresa: Loc. Leu, Jud. Dolj, T116, P110

Nr. Crt	Nr cadastral Nr. topografic	Suprafața* (mp)	Observații / Referințe
A1		3.541	Sector cadastral:9 Teren neimprejmuit;

B. Partea II. Proprietari și acte

Inscrieri privitoare la dreptul de proprietate și alte drepturi reale		Referințe
/		
Act Notarial nr. APV 1267, din 11/08/2017 emis de NP IONASCU NICOLAE (CM 41/26.08.2016; TDP 2892/10.08.2004);		
B1	Intabulare, drept de PROPRIETATE, dobandit prin lesire Din Indiviziune, cota actuala 1/1, cota initiala 1/1 1) GRIGORIE TANTA	A1

C. Partea III. SARCINI .

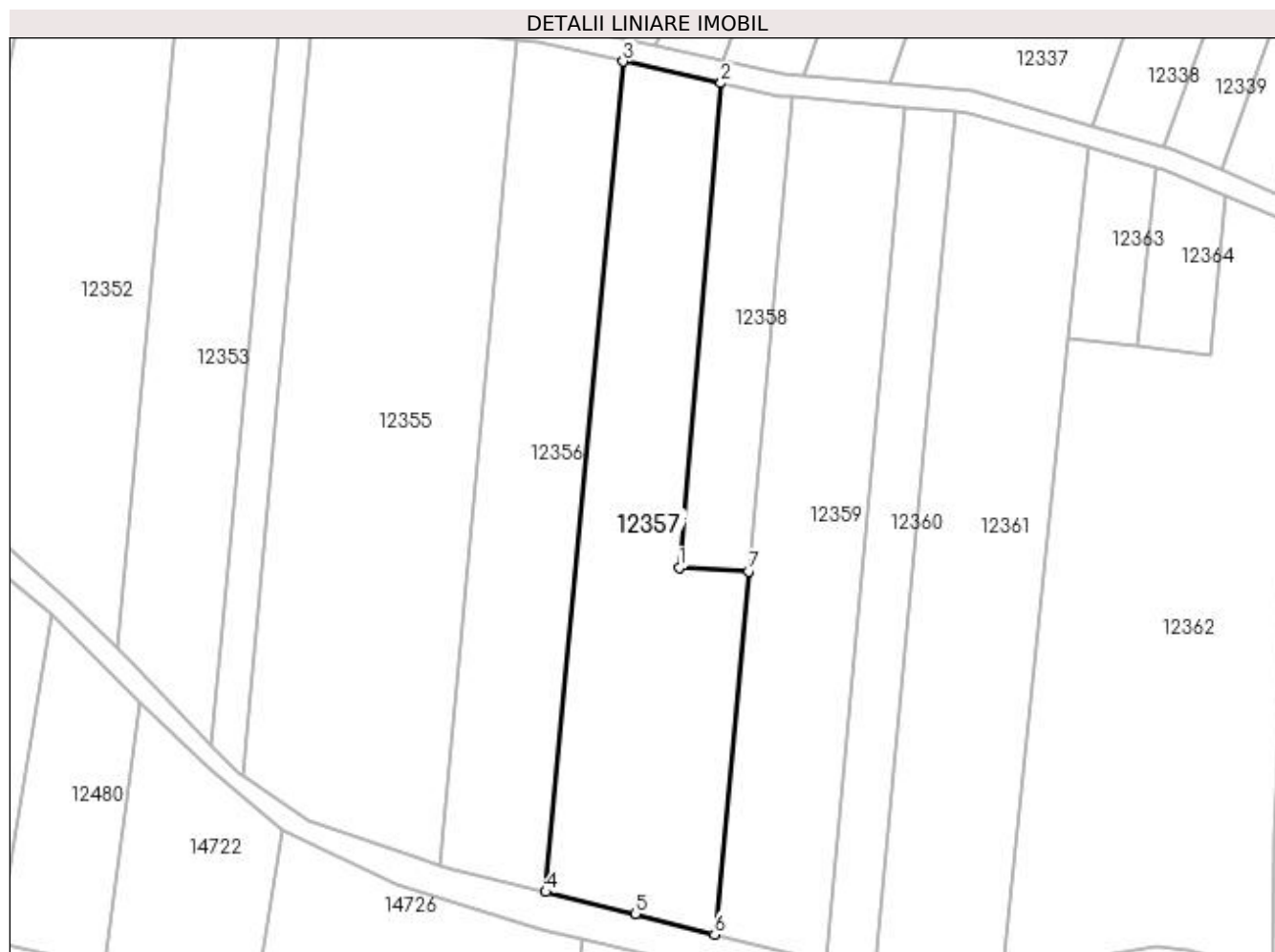
Inscrieri privind dezmembramintele dreptului de proprietate, drepturi reale de garanție și sarcini	Referințe
NU SUNT	

Anexa Nr. 1 La Partea I

Teren

Nr cadastral	Suprafața (mp)*	Observații / Referințe
	3.541	

* Suprafața este determinată în planul de proiecție Stereo 70.



Date referitoare la teren

Crt	Categorie folosință	Intra vilan	Suprafața (mp)	Tarla	Parcelă	Nr. topo	Observații / Referințe
1	arabil	DA	3.541	116	110	-	

Lungime Segmente

1) Valorile lungimilor segmentelor sunt obținute din proiecție în plan.

Punct început	X / Y	Punct sfârșit	X / Y	Lungime segment (** (m)
1	418.584,461 299.993,439	2	418.591,964 300.080,457	87.341
2	418.591,964 300.080,457	3	418.574,395 300.084,341	17.993
3	418.574,395 300.084,341	4	418.560,472 299.935,263	149.726
4	418.560,472 299.935,263	5	418.576,616 299.931,336	16.614
5	418.576,616 299.931,336	6	418.590,811 299.927,654	14.665

Punct început	X / Y	Punct sfârșit	X / Y	Lungime segment (** (m)
6	418.590,811 299.927,654	7	418.596,9 299.992,853	65.482
7	418.596,9 299.992,853	1	418.584,461 299.993,439	12.453

** Lungimile segmentelor sunt determinate în planul de proiecție Stereo 70 și sunt rotunjite la 1 milimetru.

*** Distanța dintre puncte este formată din segmente cumulate ce sunt mai mici decât valoarea 1 milimetru.

**DATE DESPRE IMOBILUL NR. 12358**

Oficiul de Cadastru și Publicitate Imobiliară DOLJ
Biroul de Cadastru și Publicitate Imobiliară Craiova

A. Partea I. Descrierea imobilului

TEREN Intravilan

Adresa: Loc. Leu, Jud. Dolj, T116, P111

Nr. Crt	Nr cadastral Nr. topografic	Suprafața* (mp)	Observații / Referințe
A1		1.100	Sector cadastral:9 Teren neimprejmuit;

B. Partea II. Proprietari și acte

Inscrieri privitoare la dreptul de proprietate și alte drepturi reale	Referințe
/	
Act Administrativ nr. TDP 2767, din 05/05/2004 emis de COMISIA JUDETEANA DOLJ;	
B1	A1
Intabulare, drept de PROPRIETATE, dobândit prin Reconstituire, cota actuala 1/1, cota initiala 1/1	
1) NEGUȚ AUREL, LIPSĂ CNP	
2) NEGUȚ CONSTANTIN, LIPSĂ CNP	
3) NEGUȚ CONSTANȚA, LIPSĂ CNP	
4) DINCĂ TOMA, LIPSĂ CNP	
5) NEGUȚ ILEANA, LIPSĂ CNP	
6) NEGUȚ IOANA, LIPSĂ CNP	
7) NEGUȚ VERONICA, LIPSĂ CNP	

C. Partea III. SARCINI .

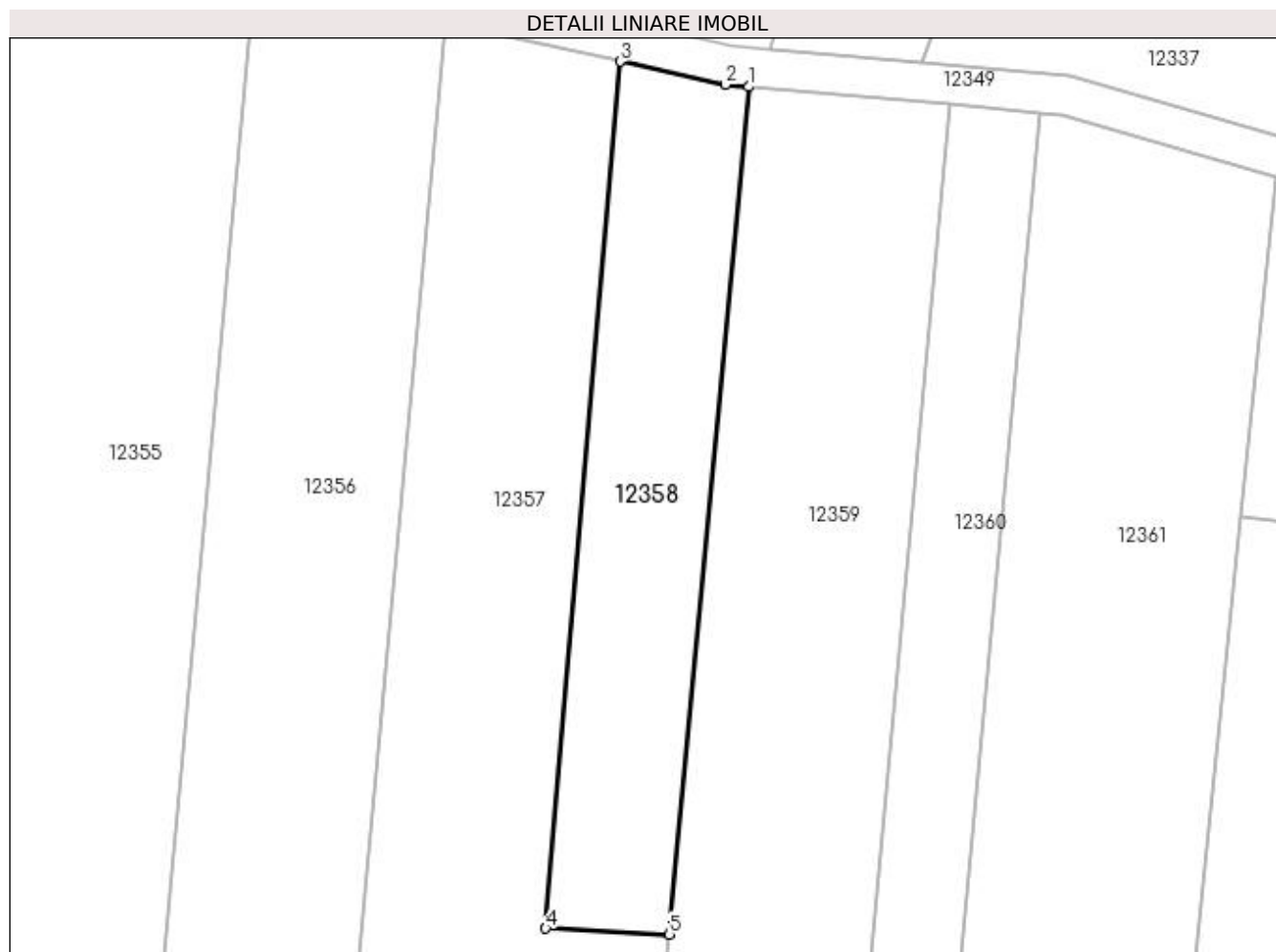
Inscrieri privind dezmembramintele dreptului de proprietate, drepturi reale de garanție și sarcini	Referințe
NU SUNT	

Anexa Nr. 1 La Partea I

Teren

Nr cadastral	Suprafața (mp)*	Observații / Referințe
	1.100	

* Suprafața este determinată în planul de proiecție Stereo 70.



Date referitoare la teren

Crt	Categorie folosință	Intra vilan	Suprafața (mp)	Tarla	Parcelă	Nr. topo	Observații / Referințe
1	arabil	DA	1.100	116	111	-	

Lungime Segmente

1) Valorile lungimilor segmentelor sunt obținute din proiecție în plan.

Punct început	X / Y	Punct sfârșit	X / Y	Lungime segment (** (m)
1	418.604,844 300.077,918	2	418.602,514 300.078,126	2.339
2	418.602,514 300.078,126	3	418.591,964 300.080,457	10.805
3	418.591,964 300.080,457	4	418.584,461 299.993,439	87.341
4	418.584,461 299.993,439	5	418.596,9 299.992,853	12.453
5	418.596,9 299.992,853	1	418.604,844 300.077,918	85.436

**** Lungimile segmentelor sunt determinate în planul de proiecție Stereo 70 și sunt rotunjite la 1 milimetru.**

***** Distanța dintre puncte este formată din segmente cumulate ce sunt mai mici decât valoarea 1 milimetru.**

**DATE DESPRE IMOBILUL NR. 12359**

Oficiul de Cadastru și Publicitate Imobiliară DOLJ
Biroul de Cadastru și Publicitate Imobiliară Craiova

A. Partea I. Descrierea imobilului

TEREN Intravilan

Adresa: Loc. Leu, Jud. Dolj, T116, P114

Nr. Crt	Nr cadastral Nr. topografic	Suprafața* (mp)	Observații / Referințe
A1		3.100	Sector cadastral:9 Teren neimprejmuit;

B. Partea II. Proprietari și acte

Inscrieri privitoare la dreptul de proprietate și alte drepturi reale	Referințe
/	
Act Administrativ nr. TDP 832-9579, din 18/02/1997 emis de COMISIA JUDETEANA DOLJ;	
B1	A1
Intabulare, drept de PROPRIETATE, dobândit prin Reconstituire, cota actuala 1/1, cota initiala 1/1 1) EDU DUMITRU, LIPSĂ CNP	

C. Partea III. SARCINI .

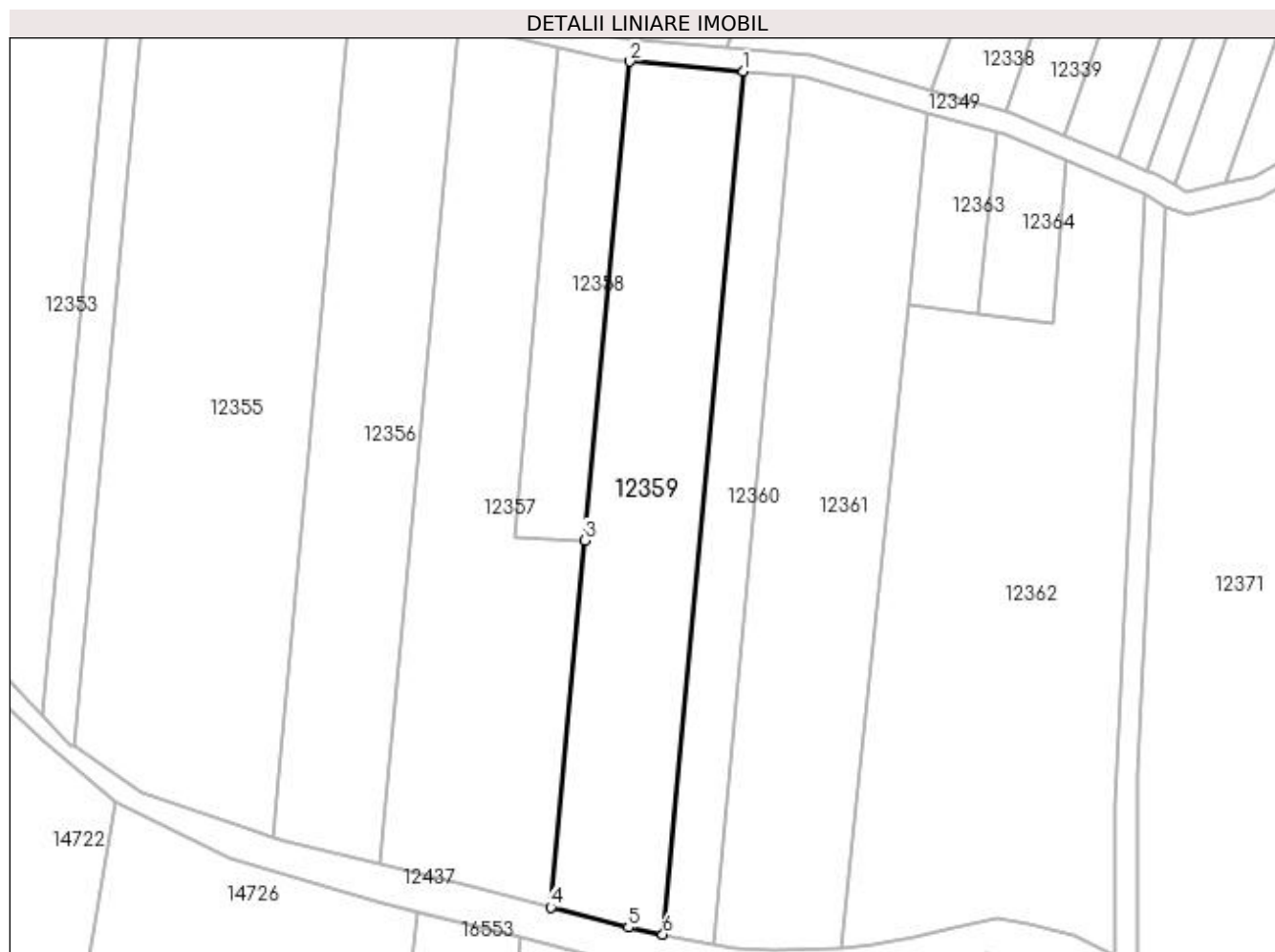
Inscrieri privind dezmembramintele dreptului de proprietate, drepturi reale de garanție și sarcini	Referințe
NU SUNT	

Anexa Nr. 1 La Partea I

Teren

Nr cadastral	Suprafața (mp)*	Observații / Referințe
	3.100	

* Suprafața este determinată în planul de proiecție Stereo 70.



Date referitoare la teren

Crt	Categorie folosință	Intra vilan	Suprafața (mp)	Tarla	Parcelă	Nr. topo	Observații / Referințe
1	arabil	DA	3.100	116	114	-	

Lungime Segmente

1) Valorile lungimilor segmentelor sunt obținute din proiecție în plan.

Punct început	X / Y	Punct sfârșit	X / Y	Lungime segment (** (m)
1	418.625,085 300.076,116	2	418.604,844 300.077,918	20.321
2	418.604,844 300.077,918	3	418.596,9 299.992,853	85.436
3	418.596,9 299.992,853	4	418.590,811 299.927,654	65.482
4	418.590,811 299.927,654	5	418.604,62 299.924,073	14.266
5	418.604,62 299.924,073	6	418.610,77 299.922,831	6.274

Punct început	X / Y	Punct sfârșit	X / Y	Lungime segment (** (m)
6	418.610,77 299.922,831	1	418.625,085 300.076,116	153.952

** Lungimile segmentelor sunt determinate în planul de proiecție Stereo 70 și sunt rotunjite la 1 milimetru.

*** Distanța dintre puncte este formată din segmente cumulate ce sunt mai mici decât valoarea 1 milimetru.

**DATE DESPRE IMOBILUL NR. 12360**

Oficiul de Cadastru și Publicitate Imobiliară DOLJ
Biroul de Cadastru și Publicitate Imobiliară Craiova

A. Partea I. Descrierea imobilului

TEREN Intravilan

Adresa: Loc. Leu, Jud. Dolj, T116, P113

Nr. Crt	Nr cadastral Nr. topografic	Suprafața* (mp)	Observații / Referințe
A1		1.400	Sector cadastral:9 Teren neimprejmuit;

B. Partea II. Proprietari și acte

Inscrieri privitoare la dreptul de proprietate și alte drepturi reale	Referințe
/	
Act Administrativ nr. TDP 983-46046, din 18/04/1997 emis de COMISIA JUDETEANA DOLJ;	
B1	A1
Intabulare, drept de PROPRIETATE, dobândit prin Reconstituire, cota actuala 1/1, cota initiala 1/1	
1) BUFESCU ELENA, LIPSĂ CNP	
2) BOGOI GRIGORE, LIPSĂ CNP	
3) BOGOI IULICA, LIPSĂ CNP	
4) BOGOI VERGICA, LIPSĂ CNP	
5) BOGOI DUMITRU, LIPSĂ CNP	

C. Partea III. SARCINI .

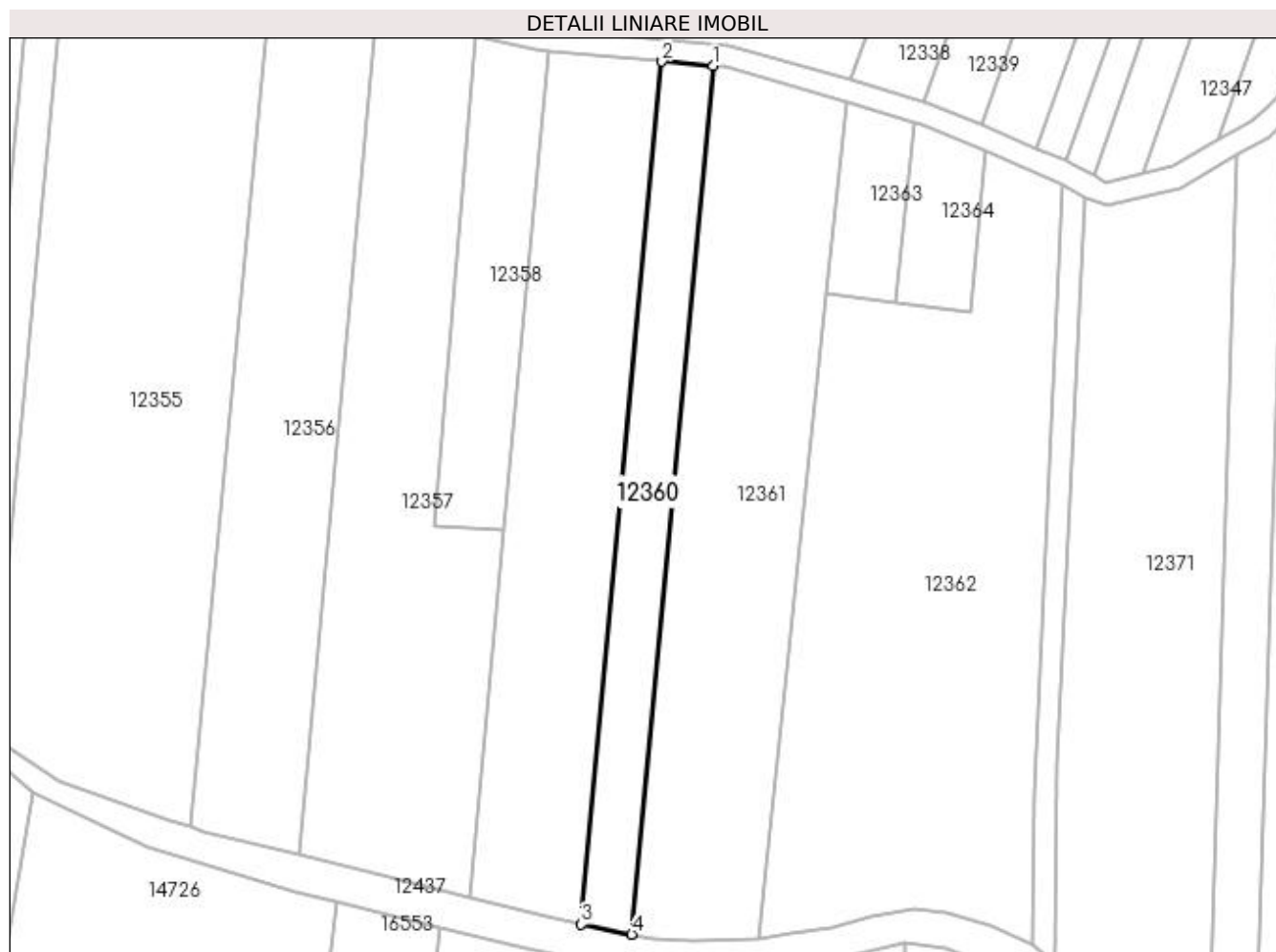
Inscrieri privind dezmembramentele dreptului de proprietate, drepturi reale de garanție și sarcini	Referințe
NU SUNT	

Anexa Nr. 1 La Partea I

Teren

Nr cadastral	Suprafața (mp)*	Observații / Referințe
	1.400	

* Suprafața este determinată în planul de proiecție Stereo 70.



Date referitoare la teren

Crt	Categorie folosință	Intra vilan	Suprafața (mp)	Tarla	Parcelă	Nr. topo	Observații / Referințe
1	arabil	DA	1.400	116	113	-	

Lungime Segmente

1) Valorile lungimilor segmentelor sunt obținute din proiecție în plan.

Punct început	X / Y	Punct sfârșit	X / Y	Lungime segment (** (m)
1	418.634,113 300.075,312	2	418.625,085 300.076,116	9.064
2	418.625,085 300.076,116	3	418.610,77 299.922,831	153.952
3	418.610,77 299.922,831	4	418.619,705 299.921,026	9.115
4	418.619,705 299.921,026	1	418.634,113 300.075,312	154.957

**** Lungimile segmentelor sunt determinate în planul de proiecție Stereo 70 și sunt rotunjite la 1 milimetru.**

***** Distanța dintre puncte este formată din segmente cumulate ce sunt mai mici decât valoarea 1 milimetru.**

**DATE DESPRE IMOBILUL NR. 12361**

Oficiul de Cadastru și Publicitate Imobiliară DOLJ
Biroul de Cadastru și Publicitate Imobiliară Craiova

A. Partea I. Descrierea imobilului

TEREN Intravilan

Adresa: Loc. Leu, Jud. Dolj, T116, P107

Nr. Crt	Nr cadastral Nr. topografic	Suprafața* (mp)	Observații / Referințe
A1		3.588	Sector cadastral:9 Teren neimprejmuit;

B. Partea II. Proprietari și acte

Inscrieri privitoare la dreptul de proprietate și alte drepturi reale	Referințe
/	
Act Notarial nr. CM 14, din 25/01/2006 emis de NP ZAVOI AURELIAN PAUL (TDP 2526/21.10.2003);	
B1	A1
Intabulare, drept de PROPRIETATE, dobandit prin Succesiune, cota actuala 1/1, cota initiala 1/1 1) FIERTU MARIANA	

C. Partea III. SARCINI .

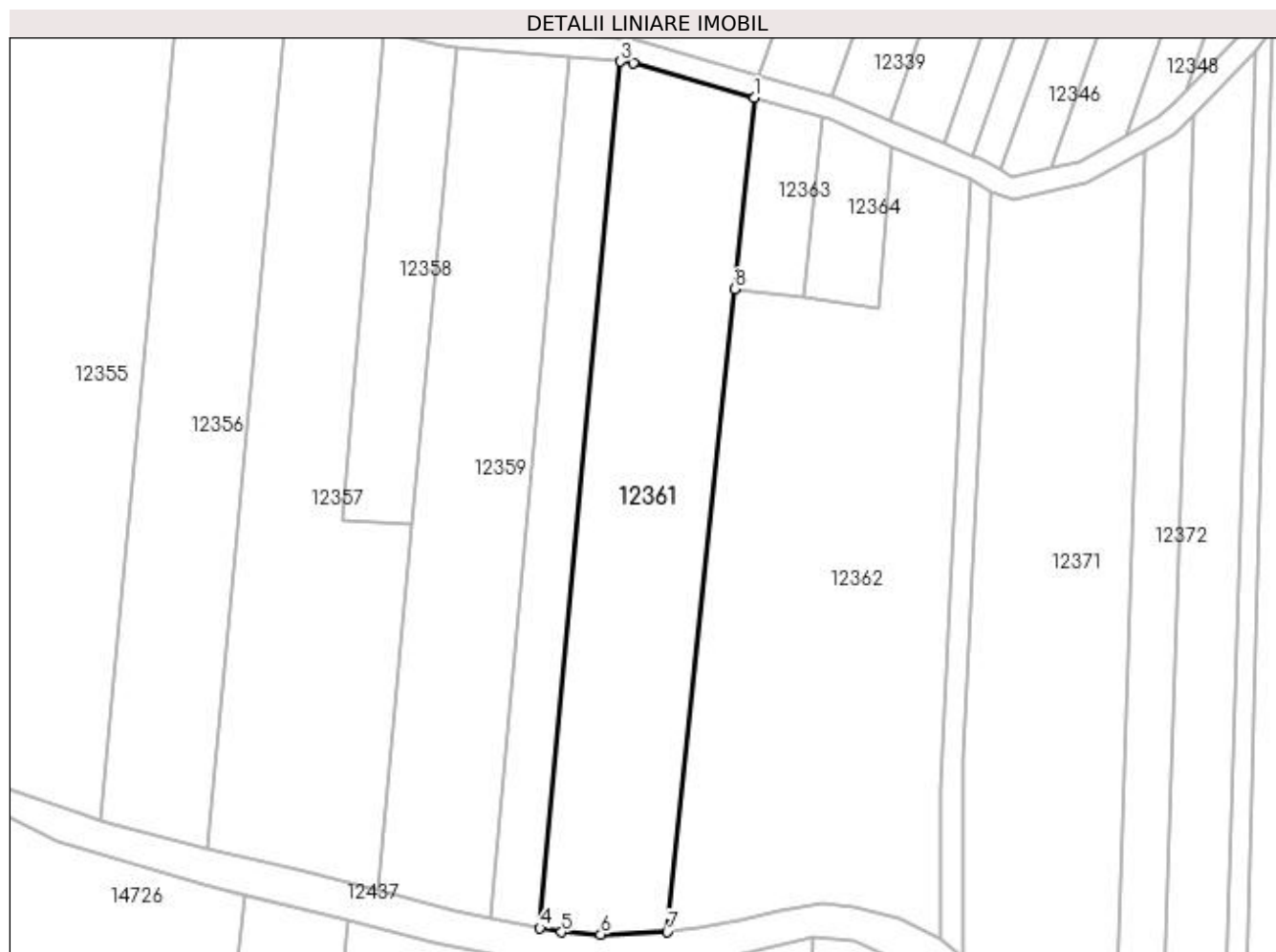
Inscrieri privind dezmembramintele dreptului de proprietate, drepturi reale de garanție și sarcini	Referințe
NU SUNT	

Anexa Nr. 1 La Partea I

Teren

Nr cadastral	Suprafața (mp)*	Observații / Referințe
	3.588	

* Suprafața este determinată în planul de proiecție Stereo 70.



Date referitoare la teren

Crt	Categorie folosință	Intra vilan	Suprafața (mp)	Tarla	Parcelă	Nr. topo	Observații / Referințe
1	arabil	DA	3.588	116	107	-	

Lungime Segmente

1) Valorile lungimilor segmentelor sunt obținute din proiecție în plan.

Punct început	X / Y	Punct sfârșit	X / Y	Lungime segment (** (m)
1	418.657,892 300.068,864	2	418.636,366 300.075,112	22.415
2	418.636,366 300.075,112	3	418.634,113 300.075,312	2.261
3	418.634,113 300.075,312	4	418.619,705 299.921,026	154.957
4	418.619,705 299.921,026	5	418.623,558 299.920,248	3.931
5	418.623,558 299.920,248	6	418.630,519 299.919,871	6.971

Punct început	X / Y	Punct sfârșit	X / Y	Lungime segment (** (m)
6	418.630,519 299.919,871	7	418.642,395 299.920,298	11.884
7	418.642,395 299.920,298	8	418.654,338 300.034,791	115.114
8	418.654,338 300.034,791	1	418.657,892 300.068,864	34.258

** Lungimile segmentelor sunt determinate în planul de proiecție Stereo 70 și sunt rotunjite la 1 milimetru.

*** Distanța dintre puncte este formată din segmente cumulate ce sunt mai mici decât valoarea 1 milimetru.

**DATE DESPRE IMOBILUL NR. 12362**

Oficiul de Cadastru și Publicitate Imobiliară DOLJ
Biroul de Cadastru și Publicitate Imobiliară Craiova

A. Partea I. Descrierea imobilului

TEREN Intravilan

Adresa: Loc. Leu, Jud. Dolj, T116, P106

Nr. Crt	Nr cadastral Nr. topografic	Suprafața* (mp)	Observații / Referințe
A1		5.251	Sector cadastral:9 Teren neimprejmuit;

B. Partea II. Proprietari și acte

Inscrieri privitoare la dreptul de proprietate și alte drepturi reale		Referințe
/		
Act Administrativ nr. TDP 2239, din 30/07/2003 emis de COMISIA JUDETEANA DOLJ (CERTIFICAT DE DECES SERIA DC NR 259100);		
B1	Intabulare, drept de PROPRIETATE, dobandit prin Reconstituire, cota actuala 1/1, cota initiala 1/1 1) NICOLAE VICTOR DEFUNCT:Da	A1

C. Partea III. SARCINI .

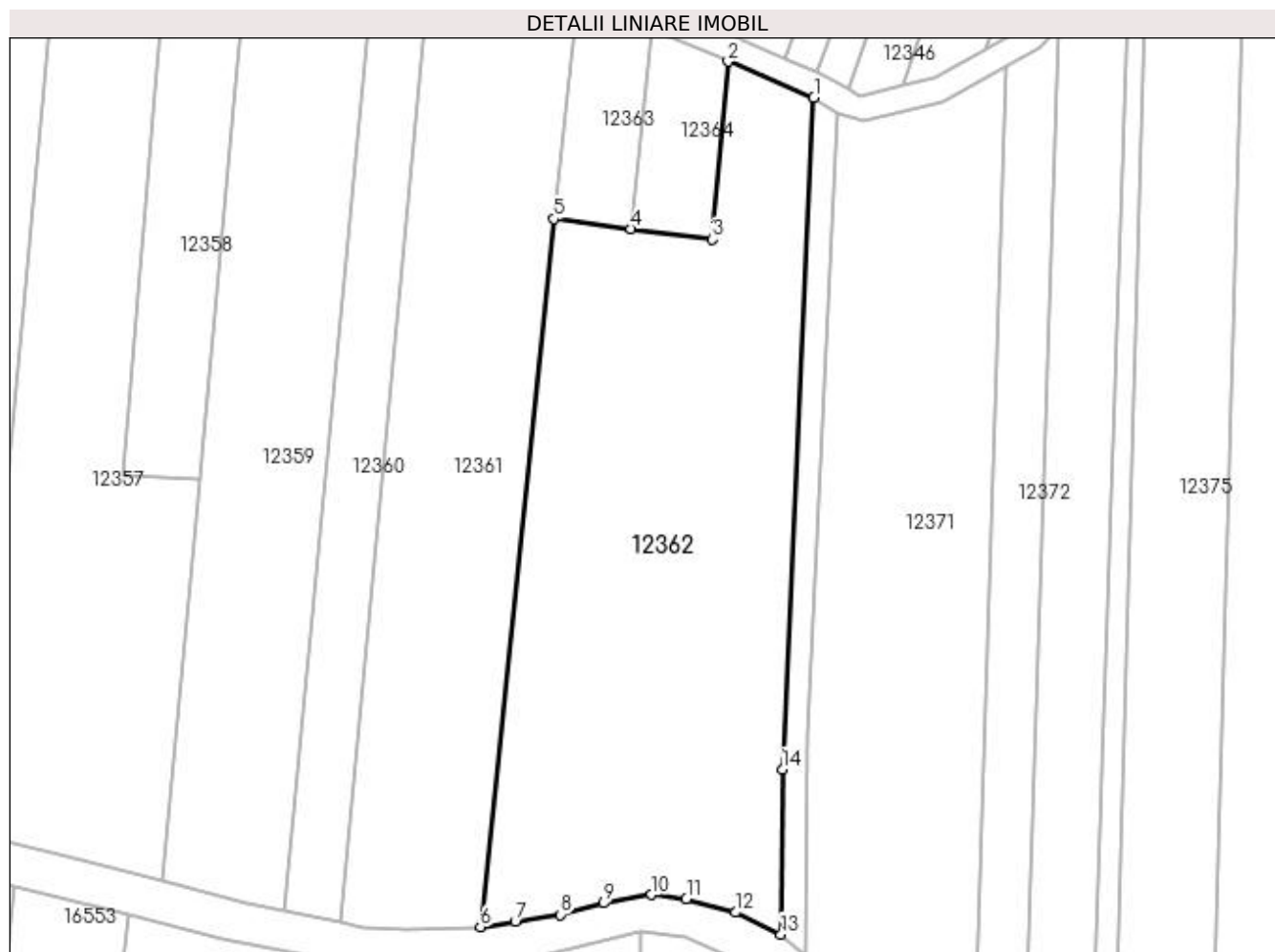
Inscrieri privind dezmembramintele dreptului de proprietate, drepturi reale de garanție și sarcini	Referințe
NU SUNT	

Anexa Nr. 1 La Partea I

Teren

Nr cadastral	Suprafața (mp)*	Observații / Referințe
	5.251	

* Suprafața este determinată în planul de proiecție Stereo 70.



Date referitoare la teren

Crt	Categorie folosință	Intravilan	Suprafața (mp)	Tarla	Parcelă	Nr. topo	Observații / Referințe
1	arabil	DA	5.251	116	106	-	

Lungime Segmente

1) Valorile lungimilor segmentelor sunt obținute din proiecție în plan.

Punct început	X / Y	Punct sfârșit	X / Y	Lungime segment (** (m)
1	418.696,33 300.054,368	2	418.682,476 300.060,24	15.047
2	418.682,476 300.060,24	3	418.679,957 300.031,505	28.846
3	418.679,957 300.031,505	4	418.666,741 300.033,2	13.324
4	418.666,741 300.033,2	5	418.654,338 300.034,791	12.504
5	418.654,338 300.034,791	6	418.642,395 299.920,298	115.114

Punct început	X / Y	Punct sfârșit	X / Y	Lungime segment (** (m)
6	418.642,395 299.920,298	7	418.648,025 299.921,183	5.699
7	418.648,025 299.921,183	8	418.655,323 299.922,329	7.387
8	418.655,323 299.922,329	9	418.662,354 299.924,156	7.265
9	418.662,354 299.924,156	10	418.670,068 299.925,551	7.839
10	418.670,068 299.925,551	11	418.675,698 299.924,847	5.674
11	418.675,698 299.924,847	12	418.683,67 299.922,674	8.263
12	418.683,67 299.922,674	13	418.691,016 299.919,126	8.158
13	418.691,016 299.919,126	14	418.691,223 299.945,809	26.684
14	418.691,223 299.945,809	1	418.696,33 300.054,368	108.68

** Lungimile segmentelor sunt determinate în planul de proiecție Stereo 70 și sunt rotunjite la 1 milimetru.

*** Distanța dintre puncte este formată din segmente cumulate ce sunt mai mici decât valoarea 1 milimetru.

**DATE DESPRE IMOBILUL NR. 12363**

Oficiul de Cadastru și Publicitate Imobiliară DOLJ
Biroul de Cadastru și Publicitate Imobiliară Craiova

A. Partea I. Descrierea imobilului

TEREN Intravilan

Adresa: Loc. Leu, Jud. Dolj, T116, P106/2

Nr. Crt	Nr cadastral Nr. topografic	Suprafața* (mp)	Observații / Referințe
A1		416	Sector cadastral:9 Teren neimprejmuit;

B. Partea II. Proprietari și acte

Inscrieri privitoare la dreptul de proprietate și alte drepturi reale	Referințe
/	
Act Administrativ nr. TDP 19826, din 28/11/2016 emis de COMISIA JUDETEANA DOLJ;	
B1	A1
Intabulare, drept de PROPRIETATE, dobândit prin Reconstituire, cota actuala 1/1, cota initiala 1/1 1) DINU FRUSINA, LIPSĂ CNP	

C. Partea III. SARCINI .

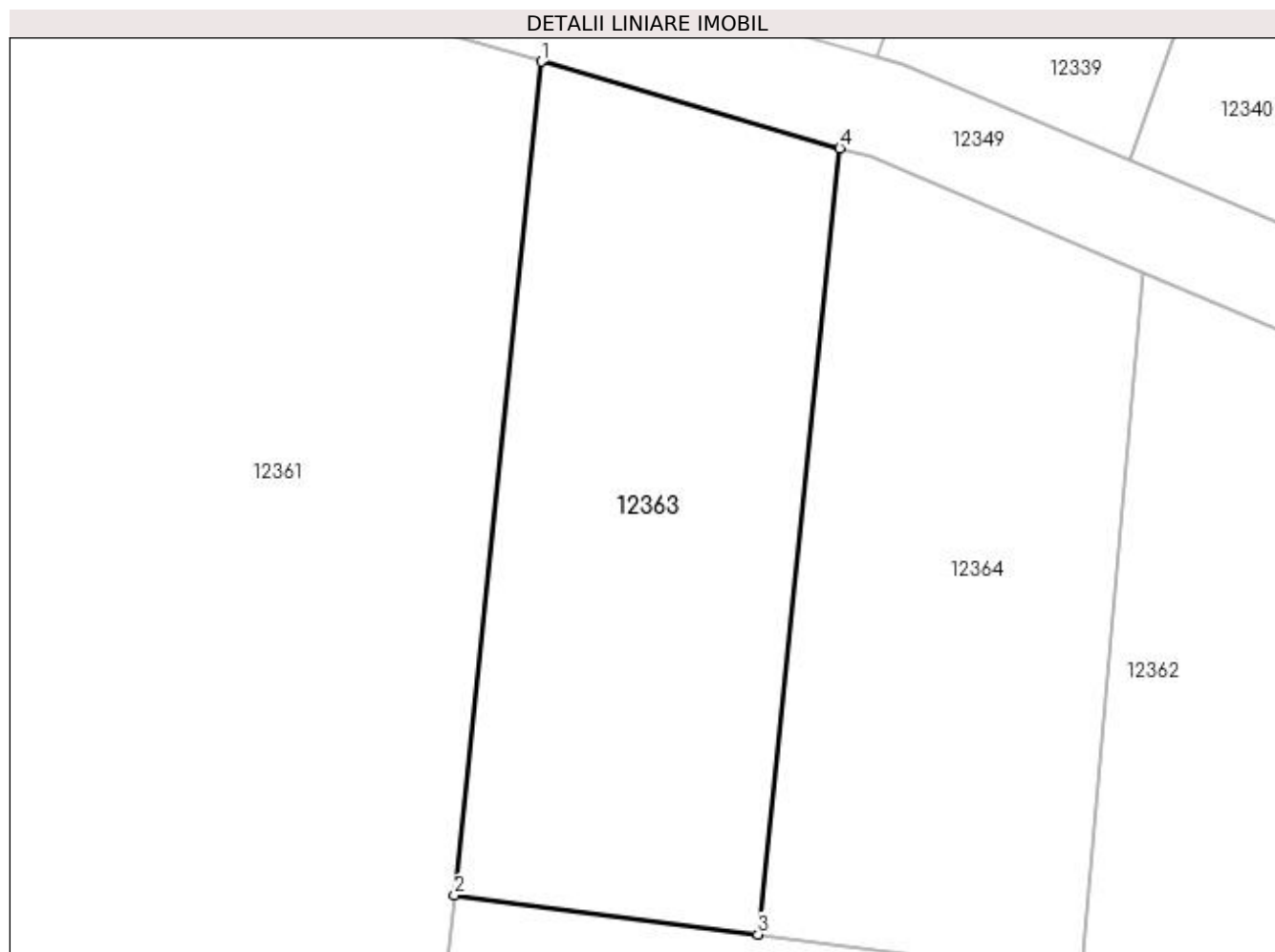
Inscrieri privind dezmembramintele dreptului de proprietate, drepturi reale de garanție și sarcini	Referințe
NU SUNT	

Anexa Nr. 1 La Partea I

Teren

Nr cadastral	Suprafața (mp)*	Observații / Referințe
	416	

* Suprafața este determinată în planul de proiecție Stereo 70.



Date referitoare la teren

Crt	Categorie folosință	Intra vilan	Suprafața (mp)	Tarla	Parcelă	Nr. topo	Observații / Referințe
1	arabil	DA	416	116	106/2	-	

Lungime Segmente

1) Valorile lungimilor segmentelor sunt obținute din proiecție în plan.

Punct început	X / Y	Punct sfârșit	X / Y	Lungime segment (** (m)
1	418.657,892 300.068,864	2	418.654,338 300.034,791	34.258
2	418.654,338 300.034,791	3	418.666,741 300.033,2	12.504
3	418.666,741 300.033,2	4	418.670,092 300.065,323	32.297
4	418.670,092 300.065,323	1	418.657,892 300.068,864	12.703

**** Lungimile segmentelor sunt determinate în planul de proiecție Stereo 70 și sunt rotunjite la 1 milimetru.**

***** Distanța dintre puncte este formată din segmente cumulate ce sunt mai mici decât valoarea 1 milimetru.**

**DATE DESPRE IMOBILUL NR. 12364**

Oficiul de Cadastru și Publicitate Imobiliară DOLJ
Biroul de Cadastru și Publicitate Imobiliară Craiova

A. Partea I. Descrierea imobilului

TEREN Intravilan

Adresa: Loc. Leu, Jud. Dolj, T116, P106/1

Nr. Crt	Nr cadastral Nr. topografic	Suprafața* (mp)	Observații / Referințe
A1		400	Sector cadastral:9 Teren neimprejmuit;

B. Partea II. Proprietari și acte

Inscrieri privitoare la dreptul de proprietate și alte drepturi reale		Referințe
/		
Act Notarial nr. CM NR.26, din 14/03/2007 emis de N.P. ZAVOI AURELIAN PAUL (TDP 3079 DIN 30-11-2004 EMIS DE COMISIA JUDETEANA DOLJ);		
B1	Intabulare, drept de PROPRIETATE, dobandit prin Succesiune, cota actuala 2/24, cota initiala 2/24 1) BOGOI ELENA	A1
B2	Intabulare, drept de PROPRIETATE, dobandit prin Succesiune, cota actuala 3/24, cota initiala 3/24 1) BOGOI COSTEL	A1
Act Notarial nr. CM NR.26, din 14/03/2007 emis de N.P. ZAVOI AURELIAN PAUL (TDP 3079 DIN 30-11-2004 EMIS DE COMISIA JUDETEANA DOLJ; CERTIFICAT CASATORIE SERIA CY NR.794684);		
B3	Intabulare, drept de PROPRIETATE, dobandit prin Succesiune, cota actuala 3/24, cota initiala 3/24 1) PATRU GABRIELA	A1
Act Administrativ nr. TDP 3079, din 30/11/2004 emis de COMISIA JUDETEANA DOLJ;		
B4	Intabulare, drept de PROPRIETATE, dobandit prin Reconstituire, cota actuala 8/24, cota initiala 8/24 1) GOGOASE ANDRONACHE, LIPSĂ CNP	A1
B5	Intabulare, drept de PROPRIETATE, dobandit prin Reconstituire, cota actuala 8/24, cota initiala 8/24 1) BOGOI DUMITRU, LIPSĂ CNP	A1

C. Partea III. SARCINI .

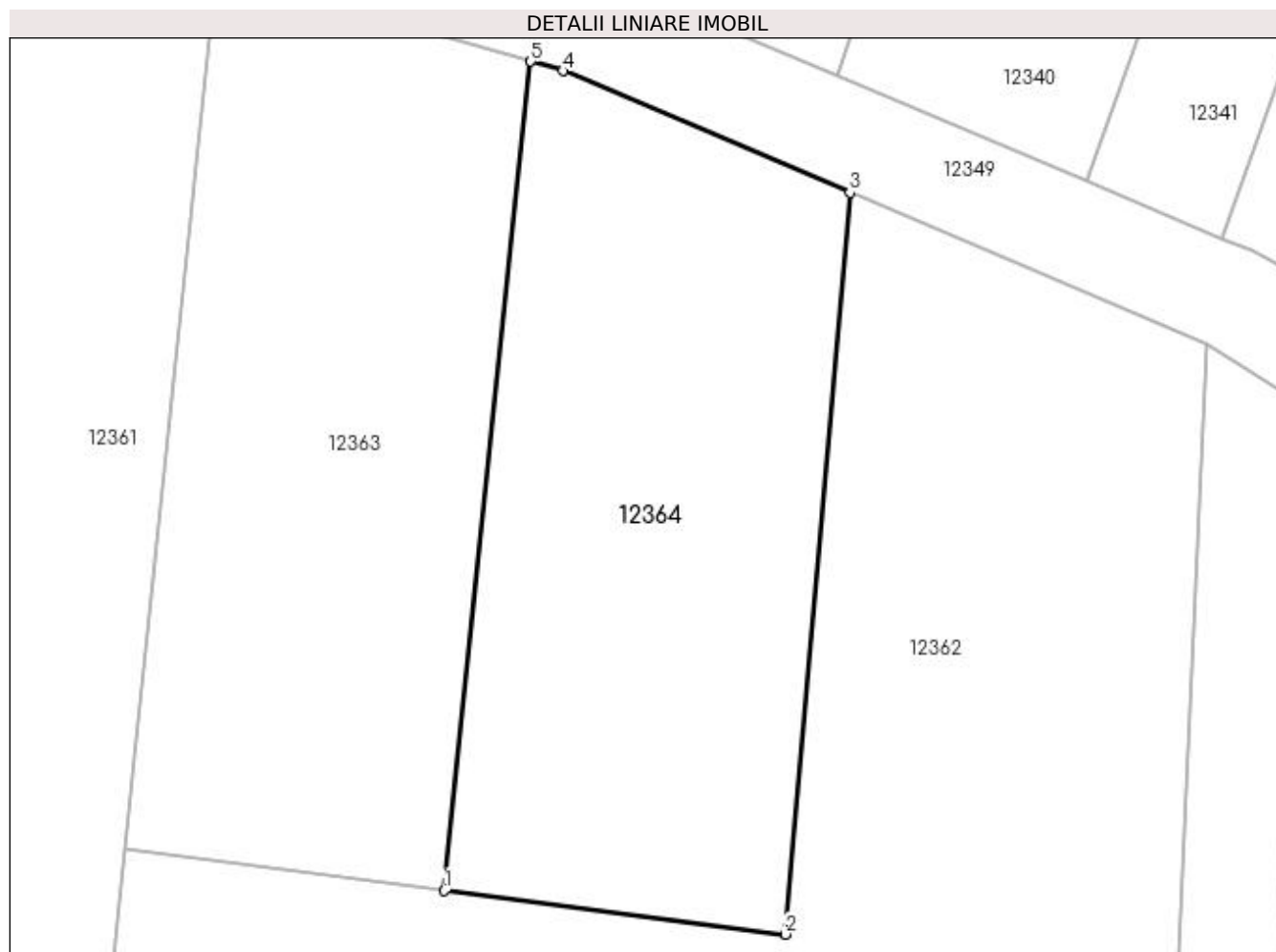
Inscrieri privind dezmembramintele dreptului de proprietate, drepturi reale de garanție și sarcini	Referințe
NU SUNT	

Anexa Nr. 1 La Partea I

Teren

Nr cadastral	Suprafața (mp)*	Observații / Referințe
	400	

* Suprafața este determinată în planul de proiecție Stereo 70.



Date referitoare la teren

Crt	Categorie folosință	Intravilan	Suprafața (mp)	Tarla	Parcelă	Nr. topo	Observații / Referințe
1	arabil	DA	400	116	106/1	-	

Lungime Segmente

1) Valorile lungimilor segmentelor sunt obținute din proiecție în plan.

Punct început	X / Y	Punct sfârșit	X / Y	Lungime segment (** (m)
1	418.666,741 300.033,2	2	418.679,957 300.031,505	13.324
2	418.679,957 300.031,505	3	418.682,476 300.060,24	28.846
3	418.682,476 300.060,24	4	418.671,341 300.064,96	12.094
4	418.671,341 300.064,96	5	418.670,092 300.065,323	1.301
5	418.670,092 300.065,323	1	418.666,741 300.033,2	32.297

**** Lungimile segmentelor sunt determinate în planul de proiecție Stereo 70 și sunt rotunjite la 1 milimetru.**

***** Distanța dintre puncte este formată din segmente cumulate ce sunt mai mici decât valoarea 1 milimetru.**

**DATE DESPRE IMOBILUL NR. 12365**

Oficiul de Cadastru și Publicitate Imobiliară DOLJ
Biroul de Cadastru și Publicitate Imobiliară Craiova

A. Partea I. Descrierea imobilului

TEREN Intravilan

Adresa: Loc. Leu, Jud. Dolj, T116, DE 1085

Nr. Crt	Nr cadastral Nr. topografic	Suprafața* (mp)	Observații / Referințe
A1		529	Sector cadastral:9 Teren neimprejmuit;

B. Partea II. Proprietari și acte

Inscrieri privitoare la dreptul de proprietate și alte drepturi reale		Referințe
/		
Act Normativ nr. HG 965, din 05/09/2002 emis de GUVERNUL ROMANIEI (ANEXA NR. 57-INVENTARUL BUNURILOR CARE APARTIN DOMENIULUI PUBLIC AL COMUNEI LEU);		
B1	Intabulare, drept de PROPRIETATE, dobandit prin Lege, cota actuala 1/1, cota initiala 1/1 1) COMUNA LEU-DOMENIUL PUBLIC, CIF:4553631	A1

C. Partea III. SARCINI .

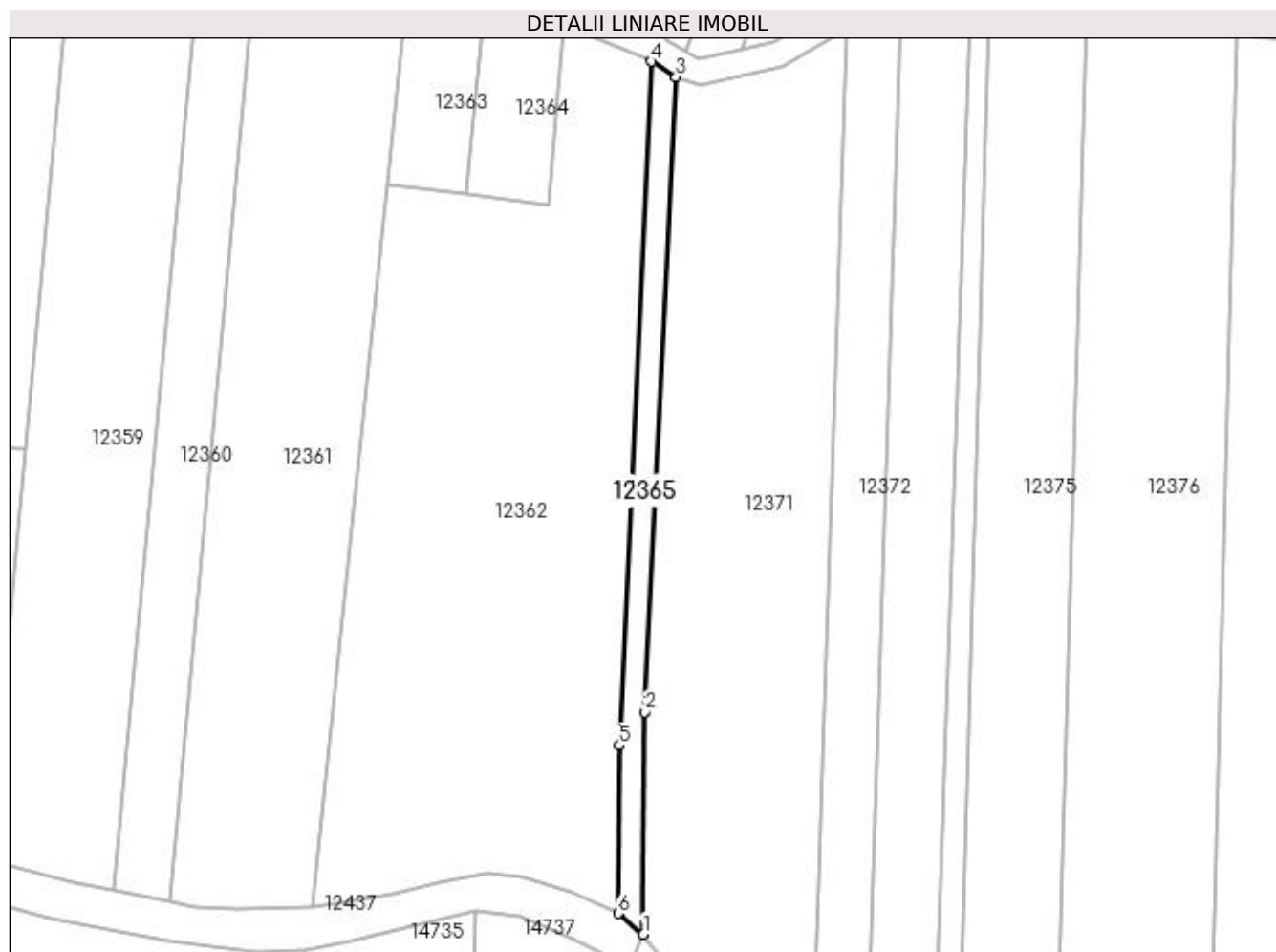
Inscrieri privind dezmembramintele dreptului de proprietate, drepturi reale de garanție și sarcini	Referințe
NU SUNT	

Anexa Nr. 1 La Partea I

Teren

Nr cadastral	Suprafața (mp)*	Observații / Referințe
	529	

* Suprafața este determinată în planul de proiecție Stereo 70.



Date referitoare la teren

Crt	Categorie folosință	Intra vilan	Suprafața (mp)	Tarla	Parcelă	Nr. topo	Observații / Referințe
1	drum	DA	529	116	DE 1085	-	

Lungime Segmente

1) Valorile lungimilor segmentelor sunt obținute din proiecție în plan.

Punct început	X / Y	Punct sfârșit	X / Y	Lungime segment (** (m)
1	418.694,991 299.915,811	2	418.695,218 299.951,112	35.301
2	418.695,218 299.951,112	3	418.700,219 300.051,898	100.91
3	418.700,219 300.051,898	4	418.696,33 300.054,368	4.607
4	418.696,33 300.054,368	5	418.691,223 299.945,809	108.68
5	418.691,223 299.945,809	6	418.691,016 299.919,126	26.684

Punct început	X / Y	Punct sfârșit	X / Y	Lungime segment (** (m)
6	418.691,016 299.919,126	1	418.694,991 299.915,811	5.175

** Lungimile segmentelor sunt determinate în planul de proiecție Stereo 70 și sunt rotunjite la 1 milimetru.

*** Distanța dintre puncte este formată din segmente cumulate ce sunt mai mici decât valoarea 1 milimetru.

**DATE DESPRE IMOBILUL NR. 12366**

Oficiul de Cadastru și Publicitate Imobiliară DOLJ
Biroul de Cadastru și Publicitate Imobiliară Craiova

A. Partea I. Descrierea imobilului

TEREN Intravilan

Adresa: Loc. Leu, Jud. Dolj, T117

Nr. Crt	Nr cadastral Nr. topografic	Suprafața* (mp)	Observații / Referințe
A1		725	Sector cadastral:9 Teren neimprejmuit;

B. Partea II. Proprietari și acte

Inscrieri privitoare la dreptul de proprietate și alte drepturi reale		Referințe
/		
Act Normativ nr. LEGEA 7, din 13/03/1996 emis de PARLAMENT;		
B1	Inscrierea provizorie, drept de PROPRIETATE, dobandit prin Lege, cota actuala 1/1, cota initiala 1/1 1) NEIDENTIFICAT NEIDENTIFICAT	A1

C. Partea III. SARCINI .

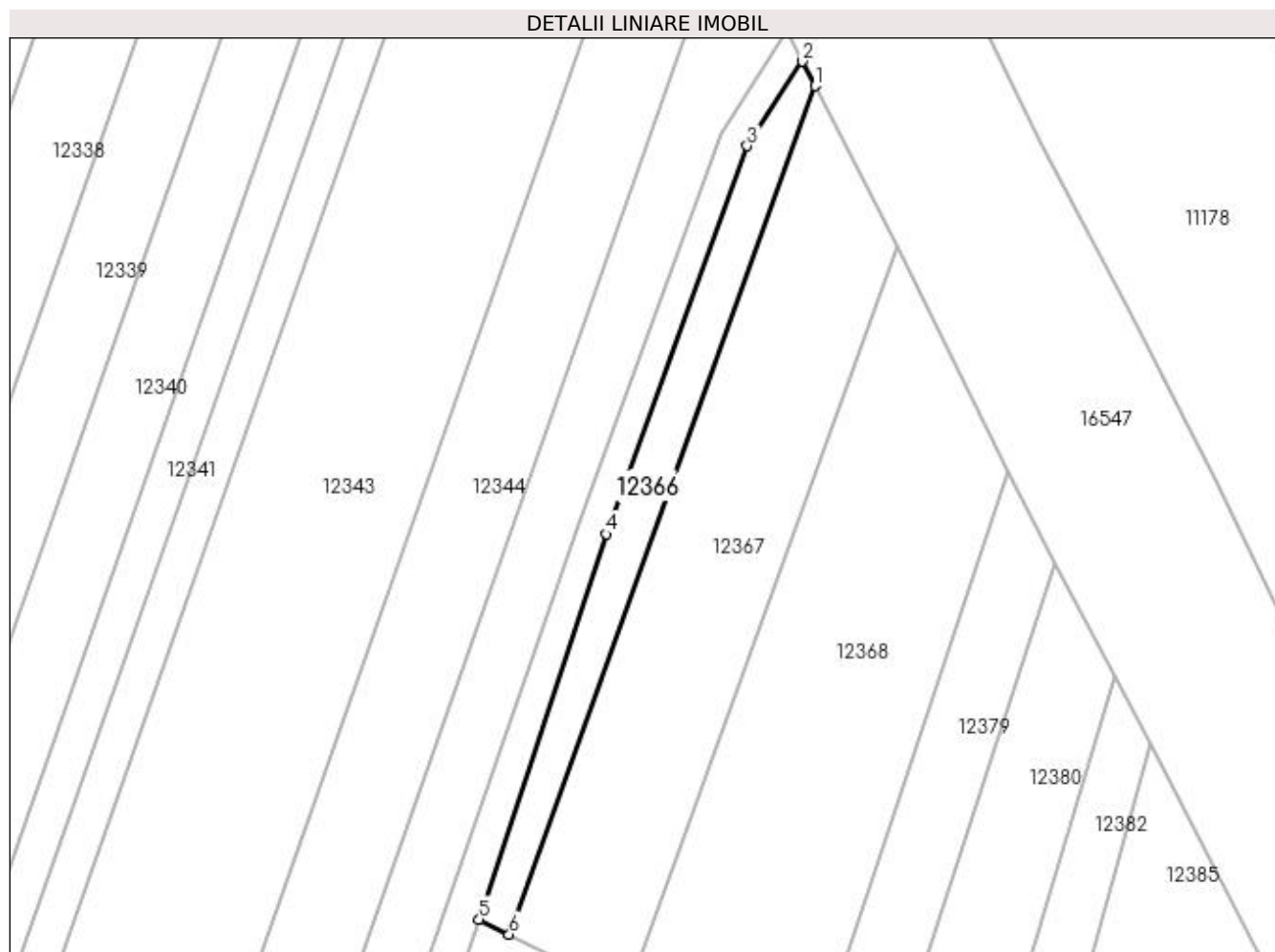
Inscrieri privind dezmembramintele dreptului de proprietate, drepturi reale de garanție și sarcini	Referințe
NU SUNT	

Anexa Nr. 1 La Partea I

Teren

Nr cadastral	Suprafața (mp)*	Observații / Referințe
	725	

* Suprafața este determinată în planul de proiecție Stereo 70.



Date referitoare la teren

Crt	Categorie folosință	Intra vilan	Suprafața (mp)	Tarla	Parcelă	Nr. topo	Observații / Referințe
1	arabil	DA	725	117	-	-	

Lungime Segmente

1) Valorile lungimilor segmentelor sunt obținute din proiecție în plan.

Punct început	X / Y	Punct sfârșit	X / Y	Lungime segment (** (m)
1	418.858,933 300.324,562	2	418.857,176 300.327,996	3.857
2	418.857,176 300.327,996	3	418.849,437 300.316,137	14.161
3	418.849,437 300.316,137	4	418.829,645 300.261,728	57.897
4	418.829,645 300.261,728	5	418.811,835 300.207,689	56.898
5	418.811,835 300.207,689	6	418.816,026 300.205,585	4.69

Punct început	X / Y	Punct sfârșit	X / Y	Lungime segment (** (m)
6	418.816,026 300.205,585	1	418.858,933 300.324,562	126.478

** Lungimile segmentelor sunt determinate în planul de proiecție Stereo 70 și sunt rotunjite la 1 milimetru.

*** Distanța dintre puncte este formată din segmente cumulate ce sunt mai mici decât valoarea 1 milimetru.

**DATE DESPRE IMOBILUL NR. 12367**

Oficiul de Cadastru și Publicitate Imobiliară DOLJ
Biroul de Cadastru și Publicitate Imobiliară Craiova

A. Partea I. Descrierea imobilului

TEREN Intravilan

Adresa: Loc. Leu, Jud. Dolj, T117, P49/5

Nr. Crt	Nr cadastral Nr. topografic	Suprafața* (mp)	Observații / Referințe
A1	34838	2.200	Sector cadastral:9 Teren neimprejmuit;

B. Partea II. Proprietari și acte

Inscrieri privitoare la dreptul de proprietate și alte drepturi reale		Referințe
117794 / 23/04/2021		
Act Notarial nr. ACT DE PARTAJ SUCCESORAL AUTENTIFICAT SUB NR.1991, din 23/04/2021 emis de NOTAR PUBLIC DIACONU CRISTIAN;		
B1	Intabulare, drept de PROPRIETATE, dobandit prin Conventie, cota actuala 1/1, cota initiala 1/1 1) GRIGORIE TONI-ALEXANDRU	A1

C. Partea III. SARCINI .

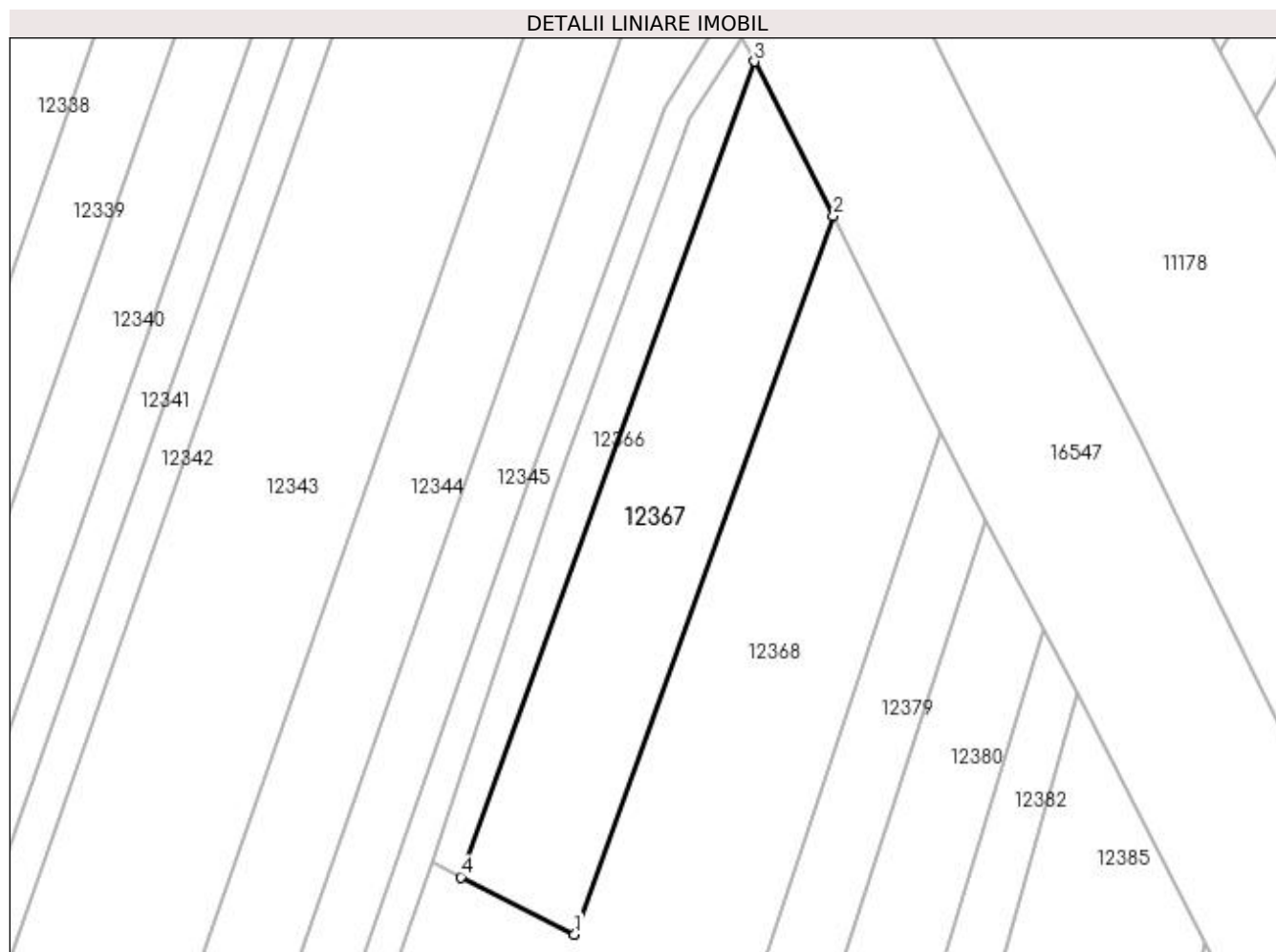
Inscrieri privind dezmembramintele dreptului de proprietate, drepturi reale de garanție și sarcini	Referințe
NU SUNT	

Anexa Nr. 1 La Partea I

Teren

Nr cadastral	Suprafața (mp)*	Observații / Referințe
34838	2.200	

* Suprafața este determinată în planul de proiecție Stereo 70.



Date referitoare la teren

Crt	Categorie folosință	Intra vilan	Suprafața (mp)	Tarla	Parcelă	Nr. topo	Observații / Referințe
1	arabil	DA	2.200	117	49/5	-	

Lungime Segmente

1) Valorile lungimilor segmentelor sunt obținute din proiecție în plan.

Punct început	X / Y	Punct sfârșit	X / Y	Lungime segment (** (m)
1	418.832,674 300.197,226	2	418.870,468 300.302,023	111.404
2	418.870,468 300.302,023	3	418.858,933 300.324,562	25.319
3	418.858,933 300.324,562	4	418.816,026 300.205,585	126.478
4	418.816,026 300.205,585	1	418.832,674 300.197,226	18.629

**** Lungimile segmentelor sunt determinate în planul de proiecție Stereo 70 și sunt rotunjite la 1 milimetru.**

***** Distanța dintre puncte este formată din segmente cumulate ce sunt mai mici decât valoarea 1 milimetru.**

**DATE DESPRE IMOBILUL NR. 12368**

Oficiul de Cadastru și Publicitate Imobiliară DOLJ
Biroul de Cadastru și Publicitate Imobiliară Craiova

A. Partea I. Descrierea imobilului

TEREN Intravilan

Adresa: Loc. Leu, Jud. Dolj, T117, P50/1

Nr. Crt	Nr cadastral Nr. topografic	Suprafața* (mp)	Observații / Referințe
A1		5.000	Sector cadastral:9 Teren neimprejmuit;

B. Partea II. Proprietari și acte

Inscrieri privitoare la dreptul de proprietate și alte drepturi reale		Referințe
/		
Act Administrativ nr. TDP 2495, din 14/12/2004 emis de COMISIA JUDETEANA DOLJ (CERTIFICAT DE DECES SERIA DZ NR 107179);		
B1	Intabulare, drept de PROPRIETATE, dobandit prin Reconstituire, cota actuala 1/1, cota initiala 1/1 1) GRIGORIE ANDREI DEFUNCT:Da	A1

C. Partea III. SARCINI .

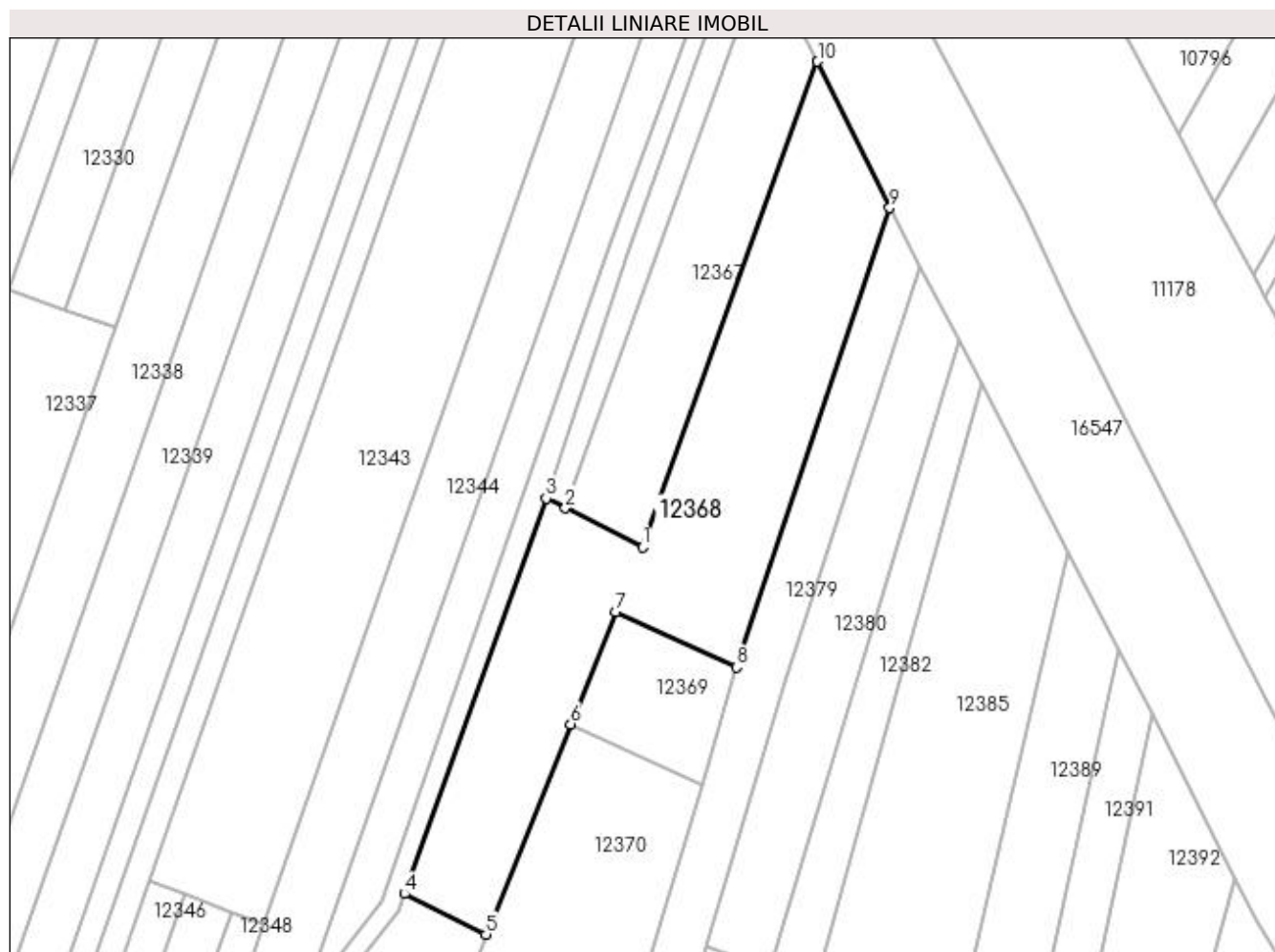
Inscrieri privind dezmembramintele dreptului de proprietate, drepturi reale de garanție și sarcini	Referințe
NU SUNT	

Anexa Nr. 1 La Partea I

Teren

Nr cadastral	Suprafața (mp)*	Observații / Referințe
	5.000	

* Suprafața este determinată în planul de proiecție Stereo 70.



Date referitoare la teren

Crt	Categorie folosință	Intra vilan	Suprafața (mp)	Tarla	Parcelă	Nr. topo	Observații / Referințe
1	arabil	DA	5.000	117	50/1	-	

Lungime Segmente

1) Valorile lungimilor segmentelor sunt obținute din proiecție în plan.

Punct început	X / Y	Punct sfârșit	X / Y	Lungime segment (** (m)
1	418.832,674 300.197,226	2	418.816,026 300.205,585	18.629
2	418.816,026 300.205,585	3	418.811,835 300.207,689	4.69
3	418.811,835 300.207,689	4	418.781,216 300.122,31	90.703
4	418.781,216 300.122,31	5	418.798,833 300.113,556	19.673
5	418.798,833 300.113,556	6	418.817,137 300.158,949	48.945

Punct început	X / Y	Punct sfârșit	X / Y	Lungime segment (** (m)
6	418.817,137 300.158,949	7	418.826,921 300.183,212	26.162
7	418.826,921 300.183,212	8	418.852,967 300.171,272	28.652
8	418.852,967 300.171,272	9	418.886,089 300.270,426	104.54
9	418.886,089 300.270,426	10	418.870,468 300.302,023	35.248
10	418.870,468 300.302,023	1	418.832,674 300.197,226	111.404

** Lungimile segmentelor sunt determinate în planul de proiecție Stereo 70 și sunt rotunjite la 1 milimetru.

*** Distanța dintre puncte este formată din segmente cumulate ce sunt mai mici decât valoarea 1 milimetru.

**DATE DESPRE IMOBILUL NR. 12369**

Oficiul de Cadastru și Publicitate Imobiliară DOLJ
Biroul de Cadastru și Publicitate Imobiliară Craiova

A. Partea I. Descrierea imobilului

TEREN Intravilan

Adresa: Loc. Leu, Jud. Dolj, T117, P847/1

Nr. Crt	Nr cadastral Nr. topografic	Suprafața* (mp)	Observații / Referințe
A1		781	Sector cadastral:9 Teren neimprejmuit;

B. Partea II. Proprietari și acte

Inscrieri privitoare la dreptul de proprietate și alte drepturi reale	Referințe
/	
Act Administrativ nr. 1186-48053, din 06/06/1997 emis de COMISIA JUDETEANA DOLJ;	
B1	A1
Intabulare, drept de PROPRIETATE, dobandit prin Reconstituire, cota actuala 1/1, cota initiala 1/1 1) NEGUT MARIA, LIPSĂ CNP	

C. Partea III. SARCINI .

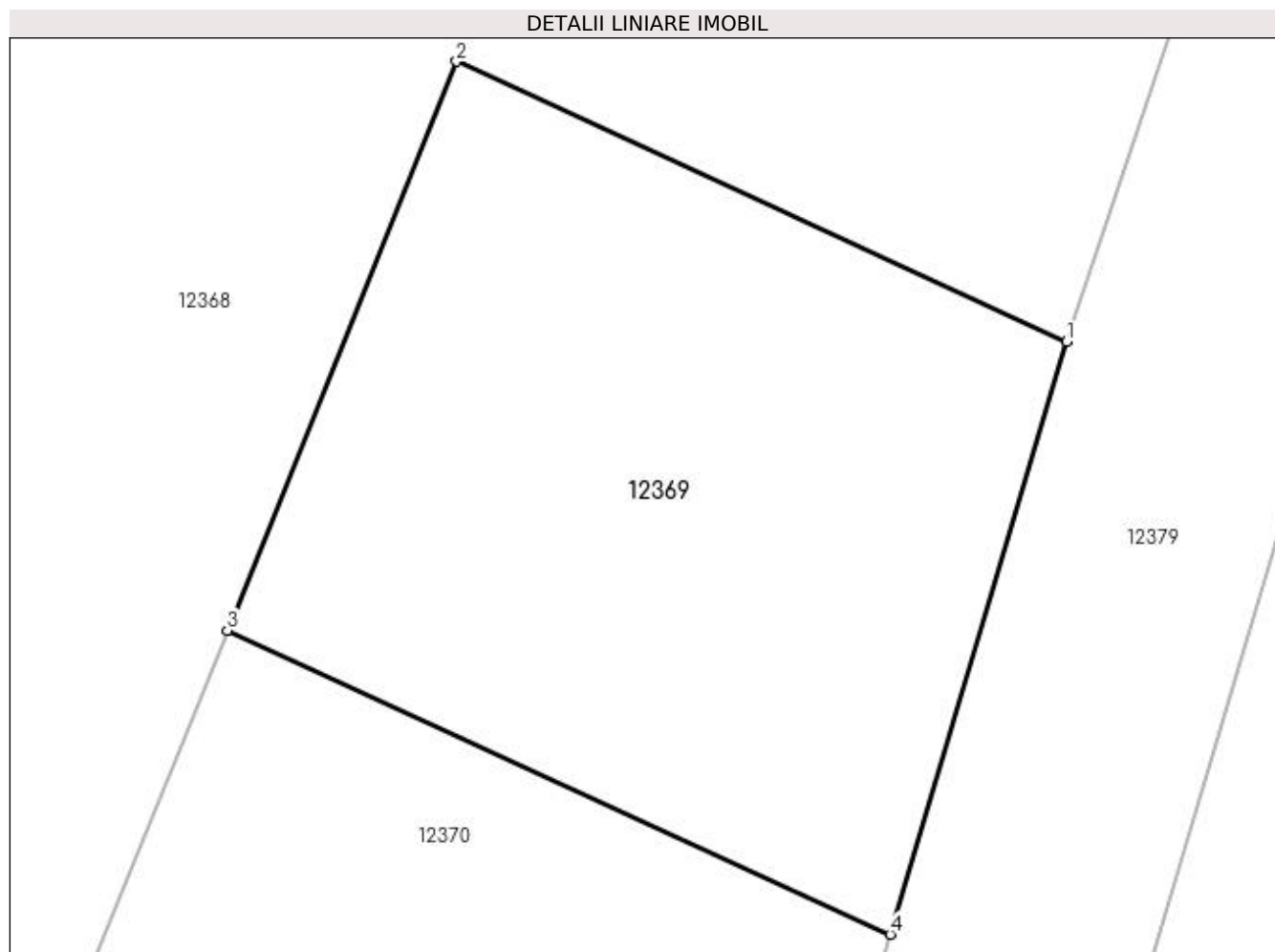
Inscrieri privind dezmembramintele dreptului de proprietate, drepturi reale de garanție și sarcini	Referințe
NU SUNT	

Anexa Nr. 1 La Partea I

Teren

Nr cadastral	Suprafața (mp)*	Observații / Referințe
	781	

* Suprafața este determinată în planul de proiecție Stereo 70.



Date referitoare la teren

Crt	Categorie folosință	Intra vilan	Suprafața (mp)	Tarla	Parcelă	Nr. topo	Observații / Referințe
1	arabil	DA	781	117	847/1	-	

Lungime Segmente

1) Valorile lungimilor segmentelor sunt obținute din proiecție în plan.

Punct început	X / Y	Punct sfârșit	X / Y	Lungime segment (** (m)
1	418.852,967 300.171,272	2	418.826,921 300.183,212	28.652
2	418.826,921 300.183,212	3	418.817,137 300.158,949	26.162
3	418.817,137 300.158,949	4	418.845,424 300.145,981	31.118
4	418.845,424 300.145,981	1	418.852,967 300.171,272	26.392

**** Lungimile segmentelor sunt determinate în planul de proiecție Stereo 70 și sunt rotunjite la 1 milimetru.**

***** Distanța dintre puncte este formată din segmente cumulate ce sunt mai mici decât valoarea 1 milimetru.**

**DATE DESPRE IMOBILUL NR. 12370**

Oficiul de Cadastru și Publicitate Imobiliară DOLJ
Biroul de Cadastru și Publicitate Imobiliară Craiova

A. Partea I. Descrierea imobilului

TEREN Intravilan

Adresa: Loc. Leu, Jud. Dolj, T117, P47/1

Nr. Crt	Nr cadastral Nr. topografic	Suprafața* (mp)	Observații / Referințe
A1		3.100	Sector cadastral:9 Teren neimprejmuit;

B. Partea II. Proprietari și acte

Inscrieri privitoare la dreptul de proprietate și alte drepturi reale	Referințe
/	
Act Administrativ nr. 2542, din 22/06/2005 emis de COMISIA JUDETEANA DOLJ;	
B1	A1
Intabulare, drept de PROPRIETATE, dobândit prin Reconstituire, cota actuala 1/1, cota initiala 1/1	
1) CAZACU RADU, LIPSĂ CNP	
2) NEGUT MARIA, LIPSĂ CNP	
3) LINA ILEANA, LIPSĂ CNP	

C. Partea III. SARCINI .

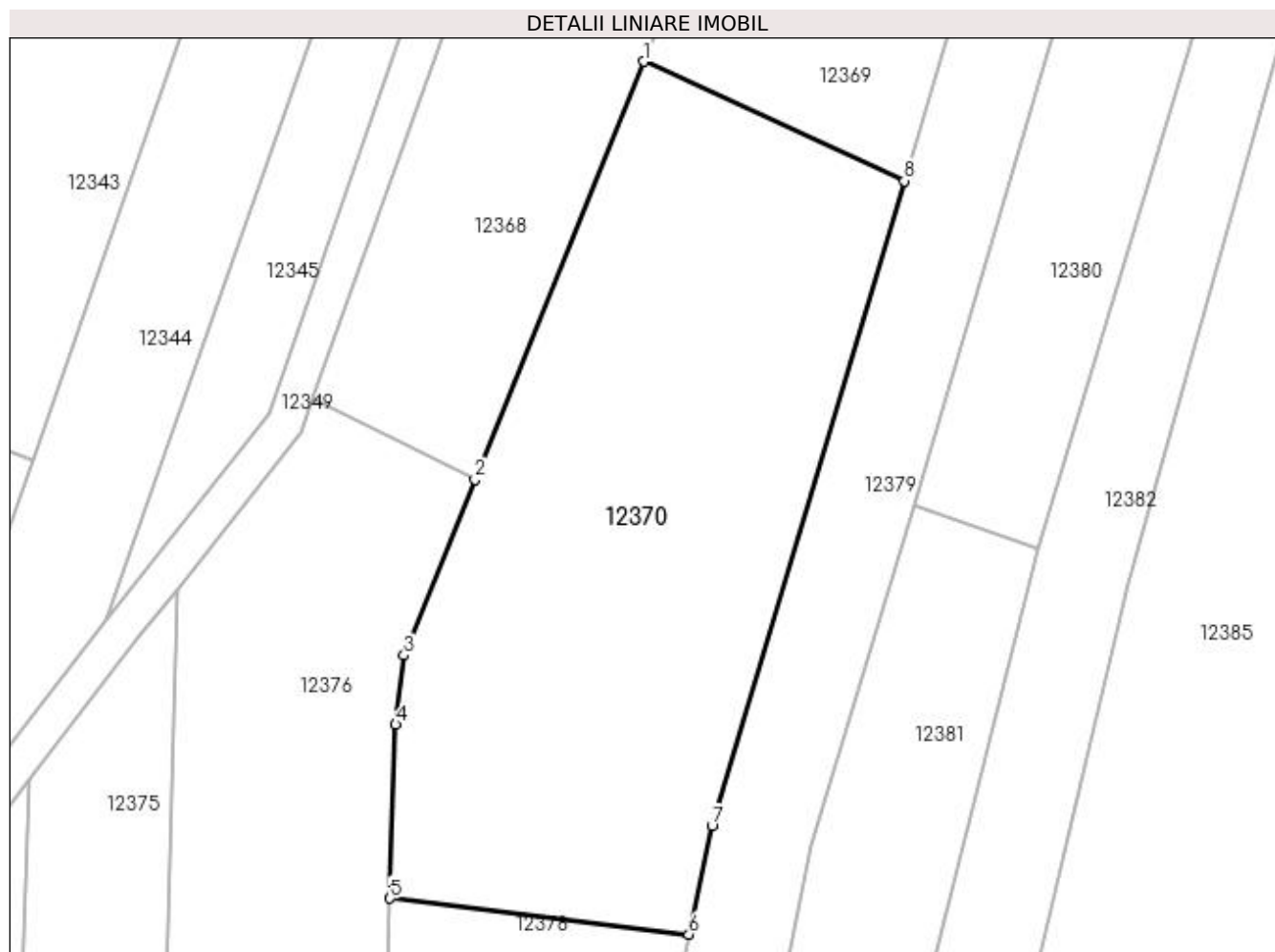
Inscrieri privind dezmembramintele dreptului de proprietate, drepturi reale de garanție și sarcini	Referințe
NU SUNT	

Anexa Nr. 1 La Partea I

Teren

Nr cadastral	Suprafața (mp)*	Observații / Referințe
	3.100	

* Suprafața este determinată în planul de proiecție Stereo 70.



Date referitoare la teren

Crt	Categorie folosință	Intra vilan	Suprafața (mp)	Tarla	Parcelă	Nr. topo	Observații / Referințe
1	arabil	DA	3.100	117	47/1	-	

Lungime Segmente

1) Valorile lungimilor segmentelor sunt obținute din proiecție în plan.

Punct început	X / Y	Punct sfârșit	X / Y	Lungime segment (** (m)
1	418.817,137 300.158,949	2	418.798,833 300.113,556	48.945
2	418.798,833 300.113,556	3	418.791,141 300.094,48	20.568
3	418.791,141 300.094,48	4	418.790,207 300.086,989	7.549
4	418.790,207 300.086,989	5	418.789,598 300.068,117	18.882
5	418.789,598 300.068,117	6	418.822,054 300.064,218	32.689

Punct început	X / Y	Punct sfârșit	X / Y	Lungime segment (** (m)
6	418.822,054 300.064,218	7	418.824,553 300.075,995	12.04
7	418.824,553 300.075,995	8	418.845,424 300.145,981	73.031
8	418.845,424 300.145,981	1	418.817,137 300.158,949	31.118

** Lungimile segmentelor sunt determinate în planul de proiecție Stereo 70 și sunt rotunjite la 1 milimetru.

*** Distanța dintre puncte este formată din segmente cumulate ce sunt mai mici decât valoarea 1 milimetru.

**DATE DESPRE IMOBILUL NR. 12371**

Oficiul de Cadastru și Publicitate Imobiliară DOLJ
Biroul de Cadastru și Publicitate Imobiliară Craiova

A. Partea I. Descrierea imobilului

TEREN Intravilan

Adresa: Loc. Leu, Jud. Dolj, T117, P1

Nr. Crt	Nr cadastral Nr. topografic	Suprafața* (mp)	Observații / Referințe
A1		4.400	Sector cadastral:9 Teren neimprejmuit;

B. Partea II. Proprietari și acte

Inscrieri privitoare la dreptul de proprietate și alte drepturi reale		Referințe
/		
Act Notarial nr. CM NR.26, din 14/03/2007 emis de N.P. ZAVOI AURELIAN PAUL (TDP 3079 DIN 30-11-2004 EMIS DE COMISIA JUDETEANA DOLJ);		
B1	Intabulare, drept de PROPRIETATE, dobandit prin Succesiune, cota actuala 2/24, cota initiala 2/24 1) BOGOI ELENA	A1
B2	Intabulare, drept de PROPRIETATE, dobandit prin Succesiune, cota actuala 3/24, cota initiala 3/24 1) BOGOI COSTEL	A1
Act Notarial nr. CM NR.26, din 14/03/2007 emis de N.P. ZAVOI AURELIAN PAUL (TDP 3079 DIN 30-11-2004 EMIS DE COMISIA JUDETEANA DOLJ; CERTIFICAT CASATORIE SERIA CY NR.794684);		
B3	Intabulare, drept de PROPRIETATE, dobandit prin Succesiune, cota actuala 3/24, cota initiala 3/24 1) PATRU GABRIELA	A1
Act Administrativ nr. TDP 3079, din 30/11/2004 emis de COMISIA JUDETEANA DOLJ;		
B4	Intabulare, drept de PROPRIETATE, dobandit prin Reconstituire, cota actuala 8/24, cota initiala 8/24 1) GOGOASE ANDRONACHE, LIPSĂ CNP	A1
B5	Intabulare, drept de PROPRIETATE, dobandit prin Reconstituire, cota actuala 8/24, cota initiala 8/24 1) BOGOI DUMITRU, LIPSĂ CNP	A1

C. Partea III. SARCINI .

Inscrieri privind dezmembramintele dreptului de proprietate, drepturi reale de garanție și sarcini	Referințe
NU SUNT	

Anexa Nr. 1 La Partea I

Teren

Nr cadastral	Suprafața (mp)*	Observații / Referințe
	4.400	

* Suprafața este determinată în planul de proiecție Stereo 70.



Date referitoare la teren

Crt	Categorie folosință	Intra vilan	Suprafața (mp)	Tarla	Parcelă	Nr. topo	Observații / Referințe
1	arabil	DA	4.400	117	1	-	

Lungime Segmente

1) Valorile lungimilor segmentelor sunt obținute din proiecție în plan.

Punct început	X / Y	Punct sfârșit	X / Y	Lungime segment (** (m)
1	418.695,218 299.951,112	2	418.694,991 299.915,811	35.301
2	418.694,991 299.915,811	3	418.705,948 299.902,812	17.001
3	418.705,948 299.902,812	4	418.712,735 299.888,609	15.741
4	418.712,735 299.888,609	5	418.719,221 299.871,826	17.993
5	418.719,221 299.871,826	6	418.721,165 299.870,131	2.58

Punct început	X / Y	Punct sfârșit	X / Y	Lungime segment (** (m)
6	418.721,165 299.870,131	7	418.727,391 300.059,453	189.424
7	418.727,391 300.059,453	8	418.717,243 300.053,739	11.646
8	418.717,243 300.053,739	9	418.704,251 300.050,67	13.35
9	418.704,251 300.050,67	10	418.700,219 300.051,898	4.215
10	418.700,219 300.051,898	1	418.695,218 299.951,112	100.91

** Lungimile segmentelor sunt determinate în planul de proiecție Stereo 70 și sunt rotunjite la 1 milimetru.

*** Distanța dintre puncte este formată din segmente cumulate ce sunt mai mici decât valoarea 1 milimetru.

**DATE DESPRE IMOBILUL NR. 12372**

Oficiul de Cadastru și Publicitate Imobiliară DOLJ
 Biroul de Cadastru și Publicitate Imobiliară Craiova

A. Partea I. Descrierea imobilului

TEREN Intravilan

Adresa: Loc. Leu, Jud. Dolj, T117, P4

Nr. Crt	Nr cadastral Nr. topografic	Suprafața* (mp)	Observații / Referințe
A1		1.650	Sector cadastral:9 Teren neimprejmuit;

B. Partea II. Proprietari și acte

Inscrieri privitoare la dreptul de proprietate și alte drepturi reale	Referințe
/	
Act Administrativ nr. 3179, din 23/03/2005 emis de COMISIA JUDETEANA DOLJ;	
B1	A1
Intabulare, drept de PROPRIETATE, dobândit prin Reconstituire, cota actuala 1/1, cota initiala 1/1 1) GHIMPEȚEANU GAVRILĂ, LIPSĂ CNP	

C. Partea III. SARCINI .

Inscrieri privind dezmembramintele dreptului de proprietate, drepturi reale de garanție și sarcini	Referințe
NU SUNT	

Anexa Nr. 1 La Partea I

Teren

Nr cadastral	Suprafața (mp)*	Observații / Referințe
	1.650	

* Suprafața este determinată în planul de proiecție Stereo 70.



Date referitoare la teren

Crt	Categorie folosință	Intra vilan	Suprafața (mp)	Tarla	Parcelă	Nr. topo	Observații / Referințe
1	arabil	DA	1.650	117	4	-	

Lungime Segmente

1) Valorile lungimilor segmentelor sunt obținute din proiecție în plan.

Punct început	X / Y	Punct sfârșit	X / Y	Lungime segment (** (m)
1	418.721,165 299.870,131	2	418.726,694 299.865,309	7.335
2	418.726,694 299.865,309	3	418.729,396 299.863,699	3.145
3	418.729,396 299.863,699	4	418.736,038 300.065,709	202.119
4	418.736,038 300.065,709	5	418.732,858 300.062,531	4.497
5	418.732,858 300.062,531	6	418.727,391 300.059,453	6.274

Punct început	X / Y	Punct sfârșit	X / Y	Lungime segment (** (m)
6	418.727,391 300.059,453	1	418.721,165 299.870,131	189.424

** Lungimile segmentelor sunt determinate în planul de proiecție Stereo 70 și sunt rotunjite la 1 milimetru.

*** Distanța dintre puncte este formată din segmente cumulate ce sunt mai mici decât valoarea 1 milimetru.

**DATE DESPRE IMOBILUL NR. 12373**

Oficiul de Cadastru și Publicitate Imobiliară DOLJ
Biroul de Cadastru și Publicitate Imobiliară Craiova

A. Partea I. Descrierea imobilului

TEREN Intravilan

Adresa: Loc. Leu, Jud. Dolj, T117, P5

Nr. Crt	Nr cadastral Nr. topografic	Suprafața* (mp)	Observații / Referințe
A1		2.300	Sector cadastral:9 Teren neimprejmuit;

B. Partea II. Proprietari și acte

Inscrieri privitoare la dreptul de proprietate și alte drepturi reale	Referințe
/	
Act Administrativ nr. TDP NR.3158, din 04/02/2005 emis de COMISIA JUDETEANA DOLJ;	
B1	A1
Intabulare, drept de PROPRIETATE, dobandit prin Reconstituire, cota actuala 1/1, cota initiala 1/1 1) STOIAN ION	

C. Partea III. SARCINI .

Inscrieri privind dezmembramintele dreptului de proprietate, drepturi reale de garanție și sarcini	Referințe
NU SUNT	

Anexa Nr. 1 La Partea I

Teren

Nr cadastral	Suprafața (mp)*	Observații / Referințe
	2.300	

* Suprafața este determinată în planul de proiecție Stereo 70.



Date referitoare la teren

Crt	Categorie folosință	Intra vilan	Suprafața (mp)	Tarla	Parcelă	Nr. topo	Observații / Referințe
1	arabil	DA	2.300	117	5	-	

Lungime Segmente

1) Valorile lungimilor segmentelor sunt obținute din proiecție în plan.

Punct început	X / Y	Punct sfârșit	X / Y	Lungime segment (** (m)
1	418.729,396 299.863,699	2	418.733,758 299.861,1	5.078
2	418.733,758 299.861,1	3	418.740,071 299.856,822	7.626
3	418.740,071 299.856,822	4	418.747,313 300.077,06	220.357
4	418.747,313 300.077,06	5	418.747,036 300.076,7	0.455
5	418.747,036 300.076,7	6	418.736,038 300.065,709	15.548

Punct început	X / Y	Punct sfârșit	X / Y	Lungime segment (** (m)
6	418.736,038 300.065,709	1	418.729,396 299.863,699	202.119

** Lungimile segmentelor sunt determinate în planul de proiecție Stereo 70 și sunt rotunjite la 1 milimetru.

*** Distanța dintre puncte este formată din segmente cumulate ce sunt mai mici decât valoarea 1 milimetru.

**DATE DESPRE IMOBILUL NR. 12374**

Oficiul de Cadastru și Publicitate Imobiliară DOLJ
Biroul de Cadastru și Publicitate Imobiliară Craiova

A. Partea I. Descrierea imobilului

TEREN Intravilan

Adresa: Loc. Leu, Jud. Dolj, T117

Nr. Crt	Nr cadastral Nr. topografic	Suprafața* (mp)	Observații / Referințe
A1		762	Sector cadastral:9 Teren neimprejmuit;

B. Partea II. Proprietari și acte

Inscrieri privitoare la dreptul de proprietate și alte drepturi reale		Referințe
/		
Act Normativ nr. LEGEA 7, din 13/03/1996 emis de PARLAMENT;		
B1	Inscrierea provizorie, drept de PROPRIETATE, dobandit prin Lege, cota actuala 1/1, cota initiala 1/1 1) NEIDENTIFICAT NEIDENTIFICAT	A1

C. Partea III. SARCINI .

Inscrieri privind dezmembramintele dreptului de proprietate, drepturi reale de garanție și sarcini	Referințe
NU SUNT	

Anexa Nr. 1 La Partea I

Teren

Nr cadastral	Suprafața (mp)*	Observații / Referințe
	762	

* Suprafața este determinată în planul de proiecție Stereo 70.



Date referitoare la teren

Crt	Categorie folosință	Intra vilan	Suprafața (mp)	Tarla	Parcelă	Nr. topo	Observații / Referințe
1	arabil	DA	762	117	-	-	

Lungime Segmente

1) Valorile lungimilor segmentelor sunt obținute din proiecție în plan.

Punct început	X / Y	Punct sfârșit	X / Y	Lungime segment (** (m)
1	418.750,329 300.080,971	2	418.747,313 300.077,06	4.939
2	418.747,313 300.077,06	3	418.740,071 299.856,822	220.357
3	418.740,071 299.856,822	4	418.740,773 299.856,346	0.848
4	418.740,773 299.856,346	5	418.743,876 299.853,386	4.288
5	418.743,876 299.853,386	1	418.750,329 300.080,971	227.676

**** Lungimile segmentelor sunt determinate în planul de proiecție Stereo 70 și sunt rotunjite la 1 milimetru.**

***** Distanța dintre puncte este formată din segmente cumulate ce sunt mai mici decât valoarea 1 milimetru.**

**DATE DESPRE IMOBILUL NR. 12375**

Oficiul de Cadastru și Publicitate Imobiliară DOLJ
Biroul de Cadastru și Publicitate Imobiliară Craiova

A. Partea I. Descrierea imobilului

TEREN Intravilan

Adresa: Loc. Leu, Jud. Dolj, T117, P2

Nr. Crt	Nr cadastral Nr. topografic	Suprafața* (mp)	Observații / Referințe
A1		3.800	Sector cadastral:9 Teren neimprejmuit;

B. Partea II. Proprietari și acte

Inscrieri privitoare la dreptul de proprietate și alte drepturi reale	Referințe
/	
Act Administrativ nr. 3411, din 30/06/2005 emis de COMISIA JUDETEANA DOLJ;	
B1	A1
Intabulare, drept de PROPRIETATE, dobândit prin Reconstituire, cota actuala 1/1, cota initiala 1/1 1) OPRESCU MIHAIL, LIPSĂ CNP	

C. Partea III. SARCINI .

Inscrieri privind dezmembramintele dreptului de proprietate, drepturi reale de garanție și sarcini	Referințe
NU SUNT	

Anexa Nr. 1 La Partea I

Teren

Nr cadastral	Suprafaţa (mp)*	Observaţii / Referinţe
	3.800	

* Suprafaţa este determinată în planul de proiecţie Stereo 70.



Date referitoare la teren

Crt	Categorie folosinţă	Intra vilan	Suprafaţa (mp)	Tarla	Parcelă	Nr. topo	Observaţii / Referinţe
1	arabil	DA	3.800	117	2	-	

Lungime Segmente

1) Valorile lungimilor segmentelor sunt obţinute din proiecţie în plan.

Punct început	X / Y	Punct sfârşit	X / Y	Lungime segment (** (m))
1	418.766,429 300.101,706	2	418.762,464 300.096,705	6.382
2	418.762,464 300.096,705	3	418.750,329 300.080,971	19.87
3	418.750,329 300.080,971	4	418.743,876 299.853,386	227.676
4	418.743,876 299.853,386	5	418.752,679 299.844,988	12.167
5	418.752,679 299.844,988	6	418.759,102 299.841,858	7.145

Punct început	X / Y	Punct sfârşit	X / Y	Lungime segment (** (m)
6	418.759,102 299.841,858	1	418.766,429 300.101,706	259.951

** Lungimile segmentelor sunt determinate în planul de proiecţie Stereo 70 şi sunt rotunjite la 1 milimetru.

*** Distanţa dintre puncte este formată din segmente cumulate ce sunt mai mici decât valoarea 1 milimetru.

**DATE DESPRE IMOBILUL NR. 12376**

Oficiul de Cadastru și Publicitate Imobiliară DOLJ
Biroul de Cadastru și Publicitate Imobiliară Craiova

A. Partea I. Descrierea imobilului

TEREN Intravilan

Adresa: Loc. Leu, Jud. Dolj, T117, P7

Nr. Crt	Nr cadastral Nr. topografic	Suprafața* (mp)	Observații / Referințe
A1		6.846	Sector cadastral:9 Teren neimprejmuit;

B. Partea II. Proprietari și acte

Inscrieri privitoare la dreptul de proprietate și alte drepturi reale		Referințe
/		
Act Administrativ nr. TDP NR.3581, din 31/08/2006 emis de COMISIA JUDETEANA DOLJ;		
B1	Intabulare, drept de PROPRIETATE, dobândit prin Reconstituire, cota actuala 1/1, cota initiala 1/1 1) GRIGORIE ILIE, LIPSĂ CNP 2) GRIGORIE ANDREI, LIPSĂ CNP 3) GRIGORIE MARIAN	A1

C. Partea III. SARCINI .

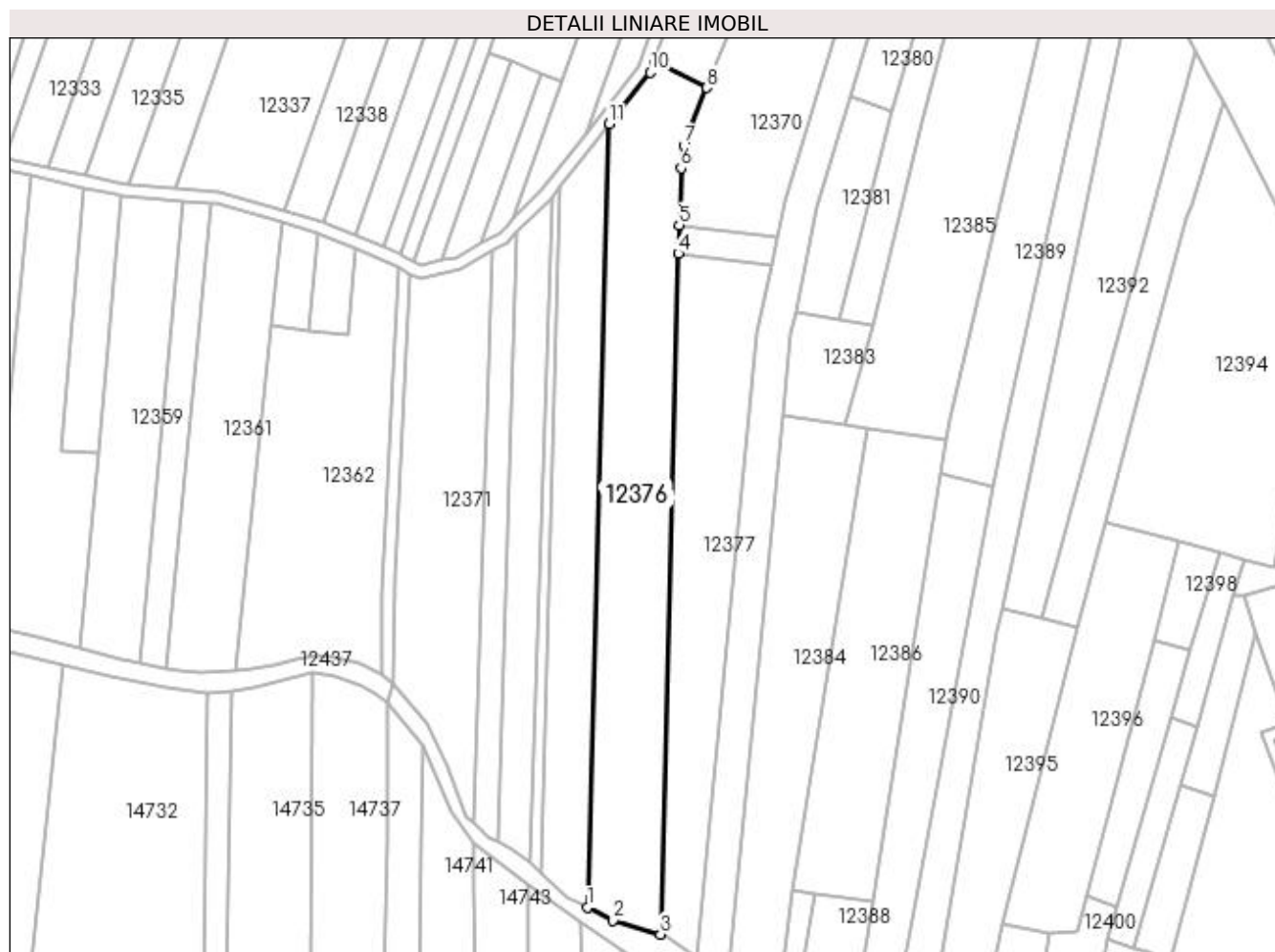
Inscrieri privind dezmembramintele dreptului de proprietate, drepturi reale de garanție și sarcini	Referințe
NU SUNT	

Anexa Nr. 1 La Partea I

Teren

Nr cadastral	Suprafața (mp)*	Observații / Referințe
	6.846	

* Suprafața este determinată în planul de proiecție Stereo 70.



Date referitoare la teren

Crt	Categorie folosință	Intra vilan	Suprafața (mp)	Tarla	Parcelă	Nr. topo	Observații / Referințe
1	arabil	DA	6.846	117	7	-	

Lungime Segmente

1) Valorile lungimilor segmentelor sunt obținute din proiecție în plan.

Punct început	X / Y	Punct sfârșit	X / Y	Lungime segment (** (m)
1	418.759,102 299.841,858	2	418.767,684 299.837,676	9.547
2	418.767,684 299.837,676	3	418.783,412 299.832,987	16.413
3	418.783,412 299.832,987	4	418.789,293 300.058,671	225.761
4	418.789,293 300.058,671	5	418.789,598 300.068,117	9.45
5	418.789,598 300.068,117	6	418.790,207 300.086,989	18.882

Punct început	X / Y	Punct sfârșit	X / Y	Lungime segment (** (m)
6	418.790,207 300.086,989	7	418.791,141 300.094,48	7.549
7	418.791,141 300.094,48	8	418.798,833 300.113,556	20.568
8	418.798,833 300.113,556	9	418.781,216 300.122,31	19.673
9	418.781,216 300.122,31	10	418.779,935 300.118,739	3.794
10	418.779,935 300.118,739	11	418.766,429 300.101,706	21.738
11	418.766,429 300.101,706	1	418.759,102 299.841,858	259.951

** Lungimile segmentelor sunt determinate în planul de proiecție Stereo 70 și sunt rotunjite la 1 milimetru.

*** Distanța dintre puncte este formată din segmente cumulate ce sunt mai mici decât valoarea 1 milimetru.

**DATE DESPRE IMOBILUL NR. 12377**

Oficiul de Cadastru și Publicitate Imobiliară DOLJ
Biroul de Cadastru și Publicitate Imobiliară Craiova

A. Partea I. Descrierea imobilului

TEREN Intravilan

Nr. CF vechi:684
Nr. cadastral vechi:722

Adresa: Loc. Leu, Jud. Dolj, T117, P48

Nr. Crt	Nr cadastral Nr. topografic	Suprafața* (mp)	Observații / Referințe
A1	34146	4.700	Sector cadastral:9 Teren neimprejmuit;

B. Partea II. Proprietari și acte

Inscrieri privitoare la dreptul de proprietate și alte drepturi reale		Referințe
12033 / 09/06/2009		
Act Notarial nr. 328, din 01/01/2009 emis de NP GAGEATU I.;		
B1	Intabulare, drept de PROPRIETATE, dobandit prin Conventie, cota actuala 1/1, cota initiala 1/1 1) CIOBOTEA CORNEL ALIN, necasatorit	A1

C. Partea III. SARCINI .

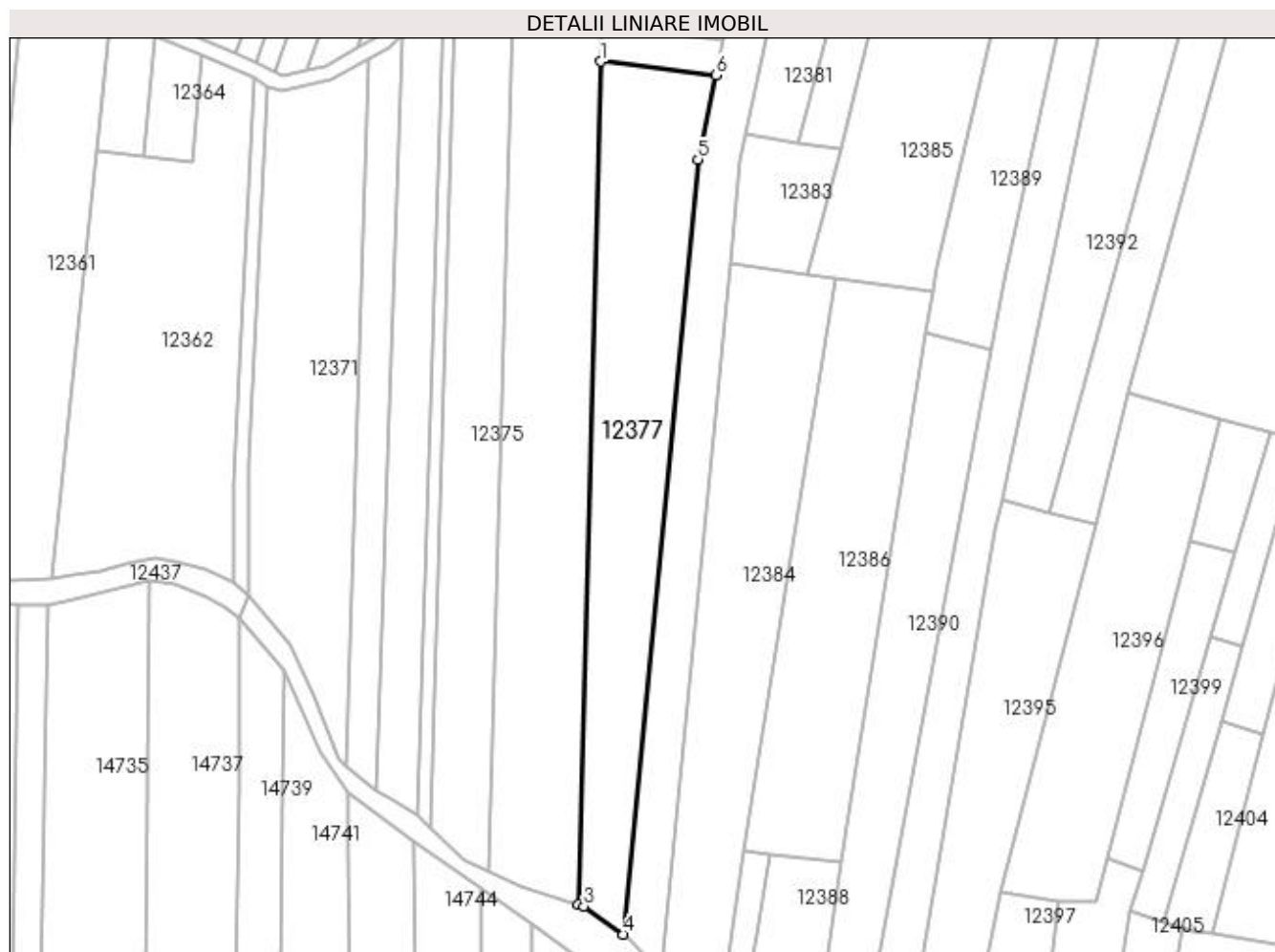
Inscrieri privind dezmembramintele dreptului de proprietate, drepturi reale de garanție și sarcini	Referințe
NU SUNT	

Anexa Nr. 1 La Partea I

Teren

Nr cadastral	Suprafața (mp)*	Observații / Referințe
34146	4.700	

* Suprafața este determinată în planul de proiecție Stereo 70.



Date referitoare la teren

Crt	Categorie folosință	Intra vilan	Suprafața (mp)	Tarla	Parcelă	Nr. topo	Observații / Referințe
1	arabil	DA	4.700	117	48	-	

Lungime Segmente

1) Valorile lungimilor segmentelor sunt obținute din proiecție în plan.

Punct început	X / Y	Punct sfârșit	X / Y	Lungime segment (** (m)
1	418.789,293 300.058,671	2	418.783,412 299.832,987	225.761
2	418.783,412 299.832,987	3	418.784,82 299.832,567	1.469
3	418.784,82 299.832,567	4	418.795,348 299.825,003	12.963
4	418.795,348 299.825,003	5	418.815,439 300.032,356	208.324
5	418.815,439 300.032,356	6	418.820,124 300.054,968	23.092

Punct început	X / Y	Punct sfârșit	X / Y	Lungime segment (** (m)
6	418.820,124 300.054,968	1	418.789,293 300.058,671	31.052

** Lungimile segmentelor sunt determinate în planul de proiecție Stereo 70 și sunt rotunjite la 1 milimetru.

*** Distanța dintre puncte este formată din segmente cumulate ce sunt mai mici decât valoarea 1 milimetru.

**DATE DESPRE IMOBILUL NR. 12378**

Oficiul de Cadastru și Publicitate Imobiliară DOLJ
Biroul de Cadastru și Publicitate Imobiliară Craiova

A. Partea I. Descrierea imobilului

TEREN Intravilan

Adresa: Loc. Leu, Jud. Dolj, T117, P27

Nr. Crt	Nr cadastral Nr. topografic	Suprafața* (mp)	Observații / Referințe
A1		300	Sector cadastral:9 Teren neimprejmuit;

B. Partea II. Proprietari și acte

Inscrieri privitoare la dreptul de proprietate și alte drepturi reale	Referințe
/	
Act Administrativ nr. 2773, din 10/05/2004 emis de COMISIA JUDETEANA DOLJ;	
B1	A1
Intabulare, drept de PROPRIETATE, dobândit prin Reconstituire, cota actuala 1/1, cota initiala 1/1 1) FERTU GHEORGHE, LIPSĂ CNP	

C. Partea III. SARCINI .

Inscrieri privind dezmembramintele dreptului de proprietate, drepturi reale de garanție și sarcini	Referințe
NU SUNT	

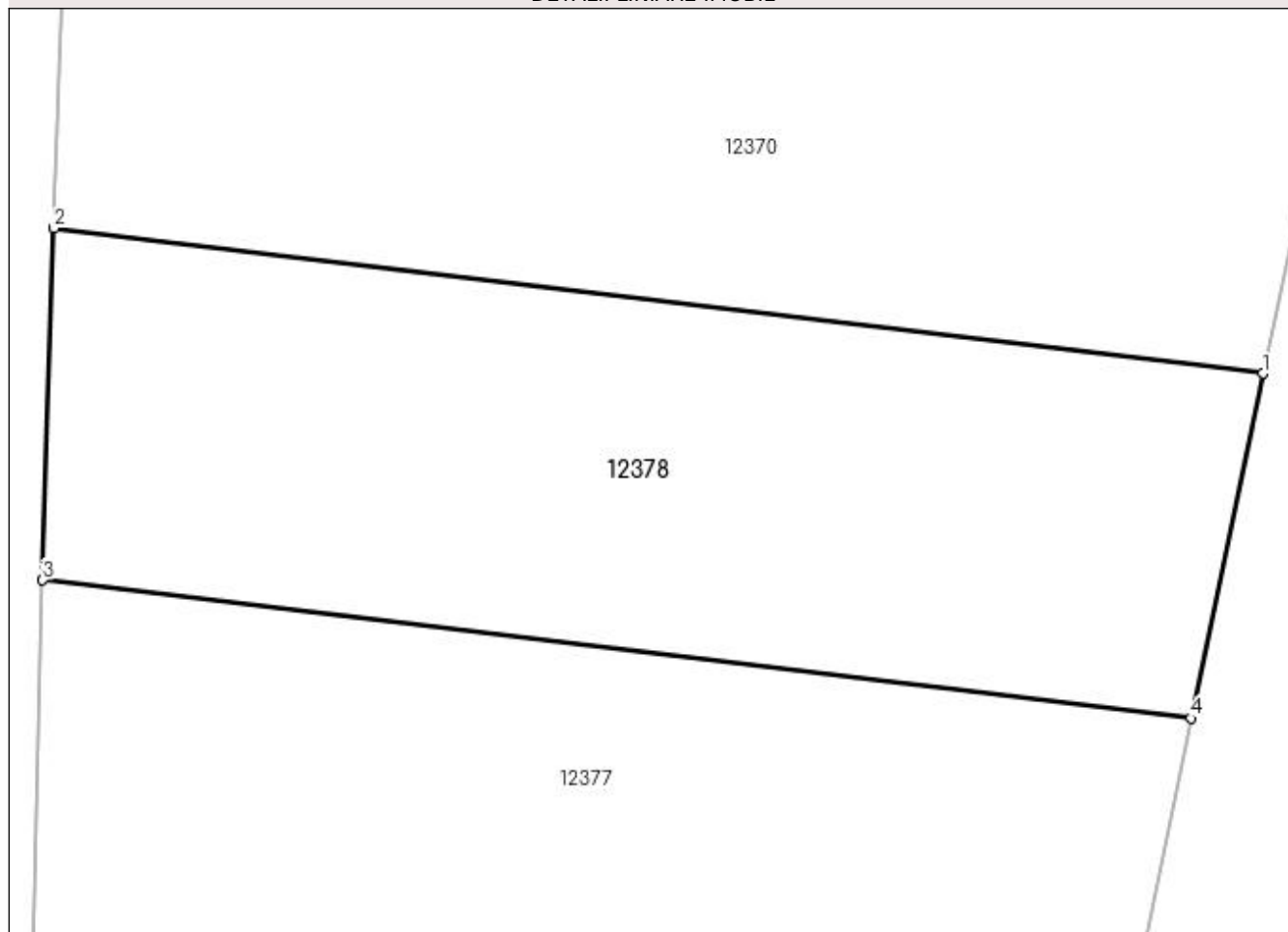
Anexa Nr. 1 La Partea I

Teren

Nr cadastral	Suprafața (mp)*	Observații / Referințe
	300	

* Suprafața este determinată în planul de proiecție Stereo 70.

DETALII LINIARE IMOBIL



Date referitoare la teren

Crt	Categorie folosință	Intra vilan	Suprafața (mp)	Tarla	Parcelă	Nr. topo	Observații / Referințe
1	arabil	DA	300	117	27	-	

Lungime Segmente

1) Valorile lungimilor segmentelor sunt obținute din proiecție în plan.

Punct început	X / Y	Punct sfârșit	X / Y	Lungime segment (** (m)
1	418.822,054 300.064,218	2	418.789,598 300.068,117	32.689
2	418.789,598 300.068,117	3	418.789,293 300.058,671	9.45
3	418.789,293 300.058,671	4	418.820,124 300.054,968	31.052
4	418.820,124 300.054,968	1	418.822,054 300.064,218	9.449

**** Lungimile segmentelor sunt determinate în planul de proiecție Stereo 70 și sunt rotunjite la 1 milimetru.**

***** Distanța dintre puncte este formată din segmente cumulate ce sunt mai mici decât valoarea 1 milimetru.**

**DATE DESPRE IMOBILUL NR. 12379**

Oficiul de Cadastru și Publicitate Imobiliară DOLJ
Biroul de Cadastru și Publicitate Imobiliară Craiova

A. Partea I. Descrierea imobilului

TEREN Intravilan

Adresa: Loc. Leu, Jud. Dolj, T117, P44

Nr. Crt	Nr cadastral Nr. topografic	Suprafața* (mp)	Observații / Referințe
A1		5.000	Sector cadastral:9 Teren neimprejmuit;

B. Partea II. Proprietari și acte

Inscrieri privitoare la dreptul de proprietate și alte drepturi reale	Referințe
/	
Act Notarial nr. APV 2040, din 15/12/2005 emis de NP PAPA EUGENIA (TDP 2198/31.01.2003);	
B1	A1
Intabulare, drept de PROPRIETATE, dobandit prin lesire Din Indiviziune, cota actuala 1/1, cota initiala 1/1 1) CIOLACU TOMA	

C. Partea III. SARCINI .

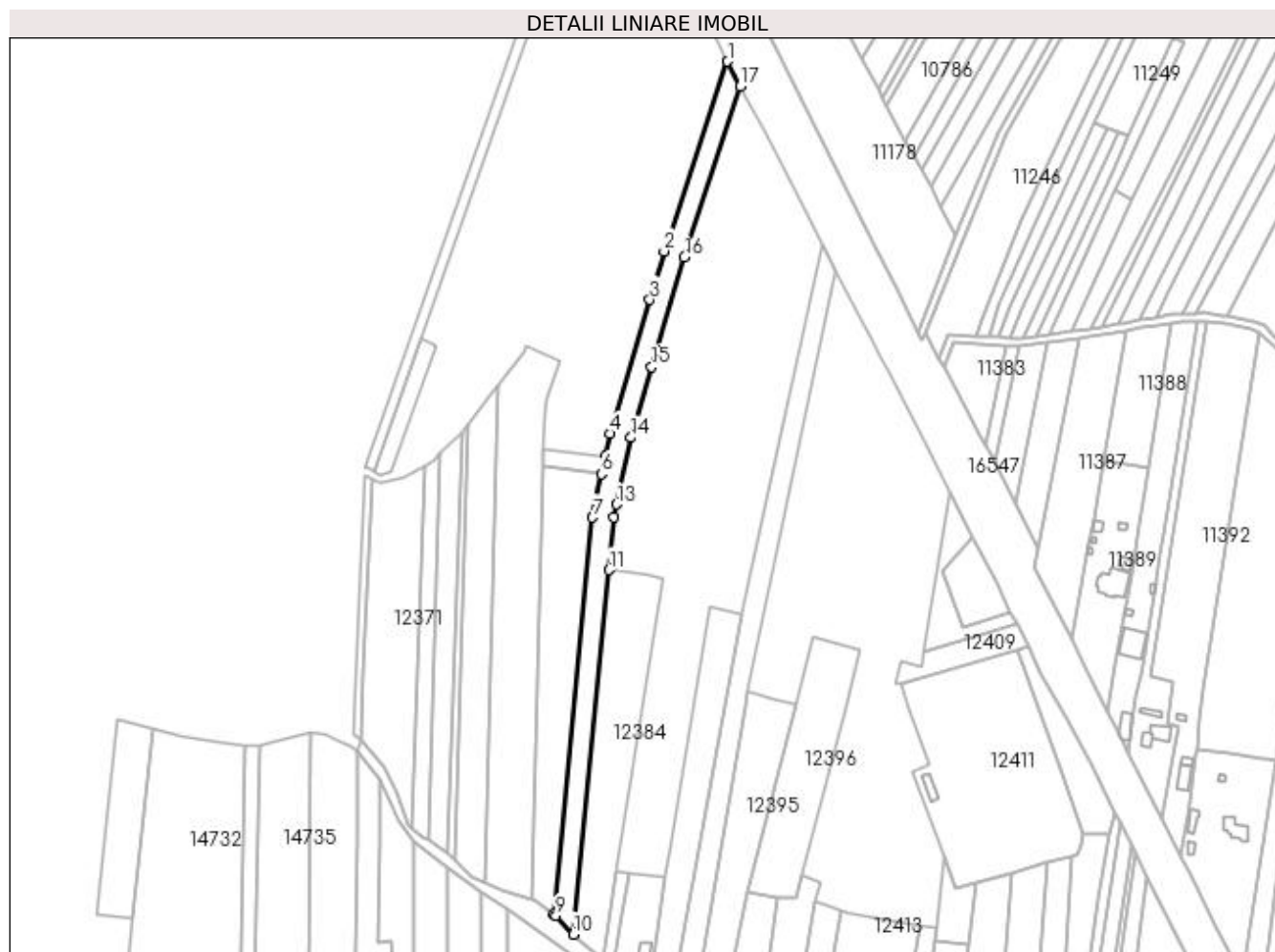
Inscrieri privind dezmembramintele dreptului de proprietate, drepturi reale de garanție și sarcini	Referințe
NU SUNT	

Anexa Nr. 1 La Partea I

Teren

Nr cadastral	Suprafața (mp)*	Observații / Referințe
	5.000	

* Suprafața este determinată în planul de proiecție Stereo 70.



Date referitoare la teren

Crt	Categorie folosință	Intra vilan	Suprafața (mp)	Tarla	Parcelă	Nr. topo	Observații / Referințe
1	arabil	DA	5.000	117	44	-	

Lungime Segmente

1) Valorile lungimilor segmentelor sunt obținute din proiecție în plan.

Punct început	X / Y	Punct sfârșit	X / Y	Lungime segment (** (m)
1	418.886,089 300.270,426	2	418.852,967 300.171,272	104.54
2	418.852,967 300.171,272	3	418.845,424 300.145,981	26.392
3	418.845,424 300.145,981	4	418.824,553 300.075,995	73.031
4	418.824,553 300.075,995	5	418.822,054 300.064,218	12.04
5	418.822,054 300.064,218	6	418.820,124 300.054,968	9.449

Punct început	X / Y	Punct sfârșit	X / Y	Lungime segment (** (m)
6	418.820,124 300.054,968	7	418.815,439 300.032,356	23.092
7	418.815,439 300.032,356	8	418.795,348 299.825,003	208.324
8	418.795,348 299.825,003	9	418.796,34 299.824,291	1.221
9	418.796,34 299.824,291	10	418.805,375 299.814,552	13.285
10	418.805,375 299.814,552	11	418.824,046 300.004,775	191.137
11	418.824,046 300.004,775	12	418.826,766 300.032,486	27.845
12	418.826,766 300.032,486	13	418.828,17 300.039,209	6.868
13	418.828,17 300.039,209	14	418.835,425 300.073,95	35.49
14	418.835,425 300.073,95	15	418.846,425 300.110,836	38.491
15	418.846,425 300.110,836	16	418.863,512 300.168,132	59.79
16	418.863,512 300.168,132	17	418.892,629 300.257,567	94.055
17	418.892,629 300.257,567	1	418.886,089 300.270,426	14.427

** Lungimile segmentelor sunt determinate în planul de proiecție Stereo 70 și sunt rotunjite la 1 milimetru.

*** Distanța dintre puncte este formată din segmente cumulate ce sunt mai mici decât valoarea 1 milimetru.

**DATE DESPRE IMOBILUL NR. 12380**

Oficiul de Cadastru și Publicitate Imobiliară DOLJ
Biroul de Cadastru și Publicitate Imobiliară Craiova

A. Partea I. Descrierea imobilului

TEREN Intravilan

Adresa: Loc. Leu, Jud. Dolj, T117, P145

Nr. Crt	Nr cadastral Nr. topografic	Suprafața* (mp)	Observații / Referințe
A1		Din acte: 1.900 Masurata: 2.072	Sector cadastral:9 Teren neimprejmuit;

B. Partea II. Proprietari și acte

Inscrieri privitoare la dreptul de proprietate și alte drepturi reale		Referințe
/		
Act Administrativ nr. 3524, din 31/07/2006 emis de COMISIA JUDETEANA DOLJ;		
B1	Intabulare, drept de PROPRIETATE, dobandit prin Reconstituire, cota actuala 1/1, cota initiala 1/1 1) CHIREA IOANA, LIPSĂ CNP	A1

C. Partea III. SARCINI .

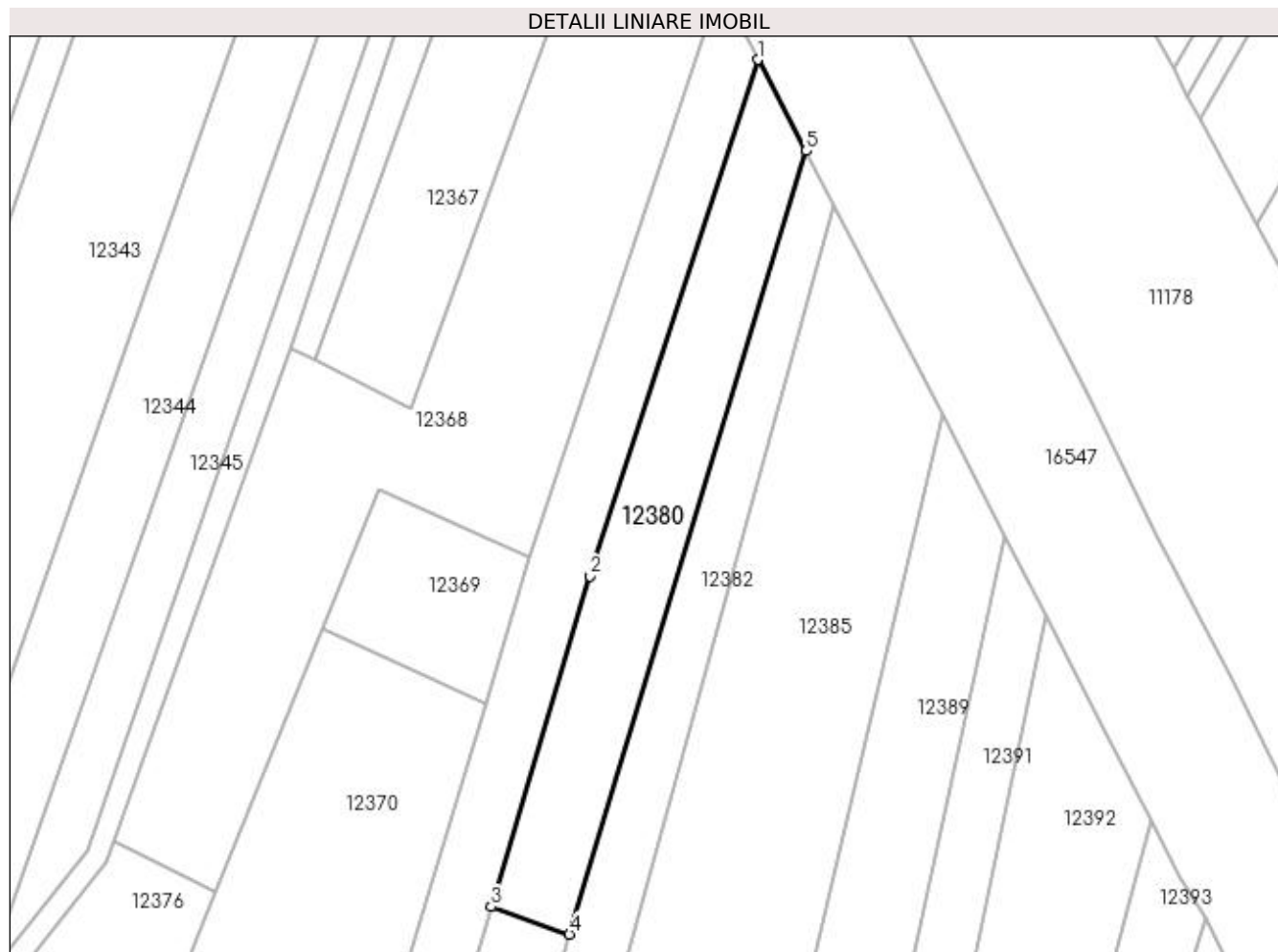
Inscrieri privind dezmembramintele dreptului de proprietate, drepturi reale de garanție și sarcini	Referințe
NU SUNT	

Anexa Nr. 1 La Partea I

Teren

Nr cadastral	Suprafața (mp)*	Observații / Referințe
	Din acte: 1.900 Masurata: 2.072	

* Suprafața este determinată în planul de proiecție Stereo 70.



Date referitoare la teren

Crt	Categorie folosință	Intra vilan	Suprafața (mp)	Tarla	Parcelă	Nr. topo	Observații / Referințe
1	arabil	DA	2.072	117	145	-	

Lungime Segmente

1) Valorile lungimilor segmentelor sunt obținute din proiecție în plan.

Punct început	X / Y	Punct sfârșit	X / Y	Lungime segment (** (m)
1	418.892,629 300.257,567	2	418.863,512 300.168,132	94.055
2	418.863,512 300.168,132	3	418.846,425 300.110,836	59.79
3	418.846,425 300.110,836	4	418.860,016 300.106,059	14.406
4	418.860,016 300.106,059	5	418.901,044 300.241,782	141.788
5	418.901,044 300.241,782	1	418.892,629 300.257,567	17.888

**** Lungimile segmentelor sunt determinate în planul de proiecție Stereo 70 și sunt rotunjite la 1 milimetru.**

***** Distanța dintre puncte este formată din segmente cumulate ce sunt mai mici decât valoarea 1 milimetru.**

**DATE DESPRE IMOBILUL NR. 12381**

Oficiul de Cadastru și Publicitate Imobiliară DOLJ
Biroul de Cadastru și Publicitate Imobiliară Craiova

A. Partea I. Descrierea imobilului

TEREN Intravilan

Adresa: Loc. Leu, Jud. Dolj, T117, P43

Nr. Crt	Nr cadastral Nr. topografic	Suprafața* (mp)	Observații / Referințe
A1		1.100	Sector cadastral:9 Teren neimprejmuit;

B. Partea II. Proprietari și acte

Inscrieri privitoare la dreptul de proprietate și alte drepturi reale	Referințe
/	
Act Administrativ nr. 3236, din 12/04/2005 emis de COMISIA JUDETEANA DOLJ;	
B1	A1
Intabulare, drept de PROPRIETATE, dobândit prin Reconstituire, cota actuala 1/1, cota initiala 1/1 1) CIOLACU ANDREI, LIPSĂ CNP	

C. Partea III. SARCINI .

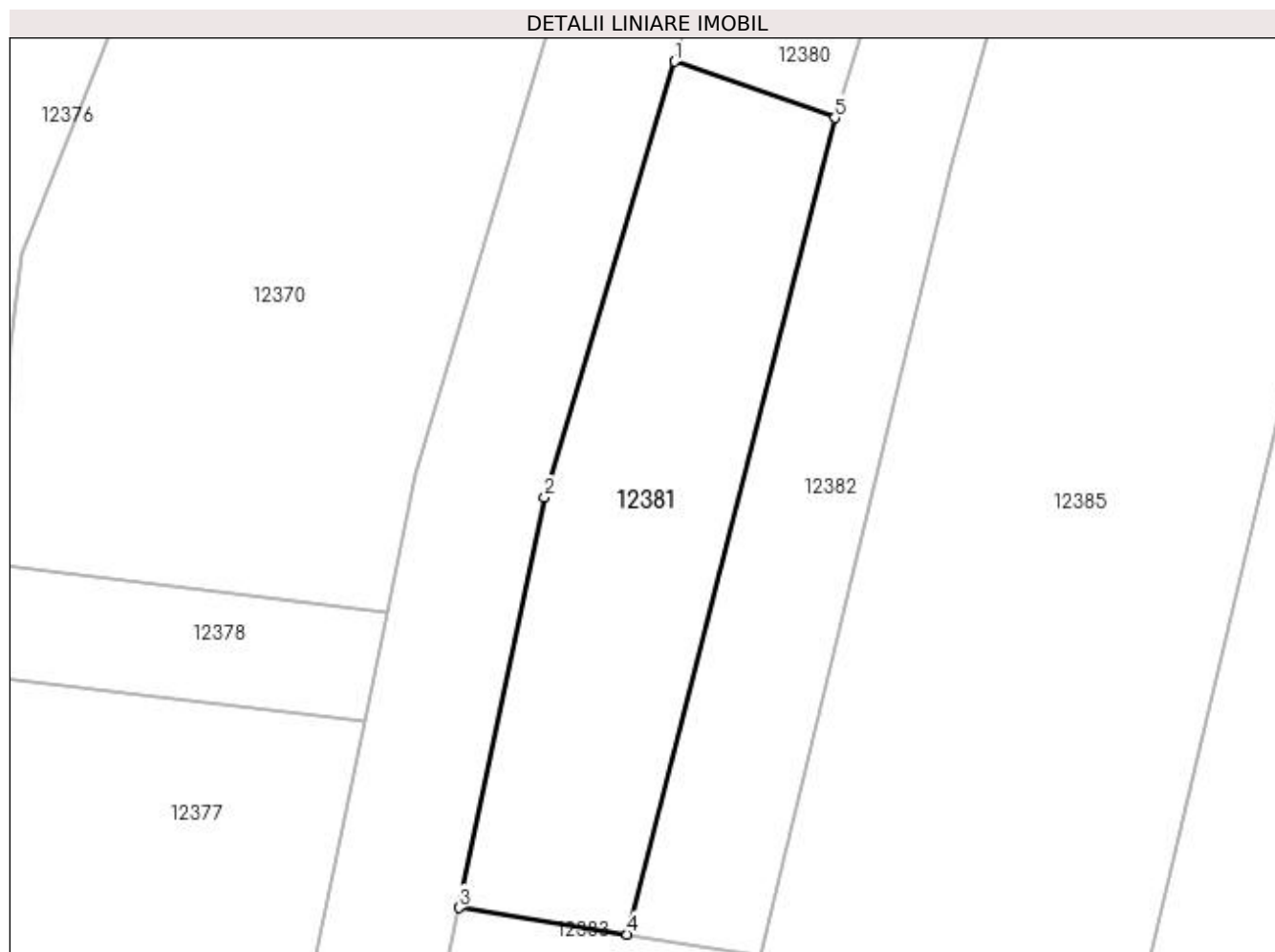
Inscrieri privind dezmembramintele dreptului de proprietate, drepturi reale de garanție și sarcini	Referințe
NU SUNT	

Anexa Nr. 1 La Partea I

Teren

Nr cadastral	Suprafața (mp)*	Observații / Referințe
	1.100	

* Suprafața este determinată în planul de proiecție Stereo 70.



Date referitoare la teren

Crt	Categorie folosință	Intra vilan	Suprafața (mp)	Tarla	Parcelă	Nr. topo	Observații / Referințe
1	arabil	DA	1.100	117	43	-	

Lungime Segmente

1) Valorile lungimilor segmentelor sunt obținute din proiecție în plan.

Punct început	X / Y	Punct sfârșit	X / Y	Lungime segment (** (m)
1	418.846,425 300.110,836	2	418.835,425 300.073,95	38.491
2	418.835,425 300.073,95	3	418.828,17 300.039,209	35.49
3	418.828,17 300.039,209	4	418.842,423 300.036,958	14.429
4	418.842,423 300.036,958	5	418.860,016 300.106,059	71.305
5	418.860,016 300.106,059	1	418.846,425 300.110,836	14.406

**** Lungimile segmentelor sunt determinate în planul de proiecție Stereo 70 și sunt rotunjite la 1 milimetru.**

***** Distanța dintre puncte este formată din segmente cumulate ce sunt mai mici decât valoarea 1 milimetru.**

**DATE DESPRE IMOBILUL NR. 12382**

Oficiul de Cadastru și Publicitate Imobiliară DOLJ
Biroul de Cadastru și Publicitate Imobiliară Craiova

A. Partea I. Descrierea imobilului

TEREN Intravilan

Adresa: Loc. Leu, Jud. Dolj, T117, P41/1

Nr. Crt	Nr cadastral Nr. topografic	Suprafața* (mp)	Observații / Referințe
A1		2.000	Sector cadastral:9 Teren neimprejmuit;

B. Partea II. Proprietari și acte

Inscrieri privitoare la dreptul de proprietate și alte drepturi reale	Referințe
/	
Act Administrativ nr. 2798, din 24/05/2004 emis de COMISIA JUDETEANA DOLJ;	
B1	A1
Intabulare, drept de PROPRIETATE, dobandit prin Reconstituire, cota actuala 1/1, cota initiala 1/1 1) NEGUT STEFAN, LIPSĂ CNP	

C. Partea III. SARCINI .

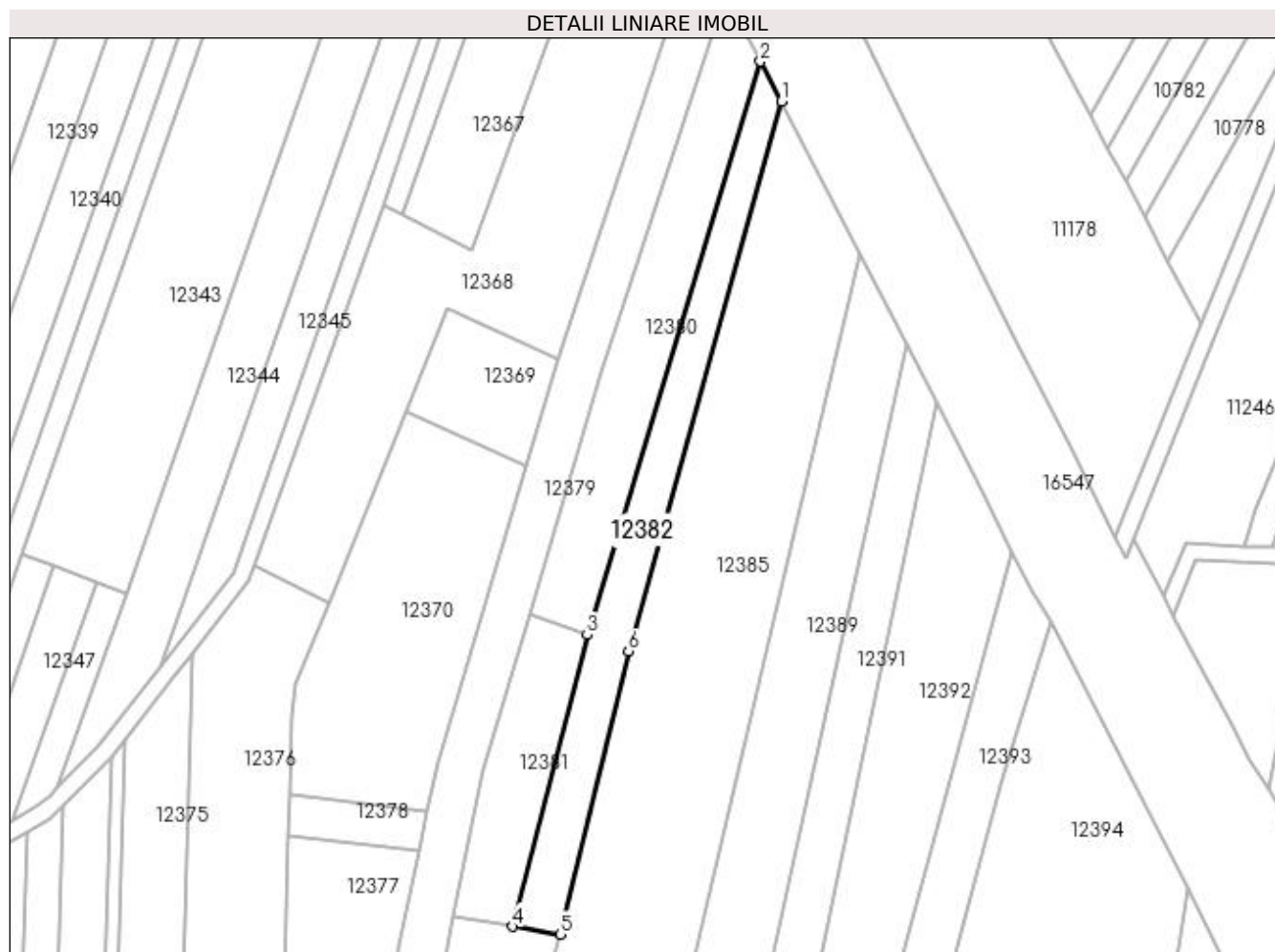
Inscrieri privind dezmembramintele dreptului de proprietate, drepturi reale de garanție și sarcini	Referințe
NU SUNT	

Anexa Nr. 1 La Partea I

Teren

Nr cadastral	Suprafața (mp)*	Observații / Referințe
	2.000	

* Suprafața este determinată în planul de proiecție Stereo 70.



Date referitoare la teren

Crt	Categorie folosință	Intravilan	Suprafața (mp)	Tarla	Parcelă	Nr. topo	Observații / Referințe
1	arabil	DA	2.000	117	41/1	-	

Lungime Segmente

1) Valorile lungimilor segmentelor sunt obținute din proiecție în plan.

Punct început	X / Y	Punct sfârșit	X / Y	Lungime segment (** (m)
1	418.905,971 300.232,417	2	418.901,044 300.241,782	10.582
2	418.901,044 300.241,782	3	418.860,016 300.106,059	141.788
3	418.860,016 300.106,059	4	418.842,423 300.036,958	71.305
4	418.842,423 300.036,958	5	418.853,624 300.035,138	11.348
5	418.853,624 300.035,138	6	418.869,837 300.102,157	68.953

Punct început	X / Y	Punct sfârșit	X / Y	Lungime segment (** (m)
6	418.869,837 300.102,157	1	418.905,971 300.232,417	135.178

** Lungimile segmentelor sunt determinate în planul de proiecție Stereo 70 și sunt rotunjite la 1 milimetru.

*** Distanța dintre puncte este formată din segmente cumulate ce sunt mai mici decât valoarea 1 milimetru.

**DATE DESPRE IMOBILUL NR. 12383**

Oficiul de Cadastru și Publicitate Imobiliară DOLJ
Biroul de Cadastru și Publicitate Imobiliară Craiova

A. Partea I. Descrierea imobilului

TEREN Intravilan

Adresa: Loc. Leu, Jud. Dolj, T117

Nr. Crt	Nr cadastral Nr. topografic	Suprafața* (mp)	Observații / Referințe
A1		811	Sector cadastral:9 Teren neimprejmuit;

B. Partea II. Proprietari și acte

Inscrieri privitoare la dreptul de proprietate și alte drepturi reale		Referințe
/		
Act Normativ nr. LEGEA 7, din 13/03/1996 emis de PARLAMENT;		
B1	Inscrierea provizorie, drept de PROPRIETATE, dobandit prin Lege, cota actuala 1/1, cota initiala 1/1 1) NEIDENTIFICAT NEIDENTIFICAT	A1

C. Partea III. SARCINI .

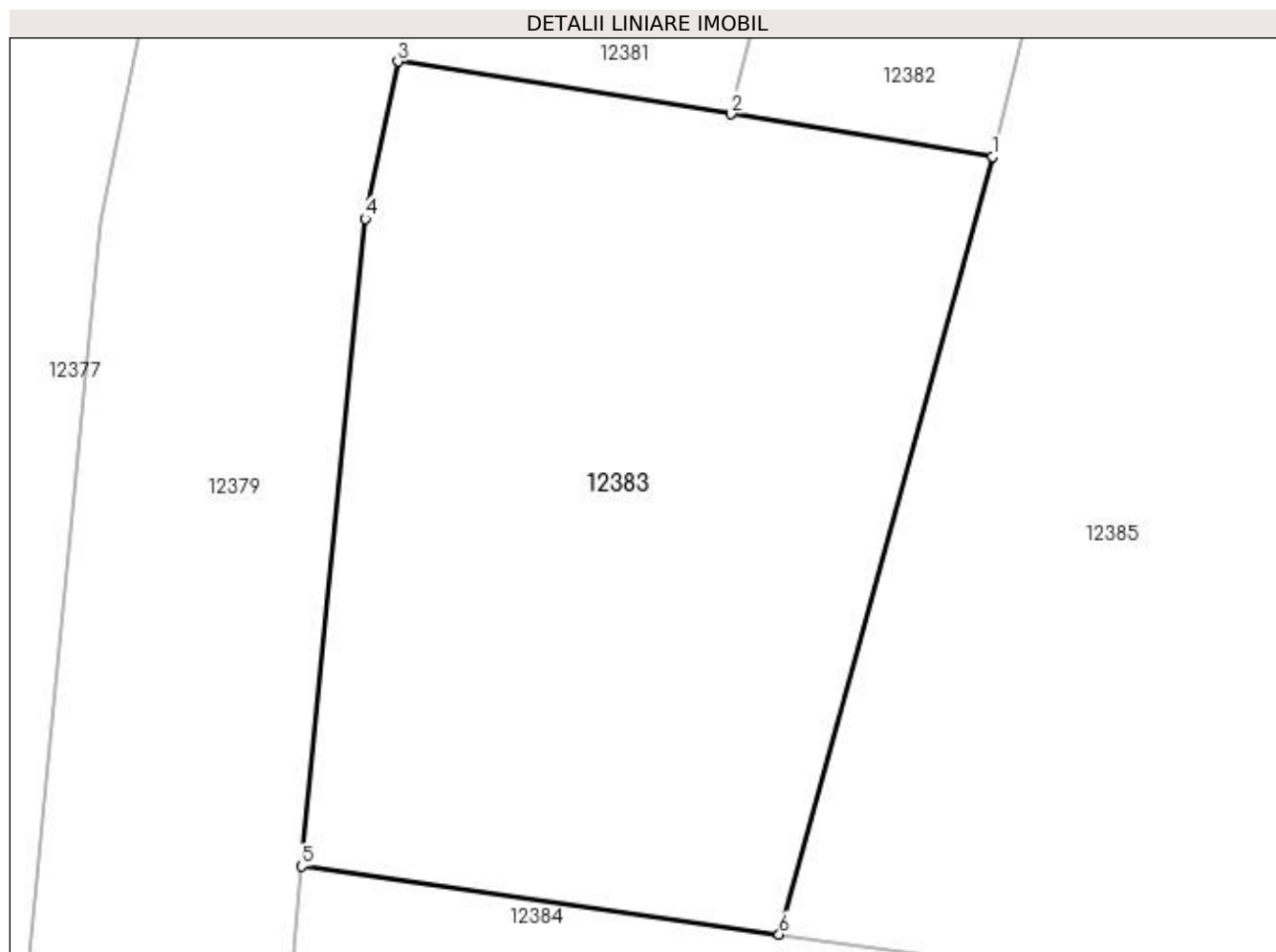
Inscrieri privind dezmembramintele dreptului de proprietate, drepturi reale de garanție și sarcini	Referințe
NU SUNT	

Anexa Nr. 1 La Partea I

Teren

Nr cadastral	Suprafața (mp)*	Observații / Referințe
	811	

* Suprafața este determinată în planul de proiecție Stereo 70.



Date referitoare la teren

Crt	Categorie folosință	Intravilan	Suprafața (mp)	Tarla	Parcelă	Nr. topo	Observații / Referințe
1	arabil	DA	811	117	-	-	

Lungime Segmente

1) Valorile lungimilor segmentelor sunt obținute din proiecție în plan.

Punct început	X / Y	Punct sfârșit	X / Y	Lungime segment (** (m)
1	418.853,624 300.035,138	2	418.842,423 300.036,958	11.348
2	418.842,423 300.036,958	3	418.828,17 300.039,209	14.429
3	418.828,17 300.039,209	4	418.826,766 300.032,486	6.868
4	418.826,766 300.032,486	5	418.824,046 300.004,775	27.845
5	418.824,046 300.004,775	6	418.844,489 300.001,864	20.649

Punct început	X / Y	Punct sfârșit	X / Y	Lungime segment (** (m)
6	418.844,489 300.001,864	1	418.853,624 300.035,138	34.504

** Lungimile segmentelor sunt determinate în planul de proiecție Stereo 70 și sunt rotunjite la 1 milimetru.

*** Distanța dintre puncte este formată din segmente cumulate ce sunt mai mici decât valoarea 1 milimetru.

**DATE DESPRE IMOBILUL NR. 12384**

Oficiul de Cadastru și Publicitate Imobiliară DOLJ
Biroul de Cadastru și Publicitate Imobiliară Craiova

A. Partea I. Descrierea imobilului

TEREN Intravilan

Adresa: Loc. Leu, Jud. Dolj, T117, P41

Nr. Crt	Nr cadastral Nr. topografic	Suprafața* (mp)	Observații / Referințe
A1		4.400	Sector cadastral:9 Teren neimprejmuit;

B. Partea II. Proprietari și acte

Inscrieri privitoare la dreptul de proprietate și alte drepturi reale	Referințe
/	
Act Administrativ nr. 1157-48053, din 07/05/1997 emis de COMISIA JUDEȚEANĂ DOLJ;	
B1	A1
Intabulare, drept de PROPRIETATE, dobândit prin Reconstituire, cota actuala 1/1, cota initiala 1/1 1) NEGUTI NICULINA, LIPSĂ CNP	

C. Partea III. SARCINI .

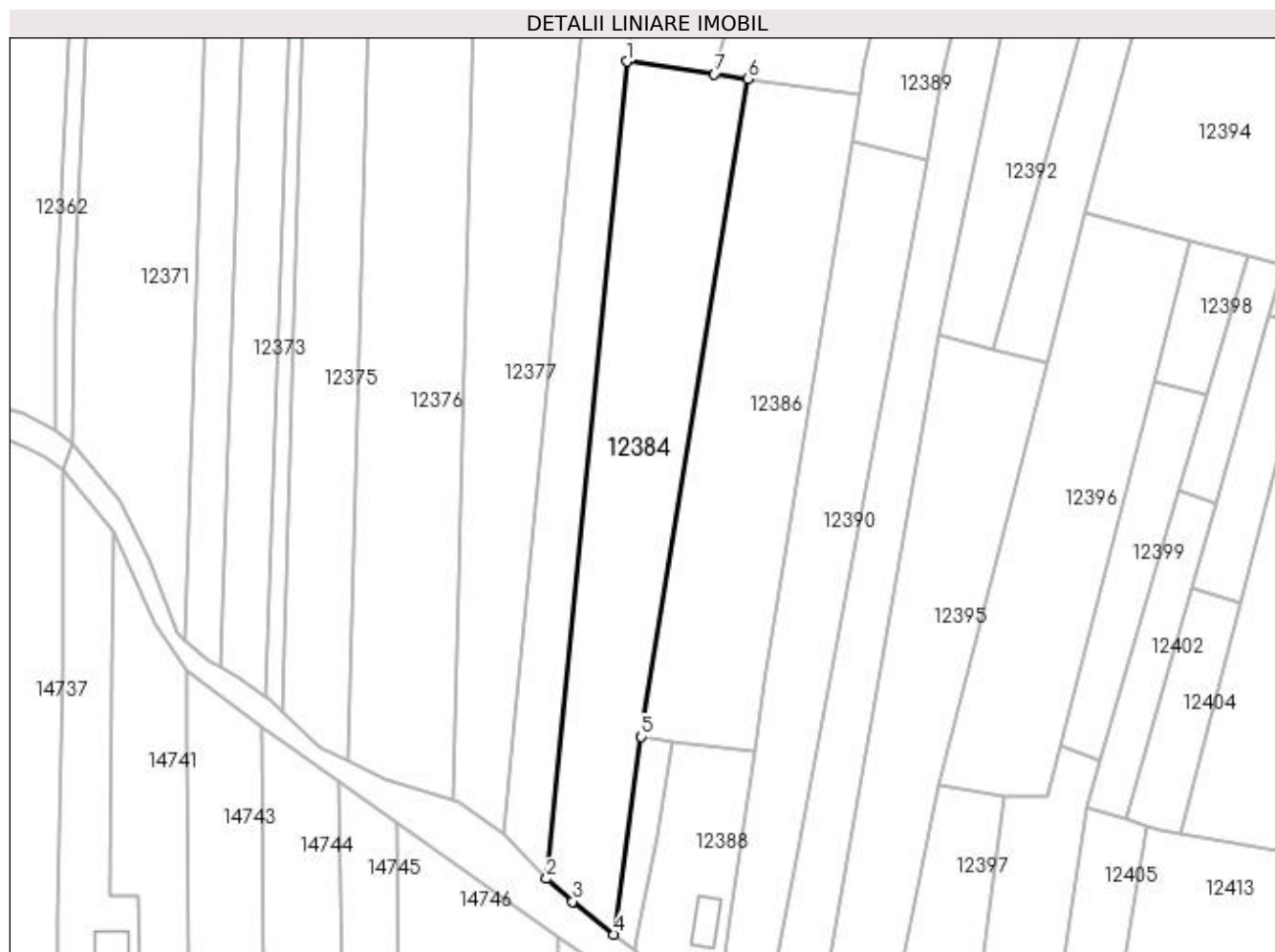
Inscrieri privind dezmembramintele dreptului de proprietate, drepturi reale de garanție și sarcini	Referințe
NU SUNT	

Anexa Nr. 1 La Partea I

Teren

Nr cadastral	Suprafața (mp)*	Observații / Referințe
	4.400	

* Suprafața este determinată în planul de proiecție Stereo 70.



Date referitoare la teren

Crt	Categorie folosință	Intra vilan	Suprafața (mp)	Tarla	Parcelă	Nr. topo	Observații / Referințe
1	arabil	DA	4.400	117	41	-	

Lungime Segmente

1) Valorile lungimilor segmentelor sunt obținute din proiecție în plan.

Punct început	X / Y	Punct sfârșit	X / Y	Lungime segment (** (m)
1	418.824,046 300.004,775	2	418.805,375 299.814,552	191.137
2	418.805,375 299.814,552	3	418.811,47 299.809,273	8.063
3	418.811,47 299.809,273	4	418.821,126 299.801,61	12.328
4	418.821,126 299.801,61	5	418.827,419 299.847,607	46.426
5	418.827,419 299.847,607	6	418.852,215 300.000,765	155.152

Punct început	X / Y	Punct sfârșit	X / Y	Lungime segment (** (m)
6	418.852,215 300.000,765	7	418.844,489 300.001,864	7.804
7	418.844,489 300.001,864	1	418.824,046 300.004,775	20.649

** Lungimile segmentelor sunt determinate în planul de proiecție Stereo 70 și sunt rotunjite la 1 milimetru.

*** Distanța dintre puncte este formată din segmente cumulate ce sunt mai mici decât valoarea 1 milimetru.

**DATE DESPRE IMOBILUL NR. 12385**

Oficiul de Cadastru și Publicitate Imobiliară DOLJ
Biroul de Cadastru și Publicitate Imobiliară Craiova

A. Partea I. Descrierea imobilului

TEREN Intravilan

Adresa: Loc. Leu, Jud. Dolj, T117, P40/3

Nr. Crt	Nr cadastral Nr. topografic	Suprafața* (mp)	Observații / Referințe
A1		6.825	Sector cadastral:9 Teren neimprejmuit;

B. Partea II. Proprietari și acte

Inscrieri privitoare la dreptul de proprietate și alte drepturi reale	Referințe
/	
Act Administrativ nr. 3524, din 31/07/2006 emis de COMISIA JUDETEANA DOLJ;	
B1	A1
Intabulare, drept de PROPRIETATE, dobândit prin Reconstituire, cota actuala 1/1, cota initiala 1/1 1) CHIREA IOANA, LIPSĂ CNP	

C. Partea III. SARCINI .

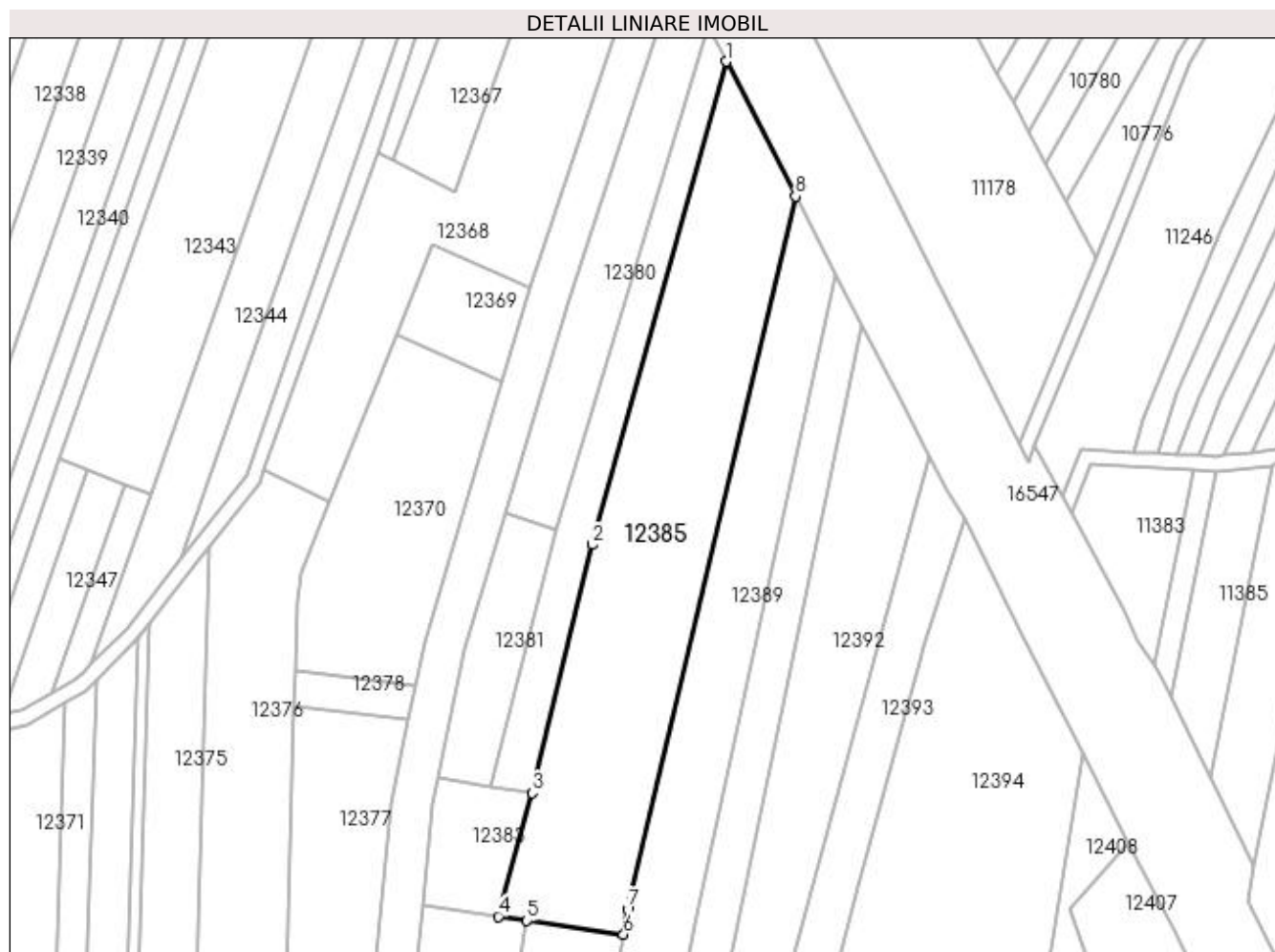
Inscrieri privind dezmembramintele dreptului de proprietate, drepturi reale de garanție și sarcini	Referințe
NU SUNT	

Anexa Nr. 1 La Partea I

Teren

Nr cadastral	Suprafața (mp)*	Observații / Referințe
	6.825	

* Suprafața este determinată în planul de proiecție Stereo 70.



Date referitoare la teren

Crt	Categorie folosință	Intravilan	Suprafața (mp)	Tarla	Parcelă	Nr. topo	Observații / Referințe
1	arabil	DA	6.825	117	40/3	-	

Lungime Segmente

1) Valorile lungimilor segmentelor sunt obținute din proiecție în plan.

Punct început	X / Y	Punct sfârșit	X / Y	Lungime segment (** (m)
1	418.905,971 300.232,417	2	418.869,837 300.102,157	135.178
2	418.869,837 300.102,157	3	418.853,624 300.035,138	68.953
3	418.853,624 300.035,138	4	418.844,489 300.001,864	34.504
4	418.844,489 300.001,864	5	418.852,215 300.000,765	7.804
5	418.852,215 300.000,765	6	418.878,255 299.997,058	26.303

Punct început	X / Y	Punct sfârșit	X / Y	Lungime segment (** (m)
6	418.878,255 299.997,058	7	418.879,347 300.003,812	6.842
7	418.879,347 300.003,812	8	418.924,702 300.196,028	197.494
8	418.924,702 300.196,028	1	418.905,971 300.232,417	40.926

** Lungimile segmentelor sunt determinate în planul de proiecție Stereo 70 și sunt rotunjite la 1 milimetru.

*** Distanța dintre puncte este formată din segmente cumulate ce sunt mai mici decât valoarea 1 milimetru.

**DATE DESPRE IMOBILUL NR. 12386**

Oficiul de Cadastru și Publicitate Imobiliară DOLJ
Biroul de Cadastru și Publicitate Imobiliară Craiova

A. Partea I. Descrierea imobilului

TEREN Intravilan

Adresa: Loc. Leu, Jud. Dolj, T117, P42/1

Nr. Crt	Nr cadastral Nr. topografic	Suprafața* (mp)	Observații / Referințe
A1		4.079	Sector cadastral:9 Teren neimprejmuit;

B. Partea II. Proprietari și acte

Inscrieri privitoare la dreptul de proprietate și alte drepturi reale		Referințe
/		
Act Administrativ nr. 16441, din 21/11/2011 emis de COMISIA JUDETEANA DOLJ;		
B1	Intabulare, drept de PROPRIETATE, dobândit prin Reconstituire, cota actuala 1/1, cota initiala 1/1 1) NEGUȚ CONSTANTIN , LIPSĂ CNP 2) CRUCERU CONSTANȚA , LIPSĂ CNP	A1

C. Partea III. SARCINI .

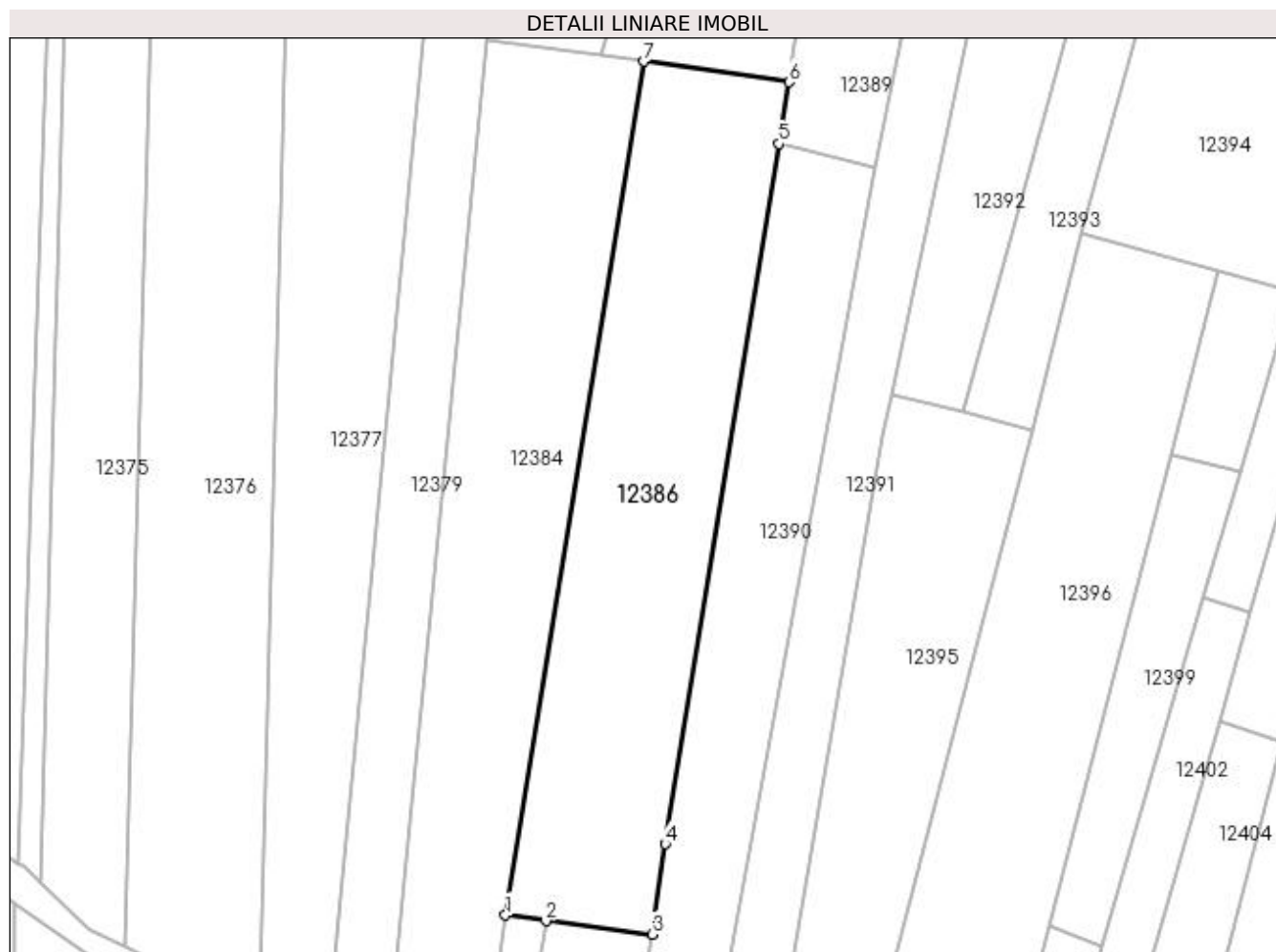
Inscrieri privind dezmembramintele dreptului de proprietate, drepturi reale de garanție și sarcini	Referințe
NU SUNT	

Anexa Nr. 1 La Partea I

Teren

Nr cadastral	Suprafața (mp)*	Observații / Referințe
	4.079	

* Suprafața este determinată în planul de proiecție Stereo 70.



Date referitoare la teren

Crt	Categorie folosință	Intra vilan	Suprafața (mp)	Tarla	Parcelă	Nr. topo	Observații / Referințe
1	arabil	DA	4.079	117	42/1	-	

Lungime Segmente

1) Valorile lungimilor segmentelor sunt obținute din proiecție în plan.

Punct început	X / Y	Punct sfârșit	X / Y	Lungime segment (** (m)
1	418.827,419 299.847,607	2	418.834,685 299.846,551	7.342
2	418.834,685 299.846,551	3	418.853,717 299.844,168	19.181
3	418.853,717 299.844,168	4	418.856,117 299.860,365	16.374
4	418.856,117 299.860,365	5	418.876,472 299.986,025	127.297
5	418.876,472 299.986,025	6	418.878,255 299.997,058	11.176

Punct început	X / Y	Punct sfârșit	X / Y	Lungime segment (** (m)
6	418.878,255 299.997,058	7	418.852,215 300.000,765	26.303
7	418.852,215 300.000,765	1	418.827,419 299.847,607	155.152

** Lungimile segmentelor sunt determinate în planul de proiecție Stereo 70 și sunt rotunjite la 1 milimetru.

*** Distanța dintre puncte este formată din segmente cumulate ce sunt mai mici decât valoarea 1 milimetru.

**DATE DESPRE IMOBILUL NR. 12387**

Oficiul de Cadastru și Publicitate Imobiliară DOLJ
Biroul de Cadastru și Publicitate Imobiliară Craiova

A. Partea I. Descrierea imobilului

TEREN Intravilan

Adresa: Loc. Leu, Jud. Dolj, T119, P34/1

Nr. Crt	Nr cadastral Nr. topografic	Suprafața* (mp)	Observații / Referințe
A1		Din acte: 280 Masurata: 311	Sector cadastral:9 Teren neimprejmuit;

B. Partea II. Proprietari și acte

Inscrieri privitoare la dreptul de proprietate și alte drepturi reale		Referințe
/		
Act Administrativ nr. 16441, din 21/11/2011 emis de COMISIA JUDETEANA DOLJ;		
B1	Intabulare, drept de PROPRIETATE, dobandit prin Reconstituire, cota actuala 1/1, cota initiala 1/1 1) NEGUȚ CONSTANTIN, LIPSĂ CNP 2) CRUCERU CONSTANȚA, LIPSĂ CNP	A1

C. Partea III. SARCINI .

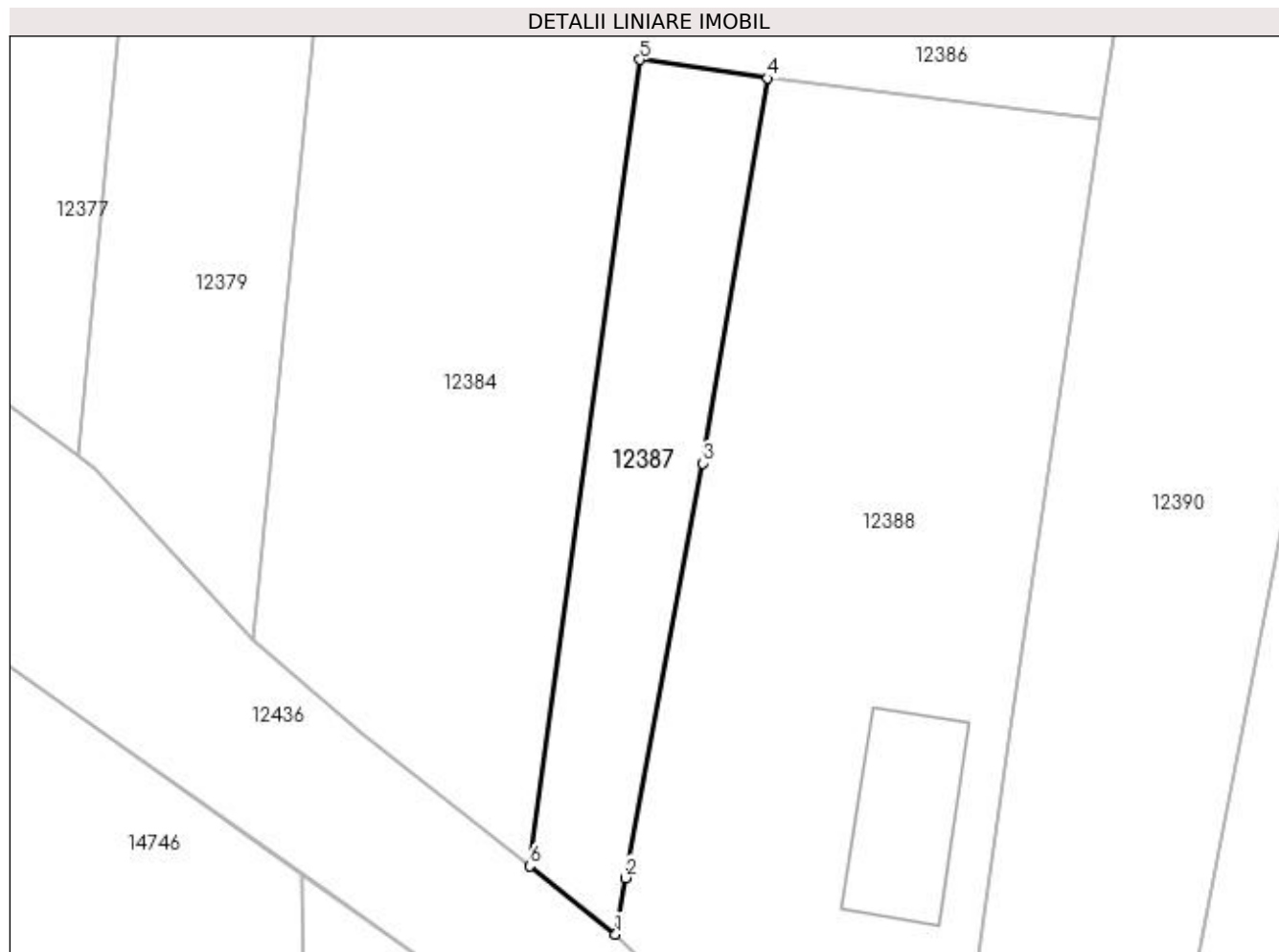
Inscrieri privind dezmembramintele dreptului de proprietate, drepturi reale de garanție și sarcini	Referințe
NU SUNT	

Anexa Nr. 1 La Partea I

Teren

Nr cadastral	Suprafața (mp)*	Observații / Referințe
	Din acte: 280 Masurata: 311	

* Suprafața este determinată în planul de proiecție Stereo 70.



Date referitoare la teren

Crt	Categorie folosință	Intra vilan	Suprafața (mp)	Tarla	Parcelă	Nr. topo	Observații / Referințe
1	arabil	DA	311	119	34/1	-	

Lungime Segmente

1) Valorile lungimilor segmentelor sunt obținute din proiecție în plan.

Punct început	X / Y	Punct sfârșit	X / Y	Lungime segment (** (m)
1	418.826,024 299.797,723	2	418.826,585 299.800,937	3.263
2	418.826,585 299.800,937	3	418.830,983 299.824,59	24.058
3	418.830,983 299.824,59	4	418.834,685 299.846,551	22.271
4	418.834,685 299.846,551	5	418.827,419 299.847,607	7.342
5	418.827,419 299.847,607	6	418.821,126 299.801,61	46.426

Punct început	X / Y	Punct sfârșit	X / Y	Lungime segment (** (m)
6	418.821,126 299.801,61	1	418.826,024 299.797,723	6.252

** Lungimile segmentelor sunt determinate în planul de proiecție Stereo 70 și sunt rotunjite la 1 milimetru.

*** Distanța dintre puncte este formată din segmente cumulate ce sunt mai mici decât valoarea 1 milimetru.

**DATE DESPRE IMOBILUL NR. 12388**

Oficiul de Cadastru și Publicitate Imobiliară DOLJ
Biroul de Cadastru și Publicitate Imobiliară Craiova

A. Partea I. Descrierea imobilului

TEREN Intravilan

Adresa: Loc. Leu, Jud. Dolj, T119, P34,34/1

Nr. Crt	Nr cadastral Nr. topografic	Suprafața* (mp)	Observații / Referințe
A1		Din acte: 1.000 Masurata: 1.138	Sector cadastral:9 Teren neimprejmuit;

Construcții

Crt	Nr cadastral Nr. topografic	Adresa	Observații / Referințe
A1.1		Loc. Leu, Jud. Dolj	Nr. niveluri:1; S. construita la sol:65 mp; -

B. Partea II. Proprietari și acte

Inscrieri privitoare la dreptul de proprietate și alte drepturi reale		Referințe
/		
Act Administrativ nr. 964-46046, din 18/04/1997 emis de COMISIA JUDETEANA DOLJ;		
B1	Intabulare, drept de PROPRIETATE, dobandit prin Reconstituire, cota actuala 1000/1138, cota initiala 1000/1138 1) NEGUT CONSTANTIN, LIPSĂ CNP	A1
Act Normativ nr. LEGEA 7, din 13/03/1996 emis de GUVERNUL ROMANIEI;		
B2	Intabulare, drept de PROPRIETATE, dobandit prin Lege, cota actuala 1/1, cota initiala 1/1 1) NEGUT CONSTANTIN, LIPSĂ CNP 2) NEGUT CONSTANTIN, LIPSĂ CNP	A1.1
B3	Inscrierea posesiei, drept de PROPRIETATE, dobandit prin Constituire, cota actuala 138/1138, cota initiala 138/1138 1) NEGUT CONSTANTIN, LIPSĂ CNP	A1

C. Partea III. SARCINI .

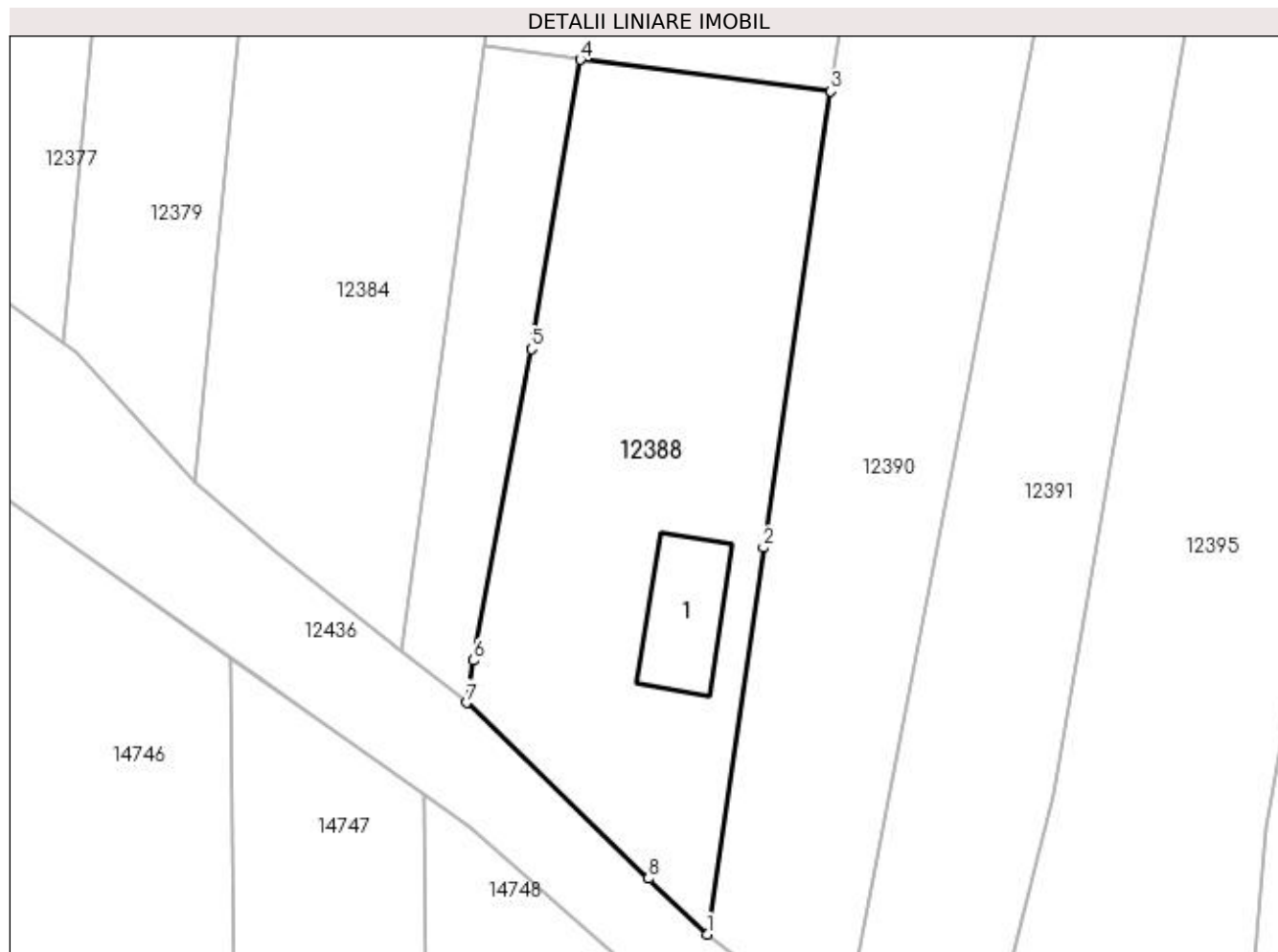
Inscrieri privind dezmembramintele dreptului de proprietate, drepturi reale de garanție și sarcini	Referințe
NU SUNT	

Anexa Nr. 1 La Partea I

Teren

Nr cadastral	Suprafața (mp)*	Observații / Referințe
	Din acte: 1.000 Masurata: 1.138	

* Suprafața este determinată în planul de proiecție Stereo 70.



Date referitoare la teren

Crt	Categorie folosință	Intra vilan	Suprafața (mp)	Tarla	Parcelă	Nr. topo	Observații / Referințe
1	curți construcții	DA	685	119	34	-	
2	arabil	DA	453	119	34/1	-	

Date referitoare la construcții

Crt	Număr	Destinație construcție	Supraf. (mp)	Situație juridică	Observații / Referințe
A1.1		construcții de locuințe	65	Cu acte	Nr. niveluri:1; S. construita la sol:65 mp; -

Lungime Segmente

1) Valorile lungimilor segmentelor sunt obținute din proiecție în plan.

Punct început	X / Y	Punct sfârșit	X / Y	Lungime segment (** (m)
1	418.844,298 299.780,135	2	418.848,579 299.809,5	29.675
2	418.848,579 299.809,5	3	418.853,717 299.844,168	35.046
3	418.853,717 299.844,168	4	418.834,685 299.846,551	19.181

Punct început	X / Y	Punct sfârșit	X / Y	Lungime segment (** (m)
4	418.834,685 299.846,551	5	418.830,983 299.824,59	22.271
5	418.830,983 299.824,59	6	418.826,585 299.800,937	24.058
6	418.826,585 299.800,937	7	418.826,024 299.797,723	3.263
7	418.826,024 299.797,723	8	418.839,851 299.784,364	19.226
8	418.839,851 299.784,364	1	418.844,298 299.780,135	6.137

** Lungimile segmentelor sunt determinate în planul de proiecție Stereo 70 și sunt rotunjite la 1 milimetru.

*** Distanța dintre puncte este formată din segmente cumulate ce sunt mai mici decât valoarea 1 milimetru.

**DATE DESPRE IMOBILUL NR. 12389**

Oficiul de Cadastru și Publicitate Imobiliară DOLJ
Biroul de Cadastru și Publicitate Imobiliară Craiova

A. Partea I. Descrierea imobilului

TEREN Intravilan

Adresa: Loc. Leu, Jud. Dolj, T117, P40/1

Nr. Crt	Nr cadastral Nr. topografic	Suprafața* (mp)	Observații / Referințe
A1		3.500	Sector cadastral:9 Teren neimprejmuit;

B. Partea II. Proprietari și acte

Inscrieri privitoare la dreptul de proprietate și alte drepturi reale	Referințe
/	
Act Administrativ nr. 3236, din 12/04/2005 emis de COMISIA JUDETEANA DOLJ;	
B1	A1
Intabulare, drept de PROPRIETATE, dobândit prin Reconstituire, cota actuala 1/1, cota initiala 1/1 1) CIOLACU ANDREI, LIPSĂ CNP	

C. Partea III. SARCINI .

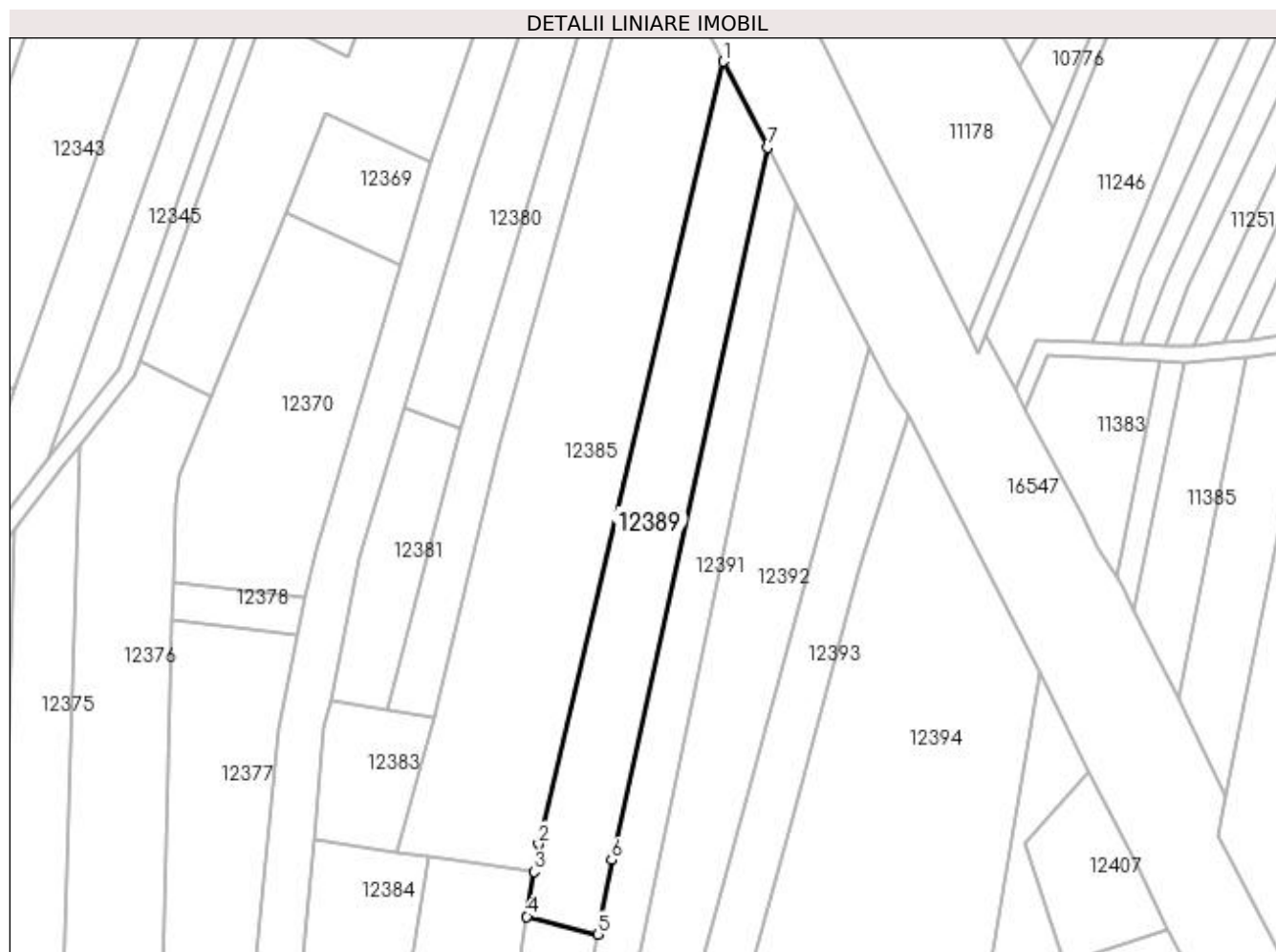
Inscrieri privind dezmembramintele dreptului de proprietate, drepturi reale de garanție și sarcini	Referințe
NU SUNT	

Anexa Nr. 1 La Partea I

Teren

Nr cadastral	Suprafața (mp)*	Observații / Referințe
	3.500	

* Suprafața este determinată în planul de proiecție Stereo 70.



Date referitoare la teren

Crt	Categorie folosință	Intra vilan	Suprafața (mp)	Tarla	Parcelă	Nr. topo	Observații / Referințe
1	arabil	DA	3.500	117	40/1	-	

Lungime Segmente

1) Valorile lungimilor segmentelor sunt obținute din proiecție în plan.

Punct început	X / Y	Punct sfârșit	X / Y	Lungime segment (** (m)
1	418.924,702 300.196,028	2	418.879,347 300.003,812	197.494
2	418.879,347 300.003,812	3	418.878,255 299.997,058	6.842
3	418.878,255 299.997,058	4	418.876,472 299.986,025	11.176
4	418.876,472 299.986,025	5	418.893,887 299.981,641	17.959
5	418.893,887 299.981,641	6	418.897,287 299.999,924	18.596

Punct început	X / Y	Punct sfârșit	X / Y	Lungime segment (** (m)
6	418.897,287 299.999,924	7	418.935,578 300.174,9	179.117
7	418.935,578 300.174,9	1	418.924,702 300.196,028	23.763

** Lungimile segmentelor sunt determinate în planul de proiecție Stereo 70 și sunt rotunjite la 1 milimetru.

*** Distanța dintre puncte este formată din segmente cumulate ce sunt mai mici decât valoarea 1 milimetru.

**DATE DESPRE IMOBILUL NR. 12390**

Oficiul de Cadastru și Publicitate Imobiliară DOLJ
Biroul de Cadastru și Publicitate Imobiliară Craiova

A. Partea I. Descrierea imobilului

TEREN Intravilan

Adresa: Loc. Leu, Jud. Dolj, T117, P39/1

Nr. Crt	Nr cadastral Nr. topografic	Suprafața* (mp)	Observații / Referințe
A1		3.200	Sector cadastral:9 Teren neimprejmuit;

B. Partea II. Proprietari și acte

Inscrieri privitoare la dreptul de proprietate și alte drepturi reale	Referințe
/	
Act Administrativ nr. 854-9579, din 19/02/1997 emis de COMISIA JUDETEANA DOLJ;	
B1	A1
Intabulare, drept de PROPRIETATE, dobandit prin Reconstituire, cota actuala 1/1, cota initiala 1/1 1) DIACONU MIHALACHE, LIPSĂ CNP	

C. Partea III. SARCINI .

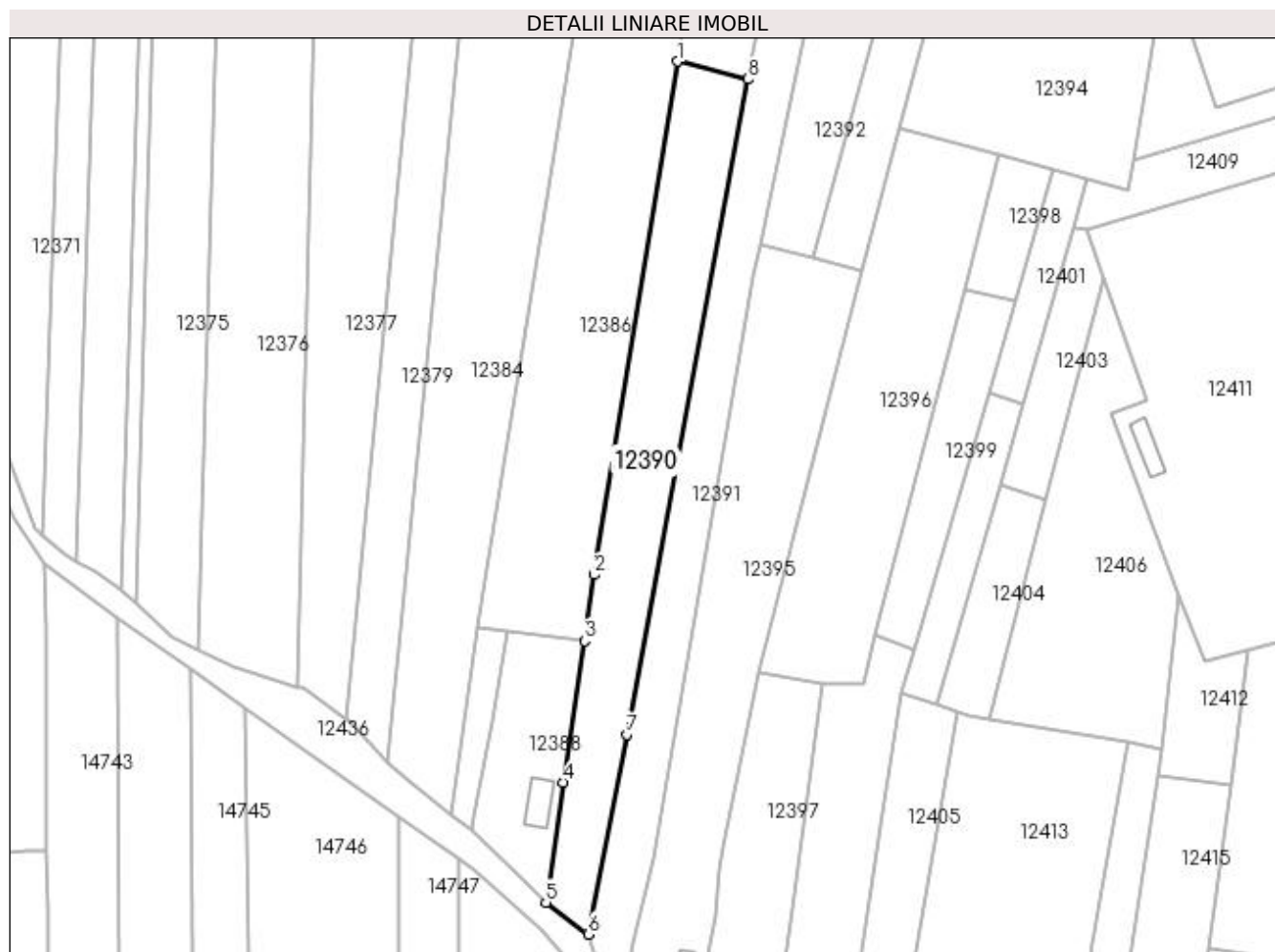
Inscrieri privind dezmembramintele dreptului de proprietate, drepturi reale de garanție și sarcini	Referințe
NU SUNT	

Anexa Nr. 1 La Partea I

Teren

Nr cadastral	Suprafața (mp)*	Observații / Referințe
	3.200	

* Suprafața este determinată în planul de proiecție Stereo 70.



Date referitoare la teren

Crt	Categorie folosință	Intra vilan	Suprafața (mp)	Tarla	Parcelă	Nr. topo	Observații / Referințe
1	arabil	DA	3.200	117	39/1	-	

Lungime Segmente

1) Valorile lungimilor segmentelor sunt obținute din proiecție în plan.

Punct început	X / Y	Punct sfârșit	X / Y	Lungime segment (** (m)
1	418.876,472 299.986,025	2	418.856,117 299.860,365	127.297
2	418.856,117 299.860,365	3	418.853,717 299.844,168	16.374
3	418.853,717 299.844,168	4	418.848,579 299.809,5	35.046
4	418.848,579 299.809,5	5	418.844,298 299.780,135	29.675
5	418.844,298 299.780,135	6	418.854,628 299.772,334	12.945

Punct început	X / Y	Punct sfârşit	X / Y	Lungime segment (** (m)
6	418.854,628 299.772,334	7	418.864,066 299.821,275	49.843
7	418.864,066 299.821,275	8	418.893,887 299.981,641	163.115
8	418.893,887 299.981,641	1	418.876,472 299.986,025	17.959

** Lungimile segmentelor sunt determinate în planul de proiecţie Stereo 70 şi sunt rotunjite la 1 milimetru.

*** Distanţa dintre puncte este formată din segmente cumulate ce sunt mai mici decât valoarea 1 milimetru.

**DATE DESPRE IMOBILUL NR. 12391**

Oficiul de Cadastru și Publicitate Imobiliară DOLJ
Biroul de Cadastru și Publicitate Imobiliară Craiova

A. Partea I. Descrierea imobilului

TEREN Intravilan

Adresa: Loc. Leu, Jud. Dolj, T117, P38

Nr. Crt	Nr cadastral Nr. topografic	Suprafața* (mp)	Observații / Referințe
A1		4.500	Sector cadastral:9 Teren neimprejmuit;

B. Partea II. Proprietari și acte

Inscrieri privitoare la dreptul de proprietate și alte drepturi reale	Referințe
/	
Act Administrativ nr. 1157-48053, din 07/05/1997 emis de COMISIA JUDETEANA DOLJ;	
B1	A1
Intabulare, drept de PROPRIETATE, dobandit prin Reconstituire, cota actuala 1/1, cota initiala 1/1 1) NEGUTI NICULINA, LIPSĂ CNP	

C. Partea III. SARCINI .

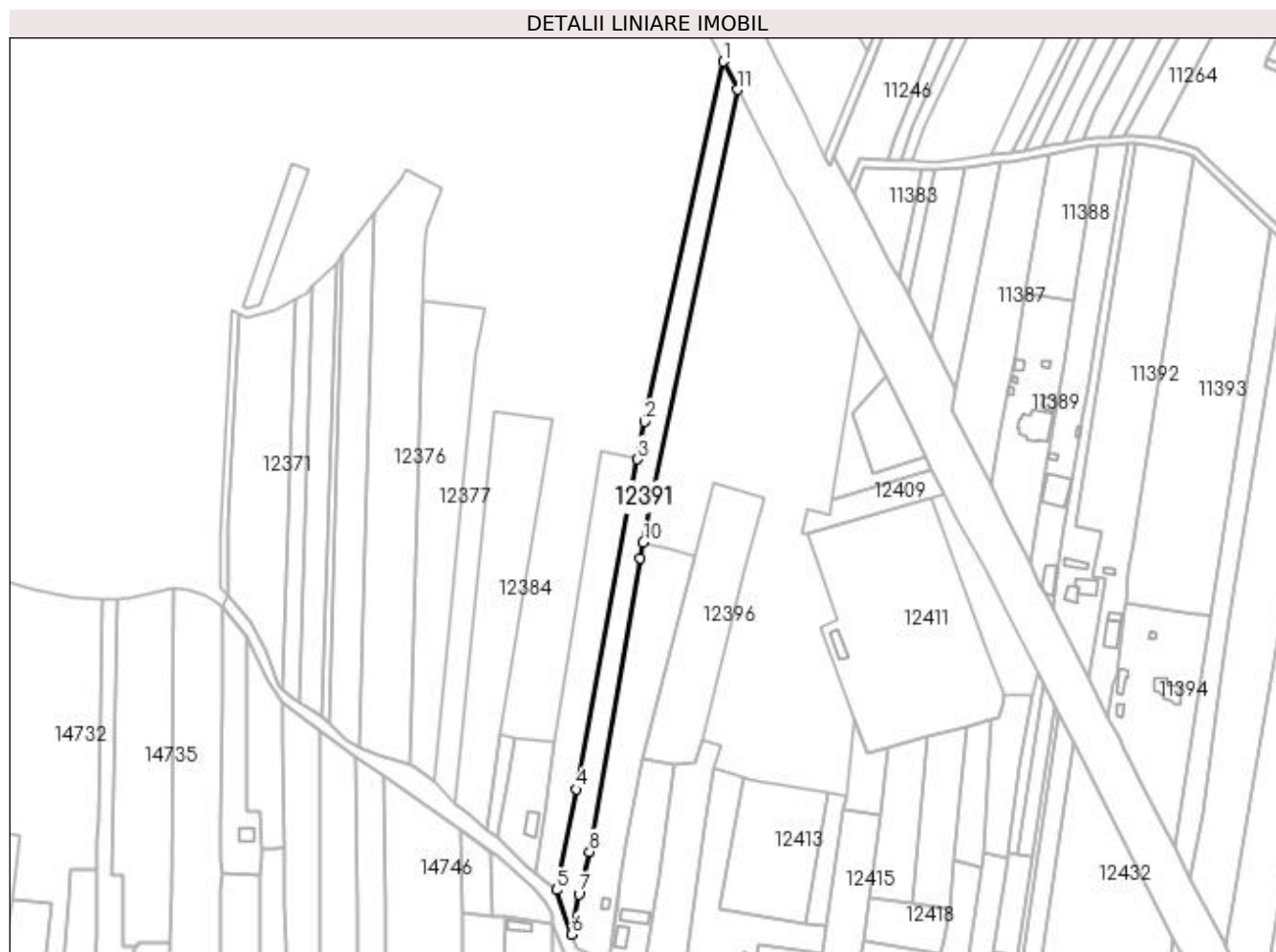
Inscrieri privind dezmembramintele dreptului de proprietate, drepturi reale de garanție și sarcini	Referințe
NU SUNT	

Anexa Nr. 1 La Partea I

Teren

Nr cadastral	Suprafața (mp)*	Observații / Referințe
	4.500	

* Suprafața este determinată în planul de proiecție Stereo 70.



Date referitoare la teren

Crt	Categorie folosință	Intra vilan	Suprafața (mp)	Tarla	Parcelă	Nr. topo	Observații / Referințe
1	arabil	DA	4.500	117	38	-	

Lungime Segmente

1) Valorile lungimilor segmentelor sunt obținute din proiecție în plan.

Punct început	X / Y	Punct sfârșit	X / Y	Lungime segment (** (m)
1	418.935,578 300.174,9	2	418.897,287 299.999,924	179.117
2	418.897,287 299.999,924	3	418.893,887 299.981,641	18.596
3	418.893,887 299.981,641	4	418.864,066 299.821,275	163.115
4	418.864,066 299.821,275	5	418.854,628 299.772,334	49.843
5	418.854,628 299.772,334	6	418.862,008 299.750,748	22.813

Punct început	X / Y	Punct sfârșit	X / Y	Lungime segment (** (m)
6	418.862,008 299.750,748	7	418.865,459 299.770,297	19.851
7	418.865,459 299.770,297	8	418.870,641 299.790,846	21.192
8	418.870,641 299.790,846	9	418.895,169 299.933,542	144.789
9	418.895,169 299.933,542	10	418.896,754 299.941,145	7.766
10	418.896,754 299.941,145	11	418.942,642 300.161,222	224.811
11	418.942,642 300.161,222	1	418.935,578 300.174,9	15.394

** Lungimile segmentelor sunt determinate în planul de proiecție Stereo 70 și sunt rotunjite la 1 milimetru.

*** Distanța dintre puncte este formată din segmente cumulate ce sunt mai mici decât valoarea 1 milimetru.

**DATE DESPRE IMOBILUL NR. 12392**

Oficiul de Cadastru și Publicitate Imobiliară DOLJ
Biroul de Cadastru și Publicitate Imobiliară Craiova

A. Partea I. Descrierea imobilului

TEREN Intravilan

Adresa: Loc. Leu, Jud. Dolj, T117, P35

Nr. Crt	Nr cadastral Nr. topografic	Suprafața* (mp)	Observații / Referințe
A1		4.100	Sector cadastral:9 Teren neimprejmuit;

B. Partea II. Proprietari și acte

Inscrieri privitoare la dreptul de proprietate și alte drepturi reale		Referințe
/		
Act Notarial nr. APV 998, din 27/07/2011 emis de NP PAPA ANDREEA DIANA (ADEVERINTA 4670/19.08.2021; CM 33/27.07.2011; TDP 3533/01.08.2006);		
B1	Intabulare, drept de PROPRIETATE, dobandit prin lesire Din Individziune, cota actuala 1/1, cota initiala 1/1 1) MITROI MARIN	A1

C. Partea III. SARCINI .

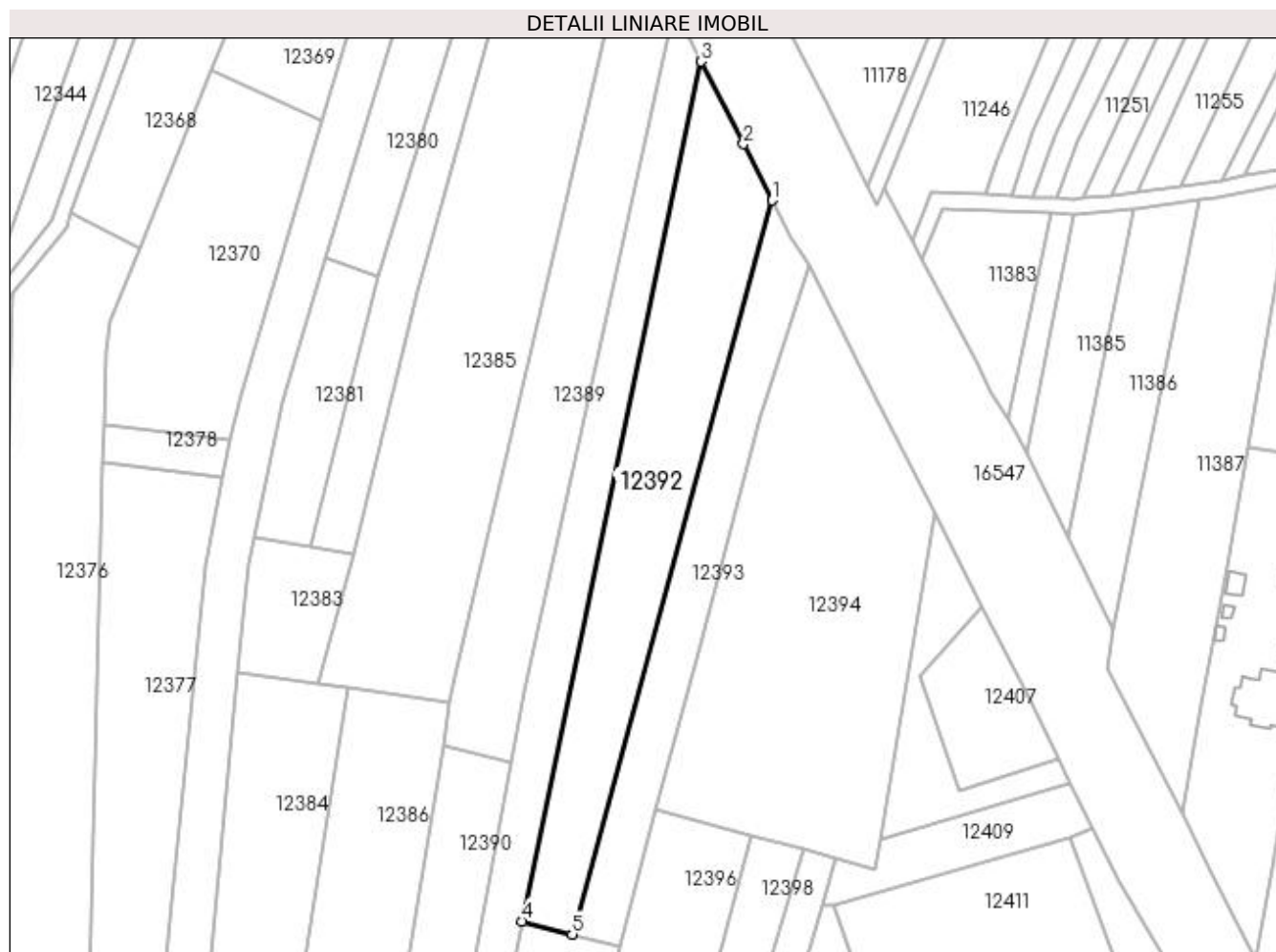
Inscrieri privind dezmembramintele dreptului de proprietate, drepturi reale de garanție și sarcini	Referințe
NU SUNT	

Anexa Nr. 1 La Partea I

Teren

Nr cadastral	Suprafața (mp)*	Observații / Referințe
	4.100	

* Suprafața este determinată în planul de proiecție Stereo 70.



Date referitoare la teren

Crt	Categorie folosință	Intra vilan	Suprafața (mp)	Tarla	Parcelă	Nr. topo	Observații / Referințe
1	arabil	DA	4.100	117	35	-	

Lungime Segmente

1) Valorile lungimilor segmentelor sunt obținute din proiecție în plan.

Punct început	X / Y	Punct sfârșit	X / Y	Lungime segment (** (m)
1	418.960,77 300.125,716	2	418.953,417 300.140,075	16.133
2	418.953,417 300.140,075	3	418.942,642 300.161,222	23.734
3	418.942,642 300.161,222	4	418.896,754 299.941,145	224.811
4	418.896,754 299.941,145	5	418.909,574 299.937,787	13.252
5	418.909,574 299.937,787	1	418.960,77 300.125,716	194.777

**** Lungimile segmentelor sunt determinate în planul de proiecție Stereo 70 și sunt rotunjite la 1 milimetru.**

***** Distanța dintre puncte este formată din segmente cumulate ce sunt mai mici decât valoarea 1 milimetru.**

**DATE DESPRE IMOBILUL NR. 12393**

Oficiul de Cadastru și Publicitate Imobiliară DOLJ
Biroul de Cadastru și Publicitate Imobiliară Craiova

A. Partea I. Descrierea imobilului

TEREN Intravilan

Adresa: Loc. Leu, Jud. Dolj, T117, P36

Nr. Crt	Nr cadastral Nr. topografic	Suprafața* (mp)	Observații / Referințe
A1		2.300	Sector cadastral:9 Teren neimprejmuit;

B. Partea II. Proprietari și acte

Inscrieri privitoare la dreptul de proprietate și alte drepturi reale	Referințe
/	
Act Administrativ nr. 2767, din 05/05/2004 emis de COMISIA JUDETEANA DOLJ;	
B1	A1
Intabulare, drept de PROPRIETATE, dobândit prin Reconstituire, cota actuala 1/1, cota inițiala 1/1	
1) DINCĂ TOMA, LIPSĂ CNP	
2) NEGUȚ ILEANA, LIPSĂ CNP	
3) NEGUȚ CONSTANTIN, LIPSĂ CNP	
4) NEGUȚ IOANA, LIPSĂ CNP	
5) NEGUȚ VERONICA, LIPSĂ CNP	
6) NEGUȚ AUREL, LIPSĂ CNP	
7) NEGUȚ CONSTANȚA, LIPSĂ CNP	

C. Partea III. SARCINI .

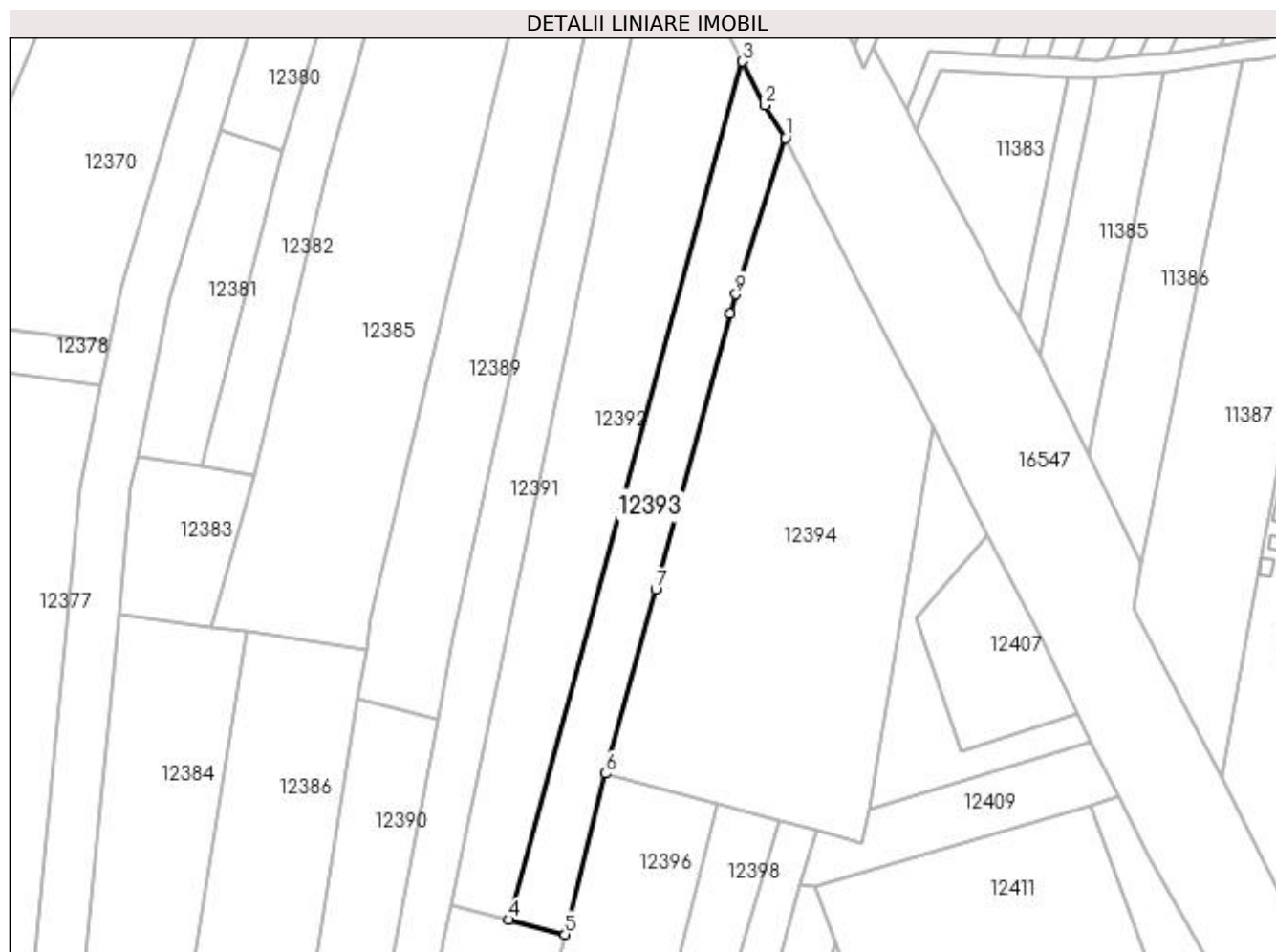
Inscrieri privind dezmembramintele dreptului de proprietate, drepturi reale de garanție și sarcini	Referințe
NU SUNT	

Anexa Nr. 1 La Partea I

Teren

Nr cadastral	Suprafața (mp)*	Observații / Referințe
	2.300	

* Suprafața este determinată în planul de proiecție Stereo 70.



Date referitoare la teren

Crt	Categorie folosință	Intravilan	Suprafața (mp)	Tarla	Parcelă	Nr. topo	Observații / Referințe
1	arabil	DA	2.300	117	36	-	

Lungime Segmente

1) Valorile lungimilor segmentelor sunt obținute din proiecție în plan.

Punct început	X / Y	Punct sfârșit	X / Y	Lungime segment (** (m)
1	418.970,127 300.108,972	2	418.965,666 300.116,168	8.467
2	418.965,666 300.116,168	3	418.960,77 300.125,716	10.73
3	418.960,77 300.125,716	4	418.909,574 299.937,787	194.777
4	418.909,574 299.937,787	5	418.921,859 299.934,57	12.699
5	418.921,859 299.934,57	6	418.930,792 299.969,782	36.328

Punct început	X / Y	Punct sfârșit	X / Y	Lungime segment (** (m)
6	418.930,792 299.969,782	7	418.941,752 300.010,016	41.7
7	418.941,752 300.010,016	8	418.958,047 300.070,51	62.65
8	418.958,047 300.070,51	9	418.959,304 300.074,786	4.457
9	418.959,304 300.074,786	1	418.970,127 300.108,972	35.858

** Lungimile segmentelor sunt determinate în planul de proiecție Stereo 70 și sunt rotunjite la 1 milimetru.

*** Distanța dintre puncte este formată din segmente cumulate ce sunt mai mici decât valoarea 1 milimetru.

**DATE DESPRE IMOBILUL NR. 12394**

Oficiul de Cadastru și Publicitate Imobiliară DOLJ
Biroul de Cadastru și Publicitate Imobiliară Craiova

A. Partea I. Descrierea imobilului

TEREN Intravilan

Adresa: Loc. Leu, Jud. Dolj, T117, CIMITIR nr.3 PLESANI

Nr. Crt	Nr cadastral Nr. topografic	Suprafața* (mp)	Observații / Referințe
A1		Din acte: 5.500 Masurata: 6.253	Sector cadastral:9 Teren neimprejmuit;

B. Partea II. Proprietari și acte

Inscrieri privitoare la dreptul de proprietate și alte drepturi reale		Referințe
/		
Act Normativ nr. HG 965, din 05/09/2002 emis de GUVERNUL ROMANIEI (ANEXA NR. 57-INVENTARUL BUNURILOR CARE APARTIN DOMENIULUI PUBLIC AL COMUNEI LEU);		
B1	Intabulare, drept de PROPRIETATE, dobandit prin Lege, cota actuala 1/1, cota initiala 1/1 1) COMUNA LEU-DOMENIUL PUBLIC, CIF:4553631	A1

C. Partea III. SARCINI .

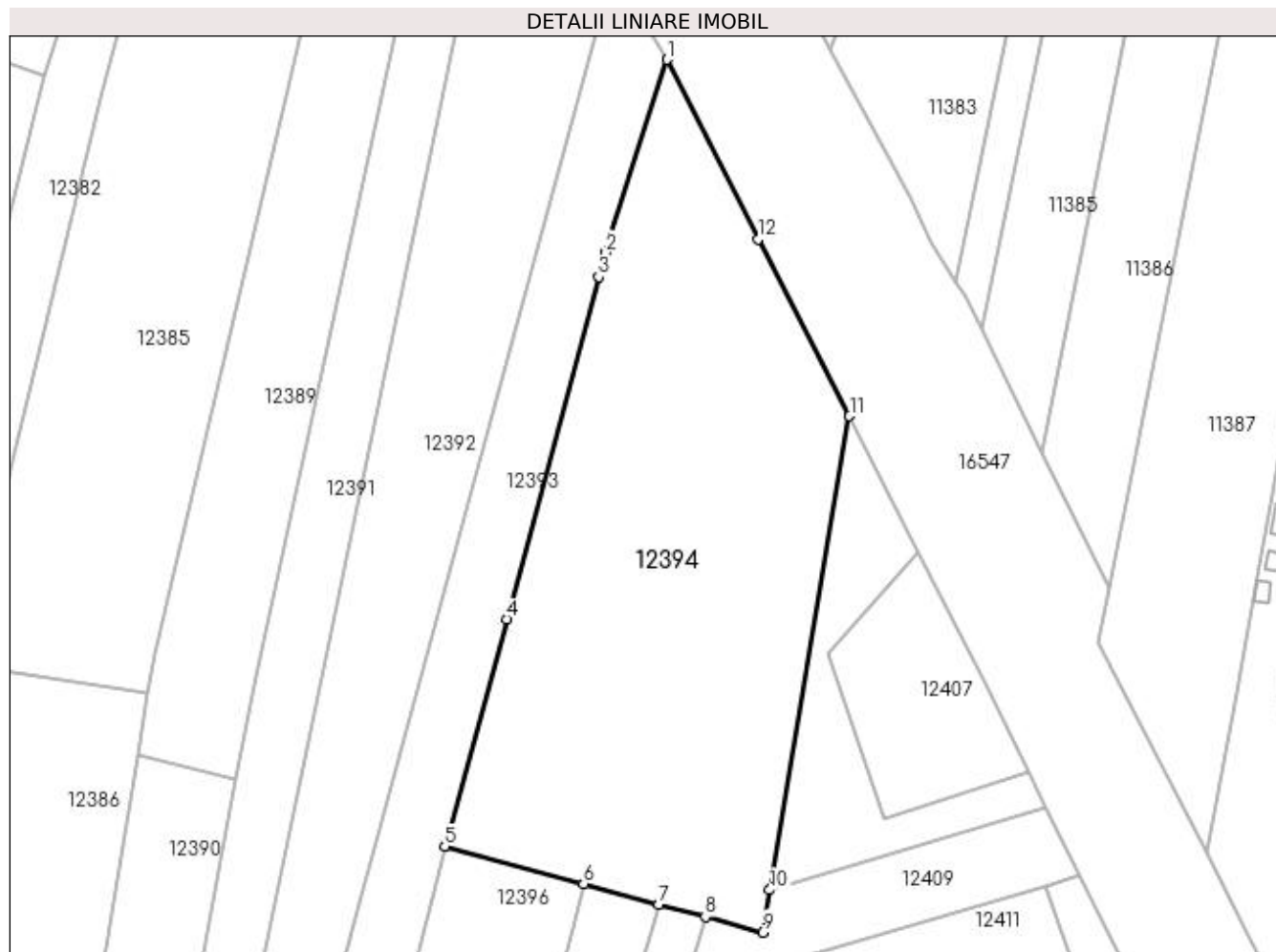
Inscrieri privind dezmembramintele dreptului de proprietate, drepturi reale de garanție și sarcini	Referințe
NU SUNT	

Anexa Nr. 1 La Partea I

Teren

Nr cadastral	Suprafața (mp)*	Observații / Referințe
	Din acte: 5.500 Masurata: 6.253	

* Suprafața este determinată în planul de proiecție Stereo 70.



Date referitoare la teren

Crt	Categorie folosință	Intra vilan	Suprafața (mp)	Tarla	Parcelă	Nr. topo	Observații / Referințe
1	curți constructii	DA	6.253	117	CIMITIR nr.3 PLESANI	-	

Lungime Segmente

1) Valorile lungimilor segmentelor sunt obținute din proiecție în plan.

Punct început	X / Y	Punct sfârșit	X / Y	Lungime segment (** (m)
1	418.970,127 300.108,972	2	418.959,304 300.074,786	35.858
2	418.959,304 300.074,786	3	418.958,047 300.070,51	4.457
3	418.958,047 300.070,51	4	418.941,752 300.010,016	62.65
4	418.941,752 300.010,016	5	418.930,792 299.969,782	41.7
5	418.930,792 299.969,782	6	418.955,384 299.963,151	25.47

Punct început	X / Y	Punct sfârșit	X / Y	Lungime segment (** (m)
6	418.955,384 299.963,151	7	418.968,679 299.959,544	13.776
7	418.968,679 299.959,544	8	418.976,918 299.957,31	8.537
8	418.976,918 299.957,31	9	418.987,07 299.954,558	10.518
9	418.987,07 299.954,558	10	418.988,336 299.962,071	7.619
10	418.988,336 299.962,071	11	419.002,456 300.045,883	84.993
11	419.002,456 300.045,883	12	418.986,222 300.077,202	35.276
12	418.986,222 300.077,202	1	418.970,127 300.108,972	35.614

** Lungimile segmentelor sunt determinate în planul de proiecție Stereo 70 și sunt rotunjite la 1 milimetru.

*** Distanța dintre puncte este formată din segmente cumulate ce sunt mai mici decât valoarea 1 milimetru.

**DATE DESPRE IMOBILUL NR. 12395**

Oficiul de Cadastru și Publicitate Imobiliară DOLJ
Biroul de Cadastru și Publicitate Imobiliară Craiova

A. Partea I. Descrierea imobilului

TEREN Intravilan

Adresa: Loc. Leu, Jud. Dolj, T117, P37,37/1,37/2

Nr. Crt	Nr cadastral Nr. topografic	Suprafața* (mp)	Observații / Referințe
A1		Din acte: 3.846 Masurata: 4.018	Sector cadastral:9 Teren imprejmuit;

Construcții

Crt	Nr cadastral Nr. topografic	Adresa	Observații / Referințe
A1.1		Loc. Leu, Jud. Dolj	Nr. niveluri:1; S. construita la sol:20 mp; -

B. Partea II. Proprietari și acte

Inscrieri privitoare la dreptul de proprietate și alte drepturi reale	Referințe
/	
Act Notarial nr. APV 2347, din 05/09/2008 emis de NP ZAVOI AURELIAN PAUL;	
B1	Intabulare, drept de PROPRIETATE, dobandit prin lesire Din Indiviziune, cota actuala 1/1, cota initiala 1/1 1) LICIU ION, LIPSĂ CNP
Act Normativ nr. LEGEA 7, din 13/03/1996 emis de GUVERNUL ROMANIEI;	
B2	Intabulare, drept de PROPRIETATE, dobandit prin Lege, cota actuala 1/1, cota initiala 1/1 1) LICIU ION, LIPSĂ CNP

C. Partea III. SARCINI .

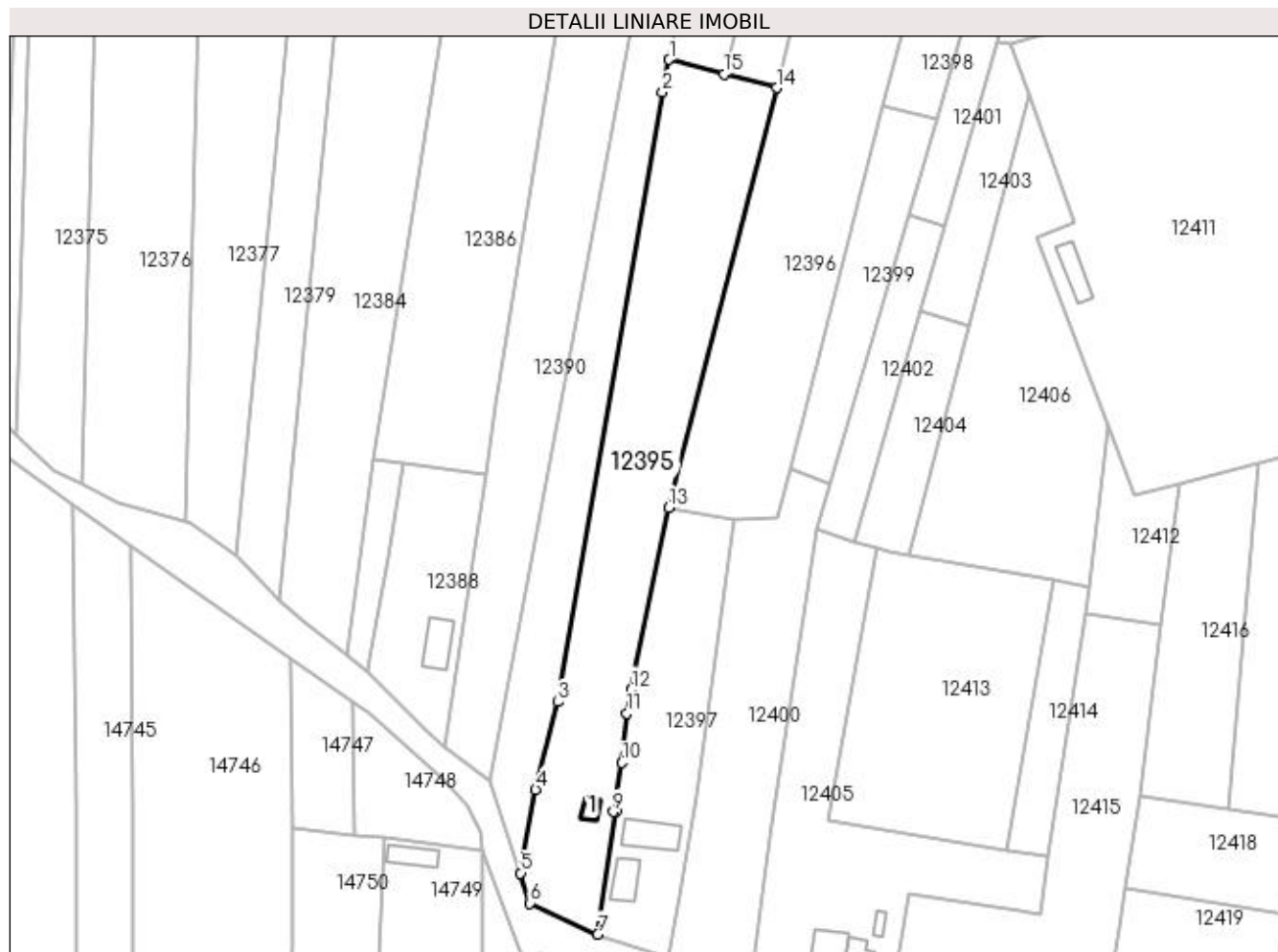
Inscrieri privind dezmembramintele dreptului de proprietate, drepturi reale de garanție și sarcini	Referințe
NU SUNT	

Anexa Nr. 1 La Partea I

Teren

Nr cadastral	Suprafața (mp)*	Observații / Referințe
	Din acte: 3.846	
	Masurata: 4.018	

* Suprafața este determinată în planul de proiecție Stereo 70.



Date referitoare la teren

Crt	Categorie folosință	Intravilan	Suprafața (mp)	Tarla	Parcelă	Nr. topo	Observații / Referințe
1	curți constructii	DA	1.000	117	37	-	
2	vie	DA	500	117	37/1	-	
3	arabil	DA	2.518	117	37/2	-	

Date referitoare la construcții

Crt	Număr	Destinație construcție	Supraf. (mp)	Situație juridică	Observații / Referințe
A1.1		construcții anexa	20	Cu acte	Nr. niveluri:1; S. construita la sol:20 mp; -

Lungime Segmente

1) Valorile lungimilor segmentelor sunt obținute din proiecție în plan.

Punct început	X / Y	Punct sfârșit	X / Y	Lungime segment (** (m)
1	418.896,754 299.941,145	2	418.895,169 299.933,542	7.766
2	418.895,169 299.933,542	3	418.870,641 299.790,846	144.789

Punct început	X / Y	Punct sfârșit	X / Y	Lungime segment (** (m)
3	418.870,641 299.790,846	4	418.865,459 299.770,297	21.192
4	418.865,459 299.770,297	5	418.862,008 299.750,748	19.851
5	418.862,008 299.750,748	6	418.864,195 299.743,724	7.356
6	418.864,195 299.743,724	7	418.880,02 299.736,44	17.421
7	418.880,02 299.736,44	8	418.884,329 299.765,105	28.987
8	418.884,329 299.765,105	9	418.883,666 299.765,132	0.664
9	418.883,666 299.765,132	10	418.885,697 299.776,599	11.645
10	418.885,697 299.776,599	11	418.886,826 299.788,169	11.625
11	418.886,826 299.788,169	12	418.887,827 299.793,734	5.654
12	418.887,827 299.793,734	13	418.896,588 299.836,277	43.436
13	418.896,588 299.836,277	14	418.921,859 299.934,57	101.489
14	418.921,859 299.934,57	15	418.909,574 299.937,787	12.699
15	418.909,574 299.937,787	1	418.896,754 299.941,145	13.252

** Lungimile segmentelor sunt determinate în planul de proiecție Stereo 70 și sunt rotunjite la 1 milimetru.

*** Distanța dintre puncte este formată din segmente cumulate ce sunt mai mici decât valoarea 1 milimetru.

**DATE DESPRE IMOBILUL NR. 12396**

Oficiul de Cadastru și Publicitate Imobiliară DOLJ
Biroul de Cadastru și Publicitate Imobiliară Craiova

A. Partea I. Descrierea imobilului

TEREN Intravilan

Adresa: Loc. Leu, Jud. Dolj, T117, P34

Nr. Crt	Nr cadastral Nr. topografic	Suprafața* (mp)	Observații / Referințe
A1		3.450	Sector cadastral:9 Teren neimprejmuit;

B. Partea II. Proprietari și acte

Inscrieri privitoare la dreptul de proprietate și alte drepturi reale	Referințe
/	
Act Administrativ nr. 2767, din 05/05/2004 emis de COMISIA JUDETEANA DOLJ;	
B1	A1
Intabulare, drept de PROPRIETATE, dobândit prin Reconstituire, cota actuala 1/1, cota initiala 1/1	
1) NEGUȚ CONSTANȚA, LIPSĂ CNP	
2) NEGUȚ VERONICA, LIPSĂ CNP	
3) NEGUȚ CONSTANTIN, LIPSĂ CNP	
4) NEGUȚ AUREL, LIPSĂ CNP	
5) DINCĂ TOMA, LIPSĂ CNP	
6) NEGUȚ IOANA, LIPSĂ CNP	
7) NEGUȚ ILEANA, LIPSĂ CNP	

C. Partea III. SARCINI .

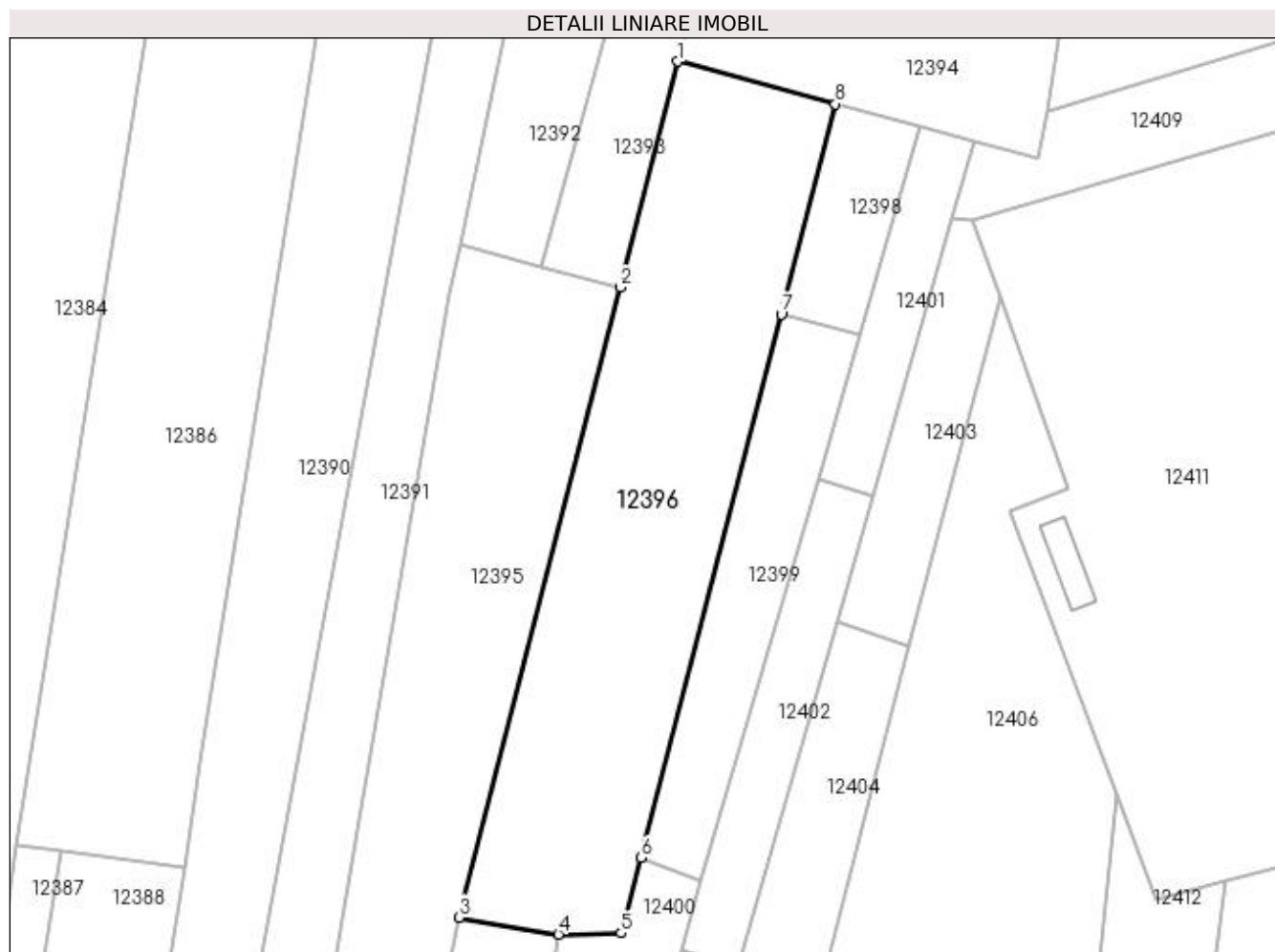
Inscrieri privind dezmembramintele dreptului de proprietate, drepturi reale de garanție și sarcini	Referințe
NU SUNT	

Anexa Nr. 1 La Partea I

Teren

Nr cadastral	Suprafața (mp)*	Observații / Referințe
	3.450	

* Suprafața este determinată în planul de proiecție Stereo 70.



Date referitoare la teren

Crt	Categorie folosință	Intra vilan	Suprafața (mp)	Tarla	Parcelă	Nr. topo	Observații / Referințe
1	arabil	DA	3.450	117	34	-	

Lungime Segmente

1) Valorile lungimilor segmentelor sunt obținute din proiecție în plan.

Punct început	X / Y	Punct sfârșit	X / Y	Lungime segment (** (m)
1	418.930,792 299.969,782	2	418.921,859 299.934,57	36.328
2	418.921,859 299.934,57	3	418.896,588 299.836,277	101.489
3	418.896,588 299.836,277	4	418.912,165 299.833,637	15.799
4	418.912,165 299.833,637	5	418.921,954 299.833,839	9.791
5	418.921,954 299.833,839	6	418.925,082 299.845,578	12.149

Punct început	X / Y	Punct sfârșit	X / Y	Lungime segment (** (m)
6	418.925,082 299.845,578	7	418.946,929 299.930,344	87.536
7	418.946,929 299.930,344	8	418.955,384 299.963,151	33.879
8	418.955,384 299.963,151	1	418.930,792 299.969,782	25.47

** Lungimile segmentelor sunt determinate în planul de proiecție Stereo 70 și sunt rotunjite la 1 milimetru.

*** Distanța dintre puncte este formată din segmente cumulate ce sunt mai mici decât valoarea 1 milimetru.

**DATE DESPRE IMOBILUL NR. 12397**

Oficiul de Cadastru și Publicitate Imobiliară DOLJ
Biroul de Cadastru și Publicitate Imobiliară Craiova

A. Partea I. Descrierea imobilului

TEREN Intravilan

Adresa: Loc. Leu, Jud. Dolj, T119, P35,35/1

Nr. Crt	Nr cadastral Nr. topografic	Suprafața* (mp)	Observații / Referințe
A1		1.822	Sector cadastral:9 Teren neimprejmuit;

Construcții

Crt	Nr cadastral Nr. topografic	Adresa	Observații / Referințe
A1.1		Loc. Leu, Jud. Dolj	Nr. niveluri:1; S. construita la sol:55 mp; S=55mp, Regim de inaltime P, Tabla C1 - CL,
A1.2		Loc. Leu, Jud. Dolj	Nr. niveluri:1; S. construita la sol:78 mp; S=78mp, Regim de inaltime P, Tabla C2 - CA,

B. Partea II. Proprietari și acte

Inscrieri privitoare la dreptul de proprietate și alte drepturi reale		Referințe
/		
Act Administrativ nr. 2767, din 05/05/2004 emis de COMISIA JUDETEANA DOLJ;		
B1	Intabulare, drept de PROPRIETATE, dobandit prin Reconstituire, cota actuala 1/1, cota initiala 1/1 1) NEGUȚ IOANA , LIPSĂ CNP 2) NEGUT CONSTANTA , LIPSĂ CNP 3) NEGUT CONSTANTIN , LIPSĂ CNP 4) NEGUT AUREL , LIPSĂ CNP 5) NEGUT ILEANA , LIPSĂ CNP 6) NEGUT VERONICA , LIPSĂ CNP 7) DINCA TOMA , LIPSĂ CNP	A1
Act Normativ nr. LEGEA 7, din 13/03/1996 emis de GUVERNUL ROMANIEI;		
B2	Intabulare, drept de PROPRIETATE, dobandit prin Lege, cota actuala 1/1, cota initiala 1/1 1) NEGUT CONSTANTA , LIPSĂ CNP 2) NEGUT CONSTANTIN , LIPSĂ CNP 3) NEGUT AUREL , LIPSĂ CNP 4) NEGUT ILEANA , LIPSĂ CNP 5) NEGUT VERONICA , LIPSĂ CNP 6) DINCA TOMA , LIPSĂ CNP 7) NEGUȚ IOANA , LIPSĂ CNP	A1.1, A1.2

C. Partea III. SARCINI .

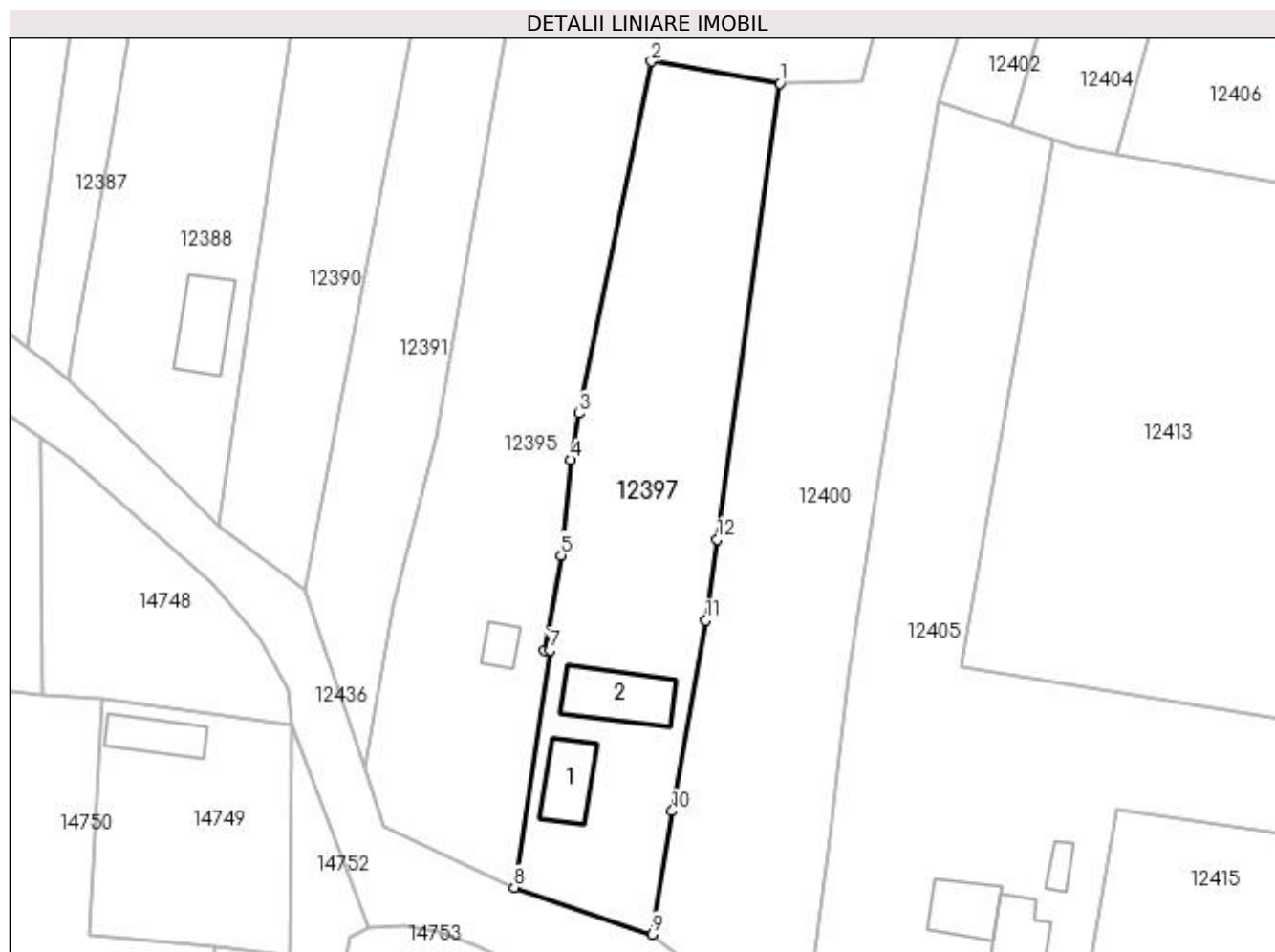
Inscrieri privind dezmembramintele dreptului de proprietate, drepturi reale de garanție și sarcini	Referințe
NU SUNT	

Anexa Nr. 1 La Partea I

Teren

Nr cadastral	Suprafața (mp)*	Observații / Referințe
	1.822	

* Suprafața este determinată în planul de proiecție Stereo 70.



Date referitoare la teren

Crt	Categorie folosință	Intra vilan	Suprafața (mp)	Tarla	Parcelă	Nr. topo	Observații / Referințe
1	curți constructii	DA	900	119	35	-	
2	arabil	DA	922	119	35/1	-	

Date referitoare la construcții

Crt	Număr	Destinație construcție	Supraf. (mp)	Situație juridică	Observații / Referințe
A1.1		construcții de locuințe	55	Cu acte	Nr. niveluri:1; S. construita la sol:55 mp; C1 - CL, S=55mp, Regim de inaltime P, Tabla
A1.2		construcții anexa	78	Cu acte	Nr. niveluri:1; S. construita la sol:78 mp; C2 - CA, S=78mp, Regim de inaltime P, Tabla

Lungime Segmente

1) Valorile lungimilor segmentelor sunt obținute din proiecție în plan.

Punct început	X / Y	Punct sfârșit	X / Y	Lungime segment (** (m)
1	418.912,165 299.833,637	2	418.896,588 299.836,277	15.799
2	418.896,588 299.836,277	3	418.887,827 299.793,734	43.436

Punct început	X / Y	Punct sfârșit	X / Y	Lungime segment (** (m)
3	418.887,827 299.793,734	4	418.886,826 299.788,169	5.654
4	418.886,826 299.788,169	5	418.885,697 299.776,599	11.625
5	418.885,697 299.776,599	6	418.883,666 299.765,132	11.645
6	418.883,666 299.765,132	7	418.884,329 299.765,105	0.664
7	418.884,329 299.765,105	8	418.880,02 299.736,44	28.987
8	418.880,02 299.736,44	9	418.896,757 299.730,763	17.674
9	418.896,757 299.730,763	10	418.899,131 299.745,666	15.091
10	418.899,131 299.745,666	11	418.903,188 299.768,713	23.401
11	418.903,188 299.768,713	12	418.904,592 299.778,506	9.893
12	418.904,592 299.778,506	1	418.912,165 299.833,637	55.649

** Lungimile segmentelor sunt determinate în planul de proiecție Stereo 70 și sunt rotunjite la 1 milimetru.

*** Distanța dintre puncte este formată din segmente cumulate ce sunt mai mici decât valoarea 1 milimetru.

**DATE DESPRE IMOBILUL NR. 12398**

Oficiul de Cadastru și Publicitate Imobiliară DOLJ
Biroul de Cadastru și Publicitate Imobiliară Craiova

A. Partea I. Descrierea imobilului

TEREN Intravilan

Adresa: Loc. Leu, Jud. Dolj, T117, P33

Nr. Crt	Nr cadastral Nr. topografic	Suprafața* (mp)	Observații / Referințe
A1		Din acte: 300 Masurata: 447	Sector cadastral:9 Teren neimprejmuit;

B. Partea II. Proprietari și acte

Inscrieri privitoare la dreptul de proprietate și alte drepturi reale		Referințe
/		
Hotarare Judecatoreasca nr. SC 12104, din 26/09/2007 emis de JUDECATORIA CRAIOVA;		
B1	Intabulare, drept de PROPRIETATE, dobandit prin Hotarare Judecatoreasca, cota actuala 300/447, cota initiala 300/447 1) ZANFIR ION	A1
Act Normativ nr. LEGEA 7, din 13/03/1996 emis de GUVERNUL ROMANIEI;		
B2	Inscrierea posesiei, drept de PROPRIETATE, dobandit prin Constituire, cota actuala 147/447, cota initiala 147/447 1) ZANFIR ION	A1

C. Partea III. SARCINI .

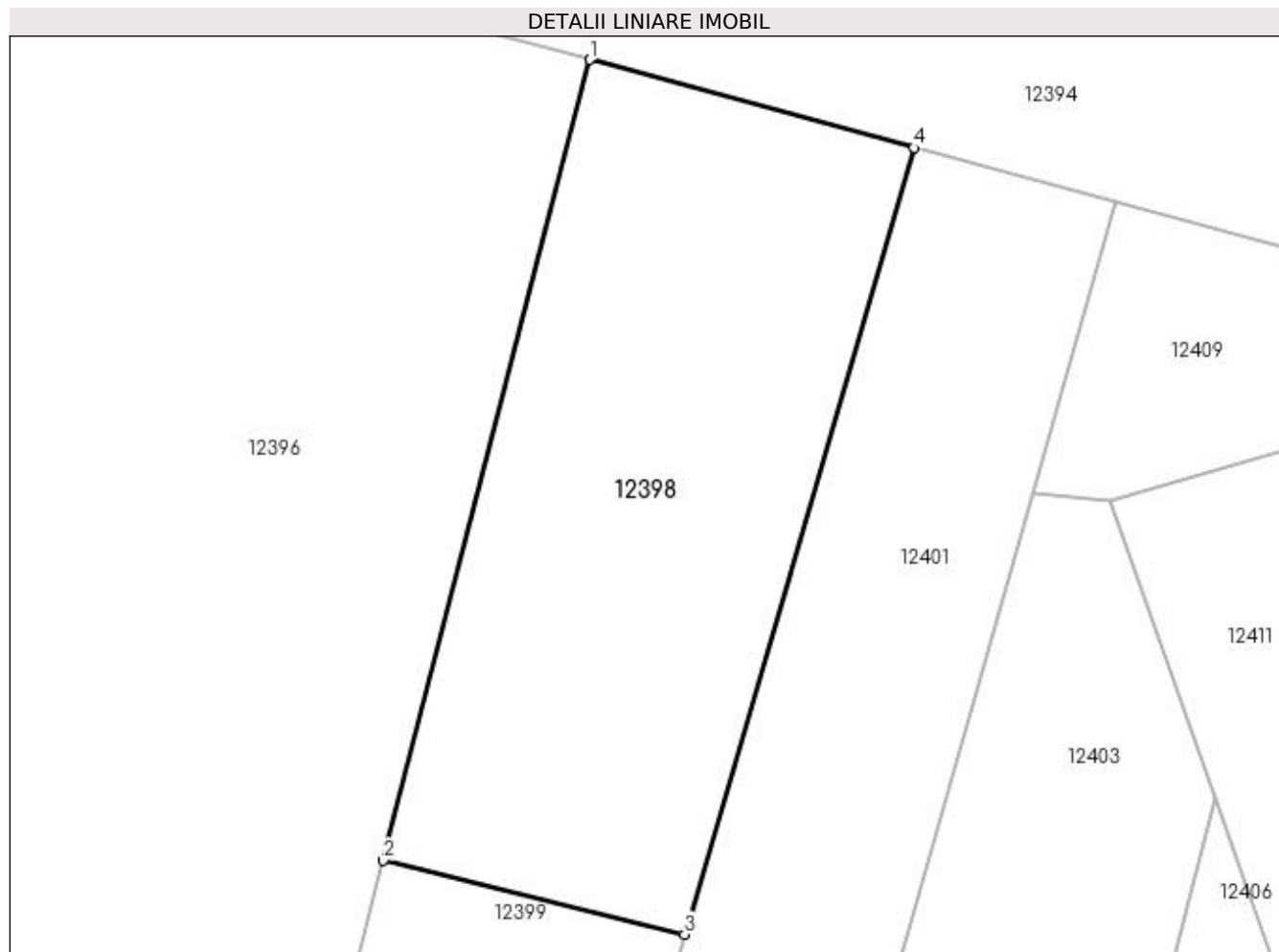
Inscrieri privind dezmembramentele dreptului de proprietate, drepturi reale de garanție și sarcini	Referințe
NU SUNT	

Anexa Nr. 1 La Partea I

Teren

Nr cadastral	Suprafața (mp)*	Observații / Referințe
	Din acte: 300 Masurata: 447	

* Suprafața este determinată în planul de proiecție Stereo 70.



Date referitoare la teren

Crt	Categorie folosință	Intra vilan	Suprafața (mp)	Tarla	Parcelă	Nr. topo	Observații / Referințe
1	padure	DA	447	117	33	-	

Lungime Segmente

1) Valorile lungimilor segmentelor sunt obținute din proiecție în plan.

Punct început	X / Y	Punct sfârșit	X / Y	Lungime segment (** (m)
1	418.955,384 299.963,151	2	418.946,929 299.930,344	33.879
2	418.946,929 299.930,344	3	418.959,272 299.927,313	12.711
3	418.959,272 299.927,313	4	418.968,679 299.959,544	33.576
4	418.968,679 299.959,544	1	418.955,384 299.963,151	13.776

**** Lungimile segmentelor sunt determinate în planul de proiecție Stereo 70 și sunt rotunjite la 1 milimetru.**

***** Distanța dintre puncte este formată din segmente cumulate ce sunt mai mici decât valoarea 1 milimetru.**

**DATE DESPRE IMOBILUL NR. 12399**

Oficiul de Cadastru și Publicitate Imobiliară DOLJ
Biroul de Cadastru și Publicitate Imobiliară Craiova

A. Partea I. Descrierea imobilului

TEREN Intravilan

Adresa: Loc. Leu, Jud. Dolj, T117, P33

Nr. Crt	Nr cadastral Nr. topografic	Suprafața* (mp)	Observații / Referințe
A1		1.000	Sector cadastral:9 Teren neimprejmuit;

B. Partea II. Proprietari și acte

Inscrieri privitoare la dreptul de proprietate și alte drepturi reale	Referințe
/	
Act Notarial nr. CM 51, din 11/06/2012 emis de NP GAGEATU ILIE (TDP 2784/24.05.2004);	
B1	A1
Intabulare, drept de PROPRIETATE, dobandit prin Succesiune, cota actuala 1/1, cota initiala 1/1 1) NEGUT ELENA	

C. Partea III. SARCINI .

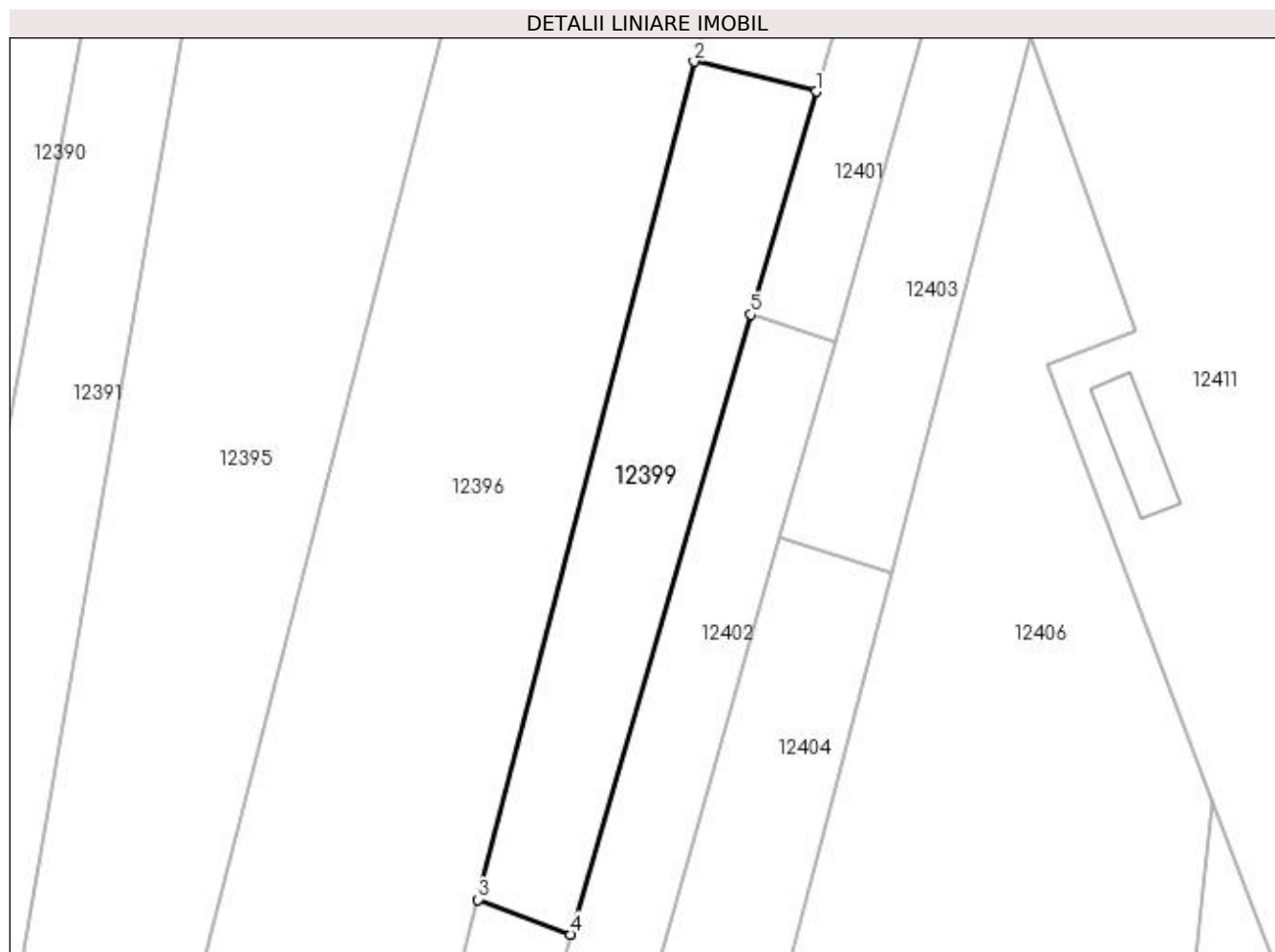
Inscrieri privind dezmembramintele dreptului de proprietate, drepturi reale de garanție și sarcini	Referințe
NU SUNT	

Anexa Nr. 1 La Partea I

Teren

Nr cadastral	Suprafața (mp)*	Observații / Referințe
	1.000	

* Suprafața este determinată în planul de proiecție Stereo 70.



Date referitoare la teren

Crt	Categorie folosință	Intra vilan	Suprafața (mp)	Tarla	Parcelă	Nr. topo	Observații / Referințe
1	arabil	DA	1.000	117	33	-	

Lungime Segmente

1) Valorile lungimilor segmentelor sunt obținute din proiecție în plan.

Punct început	X / Y	Punct sfârșit	X / Y	Lungime segment (** (m)
1	418.959,272 299.927,313	2	418.946,929 299.930,344	12.711
2	418.946,929 299.930,344	3	418.925,082 299.845,578	87.536
3	418.925,082 299.845,578	4	418.934,46 299.842,057	10.017
4	418.934,46 299.842,057	5	418.952,706 299.904,754	65.297
5	418.952,706 299.904,754	1	418.959,272 299.927,313	23.495

**** Lungimile segmentelor sunt determinate în planul de proiecție Stereo 70 și sunt rotunjite la 1 milimetru.**

***** Distanța dintre puncte este formată din segmente cumulate ce sunt mai mici decât valoarea 1 milimetru.**

**DATE DESPRE IMOBILUL NR. 12400**

Oficiul de Cadastru și Publicitate Imobiliară DOLJ
 Biroul de Cadastru și Publicitate Imobiliară Craiova

A. Partea I. Descrierea imobilului

TEREN Intravilan

Adresa: Loc. Leu, Jud. Dolj, T117, P32

Nr. Crt	Nr cadastral Nr. topografic	Suprafața* (mp)	Observații / Referințe
A1		2.200	Sector cadastral:9 Teren neimprejmuit;

B. Partea II. Proprietari și acte

Inscrieri privitoare la dreptul de proprietate și alte drepturi reale	Referințe
/	
Act Notarial nr. CM 51, din 11/06/2012 emis de NP GAGEATU ILIE (TDP 2798/24.05.2004);	
B1	A1
Intabulare, drept de PROPRIETATE, dobandit prin Succesiune, cota actuala 1/1, cota initiala 1/1 1) NEGUT ELENA	

C. Partea III. SARCINI .

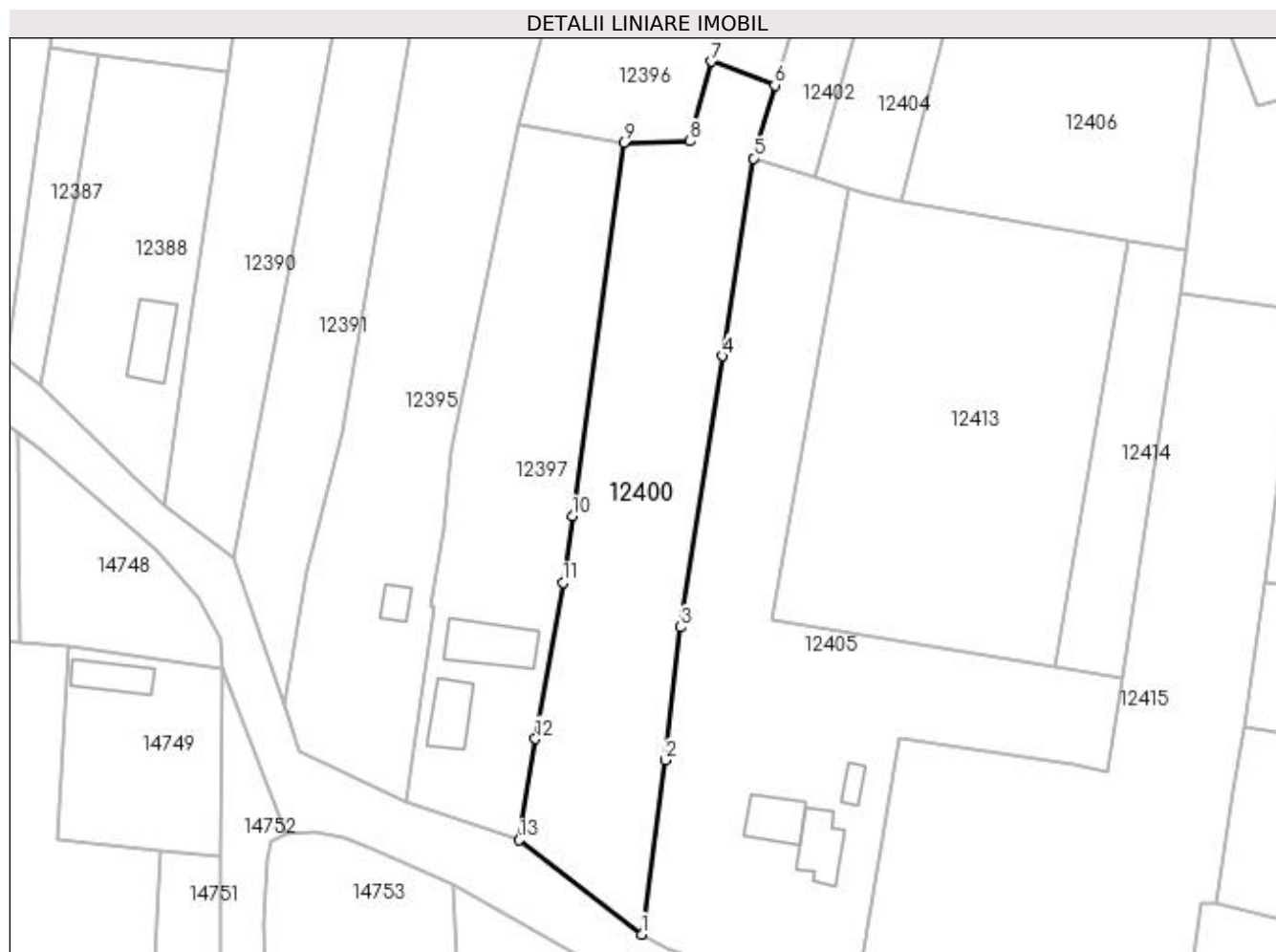
Inscrieri privind dezmembramintele dreptului de proprietate, drepturi reale de garanție și sarcini	Referințe
NU SUNT	

Anexa Nr. 1 La Partea I

Teren

Nr cadastral	Suprafața (mp)*	Observații / Referințe
	2.200	

* Suprafața este determinată în planul de proiecție Stereo 70.



Date referitoare la teren

Crt	Categorie folosință	Intra vilan	Suprafața (mp)	Tarla	Parcelă	Nr. topo	Observații / Referințe
1	arabil	DA	2.200	117	32	-	

Lungime Segmente

1) Valorile lungimilor segmentelor sunt obținute din proiecție în plan.

Punct început	X / Y	Punct sfârșit	X / Y	Lungime segment (** (m)
1	418.914,816 299.716,842	2	418.918,295 299.742,523	25.916
2	418.918,295 299.742,523	3	418.920,546 299.762,158	19.764
3	418.920,546 299.762,158	4	418.926,702 299.802,107	40.421
4	418.926,702 299.802,107	5	418.931,326 299.831,295	29.552
5	418.931,326 299.831,295	6	418.934,46 299.842,057	11.21

Punct început	X / Y	Punct sfârșit	X / Y	Lungime segment (** (m)
6	418.934,46 299.842,057	7	418.925,082 299.845,578	10.017
7	418.925,082 299.845,578	8	418.921,954 299.833,839	12.149
8	418.921,954 299.833,839	9	418.912,165 299.833,637	9.791
9	418.912,165 299.833,637	10	418.904,592 299.778,506	55.649
10	418.904,592 299.778,506	11	418.903,188 299.768,713	9.893
11	418.903,188 299.768,713	12	418.899,131 299.745,666	23.401
12	418.899,131 299.745,666	13	418.896,757 299.730,763	15.091
13	418.896,757 299.730,763	1	418.914,816 299.716,842	22.802

** Lungimile segmentelor sunt determinate în planul de proiecție Stereo 70 și sunt rotunjite la 1 milimetru.

*** Distanța dintre puncte este formată din segmente cumulate ce sunt mai mici decât valoarea 1 milimetru.

**DATE DESPRE IMOBILUL NR. 12401**

Oficiul de Cadastru și Publicitate Imobiliară DOLJ
Biroul de Cadastru și Publicitate Imobiliară Craiova

A. Partea I. Descrierea imobilului

TEREN Intravilan

Adresa: Loc. Leu, Jud. Dolj, T117, P31

Nr. Crt	Nr cadastral Nr. topografic	Suprafața* (mp)	Observații / Referințe
A1		500	Sector cadastral:9 Teren neimprejmuit;

B. Partea II. Proprietari și acte

Inscrieri privitoare la dreptul de proprietate și alte drepturi reale	Referințe
/	
Act Administrativ nr. TDP 3607, din 30/08/2006 emis de COMISIA JUDETEANA DOLJ;	
B1	A1
Intabulare, drept de PROPRIETATE, dobandit prin Reconstituire, cota actuala 1/1, cota initiala 1/1 1) CRACIUNESCU IULICA	

C. Partea III. SARCINI .

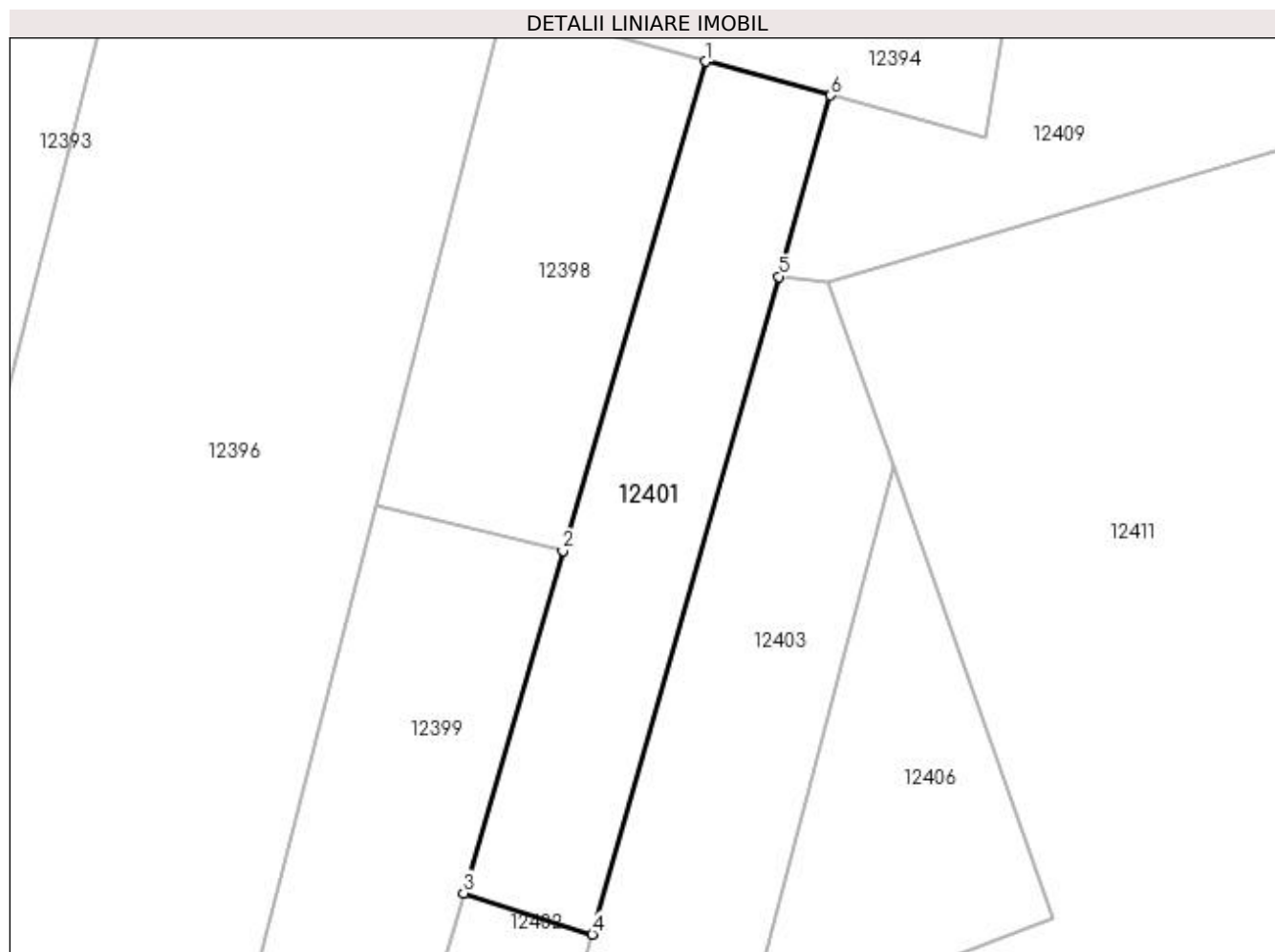
Inscrieri privind dezmembramintele dreptului de proprietate, drepturi reale de garanție și sarcini	Referințe
NU SUNT	

Anexa Nr. 1 La Partea I

Teren

Nr cadastral	Suprafața (mp)*	Observații / Referințe
	500	

* Suprafața este determinată în planul de proiecție Stereo 70.



Date referitoare la teren

Crt	Categorie folosință	Intravilan	Suprafața (mp)	Tarla	Parcelă	Nr. topo	Observații / Referințe
1	arabil	DA	500	117	31	-	

Lungime Segmente

1) Valorile lungimilor segmentelor sunt obținute din proiecție în plan.

Punct început	X / Y	Punct sfârșit	X / Y	Lungime segment (** (m)
1	418.968,679 299.959,544	2	418.959,272 299.927,313	33.576
2	418.959,272 299.927,313	3	418.952,706 299.904,754	23.495
3	418.952,706 299.904,754	4	418.961,199 299.902,035	8.917
4	418.961,199 299.902,035	5	418.973,523 299.945,369	45.052
5	418.973,523 299.945,369	6	418.976,918 299.957,31	12.415

Punct început	X / Y	Punct sfârșit	X / Y	Lungime segment (** (m)
6	418.976,918 299.957,31	1	418.968,679 299.959,544	8.537

** Lungimile segmentelor sunt determinate în planul de proiecție Stereo 70 și sunt rotunjite la 1 milimetru.

*** Distanța dintre puncte este formată din segmente cumulate ce sunt mai mici decât valoarea 1 milimetru.

**DATE DESPRE IMOBILUL NR. 12402**

Oficiul de Cadastru și Publicitate Imobiliară DOLJ
Biroul de Cadastru și Publicitate Imobiliară Craiova

A. Partea I. Descrierea imobilului

TEREN Intravilan

Adresa: Loc. Leu, Jud. Dolj, T117, P29/1

Nr. Crt	Nr cadastral Nr. topografic	Suprafața* (mp)	Observații / Referințe
A1		700	Sector cadastral:9 Teren neimprejmuit;

B. Partea II. Proprietari și acte

Inscrieri privitoare la dreptul de proprietate și alte drepturi reale	Referințe
/	
Act Administrativ nr. 2470, din 23/08/2004 emis de COMISIA JUDETEANA DOLJ;	
B1	A1
Intabulare, drept de PROPRIETATE, dobândit prin Reconstituire, cota actuala 1/1, cota initiala 1/1 1) GRIGORIE CONSTANTIN, LIPSĂ CNP	

C. Partea III. SARCINI .

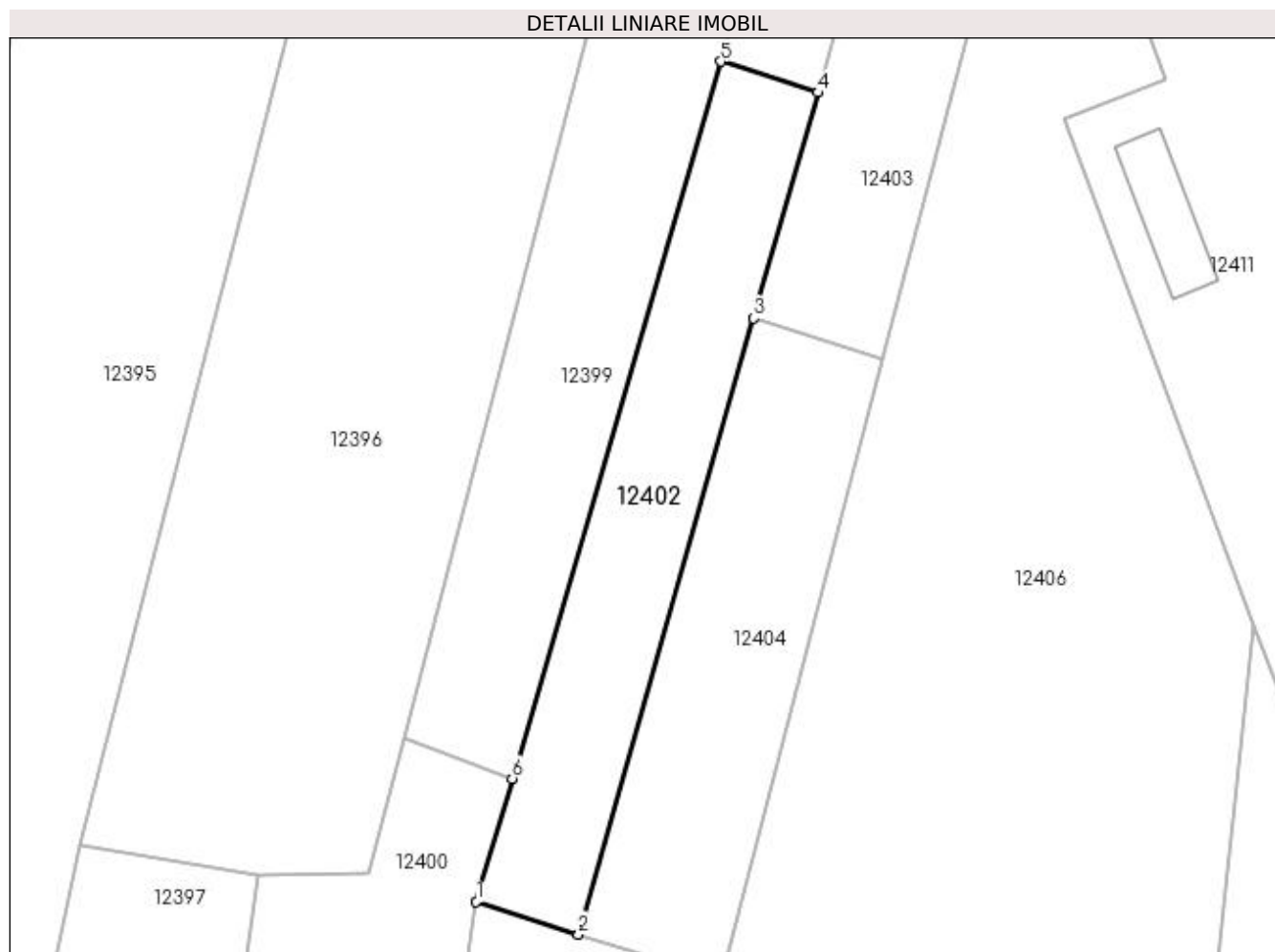
Inscrieri privind dezmembramintele dreptului de proprietate, drepturi reale de garanție și sarcini	Referințe
NU SUNT	

Anexa Nr. 1 La Partea I

Teren

Nr cadastral	Suprafața (mp)*	Observații / Referințe
	700	

* Suprafața este determinată în planul de proiecție Stereo 70.



Date referitoare la teren

Crt	Categorie folosință	Intra vilan	Suprafața (mp)	Tarla	Parcelă	Nr. topo	Observații / Referințe
1	arabil	DA	700	117	29/1	-	

Lungime Segmente

1) Valorile lungimilor segmentelor sunt obținute din proiecție în plan.

Punct început	X / Y	Punct sfârșit	X / Y	Lungime segment (** (m)
1	418.931,326 299.831,295	2	418.940,267 299.828,432	9.388
2	418.940,267 299.828,432	3	418.955,586 299.882,299	56.003
3	418.955,586 299.882,299	4	418.961,199 299.902,035	20.518
4	418.961,199 299.902,035	5	418.952,706 299.904,754	8.917
5	418.952,706 299.904,754	6	418.934,46 299.842,057	65.297

Punct început	X / Y	Punct sfârșit	X / Y	Lungime segment (** (m)
6	418.934,46 299.842,057	1	418.931,326 299.831,295	11.21

** Lungimile segmentelor sunt determinate în planul de proiecție Stereo 70 și sunt rotunjite la 1 milimetru.

*** Distanța dintre puncte este formată din segmente cumulate ce sunt mai mici decât valoarea 1 milimetru.

**DATE DESPRE IMOBILUL NR. 12403**

Oficiul de Cadastru și Publicitate Imobiliară DOLJ
Biroul de Cadastru și Publicitate Imobiliară Craiova

A. Partea I. Descrierea imobilului

TEREN Intravilan

Adresa: Loc. Leu, Jud. Dolj, T117, P29

Nr. Crt	Nr cadastral Nr. topografic	Suprafața* (mp)	Observații / Referințe
A1		700	Sector cadastral:9 Teren neimprejmuit;

B. Partea II. Proprietari și acte

Inscrieri privitoare la dreptul de proprietate și alte drepturi reale	Referințe
/	
Act Administrativ nr. 1333-45303, din 02/09/1997 emis de COMISIA JUDETEANA DOLJ;	
B1	A1
Intabulare, drept de PROPRIETATE, dobandit prin Reconstituire, cota actuala 1/1, cota initiala 1/1 1) GRIGORE ELENA, LIPSĂ CNP	

C. Partea III. SARCINI .

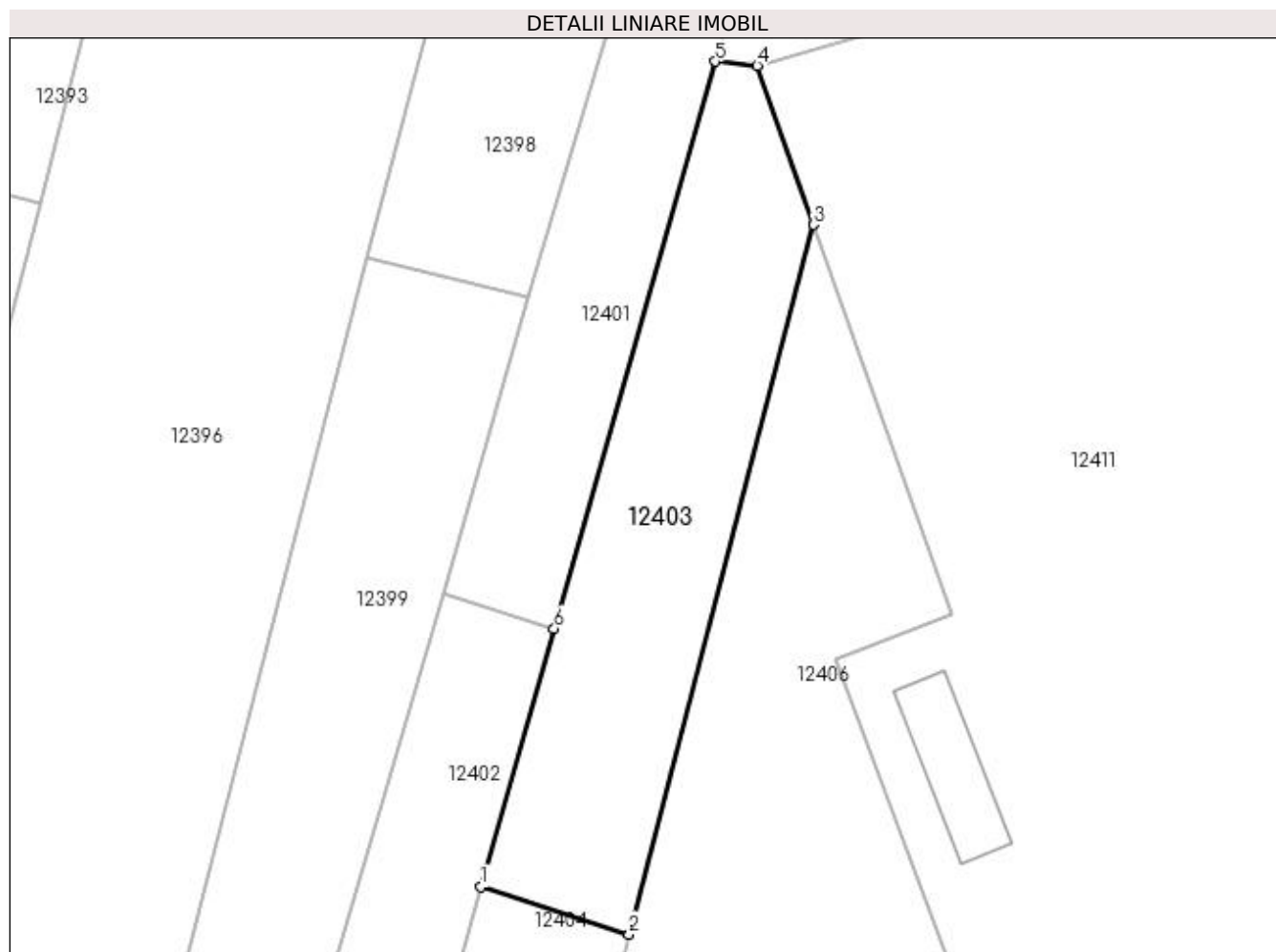
Inscrieri privind dezmembramintele dreptului de proprietate, drepturi reale de garanție și sarcini	Referințe
NU SUNT	

Anexa Nr. 1 La Partea I

Teren

Nr cadastral	Suprafața (mp)*	Observații / Referințe
	700	

* Suprafața este determinată în planul de proiecție Stereo 70.



Date referitoare la teren

Crt	Categorie folosință	Intravilan	Suprafața (mp)	Tarla	Parcelă	Nr. topo	Observații / Referințe
1	arabil	DA	700	117	29	-	

Lungime Segmente

1) Valorile lungimilor segmentelor sunt obținute din proiecție în plan.

Punct început	X / Y	Punct sfârșit	X / Y	Lungime segment (** (m)
1	418.955,586 299.882,299	2	418.966,92 299.878,671	11.9
2	418.966,92 299.878,671	3	418.981,024 299.932,905	56.038
3	418.981,024 299.932,905	4	418.976,73 299.945,05	12.882
4	418.976,73 299.945,05	5	418.973,523 299.945,369	3.223
5	418.973,523 299.945,369	6	418.961,199 299.902,035	45.052

Punct început	X / Y	Punct sfârșit	X / Y	Lungime segment (** (m)
6	418.961,199 299.902,035	1	418.955,586 299.882,299	20.518

** Lungimile segmentelor sunt determinate în planul de proiecție Stereo 70 și sunt rotunjite la 1 milimetru.

*** Distanța dintre puncte este formată din segmente cumulate ce sunt mai mici decât valoarea 1 milimetru.

**DATE DESPRE IMOBILUL NR. 12404**

Oficiul de Cadastru și Publicitate Imobiliară DOLJ
Biroul de Cadastru și Publicitate Imobiliară Craiova

A. Partea I. Descrierea imobilului

TEREN Intravilan

Adresa: Loc. Leu, Jud. Dolj, T117, P28

Nr. Crt	Nr cadastral Nr. topografic	Suprafața* (mp)	Observații / Referințe
A1		700	Sector cadastral:9 Teren neimprejmuit;

B. Partea II. Proprietari și acte

Inscrieri privitoare la dreptul de proprietate și alte drepturi reale	Referințe
/	
Act Administrativ nr. 236-42780, din 09/02/1995 emis de COMISIA JUDETEANA DOLJ;	
B1	A1
Intabulare, drept de PROPRIETATE, dobândit prin Reconstituire, cota actuala 1/1, cota initiala 1/1 1) GRIGORE AUREL, LIPSĂ CNP	

C. Partea III. SARCINI .

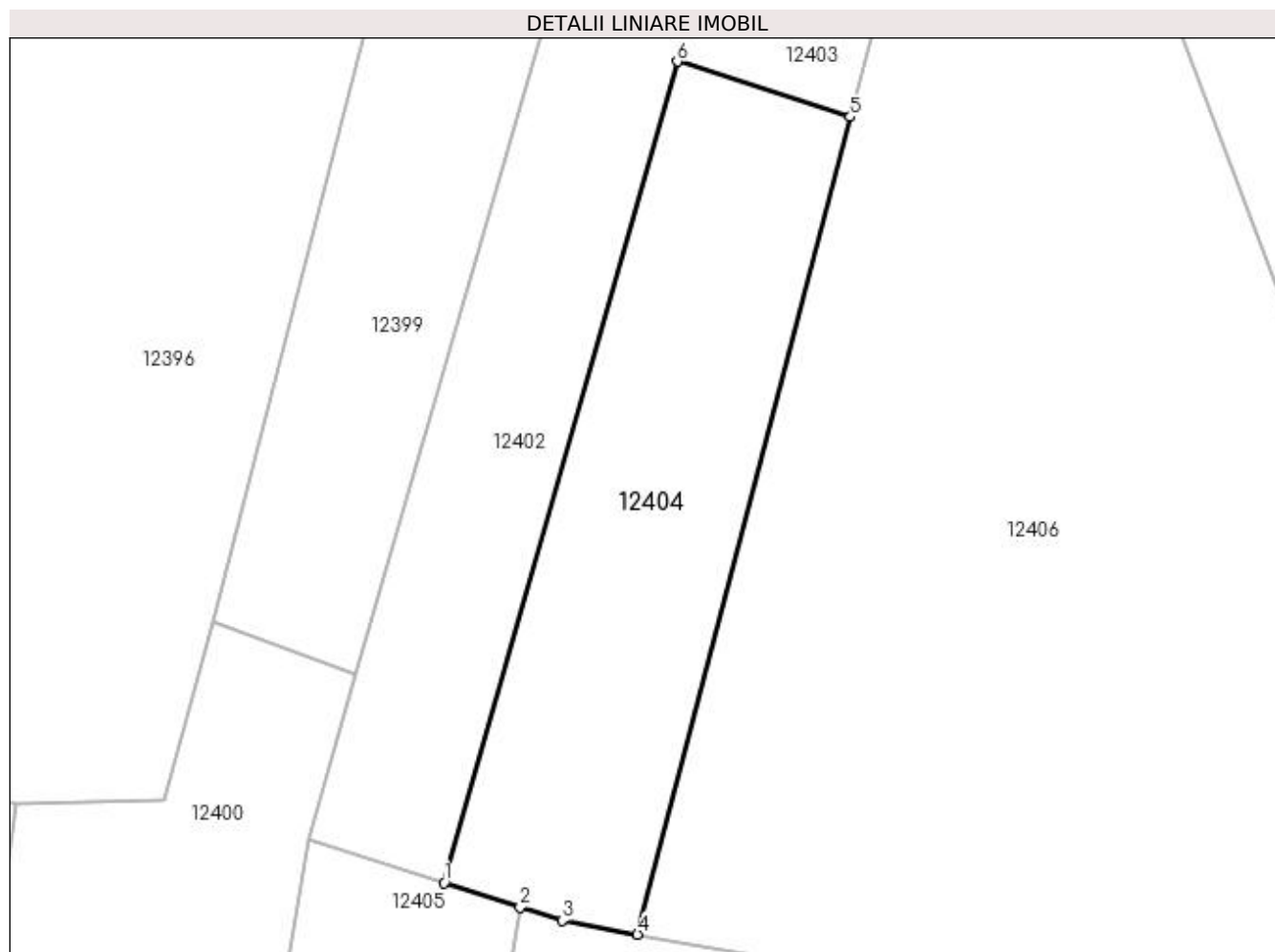
Inscrieri privind dezmembramintele dreptului de proprietate, drepturi reale de garanție și sarcini	Referințe
NU SUNT	

Anexa Nr. 1 La Partea I

Teren

Nr cadastral	Suprafața (mp)*	Observații / Referințe
	700	

* Suprafața este determinată în planul de proiecție Stereo 70.



Date referitoare la teren

Crt	Categorie folosință	Intra vilan	Suprafața (mp)	Tarla	Parcelă	Nr. topo	Observații / Referințe
1	arabil	DA	700	117	28	-	

Lungime Segmente

1) Valorile lungimilor segmentelor sunt obținute din proiecție în plan.

Punct început	X / Y	Punct sfârșit	X / Y	Lungime segment (** (m)
1	418.940,267 299.828,432	2	418.945,25 299.826,837	5.232
2	418.945,25 299.826,837	3	418.948,02 299.825,95	2.908
3	418.948,02 299.825,95	4	418.952,976 299.825,052	5.037
4	418.952,976 299.825,052	5	418.966,92 299.878,671	55.402
5	418.966,92 299.878,671	6	418.955,586 299.882,299	11.9

Punct început	X / Y	Punct sfârșit	X / Y	Lungime segment (** (m)
6	418.955,586 299.882,299	1	418.940,267 299.828,432	56.003

** Lungimile segmentelor sunt determinate în planul de proiecție Stereo 70 și sunt rotunjite la 1 milimetru.

*** Distanța dintre puncte este formată din segmente cumulate ce sunt mai mici decât valoarea 1 milimetru.

**DATE DESPRE IMOBILUL NR. 12405**

Oficiul de Cadastru și Publicitate Imobiliară DOLJ
Biroul de Cadastru și Publicitate Imobiliară Craiova

A. Partea I. Descrierea imobilului

TEREN Intravilan

Adresa: Loc. Leu, Nr. 957, Jud. Dolj, T119, P36,36/2,36/1,36/3

Nr. Crt	Nr cadastral Nr. topografic	Suprafața* (mp)	Observații / Referințe
A1		Din acte: 3.286 Masurata: 3.102	Sector cadastral:9 Teren neimprejmuit;

Construcții

Crt	Nr cadastral Nr. topografic	Adresa	Observații / Referințe
A1.1		Loc. Leu, Nr. 957, Jud. Dolj	Nr. niveluri:1; S. construita la sol:52 mp; C1 - CL, S=52mp, Regim de inaltime P, Beci, Caramida, Tabla
A1.2		Loc. Leu, Nr. 957, Jud. Dolj	Nr. niveluri:1; S. construita la sol:60 mp; C2 - CA, S=60mp, Regim de inaltime P, Caramida, Tigla+Placi azbociment
A1.3		Loc. Leu, Nr. 957, Jud. Dolj	Nr. niveluri:1; S. construita la sol:14 mp; C3 - CA, S=14mp,Regim de inaltime P, Lemn, Tigla

B. Partea II. Proprietari și acte

Inscrieri privitoare la dreptul de proprietate și alte drepturi reale	Referințe
/	
Act Notarial nr. APV NR.1770, din 07/11/2005 emis de BNP PAPA EUGENIA;	
B1	Intabulare, drept de PROPRIETATE, dobandit prin lesire Din Indiviziune, cota actuala 1/1, cota initiala 1/1 1) CIOLACU TOMA
Act Normativ nr. LEGEA 7, din 13/03/1996 emis de GUVERNUL ROMANIEI;	
B2	Intabulare, drept de PROPRIETATE, dobandit prin Lege, cota actuala 1/1, cota initiala 1/1 1) CIOLACU TOMA

C. Partea III. SARCINI .

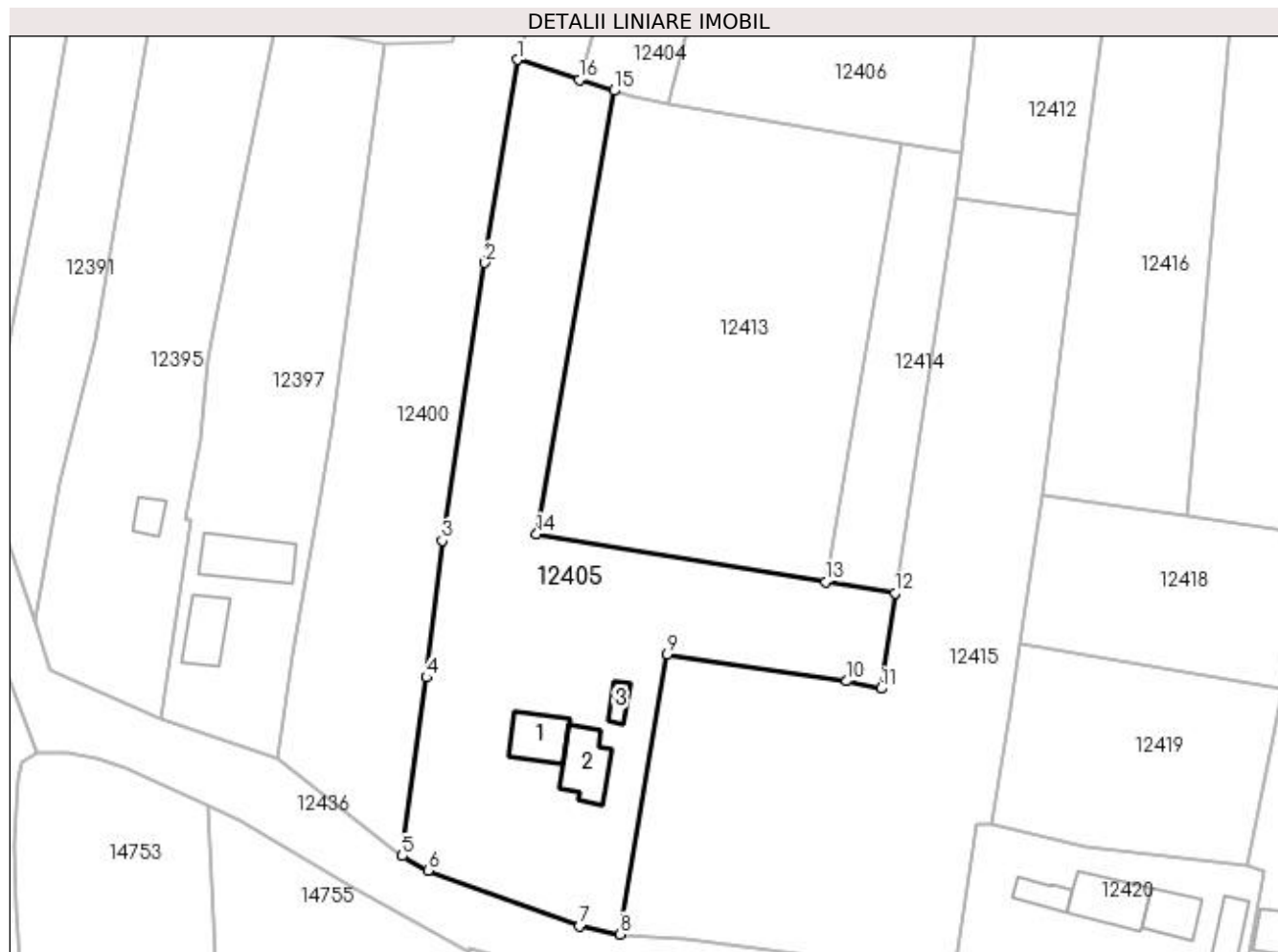
Inscrieri privind dezmembramintele dreptului de proprietate, drepturi reale de garanție și sarcini	Referințe
NU SUNT	

Anexa Nr. 1 La Partea I

Teren

Nr cadastral	Suprafața (mp)*	Observații / Referințe
	Din acte: 3.286 Masurata: 3.102	

* Suprafața este determinată în planul de proiecție Stereo 70.



Date referitoare la teren

Crt	Categorie folosință	Intra vilan	Suprafața (mp)	Tarla	Parcelă	Nr. topo	Observații / Referințe
1	curți constructii	DA	1.300	119	36	-	
2	vie	DA	900	119	36/2	-	
3	arabil	DA	902	119	36/1,36/3	-	

Date referitoare la construcții

Crt	Număr	Destinație construcție	Supraf. (mp)	Situație juridică	Observații / Referințe
A1.1		construcții de locuințe	52	Cu acte	Nr. niveluri:1; S. construita la sol:52 mp; C1 - CL, S=52mp, Regim de inaltime P, Beci, Caramida, Tabla
A1.2		construcții anexa	60	Cu acte	Nr. niveluri:1; S. construita la sol:60 mp; C2 - CA, S=60mp, Regim de inaltime P, Caramida, Tigla+Placi azbociment
A1.3		construcții anexa	14	Cu acte	Nr. niveluri:1; S. construita la sol:14 mp; C3 - CA, S=14mp,Regim de inaltime P, Lemn, Tigla

Lungime Segmente

1) Valorile lungimilor segmentelor sunt obținute din proiecție în plan.

Punct început	X / Y	Punct sfârșit	X / Y	Lungime segment (** (m)
1	418.931,326 299.831,295	2	418.926,702 299.802,107	29.552
2	418.926,702 299.802,107	3	418.920,546 299.762,158	40.421
3	418.920,546 299.762,158	4	418.918,295 299.742,523	19.764
4	418.918,295 299.742,523	5	418.914,816 299.716,842	25.916
5	418.914,816 299.716,842	6	418.918,505 299.714,778	4.227
6	418.918,505 299.714,778	7	418.940,308 299.706,787	23.221
7	418.940,308 299.706,787	8	418.946,098 299.705,604	5.91
8	418.946,098 299.705,604	9	418.952,917 299.745,849	40.819
9	418.952,917 299.745,849	10	418.978,692 299.742,002	26.061
10	418.978,692 299.742,002	11	418.983,592 299.740,917	5.019
11	418.983,592 299.740,917	12	418.985,632 299.754,636	13.87
12	418.985,632 299.754,636	13	418.975,7 299.756,272	10.066
13	418.975,7 299.756,272	14	418.934,135 299.763,118	42.125
14	418.934,135 299.763,118	15	418.945,25 299.826,837	64.681
15	418.945,25 299.826,837	16	418.940,267 299.828,432	5.232
16	418.940,267 299.828,432	1	418.931,326 299.831,295	9.388

** Lungimile segmentelor sunt determinate în planul de proiecție Stereo 70 și sunt rotunjite la 1 milimetru.

*** Distanța dintre puncte este formată din segmente cumulate ce sunt mai mici decât valoarea 1 milimetru.

**DATE DESPRE IMOBILUL NR. 12406**

Oficiul de Cadastru și Publicitate Imobiliară DOLJ
Biroul de Cadastru și Publicitate Imobiliară Craiova

A. Partea I. Descrierea imobilului

TEREN Intravilan

Adresa: Loc. Leu, Jud. Dolj, T117, P26

Nr. Crt	Nr cadastral Nr. topografic	Suprafața* (mp)	Observații / Referințe
A1		2.800	Sector cadastral:9 Teren neimprejmuit;

B. Partea II. Proprietari și acte

Inscrieri privitoare la dreptul de proprietate și alte drepturi reale	Referințe
/	
Act Administrativ nr. 236-42780, din 09/02/1995 emis de COMISIA JUDETEANA DOLJ;	
B1	A1
Intabulare, drept de PROPRIETATE, dobandit prin Reconstituire, cota actuala 1/1, cota initiala 1/1 1) GRIGORE AUREL, LIPSĂ CNP	

C. Partea III. SARCINI .

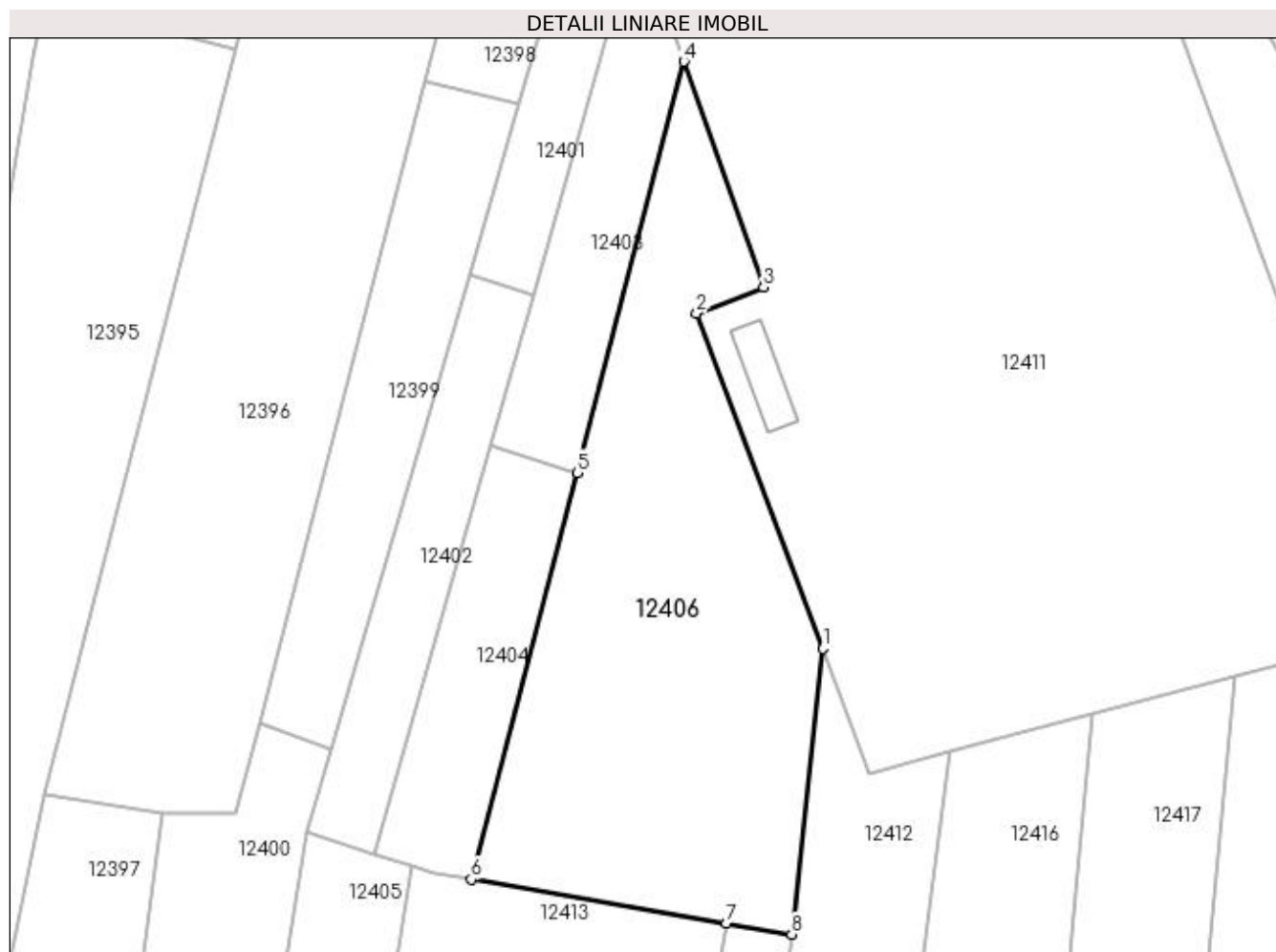
Inscrieri privind dezmembramintele dreptului de proprietate, drepturi reale de garanție și sarcini	Referințe
NU SUNT	

Anexa Nr. 1 La Partea I

Teren

Nr cadastral	Suprafața (mp)*	Observații / Referințe
	2.800	

* Suprafața este determinată în planul de proiecție Stereo 70.



Date referitoare la teren

Crt	Categorie folosință	Intra vilan	Suprafața (mp)	Tarla	Parcelă	Nr. topo	Observații / Referințe
1	arabil	DA	2.800	117	26	-	

Lungime Segmente

1) Valorile lungimilor segmentelor sunt obținute din proiecție în plan.

Punct început	X / Y	Punct sfârșit	X / Y	Lungime segment (** (m)
1	418.999,398 299.855,458	2	418.982,741 299.899,716	47.289
2	418.982,741 299.899,716	3	418.991,555 299.903,114	9.446
3	418.991,555 299.903,114	4	418.981,024 299.932,905	31.598
4	418.981,024 299.932,905	5	418.966,92 299.878,671	56.038
5	418.966,92 299.878,671	6	418.952,976 299.825,052	55.402

Punct început	X / Y	Punct sfârșit	X / Y	Lungime segment (** (m)
6	418.952,976 299.825,052	7	418.986,685 299.819,244	34.206
7	418.986,685 299.819,244	8	418.995,278 299.817,775	8.718
8	418.995,278 299.817,775	1	418.999,398 299.855,458	37.907

** Lungimile segmentelor sunt determinate în planul de proiecție Stereo 70 și sunt rotunjite la 1 milimetru.

*** Distanța dintre puncte este formată din segmente cumulate ce sunt mai mici decât valoarea 1 milimetru.

**DATE DESPRE IMOBILUL NR. 12407**

Oficiul de Cadastru și Publicitate Imobiliară DOLJ
Biroul de Cadastru și Publicitate Imobiliară Craiova

A. Partea I. Descrierea imobilului

TEREN Intravilan

Nr. CF vechi:426

Nr. cadastral vechi:506/2

Adresa: Loc. Leu, Jud. Dolj

Nr. Crt	Nr cadastral Nr. topografic	Suprafața* (mp)	Observații / Referințe
A1	34143	900	Sector cadastral:9 Teren neimprejmuit;

B. Partea II. Proprietari și acte

Inscrieri privitoare la dreptul de proprietate și alte drepturi reale		Referințe
32183 / 04/06/2007		
Act Administrativ nr. REFERAT DE LEGALITATE, din 15/08/2006 emis de . (ACT NR ACT DEZMEMBRARE AUT 976 DIN 01.01.2007, EMIS DE NP C.E.;ACT NR ANEXA 1 SI HOTARARE 13 DIN 01.01.2006, EMIS DE .);		
B1	Intabulare, drept de PROPRIETATE, dobandit prin Lege, cota actuala 1/1, cota initiala 1/1 1) COMUNA LEU- DOMENIU PRIVAT , CIF:9999999999999	A1
B2	Intabulare, drept de ADMINISTRARE 1) CONSILIU LOCAL , CIF:9999999999999	A1

C. Partea III. SARCINI .

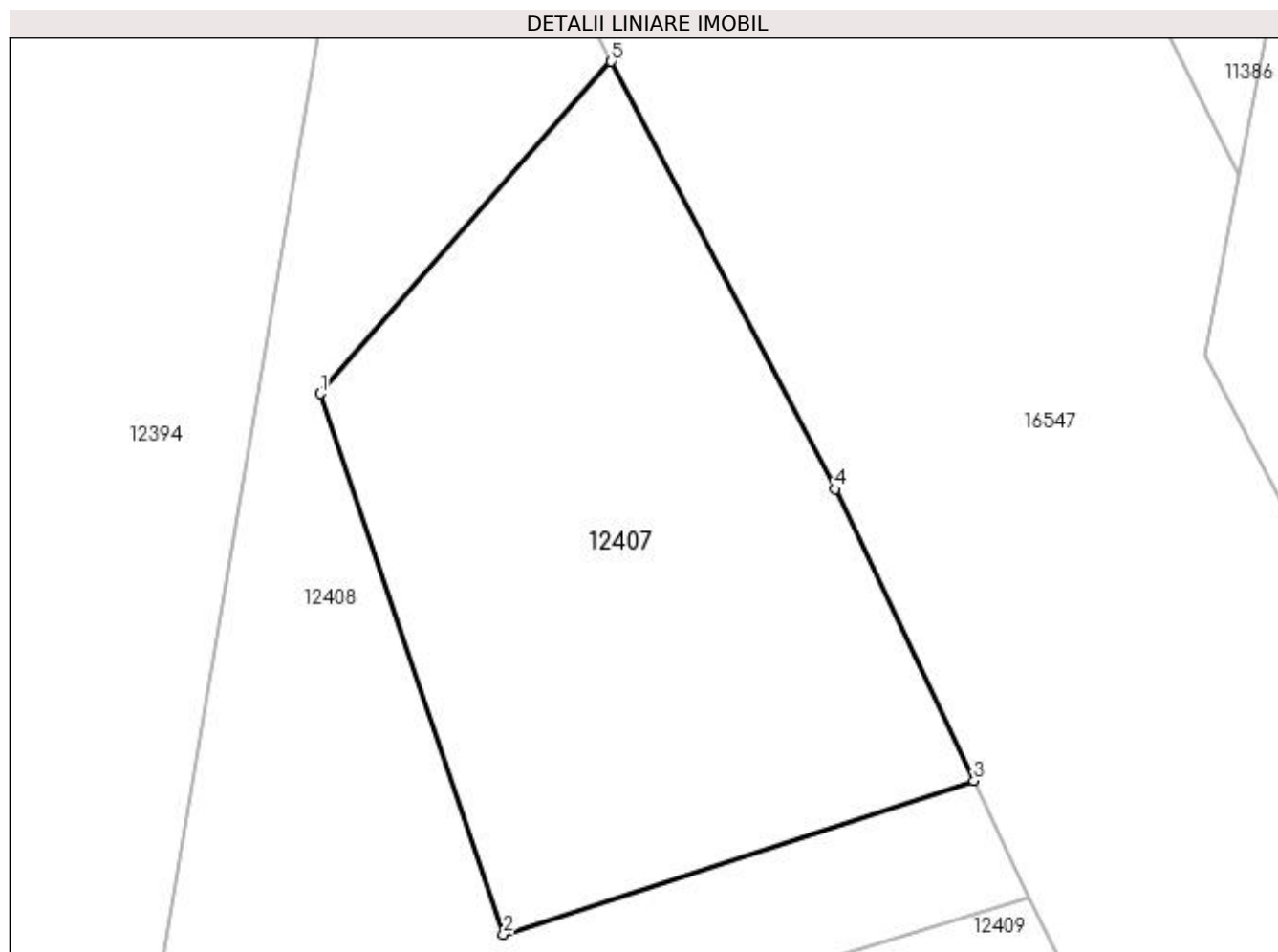
Inscrieri privind dezmembramintele dreptului de proprietate, drepturi reale de garanție și sarcini	Referințe
NU SUNT	

Anexa Nr. 1 La Partea I

Teren

Nr cadastral	Suprafața (mp)*	Observații / Referințe
34143	900	

* Suprafața este determinată în planul de proiecție Stereo 70.



Date referitoare la teren

Crt	Categorie folosință	Intra vilan	Suprafața (mp)	Tarla	Parcelă	Nr. topo	Observații / Referințe
1	arabil	DA	900	-	-	-	

Lungime Segmente

1) Valorile lungimilor segmentelor sunt obținute din proiecție în plan.

Punct început	X / Y	Punct sfârșit	X / Y	Lungime segment (** (m)
1	418.998,77 300.003,84	2	419.008,66 299.974,659	30.811
2	419.008,66 299.974,659	3	419.034,054 299.982,941	26.71
3	419.034,054 299.982,941	4	419.026,556 299.998,682	17.435
4	419.026,556 299.998,682	5	419.014,47 300.021,751	26.043
5	419.014,47 300.021,751	1	418.998,77 300.003,84	23.818

**** Lungimile segmentelor sunt determinate în planul de proiecție Stereo 70 și sunt rotunjite la 1 milimetru.**

***** Distanța dintre puncte este formată din segmente cumulate ce sunt mai mici decât valoarea 1 milimetru.**

**DATE DESPRE IMOBILUL NR. 12408**

Oficiul de Cadastru și Publicitate Imobiliară DOLJ
Biroul de Cadastru și Publicitate Imobiliară Craiova

A. Partea I. Descrierea imobilului

TEREN Intravilan

Nr. CF vechi:426
Nr. cadastral vechi:506/1

Adresa: Loc. Leu, Jud. Dolj

Nr. Crt	Nr cadastral Nr. topografic	Suprafața* (mp)	Observații / Referințe
A1	34138	1.050	Sector cadastral:9 Teren neimprejmuit;

B. Partea II. Proprietari și acte

Inscrieri privitoare la dreptul de proprietate și alte drepturi reale		Referințe
32183 / 04/06/2007		
Act Administrativ nr. REFERAT DE LEGALITATE, din 15/08/2006 emis de . (ACT NR ACT DE DEZMEMBRARE AUT 976 DIN 01.01.2007, EMIS DE NP CE;ACT NR ANEXA 1, HOTARARE 13 DIN 01.01.2006, EMIS DE .);		
B1	Intabulare, drept de PROPRIETATE, dobandit prin Lege, cota actuala 1/1, cota initiala 1/1 1) COMUNA LEU-DOMENIU PRIVAT , CIF:9999999999999	A1
B2	Intabulare, drept de ADMINISTRARE 1) CONSILIU LOCAL , CIF:9999999999999	A1

C. Partea III. SARCINI .

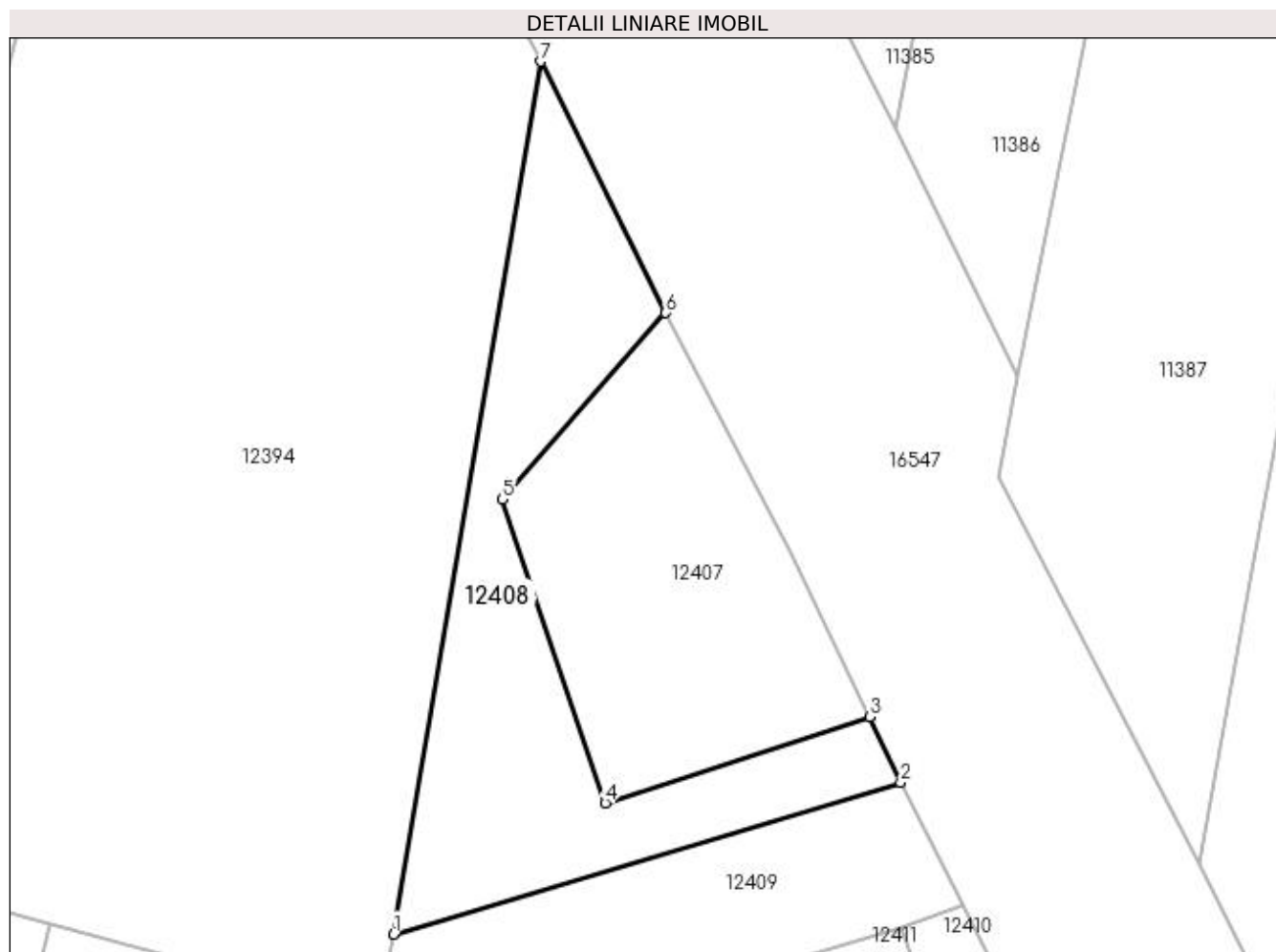
Inscrieri privind dezmembramintele dreptului de proprietate, drepturi reale de garanție și sarcini	Referințe
NU SUNT	

Anexa Nr. 1 La Partea I

Teren

Nr cadastral	Suprafața (mp)*	Observații / Referințe
34138	1.050	

* Suprafața este determinată în planul de proiecție Stereo 70.



Date referitoare la teren

Crt	Categorie folosință	Intra vilan	Suprafața (mp)	Tarla	Parcelă	Nr. topo	Observații / Referințe
1	arabil	DA	1.050	-	-	-	

Lungime Segmente

1) Valorile lungimilor segmentelor sunt obținute din proiecție în plan.

Punct început	X / Y	Punct sfârșit	X / Y	Lungime segment (** (m)
1	418.988,336 299.962,071	2	419.037,05 299.976,622	50.841
2	419.037,05 299.976,622	3	419.034,054 299.982,941	6.993
3	419.034,054 299.982,941	4	419.008,66 299.974,659	26.71
4	419.008,66 299.974,659	5	418.998,77 300.003,84	30.811
5	418.998,77 300.003,84	6	419.014,47 300.021,751	23.818

Punct început	X / Y	Punct sfârșit	X / Y	Lungime segment (** (m)
6	419.014,47 300.021,751	7	419.002,456 300.045,883	26.957
7	419.002,456 300.045,883	1	418.988,336 299.962,071	84.993

** Lungimile segmentelor sunt determinate în planul de proiecție Stereo 70 și sunt rotunjite la 1 milimetru.

*** Distanța dintre puncte este formată din segmente cumulate ce sunt mai mici decât valoarea 1 milimetru.

**DATE DESPRE IMOBILUL NR. 12409**

Oficiul de Cadastru și Publicitate Imobiliară DOLJ
Biroul de Cadastru și Publicitate Imobiliară Craiova

A. Partea I. Descrierea imobilului

TEREN Intravilan

Adresa: Loc. Leu, Jud. Dolj, T117

Nr. Crt	Nr cadastral Nr. topografic	Suprafața* (mp)	Observații / Referințe
A1		840	Sector cadastral:9 Teren neimprejmuit;

B. Partea II. Proprietari și acte

Inscrieri privitoare la dreptul de proprietate și alte drepturi reale		Referințe
/		
Act Normativ nr. LEGEA 7, din 13/03/1996 emis de PARLAMENT;		
B1	Inscrierea provizorie, drept de PROPRIETATE, dobandit prin Lege, cota actuala 1/1, cota initiala 1/1 1) NEIDENTIFICAT NEIDENTIFICAT	A1

C. Partea III. SARCINI .

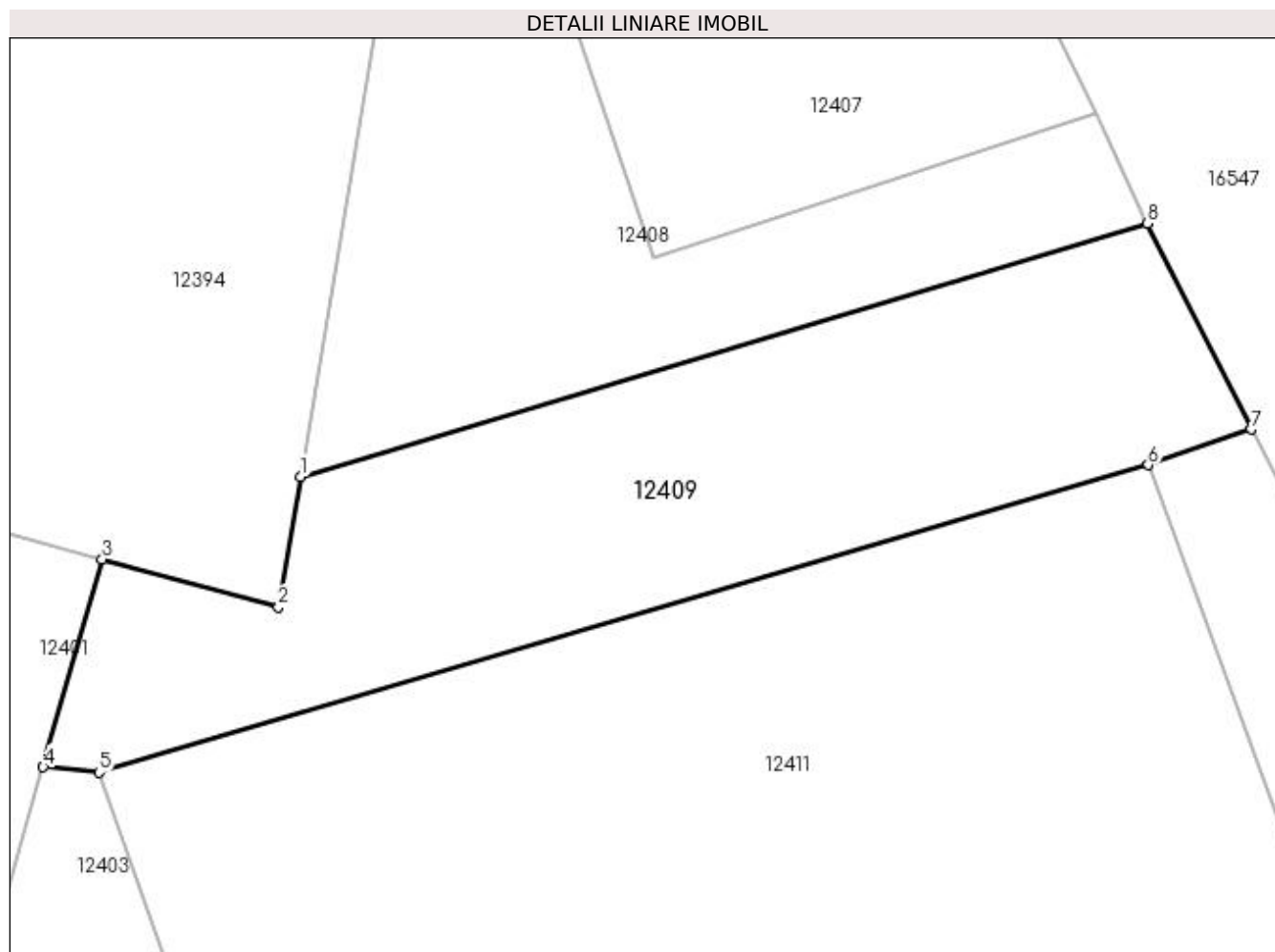
Inscrieri privind dezmembramintele dreptului de proprietate, drepturi reale de garanție și sarcini	Referințe
NU SUNT	

Anexa Nr. 1 La Partea I

Teren

Nr cadastral	Suprafața (mp)*	Observații / Referințe
	840	

* Suprafața este determinată în planul de proiecție Stereo 70.



Date referitoare la teren

Crt	Categorie folosință	Intra vilan	Suprafața (mp)	Tarla	Parcelă	Nr. topo	Observații / Referințe
1	arabil	DA	840	117	-	-	

Lungime Segmente

1) Valorile lungimilor segmentelor sunt obținute din proiecție în plan.

Punct început	X / Y	Punct sfârșit	X / Y	Lungime segment (** (m)
1	418.988,336 299.962,071	2	418.987,07 299.954,558	7.619
2	418.987,07 299.954,558	3	418.976,918 299.957,31	10.518
3	418.976,918 299.957,31	4	418.973,523 299.945,369	12.415
4	418.973,523 299.945,369	5	418.976,73 299.945,05	3.223
5	418.976,73 299.945,05	6	419.037,1 299.962,728	62.905

Punct început	X / Y	Punct sfârșit	X / Y	Lungime segment (** (m)
6	419.037,1 299.962,728	7	419.043,007 299.964,789	6.256
7	419.043,007 299.964,789	8	419.037,05 299.976,622	13.248
8	419.037,05 299.976,622	1	418.988,336 299.962,071	50.841

** Lungimile segmentelor sunt determinate în planul de proiecție Stereo 70 și sunt rotunjite la 1 milimetru.

*** Distanța dintre puncte este formată din segmente cumulate ce sunt mai mici decât valoarea 1 milimetru.

**DATE DESPRE IMOBILUL NR. 12410**

Oficiul de Cadastru și Publicitate Imobiliară DOLJ
Biroul de Cadastru și Publicitate Imobiliară Craiova

A. Partea I. Descrierea imobilului

TEREN Intravilan

Adresa: Loc. Leu, Jud. Dolj, T117

Nr. Crt	Nr cadastral Nr. topografic	Suprafața* (mp)	Observații / Referințe
A1		1.402	Sector cadastral:9 Teren neimprejmuit;

B. Partea II. Proprietari și acte

Inscrieri privitoare la dreptul de proprietate și alte drepturi reale		Referințe
/		
Act Normativ nr. LEGEA 7, din 13/03/1996 emis de PARLAMENT;		
B1	Inscrierea provizorie, drept de PROPRIETATE, dobandit prin Lege, cota actuala 1/1, cota initiala 1/1 1) NEIDENTIFICAT NEIDENTIFICAT	A1

C. Partea III. SARCINI .

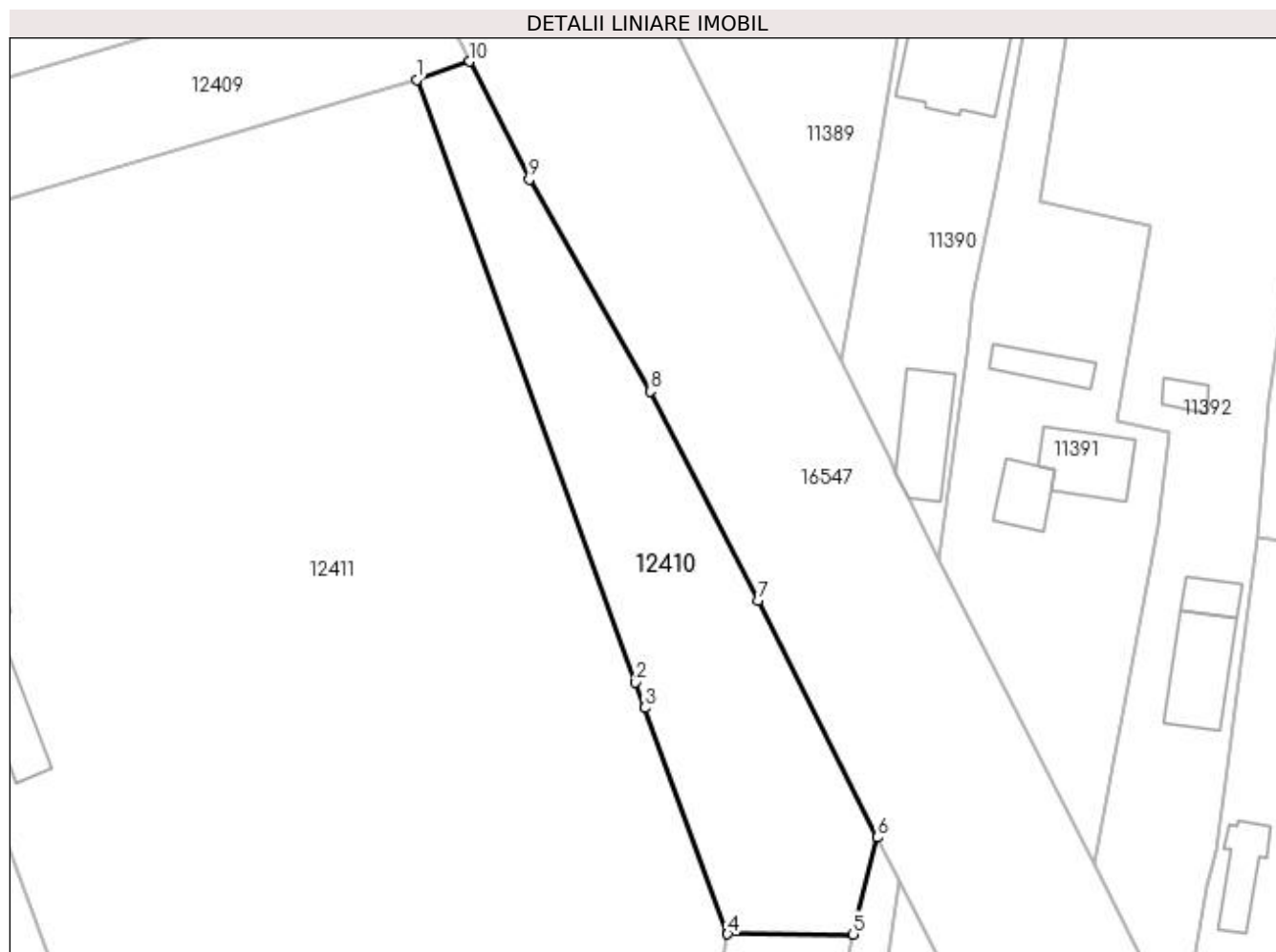
Inscrieri privind dezmembramintele dreptului de proprietate, drepturi reale de garanție și sarcini	Referințe
NU SUNT	

Anexa Nr. 1 La Partea I

Teren

Nr cadastral	Suprafața (mp)*	Observații / Referințe
	1.402	

* Suprafața este determinată în planul de proiecție Stereo 70.



Date referitoare la teren

Crt	Categorie folosință	Intra vilan	Suprafața (mp)	Tarla	Parcelă	Nr. topo	Observații / Referințe
1	arabil	DA	1.402	117	-	-	

Lungime Segmente

1) Valorile lungimilor segmentelor sunt obținute din proiecție în plan.

Punct început	X / Y	Punct sfârșit	X / Y	Lungime segment (** (m)
1	419.037,1 299.962,728	2	419.061,644 299.895,266	71.788
2	419.061,644 299.895,266	3	419.062,679 299.892,412	3.035
3	419.062,679 299.892,412	4	419.071,932 299.867,064	26.985
4	419.071,932 299.867,064	5	419.085,983 299.867,044	14.051
5	419.085,983 299.867,044	6	419.088,716 299.877,913	11.207

Punct început	X / Y	Punct sfârșit	X / Y	Lungime segment (** (m)
6	419.088,716 299.877,913	7	419.075,347 299.904,438	29.703
7	419.075,347 299.904,438	8	419.063,281 299.927,863	26.35
8	419.063,281 299.927,863	9	419.049,688 299.951,574	27.331
9	419.049,688 299.951,574	10	419.043,007 299.964,789	14.807
10	419.043,007 299.964,789	1	419.037,1 299.962,728	6.256

** Lungimile segmentelor sunt determinate în planul de proiecție Stereo 70 și sunt rotunjite la 1 milimetru.

*** Distanța dintre puncte este formată din segmente cumulate ce sunt mai mici decât valoarea 1 milimetru.

**DATE DESPRE IMOBILUL NR. 12411**

Oficiul de Cadastru și Publicitate Imobiliară DOLJ
Biroul de Cadastru și Publicitate Imobiliară Craiova

A. Partea I. Descrierea imobilului

TEREN Intravilan

Nr. CF vechi:640
Nr. cadastral vechi:680

Adresa: Loc. Leu, Nr. 971, Jud. Dolj, T117, P45

Nr. Crt	Nr cadastral Nr. topografic	Suprafața* (mp)	Observații / Referințe
A1	34103	Din acte: 7.500 Masurata: 7.571	Sector cadastral:9 Teren imprejmuit;

Construcții

Crt	Nr cadastral Nr. topografic	Adresa	Observații / Referințe
A1.1		Loc. Leu, Nr. 971, Jud. Dolj	Nr. niveluri:1; S. construita la sol:60 mp; VESTIAR

B. Partea II. Proprietari și acte

Inscrieri privitoare la dreptul de proprietate și alte drepturi reale		Referințe
60947 / 11/08/2008		
Act Administrativ nr. HOTARAREA NR. 6, din 24/03/1999 emis de CONSILIUL LOCAL LEU (ANEXA INVENTARUL BUNURILOR CARE ALCATUIESC DOMENIUL PUBLIC AL COM. LEU);		
B1	Intabulare, drept de PROPRIETATE, dobandit prin Lege, cota actuala 1/1, cota initiala 1/1 1) COMUNA LEU-DOMENIUL PUBLIC, CIF:9999999999999	A1
/		
Act Normativ nr. LEGEA 7, din 13/03/1996 emis de GUVERNUL ROMANIEI;		
B2	Intabulare, drept de PROPRIETATE, dobandit prin Lege, cota actuala 1/1, cota initiala 1/1 1) COMUNA LEU-DOMENIUL PUBLIC, CIF:9999999999999	A1.1

C. Partea III. SARCINI

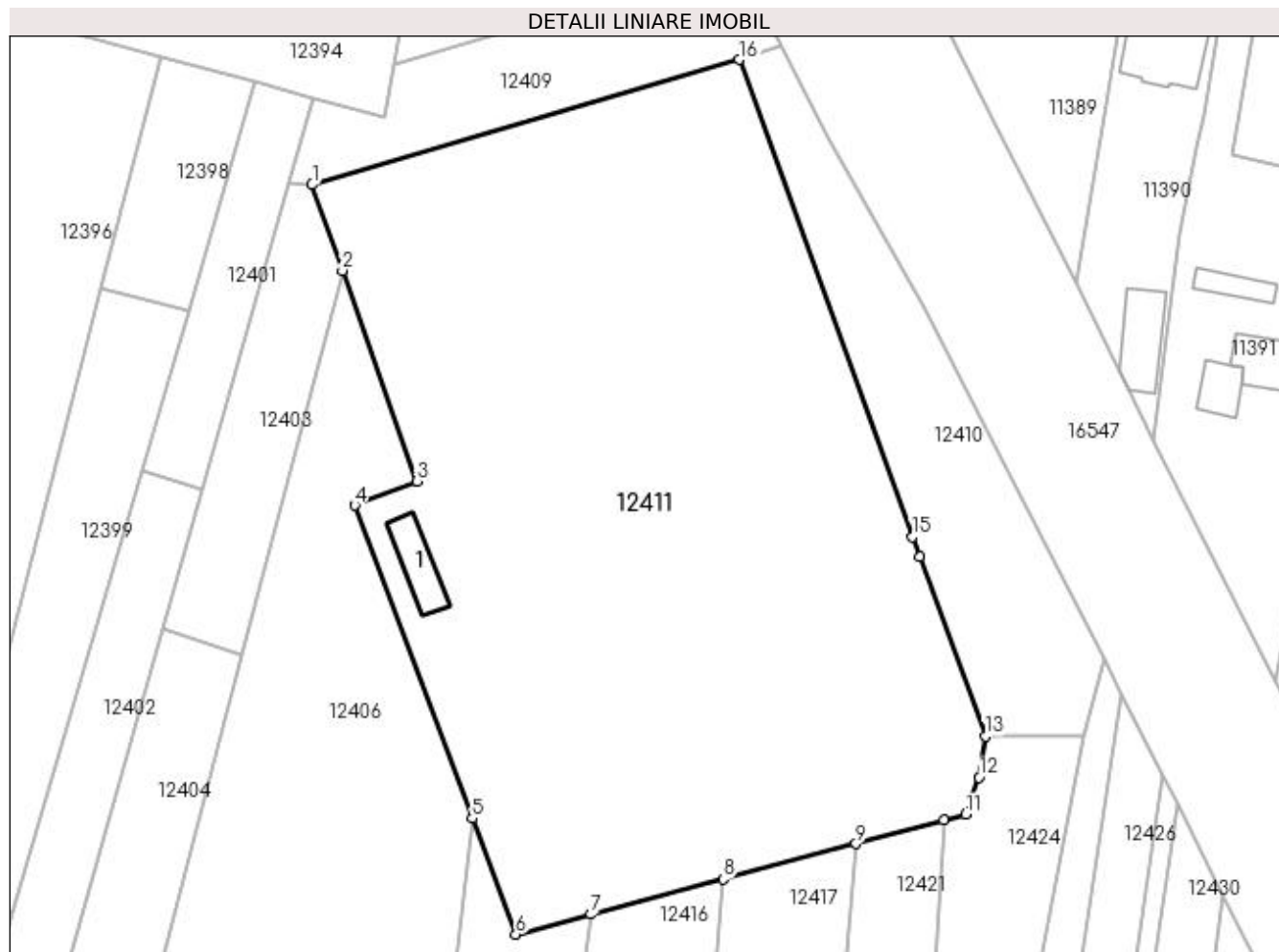
Inscrieri privind dezmembramentele dreptului de proprietate, drepturi reale de garanție și sarcini		Referințe
60947 / 11/08/2008		
Act Administrativ nr. HOTARAREA NR. 6, din 24/03/1999 emis de CONSILIUL LOCAL LEU, (ANEXA INVENTARUL BUNURILOR CARE ALCATUIESC DOMENIUL PUBLIC AL COM. LEU);		
C1	se noteaza dreptul de administrare asupra imobilului de sub A1 in favoarea 1) CONSILIUL LOCAL AL COM. LEU, CIF:9999999999999	A1

Anexa Nr. 1 La Partea I

Teren

Nr cadastral	Suprafața (mp)*	Observații / Referințe
34103	Din acte: 7.500 Masurata: 7.571	

* Suprafața este determinată în planul de proiecție Stereo 70.



Date referitoare la teren

Crt	Categorie folosință	Intra vilan	Suprafața (mp)	Tarla	Parcelă	Nr. topo	Observații / Referințe
1	curți constructii	DA	7.571	117	45	-	

Date referitoare la construcții

Crt	Număr	Destinație construcție	Supraf. (mp)	Situație juridică	Observații / Referințe
A1.1		constructii anexa	60	Cu acte	Nr. niveluri:1; S. construita la sol:60 mp; VESTIAR

Lungime Segmente

1) Valorile lungimilor segmentelor sunt obținute din proiecție în plan.

Punct început	X / Y	Punct sfârșit	X / Y	Lungime segment (** (m)
1	418.976,73 299.945,05	2	418.981,024 299.932,905	12.882
2	418.981,024 299.932,905	3	418.991,555 299.903,114	31.598
3	418.991,555 299.903,114	4	418.982,741 299.899,716	9.446

Punct început	X / Y	Punct sfârșit	X / Y	Lungime segment (** (m)
4	418.982,741 299.899,716	5	418.999,398 299.855,458	47.289
5	418.999,398 299.855,458	6	419.005,565 299.839,07	17.509
6	419.005,565 299.839,07	7	419.016,157 299.841,893	10.961
7	419.016,157 299.841,893	8	419.034,848 299.846,874	19.343
8	419.034,848 299.846,874	9	419.053,639 299.851,881	19.447
9	419.053,639 299.851,881	10	419.066,068 299.855,193	12.863
10	419.066,068 299.855,193	11	419.069,182 299.856,023	3.222
11	419.069,182 299.856,023	12	419.071,056 299.861,25	5.553
12	419.071,056 299.861,25	13	419.071,932 299.867,064	5.879
13	419.071,932 299.867,064	14	419.062,679 299.892,412	26.985
14	419.062,679 299.892,412	15	419.061,644 299.895,266	3.035
15	419.061,644 299.895,266	16	419.037,1 299.962,728	71.788
16	419.037,1 299.962,728	1	418.976,73 299.945,05	62.905

** Lungimile segmentelor sunt determinate în planul de proiecție Stereo 70 și sunt rotunjite la 1 milimetru.

*** Distanța dintre puncte este formată din segmente cumulate ce sunt mai mici decât valoarea 1 milimetru.

**DATE DESPRE IMOBILUL NR. 12412**

Oficiul de Cadastru și Publicitate Imobiliară DOLJ
 Biroul de Cadastru și Publicitate Imobiliară Craiova

A. Partea I. Descrierea imobilului

TEREN Intravilan

Adresa: Loc. Leu, Jud. Dolj, T117, P23

Nr. Crt	Nr cadastral Nr. topografic	Suprafața* (mp)	Observații / Referințe
A1		600	Sector cadastral:9 Teren neimprejmuit;

B. Partea II. Proprietari și acte

Inscrieri privitoare la dreptul de proprietate și alte drepturi reale		Referințe
/		
Act Notarial nr. CM 28, din 26/01/1999 emis de NP CERNOBAI EMIL (CERTIFICAT DE DECES SERIA DM NR 891677; TDP 709-44590/23.02.1996);		
B1	Intabulare, drept de PROPRIETATE, dobandit prin Succesiune, cota actuala 1/1, cota initiala 1/1 1) STANCU ELENA DEFUNCT:Da	A1

C. Partea III. SARCINI .

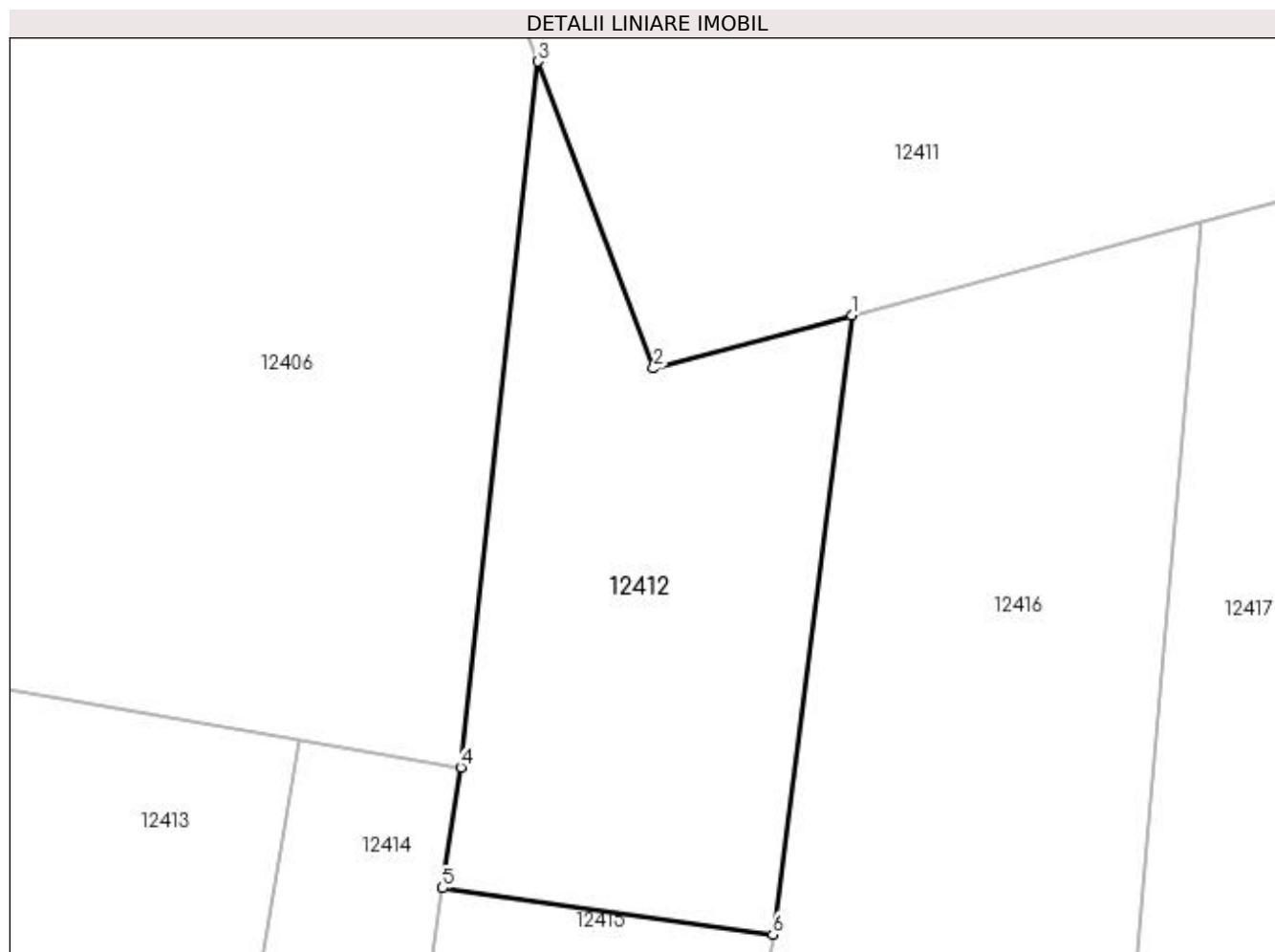
Inscrieri privind dezmembramintele dreptului de proprietate, drepturi reale de garanție și sarcini	Referințe
NU SUNT	

Anexa Nr. 1 La Partea I

Teren

Nr cadastral	Suprafața (mp)*	Observații / Referințe
	600	

* Suprafața este determinată în planul de proiecție Stereo 70.



Date referitoare la teren

Crt	Categorie folosință	Intravilan	Suprafața (mp)	Tarla	Parcelă	Nr. topo	Observații / Referințe
1	arabil	DA	600	117	23	-	

Lungime Segmente

1) Valorile lungimilor segmentelor sunt obținute din proiecție în plan.

Punct început	X / Y	Punct sfârșit	X / Y	Lungime segment (** (m)
1	419.016,157 299.841,893	2	419.005,565 299.839,07	10.961
2	419.005,565 299.839,07	3	418.999,398 299.855,458	17.509
3	418.999,398 299.855,458	4	418.995,278 299.817,775	37.907
4	418.995,278 299.817,775	5	418.994,293 299.811,326	6.524
5	418.994,293 299.811,326	6	419.011,936 299.808,855	17.816

Punct început	X / Y	Punct sfârşit	X / Y	Lungime segment (** (m)
6	419.011,936 299.808,855	1	419.016,157 299.841,893	33.307

** Lungimile segmentelor sunt determinate în planul de proiecţie Stereo 70 şi sunt rotunjite la 1 milimetru.

*** Distanţa dintre puncte este formată din segmente cumulate ce sunt mai mici decât valoarea 1 milimetru.

**DATE DESPRE IMOBILUL NR. 12413**

Oficiul de Cadastru și Publicitate Imobiliară DOLJ
Biroul de Cadastru și Publicitate Imobiliară Craiova

A. Partea I. Descrierea imobilului

TEREN Intravilan

Adresa: Loc. Leu, Jud. Dolj, T117, P24

Nr. Crt	Nr cadastral Nr. topografic	Suprafața* (mp)	Observații / Referințe
A1		2.700	Sector cadastral:9 Teren neimprejmuit;

B. Partea II. Proprietari și acte

Inscrieri privitoare la dreptul de proprietate și alte drepturi reale	Referințe
/	
Act Notarial nr. APV 1770, din 07/11/2005 emis de NP POPA EUGENIA (TDP 3069/29.11.2004);	
B1	A1
Intabulare, drept de PROPRIETATE, dobandit prin lesire Din Indiviziune, cota actuala 1/1, cota initiala 1/1 1) CIOLACU TOMA	

C. Partea III. SARCINI .

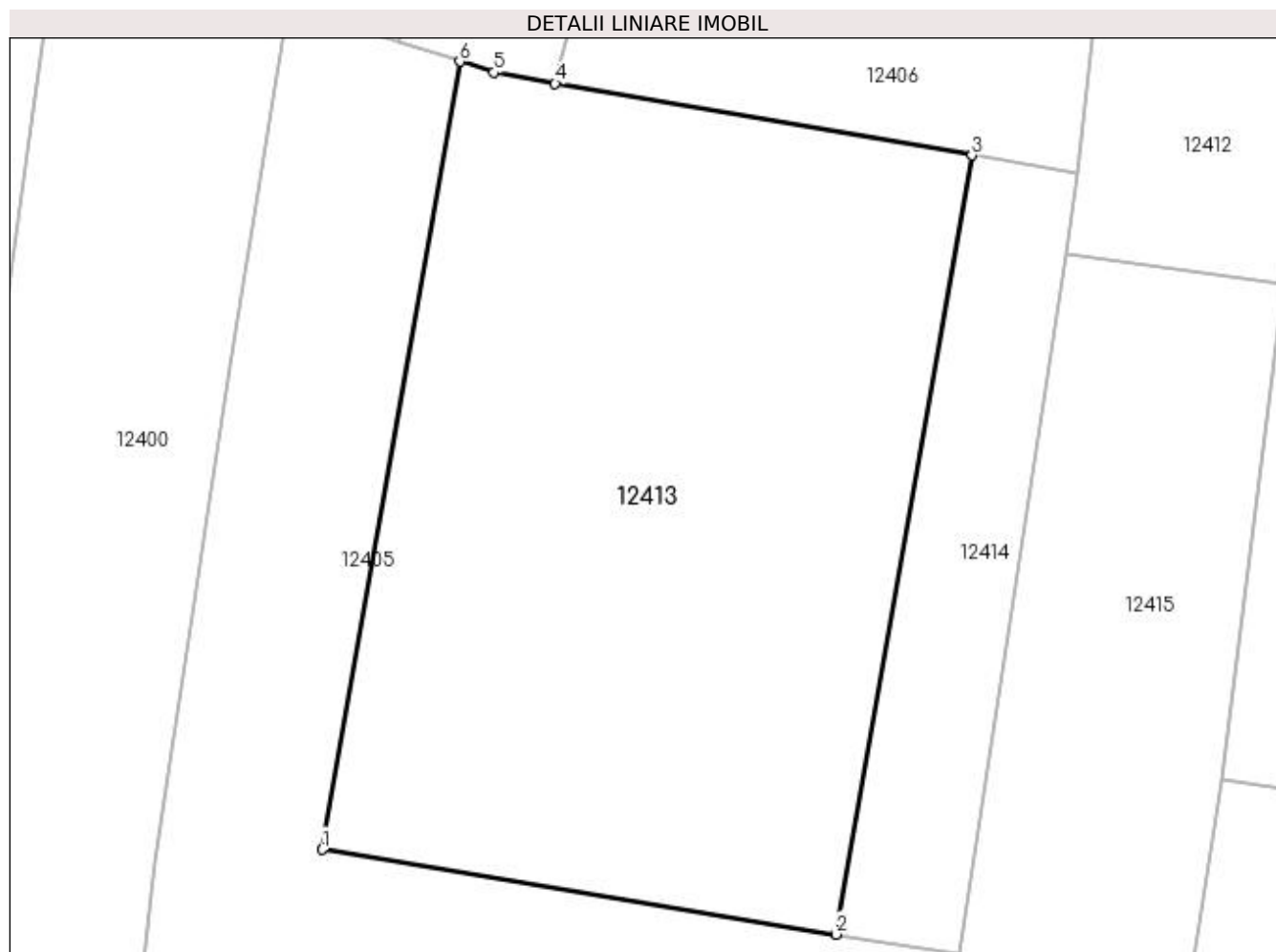
Inscrieri privind dezmembramintele dreptului de proprietate, drepturi reale de garanție și sarcini	Referințe
NU SUNT	

Anexa Nr. 1 La Partea I

Teren

Nr cadastral	Suprafața (mp)*	Observații / Referințe
	2.700	

* Suprafața este determinată în planul de proiecție Stereo 70.



Date referitoare la teren

Crt	Categorie folosință	Intra vilan	Suprafața (mp)	Tarla	Parcelă	Nr. topo	Observații / Referințe
1	arabil	DA	2.700	117	24	-	

Lungime Segmente

1) Valorile lungimilor segmentelor sunt obținute din proiecție în plan.

Punct început	X / Y	Punct sfârșit	X / Y	Lungime segment (** (m)
1	418.934,135 299.763,118	2	418.975,7 299.756,272	42.125
2	418.975,7 299.756,272	3	418.986,685 299.819,244	63.923
3	418.986,685 299.819,244	4	418.952,976 299.825,052	34.206
4	418.952,976 299.825,052	5	418.948,02 299.825,95	5.037
5	418.948,02 299.825,95	6	418.945,25 299.826,837	2.908

Punct început	X / Y	Punct sfârșit	X / Y	Lungime segment (** (m)
6	418.945,25 299.826,837	1	418.934,135 299.763,118	64.681

** Lungimile segmentelor sunt determinate în planul de proiecție Stereo 70 și sunt rotunjite la 1 milimetru.

*** Distanța dintre puncte este formată din segmente cumulate ce sunt mai mici decât valoarea 1 milimetru.

**DATE DESPRE IMOBILUL NR. 12414**

Oficiul de Cadastru și Publicitate Imobiliară DOLJ
Biroul de Cadastru și Publicitate Imobiliară Craiova

A. Partea I. Descrierea imobilului

TEREN Intravilan

Adresa: Loc. Leu, Jud. Dolj, T117, P15/1

Nr. Crt	Nr cadastral Nr. topografic	Suprafața* (mp)	Observații / Referințe
A1		600	Sector cadastral:9 Teren neimprejmuit;

B. Partea II. Proprietari și acte

Inscrieri privitoare la dreptul de proprietate și alte drepturi reale	Referințe
/	
Act Administrativ nr. 3428, din 30/06/2005 emis de COMISIA JUDETEANA DOLJ;	
B1	A1
Intabulare, drept de PROPRIETATE, dobândit prin Reconstituire, cota actuala 1/1, cota initiala 1/1	
1) CIOLACU FLORIAN, LIPSĂ CNP	
2) IORDACHE CONSTANTA, LIPSĂ CNP	
3) CIOLACU ION, LIPSĂ CNP	
4) CIOLACU MARIAN, LIPSĂ CNP	

C. Partea III. SARCINI .

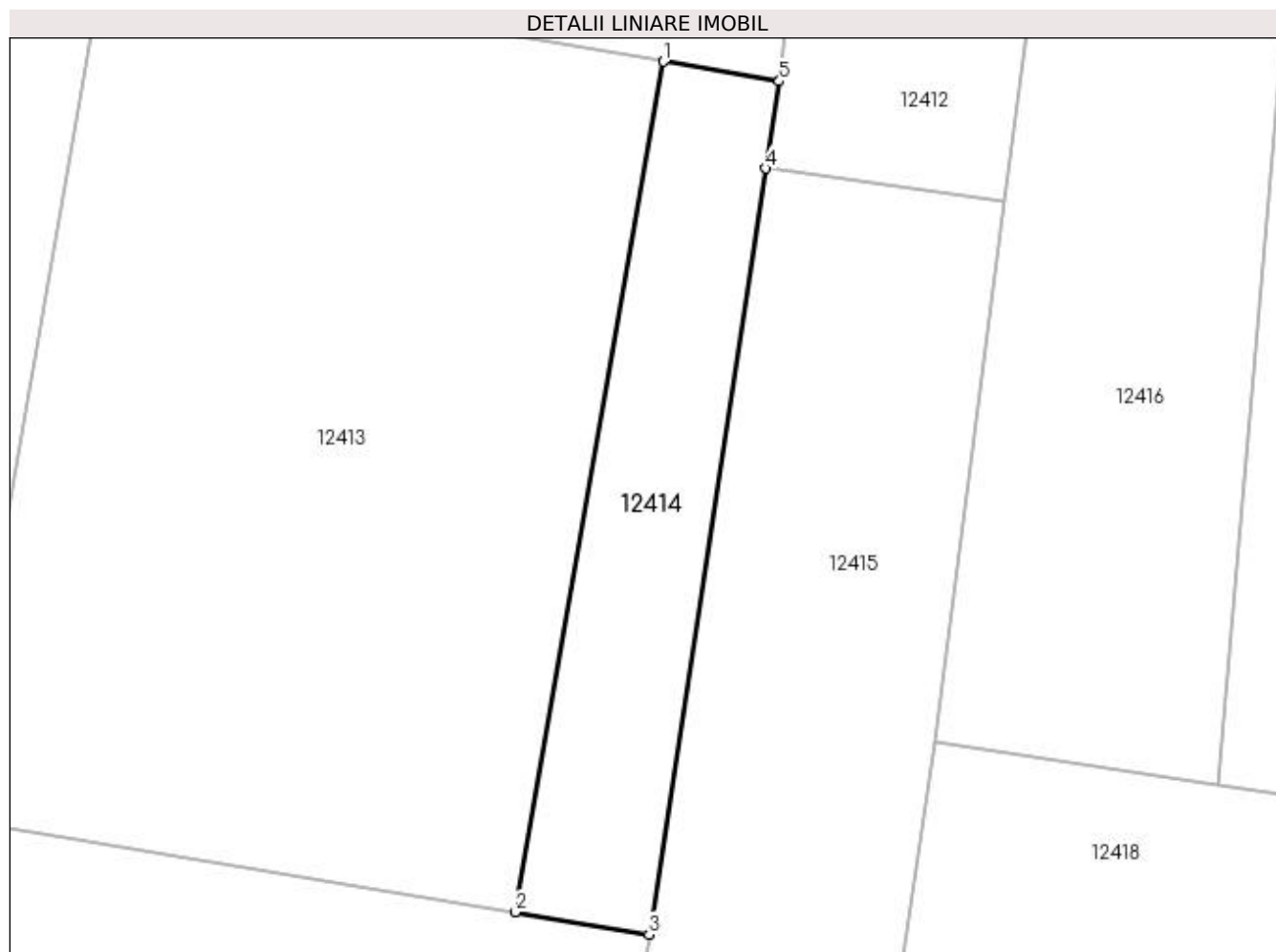
Inscrieri privind dezmembramintele dreptului de proprietate, drepturi reale de garanție și sarcini	Referințe
NU SUNT	

Anexa Nr. 1 La Partea I

Teren

Nr cadastral	Suprafața (mp)*	Observații / Referințe
	600	

* Suprafața este determinată în planul de proiecție Stereo 70.



Date referitoare la teren

Crt	Categorie folosință	Intra vilan	Suprafața (mp)	Tarla	Parcelă	Nr. topo	Observații / Referințe
1	arabil	DA	600	117	15/1	-	

Lungime Segmente

1) Valorile lungimilor segmentelor sunt obținute din proiecție în plan.

Punct început	X / Y	Punct sfârșit	X / Y	Lungime segment (** (m)
1	418.986,685 299.819,244	2	418.975,7 299.756,272	63.923
2	418.975,7 299.756,272	3	418.985,632 299.754,636	10.066
3	418.985,632 299.754,636	4	418.994,293 299.811,326	57.348
4	418.994,293 299.811,326	5	418.995,278 299.817,775	6.524
5	418.995,278 299.817,775	1	418.986,685 299.819,244	8.718

**** Lungimile segmentelor sunt determinate în planul de proiecție Stereo 70 și sunt rotunjite la 1 milimetru.**

***** Distanța dintre puncte este formată din segmente cumulate ce sunt mai mici decât valoarea 1 milimetru.**

**DATE DESPRE IMOBILUL NR. 12415**

Oficiul de Cadastru și Publicitate Imobiliară DOLJ
Biroul de Cadastru și Publicitate Imobiliară Craiova

A. Partea I. Descrierea imobilului

TEREN Intravilan

Adresa: Loc. Leu, Jud. Dolj, T117, P22,25,25/1

Nr. Crt	Nr cadastral Nr. topografic	Suprafața* (mp)	Observații / Referințe
A1	33590	Din acte: 3.240 Masurata: 3.290	Sector cadastral:9 Teren neimprejmuit;

B. Partea II. Proprietari și acte

Inscrieri privitoare la dreptul de proprietate și alte drepturi reale		Referințe
105020 / 23/05/2018		
Act Notarial nr. CM 222, din 30/12/2011 emis de BNP TUDOR MARINELA DANIELA (ACT ADMINISTRATIV NR ADEVERINTA 2577 DIN 14.05.2018, EMIS DE PRIMARIA LEU;ACT ADMINISTRATIV NR TDP 2830 DIN 14.06.2004, EMIS DE COMISIA JUDETEANA DOLJ);		
B1	Intabulare, drept de PROPRIETATE, dobandit prin Succesiune, cota actuala 3240/3290, cota initiala 3240/3290 1) GRIGORIE ANDREEA LOREDANA <i>OBSERVATII: DEF CIOLACU ION SI CIOLACU MARIA</i>	A1
/		
Act Normativ nr. LEGEA 7, din 13/03/1996 emis de GUVERNUL ROMANIEI;		
B2	Inscrierea posesiei, drept de PROPRIETATE, dobandit prin Constituire, cota actuala 50/3290, cota initiala 50/3290 1) GRIGORIE ANDREEA LOREDANA	A1

C. Partea III. SARCINI .

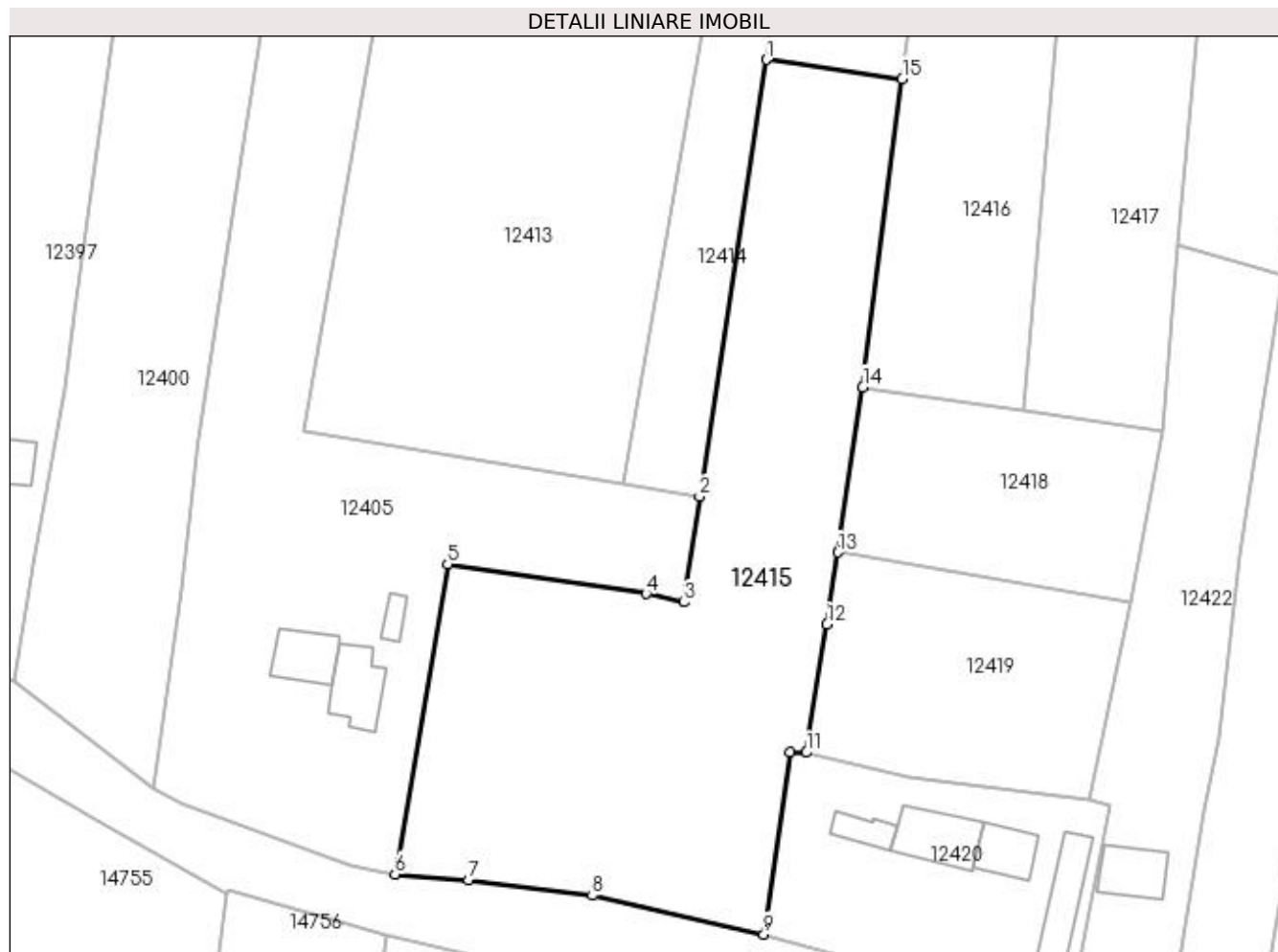
Inscrieri privind dezmembramintele dreptului de proprietate, drepturi reale de garanție și sarcini	Referințe
NU SUNT	

Anexa Nr. 1 La Partea I

Teren

Nr cadastral	Suprafața (mp)*	Observații / Referințe
33590	Din acte: 3.240 Masurata: 3.290	

* Suprafața este determinată în planul de proiecție Stereo 70.



Date referitoare la teren

Crt	Categorie folosință	Intra vilan	Suprafața (mp)	Tarla	Parcelă	Nr. topo	Observații / Referințe
1	livada	DA	1.040	117	22	-	
2	vie	DA	930	117	25	-	
3	arabil	DA	1.320	117	25/1	-	

Lungime Segmente

1) Valorile lungimilor segmentelor sunt obținute din proiecție în plan.

Punct început	X / Y	Punct sfârșit	X / Y	Lungime segment (** (m)
1	418.994,293 299.811,326	2	418.985,632 299.754,636	57.348
2	418.985,632 299.754,636	3	418.983,592 299.740,917	13.87
3	418.983,592 299.740,917	4	418.978,692 299.742,002	5.019

Punct început	X / Y	Punct sfârşit	X / Y	Lungime segment (** (m)
4	418.978,692 299.742,002	5	418.952,917 299.745,849	26.061
5	418.952,917 299.745,849	6	418.946,098 299.705,604	40.819
6	418.946,098 299.705,604	7	418.955,613 299.704,844	9.545
7	418.955,613 299.704,844	8	418.971,705 299.702,835	16.217
8	418.971,705 299.702,835	9	418.993,977 299.697,811	22.832
9	418.993,977 299.697,811	10	418.997,324 299.721,497	23.921
10	418.997,324 299.721,497	11	418.999,495 299.721,409	2.173
11	418.999,495 299.721,409	12	419.002,173 299.738,048	16.853
12	419.002,173 299.738,048	13	419.003,616 299.747,385	9.448
13	419.003,616 299.747,385	14	419.006,821 299.768,817	21.67
14	419.006,821 299.768,817	15	419.011,936 299.808,855	40.363
15	419.011,936 299.808,855	1	418.994,293 299.811,326	17.816

** Lungimile segmentelor sunt determinate în planul de proiecție Stereo 70 și sunt rotunjite la 1 milimetru.

*** Distanța dintre puncte este formată din segmente cumulate ce sunt mai mici decât valoarea 1 milimetru.

**DATE DESPRE IMOBILUL NR. 12416**

Oficiul de Cadastru și Publicitate Imobiliară DOLJ
Biroul de Cadastru și Publicitate Imobiliară Craiova

A. Partea I. Descrierea imobilului

TEREN Intravilan

Adresa: Loc. Leu, Jud. Dolj, T117, P21

Nr. Crt	Nr cadastral Nr. topografic	Suprafața* (mp)	Observații / Referințe
A1		1.520	Sector cadastral:9 Teren neimprejmuit;

B. Partea II. Proprietari și acte

Inscrieri privitoare la dreptul de proprietate și alte drepturi reale	Referințe
/	
Act Administrativ nr. TDP 2793, din 24/05/2004 emis de COMISIA JUDETEANA DOLJ;	
B1	A1
Intabulare, drept de PROPRIETATE, dobandit prin Reconstituire, cota actuala 1/1, cota initiala 1/1 1) BIDIREAC ELENA	

C. Partea III. SARCINI .

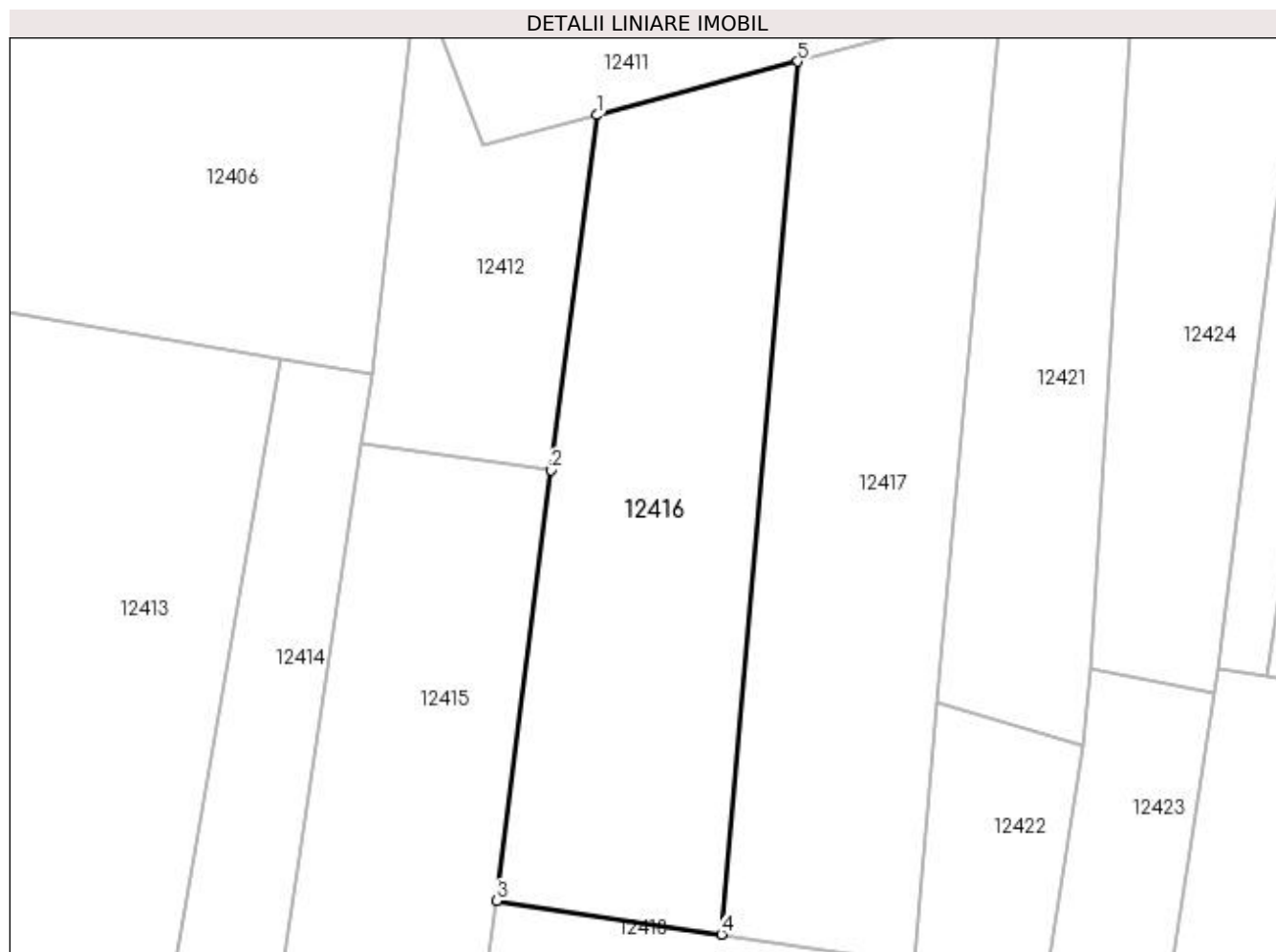
Inscrieri privind dezmembramintele dreptului de proprietate, drepturi reale de garanție și sarcini	Referințe
NU SUNT	

Anexa Nr. 1 La Partea I

Teren

Nr cadastral	Suprafața (mp)*	Observații / Referințe
	1.520	

* Suprafața este determinată în planul de proiecție Stereo 70.



Date referitoare la teren

Crt	Categorie folosință	Intra vilan	Suprafața (mp)	Tarla	Parcelă	Nr. topo	Observații / Referințe
1	arabil	DA	1.520	117	21	-	

Lungime Segmente

1) Valorile lungimilor segmentelor sunt obținute din proiecție în plan.

Punct început	X / Y	Punct sfârșit	X / Y	Lungime segment (** (m)
1	419.016,157 299.841,893	2	419.011,936 299.808,855	33.307
2	419.011,936 299.808,855	3	419.006,821 299.768,817	40.363
3	419.006,821 299.768,817	4	419.027,747 299.765,701	21.157
4	419.027,747 299.765,701	5	419.034,848 299.846,874	81.483
5	419.034,848 299.846,874	1	419.016,157 299.841,893	19.343

**** Lungimile segmentelor sunt determinate în planul de proiecție Stereo 70 și sunt rotunjite la 1 milimetru.**

***** Distanța dintre puncte este formată din segmente cumulate ce sunt mai mici decât valoarea 1 milimetru.**

**DATE DESPRE IMOBILUL NR. 12417**

Oficiul de Cadastru și Publicitate Imobiliară DOLJ
Biroul de Cadastru și Publicitate Imobiliară Craiova

A. Partea I. Descrierea imobilului

TEREN Intravilan

Adresa: Loc. Leu, Jud. Dolj, T117, P20

Nr. Crt	Nr cadastral Nr. topografic	Suprafața* (mp)	Observații / Referințe
A1		1.550	Sector cadastral:9 Teren neimprejmuit;

B. Partea II. Proprietari și acte

Inscrieri privitoare la dreptul de proprietate și alte drepturi reale		Referințe
/		
Act Notarial nr. APV 911, din 22/06/2022 emis de NP ELENA DANIELA MARTA (CM 103/11.10.2021; CM 59/30.08.2011; TDP 3262/26.04.2005);		
B1	Intabulare, drept de PROPRIETATE, dobandit prin lesire Din Individziune, cota actuala 1/1, cota initiala 1/1 1) SANDACHI MARIA	A1

C. Partea III. SARCINI .

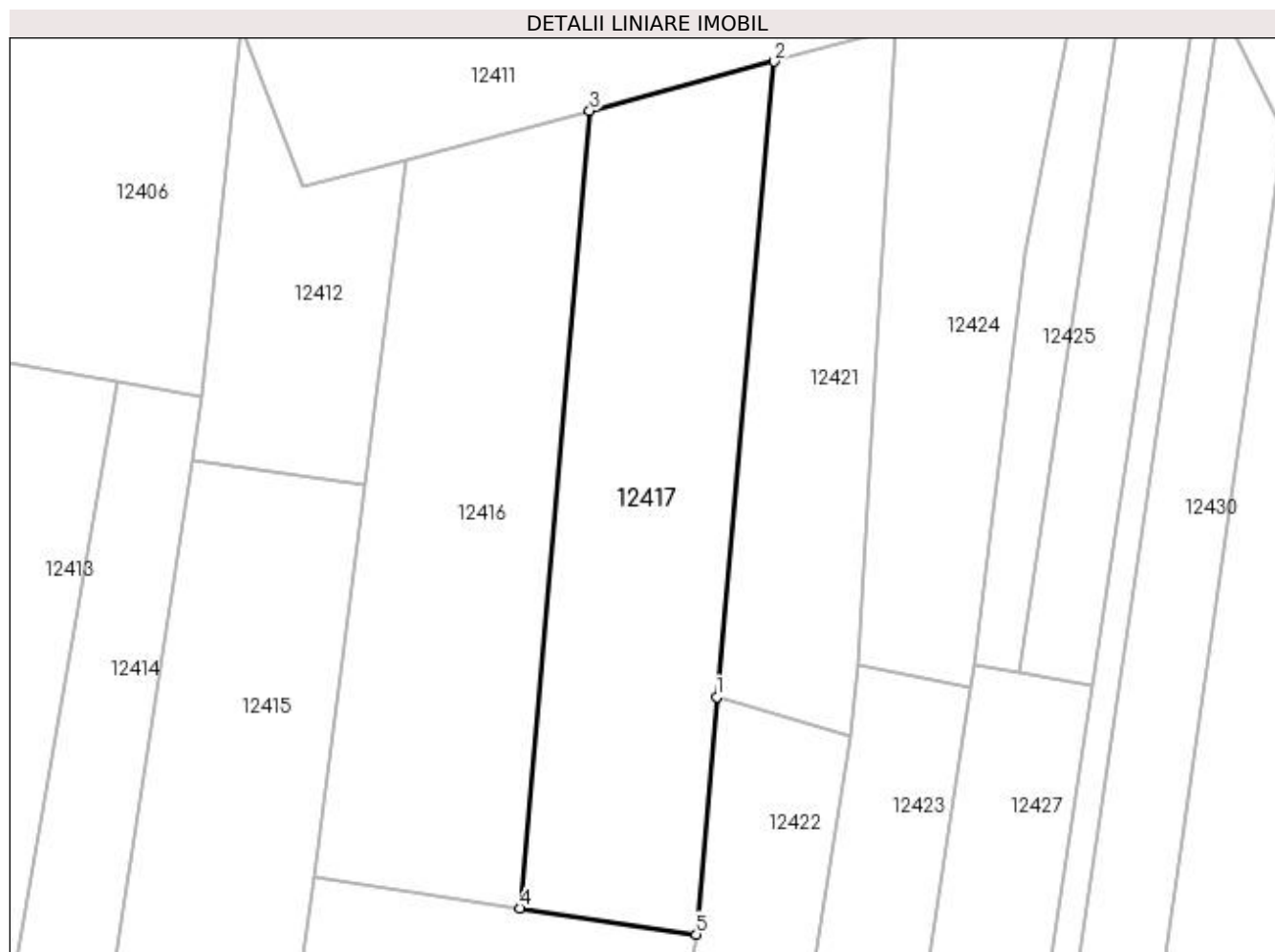
Inscrieri privind dezmembramintele dreptului de proprietate, drepturi reale de garanție și sarcini	Referințe
NU SUNT	

Anexa Nr. 1 La Partea I

Teren

Nr cadastral	Suprafața (mp)*	Observații / Referințe
	1.550	

* Suprafața este determinată în planul de proiecție Stereo 70.



Date referitoare la teren

Crt	Categorie folosință	Intravilan	Suprafața (mp)	Tarla	Parcelă	Nr. topo	Observații / Referințe
1	arabil	DA	1.550	117	20	-	

Lungime Segmente

1) Valorile lungimilor segmentelor sunt obținute din proiecție în plan.

Punct început	X / Y	Punct sfârșit	X / Y	Lungime segment (** (m)
1	419.047,797 299.787,202	2	419.053,639 299.851,881	64.942
2	419.053,639 299.851,881	3	419.034,848 299.846,874	19.447
3	419.034,848 299.846,874	4	419.027,747 299.765,701	81.483
4	419.027,747 299.765,701	5	419.045,712 299.763,025	18.163
5	419.045,712 299.763,025	1	419.047,797 299.787,202	24.267

**** Lungimile segmentelor sunt determinate în planul de proiecție Stereo 70 și sunt rotunjite la 1 milimetru.**

***** Distanța dintre puncte este formată din segmente cumulate ce sunt mai mici decât valoarea 1 milimetru.**

**DATE DESPRE IMOBILUL NR. 12418**

Oficiul de Cadastru și Publicitate Imobiliară DOLJ
Biroul de Cadastru și Publicitate Imobiliară Craiova

A. Partea I. Descrierea imobilului

TEREN Intravilan

Adresa: Loc. Leu, Jud. Dolj, T119, P37/4

Nr. Crt	Nr cadastral Nr. topografic	Suprafața* (mp)	Observații / Referințe
A1		Din acte: 450 Masurata: 858	Sector cadastral:9 Teren neimprejmuit;

B. Partea II. Proprietari și acte

Inscrieri privitoare la dreptul de proprietate și alte drepturi reale		Referințe
/		
Act Administrativ nr. 2793, din 24/05/2004 emis de COMISIA JUDETEANA DOLJ;		
B1	Intabulare, drept de PROPRIETATE, dobandit prin Reconstituire, cota actuala 450/858, cota initiala 450/858 1) BIRIDEAC ELENA	A1
Act Normativ nr. LEGEA 7, din 13/03/1996 emis de GUVERNUL ROMANIEI;		
B2	Inscrierea posesiei, drept de PROPRIETATE, dobandit prin Constituire, cota actuala 408/858, cota initiala 408/858 1) BIRIDEAC ELENA	A1

C. Partea III. SARCINI .

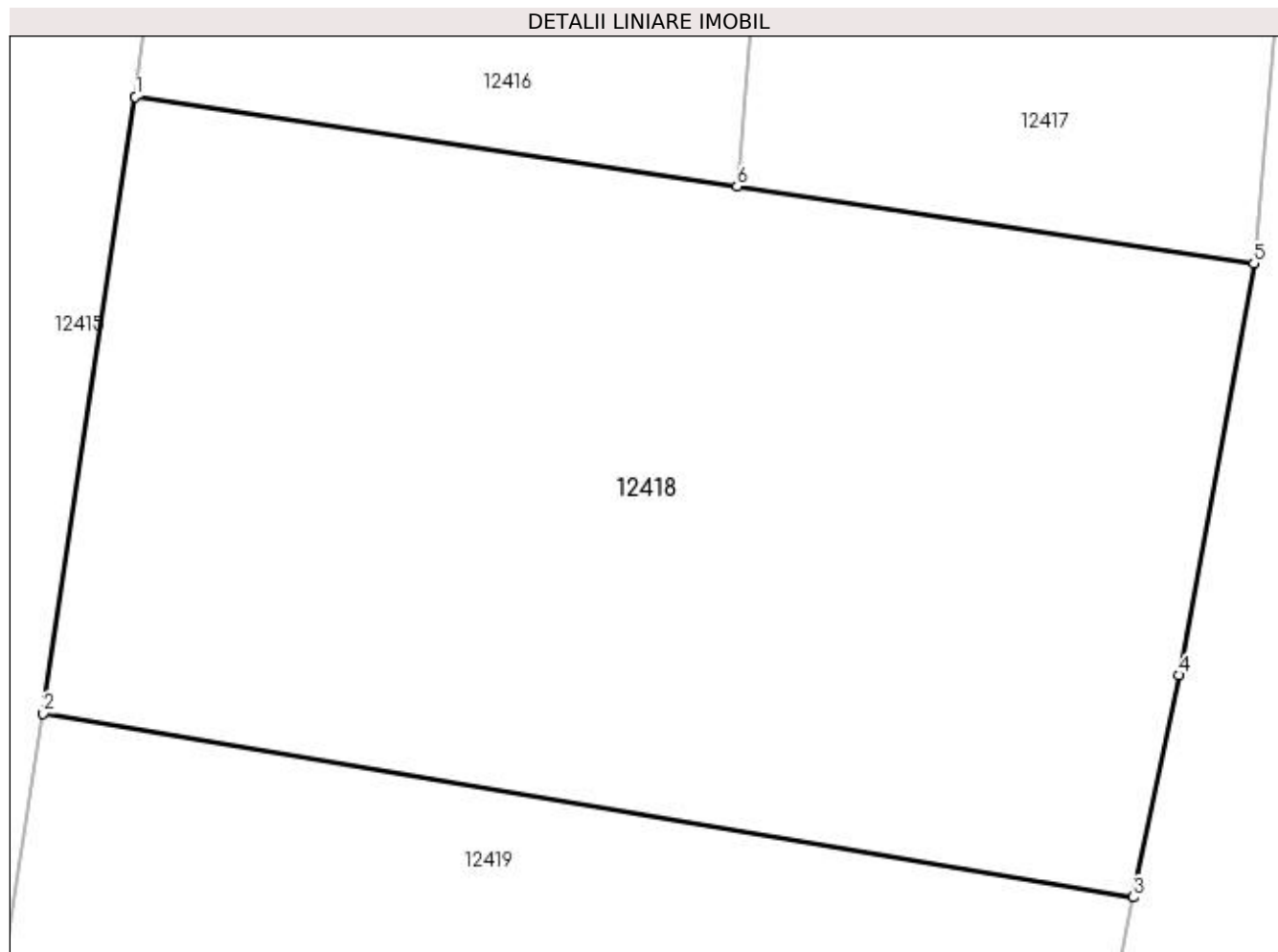
Inscrieri privind dezmembramintele dreptului de proprietate, drepturi reale de garanție și sarcini	Referințe
NU SUNT	

Anexa Nr. 1 La Partea I

Teren

Nr cadastral	Suprafața (mp)*	Observații / Referințe
	Din acte: 450 Masurata: 858	

* Suprafața este determinată în planul de proiecție Stereo 70.



Date referitoare la teren

Crt	Categorie folosință	Intra vilan	Suprafața (mp)	Tarla	Parcelă	Nr. topo	Observații / Referințe
1	arabil	DA	858	119	37/4	-	

Lungime Segmente

1) Valorile lungimilor segmentelor sunt obținute din proiecție în plan.

Punct început	X / Y	Punct sfârșit	X / Y	Lungime segment (** (m)
1	419.006,821 299.768,817	2	419.003,616 299.747,385	21.67
2	419.003,616 299.747,385	3	419.041,522 299.740,99	38.441
3	419.041,522 299.740,99	4	419.043,102 299.748,712	7.883
4	419.043,102 299.748,712	5	419.045,712 299.763,025	14.549
5	419.045,712 299.763,025	6	419.027,747 299.765,701	18.163

Punct început	X / Y	Punct sfârșit	X / Y	Lungime segment (** (m)
6	419.027,747 299.765,701	1	419.006,821 299.768,817	21.157

** Lungimile segmentelor sunt determinate în planul de proiecție Stereo 70 și sunt rotunjite la 1 milimetru.

*** Distanța dintre puncte este formată din segmente cumulate ce sunt mai mici decât valoarea 1 milimetru.

**DATE DESPRE IMOBILUL NR. 12419**

Oficiul de Cadastru și Publicitate Imobiliară DOLJ
Biroul de Cadastru și Publicitate Imobiliară Craiova

A. Partea I. Descrierea imobilului

TEREN Intravilan

Adresa: Loc. Leu, Jud. Dolj, T119, P37/8

Nr. Crt	Nr cadastral Nr. topografic	Suprafața* (mp)	Observații / Referințe
A1		Din acte: 929 Masurata: 1.011	Sector cadastral:9 Teren neimprejmuit;

B. Partea II. Proprietari și acte

Inscrieri privitoare la dreptul de proprietate și alte drepturi reale		Referințe
/		
Act Administrativ nr. 3236, din 12/04/2005 emis de COMISIA JUDETEANA DOLJ;		
B1	Intabulare, drept de PROPRIETATE, dobandit prin Reconstituire, cota actuala 929/1011, cota initiala 929/1011 1) CIOLACU ANDREI, LIPSĂ CNP	A1
Act Normativ nr. LEGEA 7, din 13/03/1996 emis de GUVERNUL ROMANIEI;		
B2	Inscrierea posesiei, drept de PROPRIETATE, dobandit prin Constituire, cota actuala 82/1011, cota initiala 82/1011 1) CIOLACU ANDREI, LIPSĂ CNP	A1

C. Partea III. SARCINI .

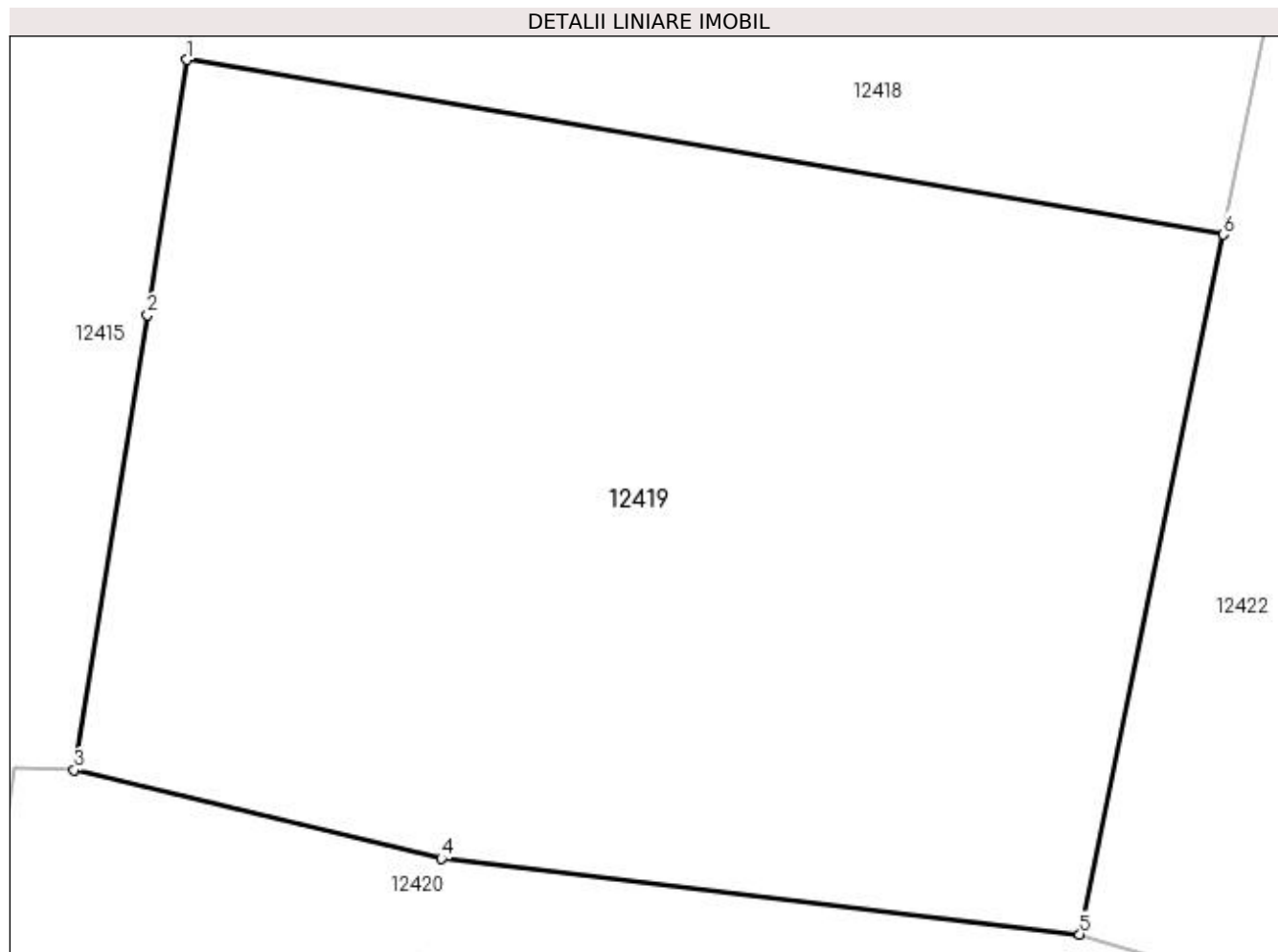
Inscrieri privind dezmembramentele dreptului de proprietate, drepturi reale de garanție și sarcini	Referințe
NU SUNT	

Anexa Nr. 1 La Partea I

Teren

Nr cadastral	Suprafața (mp)*	Observații / Referințe
	Din acte: 929 Masurata: 1.011	

* Suprafața este determinată în planul de proiecție Stereo 70.



Date referitoare la teren

Crt	Categorie folosință	Intra vilan	Suprafața (mp)	Tarla	Parcelă	Nr. topo	Observații / Referințe
1	arabil	DA	1.011	119	37/8	-	

Lungime Segmente

1) Valorile lungimilor segmentelor sunt obținute din proiecție în plan.

Punct început	X / Y	Punct sfârșit	X / Y	Lungime segment (** (m)
1	419.003,616 299.747,385	2	419.002,173 299.738,048	9.448
2	419.002,173 299.738,048	3	418.999,495 299.721,409	16.853
3	418.999,495 299.721,409	4	419.012,927 299.718,166	13.818
4	419.012,927 299.718,166	5	419.036,283 299.715,393	23.52
5	419.036,283 299.715,393	6	419.041,522 299.740,99	26.127

Punct început	X / Y	Punct sfârșit	X / Y	Lungime segment (** (m)
6	419.041,522 299.740,99	1	419.003,616 299.747,385	38.441

** Lungimile segmentelor sunt determinate în planul de proiecție Stereo 70 și sunt rotunjite la 1 milimetru.

*** Distanța dintre puncte este formată din segmente cumulate ce sunt mai mici decât valoarea 1 milimetru.

**DATE DESPRE IMOBILUL NR. 12420**

Oficiul de Cadastru și Publicitate Imobiliară DOLJ
Biroul de Cadastru și Publicitate Imobiliară Craiova

A. Partea I. Descrierea imobilului

TEREN Intravilan

Nr. CF vechi:756
Nr. cadastral vechi:783

Adresa: Loc. Leu, Nr. 962, Jud. Dolj, T119, P37

Nr. Crt	Nr cadastral Nr. topografic	Suprafața* (mp)	Observații / Referințe
A1	31694	Din acte: 1.000 Masurata: 1.073	Sector cadastral:9 Teren neimprejmuit;

Construcții

Crt	Nr cadastral Nr. topografic	Adresa	Observații / Referințe
A1.1		Loc. Leu, Nr. 962, Jud. Dolj, fost T 119, P 37	Nr. niveluri:2; S. construita la sol:45 mp; casa de locuit - Sc=45.mp,Regim de inaltime P, Beci, Caramida, Tigla
A1.2		Loc. Leu, Nr. 962, Jud. Dolj	Nr. niveluri:1; S. construita la sol:70 mp; CONSTRUCTIE ANEXA-SC=70MP,Regim de inaltime P, Caramida, Tabla
A1.3		Loc. Leu, Nr. 962, Jud. Dolj	Nr. niveluri:1; S. construita la sol:69 mp; CONSTRUCTIE ANEXA, SC=69MP,REGIM DE INALTIME P, PAIENTE, TIGLA
A1.4		Loc. Leu, Nr. 962, Jud. Dolj	Nr. niveluri:1; S. construita la sol:26 mp; CONSTRUCTIE ANEXA, SC=26MP,REGIM DE INALTIME P, PAIENTE, PLACI AZBOCIMENT

B. Partea II. Proprietari și acte

Inscrieri privitoare la dreptul de proprietate și alte drepturi reale	Referințe
38643 / 01/04/2014	
Act Notarial nr. CONTRACT DE VANZARE AUT NR 939, din 31/03/2014 emis de STEFANESCU FLORIANA;	
B1	Intabulare, drept de PROPRIETATE, dobandit prin Conventie, cota actuala 1000/1073, cota initiala 1000/1073 1) LUCA EUGENIA IONELA
43774 / 03/08/2009	
Hotarare Judecatoreasca nr. 5723, din 01/01/2008 emis de JUDECATORIA CRAIOVA DOSAR NR 24732/215/2007 (SC NR 17660/2008 DOSAR NR 2866/215/2008, CERTIFICAT NR 3982/2009 PRIMARIA CRAIOVA);	
B2	Intabulare, drept de PROPRIETATE, dobandit prin Hotarare Judecatoreasca, cota actuala 3/8, cota initiala 3/8 1) LUCA EUGENIA IONELA , fosta Baluta
/	
Act Normativ nr. LEGEA 7, din 13/03/1996 emis de GUVERNUL ROMANIEI;	
B3	Intabulare, drept de PROPRIETATE, dobandit prin Lege, cota actuala 1/1, cota initiala 1/1 1) LUCA EUGENIA IONELA 2) LUCA EUGENIA IONELA
38643 / 01/04/2014	
Act Notarial nr. CONTRACT DE VANZARE AUT NR 939, din 31/03/2014 emis de STEFANESCU FLORIANA;	
B4	Intabulare, drept de PROPRIETATE, dobandit prin Conventie, cota actuala 5/8, cota initiala 5/8 1) LUCA EUGENIA IONELA
/	
Act Normativ nr. LEGEA 7, din 13/03/1996 emis de GUVERNUL ROMANIEI;	
B5	Inscrierea posesiei, drept de PROPRIETATE, dobandit prin Constituire, cota actuala 73/1073, cota initiala 73/1073 1) LUCA EUGENIA IONELA

C. Partea III. SARCINI .

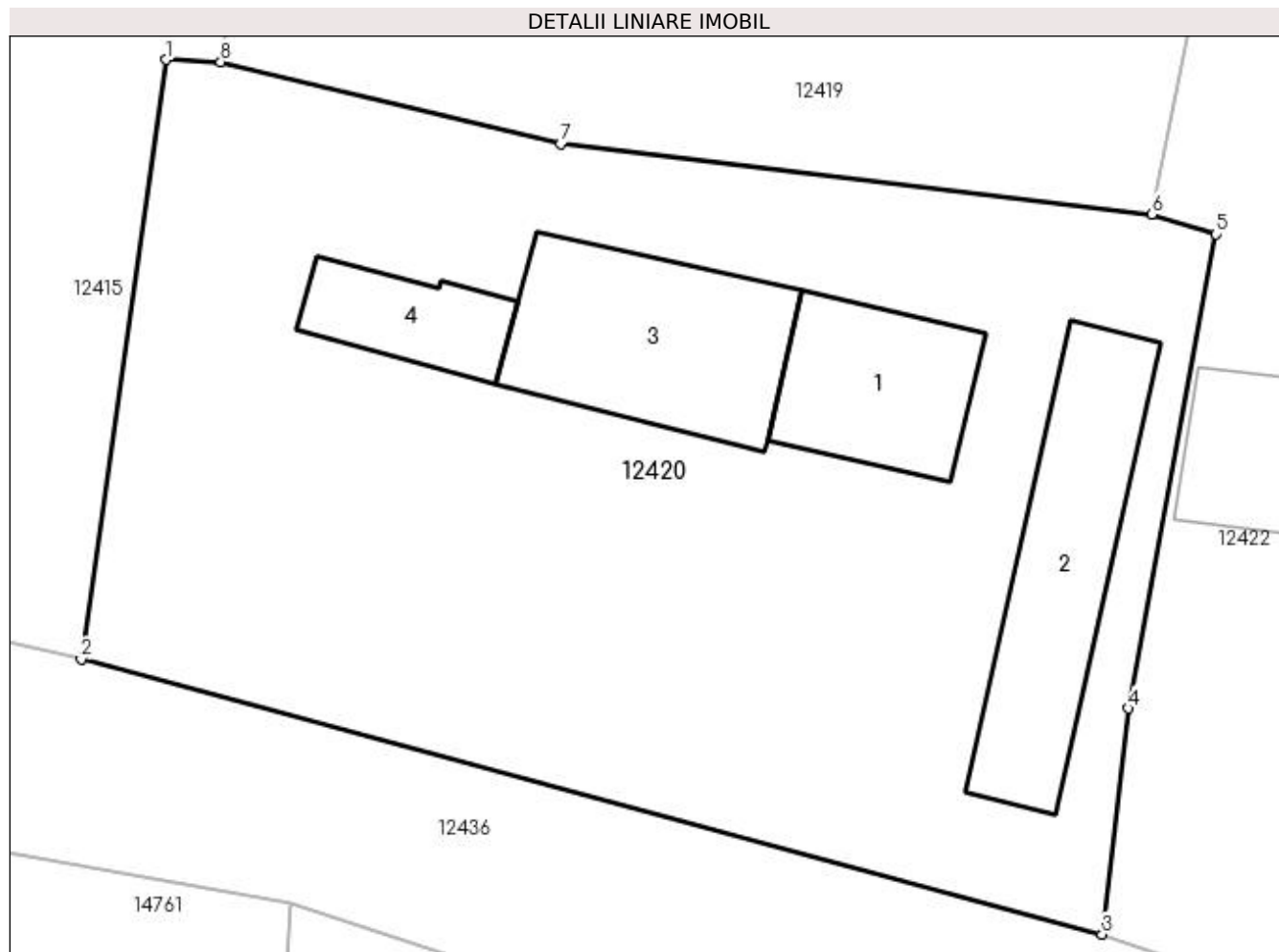
Inscrieri privind dezmembramintele dreptului de proprietate, drepturi reale de garanție și sarcini	Referințe
NU SUNT	

Anexa Nr. 1 La Partea I

Teren

Nr cadastral	Suprafața (mp)*	Observații / Referințe
31694	Din acte: 1.000 Masurata: 1.073	

* Suprafața este determinată în planul de proiecție Stereo 70.



Date referitoare la teren

Crt	Categorie folosință	Intravilan	Suprafața (mp)	Tarla	Parcelă	Nr. topo	Observații / Referințe
1	curți constructii	DA	1.073	119	37	-	

Date referitoare la construcții

Crt	Număr	Destinație construcție	Supraf. (mp)	Situație juridică	Observații / Referințe
A1.1		construcții de locuințe	45	Cu acte	Nr. niveluri:2; S. construita la sol:45 mp; casa de locuit - Sc=45.mp,Regim de inaltime P, Beci, Caramida, Tigla
A1.2		construcții anexa	70	Cu acte	Nr. niveluri:1; S. construita la sol:70 mp; CONSTRUCTIE ANEXA-SC=70MP,Regim de inaltime P, Caramida, Tabla
A1.3		construcții anexa	69	Cu acte	Nr. niveluri:1; S. construita la sol:69 mp; CONSTRUCTIE ANEXA, SC=69MP,REGIM DE INALTIME P, PAIENTE, TIGLA
A1.4		construcții anexa	26	Cu acte	Nr. niveluri:1; S. construita la sol:26 mp; CONSTRUCTIE ANEXA, SC=26MP,REGIM DE INALTIME P, PAIENTE, PLACI AZBOCIMENT

Lungime Segmente

1) Valorile lungimilor segmentelor sunt obținute din proiecție în plan.

Punct început	X / Y	Punct sfârșit	X / Y	Lungime segment (** (m)
1	418.997,324 299.721,497	2	418.993,977 299.697,811	23.921
2	418.993,977 299.697,811	3	419.034,327 299.686,941	41.789
3	419.034,327 299.686,941	4	419.035,356 299.695,863	8.981
4	419.035,356 299.695,863	5	419.038,832 299.714,602	19.059
5	419.038,832 299.714,602	6	419.036,283 299.715,393	2.669
6	419.036,283 299.715,393	7	419.012,927 299.718,166	23.52
7	419.012,927 299.718,166	8	418.999,495 299.721,409	13.818
8	418.999,495 299.721,409	1	418.997,324 299.721,497	2.173

** Lungimile segmentelor sunt determinate în planul de proiecție Stereo 70 și sunt rotunjite la 1 milimetru.

*** Distanța dintre puncte este formată din segmente cumulate ce sunt mai mici decât valoarea 1 milimetru.

**DATE DESPRE IMOBILUL NR. 12421**

Oficiul de Cadastru și Publicitate Imobiliară DOLJ
Biroul de Cadastru și Publicitate Imobiliară Craiova

A. Partea I. Descrierea imobilului

TEREN Intravilan

Adresa: Loc. Leu, Jud. Dolj, T117, P18

Nr. Crt	Nr cadastral Nr. topografic	Suprafața* (mp)	Observații / Referințe
A1		900	Sector cadastral:9 Teren neimprejmuit;

B. Partea II. Proprietari și acte

Inscrieri privitoare la dreptul de proprietate și alte drepturi reale	Referințe
/	
Act Administrativ nr. 2043-1336, din 08/08/2002 emis de COMISIA JUDETEANA DOLJ;	
B1	A1
Intabulare, drept de PROPRIETATE, dobândit prin Reconstituire, cota actuala 1/1, cota initiala 1/1 1) IANCU CONSTANTIN, LIPSĂ CNP	

C. Partea III. SARCINI .

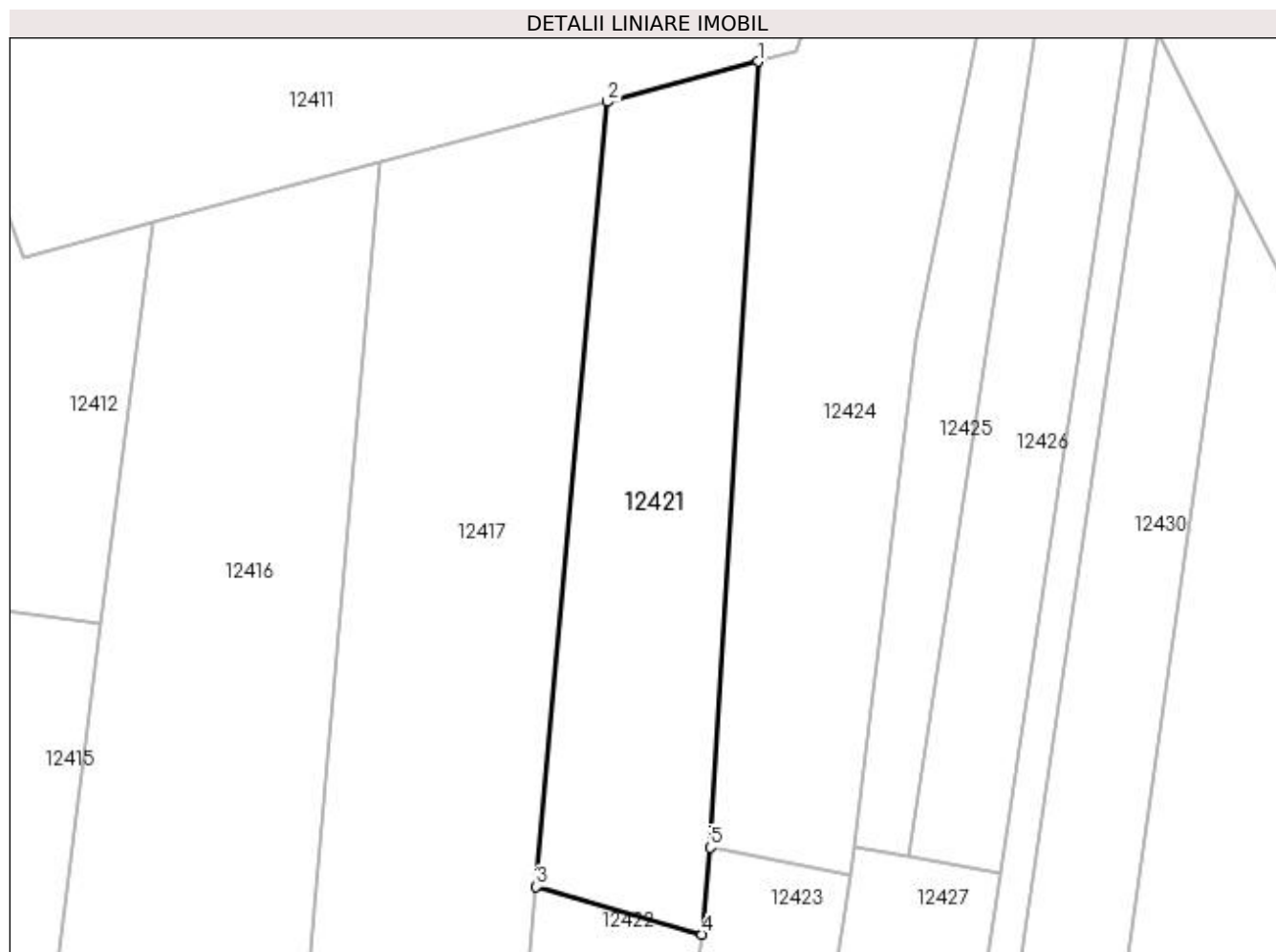
Inscrieri privind dezmembramintele dreptului de proprietate, drepturi reale de garanție și sarcini	Referințe
NU SUNT	

Anexa Nr. 1 La Partea I

Teren

Nr cadastral	Suprafața (mp)*	Observații / Referințe
	900	

* Suprafața este determinată în planul de proiecție Stereo 70.



Date referitoare la teren

Crt	Categorie folosință	Intra vilan	Suprafața (mp)	Tarla	Parcelă	Nr. topo	Observații / Referințe
1	arabil	DA	900	117	18	-	

Lungime Segmente

1) Valorile lungimilor segmentelor sunt obținute din proiecție în plan.

Punct început	X / Y	Punct sfârșit	X / Y	Lungime segment (** (m)
1	419.066,068 299.855,193	2	419.053,639 299.851,881	12.863
2	419.053,639 299.851,881	3	419.047,797 299.787,202	64.942
3	419.047,797 299.787,202	4	419.061,434 299.783,269	14.193
4	419.061,434 299.783,269	5	419.062,12 299.790,43	7.194
5	419.062,12 299.790,43	1	419.066,068 299.855,193	64.884

**** Lungimile segmentelor sunt determinate în planul de proiecție Stereo 70 și sunt rotunjite la 1 milimetru.**

***** Distanța dintre puncte este formată din segmente cumulate ce sunt mai mici decât valoarea 1 milimetru.**

**DATE DESPRE IMOBILUL NR. 12422**

Oficiul de Cadastru și Publicitate Imobiliară DOLJ
Biroul de Cadastru și Publicitate Imobiliară Craiova

A. Partea I. Descrierea imobilului

TEREN Intravilan

Nr. CF vechi:59
Nr. cadastral vechi:94

Adresa: Loc. Leu, Nr. 962A, Jud. Dolj, T117, P19

Nr. Crt	Nr cadastral Nr. topografic	Suprafața* (mp)	Observații / Referințe
A1	31512	Din acte: 1.242 Masurata: 1.336	Sector cadastral:9 Teren neimprejmuit;

Construcții

Crt	Nr cadastral Nr. topografic	Adresa	Observații / Referințe
A1.1		Loc. Leu, Nr. 962A, Jud. Dolj	Nr. niveluri:1; S. construita la sol:53 mp; -

B. Partea II. Proprietari și acte

Inscrieri privitoare la dreptul de proprietate și alte drepturi reale		Referințe
74379 / 26/07/2013		
Hotarare Judecatoreasca nr. DECIZIA CIVILA NR. 5820, din 30/05/2013 emis de CURTEA DE APEL CRAIOVA (DOSAR NR. 16982/215/2010, SENTINTA CIVILA NR. 12688/2011- D 16982/215/2010- JUDECATORIA CRAIOVA);		
B1	Intabulare, drept de PROPRIETATE, dobandit prin Hotarare Judecatoreasca, cota actuala 1242/1336, cota initiala 1242/1336 1) LUCA EUGENIA IONELA , (fosta Baluta)	A1
/		
Act Normativ nr. LEGEA 7, din 13/03/1996 emis de GUVERNUL ROMANIEI;		
B2	Intabulare, drept de PROPRIETATE, dobandit prin Lege, cota actuala 1/1, cota initiala 1/1 1) LUCA EUGENIA IONELA , (fosta Baluta) 2) LUCA EUGENIA IONELA , (fosta Baluta)	A1.1
B3	Inscrierea posesiei, drept de PROPRIETATE, dobandit prin Constituire, cota actuala 94/1336, cota initiala 94/1336 1) LUCA EUGENIA IONELA , (fosta Baluta)	A1

C. Partea III. SARCINI .

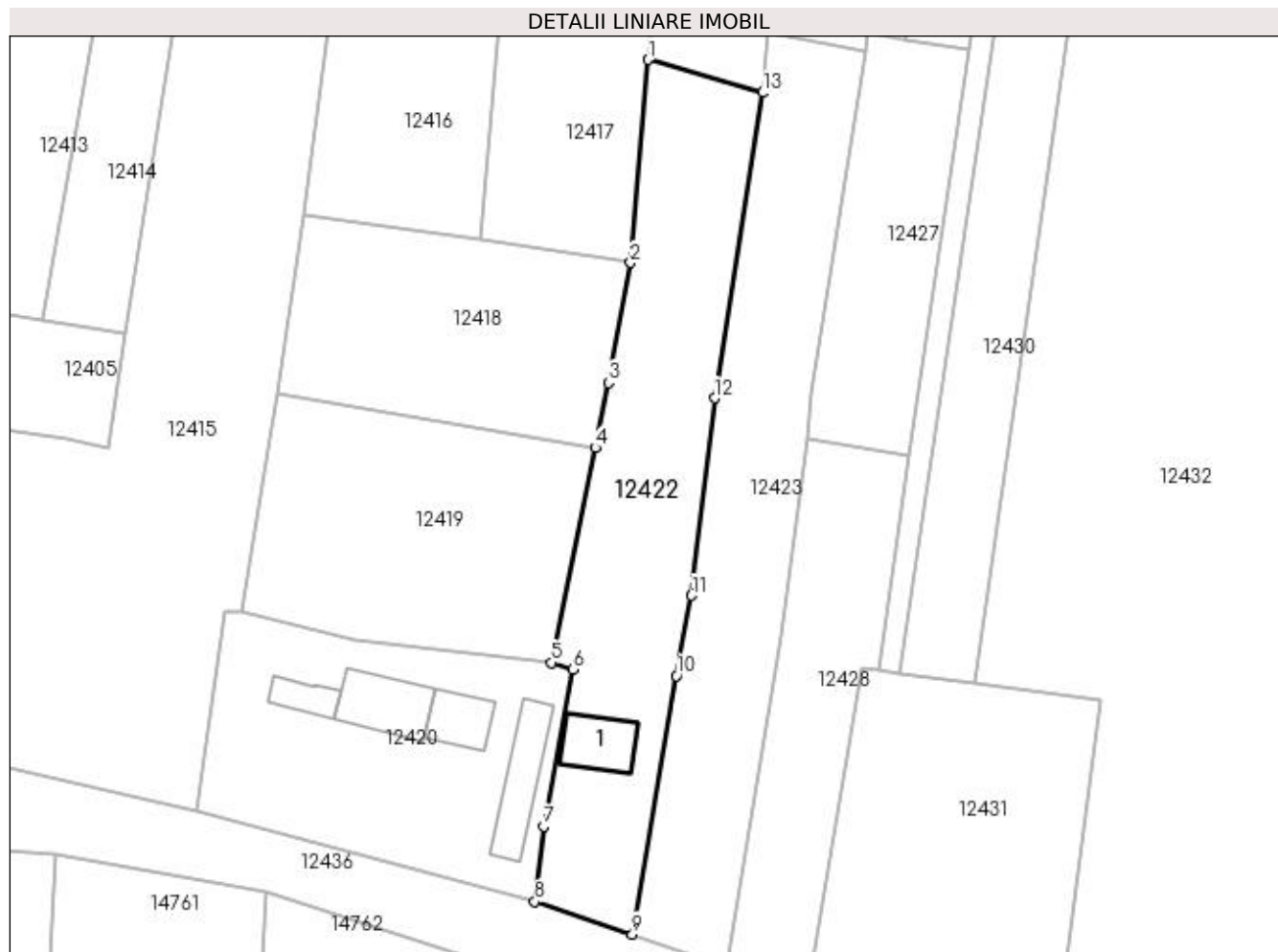
Inscrieri privind dezmembramintele dreptului de proprietate, drepturi reale de garanție și sarcini	Referințe
NU SUNT	

Anexa Nr. 1 La Partea I

Teren

Nr cadastral	Suprafața (mp)*	Observații / Referințe
31512	Din acte: 1.242 Masurata: 1.336	

* Suprafața este determinată în planul de proiecție Stereo 70.



Date referitoare la teren

Crt	Categorie folosință	Intra vilan	Suprafața (mp)	Tarla	Parcelă	Nr. topo	Observații / Referințe
1	arabil	DA	1.336	117	19	-	

Date referitoare la construcții

Crt	Număr	Destinație construcție	Supraf. (mp)	Situație juridică	Observații / Referințe
A1.1		construcții de locuințe	53	Cu acte	Nr. niveluri:1; S. construita la sol:53 mp; -

Lungime Segmente

1) Valorile lungimilor segmentelor sunt obținute din proiecție în plan.

Punct început	X / Y	Punct sfârșit	X / Y	Lungime segment (** (m)
1	419.047,797 299.787,202	2	419.045,712 299.763,025	24.267
2	419.045,712 299.763,025	3	419.043,102 299.748,712	14.549
3	419.043,102 299.748,712	4	419.041,522 299.740,99	7.883

Punct început	X / Y	Punct sfârşit	X / Y	Lungime segment (** (m)
4	419.041,522 299.740,99	5	419.036,283 299.715,393	26.127
5	419.036,283 299.715,393	6	419.038,832 299.714,602	2.669
6	419.038,832 299.714,602	7	419.035,356 299.695,863	19.059
7	419.035,356 299.695,863	8	419.034,327 299.686,941	8.981
8	419.034,327 299.686,941	9	419.045,937 299.683,036	12.249
9	419.045,937 299.683,036	10	419.051,185 299.713,81	31.218
10	419.051,185 299.713,81	11	419.052,992 299.723,383	9.742
11	419.052,992 299.723,383	12	419.055,736 299.746,894	23.67
12	419.055,736 299.746,894	13	419.061,434 299.783,269	36.819
13	419.061,434 299.783,269	1	419.047,797 299.787,202	14.193

** Lungimile segmentelor sunt determinate în planul de proiecție Stereo 70 și sunt rotunjite la 1 milimetru.

*** Distanța dintre puncte este formată din segmente cumulate ce sunt mai mici decât valoarea 1 milimetru.

**DATE DESPRE IMOBILUL NR. 12423**

Oficiul de Cadastru și Publicitate Imobiliară DOLJ
Biroul de Cadastru și Publicitate Imobiliară Craiova

A. Partea I. Descrierea imobilului

TEREN Intravilan

Nr. CF vechi:66
Nr. cadastral vechi:93

Adresa: Loc. Leu, Jud. Dolj, T117, P19

Nr. Crt	Nr cadastral Nr. topografic	Suprafata* (mp)	Observatii / Referinte
A1	33826	1.255	Sector cadastral:9 Teren imprejmuit;

B. Partea II. Proprietari și acte

Inscrieri privitoare la dreptul de proprietate și alte drepturi reale		Referințe
32680 / 23/02/2022		
Act Notarial nr. CERTIFICAT DE MOȘTENITOR NR. 16, din 17/02/2022 emis de DINCĂ ALINA CAMELIA;		
B1	Intabulare, drept de PROPRIETATE, dobandit prin Succesiune, cota actuala 1/1, cota initiala 1/1 1) NAIDIN LILIANA	A1
60500 / 04/04/2022		
Inscris Sub Semnatura Privata nr. DOCUMENTATIE NR. 62, din 29/04/2022 emis de SIMION ADRIAN;		
B2	se noteaza repositionarea imobilului.	A1

C. Partea III. SARCINI .

Inscrieri privind dezmembramintele dreptului de proprietate, drepturi reale de garanție și sarcini	Referințe
NU SUNT	

Anexa Nr. 1 La Partea I

Teren

Nr cadastral	Suprafața (mp)*	Observații / Referințe
33826	1.255	

* Suprafața este determinată în planul de proiecție Stereo 70.

DETALII LINIARE IMOBIL



Date referitoare la teren

Crt	Categorie folosință	Intravilan	Suprafața (mp)	Tarla	Parcelă	Nr. topo	Observații / Referințe
1	arabil	DA	1.255	117	19	-	

Lungime Segmente

1) Valorile lungimilor segmentelor sunt obținute din proiecție în plan.

Punct început	X / Y	Punct sfârșit	X / Y	Lungime segment (** (m)
1	419.045,937 299.683,036	2	419.057,063 299.679,159	11.782
2	419.057,063 299.679,159	3	419.063,768 299.718,64	40.046
3	419.063,768 299.718,64	4	419.066,705 299.742,165	23.708
4	419.066,705 299.742,165	5	419.067,359 299.747,397	5.273
5	419.067,359 299.747,397	6	419.073,677 299.788,146	41.235

Punct început	X / Y	Punct sfârșit	X / Y	Lungime segment (** (m)
6	419.073,677 299.788,146	7	419.062,12 299.790,43	11.781
7	419.062,12 299.790,43	8	419.061,434 299.783,269	7.194
8	419.061,434 299.783,269	9	419.055,736 299.746,894	36.819
9	419.055,736 299.746,894	10	419.052,992 299.723,383	23.67
10	419.052,992 299.723,383	11	419.051,185 299.713,81	9.742
11	419.051,185 299.713,81	1	419.045,937 299.683,036	31.218

** Lungimile segmentelor sunt determinate în planul de proiecție Stereo 70 și sunt rotunjite la 1 milimetru.

*** Distanța dintre puncte este formată din segmente cumulate ce sunt mai mici decât valoarea 1 milimetru.

**DATE DESPRE IMOBILUL NR. 12424**

Oficiul de Cadastru și Publicitate Imobiliară DOLJ
Biroul de Cadastru și Publicitate Imobiliară Craiova

A. Partea I. Descrierea imobilului

TEREN Intravilan

Adresa: Loc. Leu, Jud. Dolj, T117, P16

Nr. Crt	Nr cadastral Nr. topografic	Suprafața* (mp)	Observații / Referințe
A1	31742	1.100	Sector cadastral:9 Teren neimprejmuit;

B. Partea II. Proprietari și acte

Inscrieri privitoare la dreptul de proprietate și alte drepturi reale		Referințe
57599 / 15/05/2014		
Hotarare Judecatoreasca nr. SENTINTA CIVILA NR. 15820, din 06/09/2000 emis de JUDECATORIA CRAIOVA (DECIZIA CIVILA NR. 1403/19.04.2001 EMISA DE TRIBUNALUL DOLJ , ADEVERINTA NR. 3752/26.05.2010 EMISA DE PRIMARIA COMUNEI LEU);		
B1	Intabulare, drept de PROPRIETATE, dobandit prin Hotarare Judecatoreasca, cota actuala 1/1, cota initiala 1/1 1) NICOLAESCU EUGENIA	A1

C. Partea III. SARCINI .

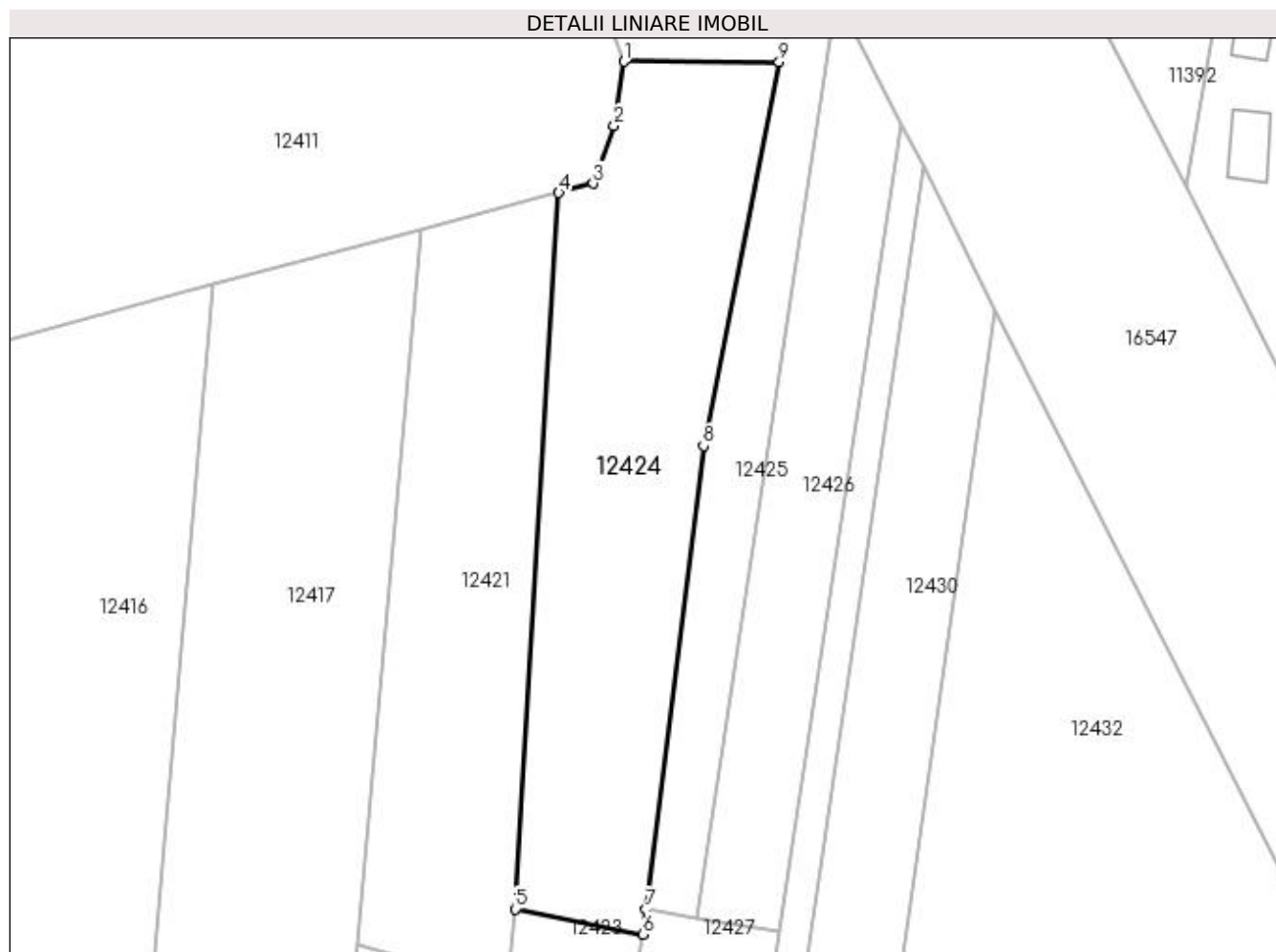
Inscrieri privind dezmembramintele dreptului de proprietate, drepturi reale de garanție și sarcini	Referințe
NU SUNT	

Anexa Nr. 1 La Partea I

Teren

Nr cadastral	Suprafața (mp)*	Observații / Referințe
31742	1.100	

* Suprafața este determinată în planul de proiecție Stereo 70.



Date referitoare la teren

Crt	Categorie folosință	Intravilan	Suprafața (mp)	Tarla	Parcelă	Nr. topo	Observații / Referințe
1	arabil	DA	1.100	117	16	-	

Lungime Segmente

1) Valorile lungimilor segmentelor sunt obținute din proiecție în plan.

Punct început	X / Y	Punct sfârșit	X / Y	Lungime segment (** (m)
1	419.071,932 299.867,064	2	419.071,056 299.861,25	5.879
2	419.071,056 299.861,25	3	419.069,182 299.856,023	5.553
3	419.069,182 299.856,023	4	419.066,068 299.855,193	3.222
4	419.066,068 299.855,193	5	419.062,12 299.790,43	64.884
5	419.062,12 299.790,43	6	419.073,677 299.788,146	11.781

Punct început	X / Y	Punct sfârșit	X / Y	Lungime segment (** (m)
6	419.073,677 299.788,146	7	419.073,957 299.790,407	2.279
7	419.073,957 299.790,407	8	419.079,147 299.832,313	42.226
8	419.079,147 299.832,313	9	419.085,983 299.867,044	35.398
9	419.085,983 299.867,044	1	419.071,932 299.867,064	14.051

** Lungimile segmentelor sunt determinate în planul de proiecție Stereo 70 și sunt rotunjite la 1 milimetru.

*** Distanța dintre puncte este formată din segmente cumulate ce sunt mai mici decât valoarea 1 milimetru.

**DATE DESPRE IMOBILUL NR. 12425**

Oficiul de Cadastru și Publicitate Imobiliară DOLJ
Biroul de Cadastru și Publicitate Imobiliară Craiova

A. Partea I. Descrierea imobilului

TEREN Intravilan

Nr. CF vechi:376
Nr. cadastral vechi:450

Adresa: Loc. Leu, Jud. Dolj

Nr. Crt	Nr cadastral Nr. topografic	Suprafața* (mp)	Observații / Referințe
A1	33919	432	Sector cadastral:9 Teren neimprejmuit;

B. Partea II. Proprietari și acte

Inscrieri privitoare la dreptul de proprietate și alte drepturi reale		Referințe
202598 / 19/08/2021		
Act Notarial nr. CONTRACT DE VANZARE-CUMPARARE AUT. NR. 1803, din 17/08/2021 emis de IONASCU NICOLAE;		
B1	Intabulare, drept de PROPRIETATE, dobandit prin Conventie, cota actuala 1/1, cota initiala 1/1	A1
	1) CÎRSTEA MARIN	
	2) CÎRSTEA ANDA	

C. Partea III. SARCINI .

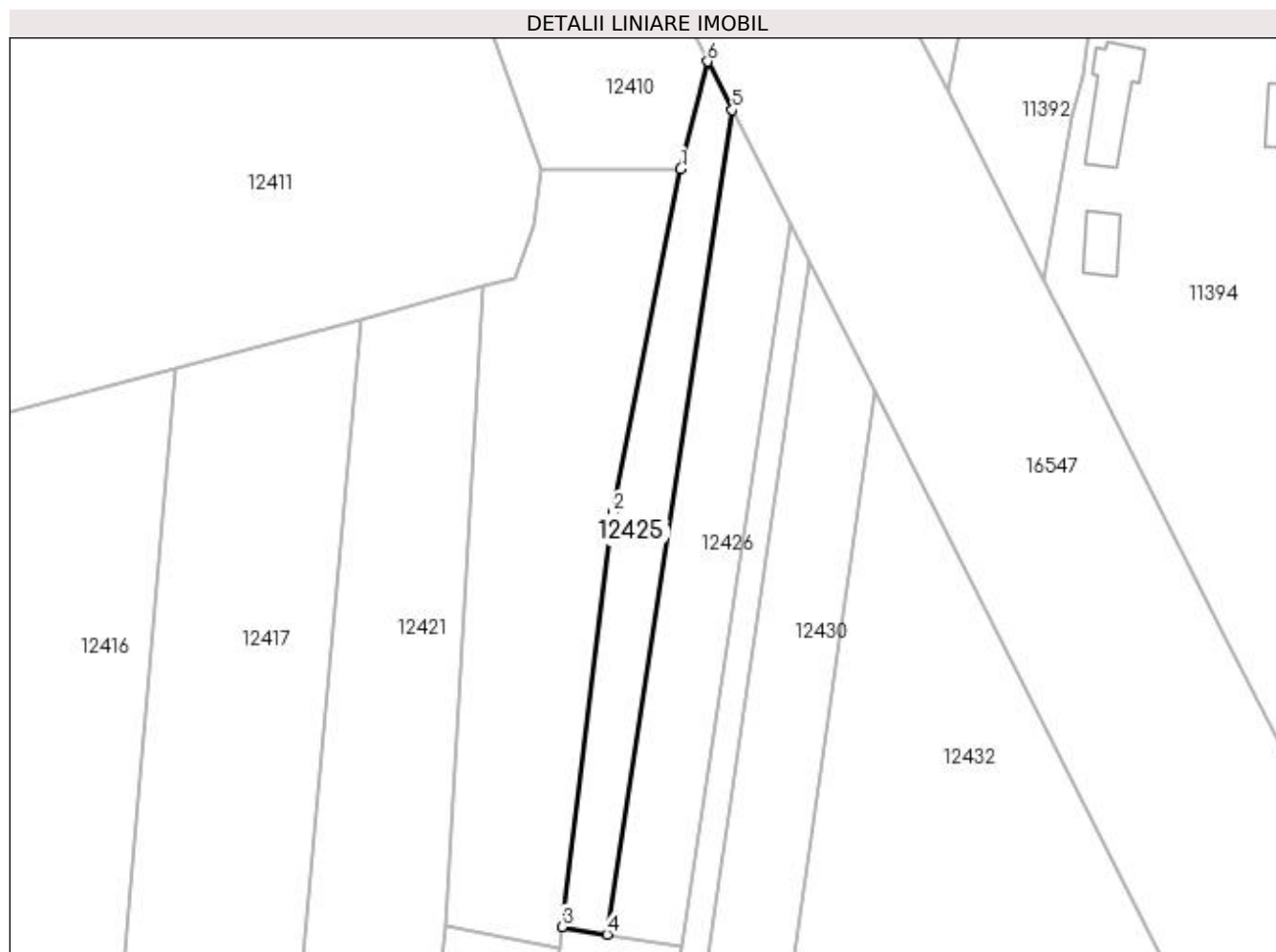
Inscrieri privind dezmembramintele dreptului de proprietate, drepturi reale de garanție și sarcini	Referințe
NU SUNT	

Anexa Nr. 1 La Partea I

Teren

Nr cadastral	Suprafața (mp)*	Observații / Referințe
33919	432	

* Suprafața este determinată în planul de proiecție Stereo 70.



Date referitoare la teren

Crt	Categorie folosință	Intravilan	Suprafața (mp)	Tarla	Parcelă	Nr. topo	Observații / Referințe
1	arabil	DA	432	-	-	-	

Lungime Segmente

1) Valorile lungimilor segmentelor sunt obținute din proiecție în plan.

Punct început	X / Y	Punct sfârșit	X / Y	Lungime segment (** (m)
1	419.085,983 299.867,044	2	419.079,147 299.832,313	35.398
2	419.079,147 299.832,313	3	419.073,957 299.790,407	42.226
3	419.073,957 299.790,407	4	419.078,512 299.789,645	4.618
4	419.078,512 299.789,645	5	419.091,203 299.873,004	84.319
5	419.091,203 299.873,004	6	419.088,716 299.877,913	5.504

Punct început	X / Y	Punct sfârșit	X / Y	Lungime segment (** (m)
6	419.088,716 299.877,913	1	419.085,983 299.867,044	11.207

** Lungimile segmentelor sunt determinate în planul de proiecție Stereo 70 și sunt rotunjite la 1 milimetru.

*** Distanța dintre puncte este formată din segmente cumulate ce sunt mai mici decât valoarea 1 milimetru.

**DATE DESPRE IMOBILUL NR. 12426**

Oficiul de Cadastru și Publicitate Imobiliară DOLJ
Biroul de Cadastru și Publicitate Imobiliară Craiova

A. Partea I. Descrierea imobilului

TEREN Intravilan

Nr. CF vechi:386
Nr. cadastral vechi:464

Adresa: Loc. Leu, Jud. Dolj

Nr. Crt	Nr cadastral Nr. topografic	Suprafața* (mp)	Observații / Referințe
A1	33953	600	Sector cadastral:9 Teren neimprejmuit;

B. Partea II. Proprietari și acte

Inscrieri privitoare la dreptul de proprietate și alte drepturi reale		Referințe
202590 / 19/08/2021		
Act Notarial nr. CONTRACT DE VANZARE-CUMPARARE AUT. NR. 1740, din 12/08/2021 emis de IONASCU NICOLAE;		
B1	Intabulare, drept de PROPRIETATE, dobandit prin Conventie, cota actuala 1/1, cota initiala 1/1	A1
	1) CÎRSTEA ANDA	
	2) CÎRSTEA MARIN	

C. Partea III. SARCINI .

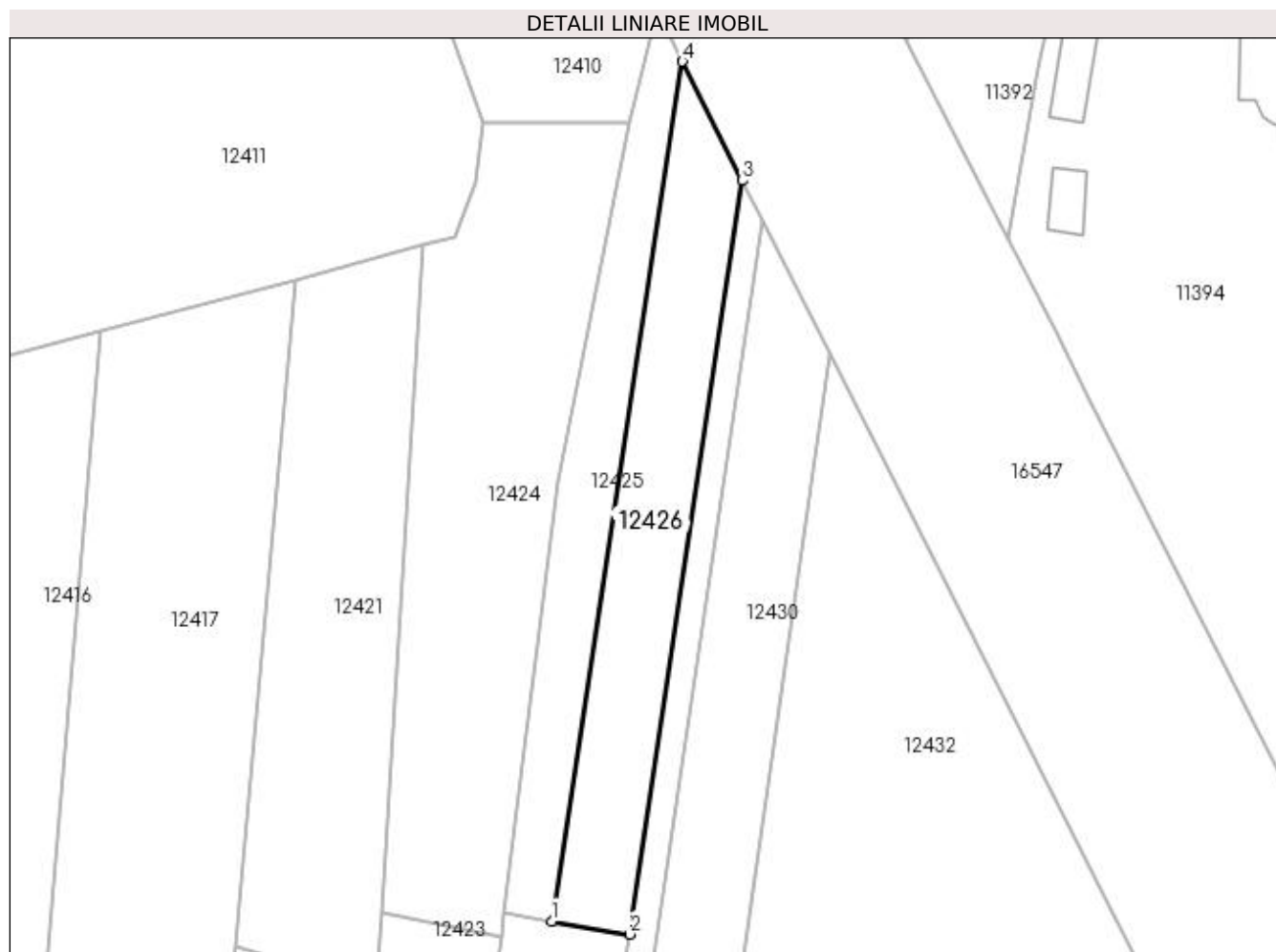
Inscrieri privind dezmembramintele dreptului de proprietate, drepturi reale de garanție și sarcini	Referințe
NU SUNT	

Anexa Nr. 1 La Partea I

Teren

Nr cadastral	Suprafața (mp)*	Observații / Referințe
33953	600	

* Suprafața este determinată în planul de proiecție Stereo 70.



Date referitoare la teren

Crt	Categorie folosință	Intra vilan	Suprafața (mp)	Tarla	Parcelă	Nr. topo	Observații / Referințe
1	arabil	DA	600	-	-	-	

Lungime Segmente

1) Valorile lungimilor segmentelor sunt obținute din proiecție în plan.

Punct început	X / Y	Punct sfârșit	X / Y	Lungime segment (** (m)
1	419.078,512 299.789,645	2	419.086,058 299.788,382	7.651
2	419.086,058 299.788,382	3	419.097,057 299.861,449	73.89
3	419.097,057 299.861,449	4	419.091,203 299.873,004	12.953
4	419.091,203 299.873,004	1	419.078,512 299.789,645	84.319

**** Lungimile segmentelor sunt determinate în planul de proiecție Stereo 70 și sunt rotunjite la 1 milimetru.**

***** Distanța dintre puncte este formată din segmente cumulate ce sunt mai mici decât valoarea 1 milimetru.**

**DATE DESPRE IMOBILUL NR. 12427**

Oficiul de Cadastru și Publicitate Imobiliară DOLJ
Biroul de Cadastru și Publicitate Imobiliară Craiova

A. Partea I. Descrierea imobilului

TEREN Intravilan

Adresa: Loc. Leu, Jud. Dolj, T117, P13

Nr. Crt	Nr cadastral Nr. topografic	Suprafața* (mp)	Observații / Referințe
A1		600	Sector cadastral:9 Teren neimprejmuit;

B. Partea II. Proprietari și acte

Inscrieri privitoare la dreptul de proprietate și alte drepturi reale	Referințe
/	
Act Notarial nr. CM 74, din 29/11/2017 emis de NP ELENA DANIELA MARTA (TDP 2268/30.07.2003);	
B1	A1
Intabulare, drept de PROPRIETATE, dobandit prin Succesiune, cota actuala 1/1, cota initiala 1/1 1) DINCA ONICA AURICA	

C. Partea III. SARCINI .

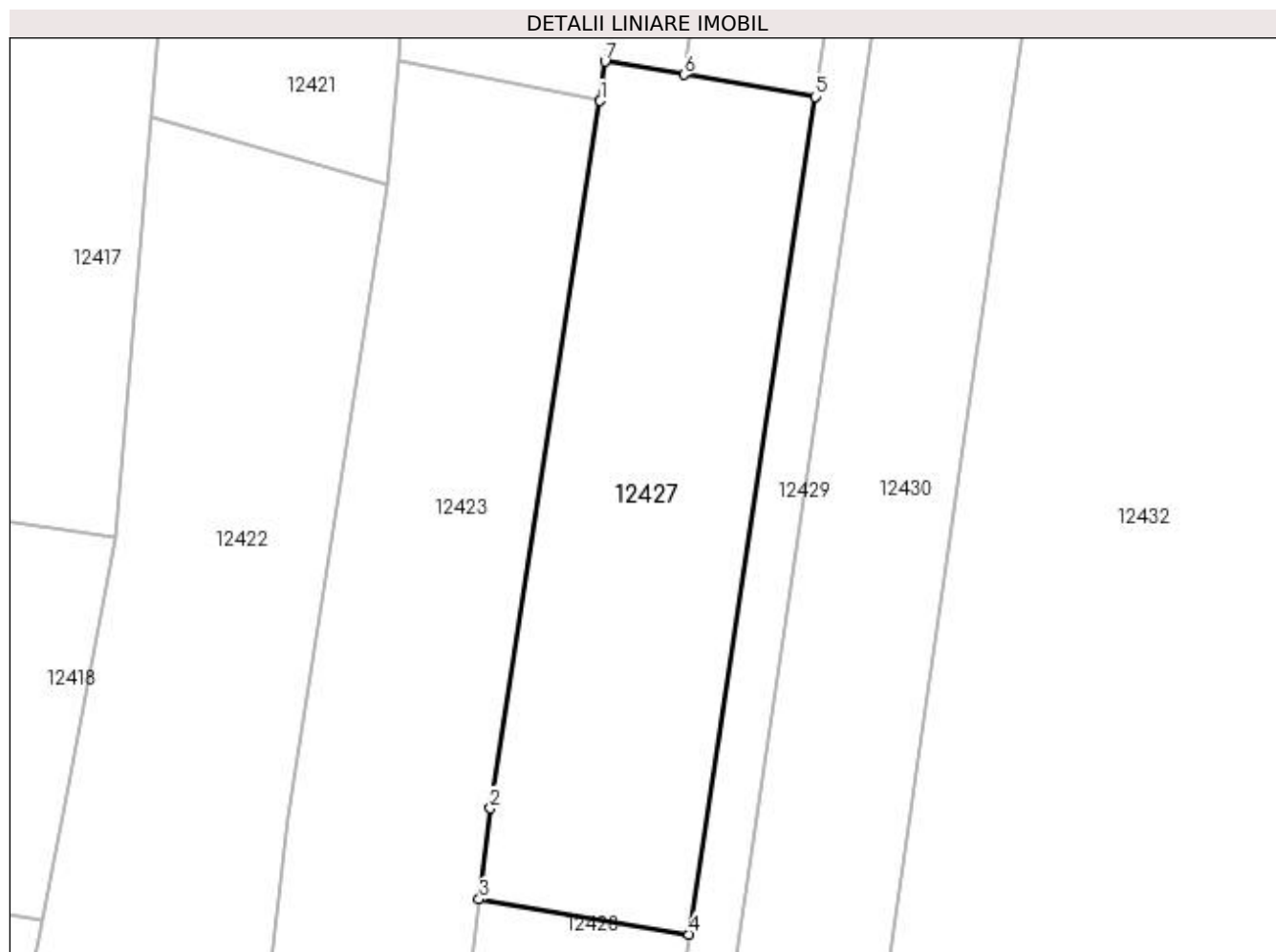
Inscrieri privind dezmembramintele dreptului de proprietate, drepturi reale de garanție și sarcini	Referințe
NU SUNT	

Anexa Nr. 1 La Partea I

Teren

Nr cadastral	Suprafața (mp)*	Observații / Referințe
	600	

* Suprafața este determinată în planul de proiecție Stereo 70.



Date referitoare la teren

Crt	Categorie folosință	Intravilan	Suprafața (mp)	Tarla	Parcelă	Nr. topo	Observații / Referințe
1	arabil	DA	600	117	13	-	

Lungime Segmente

1) Valorile lungimilor segmentelor sunt obținute din proiecție în plan.

Punct început	X / Y	Punct sfârșit	X / Y	Lungime segment (** (m)
1	419.073,677 299.788,146	2	419.067,359 299.747,397	41.235
2	419.067,359 299.747,397	3	419.066,705 299.742,165	5.273
3	419.066,705 299.742,165	4	419.078,797 299.740,142	12.259
4	419.078,797 299.740,142	5	419.086,058 299.788,382	48.784
5	419.086,058 299.788,382	6	419.078,512 299.789,645	7.651

Punct început	X / Y	Punct sfârșit	X / Y	Lungime segment (** (m)
6	419.078,512 299.789,645	7	419.073,957 299.790,407	4.618
7	419.073,957 299.790,407	1	419.073,677 299.788,146	2.279

** Lungimile segmentelor sunt determinate în planul de proiecție Stereo 70 și sunt rotunjite la 1 milimetru.

*** Distanța dintre puncte este formată din segmente cumulate ce sunt mai mici decât valoarea 1 milimetru.

**DATE DESPRE IMOBILUL NR. 12428**

Oficiul de Cadastru și Publicitate Imobiliară DOLJ
Biroul de Cadastru și Publicitate Imobiliară Craiova

A. Partea I. Descrierea imobilului

TEREN Intravilan

Adresa: Loc. Leu, Jud. Dolj, T117, P14/3

Nr. Crt	Nr cadastral Nr. topografic	Suprafața* (mp)	Observații / Referințe
A1		700	Sector cadastral:9 Teren neimprejmuit;

B. Partea II. Proprietari și acte

Inscrieri privitoare la dreptul de proprietate și alte drepturi reale	Referințe
/	
Act Administrativ nr. 2731, din 21/04/2004 emis de COMISIA JUDETEANA DOLJ;	
B1	A1
Intabulare, drept de PROPRIETATE, dobandit prin Reconstituire, cota actuala 1/1, cota initiala 1/1 1) STĂICUȘ MARIN, LIPSĂ CNP	

C. Partea III. SARCINI .

Inscrieri privind dezmembramintele dreptului de proprietate, drepturi reale de garanție și sarcini	Referințe
NU SUNT	

Anexa Nr. 1 La Partea I

Teren

Nr cadastral	Suprafața (mp)*	Observații / Referințe
	700	

* Suprafața este determinată în planul de proiecție Stereo 70.



Date referitoare la teren

Crt	Categorie folosință	Intra vilan	Suprafața (mp)	Tarla	Parcelă	Nr. topo	Observații / Referințe
1	arabil	DA	700	117	14/3	-	

Lungime Segmente

1) Valorile lungimilor segmentelor sunt obținute din proiecție în plan.

Punct început	X / Y	Punct sfârșit	X / Y	Lungime segment (** (m)
1	419.066,705 299.742,165	2	419.063,768 299.718,64	23.708
2	419.063,768 299.718,64	3	419.057,063 299.679,159	40.046
3	419.057,063 299.679,159	4	419.066,802 299.676,091	10.211
4	419.066,802 299.676,091	5	419.073,192 299.714,772	39.205
5	419.073,192 299.714,772	6	419.075,311 299.714,493	2.138

Punct început	X / Y	Punct sfârșit	X / Y	Lungime segment (** (m)
6	419.075,311 299.714,493	7	419.078,797 299.740,142	25.884
7	419.078,797 299.740,142	1	419.066,705 299.742,165	12.259

** Lungimile segmentelor sunt determinate în planul de proiecție Stereo 70 și sunt rotunjite la 1 milimetru.

*** Distanța dintre puncte este formată din segmente cumulate ce sunt mai mici decât valoarea 1 milimetru.

**DATE DESPRE IMOBILUL NR. 12429**

Oficiul de Cadastru și Publicitate Imobiliară DOLJ
Biroul de Cadastru și Publicitate Imobiliară Craiova

A. Partea I. Descrierea imobilului

TEREN Intravilan

Adresa: Loc. Leu, Jud. Dolj, T117

Nr. Crt	Nr cadastral Nr. topografic	Suprafața* (mp)	Observații / Referințe
A1		397	Sector cadastral:9 Teren neimprejmuit;

B. Partea II. Proprietari și acte

Inscrieri privitoare la dreptul de proprietate și alte drepturi reale		Referințe
/		
Act Normativ nr. LEGEA 7, din 13/03/1996 emis de PARLAMENT;		
B1	Inscrierea provizorie, drept de PROPRIETATE, dobandit prin Lege, cota actuala 1/1, cota initiala 1/1 1) NEIDENTIFICAT NEIDENTIFICAT	A1

C. Partea III. SARCINI .

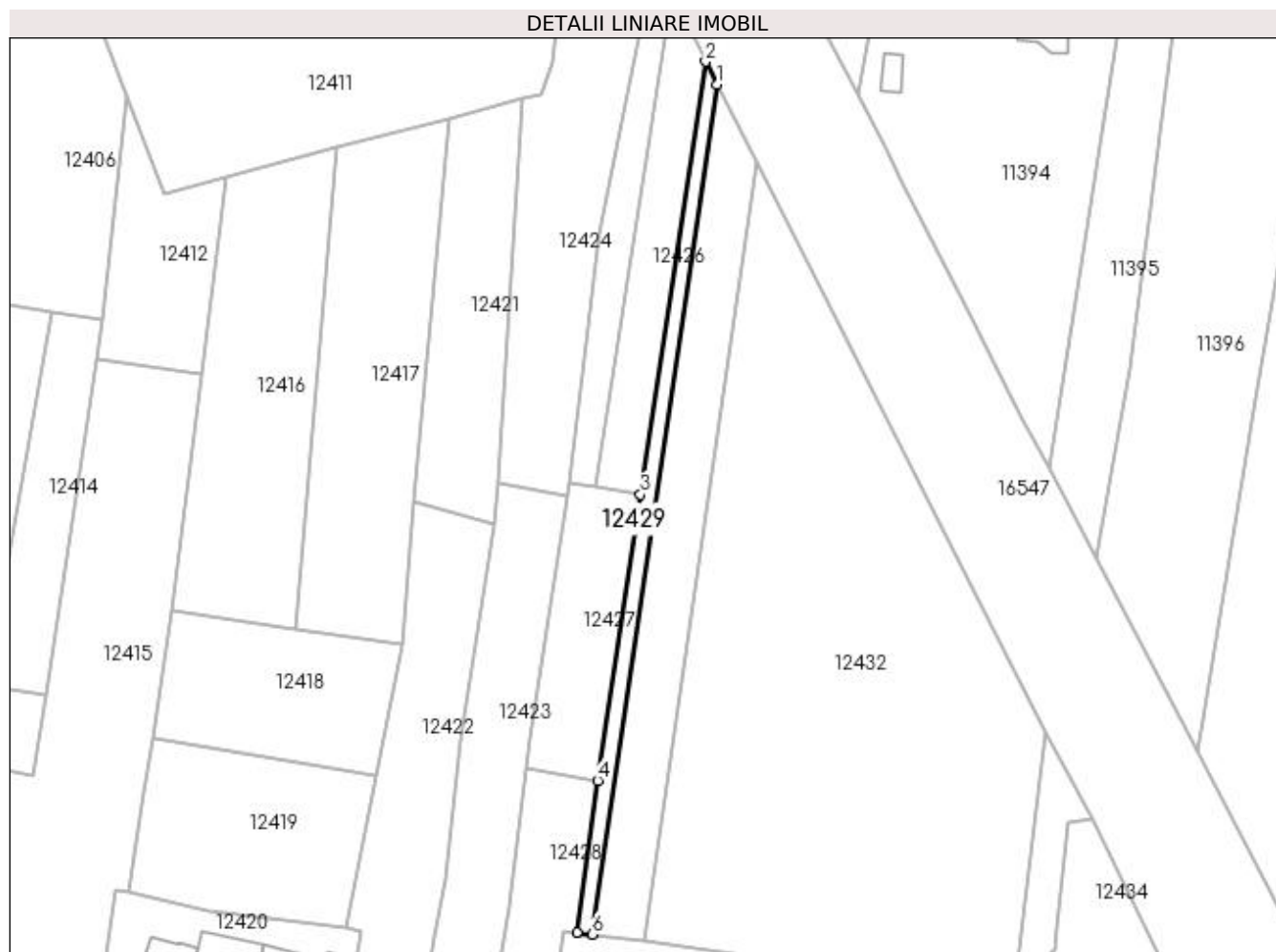
Inscrieri privind dezmembramintele dreptului de proprietate, drepturi reale de garanție și sarcini	Referințe
NU SUNT	

Anexa Nr. 1 La Partea I

Teren

Nr cadastral	Suprafața (mp)*	Observații / Referințe
	397	

* Suprafața este determinată în planul de proiecție Stereo 70.



Date referitoare la teren

Crt	Categorie folosință	Intra vilan	Suprafața (mp)	Tarla	Parcelă	Nr. topo	Observații / Referințe
1	arabil	DA	397	117	-	-	

Lungime Segmente

1) Valorile lungimilor segmentelor sunt obținute din proiecție în plan.

Punct început	X / Y	Punct sfârșit	X / Y	Lungime segment (** (m)
1	419.099,029 299.857,6	2	419.097,057 299.861,449	4.324
2	419.097,057 299.861,449	3	419.086,058 299.788,382	73.89
3	419.086,058 299.788,382	4	419.078,797 299.740,142	48.784
4	419.078,797 299.740,142	5	419.075,311 299.714,493	25.884
5	419.075,311 299.714,493	6	419.077,871 299.714,157	2.582

Punct început	X / Y	Punct sfârșit	X / Y	Lungime segment (** (m)
6	419.077,871 299.714,157	1	419.099,029 299.857,6	144.995

** Lungimile segmentelor sunt determinate în planul de proiecție Stereo 70 și sunt rotunjite la 1 milimetru.

*** Distanța dintre puncte este formată din segmente cumulate ce sunt mai mici decât valoarea 1 milimetru.

**DATE DESPRE IMOBILUL NR. 12430**

Oficiul de Cadastru și Publicitate Imobiliară DOLJ
Biroul de Cadastru și Publicitate Imobiliară Craiova

A. Partea I. Descrierea imobilului

TEREN Intravilan

Nr. CF vechi:375
Nr. cadastral vechi:448

Adresa: Loc. Leu, Jud. Dolj, T117, P16/2

Nr. Crt	Nr cadastral Nr. topografic	Suprafata* (mp)	Observații / Referințe
A1	34008	1.200	Sector cadastral:9 Teren neimprejmuit;

B. Partea II. Proprietari și acte

Inscrieri privitoare la dreptul de proprietate și alte drepturi reale		Referințe
136284 / 10/07/2020		
Act Notarial nr. 1109, din 09/07/2020 emis de ZAVOI AURELIAN PAUL;		
B1	Intabulare, drept de PROPRIETATE, dobandit prin Conventie, cota actuala 1/1, cota initiala 1/1 1) CÎRSTEA MARIN 2) CÎRSTEA ANDA	A1

C. Partea III. SARCINI .

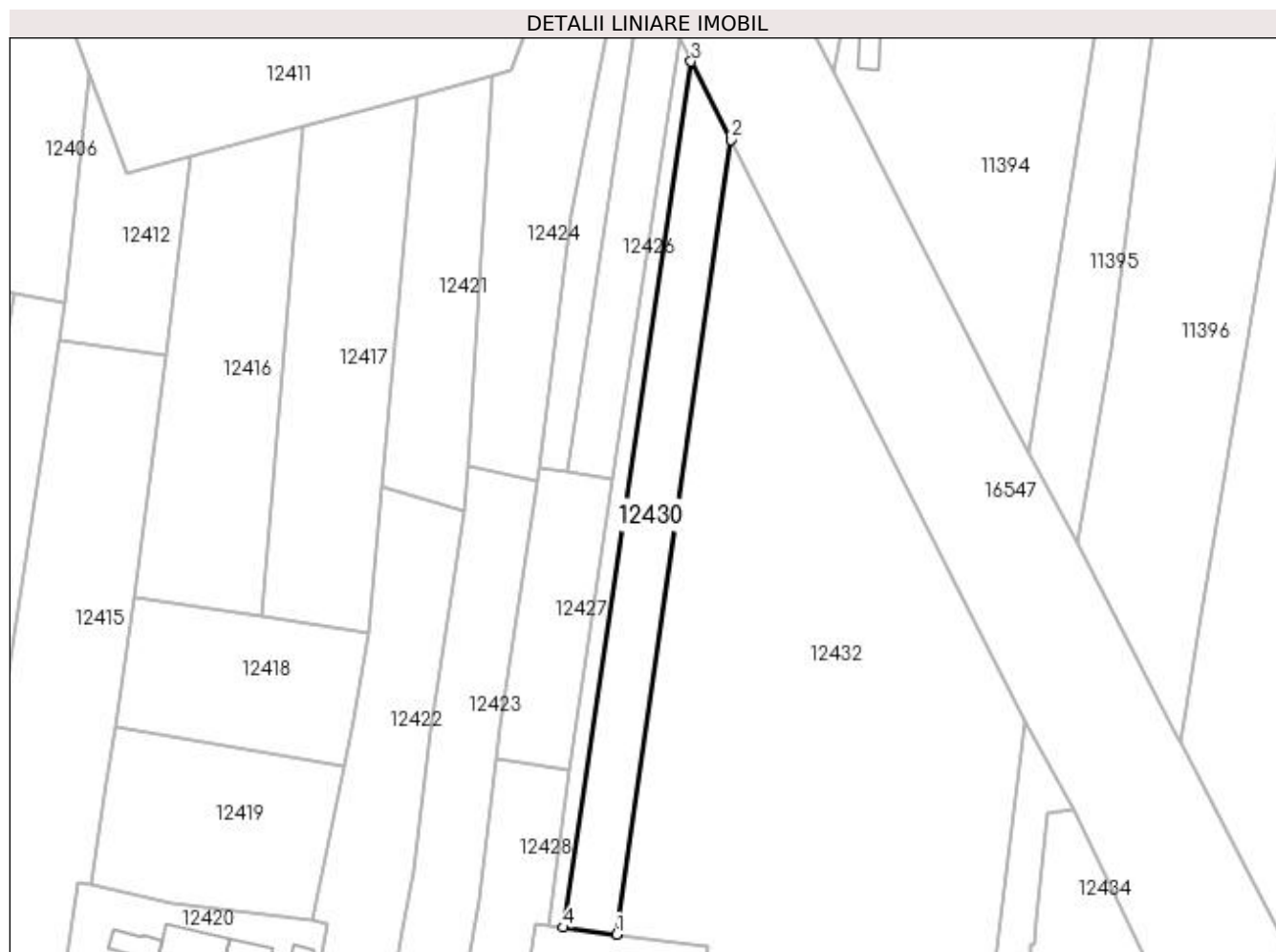
Inscrieri privind dezmembramintele dreptului de proprietate, drepturi reale de garanție și sarcini	Referințe
NU SUNT	

Anexa Nr. 1 La Partea I

Teren

Nr cadastral	Suprafața (mp)*	Observații / Referințe
34008	1.200	

* Suprafața este determinată în planul de proiecție Stereo 70.



Date referitoare la teren

Crt	Categorie folosință	Intra vilan	Suprafața (mp)	Tarla	Parcelă	Nr. topo	Observații / Referințe
1	arabil	DA	1.200	117	16/2	-	

Lungime Segmente

1) Valorile lungimilor segmentelor sunt obținute din proiecție în plan.

Punct început	X / Y	Punct sfârșit	X / Y	Lungime segment (** (m)
1	419.086,7 299.712,995	2	419.105,588 299.844,611	132.964
2	419.105,588 299.844,611	3	419.099,029 299.857,6	14.551
3	419.099,029 299.857,6	4	419.077,871 299.714,157	144.995
4	419.077,871 299.714,157	1	419.086,7 299.712,995	8.905

**** Lungimile segmentelor sunt determinate în planul de proiecție Stereo 70 și sunt rotunjite la 1 milimetru.**

***** Distanța dintre puncte este formată din segmente cumulate ce sunt mai mici decât valoarea 1 milimetru.**

**DATE DESPRE IMOBILUL NR. 12431**

Oficiul de Cadastru și Publicitate Imobiliară DOLJ
Biroul de Cadastru și Publicitate Imobiliară Craiova

A. Partea I. Descrierea imobilului

TEREN Intravilan

Nr. CF vechi:627
Nr. cadastral vechi:701

Adresa: Loc. Leu, Jud. Dolj, T117, P12

Nr. Crt	Nr cadastral Nr. topografic	Suprafața* (mp)	Observații / Referințe
A1	33040	Din acte: 1.275 Masurata: 1.240	Sector cadastral:9 Teren imprejmuit;

B. Partea II. Proprietari și acte

Inscrieri privitoare la dreptul de proprietate și alte drepturi reale		Referințe
93096 / 12/12/2008		
Act Notarial nr. 3534, din 11/12/2008 emis de NP SANDU COSMIN (ADEVERINTA NR 717 DIN 04.02.2009, EMIS DE CONS. LOCAL LEU);		
B1	Intabulare, drept de PROPRIETATE, dobandit prin Conventie, cota actuala 1/2, cota initiala 1/2 1) MITRACHE IOANA, LIPSĂ CNP	A1
51584 / 31/03/2017		
Act Notarial nr. ACT DE PARTAJ VOLUNTAR AUT. 830, din 31/03/2017 emis de NP STEFANESCU FLORIANA;		
B2	Intabulare, drept de PROPRIETATE, dobandit prin lesire Din Indiviziune, cota actuala 1/2, cota initiala 1/2 1) MITRACHE IOANA	A1

C. Partea III. SARCINI .

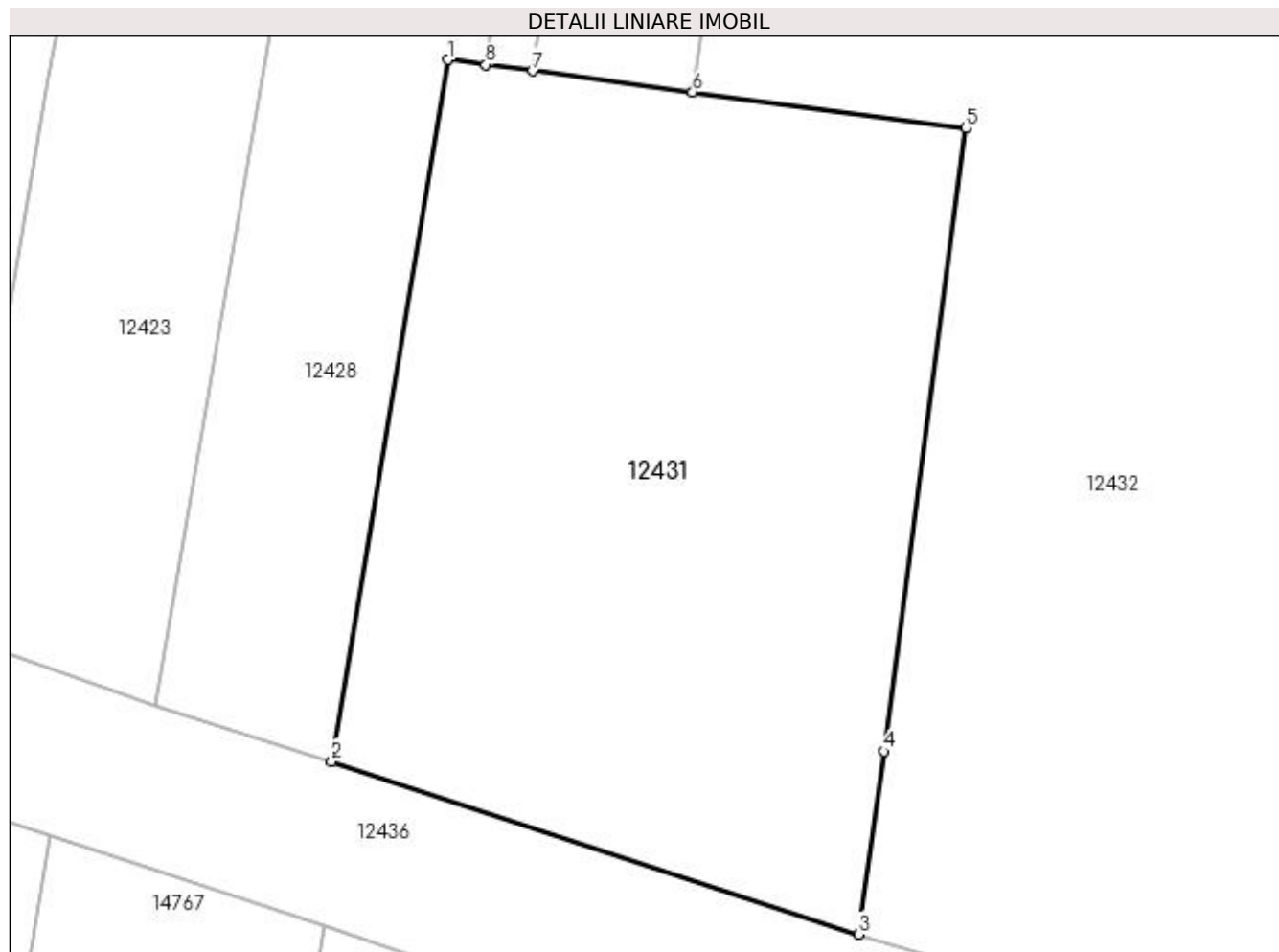
Inscrieri privind dezmembramintele dreptului de proprietate, drepturi reale de garanție și sarcini	Referințe
NU SUNT	

Anexa Nr. 1 La Partea I

Teren

Nr cadastral	Suprafața (mp)*	Observații / Referințe
33040	Din acte: 1.275 Masurata: 1.240	

* Suprafața este determinată în planul de proiecție Stereo 70.



Date referitoare la teren

Crt	Categorie folosință	Intra vilan	Suprafața (mp)	Tarla	Parcelă	Nr. topo	Observații / Referințe
1	arabil	DA	1.240	117	12	-	

Lungime Segmente

1) Valorile lungimilor segmentelor sunt obținute din proiecție în plan.

Punct început	X / Y	Punct sfârșit	X / Y	Lungime segment (** (m)
1	419.073,192 299.714,772	2	419.066,802 299.676,091	39.205
2	419.066,802 299.676,091	3	419.095,839 299.666,547	30.565
3	419.095,839 299.666,547	4	419.097,255 299.676,631	10.183
4	419.097,255 299.676,631	5	419.101,755 299.711,015	34.677
5	419.101,755 299.711,015	6	419.086,7 299.712,995	15.185

Punct început	X / Y	Punct sfârşit	X / Y	Lungime segment (** (m)
6	419.086,7 299.712,995	7	419.077,871 299.714,157	8.905
7	419.077,871 299.714,157	8	419.075,311 299.714,493	2.582
8	419.075,311 299.714,493	1	419.073,192 299.714,772	2.138

** Lungimile segmentelor sunt determinate în planul de proiecţie Stereo 70 şi sunt rotunjite la 1 milimetru.

*** Distanţa dintre puncte este formată din segmente cumulate ce sunt mai mici decât valoarea 1 milimetru.

**DATE DESPRE IMOBILUL NR. 12432**

Oficiul de Cadastru și Publicitate Imobiliară DOLJ
 Biroul de Cadastru și Publicitate Imobiliară Craiova

A. Partea I. Descrierea imobilului

TEREN Intravilan

Adresa: Loc. Leu, Jud. Dolj, T117, P8

Nr. Crt	Nr cadastral Nr. topografic	Suprafața* (mp)	Observații / Referințe
A1	34948	7.700	Sector cadastral:9 Teren imprejmuit;

B. Partea II. Proprietari și acte

Inscrieri privitoare la dreptul de proprietate și alte drepturi reale		Referințe
233427 / 12/11/2020		
Act Administrativ nr. TDP NR. 901-46046, din 12/03/1997 emis de CJ DOLJ (ACT ADMINISTRATIV NR ADEVERINTA NR. 6735 DIN 09.11.2020, EMIS DE PRIMARIA LEU;ACT NOTARIAL NR CERTIFICAT DE LEGATAR NR. 23 DIN 18.02.2004, EMIS DE NP GHEORGHE CIOVICA);		
B1	Intabulare, drept de PROPRIETATE, dobandit prin Succesiune, cota actuala 1/1, cota initiala 1/1 1) ZANFIR MIHAI-COSMIN OBSERVATII: ZANFIR IULIAN	A1

C. Partea III. SARCINI .

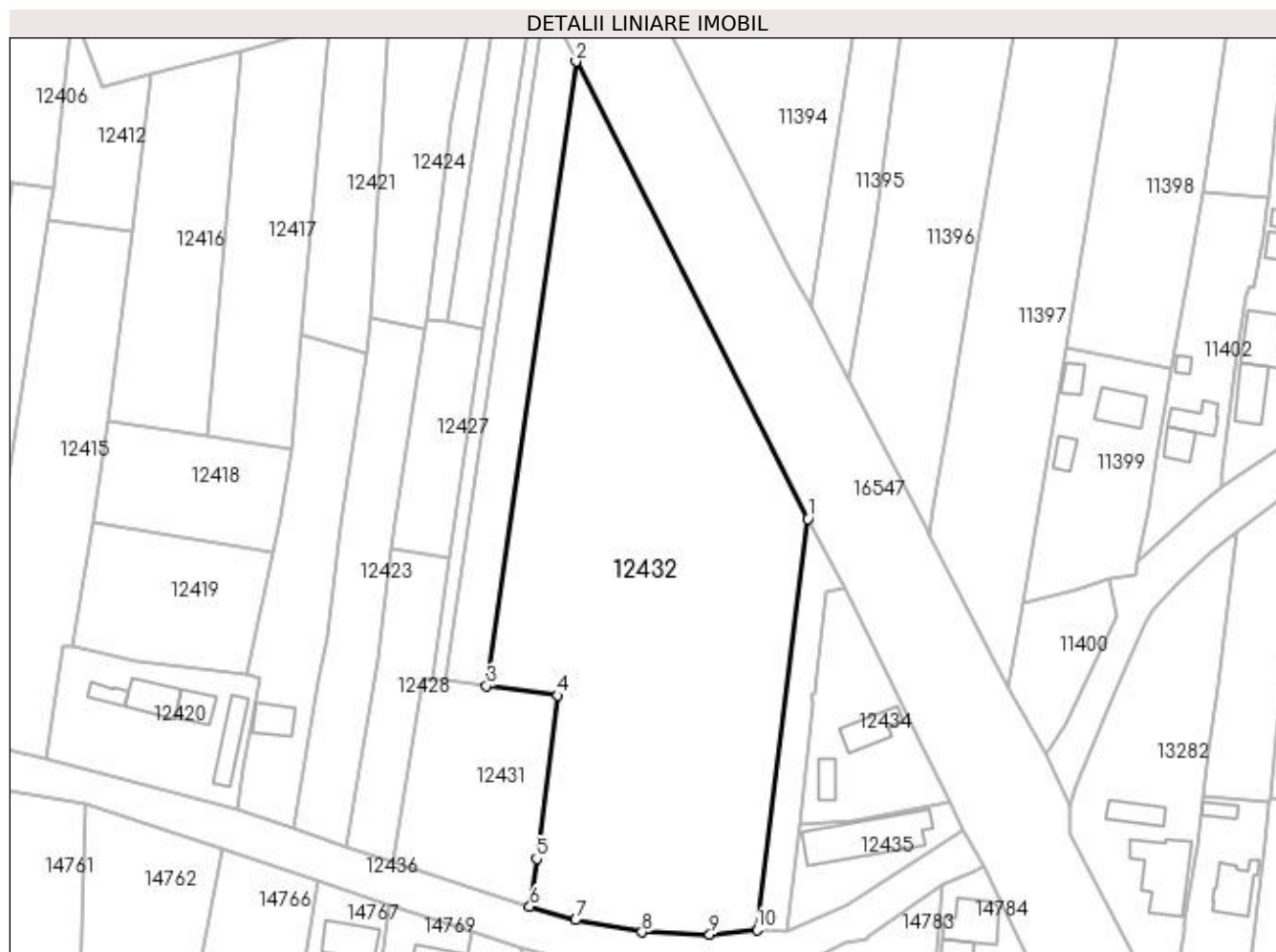
Inscrieri privind dezmembramintele dreptului de proprietate, drepturi reale de garanție și sarcini	Referințe
NU SUNT	

Anexa Nr. 1 La Partea I

Teren

Nr cadastral	Suprafața (mp)*	Observații / Referințe
34948	7.700	

* Suprafața este determinată în planul de proiecție Stereo 70.



Date referitoare la teren

Crt	Categorie folosință	Intra vilan	Suprafața (mp)	Tarla	Parcelă	Nr. topo	Observații / Referințe
1	arabil	DA	7.700	117	8	-	

Lungime Segmente

1) Valorile lungimilor segmentelor sunt obținute din proiecție în plan.

Punct început	X / Y	Punct sfârșit	X / Y	Lungime segment (** (m)
1	419.154,403 299.748,259	2	419.105,588 299.844,611	108.013
2	419.105,588 299.844,611	3	419.086,7 299.712,995	132.964
3	419.086,7 299.712,995	4	419.101,755 299.711,015	15.185
4	419.101,755 299.711,015	5	419.097,255 299.676,631	34.677
5	419.097,255 299.676,631	6	419.095,839 299.666,547	10.183

Punct început	X / Y	Punct sfârșit	X / Y	Lungime segment (** (m)
6	419.095,839 299.666,547	7	419.105,44 299.663,751	10.0
7	419.105,44 299.663,751	8	419.119,484 299.661,144	14.284
8	419.119,484 299.661,144	9	419.133,756 299.660,695	14.279
9	419.133,756 299.660,695	10	419.143,709 299.661,661	10.0
10	419.143,709 299.661,661	1	419.154,403 299.748,259	87.255

** Lungimile segmentelor sunt determinate în planul de proiecție Stereo 70 și sunt rotunjite la 1 milimetru.

*** Distanța dintre puncte este formată din segmente cumulate ce sunt mai mici decât valoarea 1 milimetru.

**DATE DESPRE IMOBILUL NR. 12433**

Oficiul de Cadastru și Publicitate Imobiliară DOLJ
Biroul de Cadastru și Publicitate Imobiliară Craiova

A. Partea I. Descrierea imobilului

TEREN Intravilan

Adresa: Loc. Leu, Jud. Dolj, T119, P38

Nr. Crt	Nr cadastral Nr. topografic	Suprafața* (mp)	Observații / Referințe
A1		504	Sector cadastral:9 Teren neimprejmuit;

B. Partea II. Proprietari și acte

Inscrieri privitoare la dreptul de proprietate și alte drepturi reale	Referințe
/	
Act Notarial nr. CM 23, din 18/02/2004 emis de NP GHEORGHE CIOVICA (TDP 901-46046);	
B1	A1
Intabulare, drept de PROPRIETATE, dobandit prin Succesiune, cota actuala 1/1, cota initiala 1/1 1) ZANFIR MIHAI COSMIN	

C. Partea III. SARCINI .

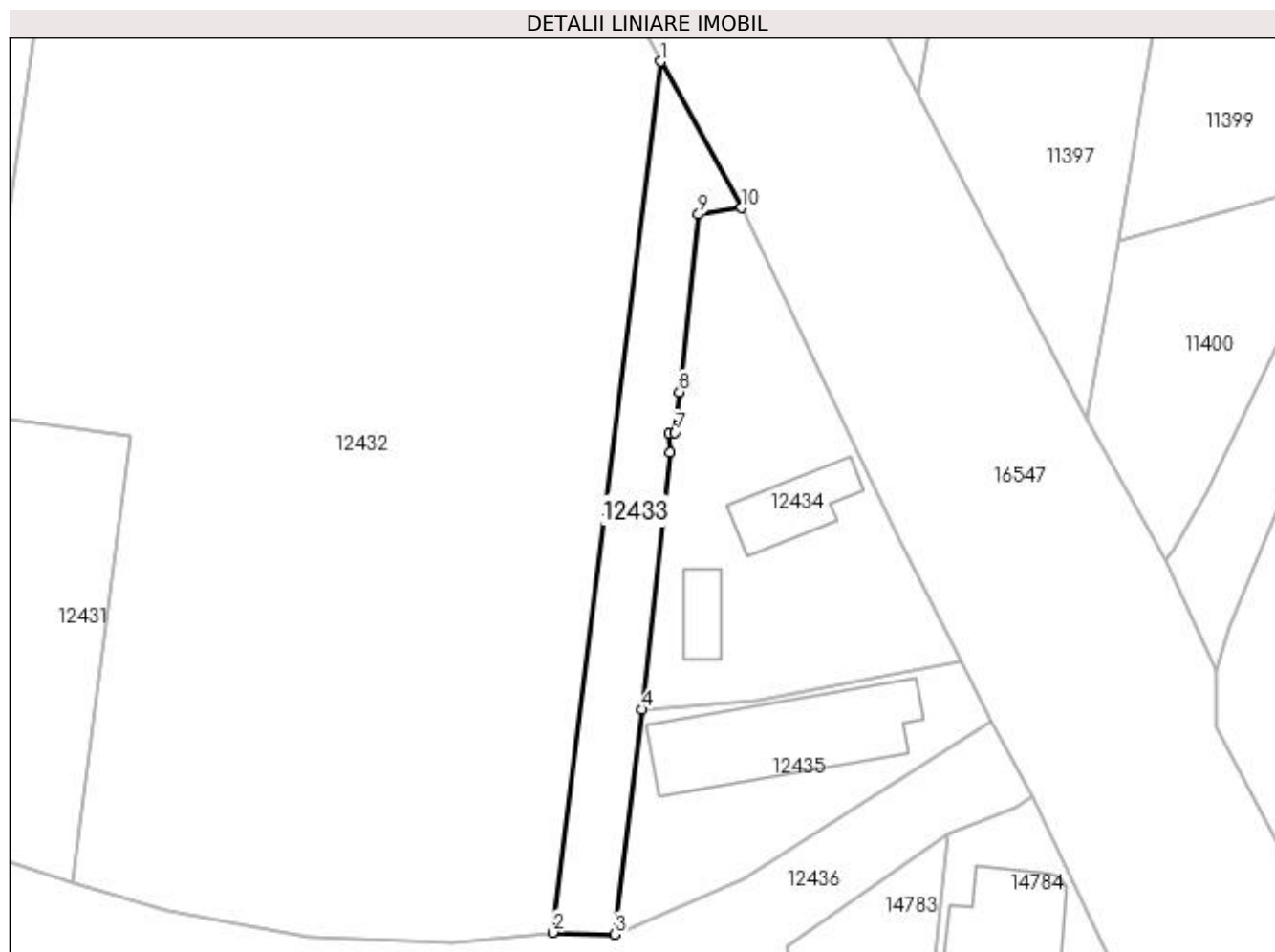
Inscrieri privind dezmembramintele dreptului de proprietate, drepturi reale de garanție și sarcini	Referințe
NU SUNT	

Anexa Nr. 1 La Partea I

Teren

Nr cadastral	Suprafața (mp)*	Observații / Referințe
	504	

* Suprafața este determinată în planul de proiecție Stereo 70.



Date referitoare la teren

Crt	Categorie folosință	Intra vilan	Suprafața (mp)	Tarla	Parcelă	Nr. topo	Observații / Referințe
1	arabil	DA	504	119	38	-	

Lungime Segmente

1) Valorile lungimilor segmentelor sunt obținute din proiecție în plan.

Punct început	X / Y	Punct sfârșit	X / Y	Lungime segment (** (m)
1	419.154,403 299.748,259	2	419.143,709 299.661,661	87.255
2	419.143,709 299.661,661	3	419.149,89 299.661,466	6.184
3	419.149,89 299.661,466	4	419.152,582 299.683,811	22.507
4	419.152,582 299.683,811	5	419.155,388 299.709,396	25.738
5	419.155,388 299.709,396	6	419.155,312 299.711,227	1.833

Punct început	X / Y	Punct sfârșit	X / Y	Lungime segment (** (m)
6	419.155,312 299.711,227	7	419.155,872 299.711,358	0.575
7	419.155,872 299.711,358	8	419.156,296 299.715,399	4.063
8	419.156,296 299.715,399	9	419.158,201 299.733,045	17.749
9	419.158,201 299.733,045	10	419.162,449 299.733,709	4.3
10	419.162,449 299.733,709	1	419.154,403 299.748,259	16.626

** Lungimile segmentelor sunt determinate în planul de proiecție Stereo 70 și sunt rotunjite la 1 milimetru.

*** Distanța dintre puncte este formată din segmente cumulate ce sunt mai mici decât valoarea 1 milimetru.

**DATE DESPRE IMOBILUL NR. 12434**

Oficiul de Cadastru și Publicitate Imobiliară DOLJ
Biroul de Cadastru și Publicitate Imobiliară Craiova

A. Partea I. Descrierea imobilului

TEREN Intravilan

Adresa: Loc. Leu, Nr. 970, Jud. Dolj

Nr. Crt	Nr cadastral Nr. topografic	Suprafața* (mp)	Observații / Referințe
A1	35260	878	Sector cadastral:9 Teren imprejmuit;

Construcții

Crt	Nr cadastral Nr. topografic	Adresa	Observații / Referințe
A1.1		Loc. Leu, Nr. 970, Jud. Dolj, fost T119, P38, 38/1	Nr. niveluri:1; S. construita la sol:65 mp; S. construita desfasurata:65 mp; Casa cu 3 camere si 2 holuri cu Su=45.54mp
A1.2		Loc. Leu, Nr. 970, Jud. Dolj, fost T119, P38, 38/1	Nr. niveluri:1; S. construita la sol:33 mp; S. construita desfasurata:33 mp; compusa din 2 incaperi cu Su=23.38mp, dispune de beci cu S=8.70mp

B. Partea II. Proprietari și acte

Inscrieri privitoare la dreptul de proprietate și alte drepturi reale		Referințe
203403 / 20/08/2021		
Act Notarial nr. ACT DE DEZMEMBRARE 701, din 18/08/2021 emis de PAPA EUGENIA;		
B1	Se infiinteaza cartea funciara 35260 a imobilului cu numarul cadastral 35260 / UAT Leu, rezultat din dezmembrarea imobilului cu numarul cadastral 33544 in scris in cartea funciara 33544;	A1
Act Notarial nr. CONTRACT DE VANZARE AUT NR. 915, din 12/07/2018 emis de BNP PAPA EUGENIA;		
B2	Intabulare, drept de PROPRIETATE, dobandit prin Conventie, cota actuala 723/857, cota initiala 723/857 1) DINCU VALERIA LILIANA , necasatorita <i>OBSERVATII: POZITIE TRANSCRISA DIN CF 33544/LEU, INSCRISA PRIN INCHEIEREA NR. 131098 DIN 13/07/2018;</i>	A1
B3	Intabulare, drept de PROPRIETATE, dobandit prin Conventie, cota actuala 1/1, cota initiala 1/1 1) DINCU VALERIA LILIANA , necasatorita <i>OBSERVATII: POZITIE TRANSCRISA DIN CF 33544/LEU, INSCRISA PRIN INCHEIEREA NR. 131098 DIN 13/07/2018;</i>	A1.1, A1.2
B4	Inscrierea posesiei, drept de PROPRIETATE, dobandit prin Constituire, cota actuala 134/857, cota initiala 134/857 1) DINCU VALERIA LILIANA , necasatorita <i>OBSERVATII: POZITIE TRANSCRISA DIN CF 33544/LEU, INSCRISA PRIN INCHEIEREA NR. 131098 DIN 13/07/2018;</i>	A1

C. Partea III. SARCINI .

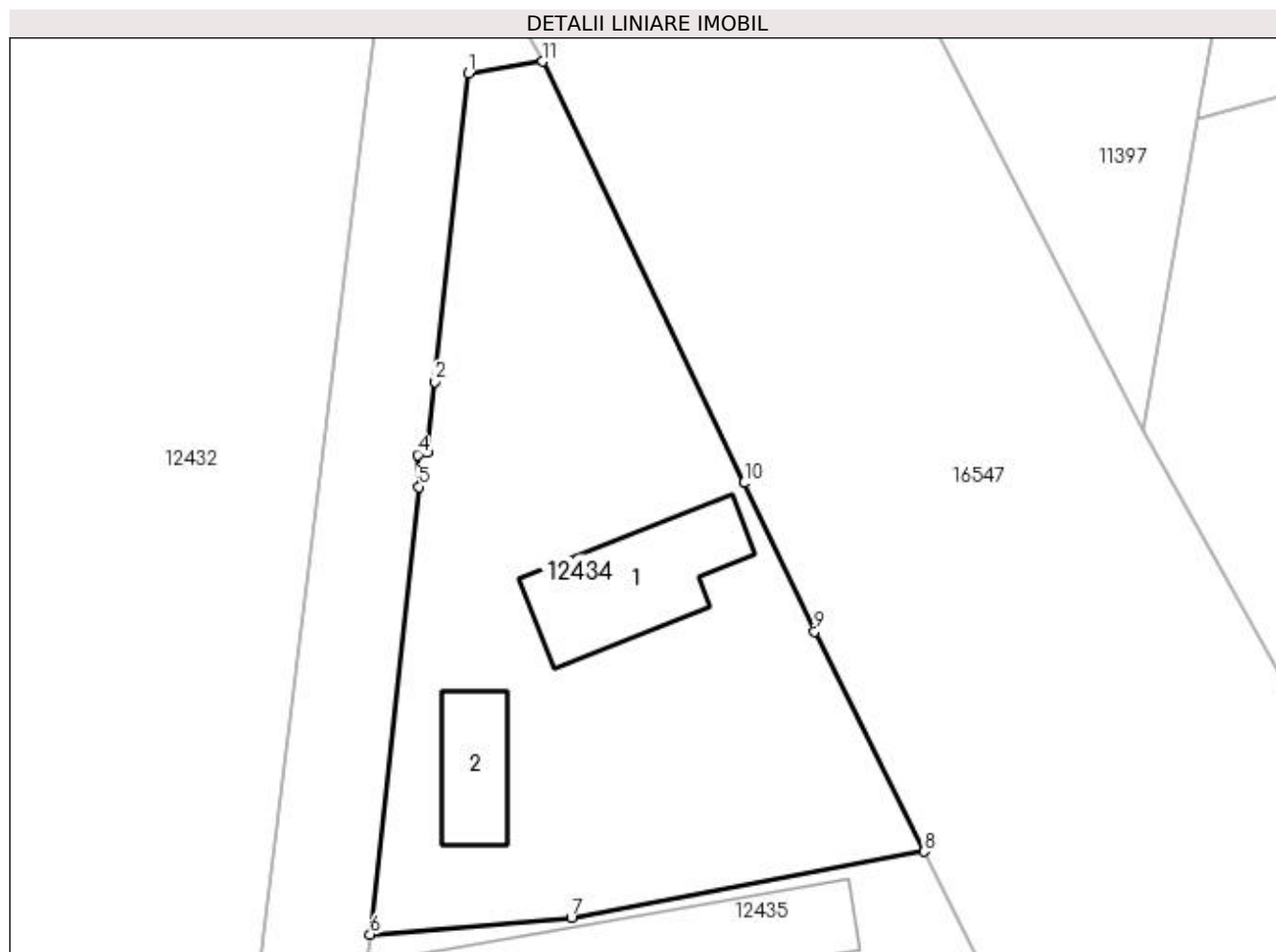
Inscrieri privind dezmembramintele dreptului de proprietate, drepturi reale de garanție și sarcini	Referințe
NU SUNT	

Anexa Nr. 1 La Partea I

Teren

Nr cadastral	Suprafața (mp)*	Observații / Referințe
35260	878	

* Suprafața este determinată în planul de proiecție Stereo 70.



Date referitoare la teren

Crt	Categorie folosință	Intravilan	Suprafața (mp)	Tarla	Parcelă	Nr. topo	Observații / Referințe
1	curți construcții	DA	728	-	-	-	
2	arabil	DA	150	-	-	-	

Date referitoare la construcții

Crt	Număr	Destinație construcție	Supraf. (mp)	Situație juridică	Observații / Referințe
A1.1		construcții de locuințe	65	Cu acte	Nr. niveluri:1; S. construita la sol:65 mp; S. construita desfasurata:65 mp; Casa cu 3 camere si 2 holuri cu Su=45.54mp
A1.2		construcții anexa	33	Cu acte	Nr. niveluri:1; S. construita la sol:33 mp; S. construita desfasurata:33 mp; compusa din 2 incaperi cu Su=23.38mp, dispune de beci cu S=8.70mp

Lungime Segmente

1) Valorile lungimilor segmentelor sunt obținute din proiecție în plan.

Punct început	X / Y	Punct sfârșit	X / Y	Lungime segment (** (m))
1	419.158,201 299.733,045	2	419.156,296 299.715,399	17.749

Punct început	X / Y	Punct sfârșit	X / Y	Lungime segment (** (m)
2	419.156,296 299.715,399	3	419.155,872 299.711,358	4.063
3	419.155,872 299.711,358	4	419.155,312 299.711,227	0.575
4	419.155,312 299.711,227	5	419.155,388 299.709,396	1.833
5	419.155,388 299.709,396	6	419.152,582 299.683,811	25.738
6	419.152,582 299.683,811	7	419.164,084 299.684,753	11.541
7	419.164,084 299.684,753	8	419.184,266 299.688,547	20.536
8	419.184,266 299.688,547	9	419.178,002 299.701,123	14.05
9	419.178,002 299.701,123	10	419.173,954 299.709,621	9.413
10	419.173,954 299.709,621	11	419.162,449 299.733,709	26.695
11	419.162,449 299.733,709	1	419.158,201 299.733,045	4.3

** Lungimile segmentelor sunt determinate în planul de proiecție Stereo 70 și sunt rotunjite la 1 milimetru.

*** Distanța dintre puncte este formată din segmente cumulate ce sunt mai mici decât valoarea 1 milimetru.

**DATE DESPRE IMOBILUL NR. 12435**

Oficiul de Cadastru și Publicitate Imobiliară DOLJ
Biroul de Cadastru și Publicitate Imobiliară Craiova

A. Partea I. Descrierea imobilului

TEREN Intravilan

Adresa: Loc. Leu, Nr. 970A, Jud. Dolj, T119, P38,38/1

Nr. Crt	Nr cadastral Nr. topografic	Suprafața* (mp)	Observații / Referințe
A1	35261	511	Sector cadastral:9 Teren imprejmuit;

Construcții

Crt	Nr cadastral Nr. topografic	Adresa	Observații / Referințe
A1.1		Loc. Leu, Nr. 970A, Jud. Dolj, fost nr. 370, T.119, P.38,38/1	Nr. niveluri:1; S. construita la sol:190 mp; S. construita desfasurata:190 mp; Constructie (HALA) edificata in anul 2022, cu regimul de inaltime P,

B. Partea II. Proprietari și acte

Inscrieri privitoare la dreptul de proprietate și alte drepturi reale		Referințe
203403 / 20/08/2021		
Act Notarial nr. ACT DE DEZMEMBRARE 701, din 18/08/2021 emis de PAPA EUGENIA;		
B1	Se infiinteaza cartea funciara 35261 a imobilului cu numarul cadastral 35261 / UAT Leu, rezultat din dezmembrarea imobilului cu numarul cadastral 33544 inscris in cartea funciara 33544;	A1
258488 / 25/10/2021		
Act Administrativ nr. CONTRACT DE VANZARE AUT 945, din 21/10/2021 emis de NP PAPA EUGENIA (CVC);		
B2	Intabulare, drept de PROPRIETATE, dobandit prin Conventie, cota actuala 427/507, cota initiala 427/507 1) POPA OCTAVIAN 2) POPA MIHAELA	A1
B3	Inscrierea posesiei, drept de PROPRIETATE, dobandit prin Constituire, cota actuala 80/507, cota initiala 80/507 1) POPA MIHAELA 2) POPA OCTAVIAN	A1
82010 / 04/05/2022		
Act Administrativ nr. CERTIFICAT EDIFICARE NR. 2980, din 27/05/2022 emis de PRIMARIA LEU (ACT ADMINISTRATIV NR AUTORIZATIE DE CONSTRUIRE NR. 5 DIN 07.03.2022, EMIS DE PRIMARIA LEU;ACT ADMINISTRATIV NR PV RECEPTIE NR. 14 DIN 11.04.2022, EMIS DE PRIMARIA LEU);		
B4	Intabulare, drept de PROPRIETATE, dobandit prin Construire, cota actuala 1/1, cota initiala 1/1 1) POPA OCTAVIAN 2) POPA MIHAELA	A1.1
Act Notarial nr. DECLARATIE AUT NR. 568, din 18/04/2022 emis de BNP MARTA ELENA DANIELA;		
B5	Se noteaza actualizarea informatiilor cadastrale in sensul modificarii dimensiunilor pe contur a imobilului de sub A1	A1, A1.1

C. Partea III. SARCINI

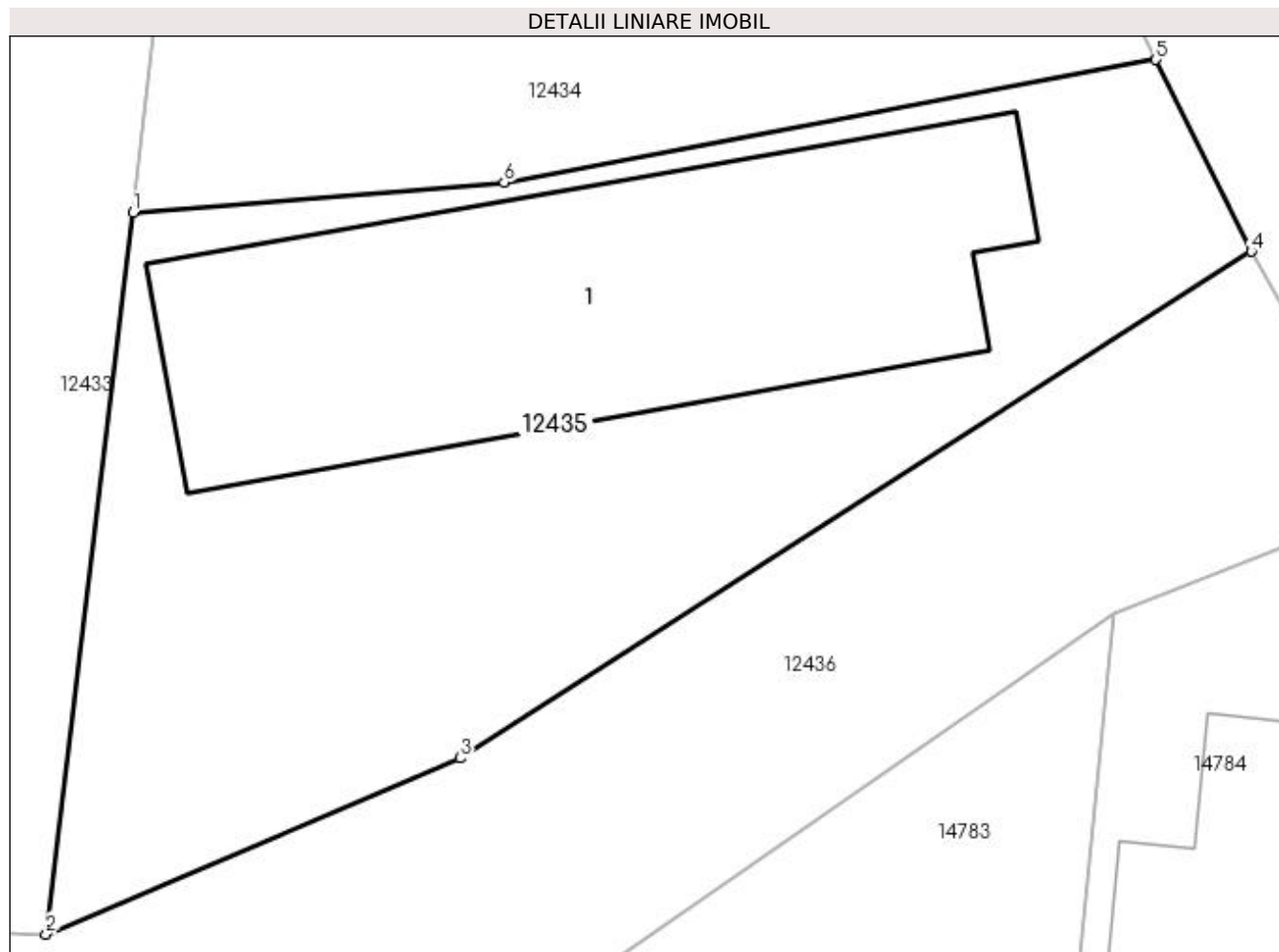
Inscrieri privind dezmembramintele dreptului de proprietate, drepturi reale de garanție și sarcini		Referințe
106288 / 07/06/2022		
Act Notarial nr. CONTRACT DE INCHIRIERE AUT SUB NR. 1916, din 07/06/2022 emis de NP FAURAR VIRGIL CLAUDIU;		
C1	Se notează locațiunea (inchirierea) asupra imobilului de sub A1,A1.1, pe o perioadă de 20 de ani, incepand cu data de 07.06.2022, 1) SOCIETATEA IRIS COM AUTO SRL, CIF:37151240	A1, A1.1

Anexa Nr. 1 La Partea I

Teren

Nr cadastral	Suprafața (mp)*	Observații / Referințe
35261	511	

* Suprafața este determinată în planul de proiecție Stereo 70.



Date referitoare la teren

Crt	Categorie folosință	Intra vilan	Suprafața (mp)	Tarla	Parcelă	Nr. topo	Observații / Referințe
1	curți constructii	DA	511	119	38,38/1	-	

Date referitoare la construcții

Crt	Număr	Destinație construcție	Supraf. (mp)	Situație juridică	Observații / Referințe
A1.1		construcții industriale și edilitare	190	Cu acte	Nr. niveluri:1; S. construita la sol:190 mp; S. construita desfasurata:190 mp; Construcție (HALA) edificata în anul 2022, cu regimul de înaltime P,

Lungime Segmente

1) Valorile lungimilor segmentelor sunt obținute din proiecție în plan.

Punct început	X / Y	Punct sfârșit	X / Y	Lungime segment (** (m)
1	419.152,582 299.683,811	2	419.149,89 299.661,466	22.507
2	419.149,89 299.661,466	3	419.162,714 299.666,918	13.935
3	419.162,714 299.666,918	4	419.187,219 299.682,611	29.099

Punct început	X / Y	Punct sfârșit	X / Y	Lungime segment (** (m)
4	419.187,219 299.682,611	5	419.184,266 299.688,547	6.63
5	419.184,266 299.688,547	6	419.164,084 299.684,753	20.536
6	419.164,084 299.684,753	1	419.152,582 299.683,811	11.541

** Lungimile segmentelor sunt determinate în planul de proiecție Stereo 70 și sunt rotunjite la 1 milimetru.

*** Distanța dintre puncte este formată din segmente cumulate ce sunt mai mici decât valoarea 1 milimetru.

**DATE DESPRE IMOBILUL NR. 12436**

Oficiul de Cadastru și Publicitate Imobiliară DOLJ
Biroul de Cadastru și Publicitate Imobiliară Craiova

A. Partea I. Descrierea imobilului

TEREN Intravilan

Adresa: Loc. Leu, Jud. Dolj, DC 32

Nr. Crt	Nr cadastral Nr. topografic	Suprafața* (mp)	Observații / Referințe
A1		4.706	Sector cadastral:9 Teren neimprejmuit;

B. Partea II. Proprietari și acte

Inscrieri privitoare la dreptul de proprietate și alte drepturi reale		Referințe
/		
Act Normativ nr. HG 965, din 05/09/2002 emis de GUVERNUL ROMANIEI (ANEXA NR. 57-INVENTARUL BUNURILOR CARE APARTIN DOMENIULUI PUBLIC AL COMUNEI LEU);		
B1	Intabulare, drept de PROPRIETATE, dobandit prin Lege, cota actuala 1/1, cota initiala 1/1 1) COMUNA LEU-DOMENIUL PUBLIC, CIF:4553631	A1

C. Partea III. SARCINI .

Inscrieri privind dezmembramintele dreptului de proprietate, drepturi reale de garanție și sarcini	Referințe
NU SUNT	

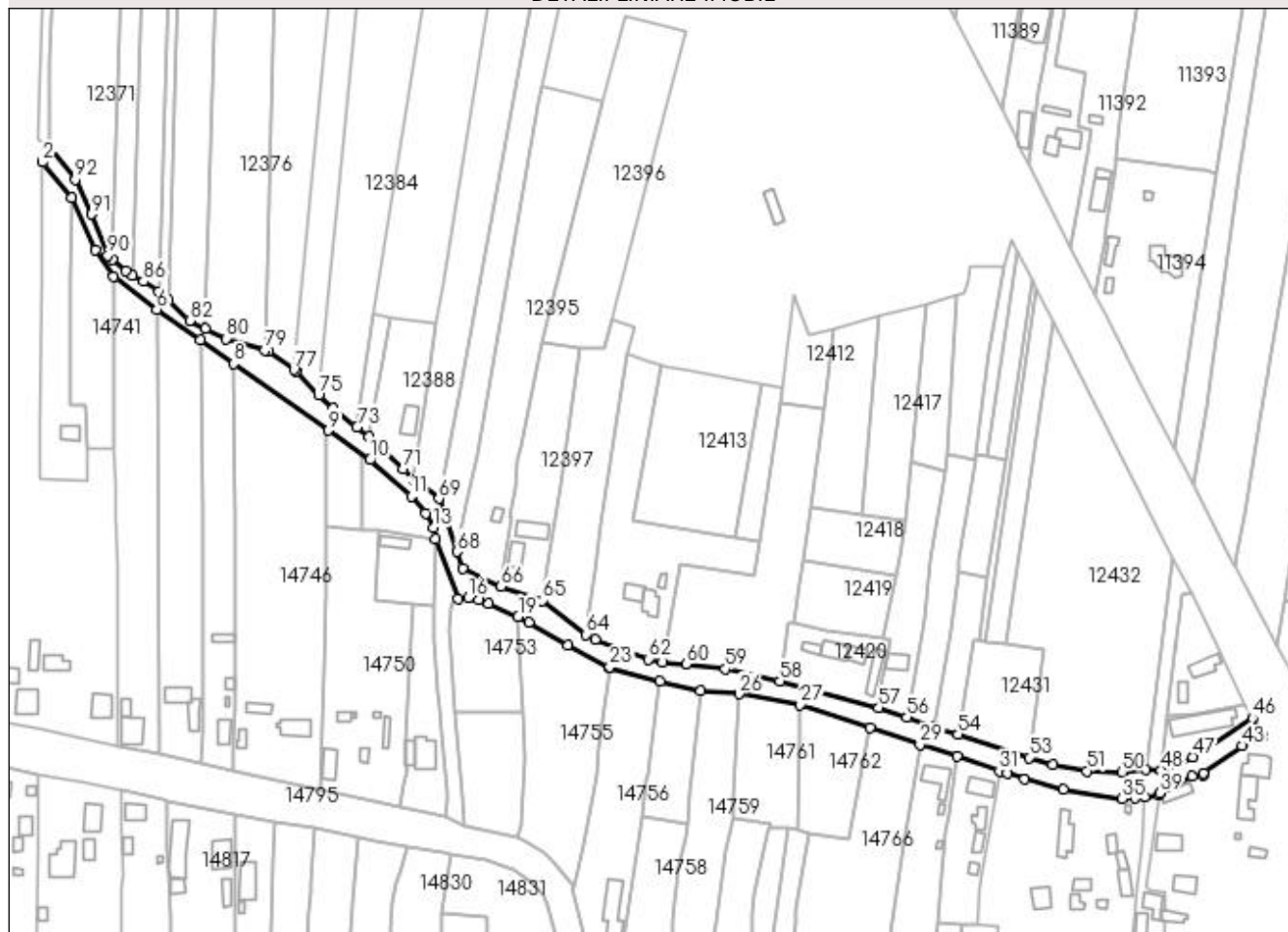
Anexa Nr. 1 La Partea I

Teren

Nr cadastral	Suprafața (mp)*	Observații / Referințe
	4.706	

* Suprafața este determinată în planul de proiecție Stereo 70.

DETALII LINIARE IMOBIL



Date referitoare la teren

Crt	Categorie folosință	Intra vilan	Suprafața (mp)	Tarla	Parcelă	Nr. topo	Observații / Referințe
1	drum	DA	4.706	-	DC 32	-	

Lungime Segmente

1) Valorile lungimilor segmentelor sunt obținute din proiecție în plan.

Punct început	X / Y	Punct sfârșit	X / Y	Lungime segment	Punct început	X / Y	Punct sfârșit	X / Y	Lungime segment	Punct început	X / Y	Punct sfârșit	X / Y	Lungime segment
1	418.694,991 299.915,811	2	418.692,576 299.909,864	6.419	2	418.692,576 299.909,864	3	418.704,37 299.895,405	18.659	3	418.704,37 299.895,405	4	418.714,161 299.874,062	23.481
4	418.714,161 299.874,062	5	418.721,653 299.863,127	13.256	5	418.721,653 299.863,127	6	418.739,273 299.849,694	22.157	6	418.739,273 299.849,694	7	418.757,122 299.837,162	21.809
7	418.757,122 299.837,162	8	418.770,709 299.827,57	16.631	8	418.770,709 299.827,57	9	418.809,466 299.800,206	47.444	9	418.809,466 299.800,206	10	418.826,442 299.788,22	20.781
10	418.826,442 299.788,22	11	418.843,276 299.773,348	22.462	11	418.843,276 299.773,348	12	418.849,267 299.766,455	9.133	12	418.849,267 299.766,455	13	418.852,559 299.760,485	6.817
13	418.852,559 299.760,485	14	418.853,04 299.756,0	4.511	14	418.853,04 299.756,0	15	418.862,37 299.731,633	26.092	15	418.862,37 299.731,633	16	418.866,615 299.731,829	4.25
16	418.866,615 299.731,829	17	418.870,824 299.731,019	4.286	17	418.870,824 299.731,019	18	418.875,015 299.729,484	4.463	18	418.875,015 299.729,484	19	418.886,991 299.724,121	13.122

Punct început	X / Y	Punct sfârșit	X / Y	Lungime segment	Punct început	X / Y	Punct sfârșit	X / Y	Lungime segment	Punct început	X / Y	Punct sfârșit	X / Y	Lungime segment
19	418.886,991 299.724,121	20	418.891,34 299.721,84	4.911	20	418.891,34 299.721,84	21	418.907,357 299.712,605	18.489	21	418.907,357 299.712,605	22	418.924,32 299.703,15	19.42
22	418.924,32 299.703,15	23	418.924,389 299.703,604	0.459	23	418.924,389 299.703,604	24	418.944,966 299.697,796	21.381	24	418.944,966 299.697,796	25	418.961,641 299.693,743	17.16
25	418.961,641 299.693,743	26	418.977,293 299.692,59	15.694	26	418.977,293 299.692,59	27	419.002,226 299.688,158	25.324	27	419.002,226 299.688,158	28	419.030,834 299.678,899	30.069
28	419.030,834 299.678,899	29	419.051,266 299.671,957	21.579	29	419.051,266 299.671,957	30	419.066,37 299.667,031	15.887	30	419.066,37 299.667,031	31	419.083,721 299.661,154	18.319
31	419.083,721 299.661,154	32	419.087,088 299.660,078	3.535	32	419.087,088 299.660,078	33	419.094,088 299.657,744	7.379	33	419.094,088 299.657,744	34	419.109,813 299.653,673	16.243
34	419.109,813 299.653,673	35	419.134,008 299.649,722	24.515	35	419.134,008 299.649,722	36	419.139,154 299.650,212	5.169	36	419.139,154 299.650,212	37	419.143,23 299.650,696	4.105
37	419.143,23 299.650,696	38	419.148,977 299.651,365	5.786	38	419.148,977 299.651,365	39	419.149,211 299.652,054	0.728	39	419.149,211 299.652,054	40	419.162,439 299.658,887	14.889
40	419.162,439 299.658,887	41	419.167,072 299.659,555	4.681	41	419.167,072 299.659,555	42	419.166,999 299.660,321	0.769	42	419.166,999 299.660,321	43	419.182,983 299.671,386	19.44
43	419.182,983 299.671,386	44	419.189,667 299.674,022	7.185	44	419.189,667 299.674,022	45	419.191,419 299.675,139	2.078	45	419.191,419 299.675,139	46	419.187,219 299.682,611	8.572
46	419.187,219 299.682,611	47	419.162,714 299.666,918	29.099	47	419.162,714 299.666,918	48	419.149,89 299.661,466	13.935	48	419.149,89 299.661,466	49	419.143,709 299.661,661	6.184
49	419.143,709 299.661,661	50	419.133,756 299.660,695	10.0	50	419.133,756 299.660,695	51	419.119,484 299.661,144	14.279	51	419.119,484 299.661,144	52	419.105,44 299.663,751	14.284
52	419.105,44 299.663,751	53	419.095,839 299.666,547	10.0	53	419.095,839 299.666,547	54	419.066,802 299.676,091	30.565	54	419.066,802 299.676,091	55	419.057,063 299.679,159	10.211
55	419.057,063 299.679,159	56	419.045,937 299.683,036	11.782	56	419.045,937 299.683,036	57	419.034,327 299.686,941	12.249	57	419.034,327 299.686,941	58	418.993,977 299.697,811	41.789
58	418.993,977 299.697,811	59	418.971,705 299.702,835	22.832	59	418.971,705 299.702,835	60	418.955,613 299.704,844	16.217	60	418.955,613 299.704,844	61	418.946,098 299.705,604	9.545
61	418.946,098 299.705,604	62	418.940,308 299.706,787	5.91	62	418.940,308 299.706,787	63	418.918,505 299.714,778	23.221	63	418.918,505 299.714,778	64	418.914,816 299.716,842	4.227
64	418.914,816 299.716,842	65	418.896,757 299.730,763	22.802	65	418.896,757 299.730,763	66	418.880,02 299.736,44	17.674	66	418.880,02 299.736,44	67	418.864,195 299.743,724	17.421
67	418.864,195 299.743,724	68	418.862,008 299.750,748	7.356	68	418.862,008 299.750,748	69	418.854,628 299.772,334	22.813	69	418.854,628 299.772,334	70	418.844,298 299.780,135	12.945
70	418.844,298 299.780,135	71	418.839,851 299.784,364	6.137	71	418.839,851 299.784,364	72	418.826,024 299.797,723	19.226	72	418.826,024 299.797,723	73	418.821,126 299.801,61	6.252
73	418.821,126 299.801,61	74	418.811,47 299.809,273	12.328	74	418.811,47 299.809,273	75	418.805,375 299.814,552	8.063	75	418.805,375 299.814,552	76	418.796,34 299.824,291	13.285
76	418.796,34 299.824,291	77	418.795,348 299.825,003	1.221	77	418.795,348 299.825,003	78	418.784,82 299.832,567	12.963	78	418.784,82 299.832,567	79	418.783,412 299.832,987	1.469
79	418.783,412 299.832,987	80	418.767,684 299.837,676	16.413	80	418.767,684 299.837,676	81	418.759,102 299.841,858	9.547	81	418.759,102 299.841,858	82	418.752,679 299.844,988	7.145
82	418.752,679 299.844,988	83	418.743,876 299.853,386	12.167	83	418.743,876 299.853,386	84	418.740,773 299.856,346	4.288	84	418.740,773 299.856,346	85	418.740,071 299.856,822	0.848
85	418.740,071 299.856,822	86	418.733,758 299.861,1	7.626	86	418.733,758 299.861,1	87	418.729,396 299.863,699	5.078	87	418.729,396 299.863,699	88	418.726,694 299.865,309	3.145
88	418.726,694 299.865,309	89	418.721,165 299.870,131	7.335	89	418.721,165 299.870,131	90	418.719,221 299.871,826	2.58	90	418.719,221 299.871,826	91	418.712,735 299.888,609	17.993
91	418.712,735 299.888,609	92	418.705,948 299.902,812	15.741	92	418.705,948 299.902,812	1	418.694,991 299.915,811	17.001					

** Lungimile segmentelor sunt determinate în planul de proiecție Stereo 70 și sunt rotunjite la 1 milimetru.

*** Distanța dintre puncte este formată din segmente cumulate ce sunt mai mici decât valoarea 1 milimetru.

**DATE DESPRE IMOBILUL NR. 12437**

Oficiul de Cadastru și Publicitate Imobiliară DOLJ
Biroul de Cadastru și Publicitate Imobiliară Craiova

A. Partea I. Descrierea imobilului

TEREN Intravilan

Adresa: Loc. Leu, Jud. Dolj, DE 1085/1

Nr. Crt	Nr cadastral Nr. topografic	Suprafața* (mp)	Observații / Referințe
A1		3.253	Sector cadastral:9 Teren neimprejmuit;

B. Partea II. Proprietari și acte

Inscrieri privitoare la dreptul de proprietate și alte drepturi reale		Referințe
/		
Act Normativ nr. HG 965, din 05/09/2002 emis de GUVERNUL ROMANIEI (ANEXA NR. 57-INVENTARUL BUNURILOR CARE APARTIN DOMENIULUI PUBLIC AL COMUNEI LEU);		
B1	Intabulare, drept de PROPRIETATE, dobandit prin Lege, cota actuala 1/1, cota initiala 1/1 1) COMUNA LEU-DOMENIUL PUBLIC, CIF:4553631	A1

C. Partea III. SARCINI .

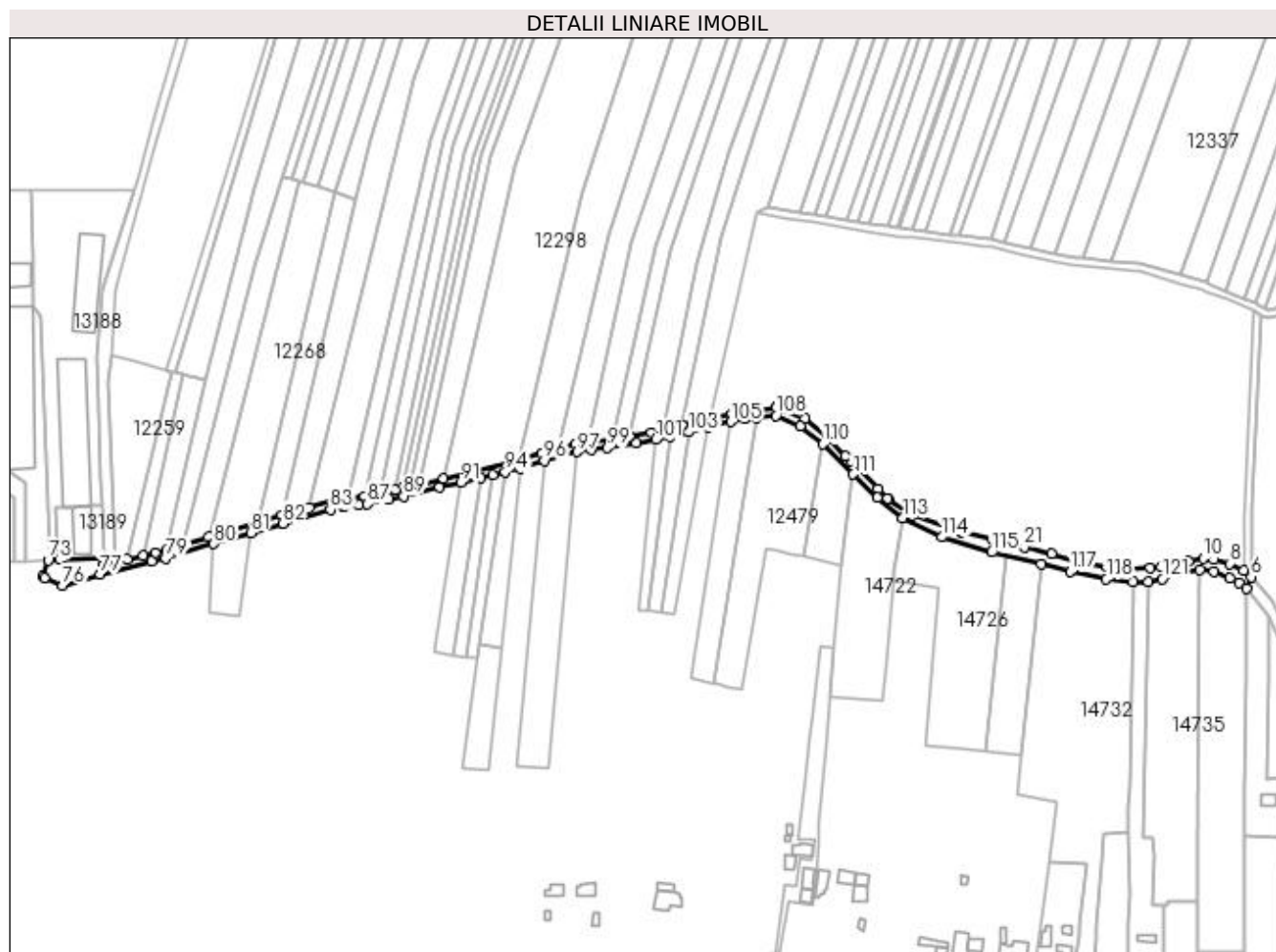
Inscrieri privind dezmembramintele dreptului de proprietate, drepturi reale de garanție și sarcini	Referințe
NU SUNT	

Anexa Nr. 1 La Partea I

Teren

Nr cadastral	Suprafața (mp)*	Observații / Referințe
	3.253	

* Suprafața este determinată în planul de proiecție Stereo 70.



Date referitoare la teren

Crt	Categorie folosință	Intra vilan	Suprafața (mp)	Tarla	Parcelă	Nr. topo	Observații / Referințe
1	drum	DA	3.253	-	DE 1085/1	-	

Lungime Segmente

1) Valorile lungimilor segmentelor sunt obținute din proiecție în plan.

Punct început	X / Y	Punct sfârșit	X / Y	Lungime segment	Punct început	X / Y	Punct sfârșit	X / Y	Lungime segment	Punct început	X / Y	Punct sfârșit	X / Y	Lungime segment
1	418.668,246 299.919,496	2	418.675,629 299.918,599	7.437	2	418.675,629 299.918,599	3	418.683,841 299.915,197	8.889	3	418.683,841 299.915,197	4	418.688,54 299.912,817	5.267
4	418.688,54 299.912,817	5	418.692,576 299.909,864	5.001	5	418.692,576 299.909,864	6	418.694,991 299.915,811	6.419	6	418.694,991 299.915,811	7	418.691,016 299.919,126	5.175
7	418.691,016 299.919,126	8	418.683,67 299.922,674	8.158	8	418.683,67 299.922,674	9	418.675,698 299.924,847	8.263	9	418.675,698 299.924,847	10	418.670,068 299.925,551	5.674
10	418.670,068 299.925,551	11	418.662,354 299.924,156	7.839	11	418.662,354 299.924,156	12	418.655,323 299.922,329	7.265	12	418.655,323 299.922,329	13	418.648,025 299.921,183	7.387
13	418.648,025 299.921,183	14	418.642,395 299.920,298	5.699	14	418.642,395 299.920,298	15	418.630,519 299.919,871	11.884	15	418.630,519 299.919,871	16	418.623,558 299.920,248	6.971
16	418.623,558 299.920,248	17	418.619,705 299.921,026	3.931	17	418.619,705 299.921,026	18	418.610,77 299.922,831	9.115	18	418.610,77 299.922,831	19	418.604,62 299.924,073	6.274

Punct început	X / Y	Punct sfârșit	X / Y	Lungime segment	Punct început	X / Y	Punct sfârșit	X / Y	Lungime segment	Punct început	X / Y	Punct sfârșit	X / Y	Lungime segment
19	418.604,62 299.924,073	20	418.590,811 299.927,654	14.26 6	20	418.590,811 299.927,654	21	418.576,616 299.931,336	14.66 5	21	418.576,616 299.931,336	22	418.560,472 299.935,263	16.61 4
22	418.560,472 299.935,263	23	418.543,72 299.939,339	17.24 1	23	418.543,72 299.939,339	24	418.541,436 299.940,088	2.403	24	418.541,436 299.940,088	25	418.537,747 299.941,299	3.883
25	418.537,747 299.941,299	26	418.518,021 299.948,088	20.86 1	26	418.518,021 299.948,088	27	418.505,987 299.956,207	14.51 7	27	418.505,987 299.956,207	28	418.505,541 299.956,508	0.538
28	418.505,541 299.956,508	29	418.500,523 299.961,663	7.195	29	418.500,523 299.961,663	30	418.486,334 299.976,239	20.34 1	30	418.486,334 299.976,239	31	418.483,573 299.978,94	3.863
31	418.483,573 299.978,94	32	418.474,376 299.987,94	12.86 8	32	418.474,376 299.987,94	33	418.462,502 299.998,199	15.69 2	33	418.462,502 299.998,199	34	418.447,88 300.004,045	15.74 7
34	418.447,88 300.004,045	35	418.447,532 300.004,009	0.35	35	418.447,532 300.004,009	36	418.431,307 300.002,355	16.30 9	36	418.431,307 300.002,355	37	418.424,17 300.000,77	7.31
37	418.424,17 300.000,77	38	418.413,363 299.998,208	11.10 7	38	418.413,363 299.998,208	39	418.398,406 299.994,663	15.37 1	39	418.398,406 299.994,663	40	418.388,809 299.992,428	9.854
40	418.388,809 299.992,428	41	418.382,434 299.990,98	6.538	41	418.382,434 299.990,98	42	418.370,877 299.988,949	11.73 4	42	418.370,877 299.988,949	43	418.362,018 299.987,616	8.958
43	418.362,018 299.987,616	44	418.349,152 299.985,851	12.98 7	44	418.349,152 299.985,851	45	418.342,935 299.984,986	6.277	45	418.342,935 299.984,986	46	418.334,133 299.982,623	9.113
46	418.334,133 299.982,623	47	418.325,257 299.979,989	9.258	47	418.325,257 299.979,989	48	418.315,436 299.977,236	10.2	48	418.315,436 299.977,236	49	418.312,952 299.976,628	2.557
49	418.312,952 299.976,628	50	418.273,992 299.967,097	40.10 9	50	418.273,992 299.967,097	51	418.261,234 299.963,976	13.13 4	51	418.261,234 299.963,976	52	418.256,877 299.962,91	4.486
52	418.256,877 299.962,91	53	418.252,995 299.961,96	3.996	53	418.252,995 299.961,96	54	418.248,947 299.960,97	4.167	54	418.248,947 299.960,97	55	418.240,667 299.958,945	8.524
55	418.240,667 299.958,945	56	418.237,028 299.958,054	3.746	56	418.237,028 299.958,054	57	418.232,735 299.957,615	4.316	57	418.232,735 299.957,615	58	418.224,609 299.956,931	8.154
58	418.224,609 299.956,931	59	418.220,675 299.956,599	3.949	59	418.220,675 299.956,599	60	418.203,945 299.951,779	17.41	60	418.203,945 299.951,779	61	418.189,735 299.947,682	14.78 8
61	418.189,735 299.947,682	62	418.176,975 299.943,936	13.29 9	62	418.176,975 299.943,936	63	418.151,431 299.936,425	26.62 6	63	418.151,431 299.936,425	64	418.138,394 299.932,602	13.58 5
64	418.138,394 299.932,602	65	418.129,52 299.929,917	9.272	65	418.129,52 299.929,917	66	418.123,577 299.928,345	6.147	66	418.123,577 299.928,345	67	418.117,489 299.926,899	6.257
67	418.117,489 299.926,899	68	418.109,127 299.924,911	8.596	68	418.109,127 299.924,911	69	418.103,346 299.923,538	5.941	69	418.103,346 299.923,538	70	418.096,272 299.921,774	7.291
70	418.096,272 299.921,774	71	418.096,734 299.925,37	3.626	71	418.096,734 299.925,37	72	418.073,899 299.924,753	22.84 3	72	418.073,899 299.924,753	73	418.067,898 299.924,579	6.004
73	418.067,898 299.924,579	74	418.065,268 299.916,06	8.916	74	418.065,268 299.916,06	75	418.065,884 299.915,356	0.935	75	418.065,884 299.915,356	76	418.075,508 299.911,292	10.44 7
76	418.075,508 299.911,292	77	418.094,932 299.917,337	20.34 3	77	418.094,932 299.917,337	78	418.122,065 299.923,875	27.91	78	418.122,065 299.923,875	79	418.129,139 299.925,635	7.29
79	418.129,139 299.925,635	80	418.154,297 299.933,057	26.23	80	418.154,297 299.933,057	81	418.173,621 299.938,759	20.14 8	81	418.173,621 299.938,759	82	418.190,479 299.943,733	17.57 6
82	418.190,479 299.943,733	83	418.215,091 299.950,847	25.62	83	418.215,091 299.950,847	84	418.221,398 299.952,646	6.558	84	418.221,398 299.952,646	85	418.222,671 299.952,753	1.277
85	418.222,671 299.952,753	86	418.229,798 299.953,353	7.152	86	418.229,798 299.953,353	87	418.234,43 299.953,743	4.648	87	418.234,43 299.953,743	88	418.245,5 299.955,993	11.29 7
88	418.245,5 299.955,993	89	418.253,186 299.957,835	7.903	89	418.253,186 299.957,835	90	418.271,968 299.962,375	19.32 3	90	418.271,968 299.962,375	91	418.283,072 299.965,059	11.42 4
91	418.283,072 299.965,059	92	418.293,435 299.967,564	10.66 1	92	418.293,435 299.967,564	93	418.299,629 299.969,061	6.372	93	418.299,629 299.969,061	94	418.306,13 299.970,633	6.688
94	418.306,13 299.970,633	95	418.313,959 299.972,525	8.055	95	418.313,959 299.972,525	96	418.326,446 299.976,417	13.07 9	96	418.326,446 299.976,417	97	418.343,732 299.981,058	17.89 8
97	418.343,732 299.981,058	98	418.351,024 299.982,073	7.362	98	418.351,024 299.982,073	99	418.359,421 299.983,032	8.452	99	418.359,421 299.983,032	100	418.374,394 299.985,471	15.17
100	418.374,394 299.985,471	101	418.384,62 299.987,374	10.40 1	101	418.384,62 299.987,374	102	418.392,068 299.989,066	7.638	102	418.392,068 299.989,066	103	418.401,683 299.991,329	9.878
103	418.401,683 299.991,329	104	418.411,545 299.993,666	10.13 5	104	418.411,545 299.993,666	105	418.423,829 299.996,578	12.62 4	105	418.423,829 299.996,578	106	418.431,186 299.998,322	7.561
106	418.431,186 299.998,322	107	418.437,136 299.998,928	5.981	107	418.437,136 299.998,928	108	418.447,308 299.999,966	10.22 4	108	418.447,308 299.999,966	109	418.460,18 299.994,554	13.96 4
109	418.460,18 299.994,554	110	418.471,67 299.984,992	14.94 8	110	418.471,67 299.984,992	111	418.487,611 299.969,192	22.44 4	111	418.487,611 299.969,192	112	418.500,296 299.957,215	17.44 6
112	418.500,296 299.957,215	113	418.513,288 299.946,358	16.93 1	113	418.513,288 299.946,358	114	418.533,724 299.936,517	22.68 2	114	418.533,724 299.936,517	115	418.559,82 299.928,619	27.26 5
115	418.559,82 299.928,619	116	418.585,509 299.922,363	26.44	116	418.585,509 299.922,363	117	418.600,816 299.918,492	15.78 9	117	418.600,816 299.918,492	118	418.619,572 299.914,657	19.14 4

Punct început	X / Y	Punct sfârșit	X / Y	Lungime segment
118	418.619,572 299.914,657	119	418.633,427 299.913,145	13.938
121	418.648,566 299.914,776	1	418.668,246 299.919,496	20.238

Punct început	X / Y	Punct sfârșit	X / Y	Lungime segment
119	418.633,427 299.913,145	120	418.641,408 299.913,406	7.985

Punct început	X / Y	Punct sfârșit	X / Y	Lungime segment
120	418.641,408 299.913,406	121	418.648,566 299.914,776	7.288

** Lungimile segmentelor sunt determinate în planul de proiecție Stereo 70 și sunt rotunjite la 1 milimetru.

*** Distanța dintre puncte este formată din segmente cumulate ce sunt mai mici decât valoarea 1 milimetru.

**DATE DESPRE IMOBILUL NR. 12438**

Oficiul de Cadastru și Publicitate Imobiliară DOLJ
Biroul de Cadastru și Publicitate Imobiliară Craiova

A. Partea I. Descrierea imobilului

TEREN Intravilan

Adresa: Loc. Leu, Jud. Dolj, T116/1, P27

Nr. Crt	Nr cadastral Nr. topografic	Suprafața* (mp)	Observații / Referințe
A1		2.500	Sector cadastral:9 Teren neimprejmuit;

B. Partea II. Proprietari și acte

Inscrieri privitoare la dreptul de proprietate și alte drepturi reale	Referințe
/	
Act Administrativ nr. TDP 3474, din 18/11/2005 emis de COMISIA JUDETEANA DOLJ;	
B1	A1
Intabulare, drept de PROPRIETATE, dobândit prin Reconstituire, cota actuala 1/1, cota inițiala 1/1	
1) FILIP IOANA, LIPSĂ CNP	
2) CALINESCU ALEXANDRINA, LIPSĂ CNP	
3) CAPRAROIU MARIN, LIPSĂ CNP	

C. Partea III. SARCINI .

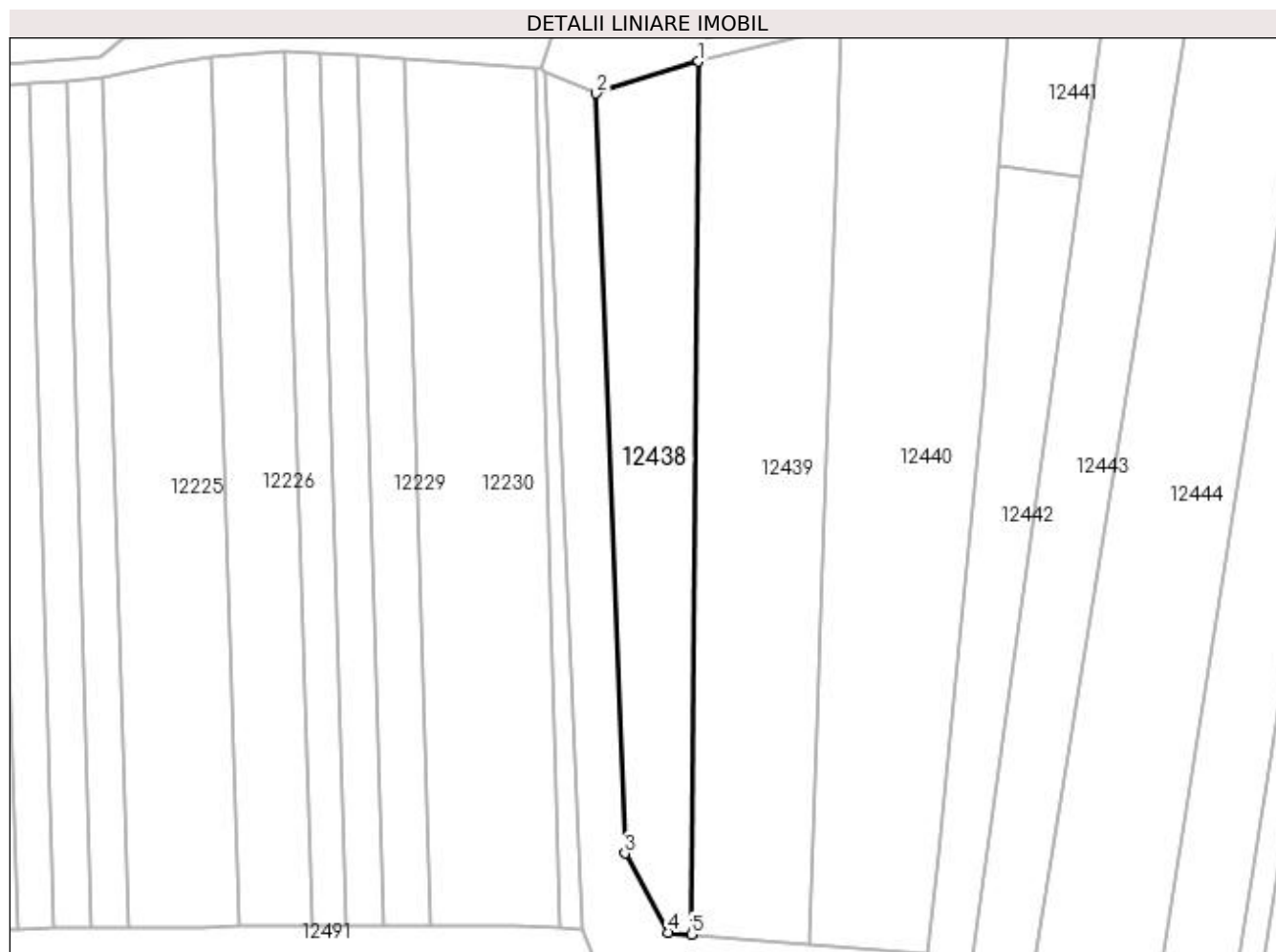
Inscrieri privind dezmembramintele dreptului de proprietate, drepturi reale de garanție și sarcini	Referințe
NU SUNT	

Anexa Nr. 1 La Partea I

Teren

Nr cadastral	Suprafața (mp)*	Observații / Referințe
	2.500	

* Suprafața este determinată în planul de proiecție Stereo 70.



Date referitoare la teren

Crt	Categorie folosință	Intravilan	Suprafața (mp)	Tarla	Parcelă	Nr. topo	Observații / Referințe
1	arabil	DA	2.500	116/1	27	-	

Lungime Segmente

1) Valorile lungimilor segmentelor sunt obținute din proiecție în plan.

Punct început	X / Y	Punct sfârșit	X / Y	Lungime segment (** (m)
1	418.094,932 299.917,337	2	418.075,508 299.911,292	20.343
2	418.075,508 299.911,292	3	418.081,002 299.767,23	144.167
3	418.081,002 299.767,23	4	418.089,267 299.752,218	17.137
4	418.089,267 299.752,218	5	418.093,611 299.751,856	4.359
5	418.093,611 299.751,856	1	418.094,932 299.917,337	165.486

**** Lungimile segmentelor sunt determinate în planul de proiecție Stereo 70 și sunt rotunjite la 1 milimetru.**

***** Distanța dintre puncte este formată din segmente cumulate ce sunt mai mici decât valoarea 1 milimetru.**

**DATE DESPRE IMOBILUL NR. 12439**

Oficiul de Cadastru și Publicitate Imobiliară DOLJ
Biroul de Cadastru și Publicitate Imobiliară Craiova

A. Partea I. Descrierea imobilului

TEREN Intravilan

Adresa: Loc. Leu, Jud. Dolj, T116/1, P26

Nr. Crt	Nr cadastral Nr. topografic	Suprafața* (mp)	Observații / Referințe
A1		4.200	Sector cadastral:9 Teren neimprejmuit;

B. Partea II. Proprietari și acte

Inscrieri privitoare la dreptul de proprietate și alte drepturi reale	Referințe
/	
Act Notarial nr. CM 24, din 27/01/2005 emis de NP CERNOBAI EMIL (TDP 2473/23.08.2004);	
B1	A1
Intabulare, drept de PROPRIETATE, dobandit prin Succesiune, cota actuala 1/1, cota initiala 1/1 1) CAPRAROIU ELENA	

C. Partea III. SARCINI .

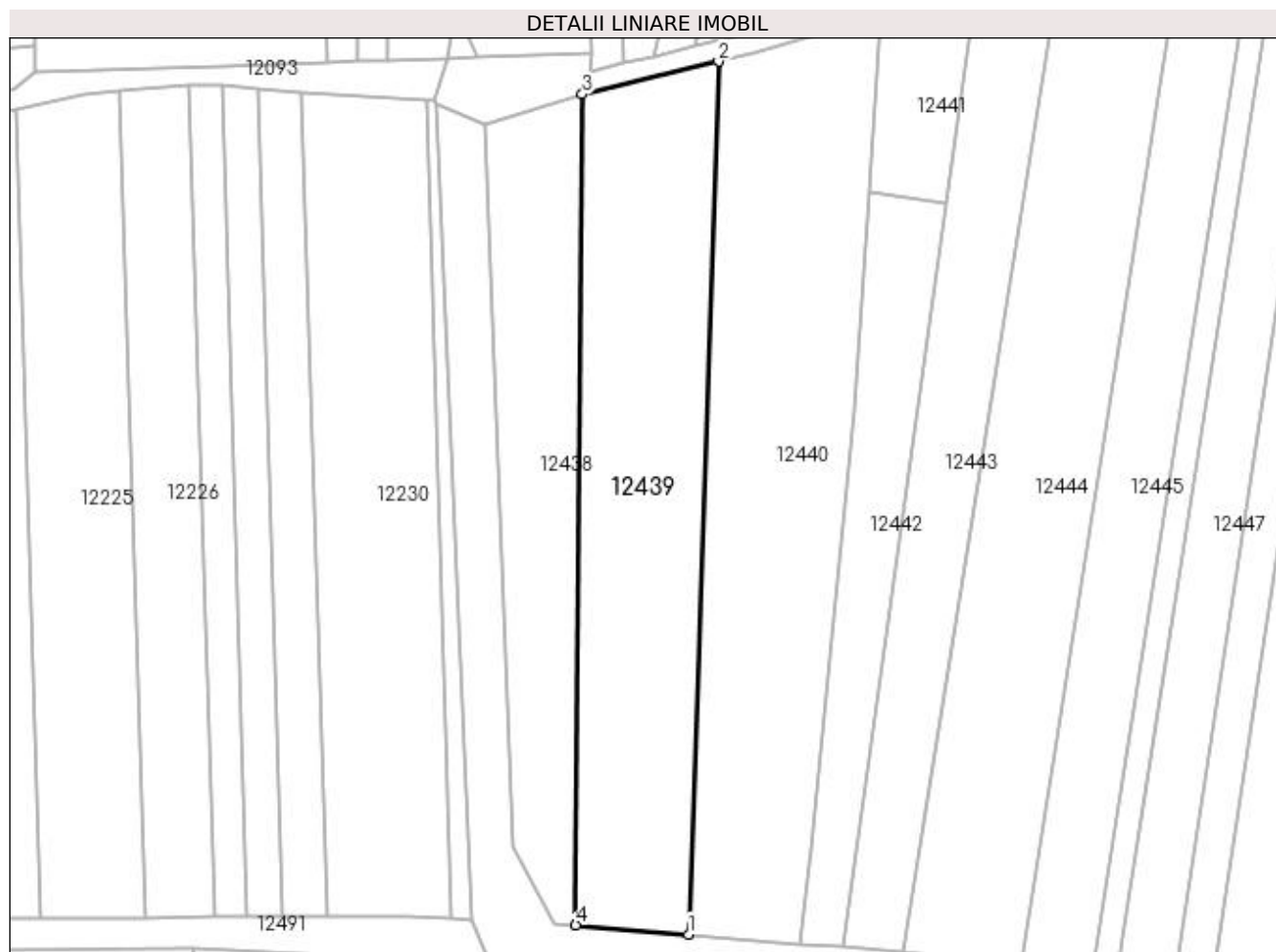
Inscrieri privind dezmembramintele dreptului de proprietate, drepturi reale de garanție și sarcini	Referințe
NU SUNT	

Anexa Nr. 1 La Partea I

Teren

Nr cadastral	Suprafața (mp)*	Observații / Referințe
	4.200	

* Suprafața este determinată în planul de proiecție Stereo 70.



Date referitoare la teren

Crt	Categorie folosință	Intra vilan	Suprafața (mp)	Tarla	Parcelă	Nr. topo	Observații / Referințe
1	arabil	DA	4.200	116/1	26	-	IDENTIC CU T116

Lungime Segmente

1) Valorile lungimilor segmentelor sunt obținute din proiecție în plan.

Punct început	X / Y	Punct sfârșit	X / Y	Lungime segment (** (m)
1	418.116,083 299.749,963	2	418.122,065 299.923,875	174.015
2	418.122,065 299.923,875	3	418.094,932 299.917,337	27.91
3	418.094,932 299.917,337	4	418.093,611 299.751,856	165.486
4	418.093,611 299.751,856	1	418.116,083 299.749,963	22.552

**** Lungimile segmentelor sunt determinate în planul de proiecție Stereo 70 și sunt rotunjite la 1 milimetru.**

***** Distanța dintre puncte este formată din segmente cumulate ce sunt mai mici decât valoarea 1 milimetru.**

**DATE DESPRE IMOBILUL NR. 12440**

Oficiul de Cadastru și Publicitate Imobiliară DOLJ
Biroul de Cadastru și Publicitate Imobiliară Craiova

A. Partea I. Descrierea imobilului

TEREN Intravilan

Adresa: Loc. Leu, Jud. Dolj, T116/1, P25/1

Nr. Crt	Nr cadastral Nr. topografic	Suprafața* (mp)	Observații / Referințe
A1		5.000	Sector cadastral:9 Teren neimprejmuit;

B. Partea II. Proprietari și acte

Inscrieri privitoare la dreptul de proprietate și alte drepturi reale	Referințe
/	
Act Administrativ nr. TDP 3523, din 31/07/2006 emis de COMISIA JUDETEANA DOLJ;	
B1	A1
Intabulare, drept de PROPRIETATE, dobandit prin Reconstituire, cota actuala 1/1, cota initiala 1/1 1) CAPRAROIU ION, LIPSĂ CNP	

C. Partea III. SARCINI .

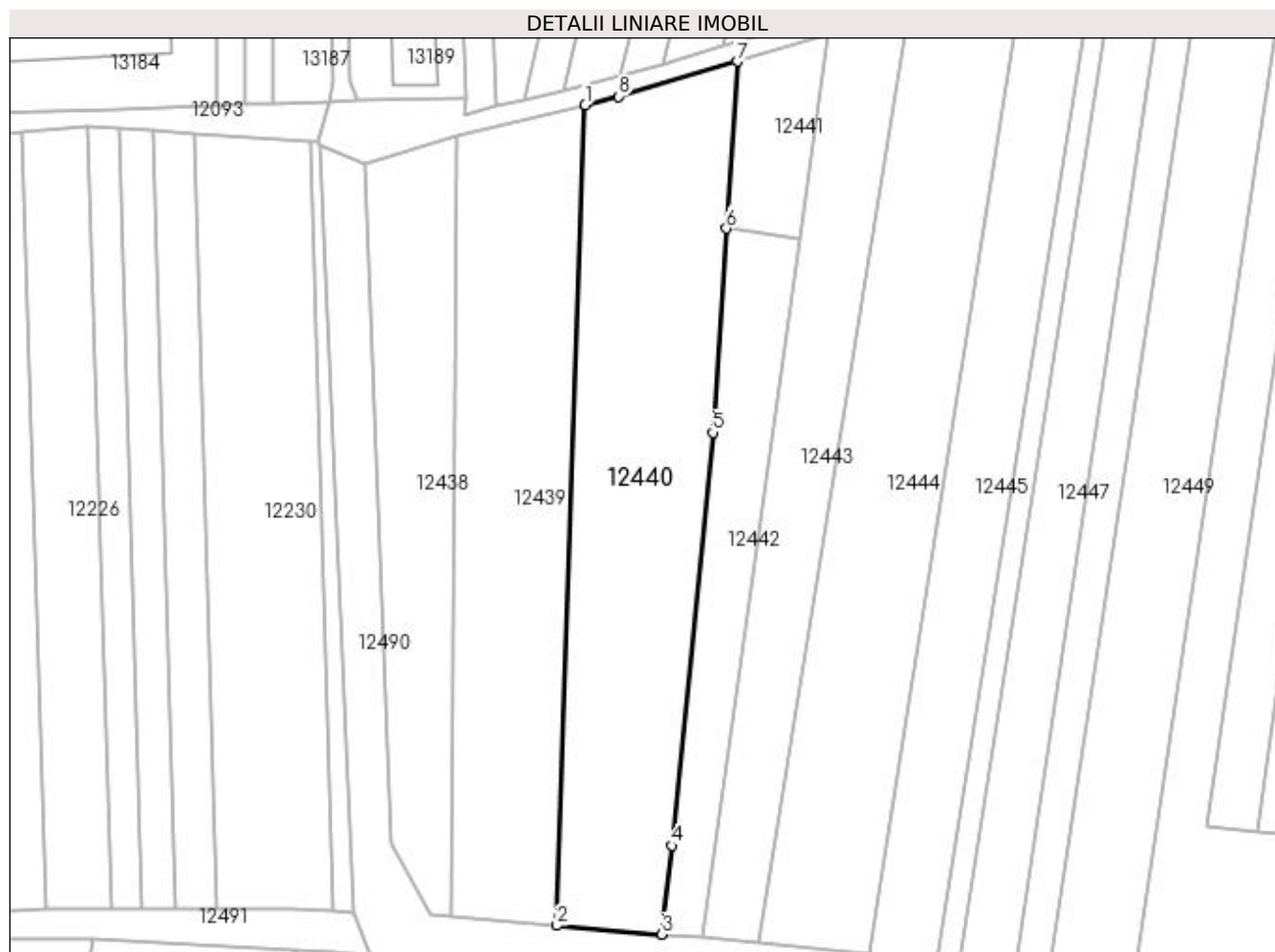
Inscrieri privind dezmembramintele dreptului de proprietate, drepturi reale de garanție și sarcini	Referințe
NU SUNT	

Anexa Nr. 1 La Partea I

Teren

Nr cadastral	Suprafața (mp)*	Observații / Referințe
	5.000	

* Suprafața este determinată în planul de proiecție Stereo 70.



Date referitoare la teren

Crt	Categorie folosință	Intra vilan	Suprafața (mp)	Tarla	Parcelă	Nr. topo	Observații / Referințe
1	arabil	DA	4.200	116/1	25/1	-	
2	vie	DA	800	116/1	25/1	-	

Lungime Segmente

1) Valorile lungimilor segmentelor sunt obținute din proiecție în plan.

Punct început	X / Y	Punct sfârșit	X / Y	Lungime segment (** (m)
1	418.122,065 299.923,875	2	418.116,083 299.749,963	174.015
2	418.116,083 299.749,963	3	418.138,368 299.748,112	22.362
3	418.138,368 299.748,112	4	418.140,385 299.766,936	18.932
4	418.140,385 299.766,936	5	418.149,12 299.854,446	87.945

Punct început	X / Y	Punct sfârșit	X / Y	Lungime segment (** (m)
5	418.149,12 299.854,446	6	418.151,967 299.897,687	43.334
6	418.151,967 299.897,687	7	418.154,297 299.933,057	35.447
7	418.154,297 299.933,057	8	418.129,139 299.925,635	26.23
8	418.129,139 299.925,635	1	418.122,065 299.923,875	7.29

** Lungimile segmentelor sunt determinate în planul de proiecție Stereo 70 și sunt rotunjite la 1 milimetru.

*** Distanța dintre puncte este formată din segmente cumulate ce sunt mai mici decât valoarea 1 milimetru.

**DATE DESPRE IMOBILUL NR. 12441**

Oficiul de Cadastru și Publicitate Imobiliară DOLJ
Biroul de Cadastru și Publicitate Imobiliară Craiova

A. Partea I. Descrierea imobilului

TEREN Intravilan

Adresa: Loc. Leu, Jud. Dolj, T116/1, P41/2

Nr. Crt	Nr cadastral Nr. topografic	Suprafața* (mp)	Observații / Referințe
A1		Din acte: 1.000 Masurata: 679	Sector cadastral:9 Teren neimprejmuit;

B. Partea II. Proprietari și acte

Inscrieri privitoare la dreptul de proprietate și alte drepturi reale		Referințe
/		
Act Administrativ nr. TDP 3016, din 27/10/2004 emis de COMISIA JUDETEANA DOLJ;		
B1	Intabulare, drept de PROPRIETATE, dobandit prin Reconstituire, cota actuala 1/1, cota initiala 1/1 1) FIERTU STEFAN, LIPSĂ CNP	A1

C. Partea III. SARCINI .

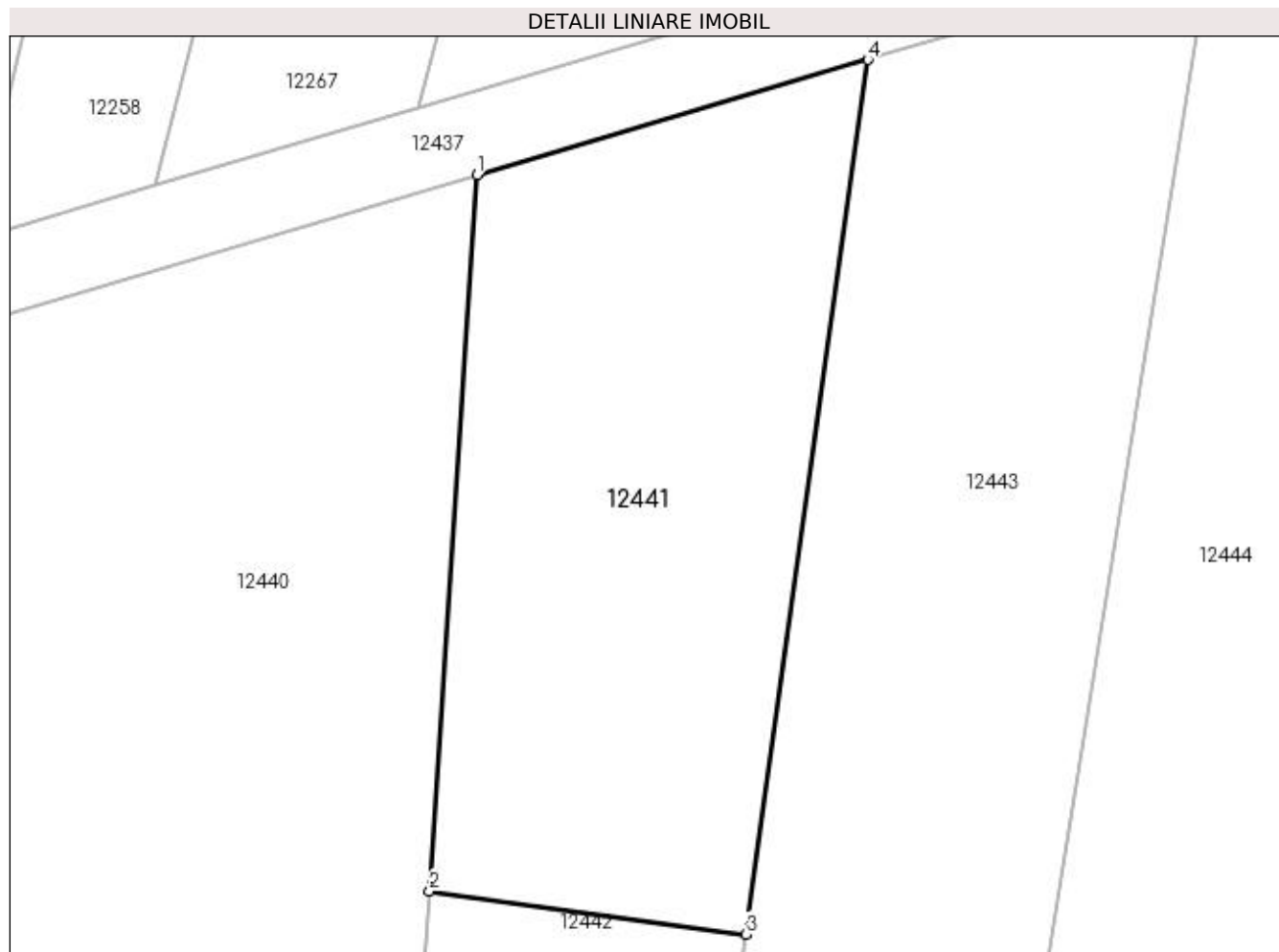
Inscrieri privind dezmembramintele dreptului de proprietate, drepturi reale de garanție și sarcini	Referințe
NU SUNT	

Anexa Nr. 1 La Partea I

Teren

Nr cadastral	Suprafața (mp)*	Observații / Referințe
	Din acte: 1.000 Masurata: 679	

* Suprafața este determinată în planul de proiecție Stereo 70.



Date referitoare la teren

Crt	Categorie folosință	Intra vilan	Suprafața (mp)	Tarla	Parcelă	Nr. topo	Observații / Referințe
1	arabil	DA	679	116/1	41/2	-	

Lungime Segmente

1) Valorile lungimilor segmentelor sunt obținute din proiecție în plan.

Punct început	X / Y	Punct sfârșit	X / Y	Lungime segment (** (m)
1	418.154,297 299.933,057	2	418.151,967 299.897,687	35.447
2	418.151,967 299.897,687	3	418.167,598 299.895,546	15.776
3	418.167,598 299.895,546	4	418.173,621 299.938,759	43.631
4	418.173,621 299.938,759	1	418.154,297 299.933,057	20.148

**** Lungimile segmentelor sunt determinate în planul de proiecție Stereo 70 și sunt rotunjite la 1 milimetru.**

***** Distanța dintre puncte este formată din segmente cumulate ce sunt mai mici decât valoarea 1 milimetru.**

**DATE DESPRE IMOBILUL NR. 12442**

Oficiul de Cadastru și Publicitate Imobiliară DOLJ
Biroul de Cadastru și Publicitate Imobiliară Craiova

A. Partea I. Descrierea imobilului

TEREN Intravilan

Adresa: Loc. Leu, Jud. Dolj, T116/1, P24/1

Nr. Crt	Nr cadastral Nr. topografic	Suprafața* (mp)	Observații / Referințe
A1		1.739	Sector cadastral:9 Teren neimprejmuit;

B. Partea II. Proprietari și acte

Inscrieri privitoare la dreptul de proprietate și alte drepturi reale	Referințe
/	
Act Administrativ nr. TDP 3002, din 22/11/2004 emis de COMISIA JUDETEANA DOLJ;	
B1	A1
Intabulare, drept de PROPRIETATE, dobândit prin Reconstituire, cota actuala 1/1, cota initiala 1/1 1) BURTICALĂ ALEXANDRU, LIPSĂ CNP	

C. Partea III. SARCINI .

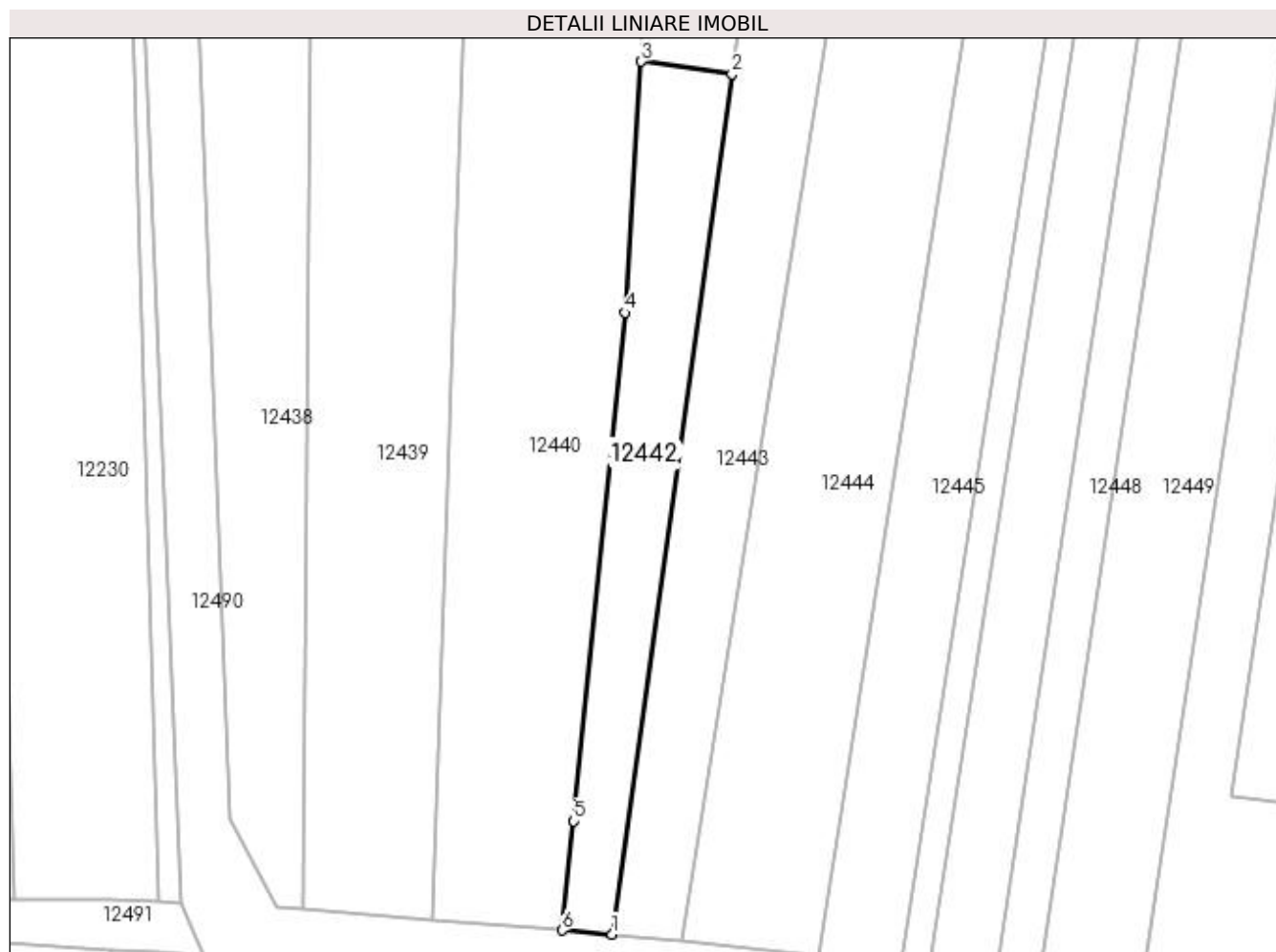
Inscrieri privind dezmembramintele dreptului de proprietate, drepturi reale de garanție și sarcini	Referințe
NU SUNT	

Anexa Nr. 1 La Partea I

Teren

Nr cadastral	Suprafața (mp)*	Observații / Referințe
	1.739	

* Suprafața este determinată în planul de proiecție Stereo 70.



Date referitoare la teren

Crt	Categorie folosință	Intra vilan	Suprafața (mp)	Tarla	Parcelă	Nr. topo	Observații / Referințe
1	arabil	DA	1.739	116/1	24/1	-	IDENTIC CU T116

Lungime Segmente

1) Valorile lungimilor segmentelor sunt obținute din proiecție în plan.

Punct început	X / Y	Punct sfârșit	X / Y	Lungime segment (** (m)
1	418.146,951 299.747,425	2	418.167,598 299.895,546	149.553
2	418.167,598 299.895,546	3	418.151,967 299.897,687	15.776
3	418.151,967 299.897,687	4	418.149,12 299.854,446	43.334
4	418.149,12 299.854,446	5	418.140,385 299.766,936	87.945
5	418.140,385 299.766,936	6	418.138,368 299.748,112	18.932

Punct început	X / Y	Punct sfârșit	X / Y	Lungime segment (** (m)
6	418.138,368 299.748,112	1	418.146,951 299.747,425	8.611

** Lungimile segmentelor sunt determinate în planul de proiecție Stereo 70 și sunt rotunjite la 1 milimetru.

*** Distanța dintre puncte este formată din segmente cumulate ce sunt mai mici decât valoarea 1 milimetru.

**DATE DESPRE IMOBILUL NR. 12443**

Oficiul de Cadastru și Publicitate Imobiliară DOLJ
 Biroul de Cadastru și Publicitate Imobiliară Craiova

A. Partea I. Descrierea imobilului

TEREN Intravilan

Adresa: Loc. Leu, Jud. Dolj, T116/1, P23

Nr. Crt	Nr cadastral Nr. topografic	Suprafața* (mp)	Observații / Referințe
A1		2.736	Sector cadastral:9 Teren neimprejmuit;

B. Partea II. Proprietari și acte

Inscrieri privitoare la dreptul de proprietate și alte drepturi reale	Referințe
/	
Act Notarial nr. APV 751, din 27/10/2020 emis de NP IONASCU NICOLAE (TDP 18460/11.09-2004);	
B1	A1
Intabulare, drept de PROPRIETATE, dobandit prin lesire Din Indiviziune, cota actuala 1/1, cota initiala 1/1 1) VASILE BOTOFEI VALERICA	

C. Partea III. SARCINI .

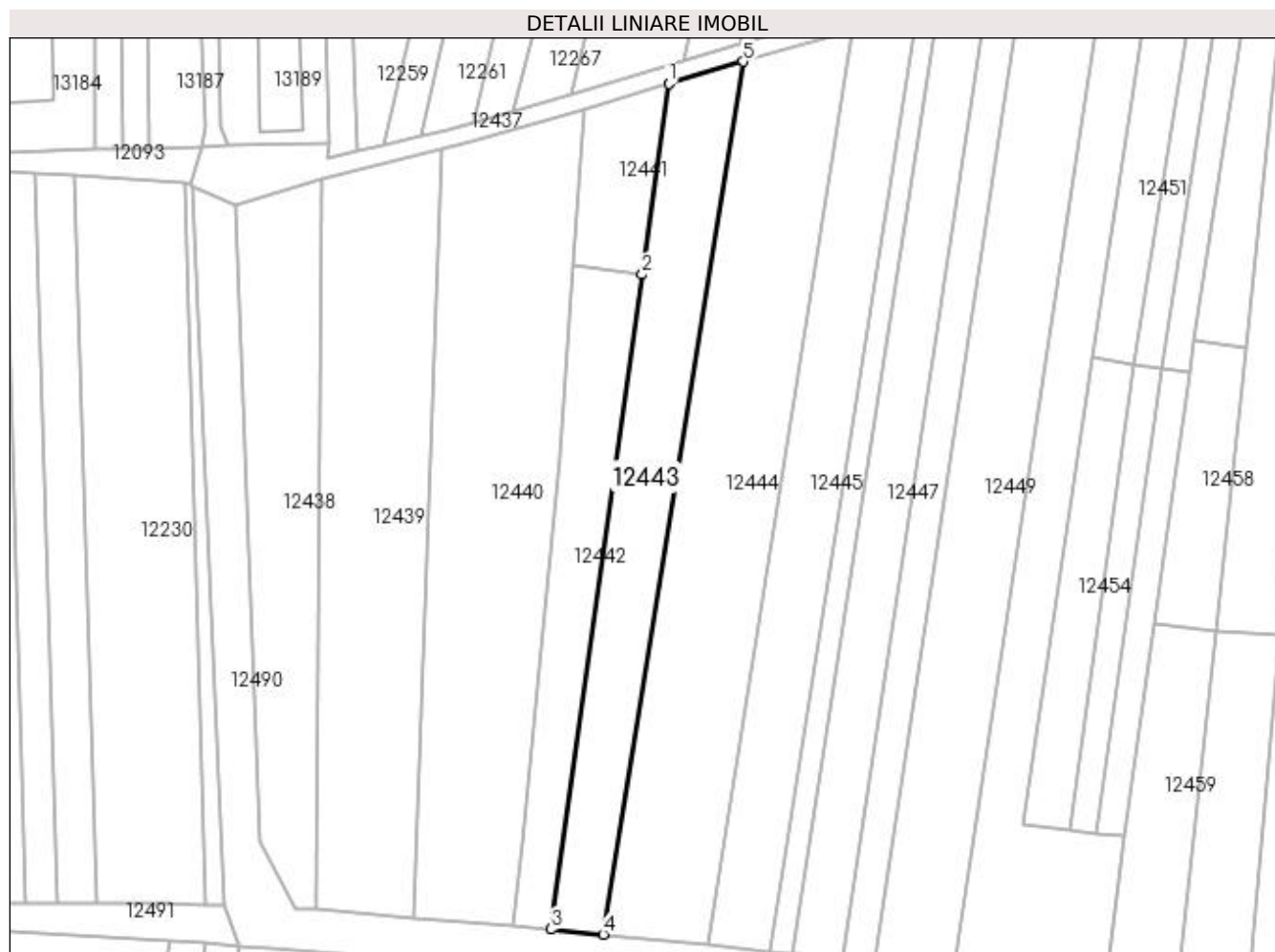
Inscrieri privind dezmembramintele dreptului de proprietate, drepturi reale de garanție și sarcini	Referințe
NU SUNT	

Anexa Nr. 1 La Partea I

Teren

Nr cadastral	Suprafața (mp)*	Observații / Referințe
	2.736	

* Suprafața este determinată în planul de proiecție Stereo 70.



Date referitoare la teren

Crt	Categorie folosință	Intra vilan	Suprafața (mp)	Tarla	Parcelă	Nr. topo	Observații / Referințe
1	arabil	DA	2.736	116/1	23	-	

Lungime Segmente

1) Valorile lungimilor segmentelor sunt obținute din proiecție în plan.

Punct început	X / Y	Punct sfârșit	X / Y	Lungime segment (** (m)
1	418.173,621 299.938,759	2	418.167,598 299.895,546	43.631
2	418.167,598 299.895,546	3	418.146,951 299.747,425	149.553
3	418.146,951 299.747,425	4	418.158,818 299.746,294	11.921
4	418.158,818 299.746,294	5	418.190,479 299.943,733	199.962
5	418.190,479 299.943,733	1	418.173,621 299.938,759	17.576

**** Lungimile segmentelor sunt determinate în planul de proiecție Stereo 70 și sunt rotunjite la 1 milimetru.**

***** Distanța dintre puncte este formată din segmente cumulate ce sunt mai mici decât valoarea 1 milimetru.**

**DATE DESPRE IMOBILUL NR. 12444**

Oficiul de Cadastru și Publicitate Imobiliară DOLJ
Biroul de Cadastru și Publicitate Imobiliară Craiova

A. Partea I. Descrierea imobilului

TEREN Intravilan

Adresa: Loc. Leu, Jud. Dolj, T116/1, P163

Nr. Crt	Nr cadastral Nr. topografic	Suprafața* (mp)	Observații / Referințe
A1		4.800	Sector cadastral:9 Teren neimprejmuit;

B. Partea II. Proprietari și acte

Inscrieri privitoare la dreptul de proprietate și alte drepturi reale	Referințe
/	
Act Administrativ nr. 901-46046, din 12/03/1997 emis de COMISIA JUDETEANA DOLJ;	
B1	A1
Intabulare, drept de PROPRIETATE, dobandit prin Reconstituire, cota actuala 1/1, cota initiala 1/1 1) ZANFIR IULIAN, LIPSĂ CNP	

C. Partea III. SARCINI .

Inscrieri privind dezmembramintele dreptului de proprietate, drepturi reale de garanție și sarcini	Referințe
NU SUNT	

Anexa Nr. 1 La Partea I

Teren

Nr cadastral	Suprafața (mp)*	Observații / Referințe
	4.800	

* Suprafața este determinată în planul de proiecție Stereo 70.



Date referitoare la teren

Crt	Categorie folosință	Intravilan	Suprafața (mp)	Tarla	Parcelă	Nr. topo	Observații / Referințe
1	arabil	DA	4.800	116/1	163	-	

Lungime Segmente

1) Valorile lungimilor segmentelor sunt obținute din proiecție în plan.

Punct început	X / Y	Punct sfârșit	X / Y	Lungime segment (** (m)
1	418.215,091 299.950,847	2	418.190,479 299.943,733	25.62
2	418.190,479 299.943,733	3	418.158,818 299.746,294	199.962
3	418.158,818 299.746,294	4	418.182,415 299.743,827	23.725
4	418.182,415 299.743,827	1	418.215,091 299.950,847	209.583

**** Lungimile segmentelor sunt determinate în planul de proiecție Stereo 70 și sunt rotunjite la 1 milimetru.**

***** Distanța dintre puncte este formată din segmente cumulate ce sunt mai mici decât valoarea 1 milimetru.**

**DATE DESPRE IMOBILUL NR. 12445**

Oficiul de Cadastru și Publicitate Imobiliară DOLJ
Biroul de Cadastru și Publicitate Imobiliară Craiova

A. Partea I. Descrierea imobilului

TEREN Intravilan

Adresa: Loc. Leu, Jud. Dolj, T116/1, P20/1

Nr. Crt	Nr cadastral Nr. topografic	Suprafața* (mp)	Observații / Referințe
A1		Din acte: 3.100 Masurata: 3.017	Sector cadastral:9 Teren neimprejmuit;

B. Partea II. Proprietari și acte

Inscrieri privitoare la dreptul de proprietate și alte drepturi reale		Referințe
/		
Act Administrativ nr. TDP 3635, din 05/01/2007 emis de COMISIA JUDETEANA DOLJ;		
B1	Intabulare, drept de PROPRIETATE, dobandit prin Reconstituire, cota actuala 1/1, cota initiala 1/1 1) ZAMFIR ION, LIPSĂ CNP 2) ZAMFIR CONSTANTIN, LIPSĂ CNP 3) PREDUȘAN TUDORA, LIPSĂ CNP 4) MITRU STANCA, LIPSĂ CNP 5) RINU RODICA, LIPSĂ CNP	A1

C. Partea III. SARCINI .

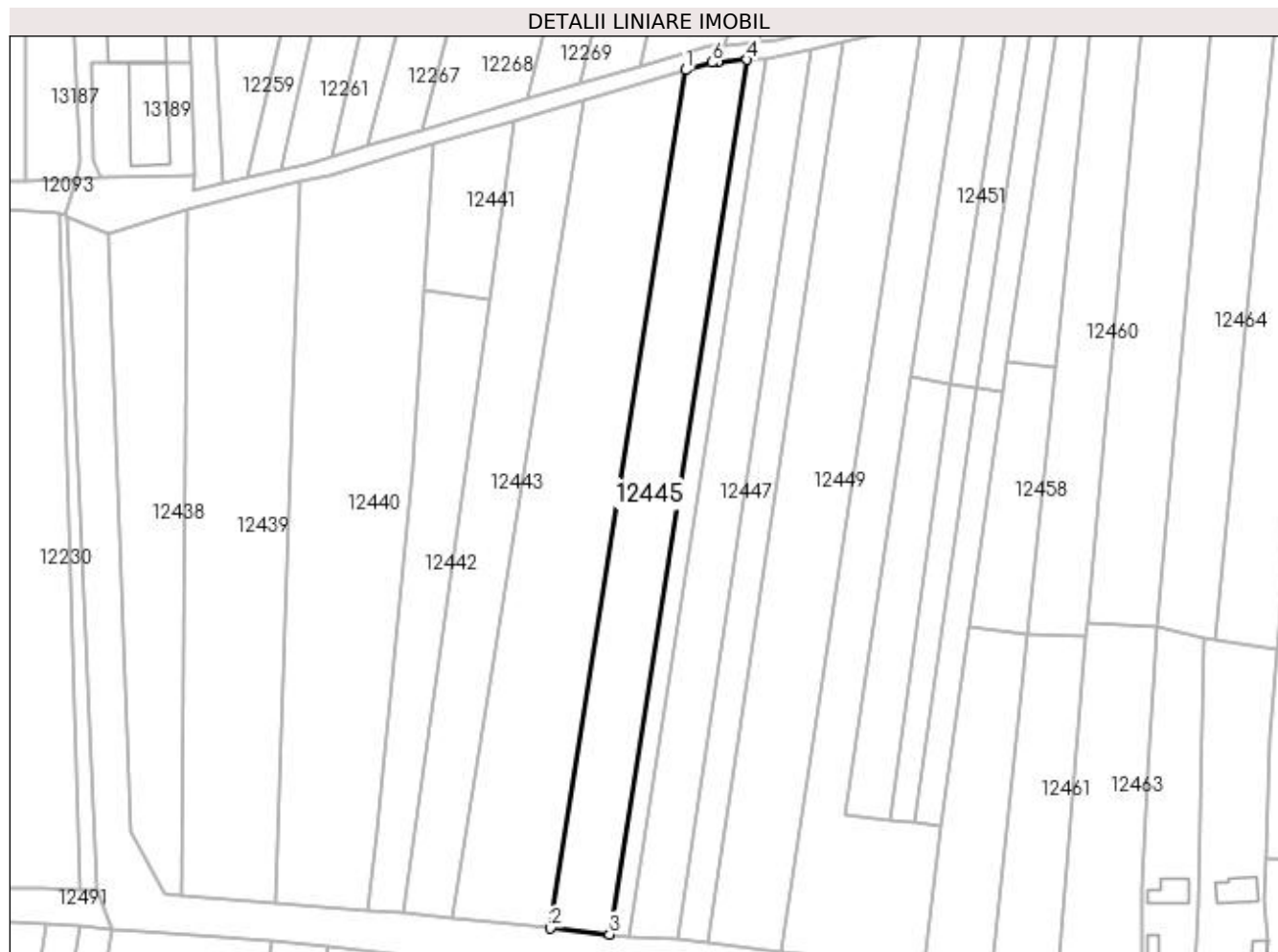
Inscrieri privind dezmembramintele dreptului de proprietate, drepturi reale de garanție și sarcini	Referințe
NU SUNT	

Anexa Nr. 1 La Partea I

Teren

Nr cadastral	Suprafața (mp)*	Observații / Referințe
	Din acte: 3.100 Masurata: 3.017	

* Suprafața este determinată în planul de proiecție Stereo 70.



Date referitoare la teren

Crt	Categorie folosință	Intra vilan	Suprafața (mp)	Tarla	Parcelă	Nr. topo	Observații / Referințe
1	vie	DA	3.017	116/1	20/1	-	

Lungime Segmente

1) Valorile lungimilor segmentelor sunt obținute din proiecție în plan.

Punct început	X / Y	Punct sfârșit	X / Y	Lungime segment (** (m)
1	418.215,091 299.950,847	2	418.182,415 299.743,827	209.583
2	418.182,415 299.743,827	3	418.196,688 299.742,335	14.351
3	418.196,688 299.742,335	4	418.229,798 299.953,353	213.601
4	418.229,798 299.953,353	5	418.222,671 299.952,753	7.152
5	418.222,671 299.952,753	6	418.221,398 299.952,646	1.277

Punct început	X / Y	Punct sfârșit	X / Y	Lungime segment (** (m)
6	418.221,398 299.952,646	1	418.215,091 299.950,847	6.558

** Lungimile segmentelor sunt determinate în planul de proiecție Stereo 70 și sunt rotunjite la 1 milimetru.

*** Distanța dintre puncte este formată din segmente cumulate ce sunt mai mici decât valoarea 1 milimetru.

**DATE DESPRE IMOBILUL NR. 12446**

Oficiul de Cadastru și Publicitate Imobiliară DOLJ
Biroul de Cadastru și Publicitate Imobiliară Craiova

A. Partea I. Descrierea imobilului

TEREN Intravilan

Adresa: Loc. Leu, Jud. Dolj, T116/1

Nr. Crt	Nr cadastral Nr. topografic	Suprafața* (mp)	Observații / Referințe
A1		1.002	Sector cadastral:9 Teren neimprejmuit;

B. Partea II. Proprietari și acte

Inscrieri privitoare la dreptul de proprietate și alte drepturi reale		Referințe
/		
Act Normativ nr. LEGEA 7, din 13/03/1996 emis de PARLAMENT;		
B1	Inscrierea provizorie, drept de PROPRIETATE, dobandit prin Lege, cota actuala 1/1, cota initiala 1/1 1) NEIDENTIFICAT NEIDENTIFICAT	A1

C. Partea III. SARCINI .

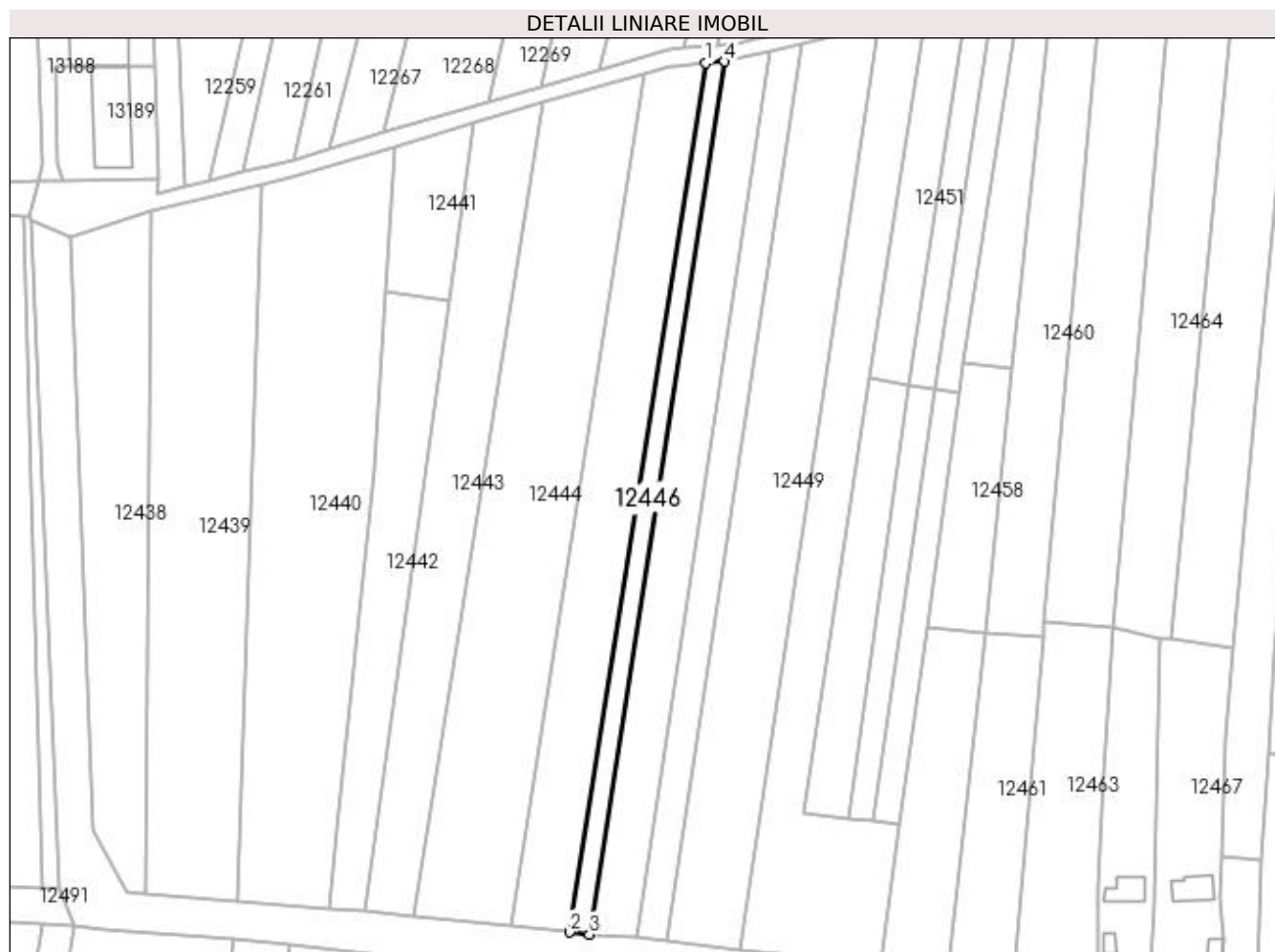
Inscrieri privind dezmembramintele dreptului de proprietate, drepturi reale de garanție și sarcini	Referințe
NU SUNT	

Anexa Nr. 1 La Partea I

Teren

Nr cadastral	Suprafața (mp)*	Observații / Referințe
	1.002	

* Suprafața este determinată în planul de proiecție Stereo 70.



Date referitoare la teren

Crt	Categorie folosință	Intra vilan	Suprafața (mp)	Tarla	Parcelă	Nr. topo	Observații / Referințe
1	vie	DA	1.002	116/1	-	-	

Lungime Segmente

1) Valorile lungimilor segmentelor sunt obținute din proiecție în plan.

Punct început	X / Y	Punct sfârșit	X / Y	Lungime segment (** (m)
1	418.229,798 299.953,353	2	418.196,688 299.742,335	213.601
2	418.196,688 299.742,335	3	418.201,514 299.741,83	4.853
3	418.201,514 299.741,83	4	418.234,43 299.953,743	214.454
4	418.234,43 299.953,743	1	418.229,798 299.953,353	4.648

**** Lungimile segmentelor sunt determinate în planul de proiecție Stereo 70 și sunt rotunjite la 1 milimetru.**

***** Distanța dintre puncte este formată din segmente cumulate ce sunt mai mici decât valoarea 1 milimetru.**

**DATE DESPRE IMOBILUL NR. 12447**

Oficiul de Cadastru și Publicitate Imobiliară DOLJ
Biroul de Cadastru și Publicitate Imobiliară Craiova

A. Partea I. Descrierea imobilului

TEREN Intravilan

Adresa: Loc. Leu, Jud. Dolj, T116/1, P17

Nr. Crt	Nr cadastral Nr. topografic	Suprafața* (mp)	Observații / Referințe
A1		2.400	Sector cadastral:9 Teren neimprejmuat;

B. Partea II. Proprietari și acte

Inscrieri privitoare la dreptul de proprietate și alte drepturi reale	Referințe
/	
Hotarare Judecatoreasca nr. SC 7873, din 10/06/2015 emis de JUDECATORIA CRAIOVA (TDP 3090/06.12.2004);	
B1	Intabulare, drept de PROPRIETATE, dobandit prin Hotarare Judecatoreasca, cota actuala 1/1, cota initiala 1/1 1) COSACU ILEANA, LIPSĂ CNP

C. Partea III. SARCINI .

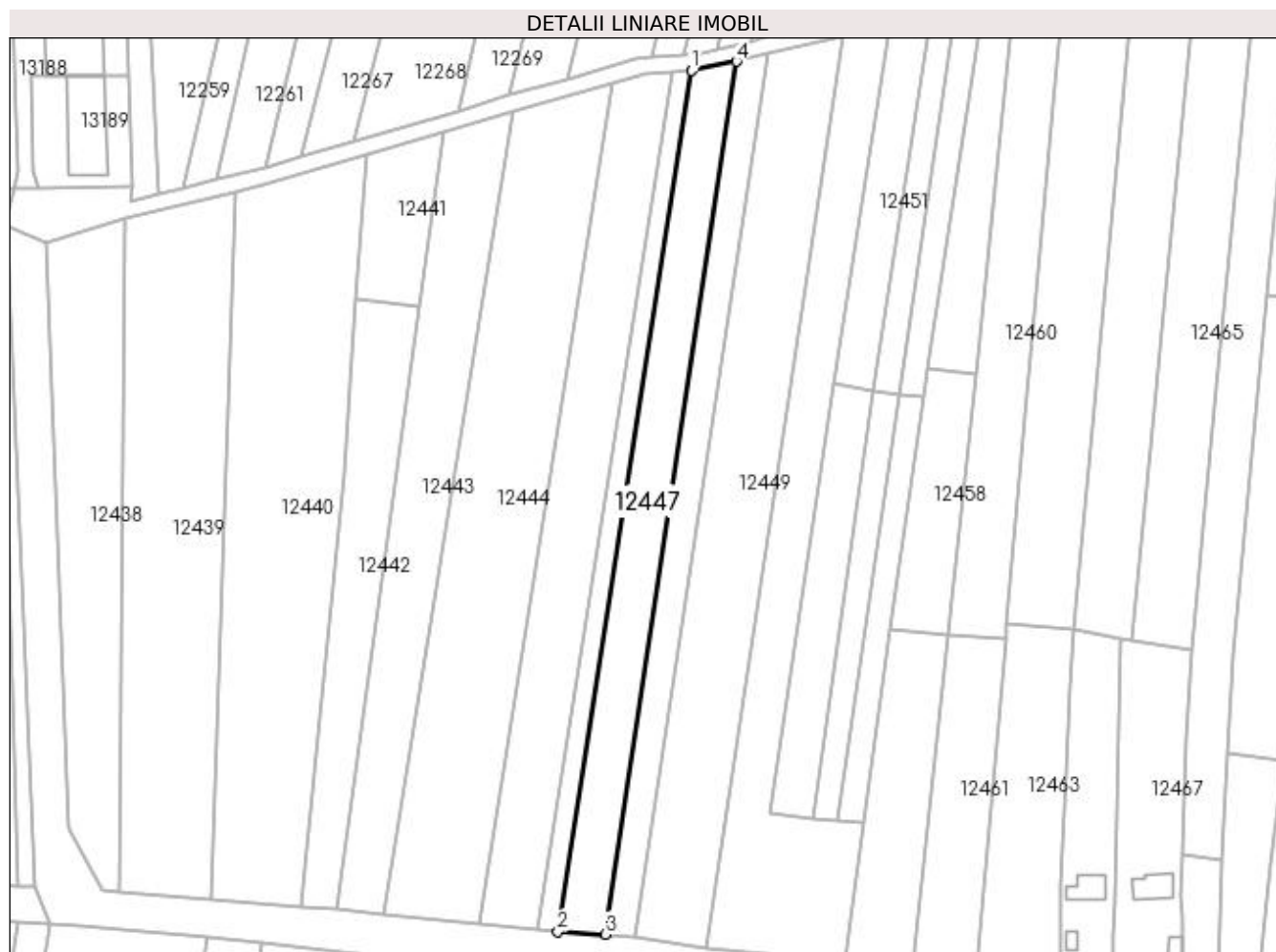
Inscrieri privind dezmembramintele dreptului de proprietate, drepturi reale de garanție și sarcini	Referințe
NU SUNT	

Anexa Nr. 1 La Partea I

Teren

Nr cadastral	Suprafața (mp)*	Observații / Referințe
	2.400	

* Suprafața este determinată în planul de proiecție Stereo 70.



Date referitoare la teren

Crt	Categorie folosință	Intra vilan	Suprafața (mp)	Tarla	Parcelă	Nr. topo	Observații / Referințe
1	arabil	DA	2.400	116/1	17	-	

Lungime Segmente

1) Valorile lungimilor segmentelor sunt obținute din proiecție în plan.

Punct început	X / Y	Punct sfârșit	X / Y	Lungime segment (** (m)
1	418.234,43 299.953,743	2	418.201,514 299.741,83	214.454
2	418.201,514 299.741,83	3	418.213,196 299.741,255	11.695
3	418.213,196 299.741,255	4	418.245,5 299.955,993	217.154
4	418.245,5 299.955,993	1	418.234,43 299.953,743	11.297

**** Lungimile segmentelor sunt determinate în planul de proiecție Stereo 70 și sunt rotunjite la 1 milimetru.**

***** Distanța dintre puncte este formată din segmente cumulate ce sunt mai mici decât valoarea 1 milimetru.**

**DATE DESPRE IMOBILUL NR. 12448**

Oficiul de Cadastru și Publicitate Imobiliară DOLJ
Biroul de Cadastru și Publicitate Imobiliară Craiova

A. Partea I. Descrierea imobilului

TEREN Intravilan

Adresa: Loc. Leu, Jud. Dolj, T116/1, P158

Nr. Crt	Nr cadastral Nr. topografic	Suprafața* (mp)	Observații / Referințe
A1		1.600	Sector cadastral:9 Teren neimprejmuit;

B. Partea II. Proprietari și acte

Inscrieri privitoare la dreptul de proprietate și alte drepturi reale	Referințe
/	
Act Administrativ nr. TDP 1383-45303, din 03/09/1997 emis de COMISIA JUDETEANA DOLJ;	
B1	A1
Intabulare, drept de PROPRIETATE, dobândit prin Reconstituire, cota actuala 1/1, cota initiala 1/1 1) FIRINCA AUREL, LIPSĂ CNP	

C. Partea III. SARCINI .

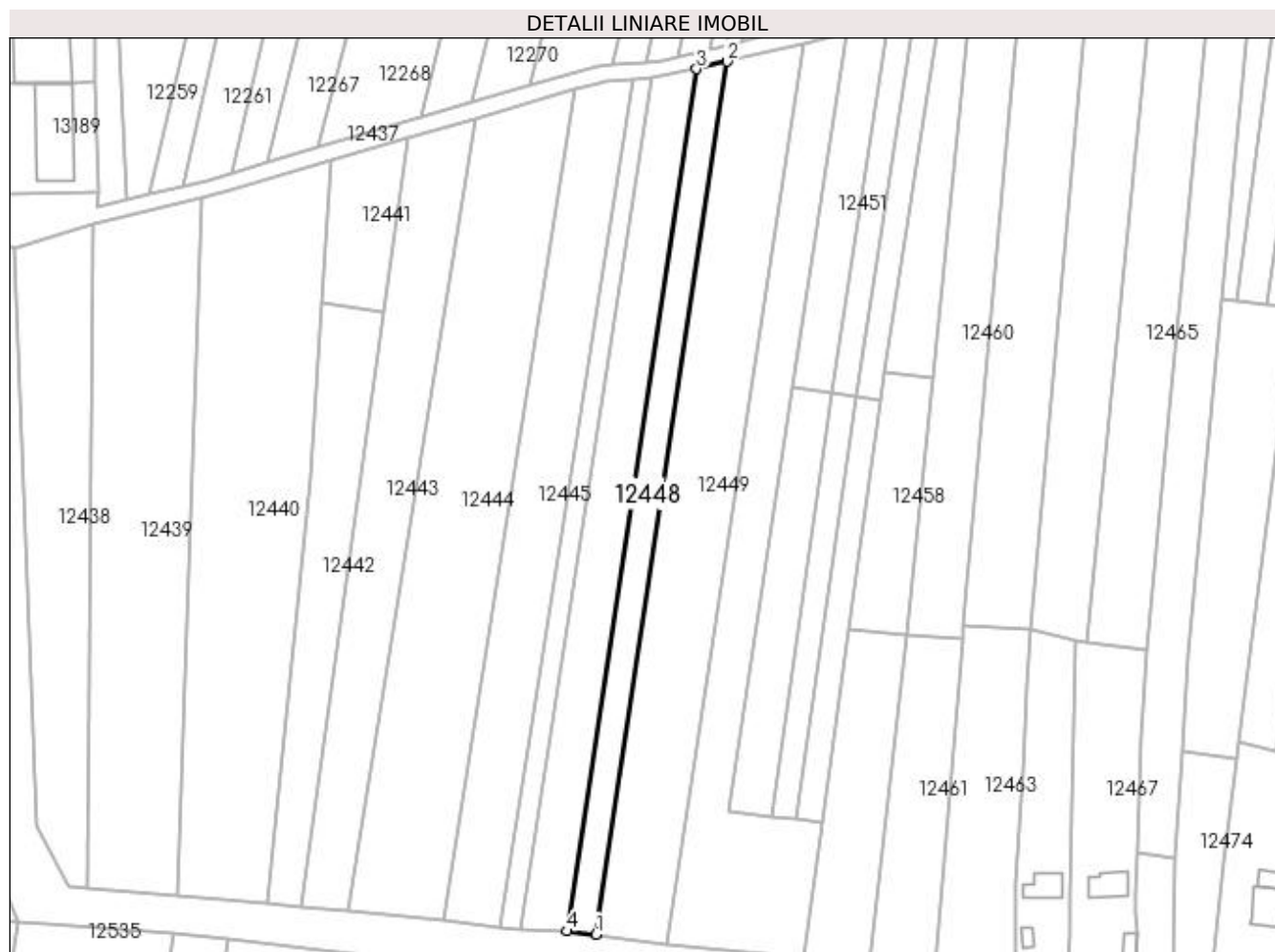
Inscrieri privind dezmembramintele dreptului de proprietate, drepturi reale de garanție și sarcini	Referințe
NU SUNT	

Anexa Nr. 1 La Partea I

Teren

Nr cadastral	Suprafața (mp)*	Observații / Referințe
	1.600	

* Suprafața este determinată în planul de proiecție Stereo 70.



Date referitoare la teren

Crt	Categorie folosință	Intra vilan	Suprafața (mp)	Tarla	Parcelă	Nr. topo	Observații / Referințe
1	arabil	DA	1.600	116/1	158	-	

Lungime Segmente

1) Valorile lungimilor segmentelor sunt obținute din proiecție în plan.

Punct început	X / Y	Punct sfârșit	X / Y	Lungime segment (** (m)
1	418.220,483 299.740,48	2	418.253,186 299.957,835	219.802
2	418.253,186 299.957,835	3	418.245,5 299.955,993	7.903
3	418.245,5 299.955,993	4	418.213,196 299.741,255	217.154
4	418.213,196 299.741,255	1	418.220,483 299.740,48	7.329

**** Lungimile segmentelor sunt determinate în planul de proiecție Stereo 70 și sunt rotunjite la 1 milimetru.**

***** Distanța dintre puncte este formată din segmente cumulate ce sunt mai mici decât valoarea 1 milimetru.**

**DATE DESPRE IMOBILUL NR. 12449**

Oficiul de Cadastru și Publicitate Imobiliară DOLJ
Biroul de Cadastru și Publicitate Imobiliară Craiova

A. Partea I. Descrierea imobilului

TEREN Intravilan

Adresa: Loc. Leu, Jud. Dolj, T116/1, P15

Nr. Crt	Nr cadastral Nr. topografic	Suprafața* (mp)	Observații / Referințe
A1		4.000	Sector cadastral:9 Teren neimprejmuit;

B. Partea II. Proprietari și acte

Inscrieri privitoare la dreptul de proprietate și alte drepturi reale	Referințe
/	
Act Administrativ nr. TDP 3301, din 08/06/2005 emis de COMISIA JUDETEANA DOLJ;	
B1	A1
Intabulare, drept de PROPRIETATE, dobandit prin Reconstituire, cota actuala 1/1, cota initiala 1/1 1) FILIP VIRGIL, LIPSĂ CNP	

C. Partea III. SARCINI .

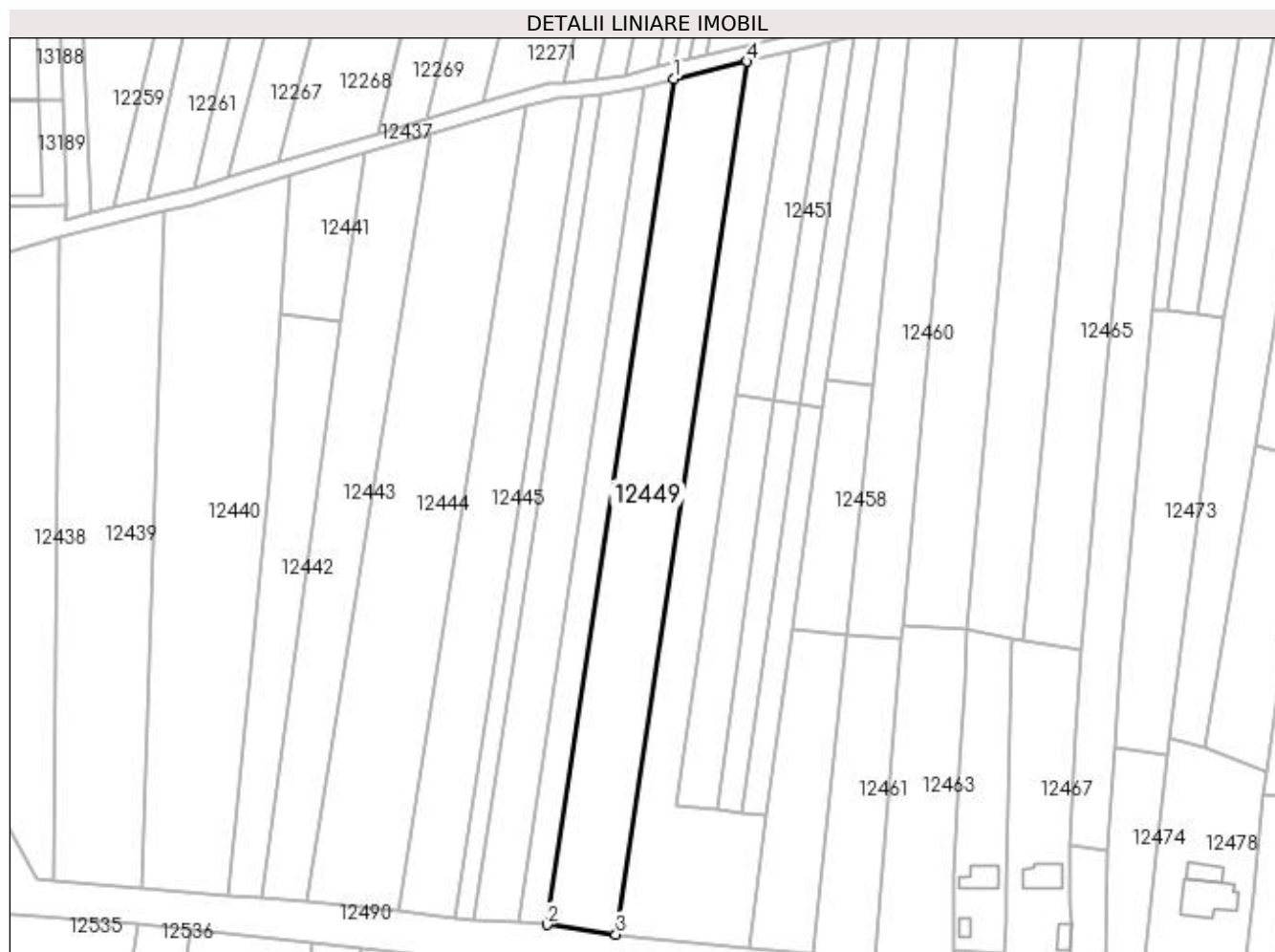
Inscrieri privind dezmembramintele dreptului de proprietate, drepturi reale de garanție și sarcini	Referințe
NU SUNT	

Anexa Nr. 1 La Partea I

Teren

Nr cadastral	Suprafața (mp)*	Observații / Referințe
	4.000	

* Suprafața este determinată în planul de proiecție Stereo 70.



Date referitoare la teren

Crt	Categorie folosință	Intra vilan	Suprafața (mp)	Tarla	Parcelă	Nr. topo	Observații / Referințe
1	arabil	DA	4.000	116/1	15	-	

Lungime Segmente

1) Valorile lungimilor segmentelor sunt obținute din proiecție în plan.

Punct început	X / Y	Punct sfârșit	X / Y	Lungime segment (** (m)
1	418.253,186 299.957,835	2	418.220,483 299.740,48	219.802
2	418.220,483 299.740,48	3	418.238,233 299.737,997	17.922
3	418.238,233 299.737,997	4	418.271,968 299.962,375	226.9
4	418.271,968 299.962,375	1	418.253,186 299.957,835	19.323

**** Lungimile segmentelor sunt determinate în planul de proiecție Stereo 70 și sunt rotunjite la 1 milimetru.**

***** Distanța dintre puncte este formată din segmente cumulate ce sunt mai mici decât valoarea 1 milimetru.**

**DATE DESPRE IMOBILUL NR. 12450**

Oficiul de Cadastru și Publicitate Imobiliară DOLJ
Biroul de Cadastru și Publicitate Imobiliară Craiova

A. Partea I. Descrierea imobilului

TEREN Intravilan

Adresa: Loc. Leu, Jud. Dolj, T116/1

Nr. Crt	Nr cadastral Nr. topografic	Suprafața* (mp)	Observații / Referințe
A1		3.163	Sector cadastral:9 Teren neimprejmuit;

B. Partea II. Proprietari și acte

Inscrieri privitoare la dreptul de proprietate și alte drepturi reale		Referințe
/		
Act Normativ nr. LEGEA 7, din 13/03/1996 emis de PARLAMENT;		
B1	Inscrierea provizorie, drept de PROPRIETATE, dobandit prin Lege, cota actuala 1/1, cota initiala 1/1 1) NEIDENTIFICAT NEIDENTIFICAT	A1

C. Partea III. SARCINI .

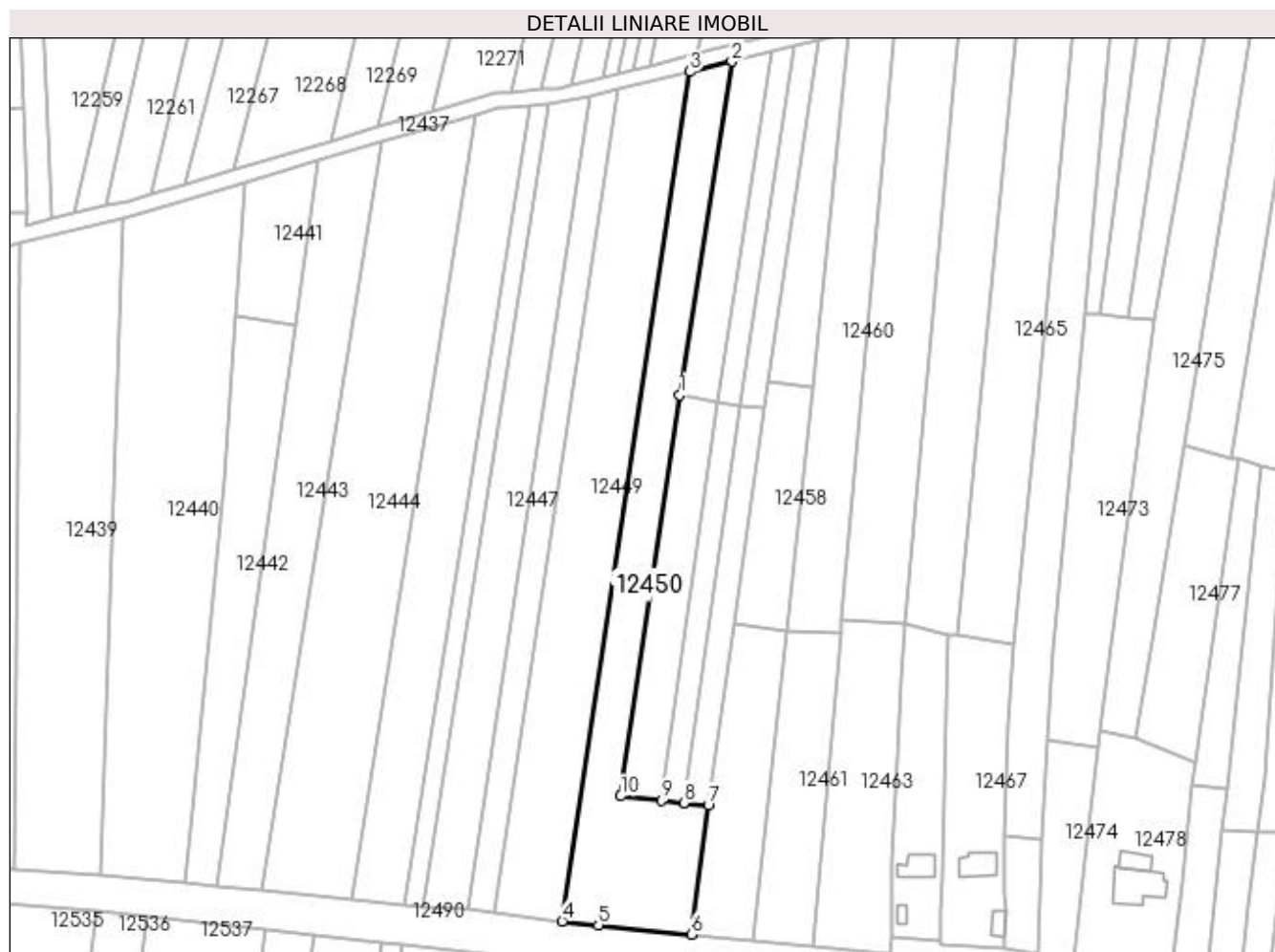
Inscrieri privind dezmembramintele dreptului de proprietate, drepturi reale de garanție și sarcini	Referințe
NU SUNT	

Anexa Nr. 1 La Partea I

Teren

Nr cadastral	Suprafața (mp)*	Observații / Referințe
	3.163	

* Suprafața este determinată în planul de proiecție Stereo 70.



Date referitoare la teren

Crt	Categorie folosință	Intravilan	Suprafața (mp)	Tarla	Parcelă	Nr. topo	Observații / Referințe
1	arabil	DA	3.163	116/1	-	-	

Lungime Segmente

1) Valorile lungimilor segmentelor sunt obținute din proiecție în plan.

Punct început	X / Y	Punct sfârșit	X / Y	Lungime segment (** (m)
1	418.269,319 299.876,95	2	418.283,072 299.965,059	89.176
2	418.283,072 299.965,059	3	418.271,968 299.962,375	11.424
3	418.271,968 299.962,375	4	418.238,233 299.737,997	226.9
4	418.238,233 299.737,997	5	418.247,786 299.737,022	9.603
5	418.247,786 299.737,022	6	418.272,338 299.734,537	24.677

Punct început	X / Y	Punct sfârșit	X / Y	Lungime segment (** (m)
6	418.272,338 299.734,537	7	418.276,847 299.768,547	34.307
7	418.276,847 299.768,547	8	418.270,387 299.769,241	6.497
8	418.270,387 299.769,241	9	418.264,393 299.769,885	6.029
9	418.264,393 299.769,885	10	418.253,665 299.771,039	10.789
10	418.253,665 299.771,039	1	418.269,319 299.876,95	107.062

** Lungimile segmentelor sunt determinate în planul de proiecție Stereo 70 și sunt rotunjite la 1 milimetru.

*** Distanța dintre puncte este formată din segmente cumulate ce sunt mai mici decât valoarea 1 milimetru.

**DATE DESPRE IMOBILUL NR. 12451**

Oficiul de Cadastru și Publicitate Imobiliară DOLJ
Biroul de Cadastru și Publicitate Imobiliară Craiova

A. Partea I. Descrierea imobilului

TEREN Intravilan

Adresa: Loc. Leu, Jud. Dolj, T116/1, P35/1

Nr. Crt	Nr cadastral Nr. topografic	Suprafața* (mp)	Observații / Referințe
A1		900	Sector cadastral:9 Teren neimprejmuit;

B. Partea II. Proprietari și acte

Inscrieri privitoare la dreptul de proprietate și alte drepturi reale		Referințe
/		
Act Administrativ nr. TDP 2674, din 04/02/2004 emis de COMISIA JUDETEANA DOLJ (CERTIFICAT DE DECES SERIA DC NR 259112;ADEVERINTA 8834/11.08.2008);		
B1	Intabulare, drept de PROPRIETATE, dobandit prin Reconstituire, cota actuala 1/1, cota initiala 1/1 1) CRACIUNESCU CONSTANTA DEFUNCT:Da 2) CROITORU ELENA 3) STEFANA FLOREA	A1

C. Partea III. SARCINI .

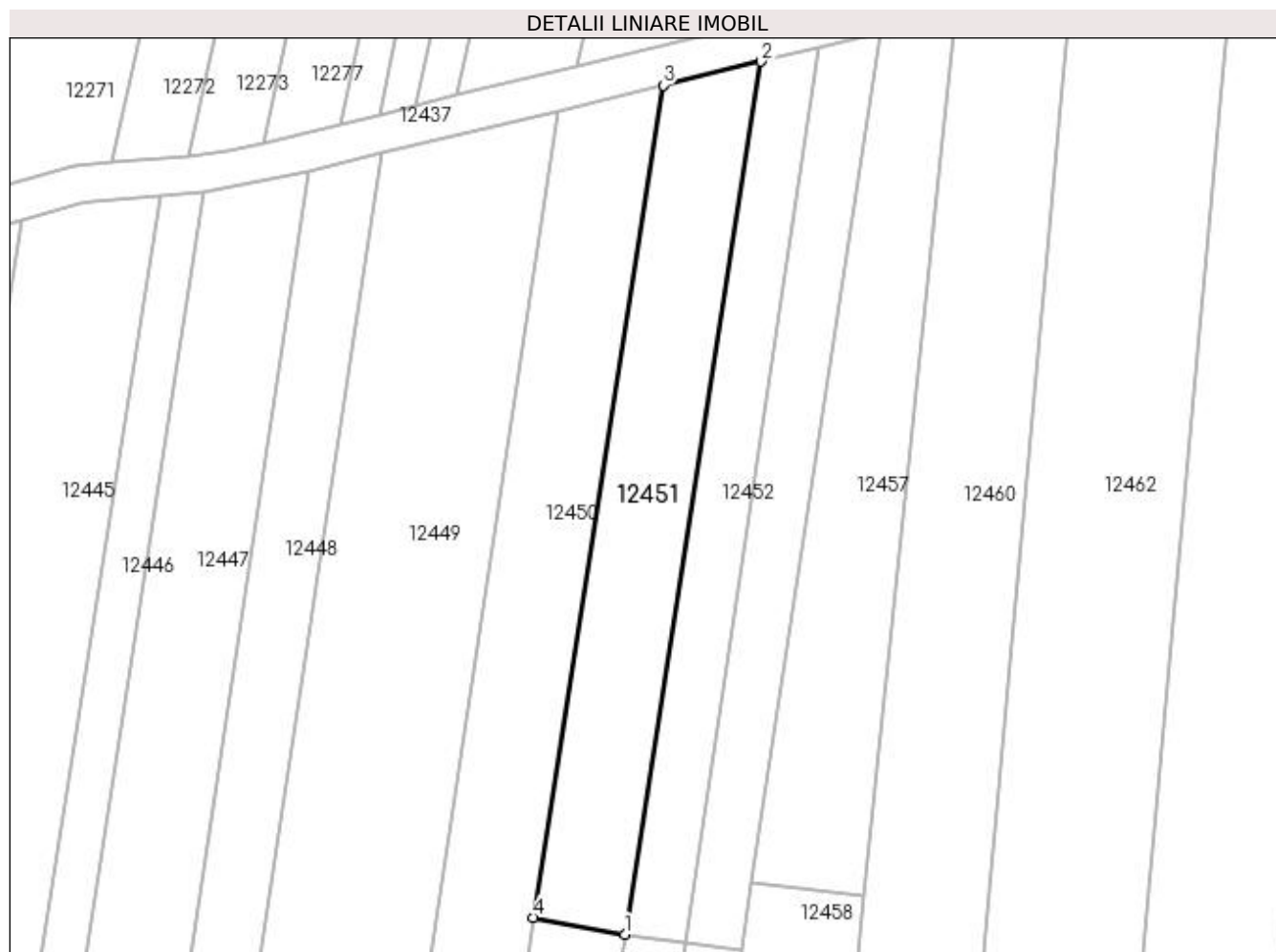
Inscrieri privind dezmembramintele dreptului de proprietate, drepturi reale de garanție și sarcini	Referințe
NU SUNT	

Anexa Nr. 1 La Partea I

Teren

Nr cadastral	Suprafața (mp)*	Observații / Referințe
	900	

* Suprafața este determinată în planul de proiecție Stereo 70.



Date referitoare la teren

Crt	Categorie folosință	Intra vilan	Suprafața (mp)	Tarla	Parcelă	Nr. topo	Observații / Referințe
1	arabil	DA	900	116/1	35/1	-	IDENTIC CU T116

Lungime Segmente

1) Valorile lungimilor segmentelor sunt obținute din proiecție în plan.

Punct început	X / Y	Punct sfârșit	X / Y	Lungime segment (** (m)
1	418.279,012 299.875,162	2	418.293,435 299.967,564	93.521
2	418.293,435 299.967,564	3	418.283,072 299.965,059	10.661
3	418.283,072 299.965,059	4	418.269,319 299.876,95	89.176
4	418.269,319 299.876,95	1	418.279,012 299.875,162	9.856

**** Lungimile segmentelor sunt determinate în planul de proiecție Stereo 70 și sunt rotunjite la 1 milimetru.**

***** Distanța dintre puncte este formată din segmente cumulate ce sunt mai mici decât valoarea 1 milimetru.**

**DATE DESPRE IMOBILUL NR. 12452**

Oficiul de Cadastru și Publicitate Imobiliară DOLJ
 Biroul de Cadastru și Publicitate Imobiliară Craiova

A. Partea I. Descrierea imobilului

TEREN Intravilan

Adresa: Loc. Leu, Jud. Dolj, T116/1, P35

Nr. Crt	Nr cadastral Nr. topografic	Suprafața* (mp)	Observații / Referințe
A1		Din acte: 400 Masurata: 584	Sector cadastral:9 Teren neimprejmuit;

B. Partea II. Proprietari și acte

Inscrieri privitoare la dreptul de proprietate și alte drepturi reale		Referințe
/		
Act Administrativ nr. TDP 3635, din 05/01/2007 emis de COMISIA JUDETEANA DOLJ;		
B1	Intabulare, drept de PROPRIETATE, dobandit prin Reconstituire, cota actuala 1/1, cota initiala 1/1 1) ZAMFIR CONSTANTIN, LIPSĂ CNP 2) PREDUȘAN TUDORA, LIPSĂ CNP 3) ZAMFIR ION, LIPSĂ CNP 4) MITRU STANCA, LIPSĂ CNP 5) RINU RODICA, LIPSĂ CNP	A1

C. Partea III. SARCINI .

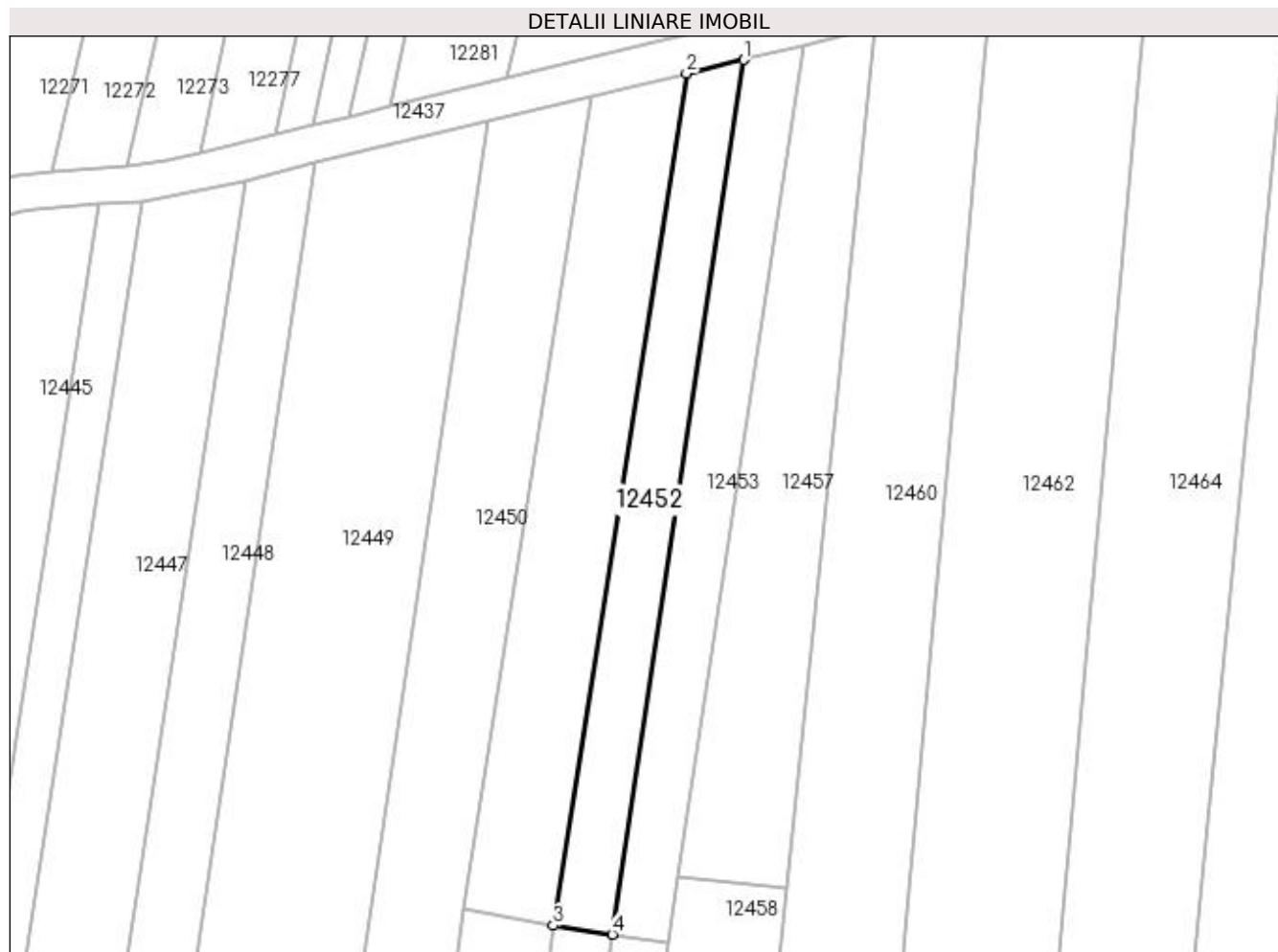
Inscrieri privind dezmembramintele dreptului de proprietate, drepturi reale de garanție și sarcini	Referințe
NU SUNT	

Anexa Nr. 1 La Partea I

Teren

Nr cadastral	Suprafața (mp)*	Observații / Referințe
	Din acte: 400 Masurata: 584	

* Suprafața este determinată în planul de proiecție Stereo 70.



Date referitoare la teren

Crt	Categorie folosință	Intra vilan	Suprafața (mp)	Tarla	Parcelă	Nr. topo	Observații / Referințe
1	arabil	DA	584	116/1	35	-	

Lungime Segmente

1) Valorile lungimilor segmentelor sunt obținute din proiecție în plan.

Punct început	X / Y	Punct sfârșit	X / Y	Lungime segment (** (m)
1	418.299,629 299.969,061	2	418.293,435 299.967,564	6.372
2	418.293,435 299.967,564	3	418.279,012 299.875,162	93.521
3	418.279,012 299.875,162	4	418.285,389 299.874,228	6.445
4	418.285,389 299.874,228	1	418.299,629 299.969,061	95.897

**** Lungimile segmentelor sunt determinate în planul de proiecție Stereo 70 și sunt rotunjite la 1 milimetru.**

***** Distanța dintre puncte este formată din segmente cumulate ce sunt mai mici decât valoarea 1 milimetru.**

**DATE DESPRE IMOBILUL NR. 12453**

Oficiul de Cadastru și Publicitate Imobiliară DOLJ
 Biroul de Cadastru și Publicitate Imobiliară Craiova

A. Partea I. Descrierea imobilului

TEREN Intravilan

Adresa: Loc. Leu, Jud. Dolj, T116/1, P34/1

Nr. Crt	Nr cadastral Nr. topografic	Suprafața* (mp)	Observații / Referințe
A1		Din acte: 400 Masurata: 593	Sector cadastral:9 Teren neimprejmuit;

B. Partea II. Proprietari și acte

Inscrieri privitoare la dreptul de proprietate și alte drepturi reale		Referințe
/		
Act Notarial nr. APV 3059, din 13/12/2012 emis de NP FAURAR CLAUDIU VIRGIL (CM 121/13.12.2012; TDP 2741/15.04.2004);		
B1	Intabulare, drept de PROPRIETATE, dobandit prin lesire Din Indiviziune, cota actuala 1/1, cota initiala 1/1 1) ZANFIR ION	A1

C. Partea III. SARCINI .

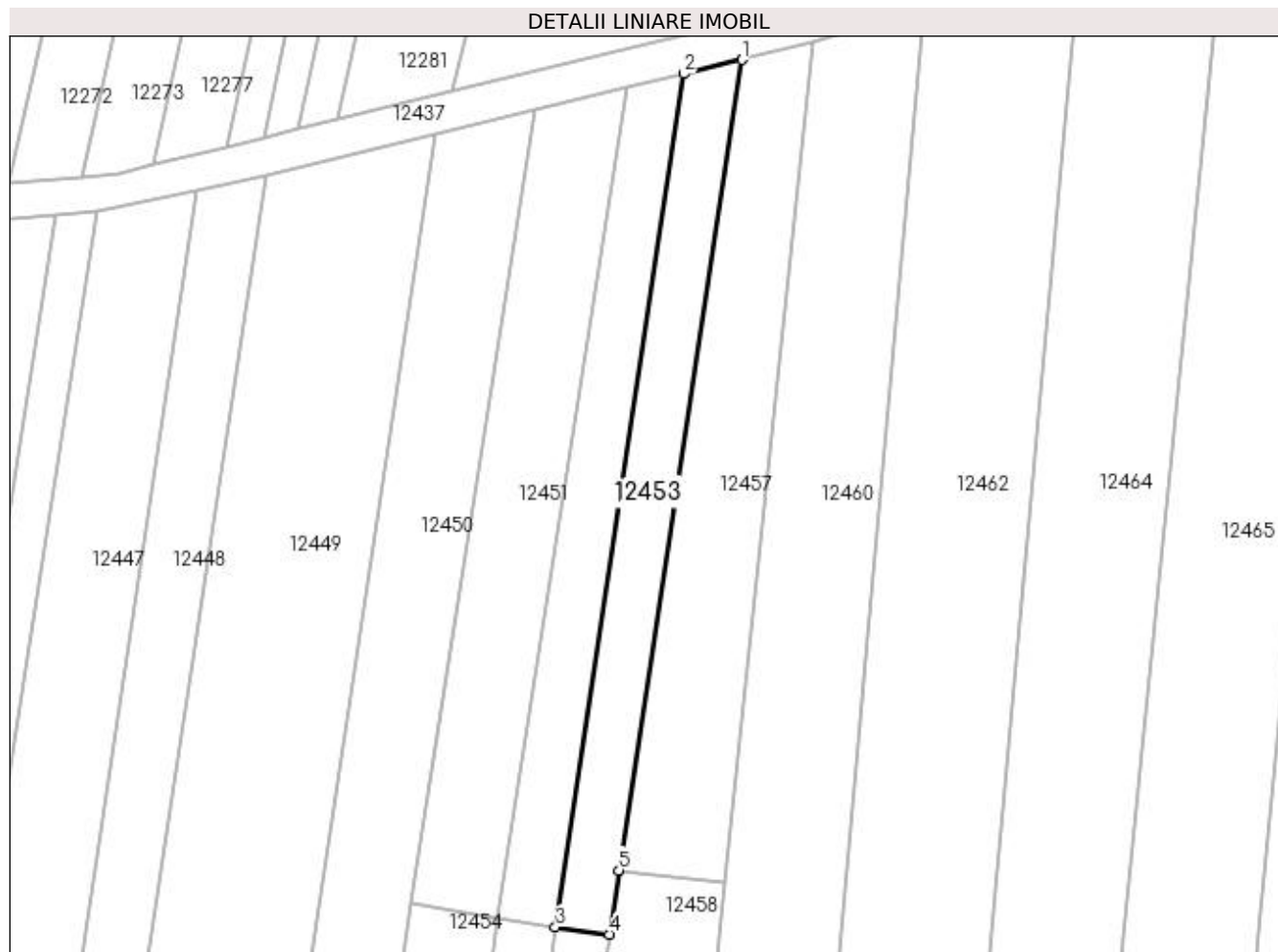
Inscrieri privind dezmembramintele dreptului de proprietate, drepturi reale de garanție și sarcini	Referințe
NU SUNT	

Anexa Nr. 1 La Partea I

Teren

Nr cadastral	Suprafața (mp)*	Observații / Referințe
	Din acte: 400 Masurata: 593	

* Suprafața este determinată în planul de proiecție Stereo 70.



Date referitoare la teren

Crt	Categorie folosință	Intra vilan	Suprafața (mp)	Tarla	Parcelă	Nr. topo	Observații / Referințe
1	vie	DA	593	116/1	34/1	-	IDENTIC CU T116

Lungime Segmente

1) Valorile lungimilor segmentelor sunt obținute din proiecție în plan.

Punct început	X / Y	Punct sfârșit	X / Y	Lungime segment (** (m)
1	418.306,13 299.970,633	2	418.299,629 299.969,061	6.688
2	418.299,629 299.969,061	3	418.285,389 299.874,228	95.897
3	418.285,389 299.874,228	4	418.291,377 299.873,426	6.041
4	418.291,377 299.873,426	5	418.292,442 299.880,544	7.197
5	418.292,442 299.880,544	1	418.306,13 299.970,633	91.123

**** Lungimile segmentelor sunt determinate în planul de proiecție Stereo 70 și sunt rotunjite la 1 milimetru.**

***** Distanța dintre puncte este formată din segmente cumulate ce sunt mai mici decât valoarea 1 milimetru.**

**DATE DESPRE IMOBILUL NR. 12454**

Oficiul de Cadastru și Publicitate Imobiliară DOLJ
Biroul de Cadastru și Publicitate Imobiliară Craiova

A. Partea I. Descrierea imobilului

TEREN Intravilan

Adresa: Loc. Leu, Jud. Dolj, T116/1, P156

Nr. Crt	Nr cadastral Nr. topografic	Suprafața* (mp)	Observații / Referințe
A1		1.100	Sector cadastral:9 Teren neimprejmuit;

B. Partea II. Proprietari și acte

Inscrieri privitoare la dreptul de proprietate și alte drepturi reale	Referințe
/	
Act Administrativ nr. TDP 1157-48053, din 07/05/1997 emis de COMISIA JUDETEANA DOLJ;	
B1	A1
Intabulare, drept de PROPRIETATE, dobândit prin Reconstituire, cota actuala 1/1, cota initiala 1/1 1) NEGUTI NICULINA, LIPSĂ CNP	

C. Partea III. SARCINI .

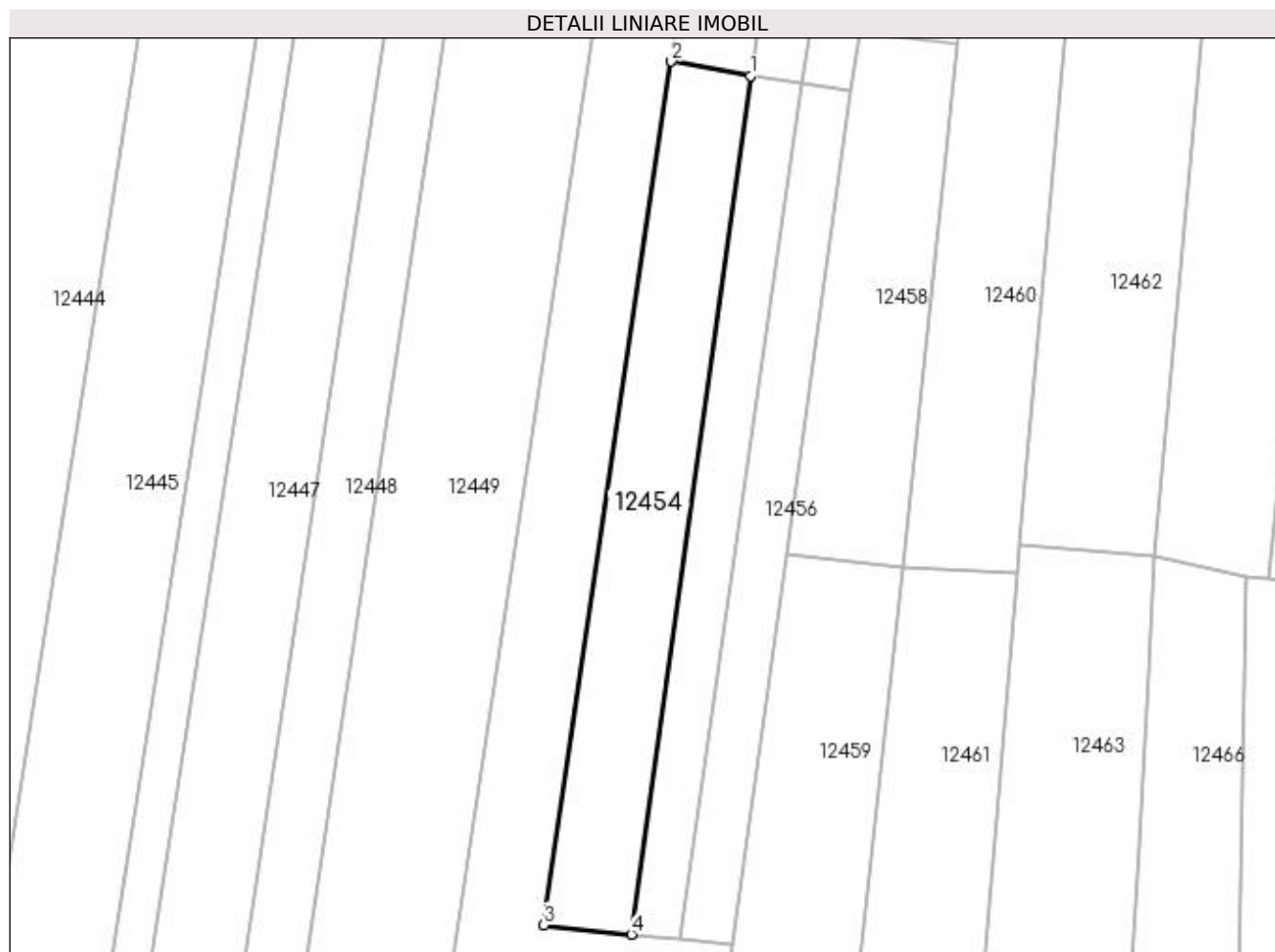
Inscrieri privind dezmembramintele dreptului de proprietate, drepturi reale de garanție și sarcini	Referințe
NU SUNT	

Anexa Nr. 1 La Partea I

Teren

Nr cadastral	Suprafața (mp)*	Observații / Referințe
	1.100	

* Suprafața este determinată în planul de proiecție Stereo 70.



Date referitoare la teren

Crt	Categorie folosință	Intra vilan	Suprafața (mp)	Tarla	Parcelă	Nr. topo	Observații / Referințe
1	arabil	DA	1.100	116/1	156	-	IDENTIC CU T116

Lungime Segmente

1) Valorile lungimilor segmentelor sunt obținute din proiecție în plan.

Punct început	X / Y	Punct sfârșit	X / Y	Lungime segment (** (m)
1	418.279,012 299.875,162	2	418.269,319 299.876,95	9.856
2	418.269,319 299.876,95	3	418.253,665 299.771,039	107.062
3	418.253,665 299.771,039	4	418.264,393 299.769,885	10.789
4	418.264,393 299.769,885	1	418.279,012 299.875,162	106.287

**** Lungimile segmentelor sunt determinate în planul de proiecție Stereo 70 și sunt rotunjite la 1 milimetru.**

***** Distanța dintre puncte este formată din segmente cumulate ce sunt mai mici decât valoarea 1 milimetru.**

**DATE DESPRE IMOBILUL NR. 12455**

Oficiul de Cadastru și Publicitate Imobiliară DOLJ
Biroul de Cadastru și Publicitate Imobiliară Craiova

A. Partea I. Descrierea imobilului

TEREN Intravilan

Adresa: Loc. Leu, Jud. Dolj, T116/1, P153

Nr. Crt	Nr cadastral Nr. topografic	Suprafața* (mp)	Observații / Referințe
A1		Din acte: 600 Masurata: 662	Sector cadastral:9 Teren neimprejmuit;

B. Partea II. Proprietari și acte

Inscrieri privitoare la dreptul de proprietate și alte drepturi reale		Referințe
/		
Act Notarial nr. CM 23, din 18/02/2004 emis de NP GHEORGHE CIOVICA (TDP 901-46046);		
B1	Intabulare, drept de PROPRIETATE, dobandit prin Succesiune, cota actuala 1/1, cota initiala 1/1 1) ZANFIR MIHAI COSMIN	A1

C. Partea III. SARCINI .

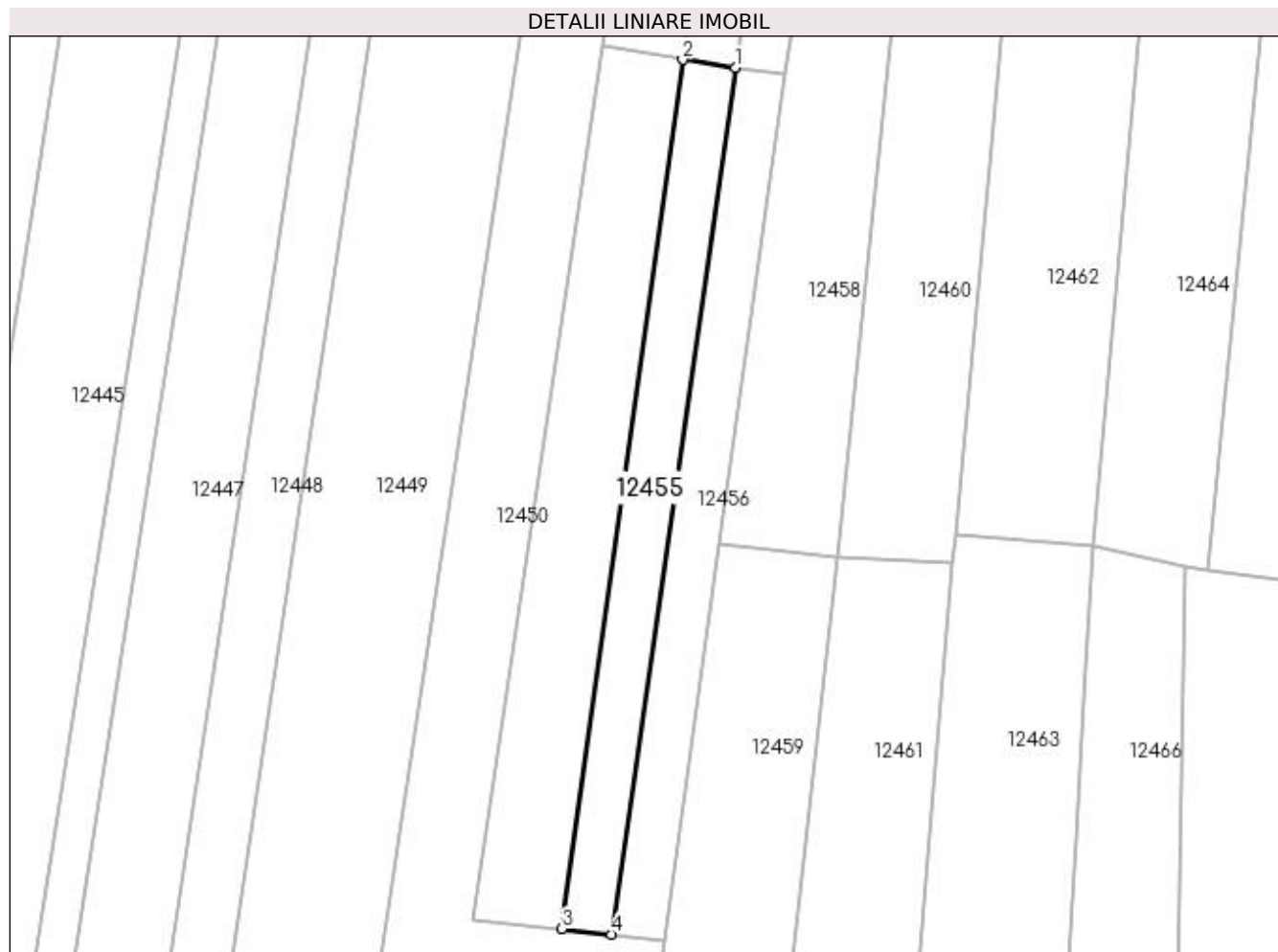
Inscrieri privind dezmembramintele dreptului de proprietate, drepturi reale de garanție și sarcini	Referințe
NU SUNT	

Anexa Nr. 1 La Partea I

Teren

Nr cadastral	Suprafața (mp)*	Observații / Referințe
	Din acte: 600 Masurata: 662	

* Suprafața este determinată în planul de proiecție Stereo 70.



Date referitoare la teren

Crt	Categorie folosință	Intra vilan	Suprafața (mp)	Tarla	Parcelă	Nr. topo	Observații / Referințe
1	padure	DA	662	116/1	153	-	IDENTIC CU T116

Lungime Segmente

1) Valorile lungimilor segmentelor sunt obținute din proiecție în plan.

Punct început	X / Y	Punct sfârșit	X / Y	Lungime segment (** (m)
1	418.285,389 299.874,228	2	418.279,012 299.875,162	6.445
2	418.279,012 299.875,162	3	418.264,393 299.769,885	106.287
3	418.264,393 299.769,885	4	418.270,387 299.769,241	6.029
4	418.270,387 299.769,241	1	418.285,389 299.874,228	106.053

**** Lungimile segmentelor sunt determinate în planul de proiecție Stereo 70 și sunt rotunjite la 1 milimetru.**

***** Distanța dintre puncte este formată din segmente cumulate ce sunt mai mici decât valoarea 1 milimetru.**

**DATE DESPRE IMOBILUL NR. 12456**

Oficiul de Cadastru și Publicitate Imobiliară DOLJ
Biroul de Cadastru și Publicitate Imobiliară Craiova

A. Partea I. Descrierea imobilului

TEREN Intravilan

Adresa: Loc. Leu, Jud. Dolj, T116/1, P32/1

Nr. Crt	Nr cadastral Nr. topografic	Suprafața* (mp)	Observații / Referințe
A1		Din acte: 546 Masurata: 664	Sector cadastral:9 Teren neimprejmuit;

B. Partea II. Proprietari și acte

Inscrieri privitoare la dreptul de proprietate și alte drepturi reale		Referințe
/		
Act Notarial nr. APV 1164, din 18/09/2013 emis de NP BALACI EUGEN (CM 49/18.09.2013; TDP 2398/22.08.2004);		
B1	Intabulare, drept de PROPRIETATE, dobandit prin lesire Din Indiviziune, cota actuala 1/1, cota initiala 1/1 1) BARBU ION	A1

C. Partea III. SARCINI .

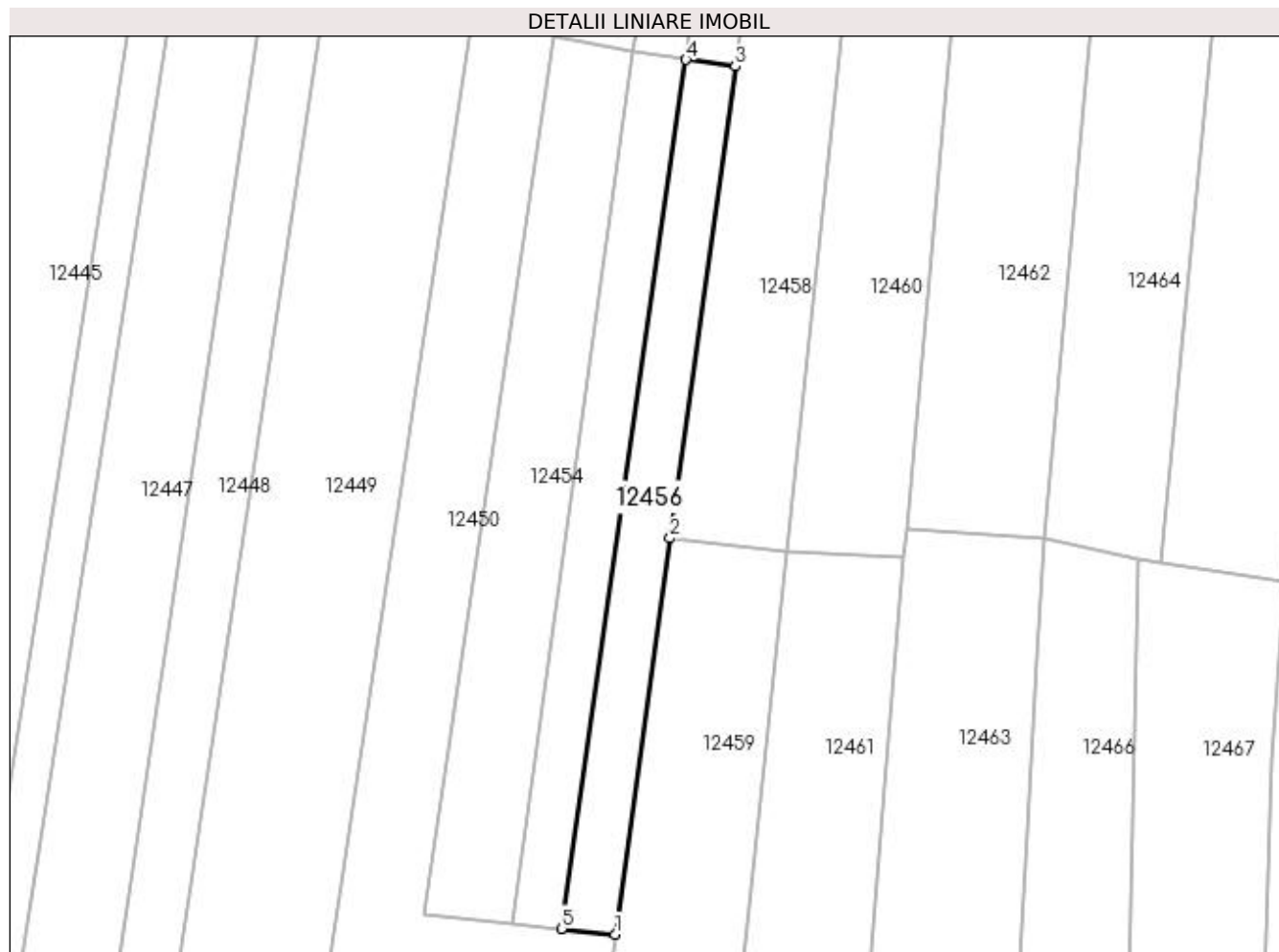
Inscrieri privind dezmembramintele dreptului de proprietate, drepturi reale de garanție și sarcini	Referințe
NU SUNT	

Anexa Nr. 1 La Partea I

Teren

Nr cadastral	Suprafața (mp)*	Observații / Referințe
	Din acte: 546 Masurata: 664	

* Suprafața este determinată în planul de proiecție Stereo 70.



Date referitoare la teren

Crt	Categorie folosință	Intra vilan	Suprafața (mp)	Tarla	Parcelă	Nr. topo	Observații / Referințe
1	vie	DA	664	116/1	32/1	-	IDENTIC CU T116

Lungime Segmente

1) Valorile lungimilor segmentelor sunt obținute din proiecție în plan.

Punct început	X / Y	Punct sfârșit	X / Y	Lungime segment (** (m)
1	418.276,847 299.768,547	2	418.283,479 299.816,42	48.33
2	418.283,479 299.816,42	3	418.291,377 299.873,426	57.551
3	418.291,377 299.873,426	4	418.285,389 299.874,228	6.041
4	418.285,389 299.874,228	5	418.270,387 299.769,241	106.053
5	418.270,387 299.769,241	1	418.276,847 299.768,547	6.497

**** Lungimile segmentelor sunt determinate în planul de proiecție Stereo 70 și sunt rotunjite la 1 milimetru.**

***** Distanța dintre puncte este formată din segmente cumulate ce sunt mai mici decât valoarea 1 milimetru.**

**DATE DESPRE IMOBILUL NR. 12457**

Oficiul de Cadastru și Publicitate Imobiliară DOLJ
Biroul de Cadastru și Publicitate Imobiliară Craiova

A. Partea I. Descrierea imobilului

TEREN Intravilan

Adresa: Loc. Leu, Jud. Dolj, T116/1, P144

Nr. Crt	Nr cadastral Nr. topografic	Suprafața* (mp)	Observații / Referințe
A1		900	Sector cadastral:9 Teren neimprejmuit;

B. Partea II. Proprietari și acte

Inscrieri privitoare la dreptul de proprietate și alte drepturi reale	Referințe
/	
Act Administrativ nr. TDP 233-42780, din 09/02/1995 emis de COMISIA JUDETEANA DOLJ;	
B1	A1
Intabulare, drept de PROPRIETATE, dobândit prin Reconstituire, cota actuala 1/1, cota initiala 1/1 1) SCHIRLOIU IOANA, LIPSĂ CNP	

C. Partea III. SARCINI .

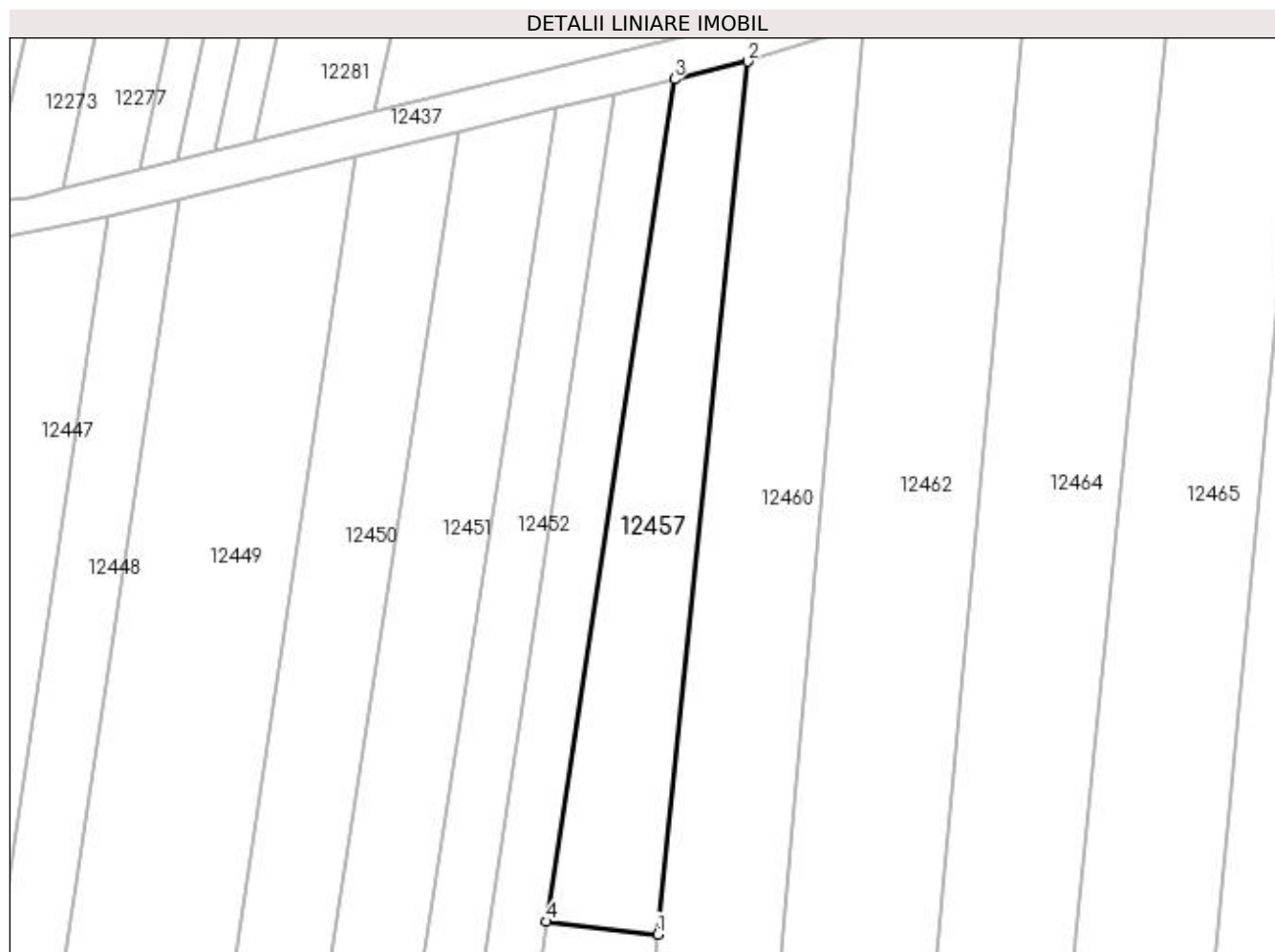
Inscrieri privind dezmembramintele dreptului de proprietate, drepturi reale de garanție și sarcini	Referințe
NU SUNT	

Anexa Nr. 1 La Partea I

Teren

Nr cadastral	Suprafața (mp)*	Observații / Referințe
	900	

* Suprafața este determinată în planul de proiecție Stereo 70.



Date referitoare la teren

Crt	Categorie folosință	Intra vilan	Suprafața (mp)	Tarla	Parcelă	Nr. topo	Observații / Referințe
1	arabil	DA	900	116/1	144	-	

Lungime Segmente

1) Valorile lungimilor segmentelor sunt obținute din proiecție în plan.

Punct început	X / Y	Punct sfârșit	X / Y	Lungime segment (** (m)
1	418.304,311 299.879,175	2	418.313,959 299.972,525	93.848
2	418.313,959 299.972,525	3	418.306,13 299.970,633	8.055
3	418.306,13 299.970,633	4	418.292,442 299.880,544	91.123
4	418.292,442 299.880,544	1	418.304,311 299.879,175	11.948

**** Lungimile segmentelor sunt determinate în planul de proiecție Stereo 70 și sunt rotunjite la 1 milimetru.**

***** Distanța dintre puncte este formată din segmente cumulate ce sunt mai mici decât valoarea 1 milimetru.**

**DATE DESPRE IMOBILUL NR. 12458**

Oficiul de Cadastru și Publicitate Imobiliară DOLJ
Biroul de Cadastru și Publicitate Imobiliară Craiova

A. Partea I. Descrierea imobilului

TEREN Intravilan

Adresa: Loc. Leu, Jud. Dolj, T116/1, P12/1

Nr. Crt	Nr cadastral Nr. topografic	Suprafața* (mp)	Observații / Referințe
A1		850	Sector cadastral:9 Teren neimprejmuat;

B. Partea II. Proprietari și acte

Inscrieri privitoare la dreptul de proprietate și alte drepturi reale		Referințe
/		
Hotarare Judecatoreasca nr. SC 15449, din 03/11/2009 emis de JUDECATORIA CRAIOVA (TDP 3571/29.08.2006);		
B1	Intabulare, drept de PROPRIETATE, dobandit prin Hotarare Judecatoreasca, cota actuala 1/1, cota initiala 1/1 1) MATEI NICOLAE, LIPSĂ CNP	A1

C. Partea III. SARCINI .

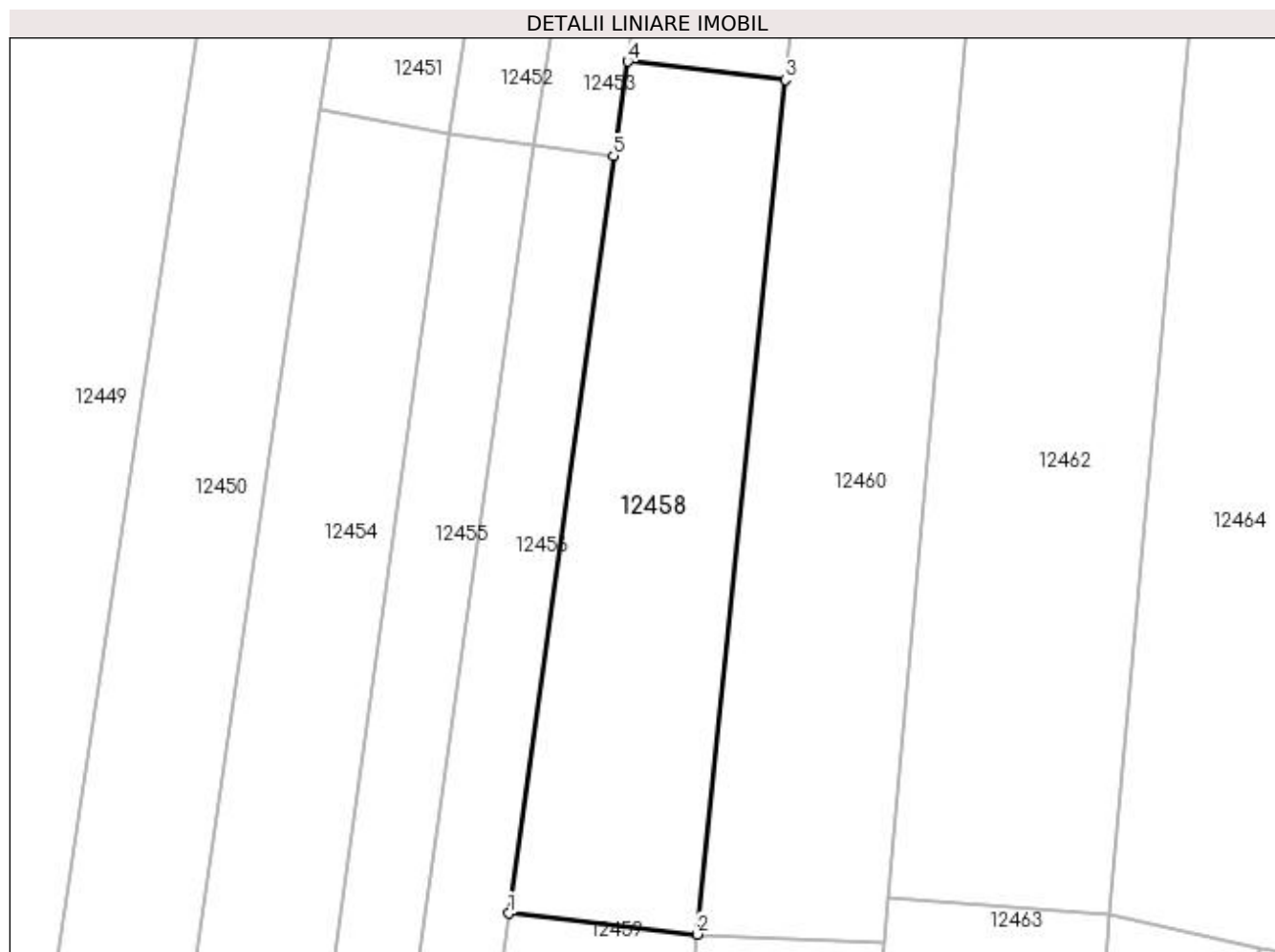
Inscrieri privind dezmembramintele dreptului de proprietate, drepturi reale de garanție și sarcini	Referințe
NU SUNT	

Anexa Nr. 1 La Partea I

Teren

Nr cadastral	Suprafața (mp)*	Observații / Referințe
	850	

* Suprafața este determinată în planul de proiecție Stereo 70.



Date referitoare la teren

Crt	Categorie folosință	Intra vilan	Suprafața (mp)	Tarla	Parcelă	Nr. topo	Observații / Referințe
1	vie	DA	850	116/1	12/1	-	

Lungime Segmente

1) Valorile lungimilor segmentelor sunt obținute din proiecție în plan.

Punct început	X / Y	Punct sfârșit	X / Y	Lungime segment (** (m)
1	418.283,479 299.816,42	2	418.297,663 299.814,854	14.27
2	418.297,663 299.814,854	3	418.304,311 299.879,175	64.663
3	418.304,311 299.879,175	4	418.292,442 299.880,544	11.948
4	418.292,442 299.880,544	5	418.291,377 299.873,426	7.197
5	418.291,377 299.873,426	1	418.283,479 299.816,42	57.551

**** Lungimile segmentelor sunt determinate în planul de proiecție Stereo 70 și sunt rotunjite la 1 milimetru.**

***** Distanța dintre puncte este formată din segmente cumulate ce sunt mai mici decât valoarea 1 milimetru.**

**DATE DESPRE IMOBILUL NR. 12459**

Oficiul de Cadastru și Publicitate Imobiliară DOLJ
Biroul de Cadastru și Publicitate Imobiliară Craiova

A. Partea I. Descrierea imobilului

TEREN Intravilan

Adresa: Loc. Leu, Jud. Dolj, T116/1, P12

Nr. Crt	Nr cadastral Nr. topografic	Suprafața* (mp)	Observații / Referințe
A1		1.275	Sector cadastral:9 Teren neimprejmuit;

B. Partea II. Proprietari și acte

Inscrieri privitoare la dreptul de proprietate și alte drepturi reale	Referințe
/	
Act Administrativ nr. TDP 3106, din 08/12/2004 emis de COMISIA JUDETEANA DOLJ;	
B1	A1
Intabulare, drept de PROPRIETATE, dobândit prin Reconstituire, cota actuala 1/1, cota initiala 1/1	
1) CIOLAN ANICA, LIPSĂ CNP	
2) MITRACHE IULICA, LIPSĂ CNP	

C. Partea III. SARCINI .

Inscrieri privind dezmembramentele dreptului de proprietate, drepturi reale de garanție și sarcini	Referințe
NU SUNT	

Anexa Nr. 1 La Partea I

Teren

Nr cadastral	Suprafața (mp)*	Observații / Referințe
	1.275	

* Suprafața este determinată în planul de proiecție Stereo 70.



Date referitoare la teren

Crt	Categorie folosință	Intravilan	Suprafața (mp)	Tarla	Parcelă	Nr. topo	Observații / Referințe
1	arabil	DA	1.275	116/1	12	-	

Lungime Segmente

1) Valorile lungimilor segmentelor sunt obținute din proiecție în plan.

Punct început	X / Y	Punct sfârșit	X / Y	Lungime segment (** (m)
1	418.283,479 299.816,42	2	418.276,847 299.768,547	48.33
2	418.276,847 299.768,547	3	418.272,338 299.734,537	34.307
3	418.272,338 299.734,537	4	418.288,758 299.732,875	16.504
4	418.288,758 299.732,875	5	418.297,663 299.814,854	82.461
5	418.297,663 299.814,854	1	418.283,479 299.816,42	14.27

**** Lungimile segmentelor sunt determinate în planul de proiecție Stereo 70 și sunt rotunjite la 1 milimetru.**

***** Distanța dintre puncte este formată din segmente cumulate ce sunt mai mici decât valoarea 1 milimetru.**

**DATE DESPRE IMOBILUL NR. 12460**

Oficiul de Cadastru și Publicitate Imobiliară DOLJ
Biroul de Cadastru și Publicitate Imobiliară Craiova

A. Partea I. Descrierea imobilului

TEREN Intravilan

Adresa: Loc. Leu, Jud. Dolj, T116/1, P36

Nr. Crt	Nr cadastral Nr. topografic	Suprafața* (mp)	Observații / Referințe
A1		2.100	Sector cadastral:9 Teren neimprejmuit;

B. Partea II. Proprietari și acte

Inscrieri privitoare la dreptul de proprietate și alte drepturi reale	Referințe
/	
Act Administrativ nr. TDP 2881, din 27/07/2004 emis de COMISIA JUDETEANA DOLJ;	
B1	A1
Intabulare, drept de PROPRIETATE, dobândit prin Reconstituire, cota actuala 1/1, cota initiala 1/1 1) SCHIRLOIU DUMITRU, LIPSĂ CNP	

C. Partea III. SARCINI .

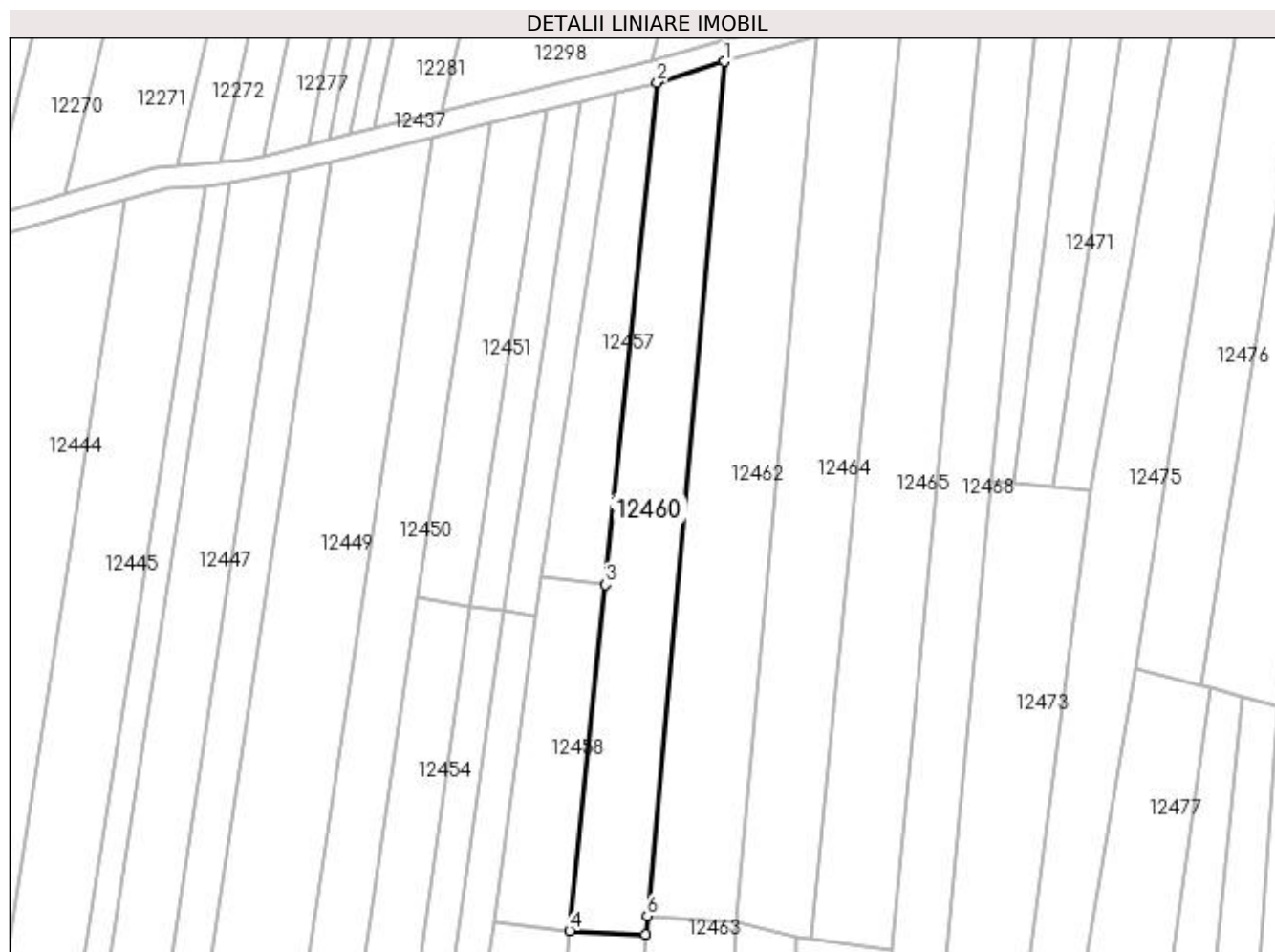
Inscrieri privind dezmembramintele dreptului de proprietate, drepturi reale de garanție și sarcini	Referințe
NU SUNT	

Anexa Nr. 1 La Partea I

Teren

Nr cadastral	Suprafața (mp)*	Observații / Referințe
	2.100	

* Suprafața este determinată în planul de proiecție Stereo 70.



Date referitoare la teren

Crt	Categorie folosință	Intra vilan	Suprafața (mp)	Tarla	Parcelă	Nr. topo	Observații / Referințe
1	arabil	DA	2.100	116/1	36	-	

Lungime Segmente

1) Valorile lungimilor segmentelor sunt obținute din proiecție în plan.

Punct început	X / Y	Punct sfârșit	X / Y	Lungime segment (** (m)
1	418.326,446 299.976,417	2	418.313,959 299.972,525	13.079
2	418.313,959 299.972,525	3	418.304,311 299.879,175	93.848
3	418.304,311 299.879,175	4	418.297,663 299.814,854	64.663
4	418.297,663 299.814,854	5	418.311,726 299.814,188	14.079
5	418.311,726 299.814,188	6	418.312,055 299.817,587	3.415

Punct început	X / Y	Punct sfârșit	X / Y	Lungime segment (** (m)
6	418.312,055 299.817,587	1	418.326,446 299.976,417	159.48

** Lungimile segmentelor sunt determinate în planul de proiecție Stereo 70 și sunt rotunjite la 1 milimetru.

*** Distanța dintre puncte este formată din segmente cumulate ce sunt mai mici decât valoarea 1 milimetru.

**DATE DESPRE IMOBILUL NR. 12461**

Oficiul de Cadastru și Publicitate Imobiliară DOLJ
Biroul de Cadastru și Publicitate Imobiliară Craiova

A. Partea I. Descrierea imobilului

TEREN Intravilan

Adresa: Loc. Leu, Jud. Dolj, T116/1, P10/2,10/3

Nr. Crt	Nr cadastral Nr. topografic	Suprafața* (mp)	Observații / Referințe
A1		Din acte: 1.400 Masurata: 1.245	Sector cadastral:9 Teren neimprejmuit;

B. Partea II. Proprietari și acte

Inscrieri privitoare la dreptul de proprietate și alte drepturi reale		Referințe
/		
Act Administrativ nr. TDP 2793, din 24/05/2004 emis de COMISIA JUDETEANA DOLJ;		
B1	Intabulare, drept de PROPRIETATE, dobandit prin Reconstituire, cota actuala 1/1, cota initiala 1/1 1) BIDIREAC ELENA	A1

C. Partea III. SARCINI .

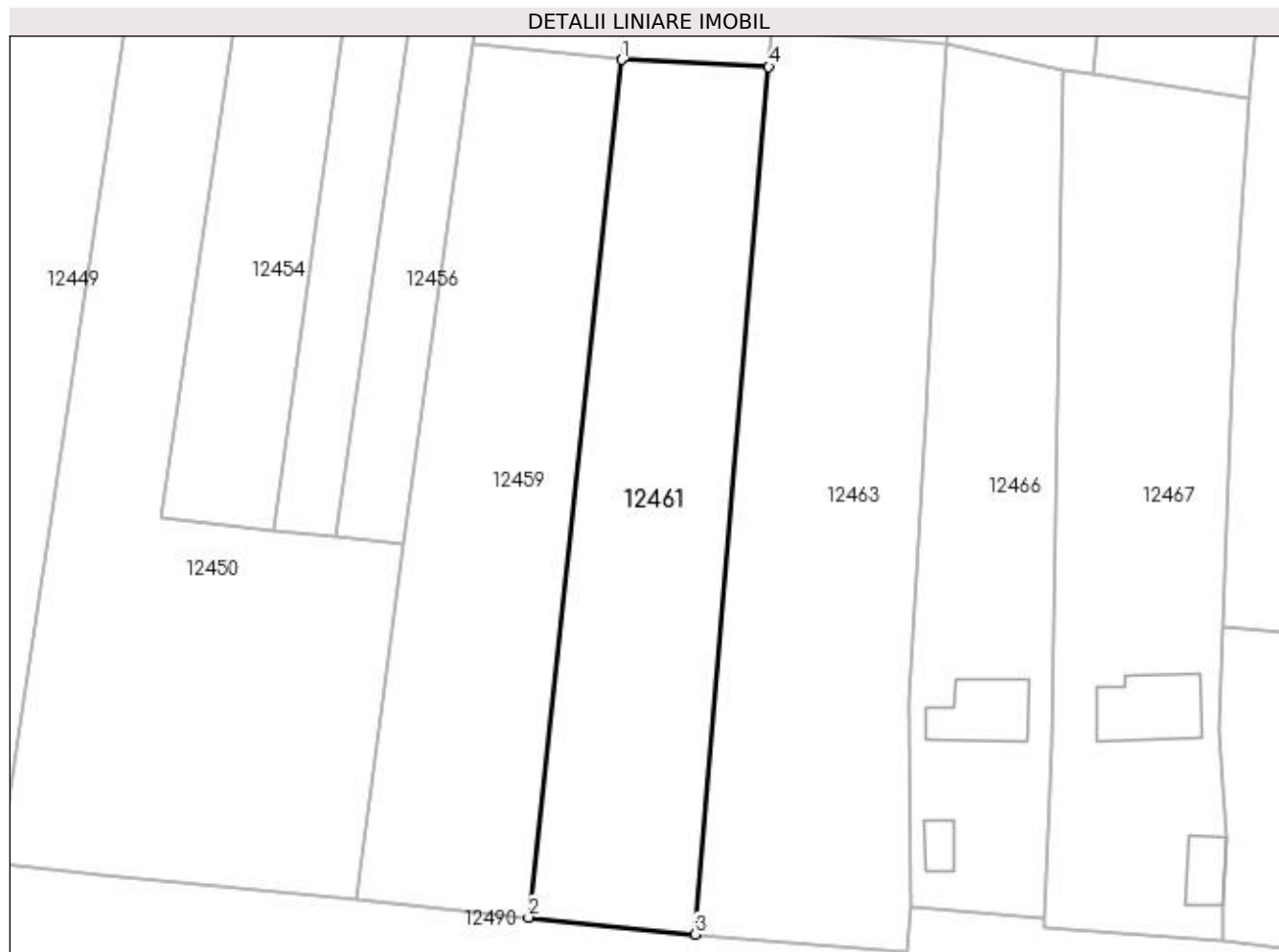
Inscrieri privind dezmembramintele dreptului de proprietate, drepturi reale de garanție și sarcini	Referințe
NU SUNT	

Anexa Nr. 1 La Partea I

Teren

Nr cadastral	Suprafața (mp)*	Observații / Referințe
	Din acte: 1.400	
	Masurata: 1.245	

* Suprafața este determinată în planul de proiecție Stereo 70.



Date referitoare la teren

Crt	Categorie folosință	Intra vilan	Suprafața (mp)	Tarla	Parcelă	Nr. topo	Observații / Referințe
1	arabil	DA	330	116/1	10/2	-	IDENTIC CU T116
2	vie	DA	915	116/1	10/3	-	IDENTIC CU T116

Lungime Segmente

1) Valorile lungimilor segmentelor sunt obținute din proiecție în plan.

Punct început	X / Y	Punct sfârșit	X / Y	Lungime segment (** (m)
1	418.297,663 299.814,854	2	418.288,758 299.732,875	82.461
2	418.288,758 299.732,875	3	418.304,679 299.731,264	16.003
3	418.304,679 299.731,264	4	418.311,726 299.814,188	83.223
4	418.311,726 299.814,188	1	418.297,663 299.814,854	14.079

**** Lungimile segmentelor sunt determinate în planul de proiecție Stereo 70 și sunt rotunjite la 1 milimetru.**

***** Distanța dintre puncte este formată din segmente cumulate ce sunt mai mici decât valoarea 1 milimetru.**

**DATE DESPRE IMOBILUL NR. 12462**

Oficiul de Cadastru și Publicitate Imobiliară DOLJ
 Biroul de Cadastru și Publicitate Imobiliară Craiova

A. Partea I. Descrierea imobilului

TEREN Intravilan

Adresa: Loc. Leu, Jud. Dolj, T116/1, P9

Nr. Crt	Nr cadastral Nr. topografic	Suprafața* (mp)	Observații / Referințe
A1		2.717	Sector cadastral:9 Teren neimprejmuit;

B. Partea II. Proprietari și acte

Inscrieri privitoare la dreptul de proprietate și alte drepturi reale		Referințe
/		
Act Notarial nr. APV 36, din 24/08/2017 emis de NP IONASCU NICOLAE (CM 49/13.04.2017; TDP 2229/30.07.2003);		
B1	Intabulare, drept de PROPRIETATE, dobandit prin lesire Din Indiviziune, cota actuala 1/1, cota initiala 1/1 1) MITRU IOANA	A1

C. Partea III. SARCINI .

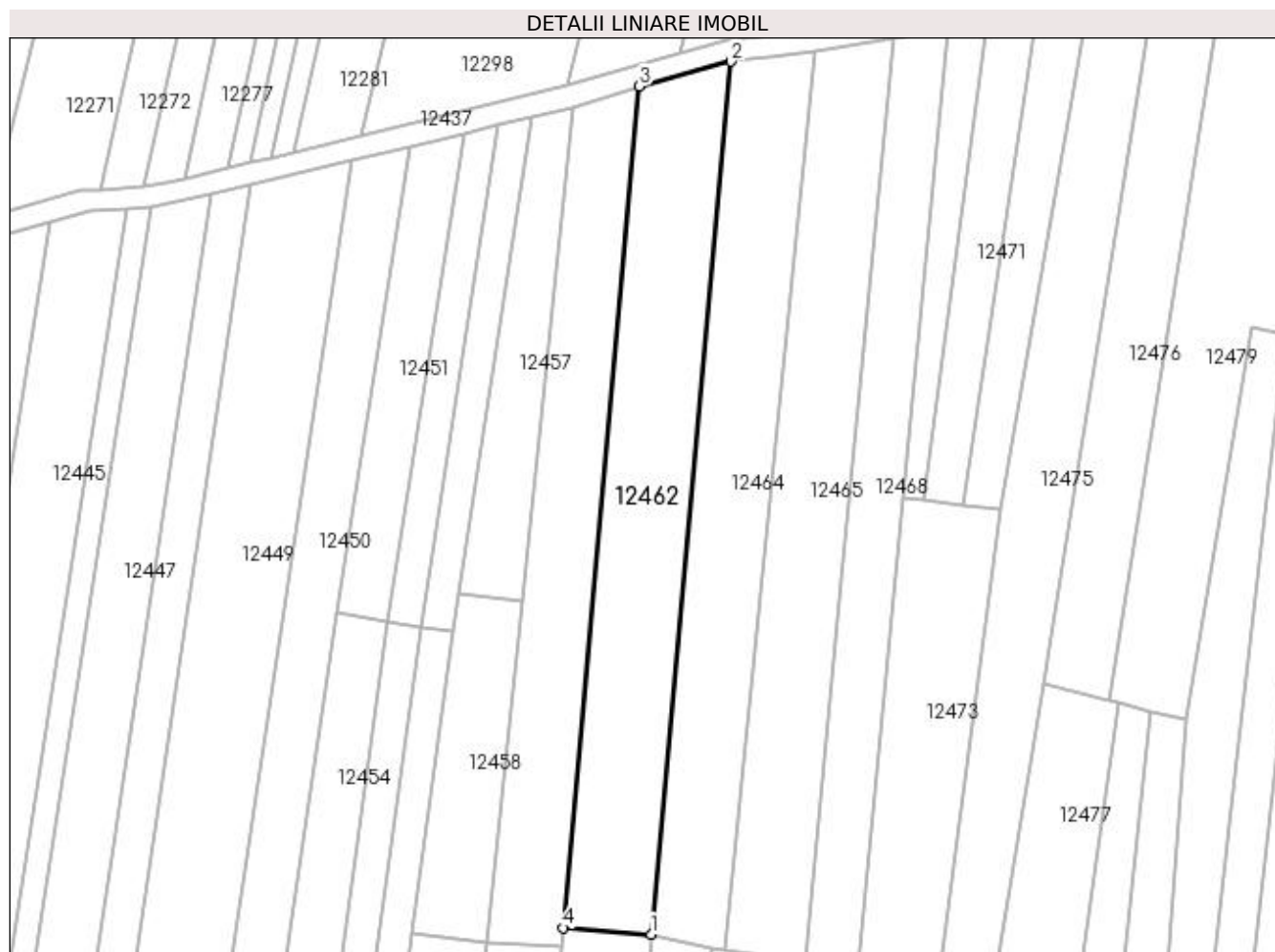
Inscrieri privind dezmembramintele dreptului de proprietate, drepturi reale de garanție și sarcini	Referințe
NU SUNT	

Anexa Nr. 1 La Partea I

Teren

Nr cadastral	Suprafața (mp)*	Observații / Referințe
	2.717	

* Suprafața este determinată în planul de proiecție Stereo 70.



Date referitoare la teren

Crt	Categorie folosință	Intra vilan	Suprafața (mp)	Tarla	Parcelă	Nr. topo	Observații / Referințe
1	arabil	DA	2.717	116/1	9	-	

Lungime Segmente

1) Valorile lungimilor segmentelor sunt obținute din proiecție în plan.

Punct început	X / Y	Punct sfârșit	X / Y	Lungime segment (** (m)
1	418.328,666 299.816,358	2	418.343,732 299.981,058	165.388
2	418.343,732 299.981,058	3	418.326,446 299.976,417	17.898
3	418.326,446 299.976,417	4	418.312,055 299.817,587	159.48
4	418.312,055 299.817,587	1	418.328,666 299.816,358	16.656

**** Lungimile segmentelor sunt determinate în planul de proiecție Stereo 70 și sunt rotunjite la 1 milimetru.**

***** Distanța dintre puncte este formată din segmente cumulate ce sunt mai mici decât valoarea 1 milimetru.**

**DATE DESPRE IMOBILUL NR. 12463**

Oficiul de Cadastru și Publicitate Imobiliară DOLJ
 Biroul de Cadastru și Publicitate Imobiliară Craiova

A. Partea I. Descrierea imobilului

TEREN Intravilan

Adresa: Loc. Leu, Jud. Dolj, T119, P1/1

Nr. Crt	Nr cadastral Nr. topografic	Suprafața* (mp)	Observații / Referințe
A1		Din acte: 1.800 Masurata: 1.572	Sector cadastral:9 Teren neimprejmuit;

B. Partea II. Proprietari și acte

Inscrieri privitoare la dreptul de proprietate și alte drepturi reale		Referințe
/		
Act Notarial nr. APV 36, din 24/08/2017 emis de NP IONASCU NICOLAE (CM 49/13.04.2017; TDP 2229/30.07.2003);		
B1	Intabulare, drept de PROPRIETATE, dobandit prin lesire Din Indiviziune, cota actuala 1/1, cota initiala 1/1 1) MITRU IOANA	A1

C. Partea III. SARCINI .

Inscrieri privind dezmembramintele dreptului de proprietate, drepturi reale de garanție și sarcini	Referințe
NU SUNT	

Anexa Nr. 1 La Partea I

Teren

Nr cadastral	Suprafața (mp)*	Observații / Referințe
	Din acte: 1.800 Masurata: 1.572	

* Suprafața este determinată în planul de proiecție Stereo 70.



Date referitoare la teren

Crt	Categorie folosință	Intra vilan	Suprafața (mp)	Tarla	Parcelă	Nr. topo	Observații / Referințe
1	arabil	DA	1.572	119	1/1	-	

Lungime Segmente

1) Valorile lungimilor segmentelor sunt obținute din proiecție în plan.

Punct început	X / Y	Punct sfârșit	X / Y	Lungime segment (** (m)
1	418.312,055 299.817,587	2	418.311,726 299.814,188	3.415
2	418.311,726 299.814,188	3	418.304,679 299.731,264	83.223
3	418.304,679 299.731,264	4	418.325,017 299.729,482	20.415
4	418.325,017 299.729,482	5	418.325,216 299.733,868	4.39
5	418.325,216 299.733,868	6	418.325,135 299.753,46	19.592

Punct început	X / Y	Punct sfârșit	X / Y	Lungime segment (** (m)
6	418.325,135 299.753,46	7	418.326,66 299.780,854	27.436
7	418.326,66 299.780,854	8	418.327,799 299.801,817	20.994
8	418.327,799 299.801,817	9	418.328,666 299.816,358	14.567
9	418.328,666 299.816,358	1	418.312,055 299.817,587	16.656

** Lungimile segmentelor sunt determinate în planul de proiecție Stereo 70 și sunt rotunjite la 1 milimetru.

*** Distanța dintre puncte este formată din segmente cumulate ce sunt mai mici decât valoarea 1 milimetru.

**DATE DESPRE IMOBILUL NR. 12464**

Oficiul de Cadastru și Publicitate Imobiliară DOLJ
 Biroul de Cadastru și Publicitate Imobiliară Craiova

A. Partea I. Descrierea imobilului

TEREN Intravilan

Adresa: Loc. Leu, Jud. Dolj, T116/1, P37

Nr. Crt	Nr cadastral Nr. topografic	Suprafața* (mp)	Observații / Referințe
A1		Din acte: 2.500 Masurata: 2.493	Sector cadastral:9 Teren neimprejmuit;

B. Partea II. Proprietari și acte

Inscrieri privitoare la dreptul de proprietate și alte drepturi reale		Referințe
/		
Act Administrativ nr. TDP 3523, din 31/07/2006 emis de COMISIA JUDETEANA DOLJ;		
B1	Intabulare, drept de PROPRIETATE, dobandit prin Reconstituire, cota actuala 1/1, cota initiala 1/1 1) CAPRAROIU ION, LIPSĂ CNP	A1

C. Partea III. SARCINI .

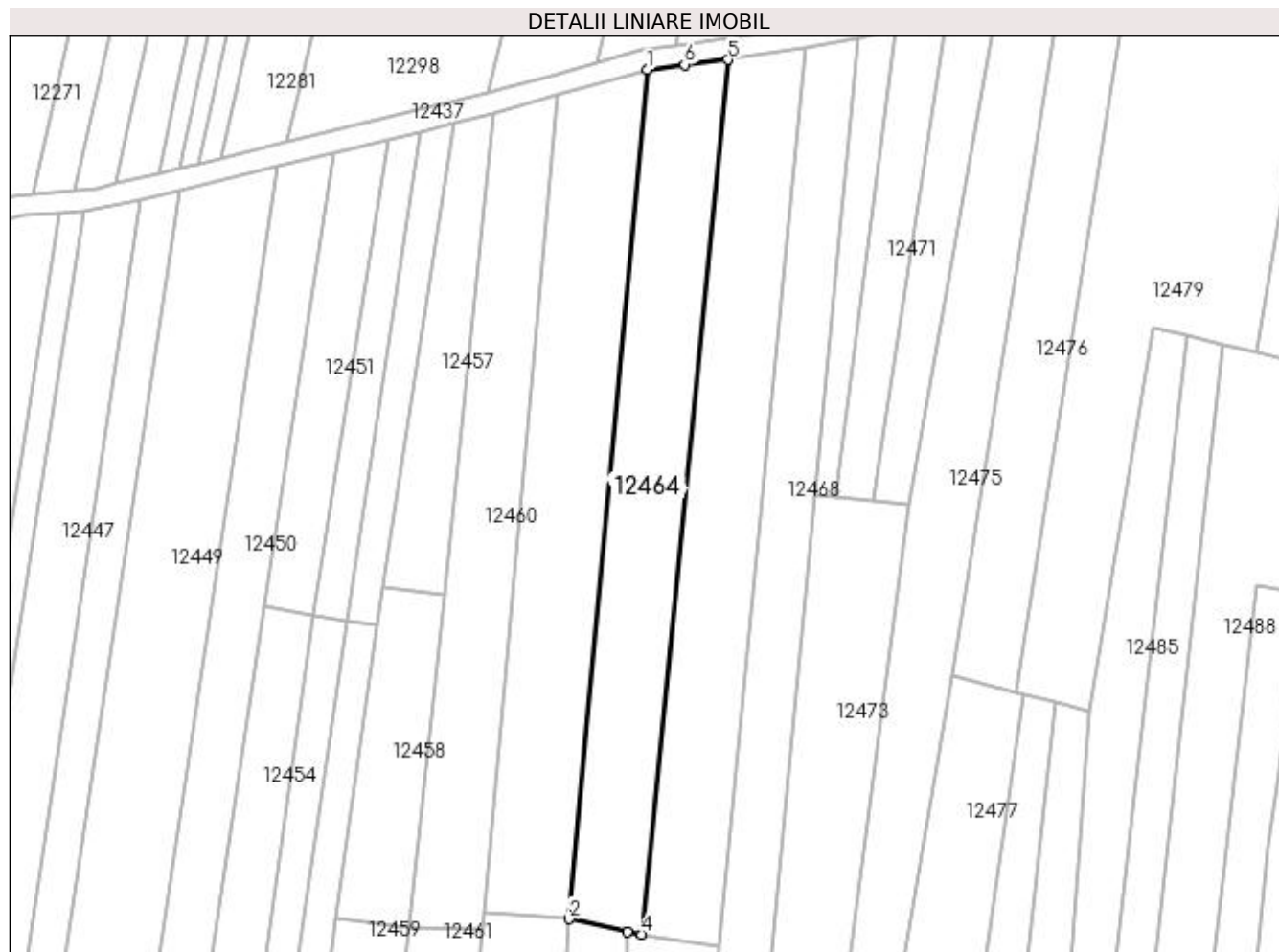
Inscrieri privind dezmembramintele dreptului de proprietate, drepturi reale de garanție și sarcini	Referințe
NU SUNT	

Anexa Nr. 1 La Partea I

Teren

Nr cadastral	Suprafața (mp)*	Observații / Referințe
	Din acte: 2.500 Masurata: 2.493	

* Suprafața este determinată în planul de proiecție Stereo 70.



Date referitoare la teren

Crt	Categorie folosință	Intra vilan	Suprafața (mp)	Tarla	Parcelă	Nr. topo	Observații / Referințe
1	arabil	DA	2.493	116/1	37	-	

Lungime Segmente

1) Valorile lungimilor segmentelor sunt obținute din proiecție în plan.

Punct început	X / Y	Punct sfârșit	X / Y	Lungime segment (** (m)
1	418.343,732 299.981,058	2	418.328,666 299.816,358	165.388
2	418.328,666 299.816,358	3	418.339,942 299.813,809	11.56
3	418.339,942 299.813,809	4	418.342,684 299.813,411	2.771
4	418.342,684 299.813,411	5	418.359,421 299.983,032	170.444
5	418.359,421 299.983,032	6	418.351,024 299.982,073	8.452

Punct început	X / Y	Punct sfârșit	X / Y	Lungime segment (** (m)
6	418.351,024 299.982,073	1	418.343,732 299.981,058	7.362

** Lungimile segmentelor sunt determinate în planul de proiecție Stereo 70 și sunt rotunjite la 1 milimetru.

*** Distanța dintre puncte este formată din segmente cumulate ce sunt mai mici decât valoarea 1 milimetru.

**DATE DESPRE IMOBILUL NR. 12465**

Oficiul de Cadastru și Publicitate Imobiliară DOLJ
 Biroul de Cadastru și Publicitate Imobiliară Craiova

A. Partea I. Descrierea imobilului

TEREN Intravilan

Adresa: Loc. Leu, Jud. Dolj, T116/1, P37/1

Nr. Crt	Nr cadastral Nr. topografic	Suprafața* (mp)	Observații / Referințe
A1		Din acte: 2.600 Masurata: 2.569	Sector cadastral:9 Teren neimprejmuit;

B. Partea II. Proprietari și acte

Inscrieri privitoare la dreptul de proprietate și alte drepturi reale		Referințe
/		
Act Notarial nr. CM 24, din 27/01/2005 emis de NP CERNOBAI EMIL (TDP 2473/23.08.2004);		
B1	Intabulare, drept de PROPRIETATE, dobandit prin Succesiune, cota actuala 1/1, cota initiala 1/1 1) CAPRAROIU ELENA	A1

C. Partea III. SARCINI .

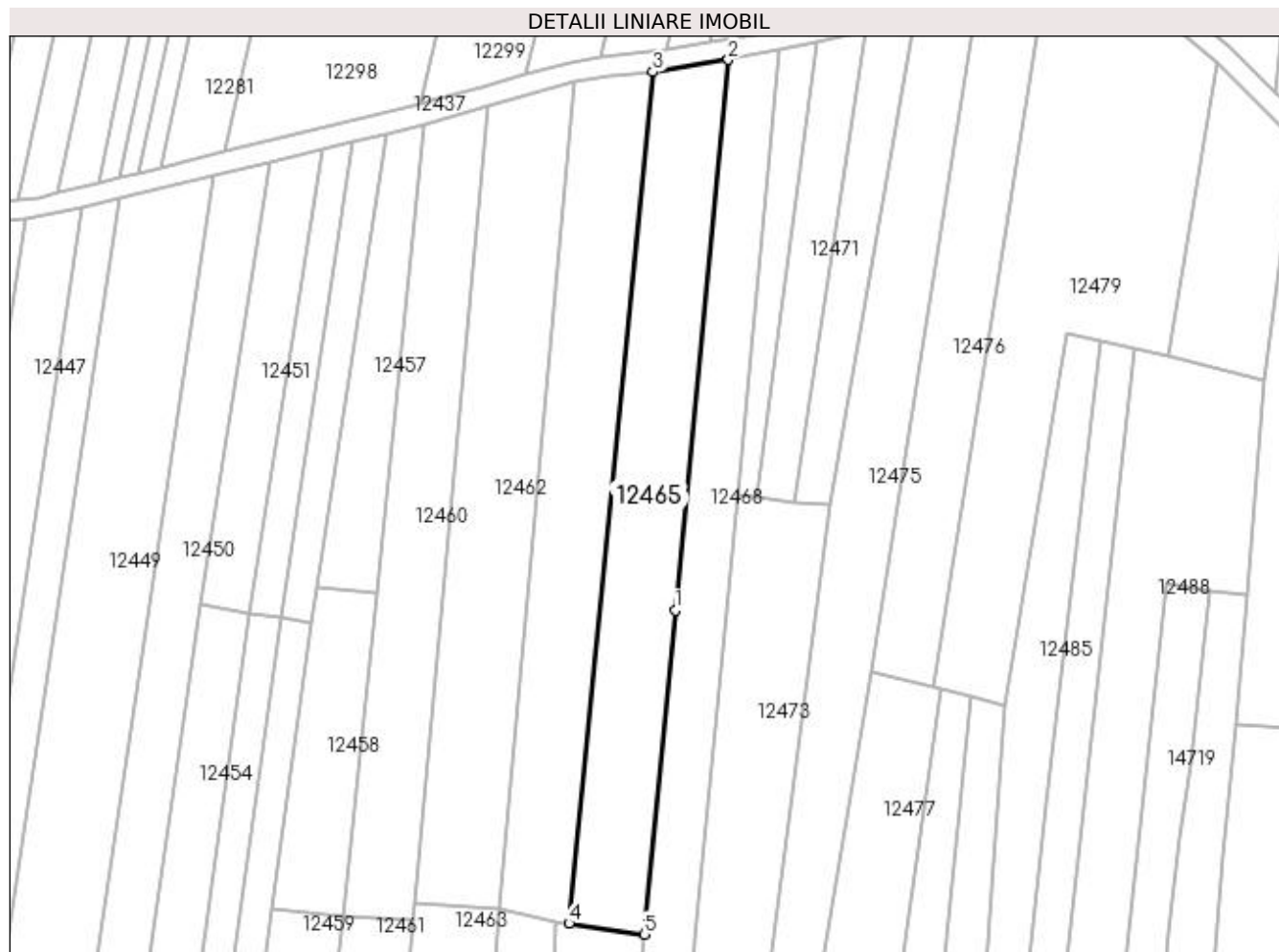
Inscrieri privind dezmembramintele dreptului de proprietate, drepturi reale de garanție și sarcini	Referințe
NU SUNT	

Anexa Nr. 1 La Partea I

Teren

Nr cadastral	Suprafața (mp)*	Observații / Referințe
	Din acte: 2.600 Masurata: 2.569	

* Suprafața este determinată în planul de proiecție Stereo 70.



Date referitoare la teren

Crt	Categorie folosință	Intra vilan	Suprafața (mp)	Tarla	Parcelă	Nr. topo	Observații / Referințe
1	arabil	DA	2.569	116/1	37/1	-	IDENTIC CU T116

Lungime Segmente

1) Valorile lungimilor segmentelor sunt obținute din proiecție în plan.

Punct început	X / Y	Punct sfârșit	X / Y	Lungime segment (** (m)
1	418.363,806 299.875,754	2	418.374,394 299.985,471	110.226
2	418.374,394 299.985,471	3	418.359,421 299.983,032	15.17
3	418.359,421 299.983,032	4	418.342,684 299.813,411	170.444
4	418.342,684 299.813,411	5	418.357,7 299.811,229	15.174
5	418.357,7 299.811,229	1	418.363,806 299.875,754	64.813

**** Lungimile segmentelor sunt determinate în planul de proiecție Stereo 70 și sunt rotunjite la 1 milimetru.**

***** Distanța dintre puncte este formată din segmente cumulate ce sunt mai mici decât valoarea 1 milimetru.**

**DATE DESPRE IMOBILUL NR. 12466**

Oficiul de Cadastru și Publicitate Imobiliară DOLJ
Biroul de Cadastru și Publicitate Imobiliară Craiova

A. Partea I. Descrierea imobilului

TEREN Intravilan

Adresa: Loc. Leu, Nr. 901, Jud. Dolj, T119, P30,31

Nr. Crt	Nr cadastral Nr. topografic	Suprafața* (mp)	Observații / Referințe
A1	32104	Din acte: 908 Masurata: 1.040	Sector cadastral:9 Teren neimprejmuit;

Construcții

Crt	Nr cadastral Nr. topografic	Adresa	Observații / Referințe
A1.1		Loc. Leu, Nr. 901, Jud. Dolj, TARLAUA 119, PARCELELE 30,31	Nr. niveluri:1; S. construita la sol:50 mp; CASA DE LOCUIT C1 - S=50mp, Regim de inaltime P, Beci, Caramida, Tabla
A1.2		Loc. Leu, Nr. 901, Jud. Dolj, TARLAUA 119, PARCELELE 30,31	Nr. niveluri:1; S. construita la sol:14 mp; C2 - CA, (GRAJD) -S=14mp, Regim de inaltime P, Chirpici, Placi azbociment

B. Partea II. Proprietari și acte

Inscrieri privitoare la dreptul de proprietate și alte drepturi reale		Referințe
103045 / 28/08/2015		
Act Notarial nr. CONTRACT DE VANZARE CUMPARARE AUT.NR.431, din 27/08/2015 emis de IONASCU NICOLAE;		
B1	Intabulare, drept de PROPRIETATE, dobandit prin Construire, cota actuala 908/1040, cota initiala 908/1040 1) CHIROIU MARIN 2) CHIROIU IOANA	A1
/		
Act Normativ nr. LEGEA 7, din 13/03/1996 emis de GUVERNUL ROMANIEI;		
B2	Intabulare, drept de PROPRIETATE, dobandit prin Lege, cota actuala 1/1, cota initiala 1/1 1) CHIROIU IOANA 2) CHIROIU MARIN 3) CHIROIU IOANA 4) CHIROIU MARIN	A1.2
103045 / 28/08/2015		
Act Notarial nr. CONTRACT DE VANZARE CUMPARARE AUT.NR.431, din 27/08/2015 emis de IONASCU NICOLAE;		
B3	Intabulare, drept de PROPRIETATE, dobandit prin Construire, cota actuala 1/1, cota initiala 1/1 1) CHIROIU IOANA 2) CHIROIU MARIN	A1.1
/		
Act Normativ nr. LEGEA 7, din 13/03/1996 emis de GUVERNUL ROMANIEI;		
B4	Inscrierea posesiei, drept de PROPRIETATE, dobandit prin Constituire, cota actuala 132/1040, cota initiala 132/1040 1) CHIROIU MARIN 2) CHIROIU IOANA	A1

C. Partea III. SARCINI .

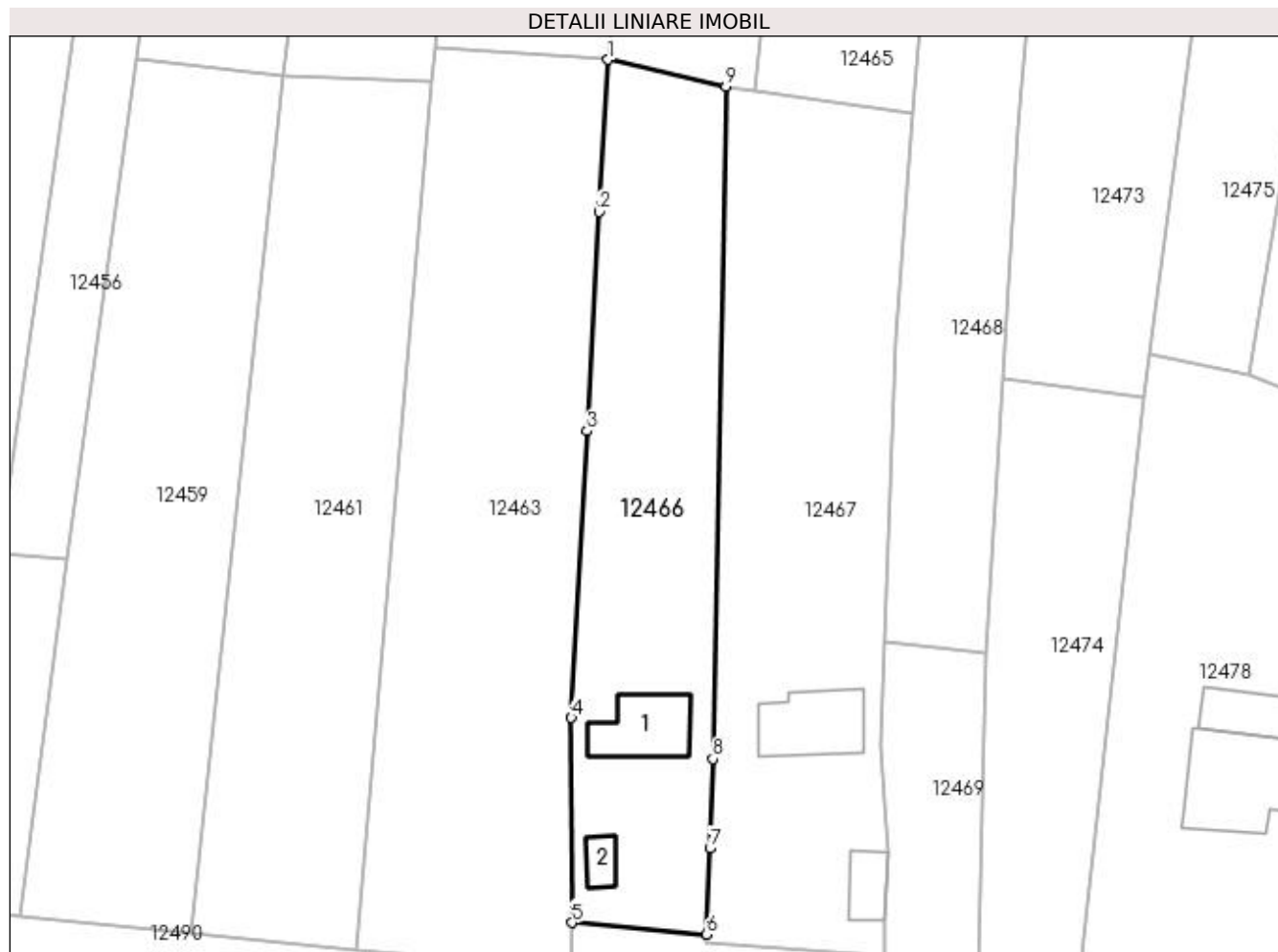
Inscrieri privind dezmembramintele dreptului de proprietate, drepturi reale de garanție și sarcini	Referințe
NU SUNT	

Anexa Nr. 1 La Partea I

Teren

Nr cadastral	Suprafața (mp)*	Observații / Referințe
32104	Din acte: 908 Masurata: 1.040	

* Suprafața este determinată în planul de proiecție Stereo 70.



Date referitoare la teren

Crt	Categorie folosință	Intravilan	Suprafața (mp)	Tarla	Parcelă	Nr. topo	Observații / Referințe
1	curți construcții	DA	371	119	30,31	-	
2	arabil	DA	261	119	30,31	-	
3	vie	DA	408	119	30,31	-	

Date referitoare la construcții

Crt	Număr	Destinație construcție	Supraf. (mp)	Situație juridică	Observații / Referințe
A1.1		construcții de locuințe	50	Cu acte	Nr. niveluri:1; S. construită la sol:50 mp; CASA DE LOCUIT C1 - S=50mp, Regim de înălțime P, Beci, Caramida, Tabla
A1.2		construcții anexa	14	Cu acte	Nr. niveluri:1; S. construită la sol:14 mp; C2 - CA, (GRAJD) -S=14mp, Regim de înălțime P, Chirpici, Placi azbociment

Lungime Segmente

1) Valorile lungimilor segmentelor sunt obținute din proiecție în plan.

Punct început	X / Y	Punct sfârșit	X / Y	Lungime segment (** (m)
---------------	-------	---------------	-------	-------------------------

Punct început	X / Y	Punct sfârșit	X / Y	Lungime segment (** (m)
1	418.328,666 299.816,358	2	418.327,799 299.801,817	14.567
2	418.327,799 299.801,817	3	418.326,66 299.780,854	20.994
3	418.326,66 299.780,854	4	418.325,135 299.753,46	27.436
4	418.325,135 299.753,46	5	418.325,216 299.733,868	19.592
5	418.325,216 299.733,868	6	418.338,079 299.732,747	12.912
6	418.338,079 299.732,747	7	418.338,409 299.740,964	8.224
7	418.338,409 299.740,964	8	418.338,695 299.749,507	8.548
8	418.338,695 299.749,507	9	418.339,942 299.813,809	64.314
9	418.339,942 299.813,809	1	418.328,666 299.816,358	11.56

** Lungimile segmentelor sunt determinate în planul de proiecție Stereo 70 și sunt rotunjite la 1 milimetru.

*** Distanța dintre puncte este formată din segmente cumulate ce sunt mai mici decât valoarea 1 milimetru.

**DATE DESPRE IMOBILUL NR. 12467**

Oficiul de Cadastru și Publicitate Imobiliară DOLJ
Biroul de Cadastru și Publicitate Imobiliară Craiova

A. Partea I. Descrierea imobilului

TEREN Intravilan

Adresa: Loc. Leu, Nr. 903, Jud. Dolj, T119, P1/3,1/4

Nr. Crt	Nr cadastral Nr. topografic	Suprafața* (mp)	Observații / Referințe
A1	31990	Din acte: 1.363 Masurata: 1.360	Sector cadastral:9 Teren neimprejmuit;

Construcții

Crt	Nr cadastral Nr. topografic	Adresa	Observații / Referințe
A1.1		Loc. Leu, Nr. 903, Jud. Dolj, TARLAUA 119 PARCELA 1/3,1/4	Nr. niveluri:1; S. construita la sol:58 mp; LOCUINTA PARTER CONSTRUITA DIN CARAMIDA,COMPUSA DIN DOUA CAMERE SI HOL
A1.2		Loc. Leu, Nr. 903, Jud. Dolj, TARLAUA 119 PARCELA 1/3,1/4	Nr. niveluri:1; S. construita la sol:23 mp; ANEXA CONSTRUITA IN 1991COMPUSA DIN DOUA CAMERE

B. Partea II. Proprietari și acte

Inscrieri privitoare la dreptul de proprietate și alte drepturi reale		Referințe
25340 / 10/03/2015		
Act Notarial nr. CVC AUT. NR. 20, din 05/03/2015 emis de NP IONASCU NICOLAE;		
B1	Intabulare, drept de PROPRIETATE, dobandit prin Conventie, cota actuala 1/1, cota initiala 1/1 1) PATA ELENA, vaduva	A1, A1.1, A1.2

C. Partea III. SARCINI .

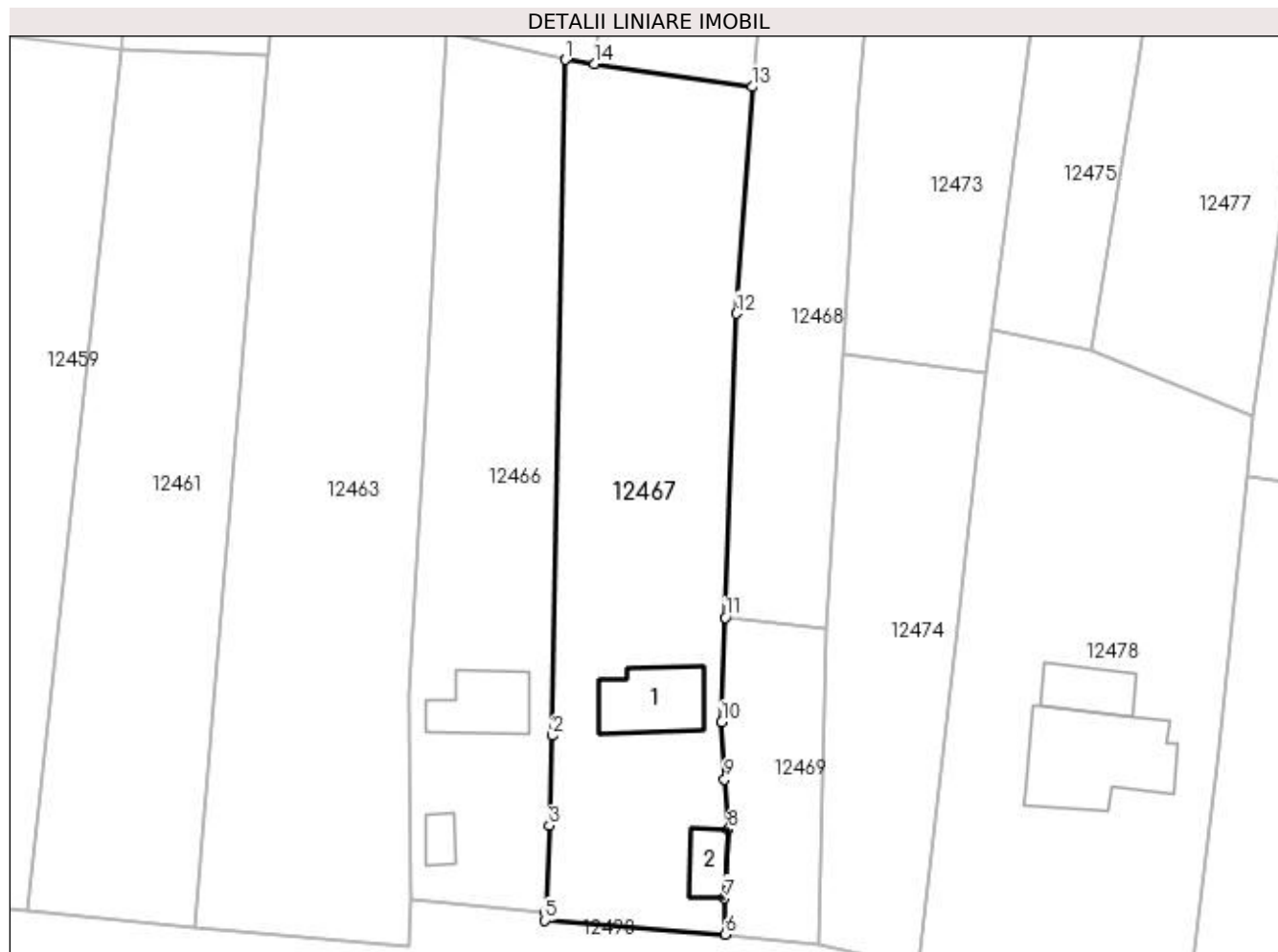
Inscrieri privind dezmembramintele dreptului de proprietate, drepturi reale de garanție și sarcini	Referințe
NU SUNT	

Anexa Nr. 1 La Partea I

Teren

Nr cadastral	Suprafața (mp)*	Observații / Referințe
31990	Din acte: 1.363 Masurata: 1.360	

* Suprafața este determinată în planul de proiecție Stereo 70.



Date referitoare la teren

Crt	Categorie folosință	Intra vilan	Suprafața (mp)	Tarla	Parcelă	Nr. topo	Observații / Referințe
1	curți construcții	DA	888	119	1/3	-	
2	vie	DA	472	119	1/4	-	

Date referitoare la construcții

Crt	Număr	Destinație construcție	Supraf. (mp)	Situație juridică	Observații / Referințe
A1.1		construcții de locuințe	58	Cu acte	Nr. niveluri:1; S. construita la sol:58 mp; LOCUINTA PARTER CONSTRUITA DIN CARAMIDA,COMPUSA DIN DOUA CAMERE SI HOL
A1.2		construcții anexa	23	Cu acte	Nr. niveluri:1; S. construita la sol:23 mp; ANEXA CONSTRUITA IN 1991COMPUSA DIN DOUA CAMERE

Lungime Segmente

1) Valorile lungimilor segmentelor sunt obținute din proiecție în plan.

Punct început	X / Y	Punct sfârșit	X / Y	Lungime segment (** (m))
1	418.339,942 299.813,809	2	418.338,695 299.749,507	64.314

Punct început	X / Y	Punct sfârșit	X / Y	Lungime segment (** (m)
2	418.338,695 299.749,507	3	418.338,409 299.740,964	8.548
3	418.338,409 299.740,964	4	418.338,079 299.732,747	8.224
4	418.338,079 299.732,747	5	418.338,004 299.731,919	0.831
5	418.338,004 299.731,919	6	418.355,154 299.730,621	17.199
6	418.355,154 299.730,621	7	418.355,086 299.734,05	3.43
7	418.355,086 299.734,05	8	418.355,432 299.740,595	6.554
8	418.355,432 299.740,595	9	418.355,089 299.745,379	4.796
9	418.355,089 299.745,379	10	418.354,805 299.750,807	5.435
10	418.354,805 299.750,807	11	418.355,161 299.760,749	9.948
11	418.355,161 299.760,749	12	418.356,197 299.789,654	28.924
12	418.356,197 299.789,654	13	418.357,7 299.811,229	21.628
13	418.357,7 299.811,229	14	418.342,684 299.813,411	15.174
14	418.342,684 299.813,411	1	418.339,942 299.813,809	2.771

** Lungimile segmentelor sunt determinate în planul de proiecție Stereo 70 și sunt rotunjite la 1 milimetru.

*** Distanța dintre puncte este formată din segmente cumulate ce sunt mai mici decât valoarea 1 milimetru.

**DATE DESPRE IMOBILUL NR. 12468**

Oficiul de Cadastru și Publicitate Imobiliară DOLJ
Biroul de Cadastru și Publicitate Imobiliară Craiova

A. Partea I. Descrierea imobilului

TEREN Intravilan

Adresa: Loc. Leu, Jud. Dolj, T116/1, P38

Nr. Crt	Nr cadastral Nr. topografic	Suprafața* (mp)	Observații / Referințe
A1		Din acte: 2.300 Masurata: 2.297	Sector cadastral:9 Teren neimprejmuit;

B. Partea II. Proprietari și acte

Inscrieri privitoare la dreptul de proprietate și alte drepturi reale		Referințe
/		
Hotarare Judecatoreasca nr. SC 9382, din 24/05/2011 emis de JUDECATORIA CRAIOVA (TDP 3373/22.06.2005);		
B1	Intabulare, drept de PROPRIETATE, dobandit prin Hotarare Judecatoreasca, cota actuala 1/1, cota initiala 1/1 1) ZANFIR ION	A1

C. Partea III. SARCINI .

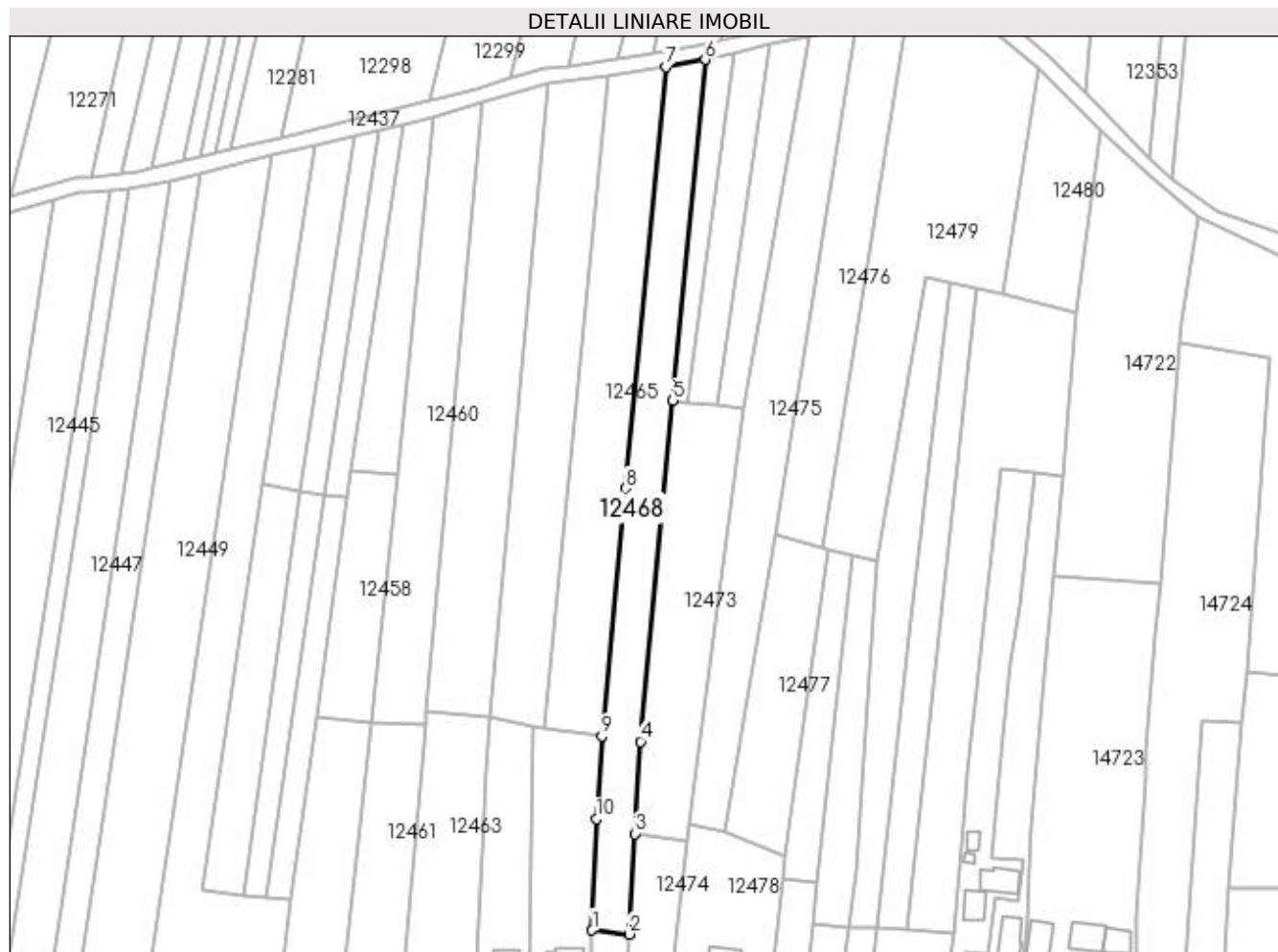
Inscrieri privind dezmembramintele dreptului de proprietate, drepturi reale de garanție și sarcini	Referințe
NU SUNT	

Anexa Nr. 1 La Partea I

Teren

Nr cadastral	Suprafața (mp)*	Observații / Referințe
	Din acte: 2.300 Masurata: 2.297	

* Suprafața este determinată în planul de proiecție Stereo 70.



Date referitoare la teren

Crt	Categorie folosință	Intra vilan	Suprafața (mp)	Tarla	Parcelă	Nr. topo	Observații / Referințe
1	padure	DA	2.297	116/1	38	-	

Lungime Segmente

1) Valorile lungimilor segmentelor sunt obținute din proiecție în plan.

Punct început	X / Y	Punct sfârșit	X / Y	Lungime segment (** (m)
1	418.355,161 299.760,749	2	418.364,819 299.759,663	9.719
2	418.364,819 299.759,663	3	418.366,359 299.785,858	26.24
3	418.366,359 299.785,858	4	418.367,77 299.809,851	24.034
4	418.367,77 299.809,851	5	418.376,194 299.898,605	89.153
5	418.376,194 299.898,605	6	418.384,62 299.987,374	89.168

Punct început	X / Y	Punct sfârșit	X / Y	Lungime segment (** (m)
6	418.384,62 299.987,374	7	418.374,394 299.985,471	10.401
7	418.374,394 299.985,471	8	418.363,806 299.875,754	110.226
8	418.363,806 299.875,754	9	418.357,7 299.811,229	64.813
9	418.357,7 299.811,229	10	418.356,197 299.789,654	21.628
10	418.356,197 299.789,654	1	418.355,161 299.760,749	28.924

** Lungimile segmentelor sunt determinate în planul de proiecție Stereo 70 și sunt rotunjite la 1 milimetru.

*** Distanța dintre puncte este formată din segmente cumulate ce sunt mai mici decât valoarea 1 milimetru.

**DATE DESPRE IMOBILUL NR. 12469**

Oficiul de Cadastru și Publicitate Imobiliară DOLJ
Biroul de Cadastru și Publicitate Imobiliară Craiova

A. Partea I. Descrierea imobilului

TEREN Intravilan

Adresa: Loc. Leu, Jud. Dolj, T116/1, P1/28

Nr. Crt	Nr cadastral Nr. topografic	Suprafața* (mp)	Observații / Referințe
A1		281	Sector cadastral:9 Teren neimprejmuit;

B. Partea II. Proprietari și acte

Inscrieri privitoare la dreptul de proprietate și alte drepturi reale	Referințe
/	
Act Administrativ nr. TDP 3373, din 22/06/2005 emis de COMISIA JUDETEANA DOLJ;	
B1	A1
Intabulare, drept de PROPRIETATE, dobandit prin Reconstituire, cota actuala 1/1, cota initiala 1/1 1) STOIAN MARIA, LIPSĂ CNP	

C. Partea III. SARCINI .

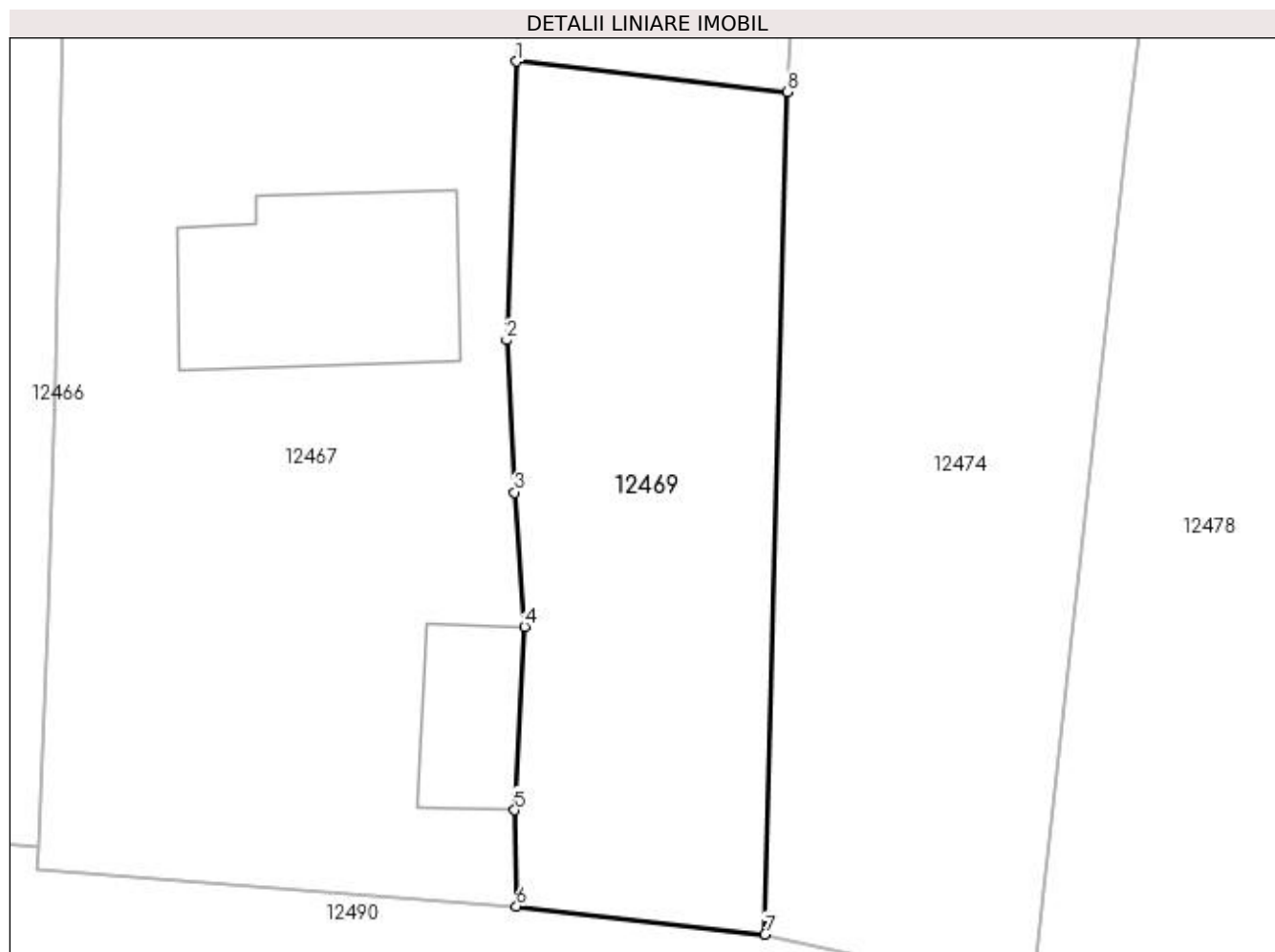
Inscrieri privind dezmembramintele dreptului de proprietate, drepturi reale de garanție și sarcini	Referințe
NU SUNT	

Anexa Nr. 1 La Partea I

Teren

Nr cadastral	Suprafața (mp)*	Observații / Referințe
	281	

* Suprafața este determinată în planul de proiecție Stereo 70.



Date referitoare la teren

Crt	Categorie folosință	Intravilan	Suprafața (mp)	Tarla	Parcelă	Nr. topo	Observații / Referințe
1	arabil	DA	281	116/1	1/28	-	IDENTIC CU T119

Lungime Segmente

1) Valorile lungimilor segmentelor sunt obținute din proiecție în plan.

Punct început	X / Y	Punct sfârșit	X / Y	Lungime segment (** (m)
1	418.355,161 299.760,749	2	418.354,805 299.750,807	9.948
2	418.354,805 299.750,807	3	418.355,089 299.745,379	5.435
3	418.355,089 299.745,379	4	418.355,432 299.740,595	4.796
4	418.355,432 299.740,595	5	418.355,086 299.734,05	6.554
5	418.355,086 299.734,05	6	418.355,154 299.730,621	3.43

Punct început	X / Y	Punct sfârșit	X / Y	Lungime segment (** (m)
6	418.355,154 299.730,621	7	418.364,021 299.729,617	8.924
7	418.364,021 299.729,617	8	418.364,819 299.759,663	30.057
8	418.364,819 299.759,663	1	418.355,161 299.760,749	9.719

** Lungimile segmentelor sunt determinate în planul de proiecție Stereo 70 și sunt rotunjite la 1 milimetru.

*** Distanța dintre puncte este formată din segmente cumulate ce sunt mai mici decât valoarea 1 milimetru.

**DATE DESPRE IMOBILUL NR. 12470**

Oficiul de Cadastru și Publicitate Imobiliară DOLJ
Biroul de Cadastru și Publicitate Imobiliară Craiova

A. Partea I. Descrierea imobilului

TEREN Intravilan

Adresa: Loc. Leu, Jud. Dolj, T116/1

Nr. Crt	Nr cadastral Nr. topografic	Suprafața* (mp)	Observații / Referințe
A1		507	Sector cadastral:9 Teren neimprejmuit;

B. Partea II. Proprietari și acte

Inscrieri privitoare la dreptul de proprietate și alte drepturi reale		Referințe
/		
Act Normativ nr. LEGEA 7, din 13/03/1996 emis de PARLAMENT;		
B1	Inscrierea provizorie, drept de PROPRIETATE, dobandit prin Lege, cota actuala 1/1, cota initiala 1/1 1) NEIDENTIFICAT NEIDENTIFICAT	A1

C. Partea III. SARCINI .

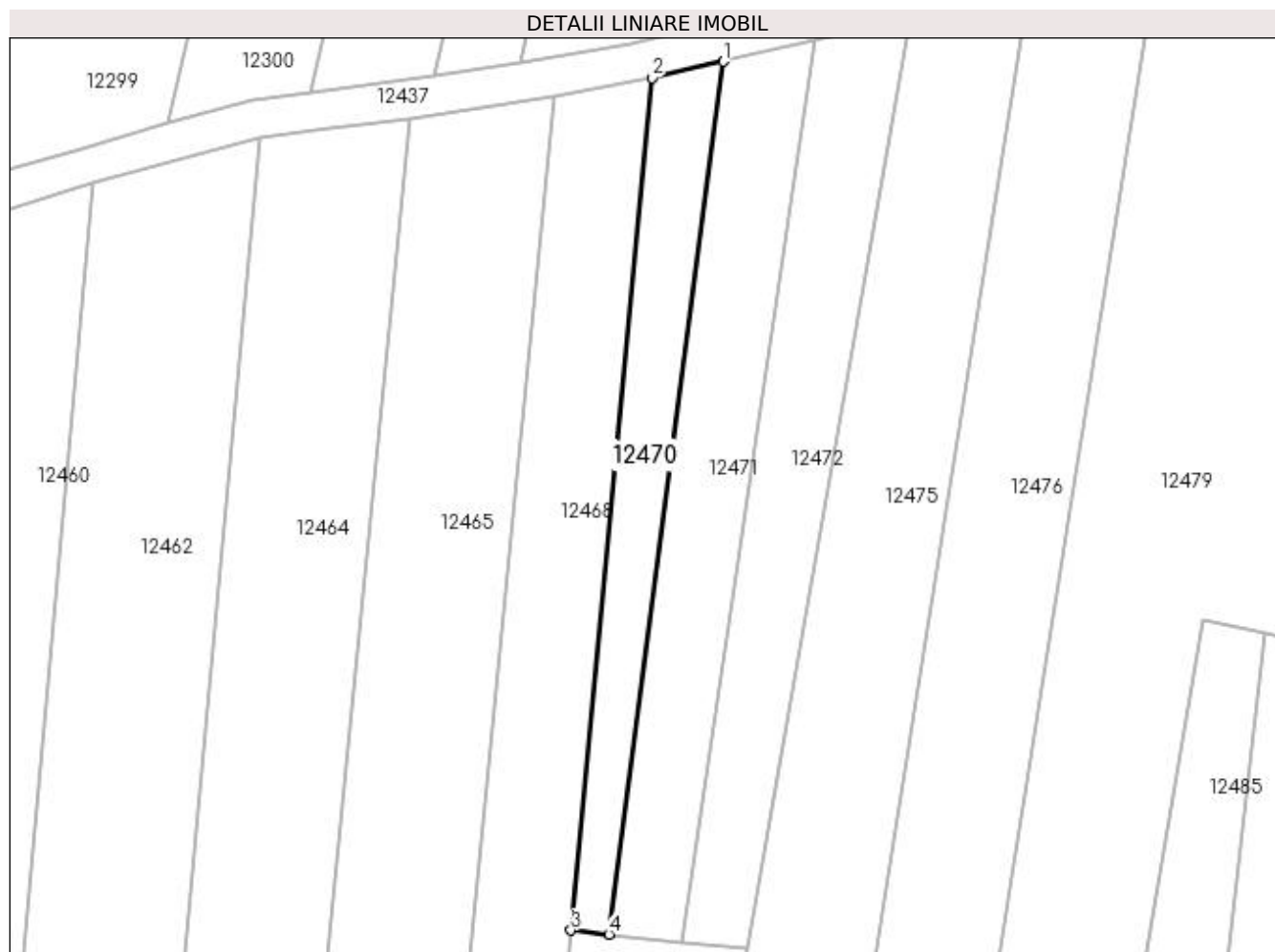
Inscrieri privind dezmembramintele dreptului de proprietate, drepturi reale de garanție și sarcini	Referințe
NU SUNT	

Anexa Nr. 1 La Partea I

Teren

Nr cadastral	Suprafața (mp)*	Observații / Referințe
	507	

* Suprafața este determinată în planul de proiecție Stereo 70.



Date referitoare la teren

Crt	Categorie folosință	Intra vilan	Suprafața (mp)	Tarla	Parcelă	Nr. topo	Observații / Referințe
1	arabil	DA	507	116/1	-	-	

Lungime Segmente

1) Valorile lungimilor segmentelor sunt obținute din proiecție în plan.

Punct început	X / Y	Punct sfârșit	X / Y	Lungime segment (** (m)
1	418.392,068 299.989,066	2	418.384,62 299.987,374	7.638
2	418.384,62 299.987,374	3	418.376,194 299.898,605	89.168
3	418.376,194 299.898,605	4	418.380,168 299.898,189	3.996
4	418.380,168 299.898,189	1	418.392,068 299.989,066	91.653

**** Lungimile segmentelor sunt determinate în planul de proiecție Stereo 70 și sunt rotunjite la 1 milimetru.**

***** Distanța dintre puncte este formată din segmente cumulate ce sunt mai mici decât valoarea 1 milimetru.**

**DATE DESPRE IMOBILUL NR. 12471**

Oficiul de Cadastru și Publicitate Imobiliară DOLJ
Biroul de Cadastru și Publicitate Imobiliară Craiova

A. Partea I. Descrierea imobilului

TEREN Intravilan

Adresa: Loc. Leu, Jud. Dolj, T116/1, P139

Nr. Crt	Nr cadastral Nr. topografic	Suprafața* (mp)	Observații / Referințe
A1		Din acte: 800 Masurata: 780	Sector cadastral:9 Teren neimprejmuit;

B. Partea II. Proprietari și acte

Inscrieri privitoare la dreptul de proprietate și alte drepturi reale		Referințe
/		
Act Administrativ nr. TDP 714-44590, din 12/03/1996 emis de COMISIA JUDETEANA DOLJ;		
B1	Intabulare, drept de PROPRIETATE, dobandit prin Reconstituire, cota actuala 1/1, cota initiala 1/1 1) CONSTANTIN GHEORGIȚA, LIPSĂ CNP 2) FIERTU ILIE, LIPSĂ CNP 3) FIERTU MARIN, LIPSĂ CNP	A1

C. Partea III. SARCINI .

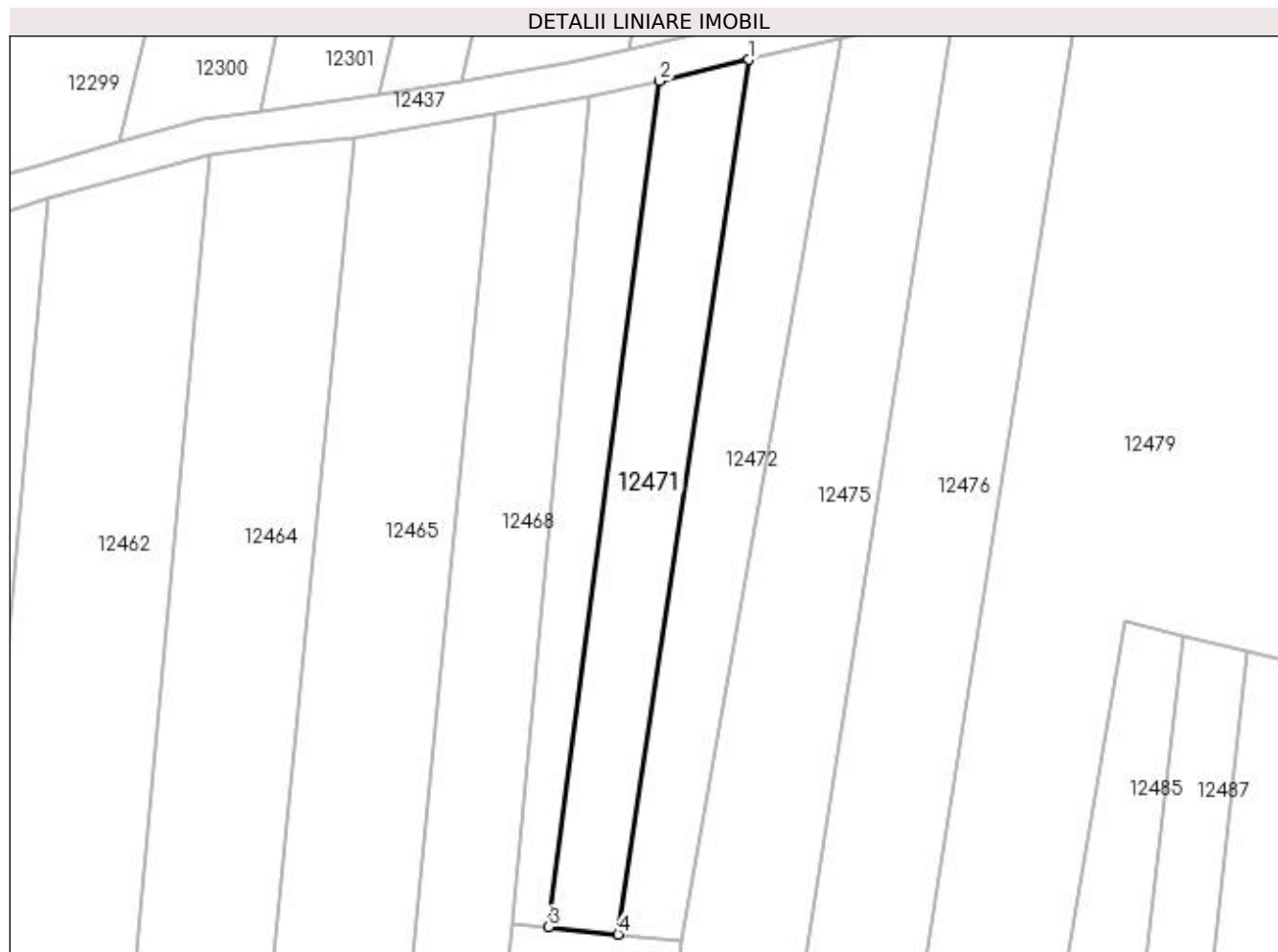
Inscrieri privind dezmembramintele dreptului de proprietate, drepturi reale de garanție și sarcini	Referințe
NU SUNT	

Anexa Nr. 1 La Partea I

Teren

Nr cadastral	Suprafața (mp)*	Observații / Referințe
	Din acte: 800 Masurata: 780	

* Suprafața este determinată în planul de proiecție Stereo 70.



Date referitoare la teren

Crt	Categorie folosință	Intra vilan	Suprafața (mp)	Tarla	Parcelă	Nr. topo	Observații / Referințe
1	arabil	DA	780	116/1	139	-	

Lungime Segmente

1) Valorile lungimilor segmentelor sunt obținute din proiecție în plan.

Punct început	X / Y	Punct sfârșit	X / Y	Lungime segment (** (m)
1	418.401,683 299.991,329	2	418.392,068 299.989,066	9.878
2	418.392,068 299.989,066	3	418.380,168 299.898,189	91.653
3	418.380,168 299.898,189	4	418.387,652 299.897,406	7.524
4	418.387,652 299.897,406	1	418.401,683 299.991,329	94.966

**** Lungimile segmentelor sunt determinate în planul de proiecție Stereo 70 și sunt rotunjite la 1 milimetru.**

***** Distanța dintre puncte este formată din segmente cumulate ce sunt mai mici decât valoarea 1 milimetru.**

**DATE DESPRE IMOBILUL NR. 12472**

Oficiul de Cadastru și Publicitate Imobiliară DOLJ
Biroul de Cadastru și Publicitate Imobiliară Craiova

A. Partea I. Descrierea imobilului

TEREN Intravilan

Adresa: Loc. Leu, Jud. Dolj, T116/1, P174

Nr. Crt	Nr cadastral Nr. topografic	Suprafața* (mp)	Observații / Referințe
A1		Din acte: 767 Masurata: 787	Sector cadastral:9 Teren neimprejmit;

B. Partea II. Proprietari și acte

Inscrieri privitoare la dreptul de proprietate și alte drepturi reale	Referințe
/	
Act Administrativ nr. TDP 2196, din 31/01/2003 emis de COMISIA JUDETEANA DOLJ (CERTIFICAT DE DECES SRIA D11 NR 102098);	
B1	A1
Intabulare, drept de PROPRIETATE, dobandit prin Reconstituire, cota actuala 1/1, cota initiala 1/1	
1) STANCU VERGICA DEFUNCT:Da	
2) CRISTOIU CONSTANTA, LIPSĂ CNP	

C. Partea III. SARCINI .

Inscrieri privind dezmembramintele dreptului de proprietate, drepturi reale de garanție și sarcini	Referințe
NU SUNT	

Anexa Nr. 1 La Partea I

Teren

Nr cadastral	Suprafața (mp)*	Observații / Referințe
	Din acte: 767 Masurata: 787	

* Suprafața este determinată în planul de proiecție Stereo 70.



Date referitoare la teren

Crt	Categorie folosință	Intra vilan	Suprafața (mp)	Tarla	Parcelă	Nr. topo	Observații / Referințe
1	arabil	DA	787	116/1	174	-	IDENTIC CU T116

Lungime Segmente

1) Valorile lungimilor segmentelor sunt obținute din proiecție în plan.

Punct început	X / Y	Punct sfârșit	X / Y	Lungime segment (** (m)
1	418.411,545 299.993,666	2	418.401,683 299.991,329	10.135
2	418.401,683 299.991,329	3	418.387,652 299.897,406	94.966
3	418.387,652 299.897,406	4	418.394,537 299.896,685	6.923
4	418.394,537 299.896,685	1	418.411,545 299.993,666	98.461

**** Lungimile segmentelor sunt determinate în planul de proiecție Stereo 70 și sunt rotunjite la 1 milimetru.**

***** Distanța dintre puncte este formată din segmente cumulate ce sunt mai mici decât valoarea 1 milimetru.**

**DATE DESPRE IMOBILUL NR. 12473**

Oficiul de Cadastru și Publicitate Imobiliară DOLJ
Biroul de Cadastru și Publicitate Imobiliară Craiova

A. Partea I. Descrierea imobilului

TEREN Intravilan

Adresa: Loc. Leu, Jud. Dolj, T116/1, P6

Nr. Crt	Nr cadastral Nr. topografic	Suprafața* (mp)	Observații / Referințe
A1		Din acte: 1.860 Masurata: 1.859	Sector cadastral:9 Teren neimprejmuit;

B. Partea II. Proprietari și acte

Inscrieri privitoare la dreptul de proprietate și alte drepturi reale		Referințe
/		
Act Administrativ nr. TDP 3474, din 18/11/2005 emis de COMISIA JUDETEANA DOLJ;		
B1	Intabulare, drept de PROPRIETATE, dobandit prin Reconstituire, cota actuala 1/1, cota initiala 1/1 1) FILIP IOANA, LIPSĂ CNP 2) CALINESCU ALEXANDRINA, LIPSĂ CNP 3) CAPRAROIU MARIN, LIPSĂ CNP	A1

C. Partea III. SARCINI .

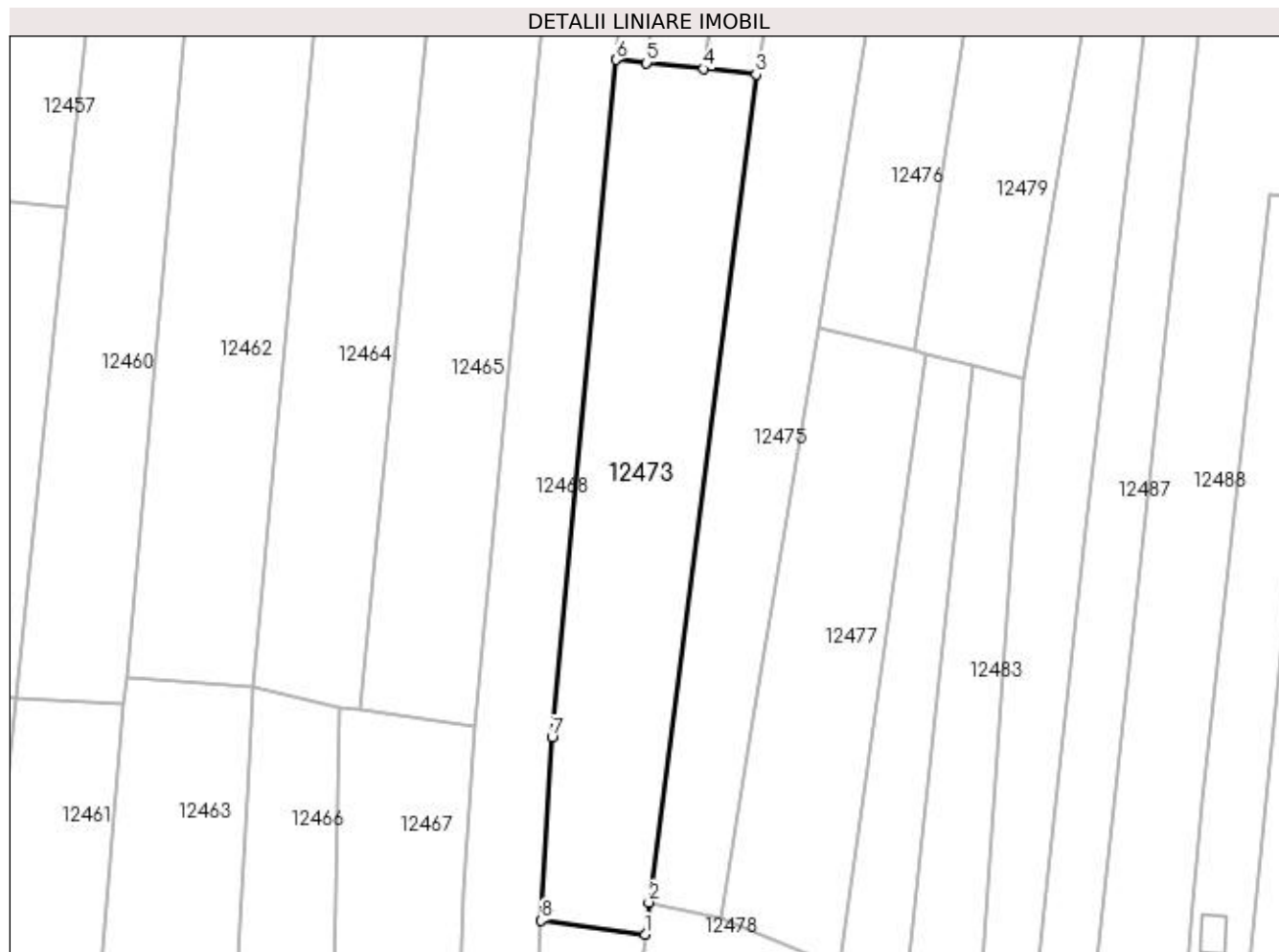
Inscrieri privind dezmembramintele dreptului de proprietate, drepturi reale de garanție și sarcini	Referințe
NU SUNT	

Anexa Nr. 1 La Partea I

Teren

Nr cadastral	Suprafața (mp)*	Observații / Referințe
	Din acte: 1.860 Masurata: 1.859	

* Suprafața este determinată în planul de proiecție Stereo 70.



Date referitoare la teren

Crt	Categorie folosință	Intra vilan	Suprafața (mp)	Tarla	Parcelă	Nr. topo	Observații / Referințe
1	arabil	DA	1.859	116/1	6	-	

Lungime Segmente

1) Valorile lungimilor segmentelor sunt obținute din proiecție în plan.

Punct început	X / Y	Punct sfârșit	X / Y	Lungime segment (** (m)
1	418.379,976 299.784,023	2	418.380,463 299.788,22	4.225
2	418.380,463 299.788,22	3	418.394,537 299.896,685	109.374
3	418.394,537 299.896,685	4	418.387,652 299.897,406	6.923
4	418.387,652 299.897,406	5	418.380,168 299.898,189	7.524
5	418.380,168 299.898,189	6	418.376,194 299.898,605	3.996

Punct început	X / Y	Punct sfârșit	X / Y	Lungime segment (** (m)
6	418.376,194 299.898,605	7	418.367,77 299.809,851	89.153
7	418.367,77 299.809,851	8	418.366,359 299.785,858	24.034
8	418.366,359 299.785,858	1	418.379,976 299.784,023	13.739

** Lungimile segmentelor sunt determinate în planul de proiecție Stereo 70 și sunt rotunjite la 1 milimetru.

*** Distanța dintre puncte este formată din segmente cumulate ce sunt mai mici decât valoarea 1 milimetru.

**DATE DESPRE IMOBILUL NR. 12474**

Oficiul de Cadastru și Publicitate Imobiliară DOLJ
Biroul de Cadastru și Publicitate Imobiliară Craiova

A. Partea I. Descrierea imobilului

TEREN Intravilan

Adresa: Loc. Leu, Jud. Dolj, T119, P1/3/3

Nr. Crt	Nr cadastral Nr. topografic	Suprafața* (mp)	Observații / Referințe
A1		672	Sector cadastral:9 Teren neimprejmuit;

B. Partea II. Proprietari și acte

Inscrieri privitoare la dreptul de proprietate și alte drepturi reale	Referințe
/	
Act Administrativ nr. TDP 3301, din 08/06/2005 emis de COMISIA JUDETEANA DOLJ;	
B1	A1
Intabulare, drept de PROPRIETATE, dobandit prin Reconstituire, cota actuala 1/1, cota initiala 1/1 1) FILIP VIRGIL, LIPSĂ CNP	

C. Partea III. SARCINI .

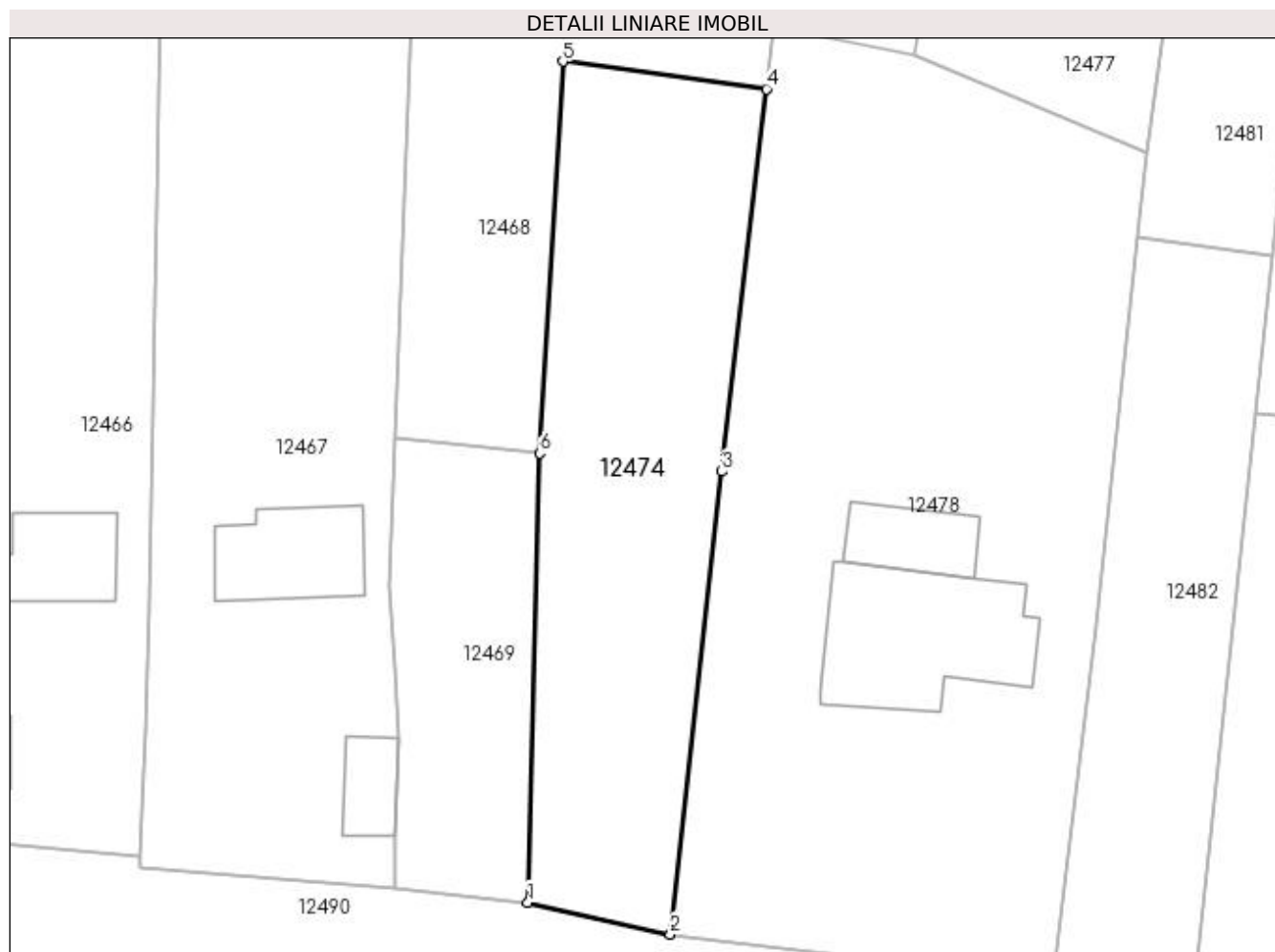
Inscrieri privind dezmembramintele dreptului de proprietate, drepturi reale de garanție și sarcini	Referințe
NU SUNT	

Anexa Nr. 1 La Partea I

Teren

Nr cadastral	Suprafața (mp)*	Observații / Referințe
	672	

* Suprafața este determinată în planul de proiecție Stereo 70.



Date referitoare la teren

Crt	Categorie folosință	Intravilan	Suprafața (mp)	Tarla	Parcelă	Nr. topo	Observații / Referințe
1	arabil	DA	672	119	1/3/3	-	

Lungime Segmente

1) Valorile lungimilor segmentelor sunt obținute din proiecție în plan.

Punct început	X / Y	Punct sfârșit	X / Y	Lungime segment (** (m)
1	418.364,021 299.729,617	2	418.373,554 299.727,486	9.768
2	418.373,554 299.727,486	3	418.377,004 299.758,435	31.14
3	418.377,004 299.758,435	4	418.379,976 299.784,023	25.76
4	418.379,976 299.784,023	5	418.366,359 299.785,858	13.739
5	418.366,359 299.785,858	6	418.364,819 299.759,663	26.24

Punct început	X / Y	Punct sfârșit	X / Y	Lungime segment (** (m)
6	418.364,819 299.759,663	1	418.364,021 299.729,617	30.057

** Lungimile segmentelor sunt determinate în planul de proiecție Stereo 70 și sunt rotunjite la 1 milimetru.

*** Distanța dintre puncte este formată din segmente cumulate ce sunt mai mici decât valoarea 1 milimetru.

**DATE DESPRE IMOBILUL NR. 12475**

Oficiul de Cadastru și Publicitate Imobiliară DOLJ
 Biroul de Cadastru și Publicitate Imobiliară Craiova

A. Partea I. Descrierea imobilului

TEREN Intravilan

Adresa: Loc. Leu, Jud. Dolj, T116/1, P41

Nr. Crt	Nr cadastral Nr. topografic	Suprafața* (mp)	Observații / Referințe
A1		Din acte: 2.523 Masurata: 2.525	Sector cadastral:9 Teren neimprejmuit;

B. Partea II. Proprietari și acte

Inscrieri privitoare la dreptul de proprietate și alte drepturi reale		Referințe
/		
Act Administrativ nr. TDP 3016, din 27/10/2004 emis de COMISIA JUDETEANA DOLJ;		
B1	Intabulare, drept de PROPRIETATE, dobandit prin Reconstituire, cota actuala 1/1, cota initiala 1/1 1) FIERTU STEFAN, LIPSĂ CNP	A1

C. Partea III. SARCINI .

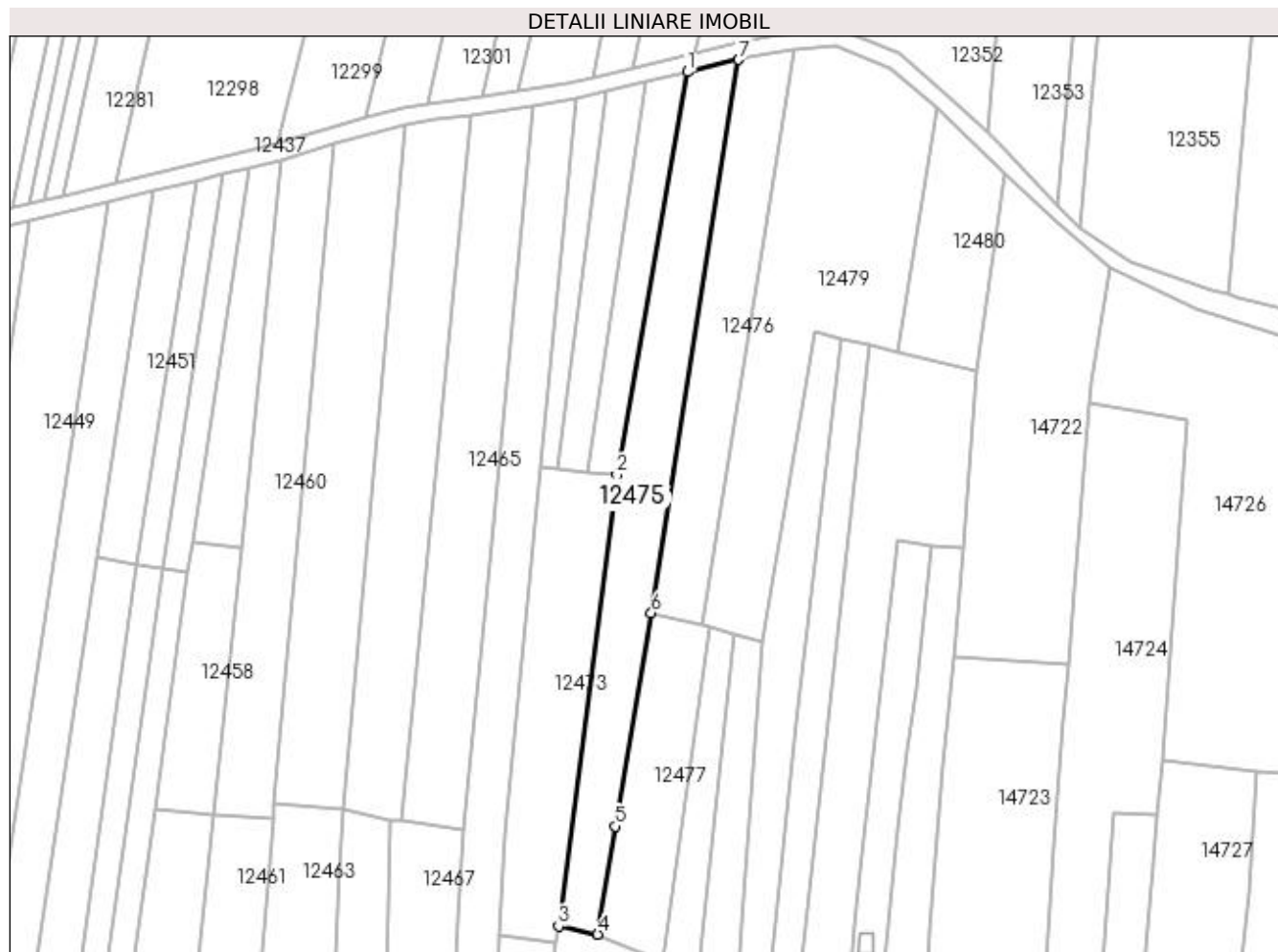
Inscrieri privind dezmembramintele dreptului de proprietate, drepturi reale de garanție și sarcini	Referințe
NU SUNT	

Anexa Nr. 1 La Partea I

Teren

Nr cadastral	Suprafața (mp)*	Observații / Referințe
	Din acte: 2.523	
	Masurata: 2.525	

* Suprafața este determinată în planul de proiecție Stereo 70.



Date referitoare la teren

Crt	Categorie folosință	Intra vilan	Suprafața (mp)	Tarla	Parcelă	Nr. topo	Observații / Referințe
1	arabil	DA	2.525	116/1	41	-	

Lungime Segmente

1) Valorile lungimilor segmentelor sunt obținute din proiecție în plan.

Punct început	X / Y	Punct sfârșit	X / Y	Lungime segment (** (m)
1	418.411,545 299.993,666	2	418.394,537 299.896,685	98.461
2	418.394,537 299.896,685	3	418.380,463 299.788,22	109.374
3	418.380,463 299.788,22	4	418.389,935 299.786,225	9.68
4	418.389,935 299.786,225	5	418.394,182 299.812,197	26.317
5	418.394,182 299.812,197	6	418.402,784 299.863,549	52.067

Punct început	X / Y	Punct sfârșit	X / Y	Lungime segment (** (m)
6	418.402,784 299.863,549	7	418.423,829 299.996,578	134.683
7	418.423,829 299.996,578	1	418.411,545 299.993,666	12.624

** Lungimile segmentelor sunt determinate în planul de proiecție Stereo 70 și sunt rotunjite la 1 milimetru.

*** Distanța dintre puncte este formată din segmente cumulate ce sunt mai mici decât valoarea 1 milimetru.

**DATE DESPRE IMOBILUL NR. 12476**

Oficiul de Cadastru și Publicitate Imobiliară DOLJ
Biroul de Cadastru și Publicitate Imobiliară Craiova

A. Partea I. Descrierea imobilului

TEREN Intravilan

Adresa: Loc. Leu, Jud. Dolj, T116/1, P42

Nr. Crt	Nr cadastral Nr. topografic	Suprafața* (mp)	Observații / Referințe
A1		1.760	Sector cadastral:9 Teren neimprejmuit;

B. Partea II. Proprietari și acte

Inscrieri privitoare la dreptul de proprietate și alte drepturi reale	Referințe
/	
Act Administrativ nr. TDP 3236, din 12/04/2005 emis de COMISIA JUDETEANA DOLJ;	
B1	A1
Intabulare, drept de PROPRIETATE, dobândit prin Reconstituire, cota actuala 1/1, cota initiala 1/1 1) CIOLACU ANDREI, LIPSĂ CNP	

C. Partea III. SARCINI .

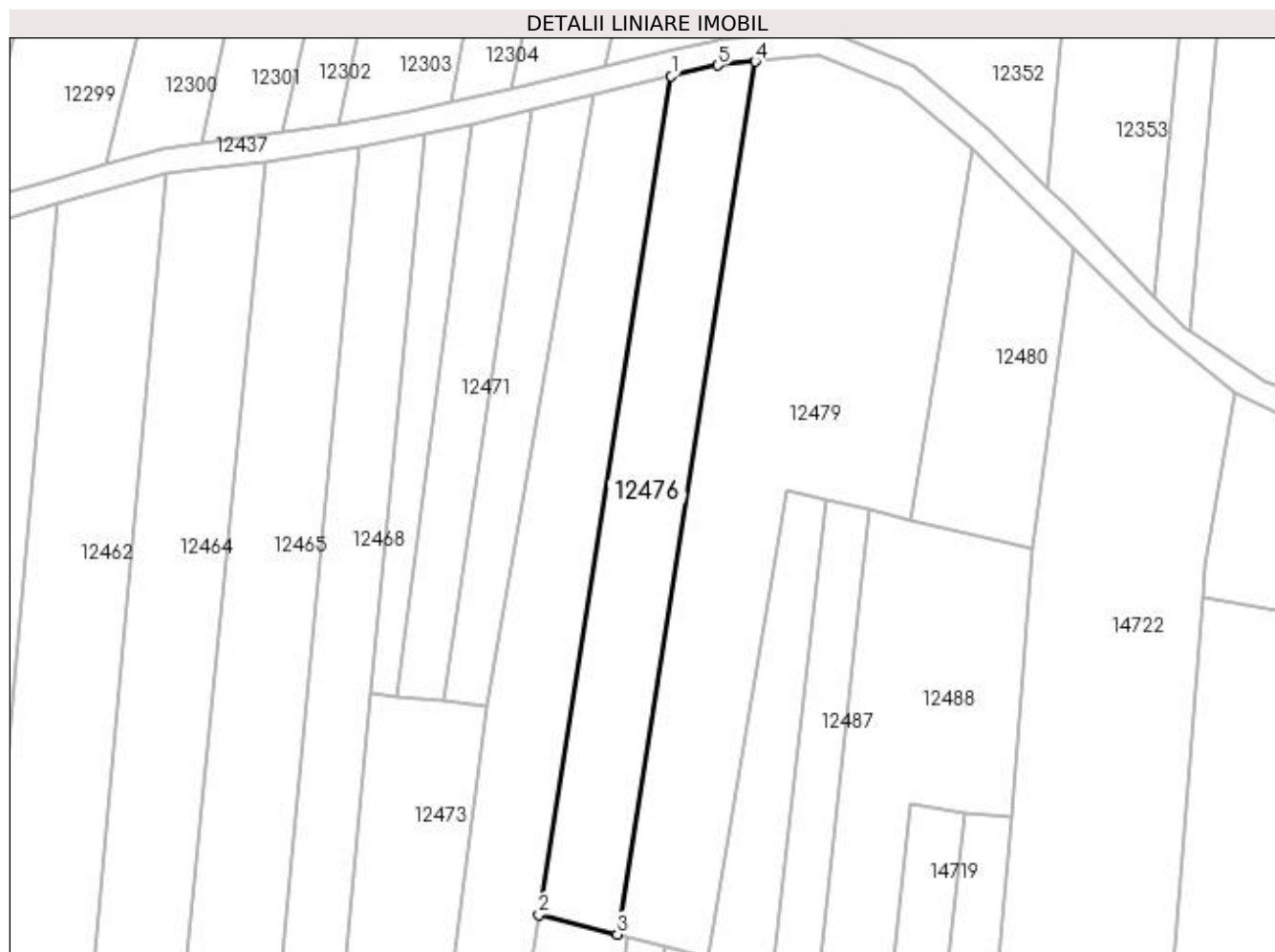
Inscrieri privind dezmembramintele dreptului de proprietate, drepturi reale de garanție și sarcini	Referințe
NU SUNT	

Anexa Nr. 1 La Partea I

Teren

Nr cadastral	Suprafața (mp)*	Observații / Referințe
	1.760	

* Suprafața este determinată în planul de proiecție Stereo 70.



Date referitoare la teren

Crt	Categorie folosință	Intra vilan	Suprafața (mp)	Tarla	Parcelă	Nr. topo	Observații / Referințe
1	arabil	DA	1.760	116/1	42	-	

Lungime Segmente

1) Valorile lungimilor segmentelor sunt obținute din proiecție în plan.

Punct început	X / Y	Punct sfârșit	X / Y	Lungime segment (** (m)
1	418.423,829 299.996,578	2	418.402,784 299.863,549	134.683
2	418.402,784 299.863,549	3	418.415,237 299.860,452	12.833
3	418.415,237 299.860,452	4	418.437,136 299.998,928	140.197
4	418.437,136 299.998,928	5	418.431,186 299.998,322	5.981
5	418.431,186 299.998,322	1	418.423,829 299.996,578	7.561

**** Lungimile segmentelor sunt determinate în planul de proiecție Stereo 70 și sunt rotunjite la 1 milimetru.**

***** Distanța dintre puncte este formată din segmente cumulate ce sunt mai mici decât valoarea 1 milimetru.**

**DATE DESPRE IMOBILUL NR. 12477**

Oficiul de Cadastru și Publicitate Imobiliară DOLJ
Biroul de Cadastru și Publicitate Imobiliară Craiova

A. Partea I. Descrierea imobilului

TEREN Intravilan

Adresa: Loc. Leu, Jud. Dolj, T116/1

Nr. Crt	Nr cadastral Nr. topografic	Suprafața* (mp)	Observații / Referințe
A1		1.227	Sector cadastral:9 Teren neimprejmuit;

B. Partea II. Proprietari și acte

Inscrieri privitoare la dreptul de proprietate și alte drepturi reale		Referințe
/		
Act Normativ nr. LEGEA 7, din 13/03/1996 emis de PARLAMENT;		
B1	Inscrierea provizorie, drept de PROPRIETATE, dobandit prin Lege, cota actuala 1/1, cota initiala 1/1 1) NEIDENTIFICAT NEIDENTIFICAT	A1

C. Partea III. SARCINI .

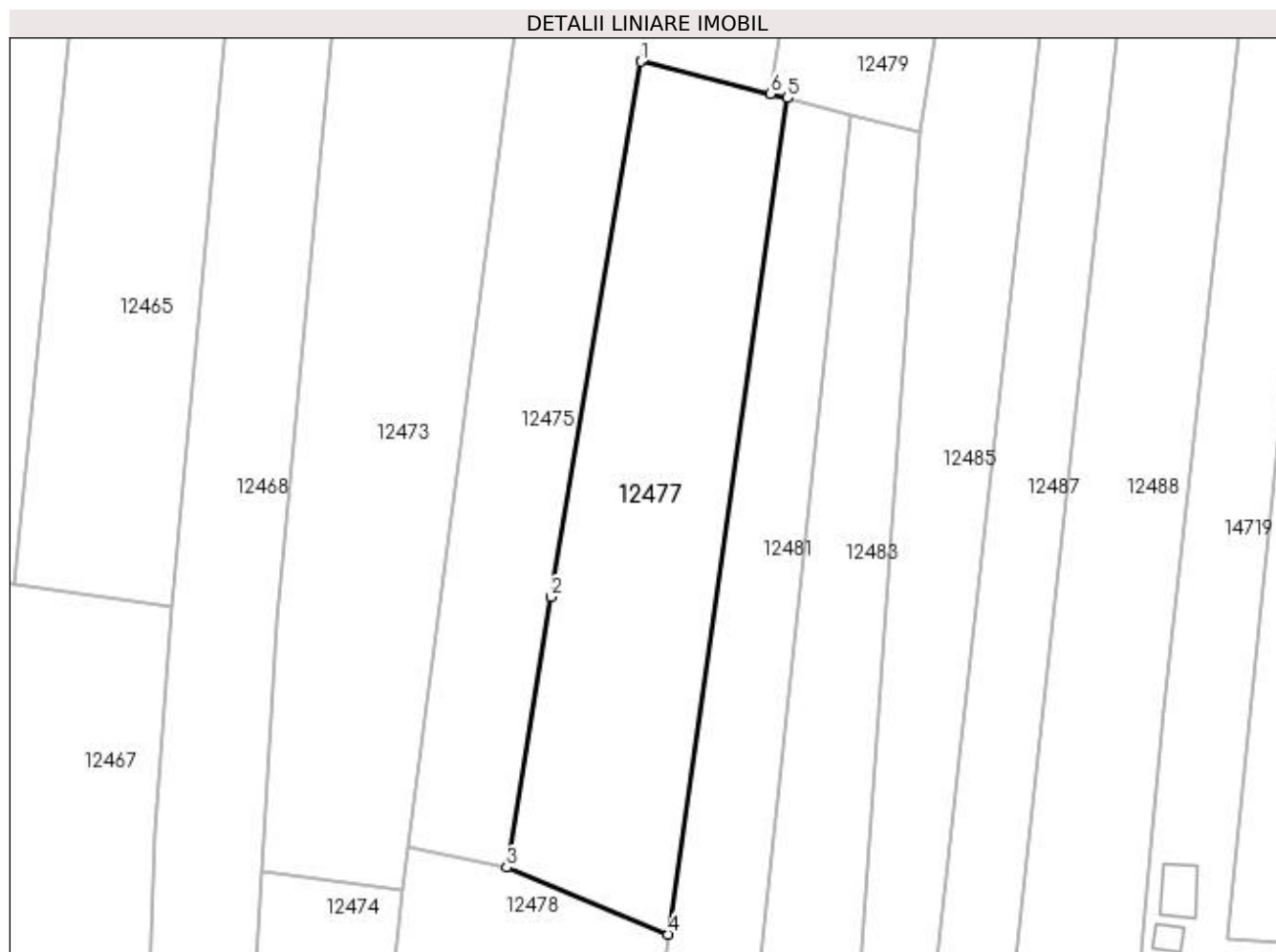
Inscrieri privind dezmembramintele dreptului de proprietate, drepturi reale de garanție și sarcini	Referințe
NU SUNT	

Anexa Nr. 1 La Partea I

Teren

Nr cadastral	Suprafața (mp)*	Observații / Referințe
	1.227	

* Suprafața este determinată în planul de proiecție Stereo 70.



Date referitoare la teren

Crt	Categorie folosință	Intra vilan	Suprafața (mp)	Tarla	Parcelă	Nr. topo	Observații / Referințe
1	vie	DA	1.227	116/1	-	-	

Lungime Segmente

1) Valorile lungimilor segmentelor sunt obținute din proiecție în plan.

Punct început	X / Y	Punct sfârșit	X / Y	Lungime segment (** (m)
1	418.402,784 299.863,549	2	418.394,182 299.812,197	52.067
2	418.394,182 299.812,197	3	418.389,935 299.786,225	26.317
3	418.389,935 299.786,225	4	418.405,409 299.779,817	16.748
4	418.405,409 299.779,817	5	418.416,864 299.860,048	81.044
5	418.416,864 299.860,048	6	418.415,237 299.860,452	1.677

Punct început	X / Y	Punct sfârșit	X / Y	Lungime segment (** (m)
6	418.415,237 299.860,452	1	418.402,784 299.863,549	12.833

** Lungimile segmentelor sunt determinate în planul de proiecție Stereo 70 și sunt rotunjite la 1 milimetru.

*** Distanța dintre puncte este formată din segmente cumulate ce sunt mai mici decât valoarea 1 milimetru.

**DATE DESPRE IMOBILUL NR. 12478**

Oficiul de Cadastru și Publicitate Imobiliară DOLJ
Biroul de Cadastru și Publicitate Imobiliară Craiova

A. Partea I. Descrierea imobilului

TEREN Intravilan

Adresa: Loc. Leu, Jud. Dolj, T119, P1/25

Nr. Crt	Nr cadastral Nr. topografic	Suprafața* (mp)	Observații / Referințe
A1	30035	Din acte: 1.000 Masurata: 1.529	Sector cadastral:9 Teren neimprejmuit;

Construcții

Crt	Nr cadastral Nr. topografic	Adresa	Observații / Referințe
A1.1		Loc. Leu, Nr. 905A, Jud. Dolj	Nr. niveluri:2; S. construita la sol:115 mp; C1 - CL, S=132mp, P+1, Caramida, Tabla
A1.2		Loc. Leu, Nr. 905A, Jud. Dolj	Nr. niveluri:1; S. construita la sol:36 mp; C2 - CA, S=36mp, P, Beci, BCA, Tabla

B. Partea II. Proprietari și acte

Inscrieri privitoare la dreptul de proprietate și alte drepturi reale		Referințe
30361 / 20/05/2010		
Act Notarial nr. CONTRACT DE VANZARE CUMPARARE AUT. NR. 931, din 13/05/2010 emis de BNP DRAGUSIN DANUT -FLORIN;		
B1	Intabulare, drept de PROPRIETATE, dobandit prin Conventie, cota actuala 500/1529, cota initiala 500/1529 1) MATEI JUSTIN , necasatorit	A1
B2	Intabulare, drept de PROPRIETATE, dobandit prin Conventie, cota actuala 500/1529, cota initiala 500/1529 1) LACATUS ANA , necasatorita	A1
/		
Act Normativ nr. LEGEA 7, din 13/03/1996 emis de GUVERNUL ROMANIEI;		
B3	Inscrierea posesiei, drept de PROPRIETATE, dobandit prin Constituire, cota actuala 529/1529, cota initiala 529/1529 1) LACATUS ANA , necasatorita 2) MATEI JUSTIN , necasatorit	A1
B4	Intabulare, drept de PROPRIETATE, dobandit prin Lege, cota actuala 1/1, cota initiala 1/1 1) LACATUS ANA , necasatorita 2) LACATUS ANA , necasatorita 3) MATEI JUSTIN , necasatorit 4) MATEI JUSTIN , necasatorit	A1.1, A1.2

C. Partea III. SARCINI .

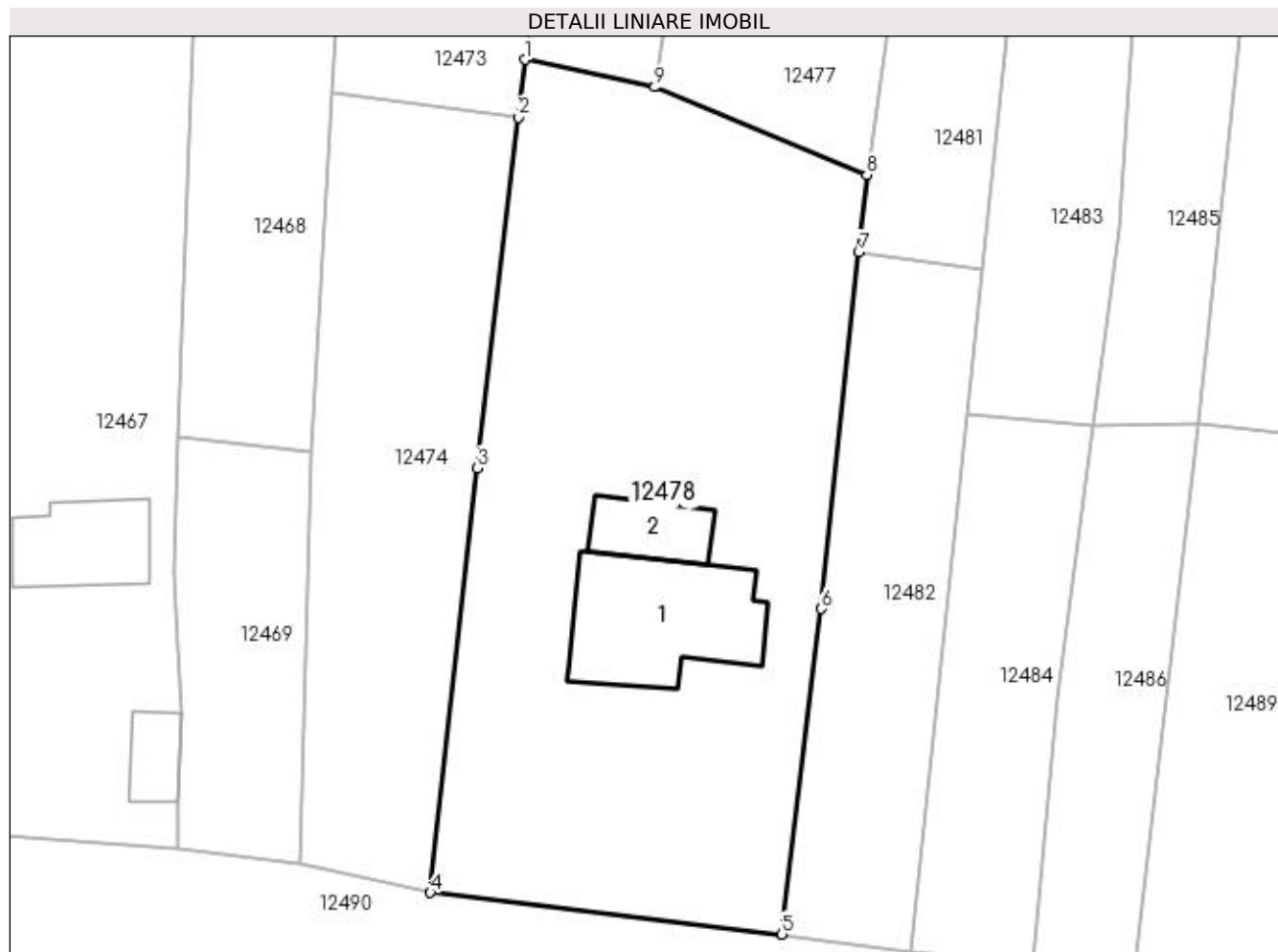
Inscrieri privind dezmembramintele dreptului de proprietate, drepturi reale de garanție și sarcini	Referințe
NU SUNT	

Anexa Nr. 1 La Partea I

Teren

Nr cadastral	Suprafața (mp)*	Observații / Referințe
30035	Din acte: 1.000 Masurata: 1.529	

* Suprafața este determinată în planul de proiecție Stereo 70.



Date referitoare la teren

Crt	Categorie folosință	Intra vilan	Suprafața (mp)	Tarla	Parcelă	Nr. topo	Observații / Referințe
1	arabil	DA	1.529	119	1/25	-	

Date referitoare la construcții

Crt	Număr	Destinație construcție	Supraf. (mp)	Situație juridică	Observații / Referințe
A1.1		construcții de locuințe	115	Cu acte	Nr. niveluri:2; S. construita la sol:115 mp; C1 - CL, S=132mp, P+1, Caramida, Tabla
A1.2		construcții anexa	36	Cu acte	Nr. niveluri:1; S. construita la sol:36 mp; C2 - CA, S=36mp, P, Beci, BCA, Tabla

Lungime Segmente

1) Valorile lungimilor segmentelor sunt obținute din proiecție în plan.

Punct început	X / Y	Punct sfârșit	X / Y	Lungime segment (** (m)
1	418.380,463 299.788,22	2	418.379,976 299.784,023	4.225
2	418.379,976 299.784,023	3	418.377,004 299.758,435	25.76
3	418.377,004 299.758,435	4	418.373,554 299.727,486	31.14

Punct început	X / Y	Punct sfârșit	X / Y	Lungime segment (** (m)
4	418.373,554 299.727,486	5	418.399,189 299.724,439	25.816
5	418.399,189 299.724,439	6	418.402,07 299.748,173	23.909
6	418.402,07 299.748,173	7	418.404,795 299.774,169	26.139
7	418.404,795 299.774,169	8	418.405,409 299.779,817	5.681
8	418.405,409 299.779,817	9	418.389,935 299.786,225	16.748
9	418.389,935 299.786,225	1	418.380,463 299.788,22	9.68

** Lungimile segmentelor sunt determinate în planul de proiecție Stereo 70 și sunt rotunjite la 1 milimetru.

*** Distanța dintre puncte este formată din segmente cumulate ce sunt mai mici decât valoarea 1 milimetru.

**DATE DESPRE IMOBILUL NR. 12479**

Oficiul de Cadastru și Publicitate Imobiliară DOLJ
Biroul de Cadastru și Publicitate Imobiliară Craiova

A. Partea I. Descrierea imobilului

TEREN Intravilan

Adresa: Loc. Leu, Jud. Dolj, T116/1, P130

Nr. Crt	Nr cadastral Nr. topografic	Suprafața* (mp)	Observații / Referințe
A1		3.500	Sector cadastral:9 Teren neimprejmuit;

B. Partea II. Proprietari și acte

Inscrieri privitoare la dreptul de proprietate și alte drepturi reale	Referințe
/	
Act Notarial nr. APV 319, din 14/02/2020 emis de NP IONASCU NICOLAE;	
B1	A1
Intabulare, drept de PROPRIETATE, dobandit prin lesire Din Indiviziune, cota actuala 1/1, cota initiala 1/1 1) CIRSTEA COSTEL	

C. Partea III. SARCINI .

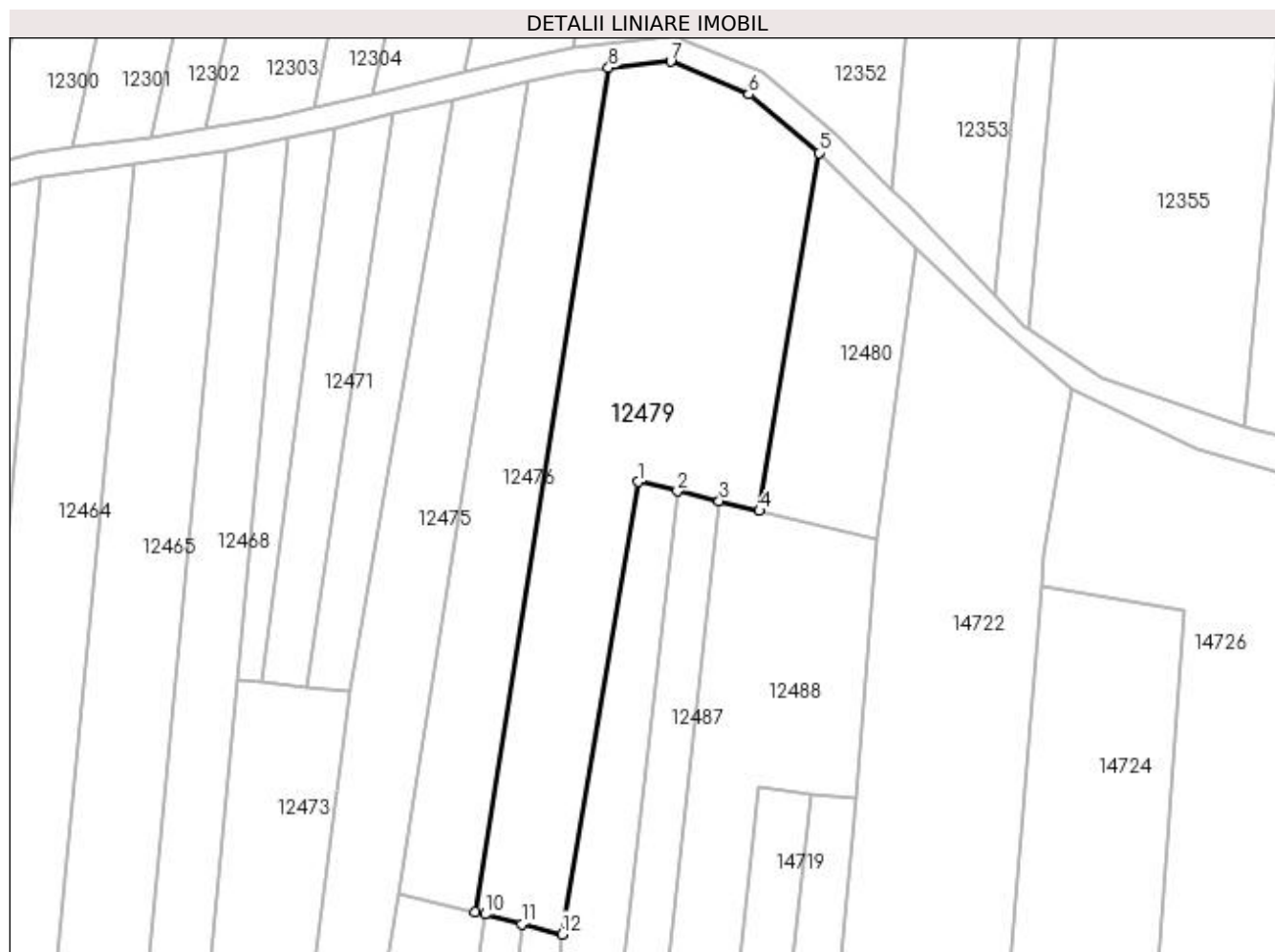
Inscrieri privind dezmembramintele dreptului de proprietate, drepturi reale de garanție și sarcini	Referințe
NU SUNT	

Anexa Nr. 1 La Partea I

Teren

Nr cadastral	Suprafața (mp)*	Observații / Referințe
	3.500	

* Suprafața este determinată în planul de proiecție Stereo 70.



Date referitoare la teren

Crt	Categorie folosință	Intra vilan	Suprafața (mp)	Tarla	Parcelă	Nr. topo	Observații / Referințe
1	arabil	DA	3.500	116/1	130	-	

Lungime Segmente

1) Valorile lungimilor segmentelor sunt obținute din proiecție în plan.

Punct început	X / Y	Punct sfârșit	X / Y	Lungime segment (** (m)
1	418.442,021 299.930,997	2	418.448,439 299.929,468	6.598
2	418.448,439 299.929,468	3	418.455,295 299.927,851	7.044
3	418.455,295 299.927,851	4	418.461,907 299.926,26	6.8
4	418.461,907 299.926,26	5	418.471,67 299.984,992	59.538
5	418.471,67 299.984,992	6	418.460,18 299.994,554	14.948

Punct început	X / Y	Punct sfârșit	X / Y	Lungime segment (** (m)
6	418.460,18 299.994,554	7	418.447,308 299.999,966	13.964
7	418.447,308 299.999,966	8	418.437,136 299.998,928	10.224
8	418.437,136 299.998,928	9	418.415,237 299.860,452	140.197
9	418.415,237 299.860,452	10	418.416,864 299.860,048	1.677
10	418.416,864 299.860,048	11	418.422,921 299.858,47	6.259
11	418.422,921 299.858,47	12	418.429,502 299.856,757	6.8
12	418.429,502 299.856,757	1	418.442,021 299.930,997	75.288

** Lungimile segmentelor sunt determinate în planul de proiecție Stereo 70 și sunt rotunjite la 1 milimetru.

*** Distanța dintre puncte este formată din segmente cumulate ce sunt mai mici decât valoarea 1 milimetru.

**DATE DESPRE IMOBILUL NR. 12480**

Oficiul de Cadastru și Publicitate Imobiliară DOLJ
Biroul de Cadastru și Publicitate Imobiliară Craiova

A. Partea I. Descrierea imobilului

TEREN Intravilan

Adresa: Loc. Leu, Jud. Dolj, T116/1

Nr. Crt	Nr cadastral Nr. topografic	Suprafața* (mp)	Observații / Referințe
A1		1.018	Sector cadastral:9 Teren neimprejmuit;

B. Partea II. Proprietari și acte

Inscrieri privitoare la dreptul de proprietate și alte drepturi reale		Referințe
/		
Act Normativ nr. LEGEA 7, din 13/03/1996 emis de PARLAMENT;		
B1	Inscrierea provizorie, drept de PROPRIETATE, dobandit prin Lege, cota actuala 1/1, cota initiala 1/1 1) NEIDENTIFICAT NEIDENTIFICAT	A1

C. Partea III. SARCINI .

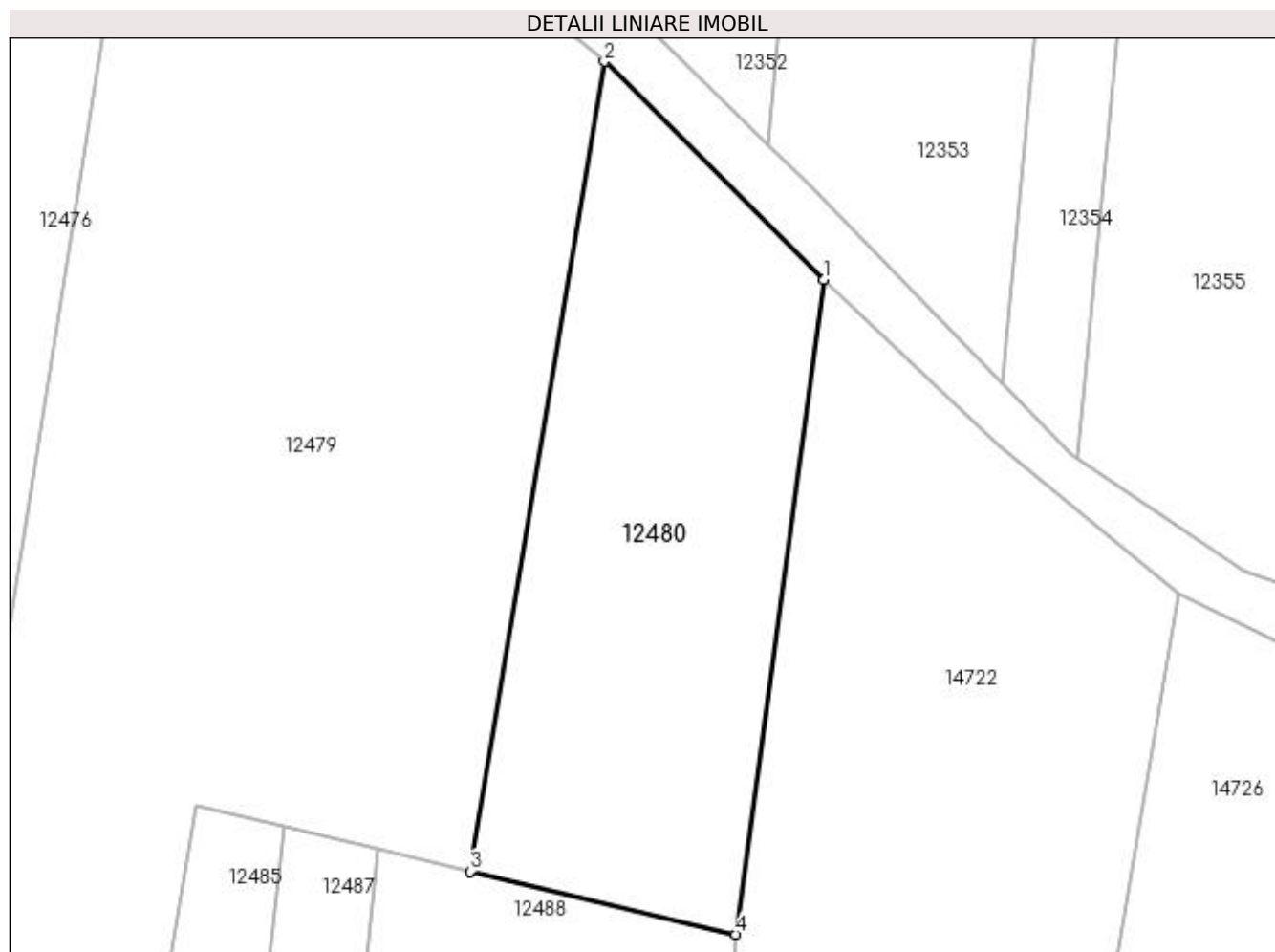
Inscrieri privind dezmembramintele dreptului de proprietate, drepturi reale de garanție și sarcini	Referințe
NU SUNT	

Anexa Nr. 1 La Partea I

Teren

Nr cadastral	Suprafața (mp)*	Observații / Referințe
	1.018	

* Suprafața este determinată în planul de proiecție Stereo 70.



Date referitoare la teren

Crt	Categorie folosință	Intra vilan	Suprafața (mp)	Tarla	Parcelă	Nr. topo	Observații / Referințe
1	arabil	DA	1.018	116/1	-	-	

Lungime Segmente

1) Valorile lungimilor segmentelor sunt obținute din proiecție în plan.

Punct început	X / Y	Punct sfârșit	X / Y	Lungime segment (** (m)
1	418.487,611 299.969,192	2	418.471,67 299.984,992	22.444
2	418.471,67 299.984,992	3	418.461,907 299.926,26	59.538
3	418.461,907 299.926,26	4	418.481,196 299.921,701	19.82
4	418.481,196 299.921,701	1	418.487,611 299.969,192	47.923

**** Lungimile segmentelor sunt determinate în planul de proiecție Stereo 70 și sunt rotunjite la 1 milimetru.**

***** Distanța dintre puncte este formată din segmente cumulate ce sunt mai mici decât valoarea 1 milimetru.**

**DATE DESPRE IMOBILUL NR. 12481**

Oficiul de Cadastru și Publicitate Imobiliară DOLJ
Biroul de Cadastru și Publicitate Imobiliară Craiova

A. Partea I. Descrierea imobilului

TEREN Intravilan

Adresa: Loc. Leu, Jud. Dolj, T116/1, P4

Nr. Crt	Nr cadastral Nr. topografic	Suprafața* (mp)	Observații / Referințe
A1		670	Sector cadastral:9 Teren neimprejmuit;

B. Partea II. Proprietari și acte

Inscrieri privitoare la dreptul de proprietate și alte drepturi reale	Referințe
/	
Act Administrativ nr. TDP 2470, din 23/08/2004 emis de COMISIA JUDETEANA DOLJ;	
B1	A1
Intabulare, drept de PROPRIETATE, dobândit prin Reconstituire, cota actuala 1/1, cota initiala 1/1 1) GRIGORIE CONSTANTIN, LIPSĂ CNP	

C. Partea III. SARCINI .

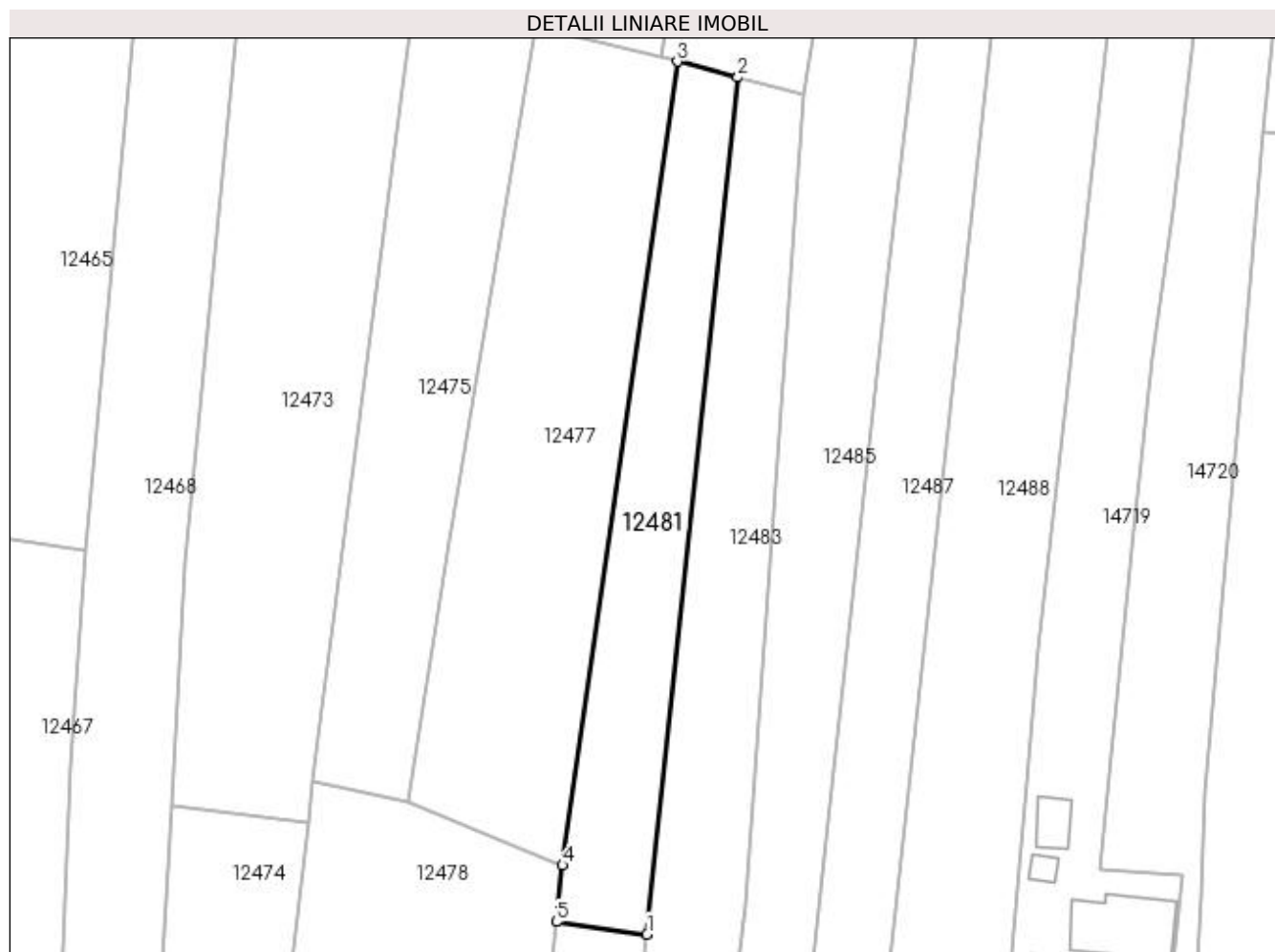
Inscrieri privind dezmembramintele dreptului de proprietate, drepturi reale de garanție și sarcini	Referințe
NU SUNT	

Anexa Nr. 1 La Partea I

Teren

Nr cadastral	Suprafața (mp)*	Observații / Referințe
	670	

* Suprafața este determinată în planul de proiecție Stereo 70.



Date referitoare la teren

Crt	Categorie folosință	Intra vilan	Suprafața (mp)	Tarla	Parcelă	Nr. topo	Observații / Referințe
1	arabil	DA	670	116/1	4	-	

Lungime Segmente

1) Valorile lungimilor segmentelor sunt obținute din proiecție în plan.

Punct început	X / Y	Punct sfârșit	X / Y	Lungime segment (** (m)
1	418.413,842 299.772,92	2	418.422,921 299.858,47	86.031
2	418.422,921 299.858,47	3	418.416,864 299.860,048	6.259
3	418.416,864 299.860,048	4	418.405,409 299.779,817	81.044
4	418.405,409 299.779,817	5	418.404,795 299.774,169	5.681
5	418.404,795 299.774,169	1	418.413,842 299.772,92	9.132

**** Lungimile segmentelor sunt determinate în planul de proiecție Stereo 70 și sunt rotunjite la 1 milimetru.**

***** Distanța dintre puncte este formată din segmente cumulate ce sunt mai mici decât valoarea 1 milimetru.**

**DATE DESPRE IMOBILUL NR. 12482**

Oficiul de Cadastru și Publicitate Imobiliară DOLJ
Biroul de Cadastru și Publicitate Imobiliară Craiova

A. Partea I. Descrierea imobilului

TEREN Intravilan

Adresa: Loc. Leu, Jud. Dolj, T119, P1/9

Nr. Crt	Nr cadastral Nr. topografic	Suprafața* (mp)	Observații / Referințe
A1		460	Sector cadastral:9 Teren neimprejmuit;

B. Partea II. Proprietari și acte

Inscrieri privitoare la dreptul de proprietate și alte drepturi reale	Referințe
/	
Act Administrativ nr. TDP 2470, din 23/08/2004 emis de COMISIA JUDETEANA DOLJ;	
B1	A1
Intabulare, drept de PROPRIETATE, dobândit prin Reconstituire, cota actuala 1/1, cota initiala 1/1 1) GRIGORIE CONSTANTIN, LIPSĂ CNP	

C. Partea III. SARCINI .

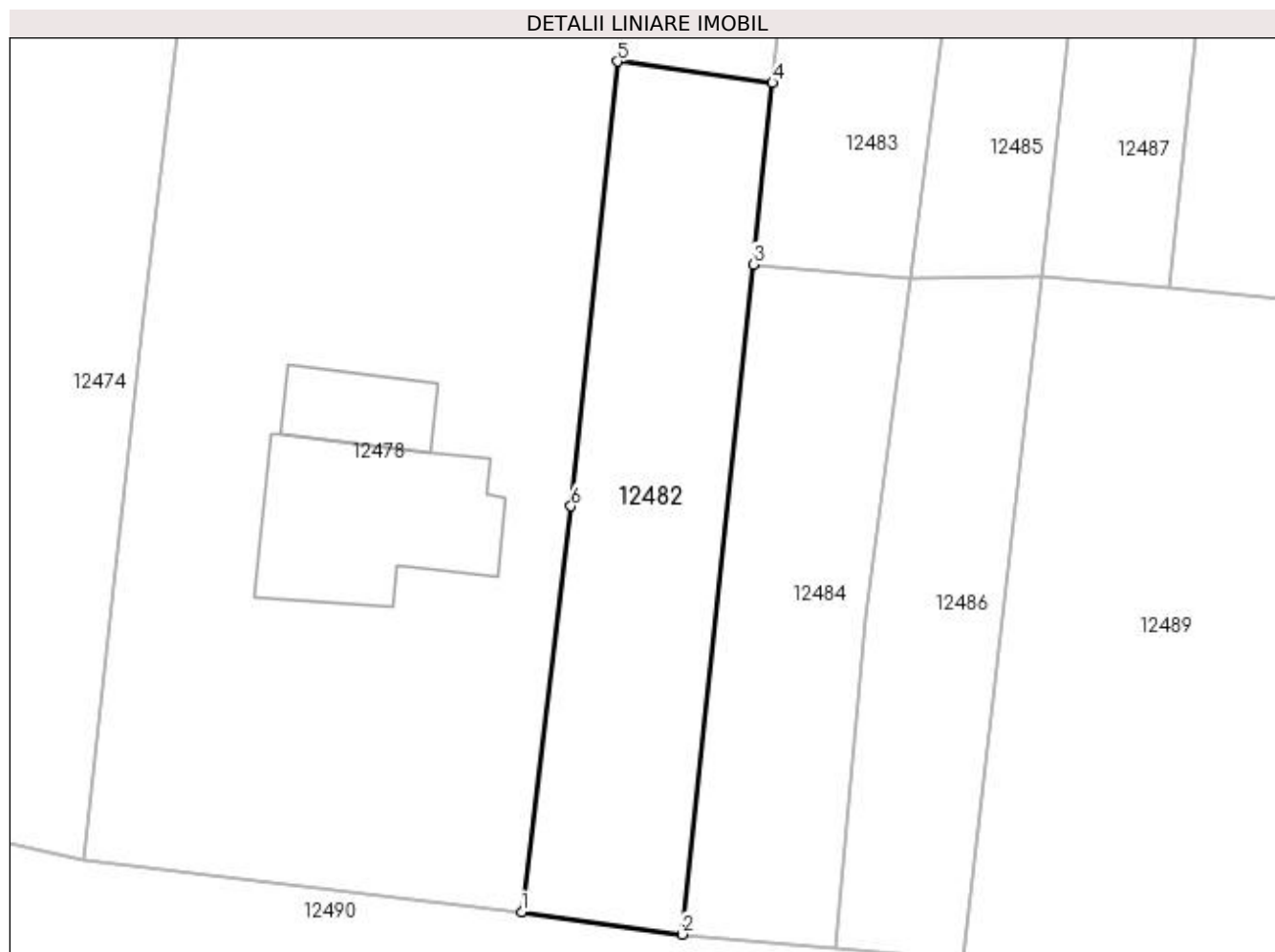
Inscrieri privind dezmembramintele dreptului de proprietate, drepturi reale de garanție și sarcini	Referințe
NU SUNT	

Anexa Nr. 1 La Partea I

Teren

Nr cadastral	Suprafața (mp)*	Observații / Referințe
	460	

* Suprafața este determinată în planul de proiecție Stereo 70.



Date referitoare la teren

Crt	Categorie folosință	Intra vilan	Suprafața (mp)	Tarla	Parcelă	Nr. topo	Observații / Referințe
1	arabil	DA	460	119	1/9	-	

Lungime Segmente

1) Valorile lungimilor segmentelor sunt obținute din proiecție în plan.

Punct început	X / Y	Punct sfârșit	X / Y	Lungime segment (** (m)
1	418.399,189 299.724,439	2	418.408,559 299.723,148	9.458
2	418.408,559 299.723,148	3	418.412,716 299.762,314	39.386
3	418.412,716 299.762,314	4	418.413,842 299.772,92	10.666
4	418.413,842 299.772,92	5	418.404,795 299.774,169	9.132
5	418.404,795 299.774,169	6	418.402,07 299.748,173	26.139

Punct început	X / Y	Punct sfârșit	X / Y	Lungime segment (** (m)
6	418.402,07 299.748,173	1	418.399,189 299.724,439	23.909

** Lungimile segmentelor sunt determinate în planul de proiecție Stereo 70 și sunt rotunjite la 1 milimetru.

*** Distanța dintre puncte este formată din segmente cumulate ce sunt mai mici decât valoarea 1 milimetru.

**DATE DESPRE IMOBILUL NR. 12483**

Oficiul de Cadastru și Publicitate Imobiliară DOLJ
Biroul de Cadastru și Publicitate Imobiliară Craiova

A. Partea I. Descrierea imobilului

TEREN Intravilan

Adresa: Loc. Leu, Jud. Dolj, T116/1, P100

Nr. Crt	Nr cadastral Nr. topografic	Suprafața* (mp)	Observații / Referințe
A1		800	Sector cadastral:9 Teren neimprejmuit;

B. Partea II. Proprietari și acte

Inscrieri privitoare la dreptul de proprietate și alte drepturi reale	Referințe
/	
Act Administrativ nr. TDP 2069, din 12/10/2002 emis de COMISIA JUDETEANA DOLJ;	
B1	A1
Intabulare, drept de PROPRIETATE, dobândit prin Reconstituire, cota actuala 1/1, cota initiala 1/1	
1) BURTICALĂ CONSTANTIN, LIPSĂ CNP	

C. Partea III. SARCINI .

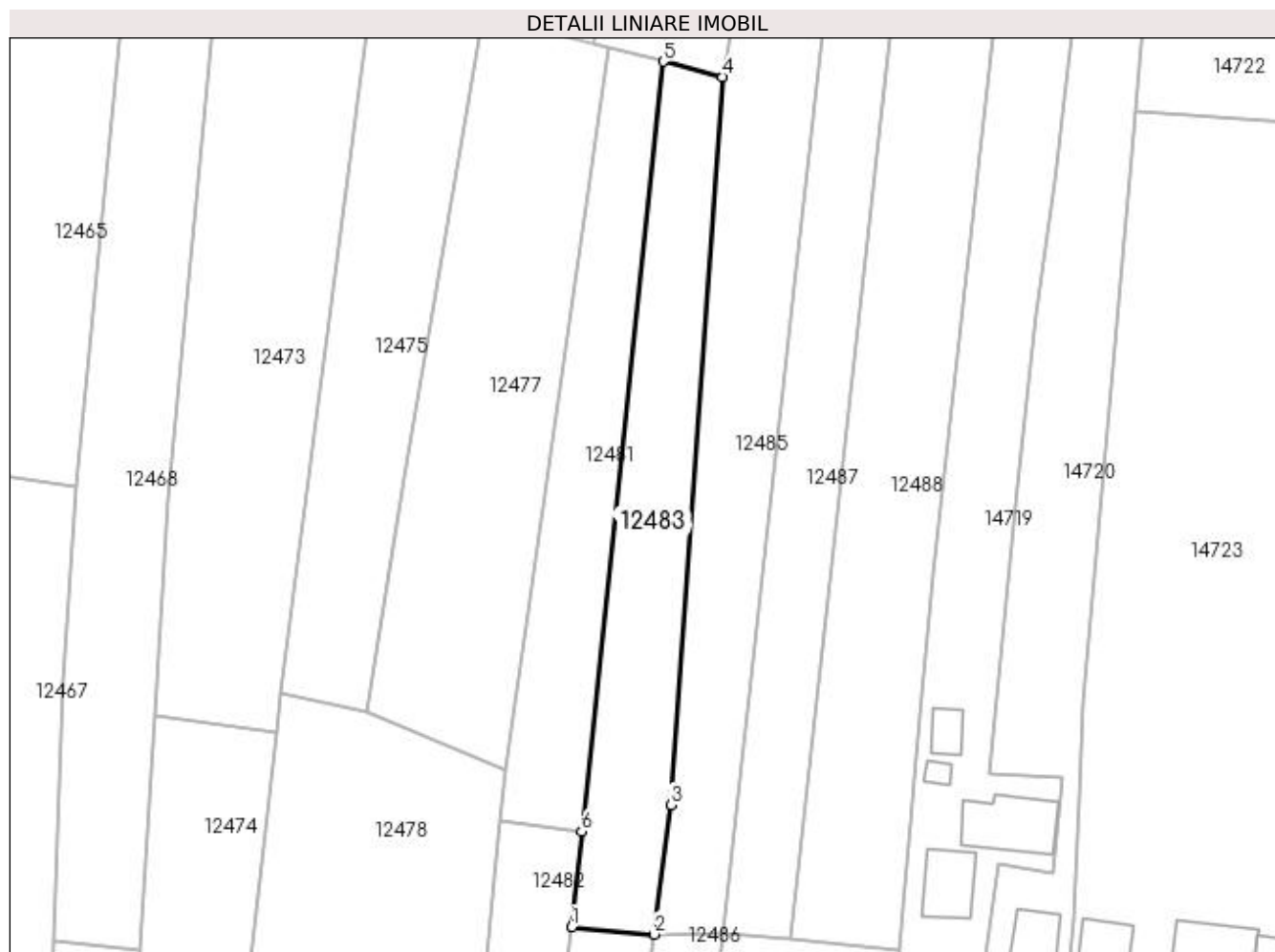
Inscrieri privind dezmembramintele dreptului de proprietate, drepturi reale de garanție și sarcini	Referințe
NU SUNT	

Anexa Nr. 1 La Partea I

Teren

Nr cadastral	Suprafața (mp)*	Observații / Referințe
	800	

* Suprafața este determinată în planul de proiecție Stereo 70.



Date referitoare la teren

Crt	Categorie folosință	Intra vilan	Suprafața (mp)	Tarla	Parcelă	Nr. topo	Observații / Referințe
1	arabil	DA	800	116/1	100	-	IDENTIC CU T116

Lungime Segmente

1) Valorile lungimilor segmentelor sunt obținute din proiecție în plan.

Punct început	X / Y	Punct sfârșit	X / Y	Lungime segment (** (m)
1	418.412,716 299.762,314	2	418.421,88 299.761,506	9.2
2	418.421,88 299.761,506	3	418.423,781 299.775,9	14.519
3	418.423,781 299.775,9	4	418.429,502 299.856,757	81.059
4	418.429,502 299.856,757	5	418.422,921 299.858,47	6.8
5	418.422,921 299.858,47	6	418.413,842 299.772,92	86.031

Punct început	X / Y	Punct sfârșit	X / Y	Lungime segment (** (m)
6	418.413,842 299.772,92	1	418.412,716 299.762,314	10.666

** Lungimile segmentelor sunt determinate în planul de proiecție Stereo 70 și sunt rotunjite la 1 milimetru.

*** Distanța dintre puncte este formată din segmente cumulate ce sunt mai mici decât valoarea 1 milimetru.

**DATE DESPRE IMOBILUL NR. 12484**

Oficiul de Cadastru și Publicitate Imobiliară DOLJ
Biroul de Cadastru și Publicitate Imobiliară Craiova

A. Partea I. Descrierea imobilului

TEREN Intravilan

Adresa: Loc. Leu, Jud. Dolj, T119, P1/10

Nr. Crt	Nr cadastral Nr. topografic	Suprafața* (mp)	Observații / Referințe
A1		350	Sector cadastral:9 Teren neimprejmuit;

B. Partea II. Proprietari și acte

Inscrieri privitoare la dreptul de proprietate și alte drepturi reale	Referințe
/	
Act Administrativ nr. TDP 2069, din 12/10/2002 emis de COMISIA JUDETEANA DOLJ;	
B1	A1
Intabulare, drept de PROPRIETATE, dobândit prin Reconstituire, cota actuala 1/1, cota initiala 1/1 1) BURTICALĂ CONSTANTIN, LIPSĂ CNP	

C. Partea III. SARCINI .

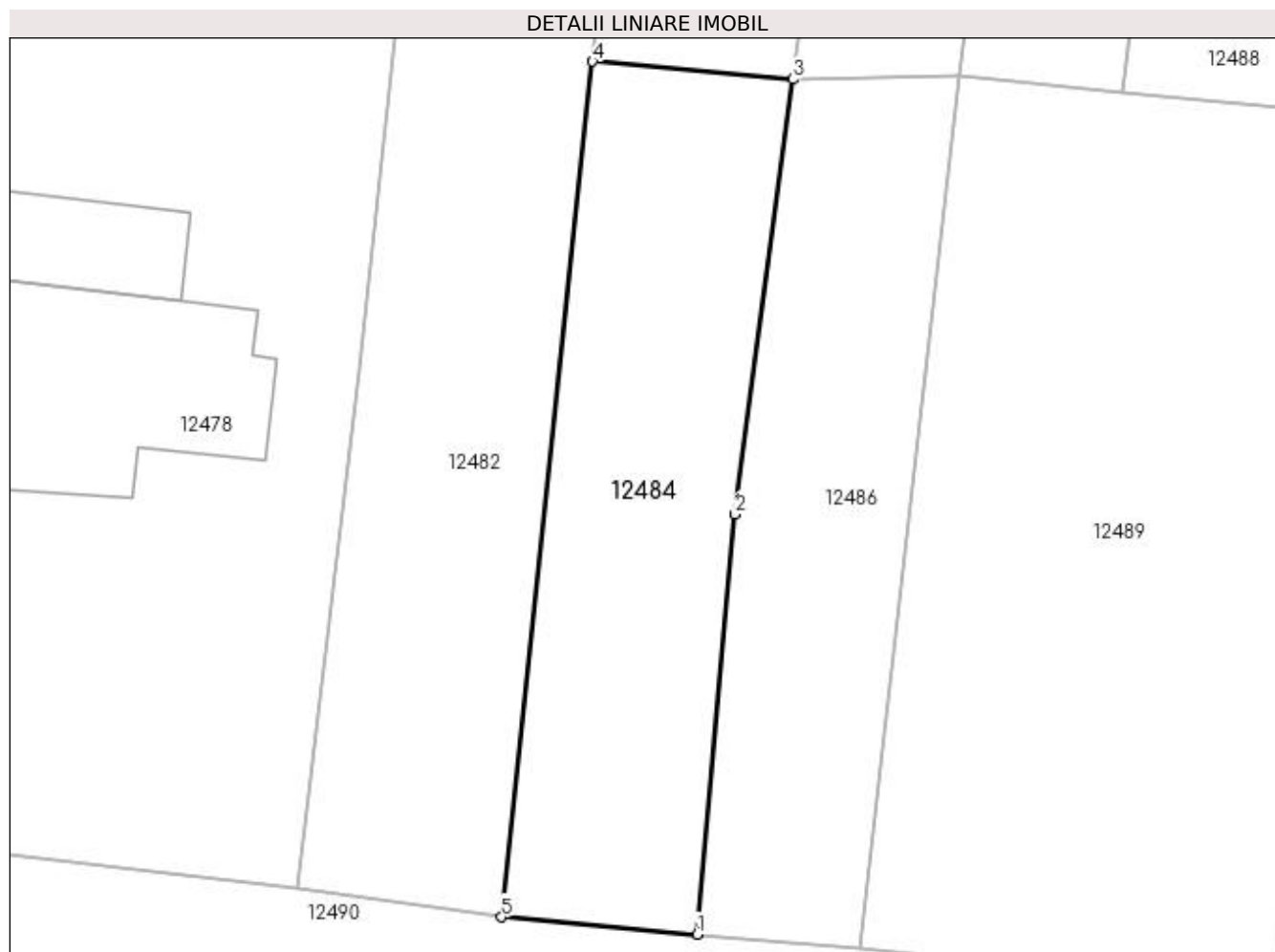
Inscrieri privind dezmembramintele dreptului de proprietate, drepturi reale de garanție și sarcini	Referințe
NU SUNT	

Anexa Nr. 1 La Partea I

Teren

Nr cadastral	Suprafața (mp)*	Observații / Referințe
	350	

* Suprafața este determinată în planul de proiecție Stereo 70.



Date referitoare la teren

Crt	Categorie folosință	Intra vilan	Suprafața (mp)	Tarla	Parcelă	Nr. topo	Observații / Referințe
1	arabil	DA	350	119	1/10	-	

Lungime Segmente

1) Valorile lungimilor segmentelor sunt obținute din proiecție în plan.

Punct început	X / Y	Punct sfârșit	X / Y	Lungime segment (** (m)
1	418.417,501 299.722,36	2	418.419,25 299.741,595	19.314
2	418.419,25 299.741,595	3	418.421,88 299.761,506	20.084
3	418.421,88 299.761,506	4	418.412,716 299.762,314	9.2
4	418.412,716 299.762,314	5	418.408,559 299.723,148	39.386
5	418.408,559 299.723,148	1	418.417,501 299.722,36	8.976

**** Lungimile segmentelor sunt determinate în planul de proiecție Stereo 70 și sunt rotunjite la 1 milimetru.**

***** Distanța dintre puncte este formată din segmente cumulate ce sunt mai mici decât valoarea 1 milimetru.**

**DATE DESPRE IMOBILUL NR. 12485**

Oficiul de Cadastru și Publicitate Imobiliară DOLJ
Biroul de Cadastru și Publicitate Imobiliară Craiova

A. Partea I. Descrierea imobilului

TEREN Intravilan

Adresa: Loc. Leu, Jud. Dolj, T116/1, P2

Nr. Crt	Nr cadastral Nr. topografic	Suprafața* (mp)	Observații / Referințe
A1		Din acte: 1.117 Masurata: 1.459	Sector cadastral:9 Teren neimprejmuit;

B. Partea II. Proprietari și acte

Inscrieri privitoare la dreptul de proprietate și alte drepturi reale		Referințe
/		
Act Administrativ nr. TDP 3432, din 05/07/2005 emis de COMISIA JUDETEANA DOLJ;		
B1	Intabulare, drept de PROPRIETATE, dobandit prin Reconstituire, cota actuala 1117/1459, cota initiala 1117/1459 1) BURTICALA TUDOR, LIPSĂ CNP	A1
Act Normativ nr. LEGEA 7, din 13/03/1996 emis de GUVERNUL ROMANIEI;		
B2	Inscrierea posesiei, drept de PROPRIETATE, dobandit prin Constituire, cota actuala 342/1459, cota initiala 342/1459 1) BURTICALA TUDOR, LIPSĂ CNP	A1

C. Partea III. SARCINI .

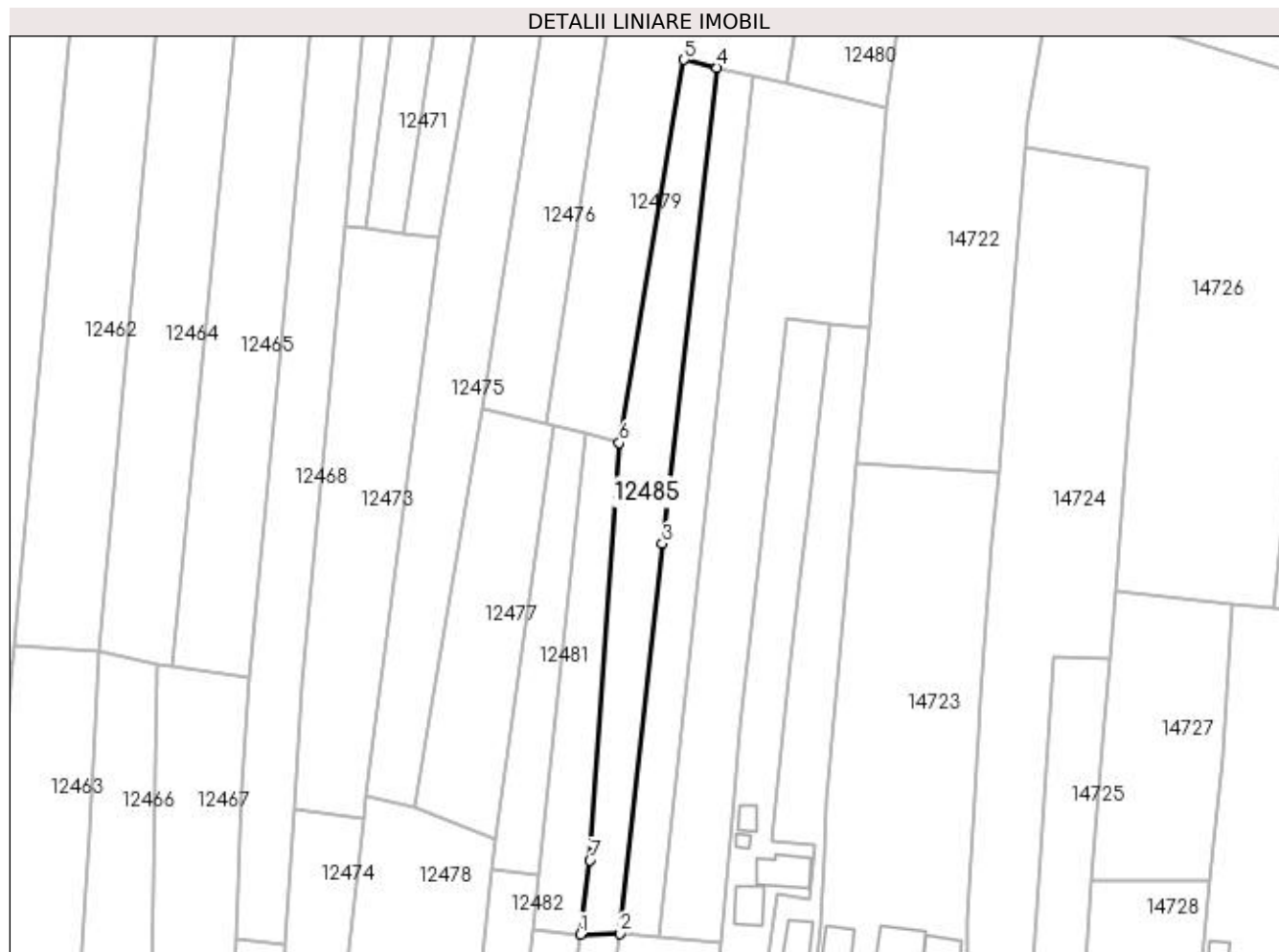
Inscrieri privind dezmembramintele dreptului de proprietate, drepturi reale de garanție și sarcini	Referințe
NU SUNT	

Anexa Nr. 1 La Partea I

Teren

Nr cadastral	Suprafața (mp)*	Observații / Referințe
	Din acte: 1.117 Masurata: 1.459	

* Suprafața este determinată în planul de proiecție Stereo 70.



Date referitoare la teren

Crt	Categorie folosință	Intra vilan	Suprafața (mp)	Tarla	Parcelă	Nr. topo	Observații / Referințe
1	vie	DA	1.459	116/1	2	-	

Lungime Segmente

1) Valorile lungimilor segmentelor sunt obținute din proiecție în plan.

Punct început	X / Y	Punct sfârșit	X / Y	Lungime segment (** (m)
1	418.421,88 299.761,506	2	418.429,546 299.761,65	7.668
2	418.429,546 299.761,65	3	418.437,817 299.837,218	76.02
3	418.437,817 299.837,218	4	418.448,439 299.929,468	92.859
4	418.448,439 299.929,468	5	418.442,021 299.930,997	6.598
5	418.442,021 299.930,997	6	418.429,502 299.856,757	75.288

Punct început	X / Y	Punct sfârşit	X / Y	Lungime segment (** (m)
6	418.429,502 299.856,757	7	418.423,781 299.775,9	81.059
7	418.423,781 299.775,9	1	418.421,88 299.761,506	14.519

** Lungimile segmentelor sunt determinate în planul de proiecție Stereo 70 și sunt rotunjite la 1 milimetru.

*** Distanța dintre puncte este formată din segmente cumulate ce sunt mai mici decât valoarea 1 milimetru.

**DATE DESPRE IMOBILUL NR. 12486**

Oficiul de Cadastru și Publicitate Imobiliară DOLJ
Biroul de Cadastru și Publicitate Imobiliară Craiova

A. Partea I. Descrierea imobilului

TEREN Intravilan

Adresa: Loc. Leu, Jud. Dolj, T119, P1/22

Nr. Crt	Nr cadastral Nr. topografic	Suprafața* (mp)	Observații / Referințe
A1		Din acte: 322 Masurata: 308	Sector cadastral:9 Teren neimprejmuit;

B. Partea II. Proprietari și acte

Inscrieri privitoare la dreptul de proprietate și alte drepturi reale		Referințe
/		
Act Administrativ nr. TDP 3432, din 05/07/2005 emis de COMISIA JUDETEANA DOLJ;		
B1	Intabulare, drept de PROPRIETATE, dobandit prin Reconstituire, cota actuala 1/1, cota initiala 1/1 1) BURTICALA TUDOR, LIPSĂ CNP	A1

C. Partea III. SARCINI .

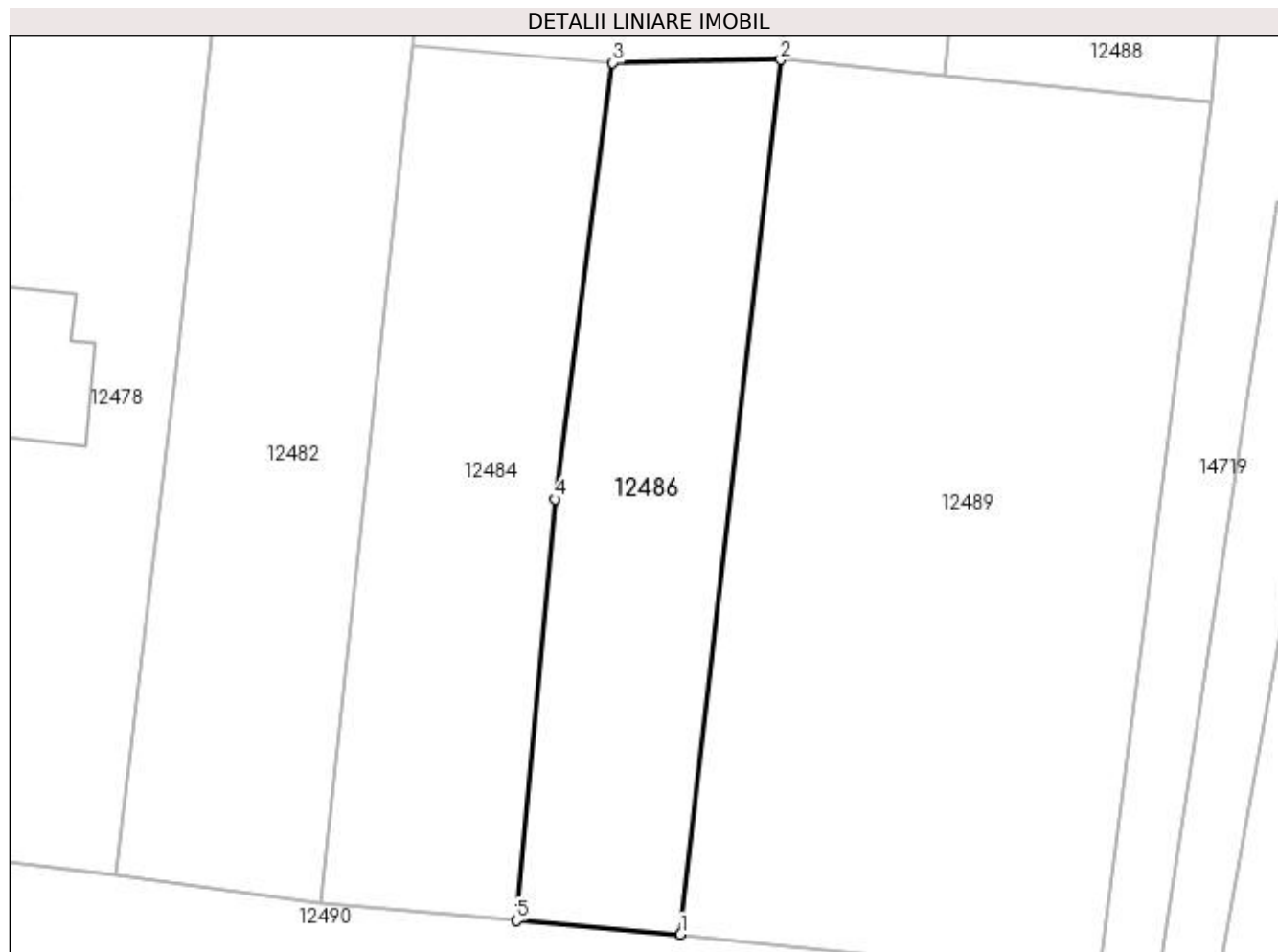
Inscrieri privind dezmembramintele dreptului de proprietate, drepturi reale de garanție și sarcini	Referințe
NU SUNT	

Anexa Nr. 1 La Partea I

Teren

Nr cadastral	Suprafața (mp)*	Observații / Referințe
	Din acte: 322 Masurata: 308	

* Suprafața este determinată în planul de proiecție Stereo 70.



Date referitoare la teren

Crt	Categorie folosință	Intra vilan	Suprafața (mp)	Tarla	Parcelă	Nr. topo	Observații / Referințe
1	vie	DA	308	119	1/22	-	

Lungime Segmente

1) Valorile lungimilor segmentelor sunt obținute din proiecție în plan.

Punct început	X / Y	Punct sfârșit	X / Y	Lungime segment (** (m)
1	418.424,976 299.721,729	2	418.429,546 299.761,65	40.182
2	418.429,546 299.761,65	3	418.421,88 299.761,506	7.668
3	418.421,88 299.761,506	4	418.419,25 299.741,595	20.084
4	418.419,25 299.741,595	5	418.417,501 299.722,36	19.314
5	418.417,501 299.722,36	1	418.424,976 299.721,729	7.502

**** Lungimile segmentelor sunt determinate în planul de proiecție Stereo 70 și sunt rotunjite la 1 milimetru.**

***** Distanța dintre puncte este formată din segmente cumulate ce sunt mai mici decât valoarea 1 milimetru.**

**DATE DESPRE IMOBILUL NR. 12487**

Oficiul de Cadastru și Publicitate Imobiliară DOLJ
Biroul de Cadastru și Publicitate Imobiliară Craiova

A. Partea I. Descrierea imobilului

TEREN Intravilan

Adresa: Loc. Leu, Jud. Dolj, T116/1, P49/10

Nr. Crt	Nr cadastral Nr. topografic	Suprafața* (mp)	Observații / Referințe
A1		Din acte: 1.593 Masurata: 1.240	Sector cadastral:9 Teren neimprejmuit;

B. Partea II. Proprietari și acte

Inscrieri privitoare la dreptul de proprietate și alte drepturi reale		Referințe
/		
Act Administrativ nr. TDP 2689, din 09/03/2004 emis de COMISIA JUDETEANA DOLJ;		
B1	Intabulare, drept de PROPRIETATE, dobandit prin Reconstituire, cota actuala 1/1, cota initiala 1/1 1) PÎRVU MIRCEA, LIPSĂ CNP	A1

C. Partea III. SARCINI .

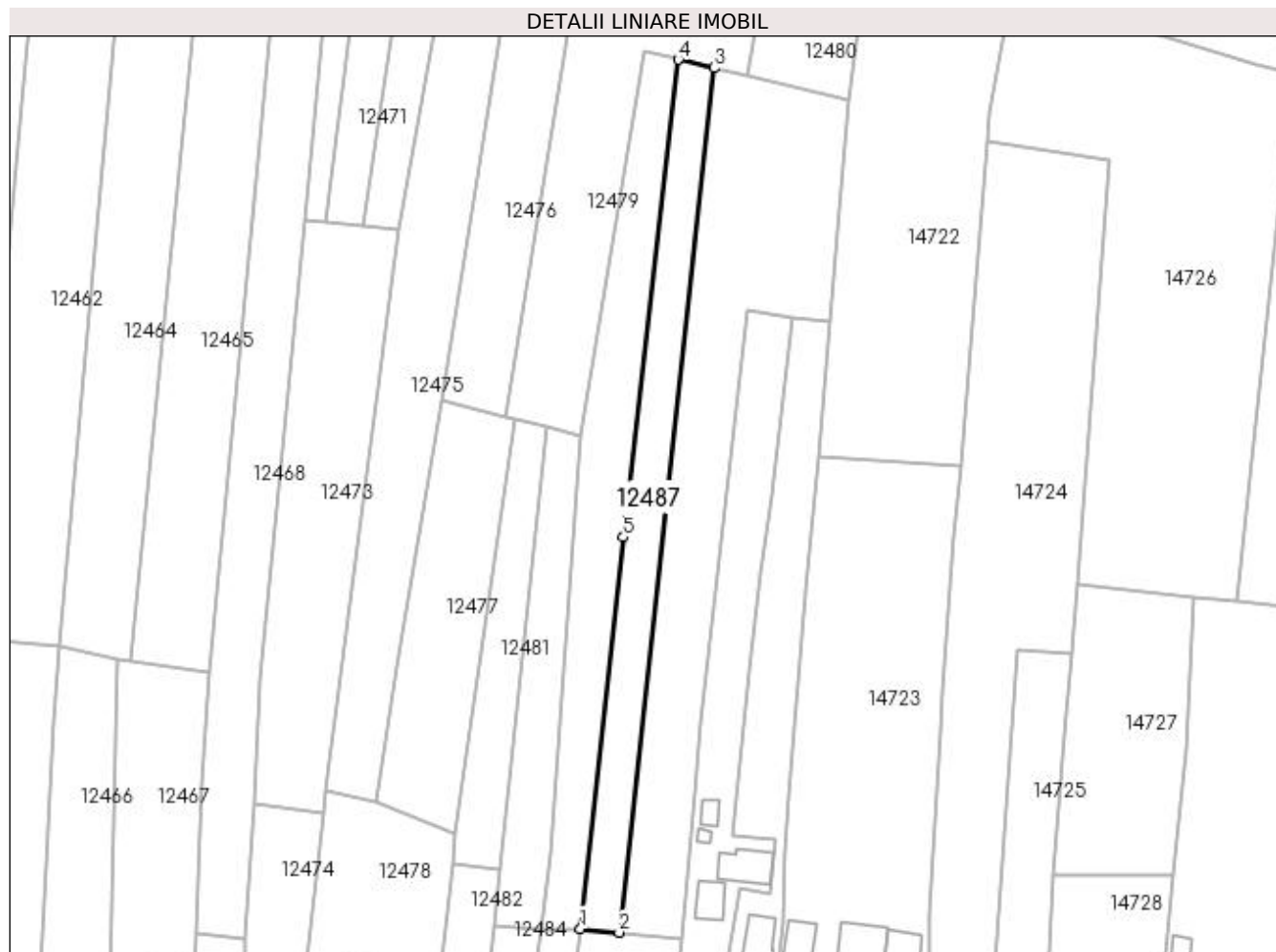
Inscrieri privind dezmembramintele dreptului de proprietate, drepturi reale de garanție și sarcini	Referințe
NU SUNT	

Anexa Nr. 1 La Partea I

Teren

Nr cadastral	Suprafața (mp)*	Observații / Referințe
	Din acte: 1.593 Masurata: 1.240	

* Suprafața este determinată în planul de proiecție Stereo 70.



Date referitoare la teren

Crt	Categorie folosință	Intra vilan	Suprafața (mp)	Tarla	Parcelă	Nr. topo	Observații / Referințe
1	vie	DA	600	116/1	49/10	-	
2	arabil	DA	640	116/1	49/10	-	

Lungime Segmente

1) Valorile lungimilor segmentelor sunt obținute din proiecție în plan.

Punct început	X / Y	Punct sfârșit	X / Y	Lungime segment (** (m)
1	418.429,546 299.761,65	2	418.437,01 299.760,902	7.501
2	418.437,01 299.760,902	3	418.455,295 299.927,851	167.948
3	418.455,295 299.927,851	4	418.448,439 299.929,468	7.044
4	418.448,439 299.929,468	5	418.437,817 299.837,218	92.859

Punct început	X / Y	Punct sfârşit	X / Y	Lungime segment (** (m)
5	418.437,817 299.837,218	1	418.429,546 299.761,65	76.02

** Lungimile segmentelor sunt determinate în planul de proiecție Stereo 70 și sunt rotunjite la 1 milimetru.

*** Distanța dintre puncte este formată din segmente cumulate ce sunt mai mici decât valoarea 1 milimetru.

**DATE DESPRE IMOBILUL NR. 12488**

Oficiul de Cadastru și Publicitate Imobiliară DOLJ
 Biroul de Cadastru și Publicitate Imobiliară Craiova

A. Partea I. Descrierea imobilului

TEREN Intravilan

Adresa: Loc. Leu, Jud. Dolj, T116/1, P45

Nr. Crt	Nr cadastral Nr. topografic	Suprafața* (mp)	Observații / Referințe
A1		Din acte: 2.649 Masurata: 2.615	Sector cadastral:9 Teren neimprejmuit;

B. Partea II. Proprietari și acte

Inscrieri privitoare la dreptul de proprietate și alte drepturi reale		Referințe
/		
Act Notarial nr. APV 1520, din 25/08/2004 emis de NP CERNOBAI EMIL (CM 155/25.08.2004; TDP 2261/30.07.2003);		
B1	Intabulare, drept de PROPRIETATE, dobandit prin lesire Din Indiviziune, cota actuala 1/1, cota initiala 1/1 1) STOICU MARIA	A1

C. Partea III. SARCINI .

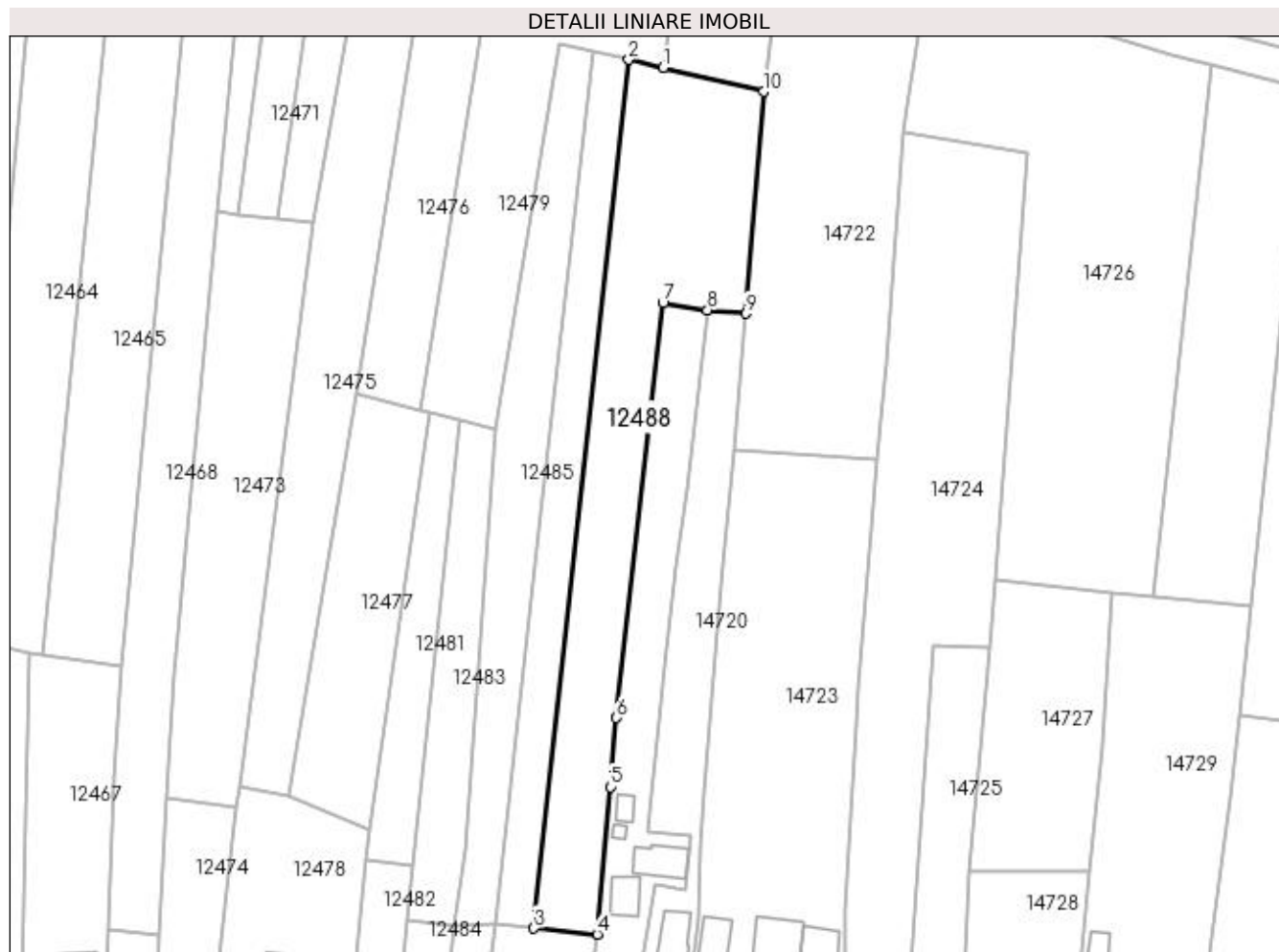
Inscrieri privind dezmembramintele dreptului de proprietate, drepturi reale de garanție și sarcini	Referințe
NU SUNT	

Anexa Nr. 1 La Partea I

Teren

Nr cadastral	Suprafața (mp)*	Observații / Referințe
	Din acte: 2.649 Masurata: 2.615	

* Suprafața este determinată în planul de proiecție Stereo 70.



Date referitoare la teren

Crt	Categorie folosință	Intra vilan	Suprafața (mp)	Tarla	Parcelă	Nr. topo	Observații / Referințe
1	arabil	DA	2.615	116/1	45	-	IDENTIC CU T116

Lungime Segmente

1) Valorile lungimilor segmentelor sunt obținute din proiecție în plan.

Punct început	X / Y	Punct sfârșit	X / Y	Lungime segment (** (m)
1	418.461,907 299.926,26	2	418.455,295 299.927,851	6.8
2	418.455,295 299.927,851	3	418.437,01 299.760,902	167.948
3	418.437,01 299.760,902	4	418.449,238 299.759,753	12.282
4	418.449,238 299.759,753	5	418.451,721 299.788,099	28.454
5	418.451,721 299.788,099	6	418.452,926 299.801,351	13.307

Punct început	X / Y	Punct sfârșit	X / Y	Lungime segment (** (m)
6	418.452,926 299.801,351	7	418.461,829 299.881,037	80.182
7	418.461,829 299.881,037	8	418.470,412 299.879,705	8.686
8	418.470,412 299.879,705	9	418.477,809 299.879,053	7.426
9	418.477,809 299.879,053	10	418.481,196 299.921,701	42.782
10	418.481,196 299.921,701	1	418.461,907 299.926,26	19.82

** Lungimile segmentelor sunt determinate în planul de proiecție Stereo 70 și sunt rotunjite la 1 milimetru.

*** Distanța dintre puncte este formată din segmente cumulate ce sunt mai mici decât valoarea 1 milimetru.

**DATE DESPRE IMOBILUL NR. 12489**

Oficiul de Cadastru și Publicitate Imobiliară DOLJ
Biroul de Cadastru și Publicitate Imobiliară Craiova

A. Partea I. Descrierea imobilului

TEREN Intravilan

Adresa: Loc. Leu, Jud. Dolj, T119, P1/8

Nr. Crt	Nr cadastral Nr. topografic	Suprafața* (mp)	Observații / Referințe
A1		Din acte: 819 Masurata: 784	Sector cadastral:9 Teren neimprejmuit;

B. Partea II. Proprietari și acte

Inscrieri privitoare la dreptul de proprietate și alte drepturi reale		Referințe
/		
Act Notarial nr. CONTRACT DE INTRETINERE NR.146, din 19/01/1997 emis de BNP CERNOBAI EMIL (2803/01-06-2004);		
B1	Intabulare, drept de PROPRIETATE, dobandit prin Conventie, cota actuala 5/8, cota initiala 5/8 1) CARSTEA ELIAN DEFUNCT:Da 2) CARSTEA ELENA DEFUNCT:Da	A1
Act Notarial nr. CM NR.8, din 11/01/1997 emis de BNP CERNOBAI EMIL;		
B2	Intabulare, drept de PROPRIETATE, dobandit prin Succesiune, cota actuala 3/8, cota initiala 3/8 1) CARSTEA ELIAN DEFUNCT:Da	A1

C. Partea III. SARCINI

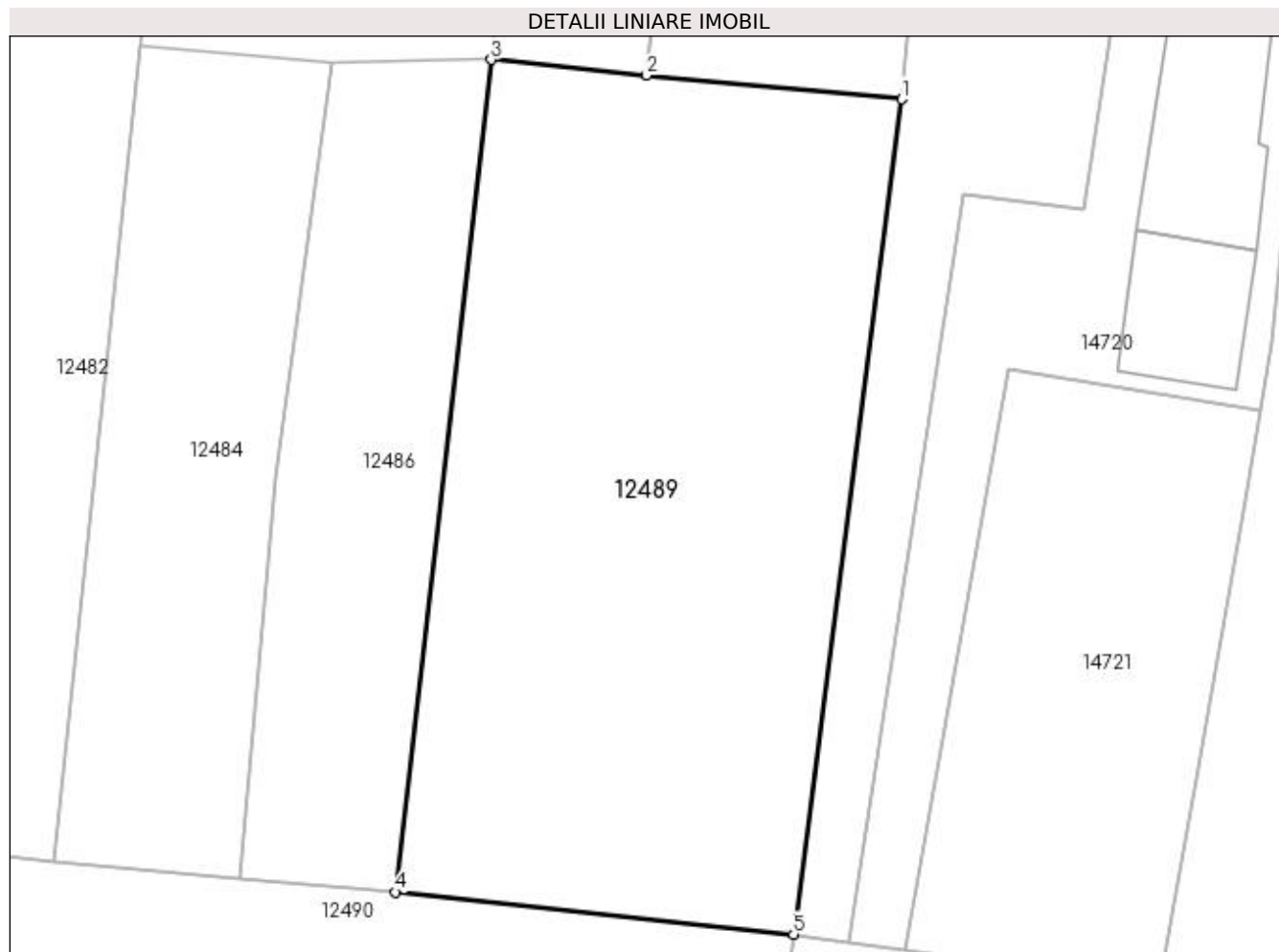
Inscrieri privind dezmembramintele dreptului de proprietate, drepturi reale de garanție și sarcini		Referințe
/		
Act Notarial nr. CONTRACT DE INTRETINERE NR.146, din 19/01/1997 emis de NP CERNOBAI EMIL;		
C1	Intabulare, drept de IPOTECA, Valoare:1000000 LEI, cota actuala 5/8, cota initiala 5/8 1) CARSTEA ANGHELINA, LIPSĂ CNP	A1

Anexa Nr. 1 La Partea I

Teren

Nr cadastral	Suprafața (mp)*	Observații / Referințe
	Din acte: 819 Masurata: 784	

* Suprafața este determinată în planul de proiecție Stereo 70.



Date referitoare la teren

Crt	Categorie folosință	Intra vilan	Suprafața (mp)	Tarla	Parcelă	Nr. topo	Observații / Referințe
1	arabil	DA	784	119	1/8	-	

Lungime Segmente

1) Valorile lungimilor segmentelor sunt obținute din proiecție în plan.

Punct început	X / Y	Punct sfârșit	X / Y	Lungime segment (** (m)
1	418.449,238 299.759,753	2	418.437,01 299.760,902	12.282
2	418.437,01 299.760,902	3	418.429,546 299.761,65	7.501
3	418.429,546 299.761,65	4	418.424,976 299.721,729	40.182
4	418.424,976 299.721,729	5	418.444,053 299.719,704	19.184
5	418.444,053 299.719,704	1	418.449,238 299.759,753	40.383

**** Lungimile segmentelor sunt determinate în planul de proiecție Stereo 70 și sunt rotunjite la 1 milimetru.**

***** Distanța dintre puncte este formată din segmente cumulate ce sunt mai mici decât valoarea 1 milimetru.**

**DATE DESPRE IMOBILUL NR. 12490**

Oficiul de Cadastru și Publicitate Imobiliară DOLJ
Biroul de Cadastru și Publicitate Imobiliară Craiova

A. Partea I. Descrierea imobilului

TEREN Intravilan

Adresa: Loc. Leu, Jud. Dolj, DE 1040/1

Nr. Crt	Nr cadastral Nr. topografic	Suprafața* (mp)	Observații / Referințe
A1		5.848	Sector cadastral:9 Teren neimprejmuit;

B. Partea II. Proprietari și acte

Inscrieri privitoare la dreptul de proprietate și alte drepturi reale		Referințe
/		
Act Normativ nr. HG 965, din 05/09/2002 emis de GUVERNUL ROMANIEI (ANEXA NR. 57-INVENTARUL BUNURILOR CARE APARTIN DOMENIULUI PUBLIC AL COMUNEI LEU);		
B1	Intabulare, drept de PROPRIETATE, dobandit prin Lege, cota actuala 1/1, cota initiala 1/1 1) COMUNA LEU-DOMENIUL PUBLIC, CIF:4553631	A1

C. Partea III. SARCINI .

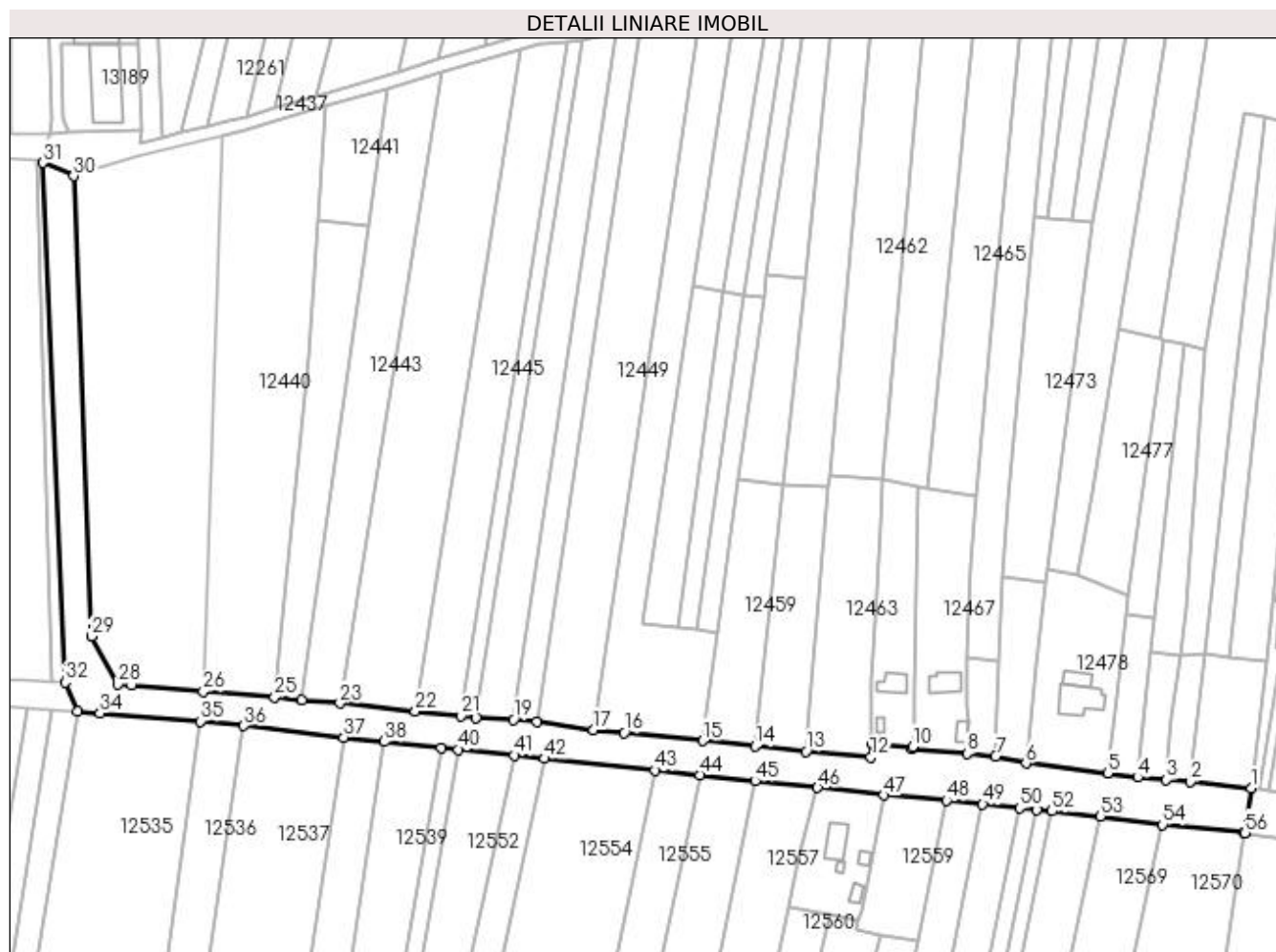
Inscrieri privind dezmembramintele dreptului de proprietate, drepturi reale de garanție și sarcini	Referințe
NU SUNT	

Anexa Nr. 1 La Partea I

Teren

Nr cadastral	Suprafața (mp)*	Observații / Referințe
	5.848	

* Suprafața este determinată în planul de proiecție Stereo 70.



Date referitoare la teren

Crt	Categorie folosință	Intra vilan	Suprafața (mp)	Tarla	Parcelă	Nr. topo	Observații / Referințe
1	drum	DA	5.848	-	DE 1040/1	-	

Lungime Segmente

1) Valorile lungimilor segmentelor sunt obținute din proiecție în plan.

Punct început	X / Y	Punct sfârșit	X / Y	Lungime segment
1	418.444,053 299.719,704	2	418.424,976 299.721,729	19.184
4	418.408,559 299.723,148	5	418.399,189 299.724,439	9.458
7	418.364,021 299.729,617	8	418.355,154 299.730,621	8.924
10	418.338,079 299.732,747	11	418.325,216 299.733,868	12.912
13	418.304,679 299.731,264	14	418.288,758 299.732,875	16.003
16	418.247,786 299.737,022	17	418.238,233 299.737,997	9.603

Punct început	X / Y	Punct sfârșit	X / Y	Lungime segment
2	418.424,976 299.721,729	3	418.417,501 299.722,36	7.502
5	418.399,189 299.724,439	6	418.373,554 299.727,486	25.816
8	418.355,154 299.730,621	9	418.338,004 299.731,919	17.199
11	418.325,216 299.733,868	12	418.325,017 299.729,482	4.39
14	418.288,758 299.732,875	15	418.272,338 299.734,537	16.504
17	418.238,233 299.737,997	18	418.220,483 299.740,48	17.922

Punct început	X / Y	Punct sfârșit	X / Y	Lungime segment
3	418.417,501 299.722,36	4	418.408,559 299.723,148	8.976
6	418.373,554 299.727,486	7	418.364,021 299.729,617	9.768
9	418.338,004 299.731,919	10	418.338,079 299.732,747	0.831
12	418.325,017 299.729,482	13	418.304,679 299.731,264	20.415
15	418.272,338 299.734,537	16	418.247,786 299.737,022	24.677
18	418.220,483 299.740,48	19	418.213,196 299.741,255	7.329

Punct început	X / Y	Punct sfârșit	X / Y	Lungime segment	Punct început	X / Y	Punct sfârșit	X / Y	Lungime segment	Punct început	X / Y	Punct sfârșit	X / Y	Lungime segment
19	418.213,196 299.741,255	20	418.201,514 299.741,83	11.695	20	418.201,514 299.741,83	21	418.196,688 299.742,335	4.853	21	418.196,688 299.742,335	22	418.182,415 299.743,827	14.351
22	418.182,415 299.743,827	23	418.158,818 299.746,294	23.725	23	418.158,818 299.746,294	24	418.146,951 299.747,425	11.921	24	418.146,951 299.747,425	25	418.138,368 299.748,112	8.611
25	418.138,368 299.748,112	26	418.116,083 299.749,963	22.362	26	418.116,083 299.749,963	27	418.093,611 299.751,856	22.552	27	418.093,611 299.751,856	28	418.089,267 299.752,218	4.359
28	418.089,267 299.752,218	29	418.081,002 299.767,23	17.137	29	418.081,002 299.767,23	30	418.075,508 299.911,292	144.167	30	418.075,508 299.911,292	31	418.065,884 299.915,356	10.447
31	418.065,884 299.915,356	32	418.072,858 299.752,84	162.665	32	418.072,858 299.752,84	33	418.076,542 299.743,724	9.833	33	418.076,542 299.743,724	34	418.083,683 299.743,176	7.162
34	418.083,683 299.743,176	35	418.115,129 299.740,628	31.549	35	418.115,129 299.740,628	36	418.128,753 299.739,214	13.698	36	418.128,753 299.739,214	37	418.160,047 299.735,646	31.497
37	418.160,047 299.735,646	38	418.172,765 299.734,3	12.789	38	418.172,765 299.734,3	39	418.190,558 299.732,421	17.892	39	418.190,558 299.732,421	40	418.195,923 299.731,855	5.395
40	418.195,923 299.731,855	41	418.213,421 299.729,995	17.597	41	418.213,421 299.729,995	42	418.222,887 299.728,988	9.519	42	418.222,887 299.728,988	43	418.257,482 299.725,311	34.79
43	418.257,482 299.725,311	44	418.271,46 299.723,825	14.057	44	418.271,46 299.723,825	45	418.288,823 299.721,979	17.461	45	418.288,823 299.721,979	46	418.308,374 299.719,9	19.661
46	418.308,374 299.719,9	47	418.329,013 299.717,498	20.779	47	418.329,013 299.717,498	48	418.348,606 299.715,892	19.659	48	418.348,606 299.715,892	49	418.360,016 299.714,726	11.469
49	418.360,016 299.714,726	50	418.371,564 299.713,547	11.608	50	418.371,564 299.713,547	51	418.377,047 299.712,987	5.512	51	418.377,047 299.712,987	52	418.381,657 299.712,516	4.633
52	418.381,657 299.712,516	53	418.396,869 299.710,962	15.291	53	418.396,869 299.710,962	54	418.416,397 299.708,331	19.705	54	418.416,397 299.708,331	55	418.441,667 299.705,803	25.396
55	418.441,667 299.705,803	56	418.442,183 299.705,736	0.52	56	418.442,183 299.705,736	1	418.444,053 299.719,704	14.093					

** Lungimile segmentelor sunt determinate în planul de proiecție Stereo 70 și sunt rotunjite la 1 milimetru.

*** Distanța dintre puncte este formată din segmente cumulate ce sunt mai mici decât valoarea 1 milimetru.

**DATE DESPRE IMOBILUL NR. 12491**

Oficiul de Cadastru și Publicitate Imobiliară DOLJ
Biroul de Cadastru și Publicitate Imobiliară Craiova

A. Partea I. Descrierea imobilului

TEREN Extravilan

Adresa: Jud. Dolj, DE 1050

Nr. Crt	Nr cadastral Nr. topografic	Suprafața* (mp)	Observații / Referințe
A1		5.633	Sector cadastral:9 Teren neimprejmuit;

B. Partea II. Proprietari și acte

Inscrieri privitoare la dreptul de proprietate și alte drepturi reale		Referințe
/		
Act Normativ nr. HG 965, din 05/09/2002 emis de GUVERNUL ROMANIEI (ANEXA NR. 57-INVENTARUL BUNURILOR CARE APARTIN DOMENIULUI PUBLIC AL COMUNEI LEU);		
B1	Intabulare, drept de PROPRIETATE, dobandit prin Lege, cota actuala 1/1, cota initiala 1/1 1) COMUNA LEU-DOMENIUL PUBLIC, CIF:4553631	A1

C. Partea III. SARCINI .

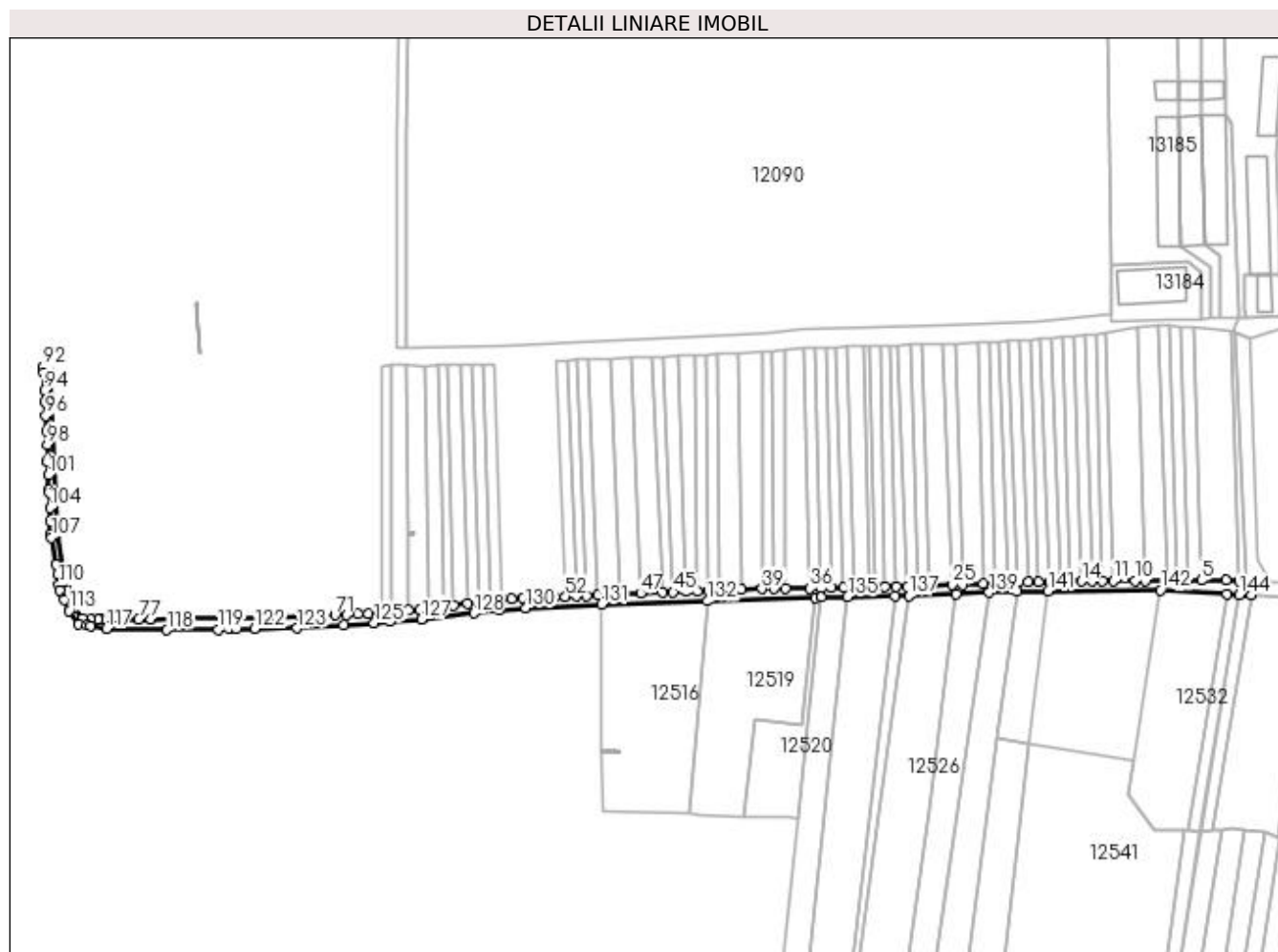
Inscrieri privind dezmembramintele dreptului de proprietate, drepturi reale de garanție și sarcini	Referințe
NU SUNT	

Anexa Nr. 1 La Partea I

Teren

Nr cadastral	Suprafața (mp)*	Observații / Referințe
	5.633	

* Suprafața este determinată în planul de proiecție Stereo 70.



Date referitoare la teren

Crt	Categorie folosință	Intra vilan	Suprafața (mp)	Tarla	Parcelă	Nr. topo	Observații / Referințe
1	drum	NU	5.633	-	DE 1050	-	

Lungime Segmente

1) Valorile lungimilor segmentelor sunt obținute din proiecție în plan.

Punct început	X / Y	Punct sfârșit	X / Y	Lungime segment	Punct început	X / Y	Punct sfârșit	X / Y	Lungime segment	Punct început	X / Y	Punct sfârșit	X / Y	Lungime segment
1	418.076,542 299.743,724	2	418.072,858 299.752,84	9.833	2	418.068,751 299.753,048	3	418.068,751 299.753,048	4.112	3	418.068,751 299.753,048	4	418.059,995 299.753,491	8.768
4	418.059,995 299.753,491	5	418.044,055 299.753,47	15.939	5	418.044,055 299.753,47	6	418.035,132 299.753,459	8.924	6	418.035,132 299.753,459	7	418.028,187 299.753,449	6.945
7	418.028,187 299.753,449	8	418.021,802 299.753,441	6.385	8	418.021,802 299.753,441	9	418.007,834 299.753,322	13.969	9	418.007,834 299.753,322	10	418.000,681 299.753,258	7.153
10	418.000,681 299.753,258	11	417.986,797 299.753,134	13.884	11	417.986,797 299.753,134	12	417.979,717 299.753,071	7.081	12	417.979,717 299.753,071	13	417.972,712 299.753,008	7.005
13	417.972,712 299.753,008	14	417.965,931 299.752,948	6.781	14	417.965,931 299.752,948	15	417.959,091 299.752,846	6.841	15	417.959,091 299.752,846	16	417.952,934 299.752,742	6.158
16	417.952,934 299.752,742	17	417.945,423 299.752,615	7.512	17	417.945,423 299.752,615	18	417.937,782 299.752,484	7.643	18	417.937,782 299.752,484	19	417.931,024 299.752,368	6.759

Punct început	X / Y	Punct sfârșit	X / Y	Lungime segment	Punct început	X / Y	Punct sfârșit	X / Y	Lungime segment	Punct început	X / Y	Punct sfârșit	X / Y	Lungime segment
19	417.931,024 299.752,368	20	417.924,796 299.752,196	6.23	20	417.924,796 299.752,196	21	417.917,744 299.752,001	7.055	21	417.917,744 299.752,001	22	417.910,06 299.751,706	7.69
22	417.910,06 299.751,706	23	417.901,866 299.751,382	8.2	23	417.901,866 299.751,382	24	417.888,342 299.750,847	13.53 5	24	417.888,342 299.750,847	25	417.881,575 299.750,8	6.767
25	417.881,575 299.750,8	26	417.866,543 299.750,082	15.04 9	26	417.866,543 299.750,082	27	417.859,679 299.749,828	6.869	27	417.859,679 299.749,828	28	417.852,214 299.749,564	7.47
28	417.852,214 299.749,564	29	417.845,454 299.749,442	6.761	29	417.845,454 299.749,442	30	417.838,011 299.749,284	7.445	30	417.838,011 299.749,284	31	417.831,955 299.749,174	6.057
31	417.831,955 299.749,174	32	417.817,444 299.748,905	14.51 3	32	417.817,444 299.748,905	33	417.810,883 299.748,799	6.563	33	417.810,883 299.748,799	34	417.803,268 299.748,654	7.616
34	417.803,268 299.748,654	35	417.796,353 299.748,528	6.916	35	417.796,353 299.748,528	36	417.789,058 299.748,392	7.296	36	417.789,058 299.748,392	37	417.773,181 299.748,096	15.88
37	417.773,181 299.748,096	38	417.765,469 299.747,947	7.713	38	417.765,469 299.747,947	39	417.757,882 299.748,035	7.588	39	417.757,882 299.748,035	40	417.744,204 299.747,598	13.68 5
40	417.744,204 299.747,598	41	417.730,183 299.747,05	14.03 2	41	417.730,183 299.747,05	42	417.722,988 299.746,768	7.2	42	417.722,988 299.746,768	43	417.715,841 299.746,48	7.153
43	417.715,841 299.746,48	44	417.708,211 299.746,172	7.637	44	417.708,211 299.746,172	45	417.699,904 299.745,838	8.314	45	417.699,904 299.745,838	46	417.692,867 299.745,554	7.042
46	417.692,867 299.745,554	47	417.678,9 299.744,991	13.97 8	47	417.678,9 299.744,991	48	417.664,814 299.744,423	14.09 8	48	417.664,814 299.744,423	49	417.650,615 299.743,85	14.21 1
49	417.650,615 299.743,85	50	417.643,608 299.743,568	7.012	50	417.643,608 299.743,568	51	417.636,614 299.743,286	7.0	51	417.636,614 299.743,286	52	417.629,79 299.743,011	6.83
52	417.629,79 299.743,011	53	417.622,483 299.742,716	7.313	53	417.622,483 299.742,716	54	417.609,606 299.742,196	12.88 8	54	417.609,606 299.742,196	55	417.602,31 299.741,888	7.302
55	417.602,31 299.741,888	56	417.594,529 299.741,56	7.788	56	417.594,529 299.741,56	57	417.587,917 299.741,271	6.619	57	417.587,917 299.741,271	58	417.580,57 299.740,31	7.41
58	417.580,57 299.740,31	59	417.573,302 299.739,359	7.33	59	417.573,302 299.739,359	60	417.566,034 299.738,408	7.33	60	417.566,034 299.738,408	61	417.557,012 299.737,227	9.099
61	417.557,012 299.737,227	62	417.549,849 299.736,29	7.224	62	417.549,849 299.736,29	63	417.540,743 299.735,162	9.175	63	417.540,743 299.735,162	64	417.534,987 299.734,331	5.816
64	417.534,987 299.734,331	65	417.527,267 299.733,95	7.73	65	417.527,267 299.733,95	66	417.516,264 299.733,09	11.03 7	66	417.516,264 299.733,09	67	417.509,658 299.732,619	6.622
67	417.509,658 299.732,619	68	417.501,49 299.731,951	8.196	68	417.501,49 299.731,951	69	417.494,638 299.731,605	6.861	69	417.494,638 299.731,605	70	417.487,11 299.731,224	7.537
70	417.487,11 299.731,224	71	417.479,695 299.730,849	7.425	71	417.479,695 299.730,849	72	417.465,328 299.730,123	14.38 6	72	417.465,328 299.730,123	73	417.457,273 299.729,724	8.064
73	417.457,273 299.729,724	74	417.441,164 299.729,395	16.11 3	74	417.441,164 299.729,395	75	417.378,818 299.728,618	62.35	75	417.378,818 299.728,618	76	417.359,65 299.728,379	19.16 9
76	417.359,65 299.728,379	77	417.351,568 299.728,278	8.083	77	417.351,568 299.728,278	78	417.335,243 299.728,075	16.32 6	78	417.335,243 299.728,075	79	417.333,356 299.728,051	1.887
79	417.333,356 299.728,051	80	417.329,268 299.728,0	4.089	80	417.329,268 299.728,0	81	417.328,469 299.727,99	0.799	81	417.328,469 299.727,99	82	417.325,398 299.727,952	3.071
82	417.325,398 299.727,952	83	417.325,231 299.727,95	0.166	83	417.325,231 299.727,95	84	417.320,349 299.728,342	4.898	84	417.320,349 299.728,342	85	417.314,97 299.728,774	5.396
85	417.314,97 299.728,774	86	417.309,747 299.735,832	8.78	86	417.309,747 299.735,832	87	417.304,207 299.748,383	13.71 9	87	417.304,207 299.748,383	88	417.303,558 299.752,339	4.009
88	417.303,558 299.752,339	89	417.298,33 299.784,213	32.3	89	417.298,33 299.784,213	90	417.293,554 299.888,677	104.5 73	90	417.293,554 299.888,677	91	417.293,341 299.893,291	4.619
91	417.293,341 299.893,291	92	417.289,382 299.892,435	4.05	92	417.289,382 299.892,435	93	417.289,583 299.888,843	3.598	93	417.289,583 299.888,843	94	417.290,223 299.877,363	11.49 8
94	417.290,223 299.877,363	95	417.290,655 299.869,605	7.77	95	417.290,655 299.869,605	96	417.291,138 299.860,671	8.946	96	417.291,138 299.860,671	97	417.291,697 299.850,919	9.769
97	417.291,697 299.850,919	98	417.292,201 299.841,892	9.041	98	417.292,201 299.841,892	99	417.292,428 299.832,061	9.833	99	417.292,428 299.832,061	100	417.292,452 299.831,006	1.056
100	417.292,452 299.831,006	101	417.292,662 299.821,956	9.052	101	417.292,662 299.821,956	102	417.293,152 299.812,622	9.347	102	417.293,152 299.812,622	103	417.293,266 299.810,605	2.02
103	417.293,266 299.810,605	104	417.293,823 299.800,802	9.819	104	417.293,823 299.800,802	105	417.294,09 299.792,043	8.763	105	417.294,09 299.792,043	106	417.294,236 299.783,785	8.259
106	417.294,236 299.783,785	107	417.294,758 299.781,276	2.563	107	417.294,758 299.781,276	108	417.297,591 299.764,006	17.50 1	108	417.297,591 299.764,006	109	417.298,731 299.757,302	6.801
109	417.298,731 299.757,302	110	417.299,792 299.750,586	6.8	110	417.299,792 299.750,586	111	417.300,342 299.747,233	3.397	111	417.300,342 299.747,233	112	417.303,102 299.740,981	6.834
112	417.303,102 299.740,981	113	417.306,267 299.733,81	7.839	113	417.306,267 299.733,81	114	417.312,703 299.725,114	10.81 9	114	417.312,703 299.725,114	115	417.317,802 299.724,21	5.178
115	417.317,802 299.724,21	116	417.320,442 299.723,742	2.682	116	417.320,442 299.723,742	117	417.330,595 299.721,93	10.31 3	117	417.330,595 299.721,93	118	417.370,11 299.721,132	39.52 3

Punct început	X / Y	Punct sfârșit	X / Y	Lungime segment	Punct început	X / Y	Punct sfârșit	X / Y	Lungime segment	Punct început	X / Y	Punct sfârșit	X / Y	Lungime segment
118	417.370,11 299.721,132	119	417.403,205 299.721,637	33.098	119	417.403,205 299.721,637	120	417.410,608 299.721,75	7.404	120	417.410,608 299.721,75	121	417.415,284 299.721,822	4.677
121	417.415,284 299.721,822	122	417.427,168 299.722,003	11.885	122	417.427,168 299.722,003	123	417.454,839 299.722,425	27.674	123	417.454,839 299.722,425	124	417.485,046 299.724,438	30.274
124	417.485,046 299.724,438	125	417.505,086 299.725,773	20.084	125	417.505,086 299.725,773	126	417.515,051 299.726,607	9.999	126	417.515,051 299.726,607	127	417.535,859 299.728,349	20.881
127	417.535,859 299.728,349	128	417.569,948 299.732,103	34.295	128	417.569,948 299.732,103	129	417.586,923 299.733,921	17.072	129	417.586,923 299.733,921	130	417.603,924 299.735,506	17.075
130	417.603,924 299.735,506	131	417.653,279 299.737,846	49.411	131	417.653,279 299.737,846	132	417.722,091 299.740,016	68.846	132	417.722,091 299.740,016	133	417.792,646 299.742,38	70.594
133	417.792,646 299.742,38	134	417.796,358 299.742,479	3.714	134	417.796,358 299.742,479	135	417.813,666 299.742,802	17.31	135	417.813,666 299.742,802	136	417.844,286 299.743,42	30.626
136	417.844,286 299.743,42	137	417.853,475 299.743,607	9.191	137	417.853,475 299.743,607	138	417.884,551 299.744,7	31.095	138	417.884,551 299.744,7	139	417.905,825 299.745,537	21.29
139	417.905,825 299.745,537	140	417.923,959 299.746,251	18.148	140	417.923,959 299.746,251	141	417.944,378 299.746,54	20.421	141	417.944,378 299.746,54	142	418.017,59 299.747,29	73.216
142	418.017,59 299.747,29	143	418.060,669 299.744,791	43.152	143	418.060,669 299.744,791	144	418.068,813 299.744,247	8.162	144	418.068,813 299.744,247	1	418.076,542 299.743,724	7.747

** Lungimile segmentelor sunt determinate în planul de proiecție Stereo 70 și sunt rotunjite la 1 milimetru.

*** Distanța dintre puncte este formată din segmente cumulate ce sunt mai mici decât valoarea 1 milimetru.

**DATE DESPRE IMOBILUL NR. 12492**

Oficiul de Cadastru și Publicitate Imobiliară DOLJ
Biroul de Cadastru și Publicitate Imobiliară Craiova

A. Partea I. Descrierea imobilului

TEREN Extravilan

Adresa: Jud. Dolj, T111, P61

Nr. Crt	Nr cadastral Nr. topografic	Suprafața* (mp)	Observații / Referințe
A1		7.276	Sector cadastral:9 Teren neimprejmuit;

B. Partea II. Proprietari și acte

Inscrieri privitoare la dreptul de proprietate și alte drepturi reale	Referințe
/	
Act Administrativ nr. TDP 3108, din 08/12/2004 emis de COMISIA JUDETEANA DOLJ;	
B1	A1
Intabulare, drept de PROPRIETATE, dobandit prin Reconstituire, cota actuala 1/1, cota initiala 1/1	
1) IONESCU ELENA	
2) COSOVEANU MARIA, LIPSĂ CNP	

C. Partea III. SARCINI .

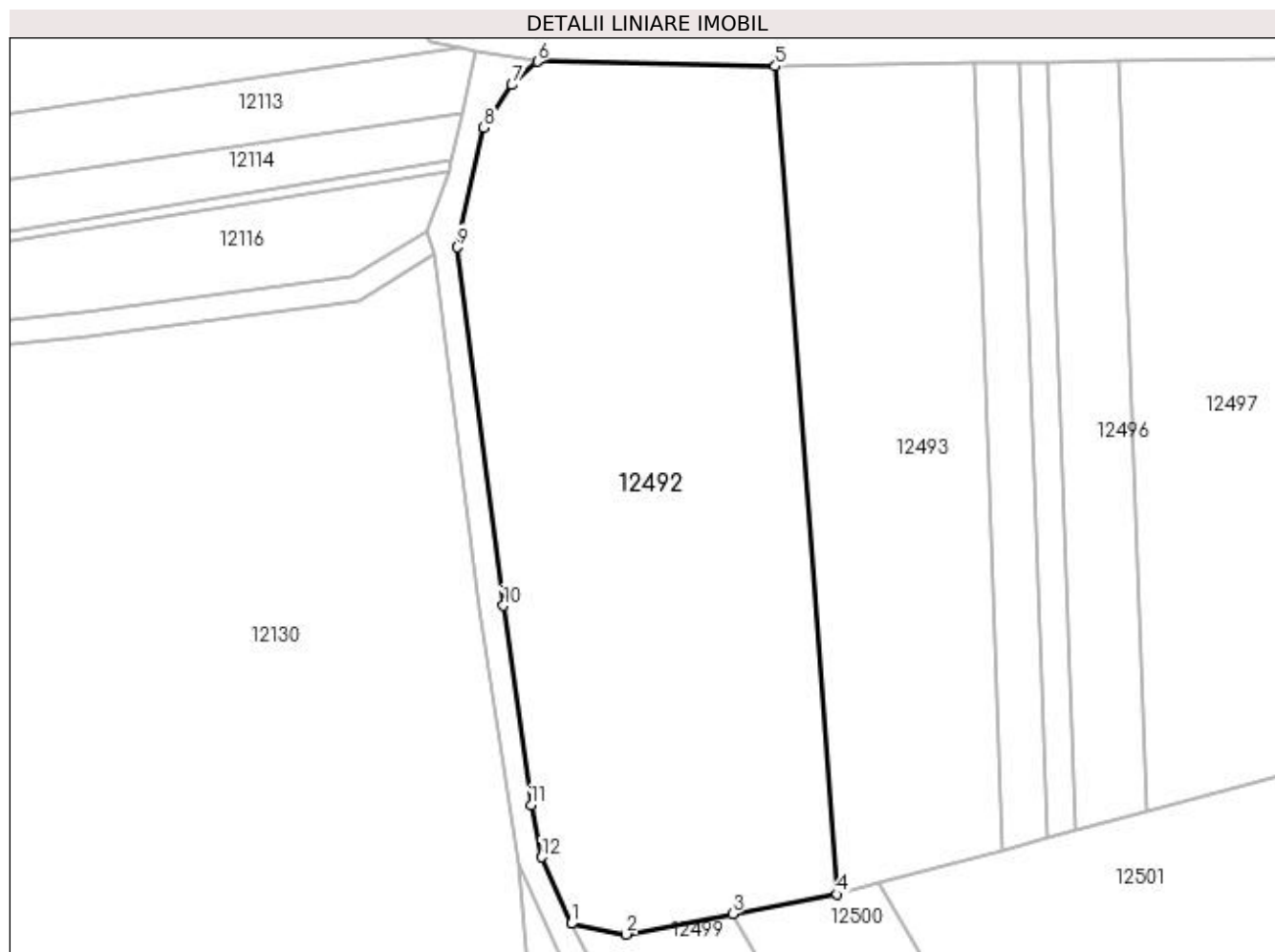
Inscrieri privind dezmembramintele dreptului de proprietate, drepturi reale de garanție și sarcini	Referințe
NU SUNT	

Anexa Nr. 1 La Partea I

Teren

Nr cadastral	Suprafața (mp)*	Observații / Referințe
	7.276	

* Suprafața este determinată în planul de proiecție Stereo 70.



Date referitoare la teren

Crt	Categorie folosință	Intra vilan	Suprafața (mp)	Tarla	Parcelă	Nr. topo	Observații / Referințe
1	arabil	NU	7.276	111	61	-	

Lungime Segmente

1) Valorile lungimilor segmentelor sunt obținute din proiecție în plan.

Punct început	X / Y	Punct sfârșit	X / Y	Lungime segment (** (m)
1	417.336,191 299.578,698	2	417.345,314 299.576,939	9.291
2	417.345,314 299.576,939	3	417.363,058 299.580,307	18.062
3	417.363,058 299.580,307	4	417.380,375 299.583,57	17.621
4	417.380,375 299.583,57	5	417.370,11 299.721,132	137.945
5	417.370,11 299.721,132	6	417.330,595 299.721,93	39.523

Punct început	X / Y	Punct sfârșit	X / Y	Lungime segment (** (m)
6	417.330,595 299.721,93	7	417.326,303 299.718,023	5.804
7	417.326,303 299.718,023	8	417.321,689 299.710,991	8.41
8	417.321,689 299.710,991	9	417.317,238 299.691,088	20.395
9	417.317,238 299.691,088	10	417.324,891 299.631,552	60.026
10	417.324,891 299.631,552	11	417.329,522 299.598,38	33.493
11	417.329,522 299.598,38	12	417.331,314 299.589,771	8.794
12	417.331,314 299.589,771	1	417.336,191 299.578,698	12.099

** Lungimile segmentelor sunt determinate în planul de proiecție Stereo 70 și sunt rotunjite la 1 milimetru.

*** Distanța dintre puncte este formată din segmente cumulate ce sunt mai mici decât valoarea 1 milimetru.

**DATE DESPRE IMOBILUL NR. 12493**

Oficiul de Cadastru și Publicitate Imobiliară DOLJ
Biroul de Cadastru și Publicitate Imobiliară Craiova

A. Partea I. Descrierea imobilului

TEREN Extravilan

Adresa: Jud. Dolj, T111, P62/3

Nr. Crt	Nr cadastral Nr. topografic	Suprafața* (mp)	Observații / Referințe
A1		4.100	Sector cadastral:9 Teren neimprejmuit;

B. Partea II. Proprietari și acte

Inscrieri privitoare la dreptul de proprietate și alte drepturi reale	Referințe
/	
Act Administrativ nr. TDP 3078, din 07/12/2004 emis de COMISIA JUDETEANA DOLJ (CERTIFICAT DE DECES SERIA D9 NR 797579; ADEVERINTA 121/15.01.1959);	
B1	A1
Intabulare, drept de PROPRIETATE, dobândit prin Reconstituire, cota actuala 1/1, cota initiala 1/1 1) MAMALIGA MARIN, LIPSĂ CNP DEFUNCT:Da	

C. Partea III. SARCINI .

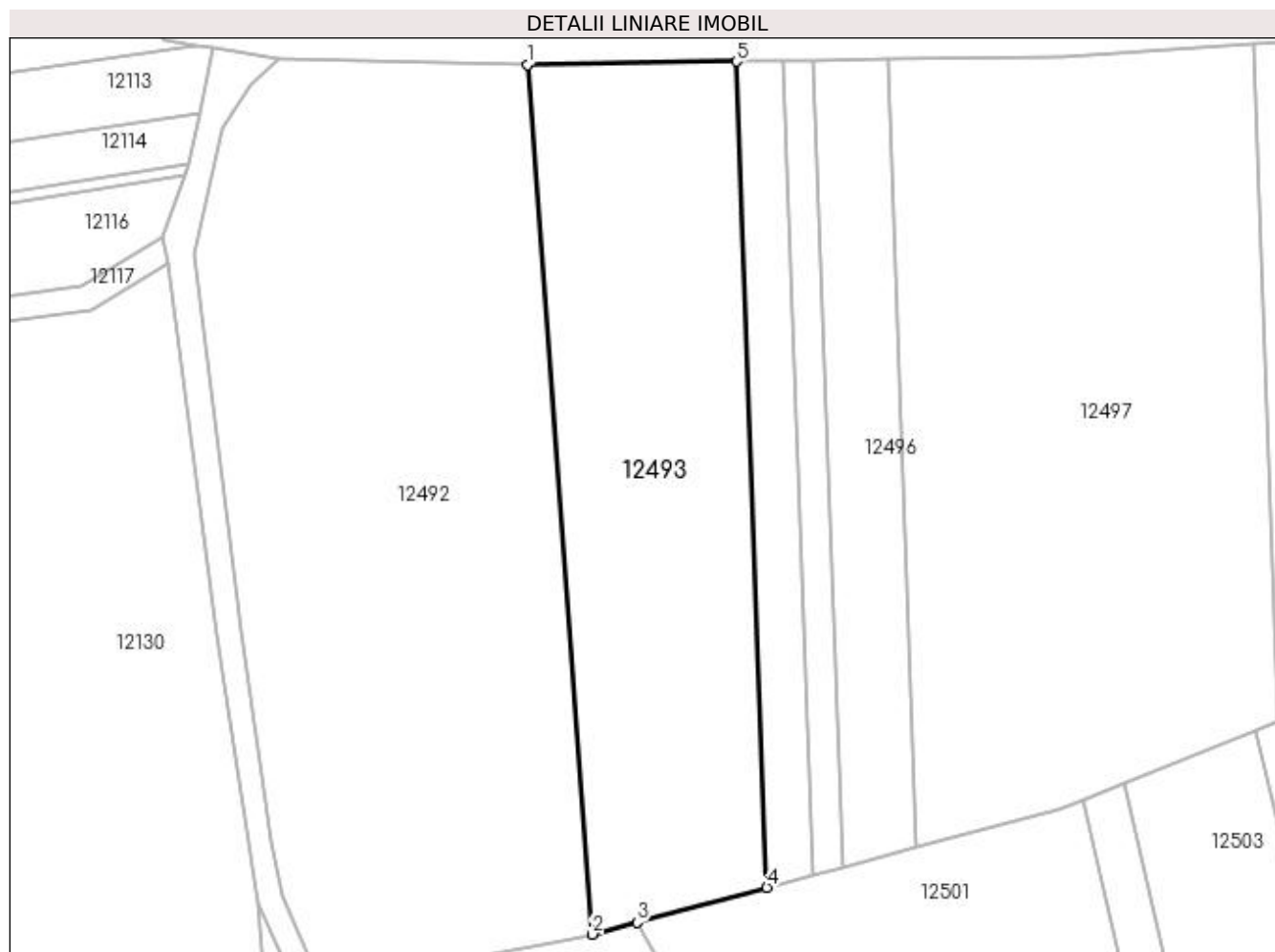
Inscrieri privind dezmembramentele dreptului de proprietate, drepturi reale de garanție și sarcini	Referințe
NU SUNT	

Anexa Nr. 1 La Partea I

Teren

Nr cadastral	Suprafața (mp)*	Observații / Referințe
	4.100	

* Suprafața este determinată în planul de proiecție Stereo 70.



Date referitoare la teren

Crt	Categorie folosință	Intra vilan	Suprafața (mp)	Tarla	Parcelă	Nr. topo	Observații / Referințe
1	arabil	NU	4.100	111	62/3	-	

Lungime Segmente

1) Valorile lungimilor segmentelor sunt obținute din proiecție în plan.

Punct început	X / Y	Punct sfârșit	X / Y	Lungime segment (** (m)
1	417.370,11 299.721,132	2	417.380,375 299.583,57	137.945
2	417.380,375 299.583,57	3	417.387,423 299.585,46	7.298
3	417.387,423 299.585,46	4	417.407,979 299.590,971	21.281
4	417.407,979 299.590,971	5	417.403,205 299.721,637	130.754
5	417.403,205 299.721,637	1	417.370,11 299.721,132	33.098

**** Lungimile segmentelor sunt determinate în planul de proiecție Stereo 70 și sunt rotunjite la 1 milimetru.**

***** Distanța dintre puncte este formată din segmente cumulate ce sunt mai mici decât valoarea 1 milimetru.**

**DATE DESPRE IMOBILUL NR. 12494**

Oficiul de Cadastru și Publicitate Imobiliară DOLJ
Biroul de Cadastru și Publicitate Imobiliară Craiova

A. Partea I. Descrierea imobilului

TEREN Extravilan

Adresa: Jud. Dolj, T111, P62/1

Nr. Crt	Nr cadastral Nr. topografic	Suprafața* (mp)	Observații / Referințe
A1		961	Sector cadastral:9 Teren neimprejmuit;

B. Partea II. Proprietari și acte

Inscrieri privitoare la dreptul de proprietate și alte drepturi reale		Referințe
/		
Act Administrativ nr. TDP 2373, din 18/09/2003 emis de COMISIA JUDETEANA DOLJ (CERTIFICAT DE DECES SERIA DB NR 293753);		
B1	Intabulare, drept de PROPRIETATE, dobandit prin Reconstituire, cota actuala 1/1, cota initiala 1/1 1) MITRICA STEFAN, LIPSĂ CNP DEFUNCT:Da	A1

C. Partea III. SARCINI .

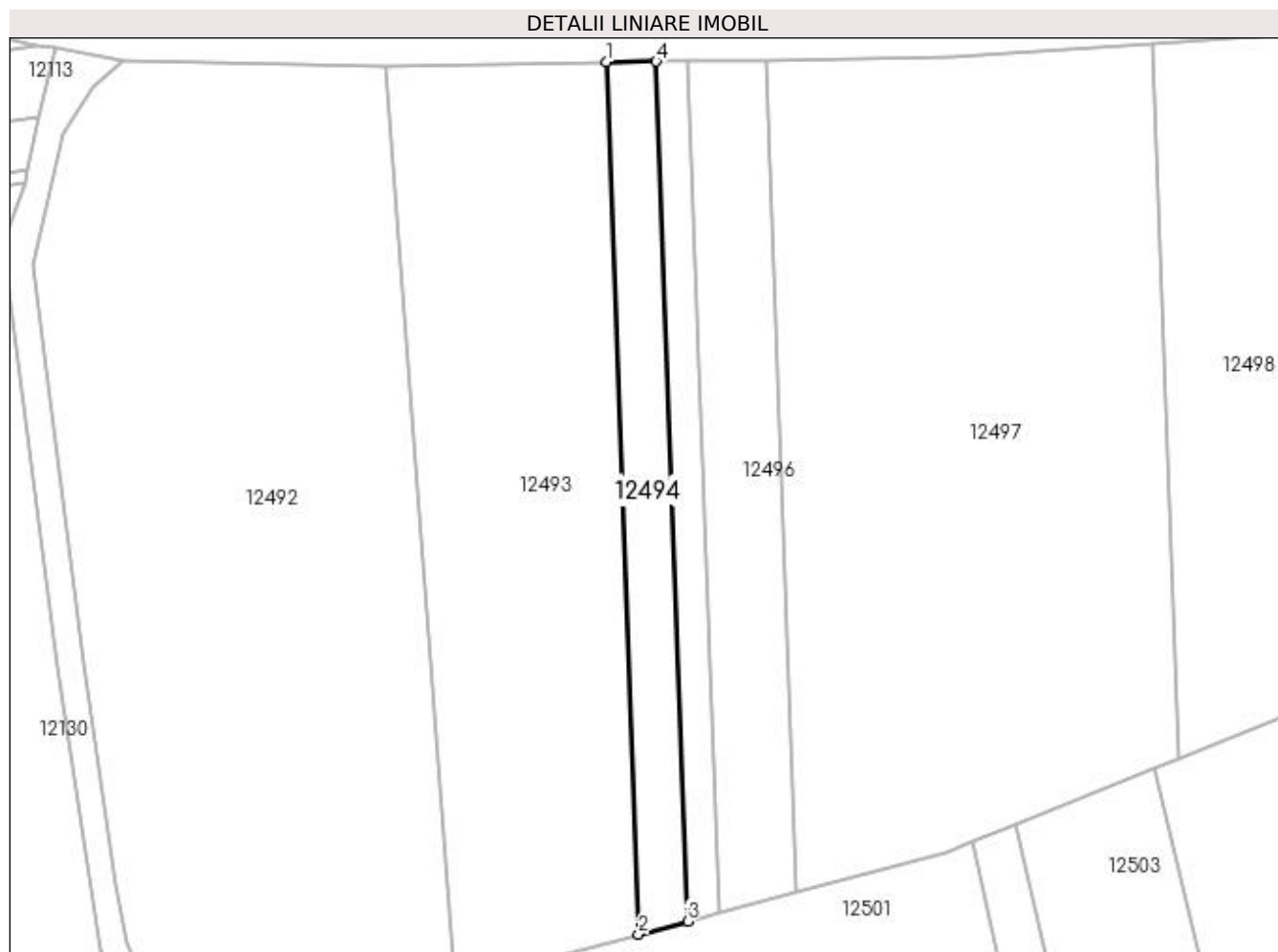
Inscrieri privind dezmembramintele dreptului de proprietate, drepturi reale de garanție și sarcini	Referințe
NU SUNT	

Anexa Nr. 1 La Partea I

Teren

Nr cadastral	Suprafața (mp)*	Observații / Referințe
	961	

* Suprafața este determinată în planul de proiecție Stereo 70.



Date referitoare la teren

Crt	Categorie folosință	Intra vilan	Suprafața (mp)	Tarla	Parcelă	Nr. topo	Observații / Referințe
1	arabil	NU	961	111	62/1	-	

Lungime Segmente

1) Valorile lungimilor segmentelor sunt obținute din proiecție în plan.

Punct început	X / Y	Punct sfârșit	X / Y	Lungime segment (** (m)
1	417.403,205 299.721,637	2	417.407,979 299.590,971	130.754
2	417.407,979 299.590,971	3	417.415,314 299.592,937	7.594
3	417.415,314 299.592,937	4	417.410,608 299.721,75	128.899
4	417.410,608 299.721,75	1	417.403,205 299.721,637	7.404

**** Lungimile segmentelor sunt determinate în planul de proiecție Stereo 70 și sunt rotunjite la 1 milimetru.**

***** Distanța dintre puncte este formată din segmente cumulate ce sunt mai mici decât valoarea 1 milimetru.**

**DATE DESPRE IMOBILUL NR. 12495**

Oficiul de Cadastru și Publicitate Imobiliară DOLJ
Biroul de Cadastru și Publicitate Imobiliară Craiova

A. Partea I. Descrierea imobilului

TEREN Extravilan

Adresa: Jud. Dolj, T111, P62/4

Nr. Crt	Nr cadastral Nr. topografic	Suprafața* (mp)	Observații / Referințe
A1		600	Sector cadastral:9 Teren neimprejmuit;

B. Partea II. Proprietari și acte

Inscrieri privitoare la dreptul de proprietate și alte drepturi reale		Referințe
/		
Act Administrativ nr. TDP 3443, din 29/06/2005 emis de COMISIA JUDETEANA DOLJ (CERTIFICAT DE DECES SERIA DC NR 259115);		
B1	Intabulare, drept de PROPRIETATE, dobandit prin Reconstituire, cota actuala 1/1, cota initiala 1/1 1) TATULEA CONSTANTIN DEFUNCT:Da	A1

C. Partea III. SARCINI .

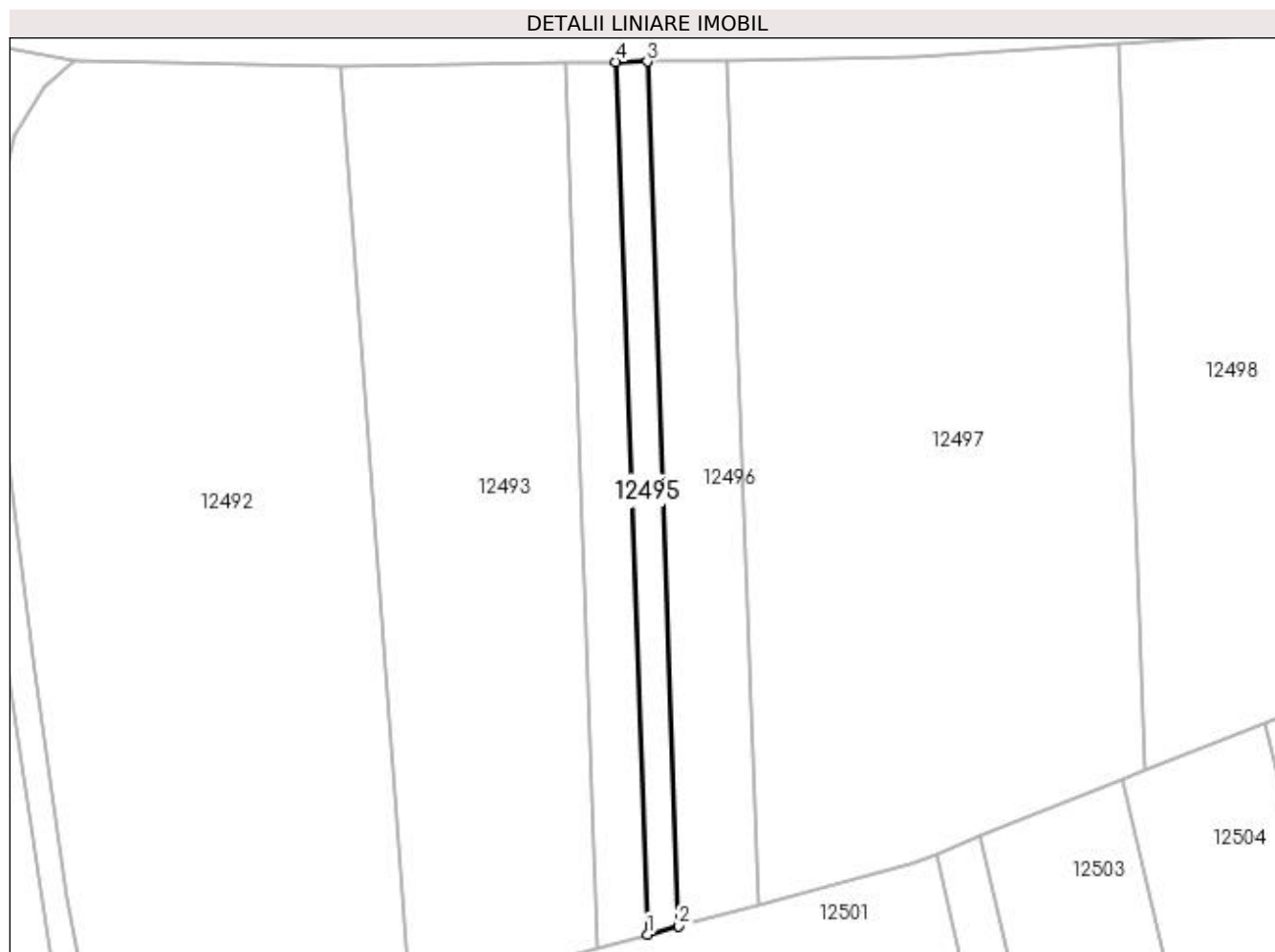
Inscrieri privind dezmembramintele dreptului de proprietate, drepturi reale de garanție și sarcini	Referințe
NU SUNT	

Anexa Nr. 1 La Partea I

Teren

Nr cadastral	Suprafața (mp)*	Observații / Referințe
	600	

* Suprafața este determinată în planul de proiecție Stereo 70.



Date referitoare la teren

Crt	Categorie folosință	Intra vilan	Suprafața (mp)	Tarla	Parcelă	Nr. topo	Observații / Referințe
1	arabil	NU	600	111	62/4	-	

Lungime Segmente

1) Valorile lungimilor segmentelor sunt obținute din proiecție în plan.

Punct început	X / Y	Punct sfârșit	X / Y	Lungime segment (** (m)
1	417.415,314 299.592,937	2	417.419,948 299.594,179	4.797
2	417.419,948 299.594,179	3	417.415,284 299.721,822	127.728
3	417.415,284 299.721,822	4	417.410,608 299.721,75	4.677
4	417.410,608 299.721,75	1	417.415,314 299.592,937	128.899

**** Lungimile segmentelor sunt determinate în planul de proiecție Stereo 70 și sunt rotunjite la 1 milimetru.**

***** Distanța dintre puncte este formată din segmente cumulate ce sunt mai mici decât valoarea 1 milimetru.**

**DATE DESPRE IMOBILUL NR. 12496**

Oficiul de Cadastru și Publicitate Imobiliară DOLJ
Biroul de Cadastru și Publicitate Imobiliară Craiova

A. Partea I. Descrierea imobilului

TEREN Extravilan

Adresa: Jud. Dolj, T111, P63/3

Nr. Crt	Nr cadastral Nr. topografic	Suprafața* (mp)	Observații / Referințe
A1	34683	1.500	Sector cadastral:9 Teren neimprejmuit;

B. Partea II. Proprietari și acte

Inscrieri privitoare la dreptul de proprietate și alte drepturi reale	Referințe
260342 / 22/12/2020	
Act Notarial nr. CVC AUT SUB NR. 3916, din 16/12/2020 emis de NP DOINA FĂURAR;	
B1	A1
Intabulare, drept de PROPRIETATE, dobândit prin Conventie, cota actuala 1/1, cota initiala 1/1 1) SC DELTA BERCENI INVEST SRL, CIF:22046319	

C. Partea III. SARCINI .

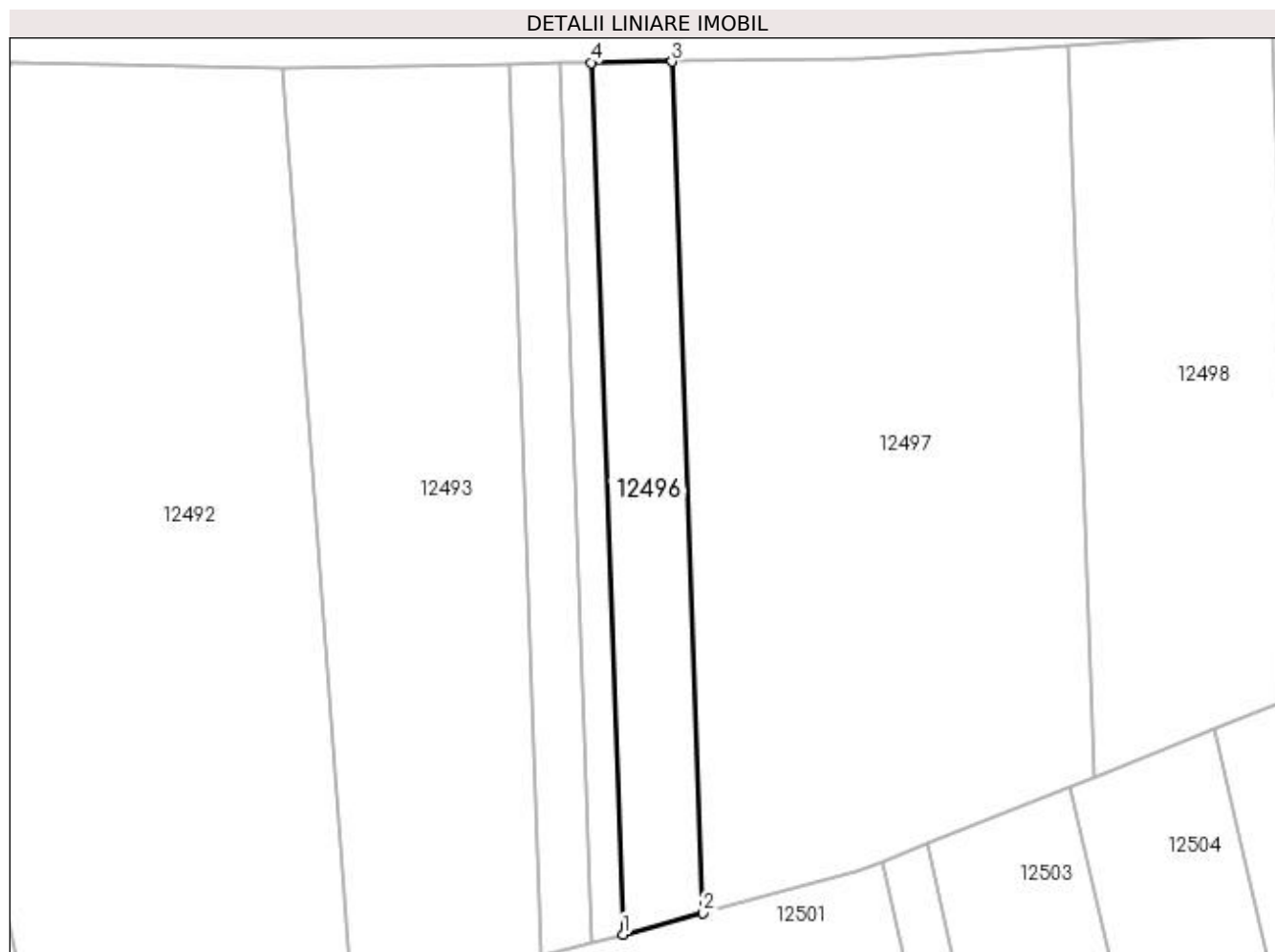
Inscrieri privind dezmembramintele dreptului de proprietate, drepturi reale de garanție și sarcini	Referințe
NU SUNT	

Anexa Nr. 1 La Partea I

Teren

Nr cadastral	Suprafața (mp)*	Observații / Referințe
34683	1.500	

* Suprafața este determinată în planul de proiecție Stereo 70.



Date referitoare la teren

Crt	Categorie folosință	Intra vilan	Suprafața (mp)	Tarla	Parcelă	Nr. topo	Observații / Referințe
1	arabil	NU	1.500	111	63/3	-	

Lungime Segmente

1) Valorile lungimilor segmentelor sunt obținute din proiecție în plan.

Punct început	X / Y	Punct sfârșit	X / Y	Lungime segment (** (m)
1	417.419,948 299.594,179	2	417.431,723 299.597,336	12.191
2	417.431,723 299.597,336	3	417.427,168 299.722,003	124.75
3	417.427,168 299.722,003	4	417.415,284 299.721,822	11.885
4	417.415,284 299.721,822	1	417.419,948 299.594,179	127.728

**** Lungimile segmentelor sunt determinate în planul de proiecție Stereo 70 și sunt rotunjite la 1 milimetru.**

***** Distanța dintre puncte este formată din segmente cumulate ce sunt mai mici decât valoarea 1 milimetru.**

**DATE DESPRE IMOBILUL NR. 12497**

Oficiul de Cadastru și Publicitate Imobiliară DOLJ
Biroul de Cadastru și Publicitate Imobiliară Craiova

A. Partea I. Descrierea imobilului

TEREN Extravilan

Adresa: Jud. Dolj, T111, P64

Nr. Crt	Nr cadastral Nr. topografic	Suprafața* (mp)	Observații / Referințe
A1		6.750	Sector cadastral:9 Teren neimprejmuit;

B. Partea II. Proprietari și acte

Inscrieri privitoare la dreptul de proprietate și alte drepturi reale	Referințe
/	
Act Administrativ nr. TDP 3094, din 07/12/2004 emis de COMISIA JUDETEANA DOLJ;	
B1	A1
Intabulare, drept de PROPRIETATE, dobândit prin Reconstituire, cota actuala 1/1, cota initiala 1/1 1) MOTOI ALEXANDRU , LIPSĂ CNP	

C. Partea III. SARCINI .

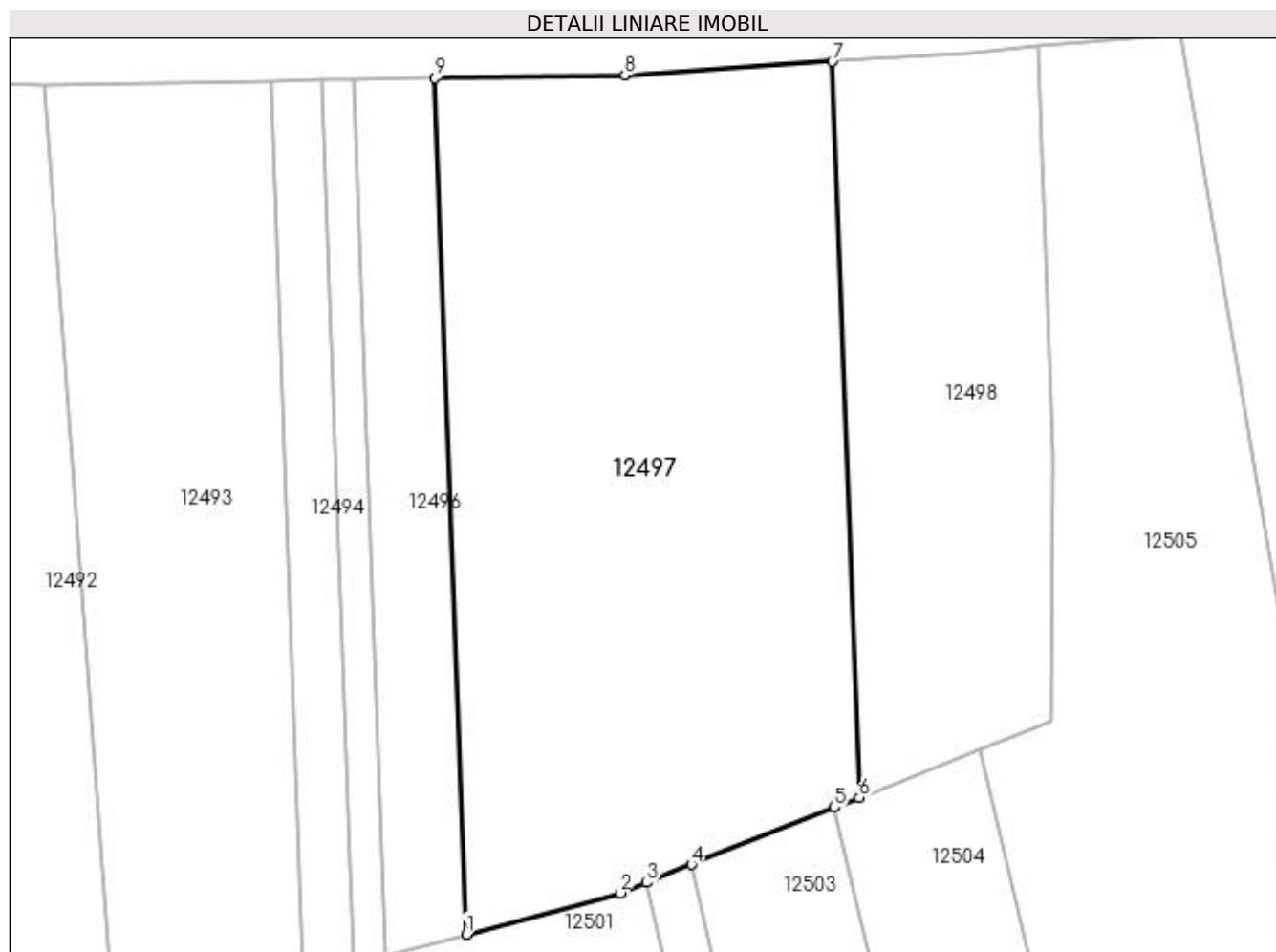
Inscrieri privind dezmembramintele dreptului de proprietate, drepturi reale de garanție și sarcini	Referințe
NU SUNT	

Anexa Nr. 1 La Partea I

Teren

Nr cadastral	Suprafața (mp)*	Observații / Referințe
	6.750	

* Suprafața este determinată în planul de proiecție Stereo 70.



Date referitoare la teren

Crt	Categorie folosință	Intra vilan	Suprafața (mp)	Tarla	Parcelă	Nr. topo	Observații / Referințe
1	arabil	NU	6.750	111	64	-	

Lungime Segmente

1) Valorile lungimilor segmentelor sunt obținute din proiecție în plan.

Punct început	X / Y	Punct sfârșit	X / Y	Lungime segment (** (m)
1	417.431,723 299.597,336	2	417.454,137 299.603,345	23.206
2	417.454,137 299.603,345	3	417.457,967 299.604,873	4.124
3	417.457,967 299.604,873	4	417.464,508 299.607,482	7.042
4	417.464,508 299.607,482	5	417.485,382 299.615,808	22.473
5	417.485,382 299.615,808	6	417.488,963 299.617,236	3.856

Punct început	X / Y	Punct sfârşit	X / Y	Lungime segment (** (m)
6	417.488,963 299.617,236	7	417.485,046 299.724,438	107.273
7	417.485,046 299.724,438	8	417.454,839 299.722,425	30.274
8	417.454,839 299.722,425	9	417.427,168 299.722,003	27.674
9	417.427,168 299.722,003	1	417.431,723 299.597,336	124.75

** Lungimile segmentelor sunt determinate în planul de proiecție Stereo 70 și sunt rotunjite la 1 milimetru.

*** Distanța dintre puncte este formată din segmente cumulate ce sunt mai mici decât valoarea 1 milimetru.

**DATE DESPRE IMOBILUL NR. 12498**

Oficiul de Cadastru și Publicitate Imobiliară DOLJ
Biroul de Cadastru și Publicitate Imobiliară Craiova

A. Partea I. Descrierea imobilului

TEREN Extravilan

Adresa: Jud. Dolj, T111, P65

Nr. Crt	Nr cadastral Nr. topografic	Suprafața* (mp)	Observații / Referințe
A1		3.046	Sector cadastral:9 Teren neimprejmuț;

B. Partea II. Proprietari și acte

Inscrieri privitoare la dreptul de proprietate și alte drepturi reale		Referințe
/		
Act Notarial nr. CM 129, din 01/10/2021 emis de NP GUNESCU TUDOR MARINELA DANIELA (TDP 2410/22.09.2003);		
B1	Intabulare, drept de PROPRIETATE, dobandit prin Succesiune, cota actuala 1/2, cota initiala 1/2 1) CIUCA ION	A1
B2	Intabulare, drept de PROPRIETATE, dobandit prin Succesiune, cota actuala 1/2, cota initiala 1/2 1) RAPCEA VALERICA	A1

C. Partea III. SARCINI .

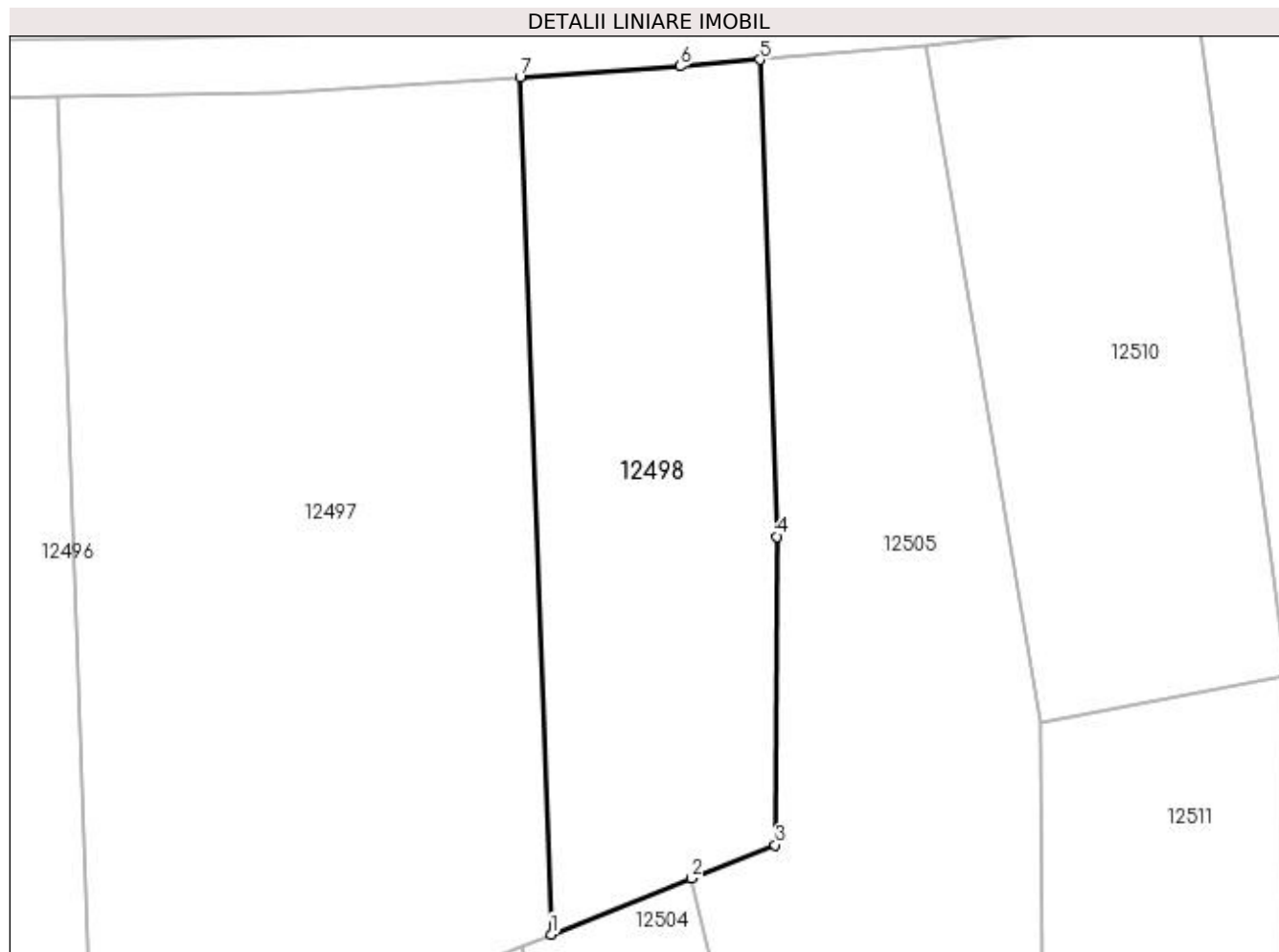
Inscrieri privind dezmembramintele dreptului de proprietate, drepturi reale de garanție și sarcini	Referințe
NU SUNT	

Anexa Nr. 1 La Partea I

Teren

Nr cadastral	Suprafața (mp)*	Observații / Referințe
	3.046	

* Suprafața este determinată în planul de proiecție Stereo 70.



Date referitoare la teren

Crt	Categorie folosință	Intra vilan	Suprafața (mp)	Tarla	Parcelă	Nr. topo	Observații / Referințe
1	pasune	NU	3.046	111	65	-	

Lungime Segmente

1) Valorile lungimilor segmentelor sunt obținute din proiecție în plan.

Punct început	X / Y	Punct sfârșit	X / Y	Lungime segment (** (m)
1	417.488,963 299.617,236	2	417.506,511 299.624,235	18.892
2	417.506,511 299.624,235	3	417.516,955 299.628,423	11.252
3	417.516,955 299.628,423	4	417.517,229 299.666,976	38.554
4	417.517,229 299.666,976	5	417.515,051 299.726,607	59.671
5	417.515,051 299.726,607	6	417.505,086 299.725,773	9.999

Punct început	X / Y	Punct sfârșit	X / Y	Lungime segment (** (m)
6	417.505,086 299.725,773	7	417.485,046 299.724,438	20.084
7	417.485,046 299.724,438	1	417.488,963 299.617,236	107.273

** Lungimile segmentelor sunt determinate în planul de proiecție Stereo 70 și sunt rotunjite la 1 milimetru.

*** Distanța dintre puncte este formată din segmente cumulate ce sunt mai mici decât valoarea 1 milimetru.

**DATE DESPRE IMOBILUL NR. 12499**

Oficiul de Cadastru și Publicitate Imobiliară DOLJ
Biroul de Cadastru și Publicitate Imobiliară Craiova

A. Partea I. Descrierea imobilului

TEREN Intravilan

Adresa: Loc. Leu, Jud. Dolj, T111, P66/2

Nr. Crt	Nr cadastral Nr. topografic	Suprafața* (mp)	Observații / Referințe
A1	34686	Din acte: 3.000 Masurata: 3.700	Sector cadastral:9 Teren neimprejmuit;

B. Partea II. Proprietari și acte

Inscrieri privitoare la dreptul de proprietate și alte drepturi reale		Referințe
106586 / 07/06/2022		
Act Notarial nr. CVC AUT SUB NR. 1891, din 03/06/2022 emis de NP DOINA FAURAR (ACT NOTARIAL NR INCHEIERE DE RECTIFICARE NR. 107 DIN 20.06.2022, EMIS DE NP DOINA FAURAR);		
B1	Intabulare, drept de PROPRIETATE, dobandit prin Conventie, cota actuala 3000/3700, cota initiala 3000/3700 1) DELTA BERCEI INVEST SRL, CIF:22046319	A1
/		
Act Normativ nr. LEGEA 7, din 13/03/1996 emis de GUVERNUL ROMANIEI;		
B2	Inscrierea posesiei, drept de PROPRIETATE, dobandit prin Constituire, cota actuala 700/3700, cota initiala 700/3700 1) DELTA BERCEI INVEST SRL, CIF:22046319	A1

C. Partea III. SARCINI .

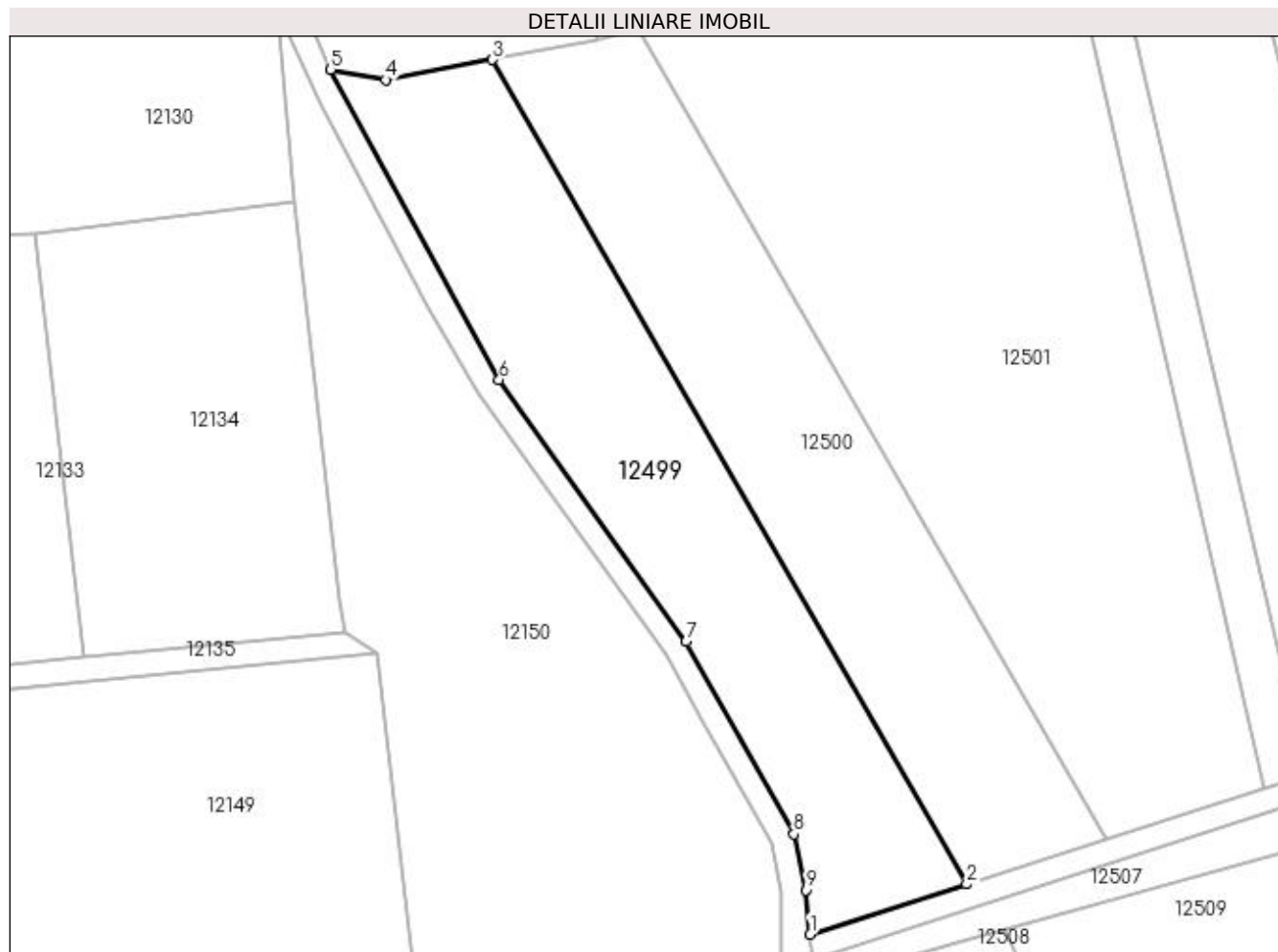
Inscrieri privind dezmembramintele dreptului de proprietate, drepturi reale de garanție și sarcini	Referințe
NU SUNT	

Anexa Nr. 1 La Partea I

Teren

Nr cadastral	Suprafața (mp)*	Observații / Referințe
34686	Din acte: 3.000 Masurata: 3.700	

* Suprafața este determinată în planul de proiecție Stereo 70.



Date referitoare la teren

Crt	Categorie folosință	Intra vilan	Suprafața (mp)	Tarla	Parcelă	Nr. topo	Observații / Referințe
1	arabil	DA	3.700	111	66/2	-	

Lungime Segmente

1) Valorile lungimilor segmentelor sunt obținute din proiecție în plan.

Punct început	X / Y	Punct sfârșit	X / Y	Lungime segment (** (m)
1	417.415,868 299.434,981	2	417.441,892 299.443,307	27.324
2	417.441,892 299.443,307	3	417.363,058 299.580,307	158.062
3	417.363,058 299.580,307	4	417.345,314 299.576,939	18.062
4	417.345,314 299.576,939	5	417.336,191 299.578,698	9.291
5	417.336,191 299.578,698	6	417.364,191 299.527,1	58.706

Punct început	X / Y	Punct sfârșit	X / Y	Lungime segment (** (m)
6	417.364,191 299.527,1	7	417.395,266 299.483,603	53.457
7	417.395,266 299.483,603	8	417.413,193 299.451,638	36.649
8	417.413,193 299.451,638	9	417.415,157 299.442,339	9.504
9	417.415,157 299.442,339	1	417.415,868 299.434,981	7.392

** Lungimile segmentelor sunt determinate în planul de proiecție Stereo 70 și sunt rotunjite la 1 milimetru.

*** Distanța dintre puncte este formată din segmente cumulate ce sunt mai mici decât valoarea 1 milimetru.

**DATE DESPRE IMOBILUL NR. 12500**

Oficiul de Cadastru și Publicitate Imobiliară DOLJ
Biroul de Cadastru și Publicitate Imobiliară Craiova

A. Partea I. Descrierea imobilului

TEREN Intravilan

Adresa: Loc. Leu, Jud. Dolj, T111, P66/2

Nr. Crt	Nr cadastral Nr. topografic	Suprafața* (mp)	Observații / Referințe
A1		3.709	Sector cadastral:9 Teren neimprejmuț;

B. Partea II. Proprietari și acte

Inscrieri privitoare la dreptul de proprietate și alte drepturi reale	Referințe
/	
Act Administrativ nr. TDP 14036, din 19/10/2009 emis de COMISIA JUDETEANA DOLJ;	
B1	A1
Intabulare, drept de PROPRIETATE, dobândit prin Reconstituire, cota actuala 1/1, cota initiala 1/1	
1) FILIP FLOAREA, LIPSĂ CNP	
2) BĂRAN STANCA, LIPSĂ CNP	

C. Partea III. SARCINI .

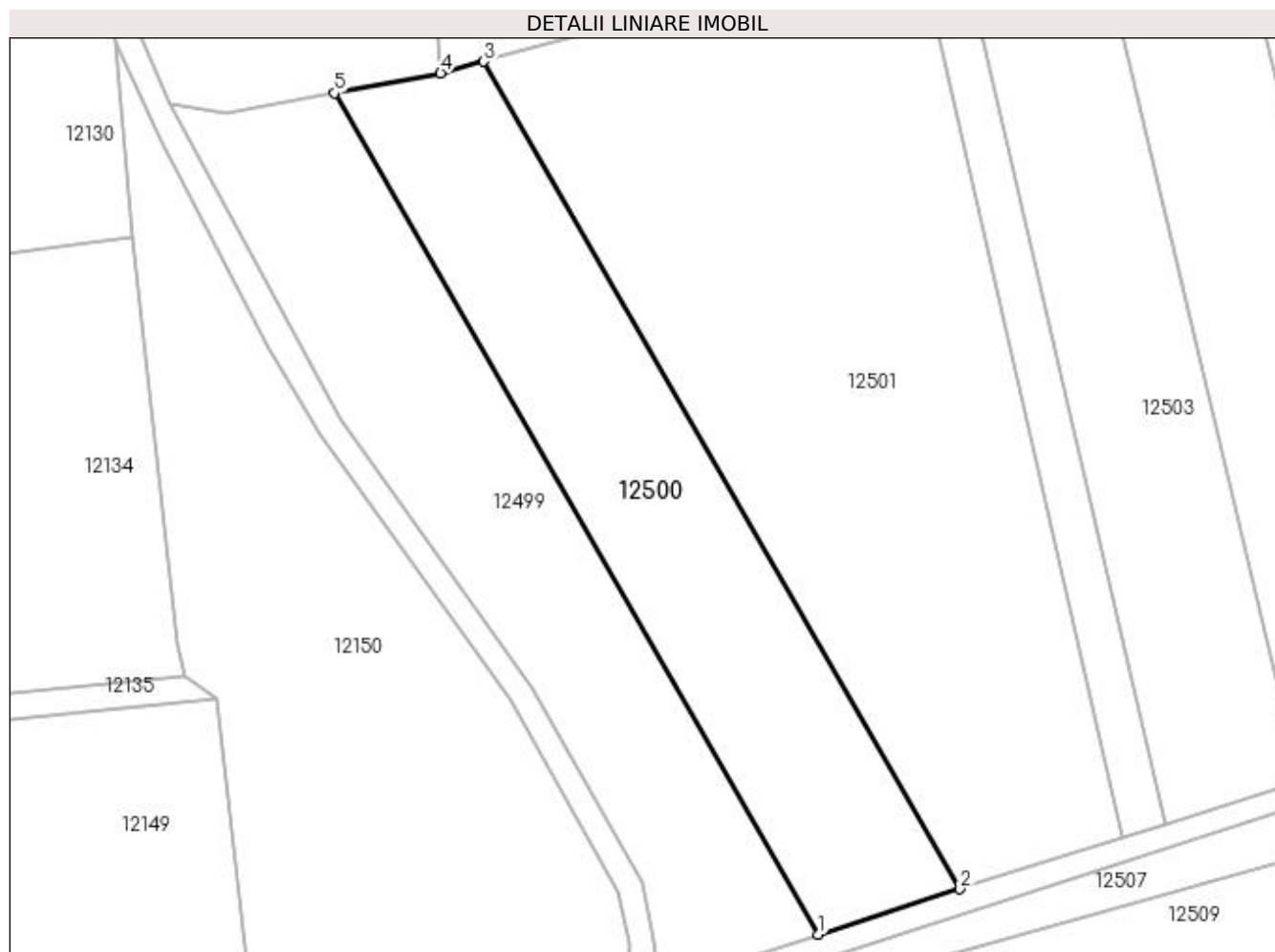
Inscrieri privind dezmembramintele dreptului de proprietate, drepturi reale de garanție și sarcini	Referințe
NU SUNT	

Anexa Nr. 1 La Partea I

Teren

Nr cadastral	Suprafața (mp)*	Observații / Referințe
	3.709	

* Suprafața este determinată în planul de proiecție Stereo 70.



Date referitoare la teren

Crt	Categorie folosință	Intra vilan	Suprafața (mp)	Tarla	Parcelă	Nr. topo	Observații / Referințe
1	arabil	DA	3.709	111	66/2	-	

Lungime Segmente

1) Valorile lungimilor segmentelor sunt obținute din proiecție în plan.

Punct început	X / Y	Punct sfârșit	X / Y	Lungime segment (** (m)
1	417.441,892 299.443,307	2	417.464,98 299.450,678	24.236
2	417.464,98 299.450,678	3	417.387,423 299.585,46	155.503
3	417.387,423 299.585,46	4	417.380,375 299.583,57	7.298
4	417.380,375 299.583,57	5	417.363,058 299.580,307	17.621
5	417.363,058 299.580,307	1	417.441,892 299.443,307	158.062

**** Lungimile segmentelor sunt determinate în planul de proiecție Stereo 70 și sunt rotunjite la 1 milimetru.**

***** Distanța dintre puncte este formată din segmente cumulate ce sunt mai mici decât valoarea 1 milimetru.**

**DATE DESPRE IMOBILUL NR. 12501**

Oficiul de Cadastru și Publicitate Imobiliară DOLJ
Biroul de Cadastru și Publicitate Imobiliară Craiova

A. Partea I. Descrierea imobilului

TEREN Intravilan

Adresa: Loc. Leu, Jud. Dolj, T111

Nr. Crt	Nr cadastral Nr. topografic	Suprafața* (mp)	Observații / Referințe
A1		7.561	Sector cadastral:9 Teren neimprejmuit;

B. Partea II. Proprietari și acte

Inscrieri privitoare la dreptul de proprietate și alte drepturi reale		Referințe
/		
Act Normativ nr. LEGEA 7, din 13/03/1996 emis de PARLAMENT;		
B1	Inscrierea provizorie, drept de PROPRIETATE, dobandit prin Lege, cota actuala 1/1, cota initiala 1/1 1) NEIDENTIFICAT NEIDENTIFICAT	A1

C. Partea III. SARCINI .

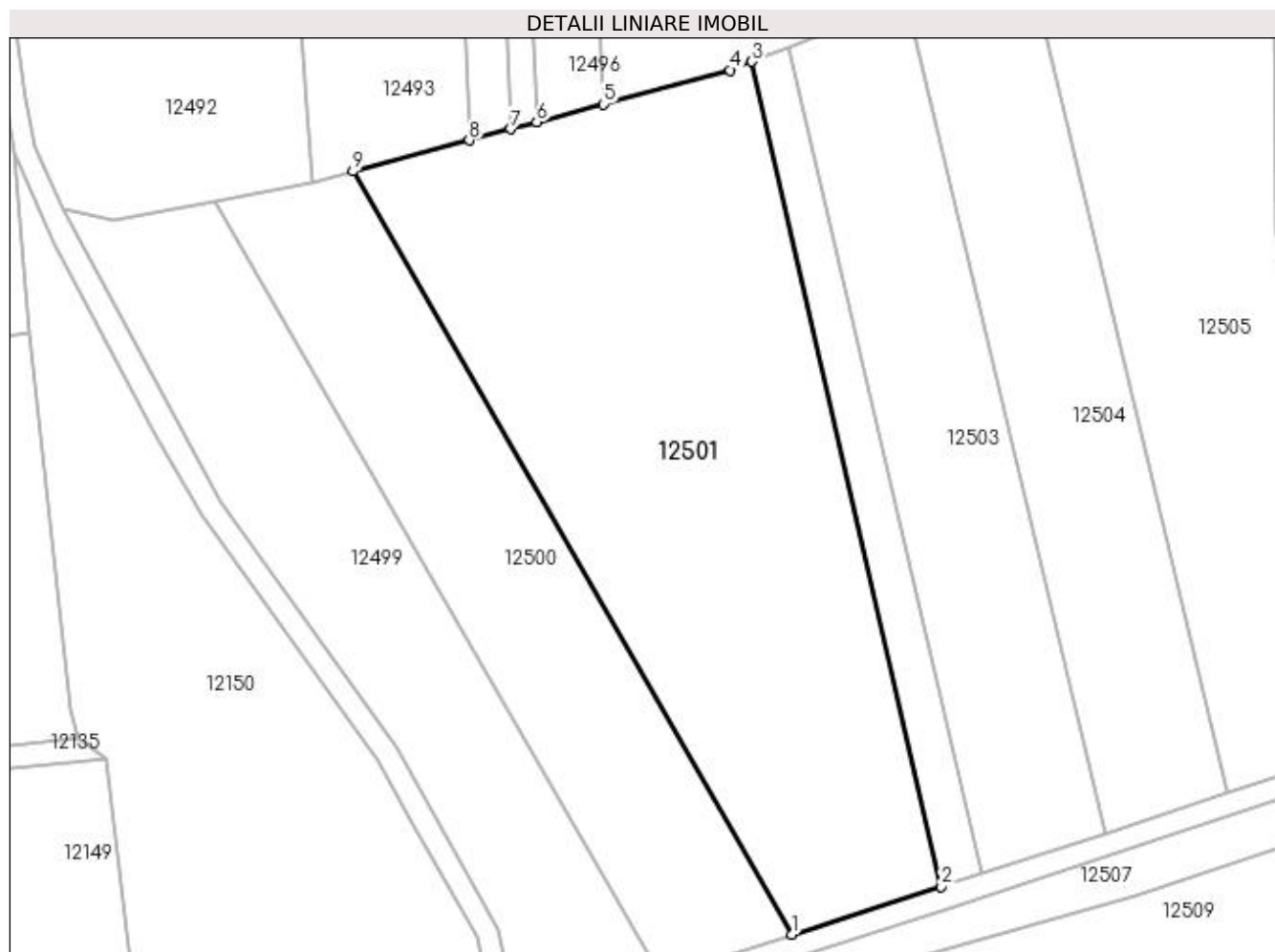
Inscrieri privind dezmembramintele dreptului de proprietate, drepturi reale de garanție și sarcini	Referințe
NU SUNT	

Anexa Nr. 1 La Partea I

Teren

Nr cadastral	Suprafața (mp)*	Observații / Referințe
	7.561	

* Suprafața este determinată în planul de proiecție Stereo 70.



Date referitoare la teren

Crt	Categorie folosință	Intra vilan	Suprafața (mp)	Tarla	Parcelă	Nr. topo	Observații / Referințe
1	pasune	DA	7.561	111	-	-	

Lungime Segmente

1) Valorile lungimilor segmentelor sunt obținute din proiecție în plan.

Punct început	X / Y	Punct sfârșit	X / Y	Lungime segment (** (m)
1	417.464,98 299.450,678	2	417.491,452 299.459,13	27.788
2	417.491,452 299.459,13	3	417.457,967 299.604,873	149.541
3	417.457,967 299.604,873	4	417.454,137 299.603,345	4.124
4	417.454,137 299.603,345	5	417.431,723 299.597,336	23.206
5	417.431,723 299.597,336	6	417.419,948 299.594,179	12.191

Punct început	X / Y	Punct sfârșit	X / Y	Lungime segment (** (m)
6	417.419,948 299.594,179	7	417.415,314 299.592,937	4.797
7	417.415,314 299.592,937	8	417.407,979 299.590,971	7.594
8	417.407,979 299.590,971	9	417.387,423 299.585,46	21.281
9	417.387,423 299.585,46	1	417.464,98 299.450,678	155.503

** Lungimile segmentelor sunt determinate în planul de proiecție Stereo 70 și sunt rotunjite la 1 milimetru.

*** Distanța dintre puncte este formată din segmente cumulate ce sunt mai mici decât valoarea 1 milimetru.

**DATE DESPRE IMOBILUL NR. 12502**

Oficiul de Cadastru și Publicitate Imobiliară DOLJ
Biroul de Cadastru și Publicitate Imobiliară Craiova

A. Partea I. Descrierea imobilului

TEREN Intravilan

Adresa: Loc. Leu, Jud. Dolj, T111, P66

Nr. Crt	Nr cadastral Nr. topografic	Suprafața* (mp)	Observații / Referințe
A1		Din acte: 977 Masurata: 1.079	Sector cadastral:9 Teren neimprejmuit;

B. Partea II. Proprietari și acte

Inscrieri privitoare la dreptul de proprietate și alte drepturi reale		Referințe
/		
Act Normativ nr. LEGEA 7, din 13/03/1996 emis de PARLAMENT;		
B1	Inscrierea provizorie, drept de PROPRIETATE, dobandit prin Lege, cota actuala 1/1, cota initiala 1/1 1) NEIDENTIFICAT NEIDENTIFICAT	A1

C. Partea III. SARCINI .

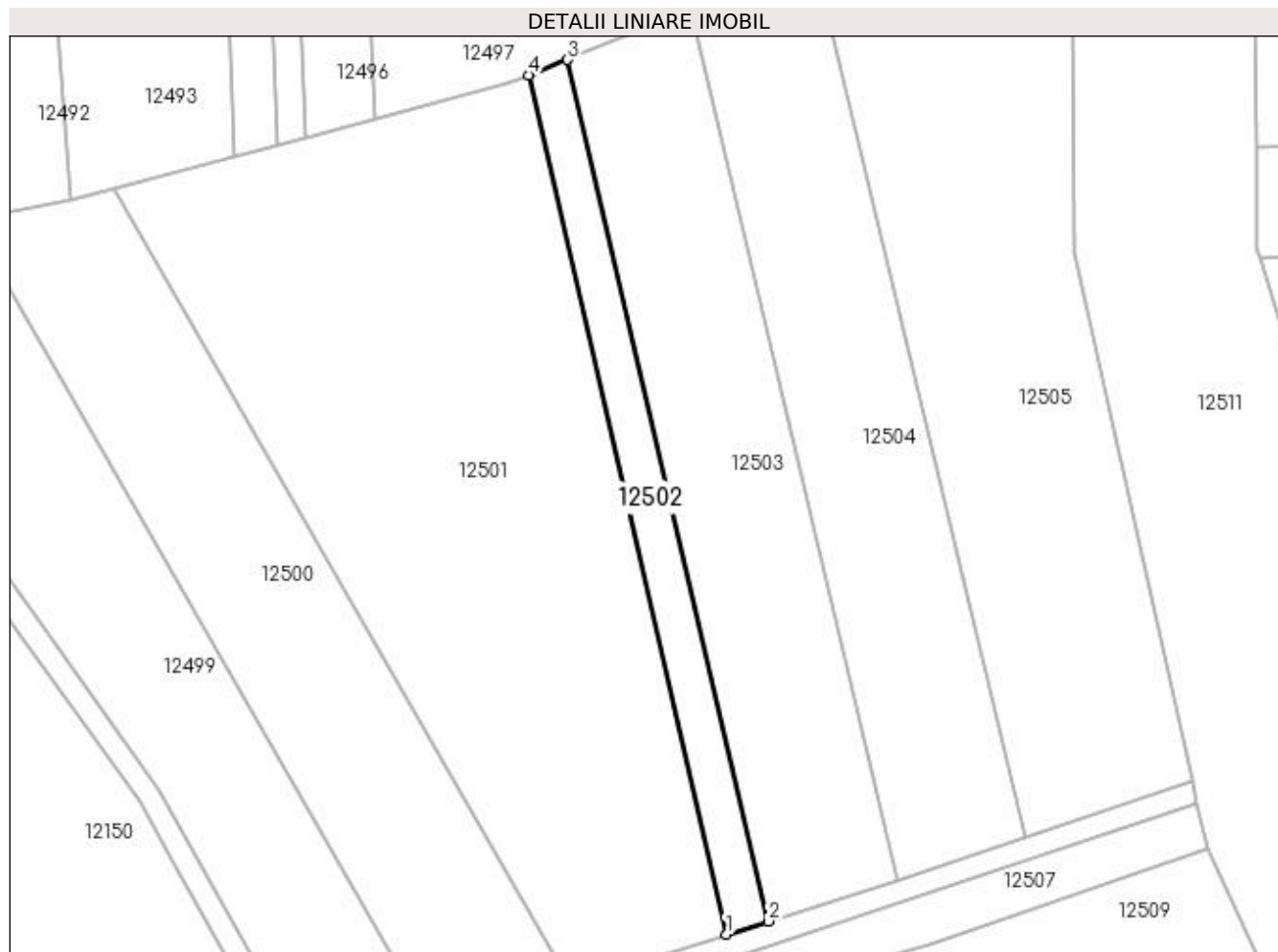
Inscrieri privind dezmembramintele dreptului de proprietate, drepturi reale de garanție și sarcini	Referințe
NU SUNT	

Anexa Nr. 1 La Partea I

Teren

Nr cadastral	Suprafața (mp)*	Observații / Referințe
	Din acte: 977 Masurata: 1.079	

* Suprafața este determinată în planul de proiecție Stereo 70.



Date referitoare la teren

Crt	Categorie folosință	Intra vilan	Suprafața (mp)	Tarla	Parcelă	Nr. topo	Observații / Referințe
1	padure	DA	1.079	111	66	-	

Lungime Segmente

1) Valorile lungimilor segmentelor sunt obținute din proiecție în plan.

Punct început	X / Y	Punct sfârșit	X / Y	Lungime segment (** (m)
1	417.491,452 299.459,13	2	417.498,576 299.461,361	7.466
2	417.498,576 299.461,361	3	417.464,508 299.607,482	150.04
3	417.464,508 299.607,482	4	417.457,967 299.604,873	7.042
4	417.457,967 299.604,873	1	417.491,452 299.459,13	149.541

**** Lungimile segmentelor sunt determinate în planul de proiecție Stereo 70 și sunt rotunjite la 1 milimetru.**

***** Distanța dintre puncte este formată din segmente cumulate ce sunt mai mici decât valoarea 1 milimetru.**

**DATE DESPRE IMOBILUL NR. 12503**

Oficiul de Cadastru și Publicitate Imobiliară DOLJ
Biroul de Cadastru și Publicitate Imobiliară Craiova

A. Partea I. Descrierea imobilului

TEREN Intravilan

Adresa: Loc. Leu, Jud. Dolj, T111

Nr. Crt	Nr cadastral Nr. topografic	Suprafața* (mp)	Observații / Referințe
A1		3.405	Sector cadastral:9 Teren neimprejmuit;

B. Partea II. Proprietari și acte

Inscrieri privitoare la dreptul de proprietate și alte drepturi reale		Referințe
/		
Act Normativ nr. LEGEA 7, din 13/03/1996 emis de PARLAMENT;		
B1	Inscrierea provizorie, drept de PROPRIETATE, dobandit prin Lege, cota actuala 1/1, cota initiala 1/1 1) NEIDENTIFICAT NEIDENTIFICAT	A1

C. Partea III. SARCINI .

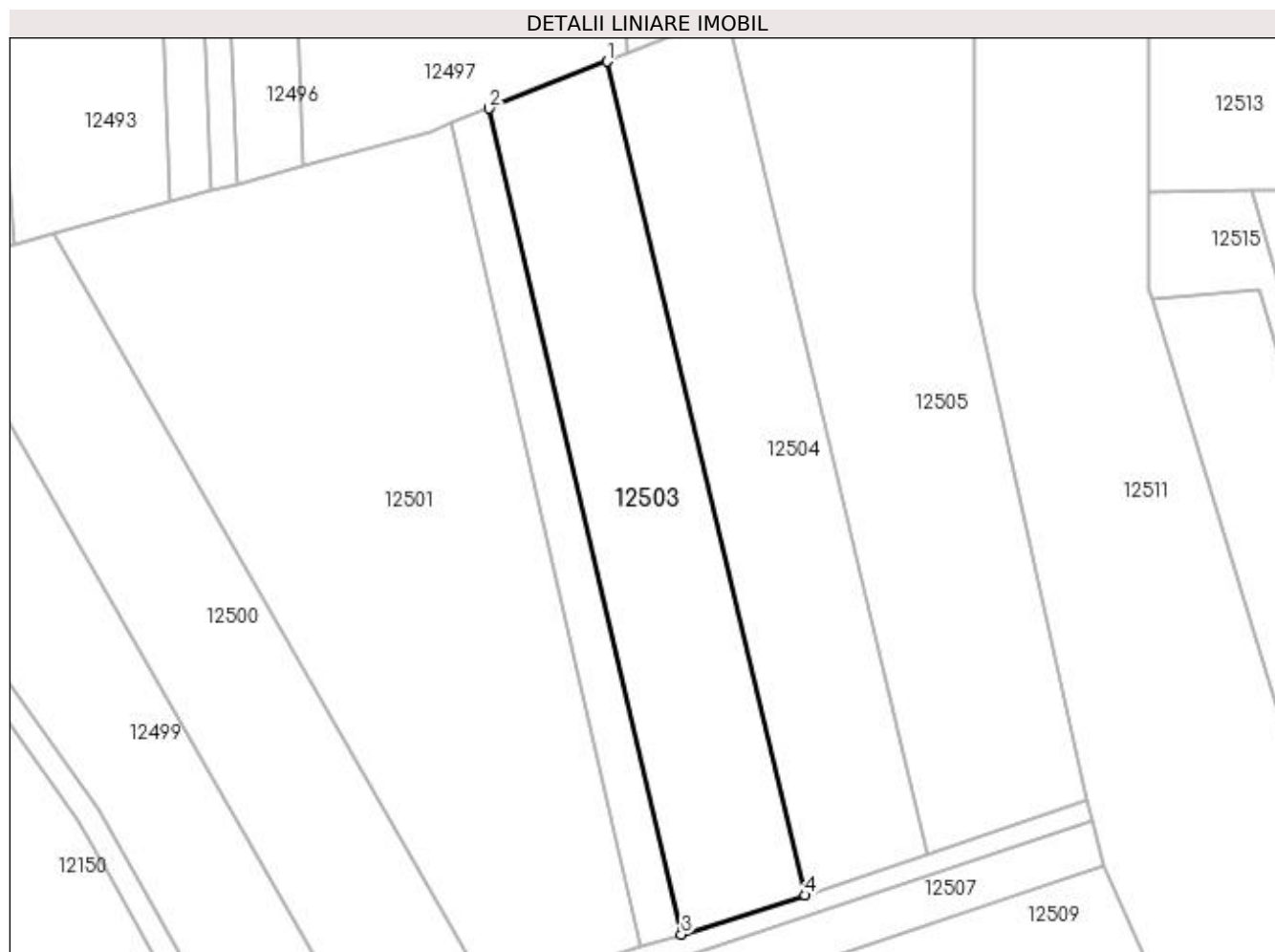
Inscrieri privind dezmembramintele dreptului de proprietate, drepturi reale de garanție și sarcini	Referințe
NU SUNT	

Anexa Nr. 1 La Partea I

Teren

Nr cadastral	Suprafața (mp)*	Observații / Referințe
	3.405	

* Suprafața este determinată în planul de proiecție Stereo 70.



Date referitoare la teren

Crt	Categorie folosință	Intra vilan	Suprafața (mp)	Tarla	Parcelă	Nr. topo	Observații / Referințe
1	pasune	DA	3.405	111	-	-	

Lungime Segmente

1) Valorile lungimilor segmentelor sunt obținute din proiecție în plan.

Punct început	X / Y	Punct sfârșit	X / Y	Lungime segment (** (m)
1	417.485,382 299.615,808	2	417.464,508 299.607,482	22.473
2	417.464,508 299.607,482	3	417.498,576 299.461,361	150.04
3	417.498,576 299.461,361	4	417.520,494 299.468,285	22.986
4	417.520,494 299.468,285	1	417.485,382 299.615,808	151.643

**** Lungimile segmentelor sunt determinate în planul de proiecție Stereo 70 și sunt rotunjite la 1 milimetru.**

***** Distanța dintre puncte este formată din segmente cumulate ce sunt mai mici decât valoarea 1 milimetru.**

**DATE DESPRE IMOBILUL NR. 12504**

Oficiul de Cadastru și Publicitate Imobiliară DOLJ
Biroul de Cadastru și Publicitate Imobiliară Craiova

A. Partea I. Descrierea imobilului

TEREN Intravilan

Adresa: Loc. Leu, Jud. Dolj, T111, P2

Nr. Crt	Nr cadastral Nr. topografic	Suprafața* (mp)	Observații / Referințe
A1		Din acte: 3.250 Masurata: 3.438	Sector cadastral:9 Teren neimprejmuit;

B. Partea II. Proprietari și acte

Inscrieri privitoare la dreptul de proprietate și alte drepturi reale		Referințe
/		
Act Notarial nr. CM 300, din 21/11/2006 emis de NP TUDOR MARINELA DANIELA (TDP 3576/30.08.2006);		
B1	Intabulare, drept de PROPRIETATE, dobandit prin Succesiune, cota actuala 1/2, cota initiala 1/2 1) CRACIUNESCU IULICA	A1
B2	Intabulare, drept de PROPRIETATE, dobandit prin Succesiune, cota actuala 1/2, cota initiala 1/2 1) CRACIUNESCU SABINA	A1

C. Partea III. SARCINI .

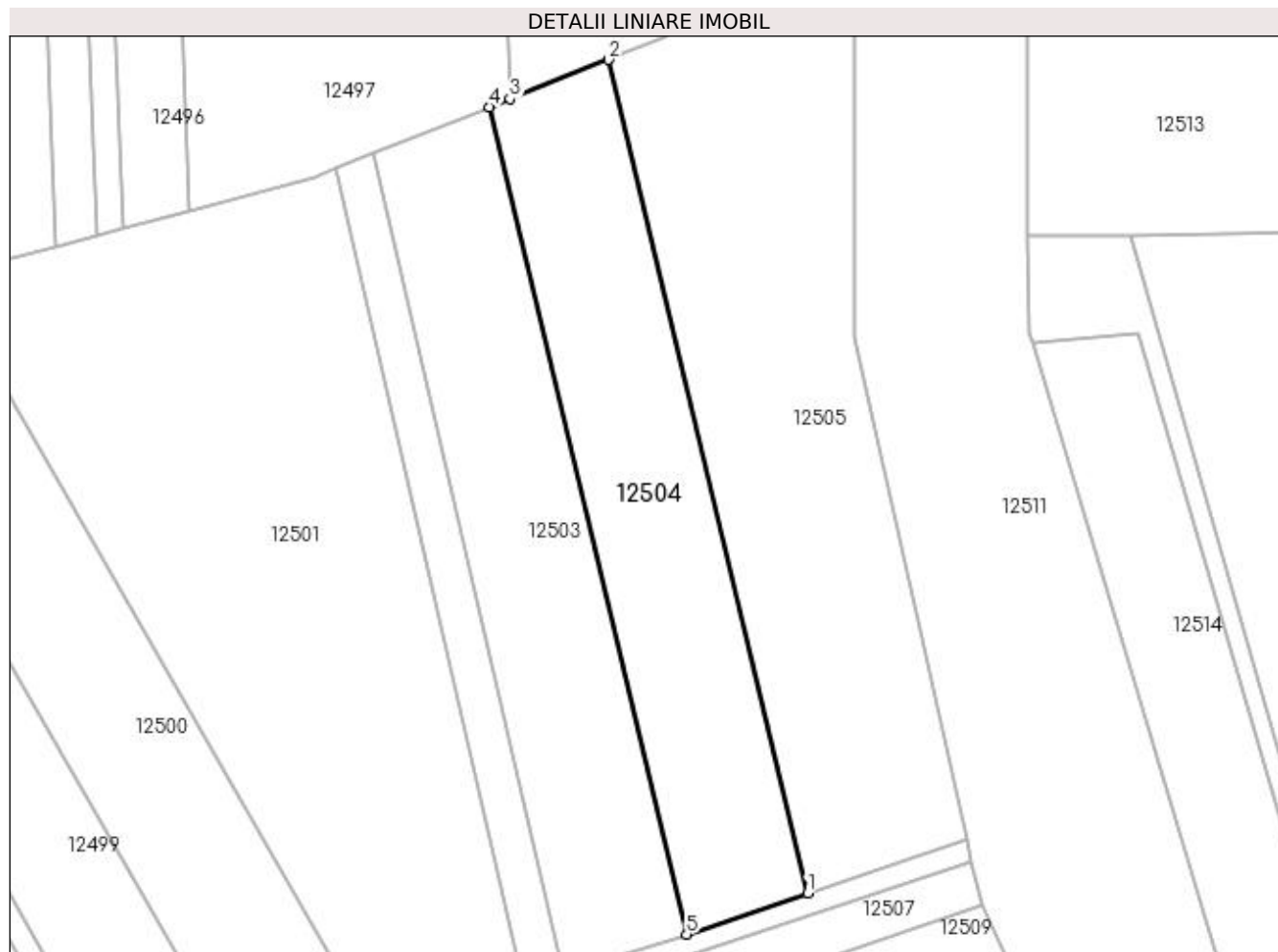
Inscrieri privind dezmembramintele dreptului de proprietate, drepturi reale de garanție și sarcini	Referințe
NU SUNT	

Anexa Nr. 1 La Partea I

Teren

Nr cadastral	Suprafața (mp)*	Observații / Referințe
	Din acte: 3.250 Masurata: 3.438	

* Suprafața este determinată în planul de proiecție Stereo 70.



Date referitoare la teren

Crt	Categorie folosință	Intra vilan	Suprafața (mp)	Tarla	Parcelă	Nr. topo	Observații / Referințe
1	padure	DA	3.438	111	2	-	

Lungime Segmente

1) Valorile lungimilor segmentelor sunt obținute din proiecție în plan.

Punct început	X / Y	Punct sfârșit	X / Y	Lungime segment (** (m)
1	417.542,045 299.475,596	2	417.506,511 299.624,235	152.828
2	417.506,511 299.624,235	3	417.488,963 299.617,236	18.892
3	417.488,963 299.617,236	4	417.485,382 299.615,808	3.856
4	417.485,382 299.615,808	5	417.520,494 299.468,285	151.643
5	417.520,494 299.468,285	1	417.542,045 299.475,596	22.757

**** Lungimile segmentelor sunt determinate în planul de proiecție Stereo 70 și sunt rotunjite la 1 milimetru.**

***** Distanța dintre puncte este formată din segmente cumulate ce sunt mai mici decât valoarea 1 milimetru.**

**DATE DESPRE IMOBILUL NR. 12505**

Oficiul de Cadastru și Publicitate Imobiliară DOLJ
Biroul de Cadastru și Publicitate Imobiliară Craiova

A. Partea I. Descrierea imobilului

TEREN Intravilan

Adresa: Loc. Leu, Jud. Dolj, T111

Nr. Crt	Nr cadastral Nr. topografic	Suprafața* (mp)	Observații / Referințe
A1		7.747	Sector cadastral:9 Teren neimprejmuit;

B. Partea II. Proprietari și acte

Inscrieri privitoare la dreptul de proprietate și alte drepturi reale		Referințe
/		
Act Normativ nr. LEGEA 7, din 13/03/1996 emis de PARLAMENT;		
B1	Inscrierea provizorie, drept de PROPRIETATE, dobandit prin Lege, cota actuala 1/1, cota initiala 1/1 1) NEIDENTIFICAT NEIDENTIFICAT	A1

C. Partea III. SARCINI .

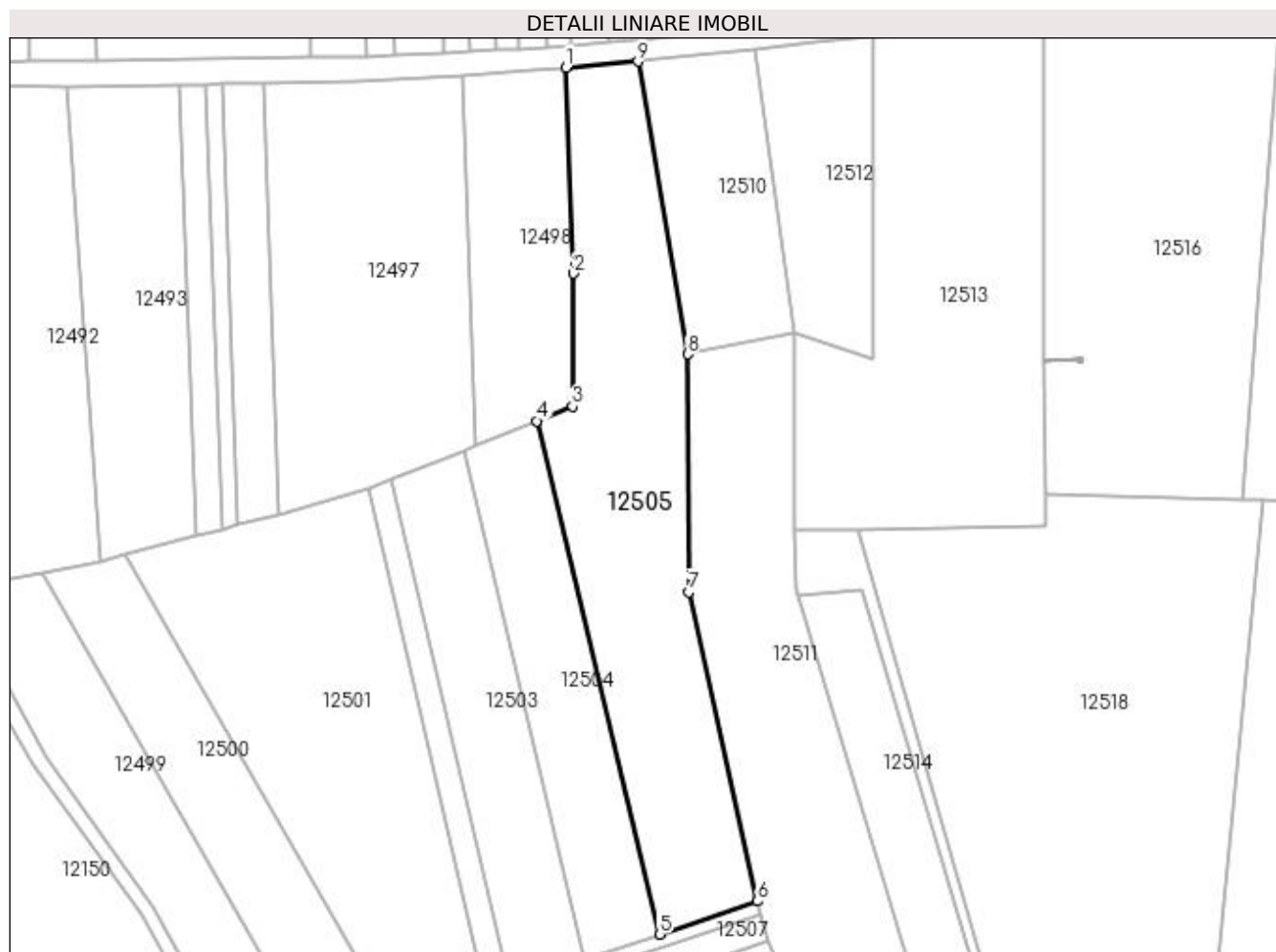
Inscrieri privind dezmembramintele dreptului de proprietate, drepturi reale de garanție și sarcini	Referințe
NU SUNT	

Anexa Nr. 1 La Partea I

Teren

Nr cadastral	Suprafața (mp)*	Observații / Referințe
	7.747	

* Suprafața este determinată în planul de proiecție Stereo 70.



Date referitoare la teren

Crt	Categorie folosință	Intravilan	Suprafața (mp)	Tarla	Parcelă	Nr. topo	Observații / Referințe
1	pasune	DA	2.500	111	-	-	
2	pasune	DA	5.247	111	-	-	

Lungime Segmente

1) Valorile lungimilor segmentelor sunt obținute din proiecție în plan.

Punct început	X / Y	Punct sfârșit	X / Y	Lungime segment (** (m)
1	417.515,051 299.726,607	2	417.517,229 299.666,976	59.671
2	417.517,229 299.666,976	3	417.516,955 299.628,423	38.554
3	417.516,955 299.628,423	4	417.506,511 299.624,235	11.252
4	417.506,511 299.624,235	5	417.542,045 299.475,596	152.828

Punct început	X / Y	Punct sfârșit	X / Y	Lungime segment (** (m)
5	417.542,045 299.475,596	6	417.570,488 299.485,218	30.027
6	417.570,488 299.485,218	7	417.550,467 299.574,67	91.665
7	417.550,467 299.574,67	8	417.550,239 299.643,611	68.941
8	417.550,239 299.643,611	9	417.535,859 299.728,349	85.95
9	417.535,859 299.728,349	1	417.515,051 299.726,607	20.881

** Lungimile segmentelor sunt determinate în planul de proiecție Stereo 70 și sunt rotunjite la 1 milimetru.

*** Distanța dintre puncte este formată din segmente cumulate ce sunt mai mici decât valoarea 1 milimetru.

**DATE DESPRE IMOBILUL NR. 12506**

Oficiul de Cadastru și Publicitate Imobiliară DOLJ
Biroul de Cadastru și Publicitate Imobiliară Craiova

A. Partea I. Descrierea imobilului

TEREN Intravilan

Adresa: Loc. Leu, Jud. Dolj, T111, DE

Nr. Crt	Nr cadastral Nr. topografic	Suprafața* (mp)	Observații / Referințe
A1		631	Sector cadastral:9 Teren neimprejmuit;

B. Partea II. Proprietari și acte

Inscrieri privitoare la dreptul de proprietate și alte drepturi reale		Referințe
/		
Act Normativ nr. HG 965, din 05/09/2002 emis de GUVERNUL ROMANIEI (ANEXA NR. 57-INVENTARUL BUNURILOR CARE APARTIN DOMENIULUI PUBLIC AL COMUNEI LEU);		
B1	Intabulare, drept de PROPRIETATE, dobandit prin Lege, cota actuala 1/1, cota initiala 1/1 1) COMUNA LEU-DOMENIUL PUBLIC, CIF:4553631	A1

C. Partea III. SARCINI .

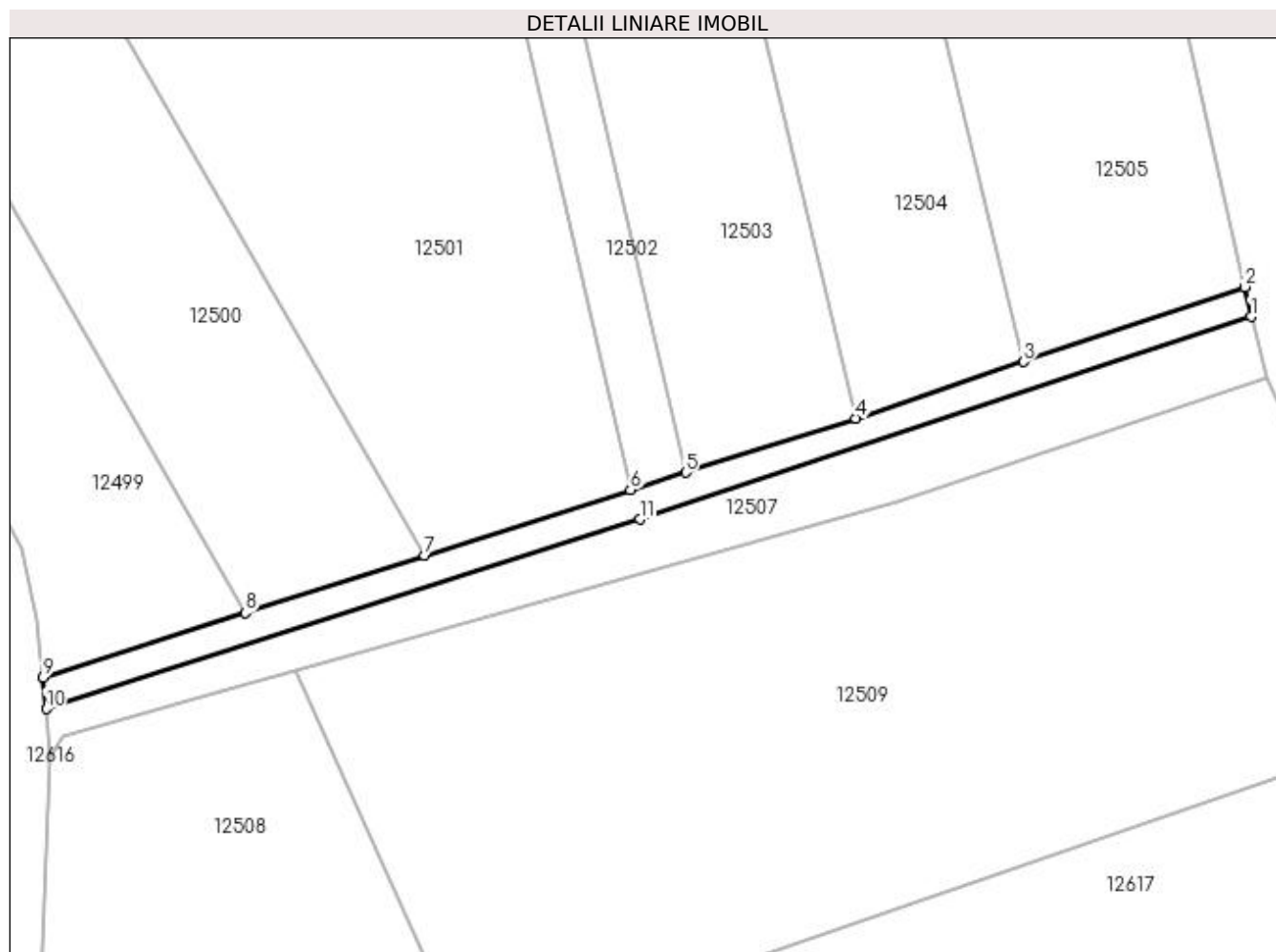
Inscrieri privind dezmembramintele dreptului de proprietate, drepturi reale de garanție și sarcini	Referințe
NU SUNT	

Anexa Nr. 1 La Partea I

Teren

Nr cadastral	Suprafața (mp)*	Observații / Referințe
	631	

* Suprafața este determinată în planul de proiecție Stereo 70.



Date referitoare la teren

Crt	Categorie folosință	Intra vilan	Suprafața (mp)	Tarla	Parcelă	Nr. topo	Observații / Referințe
1	drum	DA	631	111	DE	-	

Lungime Segmente

1) Valorile lungimilor segmentelor sunt obținute din proiecție în plan.

Punct început	X / Y	Punct sfârșit	X / Y	Lungime segment (** (m)
1	417.571,35 299.481,37	2	417.570,488 299.485,218	3.944
2	417.570,488 299.485,218	3	417.542,045 299.475,596	30.027
3	417.542,045 299.475,596	4	417.520,494 299.468,285	22.757
4	417.520,494 299.468,285	5	417.498,576 299.461,361	22.986
5	417.498,576 299.461,361	6	417.491,452 299.459,13	7.466

Punct început	X / Y	Punct sfârșit	X / Y	Lungime segment (** (m)
6	417.491,452 299.459,13	7	417.464,98 299.450,678	27.788
7	417.464,98 299.450,678	8	417.441,892 299.443,307	24.236
8	417.441,892 299.443,307	9	417.415,868 299.434,981	27.324
9	417.415,868 299.434,981	10	417.416,259 299.430,925	4.075
10	417.416,259 299.430,925	11	417.492,658 299.455,316	80.198
11	417.492,658 299.455,316	1	417.571,35 299.481,37	82.893

** Lungimile segmentelor sunt determinate în planul de proiecție Stereo 70 și sunt rotunjite la 1 milimetru.

*** Distanța dintre puncte este formată din segmente cumulate ce sunt mai mici decât valoarea 1 milimetru.

**DATE DESPRE IMOBILUL NR. 12507**

Oficiul de Cadastru și Publicitate Imobiliară DOLJ
Biroul de Cadastru și Publicitate Imobiliară Craiova

A. Partea I. Descrierea imobilului

TEREN Intravilan

Adresa: Loc. Leu, Jud. Dolj, T111, CN

Nr. Crt	Nr cadastral Nr. topografic	Suprafața* (mp)	Observații / Referințe
A1		1.096	Sector cadastral:9 Teren neimprejmuit;

B. Partea II. Proprietari și acte

Inscrieri privitoare la dreptul de proprietate și alte drepturi reale		Referințe
/		
Act Normativ nr. LEGEA 7, din 13/03/1996 emis de PARLAMENT;		
B1	Inscrierea provizorie, drept de PROPRIETATE, dobandit prin Lege, cota actuala 1/1, cota initiala 1/1 1) NEIDENTIFICAT NEIDENTIFICAT	A1

C. Partea III. SARCINI .

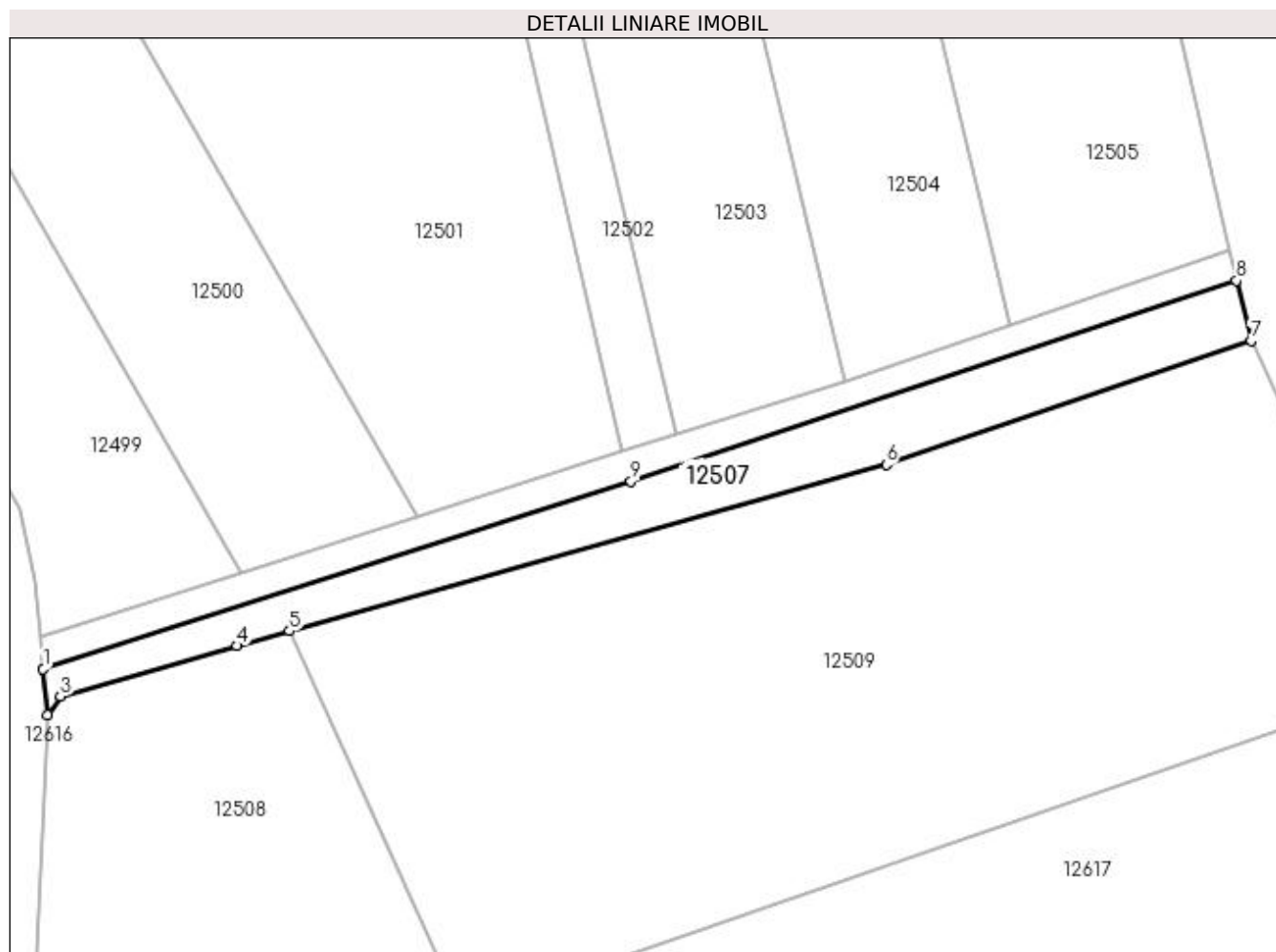
Inscrieri privind dezmembramintele dreptului de proprietate, drepturi reale de garanție și sarcini	Referințe
NU SUNT	

Anexa Nr. 1 La Partea I

Teren

Nr cadastral	Suprafața (mp)*	Observații / Referințe
	1.096	

* Suprafața este determinată în planul de proiecție Stereo 70.



Date referitoare la teren

Crt	Categorie folosință	Intravilan	Suprafața (mp)	Tarla	Parcelă	Nr. topo	Observații / Referințe
1	curți constructii	DA	1.096	111	CN	-	

Lungime Segmente

1) Valorile lungimilor segmentelor sunt obținute din proiecție în plan.

Punct început	X / Y	Punct sfârșit	X / Y	Lungime segment (** (m)
1	417.416,259 299.430,925	2	417.416,844 299.424,876	6.078
2	417.416,844 299.424,876	3	417.418,481 299.427,373	2.987
3	417.418,481 299.427,373	4	417.441,438 299.433,918	23.872
4	417.441,438 299.433,918	5	417.448,285 299.435,825	7.107
5	417.448,285 299.435,825	6	417.525,842 299.457,47	80.521

Punct început	X / Y	Punct sfârșit	X / Y	Lungime segment (** (m)
6	417.525,842 299.457,47	7	417.573,268 299.473,518	50.068
7	417.573,268 299.473,518	8	417.571,35 299.481,37	8.083
8	417.571,35 299.481,37	9	417.492,658 299.455,316	82.893
9	417.492,658 299.455,316	1	417.416,259 299.430,925	80.198

** Lungimile segmentelor sunt determinate în planul de proiecție Stereo 70 și sunt rotunjite la 1 milimetru.

*** Distanța dintre puncte este formată din segmente cumulate ce sunt mai mici decât valoarea 1 milimetru.

**DATE DESPRE IMOBILUL NR. 12508**

Oficiul de Cadastru și Publicitate Imobiliară DOLJ
Biroul de Cadastru și Publicitate Imobiliară Craiova

A. Partea I. Descrierea imobilului

TEREN Intravilan

Adresa: Loc. Leu, Jud. Dolj, T111, P55

Nr. Crt	Nr cadastral Nr. topografic	Suprafața* (mp)	Observații / Referințe
A1	33801	4.070	Sector cadastral:9 Teren neimprejmuit;

B. Partea II. Proprietari și acte

Inscrieri privitoare la dreptul de proprietate și alte drepturi reale		Referințe
56229 / 21/03/2019		
Act Notarial nr. ACT DE DEZMEMBRARE AUT NR 661, din 20/03/2019 emis de DUMITRICA ANCA COSTINA;		
B1	Se infiinteaza cartea funciara 33801 a imobilului cu numarul cadastral 33801/Leu, rezultat din dezmembrarea imobilului cu numarul cadastral 33752 inscris in cartea funciara 33752;	A1
Act Notarial nr. CONTRACT DE VANZARE AUT NR 663, din 20/03/2019 emis de DUMITRICA ANCA COSTINA;		
B2	Intabulare, drept de PROPRIETATE, dobandit prin Conventie, cota actuala 1/1, cota initiala 1/1 1) STACU IULIANA	A1

C. Partea III. SARCINI .

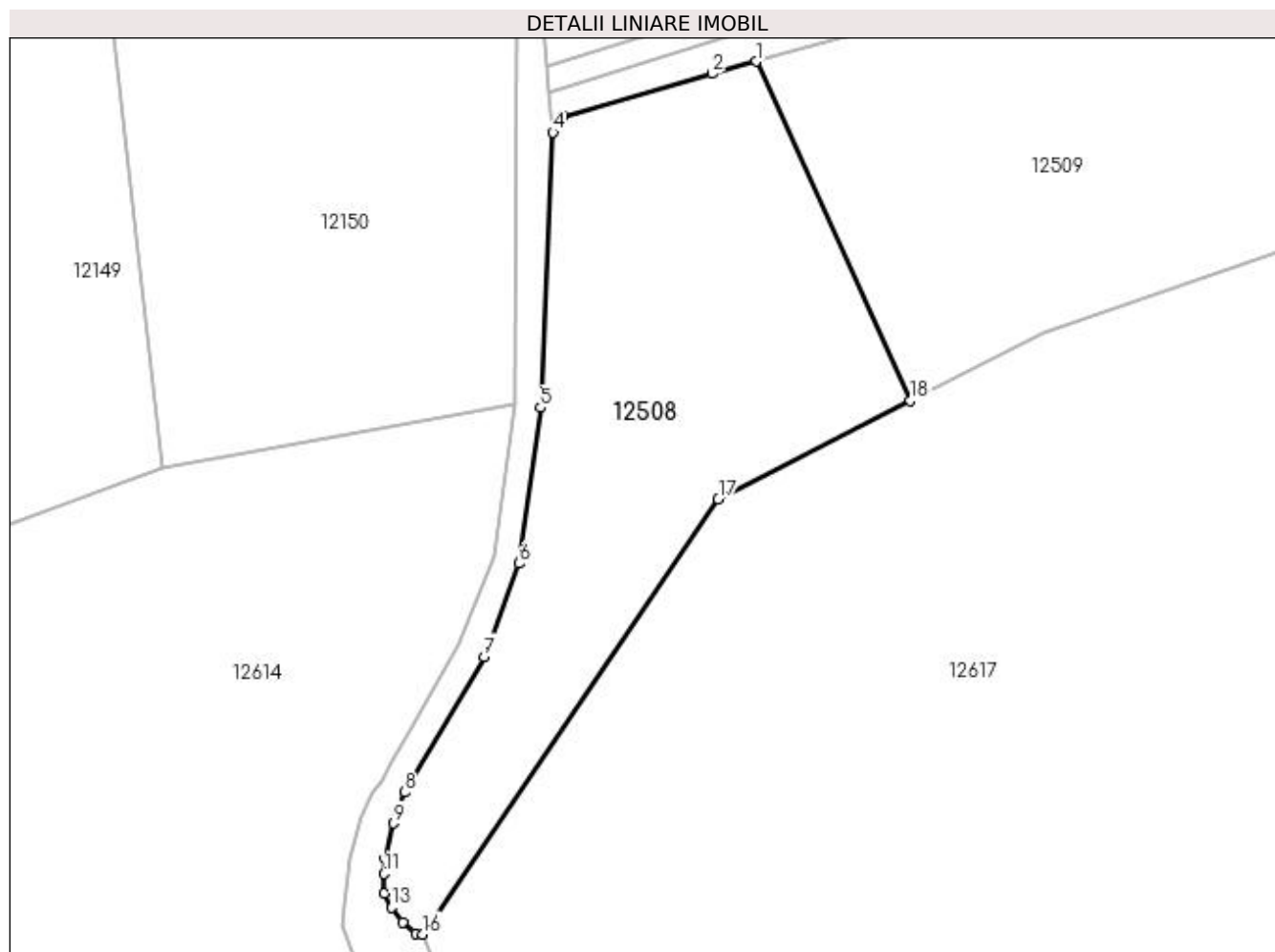
Inscrieri privind dezmembramintele dreptului de proprietate, drepturi reale de garanție și sarcini	Referințe
NU SUNT	

Anexa Nr. 1 La Partea I

Teren

Nr cadastral	Suprafața (mp)*	Observații / Referințe
33801	4.070	

* Suprafața este determinată în planul de proiecție Stereo 70.



Date referitoare la teren

Crt	Categorie folosință	Intra vilan	Suprafața (mp)	Tarla	Parcelă	Nr. topo	Observații / Referințe
1	arabil	DA	4.070	111	55	-	Accesul imobilului se face pe drumul De 967 prins în cartea funciara 33343-ID 12617

Lungime Segmente

1) Valorile lungimilor segmentelor sunt obținute din proiecție în plan.

Punct început	X / Y	Punct sfârșit	X / Y	Lungime segment (** (m)
1	417.448,285 299.435,825	2	417.441,438 299.433,918	7.107
2	417.441,438 299.433,918	3	417.418,481 299.427,373	23.872
3	417.418,481 299.427,373	4	417.416,844 299.424,876	2.987
4	417.416,844 299.424,876	5	417.414,924 299.382,279	42.64
5	417.414,924 299.382,279	6	417.411,561 299.358,158	24.355

Punct început	X / Y	Punct sfârșit	X / Y	Lungime segment (** (m)
6	417.411,561 299.358,158	7	417.406,198 299.343,747	15.377
7	417.406,198 299.343,747	8	417.393,917 299.322,787	24.293
8	417.393,917 299.322,787	9	417.392,183 299.317,97	5.12
9	417.392,183 299.317,97	10	417.390,879 299.312,526	5.597
10	417.390,879 299.312,526	11	417.390,678 299.310,187	2.348
11	417.390,678 299.310,187	12	417.390,654 299.307,091	3.097
12	417.390,654 299.307,091	13	417.391,889 299.304,946	2.474
13	417.391,889 299.304,946	14	417.393,595 299.302,704	2.818
14	417.393,595 299.302,704	15	417.395,602 299.300,963	2.657
15	417.395,602 299.300,963	16	417.396,678 299.300,801	1.088
16	417.396,678 299.300,801	17	417.442,407 299.368,164	81.418
17	417.442,407 299.368,164	18	417.472,149 299.383,393	33.414
18	417.472,149 299.383,393	1	417.448,285 299.435,825	57.608

** Lungimile segmentelor sunt determinate în planul de proiecție Stereo 70 și sunt rotunjite la 1 milimetru.

*** Distanța dintre puncte este formată din segmente cumulate ce sunt mai mici decât valoarea 1 milimetru.

**DATE DESPRE IMOBILUL NR. 12509**

Oficiul de Cadastru și Publicitate Imobiliară DOLJ
Biroul de Cadastru și Publicitate Imobiliară Craiova

A. Partea I. Descrierea imobilului

TEREN Intravilan

Adresa: Loc. Leu, Jud. Dolj, T111, P55

Nr. Crt	Nr cadastral Nr. topografic	Suprafața* (mp)	Observații / Referințe
A1	33802	6.630	Sector cadastral:9 Teren neimprejmuit;

B. Partea II. Proprietari și acte

Inscrieri privitoare la dreptul de proprietate și alte drepturi reale		Referințe
56229 / 21/03/2019		
Act Notarial nr. ACT DE DEZMEMBRARE AUT NR 661, din 20/03/2019 emis de DUMITRICA ANCA COSTINA;		
B1	Se infiinteaza cartea funciara 33802 a imobilului cu numarul cadastral 33802/Leu, rezultat din dezmembrarea imobilului cu numarul cadastral 33752 inscris in cartea funciara 33752;	A1
Act Notarial nr. CONTRACT DE VANZARE AUT NR 662, din 20/03/2019 emis de DUMITRICA ANCA COSTINA;		
B2	Intabulare, drept de PROPRIETATE, dobandit prin Conventie, cota actuala 1/1, cota initiala 1/1 1) STACIU LUCIANA CRISTINA	A1

C. Partea III. SARCINI .

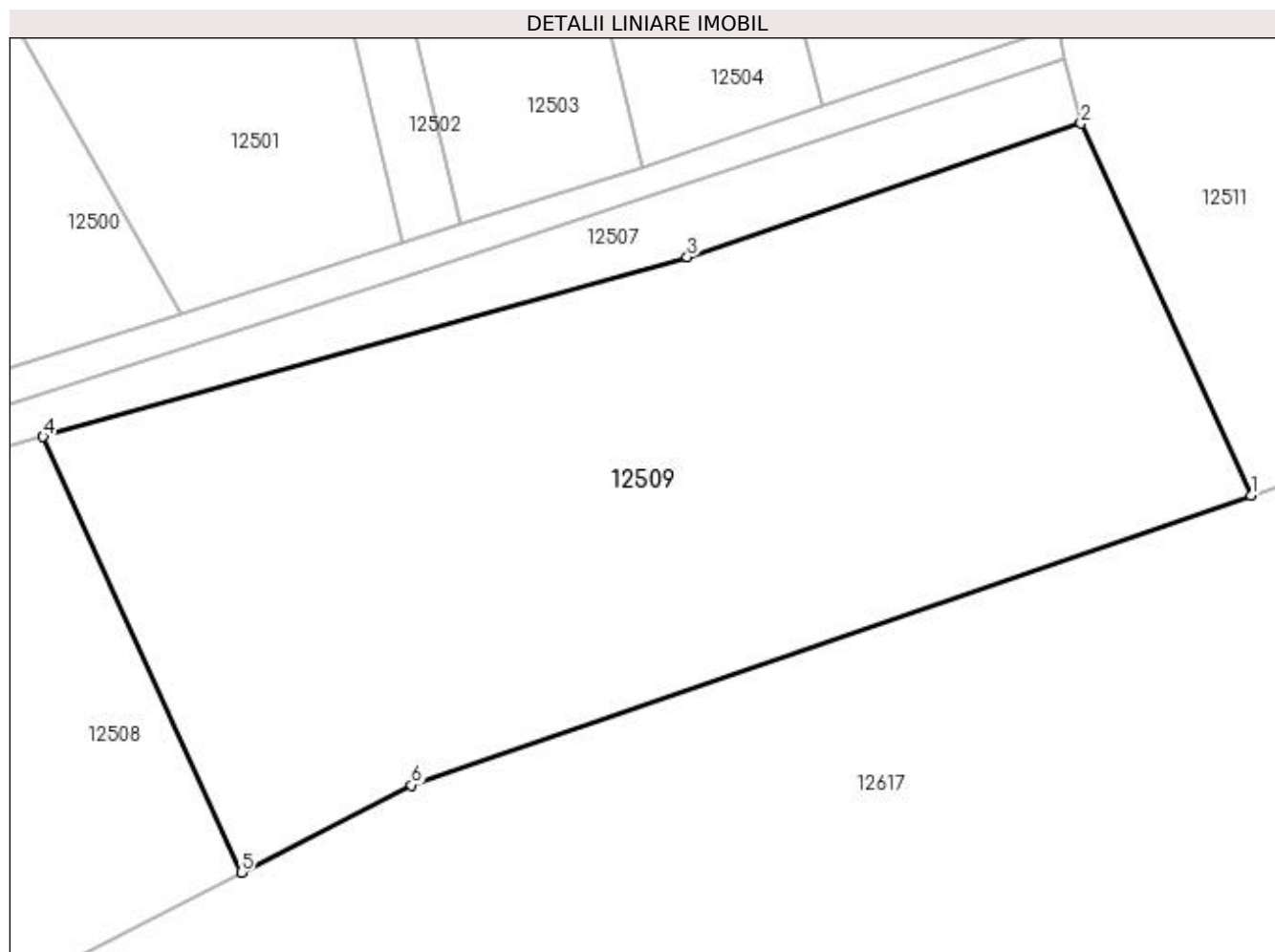
Inscrieri privind dezmembramintele dreptului de proprietate, drepturi reale de garanție și sarcini	Referințe
NU SUNT	

Anexa Nr. 1 La Partea I

Teren

Nr cadastral	Suprafața (mp)*	Observații / Referințe
33802	6.630	

* Suprafața este determinată în planul de proiecție Stereo 70.



Date referitoare la teren

Crt	Categorie folosință	Intravilan	Suprafața (mp)	Tarla	Parcelă	Nr. topo	Observații / Referințe
1	arabil	DA	6.630	111	55	-	Accesul imobilului se face pe drumul De 967 prins în cartea funciara 33343-ID 12617

Lungime Segmente

1) Valorile lungimilor segmentelor sunt obținute din proiecție în plan.

Punct început	X / Y	Punct sfârșit	X / Y	Lungime segment (** (m)
1	417.593,732 299.428,733	2	417.573,268 299.473,518	49.239
2	417.573,268 299.473,518	3	417.525,842 299.457,47	50.068
3	417.525,842 299.457,47	4	417.448,285 299.435,825	80.521
4	417.448,285 299.435,825	5	417.472,149 299.383,393	57.608
5	417.472,149 299.383,393	6	417.492,658 299.393,894	23.041

Punct început	X / Y	Punct sfârșit	X / Y	Lungime segment (** (m)
6	417.492,658 299.393,894	1	417.593,732 299.428,733	106.91

** Lungimile segmentelor sunt determinate în planul de proiecție Stereo 70 și sunt rotunjite la 1 milimetru.

*** Distanța dintre puncte este formată din segmente cumulate ce sunt mai mici decât valoarea 1 milimetru.

**DATE DESPRE IMOBILUL NR. 12510**

Oficiul de Cadastru și Publicitate Imobiliară DOLJ
Biroul de Cadastru și Publicitate Imobiliară Craiova

A. Partea I. Descrierea imobilului

TEREN Extravilan

Adresa: Jud. Dolj, T111, P54

Nr. Crt	Nr cadastral Nr. topografic	Suprafața* (mp)	Observații / Referințe
A1	35313	Din acte: 10.000 Masurata: 2.774	Sector cadastral:9 Teren neimprejmuit;

B. Partea II. Proprietari și acte

Inscrieri privitoare la dreptul de proprietate și alte drepturi reale		Referințe
158249 / 25/08/2022		
Act Notarial nr. CVC AUT NR 1662, din 24/08/2022 emis de STEFANESCU FLORIANA;		
B1	Intabulare, drept de PROPRIETATE, dobandit prin Conventie, cota actuala 1/1, cota initiala 1/1 1) STAIKU LUCIANA-CRISTINA	A1

C. Partea III. SARCINI .

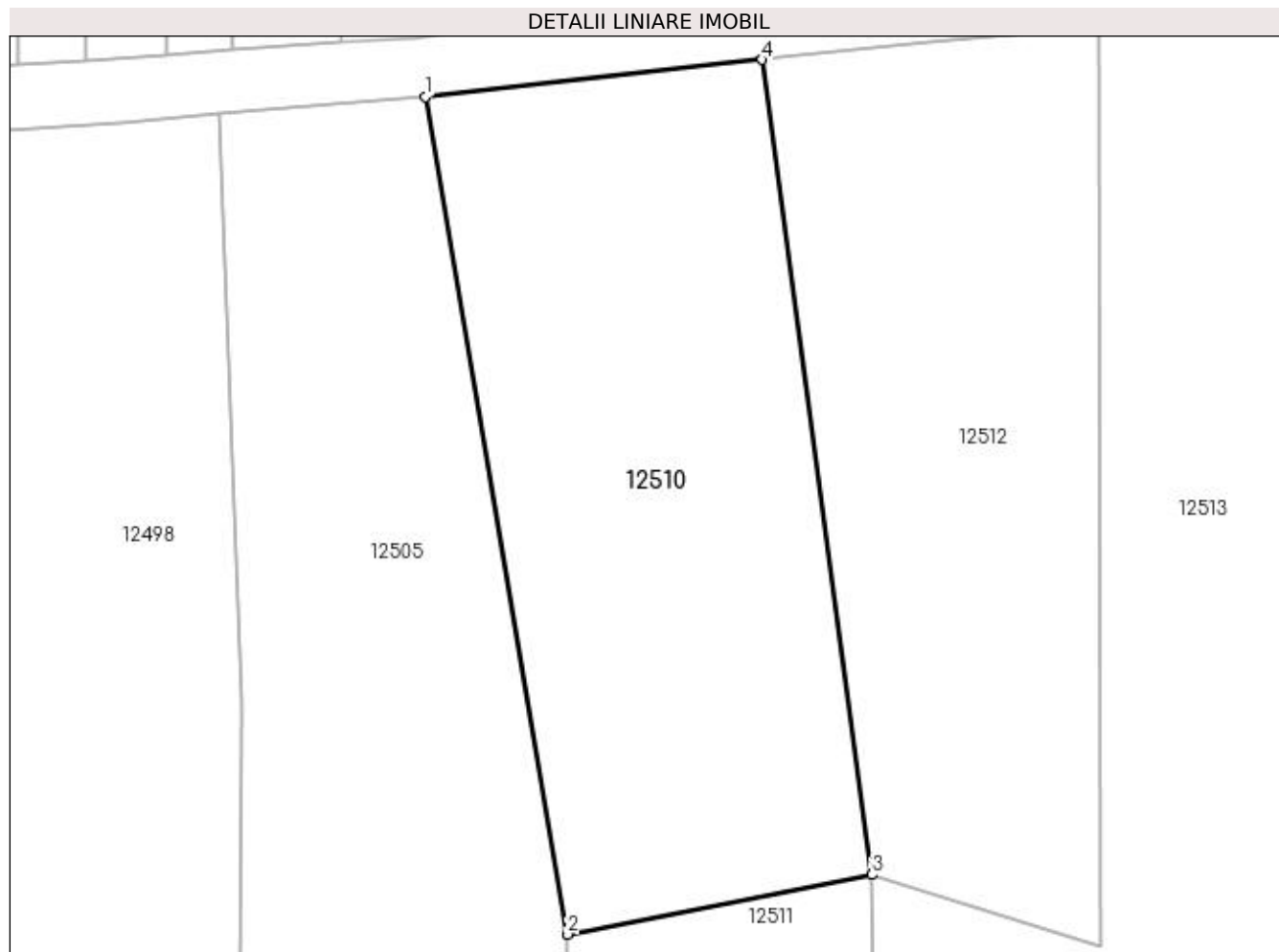
Inscrieri privind dezmembramintele dreptului de proprietate, drepturi reale de garanție și sarcini	Referințe
NU SUNT	

Anexa Nr. 1 La Partea I

Teren

Nr cadastral	Suprafața (mp)*	Observații / Referințe
35313	Din acte: 10.000 Masurata: 2.774	

* Suprafața este determinată în planul de proiecție Stereo 70.



Date referitoare la teren

Crt	Categorie folosință	Intravilan	Suprafața (mp)	Tarla	Parcelă	Nr. topo	Observații / Referințe
1	arabil	NU	2.774	111	54	-	

Lungime Segmente

1) Valorile lungimilor segmentelor sunt obținute din proiecție în plan.

Punct început	X / Y	Punct sfârșit	X / Y	Lungime segment (** (m)
1	417.535,859 299.728,349	2	417.550,239 299.643,611	85.95
2	417.550,239 299.643,611	3	417.581,03 299.649,642	31.376
3	417.581,03 299.649,642	4	417.569,948 299.732,103	83.202
4	417.569,948 299.732,103	1	417.535,859 299.728,349	34.295

**** Lungimile segmentelor sunt determinate în planul de proiecție Stereo 70 și sunt rotunjite la 1 milimetru.**

***** Distanța dintre puncte este formată din segmente cumulate ce sunt mai mici decât valoarea 1 milimetru.**

**DATE DESPRE IMOBILUL NR. 12511**

Oficiul de Cadastru și Publicitate Imobiliară DOLJ
Biroul de Cadastru și Publicitate Imobiliară Craiova

A. Partea I. Descrierea imobilului

TEREN Intravilan

Adresa: Loc. Leu, Jud. Dolj, T111, P54

Nr. Crt	Nr cadastral Nr. topografic	Suprafața* (mp)	Observații / Referințe
A1	35059	Din acte: 10.000 Masurata: 7.226	Sector cadastral:9 Teren neimprejmuit;

B. Partea II. Proprietari și acte

Inscrieri privitoare la dreptul de proprietate și alte drepturi reale		Referințe
144046 / 02/08/2022		
Act Notarial nr. CVC 1534, din 26/07/2022 emis de STEFANESCU FLORIANA;		
B1	Intabulare, drept de PROPRIETATE, dobandit prin Conventie, cota actuala 1/1, cota initiala 1/1 1) STAIKU LUCIANA-CRISTINA	A1

C. Partea III. SARCINI .

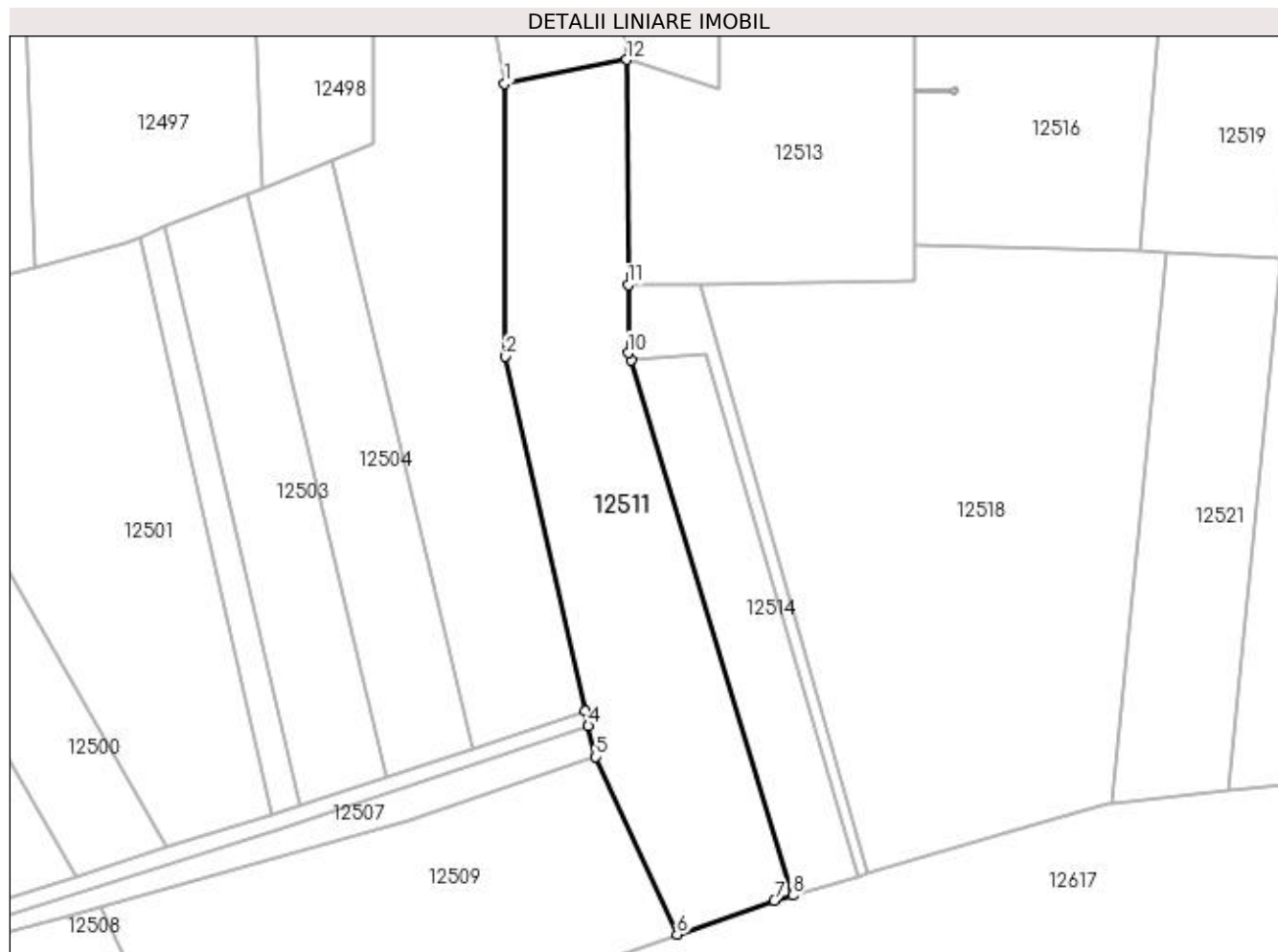
Inscrieri privind dezmembramintele dreptului de proprietate, drepturi reale de garanție și sarcini	Referințe
NU SUNT	

Anexa Nr. 1 La Partea I

Teren

Nr cadastral	Suprafața (mp)*	Observații / Referințe
35059	Din acte: 10.000 Masurata: 7.226	

* Suprafața este determinată în planul de proiecție Stereo 70.



Date referitoare la teren

Crt	Categorie folosință	Intra vilan	Suprafața (mp)	Tarla	Parcelă	Nr. topo	Observații / Referințe
1	arabil	DA	7.226	111	54	-	Accesul imobilului se face pe drumul De 967 prins în cartea funciara 33343-ID 12617

Lungime Segmente

1) Valorile lungimilor segmentelor sunt obținute din proiecție în plan.

Punct început	X / Y	Punct sfârșit	X / Y	Lungime segment (** (m)
1	417.550,239 299.643,611	2	417.550,467 299.574,67	68.941
2	417.550,467 299.574,67	3	417.570,488 299.485,218	91.665
3	417.570,488 299.485,218	4	417.571,35 299.481,37	3.944
4	417.571,35 299.481,37	5	417.573,268 299.473,518	8.083

Punct început	X / Y	Punct sfârșit	X / Y	Lungime segment (** (m)
5	417.573,268 299.473,518	6	417.593,732 299.428,733	49.239
6	417.593,732 299.428,733	7	417.618,286 299.437,196	25.971
7	417.618,286 299.437,196	8	417.622,892 299.438,535	4.797
8	417.622,892 299.438,535	9	417.582,095 299.573,653	141.143
9	417.582,095 299.573,653	10	417.581,43 299.575,539	1.999
10	417.581,43 299.575,539	11	417.581,406 299.592,752	17.213
11	417.581,406 299.592,752	12	417.581,03 299.649,642	56.891
12	417.581,03 299.649,642	1	417.550,239 299.643,611	31.376

** Lungimile segmentelor sunt determinate în planul de proiecție Stereo 70 și sunt rotunjite la 1 milimetru.

*** Distanța dintre puncte este formată din segmente cumulate ce sunt mai mici decât valoarea 1 milimetru.

**DATE DESPRE IMOBILUL NR. 12512**

Oficiul de Cadastru și Publicitate Imobiliară DOLJ
Biroul de Cadastru și Publicitate Imobiliară Craiova

A. Partea I. Descrierea imobilului

TEREN Intravilan

Adresa: Loc. Leu, Jud. Dolj, T111, P73

Nr. Crt	Nr cadastral Nr. topografic	Suprafața* (mp)	Observații / Referințe
A1		2.500	Sector cadastral:9 Teren neimprejmuit;

B. Partea II. Proprietari și acte

Inscrieri privitoare la dreptul de proprietate și alte drepturi reale	Referințe
/	
Act Administrativ nr. TDP 2252, din 30/07/2003 emis de COMISIA JUDETEANA DOLJ;	
B1	A1
Intabulare, drept de PROPRIETATE, dobandit prin Reconstituire, cota actuala 1/1, cota initiala 1/1 1) EDU VERGINIA, LIPSĂ CNP	

C. Partea III. SARCINI .

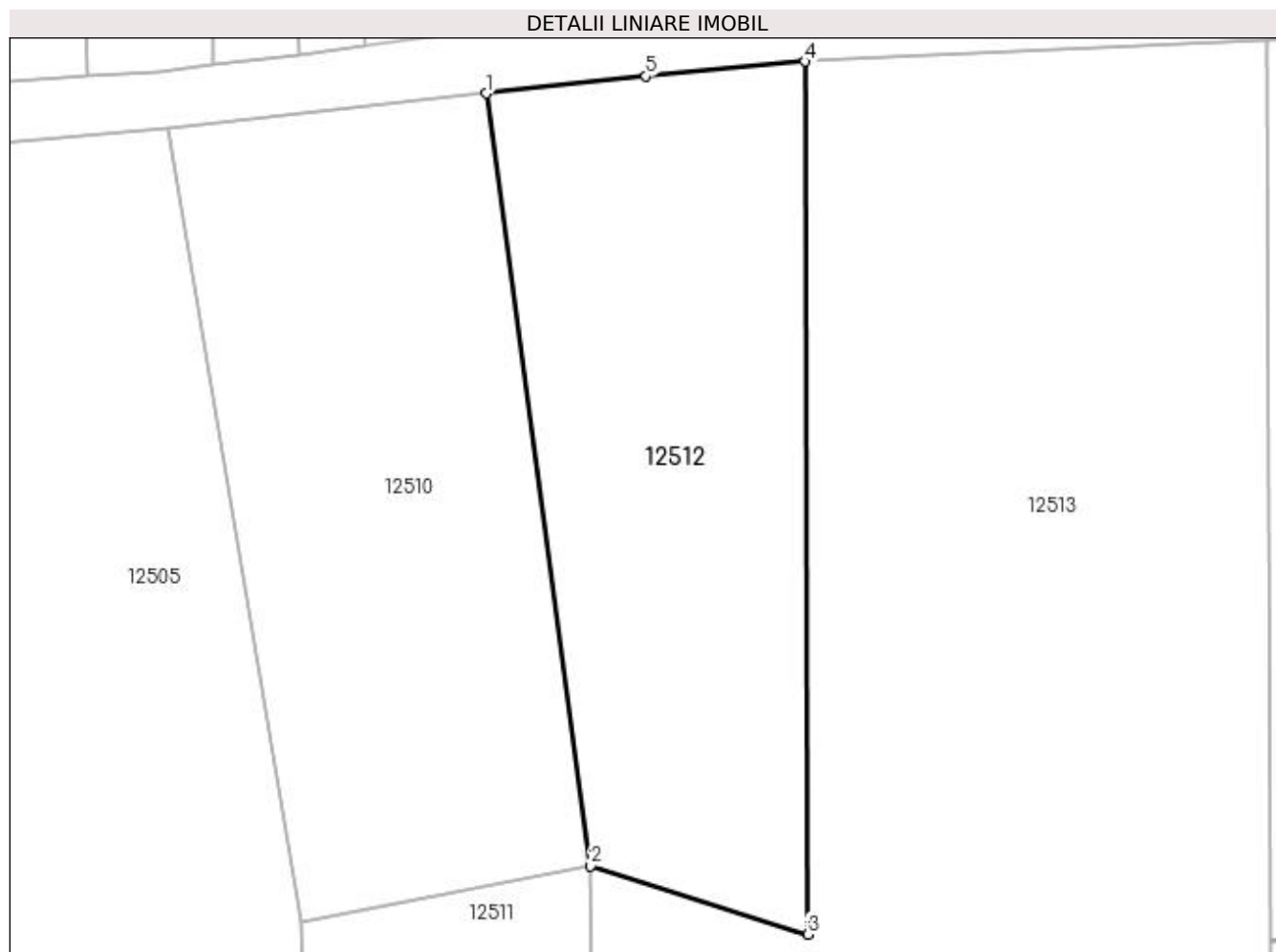
Inscrieri privind dezmembramintele dreptului de proprietate, drepturi reale de garanție și sarcini	Referințe
NU SUNT	

Anexa Nr. 1 La Partea I

Teren

Nr cadastral	Suprafața (mp)*	Observații / Referințe
	2.500	

* Suprafața este determinată în planul de proiecție Stereo 70.



Date referitoare la teren

Crt	Categorie folosință	Intravilan	Suprafața (mp)	Tarla	Parcelă	Nr. topo	Observații / Referințe
1	arabil	DA	2.500	111	73	-	

Lungime Segmente

1) Valorile lungimilor segmentelor sunt obținute din proiecție în plan.

Punct început	X / Y	Punct sfârșit	X / Y	Lungime segment (** (m)
1	417.569,948 299.732,103	2	417.581,03 299.649,642	83.202
2	417.581,03 299.649,642	3	417.604,208 299.642,362	24.294
3	417.604,208 299.642,362	4	417.603,924 299.735,506	93.144
4	417.603,924 299.735,506	5	417.586,923 299.733,921	17.075
5	417.586,923 299.733,921	1	417.569,948 299.732,103	17.072

**** Lungimile segmentelor sunt determinate în planul de proiecție Stereo 70 și sunt rotunjite la 1 milimetru.**

***** Distanța dintre puncte este formată din segmente cumulate ce sunt mai mici decât valoarea 1 milimetru.**

**DATE DESPRE IMOBILUL NR. 12513**

Oficiul de Cadastru și Publicitate Imobiliară DOLJ
Biroul de Cadastru și Publicitate Imobiliară Craiova

A. Partea I. Descrierea imobilului

TEREN Intravilan

Adresa: Loc. Leu, Jud. Dolj, T111, P9

Nr. Crt	Nr cadastral Nr. topografic	Suprafața* (mp)	Observații / Referințe
A1		8.300	Sector cadastral:9 Teren neimprejmuit;

B. Partea II. Proprietari și acte

Inscrieri privitoare la dreptul de proprietate și alte drepturi reale	Referințe
/	
Act Administrativ nr. TDP 704-44590, din 30/01/1996 emis de COMISIA JUDETEANA DOLJ;	
B1	A1
Intabulare, drept de PROPRIETATE, dobândit prin Reconstituire, cota actuala 1/1, cota initiala 1/1 1) VISCOL MARIAN, LIPSĂ CNP	

C. Partea III. SARCINI .

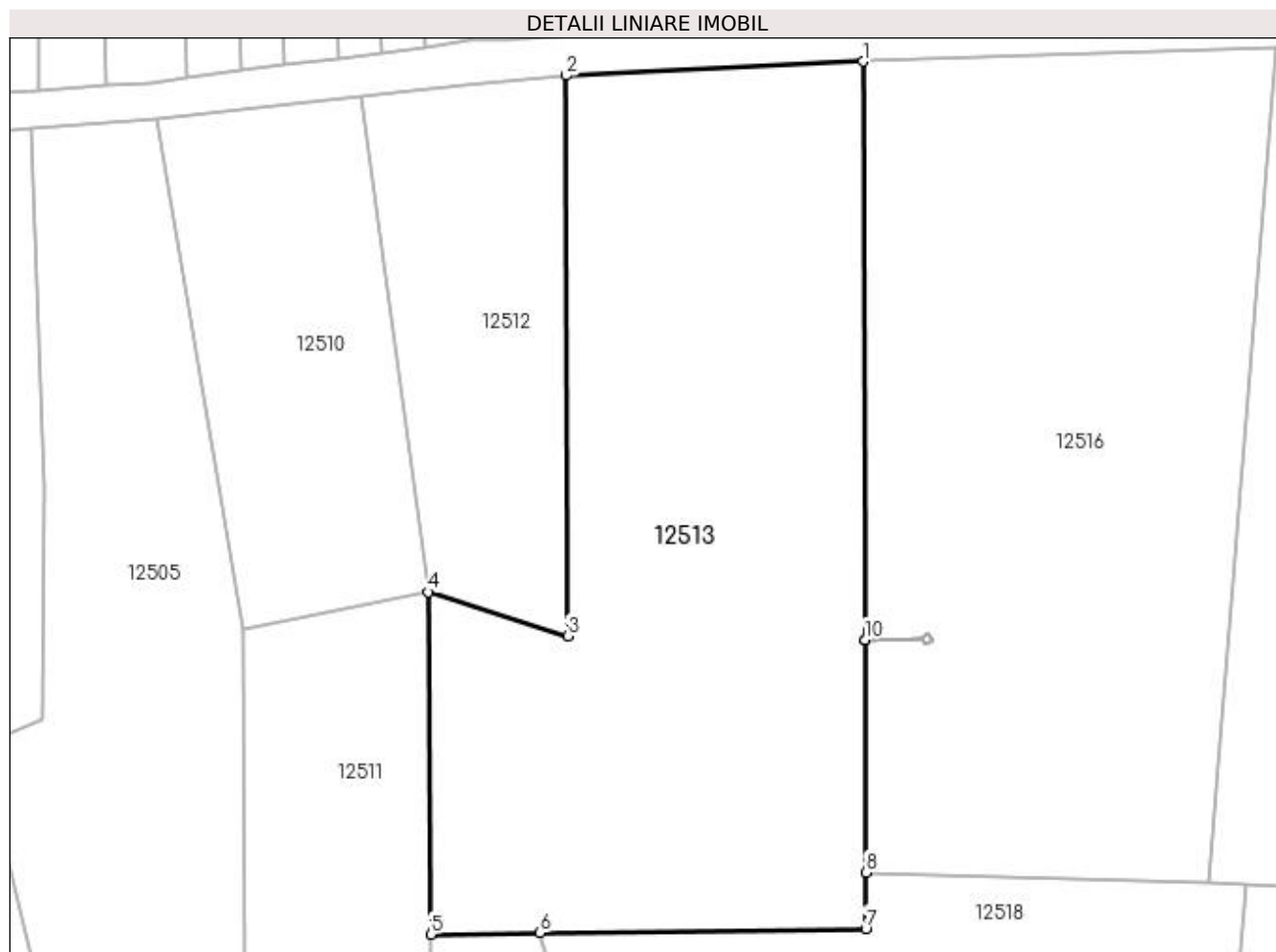
Inscrieri privind dezmembramintele dreptului de proprietate, drepturi reale de garanție și sarcini	Referințe
NU SUNT	

Anexa Nr. 1 La Partea I

Teren

Nr cadastral	Suprafața (mp)*	Observații / Referințe
	8.300	

* Suprafața este determinată în planul de proiecție Stereo 70.



Date referitoare la teren

Crt	Categorie folosință	Intravilan	Suprafața (mp)	Tarla	Parcelă	Nr. topo	Observații / Referințe
1	arabil	DA	5.620	111	9	-	
2	pasune	DA	2.680	111	9	-	

Lungime Segmente

1) Valorile lungimilor segmentelor sunt obținute din proiecție în plan.

Punct început	X / Y	Punct sfârșit	X / Y	Lungime segment (** (m)
1	417.653,279 299.737,846	2	417.603,924 299.735,506	49.41
2	417.603,924 299.735,506	3	417.604,208 299.642,362	93.144
3	417.604,208 299.642,362	4	417.581,03 299.649,642	24.294
4	417.581,03 299.649,642	5	417.581,406 299.592,752	56.891

Punct început	X / Y	Punct sfârșit	X / Y	Lungime segment (** (m)
5	417.581,406 299.592,752	6	417.599,576 299.592,993	18.172
6	417.599,576 299.592,993	7	417.653,712 299.593,711	54.141
7	417.653,712 299.593,711	8	417.653,724 299.603,063	9.352
8	417.653,724 299.603,063	9	417.653,598 299.641,732	38.669
9	417.653,598 299.641,732	10	417.653,598 299.641,739	0.007
10	417.653,598 299.641,739	1	417.653,279 299.737,846	96.108

** Lungimile segmentelor sunt determinate în planul de proiecție Stereo 70 și sunt rotunjite la 1 milimetru.

*** Distanța dintre puncte este formată din segmente cumulate ce sunt mai mici decât valoarea 1 milimetru.

**DATE DESPRE IMOBILUL NR. 12514**

Oficiul de Cadastru și Publicitate Imobiliară DOLJ
Biroul de Cadastru și Publicitate Imobiliară Craiova

A. Partea I. Descrierea imobilului

TEREN Intravilan

Adresa: Loc. Leu, Jud. Dolj, T111, P71

Nr. Crt	Nr cadastral Nr. topografic	Suprafața* (mp)	Observații / Referințe
A1		2.500	Sector cadastral:9 Teren neimprejmuit;

B. Partea II. Proprietari și acte

Inscrieri privitoare la dreptul de proprietate și alte drepturi reale	Referințe
/	
Act Administrativ nr. TDP 2252, din 30/07/2003 emis de COMISIA JUDETEANA DOLJ;	
B1	A1
Intabulare, drept de PROPRIETATE, dobandit prin Reconstituire, cota actuala 1/1, cota initiala 1/1 1) EDU VERGINIA, LIPSĂ CNP	

C. Partea III. SARCINI .

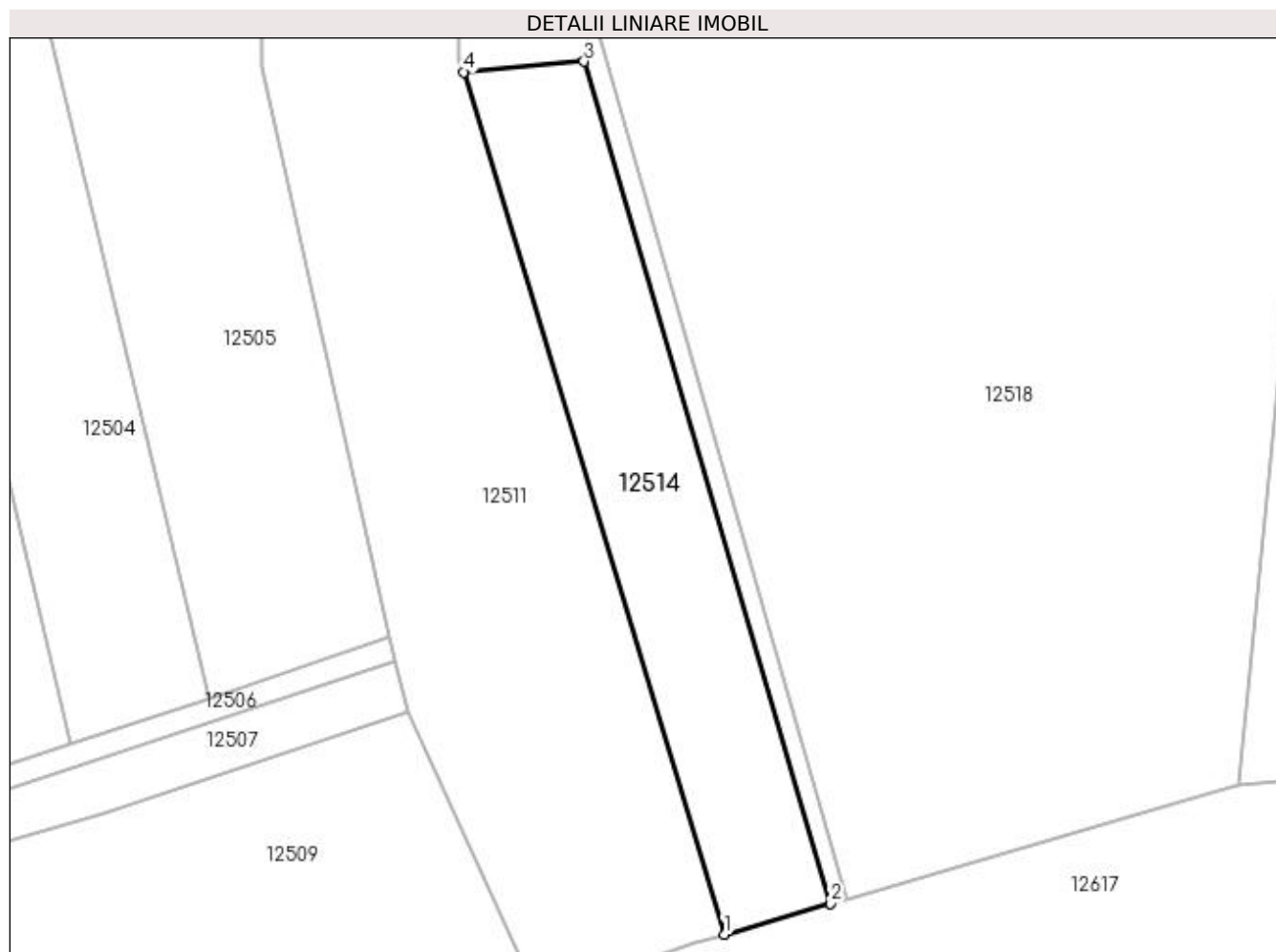
Inscrieri privind dezmembramintele dreptului de proprietate, drepturi reale de garanție și sarcini	Referințe
NU SUNT	

Anexa Nr. 1 La Partea I

Teren

Nr cadastral	Suprafața (mp)*	Observații / Referințe
	2.500	

* Suprafața este determinată în planul de proiecție Stereo 70.



Date referitoare la teren

Crt	Categorie folosință	Intravilan	Suprafața (mp)	Tarla	Parcelă	Nr. topo	Observații / Referințe
1	arabil	DA	2.500	111	71	-	ACCESUL IMOBILULUI SE FACE PE DRUMUL DE 967 PRINS IN CARTEA FUNCARA 33343-ID 12617

Lungime Segmente

1) Valorile lungimilor segmentelor sunt obținute din proiecție în plan.

Punct început	X / Y	Punct sfârșit	X / Y	Lungime segment (** (m)
1	417.622,892 299.438,535	2	417.639,564 299.443,383	17.362
2	417.639,564 299.443,383	3	417.600,946 299.575,305	137.458
3	417.600,946 299.575,305	4	417.582,095 299.573,653	18.923
4	417.582,095 299.573,653	1	417.622,892 299.438,535	141.143

**** Lungimile segmentelor sunt determinate în planul de proiecție Stereo 70 și sunt rotunjite la 1 milimetru.**

***** Distanța dintre puncte este formată din segmente cumulate ce sunt mai mici decât valoarea 1 milimetru.**

**DATE DESPRE IMOBILUL NR. 12515**

Oficiul de Cadastru și Publicitate Imobiliară DOLJ
Biroul de Cadastru și Publicitate Imobiliară Craiova

A. Partea I. Descrierea imobilului

TEREN Intravilan

Adresa: Loc. Leu, Jud. Dolj, T111

Nr. Crt	Nr cadastral Nr. topografic	Suprafața* (mp)	Observații / Referințe
A1		804	Sector cadastral:9 Teren neimprejmuit;

B. Partea II. Proprietari și acte

Inscrieri privitoare la dreptul de proprietate și alte drepturi reale		Referințe
/		
Act Normativ nr. LEGEA 7, din 13/03/1996 emis de PARLAMENT;		
B1	Inscrierea provizorie, drept de PROPRIETATE, dobandit prin Lege, cota actuala 1/1, cota initiala 1/1 1) NEIDENTIFICAT NEIDENTIFICAT	A1

C. Partea III. SARCINI .

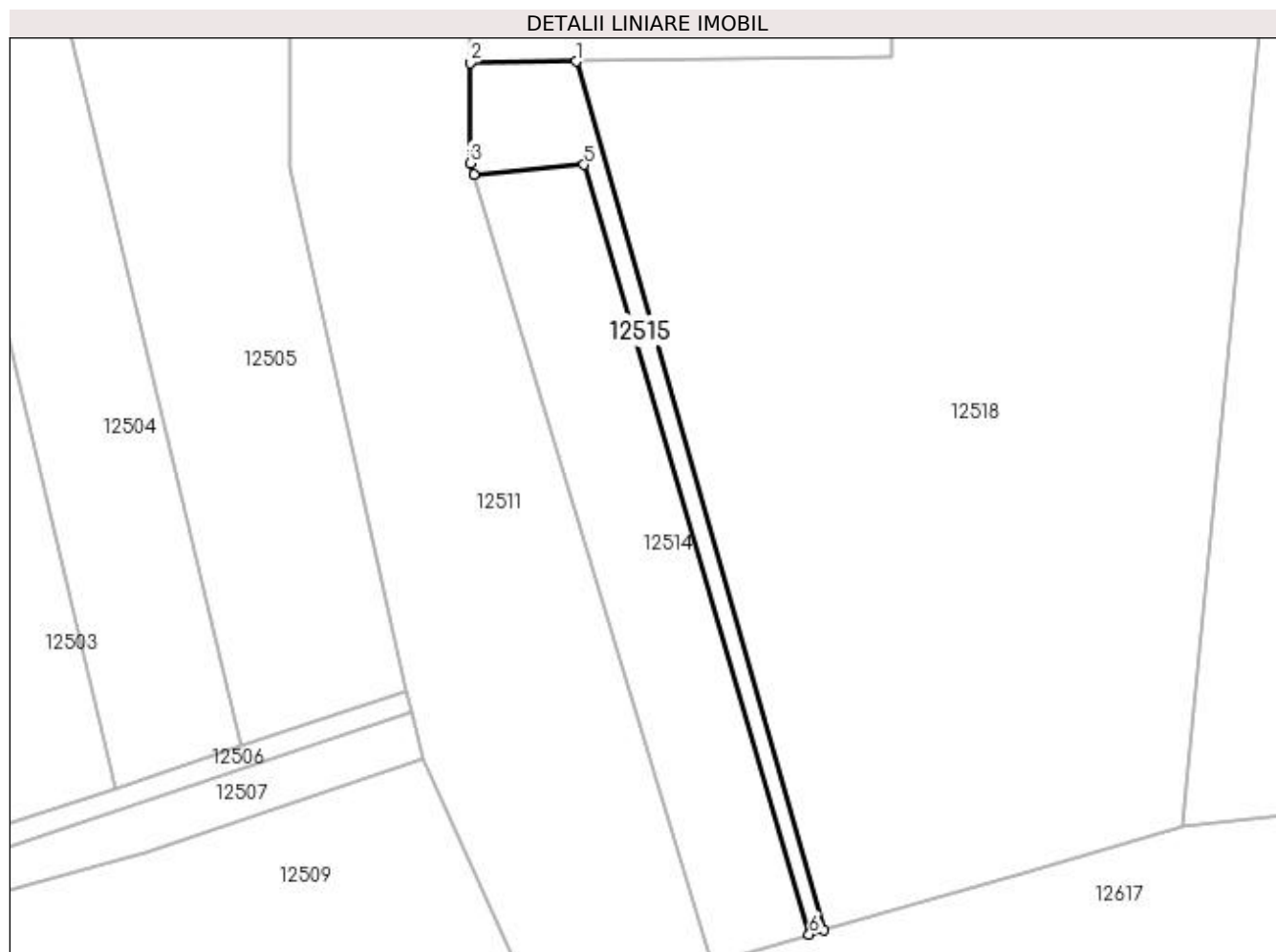
Inscrieri privind dezmembramintele dreptului de proprietate, drepturi reale de garanție și sarcini	Referințe
NU SUNT	

Anexa Nr. 1 La Partea I

Teren

Nr cadastral	Suprafața (mp)*	Observații / Referințe
	804	

* Suprafața este determinată în planul de proiecție Stereo 70.



Date referitoare la teren

Crt	Categorie folosință	Intra vilan	Suprafața (mp)	Tarla	Parcelă	Nr. topo	Observații / Referințe
1	pasune	DA	804	111	-	-	ACCESUL IMOBILULUI SE FACE PE DRUMUL DE 967 PRINS IN CARTEA FUNCIARA 33343-ID 12617

Lungime Segmente

1) Valorile lungimilor segmentelor sunt obținute din proiecție în plan.

Punct început	X / Y	Punct sfârșit	X / Y	Lungime segment (** (m)
1	417.599,576 299.592,993	2	417.581,406 299.592,752	18.171
2	417.581,406 299.592,752	3	417.581,43 299.575,539	17.213
3	417.581,43 299.575,539	4	417.582,095 299.573,653	1.999
4	417.582,095 299.573,653	5	417.600,946 299.575,305	18.923
5	417.600,946 299.575,305	6	417.639,564 299.443,383	137.458

Punct început	X / Y	Punct sfârșit	X / Y	Lungime segment (** (m)
6	417.639,564 299.443,383	7	417.642,113 299.444,125	2.655
7	417.642,113 299.444,125	1	417.599,576 299.592,993	154.826

** Lungimile segmentelor sunt determinate în planul de proiecție Stereo 70 și sunt rotunjite la 1 milimetru.

*** Distanța dintre puncte este formată din segmente cumulate ce sunt mai mici decât valoarea 1 milimetru.

**DATE DESPRE IMOBILUL NR. 12516**

Oficiul de Cadastru și Publicitate Imobiliară DOLJ
Biroul de Cadastru și Publicitate Imobiliară Craiova

A. Partea I. Descrierea imobilului

TEREN Necunoscut

Adresa: Loc. Leu, Jud. Dolj, T111, P72

Nr. Crt	Nr cadastral Nr. topografic	Suprafața* (mp)	Observații / Referințe
A1		8.598	Sector cadastral:9 Teren neimprejmuit;

B. Partea II. Proprietari și acte

Inscrieri privitoare la dreptul de proprietate și alte drepturi reale	Referințe
/	
Act Administrativ nr. TDP 2664, din 04/02/2004 emis de COMISIA JUDETEANA DOLJ;	
B1	A1
Intabulare, drept de PROPRIETATE, dobandit prin Reconstituire, cota actuala 1/1, cota initiala 1/1 1) OPRICA FLORICA, LIPSĂ CNP	

C. Partea III. SARCINI .

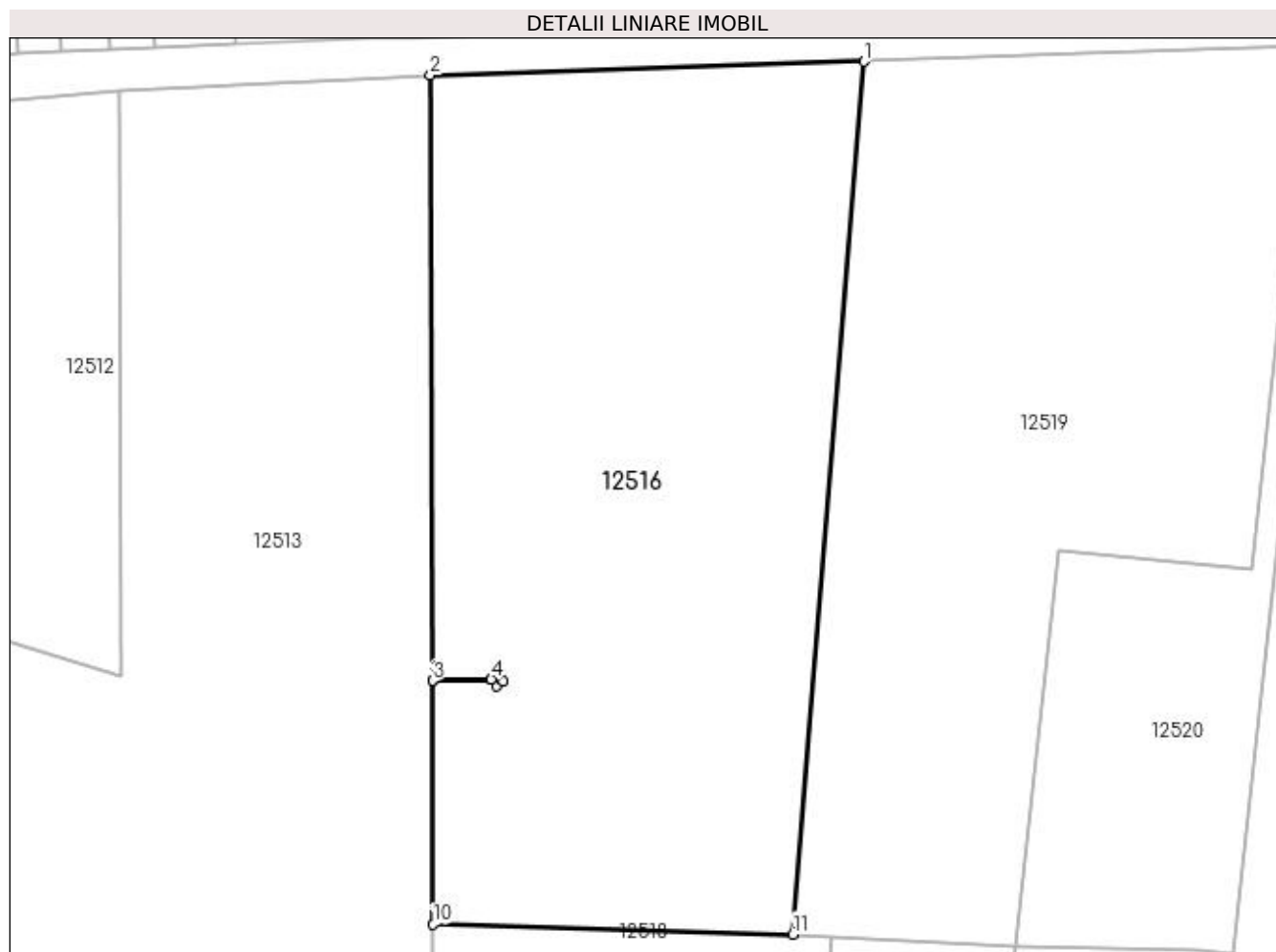
Inscrieri privind dezmembramintele dreptului de proprietate, drepturi reale de garanție și sarcini	Referințe
NU SUNT	

Anexa Nr. 1 La Partea I

Teren

Nr cadastral	Suprafața (mp)*	Observații / Referințe
	8.598	

* Suprafața este determinată în planul de proiecție Stereo 70.



Date referitoare la teren

Crt	Categorie folosință	Intravilan	Suprafața (mp)	Tarla	Parcelă	Nr. topo	Observații / Referințe
1	arabil	DA	5.698	111	72	-	
2	pasune	NU	2.900	111	72	-	

Lungime Segmente

1) Valorile lungimilor segmentelor sunt obținute din proiecție în plan.

Punct început	X / Y	Punct sfârșit	X / Y	Lungime segment (** (m)
1	417.722,091 299.740,016	2	417.653,279 299.737,846	68.846
2	417.653,279 299.737,846	3	417.653,598 299.641,739	96.108
3	417.653,598 299.641,739	4	417.662,919 299.641,966	9.324
4	417.662,919 299.641,966	5	417.664,098 299.642,795	1.441

Punct început	X / Y	Punct sfârșit	X / Y	Lungime segment (** (m)
5	417.664,098 299.642,795	6	417.664,902 299.641,693	1.364
6	417.664,902 299.641,693	7	417.663,723 299.640,864	1.441
7	417.663,723 299.640,864	8	417.662,923 299.641,96	1.357
8	417.662,923 299.641,96	9	417.653,598 299.641,732	9.328
9	417.653,598 299.641,732	10	417.653,724 299.603,063	38.669
10	417.653,724 299.603,063	11	417.710,808 299.601,496	57.105
11	417.710,808 299.601,496	1	417.722,091 299.740,016	138.979

** Lungimile segmentelor sunt determinate în planul de proiecție Stereo 70 și sunt rotunjite la 1 milimetru.

*** Distanța dintre puncte este formată din segmente cumulate ce sunt mai mici decât valoarea 1 milimetru.

**DATE DESPRE IMOBILUL NR. 12517**

Oficiul de Cadastru și Publicitate Imobiliară DOLJ
Biroul de Cadastru și Publicitate Imobiliară Craiova

A. Partea I. Descrierea imobilului

TEREN Intravilan

Adresa: Loc. Leu, Jud. Dolj

Nr. Crt	Nr cadastral Nr. topografic	Suprafața* (mp)	Observații / Referințe
A1	35028	Din acte: 4.484 Masurata: 2	Sector cadastral:9 Teren neimprejmuit;

B. Partea II. Proprietari și acte

Inscrieri privitoare la dreptul de proprietate și alte drepturi reale	Referințe	
11769 / 19/01/2021		
Act Administrativ nr. DECRET NR. 93, din 22/05/1985 emis de PRESEDINTELE REPUBLICII SOCIALISTE ROMANIA (ACT ADMINISTRATIV NR 2008 DIN 14.03.2007, EMIS DE TRIBUNALUL DOLJ;ACT ADMINISTRATIV NR B3582310 DIN 23.10.2017, EMIS DE OFICIUL NATIONAL AL REGISTRULUI COMERTULUI DOLJ;ACT ADMINISTRATIV NR 22 DIN 22.05.1985, EMIS DE PRESEDINTELE REPUBLICII SOCIALISTE ROMANIA;ACT ADMINISTRATIV NR 4 DIN 24.11.2016, EMIS DE CEZ DISTRIBUTIE S.A;ACT ADMINISTRATIV NR 14227 DIN 13.03.2007, EMIS DE OFICIUL REGISTRULUI COMERTULUI DE PE LANGA TRIBUNALUL DOLJ;ACT NOTARIAL NR 641 DIN 09.03.2007, EMIS DE BNP MONE GABRIELA OLGA SI ANDREI AUREL JEAN;ACT ADMINISTRATIV NR DECLARATIE DEO NR. 65321 DIN 23.12.2020, EMIS DE DISTRIBUTIE ENERGIE OLTENIA S.A;ACT ADMINISTRATIV NR 22729 DIN 30.12.2016, EMIS DE OFICIUL REGISTRULUI COMERTULUI DE PE LANGA TRIBUNALUL DOLJ;ACT ADMINISTRATIV NR 57806 DIN 29.12.2016, EMIS DE OFICIUL REGISTRULUI COMERTULUI DE PE LANGA TRIBUNALUL DOLJ);		
B1	Intabulare, drept de PROPRIETATE, dobandit prin Lege, cota actuala 1/1, cota initiala 1/1 1) STATUL ROMAN , CIF:9999999999999, DOMENIUL PUBLIC	A1
Act Administrativ nr. CONTRACT DE CONCESIUNE NR. 6, din 20/06/2005 emis de MINISTERUL ECONOMIEI SI COMERTULUI;		
B2	Intabulare, drept de CONCESIUNEPE O PERIOADA DE 49 DE ANI INCEPAND CU DATA SEMNARII CONTRACTULUI 1) DISTRIBUTIE ENERGIE OLTENIA S.A. , CIF:14491102 <i>OBSERVATII: - SDFEE "ELECTRICA OLTENIA"</i>	A1

C. Partea III. SARCINI .

Inscrieri privind dezmembramintele dreptului de proprietate, drepturi reale de garanție și sarcini	Referințe
NU SUNT	

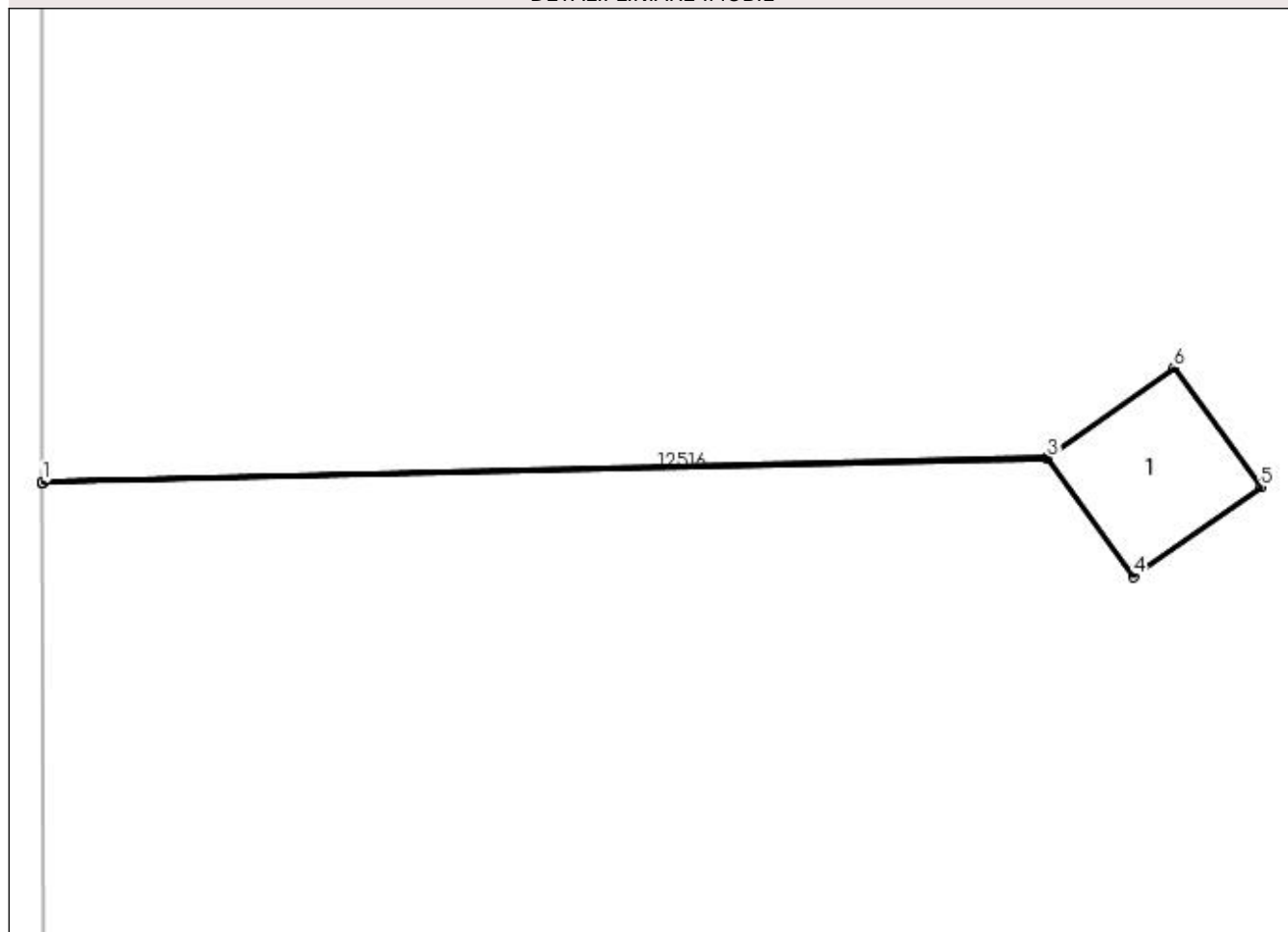
Anexa Nr. 1 La Partea I

Teren

Nr cadastral	Suprafața (mp)*	Observații / Referințe
35028	Din acte: 4.484 Masurata: 2	

* Suprafața este determinată în planul de proiecție Stereo 70.

DETALII LINIARE IMOBIL



Date referitoare la teren

Crt	Categorie folosință	Intra vilan	Suprafața (mp)	Tarla	Parcelă	Nr. topo	Observații / Referințe
1	curți constructii	DA	2	-	-	-	Teren pe care este amplasat St 88

Date referitoare la construcții

Crt	Număr	Destinație construcție	Supraf. (mp)	Situație juridică	Observații / Referințe
A1.1		construcții industriale și edilitare	2	Fara acte	Nr. niveluri:1; S. construita la sol:2 mp; S. construita desfasurata:2 mp; STALP

Lungime Segmente

1) Valorile lungimilor segmentelor sunt obținute din proiecție în plan.

Punct început	X / Y	Punct sfârșit	X / Y	Lungime segment (** (m)
1	417.653,598 299.641,739	2	417.653,598 299.641,732	0.007
2	417.653,598 299.641,732	3	417.662,923 299.641,96	9.328
3	417.662,923 299.641,96	4	417.663,723 299.640,864	1.357

Punct început	X / Y	Punct sfârșit	X / Y	Lungime segment (** (m)
4	417.663,723 299.640,864	5	417.664,902 299.641,693	1.441
5	417.664,902 299.641,693	6	417.664,098 299.642,795	1.364
6	417.664,098 299.642,795	7	417.662,919 299.641,966	1.441
7	417.662,919 299.641,966	1	417.653,598 299.641,739	9.324

** Lungimile segmentelor sunt determinate în planul de proiecție Stereo 70 și sunt rotunjite la 1 milimetru.

*** Distanța dintre puncte este formată din segmente cumulate ce sunt mai mici decât valoarea 1 milimetru.

**DATE DESPRE IMOBILUL NR. 12518**

Oficiul de Cadastru și Publicitate Imobiliară DOLJ
Biroul de Cadastru și Publicitate Imobiliară Craiova

A. Partea I. Descrierea imobilului

TEREN Intravilan

Adresa: Loc. Leu, Jud. Dolj, T111, P11

Nr. Crt	Nr cadastral Nr. topografic	Suprafața* (mp)	Observații / Referințe
A1		13.200	Sector cadastral:9 Teren neimprejmuit;

B. Partea II. Proprietari și acte

Inscrieri privitoare la dreptul de proprietate și alte drepturi reale	Referințe
/	
Act Administrativ nr. TDP 1333-45303, din 02/09/1997 emis de COMISIA JUDETEANA DOLJ;	
B1	A1
Intabulare, drept de PROPRIETATE, dobândit prin Reconstituire, cota actuala 1/1, cota initiala 1/1 1) GRIGORIE ELENA, LIPSĂ CNP	

C. Partea III. SARCINI .

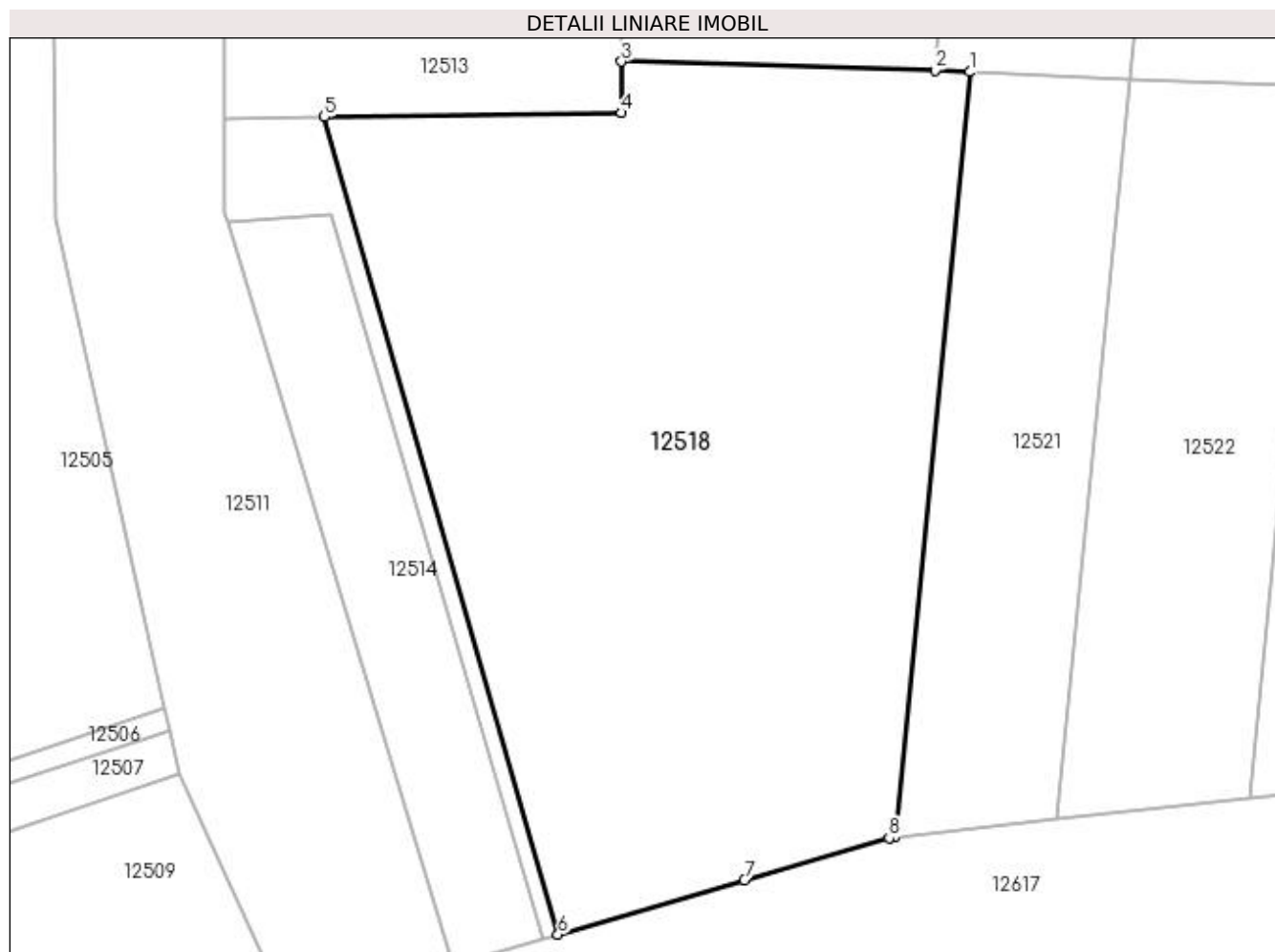
Inscrieri privind dezmembramintele dreptului de proprietate, drepturi reale de garanție și sarcini	Referințe
NU SUNT	

Anexa Nr. 1 La Partea I

Teren

Nr cadastral	Suprafața (mp)*	Observații / Referințe
	13.200	

* Suprafața este determinată în planul de proiecție Stereo 70.



Date referitoare la teren

Crt	Categorie folosință	Intravilan	Suprafața (mp)	Tarla	Parcelă	Nr. topo	Observații / Referințe
1	arabil	DA	13.200	111	11	-	ACCESUL IMOBILULUI SE FACE PE DRUMUL DE 967 PRINS IN CARTEA FUNCIARA 33343-ID 12617

Lungime Segmente

1) Valorile lungimilor segmentelor sunt obținute din proiecție în plan.

Punct început	X / Y	Punct sfârșit	X / Y	Lungime segment (** (m)
1	417.717,138 299.601,162	2	417.710,808 299.601,496	6.338
2	417.710,808 299.601,496	3	417.653,724 299.603,063	57.105
3	417.653,724 299.603,063	4	417.653,712 299.593,711	9.352
4	417.653,712 299.593,711	5	417.599,576 299.592,993	54.141
5	417.599,576 299.592,993	6	417.642,113 299.444,125	154.826

Punct început	X / Y	Punct sfârşit	X / Y	Lungime segment (** (m)
6	417.642,113 299.444,125	7	417.676,107 299.454,009	35.401
7	417.676,107 299.454,009	8	417.702,456 299.461,671	27.441
8	417.702,456 299.461,671	9	417.703,529 299.461,789	1.079
9	417.703,529 299.461,789	1	417.717,138 299.601,162	140.036

** Lungimile segmentelor sunt determinate în planul de proiecție Stereo 70 și sunt rotunjite la 1 milimetru.

*** Distanța dintre puncte este formată din segmente cumulate ce sunt mai mici decât valoarea 1 milimetru.

**DATE DESPRE IMOBILUL NR. 12519**

Oficiul de Cadastru și Publicitate Imobiliară DOLJ
Biroul de Cadastru și Publicitate Imobiliară Craiova

A. Partea I. Descrierea imobilului

TEREN Necunoscut

Adresa: Loc. Leu, Jud. Dolj, T111, P28

Nr. Crt	Nr cadastral Nr. topografic	Suprafața* (mp)	Observații / Referințe
A1	35528	7.757	Sector cadastral:9 Teren neimprejmuit;

B. Partea II. Proprietari și acte

Inscrieri privitoare la dreptul de proprietate și alte drepturi reale		Referințe
109726 / 14/06/2022		
Act Notarial nr. CM NR 13, din 14/10/2016 emis de BNP IONASCU NICOLAE (ACT ADMINISTRATIV NR TDP NR 13734 DIN 22.07.2009, EMIS DE CJ DOLJ;HOTARARE JUDECATOREASCA NR SENTINTA CIVILA NR 5053 DIN 02.04.2012, EMIS DE JUDECATORIA CRAIOVA-DOSAR NR.30324/215/2009*);		
B1	Intabulare, drept de PROPRIETATE, dobandit prin Succesiune, cota actuala 1/12, cota initiala 1/12 1) NICOLA CONSTANȚA	A1
B2	Intabulare, drept de PROPRIETATE, dobandit prin Succesiune, cota actuala 3/12, cota initiala 3/12 1) NICOLA GEORGE-MARIAN	A1
B3	Intabulare, drept de PROPRIETATE, dobandit prin Hotarare Judecatoreasca, cota actuala 1/3, cota initiala 1/3 1) NICOLA STEFAN	A1
B4	Intabulare, drept de PROPRIETATE, dobandit prin Hotarare Judecatoreasca, cota actuala 1/3, cota initiala 1/3 1) FIERTU ONICA	A1
208544 / 26/10/2022		
Act Administrativ nr. REFERAT NR 11829/SC, din 25/10/2022 emis de SERVICIUL CADASTRU - BIROU AVIZE ȘI RECEPȚII;		
B5	se notează recepția propunerii de dezmembrare(dezlipire) a imobilului din prezenta carte funciară în imobilele cu numerele cadastrale:35633, 35634, 35635	A1

C. Partea III. SARCINI .

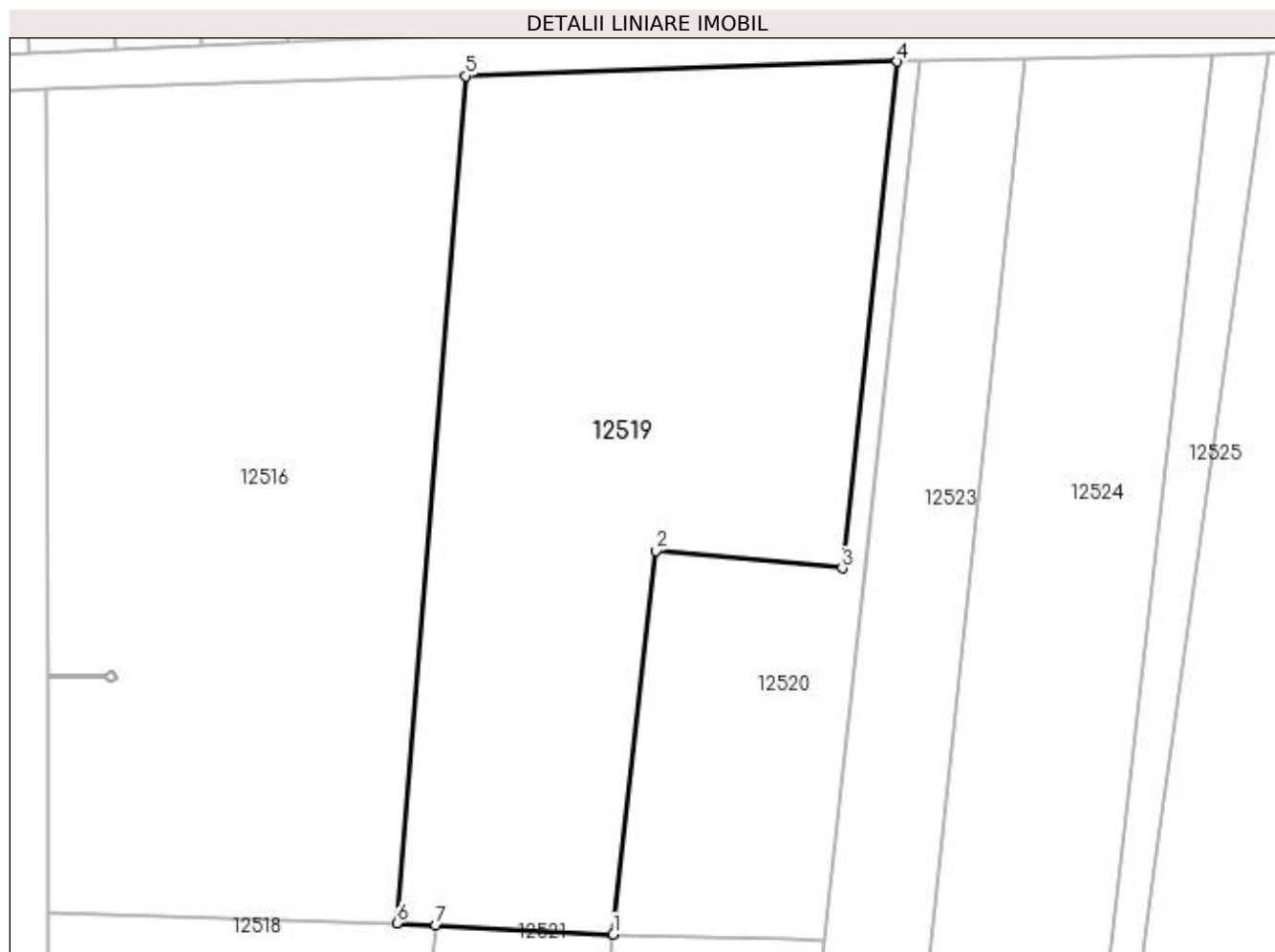
Inscrieri privind dezmembramintele dreptului de proprietate, drepturi reale de garanție și sarcini	Referințe
NU SUNT	

Anexa Nr. 1 La Partea I

Teren

Nr cadastral	Suprafața (mp)*	Observații / Referințe
35528	7.757	

* Suprafața este determinată în planul de proiecție Stereo 70.



Date referitoare la teren

Crt	Categorie folosință	Intravilan	Suprafața (mp)	Tarla	Parcelă	Nr. topo	Observații / Referințe
1	arabil	DA	5.922	111	28	-	
2	padure	NU	1.835	111	28	-	

Lungime Segmente

1) Valorile lungimilor segmentelor sunt obținute din proiecție în plan.

Punct început	X / Y	Punct sfârșit	X / Y	Lungime segment (** (m)
1	417.746,189 299.599,633	2	417.753,124 299.662,387	63.136
2	417.753,124 299.662,387	3	417.783,642 299.659,501	30.654
3	417.783,642 299.659,501	4	417.792,646 299.742,38	83.367
4	417.792,646 299.742,38	5	417.722,091 299.740,016	70.594

Punct început	X / Y	Punct sfârșit	X / Y	Lungime segment (** (m)
5	417.722,091 299.740,016	6	417.710,808 299.601,496	138.979
6	417.710,808 299.601,496	7	417.717,138 299.601,162	6.338
7	417.717,138 299.601,162	1	417.746,189 299.599,633	29.091

** Lungimile segmentelor sunt determinate în planul de proiecție Stereo 70 și sunt rotunjite la 1 milimetru.

*** Distanța dintre puncte este formată din segmente cumulate ce sunt mai mici decât valoarea 1 milimetru.

**DATE DESPRE IMOBILUL NR. 12520**

Oficiul de Cadastru și Publicitate Imobiliară DOLJ
Biroul de Cadastru și Publicitate Imobiliară Craiova

A. Partea I. Descrierea imobilului

TEREN Intravilan

Adresa: Loc. Leu, Jud. Dolj, T111, P28

Nr. Crt	Nr cadastral Nr. topografic	Suprafața* (mp)	Observații / Referințe
A1		Din acte: 2.243 Masurata: 2.443	Sector cadastral:9 Teren neimprejmuit;

B. Partea II. Proprietari și acte

Inscrieri privitoare la dreptul de proprietate și alte drepturi reale	Referințe
/	
Hotarare Judecatoreasca nr. SC 5053, din 02/04/2012 emis de JUDECATORIA CRAIOVA;	
B1	A1
Intabulare, drept de PROPRIETATE, dobandit prin Hotarare Judecatoreasca, cota actuala 1/1, cota initiala 1/1 1) NICOLA ANGHEL	

C. Partea III. SARCINI .

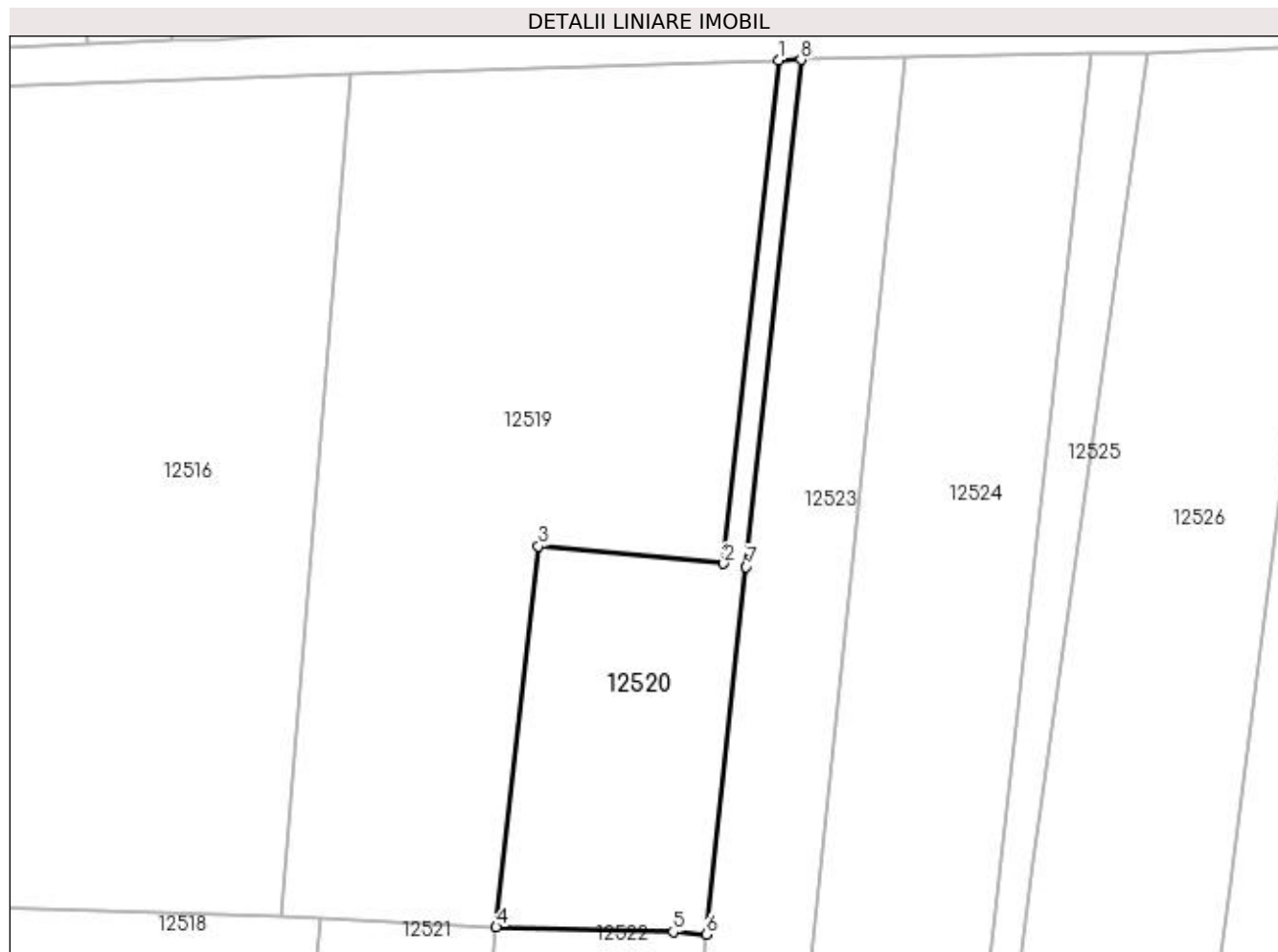
Inscrieri privind dezmembramintele dreptului de proprietate, drepturi reale de garanție și sarcini	Referințe
NU SUNT	

Anexa Nr. 1 La Partea I

Teren

Nr cadastral	Suprafața (mp)*	Observații / Referințe
	Din acte: 2.243 Masurata: 2.443	

* Suprafața este determinată în planul de proiecție Stereo 70.



Date referitoare la teren

Crt	Categorie folosință	Intra vilan	Suprafața (mp)	Tarla	Parcelă	Nr. topo	Observații / Referințe
1	padure	DA	2.443	111	28	-	

Lungime Segmente

1) Valorile lungimilor segmentelor sunt obținute din proiecție în plan.

Punct început	X / Y	Punct sfârșit	X / Y	Lungime segment (** (m)
1	417.792,646 299.742,38	2	417.783,642 299.659,501	83.367
2	417.783,642 299.659,501	3	417.753,124 299.662,387	30.654
3	417.753,124 299.662,387	4	417.746,189 299.599,633	63.136
4	417.746,189 299.599,633	5	417.775,321 299.598,851	29.143
5	417.775,321 299.598,851	6	417.780,767 299.598,467	5.459

Punct început	X / Y	Punct sfârșit	X / Y	Lungime segment (** (m)
6	417.780,767 299.598,467	7	417.787,317 299.658,973	60.859
7	417.787,317 299.658,973	8	417.796,358 299.742,479	83.994
8	417.796,358 299.742,479	1	417.792,646 299.742,38	3.714

** Lungimile segmentelor sunt determinate în planul de proiecție Stereo 70 și sunt rotunjite la 1 milimetru.

*** Distanța dintre puncte este formată din segmente cumulate ce sunt mai mici decât valoarea 1 milimetru.

**DATE DESPRE IMOBILUL NR. 12521**

Oficiul de Cadastru și Publicitate Imobiliară DOLJ
Biroul de Cadastru și Publicitate Imobiliară Craiova

A. Partea I. Descrierea imobilului

TEREN Intravilan

Adresa: Loc. Leu, Jud. Dolj, T111, P29

Nr. Crt	Nr cadastral Nr. topografic	Suprafața* (mp)	Observații / Referințe
A1	34698	4.000	Sector cadastral:9 Teren neimprejmuit;

B. Partea II. Proprietari și acte

Inscrieri privitoare la dreptul de proprietate și alte drepturi reale		Referințe
86172 / 06/05/2020		
Act Administrativ nr. TDP NR.3276, din 18/04/2005 emis de CJSDPAT DOLJ (HOTARARE JUDECATOREASCA NR SC NR.13577 DIN 26.09.2008, EMIS DE JUDECATORIA CRAIOVA IN DOSAR NR.6778/215/2008);		
B1	Intabulare, drept de PROPRIETATE, dobandit prin Hotarare Judecatoreasca, cota actuala 1/1, cota initiala 1/1 1) ZUPEA MIHAITA SORIN	A1

C. Partea III. SARCINI .

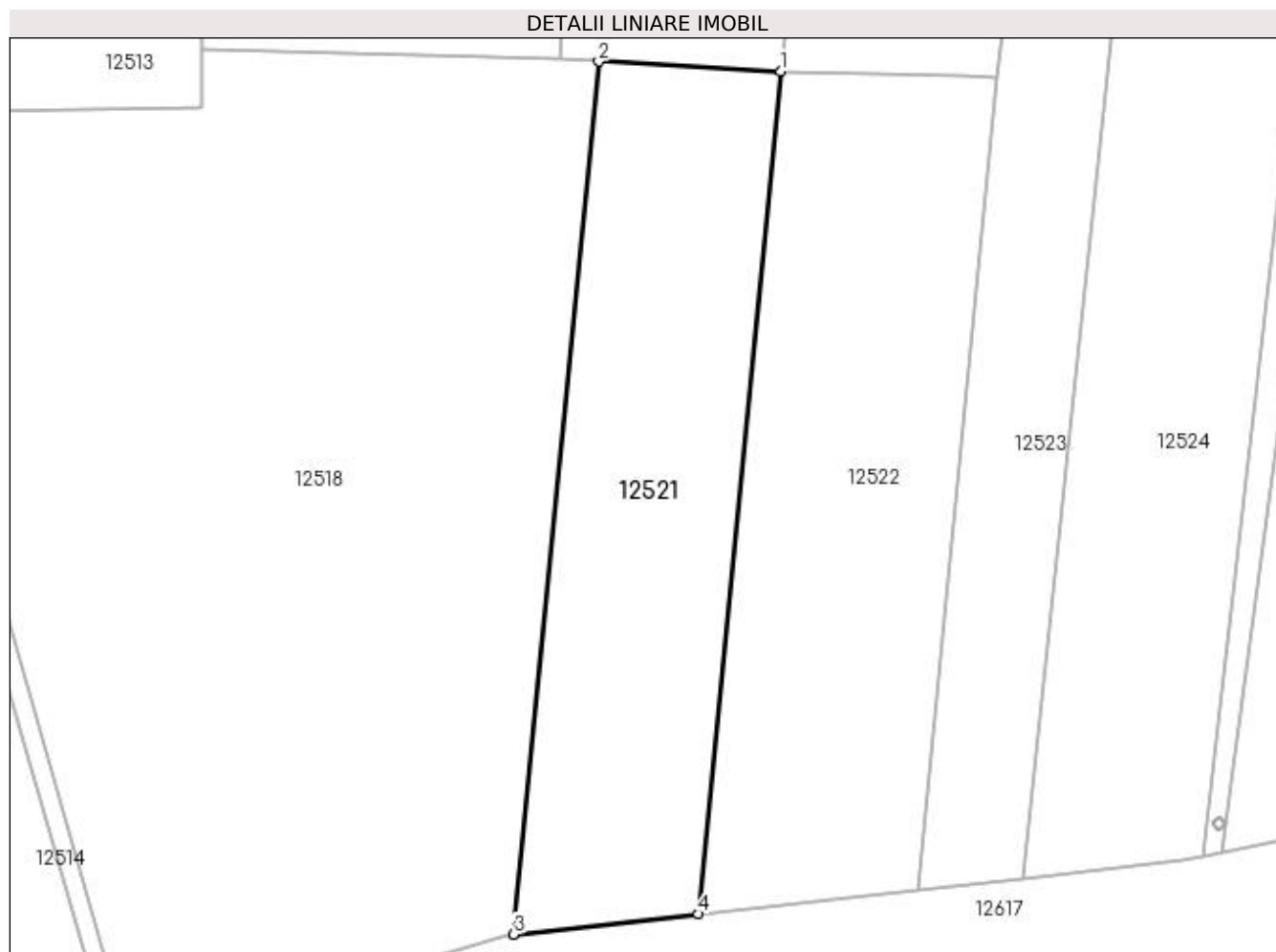
Inscrieri privind dezmembramintele dreptului de proprietate, drepturi reale de garanție și sarcini	Referințe
NU SUNT	

Anexa Nr. 1 La Partea I

Teren

Nr cadastral	Suprafața (mp)*	Observații / Referințe
34698	4.000	

* Suprafața este determinată în planul de proiecție Stereo 70.



Date referitoare la teren

Crt	Categorie folosință	Intra vilan	Suprafața (mp)	Tarla	Parcelă	Nr. topo	Observații / Referințe
1	arabil	DA	4.000	111	29	-	

Lungime Segmente

1) Valorile lungimilor segmentelor sunt obținute din proiecție în plan.

Punct început	X / Y	Punct sfârșit	X / Y	Lungime segment (** (m)
1	417.746,189 299.599,633	2	417.717,138 299.601,162	29.091
2	417.717,138 299.601,162	3	417.703,529 299.461,789	140.036
3	417.703,529 299.461,789	4	417.733,046 299.465,037	29.696
4	417.733,046 299.465,037	1	417.746,189 299.599,633	135.236

**** Lungimile segmentelor sunt determinate în planul de proiecție Stereo 70 și sunt rotunjite la 1 milimetru.**

***** Distanța dintre puncte este formată din segmente cumulate ce sunt mai mici decât valoarea 1 milimetru.**

**DATE DESPRE IMOBILUL NR. 12522**

Oficiul de Cadastru și Publicitate Imobiliară DOLJ
Biroul de Cadastru și Publicitate Imobiliară Craiova

A. Partea I. Descrierea imobilului

TEREN Intravilan

Adresa: Loc. Leu, Jud. Dolj, T111, P29/1

Nr. Crt	Nr cadastral Nr. topografic	Suprafața* (mp)	Observații / Referințe
A1		4.595	Sector cadastral:9 Teren neimprejmuit;

B. Partea II. Proprietari și acte

Inscrieri privitoare la dreptul de proprietate și alte drepturi reale		Referințe
/		
Act Notarial nr. CM 1, din 16/01/2020 emis de BNP IONASCU NICOLAE;		
B1	Intabulare, drept de PROPRIETATE, dobandit prin Succesiune, cota actuala 3/8, cota initiala 3/8 1) SOMOLDOC ILEANA	A1
B2	Intabulare, drept de PROPRIETATE, dobandit prin Succesiune, cota actuala 3/8, cota initiala 3/8 1) ILIUTA MARIAN	A1
Act Notarial nr. CM 1, din 16/01/2020 emis de BNP IONASCU NICOLAE (CERTIFICAT DE DECES D10 NR. 970200);		
B3	Intabulare, drept de PROPRIETATE, dobandit prin Succesiune, cota actuala 2/8, cota initiala 2/8 1) ILUTA STEFAN DEFUNCT:Da	A1

C. Partea III. SARCINI .

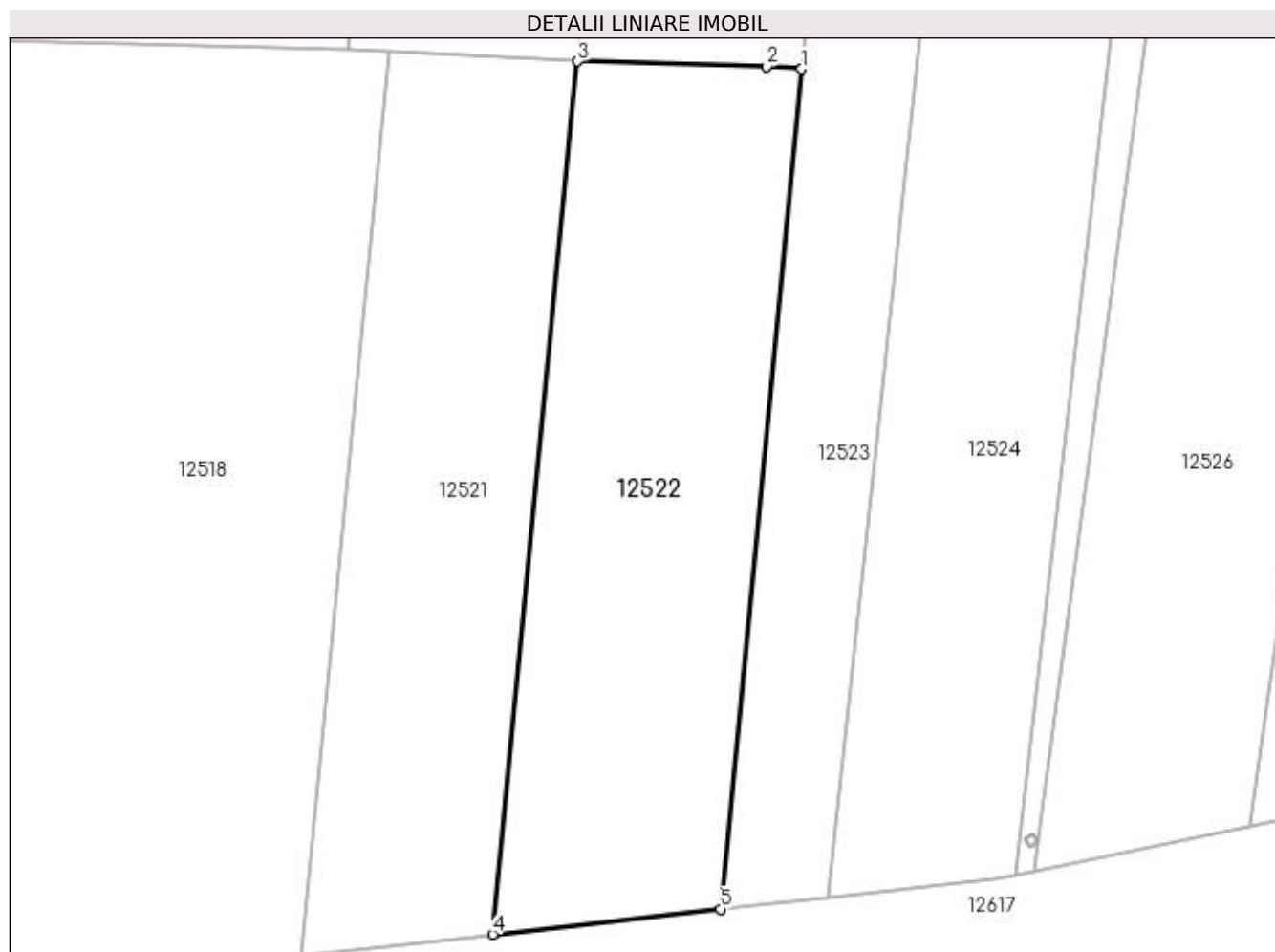
Inscrieri privind dezmembramintele dreptului de proprietate, drepturi reale de garanție și sarcini	Referințe
NU SUNT	

Anexa Nr. 1 La Partea I

Teren

Nr cadastral	Suprafața (mp)*	Observații / Referințe
	4.595	

* Suprafața este determinată în planul de proiecție Stereo 70.



Date referitoare la teren

Crt	Categorie folosință	Intra vilan	Suprafața (mp)	Tarla	Parcelă	Nr. topo	Observații / Referințe
1	arabil	DA	4.595	111	29/1	-	ACCESUL IMOBILULUI SE FACE PE DRUMUL DE 967 PRINS IN CARTEA FUNCIARA 33343-ID 12617

Lungime Segmente

1) Valorile lungimilor segmentelor sunt obținute din proiecție în plan.

Punct început	X / Y	Punct sfârșit	X / Y	Lungime segment (** (m)
1	417.780,767 299.598,467	2	417.775,321 299.598,851	5.459
2	417.775,321 299.598,851	3	417.746,189 299.599,633	29.143
3	417.746,189 299.599,633	4	417.733,046 299.465,037	135.236
4	417.733,046 299.465,037	5	417.768,266 299.468,934	35.435
5	417.768,266 299.468,934	1	417.780,767 299.598,467	130.135

**** Lungimile segmentelor sunt determinate în planul de proiecție Stereo 70 și sunt rotunjite la 1 milimetru.**

***** Distanța dintre puncte este formată din segmente cumulate ce sunt mai mici decât valoarea 1 milimetru.**

**DATE DESPRE IMOBILUL NR. 12523**

Oficiul de Cadastru și Publicitate Imobiliară DOLJ
Biroul de Cadastru și Publicitate Imobiliară Craiova

A. Partea I. Descrierea imobilului

TEREN Necunoscut

Adresa: Loc. Leu, Jud. Dolj, T111, P40

Nr. Crt	Nr cadastral Nr. topografic	Suprafața* (mp)	Observații / Referințe
A1		4.693	Sector cadastral:9 Teren neimprejmuit;

B. Partea II. Proprietari și acte

Inscrieri privitoare la dreptul de proprietate și alte drepturi reale		Referințe
/		
Act Notarial nr. CM 2, din 05/01/2022 emis de NP IONASCU NICOLAE (CERTIFICAT DE DECES SERIA D10 NR 022712; TDP 2406/22.09.2003);		
B1	Intabulare, drept de PROPRIETATE, dobandit prin Succesiune, cota actuala 1/1, cota initiala 1/1 1) TUDOR VALI	A1

C. Partea III. SARCINI .

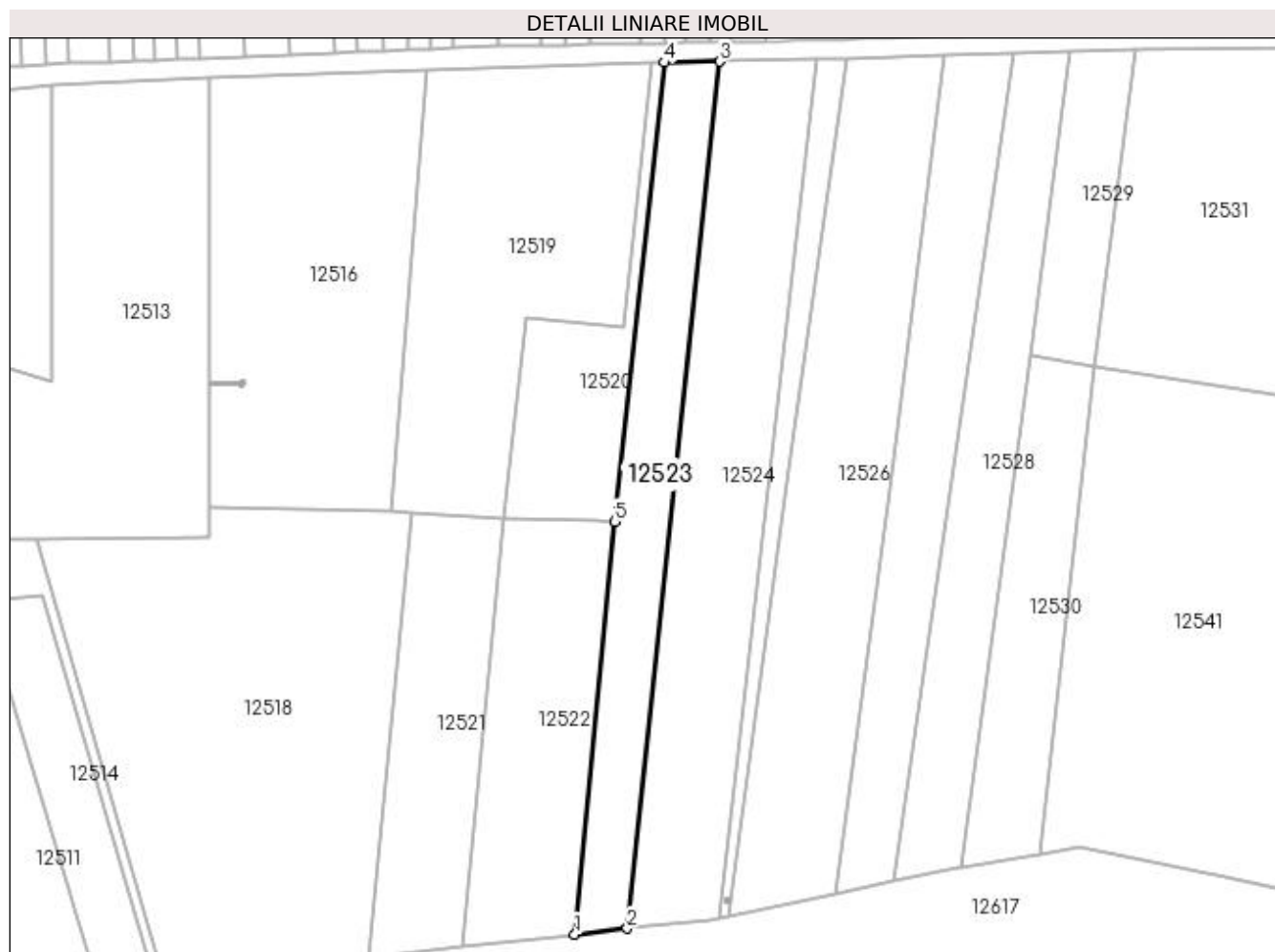
Inscrieri privind dezmembramintele dreptului de proprietate, drepturi reale de garanție și sarcini	Referințe
NU SUNT	

Anexa Nr. 1 La Partea I

Teren

Nr cadastral	Suprafața (mp)*	Observații / Referințe
	4.693	

* Suprafața este determinată în planul de proiecție Stereo 70.



Date referitoare la teren

Crt	Categorie folosință	Intravilan	Suprafața (mp)	Tarla	Parcelă	Nr. topo	Observații / Referințe
1	arabil	NU	1.300	111	40	-	ACCESUL IMOBILULUI SE FACE PE DRUMUL DE 967 PRINS IN CARTEA FUNCARA 33343-ID 12617
2	pasune	DA	3.393	111	40	-	ACCESUL IMOBILULUI SE FACE PE DRUMUL DE 967 PRINS IN CARTEA FUNCARA 33343-ID 12617

Lungime Segmente

1) Valorile lungimilor segmentelor sunt obținute din proiecție în plan.

Punct început	X / Y	Punct sfârșit	X / Y	Lungime segment (** (m)
1	417.768,266 299.468,934	2	417.784,784 299.470,757	16.618
2	417.784,784 299.470,757	3	417.813,666 299.742,802	273.574
3	417.813,666 299.742,802	4	417.796,358 299.742,479	17.311

Punct început	X / Y	Punct sfârșit	X / Y	Lungime segment (** (m)
4	417.796,358 299.742,479	5	417.780,767 299.598,467	144.853
5	417.780,767 299.598,467	1	417.768,266 299.468,934	130.135

** Lungimile segmentelor sunt determinate în planul de proiecție Stereo 70 și sunt rotunjite la 1 milimetru.

*** Distanța dintre puncte este formată din segmente cumulate ce sunt mai mici decât valoarea 1 milimetru.

**DATE DESPRE IMOBILUL NR. 12524**

Oficiul de Cadastru și Publicitate Imobiliară DOLJ
Biroul de Cadastru și Publicitate Imobiliară Craiova

A. Partea I. Descrierea imobilului

TEREN Necunoscut

Adresa: Loc. Leu, Jud. Dolj, T111, P15/1

Nr. Crt	Nr cadastral Nr. topografic	Suprafața* (mp)	Observații / Referințe
A1	34600	8.000	Sector cadastral:9 Teren neimprejmuit;

B. Partea II. Proprietari și acte

Inscrieri privitoare la dreptul de proprietate și alte drepturi reale	Referințe
80453 / 14/04/2020	
Act Notarial nr. CONTRACT DE VANZARE AUT. 607, din 13/04/2020 emis de STEFANESCU FLORIANA;	
B1	A1
Intabulare, drept de PROPRIETATE, dobandit prin Conventie, cota actuala 1/1, cota initiala 1/1	
1) GRIGORIE LULU CRISTIAN	
2) GRIGORIE ANDREEA LOREDANA	

C. Partea III. SARCINI .

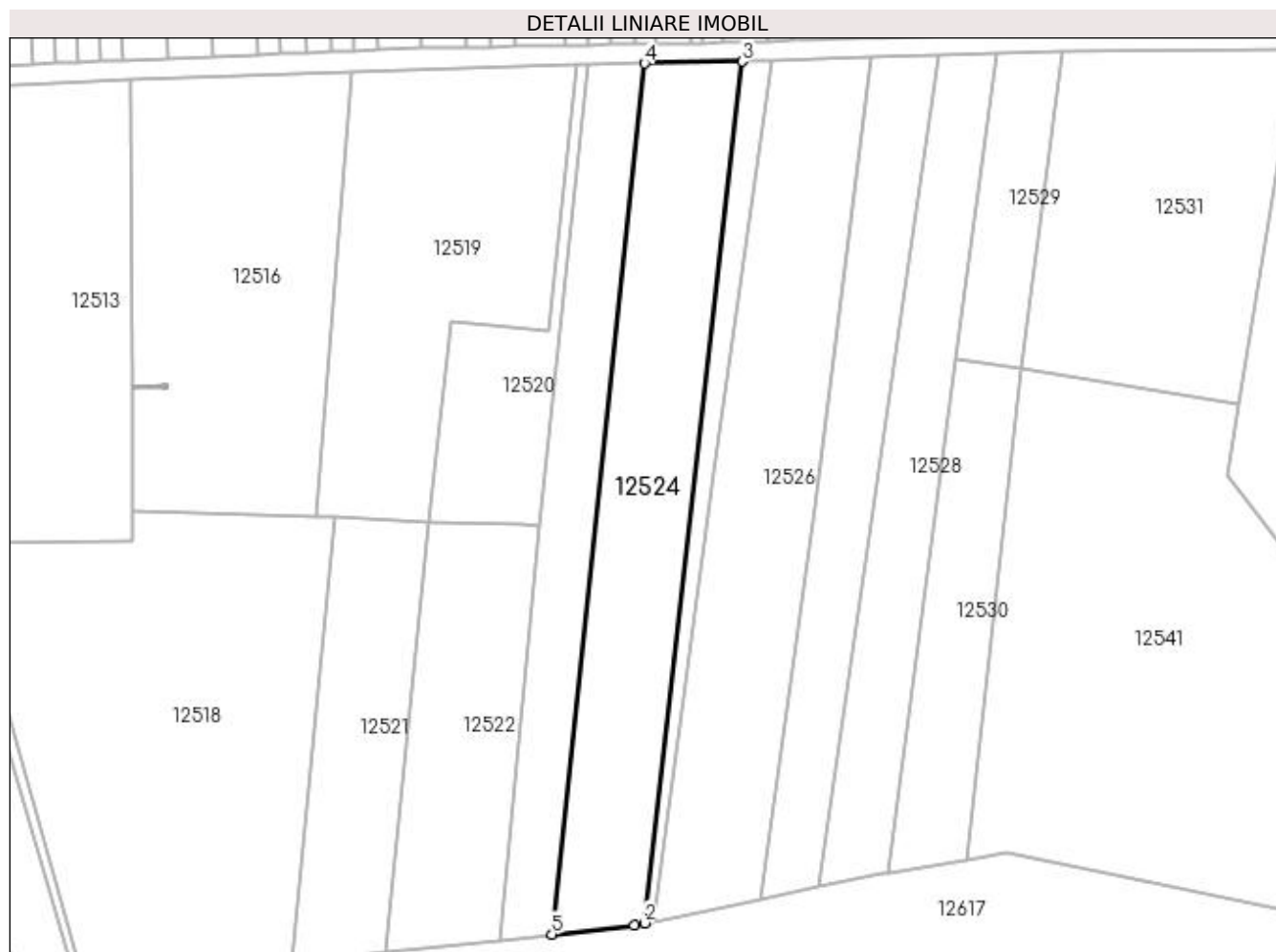
Inscrieri privind dezmembramintele dreptului de proprietate, drepturi reale de garanție și sarcini	Referințe
NU SUNT	

Anexa Nr. 1 La Partea I

Teren

Nr cadastral	Suprafața (mp)*	Observații / Referințe
34600	8.000	

* Suprafața este determinată în planul de proiecție Stereo 70.



Date referitoare la teren

Crt	Categorie folosință	Intravilan	Suprafața (mp)	Tarla	Parcelă	Nr. topo	Observații / Referințe
1	arabil	DA	3.400	111	15/1	-	
2	pasune	NU	4.600	111	15/1	-	

Lungime Segmente

1) Valorile lungimilor segmentelor sunt obținute din proiecție în plan.

Punct început	X / Y	Punct sfârșit	X / Y	Lungime segment (** (m)
1	417.810,496 299.473,594	2	417.813,716 299.474,259	3.288
2	417.813,716 299.474,259	3	417.844,286 299.743,42	270.891
3	417.844,286 299.743,42	4	417.813,666 299.742,802	30.626
4	417.813,666 299.742,802	5	417.784,784 299.470,757	273.574

Punct început	X / Y	Punct sfârșit	X / Y	Lungime segment (** (m)
5	417.784,784 299.470,757	1	417.810,496 299.473,594	25.868

** Lungimile segmentelor sunt determinate în planul de proiecție Stereo 70 și sunt rotunjite la 1 milimetru.

*** Distanța dintre puncte este formată din segmente cumulate ce sunt mai mici decât valoarea 1 milimetru.

**DATE DESPRE IMOBILUL NR. 12525**

Oficiul de Cadastru și Publicitate Imobiliară DOLJ
Biroul de Cadastru și Publicitate Imobiliară Craiova

A. Partea I. Descrierea imobilului

TEREN Necunoscut

Adresa: Loc. Leu, Jud. Dolj, T111

Nr. Crt	Nr cadastral Nr. topografic	Suprafața* (mp)	Observații / Referințe
A1		1.544	Sector cadastral:9 Teren neimprejmuit;

B. Partea II. Proprietari și acte

Inscrieri privitoare la dreptul de proprietate și alte drepturi reale		Referințe
/		
Act Normativ nr. LEGEA 7, din 13/03/1996 emis de PARLAMENT;		
B1	Inscrierea provizorie, drept de PROPRIETATE, dobandit prin Lege, cota actuala 1/1, cota initiala 1/1 1) NEIDENTIFICAT NEIDENTIFICAT	A1

C. Partea III. SARCINI .

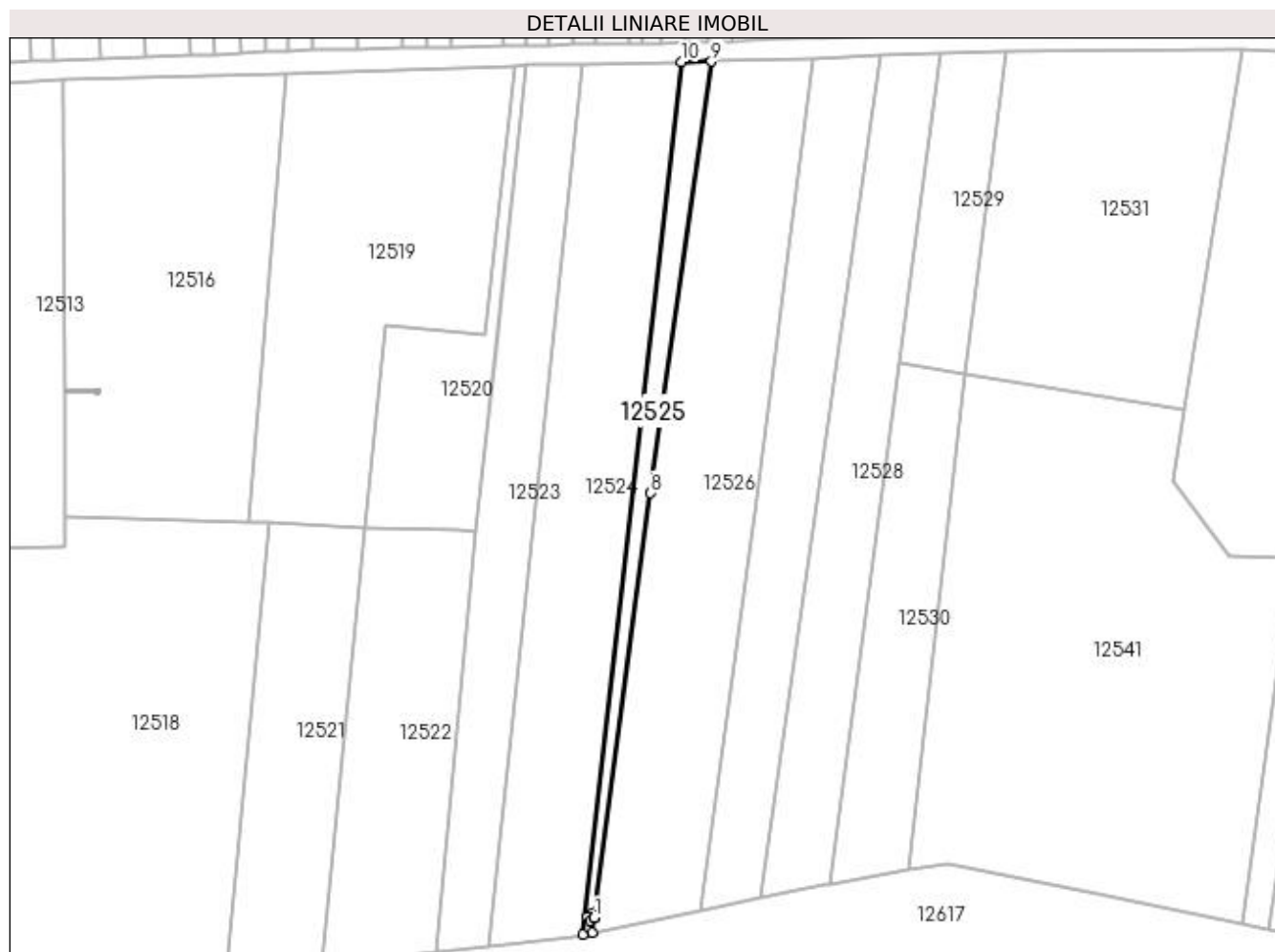
Inscrieri privind dezmembramintele dreptului de proprietate, drepturi reale de garanție și sarcini	Referințe
NU SUNT	

Anexa Nr. 1 La Partea I

Teren

Nr cadastral	Suprafața (mp)*	Observații / Referințe
	1.544	

* Suprafața este determinată în planul de proiecție Stereo 70.



Date referitoare la teren

Crt	Categorie folosință	Intra vilan	Suprafața (mp)	Tarla	Parcelă	Nr. topo	Observații / Referințe
1	arabil	NU	1.052	111	-	-	ACCESUL IMOBILULUI SE FACE PE DRUMUL DE 967 PRINS IN CARTEA FUNCARA 33343-ID 12617
2	pasune	DA	492	111	-	-	ACCESUL IMOBILULUI SE FACE PE DRUMUL DE 967 PRINS IN CARTEA FUNCARA 33343-ID 12617

Lungime Segmente

1) Valorile lungimilor segmentelor sunt obținute din proiecție în plan.

Punct început	X / Y	Punct sfârșit	X / Y	Lungime segment (** (m)
1	417.817,25 299.479,359	2	417.817,149 299.479,396	0.108
2	417.817,149 299.479,396	3	417.815,978 299.478,573	1.431
3	417.815,978 299.478,573	4	417.815,174 299.479,675	1.364

Punct început	X / Y	Punct sfârșit	X / Y	Lungime segment (** (m)
4	417.815,174 299.479,675	5	417.816,353 299.480,504	1.441
5	417.816,353 299.480,504	6	417.817,157 299.479,402	1.364
6	417.817,157 299.479,402	7	417.817,252 299.479,369	0.1
7	417.817,252 299.479,369	8	417.834,696 299.610,398	132.185
8	417.834,696 299.610,398	9	417.853,475 299.743,607	134.527
9	417.853,475 299.743,607	10	417.844,286 299.743,42	9.191
10	417.844,286 299.743,42	11	417.813,716 299.474,259	270.892
11	417.813,716 299.474,259	12	417.816,603 299.474,855	2.948
12	417.816,603 299.474,855	1	417.817,25 299.479,359	4.551

** Lungimile segmentelor sunt determinate în planul de proiecție Stereo 70 și sunt rotunjite la 1 milimetru.

*** Distanța dintre puncte este formată din segmente cumulate ce sunt mai mici decât valoarea 1 milimetru.

**DATE DESPRE IMOBILUL NR. 12526**

Oficiul de Cadastru și Publicitate Imobiliară DOLJ
Biroul de Cadastru și Publicitate Imobiliară Craiova

A. Partea I. Descrierea imobilului

TEREN Necunoscut

Nr. CF vechi:716
Nr. cadastral vechi:756

Adresa: Loc. Leu, Jud. Dolj, T111, P25

Nr. Crt	Nr cadastral Nr. topografic	Suprafata* (mp)	Observatii / Referinte
A1	30033	8.600	Sector cadastral:9 Teren neimprejmuit;

B. Partea II. Proprietari și acte

Inscrieri privitoare la dreptul de proprietate și alte drepturi reale		Referințe
14050 / 18/02/2013		
Act Notarial nr. CVC AUT NR 750, din 15/02/2013 emis de FLORICEL MIHAI MARIAN;		
B1	Intabulare, drept de PROPRIETATE, dobandit prin Conventie, cota actuala 1/1, cota initiala 1/1 1) FERTU DUMITRU 2) FERTU VASILICA	A1

C. Partea III. SARCINI .

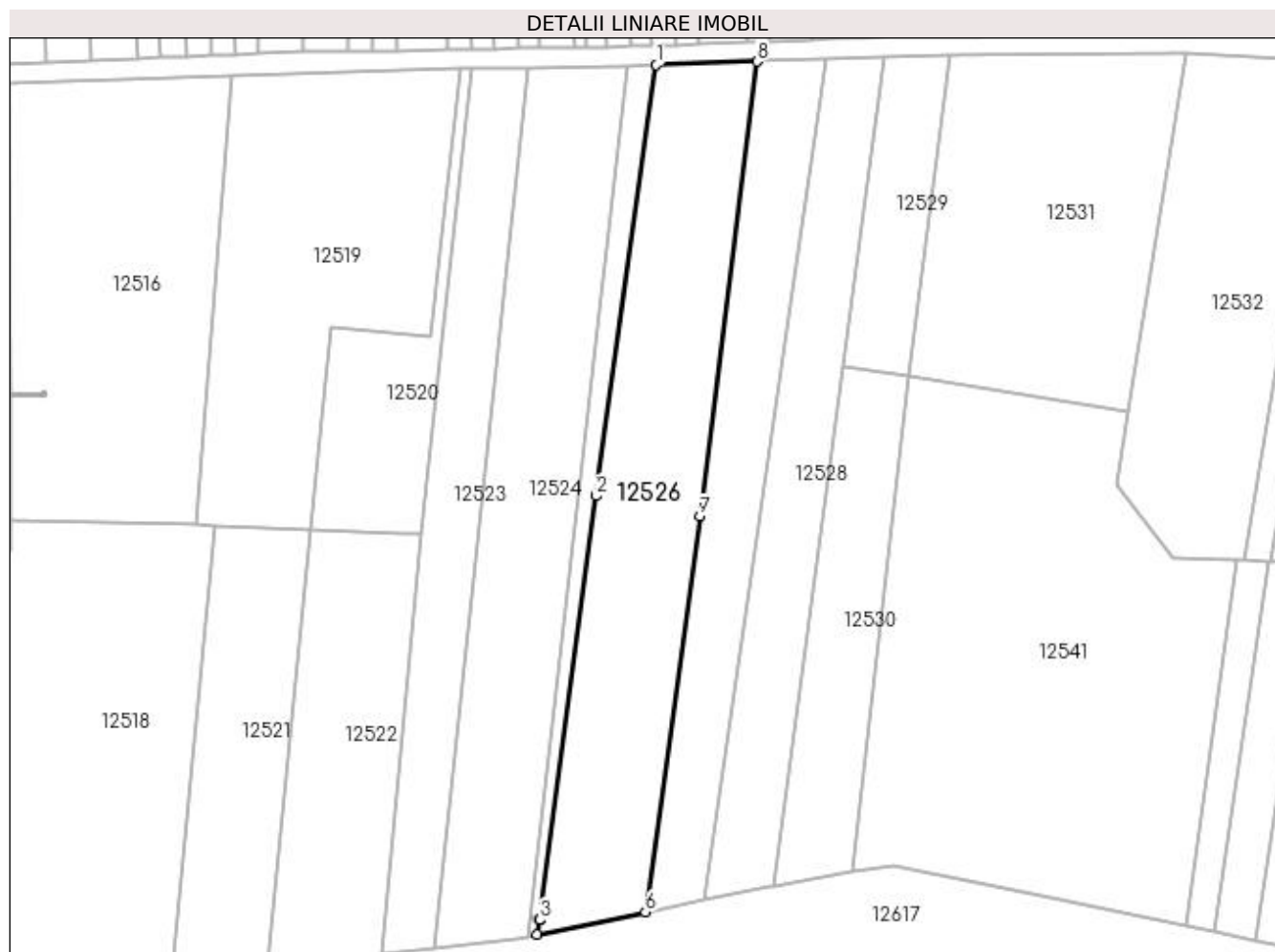
Inscrieri privind dezmembramintele dreptului de proprietate, drepturi reale de garanție și sarcini	Referințe
NU SUNT	

Anexa Nr. 1 La Partea I

Teren

Nr cadastral	Suprafața (mp)*	Observații / Referințe
30033	8.600	

* Suprafața este determinată în planul de proiecție Stereo 70.



Date referitoare la teren

Crt	Categorie folosință	Intravilan	Suprafața (mp)	Tarla	Parcelă	Nr. topo	Observații / Referințe
1	padure	DA	4.700	111	25	-	
2	arabil	NU	3.900	111	25	-	

Lungime Segmente

1) Valorile lungimilor segmentelor sunt obținute din proiecție în plan.

Punct început	X / Y	Punct sfârșit	X / Y	Lungime segment (** (m)
1	417.853,475 299.743,607	2	417.834,696 299.610,398	134.527
2	417.834,696 299.610,398	3	417.817,252 299.479,369	132.185
3	417.817,252 299.479,369	4	417.817,25 299.479,359	0.01
4	417.817,25 299.479,359	5	417.816,603 299.474,855	4.551

Punct început	X / Y	Punct sfârșit	X / Y	Lungime segment (** (m)
5	417.816,603 299.474,855	6	417.850,043 299.481,758	34.145
6	417.850,043 299.481,758	7	417.866,888 299.604,141	123.537
7	417.866,888 299.604,141	8	417.884,551 299.744,7	141.665
8	417.884,551 299.744,7	1	417.853,475 299.743,607	31.095

** Lungimile segmentelor sunt determinate în planul de proiecție Stereo 70 și sunt rotunjite la 1 milimetru.

*** Distanța dintre puncte este formată din segmente cumulate ce sunt mai mici decât valoarea 1 milimetru.

**DATE DESPRE IMOBILUL NR. 12527**

Oficiul de Cadastru și Publicitate Imobiliară DOLJ
Biroul de Cadastru și Publicitate Imobiliară Craiova

A. Partea I. Descrierea imobilului

TEREN Necunoscut

Adresa: Loc. Leu, Jud. Dolj, T111, P24

Nr. Crt	Nr cadastral Nr. topografic	Suprafața* (mp)	Observații / Referințe
A1		5.000	Sector cadastral:9 Teren neimprejmit;

B. Partea II. Proprietari și acte

Inscrieri privitoare la dreptul de proprietate și alte drepturi reale	Referințe
/	
Hotarare Judecatoreasca nr. SC 7873, din 10/06/2015 emis de JUDECATORIA CRAIOVA (TDP 3090/06.12.2004);	
B1	Intabulare, drept de PROPRIETATE, dobandit prin Hotarare Judecatoreasca, cota actuala 1/1, cota initiala 1/1 1) COSACU ILEANA, LIPSĂ CNP

C. Partea III. SARCINI .

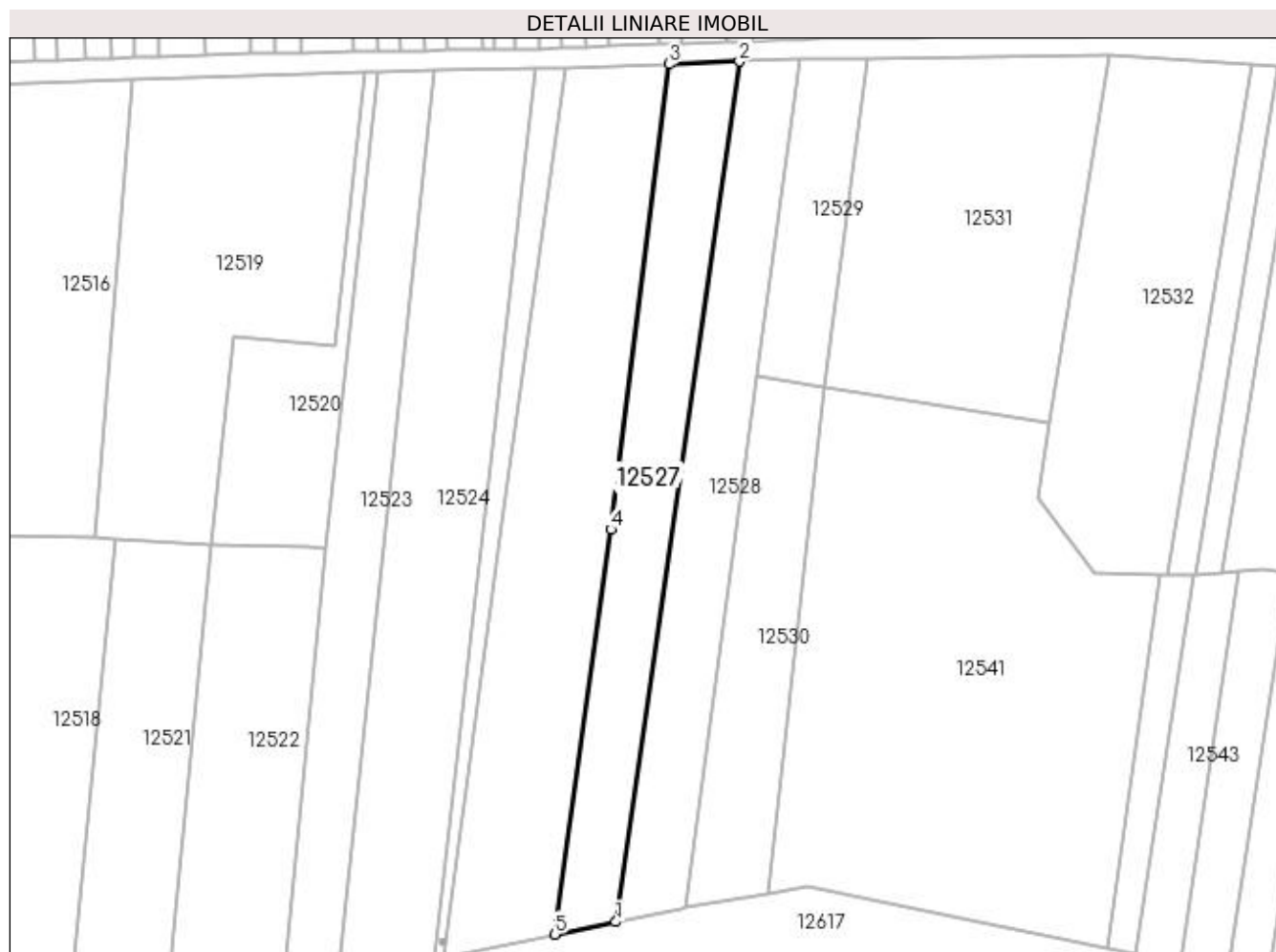
Inscrieri privind dezmembramentele dreptului de proprietate, drepturi reale de garanție și sarcini	Referințe
NU SUNT	

Anexa Nr. 1 La Partea I

Teren

Nr cadastral	Suprafața (mp)*	Observații / Referințe
	5.000	

* Suprafața este determinată în planul de proiecție Stereo 70.



Date referitoare la teren

Crt	Categorie folosință	Intra vilan	Suprafața (mp)	Tarla	Parcelă	Nr. topo	Observații / Referințe
1	arabil	NU	2.300	111	24	-	ACCESUL IMOBILULUI SE FACE PE DRUMUL DE 967 PRINS IN CARTEA FUNCARA 33343-ID 12617
2	pasune	DA	2.700	111	24	-	ACCESUL IMOBILULUI SE FACE PE DRUMUL DE 967 PRINS IN CARTEA FUNCARA 33343-ID 12617

Lungime Segmente

1) Valorile lungimilor segmentelor sunt obținute din proiecție în plan.

Punct început	X / Y	Punct sfârșit	X / Y	Lungime segment (** (m)
1	417.868,438 299.485,555	2	417.905,825 299.745,537	262.656
2	417.905,825 299.745,537	3	417.884,551 299.744,7	21.29
3	417.884,551 299.744,7	4	417.866,888 299.604,141	141.665

Punct început	X / Y	Punct sfârșit	X / Y	Lungime segment (** (m)
4	417.866,888 299.604,141	5	417.850,043 299.481,758	123.537
5	417.850,043 299.481,758	1	417.868,438 299.485,555	18.783

** Lungimile segmentelor sunt determinate în planul de proiecție Stereo 70 și sunt rotunjite la 1 milimetru.

*** Distanța dintre puncte este formată din segmente cumulate ce sunt mai mici decât valoarea 1 milimetru.

**DATE DESPRE IMOBILUL NR. 12528**

Oficiul de Cadastru și Publicitate Imobiliară DOLJ
Biroul de Cadastru și Publicitate Imobiliară Craiova

A. Partea I. Descrierea imobilului

TEREN Necunoscut

Adresa: Loc. Leu, Jud. Dolj, T111, P24

Nr. Crt	Nr cadastral Nr. topografic	Suprafața* (mp)	Observații / Referințe
A1		5.000	Sector cadastral:9 Teren neimprejmuit;

B. Partea II. Proprietari și acte

Inscrieri privitoare la dreptul de proprietate și alte drepturi reale	Referințe
/	
Hotarare Judecatoreasca nr. SC 7873, din 10/06/2015 emis de JUDECATORIA CRAIOVA (TDP 3090/06.12.2004);	
B1	Intabulare, drept de PROPRIETATE, dobandit prin Hotarare Judecatoreasca, cota actuala 1/1, cota initiala 1/1 1) STANCULEASA RADU, LIPSĂ CNP

C. Partea III. SARCINI .

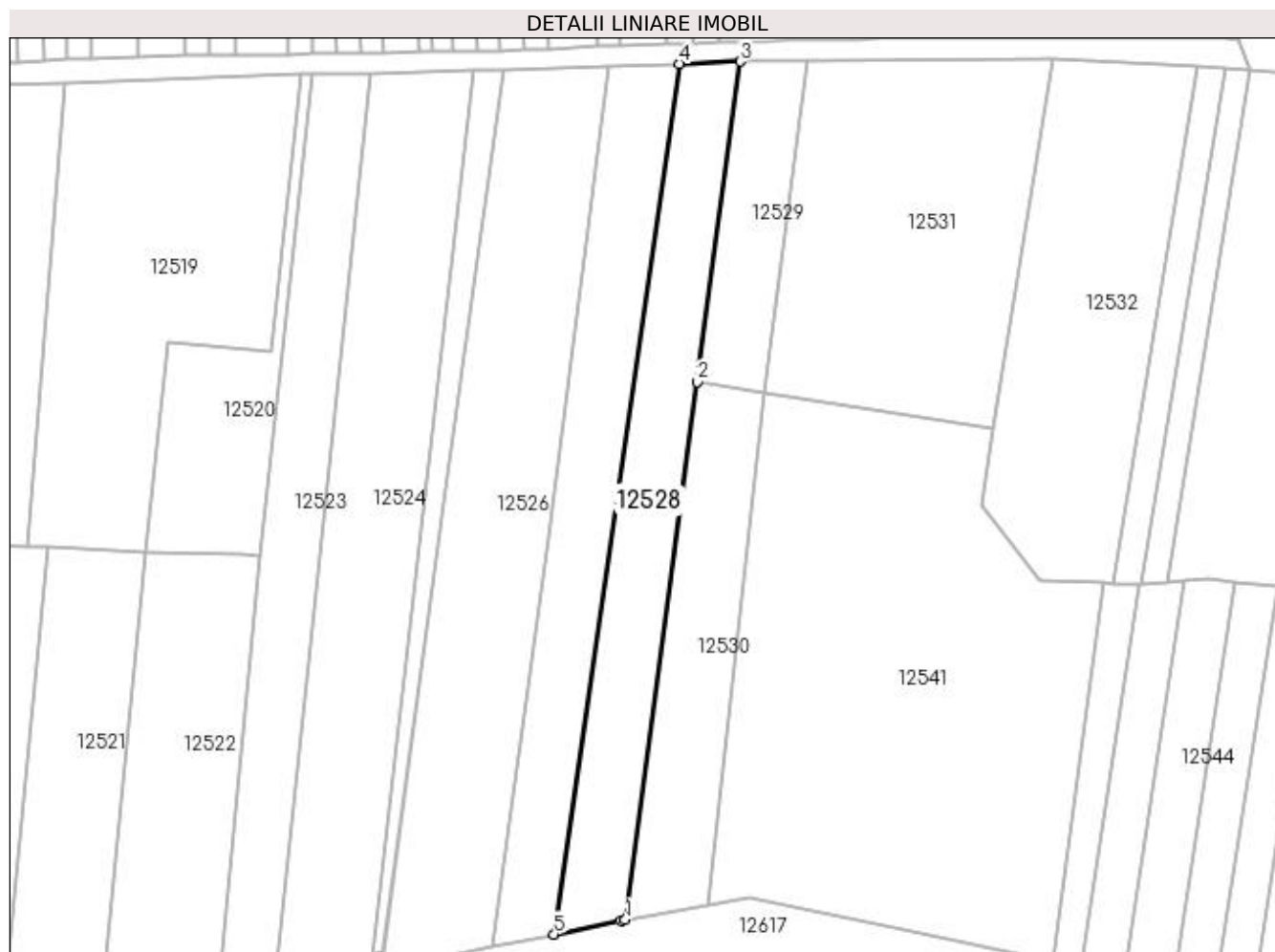
Inscrieri privind dezmembramintele dreptului de proprietate, drepturi reale de garanție și sarcini	Referințe
NU SUNT	

Anexa Nr. 1 La Partea I

Teren

Nr cadastral	Suprafața (mp)*	Observații / Referințe
	5.000	

* Suprafața este determinată în planul de proiecție Stereo 70.



Date referitoare la teren

Crt	Categorie folosință	Intravilan	Suprafața (mp)	Tarla	Parcelă	Nr. topo	Observații / Referințe
1	arabil	NU	2.050	111	24	-	ACCESUL IMOBILULUI SE FACE PE DRUMUL DE 967 PRINS IN CARTEA FUNCARA 33343-ID 12617
2	padure	DA	1.260	111	24	-	ACCESUL IMOBILULUI SE FACE PE DRUMUL DE 967 PRINS IN CARTEA FUNCARA 33343-ID 12617
3	pasune	DA	1.690	111	24	-	ACCESUL IMOBILULUI SE FACE PE DRUMUL DE 967 PRINS IN CARTEA FUNCARA 33343-ID 12617

Lungime Segmente

1) Valorile lungimilor segmentelor sunt obținute din proiecție în plan.

Punct început	X / Y	Punct sfârșit	X / Y	Lungime segment (** (m)
1	417.889,751 299.489,926	2	417.911,192 299.650,588	162.086
2	417.911,192 299.650,588	3	417.923,959 299.746,251	96.511

Punct început	X / Y	Punct sfârșit	X / Y	Lungime segment (** (m)
3	417.923,959 299.746,251	4	417.905,825 299.745,537	18.148
4	417.905,825 299.745,537	5	417.868,438 299.485,555	262.656
5	417.868,438 299.485,555	6	417.888,371 299.489,67	20.354
6	417.888,371 299.489,67	1	417.889,751 299.489,926	1.403

** Lungimile segmentelor sunt determinate în planul de proiecție Stereo 70 și sunt rotunjite la 1 milimetru.

*** Distanța dintre puncte este formată din segmente cumulate ce sunt mai mici decât valoarea 1 milimetru.

**DATE DESPRE IMOBILUL NR. 12529**

Oficiul de Cadastru și Publicitate Imobiliară DOLJ
Biroul de Cadastru și Publicitate Imobiliară Craiova

A. Partea I. Descrierea imobilului

TEREN Extravilan

Adresa: Jud. Dolj, T111, P23

Nr. Crt	Nr cadastral Nr. topografic	Suprafața* (mp)	Observații / Referințe
A1		2.000	Sector cadastral:9 Teren neimprejmuit;

B. Partea II. Proprietari și acte

Inscrieri privitoare la dreptul de proprietate și alte drepturi reale	Referințe
/	
Act Administrativ nr. TDP 3607, din 30/08/2006 emis de COMISIA JUDETEANA DOLJ;	
B1	A1
Intabulare, drept de PROPRIETATE, dobandit prin Reconstituire, cota actuala 1/1, cota initiala 1/1 1) CRACIUNESCU IULICA	

C. Partea III. SARCINI .

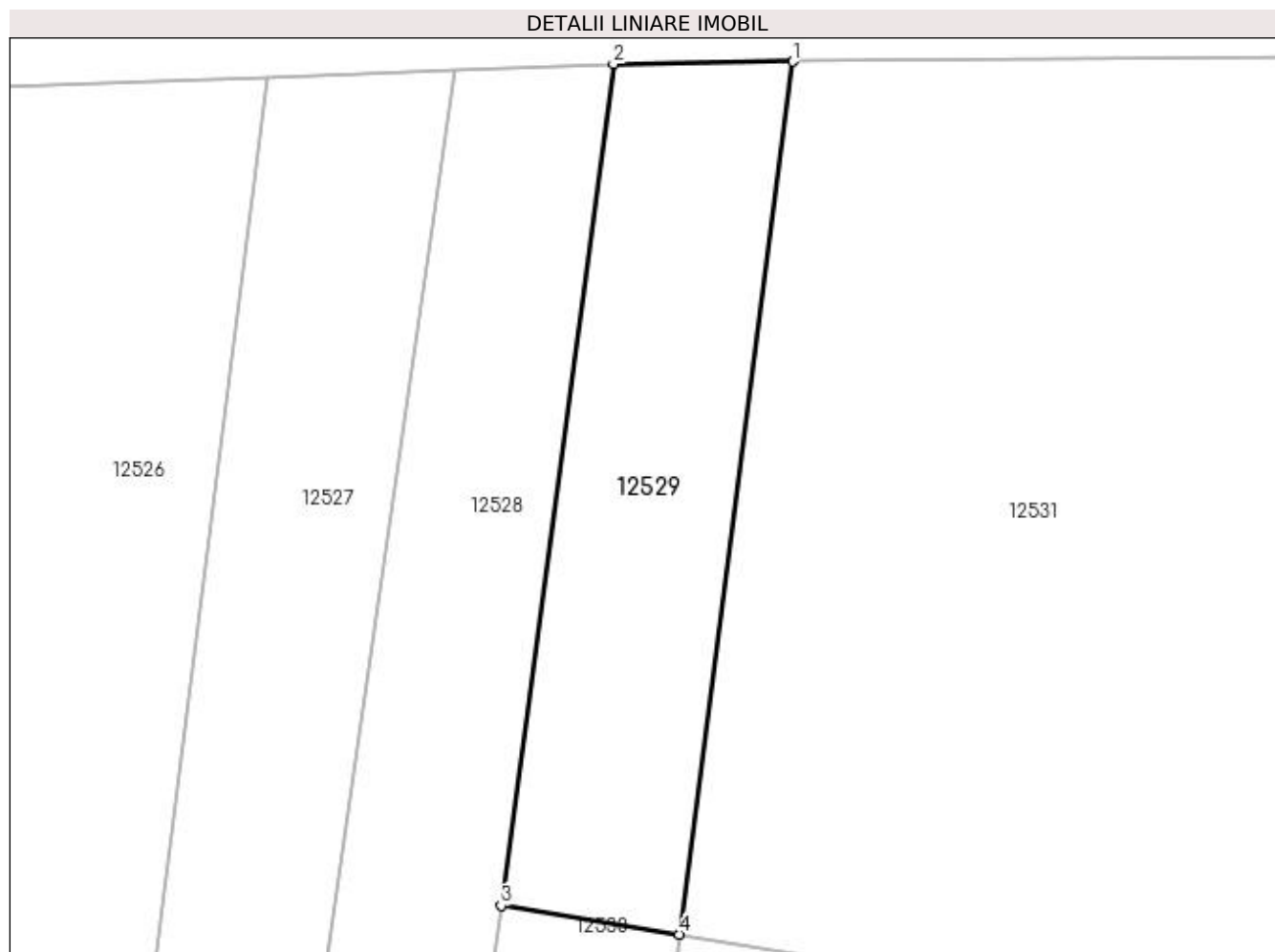
Inscrieri privind dezmembramintele dreptului de proprietate, drepturi reale de garanție și sarcini	Referințe
NU SUNT	

Anexa Nr. 1 La Partea I

Teren

Nr cadastral	Suprafața (mp)*	Observații / Referințe
	2.000	

* Suprafața este determinată în planul de proiecție Stereo 70.



Date referitoare la teren

Crt	Categorie folosință	Intra vilan	Suprafața (mp)	Tarla	Parcelă	Nr. topo	Observații / Referințe
1	arabil	NU	2.000	111	23	-	

Lungime Segmente

1) Valorile lungimilor segmentelor sunt obținute din proiecție în plan.

Punct început	X / Y	Punct sfârșit	X / Y	Lungime segment (** (m)
1	417.944,378 299.746,54	2	417.923,959 299.746,251	20.421
2	417.923,959 299.746,251	3	417.911,192 299.650,588	96.511
3	417.911,192 299.650,588	4	417.931,436 299.647,335	20.504
4	417.931,436 299.647,335	1	417.944,378 299.746,54	100.046

**** Lungimile segmentelor sunt determinate în planul de proiecție Stereo 70 și sunt rotunjite la 1 milimetru.**

***** Distanța dintre puncte este formată din segmente cumulate ce sunt mai mici decât valoarea 1 milimetru.**

**DATE DESPRE IMOBILUL NR. 12530**

Oficiul de Cadastru și Publicitate Imobiliară DOLJ
Biroul de Cadastru și Publicitate Imobiliară Craiova

A. Partea I. Descrierea imobilului

TEREN Intravilan

Adresa: Loc. Leu, Jud. Dolj, T111

Nr. Crt	Nr cadastral Nr. topografic	Suprafața* (mp)	Observații / Referințe
A1		3.506	Sector cadastral:9 Teren neimprejmuit;

B. Partea II. Proprietari și acte

Inscrieri privitoare la dreptul de proprietate și alte drepturi reale		Referințe
/		
Act Normativ nr. LEGEA 7, din 13/03/1996 emis de PARLAMENT;		
B1	Inscrierea provizorie, drept de PROPRIETATE, dobandit prin Lege, cota actuala 1/1, cota initiala 1/1 1) NEIDENTIFICAT NEIDENTIFICAT	A1

C. Partea III. SARCINI .

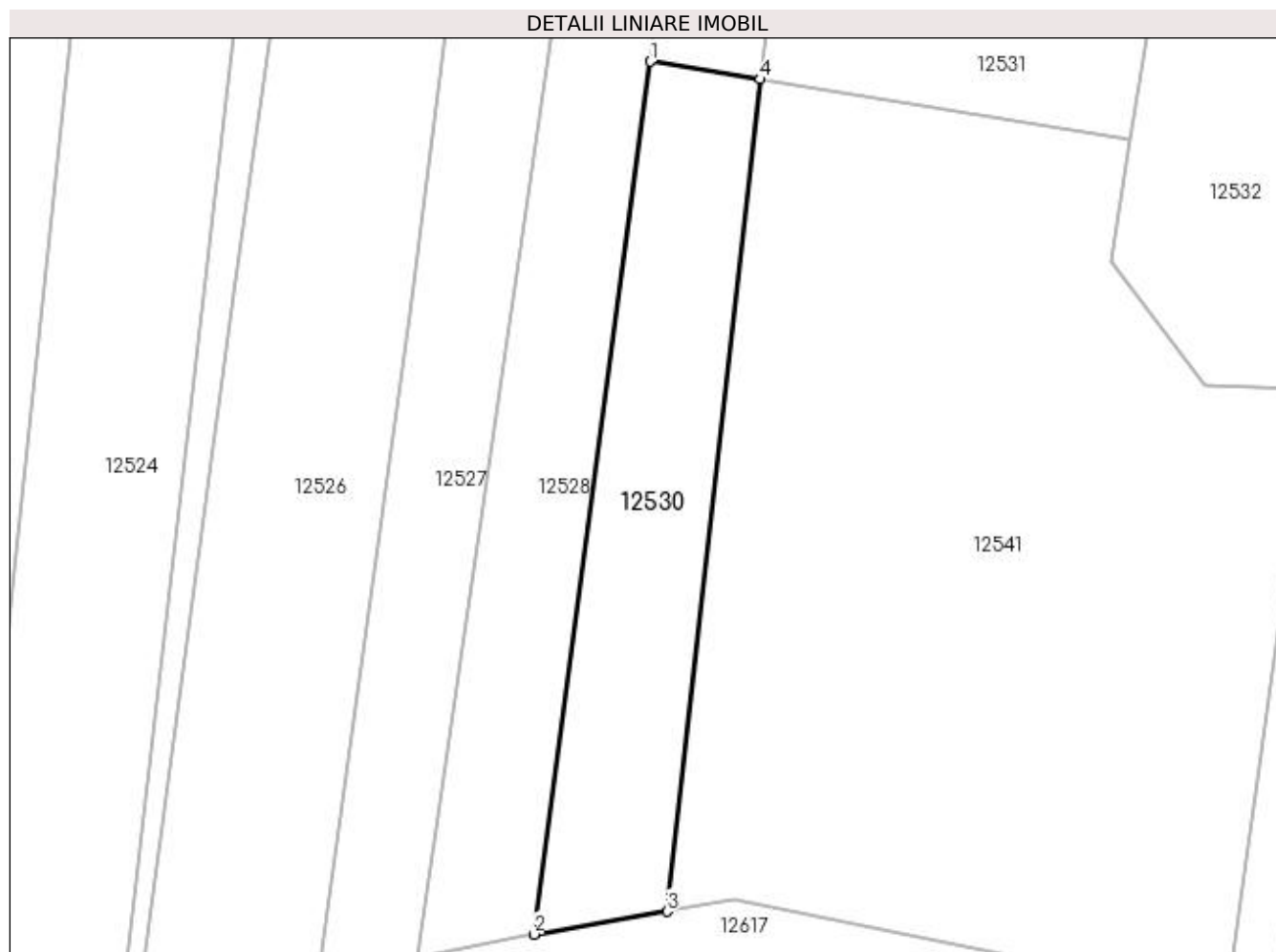
Inscrieri privind dezmembramintele dreptului de proprietate, drepturi reale de garanție și sarcini	Referințe
NU SUNT	

Anexa Nr. 1 La Partea I

Teren

Nr cadastral	Suprafața (mp)*	Observații / Referințe
	3.506	

* Suprafața este determinată în planul de proiecție Stereo 70.



Date referitoare la teren

Crt	Categorie folosință	Intra vilan	Suprafața (mp)	Tarla	Parcelă	Nr. topo	Observații / Referințe
1	pasune	DA	3.506	111	-	-	ACCESUL IMOBILULUI SE FACE PE DRUMUL DE 967 PRINS IN CARTEA FUNCIARA 33343-ID 12617

Lungime Segmente

1) Valorile lungimilor segmentelor sunt obținute din proiecție în plan.

Punct început	X / Y	Punct sfârșit	X / Y	Lungime segment (** (m)
1	417.911,192 299.650,588	2	417.889,751 299.489,926	162.086
2	417.889,751 299.489,926	3	417.914,307 299.494,146	24.917
3	417.914,307 299.494,146	4	417.931,436 299.647,335	154.144
4	417.931,436 299.647,335	1	417.911,192 299.650,588	20.503

**** Lungimile segmentelor sunt determinate în planul de proiecție Stereo 70 și sunt rotunjite la 1 milimetru.**

***** Distanța dintre puncte este formată din segmente cumulate ce sunt mai mici decât valoarea 1 milimetru.**

**DATE DESPRE IMOBILUL NR. 12531**

Oficiul de Cadastru și Publicitate Imobiliară DOLJ
Biroul de Cadastru și Publicitate Imobiliară Craiova

A. Partea I. Descrierea imobilului

TEREN Extravilan

Adresa: Jud. Dolj, T111, P22

Nr. Crt	Nr cadastral Nr. topografic	Suprafața* (mp)	Observații / Referințe
A1		7.500	Sector cadastral:9 Teren neimprejmuit;

B. Partea II. Proprietari și acte

Inscrieri privitoare la dreptul de proprietate și alte drepturi reale		Referințe
/		
Act Normativ nr. LEGEA 7, din 13/03/1996 emis de PARLAMENT;		
B1	Inscrierea provizorie, drept de PROPRIETATE, dobandit prin Lege, cota actuala 1/1, cota initiala 1/1 1) NEIDENTIFICAT NEIDENTIFICAT	A1

C. Partea III. SARCINI .

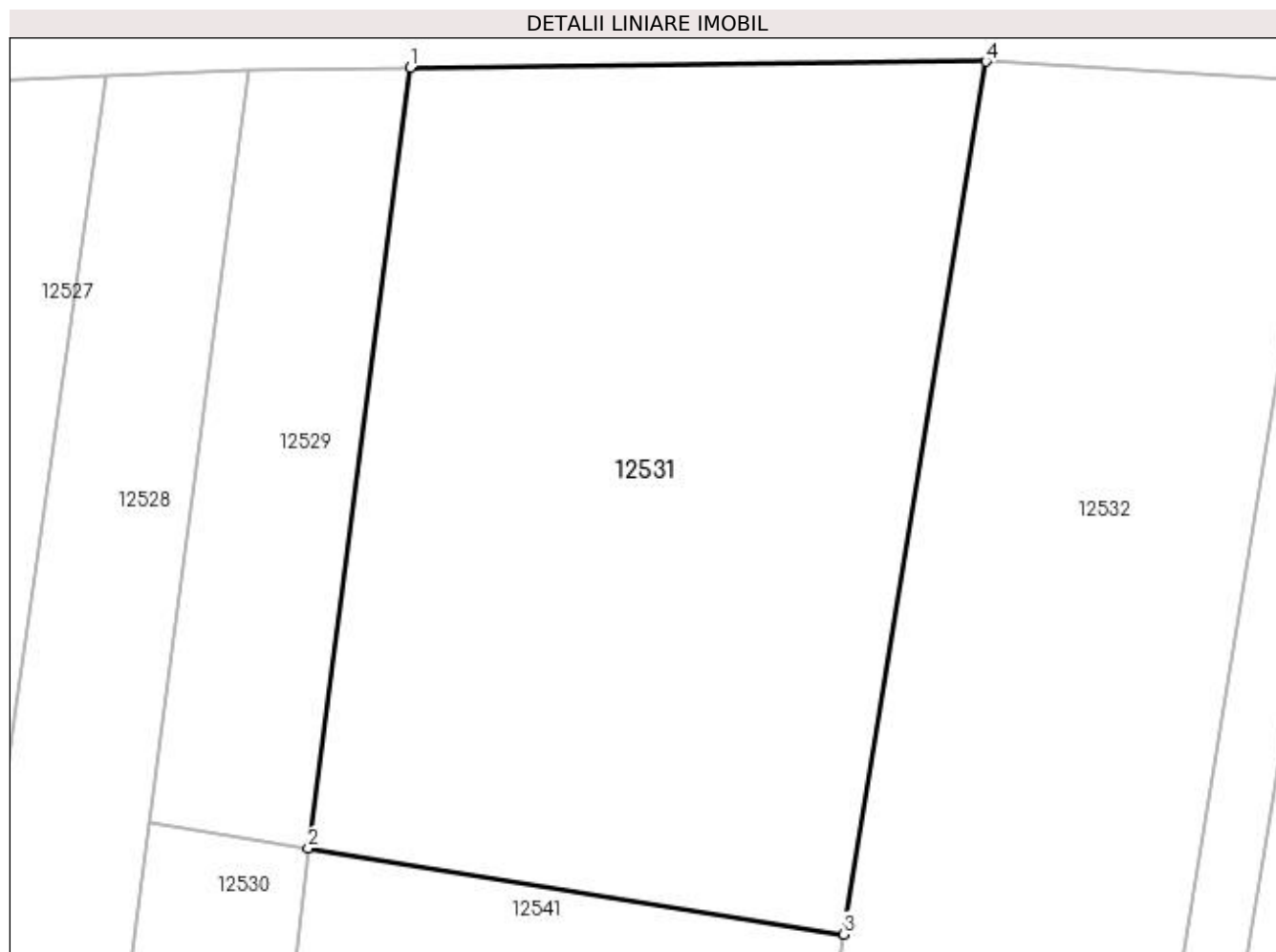
Inscrieri privind dezmembramintele dreptului de proprietate, drepturi reale de garanție și sarcini	Referințe
NU SUNT	

Anexa Nr. 1 La Partea I

Teren

Nr cadastral	Suprafața (mp)*	Observații / Referințe
	7.500	

* Suprafața este determinată în planul de proiecție Stereo 70.



Date referitoare la teren

Crt	Categorie folosință	Intra vilan	Suprafața (mp)	Tarla	Parcelă	Nr. topo	Observații / Referințe
1	arabil	NU	7.500	111	22	-	

Lungime Segmente

1) Valorile lungimilor segmentelor sunt obținute din proiecție în plan.

Punct început	X / Y	Punct sfârșit	X / Y	Lungime segment (** (m)
1	417.944,378 299.746,54	2	417.931,436 299.647,335	100.046
2	417.931,436 299.647,335	3	417.999,502 299.636,396	68.94
3	417.999,502 299.636,396	4	418.017,59 299.747,29	112.36
4	418.017,59 299.747,29	1	417.944,378 299.746,54	73.216

**** Lungimile segmentelor sunt determinate în planul de proiecție Stereo 70 și sunt rotunjite la 1 milimetru.**

***** Distanța dintre puncte este formată din segmente cumulate ce sunt mai mici decât valoarea 1 milimetru.**

**DATE DESPRE IMOBILUL NR. 12532**

Oficiul de Cadastru și Publicitate Imobiliară DOLJ
Biroul de Cadastru și Publicitate Imobiliară Craiova

A. Partea I. Descrierea imobilului

TEREN Extravilan

Adresa: Jud. Dolj, T111, P20/1

Nr. Crt	Nr cadastral Nr. topografic	Suprafața* (mp)	Observații / Referințe
A1		6.500	Sector cadastral:9 Teren neimprejmuit;

B. Partea II. Proprietari și acte

Inscrieri privitoare la dreptul de proprietate și alte drepturi reale	Referințe
/	
Act Administrativ nr. TDP 3474, din 18/11/2005 emis de COMISIA JUDETEANA DOLJ;	
B1	A1
Intabulare, drept de PROPRIETATE, dobândit prin Reconstituire, cota actuala 1/1, cota initiala 1/1	
1) CALINESCU ALEXANDRINA, LIPSĂ CNP	
2) CAPRAROIU MARIN, LIPSĂ CNP	
3) FILIP IOANA, LIPSĂ CNP	

C. Partea III. SARCINI .

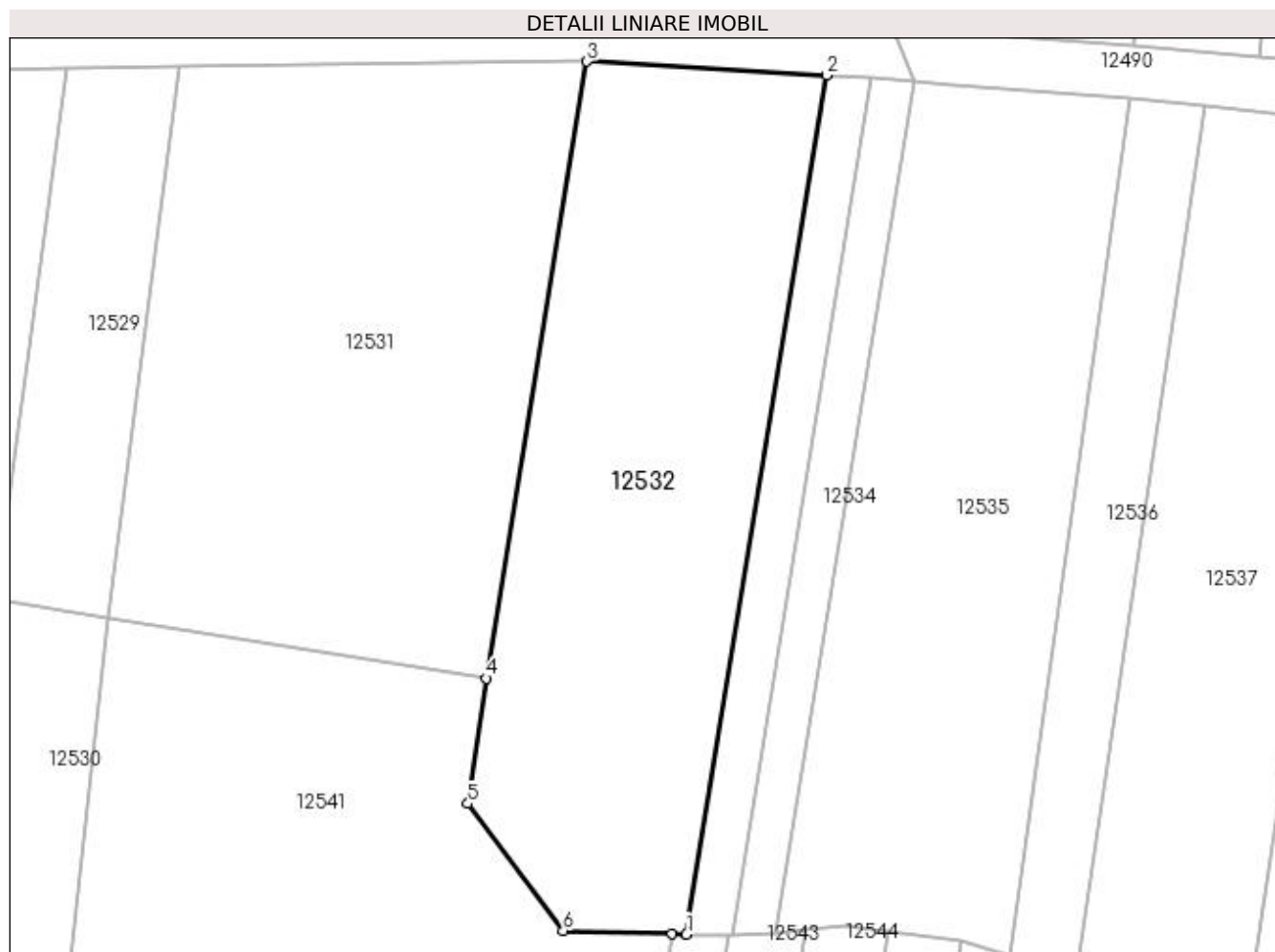
Inscrieri privind dezmembramintele dreptului de proprietate, drepturi reale de garanție și sarcini	Referințe
NU SUNT	

Anexa Nr. 1 La Partea I

Teren

Nr cadastral	Suprafața (mp)*	Observații / Referințe
	6.500	

* Suprafața este determinată în planul de proiecție Stereo 70.



Date referitoare la teren

Crt	Categorie folosință	Intra vilan	Suprafața (mp)	Tarla	Parcelă	Nr. topo	Observații / Referințe
1	arabil	NU	6.500	111	20/1	-	

Lungime Segmente

1) Valorile lungimilor segmentelor sunt obținute din proiecție în plan.

Punct început	X / Y	Punct sfârșit	X / Y	Lungime segment (** (m)
1	418.035,482 299.590,367	2	418.060,669 299.744,791	156.465
2	418.060,669 299.744,791	3	418.017,59 299.747,29	43.152
3	418.017,59 299.747,29	4	417.999,502 299.636,396	112.36
4	417.999,502 299.636,396	5	417.996,149 299.613,885	22.759
5	417.996,149 299.613,885	6	418.013,31 299.590,987	28.614

Punct început	X / Y	Punct sfârșit	X / Y	Lungime segment (** (m)
6	418.013,31 299.590,987	7	418.032,878 299.590,44	19.576
7	418.032,878 299.590,44	1	418.035,482 299.590,367	2.605

** Lungimile segmentelor sunt determinate în planul de proiecție Stereo 70 și sunt rotunjite la 1 milimetru.

*** Distanța dintre puncte este formată din segmente cumulate ce sunt mai mici decât valoarea 1 milimetru.

**DATE DESPRE IMOBILUL NR. 12533**

Oficiul de Cadastru și Publicitate Imobiliară DOLJ
Biroul de Cadastru și Publicitate Imobiliară Craiova

A. Partea I. Descrierea imobilului

TEREN Extravilan

Adresa: Jud. Dolj, T111, P19/1

Nr. Crt	Nr cadastral Nr. topografic	Suprafața* (mp)	Observații / Referințe
A1		1.270	Sector cadastral:9 Teren neimprejmuit;

B. Partea II. Proprietari și acte

Inscrieri privitoare la dreptul de proprietate și alte drepturi reale	Referințe
/	
Act Administrativ nr. TDP 18000, din 20/11/2013 emis de COMISIA JUDETEANA DOLJ;	
B1	A1
Intabulare, drept de PROPRIETATE, dobandit prin Reconstituire, cota actuala 1/1, cota initiala 1/1 1) GRUIA IOANA	

C. Partea III. SARCINI .

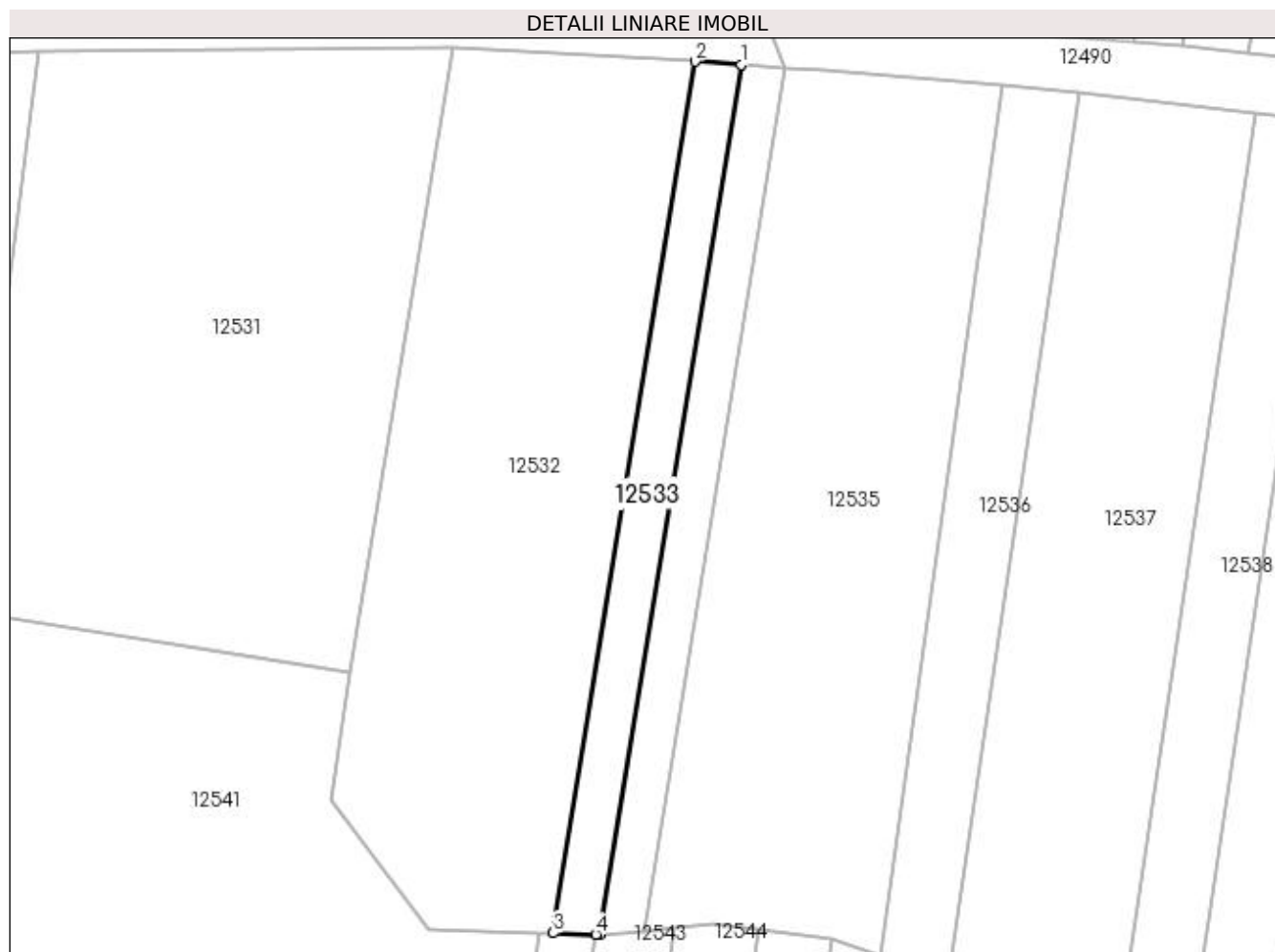
Inscrieri privind dezmembramintele dreptului de proprietate, drepturi reale de garanție și sarcini	Referințe
NU SUNT	

Anexa Nr. 1 La Partea I

Teren

Nr cadastral	Suprafața (mp)*	Observații / Referințe
	1.270	

* Suprafața este determinată în planul de proiecție Stereo 70.



Date referitoare la teren

Crt	Categorie folosință	Intravilan	Suprafața (mp)	Tarla	Parcelă	Nr. topo	Observații / Referințe
1	arabil	NU	1.270	111	19/1	-	

Lungime Segmente

1) Valorile lungimilor segmentelor sunt obținute din proiecție în plan.

Punct început	X / Y	Punct sfârșit	X / Y	Lungime segment (** (m)
1	418.068,813 299.744,247	2	418.060,669 299.744,791	8.162
2	418.060,669 299.744,791	3	418.035,482 299.590,367	156.465
3	418.035,482 299.590,367	4	418.043,079 299.590,154	7.6
4	418.043,079 299.590,154	5	418.043,677 299.590,138	0.598
5	418.043,677 299.590,138	1	418.068,813 299.744,247	156.145

**** Lungimile segmentelor sunt determinate în planul de proiecție Stereo 70 și sunt rotunjite la 1 milimetru.**

***** Distanța dintre puncte este formată din segmente cumulate ce sunt mai mici decât valoarea 1 milimetru.**

**DATE DESPRE IMOBILUL NR. 12534**

Oficiul de Cadastru și Publicitate Imobiliară DOLJ
 Biroul de Cadastru și Publicitate Imobiliară Craiova

A. Partea I. Descrierea imobilului

TEREN Extravilan

Adresa: Jud. Dolj, T111, P18/2

Nr. Crt	Nr cadastral Nr. topografic	Suprafața* (mp)	Observații / Referințe
A1		1.200	Sector cadastral:9 Teren neimprejmuit;

B. Partea II. Proprietari și acte

Inscrieri privitoare la dreptul de proprietate și alte drepturi reale	Referințe
/	
Act Administrativ nr. TDP 3410, din 30/06/2005 emis de COMISIA JUDETEANA DOLJ;	
B1	A1
Intabulare, drept de PROPRIETATE, dobandit prin Reconstituire, cota actuala 1/1, cota initiala 1/1 1) CAPRAROIU MARIN, LIPSĂ CNP	

C. Partea III. SARCINI .

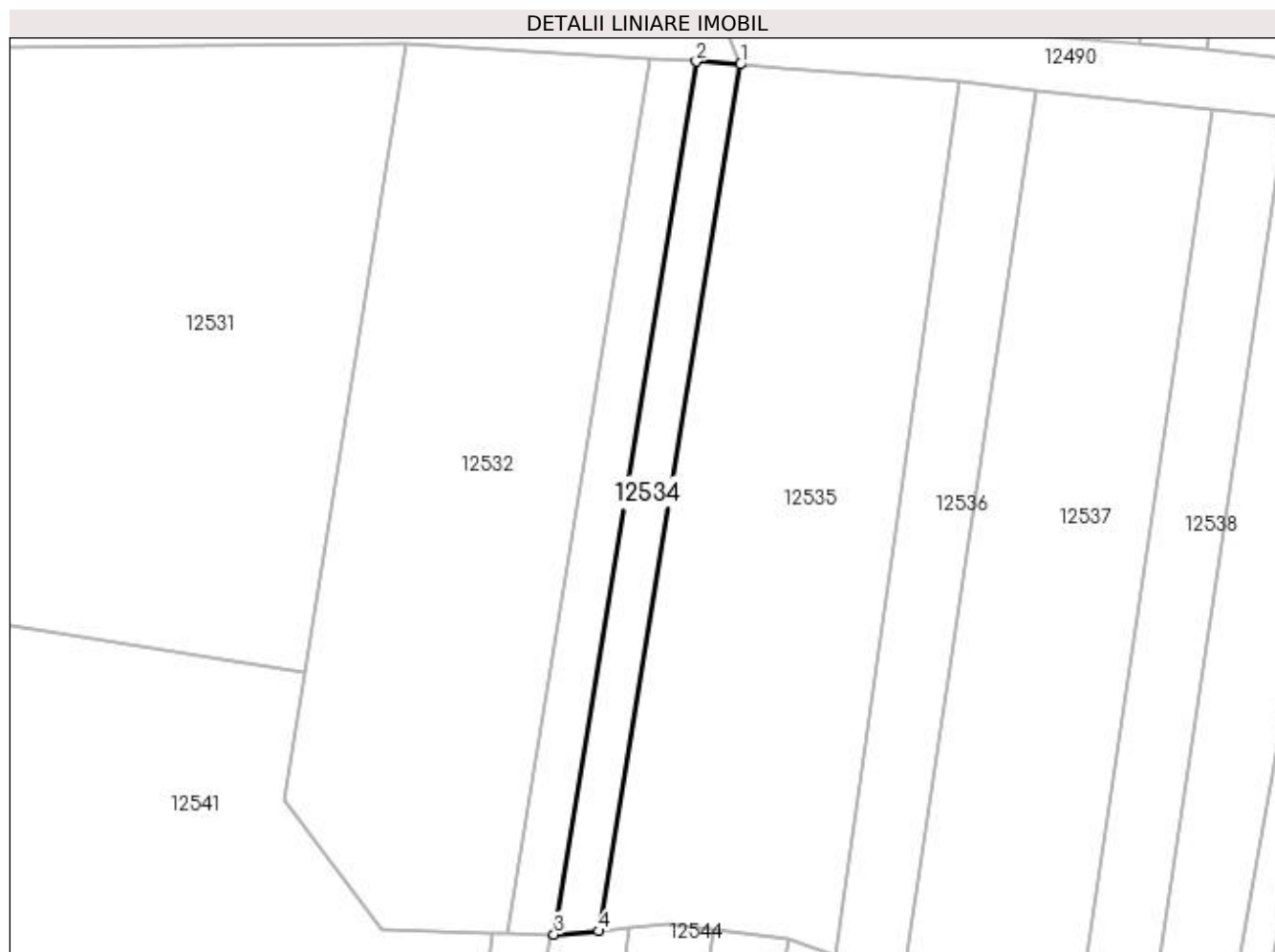
Inscrieri privind dezmembramintele dreptului de proprietate, drepturi reale de garanție și sarcini	Referințe
NU SUNT	

Anexa Nr. 1 La Partea I

Teren

Nr cadastral	Suprafața (mp)*	Observații / Referințe
	1.200	

* Suprafața este determinată în planul de proiecție Stereo 70.



Date referitoare la teren

Crt	Categorie folosință	Intravilan	Suprafața (mp)	Tarla	Parcelă	Nr. topo	Observații / Referințe
1	arabil	NU	1.200	111	18/2	-	

Lungime Segmente

1) Valorile lungimilor segmentelor sunt obținute din proiecție în plan.

Punct început	X / Y	Punct sfârșit	X / Y	Lungime segment (** (m)
1	418.076,542 299.743,724	2	418.068,813 299.744,247	7.747
2	418.068,813 299.744,247	3	418.043,677 299.590,138	156.145
3	418.043,677 299.590,138	4	418.051,586 299.590,717	7.93
4	418.051,586 299.590,717	1	418.076,542 299.743,724	155.029

**** Lungimile segmentelor sunt determinate în planul de proiecție Stereo 70 și sunt rotunjite la 1 milimetru.**

***** Distanța dintre puncte este formată din segmente cumulate ce sunt mai mici decât valoarea 1 milimetru.**

**DATE DESPRE IMOBILUL NR. 12535**

Oficiul de Cadastru și Publicitate Imobiliară DOLJ
Biroul de Cadastru și Publicitate Imobiliară Craiova

A. Partea I. Descrierea imobilului

TEREN Extravilan

Adresa: Jud. Dolj, T111, P16

Nr. Crt	Nr cadastral Nr. topografic	Suprafața* (mp)	Observații / Referințe
A1		6.200	Sector cadastral:9 Teren neimprejmuit;

B. Partea II. Proprietari și acte

Inscrieri privitoare la dreptul de proprietate și alte drepturi reale		Referințe
/		
Hotarare Judecatoreasca nr. SC 1867, din 02/02/2010 emis de JUDECATORIA CRAIOVA (TDP 3523/31.07.2006);		
B1	Intabulare, drept de PROPRIETATE, dobandit prin Hotarare Judecatoreasca, cota actuala 1/1, cota initiala 1/1 1) CAPRAROIU ILARIAN ION	A1

C. Partea III. SARCINI .

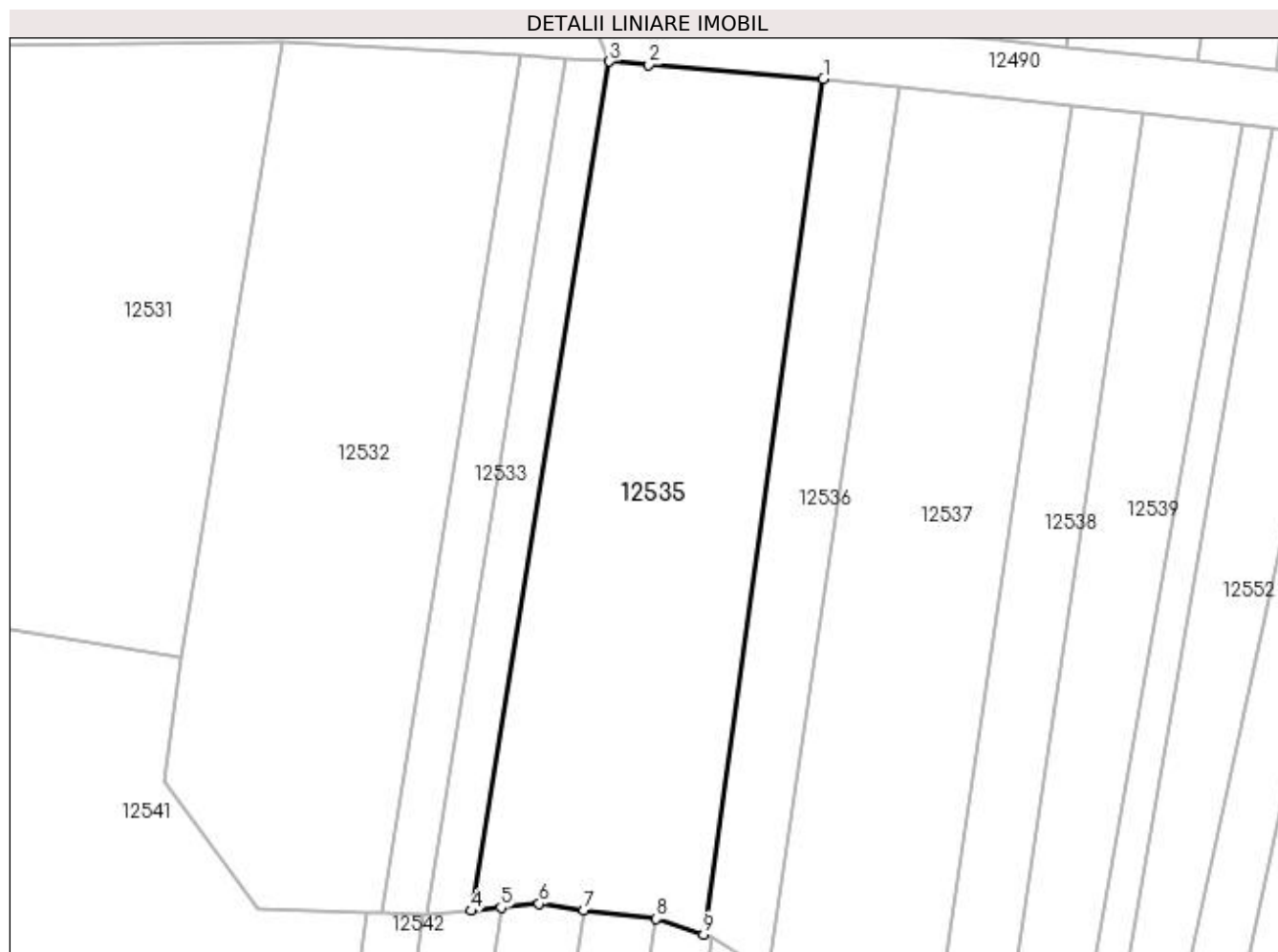
Inscrieri privind dezmembramintele dreptului de proprietate, drepturi reale de garanție și sarcini	Referințe
NU SUNT	

Anexa Nr. 1 La Partea I

Teren

Nr cadastral	Suprafața (mp)*	Observații / Referințe
	6.200	

* Suprafața este determinată în planul de proiecție Stereo 70.



Date referitoare la teren

Crt	Categorie folosință	Intra vilan	Suprafața (mp)	Tarla	Parcelă	Nr. topo	Observații / Referințe
1	arabil	NU	6.200	111	16	-	

Lungime Segmente

1) Valorile lungimilor segmentelor sunt obținute din proiecție în plan.

Punct început	X / Y	Punct sfârșit	X / Y	Lungime segment (** (m)
1	418.115,129 299.740,628	2	418.083,683 299.743,176	31.549
2	418.083,683 299.743,176	3	418.076,542 299.743,724	7.162
3	418.076,542 299.743,724	4	418.051,586 299.590,717	155.029
4	418.051,586 299.590,717	5	418.056,997 299.591,271	5.439
5	418.056,997 299.591,271	6	418.063,907 299.591,978	6.947

Punct început	X / Y	Punct sfârșit	X / Y	Lungime segment (** (m)
6	418.063,907 299.591,978	7	418.071,909 299.590,854	8.081
7	418.071,909 299.590,854	8	418.085,024 299.589,301	13.206
8	418.085,024 299.589,301	9	418.093,521 299.586,451	8.963
9	418.093,521 299.586,451	1	418.115,129 299.740,628	155.684

** Lungimile segmentelor sunt determinate în planul de proiecție Stereo 70 și sunt rotunjite la 1 milimetru.

*** Distanța dintre puncte este formată din segmente cumulate ce sunt mai mici decât valoarea 1 milimetru.

**DATE DESPRE IMOBILUL NR. 12536**

Oficiul de Cadastru și Publicitate Imobiliară DOLJ
Biroul de Cadastru și Publicitate Imobiliară Craiova

A. Partea I. Descrierea imobilului

TEREN Extravilan

Adresa: Jud. Dolj, T111, P13

Nr. Crt	Nr cadastral Nr. topografic	Suprafața* (mp)	Observații / Referințe
A1		2.072	Sector cadastral:9 Teren neimprejmuit;

B. Partea II. Proprietari și acte

Inscrieri privitoare la dreptul de proprietate și alte drepturi reale		Referințe
/		
Act Administrativ nr. TDP 2564, din 17/08/2004 emis de COMISIA JUDETEANA DOLJ (CERTIFICAT DE DECES SERIA DP NR 350247);		
B1	Intabulare, drept de PROPRIETATE, dobandit prin Reconstituire, cota actuala 1/1, cota initiala 1/1 1) BURTICALA GHEORGHE DEFUNCT:Da 2) BURTICALA ALEXANDRU , LIPSĂ CNP 3) BURTICALA DINCA , LIPSĂ CNP	A1

C. Partea III. SARCINI .

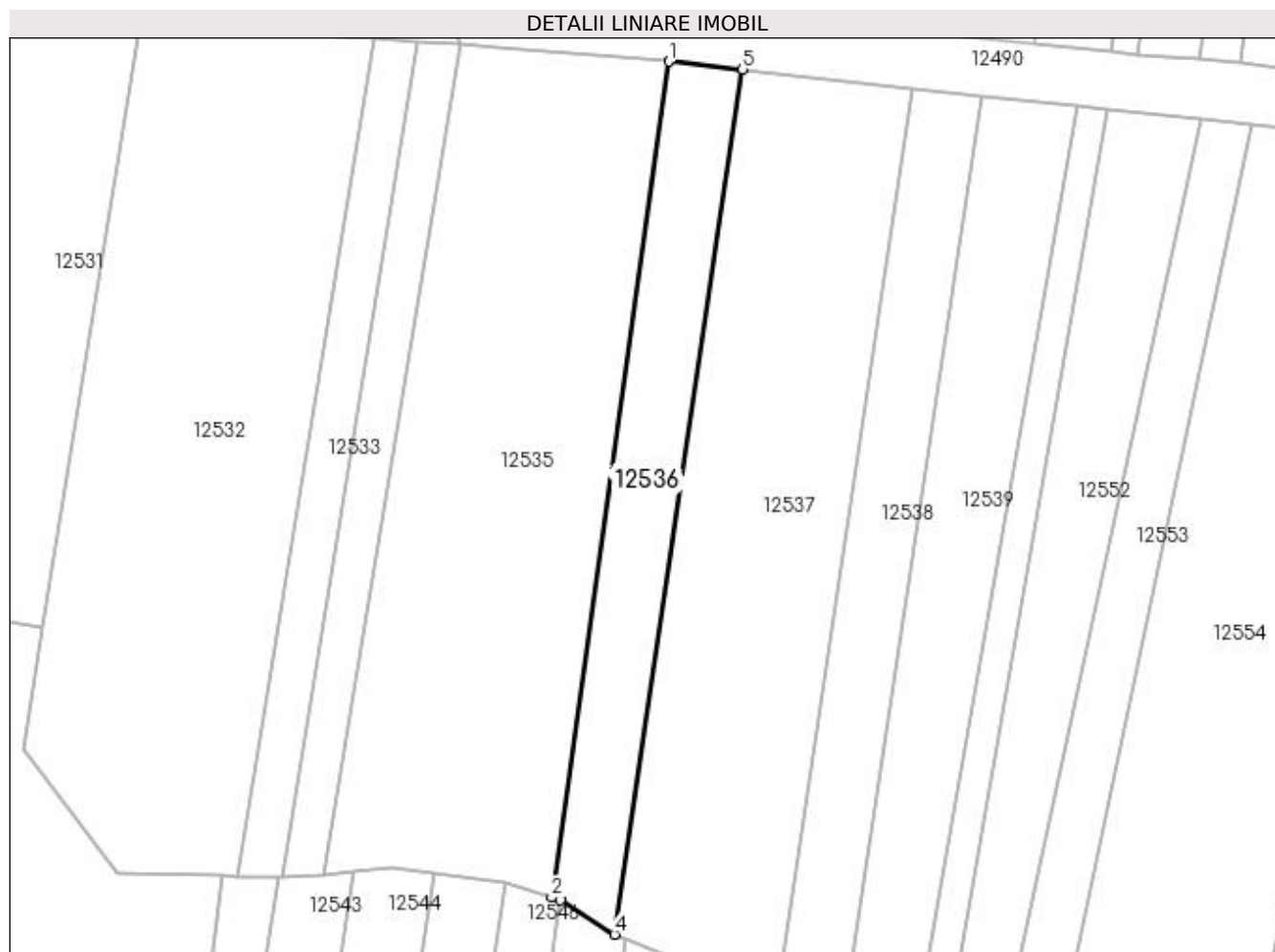
Inscrieri privind dezmembramintele dreptului de proprietate, drepturi reale de garanție și sarcini	Referințe
NU SUNT	

Anexa Nr. 1 La Partea I

Teren

Nr cadastral	Suprafața (mp)*	Observații / Referințe
	2.072	

* Suprafața este determinată în planul de proiecție Stereo 70.



Date referitoare la teren

Crt	Categorie folosință	Intra vilan	Suprafața (mp)	Tarla	Parcelă	Nr. topo	Observații / Referințe
1	arabil	NU	2.072	111	13	-	

Lungime Segmente

1) Valorile lungimilor segmentelor sunt obținute din proiecție în plan.

Punct început	X / Y	Punct sfârșit	X / Y	Lungime segment (** (m)
1	418.115,129 299.740,628	2	418.093,521 299.586,451	155.684
2	418.093,521 299.586,451	3	418.095,125 299.585,914	1.691
3	418.095,125 299.585,914	4	418.105,156 299.579,647	11.828
4	418.105,156 299.579,647	5	418.128,753 299.739,214	161.303
5	418.128,753 299.739,214	1	418.115,129 299.740,628	13.698

**** Lungimile segmentelor sunt determinate în planul de proiecție Stereo 70 și sunt rotunjite la 1 milimetru.**

***** Distanța dintre puncte este formată din segmente cumulate ce sunt mai mici decât valoarea 1 milimetru.**

**DATE DESPRE IMOBILUL NR. 12537**

Oficiul de Cadastru și Publicitate Imobiliară DOLJ
Biroul de Cadastru și Publicitate Imobiliară Craiova

A. Partea I. Descrierea imobilului

TEREN Extravilan

Adresa: Jud. Dolj, T111, P11/4

Nr. Crt	Nr cadastral Nr. topografic	Suprafața* (mp)	Observații / Referințe
A1		5.200	Sector cadastral:9 Teren neimprejmuit;

B. Partea II. Proprietari și acte

Inscrieri privitoare la dreptul de proprietate și alte drepturi reale	Referințe
/	
Act Administrativ nr. TDP 3635, din 05/01/2007 emis de COMISIA JUDETEANA DOLJ;	
B1	A1
Intabulare, drept de PROPRIETATE, dobândit prin Reconstituire, cota actuala 1/1, cota initiala 1/1	
1) MITRU STANCA, LIPSĂ CNP	
2) PREDUȘAN TUDORA, LIPSĂ CNP	
3) RINU RODICA, LIPSĂ CNP	
4) ZAMFIR CONSTANTIN, LIPSĂ CNP	
5) ZAMFIR ION, LIPSĂ CNP	

C. Partea III. SARCINI .

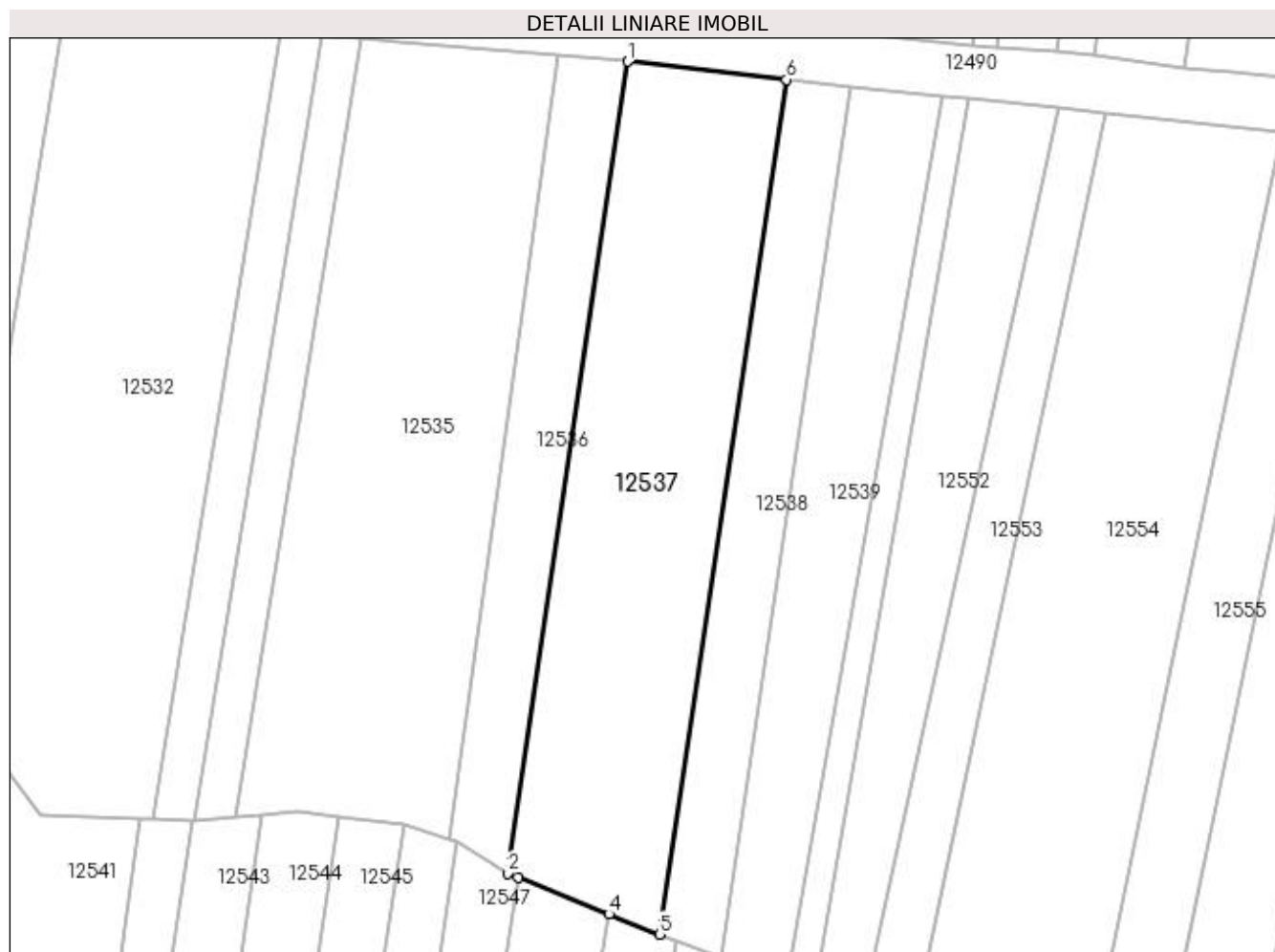
Inscrieri privind dezmembramintele dreptului de proprietate, drepturi reale de garanție și sarcini	Referințe
NU SUNT	

Anexa Nr. 1 La Partea I

Teren

Nr cadastral	Suprafața (mp)*	Observații / Referințe
	5.200	

* Suprafața este determinată în planul de proiecție Stereo 70.



Date referitoare la teren

Crt	Categorie folosință	Intra vilan	Suprafața (mp)	Tarla	Parcelă	Nr. topo	Observații / Referințe
1	arabil	NU	5.200	111	11/4	-	

Lungime Segmente

1) Valorile lungimilor segmentelor sunt obținute din proiecție în plan.

Punct început	X / Y	Punct sfârșit	X / Y	Lungime segment (** (m)
1	418.128,753 299.739,214	2	418.105,156 299.579,647	161.303
2	418.105,156 299.579,647	3	418.107,222 299.578,819	2.226
3	418.107,222 299.578,819	4	418.125,124 299.571,641	19.287
4	418.125,124 299.571,641	5	418.135,054 299.567,666	10.696
5	418.135,054 299.567,666	6	418.160,047 299.735,646	169.829

Punct început	X / Y	Punct sfârșit	X / Y	Lungime segment (** (m)
6	418.160,047 299.735,646	1	418.128,753 299.739,214	31.497

** Lungimile segmentelor sunt determinate în planul de proiecție Stereo 70 și sunt rotunjite la 1 milimetru.

*** Distanța dintre puncte este formată din segmente cumulate ce sunt mai mici decât valoarea 1 milimetru.

**DATE DESPRE IMOBILUL NR. 12538**

Oficiul de Cadastru și Publicitate Imobiliară DOLJ
Biroul de Cadastru și Publicitate Imobiliară Craiova

A. Partea I. Descrierea imobilului

TEREN Extravilan

Adresa: Jud. Dolj, T111, P9/1

Nr. Crt	Nr cadastral Nr. topografic	Suprafața* (mp)	Observații / Referințe
A1		2.192	Sector cadastral:9 Teren neimprejmuit;

B. Partea II. Proprietari și acte

Inscrieri privitoare la dreptul de proprietate și alte drepturi reale		Referințe
/		
Act Administrativ nr. TDP 3490, din 05/01/2006 emis de COMISIA JUDETEANA DOLJ;		
B1	Intabulare, drept de PROPRIETATE, dobândit prin Reconstituire, cota actuala 1/1, cota initiala 1/1 1) NEGUȚ AUREL , LIPSĂ CNP 2) NEGUȚ CONSTANTIN , LIPSĂ CNP 3) NEGUȚ VERONICA , LIPSĂ CNP 4) TANASE IOANA , LIPSĂ CNP 5) NEGUȚ ILEANA , LIPSĂ CNP 6) DINCA TOMA , LIPSĂ CNP 7) NEGUȚ IOANA , LIPSĂ CNP 8) NEGUȚ CONSTANȚA , LIPSĂ CNP	A1

C. Partea III. SARCINI .

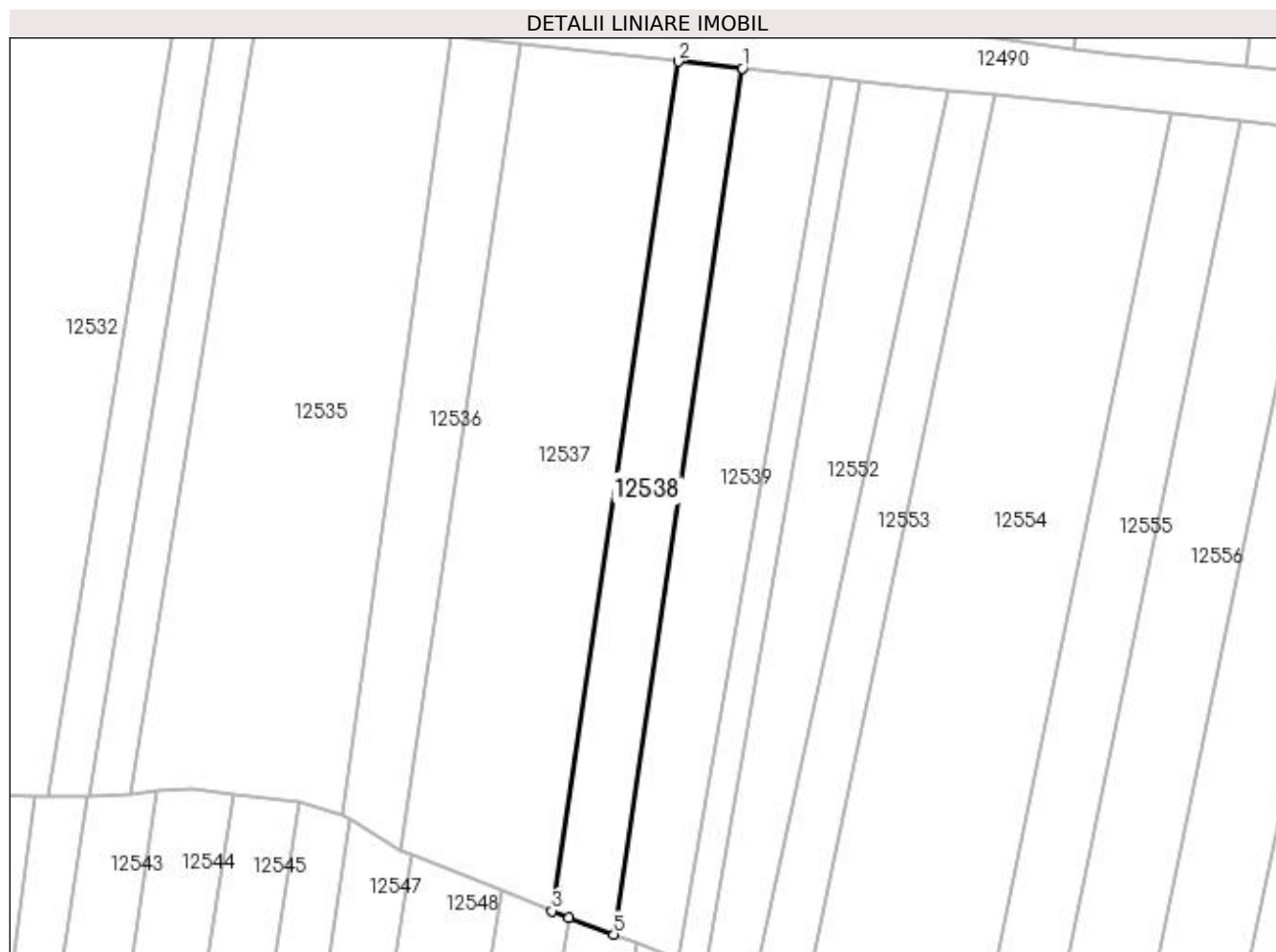
Inscrieri privind dezmembramentele dreptului de proprietate, drepturi reale de garanție și sarcini	Referințe
NU SUNT	

Anexa Nr. 1 La Partea I

Teren

Nr cadastral	Suprafața (mp)*	Observații / Referințe
	2.192	

* Suprafața este determinată în planul de proiecție Stereo 70.



Date referitoare la teren

Crt	Categorie folosință	Intra vilan	Suprafața (mp)	Tarla	Parcelă	Nr. topo	Observații / Referințe
1	arabil	NU	2.192	111	9/1	-	

Lungime Segmente

1) Valorile lungimilor segmentelor sunt obținute din proiecție în plan.

Punct început	X / Y	Punct sfârșit	X / Y	Lungime segment (** (m)
1	418.172,765 299.734,3	2	418.160,047 299.735,646	12.789
2	418.160,047 299.735,646	3	418.135,054 299.567,666	169.829
3	418.135,054 299.567,666	4	418.138,44 299.566,369	3.626
4	418.138,44 299.566,369	5	418.147,289 299.563,001	9.468
5	418.147,289 299.563,001	1	418.172,765 299.734,3	173.183

**** Lungimile segmentelor sunt determinate în planul de proiecție Stereo 70 și sunt rotunjite la 1 milimetru.**

***** Distanța dintre puncte este formată din segmente cumulate ce sunt mai mici decât valoarea 1 milimetru.**

**DATE DESPRE IMOBILUL NR. 12539**

Oficiul de Cadastru și Publicitate Imobiliară DOLJ
Biroul de Cadastru și Publicitate Imobiliară Craiova

A. Partea I. Descrierea imobilului

TEREN Extravilan

Adresa: Jud. Dolj, T111, P27

Nr. Crt	Nr cadastral Nr. topografic	Suprafața* (mp)	Observații / Referințe
A1		2.730	Sector cadastral:9 Teren neimprejmuit;

B. Partea II. Proprietari și acte

Inscrieri privitoare la dreptul de proprietate și alte drepturi reale	Referințe
/	
Act Administrativ nr. TDP 498-46024, din 17/10/1995 emis de COMISIA JUDETEANA DOLJ;	
B1	A1
Intabulare, drept de PROPRIETATE, dobândit prin Reconstituire, cota actuala 1/1, cota inițiala 1/1 1) CIOI MARIA, LIPSĂ CNP	

C. Partea III. SARCINI .

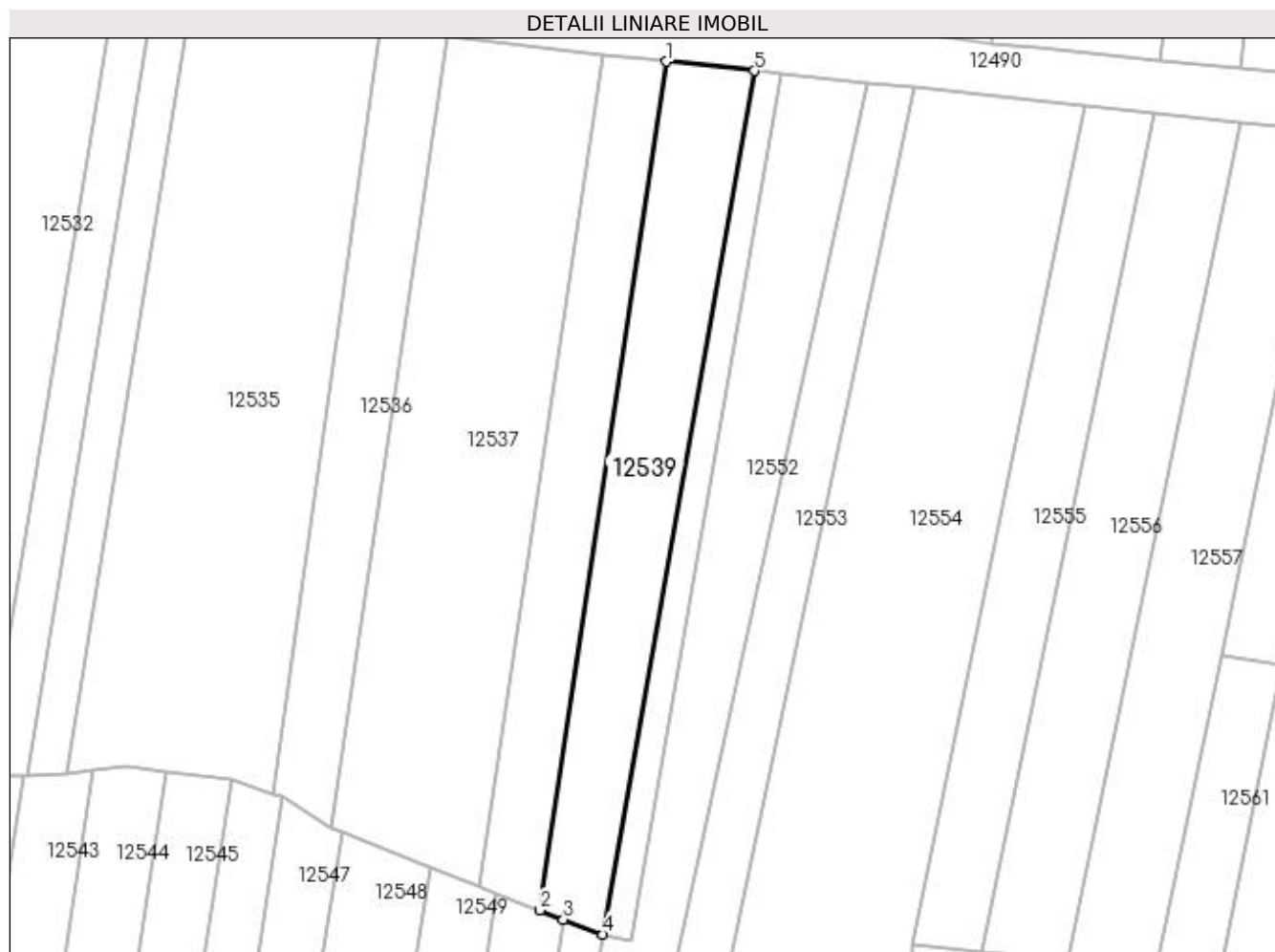
Inscrieri privind dezmembramintele dreptului de proprietate, drepturi reale de garanție și sarcini	Referințe
NU SUNT	

Anexa Nr. 1 La Partea I

Teren

Nr cadastral	Suprafața (mp)*	Observații / Referințe
	2.730	

* Suprafața este determinată în planul de proiecție Stereo 70.



Date referitoare la teren

Crt	Categorie folosință	Intra vilan	Suprafața (mp)	Tarla	Parcelă	Nr. topo	Observații / Referințe
1	arabil	NU	2.730	111	27	-	

Lungime Segmente

1) Valorile lungimilor segmentelor sunt obținute din proiecție în plan.

Punct început	X / Y	Punct sfârșit	X / Y	Lungime segment (** (m)
1	418.172,765 299.734,3	2	418.147,289 299.563,001	173.183
2	418.147,289 299.563,001	3	418.152,032 299.561,196	5.075
3	418.152,032 299.561,196	4	418.160,008 299.558,161	8.534
4	418.160,008 299.558,161	5	418.190,558 299.732,421	176.918
5	418.190,558 299.732,421	1	418.172,765 299.734,3	17.892

**** Lungimile segmentelor sunt determinate în planul de proiecție Stereo 70 și sunt rotunjite la 1 milimetru.**

***** Distanța dintre puncte este formată din segmente cumulate ce sunt mai mici decât valoarea 1 milimetru.**

**DATE DESPRE IMOBILUL NR. 12540**

Oficiul de Cadastru și Publicitate Imobiliară DOLJ
Biroul de Cadastru și Publicitate Imobiliară Craiova

A. Partea I. Descrierea imobilului

TEREN Extravilan

Adresa: Jud. Dolj, T111, P8

Nr. Crt	Nr cadastral Nr. topografic	Suprafața* (mp)	Observații / Referințe
A1		1.000	Sector cadastral:9 Teren neimprejmuit;

B. Partea II. Proprietari și acte

Inscrieri privitoare la dreptul de proprietate și alte drepturi reale	Referințe
/	
Act Administrativ nr. TDP 2668, din 04/02/2004 emis de COMISIA JUDETEANA DOLJ;	
B1	A1
Intabulare, drept de PROPRIETATE, dobândit prin Reconstituire, cota actuala 1/1, cota initiala 1/1 1) NEATA ILIE, LIPSĂ CNP	

C. Partea III. SARCINI .

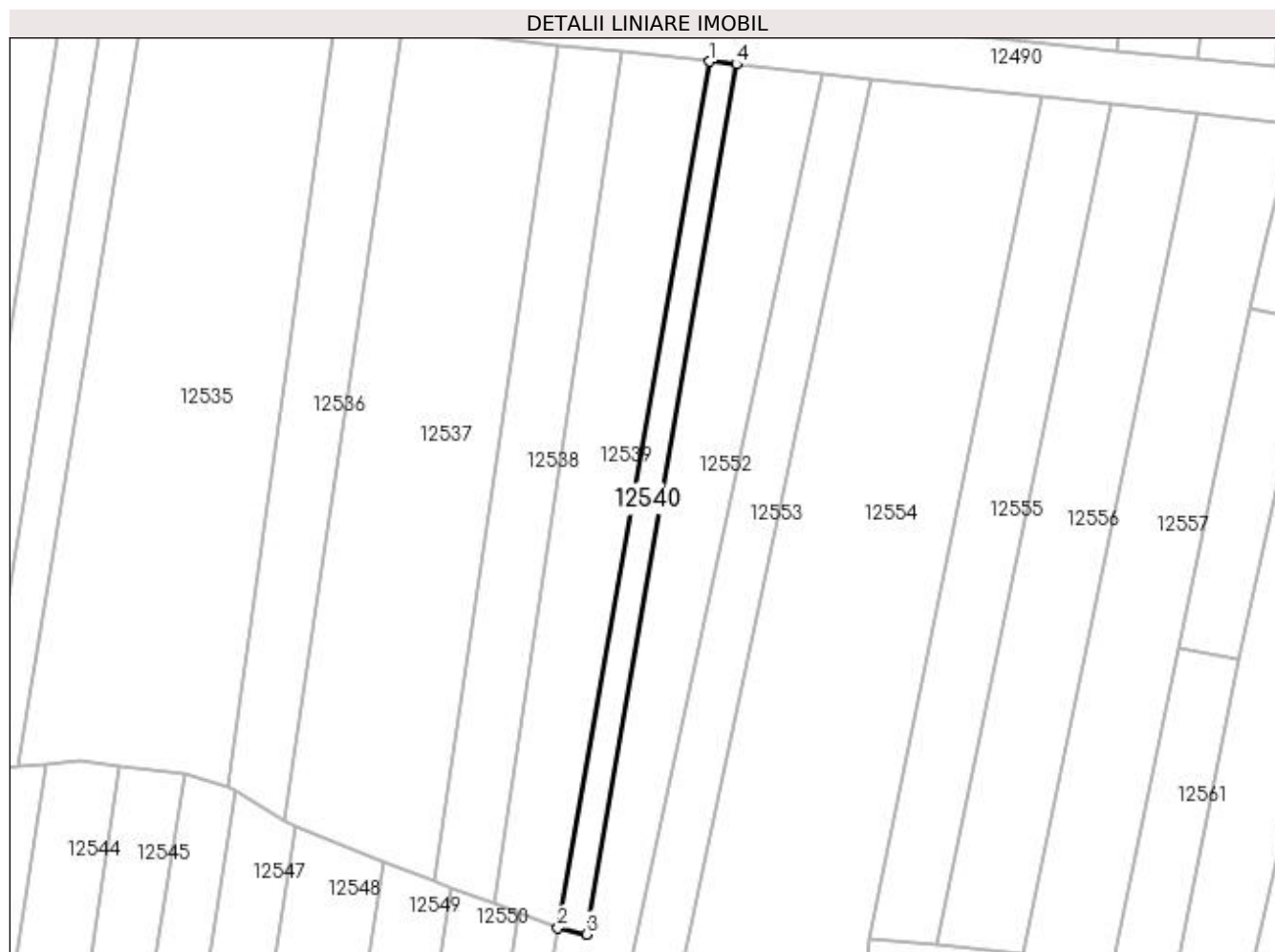
Inscrieri privind dezmembramintele dreptului de proprietate, drepturi reale de garanție și sarcini	Referințe
NU SUNT	

Anexa Nr. 1 La Partea I

Teren

Nr cadastral	Suprafața (mp)*	Observații / Referințe
	1.000	

* Suprafața este determinată în planul de proiecție Stereo 70.



Date referitoare la teren

Crt	Categorie folosință	Intra vilan	Suprafața (mp)	Tarla	Parcelă	Nr. topo	Observații / Referințe
1	arabil	NU	1.000	111	8	-	

Lungime Segmente

1) Valorile lungimilor segmentelor sunt obținute din proiecție în plan.

Punct început	X / Y	Punct sfârșit	X / Y	Lungime segment (** (m)
1	418.190,558 299.732,421	2	418.160,008 299.558,161	176.918
2	418.160,008 299.558,161	3	418.165,78 299.556,91	5.906
3	418.165,78 299.556,91	4	418.195,923 299.731,855	177.523
4	418.195,923 299.731,855	1	418.190,558 299.732,421	5.395

**** Lungimile segmentelor sunt determinate în planul de proiecție Stereo 70 și sunt rotunjite la 1 milimetru.**

***** Distanța dintre puncte este formată din segmente cumulate ce sunt mai mici decât valoarea 1 milimetru.**

**DATE DESPRE IMOBILUL NR. 12541**

Oficiul de Cadastru și Publicitate Imobiliară DOLJ
Biroul de Cadastru și Publicitate Imobiliară Craiova

A. Partea I. Descrierea imobilului

TEREN Intravilan

Adresa: Loc. Leu, Jud. Dolj, T111, P18

Nr. Crt	Nr cadastral Nr. topografic	Suprafața* (mp)	Observații / Referințe
A1		14.700	Sector cadastral:9 Teren neimprejmuit;

B. Partea II. Proprietari și acte

Inscrieri privitoare la dreptul de proprietate și alte drepturi reale		Referințe
/		
Act Administrativ nr. TDP 2220, din 31/01/2003 emis de COMISIA JUDETEANA DOLJ;		
B1	Intabulare, drept de PROPRIETATE, dobândit prin Reconstituire, cota actuala 1/1, cota inițiala 1/1 1) ȘCOALA LEU, LIPSĂ CNP	A1

C. Partea III. SARCINI .

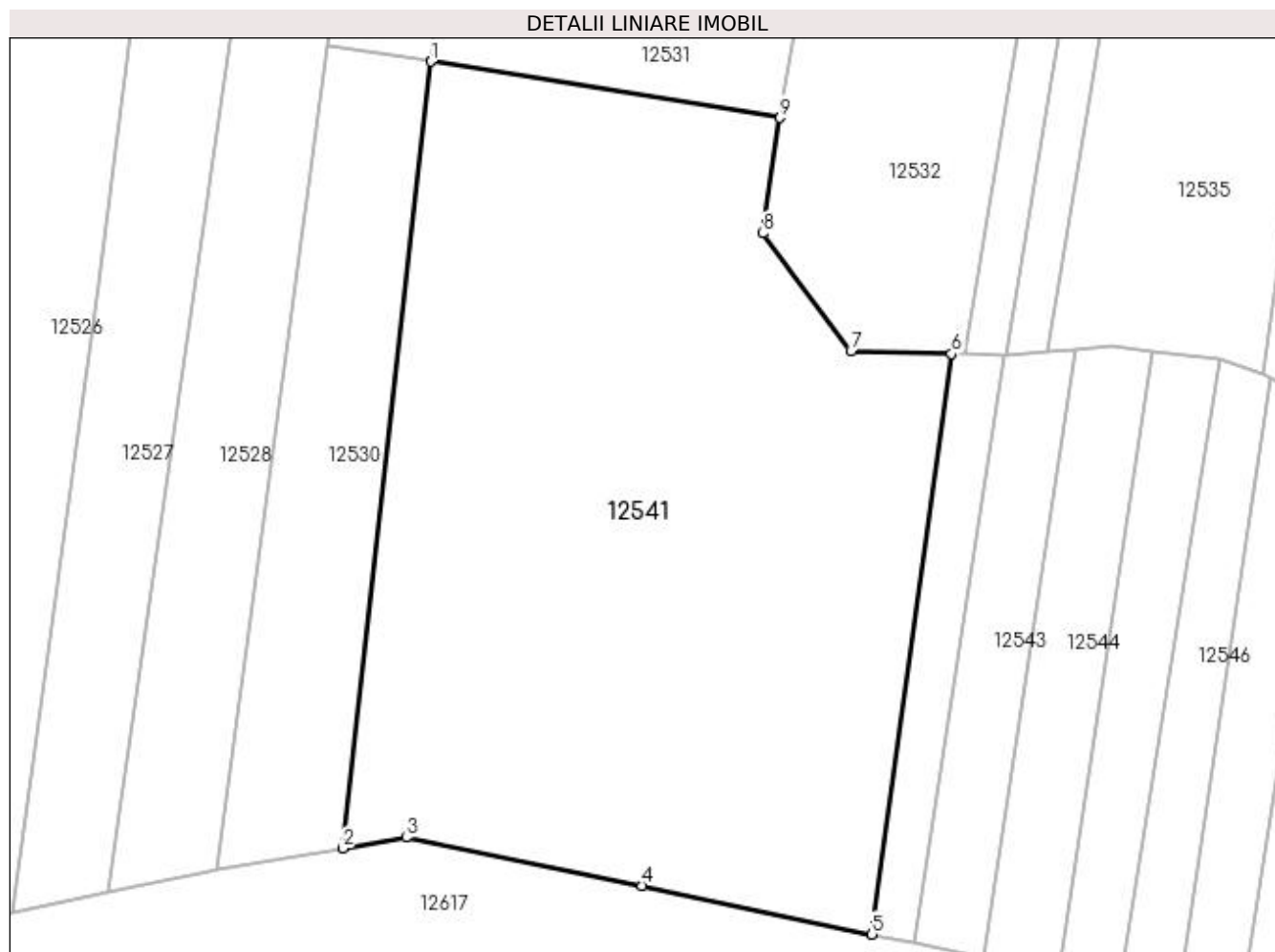
Inscrieri privind dezmembramentele dreptului de proprietate, drepturi reale de garanție și sarcini	Referințe
NU SUNT	

Anexa Nr. 1 La Partea I

Teren

Nr cadastral	Suprafața (mp)*	Observații / Referințe
	14.700	

* Suprafața este determinată în planul de proiecție Stereo 70.



Date referitoare la teren

Crt	Categorie folosință	Intra vilan	Suprafața (mp)	Tarla	Parcelă	Nr. topo	Observații / Referințe
1	pasune	DA	14.700	111	18	-	ACCESUL IMOBILULUI SE FACE PE DRUMUL DE 967 PRINS IN CARTEA FUNCIARA 33343-ID 12617

Lungime Segmente

1) Valorile lungimilor segmentelor sunt obținute din proiecție în plan.

Punct început	X / Y	Punct sfârșit	X / Y	Lungime segment (** (m)
1	417.931,436 299.647,335	2	417.914,307 299.494,146	154.144
2	417.914,307 299.494,146	3	417.926,676 299.496,28	12.552
3	417.926,676 299.496,28	4	417.972,641 299.486,886	46.915
4	417.972,641 299.486,886	5	418.017,384 299.477,43	45.732
5	418.017,384 299.477,43	6	418.032,878 299.590,44	114.067

Punct început	X / Y	Punct sfârșit	X / Y	Lungime segment (** (m)
6	418.032,878 299.590,44	7	418.013,31 299.590,987	19.576
7	418.013,31 299.590,987	8	417.996,149 299.613,885	28.614
8	417.996,149 299.613,885	9	417.999,502 299.636,396	22.759
9	417.999,502 299.636,396	1	417.931,436 299.647,335	68.94

** Lungimile segmentelor sunt determinate în planul de proiecție Stereo 70 și sunt rotunjite la 1 milimetru.

*** Distanța dintre puncte este formată din segmente cumulate ce sunt mai mici decât valoarea 1 milimetru.

**DATE DESPRE IMOBILUL NR. 12542**

Oficiul de Cadastru și Publicitate Imobiliară DOLJ
Biroul de Cadastru și Publicitate Imobiliară Craiova

A. Partea I. Descrierea imobilului

TEREN Intravilan

Adresa: Loc. Leu, Jud. Dolj, T111

Nr. Crt	Nr cadastral Nr. topografic	Suprafața* (mp)	Observații / Referințe
A1		1.072	Sector cadastral:9 Teren neimprejmuit;

B. Partea II. Proprietari și acte

Inscrieri privitoare la dreptul de proprietate și alte drepturi reale		Referințe
/		
Act Normativ nr. LEGEA 7, din 13/03/1996 emis de PARLAMENT;		
B1	Inscrierea provizorie, drept de PROPRIETATE, dobandit prin Lege, cota actuala 1/1, cota initiala 1/1 1) NEIDENTIFICAT NEIDENTIFICAT	A1

C. Partea III. SARCINI .

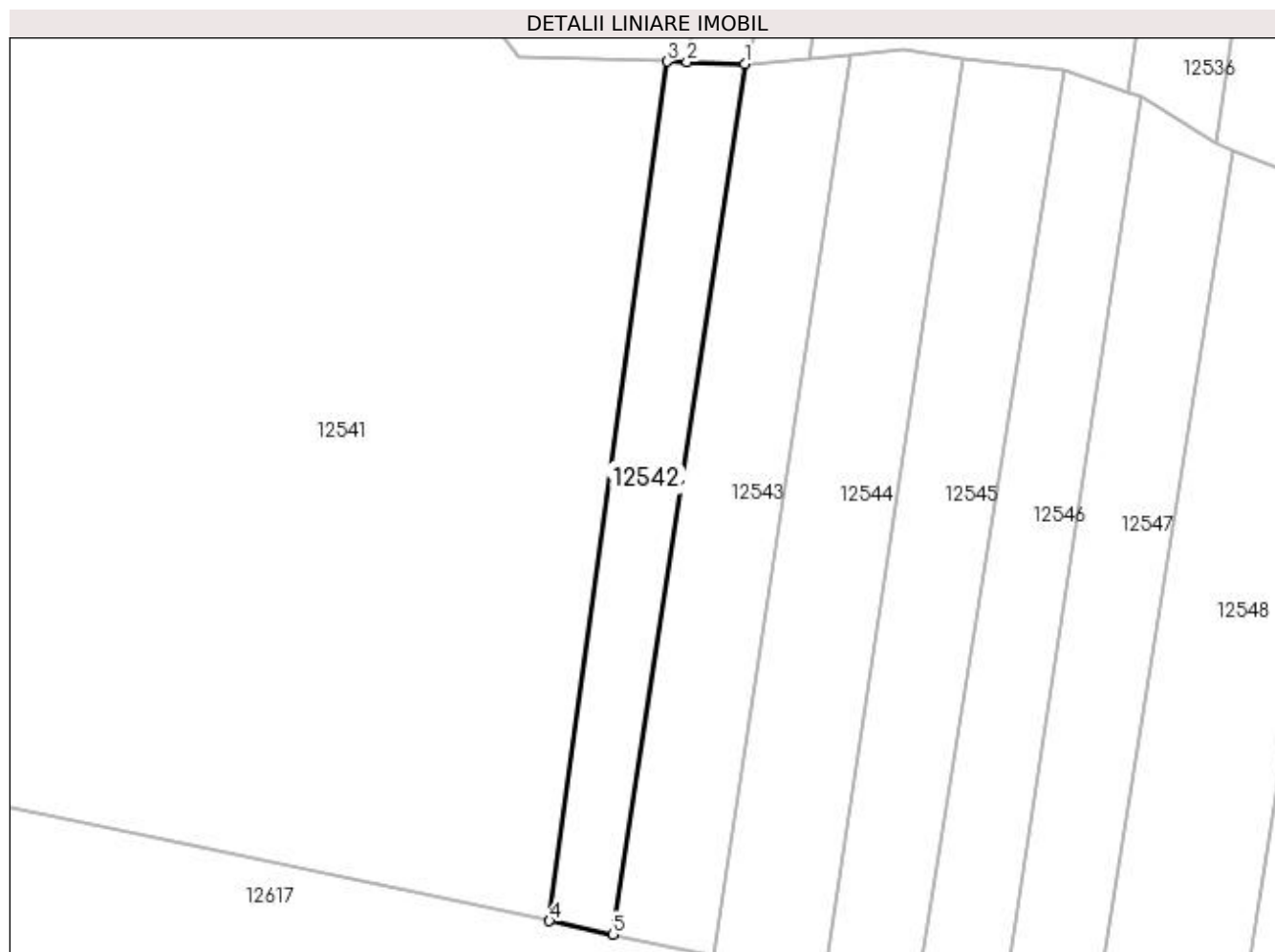
Inscrieri privind dezmembramintele dreptului de proprietate, drepturi reale de garanție și sarcini	Referințe
NU SUNT	

Anexa Nr. 1 La Partea I

Teren

Nr cadastral	Suprafața (mp)*	Observații / Referințe
	1.072	

* Suprafața este determinată în planul de proiecție Stereo 70.



Date referitoare la teren

Crt	Categorie folosință	Intravilan	Suprafața (mp)	Tarla	Parcelă	Nr. topo	Observații / Referințe
1	pasune	DA	1.072	111	-	-	ACCESUL IMOBILULUI SE FACE PE DRUMUL DE 967 PRINS IN CARTEA FUNCARA 33343-ID 12617

Lungime Segmente

1) Valorile lungimilor segmentelor sunt obținute din proiecție în plan.

Punct început	X / Y	Punct sfârșit	X / Y	Lungime segment (** (m)
1	418.043,079 299.590,154	2	418.035,482 299.590,367	7.6
2	418.035,482 299.590,367	3	418.032,878 299.590,44	2.605
3	418.032,878 299.590,44	4	418.017,384 299.477,43	114.067
4	418.017,384 299.477,43	5	418.025,739 299.475,665	8.539
5	418.025,739 299.475,665	1	418.043,079 299.590,154	115.796

**** Lungimile segmentelor sunt determinate în planul de proiecție Stereo 70 și sunt rotunjite la 1 milimetru.**

***** Distanța dintre puncte este formată din segmente cumulate ce sunt mai mici decât valoarea 1 milimetru.**

**DATE DESPRE IMOBILUL NR. 12543**

Oficiul de Cadastru și Publicitate Imobiliară DOLJ
Biroul de Cadastru și Publicitate Imobiliară Craiova

A. Partea I. Descrierea imobilului

TEREN Intravilan

Adresa: Loc. Leu, Jud. Dolj, T111, P19/4

Nr. Crt	Nr cadastral Nr. topografic	Suprafața* (mp)	Observații / Referințe
A1		1.600	Sector cadastral:9 Teren neimprejmuit;

B. Partea II. Proprietari și acte

Inscrieri privitoare la dreptul de proprietate și alte drepturi reale	Referințe
/	
Act Administrativ nr. TDP 3278, din 03/06/2005 emis de COMISIA JUDETEANA DOLJ;	
B1	A1
Intabulare, drept de PROPRIETATE, dobandit prin Reconstituire, cota actuala 1/1, cota initiala 1/1 1) RADUT DUMITRA, LIPSĂ CNP	

C. Partea III. SARCINI .

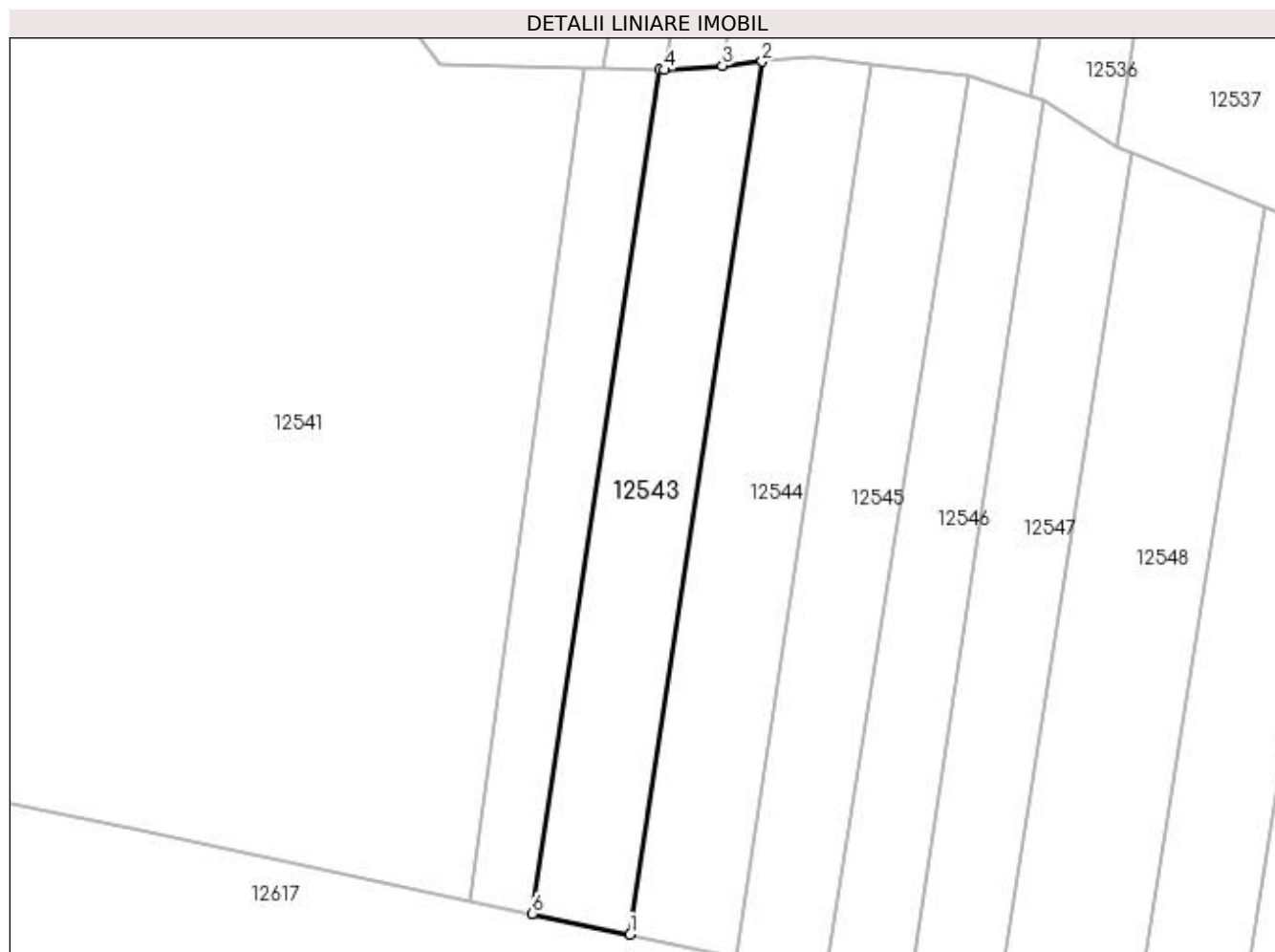
Inscrieri privind dezmembramintele dreptului de proprietate, drepturi reale de garanție și sarcini	Referințe
NU SUNT	

Anexa Nr. 1 La Partea I

Teren

Nr cadastral	Suprafața (mp)*	Observații / Referințe
	1.600	

* Suprafața este determinată în planul de proiecție Stereo 70.



Date referitoare la teren

Crt	Categorie folosință	Intravilan	Suprafața (mp)	Tarla	Parcelă	Nr. topo	Observații / Referințe
1	pasune	DA	750	111	19/4	-	ACCESUL IMOBILULUI SE FACE PE DRUMUL DE 967 PRINS ÎN CARTEA FUNCİARA 33343-ID 12617
2	padure	DA	850	111	19/4	-	ACCESUL IMOBILULUI SE FACE PE DRUMUL DE 967 PRINS ÎN CARTEA FUNCİARA 33343-ID 12617

Lungime Segmente

1) Valorile lungimilor segmentelor sunt obținute din proiecție în plan.

Punct început	X / Y	Punct sfârșit	X / Y	Lungime segment (** (m)
1	418.039,06 299.472,849	2	418.056,997 299.591,271	119.772
2	418.056,997 299.591,271	3	418.051,586 299.590,717	5.439
3	418.051,586 299.590,717	4	418.043,677 299.590,138	7.93

Punct început	X / Y	Punct sfârșit	X / Y	Lungime segment (** (m)
4	418.043,677 299.590,138	5	418.043,079 299.590,154	0.598
5	418.043,079 299.590,154	6	418.025,739 299.475,665	115.796
6	418.025,739 299.475,665	1	418.039,06 299.472,849	13.616

** Lungimile segmentelor sunt determinate în planul de proiecție Stereo 70 și sunt rotunjite la 1 milimetru.

*** Distanța dintre puncte este formată din segmente cumulate ce sunt mai mici decât valoarea 1 milimetru.

**DATE DESPRE IMOBILUL NR. 12544**

Oficiul de Cadastru și Publicitate Imobiliară DOLJ
Biroul de Cadastru și Publicitate Imobiliară Craiova

A. Partea I. Descrierea imobilului

TEREN Intravilan

Adresa: Loc. Leu, Jud. Dolj, T111, P10

Nr. Crt	Nr cadastral Nr. topografic	Suprafața* (mp)	Observații / Referințe
A1		1.800	Sector cadastral:9 Teren neimprejmuit;

B. Partea II. Proprietari și acte

Inscrieri privitoare la dreptul de proprietate și alte drepturi reale		Referințe
/		
Act Notarial nr. CM 19, din 06/04/2004 emis de NP FLORINA PETRESCU (CERTIFICAT DE DECES SERIA DC NR 259168; ADEVERINTA 4368/02.09.2021; TDP 2682/04.02.2004);		
B1	Intabulare, drept de PROPRIETATE, dobandit prin Succesiune, cota actuala 1/1, cota initiala 1/1 1) RADUT VICTOR DEFUNCT:Da	A1

C. Partea III. SARCINI .

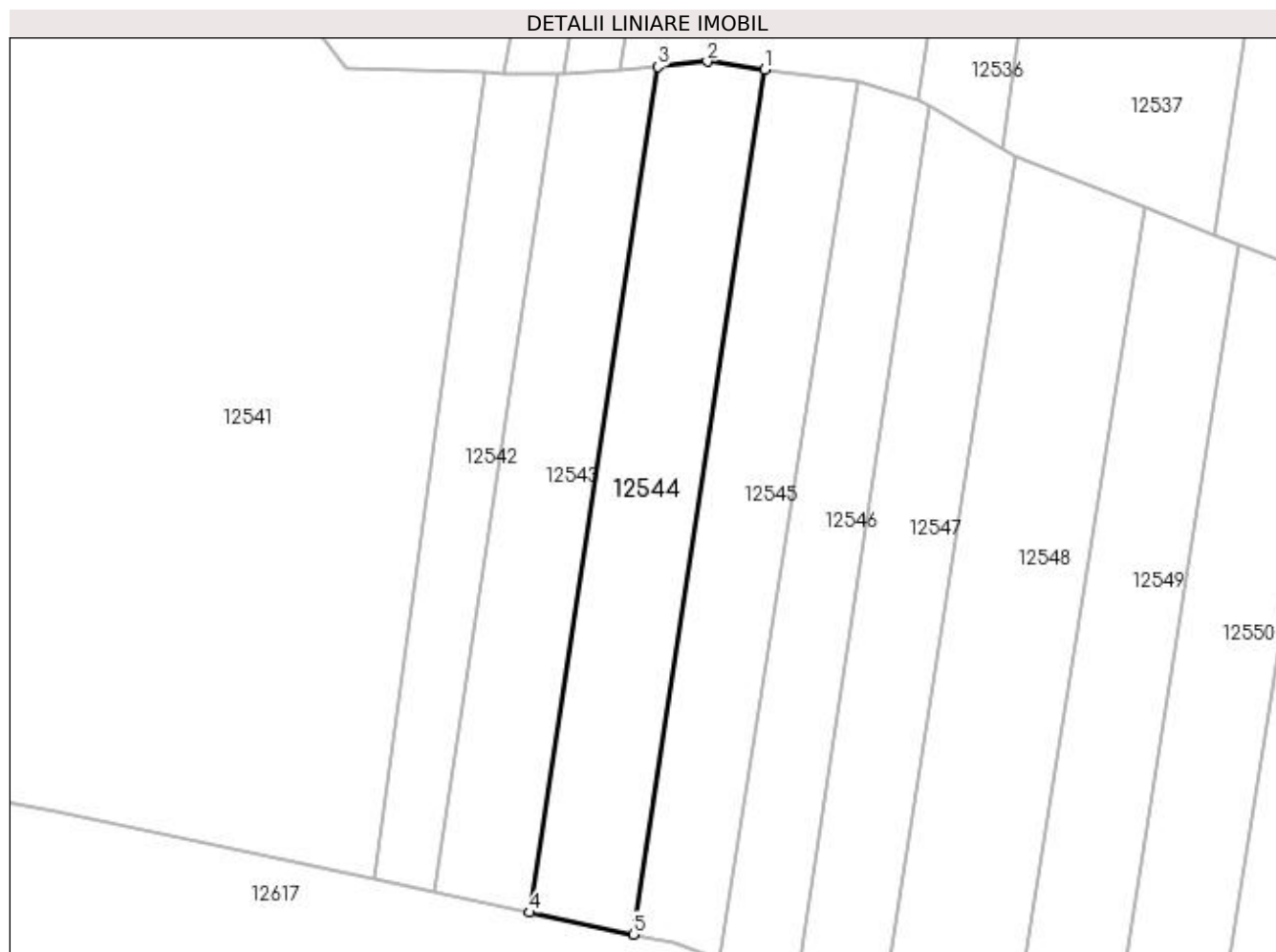
Inscrieri privind dezmembramintele dreptului de proprietate, drepturi reale de garanție și sarcini	Referințe
NU SUNT	

Anexa Nr. 1 La Partea I

Teren

Nr cadastral	Suprafața (mp)*	Observații / Referințe
	1.800	

* Suprafața este determinată în planul de proiecție Stereo 70.



Date referitoare la teren

Crt	Categorie folosință	Intra vilan	Suprafața (mp)	Tarla	Parcelă	Nr. topo	Observații / Referințe
1	padure	DA	1.800	111	10	-	ACCESUL IMOBILULUI SE FACE PE DRUMUL DE 967 PRINS IN CARTEA FUNCARA 33343-ID 12617

Lungime Segmente

1) Valorile lungimilor segmentelor sunt obținute din proiecție în plan.

Punct început	X / Y	Punct sfârșit	X / Y	Lungime segment (** (m)
1	418.071,909 299.590,854	2	418.063,907 299.591,978	8.081
2	418.063,907 299.591,978	3	418.056,997 299.591,271	6.947
3	418.056,997 299.591,271	4	418.039,06 299.472,849	119.772
4	418.039,06 299.472,849	5	418.053,572 299.469,783	14.832
5	418.053,572 299.469,783	1	418.071,909 299.590,854	122.453

**** Lungimile segmentelor sunt determinate în planul de proiecție Stereo 70 și sunt rotunjite la 1 milimetru.**

***** Distanța dintre puncte este formată din segmente cumulate ce sunt mai mici decât valoarea 1 milimetru.**

**DATE DESPRE IMOBILUL NR. 12545**

Oficiul de Cadastru și Publicitate Imobiliară DOLJ
Biroul de Cadastru și Publicitate Imobiliară Craiova

A. Partea I. Descrierea imobilului

TEREN Intravilan

Adresa: Loc. Leu, Jud. Dolj, T111, P17/1

Nr. Crt	Nr cadastral Nr. topografic	Suprafața* (mp)	Observații / Referințe
A1		Din acte: 1.650 Masurata: 1.573	Sector cadastral:9 Teren neimprejmuit;

B. Partea II. Proprietari și acte

Inscrieri privitoare la dreptul de proprietate și alte drepturi reale	Referințe
/	
Act Administrativ nr. TDP 2564, din 17/08/2004 emis de COMISIA JUDETEANA DOLJ (CERTIFICAT DE DECES SERIA DP NR 350247);	
B1	A1
Intabulare, drept de PROPRIETATE, dobandit prin Reconstituire, cota actuala 1/1, cota initiala 1/1	
1) BURTICALA GHEORGHE DEFUNCT:Da	
2) BURTICALA ALEXANDRU , LIPSĂ CNP	
3) BURTICALA DINCA , LIPSĂ CNP	

C. Partea III. SARCINI .

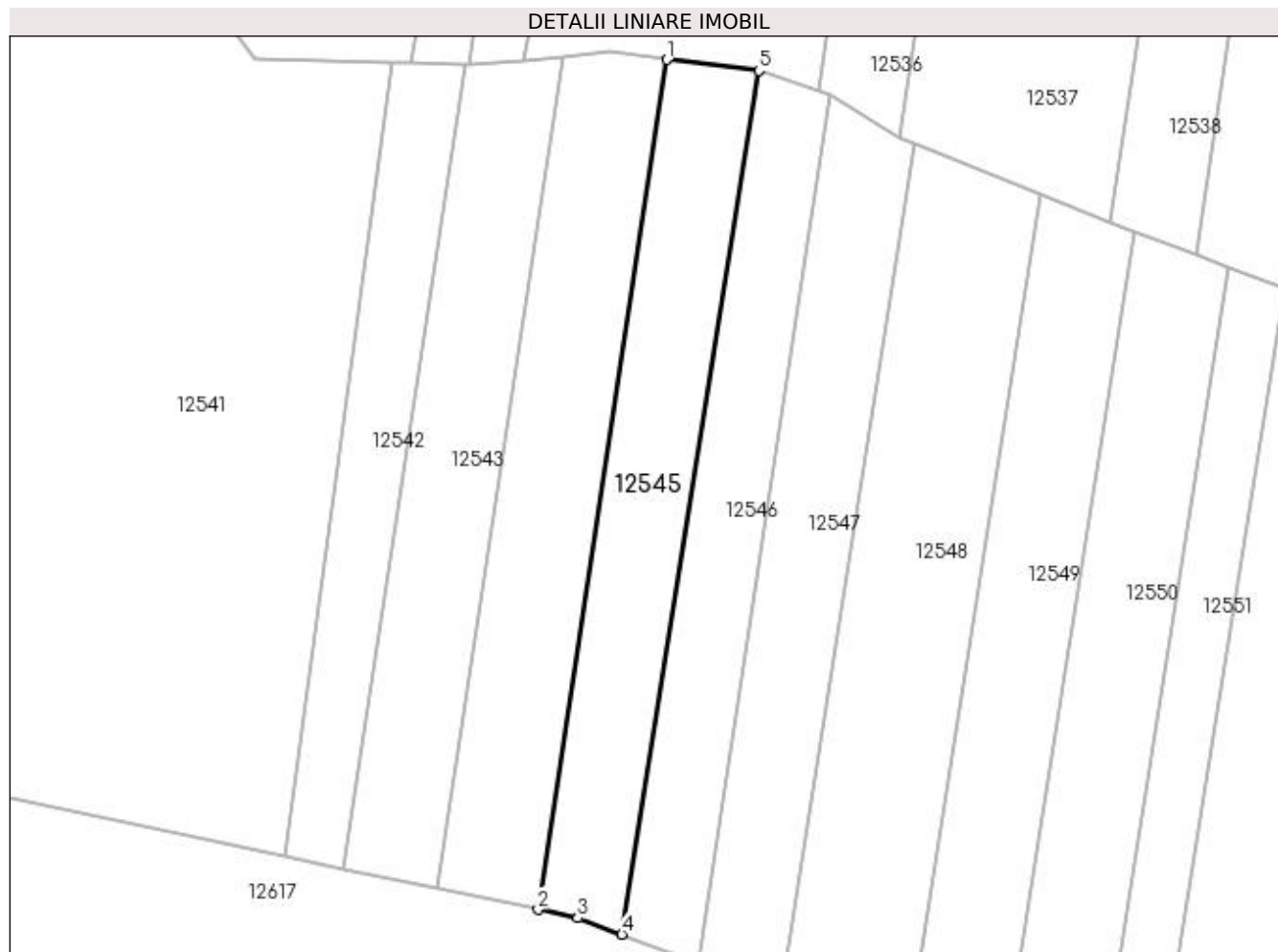
Inscrieri privind dezmembramintele dreptului de proprietate, drepturi reale de garanție și sarcini	Referințe
NU SUNT	

Anexa Nr. 1 La Partea I

Teren

Nr cadastral	Suprafața (mp)*	Observații / Referințe
	Din acte: 1.650 Masurata: 1.573	

* Suprafața este determinată în planul de proiecție Stereo 70.



Date referitoare la teren

Crt	Categorie folosință	Intra vilan	Suprafața (mp)	Tarla	Parcelă	Nr. topo	Observații / Referințe
1	padure	DA	1.573	111	17/1	-	ACCESUL IMOBILULUI SE FACE PE DRUMUL DE 967 PRINS IN CARTEA FUNCARA 33343-ID 12617

Lungime Segmente

1) Valorile lungimilor segmentelor sunt obținute din proiecție în plan.

Punct început	X / Y	Punct sfârșit	X / Y	Lungime segment (** (m)
1	418.071,909 299.590,854	2	418.053,572 299.469,783	122.452
2	418.053,572 299.469,783	3	418.059,224 299.468,588	5.777
3	418.059,224 299.468,588	4	418.065,489 299.466,278	6.677
4	418.065,489 299.466,278	5	418.085,024 299.589,301	124.564

Punct început	X / Y	Punct sfârşit	X / Y	Lungime segment (** (m)
5	418.085,024 299.589,301	1	418.071,909 299.590,854	13.207

** Lungimile segmentelor sunt determinate în planul de proiecţie Stereo 70 şi sunt rotunjite la 1 milimetru.

*** Distanţa dintre puncte este formată din segmente cumulate ce sunt mai mici decât valoarea 1 milimetru.

**DATE DESPRE IMOBILUL NR. 12546**

Oficiul de Cadastru și Publicitate Imobiliară DOLJ
Biroul de Cadastru și Publicitate Imobiliară Craiova

A. Partea I. Descrierea imobilului

TEREN Intravilan

Adresa: Loc. Leu, Jud. Dolj, T111, P63

Nr. Crt	Nr cadastral Nr. topografic	Suprafața* (mp)	Observații / Referințe
A1		Din acte: 1.300 Masurata: 1.372	Sector cadastral:9 Teren neimprejmuit;

B. Partea II. Proprietari și acte

Inscrieri privitoare la dreptul de proprietate și alte drepturi reale	Referințe
/	
Act Notarial nr. CVC 487, din 02/03/2001 emis de BNP TUDOR MARINELA DANIELA (CERTIFICAT DE DECES SERIA D11 NR 788200; CERTIFICAT DE DECES SERIA DC NR 944992; TDP 840-9579);	
B1	A1
Intabulare, drept de PROPRIETATE, dobandit prin Conventie, cota actuala 1/1, cota initiala 1/1	
1) DUCA ELIAN DEFUNCT:Da	
2) DUCA GHEORGHITA , LIPSĂ CNP DEFUNCT:Da	

C. Partea III. SARCINI .

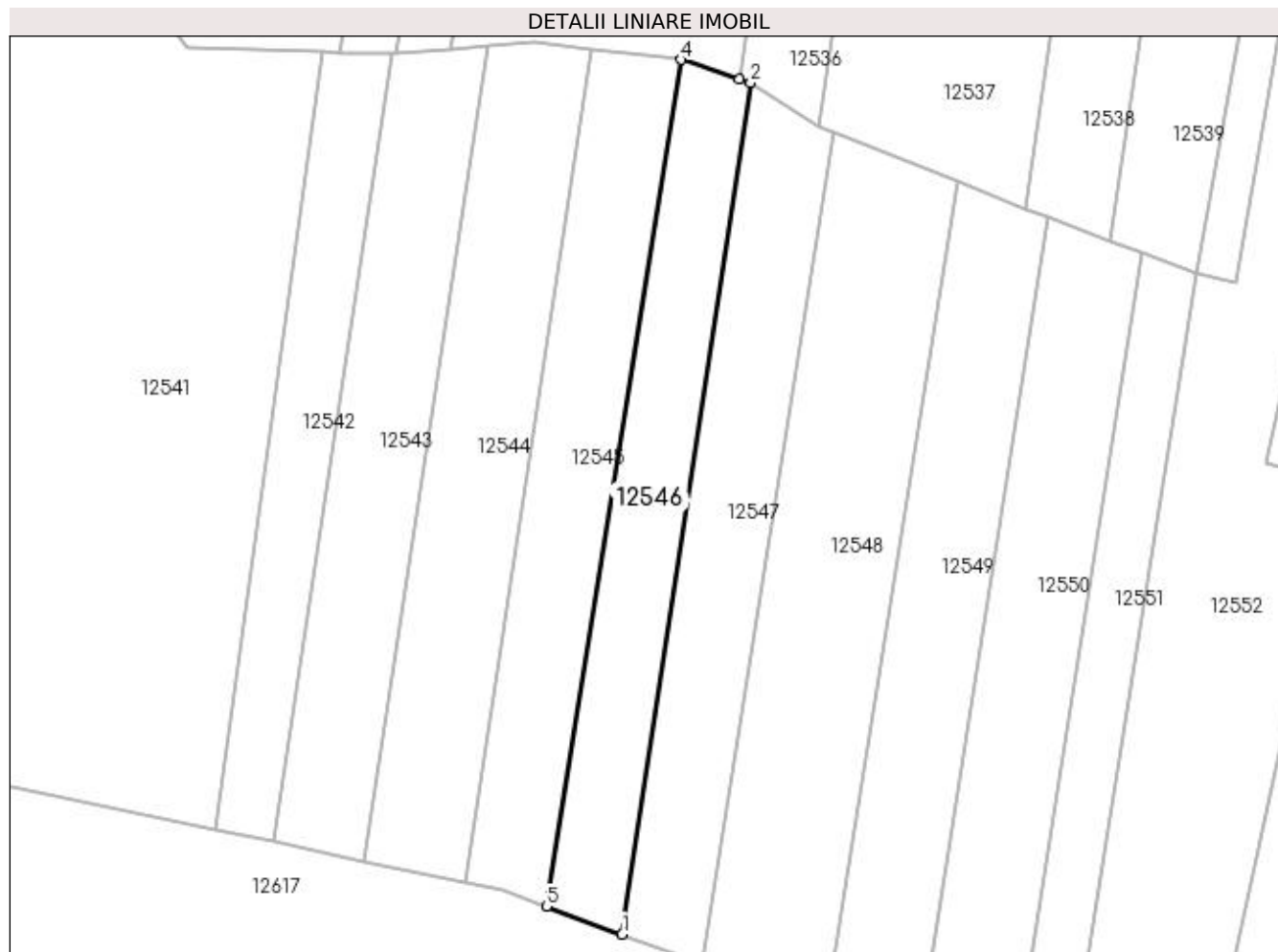
Inscrieri privind dezmembramintele dreptului de proprietate, drepturi reale de garanție și sarcini	Referințe
NU SUNT	

Anexa Nr. 1 La Partea I

Teren

Nr cadastral	Suprafața (mp)*	Observații / Referințe
	Din acte: 1.300 Masurata: 1.372	

* Suprafața este determinată în planul de proiecție Stereo 70.



Date referitoare la teren

Crt	Categorie folosință	Intra vilan	Suprafața (mp)	Tarla	Parcelă	Nr. topo	Observații / Referințe
1	padure	DA	1.372	111	63	-	ACCESUL IMOBILULUI SE FACE PE DRUMUL DE 967 PRINS IN CARTEA FUNCARA 33343-ID 12617

Lungime Segmente

1) Valorile lungimilor segmentelor sunt obținute din proiecție în plan.

Punct început	X / Y	Punct sfârșit	X / Y	Lungime segment (** (m)
1	418.076,479 299.462,226	2	418.095,125 299.585,914	125.086
2	418.095,125 299.585,914	3	418.093,521 299.586,451	1.692
3	418.093,521 299.586,451	4	418.085,024 299.589,301	8.962
4	418.085,024 299.589,301	5	418.065,489 299.466,278	124.564

Punct început	X / Y	Punct sfârşit	X / Y	Lungime segment (** (m)
5	418.065,489 299.466,278	1	418.076,479 299.462,226	11.713

** Lungimile segmentelor sunt determinate în planul de proiecţie Stereo 70 şi sunt rotunjite la 1 milimetru.

*** Distanţa dintre puncte este formată din segmente cumulate ce sunt mai mici decât valoarea 1 milimetru.

**DATE DESPRE IMOBILUL NR. 12547**

Oficiul de Cadastru și Publicitate Imobiliară DOLJ
Biroul de Cadastru și Publicitate Imobiliară Craiova

A. Partea I. Descrierea imobilului

TEREN Intravilan

Adresa: Loc. Leu, Jud. Dolj, T111, P14

Nr. Crt	Nr cadastral Nr. topografic	Suprafața* (mp)	Observații / Referințe
A1		Din acte: 1.650 Masurata: 1.557	Sector cadastral:9 Teren neimprejmuit;

B. Partea II. Proprietari și acte

Inscrieri privitoare la dreptul de proprietate și alte drepturi reale	Referințe
/	
Act Administrativ nr. TDP 2564, din 17/08/2004 emis de COMISIA JUDETEANA DOLJ (CERTIFICAT DE DECES SERIA DP NR 350247);	
B1	A1
Intabulare, drept de PROPRIETATE, dobandit prin Reconstituire, cota actuala 1/1, cota initiala 1/1	
1) BURTICALA GHEORGHE DEFUNCT:Da	
2) BURTICALA ALEXANDRU , LIPSĂ CNP	
3) BURTICALA DINCA , LIPSĂ CNP	

C. Partea III. SARCINI .

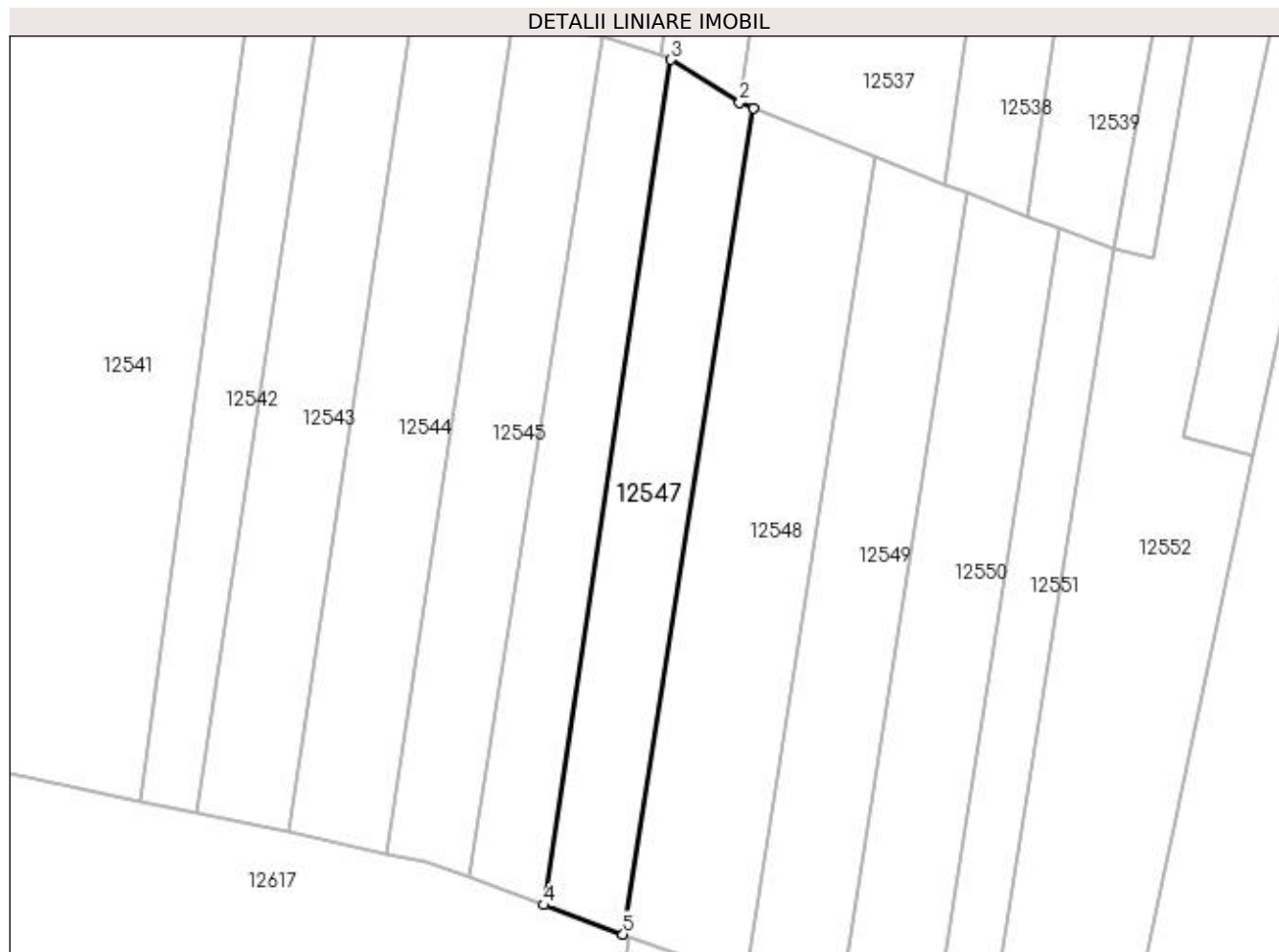
Inscrieri privind dezmembramintele dreptului de proprietate, drepturi reale de garanție și sarcini	Referințe
NU SUNT	

Anexa Nr. 1 La Partea I

Teren

Nr cadastral	Suprafața (mp)*	Observații / Referințe
	Din acte: 1.650 Masurata: 1.557	

* Suprafața este determinată în planul de proiecție Stereo 70.



Date referitoare la teren

Crt	Categorie folosință	Intravilan	Suprafața (mp)	Tarla	Parcelă	Nr. topo	Observații / Referințe
1	padure	DA	1.557	111	14	-	ACCESUL IMOBILULUI SE FACE PE DRUMUL DE 967 PRINS IN CARTEA FUNCARA 33343-ID 12617

Lungime Segmente

1) Valorile lungimilor segmentelor sunt obținute din proiecție în plan.

Punct început	X / Y	Punct sfârșit	X / Y	Lungime segment (** (m)
1	418.107,222 299.578,819	2	418.105,156 299.579,647	2.226
2	418.105,156 299.579,647	3	418.095,125 299.585,914	11.828
3	418.095,125 299.585,914	4	418.076,479 299.462,226	125.085
4	418.076,479 299.462,226	5	418.088,12 299.457,933	12.407

Punct început	X / Y	Punct sfârșit	X / Y	Lungime segment (** (m)
5	418.088,12 299.457,933	1	418.107,222 299.578,819	122.385

** Lungimile segmentelor sunt determinate în planul de proiecție Stereo 70 și sunt rotunjite la 1 milimetru.

*** Distanța dintre puncte este formată din segmente cumulate ce sunt mai mici decât valoarea 1 milimetru.

**DATE DESPRE IMOBILUL NR. 12548**

Oficiul de Cadastru și Publicitate Imobiliară DOLJ
Biroul de Cadastru și Publicitate Imobiliară Craiova

A. Partea I. Descrierea imobilului

TEREN Intravilan

Adresa: Loc. Leu, Jud. Dolj, T111, P11/1

Nr. Crt	Nr cadastral Nr. topografic	Suprafața* (mp)	Observații / Referințe
A1		2.296	Sector cadastral:9 Teren neimprejmuit;

B. Partea II. Proprietari și acte

Inscrieri privitoare la dreptul de proprietate și alte drepturi reale	Referințe
/	
Act Administrativ nr. TDP 3635, din 05/01/2007 emis de COMISIA JUDETEANA DOLJ;	
B1	A1
Intabulare, drept de PROPRIETATE, dobândit prin Reconstituire, cota actuala 1/1, cota initiala 1/1	
1) MITRU STANCA, LIPSĂ CNP	
2) RINU RODICA, LIPSĂ CNP	
3) PREDUȘAN TUDORA, LIPSĂ CNP	
4) ZAMFIR CONSTANTIN, LIPSĂ CNP	
5) ZAMFIR ION, LIPSĂ CNP	

C. Partea III. SARCINI .

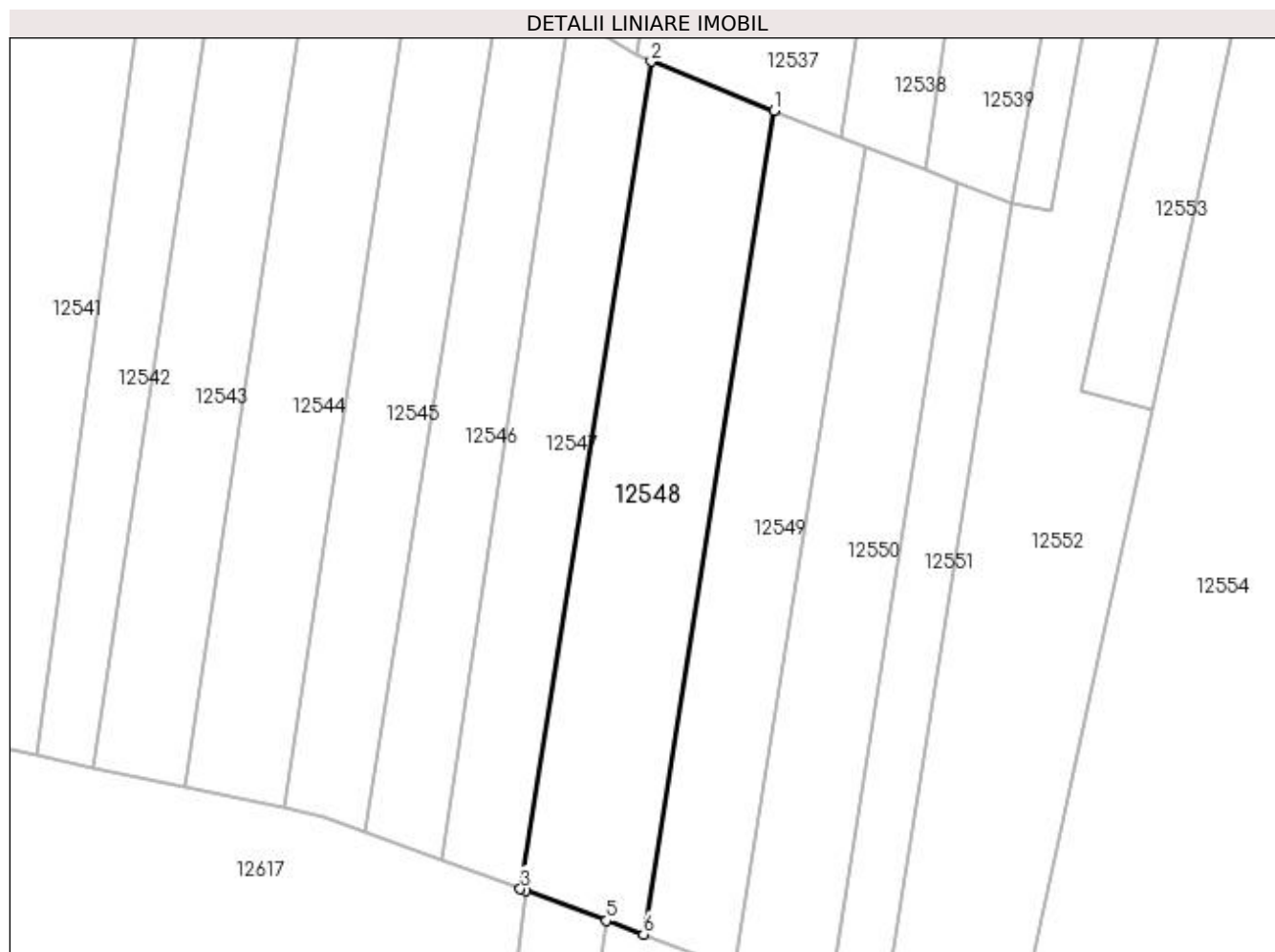
Inscrieri privind dezmembramintele dreptului de proprietate, drepturi reale de garanție și sarcini	Referințe
NU SUNT	

Anexa Nr. 1 La Partea I

Teren

Nr cadastral	Suprafața (mp)*	Observații / Referințe
	2.296	

* Suprafața este determinată în planul de proiecție Stereo 70.



Date referitoare la teren

Crt	Categorie folosință	Intra vilan	Suprafața (mp)	Tarla	Parcelă	Nr. topo	Observații / Referințe
1	padure	DA	2.296	111	11/1	-	ACCESUL IMOBILULUI SE FACE PE DRUMUL DE 967 PRINS IN CARTEA FUNCIARA 33343-ID 12617

Lungime Segmente

1) Valorile lungimilor segmentelor sunt obținute din proiecție în plan.

Punct început	X / Y	Punct sfârșit	X / Y	Lungime segment (** (m)
1	418.125,124 299.571,641	2	418.107,222 299.578,819	19.287
2	418.107,222 299.578,819	3	418.088,12 299.457,933	122.385
3	418.088,12 299.457,933	4	418.088,943 299.457,63	0.877
4	418.088,943 299.457,63	5	418.100,671 299.453,306	12.5
5	418.100,671 299.453,306	6	418.106,108 299.451,301	5.795

Punct început	X / Y	Punct sfârșit	X / Y	Lungime segment (** (m)
6	418.106,108 299.451,301	1	418.125,124 299.571,641	121.833

** Lungimile segmentelor sunt determinate în planul de proiecție Stereo 70 și sunt rotunjite la 1 milimetru.

*** Distanța dintre puncte este formată din segmente cumulate ce sunt mai mici decât valoarea 1 milimetru.

**DATE DESPRE IMOBILUL NR. 12549**

Oficiul de Cadastru și Publicitate Imobiliară DOLJ
 Biroul de Cadastru și Publicitate Imobiliară Craiova

A. Partea I. Descrierea imobilului

TEREN Intravilan

Adresa: Loc. Leu, Jud. Dolj, T111, P10/1

Nr. Crt	Nr cadastral Nr. topografic	Suprafața* (mp)	Observații / Referințe
A1		1.700	Sector cadastral:9 Teren neimprejmuit;

B. Partea II. Proprietari și acte

Inscrieri privitoare la dreptul de proprietate și alte drepturi reale		Referințe
/		
Act Notarial nr. CM 84, din 10/08/2006 emis de NP GASPAR MONICA ORTANSA (ADEVERINTA 5381/22.09.2021; TDP 2967/14.10.2004);		
B1	Intabulare, drept de PROPRIETATE, dobandit prin Succesiune, cota actuala 1/1, cota initiala 1/1 1) NEGUTI CONSTANTINA	A1

C. Partea III. SARCINI .

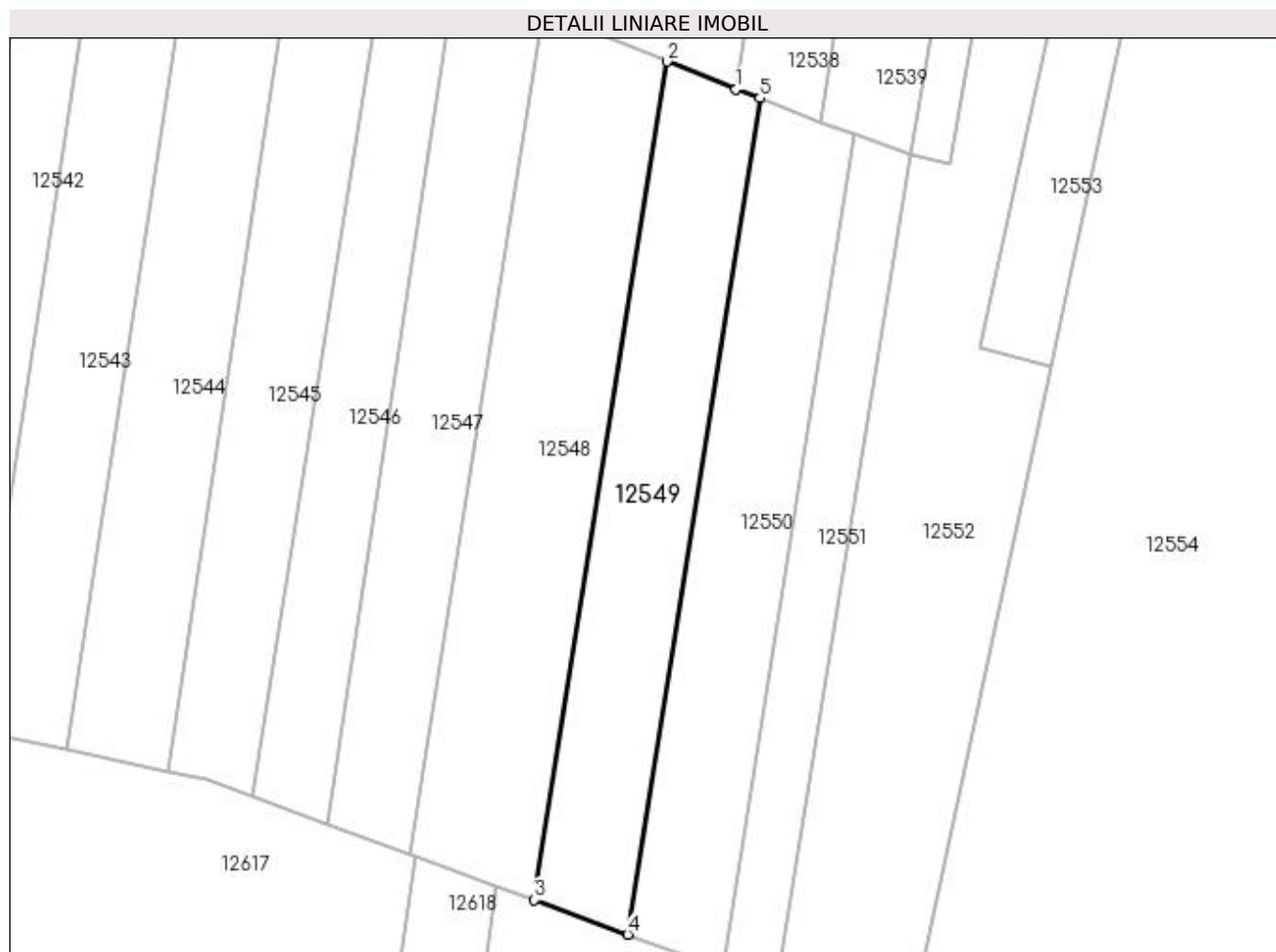
Inscrieri privind dezmembramintele dreptului de proprietate, drepturi reale de garanție și sarcini	Referințe
NU SUNT	

Anexa Nr. 1 La Partea I

Teren

Nr cadastral	Suprafața (mp)*	Observații / Referințe
	1.700	

* Suprafața este determinată în planul de proiecție Stereo 70.



Date referitoare la teren

Crt	Categorie folosință	Intravilan	Suprafața (mp)	Tarla	Parcelă	Nr. topo	Observații / Referințe
1	padure	DA	1.700	111	10/1	-	ACCESUL IMOBILULUI SE FACE PE DRUMUL DE 967 PRINS IN CARTEA FUNCIARA 33343-ID 12617

Lungime Segmente

1) Valorile lungimilor segmentelor sunt obținute din proiecție în plan.

Punct început	X / Y	Punct sfârșit	X / Y	Lungime segment (** (m)
1	418.135,054 299.567,666	2	418.125,124 299.571,641	10.696
2	418.125,124 299.571,641	3	418.106,108 299.451,301	121.833
3	418.106,108 299.451,301	4	418.119,479 299.446,371	14.251
4	418.119,479 299.446,371	5	418.138,44 299.566,369	121.487
5	418.138,44 299.566,369	1	418.135,054 299.567,666	3.626

**** Lungimile segmentelor sunt determinate în planul de proiecție Stereo 70 și sunt rotunjite la 1 milimetru.**

***** Distanța dintre puncte este formată din segmente cumulate ce sunt mai mici decât valoarea 1 milimetru.**

**DATE DESPRE IMOBILUL NR. 12550**

Oficiul de Cadastru și Publicitate Imobiliară DOLJ
Biroul de Cadastru și Publicitate Imobiliară Craiova

A. Partea I. Descrierea imobilului

TEREN Intravilan

Adresa: Loc. Leu, Jud. Dolj, T111, P67/1

Nr. Crt	Nr cadastral Nr. topografic	Suprafața* (mp)	Observații / Referințe
A1		1.728	Sector cadastral:9 Teren neimprejmuit;

B. Partea II. Proprietari și acte

Inscrieri privitoare la dreptul de proprietate și alte drepturi reale	Referințe
/	
Act Administrativ nr. TDP 3490, din 05/01/2006 emis de COMISIA JUDETEANA DOLJ;	
B1	A1
Intabulare, drept de PROPRIETATE, dobândit prin Reconstituire, cota actuala 1/1, cota initiala 1/1	
1) NEGUȚ IOANA, LIPSĂ CNP	
2) TANASE IOANA, LIPSĂ CNP	
3) NEGUȚ AUREL, LIPSĂ CNP	
4) DINCA TOMA, LIPSĂ CNP	
5) NEGUȚ CONSTANTIN, LIPSĂ CNP	
6) NEGUȚ ILEANA, LIPSĂ CNP	
7) NEGUȚ CONSTANȚA, LIPSĂ CNP	
8) NEGUȚ VERONICA, LIPSĂ CNP	

C. Partea III. SARCINI .

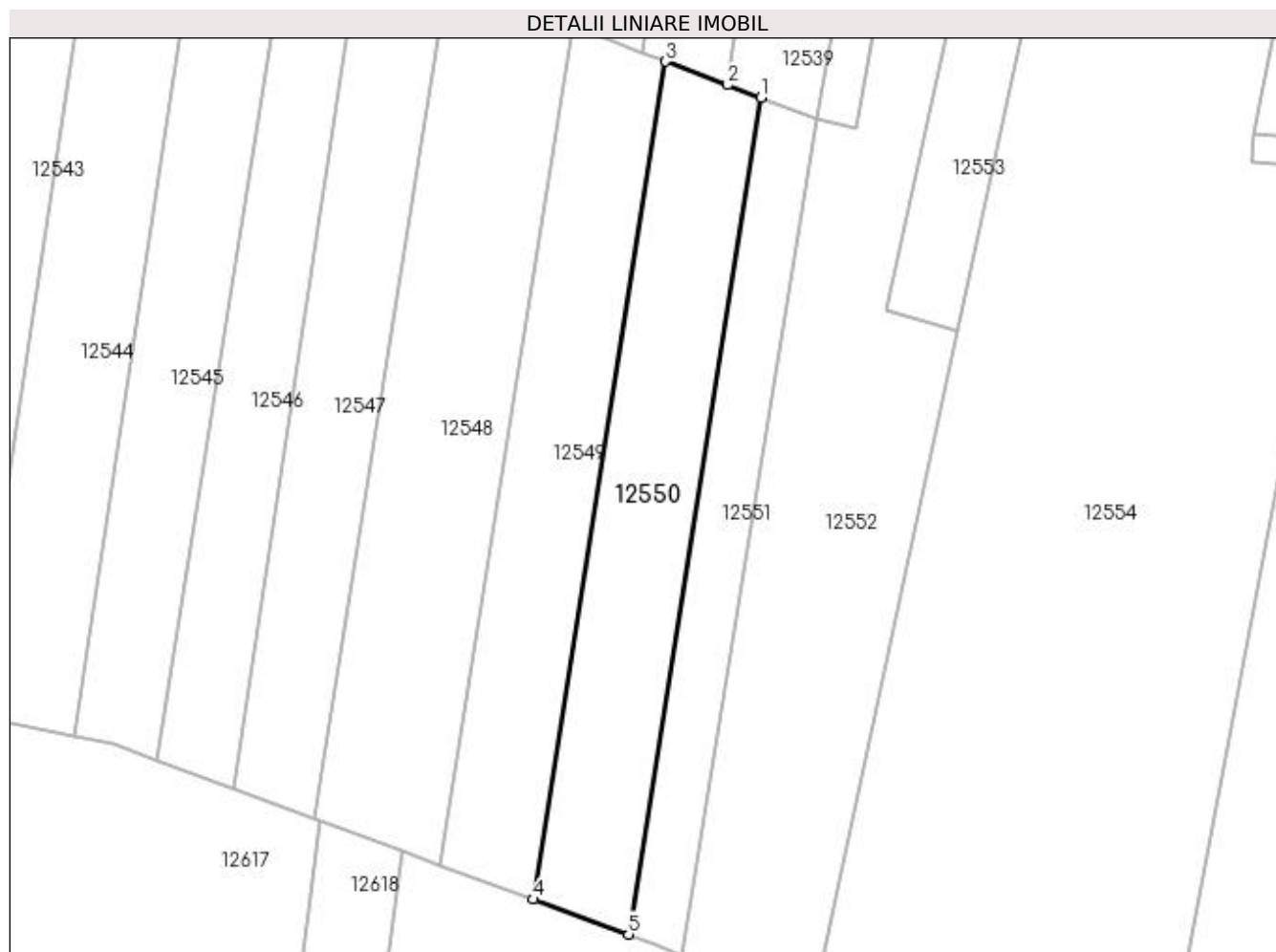
Inscrieri privind dezmembramintele dreptului de proprietate, drepturi reale de garanție și sarcini	Referințe
NU SUNT	

Anexa Nr. 1 La Partea I

Teren

Nr cadastral	Suprafața (mp)*	Observații / Referințe
	1.728	

* Suprafața este determinată în planul de proiecție Stereo 70.



Date referitoare la teren

Crt	Categorie folosință	Intra vilan	Suprafața (mp)	Tarla	Parcelă	Nr. topo	Observații / Referințe
1	padure	DA	1.728	111	67/1	-	ACCESUL IMOBILULUI SE FACE PE DRUMUL DE 967 PRINS IN CARTEA FUNCARA 33343-ID 12617

Lungime Segmente

1) Valorile lungimilor segmentelor sunt obținute din proiecție în plan.

Punct început	X / Y	Punct sfârșit	X / Y	Lungime segment (** (m)
1	418.152,032 299.561,196	2	418.147,289 299.563,001	5.075
2	418.147,289 299.563,001	3	418.138,44 299.566,369	9.468
3	418.138,44 299.566,369	4	418.119,479 299.446,371	121.487
4	418.119,479 299.446,371	5	418.133,095 299.441,351	14.512
5	418.133,095 299.441,351	1	418.152,032 299.561,196	121.332

**** Lungimile segmentelor sunt determinate în planul de proiecție Stereo 70 și sunt rotunjite la 1 milimetru.**

***** Distanța dintre puncte este formată din segmente cumulate ce sunt mai mici decât valoarea 1 milimetru.**

**DATE DESPRE IMOBILUL NR. 12551**

Oficiul de Cadastru și Publicitate Imobiliară DJLJ
Biroul de Cadastru și Publicitate Imobiliară Craiova

A. Partea I. Descrierea imobilului

TEREN Intravilan

Adresa: Loc. Leu, Jud. Dolj, T111, P70

Nr. Crt	Nr cadastral Nr. topografic	Suprafața* (mp)	Observații / Referințe
A1		1.000	Sector cadastral:9 Teren neimprejmuit;

B. Partea II. Proprietari și acte

Inscrieri privitoare la dreptul de proprietate și alte drepturi reale		Referințe
/		
Act Notarial nr. CM 62, din 27/02/2006 emis de NP TUDOR MARINELA DANIELA (TDP 3472/18.11.2005);		
B1	Intabulare, drept de PROPRIETATE, dobandit prin Succesiune, cota actuala 1/2, cota initiala 1/2 1) TRICA ANTONIE	A1
Act Administrativ nr. TDP 3472, din 18/11/2005 emis de COMISIA JUDETEANA DJLJ;		
B2	Intabulare, drept de PROPRIETATE, dobandit prin Reconstituire, cota actuala 1/2, cota initiala 1/2 1) TRICA NICOLAE, LIPSĂ CNP	A1

C. Partea III. SARCINI .

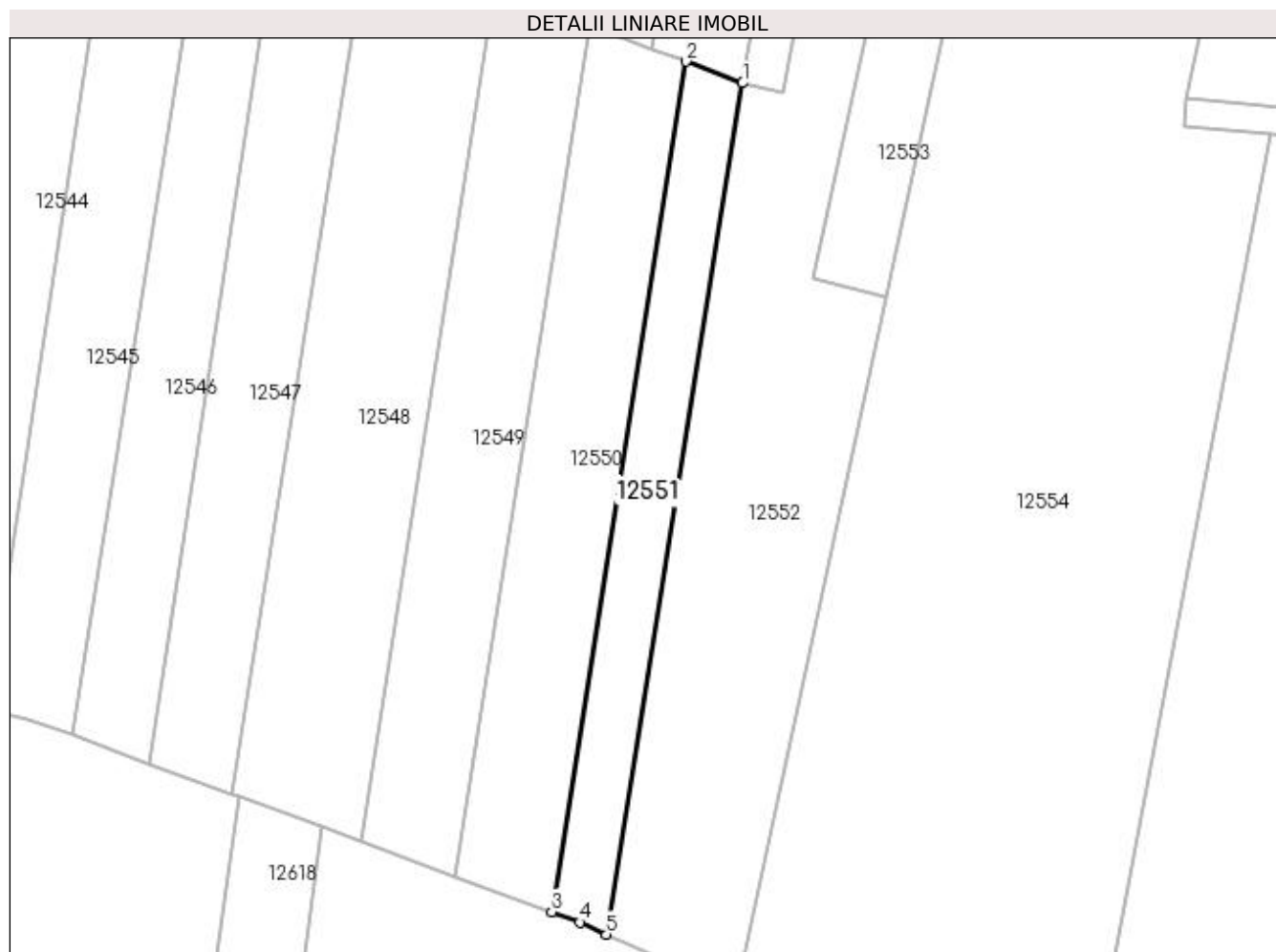
Inscrieri privind dezmembramintele dreptului de proprietate, drepturi reale de garanție și sarcini	Referințe
NU SUNT	

Anexa Nr. 1 La Partea I

Teren

Nr cadastral	Suprafața (mp)*	Observații / Referințe
	1.000	

* Suprafața este determinată în planul de proiecție Stereo 70.



Date referitoare la teren

Crt	Categorie folosință	Intra vilan	Suprafața (mp)	Tarla	Parcelă	Nr. topo	Observații / Referințe
1	padure	DA	1.000	111	70	-	ACCESUL IMOBILULUI SE FACE PE DRUMUL DE 967 PRINS IN CARTEA FUNCARA 33343-ID 12617

Lungime Segmente

1) Valorile lungimilor segmentelor sunt obținute din proiecție în plan.

Punct început	X / Y	Punct sfârșit	X / Y	Lungime segment (** (m)
1	418.160,008 299.558,161	2	418.152,032 299.561,196	8.534
2	418.152,032 299.561,196	3	418.133,095 299.441,351	121.332
3	418.133,095 299.441,351	4	418.137,045 299.439,894	4.21
4	418.137,045 299.439,894	5	418.140,816 299.438,186	4.14
5	418.140,816 299.438,186	1	418.160,008 299.558,161	121.5

**** Lungimile segmentelor sunt determinate în planul de proiecție Stereo 70 și sunt rotunjite la 1 milimetru.**

***** Distanța dintre puncte este formată din segmente cumulate ce sunt mai mici decât valoarea 1 milimetru.**

**DATE DESPRE IMOBILUL NR. 12552**

Oficiul de Cadastru și Publicitate Imobiliară DOLJ
Biroul de Cadastru și Publicitate Imobiliară Craiova

A. Partea I. Descrierea imobilului

TEREN Necunoscut

Adresa: Loc. Leu, Jud. Dolj, T111, P78

Nr. Crt	Nr cadastral Nr. topografic	Suprafața* (mp)	Observații / Referințe
A1		5.000	Sector cadastral:9 Teren neimprejmuit;

B. Partea II. Proprietari și acte

Inscrieri privitoare la dreptul de proprietate și alte drepturi reale		Referințe
/		
Act Administrativ nr. TDP 3190, din 12/04/2005 emis de COMISIA JUDETEANA DOLJ (CERTIFICAT DE DECES SERIA D10 NR 022756; CERTIFICAT DE DECES SERIA DP NR 277352);		
B1	Intabulare, drept de PROPRIETATE, dobandit prin Reconstituire, cota actuala 1/1, cota initiala 1/1 1) PAUNESCU DINA DEFUNCT:Da 2) BUZDUCEANU IOANA DEFUNCT:Da	A1

C. Partea III. SARCINI .

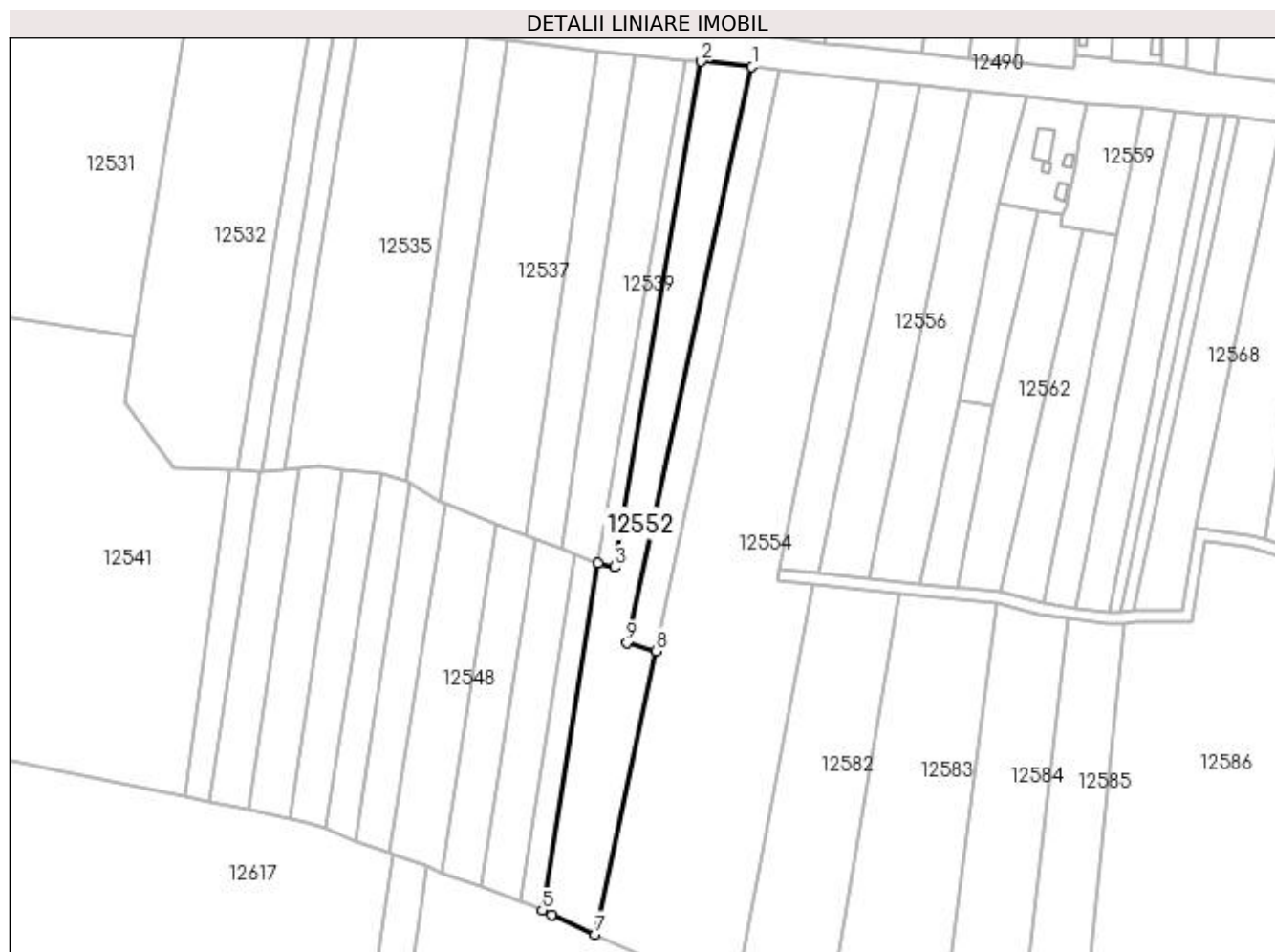
Inscrieri privind dezmembramintele dreptului de proprietate, drepturi reale de garanție și sarcini	Referințe
NU SUNT	

Anexa Nr. 1 La Partea I

Teren

Nr cadastral	Suprafața (mp)*	Observații / Referințe
	5.000	

* Suprafața este determinată în planul de proiecție Stereo 70.



Date referitoare la teren

Crt	Categorie folosință	Intravilan	Suprafața (mp)	Tarla	Parcelă	Nr. topo	Observații / Referințe
1	arabil	NU	2.440	111	78	-	ACCESUL IMOBILULUI SE FACE PE DRUMUL DE 967 PRINS IN CARTEA FUNCARA 33343-ID 12617
2	pasune	DA	2.560	111	78	-	ACCESUL IMOBILULUI SE FACE PE DRUMUL DE 967 PRINS IN CARTEA FUNCARA 33343-ID 12617

Lungime Segmente

1) Valorile lungimilor segmentelor sunt obținute din proiecție în plan.

Punct început	X / Y	Punct sfârșit	X / Y	Lungime segment (** (m)
1	418.213,421 299.729,995	2	418.195,923 299.731,855	17.597
2	418.195,923 299.731,855	3	418.165,78 299.556,91	177.523
3	418.165,78 299.556,91	4	418.160,008 299.558,161	5.906

Punct început	X / Y	Punct sfârșit	X / Y	Lungime segment (** (m)
4	418.160,008 299.558,161	5	418.140,816 299.438,186	121.5
5	418.140,816 299.438,186	6	418.144,152 299.436,675	3.662
6	418.144,152 299.436,675	7	418.159,218 299.429,849	16.54
7	418.159,218 299.429,849	8	418.180,352 299.527,885	100.288
8	418.180,352 299.527,885	9	418.170,053 299.530,656	10.665
9	418.170,053 299.530,656	1	418.213,421 299.729,995	204.002

** Lungimile segmentelor sunt determinate în planul de proiecție Stereo 70 și sunt rotunjite la 1 milimetru.

*** Distanța dintre puncte este formată din segmente cumulate ce sunt mai mici decât valoarea 1 milimetru.

**DATE DESPRE IMOBILUL NR. 12553**

Oficiul de Cadastru și Publicitate Imobiliară DOLJ
Biroul de Cadastru și Publicitate Imobiliară Craiova

A. Partea I. Descrierea imobilului

TEREN Extravilan

Adresa: Jud. Dolj, T111, P830/5

Nr. Crt	Nr cadastral Nr. topografic	Suprafața* (mp)	Observații / Referințe
A1		2.060	Sector cadastral:9 Teren neimprejmuit;

B. Partea II. Proprietari și acte

Inscrieri privitoare la dreptul de proprietate și alte drepturi reale	Referințe
/	
Hotarare Judecatoreasca nr. SC 7873, din 10/06/2015 emis de JUDECATORIA CRAIOVA (TDP 3090/06.12.2004);	
B1	Intabulare, drept de PROPRIETATE, dobandit prin Hotarare Judecatoreasca, cota actuala 1/1, cota initiala 1/1 1) BECIU RADA

C. Partea III. SARCINI .

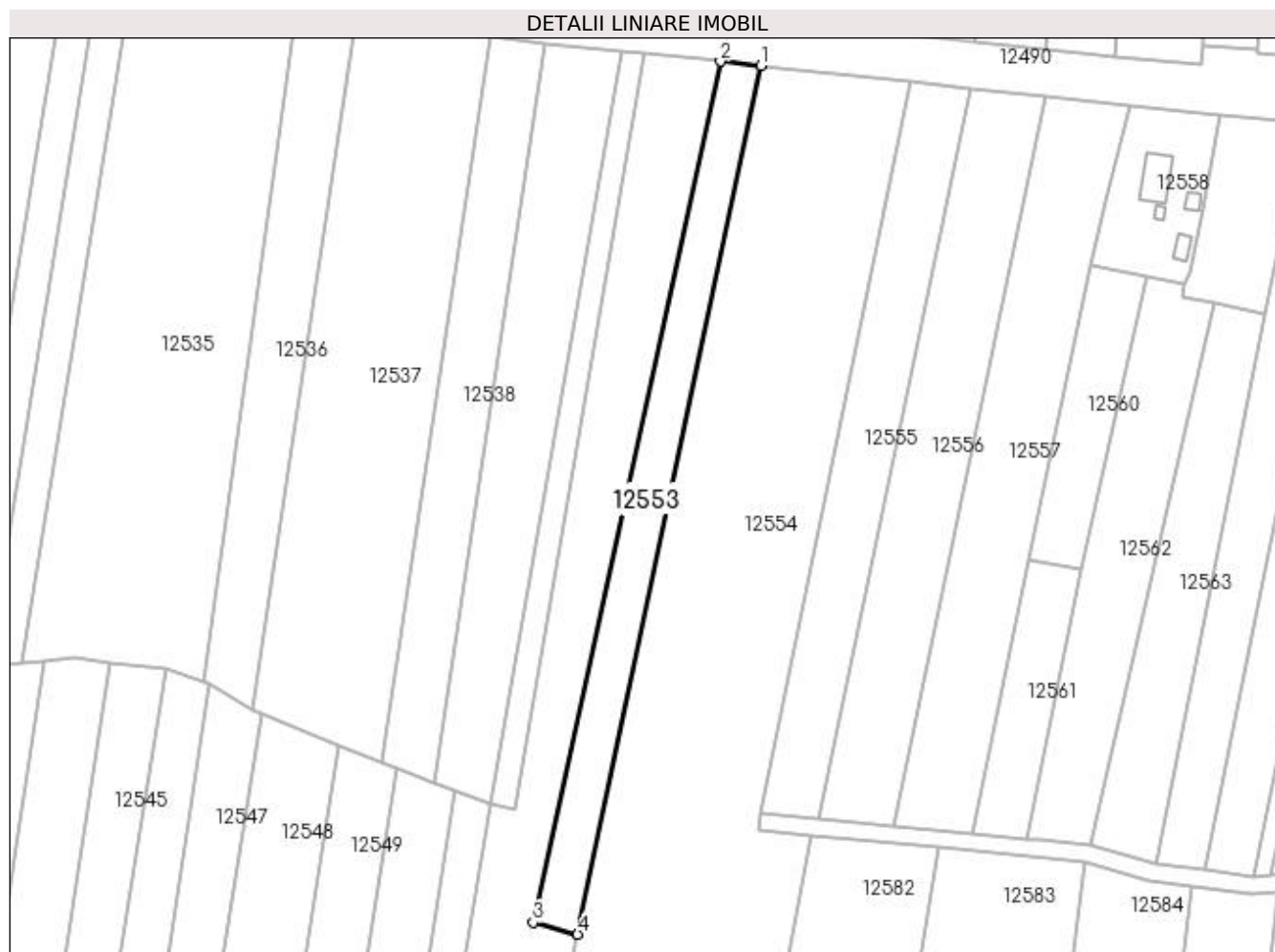
Inscrieri privind dezmembramintele dreptului de proprietate, drepturi reale de garanție și sarcini	Referințe
NU SUNT	

Anexa Nr. 1 La Partea I

Teren

Nr cadastral	Suprafața (mp)*	Observații / Referințe
	2.060	

* Suprafața este determinată în planul de proiecție Stereo 70.



Date referitoare la teren

Crt	Categorie folosință	Intra vilan	Suprafața (mp)	Tarla	Parcelă	Nr. topo	Observații / Referințe
1	arabil	NU	2.060	111	830/5	-	

Lungime Segmente

1) Valorile lungimilor segmentelor sunt obținute din proiecție în plan.

Punct început	X / Y	Punct sfârșit	X / Y	Lungime segment (** (m)
1	418.222,887 299.728,988	2	418.213,421 299.729,995	9.519
2	418.213,421 299.729,995	3	418.170,053 299.530,656	204.002
3	418.170,053 299.530,656	4	418.180,352 299.527,885	10.665
4	418.180,352 299.527,885	1	418.222,887 299.728,988	205.553

**** Lungimile segmentelor sunt determinate în planul de proiecție Stereo 70 și sunt rotunjite la 1 milimetru.**

***** Distanța dintre puncte este formată din segmente cumulate ce sunt mai mici decât valoarea 1 milimetru.**

**DATE DESPRE IMOBILUL NR. 12554**

Oficiul de Cadastru și Publicitate Imobiliară DOLJ
Biroul de Cadastru și Publicitate Imobiliară Craiova

A. Partea I. Descrierea imobilului

TEREN Necunoscut

Adresa: Loc. Leu, Jud. Dolj, T111, P7,7/1

Nr. Crt	Nr cadastral Nr. topografic	Suprafața* (mp)	Observații / Referințe
A1		Din acte: 13.200 Masurata: 13.000	Sector cadastral:9 Teren neimprejmuit;

B. Partea II. Proprietari și acte

Inscrieri privitoare la dreptul de proprietate și alte drepturi reale		Referințe
/		
Act Administrativ nr. TDP 3136, din 10/01/2005 emis de COMISIA JUDETEANA DOLJ;		
B1	Intabulare, drept de PROPRIETATE, dobandit prin Reconstituire, cota actuala 1/1, cota initiala 1/1 1) CÎRSTEA CONSTANTIN, LIPSĂ CNP 2) CÎRSTEA MILIAN, LIPSĂ CNP 3) CÎRSTEA NICULINA, LIPSĂ CNP 4) ONEA CONSTANȚA, LIPSĂ CNP 5) CÎRSTEA MIHAELA, LIPSĂ CNP 6) CÎRSTEA ELIANA, LIPSĂ CNP	A1

C. Partea III. SARCINI .

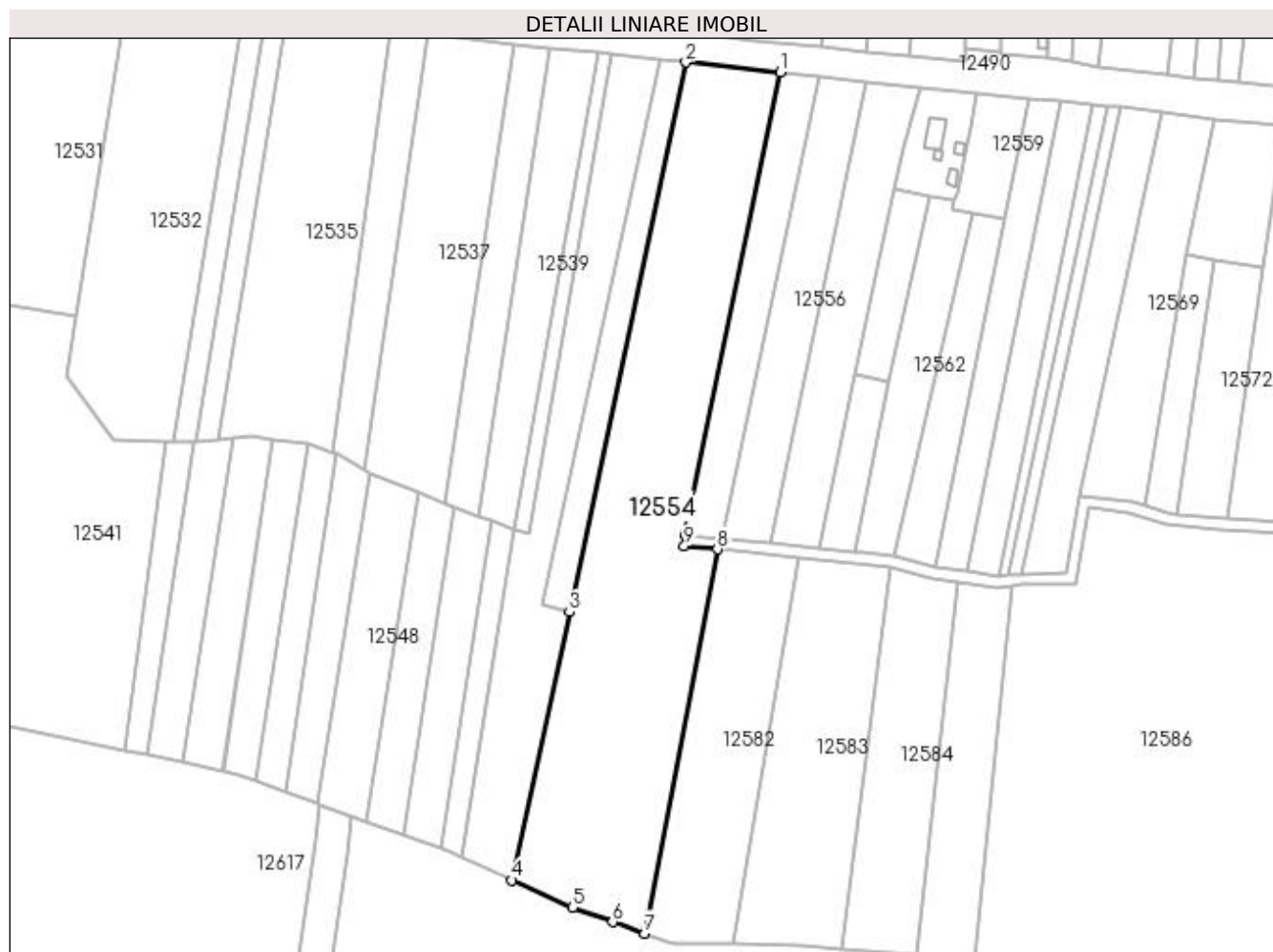
Inscrieri privind dezmembramintele dreptului de proprietate, drepturi reale de garanție și sarcini	Referințe
NU SUNT	

Anexa Nr. 1 La Partea I

Teren

Nr cadastral	Suprafața (mp)*	Observații / Referințe
	Din acte: 13.200 Masurata: 13.000	

* Suprafața este determinată în planul de proiecție Stereo 70.



Date referitoare la teren

Crt	Categorie folosință	Intra vilan	Suprafața (mp)	Tarla	Parcelă	Nr. topo	Observații / Referințe
1	pasune	DA	5.580	111	7	-	ACCESUL IMOBILULUI SE FACE PE DRUMUL DE 967 PRINS IN CARTEA FUNCARA 33343-ID 12617
2	arabil	NU	7.420	111	7/1	-	ACCESUL IMOBILULUI SE FACE PE DRUMUL DE 967 PRINS IN CARTEA FUNCARA 33343-ID 12617

Lungime Segmente

1) Valorile lungimilor segmentelor sunt obținute din proiecție în plan.

Punct început	X / Y	Punct sfârșit	X / Y	Lungime segment (** (m)
1	418.257,482 299.725,311	2	418.222,887 299.728,988	34.79
2	418.222,887 299.728,988	3	418.180,352 299.527,885	205.553
3	418.180,352 299.527,885	4	418.159,218 299.429,849	100.288

Punct început	X / Y	Punct sfârşit	X / Y	Lungime segment (** (m)
4	418.159,218 299.429,849	5	418.181,342 299.419,829	24.287
5	418.181,342 299.419,829	6	418.196,134 299.414,535	15.711
6	418.196,134 299.414,535	7	418.207,829 299.410,349	12.422
7	418.207,829 299.410,349	8	418.234,433 299.550,876	143.022
8	418.234,433 299.550,876	9	418.222,343 299.552,068	12.149
9	418.222,343 299.552,068	10	418.222,562 299.556,067	4.006
10	418.222,562 299.556,067	1	418.257,482 299.725,311	172.808

** Lungimile segmentelor sunt determinate în planul de proiecţie Stereo 70 şi sunt rotunjite la 1 milimetru.

*** Distanţa dintre puncte este formată din segmente cumulate ce sunt mai mici decât valoarea 1 milimetru.

**DATE DESPRE IMOBILUL NR. 12555**

Oficiul de Cadastru și Publicitate Imobiliară DOLJ
Biroul de Cadastru și Publicitate Imobiliară Craiova

A. Partea I. Descrierea imobilului

TEREN Extravilan

Adresa: Jud. Dolj, T111, P32

Nr. Crt	Nr cadastral Nr. topografic	Suprafața* (mp)	Observații / Referințe
A1		2.400	Sector cadastral:9 Teren neimprejmuit;

B. Partea II. Proprietari și acte

Inscrieri privitoare la dreptul de proprietate și alte drepturi reale	Referințe
/	
Act Administrativ nr. TDP 18000, din 20/11/2013 emis de COMISIA JUDETEANA DOLJ;	
B1	A1
Intabulare, drept de PROPRIETATE, dobandit prin Reconstituire, cota actuala 1/1, cota initiala 1/1 1) GRUIA IOANA	

C. Partea III. SARCINI .

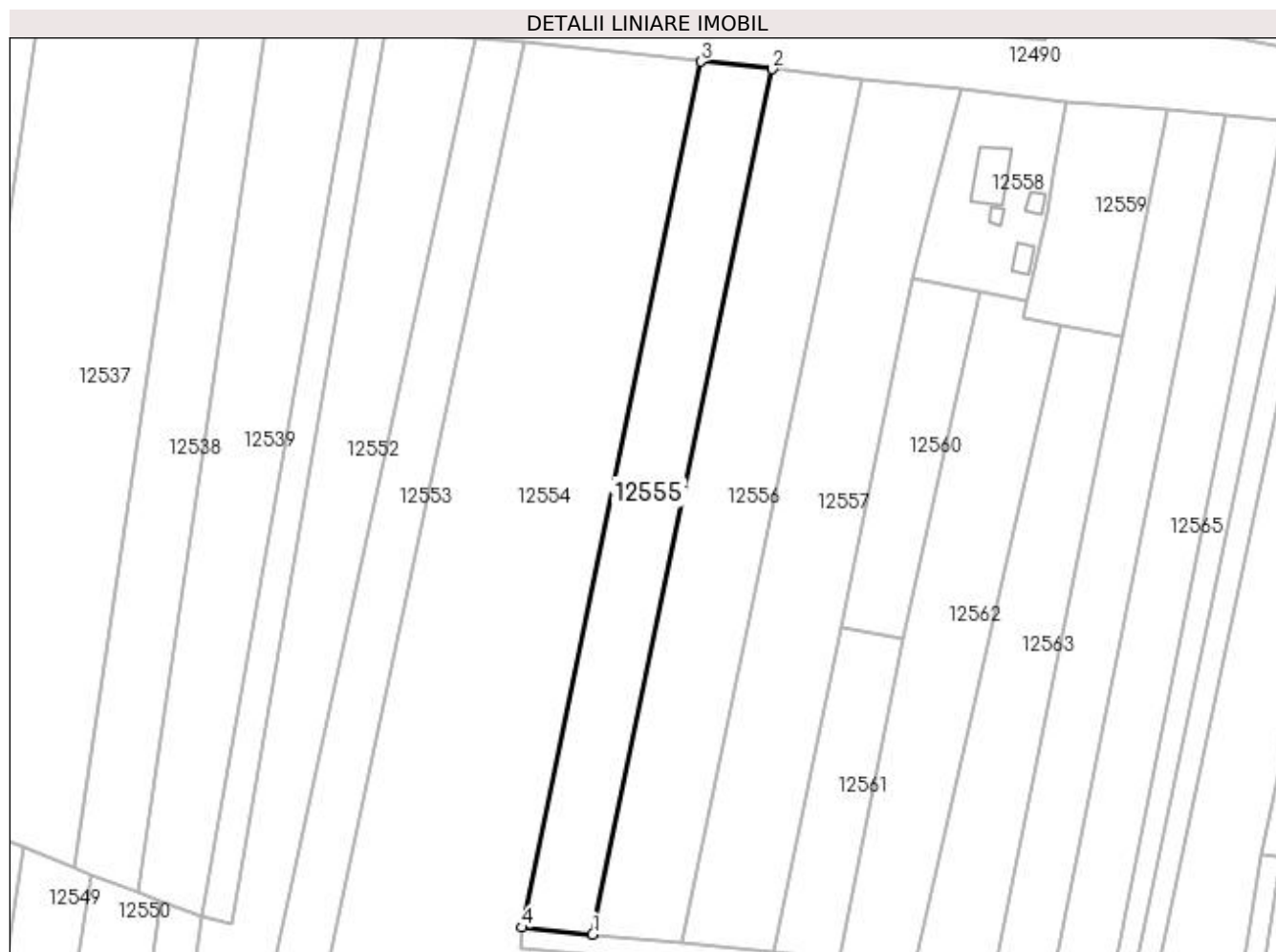
Inscrieri privind dezmembramintele dreptului de proprietate, drepturi reale de garanție și sarcini	Referințe
NU SUNT	

Anexa Nr. 1 La Partea I

Teren

Nr cadastral	Suprafața (mp)*	Observații / Referințe
	2.400	

* Suprafața este determinată în planul de proiecție Stereo 70.



Date referitoare la teren

Crt	Categorie folosință	Intra vilan	Suprafața (mp)	Tarla	Parcelă	Nr. topo	Observații / Referințe
1	arabil	NU	2.400	111	32	-	

Lungime Segmente

1) Valorile lungimilor segmentelor sunt obținute din proiecție în plan.

Punct început	X / Y	Punct sfârșit	X / Y	Lungime segment (** (m)
1	418.236,366 299.554,706	2	418.271,46 299.723,825	172.721
2	418.271,46 299.723,825	3	418.257,482 299.725,311	14.057
3	418.257,482 299.725,311	4	418.222,562 299.556,067	172.808
4	418.222,562 299.556,067	1	418.236,366 299.554,706	13.871

**** Lungimile segmentelor sunt determinate în planul de proiecție Stereo 70 și sunt rotunjite la 1 milimetru.**

***** Distanța dintre puncte este formată din segmente cumulate ce sunt mai mici decât valoarea 1 milimetru.**

**DATE DESPRE IMOBILUL NR. 12556**

Oficiul de Cadastru și Publicitate Imobiliară DOLJ
Biroul de Cadastru și Publicitate Imobiliară Craiova

A. Partea I. Descrierea imobilului

TEREN Extravilan

Adresa: Jud. Dolj, T111, P33

Nr. Crt	Nr cadastral Nr. topografic	Suprafața* (mp)	Observații / Referințe
A1		3.000	Sector cadastral:9 Teren neimprejmuit;

B. Partea II. Proprietari și acte

Inscrieri privitoare la dreptul de proprietate și alte drepturi reale	Referințe
/	
Act Administrativ nr. TDP 3635, din 05/01/2007 emis de COMISIA JUDETEANA DOLJ;	
B1	A1
Intabulare, drept de PROPRIETATE, dobândit prin Reconstituire, cota actuala 1/1, cota initiala 1/1	
1) ZAMFIR CONSTANTIN, LIPSĂ CNP	
2) PREDUȘAN TUDORA, LIPSĂ CNP	
3) MITRU STANCA, LIPSĂ CNP	
4) ZAMFIR ION, LIPSĂ CNP	
5) RINU RODICA, LIPSĂ CNP	

C. Partea III. SARCINI .

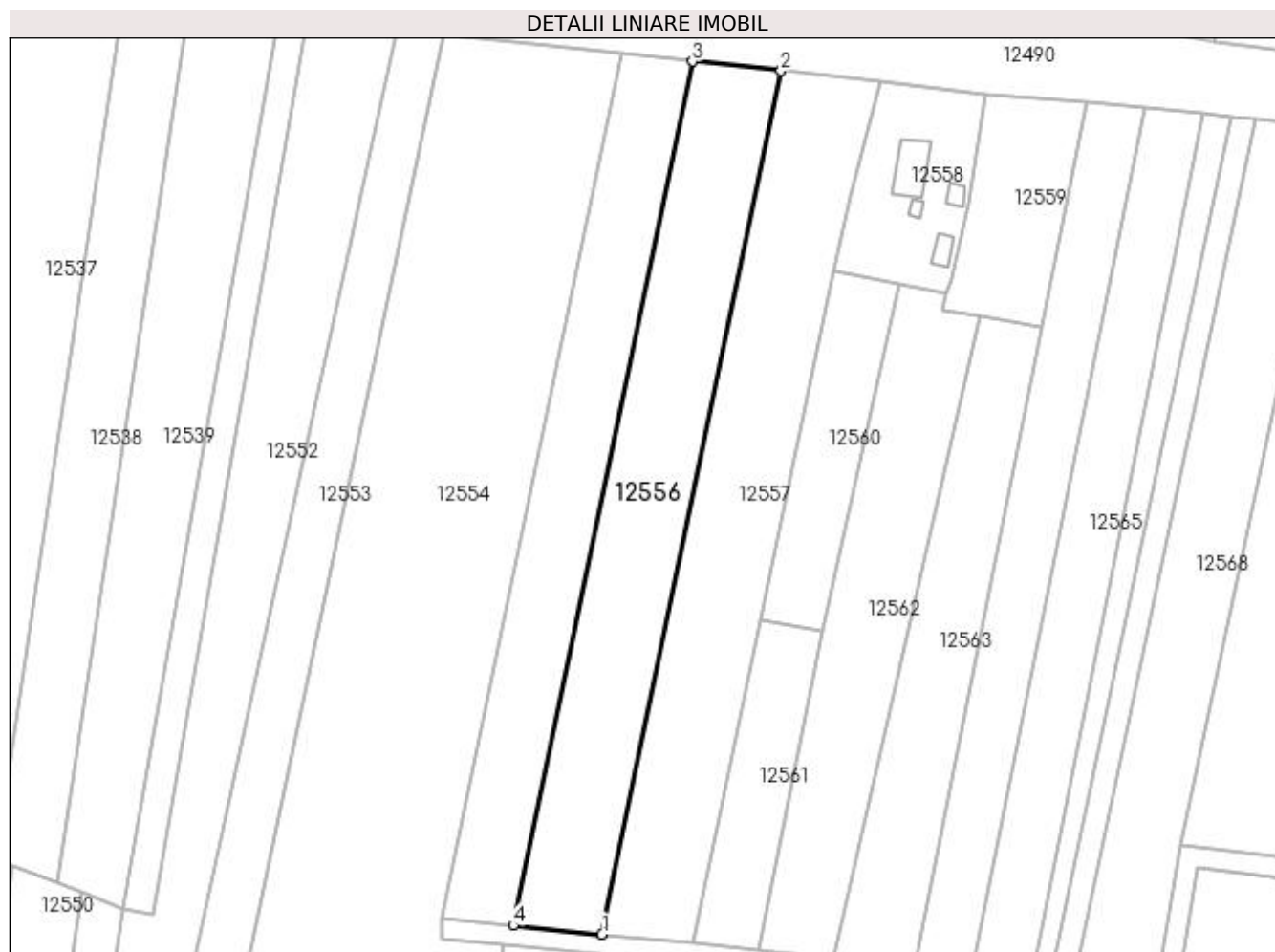
Inscrieri privind dezmembramintele dreptului de proprietate, drepturi reale de garanție și sarcini	Referințe
NU SUNT	

Anexa Nr. 1 La Partea I

Teren

Nr cadastral	Suprafața (mp)*	Observații / Referințe
	3.000	

* Suprafața este determinată în planul de proiecție Stereo 70.



Date referitoare la teren

Crt	Categorie folosință	Intravilan	Suprafața (mp)	Tarla	Parcelă	Nr. topo	Observații / Referințe
1	arabil	NU	2.200	111	33	-	
2	padure	NU	800	111	33	-	

Lungime Segmente

1) Valorile lungimilor segmentelor sunt obținute din proiecție în plan.

Punct început	X / Y	Punct sfârșit	X / Y	Lungime segment (** (m)
1	418.253,756 299.552,991	2	418.288,823 299.721,979	172.588
2	418.288,823 299.721,979	3	418.271,46 299.723,825	17.461
3	418.271,46 299.723,825	4	418.236,366 299.554,706	172.721
4	418.236,366 299.554,706	1	418.253,756 299.552,991	17.474

**** Lungimile segmentelor sunt determinate în planul de proiecție Stereo 70 și sunt rotunjite la 1 milimetru.**

***** Distanța dintre puncte este formată din segmente cumulate ce sunt mai mici decât valoarea 1 milimetru.**

**DATE DESPRE IMOBILUL NR. 12557**

Oficiul de Cadastru și Publicitate Imobiliară DOLJ
Biroul de Cadastru și Publicitate Imobiliară Craiova

A. Partea I. Descrierea imobilului

TEREN Extravilan

Adresa: Jud. Dolj, T111, P34

Nr. Crt	Nr cadastral Nr. topografic	Suprafața* (mp)	Observații / Referințe
A1		3.130	Sector cadastral:9 Teren neimprejmuit;

B. Partea II. Proprietari și acte

Inscrieri privitoare la dreptul de proprietate și alte drepturi reale	Referințe
/	
Act Notarial nr. CM 55, din 18/10/2006 emis de NP GHEORGHE CIOVICA (TDP 3597/29.08.2006);	
B1	A1
Intabulare, drept de PROPRIETATE, dobândit prin Succesiune, cota actuala 1/1, cota initiala 1/1 1) GROZA GAVRILA	

C. Partea III. SARCINI .

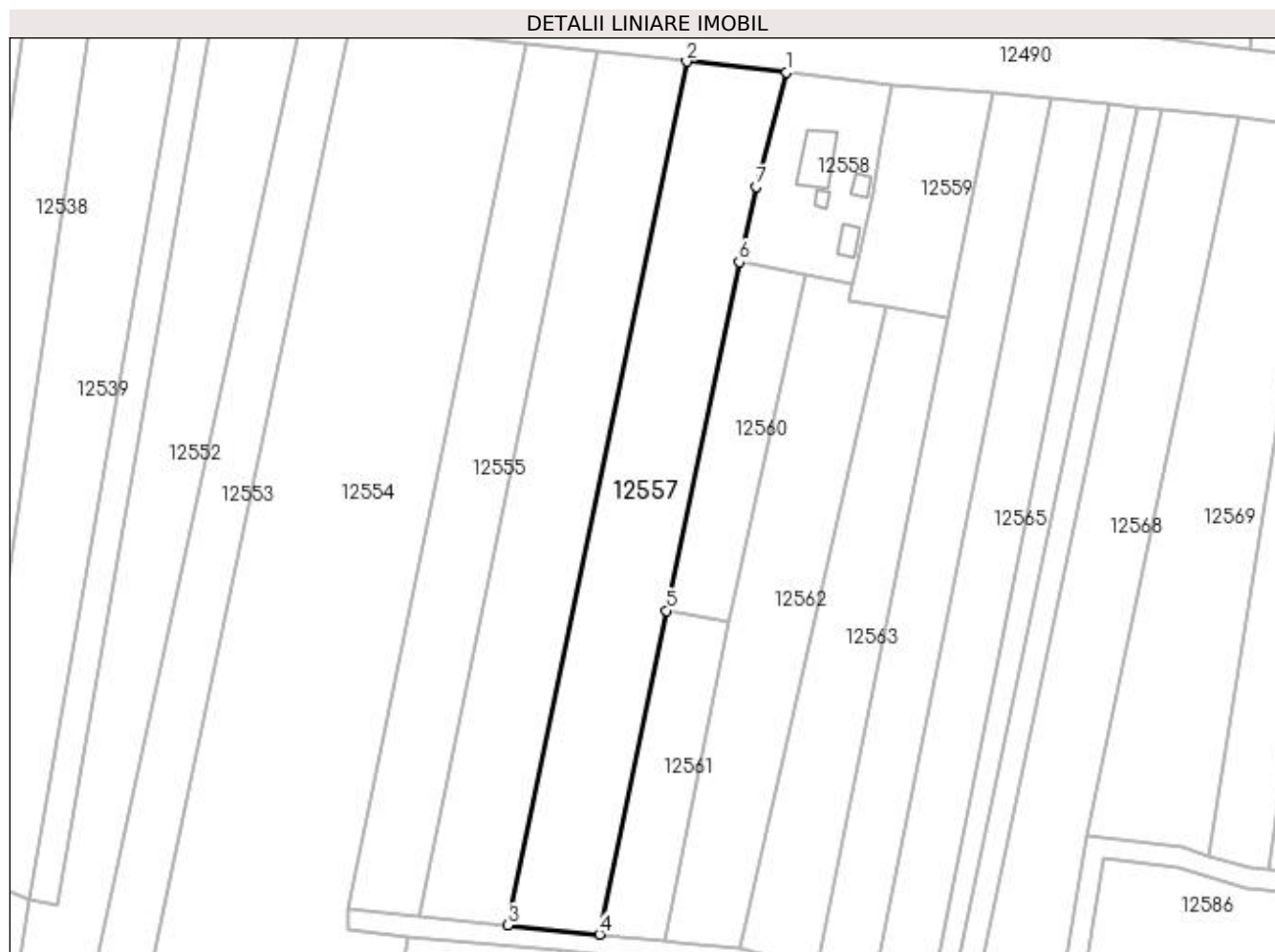
Inscrieri privind dezmembramintele dreptului de proprietate, drepturi reale de garanție și sarcini	Referințe
NU SUNT	

Anexa Nr. 1 La Partea I

Teren

Nr cadastral	Suprafața (mp)*	Observații / Referințe
	3.130	

* Suprafața este determinată în planul de proiecție Stereo 70.



Date referitoare la teren

Crt	Categorie folosință	Intra vilan	Suprafața (mp)	Tarla	Parcelă	Nr. topo	Observații / Referințe
1	arabil	NU	3.130	111	34	-	

Lungime Segmente

1) Valorile lungimilor segmentelor sunt obținute din proiecție în plan.

Punct început	X / Y	Punct sfârșit	X / Y	Lungime segment (** (m)
1	418.308,374 299.719,9	2	418.288,823 299.721,979	19.661
2	418.288,823 299.721,979	3	418.253,756 299.552,991	172.588
3	418.253,756 299.552,991	4	418.271,773 299.551,214	18.104
4	418.271,773 299.551,214	5	418.284,918 299.614,56	64.695
5	418.284,918 299.614,56	6	418.299,073 299.682,777	69.67

Punct început	X / Y	Punct sfârșit	X / Y	Lungime segment (** (m)
6	418.299,073 299.682,777	7	418.302,464 299.697,485	15.094
7	418.302,464 299.697,485	1	418.308,374 299.719,9	23.181

** Lungimile segmentelor sunt determinate în planul de proiecție Stereo 70 și sunt rotunjite la 1 milimetru.

*** Distanța dintre puncte este formată din segmente cumulate ce sunt mai mici decât valoarea 1 milimetru.

**DATE DESPRE IMOBILUL NR. 12558**

Oficiul de Cadastru și Publicitate Imobiliară DOLJ
Biroul de Cadastru și Publicitate Imobiliară Craiova

A. Partea I. Descrierea imobilului

TEREN Intravilan

Adresa: Loc. Leu, Nr. 902, Jud. Dolj, T111, P36

Nr. Crt	Nr cadastral Nr. topografic	Suprafața* (mp)	Observații / Referințe
A1		Din acte: 816 Masurata: 862	Sector cadastral:9 Teren imprejmuit;

Construcții

Crt	Nr cadastral Nr. topografic	Adresa	Observații / Referințe
A1.1		Loc. Leu, Nr. 902, Jud. Dolj	Nr. niveluri:1; S. construita la sol:67 mp; CL
A1.2		Loc. Leu, Nr. 902, Jud. Dolj	Nr. niveluri:1; S. construita la sol:8 mp; CA
A1.3		Loc. Leu, Nr. 902, Jud. Dolj	Nr. niveluri:1; S. construita la sol:13 mp; CA
A1.4		Loc. Leu, Nr. 902, Jud. Dolj	Nr. niveluri:1; S. construita la sol:18 mp; CA

B. Partea II. Proprietari și acte

Inscrieri privitoare la dreptul de proprietate și alte drepturi reale		Referințe
/		
Hotarare Judecatoreasca nr. SC 5396, din 20/05/2005 emis de JUDECATORIA CRAIOVA (TDP 2210/31.01.2003);		
B1	Intabulare, drept de PROPRIETATE, dobandit prin Hotarare Judecatoreasca, cota actuala 1/1, cota initiala 1/1 1) SCHIRLOIU IOANA, LIPSĂ CNP	A1
Act Normativ nr. LEGEA 7, din 13/03/1996 emis de GUVERNUL ROMANIEI;		
B2	Intabulare, drept de PROPRIETATE, dobandit prin Lege, cota actuala 1/1, cota initiala 1/1 1) SCHIRLOIU IOANA, LIPSĂ CNP	A1.1, A1.2, A1.3, A1.4

C. Partea III. SARCINI .

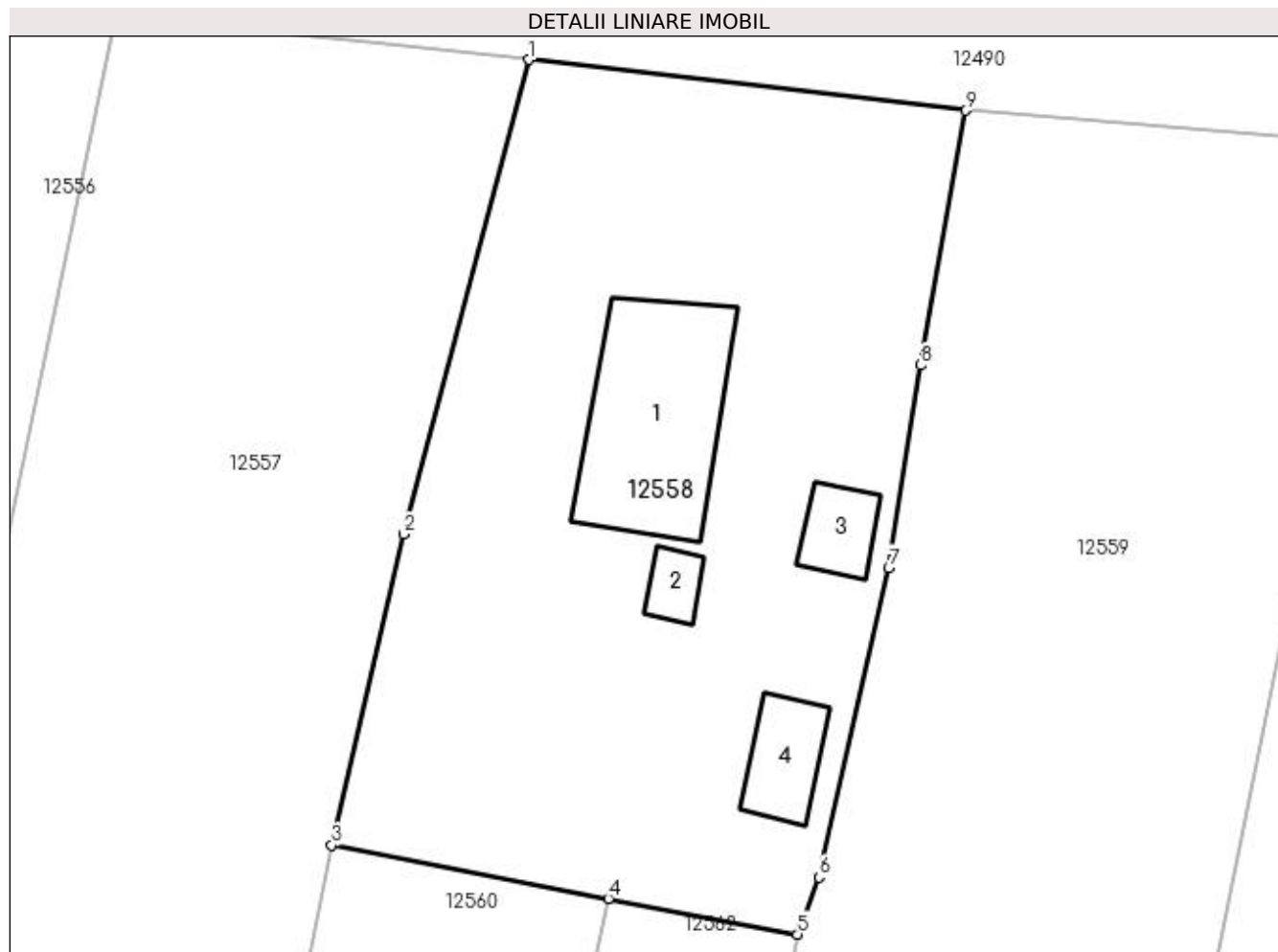
Inscrieri privind dezmembramintele dreptului de proprietate, drepturi reale de garanție și sarcini	Referințe
NU SUNT	

Anexa Nr. 1 La Partea I

Teren

Nr cadastral	Suprafața (mp)*	Observații / Referințe
	Din acte: 816 Masurata: 862	

* Suprafața este determinată în planul de proiecție Stereo 70.



Date referitoare la teren

Crt	Categorie folosință	Intra vilan	Suprafața (mp)	Tarla	Parcelă	Nr. topo	Observații / Referințe
1	curți constructii	DA	862	111	36	-	

Date referitoare la construcții

Crt	Număr	Destinație construcție	Supraf. (mp)	Situație juridică	Observații / Referințe
A1.1		construcții de locuințe	67	Cu acte	Nr. niveluri:1; S. construita la sol:67 mp; CL
A1.2		construcții anexa	8	Cu acte	Nr. niveluri:1; S. construita la sol:8 mp; CA
A1.3		construcții anexa	13	Cu acte	Nr. niveluri:1; S. construita la sol:13 mp; CA
A1.4		construcții anexa	18	Cu acte	Nr. niveluri:1; S. construita la sol:18 mp; CA

Lungime Segmente

1) Valorile lungimilor segmentelor sunt obținute din proiecție în plan.

Punct început	X / Y	Punct sfârșit	X / Y	Lungime segment (** (m))
1	418.308,374 299.719,9	2	418.302,464 299.697,485	23.181

Punct început	X / Y	Punct sfârșit	X / Y	Lungime segment (** (m)
2	418.302,464 299.697,485	3	418.299,073 299.682,777	15.094
3	418.299,073 299.682,777	4	418.312,14 299.680,253	13.308
4	418.312,14 299.680,253	5	418.321,084 299.678,576	9.1
5	418.321,084 299.678,576	6	418.322,087 299.681,271	2.876
6	418.322,087 299.681,271	7	418.325,39 299.695,901	14.998
7	418.325,39 299.695,901	8	418.326,879 299.705,461	9.676
8	418.326,879 299.705,461	9	418.329,013 299.717,498	12.225
9	418.329,013 299.717,498	1	418.308,374 299.719,9	20.779

** Lungimile segmentelor sunt determinate în planul de proiecție Stereo 70 și sunt rotunjite la 1 milimetru.

*** Distanța dintre puncte este formată din segmente cumulate ce sunt mai mici decât valoarea 1 milimetru.

**DATE DESPRE IMOBILUL NR. 12559**

Oficiul de Cadastru și Publicitate Imobiliară DOLJ
Biroul de Cadastru și Publicitate Imobiliară Craiova

A. Partea I. Descrierea imobilului

TEREN Intravilan

Adresa: Loc. Leu, Jud. Dolj, T111, P37

Nr. Crt	Nr cadastral Nr. topografic	Suprafața* (mp)	Observații / Referințe
A1		Din acte: 840 Masurata: 848	Sector cadastral:9 Teren neimprejmuit;

B. Partea II. Proprietari și acte

Inscrieri privitoare la dreptul de proprietate și alte drepturi reale		Referințe
/		
Act Notarial nr. CM 4, din 21/01/2020 emis de NP IONASCU NICOLAE (SC 5396/20.05.2005; TDP 2210/31.01.2003);		
B1	Intabulare, drept de PROPRIETATE, dobandit prin Succesiune, cota actuala 1/1, cota initiala 1/1 1) VLAD ELENA	A1

C. Partea III. SARCINI .

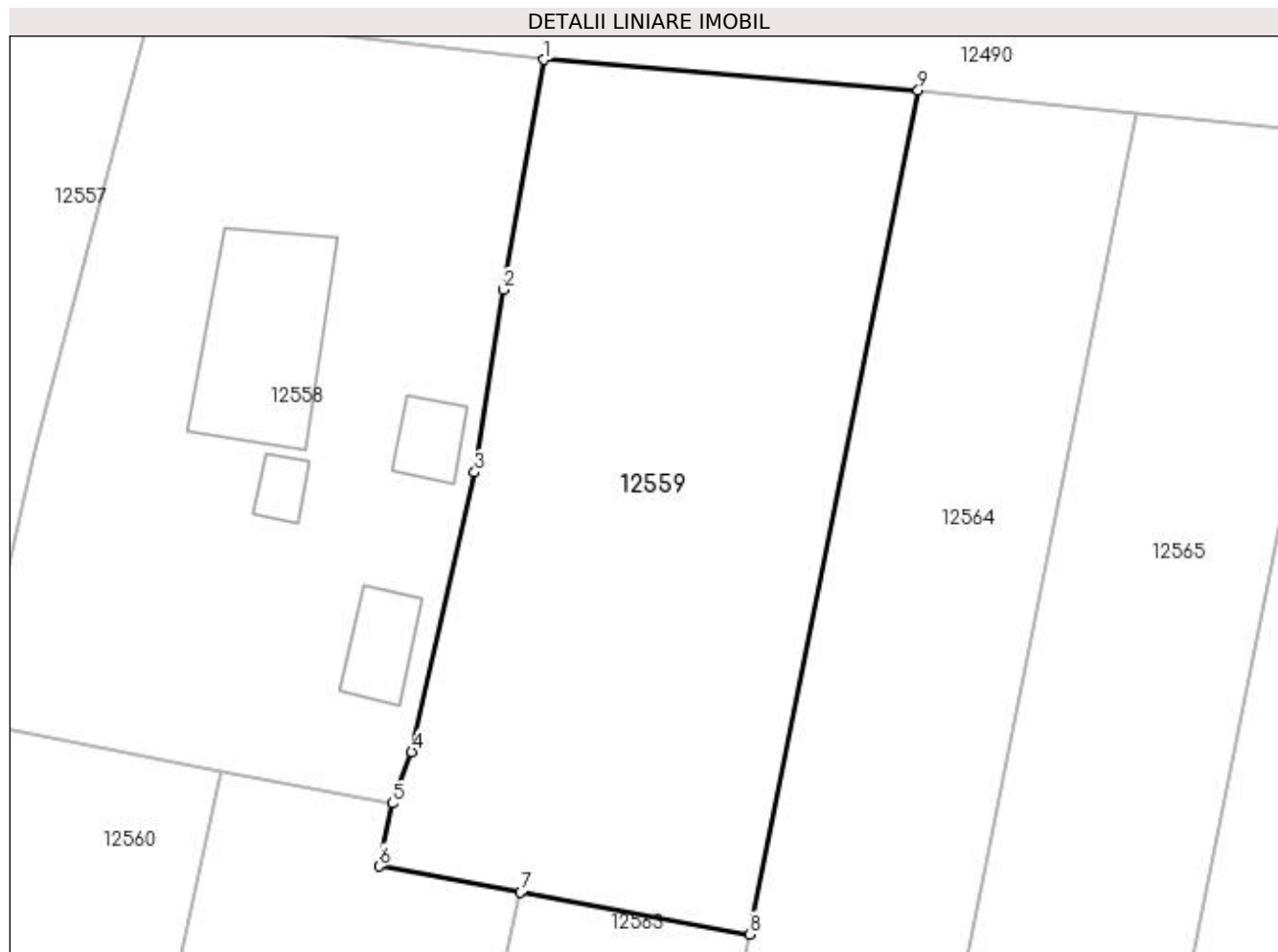
Inscrieri privind dezmembramintele dreptului de proprietate, drepturi reale de garanție și sarcini	Referințe
NU SUNT	

Anexa Nr. 1 La Partea I

Teren

Nr cadastral	Suprafața (mp)*	Observații / Referințe
	Din acte: 840 Masurata: 848	

* Suprafața este determinată în planul de proiecție Stereo 70.



Date referitoare la teren

Crt	Categorie folosință	Intra vilan	Suprafața (mp)	Tarla	Parcelă	Nr. topo	Observații / Referințe
1	arabil	DA	848	111	37	-	

Lungime Segmente

1) Valorile lungimilor segmentelor sunt obținute din proiecție în plan.

Punct început	X / Y	Punct sfârșit	X / Y	Lungime segment (** (m)
1	418.329,013 299.717,498	2	418.326,879 299.705,461	12.225
2	418.326,879 299.705,461	3	418.325,39 299.695,901	9.676
3	418.325,39 299.695,901	4	418.322,087 299.681,271	14.998
4	418.322,087 299.681,271	5	418.321,084 299.678,576	2.876
5	418.321,084 299.678,576	6	418.320,381 299.675,28	3.37

Punct început	X / Y	Punct sfârșit	X / Y	Lungime segment (** (m)
6	418.320,381 299.675,28	7	418.327,797 299.673,921	7.54
7	418.327,797 299.673,921	8	418.339,798 299.671,722	12.201
8	418.339,798 299.671,722	9	418.348,606 299.715,892	45.04
9	418.348,606 299.715,892	1	418.329,013 299.717,498	19.659

** Lungimile segmentelor sunt determinate în planul de proiecție Stereo 70 și sunt rotunjite la 1 milimetru.

*** Distanța dintre puncte este formată din segmente cumulate ce sunt mai mici decât valoarea 1 milimetru.

**DATE DESPRE IMOBILUL NR. 12560**

Oficiul de Cadastru și Publicitate Imobiliară DOLJ
Biroul de Cadastru și Publicitate Imobiliară Craiova

A. Partea I. Descrierea imobilului

TEREN Extravilan

Adresa: Jud. Dolj, T111, P38

Nr. Crt	Nr cadastral Nr. topografic	Suprafața* (mp)	Observații / Referințe
A1		Din acte: 800 Masurata: 887	Sector cadastral:9 Teren neimprejmuit;

B. Partea II. Proprietari și acte

Inscrieri privitoare la dreptul de proprietate și alte drepturi reale		Referințe
/		
Hotarare Judecatoreasca nr. SC 5396, din 20/05/2005 emis de JUDECATORIA CRAIOVA (TDP 2210/31.01.2003);		
B1	Intabulare, drept de PROPRIETATE, dobandit prin Hotarare Judecatoreasca, cota actuala 1/1, cota initiala 1/1 1) SCHIRLOIU IOANA, LIPSĂ CNP	A1

C. Partea III. SARCINI .

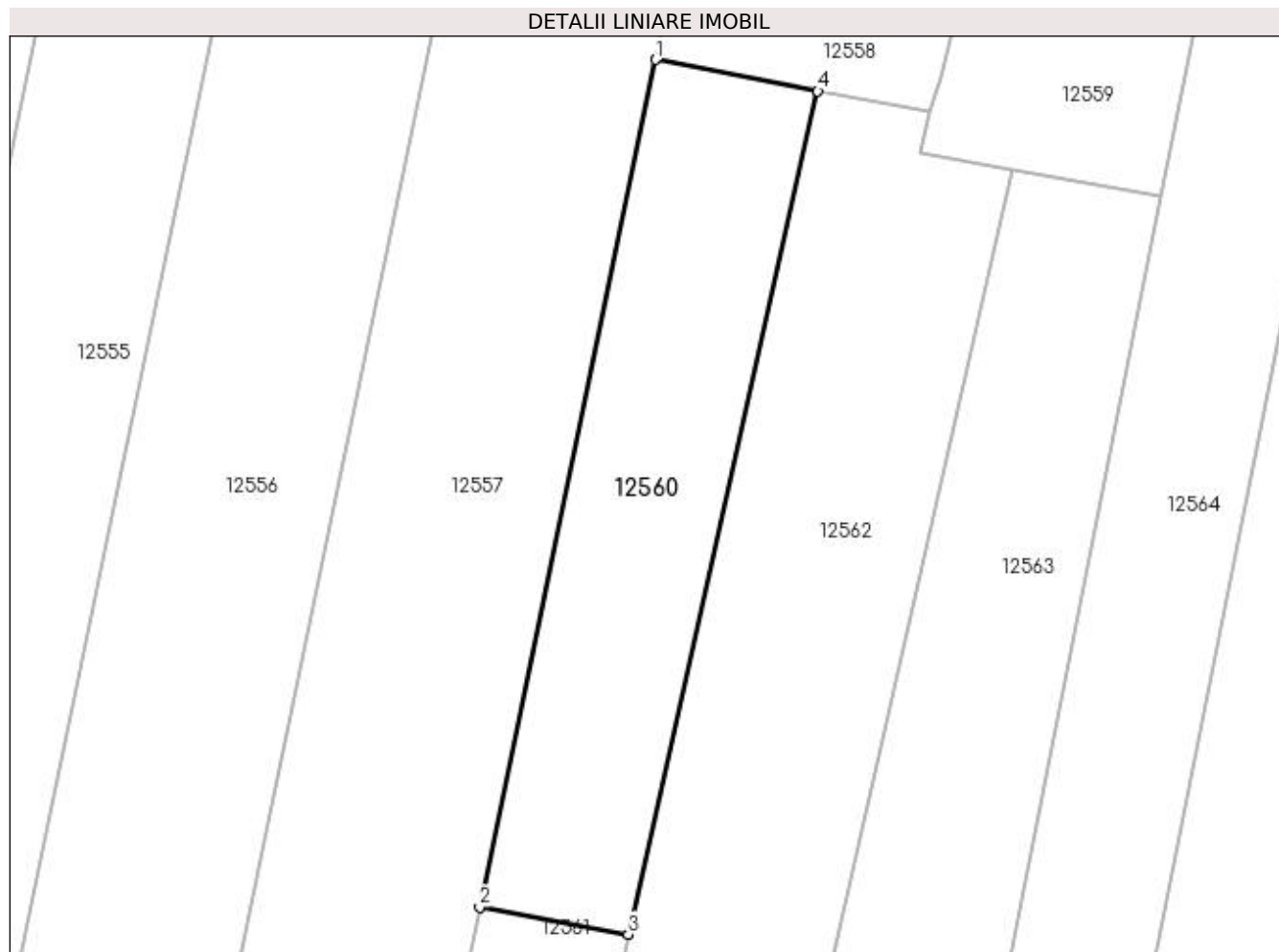
Inscrieri privind dezmembramintele dreptului de proprietate, drepturi reale de garanție și sarcini	Referințe
NU SUNT	

Anexa Nr. 1 La Partea I

Teren

Nr cadastral	Suprafața (mp)*	Observații / Referințe
	Din acte: 800 Masurata: 887	

* Suprafața este determinată în planul de proiecție Stereo 70.



Date referitoare la teren

Crt	Categorie folosință	Intra vilan	Suprafața (mp)	Tarla	Parcelă	Nr. topo	Observații / Referințe
1	padure	NU	887	111	38	-	

Lungime Segmente

1) Valorile lungimilor segmentelor sunt obținute din proiecție în plan.

Punct început	X / Y	Punct sfârșit	X / Y	Lungime segment (** (m)
1	418.299,073 299.682,777	2	418.284,918 299.614,56	69.67
2	418.284,918 299.614,56	3	418.296,887 299.612,367	12.168
3	418.296,887 299.612,367	4	418.312,14 299.680,253	69.578
4	418.312,14 299.680,253	1	418.299,073 299.682,777	13.308

**** Lungimile segmentelor sunt determinate în planul de proiecție Stereo 70 și sunt rotunjite la 1 milimetru.**

***** Distanța dintre puncte este formată din segmente cumulate ce sunt mai mici decât valoarea 1 milimetru.**

**DATE DESPRE IMOBILUL NR. 12561**

Oficiul de Cadastru și Publicitate Imobiliară DOLJ
Biroul de Cadastru și Publicitate Imobiliară Craiova

A. Partea I. Descrierea imobilului

TEREN Extravilan

Adresa: Jud. Dolj, T111, P38

Nr. Crt	Nr cadastral Nr. topografic	Suprafața* (mp)	Observații / Referințe
A1		800	Sector cadastral:9 Teren neimprejmuit;

B. Partea II. Proprietari și acte

Inscrieri privitoare la dreptul de proprietate și alte drepturi reale	Referințe
/	
Hotarare Judecatoreasca nr. SC 5396, din 20/05/2005 emis de JUDECATORIA CRAIOVA (TDP 2210/31.01.2003);	
B1	Intabulare, drept de PROPRIETATE, dobandit prin Hotarare Judecatoreasca, cota actuala 1/1, cota initiala 1/1 1) CROITORU ELENA

C. Partea III. SARCINI .

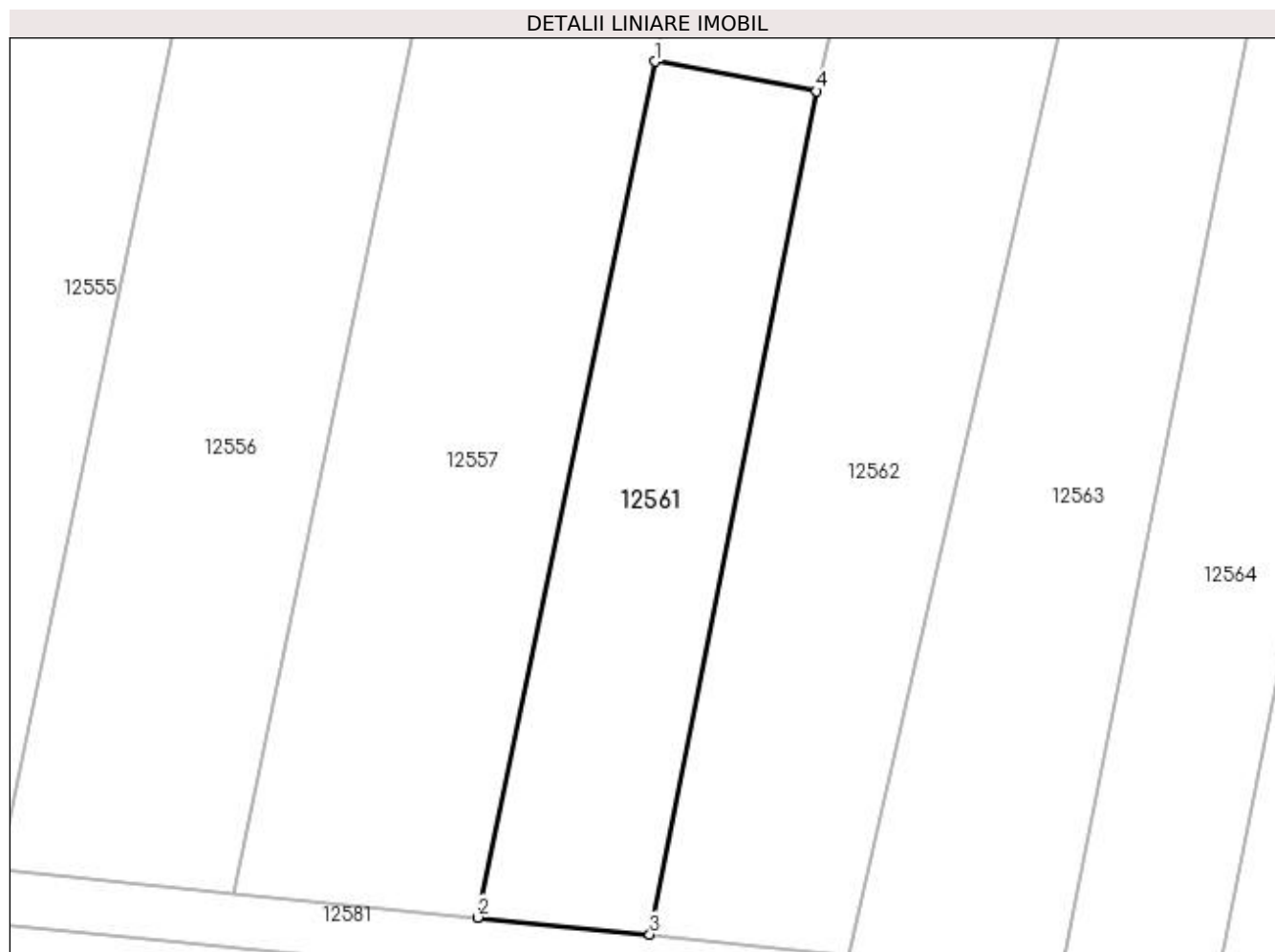
Inscrieri privind dezmembramintele dreptului de proprietate, drepturi reale de garanție și sarcini	Referințe
NU SUNT	

Anexa Nr. 1 La Partea I

Teren

Nr cadastral	Suprafața (mp)*	Observații / Referințe
	800	

* Suprafața este determinată în planul de proiecție Stereo 70.



Date referitoare la teren

Crt	Categorie folosință	Intra vilan	Suprafața (mp)	Tarla	Parcelă	Nr. topo	Observații / Referințe
1	padure	NU	800	111	38	-	

Lungime Segmente

1) Valorile lungimilor segmentelor sunt obținute din proiecție în plan.

Punct început	X / Y	Punct sfârșit	X / Y	Lungime segment (** (m)
1	418.284,918 299.614,56	2	418.271,773 299.551,214	64.695
2	418.271,773 299.551,214	3	418.284,534 299.549,956	12.823
3	418.284,534 299.549,956	4	418.296,887 299.612,367	63.622
4	418.296,887 299.612,367	1	418.284,918 299.614,56	12.168

**** Lungimile segmentelor sunt determinate în planul de proiecție Stereo 70 și sunt rotunjite la 1 milimetru.**

***** Distanța dintre puncte este formată din segmente cumulate ce sunt mai mici decât valoarea 1 milimetru.**

**DATE DESPRE IMOBILUL NR. 12562**

Oficiul de Cadastru și Publicitate Imobiliară DOLJ
Biroul de Cadastru și Publicitate Imobiliară Craiova

A. Partea I. Descrierea imobilului

TEREN Extravilan

Adresa: Jud. Dolj, T111, P38

Nr. Crt	Nr cadastral Nr. topografic	Suprafața* (mp)	Observații / Referințe
A1		2.114	Sector cadastral:9 Teren neimprejmuit;

B. Partea II. Proprietari și acte

Inscrieri privitoare la dreptul de proprietate și alte drepturi reale		Referințe
/		
Act Notarial nr. CM 4, din 21/01/2020 emis de NP IONASCU NICOLAE (SC 5396/20.05.2005; TDP 2210/31.01.2003);		
B1	Intabulare, drept de PROPRIETATE, dobandit prin Succesiune, cota actuala 1/1, cota initiala 1/1 1) VLAD ELENA	A1

C. Partea III. SARCINI .

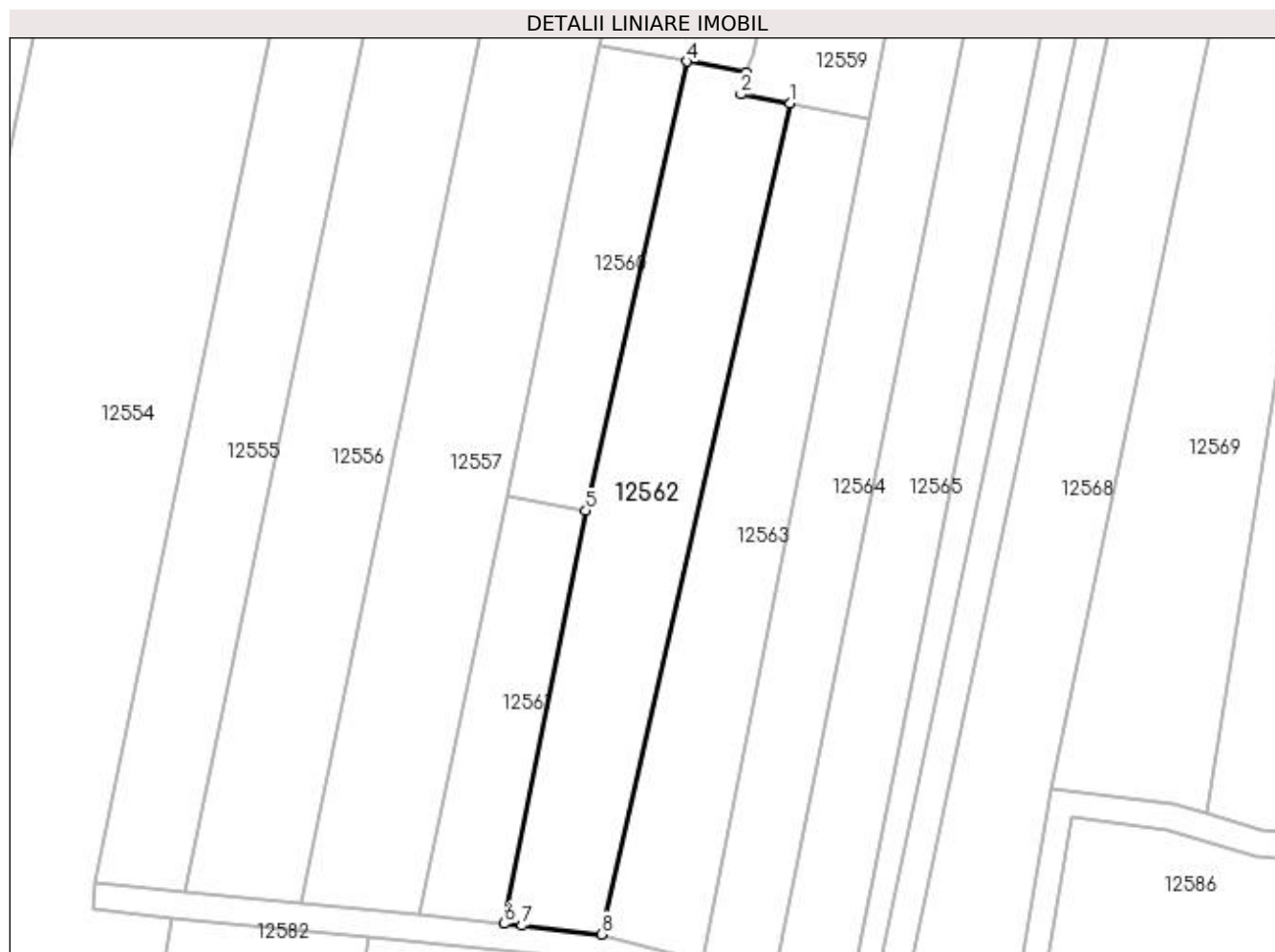
Inscrieri privind dezmembramintele dreptului de proprietate, drepturi reale de garanție și sarcini	Referințe
NU SUNT	

Anexa Nr. 1 La Partea I

Teren

Nr cadastral	Suprafața (mp)*	Observații / Referințe
	2.114	

* Suprafața este determinată în planul de proiecție Stereo 70.



Date referitoare la teren

Crt	Categorie folosință	Intra vilan	Suprafața (mp)	Tarla	Parcelă	Nr. topo	Observații / Referințe
1	arabil	NU	2.114	111	38	-	

Lungime Segmente

1) Valorile lungimilor segmentelor sunt obținute din proiecție în plan.

Punct început	X / Y	Punct sfârșit	X / Y	Lungime segment (** (m)
1	418.327,797 299.673,921	2	418.320,381 299.675,28	7.54
2	418.320,381 299.675,28	3	418.321,084 299.678,576	3.37
3	418.321,084 299.678,576	4	418.312,14 299.680,253	9.1
4	418.312,14 299.680,253	5	418.296,887 299.612,367	69.578
5	418.296,887 299.612,367	6	418.284,534 299.549,956	63.622

Punct început	X / Y	Punct sfârșit	X / Y	Lungime segment (** (m)
6	418.284,534 299.549,956	7	418.287,278 299.549,685	2.757
7	418.287,278 299.549,685	8	418.299,262 299.548,342	12.06
8	418.299,262 299.548,342	1	418.327,797 299.673,921	128.78

** Lungimile segmentelor sunt determinate în planul de proiecție Stereo 70 și sunt rotunjite la 1 milimetru.

*** Distanța dintre puncte este formată din segmente cumulate ce sunt mai mici decât valoarea 1 milimetru.

**DATE DESPRE IMOBILUL NR. 12563**

Oficiul de Cadastru și Publicitate Imobiliară DOLJ
Biroul de Cadastru și Publicitate Imobiliară Craiova

A. Partea I. Descrierea imobilului

TEREN Extravilan

Adresa: Jud. Dolj, T111, P37/1

Nr. Crt	Nr cadastral Nr. topografic	Suprafața* (mp)	Observații / Referințe
A1		1.800	Sector cadastral:9 Teren neimprejmuit;

B. Partea II. Proprietari și acte

Inscrieri privitoare la dreptul de proprietate și alte drepturi reale	Referințe
/	
Hotarare Judecatoreasca nr. SC 10633, din 09/10/2019 emis de JUDECATORIA CRAIOVA (TDP 2795/29.05.2004);	
B1	Intabulare, drept de PROPRIETATE, dobandit prin Hotarare Judecatoreasca, cota actuala 1/1, cota initiala 1/1
	1) FILISI FLORINA
	2) ILINCA VIORICA

C. Partea III. SARCINI .

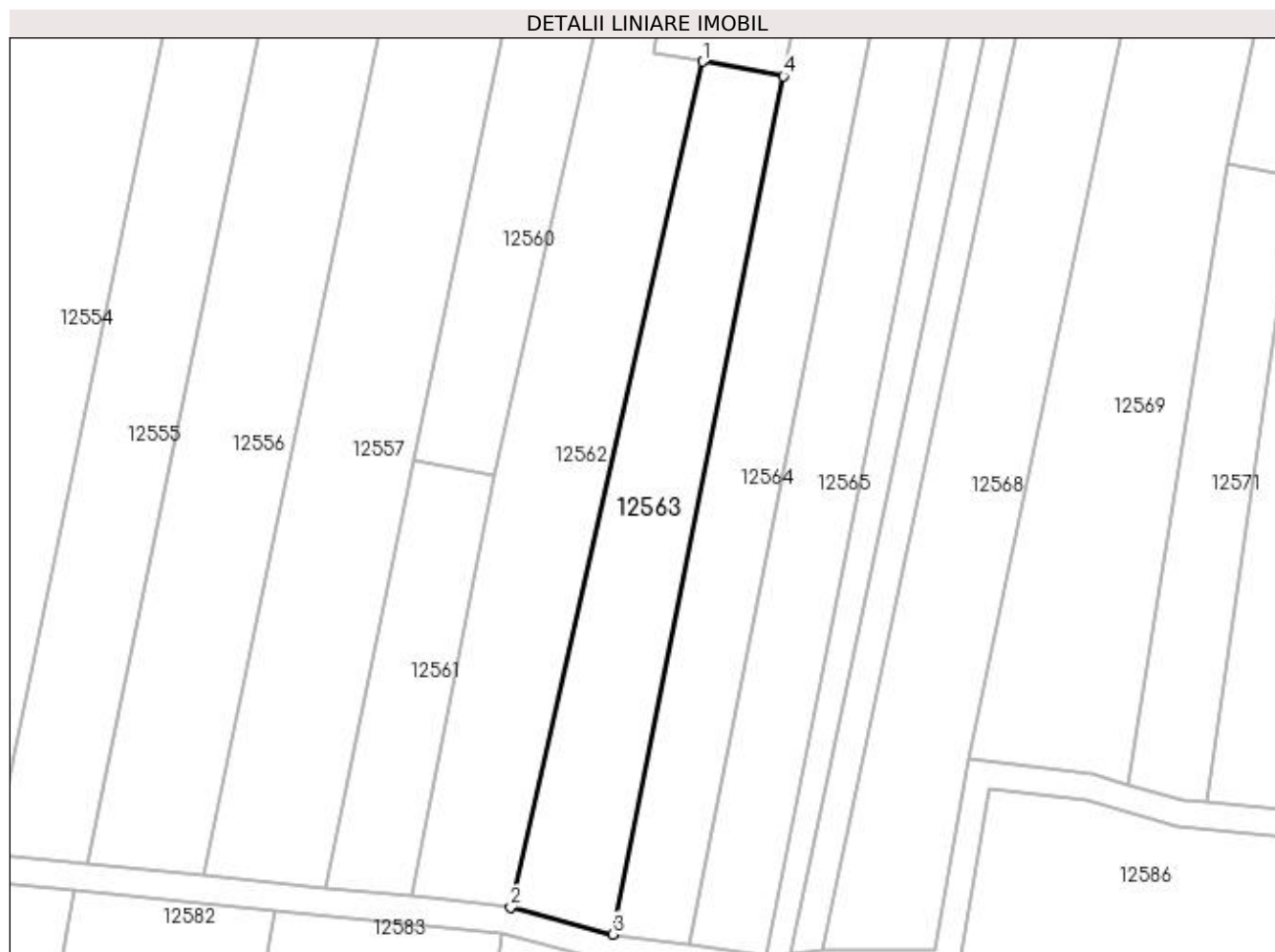
Inscrieri privind dezmembramintele dreptului de proprietate, drepturi reale de garanție și sarcini	Referințe
NU SUNT	

Anexa Nr. 1 La Partea I

Teren

Nr cadastral	Suprafața (mp)*	Observații / Referințe
	1.800	

* Suprafața este determinată în planul de proiecție Stereo 70.



Date referitoare la teren

Crt	Categorie folosință	Intra vilan	Suprafața (mp)	Tarla	Parcelă	Nr. topo	Observații / Referințe
1	arabil	NU	1.800	111	37/1	-	

Lungime Segmente

1) Valorile lungimilor segmentelor sunt obținute din proiecție în plan.

Punct început	X / Y	Punct sfârșit	X / Y	Lungime segment (** (m)
1	418.327,797 299.673,921	2	418.299,262 299.548,342	128.78
2	418.299,262 299.548,342	3	418.314,39 299.544,302	15.658
3	418.314,39 299.544,302	4	418.339,798 299.671,722	129.929
4	418.339,798 299.671,722	1	418.327,797 299.673,921	12.201

**** Lungimile segmentelor sunt determinate în planul de proiecție Stereo 70 și sunt rotunjite la 1 milimetru.**

***** Distanța dintre puncte este formată din segmente cumulate ce sunt mai mici decât valoarea 1 milimetru.**

**DATE DESPRE IMOBILUL NR. 12564**

Oficiul de Cadastru și Publicitate Imobiliară DOLJ
Biroul de Cadastru și Publicitate Imobiliară Craiova

A. Partea I. Descrierea imobilului

TEREN Extravilan

Adresa: Jud. Dolj, T111, P39

Nr. Crt	Nr cadastral Nr. topografic	Suprafața* (mp)	Observații / Referințe
A1		2.000	Sector cadastral:9 Teren neimprejmuit;

B. Partea II. Proprietari și acte

Inscrieri privitoare la dreptul de proprietate și alte drepturi reale		Referințe
/		
Act Administrativ nr. TDP 2638, din 02/12/2003 emis de COMISIA JUDETEANA DOLJ (CERTIFICAT DE DECES SERIA DM NR 891686);		
B1	Intabulare, drept de PROPRIETATE, dobandit prin Reconstituire, cota actuala 1/1, cota initiala 1/1 1) PITIGOI MARIN DEFUNCT:Da	A1

C. Partea III. SARCINI .

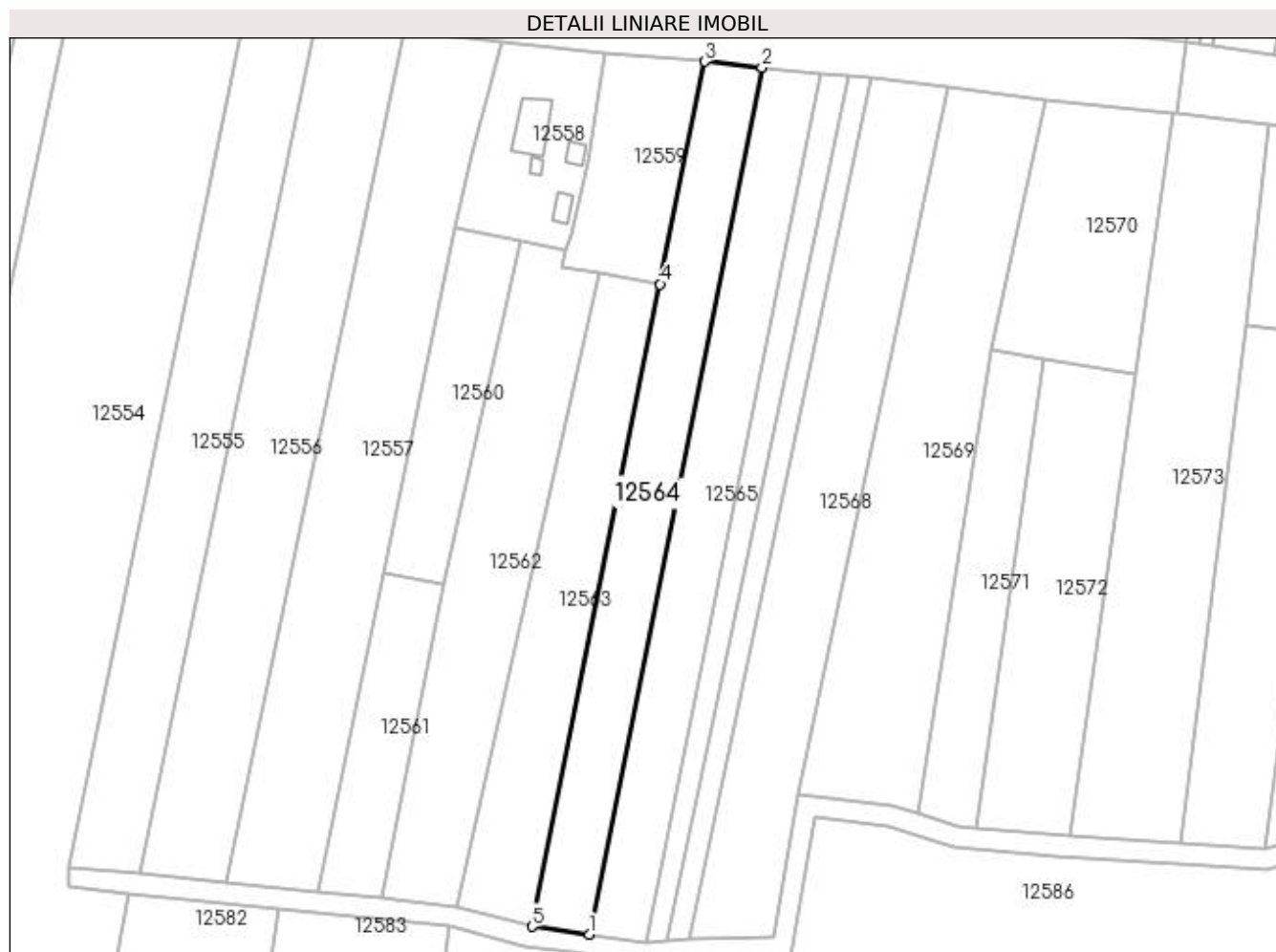
Inscrieri privind dezmembramintele dreptului de proprietate, drepturi reale de garanție și sarcini	Referințe
NU SUNT	

Anexa Nr. 1 La Partea I

Teren

Nr cadastral	Suprafața (mp)*	Observații / Referințe
	2.000	

* Suprafața este determinată în planul de proiecție Stereo 70.



Date referitoare la teren

Crt	Categorie folosință	Intra vilan	Suprafața (mp)	Tarla	Parcelă	Nr. topo	Observații / Referințe
1	arabil	NU	2.000	111	39	-	

Lungime Segmente

1) Valorile lungimilor segmentelor sunt obținute din proiecție în plan.

Punct început	X / Y	Punct sfârșit	X / Y	Lungime segment (** (m)
1	418.325,719 299.542,731	2	418.360,016 299.714,726	175.381
2	418.360,016 299.714,726	3	418.348,606 299.715,892	11.469
3	418.348,606 299.715,892	4	418.339,798 299.671,722	45.04
4	418.339,798 299.671,722	5	418.314,39 299.544,302	129.929
5	418.314,39 299.544,302	1	418.325,719 299.542,731	11.437

**** Lungimile segmentelor sunt determinate în planul de proiecție Stereo 70 și sunt rotunjite la 1 milimetru.**

***** Distanța dintre puncte este formată din segmente cumulate ce sunt mai mici decât valoarea 1 milimetru.**

**DATE DESPRE IMOBILUL NR. 12565**

Oficiul de Cadastru și Publicitate Imobiliară DOLJ
 Biroul de Cadastru și Publicitate Imobiliară Craiova

A. Partea I. Descrierea imobilului

TEREN Extravilan

Adresa: Jud. Dolj, T111, P38/1

Nr. Crt	Nr cadastral Nr. topografic	Suprafața* (mp)	Observații / Referințe
A1		2.029	Sector cadastral:9 Teren neimprejmuit;

B. Partea II. Proprietari și acte

Inscrieri privitoare la dreptul de proprietate și alte drepturi reale		Referințe
/		
Act Notarial nr. CM 84, din 10/08/2006 emis de NP GASPAR MONICA ORTANSA (ADEVERINTA 5381/22.09.2021; TDP 2967/14.10.2004);		
B1	Intabulare, drept de PROPRIETATE, dobandit prin Succesiune, cota actuala 1/1, cota initiala 1/1 1) NEGUTI CONSTANTINA	A1

C. Partea III. SARCINI .

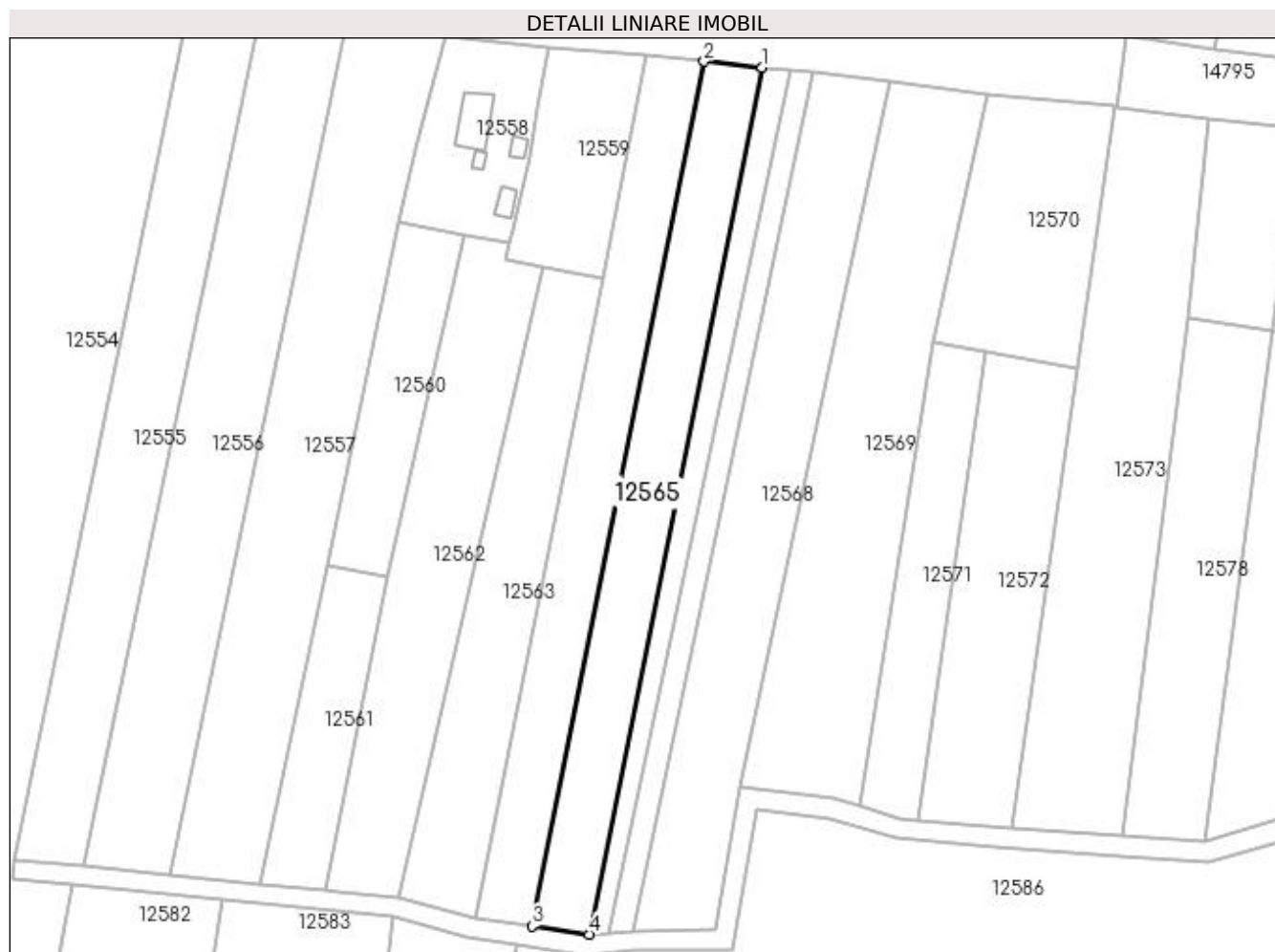
Inscrieri privind dezmembramintele dreptului de proprietate, drepturi reale de garanție și sarcini	Referințe
NU SUNT	

Anexa Nr. 1 La Partea I

Teren

Nr cadastral	Suprafața (mp)*	Observații / Referințe
	2.029	

* Suprafața este determinată în planul de proiecție Stereo 70.



Date referitoare la teren

Crt	Categorie folosință	Intra vilan	Suprafața (mp)	Tarla	Parcelă	Nr. topo	Observații / Referințe
1	arabil	NU	2.029	111	38/1	-	

Lungime Segmente

1) Valorile lungimilor segmentelor sunt obținute din proiecție în plan.

Punct început	X / Y	Punct sfârșit	X / Y	Lungime segment (** (m)
1	418.371,564 299.713,547	2	418.360,016 299.714,726	11.608
2	418.360,016 299.714,726	3	418.325,719 299.542,731	175.381
3	418.325,719 299.542,731	4	418.337,184 299.541,139	11.575
4	418.337,184 299.541,139	1	418.371,564 299.713,547	175.802

**** Lungimile segmentelor sunt determinate în planul de proiecție Stereo 70 și sunt rotunjite la 1 milimetru.**

***** Distanța dintre puncte este formată din segmente cumulate ce sunt mai mici decât valoarea 1 milimetru.**

**DATE DESPRE IMOBILUL NR. 12566**

Oficiul de Cadastru și Publicitate Imobiliară DOLJ
Biroul de Cadastru și Publicitate Imobiliară Craiova

A. Partea I. Descrierea imobilului

TEREN Extravilan

Adresa: Jud. Dolj, T111, P40/1

Nr. Crt	Nr cadastral Nr. topografic	Suprafața* (mp)	Observații / Referințe
A1		800	Sector cadastral:9 Teren neimprejmuit;

B. Partea II. Proprietari și acte

Inscrieri privitoare la dreptul de proprietate și alte drepturi reale		Referințe
/		
Act Notarial nr. APV 662, din 16/06/2016 emis de NP IONASCU NICOLAE (CM 11/10.01.2008; INCHEIERE DE RECTIFICARE A ERORII MATERIALE 63/27.06.2017; CM 10/16.01.2008; TDP 3428/30.06.2005);		
B1	Intabulare, drept de PROPRIETATE, dobandit prin lesire Din Indiviziune, cota actuala 1/1, cota initiala 1/1	A1
	1) CIOLACU MARIAN 2) CIOLACU FLORIAN, LIPSĂ CNP	

C. Partea III. SARCINI .

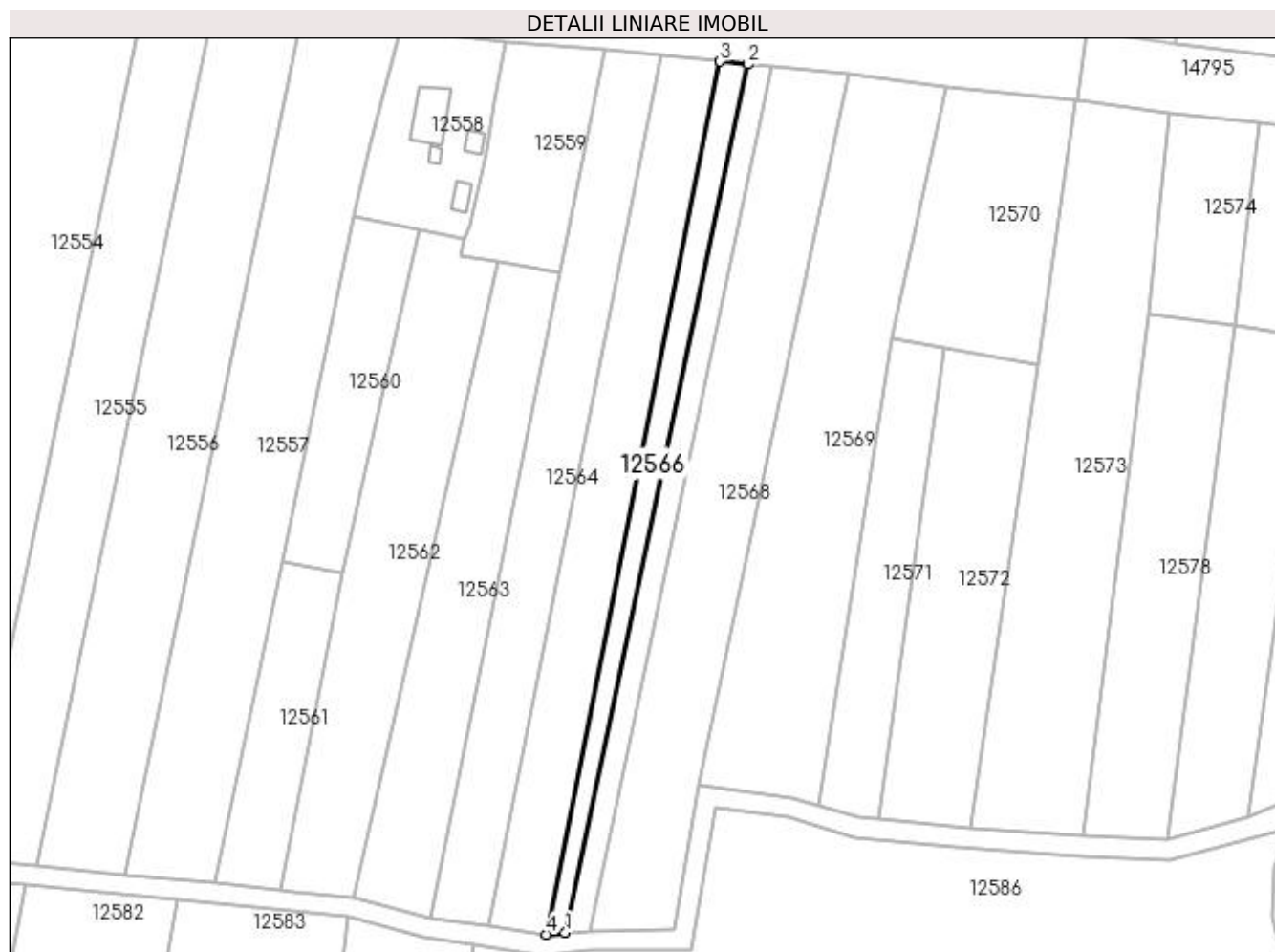
Inscrieri privind dezmembramintele dreptului de proprietate, drepturi reale de garanție și sarcini	Referințe
NU SUNT	

Anexa Nr. 1 La Partea I

Teren

Nr cadastral	Suprafața (mp)*	Observații / Referințe
	800	

* Suprafața este determinată în planul de proiecție Stereo 70.



Date referitoare la teren

Crt	Categorie folosință	Intra vilan	Suprafața (mp)	Tarla	Parcelă	Nr. topo	Observații / Referințe
1	padure	NU	800	111	40/1	-	

Lungime Segmente

1) Valorile lungimilor segmentelor sunt obținute din proiecție în plan.

Punct început	X / Y	Punct sfârșit	X / Y	Lungime segment (** (m)
1	418.340,95 299.541,46	2	418.377,047 299.712,987	175.284
2	418.377,047 299.712,987	3	418.371,564 299.713,547	5.512
3	418.371,564 299.713,547	4	418.337,184 299.541,139	175.802
4	418.337,184 299.541,139	1	418.340,95 299.541,46	3.78

**** Lungimile segmentelor sunt determinate în planul de proiecție Stereo 70 și sunt rotunjite la 1 milimetru.**

***** Distanța dintre puncte este formată din segmente cumulate ce sunt mai mici decât valoarea 1 milimetru.**

**DATE DESPRE IMOBILUL NR. 12567**

Oficiul de Cadastru și Publicitate Imobiliară DOLJ
Biroul de Cadastru și Publicitate Imobiliară Craiova

A. Partea I. Descrierea imobilului

TEREN Extravilan

Adresa: Jud. Dolj, T111, P41

Nr. Crt	Nr cadastral Nr. topografic	Suprafața* (mp)	Observații / Referințe
A1		800	Sector cadastral:9 Teren neimprejmuit;

B. Partea II. Proprietari și acte

Inscrieri privitoare la dreptul de proprietate și alte drepturi reale		Referințe
/		
Act Notarial nr. CM 129, din 01/10/2021 emis de NP GUNESCU TUDOR MARINELA DANIELA (SC 1791/01.02.2016);		
B1	Intabulare, drept de PROPRIETATE, dobandit prin Succesiune, cota actuala 1/4, cota initiala 1/4 1) CIUCA ION	A1
B2	Intabulare, drept de PROPRIETATE, dobandit prin Succesiune, cota actuala 1/4, cota initiala 1/4 1) RAPCEA VALERICA	A1
Act Notarial nr. CM 77, din 10/09/2019 emis de NP IONASCU NICOLAE (SC 1791/01.02.2016);		
B3	Intabulare, drept de PROPRIETATE, dobandit prin Succesiune, cota actuala 1/4, cota initiala 1/4 1) DUMITRU GEORGETA	A1
B4	Intabulare, drept de PROPRIETATE, dobandit prin Succesiune, cota actuala 1/4, cota initiala 1/4 1) BULAI MARIA, LIPSĂ CNP	A1

C. Partea III. SARCINI .

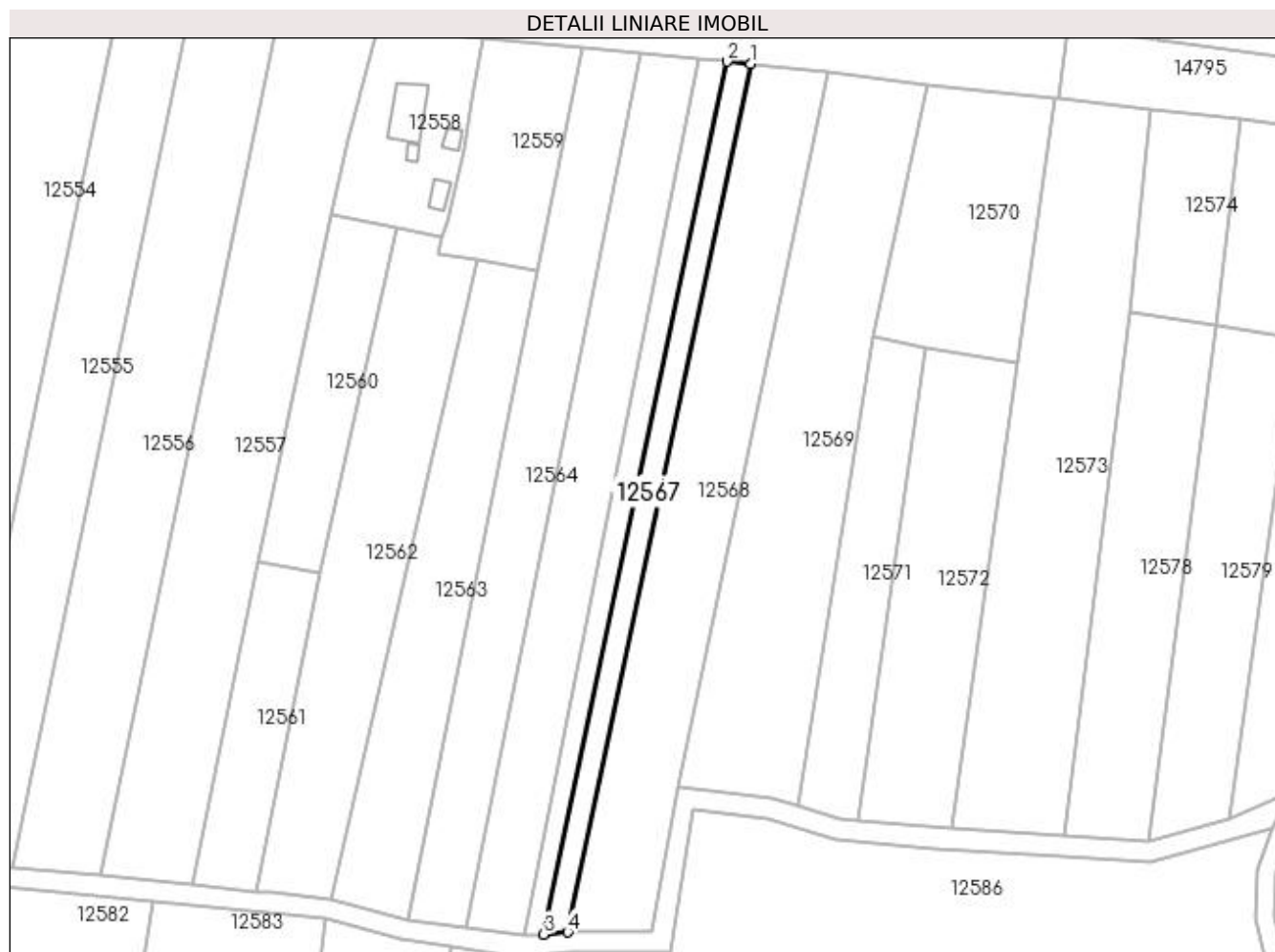
Inscrieri privind dezmembramintele dreptului de proprietate, drepturi reale de garanție și sarcini	Referințe
NU SUNT	

Anexa Nr. 1 La Partea I

Teren

Nr cadastral	Suprafața (mp)*	Observații / Referințe
	800	

* Suprafața este determinată în planul de proiecție Stereo 70.



Date referitoare la teren

Crt	Categorie folosință	Intra vilan	Suprafața (mp)	Tarla	Parcelă	Nr. topo	Observații / Referințe
1	arabil	NU	800	111	41	-	

Lungime Segmente

1) Valorile lungimilor segmentelor sunt obținute din proiecție în plan.

Punct început	X / Y	Punct sfârșit	X / Y	Lungime segment (** (m)
1	418.381,657 299.712,516	2	418.377,047 299.712,987	4.633
2	418.377,047 299.712,987	3	418.340,95 299.541,46	175.284
3	418.340,95 299.541,46	4	418.345,672 299.541,861	4.739
4	418.345,672 299.541,861	1	418.381,657 299.712,516	174.407

**** Lungimile segmentelor sunt determinate în planul de proiecție Stereo 70 și sunt rotunjite la 1 milimetru.**

***** Distanța dintre puncte este formată din segmente cumulate ce sunt mai mici decât valoarea 1 milimetru.**

**DATE DESPRE IMOBILUL NR. 12568**

Oficiul de Cadastru și Publicitate Imobiliară DOLJ
Biroul de Cadastru și Publicitate Imobiliară Craiova

A. Partea I. Descrierea imobilului

TEREN Extravilan

Adresa: Jud. Dolj, T111, P42

Nr. Crt	Nr cadastral Nr. topografic	Suprafața* (mp)	Observații / Referințe
A1		2.652	Sector cadastral:9 Teren neimprejmuț;

B. Partea II. Proprietari și acte

Inscrieri privitoare la dreptul de proprietate și alte drepturi reale		Referințe
/		
Act Notarial nr. CM 24, din 18/03/2020 emis de NP BALACI EUGEN (ADEVERINTA 4687/20.08.2021);		
B1	Intabulare, drept de PROPRIETATE, dobandit prin Succesiune, cota actuala 1/2, cota initiala 1/2 1) TRUICA MARIAN	A1
Act Administrativ nr. TDP 3106, din 08/12/2004 emis de COMISIA JUDETEANA DOLJ (TDP 3106/08.12.2004; ADEVERINTA 3685/20.08.2021);		
B2	Intabulare, drept de PROPRIETATE, dobandit prin Reconstituire, cota actuala 1/2, cota initiala 1/2 1) MITRACHE ION	A1

C. Partea III. SARCINI .

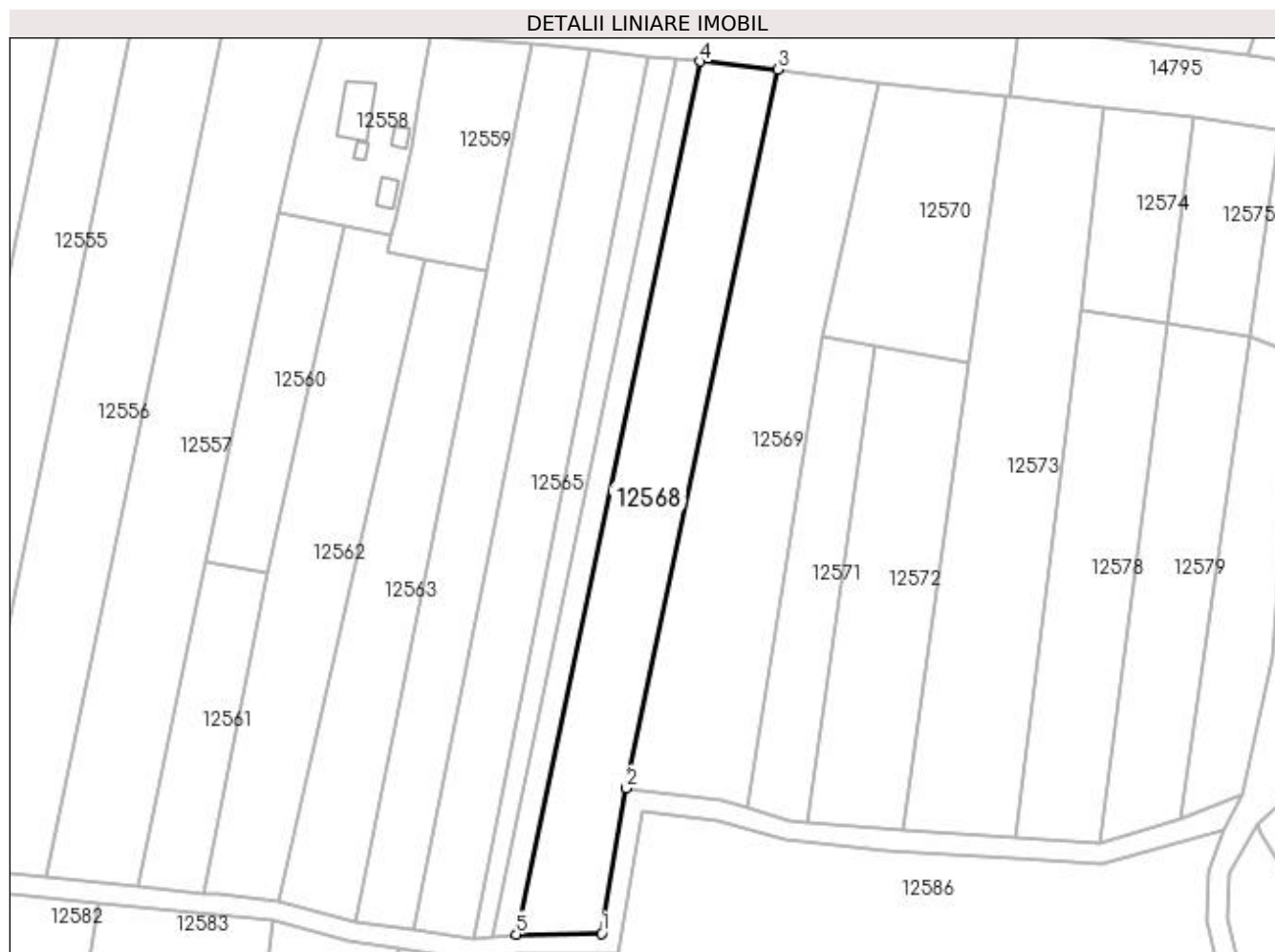
Inscrieri privind dezmembramintele dreptului de proprietate, drepturi reale de garanție și sarcini	Referințe
NU SUNT	

Anexa Nr. 1 La Partea I

Teren

Nr cadastral	Suprafața (mp)*	Observații / Referințe
	2.652	

* Suprafața este determinată în planul de proiecție Stereo 70.



Date referitoare la teren

Crt	Categorie folosință	Intra vilan	Suprafața (mp)	Tarla	Parcelă	Nr. topo	Observații / Referințe
1	arabil	NU	2.652	111	42	-	

Lungime Segmente

1) Valorile lungimilor segmentelor sunt obținute din proiecție în plan.

Punct început	X / Y	Punct sfârșit	X / Y	Lungime segment (** (m)
1	418.362,36 299.542,018	2	418.367,207 299.570,452	28.844
2	418.367,207 299.570,452	3	418.396,869 299.710,962	143.607
3	418.396,869 299.710,962	4	418.381,657 299.712,516	15.291
4	418.381,657 299.712,516	5	418.345,672 299.541,861	174.407
5	418.345,672 299.541,861	1	418.362,36 299.542,018	16.688

**** Lungimile segmentelor sunt determinate în planul de proiecție Stereo 70 și sunt rotunjite la 1 milimetru.**

***** Distanța dintre puncte este formată din segmente cumulate ce sunt mai mici decât valoarea 1 milimetru.**

**DATE DESPRE IMOBILUL NR. 12569**

Oficiul de Cadastru și Publicitate Imobiliară DOLJ
 Biroul de Cadastru și Publicitate Imobiliară Craiova

A. Partea I. Descrierea imobilului

TEREN Extravilan

Adresa: Jud. Dolj, T111, P43

Nr. Crt	Nr cadastral Nr. topografic	Suprafața* (mp)	Observații / Referințe
A1		3.000	Sector cadastral:9 Teren neimprejmuit;

B. Partea II. Proprietari și acte

Inscrieri privitoare la dreptul de proprietate și alte drepturi reale	Referințe
/	
Act Notarial nr. APV 43, din 14/10/2016 emis de NP IONASCU NICOLAE (TDP 2725/19.04.2004);	
B1	A1
Intabulare, drept de PROPRIETATE, dobandit prin lesire Din Indiviziune, cota actuala 1/1, cota initiala 1/1 1) PRIMITU ECATERINA	

C. Partea III. SARCINI .

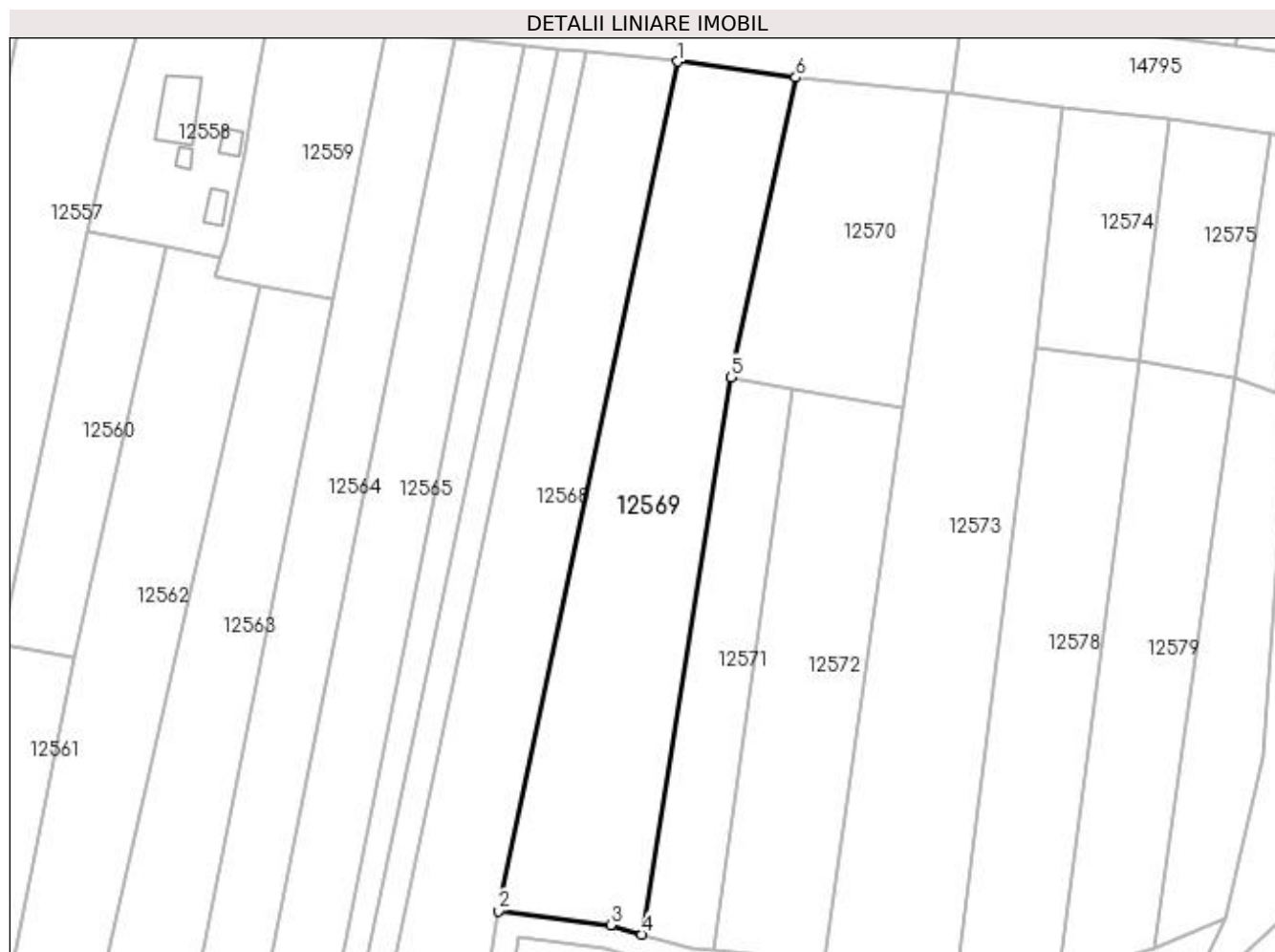
Inscrieri privind dezmembramintele dreptului de proprietate, drepturi reale de garanție și sarcini	Referințe
NU SUNT	

Anexa Nr. 1 La Partea I

Teren

Nr cadastral	Suprafața (mp)*	Observații / Referințe
	3.000	

* Suprafața este determinată în planul de proiecție Stereo 70.



Date referitoare la teren

Crt	Categorie folosință	Intra vilan	Suprafața (mp)	Tarla	Parcelă	Nr. topo	Observații / Referințe
1	arabil	NU	1.750	111	43	-	
2	padure	NU	1.250	111	43	-	

Lungime Segmente

1) Valorile lungimilor segmentelor sunt obținute din proiecție în plan.

Punct început	X / Y	Punct sfârșit	X / Y	Lungime segment (** (m)
1	418.396,869 299.710,962	2	418.367,207 299.570,452	143.607
2	418.367,207 299.570,452	3	418.385,766 299.568,151	18.702
3	418.385,766 299.568,151	4	418.390,914 299.566,6	5.376
4	418.390,914 299.566,6	5	418.405,632 299.658,775	93.343

Punct început	X / Y	Punct sfârșit	X / Y	Lungime segment (** (m)
5	418.405,632 299.658,775	6	418.416,397 299.708,331	50.712
6	418.416,397 299.708,331	1	418.396,869 299.710,962	19.705

** Lungimile segmentelor sunt determinate în planul de proiecție Stereo 70 și sunt rotunjite la 1 milimetru.

*** Distanța dintre puncte este formată din segmente cumulate ce sunt mai mici decât valoarea 1 milimetru.

**DATE DESPRE IMOBILUL NR. 12570**

Oficiul de Cadastru și Publicitate Imobiliară DOLJ
Biroul de Cadastru și Publicitate Imobiliară Craiova

A. Partea I. Descrierea imobilului

TEREN Extravilan

Adresa: Jud. Dolj, T111, P46

Nr. Crt	Nr cadastral Nr. topografic	Suprafața* (mp)	Observații / Referințe
A1		1.404	Sector cadastral:9 Teren neimprejmuit;

B. Partea II. Proprietari și acte

Inscrieri privitoare la dreptul de proprietate și alte drepturi reale		Referințe
/		
Act Notarial nr. APV 1520, din 25/08/2004 emis de NP CERNOBAI EMIL (CM 155/25.08.2004; TDP 2261/30.07.2003);		
B1	Intabulare, drept de PROPRIETATE, dobandit prin lesire Din Indiviziune, cota actuala 1/1, cota initiala 1/1 1) STOICU MARIA	A1

C. Partea III. SARCINI .

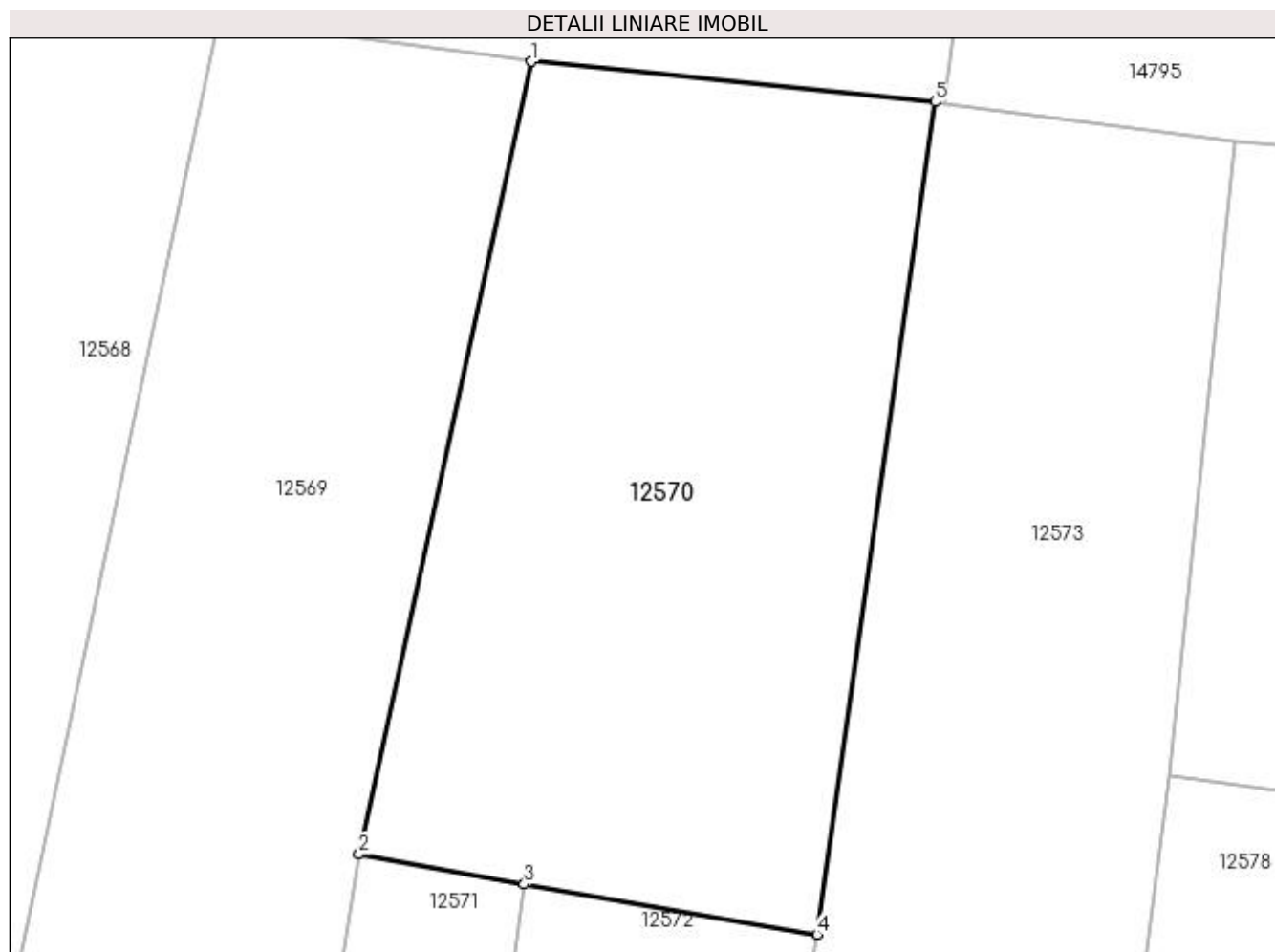
Inscrieri privind dezmembramintele dreptului de proprietate, drepturi reale de garanție și sarcini	Referințe
NU SUNT	

Anexa Nr. 1 La Partea I

Teren

Nr cadastral	Suprafața (mp)*	Observații / Referințe
	1.404	

* Suprafața este determinată în planul de proiecție Stereo 70.



Date referitoare la teren

Crt	Categorie folosință	Intra vilan	Suprafața (mp)	Tarla	Parcelă	Nr. topo	Observații / Referințe
1	arabil	NU	1.404	111	46	-	

Lungime Segmente

1) Valorile lungimilor segmentelor sunt obținute din proiecție în plan.

Punct început	X / Y	Punct sfârșit	X / Y	Lungime segment (** (m)
1	418.416,397 299.708,331	2	418.405,632 299.658,775	50.712
2	418.405,632 299.658,775	3	418.415,964 299.656,894	10.503
3	418.415,964 299.656,894	4	418.434,264 299.653,768	18.565
4	418.434,264 299.653,768	5	418.441,667 299.705,803	52.559
5	418.441,667 299.705,803	1	418.416,397 299.708,331	25.396

**** Lungimile segmentelor sunt determinate în planul de proiecție Stereo 70 și sunt rotunjite la 1 milimetru.**

***** Distanța dintre puncte este formată din segmente cumulate ce sunt mai mici decât valoarea 1 milimetru.**

**DATE DESPRE IMOBILUL NR. 12571**

Oficiul de Cadastru și Publicitate Imobiliară DOLJ
Biroul de Cadastru și Publicitate Imobiliară Craiova

A. Partea I. Descrierea imobilului

TEREN Intravilan

Adresa: Loc. Leu, Jud. Dolj, T111, P44

Nr. Crt	Nr cadastral Nr. topografic	Suprafața* (mp)	Observații / Referințe
A1		1.060	Sector cadastral:9 Teren neimprejmuit;

B. Partea II. Proprietari și acte

Inscrieri privitoare la dreptul de proprietate și alte drepturi reale	Referințe
/	
Act Administrativ nr. TDP 3016, din 27/10/2004 emis de COMISIA JUDETEANA DOLJ;	
B1	A1
Intabulare, drept de PROPRIETATE, dobândit prin Reconstituire, cota actuala 1/1, cota initiala 1/1 1) FIERTU STEFAN, LIPSĂ CNP	

C. Partea III. SARCINI .

Inscrieri privind dezmembramintele dreptului de proprietate, drepturi reale de garanție și sarcini	Referințe
NU SUNT	

Anexa Nr. 1 La Partea I

Teren

Nr cadastral	Suprafața (mp)*	Observații / Referințe
	1.060	

* Suprafața este determinată în planul de proiecție Stereo 70.



Date referitoare la teren

Crt	Categorie folosință	Intra vilan	Suprafața (mp)	Tarla	Parcelă	Nr. topo	Observații / Referințe
1	pasune	DA	1.060	111	44	-	

Lungime Segmente

1) Valorile lungimilor segmentelor sunt obținute din proiecție în plan.

Punct început	X / Y	Punct sfârșit	X / Y	Lungime segment (** (m)
1	418.405,632 299.658,775	2	418.390,914 299.566,6	93.343
2	418.390,914 299.566,6	3	418.398,952 299.564,178	8.395
3	418.398,952 299.564,178	4	418.402,699 299.563,835	3.763
4	418.402,699 299.563,835	5	418.415,964 299.656,894	94.0
5	418.415,964 299.656,894	1	418.405,632 299.658,775	10.503

**** Lungimile segmentelor sunt determinate în planul de proiecție Stereo 70 și sunt rotunjite la 1 milimetru.**

***** Distanța dintre puncte este formată din segmente cumulate ce sunt mai mici decât valoarea 1 milimetru.**

**DATE DESPRE IMOBILUL NR. 12572**

Oficiul de Cadastru și Publicitate Imobiliară DOLJ
Biroul de Cadastru și Publicitate Imobiliară Craiova

A. Partea I. Descrierea imobilului

TEREN Extravilan

Adresa: Jud. Dolj, T111, P45

Nr. Crt	Nr cadastral Nr. topografic	Suprafața* (mp)	Observații / Referințe
A1		1.731	Sector cadastral:9 Teren neimprejmuit;

B. Partea II. Proprietari și acte

Inscrieri privitoare la dreptul de proprietate și alte drepturi reale		Referințe
/		
Act Normativ nr. LEGEA 7, din 13/03/1996 emis de PARLAMENT;		
B1	Inscrierea provizorie, drept de PROPRIETATE, dobandit prin Lege, cota actuala 1/1, cota initiala 1/1 1) NEIDENTIFICAT NEIDENTIFICAT	A1

C. Partea III. SARCINI .

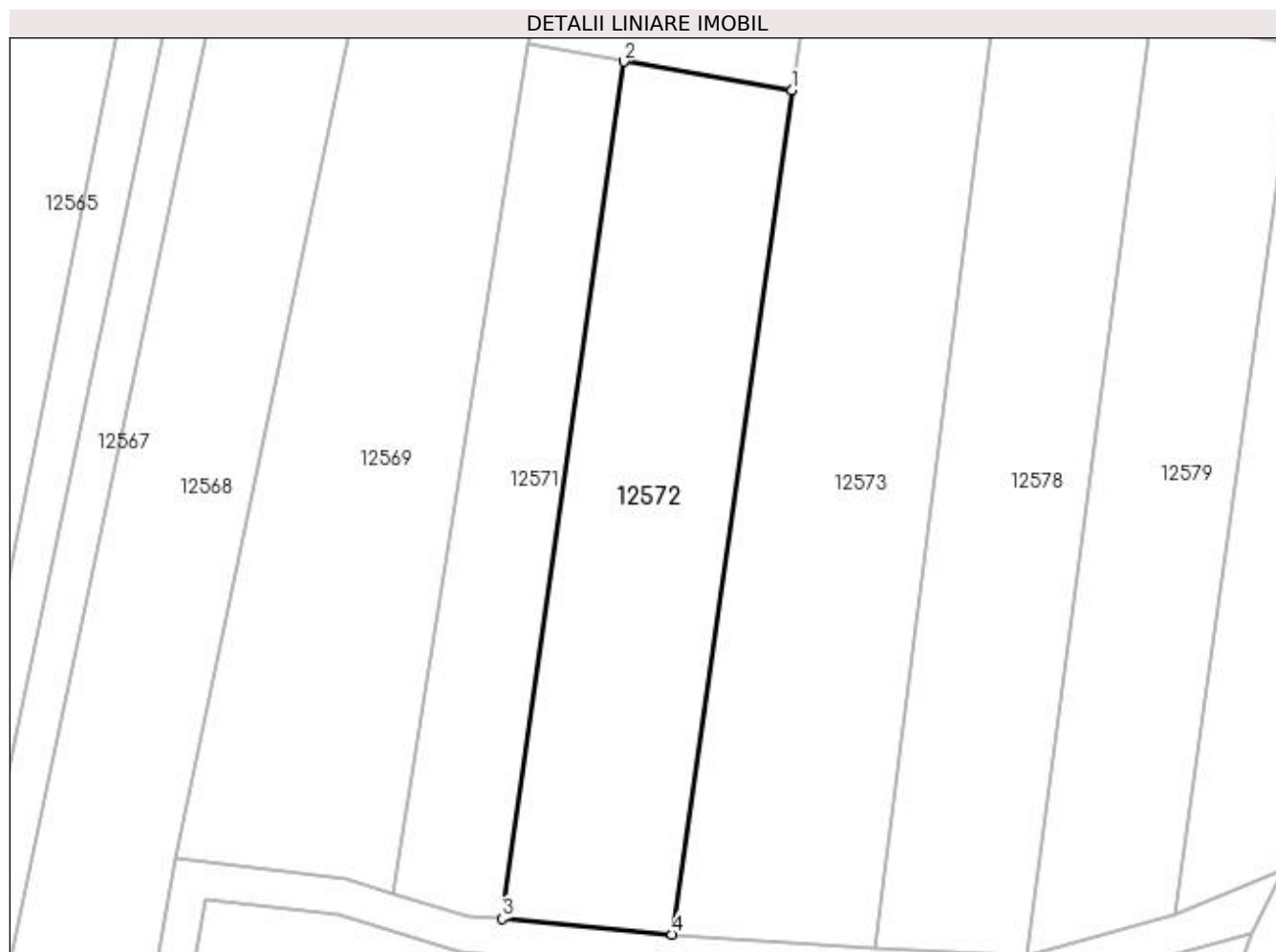
Inscrieri privind dezmembramintele dreptului de proprietate, drepturi reale de garanție și sarcini	Referințe
NU SUNT	

Anexa Nr. 1 La Partea I

Teren

Nr cadastral	Suprafața (mp)*	Observații / Referințe
	1.731	

* Suprafața este determinată în planul de proiecție Stereo 70.



Date referitoare la teren

Crt	Categorie folosință	Intra vilan	Suprafața (mp)	Tarla	Parcelă	Nr. topo	Observații / Referințe
1	pasune	NU	1.731	111	45	-	

Lungime Segmente

1) Valorile lungimilor segmentelor sunt obținute din proiecție în plan.

Punct început	X / Y	Punct sfârșit	X / Y	Lungime segment (** (m)
1	418.434,264 299.653,768	2	418.415,964 299.656,894	18.565
2	418.415,964 299.656,894	3	418.402,699 299.563,835	94.0
3	418.402,699 299.563,835	4	418.421,203 299.562,141	18.581
4	418.421,203 299.562,141	1	418.434,264 299.653,768	92.553

**** Lungimile segmentelor sunt determinate în planul de proiecție Stereo 70 și sunt rotunjite la 1 milimetru.**

***** Distanța dintre puncte este formată din segmente cumulate ce sunt mai mici decât valoarea 1 milimetru.**

**DATE DESPRE IMOBILUL NR. 12573**

Oficiul de Cadastru și Publicitate Imobiliară DOLJ
Biroul de Cadastru și Publicitate Imobiliară Craiova

A. Partea I. Descrierea imobilului

TEREN Extravilan

Adresa: Jud. Dolj, T111, P47

Nr. Crt	Nr cadastral Nr. topografic	Suprafața* (mp)	Observații / Referințe
A1		3.000	Sector cadastral:9 Teren neimprejmuit;

B. Partea II. Proprietari și acte

Inscrieri privitoare la dreptul de proprietate și alte drepturi reale		Referințe
/		
Act Administrativ nr. TDP 2239, din 30/07/2003 emis de COMISIA JUDETEANA DOLJ (CERTIFICAT DE DECES SERIA DC NR 259100);		
B1	Intabulare, drept de PROPRIETATE, dobandit prin Reconstituire, cota actuala 1/1, cota initiala 1/1 1) NICOLAE VICTOR DEFUNCT:Da	A1

C. Partea III. SARCINI .

Inscrieri privind dezmembramintele dreptului de proprietate, drepturi reale de garanție și sarcini	Referințe
NU SUNT	

Anexa Nr. 1 La Partea I

Teren

Nr cadastral	Suprafața (mp)*	Observații / Referințe
	3.000	

* Suprafața este determinată în planul de proiecție Stereo 70.



Date referitoare la teren

Crt	Categorie folosință	Intra vilan	Suprafața (mp)	Tarla	Parcelă	Nr. topo	Observații / Referințe
1	padure	NU	3.000	111	47	-	

Lungime Segmente

1) Valorile lungimilor segmentelor sunt obținute din proiecție în plan.

Punct început	X / Y	Punct sfârșit	X / Y	Lungime segment (** (m)
1	418.442,183 299.705,736	2	418.441,667 299.705,803	0.52
2	418.441,667 299.705,803	3	418.434,264 299.653,768	52.559
3	418.434,264 299.653,768	4	418.421,203 299.562,141	92.553
4	418.421,203 299.562,141	5	418.443,19 299.560,714	22.033
5	418.443,19 299.560,714	6	418.456,289 299.663,717	103.833

Punct început	X / Y	Punct sfârșit	X / Y	Lungime segment (** (m)
6	418.456,289 299.663,717	7	418.460,449 299.703,384	39.884
7	418.460,449 299.703,384	1	418.442,183 299.705,736	18.417

** Lungimile segmentelor sunt determinate în planul de proiecție Stereo 70 și sunt rotunjite la 1 milimetru.

*** Distanța dintre puncte este formată din segmente cumulate ce sunt mai mici decât valoarea 1 milimetru.

**DATE DESPRE IMOBILUL NR. 12574**

Oficiul de Cadastru și Publicitate Imobiliară DOLJ
Biroul de Cadastru și Publicitate Imobiliară Craiova

A. Partea I. Descrierea imobilului

TEREN Intravilan

Adresa: Loc. Leu, Jud. Dolj, T111, P48

Nr. Crt	Nr cadastral Nr. topografic	Suprafața* (mp)	Observații / Referințe
A1		700	Sector cadastral:9 Teren neimprejmuit;

B. Partea II. Proprietari și acte

Inscrieri privitoare la dreptul de proprietate și alte drepturi reale		Referințe
/		
Act Administrativ nr. TDP 3491, din 05/01/2006 emis de COMISIA JUDETEANA DOLJ (CERTIFICAT DE DECES SERIA DP NR 350254);		
B1	Intabulare, drept de PROPRIETATE, dobandit prin Reconstituire, cota actuala 1/1, cota initiala 1/1 1) FIERTU MARIA DEFUNCT:Da	A1

C. Partea III. SARCINI .

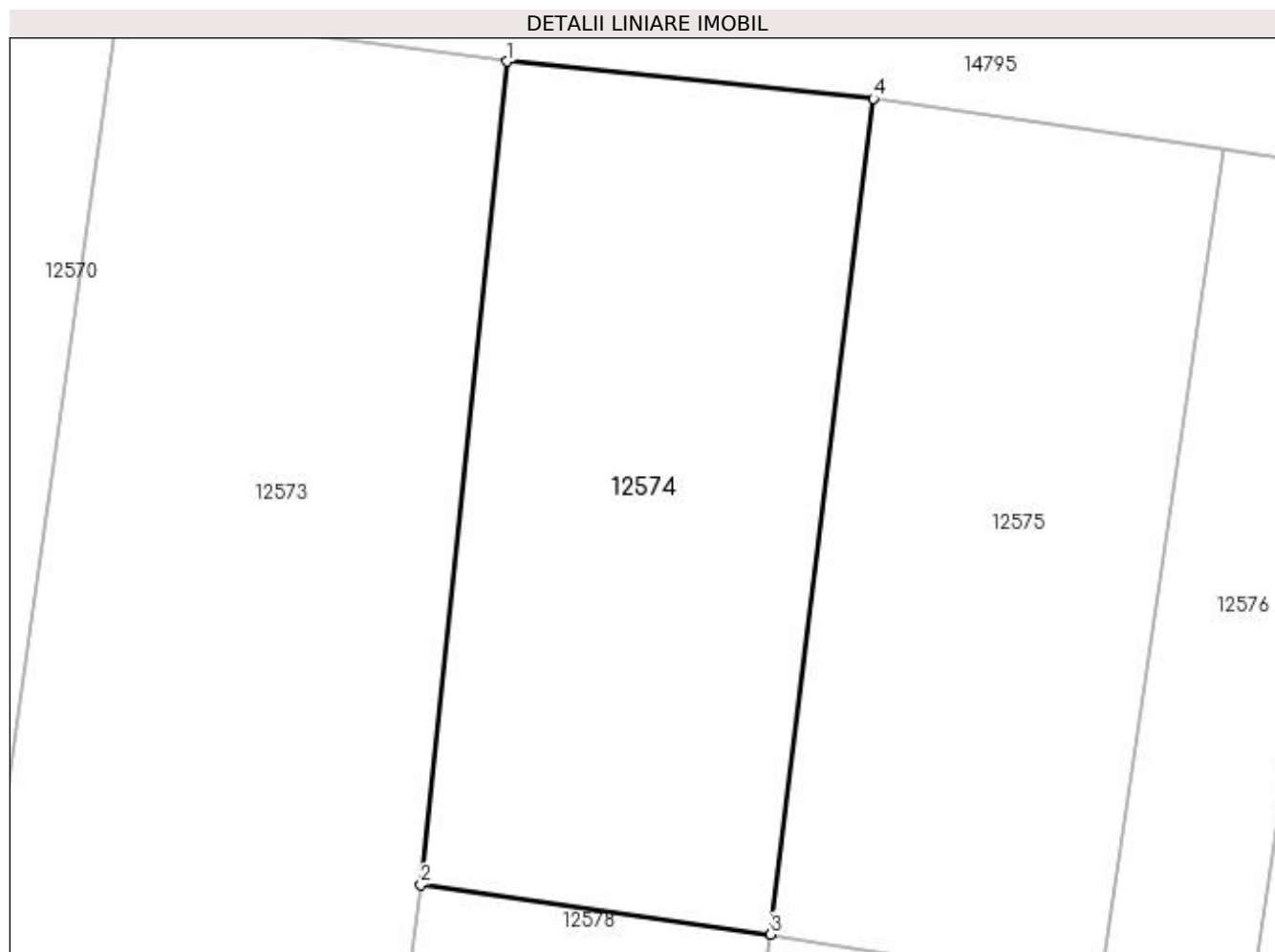
Inscrieri privind dezmembramintele dreptului de proprietate, drepturi reale de garanție și sarcini	Referințe
NU SUNT	

Anexa Nr. 1 La Partea I

Teren

Nr cadastral	Suprafața (mp)*	Observații / Referințe
	700	

* Suprafața este determinată în planul de proiecție Stereo 70.



Date referitoare la teren

Crt	Categorie folosință	Intra vilan	Suprafața (mp)	Tarla	Parcelă	Nr. topo	Observații / Referințe
1	vie	DA	700	111	48	-	

Lungime Segmente

1) Valorile lungimilor segmentelor sunt obținute din proiecție în plan.

Punct început	X / Y	Punct sfârșit	X / Y	Lungime segment (** (m)
1	418.460,449 299.703,384	2	418.456,289 299.663,717	39.884
2	418.456,289 299.663,717	3	418.473,165 299.661,319	17.046
3	418.473,165 299.661,319	4	418.478,113 299.701,595	40.579
4	418.478,113 299.701,595	1	418.460,449 299.703,384	17.754

**** Lungimile segmentelor sunt determinate în planul de proiecție Stereo 70 și sunt rotunjite la 1 milimetru.**

***** Distanța dintre puncte este formată din segmente cumulate ce sunt mai mici decât valoarea 1 milimetru.**

**DATE DESPRE IMOBILUL NR. 12575**

Oficiul de Cadastru și Publicitate Imobiliară DOLJ
Biroul de Cadastru și Publicitate Imobiliară Craiova

A. Partea I. Descrierea imobilului

TEREN Intravilan

Adresa: Loc. Leu, Jud. Dolj, T111, P49

Nr. Crt	Nr cadastral Nr. topografic	Suprafața* (mp)	Observații / Referințe
A1		676	Sector cadastral:9 Teren neimprejmuit;

B. Partea II. Proprietari și acte

Inscrieri privitoare la dreptul de proprietate și alte drepturi reale		Referințe
/		
Act Normativ nr. LEGEA 7, din 13/03/1996 emis de PARLAMENT;		
B1	Inscrierea provizorie, drept de PROPRIETATE, dobandit prin Lege, cota actuala 1/1, cota initiala 1/1 1) NEIDENTIFICAT NEIDENTIFICAT	A1

C. Partea III. SARCINI .

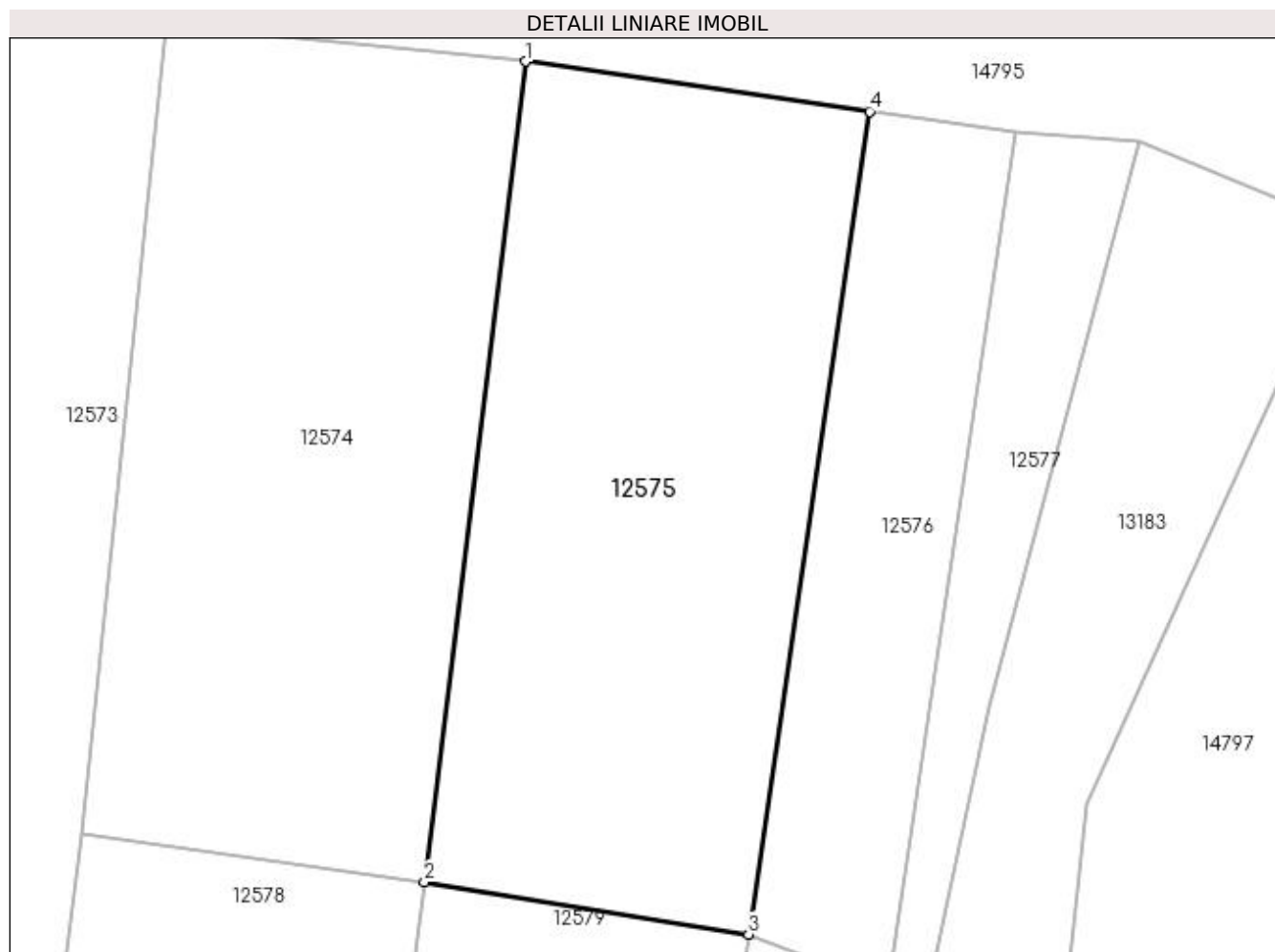
Inscrieri privind dezmembramintele dreptului de proprietate, drepturi reale de garanție și sarcini	Referințe
NU SUNT	

Anexa Nr. 1 La Partea I

Teren

Nr cadastral	Suprafața (mp)*	Observații / Referințe
	676	

* Suprafața este determinată în planul de proiecție Stereo 70.



Date referitoare la teren

Crt	Categorie folosință	Intravilan	Suprafața (mp)	Tarla	Parcelă	Nr. topo	Observații / Referințe
1	arabil	DA	676	111	49	-	

Lungime Segmente

1) Valorile lungimilor segmentelor sunt obținute din proiecție în plan.

Punct început	X / Y	Punct sfârșit	X / Y	Lungime segment (** (m)
1	418.478,113 299.701,595	2	418.473,165 299.661,319	40.579
2	418.473,165 299.661,319	3	418.489,075 299.658,747	16.116
3	418.489,075 299.658,747	4	418.495,03 299.699,139	40.829
4	418.495,03 299.699,139	1	418.478,113 299.701,595	17.095

**** Lungimile segmentelor sunt determinate în planul de proiecție Stereo 70 și sunt rotunjite la 1 milimetru.**

***** Distanța dintre puncte este formată din segmente cumulate ce sunt mai mici decât valoarea 1 milimetru.**

**DATE DESPRE IMOBILUL NR. 12576**

Oficiul de Cadastru și Publicitate Imobiliară DOLJ
Biroul de Cadastru și Publicitate Imobiliară Craiova

A. Partea I. Descrierea imobilului

TEREN Intravilan

Adresa: Loc. Leu, Jud. Dolj, T111, P51/2

Nr. Crt	Nr cadastral Nr. topografic	Suprafața* (mp)	Observații / Referințe
A1		300	Sector cadastral:9 Teren neimprejmuit;

B. Partea II. Proprietari și acte

Inscrieri privitoare la dreptul de proprietate și alte drepturi reale		Referințe
/		
Act Administrativ nr. TDP 3491, din 05/01/2006 emis de COMISIA JUDETEANA DOLJ (CERTIFICAT DE DECES SERIA DP NR 350254);		
B1	Intabulare, drept de PROPRIETATE, dobandit prin Reconstituire, cota actuala 1/1, cota initiala 1/1 1) FIERTU MARIA DEFUNCT:Da	A1

C. Partea III. SARCINI .

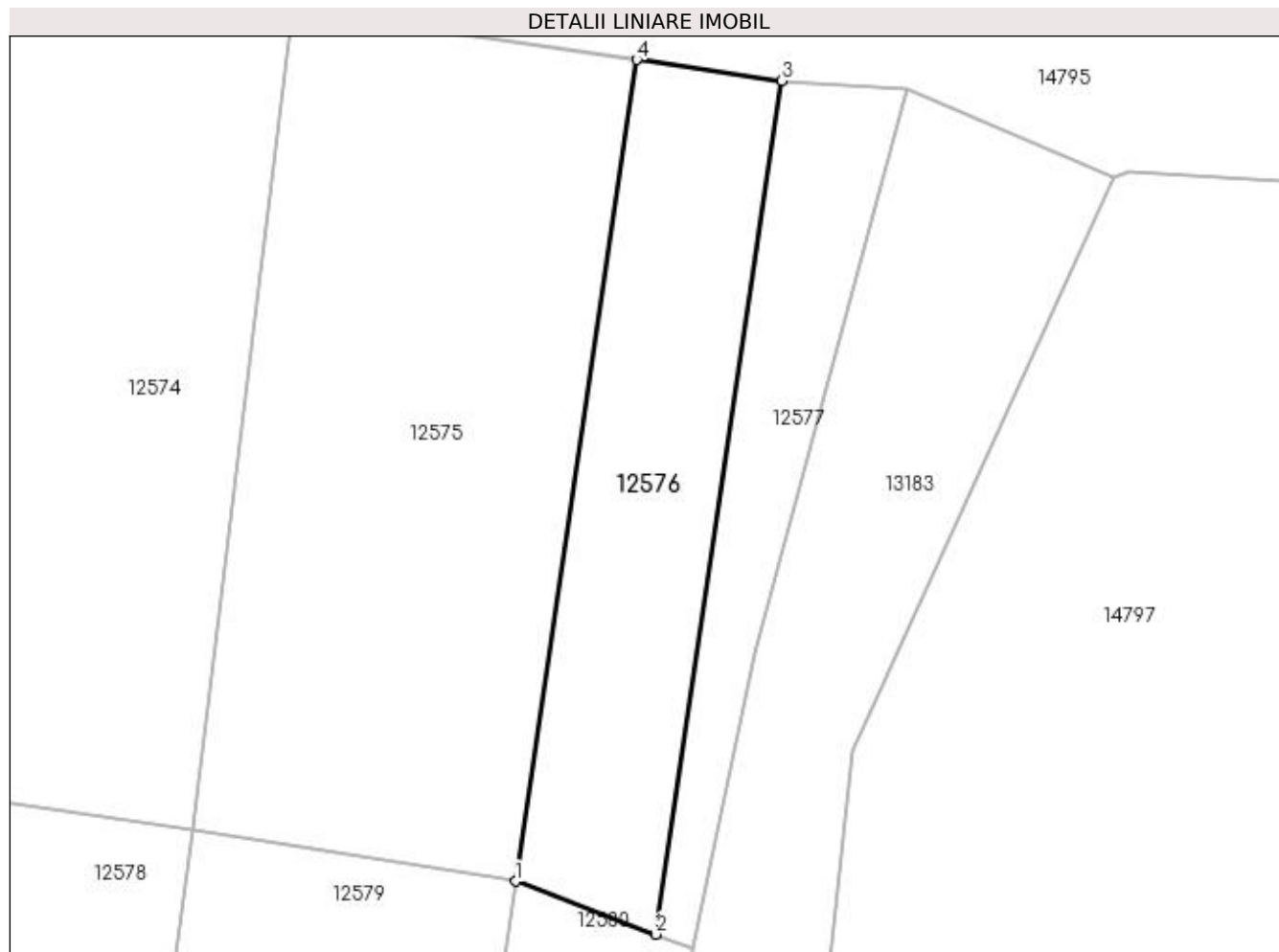
Inscrieri privind dezmembramintele dreptului de proprietate, drepturi reale de garanție și sarcini	Referințe
NU SUNT	

Anexa Nr. 1 La Partea I

Teren

Nr cadastral	Suprafața (mp)*	Observații / Referințe
	300	

* Suprafața este determinată în planul de proiecție Stereo 70.



Date referitoare la teren

Crt	Categorie folosință	Intra vilan	Suprafața (mp)	Tarla	Parcelă	Nr. topo	Observații / Referințe
1	arabil	DA	300	111	51/2	-	

Lungime Segmente

1) Valorile lungimilor segmentelor sunt obținute din proiecție în plan.

Punct început	X / Y	Punct sfârșit	X / Y	Lungime segment (** (m)
1	418.489,075 299.658,747	2	418.495,976 299.656,137	7.378
2	418.495,976 299.656,137	3	418.502,163 299.698,103	42.42
3	418.502,163 299.698,103	4	418.495,03 299.699,139	7.207
4	418.495,03 299.699,139	1	418.489,075 299.658,747	40.829

**** Lungimile segmentelor sunt determinate în planul de proiecție Stereo 70 și sunt rotunjite la 1 milimetru.**

***** Distanța dintre puncte este formată din segmente cumulate ce sunt mai mici decât valoarea 1 milimetru.**

**DATE DESPRE IMOBILUL NR. 12577**

Oficiul de Cadastru și Publicitate Imobiliară DOLJ
Biroul de Cadastru și Publicitate Imobiliară Craiova

A. Partea I. Descrierea imobilului

TEREN Intravilan

Adresa: Loc. Leu, Jud. Dolj, T111

Nr. Crt	Nr cadastral Nr. topografic	Suprafața* (mp)	Observații / Referințe
A1		160	Sector cadastral:9 Teren neimprejmuit;

B. Partea II. Proprietari și acte

Inscrieri privitoare la dreptul de proprietate și alte drepturi reale		Referințe
/		
Act Normativ nr. LEGEA 7, din 13/03/1996 emis de PARLAMENT;		
B1	Inscrierea provizorie, drept de PROPRIETATE, dobandit prin Lege, cota actuala 1/1, cota initiala 1/1 1) NEIDENTIFICAT NEIDENTIFICAT	A1

C. Partea III. SARCINI .

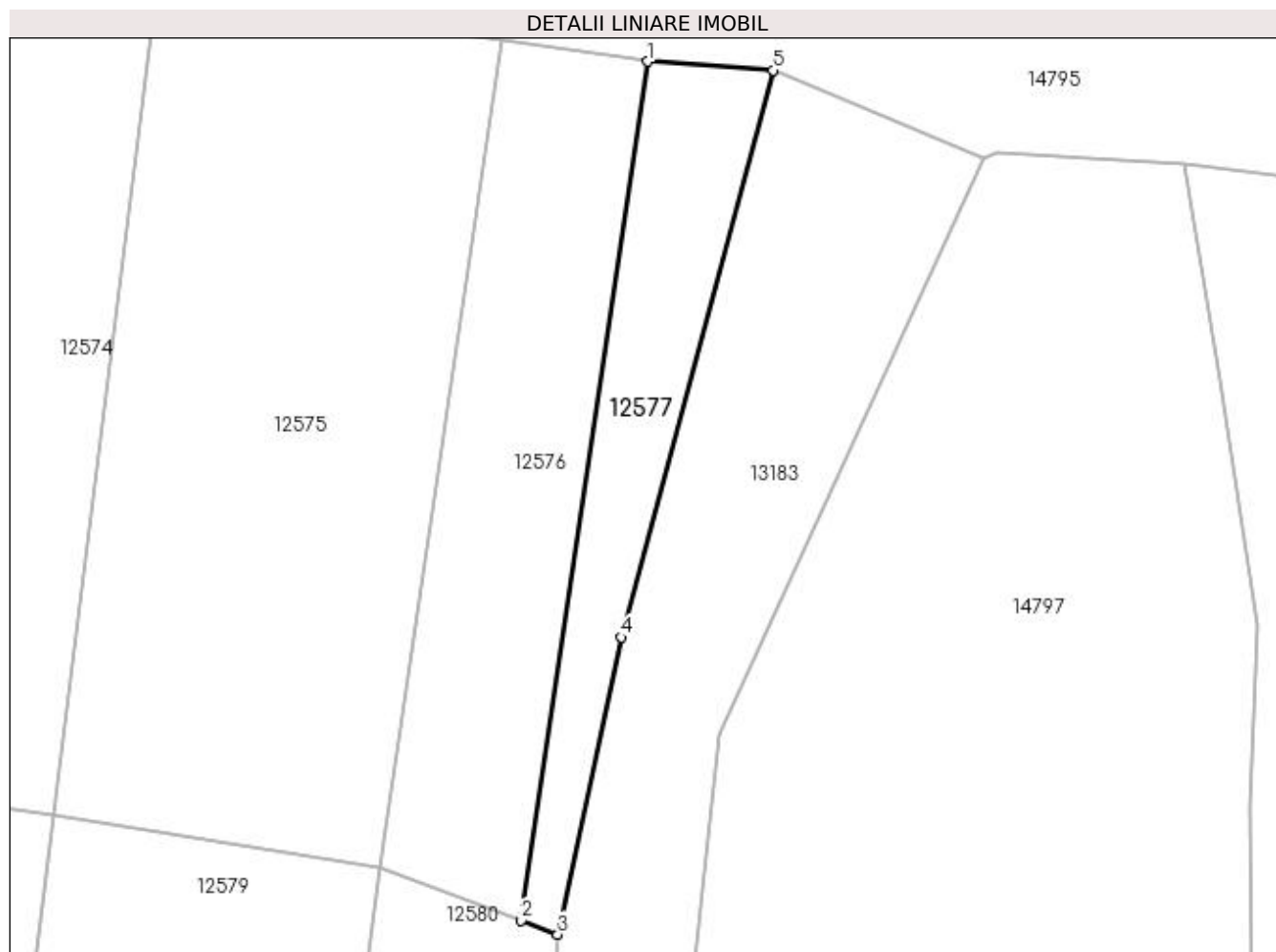
Inscrieri privind dezmembramintele dreptului de proprietate, drepturi reale de garanție și sarcini	Referințe
NU SUNT	

Anexa Nr. 1 La Partea I

Teren

Nr cadastral	Suprafața (mp)*	Observații / Referințe
	160	

* Suprafața este determinată în planul de proiecție Stereo 70.



Date referitoare la teren

Crt	Categorie folosință	Intra vilan	Suprafața (mp)	Tarla	Parcelă	Nr. topo	Observații / Referințe
1	arabil	DA	160	111	-	-	

Lungime Segmente

1) Valorile lungimilor segmentelor sunt obținute din proiecție în plan.

Punct început	X / Y	Punct sfârșit	X / Y	Lungime segment (** (m)
1	418.502,163 299.698,103	2	418.495,976 299.656,137	42.42
2	418.495,976 299.656,137	3	418.497,757 299.655,463	1.905
3	418.497,757 299.655,463	4	418.500,875 299.669,978	14.846
4	418.500,875 299.669,978	5	418.508,283 299.697,671	28.666
5	418.508,283 299.697,671	1	418.502,163 299.698,103	6.135

**** Lungimile segmentelor sunt determinate în planul de proiecție Stereo 70 și sunt rotunjite la 1 milimetru.**

***** Distanța dintre puncte este formată din segmente cumulate ce sunt mai mici decât valoarea 1 milimetru.**

**DATE DESPRE IMOBILUL NR. 12578**

Oficiul de Cadastru și Publicitate Imobiliară DOLJ
Biroul de Cadastru și Publicitate Imobiliară Craiova

A. Partea I. Descrierea imobilului

TEREN Extravilan

Adresa: Jud. Dolj, T111, P50

Nr. Crt	Nr cadastral Nr. topografic	Suprafața* (mp)	Observații / Referințe
A1		1.735	Sector cadastral:9 Teren neimprejmuit;

B. Partea II. Proprietari și acte

Inscrieri privitoare la dreptul de proprietate și alte drepturi reale		Referințe
/		
Act Normativ nr. LEGEA 7, din 13/03/1996 emis de PARLAMENT;		
B1	Inscrierea provizorie, drept de PROPRIETATE, dobandit prin Lege, cota actuala 1/1, cota initiala 1/1 1) NEIDENTIFICAT NEIDENTIFICAT	A1

C. Partea III. SARCINI .

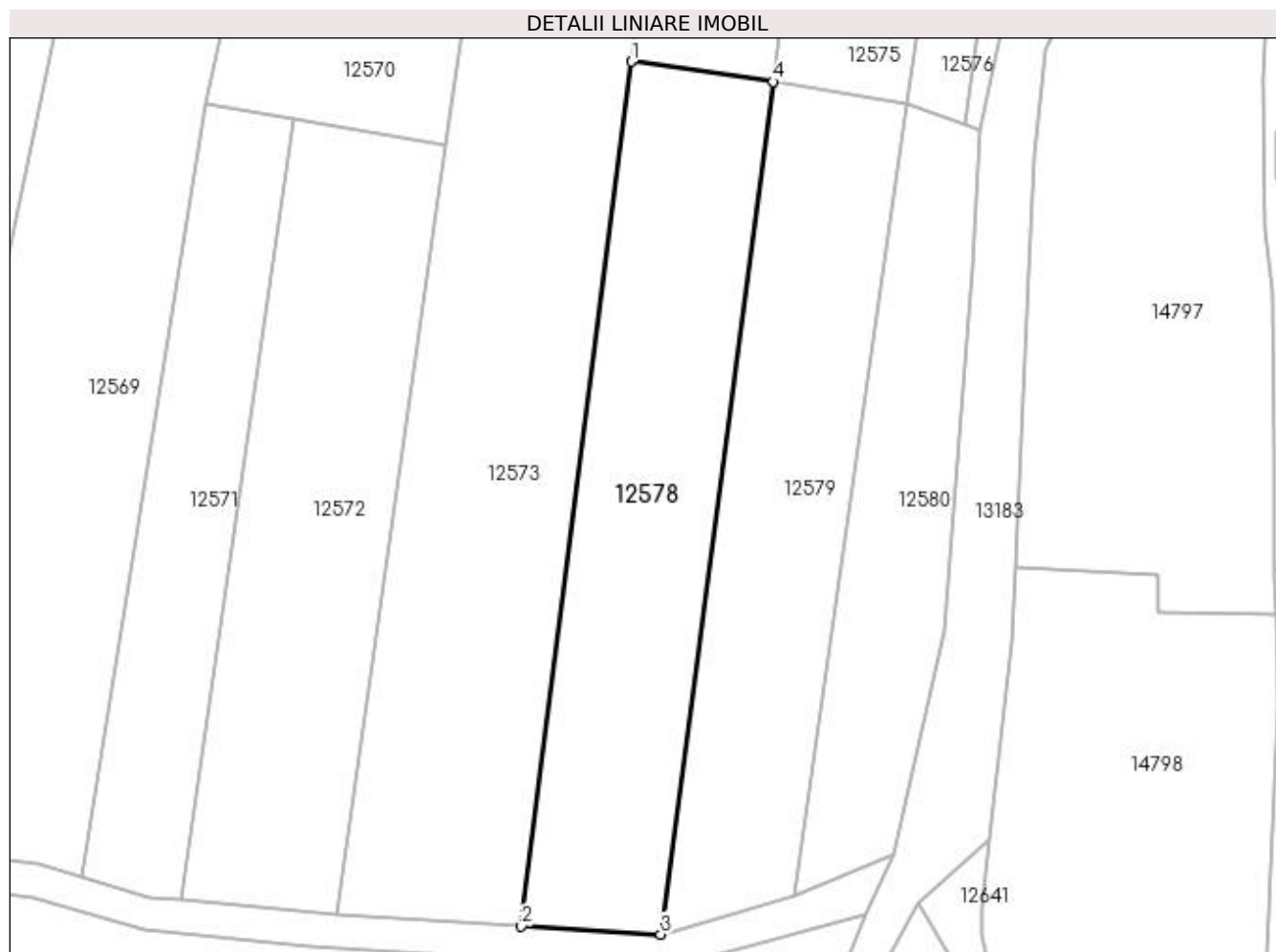
Inscrieri privind dezmembramintele dreptului de proprietate, drepturi reale de garanție și sarcini	Referințe
NU SUNT	

Anexa Nr. 1 La Partea I

Teren

Nr cadastral	Suprafața (mp)*	Observații / Referințe
	1.735	

* Suprafața este determinată în planul de proiecție Stereo 70.



Date referitoare la teren

Crt	Categorie folosință	Intra vilan	Suprafața (mp)	Tarla	Parcelă	Nr. topo	Observații / Referințe
1	pasune	NU	1.735	111	50	-	

Lungime Segmente

1) Valorile lungimilor segmentelor sunt obținute din proiecție în plan.

Punct început	X / Y	Punct sfârșit	X / Y	Lungime segment (** (m)
1	418.456,289 299.663,717	2	418.443,19 299.560,714	103.833
2	418.443,19 299.560,714	3	418.459,807 299.559,752	16.645
3	418.459,807 299.559,752	4	418.473,165 299.661,319	102.442
4	418.473,165 299.661,319	1	418.456,289 299.663,717	17.046

**** Lungimile segmentelor sunt determinate în planul de proiecție Stereo 70 și sunt rotunjite la 1 milimetru.**

***** Distanța dintre puncte este formată din segmente cumulate ce sunt mai mici decât valoarea 1 milimetru.**

**DATE DESPRE IMOBILUL NR. 12579**

Oficiul de Cadastru și Publicitate Imobiliară DOLJ
Biroul de Cadastru și Publicitate Imobiliară Craiova

A. Partea I. Descrierea imobilului

TEREN Extravilan

Adresa: Jud. Dolj, T111, P51/3

Nr. Crt	Nr cadastral Nr. topografic	Suprafața* (mp)	Observații / Referințe
A1		1.548	Sector cadastral:9 Teren neimprejmuit;

B. Partea II. Proprietari și acte

Inscrieri privitoare la dreptul de proprietate și alte drepturi reale		Referințe
/		
Act Administrativ nr. TDP 3131, din 10/01/2005 emis de COMISIA JUDETEANA DOLJ (CERTIFICAT DE DECES SERIA DP NR 353021; CERTIFICAT DE DECES SERIA DA NR 494095);		
B1	Intabulare, drept de PROPRIETATE, dobandit prin Reconstituire, cota actuala 1/1, cota initiala 1/1 1) CIOLACU ANDREI DEFUNCT:Da 2) LOGOFATU GHEORGHITA, LIPSĂ CNP DEFUNCT:Da	A1

C. Partea III. SARCINI .

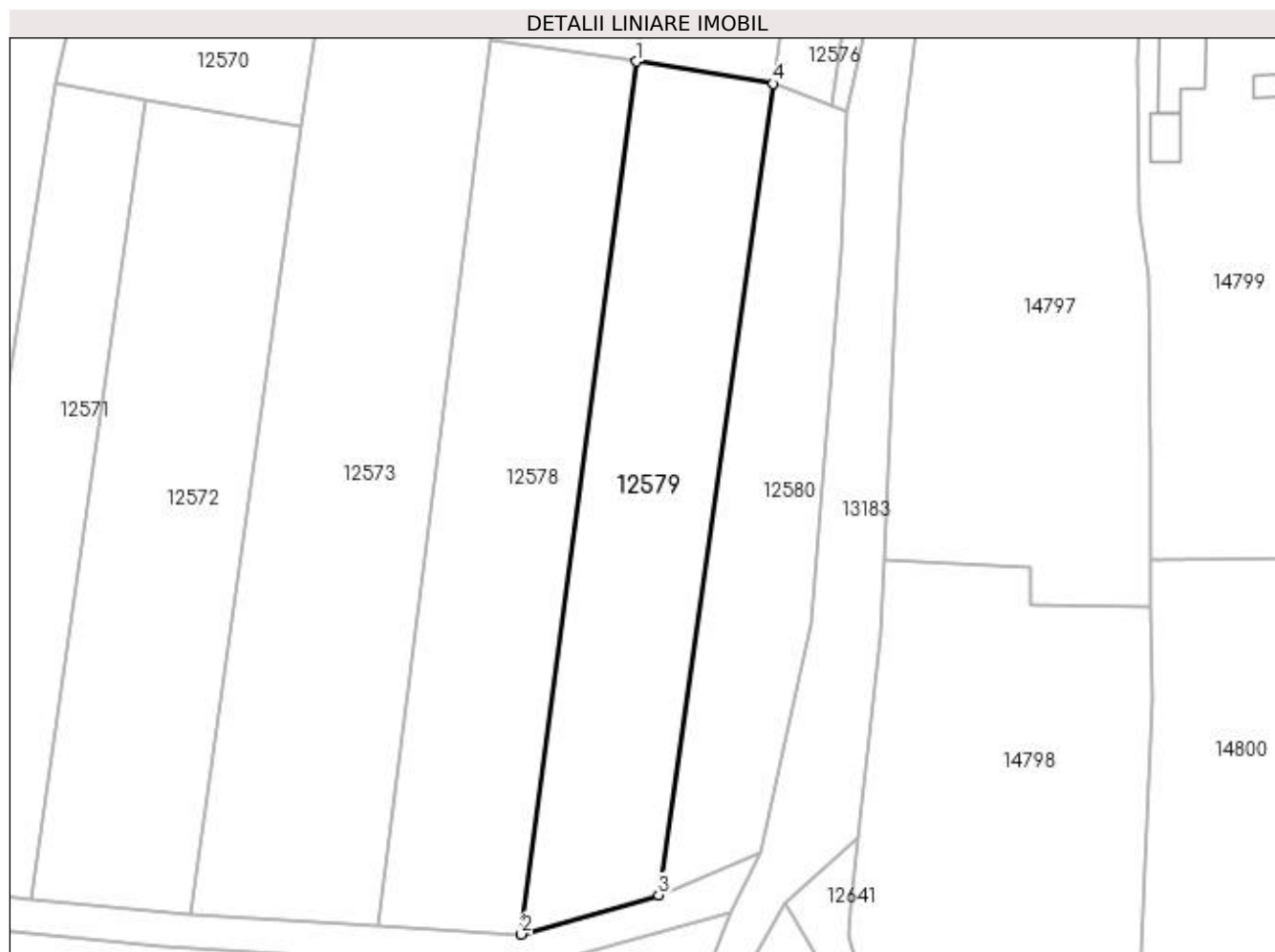
Inscrieri privind dezmembramintele dreptului de proprietate, drepturi reale de garanție și sarcini	Referințe
NU SUNT	

Anexa Nr. 1 La Partea I

Teren

Nr cadastral	Suprafața (mp)*	Observații / Referințe
	1.548	

* Suprafața este determinată în planul de proiecție Stereo 70.



Date referitoare la teren

Crt	Categorie folosință	Intra vilan	Suprafața (mp)	Tarla	Parcelă	Nr. topo	Observații / Referințe
1	padure	NU	1.548	111	51/3	-	

Lungime Segmente

1) Valorile lungimilor segmentelor sunt obținute din proiecție în plan.

Punct început	X / Y	Punct sfârșit	X / Y	Lungime segment (** (m)
1	418.473,165 299.661,319	2	418.459,807 299.559,752	102.442
2	418.459,807 299.559,752	3	418.475,763 299.564,345	16.604
3	418.475,763 299.564,345	4	418.489,075 299.658,747	95.336
4	418.489,075 299.658,747	1	418.473,165 299.661,319	16.116

**** Lungimile segmentelor sunt determinate în planul de proiecție Stereo 70 și sunt rotunjite la 1 milimetru.**

***** Distanța dintre puncte este formată din segmente cumulate ce sunt mai mici decât valoarea 1 milimetru.**

**DATE DESPRE IMOBILUL NR. 12580**

Oficiul de Cadastru și Publicitate Imobiliară DOLJ
Biroul de Cadastru și Publicitate Imobiliară Craiova

A. Partea I. Descrierea imobilului

TEREN Extravilan

Adresa: Jud. Dolj, T111

Nr. Crt	Nr cadastral Nr. topografic	Suprafața* (mp)	Observații / Referințe
A1		1.052	Sector cadastral:9 Teren neimprejmuit;

B. Partea II. Proprietari și acte

Inscrieri privitoare la dreptul de proprietate și alte drepturi reale		Referințe
/		
Act Normativ nr. LEGEA 7, din 13/03/1996 emis de PARLAMENT;		
B1	Inscrierea provizorie, drept de PROPRIETATE, dobandit prin Lege, cota actuala 1/1, cota initiala 1/1 1) NEIDENTIFICAT NEIDENTIFICAT	A1

C. Partea III. SARCINI .

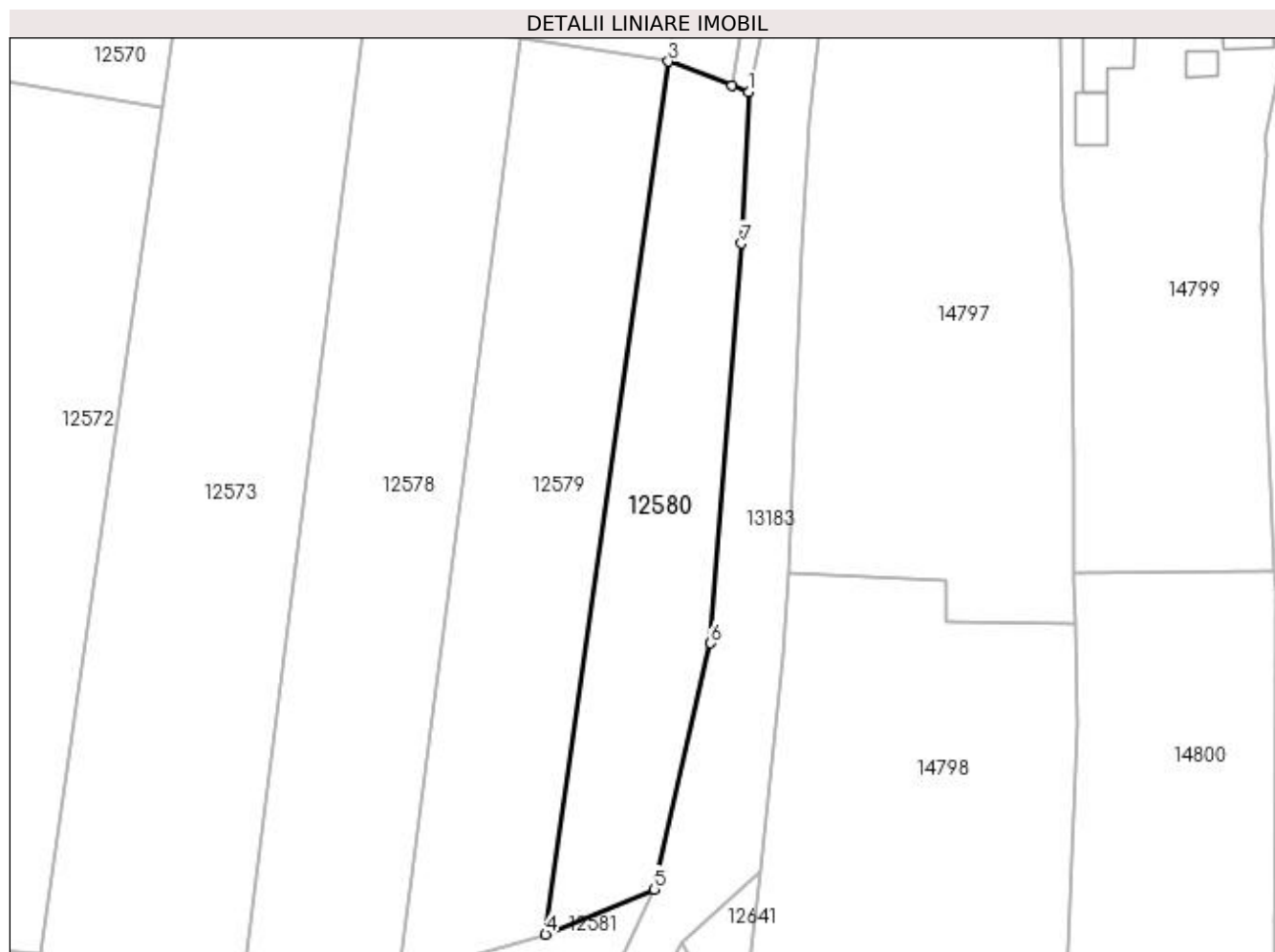
Inscrieri privind dezmembramintele dreptului de proprietate, drepturi reale de garanție și sarcini	Referințe
NU SUNT	

Anexa Nr. 1 La Partea I

Teren

Nr cadastral	Suprafața (mp)*	Observații / Referințe
	1.052	

* Suprafața este determinată în planul de proiecție Stereo 70.



Date referitoare la teren

Crt	Categorie folosință	Intra vilan	Suprafața (mp)	Tarla	Parcelă	Nr. topo	Observații / Referințe
1	pasune	NU	1.052	111	-	-	

Lungime Segmente

1) Valorile lungimilor segmentelor sunt obținute din proiecție în plan.

Punct început	X / Y	Punct sfârșit	X / Y	Lungime segment (** (m)
1	418.497,757 299.655,463	2	418.495,976 299.656,137	1.905
2	418.495,976 299.656,137	3	418.489,075 299.658,747	7.378
3	418.489,075 299.658,747	4	418.475,763 299.564,345	95.336
4	418.475,763 299.564,345	5	418.487,547 299.569,228	12.756
5	418.487,547 299.569,228	6	418.493,628 299.595,838	27.296

Punct început	X / Y	Punct sfârșit	X / Y	Lungime segment (** (m)
6	418.493,628 299.595,838	7	418.496,978 299.639,057	43.349
7	418.496,978 299.639,057	1	418.497,757 299.655,463	16.424

** Lungimile segmentelor sunt determinate în planul de proiecție Stereo 70 și sunt rotunjite la 1 milimetru.

*** Distanța dintre puncte este formată din segmente cumulate ce sunt mai mici decât valoarea 1 milimetru.

**DATE DESPRE IMOBILUL NR. 12581**

Oficiul de Cadastru și Publicitate Imobiliară DOLJ
 Biroul de Cadastru și Publicitate Imobiliară Craiova

A. Partea I. Descrierea imobilului

TEREN Extravilan

Adresa: Jud. Dolj, T111, DE 1051/1

Nr. Crt	Nr cadastral Nr. topografic	Suprafața* (mp)	Observații / Referințe
A1		1.177	Sector cadastral:9 Teren neimprejmuit;

B. Partea II. Proprietari și acte

Inscrieri privitoare la dreptul de proprietate și alte drepturi reale		Referințe
/		
Act Normativ nr. HG 965, din 05/09/2002 emis de GUVERNUL ROMANIEI (ANEXA NR. 57-INVENTARUL BUNURILOR CARE APARTIN DOMENIULUI PUBLIC AL COMUNEI LEU);		
B1	Intabulare, drept de PROPRIETATE, dobandit prin Lege, cota actuala 1/1, cota initiala 1/1 1) COMUNA LEU-DOMENIUL PUBLIC, CIF:4553631	A1

C. Partea III. SARCINI .

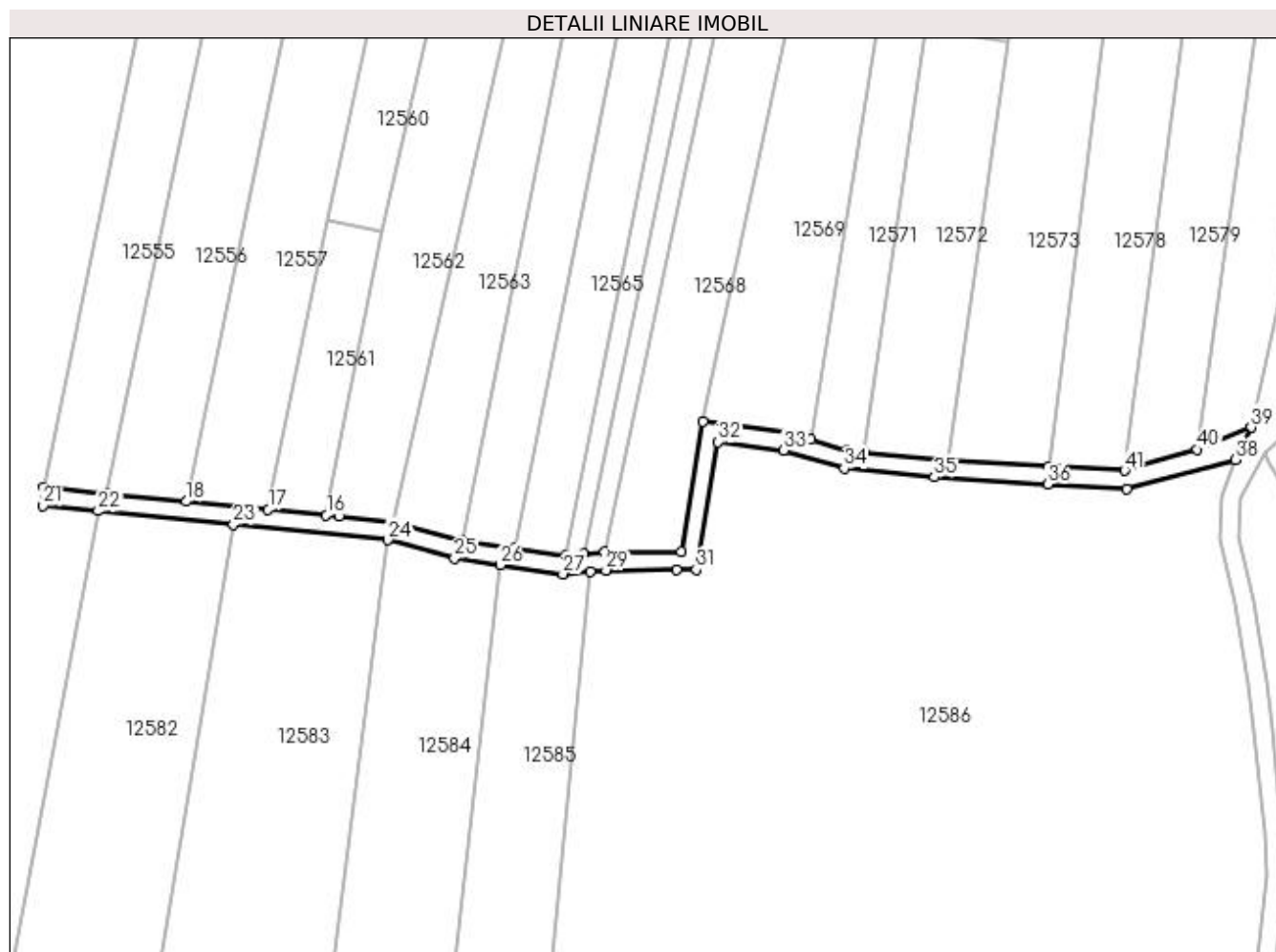
Inscrieri privind dezmembramintele dreptului de proprietate, drepturi reale de garanție și sarcini	Referințe
NU SUNT	

Anexa Nr. 1 La Partea I

Teren

Nr cadastral	Suprafața (mp)*	Observații / Referințe
	1.177	

* Suprafața este determinată în planul de proiecție Stereo 70.



Date referitoare la teren

Crt	Categorie folosință	Intra vilan	Suprafața (mp)	Tarla	Parcelă	Nr. topo	Observații / Referințe
1	drum	NU	1.177	111	DE 1051/1	-	

Lungime Segmente

1) Valorile lungimilor segmentelor sunt obținute din proiecție în plan.

Punct început	X / Y	Punct sfârșit	X / Y	Lungime segment
1	418.443,19 299.560,714	2	418.421,203 299.562,141	22.033
4	418.398,952 299.564,178	5	418.390,914 299.566,6	8.395
7	418.367,207 299.570,452	8	418.362,36 299.542,018	28.844
10	418.340,95 299.541,46	11	418.337,184 299.541,139	3.78
13	418.314,39 299.544,302	14	418.299,262 299.548,342	15.658
16	418.284,534 299.549,956	17	418.271,773 299.551,214	12.823
2	418.402,699 299.563,835	3	418.402,699 299.563,835	18.581
5	418.390,914 299.566,6	6	418.385,766 299.568,151	5.376
8	418.362,36 299.542,018	9	418.345,672 299.541,861	16.688
11	418.337,184 299.541,139	12	418.325,719 299.542,731	11.575
14	418.299,262 299.548,342	15	418.287,278 299.549,685	12.06
17	418.271,773 299.551,214	18	418.253,756 299.552,991	18.104
3	418.402,699 299.563,835	4	418.398,952 299.564,178	3.763
6	418.385,766 299.568,151	7	418.367,207 299.570,452	18.702
9	418.345,672 299.541,861	10	418.340,95 299.541,46	4.739
12	418.325,719 299.542,731	13	418.314,39 299.544,302	11.437
15	418.287,278 299.549,685	16	418.284,534 299.549,956	2.757
18	418.253,756 299.552,991	19	418.236,366 299.554,706	17.474

Punct început	X / Y	Punct sfârșit	X / Y	Lungime segment	Punct început	X / Y	Punct sfârșit	X / Y	Lungime segment	Punct început	X / Y	Punct sfârșit	X / Y	Lungime segment
19	418.236,366 299.554,706	20	418.222,562 299.556,067	13.871	20	418.222,562 299.556,067	21	418.222,343 299.552,068	4.006	21	418.222,343 299.552,068	22	418.234,433 299.550,876	12.149
22	418.234,433 299.550,876	23	418.264,146 299.547,946	29.857	23	418.264,146 299.547,946	24	418.298,017 299.544,536	34.042	24	418.298,017 299.544,536	25	418.312,656 299.540,508	15.183
25	418.312,656 299.540,508	26	418.322,656 299.539,057	10.105	26	418.322,656 299.539,057	27	418.336,43 299.537,06	13.918	27	418.336,43 299.537,06	28	418.342,487 299.537,579	6.079
28	418.342,487 299.537,579	29	418.345,891 299.537,871	3.416	29	418.345,891 299.537,871	30	418.361,402 299.538,009	15.512	30	418.361,402 299.538,009	31	418.365,74 299.538,048	4.338
31	418.365,74 299.538,048	32	418.370,508 299.566,012	28.367	32	418.370,508 299.566,012	33	418.384,938 299.564,223	14.54	33	418.384,938 299.564,223	34	418.398,177 299.560,234	13.827
34	418.398,177 299.560,234	35	418.417,983 299.558,341	19.896	35	418.417,983 299.558,341	36	418.442,846 299.556,727	24.916	36	418.442,846 299.556,727	37	418.460,258 299.555,719	17.44
37	418.460,258 299.555,719	38	418.484,168 299.562,189	24.77	38	418.484,168 299.562,189	39	418.487,547 299.569,228	7.808	39	418.487,547 299.569,228	40	418.475,763 299.564,345	12.756
40	418.475,763 299.564,345	41	418.459,807 299.559,752	16.604	41	418.459,807 299.559,752	1	418.443,19 299.560,714	16.645					

** Lungimile segmentelor sunt determinate în planul de proiecție Stereo 70 și sunt rotunjite la 1 milimetru.

*** Distanța dintre puncte este formată din segmente cumulate ce sunt mai mici decât valoarea 1 milimetru.

**DATE DESPRE IMOBILUL NR. 12582**

Oficiul de Cadastru și Publicitate Imobiliară DOLJ
 Biroul de Cadastru și Publicitate Imobiliară Craiova

A. Partea I. Descrierea imobilului

TEREN Intravilan

Adresa: Loc. Leu, Jud. Dolj, T111, P71/2

Nr. Crt	Nr cadastral Nr. topografic	Suprafața* (mp)	Observații / Referințe
A1		Din acte: 4.731 Masurata: 4.520	Sector cadastral:9 Teren neimprejmuit;

B. Partea II. Proprietari și acte

Inscrieri privitoare la dreptul de proprietate și alte drepturi reale		Referințe
/		
Act Notarial nr. CM 18, din 06/02/2008 emis de NP STEFANESCU FLORIANA (TDP 3373/22.06.2005);		
B1	Intabulare, drept de PROPRIETATE, dobandit prin Succesiune, cota actuala 1/1, cota initiala 1/1 1) IANICU AURICA	A1

C. Partea III. SARCINI .

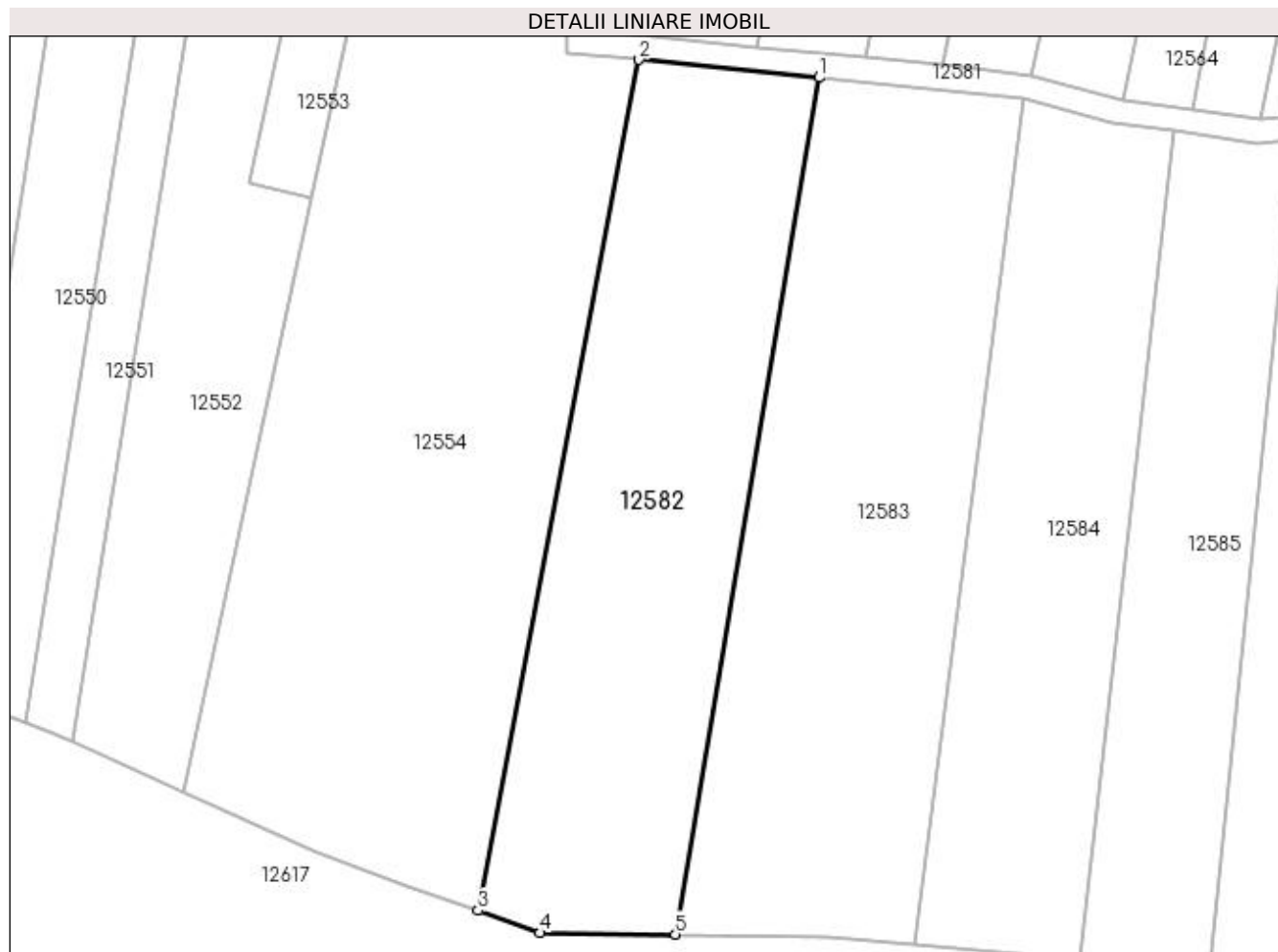
Inscrieri privind dezmembramintele dreptului de proprietate, drepturi reale de garanție și sarcini	Referințe
NU SUNT	

Anexa Nr. 1 La Partea I

Teren

Nr cadastral	Suprafața (mp)*	Observații / Referințe
	Din acte: 4.731 Masurata: 4.520	

* Suprafața este determinată în planul de proiecție Stereo 70.



Date referitoare la teren

Crt	Categorie folosință	Intra vilan	Suprafața (mp)	Tarla	Parcelă	Nr. topo	Observații / Referințe
1	padure	DA	4.520	111	71/2	-	ACCESUL IMOBILULUI SE FACE PE DRUMUL DE 967 PRINS IN CARTEA FUNCARA 33343-ID 12617

Lungime Segmente

1) Valorile lungimilor segmentelor sunt obținute din proiecție în plan.

Punct început	X / Y	Punct sfârșit	X / Y	Lungime segment (** (m)
1	418.264,146 299.547,946	2	418.234,433 299.550,876	29.857
2	418.234,433 299.550,876	3	418.207,829 299.410,349	143.022
3	418.207,829 299.410,349	4	418.218,04 299.406,695	10.845
4	418.218,04 299.406,695	5	418.240,437 299.406,438	22.398

Punct început	X / Y	Punct sfârșit	X / Y	Lungime segment (** (m)
5	418.240,437 299.406,438	1	418.264,146 299.547,946	143.481

** Lungimile segmentelor sunt determinate în planul de proiecție Stereo 70 și sunt rotunjite la 1 milimetru.

*** Distanța dintre puncte este formată din segmente cumulate ce sunt mai mici decât valoarea 1 milimetru.

**DATE DESPRE IMOBILUL NR. 12583**

Oficiul de Cadastru și Publicitate Imobiliară DOLJ
Biroul de Cadastru și Publicitate Imobiliară Craiova

A. Partea I. Descrierea imobilului

TEREN Intravilan

Adresa: Loc. Leu, Jud. Dolj, T111, P71/3

Nr. Crt	Nr cadastral Nr. topografic	Suprafața* (mp)	Observații / Referințe
A1		Din acte: 5.000 Masurata: 5.198	Sector cadastral:9 Teren neimprejmuit;

B. Partea II. Proprietari și acte

Inscrieri privitoare la dreptul de proprietate și alte drepturi reale		Referințe
/		
Act Administrativ nr. TDP 2323, din 20/04/2004 emis de COMISIA JUDETEANA DOLJ;		
B1	Intabulare, drept de PROPRIETATE, dobandit prin Reconstituire, cota actuala 1/1, cota initiala 1/1 1) PAUNESCU NICOLAE CONSTANTIN	A1

C. Partea III. SARCINI .

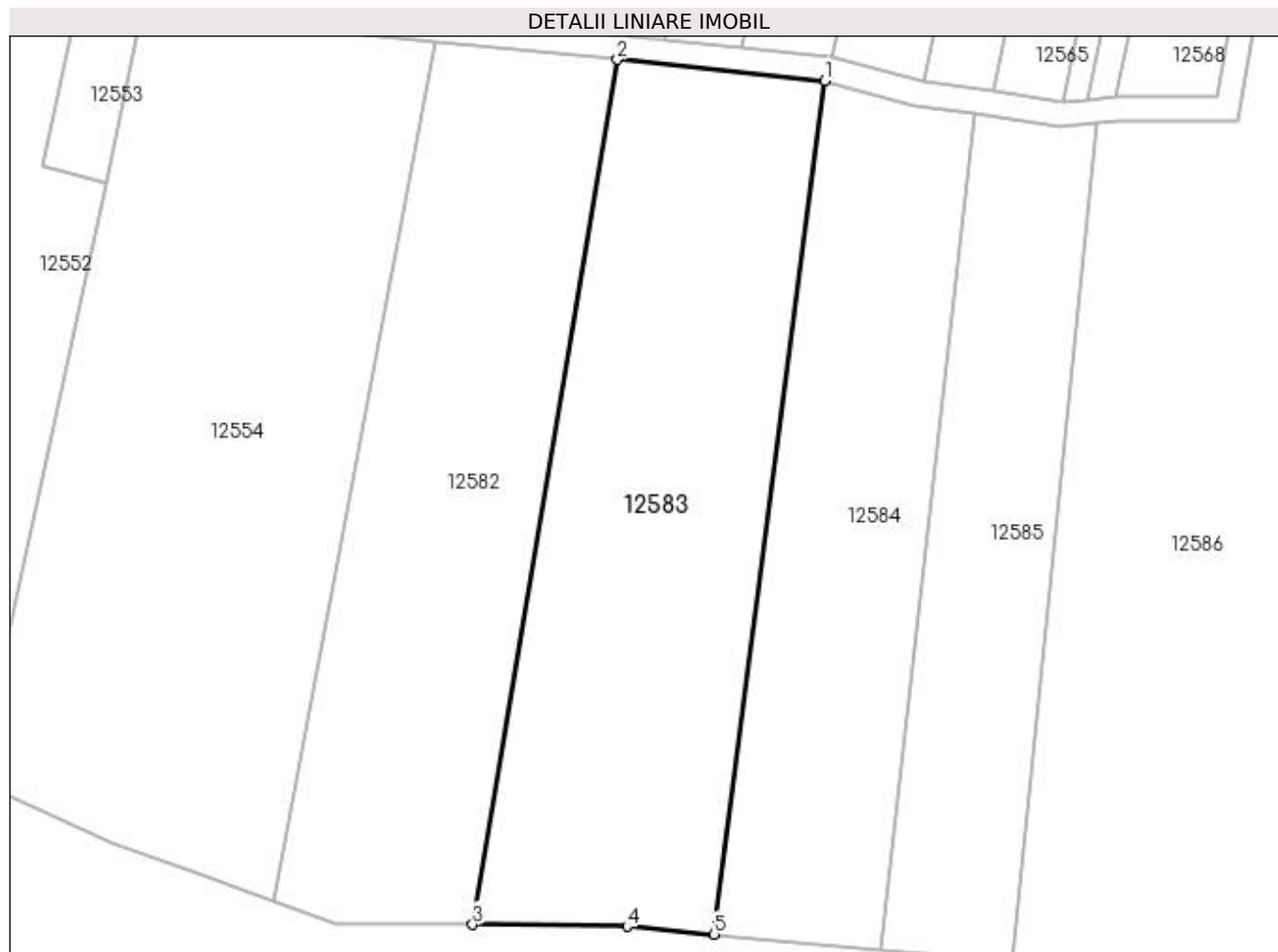
Inscrieri privind dezmembramintele dreptului de proprietate, drepturi reale de garanție și sarcini	Referințe
NU SUNT	

Anexa Nr. 1 La Partea I

Teren

Nr cadastral	Suprafața (mp)*	Observații / Referințe
	Din acte: 5.000 Masurata: 5.198	

* Suprafața este determinată în planul de proiecție Stereo 70.



Date referitoare la teren

Crt	Categorie folosință	Intra vilan	Suprafața (mp)	Tarla	Parcelă	Nr. topo	Observații / Referințe
1	padure	DA	5.198	111	71/3	-	ACCESUL IMOBILULUI SE FACE PE DRUMUL DE 967 PRINS IN CARTEA FUNCARA 33343-ID 12617

Lungime Segmente

1) Valorile lungimilor segmentelor sunt obținute din proiecție în plan.

Punct început	X / Y	Punct sfârșit	X / Y	Lungime segment (** (m)
1	418.298,017 299.544,536	2	418.264,146 299.547,946	34.042
2	418.264,146 299.547,946	3	418.240,437 299.406,438	143.481
3	418.240,437 299.406,438	4	418.265,694 299.406,148	25.259
4	418.265,694 299.406,148	5	418.279,968 299.404,855	14.332

Punct început	X / Y	Punct sfârșit	X / Y	Lungime segment (** (m)
5	418.279,968 299.404,855	1	418.298,017 299.544,536	140.842

** Lungimile segmentelor sunt determinate în planul de proiecție Stereo 70 și sunt rotunjite la 1 milimetru.

*** Distanța dintre puncte este formată din segmente cumulate ce sunt mai mici decât valoarea 1 milimetru.

**DATE DESPRE IMOBILUL NR. 12584**

Oficiul de Cadastru și Publicitate Imobiliară DOLJ
Biroul de Cadastru și Publicitate Imobiliară Craiova

A. Partea I. Descrierea imobilului

TEREN Intravilan

Adresa: Loc. Leu, Jud. Dolj, T111, P74

Nr. Crt	Nr cadastral Nr. topografic	Suprafața* (mp)	Observații / Referințe
A1	34535	Din acte: 3.500 Masurata: 3.634	Sector cadastral:9 Teren neimprejmuit;

B. Partea II. Proprietari și acte

Inscrieri privitoare la dreptul de proprietate și alte drepturi reale		Referințe
264003 / 25/11/2019		
Act Administrativ nr. TDP NR 2793, din 24/05/2004 emis de COMISIA JUDETEANA DOLJ;		
B1	Intabulare, drept de PROPRIETATE, dobandit prin Reconstituire, cota actuala 3500/3634, cota initiala 3500/3634 1) BIDIREAC ELENA	A1
/		
Act Normativ nr. LEGEA 7, din 13/03/1996 emis de GUVERNUL ROMANIEI;		
B2	Inscrierea posesiei, drept de PROPRIETATE, dobandit prin Constituire, cota actuala 134/3634, cota initiala 134/3634 1) BIDIREAC ELENA	A1

C. Partea III. SARCINI .

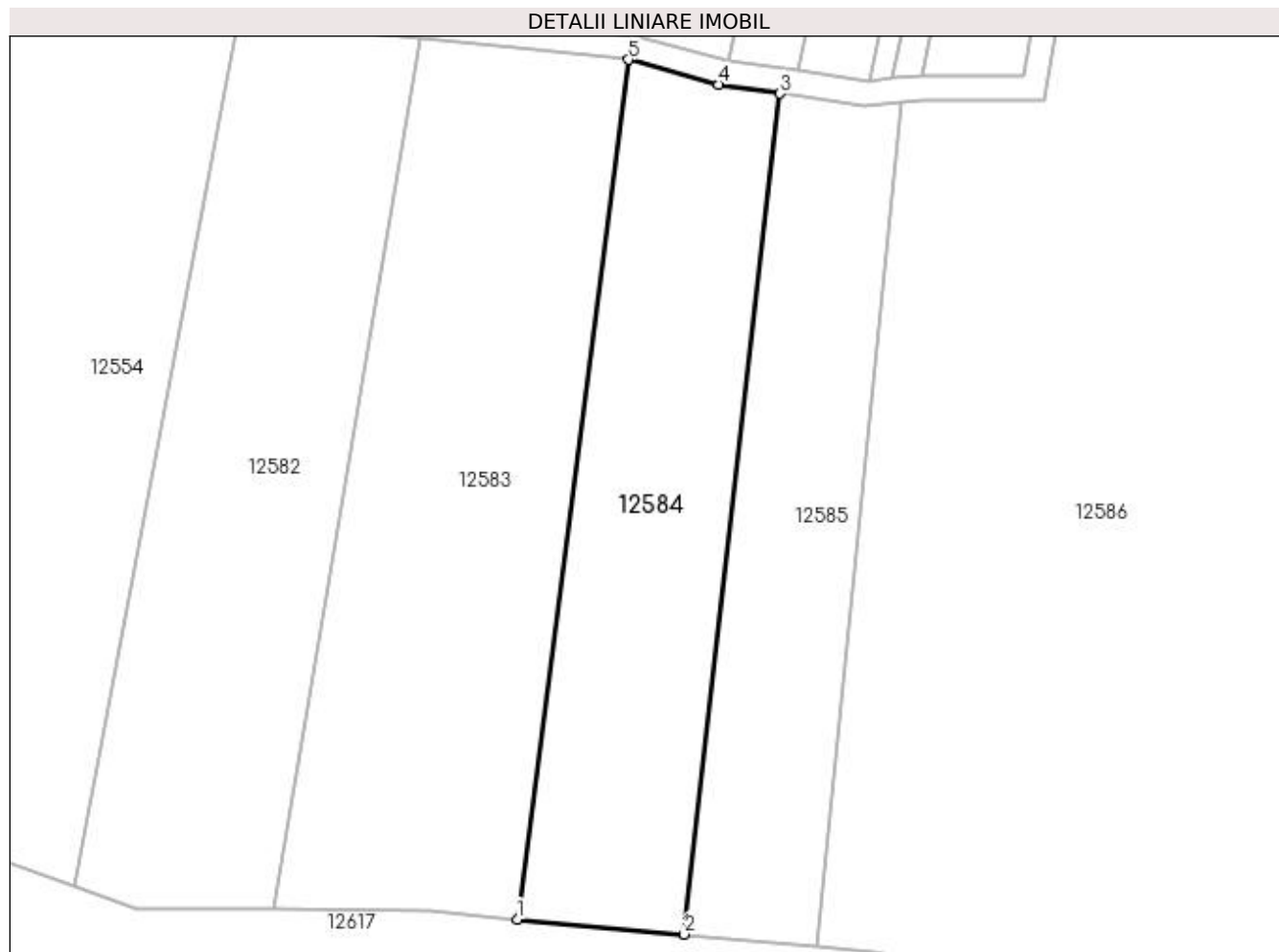
Inscrieri privind dezmembramintele dreptului de proprietate, drepturi reale de garanție și sarcini	Referințe
NU SUNT	

Anexa Nr. 1 La Partea I

Teren

Nr cadastral	Suprafața (mp)*	Observații / Referințe
34535	Din acte: 3.500 Masurata: 3.634	

* Suprafața este determinată în planul de proiecție Stereo 70.



Date referitoare la teren

Crt	Categorie folosință	Intra vilan	Suprafața (mp)	Tarla	Parcelă	Nr. topo	Observații / Referințe
1	arabil	DA	3.634	111	74	-	

Lungime Segmente

1) Valorile lungimilor segmentelor sunt obținute din proiecție în plan.

Punct început	X / Y	Punct sfârșit	X / Y	Lungime segment (** (m)
1	418.279,968 299.404,855	2	418.307,109 299.402,398	27.252
2	418.307,109 299.402,398	3	418.322,656 299.539,057	137.541
3	418.322,656 299.539,057	4	418.312,656 299.540,508	10.105
4	418.312,656 299.540,508	5	418.298,017 299.544,536	15.183
5	418.298,017 299.544,536	1	418.279,968 299.404,855	140.842

**** Lungimile segmentelor sunt determinate în planul de proiecție Stereo 70 și sunt rotunjite la 1 milimetru.**

***** Distanța dintre puncte este formată din segmente cumulate ce sunt mai mici decât valoarea 1 milimetru.**

**DATE DESPRE IMOBILUL NR. 12585**

Oficiul de Cadastru și Publicitate Imobiliară DOLJ
Biroul de Cadastru și Publicitate Imobiliară Craiova

A. Partea I. Descrierea imobilului

TEREN Intravilan

Adresa: Loc. Leu, Jud. Dolj, T111, P73/1

Nr. Crt	Nr cadastral Nr. topografic	Suprafața* (mp)	Observații / Referințe
A1	35288	Din acte: 2.769 Masurata: 2.857	Sector cadastral:9 Teren imprejmuit;

B. Partea II. Proprietari și acte

Inscrieri privitoare la dreptul de proprietate și alte drepturi reale	Referințe
171960 / 15/07/2021	
Hotarare Judecatoreasca nr. SENTINTA CIVILA NR.10334, din 04/07/2013 emis de JUDECATORIA CRAIOVA DOSAR NR 3250/215/2013 (ACT NOTARIAL NR INCHEIERE RECTIFICARE 16 DIN 24.05.2021, EMIS DE PAPA EUGENIA;ACT NORMATIV NR TDP 3083 DIN 30.11.2004, EMIS DE COMISIA JUDETEANA DOLJ;ACT ADMINISTRATIV NR 4297 DIN 23.07.2019, EMIS DE PRIMARIA LEU;ACT NOTARIAL NR ACT PARTAJ VOLUNTAR 1221 DIN 29.09.2016, EMIS DE PAPA EUGENIA;ACT NOTARIAL NR CM 72 DIN 29.09.2016, EMIS DE PAPA EUGENIA);	
B1	Intabulare, drept de PROPRIETATE, dobandit prin Hotarare Judecatoreasca, cota actuala 1/1, cota initiala 1/1 1) BUDA STEFAN IONUT

C. Partea III. SARCINI .

Inscrieri privind dezmembramintele dreptului de proprietate, drepturi reale de garanție și sarcini	Referințe
NU SUNT	

Anexa Nr. 1 La Partea I

Teren

Nr cadastral	Suprafața (mp)*	Observații / Referințe
35288	Din acte: 2.769 Masurata: 2.857	

* Suprafața este determinată în planul de proiecție Stereo 70.



Date referitoare la teren

Crt	Categorie folosință	Intra vilan	Suprafața (mp)	Tarla	Parcelă	Nr. topo	Observații / Referințe
1	arabil	DA	2.857	111	73/1	-	

Lungime Segmente

1) Valorile lungimilor segmentelor sunt obținute din proiecție în plan.

Punct început	X / Y	Punct sfârșit	X / Y	Lungime segment (** (m)
1	418.307,109 299.402,398	2	418.328,783 299.400,435	21.762
2	418.328,783 299.400,435	3	418.342,487 299.537,579	137.827
3	418.342,487 299.537,579	4	418.336,43 299.537,06	6.079
4	418.336,43 299.537,06	5	418.322,656 299.539,057	13.918
5	418.322,656 299.539,057	1	418.307,109 299.402,398	137.541

**** Lungimile segmentelor sunt determinate în planul de proiecție Stereo 70 și sunt rotunjite la 1 milimetru.**

***** Distanța dintre puncte este formată din segmente cumulate ce sunt mai mici decât valoarea 1 milimetru.**

**DATE DESPRE IMOBILUL NR. 12586**

Oficiul de Cadastru și Publicitate Imobiliară DOLJ
Biroul de Cadastru și Publicitate Imobiliară Craiova

A. Partea I. Descrierea imobilului

TEREN Extravilan

Adresa: Jud. Dolj, T111, P19

Nr. Crt	Nr cadastral Nr. topografic	Suprafața* (mp)	Observații / Referințe
A1		Din acte: 27.000 Masurata: 25.448	Sector cadastral:9 Teren neimprejmuit;

B. Partea II. Proprietari și acte

Inscrieri privitoare la dreptul de proprietate și alte drepturi reale		Referințe
/		
Act Administrativ nr. TDP 2220, din 31/01/2003 emis de COMISIA JUDETEANA DOLJ;		
B1	Intabulare, drept de PROPRIETATE, dobandit prin Reconstituire, cota actuala 1/1, cota initiala 1/1 1) ȘCOALA LEU, LIPSĂ CNP	A1

C. Partea III. SARCINI .

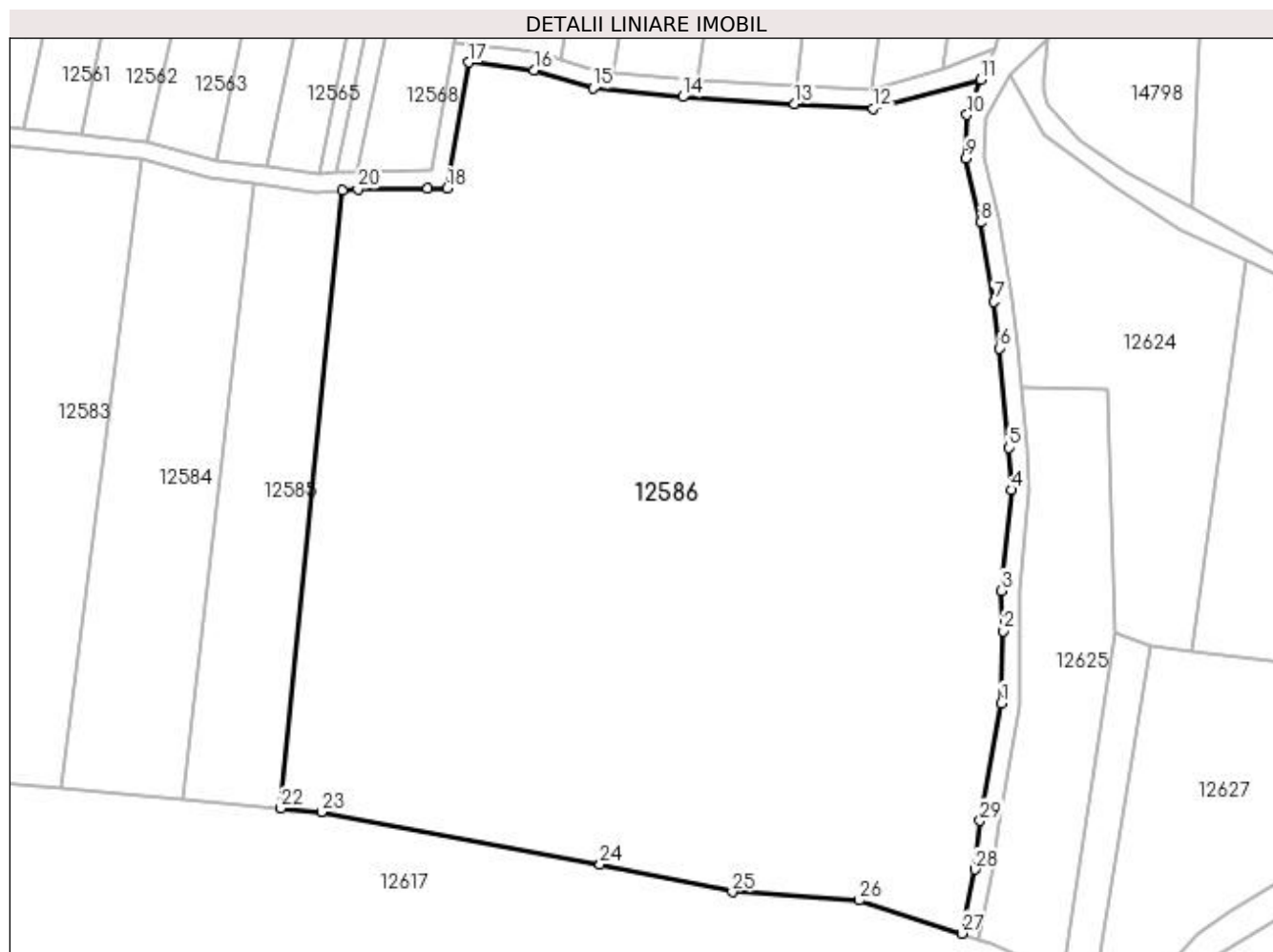
Inscrieri privind dezmembramintele dreptului de proprietate, drepturi reale de garanție și sarcini	Referințe
NU SUNT	

Anexa Nr. 1 La Partea I

Teren

Nr cadastral	Suprafața (mp)*	Observații / Referințe
	Din acte: 27.000 Masurata: 25.448	

* Suprafața este determinată în planul de proiecție Stereo 70.



Date referitoare la teren

Crt	Categorie folosință	Intra vilan	Suprafața (mp)	Tarla	Parcelă	Nr. topo	Observații / Referințe
1	pasune	NU	25.448	111	19	-	ACCESUL IMOBILULUI SE FACE PE DRUMUL DE 967 PRINS IN CARTEA FUNCARA 33343-ID 12617

Lungime Segmente

1) Valorile lungimilor segmentelor sunt obținute din proiecție în plan.

Punct început	X / Y	Punct sfârșit	X / Y	Lungime segment (** (m)
1	418.488,689 299.423,763	2	418.489,163 299.439,78	16.024
3	418.488,674 299.448,755	4	418.490,949 299.471,072	22.433
5	418.490,468 299.480,438	6	418.488,318 299.502,531	22.198
7	418.487,09 299.512,863	8	418.484,139 299.530,513	17.895

Punct început	X / Y	Punct sfârșit	X / Y	Lungime segment (** (m)
2	418.489,163 299.439,78	3	418.488,674 299.448,755	8.988
4	418.490,949 299.471,072	5	418.490,468 299.480,438	9.378
6	418.488,318 299.502,531	7	418.487,09 299.512,863	10.405
8	418.484,139 299.530,513	9	418.480,786 299.544,687	14.565

Punct început	X / Y	Punct sfârșit	X / Y	Lungime segment (** (m))
9	418.480,786 299.544,687	10	418.481,135 299.554,35	9.669
11	418.484,168 299.562,189	12	418.460,258 299.555,719	24.77
13	418.442,846 299.556,727	14	418.417,983 299.558,341	24.916
15	418.398,177 299.560,234	16	418.384,938 299.564,223	13.827
17	418.370,508 299.566,012	18	418.365,74 299.538,048	28.367
19	418.361,402 299.538,009	20	418.345,891 299.537,871	15.512
21	418.342,487 299.537,579	22	418.328,783 299.400,435	137.827
23	418.337,809 299.399,618	24	418.399,664 299.387,935	62.949
25	418.429,032 299.381,886	26	418.457,192 299.379,97	28.225
27	418.479,923 299.372,656	28	418.482,928 299.386,855	14.513
29	418.484,042 299.397,635	1	418.488,689 299.423,763	26.538

Punct început	X / Y	Punct sfârșit	X / Y	Lungime segment (** (m))
10	418.481,135 299.554,35	11	418.484,168 299.562,189	8.405
12	418.460,258 299.555,719	13	418.442,846 299.556,727	17.44
14	418.417,983 299.558,341	15	418.398,177 299.560,234	19.896
16	418.384,938 299.564,223	17	418.370,508 299.566,012	14.54
18	418.365,74 299.538,048	19	418.361,402 299.538,009	4.338
20	418.345,891 299.537,871	21	418.342,487 299.537,579	3.416
22	418.328,783 299.400,435	23	418.337,809 299.399,618	9.063
24	418.399,664 299.387,935	25	418.429,032 299.381,886	29.984
26	418.457,192 299.379,97	27	418.479,923 299.372,656	23.879
28	418.482,928 299.386,855	29	418.484,042 299.397,635	10.838

** Lungimile segmentelor sunt determinate în planul de proiecție Stereo 70 și sunt rotunjite la 1 milimetru.

*** Distanța dintre puncte este formată din segmente cumulate ce sunt mai mici decât valoarea 1 milimetru.

**DATE DESPRE IMOBILUL NR. 12587**

Oficiul de Cadastru și Publicitate Imobiliară DOLJ
Biroul de Cadastru și Publicitate Imobiliară Craiova

A. Partea I. Descrierea imobilului

TEREN Extravilan

Adresa: Jud. Dolj, T110, P1/2

Nr. Crt	Nr cadastral Nr. topografic	Suprafața* (mp)	Observații / Referințe
A1		2.750	Sector cadastral:9 Teren neimprejmuit;

B. Partea II. Proprietari și acte

Inscrieri privitoare la dreptul de proprietate și alte drepturi reale		Referințe
/		
Act Administrativ nr. TDP 3266, din 25/04/2005 emis de COMISIA JUDETEANA DOLJ (CERTIFICAT DE DECES SERIA DS NR 851596);		
B1	Intabulare, drept de PROPRIETATE, dobandit prin Reconstituire, cota actuala 1/1, cota initiala 1/1 1) STOICU DUMITRU DEFUNCT:Da	A1

C. Partea III. SARCINI .

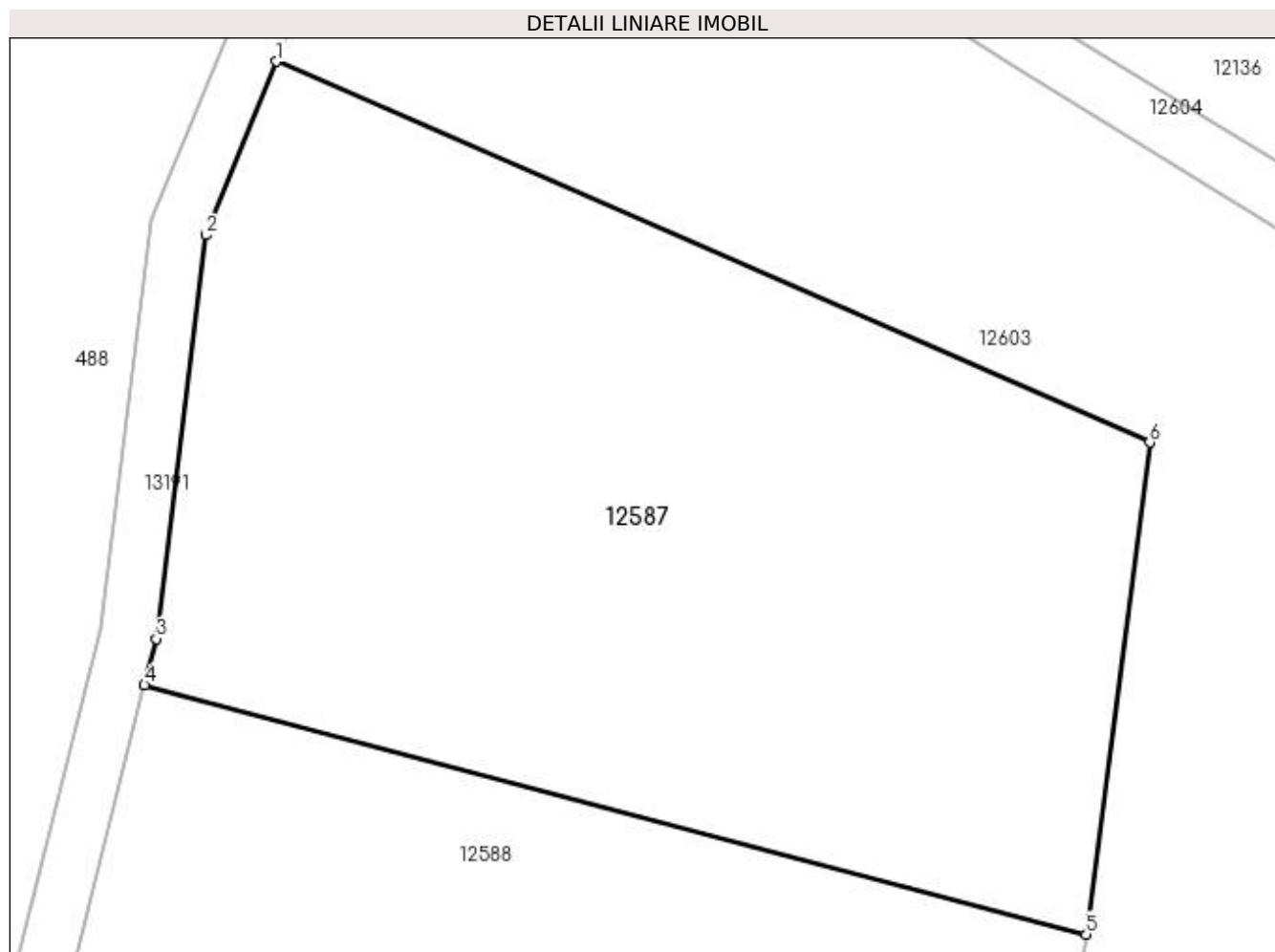
Inscrieri privind dezmembramintele dreptului de proprietate, drepturi reale de garanție și sarcini	Referințe
NU SUNT	

Anexa Nr. 1 La Partea I

Teren

Nr cadastral	Suprafața (mp)*	Observații / Referințe
	2.750	

* Suprafața este determinată în planul de proiecție Stereo 70.



Date referitoare la teren

Crt	Categorie folosință	Intravilan	Suprafața (mp)	Tarla	Parcelă	Nr. topo	Observații / Referințe
1	arabil	NU	2.750	110	1/2	-	

Lungime Segmente

1) Valorile lungimilor segmentelor sunt obținute din proiecție în plan.

Punct început	X / Y	Punct sfârșit	X / Y	Lungime segment (** (m)
1	416.665,129 299.595,028	2	416.660,094 299.582,719	13.299
2	416.660,094 299.582,719	3	416.656,594 299.554,087	28.846
3	416.656,594 299.554,087	4	416.655,761 299.550,789	3.401
4	416.655,761 299.550,789	5	416.722,581 299.533,117	69.117
5	416.722,581 299.533,117	6	416.727,092 299.567,999	35.172

Punct început	X / Y	Punct sfârșit	X / Y	Lungime segment (** (m)
6	416.727,092 299.567,999	1	416.665,129 299.595,028	67.601

** Lungimile segmentelor sunt determinate în planul de proiecție Stereo 70 și sunt rotunjite la 1 milimetru.

*** Distanța dintre puncte este formată din segmente cumulate ce sunt mai mici decât valoarea 1 milimetru.

**DATE DESPRE IMOBILUL NR. 12588**

Oficiul de Cadastru și Publicitate Imobiliară DOLJ
Biroul de Cadastru și Publicitate Imobiliară Craiova

A. Partea I. Descrierea imobilului

TEREN Extravilan

Adresa: Jud. Dolj, T110, P1/1

Nr. Crt	Nr cadastral Nr. topografic	Suprafața* (mp)	Observații / Referințe
A1		3.106	Sector cadastral:9 Teren neimprejmuit;

B. Partea II. Proprietari și acte

Inscrieri privitoare la dreptul de proprietate și alte drepturi reale	Referințe
/	
Hotarare Judecatoreasca nr. SC 5053, din 02/04/2012 emis de JUDECATORIA CRAIOVA (TDP 13734/22.07.2009);	
B1	Intabulare, drept de PROPRIETATE, dobandit prin Hotarare Judecatoreasca, cota actuala 1/1, cota initiala 1/1 1) NICOLA ANGHEL

C. Partea III. SARCINI .

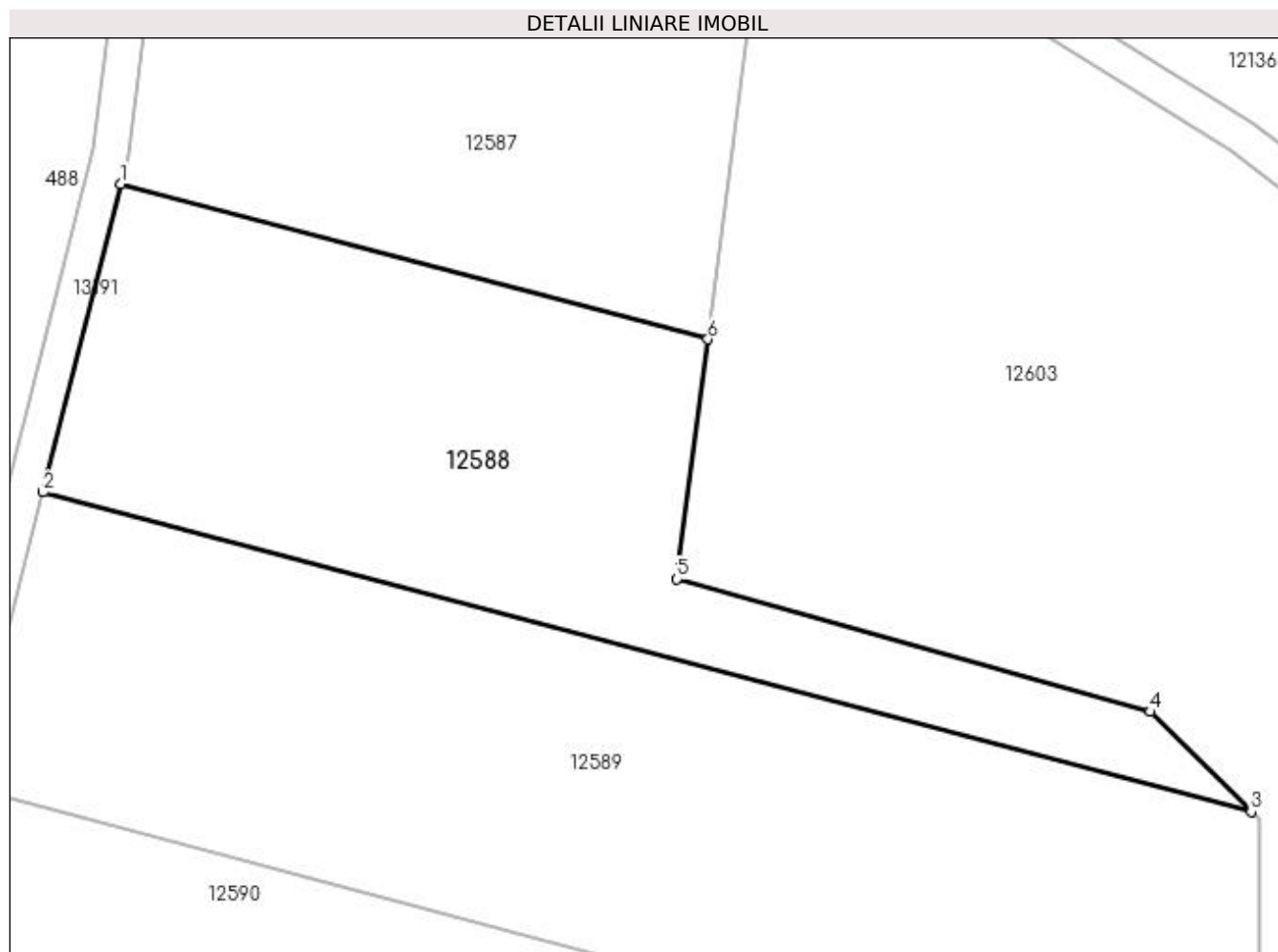
Inscrieri privind dezmembramintele dreptului de proprietate, drepturi reale de garanție și sarcini	Referințe
NU SUNT	

Anexa Nr. 1 La Partea I

Teren

Nr cadastral	Suprafața (mp)*	Observații / Referințe
	3.106	

* Suprafața este determinată în planul de proiecție Stereo 70.



Date referitoare la teren

Crt	Categorie folosință	Intra vilan	Suprafața (mp)	Tarla	Parcelă	Nr. topo	Observații / Referințe
1	arabil	NU	3.106	110	1/1	-	

Lungime Segmente

1) Valorile lungimilor segmentelor sunt obținute din proiecție în plan.

Punct început	X / Y	Punct sfârșit	X / Y	Lungime segment (** (m)
1	416.655,761 299.550,789	2	416.646,898 299.515,699	36.193
2	416.646,898 299.515,699	3	416.784,446 299.479,32	142.277
3	416.784,446 299.479,32	4	416.772,954 299.490,71	16.18
4	416.772,954 299.490,71	5	416.719,051 299.505,818	55.98
5	416.719,051 299.505,818	6	416.722,581 299.533,117	27.526

Punct început	X / Y	Punct sfârșit	X / Y	Lungime segment (** (m)
6	416.722,581 299.533,117	1	416.655,761 299.550,789	69.117

** Lungimile segmentelor sunt determinate în planul de proiecție Stereo 70 și sunt rotunjite la 1 milimetru.

*** Distanța dintre puncte este formată din segmente cumulate ce sunt mai mici decât valoarea 1 milimetru.

**DATE DESPRE IMOBILUL NR. 12589**

Oficiul de Cadastru și Publicitate Imobiliară DOLJ
Biroul de Cadastru și Publicitate Imobiliară Craiova

A. Partea I. Descrierea imobilului

TEREN Extravilan

Adresa: Jud. Dolj, T110, P302

Nr. Crt	Nr cadastral Nr. topografic	Suprafața* (mp)	Observații / Referințe
A1		5.100	Sector cadastral:9 Teren neimprejmuit;

B. Partea II. Proprietari și acte

Inscrieri privitoare la dreptul de proprietate și alte drepturi reale	Referințe
/	
Act Administrativ nr. TDP 2256, din 30/07/2003 emis de COMISIA JUDETEANA DOLJ;	
B1	A1
Intabulare, drept de PROPRIETATE, dobândit prin Reconstituire, cota actuala 1/1, cota initiala 1/1 1) PÎRVU ION, LIPSĂ CNP	

C. Partea III. SARCINI .

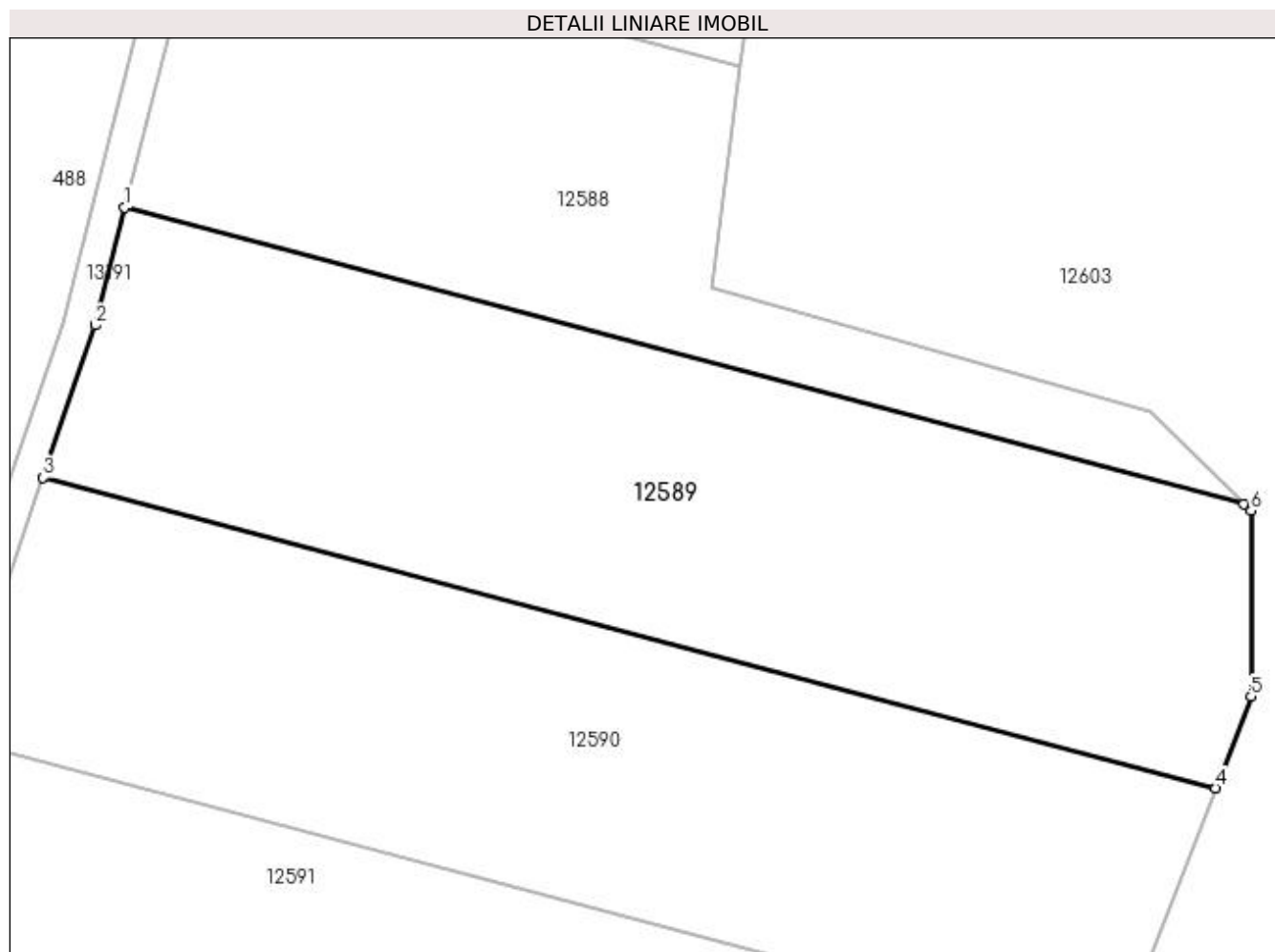
Inscrieri privind dezmembramintele dreptului de proprietate, drepturi reale de garanție și sarcini	Referințe
NU SUNT	

Anexa Nr. 1 La Partea I

Teren

Nr cadastral	Suprafața (mp)*	Observații / Referințe
	5.100	

* Suprafața este determinată în planul de proiecție Stereo 70.



Date referitoare la teren

Crt	Categorie folosință	Intra vilan	Suprafața (mp)	Tarla	Parcelă	Nr. topo	Observații / Referințe
1	arabil	NU	5.100	110	302	-	

Lungime Segmente

1) Valorile lungimilor segmentelor sunt obținute din proiecție în plan.

Punct început	X / Y	Punct sfârșit	X / Y	Lungime segment (** (m)
1	416.646,898 299.515,699	2	416.643,251 299.501,258	14.894
2	416.643,251 299.501,258	3	416.636,853 299.482,517	19.803
3	416.636,853 299.482,517	4	416.780,929 299.444,413	149.03
4	416.780,929 299.444,413	5	416.785,281 299.455,702	12.099
5	416.785,281 299.455,702	6	416.785,281 299.478,494	22.792

Punct început	X / Y	Punct sfârșit	X / Y	Lungime segment (** (m)
6	416.785,281 299.478,494	7	416.784,446 299.479,32	1.174
7	416.784,446 299.479,32	1	416.646,898 299.515,699	142.277

** Lungimile segmentelor sunt determinate în planul de proiecție Stereo 70 și sunt rotunjite la 1 milimetru.

*** Distanța dintre puncte este formată din segmente cumulate ce sunt mai mici decât valoarea 1 milimetru.

**DATE DESPRE IMOBILUL NR. 12590**

Oficiul de Cadastru și Publicitate Imobiliară DOLJ
Biroul de Cadastru și Publicitate Imobiliară Craiova

A. Partea I. Descrierea imobilului

TEREN Extravilan

Adresa: Jud. Dolj, T110, P3/1

Nr. Crt	Nr cadastral Nr. topografic	Suprafața* (mp)	Observații / Referințe
A1		5.000	Sector cadastral:9 Teren neimprejmuit;

B. Partea II. Proprietari și acte

Inscrieri privitoare la dreptul de proprietate și alte drepturi reale	Referințe
/	
Act Administrativ nr. TDP 3222, din 22/04/2005 emis de COMISIA JUDETEANA DOLJ;	
B1	A1
Intabulare, drept de PROPRIETATE, dobandit prin Reconstituire, cota actuala 1/1, cota initiala 1/1 1) PÎRVU FLOREA, LIPSĂ CNP	

C. Partea III. SARCINI .

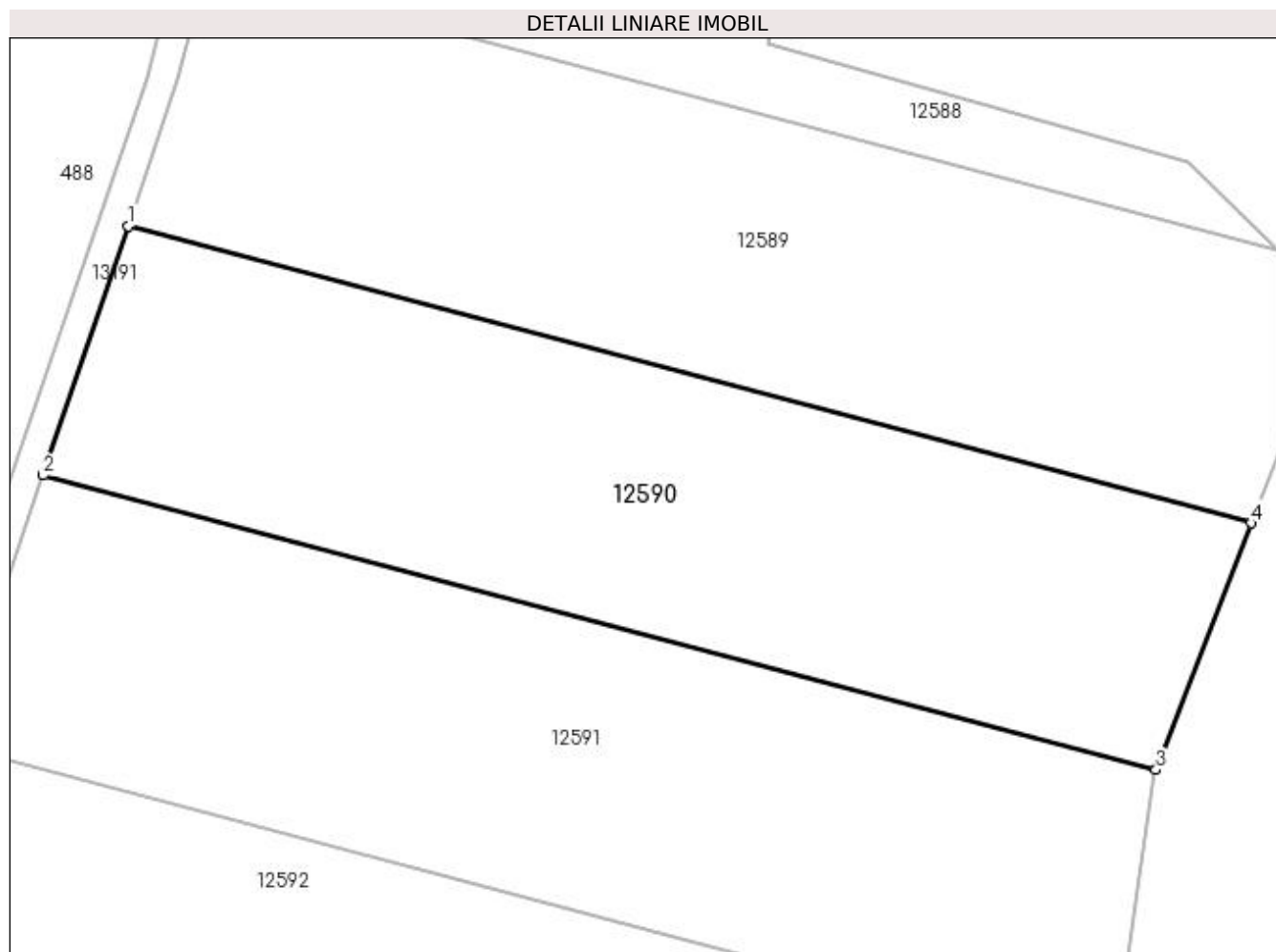
Inscrieri privind dezmembramintele dreptului de proprietate, drepturi reale de garanție și sarcini	Referințe
NU SUNT	

Anexa Nr. 1 La Partea I

Teren

Nr cadastral	Suprafața (mp)*	Observații / Referințe
	5.000	

* Suprafața este determinată în planul de proiecție Stereo 70.



Date referitoare la teren

Crt	Categorie folosință	Intra vilan	Suprafața (mp)	Tarla	Parcelă	Nr. topo	Observații / Referințe
1	arabil	NU	5.000	110	3/1	-	

Lungime Segmente

1) Valorile lungimilor segmentelor sunt obținute din proiecție în plan.

Punct început	X / Y	Punct sfârșit	X / Y	Lungime segment (** (m)
1	416.636,853 299.482,517	2	416.625,938 299.450,546	33.784
2	416.625,938 299.450,546	3	416.768,736 299.412,779	147.708
3	416.768,736 299.412,779	4	416.780,929 299.444,413	33.902
4	416.780,929 299.444,413	1	416.636,853 299.482,517	149.03

**** Lungimile segmentelor sunt determinate în planul de proiecție Stereo 70 și sunt rotunjite la 1 milimetru.**

***** Distanța dintre puncte este formată din segmente cumulate ce sunt mai mici decât valoarea 1 milimetru.**

**DATE DESPRE IMOBILUL NR. 12591**

Oficiul de Cadastru și Publicitate Imobiliară DOLJ
Biroul de Cadastru și Publicitate Imobiliară Craiova

A. Partea I. Descrierea imobilului

TEREN Extravilan

Adresa: Jud. Dolj, T110, P382

Nr. Crt	Nr cadastral Nr. topografic	Suprafața* (mp)	Observații / Referințe
A1		5.500	Sector cadastral:9 Teren neimprejmuit;

B. Partea II. Proprietari și acte

Inscrieri privitoare la dreptul de proprietate și alte drepturi reale		Referințe
/		
Act Administrativ nr. 3129, din 10/01/2005 emis de COMISIA JUDETEANA DOLJ;		
B1	Intabulare, drept de PROPRIETATE, dobândit prin Reconstituire, cota actuala 1/1, cota initiala 1/1 1) PÎRVU ION, LIPSĂ CNP 2) DOBRESCU MARIA, LIPSĂ CNP	A1

C. Partea III. SARCINI .

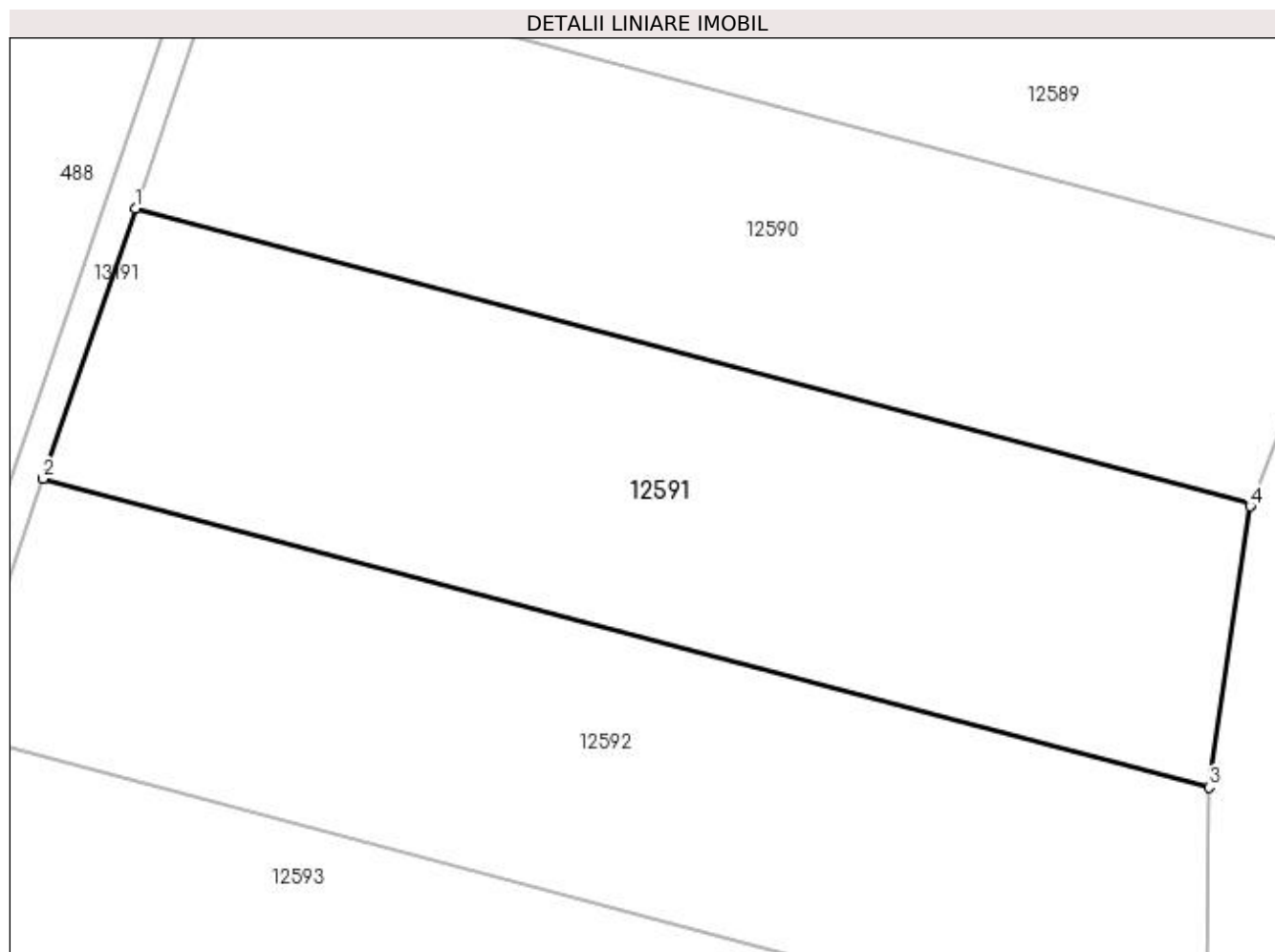
Inscrieri privind dezmembramentele dreptului de proprietate, drepturi reale de garanție și sarcini	Referințe
NU SUNT	

Anexa Nr. 1 La Partea I

Teren

Nr cadastral	Suprafața (mp)*	Observații / Referințe
	5.500	

* Suprafața este determinată în planul de proiecție Stereo 70.



Date referitoare la teren

Crt	Categorie folosință	Intra vilan	Suprafața (mp)	Tarla	Parcelă	Nr. topo	Observații / Referințe
1	vie	NU	1.000	110	382	-	
2	arabil	NU	4.500	110	382	-	

Lungime Segmente

1) Valorile lungimilor segmentelor sunt obținute din proiecție în plan.

Punct început	X / Y	Punct sfârșit	X / Y	Lungime segment (** (m)
1	416.625,938 299.450,546	2	416.614,14 299.415,988	36.516
2	416.614,14 299.415,988	3	416.763,356 299.376,524	154.347
3	416.763,356 299.376,524	4	416.768,621 299.412,481	36.34
4	416.768,621 299.412,481	5	416.768,736 299.412,779	0.32

Punct început	X / Y	Punct sfârșit	X / Y	Lungime segment (** (m)
5	416.768,736 299.412,779	1	416.625,938 299.450,546	147.708

** Lungimile segmentelor sunt determinate în planul de proiecție Stereo 70 și sunt rotunjite la 1 milimetru.

*** Distanța dintre puncte este formată din segmente cumulate ce sunt mai mici decât valoarea 1 milimetru.

**DATE DESPRE IMOBILUL NR. 12592**

Oficiul de Cadastru și Publicitate Imobiliară DOLJ
Biroul de Cadastru și Publicitate Imobiliară Craiova

A. Partea I. Descrierea imobilului

TEREN Extravilan

Adresa: Jud. Dolj, T110, P383

Nr. Crt	Nr cadastral Nr. topografic	Suprafața* (mp)	Observații / Referințe
A1	34918	5.500	Sector cadastral:9 Teren neimprejmuit;

B. Partea II. Proprietari și acte

Inscrieri privitoare la dreptul de proprietate și alte drepturi reale	Referințe
106595 / 07/06/2022	
Act Notarial nr. CVC AUT SUB NR. 1890, din 03/06/2022 emis de NP DOINA FAURAR;	
B1	A1
Intabulare, drept de PROPRIETATE, dobandit prin Conventie, cota actuala 1/1, cota initiala 1/1 1) DELTA BERCENI INVEST SRL, CIF:22046319	

C. Partea III. SARCINI .

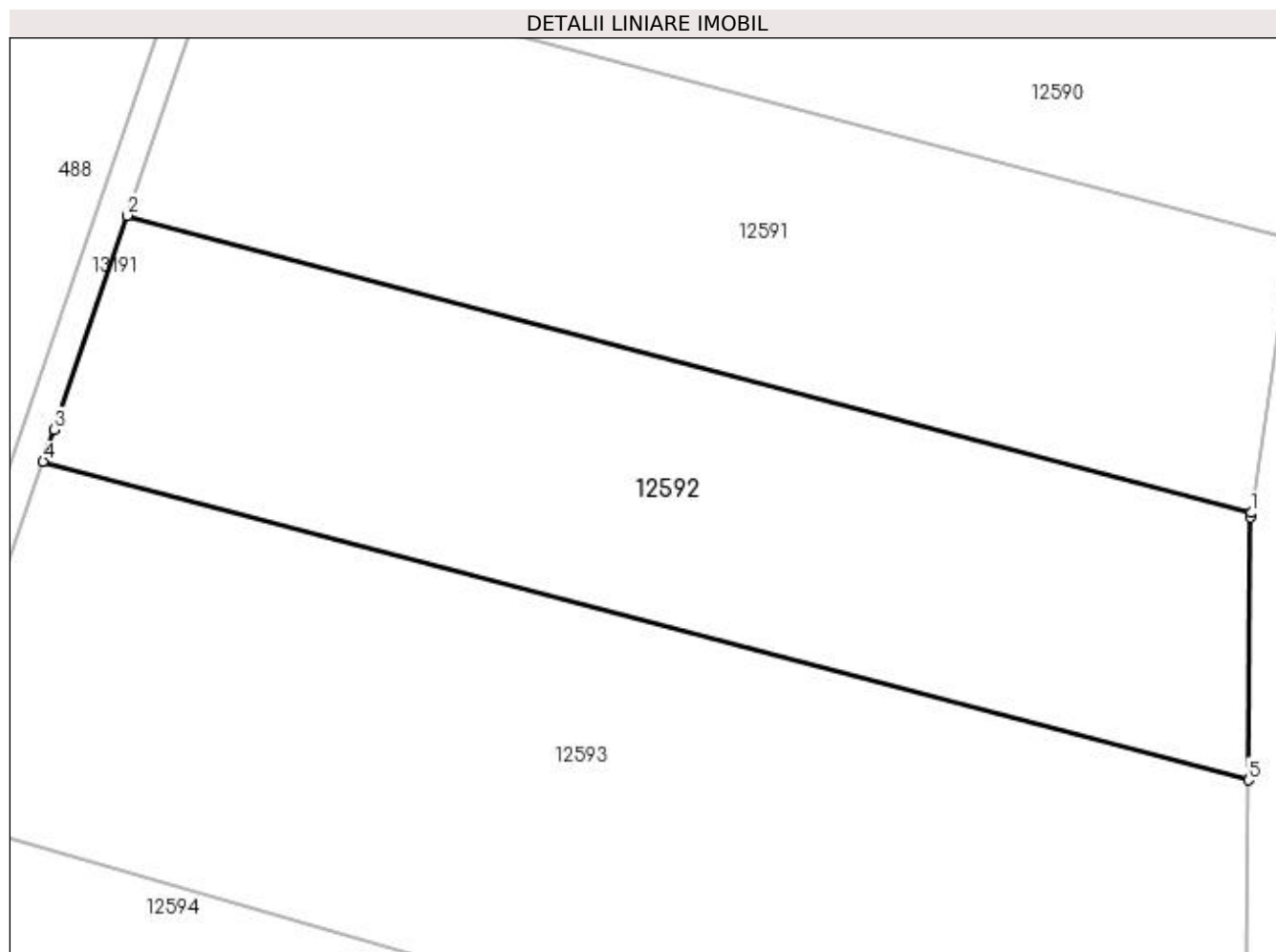
Inscrieri privind dezmembramintele dreptului de proprietate, drepturi reale de garanție și sarcini	Referințe
NU SUNT	

Anexa Nr. 1 La Partea I

Teren

Nr cadastral	Suprafața (mp)*	Observații / Referințe
34918	5.500	

* Suprafața este determinată în planul de proiecție Stereo 70.



Date referitoare la teren

Crt	Categorie folosință	Intra vilan	Suprafața (mp)	Tarla	Parcelă	Nr. topo	Observații / Referințe
1	arabil	NU	5.500	110	383	-	

Lungime Segmente

1) Valorile lungimilor segmentelor sunt obținute din proiecție în plan.

Punct început	X / Y	Punct sfârșit	X / Y	Lungime segment (** (m)
1	416.763,356 299.376,524	2	416.614,14 299.415,988	154.347
2	416.614,14 299.415,988	3	416.604,438 299.387,571	30.027
3	416.604,438 299.387,571	4	416.602,964 299.383,36	4.462
4	416.602,964 299.383,36	5	416.762,989 299.341,037	165.527
5	416.762,989 299.341,037	6	416.763,268 299.375,919	34.883

Punct început	X / Y	Punct sfârşit	X / Y	Lungime segment (** (m)
6	416.763,268 299.375,919	1	416.763,356 299.376,524	0.611

** Lungimile segmentelor sunt determinate în planul de proiecţie Stereo 70 şi sunt rotunjite la 1 milimetru.

*** Distanţa dintre puncte este formată din segmente cumulate ce sunt mai mici decât valoarea 1 milimetru.

**DATE DESPRE IMOBILUL NR. 12593**

Oficiul de Cadastru și Publicitate Imobiliară DOLJ
Biroul de Cadastru și Publicitate Imobiliară Craiova

A. Partea I. Descrierea imobilului

TEREN Extravilan

Adresa: Jud. Dolj, T110, P384/1

Nr. Crt	Nr cadastral Nr. topografic	Suprafața* (mp)	Observații / Referințe
A1	32888	9.010	Sector cadastral:9 Teren neimprejmuit;

B. Partea II. Proprietari și acte

Inscrieri privitoare la dreptul de proprietate și alte drepturi reale		Referințe
33946 / 14/03/2017		
Act Notarial nr. CONTRACT DE VANZARE CUMPARAE AUT SUB NR 346/03.03.2017, din 13/03/2017 emis de IONASCU NICOLAE;		
B1	Intabulare, drept de PROPRIETATE, dobandit prin Conventie, cota actuala 1/1, cota initiala 1/1 1) APOSTU RADU-IONUT <i>OBSERVATII: BUN PROPRIU</i>	A1

C. Partea III. SARCINI .

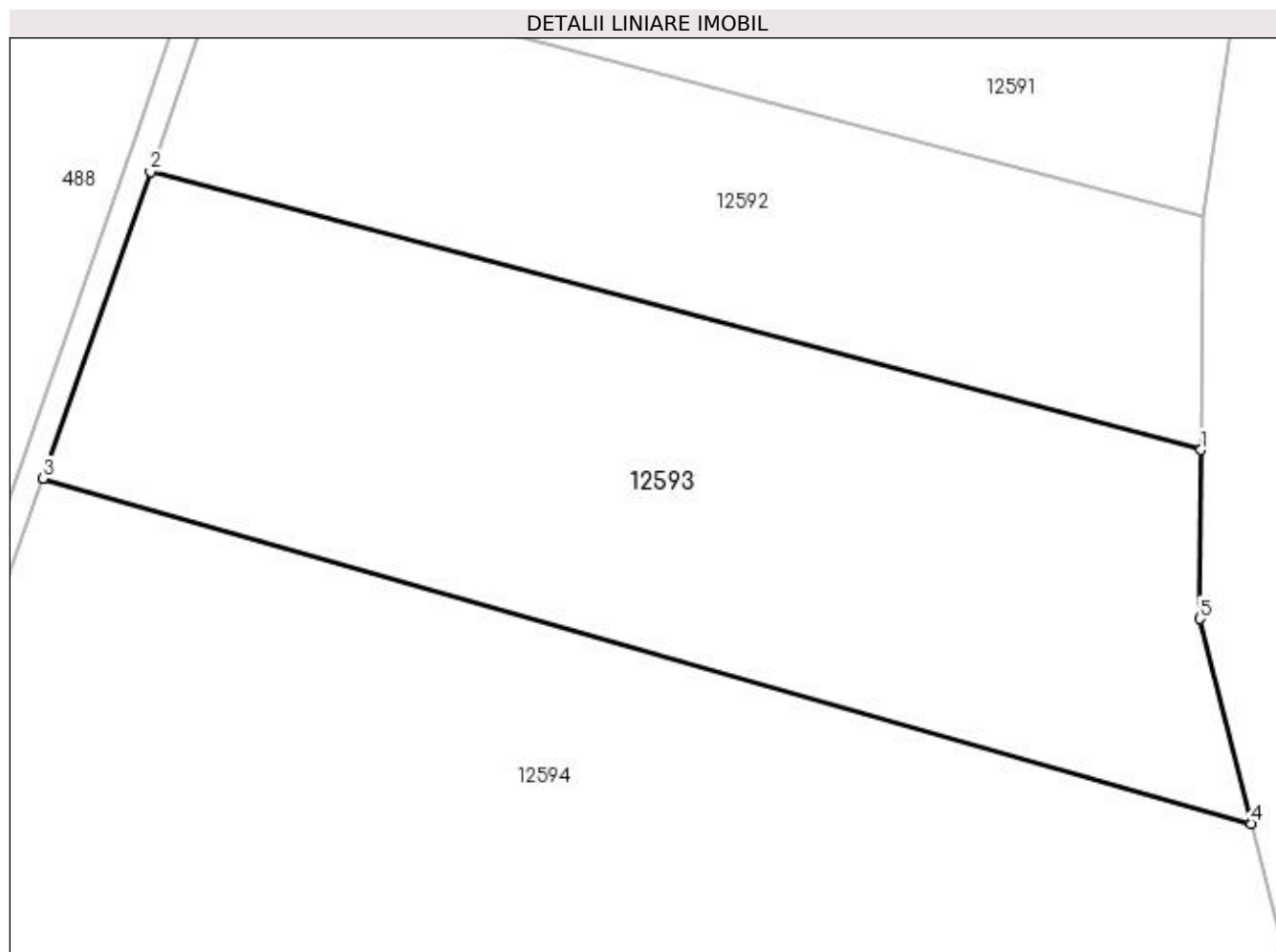
Inscrieri privind dezmembramintele dreptului de proprietate, drepturi reale de garanție și sarcini	Referințe
NU SUNT	

Anexa Nr. 1 La Partea I

Teren

Nr cadastral	Suprafața (mp)*	Observații / Referințe
32888	9.010	

* Suprafața este determinată în planul de proiecție Stereo 70.



Date referitoare la teren

Crt	Categorie folosință	Intravilan	Suprafața (mp)	Tarla	Parcelă	Nr. topo	Observații / Referințe
1	arabil	NU	9.010	110	384/1	-	

Lungime Segmente

1) Valorile lungimilor segmentelor sunt obținute din proiecție în plan.

Punct început	X / Y	Punct sfârșit	X / Y	Lungime segment (** (m)
1	416.762,989 299.341,037	2	416.602,964 299.383,36	165.527
2	416.602,964 299.383,36	3	416.586,627 299.336,697	49.44
3	416.586,627 299.336,697	4	416.770,591 299.284,135	191.326
4	416.770,591 299.284,135	5	416.762,783 299.315,338	32.165
5	416.762,783 299.315,338	1	416.762,989 299.341,037	25.7

**** Lungimile segmentelor sunt determinate în planul de proiecție Stereo 70 și sunt rotunjite la 1 milimetru.**

***** Distanța dintre puncte este formată din segmente cumulate ce sunt mai mici decât valoarea 1 milimetru.**

**DATE DESPRE IMOBILUL NR. 12594**

Oficiul de Cadastru și Publicitate Imobiliară DOLJ
Biroul de Cadastru și Publicitate Imobiliară Craiova

A. Partea I. Descrierea imobilului

TEREN Extravilan

Adresa: Jud. Dolj, T110, P20/1

Nr. Crt	Nr cadastral Nr. topografic	Suprafața* (mp)	Observații / Referințe
A1		19.200	Sector cadastral:9 Teren neimprejmuit;

B. Partea II. Proprietari și acte

Inscrieri privitoare la dreptul de proprietate și alte drepturi reale	Referințe
/	
Act Administrativ nr. TDP 365-42776, din 09/03/1995 emis de COMISIA JUDETEANA DOLJ;	
B1	A1
Intabulare, drept de PROPRIETATE, dobândit prin Reconstituire, cota actuala 1/1, cota initiala 1/1 1) PAROHIA LEU 4, CIF:9486010	

C. Partea III. SARCINI .

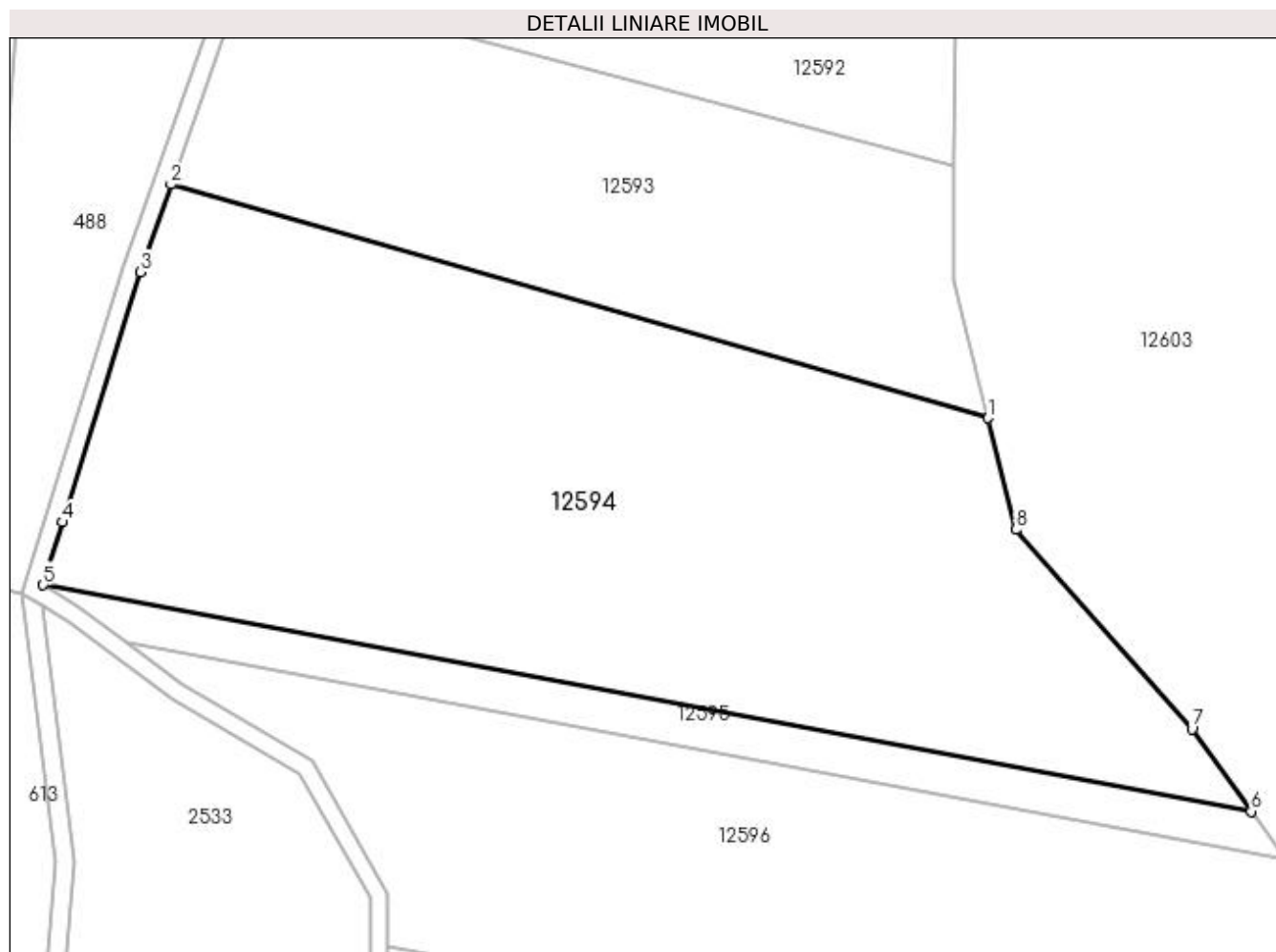
Inscrieri privind dezmembramintele dreptului de proprietate, drepturi reale de garanție și sarcini	Referințe
NU SUNT	

Anexa Nr. 1 La Partea I

Teren

Nr cadastral	Suprafața (mp)*	Observații / Referințe
	19.200	

* Suprafața este determinată în planul de proiecție Stereo 70.



Date referitoare la teren

Crt	Categorie folosință	Intra vilan	Suprafața (mp)	Tarla	Parcelă	Nr. topo	Observații / Referințe
1	arabil	NU	19.200	110	20/1	-	

Lungime Segmente

1) Valorile lungimilor segmentelor sunt obținute din proiecție în plan.

Punct început	X / Y	Punct sfârșit	X / Y	Lungime segment (** (m)
1	416.770,591 299.284,135	2	416.586,627 299.336,697	191.326
2	416.586,627 299.336,697	3	416.579,75 299.317,054	20.812
3	416.579,75 299.317,054	4	416.562,264 299.260,761	58.946
4	416.562,264 299.260,761	5	416.557,854 299.246,561	14.869
5	416.557,854 299.246,561	6	416.829,781 299.195,676	276.648

Punct început	X / Y	Punct sfârșit	X / Y	Lungime segment (** (m)
6	416.829,781 299.195,676	7	416.816,467 299.214,224	22.831
7	416.816,467 299.214,224	8	416.776,864 299.259,066	59.826
8	416.776,864 299.259,066	1	416.770,591 299.284,135	25.842

** Lungimile segmentelor sunt determinate în planul de proiecție Stereo 70 și sunt rotunjite la 1 milimetru.

*** Distanța dintre puncte este formată din segmente cumulate ce sunt mai mici decât valoarea 1 milimetru.

**DATE DESPRE IMOBILUL NR. 12595**

Oficiul de Cadastru și Publicitate Imobiliară DOLJ
Biroul de Cadastru și Publicitate Imobiliară Craiova

A. Partea I. Descrierea imobilului

TEREN Extravilan

Adresa: Jud. Dolj, T110, P386/1

Nr. Crt	Nr cadastral Nr. topografic	Suprafața* (mp)	Observații / Referințe
A1		2.500	Sector cadastral:9 Teren neimprejmuit;

B. Partea II. Proprietari și acte

Inscrieri privitoare la dreptul de proprietate și alte drepturi reale	Referințe
/	
Act Administrativ nr. TDP 2621, din 02/12/2003 emis de COMISIA JUDETEANA DOLJ;	
B1	A1
Intabulare, drept de PROPRIETATE, dobandit prin Reconstituire, cota actuala 1/1, cota initiala 1/1 1) BOGOI CHIRILA , LIPSĂ CNP	

C. Partea III. SARCINI .

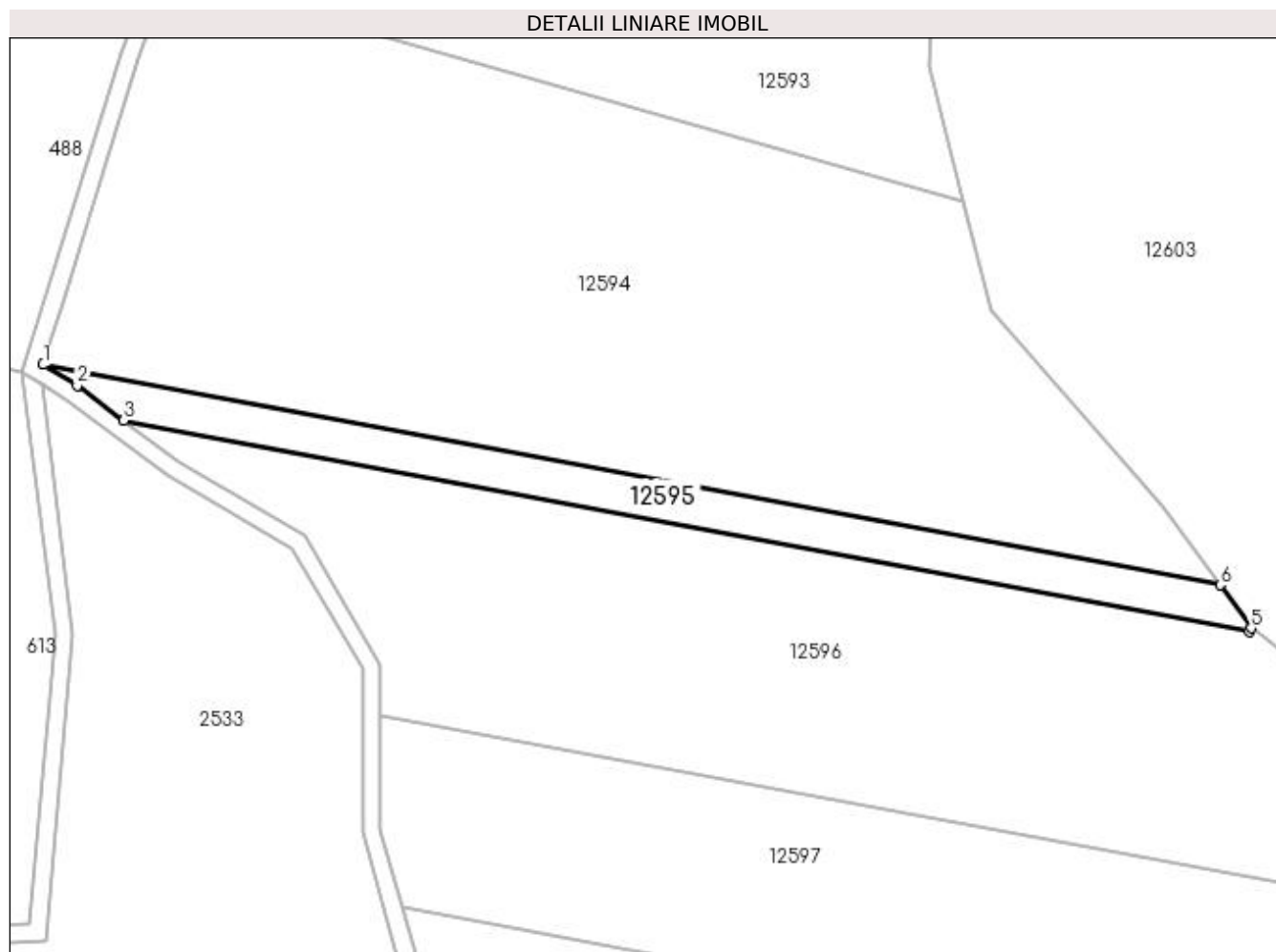
Inscrieri privind dezmembramintele dreptului de proprietate, drepturi reale de garanție și sarcini	Referințe
NU SUNT	

Anexa Nr. 1 La Partea I

Teren

Nr cadastral	Suprafața (mp)*	Observații / Referințe
	2.500	

* Suprafața este determinată în planul de proiecție Stereo 70.



Date referitoare la teren

Crt	Categorie folosință	Intra vilan	Suprafața (mp)	Tarla	Parcelă	Nr. topo	Observații / Referințe
1	arabil	NU	2.500	110	386/1	-	

Lungime Segmente

1) Valorile lungimilor segmentelor sunt obținute din proiecție în plan.

Punct început	X / Y	Punct sfârșit	X / Y	Lungime segment (** (m)
1	416.557,854 299.246,561	2	416.565,732 299.241,769	9.221
2	416.565,732 299.241,769	3	416.576,527 299.233,662	13.5
3	416.576,527 299.233,662	4	416.836,473 299.185,019	264.458
4	416.836,473 299.185,019	5	416.836,936 299.185,738	0.855
5	416.836,936 299.185,738	6	416.829,781 299.195,676	12.246

Punct început	X / Y	Punct sfârșit	X / Y	Lungime segment (** (m)
6	416.829,781 299.195,676	1	416.557,854 299.246,561	276.647

** Lungimile segmentelor sunt determinate în planul de proiecție Stereo 70 și sunt rotunjite la 1 milimetru.

*** Distanța dintre puncte este formată din segmente cumulate ce sunt mai mici decât valoarea 1 milimetru.

**DATE DESPRE IMOBILUL NR. 12596**

Oficiul de Cadastru și Publicitate Imobiliară DOLJ
Biroul de Cadastru și Publicitate Imobiliară Craiova

A. Partea I. Descrierea imobilului

TEREN Extravilan

Adresa: Jud. Dolj, T110, P384

Nr. Crt	Nr cadastral Nr. topografic	Suprafața* (mp)	Observații / Referințe
A1	33576	18.321	Sector cadastral:9 Teren neimprejmuit;

B. Partea II. Proprietari și acte

Inscrieri privitoare la dreptul de proprietate și alte drepturi reale	Referințe
121201 / 25/06/2018	
Act Notarial nr. 1850, din 31/07/2003 emis de BNP ELVIRA DIACONESCU;	
B1	A1
Intabulare, drept de PROPRIETATE, dobandit prin Conventie, cota actuala 1/2, cota initiala 1/2 1) NICU ILEANA	
155663 / 05/08/2020	
Act Notarial nr. CM NR 29, din 27/08/2018 emis de NP TARBUJARU MARIA MONICA (ACT NOTARIAL NR INCHEIERE DE RECTIFICARE NR 05 DIN 31.07.2020, EMIS DE NP TARBUJARU MARIA MONICA);	
B2	A1
Intabulare, drept de PROPRIETATE, dobandit prin Succesiune, cota actuala 1/2, cota initiala 1/2 1) NICU GABRIEL	

C. Partea III. SARCINI .

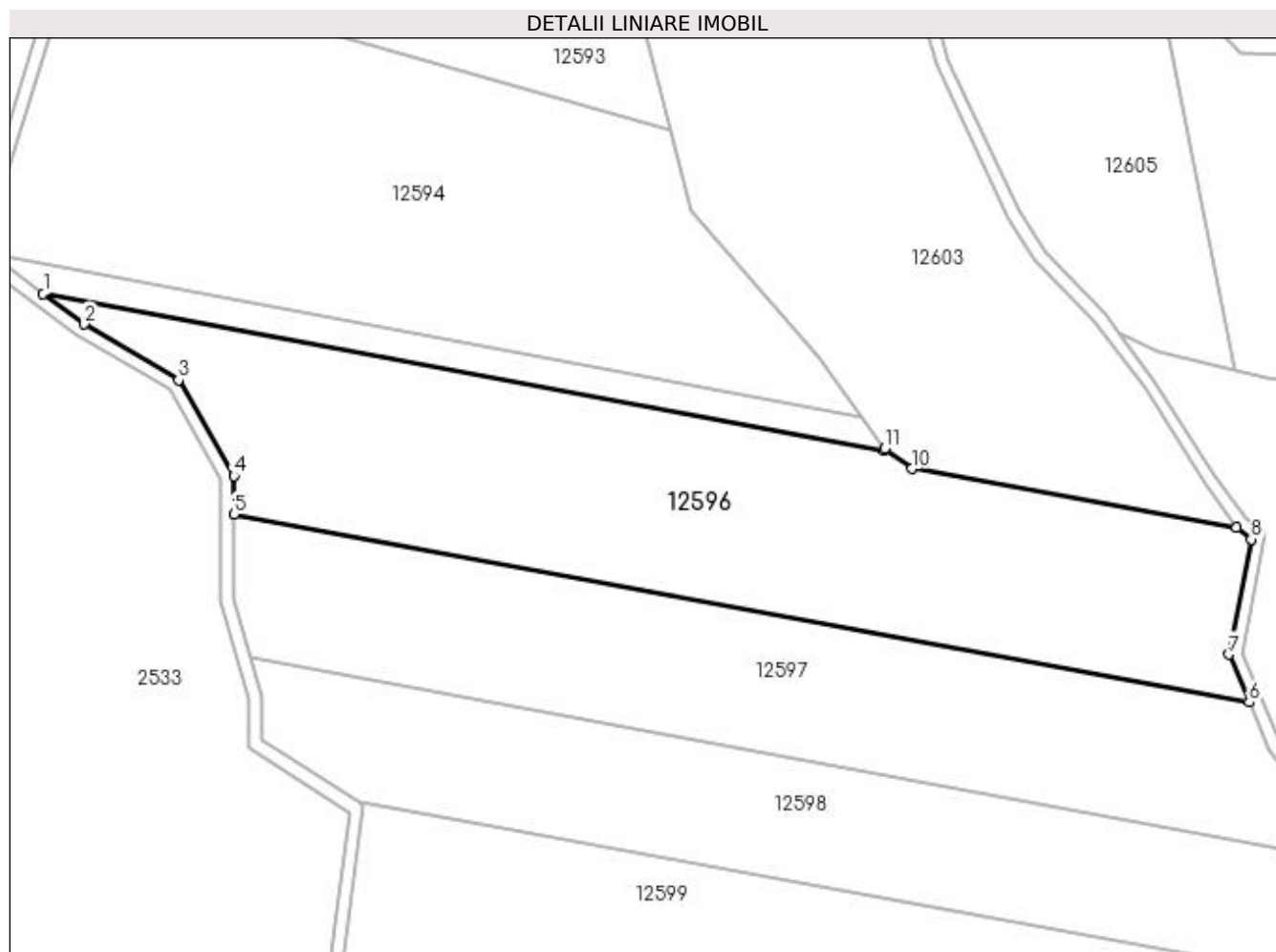
Inscrieri privind dezmembramintele dreptului de proprietate, drepturi reale de garanție și sarcini	Referințe
NU SUNT	

Anexa Nr. 1 La Partea I

Teren

Nr cadastral	Suprafața (mp)*	Observații / Referințe
33576	18.321	

* Suprafața este determinată în planul de proiecție Stereo 70.



Date referitoare la teren

Crt	Categorie folosință	Intra vilan	Suprafața (mp)	Tarla	Parcelă	Nr. topo	Observații / Referințe
1	arabil	NU	18.321	110	384	-	

Lungime Segmente

1) Valorile lungimilor segmentelor sunt obținute din proiecție în plan.

Punct început	X / Y	Punct sfârșit	X / Y	Lungime segment (** (m)
1	416.576,527 299.233,662	2	416.589,123 299.224,202	15.753
2	416.589,123 299.224,202	3	416.618,439 299.206,937	34.022
3	416.618,439 299.206,937	4	416.635,566 299.177,284	34.243
4	416.635,566 299.177,284	5	416.635,566 299.165,364	11.92
5	416.635,566 299.165,364	6	416.949,582 299.107,266	319.346

Punct început	X / Y	Punct sfârșit	X / Y	Lungime segment (** (m)
6	416.949,582 299.107,266	7	416.943,413 299.122,058	16.027
7	416.943,413 299.122,058	8	416.950,204 299.157,68	36.263
8	416.950,204 299.157,68	9	416.945,789 299.161,346	5.739
9	416.945,789 299.161,346	10	416.845,3 299.179,542	102.123
10	416.845,3 299.179,542	11	416.836,936 299.185,738	10.41
11	416.836,936 299.185,738	12	416.836,473 299.185,019	0.855
12	416.836,473 299.185,019	1	416.576,527 299.233,662	264.458

** Lungimile segmentelor sunt determinate în planul de proiecție Stereo 70 și sunt rotunjite la 1 milimetru.

*** Distanța dintre puncte este formată din segmente cumulate ce sunt mai mici decât valoarea 1 milimetru.

**DATE DESPRE IMOBILUL NR. 12597**

Oficiul de Cadastru și Publicitate Imobiliară DOLJ
Biroul de Cadastru și Publicitate Imobiliară Craiova

A. Partea I. Descrierea imobilului

TEREN Extravilan

Adresa: Jud. Dolj, T110, P385

Nr. Crt	Nr cadastral Nr. topografic	Suprafața* (mp)	Observații / Referințe
A1	33575	14.144	Sector cadastral:9 Teren neimprejmuit;

B. Partea II. Proprietari și acte

Inscrieri privitoare la dreptul de proprietate și alte drepturi reale	Referințe
118260 / 19/06/2018	
Act Administrativ nr. TDP NR. 2489, din 14/10/2003 emis de COMISIA JUD. DOLJ;	
B1	A1
Intabulare, drept de PROPRIETATE, dobandit prin Reconstituire, cota actuala 1/1, cota initiala 1/1	
1) NICU ILEANA	

C. Partea III. SARCINI .

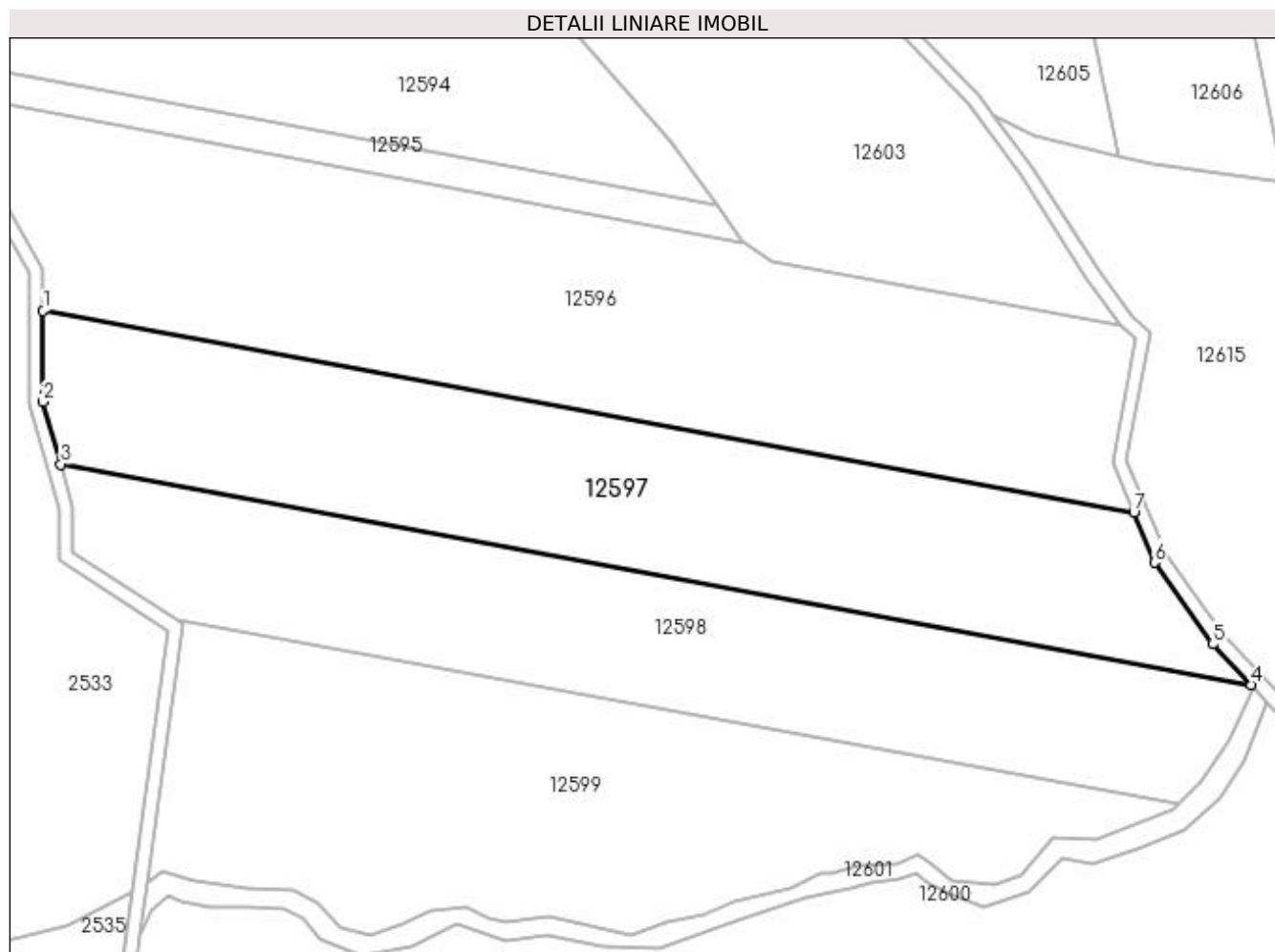
Inscrieri privind dezmembramintele dreptului de proprietate, drepturi reale de garanție și sarcini	Referințe
NU SUNT	

Anexa Nr. 1 La Partea I

Teren

Nr cadastral	Suprafața (mp)*	Observații / Referințe
33575	14.144	

* Suprafața este determinată în planul de proiecție Stereo 70.



Date referitoare la teren

Crt	Categorie folosință	Intra vilan	Suprafața (mp)	Tarla	Parcelă	Nr. topo	Observații / Referințe
1	pașune	NU	14.144	110	385	-	

Lungime Segmente

1) Valorile lungimilor segmentelor sunt obținute din proiecție în plan.

Punct început	X / Y	Punct sfârșit	X / Y	Lungime segment (** (m)
1	416.635,566 299.165,364	2	416.635,566 299.139,167	26.197
2	416.635,566 299.139,167	3	416.640,697 299.121,212	18.674
3	416.640,697 299.121,212	4	416.983,34 299.057,718	348.476
4	416.983,34 299.057,718	5	416.972,381 299.069,474	16.072
5	416.972,381 299.069,474	6	416.955,538 299.092,987	28.923

Punct început	X / Y	Punct sfârșit	X / Y	Lungime segment (** (m)
6	416.955,538 299.092,987	7	416.949,582 299.107,266	15.472
7	416.949,582 299.107,266	1	416.635,566 299.165,364	319.346

** Lungimile segmentelor sunt determinate în planul de proiecție Stereo 70 și sunt rotunjite la 1 milimetru.

*** Distanța dintre puncte este formată din segmente cumulate ce sunt mai mici decât valoarea 1 milimetru.

**DATE DESPRE IMOBILUL NR. 12598**

Oficiul de Cadastru și Publicitate Imobiliară DOLJ
Biroul de Cadastru și Publicitate Imobiliară Craiova

A. Partea I. Descrierea imobilului

TEREN Extravilan

Adresa: Jud. Dolj, T110, P386

Nr. Crt	Nr cadastral Nr. topografic	Suprafața* (mp)	Observații / Referințe
A1	33623	12.513	Sector cadastral:9 Teren neimprejmuit;

B. Partea II. Proprietari și acte

Inscrieri privitoare la dreptul de proprietate și alte drepturi reale		Referințe
155629 / 05/08/2020		
Act Notarial nr. CM NR 29, din 27/08/2018 emis de NP TARBUJARU MARIA MONICA (ACT NOTARIAL NR 905 DIN 27.08.2018, EMIS DE TARBUJARU MARIA MONICA;ACT NOTARIAL NR INCHEIERE DE RECTIFICARE NR 05 DIN 31.07.2020, EMIS DE NP TARBUJARU MARIA MONICA);		
B1	Intabulare, drept de PROPRIETATE, dobandit prin Succesiune, cota actuala 1/1, cota initiala 1/1 1) NICU GABRIEL	A1

C. Partea III. SARCINI .

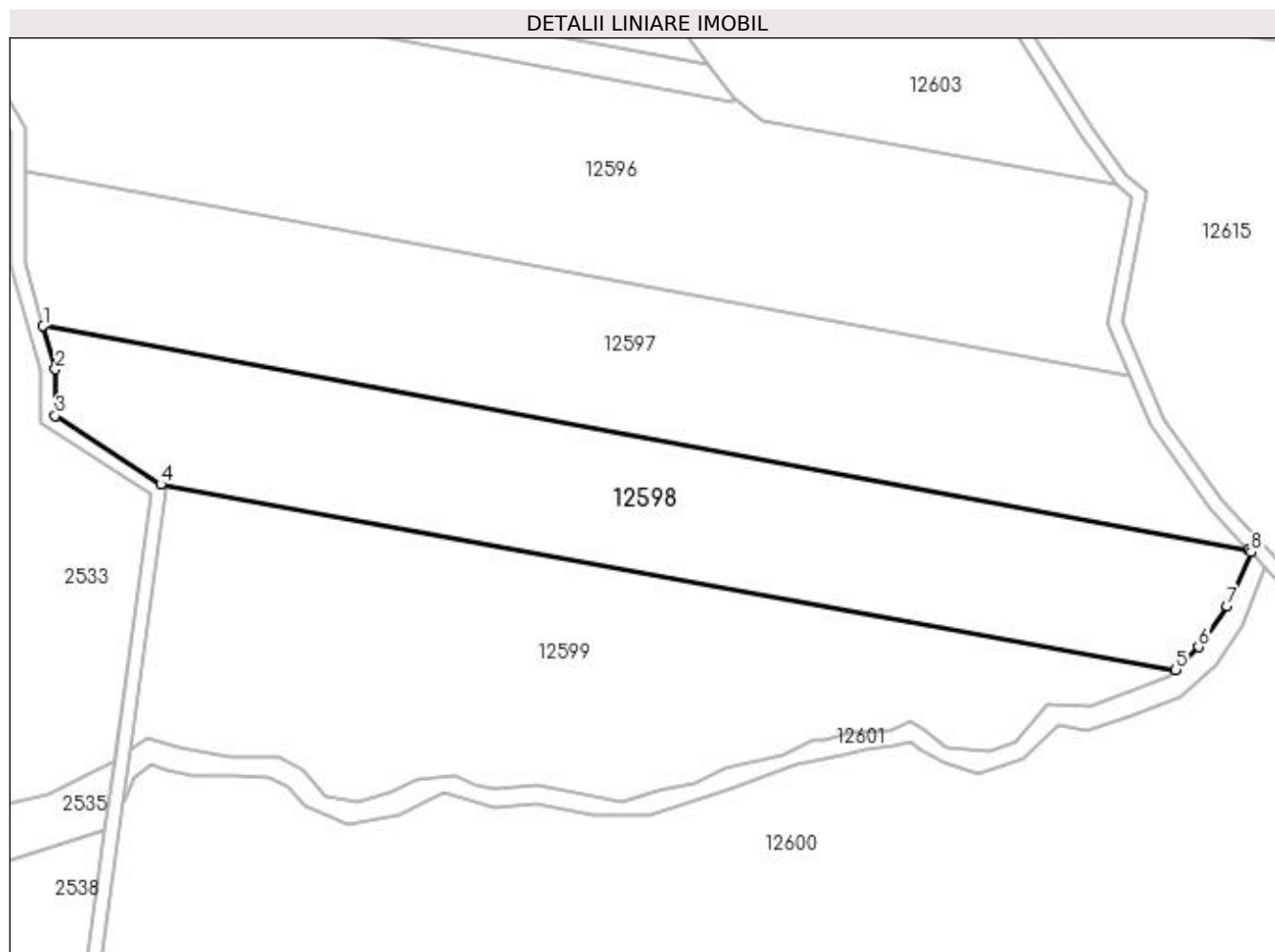
Inscrieri privind dezmembramintele dreptului de proprietate, drepturi reale de garanție și sarcini	Referințe
NU SUNT	

Anexa Nr. 1 La Partea I

Teren

Nr cadastral	Suprafața (mp)*	Observații / Referințe
33623	12.513	

* Suprafața este determinată în planul de proiecție Stereo 70.



Date referitoare la teren

Crt	Categorie folosință	Intra vilan	Suprafața (mp)	Tarla	Parcelă	Nr. topo	Observații / Referințe
1	livada	NU	12.513	110	386	-	

Lungime Segmente

1) Valorile lungimilor segmentelor sunt obținute din proiecție în plan.

Punct început	X / Y	Punct sfârșit	X / Y	Lungime segment (** (m)
1	416.640,697 299.121,212	2	416.644,186 299.109,004	12.696
2	416.644,186 299.109,004	3	416.644,186 299.095,727	13.277
3	416.644,186 299.095,727	4	416.674,127 299.076,236	35.726
4	416.674,127 299.076,236	5	416.962,643 299.023,617	293.275
5	416.962,643 299.023,617	6	416.969,09 299.030,045	9.105

Punct început	X / Y	Punct sfârșit	X / Y	Lungime segment (** (m)
6	416.969,09 299.030,045	7	416.977,244 299.041,67	14.199
7	416.977,244 299.041,67	8	416.984,023 299.056,986	16.749
8	416.984,023 299.056,986	9	416.983,34 299.057,718	1.001
9	416.983,34 299.057,718	1	416.640,697 299.121,212	348.476

** Lungimile segmentelor sunt determinate în planul de proiecție Stereo 70 și sunt rotunjite la 1 milimetru.

*** Distanța dintre puncte este formată din segmente cumulate ce sunt mai mici decât valoarea 1 milimetru.

**DATE DESPRE IMOBILUL NR. 12599**

Oficiul de Cadastru și Publicitate Imobiliară DOLJ
 Biroul de Cadastru și Publicitate Imobiliară Craiova

A. Partea I. Descrierea imobilului

TEREN Extravilan

Adresa: Jud. Dolj, T110, P387

Nr. Crt	Nr cadastral Nr. topografic	Suprafața* (mp)	Observații / Referințe
A1	33574	15.000	Sector cadastral:9 Teren neimprejmuit;

B. Partea II. Proprietari și acte

Inscrieri privitoare la dreptul de proprietate și alte drepturi reale		Referințe
121195 / 25/06/2018		
Act Notarial nr. ACT DE PARTAJ VOLUNTAR AUT NR 1150, din 08/07/2004 emis de BNP CERNOBAI EMIL (ACT ADMINISTRATIV NR TDP NR 2288 DIN 20.12.2002, EMIS DE CJ DOLJ);		
B1	Intabulare, drept de PROPRIETATE, dobandit prin Conventie, cota actuala 1/1, cota initiala 1/1 1) NICU ILEANA	A1

C. Partea III. SARCINI .

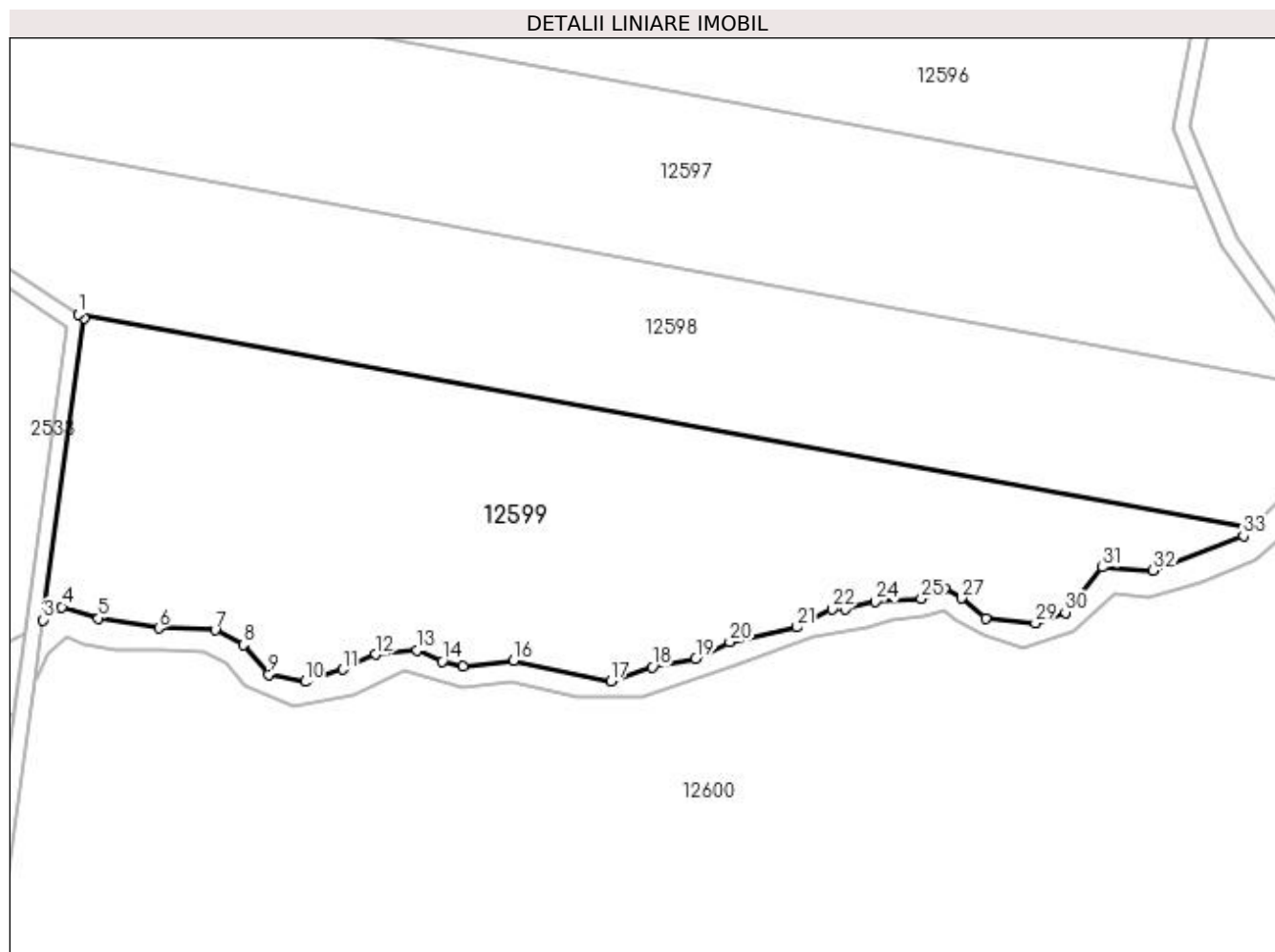
Inscrieri privind dezmembramintele dreptului de proprietate, drepturi reale de garanție și sarcini	Referințe
NU SUNT	

Anexa Nr. 1 La Partea I

Teren

Nr cadastral	Suprafața (mp)*	Observații / Referințe
33574	15.000	

* Suprafața este determinată în planul de proiecție Stereo 70.



Date referitoare la teren

Crt	Categorie folosință	Intra vilan	Suprafața (mp)	Tarla	Parcelă	Nr. topo	Observații / Referințe
1	pașune	NU	15.000	110	387	-	

Lungime Segmente

1) Valorile lungimilor segmentelor sunt obținute din proiecție în plan.

Punct început	X / Y	Punct sfârșit	X / Y	Lungime segment (** (m)
1	416.674,127 299.076,236	2	416.675,703 299.075,21	1.88
3	416.665,529 299.001,039	4	416.670,117 299.004,252	5.601
5	416.679,171 299.001,47	6	416.693,959 298.999,028	14.988
7	416.707,8 298.998,585	8	416.714,769 298.994,919	7.875
9	416.721,047 298.987,621	10	416.729,919 298.985,847	9.048

Punct început	X / Y	Punct sfârșit	X / Y	Lungime segment (** (m)
2	416.675,703 299.075,21	3	416.665,529 299.001,039	74.865
4	416.670,117 299.004,252	5	416.679,171 299.001,47	9.471
6	416.693,959 298.999,028	7	416.707,8 298.998,585	13.848
8	416.714,769 298.994,919	9	416.721,047 298.987,621	9.626
10	416.729,919 298.985,847	11	416.739,148 298.988,887	9.716

Punct început	X / Y	Punct sfârșit	X / Y	Lungime segment (** (m)
11	416.739,148 298.988,887	12	416.747,324 298.992,54	8.956
13	416.757,534 298.993,56	14	416.763,69 298.990,82	6.738
15	416.768,861 298.989,577	16	416.781,258 298.991,121	12.492
17	416.805,102 298.985,935	18	416.815,324 298.989,448	10.808
19	416.826,054 298.991,556	20	416.834,455 298.995,596	9.322
21	416.850,952 298.999,277	22	416.859,57 299.003,674	9.675
23	416.862,757 299.003,762	24	416.870,269 299.005,535	7.718
25	416.881,546 299.006,288	26	416.887,249 299.008,83	6.244
27	416.891,492 299.006,432	28	416.897,351 299.001,472	7.676
29	416.909,578 299.000,218	30	416.916,995 299.002,873	7.877
31	416.926,065 299.013,975	32	416.938,575 299.013,149	12.538
33	416.960,751 299.021,712	34	416.962,643 299.023,617	2.684

Punct început	X / Y	Punct sfârșit	X / Y	Lungime segment (** (m)
12	416.747,324 298.992,54	13	416.757,534 298.993,56	10.26
14	416.763,69 298.990,82	15	416.768,861 298.989,577	5.319
16	416.781,258 298.991,121	17	416.805,102 298.985,935	24.402
18	416.815,324 298.989,448	19	416.826,054 298.991,556	10.935
20	416.834,455 298.995,596	21	416.850,952 298.999,277	16.903
22	416.859,57 299.003,674	23	416.862,757 299.003,762	3.188
24	416.870,269 299.005,535	25	416.881,546 299.006,288	11.303
26	416.887,249 299.008,83	27	416.891,492 299.006,432	4.874
28	416.897,351 299.001,472	29	416.909,578 299.000,218	12.292
30	416.916,995 299.002,873	31	416.926,065 299.013,975	14.336
32	416.938,575 299.013,149	33	416.960,751 299.021,712	23.772
34	416.962,643 299.023,617	1	416.674,127 299.076,236	293.275

** Lungimile segmentelor sunt determinate în planul de proiecție Stereo 70 și sunt rotunjite la 1 milimetru.

*** Distanța dintre puncte este formată din segmente cumulate ce sunt mai mici decât valoarea 1 milimetru.

**DATE DESPRE IMOBILUL NR. 12600**

Oficiul de Cadastru și Publicitate Imobiliară DOLJ
Biroul de Cadastru și Publicitate Imobiliară Craiova

A. Partea I. Descrierea imobilului

TEREN Extravilan

Adresa: Jud. Dolj, T110, P388,389

Nr. Crt	Nr cadastral Nr. topografic	Suprafața* (mp)	Observații / Referințe
A1	33578	45.600	Sector cadastral:9 Teren neimprejmuit;

B. Partea II. Proprietari și acte

Inscrieri privitoare la dreptul de proprietate și alte drepturi reale	Referințe
121193 / 25/06/2018	
Act Notarial nr. 4820, din 06/11/2003 emis de BNP CERNOBAI CLAUDIU-EMIL;	
B1	A1
Intabulare, drept de PROPRIETATE, dobandit prin Conventie, cota actuala 1/2, cota initiala 1/2 1) NICU ILEANA	
155615 / 05/08/2020	
Act Notarial nr. CM NR 29, din 27/08/2018 emis de TARBUJARU MARIA MONICA (ACT NOTARIAL NR INCHEIERE RECTIFICARE NR 05 DIN 31.07.2020, EMIS DE TARBUJARU MARIA MONICA);	
B2	A1
Intabulare, drept de PROPRIETATE, dobandit prin Succesiune, cota actuala 1/2, cota initiala 1/2 1) NICU GABRIEL	

C. Partea III. SARCINI .

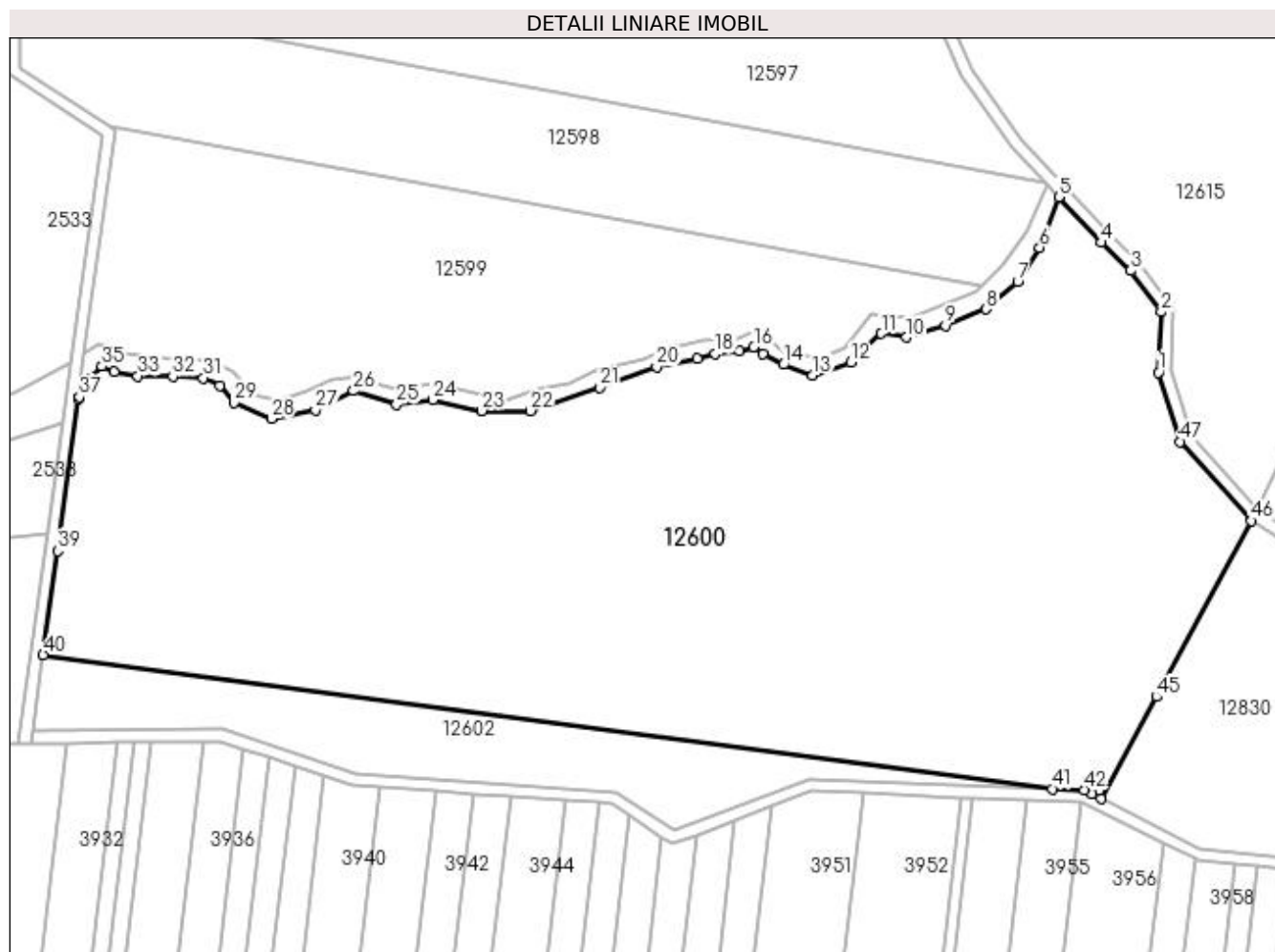
Inscrieri privind dezmembramintele dreptului de proprietate, drepturi reale de garanție și sarcini	Referințe
NU SUNT	

Anexa Nr. 1 La Partea I

Teren

Nr cadastral	Suprafața (mp)*	Observații / Referințe
33578	45.600	

* Suprafața este determinată în planul de proiecție Stereo 70.



Date referitoare la teren

Crt	Categorie folosință	Intravilan	Suprafața (mp)	Tarla	Parcelă	Nr. topo	Observații / Referințe
1	pasune	NU	33.100	110	388	-	
2	pasune	NU	12.500	110	389	-	

Lungime Segmente

1) Valorile lungimilor segmentelor sunt obținute din proiecție în plan.

Punct început	X / Y	Punct sfârșit	X / Y	Lungime segment	Punct început	X / Y	Punct sfârșit	X / Y	Lungime segment	Punct început	X / Y	Punct sfârșit	X / Y	Lungime segment
1	417.020,797 298.994,912	2	417.021,757 299.014,912	20.023	2	417.021,757 299.014,912	3	417.011,676 299.028,528	16.942	3	417.011,676 299.028,528	4	417.001,843 299.037,87	13.563
4	417.001,843 299.037,87	5	416.987,87 299.052,859	20.492	5	416.987,87 299.052,859	6	416.981,445 299.036,2	17.855	6	416.981,445 299.036,2	7	416.974,278 299.024,986	13.309
7	416.974,278 299.024,986	8	416.963,943 299.015,805	13.824	8	416.963,943 299.015,805	9	416.950,379 299.010,423	14.593	9	416.950,379 299.010,423	10	416.937,467 299.006,475	13.502
10	416.937,467 299.006,475	11	416.929,207 299.007,721	8.353	11	416.929,207 299.007,721	12	416.919,14 298.998,188	13.864	12	416.919,14 298.998,188	13	416.906,489 298.994,038	13.314
13	416.906,489 298.994,038	14	416.896,756 298.997,468	10.32	14	416.896,756 298.997,468	15	416.890,036 299.000,889	7.541	15	416.890,036 299.000,889	16	416.886,975 299.003,337	3.919

Punct început	X / Y	Punct sfârșit	X / Y	Lungime segment	Punct început	X / Y	Punct sfârșit	X / Y	Lungime segment	Punct început	X / Y	Punct sfârșit	X / Y	Lungime segment
16	416.886,975 299.003,337	17	416.882,289 299.001,969	4.882	17	416.882,289 299.001,969	18	416.874,194 299.001,02	8.15	18	416.874,194 299.001,02	19	416.868,209 298.999,399	6.201
19	416.868,209 298.999,399	20	416.854,834 298.996,789	13.627	20	416.854,834 298.996,789	21	416.835,882 298.989,976	20.139	21	416.835,882 298.989,976	22	416.813,143 298.982,191	24.035
22	416.813,143 298.982,191	23	416.797,012 298.982,249	16.131	23	416.797,012 298.982,249	24	416.780,743 298.985,79	16.65	24	416.780,743 298.985,79	25	416.768,828 298.984,377	11.998
25	416.768,828 298.984,377	26	416.754,588 298.988,782	14.906	26	416.754,588 298.988,782	27	416.741,919 298.982,405	14.183	27	416.741,919 298.982,405	28	416.727,368 298.979,616	14.816
28	416.727,368 298.979,616	29	416.715,071 298.984,85	13.365	29	416.715,071 298.984,85	30	416.710,321 298.990,559	7.427	30	416.710,321 298.990,559	31	416.704,828 298.993,095	6.05
31	416.704,828 298.993,095	32	416.694,771 298.993,592	10.069	32	416.694,771 298.993,592	33	416.683,184 298.993,705	11.588	33	416.683,184 298.993,705	34	416.675,437 298.995,266	7.903
34	416.675,437 298.995,266	35	416.671,294 298.996,952	4.473	35	416.671,294 298.996,952	36	416.666,702 298.992,768	6.212	36	416.666,702 298.992,768	37	416.663,868 298.986,805	6.602
37	416.663,868 298.986,805	38	416.663,477 298.986,075	0.828	38	416.663,477 298.986,075	39	416.656,602 298.935,954	50.59	39	416.656,602 298.935,954	40	416.651,884 298.901,557	34.719
40	416.651,884 298.901,557	41	416.985,729 298.857,23	336.775	41	416.985,729 298.857,23	42	416.996,248 298.856,811	10.527	42	416.996,248 298.856,811	43	416.998,958 298.855,458	3.029
43	416.998,958 298.855,458	44	417.001,974 298.853,952	3.371	44	417.001,974 298.853,952	45	417.020,135 298.887,669	38.297	45	417.020,135 298.887,669	46	417.051,467 298.945,829	66.063
46	417.051,467 298.945,829	47	417.028,08 298.972,015	35.109	47	417.028,08 298.972,015	1	417.020,797 298.994,912	24.027					

** Lungimile segmentelor sunt determinate în planul de proiecție Stereo 70 și sunt rotunjite la 1 milimetru.

*** Distanța dintre puncte este formată din segmente cumulate ce sunt mai mici decât valoarea 1 milimetru.

**DATE DESPRE IMOBILUL NR. 12601**

Oficiul de Cadastru și Publicitate Imobiliară DOLJ
Biroul de Cadastru și Publicitate Imobiliară Craiova

A. Partea I. Descrierea imobilului

TEREN Extravilan

Adresa: Jud. Dolj, T110, Paraul Leul (Stubei)

Nr. Crt	Nr cadastral Nr. topografic	Suprafața* (mp)	Observații / Referințe
A1		2.064	Sector cadastral:9 Teren neimprejmuit;

B. Partea II. Proprietari și acte

Inscrieri privitoare la dreptul de proprietate și alte drepturi reale	Referințe
/	
Act Normativ nr. LEGEA NR.107, din 25/09/1996 emis de PARLAMENT (HOTARARE NR.1705/29-11-2006; ANEXA NR.12 LA HG 1705/2006);	
B1	A1
Intabulare, drept de PROPRIETATE, dobandit prin Lege, cota actuala 1/1, cota initiala 1/1 1) ADMINISTRATIA BAZINALA DE APA JIU, CIF:23886365	

C. Partea III. SARCINI .

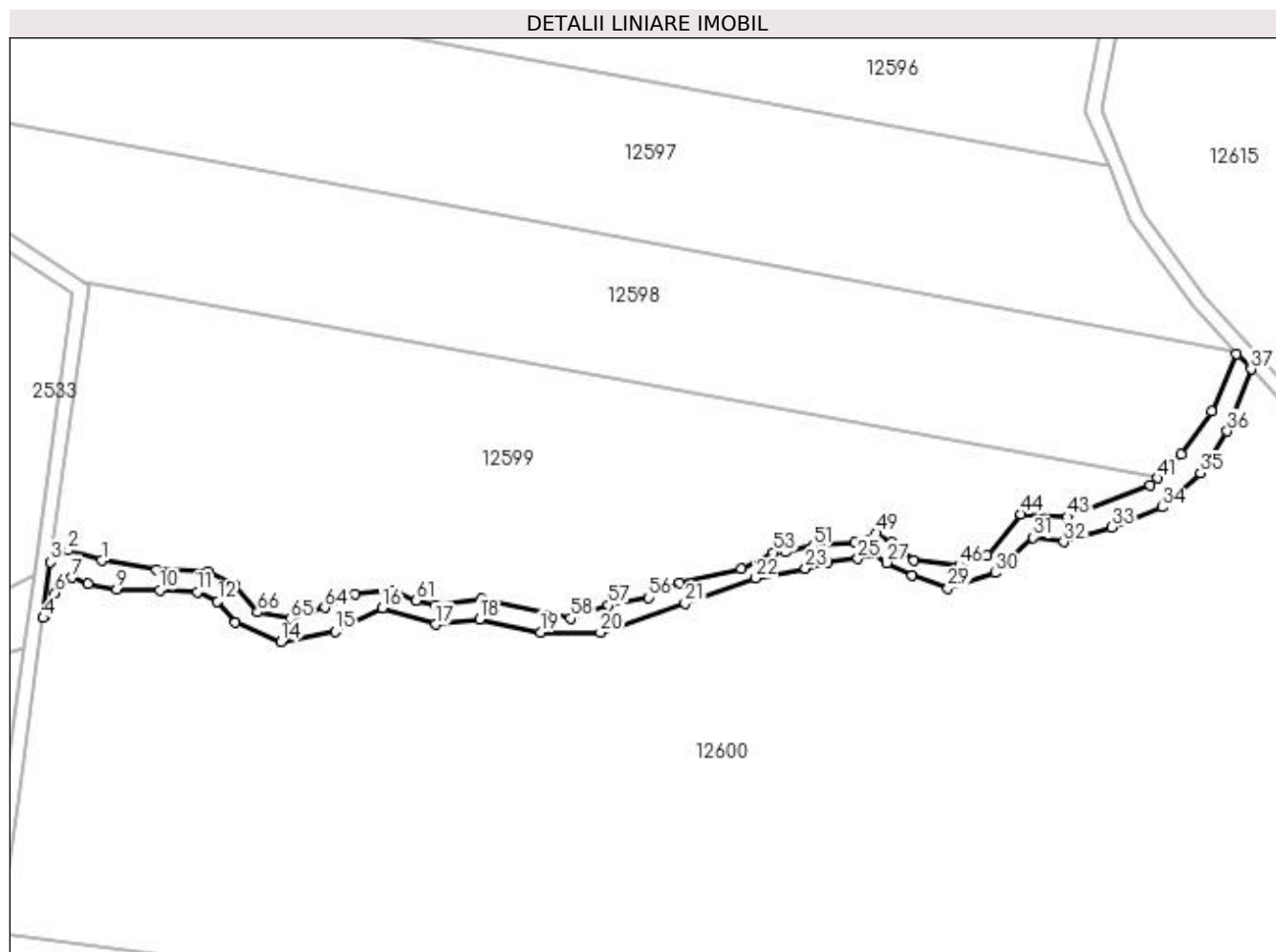
Inscrieri privind dezmembramintele dreptului de proprietate, drepturi reale de garanție și sarcini	Referințe
NU SUNT	

Anexa Nr. 1 La Partea I

Teren

Nr cadastral	Suprafața (mp)*	Observații / Referințe
	2.064	

* Suprafața este determinată în planul de proiecție Stereo 70.



Date referitoare la teren

Crt	Categorie folosință	Intravilan	Suprafața (mp)	Tarla	Parcelă	Nr. topo	Observații / Referințe
1	ape statatoare	NU	2.064	110	Paraul Leul (Stubei)	-	

Lungime Segmente

1) Valorile lungimilor segmentelor sunt obținute din proiecție în plan.

Punct început	X / Y	Punct sfârșit	X / Y	Lungime segment	Punct început	X / Y	Punct sfârșit	X / Y	Lungime segment	Punct început	X / Y	Punct sfârșit	X / Y	Lungime segment
1	416.679,171 299.001,47	2	416.670,117 299.004,252	9.471	2	416.670,117 299.004,252	3	416.665,529 299.001,039	5.601	3	416.665,529 299.001,039	4	416.663,477 298.986,075	15.105
4	416.663,477 298.986,075	5	416.663,868 298.986,805	0.828	5	416.663,868 298.986,805	6	416.666,702 298.992,768	6.602	6	416.666,702 298.992,768	7	416.671,294 298.996,952	6.213
7	416.671,294 298.996,952	8	416.675,437 298.995,266	4.474	8	416.675,437 298.995,266	9	416.683,184 298.993,705	7.902	9	416.683,184 298.993,705	10	416.694,771 298.993,592	11.587
10	416.694,771 298.993,592	11	416.704,828 298.993,095	10.069	11	416.704,828 298.993,095	12	416.710,321 298.990,559	6.05	12	416.710,321 298.990,559	13	416.715,071 298.984,85	7.427
13	416.715,071 298.984,85	14	416.727,368 298.979,616	13.365	14	416.727,368 298.979,616	15	416.741,919 298.982,405	14.816	15	416.741,919 298.982,405	16	416.754,588 298.988,782	14.183

Punct început	X / Y	Punct sfârșit	X / Y	Lungime segment	Punct început	X / Y	Punct sfârșit	X / Y	Lungime segment	Punct început	X / Y	Punct sfârșit	X / Y	Lungime segment
16	416.754,588 298.988,782	17	416.768,828 298.984,377	14.905	17	416.768,828 298.984,377	18	416.780,743 298.985,79	11.999	18	416.780,743 298.985,79	19	416.797,012 298.982,249	16.65
19	416.797,012 298.982,249	20	416.813,143 298.982,191	16.131	20	416.813,143 298.982,191	21	416.835,882 298.989,976	24.034	21	416.835,882 298.989,976	22	416.854,834 298.996,789	20.139
22	416.854,834 298.996,789	23	416.868,209 298.999,399	13.628	23	416.868,209 298.999,399	24	416.874,194 299.001,02	6.2	24	416.874,194 299.001,02	25	416.882,289 299.001,969	8.15
25	416.882,289 299.001,969	26	416.886,975 299.003,337	4.881	26	416.886,975 299.003,337	27	416.890,036 299.000,889	3.92	27	416.890,036 299.000,889	28	416.896,756 298.997,468	7.54
28	416.896,756 298.997,468	29	416.906,489 298.994,038	10.32	29	416.906,489 298.994,038	30	416.919,14 298.998,188	13.315	30	416.919,14 298.998,188	31	416.929,207 299.007,721	13.865
31	416.929,207 299.007,721	32	416.937,467 299.006,475	8.354	32	416.937,467 299.006,475	33	416.950,379 299.010,423	13.501	33	416.950,379 299.010,423	34	416.963,943 299.015,805	14.593
34	416.963,943 299.015,805	35	416.974,278 299.024,986	13.824	35	416.974,278 299.024,986	36	416.981,445 299.036,2	13.309	36	416.981,445 299.036,2	37	416.987,87 299.052,859	17.855
37	416.987,87 299.052,859	38	416.984,023 299.056,986	5.642	38	416.984,023 299.056,986	39	416.977,244 299.041,67	16.749	39	416.977,244 299.041,67	40	416.969,09 299.030,045	14.199
40	416.969,09 299.030,045	41	416.962,643 299.023,617	9.105	41	416.962,643 299.023,617	42	416.960,751 299.021,712	2.684	42	416.960,751 299.021,712	43	416.938,575 299.013,149	23.772
43	416.938,575 299.013,149	44	416.926,065 299.013,975	12.538	44	416.926,065 299.013,975	45	416.916,995 299.002,873	14.336	45	416.916,995 299.002,873	46	416.909,578 299.000,218	7.877
46	416.909,578 299.000,218	47	416.897,351 299.001,472	12.292	47	416.897,351 299.001,472	48	416.891,492 299.006,432	7.676	48	416.891,492 299.006,432	49	416.887,249 299.008,83	4.874
49	416.887,249 299.008,83	50	416.881,546 299.006,288	6.244	50	416.881,546 299.006,288	51	416.870,269 299.005,535	11.303	51	416.870,269 299.005,535	52	416.862,757 299.003,762	7.718
52	416.862,757 299.003,762	53	416.859,57 299.003,674	3.188	53	416.859,57 299.003,674	54	416.850,952 298.999,277	9.675	54	416.850,952 298.999,277	55	416.834,455 298.995,596	16.903
55	416.834,455 298.995,596	56	416.826,054 298.991,556	9.322	56	416.826,054 298.991,556	57	416.815,324 298.989,448	10.935	57	416.815,324 298.989,448	58	416.805,102 298.985,935	10.808
58	416.805,102 298.985,935	59	416.781,258 298.991,121	24.402	59	416.781,258 298.991,121	60	416.768,861 298.989,577	12.492	60	416.768,861 298.989,577	61	416.763,69 298.990,82	5.319
61	416.763,69 298.990,82	62	416.757,534 298.993,56	6.738	62	416.757,534 298.993,56	63	416.747,324 298.992,54	10.26	63	416.747,324 298.992,54	64	416.739,148 298.988,887	8.956
64	416.739,148 298.988,887	65	416.729,919 298.985,847	9.716	65	416.729,919 298.985,847	66	416.721,047 298.987,621	9.048	66	416.721,047 298.987,621	67	416.714,769 298.994,919	9.626
67	416.714,769 298.994,919	68	416.707,8 298.998,585	7.875	68	416.707,8 298.998,585	69	416.693,959 298.999,028	13.848	69	416.693,959 298.999,028	1	416.679,171 299.001,47	14.988

** Lungimile segmentelor sunt determinate în planul de proiecție Stereo 70 și sunt rotunjite la 1 milimetru.

*** Distanța dintre puncte este formată din segmente cumulate ce sunt mai mici decât valoarea 1 milimetru.

**DATE DESPRE IMOBILUL NR. 12602**

Oficiul de Cadastru și Publicitate Imobiliară DOLJ
Biroul de Cadastru și Publicitate Imobiliară Craiova

A. Partea I. Descrierea imobilului

TEREN Extravilan

Adresa: Jud. Dolj, T110

Nr. Crt	Nr cadastral Nr. topografic	Suprafața* (mp)	Observații / Referințe
A1		5.817	Sector cadastral:9 Teren neimprejmuit;

B. Partea II. Proprietari și acte

Inscrieri privitoare la dreptul de proprietate și alte drepturi reale		Referințe
/		
Act Normativ nr. LEGEA 7, din 13/03/1996 emis de PARLAMENT;		
B1	Inscrierea provizorie, drept de PROPRIETATE, dobandit prin Lege, cota actuala 1/1, cota initiala 1/1 1) NEIDENTIFICAT NEIDENTIFICAT	A1

C. Partea III. SARCINI .

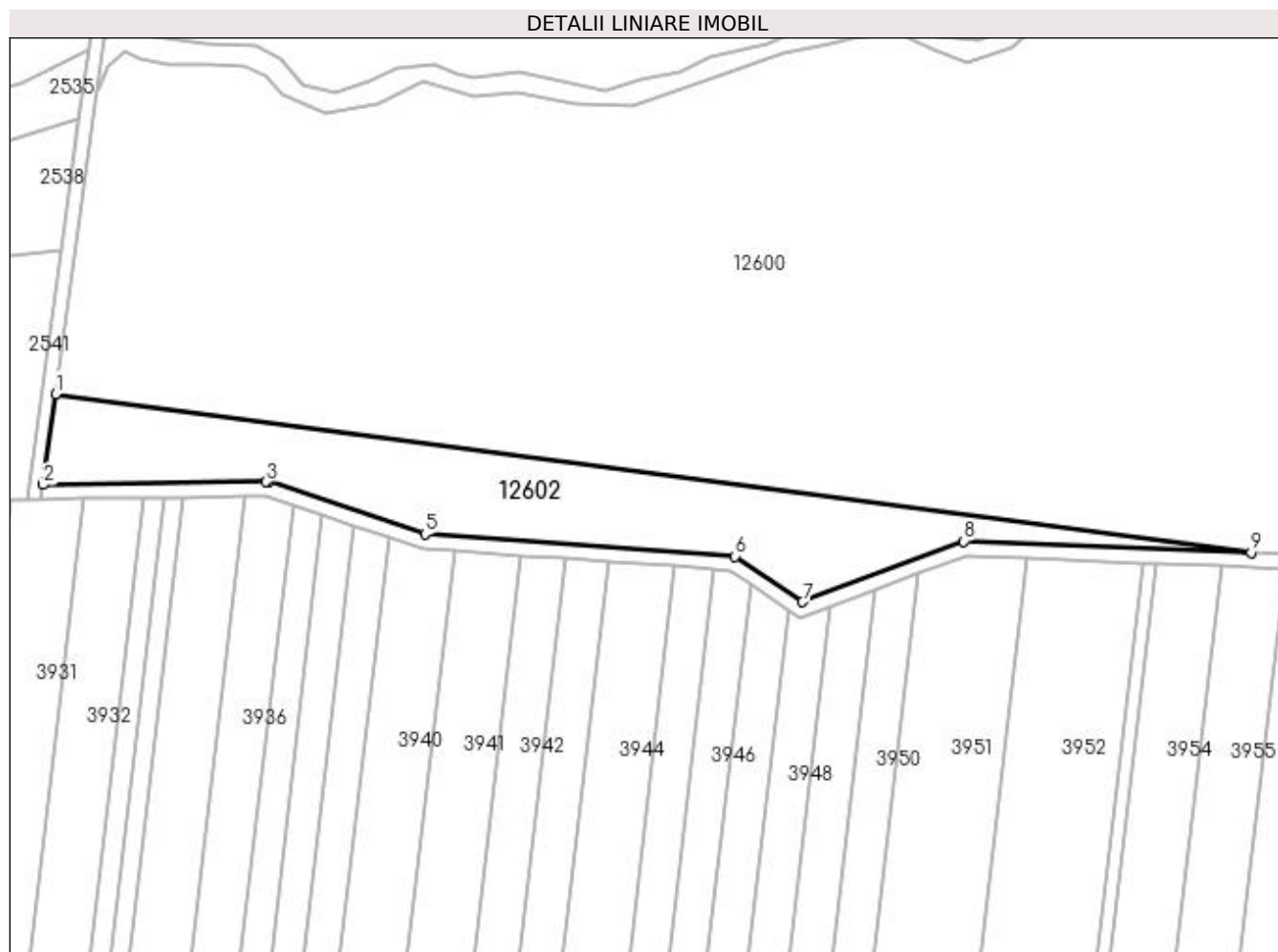
Inscrieri privind dezmembramintele dreptului de proprietate, drepturi reale de garanție și sarcini	Referințe
NU SUNT	

Anexa Nr. 1 La Partea I

Teren

Nr cadastral	Suprafața (mp)*	Observații / Referințe
	5.817	

* Suprafața este determinată în planul de proiecție Stereo 70.



Date referitoare la teren

Crt	Categorie folosință	Intravilan	Suprafața (mp)	Tarla	Parcelă	Nr. topo	Observații / Referințe
1	pașune	NU	5.817	110	-	-	

Lungime Segmente

1) Valorile lungimilor segmentelor sunt obținute din proiecție în plan.

Punct început	X / Y	Punct sfârșit	X / Y	Lungime segment (** (m)
1	416.651,884 298.901,557	2	416.648,402 298.876,171	25.624
2	416.648,402 298.876,171	3	416.710,696 298.877,014	62.3
3	416.710,696 298.877,014	4	416.711,391 298.877,023	0.695
4	416.711,391 298.877,023	5	416.755,023 298.862,4	46.017
5	416.755,023 298.862,4	6	416.841,53 298.856,198	86.729

Punct început	X / Y	Punct sfârșit	X / Y	Lungime segment (** (m)
6	416.841,53 298.856,198	7	416.860,515 298.843,422	22.884
7	416.860,515 298.843,422	8	416.905,47 298.860,422	48.062
8	416.905,47 298.860,422	9	416.985,729 298.857,23	80.323
9	416.985,729 298.857,23	1	416.651,884 298.901,557	336.775

** Lungimile segmentelor sunt determinate în planul de proiecție Stereo 70 și sunt rotunjite la 1 milimetru.

*** Distanța dintre puncte este formată din segmente cumulate ce sunt mai mici decât valoarea 1 milimetru.

**DATE DESPRE IMOBILUL NR. 12603**

Oficiul de Cadastru și Publicitate Imobiliară DOLJ
Biroul de Cadastru și Publicitate Imobiliară Craiova

A. Partea I. Descrierea imobilului

TEREN Extravilan

Adresa: Jud. Dolj, T110

Nr. Crt	Nr cadastral Nr. topografic	Suprafața* (mp)	Observații / Referințe
A1		33.986	Sector cadastral:9 Teren neimprejmuit;

B. Partea II. Proprietari și acte

Inscrieri privitoare la dreptul de proprietate și alte drepturi reale		Referințe
/		
Act Normativ nr. LEGEA 7, din 13/03/1996 emis de PARLAMENT;		
B1	Inscrierea provizorie, drept de PROPRIETATE, dobandit prin Lege, cota actuala 1/1, cota initiala 1/1 1) NEIDENTIFICAT NEIDENTIFICAT	A1

C. Partea III. SARCINI .

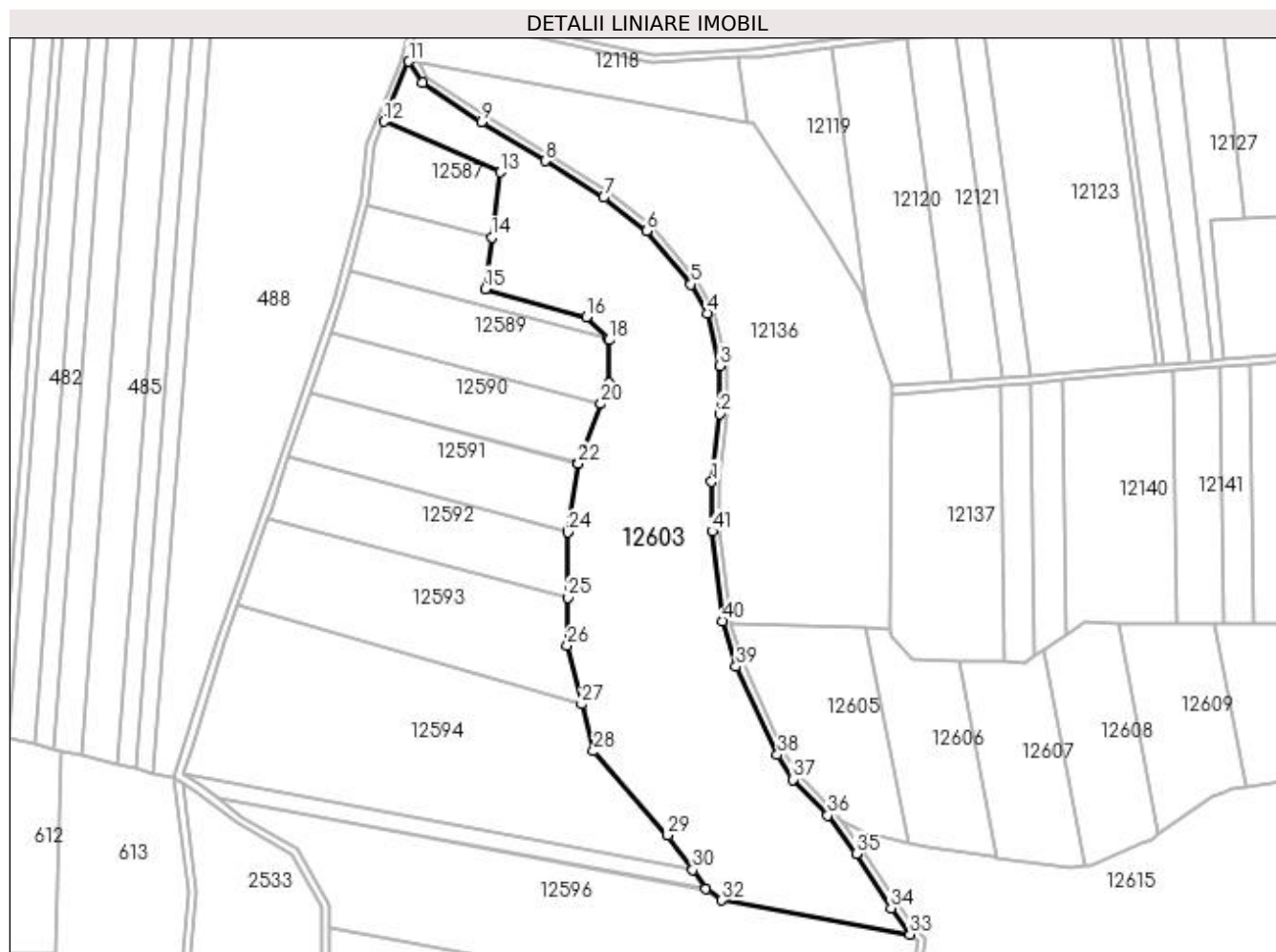
Inscrieri privind dezmembramintele dreptului de proprietate, drepturi reale de garanție și sarcini	Referințe
NU SUNT	

Anexa Nr. 1 La Partea I

Teren

Nr cadastral	Suprafața (mp)*	Observații / Referințe
	33.986	

* Suprafața este determinată în planul de proiecție Stereo 70.



Date referitoare la teren

Crt	Categorie folosință	Intra vilan	Suprafața (mp)	Tarla	Parcelă	Nr. topo	Observații / Referințe
1	pasune	NU	33.986	110	-	-	

Lungime Segmente

1) Valorile lungimilor segmentelor sunt obținute din proiecție în plan.

Punct început	X / Y	Punct sfârșit	X / Y	Lungime segment
1	416.839,974 299.402,9	2	416.844,165 299.439,042	36.384
4	416.837,565 299.492,826	5	416.828,919 299.508,235	17.669
7	416.782,265 299.554,571	8	416.751,001 299.574,055	36.838
10	416.685,393 299.615,777	11	416.678,262 299.627,134	13.41
13	416.727,092 299.567,999	14	416.722,581 299.533,117	35.172
16	416.772,954 299.490,71	17	416.784,446 299.479,32	16.18
2	416.844,434 299.464,822	3	416.844,434 299.464,822	25.781
5	416.828,919 299.508,235	6	416.805,129 299.536,602	37.022
8	416.751,001 299.574,055	9	416.717,006 299.594,932	39.894
11	416.678,262 299.627,134	12	416.665,129 299.595,028	34.688
14	416.722,581 299.533,117	15	416.719,051 299.505,818	27.526
17	416.784,446 299.479,32	18	416.785,281 299.478,494	1.175
3	416.844,434 299.464,822	4	416.837,565 299.492,826	28.834
6	416.805,129 299.536,602	7	416.782,265 299.554,571	29.08
9	416.717,006 299.594,932	10	416.685,393 299.615,777	37.867
12	416.665,129 299.595,028	13	416.727,092 299.567,999	67.602
15	416.719,051 299.505,818	16	416.772,954 299.490,71	55.98
18	416.785,281 299.478,494	19	416.785,281 299.455,702	22.792

Punct început	X / Y	Punct sfârșit	X / Y	Lungime segment	Punct început	X / Y	Punct sfârșit	X / Y	Lungime segment	Punct început	X / Y	Punct sfârșit	X / Y	Lungime segment
19	416.785,281 299.455,702	20	416.780,929 299.444,413	12.09 9	20	416.780,929 299.444,413	21	416.768,736 299.412,779	33.90 2	21	416.768,736 299.412,779	22	416.768,621 299.412,481	0.319
22	416.768,621 299.412,481	23	416.763,356 299.376,524	36.34	23	416.763,356 299.376,524	24	416.763,268 299.375,919	0.611	24	416.763,268 299.375,919	25	416.762,989 299.341,037	34.88 3
25	416.762,989 299.341,037	26	416.762,783 299.315,338	25.7	26	416.762,783 299.315,338	27	416.770,591 299.284,135	32.16 5	27	416.770,591 299.284,135	28	416.776,864 299.259,066	25.84 2
28	416.776,864 299.259,066	29	416.816,467 299.214,224	59.82 6	29	416.816,467 299.214,224	30	416.829,781 299.195,676	22.83 2	30	416.829,781 299.195,676	31	416.836,936 299.185,738	12.24 6
31	416.836,936 299.185,738	32	416.845,3 299.179,542	10.40 9	32	416.845,3 299.179,542	33	416.945,789 299.161,346	102.1 23	33	416.945,789 299.161,346	34	416.935,708 299.175,3	17.21 5
34	416.935,708 299.175,3	35	416.917,238 299.204,436	34.49 7	35	416.917,238 299.204,436	36	416.901,869 299.224,838	25.54 3	36	416.901,869 299.224,838	37	416.883,418 299.243,95	26.56 5
37	416.883,418 299.243,95	38	416.875,005 299.257,183	15.68 1	38	416.875,005 299.257,183	39	416.852,879 299.304,27	52.02 6	39	416.852,879 299.304,27	40	416.845,743 299.328,553	25.31
40	416.845,743 299.328,553	41	416.840,223 299.376,495	48.25 9	41	416.840,223 299.376,495	1	416.839,974 299.402,9	26.40 6					

** Lungimile segmentelor sunt determinate în planul de proiecție Stereo 70 și sunt rotunjite la 1 milimetru.

*** Distanța dintre puncte este formată din segmente cumulate ce sunt mai mici decât valoarea 1 milimetru.

**DATE DESPRE IMOBILUL NR. 12604**

Oficiul de Cadastru și Publicitate Imobiliară DOLJ
Biroul de Cadastru și Publicitate Imobiliară Craiova

A. Partea I. Descrierea imobilului

TEREN Extravilan

Adresa: Jud. Dolj, T110, De 962

Nr. Crt	Nr cadastral Nr. topografic	Suprafața* (mp)	Observații / Referințe
A1		3.308	Sector cadastral:9 Teren neimprejmuit;

B. Partea II. Proprietari și acte

Inscrieri privitoare la dreptul de proprietate și alte drepturi reale		Referințe
/		
Act Normativ nr. HG 965, din 05/09/2002 emis de GUVERNUL ROMANIEI (ANEXA NR. 57-INVENTARUL BUNURILOR CARE APARTIN DOMENIULUI PUBLIC AL COMUNEI LEU);		
B1	Intabulare, drept de PROPRIETATE, dobandit prin Lege, cota actuala 1/1, cota initiala 1/1 1) COMUNA LEU-DOMENIUL PUBLIC, CIF:4553631	A1

C. Partea III. SARCINI .

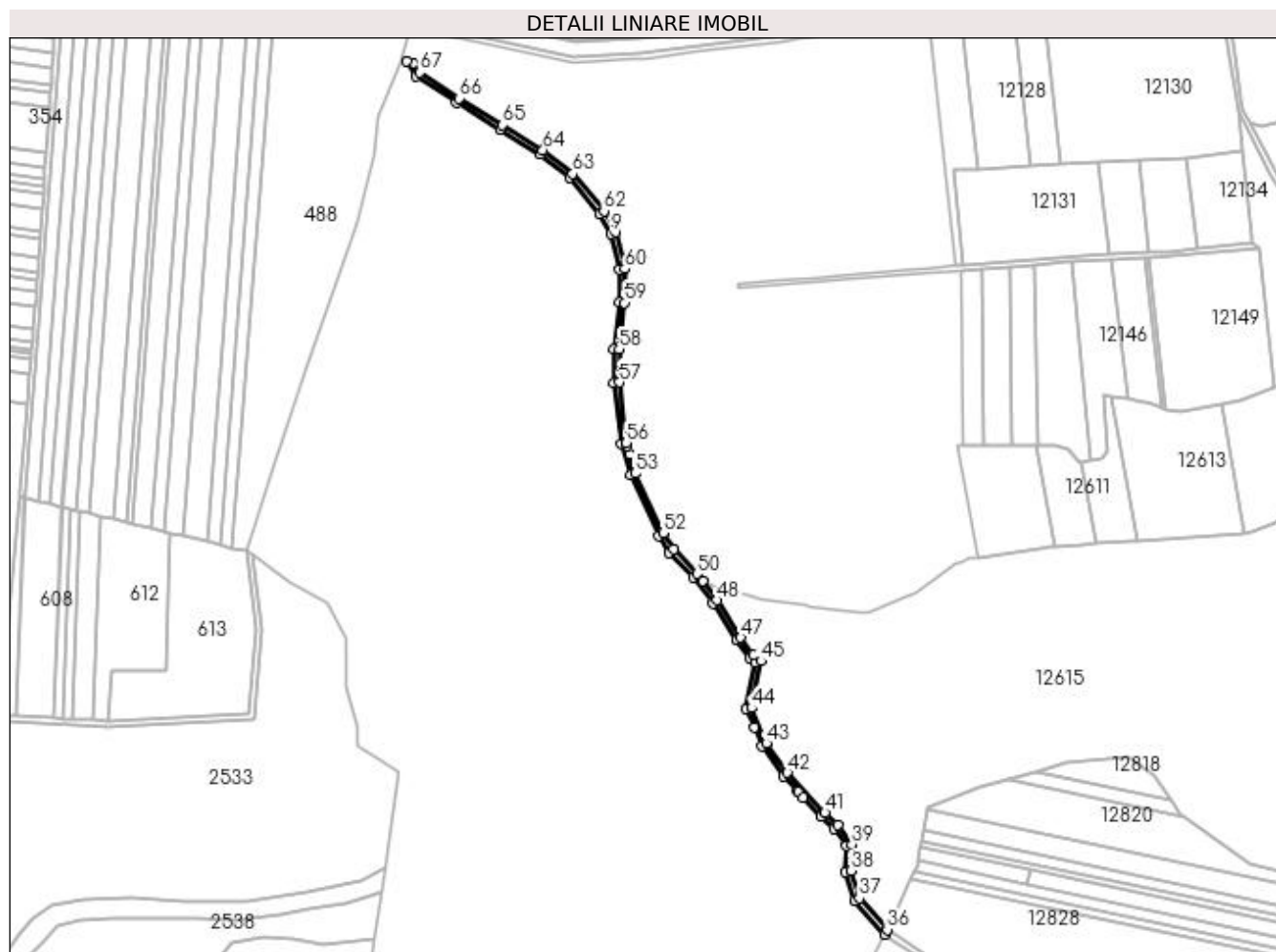
Inscrieri privind dezmembramintele dreptului de proprietate, drepturi reale de garanție și sarcini	Referințe
NU SUNT	

Anexa Nr. 1 La Partea I

Teren

Nr cadastral	Suprafața (mp)*	Observații / Referințe
	3.308	

* Suprafața este determinată în planul de proiecție Stereo 70.



Date referitoare la teren

Crt	Categorie folosință	Intra vilan	Suprafața (mp)	Tarla	Parcelă	Nr. topo	Observații / Referințe
1	drum	NU	3.308	110	De 962	-	

Lungime Segmente

1) Valorile lungimilor segmentelor sunt obținute din proiecție în plan.

Punct început	X / Y	Punct sfârșit	X / Y	Lungime segment
1	416.683,545 299.626,244	2	416.678,262 299.627,134	5.357
4	416.717,006 299.594,932	5	416.751,001 299.574,055	39.894
7	416.805,129 299.536,602	8	416.828,919 299.508,235	37.022
10	416.844,434 299.464,822	11	416.844,165 299.439,042	25.781
13	416.840,223 299.376,495	14	416.845,743 299.328,553	48.259
16	416.875,005 299.257,183	17	416.883,418 299.243,95	15.681
2	416.678,262 299.627,134	3	416.685,393 299.615,777	13.417
5	416.751,001 299.574,055	6	416.782,265 299.554,571	36.838
8	416.828,919 299.508,235	9	416.837,565 299.492,826	17.669
11	416.844,165 299.439,042	12	416.839,974 299.402,9	36.384
14	416.845,743 299.328,553	15	416.852,879 299.304,27	25.31
17	416.883,418 299.243,95	18	416.901,869 299.224,838	26.565
3	416.685,393 299.615,777	4	416.717,006 299.594,932	37.867
6	416.782,265 299.554,571	7	416.805,129 299.536,602	29.08
9	416.837,565 299.492,826	10	416.844,434 299.464,822	28.835
12	416.839,974 299.402,9	13	416.840,223 299.376,495	26.406
15	416.852,879 299.304,27	16	416.875,005 299.257,183	52.026
18	416.901,869 299.224,838	19	416.917,238 299.204,436	25.543

Punct început	X / Y	Punct sfârșit	X / Y	Lungime segment	Punct început	X / Y	Punct sfârșit	X / Y	Lungime segment	Punct început	X / Y	Punct sfârșit	X / Y	Lungime segment
19	416.917,238 299.204,436	20	416.935,708 299.175,3	34.497	20	416.935,708 299.175,3	21	416.945,789 299.161,346	17.215	21	416.945,789 299.161,346	22	416.950,204 299.157,68	5.739
22	416.950,204 299.157,68	23	416.943,413 299.122,058	36.263	23	416.943,413 299.122,058	24	416.949,582 299.107,266	16.027	24	416.949,582 299.107,266	25	416.955,538 299.092,987	15.472
25	416.955,538 299.092,987	26	416.972,381 299.069,474	28.923	26	416.972,381 299.069,474	27	416.983,34 299.057,718	16.072	27	416.983,34 299.057,718	28	416.984,023 299.056,986	1.001
28	416.984,023 299.056,986	29	416.987,87 299.052,859	5.642	29	416.987,87 299.052,859	30	417.001,843 299.037,87	20.492	30	417.001,843 299.037,87	31	417.011,676 299.028,528	13.563
31	417.011,676 299.028,528	32	417.021,757 299.014,912	16.942	32	417.021,757 299.014,912	33	417.020,797 298.994,912	20.023	33	417.020,797 298.994,912	34	417.028,08 298.972,015	24.028
34	417.028,08 298.972,015	35	417.051,467 298.945,829	35.11	35	417.051,467 298.945,829	36	417.053,493 298.949,566	4.251	36	417.053,493 298.949,566	37	417.031,633 298.974,042	32.817
37	417.031,633 298.974,042	38	417.024,827 298.995,439	22.453	38	417.024,827 298.995,439	39	417.025,821 299.016,145	20.73	39	417.025,821 299.016,145	40	417.014,684 299.031,188	18.717
40	417.014,684 299.031,188	41	417.004,686 299.040,686	13.79	41	417.004,686 299.040,686	42	416.975,483 299.072,013	42.828	42	416.975,483 299.072,013	43	416.959,055 299.094,946	28.21
43	416.959,055 299.094,946	44	416.947,567 299.122,489	29.843	44	416.947,567 299.122,489	45	416.954,576 299.159,249	37.422	45	416.954,576 299.159,249	46	416.948,734 299.164,1	7.593
46	416.948,734 299.164,1	47	416.939,019 299.177,547	16.589	47	416.939,019 299.177,547	48	416.920,531 299.206,713	34.532	48	416.920,531 299.206,713	49	416.909,242 299.221,722	18.78
49	416.909,242 299.221,722	50	416.905,031 299.227,321	7.005	50	416.905,031 299.227,321	51	416.886,576 299.246,437	26.571	51	416.886,576 299.246,437	52	416.878,517 299.259,114	15.022
52	416.878,517 299.259,114	53	416.856,63 299.305,692	51.464	53	416.856,63 299.305,692	54	416.852,182 299.320,83	15.778	54	416.852,182 299.320,83	55	416.850,377 299.326,972	6.401
55	416.850,377 299.326,972	56	416.849,677 299.329,352	2.481	56	416.849,677 299.329,352	57	416.844,221 299.376,743	47.705	57	416.844,221 299.376,743	58	416.843,976 299.402,687	25.945
58	416.843,976 299.402,687	59	416.848,163 299.438,79	36.345	59	416.848,163 299.438,79	60	416.848,439 299.465,284	26.496	60	416.848,439 299.465,284	61	416.841,32 299.494,308	29.884
61	416.841,32 299.494,308	62	416.832,224 299.510,519	18.588	62	416.832,224 299.510,519	63	416.807,927 299.539,49	37.811	63	416.807,927 299.539,49	64	416.784,566 299.557,851	29.713
64	416.784,566 299.557,851	65	416.753,106 299.577,456	37.069	65	416.753,106 299.577,456	66	416.719,154 299.598,307	39.843	66	416.719,154 299.598,307	67	416.688,319 299.618,639	36.935
67	416.688,319 299.618,639	1	416.683,545 299.626,244	8.98										

** Lungimile segmentelor sunt determinate în planul de proiecție Stereo 70 și sunt rotunjite la 1 milimetru.

*** Distanța dintre puncte este formată din segmente cumulate ce sunt mai mici decât valoarea 1 milimetru.

**DATE DESPRE IMOBILUL NR. 12605**

Oficiul de Cadastru și Publicitate Imobiliară DOLJ
Biroul de Cadastru și Publicitate Imobiliară Craiova

A. Partea I. Descrierea imobilului

TEREN Extravilan

Nr. CF vechi:277

Nr. cadastral vechi:360/1

Adresa: Jud. Dolj, T110, P390

Nr. Crt	Nr cadastral Nr. topografic	Suprafața* (mp)	Observații / Referințe
A1	30274	6.333	Sector cadastral:9 Teren neimprejmuit;

B. Partea II. Proprietari și acte

Inscrieri privitoare la dreptul de proprietate și alte drepturi reale		Referințe
17181 / 13/02/2017		
Act Notarial nr. CONTRACT DE VANZARE AUT.NR.186, din 10/02/2017 emis de GAGEATU ILIE;		
B1	Intabulare, drept de PROPRIETATE, dobandit prin Conventie, cota actuala 1/1, cota initiala 1/1 1) FIRMA DRAGPITAR SRL, CIF:19035638	A1

C. Partea III. SARCINI .

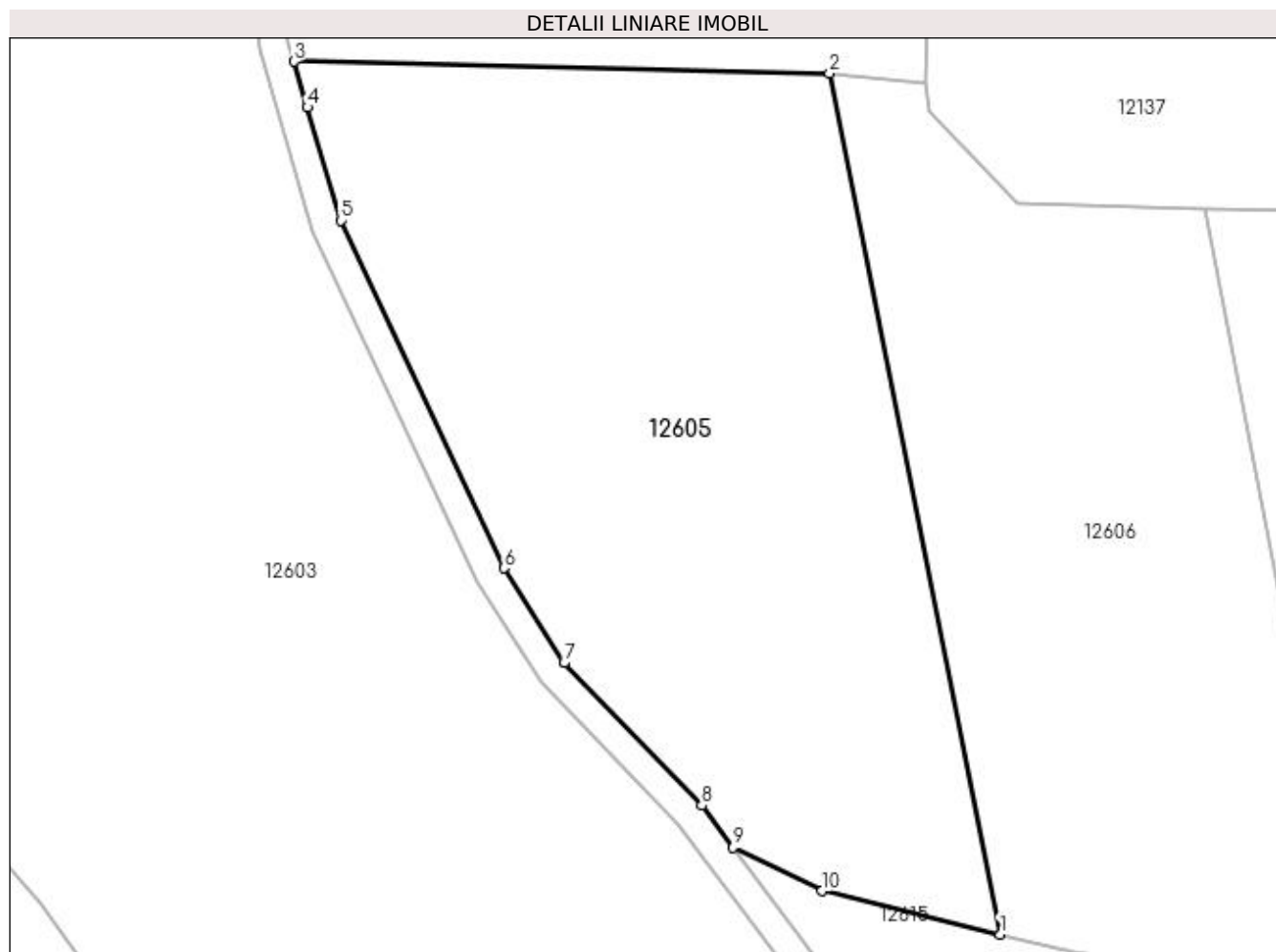
Inscrieri privind dezmembramintele dreptului de proprietate, drepturi reale de garanție și sarcini	Referințe
NU SUNT	

Anexa Nr. 1 La Partea I

Teren

Nr cadastral	Suprafața (mp)*	Observații / Referințe
30274	6.333	

* Suprafața este determinată în planul de proiecție Stereo 70.



Date referitoare la teren

Crt	Categorie folosință	Intra vilan	Suprafața (mp)	Tarla	Parcelă	Nr. topo	Observații / Referințe
1	arabil	NU	6.333	110	390	-	

Lungime Segmente

1) Valorile lungimilor segmentelor sunt obținute din proiecție în plan.

Punct început	X / Y	Punct sfârșit	X / Y	Lungime segment (** (m)
1	416.945,026 299.210,06	2	416.922,133 299.325,422	117.611
2	416.922,133 299.325,422	3	416.850,377 299.326,972	71.773
3	416.850,377 299.326,972	4	416.852,182 299.320,83	6.401
4	416.852,182 299.320,83	5	416.856,63 299.305,692	15.778
5	416.856,63 299.305,692	6	416.878,517 299.259,114	51.464

Punct început	X / Y	Punct sfârșit	X / Y	Lungime segment (** (m)
6	416.878,517 299.259,114	7	416.886,576 299.246,437	15.022
7	416.886,576 299.246,437	8	416.905,031 299.227,321	26.571
8	416.905,031 299.227,321	9	416.909,242 299.221,722	7.005
9	416.909,242 299.221,722	10	416.921,144 299.215,862	13.266
10	416.921,144 299.215,862	1	416.945,026 299.210,06	24.577

** Lungimile segmentelor sunt determinate în planul de proiecție Stereo 70 și sunt rotunjite la 1 milimetru.

*** Distanța dintre puncte este formată din segmente cumulate ce sunt mai mici decât valoarea 1 milimetru.

**DATE DESPRE IMOBILUL NR. 12606**

Oficiul de Cadastru și Publicitate Imobiliară DOLJ
Biroul de Cadastru și Publicitate Imobiliară Craiova

A. Partea I. Descrierea imobilului

TEREN Extravilan

Nr. CF vechi:277

Nr. cadastral vechi:360/2

Adresa: Jud. Dolj, T110, P390

Nr. Crt	Nr cadastral Nr. topografic	Suprafața* (mp)	Observații / Referințe
A1	30276	5.000	Sector cadastral:9 Teren neimprejmuit;

B. Partea II. Proprietari și acte

Inscrieri privitoare la dreptul de proprietate și alte drepturi reale		Referințe
17186 / 13/02/2017		
Act Notarial nr. CVC AUT.NR.186, din 10/02/2017 emis de NP GAGEATU ILIE;		
B1	Intabulare, drept de PROPRIETATE, dobandit prin Conventie, cota actuala 1/1, cota initiala 1/1 1) FIRMA DRAGPITAR SRL, CIF:19035638	A1

C. Partea III. SARCINI .

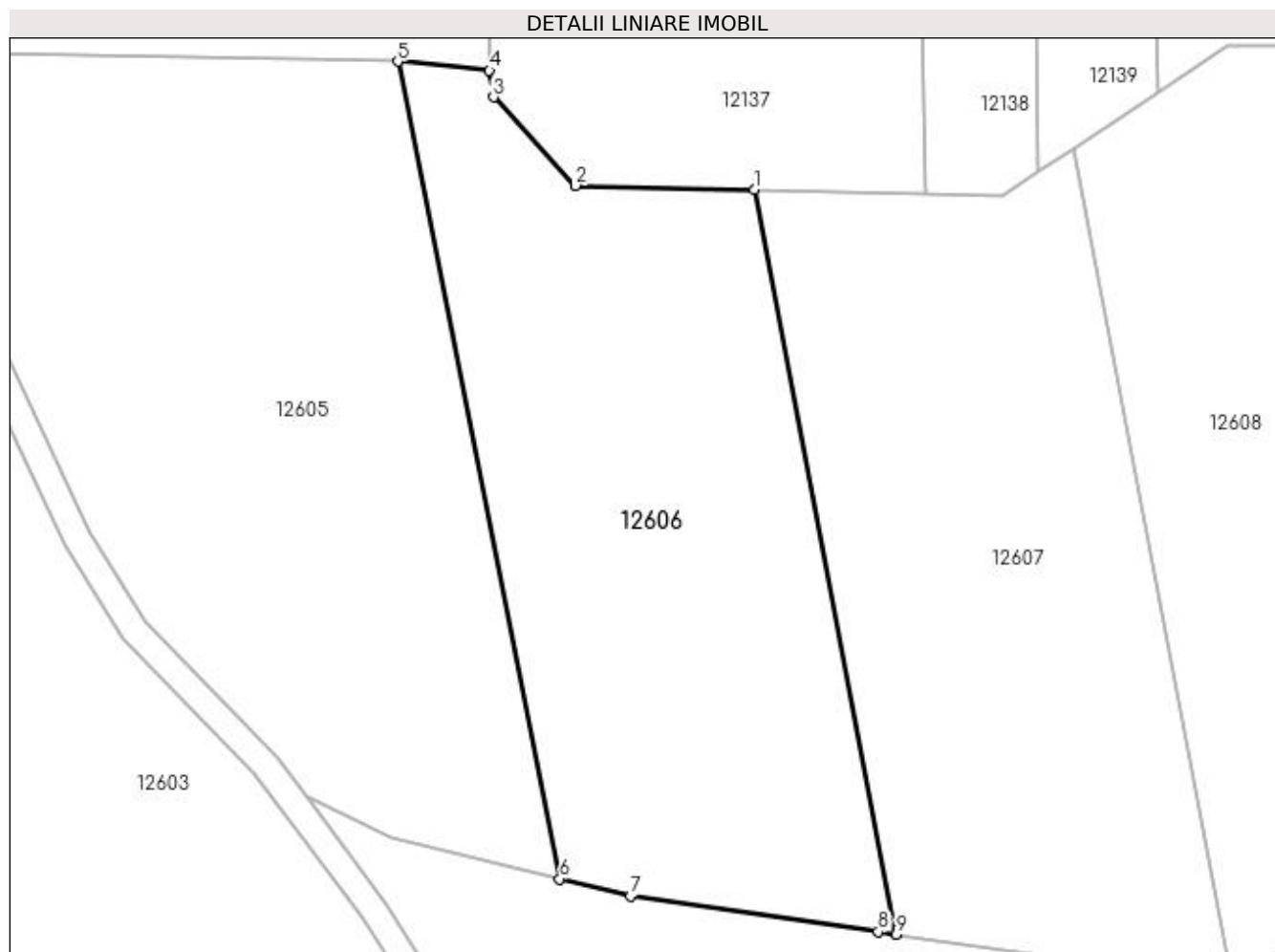
Inscrieri privind dezmembramintele dreptului de proprietate, drepturi reale de garanție și sarcini	Referințe
NU SUNT	

Anexa Nr. 1 La Partea I

Teren

Nr cadastral	Suprafața (mp)*	Observații / Referințe
30276	5.000	

* Suprafața este determinată în planul de proiecție Stereo 70.



Date referitoare la teren

Crt	Categorie folosință	Intra vilan	Suprafața (mp)	Tarla	Parcelă	Nr. topo	Observații / Referințe
1	arabil	NU	5.000	110	390	-	

Lungime Segmente

1) Valorile lungimilor segmentelor sunt obținute din proiecție în plan.

Punct început	X / Y	Punct sfârșit	X / Y	Lungime segment (** (m)
1	416.972,507 299.307,308	2	416.947,223 299.307,903	25.291
2	416.947,223 299.307,903	3	416.935,635 299.320,37	17.02
3	416.935,635 299.320,37	4	416.935,073 299.324,14	3.812
4	416.935,073 299.324,14	5	416.922,133 299.325,422	13.003
5	416.922,133 299.325,422	6	416.945,026 299.210,06	117.611

Punct început	X / Y	Punct sfârșit	X / Y	Lungime segment (** (m)
6	416.945,026 299.210,06	7	416.954,973 299.207,645	10.236
7	416.954,973 299.207,645	8	416.989,986 299.202,596	35.375
8	416.989,986 299.202,596	9	416.992,546 299.202,227	2.587
9	416.992,546 299.202,227	1	416.972,507 299.307,308	106.975

** Lungimile segmentelor sunt determinate în planul de proiecție Stereo 70 și sunt rotunjite la 1 milimetru.

*** Distanța dintre puncte este formată din segmente cumulate ce sunt mai mici decât valoarea 1 milimetru.

**DATE DESPRE IMOBILUL NR. 12607**

Oficiul de Cadastru și Publicitate Imobiliară DOLJ
Biroul de Cadastru și Publicitate Imobiliară Craiova

A. Partea I. Descrierea imobilului

TEREN Extravilan

Nr. CF vechi:277

Nr. cadastral vechi:360/3

Adresa: Jud. Dolj, T110, P390

Nr. Crt	Nr cadastral Nr. topografic	Suprafața* (mp)	Observații / Referințe
A1	30277	5.000	Sector cadastral:9 Teren neimprejmuit;

B. Partea II. Proprietari și acte

Inscrieri privitoare la dreptul de proprietate și alte drepturi reale		Referințe
17182 / 13/02/2017		
Act Notarial nr. CVC AUT.NR.186, din 10/02/2017 emis de NP GAGEATU ILIE;		
B1	Intabulare, drept de PROPRIETATE, dobandit prin Conventie, cota actuala 1/1, cota initiala 1/1 1) FIRMA DRAGPITAR SRL, CIF:19035638	A1

C. Partea III. SARCINI .

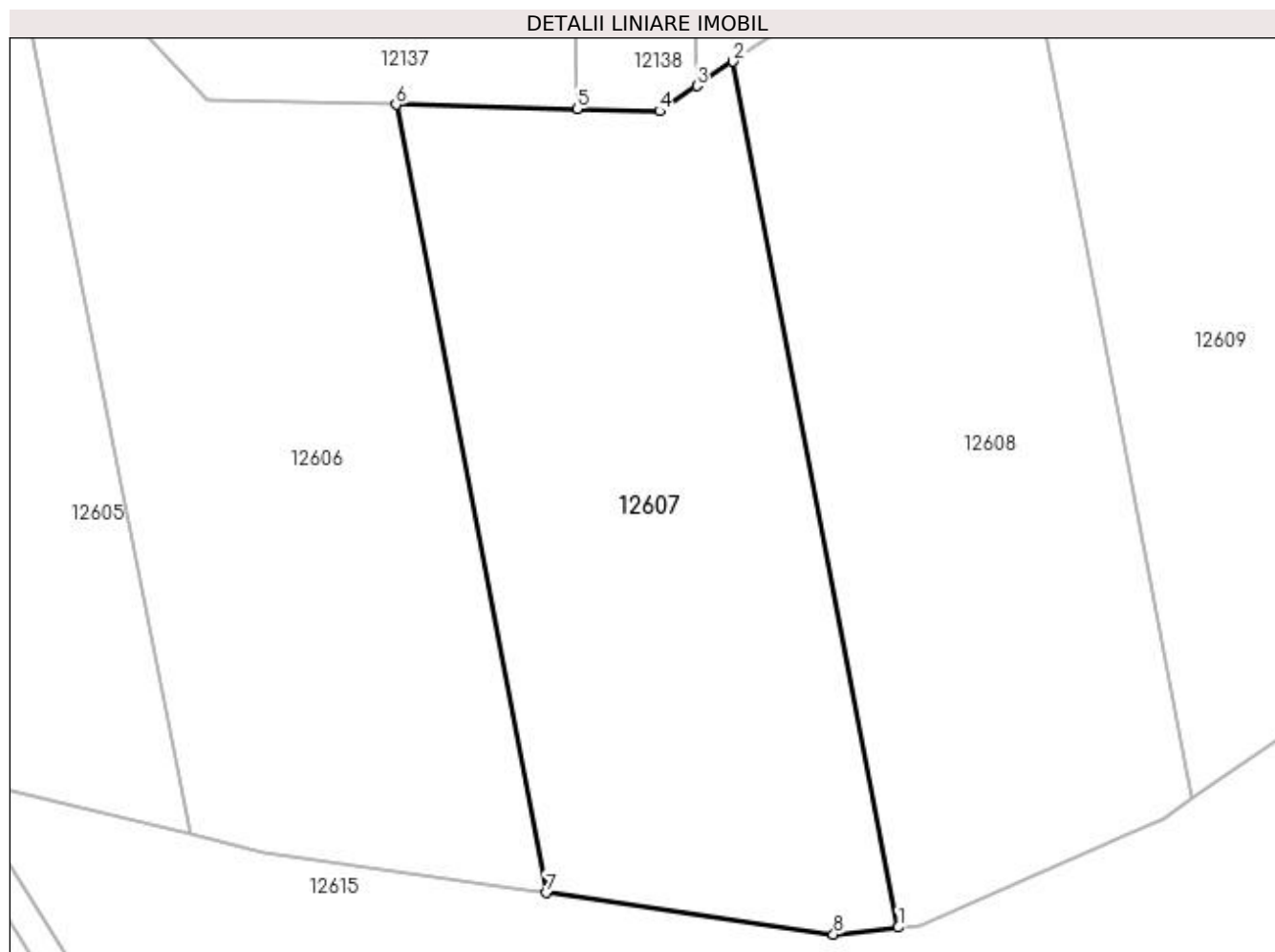
Inscrieri privind dezmembramintele dreptului de proprietate, drepturi reale de garanție și sarcini	Referințe
NU SUNT	

Anexa Nr. 1 La Partea I

Teren

Nr cadastral	Suprafața (mp)*	Observații / Referințe
30277	5.000	

* Suprafața este determinată în planul de proiecție Stereo 70.



Date referitoare la teren

Crt	Categorie folosință	Intra vilan	Suprafața (mp)	Tarla	Parcelă	Nr. topo	Observații / Referințe
1	arabil	NU	5.000	110	390	-	

Lungime Segmente

1) Valorile lungimilor segmentelor sunt obținute din proiecție în plan.

Punct început	X / Y	Punct sfârșit	X / Y	Lungime segment (** (m)
1	417.039,48 299.197,626	2	417.017,465 299.313,064	117.518
2	417.017,465 299.313,064	3	417.012,621 299.309,825	5.827
3	417.012,621 299.309,825	4	417.007,621 299.306,482	6.014
4	417.007,621 299.306,482	5	416.996,64 299.306,741	10.984
5	416.996,64 299.306,741	6	416.972,507 299.307,308	24.14

Punct început	X / Y	Punct sfârșit	X / Y	Lungime segment (** (m)
6	416.972,507 299.307,308	7	416.992,546 299.202,227	106.975
7	416.992,546 299.202,227	8	417.030,863 299.196,702	38.713
8	417.030,863 299.196,702	1	417.039,48 299.197,626	8.666

** Lungimile segmentelor sunt determinate în planul de proiecție Stereo 70 și sunt rotunjite la 1 milimetru.

*** Distanța dintre puncte este formată din segmente cumulate ce sunt mai mici decât valoarea 1 milimetru.

**DATE DESPRE IMOBILUL NR. 12608**

Oficiul de Cadastru și Publicitate Imobiliară DOLJ
Biroul de Cadastru și Publicitate Imobiliară Craiova

A. Partea I. Descrierea imobilului

TEREN Extravilan

Nr. CF vechi:277

Nr. cadastral vechi:360/4

Adresa: Jud. Dolj, T110, P390

Nr. Crt	Nr cadastral Nr. topografic	Suprafața* (mp)	Observații / Referințe
A1	30278	5.000	Sector cadastral:9 Teren neimprejmuit;

B. Partea II. Proprietari și acte

Inscrieri privitoare la dreptul de proprietate și alte drepturi reale		Referințe
17183 / 13/02/2017		
Act Notarial nr. CONTRACT DE VANZARE AUT.NR.186, din 10/02/2017 emis de NP GAGEATU ILIE;		
B1	Intabulare, drept de PROPRIETATE, dobandit prin Conventie, cota actuala 1/1, cota initiala 1/1 1) FIRMA DRAGPITAR SRL, CIF:19035638	A1

C. Partea III. SARCINI .

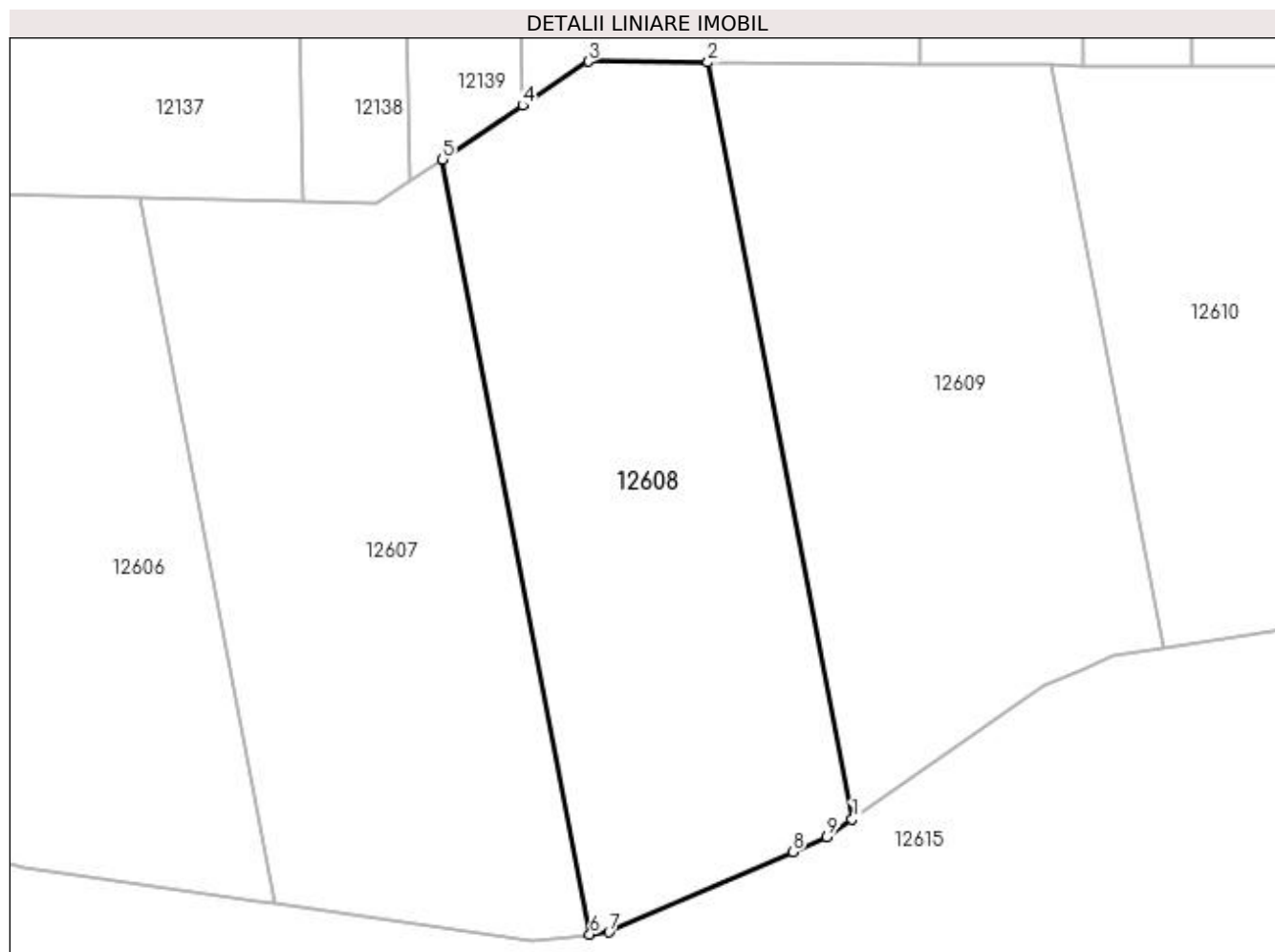
Inscrieri privind dezmembramintele dreptului de proprietate, drepturi reale de garanție și sarcini	Referințe
NU SUNT	

Anexa Nr. 1 La Partea I

Teren

Nr cadastral	Suprafața (mp)*	Observații / Referințe
30278	5.000	

* Suprafața este determinată în planul de proiecție Stereo 70.



Date referitoare la teren

Crt	Categorie folosință	Intra vilan	Suprafața (mp)	Tarla	Parcelă	Nr. topo	Observații / Referințe
1	altele	NU	5.000	110	390	-	

Lungime Segmente

1) Valorile lungimilor segmentelor sunt obținute din proiecție în plan.

Punct început	X / Y	Punct sfârșit	X / Y	Lungime segment (** (m)
1	417.078,585 299.214,754	2	417.057,083 299.327,504	114.782
2	417.057,083 299.327,504	3	417.039,286 299.327,651	17.797
3	417.039,286 299.327,651	4	417.029,47 299.321,089	11.808
4	417.029,47 299.321,089	5	417.017,465 299.313,064	14.44
5	417.017,465 299.313,064	6	417.039,48 299.197,626	117.518

Punct început	X / Y	Punct sfârșit	X / Y	Lungime segment (** (m)
6	417.039,48 299.197,626	7	417.042,347 299.197,934	2.883
7	417.042,347 299.197,934	8	417.069,738 299.209,913	29.896
8	417.069,738 299.209,913	9	417.074,816 299.212,134	5.542
9	417.074,816 299.212,134	1	417.078,585 299.214,754	4.59

** Lungimile segmentelor sunt determinate în planul de proiecție Stereo 70 și sunt rotunjite la 1 milimetru.

*** Distanța dintre puncte este formată din segmente cumulate ce sunt mai mici decât valoarea 1 milimetru.

**DATE DESPRE IMOBILUL NR. 12609**

Oficiul de Cadastru și Publicitate Imobiliară DOLJ
Biroul de Cadastru și Publicitate Imobiliară Craiova

A. Partea I. Descrierea imobilului

TEREN Extravilan

Nr. CF vechi:371

Nr. cadastral vechi:360/5

Adresa: Jud. Dolj, T110, P390

Nr. Crt	Nr cadastral Nr. topografic	Suprafața* (mp)	Observații / Referințe
A1	34004	5.000	Sector cadastral:9 Teren neimprejmuit;

B. Partea II. Proprietari și acte

Inscrieri privitoare la dreptul de proprietate și alte drepturi reale		Referințe
276198 / 09/12/2019		
Act Notarial nr. CONTRACT DE SCHIMB AUT NR 5381, din 06/12/2019 emis de NP CANTAR ELENA;		
B1	Intabulare, drept de PROPRIETATE, dobandit prin Conventie, cota actuala 1/1, cota initiala 1/1 1) S.C. DRAGPITAR S.R.L., CIF:19035638	A1

C. Partea III. SARCINI .

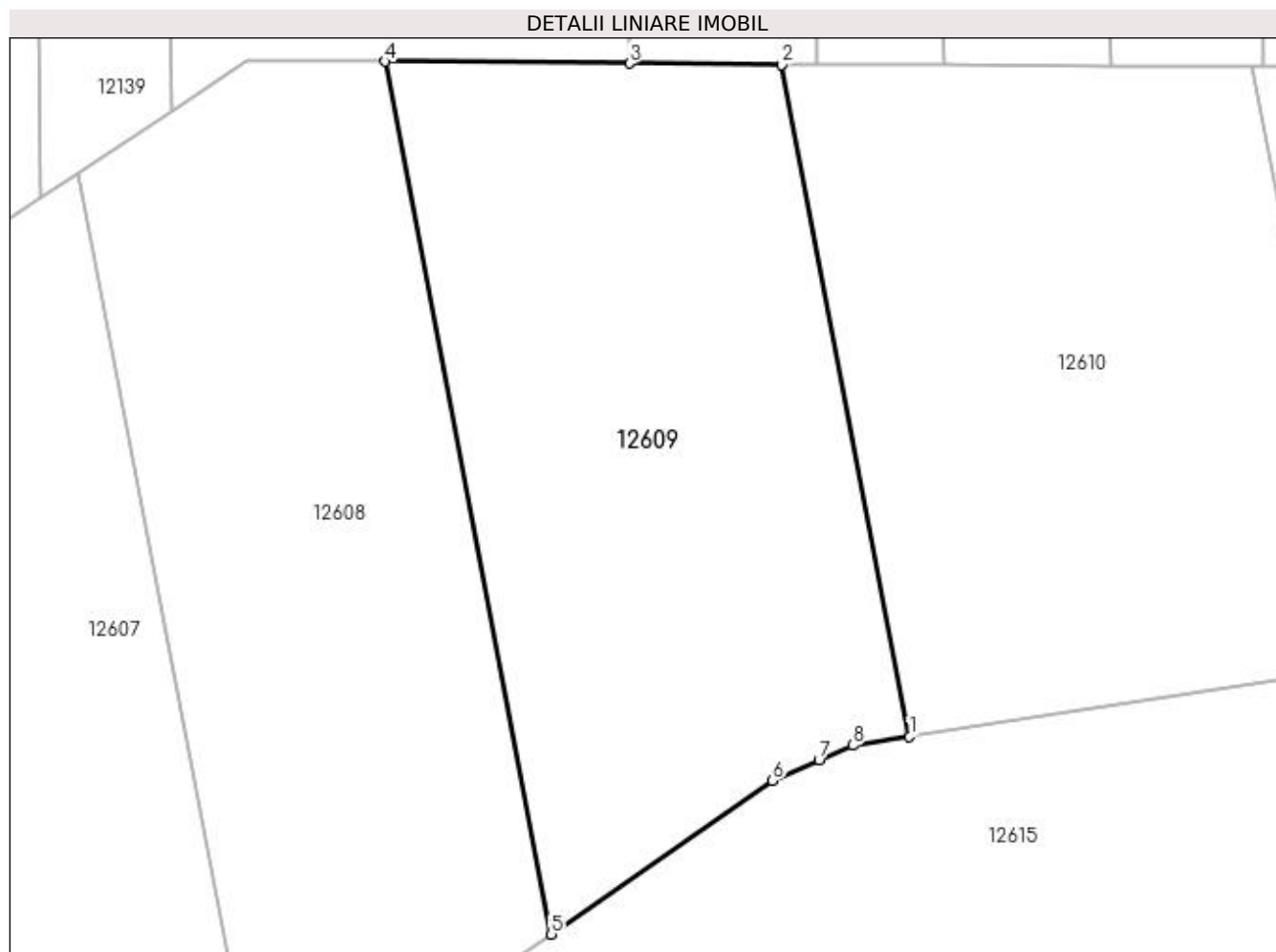
Inscrieri privind dezmembramintele dreptului de proprietate, drepturi reale de garanție și sarcini	Referințe
NU SUNT	

Anexa Nr. 1 La Partea I

Teren

Nr cadastral	Suprafața (mp)*	Observații / Referințe
34004	5.000	

* Suprafața este determinată în planul de proiecție Stereo 70.



Date referitoare la teren

Crt	Categorie folosință	Intra vilan	Suprafața (mp)	Tarla	Parcelă	Nr. topo	Observații / Referințe
1	arabil	NU	3.500	110	390	-	
2	padure	NU	1.500	110	390	-	

Lungime Segmente

1) Valorile lungimilor segmentelor sunt obținute din proiecție în plan.

Punct început	X / Y	Punct sfârșit	X / Y	Lungime segment (** (m)
1	417.124,891 299.240,3	2	417.108,342 299.327,082	88.345
2	417.108,342 299.327,082	3	417.088,691 299.327,243	19.651
3	417.088,691 299.327,243	4	417.057,083 299.327,504	31.61
4	417.057,083 299.327,504	5	417.078,585 299.214,754	114.782

Punct început	X / Y	Punct sfârșit	X / Y	Lungime segment (** (m)
5	417.078,585 299.214,754	6	417.107,173 299.234,629	34.818
6	417.107,173 299.234,629	7	417.113,204 299.237,269	6.583
7	417.113,204 299.237,269	8	417.117,562 299.239,178	4.757
8	417.117,562 299.239,178	1	417.124,891 299.240,3	7.415

** Lungimile segmentelor sunt determinate în planul de proiecție Stereo 70 și sunt rotunjite la 1 milimetru.

*** Distanța dintre puncte este formată din segmente cumulate ce sunt mai mici decât valoarea 1 milimetru.

**DATE DESPRE IMOBILUL NR. 12610**

Oficiul de Cadastru și Publicitate Imobiliară DOLJ
Biroul de Cadastru și Publicitate Imobiliară Craiova

A. Partea I. Descrierea imobilului

TEREN Extravilan

Nr. CF vechi:277

Nr. cadastral vechi:360/6

Adresa: Jud. Dolj, T110, P390

Nr. Crt	Nr cadastral Nr. topografic	Suprafata* (mp)	Observatii / Referinte
A1	30275	5.000	Sector cadastral:9 Teren neimprejmuit;

B. Partea II. Proprietari și acte

Inscrieri privitoare la dreptul de proprietate și alte drepturi reale		Referințe
276190 / 09/12/2019		
Act Notarial nr. CONTRACT DE SHCHIMB AUT NR 5381, din 06/12/2019 emis de NP CANTAR ELENA;		
B1	Intabulare, drept de PROPRIETATE, dobandit prin Conventie, cota actuala 1/1, cota initiala 1/1	A1
	1) BUDA VALERICA	
	2) BUDA MARIAN	

C. Partea III. SARCINI .

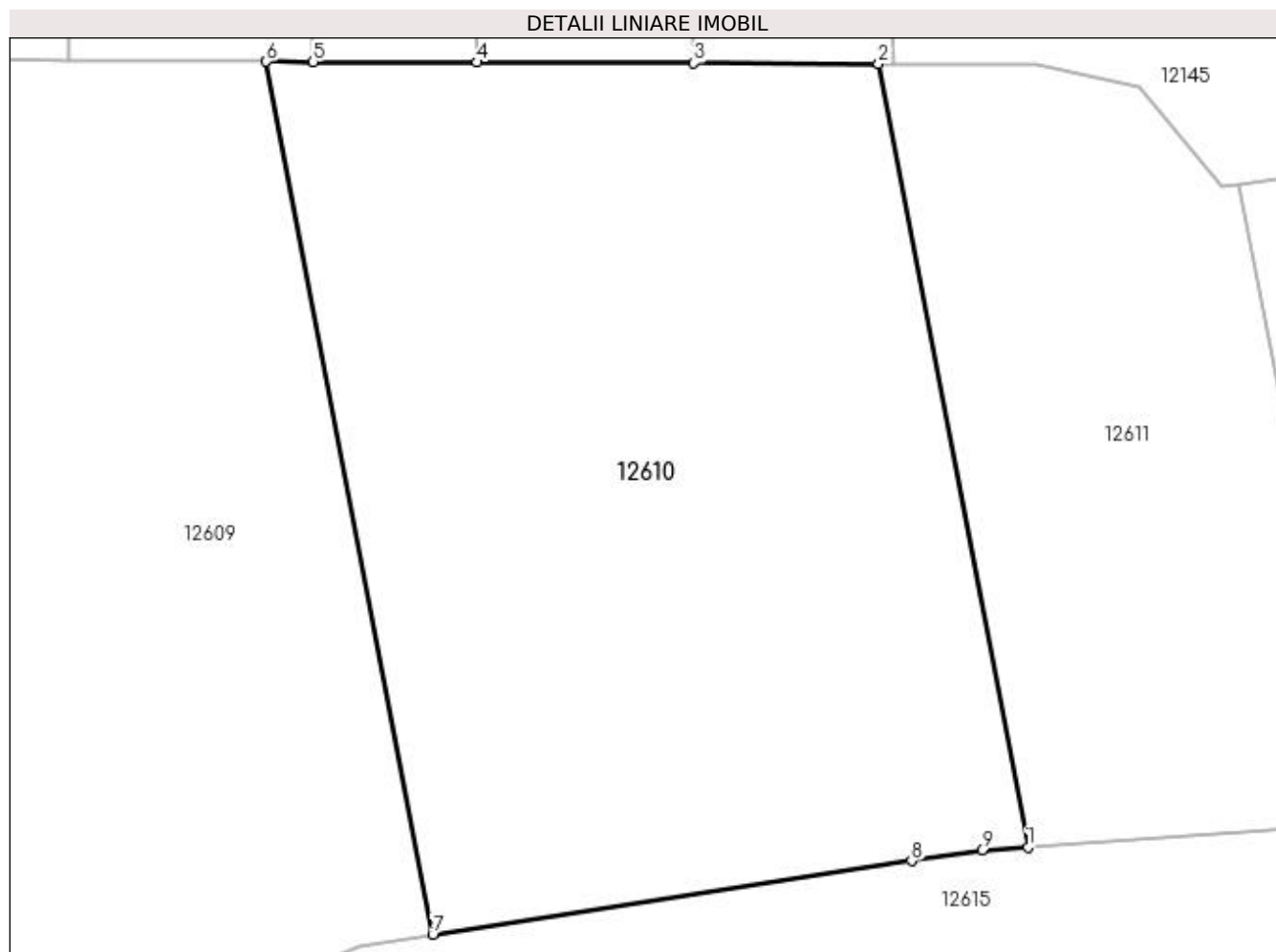
Inscrieri privind dezmembramintele dreptului de proprietate, drepturi reale de garanție și sarcini	Referințe
NU SUNT	

Anexa Nr. 1 La Partea I

Teren

Nr cadastral	Suprafața (mp)*	Observații / Referințe
30275	5.000	

* Suprafața este determinată în planul de proiecție Stereo 70.



Date referitoare la teren

Crt	Categorie folosință	Intra vilan	Suprafața (mp)	Tarla	Parcelă	Nr. topo	Observații / Referințe
1	padure	NU	3.500	110	390	-	
2	pasune	NU	1.500	110	390	-	

Lungime Segmente

1) Valorile lungimilor segmentelor sunt obținute din proiecție în plan.

Punct început	X / Y	Punct sfârșit	X / Y	Lungime segment (** (m)
1	417.184,097 299.248,98	2	417.169,245 299.326,856	79.279
2	417.169,245 299.326,856	3	417.150,844 299.326,924	18.401
3	417.150,844 299.326,924	4	417.129,294 299.327,004	21.551
4	417.129,294 299.327,004	5	417.113,015 299.327,064	16.279

Punct început	X / Y	Punct sfârșit	X / Y	Lungime segment (** (m)
5	417.113,015 299.327,064	6	417.108,342 299.327,082	4.673
6	417.108,342 299.327,082	7	417.124,891 299.240,3	88.345
7	417.124,891 299.240,3	8	417.172,523 299.247,594	48.187
8	417.172,523 299.247,594	9	417.179,515 299.248,666	7.074
9	417.179,515 299.248,666	1	417.184,097 299.248,98	4.592

** Lungimile segmentelor sunt determinate în planul de proiecție Stereo 70 și sunt rotunjite la 1 milimetru.

*** Distanța dintre puncte este formată din segmente cumulate ce sunt mai mici decât valoarea 1 milimetru.

**DATE DESPRE IMOBILUL NR. 12611**

Oficiul de Cadastru și Publicitate Imobiliară DOLJ
Biroul de Cadastru și Publicitate Imobiliară Craiova

A. Partea I. Descrierea imobilului

TEREN Extravilan

Nr. CF vechi:361

Nr. cadastral vechi:360/7

Adresa: Jud. Dolj, T110, P390

Nr. Crt	Nr cadastral Nr. topografic	Suprafața* (mp)	Observații / Referințe
A1	34000	2.500	Sector cadastral:9 Teren neimprejmuit;

B. Partea II. Proprietari și acte

Inscrieri privitoare la dreptul de proprietate și alte drepturi reale		Referințe
50983 / 22/03/2022		
Act Notarial nr. CONTRACT DE VANZARE AUT. NR.409, din 21/03/2022 emis de NP MARTA ELENA DANIELA;		
B1	Intabulare, drept de PROPRIETATE, dobandit prin Conventie, cota actuala 1/1, cota initiala 1/1 1) CACALECEANU IONEL-DANIEL	A1

C. Partea III. SARCINI .

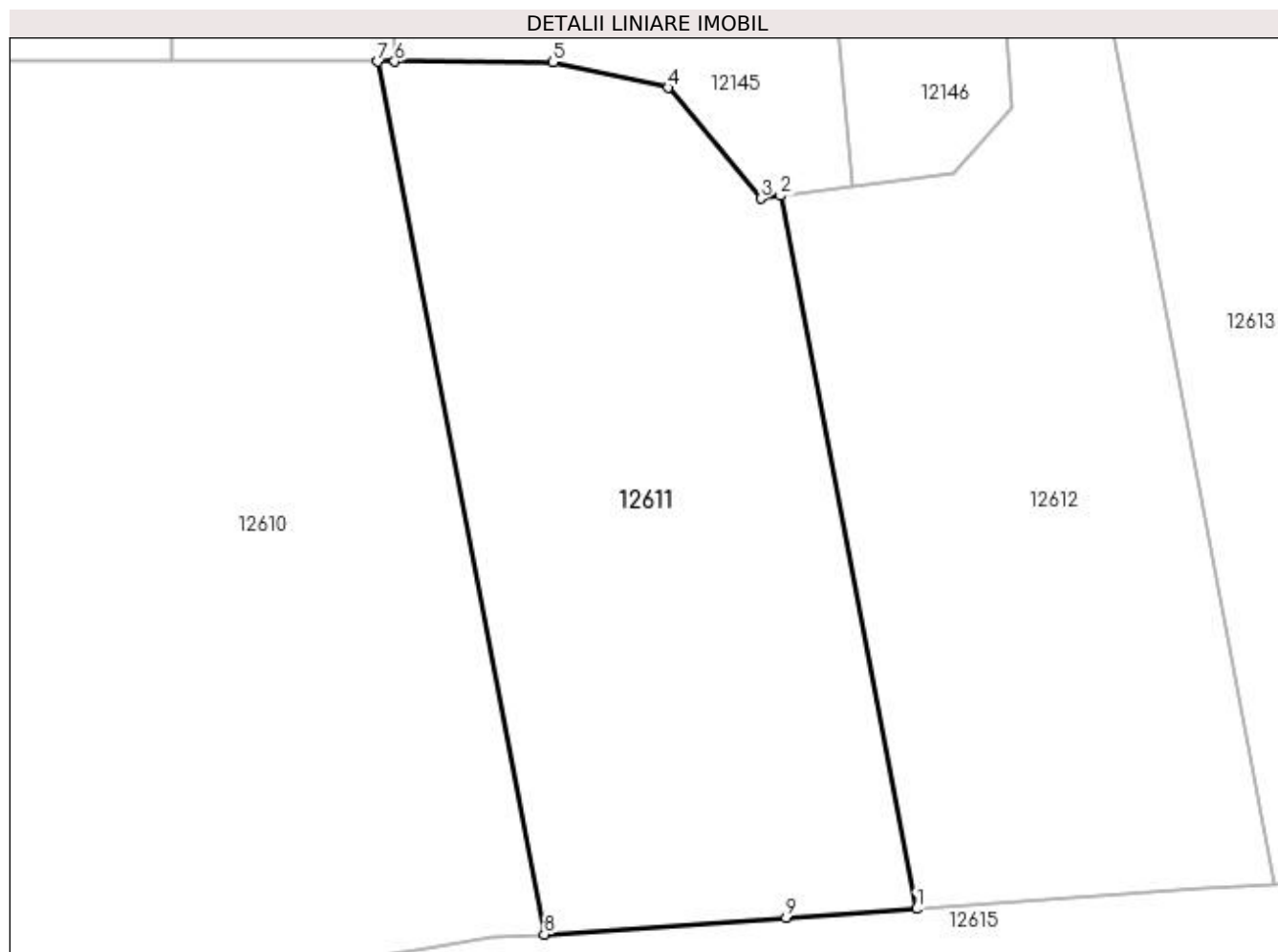
Inscrieri privind dezmembramintele dreptului de proprietate, drepturi reale de garanție și sarcini	Referințe
NU SUNT	

Anexa Nr. 1 La Partea I

Teren

Nr cadastral	Suprafața (mp)*	Observații / Referințe
34000	2.500	

* Suprafața este determinată în planul de proiecție Stereo 70.



Date referitoare la teren

Crt	Categorie folosință	Intravilan	Suprafața (mp)	Tarla	Parcelă	Nr. topo	Observații / Referințe
1	arabil	NU	2.500	110	390	-	

Lungime Segmente

1) Valorile lungimilor segmentelor sunt obținute din proiecție în plan.

Punct început	X / Y	Punct sfârșit	X / Y	Lungime segment (** (m)
1	417.217,291 299.251,258	2	417.205,159 299.314,872	64.76
2	417.205,159 299.314,872	3	417.203,4 299.314,645	1.774
3	417.203,4 299.314,645	4	417.195,118 299.324,521	12.889
4	417.195,118 299.324,521	5	417.184,862 299.326,798	10.506
5	417.184,862 299.326,798	6	417.170,708 299.326,85	14.154

Punct început	X / Y	Punct sfârşit	X / Y	Lungime segment (** (m)
6	417.170,708 299.326,85	7	417.169,245 299.326,856	1.462
7	417.169,245 299.326,856	8	417.184,097 299.248,98	79.279
8	417.184,097 299.248,98	9	417.205,662 299.250,46	21.616
9	417.205,662 299.250,46	1	417.217,291 299.251,258	11.656

** Lungimile segmentelor sunt determinate în planul de proiecție Stereo 70 și sunt rotunjite la 1 milimetru.

*** Distanța dintre puncte este formată din segmente cumulate ce sunt mai mici decât valoarea 1 milimetru.

**DATE DESPRE IMOBILUL NR. 12612**

Oficiul de Cadastru și Publicitate Imobiliară DOLJ
Biroul de Cadastru și Publicitate Imobiliară Craiova

A. Partea I. Descrierea imobilului

TEREN Extravilan

Nr. CF vechi:362

Nr. cadastral vechi:360/8

Adresa: Jud. Dolj, T110, P390

Nr. Crt	Nr cadastral Nr. topografic	Suprafața* (mp)	Observații / Referințe
A1	34001	2.500	Sector cadastral:9 Teren neimprejmuit;

B. Partea II. Proprietari și acte

Inscrieri privitoare la dreptul de proprietate și alte drepturi reale		Referințe
43603 / 12/10/2006		
Act Notarial nr. AUT 3330, din 01/01/2006 emis de NP SANDU C;		
B1	Intabulare, drept de PROPRIETATE, dobândit prin Conventie, cota actuala 1/1, cota initiala 1/1 1) BELULESCU PARASCHIVA, LIPSĂ CNP 2) BELULESCU LIVIU JAN, LIPSĂ CNP	A1

C. Partea III. SARCINI .

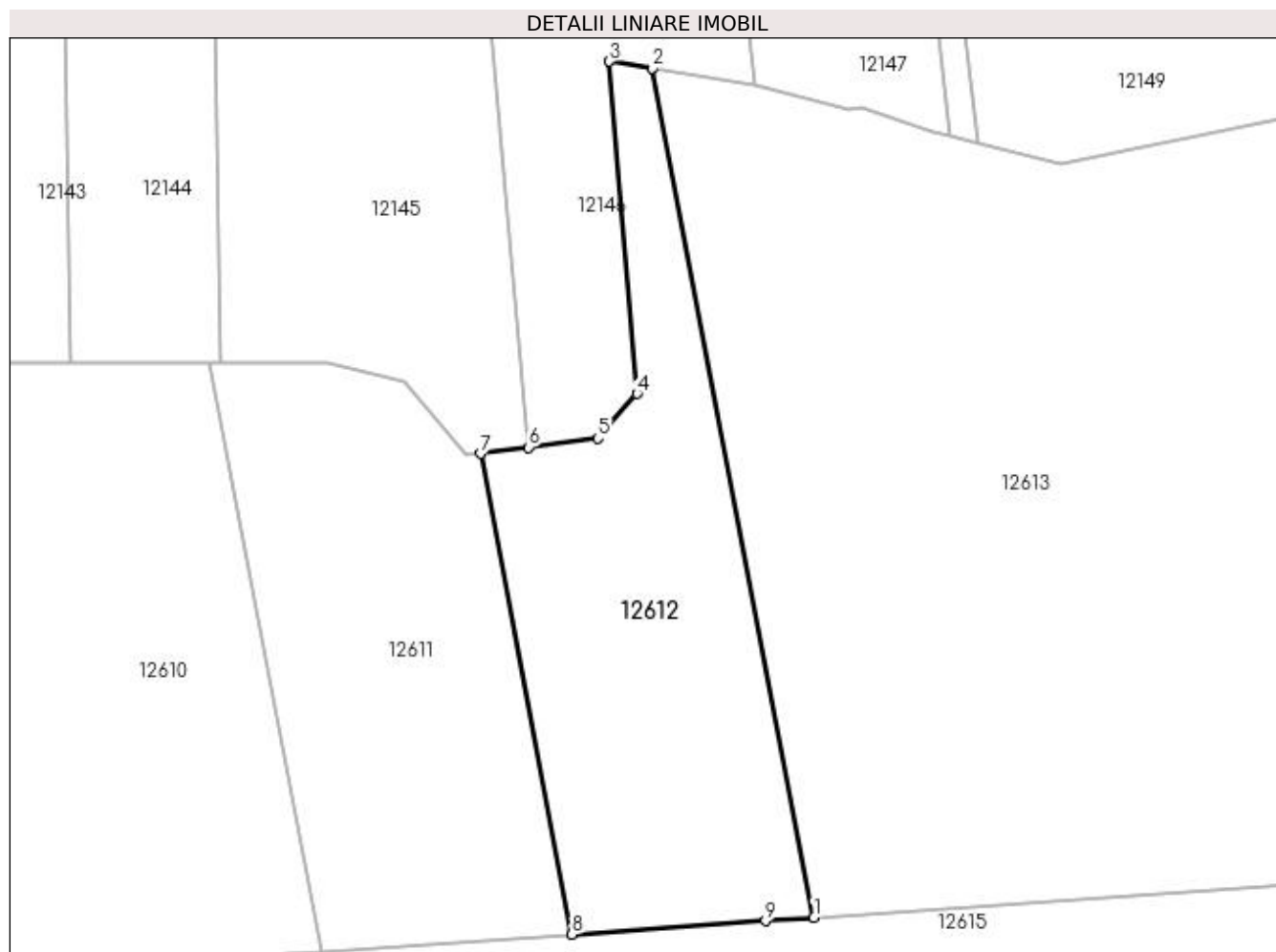
Inscrieri privind dezmembramintele dreptului de proprietate, drepturi reale de garanție și sarcini	Referințe
NU SUNT	

Anexa Nr. 1 La Partea I

Teren

Nr cadastral	Suprafața (mp)*	Observații / Referințe
34001	2.500	

* Suprafața este determinată în planul de proiecție Stereo 70.



Date referitoare la teren

Crt	Categorie folosință	Intravilan	Suprafața (mp)	Tarla	Parcelă	Nr. topo	Observații / Referințe
1	padure	NU	2.500	110	390	-	

Lungime Segmente

1) Valorile lungimilor segmentelor sunt obținute din proiecție în plan.

Punct început	X / Y	Punct sfârșit	X / Y	Lungime segment (** (m)
1	417.249,333 299.253,458	2	417.227,895 299.365,874	114.442
2	417.227,895 299.365,874	3	417.222,267 299.366,768	5.698
3	417.222,267 299.366,768	4	417.225,885 299.322,813	44.103
4	417.225,885 299.322,813	5	417.220,712 299.316,88	7.872
5	417.220,712 299.316,88	6	417.211,577 299.315,701	9.211

Punct început	X / Y	Punct sfârșit	X / Y	Lungime segment (** (m)
6	417.211,577 299.315,701	7	417.205,159 299.314,872	6.471
7	417.205,159 299.314,872	8	417.217,291 299.251,258	64.76
8	417.217,291 299.251,258	9	417.242,962 299.253,02	25.731
9	417.242,962 299.253,02	1	417.249,333 299.253,458	6.386

** Lungimile segmentelor sunt determinate în planul de proiecție Stereo 70 și sunt rotunjite la 1 milimetru.

*** Distanța dintre puncte este formată din segmente cumulate ce sunt mai mici decât valoarea 1 milimetru.

**DATE DESPRE IMOBILUL NR. 12613**

Oficiul de Cadastru și Publicitate Imobiliară DOLJ
Biroul de Cadastru și Publicitate Imobiliară Craiova

A. Partea I. Descrierea imobilului

TEREN Extravilan

Nr. CF vechi:277

Nr. cadastral vechi:360/9

Adresa: Jud. Dolj, T110, P390

Nr. Crt	Nr cadastral Nr. topografic	Suprafața* (mp)	Observații / Referințe
A1	30273	8.667	Sector cadastral:9 Teren neimprejmuit;

B. Partea II. Proprietari și acte

Inscrieri privitoare la dreptul de proprietate și alte drepturi reale		Referințe
17185 / 13/02/2017		
Act Notarial nr. CONTRACT DE VANZARE AUT.NR.186, din 10/02/2017 emis de GAGEATU ILIE;		
B1	Intabulare, drept de PROPRIETATE, dobandit prin Conventie, cota actuala 1/1, cota initiala 1/1 1) FIRMA DRAGPITAR SRL, CIF:19035638	A1

C. Partea III. SARCINI .

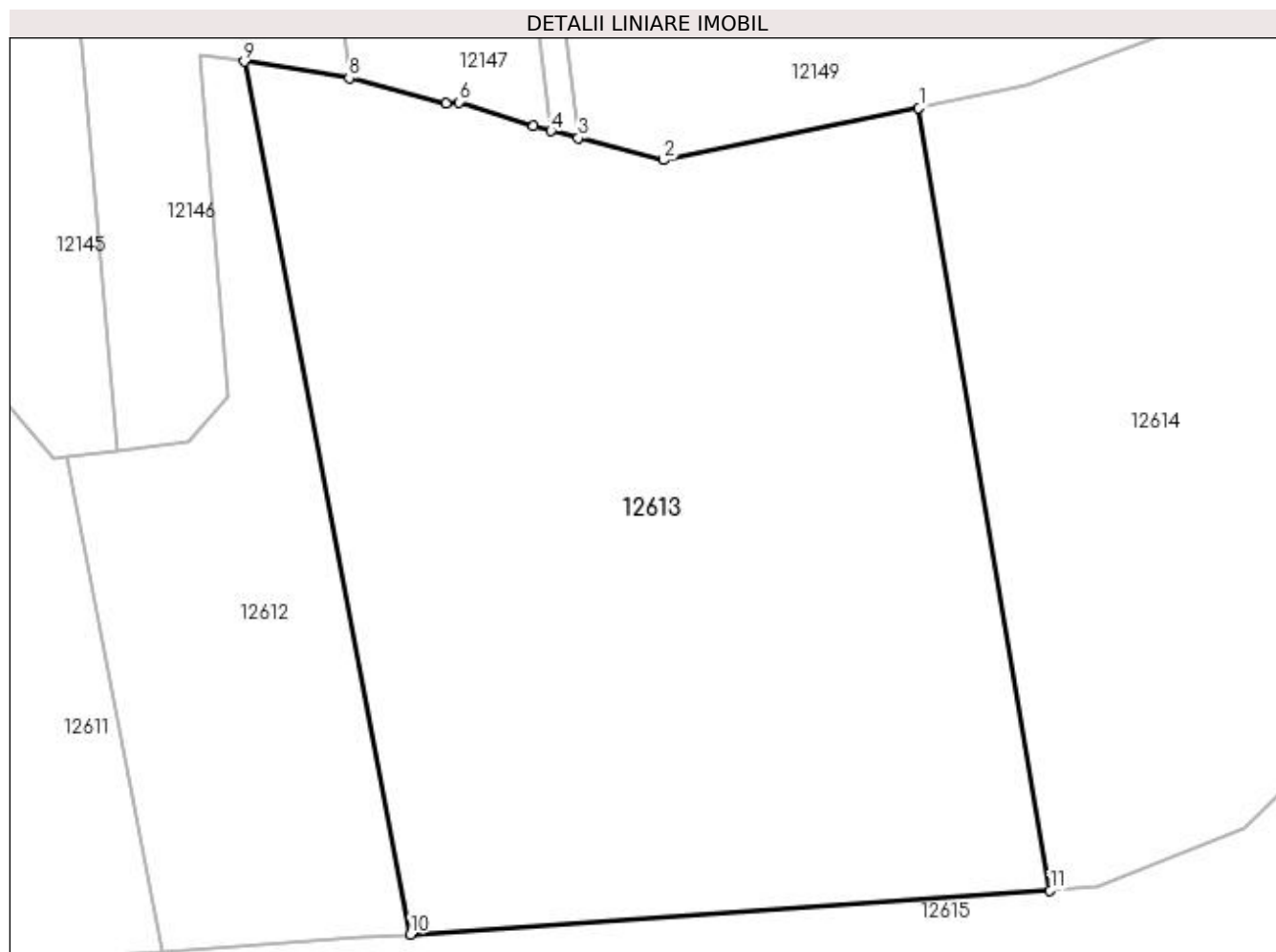
Inscrieri privind dezmembramintele dreptului de proprietate, drepturi reale de garanție și sarcini	Referințe
NU SUNT	

Anexa Nr. 1 La Partea I

Teren

Nr cadastral	Suprafața (mp)*	Observații / Referințe
30273	8.667	

* Suprafața este determinată în planul de proiecție Stereo 70.



Date referitoare la teren

Crt	Categorie folosință	Intra vilan	Suprafața (mp)	Tarla	Parcelă	Nr. topo	Observații / Referințe
1	arabil	NU	8.667	110	390	-	

Lungime Segmente

1) Valorile lungimilor segmentelor sunt obținute din proiecție în plan.

Punct început	X / Y	Punct sfârșit	X / Y	Lungime segment (** (m)
1	417.314,862 299.359,874	2	417.281,946 299.353,172	33.591
2	417.281,946 299.353,172	3	417.270,974 299.356,03	11.338
3	417.270,974 299.356,03	4	417.267,463 299.356,945	3.628
4	417.267,463 299.356,945	5	417.265,218 299.357,53	2.32
5	417.265,218 299.357,53	6	417.255,569 299.360,644	10.139

Punct început	X / Y	Punct sfârșit	X / Y	Lungime segment (** (m)
6	417.255,569 299.360,644	7	417.253,892 299.360,48	1.685
7	417.253,892 299.360,48	8	417.241,456 299.363,72	12.852
8	417.241,456 299.363,72	9	417.227,895 299.365,874	13.731
9	417.227,895 299.365,874	10	417.249,333 299.253,458	114.442
10	417.249,333 299.253,458	11	417.331,79 299.259,117	82.65
11	417.331,79 299.259,117	1	417.314,862 299.359,874	102.169

** Lungimile segmentelor sunt determinate în planul de proiecție Stereo 70 și sunt rotunjite la 1 milimetru.

*** Distanța dintre puncte este formată din segmente cumulate ce sunt mai mici decât valoarea 1 milimetru.

**DATE DESPRE IMOBILUL NR. 12614**

Oficiul de Cadastru și Publicitate Imobiliară DOLJ
Biroul de Cadastru și Publicitate Imobiliară Craiova

A. Partea I. Descrierea imobilului

TEREN Extravilan

Adresa: Jud. Dolj, T110

Nr. Crt	Nr cadastral Nr. topografic	Suprafața* (mp)	Observații / Referințe
A1		7.282	Sector cadastral:9 Teren neimprejmuit;

B. Partea II. Proprietari și acte

Inscrieri privitoare la dreptul de proprietate și alte drepturi reale		Referințe
/		
Act Normativ nr. LEGEA 7, din 13/03/1996 emis de PARLAMENT;		
B1	Inscrierea provizorie, drept de PROPRIETATE, dobandit prin Lege, cota actuala 1/1, cota initiala 1/1 1) NEIDENTIFICAT NEIDENTIFICAT	A1

C. Partea III. SARCINI .

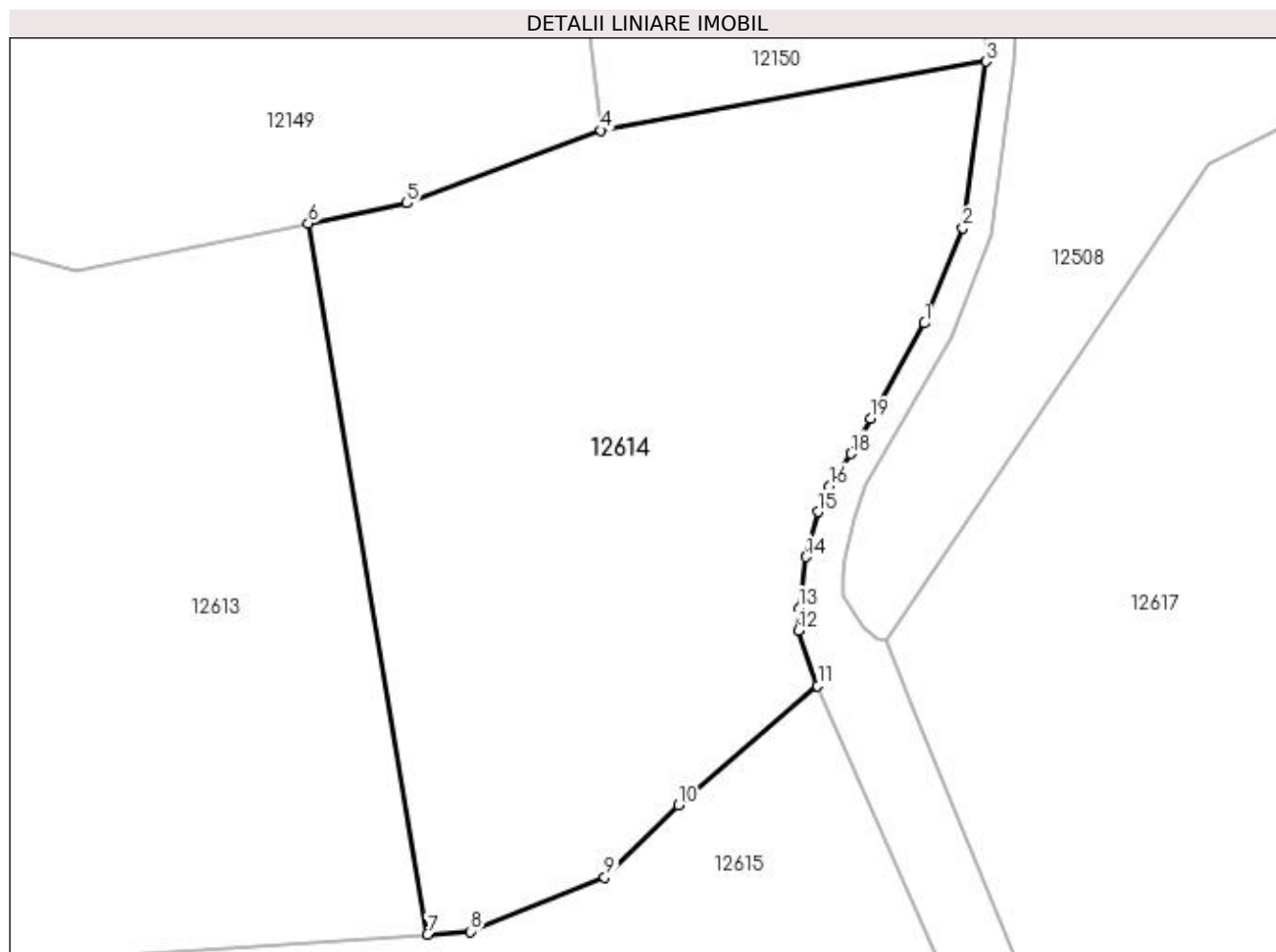
Inscrieri privind dezmembramintele dreptului de proprietate, drepturi reale de garanție și sarcini	Referințe
NU SUNT	

Anexa Nr. 1 La Partea I

Teren

Nr cadastral	Suprafața (mp)*	Observații / Referințe
	7.282	

* Suprafața este determinată în planul de proiecție Stereo 70.



Date referitoare la teren

Crt	Categorie folosință	Intravilan	Suprafața (mp)	Tarla	Parcelă	Nr. topo	Observații / Referințe
1	pasune	NU	7.282	110	-	-	

Lungime Segmente

1) Valorile lungimilor segmentelor sunt obținute din proiecție în plan.

Punct început	X / Y	Punct sfârșit	X / Y	Lungime segment (** (m)
1	417.402,252 299.345,706	2	417.407,678 299.359,22	14.562
2	417.407,678 299.359,22	3	417.410,958 299.382,804	23.812
3	417.410,958 299.382,804	4	417.356,378 299.373,032	55.448
4	417.356,378 299.373,032	5	417.328,869 299.362,726	29.376
5	417.328,869 299.362,726	6	417.314,862 299.359,874	14.295

Punct început	X / Y	Punct sfârșit	X / Y	Lungime segment (** (m)
6	417.314,862 299.359,874	7	417.331,79 299.259,117	102.169
7	417.331,79 299.259,117	8	417.337,868 299.259,534	6.093
8	417.337,868 299.259,534	9	417.356,904 299.267,194	20.519
9	417.356,904 299.267,194	10	417.367,346 299.277,478	14.656
10	417.367,346 299.277,478	11	417.387,074 299.294,312	25.934
11	417.387,074 299.294,312	12	417.384,35 299.302,168	8.315
12	417.384,35 299.302,168	13	417.384,473 299.305,364	3.198
13	417.384,473 299.305,364	14	417.385,423 299.312,585	7.284
14	417.385,423 299.312,585	15	417.387,157 299.318,981	6.627
15	417.387,157 299.318,981	16	417.388,808 299.322,654	4.027
16	417.388,808 299.322,654	17	417.390,225 299.324,377	2.23
17	417.390,225 299.324,377	18	417.391,811 299.327,243	3.276
18	417.391,811 299.327,243	19	417.394,629 299.332,187	5.691
19	417.394,629 299.332,187	1	417.402,252 299.345,706	15.52

** Lungimile segmentelor sunt determinate în planul de proiecție Stereo 70 și sunt rotunjite la 1 milimetru.

*** Distanța dintre puncte este formată din segmente cumulate ce sunt mai mici decât valoarea 1 milimetru.

**DATE DESPRE IMOBILUL NR. 12615**

Oficiul de Cadastru și Publicitate Imobiliară DOLJ
Biroul de Cadastru și Publicitate Imobiliară Craiova

A. Partea I. Descrierea imobilului

TEREN Extravilan

Adresa: Jud. Dolj, T110, P971

Nr. Crt	Nr cadastral Nr. topografic	Suprafața* (mp)	Observații / Referințe
A1	33408	102.610	Sector cadastral:9 Teren neimprejmuit;

B. Partea II. Proprietari și acte

Inscrieri privitoare la dreptul de proprietate și alte drepturi reale		Referințe
53017 / 02/03/2018		
Act Administrativ nr. HOTARAREA NR. 15, din 27/03/2017 emis de CONSILIUL LOCAL LEU (ACT ADMINISTRATIV NR REFERAT DE LEGALITATE NR 7830 DIN 22.08.2017, EMIS DE PREFECTUL JUDETULUI DOLJ);		
B1	Inscrierea provizorie, drept de PROPRIETATEURMARE A ADMITERII CERERII DE REEXAMINARE LA INCHEIEREA NR 27903/2018, dobandit prin Lege, cota actuala 1/1, cota initiala 1/1 1) COMUNA LEU , CIF:4553631, domeniul privat	A1

C. Partea III. SARCINI .

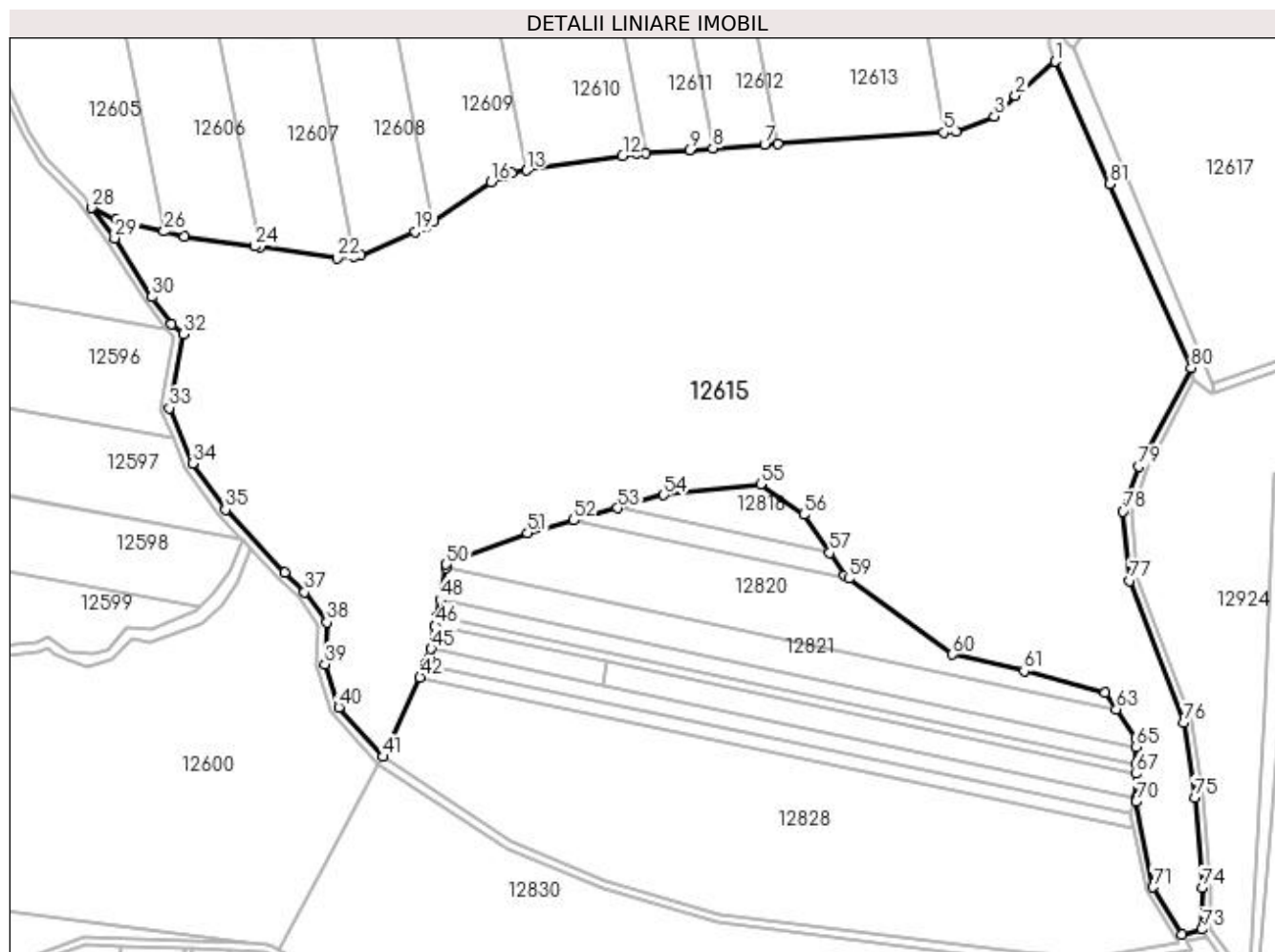
Inscrieri privind dezmembramintele dreptului de proprietate, drepturi reale de garanție și sarcini	Referințe
NU SUNT	

Anexa Nr. 1 La Partea I

Teren

Nr cadastral	Suprafața (mp)*	Observații / Referințe
33408	102.610	

* Suprafața este determinată în planul de proiecție Stereo 70.



Date referitoare la teren

Crt	Categorie folosință	Intravilan	Suprafața (mp)	Tarla	Parcelă	Nr. topo	Observații / Referințe
1	ape statatoare	NU	30.000	110	971	-	
2	neproductiv	NU	12.000	110	971	-	
3	neproductiv	NU	42.930	110	971	-	
4	neproductiv	NU	17.680	110	971	-	

Lungime Segmente

1) Valorile lungimilor segmentelor sunt obținute din proiecție în plan.

Punct început	X / Y	Punct sfârșit	X / Y	Lungime segment	Punct început	X / Y	Punct sfârșit	X / Y	Lungime segment	Punct început	X / Y	Punct sfârșit	X / Y	Lungime segment
1	417.387,074 299.294,312	2	417.367,346 299.277,478	25.934	2	417.367,346 299.277,478	3	417.356,904 299.267,194	14.656	3	417.356,904 299.267,194	4	417.337,868 299.259,534	20.519
4	417.337,868 299.259,534	5	417.331,79 299.259,117	6.092	5	417.331,79 299.259,117	6	417.249,333 299.253,458	82.651	6	417.249,333 299.253,458	7	417.242,962 299.253,02	6.386
7	417.242,962 299.253,02	8	417.217,291 299.251,258	25.731	8	417.217,291 299.251,258	9	417.205,662 299.250,46	11.656	9	417.205,662 299.250,46	10	417.184,097 299.248,98	21.616

Punct început	X / Y	Punct sfârșit	X / Y	Lungime segment	Punct început	X / Y	Punct sfârșit	X / Y	Lungime segment	Punct început	X / Y	Punct sfârșit	X / Y	Lungime segment
10	417.184,097 299.248,98	11	417.179,515 299.248,666	4.593	11	417.179,515 299.248,666	12	417.172,523 299.247,594	7.074	12	417.172,523 299.247,594	13	417.124,891 299.240,3	48.187
13	417.124,891 299.240,3	14	417.117,562 299.239,178	7.414	14	417.117,562 299.239,178	15	417.113,204 299.237,269	4.758	15	417.113,204 299.237,269	16	417.107,173 299.234,629	6.584
16	417.107,173 299.234,629	17	417.078,585 299.214,754	34.818	17	417.078,585 299.214,754	18	417.074,816 299.212,134	4.59	18	417.074,816 299.212,134	19	417.069,738 299.209,913	5.542
19	417.069,738 299.209,913	20	417.042,347 299.197,934	29.896	20	417.042,347 299.197,934	21	417.039,48 299.197,626	2.883	21	417.039,48 299.197,626	22	417.030,863 299.196,702	8.666
22	417.030,863 299.196,702	23	416.992,546 299.202,227	38.713	23	416.992,546 299.202,227	24	416.989,986 299.202,596	2.586	24	416.989,986 299.202,596	25	416.954,973 299.207,645	35.375
25	416.954,973 299.207,645	26	416.945,026 299.210,06	10.236	26	416.945,026 299.210,06	27	416.921,144 299.215,862	24.577	27	416.921,144 299.215,862	28	416.909,242 299.221,722	13.266
28	416.909,242 299.221,722	29	416.920,531 299.206,713	18.781	29	416.920,531 299.206,713	30	416.939,019 299.177,547	34.532	30	416.939,019 299.177,547	31	416.948,734 299.164,1	16.589
31	416.948,734 299.164,1	32	416.954,576 299.159,249	7.593	32	416.954,576 299.159,249	33	416.947,567 299.122,489	37.422	33	416.947,567 299.122,489	34	416.959,055 299.094,946	29.843
34	416.959,055 299.094,946	35	416.975,483 299.072,013	28.21	35	416.975,483 299.072,013	36	417.004,686 299.040,686	42.828	36	417.004,686 299.040,686	37	417.014,684 299.031,188	13.79
37	417.014,684 299.031,188	38	417.025,821 299.016,145	18.717	38	417.025,821 299.016,145	39	417.024,827 298.995,439	20.73	39	417.024,827 298.995,439	40	417.031,633 298.974,042	22.453
40	417.031,633 298.974,042	41	417.053,493 298.949,566	32.817	41	417.053,493 298.949,566	42	417.071,961 298.988,956	43.504	42	417.071,961 298.988,956	43	417.074,824 298.995,062	6.744
43	417.074,824 298.995,062	44	417.076,78 298.999,234	4.608	44	417.076,78 298.999,234	45	417.077,477 299.003,083	3.912	45	417.077,477 299.003,083	46	417.079,526 299.014,405	11.506
46	417.079,526 299.014,405	47	417.080,352 299.018,969	4.638	47	417.080,352 299.018,969	48	417.081,864 299.027,322	8.489	48	417.081,864 299.027,322	49	417.084,735 299.043,18	16.116
49	417.084,735 299.043,18	50	417.085,039 299.044,861	1.708	50	417.085,039 299.044,861	51	417.125,365 299.060,394	43.214	51	417.125,365 299.060,394	52	417.148,232 299.066,804	23.748
52	417.148,232 299.066,804	53	417.169,901 299.072,878	22.504	53	417.169,901 299.072,878	54	417.192,898 299.079,325	23.884	54	417.192,898 299.079,325	55	417.240,997 299.084,664	48.394
55	417.240,997 299.084,664	56	417.262,374 299.069,617	26.142	56	417.262,374 299.069,617	57	417.275,227 299.050,661	22.903	57	417.275,227 299.050,661	58	417.282,779 299.039,522	13.458
58	417.282,779 299.039,522	59	417.284,873 299.037,982	2.599	59	417.284,873 299.037,982	60	417.336,223 299.000,205	63.749	60	417.336,223 299.000,205	61	417.371,69 298.991,953	36.414
61	417.371,69 298.991,953	62	417.412,015 298.981,274	41.715	62	417.412,015 298.981,274	63	417.417,483 298.972,991	9.925	63	417.417,483 298.972,991	64	417.427,076 298.958,46	17.412
64	417.427,076 298.958,46	65	417.427,076 298.954,503	3.957	65	417.427,076 298.954,503	66	417.427,076 298.945,832	8.671	66	417.427,076 298.945,832	67	417.427,076 298.941,093	4.739
67	417.427,076 298.941,093	68	417.427,076 298.929,34	11.753	68	417.427,076 298.929,34	69	417.427,076 298.928,365	0.975	69	417.427,076 298.928,365	70	417.427,301 298.927,227	1.16
70	417.427,301 298.927,227	71	417.435,679 298.884,864	43.183	71	417.435,679 298.884,864	72	417.450,105 298.861,444	27.506	72	417.450,105 298.861,444	73	417.460,022 298.863,846	10.204
73	417.460,022 298.863,846	74	417.460,077 298.884,411	20.565	74	417.460,077 298.884,411	75	417.456,333 298.929,035	44.781	75	417.456,333 298.929,035	76	417.450,8 298.966,311	37.684
76	417.450,8 298.966,311	77	417.424,202 299.036,867	75.403	77	417.424,202 299.036,867	78	417.420,885 299.071,216	34.509	78	417.420,885 299.071,216	79	417.428,756 299.093,411	23.549
79	417.428,756 299.093,411	80	417.454,583 299.142,409	55.388	80	417.454,583 299.142,409	81	417.414,09 299.233,524	99.708	81	417.414,09 299.233,524	1	417.387,074 299.294,312	66.521

** Lungimile segmentelor sunt determinate în planul de proiecție Stereo 70 și sunt rotunjite la 1 milimetru.

*** Distanța dintre puncte este formată din segmente cumulate ce sunt mai mici decât valoarea 1 milimetru.

**DATE DESPRE IMOBILUL NR. 12616**

Oficiul de Cadastru și Publicitate Imobiliară DOLJ
Biroul de Cadastru și Publicitate Imobiliară Craiova

A. Partea I. Descrierea imobilului

TEREN Extravilan

Adresa: Jud. Dolj, T110, De

Nr. Crt	Nr cadastral Nr. topografic	Suprafața* (mp)	Observații / Referințe
A1		3.632	Sector cadastral:9 Teren neimprejmuit;

B. Partea II. Proprietari și acte

Inscrieri privitoare la dreptul de proprietate și alte drepturi reale		Referințe
/		
Act Normativ nr. HG 965, din 05/09/2002 emis de GUVERNUL ROMANIEI (ANEXA NR. 57-INVENTARUL BUNURILOR CARE APARTIN DOMENIULUI PUBLIC AL COMUNEI LEU);		
B1	Intabulare, drept de PROPRIETATE, dobandit prin Lege, cota actuala 1/1, cota initiala 1/1 1) COMUNA LEU-DOMENIUL PUBLIC, CIF:4553631	A1

C. Partea III. SARCINI .

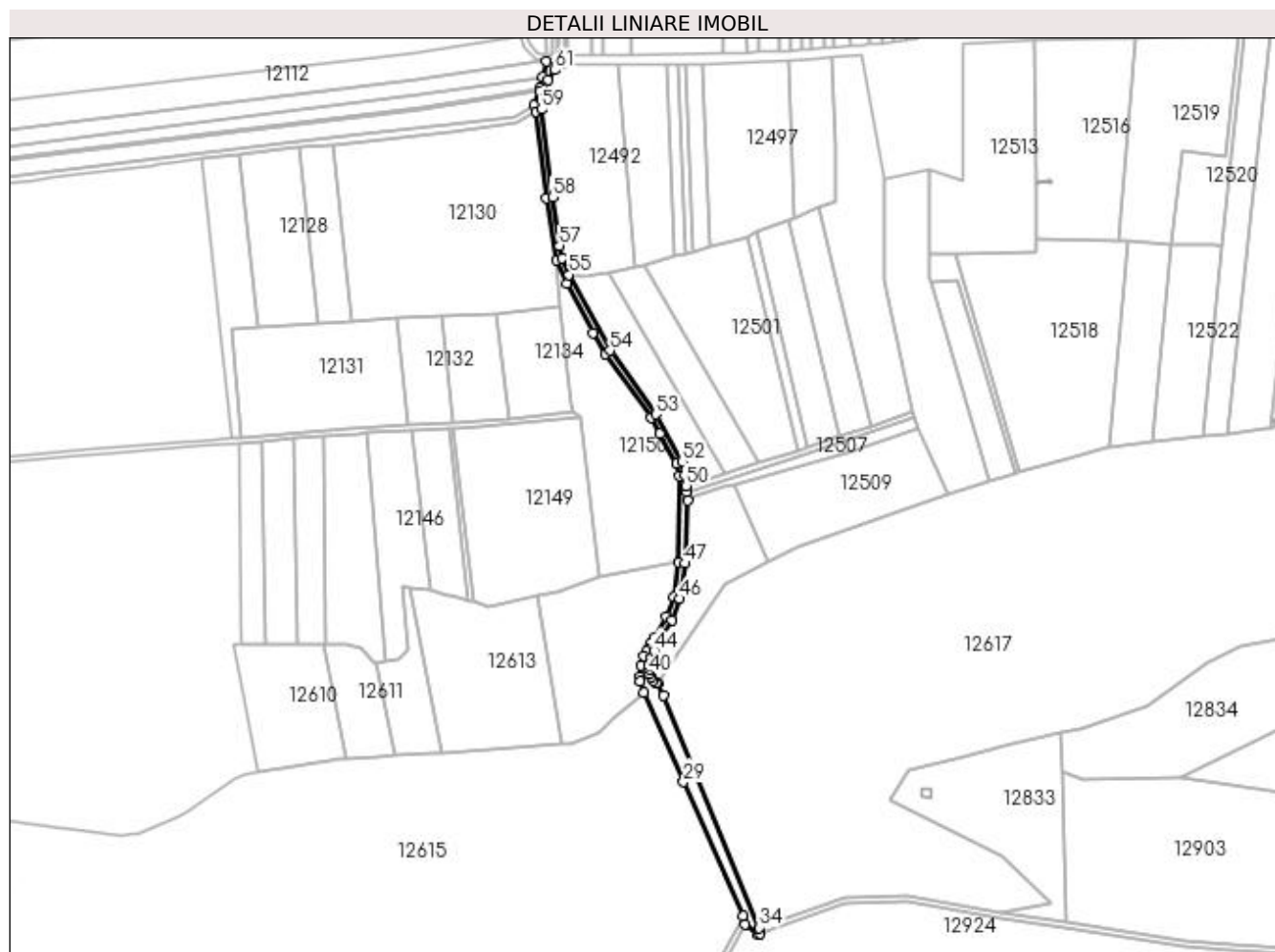
Inscrieri privind dezmembramintele dreptului de proprietate, drepturi reale de garanție și sarcini	Referințe
NU SUNT	

Anexa Nr. 1 La Partea I

Teren

Nr cadastral	Suprafața (mp)*	Observații / Referințe
	3.632	

* Suprafața este determinată în planul de proiecție Stereo 70.



Date referitoare la teren

Crt	Categorie folosință	Intra vilan	Suprafața (mp)	Tarla	Parcelă	Nr. topo	Observații / Referințe
1	drum	NU	3.632	110	De	-	

Lungime Segmente

1) Valorile lungimilor segmentelor sunt obținute din proiecție în plan.

Punct început	X / Y	Punct sfârșit	X / Y	Lungime segment	Punct început	X / Y	Punct sfârșit	X / Y	Lungime segment	Punct început	X / Y	Punct sfârșit	X / Y	Lungime segment
1	417.330,595 299.721,93	2	417.320,442 299.723,742	10.313	2	417.320,442 299.723,742	3	417.318,131 299.713,408	10.589	3	417.318,131 299.713,408	4	417.316,366 299.705,518	8.085
4	417.316,366 299.705,518	5	417.315,951 299.703,659	1.904	5	417.315,951 299.703,659	6	417.312,32 299.693,848	10.462	6	417.312,32 299.693,848	7	417.313,37 299.689,802	4.18
7	417.313,37 299.689,802	8	417.320,93 299.630,993	59.293	8	417.320,93 299.630,993	9	417.327,445 299.588,614	42.877	9	417.327,445 299.588,614	10	417.334,653 299.572,835	17.347
10	417.334,653 299.572,835	11	417.352,292 299.539,092	38.075	11	417.352,292 299.539,092	12	417.360,831 299.524,738	16.702	12	417.360,831 299.524,738	13	417.391,865 299.481,489	53.231
13	417.391,865 299.481,489	14	417.397,941 299.470,461	12.591	14	417.397,941 299.470,461	15	417.409,406 299.450,214	23.267	15	417.409,406 299.450,214	16	417.411,143 299.441,988	8.408
16	417.411,143 299.441,988	17	417.410,958 299.382,804	59.184	17	417.410,958 299.382,804	18	417.407,678 299.359,22	23.812	18	417.407,678 299.359,22	19	417.402,252 299.345,706	14.562

Punct început	X / Y	Punct sfârșit	X / Y	Lungime segment	Punct început	X / Y	Punct sfârșit	X / Y	Lungime segment	Punct început	X / Y	Punct sfârșit	X / Y	Lungime segment
19	417.402,252 299.345,706	20	417.394,629 299.332,187	15.52	20	417.394,629 299.332,187	21	417.391,811 299.327,243	5.691	21	417.391,811 299.327,243	22	417.390,225 299.324,377	3.276
22	417.390,225 299.324,377	23	417.388,808 299.322,654	2.23	23	417.388,808 299.322,654	24	417.387,157 299.318,981	4.027	24	417.387,157 299.318,981	25	417.385,423 299.312,585	6.627
25	417.385,423 299.312,585	26	417.384,473 299.305,364	7.284	26	417.384,473 299.305,364	27	417.384,35 299.302,168	3.198	27	417.384,35 299.302,168	28	417.387,074 299.294,312	8.315
28	417.387,074 299.294,312	29	417.414,09 299.233,524	66.52 1	29	417.414,09 299.233,524	30	417.454,583 299.142,409	99.70 8	30	417.454,583 299.142,409	31	417.455,925 299.136,377	6.18
31	417.455,925 299.136,377	32	417.464,626 299.129,793	10.91 1	32	417.464,626 299.129,793	33	417.466,248 299.130,358	1.718	33	417.466,248 299.130,358	34	417.465,332 299.134,275	4.022
34	417.465,332 299.134,275	35	417.400,274 299.292,079	170.6 89	35	417.400,274 299.292,079	36	417.396,678 299.300,801	9.434	36	417.396,678 299.300,801	37	417.395,602 299.300,963	1.088
37	417.395,602 299.300,963	38	417.393,595 299.302,704	2.657	38	417.393,595 299.302,704	39	417.391,889 299.304,946	2.818	39	417.391,889 299.304,946	40	417.390,654 299.307,091	2.474
40	417.390,654 299.307,091	41	417.390,678 299.310,187	3.097	41	417.390,678 299.310,187	42	417.390,879 299.312,526	2.348	42	417.390,879 299.312,526	43	417.392,183 299.317,97	5.597
43	417.392,183 299.317,97	44	417.393,917 299.322,787	5.12	44	417.393,917 299.322,787	45	417.406,198 299.343,747	24.29 3	45	417.406,198 299.343,747	46	417.411,561 299.358,158	15.37 7
46	417.411,561 299.358,158	47	417.414,924 299.382,279	24.35 5	47	417.414,924 299.382,279	48	417.416,844 299.424,876	42.64	48	417.416,844 299.424,876	49	417.416,259 299.430,925	6.078
49	417.416,259 299.430,925	50	417.415,868 299.434,981	4.075	50	417.415,868 299.434,981	51	417.415,157 299.442,339	7.392	51	417.415,157 299.442,339	52	417.413,193 299.451,638	9.504
52	417.413,193 299.451,638	53	417.395,266 299.483,603	36.64 9	53	417.395,266 299.483,603	54	417.364,191 299.527,1	53.45 7	54	417.364,191 299.527,1	55	417.336,191 299.578,698	58.70 6
55	417.336,191 299.578,698	56	417.331,314 299.589,771	12.09 9	56	417.331,314 299.589,771	57	417.329,522 299.598,38	8.794	57	417.329,522 299.598,38	58	417.324,891 299.631,552	33.49 3
58	417.324,891 299.631,552	59	417.317,238 299.691,088	60.02 6	59	417.317,238 299.691,088	60	417.321,689 299.710,991	20.39 5	60	417.321,689 299.710,991	61	417.326,303 299.718,023	8.41
61	417.326,303 299.718,023	1	417.330,595 299.721,93	5.804										

** Lungimile segmentelor sunt determinate în planul de proiecție Stereo 70 și sunt rotunjite la 1 milimetru.

*** Distanța dintre puncte este formată din segmente cumulate ce sunt mai mici decât valoarea 1 milimetru.

**DATE DESPRE IMOBILUL NR. 12617**

Oficiul de Cadastru și Publicitate Imobiliară DOLJ
Biroul de Cadastru și Publicitate Imobiliară Craiova

A. Partea I. Descrierea imobilului

TEREN Intravilan

Adresa: Loc. Leu, Jud. Dolj, T110, P978

Nr. Crt	Nr cadastral Nr. topografic	Suprafața* (mp)	Observații / Referințe
A1	33343	160.328	Sector cadastral:9 Teren neimprejmuit;

B. Partea II. Proprietari și acte

Inscrieri privitoare la dreptul de proprietate și alte drepturi reale		Referințe
27900 / 31/01/2018		
Act Administrativ nr. HOTARAREA NR. 15, din 27/03/2017 emis de CONSILIUL LOCAL LEU SI ANEXA (ACT ADMINISTRATIV NR REFERAT NR. 7830 DIN 22.08.2017, EMIS DE GUVERNUL ROMANIEI-INSTITUTIA PREFECTULUI JUDETUL DOLJ);		
B1	Inscrierea provizorie, drept de PROPRIETATE, dobandit prin Lege, cota actuala 1/1, cota initiala 1/1 1) COMUNA LEU , CIF:4553631, DOMENIUL PRIVAT	A1

C. Partea III. SARCINI .

Inscrieri privind dezmembramintele dreptului de proprietate, drepturi reale de garanție și sarcini	Referințe
NU SUNT	

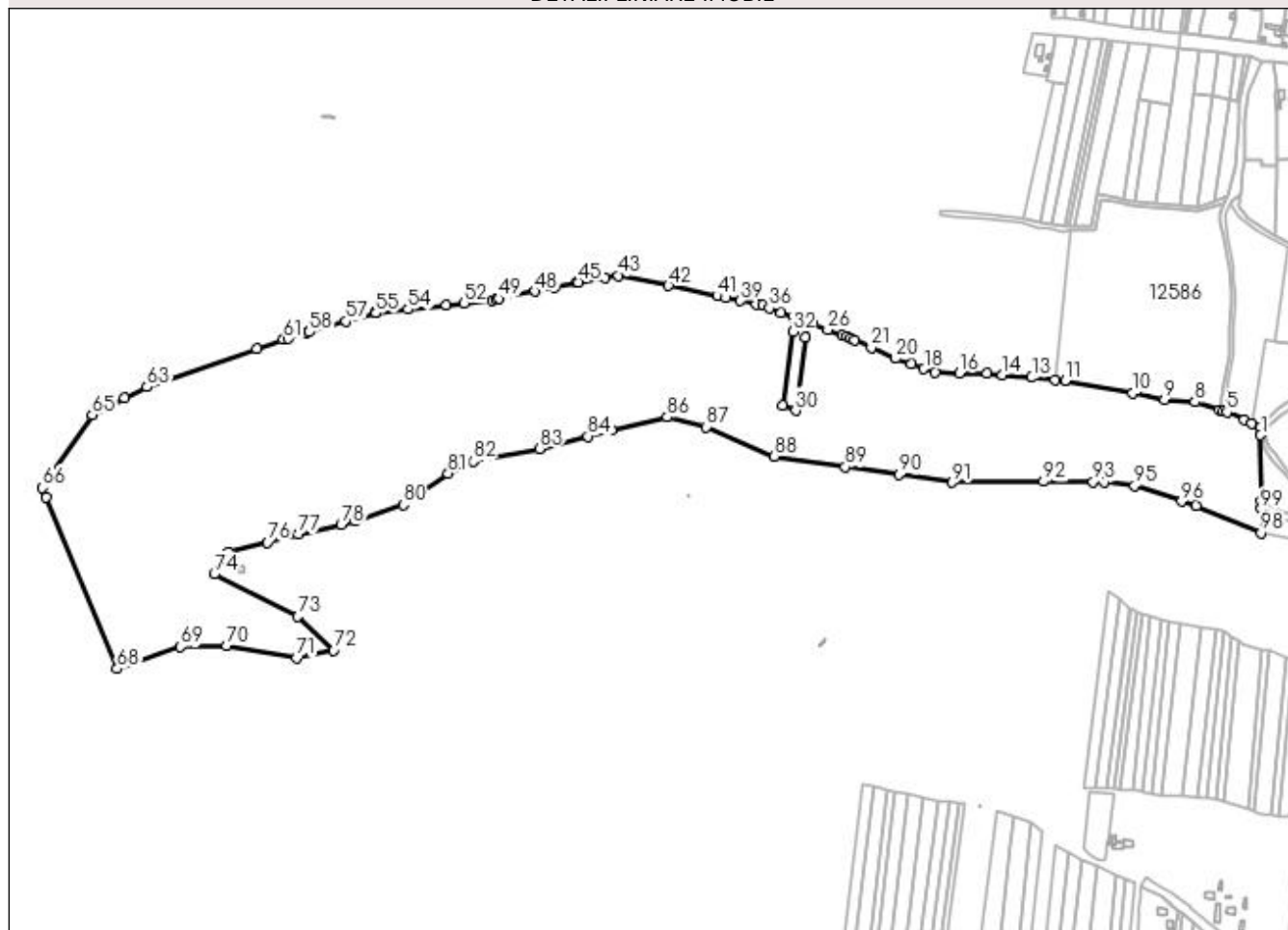
Anexa Nr. 1 La Partea I

Teren

Nr cadastral	Suprafața (mp)*	Observații / Referințe
33343	160.328	

* Suprafața este determinată în planul de proiecție Stereo 70.

DETALII LINIARE IMOBIL



Date referitoare la teren

Crt	Categorie folosință	Intravilan	Suprafața (mp)	Tarla	Parcelă	Nr. topo	Observații / Referințe
1	ape statatoare	DA	132.604	110	978	-	
2	neproductiv	DA	12.346	110	978	-	
3	neproductiv	DA	15.162	110	978	-	
4	neproductiv	DA	216	110	978	-	

Lungime Segmente

1) Valorile lungimilor segmentelor sunt obținute din proiecție în plan.

Punct început	X / Y	Punct sfârșit	X / Y	Lungime segment	Punct început	X / Y	Punct sfârșit	X / Y	Lungime segment	Punct început	X / Y	Punct sfârșit	X / Y	Lungime segment
1	418.517,693 299.349,482	2	418.517,673 299.356,747	7.265	2	418.517,673 299.356,747	3	418.509,486 299.360,37	8.953	3	418.509,486 299.360,37	4	418.502,44 299.363,488	7.705
4	418.502,44 299.363,488	5	418.486,525 299.370,532	17.40 4	5	418.486,525 299.370,532	6	418.483,751 299.371,424	2.914	6	418.483,751 299.371,424	7	418.479,923 299.372,656	4.021
7	418.479,923 299.372,656	8	418.457,192 299.379,97	23.87 9	8	418.457,192 299.379,97	9	418.429,032 299.381,886	28.22 5	9	418.429,032 299.381,886	10	418.399,664 299.387,935	29.98 4

Punct început	X / Y	Punct sfârșit	X / Y	Lungime segment	Punct început	X / Y	Punct sfârșit	X / Y	Lungime segment	Punct început	X / Y	Punct sfârșit	X / Y	Lungime segment
10	418.399,664 299.387,935	11	418.337,809 299.399,618	62.949	11	418.337,809 299.399,618	12	418.328,783 299.400,435	9.063	12	418.328,783 299.400,435	13	418.307,109 299.402,398	21.763
13	418.307,109 299.402,398	14	418.279,968 299.404,855	27.252	14	418.279,968 299.404,855	15	418.265,694 299.406,148	14.332	15	418.265,694 299.406,148	16	418.240,437 299.406,438	25.259
16	418.240,437 299.406,438	17	418.218,04 299.406,695	22.398	17	418.218,04 299.406,695	18	418.207,829 299.410,349	10.845	18	418.207,829 299.410,349	19	418.196,134 299.414,535	12.422
19	418.196,134 299.414,535	20	418.181,342 299.419,829	15.711	20	418.181,342 299.419,829	21	418.159,218 299.429,849	24.287	21	418.159,218 299.429,849	22	418.144,152 299.436,675	16.54
22	418.144,152 299.436,675	23	418.140,816 299.438,186	3.662	23	418.140,816 299.438,186	24	418.137,045 299.439,894	4.14	24	418.137,045 299.439,894	25	418.133,095 299.441,351	4.21
25	418.133,095 299.441,351	26	418.119,479 299.446,371	14.512	26	418.119,479 299.446,371	27	418.106,108 299.451,301	14.251	27	418.106,108 299.451,301	28	418.100,671 299.453,306	5.795
28	418.100,671 299.453,306	29	418.098,782 299.439,426	14.008	29	418.098,782 299.439,426	30	418.089,62 299.372,114	67.933	30	418.089,62 299.372,114	31	418.077,892 299.376,438	12.5
31	418.077,892 299.376,438	32	418.087,17 299.444,603	68.794	32	418.087,17 299.444,603	33	418.088,943 299.457,63	13.147	33	418.088,943 299.457,63	34	418.088,12 299.457,933	0.877
34	418.088,12 299.457,933	35	418.076,479 299.462,226	12.407	35	418.076,479 299.462,226	36	418.065,489 299.466,278	11.713	36	418.065,489 299.466,278	37	418.059,224 299.468,588	6.677
37	418.059,224 299.468,588	38	418.053,572 299.469,783	5.777	38	418.053,572 299.469,783	39	418.039,06 299.472,849	14.832	39	418.039,06 299.472,849	40	418.025,739 299.475,665	13.615
40	418.025,739 299.475,665	41	418.017,384 299.477,43	8.539	41	418.017,384 299.477,43	42	417.972,641 299.486,886	45.731	42	417.972,641 299.486,886	43	417.926,676 299.496,28	46.915
43	417.926,676 299.496,28	44	417.914,307 299.494,146	12.552	44	417.914,307 299.494,146	45	417.889,751 299.489,926	24.916	45	417.889,751 299.489,926	46	417.888,371 299.489,67	1.404
46	417.888,371 299.489,67	47	417.868,438 299.485,555	20.353	47	417.868,438 299.485,555	48	417.850,043 299.481,758	18.783	48	417.850,043 299.481,758	49	417.816,603 299.474,855	34.145
49	417.816,603 299.474,855	50	417.813,716 299.474,259	2.948	50	417.813,716 299.474,259	51	417.810,496 299.473,594	3.288	51	417.810,496 299.473,594	52	417.784,784 299.470,757	25.868
52	417.784,784 299.470,757	53	417.768,266 299.468,934	16.618	53	417.768,266 299.468,934	54	417.733,046 299.465,037	35.435	54	417.733,046 299.465,037	55	417.703,529 299.461,789	29.695
55	417.703,529 299.461,789	56	417.702,456 299.461,671	1.079	56	417.702,456 299.461,671	57	417.676,107 299.454,009	27.44	57	417.676,107 299.454,009	58	417.642,113 299.444,125	35.402
58	417.642,113 299.444,125	59	417.639,564 299.443,383	2.655	59	417.639,564 299.443,383	60	417.622,892 299.438,535	17.363	60	417.622,892 299.438,535	61	417.618,286 299.437,196	4.797
61	417.618,286 299.437,196	62	417.593,732 299.428,733	25.972	62	417.593,732 299.428,733	63	417.492,658 299.393,894	106.91	63	417.492,658 299.393,894	64	417.472,149 299.383,393	23.041
64	417.472,149 299.383,393	65	417.442,407 299.368,164	33.414	65	417.442,407 299.368,164	66	417.396,678 299.300,801	81.418	66	417.396,678 299.300,801	67	417.400,274 299.292,079	9.434
67	417.400,274 299.292,079	68	417.465,332 299.134,275	170.689	68	417.465,332 299.134,275	69	417.523,795 299.154,64	61.908	69	417.523,795 299.154,64	70	417.565,881 299.155,783	42.102
70	417.565,881 299.155,783	71	417.630,408 299.144,336	65.534	71	417.630,408 299.144,336	72	417.664,796 299.151,383	35.103	72	417.664,796 299.151,383	73	417.631,459 299.182,538	45.629
73	417.631,459 299.182,538	74	417.554,827 299.221,482	85.96	74	417.554,827 299.221,482	75	417.567,816 299.241,386	23.767	75	417.567,816 299.241,386	76	417.603,851 299.250,861	37.26
76	417.603,851 299.250,861	77	417.631,892 299.258,262	29.001	77	417.631,892 299.258,262	78	417.671,401 299.267,296	40.529	78	417.671,401 299.267,296	79	417.684,188 299.270,22	13.117
79	417.684,188 299.270,22	80	417.728,919 299.285,116	47.146	80	417.728,919 299.285,116	81	417.769,761 299.314,262	50.175	81	417.769,761 299.314,262	82	417.793,097 299.325,28	25.806
82	417.793,097 299.325,28	83	417.854,037 299.336,931	62.044	83	417.854,037 299.336,931	84	417.898,386 299.348,225	45.764	84	417.898,386 299.348,225	85	417.920,162 299.353,771	22.471
85	417.920,162 299.353,771	86	417.971,376 299.366,077	52.672	86	417.971,376 299.366,077	87	418.007,679 299.357,009	37.418	87	418.007,679 299.357,009	88	418.069,914 299.329,806	67.921
88	418.069,914 299.329,806	89	418.135,39 299.320,091	66.193	89	418.135,39 299.320,091	90	418.184,66 299.312,967	49.782	90	418.184,66 299.312,967	91	418.233,929 299.305,842	49.782
91	418.233,929 299.305,842	92	418.317,755 299.306,685	83.83	92	418.317,755 299.306,685	93	418.363,486 299.306,346	45.732	93	418.363,486 299.306,346	94	418.374,005 299.306,268	10.519
94	418.374,005 299.306,268	95	418.401,678 299.302,678	27.905	95	418.401,678 299.302,678	96	418.444,757 299.288,513	45.348	96	418.444,757 299.288,513	97	418.458,461 299.284,007	14.426
97	418.458,461 299.284,007	98	418.517,937 299.259,373	64.376	98	418.517,937 299.259,373	99	418.517,877 299.281,496	22.123	99	418.517,877 299.281,496	100	418.517,857 299.288,778	7.282
100	418.517,857 299.288,778	1	418.517,693 299.349,482	60.704										

** Lungimile segmentelor sunt determinate în planul de proiecție Stereo 70 și sunt rotunjite la 1 milimetru.

*** Distanța dintre puncte este formată din segmente cumulate ce sunt mai mici decât valoarea 1 milimetru.

**DATE DESPRE IMOBILUL NR. 12618**

Oficiul de Cadastru și Publicitate Imobiliară DOLJ
Biroul de Cadastru și Publicitate Imobiliară Craiova

A. Partea I. Descrierea imobilului

TEREN Extravilan

Adresa: Jud. Dolj, T110, P978/1

Nr. Crt	Nr cadastral Nr. topografic	Suprafața* (mp)	Observații / Referințe
A1		1.000	Sector cadastral:9 Teren neimprejmuit;

B. Partea II. Proprietari și acte

Inscrieri privitoare la dreptul de proprietate și alte drepturi reale		Referințe
/		
Act Administrativ nr. TDP 16501, din 01/03/2012 emis de COMISIA JUDETEANA DOLJ;		
B1	Intabulare, drept de PROPRIETATE, dobândit prin Reconstituire, cota actuala 1/1, cota initiala 1/1 1) IONESCU IONELA, LIPSĂ CNP 2) TUDOR CONSTANȚA, LIPSĂ CNP 3) ZAMFIR MARIA, LIPSĂ CNP 4) ALBU ONICA, LIPSĂ CNP 5) BOCULESCU CARMEN, LIPSĂ CNP	A1

C. Partea III. SARCINI .

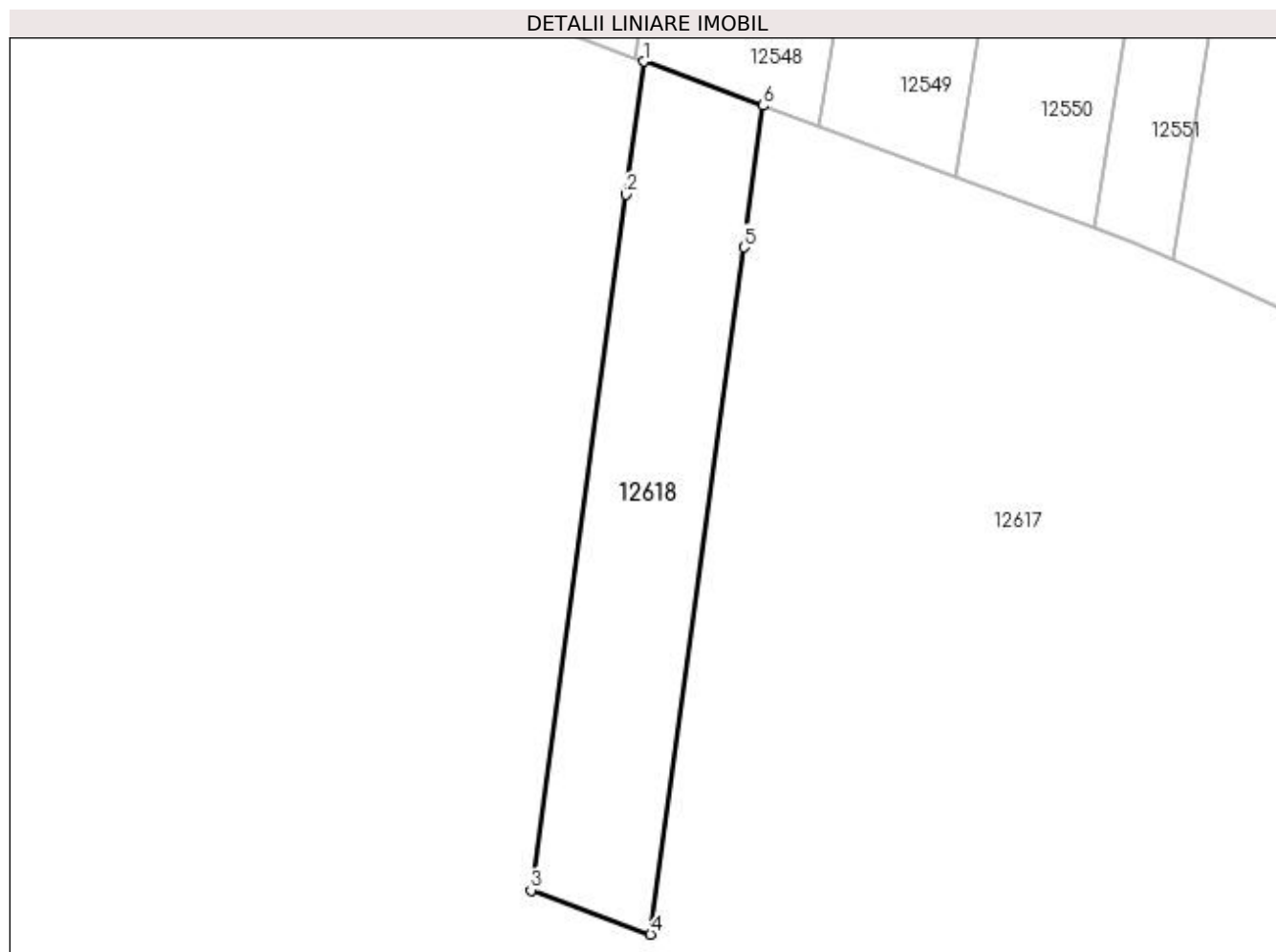
Inscrieri privind dezmembramentele dreptului de proprietate, drepturi reale de garanție și sarcini	Referințe
NU SUNT	

Anexa Nr. 1 La Partea I

Teren

Nr cadastral	Suprafața (mp)*	Observații / Referințe
	1.000	

* Suprafața este determinată în planul de proiecție Stereo 70.



Date referitoare la teren

Crt	Categorie folosință	Intravilan	Suprafața (mp)	Tarla	Parcelă	Nr. topo	Observații / Referințe
1	ape statatoare	NU	1.000	110	978/1	-	

Lungime Segmente

1) Valorile lungimilor segmentelor sunt obținute din proiecție în plan.

Punct început	X / Y	Punct sfârșit	X / Y	Lungime segment (** (m)
1	418.088,943 299.457,63	2	418.087,17 299.444,603	13.147
2	418.087,17 299.444,603	3	418.077,892 299.376,438	68.794
3	418.077,892 299.376,438	4	418.089,62 299.372,114	12.5
4	418.089,62 299.372,114	5	418.098,782 299.439,426	67.933
5	418.098,782 299.439,426	6	418.100,671 299.453,306	14.008

Punct început	X / Y	Punct sfârșit	X / Y	Lungime segment (** (m)
6	418.100,671 299.453,306	1	418.088,943 299.457,63	12.5

** Lungimile segmentelor sunt determinate în planul de proiecție Stereo 70 și sunt rotunjite la 1 milimetru.

*** Distanța dintre puncte este formată din segmente cumulate ce sunt mai mici decât valoarea 1 milimetru.

**DATE DESPRE IMOBILUL NR. 12619**

Oficiul de Cadastru și Publicitate Imobiliară DOLJ
Biroul de Cadastru și Publicitate Imobiliară Craiova

A. Partea I. Descrierea imobilului

TEREN Extravilan

Adresa: Jud. Dolj, T110, P21

Nr. Crt	Nr cadastral Nr. topografic	Suprafața* (mp)	Observații / Referințe
A1		2.383	Sector cadastral:9 Teren neimprejmuit;

B. Partea II. Proprietari și acte

Inscrieri privitoare la dreptul de proprietate și alte drepturi reale	Referințe
/	
Act Administrativ nr. TDP 10652, din 21/05/2008 emis de COMISIA JUDETEANA DOLJ;	
B1	A1
Intabulare, drept de PROPRIETATE, dobândit prin Reconstituire, cota actuala 1/1, cota initiala 1/1 1) CIOI ILIE, LIPSĂ CNP	

C. Partea III. SARCINI .


Inscrieri privind dezmembramintele dreptului de proprietate, drepturi reale de garanție și sarcini	Referințe
NU SUNT	

Anexa Nr. 1 La Partea I

Teren

Nr cadastral	Suprafața (mp)*	Observații / Referințe
	2.383	

* Suprafața este determinată în planul de proiecție Stereo 70.



Date referitoare la teren

Crt	Categorie folosință	Intra vilan	Suprafața (mp)	Tarla	Parcelă	Nr. topo	Observații / Referințe
1	pașune	NU	2.383	110	21	-	

Lungime Segmente

1) Valorile lungimilor segmentelor sunt obținute din proiecție în plan.

Punct început	X / Y	Punct sfârșit	X / Y	Lungime segment (** (m)
1	418.517,693 299.349,482	2	418.517,857 299.288,778	60.704
2	418.517,857 299.288,778	3	418.537,057 299.278,881	21.6
3	418.537,057 299.278,881	4	418.545,269 299.276,646	8.511
4	418.545,269 299.276,646	5	418.560,059 299.274,895	14.894
5	418.560,059 299.274,895	6	418.603,674 299.274,401	43.617

Punct început	X / Y	Punct sfârşit	X / Y	Lungime segment (** (m)
6	418.603,674 299.274,401	7	418.603,627 299.291,67	17.269
7	418.603,627 299.291,67	8	418.586,497 299.292,494	17.15
8	418.586,497 299.292,494	9	418.574,1 299.294,268	12.523
9	418.574,1 299.294,268	10	418.558,783 299.298,914	16.006
10	418.558,783 299.298,914	11	418.544,58 299.307,49	16.592
11	418.544,58 299.307,49	12	418.527,98 299.327,075	25.673
12	418.527,98 299.327,075	13	418.521,087 299.337,442	12.45
13	418.521,087 299.337,442	14	418.519,646 299.341,045	3.88
14	418.519,646 299.341,045	1	418.517,693 299.349,482	8.661

** Lungimile segmentelor sunt determinate în planul de proiecție Stereo 70 și sunt rotunjite la 1 milimetru.

*** Distanța dintre puncte este formată din segmente cumulate ce sunt mai mici decât valoarea 1 milimetru.

**DATE DESPRE IMOBILUL NR. 12620**

Oficiul de Cadastru și Publicitate Imobiliară DOLJ
Biroul de Cadastru și Publicitate Imobiliară Craiova

A. Partea I. Descrierea imobilului

TEREN Extravilan

Adresa: Jud. Dolj, T110, P72/3

Nr. Crt	Nr cadastral Nr. topografic	Suprafața* (mp)	Observații / Referințe
A1		500	Sector cadastral:9 Teren neimprejmuit;

B. Partea II. Proprietari și acte

Inscrieri privitoare la dreptul de proprietate și alte drepturi reale		Referințe
/		
Act Administrativ nr. TDP 17452, din 27/05/2013 emis de COMISIA JUDETEANA DOLJ (CERTIFICAT DE DECES SERIA DZ NR 641328);		
B1	Intabulare, drept de PROPRIETATE, dobandit prin Reconstituire, cota actuala 1/1, cota initiala 1/1 1) SAVA NICOLAE DEFUNCT:Da 2) RUICAN DUMITRA, LIPSĂ CNP	A1

C. Partea III. SARCINI .

Inscrieri privind dezmembramintele dreptului de proprietate, drepturi reale de garanție și sarcini	Referințe
NU SUNT	

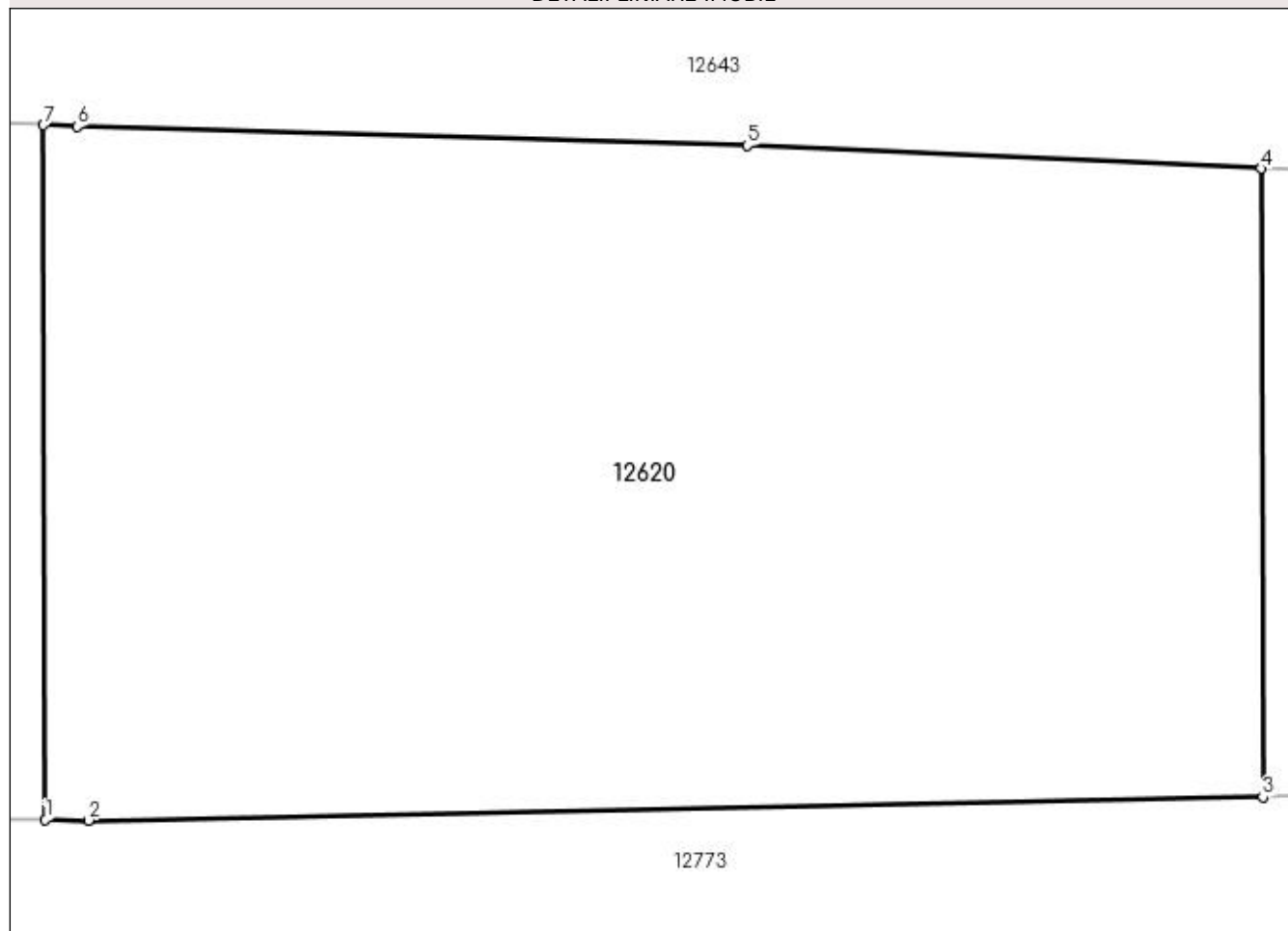
Anexa Nr. 1 La Partea I

Teren

Nr cadastral	Suprafața (mp)*	Observații / Referințe
	500	

* Suprafața este determinată în planul de proiecție Stereo 70.

DETALII LINIARE IMOBIL



Date referitoare la teren

Crt	Categorie folosință	Intra vilan	Suprafața (mp)	Tarla	Parcelă	Nr. topo	Observații / Referințe
1	pasune	NU	500	110	72/3	-	IDENTIC CU T111

Lungime Segmente

1) Valorile lungimilor segmentelor sunt obținute din proiecție în plan.

Punct început	X / Y	Punct sfârșit	X / Y	Lungime segment (** (m)
1	418.603,674 299.274,401	2	418.604,742 299.274,389	1.068
2	418.604,742 299.274,389	3	418.633,95 299.274,973	29.214
3	418.633,95 299.274,973	4	418.633,908 299.290,59	15.617
4	418.633,908 299.290,59	5	418.621,129 299.291,164	12.792
5	418.621,129 299.291,164	6	418.604,467 299.291,629	16.668

Punct început	X / Y	Punct sfârșit	X / Y	Lungime segment (** (m)
6	418.604,467 299.291,629	7	418.603,627 299.291,67	0.841
7	418.603,627 299.291,67	1	418.603,674 299.274,401	17.269

** Lungimile segmentelor sunt determinate în planul de proiecție Stereo 70 și sunt rotunjite la 1 milimetru.

*** Distanța dintre puncte este formată din segmente cumulate ce sunt mai mici decât valoarea 1 milimetru.

**DATE DESPRE IMOBILUL NR. 12621**

Oficiul de Cadastru și Publicitate Imobiliară DOLJ
Biroul de Cadastru și Publicitate Imobiliară Craiova

A. Partea I. Descrierea imobilului

TEREN Extravilan

Adresa: Jud. Dolj, T110

Nr. Crt	Nr cadastral Nr. topografic	Suprafața* (mp)	Observații / Referințe
A1		1.352	Sector cadastral:9 Teren neimprejmuit;

B. Partea II. Proprietari și acte

Inscrieri privitoare la dreptul de proprietate și alte drepturi reale		Referințe
/		
Act Normativ nr. LEGEA 7, din 13/03/1996 emis de PARLAMENT;		
B1	Inscrierea provizorie, drept de PROPRIETATE, dobandit prin Lege, cota actuala 1/1, cota initiala 1/1 1) NEIDENTIFICAT NEIDENTIFICAT	A1

C. Partea III. SARCINI .

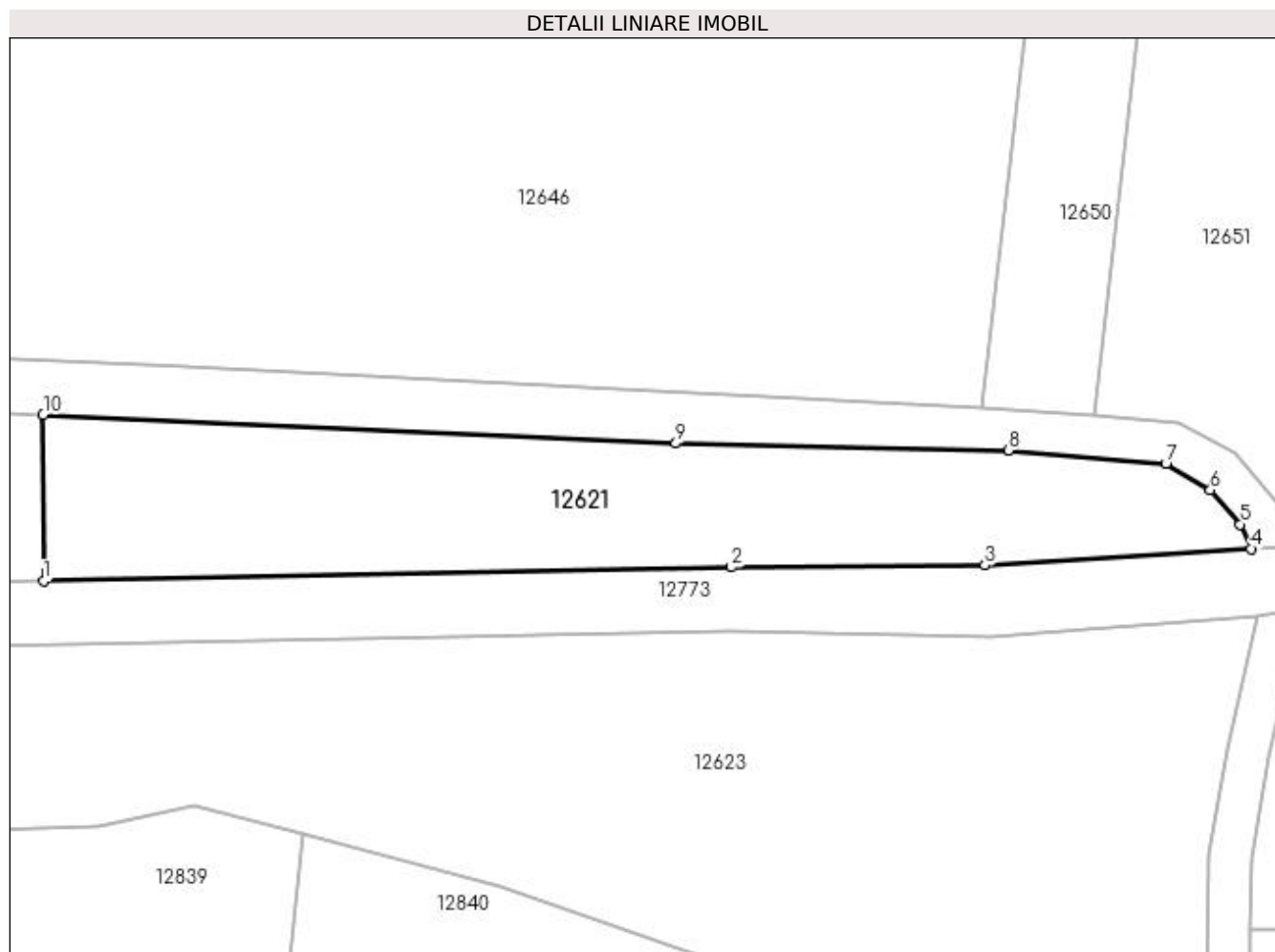
Inscrieri privind dezmembramintele dreptului de proprietate, drepturi reale de garanție și sarcini	Referințe
NU SUNT	

Anexa Nr. 1 La Partea I

Teren

Nr cadastral	Suprafața (mp)*	Observații / Referințe
	1.352	

* Suprafața este determinată în planul de proiecție Stereo 70.



Date referitoare la teren

Crt	Categorie folosință	Intravilan	Suprafața (mp)	Tarla	Parcelă	Nr. topo	Observații / Referințe
1	pasune	NU	1.352	110	-	-	

Lungime Segmente

1) Valorile lungimilor segmentelor sunt obținute din proiecție în plan.

Punct început	X / Y	Punct sfârșit	X / Y	Lungime segment (** (m)
1	418.633,95 299.274,973	2	418.698,692 299.276,266	64.755
2	418.698,692 299.276,266	3	418.722,55 299.276,445	23.859
3	418.722,55 299.276,445	4	418.747,614 299.277,999	25.113
4	418.747,614 299.277,999	5	418.746,614 299.280,309	2.517
5	418.746,614 299.280,309	6	418.743,782 299.283,52	4.282

Punct început	X / Y	Punct sfârșit	X / Y	Lungime segment (** (m)
6	418.743,782 299.283,52	7	418.739,597 299.286,008	4.869
7	418.739,597 299.286,008	8	418.724,823 299.287,27	14.828
8	418.724,823 299.287,27	9	418.693,468 299.287,912	31.362
9	418.693,468 299.287,912	10	418.633,908 299.290,59	59.62
10	418.633,908 299.290,59	1	418.633,95 299.274,973	15.617

** Lungimile segmentelor sunt determinate în planul de proiecție Stereo 70 și sunt rotunjite la 1 milimetru.

*** Distanța dintre puncte este formată din segmente cumulate ce sunt mai mici decât valoarea 1 milimetru.

**DATE DESPRE IMOBILUL NR. 12622**

Oficiul de Cadastru și Publicitate Imobiliară DOLJ
Biroul de Cadastru și Publicitate Imobiliară Craiova

A. Partea I. Descrierea imobilului

TEREN Extravilan

Adresa: Jud. Dolj, T110, DC 1625

Nr. Crt	Nr cadastral Nr. topografic	Suprafața* (mp)	Observații / Referințe
A1		962	Sector cadastral:9 Teren neimprejmuit;

B. Partea II. Proprietari și acte

Inscrieri privitoare la dreptul de proprietate și alte drepturi reale		Referințe
/		
Act Normativ nr. HG 965, din 05/09/2002 emis de PARLAMENT (ANEXA NR. 57-INVENTARUL BUNURILOR CARE APARTIN DOMENIULUI PUBLIC AL COMUNEI LEU);		
B1	Intabulare, drept de PROPRIETATE, dobandit prin Lege, cota actuala 1/1, cota initiala 1/1 1) COMUNA LEU-DOMENIUL PUBLIC, CIF:4553631	A1

C. Partea III. SARCINI .

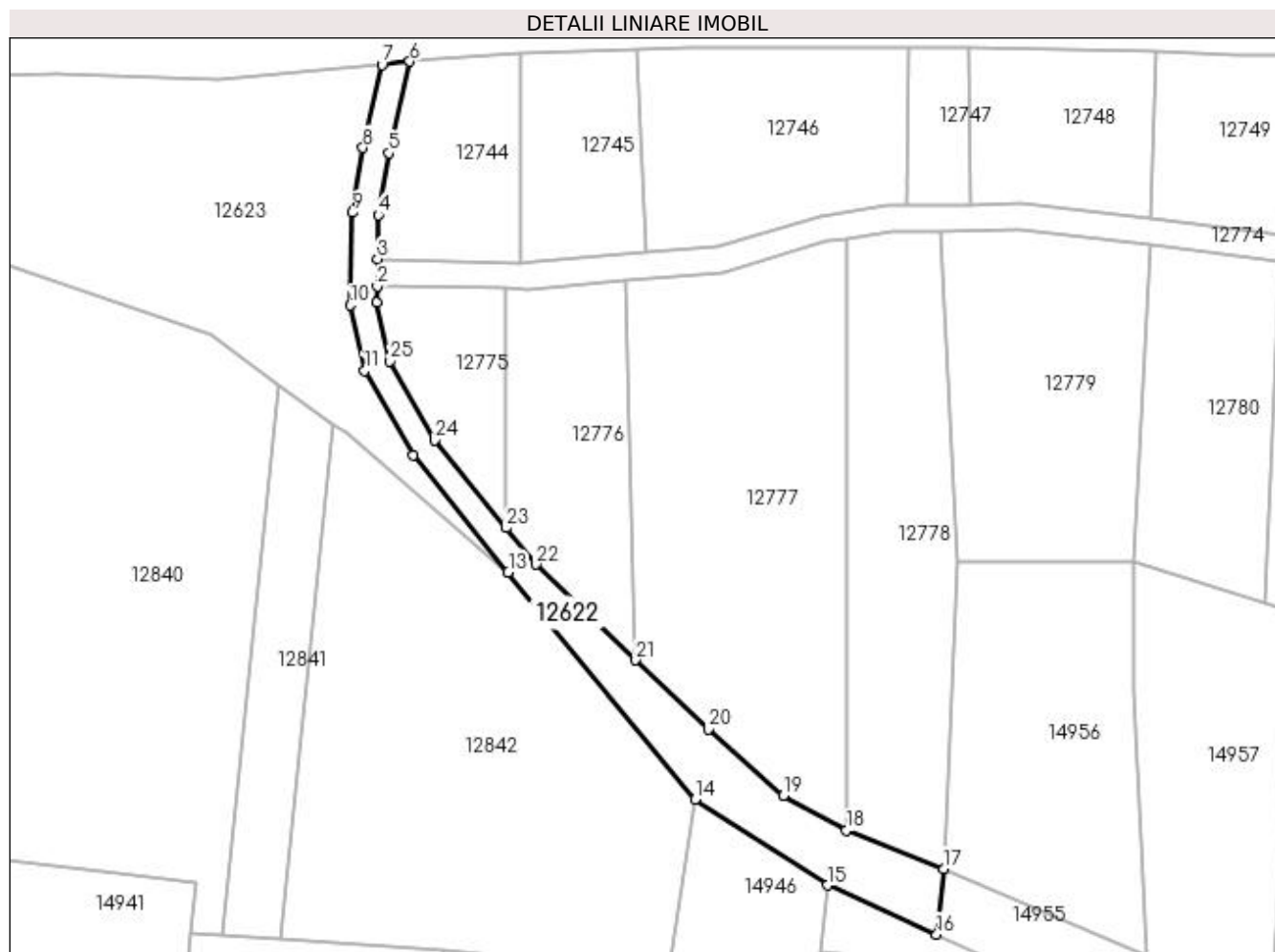
Inscrieri privind dezmembramintele dreptului de proprietate, drepturi reale de garanție și sarcini	Referințe
NU SUNT	

Anexa Nr. 1 La Partea I

Teren

Nr cadastral	Suprafața (mp)*	Observații / Referințe
	962	

* Suprafața este determinată în planul de proiecție Stereo 70.



Date referitoare la teren

Crt	Categorie folosință	Intravilan	Suprafața (mp)	Tarla	Parcelă	Nr. topo	Observații / Referințe
1	drum	NU	962	110	DC 1625	-	

Lungime Segmente

1) Valorile lungimilor segmentelor sunt obținute din proiecție în plan.

Punct început	X / Y	Punct sfârșit	X / Y	Lungime segment (** (m)
1	418.747,421 299.235,604	2	418.747,465 299.238,079	2.475
3	418.747,535 299.242,263	4	418.747,649 299.248,922	6.66
5	418.749,244 299.258,366	6	418.752,433 299.272,284	14.279
7	418.748,205 299.271,74	8	418.745,319 299.259,146	12.92
9	418.743,655 299.249,292	10	418.743,414 299.235,212	14.082

Punct început	X / Y	Punct sfârșit	X / Y	Lungime segment (** (m)
2	418.747,465 299.238,079	3	418.747,535 299.242,263	4.185
4	418.747,649 299.248,922	5	418.749,244 299.258,366	9.577
6	418.752,433 299.272,284	7	418.748,205 299.271,74	4.263
8	418.745,319 299.259,146	9	418.743,655 299.249,292	9.994
10	418.743,414 299.235,212	11	418.745,561 299.225,256	10.184

Punct început	X / Y	Punct sfârșit	X / Y	Lungime segment (** (m)
11	418.745,561 299.225,256	12	418.752,956 299.212,418	14.816
13	418.767,403 299.194,633	14	418.795,871 299.160,071	44.777
15	418.815,989 299.147,029	16	418.832,591 299.139,545	18.211
17	418.833,68 299.149,498	18	418.818,908 299.155,396	15.906
19	418.809,276 299.160,657	20	418.797,869 299.170,726	15.215
21	418.786,82 299.181,276	22	418.771,612 299.195,796	21.027
23	418.767,1 299.201,351	24	418.756,262 299.214,692	17.188
25	418.749,339 299.226,711	1	418.747,421 299.235,604	9.098

Punct început	X / Y	Punct sfârșit	X / Y	Lungime segment (** (m)
12	418.752,956 299.212,418	13	418.767,403 299.194,633	22.913
14	418.795,871 299.160,071	15	418.815,989 299.147,029	23.976
16	418.832,591 299.139,545	17	418.833,68 299.149,498	10.012
18	418.818,908 299.155,396	19	418.809,276 299.160,657	10.975
20	418.797,869 299.170,726	21	418.786,82 299.181,276	15.276
22	418.771,612 299.195,796	23	418.767,1 299.201,351	7.156
24	418.756,262 299.214,692	25	418.749,339 299.226,711	13.87

** Lungimile segmentelor sunt determinate în planul de proiecție Stereo 70 și sunt rotunjite la 1 milimetru.

*** Distanța dintre puncte este formată din segmente cumulate ce sunt mai mici decât valoarea 1 milimetru.

**DATE DESPRE IMOBILUL NR. 12623**

Oficiul de Cadastru și Publicitate Imobiliară DOLJ
Biroul de Cadastru și Publicitate Imobiliară Craiova

A. Partea I. Descrierea imobilului

TEREN Extravilan

Adresa: Jud. Dolj, T110, P20

Nr. Crt	Nr cadastral Nr. topografic	Suprafața* (mp)	Observații / Referințe
A1		Din acte: 18.300 Masurata: 5.500	Sector cadastral:9 Teren neimprejmuit;

B. Partea II. Proprietari și acte

Inscrieri privitoare la dreptul de proprietate și alte drepturi reale		Referințe
/		
Act Administrativ nr. TDP 2220, din 31/01/2003 emis de COMISIA JUDETEANA DOLJ;		
B1	Intabulare, drept de PROPRIETATE, dobandit prin Reconstituire, cota actuala 1/1, cota initiala 1/1 1) ȘCOALA LEU, LIPSĂ CNP	A1

C. Partea III. SARCINI .

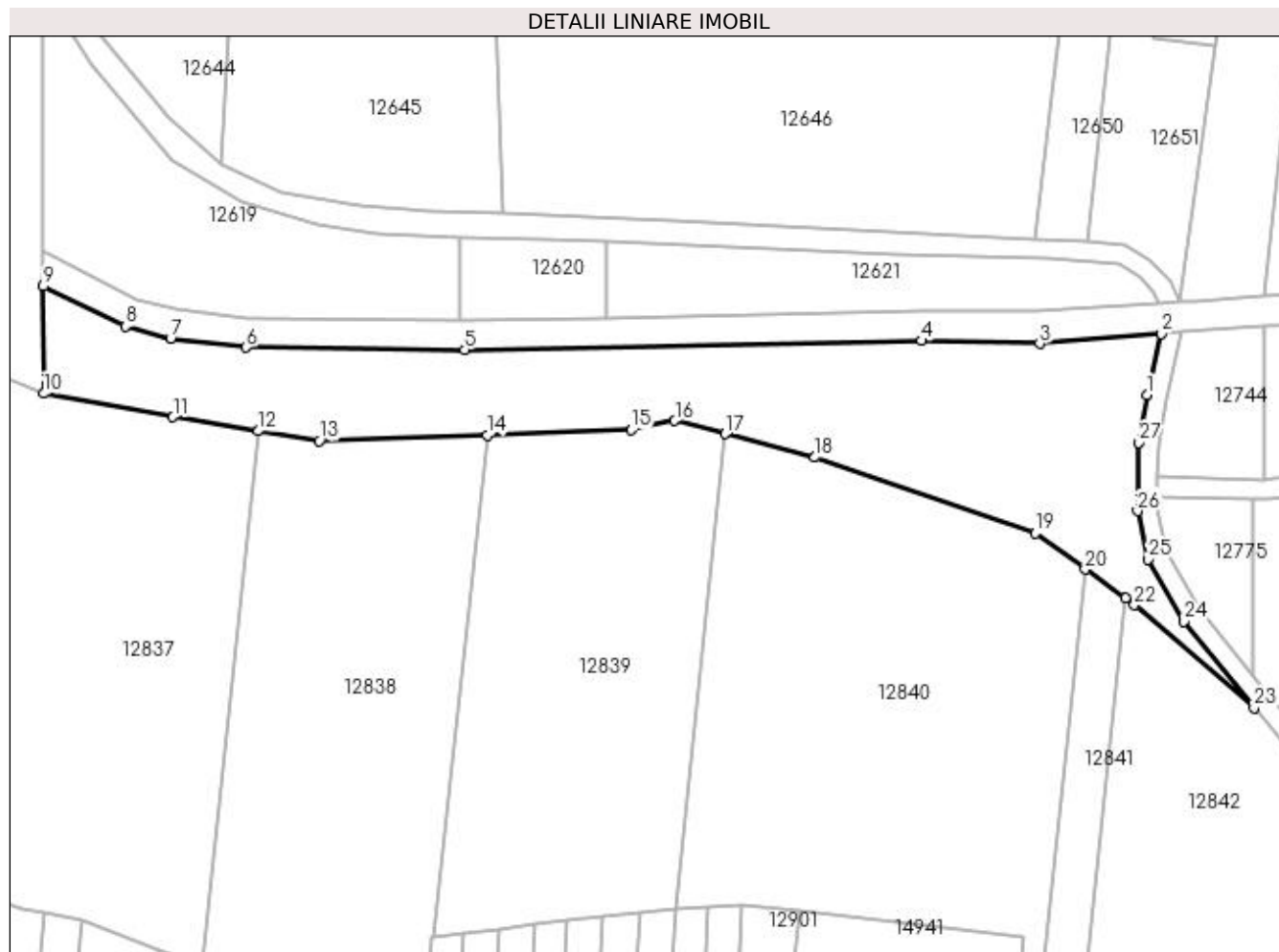
Inscrieri privind dezmembramintele dreptului de proprietate, drepturi reale de garanție și sarcini	Referințe
NU SUNT	

Anexa Nr. 1 La Partea I

Teren

Nr cadastral	Suprafața (mp)*	Observații / Referințe
	Din acte: 18.300 Masurata: 5.500	

* Suprafața este determinată în planul de proiecție Stereo 70.



Date referitoare la teren

Crt	Categorie folosință	Intra vilan	Suprafața (mp)	Tarla	Parcelă	Nr. topo	Observații / Referințe
1	pasune	NU	5.500	110	20	-	IDENTIC CU T111 TERENUL ESTE IMPARTIT IN DOUA LOTURI DIFERENTA DE SUPRAFATA SE REGASESTE LA ID 12837

Lungime Segmente

1) Valorile lungimilor segmentelor sunt obținute din proiecție în plan.

Punct început	X / Y	Punct sfârșit	X / Y	Lungime segment (** (m)
1	418.745,319 299.259,146	2	418.748,205 299.271,74	12.92
3	418.723,22 299.269,682	4	418.698,83 299.270,268	24.397
5	418.604,768 299.268,388	6	418.559,672 299.268,899	45.099
7	418.544,122 299.270,74	8	418.534,87 299.273,258	9.589

Punct început	X / Y	Punct sfârșit	X / Y	Lungime segment (** (m)
2	418.748,205 299.271,74	3	418.723,22 299.269,682	25.07
4	418.698,83 299.270,268	5	418.604,768 299.268,388	94.081
6	418.559,672 299.268,899	7	418.544,122 299.270,74	15.658
8	418.534,87 299.273,258	9	418.517,877 299.281,496	18.884

Punct început	X / Y	Punct sfârșit	X / Y	Lungime segment (** (m)
9	418.517,877 299.281,496	10	418.517,937 299.259,373	22.123
11	418.544,606 299.254,533	12	418.562,218 299.251,667	17.844
13	418.574,781 299.249,623	14	418.609,354 299.250,84	34.594
15	418.639,054 299.251,886	16	418.648,05 299.253,802	9.198
17	418.658,454 299.251,093	18	418.676,907 299.246,22	19.085
19	418.722,337 299.230,606	20	418.732,616 299.223,153	12.697
21	418.740,902 299.217,147	22	418.742,747 299.215,809	2.279
23	418.767,403 299.194,633	24	418.752,956 299.212,418	22.913
25	418.745,561 299.225,256	26	418.743,414 299.235,212	10.184
27	418.743,655 299.249,292	1	418.745,319 299.259,146	9.994

Punct început	X / Y	Punct sfârșit	X / Y	Lungime segment (** (m)
10	418.517,937 299.259,373	11	418.544,606 299.254,533	27.104
12	418.562,218 299.251,667	13	418.574,781 299.249,623	12.729
14	418.609,354 299.250,84	15	418.639,054 299.251,886	29.718
16	418.648,05 299.253,802	17	418.658,454 299.251,093	10.75
18	418.676,907 299.246,22	19	418.722,337 299.230,606	48.039
20	418.732,616 299.223,153	21	418.740,902 299.217,147	10.234
22	418.742,747 299.215,809	23	418.767,403 299.194,633	32.502
24	418.752,956 299.212,418	25	418.745,561 299.225,256	14.816
26	418.743,414 299.235,212	27	418.743,655 299.249,292	14.082

** Lungimile segmentelor sunt determinate în planul de proiecție Stereo 70 și sunt rotunjite la 1 milimetru.

*** Distanța dintre puncte este formată din segmente cumulate ce sunt mai mici decât valoarea 1 milimetru.

**DATE DESPRE IMOBILUL NR. 12624**

Oficiul de Cadastru și Publicitate Imobiliară DOLJ
Biroul de Cadastru și Publicitate Imobiliară Craiova

A. Partea I. Descrierea imobilului

TEREN Extravilan

Adresa: Jud. Dolj, T110

Nr. Crt	Nr cadastral Nr. topografic	Suprafața* (mp)	Observații / Referințe
A1		3.639	Sector cadastral:9 Teren neimprejmuit;

B. Partea II. Proprietari și acte

Inscrieri privitoare la dreptul de proprietate și alte drepturi reale		Referințe
/		
Act Normativ nr. LEGEA 7, din 13/03/1996 emis de PARLAMENT;		
B1	Inscrierea provizorie, drept de PROPRIETATE, dobandit prin Lege, cota actuala 1/1, cota initiala 1/1 1) NEIDENTIFICAT NEIDENTIFICAT	A1

C. Partea III. SARCINI .

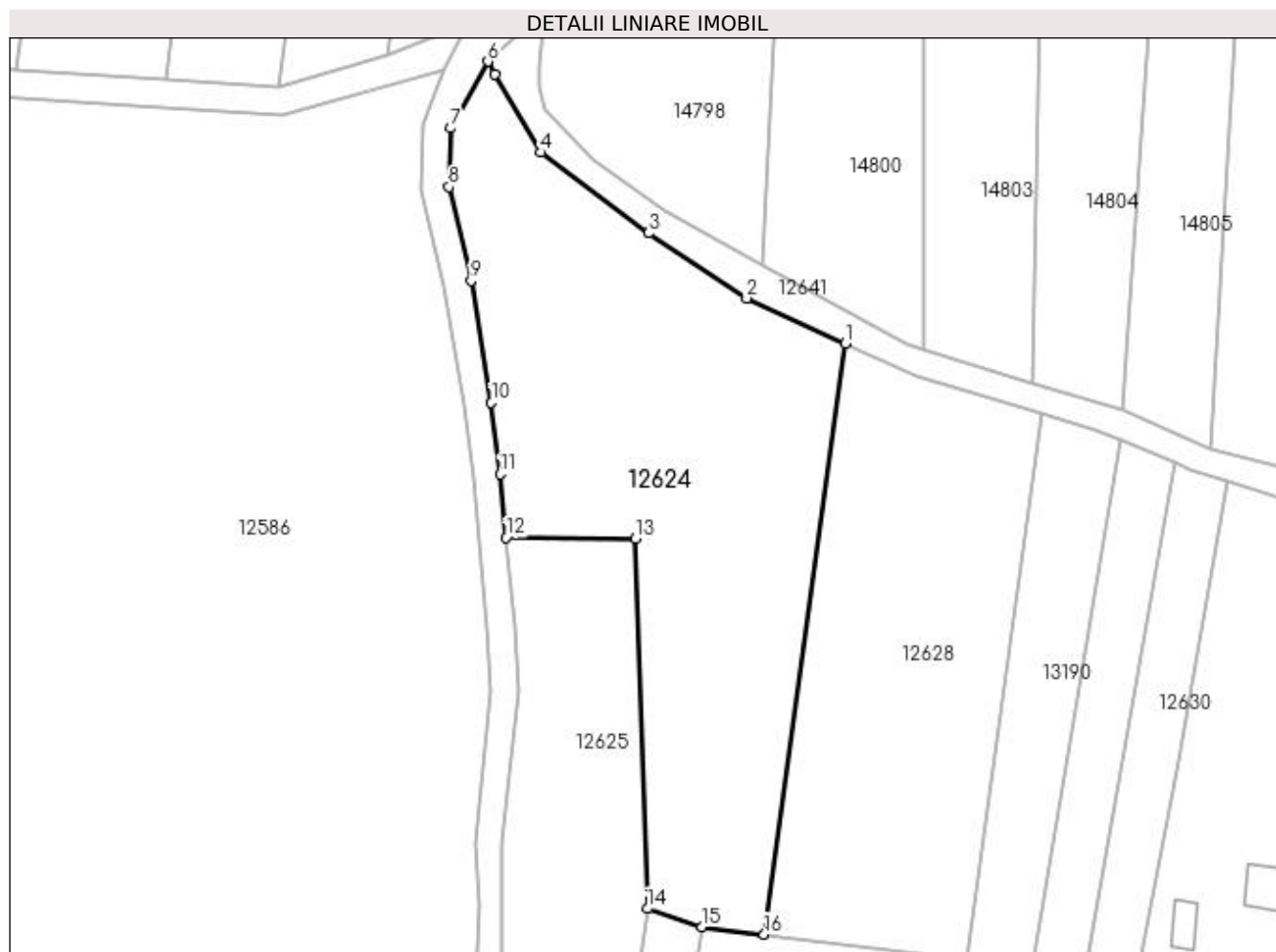
Inscrieri privind dezmembramintele dreptului de proprietate, drepturi reale de garanție și sarcini	Referințe
NU SUNT	

Anexa Nr. 1 La Partea I

Teren

Nr cadastral	Suprafața (mp)*	Observații / Referințe
	3.639	

* Suprafața este determinată în planul de proiecție Stereo 70.



Date referitoare la teren

Crt	Categorie folosință	Intra vilan	Suprafața (mp)	Tarla	Parcelă	Nr. topo	Observații / Referințe
1	pasune	NU	3.639	110	-	-	

Lungime Segmente

1) Valorile lungimilor segmentelor sunt obținute din proiecție în plan.

Punct început	X / Y	Punct sfârșit	X / Y	Lungime segment (** (m)
1	418.542,985 299.522,078	2	418.528,51 299.528,76	15.942
2	418.528,51 299.528,76	3	418.514,09 299.538,294	17.287
3	418.514,09 299.538,294	4	418.498,34 299.550,109	19.689
4	418.498,34 299.550,109	5	418.491,506 299.561,561	13.336
5	418.491,506 299.561,561	6	418.490,517 299.563,478	2.157

Punct început	X / Y	Punct sfârşit	X / Y	Lungime segment (** (m)
6	418.490,517 299.563,478	7	418.485,115 299.553,724	11.149
7	418.485,115 299.553,724	8	418.484,802 299.545,083	8.647
8	418.484,802 299.545,083	9	418.488,063 299.531,305	14.159
9	418.488,063 299.531,305	10	418.491,05 299.513,429	18.123
10	418.491,05 299.513,429	11	418.492,296 299.502,961	10.542
11	418.492,296 299.502,961	12	418.493,201 299.493,654	9.351
12	418.493,201 299.493,654	13	418.512,189 299.493,488	18.989
13	418.512,189 299.493,488	14	418.513,928 299.439,213	54.303
14	418.513,928 299.439,213	15	418.521,901 299.436,562	8.402
15	418.521,901 299.436,562	16	418.531,067 299.435,44	9.234
16	418.531,067 299.435,44	1	418.542,985 299.522,078	87.455

** Lungimile segmentelor sunt determinate în planul de proiecție Stereo 70 și sunt rotunjite la 1 milimetru.

*** Distanța dintre puncte este formată din segmente cumulate ce sunt mai mici decât valoarea 1 milimetru.

**DATE DESPRE IMOBILUL NR. 12625**

Oficiul de Cadastru și Publicitate Imobiliară DOLJ
Biroul de Cadastru și Publicitate Imobiliară Craiova

A. Partea I. Descrierea imobilului

TEREN Extravilan

Adresa: Jud. Dolj, T110, P320

Nr. Crt	Nr cadastral Nr. topografic	Suprafața* (mp)	Observații / Referințe
A1		2.443	Sector cadastral:9 Teren neimprejmuit;

B. Partea II. Proprietari și acte

Inscrieri privitoare la dreptul de proprietate și alte drepturi reale	Referințe
/	
Act Administrativ nr. 2256, din 30/07/2003 emis de COMISIA JUDETEANA DOLJ;	
B1	A1
Intabulare, drept de PROPRIETATE, dobandit prin Reconstituire, cota actuala 1/1, cota initiala 1/1 1) PÎRVU ION, LIPSĂ CNP	

C. Partea III. SARCINI .

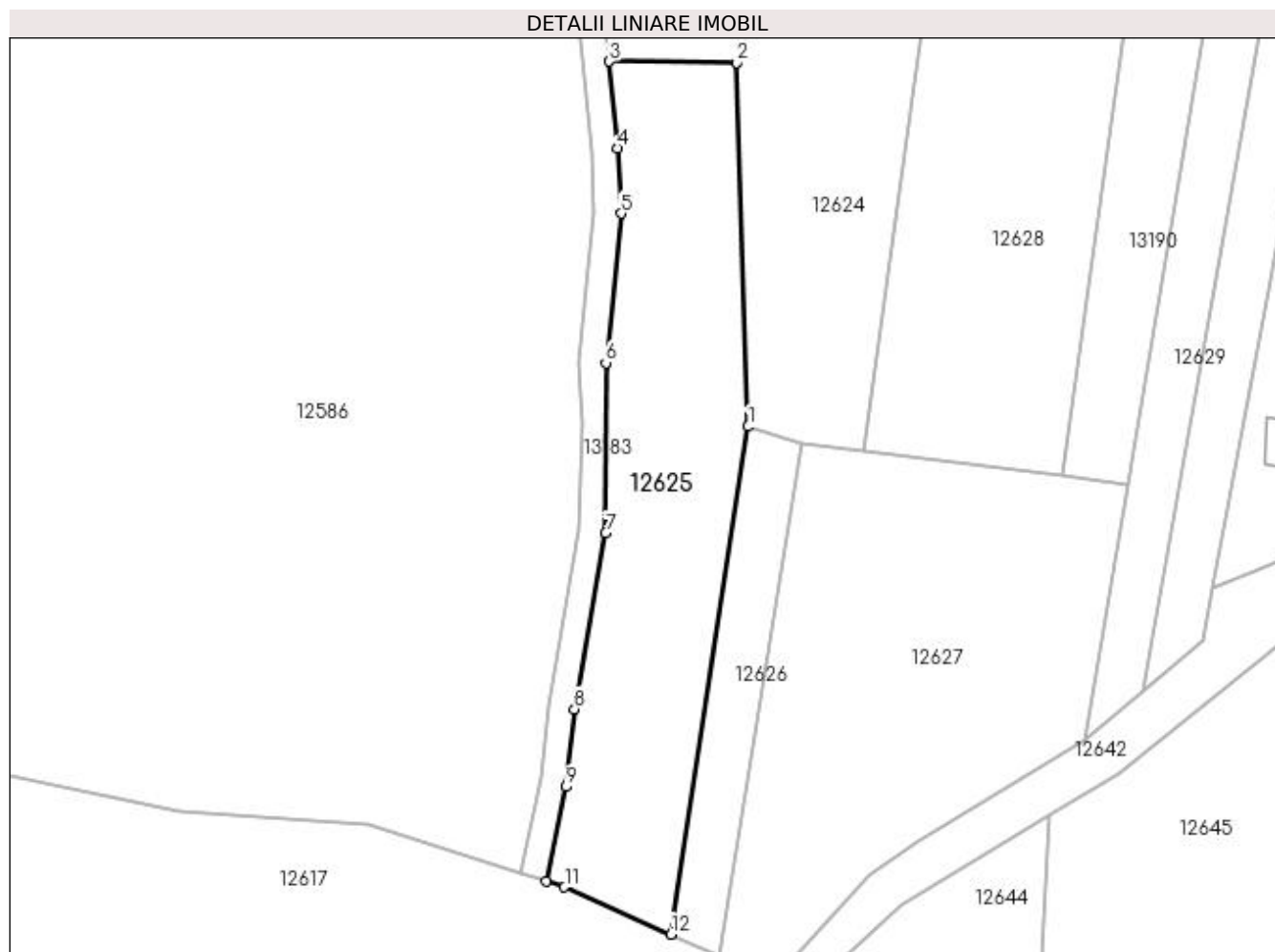
Inscrieri privind dezmembramintele dreptului de proprietate, drepturi reale de garanție și sarcini	Referințe
NU SUNT	

Anexa Nr. 1 La Partea I

Teren

Nr cadastral	Suprafața (mp)*	Observații / Referințe
	2.443	

* Suprafața este determinată în planul de proiecție Stereo 70.



Date referitoare la teren

Crt	Categorie folosință	Intra vilan	Suprafața (mp)	Tarla	Parcelă	Nr. topo	Observații / Referințe
1	pasune	NU	2.443	110	320	-	

Lungime Segmente

1) Valorile lungimilor segmentelor sunt obținute din proiecție în plan.

Punct început	X / Y	Punct sfârșit	X / Y	Lungime segment (** (m)
1	418.513,928 299.439,213	2	418.512,189 299.493,488	54.303
2	418.512,189 299.493,488	3	418.493,201 299.493,654	18.989
3	418.493,201 299.493,654	4	418.494,458 299.480,734	12.981
4	418.494,458 299.480,734	5	418.494,959 299.470,972	9.775
5	418.494,959 299.470,972	6	418.492,691 299.448,716	22.371

Punct început	X / Y	Punct sfârşit	X / Y	Lungime segment (** (m)
6	418.492,691 299.448,716	7	418.492,674 299.423,323	25.393
7	418.492,674 299.423,323	8	418.488,006 299.397,079	26.656
8	418.488,006 299.397,079	9	418.486,73 299.385,498	11.651
9	418.486,73 299.385,498	10	418.483,751 299.371,424	14.385
10	418.483,751 299.371,424	11	418.486,525 299.370,532	2.914
11	418.486,525 299.370,532	12	418.502,44 299.363,488	17.404
12	418.502,44 299.363,488	1	418.513,928 299.439,213	76.591

** Lungimile segmentelor sunt determinate în planul de proiecție Stereo 70 și sunt rotunjite la 1 milimetru.

*** Distanța dintre puncte este formată din segmente cumulate ce sunt mai mici decât valoarea 1 milimetru.

**DATE DESPRE IMOBILUL NR. 12626**

Oficiul de Cadastru și Publicitate Imobiliară DOLJ
Biroul de Cadastru și Publicitate Imobiliară Craiova

A. Partea I. Descrierea imobilului

TEREN Extravilan

Adresa: Jud. Dolj, T110, P202

Nr. Crt	Nr cadastral Nr. topografic	Suprafața* (mp)	Observații / Referințe
A1		605	Sector cadastral:9 Teren neimprejmuit;

B. Partea II. Proprietari și acte

Inscrieri privitoare la dreptul de proprietate și alte drepturi reale		Referințe
/		
Act Administrativ nr. 2864, din 14/07/2004 emis de COMISIA JUDETEANA DOLJ;		
B1	Intabulare, drept de PROPRIETATE, dobandit prin Reconstituire, cota actuala 1/1, cota initiala 1/1 1) VLADU MARIN, LIPSĂ CNP	A1

C. Partea III. SARCINI .

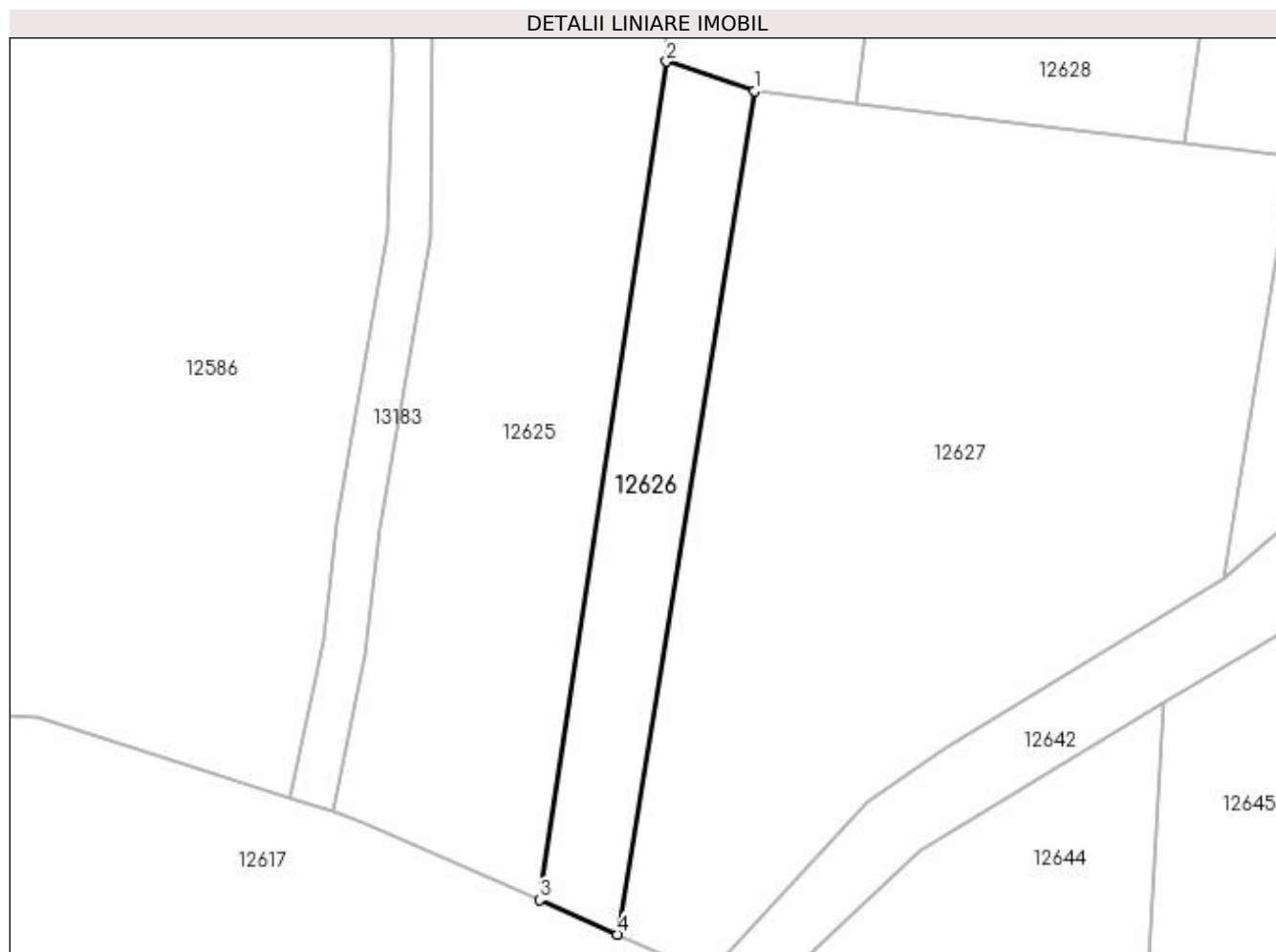
Inscrieri privind dezmembramintele dreptului de proprietate, drepturi reale de garanție și sarcini	Referințe
NU SUNT	

Anexa Nr. 1 La Partea I

Teren

Nr cadastral	Suprafața (mp)*	Observații / Referințe
	605	

* Suprafața este determinată în planul de proiecție Stereo 70.



Date referitoare la teren

Crt	Categorie folosință	Intra vilan	Suprafața (mp)	Tarla	Parcelă	Nr. topo	Observații / Referințe
1	pasune	NU	605	110	202	-	

Lungime Segmente

1) Valorile lungimilor segmentelor sunt obținute din proiecție în plan.

Punct început	X / Y	Punct sfârșit	X / Y	Lungime segment (** (m)
1	418.521,901 299.436,562	2	418.513,928 299.439,213	8.402
2	418.513,928 299.439,213	3	418.502,44 299.363,488	76.591
3	418.502,44 299.363,488	4	418.509,486 299.360,37	7.705
4	418.509,486 299.360,37	1	418.521,901 299.436,562	77.196

**** Lungimile segmentelor sunt determinate în planul de proiecție Stereo 70 și sunt rotunjite la 1 milimetru.**

***** Distanța dintre puncte este formată din segmente cumulate ce sunt mai mici decât valoarea 1 milimetru.**

**DATE DESPRE IMOBILUL NR. 12627**

Oficiul de Cadastru și Publicitate Imobiliară DOLJ
Biroul de Cadastru și Publicitate Imobiliară Craiova

A. Partea I. Descrierea imobilului

TEREN Extravilan

Adresa: Jud. Dolj, T110, P203,203/1

Nr. Crt	Nr cadastral Nr. topografic	Suprafața* (mp)	Observații / Referințe
A1		2.950	Sector cadastral:9 Teren neimprejmuit;

B. Partea II. Proprietari și acte

Inscrieri privitoare la dreptul de proprietate și alte drepturi reale	Referințe
/	
Act Administrativ nr. 10652, din 21/05/2008 emis de COMISIA JUDETEANA DOLJ;	
B1	A1
Intabulare, drept de PROPRIETATE, dobandit prin Reconstituire, cota actuala 1/1, cota initiala 1/1 1) CIOI ILIE, LIPSĂ CNP	

C. Partea III. SARCINI .

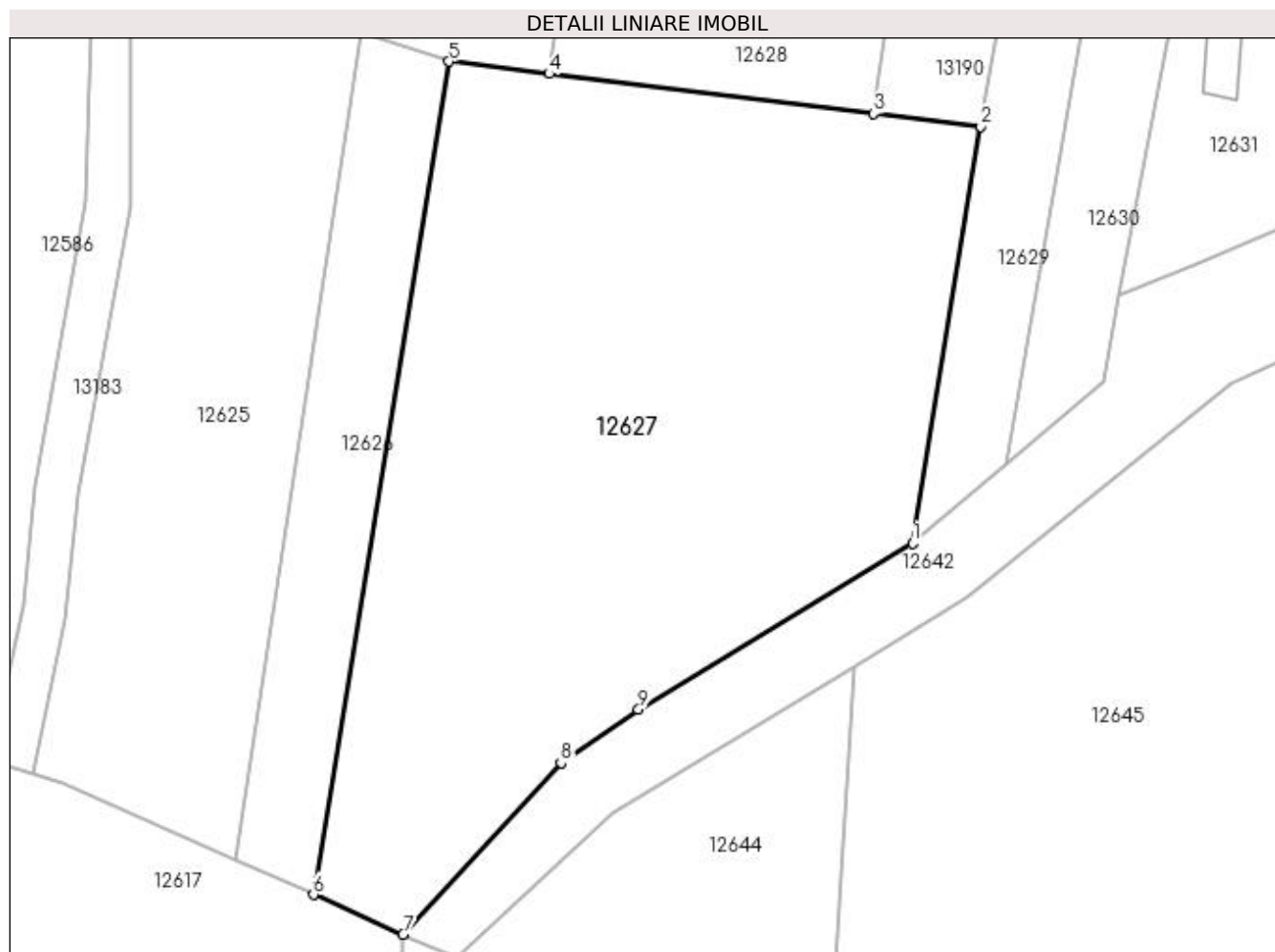
Inscrieri privind dezmembramintele dreptului de proprietate, drepturi reale de garanție și sarcini	Referințe
NU SUNT	

Anexa Nr. 1 La Partea I

Teren

Nr cadastral	Suprafața (mp)*	Observații / Referințe
	2.950	

* Suprafața este determinată în planul de proiecție Stereo 70.



Date referitoare la teren

Crt	Categorie folosință	Intra vilan	Suprafața (mp)	Tarla	Parcelă	Nr. topo	Observații / Referințe
1	pasune	NU	2.950	110	203,203/1	-	

Lungime Segmente

1) Valorile lungimilor segmentelor sunt obținute din proiecție în plan.

Punct început	X / Y	Punct sfârșit	X / Y	Lungime segment (** (m)
1	418.564,288 299.392,507	2	418.570,539 299.430,607	38.609
2	418.570,539 299.430,607	3	418.560,762 299.431,804	9.849
3	418.560,762 299.431,804	4	418.531,067 299.435,44	29.918
4	418.531,067 299.435,44	5	418.521,901 299.436,562	9.234
5	418.521,901 299.436,562	6	418.509,486 299.360,37	77.196

Punct început	X / Y	Punct sfârșit	X / Y	Lungime segment (** (m)
6	418.509,486 299.360,37	7	418.517,673 299.356,747	8.953
7	418.517,673 299.356,747	8	418.532,126 299.372,41	21.313
8	418.532,126 299.372,41	9	418.539,22 299.377,31	8.622
9	418.539,22 299.377,31	1	418.564,288 299.392,507	29.315

** Lungimile segmentelor sunt determinate în planul de proiecție Stereo 70 și sunt rotunjite la 1 milimetru.

*** Distanța dintre puncte este formată din segmente cumulate ce sunt mai mici decât valoarea 1 milimetru.

**DATE DESPRE IMOBILUL NR. 12628**

Oficiul de Cadastru și Publicitate Imobiliară DOLJ
Biroul de Cadastru și Publicitate Imobiliară Craiova

A. Partea I. Descrierea imobilului

TEREN Extravilan

Adresa: Jud. Dolj, T110, P205/1

Nr. Crt	Nr cadastral Nr. topografic	Suprafața* (mp)	Observații / Referințe
A1		2.500	Sector cadastral:9 Teren neimprejmuat;

B. Partea II. Proprietari și acte

Inscrieri privitoare la dreptul de proprietate și alte drepturi reale		Referințe
/		
Act Administrativ nr. TDP 3491, din 05/01/2006 emis de COMISIA JUDETEANA DOLJ (CERTIFICAT DE DECES SERIA DP NR 350254);		
B1	Intabulare, drept de PROPRIETATE, dobandit prin Reconstituire, cota actuala 1/1, cota initiala 1/1 1) FIERTU MARIA DEFUNCT:Da	A1

C. Partea III. SARCINI .

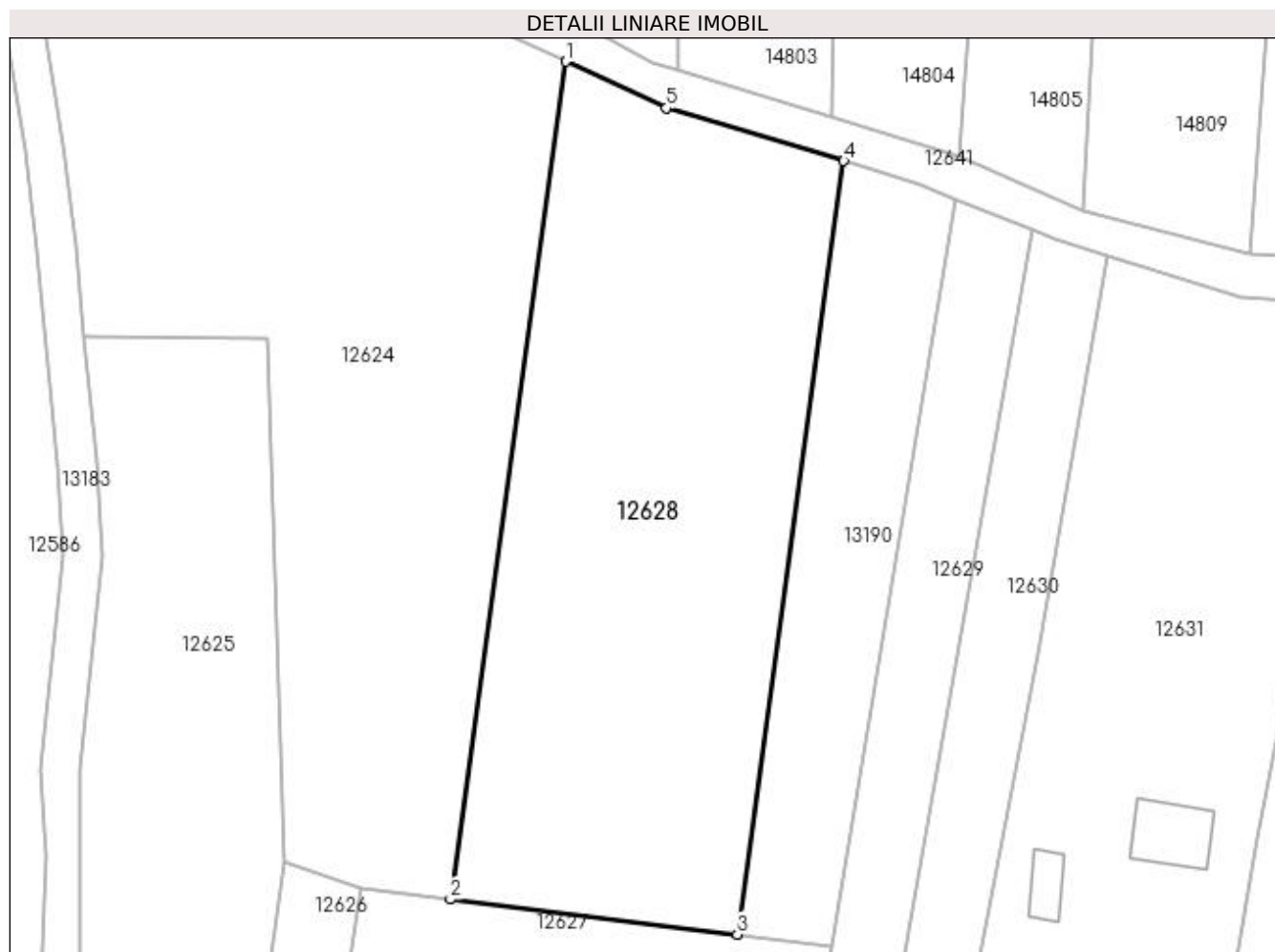
Inscrieri privind dezmembramintele dreptului de proprietate, drepturi reale de garanție și sarcini	Referințe
NU SUNT	

Anexa Nr. 1 La Partea I

Teren

Nr cadastral	Suprafața (mp)*	Observații / Referințe
	2.500	

* Suprafața este determinată în planul de proiecție Stereo 70.



Date referitoare la teren

Crt	Categorie folosință	Intra vilan	Suprafața (mp)	Tarla	Parcelă	Nr. topo	Observații / Referințe
1	padure	NU	2.500	110	205/1	-	

Lungime Segmente

1) Valorile lungimilor segmentelor sunt obținute din proiecție în plan.

Punct început	X / Y	Punct sfârșit	X / Y	Lungime segment (** (m)
1	418.542,985 299.522,078	2	418.531,067 299.435,44	87.455
2	418.531,067 299.435,44	3	418.560,762 299.431,804	29.918
3	418.560,762 299.431,804	4	418.571,764 299.511,783	80.732
4	418.571,764 299.511,783	5	418.553,415 299.517,263	19.15
5	418.553,415 299.517,263	1	418.542,985 299.522,078	11.489

**** Lungimile segmentelor sunt determinate în planul de proiecție Stereo 70 și sunt rotunjite la 1 milimetru.**

***** Distanța dintre puncte este formată din segmente cumulate ce sunt mai mici decât valoarea 1 milimetru.**

**DATE DESPRE IMOBILUL NR. 12629**

Oficiul de Cadastru și Publicitate Imobiliară DOLJ
Biroul de Cadastru și Publicitate Imobiliară Craiova

A. Partea I. Descrierea imobilului

TEREN Extravilan

Adresa: Jud. Dolj, T110, P205

Nr. Crt	Nr cadastral Nr. topografic	Suprafața* (mp)	Observații / Referințe
A1		870	Sector cadastral:9 Teren neimprejmuit;

B. Partea II. Proprietari și acte

Inscrieri privitoare la dreptul de proprietate și alte drepturi reale		Referințe
/		
Act Notarial nr. CM 19, din 06/04/2004 emis de NP FLORINA PETRESCU (CERTIFICAT DE DECES SERIA DC NR 259168; ADEVERINTA 4368/02.09.2021; TDP 2682/04.02.2004);		
B1	Intabulare, drept de PROPRIETATE, dobandit prin Succesiune, cota actuala 1/1, cota initiala 1/1 1) RADUT VICTOR DEFUNCT:Da	A1

C. Partea III. SARCINI .

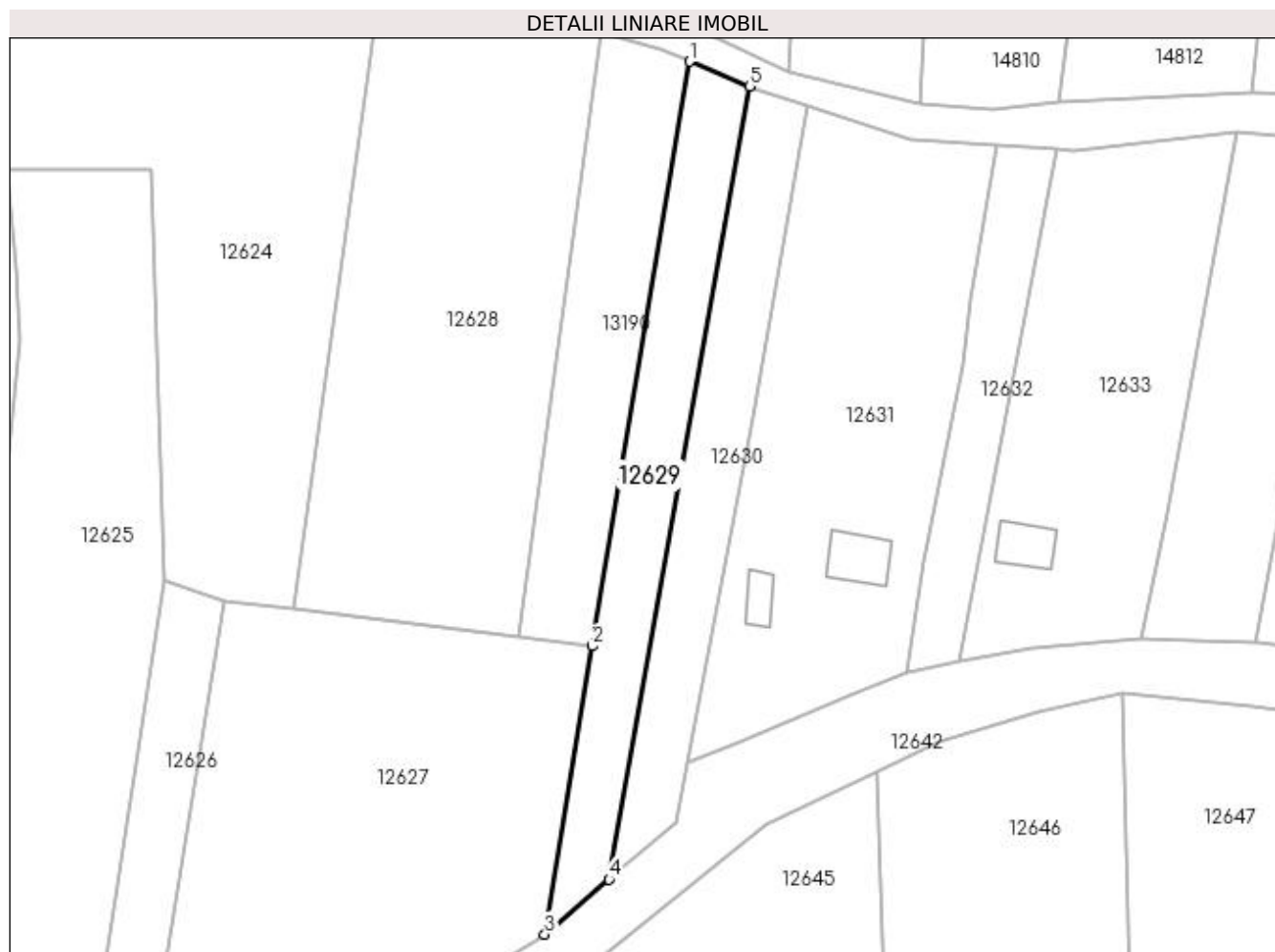
Inscrieri privind dezmembramintele dreptului de proprietate, drepturi reale de garanție și sarcini	Referințe
NU SUNT	

Anexa Nr. 1 La Partea I

Teren

Nr cadastral	Suprafața (mp)*	Observații / Referințe
	870	

* Suprafața este determinată în planul de proiecție Stereo 70.



Date referitoare la teren

Crt	Categorie folosință	Intra vilan	Suprafața (mp)	Tarla	Parcelă	Nr. topo	Observații / Referințe
1	vie	NU	870	110	205	-	

Lungime Segmente

1) Valorile lungimilor segmentelor sunt obținute din proiecție în plan.

Punct început	X / Y	Punct sfârșit	X / Y	Lungime segment (** (m)
1	418.583,414 299.507,888	2	418.570,539 299.430,607	78.346
2	418.570,539 299.430,607	3	418.564,288 299.392,507	38.609
3	418.564,288 299.392,507	4	418.572,794 299.399,787	11.196
4	418.572,794 299.399,787	5	418.591,332 299.504,627	106.466
5	418.591,332 299.504,627	1	418.583,414 299.507,888	8.563

**** Lungimile segmentelor sunt determinate în planul de proiecție Stereo 70 și sunt rotunjite la 1 milimetru.**

***** Distanța dintre puncte este formată din segmente cumulate ce sunt mai mici decât valoarea 1 milimetru.**

**DATE DESPRE IMOBILUL NR. 12630**

Oficiul de Cadastru și Publicitate Imobiliară DJLJ
Biroul de Cadastru și Publicitate Imobiliară Craiova

A. Partea I. Descrierea imobilului

TEREN Intravilan

Adresa: Loc. Leu, Jud. Dolj, T110, P340/3

Nr. Crt	Nr cadastral Nr. topografic	Suprafața* (mp)	Observații / Referințe
A1		800	Sector cadastral:9 Teren neimprejmuit;

B. Partea II. Proprietari și acte

Inscrieri privitoare la dreptul de proprietate și alte drepturi reale		Referințe
/		
Act Administrativ nr. TDP 2867, din 26/07/2004 emis de COMISIA JUDETEANA DJLJ (CERTIFICAT DE DECES SERIA DZ NR 526736);		
B1	Intabulare, drept de PROPRIETATE, dobandit prin Reconstituire, cota actuala 1/1, cota initiala 1/1 1) TRUICA GHEORGHE DEFUNCT:Da 2) TRUICA MARIN, LIPSĂ CNP	A1

C. Partea III. SARCINI .

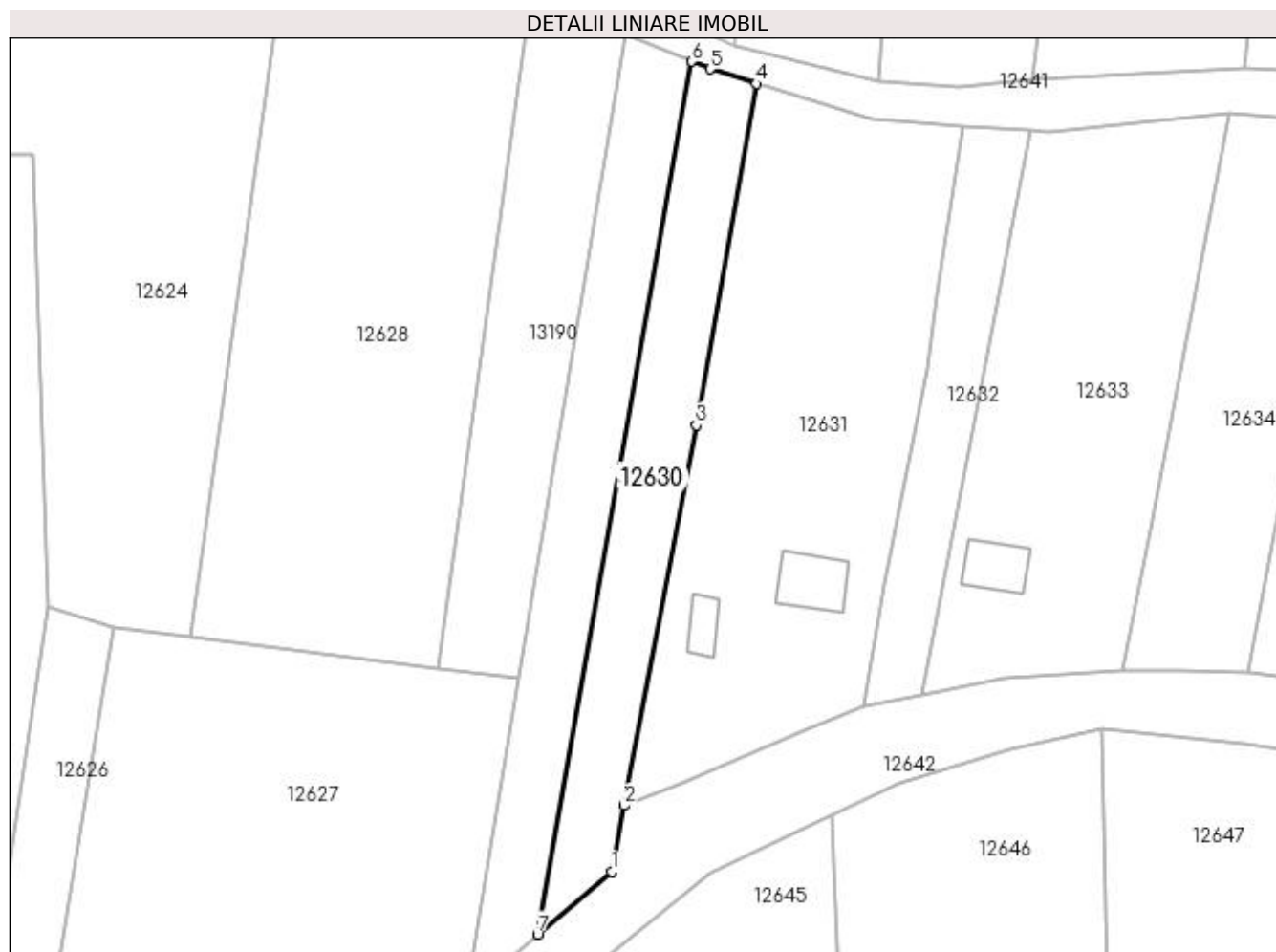
Inscrieri privind dezmembramintele dreptului de proprietate, drepturi reale de garanție și sarcini	Referințe
NU SUNT	

Anexa Nr. 1 La Partea I

Teren

Nr cadastral	Suprafața (mp)*	Observații / Referințe
	800	

* Suprafața este determinată în planul de proiecție Stereo 70.



Date referitoare la teren

Crt	Categorie folosință	Intra vilan	Suprafața (mp)	Tarla	Parcelă	Nr. topo	Observații / Referințe
1	vie	DA	800	110	340/3	-	

Lungime Segmente

1) Valorile lungimilor segmentelor sunt obținute din proiecție în plan.

Punct început	X / Y	Punct sfârșit	X / Y	Lungime segment (** (m)
1	418.581,705 299.407,282	2	418.583,157 299.415,258	8.108
2	418.583,157 299.415,258	3	418.591,846 299.460,928	46.489
3	418.591,846 299.460,928	4	418.599,095 299.501,96	41.668
4	418.599,095 299.501,96	5	418.593,559 299.503,71	5.806
5	418.593,559 299.503,71	6	418.591,332 299.504,627	2.408

Punct început	X / Y	Punct sfârșit	X / Y	Lungime segment (** (m)
6	418.591,332 299.504,627	7	418.572,794 299.399,787	106.466
7	418.572,794 299.399,787	1	418.581,705 299.407,282	11.643

** Lungimile segmentelor sunt determinate în planul de proiecție Stereo 70 și sunt rotunjite la 1 milimetru.

*** Distanța dintre puncte este formată din segmente cumulate ce sunt mai mici decât valoarea 1 milimetru.

**DATE DESPRE IMOBILUL NR. 12631**

Oficiul de Cadastru și Publicitate Imobiliară DOLJ
Biroul de Cadastru și Publicitate Imobiliară Craiova

A. Partea I. Descrierea imobilului

TEREN Intravilan

Adresa: Loc. Leu, Nr. 894, Jud. Dolj, T110, P207,207/1,207/2

Nr. Crt	Nr cadastral Nr. topografic	Suprafața* (mp)	Observații / Referințe
A1	33605	Din acte: 1.500 Masurata: 2.037	Sector cadastral:9 Teren neimprejmuit;

Construcții

Crt	Nr cadastral Nr. topografic	Adresa	Observații / Referințe
A1.1		Loc. Leu, Nr. 894, Jud. Dolj, T110, P207, P207/1, P207/2	Nr. niveluri:1; S. construita la sol:50 mp; C1-Casa de locuit cu sc 50 mp cu regim de inaltime P in stare avansata de degradare
A1.2		Loc. Leu, Nr. 894, Jud. Dolj, T110, P207, P207/1, P207/2	Nr. niveluri:1; S. construita la sol:22 mp; C2-Anexa gospodareasca cu sc 22 mp in stare avansata de degradare

B. Partea II. Proprietari și acte

Inscrieri privitoare la dreptul de proprietate și alte drepturi reale		Referințe
73905 / 18/04/2019		
Act Notarial nr. 668, din 17/04/2019 emis de MARTA ELENA DANIELA;		
B1	Intabulare, drept de PROPRIETATE, dobandit prin Conventie, cota actuala 1500/2037, cota initiala 1500/2037 1) RADUT CONSTANTIN	A1
B2	Intabulare, drept de PROPRIETATE, dobandit prin Conventie, cota actuala 1/1, cota initiala 1/1 1) RADUT CONSTANTIN	A1.1, A1.2
/		
Act Normativ nr. LEGEA 7, din 13/03/1996 emis de GUVERNUL ROMANIEI;		
B3	Inscrierea posesiei, drept de PROPRIETATE, dobandit prin Constituire, cota actuala 537/2037, cota initiala 537/2037 1) RADUT CONSTANTIN	A1

C. Partea III. SARCINI .

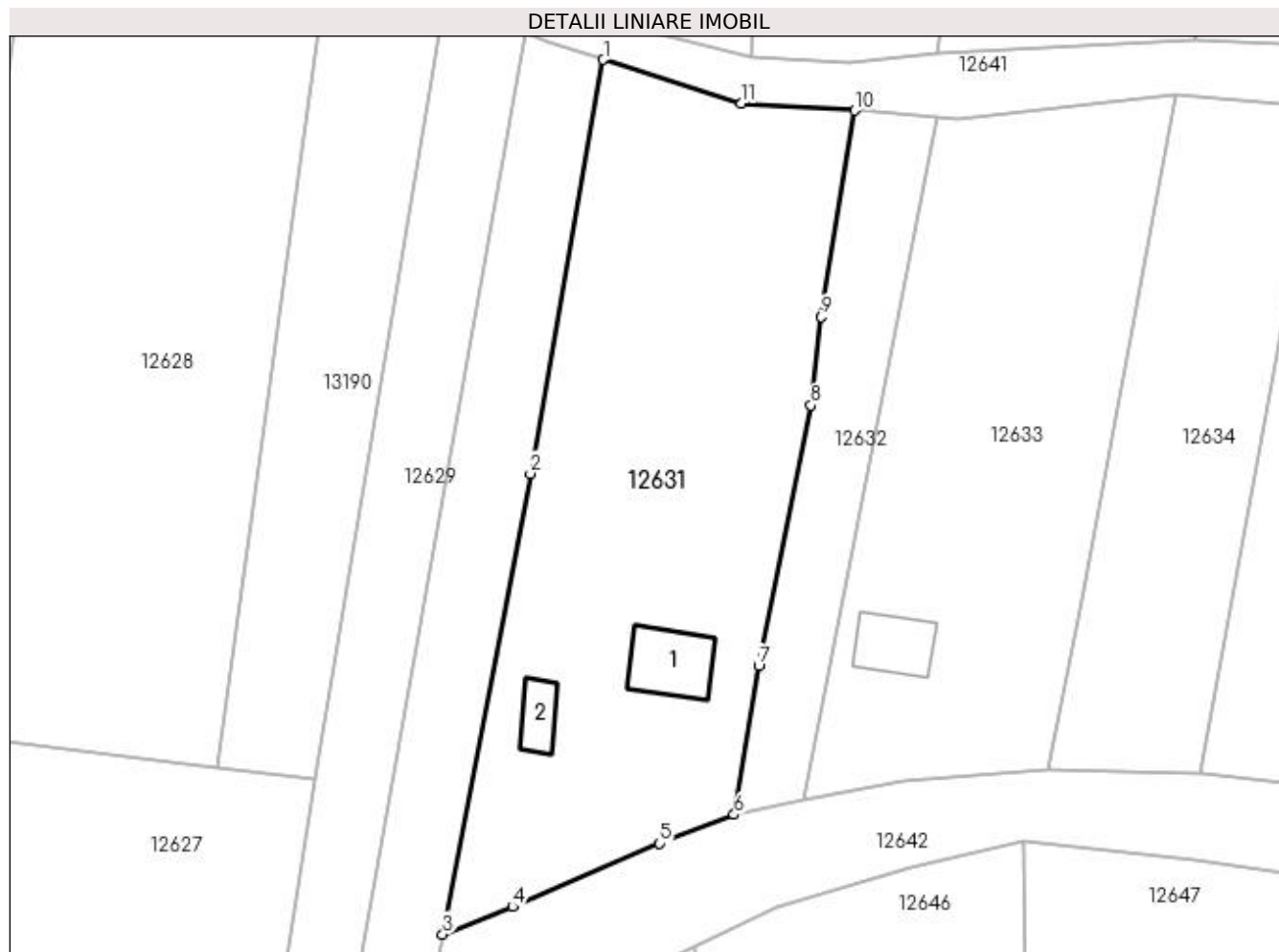
Inscrieri privind dezmembramintele dreptului de proprietate, drepturi reale de garanție și sarcini	Referințe
NU SUNT	

Anexa Nr. 1 La Partea I

Teren

Nr cadastral	Suprafața (mp)*	Observații / Referințe
33605	Din acte: 1.500 Masurata: 2.037	

* Suprafața este determinată în planul de proiecție Stereo 70.



Date referitoare la teren

Crt	Categorie folosință	Intra vilan	Suprafața (mp)	Tarla	Parcelă	Nr. topo	Observații / Referințe
1	curți constructii	DA	760	110	207	-	
2	arabil	DA	1.277	110	207/1,207/2	-	

Date referitoare la construcții

Crt	Număr	Destinație construcție	Supraf. (mp)	Situație juridică	Observații / Referințe
A1.1		construcții de locuințe	50	Cu acte	Nr. niveluri:1; S. construita la sol:50 mp; C1-Casa de locuit cu sc 50 mp cu regim de inaltime P in stare avansata de degradare
A1.2		construcții anexa	22	Cu acte	Nr. niveluri:1; S. construita la sol:22 mp; C2-Anexa gospodareasca cu sc 22 mp in stare avansata de degradare

Lungime Segmente

1) Valorile lungimilor segmentelor sunt obținute din proiecție în plan.

Punct început	X / Y	Punct sfârșit	X / Y	Lungime segment (** (m)
1	418.599,095 299.501,96	2	418.591,846 299.460,928	41.668

Punct început	X / Y	Punct sfârșit	X / Y	Lungime segment (** (m)
2	418.591,846 299.460,928	3	418.583,157 299.415,258	46.489
3	418.583,157 299.415,258	4	418.590,083 299.417,991	7.445
4	418.590,083 299.417,991	5	418.604,655 299.424,261	15.864
5	418.604,655 299.424,261	6	418.612,036 299.427,129	7.919
6	418.612,036 299.427,129	7	418.614,479 299.441,836	14.909
7	418.614,479 299.441,836	8	418.619,665 299.467,703	26.382
8	418.619,665 299.467,703	9	418.620,693 299.476,492	8.849
9	418.620,693 299.476,492	10	418.623,979 299.496,939	20.71
10	418.623,979 299.496,939	11	418.612,776 299.497,636	11.225
11	418.612,776 299.497,636	1	418.599,095 299.501,96	14.349

** Lungimile segmentelor sunt determinate în planul de proiecție Stereo 70 și sunt rotunjite la 1 milimetru.

*** Distanța dintre puncte este formată din segmente cumulate ce sunt mai mici decât valoarea 1 milimetru.

**DATE DESPRE IMOBILUL NR. 12632**

Oficiul de Cadastru și Publicitate Imobiliară DOLJ
Biroul de Cadastru și Publicitate Imobiliară Craiova

A. Partea I. Descrierea imobilului

TEREN Intravilan

Adresa: Loc. Leu, Jud. Dolj, T110, P209

Nr. Crt	Nr cadastral Nr. topografic	Suprafața* (mp)	Observații / Referințe
A1		500	Sector cadastral:9 Teren neimprejmuit;

B. Partea II. Proprietari și acte

Inscrieri privitoare la dreptul de proprietate și alte drepturi reale	Referințe
/	
Act Administrativ nr. 2621, din 02/12/2003 emis de COMISIA JUDETEANA DOLJ;	
B1	A1
Intabulare, drept de PROPRIETATE, dobândit prin Reconstituire, cota actuala 1/1, cota initiala 1/1 1) BOGOI CHIRILA , LIPSĂ CNP	

C. Partea III. SARCINI .

Inscrieri privind dezmembramintele dreptului de proprietate, drepturi reale de garanție și sarcini	Referințe
NU SUNT	

Anexa Nr. 1 La Partea I

Teren

Nr cadastral	Suprafața (mp)*	Observații / Referințe
	500	

* Suprafața este determinată în planul de proiecție Stereo 70.



Date referitoare la teren

Crt	Categorie folosință	Intra vilan	Suprafața (mp)	Tarla	Parcelă	Nr. topo	Observații / Referințe
1	arabil	DA	500	110	209	-	

Lungime Segmente

1) Valorile lungimilor segmentelor sunt obținute din proiecție în plan.

Punct început	X / Y	Punct sfârșit	X / Y	Lungime segment (** (m)
1	418.623,979 299.496,939	2	418.620,693 299.476,492	20.71
2	418.620,693 299.476,492	3	418.619,665 299.467,703	8.849
3	418.619,665 299.467,703	4	418.614,479 299.441,836	26.382
4	418.614,479 299.441,836	5	418.612,036 299.427,129	14.909
5	418.612,036 299.427,129	6	418.618,997 299.428,511	7.097

Punct început	X / Y	Punct sfârșit	X / Y	Lungime segment (** (m)
6	418.618,997 299.428,511	7	418.632,085 299.496,309	69.05
7	418.632,085 299.496,309	1	418.623,979 299.496,939	8.13

** Lungimile segmentelor sunt determinate în planul de proiecție Stereo 70 și sunt rotunjite la 1 milimetru.

*** Distanța dintre puncte este formată din segmente cumulate ce sunt mai mici decât valoarea 1 milimetru.

**DATE DESPRE IMOBILUL NR. 12633**

Oficiul de Cadastru și Publicitate Imobiliară DOLJ
Biroul de Cadastru și Publicitate Imobiliară Craiova

A. Partea I. Descrierea imobilului

TEREN Intravilan

Adresa: Loc. Leu, Jud. Dolj, T110, P210

Nr. Crt	Nr cadastral Nr. topografic	Suprafața* (mp)	Observații / Referințe
A1		Din acte: 1.400 Masurata: 1.573	Sector cadastral:9 Teren neimprejmuit;

Construcții

Crt	Nr cadastral Nr. topografic	Adresa	Observații / Referințe
A1.1		Loc. Leu, Nr. 892, Jud. Dolj	Nr. niveluri:1; S. construita la sol:41 mp; CA

B. Partea II. Proprietari și acte

Inscrieri privitoare la dreptul de proprietate și alte drepturi reale	Referințe
/	
Act Administrativ nr. 2470, din 23/08/2004 emis de COMISIA JUDETEANA DOLJ;	
B1	Intabulare, drept de PROPRIETATE, dobandit prin Reconstituire, cota actuala 1/1, cota initiala 1/1 1) GRIGORIE CONSTANTIN, LIPSĂ CNP
Act Normativ nr. LEGEA 7, din 13/03/1996 emis de GUVERNUL ROMANIEI;	
B2	Intabulare, drept de PROPRIETATE, dobandit prin Lege, cota actuala 1/1, cota initiala 1/1 1) GRIGORIE CONSTANTIN, LIPSĂ CNP

C. Partea III. SARCINI .

Inscrieri privind dezmembramintele dreptului de proprietate, drepturi reale de garanție și sarcini	Referințe
NU SUNT	

Anexa Nr. 1 La Partea I

Teren

Nr cadastral	Suprafața (mp)*	Observații / Referințe
	Din acte: 1.400 Masurata: 1.573	

* Suprafața este determinată în planul de proiecție Stereo 70.



Date referitoare la teren

Crt	Categorie folosință	Intra vilan	Suprafața (mp)	Tarla	Parcelă	Nr. topo	Observații / Referințe
1	arabil	DA	1.573	110	210	-	

Date referitoare la construcții

Crt	Număr	Destinație construcție	Supraf. (mp)	Situație juridică	Observații / Referințe
A1.1		construcții anexa	41	Cu acte	Nr. niveluri:1; S. construita la sol:41 mp; CA

Lungime Segmente

1) Valorile lungimilor segmentelor sunt obținute din proiecție în plan.

Punct început	X / Y	Punct sfârșit	X / Y	Lungime segment (** (m)
1	418.632,085 299.496,309	2	418.618,997 299.428,511	69.05
2	418.618,997 299.428,511	3	418.628,884 299.430,475	10.08
3	418.628,884 299.430,475	4	418.643,124 299.431,529	14.279
4	418.643,124 299.431,529	5	418.646,513 299.448,325	17.134

Punct început	X / Y	Punct sfârșit	X / Y	Lungime segment (** (m)
5	418.646,513 299.448,325	6	418.655,84 299.498,49	51.025
6	418.655,84 299.498,49	7	418.634,257 299.496,104	21.714
7	418.634,257 299.496,104	1	418.632,085 299.496,309	2.182

** Lungimile segmentelor sunt determinate în planul de proiecție Stereo 70 și sunt rotunjite la 1 milimetru.

*** Distanța dintre puncte este formată din segmente cumulate ce sunt mai mici decât valoarea 1 milimetru.

**DATE DESPRE IMOBILUL NR. 12634**

Oficiul de Cadastru și Publicitate Imobiliară DOLJ
Biroul de Cadastru și Publicitate Imobiliară Craiova

A. Partea I. Descrierea imobilului

TEREN Intravilan

Adresa: Loc. Leu, Jud. Dolj, T110, P211

Nr. Crt	Nr cadastral Nr. topografic	Suprafața* (mp)	Observații / Referințe
A1		990	Sector cadastral:9 Teren neimprejmuit;

B. Partea II. Proprietari și acte

Inscrieri privitoare la dreptul de proprietate și alte drepturi reale		Referințe
/		
Act Notarial nr. CM 13, din 14/10/2016 emis de NP IONASCU NICOLAE (TDP 3354/24.06.2005);		
B1	Intabulare, drept de PROPRIETATE, dobandit prin Succesiune, cota actuala 1/4, cota initiala 1/4 1) NICOLA CONSTANTA	A1
B2	Intabulare, drept de PROPRIETATE, dobandit prin Succesiune, cota actuala 3/4, cota initiala 3/4 1) NICOLA GEORGE MARIAN	A1

C. Partea III. SARCINI .

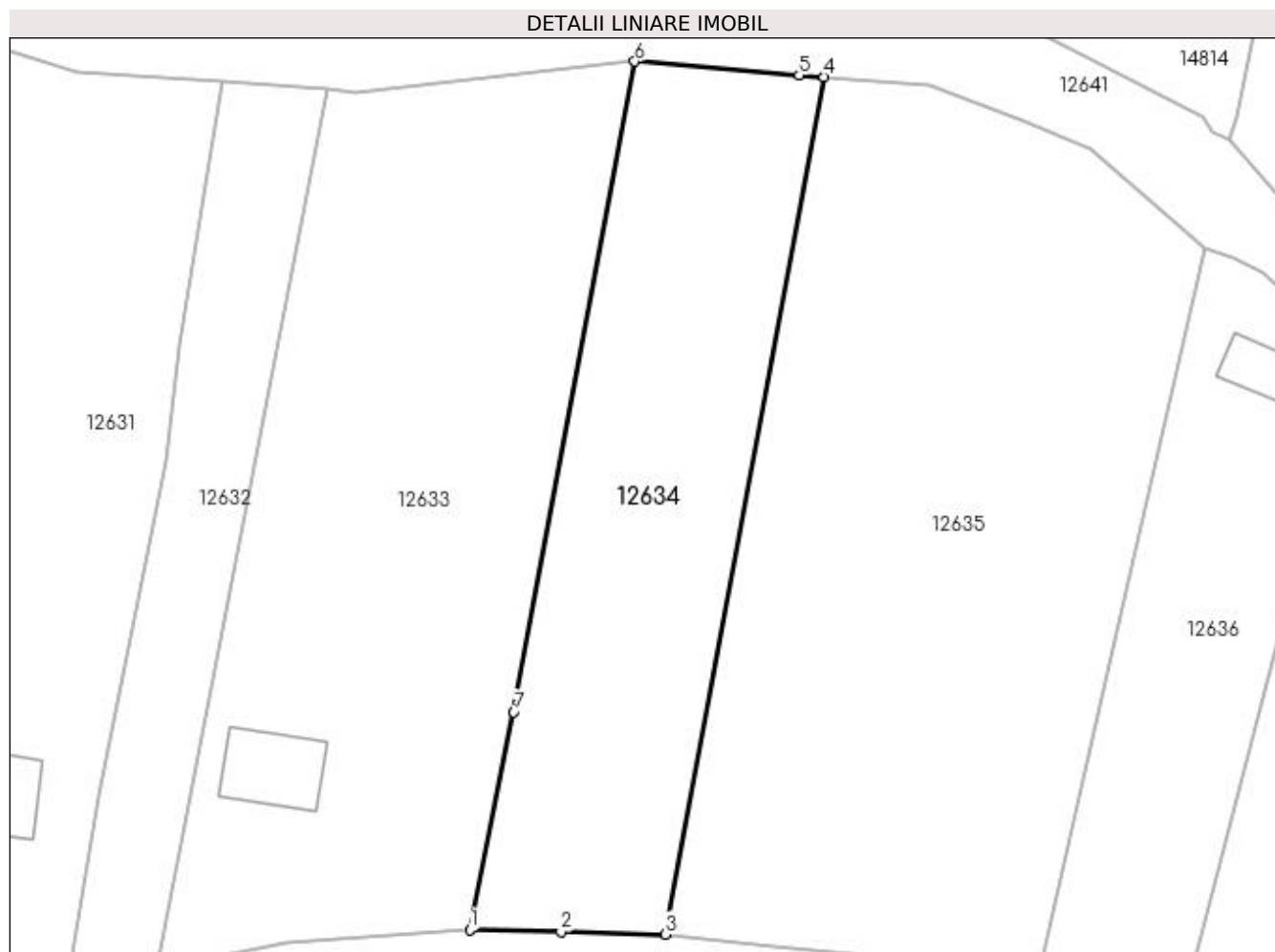
Inscrieri privind dezmembramintele dreptului de proprietate, drepturi reale de garanție și sarcini	Referințe
NU SUNT	

Anexa Nr. 1 La Partea I

Teren

Nr cadastral	Suprafața (mp)*	Observații / Referințe
	990	

* Suprafața este determinată în planul de proiecție Stereo 70.



Date referitoare la teren

Crt	Categorie folosință	Intra vilan	Suprafața (mp)	Tarla	Parcelă	Nr. topo	Observații / Referințe
1	arabil	DA	990	110	211	-	

Lungime Segmente

1) Valorile lungimilor segmentelor sunt obținute din proiecție în plan.

Punct început	X / Y	Punct sfârșit	X / Y	Lungime segment (** (m)
1	418.643,124 299.431,529	2	418.650,16 299.431,365	7.038
2	418.650,16 299.431,365	3	418.658,169 299.431,174	8.012
3	418.658,169 299.431,174	4	418.670,463 299.497,297	67.256
4	418.670,463 299.497,297	5	418.668,524 299.497,443	1.945
5	418.668,524 299.497,443	6	418.655,84 299.498,49	12.727

Punct început	X / Y	Punct sfârșit	X / Y	Lungime segment (** (m)
6	418.655,84 299.498,49	7	418.646,513 299.448,325	51.025
7	418.646,513 299.448,325	1	418.643,124 299.431,529	17.134

** Lungimile segmentelor sunt determinate în planul de proiecție Stereo 70 și sunt rotunjite la 1 milimetru.

*** Distanța dintre puncte este formată din segmente cumulate ce sunt mai mici decât valoarea 1 milimetru.

**DATE DESPRE IMOBILUL NR. 12635**

Oficiul de Cadastru și Publicitate Imobiliară DOLJ
Biroul de Cadastru și Publicitate Imobiliară Craiova

A. Partea I. Descrierea imobilului

TEREN Intravilan

Adresa: Loc. Leu, Jud. Dolj, T110, P212

Nr. Crt	Nr cadastral Nr. topografic	Suprafața* (mp)	Observații / Referințe
A1		1.948	Sector cadastral:9 Teren neimprejmuit;

B. Partea II. Proprietari și acte

Inscrieri privitoare la dreptul de proprietate și alte drepturi reale		Referințe
/		
Act Normativ nr. LEGEA 7, din 13/03/1996 emis de PARLAMENT;		
B1	Inscrierea provizorie, drept de PROPRIETATE, dobandit prin Lege, cota actuala 1/1, cota initiala 1/1 1) NEIDENTIFICAT NEIDENTIFICAT	A1

C. Partea III. SARCINI .

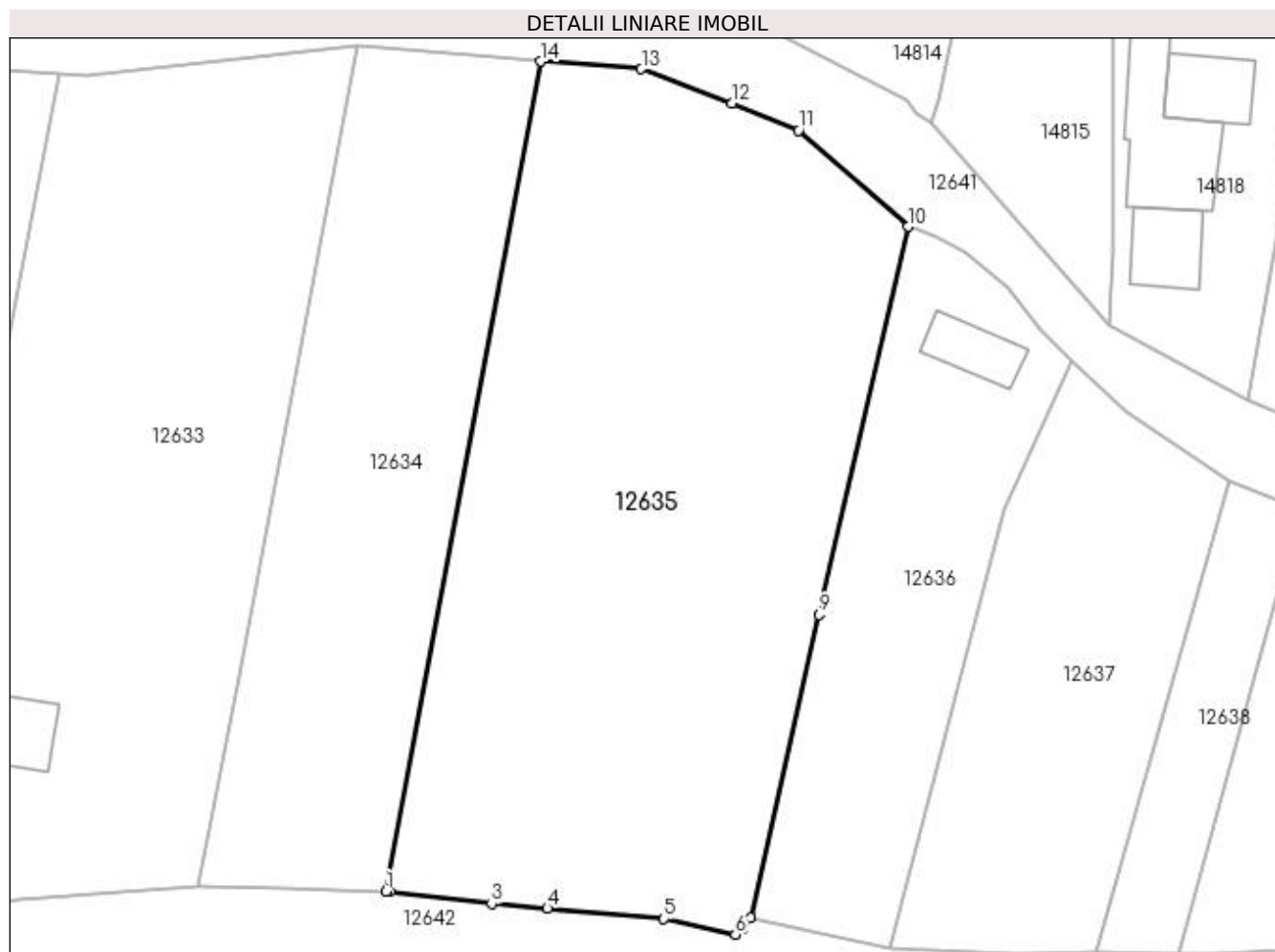
Inscrieri privind dezmembramintele dreptului de proprietate, drepturi reale de garanție și sarcini	Referințe
NU SUNT	

Anexa Nr. 1 La Partea I

Teren

Nr cadastral	Suprafața (mp)*	Observații / Referințe
	1.948	

* Suprafața este determinată în planul de proiecție Stereo 70.



Date referitoare la teren

Crt	Categorie folosință	Intra vilan	Suprafața (mp)	Tarla	Parcelă	Nr. topo	Observații / Referințe
1	arabil	DA	1.948	110	212	-	

Lungime Segmente

1) Valorile lungimilor segmentelor sunt obținute din proiecție în plan.

Punct început	X / Y	Punct sfârșit	X / Y	Lungime segment (** (m)
1	418.658,169 299.431,174	2	418.658,457 299.431,167	0.288
2	418.658,457 299.431,167	3	418.666,583 299.430,213	8.182
3	418.666,583 299.430,213	4	418.671,022 299.429,816	4.457
4	418.671,022 299.429,816	5	418.680,313 299.428,984	9.328
5	418.680,313 299.428,984	6	418.686,027 299.427,752	5.845

Punct început	X / Y	Punct sfârșit	X / Y	Lungime segment (** (m)
6	418.686,027 299.427,752	7	418.686,625 299.428,267	0.789
7	418.686,625 299.428,267	8	418.687,199 299.429,098	1.01
8	418.687,199 299.429,098	9	418.692,686 299.453,226	24.744
9	418.692,686 299.453,226	10	418.699,78 299.484,129	31.707
10	418.699,78 299.484,129	11	418.691,044 299.491,801	11.627
11	418.691,044 299.491,801	12	418.685,759 299.493,981	5.717
12	418.685,759 299.493,981	13	418.678,521 299.496,688	7.728
13	418.678,521 299.496,688	14	418.670,463 299.497,297	8.081
14	418.670,463 299.497,297	1	418.658,169 299.431,174	67.256

** Lungimile segmentelor sunt determinate în planul de proiecție Stereo 70 și sunt rotunjite la 1 milimetru.

*** Distanța dintre puncte este formată din segmente cumulate ce sunt mai mici decât valoarea 1 milimetru.

**DATE DESPRE IMOBILUL NR. 12636**

Oficiul de Cadastru și Publicitate Imobiliară DOLJ
Biroul de Cadastru și Publicitate Imobiliară Craiova

A. Partea I. Descrierea imobilului

TEREN Intravilan

Adresa: Loc. Leu, Jud. Dolj, T110, P213

Nr. Crt	Nr cadastral Nr. topografic	Suprafața* (mp)	Observații / Referințe
A1		680	Sector cadastral:9 Teren neimprejmuit;

Construcții

Crt	Nr cadastral Nr. topografic	Adresa	Observații / Referințe
A1.1		Loc. Leu, Jud. Dolj	Nr. niveluri:1; S. construita la sol:27 mp; CA

B. Partea II. Proprietari și acte

Inscrieri privitoare la dreptul de proprietate și alte drepturi reale		Referințe
/		
Act Notarial nr. CVC 1, din 01/04/2020 emis de NMP NEAGOE MONICA;		
B1	Intabulare, drept de PROPRIETATE, dobandit prin Conventie, cota actuala 1/1, cota initiala 1/1 1) NICOLA STEFAN	A1
Act Normativ nr. LEGEA 7, din 13/03/1996 emis de GUVERNUL ROMANIEI;		
B2	Intabulare, drept de PROPRIETATE, dobandit prin Lege, cota actuala 1/1, cota initiala 1/1 1) NICOLA STEFAN	A1.1

C. Partea III. SARCINI .

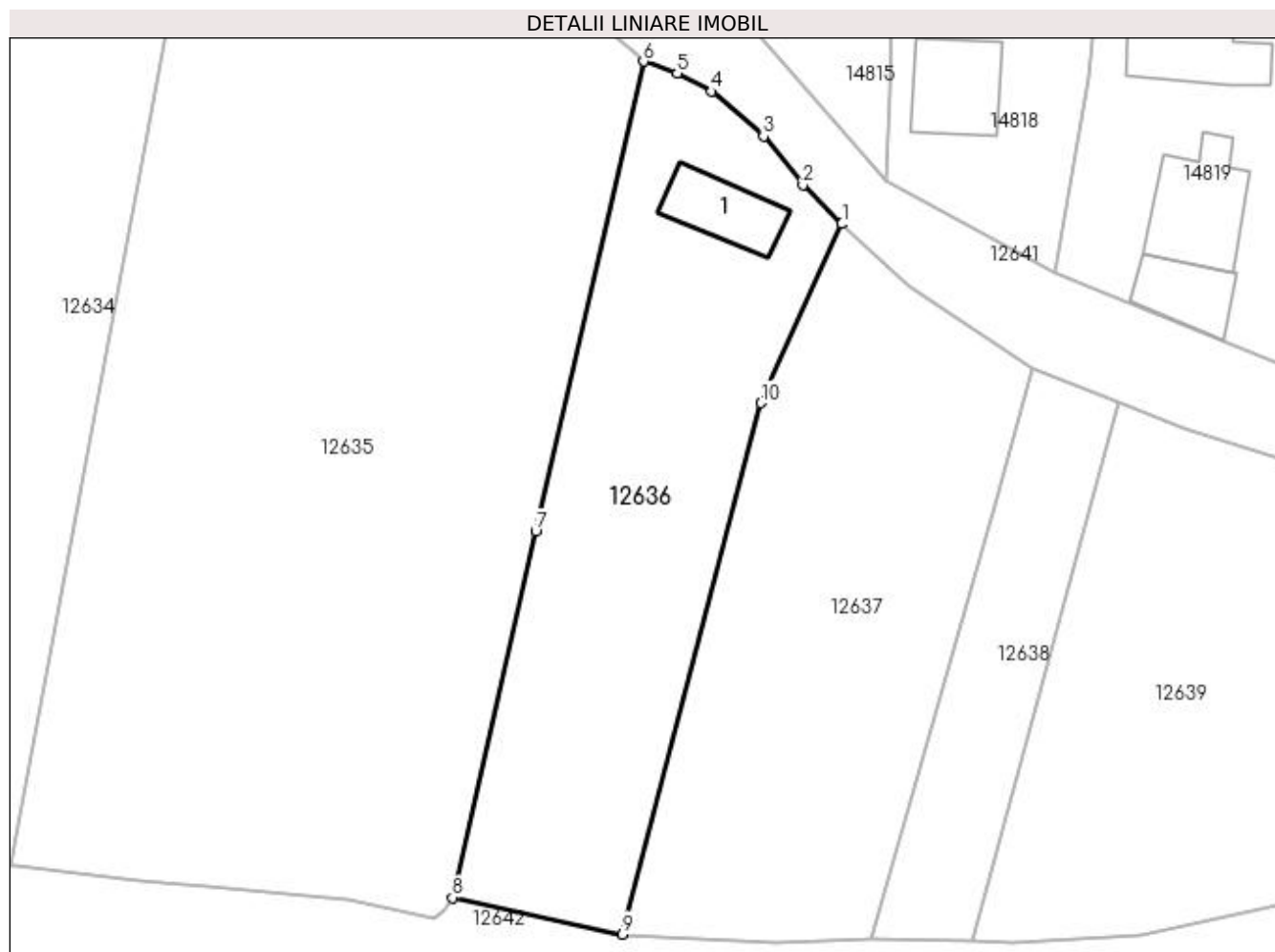
Inscrieri privind dezmembramintele dreptului de proprietate, drepturi reale de garanție și sarcini	Referințe
NU SUNT	

Anexa Nr. 1 La Partea I

Teren

Nr cadastral	Suprafața (mp)*	Observații / Referințe
	680	

* Suprafața este determinată în planul de proiecție Stereo 70.



Date referitoare la teren

Crt	Categorie folosință	Intra vilan	Suprafața (mp)	Tarla	Parcelă	Nr. topo	Observații / Referințe
1	curți constructii	DA	240	110	213	-	
2	arabil	DA	440	110	213	-	

Date referitoare la construcții

Crt	Număr	Destinație construcție	Supraf. (mp)	Situație juridică	Observații / Referințe
A1.1		construcții anexa	27	Cu acte	Nr. niveluri:1; S. construita la sol:27 mp; CA

Lungime Segmente

1) Valorile lungimilor segmentelor sunt obținute din proiecție în plan.

Punct început	X / Y	Punct sfârșit	X / Y	Lungime segment (** (m)
1	418.712,851 299.473,44	2	418.710,282 299.475,996	3.624
2	418.710,282 299.475,996	3	418.707,687 299.479,214	4.134
3	418.707,687 299.479,214	4	418.704,278 299.482,164	4.508

Punct început	X / Y	Punct sfârșit	X / Y	Lungime segment (** (m)
4	418.704,278 299.482,164	5	418.702,006 299.483,35	2.563
5	418.702,006 299.483,35	6	418.699,78 299.484,129	2.358
6	418.699,78 299.484,129	7	418.692,686 299.453,226	31.707
7	418.692,686 299.453,226	8	418.687,199 299.429,098	24.744
8	418.687,199 299.429,098	9	418.698,398 299.426,687	11.456
9	418.698,398 299.426,687	10	418.707,495 299.461,663	36.14
10	418.707,495 299.461,663	1	418.712,851 299.473,44	12.938

** Lungimile segmentelor sunt determinate în planul de proiecție Stereo 70 și sunt rotunjite la 1 milimetru.

*** Distanța dintre puncte este formată din segmente cumulate ce sunt mai mici decât valoarea 1 milimetru.

**DATE DESPRE IMOBILUL NR. 12637**

Oficiul de Cadastru și Publicitate Imobiliară DOLJ
Biroul de Cadastru și Publicitate Imobiliară Craiova

A. Partea I. Descrierea imobilului

TEREN Intravilan

Adresa: Loc. Leu, Jud. Dolj, T110, P214

Nr. Crt	Nr cadastral Nr. topografic	Suprafața* (mp)	Observații / Referințe
A1		709	Sector cadastral:9 Teren neimprejmuit;

B. Partea II. Proprietari și acte

Inscrieri privitoare la dreptul de proprietate și alte drepturi reale		Referințe
/		
Act Normativ nr. LEGEA 7, din 13/03/1996 emis de PARLAMENT;		
B1	Inscrierea provizorie, drept de PROPRIETATE, dobandit prin Lege, cota actuala 1/1, cota initiala 1/1 1) NEIDENTIFICAT NEIDENTIFICAT	A1

C. Partea III. SARCINI .

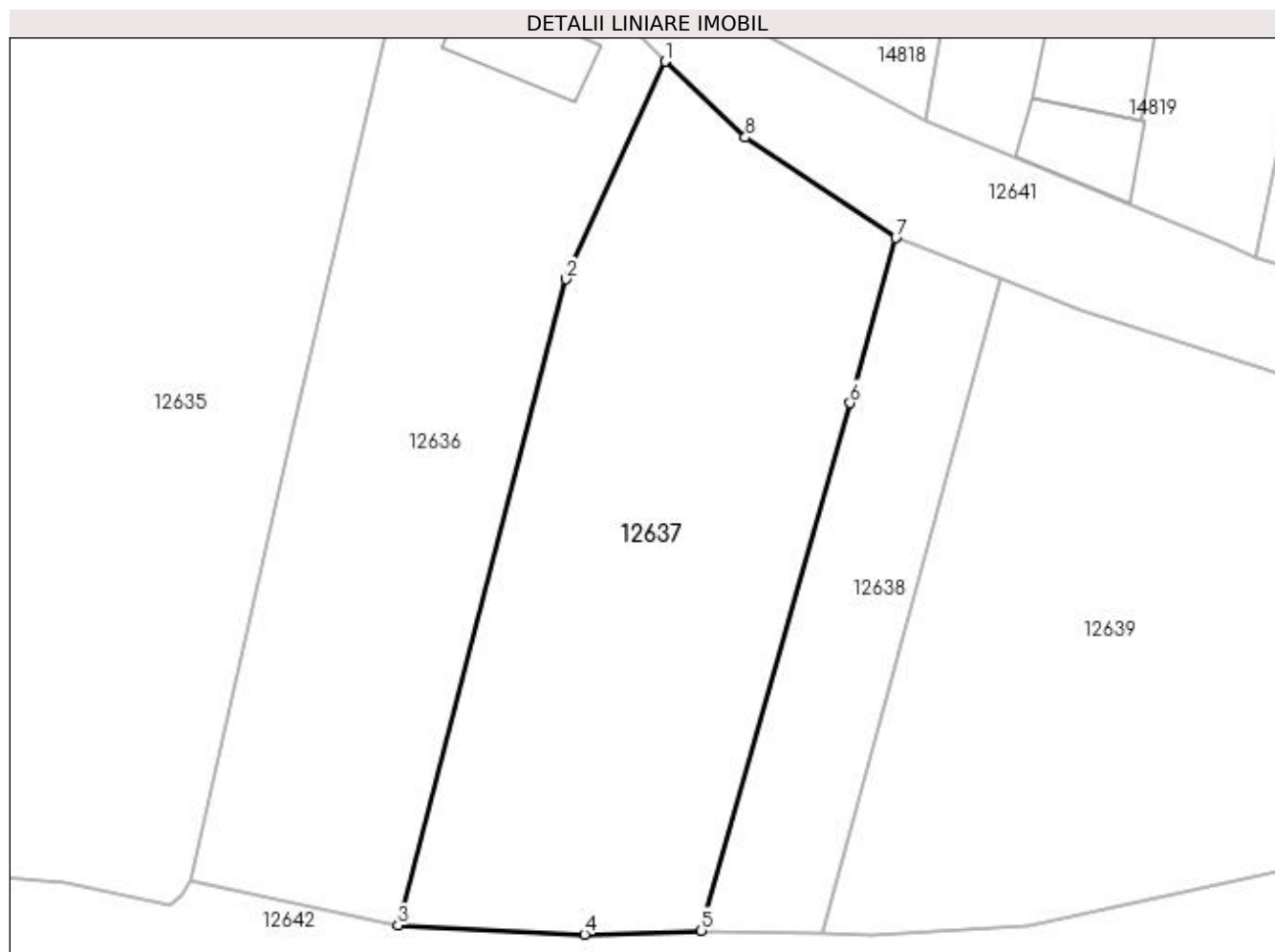
Inscrieri privind dezmembramintele dreptului de proprietate, drepturi reale de garanție și sarcini	Referințe
NU SUNT	

Anexa Nr. 1 La Partea I

Teren

Nr cadastral	Suprafața (mp)*	Observații / Referințe
	709	

* Suprafața este determinată în planul de proiecție Stereo 70.



Date referitoare la teren

Crt	Categorie folosință	Intra vilan	Suprafața (mp)	Tarla	Parcelă	Nr. topo	Observații / Referințe
1	arabil	DA	459	110	214	-	
2	livada	DA	250	110	214	-	

Lungime Segmente

1) Valorile lungimilor segmentelor sunt obținute din proiecție în plan.

Punct început	X / Y	Punct sfârșit	X / Y	Lungime segment (** (m)
1	418.712,851 299.473,44	2	418.707,495 299.461,663	12.938
2	418.707,495 299.461,663	3	418.698,398 299.426,687	36.14
3	418.698,398 299.426,687	4	418.708,493 299.426,198	10.107
4	418.708,493 299.426,198	5	418.714,818 299.426,399	6.328

Punct început	X / Y	Punct sfârșit	X / Y	Lungime segment (** (m)
5	418.714,818 299.426,399	6	418.722,866 299.454,95	29.664
6	418.722,866 299.454,95	7	418.725,357 299.463,892	9.282
7	418.725,357 299.463,892	8	418.717,198 299.469,334	9.807
8	418.717,198 299.469,334	1	418.712,851 299.473,44	5.98

** Lungimile segmentelor sunt determinate în planul de proiecție Stereo 70 și sunt rotunjite la 1 milimetru.

*** Distanța dintre puncte este formată din segmente cumulate ce sunt mai mici decât valoarea 1 milimetru.

**DATE DESPRE IMOBILUL NR. 12638**

Oficiul de Cadastru și Publicitate Imobiliară DOLJ
Biroul de Cadastru și Publicitate Imobiliară Craiova

A. Partea I. Descrierea imobilului

TEREN Intravilan

Adresa: Loc. Leu, Jud. Dolj, T110, P215

Nr. Crt	Nr cadastral Nr. topografic	Suprafața* (mp)	Observații / Referințe
A1		Din acte: 200 Masurata: 235	Sector cadastral:9 Teren neimprejmuit;

B. Partea II. Proprietari și acte

Inscrieri privitoare la dreptul de proprietate și alte drepturi reale		Referințe
/		
Act Notarial nr. CM NR.88, din 23/06/2021 emis de BNP MARIA MAGDALENA FLORESCU (TDP NR.419-46024/22.09.1995);		
B1	Intabulare, drept de PROPRIETATE, dobandit prin Succesiune, cota actuala 100/235, cota initiala 100/235 1) RADU CORNELIU	A1
Act Notarial nr. CM NR. 169, din 30/11/2005 emis de BNP MARIA MAGDALENA FAURAR;		
B2	Intabulare, drept de PROPRIETATE, dobandit prin Succesiune, cota actuala 100/235, cota initiala 100/235 1) RADU CORNELIU	A1
Act Normativ nr. LEGEA 7, din 13/03/1996 emis de GUVERNUL ROMANIEI;		
B3	Inscrierea posesiei, drept de PROPRIETATE, dobandit prin Constituire, cota actuala 35/235, cota initiala 35/235 1) RADU CORNELIU	A1

C. Partea III. SARCINI .

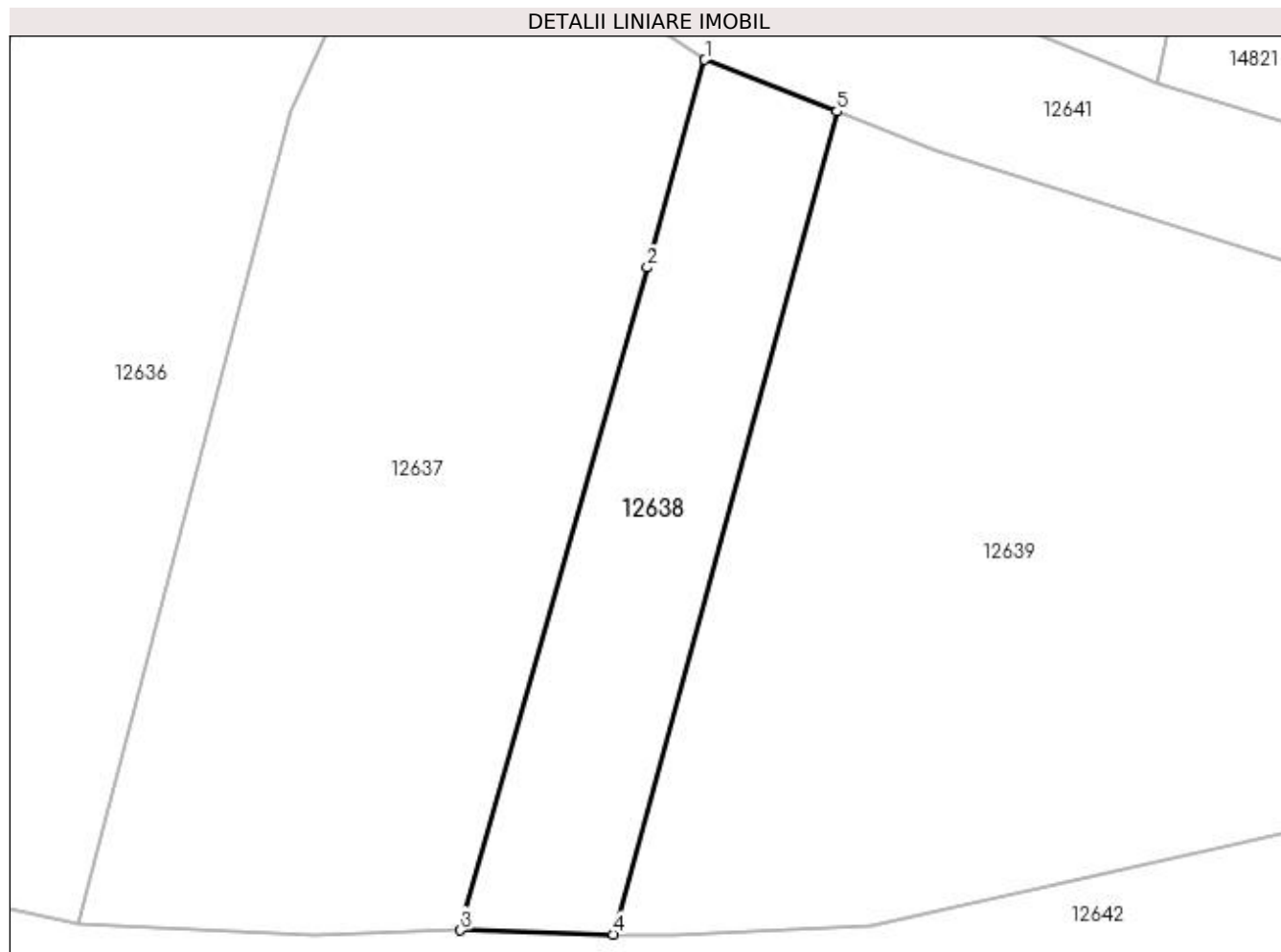
Inscrieri privind dezmembramintele dreptului de proprietate, drepturi reale de garanție și sarcini	Referințe
NU SUNT	

Anexa Nr. 1 La Partea I

Teren

Nr cadastral	Suprafața (mp)*	Observații / Referințe
	Din acte: 200 Masurata: 235	

* Suprafața este determinată în planul de proiecție Stereo 70.



Date referitoare la teren

Crt	Categorie folosință	Intra vilan	Suprafața (mp)	Tarla	Parcelă	Nr. topo	Observații / Referințe
1	livada	DA	235	110	215	-	

Lungime Segmente

1) Valorile lungimilor segmentelor sunt obținute din proiecție în plan.

Punct început	X / Y	Punct sfârșit	X / Y	Lungime segment (** (m)
1	418.725,357 299.463,892	2	418.722,866 299.454,95	9.282
2	418.722,866 299.454,95	3	418.714,818 299.426,399	29.664
3	418.714,818 299.426,399	4	418.721,407 299.426,223	6.591
4	418.721,407 299.426,223	5	418.731,043 299.461,671	36.734
5	418.731,043 299.461,671	1	418.725,357 299.463,892	6.104

**** Lungimile segmentelor sunt determinate în planul de proiecție Stereo 70 și sunt rotunjite la 1 milimetru.**

***** Distanța dintre puncte este formată din segmente cumulate ce sunt mai mici decât valoarea 1 milimetru.**

**DATE DESPRE IMOBILUL NR. 12639**

Oficiul de Cadastru și Publicitate Imobiliară DOLJ
Biroul de Cadastru și Publicitate Imobiliară Craiova

A. Partea I. Descrierea imobilului

TEREN Intravilan

Adresa: Loc. Leu, Jud. Dolj, T110, P216

Nr. Crt	Nr cadastral Nr. topografic	Suprafața* (mp)	Observații / Referințe
A1		1.030	Sector cadastral:9 Teren neimprejmuit;

B. Partea II. Proprietari și acte

Inscrieri privitoare la dreptul de proprietate și alte drepturi reale	Referințe
/	
Hotarare Judecatoreasca nr. SC 5053, din 02/04/2012 emis de JUDECATORIA CRAIOVA (TDP 13734/22.07.2009);	
B1	Intabulare, drept de PROPRIETATE, dobandit prin Hotarare Judecatoreasca, cota actuala 1/1, cota initiala 1/1 1) NICOLA ANGHEL

C. Partea III. SARCINI .

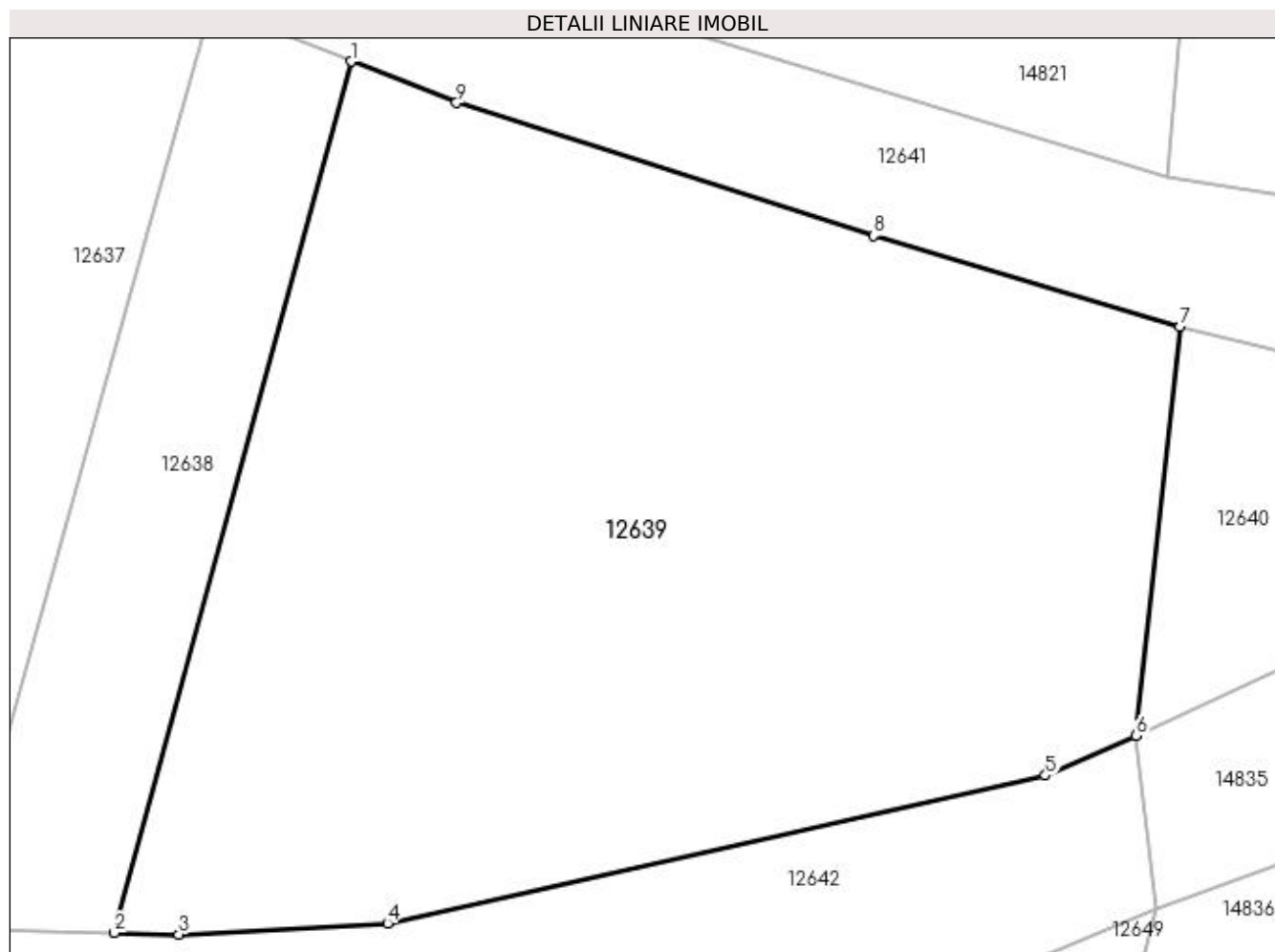
Inscrieri privind dezmembramintele dreptului de proprietate, drepturi reale de garanție și sarcini	Referințe
NU SUNT	

Anexa Nr. 1 La Partea I

Teren

Nr cadastral	Suprafața (mp)*	Observații / Referințe
	1.030	

* Suprafața este determinată în planul de proiecție Stereo 70.



Date referitoare la teren

Crt	Categorie folosință	Intravilan	Suprafața (mp)	Tarla	Parcelă	Nr. topo	Observații / Referințe
1	arabil	DA	1.030	110	216	-	

Lungime Segmente

1) Valorile lungimilor segmentelor sunt obținute din proiecție în plan.

Punct început	X / Y	Punct sfârșit	X / Y	Lungime segment (** (m)
1	418.731,043 299.461,671	2	418.721,407 299.426,223	36.734
2	418.721,407 299.426,223	3	418.724,037 299.426,156	2.631
3	418.724,037 299.426,156	4	418.732,529 299.426,615	8.504
4	418.732,529 299.426,615	5	418.759,319 299.432,624	27.456
5	418.759,319 299.432,624	6	418.763,019 299.434,243	4.039

Punct început	X / Y	Punct sfârșit	X / Y	Lungime segment (** (m)
6	418.763,019 299.434,243	7	418.764,794 299.450,895	16.746
7	418.764,794 299.450,895	8	418.752,335 299.454,583	12.993
8	418.752,335 299.454,583	9	418.735,345 299.459,99	17.83
9	418.735,345 299.459,99	1	418.731,043 299.461,671	4.619

** Lungimile segmentelor sunt determinate în planul de proiecție Stereo 70 și sunt rotunjite la 1 milimetru.

*** Distanța dintre puncte este formată din segmente cumulate ce sunt mai mici decât valoarea 1 milimetru.

**DATE DESPRE IMOBILUL NR. 12640**

Oficiul de Cadastru și Publicitate Imobiliară DOLJ
Biroul de Cadastru și Publicitate Imobiliară Craiova

A. Partea I. Descrierea imobilului

TEREN Intravilan

Adresa: Loc. Leu, Jud. Dolj, T110, P217

Nr. Crt	Nr cadastral Nr. topografic	Suprafața* (mp)	Observații / Referințe
A1		173	Sector cadastral:9 Teren neimprejmuit;

B. Partea II. Proprietari și acte

Inscrieri privitoare la dreptul de proprietate și alte drepturi reale		Referințe
/		
Act Normativ nr. LEGEA 7, din 13/03/1996 emis de PARLAMENT;		
B1	Inscrierea provizorie, drept de PROPRIETATE, dobandit prin Lege, cota actuala 1/1, cota initiala 1/1 1) NEIDENTIFICAT NEIDENTIFICAT	A1

C. Partea III. SARCINI .

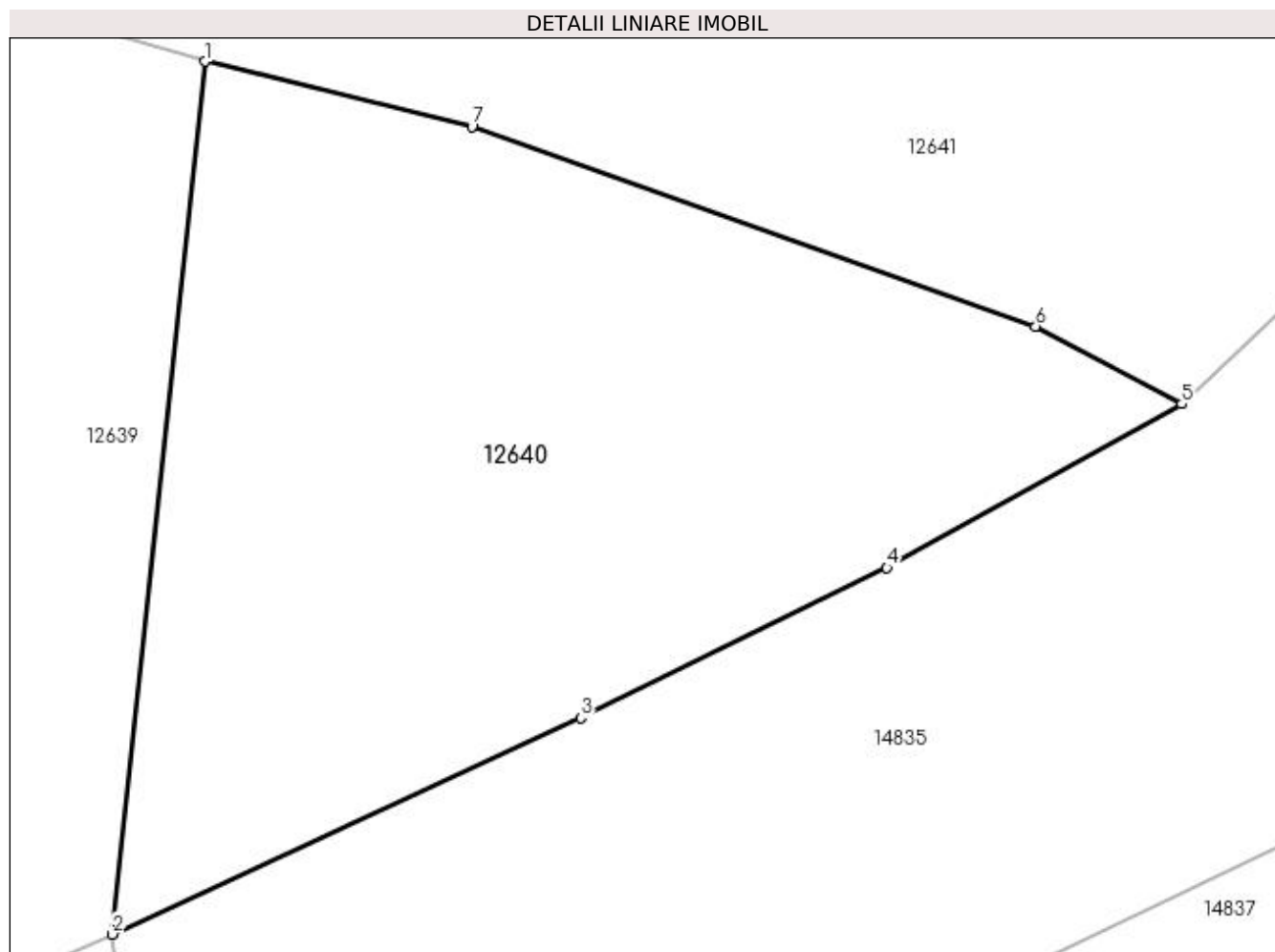
Inscrieri privind dezmembramintele dreptului de proprietate, drepturi reale de garanție și sarcini	Referințe
NU SUNT	

Anexa Nr. 1 La Partea I

Teren

Nr cadastral	Suprafața (mp)*	Observații / Referințe
	173	

* Suprafața este determinată în planul de proiecție Stereo 70.



Date referitoare la teren

Crt	Categorie folosință	Intravilan	Suprafața (mp)	Tarla	Parcelă	Nr. topo	Observații / Referințe
1	arabil	DA	173	110	217	-	

Lungime Segmente

1) Valorile lungimilor segmentelor sunt obținute din proiecție în plan.

Punct început	X / Y	Punct sfârșit	X / Y	Lungime segment (** (m)
1	418.764,794 299.450,895	2	418.763,019 299.434,243	16.746
2	418.763,019 299.434,243	3	418.771,96 299.438,369	9.847
3	418.771,96 299.438,369	4	418.777,803 299.441,234	6.508
4	418.777,803 299.441,234	5	418.783,433 299.444,36	6.44
5	418.783,433 299.444,36	6	418.780,643 299.445,843	3.16

Punct început	X / Y	Punct sfârșit	X / Y	Lungime segment (** (m)
6	418.780,643 299.445,843	7	418.769,881 299.449,65	11.416
7	418.769,881 299.449,65	1	418.764,794 299.450,895	5.237

** Lungimile segmentelor sunt determinate în planul de proiecție Stereo 70 și sunt rotunjite la 1 milimetru.

*** Distanța dintre puncte este formată din segmente cumulate ce sunt mai mici decât valoarea 1 milimetru.

**DATE DESPRE IMOBILUL NR. 12641**

Oficiul de Cadastru și Publicitate Imobiliară DOLJ
 Biroul de Cadastru și Publicitate Imobiliară Craiova

A. Partea I. Descrierea imobilului

TEREN Intravilan

Adresa: Loc. Leu, Jud. Dolj, T110, DC 413

Nr. Crt	Nr cadastral Nr. topografic	Suprafața* (mp)	Observații / Referințe
A1		1.760	Sector cadastral:9 Teren neimprejmuit;

B. Partea II. Proprietari și acte

Inscrieri privitoare la dreptul de proprietate și alte drepturi reale		Referințe
/		
Act Normativ nr. HG 965, din 05/09/2002 emis de GUVERNUL ROMANIEI (ANEXA NR. 57-INVENTARUL BUNURILOR CARE APARTIN DOMENIULUI PUBLIC AL COMUNEI LEU);		
B1	Intabulare, drept de PROPRIETATE, dobandit prin Lege, cota actuala 1/1, cota initiala 1/1 1) COMUNA LEU-DOMENIUL PUBLIC, CIF:4553631	A1

C. Partea III. SARCINI .

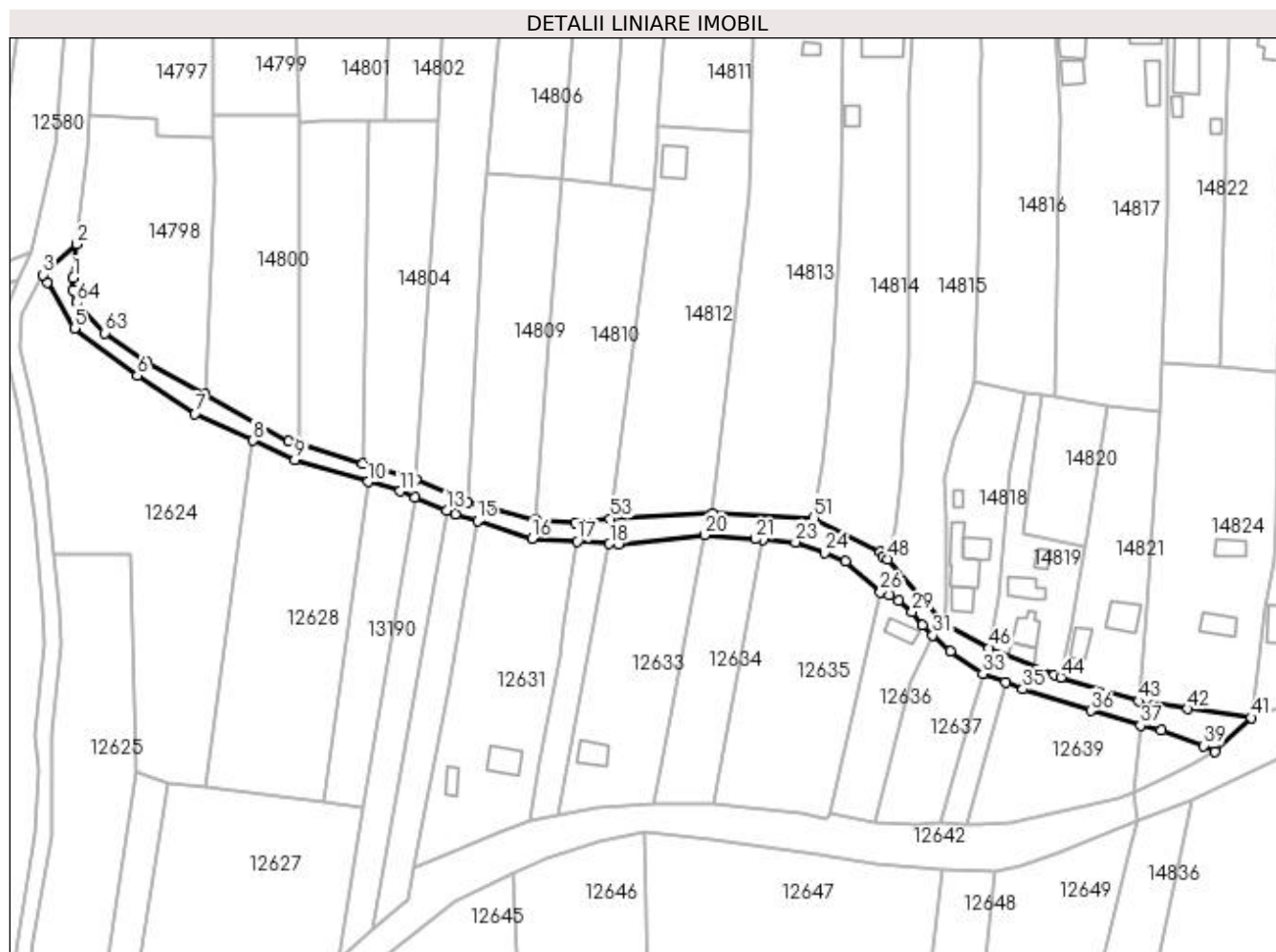
Inscrieri privind dezmembramintele dreptului de proprietate, drepturi reale de garanție și sarcini	Referințe
NU SUNT	

Anexa Nr. 1 La Partea I

Teren

Nr cadastral	Suprafața (mp)*	Observații / Referințe
	1.760	

* Suprafața este determinată în planul de proiecție Stereo 70.



Date referitoare la teren

Crt	Categorie folosință	Intra vilan	Suprafața (mp)	Tarla	Parcelă	Nr. topo	Observații / Referințe
1	drum	DA	1.760	110	DC 413	-	

Lungime Segmente

1) Valorile lungimilor segmentelor sunt obținute din proiecție în plan.

Punct început	X / Y	Punct sfârșit	X / Y	Lungime segment	Punct început	X / Y	Punct sfârșit	X / Y	Lungime segment	Punct început	X / Y	Punct sfârșit	X / Y	Lungime segment
1	418.498,044 299.562,711	2	418.498,935 299.571,087	8.423	2	418.498,935 299.571,087	3	418.490,517 299.563,478	11.347	3	418.490,517 299.563,478	4	418.491,506 299.561,561	2.157
4	418.491,506 299.561,561	5	418.498,34 299.550,109	13.336	5	418.498,34 299.550,109	6	418.514,09 299.538,294	19.689	6	418.514,09 299.538,294	7	418.528,51 299.528,76	17.287
7	418.528,51 299.528,76	8	418.542,985 299.522,078	15.943	8	418.542,985 299.522,078	9	418.553,415 299.517,263	11.488	9	418.553,415 299.517,263	10	418.571,764 299.511,783	19.15
10	418.571,764 299.511,783	11	418.579,743 299.509,4	8.327	11	418.579,743 299.509,4	12	418.583,414 299.507,888	3.97	12	418.583,414 299.507,888	13	418.591,332 299.504,627	8.563
13	418.591,332 299.504,627	14	418.593,559 299.503,71	2.408	14	418.593,559 299.503,71	15	418.599,095 299.501,96	5.806	15	418.599,095 299.501,96	16	418.612,776 299.497,636	14.348
16	418.612,776 299.497,636	17	418.623,979 299.496,939	11.225	17	418.623,979 299.496,939	18	418.632,085 299.496,309	8.13	18	418.632,085 299.496,309	19	418.634,257 299.496,104	2.182

Punct început	X / Y	Punct sfârșit	X / Y	Lungime segment	Punct început	X / Y	Punct sfârșit	X / Y	Lungime segment	Punct început	X / Y	Punct sfârșit	X / Y	Lungime segment
19	418.634,257 299.496,104	20	418.655,84 299.498,49	21.714	20	418.655,84 299.498,49	21	418.668,524 299.497,443	12.727	21	418.668,524 299.497,443	22	418.670,463 299.497,297	1.944
22	418.670,463 299.497,297	23	418.678,521 299.496,688	8.081	23	418.678,521 299.496,688	24	418.685,759 299.493,981	7.728	24	418.685,759 299.493,981	25	418.691,044 299.491,801	5.717
25	418.691,044 299.491,801	26	418.699,78 299.484,129	11.627	26	418.699,78 299.484,129	27	418.702,006 299.483,35	2.358	27	418.702,006 299.483,35	28	418.704,278 299.482,164	2.563
28	418.704,278 299.482,164	29	418.707,687 299.479,214	4.508	29	418.707,687 299.479,214	30	418.710,282 299.475,996	4.134	30	418.710,282 299.475,996	31	418.712,851 299.473,44	3.624
31	418.712,851 299.473,44	32	418.717,198 299.469,334	5.98	32	418.717,198 299.469,334	33	418.725,357 299.463,892	9.807	33	418.725,357 299.463,892	34	418.731,043 299.461,671	6.104
34	418.731,043 299.461,671	35	418.735,345 299.459,99	4.619	35	418.735,345 299.459,99	36	418.752,335 299.454,583	17.83	36	418.752,335 299.454,583	37	418.764,794 299.450,895	12.993
37	418.764,794 299.450,895	38	418.769,881 299.449,65	5.237	38	418.769,881 299.449,65	39	418.780,643 299.445,843	11.416	39	418.780,643 299.445,843	40	418.783,433 299.444,36	3.16
40	418.783,433 299.444,36	41	418.792,409 299.452,823	12.337	41	418.792,409 299.452,823	42	418.776,569 299.455,057	15.997	42	418.776,569 299.455,057	43	418.764,255 299.456,946	12.458
43	418.764,255 299.456,946	44	418.744,837 299.462,869	20.301	44	418.744,837 299.462,869	45	418.743,264 299.463,542	1.711	45	418.743,264 299.463,542	46	418.726,922 299.470,224	17.655
46	418.726,922 299.470,224	47	418.715,766 299.476,259	12.684	47	418.715,766 299.476,259	48	418.701,676 299.492,435	21.452	48	418.701,676 299.492,435	49	418.700,427 299.493,119	1.424
49	418.700,427 299.493,119	50	418.699,743 299.494,243	1.316	50	418.699,743 299.494,243	51	418.683,114 299.502,792	18.698	51	418.683,114 299.502,792	52	418.657,7 299.503,845	25.436
52	418.657,7 299.503,845	53	418.632,143 299.502,532	25.591	53	418.632,143 299.502,532	54	418.623,478 299.501,617	8.713	54	418.623,478 299.501,617	55	418.613,774 299.502,256	9.725
55	418.613,774 299.502,256	56	418.596,519 299.506,564	17.785	56	418.596,519 299.506,564	57	418.583,785 299.512,34	13.983	57	418.583,785 299.512,34	58	418.570,443 299.516,337	13.928
58	418.570,443 299.516,337	59	418.554,542 299.521,101	16.599	59	418.554,542 299.521,101	60	418.551,939 299.521,982	2.748	60	418.551,939 299.521,982	61	418.530,935 299.533,593	24.0
61	418.530,935 299.533,593	62	418.516,446 299.541,572	16.541	62	418.516,446 299.541,572	63	418.506,001 299.548,923	12.772	63	418.506,001 299.548,923	64	418.498,815 299.556,486	10.433
64	418.498,815 299.556,486	65	418.497,982 299.559,67	3.291	65	418.497,982 299.559,67	1	418.498,044 299.562,711	3.042					

** Lungimile segmentelor sunt determinate în planul de proiecție Stereo 70 și sunt rotunjite la 1 milimetru.

*** Distanța dintre puncte este formată din segmente cumulate ce sunt mai mici decât valoarea 1 milimetru.

**DATE DESPRE IMOBILUL NR. 12642**

Oficiul de Cadastru și Publicitate Imobiliară DOLJ
 Biroul de Cadastru și Publicitate Imobiliară Craiova

A. Partea I. Descrierea imobilului

TEREN Extravilan

Adresa: Jud. Dolj, T110, DC 1547

Nr. Crt	Nr cadastral Nr. topografic	Suprafața* (mp)	Observații / Referințe
A1		2.356	Sector cadastral:9 Teren neimprejmuit;

B. Partea II. Proprietari și acte

Inscrieri privitoare la dreptul de proprietate și alte drepturi reale		Referințe
/		
Act Normativ nr. HG 965, din 05/09/2002 emis de GUVERNUL ROMANIEI (ANEXA NR. 57-INVENTARUL BUNURILOR CARE APARTIN DOMENIULUI PUBLIC AL COMUNEI LEU);		
B1	Intabulare, drept de PROPRIETATE, dobandit prin Lege, cota actuala 1/1, cota initiala 1/1 1) COMUNA LEU-DOMENIUL PUBLIC, CIF:4553631	A1

C. Partea III. SARCINI .

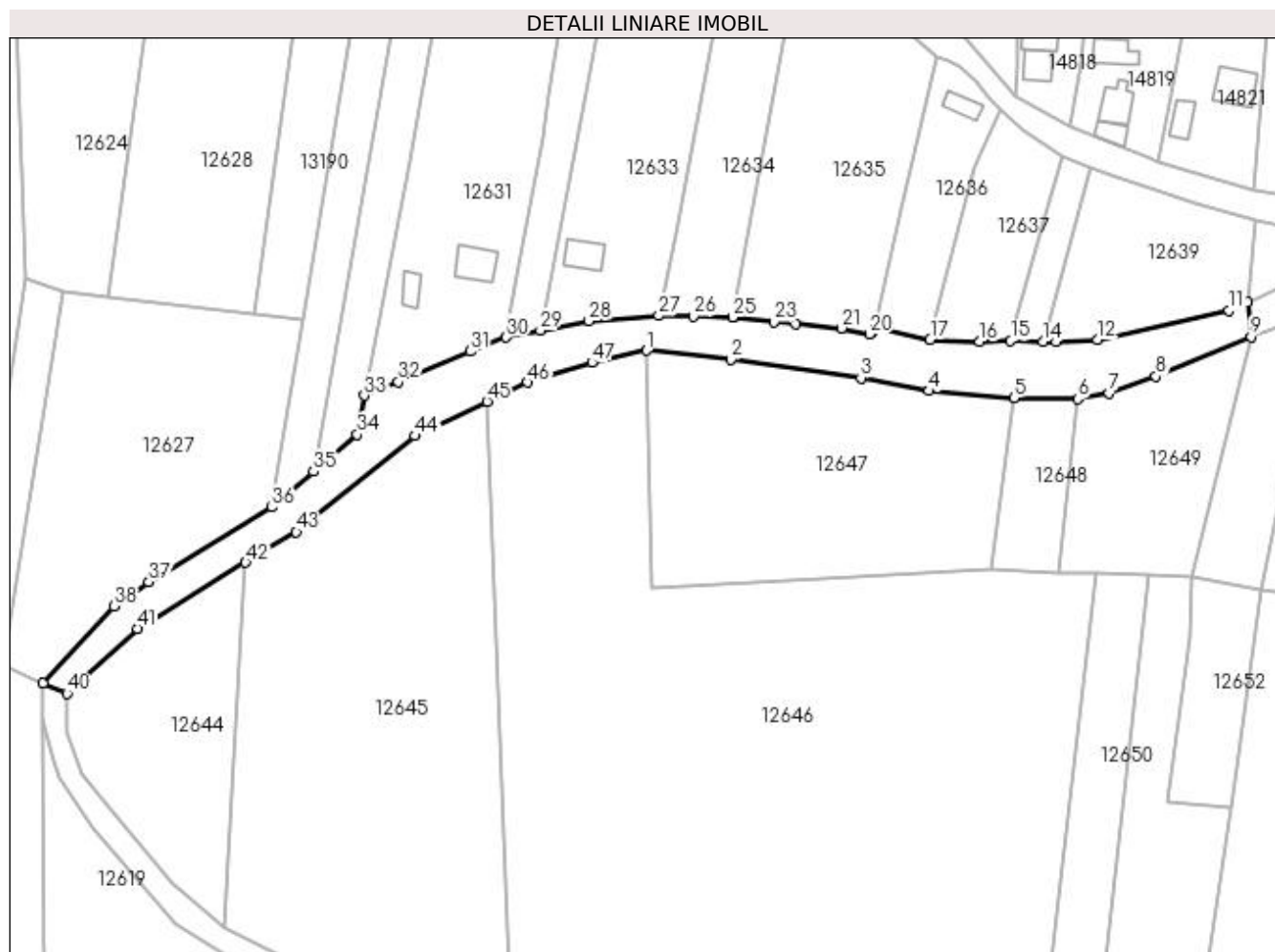
Inscrieri privind dezmembramintele dreptului de proprietate, drepturi reale de garanție și sarcini	Referințe
NU SUNT	

Anexa Nr. 1 La Partea I

Teren

Nr cadastral	Suprafața (mp)*	Observații / Referințe
	2.356	

* Suprafața este determinată în planul de proiecție Stereo 70.



Date referitoare la teren

Crt	Categorie folosință	Intra vilan	Suprafața (mp)	Tarla	Parcelă	Nr. topo	Observații / Referințe
1	drum	NU	2.356	110	DC 1547	-	

Lungime Segmente

1) Valorile lungimilor segmentelor sunt obținute din proiecție în plan.

Punct început	X / Y	Punct sfârșit	X / Y	Lungime segment	Punct început	X / Y	Punct sfârșit	X / Y	Lungime segment	Punct început	X / Y	Punct sfârșit	X / Y	Lungime segment
1	418.640,675 299.424,473	2	418.657,764 299.422,604	17.19 1	2	418.657,764 299.422,604	3	418.684,307 299.418,862	26.80 6	3	418.684,307 299.418,862	4	418.698,183 299.416,21	14.12 7
4	418.698,183 299.416,21	5	418.715,491 299.414,756	17.36 8	5	418.715,491 299.414,756	6	418.728,422 299.414,549	12.93 3	6	418.728,422 299.414,549	7	418.734,895 299.415,721	6.578
7	418.734,895 299.415,721	8	418.744,429 299.419,139	10.12 8	8	418.744,429 299.419,139	9	418.763,795 299.427,208	20.98	9	418.763,795 299.427,208	10	418.763,019 299.434,243	7.078
10	418.763,019 299.434,243	11	418.759,319 299.432,624	4.039	11	418.759,319 299.432,624	12	418.732,529 299.426,615	27.45 6	12	418.732,529 299.426,615	13	418.724,037 299.426,156	8.504
13	418.724,037 299.426,156	14	418.721,407 299.426,223	2.631	14	418.721,407 299.426,223	15	418.714,818 299.426,399	6.591	15	418.714,818 299.426,399	16	418.708,493 299.426,198	6.328
16	418.708,493 299.426,198	17	418.698,398 299.426,687	10.10 7	17	418.698,398 299.426,687	18	418.687,199 299.429,098	11.45 6	18	418.687,199 299.429,098	19	418.686,625 299.428,267	1.01

Punct început	X / Y	Punct sfârșit	X / Y	Lungime segment	Punct început	X / Y	Punct sfârșit	X / Y	Lungime segment	Punct început	X / Y	Punct sfârșit	X / Y	Lungime segment
19	418.686,625 299.428,267	20	418.686,027 299.427,752	0.789	20	418.686,027 299.427,752	21	418.680,313 299.428,984	5.845	21	418.680,313 299.428,984	22	418.671,022 299.429,816	9.328
22	418.671,022 299.429,816	23	418.666,583 299.430,213	4.457	23	418.666,583 299.430,213	24	418.658,457 299.431,167	8.182	24	418.658,457 299.431,167	25	418.658,169 299.431,174	0.288
25	418.658,169 299.431,174	26	418.650,16 299.431,365	8.012	26	418.650,16 299.431,365	27	418.643,124 299.431,529	7.038	27	418.643,124 299.431,529	28	418.628,884 299.430,475	14.279
28	418.628,884 299.430,475	29	418.618,997 299.428,511	10.08	29	418.618,997 299.428,511	30	418.612,036 299.427,129	7.097	30	418.612,036 299.427,129	31	418.604,655 299.424,261	7.919
31	418.604,655 299.424,261	32	418.590,083 299.417,991	15.864	32	418.590,083 299.417,991	33	418.583,157 299.415,258	7.445	33	418.583,157 299.415,258	34	418.581,705 299.407,282	8.108
34	418.581,705 299.407,282	35	418.572,794 299.399,787	11.643	35	418.572,794 299.399,787	36	418.564,288 299.392,507	11.196	36	418.564,288 299.392,507	37	418.539,22 299.377,31	29.315
37	418.539,22 299.377,31	38	418.532,126 299.372,41	8.622	38	418.532,126 299.372,41	39	418.517,673 299.356,747	21.313	39	418.517,673 299.356,747	40	418.522,539 299.354,588	5.324
40	418.522,539 299.354,588	41	418.536,865 299.367,854	19.525	41	418.536,865 299.367,854	42	418.558,923 299.381,239	25.801	42	418.558,923 299.381,239	43	418.569,243 299.387,501	12.071
43	418.569,243 299.387,501	44	418.593,486 299.407,086	31.166	44	418.593,486 299.407,086	45	418.608,115 299.414,025	16.192	45	418.608,115 299.414,025	46	418.616,356 299.417,933	9.121
46	418.616,356 299.417,933	47	418.629,491 299.421,966	13.74	47	418.629,491 299.421,966	1	418.640,675 299.424,473	11.461					

** Lungimile segmentelor sunt determinate în planul de proiecție Stereo 70 și sunt rotunjite la 1 milimetru.

*** Distanța dintre puncte este formată din segmente cumulate ce sunt mai mici decât valoarea 1 milimetru.

**DATE DESPRE IMOBILUL NR. 12643**

Oficiul de Cadastru și Publicitate Imobiliară DOLJ
Biroul de Cadastru și Publicitate Imobiliară Craiova

A. Partea I. Descrierea imobilului

TEREN Extravilan

Adresa: Jud. Dolj, T110, DC 1625

Nr. Crt	Nr cadastral Nr. topografic	Suprafața* (mp)	Observații / Referințe
A1		1.280	Sector cadastral:9 Teren neimprejmuit;

B. Partea II. Proprietari și acte

Inscrieri privitoare la dreptul de proprietate și alte drepturi reale		Referințe
/		
Act Normativ nr. HG 965, din 05/09/2002 emis de GUVERNUL ROMANIEI (ANEXA NR. 57-INVENTARUL BUNURILOR CARE APARTIN DOMENIULUI PUBLIC AL COMUNEI LEU);		
B1	Intabulare, drept de PROPRIETATE, dobandit prin Lege, cota actuala 1/1, cota initiala 1/1 1) COMUNA LEU-DOMENIUL PUBLIC, CIF:4553631	A1

C. Partea III. SARCINI .

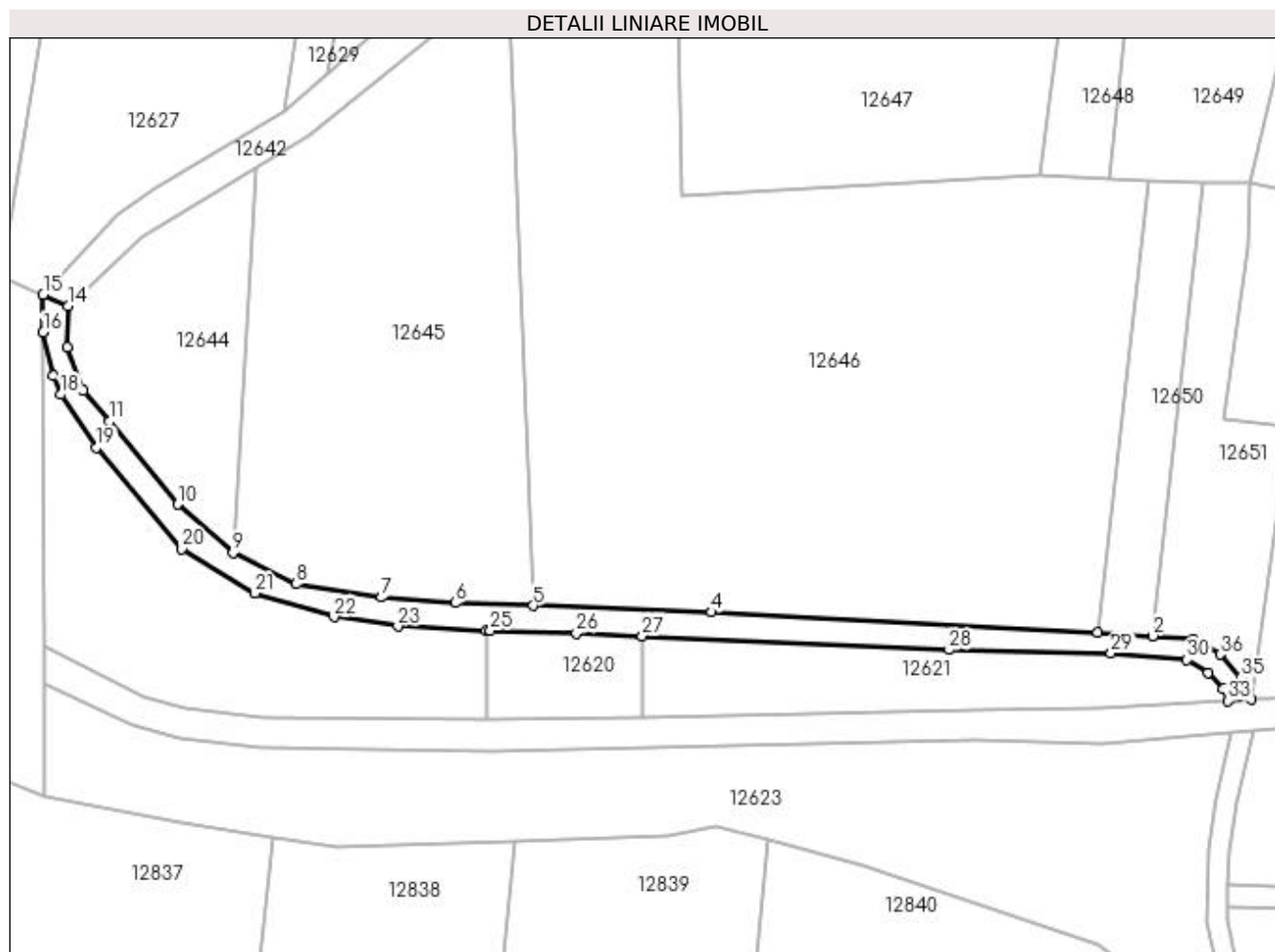
Inscrieri privind dezmembramintele dreptului de proprietate, drepturi reale de garanție și sarcini	Referințe
NU SUNT	

Anexa Nr. 1 La Partea I

Teren

Nr cadastral	Suprafața (mp)*	Observații / Referințe
	1.280	

* Suprafața este determinată în planul de proiecție Stereo 70.



Date referitoare la teren

Crt	Categorie folosință	Intra vilan	Suprafața (mp)	Tarla	Parcelă	Nr. topo	Observații / Referințe
1	drum	NU	1.280	110	DC 1625	-	

Lungime Segmente

1) Valorile lungimilor segmentelor sunt obținute din proiecție în plan.

Punct început	X / Y	Punct sfârșit	X / Y	Lungime segment (** (m)
1	418.740,788 299.289,92	2	418.732,911 299.290,594	7.905
3	418.722,233 299.291,324	4	418.647,399 299.295,209	74.935
5	418.612,783 299.296,482	6	418.597,645 299.297,039	15.148
7	418.583,319 299.298,092	8	418.566,791 299.300,697	16.732
9	418.554,502 299.306,734	10	418.543,757 299.316,139	14.28

Punct început	X / Y	Punct sfârșit	X / Y	Lungime segment (** (m)
2	418.732,911 299.290,594	3	418.722,233 299.291,324	10.703
4	418.647,399 299.295,209	5	418.612,783 299.296,482	34.639
6	418.597,645 299.297,039	7	418.583,319 299.298,092	14.364
8	418.566,791 299.300,697	9	418.554,502 299.306,734	13.692
10	418.543,757 299.316,139	11	418.530,546 299.332,235	20.823

Punct început	X / Y	Punct sfârșit	X / Y	Lungime segment (** (m)
11	418.530,546 299.332,235	12	418.525,419 299.338,215	7.877
13	418.522,329 299.346,638	14	418.522,539 299.354,588	7.953
15	418.517,673 299.356,747	16	418.517,693 299.349,482	7.265
17	418.519,646 299.341,045	18	418.521,087 299.337,442	3.88
19	418.527,98 299.327,075	20	418.544,58 299.307,49	25.673
21	418.558,783 299.298,914	22	418.574,1 299.294,268	16.006
23	418.586,497 299.292,494	24	418.603,627 299.291,67	17.15
25	418.604,467 299.291,629	26	418.621,129 299.291,164	16.668
27	418.633,908 299.290,59	28	418.693,468 299.287,912	59.62
29	418.724,823 299.287,27	30	418.739,597 299.286,008	14.828
31	418.743,782 299.283,52	32	418.746,614 299.280,309	4.282
33	418.747,614 299.277,999	34	418.752,026 299.278,271	4.42
35	418.750,033 299.282,479	36	418.746,03 299.287,019	6.052

Punct început	X / Y	Punct sfârșit	X / Y	Lungime segment (** (m)
12	418.525,419 299.338,215	13	418.522,329 299.346,638	8.972
14	418.522,539 299.354,588	15	418.517,673 299.356,747	5.324
16	418.517,693 299.349,482	17	418.519,646 299.341,045	8.661
18	418.521,087 299.337,442	19	418.527,98 299.327,075	12.45
20	418.544,58 299.307,49	21	418.558,783 299.298,914	16.592
22	418.574,1 299.294,268	23	418.586,497 299.292,494	12.523
24	418.603,627 299.291,67	25	418.604,467 299.291,629	0.841
26	418.621,129 299.291,164	27	418.633,908 299.290,59	12.792
28	418.693,468 299.287,912	29	418.724,823 299.287,27	31.362
30	418.739,597 299.286,008	31	418.743,782 299.283,52	4.869
32	418.746,614 299.280,309	33	418.747,614 299.277,999	2.517
34	418.752,026 299.278,271	35	418.750,033 299.282,479	4.657
36	418.746,03 299.287,019	1	418.740,788 299.289,92	5.992

** Lungimile segmentelor sunt determinate în planul de proiecție Stereo 70 și sunt rotunjite la 1 milimetru.

*** Distanța dintre puncte este formată din segmente cumulate ce sunt mai mici decât valoarea 1 milimetru.

**DATE DESPRE IMOBILUL NR. 12644**

Oficiul de Cadastru și Publicitate Imobiliară DOLJ
Biroul de Cadastru și Publicitate Imobiliară Craiova

A. Partea I. Descrierea imobilului

TEREN Extravilan

Adresa: Jud. Dolj, T110

Nr. Crt	Nr cadastral Nr. topografic	Suprafața* (mp)	Observații / Referințe
A1		1.583	Sector cadastral:9 Teren neimprejmuit;

B. Partea II. Proprietari și acte

Inscrieri privitoare la dreptul de proprietate și alte drepturi reale		Referințe
/		
Act Normativ nr. LEGEA 7, din 13/03/1996 emis de PARLAMENT;		
B1	Inscrierea provizorie, drept de PROPRIETATE, dobandit prin Lege, cota actuala 1/1, cota initiala 1/1 1) NEIDENTIFICAT NEIDENTIFICAT	A1

C. Partea III. SARCINI .

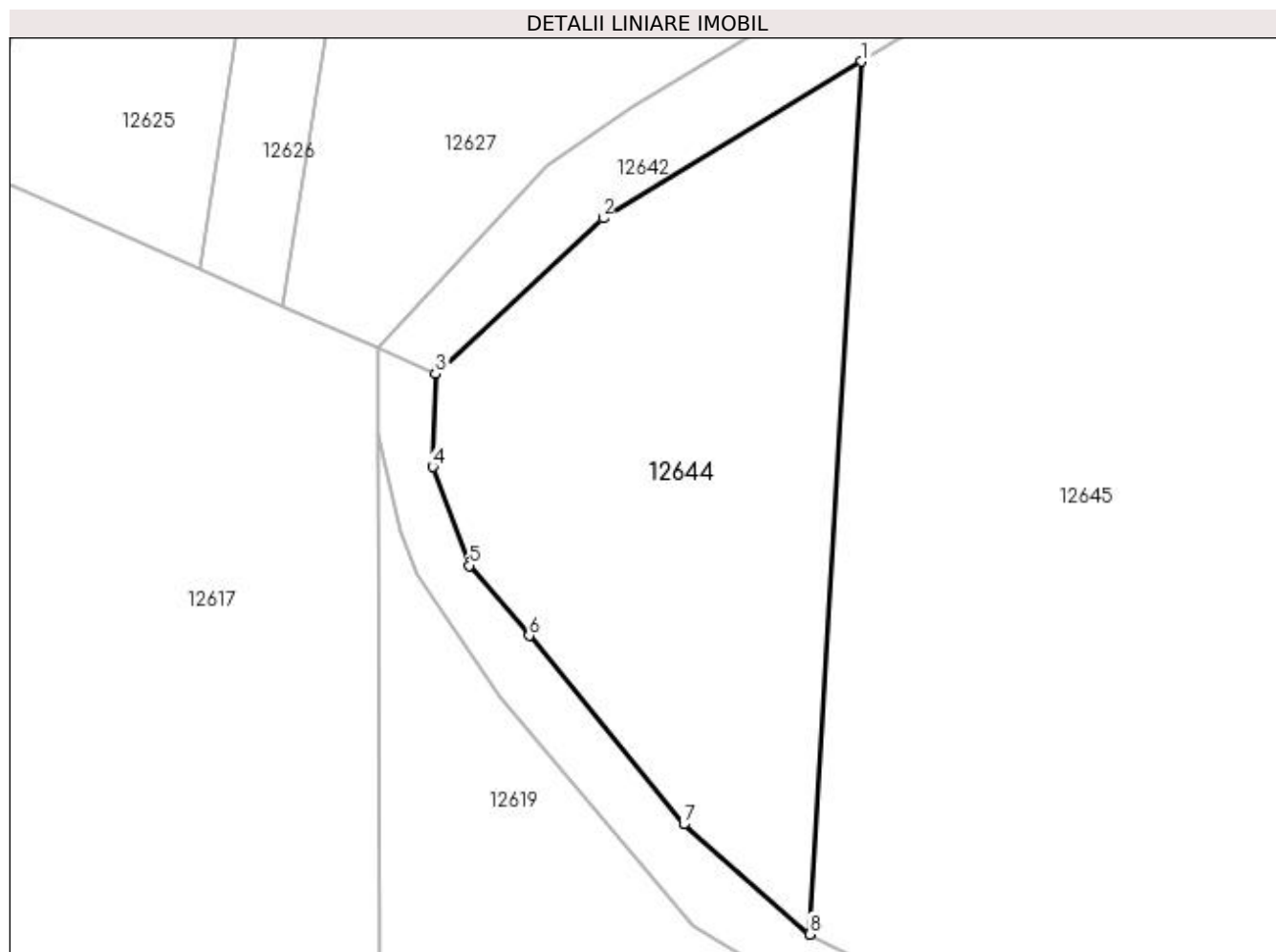
Inscrieri privind dezmembramintele dreptului de proprietate, drepturi reale de garanție și sarcini	Referințe
NU SUNT	

Anexa Nr. 1 La Partea I

Teren

Nr cadastral	Suprafața (mp)*	Observații / Referințe
	1.583	

* Suprafața este determinată în planul de proiecție Stereo 70.



Date referitoare la teren

Crt	Categorie folosință	Intra vilan	Suprafața (mp)	Tarla	Parcelă	Nr. topo	Observații / Referințe
1	arabil	NU	1.583	110	-	-	

Lungime Segmente

1) Valorile lungimilor segmentelor sunt obținute din proiecție în plan.

Punct început	X / Y	Punct sfârșit	X / Y	Lungime segment (** (m)
1	418.558,923 299.381,239	2	418.536,865 299.367,854	25.801
2	418.536,865 299.367,854	3	418.522,539 299.354,588	19.525
3	418.522,539 299.354,588	4	418.522,329 299.346,638	7.953
4	418.522,329 299.346,638	5	418.525,419 299.338,215	8.972
5	418.525,419 299.338,215	6	418.530,546 299.332,235	7.877

Punct început	X / Y	Punct sfârșit	X / Y	Lungime segment (** (m)
6	418.530,546 299.332,235	7	418.543,757 299.316,139	20.823
7	418.543,757 299.316,139	8	418.554,502 299.306,734	14.28
8	418.554,502 299.306,734	1	418.558,923 299.381,239	74.636

** Lungimile segmentelor sunt determinate în planul de proiecție Stereo 70 și sunt rotunjite la 1 milimetru.

*** Distanța dintre puncte este formată din segmente cumulate ce sunt mai mici decât valoarea 1 milimetru.

**DATE DESPRE IMOBILUL NR. 12645**

Oficiul de Cadastru și Publicitate Imobiliară DOLJ
Biroul de Cadastru și Publicitate Imobiliară Craiova

A. Partea I. Descrierea imobilului

TEREN Extravilan

Adresa: Jud. Dolj, T110

Nr. Crt	Nr cadastral Nr. topografic	Suprafața* (mp)	Observații / Referințe
A1		5.347	Sector cadastral:9 Teren neimprejmuit;

B. Partea II. Proprietari și acte

Inscrieri privitoare la dreptul de proprietate și alte drepturi reale		Referințe
/		
Act Normativ nr. LEGEA 7, din 13/03/1996 emis de PARLAMENT;		
B1	Inscrierea provizorie, drept de PROPRIETATE, dobandit prin Lege, cota actuala 1/1, cota initiala 1/1 1) NEIDENTIFICAT NEIDENTIFICAT	A1

C. Partea III. SARCINI .

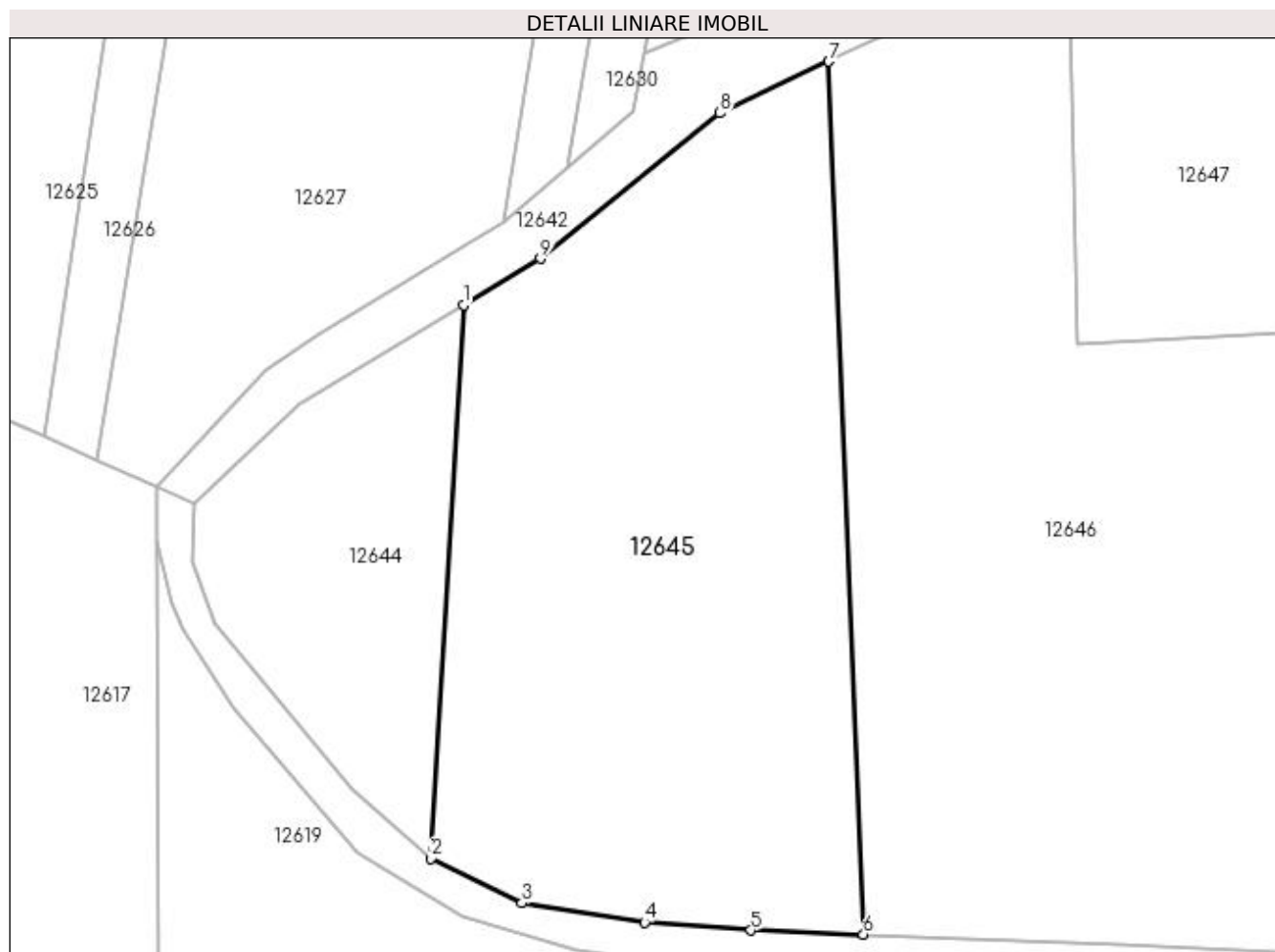
Inscrieri privind dezmembramintele dreptului de proprietate, drepturi reale de garanție și sarcini	Referințe
NU SUNT	

Anexa Nr. 1 La Partea I

Teren

Nr cadastral	Suprafața (mp)*	Observații / Referințe
	5.347	

* Suprafața este determinată în planul de proiecție Stereo 70.



Date referitoare la teren

Crt	Categorie folosință	Intra vilan	Suprafața (mp)	Tarla	Parcelă	Nr. topo	Observații / Referințe
1	padure	NU	5.347	110	-	-	

Lungime Segmente

1) Valorile lungimilor segmentelor sunt obținute din proiecție în plan.

Punct început	X / Y	Punct sfârșit	X / Y	Lungime segment (** (m)
1	418.558,923 299.381,239	2	418.554,502 299.306,734	74.636
2	418.554,502 299.306,734	3	418.566,791 299.300,697	13.692
3	418.566,791 299.300,697	4	418.583,319 299.298,092	16.732
4	418.583,319 299.298,092	5	418.597,645 299.297,039	14.364
5	418.597,645 299.297,039	6	418.612,783 299.296,482	15.148

Punct început	X / Y	Punct sfârşit	X / Y	Lungime segment (** (m)
6	418.612,783 299.296,482	7	418.608,115 299.414,025	117.635
7	418.608,115 299.414,025	8	418.593,486 299.407,086	16.192
8	418.593,486 299.407,086	9	418.569,243 299.387,501	31.166
9	418.569,243 299.387,501	1	418.558,923 299.381,239	12.071

** Lungimile segmentelor sunt determinate în planul de proiecție Stereo 70 și sunt rotunjite la 1 milimetru.

*** Distanța dintre puncte este formată din segmente cumulate ce sunt mai mici decât valoarea 1 milimetru.

**DATE DESPRE IMOBILUL NR. 12646**

Oficiul de Cadastru și Publicitate Imobiliară DOLJ
Biroul de Cadastru și Publicitate Imobiliară Craiova

A. Partea I. Descrierea imobilului

TEREN Extravilan

Adresa: Jud. Dolj, T110

Nr. Crt	Nr cadastral Nr. topografic	Suprafața* (mp)	Observații / Referințe
A1		11.143	Sector cadastral:9 Teren neimprejmuit;

B. Partea II. Proprietari și acte

Inscrieri privitoare la dreptul de proprietate și alte drepturi reale		Referințe
/		
Act Normativ nr. LEGEA 7, din 13/03/1996 emis de PARLAMENT;		
B1	Inscrierea provizorie, drept de PROPRIETATE, dobandit prin Lege, cota actuala 1/1, cota initiala 1/1 1) NEIDENTIFICAT NEIDENTIFICAT	A1

C. Partea III. SARCINI .

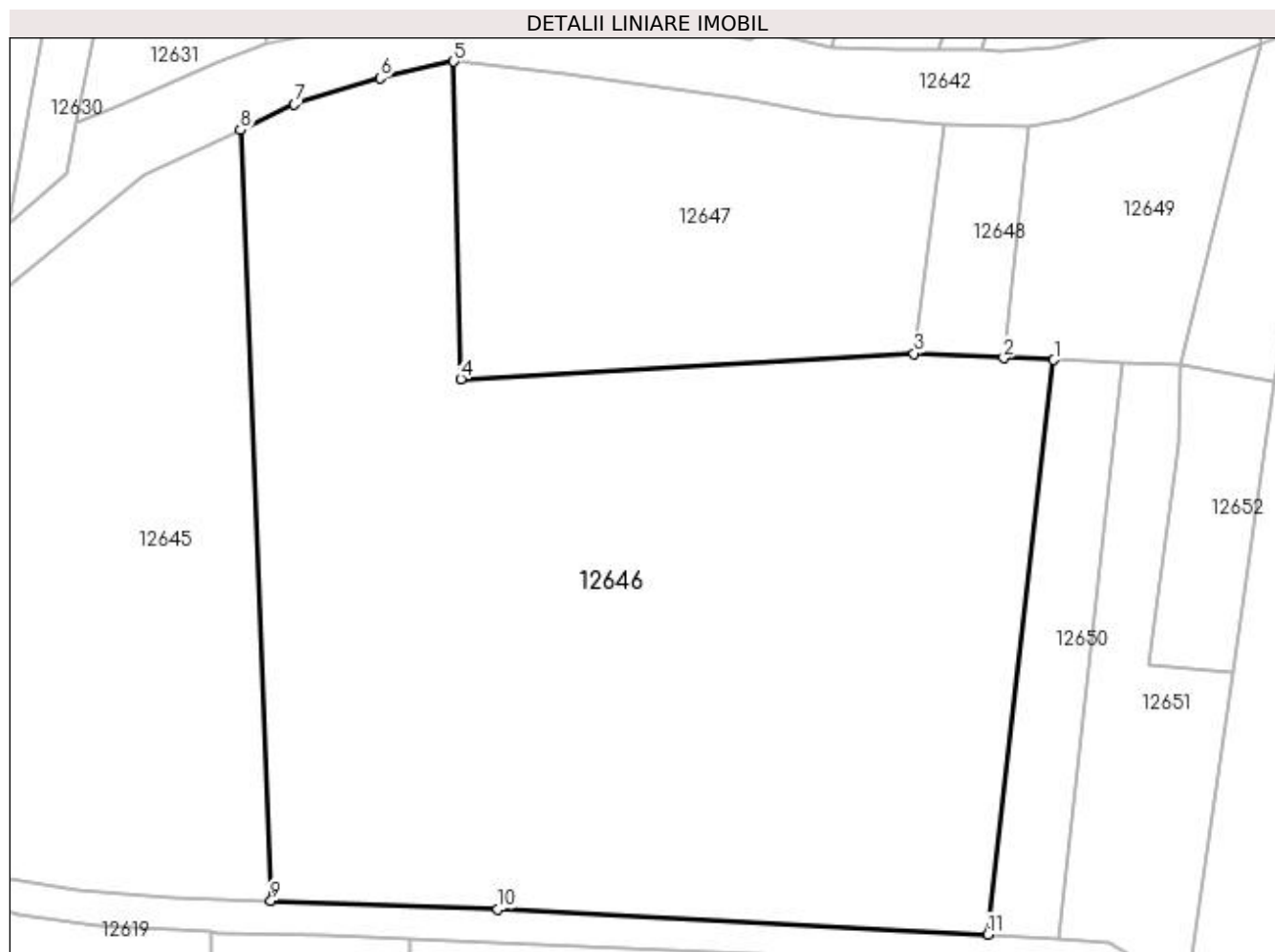
Inscrieri privind dezmembramintele dreptului de proprietate, drepturi reale de garanție și sarcini	Referințe
NU SUNT	

Anexa Nr. 1 La Partea I

Teren

Nr cadastral	Suprafața (mp)*	Observații / Referințe
	11.143	

* Suprafața este determinată în planul de proiecție Stereo 70.



Date referitoare la teren

Crt	Categorie folosință	Intra vilan	Suprafața (mp)	Tarla	Parcelă	Nr. topo	Observații / Referințe
1	padure	NU	1.300	110	-	-	
2	arabil	NU	9.843	110	-	-	

Lungime Segmente

1) Valorile lungimilor segmentelor sunt obținute din proiecție în plan.

Punct început	X / Y	Punct sfârșit	X / Y	Lungime segment (** (m)
1	418.732,278 299.378,982	2	418.724,642 299.379,241	7.64
2	418.724,642 299.379,241	3	418.710,957 299.379,936	13.703
3	418.710,957 299.379,936	4	418.641,736 299.376,018	69.331
4	418.641,736 299.376,018	5	418.640,675 299.424,473	48.466

Punct început	X / Y	Punct sfârșit	X / Y	Lungime segment (** (m)
5	418.640,675 299.424,473	6	418.629,491 299.421,966	11.461
6	418.629,491 299.421,966	7	418.616,356 299.417,933	13.74
7	418.616,356 299.417,933	8	418.608,115 299.414,025	9.121
8	418.608,115 299.414,025	9	418.612,783 299.296,482	117.635
9	418.612,783 299.296,482	10	418.647,399 299.295,209	34.639
10	418.647,399 299.295,209	11	418.722,233 299.291,324	74.935
11	418.722,233 299.291,324	1	418.732,278 299.378,982	88.232

** Lungimile segmentelor sunt determinate în planul de proiecție Stereo 70 și sunt rotunjite la 1 milimetru.

*** Distanța dintre puncte este formată din segmente cumulate ce sunt mai mici decât valoarea 1 milimetru.

**DATE DESPRE IMOBILUL NR. 12647**

Oficiul de Cadastru și Publicitate Imobiliară DOLJ
Biroul de Cadastru și Publicitate Imobiliară Craiova

A. Partea I. Descrierea imobilului

TEREN Extravilan

Adresa: Jud. Dolj, T110, P200

Nr. Crt	Nr cadastral Nr. topografic	Suprafața* (mp)	Observații / Referințe
A1		3.000	Sector cadastral:9 Teren neimprejmuit;

B. Partea II. Proprietari și acte

Inscrieri privitoare la dreptul de proprietate și alte drepturi reale	Referințe
/	
Act Administrativ nr. TDP 3523, din 31/07/2006 emis de COMISIA JUDETEANA DOLJ;	
B1	A1
Intabulare, drept de PROPRIETATE, dobândit prin Reconstituire, cota actuala 1/1, cota initiala 1/1 1) CAPRAROIU ION, LIPSĂ CNP	

C. Partea III. SARCINI .

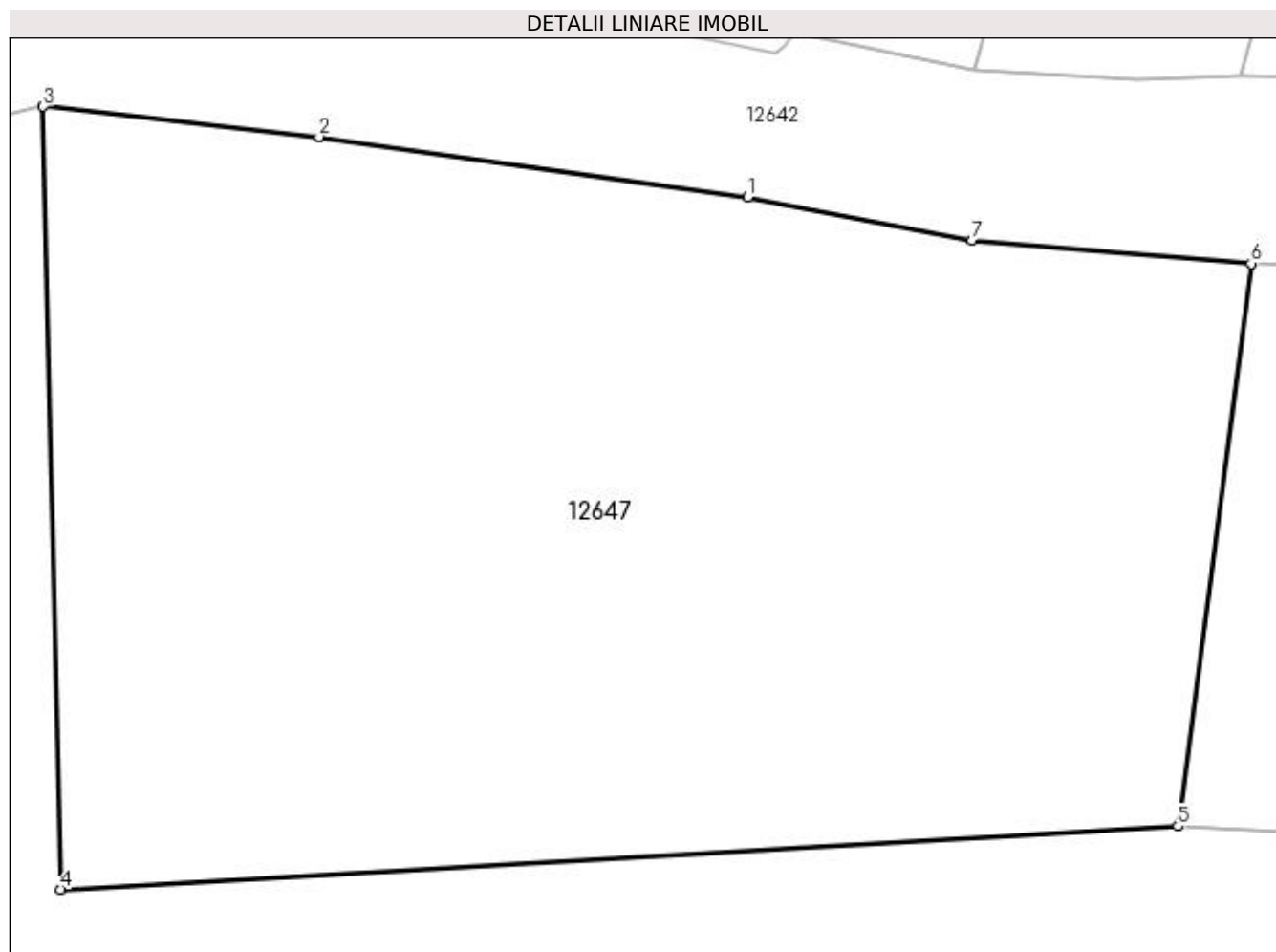
Inscrieri privind dezmembramintele dreptului de proprietate, drepturi reale de garanție și sarcini	Referințe
NU SUNT	

Anexa Nr. 1 La Partea I

Teren

Nr cadastral	Suprafața (mp)*	Observații / Referințe
	3.000	

* Suprafața este determinată în planul de proiecție Stereo 70.



Date referitoare la teren

Crt	Categorie folosință	Intravilan	Suprafața (mp)	Tarla	Parcelă	Nr. topo	Observații / Referințe
1	vie	NU	1.000	110	200	-	
2	padure	NU	2.000	110	200	-	

Lungime Segmente

1) Valorile lungimilor segmentelor sunt obținute din proiecție în plan.

Punct început	X / Y	Punct sfârșit	X / Y	Lungime segment (** (m)
1	418.684,307 299.418,862	2	418.657,764 299.422,604	26.806
2	418.657,764 299.422,604	3	418.640,675 299.424,473	17.191
3	418.640,675 299.424,473	4	418.641,736 299.376,018	48.466
4	418.641,736 299.376,018	5	418.710,957 299.379,936	69.331

Punct început	X / Y	Punct sfârșit	X / Y	Lungime segment (** (m)
5	418.710,957 299.379,936	6	418.715,491 299.414,756	35.114
6	418.715,491 299.414,756	7	418.698,183 299.416,21	17.368
7	418.698,183 299.416,21	1	418.684,307 299.418,862	14.127

** Lungimile segmentelor sunt determinate în planul de proiecție Stereo 70 și sunt rotunjite la 1 milimetru.

*** Distanța dintre puncte este formată din segmente cumulate ce sunt mai mici decât valoarea 1 milimetru.

**DATE DESPRE IMOBILUL NR. 12648**

Oficiul de Cadastru și Publicitate Imobiliară DOLJ
 Biroul de Cadastru și Publicitate Imobiliară Craiova

A. Partea I. Descrierea imobilului

TEREN Extravilan

Adresa: Jud. Dolj, T110, P103/4

Nr. Crt	Nr cadastral Nr. topografic	Suprafața* (mp)	Observații / Referințe
A1		Din acte: 400 Masurata: 469	Sector cadastral:9 Teren neimprejmuit;

B. Partea II. Proprietari și acte

Inscrieri privitoare la dreptul de proprietate și alte drepturi reale		Referințe
/		
Act Notarial nr. APV 3059, din 13/12/2012 emis de NP CLAUDIU VIRGIL FAURAR (CM 121/13.12.2012; TDP 2741/15.04.2004);		
B1	Intabulare, drept de PROPRIETATE, dobandit prin lesire Din Indiviziune, cota actuala 1/1, cota initiala 1/1 1) ZANFIR ION	A1

C. Partea III. SARCINI .

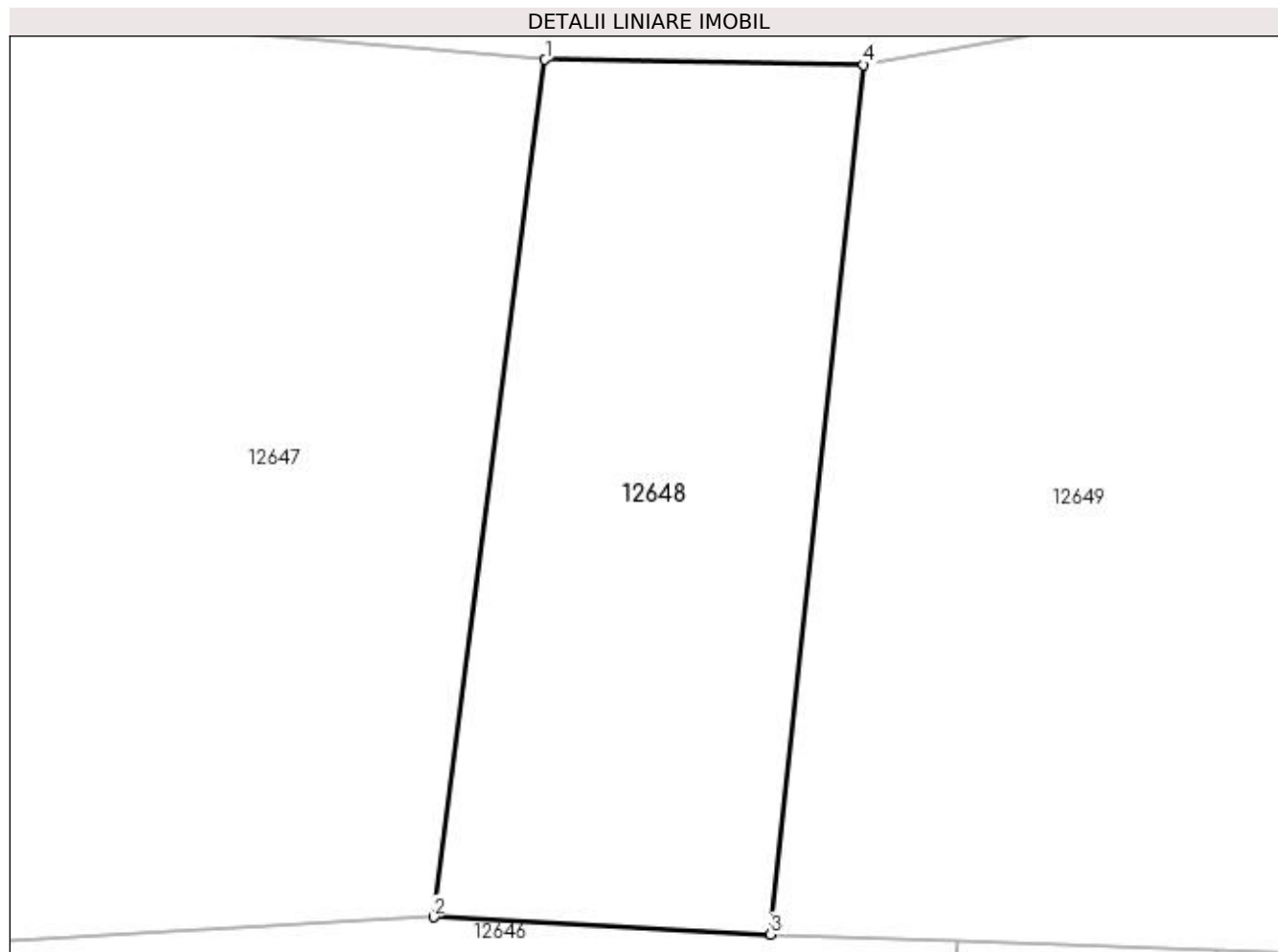
Inscrieri privind dezmembramintele dreptului de proprietate, drepturi reale de garanție și sarcini	Referințe
NU SUNT	

Anexa Nr. 1 La Partea I

Teren

Nr cadastral	Suprafața (mp)*	Observații / Referințe
	Din acte: 400 Masurata: 469	

* Suprafața este determinată în planul de proiecție Stereo 70.



Date referitoare la teren

Crt	Categorie folosință	Intra vilan	Suprafața (mp)	Tarla	Parcelă	Nr. topo	Observații / Referințe
1	vie	NU	469	110	103/4	-	

Lungime Segmente

1) Valorile lungimilor segmentelor sunt obținute din proiecție în plan.

Punct început	X / Y	Punct sfârșit	X / Y	Lungime segment (** (m)
1	418.715,491 299.414,756	2	418.710,957 299.379,936	35.114
2	418.710,957 299.379,936	3	418.724,642 299.379,241	13.703
3	418.724,642 299.379,241	4	418.728,422 299.414,549	35.51
4	418.728,422 299.414,549	1	418.715,491 299.414,756	12.933

**** Lungimile segmentelor sunt determinate în planul de proiecție Stereo 70 și sunt rotunjite la 1 milimetru.**

***** Distanța dintre puncte este formată din segmente cumulate ce sunt mai mici decât valoarea 1 milimetru.**

**DATE DESPRE IMOBILUL NR. 12649**

Oficiul de Cadastru și Publicitate Imobiliară DOLJ
Biroul de Cadastru și Publicitate Imobiliară Craiova

A. Partea I. Descrierea imobilului

TEREN Extravilan

Adresa: Jud. Dolj, T110, P64

Nr. Crt	Nr cadastral Nr. topografic	Suprafața* (mp)	Observații / Referințe
A1		Din acte: 836 Masurata: 1.240	Sector cadastral:9 Teren neimprejmuit;

B. Partea II. Proprietari și acte

Inscrieri privitoare la dreptul de proprietate și alte drepturi reale		Referințe
/		
Act Notarial nr. CM 94, din 03/06/2014 emis de BNP GUNESCU TUDOR MARINELA DANIELA;		
B1	Intabulare, drept de PROPRIETATE, dobandit prin Succesiune, cota actuala 1/1, cota initiala 1/1 1) PIRVU CONSTANTIN	A1

C. Partea III. SARCINI .

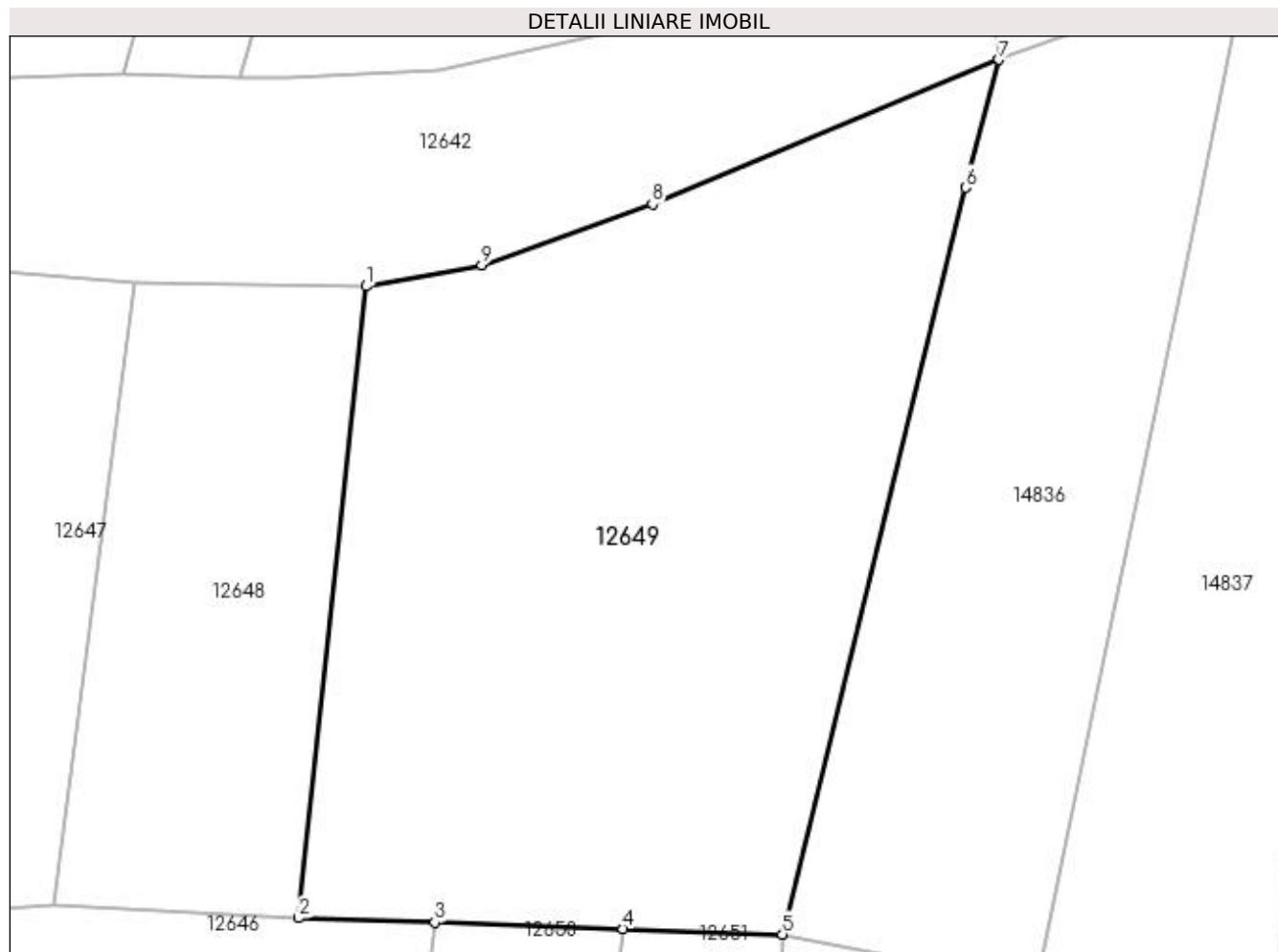
Inscrieri privind dezmembramintele dreptului de proprietate, drepturi reale de garanție și sarcini	Referințe
NU SUNT	

Anexa Nr. 1 La Partea I

Teren

Nr cadastral	Suprafața (mp)*	Observații / Referințe
	Din acte: 836 Masurata: 1.240	

* Suprafața este determinată în planul de proiecție Stereo 70.



Date referitoare la teren

Crt	Categorie folosință	Intra vilan	Suprafața (mp)	Tarla	Parcelă	Nr. topo	Observații / Referințe
1	vie	NU	1.240	110	64	-	

Lungime Segmente

1) Valorile lungimilor segmentelor sunt obținute din proiecție în plan.

Punct început	X / Y	Punct sfârșit	X / Y	Lungime segment (** (m)
1	418.728,422 299.414,549	2	418.724,642 299.379,241	35.51
2	418.724,642 299.379,241	3	418.732,278 299.378,982	7.64
3	418.732,278 299.378,982	4	418.742,794 299.378,626	10.522
4	418.742,794 299.378,626	5	418.751,702 299.378,324	8.913
5	418.751,702 299.378,324	6	418.761,932 299.420,066	42.978

Punct început	X / Y	Punct sfârșit	X / Y	Lungime segment (** (m)
6	418.761,932 299.420,066	7	418.763,795 299.427,208	7.381
7	418.763,795 299.427,208	8	418.744,429 299.419,139	20.98
8	418.744,429 299.419,139	9	418.734,895 299.415,721	10.128
9	418.734,895 299.415,721	1	418.728,422 299.414,549	6.578

** Lungimile segmentelor sunt determinate în planul de proiecție Stereo 70 și sunt rotunjite la 1 milimetru.

*** Distanța dintre puncte este formată din segmente cumulate ce sunt mai mici decât valoarea 1 milimetru.

**DATE DESPRE IMOBILUL NR. 12650**

Oficiul de Cadastru și Publicitate Imobiliară DOLJ
Biroul de Cadastru și Publicitate Imobiliară Craiova

A. Partea I. Descrierea imobilului

TEREN Extravilan

Adresa: Jud. Dolj, T110, P82/2

Nr. Crt	Nr cadastral Nr. topografic	Suprafața* (mp)	Observații / Referințe
A1		936	Sector cadastral:9 Teren neimprejmuit;

B. Partea II. Proprietari și acte

Inscrieri privitoare la dreptul de proprietate și alte drepturi reale	Referințe
/	
Act Administrativ nr. TDP 3466, din 11/11/2005 emis de COMISIA JUDETEANA DOLJ;	
B1	A1
Intabulare, drept de PROPRIETATE, dobândit prin Reconstituire, cota actuala 1/1, cota initiala 1/1	
1) NEACSU NICOLAE, LIPSĂ CNP	
2) NEACSU MIRCEA, LIPSĂ CNP	
3) NEACSU ION, LIPSĂ CNP	
4) PARASCHIV ELENA, LIPSĂ CNP	

C. Partea III. SARCINI .

Inscrieri privind dezmembramintele dreptului de proprietate, drepturi reale de garanție și sarcini	Referințe
NU SUNT	

Anexa Nr. 1 La Partea I

Teren

Nr cadastral	Suprafața (mp)*	Observații / Referințe
	936	

* Suprafața este determinată în planul de proiecție Stereo 70.



Date referitoare la teren

Crt	Categorie folosință	Intra vilan	Suprafața (mp)	Tarla	Parcelă	Nr. topo	Observații / Referințe
1	pasune	NU	936	110	82/2	-	

Lungime Segmente

1) Valorile lungimilor segmentelor sunt obținute din proiecție în plan.

Punct început	X / Y	Punct sfârșit	X / Y	Lungime segment (** (m)
1	418.742,794 299.378,626	2	418.732,278 299.378,982	10.522
2	418.732,278 299.378,982	3	418.722,233 299.291,324	88.232
3	418.722,233 299.291,324	4	418.732,911 299.290,594	10.703
4	418.732,911 299.290,594	1	418.742,794 299.378,626	88.585

**** Lungimile segmentelor sunt determinate în planul de proiecție Stereo 70 și sunt rotunjite la 1 milimetru.**

***** Distanța dintre puncte este formată din segmente cumulate ce sunt mai mici decât valoarea 1 milimetru.**

**DATE DESPRE IMOBILUL NR. 12651**

Oficiul de Cadastru și Publicitate Imobiliară DOLJ
Biroul de Cadastru și Publicitate Imobiliară Craiova

A. Partea I. Descrierea imobilului

TEREN Extravilan

Adresa: Jud. Dolj, T110, P100/1

Nr. Crt	Nr cadastral Nr. topografic	Suprafața* (mp)	Observații / Referințe
A1		1.400	Sector cadastral:9 Teren neimprejmuit;

B. Partea II. Proprietari și acte

Inscrieri privitoare la dreptul de proprietate și alte drepturi reale		Referințe
/		
Act Notarial nr. CM 1, din 16/01/2020 emis de NP IONACU NICOLAE (SC 7781/11.05.2009;TDP 3458/14.10.2005;CERTIFICAT DE DECES SERIA D10 NR 970200);		
B1	Intabulare, drept de PROPRIETATE, dobandit prin Succesiune, cota actuala 2/8, cota initiala 2/8 1) ILIUTA STEFAN DEFUNCT:Da	A1
Act Notarial nr. CM 1, din 16/01/2020 emis de NP IONASCU NICOLAE (SC 7781/11.05.2009; TDP 3458/14.10.2005);		
B2	Intabulare, drept de PROPRIETATE, dobandit prin Succesiune, cota actuala 3/8, cota initiala 3/8 1) SOMOLDOC ILEANA	A1
Act Notarial nr. CM 1, din 16/01/2020 emis de NP IONASCU NICOLAE (SC 7781/11.05.2009;TDP 3458/14.10.2005);		
B3	Intabulare, drept de PROPRIETATE, dobandit prin Succesiune, cota actuala 3/8, cota initiala 3/8 1) ILIUTA MARIAN	A1

C. Partea III. SARCINI .

Inscrieri privind dezmembramintele dreptului de proprietate, drepturi reale de garanție și sarcini	Referințe
NU SUNT	

Anexa Nr. 1 La Partea I

Teren

Nr cadastral	Suprafața (mp)*	Observații / Referințe
	1.400	

* Suprafața este determinată în planul de proiecție Stereo 70.



Date referitoare la teren

Crt	Categorie folosință	Intra vilan	Suprafața (mp)	Tarla	Parcelă	Nr. topo	Observații / Referințe
1	pasune	NU	1.400	110	100/1	-	

Lungime Segmente

1) Valorile lungimilor segmentelor sunt obținute din proiecție în plan.

Punct început	X / Y	Punct sfârșit	X / Y	Lungime segment (** (m)
1	418.742,794 299.378,626	2	418.732,911 299.290,594	88.585
2	418.732,911 299.290,594	3	418.740,788 299.289,92	7.905
3	418.740,788 299.289,92	4	418.746,03 299.287,019	5.992
4	418.746,03 299.287,019	5	418.750,033 299.282,479	6.052
5	418.750,033 299.282,479	6	418.752,026 299.278,271	4.657

Punct început	X / Y	Punct sfârșit	X / Y	Lungime segment (** (m)
6	418.752,026 299.278,271	7	418.759,592 299.331,183	53.45
7	418.759,592 299.331,183	8	418.746,825 299.332,503	12.834
8	418.746,825 299.332,503	9	418.751,326 299.366,263	34.058
9	418.751,326 299.366,263	10	418.751,702 299.378,324	12.067
10	418.751,702 299.378,324	1	418.742,794 299.378,626	8.913

** Lungimile segmentelor sunt determinate în planul de proiecție Stereo 70 și sunt rotunjite la 1 milimetru.

*** Distanța dintre puncte este formată din segmente cumulate ce sunt mai mici decât valoarea 1 milimetru.

**DATE DESPRE IMOBILUL NR. 12652**

Oficiul de Cadastru și Publicitate Imobiliară DOLJ
Biroul de Cadastru și Publicitate Imobiliară Craiova

A. Partea I. Descrierea imobilului

TEREN Extravilan

Adresa: Jud. Dolj, T110, P82/1

Nr. Crt	Nr cadastral Nr. topografic	Suprafața* (mp)	Observații / Referințe
A1	33077	600	Sector cadastral:9 Teren imprejmuit;

B. Partea II. Proprietari și acte

Inscrieri privitoare la dreptul de proprietate și alte drepturi reale		Referințe
160160 / 20/10/2017		
Act Notarial nr. CONTRACT DE VANZARE CUMPARARE AUT. NR. 897, din 17/10/2017 emis de CERNOBAI EMIL;		
B1	Intabulare, drept de PROPRIETATE, dobandit prin Conventie, cota actuala 1/1, cota initiala 1/1 1) MARIN EUGENIA 2) MARIN MIHAI	A1

C. Partea III. SARCINI .

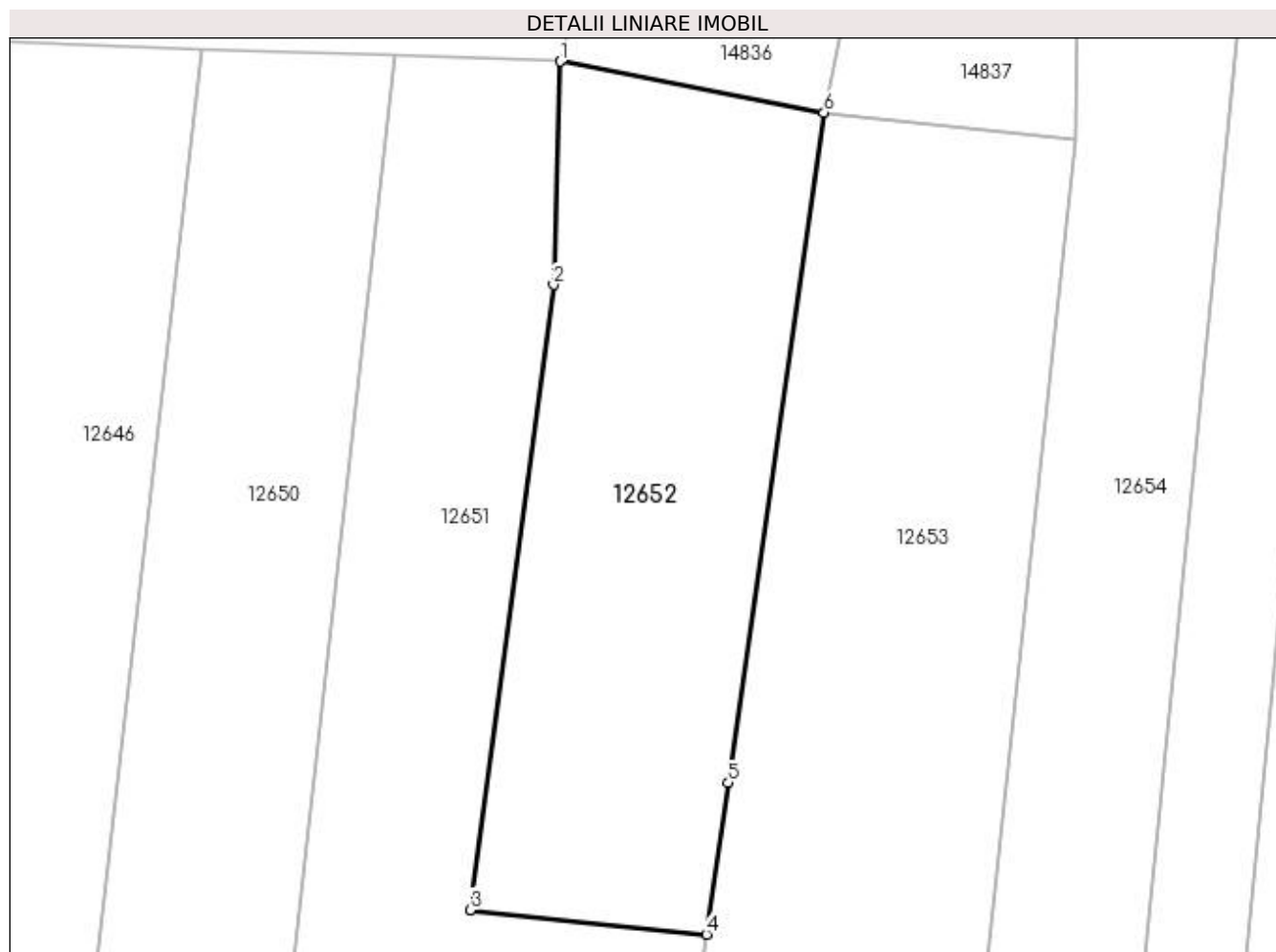
Inscrieri privind dezmembramintele dreptului de proprietate, drepturi reale de garanție și sarcini	Referințe
NU SUNT	

Anexa Nr. 1 La Partea I

Teren

Nr cadastral	Suprafața (mp)*	Observații / Referințe
33077	600	

* Suprafața este determinată în planul de proiecție Stereo 70.



Date referitoare la teren

Crt	Categorie folosință	Intra vilan	Suprafața (mp)	Tarla	Parcelă	Nr. topo	Observații / Referințe
1	arabil	NU	600	110	82/1	-	

Lungime Segmente

1) Valorile lungimilor segmentelor sunt obținute din proiecție în plan.

Punct început	X / Y	Punct sfârșit	X / Y	Lungime segment (** (m)
1	418.751,702 299.378,324	2	418.751,326 299.366,263	12.067
2	418.751,326 299.366,263	3	418.746,825 299.332,503	34.058
3	418.746,825 299.332,503	4	418.759,592 299.331,183	12.834
4	418.759,592 299.331,183	5	418.760,763 299.339,379	8.279
5	418.760,763 299.339,379	6	418.765,938 299.375,571	36.56

Punct început	X / Y	Punct sfârșit	X / Y	Lungime segment (** (m)
6	418.765,938 299.375,571	1	418.751,702 299.378,324	14.5

** Lungimile segmentelor sunt determinate în planul de proiecție Stereo 70 și sunt rotunjite la 1 milimetru.

*** Distanța dintre puncte este formată din segmente cumulate ce sunt mai mici decât valoarea 1 milimetru.

**DATE DESPRE IMOBILUL NR. 12653**

Oficiul de Cadastru și Publicitate Imobiliară DOLJ
Biroul de Cadastru și Publicitate Imobiliară Craiova

A. Partea I. Descrierea imobilului

TEREN Extravilan

Adresa: Jud. Dolj, T110, P101

Nr. Crt	Nr cadastral Nr. topografic	Suprafața* (mp)	Observații / Referințe
A1		Din acte: 1.334 Masurata: 1.488	Sector cadastral:9 Teren neimprejmuit;

B. Partea II. Proprietari și acte

Inscrieri privitoare la dreptul de proprietate și alte drepturi reale		Referințe
/		
Act Administrativ nr. TDP 2196, din 31/01/2003 emis de COMISIA JUDETEANA DOLJ (CERTIFICAT DE DECES SERIA D11 NR 102098);		
B1	Intabulare, drept de PROPRIETATE, dobandit prin Reconstituire, cota actuala 1/1, cota initiala 1/1 1) STANCU VERGICA DEFUNCT:Da 2) CRISTOIU CONSTANTA, LIPSĂ CNP	A1

C. Partea III. SARCINI .

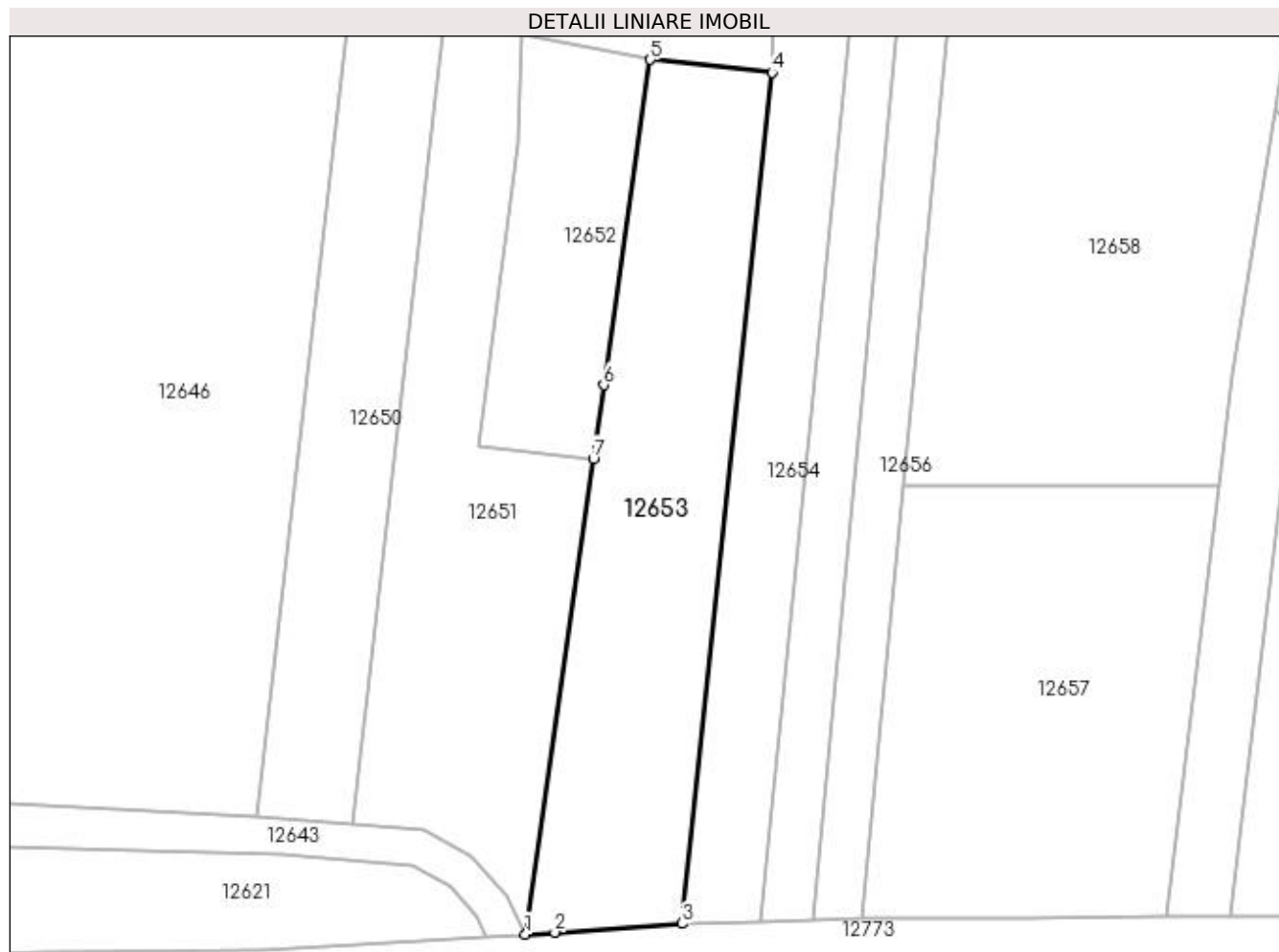
Inscrieri privind dezmembramintele dreptului de proprietate, drepturi reale de garanție și sarcini	Referințe
NU SUNT	

Anexa Nr. 1 La Partea I

Teren

Nr cadastral	Suprafața (mp)*	Observații / Referințe
	Din acte: 1.334 Masurata: 1.488	

* Suprafața este determinată în planul de proiecție Stereo 70.



Date referitoare la teren

Crt	Categorie folosință	Intra vilan	Suprafața (mp)	Tarla	Parcelă	Nr. topo	Observații / Referințe
1	padure	NU	1.488	110	101	-	

Lungime Segmente

1) Valorile lungimilor segmentelor sunt obținute din proiecție în plan.

Punct început	X / Y	Punct sfârșit	X / Y	Lungime segment (** (m)
1	418.752,026 299.278,271	2	418.755,331 299.278,495	3.312
2	418.755,331 299.278,495	3	418.769,44 299.279,454	14.141
3	418.769,44 299.279,454	4	418.779,49 299.374,14	95.218
4	418.779,49 299.374,14	5	418.765,938 299.375,571	13.627
5	418.765,938 299.375,571	6	418.760,763 299.339,379	36.56

Punct început	X / Y	Punct sfârșit	X / Y	Lungime segment (** (m)
6	418.760,763 299.339,379	7	418.759,592 299.331,183	8.279
7	418.759,592 299.331,183	1	418.752,026 299.278,271	53.45

** Lungimile segmentelor sunt determinate în planul de proiecție Stereo 70 și sunt rotunjite la 1 milimetru.

*** Distanța dintre puncte este formată din segmente cumulate ce sunt mai mici decât valoarea 1 milimetru.

**DATE DESPRE IMOBILUL NR. 12654**

Oficiul de Cadastru și Publicitate Imobiliară DOLJ
Biroul de Cadastru și Publicitate Imobiliară Craiova

A. Partea I. Descrierea imobilului

TEREN Extravilan

Adresa: Jud. Dolj, T110, P102

Nr. Crt	Nr cadastral Nr. topografic	Suprafața* (mp)	Observații / Referințe
A1		874	Sector cadastral:9 Teren neimprejmuit;

B. Partea II. Proprietari și acte

Inscrieri privitoare la dreptul de proprietate și alte drepturi reale		Referințe
/		
Act Notarial nr. APV 1072, din 21/07/2021 emis de NP NEAGOE MONICA (CM 54/09.07.2021; TDP 2949/01.10.2004);		
B1	Intabulare, drept de PROPRIETATE, dobandit prin lesire Din Indiviziune, cota actuala 1/1, cota initiala 1/1 1) STANCU MARIA	A1

C. Partea III. SARCINI .

Inscrieri privind dezmembramintele dreptului de proprietate, drepturi reale de garanție și sarcini	Referințe
NU SUNT	

Anexa Nr. 1 La Partea I

Teren

Nr cadastral	Suprafața (mp)*	Observații / Referințe
	874	

* Suprafața este determinată în planul de proiecție Stereo 70.



Date referitoare la teren

Crt	Categorie folosință	Intra vilan	Suprafața (mp)	Tarla	Parcelă	Nr. topo	Observații / Referințe
1	pasune	NU	874	110	102	-	

Lungime Segmente

1) Valorile lungimilor segmentelor sunt obținute din proiecție în plan.

Punct început	X / Y	Punct sfârșit	X / Y	Lungime segment (** (m)
1	418.779,638 299.382,517	2	418.779,49 299.374,14	8.378
2	418.779,49 299.374,14	3	418.769,44 299.279,454	95.218
3	418.769,44 299.279,454	4	418.778,142 299.279,737	8.707
4	418.778,142 299.279,737	5	418.788,647 299.383,331	104.125
5	418.788,647 299.383,331	1	418.779,638 299.382,517	9.046

**** Lungimile segmentelor sunt determinate în planul de proiecție Stereo 70 și sunt rotunjite la 1 milimetru.**

***** Distanța dintre puncte este formată din segmente cumulate ce sunt mai mici decât valoarea 1 milimetru.**

**DATE DESPRE IMOBILUL NR. 12655**

Oficiul de Cadastru și Publicitate Imobiliară DOLJ
Biroul de Cadastru și Publicitate Imobiliară Craiova

A. Partea I. Descrierea imobilului

TEREN Extravilan

Adresa: Jud. Dolj, T110, P103

Nr. Crt	Nr cadastral Nr. topografic	Suprafața* (mp)	Observații / Referințe
A1		575	Sector cadastral:9 Teren neimprejmuit;

B. Partea II. Proprietari și acte

Inscrieri privitoare la dreptul de proprietate și alte drepturi reale		Referințe
/		
Hotarare Judecatoreasca nr. SC 7873, din 10/06/2015 emis de JUDECATORIA CRAIOVA (TDP 3090/06.12.2004);		
B1	Intabulare, drept de PROPRIETATE, dobandit prin Hotarare Judecatoreasca, cota actuala 1/1, cota initiala 1/1 1) STANCULEASA RADU, LIPSĂ CNP	A1

C. Partea III. SARCINI .

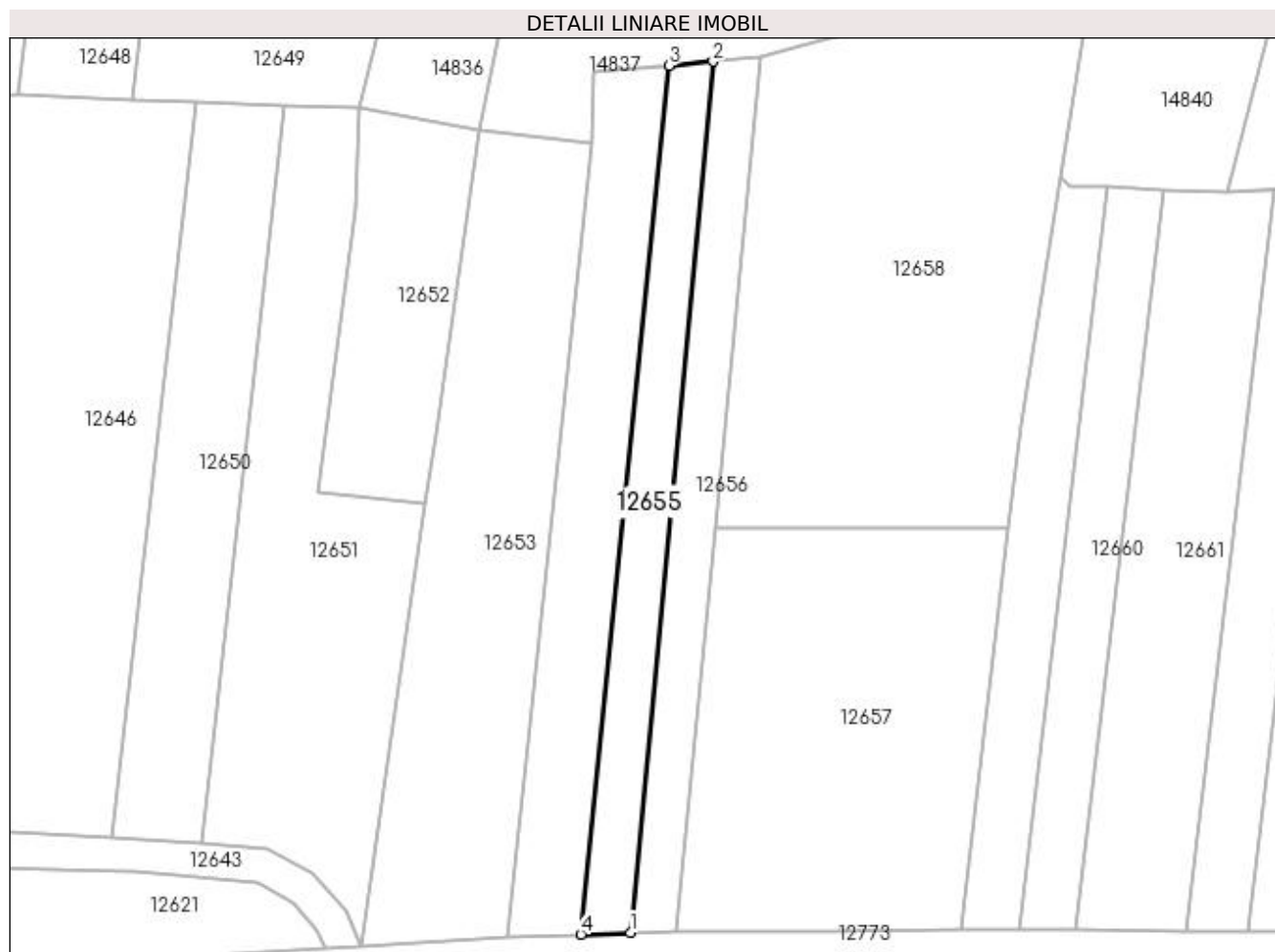
Inscrieri privind dezmembramentele dreptului de proprietate, drepturi reale de garanție și sarcini	Referințe
NU SUNT	

Anexa Nr. 1 La Partea I

Teren

Nr cadastral	Suprafața (mp)*	Observații / Referințe
	575	

* Suprafața este determinată în planul de proiecție Stereo 70.



Date referitoare la teren

Crt	Categorie folosință	Intra vilan	Suprafața (mp)	Tarla	Parcelă	Nr. topo	Observații / Referințe
1	padure	NU	575	110	103	-	

Lungime Segmente

1) Valorile lungimilor segmentelor sunt obținute din proiecție în plan.

Punct început	X / Y	Punct sfârșit	X / Y	Lungime segment (** (m)
1	418.784,023 299.279,935	2	418.793,919 299.383,807	104.342
2	418.793,919 299.383,807	3	418.788,647 299.383,331	5.293
3	418.788,647 299.383,331	4	418.778,142 299.279,737	104.125
4	418.778,142 299.279,737	1	418.784,023 299.279,935	5.884

**** Lungimile segmentelor sunt determinate în planul de proiecție Stereo 70 și sunt rotunjite la 1 milimetru.**

***** Distanța dintre puncte este formată din segmente cumulate ce sunt mai mici decât valoarea 1 milimetru.**

**DATE DESPRE IMOBILUL NR. 12656**

Oficiul de Cadastru și Publicitate Imobiliară DOLJ
Biroul de Cadastru și Publicitate Imobiliară Craiova

A. Partea I. Descrierea imobilului

TEREN Extravilan

Adresa: Jud. Dolj, T110, P103

Nr. Crt	Nr cadastral Nr. topografic	Suprafața* (mp)	Observații / Referințe
A1		575	Sector cadastral:9 Teren neimprejmuit;

B. Partea II. Proprietari și acte

Inscrieri privitoare la dreptul de proprietate și alte drepturi reale	Referințe
/	
Hotarare Judecatoreasca nr. SC 7873, din 10/06/2015 emis de JUDECATORIA CRAIOVA (TDP 3090/06.12.2004);	
B1	Intabulare, drept de PROPRIETATE, dobandit prin Hotarare Judecatoreasca, cota actuala 1/1, cota initiala 1/1 1) BECIU RADA

C. Partea III. SARCINI .

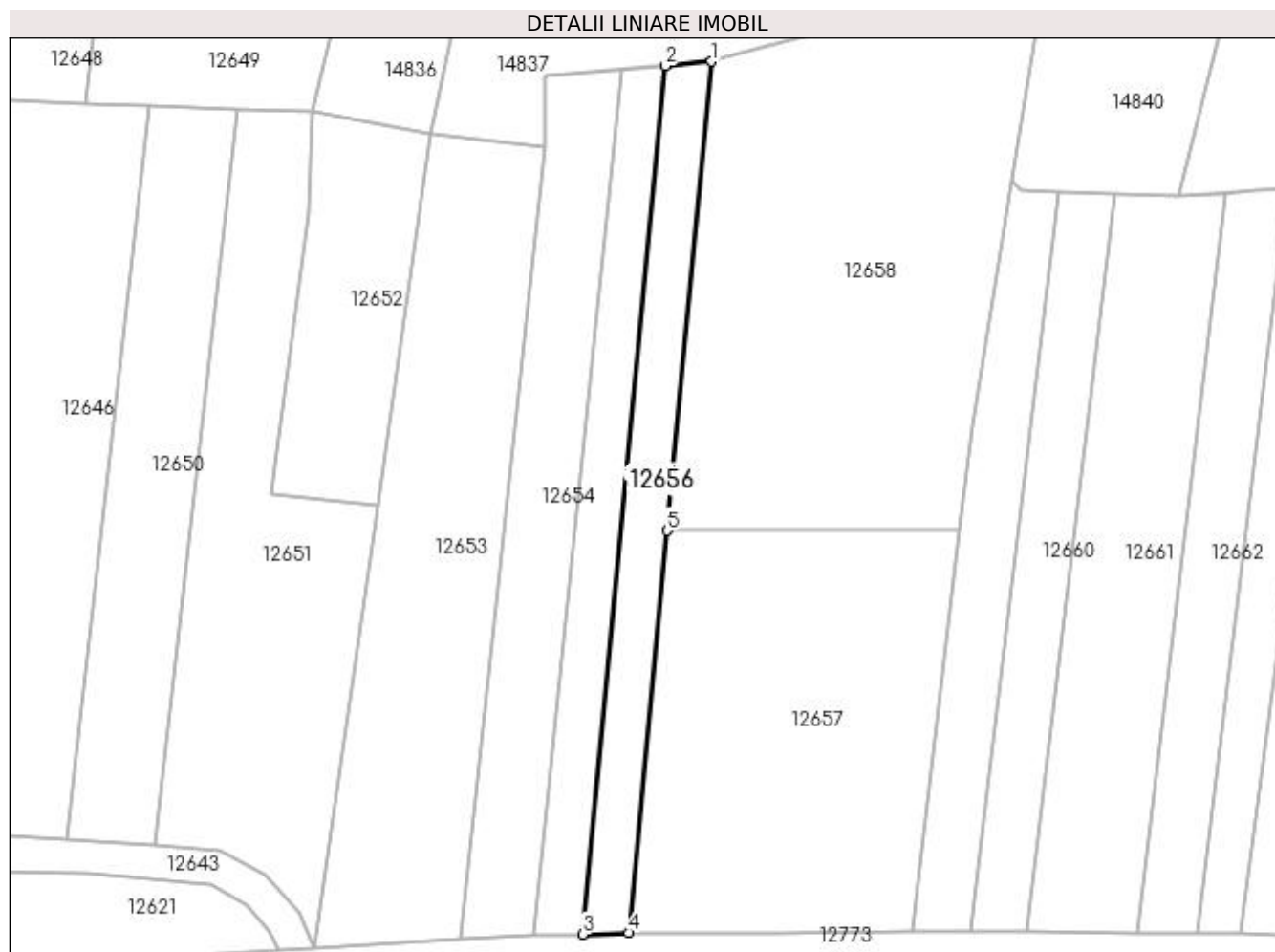
Inscrieri privind dezmembramintele dreptului de proprietate, drepturi reale de garanție și sarcini	Referințe
NU SUNT	

Anexa Nr. 1 La Partea I

Teren

Nr cadastral	Suprafața (mp)*	Observații / Referințe
	575	

* Suprafața este determinată în planul de proiecție Stereo 70.



Date referitoare la teren

Crt	Categorie folosință	Intra vilan	Suprafața (mp)	Tarla	Parcelă	Nr. topo	Observații / Referințe
1	padure	NU	575	110	103	-	

Lungime Segmente

1) Valorile lungimilor segmentelor sunt obținute din proiecție în plan.

Punct început	X / Y	Punct sfârșit	X / Y	Lungime segment (** (m)
1	418.799,494 299.384,31	2	418.793,919 299.383,807	5.598
2	418.793,919 299.383,807	3	418.784,023 299.279,935	104.342
3	418.784,023 299.279,935	4	418.789,568 299.280,122	5.548
4	418.789,568 299.280,122	5	418.794,151 299.328,222	48.318
5	418.794,151 299.328,222	1	418.799,494 299.384,31	56.342

**** Lungimile segmentelor sunt determinate în planul de proiecție Stereo 70 și sunt rotunjite la 1 milimetru.**

***** Distanța dintre puncte este formată din segmente cumulate ce sunt mai mici decât valoarea 1 milimetru.**

**DATE DESPRE IMOBILUL NR. 12657**

Oficiul de Cadastru și Publicitate Imobiliară DOLJ
Biroul de Cadastru și Publicitate Imobiliară Craiova

A. Partea I. Descrierea imobilului

TEREN Extravilan

Adresa: Jud. Dolj, T110, P104

Nr. Crt	Nr cadastral Nr. topografic	Suprafața* (mp)	Observații / Referințe
A1	34895	1.656	Sector cadastral:9 Teren neimprejmuit;

B. Partea II. Proprietari și acte

Inscrieri privitoare la dreptul de proprietate și alte drepturi reale	Referințe
107493 / 08/06/2022	
Act Notarial nr. CONTRACT DE VANZARE AUT NR 1889, din 03/06/2022 emis de NP DOINA FAURAR;	
B1	A1
Intabulare, drept de PROPRIETATE, dobandit prin Conventie, cota actuala 1/1, cota initiala 1/1	
1) DELTA BERCEI INVEST SRL, CIF:22046319	

C. Partea III. SARCINI .

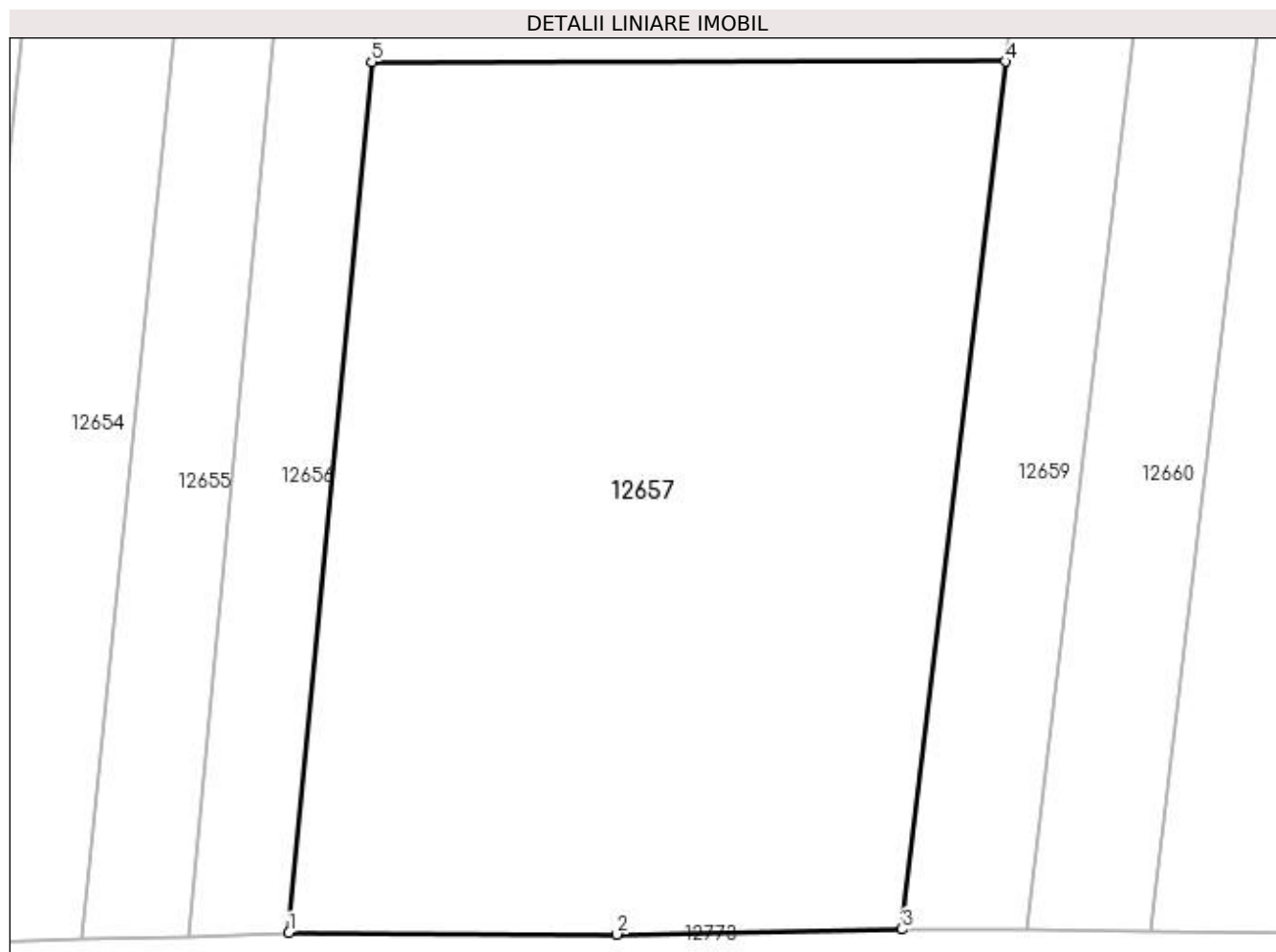
Inscrieri privind dezmembramintele dreptului de proprietate, drepturi reale de garanție și sarcini	Referințe
NU SUNT	

Anexa Nr. 1 La Partea I

Teren

Nr cadastral	Suprafața (mp)*	Observații / Referințe
34895	1.656	

* Suprafața este determinată în planul de proiecție Stereo 70.



Date referitoare la teren

Crt	Categorie folosință	Intra vilan	Suprafața (mp)	Tarla	Parcelă	Nr. topo	Observații / Referințe
1	padure	NU	1.656	110	104	-	

Lungime Segmente

1) Valorile lungimilor segmentelor sunt obținute din proiecție în plan.

Punct început	X / Y	Punct sfârșit	X / Y	Lungime segment (** (m)
1	418.789,568 299.280,122	2	418.807,69 299.280,039	18.122
2	418.807,69 299.280,039	3	418.823,447 299.280,318	15.759
3	418.823,447 299.280,318	4	418.829,156 299.328,255	48.276
4	418.829,156 299.328,255	5	418.794,151 299.328,222	35.006
5	418.794,151 299.328,222	1	418.789,568 299.280,122	48.318

**** Lungimile segmentelor sunt determinate în planul de proiecție Stereo 70 și sunt rotunjite la 1 milimetru.**

***** Distanța dintre puncte este formată din segmente cumulate ce sunt mai mici decât valoarea 1 milimetru.**

**DATE DESPRE IMOBILUL NR. 12658**

Oficiul de Cadastru și Publicitate Imobiliară DOLJ
Biroul de Cadastru și Publicitate Imobiliară Craiova

A. Partea I. Descrierea imobilului

TEREN Extravilan

Adresa: Jud. Dolj, T110, P105

Nr. Crt	Nr cadastral Nr. topografic	Suprafața* (mp)	Observații / Referințe
A1		Din acte: 2.118 Masurata: 2.218	Sector cadastral:9 Teren neimprejmuit;

B. Partea II. Proprietari și acte

Inscrieri privitoare la dreptul de proprietate și alte drepturi reale		Referințe
/		
Act Administrativ nr. TDP 17997, din 15/11/2013 emis de COMISIA JUDETEANA DOLJ (CERTIFICAT DE DECES SERIA DZ NR 004578);		
B1	Intabulare, drept de PROPRIETATE, dobandit prin Reconstituire, cota actuala 1/1, cota initiala 1/1 1) PARVU AUGUSTIN DEFUNCT:Da	A1

C. Partea III. SARCINI .

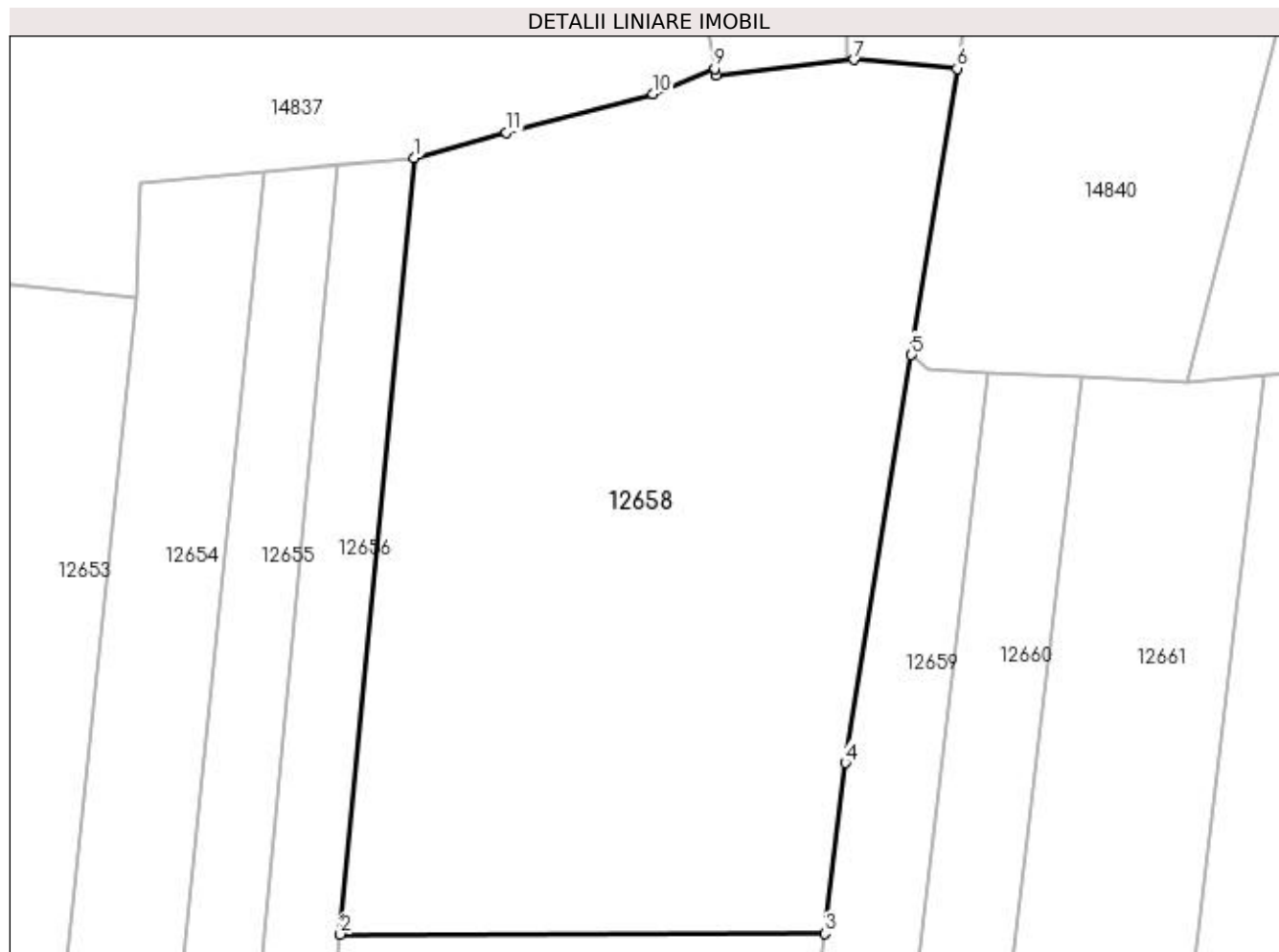
Inscrieri privind dezmembramintele dreptului de proprietate, drepturi reale de garanție și sarcini	Referințe
NU SUNT	

Anexa Nr. 1 La Partea I

Teren

Nr cadastral	Suprafața (mp)*	Observații / Referințe
	Din acte: 2.118 Masurata: 2.218	

* Suprafața este determinată în planul de proiecție Stereo 70.



Date referitoare la teren

Crt	Categorie folosință	Intra vilan	Suprafața (mp)	Tarla	Parcelă	Nr. topo	Observații / Referințe
1	arabil	NU	2.218	110	105	-	

Lungime Segmente

1) Valorile lungimilor segmentelor sunt obținute din proiecție în plan.

Punct început	X / Y	Punct sfârșit	X / Y	Lungime segment (** (m)
1	418.799,494 299.384,31	2	418.794,151 299.328,222	56.342
2	418.794,151 299.328,222	3	418.829,156 299.328,255	35.006
3	418.829,156 299.328,255	4	418.830,613 299.340,6	12.43
4	418.830,613 299.340,6	5	418.835,407 299.370,061	29.849
5	418.835,407 299.370,061	6	418.838,694 299.390,742	20.941

Punct început	X / Y	Punct sfârșit	X / Y	Lungime segment (** (m)
6	418.838,694 299.390,742	7	418.831,271 299.391,383	7.451
7	418.831,271 299.391,383	8	418.821,309 299.390,229	10.029
8	418.821,309 299.390,229	9	418.821,184 299.390,75	0.536
9	418.821,184 299.390,75	10	418.816,741 299.388,918	4.806
10	418.816,741 299.388,918	11	418.806,145 299.386,131	10.956
11	418.806,145 299.386,131	1	418.799,494 299.384,31	6.896

** Lungimile segmentelor sunt determinate în planul de proiecție Stereo 70 și sunt rotunjite la 1 milimetru.

*** Distanța dintre puncte este formată din segmente cumulate ce sunt mai mici decât valoarea 1 milimetru.

**DATE DESPRE IMOBILUL NR. 12659**

Oficiul de Cadastru și Publicitate Imobiliară DOLJ
Biroul de Cadastru și Publicitate Imobiliară Craiova

A. Partea I. Descrierea imobilului

TEREN Extravilan

Adresa: Jud. Dolj, T110, P75

Nr. Crt	Nr cadastral Nr. topografic	Suprafața* (mp)	Observații / Referințe
A1		600	Sector cadastral:9 Teren neimprejmuit;

B. Partea II. Proprietari și acte

Inscrieri privitoare la dreptul de proprietate și alte drepturi reale	Referințe
/	
Act Administrativ nr. TDP 1186-48053, din 06/06/1997 emis de COMISIA JUDETEANA DOLJ;	
B1	A1
Intabulare, drept de PROPRIETATE, dobândit prin Reconstituire, cota actuala 1/1, cota initiala 1/1 1) NEGUT MARIA, LIPSĂ CNP	

C. Partea III. SARCINI .

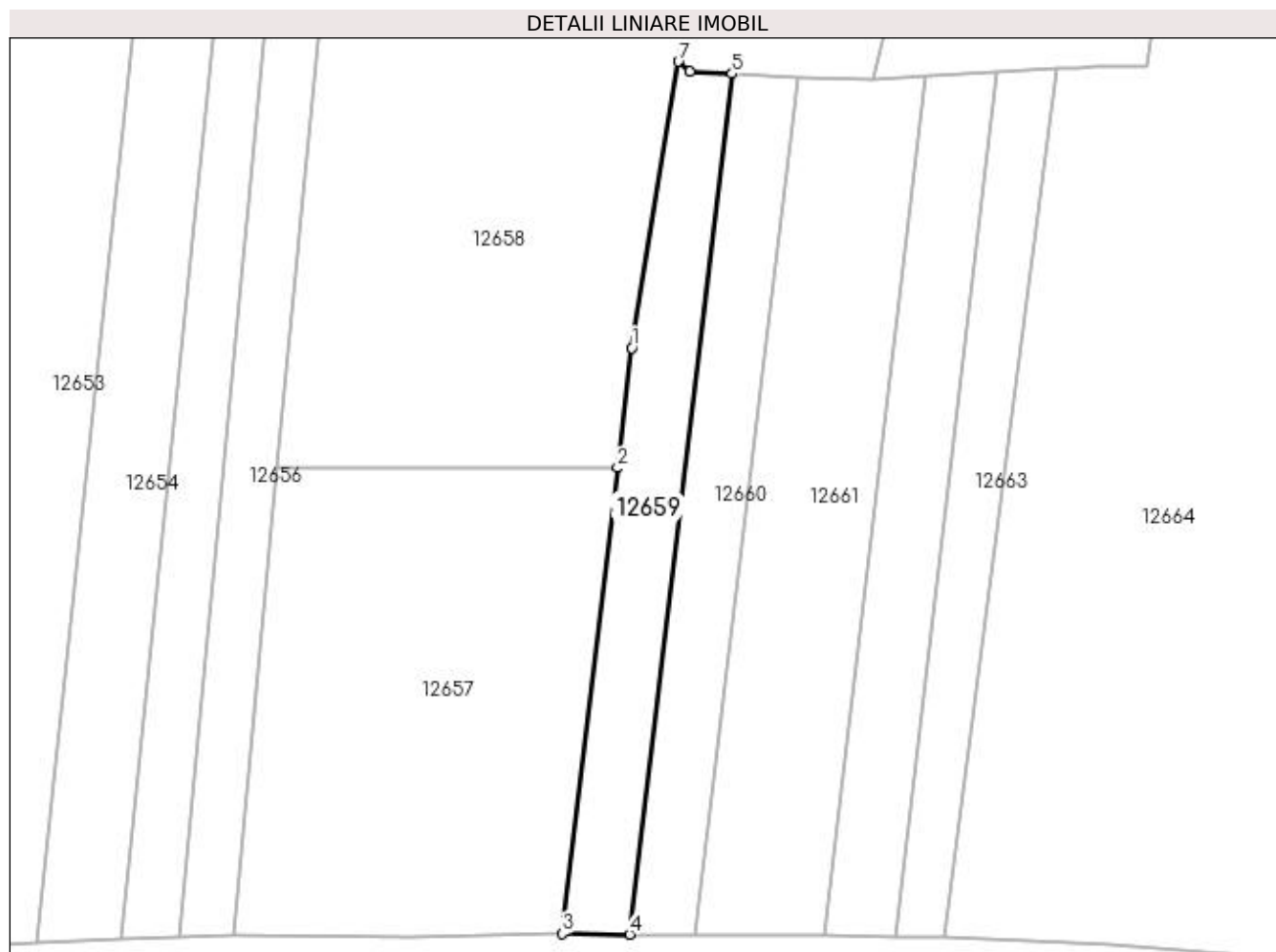
Inscrieri privind dezmembramintele dreptului de proprietate, drepturi reale de garanție și sarcini	Referințe
NU SUNT	

Anexa Nr. 1 La Partea I

Teren

Nr cadastral	Suprafața (mp)*	Observații / Referințe
	600	

* Suprafața este determinată în planul de proiecție Stereo 70.



Date referitoare la teren

Crt	Categorie folosință	Intra vilan	Suprafața (mp)	Tarla	Parcelă	Nr. topo	Observații / Referințe
1	padure	NU	600	110	75	-	

Lungime Segmente

1) Valorile lungimilor segmentelor sunt obținute din proiecție în plan.

Punct început	X / Y	Punct sfârșit	X / Y	Lungime segment (** (m)
1	418.830,613 299.340,6	2	418.829,156 299.328,255	12.43
2	418.829,156 299.328,255	3	418.823,447 299.280,318	48.276
3	418.823,447 299.280,318	4	418.830,394 299.280,263	6.947
4	418.830,394 299.280,263	5	418.840,939 299.368,81	89.172
5	418.840,939 299.368,81	6	418.836,555 299.369,013	4.389

Punct început	X / Y	Punct sfârșit	X / Y	Lungime segment (** (m)
6	418.836,555 299.369,013	7	418.835,407 299.370,061	1.554
7	418.835,407 299.370,061	1	418.830,613 299.340,6	29.849

** Lungimile segmentelor sunt determinate în planul de proiecție Stereo 70 și sunt rotunjite la 1 milimetru.

*** Distanța dintre puncte este formată din segmente cumulate ce sunt mai mici decât valoarea 1 milimetru.

**DATE DESPRE IMOBILUL NR. 12660**

Oficiul de Cadastru și Publicitate Imobiliară DOLJ
Biroul de Cadastru și Publicitate Imobiliară Craiova

A. Partea I. Descrierea imobilului

TEREN Extravilan

Adresa: Jud. Dolj, T110, P106

Nr. Crt	Nr cadastral Nr. topografic	Suprafața* (mp)	Observații / Referințe
A1		600	Sector cadastral:9 Teren neimprejmuit;

B. Partea II. Proprietari și acte

Inscrieri privitoare la dreptul de proprietate și alte drepturi reale		Referințe
/		
Act Administrativ nr. TDP 16441, din 21/11/2011 emis de COMISIA JUDETEANA DOLJ;		
B1	Intabulare, drept de PROPRIETATE, dobândit prin Reconstituire, cota actuala 1/1, cota initiala 1/1 1) NEGUȚ CONSTANTIN , LIPSĂ CNP 2) CRUCERU CONSTANȚA , LIPSĂ CNP	A1

C. Partea III. SARCINI .

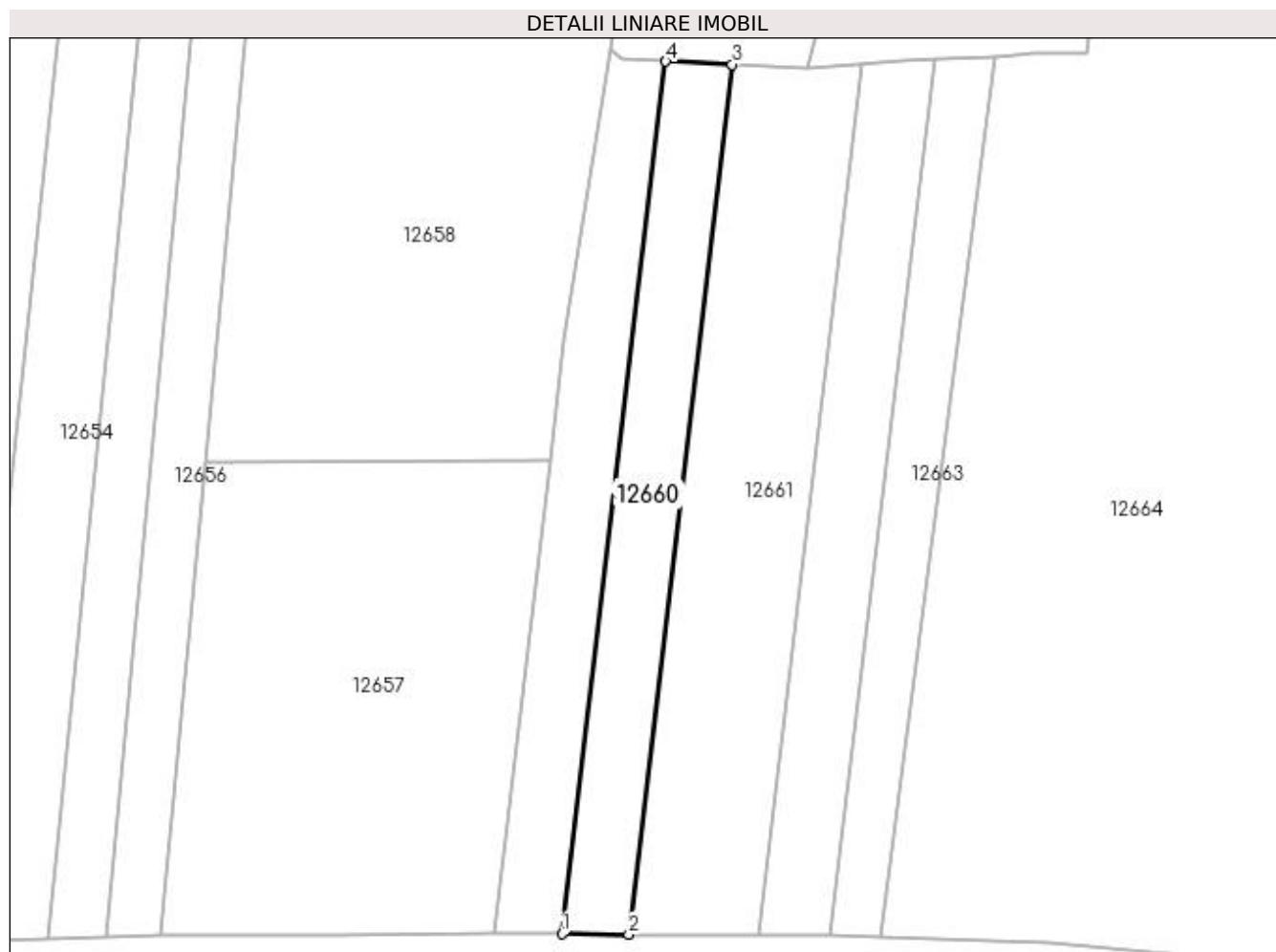
Inscrieri privind dezmembramintele dreptului de proprietate, drepturi reale de garanție și sarcini	Referințe
NU SUNT	

Anexa Nr. 1 La Partea I

Teren

Nr cadastral	Suprafața (mp)*	Observații / Referințe
	600	

* Suprafața este determinată în planul de proiecție Stereo 70.



Date referitoare la teren

Crt	Categorie folosință	Intra vilan	Suprafața (mp)	Tarla	Parcelă	Nr. topo	Observații / Referințe
1	padure	NU	600	110	106	-	

Lungime Segmente

1) Valorile lungimilor segmentelor sunt obținute din proiecție în plan.

Punct început	X / Y	Punct sfârșit	X / Y	Lungime segment (** (m)
1	418.830,394 299.280,263	2	418.837,173 299.280,21	6.78
2	418.837,173 299.280,21	3	418.847,688 299.368,496	88.911
3	418.847,688 299.368,496	4	418.840,939 299.368,81	6.756
4	418.840,939 299.368,81	1	418.830,394 299.280,263	89.172

**** Lungimile segmentelor sunt determinate în planul de proiecție Stereo 70 și sunt rotunjite la 1 milimetru.**

***** Distanța dintre puncte este formată din segmente cumulate ce sunt mai mici decât valoarea 1 milimetru.**

**DATE DESPRE IMOBILUL NR. 12661**

Oficiul de Cadastru și Publicitate Imobiliară DOLJ
Biroul de Cadastru și Publicitate Imobiliară Craiova

A. Partea I. Descrierea imobilului

TEREN Extravilan

Adresa: Jud. Dolj, T110, P107

Nr. Crt	Nr cadastral Nr. topografic	Suprafața* (mp)	Observații / Referințe
A1		1.164	Sector cadastral:9 Teren neimprejmuit;

B. Partea II. Proprietari și acte

Inscrieri privitoare la dreptul de proprietate și alte drepturi reale		Referințe
/		
Act Administrativ nr. TDP 2767, din 05/05/2004 emis de COMISIA JUDETEANA DOLJ;		
B1	Intabulare, drept de PROPRIETATE, dobândit prin Reconstituire, cota actuala 1/1, cota initiala 1/1 1) NEGUȚ CONSTANȚA , LIPSĂ CNP 2) NEGUȚ IOANA , LIPSĂ CNP 3) DINCĂ TOMA , LIPSĂ CNP 4) NEGUȚ ILEANA , LIPSĂ CNP 5) NEGUȚ VERONICA , LIPSĂ CNP 6) NEGUȚ CONSTANTIN , LIPSĂ CNP 7) NEGUȚ AUREL , LIPSĂ CNP	A1

C. Partea III. SARCINI .

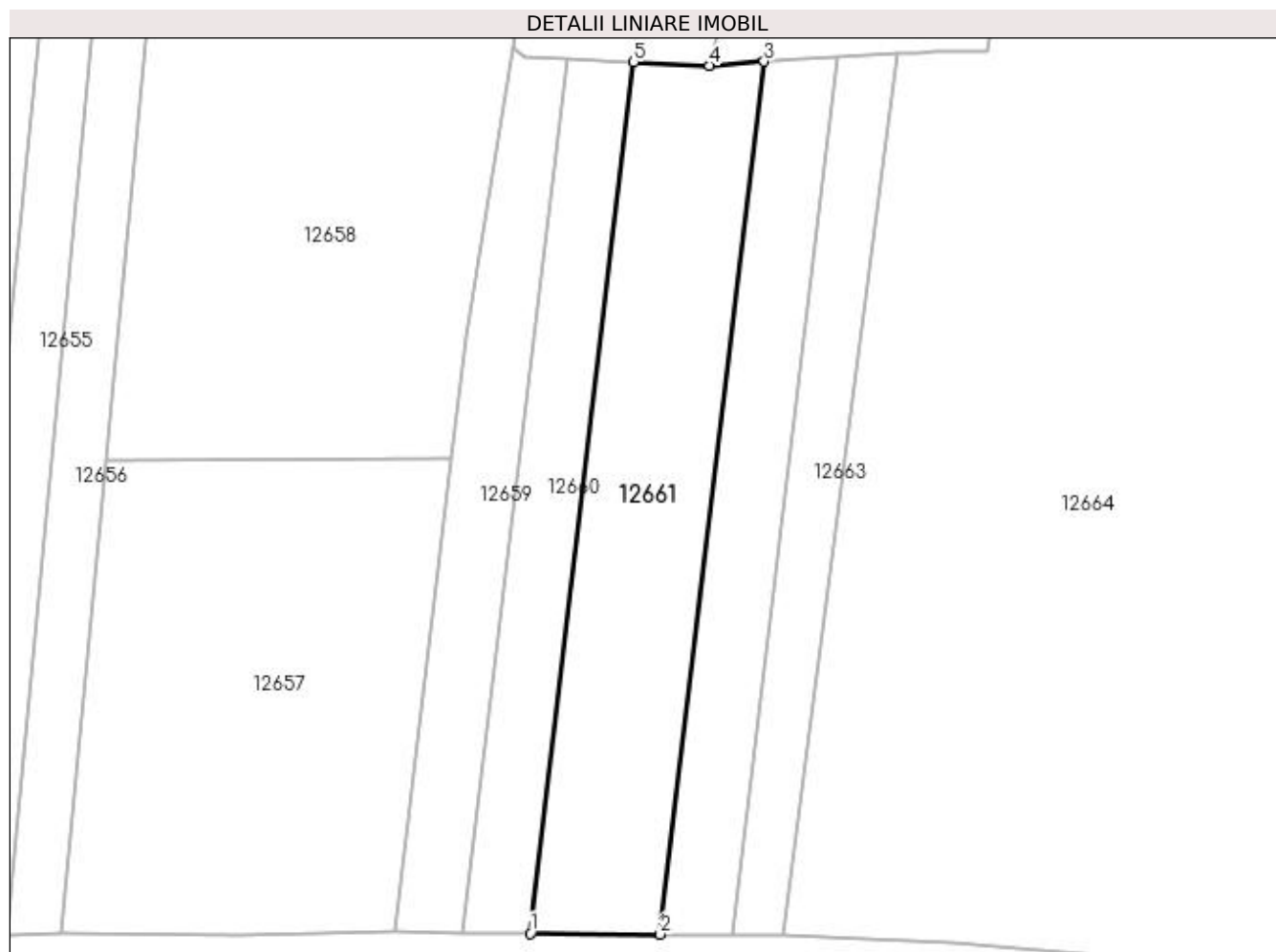
Inscrieri privind dezmembramintele dreptului de proprietate, drepturi reale de garanție și sarcini	Referințe
NU SUNT	

Anexa Nr. 1 La Partea I

Teren

Nr cadastral	Suprafața (mp)*	Observații / Referințe
	1.164	

* Suprafața este determinată în planul de proiecție Stereo 70.



Date referitoare la teren

Crt	Categorie folosință	Intra vilan	Suprafața (mp)	Tarla	Parcelă	Nr. topo	Observații / Referințe
1	padure	NU	1.164	110	107	-	

Lungime Segmente

1) Valorile lungimilor segmentelor sunt obținute din proiecție în plan.

Punct început	X / Y	Punct sfârșit	X / Y	Lungime segment (** (m)
1	418.837,173 299.280,21	2	418.850,362 299.280,106	13.189
2	418.850,362 299.280,106	3	418.860,897 299.368,567	89.087
3	418.860,897 299.368,567	4	418.855,368 299.368,14	5.546
4	418.855,368 299.368,14	5	418.847,688 299.368,496	7.688
5	418.847,688 299.368,496	1	418.837,173 299.280,21	88.911

**** Lungimile segmentelor sunt determinate în planul de proiecție Stereo 70 și sunt rotunjite la 1 milimetru.**

***** Distanța dintre puncte este formată din segmente cumulate ce sunt mai mici decât valoarea 1 milimetru.**

**DATE DESPRE IMOBILUL NR. 12662**

Oficiul de Cadastru și Publicitate Imobiliară DOLJ
Biroul de Cadastru și Publicitate Imobiliară Craiova

A. Partea I. Descrierea imobilului

TEREN Extravilan

Adresa: Jud. Dolj, T110, P108

Nr. Crt	Nr cadastral Nr. topografic	Suprafața* (mp)	Observații / Referințe
A1		650	Sector cadastral:9 Teren neimprejmuit;

B. Partea II. Proprietari și acte

Inscrieri privitoare la dreptul de proprietate și alte drepturi reale		Referințe
/		
Act Notarial nr. CM 84, din 10/08/2006 emis de NP GASPAR MONICA ORTANSA (ADEVERINTA 5381/22.09.2021; TDP 2967/14.10.2004);		
B1	Intabulare, drept de PROPRIETATE, dobandit prin Succesiune, cota actuala 1/1, cota initiala 1/1 1) NEGUTI CONSTANTINA	A1

C. Partea III. SARCINI .

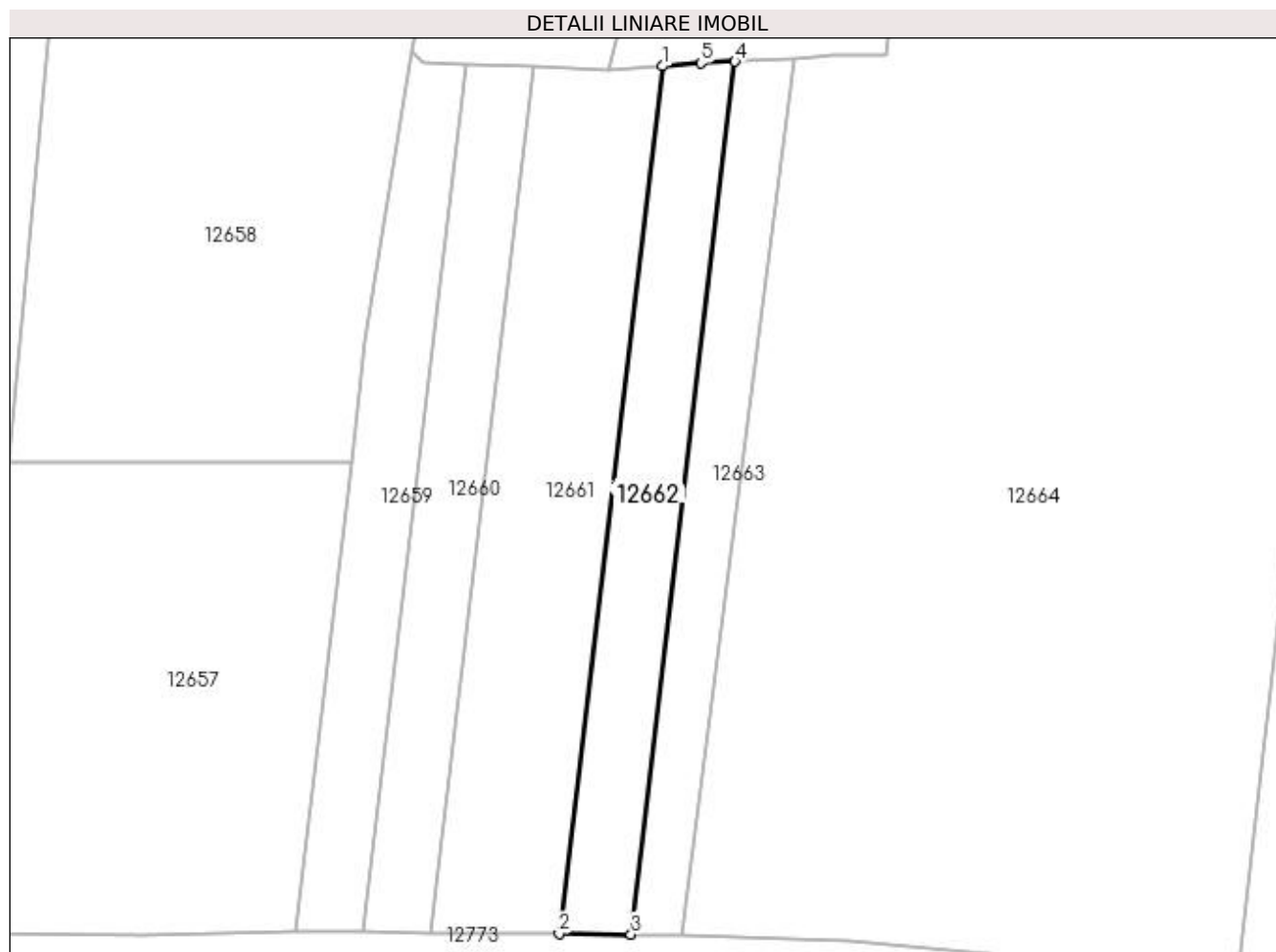
Inscrieri privind dezmembramintele dreptului de proprietate, drepturi reale de garanție și sarcini	Referințe
NU SUNT	

Anexa Nr. 1 La Partea I

Teren

Nr cadastral	Suprafața (mp)*	Observații / Referințe
	650	

* Suprafața este determinată în planul de proiecție Stereo 70.



Date referitoare la teren

Crt	Categorie folosință	Intra vilan	Suprafața (mp)	Tarla	Parcelă	Nr. topo	Observații / Referințe
1	padure	NU	650	110	108	-	

Lungime Segmente

1) Valorile lungimilor segmentelor sunt obținute din proiecție în plan.

Punct început	X / Y	Punct sfârșit	X / Y	Lungime segment (** (m)
1	418.860,897 299.368,567	2	418.850,362 299.280,106	89.087
2	418.850,362 299.280,106	3	418.857,679 299.280,048	7.317
3	418.857,679 299.280,048	4	418.868,277 299.369,035	89.617
4	418.868,277 299.369,035	5	418.864,799 299.368,869	3.482
5	418.864,799 299.368,869	1	418.860,897 299.368,567	3.913

**** Lungimile segmentelor sunt determinate în planul de proiecție Stereo 70 și sunt rotunjite la 1 milimetru.**

***** Distanța dintre puncte este formată din segmente cumulate ce sunt mai mici decât valoarea 1 milimetru.**

**DATE DESPRE IMOBILUL NR. 12663**

Oficiul de Cadastru și Publicitate Imobiliară DOLJ
Biroul de Cadastru și Publicitate Imobiliară Craiova

A. Partea I. Descrierea imobilului

TEREN Extravilan

Adresa: Jud. Dolj, T110, P108/1

Nr. Crt	Nr cadastral Nr. topografic	Suprafața* (mp)	Observații / Referințe
A1		500	Sector cadastral:9 Teren neimprejmuit;

B. Partea II. Proprietari și acte

Inscrieri privitoare la dreptul de proprietate și alte drepturi reale	Referințe
/	
Act Notarial nr. CM 18, din 06/02/2008 emis de NP STEFANESCU FLORIANA (TDP 3373/22.06.2005);	
B1	A1
Intabulare, drept de PROPRIETATE, dobandit prin Succesiune, cota actuala 1/1, cota initiala 1/1 1) IANICU AURICA	

C. Partea III. SARCINI .

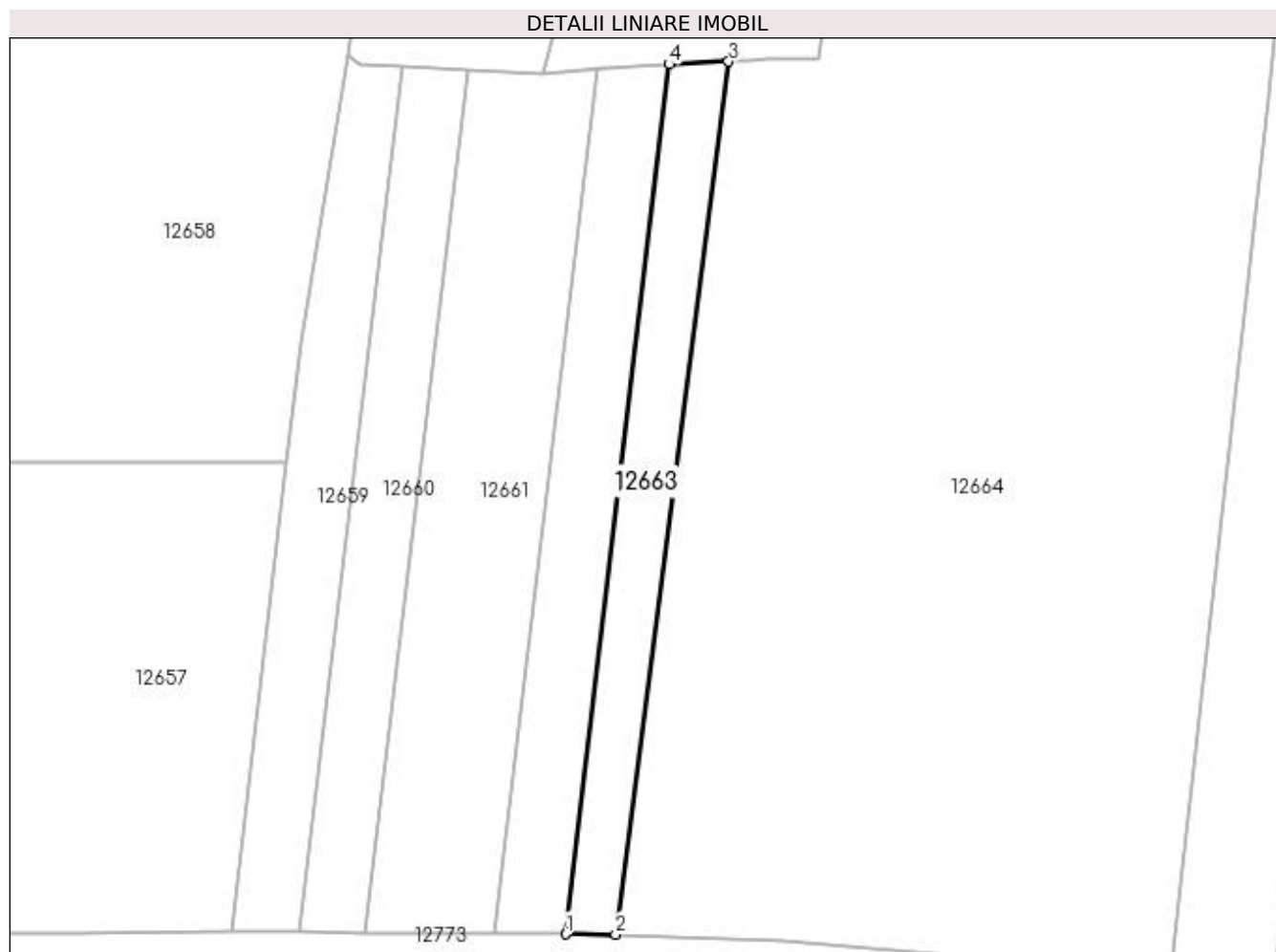
Inscrieri privind dezmembramintele dreptului de proprietate, drepturi reale de garanție și sarcini	Referințe
NU SUNT	

Anexa Nr. 1 La Partea I

Teren

Nr cadastral	Suprafața (mp)*	Observații / Referințe
	500	

* Suprafața este determinată în planul de proiecție Stereo 70.



Date referitoare la teren

Crt	Categorie folosință	Intra vilan	Suprafața (mp)	Tarla	Parcelă	Nr. topo	Observații / Referințe
1	pasune	NU	500	110	108/1	-	

Lungime Segmente

1) Valorile lungimilor segmentelor sunt obținute din proiecție în plan.

Punct început	X / Y	Punct sfârșit	X / Y	Lungime segment (** (m)
1	418.857,679 299.280,048	2	418.862,818 299.280,007	5.139
2	418.862,818 299.280,007	3	418.874,379 299.369,327	90.065
3	418.874,379 299.369,327	4	418.868,277 299.369,035	6.109
4	418.868,277 299.369,035	1	418.857,679 299.280,048	89.617

**** Lungimile segmentelor sunt determinate în planul de proiecție Stereo 70 și sunt rotunjite la 1 milimetru.**

***** Distanța dintre puncte este formată din segmente cumulate ce sunt mai mici decât valoarea 1 milimetru.**

**DATE DESPRE IMOBILUL NR. 12664**

Oficiul de Cadastru și Publicitate Imobiliară DOLJ
Biroul de Cadastru și Publicitate Imobiliară Craiova

A. Partea I. Descrierea imobilului

TEREN Extravilan

Adresa: Jud. Dolj, T110, P111

Nr. Crt	Nr cadastral Nr. topografic	Suprafața* (mp)	Observații / Referințe
A1		7.155	Sector cadastral:9 Teren neimprejmuit;

B. Partea II. Proprietari și acte

Inscrieri privitoare la dreptul de proprietate și alte drepturi reale	Referințe
/	
Act Administrativ nr. TDP 2605, din 29/11/2003 emis de COMISIA JUDETEANA DOLJ;	
B1	A1
Intabulare, drept de PROPRIETATE, dobândit prin Reconstituire, cota actuala 1/1, cota initiala 1/1 1) CĂPRĂROIU ION, LIPSĂ CNP	

C. Partea III. SARCINI .

Inscrieri privind dezmembramintele dreptului de proprietate, drepturi reale de garanție și sarcini	Referințe
NU SUNT	

Anexa Nr. 1 La Partea I

Teren

Nr cadastral	Suprafața (mp)*	Observații / Referințe
	7.155	

* Suprafața este determinată în planul de proiecție Stereo 70.



Date referitoare la teren

Crt	Categorie folosință	Intra vilan	Suprafața (mp)	Tarla	Parcelă	Nr. topo	Observații / Referințe
1	padure	NU	7.155	110	111	-	

Lungime Segmente

1) Valorile lungimilor segmentelor sunt obținute din proiecție în plan.

Punct început	X / Y	Punct sfârșit	X / Y	Lungime segment (** (m)
1	418.919,511 299.274,75	2	418.929,69 299.365,723	91.541
2	418.929,69 299.365,723	3	418.931,868 299.387,803	22.187
3	418.931,868 299.387,803	4	418.910,819 299.385,023	21.232
4	418.910,819 299.385,023	5	418.910,319 299.386,582	1.637
5	418.910,319 299.386,582	6	418.910,004 299.389,546	2.981

Punct început	X / Y	Punct sfârșit	X / Y	Lungime segment (** (m)
6	418.910,004 299.389,546	7	418.911,65 299.411,471	21.987
7	418.911,65 299.411,471	8	418.913,184 299.438,648	27.22
8	418.913,184 299.438,648	9	418.892,57 299.441,735	20.844
9	418.892,57 299.441,735	10	418.890,568 299.423,936	17.911
10	418.890,568 299.423,936	11	418.888,28 299.404,882	19.191
11	418.888,28 299.404,882	12	418.883,634 299.369,615	35.572
12	418.883,634 299.369,615	13	418.878,141 299.369,603	5.493
13	418.878,141 299.369,603	14	418.876,46 299.369,427	1.69
14	418.876,46 299.369,427	15	418.874,379 299.369,327	2.084
15	418.874,379 299.369,327	16	418.862,818 299.280,007	90.065
16	418.862,818 299.280,007	17	418.879,893 299.279,304	17.09
17	418.879,893 299.279,304	18	418.904,442 299.277,166	24.642
18	418.904,442 299.277,166	1	418.919,511 299.274,75	15.261

** Lungimile segmentelor sunt determinate în planul de proiecție Stereo 70 și sunt rotunjite la 1 milimetru.

*** Distanța dintre puncte este formată din segmente cumulate ce sunt mai mici decât valoarea 1 milimetru.

**DATE DESPRE IMOBILUL NR. 12665**

Oficiul de Cadastru și Publicitate Imobiliară DOLJ
Biroul de Cadastru și Publicitate Imobiliară Craiova

A. Partea I. Descrierea imobilului

TEREN Extravilan

Adresa: Jud. Dolj, T110, P112

Nr. Crt	Nr cadastral Nr. topografic	Suprafața* (mp)	Observații / Referințe
A1		Din acte: 1.300 Masurata: 1.221	Sector cadastral:9 Teren neimprejmuit;

B. Partea II. Proprietari și acte

Inscrieri privitoare la dreptul de proprietate și alte drepturi reale		Referințe
/		
Act Administrativ nr. TDP 17997, din 15/11/2013 emis de COMISIA JUDETEANA DOLJ (CERTIFICAT DE DECES SERIA DZ NR 004578);		
B1	Intabulare, drept de PROPRIETATE, dobandit prin Reconstituire, cota actuala 1/1, cota initiala 1/1 1) PARVU AUGUSTIN DEFUNCT:Da	A1

C. Partea III. SARCINI .

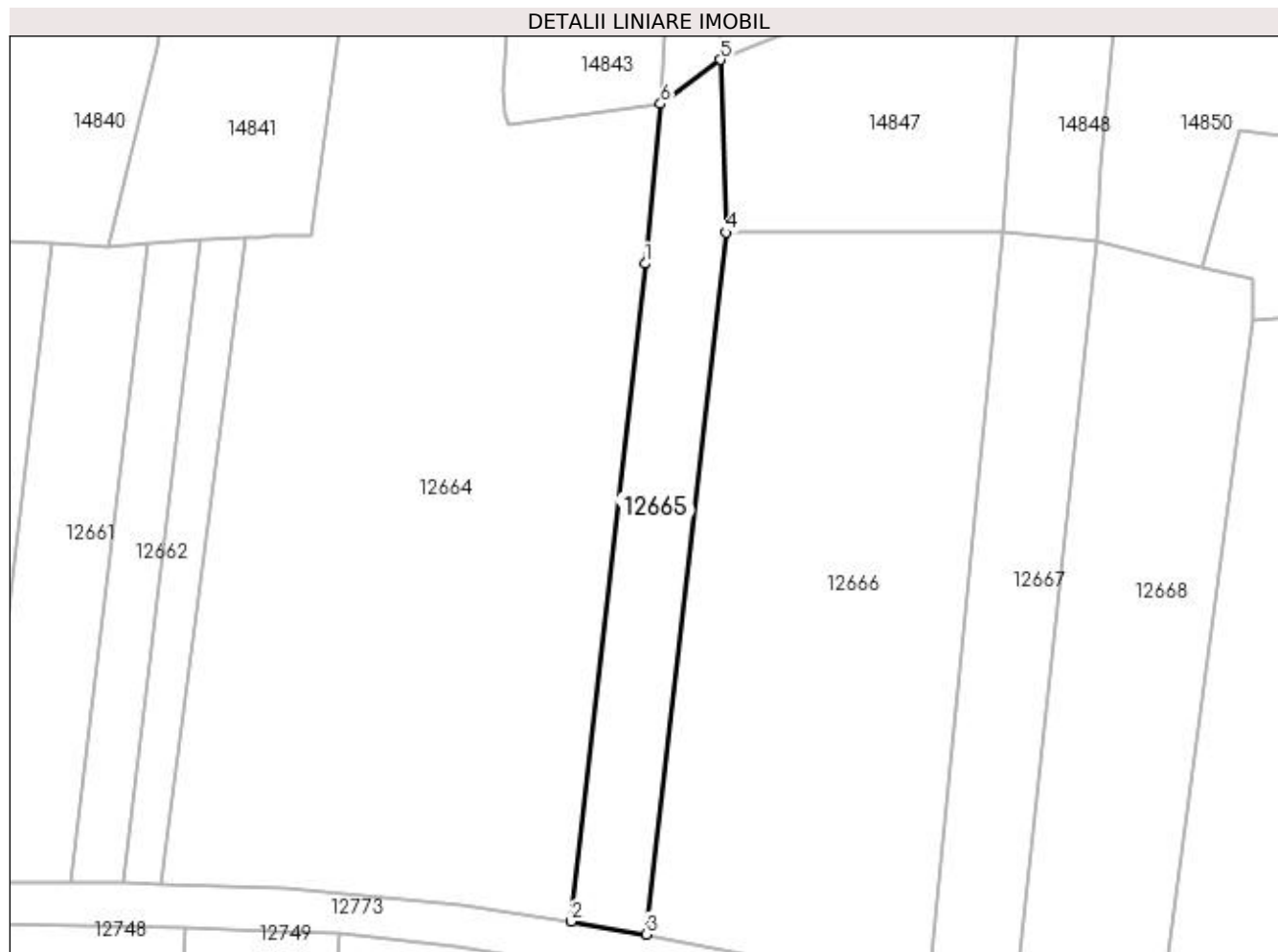
Inscrieri privind dezmembramintele dreptului de proprietate, drepturi reale de garanție și sarcini	Referințe
NU SUNT	

Anexa Nr. 1 La Partea I

Teren

Nr cadastral	Suprafața (mp)*	Observații / Referințe
	Din acte: 1.300 Masurata: 1.221	

* Suprafața este determinată în planul de proiecție Stereo 70.



Date referitoare la teren

Crt	Categorie folosință	Intra vilan	Suprafața (mp)	Tarla	Parcelă	Nr. topo	Observații / Referințe
1	padure	NU	1.221	110	112	-	

Lungime Segmente

1) Valorile lungimilor segmentelor sunt obținute din proiecție în plan.

Punct început	X / Y	Punct sfârșit	X / Y	Lungime segment (** (m)
1	418.929,69 299.365,723	2	418.919,511 299.274,75	91.541
2	418.919,511 299.274,75	3	418.929,886 299.272,997	10.522
3	418.929,886 299.272,997	4	418.940,902 299.370,017	97.643
4	418.940,902 299.370,017	5	418.940,123 299.393,908	23.904
5	418.940,123 299.393,908	6	418.931,868 299.387,803	10.267

Punct început	X / Y	Punct sfârşit	X / Y	Lungime segment (** (m)
6	418.931,868 299.387,803	1	418.929,69 299.365,723	22.187

** Lungimile segmentelor sunt determinate în planul de proiecţie Stereo 70 şi sunt rotunjite la 1 milimetru.

*** Distanţa dintre puncte este formată din segmente cumulate ce sunt mai mici decât valoarea 1 milimetru.

**DATE DESPRE IMOBILUL NR. 12666**

Oficiul de Cadastru și Publicitate Imobiliară DOLJ
Biroul de Cadastru și Publicitate Imobiliară Craiova

A. Partea I. Descrierea imobilului

TEREN Extravilan

Adresa: Jud. Dolj, T110, P113

Nr. Crt	Nr cadastral Nr. topografic	Suprafața* (mp)	Observații / Referințe
A1		Din acte: 4.274 Masurata: 3.923	Sector cadastral:9 Teren neimprejmuit;

B. Partea II. Proprietari și acte

Inscrieri privitoare la dreptul de proprietate și alte drepturi reale		Referințe
/		
Act Notarial nr. CM 222, din 30/12/2011 emis de NP TUDOR MARINELA DANIELA (TDP 2830/14.06.2004);		
B1	Intabulare, drept de PROPRIETATE, dobandit prin Succesiune, cota actuala 1/1, cota initiala 1/1 1) GRIGORIE ANDREEA LOREDANA	A1

C. Partea III. SARCINI .

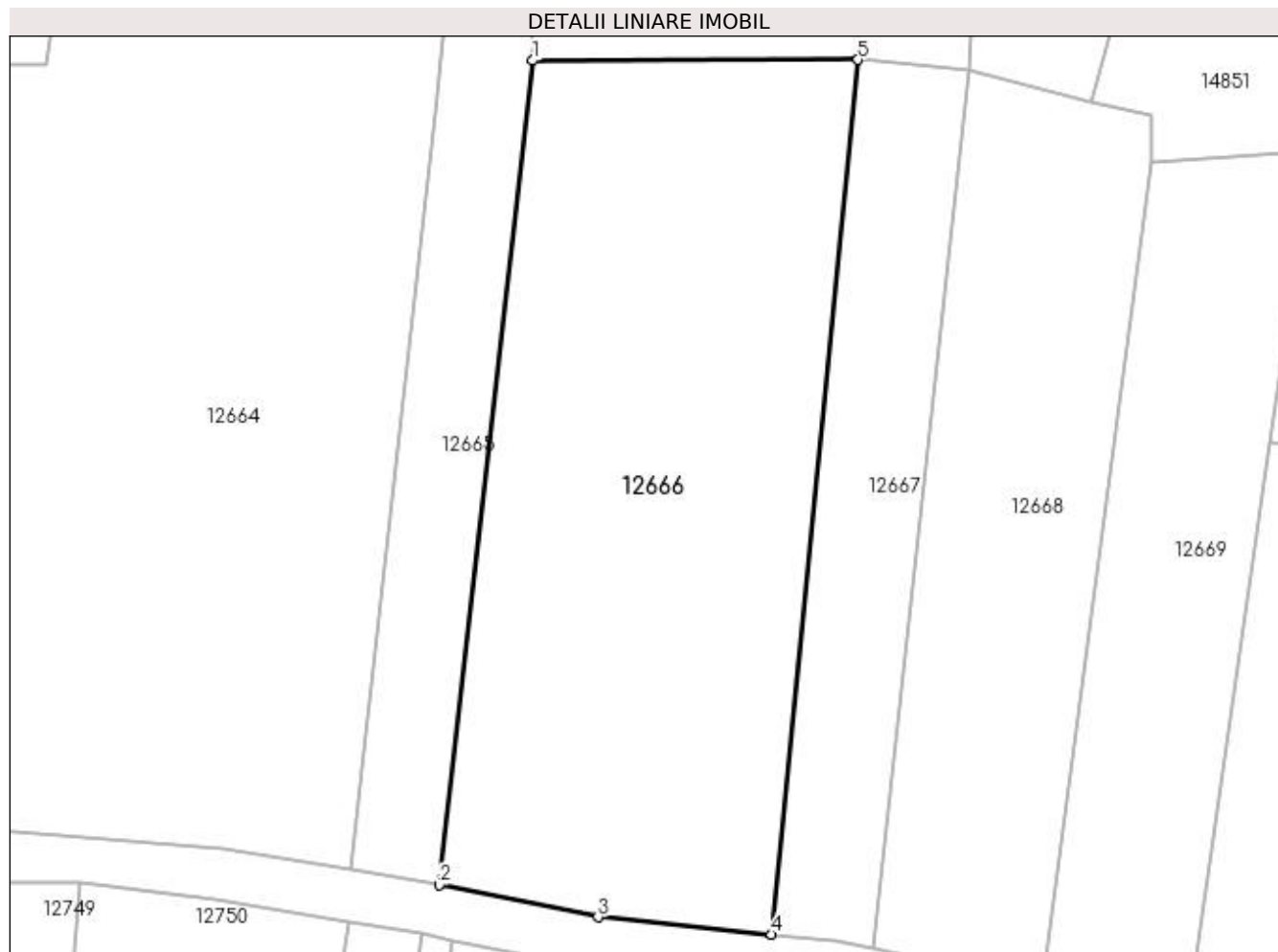
Inscrieri privind dezmembramintele dreptului de proprietate, drepturi reale de garanție și sarcini	Referințe
NU SUNT	

Anexa Nr. 1 La Partea I

Teren

Nr cadastral	Suprafața (mp)*	Observații / Referințe
	Din acte: 4.274 Masurata: 3.923	

* Suprafața este determinată în planul de proiecție Stereo 70.



Date referitoare la teren

Crt	Categorie folosință	Intra vilan	Suprafața (mp)	Tarla	Parcelă	Nr. topo	Observații / Referințe
1	padure	NU	3.923	110	113	-	

Lungime Segmente

1) Valorile lungimilor segmentelor sunt obținute din proiecție în plan.

Punct început	X / Y	Punct sfârșit	X / Y	Lungime segment (** (m)
1	418.940,902 299.370,017	2	418.929,886 299.272,997	97.643
2	418.929,886 299.272,997	3	418.948,582 299.269,212	19.076
3	418.948,582 299.269,212	4	418.969,041 299.267,178	20.56
4	418.969,041 299.267,178	5	418.979,215 299.370,128	103.452
5	418.979,215 299.370,128	1	418.940,902 299.370,017	38.313

**** Lungimile segmentelor sunt determinate în planul de proiecție Stereo 70 și sunt rotunjite la 1 milimetru.**

***** Distanța dintre puncte este formată din segmente cumulate ce sunt mai mici decât valoarea 1 milimetru.**

**DATE DESPRE IMOBILUL NR. 12667**

Oficiul de Cadastru și Publicitate Imobiliară DOLJ
 Biroul de Cadastru și Publicitate Imobiliară Craiova

A. Partea I. Descrierea imobilului

TEREN Extravilan

Adresa: Jud. Dolj, T110, P114/1

Nr. Crt	Nr cadastral Nr. topografic	Suprafața* (mp)	Observații / Referințe
A1		Din acte: 839 Masurata: 1.299	Sector cadastral:9 Teren neimprejmuit;

B. Partea II. Proprietari și acte

Inscrieri privitoare la dreptul de proprietate și alte drepturi reale	Referințe
/	
Act Administrativ nr. TDP 2676, din 04/02/2004 emis de COMISIA JUDETEANA DOLJ (CERTIFICAT DE DECES SERIA DC NR 273767);	
B1	A1
Intabulare, drept de PROPRIETATE, dobandit prin Reconstituire, cota actuala 1/1, cota initiala 1/1 1) STANCULEASA ION, LIPSĂ CNP DEFUNCT:Da	

C. Partea III. SARCINI .

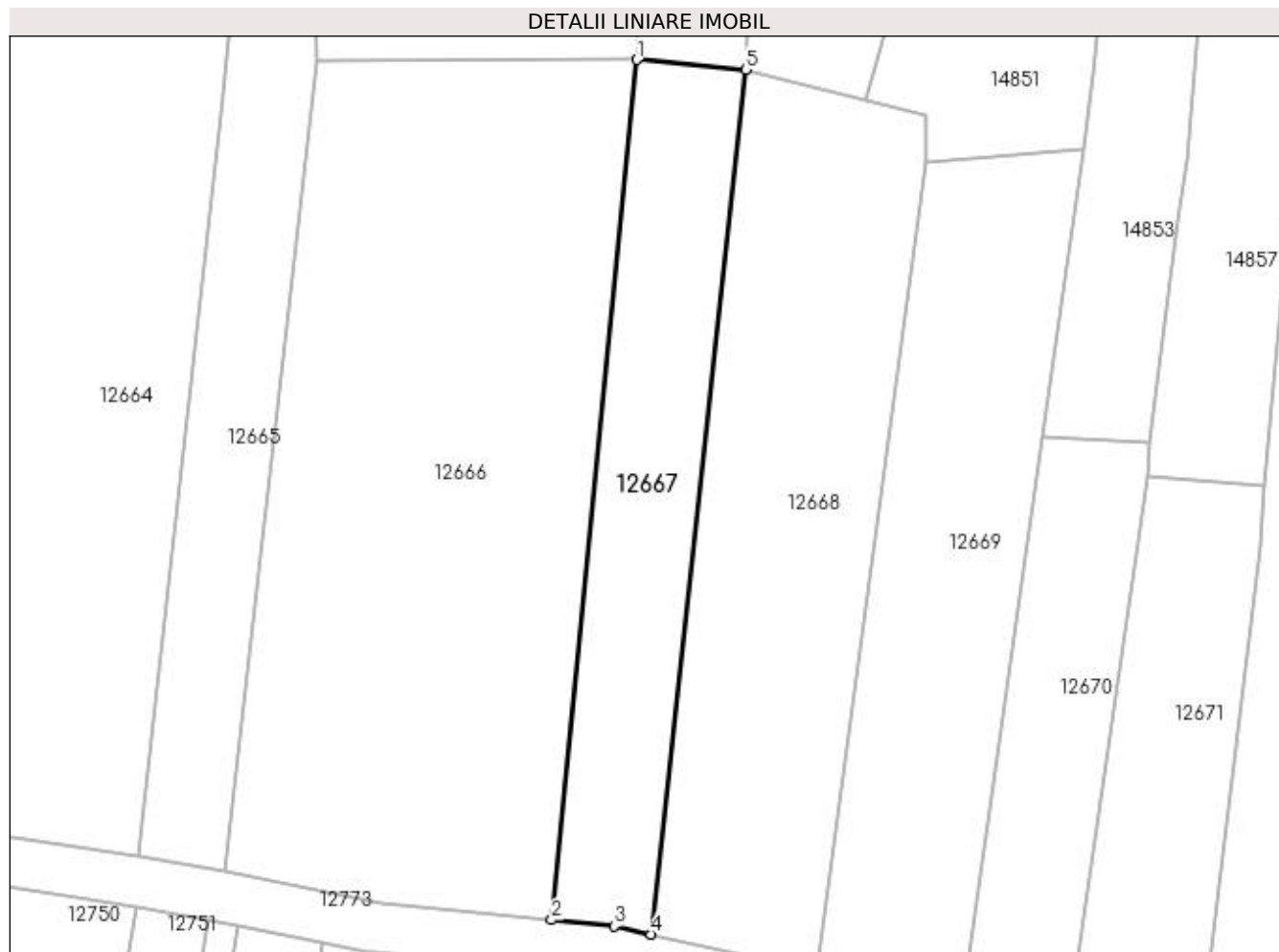
Inscrieri privind dezmembramintele dreptului de proprietate, drepturi reale de garanție și sarcini	Referințe
NU SUNT	

Anexa Nr. 1 La Partea I

Teren

Nr cadastral	Suprafața (mp)*	Observații / Referințe
	Din acte: 839 Masurata: 1.299	

* Suprafața este determinată în planul de proiecție Stereo 70.



Date referitoare la teren

Crt	Categorie folosință	Intra vilan	Suprafața (mp)	Tarla	Parcelă	Nr. topo	Observații / Referințe
1	padure	NU	1.299	110	114/1	-	

Lungime Segmente

1) Valorile lungimilor segmentelor sunt obținute din proiecție în plan.

Punct început	X / Y	Punct sfârșit	X / Y	Lungime segment (** (m)
1	418.979,215 299.370,128	2	418.969,041 299.267,178	103.452
2	418.969,041 299.267,178	3	418.976,488 299.266,437	7.484
3	418.976,488 299.266,437	4	418.980,947 299.265,453	4.566
4	418.980,947 299.265,453	5	418.992,224 299.368,923	104.082
5	418.992,224 299.368,923	1	418.979,215 299.370,128	13.065

**** Lungimile segmentelor sunt determinate în planul de proiecție Stereo 70 și sunt rotunjite la 1 milimetru.**

***** Distanța dintre puncte este formată din segmente cumulate ce sunt mai mici decât valoarea 1 milimetru.**

**DATE DESPRE IMOBILUL NR. 12668**

Oficiul de Cadastru și Publicitate Imobiliară DOLJ
Biroul de Cadastru și Publicitate Imobiliară Craiova

A. Partea I. Descrierea imobilului

TEREN Extravilan

Adresa: Jud. Dolj, T110, P116

Nr. Crt	Nr cadastral Nr. topografic	Suprafața* (mp)	Observații / Referințe
A1		Din acte: 1.540 Masurata: 2.228	Sector cadastral:9 Teren neimprejmuit;

B. Partea II. Proprietari și acte

Inscrieri privitoare la dreptul de proprietate și alte drepturi reale		Referințe
/		
Act Notarial nr. CM 55, din 18/10/2006 emis de NP GHEORGHE CIOVICA (TDP 3597/29.08.2006);		
B1	Intabulare, drept de PROPRIETATE, dobandit prin Succesiune, cota actuala 1/1, cota initiala 1/1 1) GROZA GAVRILA	A1

C. Partea III. SARCINI .

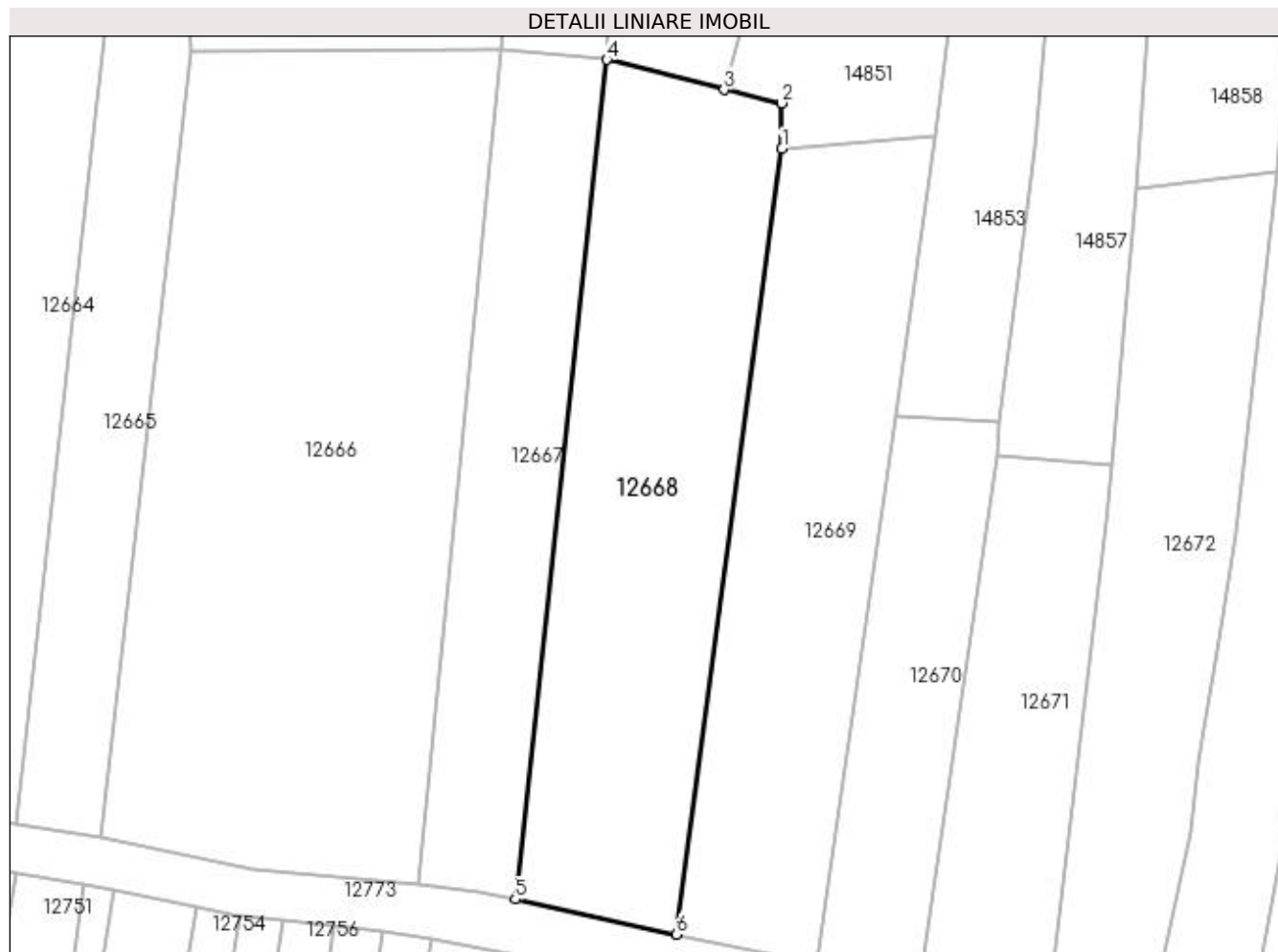
Inscrieri privind dezmembramintele dreptului de proprietate, drepturi reale de garanție și sarcini	Referințe
NU SUNT	

Anexa Nr. 1 La Partea I

Teren

Nr cadastral	Suprafața (mp)*	Observații / Referințe
	Din acte: 1.540	
	Masurata: 2.228	

* Suprafața este determinată în planul de proiecție Stereo 70.



Date referitoare la teren

Crt	Categorie folosință	Intra vilan	Suprafața (mp)	Tarla	Parcelă	Nr. topo	Observații / Referințe
1	pasune	NU	778	110	116	-	
2	padure	NU	1.450	110	116	-	

Lungime Segmente

1) Valorile lungimilor segmentelor sunt obținute din proiecție în plan.

Punct început	X / Y	Punct sfârșit	X / Y	Lungime segment (** (m)
1	419.013,81 299.357,951	2	419.013,771 299.363,57	5.619
2	419.013,771 299.363,57	3	419.006,679 299.365,205	7.278
3	419.006,679 299.365,205	4	418.992,224 299.368,923	14.925
4	418.992,224 299.368,923	5	418.980,947 299.265,453	104.082

Punct început	X / Y	Punct sfârșit	X / Y	Lungime segment (** (m)
5	418.980,947 299.265,453	6	419.000,82 299.261,134	20.337
6	419.000,82 299.261,134	1	419.013,81 299.357,951	97.685

** Lungimile segmentelor sunt determinate în planul de proiecție Stereo 70 și sunt rotunjite la 1 milimetru.

*** Distanța dintre puncte este formată din segmente cumulate ce sunt mai mici decât valoarea 1 milimetru.

**DATE DESPRE IMOBILUL NR. 12669**

Oficiul de Cadastru și Publicitate Imobiliară DOLJ
 Biroul de Cadastru și Publicitate Imobiliară Craiova

A. Partea I. Descrierea imobilului

TEREN Extravilan

Adresa: Jud. Dolj, T110, P117

Nr. Crt	Nr cadastral Nr. topografic	Suprafața* (mp)	Observații / Referințe
A1		Din acte: 1.406 Masurata: 1.811	Sector cadastral:9 Teren neimprejmuit;

B. Partea II. Proprietari și acte

Inscrieri privitoare la dreptul de proprietate și alte drepturi reale		Referințe
/		
Act Notarial nr. CM 12, din 30/01/2013 emis de NP GAGEATU ILIE (TDP 2534/21.04.2005);		
B1	Intabulare, drept de PROPRIETATE, dobandit prin Succesiune, cota actuala 1/1, cota initiala 1/1 1) STOIAN CONSTANTA	A1

C. Partea III. SARCINI .

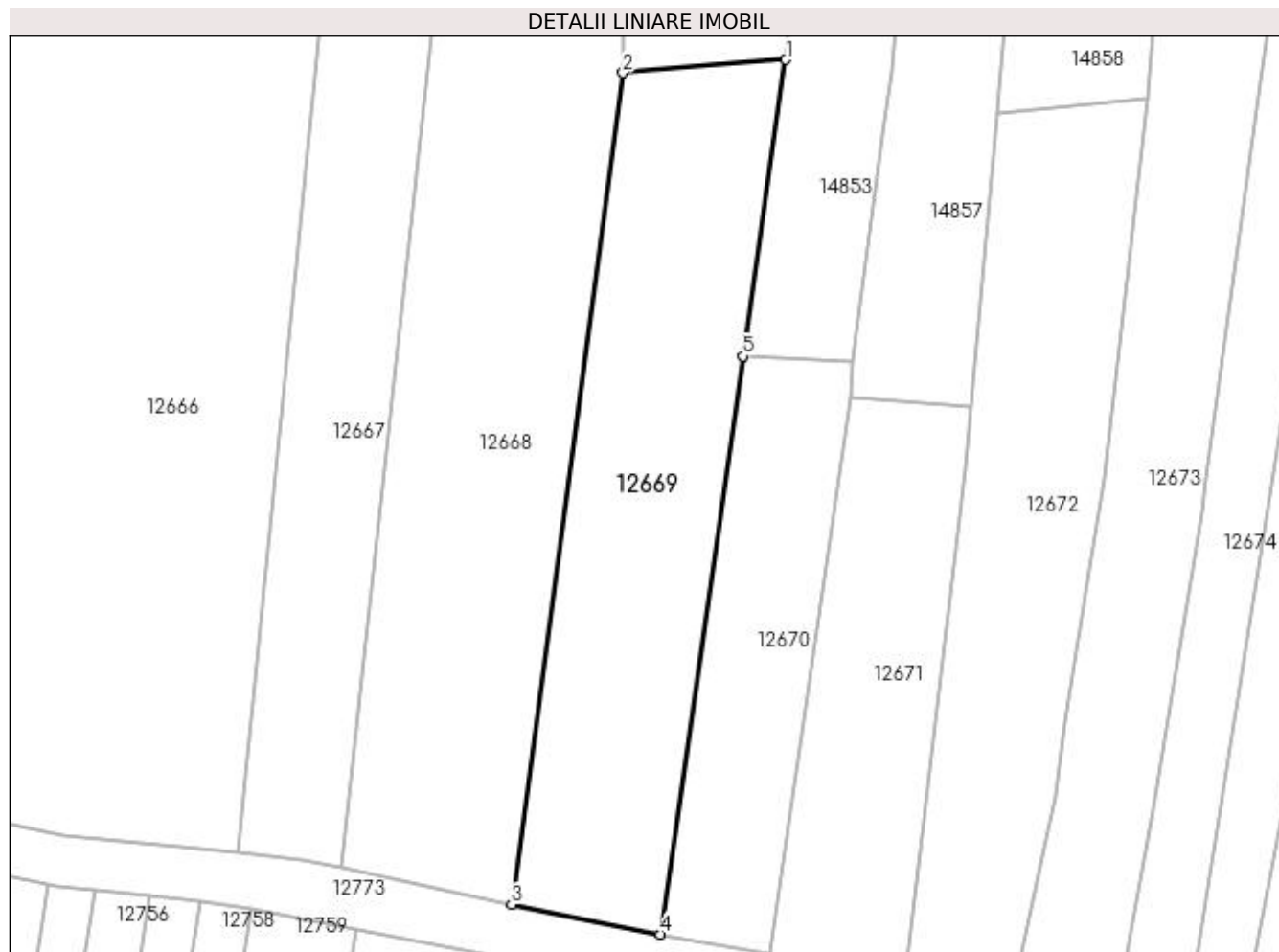
Inscrieri privind dezmembramintele dreptului de proprietate, drepturi reale de garanție și sarcini	Referințe
NU SUNT	

Anexa Nr. 1 La Partea I

Teren

Nr cadastral	Suprafața (mp)*	Observații / Referințe
	Din acte: 1.406 Masurata: 1.811	

* Suprafața este determinată în planul de proiecție Stereo 70.



Date referitoare la teren

Crt	Categorie folosință	Intra vilan	Suprafața (mp)	Tarla	Parcelă	Nr. topo	Observații / Referințe
1	padure	NU	650	110	117	-	
2	pasune	NU	1.161	110	117	-	

Lungime Segmente

1) Valorile lungimilor segmentelor sunt obținute din proiecție în plan.

Punct început	X / Y	Punct sfârșit	X / Y	Lungime segment (** (m)
1	419.032,765 299.359,48	2	419.013,81 299.357,951	19.017
2	419.013,81 299.357,951	3	419.000,82 299.261,134	97.685
3	419.000,82 299.261,134	4	419.018,122 299.257,67	17.645
4	419.018,122 299.257,67	5	419.027,756 299.324,989	68.005

Punct început	X / Y	Punct sfârşit	X / Y	Lungime segment (** (m)
5	419.027,756 299.324,989	1	419.032,765 299.359,48	34.853

** Lungimile segmentelor sunt determinate în planul de proiecţie Stereo 70 şi sunt rotunjite la 1 milimetru.

*** Distanţa dintre puncte este formată din segmente cumulate ce sunt mai mici decât valoarea 1 milimetru.

**DATE DESPRE IMOBILUL NR. 12670**

Oficiul de Cadastru și Publicitate Imobiliară DOLJ
Biroul de Cadastru și Publicitate Imobiliară Craiova

A. Partea I. Descrierea imobilului

TEREN Extravilan

Adresa: Jud. Dolj, T110, P118

Nr. Crt	Nr cadastral Nr. topografic	Suprafața* (mp)	Observații / Referințe
A1		Din acte: 1.014 Masurata: 898	Sector cadastral:9 Teren neimprejmuit;

B. Partea II. Proprietari și acte

Inscrieri privitoare la dreptul de proprietate și alte drepturi reale		Referințe
/		
Act Administrativ nr. TDP 3078, din 07/12/2004 emis de COMISIA JUDETEANA DOLJ (CERTIFICAT DE DECES SERIA D9 NR 797579; ADEVERINTA 121/15.01.1959);		
B1	Intabulare, drept de PROPRIETATE, dobandit prin Reconstituire, cota actuala 1/1, cota initiala 1/1 1) MAMALIGA MARIN, LIPSĂ CNP DEFUNCT:Da	A1

C. Partea III. SARCINI .

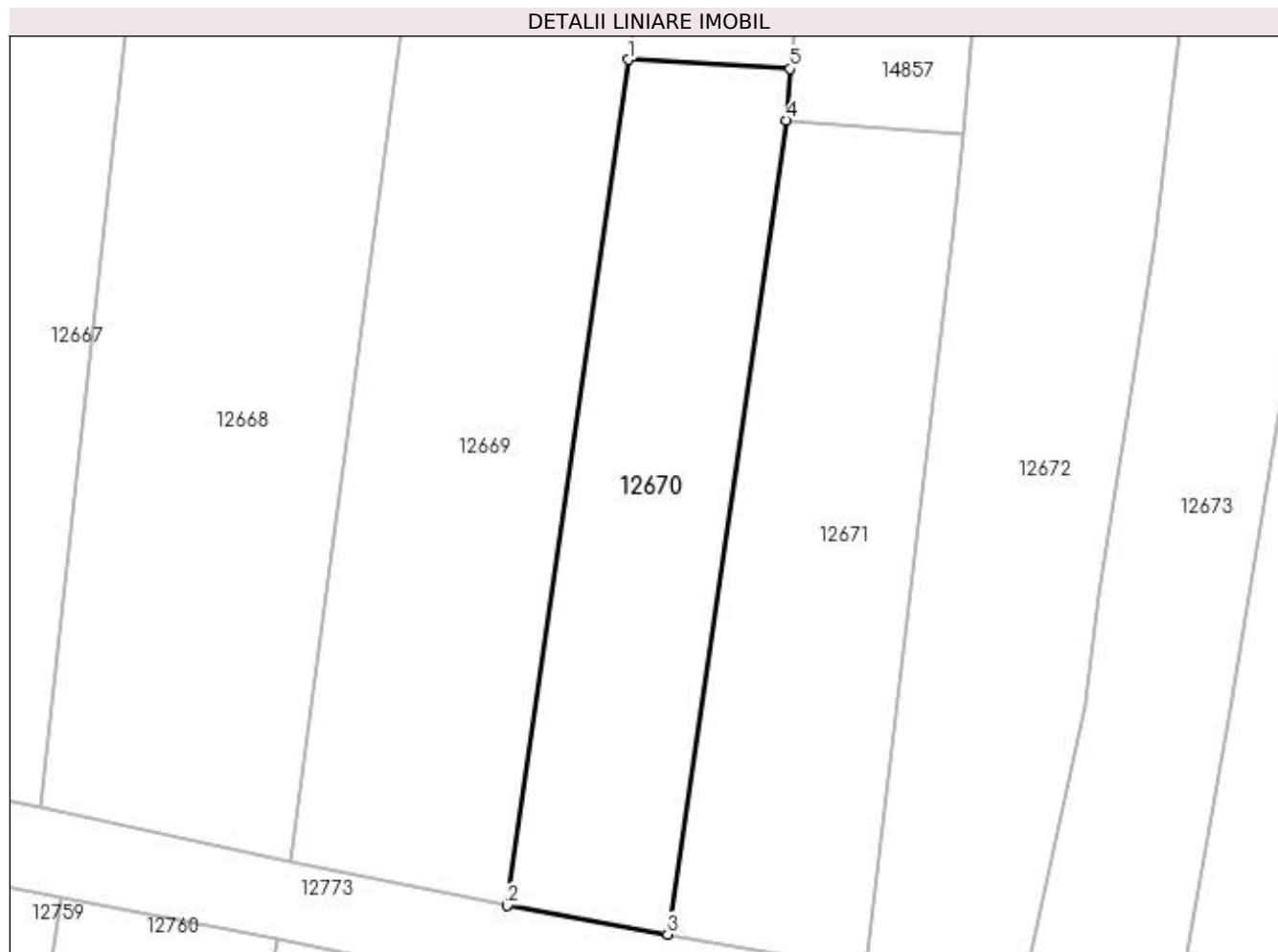
Inscrieri privind dezmembramintele dreptului de proprietate, drepturi reale de garanție și sarcini	Referințe
NU SUNT	

Anexa Nr. 1 La Partea I

Teren

Nr cadastral	Suprafața (mp)*	Observații / Referințe
	Din acte: 1.014 Masurata: 898	

* Suprafața este determinată în planul de proiecție Stereo 70.



Date referitoare la teren

Crt	Categorie folosință	Intra vilan	Suprafața (mp)	Tarla	Parcelă	Nr. topo	Observații / Referințe
1	pașune	NU	898	110	118	-	

Lungime Segmente

1) Valorile lungimilor segmentelor sunt obținute din proiecție în plan.

Punct început	X / Y	Punct sfârșit	X / Y	Lungime segment (** (m)
1	419.027,756 299.324,989	2	419.018,122 299.257,67	68.005
2	419.018,122 299.257,67	3	419.030,899 299.255,39	12.979
3	419.030,899 299.255,39	4	419.040,347 299.320,172	65.468
4	419.040,347 299.320,172	5	419.040,633 299.324,277	4.115
5	419.040,633 299.324,277	1	419.027,756 299.324,989	12.897

**** Lungimile segmentelor sunt determinate în planul de proiecție Stereo 70 și sunt rotunjite la 1 milimetru.**

***** Distanța dintre puncte este formată din segmente cumulate ce sunt mai mici decât valoarea 1 milimetru.**

**DATE DESPRE IMOBILUL NR. 12671**

Oficiul de Cadastru și Publicitate Imobiliară DOLJ
 Biroul de Cadastru și Publicitate Imobiliară Craiova

A. Partea I. Descrierea imobilului

TEREN Extravilan

Adresa: Jud. Dolj, T110, P119

Nr. Crt	Nr cadastral Nr. topografic	Suprafața* (mp)	Observații / Referințe
A1		Din acte: 1.248 Masurata: 1.001	Sector cadastral:9 Teren neimprejmuit;

B. Partea II. Proprietari și acte

Inscrieri privitoare la dreptul de proprietate și alte drepturi reale		Referințe
/		
Act Notarial nr. APV 5479, din 28/12/2018 emis de NP CLAUDIU VIRGIL FAURAR (CM 202/28.12.2018; TDP 3094/07.12.2004);		
B1	Intabulare, drept de PROPRIETATE, dobandit prin lesire Din Indiviziune, cota actuala 1/1, cota initiala 1/1 1) MITRU SILVIA MIHAELA	A1

C. Partea III. SARCINI .

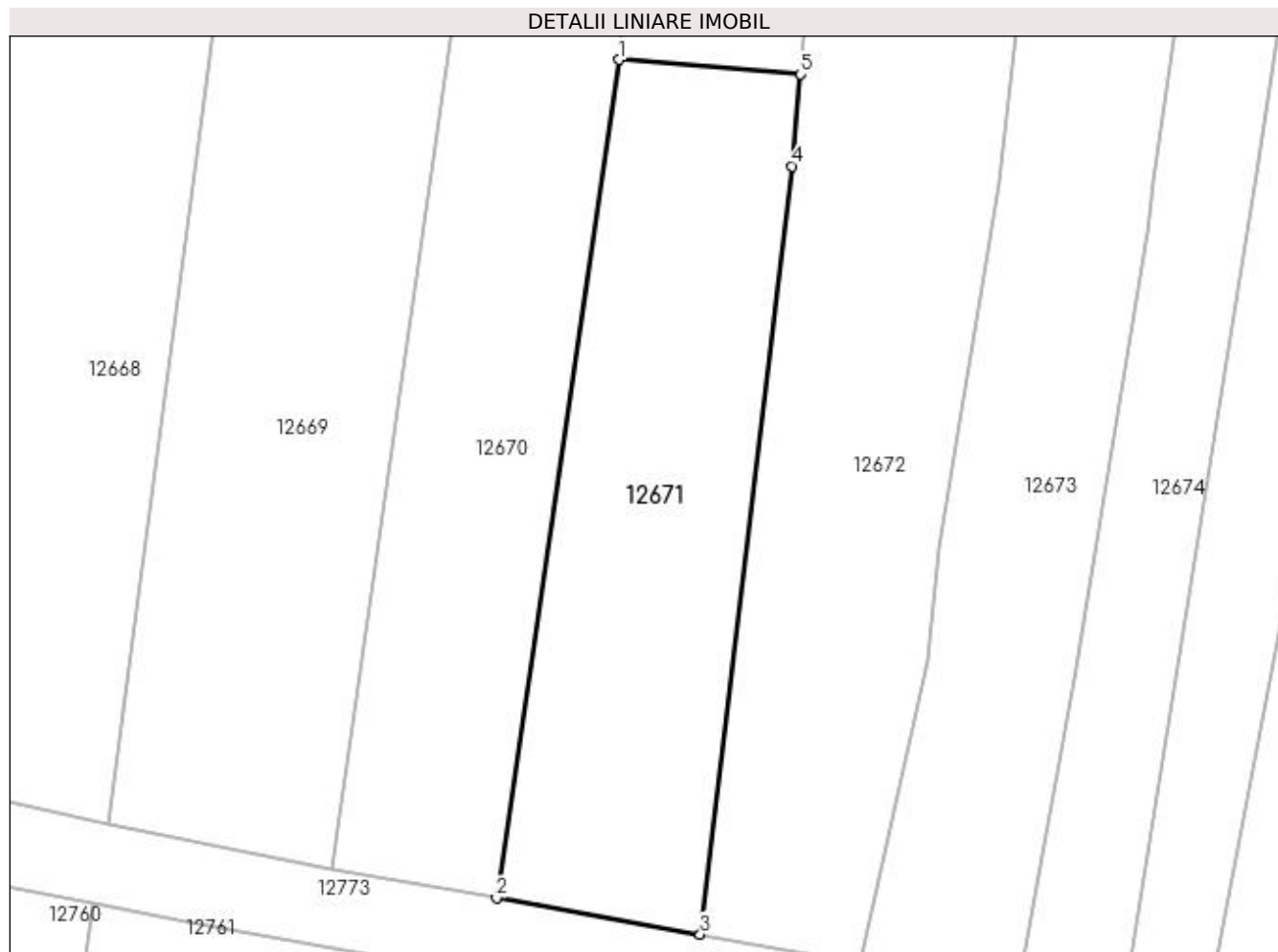
Inscrieri privind dezmembramintele dreptului de proprietate, drepturi reale de garanție și sarcini	Referințe
NU SUNT	

Anexa Nr. 1 La Partea I

Teren

Nr cadastral	Suprafața (mp)*	Observații / Referințe
	Din acte: 1.248 Masurata: 1.001	

* Suprafața este determinată în planul de proiecție Stereo 70.



Date referitoare la teren

Crt	Categorie folosință	Intra vilan	Suprafața (mp)	Tarla	Parcelă	Nr. topo	Observații / Referințe
1	pasune	NU	1.001	110	119	-	

Lungime Segmente

1) Valorile lungimilor segmentelor sunt obținute din proiecție în plan.

Punct început	X / Y	Punct sfârșit	X / Y	Lungime segment (** (m)
1	419.040,347 299.320,172	2	419.030,899 299.255,39	65.468
2	419.030,899 299.255,39	3	419.046,635 299.252,581	15.985
3	419.046,635 299.252,581	4	419.053,759 299.311,945	59.79
4	419.053,759 299.311,945	5	419.054,394 299.319,045	7.128
5	419.054,394 299.319,045	1	419.040,347 299.320,172	14.092

**** Lungimile segmentelor sunt determinate în planul de proiecție Stereo 70 și sunt rotunjite la 1 milimetru.**

***** Distanța dintre puncte este formată din segmente cumulate ce sunt mai mici decât valoarea 1 milimetru.**

**DATE DESPRE IMOBILUL NR. 12672**

Oficiul de Cadastru și Publicitate Imobiliară DOLJ
 Biroul de Cadastru și Publicitate Imobiliară Craiova

A. Partea I. Descrierea imobilului

TEREN Extravilan

Adresa: Jud. Dolj, T110, P120

Nr. Crt	Nr cadastral Nr. topografic	Suprafața* (mp)	Observații / Referințe
A1		Din acte: 1.665 Masurata: 1.601	Sector cadastral:9 Teren neimprejmuit;

B. Partea II. Proprietari și acte

Inscrieri privitoare la dreptul de proprietate și alte drepturi reale		Referințe
/		
Act Administrativ nr. TDP 2867, din 26/07/2004 emis de COMISIA JUDETEANA DOLJ (CERTIFICAT DE DECES SERIA DZ NR 526736);		
B1	Intabulare, drept de PROPRIETATE, dobandit prin Reconstituire, cota actuala 1/1, cota initiala 1/1 1) TRUICA GHEORGHE DEFUNCT:Da 2) TRUICA MARIN, LIPSĂ CNP	A1

C. Partea III. SARCINI .

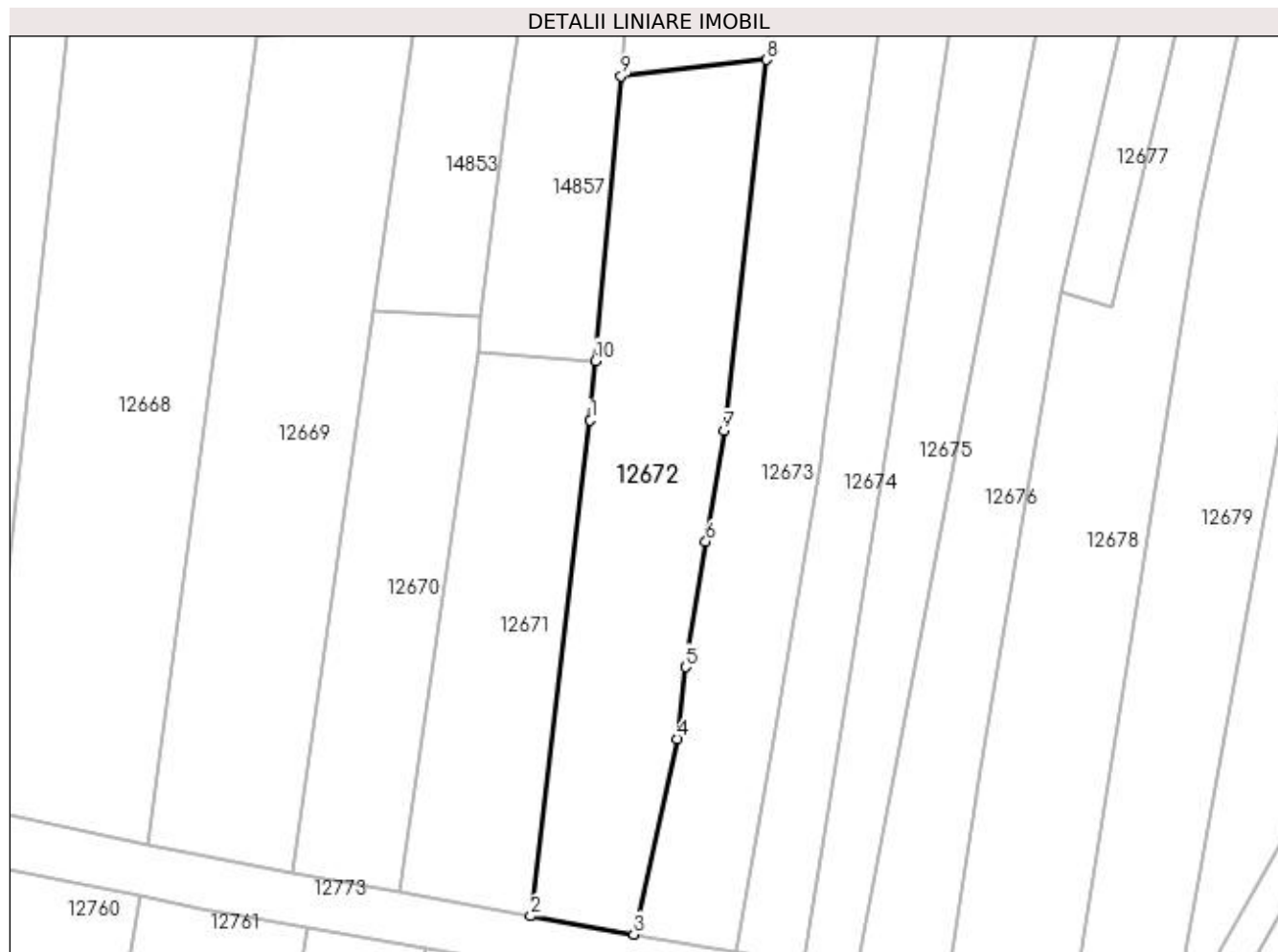
Inscrieri privind dezmembramentele dreptului de proprietate, drepturi reale de garanție și sarcini	Referințe
NU SUNT	

Anexa Nr. 1 La Partea I

Teren

Nr cadastral	Suprafața (mp)*	Observații / Referințe
	Din acte: 1.665 Masurata: 1.601	

* Suprafața este determinată în planul de proiecție Stereo 70.



Date referitoare la teren

Crt	Categorie folosință	Intravilan	Suprafața (mp)	Tarla	Parcelă	Nr. topo	Observații / Referințe
1	arabil	NU	800	110	120	-	IDENTIC CU T110/3
2	pasune	NU	801	110	120	-	IDENTIC CU T110/3

Lungime Segmente

1) Valorile lungimilor segmentelor sunt obținute din proiecție în plan.

Punct început	X / Y	Punct sfârșit	X / Y	Lungime segment (** (m)
1	419.053,759 299.311,945	2	419.046,635 299.252,581	59.79
2	419.046,635 299.252,581	3	419.058,975 299.250,401	12.531
3	419.058,975 299.250,401	4	419.064,194 299.273,787	23.962
4	419.064,194 299.273,787	5	419.065,156 299.282,405	8.672

Punct început	X / Y	Punct sfârșit	X / Y	Lungime segment (** (m)
5	419.065,156 299.282,405	6	419.067,588 299.297,413	15.204
6	419.067,588 299.297,413	7	419.069,753 299.310,658	13.421
7	419.069,753 299.310,658	8	419.074,851 299.355,075	44.709
8	419.074,851 299.355,075	9	419.057,441 299.353,143	17.517
9	419.057,441 299.353,143	10	419.054,394 299.319,045	34.234
10	419.054,394 299.319,045	1	419.053,759 299.311,945	7.128

** Lungimile segmentelor sunt determinate în planul de proiecție Stereo 70 și sunt rotunjite la 1 milimetru.

*** Distanța dintre puncte este formată din segmente cumulate ce sunt mai mici decât valoarea 1 milimetru.

**DATE DESPRE IMOBILUL NR. 12673**

Oficiul de Cadastru și Publicitate Imobiliară DOLJ
Biroul de Cadastru și Publicitate Imobiliară Craiova

A. Partea I. Descrierea imobilului

TEREN Extravilan

Adresa: Jud. Dolj, T110, P121

Nr. Crt	Nr cadastral Nr. topografic	Suprafața* (mp)	Observații / Referințe
A1		Din acte: 1.428 Masurata: 1.455	Sector cadastral:9 Teren neimprejmuit;

B. Partea II. Proprietari și acte

Inscrieri privitoare la dreptul de proprietate și alte drepturi reale		Referințe
/		
Act Notarial nr. CM 1, din 16/01/2020 emis de NP IONASCU NICOLAE (CERTIFICAT DE DECES SERIA D10 NR 970200; SC7781/11.05.2009;TDP 3458/14.10.2005);		
B1	Intabulare, drept de PROPRIETATE, dobandit prin Succesiune, cota actuala 2/8, cota initiala 2/8 1) ILIUTA STEFAN DEFUNCT:Da	A1
Act Notarial nr. CM 1, din 16/01/2020 emis de NP IONASCU NICOLAE (SC 7781/11.05.2009; TDP 3458/14.10.2005);		
B2	Intabulare, drept de PROPRIETATE, dobandit prin Succesiune, cota actuala 3/8, cota initiala 3/8 1) SOMOLDOC ILEANA	A1
Act Notarial nr. CM 1, din 16/01/2020 emis de NP IONASCU NICOLAE (SC 7781/11.05.2009;TDP 3458/14.10.2005);		
B3	Intabulare, drept de PROPRIETATE, dobandit prin Succesiune, cota actuala 3/8, cota initiala 3/8 1) ILIUTA MARIAN	A1

C. Partea III. SARCINI .

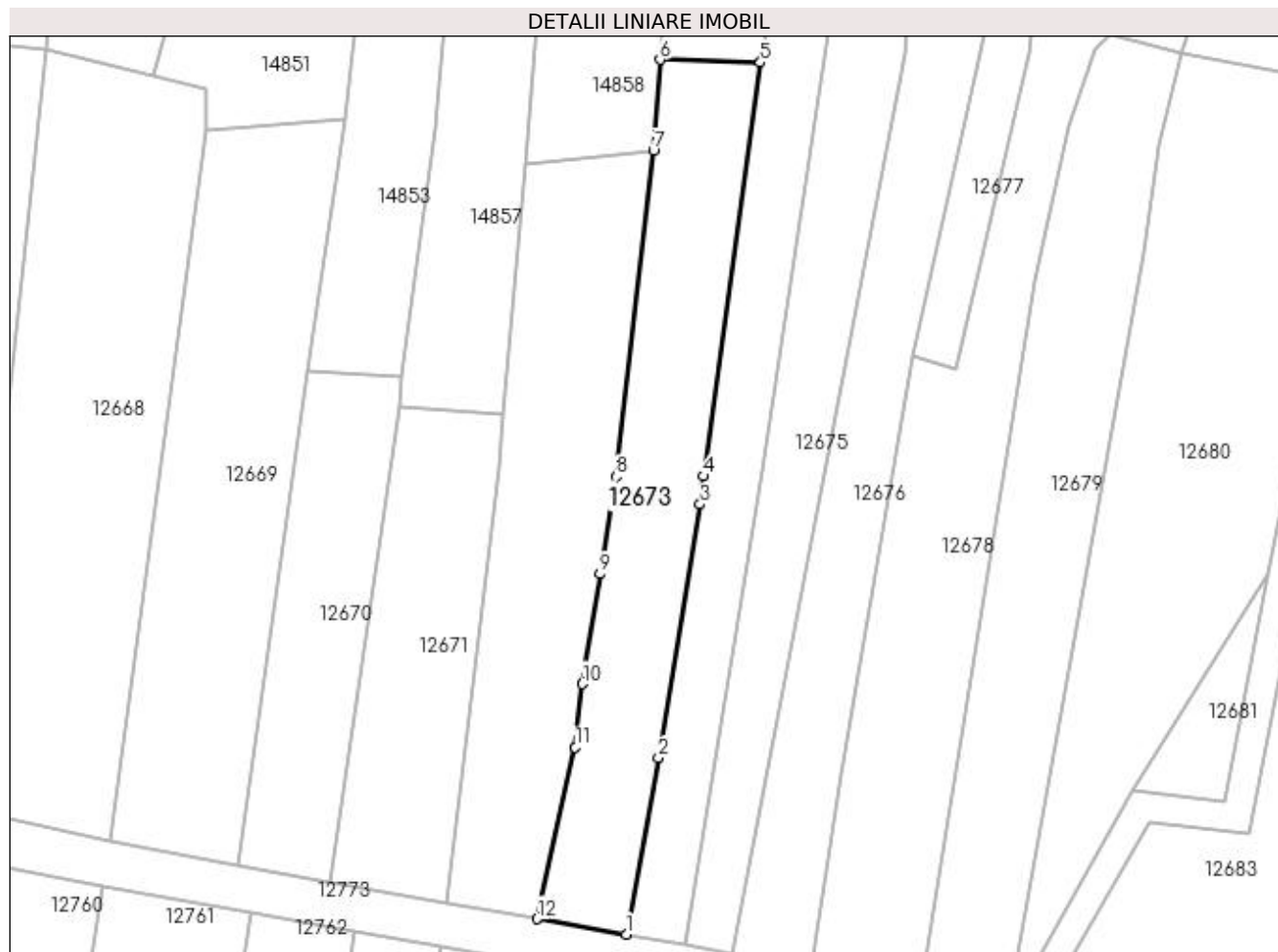
Inscrieri privind dezmembramintele dreptului de proprietate, drepturi reale de garanție și sarcini	Referințe
NU SUNT	

Anexa Nr. 1 La Partea I

Teren

Nr cadastral	Suprafața (mp)*	Observații / Referințe
	Din acte: 1.428	
	Masurata: 1.455	

* Suprafața este determinată în planul de proiecție Stereo 70.



Date referitoare la teren

Crt	Categorie folosință	Intra vilan	Suprafața (mp)	Tarla	Parcelă	Nr. topo	Observații / Referințe
1	vie	NU	730	110	121	-	
2	padure	NU	725	110	121	-	

Lungime Segmente

1) Valorile lungimilor segmentelor sunt obținute din proiecție în plan.

Punct început	X / Y	Punct sfârșit	X / Y	Lungime segment (** (m)
1	419.071,151 299.248,304	2	419.075,553 299.272,327	24.423
2	419.075,553 299.272,327	3	419.081,239 299.306,896	35.034
3	419.081,239 299.306,896	4	419.081,722 299.310,743	3.877
4	419.081,722 299.310,743	5	419.089,441 299.367,073	56.856

Punct început	X / Y	Punct sfârşit	X / Y	Lungime segment (** (m)
5	419.089,441 299.367,073	6	419.075,752 299.367,474	13.695
6	419.075,752 299.367,474	7	419.074,851 299.355,075	12.431
7	419.074,851 299.355,075	8	419.069,753 299.310,658	44.709
8	419.069,753 299.310,658	9	419.067,588 299.297,413	13.421
9	419.067,588 299.297,413	10	419.065,156 299.282,405	15.204
10	419.065,156 299.282,405	11	419.064,194 299.273,787	8.672
11	419.064,194 299.273,787	12	419.058,975 299.250,401	23.962
12	419.058,975 299.250,401	1	419.071,151 299.248,304	12.355

** Lungimile segmentelor sunt determinate în planul de proiecție Stereo 70 și sunt rotunjite la 1 milimetru.

*** Distanța dintre puncte este formată din segmente cumulate ce sunt mai mici decât valoarea 1 milimetru.

**DATE DESPRE IMOBILUL NR. 12674**

Oficiul de Cadastru și Publicitate Imobiliară DOLJ
Biroul de Cadastru și Publicitate Imobiliară Craiova

A. Partea I. Descrierea imobilului

TEREN Extravilan

Adresa: Jud. Dolj, T110, P122

Nr. Crt	Nr cadastral Nr. topografic	Suprafața* (mp)	Observații / Referințe
A1		Din acte: 1.190 Masurata: 1.002	Sector cadastral:9 Teren neimprejmuit;

B. Partea II. Proprietari și acte

Inscrieri privitoare la dreptul de proprietate și alte drepturi reale		Referințe
/		
Hotarare Judecatoreasca nr. SC 5396, din 20/05/2005 emis de JUDECATORIA CRAIOVA (TDP 2210/31.01.2003);		
B1	Intabulare, drept de PROPRIETATE, dobandit prin Hotarare Judecatoreasca, cota actuala 1/1, cota initiala 1/1 1) CROITORU ELENA	A1

C. Partea III. SARCINI .

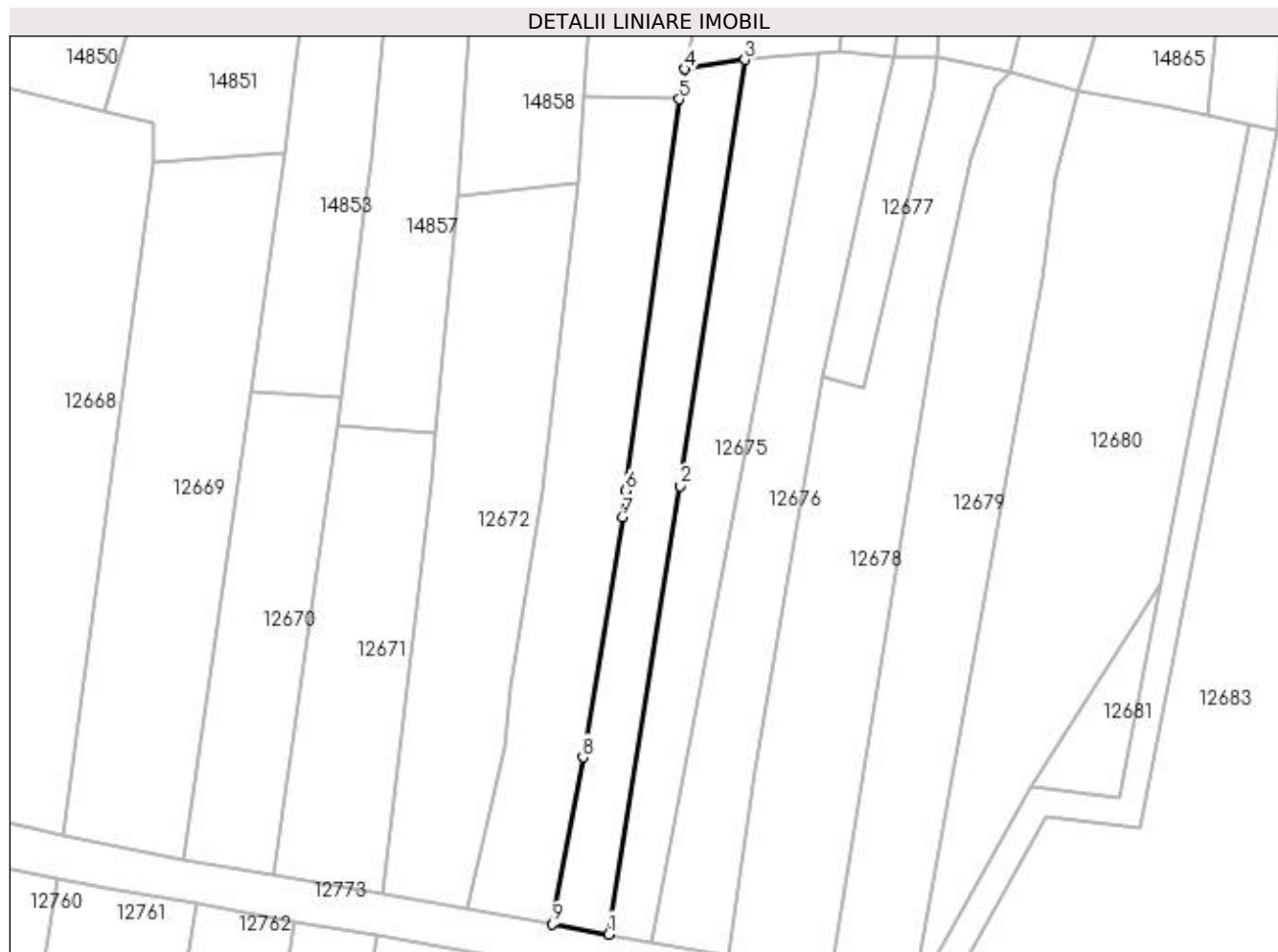
Inscrieri privind dezmembramintele dreptului de proprietate, drepturi reale de garanție și sarcini	Referințe
NU SUNT	

Anexa Nr. 1 La Partea I

Teren

Nr cadastral	Suprafața (mp)*	Observații / Referințe
	Din acte: 1.190 Masurata: 1.002	

* Suprafața este determinată în planul de proiecție Stereo 70.



Date referitoare la teren

Crt	Categorie folosință	Intra vilan	Suprafața (mp)	Tarla	Parcelă	Nr. topo	Observații / Referințe
1	vie	NU	500	110	122	-	
2	padure	NU	502	110	122	-	

Lungime Segmente

1) Valorile lungimilor segmentelor sunt obținute din proiecție în plan.

Punct început	X / Y	Punct sfârșit	X / Y	Lungime segment (** (m)
1	419.079,261 299.246,827	2	419.089,621 299.311,37	65.369
2	419.089,621 299.311,37	3	419.098,904 299.372,774	62.102
3	419.098,904 299.372,774	4	419.090,241 299.371,438	8.765
4	419.090,241 299.371,438	5	419.089,441 299.367,073	4.438

Punct început	X / Y	Punct sfârșit	X / Y	Lungime segment (** (m)
5	419.089,441 299.367,073	6	419.081,722 299.310,743	56.856
6	419.081,722 299.310,743	7	419.081,239 299.306,896	3.877
7	419.081,239 299.306,896	8	419.075,553 299.272,327	35.034
8	419.075,553 299.272,327	9	419.071,151 299.248,304	24.423
9	419.071,151 299.248,304	1	419.079,261 299.246,827	8.244

** Lungimile segmentelor sunt determinate în planul de proiecție Stereo 70 și sunt rotunjite la 1 milimetru.

*** Distanța dintre puncte este formată din segmente cumulate ce sunt mai mici decât valoarea 1 milimetru.

**DATE DESPRE IMOBILUL NR. 12675**

Oficiul de Cadastru și Publicitate Imobiliară DOLJ
 Biroul de Cadastru și Publicitate Imobiliară Craiova

A. Partea I. Descrierea imobilului

TEREN Extravilan

Adresa: Jud. Dolj, T110, P122

Nr. Crt	Nr cadastral Nr. topografic	Suprafața* (mp)	Observații / Referințe
A1		Din acte: 1.189 Masurata: 1.087	Sector cadastral:9 Teren neimprejmuit;

B. Partea II. Proprietari și acte

Inscrieri privitoare la dreptul de proprietate și alte drepturi reale		Referințe
/		
Act Notarial nr. CM 4, din 21/01/2020 emis de NP IONACU NICOLAE (TDP 2210/31.01.2003; SC 5396/20.05.2005);		
B1	Intabulare, drept de PROPRIETATE, dobandit prin Succesiune, cota actuala 1/1, cota initiala 1/1 1) VLAD ELENA	A1

C. Partea III. SARCINI .

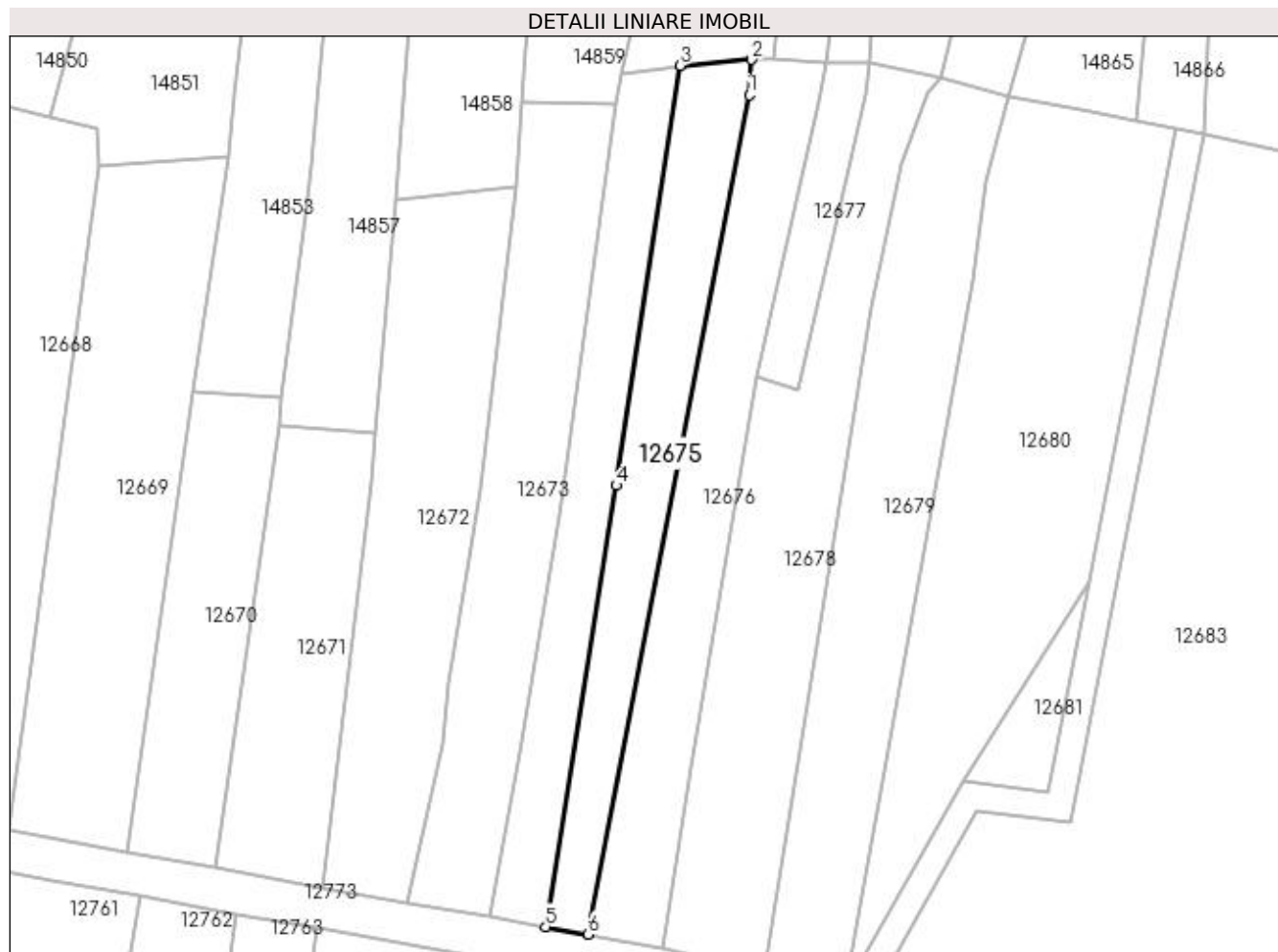
Inscrieri privind dezmembramintele dreptului de proprietate, drepturi reale de garanție și sarcini	Referințe
NU SUNT	

Anexa Nr. 1 La Partea I

Teren

Nr cadastral	Suprafața (mp)*	Observații / Referințe
	Din acte: 1.189	
	Masurata: 1.087	

* Suprafața este determinată în planul de proiecție Stereo 70.



Date referitoare la teren

Crt	Categorie folosință	Intra vilan	Suprafața (mp)	Tarla	Parcelă	Nr. topo	Observații / Referințe
1	vie	NU	600	110	122	-	
2	padure	NU	487	110	122	-	

Lungime Segmente

1) Valorile lungimilor segmentelor sunt obținute din proiecție în plan.

Punct început	X / Y	Punct sfârșit	X / Y	Lungime segment (** (m)
1	419.109,046 299.368,452	2	419.109,411 299.373,623	5.184
2	419.109,411 299.373,623	3	419.098,904 299.372,774	10.541
3	419.098,904 299.372,774	4	419.089,621 299.311,37	62.102
4	419.089,621 299.311,37	5	419.079,261 299.246,827	65.369

Punct început	X / Y	Punct sfârșit	X / Y	Lungime segment (** (m)
5	419.079,261 299.246,827	6	419.085,527 299.245,723	6.362
6	419.085,527 299.245,723	1	419.109,046 299.368,452	124.962

** Lungimile segmentelor sunt determinate în planul de proiecție Stereo 70 și sunt rotunjite la 1 milimetru.

*** Distanța dintre puncte este formată din segmente cumulate ce sunt mai mici decât valoarea 1 milimetru.

**DATE DESPRE IMOBILUL NR. 12676**

Oficiul de Cadastru și Publicitate Imobiliară DOLJ
 Biroul de Cadastru și Publicitate Imobiliară Craiova

A. Partea I. Descrierea imobilului

TEREN Extravilan

Adresa: Jud. Dolj, T110, P123/1,123

Nr. Crt	Nr cadastral Nr. topografic	Suprafața* (mp)	Observații / Referințe
A1		Din acte: 1.330 Masurata: 1.270	Sector cadastral:9 Teren neimprejmuit;

B. Partea II. Proprietari și acte

Inscrieri privitoare la dreptul de proprietate și alte drepturi reale		Referințe
/		
Act Administrativ nr. TDP 3410, din 30/06/2005 emis de COMISIA JUDETEANA DOLJ;		
B1	Intabulare, drept de PROPRIETATE, dobandit prin Reconstituire, cota actuala 1/1, cota initiala 1/1 1) CAPRAROIU MARIN, LIPSĂ CNP	A1

C. Partea III. SARCINI .

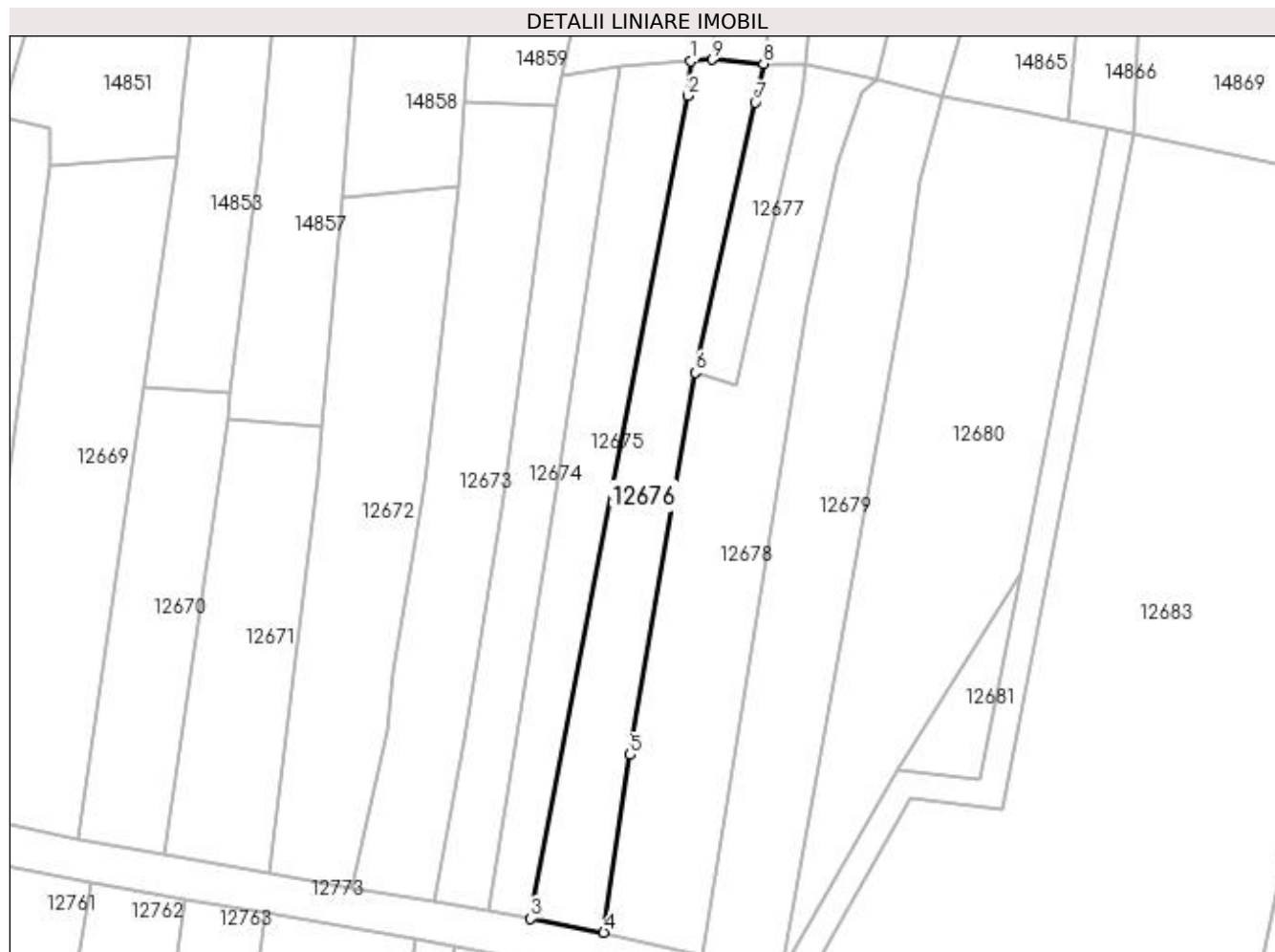
Inscrieri privind dezmembramintele dreptului de proprietate, drepturi reale de garanție și sarcini	Referințe
NU SUNT	

Anexa Nr. 1 La Partea I

Teren

Nr cadastral	Suprafața (mp)*	Observații / Referințe
	Din acte: 1.330	
	Masurata: 1.270	

* Suprafața este determinată în planul de proiecție Stereo 70.



Date referitoare la teren

Crt	Categorie folosință	Intra vilan	Suprafața (mp)	Tarla	Parcelă	Nr. topo	Observații / Referințe
1	vie	NU	1.000	110	123/1	-	
2	arabil	NU	270	110	123	-	

Lungime Segmente

1) Valorile lungimilor segmentelor sunt obținute din proiecție în plan.

Punct început	X / Y	Punct sfârșit	X / Y	Lungime segment (** (m)
1	419.109,411 299.373,623	2	419.109,046 299.368,452	5.184
2	419.109,046 299.368,452	3	419.085,527 299.245,723	124.962
3	419.085,527 299.245,723	4	419.096,471 299.243,682	11.133
4	419.096,471 299.243,682	5	419.100,41 299.270,162	26.772

Punct început	X / Y	Punct sfârșit	X / Y	Lungime segment (** (m)
5	419.100,41 299.270,162	6	419.110,073 299.327,189	57.84
6	419.110,073 299.327,189	7	419.119,092 299.367,448	41.257
7	419.119,092 299.367,448	8	419.120,339 299.373,251	5.935
8	419.120,339 299.373,251	9	419.112,586 299.373,851	7.776
9	419.112,586 299.373,851	1	419.109,411 299.373,623	3.183

** Lungimile segmentelor sunt determinate în planul de proiecție Stereo 70 și sunt rotunjite la 1 milimetru.

*** Distanța dintre puncte este formată din segmente cumulate ce sunt mai mici decât valoarea 1 milimetru.

**DATE DESPRE IMOBILUL NR. 12677**

Oficiul de Cadastru și Publicitate Imobiliară DOLJ
Biroul de Cadastru și Publicitate Imobiliară Craiova

A. Partea I. Descrierea imobilului

TEREN Extravilan

Adresa: Jud. Dolj, T110, P124

Nr. Crt	Nr cadastral Nr. topografic	Suprafața* (mp)	Observații / Referințe
A1		Din acte: 300 Masurata: 311	Sector cadastral:9 Teren neimprejmuit;

B. Partea II. Proprietari și acte

Inscrieri privitoare la dreptul de proprietate și alte drepturi reale		Referințe
/		
Act Administrativ nr. TDP 2726, din 19/04/2004 emis de COMISIA JUDETEANA DOLJ;		
B1	Intabulare, drept de PROPRIETATE, dobandit prin Reconstituire, cota actuala 1/1, cota initiala 1/1 1) ZAMFIR IOANA, LIPSĂ CNP	A1

C. Partea III. SARCINI .

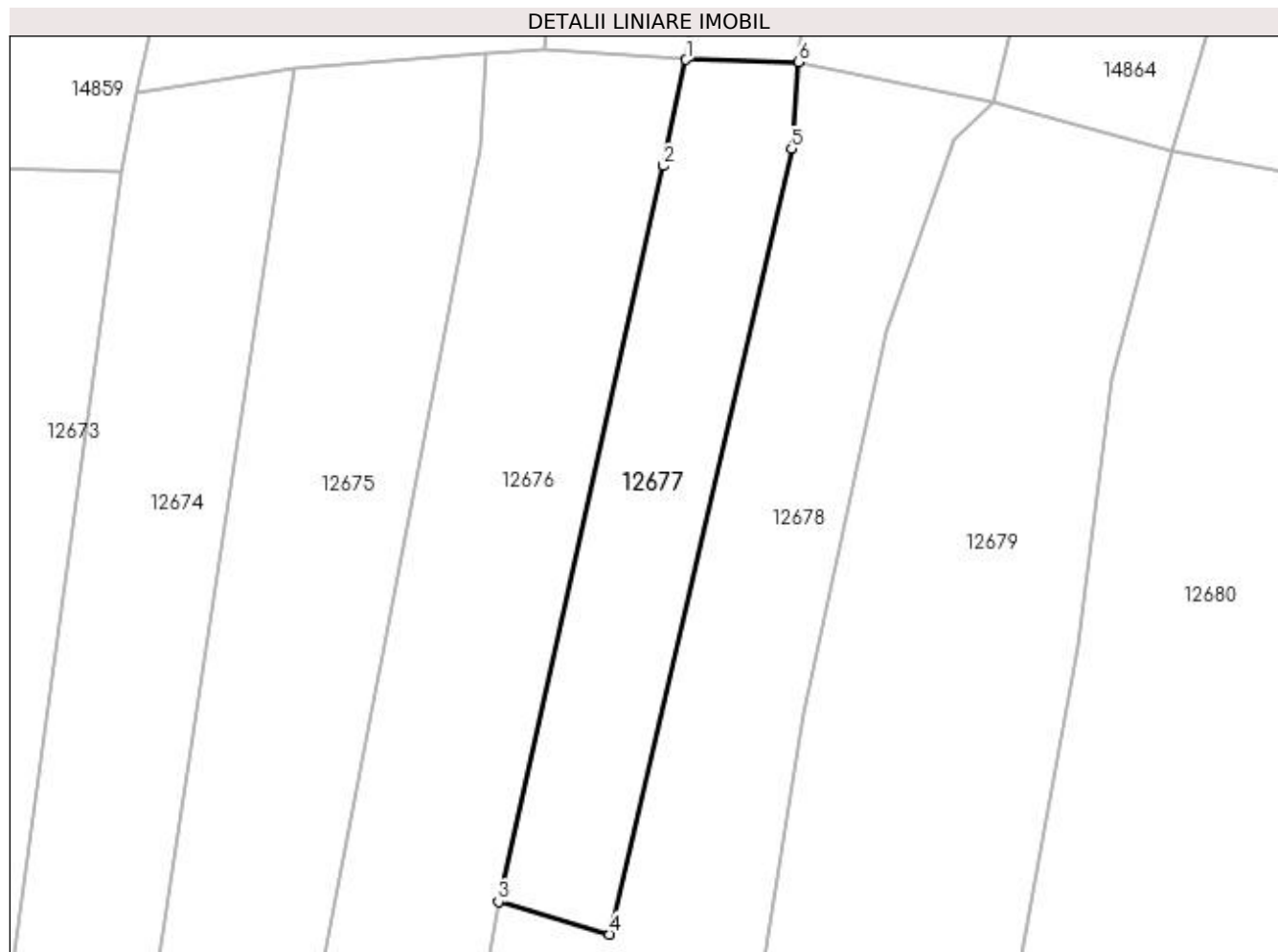
Inscrieri privind dezmembramintele dreptului de proprietate, drepturi reale de garanție și sarcini	Referințe
NU SUNT	

Anexa Nr. 1 La Partea I

Teren

Nr cadastral	Suprafața (mp)*	Observații / Referințe
	Din acte: 300 Masurata: 311	

* Suprafața este determinată în planul de proiecție Stereo 70.



Date referitoare la teren

Crt	Categorie folosință	Intra vilan	Suprafața (mp)	Tarla	Parcelă	Nr. topo	Observații / Referințe
1	arabil	NU	311	110	124	-	

Lungime Segmente

1) Valorile lungimilor segmentelor sunt obținute din proiecție în plan.

Punct început	X / Y	Punct sfârșit	X / Y	Lungime segment (** (m)
1	419.120,339 299.373,251	2	419.119,092 299.367,448	5.935
2	419.119,092 299.367,448	3	419.110,073 299.327,189	41.257
3	419.110,073 299.327,189	4	419.116,141 299.325,415	6.322
4	419.116,141 299.325,415	5	419.126,105 299.368,378	44.103
5	419.126,105 299.368,378	6	419.126,506 299.373,127	4.766

Punct început	X / Y	Punct sfârșit	X / Y	Lungime segment (** (m)
6	419.126,506 299.373,127	1	419.120,339 299.373,251	6.168

** Lungimile segmentelor sunt determinate în planul de proiecție Stereo 70 și sunt rotunjite la 1 milimetru.

*** Distanța dintre puncte este formată din segmente cumulate ce sunt mai mici decât valoarea 1 milimetru.

**DATE DESPRE IMOBILUL NR. 12678**

Oficiul de Cadastru și Publicitate Imobiliară DOLJ
 Biroul de Cadastru și Publicitate Imobiliară Craiova

A. Partea I. Descrierea imobilului

TEREN Extravilan

Adresa: Jud. Dolj, T110, P125

Nr. Crt	Nr cadastral Nr. topografic	Suprafața* (mp)	Observații / Referințe
A1		Din acte: 1.695 Masurata: 1.671	Sector cadastral:9 Teren neimprejmuit;

B. Partea II. Proprietari și acte

Inscrieri privitoare la dreptul de proprietate și alte drepturi reale		Referințe
/		
Act Administrativ nr. TDP 2665, din 04/02/2004 emis de COMISIA JUDETEANA DOLJ;		
B1	Intabulare, drept de PROPRIETATE, dobandit prin Reconstituire, cota actuala 1/1, cota initiala 1/1 1) IRIMIA LEANCA, LIPSĂ CNP	A1

C. Partea III. SARCINI .

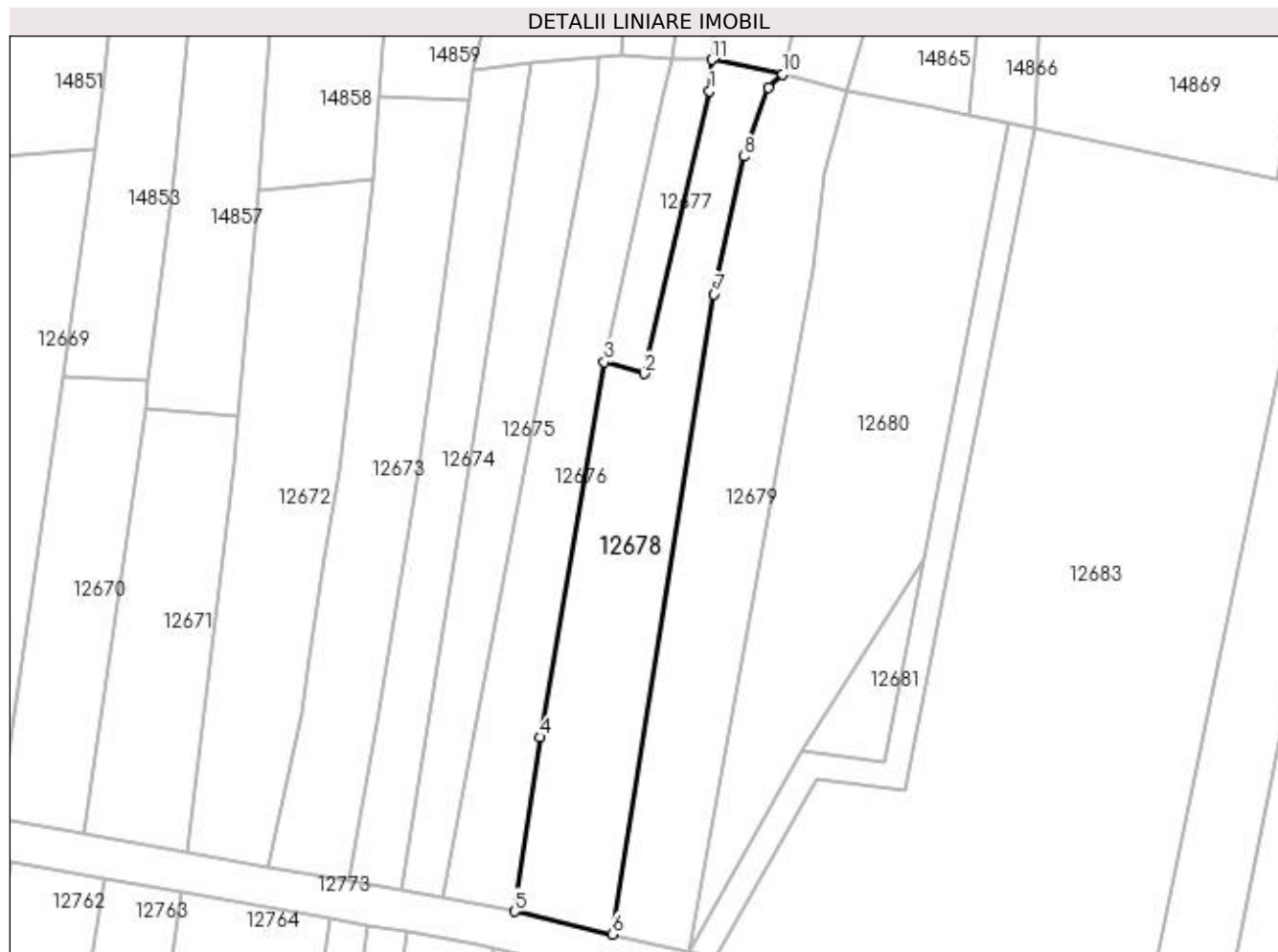
Inscrieri privind dezmembramintele dreptului de proprietate, drepturi reale de garanție și sarcini	Referințe
NU SUNT	

Anexa Nr. 1 La Partea I

Teren

Nr cadastral	Suprafața (mp)*	Observații / Referințe
	Din acte: 1.695	
	Masurata: 1.671	

* Suprafața este determinată în planul de proiecție Stereo 70.



Date referitoare la teren

Crt	Categorie folosință	Intra vilan	Suprafața (mp)	Tarla	Parcelă	Nr. topo	Observații / Referințe
1	vie	NU	720	110	125	-	
2	arabil	NU	951	110	125	-	

Lungime Segmente

1) Valorile lungimilor segmentelor sunt obținute din proiecție în plan.

Punct început	X / Y	Punct sfârșit	X / Y	Lungime segment (** (m)
1	419.126,105 299.368,378	2	419.116,141 299.325,415	44.103
2	419.116,141 299.325,415	3	419.110,073 299.327,189	6.322
3	419.110,073 299.327,189	4	419.100,41 299.270,162	57.84
4	419.100,41 299.270,162	5	419.096,471 299.243,682	26.772

Punct început	X / Y	Punct sfârșit	X / Y	Lungime segment (** (m)
5	419.096,471 299.243,682	6	419.111,276 299.240,215	15.205
6	419.111,276 299.240,215	7	419.126,802 299.337,469	98.486
7	419.126,802 299.337,469	8	419.131,337 299.358,408	21.424
8	419.131,337 299.358,408	9	419.135,037 299.368,882	11.108
9	419.135,037 299.368,882	10	419.137,206 299.370,892	2.957
10	419.137,206 299.370,892	11	419.126,506 299.373,127	10.931
11	419.126,506 299.373,127	1	419.126,105 299.368,378	4.766

** Lungimile segmentelor sunt determinate în planul de proiecție Stereo 70 și sunt rotunjite la 1 milimetru.

*** Distanța dintre puncte este formată din segmente cumulate ce sunt mai mici decât valoarea 1 milimetru.

**DATE DESPRE IMOBILUL NR. 12679**

Oficiul de Cadastru și Publicitate Imobiliară DOLJ
Biroul de Cadastru și Publicitate Imobiliară Craiova

A. Partea I. Descrierea imobilului

TEREN Extravilan

Adresa: Jud. Dolj, T110, P126

Nr. Crt	Nr cadastral Nr. topografic	Suprafața* (mp)	Observații / Referințe
A1		Din acte: 1.823 Masurata: 1.728	Sector cadastral:9 Teren neimprejmuit;

B. Partea II. Proprietari și acte

Inscrieri privitoare la dreptul de proprietate și alte drepturi reale		Referințe
/		
Act Administrativ nr. TDP 2340, din 16/09/2003 emis de COMISIA JUDETEANA DOLJ;		
B1	Intabulare, drept de PROPRIETATE, dobandit prin Reconstituire, cota actuala 1/1, cota initiala 1/1 1) NIȚU MARIN, LIPSĂ CNP	A1

C. Partea III. SARCINI .

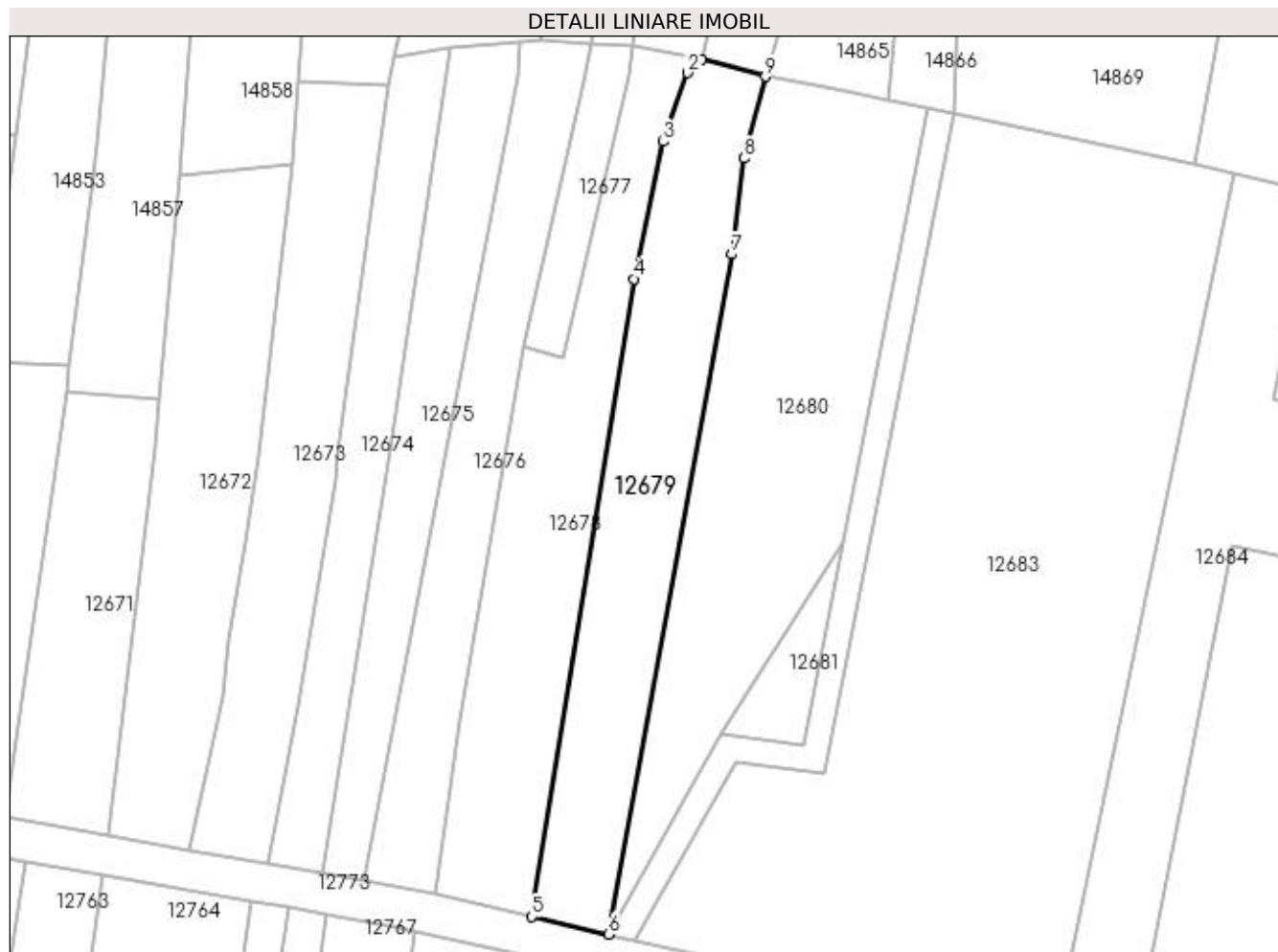
Inscrieri privind dezmembramintele dreptului de proprietate, drepturi reale de garanție și sarcini	Referințe
NU SUNT	

Anexa Nr. 1 La Partea I

Teren

Nr cadastral	Suprafața (mp)*	Observații / Referințe
	Din acte: 1.823 Masurata: 1.728	

* Suprafața este determinată în planul de proiecție Stereo 70.



Date referitoare la teren

Crt	Categorie folosință	Intra vilan	Suprafața (mp)	Tarla	Parcelă	Nr. topo	Observații / Referințe
1	arabil	NU	1.728	110	126	-	

Lungime Segmente

1) Valorile lungimilor segmentelor sunt obținute din proiecție în plan.

Punct început	X / Y	Punct sfârșit	X / Y	Lungime segment (** (m)
1	419.137,206 299.370,892	2	419.135,037 299.368,882	2.957
2	419.135,037 299.368,882	3	419.131,337 299.358,408	11.108
3	419.131,337 299.358,408	4	419.126,802 299.337,469	21.424
4	419.126,802 299.337,469	5	419.111,276 299.240,215	98.486
5	419.111,276 299.240,215	6	419.123,0 299.237,557	12.022

Punct început	X / Y	Punct sfârșit	X / Y	Lungime segment (** (m)
6	419.123,0 299.237,557	7	419.141,763 299.341,241	105.368
7	419.141,763 299.341,241	8	419.143,666 299.355,854	14.736
8	419.143,666 299.355,854	9	419.146,885 299.368,291	12.847
9	419.146,885 299.368,291	1	419.137,206 299.370,892	10.022

** Lungimile segmentelor sunt determinate în planul de proiecție Stereo 70 și sunt rotunjite la 1 milimetru.

*** Distanța dintre puncte este formată din segmente cumulate ce sunt mai mici decât valoarea 1 milimetru.

**DATE DESPRE IMOBILUL NR. 12680**

Oficiul de Cadastru și Publicitate Imobiliară DOLJ
Biroul de Cadastru și Publicitate Imobiliară Craiova

A. Partea I. Descrierea imobilului

TEREN Extravilan

Adresa: Jud. Dolj, T110

Nr. Crt	Nr cadastral Nr. topografic	Suprafața* (mp)	Observații / Referințe
A1		2.465	Sector cadastral:9 Teren neimprejmuit;

B. Partea II. Proprietari și acte

Inscrieri privitoare la dreptul de proprietate și alte drepturi reale		Referințe
/		
Act Normativ nr. LEGEA 7, din 13/03/1996 emis de PARLAMENT;		
B1	Inscrierea provizorie, drept de PROPRIETATE, dobandit prin Lege, cota actuala 1/1, cota initiala 1/1 1) NEIDENTIFICAT NEIDENTIFICAT	A1

C. Partea III. SARCINI .

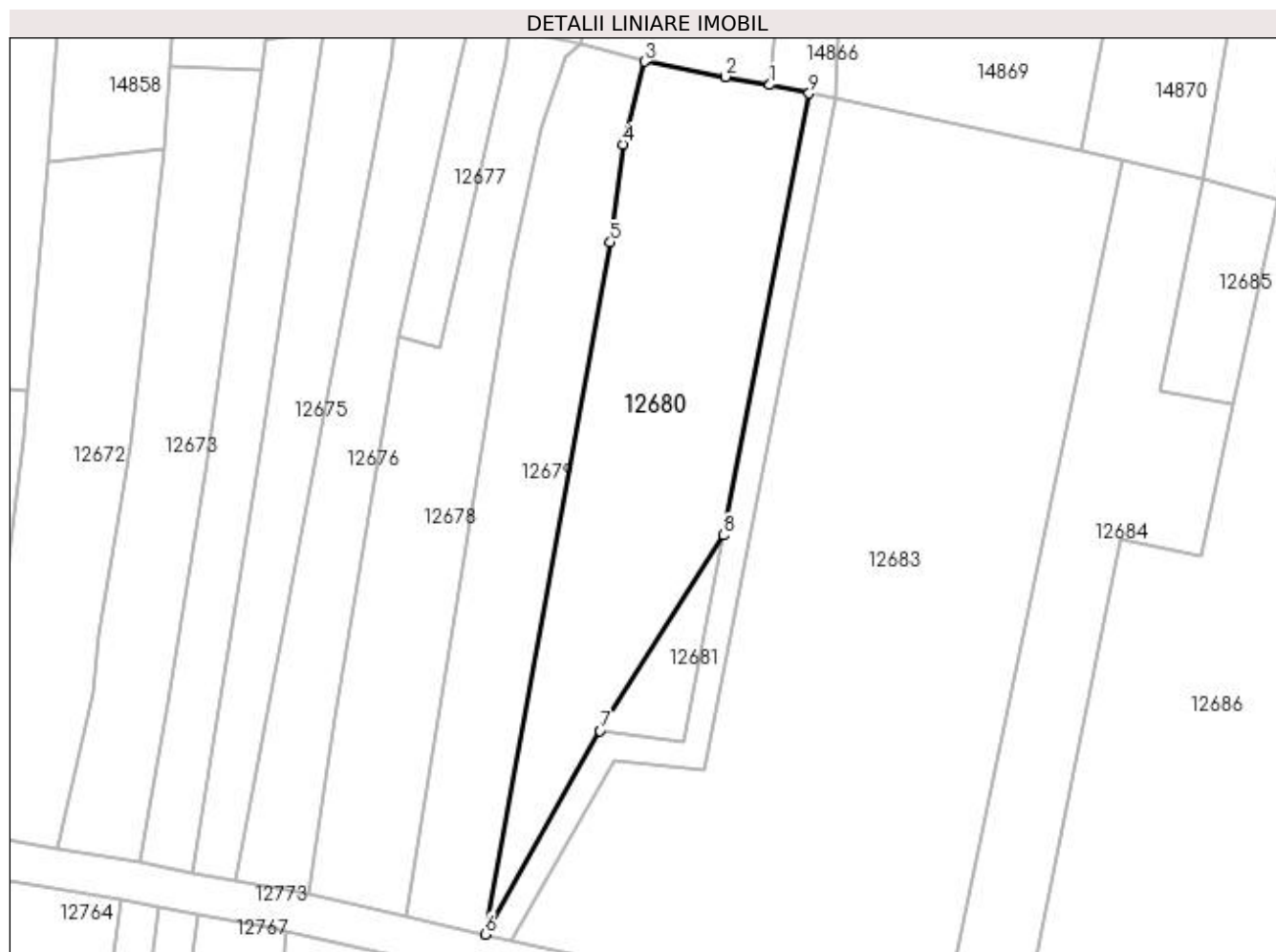
Inscrieri privind dezmembramintele dreptului de proprietate, drepturi reale de garanție și sarcini	Referințe
NU SUNT	

Anexa Nr. 1 La Partea I

Teren

Nr cadastral	Suprafața (mp)*	Observații / Referințe
	2.465	

* Suprafața este determinată în planul de proiecție Stereo 70.



Date referitoare la teren

Crt	Categorie folosință	Intra vilan	Suprafața (mp)	Tarla	Parcelă	Nr. topo	Observații / Referințe
1	padure	NU	2.465	110	-	-	

Lungime Segmente

1) Valorile lungimilor segmentelor sunt obținute din proiecție în plan.

Punct început	X / Y	Punct sfârșit	X / Y	Lungime segment (** (m)
1	419.165,686 299.364,768	2	419.159,077 299.366,007	6.724
2	419.159,077 299.366,007	3	419.146,885 299.368,291	12.404
3	419.146,885 299.368,291	4	419.143,666 299.355,854	12.847
4	419.143,666 299.355,854	5	419.141,763 299.341,241	14.736
5	419.141,763 299.341,241	6	419.123,0 299.237,557	105.368

Punct început	X / Y	Punct sfârșit	X / Y	Lungime segment (** (m)
6	419.123,0 299.237,557	7	419.140,25 299.268,034	35.02
7	419.140,25 299.268,034	8	419.158,716 299.297,324	34.626
8	419.158,716 299.297,324	9	419.171,575 299.363,525	67.438
9	419.171,575 299.363,525	1	419.165,686 299.364,768	6.019

** Lungimile segmentelor sunt determinate în planul de proiecție Stereo 70 și sunt rotunjite la 1 milimetru.

*** Distanța dintre puncte este formată din segmente cumulate ce sunt mai mici decât valoarea 1 milimetru.

**DATE DESPRE IMOBILUL NR. 12681**

Oficiul de Cadastru și Publicitate Imobiliară DOLJ
Biroul de Cadastru și Publicitate Imobiliară Craiova

A. Partea I. Descrierea imobilului

TEREN Extravilan

Adresa: Jud. Dolj, T110

Nr. Crt	Nr cadastral Nr. topografic	Suprafața* (mp)	Observații / Referințe
A1		197	Sector cadastral:9 Teren neimprejmuit;

B. Partea II. Proprietari și acte

Inscrieri privitoare la dreptul de proprietate și alte drepturi reale		Referințe
/		
Act Normativ nr. LEGEA 7, din 13/03/1996 emis de PARLAMENT;		
B1	Inscrierea provizorie, drept de PROPRIETATE, dobandit prin Lege, cota actuala 1/1, cota initiala 1/1 1) NEIDENTIFICAT NEIDENTIFICAT	A1

C. Partea III. SARCINI .

Inscrieri privind dezmembramintele dreptului de proprietate, drepturi reale de garanție și sarcini	Referințe
NU SUNT	

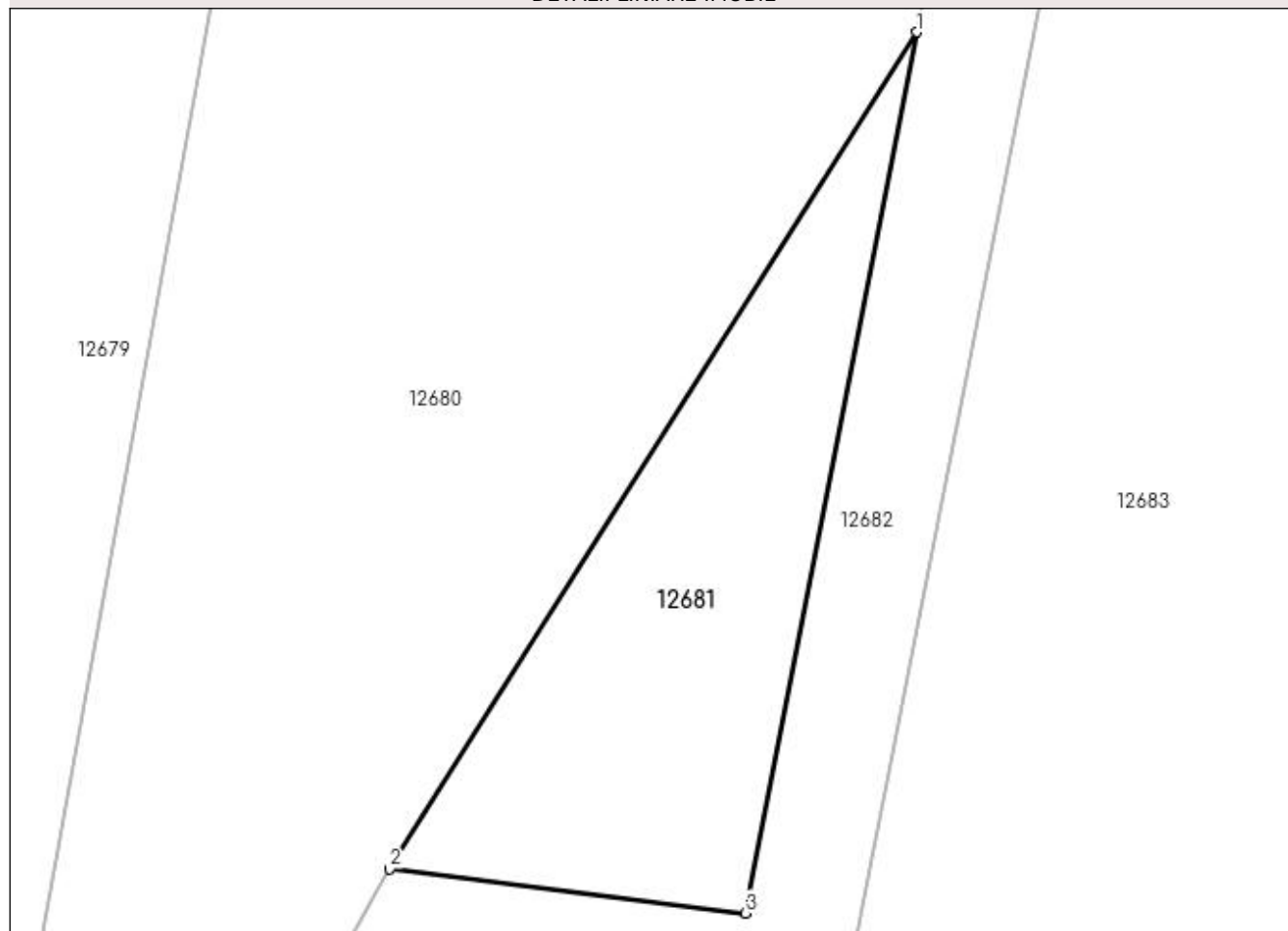
Anexa Nr. 1 La Partea I

Teren

Nr cadastral	Suprafața (mp)*	Observații / Referințe
	197	

* Suprafața este determinată în planul de proiecție Stereo 70.

DETALII LINIARE IMOBIL



Date referitoare la teren

Crt	Categorie folosință	Intravilan	Suprafața (mp)	Tarla	Parcelă	Nr. topo	Observații / Referințe
1	curți constructii	NU	197	110	-	-	

Lungime Segmente

1) Valorile lungimilor segmentelor sunt obținute din proiecție în plan.

Punct început	X / Y	Punct sfârșit	X / Y	Lungime segment (** (m)
1	419.158,716 299.297,324	2	419.140,25 299.268,034	34.626
2	419.140,25 299.268,034	3	419.152,706 299.266,491	12.551
3	419.152,706 299.266,491	1	419.158,716 299.297,324	31.414

** Lungimile segmentelor sunt determinate în planul de proiecție Stereo 70 și sunt rotunjite la 1 milimetru.

*** Distanța dintre puncte este formată din segmente cumulate ce sunt mai mici decât valoarea 1 milimetru.

**DATE DESPRE IMOBILUL NR. 12682**

Oficiul de Cadastru și Publicitate Imobiliară DOLJ
Biroul de Cadastru și Publicitate Imobiliară Craiova

A. Partea I. Descrierea imobilului

TEREN Extravilan

Adresa: Jud. Dolj, T110, DE 129

Nr. Crt	Nr cadastral Nr. topografic	Suprafața* (mp)	Observații / Referințe
A1		588	Sector cadastral:9 Teren neimprejmuit;

B. Partea II. Proprietari și acte

Inscrieri privitoare la dreptul de proprietate și alte drepturi reale		Referințe
/		
Act Normativ nr. HG 965, din 05/09/2002 emis de GUVERNUL ROMANIEI (ANEXA NR. 57-INVENTARUL BUNURILOR CARE APARTIN DOMENIULUI PUBLIC AL COMUNEI LEU);		
B1	Intabulare, drept de PROPRIETATE, dobandit prin Lege, cota actuala 1/1, cota initiala 1/1 1) COMUNA LEU-DOMENIUL PUBLIC, CIF:4553631	A1

C. Partea III. SARCINI .

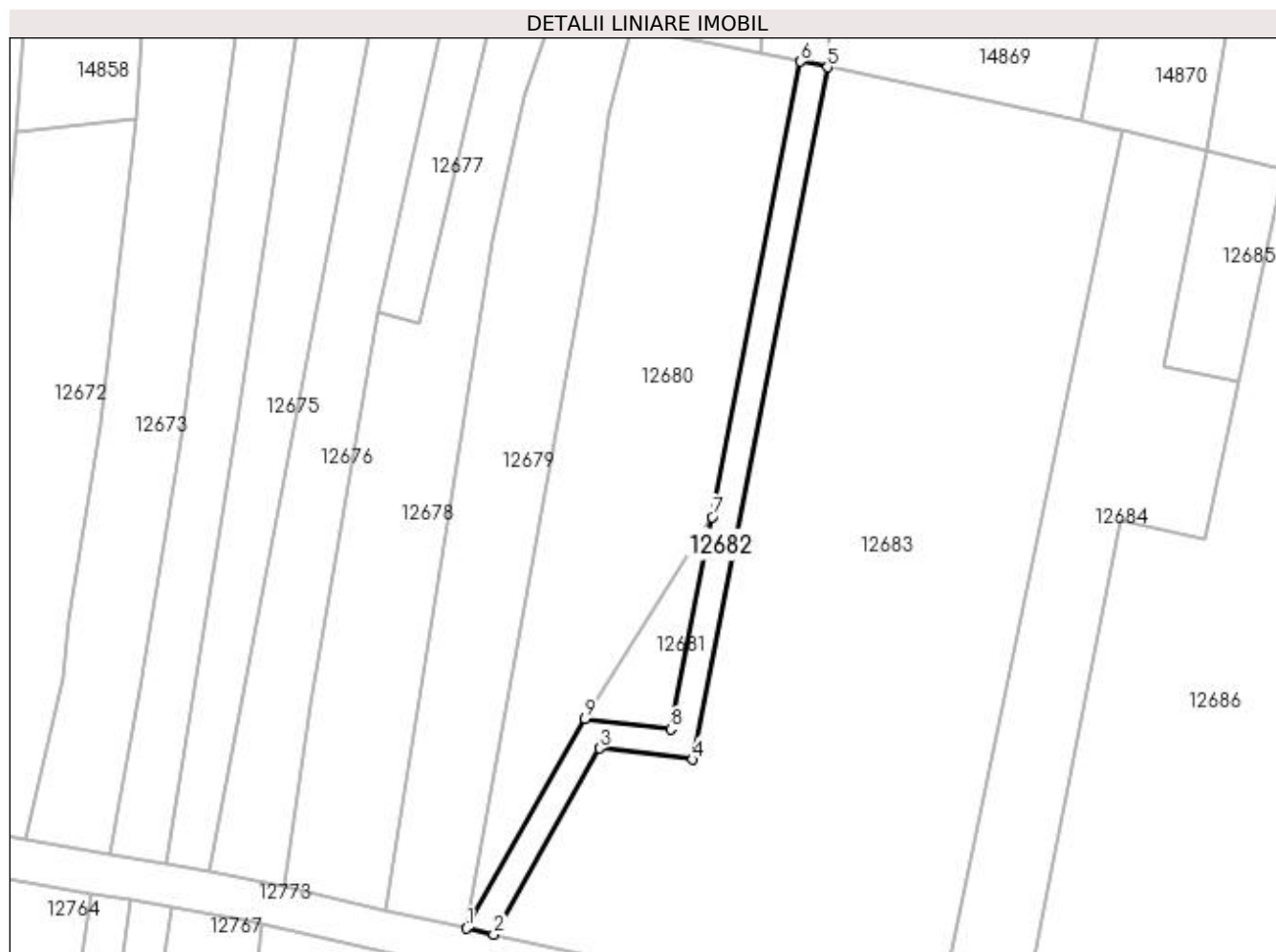
Inscrieri privind dezmembramintele dreptului de proprietate, drepturi reale de garanție și sarcini	Referințe
NU SUNT	

Anexa Nr. 1 La Partea I

Teren

Nr cadastral	Suprafața (mp)*	Observații / Referințe
	588	

* Suprafața este determinată în planul de proiecție Stereo 70.



Date referitoare la teren

Crt	Categorie folosință	Intravilan	Suprafața (mp)	Tarla	Parcelă	Nr. topo	Observații / Referințe
1	drum	NU	588	110	DE 129	-	

Lungime Segmente

1) Valorile lungimilor segmentelor sunt obținute din proiecție în plan.

Punct început	X / Y	Punct sfârșit	X / Y	Lungime segment (** (m)
1	419.123,0 299.237,557	2	419.126,981 299.236,654	4.083
2	419.126,981 299.236,654	3	419.142,375 299.263,683	31.105
3	419.142,375 299.263,683	4	419.155,922 299.262,083	13.641
4	419.155,922 299.262,083	5	419.175,531 299.362,689	102.499
5	419.175,531 299.362,689	6	419.171,575 299.363,525	4.043

Punct început	X / Y	Punct sfârşit	X / Y	Lungime segment (** (m)
6	419.171,575 299.363,525	7	419.158,716 299.297,324	67.438
7	419.158,716 299.297,324	8	419.152,706 299.266,491	31.414
8	419.152,706 299.266,491	9	419.140,25 299.268,034	12.551
9	419.140,25 299.268,034	1	419.123,0 299.237,557	35.02

** Lungimile segmentelor sunt determinate în planul de proiecție Stereo 70 și sunt rotunjite la 1 milimetru.

*** Distanța dintre puncte este formată din segmente cumulate ce sunt mai mici decât valoarea 1 milimetru.

**DATE DESPRE IMOBILUL NR. 12683**

Oficiul de Cadastru și Publicitate Imobiliară DOLJ
 Biroul de Cadastru și Publicitate Imobiliară Craiova

A. Partea I. Descrierea imobilului

TEREN Extravilan

Adresa: Jud. Dolj, T110, P130

Nr. Crt	Nr cadastral Nr. topografic	Suprafața* (mp)	Observații / Referințe
A1	34970	6.294	Sector cadastral:9 Teren neimprejmuit;

B. Partea II. Proprietari și acte

Inscrieri privitoare la dreptul de proprietate și alte drepturi reale		Referințe
229625 / 05/11/2020		
Act Notarial nr. CM NR 23, din 18/02/2004 emis de NP GHEORGHE CIOVICA (ACT ADMINISTRATIV NR TDP NR 901-46046 DIN 12.03.1997, EMIS DE CJSDPAT DOLJ);		
B1	Intabulare, drept de PROPRIETATE, dobandit prin Succesiune, cota actuala 1/1, cota initiala 1/1 1) ZANFIR MIHAI-COSMIN <i>OBSERVATII: DEFUNCT ZAMFIR IULIAN</i>	A1

C. Partea III. SARCINI .

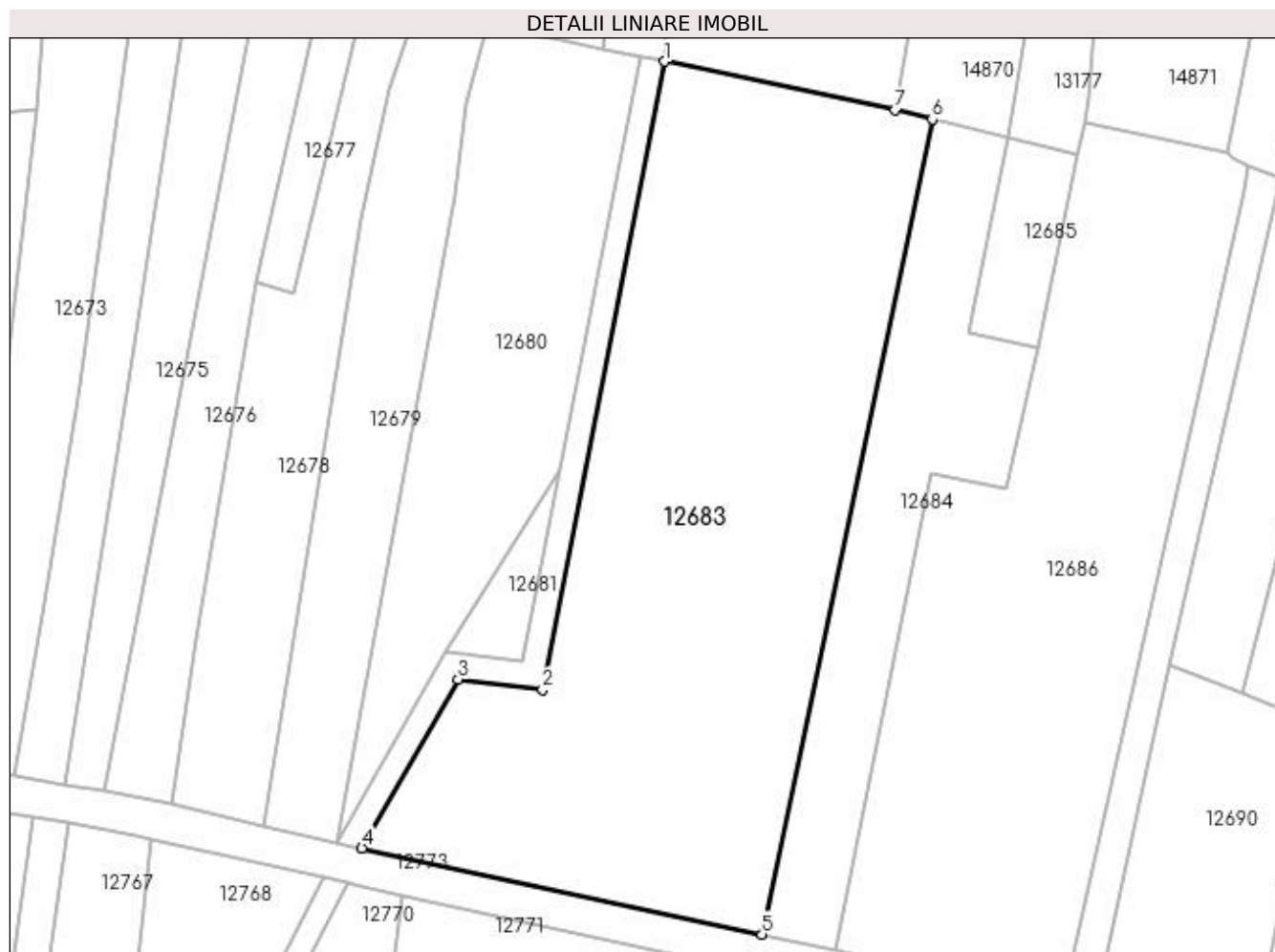
Inscrieri privind dezmembramintele dreptului de proprietate, drepturi reale de garanție și sarcini	Referințe
NU SUNT	

Anexa Nr. 1 La Partea I

Teren

Nr cadastral	Suprafața (mp)*	Observații / Referințe
34970	6.294	

* Suprafața este determinată în planul de proiecție Stereo 70.



Date referitoare la teren

Crt	Categorie folosință	Intra vilan	Suprafața (mp)	Tarla	Parcelă	Nr. topo	Observații / Referințe
1	arabil	NU	6.294	110	130	-	

Lungime Segmente

1) Valorile lungimilor segmentelor sunt obținute din proiecție în plan.

Punct început	X / Y	Punct sfârșit	X / Y	Lungime segment (** (m)
1	419.175,531 299.362,689	2	419.155,922 299.262,083	102.499
2	419.155,922 299.262,083	3	419.142,375 299.263,683	13.641
3	419.142,375 299.263,683	4	419.126,981 299.236,654	31.105
4	419.126,981 299.236,654	5	419.191,111 299.222,824	65.604
5	419.191,111 299.222,824	6	419.218,379 299.353,416	133.408

Punct început	X / Y	Punct sfârșit	X / Y	Lungime segment (** (m)
6	419.218,379 299.353,416	7	419.212,429 299.354,897	6.131
7	419.212,429 299.354,897	1	419.175,531 299.362,689	37.712

** Lungimile segmentelor sunt determinate în planul de proiecție Stereo 70 și sunt rotunjite la 1 milimetru.

*** Distanța dintre puncte este formată din segmente cumulate ce sunt mai mici decât valoarea 1 milimetru.

**DATE DESPRE IMOBILUL NR. 12684**

Oficiul de Cadastru și Publicitate Imobiliară DOLJ
 Biroul de Cadastru și Publicitate Imobiliară Craiova

A. Partea I. Descrierea imobilului

TEREN Extravilan

Adresa: Jud. Dolj, T110, P131,132

Nr. Crt	Nr cadastral Nr. topografic	Suprafața* (mp)	Observații / Referințe
A1		Din acte: 1.838 Masurata: 1.873	Sector cadastral:9 Teren neimprejmuit;

B. Partea II. Proprietari și acte

Inscrieri privitoare la dreptul de proprietate și alte drepturi reale		Referințe
/		
Act Administrativ nr. TDP 3410, din 30/06/2005 emis de COMISIA JUDETEANA DOLJ;		
B1	Intabulare, drept de PROPRIETATE, dobandit prin Reconstituire, cota actuala 1/1, cota initiala 1/1 1) CAPRAROIU MARIN, LIPSĂ CNP	A1

C. Partea III. SARCINI .

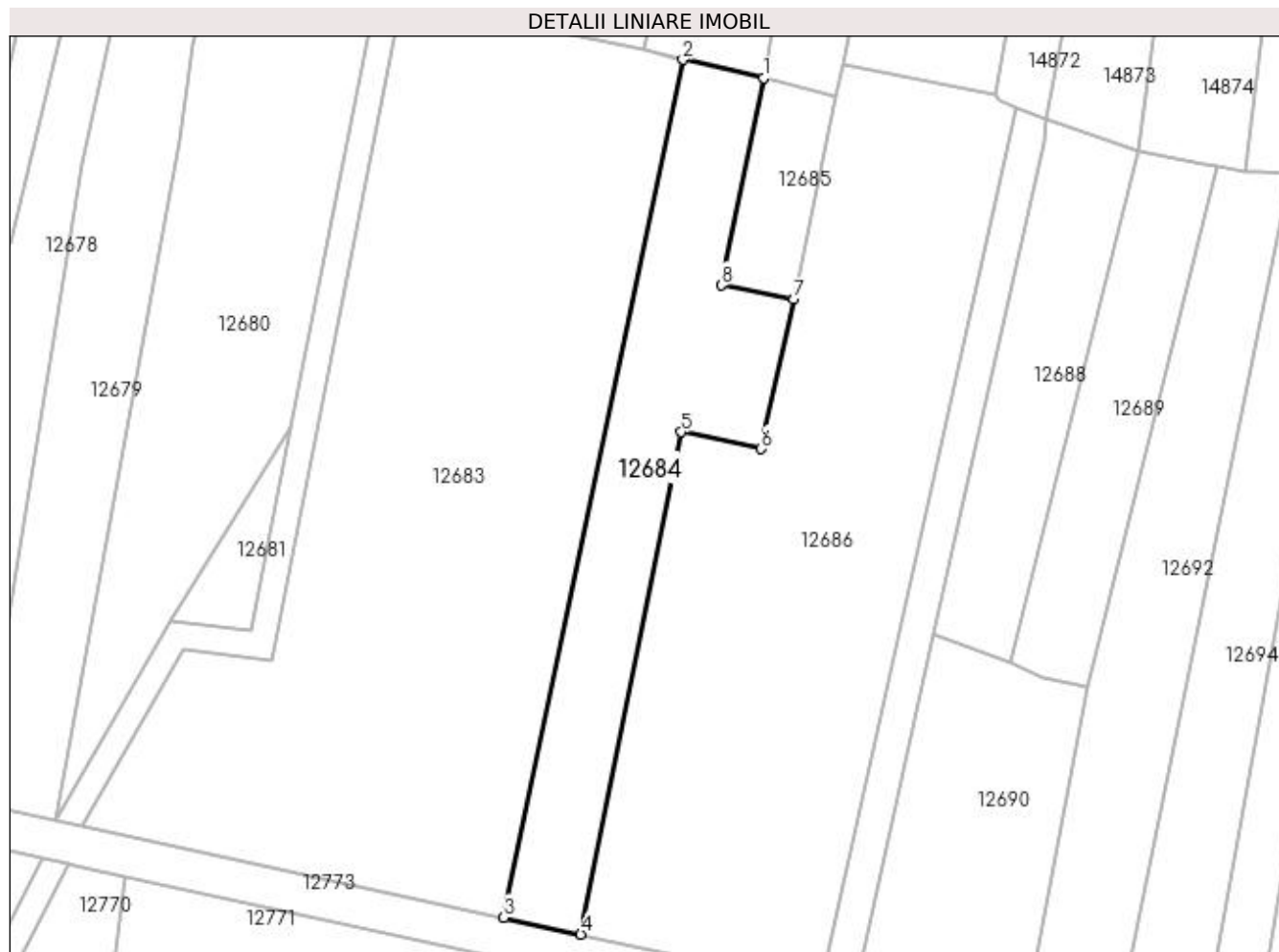
Inscrieri privind dezmembramintele dreptului de proprietate, drepturi reale de garanție și sarcini	Referințe
NU SUNT	

Anexa Nr. 1 La Partea I

Teren

Nr cadastral	Suprafața (mp)*	Observații / Referințe
	Din acte: 1.838	
	Masurata: 1.873	

* Suprafața este determinată în planul de proiecție Stereo 70.



Date referitoare la teren

Crt	Categorie folosință	Intra vilan	Suprafața (mp)	Tarla	Parcelă	Nr. topo	Observații / Referințe
1	padure	NU	1.200	110	131	-	
2	pasune	NU	673	110	132	-	

Lungime Segmente

1) Valorile lungimilor segmentelor sunt obținute din proiecție în plan.

Punct început	X / Y	Punct sfârșit	X / Y	Lungime segment (** (m)
1	419.230,649 299.350,633	2	419.218,379 299.353,416	12.582
2	419.218,379 299.353,416	3	419.191,111 299.222,824	133.408
3	419.191,111 299.222,824	4	419.202,836 299.220,272	12.0
4	419.202,836 299.220,272	5	419.218,166 299.296,741	77.991

Punct început	X / Y	Punct sfârșit	X / Y	Lungime segment (** (m)
5	419.218,166 299.296,741	6	419.230,316 299.294,171	12.419
6	419.230,316 299.294,171	7	419.235,213 299.316,919	23.269
7	419.235,213 299.316,919	8	419.224,265 299.319,067	11.157
8	419.224,265 299.319,067	1	419.230,649 299.350,633	32.205

** Lungimile segmentelor sunt determinate în planul de proiecție Stereo 70 și sunt rotunjite la 1 milimetru.

*** Distanța dintre puncte este formată din segmente cumulate ce sunt mai mici decât valoarea 1 milimetru.

**DATE DESPRE IMOBILUL NR. 12685**

Oficiul de Cadastru și Publicitate Imobiliară DOLJ
Biroul de Cadastru și Publicitate Imobiliară Craiova

A. Partea I. Descrierea imobilului

TEREN Extravilan

Adresa: Jud. Dolj, T110, P133

Nr. Crt	Nr cadastral Nr. topografic	Suprafața* (mp)	Observații / Referințe
A1	32066	Din acte: 825 Masurata: 360	Sector cadastral:9 Teren neimprejmuit;

B. Partea II. Proprietari și acte

Inscrieri privitoare la dreptul de proprietate și alte drepturi reale		Referințe
137005 / 12/09/2017		
Act Notarial nr. CERTIFICAT DE MOSTENITOR NR. 3, din 13/07/2017 emis de IONASCU NICOLAE;		
B1	Intabulare, drept de PROPRIETATE, dobandit prin Succesiune, cota actuala 1/8, cota initiala 1/8 1) TUDOSIE NICOLAE	A1
B2	Intabulare, drept de PROPRIETATE, dobandit prin Succesiune, cota actuala 1/8, cota initiala 1/8 1) TUDOSIE GHEORGHE	A1
B3	Intabulare, drept de PROPRIETATE, dobandit prin Succesiune, cota actuala 1/8, cota initiala 1/8 1) MODREA RODICA	A1
150929 / 15/06/2021		
Act Notarial nr. CONTRACT DE VANZARE-CUMPARARE CU CLAUZA ÎNTREȚINERII AUT. NR.1239, din 08/06/2021 emis de NP IONASCU NICOLAE;		
B4	Intabulare, drept de PROPRIETATE, dobandit prin Conventie, cota actuala 5/16, cota initiala 5/16 1) TUDOSIE ADELA 2) TUDOSIE NICOLAE	A1
B5	Intabulare, drept de PROPRIETATE, dobandit prin Conventie, cota actuala 5/16, cota initiala 5/16 1) MODREA RODICA 2) MODREA IULIAN	A1

C. Partea III. SARCINI

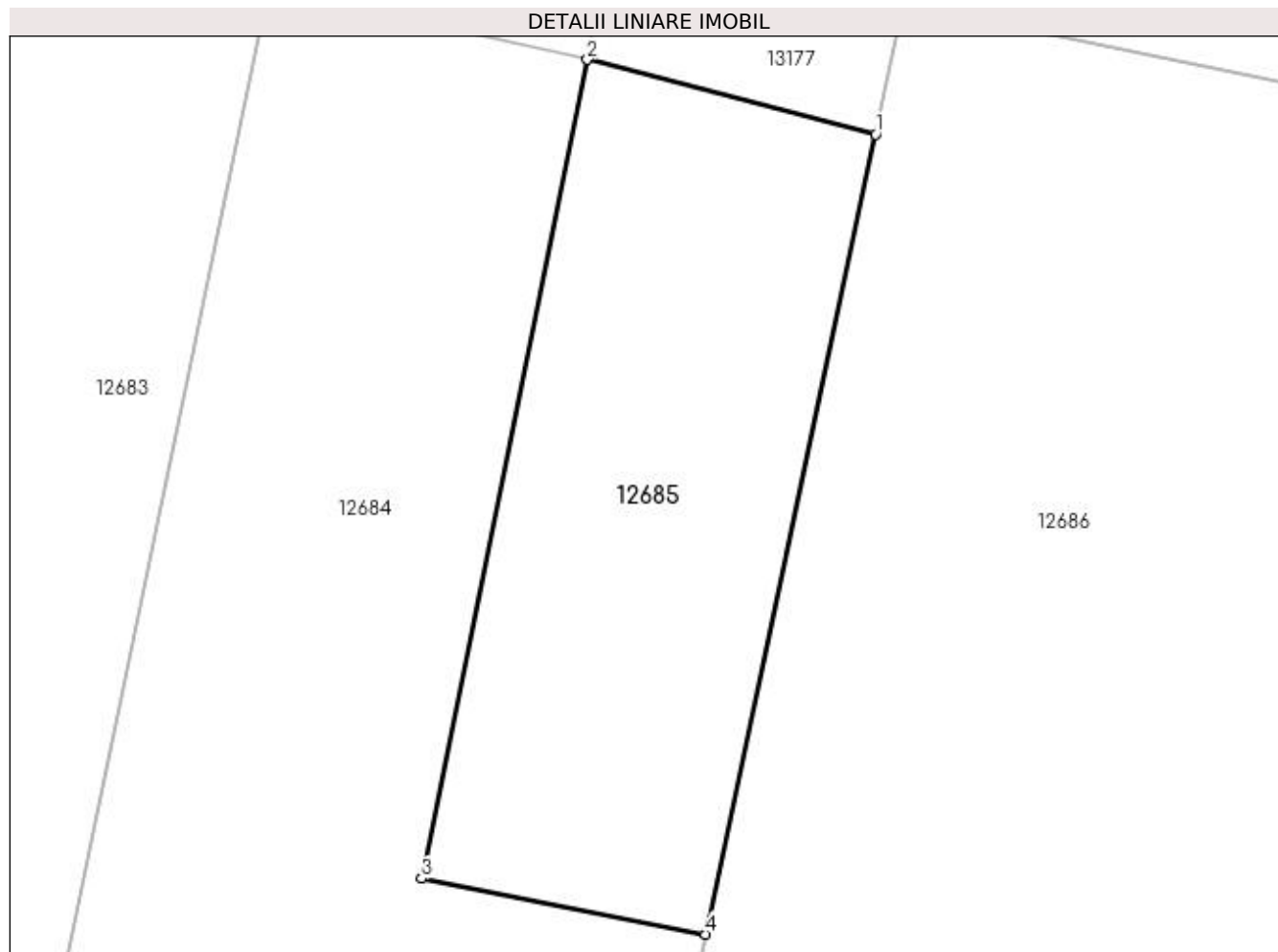
Inscrieri privind dezmembramintele dreptului de proprietate, drepturi reale de garanție și sarcini		Referințe
150929 / 15/06/2021		
Act Notarial nr. CONTRACT DE VANZARE-CUMPARARE CU CLAUZA ÎNTREȚINERII AUT. NR.1239, din 08/06/2021 emis de NP IONASCU NICOLAE;		
C1	Intabulare, drept de IPOTECA LEGALA, Valoare:0 , CE ARE CA OBIECT PLATA RENTEI IN BANI CORESPUNZATOARE INTRETINERII NEEEXECUTATE, cota actuala 5/8, cota initiala 5/8 1) TUDOSIE CONSTANTIN	A1

Anexa Nr. 1 La Partea I

Teren

Nr cadastral	Suprafața (mp)*	Observații / Referințe
32066	Din acte: 825 Masurata: 360	

* Suprafața este determinată în planul de proiecție Stereo 70.



Date referitoare la teren

Crt	Categorie folosință	Intra vilan	Suprafața (mp)	Tarla	Parcelă	Nr. topo	Observații / Referințe
1	arabil	NU	360	110	133	-	

Lungime Segmente

1) Valorile lungimilor segmentelor sunt obținute din proiecție în plan.

Punct început	X / Y	Punct sfârșit	X / Y	Lungime segment (** (m)
1	419.241,763 299.347,751	2	419.230,649 299.350,633	11.482
2	419.230,649 299.350,633	3	419.224,265 299.319,067	32.205
3	419.224,265 299.319,067	4	419.235,213 299.316,919	11.157
4	419.235,213 299.316,919	1	419.241,763 299.347,751	31.52

**** Lungimile segmentelor sunt determinate în planul de proiecție Stereo 70 și sunt rotunjite la 1 milimetru.**

***** Distanța dintre puncte este formată din segmente cumulate ce sunt mai mici decât valoarea 1 milimetru.**

**DATE DESPRE IMOBILUL NR. 12686**

Oficiul de Cadastru și Publicitate Imobiliară DOLJ
Biroul de Cadastru și Publicitate Imobiliară Craiova

A. Partea I. Descrierea imobilului

TEREN Extravilan

Adresa: Jud. Dolj, T110, P134

Nr. Crt	Nr cadastral Nr. topografic	Suprafața* (mp)	Observații / Referințe
A1	34946	Din acte: 4.281 Masurata: 4.590	Sector cadastral:9 Teren neimprejmuit;

B. Partea II. Proprietari și acte

Inscrieri privitoare la dreptul de proprietate și alte drepturi reale		Referințe
229606 / 05/11/2020		
Act Notarial nr. CM NR. 23, din 18/02/2004 emis de NP GHEORGHE CIOVICA (ACT ADMINISTRATIV NR TDP NR. 901-46046 DIN 12.03.1997, EMIS DE COMISIA JUDETEANA DOLJ;ACT ADMINISTRATIV NR CERTIFICAT FISCAL NR 1031 DIN 02.11.2020, EMIS DE PRIMARIA LEU);		
B1	Intabulare, drept de PROPRIETATE, dobandit prin Succesiune, cota actuala 1/1, cota initiala 1/1 1) ZANFIR MIHAI-COSMIN	A1

C. Partea III. SARCINI .

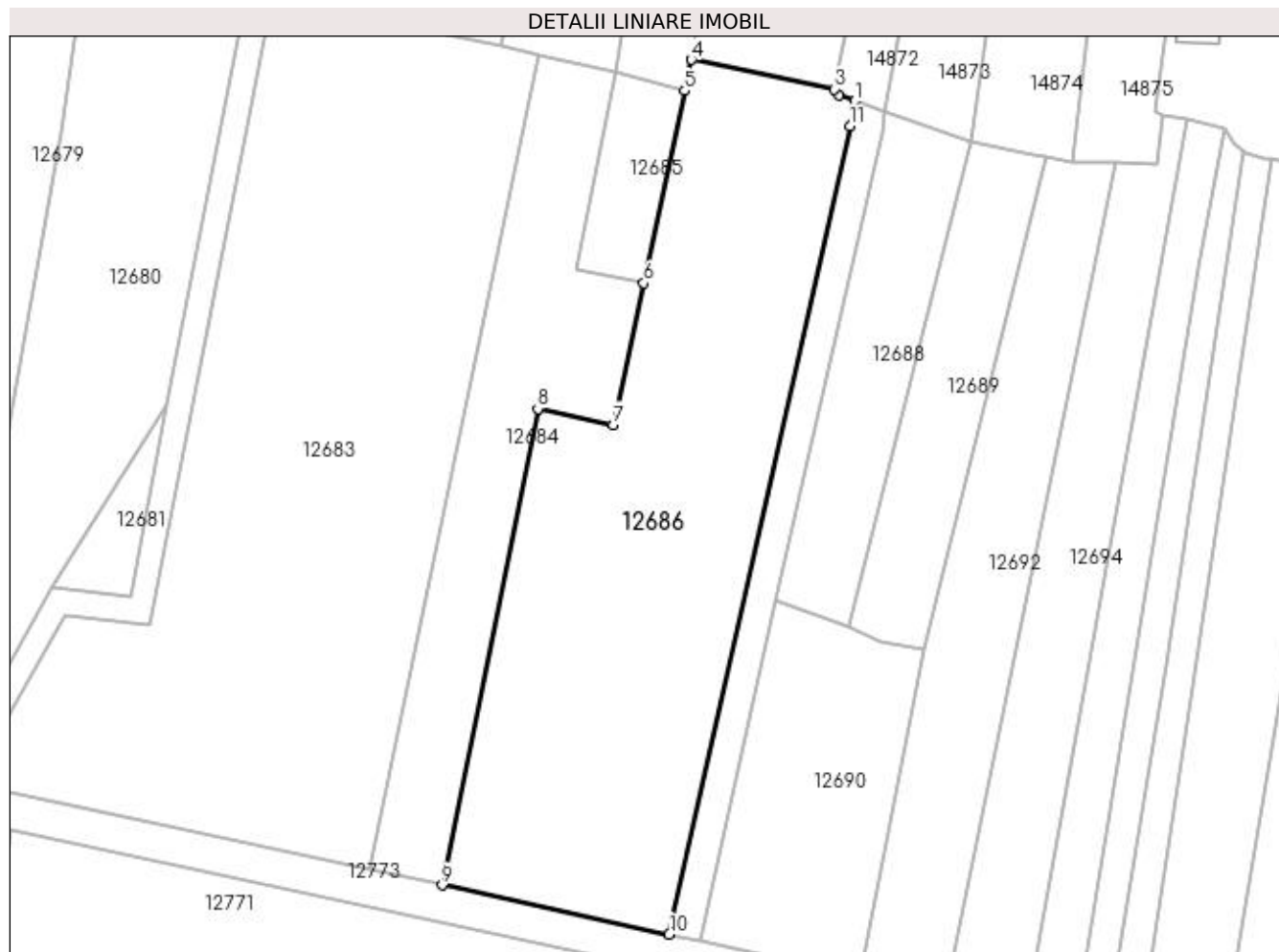
Inscrieri privind dezmembramintele dreptului de proprietate, drepturi reale de garanție și sarcini	Referințe
NU SUNT	

Anexa Nr. 1 La Partea I

Teren

Nr cadastral	Suprafața (mp)*	Observații / Referințe
34946	Din acte: 4.281 Masurata: 4.590	

* Suprafața este determinată în planul de proiecție Stereo 70.



Date referitoare la teren

Crt	Categorie folosință	Intra vilan	Suprafața (mp)	Tarla	Parcelă	Nr. topo	Observații / Referințe
1	arabil	NU	4.590	110	134	-	

Lungime Segmente

1) Valorile lungimilor segmentelor sunt obținute din proiecție în plan.

Punct început	X / Y	Punct sfârșit	X / Y	Lungime segment (** (m)
1	419.269,103 299.346,109	2	419.266,502 299.347,118	2.79
2	419.266,502 299.347,118	3	419.265,826 299.348,026	1.132
3	419.265,826 299.348,026	4	419.242,825 299.352,754	23.482
4	419.242,825 299.352,754	5	419.241,763 299.347,751	5.114
5	419.241,763 299.347,751	6	419.235,213 299.316,919	31.52

Punct început	X / Y	Punct sfârșit	X / Y	Lungime segment (** (m)
6	419.235,213 299.316,919	7	419.230,316 299.294,171	23.269
7	419.230,316 299.294,171	8	419.218,166 299.296,741	12.419
8	419.218,166 299.296,741	9	419.202,836 299.220,272	77.991
9	419.202,836 299.220,272	10	419.239,274 299.212,356	37.287
10	419.239,274 299.212,356	11	419.268,324 299.342,073	132.93
11	419.268,324 299.342,073	1	419.269,103 299.346,109	4.111

** Lungimile segmentelor sunt determinate în planul de proiecție Stereo 70 și sunt rotunjite la 1 milimetru.

*** Distanța dintre puncte este formată din segmente cumulate ce sunt mai mici decât valoarea 1 milimetru.

**DATE DESPRE IMOBILUL NR. 12687**

Oficiul de Cadastru și Publicitate Imobiliară DOLJ
 Biroul de Cadastru și Publicitate Imobiliară Craiova

A. Partea I. Descrierea imobilului

TEREN Extravilan

Adresa: Jud. Dolj, T110, P49

Nr. Crt	Nr cadastral Nr. topografic	Suprafața* (mp)	Observații / Referințe
A1	35466	700	Sector cadastral:9 Teren neimprejmuit;

B. Partea II. Proprietari și acte

Inscrieri privitoare la dreptul de proprietate și alte drepturi reale		Referințe
44809 / 14/03/2022		
Act Notarial nr. ACT DE PARTAJ SUCESORAL 2519, din 07/12/2021 emis de BNP GUNESCU TUDOR MARINELA DANIELA (ACT ADMINISTRATIV NR TITLU DE PROPRIETATE 2410 DIN 22.09.2003, EMIS DE COMISIA JUDETEANA DOLJ;ACT NOTARIAL NR CERTIFICAT DE MOSTENITOR 129 DIN 01.10.2021, EMIS DE BNP GUNESCU TUDOR MARINELA DANIELA);		
B1	Intabulare, drept de PROPRIETATE, dobandit prin Conventie, cota actuala 1/1, cota initiala 1/1 1) RAPCEA VALERICA	A1

C. Partea III. SARCINI .

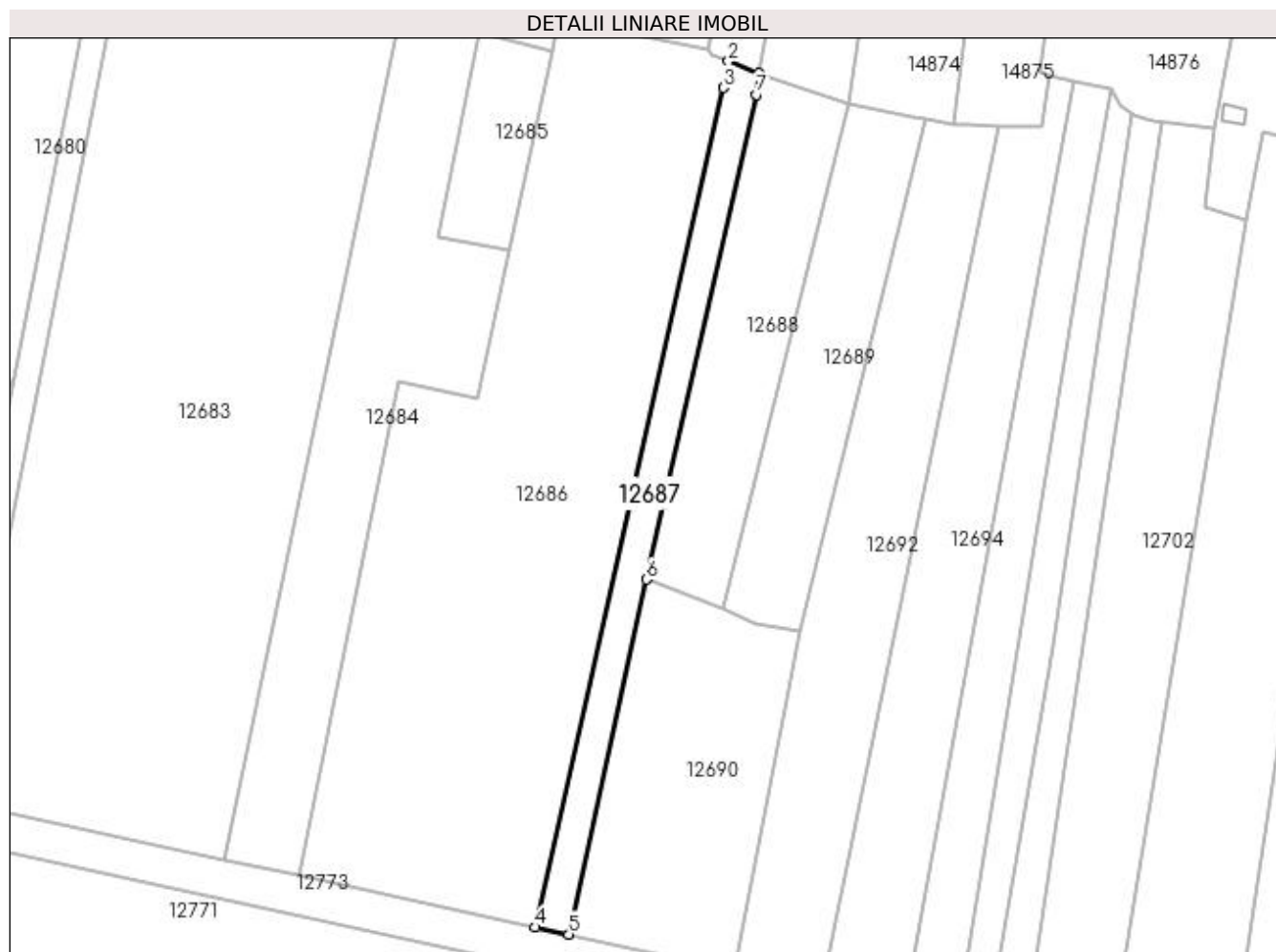
Inscrieri privind dezmembramintele dreptului de proprietate, drepturi reale de garanție și sarcini	Referințe
NU SUNT	

Anexa Nr. 1 La Partea I

Teren

Nr cadastral	Suprafața (mp)*	Observații / Referințe
35466	700	

* Suprafața este determinată în planul de proiecție Stereo 70.



Date referitoare la teren

Crt	Categorie folosință	Intra vilan	Suprafața (mp)	Tarla	Parcelă	Nr. topo	Observații / Referințe
1	arabil	NU	700	110	49	-	

Lungime Segmente

1) Valorile lungimilor segmentelor sunt obținute din proiecție în plan.

Punct început	X / Y	Punct sfârșit	X / Y	Lungime segment (** (m)
1	419.273,805 299.344,286	2	419.269,103 299.346,109	5.043
2	419.269,103 299.346,109	3	419.268,324 299.342,073	4.111
3	419.268,324 299.342,073	4	419.239,274 299.212,356	132.93
4	419.239,274 299.212,356	5	419.244,419 299.211,238	5.265
5	419.244,419 299.211,238	6	419.256,411 299.266,079	56.137

Punct început	X / Y	Punct sfârșit	X / Y	Lungime segment (** (m)
6	419.256,411 299.266,079	7	419.273,48 299.341,002	76.843
7	419.273,48 299.341,002	1	419.273,805 299.344,286	3.3

** Lungimile segmentelor sunt determinate în planul de proiecție Stereo 70 și sunt rotunjite la 1 milimetru.

*** Distanța dintre puncte este formată din segmente cumulate ce sunt mai mici decât valoarea 1 milimetru.

**DATE DESPRE IMOBILUL NR. 12688**

Oficiul de Cadastru și Publicitate Imobiliară DOLJ
Biroul de Cadastru și Publicitate Imobiliară Craiova

A. Partea I. Descrierea imobilului

TEREN Extravilan

Adresa: Jud. Dolj, T110, P135

Nr. Crt	Nr cadastral Nr. topografic	Suprafața* (mp)	Observații / Referințe
A1		Din acte: 1.100 Masurata: 1.075	Sector cadastral:9 Teren neimprejmuit;

B. Partea II. Proprietari și acte

Inscrieri privitoare la dreptul de proprietate și alte drepturi reale		Referințe
/		
Act Administrativ nr. TDP 2702, din 15/03/2004 emis de COMISIA JUDETEANA DOLJ (CERTIFICAT DE DECES SERIA DA NR 206445);		
B1	Intabulare, drept de PROPRIETATE, dobandit prin Reconstituire, cota actuala 1/1, cota initiala 1/1 1) JIGLARU DINCA, LIPSĂ CNP DEFUNCT:Da	A1

C. Partea III. SARCINI .

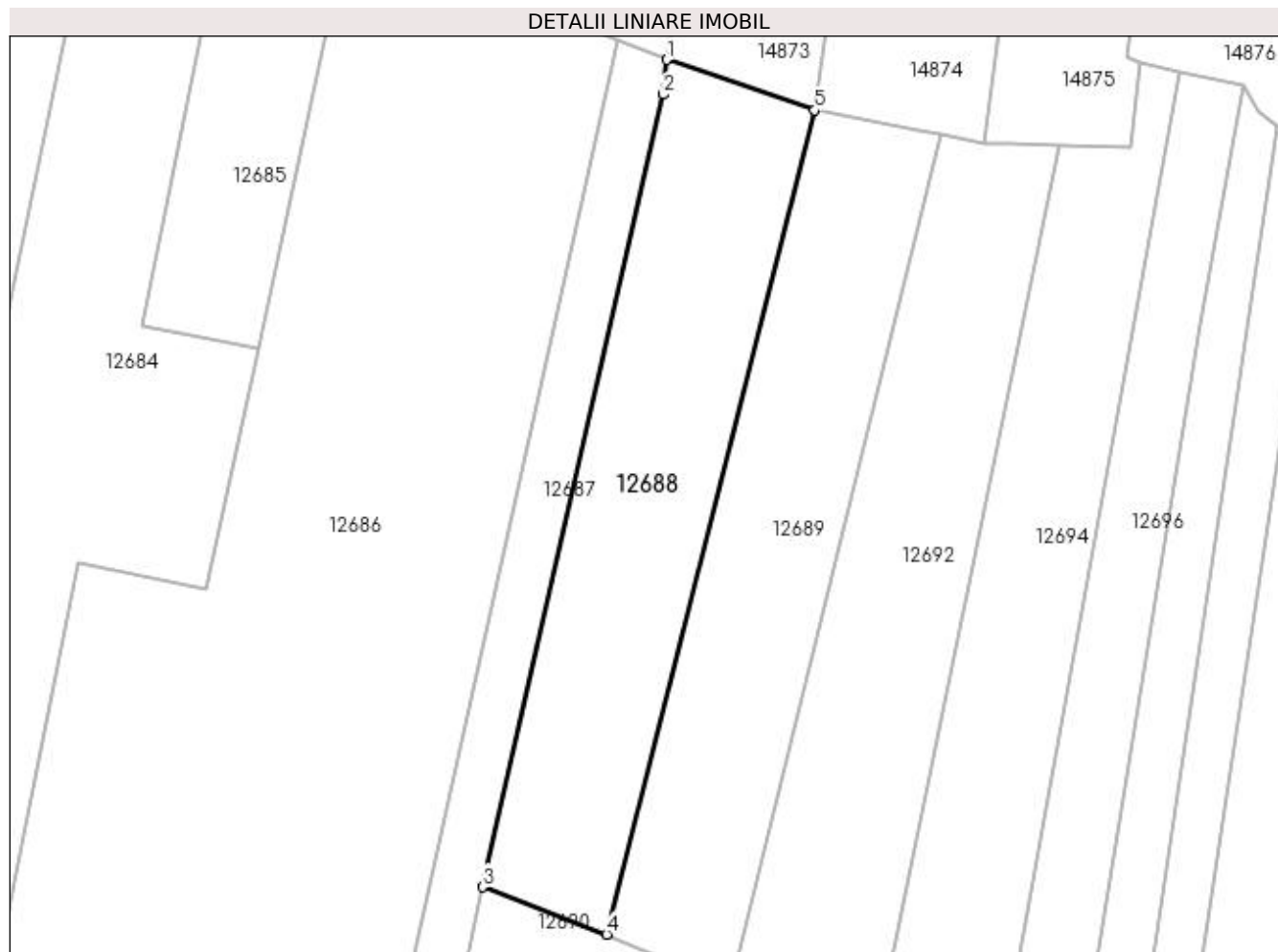
Inscrieri privind dezmembramintele dreptului de proprietate, drepturi reale de garanție și sarcini	Referințe
NU SUNT	

Anexa Nr. 1 La Partea I

Teren

Nr cadastral	Suprafața (mp)*	Observații / Referințe
	Din acte: 1.100	
	Masurata: 1.075	

* Suprafața este determinată în planul de proiecție Stereo 70.



Date referitoare la teren

Crt	Categorie folosință	Intra vilan	Suprafața (mp)	Tarla	Parcelă	Nr. topo	Observații / Referințe
1	vie	NU	1.075	110	135	-	

Lungime Segmente

1) Valorile lungimilor segmentelor sunt obținute din proiecție în plan.

Punct început	X / Y	Punct sfârșit	X / Y	Lungime segment (** (m)
1	419.273,805 299.344,286	2	419.273,48 299.341,002	3.3
2	419.273,48 299.341,002	3	419.256,411 299.266,079	76.843
3	419.256,411 299.266,079	4	419.268,141 299.261,599	12.557
4	419.268,141 299.261,599	5	419.287,818 299.339,503	80.351
5	419.287,818 299.339,503	1	419.273,805 299.344,286	14.807

**** Lungimile segmentelor sunt determinate în planul de proiecție Stereo 70 și sunt rotunjite la 1 milimetru.**

***** Distanța dintre puncte este formată din segmente cumulate ce sunt mai mici decât valoarea 1 milimetru.**

**DATE DESPRE IMOBILUL NR. 12689**

Oficiul de Cadastru și Publicitate Imobiliară DOLJ
Biroul de Cadastru și Publicitate Imobiliară Craiova

A. Partea I. Descrierea imobilului

TEREN Extravilan

Adresa: Jud. Dolj, T110, P136

Nr. Crt	Nr cadastral Nr. topografic	Suprafața* (mp)	Observații / Referințe
A1		Din acte: 1.020 Masurata: 1.000	Sector cadastral:9 Teren neimprejmuit;

B. Partea II. Proprietari și acte

Inscrieri privitoare la dreptul de proprietate și alte drepturi reale	Referințe
/	
Hotarare Judecatoreasca nr. SC 7873, din 10/06/2015 emis de JUDECATORIA CRAIOVA (TDP 3090/06.12.2004);	
B1	Intabulare, drept de PROPRIETATE, dobandit prin Hotarare Judecatoreasca, cota actuala 1/1, cota initiala 1/1 1) STANCULEASA RADU, LIPSĂ CNP

C. Partea III. SARCINI .

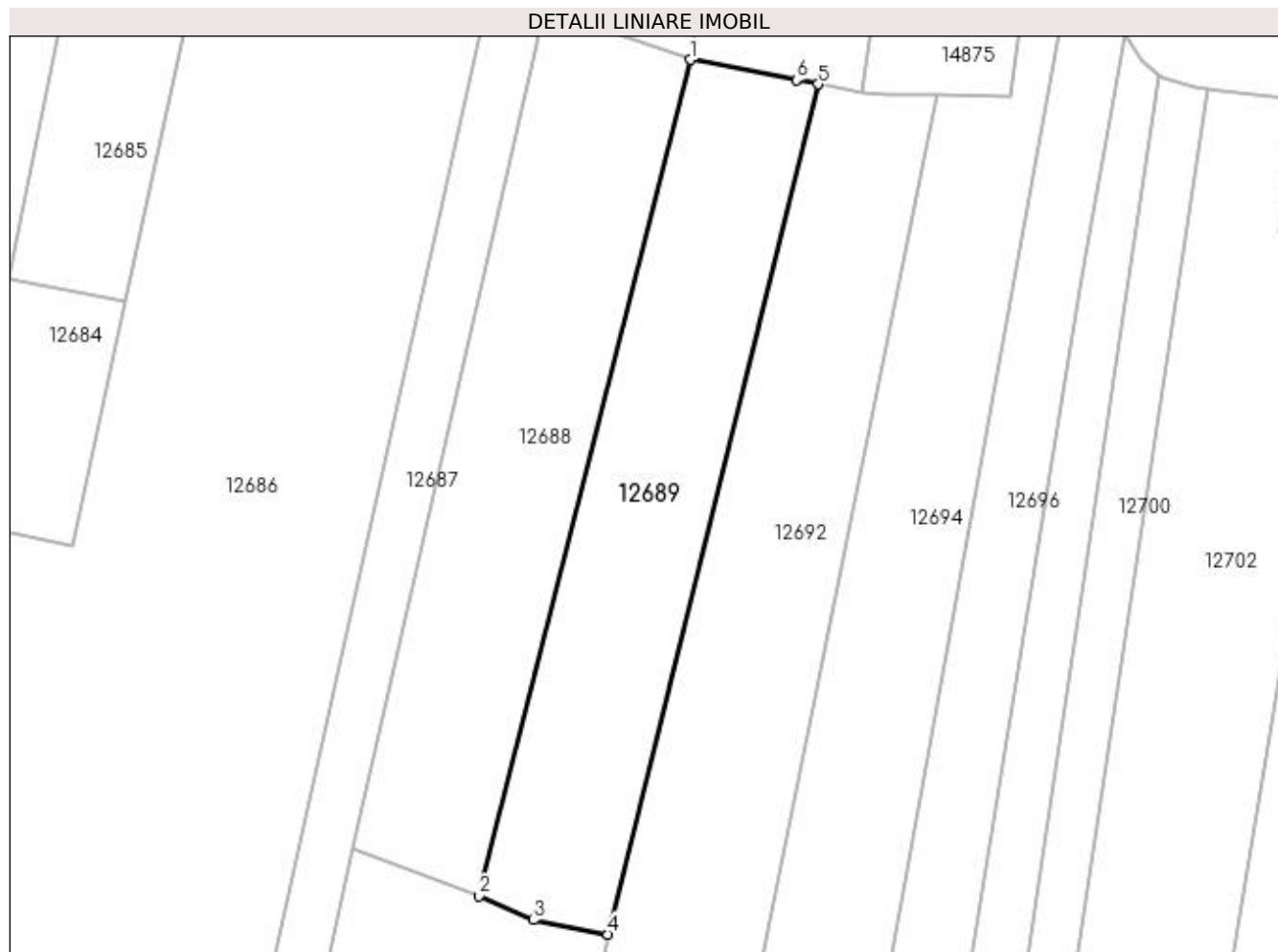
Inscrieri privind dezmembramintele dreptului de proprietate, drepturi reale de garanție și sarcini	Referințe
NU SUNT	

Anexa Nr. 1 La Partea I

Teren

Nr cadastral	Suprafața (mp)*	Observații / Referințe
	Din acte: 1.020 Masurata: 1.000	

* Suprafața este determinată în planul de proiecție Stereo 70.



Date referitoare la teren

Crt	Categorie folosință	Intra vilan	Suprafața (mp)	Tarla	Parcelă	Nr. topo	Observații / Referințe
1	vie	NU	1.000	110	136	-	

Lungime Segmente

1) Valorile lungimilor segmentelor sunt obținute din proiecție în plan.

Punct început	X / Y	Punct sfârșit	X / Y	Lungime segment (** (m)
1	419.287,818 299.339,503	2	419.268,141 299.261,599	80.351
2	419.268,141 299.261,599	3	419.273,191 299.259,352	5.527
3	419.273,191 299.259,352	4	419.280,113 299.258,018	7.05
4	419.280,113 299.258,018	5	419.299,716 299.337,216	81.588
5	419.299,716 299.337,216	6	419.297,7 299.337,604	2.053

Punct început	X / Y	Punct sfârşit	X / Y	Lungime segment (** (m)
6	419.297,7 299.337,604	1	419.287,818 299.339,503	10.064

** Lungimile segmentelor sunt determinate în planul de proiecţie Stereo 70 şi sunt rotunjite la 1 milimetru.

*** Distanţa dintre puncte este formată din segmente cumulate ce sunt mai mici decât valoarea 1 milimetru.

**DATE DESPRE IMOBILUL NR. 12690**

Oficiul de Cadastru și Publicitate Imobiliară DOLJ
Biroul de Cadastru și Publicitate Imobiliară Craiova

A. Partea I. Descrierea imobilului

TEREN Extravilan

Adresa: Jud. Dolj, T110

Nr. Crt	Nr cadastral Nr. topografic	Suprafața* (mp)	Observații / Referințe
A1		1.385	Sector cadastral:9 Teren neimprejmuit;

B. Partea II. Proprietari și acte

Inscrieri privitoare la dreptul de proprietate și alte drepturi reale		Referințe
/		
Act Normativ nr. LEGEA 7, din 13/03/1996 emis de PARLAMENT;		
B1	Inscrierea provizorie, drept de PROPRIETATE, dobandit prin Lege, cota actuala 1/1, cota initiala 1/1 1) NEIDENTIFICAT NEIDENTIFICAT	A1

C. Partea III. SARCINI .

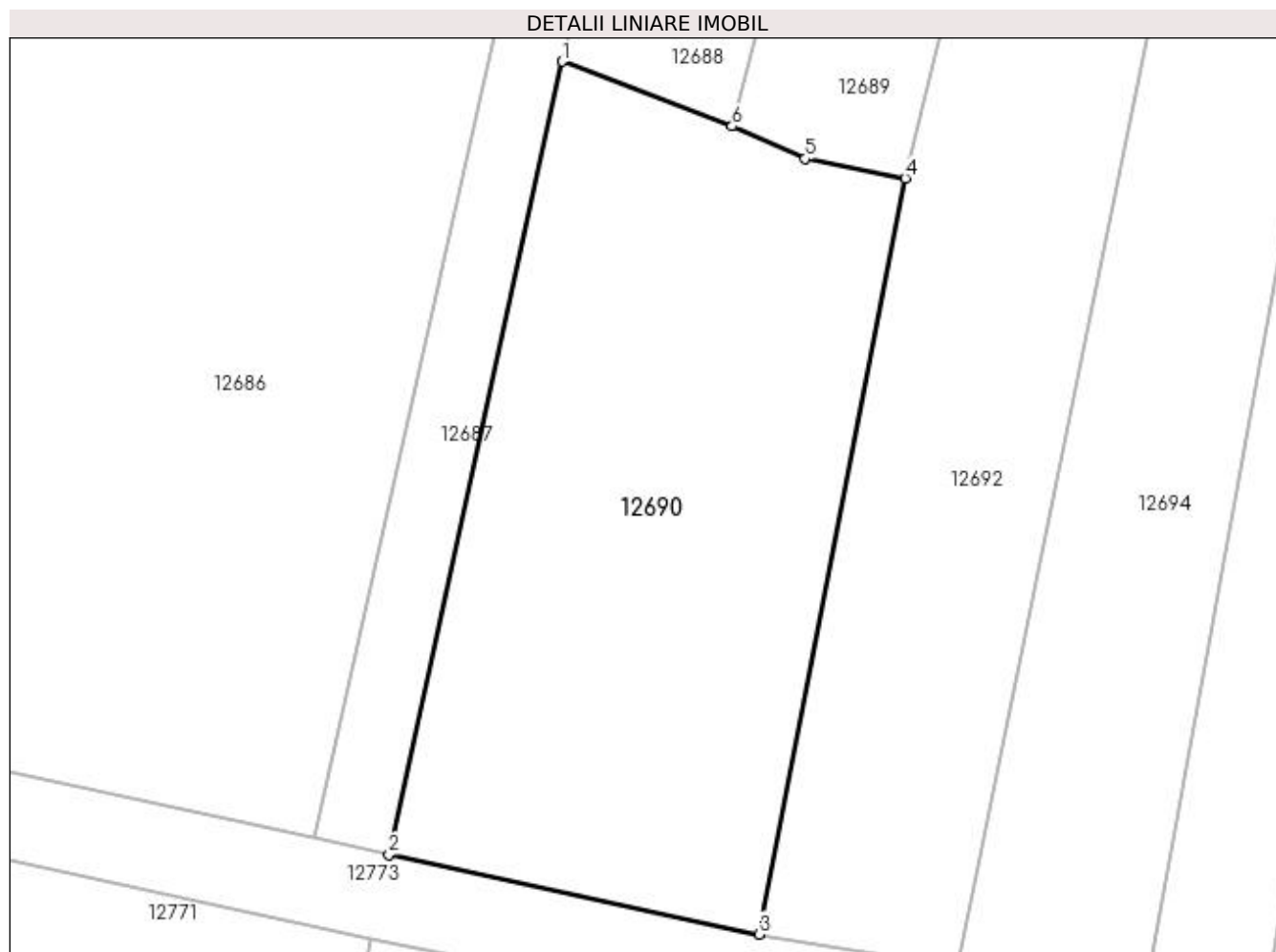
Inscrieri privind dezmembramintele dreptului de proprietate, drepturi reale de garanție și sarcini	Referințe
NU SUNT	

Anexa Nr. 1 La Partea I

Teren

Nr cadastral	Suprafața (mp)*	Observații / Referințe
	1.385	

* Suprafața este determinată în planul de proiecție Stereo 70.



Date referitoare la teren

Crt	Categorie folosință	Intra vilan	Suprafața (mp)	Tarla	Parcelă	Nr. topo	Observații / Referințe
1	pasune	NU	1.385	110	-	-	

Lungime Segmente

1) Valorile lungimilor segmentelor sunt obținute din proiecție în plan.

Punct început	X / Y	Punct sfârșit	X / Y	Lungime segment (** (m)
1	419.256,411 299.266,079	2	419.244,419 299.211,238	56.137
2	419.244,419 299.211,238	3	419.270,008 299.205,714	26.178
3	419.270,008 299.205,714	4	419.280,113 299.258,018	53.27
4	419.280,113 299.258,018	5	419.273,191 299.259,352	7.05
5	419.273,191 299.259,352	6	419.268,141 299.261,599	5.527

Punct început	X / Y	Punct sfârșit	X / Y	Lungime segment (** (m)
6	419.268,141 299.261,599	1	419.256,411 299.266,079	12.557

** Lungimile segmentelor sunt determinate în planul de proiecție Stereo 70 și sunt rotunjite la 1 milimetru.

*** Distanța dintre puncte este formată din segmente cumulate ce sunt mai mici decât valoarea 1 milimetru.

**DATE DESPRE IMOBILUL NR. 12691**

Oficiul de Cadastru și Publicitate Imobiliară DOLJ
Biroul de Cadastru și Publicitate Imobiliară Craiova

A. Partea I. Descrierea imobilului

TEREN Extravilan

Adresa: Jud. Dolj, T110

Nr. Crt	Nr cadastral Nr. topografic	Suprafața* (mp)	Observații / Referințe
A1		327	Sector cadastral:9 Teren neimprejmuit;

B. Partea II. Proprietari și acte

Inscrieri privitoare la dreptul de proprietate și alte drepturi reale		Referințe
/		
Act Normativ nr. LEGEA 7, din 13/03/1996 emis de PARLAMENT;		
B1	Inscrierea provizorie, drept de PROPRIETATE, dobandit prin Lege, cota actuala 1/1, cota initiala 1/1 1) NEIDENTIFICAT NEIDENTIFICAT	A1

C. Partea III. SARCINI .

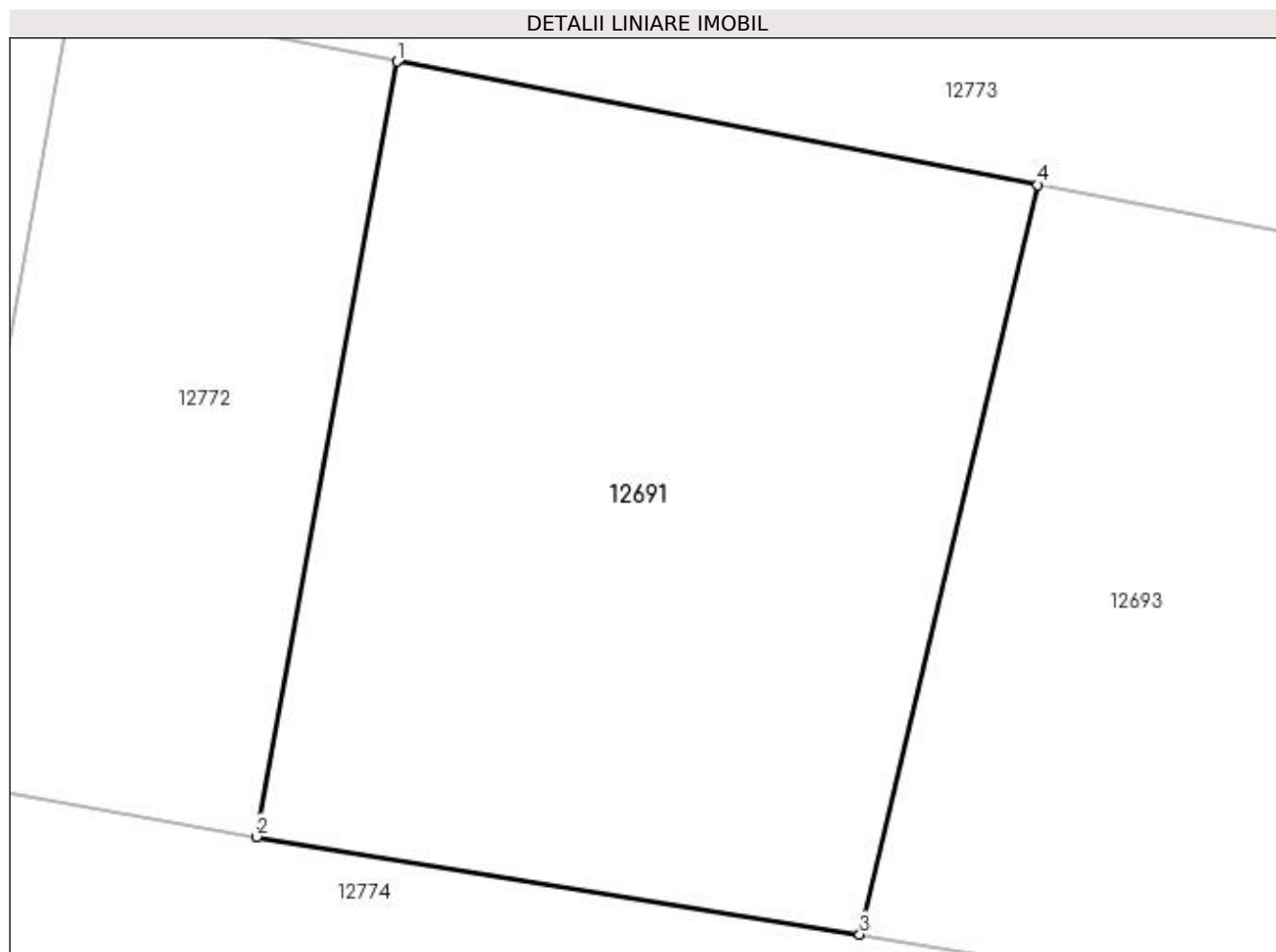
Inscrieri privind dezmembramintele dreptului de proprietate, drepturi reale de garanție și sarcini	Referințe
NU SUNT	

Anexa Nr. 1 La Partea I

Teren

Nr cadastral	Suprafața (mp)*	Observații / Referințe
	327	

* Suprafața este determinată în planul de proiecție Stereo 70.



Date referitoare la teren

Crt	Categorie folosință	Intra vilan	Suprafața (mp)	Tarla	Parcelă	Nr. topo	Observații / Referințe
1	pasune	NU	327	110	-	-	

Lungime Segmente

1) Valorile lungimilor segmentelor sunt obținute din proiecție în plan.

Punct început	X / Y	Punct sfârșit	X / Y	Lungime segment (** (m)
1	419.251,581 299.203,763	2	419.247,947 299.183,761	20.329
2	419.247,947 299.183,761	3	419.263,516 299.181,243	15.771
3	419.263,516 299.181,243	4	419.268,112 299.200,58	19.875
4	419.268,112 299.200,58	1	419.251,581 299.203,763	16.834

**** Lungimile segmentelor sunt determinate în planul de proiecție Stereo 70 și sunt rotunjite la 1 milimetru.**

***** Distanța dintre puncte este formată din segmente cumulate ce sunt mai mici decât valoarea 1 milimetru.**

**DATE DESPRE IMOBILUL NR. 12692**

Oficiul de Cadastru și Publicitate Imobiliară DOLJ
Biroul de Cadastru și Publicitate Imobiliară Craiova

A. Partea I. Descrierea imobilului

TEREN Extravilan

Adresa: Jud. Dolj, T110, P44

Nr. Crt	Nr cadastral Nr. topografic	Suprafața* (mp)	Observații / Referințe
A1	34800	1.800	Sector cadastral:9 Teren neimprejmuit;

B. Partea II. Proprietari și acte

Inscrieri privitoare la dreptul de proprietate și alte drepturi reale		Referințe
33730 / 10/02/2021		
Act Notarial nr. CONTRACT DE SCHIMB AUT SUB NR. 399, din 09/02/2021 emis de NP FAURAR VIRGIL CLAUDIU;		
B1	Intabulare, drept de PROPRIETATE, dobandit prin Conventie, cota actuala 1/1, cota initiala 1/1 1) LIVEZEANU JUSTINA	A1

C. Partea III. SARCINI .

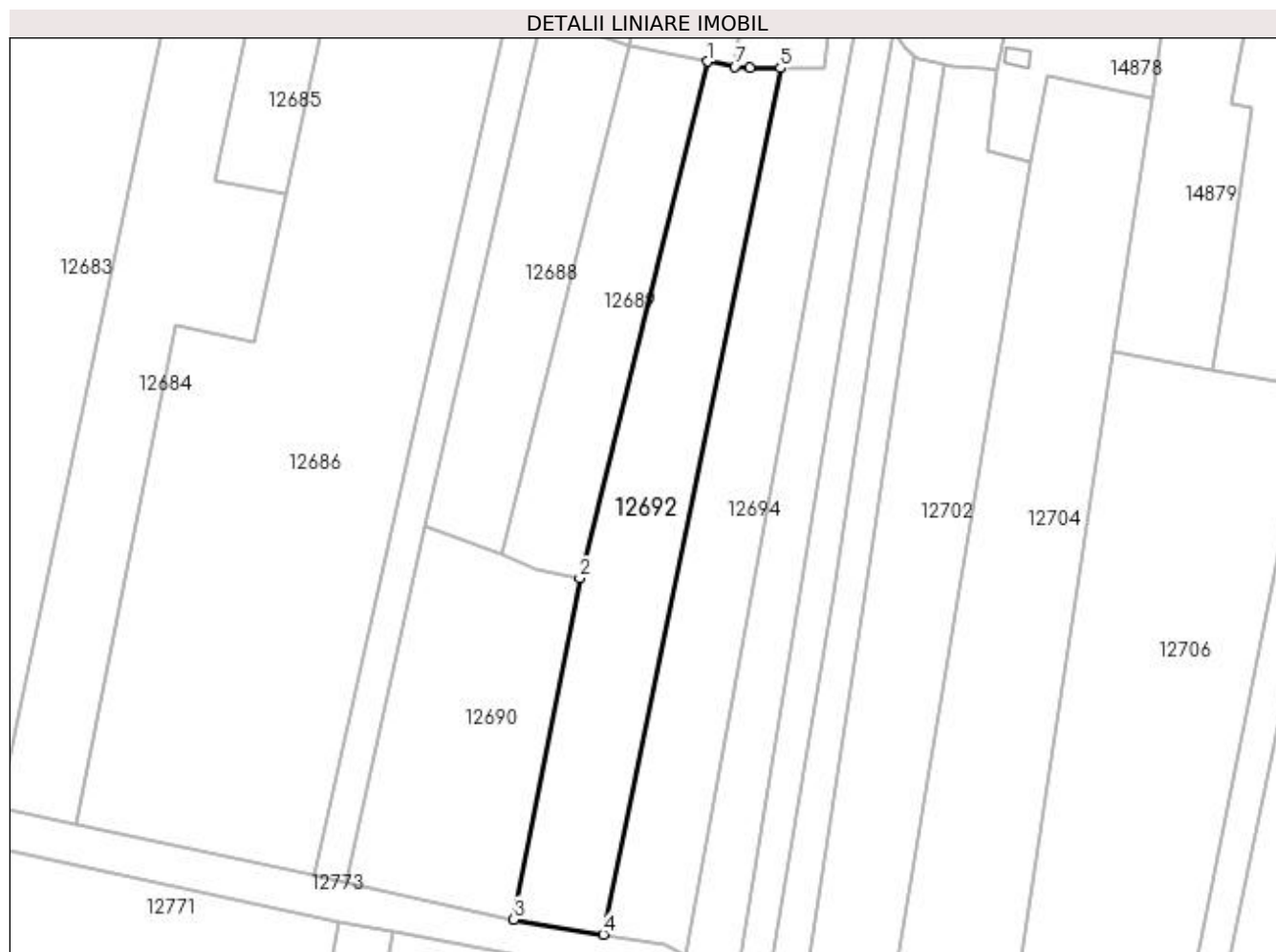
Inscrieri privind dezmembramintele dreptului de proprietate, drepturi reale de garanție și sarcini	Referințe
NU SUNT	

Anexa Nr. 1 La Partea I

Teren

Nr cadastral	Suprafața (mp)*	Observații / Referințe
34800	1.800	

* Suprafața este determinată în planul de proiecție Stereo 70.



Date referitoare la teren

Crt	Categorie folosință	Intra vilan	Suprafața (mp)	Tarla	Parcelă	Nr. topo	Observații / Referințe
1	arabil	NU	1.800	110	44	-	TERENUL ESTE IMPARTIT IN DOUA LOTURI DIFERENTA DE SUPRAFATA SE REGASESTE LA ID 12693,

Lungime Segmente

1) Valorile lungimilor segmentelor sunt obținute din proiecție în plan.

Punct început	X / Y	Punct sfârșit	X / Y	Lungime segment (** (m)
1	419.299,716 299.337,216	2	419.280,113 299.258,018	81.588
2	419.280,113 299.258,018	3	419.270,008 299.205,714	53.27
3	419.270,008 299.205,714	4	419.283,712 299.203,407	13.897
4	419.283,712 299.203,407	5	419.310,879 299.336,208	135.551
5	419.310,879 299.336,208	6	419.306,242 299.336,29	4.638

Punct început	X / Y	Punct sfârșit	X / Y	Lungime segment (** (m)
6	419.306,242 299.336,29	7	419.303,887 299.336,414	2.359
7	419.303,887 299.336,414	1	419.299,716 299.337,216	4.247

** Lungimile segmentelor sunt determinate în planul de proiecție Stereo 70 și sunt rotunjite la 1 milimetru.

*** Distanța dintre puncte este formată din segmente cumulate ce sunt mai mici decât valoarea 1 milimetru.

**DATE DESPRE IMOBILUL NR. 12693**

Oficiul de Cadastru și Publicitate Imobiliară DOLJ
Biroul de Cadastru și Publicitate Imobiliară Craiova

A. Partea I. Descrierea imobilului

TEREN Extravilan

Adresa: Jud. Dolj, T110, P44

Nr. Crt	Nr cadastral Nr. topografic	Suprafața* (mp)	Observații / Referințe
A1		Din acte: 1.800 Masurata: 300	Sector cadastral:9 Teren neimprejmuit;

B. Partea II. Proprietari și acte

Inscrieri privitoare la dreptul de proprietate și alte drepturi reale		Referințe
33730 / 10/02/2021		
Act Notarial nr. CONTRACT DE SCHIMB AUT SUB NR. 399, din 09/02/2021 emis de NP FAURAR VIRGIL CLAUDIU;		
B1	Intabulare, drept de PROPRIETATE, dobandit prin Conventie, cota actuala 1/1, cota initiala 1/1 1) LIVEZEANU JUSTINA	A1

C. Partea III. SARCINI .

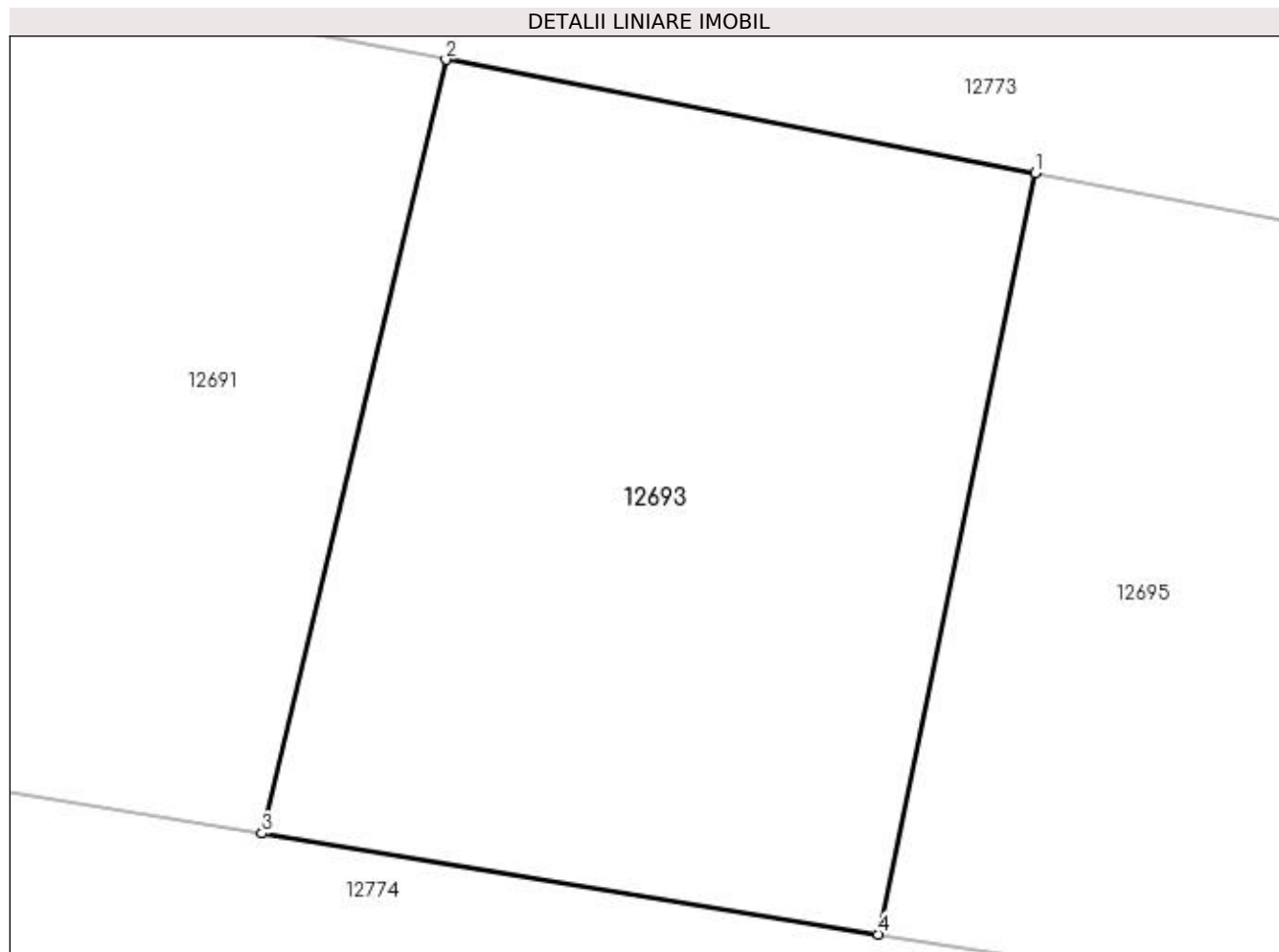
Inscrieri privind dezmembramintele dreptului de proprietate, drepturi reale de garanție și sarcini	Referințe
NU SUNT	

Anexa Nr. 1 La Partea I

Teren

Nr cadastral	Suprafața (mp)*	Observații / Referințe
	Din acte: 1.800 Masurata: 300	

* Suprafața este determinată în planul de proiecție Stereo 70.



Date referitoare la teren

Crt	Categorie folosință	Intra vilan	Suprafața (mp)	Tarla	Parcelă	Nr. topo	Observații / Referințe
1	arabil	NU	300	110	44	-	TERENUL ESTE IMPARTIT IN DOUA LOTURI DIFERENTA DE SUPRAFATA SE REGASESTE LA ID 12692,

Lungime Segmente

1) Valorile lungimilor segmentelor sunt obținute din proiecție în plan.

Punct început	X / Y	Punct sfârșit	X / Y	Lungime segment (** (m)
1	419.282,846 299.197,742	2	419.268,112 299.200,58	15.005
2	419.268,112 299.200,58	3	419.263,516 299.181,243	19.875
3	419.263,516 299.181,243	4	419.278,917 299.178,718	15.606
4	419.278,917 299.178,718	1	419.282,846 299.197,742	19.426

**** Lungimile segmentelor sunt determinate în planul de proiecție Stereo 70 și sunt rotunjite la 1 milimetru.**

***** Distanța dintre puncte este formată din segmente cumulate ce sunt mai mici decât valoarea 1 milimetru.**

**DATE DESPRE IMOBILUL NR. 12694**

Oficiul de Cadastru și Publicitate Imobiliară DOLJ
Biroul de Cadastru și Publicitate Imobiliară Craiova

A. Partea I. Descrierea imobilului

TEREN Extravilan

Adresa: Jud. Dolj, T110, P160,138

Nr. Crt	Nr cadastral Nr. topografic	Suprafața* (mp)	Observații / Referințe
A1		Din acte: 1.008 Masurata: 1.607	Sector cadastral:9 Teren neimprejmuit;

B. Partea II. Proprietari și acte

Inscrieri privitoare la dreptul de proprietate și alte drepturi reale		Referințe
/		
Act Administrativ nr. TDP 3091, din 06/12/2004 emis de COMISIA JUDETEANA DOLJ;		
B1	Intabulare, drept de PROPRIETATE, dobandit prin Reconstituire, cota actuala 1/1, cota initiala 1/1 1) BOTOFEI NICOLAE, LIPSĂ CNP 2) HUPLEA VIORICA, LIPSĂ CNP 3) CRACIUN AURELIA, LIPSĂ CNP 4) STOIAN IOANA, LIPSĂ CNP 5) CRACIUN LEANA, LIPSĂ CNP	A1

C. Partea III. SARCINI .

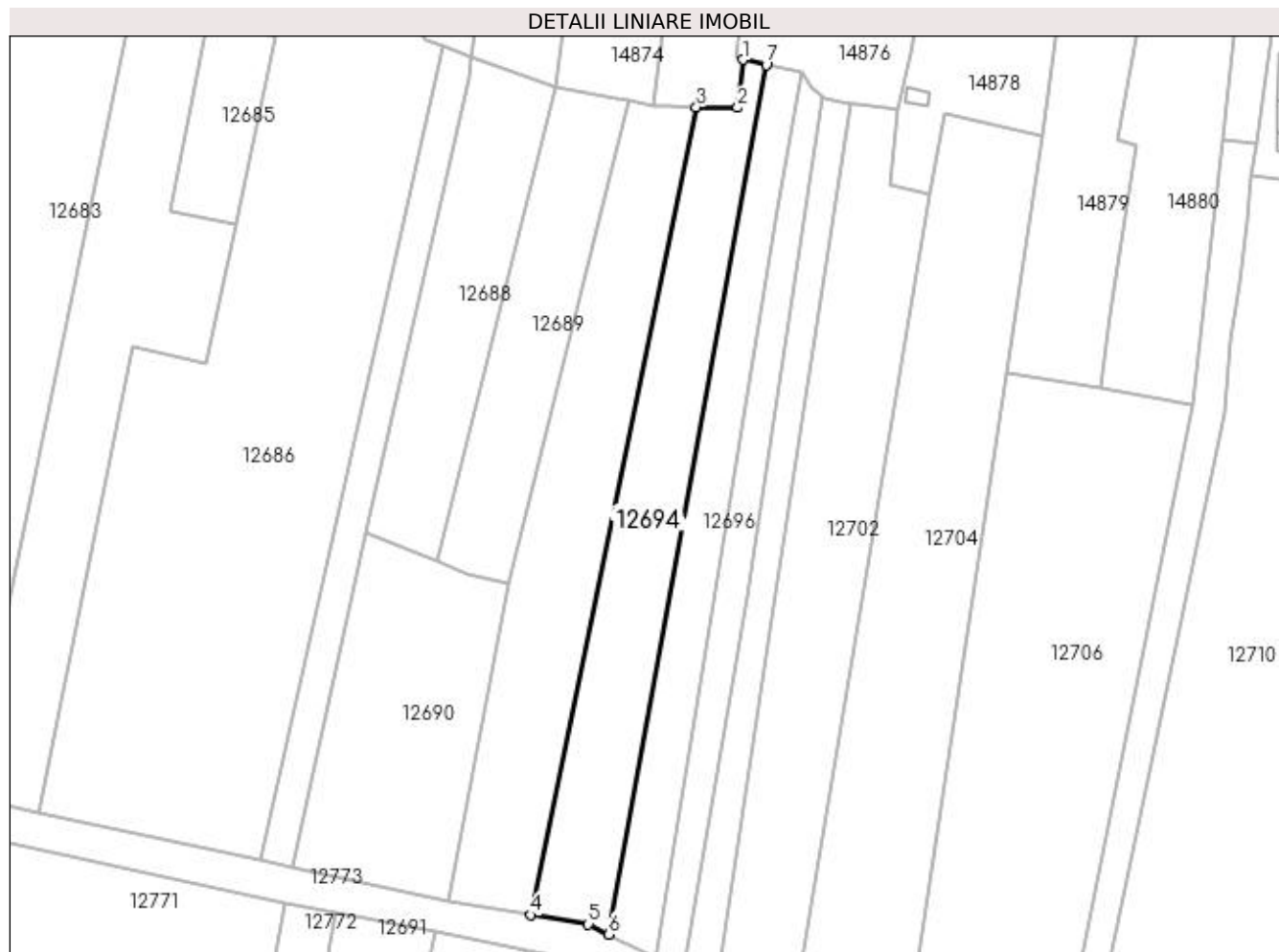
Inscrieri privind dezmembramintele dreptului de proprietate, drepturi reale de garanție și sarcini	Referințe
NU SUNT	

Anexa Nr. 1 La Partea I

Teren

Nr cadastral	Suprafața (mp)*	Observații / Referințe
	Din acte: 1.008	
	Masurata: 1.607	

* Suprafața este determinată în planul de proiecție Stereo 70.



Date referitoare la teren

Crt	Categorie folosință	Intra vilan	Suprafața (mp)	Tarla	Parcelă	Nr. topo	Observații / Referințe
1	vie	NU	942	110	160	-	TERENUL ESTE IMPARTIT IN DOUA LOTURI DE CANAL DIFERENTA DE SUPRAFATA SE REGASESTE LA ID 12695
2	pasune	NU	665	110	138	-	TERENUL ESTE IMPARTIT IN DOUA LOTURI DE CANAL DIFERENTA DE SUPRAFATA SE REGASESTE LA ID 12695

Lungime Segmente

1) Valorile lungimilor segmentelor sunt obținute din proiecție în plan.

Punct început	X / Y	Punct sfârșit	X / Y	Lungime segment (** (m)
1	419.318,612 299.343,965	2	419.317,691 299.336,088	7.931
2	419.317,691 299.336,088	3	419.310,879 299.336,208	6.813

Punct început	X / Y	Punct sfârșit	X / Y	Lungime segment (** (m)
3	419.310,879 299.336,208	4	419.283,712 299.203,407	135.551
4	419.283,712 299.203,407	5	419.293,144 299.201,896	9.552
5	419.293,144 299.201,896	6	419.296,473 299.200,218	3.727
6	419.296,473 299.200,218	7	419.322,37 299.343,136	145.245
7	419.322,37 299.343,136	1	419.318,612 299.343,965	3.848

** Lungimile segmentelor sunt determinate în planul de proiecție Stereo 70 și sunt rotunjite la 1 milimetru.

*** Distanța dintre puncte este formată din segmente cumulate ce sunt mai mici decât valoarea 1 milimetru.

**DATE DESPRE IMOBILUL NR. 12695**

Oficiul de Cadastru și Publicitate Imobiliară DOLJ
Biroul de Cadastru și Publicitate Imobiliară Craiova

A. Partea I. Descrierea imobilului

TEREN Extravilan

Adresa: Jud. Dolj, T110, P160,138

Nr. Crt	Nr cadastral Nr. topografic	Suprafața* (mp)	Observații / Referințe
A1		Din acte: 1.008 Masurata: 258	Sector cadastral:9 Teren neimprejmuit;

B. Partea II. Proprietari și acte

Inscrieri privitoare la dreptul de proprietate și alte drepturi reale		Referințe
/		
Act Administrativ nr. TDP 3091, din 06/12/2004 emis de COMISIA JUDETEANA DOLJ;		
B1	Intabulare, drept de PROPRIETATE, dobandit prin Reconstituire, cota actuala 1/1, cota initiala 1/1 1) BOTOFEI NICOLAE , LIPSĂ CNP 2) HUPLEA VIORICA , LIPSĂ CNP 3) CRACIUN AURELIA , LIPSĂ CNP 4) STOIAN IOANA , LIPSĂ CNP 5) CRACIUN LEANA , LIPSĂ CNP	A1

C. Partea III. SARCINI .

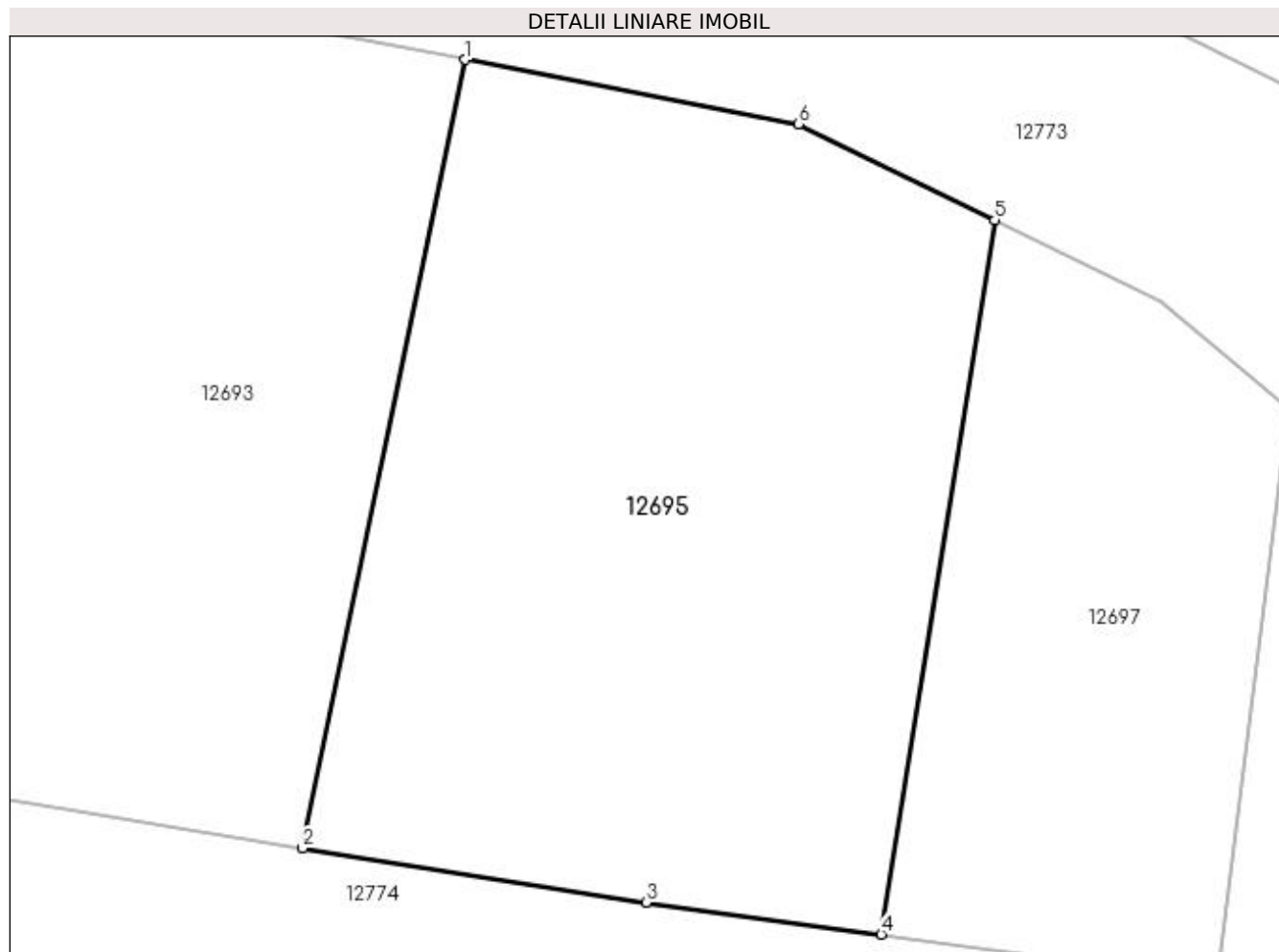
Inscrieri privind dezmembramintele dreptului de proprietate, drepturi reale de garanție și sarcini	Referințe
NU SUNT	

Anexa Nr. 1 La Partea I

Teren

Nr cadastral	Suprafața (mp)*	Observații / Referințe
	Din acte: 1.008 Masurata: 258	

* Suprafața este determinată în planul de proiecție Stereo 70.



Date referitoare la teren

Crt	Categorie folosință	Intravilan	Suprafața (mp)	Tarla	Parcelă	Nr. topo	Observații / Referințe
1	pasune	NU	258	110	160;138	-	TERENUL ESTE IMPARTIT IN DOUA LOTURI DE CANAL DIFERENTA DE SUPRAFATA SE REGASESTE LAID 12694

Lungime Segmente

1) Valorile lungimilor segmentelor sunt obținute din proiecție în plan.

Punct început	X / Y	Punct sfârșit	X / Y	Lungime segment (** (m)
1	419.282,846 299.197,742	2	419.278,917 299.178,718	19.426
2	419.278,917 299.178,718	3	419.287,205 299.177,412	8.39
3	419.287,205 299.177,412	4	419.292,883 299.176,639	5.73
4	419.292,883 299.176,639	5	419.295,621 299.193,873	17.45

Punct început	X / Y	Punct sfârșit	X / Y	Lungime segment (** (m)
5	419.295,621 299.193,873	6	419.290,887 299.196,194	5.272
6	419.290,887 299.196,194	1	419.282,846 299.197,742	8.188

** Lungimile segmentelor sunt determinate în planul de proiecție Stereo 70 și sunt rotunjite la 1 milimetru.

*** Distanța dintre puncte este formată din segmente cumulate ce sunt mai mici decât valoarea 1 milimetru.

**DATE DESPRE IMOBILUL NR. 12696**

Oficiul de Cadastru și Publicitate Imobiliară DOLJ
Biroul de Cadastru și Publicitate Imobiliară Craiova

A. Partea I. Descrierea imobilului

TEREN Extravilan

Adresa: Jud. Dolj, T110, P139

Nr. Crt	Nr cadastral Nr. topografic	Suprafața* (mp)	Observații / Referințe
A1		Din acte: 804 Masurata: 1.038	Sector cadastral:9 Teren neimprejmuit;

B. Partea II. Proprietari și acte

Inscrieri privitoare la dreptul de proprietate și alte drepturi reale		Referințe
/		
Act Administrativ nr. TDP 2901, din 16/09/2004 emis de COMISIA JUDETEANA DOLJ;		
B1	Intabulare, drept de PROPRIETATE, dobandit prin Reconstituire, cota actuala 1/1, cota initiala 1/1 1) CIOCOIAS MARIANA, LIPSĂ CNP 2) BĂRĂGAN DOREL, LIPSĂ CNP 3) BĂRĂGAN PETRE, LIPSĂ CNP	A1

C. Partea III. SARCINI .

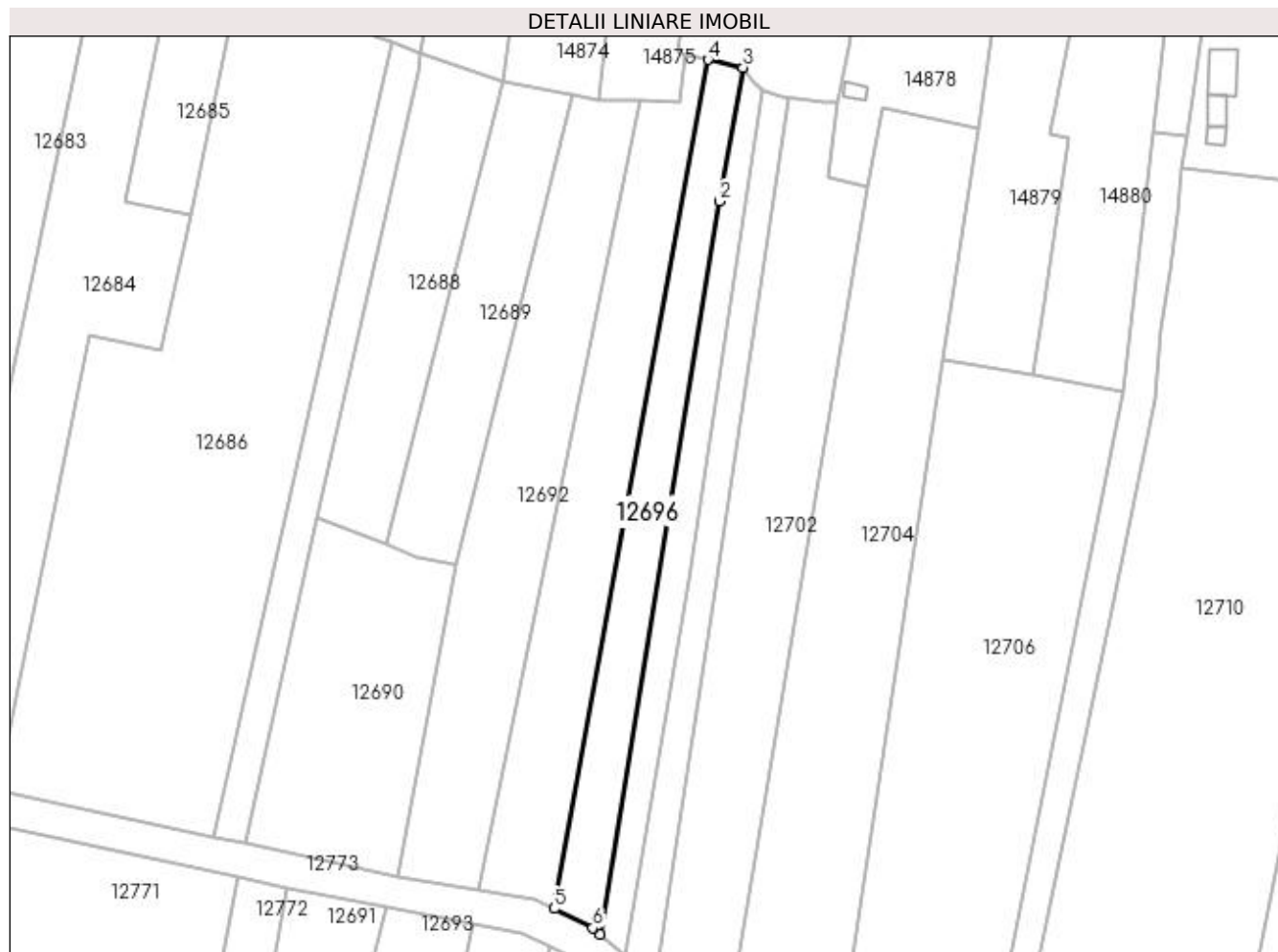
Inscrieri privind dezmembramintele dreptului de proprietate, drepturi reale de garanție și sarcini	Referințe
NU SUNT	

Anexa Nr. 1 La Partea I

Teren

Nr cadastral	Suprafața (mp)*	Observații / Referințe
	Din acte: 804 Masurata: 1.038	

* Suprafața este determinată în planul de proiecție Stereo 70.



Date referitoare la teren

Crt	Categorie folosință	Intra vilan	Suprafața (mp)	Tarla	Parcelă	Nr. topo	Observații / Referințe
1	vie	NU	620	110	139	-	
2	pasune	NU	418	110	139	-	

Lungime Segmente

1) Valorile lungimilor segmentelor sunt obținute din proiecție în plan.

Punct început	X / Y	Punct sfârșit	X / Y	Lungime segment (** (m)
1	419.304,201 299.195,902	2	419.324,335 299.319,291	125.02
2	419.324,335 299.319,291	3	419.328,313 299.341,826	22.884
3	419.328,313 299.341,826	4	419.322,37 299.343,136	6.086
4	419.322,37 299.343,136	5	419.296,473 299.200,218	145.245

Punct început	X / Y	Punct sfârșit	X / Y	Lungime segment (** (m)
5	419.296,473 299.200,218	6	419.302,98 299.196,939	7.287
6	419.302,98 299.196,939	1	419.304,201 299.195,902	1.602

** Lungimile segmentelor sunt determinate în planul de proiecție Stereo 70 și sunt rotunjite la 1 milimetru.

*** Distanța dintre puncte este formată din segmente cumulate ce sunt mai mici decât valoarea 1 milimetru.

**DATE DESPRE IMOBILUL NR. 12697**

Oficiul de Cadastru și Publicitate Imobiliară DOLJ
Biroul de Cadastru și Publicitate Imobiliară Craiova

A. Partea I. Descrierea imobilului

TEREN Extravilan

Adresa: Jud. Dolj, T110, P159

Nr. Crt	Nr cadastral Nr. topografic	Suprafața* (mp)	Observații / Referințe
A1		126	Sector cadastral:9 Teren neimprejmuit;

B. Partea II. Proprietari și acte

Inscrieri privitoare la dreptul de proprietate și alte drepturi reale	Referințe
/	
Act Administrativ nr. TDP 2901, din 16/09/2004 emis de COMISIA JUDETEANA DOLJ;	
B1	A1
Intabulare, drept de PROPRIETATE, dobândit prin Reconstituire, cota actuala 1/1, cota initiala 1/1	
1) CIOCOIAȘ MARIANA, LIPSĂ CNP	
2) BĂRĂGAN DOREL, LIPSĂ CNP	
3) BĂRĂGAN PETRE, LIPSĂ CNP	

C. Partea III. SARCINI .

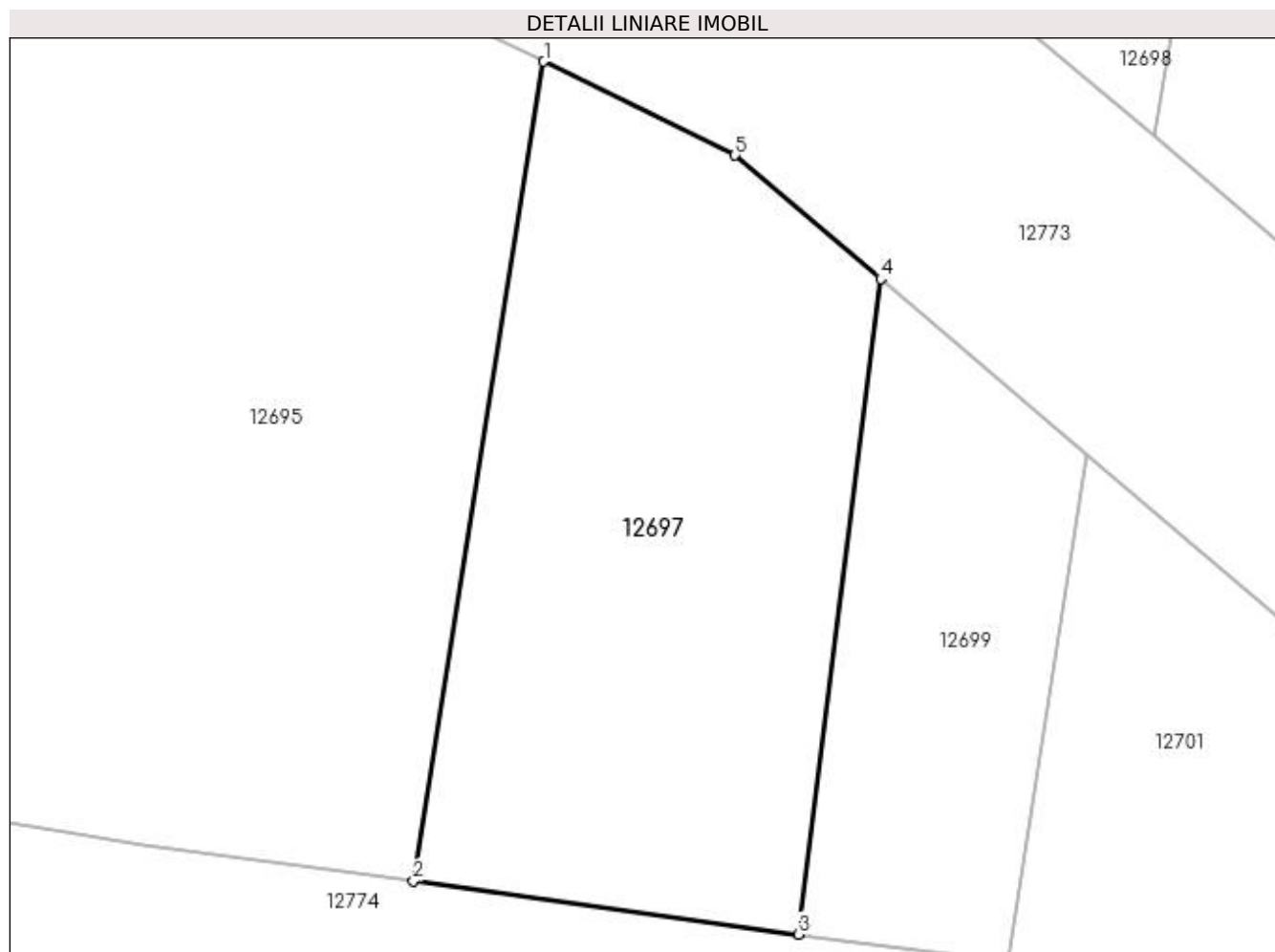
Inscrieri privind dezmembramintele dreptului de proprietate, drepturi reale de garanție și sarcini	Referințe
NU SUNT	

Anexa Nr. 1 La Partea I

Teren

Nr cadastral	Suprafața (mp)*	Observații / Referințe
	126	

* Suprafața este determinată în planul de proiecție Stereo 70.



Date referitoare la teren

Crt	Categorie folosință	Intra vilan	Suprafața (mp)	Tarla	Parcelă	Nr. topo	Observații / Referințe
1	pasune	NU	126	110	159	-	

Lungime Segmente

1) Valorile lungimilor segmentelor sunt obținute din proiecție în plan.

Punct început	X / Y	Punct sfârșit	X / Y	Lungime segment (** (m)
1	419.295,621 299.193,873	2	419.292,883 299.176,639	17.45
2	419.292,883 299.176,639	3	419.300,972 299.175,521	8.167
3	419.300,972 299.175,521	4	419.302,705 299.189,301	13.889
4	419.302,705 299.189,301	5	419.299,642 299.191,902	4.019
5	419.299,642 299.191,902	1	419.295,621 299.193,873	4.478

**** Lungimile segmentelor sunt determinate în planul de proiecție Stereo 70 și sunt rotunjite la 1 milimetru.**

***** Distanța dintre puncte este formată din segmente cumulate ce sunt mai mici decât valoarea 1 milimetru.**

**DATE DESPRE IMOBILUL NR. 12698**

Oficiul de Cadastru și Publicitate Imobiliară DOLJ
Biroul de Cadastru și Publicitate Imobiliară Craiova

A. Partea I. Descrierea imobilului

TEREN Extravilan

Adresa: Jud. Dolj, T110, P140

Nr. Crt	Nr cadastral Nr. topografic	Suprafața* (mp)	Observații / Referințe
A1		Din acte: 616 Masurata: 701	Sector cadastral:9 Teren neimprejmuit;

B. Partea II. Proprietari și acte

Inscrieri privitoare la dreptul de proprietate și alte drepturi reale		Referințe
/		
Act Administrativ nr. TDP 2261, din 30/07/2003 emis de COMISIA JUDETEANA DOLJ;		
B1	Intabulare, drept de PROPRIETATE, dobandit prin Reconstituire, cota actuala 1/1, cota initiala 1/1 1) CÎRSTEA MARIA, LIPSĂ CNP	A1

C. Partea III. SARCINI .

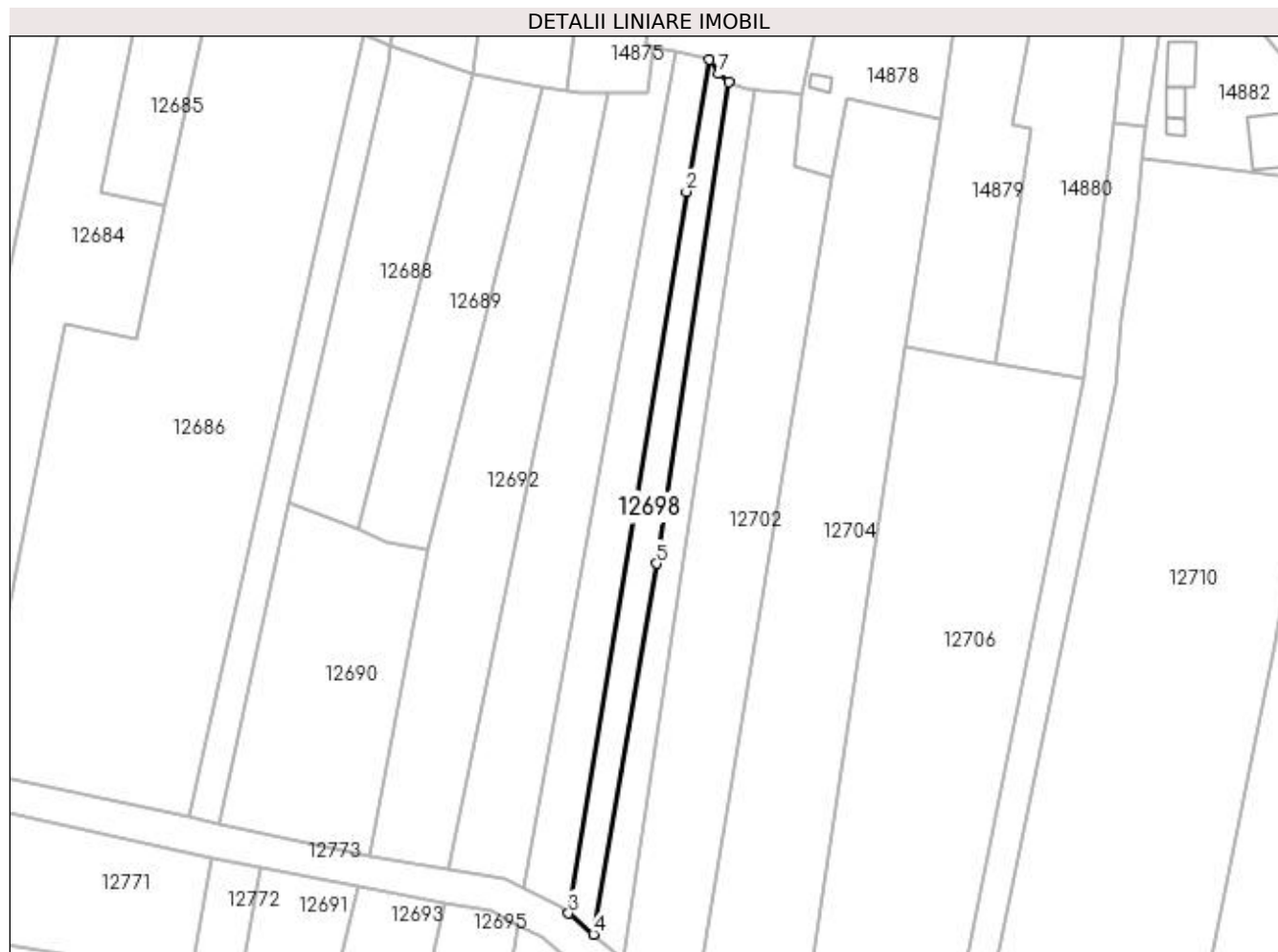
Inscrieri privind dezmembramintele dreptului de proprietate, drepturi reale de garanție și sarcini	Referințe
NU SUNT	

Anexa Nr. 1 La Partea I

Teren

Nr cadastral	Suprafața (mp)*	Observații / Referințe
	Din acte: 616 Masurata: 701	

* Suprafața este determinată în planul de proiecție Stereo 70.



Date referitoare la teren

Crt	Categorie folosință	Intra vilan	Suprafața (mp)	Tarla	Parcelă	Nr. topo	Observații / Referințe
1	vie	NU	400	110	140	-	TERENUL ESTE IMPARTIT IN DOUA LOTURI DE CANAL DIFERENTA DE SUPRAFATA SE REGASESTE LA ID 12699
2	pasune	NU	301	110	140	-	TERENUL ESTE IMPARTIT IN DOUA LOTURI DE CANAL DIFERENTA DE SUPRAFATA SE REGASESTE LA ID 12699

Lungime Segmente

1) Valorile lungimilor segmentelor sunt obținute din proiecție în plan.

Punct început	X / Y	Punct sfârșit	X / Y	Lungime segment (** (m)
1	419.328,313 299.341,826	2	419.324,335 299.319,291	22.884
2	419.324,335 299.319,291	3	419.304,201 299.195,902	125.02

Punct început	X / Y	Punct sfârșit	X / Y	Lungime segment (** (m)
3	419.304,201 299.195,902	4	419.308,448 299.192,297	5.571
4	419.308,448 299.192,297	5	419.319,198 299.255,665	64.273
5	419.319,198 299.255,665	6	419.331,536 299.338,033	83.287
6	419.331,536 299.338,033	7	419.329,858 299.339,395	2.162
7	419.329,858 299.339,395	1	419.328,313 299.341,826	2.88

** Lungimile segmentelor sunt determinate în planul de proiecție Stereo 70 și sunt rotunjite la 1 milimetru.

*** Distanța dintre puncte este formată din segmente cumulate ce sunt mai mici decât valoarea 1 milimetru.

**DATE DESPRE IMOBILUL NR. 12699**

Oficiul de Cadastru și Publicitate Imobiliară DOLJ
Biroul de Cadastru și Publicitate Imobiliară Craiova

A. Partea I. Descrierea imobilului

TEREN Extravilan

Adresa: Jud. Dolj, T110, P140

Nr. Crt	Nr cadastral Nr. topografic	Suprafața* (mp)	Observații / Referințe
A1		Din acte: 616 Masurata: 57	Sector cadastral:9 Teren neimprejmuit;

B. Partea II. Proprietari și acte

Inscrieri privitoare la dreptul de proprietate și alte drepturi reale		Referințe
/		
Act Administrativ nr. TDP 2261, din 30/07/2003 emis de COMISIA JUDETEANA DOLJ;		
B1	Intabulare, drept de PROPRIETATE, dobandit prin Reconstituire, cota actuala 1/1, cota initiala 1/1 1) CÎRSTEA MARIA, LIPSĂ CNP	A1

C. Partea III. SARCINI .

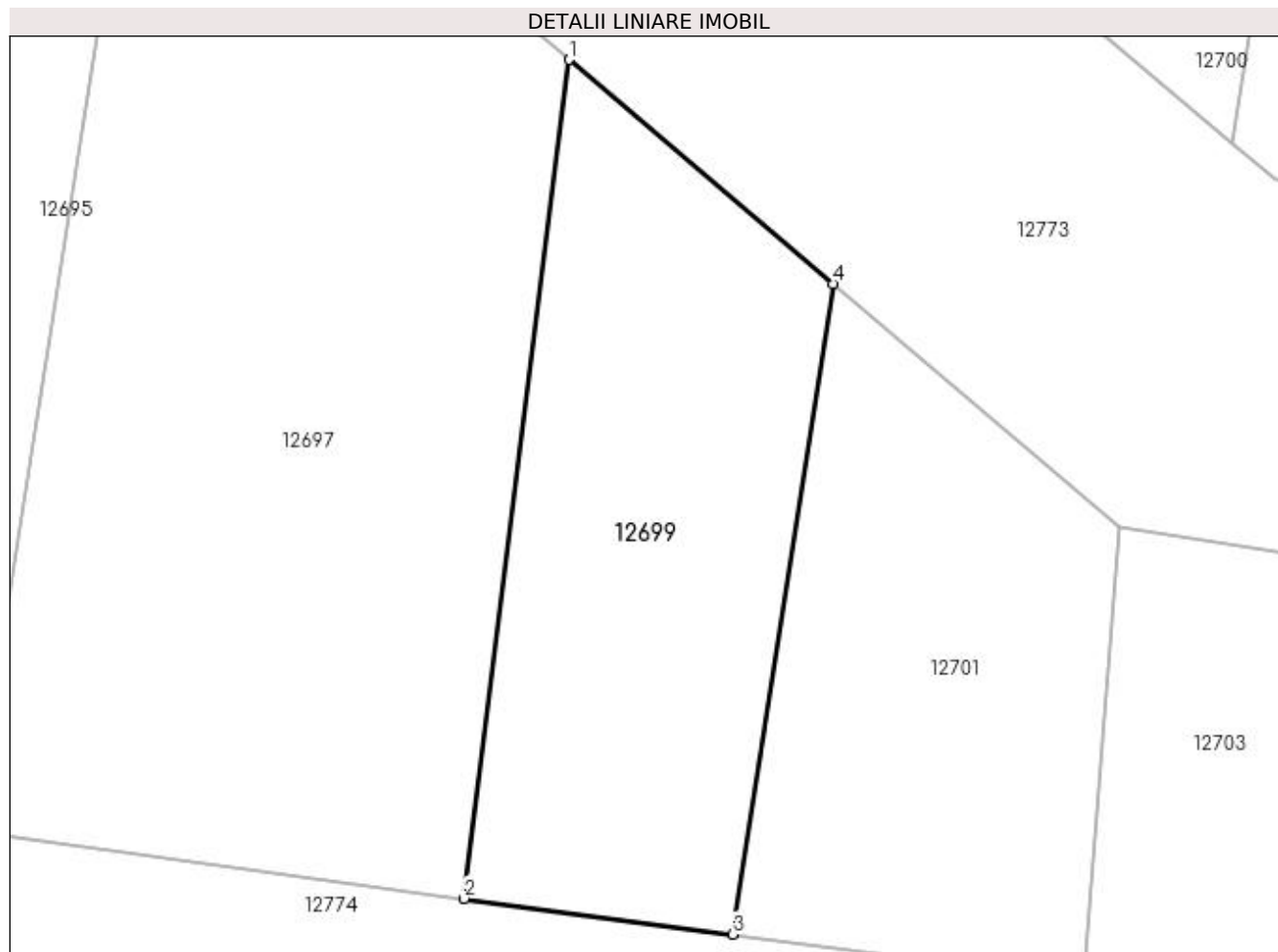
Inscrieri privind dezmembramintele dreptului de proprietate, drepturi reale de garanție și sarcini	Referințe
NU SUNT	

Anexa Nr. 1 La Partea I

Teren

Nr cadastral	Suprafața (mp)*	Observații / Referințe
	Din acte: 616 Masurata: 57	

* Suprafața este determinată în planul de proiecție Stereo 70.



Date referitoare la teren

Crt	Categorie folosință	Intravilan	Suprafața (mp)	Tarla	Parcelă	Nr. topo	Observații / Referințe
1	pasune	NU	57	110	140	-	TERENUL ESTE IMPARTIT IN DOUA LOTURI DE CANAL DIFERENTA DE SUPRAFATA SE REGASESTE LA ID 12698

Lungime Segmente

1) Valorile lungimilor segmentelor sunt obținute din proiecție în plan.

Punct început	X / Y	Punct sfârșit	X / Y	Lungime segment (** (m)
1	419.302,705 299.189,301	2	419.300,972 299.175,521	13.889
2	419.300,972 299.175,521	3	419.305,385 299.174,936	4.452
3	419.305,385 299.174,936	4	419.307,044 299.185,618	10.811
4	419.307,044 299.185,618	1	419.302,705 299.189,301	5.691

**** Lungimile segmentelor sunt determinate în planul de proiecție Stereo 70 și sunt rotunjite la 1 milimetru.**

***** Distanța dintre puncte este formată din segmente cumulate ce sunt mai mici decât valoarea 1 milimetru.**

**DATE DESPRE IMOBILUL NR. 12700**

Oficiul de Cadastru și Publicitate Imobiliară DOLJ
Biroul de Cadastru și Publicitate Imobiliară Craiova

A. Partea I. Descrierea imobilului

TEREN Extravilan

Adresa: Jud. Dolj, T110, P141

Nr. Crt	Nr cadastral Nr. topografic	Suprafața* (mp)	Observații / Referințe
A1		725	Sector cadastral:9 Teren neimprejmuit;

B. Partea II. Proprietari și acte

Inscrieri privitoare la dreptul de proprietate și alte drepturi reale	Referințe
/	
Act Administrativ nr. TDP 2217, din 31/01/2003 emis de COMISIA JUDETEANA DOLJ;	
B1	A1
Intabulare, drept de PROPRIETATE, dobândit prin Reconstituire, cota actuala 1/1, cota initiala 1/1 1) PÎRLEA MARIA, LIPSĂ CNP	

C. Partea III. SARCINI .

Inscrieri privind dezmembramentele dreptului de proprietate, drepturi reale de garanție și sarcini	Referințe
NU SUNT	

Anexa Nr. 1 La Partea I

Teren

Nr cadastral	Suprafața (mp)*	Observații / Referințe
	725	

* Suprafața este determinată în planul de proiecție Stereo 70.



Date referitoare la teren

Crt	Categorie folosință	Intra vilan	Suprafața (mp)	Tarla	Parcelă	Nr. topo	Observații / Referințe
1	vie	NU	400	110	141	-	
2	pasune	NU	325	110	141	-	

Lungime Segmente

1) Valorile lungimilor segmentelor sunt obținute din proiecție în plan.

Punct început	X / Y	Punct sfârșit	X / Y	Lungime segment (** (m)
1	419.331,536 299.338,033	2	419.319,198 299.255,665	83.287
2	419.319,198 299.255,665	3	419.308,448 299.192,297	64.273
3	419.308,448 299.192,297	4	419.313,602 299.187,921	6.761
4	419.313,602 299.187,921	5	419.323,571 299.254,141	66.966

Punct început	X / Y	Punct sfârşit	X / Y	Lungime segment (** (m)
5	419.323,571 299.254,141	6	419.336,101 299.336,738	83.542
6	419.336,101 299.336,738	7	419.334,801 299.336,975	1.321
7	419.334,801 299.336,975	8	419.331,877 299.337,756	3.027
8	419.331,877 299.337,756	1	419.331,536 299.338,033	0.439

** Lungimile segmentelor sunt determinate în planul de proiecție Stereo 70 și sunt rotunjite la 1 milimetru.

*** Distanța dintre puncte este formată din segmente cumulate ce sunt mai mici decât valoarea 1 milimetru.

**DATE DESPRE IMOBILUL NR. 12701**

Oficiul de Cadastru și Publicitate Imobiliară DOLJ
Biroul de Cadastru și Publicitate Imobiliară Craiova

A. Partea I. Descrierea imobilului

TEREN Extravilan

Adresa: Jud. Dolj, T110, P141

Nr. Crt	Nr cadastral Nr. topografic	Suprafața* (mp)	Observații / Referințe
A1		Din acte: 725 Masurata: 50	Sector cadastral:9 Teren neimprejmuit;

B. Partea II. Proprietari și acte

Inscrieri privitoare la dreptul de proprietate și alte drepturi reale		Referințe
/		
Act Administrativ nr. TDP 2217, din 31/01/2003 emis de COMISIA JUDETEANA DOLJ;		
B1	Intabulare, drept de PROPRIETATE, dobandit prin Reconstituire, cota actuala 1/1, cota initiala 1/1 1) PÎRLEA MARIA, LIPSĂ CNP	A1

C. Partea III. SARCINI .

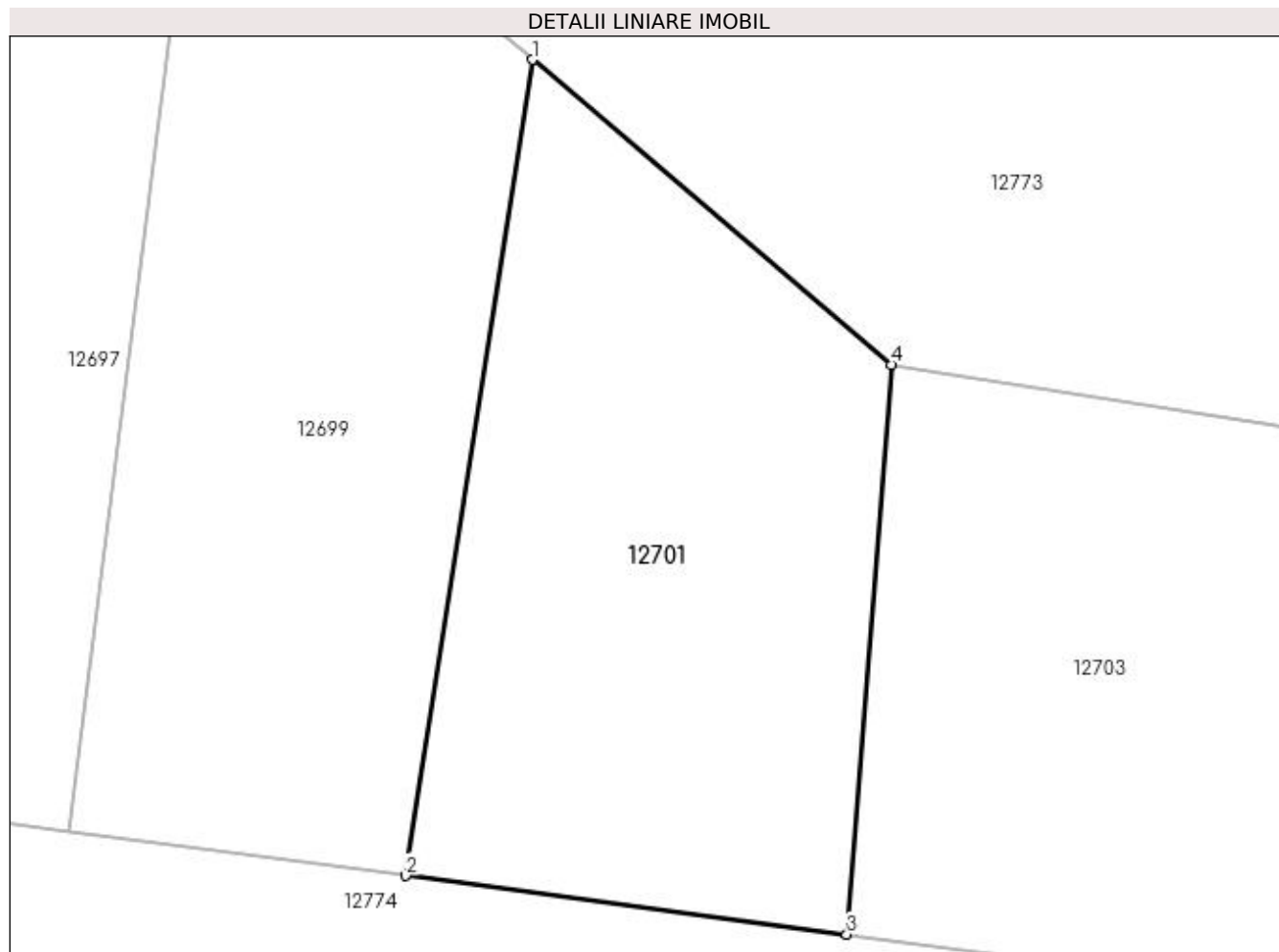
Inscrieri privind dezmembramintele dreptului de proprietate, drepturi reale de garanție și sarcini	Referințe
NU SUNT	

Anexa Nr. 1 La Partea I

Teren

Nr cadastral	Suprafața (mp)*	Observații / Referințe
	Din acte: 725 Masurata: 50	

* Suprafața este determinată în planul de proiecție Stereo 70.



Date referitoare la teren

Crt	Categorie folosință	Intra vilan	Suprafața (mp)	Tarla	Parcelă	Nr. topo	Observații / Referințe
1	pasune	NU	50	110	141	-	

Lungime Segmente

1) Valorile lungimilor segmentelor sunt obținute din proiecție în plan.

Punct început	X / Y	Punct sfârșit	X / Y	Lungime segment (** (m)
1	419.307,044 299.185,618	2	419.305,385 299.174,936	10.811
2	419.305,385 299.174,936	3	419.311,159 299.174,169	5.825
3	419.311,159 299.174,169	4	419.311,746 299.181,626	7.48
4	419.311,746 299.181,626	1	419.307,044 299.185,618	6.168

**** Lungimile segmentelor sunt determinate în planul de proiecție Stereo 70 și sunt rotunjite la 1 milimetru.**

***** Distanța dintre puncte este formată din segmente cumulate ce sunt mai mici decât valoarea 1 milimetru.**

**DATE DESPRE IMOBILUL NR. 12702**

Oficiul de Cadastru și Publicitate Imobiliară DOLJ
Biroul de Cadastru și Publicitate Imobiliară Craiova

A. Partea I. Descrierea imobilului

TEREN Extravilan

Adresa: Jud. Dolj, T110

Nr. Crt	Nr cadastral Nr. topografic	Suprafața* (mp)	Observații / Referințe
A1		2.075	Sector cadastral:9 Teren neimprejmuit;

B. Partea II. Proprietari și acte

Inscrieri privitoare la dreptul de proprietate și alte drepturi reale		Referințe
/		
Act Normativ nr. LEGEA 7, din 13/03/1996 emis de PARLAMENT;		
B1	Inscrierea provizorie, drept de PROPRIETATE, dobandit prin Lege, cota actuala 1/1, cota initiala 1/1 1) NEIDENTIFICAT NEIDENTIFICAT	A1

C. Partea III. SARCINI .

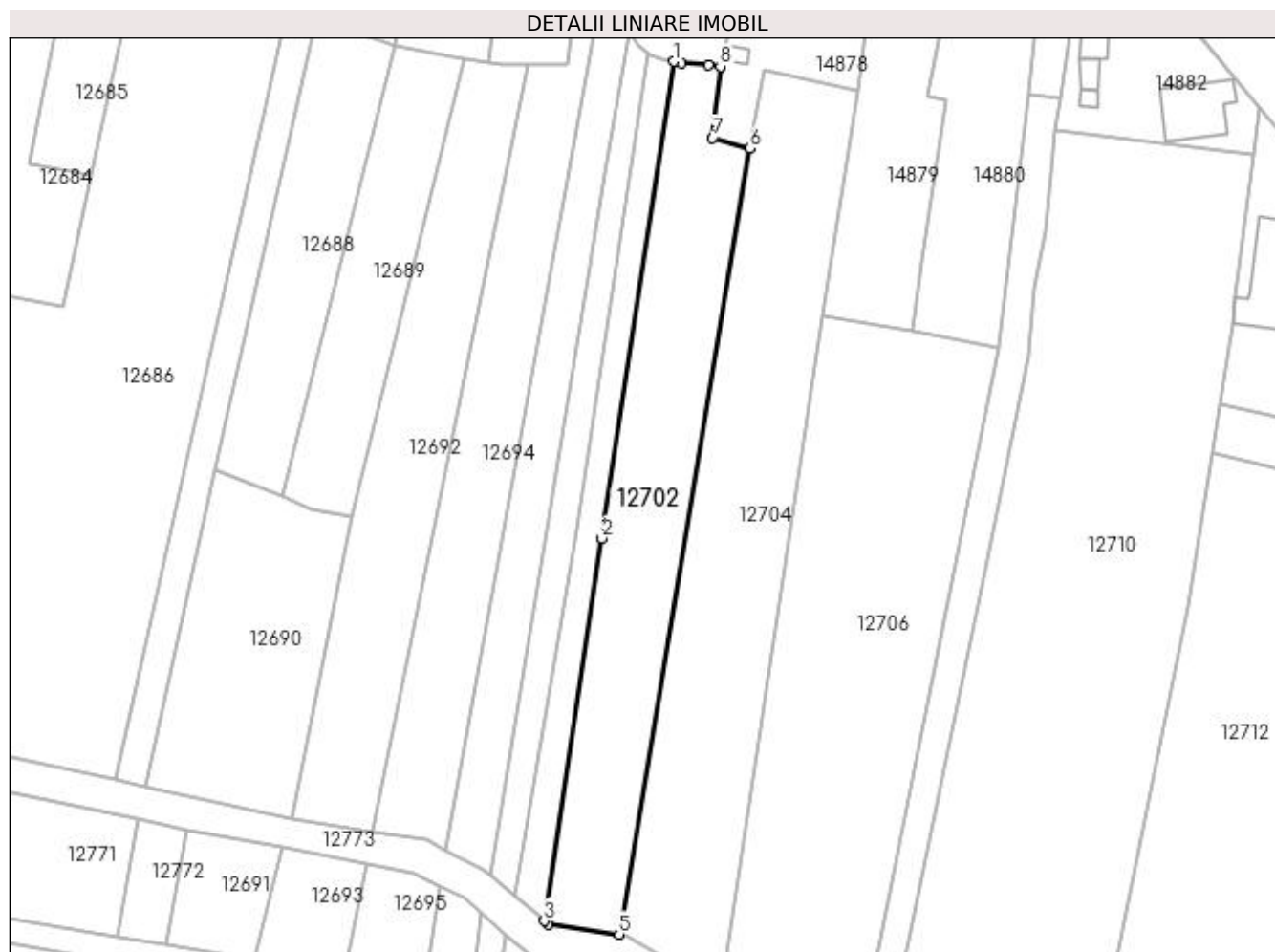
Inscrieri privind dezmembramintele dreptului de proprietate, drepturi reale de garanție și sarcini	Referințe
NU SUNT	

Anexa Nr. 1 La Partea I

Teren

Nr cadastral	Suprafața (mp)*	Observații / Referințe
	2.075	

* Suprafața este determinată în planul de proiecție Stereo 70.



Date referitoare la teren

Crt	Categorie folosință	Intra vilan	Suprafața (mp)	Tarla	Parcelă	Nr. topo	Observații / Referințe
1	vie	NU	2.075	110	-	-	

Lungime Segmente

1) Valorile lungimilor segmentelor sunt obținute din proiecție în plan.

Punct început	X / Y	Punct sfârșit	X / Y	Lungime segment (** (m)
1	419.336,101 299.336,738	2	419.323,571 299.254,141	83.542
2	419.323,571 299.254,141	3	419.313,602 299.187,921	66.966
3	419.313,602 299.187,921	4	419.314,305 299.187,324	0.922
4	419.314,305 299.187,324	5	419.326,572 299.185,593	12.389
5	419.326,572 299.185,593	6	419.349,233 299.321,695	137.976

Punct început	X / Y	Punct sfârşit	X / Y	Lungime segment (** (m)
6	419.349,233 299.321,695	7	419.342,74 299.323,483	6.735
7	419.342,74 299.323,483	8	419.344,103 299.335,895	12.487
8	419.344,103 299.335,895	9	419.342,036 299.336,123	2.08
9	419.342,036 299.336,123	10	419.337,274 299.336,524	4.779
10	419.337,274 299.336,524	1	419.336,101 299.336,738	1.192

** Lungimile segmentelor sunt determinate în planul de proiecție Stereo 70 și sunt rotunjite la 1 milimetru.

*** Distanța dintre puncte este formată din segmente cumulate ce sunt mai mici decât valoarea 1 milimetru.

**DATE DESPRE IMOBILUL NR. 12703**

Oficiul de Cadastru și Publicitate Imobiliară DOLJ
Biroul de Cadastru și Publicitate Imobiliară Craiova

A. Partea I. Descrierea imobilului

TEREN Extravilan

Adresa: Jud. Dolj, T110

Nr. Crt	Nr cadastral Nr. topografic	Suprafața* (mp)	Observații / Referințe
A1		Din acte: 2.075 Masurata: 106	Sector cadastral:9 Teren neimprejmuit;

B. Partea II. Proprietari și acte

Inscrieri privitoare la dreptul de proprietate și alte drepturi reale		Referințe
/		
Act Normativ nr. LEGEA 7, din 13/03/1996 emis de PARLAMENT;		
B1	Inscrierea provizorie, drept de PROPRIETATE, dobandit prin Lege, cota actuala 1/1, cota initiala 1/1 1) NEIDENTIFICAT NEIDENTIFICAT	A1

C. Partea III. SARCINI .

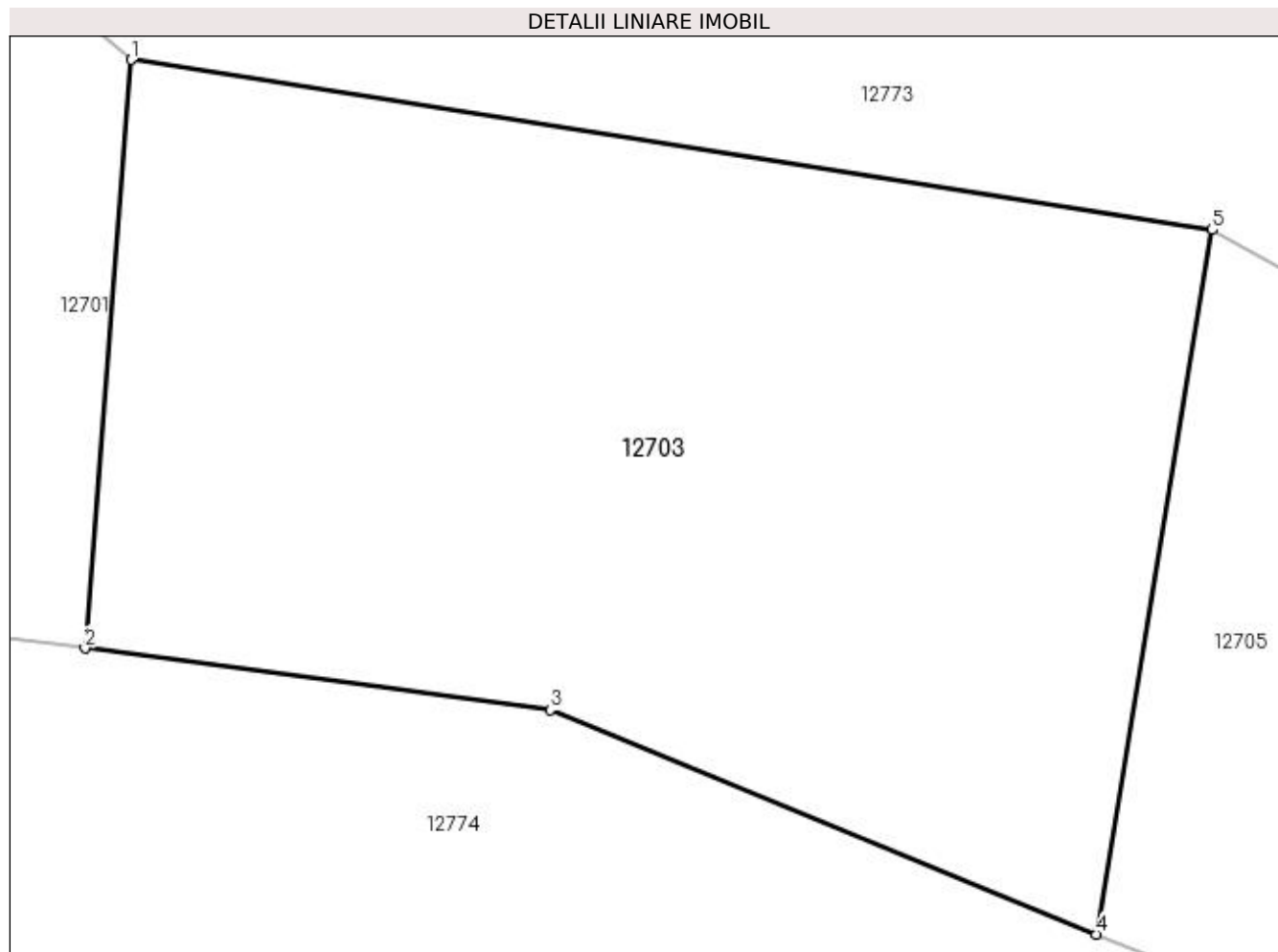
Inscrieri privind dezmembramintele dreptului de proprietate, drepturi reale de garanție și sarcini	Referințe
NU SUNT	

Anexa Nr. 1 La Partea I

Teren

Nr cadastral	Suprafața (mp)*	Observații / Referințe
	Din acte: 2.075 Masurata: 106	

* Suprafața este determinată în planul de proiecție Stereo 70.



Date referitoare la teren

Crt	Categorie folosință	Intravilan	Suprafața (mp)	Tarla	Parcelă	Nr. topo	Observații / Referințe
1	padure	NU	106	110	-	-	

Lungime Segmente

1) Valorile lungimilor segmentelor sunt obținute din proiecție în plan.

Punct început	X / Y	Punct sfârșit	X / Y	Lungime segment (** (m)
1	419.311,746 299.181,626	2	419.311,159 299.174,169	7.48
2	419.311,159 299.174,169	3	419.317,058 299.173,387	5.95
3	419.317,058 299.173,387	4	419.323,974 299.170,545	7.478
4	419.323,974 299.170,545	5	419.325,448 299.179,47	9.046
5	419.325,448 299.179,47	1	419.311,746 299.181,626	13.871

**** Lungimile segmentelor sunt determinate în planul de proiecție Stereo 70 și sunt rotunjite la 1 milimetru.**

***** Distanța dintre puncte este formată din segmente cumulate ce sunt mai mici decât valoarea 1 milimetru.**

**DATE DESPRE IMOBILUL NR. 12704**

Oficiul de Cadastru și Publicitate Imobiliară DOLJ
 Biroul de Cadastru și Publicitate Imobiliară Craiova

A. Partea I. Descrierea imobilului

TEREN Necunoscut

Adresa: Loc. Leu, Jud. Dolj, T110, P114

Nr. Crt	Nr cadastral Nr. topografic	Suprafața* (mp)	Observații / Referințe
A1		Din acte: 2.916 Masurata: 2.751	Sector cadastral:9 Teren neimprejmuit;

B. Partea II. Proprietari și acte

Inscrieri privitoare la dreptul de proprietate și alte drepturi reale		Referințe
/		
Act Administrativ nr. TDP 2240, din 30/07/2003 emis de COMISIA JUDETEANA DOLJ;		
B1	Intabulare, drept de PROPRIETATE, dobandit prin Reconstituire, cota actuala 1/1, cota initiala 1/1 1) CRACIUN MARIN	A1

C. Partea III. SARCINI .

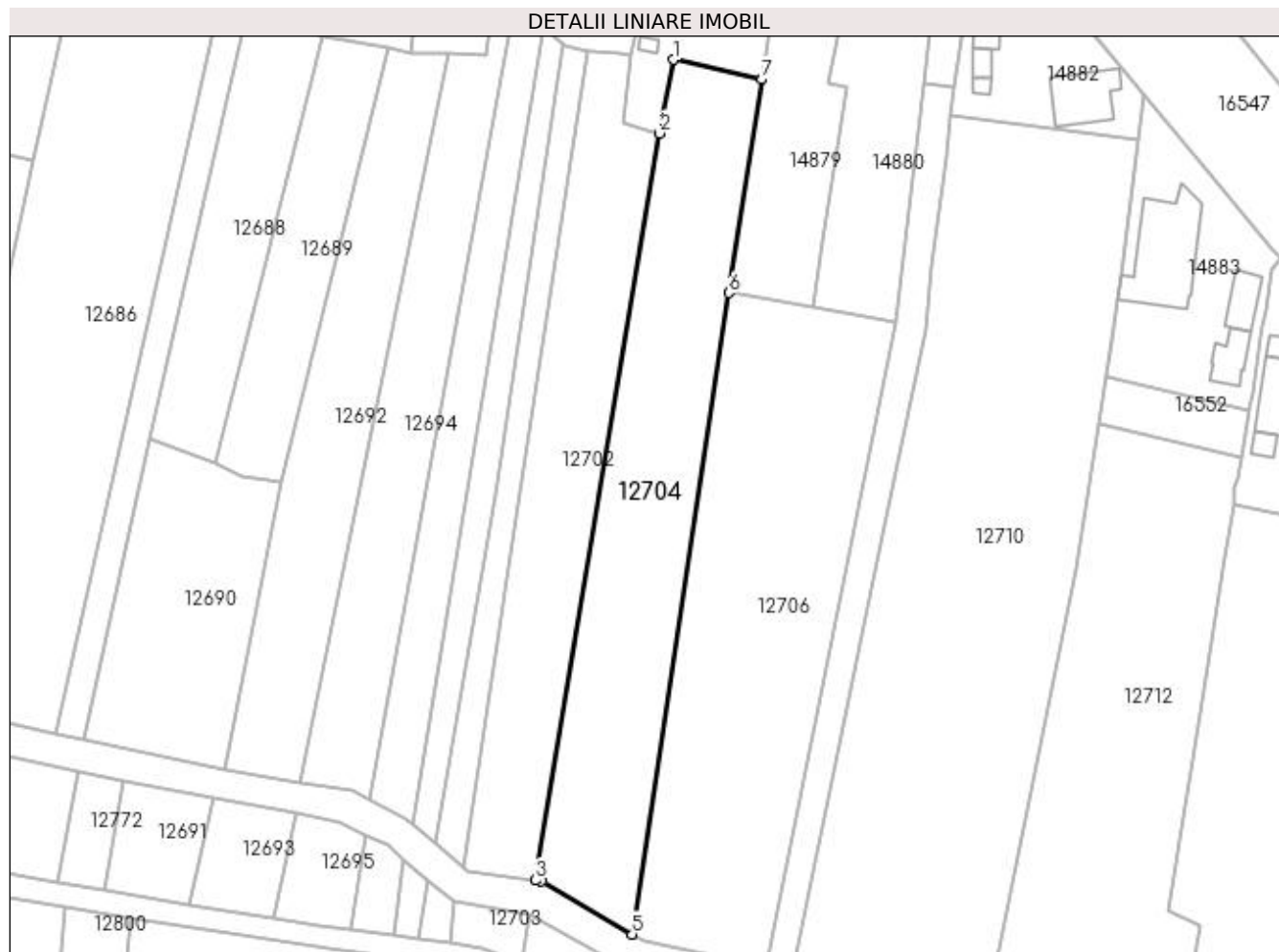
Inscrieri privind dezmembramintele dreptului de proprietate, drepturi reale de garanție și sarcini	Referințe
NU SUNT	

Anexa Nr. 1 La Partea I

Teren

Nr cadastral	Suprafața (mp)*	Observații / Referințe
	Din acte: 2.916 Masurata: 2.751	

* Suprafața este determinată în planul de proiecție Stereo 70.



Date referitoare la teren

Crt	Categorie folosință	Intra vilan	Suprafața (mp)	Tarla	Parcelă	Nr. topo	Observații / Referințe
1	vie	DA	1.000	110	114	-	TERENUL ESTE IMPARTIT IN DOUA LOTURI DE CANAL DIFERENTA DE SUPRAFATA SE REGASESTE LA ID 12705
2	vie	NU	900	110	114	-	TERENUL ESTE IMPARTIT IN DOUA LOTURI DE CANAL DIFERENTA DE SUPRAFATA SE REGASESTE LA ID 12705
3	arabil	NU	851	110	114	-	TERENUL ESTE IMPARTIT IN DOUA LOTURI DE CANAL DIFERENTA DE SUPRAFATA SE REGASESTE LA ID 12705

Lungime Segmente

1) Valorile lungimilor segmentelor sunt obținute din proiecție în plan.

Punct început	X / Y	Punct sfârșit	X / Y	Lungime segment (** (m)

Punct început	X / Y	Punct sfârşit	X / Y	Lungime segment (** (m)
1	419.351,706 299.335,122	2	419.349,233 299.321,695	13.653
2	419.349,233 299.321,695	3	419.326,572 299.185,593	137.976
3	419.326,572 299.185,593	4	419.327,705 299.185,433	1.144
4	419.327,705 299.185,433	5	419.344,226 299.175,77	19.139
5	419.344,226 299.175,77	6	419.361,879 299.292,628	118.184
6	419.361,879 299.292,628	7	419.367,897 299.331,539	39.373
7	419.367,897 299.331,539	1	419.351,706 299.335,122	16.582

** Lungimile segmentelor sunt determinate în planul de proiecție Stereo 70 și sunt rotunjite la 1 milimetru.

*** Distanța dintre puncte este formată din segmente cumulate ce sunt mai mici decât valoarea 1 milimetru.

**DATE DESPRE IMOBILUL NR. 12705**

Oficiul de Cadastru și Publicitate Imobiliară DOLJ
Biroul de Cadastru și Publicitate Imobiliară Craiova

A. Partea I. Descrierea imobilului

TEREN Extravilan

Adresa: Jud. Dolj, T110, P114

Nr. Crt	Nr cadastral Nr. topografic	Suprafața* (mp)	Observații / Referințe
A1		Din acte: 2.916 Masurata: 146	Sector cadastral:9 Teren neimprejmuit;

B. Partea II. Proprietari și acte

Inscrieri privitoare la dreptul de proprietate și alte drepturi reale		Referințe
/		
Act Administrativ nr. TDP 2240, din 30/07/2003 emis de COMISIA JUDETEANA DOLJ;		
B1	Intabulare, drept de PROPRIETATE, dobandit prin Reconstituire, cota actuala 1/1, cota initiala 1/1 1) CRACIUN MARIN	A1

C. Partea III. SARCINI .

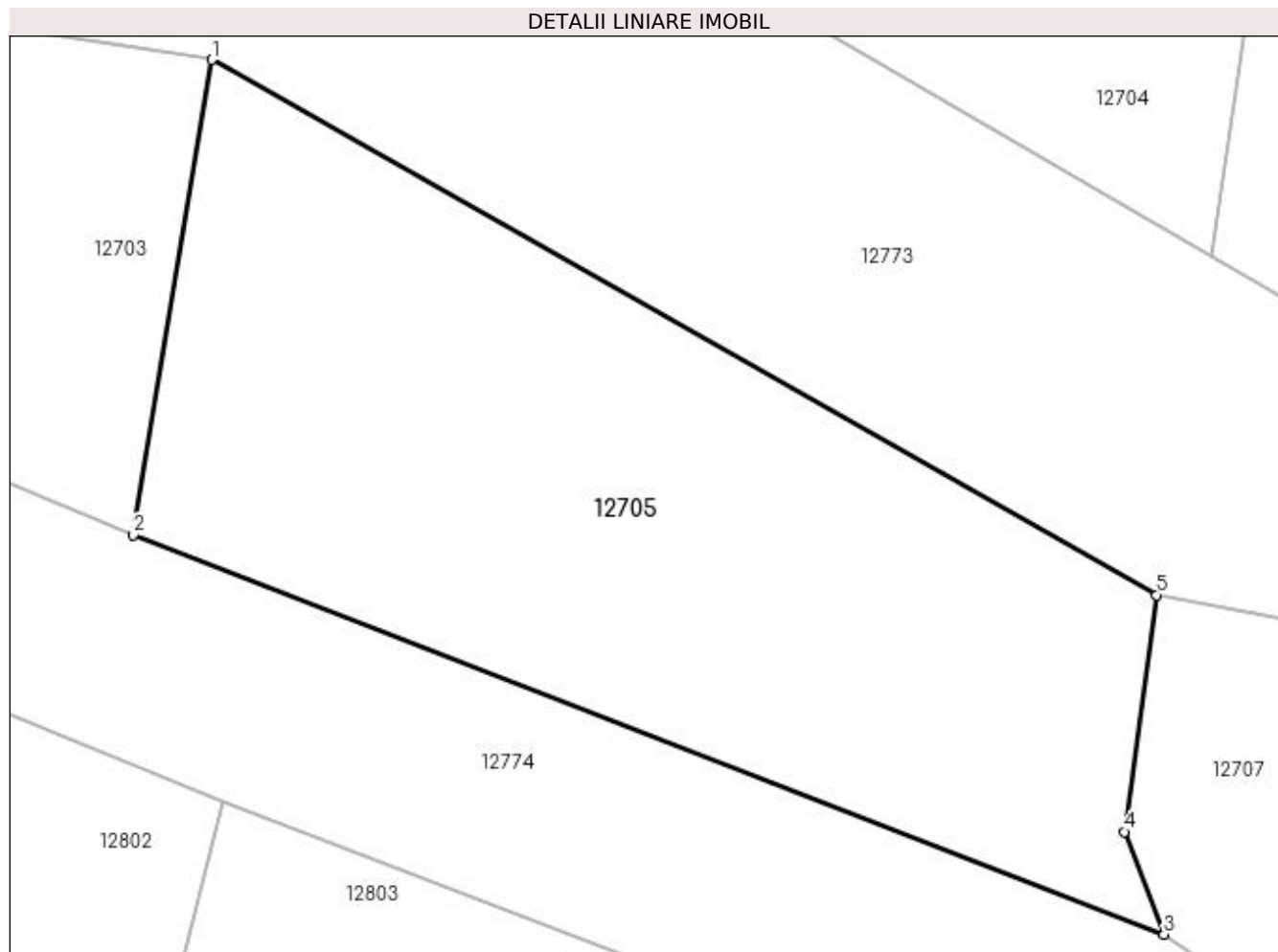
Inscrieri privind dezmembramintele dreptului de proprietate, drepturi reale de garanție și sarcini	Referințe
NU SUNT	

Anexa Nr. 1 La Partea I

Teren

Nr cadastral	Suprafața (mp)*	Observații / Referințe
	Din acte: 2.916 Masurata: 146	

* Suprafața este determinată în planul de proiecție Stereo 70.



Date referitoare la teren

Crt	Categorie folosință	Intra vilan	Suprafața (mp)	Tarla	Parcelă	Nr. topo	Observații / Referințe
1	arabil	NU	146	110	114	-	TERENUL ESTE IMPARTIT IN DOUA LOTURI DE CANAL DIFERENTA DE SUPRAFATA SE REGASESTE LA ID 12704

Lungime Segmente

1) Valorile lungimilor segmentelor sunt obținute din proiecție în plan.

Punct început	X / Y	Punct sfârșit	X / Y	Lungime segment (** (m)
1	419.325,448 299.179,47	2	419.323,974 299.170,545	9.046
2	419.323,974 299.170,545	3	419.343,341 299.163,04	20.77
3	419.343,341 299.163,04	4	419.342,594 299.164,967	2.067
4	419.342,594 299.164,967	5	419.343,205 299.169,416	4.491

Punct început	X / Y	Punct sfârșit	X / Y	Lungime segment (** (m)
5	419.343,205 299.169,416	1	419.325,448 299.179,47	20.406

** Lungimile segmentelor sunt determinate în planul de proiecție Stereo 70 și sunt rotunjite la 1 milimetru.

*** Distanța dintre puncte este formată din segmente cumulate ce sunt mai mici decât valoarea 1 milimetru.

**DATE DESPRE IMOBILUL NR. 12706**

Oficiul de Cadastru și Publicitate Imobiliară DOLJ
Biroul de Cadastru și Publicitate Imobiliară Craiova

A. Partea I. Descrierea imobilului

TEREN Extravilan

Adresa: Jud. Dolj, T110, P1

Nr. Crt	Nr cadastral Nr. topografic	Suprafața* (mp)	Observații / Referințe
A1		Din acte: 3.808 Masurata: 3.352	Sector cadastral:9 Teren neimprejmuit;

B. Partea II. Proprietari și acte

Inscrieri privitoare la dreptul de proprietate și alte drepturi reale		Referințe
/		
Act Administrativ nr. 1738-45084, din 03/11/1999 emis de COMISIA JUDETEANA DOLJ;		
B1	Intabulare, drept de PROPRIETATE, dobandit prin Reconstituire, cota actuala 1/1, cota initiala 1/1 1) BOTOFEI IOANA , LIPSĂ CNP	A1

C. Partea III. SARCINI .

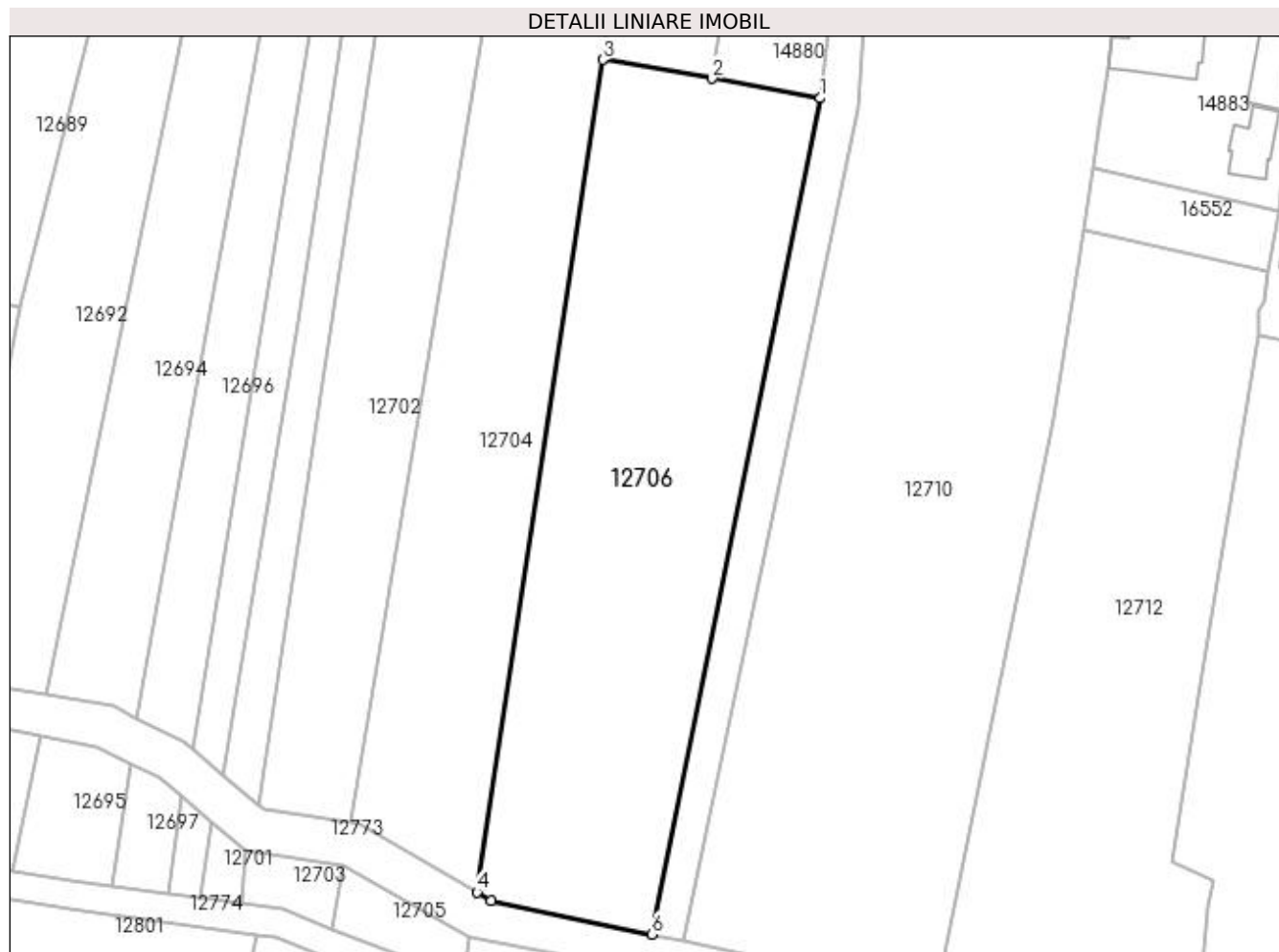
Inscrieri privind dezmembramintele dreptului de proprietate, drepturi reale de garanție și sarcini	Referințe
NU SUNT	

Anexa Nr. 1 La Partea I

Teren

Nr cadastral	Suprafața (mp)*	Observații / Referințe
	Din acte: 3.808 Masurata: 3.352	

* Suprafața este determinată în planul de proiecție Stereo 70.



Date referitoare la teren

Crt	Categorie folosință	Intra vilan	Suprafața (mp)	Tarla	Parcelă	Nr. topo	Observații / Referințe
1	arabil	NU	3.352	110	1	-	TERENUL ESTE IMPARTIT IN DOUA LOTURI DE CANAL DIFERENTA DE SUPRAFATA SE REGASESTE LA ID 12707

Lungime Segmente

1) Valorile lungimilor segmentelor sunt obținute din proiecție în plan.

Punct început	X / Y	Punct sfârșit	X / Y	Lungime segment (** (m)
1	419.392,421 299.287,229	2	419.377,235 299.290,007	15.438
2	419.377,235 299.290,007	3	419.361,879 299.292,628	15.578
3	419.361,879 299.292,628	4	419.344,226 299.175,77	118.184
4	419.344,226 299.175,77	5	419.346,234 299.174,595	2.327

Punct început	X / Y	Punct sfârșit	X / Y	Lungime segment (** (m)
5	419.346,234 299.174,595	6	419.368,761 299.169,851	23.021
6	419.368,761 299.169,851	1	419.392,421 299.287,229	119.738

** Lungimile segmentelor sunt determinate în planul de proiecție Stereo 70 și sunt rotunjite la 1 milimetru.

*** Distanța dintre puncte este formată din segmente cumulate ce sunt mai mici decât valoarea 1 milimetru.

**DATE DESPRE IMOBILUL NR. 12707**

Oficiul de Cadastru și Publicitate Imobiliară DOLJ
Biroul de Cadastru și Publicitate Imobiliară Craiova

A. Partea I. Descrierea imobilului

TEREN Extravilan

Adresa: Jud. Dolj, T110, P1

Nr. Crt	Nr cadastral Nr. topografic	Suprafața* (mp)	Observații / Referințe
A1		Din acte: 3.808 Masurata: 256	Sector cadastral:9 Teren neimprejmuit;

B. Partea II. Proprietari și acte

Inscrieri privitoare la dreptul de proprietate și alte drepturi reale		Referințe
/		
Act Administrativ nr. 1738-45084, din 03/11/1999 emis de COMISIA JUDETEANA DOLJ;		
B1	Intabulare, drept de PROPRIETATE, dobandit prin Reconstituire, cota actuala 1/1, cota initiala 1/1 1) BOTOFEI IOANA , LIPSĂ CNP	A1

C. Partea III. SARCINI .

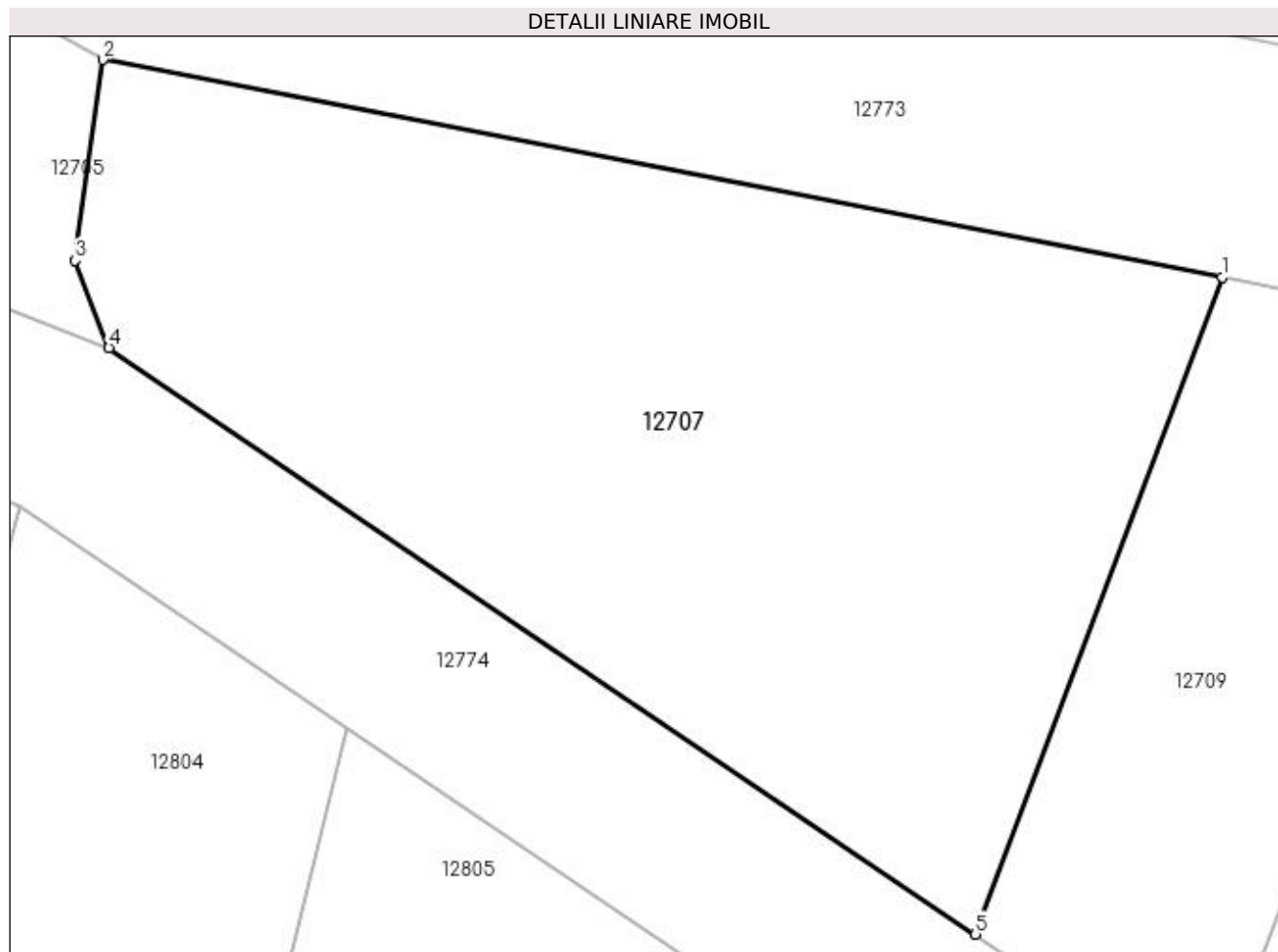
Inscrieri privind dezmembramintele dreptului de proprietate, drepturi reale de garanție și sarcini	Referințe
NU SUNT	

Anexa Nr. 1 La Partea I

Teren

Nr cadastral	Suprafața (mp)*	Observații / Referințe
	Din acte: 3.808 Masurata: 256	

* Suprafața este determinată în planul de proiecție Stereo 70.



Date referitoare la teren

Crt	Categorie folosință	Intra vilan	Suprafața (mp)	Tarla	Parcelă	Nr. topo	Observații / Referințe
1	arabil	NU	256	110	1	-	TERENUL ESTE IMPARTIT IN DOUA LOTURI DE CANAL DIFERENTA DE SUPRAFATA SE REGASESTE LA ID 12706

Lungime Segmente

1) Valorile lungimilor segmentelor sunt obținute din proiecție în plan.

Punct început	X / Y	Punct sfârșit	X / Y	Lungime segment (** (m)
1	419.367,984 299.164,602	2	419.343,205 299.169,416	25.242
2	419.343,205 299.169,416	3	419.342,594 299.164,967	4.491
3	419.342,594 299.164,967	4	419.343,341 299.163,04	2.067
4	419.343,341 299.163,04	5	419.362,523 299.150,058	23.161

Punct început	X / Y	Punct sfârșit	X / Y	Lungime segment (** (m)
5	419.362,523 299.150,058	1	419.367,984 299.164,602	15.535

** Lungimile segmentelor sunt determinate în planul de proiecție Stereo 70 și sunt rotunjite la 1 milimetru.

*** Distanța dintre puncte este formată din segmente cumulate ce sunt mai mici decât valoarea 1 milimetru.

**DATE DESPRE IMOBILUL NR. 12708**

Oficiul de Cadastru și Publicitate Imobiliară DOLJ
Biroul de Cadastru și Publicitate Imobiliară Craiova

A. Partea I. Descrierea imobilului

TEREN Extravilan

Adresa: Jud. Dolj, T110, P145

Nr. Crt	Nr cadastral Nr. topografic	Suprafața* (mp)	Observații / Referințe
A1		Din acte: 947 Masurata: 845	Sector cadastral:9 Teren neimprejmuit;

B. Partea II. Proprietari și acte

Inscrieri privitoare la dreptul de proprietate și alte drepturi reale		Referințe
/		
Act Notarial nr. CM NR.32, din 13/04/2010 emis de BNP SANDU COSMIN;		
B1	Intabulare, drept de PROPRIETATE, dobandit prin Succesiune, cota actuala 1/1, cota initiala 1/1 1) IANCU AURELIAN	A1

C. Partea III. SARCINI .

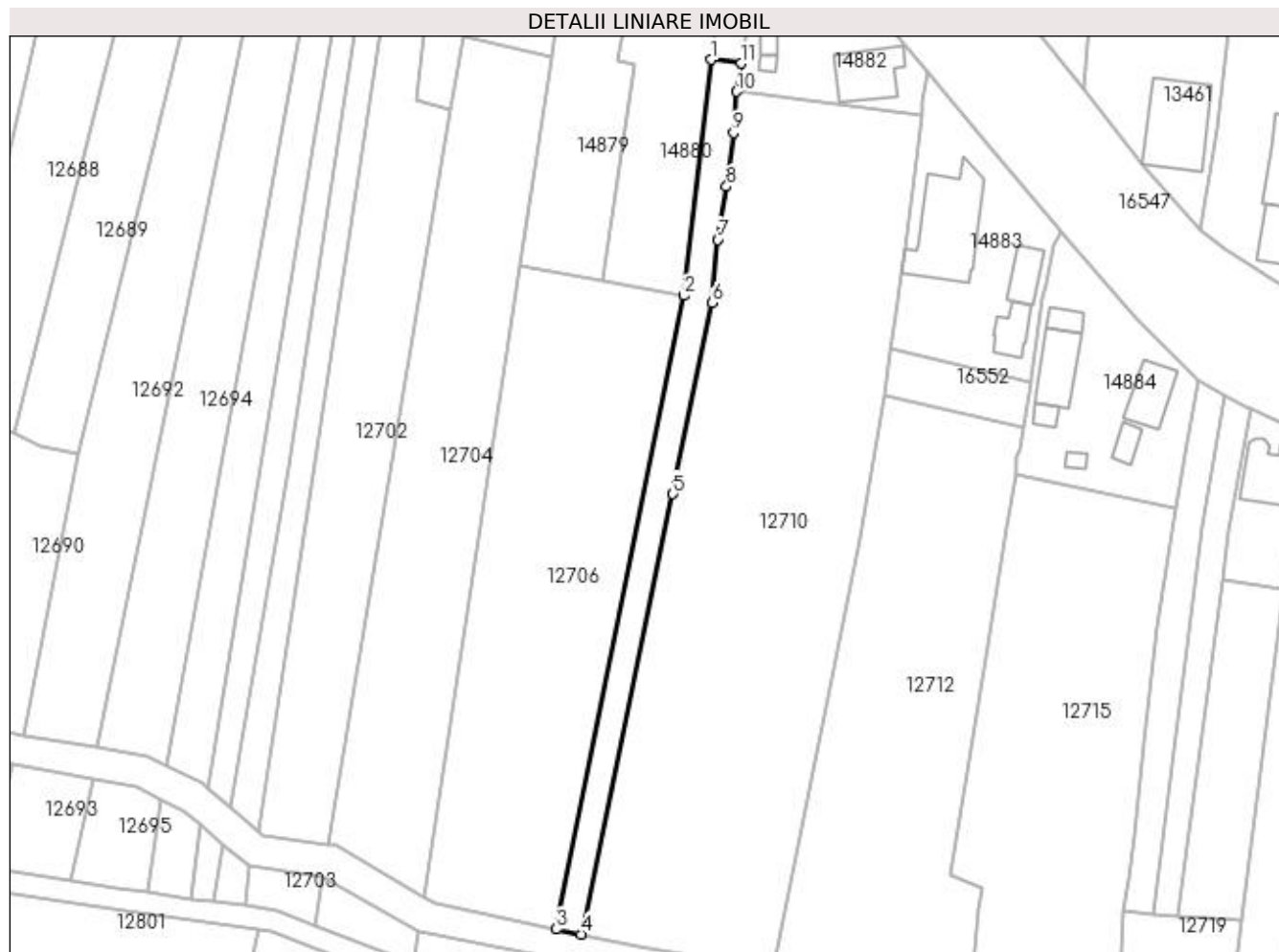
Inscrieri privind dezmembramintele dreptului de proprietate, drepturi reale de garanție și sarcini	Referințe
NU SUNT	

Anexa Nr. 1 La Partea I

Teren

Nr cadastral	Suprafața (mp)*	Observații / Referințe
	Din acte: 947 Masurata: 845	

* Suprafața este determinată în planul de proiecție Stereo 70.



Date referitoare la teren

Crt	Categorie folosință	Intravilan	Suprafața (mp)	Tarla	Parcelă	Nr. topo	Observații / Referințe
1	arabil	NU	845	110	145	-	TERENUL ESTE IMPARTIT IN DOUA LOTURI DE CANAL DIFERENTA DE SUPRAFATA SE REGASESTE LA ID 12709

Lungime Segmente

1) Valorile lungimilor segmentelor sunt obținute din proiecție în plan.

Punct început	X / Y	Punct sfârșit	X / Y	Lungime segment (** (m)
1	419.397,41 299.330,954	2	419.392,421 299.287,229	44.009
2	419.392,421 299.287,229	3	419.368,761 299.169,851	119.738
3	419.368,761 299.169,851	4	419.373,324 299.168,886	4.664
4	419.373,324 299.168,886	5	419.390,355 299.250,457	83.33

Punct început	X / Y	Punct sfârșit	X / Y	Lungime segment (** (m)
5	419.390,355 299.250,457	6	419.397,653 299.285,913	36.199
6	419.397,653 299.285,913	7	419.398,658 299.297,622	11.752
7	419.398,658 299.297,622	8	419.400,288 299.307,466	9.978
8	419.400,288 299.307,466	9	419.401,554 299.317,407	10.021
9	419.401,554 299.317,407	10	419.402,187 299.325,01	7.629
10	419.402,187 299.325,01	11	419.402,961 299.330,269	5.316
11	419.402,961 299.330,269	1	419.397,41 299.330,954	5.594

** Lungimile segmentelor sunt determinate în planul de proiecție Stereo 70 și sunt rotunjite la 1 milimetru.

*** Distanța dintre puncte este formată din segmente cumulate ce sunt mai mici decât valoarea 1 milimetru.

**DATE DESPRE IMOBILUL NR. 12709**

Oficiul de Cadastru și Publicitate Imobiliară DOLJ
 Biroul de Cadastru și Publicitate Imobiliară Craiova

A. Partea I. Descrierea imobilului

TEREN Extravilan

Adresa: Jud. Dolj, T110, P145

Nr. Crt	Nr cadastral Nr. topografic	Suprafața* (mp)	Observații / Referințe
A1		Din acte: 947 Masurata: 103	Sector cadastral:9 Teren neimprejmuit;

B. Partea II. Proprietari și acte

Inscrieri privitoare la dreptul de proprietate și alte drepturi reale		Referințe
/		
Act Notarial nr. CM NR.32, din 13/04/2010 emis de BNP SANDU COSMIN;		
B1	Intabulare, drept de PROPRIETATE, dobandit prin Succesiune, cota actuala 1/1, cota initiala 1/1 1) IANCU AURELIAN	A1

C. Partea III. SARCINI .

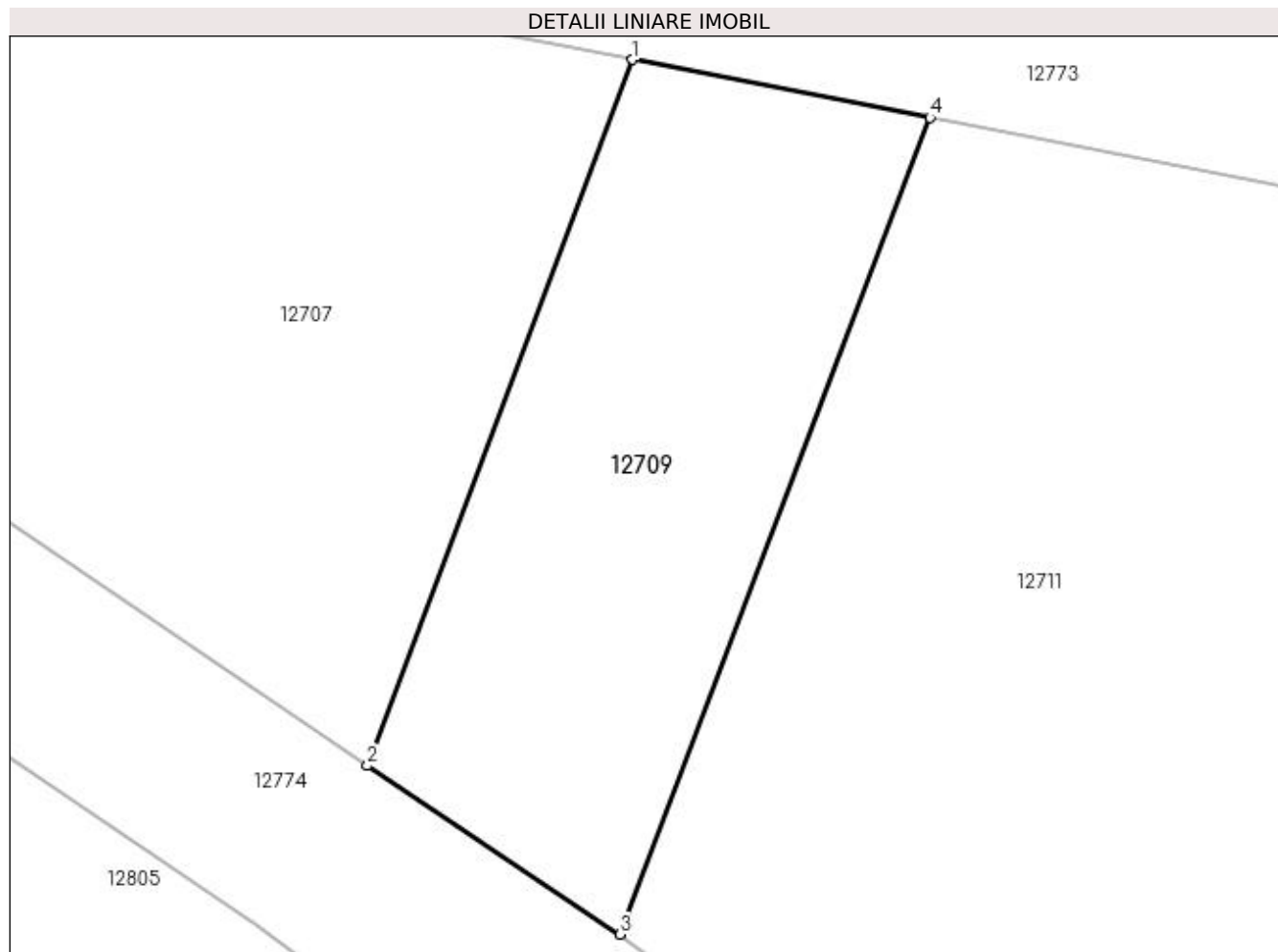
Inscrieri privind dezmembramintele dreptului de proprietate, drepturi reale de garanție și sarcini	Referințe
NU SUNT	

Anexa Nr. 1 La Partea I

Teren

Nr cadastral	Suprafața (mp)*	Observații / Referințe
	Din acte: 947 Masurata: 103	

* Suprafața este determinată în planul de proiecție Stereo 70.



Date referitoare la teren

Crt	Categorie folosință	Intravilan	Suprafața (mp)	Tarla	Parcelă	Nr. topo	Observații / Referințe
1	arabil	NU	103	110	145	-	TERENUL ESTE IMPARTIT IN DOUA LOTURI DE CANAL DIFERENTA DE SUPRAFATA SE REGASESTE LA ID 12708

Lungime Segmente

1) Valorile lungimilor segmentelor sunt obținute din proiecție în plan.

Punct început	X / Y	Punct sfârșit	X / Y	Lungime segment (** (m)
1	419.367,984 299.164,602	2	419.362,523 299.150,058	15.535
2	419.362,523 299.150,058	3	419.367,727 299.146,585	6.257
3	419.367,727 299.146,585	4	419.374,107 299.163,412	17.996
4	419.374,107 299.163,412	1	419.367,984 299.164,602	6.238

**** Lungimile segmentelor sunt determinate în planul de proiecție Stereo 70 și sunt rotunjite la 1 milimetru.**

***** Distanța dintre puncte este formată din segmente cumulate ce sunt mai mici decât valoarea 1 milimetru.**

**DATE DESPRE IMOBILUL NR. 12710**

Oficiul de Cadastru și Publicitate Imobiliară DOLJ
Biroul de Cadastru și Publicitate Imobiliară Craiova

A. Partea I. Descrierea imobilului

TEREN Necunoscut

Adresa: Loc. Leu, Jud. Dolj, T110, P34

Nr. Crt	Nr cadastral Nr. topografic	Suprafața* (mp)	Observații / Referințe
A1		Din acte: 6.000 Masurata: 5.645	Sector cadastral:9 Teren neimprejmuit;

B. Partea II. Proprietari și acte

Inscrieri privitoare la dreptul de proprietate și alte drepturi reale		Referințe
/		
Act Administrativ nr. TDP 236-42780, din 09/02/1995 emis de COMISIA JUDETEANA DOLJ;		
B1	Intabulare, drept de PROPRIETATE, dobandit prin Reconstituire, cota actuala 1/1, cota initiala 1/1 1) GRIGORE AUREL, LIPSĂ CNP	A1

C. Partea III. SARCINI .

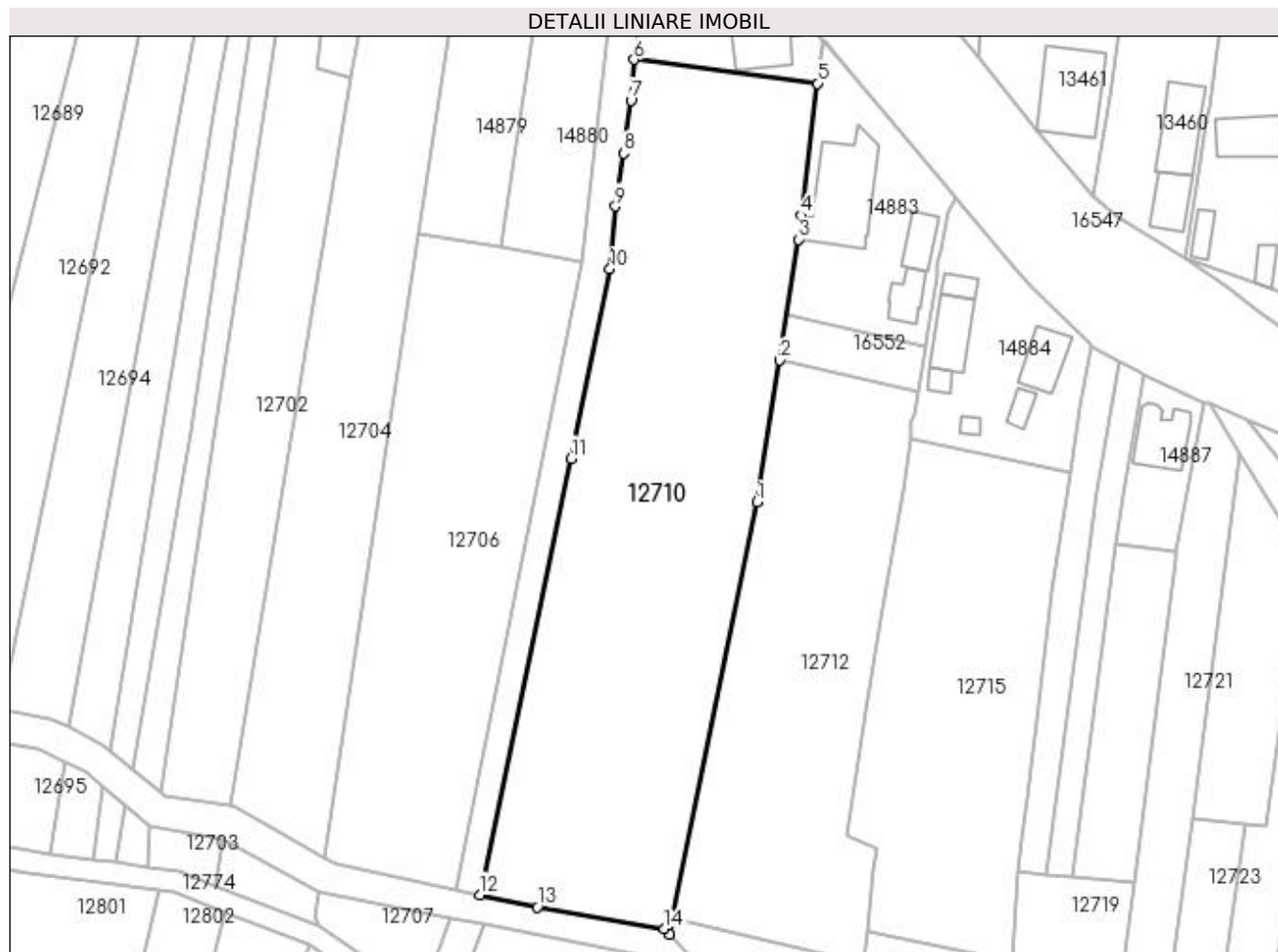
Inscrieri privind dezmembramintele dreptului de proprietate, drepturi reale de garanție și sarcini	Referințe
NU SUNT	

Anexa Nr. 1 La Partea I

Teren

Nr cadastral	Suprafața (mp)*	Observații / Referințe
	Din acte: 6.000 Masurata: 5.645	

* Suprafața este determinată în planul de proiecție Stereo 70.



Date referitoare la teren

Crt	Categorie folosință	Intra vilan	Suprafața (mp)	Tarla	Parcelă	Nr. topo	Observații / Referințe
1	arabil	DA	2.500	110	34	-	
2	vie	NU	600	110	34	-	
3	arabil	NU	2.545	110	34	-	

Lungime Segmente

1) Valorile lungimilor segmentelor sunt obținute din proiecție în plan.

Punct început	X / Y	Punct sfârșit	X / Y	Lungime segment (** (m)
1	419.425,098 299.242,288	2	419.429,428 299.268,819	26.882
2	419.429,428 299.268,819	3	419.432,83 299.291,397	22.833
3	419.432,83 299.291,397	4	419.433,419 299.295,884	4.525

Punct început	X / Y	Punct sfârşit	X / Y	Lungime segment (** (m)
4	419.433,419 299.295,884	5	419.436,449 299.320,581	24.882
5	419.436,449 299.320,581	6	419.402,187 299.325,01	34.547
6	419.402,187 299.325,01	7	419.401,554 299.317,407	7.629
7	419.401,554 299.317,407	8	419.400,288 299.307,466	10.021
8	419.400,288 299.307,466	9	419.398,658 299.297,622	9.978
9	419.398,658 299.297,622	10	419.397,653 299.285,913	11.752
10	419.397,653 299.285,913	11	419.390,355 299.250,457	36.199
11	419.390,355 299.250,457	12	419.373,324 299.168,886	83.33
12	419.373,324 299.168,886	13	419.384,1 299.166,621	11.011
13	419.384,1 299.166,621	14	419.407,839 299.162,525	24.09
14	419.407,839 299.162,525	15	419.408,781 299.161,521	1.376
15	419.408,781 299.161,521	16	419.409,393 299.164,552	3.092
16	419.409,393 299.164,552	1	419.425,098 299.242,288	79.306

** Lungimile segmentelor sunt determinate în planul de proiecție Stereo 70 și sunt rotunjite la 1 milimetru.

*** Distanța dintre puncte este formată din segmente cumulate ce sunt mai mici decât valoarea 1 milimetru.

**DATE DESPRE IMOBILUL NR. 12711**

Oficiul de Cadastru și Publicitate Imobiliară DOLJ
Biroul de Cadastru și Publicitate Imobiliară Craiova

A. Partea I. Descrierea imobilului

TEREN Extravilan

Adresa: Jud. Dolj, T110, P157/1

Nr. Crt	Nr cadastral Nr. topografic	Suprafața* (mp)	Observații / Referințe
A1		1.287	Sector cadastral:9 Teren neimprejmuit;

B. Partea II. Proprietari și acte

Inscrieri privitoare la dreptul de proprietate și alte drepturi reale	Referințe
/	
Act Administrativ nr. TDP 1957-1981, din 09/05/2002 emis de COMISIA JUDETEANA DOLJ;	
B1	A1
Intabulare, drept de PROPRIETATE, dobândit prin Reconstituire, cota actuala 1/1, cota initiala 1/1	
1) IANCU CONSTANTIN, LIPSĂ CNP	
2) CONSTANTINESCU MARIA, LIPSĂ CNP	
3) MARICA IOANA, LIPSĂ CNP	

C. Partea III. SARCINI .

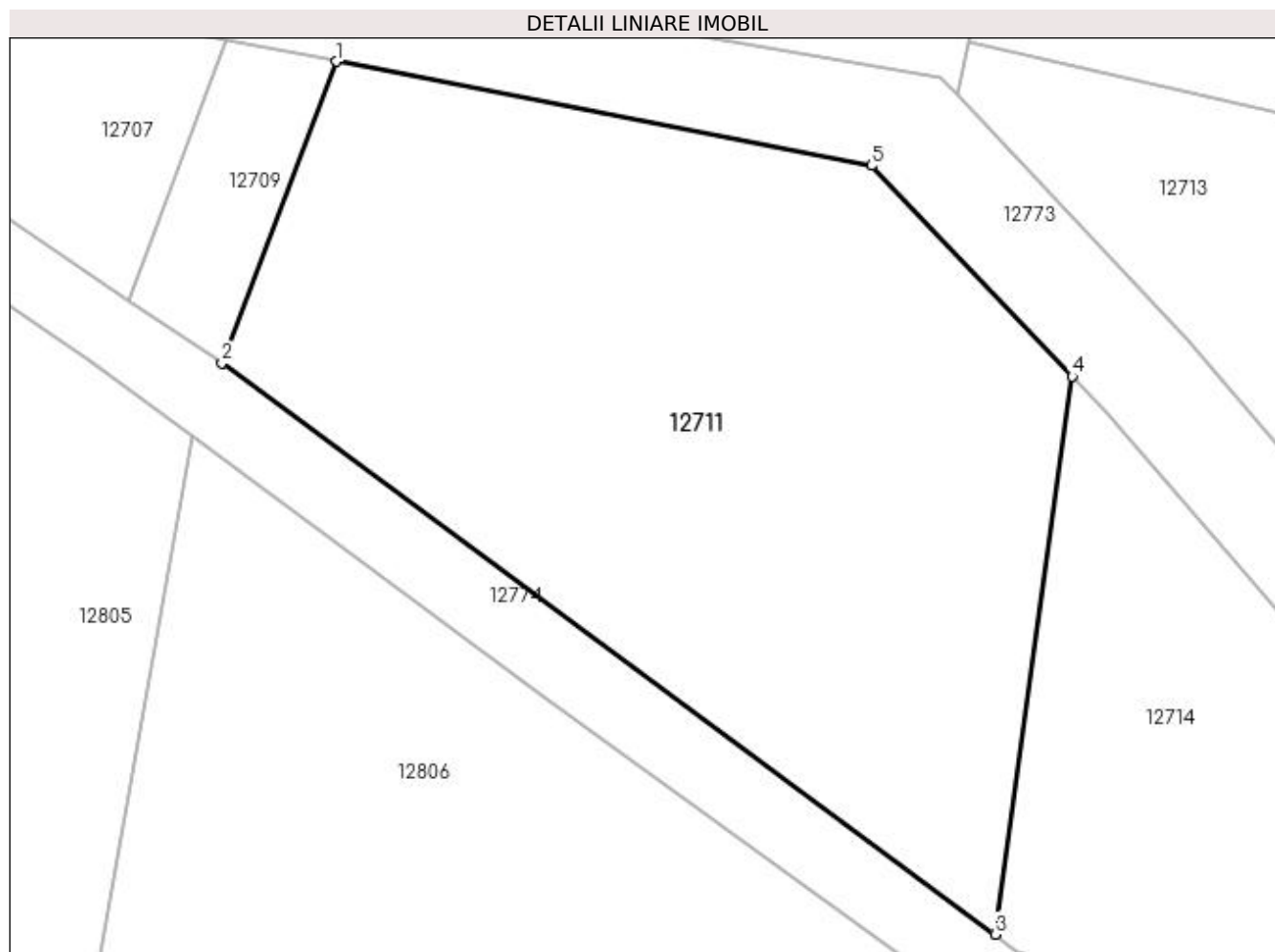
Inscrieri privind dezmembramintele dreptului de proprietate, drepturi reale de garanție și sarcini	Referințe
NU SUNT	

Anexa Nr. 1 La Partea I

Teren

Nr cadastral	Suprafața (mp)*	Observații / Referințe
	1.287	

* Suprafața este determinată în planul de proiecție Stereo 70.



Date referitoare la teren

Crt	Categorie folosință	Intra vilan	Suprafața (mp)	Tarla	Parcelă	Nr. topo	Observații / Referințe
1	arabil	NU	1.287	110	157/1	-	

Lungime Segmente

1) Valorile lungimilor segmentelor sunt obținute din proiecție în plan.

Punct început	X / Y	Punct sfârșit	X / Y	Lungime segment (** (m)
1	419.374,107 299.163,412	2	419.367,727 299.146,585	17.996
2	419.367,727 299.146,585	3	419.410,913 299.114,679	53.694
3	419.410,913 299.114,679	4	419.415,227 299.145,845	31.464
4	419.415,227 299.145,845	5	419.404,01 299.157,602	16.249
5	419.404,01 299.157,602	1	419.374,107 299.163,412	30.462

**** Lungimile segmentelor sunt determinate în planul de proiecție Stereo 70 și sunt rotunjite la 1 milimetru.**

***** Distanța dintre puncte este formată din segmente cumulate ce sunt mai mici decât valoarea 1 milimetru.**

**DATE DESPRE IMOBILUL NR. 12712**

Oficiul de Cadastru și Publicitate Imobiliară DOLJ
Biroul de Cadastru și Publicitate Imobiliară Craiova

A. Partea I. Descrierea imobilului

TEREN Necunoscut

Adresa: Loc. Leu, Jud. Dolj, T110, P146

Nr. Crt	Nr cadastral Nr. topografic	Suprafața* (mp)	Observații / Referințe
A1		3.080	Sector cadastral:9 Teren neimprejmuit;

B. Partea II. Proprietari și acte

Inscrieri privitoare la dreptul de proprietate și alte drepturi reale	Referințe
/	
Act Administrativ nr. TDP 2043-1336, din 08/08/2002 emis de COMISIA JUDETEANA DOLJ;	
B1	A1
Intabulare, drept de PROPRIETATE, dobândit prin Reconstituire, cota actuala 1/1, cota initiala 1/1 1) IANCU CONSTANTIN, LIPSĂ CNP	

C. Partea III. SARCINI .

Inscrieri privind dezmembramintele dreptului de proprietate, drepturi reale de garanție și sarcini	Referințe
NU SUNT	

Anexa Nr. 1 La Partea I

Teren

Nr cadastral	Suprafața (mp)*	Observații / Referințe
	3.080	

* Suprafața este determinată în planul de proiecție Stereo 70.



Date referitoare la teren

Crt	Categorie folosință	Intravilan	Suprafața (mp)	Tarla	Parcelă	Nr. topo	Observații / Referințe
1	livada	DA	600	110	146	-	
2	vie	NU	1.200	110	146	-	
3	arabil	NU	1.280	110	146	-	

Lungime Segmente

1) Valorile lungimilor segmentelor sunt obținute din proiecție în plan.

Punct început	X / Y	Punct sfârșit	X / Y	Lungime segment (** (m)
1	419.429,428 299.268,819	2	419.425,098 299.242,288	26.882
2	419.425,098 299.242,288	3	419.409,393 299.164,552	79.306
3	419.409,393 299.164,552	4	419.445,287 299.156,195	36.854
4	419.445,287 299.156,195	5	419.445,819 299.161,911	5.741

Punct început	X / Y	Punct sfârşit	X / Y	Lungime segment (** (m)
5	419.445,819 299.161,911	6	419.446,914 299.173,679	11.818
6	419.446,914 299.173,679	7	419.447,656 299.177,505	3.897
7	419.447,656 299.177,505	8	419.441,784 299.179,95	6.361
8	419.441,784 299.179,95	9	419.445,606 299.203,362	23.722
9	419.445,606 299.203,362	10	419.448,684 299.222,45	19.335
10	419.448,684 299.222,45	11	419.452,34 299.244,415	22.267
11	419.452,34 299.244,415	12	419.453,875 299.254,026	9.733
12	419.453,875 299.254,026	13	419.454,08 299.257,31	3.29
13	419.454,08 299.257,31	14	419.454,74 299.258,719	1.556
14	419.454,74 299.258,719	15	419.455,267 299.262,803	4.118
15	419.455,267 299.262,803	1	419.429,428 299.268,819	26.53

** Lungimile segmentelor sunt determinate în planul de proiecție Stereo 70 și sunt rotunjite la 1 milimetru.

*** Distanța dintre puncte este formată din segmente cumulate ce sunt mai mici decât valoarea 1 milimetru.

**DATE DESPRE IMOBILUL NR. 12713**

Oficiul de Cadastru și Publicitate Imobiliară DOLJ
Biroul de Cadastru și Publicitate Imobiliară Craiova

A. Partea I. Descrierea imobilului

TEREN Extravilan

Adresa: Jud. Dolj, T110, P146/1

Nr. Crt	Nr cadastral Nr. topografic	Suprafața* (mp)	Observații / Referințe
A1		Din acte: 2.540 Masurata: 640	Sector cadastral:9 Teren neimprejmuit;

B. Partea II. Proprietari și acte

Inscrieri privitoare la dreptul de proprietate și alte drepturi reale		Referințe
/		
Act Notarial nr. CM NR.32, din 13/04/2010 emis de BNP SANDU COSMIN;		
B1	Intabulare, drept de PROPRIETATE, dobandit prin Succesiune, cota actuala 1/1, cota initiala 1/1 1) IANCU MARIN	A1

C. Partea III. SARCINI .

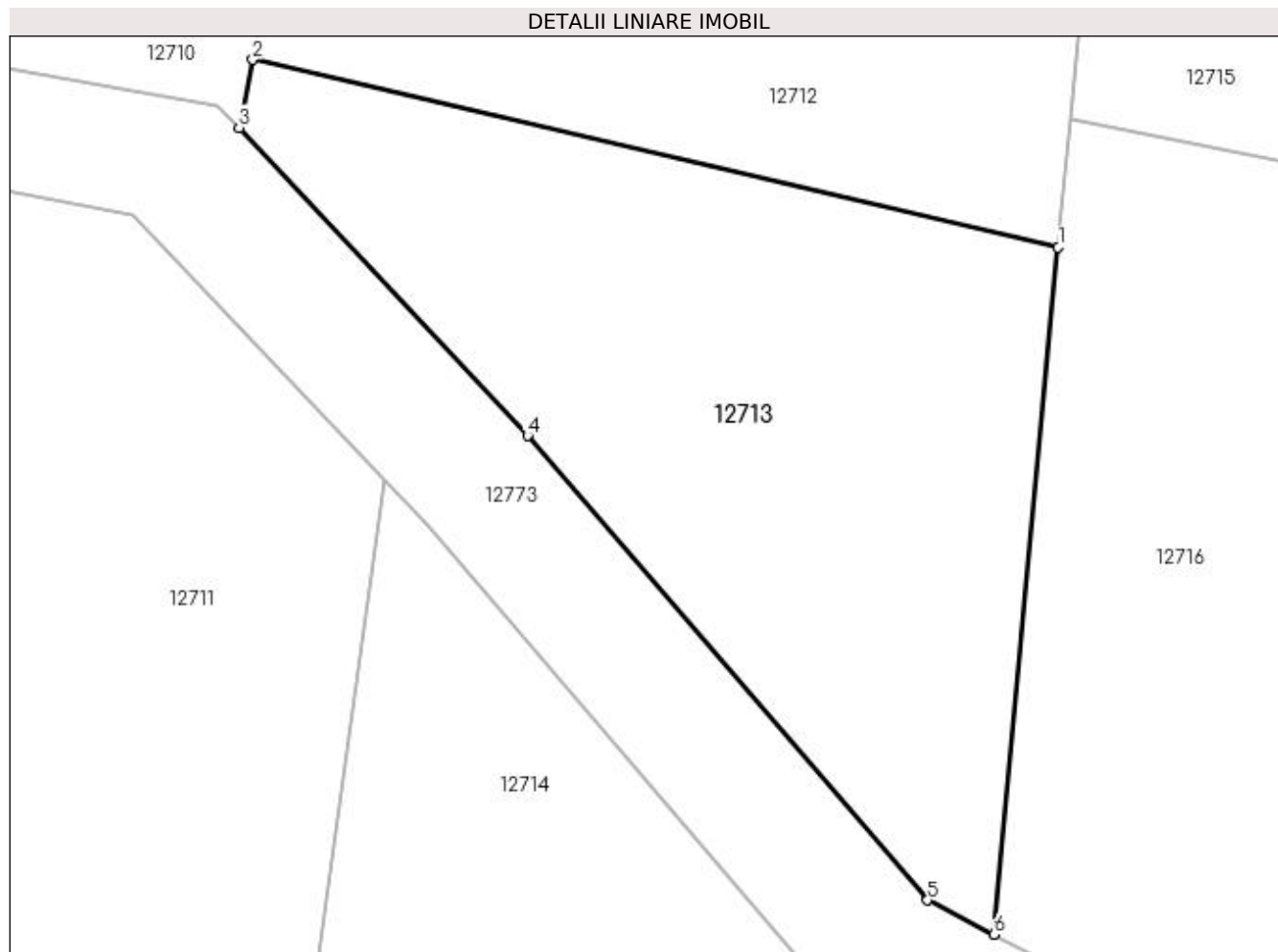
Inscrieri privind dezmembramintele dreptului de proprietate, drepturi reale de garanție și sarcini	Referințe
NU SUNT	

Anexa Nr. 1 La Partea I

Teren

Nr cadastral	Suprafața (mp)*	Observații / Referințe
	Din acte: 2.540 Masurata: 640	

* Suprafața este determinată în planul de proiecție Stereo 70.



Date referitoare la teren

Crt	Categorie folosință	Intra vilan	Suprafața (mp)	Tarla	Parcelă	Nr. topo	Observații / Referințe
1	arabil	NU	640	110	146/1	-	TERENUL ESTE IMPARTIT IN DOUA LOTURI DE CANAL DIFERENTA DE SUPRAFATA SE REGASESTE LA ID 12714 12815

Lungime Segmente

1) Valorile lungimilor segmentelor sunt obținute din proiecție în plan.

Punct început	X / Y	Punct sfârșit	X / Y	Lungime segment (** (m)
1	419.445,287 299.156,195	2	419.409,393 299.164,552	36.854
2	419.409,393 299.164,552	3	419.408,781 299.161,521	3.092
3	419.408,781 299.161,521	4	419.421,649 299.147,804	18.809
4	419.421,649 299.147,804	5	419.439,459 299.127,106	27.305

Punct început	X / Y	Punct sfârșit	X / Y	Lungime segment (** (m)
5	419.439,459 299.127,106	6	419.442,438 299.125,587	3.344
6	419.442,438 299.125,587	1	419.445,287 299.156,195	30.741

** Lungimile segmentelor sunt determinate în planul de proiecție Stereo 70 și sunt rotunjite la 1 milimetru.

*** Distanța dintre puncte este formată din segmente cumulate ce sunt mai mici decât valoarea 1 milimetru.

**DATE DESPRE IMOBILUL NR. 12714**

Oficiul de Cadastru și Publicitate Imobiliară DOLJ
 Biroul de Cadastru și Publicitate Imobiliară Craiova

A. Partea I. Descrierea imobilului

TEREN Extravilan

Adresa: Jud. Dolj, T110, P146/1

Nr. Crt	Nr cadastral Nr. topografic	Suprafața* (mp)	Observații / Referințe
A1		Din acte: 2.540 Masurata: 623	Sector cadastral:9 Teren neimprejmuit;

B. Partea II. Proprietari și acte

Inscrieri privitoare la dreptul de proprietate și alte drepturi reale		Referințe
/		
Act Notarial nr. CM NR.32, din 13/04/2010 emis de BNP SANDU COSMIN;		
B1	Intabulare, drept de PROPRIETATE, dobandit prin Succesiune, cota actuala 1/1, cota initiala 1/1 1) IANCU MARIN	A1

C. Partea III. SARCINI .

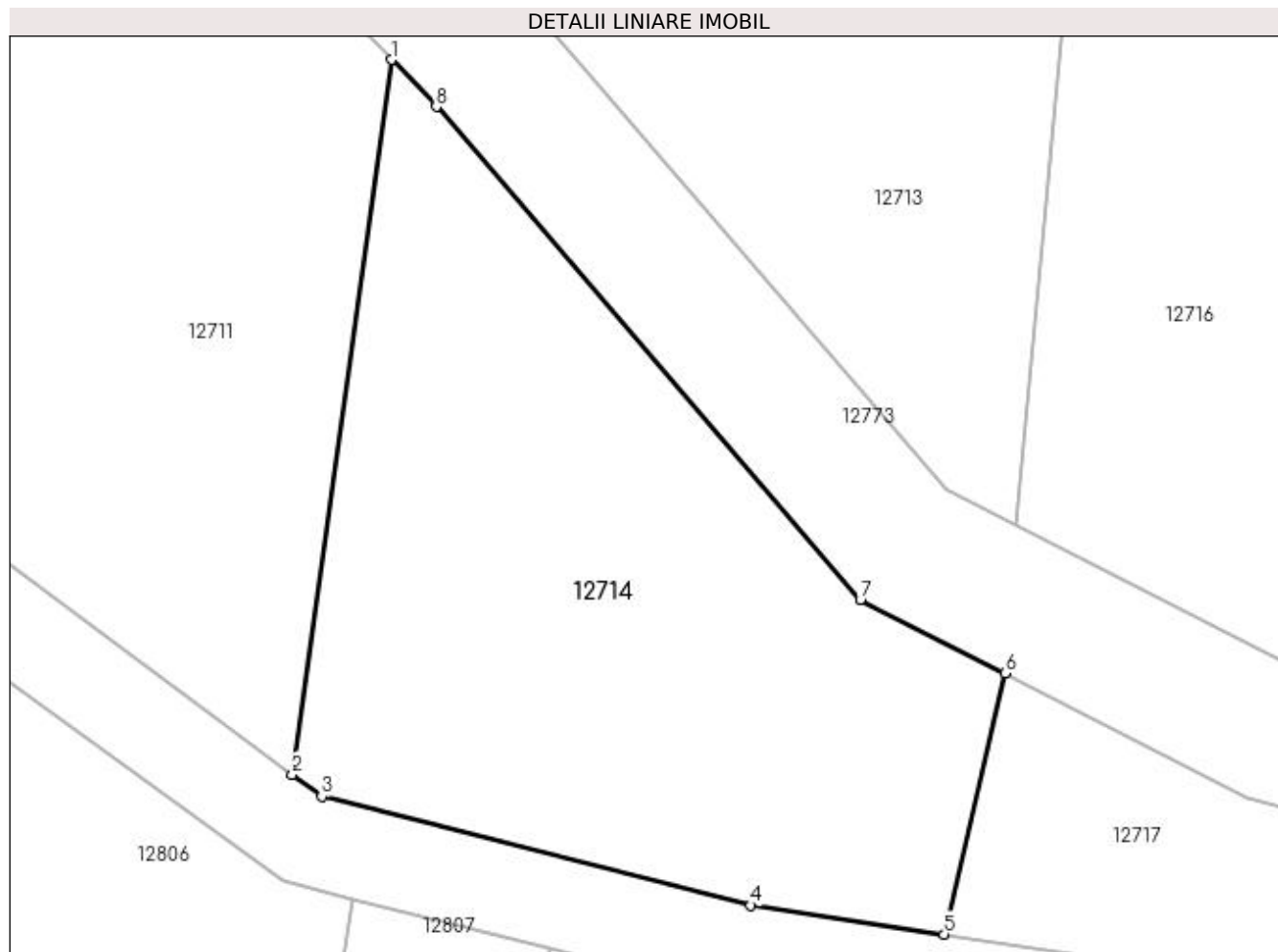
Inscrieri privind dezmembramintele dreptului de proprietate, drepturi reale de garanție și sarcini	Referințe
NU SUNT	

Anexa Nr. 1 La Partea I

Teren

Nr cadastral	Suprafața (mp)*	Observații / Referințe
	Din acte: 2.540 Masurata: 623	

* Suprafața este determinată în planul de proiecție Stereo 70.



Date referitoare la teren

Crt	Categorie folosință	Intravilan	Suprafața (mp)	Tarla	Parcelă	Nr. topo	Observații / Referințe
1	arabil	NU	623	110	146/1	-	TERENUL ESTE IMPARTIT IN DOUA LOTURI DE CANAL DIFERENTA DE SUPRAFATA SE REGASESTE LA ID 12713 12815

Lungime Segmente

1) Valorile lungimilor segmentelor sunt obținute din proiecție în plan.

Punct început	X / Y	Punct sfârșit	X / Y	Lungime segment (** (m)
1	419.415,227 299.145,845	2	419.410,913 299.114,679	31.464
2	419.410,913 299.114,679	3	419.412,192 299.113,734	1.59
3	419.412,192 299.113,734	4	419.430,899 299.108,972	19.303
4	419.430,899 299.108,972	5	419.439,329 299.107,711	8.524

Punct început	X / Y	Punct sfârșit	X / Y	Lungime segment (** (m)
5	419.439,329 299.107,711	6	419.441,979 299.119,086	11.68
6	419.441,979 299.119,086	7	419.435,681 299.122,297	7.069
7	419.435,681 299.122,297	8	419.417,185 299.143,793	28.358
8	419.417,185 299.143,793	1	419.415,227 299.145,845	2.837

** Lungimile segmentelor sunt determinate în planul de proiecție Stereo 70 și sunt rotunjite la 1 milimetru.

*** Distanța dintre puncte este formată din segmente cumulate ce sunt mai mici decât valoarea 1 milimetru.

**DATE DESPRE IMOBILUL NR. 12715**

Oficiul de Cadastru și Publicitate Imobiliară DOLJ
Biroul de Cadastru și Publicitate Imobiliară Craiova

A. Partea I. Descrierea imobilului

TEREN Extravilan

Adresa: Jud. Dolj, T110, P147

Nr. Crt	Nr cadastral Nr. topografic	Suprafața* (mp)	Observații / Referințe
A1		2.818	Sector cadastral:9 Teren neimprejmuit;

B. Partea II. Proprietari și acte

Inscrieri privitoare la dreptul de proprietate și alte drepturi reale		Referințe
/		
Act Notarial nr. APV 285, din 03/04/2013 emis de NP CERNOBAI EMIL (CM 34/26.03.2013; TDP 2307/30.07.2003);		
B1	Intabulare, drept de PROPRIETATE, dobandit prin lesire Din Indiviziune, cota actuala 1/1, cota initiala 1/1 1) BUTOI ION	A1

C. Partea III. SARCINI .

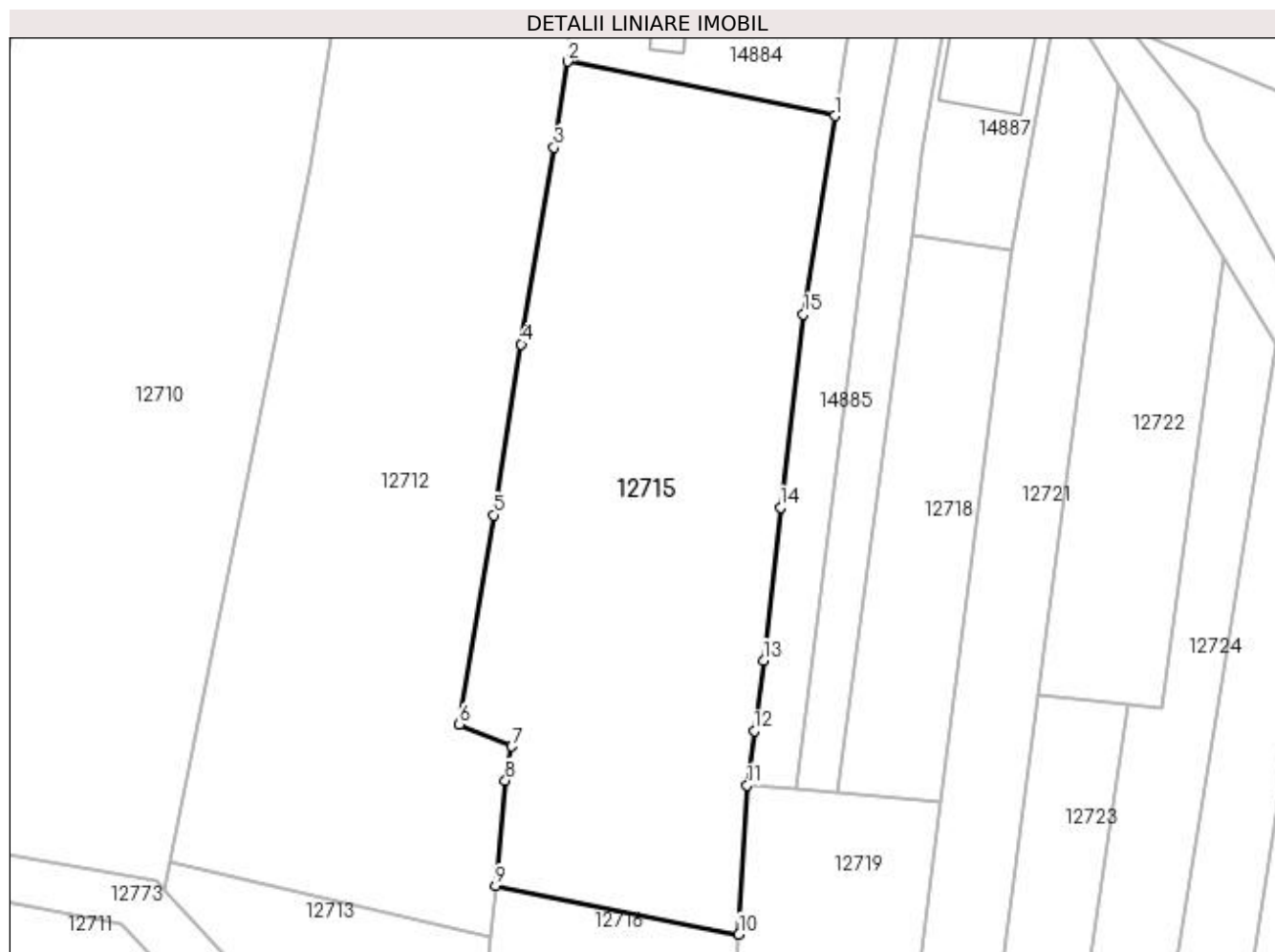
Inscrieri privind dezmembramintele dreptului de proprietate, drepturi reale de garanție și sarcini	Referințe
NU SUNT	

Anexa Nr. 1 La Partea I

Teren

Nr cadastral	Suprafața (mp)*	Observații / Referințe
	2.818	

* Suprafața este determinată în planul de proiecție Stereo 70.



Date referitoare la teren

Crt	Categorie folosință	Intra vilan	Suprafața (mp)	Tarla	Parcelă	Nr. topo	Observații / Referințe
1	vie	NU	1.340	110	147	-	
2	arabil	NU	1.478	110	147	-	

Lungime Segmente

1) Valorile lungimilor segmentelor sunt obținute din proiecție în plan.

Punct început	X / Y	Punct sfârșit	X / Y	Lungime segment (** (m)
1	419.483,727 299.247,936	2	419.453,875 299.254,026	30.466
2	419.453,875 299.254,026	3	419.452,34 299.244,415	9.733
3	419.452,34 299.244,415	4	419.448,684 299.222,45	22.267
4	419.448,684 299.222,45	5	419.445,606 299.203,362	19.335

Punct început	X / Y	Punct sfârşit	X / Y	Lungime segment (** (m)
5	419.445,606 299.203,362	6	419.441,784 299.179,95	23.722
6	419.441,784 299.179,95	7	419.447,656 299.177,505	6.361
7	419.447,656 299.177,505	8	419.446,914 299.173,679	3.897
8	419.446,914 299.173,679	9	419.445,819 299.161,911	11.818
9	419.445,819 299.161,911	10	419.473,02 299.156,502	27.734
10	419.473,02 299.156,502	11	419.473,933 299.173,154	16.677
11	419.473,933 299.173,154	12	419.474,74 299.179,221	6.12
12	419.474,74 299.179,221	13	419.475,781 299.187,092	7.94
13	419.475,781 299.187,092	14	419.477,647 299.204,208	17.217
14	419.477,647 299.204,208	15	419.480,243 299.225,771	21.719
15	419.480,243 299.225,771	1	419.483,727 299.247,936	22.437

** Lungimile segmentelor sunt determinate în planul de proiecție Stereo 70 și sunt rotunjite la 1 milimetru.

*** Distanța dintre puncte este formată din segmente cumulate ce sunt mai mici decât valoarea 1 milimetru.

**DATE DESPRE IMOBILUL NR. 12716**

Oficiul de Cadastru și Publicitate Imobiliară DOLJ
 Biroul de Cadastru și Publicitate Imobiliară Craiova

A. Partea I. Descrierea imobilului

TEREN Extravilan

Adresa: Jud. Dolj, T110, P147/1

Nr. Crt	Nr cadastral Nr. topografic	Suprafața* (mp)	Observații / Referințe
A1		Din acte: 1.950 Masurata: 1.147	Sector cadastral:9 Teren neimprejmuit;

B. Partea II. Proprietari și acte

Inscrieri privitoare la dreptul de proprietate și alte drepturi reale		Referințe
/		
Act Notarial nr. APV 285, din 03/04/2013 emis de NP CERNOBAI EMIL (CM 34/26.03.2013; TDP 2307/30.07.2003);		
B1	Intabulare, drept de PROPRIETATE, dobandit prin lesire Din Indiviziune, cota actuala 1/1, cota initiala 1/1 1) BUTOI ION	A1

C. Partea III. SARCINI .

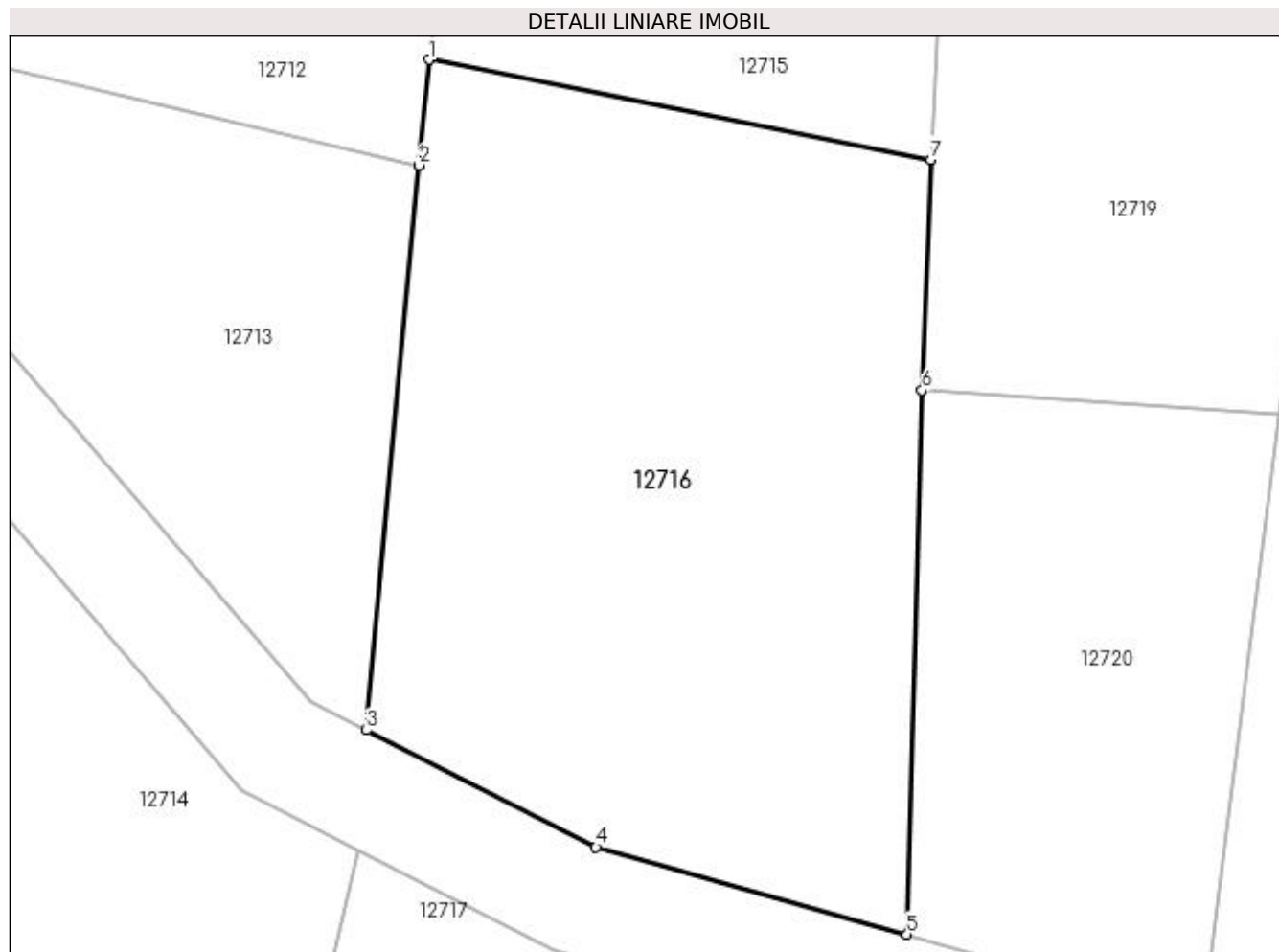
Inscrieri privind dezmembramintele dreptului de proprietate, drepturi reale de garanție și sarcini	Referințe
NU SUNT	

Anexa Nr. 1 La Partea I

Teren

Nr cadastral	Suprafața (mp)*	Observații / Referințe
	Din acte: 1.950 Masurata: 1.147	

* Suprafața este determinată în planul de proiecție Stereo 70.



Date referitoare la teren

Crt	Categorie folosință	Intravilan	Suprafața (mp)	Tarla	Parcelă	Nr. topo	Observații / Referințe
1	pasune	NU	1.147	110	147/1	-	TERENUL ESTE IMPARTIT IN DOUA LOTURI DE CANAL DIFERENTA DE SUPRAFATA SE REGASESTE LA ID 12717

Lungime Segmente

1) Valorile lungimilor segmentelor sunt obținute din proiecție în plan.

Punct început	X / Y	Punct sfârșit	X / Y	Lungime segment (** (m)
1	419.445,819 299.161,911	2	419.445,287 299.156,195	5.741
2	419.445,287 299.156,195	3	419.442,438 299.125,587	30.741
3	419.442,438 299.125,587	4	419.454,872 299.119,248	13.956
4	419.454,872 299.119,248	5	419.471,725 299.114,524	17.503

Punct început	X / Y	Punct sfârșit	X / Y	Lungime segment (** (m)
5	419.471,725 299.114,524	6	419.472,539 299.144,008	29.496
6	419.472,539 299.144,008	7	419.473,02 299.156,502	12.503
7	419.473,02 299.156,502	1	419.445,819 299.161,911	27.734

** Lungimile segmentelor sunt determinate în planul de proiecție Stereo 70 și sunt rotunjite la 1 milimetru.

*** Distanța dintre puncte este formată din segmente cumulate ce sunt mai mici decât valoarea 1 milimetru.

**DATE DESPRE IMOBILUL NR. 12717**

Oficiul de Cadastru și Publicitate Imobiliară DOLJ
Biroul de Cadastru și Publicitate Imobiliară Craiova

A. Partea I. Descrierea imobilului

TEREN Extravilan

Adresa: Jud. Dolj, T110, P147/1

Nr. Crt	Nr cadastral Nr. topografic	Suprafața* (mp)	Observații / Referințe
A1		Din acte: 1.950 Masurata: 253	Sector cadastral:9 Teren neimprejmuit;

B. Partea II. Proprietari și acte

Inscrieri privitoare la dreptul de proprietate și alte drepturi reale		Referințe
/		
Act Notarial nr. APV 285, din 03/04/2013 emis de NP CERNOBAI EMIL (CM 34/26.03.2013; TDP 2307/30.07.2003);		
B1	Intabulare, drept de PROPRIETATE, dobandit prin lesire Din Indiviziune, cota actuala 1/1, cota initiala 1/1 1) BUTOI ION	A1

C. Partea III. SARCINI .

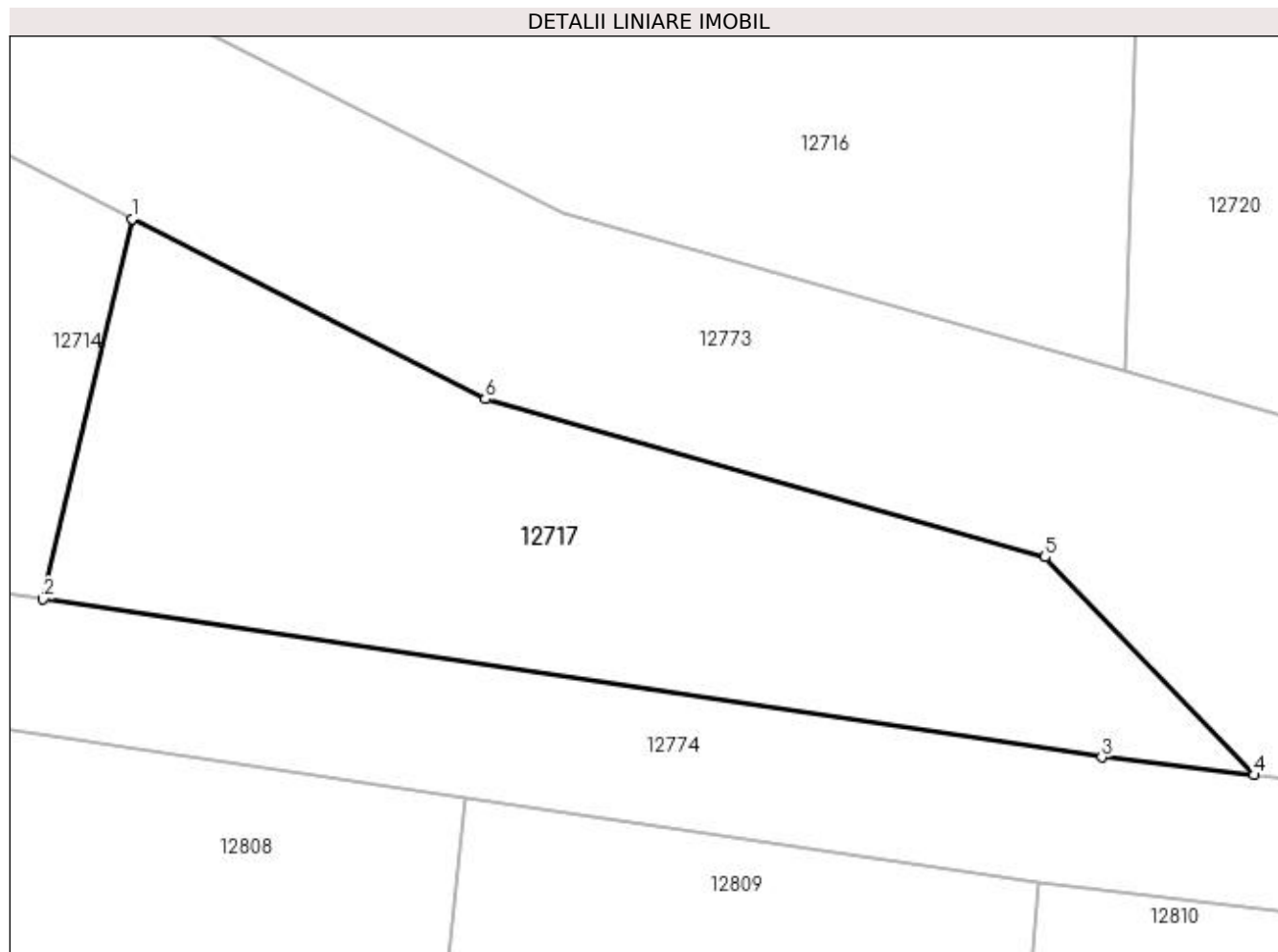
Inscrieri privind dezmembramintele dreptului de proprietate, drepturi reale de garanție și sarcini	Referințe
NU SUNT	

Anexa Nr. 1 La Partea I

Teren

Nr cadastral	Suprafața (mp)*	Observații / Referințe
	Din acte: 1.950 Masurata: 253	

* Suprafața este determinată în planul de proiecție Stereo 70.



Date referitoare la teren

Crt	Categorie folosință	Intra vilan	Suprafața (mp)	Tarla	Parcelă	Nr. topo	Observații / Referințe
1	pasune	NU	253	110	147/1	-	TERENUL ESTE IMPARTIT IN DOUA LOTURI DE CANAL DIFERENTA DE SUPRAFATA SE REGASESTE LA ID 12716

Lungime Segmente

1) Valorile lungimilor segmentelor sunt obținute din proiecție în plan.

Punct început	X / Y	Punct sfârșit	X / Y	Lungime segment (** (m)
1	419.441,979 299.119,086	2	419.439,329 299.107,711	11.68
2	419.439,329 299.107,711	3	419.471,006 299.102,973	32.03
3	419.471,006 299.102,973	4	419.475,566 299.102,441	4.591
4	419.475,566 299.102,441	5	419.469,314 299.108,97	9.04

Punct început	X / Y	Punct sfârșit	X / Y	Lungime segment (** (m)
5	419.469,314 299.108,97	6	419.452,563 299.113,69	17.404
6	419.452,563 299.113,69	1	419.441,979 299.119,086	11.88

** Lungimile segmentelor sunt determinate în planul de proiecție Stereo 70 și sunt rotunjite la 1 milimetru.

*** Distanța dintre puncte este formată din segmente cumulate ce sunt mai mici decât valoarea 1 milimetru.

**DATE DESPRE IMOBILUL NR. 12718**

Oficiul de Cadastru și Publicitate Imobiliară DOLJ
Biroul de Cadastru și Publicitate Imobiliară Craiova

A. Partea I. Descrierea imobilului

TEREN Intravilan

Nr. CF vechi:178

Nr. cadastral vechi:286

Adresa: Loc. Leu, Jud. Dolj, T110, P148

Nr. Crt	Nr cadastral Nr. topografic	Suprafața* (mp)	Observații / Referințe
A1	33975	Din acte: 740 Masurata: 713	Sector cadastral:9 Teren neimprejmuit;

B. Partea II. Proprietari și acte

Inscrieri privitoare la dreptul de proprietate și alte drepturi reale		Referințe
285976 / 24/12/2019		
Act Notarial nr. CONTRACT DE V-C AUT NR 4590, din 18/12/2019 emis de NP DEFTA FLORENTIN LEONARD;		
B1	Intabulare, drept de PROPRIETATE, dobandit prin Conventie, cota actuala 1/1, cota initiala 1/1 1) MAREȘ DORINA	A1

C. Partea III. SARCINI .

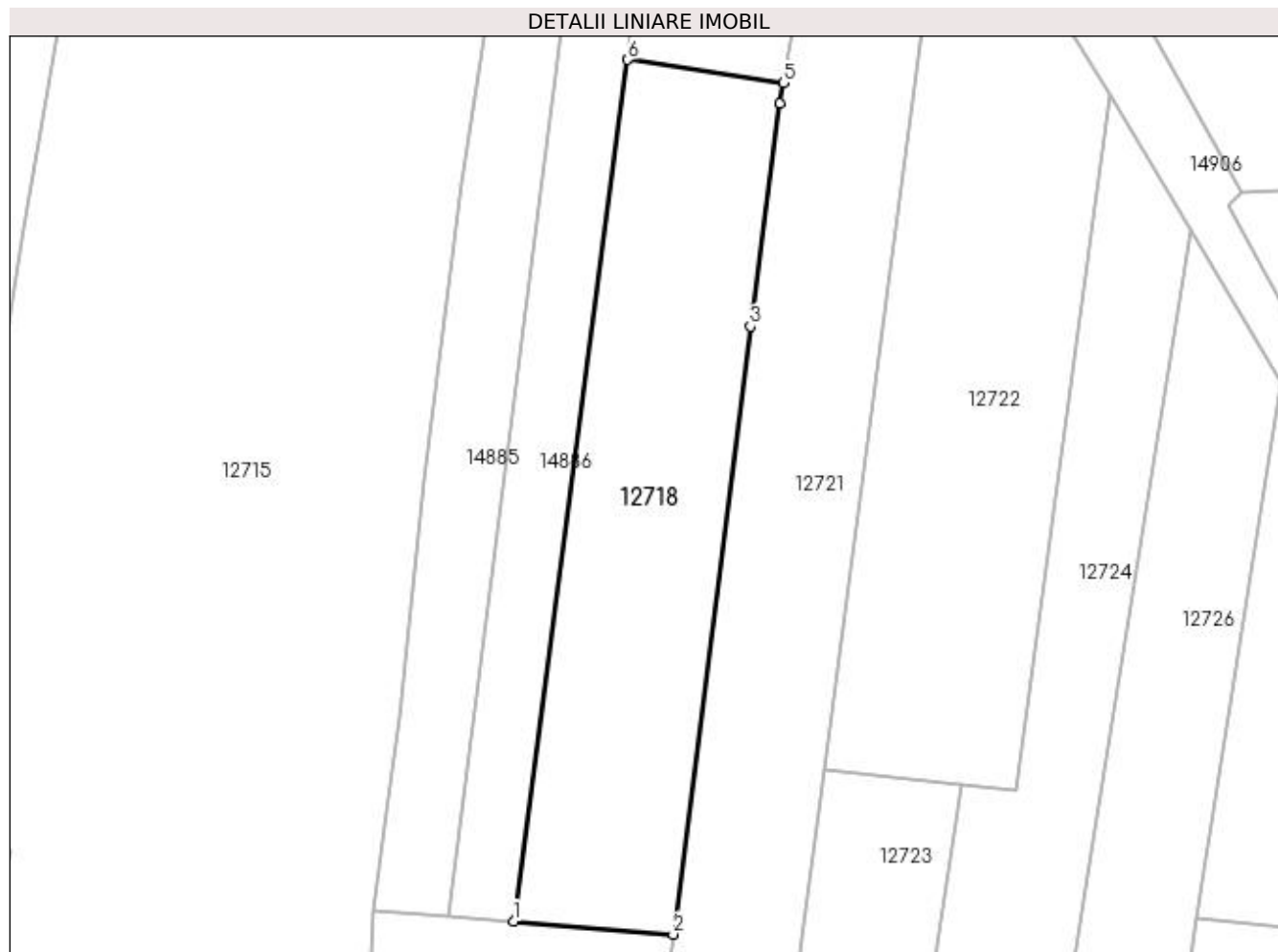
Inscrieri privind dezmembramintele dreptului de proprietate, drepturi reale de garanție și sarcini	Referințe
NU SUNT	

Anexa Nr. 1 La Partea I

Teren

Nr cadastral	Suprafața (mp)*	Observații / Referințe
33975	Din acte: 740 Masurata: 713	

* Suprafața este determinată în planul de proiecție Stereo 70.



Date referitoare la teren

Crt	Categorie folosință	Intra vilan	Suprafața (mp)	Tarla	Parcelă	Nr. topo	Observații / Referințe
1	arabil	DA	713	110	148	-	

Lungime Segmente

1) Valorile lungimilor segmentelor sunt obținute din proiecție în plan.

Punct început	X / Y	Punct sfârșit	X / Y	Lungime segment (** (m)
1	419.484,07 299.172,327	2	419.495,606 299.171,386	11.574
2	419.495,606 299.171,386	3	419.501,198 299.215,368	44.337
3	419.501,198 299.215,368	4	419.503,335 299.231,51	16.283
4	419.503,335 299.231,51	5	419.503,598 299.232,976	1.489
5	419.503,598 299.232,976	6	419.492,324 299.234,649	11.397

Punct început	X / Y	Punct sfârşit	X / Y	Lungime segment (** (m)
6	419.492,324 299.234,649	1	419.484,07 299.172,327	62.866

** Lungimile segmentelor sunt determinate în planul de proiecţie Stereo 70 şi sunt rotunjite la 1 milimetru.

*** Distanţa dintre puncte este formată din segmente cumulate ce sunt mai mici decât valoarea 1 milimetru.

**DATE DESPRE IMOBILUL NR. 12719**

Oficiul de Cadastru și Publicitate Imobiliară DOLJ
Biroul de Cadastru și Publicitate Imobiliară Craiova

A. Partea I. Descrierea imobilului

TEREN Extravilan

Adresa: Jud. Dolj, T110, P146/1

Nr. Crt	Nr cadastral Nr. topografic	Suprafața* (mp)	Observații / Referințe
A1		600	Sector cadastral:9 Teren neimprejmuit;

B. Partea II. Proprietari și acte

Inscrieri privitoare la dreptul de proprietate și alte drepturi reale	Referințe
/	
Act Administrativ nr. TDP 1813-59438, din 07/08/2000 emis de COMISIA JUDETEANA DOLJ;	
B1	A1
Intabulare, drept de PROPRIETATE, dobândit prin Reconstituire, cota actuala 1/1, cota initiala 1/1	
1) BOFOFEI ȘTEFAN, LIPSĂ CNP	
2) POPESCU MARCELA, LIPSĂ CNP	

C. Partea III. SARCINI .

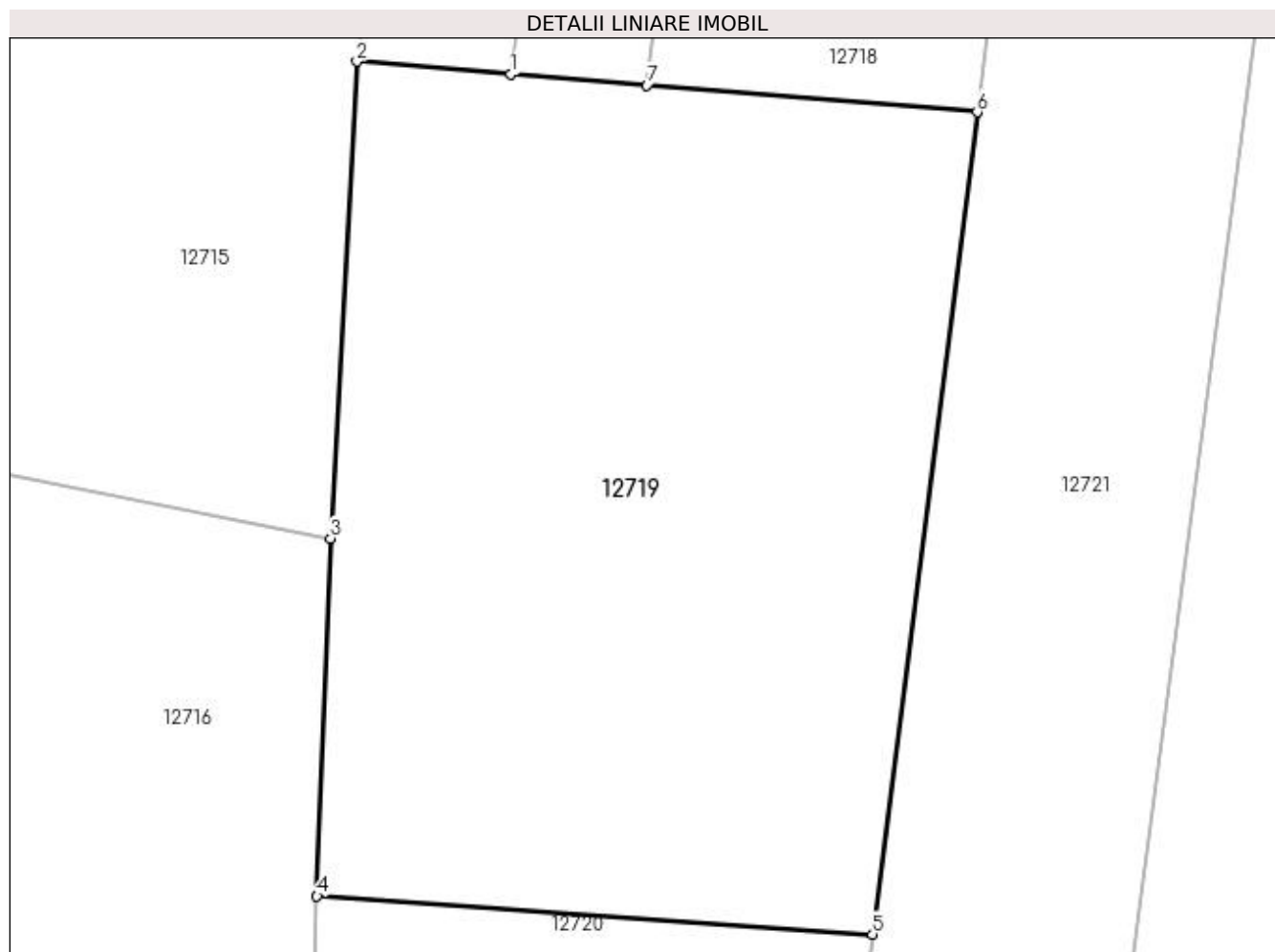
Inscrieri privind dezmembramintele dreptului de proprietate, drepturi reale de garanție și sarcini	Referințe
NU SUNT	

Anexa Nr. 1 La Partea I

Teren

Nr cadastral	Suprafața (mp)*	Observații / Referințe
	600	

* Suprafața este determinată în planul de proiecție Stereo 70.



Date referitoare la teren

Crt	Categorie folosință	Intra vilan	Suprafața (mp)	Tarla	Parcelă	Nr. topo	Observații / Referințe
1	pasune	NU	600	110	146/1	-	

Lungime Segmente

1) Valorile lungimilor segmentelor sunt obținute din proiecție în plan.

Punct început	X / Y	Punct sfârșit	X / Y	Lungime segment (** (m)
1	419.479,322 299.172,714	2	419.473,933 299.173,154	5.407
2	419.473,933 299.173,154	3	419.473,02 299.156,502	16.677
3	419.473,02 299.156,502	4	419.472,539 299.144,008	12.503
4	419.472,539 299.144,008	5	419.491,948 299.142,672	19.454
5	419.491,948 299.142,672	6	419.495,606 299.171,386	28.945

Punct început	X / Y	Punct sfârșit	X / Y	Lungime segment (** (m)
6	419.495,606 299.171,386	7	419.484,07 299.172,327	11.574
7	419.484,07 299.172,327	1	419.479,322 299.172,714	4.763

** Lungimile segmentelor sunt determinate în planul de proiecție Stereo 70 și sunt rotunjite la 1 milimetru.

*** Distanța dintre puncte este formată din segmente cumulate ce sunt mai mici decât valoarea 1 milimetru.

**DATE DESPRE IMOBILUL NR. 12720**

Oficiul de Cadastru și Publicitate Imobiliară DOLJ
Biroul de Cadastru și Publicitate Imobiliară Craiova

A. Partea I. Descrierea imobilului

TEREN Extravilan

Adresa: Jud. Dolj, T110

Nr. Crt	Nr cadastral Nr. topografic	Suprafața* (mp)	Observații / Referințe
A1		557	Sector cadastral:9 Teren neimprejmuit;

B. Partea II. Proprietari și acte

Inscrieri privitoare la dreptul de proprietate și alte drepturi reale		Referințe
/		
Act Normativ nr. LEGEA 7, din 13/03/1996 emis de PARLAMENT;		
B1	Inscrierea provizorie, drept de PROPRIETATE, dobandit prin Lege, cota actuala 1/1, cota initiala 1/1 1) NEIDENTIFICAT NEIDENTIFICAT	A1

C. Partea III. SARCINI .

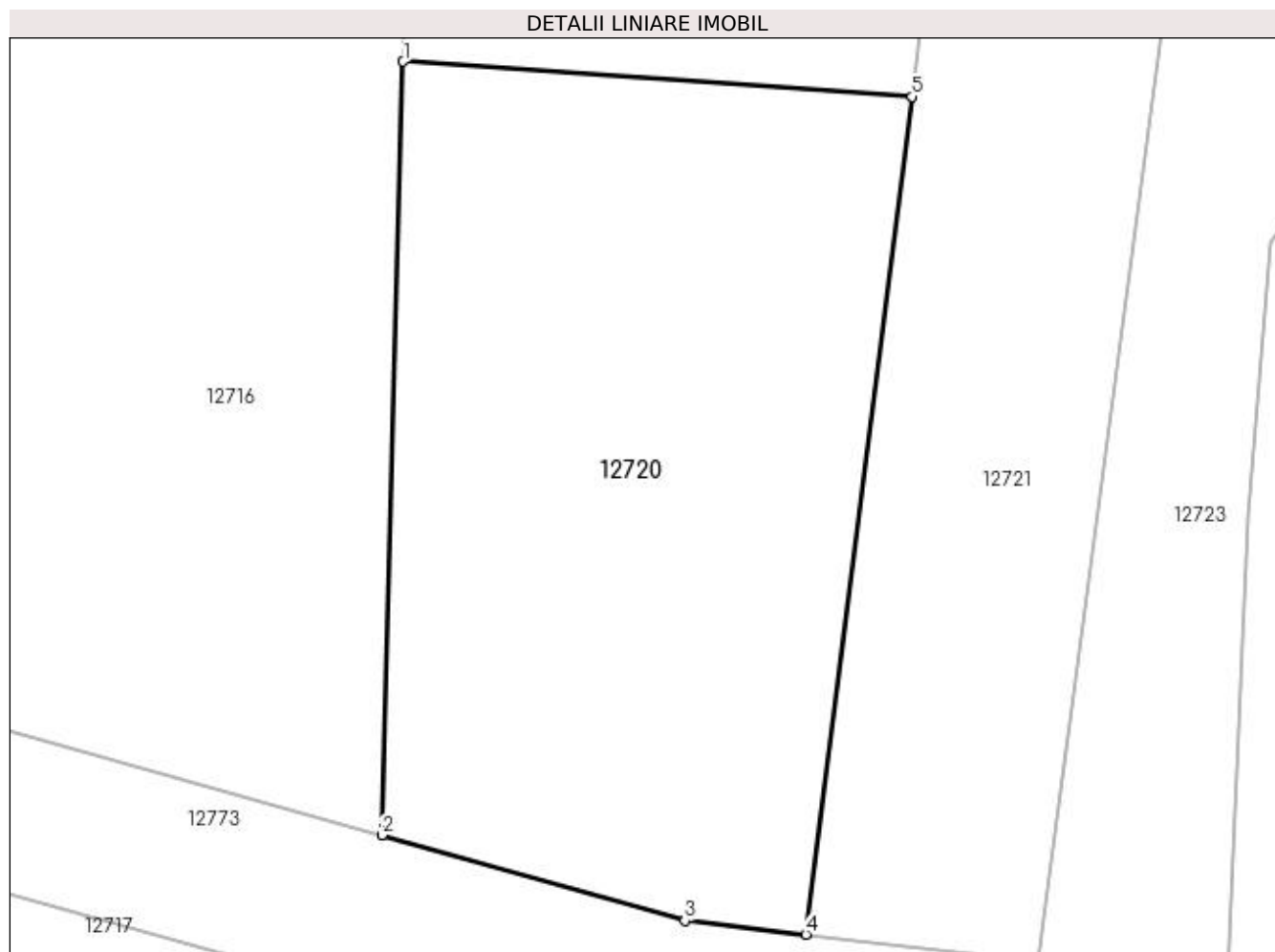
Inscrieri privind dezmembramintele dreptului de proprietate, drepturi reale de garanție și sarcini	Referințe
NU SUNT	

Anexa Nr. 1 La Partea I

Teren

Nr cadastral	Suprafața (mp)*	Observații / Referințe
	557	

* Suprafața este determinată în planul de proiecție Stereo 70.



Date referitoare la teren

Crt	Categorie folosință	Intra vilan	Suprafața (mp)	Tarla	Parcelă	Nr. topo	Observații / Referințe
1	pasune	NU	557	110	-	-	

Lungime Segmente

1) Valorile lungimilor segmentelor sunt obținute din proiecție în plan.

Punct început	X / Y	Punct sfârșit	X / Y	Lungime segment (** (m)
1	419.472,539 299.144,008	2	419.471,725 299.114,524	29.496
2	419.471,725 299.114,524	3	419.483,283 299.111,268	12.008
3	419.483,283 299.111,268	4	419.487,881 299.110,749	4.627
4	419.487,881 299.110,749	5	419.491,948 299.142,672	32.182
5	419.491,948 299.142,672	1	419.472,539 299.144,008	19.454

**** Lungimile segmentelor sunt determinate în planul de proiecție Stereo 70 și sunt rotunjite la 1 milimetru.**

***** Distanța dintre puncte este formată din segmente cumulate ce sunt mai mici decât valoarea 1 milimetru.**

**DATE DESPRE IMOBILUL NR. 12722**

Oficiul de Cadastru și Publicitate Imobiliară DOLJ
Biroul de Cadastru și Publicitate Imobiliară Craiova

A. Partea I. Descrierea imobilului

TEREN Extravilan

Adresa: Jud. Dolj, T110, P149

Nr. Crt	Nr cadastral Nr. topografic	Suprafața* (mp)	Observații / Referințe
A1		840	Sector cadastral:9 Teren neimprejmuat;

B. Partea II. Proprietari și acte

Inscrieri privitoare la dreptul de proprietate și alte drepturi reale		Referințe
/		
Act Administrativ nr. TDP 2542, din 22/06/2005 emis de COMISIA JUDETEANA DOLJ;		
B1	Intabulare, drept de PROPRIETATE, dobândit prin Reconstituire, cota actuala 1/1, cota initiala 1/1 1) NEGUT MARIA , LIPSĂ CNP 2) CAZACU RADU , LIPSĂ CNP 3) LINA ILEANA , LIPSĂ CNP	A1

C. Partea III. SARCINI .

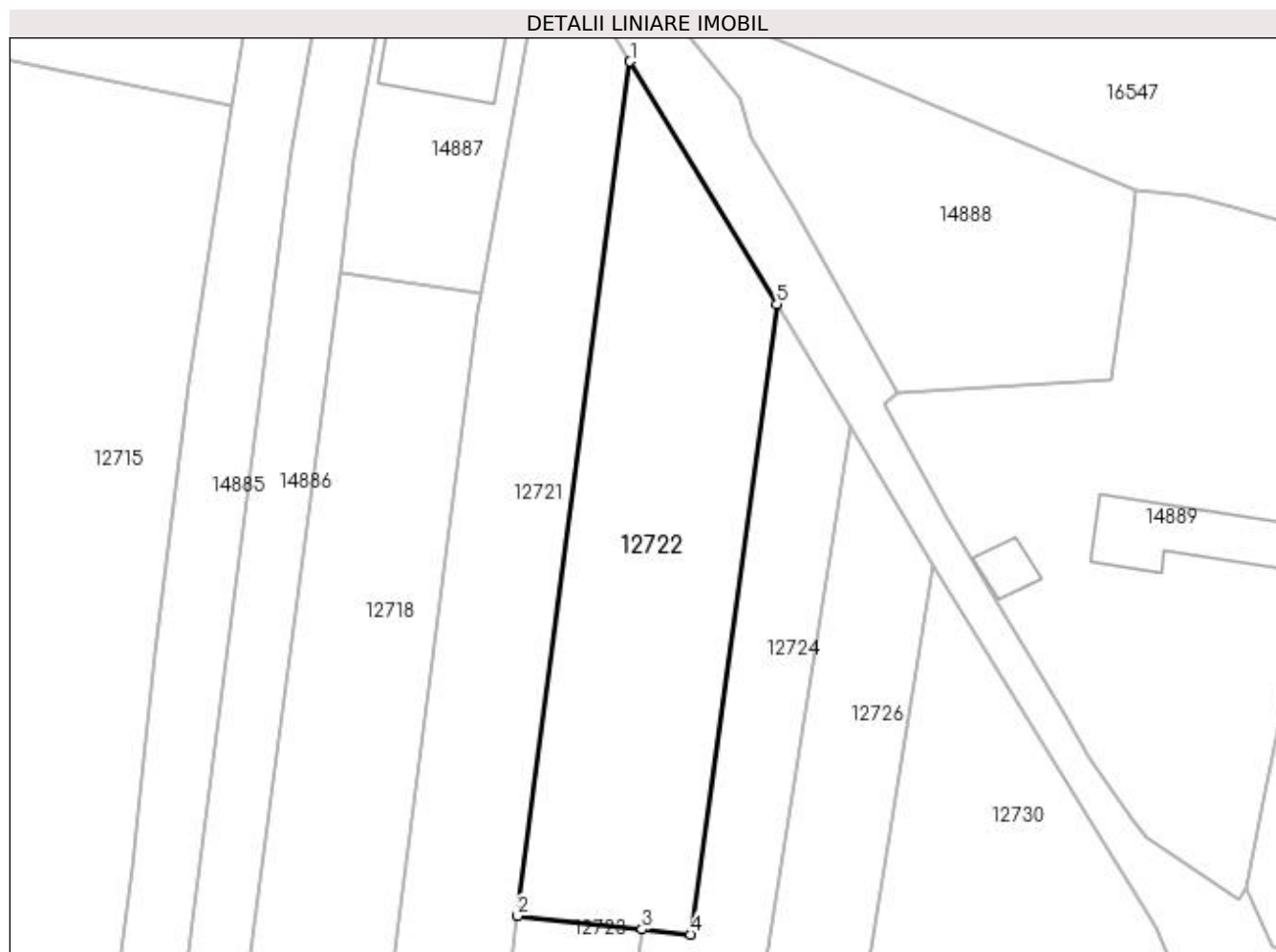
Inscrieri privind dezmembramintele dreptului de proprietate, drepturi reale de garanție și sarcini	Referințe
NU SUNT	

Anexa Nr. 1 La Partea I

Teren

Nr cadastral	Suprafața (mp)*	Observații / Referințe
	840	

* Suprafața este determinată în planul de proiecție Stereo 70.



Date referitoare la teren

Crt	Categorie folosință	Intra vilan	Suprafața (mp)	Tarla	Parcelă	Nr. topo	Observații / Referințe
1	vie	NU	840	110	149	-	

Lungime Segmente

1) Valorile lungimilor segmentelor sunt obținute din proiecție în plan.

Punct început	X / Y	Punct sfârșit	X / Y	Lungime segment (** (m)
1	419.515,515 299.251,456	2	419.506,496 299.183,283	68.767
2	419.506,496 299.183,283	3	419.516,438 299.182,23	9.998
3	419.516,438 299.182,23	4	419.520,351 299.181,815	3.935
4	419.520,351 299.181,815	5	419.527,238 299.232,093	50.747
5	419.527,238 299.232,093	1	419.515,515 299.251,456	22.636

**** Lungimile segmentelor sunt determinate în planul de proiecție Stereo 70 și sunt rotunjite la 1 milimetru.**

***** Distanța dintre puncte este formată din segmente cumulate ce sunt mai mici decât valoarea 1 milimetru.**

**DATE DESPRE IMOBILUL NR. 12723**

Oficiul de Cadastru și Publicitate Imobiliară DOLJ
Biroul de Cadastru și Publicitate Imobiliară Craiova

A. Partea I. Descrierea imobilului

TEREN Extravilan

Adresa: Jud. Dolj, T110, P149/1

Nr. Crt	Nr cadastral Nr. topografic	Suprafața* (mp)	Observații / Referințe
A1	34914	600	Sector cadastral:9 Teren neimprejmuit;

B. Partea II. Proprietari și acte

Inscrieri privitoare la dreptul de proprietate și alte drepturi reale	Referințe
301538 / 28/12/2021	
Act Notarial nr. CONTRACT DE VANZARE AUT SUB NR. 4208, din 22/12/2021 emis de NP DOINA FAURAR;	
B1	A1
Intabulare, drept de PROPRIETATE, dobandit prin Conventie, cota actuala 1/1, cota initiala 1/1 1) SC RURAL OLTENIA SRL, CIF:22112978	

C. Partea III. SARCINI .

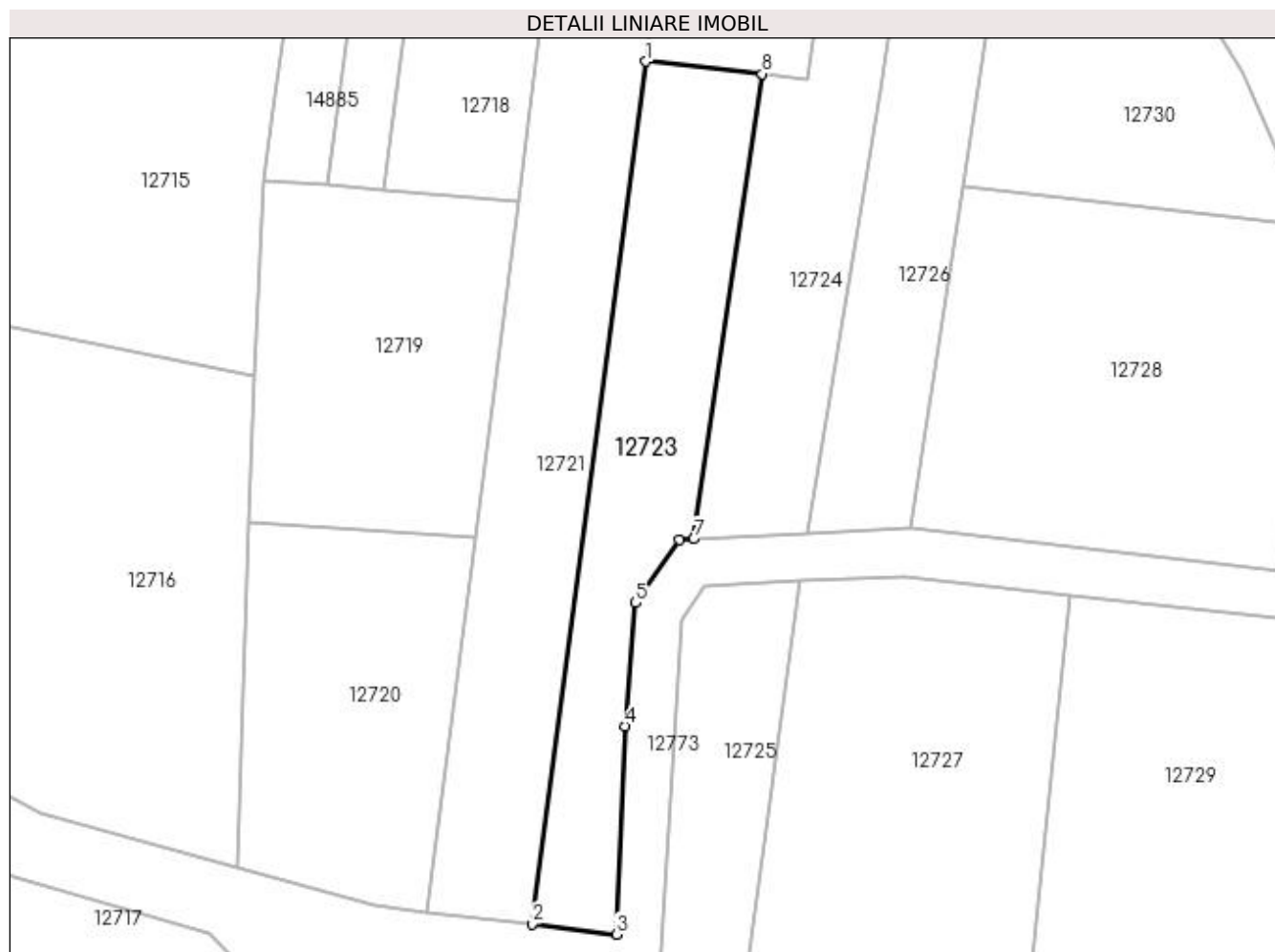
Inscrieri privind dezmembramintele dreptului de proprietate, drepturi reale de garanție și sarcini	Referințe
NU SUNT	

Anexa Nr. 1 La Partea I

Teren

Nr cadastral	Suprafața (mp)*	Observații / Referințe
34914	600	

* Suprafața este determinată în planul de proiecție Stereo 70.



Date referitoare la teren

Crt	Categorie folosință	Intra vilan	Suprafața (mp)	Tarla	Parcelă	Nr. topo	Observații / Referințe
1	arabil	NU	600	110	149/1	-	

Lungime Segmente

1) Valorile lungimilor segmentelor sunt obținute din proiecție în plan.

Punct început	X / Y	Punct sfârșit	X / Y	Lungime segment (** (m)
1	419.506,496 299.183,283	2	419.496,766 299.109,745	74.179
2	419.496,766 299.109,745	3	419.503,965 299.108,854	7.254
3	419.503,965 299.108,854	4	419.504,719 299.126,594	17.756
4	419.504,719 299.126,594	5	419.505,621 299.137,113	10.557
5	419.505,621 299.137,113	6	419.509,375 299.142,512	6.576

Punct început	X / Y	Punct sfârșit	X / Y	Lungime segment (** (m)
6	419.509,375 299.142,512	7	419.510,6 299.142,57	1.226
7	419.510,6 299.142,57	8	419.516,438 299.182,23	40.088
8	419.516,438 299.182,23	1	419.506,496 299.183,283	9.998

** Lungimile segmentelor sunt determinate în planul de proiecție Stereo 70 și sunt rotunjite la 1 milimetru.

*** Distanța dintre puncte este formată din segmente cumulate ce sunt mai mici decât valoarea 1 milimetru.

**DATE DESPRE IMOBILUL NR. 12724**

Oficiul de Cadastru și Publicitate Imobiliară DOLJ
Biroul de Cadastru și Publicitate Imobiliară Craiova

A. Partea I. Descrierea imobilului

TEREN Intravilan

Adresa: Loc. Leu, Jud. Dolj, T110

Nr. Crt	Nr cadastral Nr. topografic	Suprafața* (mp)	Observații / Referințe
A1		697	Sector cadastral:9 Teren neimprejmuit;

B. Partea II. Proprietari și acte

Inscrieri privitoare la dreptul de proprietate și alte drepturi reale		Referințe
/		
Act Normativ nr. LEGEA 7, din 13/03/1996 emis de PARLAMENT;		
B1	Inscrierea provizorie, drept de PROPRIETATE, dobandit prin Lege, cota actuala 1/1, cota initiala 1/1 1) NEIDENTIFICAT NEIDENTIFICAT	A1

C. Partea III. SARCINI .

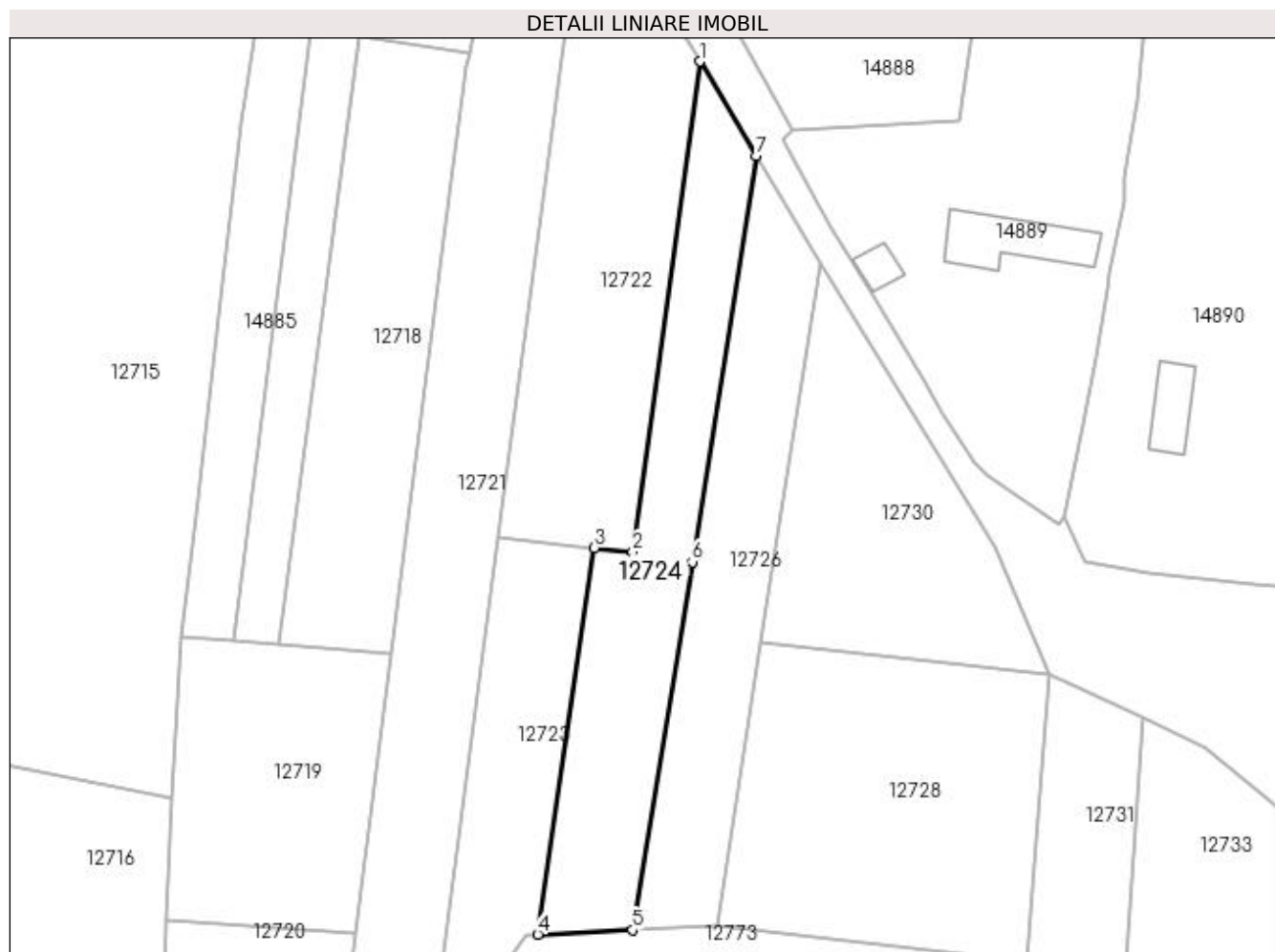
Inscrieri privind dezmembramintele dreptului de proprietate, drepturi reale de garanție și sarcini	Referințe
NU SUNT	

Anexa Nr. 1 La Partea I

Teren

Nr cadastral	Suprafața (mp)*	Observații / Referințe
	697	

* Suprafața este determinată în planul de proiecție Stereo 70.



Date referitoare la teren

Crt	Categorie folosință	Intra vilan	Suprafața (mp)	Tarla	Parcelă	Nr. topo	Observații / Referințe
1	arabil	DA	697	110	-	-	

Lungime Segmente

1) Valorile lungimilor segmentelor sunt obținute din proiecție în plan.

Punct început	X / Y	Punct sfârșit	X / Y	Lungime segment (** (m)
1	419.527,238 299.232,093	2	419.520,351 299.181,815	50.747
2	419.520,351 299.181,815	3	419.516,438 299.182,23	3.935
3	419.516,438 299.182,23	4	419.510,6 299.142,57	40.088
4	419.510,6 299.142,57	5	419.520,341 299.143,03	9.752
5	419.520,341 299.143,03	6	419.526,463 299.180,768	38.232

Punct început	X / Y	Punct sfârșit	X / Y	Lungime segment (** (m)
6	419.526,463 299.180,768	7	419.533,086 299.222,396	42.152
7	419.533,086 299.222,396	1	419.527,238 299.232,093	11.323

** Lungimile segmentelor sunt determinate în planul de proiecție Stereo 70 și sunt rotunjite la 1 milimetru.

*** Distanța dintre puncte este formată din segmente cumulate ce sunt mai mici decât valoarea 1 milimetru.

**DATE DESPRE IMOBILUL NR. 12725**

Oficiul de Cadastru și Publicitate Imobiliară DOLJ
Biroul de Cadastru și Publicitate Imobiliară Craiova

A. Partea I. Descrierea imobilului

TEREN Extravilan

Adresa: Jud. Dolj, T110

Nr. Crt	Nr cadastral Nr. topografic	Suprafața* (mp)	Observații / Referințe
A1		346	Sector cadastral:9 Teren neimprejmuit;

B. Partea II. Proprietari și acte

Inscrieri privitoare la dreptul de proprietate și alte drepturi reale		Referințe
/		
Act Normativ nr. LEGEA 7, din 13/03/1996 emis de PARLAMENT;		
B1	Inscrierea provizorie, drept de PROPRIETATE, dobandit prin Lege, cota actuala 1/1, cota initiala 1/1 1) NEIDENTIFICAT NEIDENTIFICAT	A1

C. Partea III. SARCINI .

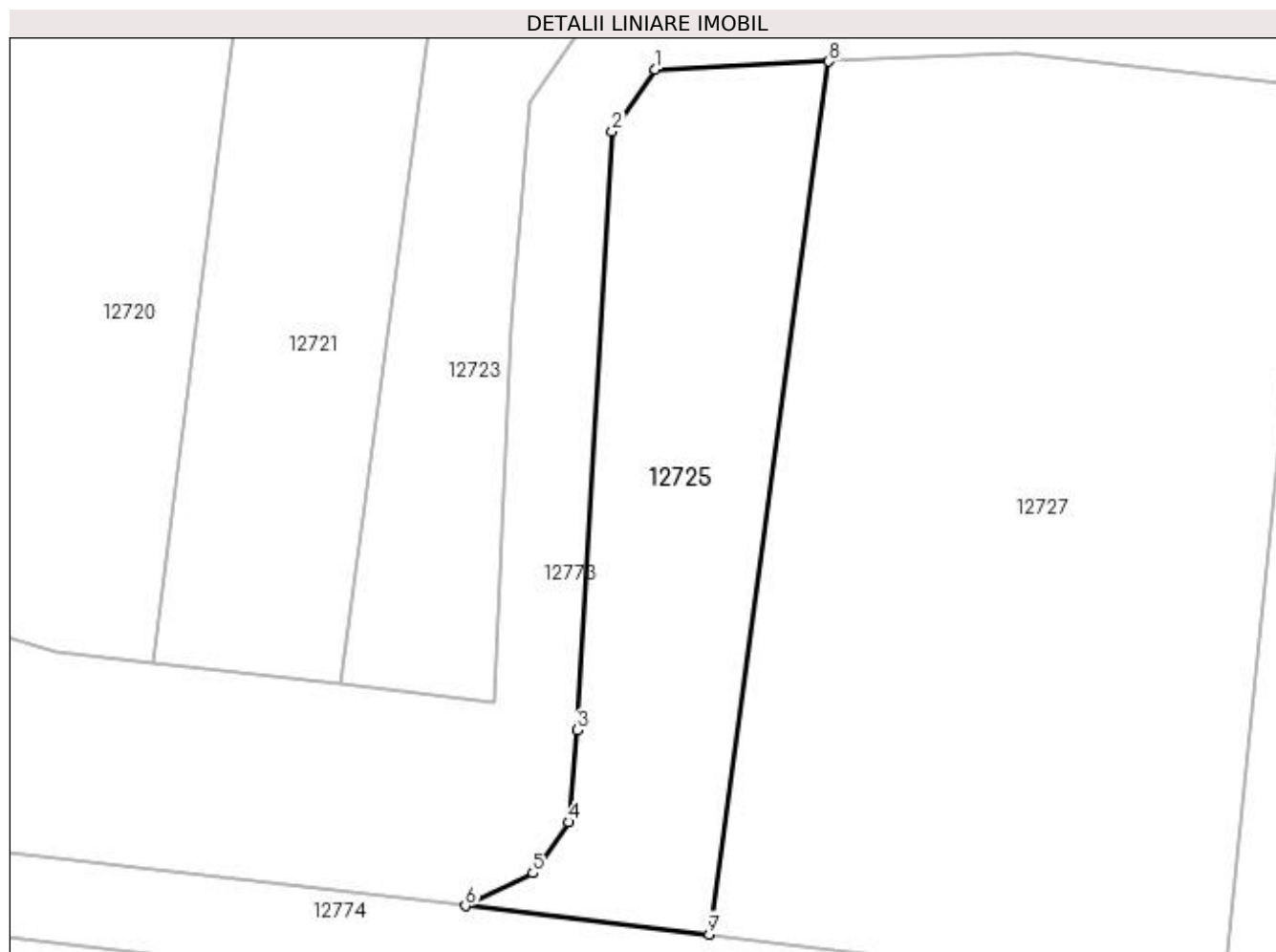
Inscrieri privind dezmembramintele dreptului de proprietate, drepturi reale de garanție și sarcini	Referințe
NU SUNT	

Anexa Nr. 1 La Partea I

Teren

Nr cadastral	Suprafața (mp)*	Observații / Referințe
	346	

* Suprafața este determinată în planul de proiecție Stereo 70.



Date referitoare la teren

Crt	Categorie folosință	Intravilan	Suprafața (mp)	Tarla	Parcelă	Nr. topo	Observații / Referințe
1	pasune	NU	346	110	-	-	

Lungime Segmente

1) Valorile lungimilor segmentelor sunt obținute din proiecție în plan.

Punct început	X / Y	Punct sfârșit	X / Y	Lungime segment (** (m)
1	419.511,533 299.138,609	2	419.509,515 299.135,706	3.536
2	419.509,515 299.135,706	3	419.507,84 299.107,548	28.208
3	419.507,84 299.107,548	4	419.507,451 299.103,225	4.34
4	419.507,451 299.103,225	5	419.505,769 299.100,824	2.932
5	419.505,769 299.100,824	6	419.502,6 299.099,286	3.523

Punct început	X / Y	Punct sfârşit	X / Y	Lungime segment (** (m)
6	419.502,6 299.099,286	7	419.514,07 299.097,947	11.548
7	419.514,07 299.097,947	8	419.519,696 299.138,995	41.432
8	419.519,696 299.138,995	1	419.511,533 299.138,609	8.172

** Lungimile segmentelor sunt determinate în planul de proiecție Stereo 70 și sunt rotunjite la 1 milimetru.

*** Distanța dintre puncte este formată din segmente cumulate ce sunt mai mici decât valoarea 1 milimetru.

**DATE DESPRE IMOBILUL NR. 12726**

Oficiul de Cadastru și Publicitate Imobiliară DOLJ
Biroul de Cadastru și Publicitate Imobiliară Craiova

A. Partea I. Descrierea imobilului

TEREN Necunoscut

Adresa: Loc. Leu, Jud. Dolj, T110, P152/1

Nr. Crt	Nr cadastral Nr. topografic	Suprafața* (mp)	Observații / Referințe
A1		Din acte: 1.625 Masurata: 618	Sector cadastral:9 Teren neimprejmuit;

B. Partea II. Proprietari și acte

Inscrieri privitoare la dreptul de proprietate și alte drepturi reale		Referințe
/		
Act Administrativ nr. TDP 3264, din 25/04/2005 emis de COMISIA JUDETEANA DOLJ;		
B1	Intabulare, drept de PROPRIETATE, dobandit prin Reconstituire, cota actuala 1/1, cota initiala 1/1 1) FIERARU ȘTEFAN, LIPSĂ CNP	A1

C. Partea III. SARCINI .

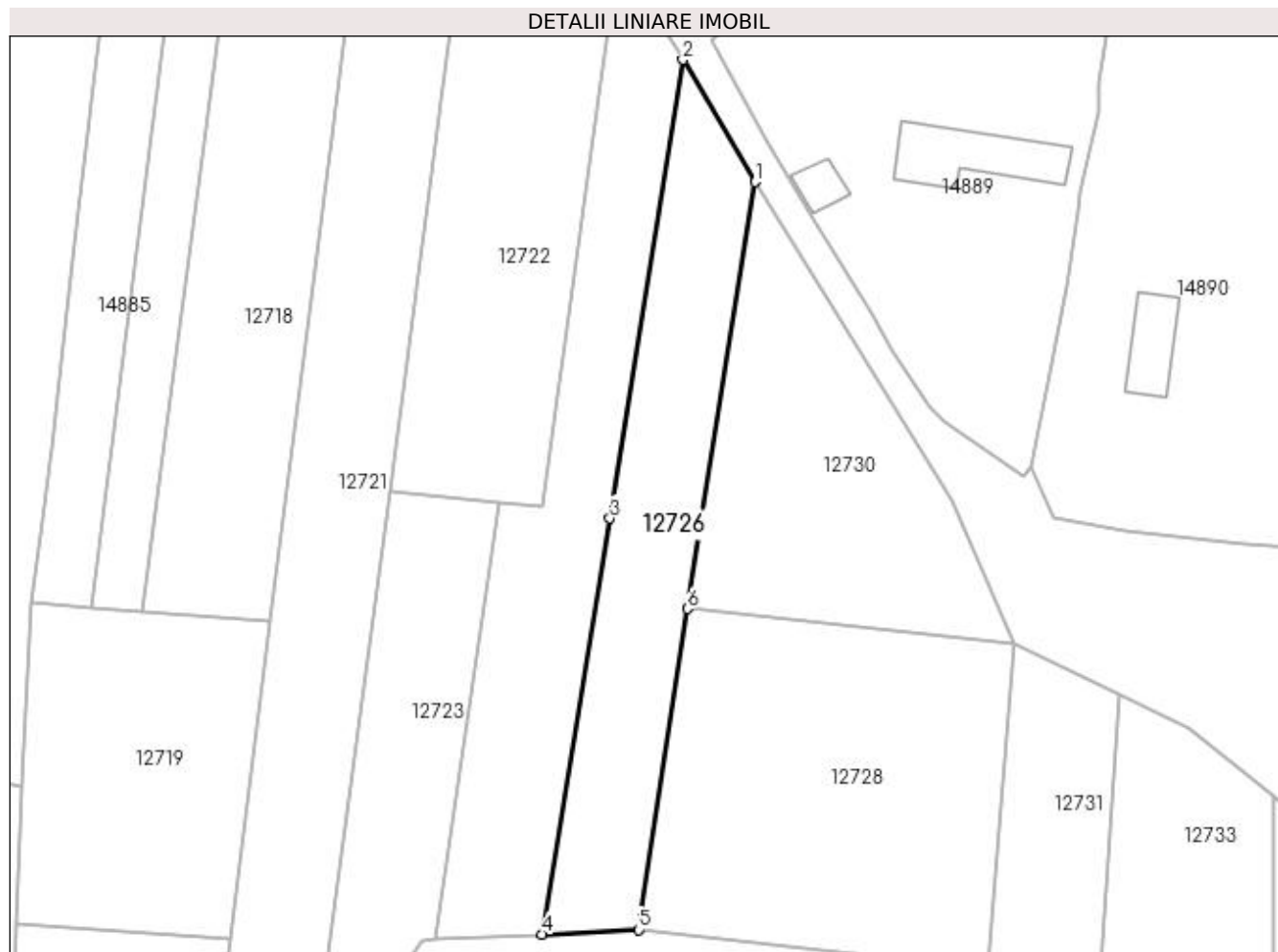
Inscrieri privind dezmembramintele dreptului de proprietate, drepturi reale de garanție și sarcini	Referințe
NU SUNT	

Anexa Nr. 1 La Partea I

Teren

Nr cadastral	Suprafața (mp)*	Observații / Referințe
	Din acte: 1.625 Masurata: 618	

* Suprafața este determinată în planul de proiecție Stereo 70.



Date referitoare la teren

Crt	Categorie folosință	Intra vilan	Suprafața (mp)	Tarla	Parcelă	Nr. topo	Observații / Referințe
1	vie	DA	350	110	152/1	-	TERENUL ESTE IMPARTIT IN DOUA LOTURI DE CANAL DIFERENTA DE SUPRAFATA SE REGASESTE LA ID 12727
2	pasune	NU	268	110	152/1	-	TERENUL ESTE IMPARTIT IN DOUA LOTURI DE CANAL DIFERENTA DE SUPRAFATA SE REGASESTE LA ID 12727

Lungime Segmente

1) Valorile lungimilor segmentelor sunt obținute din proiecție în plan.

Punct început	X / Y	Punct sfârșit	X / Y	Lungime segment (** (m)
1	419.539,621 299.211,298	2	419.533,086 299.222,396	12.879
2	419.533,086 299.222,396	3	419.526,463 299.180,768	42.152

Punct început	X / Y	Punct sfârșit	X / Y	Lungime segment (** (m)
3	419.526,463 299.180,768	4	419.520,341 299.143,03	38.232
4	419.520,341 299.143,03	5	419.529,055 299.143,442	8.724
5	419.529,055 299.143,442	6	419.533,497 299.172,571	29.465
6	419.533,497 299.172,571	1	419.539,621 299.211,298	39.208

** Lungimile segmentelor sunt determinate în planul de proiecție Stereo 70 și sunt rotunjite la 1 milimetru.

*** Distanța dintre puncte este formată din segmente cumulate ce sunt mai mici decât valoarea 1 milimetru.

**DATE DESPRE IMOBILUL NR. 12727**

Oficiul de Cadastru și Publicitate Imobiliară DOLJ
Biroul de Cadastru și Publicitate Imobiliară Craiova

A. Partea I. Descrierea imobilului

TEREN Extravilan

Adresa: Jud. Dolj, T110, P152/1

Nr. Crt	Nr cadastral Nr. topografic	Suprafața* (mp)	Observații / Referințe
A1		Din acte: 1.625 Masurata: 1.007	Sector cadastral:9 Teren neimprejmuit;

B. Partea II. Proprietari și acte

Inscrieri privitoare la dreptul de proprietate și alte drepturi reale		Referințe
/		
Act Administrativ nr. TDP 3264, din 25/04/2005 emis de COMISIA JUDETEANA DOLJ;		
B1	Intabulare, drept de PROPRIETATE, dobandit prin Reconstituire, cota actuala 1/1, cota initiala 1/1 1) FIERARU ȘTEFAN, LIPSĂ CNP	A1

C. Partea III. SARCINI .

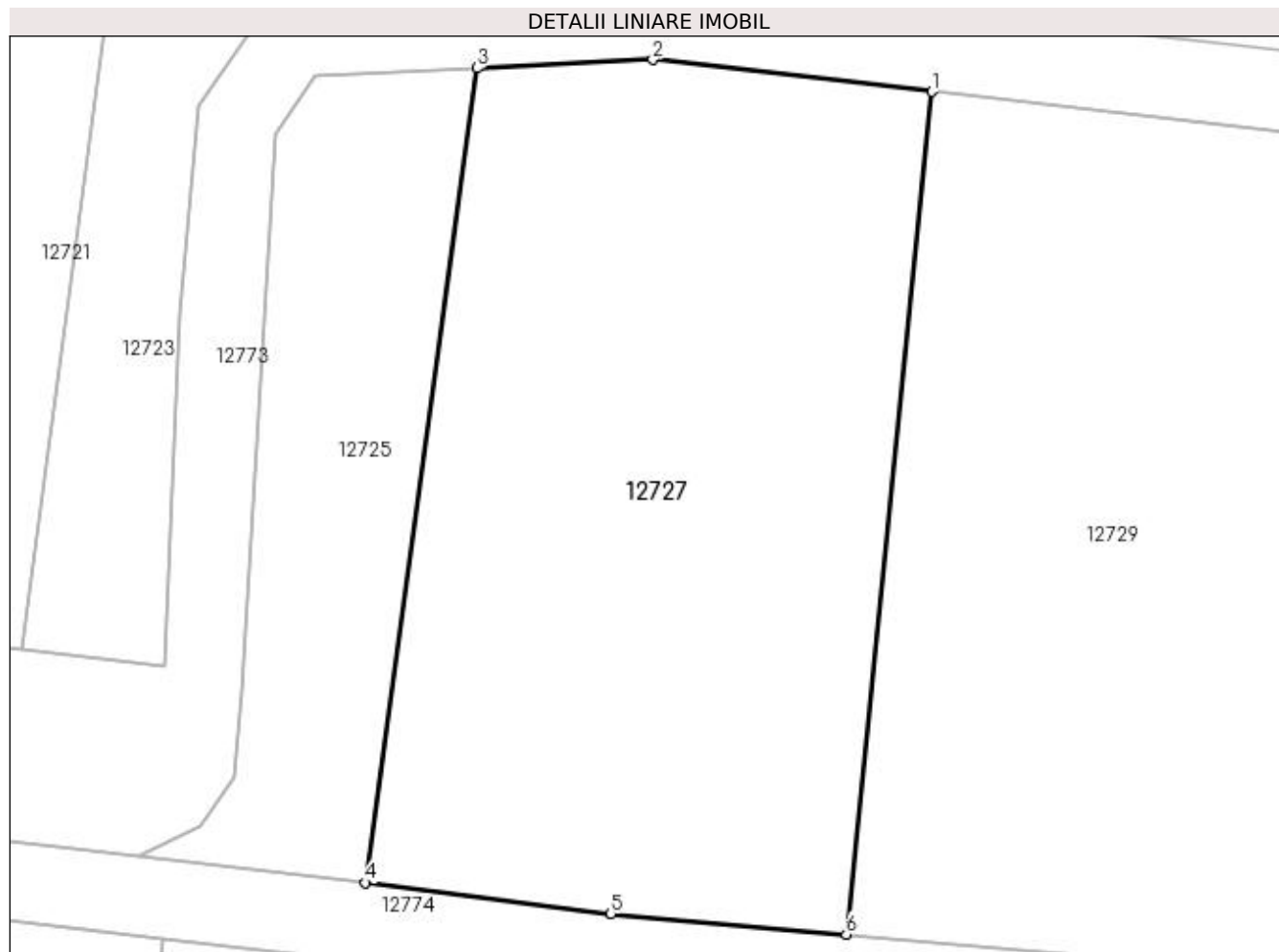
Inscrieri privind dezmembramintele dreptului de proprietate, drepturi reale de garanție și sarcini	Referințe
NU SUNT	

Anexa Nr. 1 La Partea I

Teren

Nr cadastral	Suprafața (mp)*	Observații / Referințe
	Din acte: 1.625 Masurata: 1.007	

* Suprafața este determinată în planul de proiecție Stereo 70.



Date referitoare la teren

Crt	Categorie folosință	Intravilan	Suprafața (mp)	Tarla	Parcelă	Nr. topo	Observații / Referințe
1	pasune	NU	1.007	110	152/1	-	TERENUL ESTE IMPARTIT IN DOUA LOTURI DE CANAL DIFERENTA DE SUPRAFATA SE REGASESTE LA ID 12726

Lungime Segmente

1) Valorile lungimilor segmentelor sunt obținute din proiecție în plan.

Punct început	X / Y	Punct sfârșit	X / Y	Lungime segment (** (m))
1	419.542,617 299.137,81	2	419.528,556 299.139,413	14.153
2	419.528,556 299.139,413	3	419.519,696 299.138,995	8.869
3	419.519,696 299.138,995	4	419.514,07 299.097,947	41.432
4	419.514,07 299.097,947	5	419.526,433 299.096,382	12.463

Punct început	X / Y	Punct sfârșit	X / Y	Lungime segment (** (m)
5	419.526,433 299.096,382	6	419.538,304 299.095,353	11.915
6	419.538,304 299.095,353	1	419.542,617 299.137,81	42.675

** Lungimile segmentelor sunt determinate în planul de proiecție Stereo 70 și sunt rotunjite la 1 milimetru.

*** Distanța dintre puncte este formată din segmente cumulate ce sunt mai mici decât valoarea 1 milimetru.

**DATE DESPRE IMOBILUL NR. 12728**

Oficiul de Cadastru și Publicitate Imobiliară DOLJ
Biroul de Cadastru și Publicitate Imobiliară Craiova

A. Partea I. Descrierea imobilului

TEREN Extravilan

Adresa: Jud. Dolj, T110

Nr. Crt	Nr cadastral Nr. topografic	Suprafața* (mp)	Observații / Referințe
A1		912	Sector cadastral:9 Teren neimprejmuit;

B. Partea II. Proprietari și acte

Inscrieri privitoare la dreptul de proprietate și alte drepturi reale		Referințe
/		
Act Normativ nr. LEGEA 7, din 13/03/1996 emis de PARLAMENT;		
B1	Inscrierea provizorie, drept de PROPRIETATE, dobandit prin Lege, cota actuala 1/1, cota initiala 1/1 1) NEIDENTIFICAT NEIDENTIFICAT	A1

C. Partea III. SARCINI .

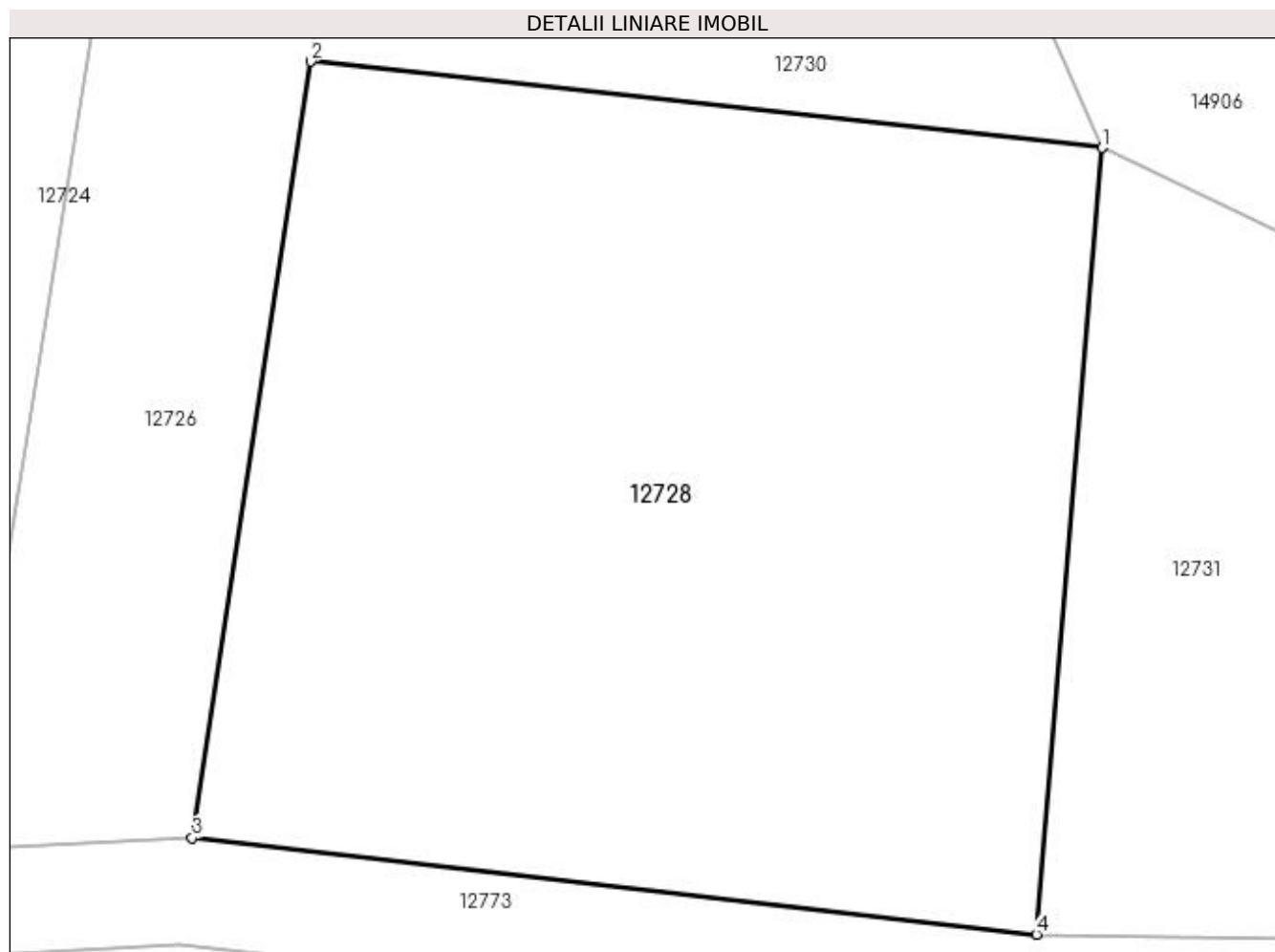
Inscrieri privind dezmembramintele dreptului de proprietate, drepturi reale de garanție și sarcini	Referințe
NU SUNT	

Anexa Nr. 1 La Partea I

Teren

Nr cadastral	Suprafața (mp)*	Observații / Referințe
	912	

* Suprafața este determinată în planul de proiecție Stereo 70.



Date referitoare la teren

Crt	Categorie folosință	Intravilan	Suprafața (mp)	Tarla	Parcelă	Nr. topo	Observații / Referințe
1	arabil	NU	912	110	-	-	

Lungime Segmente

1) Valorile lungimilor segmentelor sunt obținute din proiecție în plan.

Punct început	X / Y	Punct sfârșit	X / Y	Lungime segment (** (m)
1	419.563,197 299.169,334	2	419.533,497 299.172,571	29.876
2	419.533,497 299.172,571	3	419.529,055 299.143,442	29.465
3	419.529,055 299.143,442	4	419.560,733 299.139,83	31.883
4	419.560,733 299.139,83	1	419.563,197 299.169,334	29.607

**** Lungimile segmentelor sunt determinate în planul de proiecție Stereo 70 și sunt rotunjite la 1 milimetru.**

***** Distanța dintre puncte este formată din segmente cumulate ce sunt mai mici decât valoarea 1 milimetru.**

**DATE DESPRE IMOBILUL NR. 12729**

Oficiul de Cadastru și Publicitate Imobiliară DOLJ
Biroul de Cadastru și Publicitate Imobiliară Craiova

A. Partea I. Descrierea imobilului

TEREN Extravilan

Adresa: Jud. Dolj, T110

Nr. Crt	Nr cadastral Nr. topografic	Suprafața* (mp)	Observații / Referințe
A1		1.096	Sector cadastral:9 Teren neimprejmuit;

B. Partea II. Proprietari și acte

Inscrieri privitoare la dreptul de proprietate și alte drepturi reale		Referințe
/		
Act Normativ nr. LEGEA 7, din 13/03/1996 emis de PARLAMENT;		
B1	Inscrierea provizorie, drept de PROPRIETATE, dobandit prin Lege, cota actuala 1/1, cota initiala 1/1 1) NEIDENTIFICAT NEIDENTIFICAT	A1

C. Partea III. SARCINI .

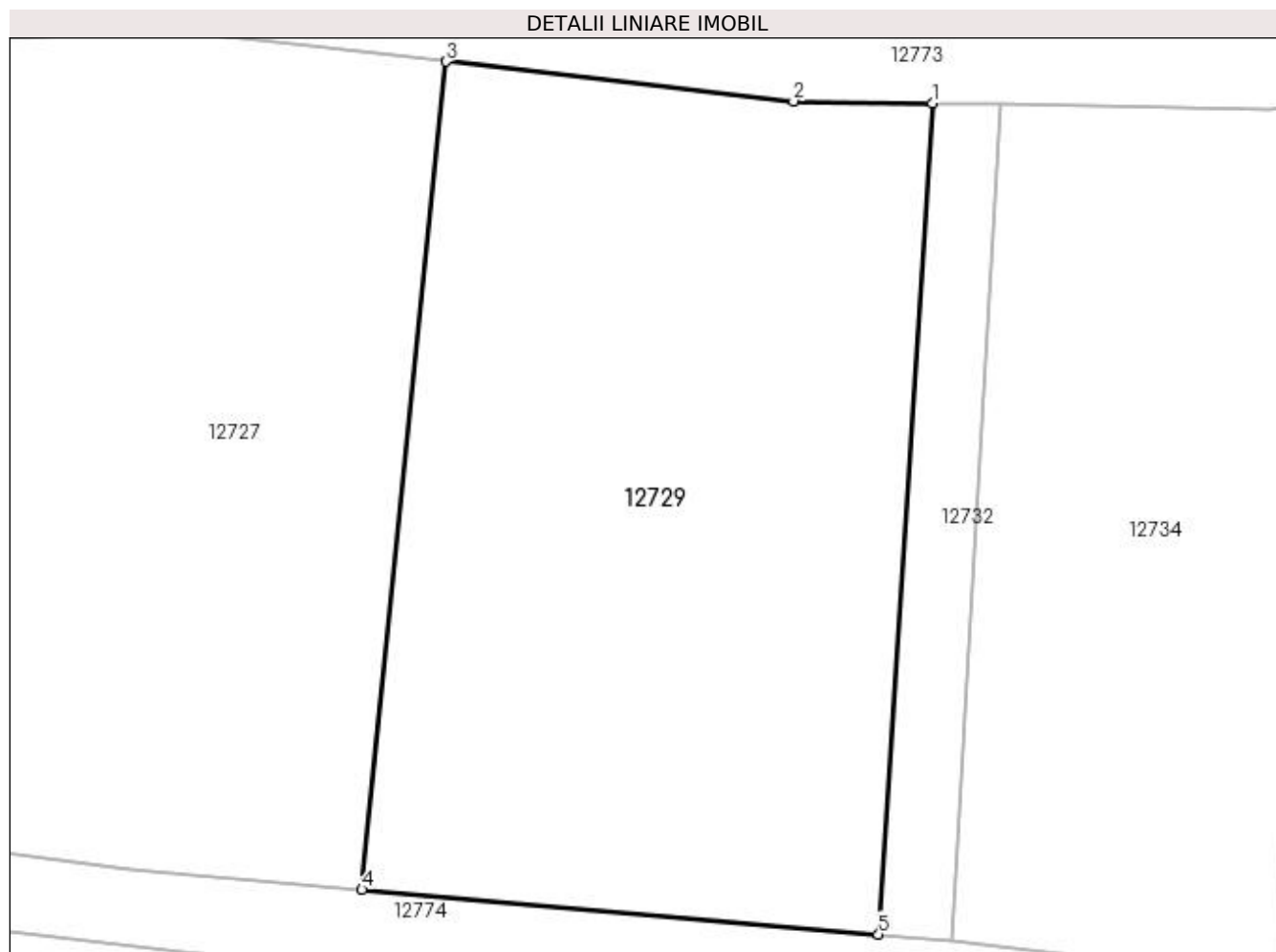
Inscrieri privind dezmembramintele dreptului de proprietate, drepturi reale de garanție și sarcini	Referințe
NU SUNT	

Anexa Nr. 1 La Partea I

Teren

Nr cadastral	Suprafața (mp)*	Observații / Referințe
	1.096	

* Suprafața este determinată în planul de proiecție Stereo 70.



Date referitoare la teren

Crt	Categorie folosință	Intra vilan	Suprafața (mp)	Tarla	Parcelă	Nr. topo	Observații / Referințe
1	arabil	NU	1.096	110	-	-	

Lungime Segmente

1) Valorile lungimilor segmentelor sunt obținute din proiecție în plan.

Punct început	X / Y	Punct sfârșit	X / Y	Lungime segment (** (m)
1	419.567,565 299.135,656	2	419.560,449 299.135,776	7.117
2	419.560,449 299.135,776	3	419.542,617 299.137,81	17.947
3	419.542,617 299.137,81	4	419.538,304 299.095,353	42.675
4	419.538,304 299.095,353	5	419.564,799 299.093,058	26.595
5	419.564,799 299.093,058	1	419.567,565 299.135,656	42.687

**** Lungimile segmentelor sunt determinate în planul de proiecție Stereo 70 și sunt rotunjite la 1 milimetru.**

***** Distanța dintre puncte este formată din segmente cumulate ce sunt mai mici decât valoarea 1 milimetru.**

**DATE DESPRE IMOBILUL NR. 12730**

Oficiul de Cadastru și Publicitate Imobiliară DOLJ
Biroul de Cadastru și Publicitate Imobiliară Craiova

A. Partea I. Descrierea imobilului

TEREN Intravilan

Adresa: Loc. Leu, Jud. Dolj, T110, P151,153/1

Nr. Crt	Nr cadastral Nr. topografic	Suprafața* (mp)	Observații / Referințe
A1		Din acte: 1.050 Masurata: 618	Sector cadastral:9 Teren neimprejmuit;

B. Partea II. Proprietari și acte

Inscrieri privitoare la dreptul de proprietate și alte drepturi reale		Referințe
/		
Act Administrativ nr. TDP 2217, din 31/01/2003 emis de COMISIA JUDETEANA DOLJ;		
B1	Intabulare, drept de PROPRIETATE, dobandit prin Reconstituire, cota actuala 1/1, cota initiala 1/1 1) PÎRLEA MARIA, LIPSĂ CNP	A1

C. Partea III. SARCINI .

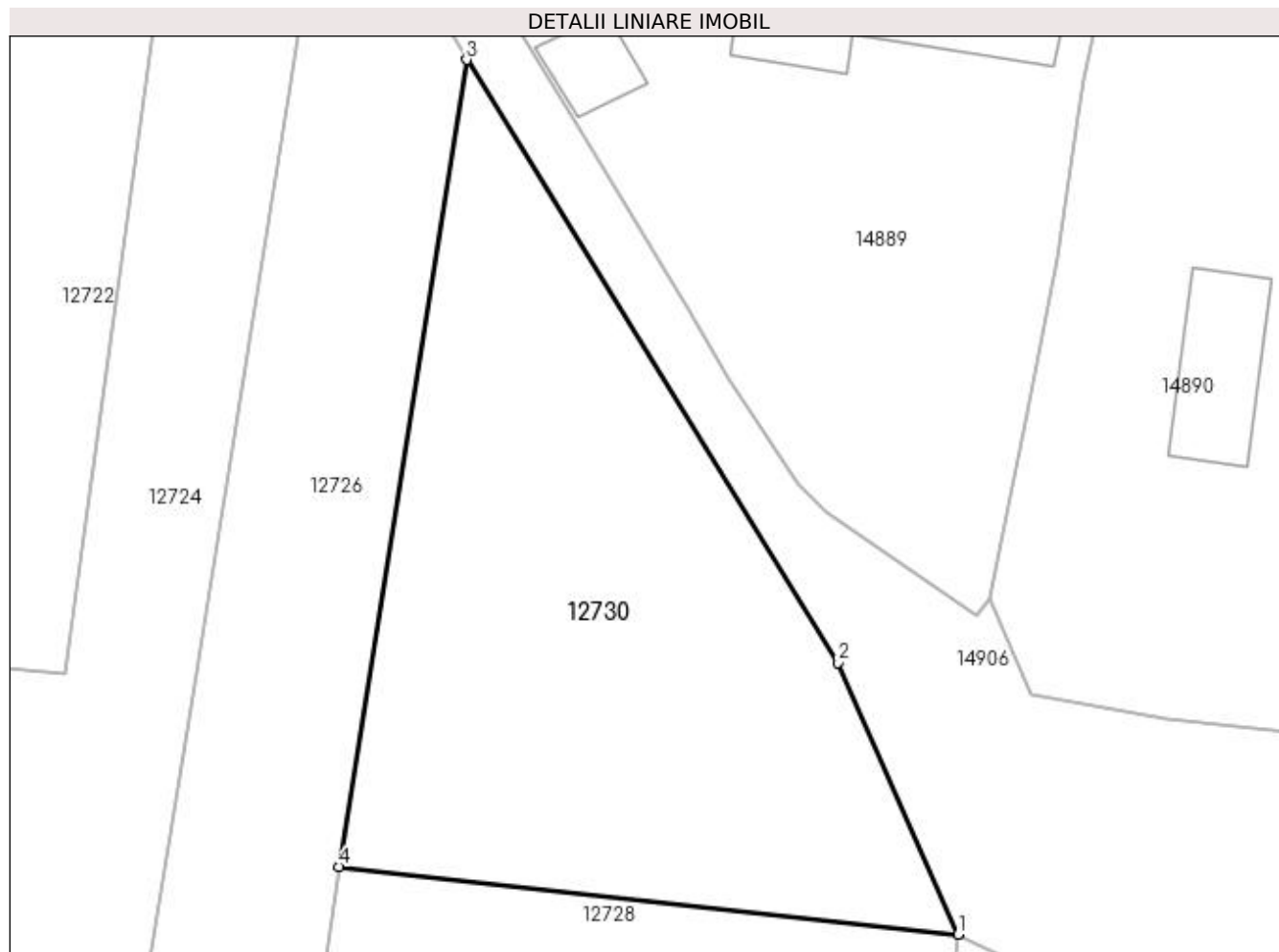
Inscrieri privind dezmembramintele dreptului de proprietate, drepturi reale de garanție și sarcini	Referințe
NU SUNT	

Anexa Nr. 1 La Partea I

Teren

Nr cadastral	Suprafața (mp)*	Observații / Referințe
	Din acte: 1.050 Masurata: 618	

* Suprafața este determinată în planul de proiecție Stereo 70.



Date referitoare la teren

Crt	Categorie folosință	Intra vilan	Suprafața (mp)	Tarla	Parcelă	Nr. topo	Observații / Referințe
1	pasune	DA	618	110	151,153/1	-	TERENUL ESTE IMPARTIT IN DOUA LOTURI DE CANAL DIFERENTA DE SUPRAFATA SE REGASESTE LA ID 12731 12732

Lungime Segmente

1) Valorile lungimilor segmentelor sunt obținute din proiecție în plan.

Punct început	X / Y	Punct sfârșit	X / Y	Lungime segment (** (m)
1	419.563,197 299.169,334	2	419.557,449 299.182,367	14.244
2	419.557,449 299.182,367	3	419.539,621 299.211,298	33.984
3	419.539,621 299.211,298	4	419.533,497 299.172,571	39.208
4	419.533,497 299.172,571	1	419.563,197 299.169,334	29.876

**** Lungimile segmentelor sunt determinate în planul de proiecție Stereo 70 și sunt rotunjite la 1 milimetru.**

***** Distanța dintre puncte este formată din segmente cumulate ce sunt mai mici decât valoarea 1 milimetru.**

**DATE DESPRE IMOBILUL NR. 12731**

Oficiul de Cadastru și Publicitate Imobiliară DOLJ
Biroul de Cadastru și Publicitate Imobiliară Craiova

A. Partea I. Descrierea imobilului

TEREN Extravilan

Adresa: Jud. Dolj, T110, P151,153/1

Nr. Crt	Nr cadastral Nr. topografic	Suprafața* (mp)	Observații / Referințe
A1		Din acte: 1.050 Masurata: 275	Sector cadastral:9 Teren neimprejmuit;

B. Partea II. Proprietari și acte

Inscrieri privitoare la dreptul de proprietate și alte drepturi reale		Referințe
/		
Act Administrativ nr. TDP 2217, din 31/01/2003 emis de COMISIA JUDETEANA DOLJ;		
B1	Intabulare, drept de PROPRIETATE, dobandit prin Reconstituire, cota actuala 1/1, cota initiala 1/1 1) PÎRLEA MARIA, LIPSĂ CNP	A1

C. Partea III. SARCINI .

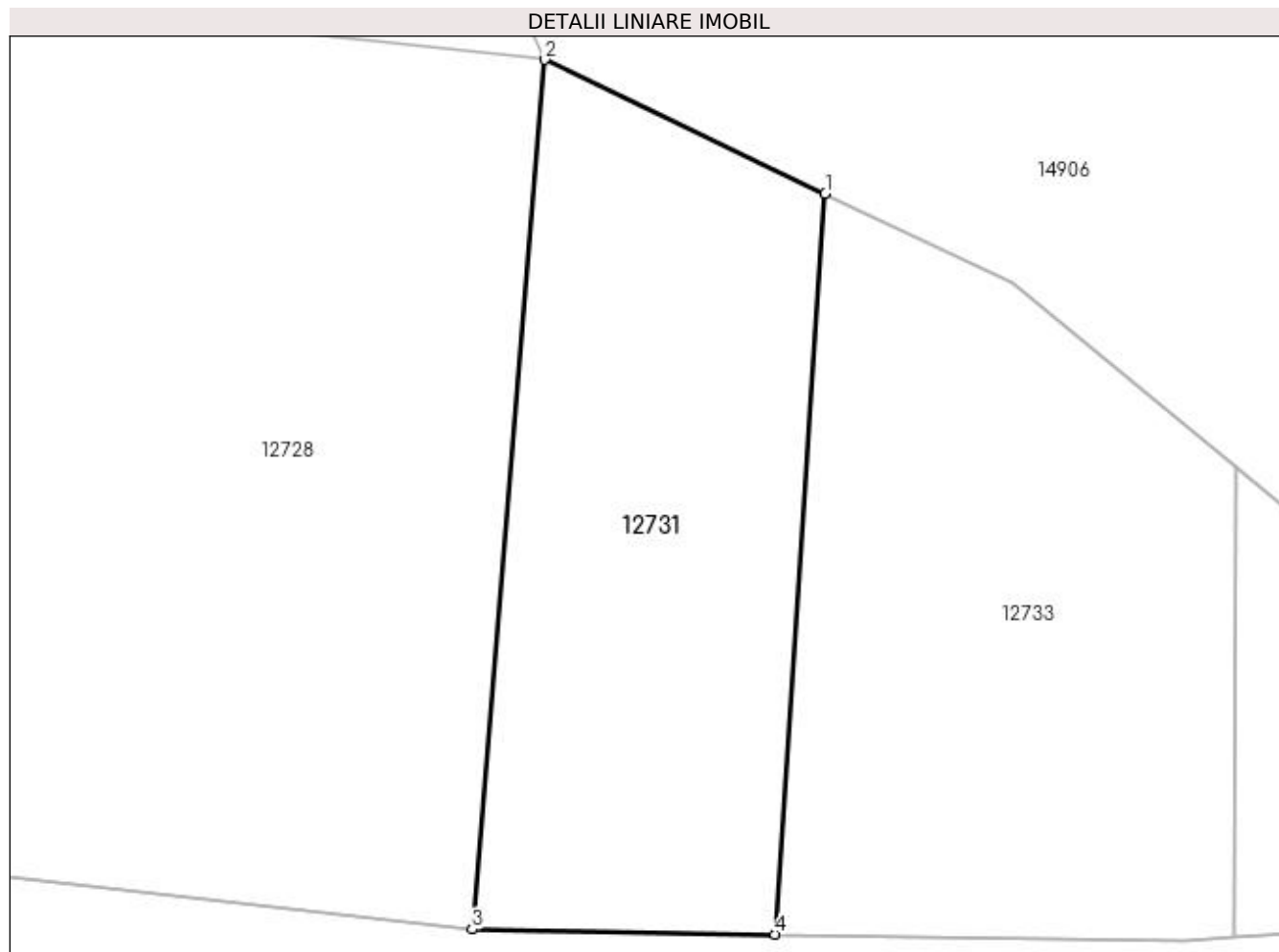
Inscrieri privind dezmembramintele dreptului de proprietate, drepturi reale de garanție și sarcini	Referințe
NU SUNT	

Anexa Nr. 1 La Partea I

Teren

Nr cadastral	Suprafața (mp)*	Observații / Referințe
	Din acte: 1.050 Masurata: 275	

* Suprafața este determinată în planul de proiecție Stereo 70.



Date referitoare la teren

Crt	Categorie folosință	Intravilan	Suprafața (mp)	Tarla	Parcelă	Nr. topo	Observații / Referințe
1	pasune	NU	275	110	151,153/1	-	TERENUL ESTE IMPARTIT IN DOUA LOTURI DE CANAL DIFERENTA DE SUPRAFATA SE REGASESTE LA ID 12730 12732

Lungime Segmente

1) Valorile lungimilor segmentelor sunt obținute din proiecție în plan.

Punct început	X / Y	Punct sfârșit	X / Y	Lungime segment (** (m)
1	419.572,716 299.164,791	2	419.563,197 299.169,334	10.548
2	419.563,197 299.169,334	3	419.560,733 299.139,83	29.607
3	419.560,733 299.139,83	4	419.571,005 299.139,656	10.274
4	419.571,005 299.139,656	1	419.572,716 299.164,791	25.193

**** Lungimile segmentelor sunt determinate în planul de proiecție Stereo 70 și sunt rotunjite la 1 milimetru.**

***** Distanța dintre puncte este formată din segmente cumulate ce sunt mai mici decât valoarea 1 milimetru.**

**DATE DESPRE IMOBILUL NR. 12732**

Oficiul de Cadastru și Publicitate Imobiliară DOLJ
Biroul de Cadastru și Publicitate Imobiliară Craiova

A. Partea I. Descrierea imobilului

TEREN Extravilan

Adresa: Jud. Dolj, T110, P151,153/1

Nr. Crt	Nr cadastral Nr. topografic	Suprafața* (mp)	Observații / Referințe
A1		Din acte: 1.050 Masurata: 157	Sector cadastral:9 Teren neimprejmuit;

B. Partea II. Proprietari și acte

Inscrieri privitoare la dreptul de proprietate și alte drepturi reale		Referințe
/		
Act Administrativ nr. TDP 2217, din 31/01/2003 emis de COMISIA JUDETEANA DOLJ;		
B1	Intabulare, drept de PROPRIETATE, dobandit prin Reconstituire, cota actuala 1/1, cota initiala 1/1 1) PÎRLEA MARIA, LIPSĂ CNP	A1

C. Partea III. SARCINI .

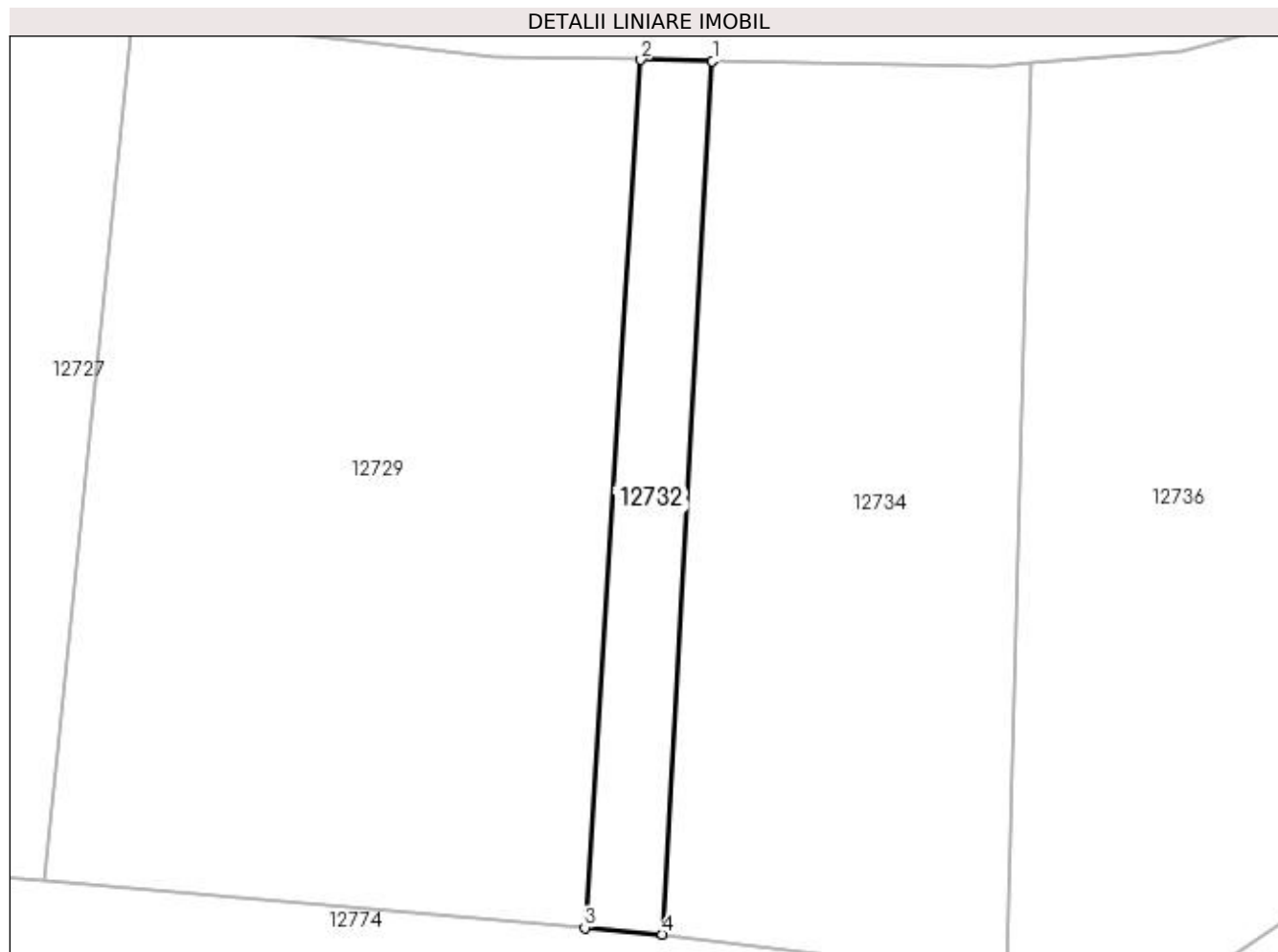
Inscrieri privind dezmembramintele dreptului de proprietate, drepturi reale de garanție și sarcini	Referințe
NU SUNT	

Anexa Nr. 1 La Partea I

Teren

Nr cadastral	Suprafaţa (mp)*	Observaţii / Referinţe
	Din acte: 1.050 Masurata: 157	

* Suprafaţa este determinată în planul de proiecţie Stereo 70.



Date referitoare la teren

Crt	Categorie folosinţă	Intra vilan	Suprafaţa (mp)	Tarla	Parcelă	Nr. topo	Observaţii / Referinţe
1	pasune	NU	157	110	151,153/1	-	TERENUL ESTE IMPARTIT IN DOUA LOTURI DE CANAL DIFERENTA DE SUPRAFATA SE REGASESTE LA ID 12730 12731

Lungime Segmente

1) Valorile lungimilor segmentelor sunt obţinute din proiecţie în plan.

Punct început	X / Y	Punct sfârşit	X / Y	Lungime segment (** (m)
1	419.571,072 299.135,597	2	419.567,565 299.135,656	3.507
2	419.567,565 299.135,656	3	419.564,799 299.093,058	42.687
3	419.564,799 299.093,058	4	419.568,611 299.092,728	3.826
4	419.568,611 299.092,728	1	419.571,072 299.135,597	42.939

**** Lungimile segmentelor sunt determinate în planul de proiecție Stereo 70 și sunt rotunjite la 1 milimetru.**

***** Distanța dintre puncte este formată din segmente cumulate ce sunt mai mici decât valoarea 1 milimetru.**

**DATE DESPRE IMOBILUL NR. 12733**

Oficiul de Cadastru și Publicitate Imobiliară DOLJ
Biroul de Cadastru și Publicitate Imobiliară Craiova

A. Partea I. Descrierea imobilului

TEREN Extravilan

Adresa: Jud. Dolj, T110, P153

Nr. Crt	Nr cadastral Nr. topografic	Suprafața* (mp)	Observații / Referințe
A1		Din acte: 1.032 Masurata: 317	Sector cadastral:9 Teren neimprejmuit;

B. Partea II. Proprietari și acte

Inscrieri privitoare la dreptul de proprietate și alte drepturi reale		Referințe
/		
Act Administrativ nr. TDP 2603, din 29/11/2003 emis de COMISIA JUDETEANA DOLJ;		
B1	Intabulare, drept de PROPRIETATE, dobandit prin Reconstituire, cota actuala 1/1, cota initiala 1/1 1) TUCA FLOREA, LIPSĂ CNP	A1

C. Partea III. SARCINI .

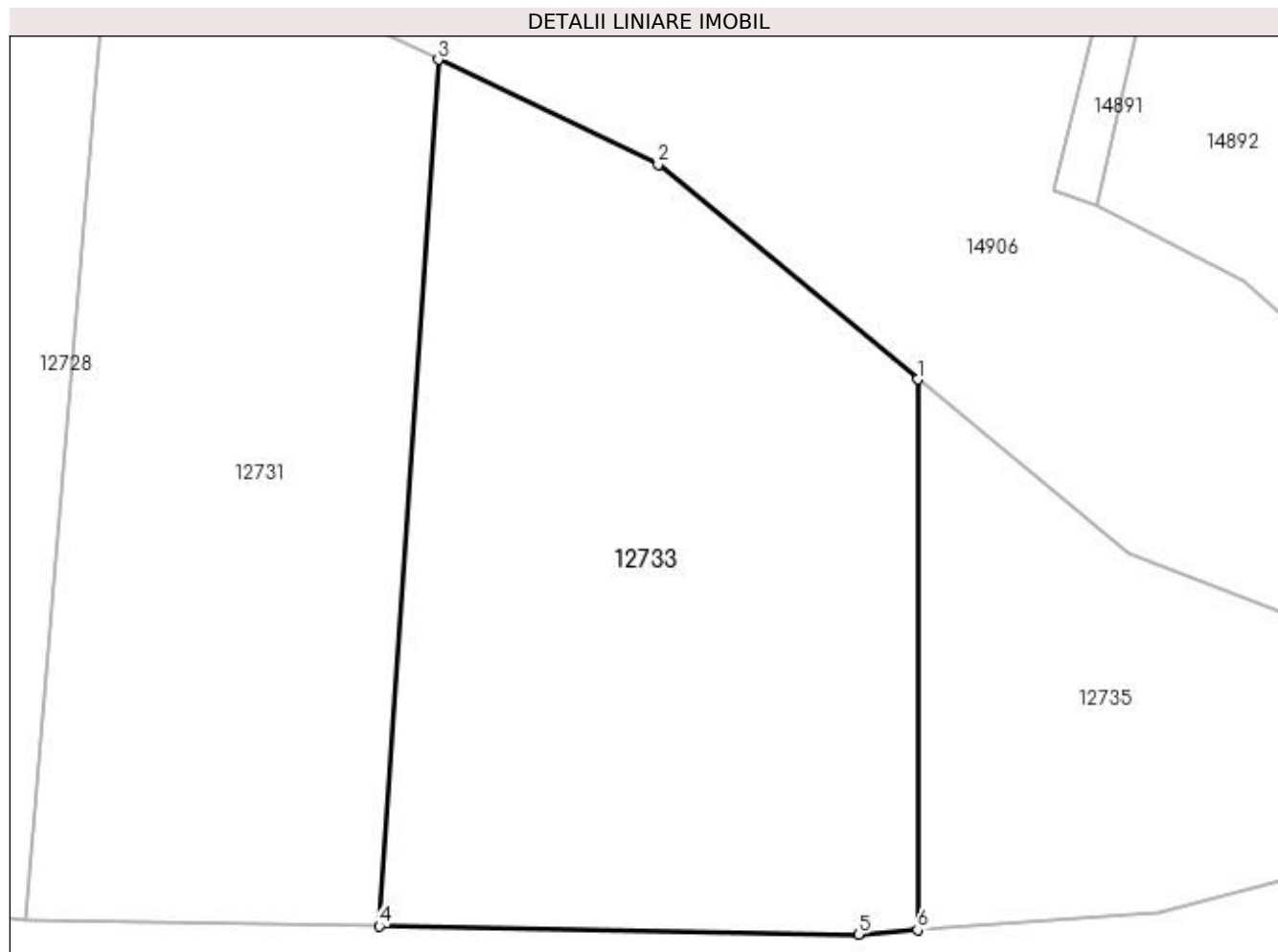
Inscrieri privind dezmembramintele dreptului de proprietate, drepturi reale de garanție și sarcini	Referințe
NU SUNT	

Anexa Nr. 1 La Partea I

Teren

Nr cadastral	Suprafața (mp)*	Observații / Referințe
	Din acte: 1.032 Masurata: 317	

* Suprafața este determinată în planul de proiecție Stereo 70.



Date referitoare la teren

Crt	Categorie folosință	Intravilan	Suprafața (mp)	Tarla	Parcelă	Nr. topo	Observații / Referințe
1	pasune	NU	317	110	153	-	TERENUL ESTE IMPARTIT IN DOUA LOTURI DE CANAL DIFERENTA DE SUPRAFATA SE REGASESTE LA ID 12734

Lungime Segmente

1) Valorile lungimilor segmentelor sunt obținute din proiecție în plan.

Punct început	X / Y	Punct sfârșit	X / Y	Lungime segment (** (m)
1	419.586,628 299.155,523	2	419.579,099 299.161,745	9.767
2	419.579,099 299.161,745	3	419.572,716 299.164,791	7.072
3	419.572,716 299.164,791	4	419.571,005 299.139,656	25.193
4	419.571,005 299.139,656	5	419.584,912 299.139,421	13.909

Punct început	X / Y	Punct sfârşit	X / Y	Lungime segment (** (m)
5	419.584,912 299.139,421	6	419.586,624 299.139,547	1.717
6	419.586,624 299.139,547	1	419.586,628 299.155,523	15.977

** Lungimile segmentelor sunt determinate în planul de proiecţie Stereo 70 şi sunt rotunjite la 1 milimetru.

*** Distanţa dintre puncte este formată din segmente cumulate ce sunt mai mici decât valoarea 1 milimetru.

**DATE DESPRE IMOBILUL NR. 12734**

Oficiul de Cadastru și Publicitate Imobiliară DOLJ
Biroul de Cadastru și Publicitate Imobiliară Craiova

A. Partea I. Descrierea imobilului

TEREN Extravilan

Adresa: Jud. Dolj, T110, P153

Nr. Crt	Nr cadastral Nr. topografic	Suprafața* (mp)	Observații / Referințe
A1		Din acte: 1.032 Masurata: 715	Sector cadastral:9 Teren neimprejmuit;

B. Partea II. Proprietari și acte

Inscrieri privitoare la dreptul de proprietate și alte drepturi reale		Referințe
/		
Act Administrativ nr. TDP 2603, din 29/11/2003 emis de COMISIA JUDETEANA DOLJ;		
B1	Intabulare, drept de PROPRIETATE, dobandit prin Reconstituire, cota actuala 1/1, cota initiala 1/1 1) TUCA FLOREA, LIPSĂ CNP	A1

C. Partea III. SARCINI .

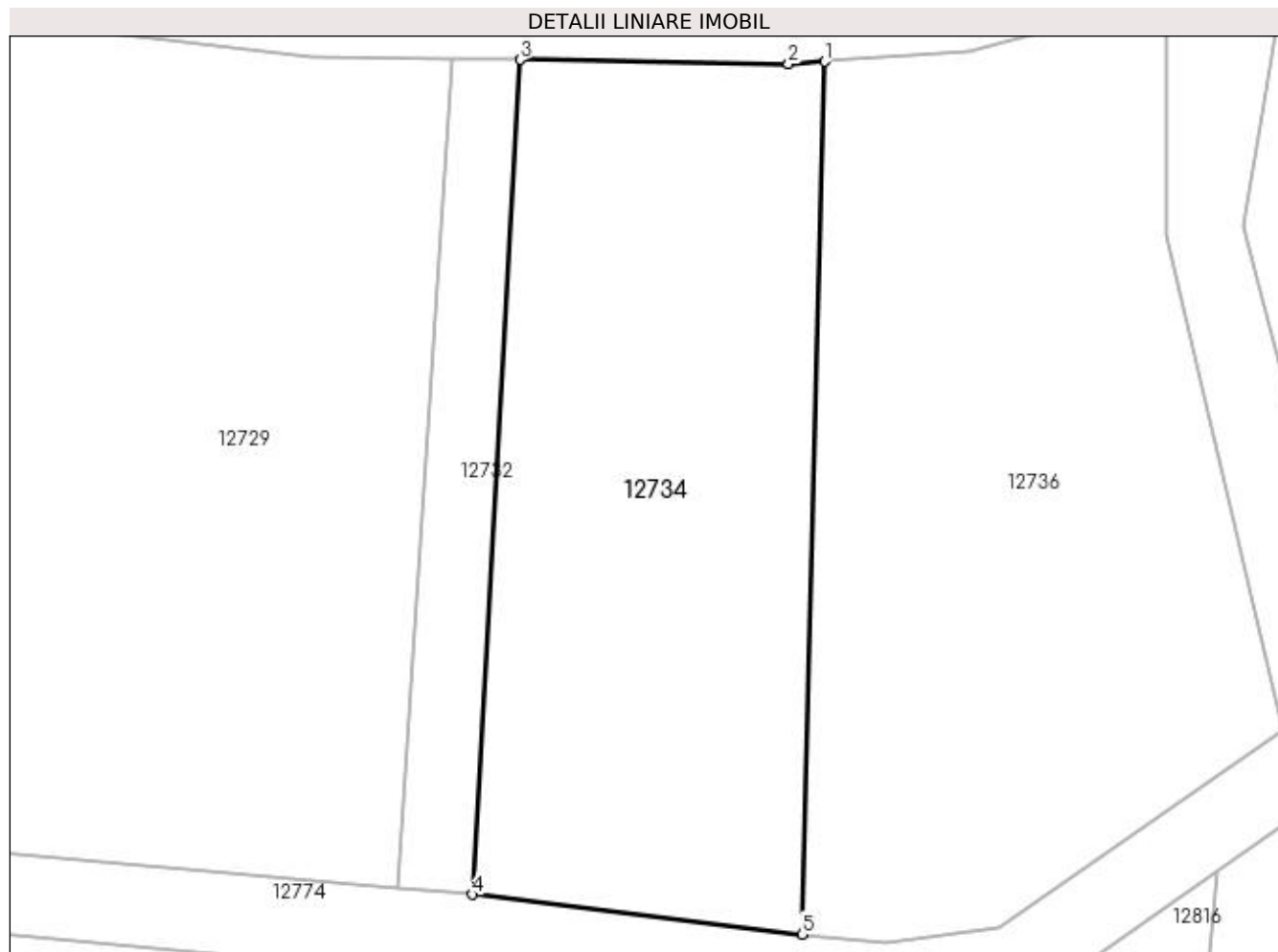
Inscrieri privind dezmembramintele dreptului de proprietate, drepturi reale de garanție și sarcini	Referințe
NU SUNT	

Anexa Nr. 1 La Partea I

Teren

Nr cadastral	Suprafața (mp)*	Observații / Referințe
	Din acte: 1.032 Masurata: 715	

* Suprafața este determinată în planul de proiecție Stereo 70.



Date referitoare la teren

Crt	Categorie folosință	Intra vilan	Suprafața (mp)	Tarla	Parcelă	Nr. topo	Observații / Referințe
1	pasune	NU	715	110	153	-	TERENUL ESTE IMPARTIT IN DOUA LOTURI DE CANAL DIFERENTA DE SUPRAFATA SE REGASESTE LA ID 12733

Lungime Segmente

1) Valorile lungimilor segmentelor sunt obținute din proiecție în plan.

Punct început	X / Y	Punct sfârșit	X / Y	Lungime segment (** (m)
1	419.586,719 299.135,501	2	419.584,855 299.135,364	1.869
2	419.584,855 299.135,364	3	419.571,072 299.135,597	13.786
3	419.571,072 299.135,597	4	419.568,611 299.092,728	42.939
4	419.568,611 299.092,728	5	419.585,533 299.090,683	17.045

Punct început	X / Y	Punct sfârșit	X / Y	Lungime segment (** (m)
5	419.585,533 299.090,683	1	419.586,719 299.135,501	44.833

** Lungimile segmentelor sunt determinate în planul de proiecție Stereo 70 și sunt rotunjite la 1 milimetru.

*** Distanța dintre puncte este formată din segmente cumulate ce sunt mai mici decât valoarea 1 milimetru.

**DATE DESPRE IMOBILUL NR. 12735**

Oficiul de Cadastru și Publicitate Imobiliară DOLJ
Biroul de Cadastru și Publicitate Imobiliară Craiova

A. Partea I. Descrierea imobilului

TEREN Extravilan

Adresa: Jud. Dolj, T110, P154

Nr. Crt	Nr cadastral Nr. topografic	Suprafața* (mp)	Observații / Referințe
A1		Din acte: 1.054 Masurata: 160	Sector cadastral:9 Teren neimprejmuit;

B. Partea II. Proprietari și acte

Inscrieri privitoare la dreptul de proprietate și alte drepturi reale		Referințe
/		
Act Notarial nr. CM 13, din 11/02/2021 emis de NP IONASCU NICOLAE (TDP 3647/17.04.2007);		
B1	Intabulare, drept de PROPRIETATE, dobandit prin Succesiune, cota actuala 1/1, cota initiala 1/1 1) P ARPALA MARIN	A1

C. Partea III. SARCINI .

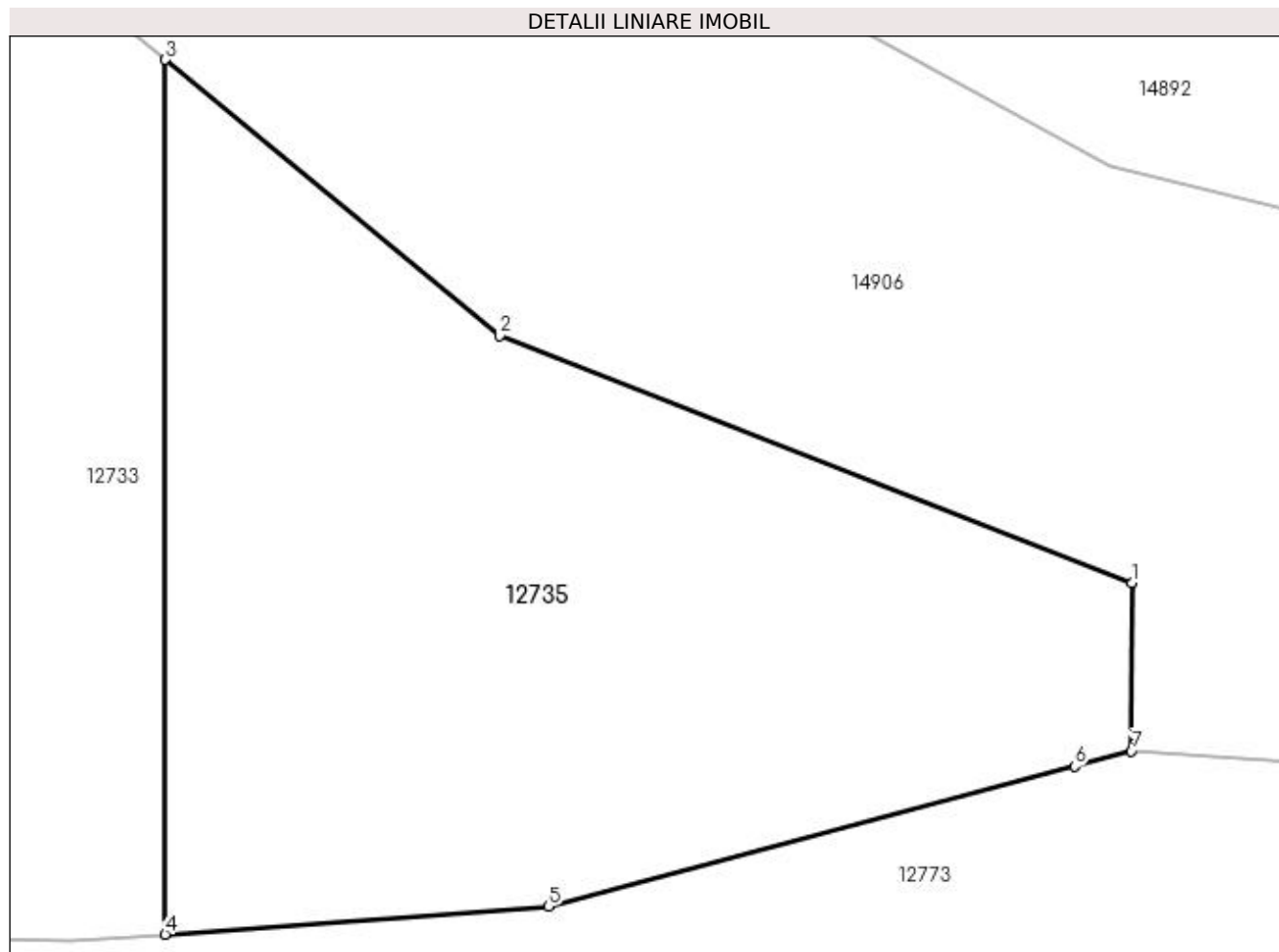
Inscrieri privind dezmembramintele dreptului de proprietate, drepturi reale de garanție și sarcini	Referințe
NU SUNT	

Anexa Nr. 1 La Partea I

Teren

Nr cadastral	Suprafața (mp)*	Observații / Referințe
	Din acte: 1.054 Masurata: 160	

* Suprafața este determinată în planul de proiecție Stereo 70.



Date referitoare la teren

Crt	Categorie folosință	Intravilan	Suprafața (mp)	Tarla	Parcelă	Nr. topo	Observații / Referințe
1	arabil	NU	160	110	154	-	TERENUL ESTE IMPARTIT IN DOUA LOTURI DE CANAL DIFERENTA DE SUPRAFATA SE REGASESTE LA ID 12736

Lungime Segmente

1) Valorile lungimilor segmentelor sunt obținute din proiecție în plan.

Punct început	X / Y	Punct sfârșit	X / Y	Lungime segment (** (m)
1	419.604,291 299.145,971	2	419.592,734 299.150,478	12.405
2	419.592,734 299.150,478	3	419.586,628 299.155,523	7.92
3	419.586,628 299.155,523	4	419.586,624 299.139,547	15.977
4	419.586,624 299.139,547	5	419.593,626 299.140,06	7.021

Punct început	X / Y	Punct sfârșit	X / Y	Lungime segment (** (m)
5	419.593,626 299.140,06	6	419.603,236 299.142,617	9.944
6	419.603,236 299.142,617	7	419.604,28 299.142,893	1.08
7	419.604,28 299.142,893	1	419.604,291 299.145,971	3.078

** Lungimile segmentelor sunt determinate în planul de proiecție Stereo 70 și sunt rotunjite la 1 milimetru.

*** Distanța dintre puncte este formată din segmente cumulate ce sunt mai mici decât valoarea 1 milimetru.

**DATE DESPRE IMOBILUL NR. 12736**

Oficiul de Cadastru și Publicitate Imobiliară DOLJ
Biroul de Cadastru și Publicitate Imobiliară Craiova

A. Partea I. Descrierea imobilului

TEREN Extravilan

Adresa: Jud. Dolj, T110, P154

Nr. Crt	Nr cadastral Nr. topografic	Suprafața* (mp)	Observații / Referințe
A1		Din acte: 1.054 Masurata: 894	Sector cadastral:9 Teren neimprejmuit;

B. Partea II. Proprietari și acte

Inscrieri privitoare la dreptul de proprietate și alte drepturi reale		Referințe
/		
Act Notarial nr. CM 13, din 11/02/2021 emis de NP IONASCU NICOLAE (TDP 3647/17.04.2007);		
B1	Intabulare, drept de PROPRIETATE, dobandit prin Succesiune, cota actuala 1/1, cota initiala 1/1 1) PAPPALA MARIN	A1

C. Partea III. SARCINI .

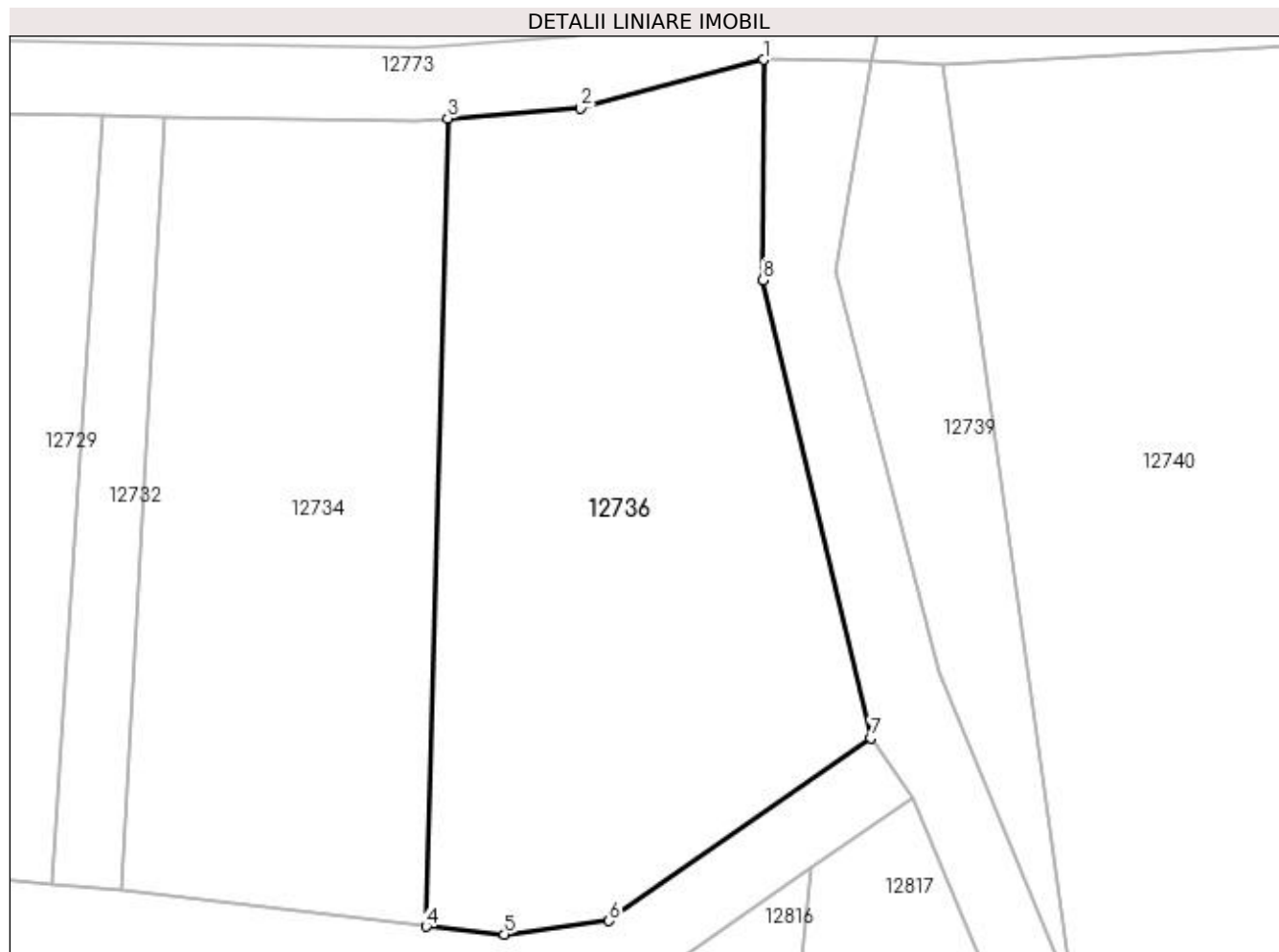
Inscrieri privind dezmembramintele dreptului de proprietate, drepturi reale de garanție și sarcini	Referințe
NU SUNT	

Anexa Nr. 1 La Partea I

Teren

Nr cadastral	Suprafața (mp)*	Observații / Referințe
	Din acte: 1.054 Masurata: 894	

* Suprafața este determinată în planul de proiecție Stereo 70.



Date referitoare la teren

Crt	Categorie folosință	Intravilan	Suprafața (mp)	Tarla	Parcelă	Nr. topo	Observații / Referințe
1	arabil	NU	894	110	154	-	TERENUL ESTE IMPARTIT IN DOUA LOTURI DE CANAL DIFERENTA DE SUPRAFATA SE REGASESTE LA ID 12735

Lungime Segmente

1) Valorile lungimilor segmentelor sunt obținute din proiecție în plan.

Punct început	X / Y	Punct sfârșit	X / Y	Lungime segment (** (m)
1	419.604,238 299.138,744	2	419.594,089 299.136,044	10.502
2	419.594,089 299.136,044	3	419.586,719 299.135,501	7.39
3	419.586,719 299.135,501	4	419.585,533 299.090,683	44.833
4	419.585,533 299.090,683	5	419.589,862 299.090,251	4.351

Punct început	X / Y	Punct sfârșit	X / Y	Lungime segment (** (m)
5	419.589,862 299.090,251	6	419.595,66 299.090,995	5.845
6	419.595,66 299.090,995	7	419.610,202 299.101,147	17.735
7	419.610,202 299.101,147	8	419.604,219 299.126,537	26.085
8	419.604,219 299.126,537	1	419.604,238 299.138,744	12.207

** Lungimile segmentelor sunt determinate în planul de proiecție Stereo 70 și sunt rotunjite la 1 milimetru.

*** Distanța dintre puncte este formată din segmente cumulate ce sunt mai mici decât valoarea 1 milimetru.

**DATE DESPRE IMOBILUL NR. 12738**

Oficiul de Cadastru și Publicitate Imobiliară DOLJ
Biroul de Cadastru și Publicitate Imobiliară Craiova

A. Partea I. Descrierea imobilului

TEREN Extravilan

Adresa: Jud. Dolj, T110, DE 193

Nr. Crt	Nr cadastral Nr. topografic	Suprafața* (mp)	Observații / Referințe
A1		558	Sector cadastral:9 Teren neimprejmuit;

B. Partea II. Proprietari și acte

Inscrieri privitoare la dreptul de proprietate și alte drepturi reale		Referințe
/		
Act Normativ nr. HG 965, din 05/09/2002 emis de GUVERNUL ROMANIEI (ANEXA NR. 57-INVENTARUL BUNURILOR CARE APARTIN DOMENIULUI PUBLIC AL COMUNEI LEU);		
B1	Intabulare, drept de PROPRIETATE, dobandit prin Lege, cota actuala 1/1, cota initiala 1/1 1) COMUNA LEU-DOMENIUL PUBLIC, CIF:4553631	A1

C. Partea III. SARCINI .

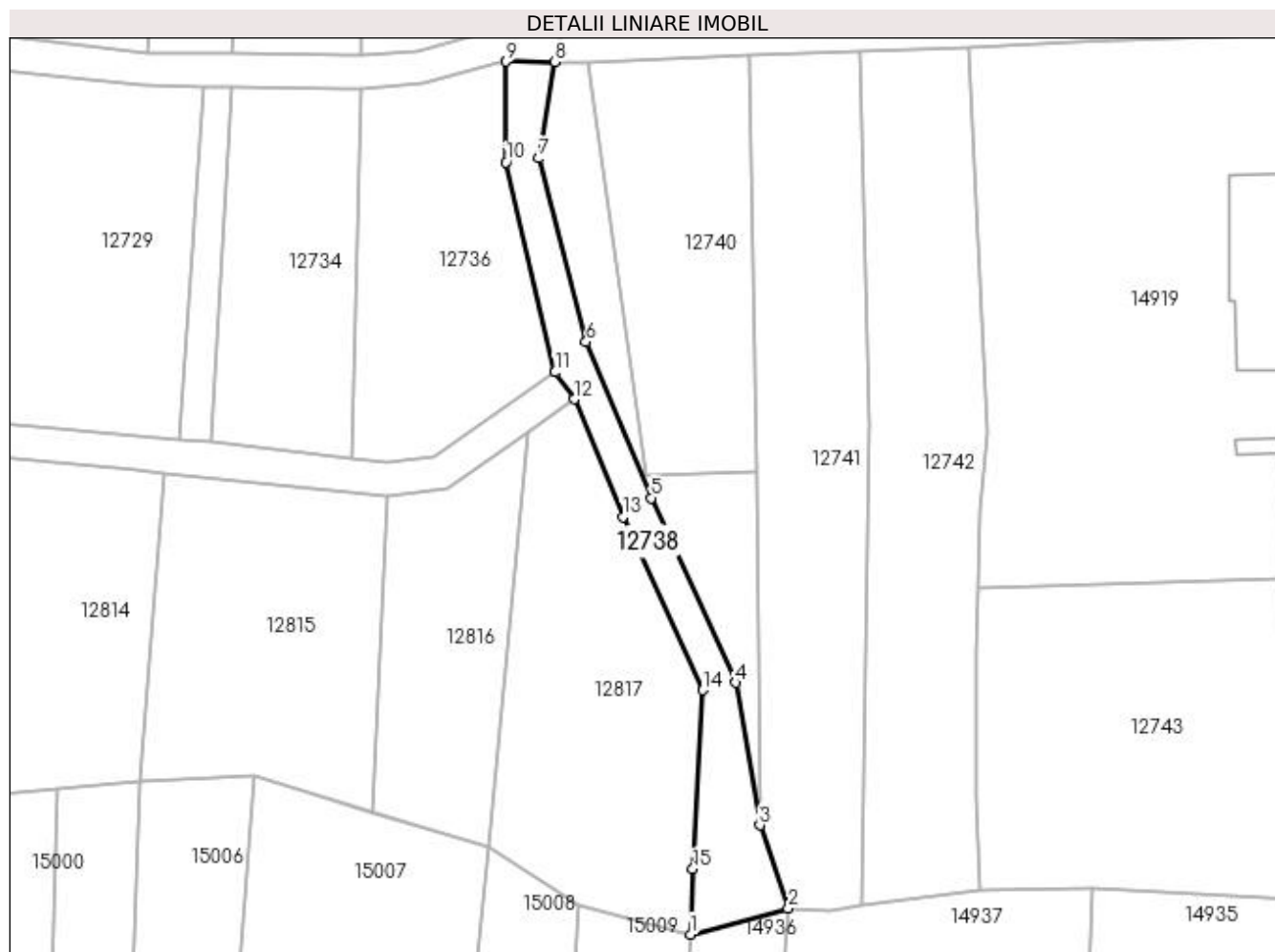
Inscrieri privind dezmembramintele dreptului de proprietate, drepturi reale de garanție și sarcini	Referințe
NU SUNT	

Anexa Nr. 1 La Partea I

Teren

Nr cadastral	Suprafața (mp)*	Observații / Referințe
	558	

* Suprafața este determinată în planul de proiecție Stereo 70.



Date referitoare la teren

Crt	Categorie folosință	Intra vilan	Suprafața (mp)	Tarla	Parcelă	Nr. topo	Observații / Referințe
1	drum	NU	558	110	DE 193	-	

Lungime Segmente

1) Valorile lungimilor segmentelor sunt obținute din proiecție în plan.

Punct început	X / Y	Punct sfârșit	X / Y	Lungime segment (** (m)
1	419.626,578 299.033,121	2	419.638,443 299.036,247	12.27
2	419.638,443 299.036,247	3	419.634,968 299.046,339	10.674
3	419.634,968 299.046,339	4	419.632,032 299.063,6	17.508
4	419.632,032 299.063,6	5	419.621,811 299.085,92	24.55
5	419.621,811 299.085,92	6	419.613,934 299.104,822	20.477

Punct început	X / Y	Punct sfârșit	X / Y	Lungime segment (** (m)
6	419.613,934 299.104,822	7	419.608,22 299.127,039	22.941
7	419.608,22 299.127,039	8	419.610,189 299.138,7	11.826
8	419.610,189 299.138,7	9	419.604,238 299.138,744	5.951
9	419.604,238 299.138,744	10	419.604,219 299.126,537	12.207
10	419.604,219 299.126,537	11	419.610,202 299.101,147	26.085
11	419.610,202 299.101,147	12	419.612,491 299.097,867	4.0
12	419.612,491 299.097,867	13	419.618,421 299.083,657	15.397
13	419.618,421 299.083,657	14	419.628,053 299.062,681	23.082
14	419.628,053 299.062,681	15	419.626,875 299.041,029	21.684
15	419.626,875 299.041,029	1	419.626,578 299.033,121	7.913

** Lungimile segmentelor sunt determinate în planul de proiecție Stereo 70 și sunt rotunjite la 1 milimetru.

*** Distanța dintre puncte este formată din segmente cumulate ce sunt mai mici decât valoarea 1 milimetru.

**DATE DESPRE IMOBILUL NR. 12739**

Oficiul de Cadastru și Publicitate Imobiliară DOLJ
Biroul de Cadastru și Publicitate Imobiliară Craiova

A. Partea I. Descrierea imobilului

TEREN Extravilan

Adresa: Jud. Dolj, T110

Nr. Crt	Nr cadastral Nr. topografic	Suprafața* (mp)	Observații / Referințe
A1		489	Sector cadastral:9 Teren neimprejmuit;

B. Partea II. Proprietari și acte

Inscrieri privitoare la dreptul de proprietate și alte drepturi reale		Referințe
/		
Act Normativ nr. LEGEA 7, din 13/03/1996 emis de PARLAMENT;		
B1	Inscrierea provizorie, drept de PROPRIETATE, dobandit prin Lege, cota actuala 1/1, cota initiala 1/1 1) NEIDENTIFICAT NEIDENTIFICAT	A1

C. Partea III. SARCINI .

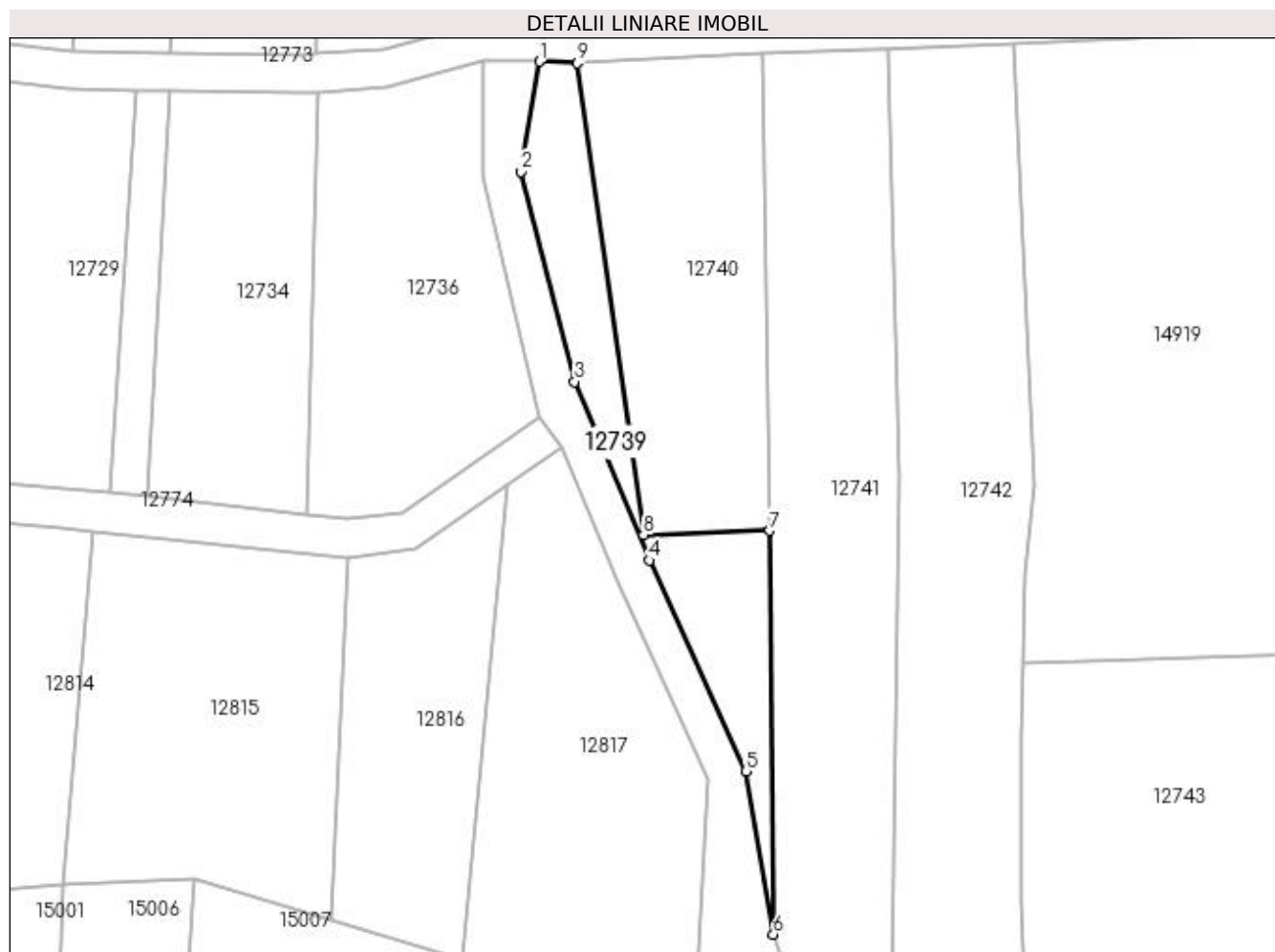
Inscrieri privind dezmembramintele dreptului de proprietate, drepturi reale de garanție și sarcini	Referințe
NU SUNT	

Anexa Nr. 1 La Partea I

Teren

Nr cadastral	Suprafața (mp)*	Observații / Referințe
	489	

* Suprafața este determinată în planul de proiecție Stereo 70.



Date referitoare la teren

Crt	Categorie folosință	Intra vilan	Suprafața (mp)	Tarla	Parcelă	Nr. topo	Observații / Referințe
1	pasune	NU	489	110	-	-	

Lungime Segmente

1) Valorile lungimilor segmentelor sunt obținute din proiecție în plan.

Punct început	X / Y	Punct sfârșit	X / Y	Lungime segment (** (m)
1	419.610,189 299.138,7	2	419.608,22 299.127,039	11.826
2	419.608,22 299.127,039	3	419.613,934 299.104,822	22.941
3	419.613,934 299.104,822	4	419.621,811 299.085,92	20.477
4	419.621,811 299.085,92	5	419.632,032 299.063,6	24.55
5	419.632,032 299.063,6	6	419.634,968 299.046,339	17.508

Punct început	X / Y	Punct sfârșit	X / Y	Lungime segment (** (m)
6	419.634,968 299.046,339	7	419.634,596 299.089,05	42.712
7	419.634,596 299.089,05	8	419.621,211 299.088,613	13.392
8	419.621,211 299.088,613	9	419.614,208 299.138,52	50.396
9	419.614,208 299.138,52	1	419.610,189 299.138,7	4.023

** Lungimile segmentelor sunt determinate în planul de proiecție Stereo 70 și sunt rotunjite la 1 milimetru.

*** Distanța dintre puncte este formată din segmente cumulate ce sunt mai mici decât valoarea 1 milimetru.

**DATE DESPRE IMOBILUL NR. 12740**

Oficiul de Cadastru și Publicitate Imobiliară DOLJ
Biroul de Cadastru și Publicitate Imobiliară Craiova

A. Partea I. Descrierea imobilului

TEREN Extravilan

Adresa: Jud. Dolj, T110, P154/1

Nr. Crt	Nr cadastral Nr. topografic	Suprafața* (mp)	Observații / Referințe
A1	35023	Din acte: 858 Masurata: 829	Sector cadastral:9 Teren imprejmuit;

B. Partea II. Proprietari și acte

Inscrieri privitoare la dreptul de proprietate și alte drepturi reale		Referințe
301885 / 28/12/2021		
Act Notarial nr. CONTRACT DE DONATIE AUT 5430, din 22/12/2021 emis de NP FLORICEL MIHAI-MARIAN;		
B1	Intabulare, drept de PROPRIETATE, dobandit prin Construire, cota actuala 1/1, cota initiala 1/1 1) CALDARARU VICTORITA	A1

C. Partea III. SARCINI .

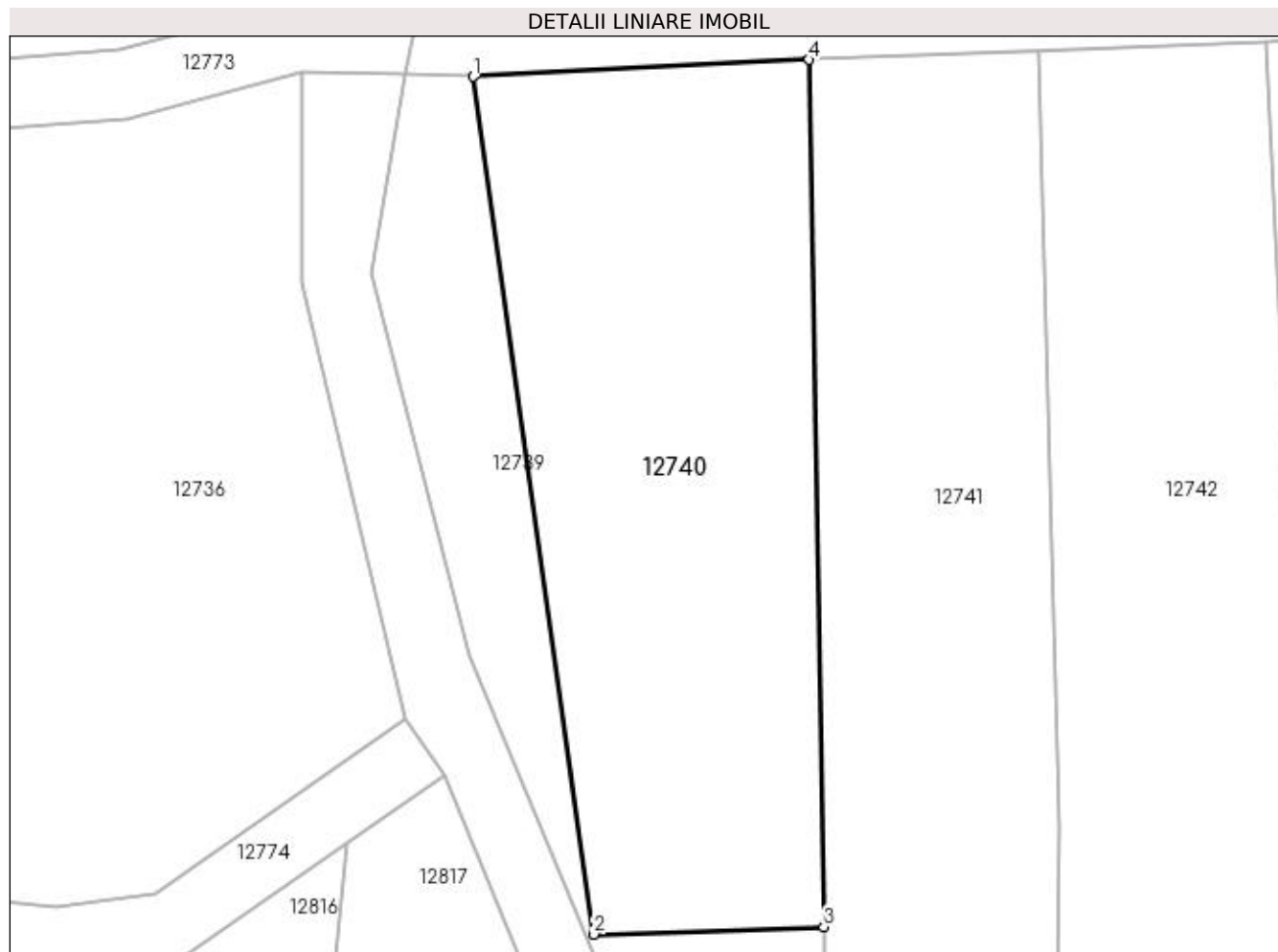
Inscrieri privind dezmembramintele dreptului de proprietate, drepturi reale de garanție și sarcini	Referințe
NU SUNT	

Anexa Nr. 1 La Partea I

Teren

Nr cadastral	Suprafața (mp)*	Observații / Referințe
35023	Din acte: 858 Masurata: 829	

* Suprafața este determinată în planul de proiecție Stereo 70.



Date referitoare la teren

Crt	Categorie folosință	Intravilan	Suprafața (mp)	Tarla	Parcelă	Nr. topo	Observații / Referințe
1	arabil	NU	829	110	154/1	-	

Lungime Segmente

1) Valorile lungimilor segmentelor sunt obținute din proiecție în plan.

Punct început	X / Y	Punct sfârșit	X / Y	Lungime segment (** (m)
1	419.614,208 299.138,52	2	419.621,211 299.088,613	50.396
2	419.621,211 299.088,613	3	419.634,596 299.089,05	13.392
3	419.634,596 299.089,05	4	419.633,751 299.139,497	50.455
4	419.633,751 299.139,497	1	419.614,208 299.138,52	19.567

**** Lungimile segmentelor sunt determinate în planul de proiecție Stereo 70 și sunt rotunjite la 1 milimetru.**

***** Distanța dintre puncte este formată din segmente cumulate ce sunt mai mici decât valoarea 1 milimetru.**

**DATE DESPRE IMOBILUL NR. 12741**

Oficiul de Cadastru și Publicitate Imobiliară DOLJ
Biroul de Cadastru și Publicitate Imobiliară Craiova

A. Partea I. Descrierea imobilului

TEREN Extravilan

Adresa: Jud. Dolj, T110, P155/1

Nr. Crt	Nr cadastral Nr. topografic	Suprafața* (mp)	Observații / Referințe
A1		1.358	Sector cadastral:9 Teren neimprejmuit;

B. Partea II. Proprietari și acte

Inscrieri privitoare la dreptul de proprietate și alte drepturi reale	Referințe
/	
Act Notarial nr. CVC 1734, din 07/03/2008 emis de NP FLORICEL MIHAI MARIAN;	
B1	A1
Intabulare, drept de PROPRIETATE, dobandit prin Conventie, cota actuala 1/1, cota initiala 1/1 1) RURAL OLTENIA SRL, CIF:22112978	

C. Partea III. SARCINI .

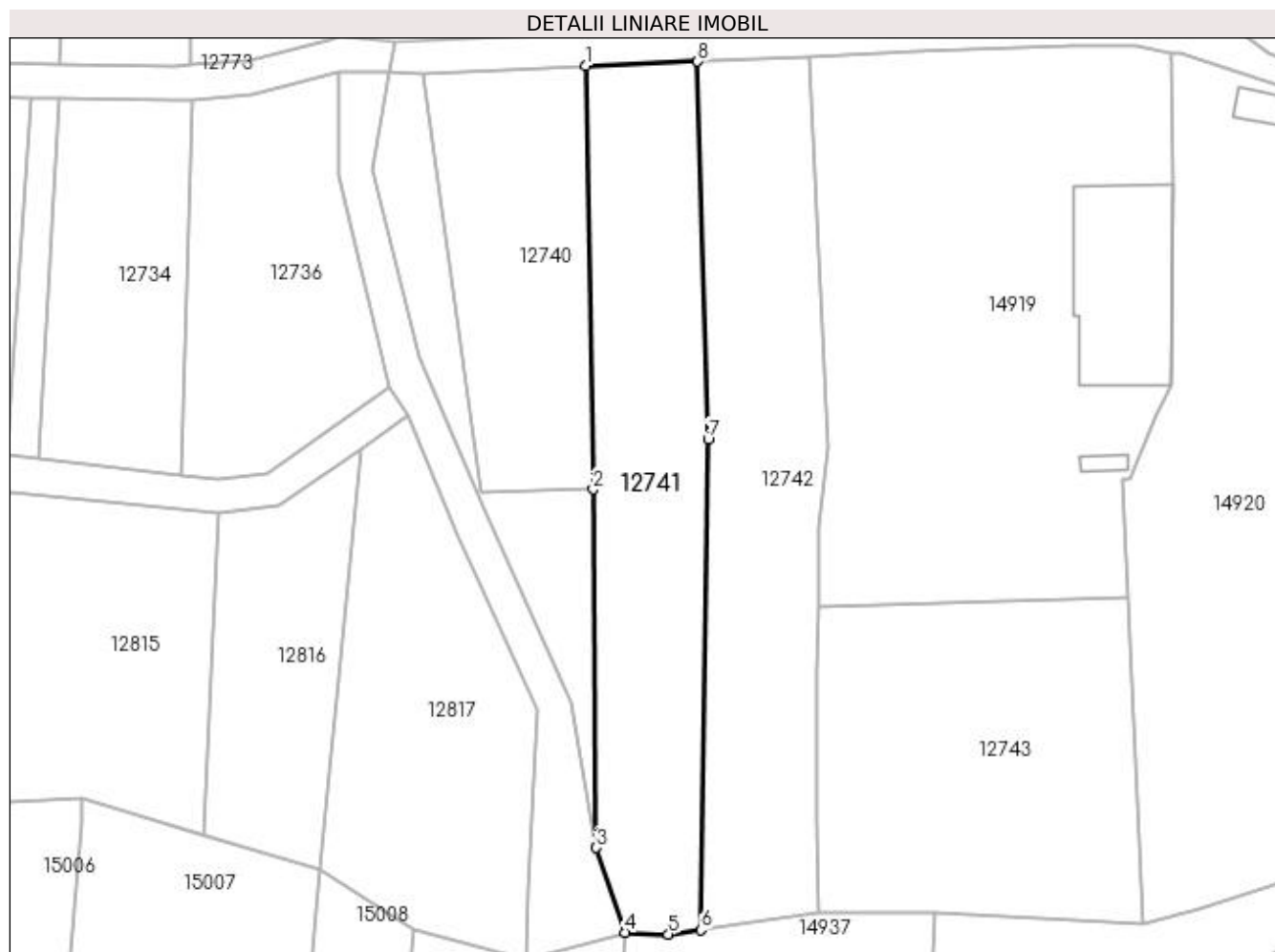
Inscrieri privind dezmembramintele dreptului de proprietate, drepturi reale de garanție și sarcini	Referințe
NU SUNT	

Anexa Nr. 1 La Partea I

Teren

Nr cadastral	Suprafața (mp)*	Observații / Referințe
	1.358	

* Suprafața este determinată în planul de proiecție Stereo 70.



Date referitoare la teren

Crt	Categorie folosință	Intra vilan	Suprafața (mp)	Tarla	Parcelă	Nr. topo	Observații / Referințe
1	arabil	NU	1.358	110	155/1	-	

Lungime Segmente

1) Valorile lungimilor segmentelor sunt obținute din proiecție în plan.

Punct început	X / Y	Punct sfârșit	X / Y	Lungime segment (** (m)
1	419.633,751 299.139,497	2	419.634,596 299.089,05	50.455
2	419.634,596 299.089,05	3	419.634,968 299.046,339	42.712
3	419.634,968 299.046,339	4	419.638,443 299.036,247	10.674
4	419.638,443 299.036,247	5	419.643,572 299.036,025	5.134
5	419.643,572 299.036,025	6	419.647,43 299.036,564	3.896

Punct început	X / Y	Punct sfârșit	X / Y	Lungime segment (** (m)
6	419.647,43 299.036,564	7	419.648,299 299.094,966	58.408
7	419.648,299 299.094,966	8	419.647,054 299.140,004	45.055
8	419.647,054 299.140,004	1	419.633,751 299.139,497	13.312

** Lungimile segmentelor sunt determinate în planul de proiecție Stereo 70 și sunt rotunjite la 1 milimetru.

*** Distanța dintre puncte este formată din segmente cumulate ce sunt mai mici decât valoarea 1 milimetru.

**DATE DESPRE IMOBILUL NR. 12742**

Oficiul de Cadastru și Publicitate Imobiliară DOLJ
Biroul de Cadastru și Publicitate Imobiliară Craiova

A. Partea I. Descrierea imobilului

TEREN Extravilan

Adresa: Jud. Dolj, T110, P156/1

Nr. Crt	Nr cadastral Nr. topografic	Suprafața* (mp)	Observații / Referințe
A1		Din acte: 1.352 Masurata: 1.406	Sector cadastral:9 Teren neimprejmuit;

B. Partea II. Proprietari și acte

Inscrieri privitoare la dreptul de proprietate și alte drepturi reale		Referințe
/		
Act Administrativ nr. TDP 3136, din 10/01/2005 emis de COMISIA JUDETEANA DOLJ;		
B1	Intabulare, drept de PROPRIETATE, dobandit prin Reconstituire, cota actuala 1/1, cota initiala 1/1 1) CÎRSTEA ELIANA, LIPSĂ CNP 2) ONEA CONSTANȚA, LIPSĂ CNP 3) CÎRSTEA MILIAN, LIPSĂ CNP 4) CÎRSTEA MIHAELA, LIPSĂ CNP 5) CÎRSTEA NICULINA, LIPSĂ CNP 6) CÎRSTEA CONSTANTIN, LIPSĂ CNP	A1

C. Partea III. SARCINI .

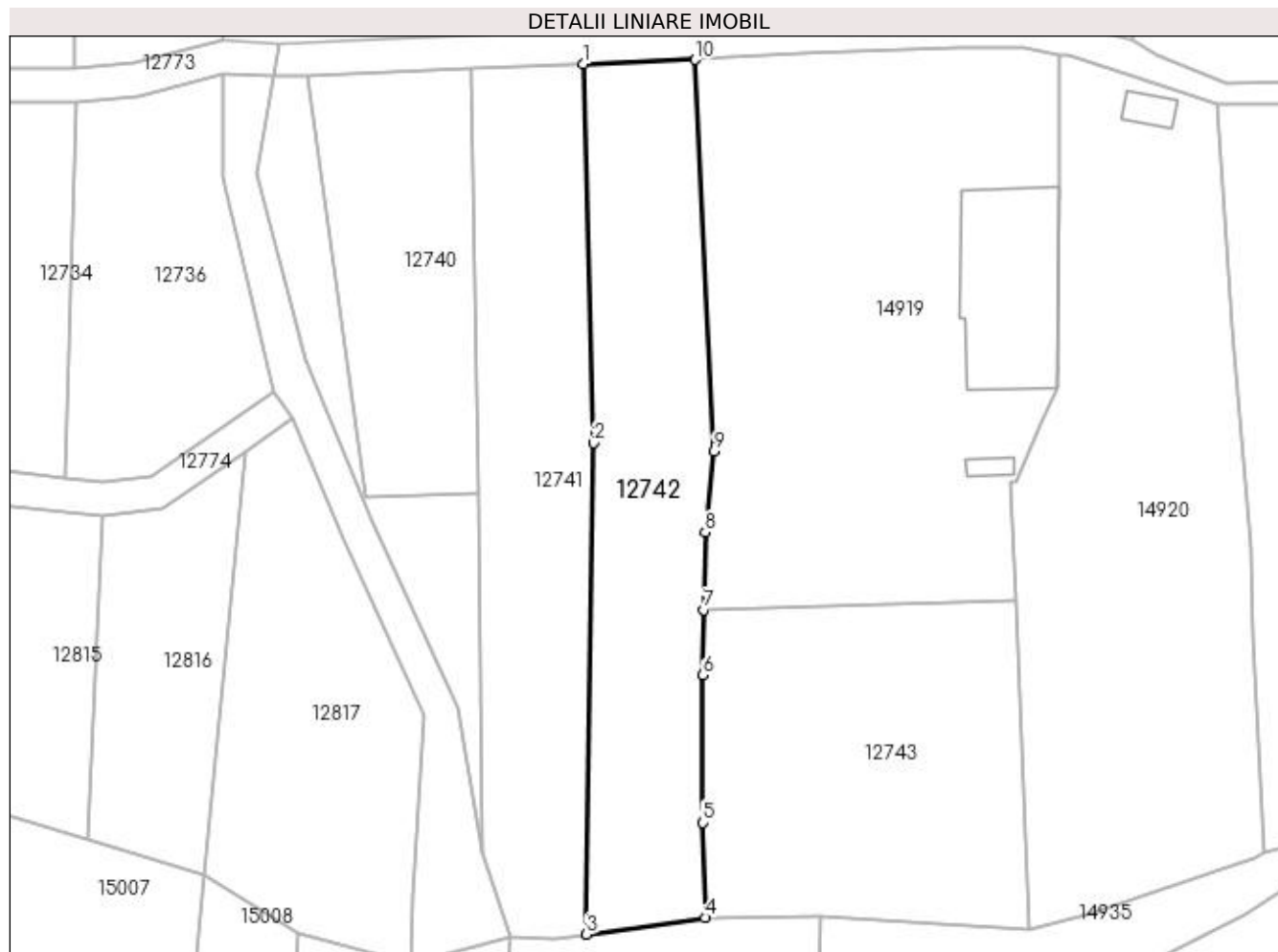
Inscrieri privind dezmembramintele dreptului de proprietate, drepturi reale de garanție și sarcini	Referințe
NU SUNT	

Anexa Nr. 1 La Partea I

Teren

Nr cadastral	Suprafața (mp)*	Observații / Referințe
	Din acte: 1.352 Masurata: 1.406	

* Suprafața este determinată în planul de proiecție Stereo 70.



Date referitoare la teren

Crt	Categorie folosință	Intra vilan	Suprafața (mp)	Tarla	Parcelă	Nr. topo	Observații / Referințe
1	padure	NU	540	110	156/1	-	
2	arabil	NU	866	110	156/1	-	

Lungime Segmente

1) Valorile lungimilor segmentelor sunt obținute din proiecție în plan.

Punct început	X / Y	Punct sfârșit	X / Y	Lungime segment (** (m)
1	419.647,054 299.140,004	2	419.648,299 299.094,966	45.055
2	419.648,299 299.094,966	3	419.647,43 299.036,564	58.408
3	419.647,43 299.036,564	4	419.661,529 299.038,533	14.235
4	419.661,529 299.038,533	5	419.661,272 299.049,816	11.286

Punct început	X / Y	Punct sfârșit	X / Y	Lungime segment (** (m)
5	419.661,272 299.049,816	6	419.661,266 299.067,365	17.549
6	419.661,266 299.067,365	7	419.661,398 299.075,122	7.758
7	419.661,398 299.075,122	8	419.661,556 299.084,351	9.231
8	419.661,556 299.084,351	9	419.662,577 299.093,948	9.651
9	419.662,577 299.093,948	10	419.660,356 299.140,51	46.615
10	419.660,356 299.140,51	1	419.647,054 299.140,004	13.312

** Lungimile segmentelor sunt determinate în planul de proiecție Stereo 70 și sunt rotunjite la 1 milimetru.

*** Distanța dintre puncte este formată din segmente cumulate ce sunt mai mici decât valoarea 1 milimetru.

**DATE DESPRE IMOBILUL NR. 12743**

Oficiul de Cadastru și Publicitate Imobiliară DOLJ
Biroul de Cadastru și Publicitate Imobiliară Craiova

A. Partea I. Descrierea imobilului

TEREN Extravilan

Adresa: Jud. Dolj, T110, P157/11

Nr. Crt	Nr cadastral Nr. topografic	Suprafața* (mp)	Observații / Referințe
A1		1.422	Sector cadastral:9 Teren neimprejmuit;

B. Partea II. Proprietari și acte

Inscrieri privitoare la dreptul de proprietate și alte drepturi reale		Referințe
/		
Act Notarial nr. CM 08, din 01/03/2012 emis de NP FLORICEL MIHAI MARIAN (TDP 2153/04.12.2002);		
B1	Intabulare, drept de PROPRIETATE, dobandit prin Succesiune, cota actuala 2/8, cota initiala 2/8 1) POSULESCU ANA	A1
B2	Intabulare, drept de PROPRIETATE, dobandit prin Succesiune, cota actuala 3/8, cota initiala 3/8 1) POSULESCU DANIEL	A1
B3	Intabulare, drept de PROPRIETATE, dobandit prin Succesiune, cota actuala 3/8, cota initiala 3/8 1) POSULESCU ADRIAN	A1

C. Partea III. SARCINI .

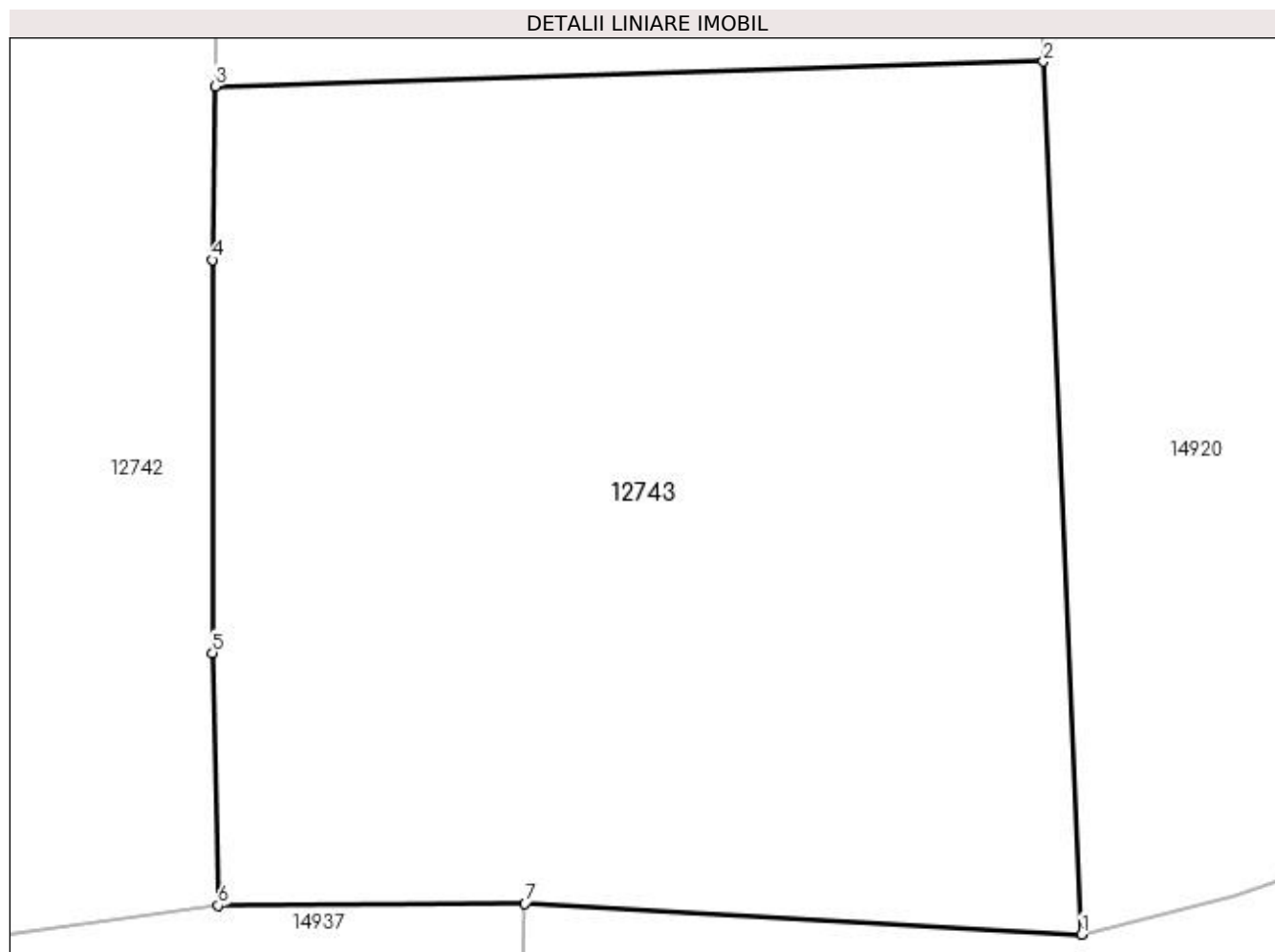
Inscrieri privind dezmembramintele dreptului de proprietate, drepturi reale de garanție și sarcini	Referințe
NU SUNT	

Anexa Nr. 1 La Partea I

Teren

Nr cadastral	Suprafața (mp)*	Observații / Referințe
	1.422	

* Suprafața este determinată în planul de proiecție Stereo 70.



Date referitoare la teren

Crt	Categorie folosință	Intra vilan	Suprafața (mp)	Tarla	Parcelă	Nr. topo	Observații / Referințe
1	arabil	NU	1.422	110	157/11	-	

Lungime Segmente

1) Valorile lungimilor segmentelor sunt obținute din proiecție în plan.

Punct început	X / Y	Punct sfârșit	X / Y	Lungime segment (** (m)
1	419.700,111 299.037,246	2	419.698,395 299.076,219	39.011
2	419.698,395 299.076,219	3	419.661,398 299.075,122	37.012
3	419.661,398 299.075,122	4	419.661,266 299.067,365	7.758
4	419.661,266 299.067,365	5	419.661,272 299.049,816	17.549
5	419.661,272 299.049,816	6	419.661,529 299.038,533	11.286

Punct început	X / Y	Punct sfârșit	X / Y	Lungime segment (** (m)
6	419.661,529 299.038,533	7	419.675,243 299.038,633	13.714
7	419.675,243 299.038,633	1	419.700,111 299.037,246	24.907

** Lungimile segmentelor sunt determinate în planul de proiecție Stereo 70 și sunt rotunjite la 1 milimetru.

*** Distanța dintre puncte este formată din segmente cumulate ce sunt mai mici decât valoarea 1 milimetru.

**DATE DESPRE IMOBILUL NR. 12744**

Oficiul de Cadastru și Publicitate Imobiliară DOLJ
Biroul de Cadastru și Publicitate Imobiliară Craiova

A. Partea I. Descrierea imobilului

TEREN Extravilan

Adresa: Jud. Dolj, T110, P190

Nr. Crt	Nr cadastral Nr. topografic	Suprafața* (mp)	Observații / Referințe
A1		616	Sector cadastral:9 Teren neimprejmuit;

B. Partea II. Proprietari și acte

Inscrieri privitoare la dreptul de proprietate și alte drepturi reale	Referințe
/	
Act Administrativ nr. TDP 10705, din 18/06/2008 emis de COMISIA JUDETEANA DOLJ;	
B1	A1
Intabulare, drept de PROPRIETATE, dobândit prin Reconstituire, cota actuala 1/1, cota initiala 1/1	
1) FILIP MARIN, LIPSĂ CNP	
2) FILIP AUREL, LIPSĂ CNP	

C. Partea III. SARCINI .

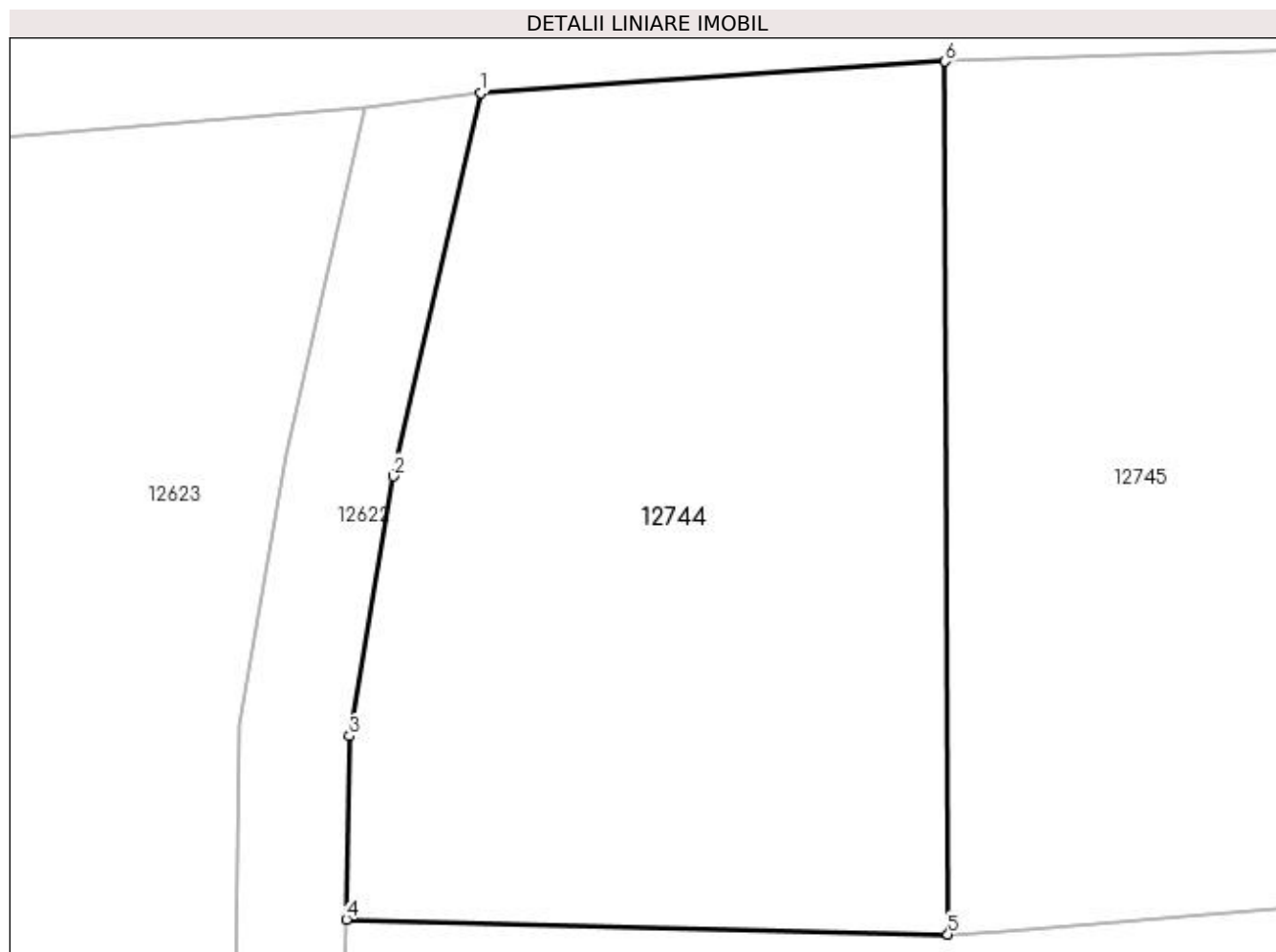
Inscrieri privind dezmembramintele dreptului de proprietate, drepturi reale de garanție și sarcini	Referințe
NU SUNT	

Anexa Nr. 1 La Partea I

Teren

Nr cadastral	Suprafața (mp)*	Observații / Referințe
	616	

* Suprafața este determinată în planul de proiecție Stereo 70.



Date referitoare la teren

Crt	Categorie folosință	Intra vilan	Suprafața (mp)	Tarla	Parcelă	Nr. topo	Observații / Referințe
1	padure	NU	616	110	190	-	

Lungime Segmente

1) Valorile lungimilor segmentelor sunt obținute din proiecție în plan.

Punct început	X / Y	Punct sfârșit	X / Y	Lungime segment (** (m)
1	418.752,433 299.272,284	2	418.749,244 299.258,366	14.279
2	418.749,244 299.258,366	3	418.747,649 299.248,922	9.577
3	418.747,649 299.248,922	4	418.747,535 299.242,263	6.66
4	418.747,535 299.242,263	5	418.769,4 299.241,715	21.872
5	418.769,4 299.241,715	6	418.769,301 299.273,431	31.716

Punct început	X / Y	Punct sfârșit	X / Y	Lungime segment (** (m)
6	418.769,301 299.273,431	1	418.752,433 299.272,284	16.907

** Lungimile segmentelor sunt determinate în planul de proiecție Stereo 70 și sunt rotunjite la 1 milimetru.

*** Distanța dintre puncte este formată din segmente cumulate ce sunt mai mici decât valoarea 1 milimetru.

**DATE DESPRE IMOBILUL NR. 12745**

Oficiul de Cadastru și Publicitate Imobiliară DOLJ
Biroul de Cadastru și Publicitate Imobiliară Craiova

A. Partea I. Descrierea imobilului

TEREN Extravilan

Adresa: Jud. Dolj, T110, P189

Nr. Crt	Nr cadastral Nr. topografic	Suprafața* (mp)	Observații / Referințe
A1		576	Sector cadastral:9 Teren neimprejmit;

B. Partea II. Proprietari și acte

Inscrieri privitoare la dreptul de proprietate și alte drepturi reale	Referințe
/	
Hotarare Judecatoreasca nr. SC 7873, din 10/06/2015 emis de JUDECATORIA CRAIOVA (TDP 3090/06.12.2004);	
B1	Intabulare, drept de PROPRIETATE, dobandit prin Hotarare Judecatoreasca, cota actuala 1/1, cota initiala 1/1 1) STANCULEASA ION AUREL, LIPSĂ CNP

C. Partea III. SARCINI .

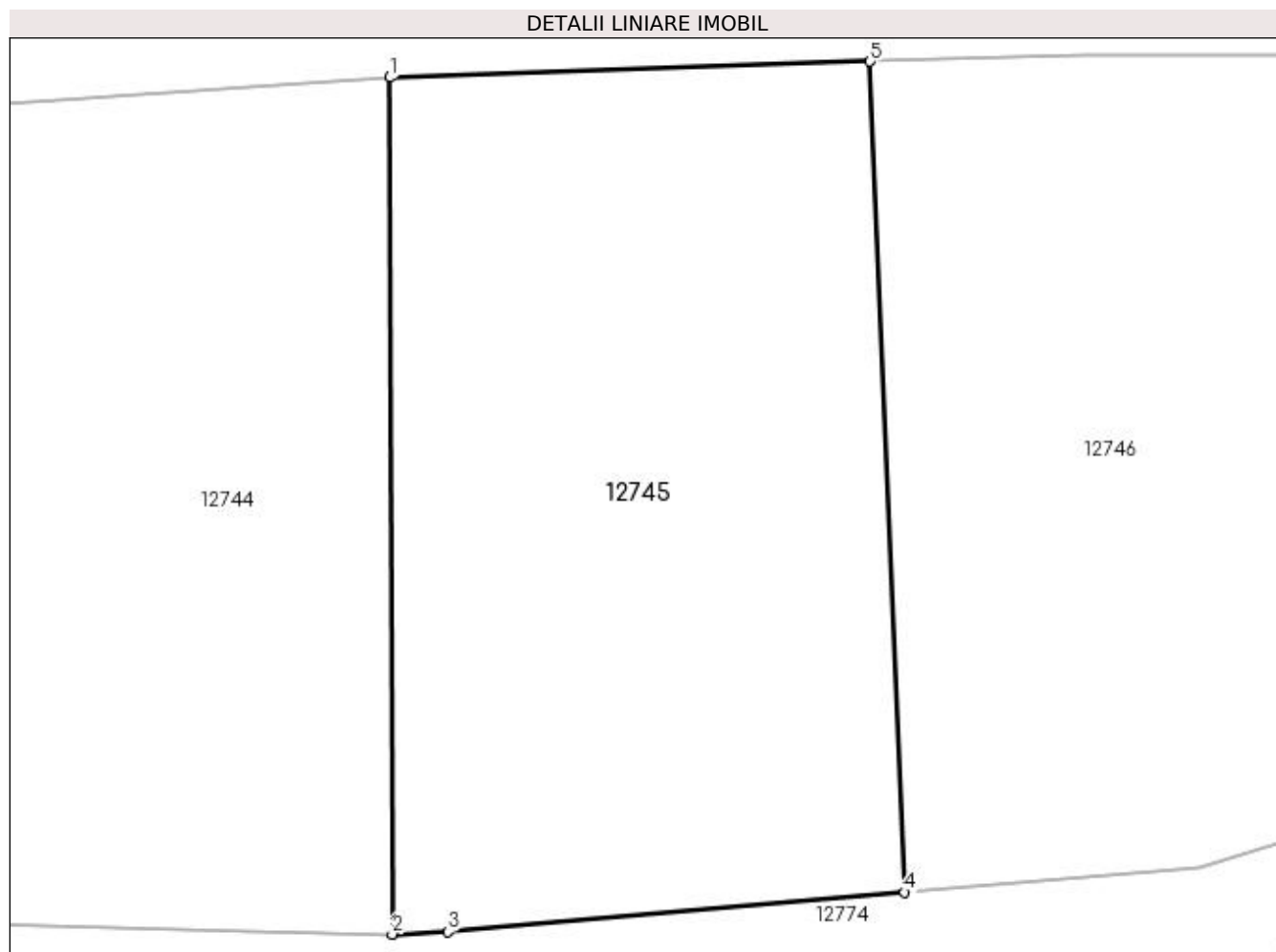
Inscrieri privind dezmembramentele dreptului de proprietate, drepturi reale de garanție și sarcini	Referințe
NU SUNT	

Anexa Nr. 1 La Partea I

Teren

Nr cadastral	Suprafața (mp)*	Observații / Referințe
	576	

* Suprafața este determinată în planul de proiecție Stereo 70.



Date referitoare la teren

Crt	Categorie folosință	Intravilan	Suprafața (mp)	Tarla	Parcelă	Nr. topo	Observații / Referințe
1	pasune	NU	576	110	189	-	

Lungime Segmente

1) Valorile lungimilor segmentelor sunt obținute din proiecție în plan.

Punct început	X / Y	Punct sfârșit	X / Y	Lungime segment (** (m)
1	418.769,301 299.273,431	2	418.769,4 299.241,715	31.716
2	418.769,4 299.241,715	3	418.771,46 299.241,809	2.062
3	418.771,46 299.241,809	4	418.788,383 299.243,27	16.986
4	418.788,383 299.243,27	5	418.787,094 299.274,024	30.781
5	418.787,094 299.274,024	1	418.769,301 299.273,431	17.803

**** Lungimile segmentelor sunt determinate în planul de proiecție Stereo 70 și sunt rotunjite la 1 milimetru.**

***** Distanța dintre puncte este formată din segmente cumulate ce sunt mai mici decât valoarea 1 milimetru.**

**DATE DESPRE IMOBILUL NR. 12746**

Oficiul de Cadastru și Publicitate Imobiliară DOLJ
Biroul de Cadastru și Publicitate Imobiliară Craiova

A. Partea I. Descrierea imobilului

TEREN Extravilan

Adresa: Jud. Dolj, T110, P188

Nr. Crt	Nr cadastral Nr. topografic	Suprafața* (mp)	Observații / Referințe
A1		1.110	Sector cadastral:9 Teren neimprejmuit;

B. Partea II. Proprietari și acte

Inscrieri privitoare la dreptul de proprietate și alte drepturi reale		Referințe
/		
Act Administrativ nr. TDP 2196, din 31/01/2003 emis de COMISIA JUDETEANA DOLJ (CERTIFICAT DE DECES SERIA D11 NR 102098);		
B1	Intabulare, drept de PROPRIETATE, dobandit prin Reconstituire, cota actuala 1/1, cota initiala 1/1 1) STANCU VERGICA DEFUNCT:Da 2) CRISTOIU CONSTANTA, LIPSĂ CNP	A1

C. Partea III. SARCINI .

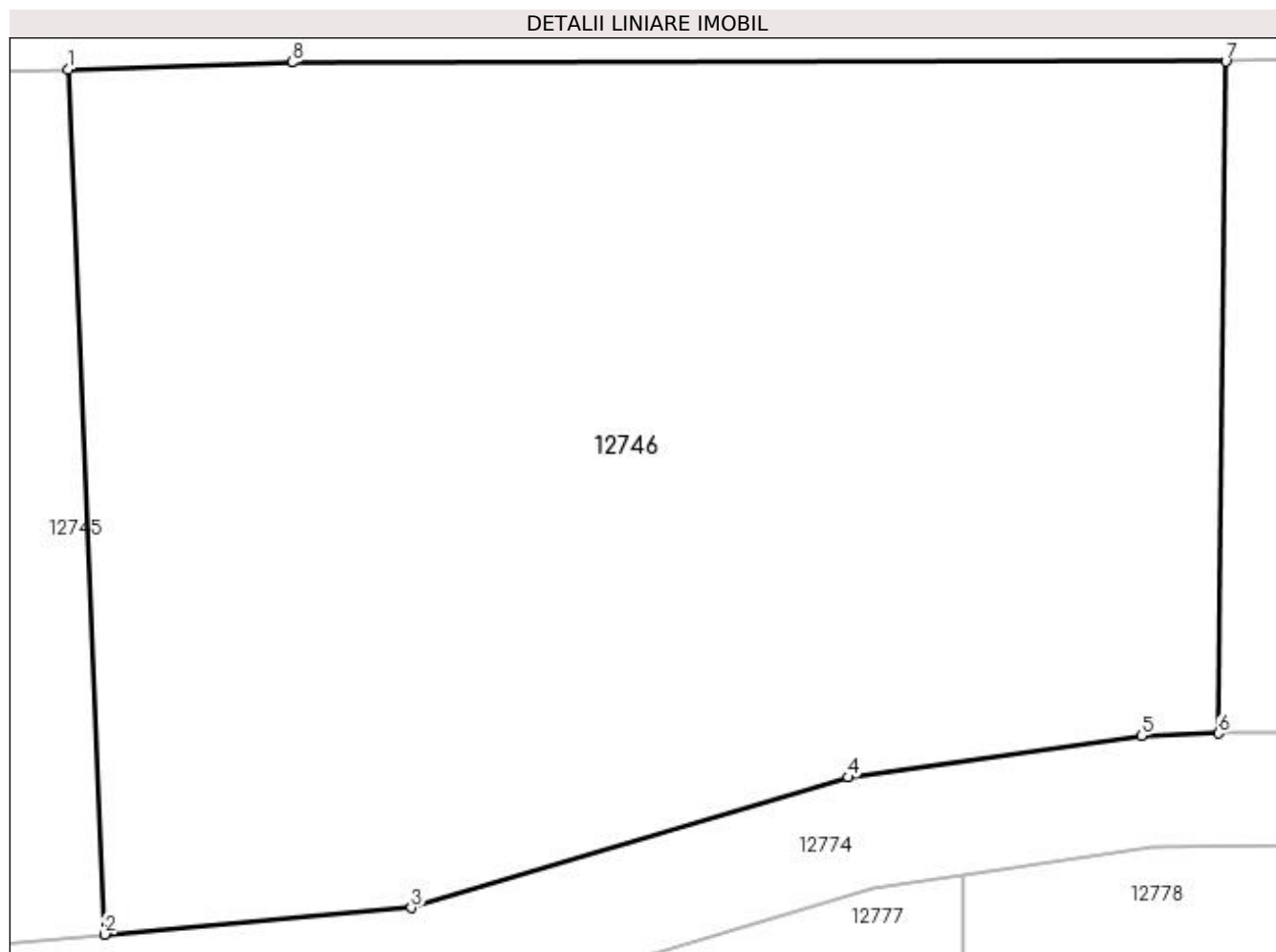
Inscrieri privind dezmembramintele dreptului de proprietate, drepturi reale de garanție și sarcini	Referințe
NU SUNT	

Anexa Nr. 1 La Partea I

Teren

Nr cadastral	Suprafața (mp)*	Observații / Referințe
	1.110	

* Suprafața este determinată în planul de proiecție Stereo 70.



Date referitoare la teren

Crt	Categorie folosință	Intra vilan	Suprafața (mp)	Tarla	Parcelă	Nr. topo	Observații / Referințe
1	pasune	NU	1.110	110	188	-	

Lungime Segmente

1) Valorile lungimilor segmentelor sunt obținute din proiecție în plan.

Punct început	X / Y	Punct sfârșit	X / Y	Lungime segment (** (m)
1	418.787,094 299.274,024	2	418.788,383 299.243,27	30.781
2	418.788,383 299.243,27	3	418.799,292 299.244,213	10.95
3	418.799,292 299.244,213	4	418.814,84 299.248,854	16.226
4	418.814,84 299.248,854	5	418.825,269 299.250,333	10.533
5	418.825,269 299.250,333	6	418.828,003 299.250,425	2.736

Punct început	X / Y	Punct sfârşit	X / Y	Lungime segment (** (m)
6	418.828,003 299.250,425	7	418.828,261 299.274,311	23.887
7	418.828,261 299.274,311	8	418.795,041 299.274,283	33.22
8	418.795,041 299.274,283	1	418.787,094 299.274,024	7.951

** Lungimile segmentelor sunt determinate în planul de proiecție Stereo 70 și sunt rotunjite la 1 milimetru.

*** Distanța dintre puncte este formată din segmente cumulate ce sunt mai mici decât valoarea 1 milimetru.

**DATE DESPRE IMOBILUL NR. 12747**

Oficiul de Cadastru și Publicitate Imobiliară DOLJ
Biroul de Cadastru și Publicitate Imobiliară Craiova

A. Partea I. Descrierea imobilului

TEREN Extravilan

Adresa: Jud. Dolj, T110

Nr. Crt	Nr cadastral Nr. topografic	Suprafața* (mp)	Observații / Referințe
A1		229	Sector cadastral:9 Teren neimprejmuit;

B. Partea II. Proprietari și acte

Inscrieri privitoare la dreptul de proprietate și alte drepturi reale		Referințe
/		
Act Normativ nr. LEGEA 7, din 13/03/1996 emis de PARLAMENT;		
B1	Inscrierea provizorie, drept de PROPRIETATE, dobandit prin Lege, cota actuala 1/1, cota initiala 1/1 1) NEIDENTIFICAT NEIDENTIFICAT	A1

C. Partea III. SARCINI .

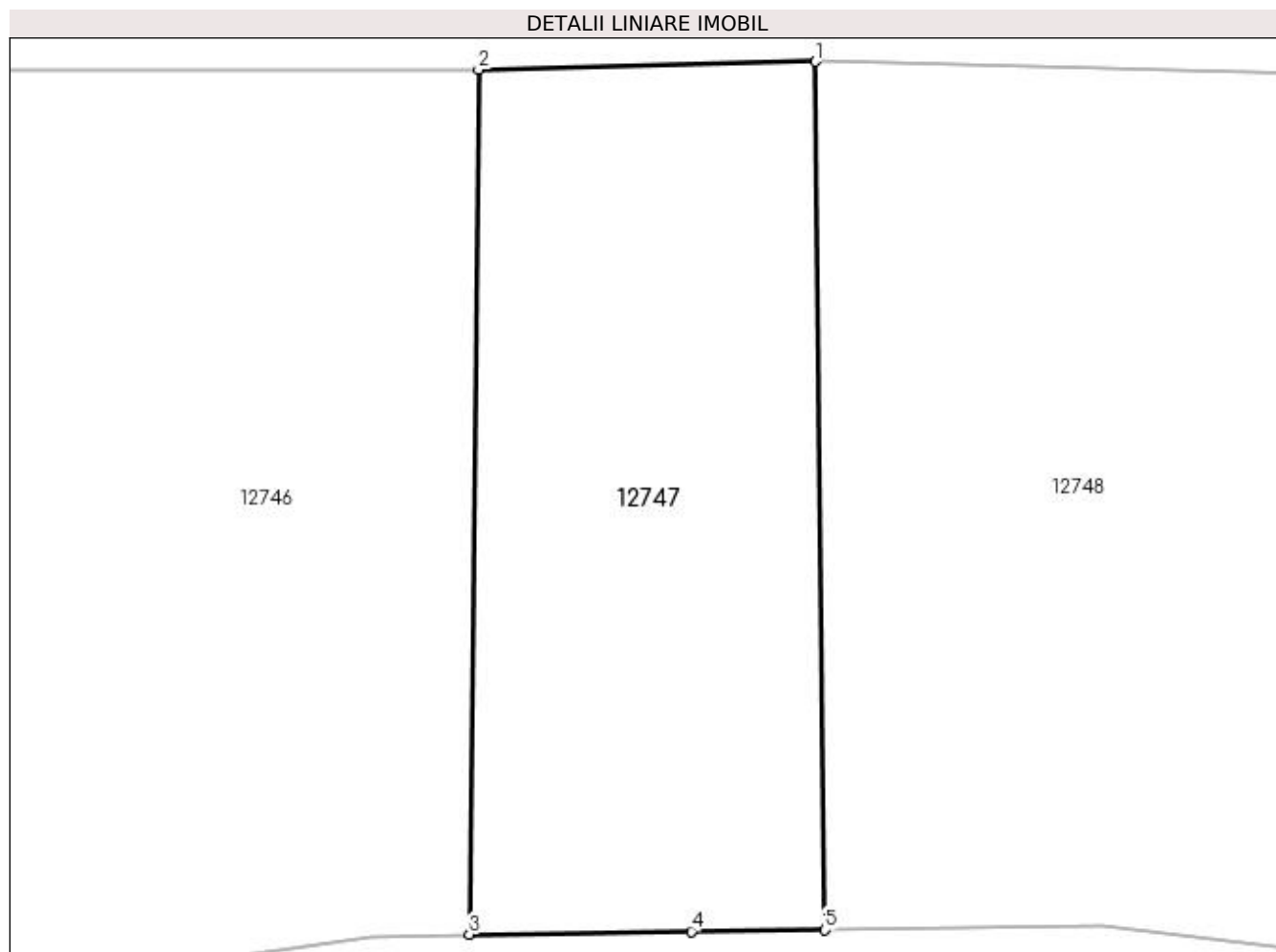
Inscrieri privind dezmembramintele dreptului de proprietate, drepturi reale de garanție și sarcini	Referințe
NU SUNT	

Anexa Nr. 1 La Partea I

Teren

Nr cadastral	Suprafața (mp)*	Observații / Referințe
	229	

* Suprafața este determinată în planul de proiecție Stereo 70.



Date referitoare la teren

Crt	Categorie folosință	Intravilan	Suprafața (mp)	Tarla	Parcelă	Nr. topo	Observații / Referințe
1	pasune	NU	229	110	-	-	

Lungime Segmente

1) Valorile lungimilor segmentelor sunt obținute din proiecție în plan.

Punct început	X / Y	Punct sfârșit	X / Y	Lungime segment (** (m))
1	418.837,569 299.274,531	2	418.828,261 299.274,311	9.311
2	418.828,261 299.274,311	3	418.828,003 299.250,425	23.887
3	418.828,003 299.250,425	4	418.834,145 299.250,503	6.142
4	418.834,145 299.250,503	5	418.837,831 299.250,547	3.686
5	418.837,831 299.250,547	1	418.837,569 299.274,531	23.985

**** Lungimile segmentelor sunt determinate în planul de proiecție Stereo 70 și sunt rotunjite la 1 milimetru.**

***** Distanța dintre puncte este formată din segmente cumulate ce sunt mai mici decât valoarea 1 milimetru.**

**DATE DESPRE IMOBILUL NR. 12748**

Oficiul de Cadastru și Publicitate Imobiliară DOLJ
Biroul de Cadastru și Publicitate Imobiliară Craiova

A. Partea I. Descrierea imobilului

TEREN Extravilan

Adresa: Jud. Dolj, T110, P185

Nr. Crt	Nr cadastral Nr. topografic	Suprafața* (mp)	Observații / Referințe
A1		Din acte: 650 Masurata: 680	Sector cadastral:9 Teren neimprejmuit;

B. Partea II. Proprietari și acte

Inscrieri privitoare la dreptul de proprietate și alte drepturi reale		Referințe
/		
Act Notarial nr. APV 2347, din 05/09/2008 emis de NP ZAVOI AURELIAN PAUL;		
B1	Intabulare, drept de PROPRIETATE, dobandit prin lesire Din Indiviziune, cota actuala 1/1, cota initiala 1/1 1) BARAN MARIA	A1

C. Partea III. SARCINI .

Inscrieri privind dezmembramintele dreptului de proprietate, drepturi reale de garanție și sarcini	Referințe
NU SUNT	

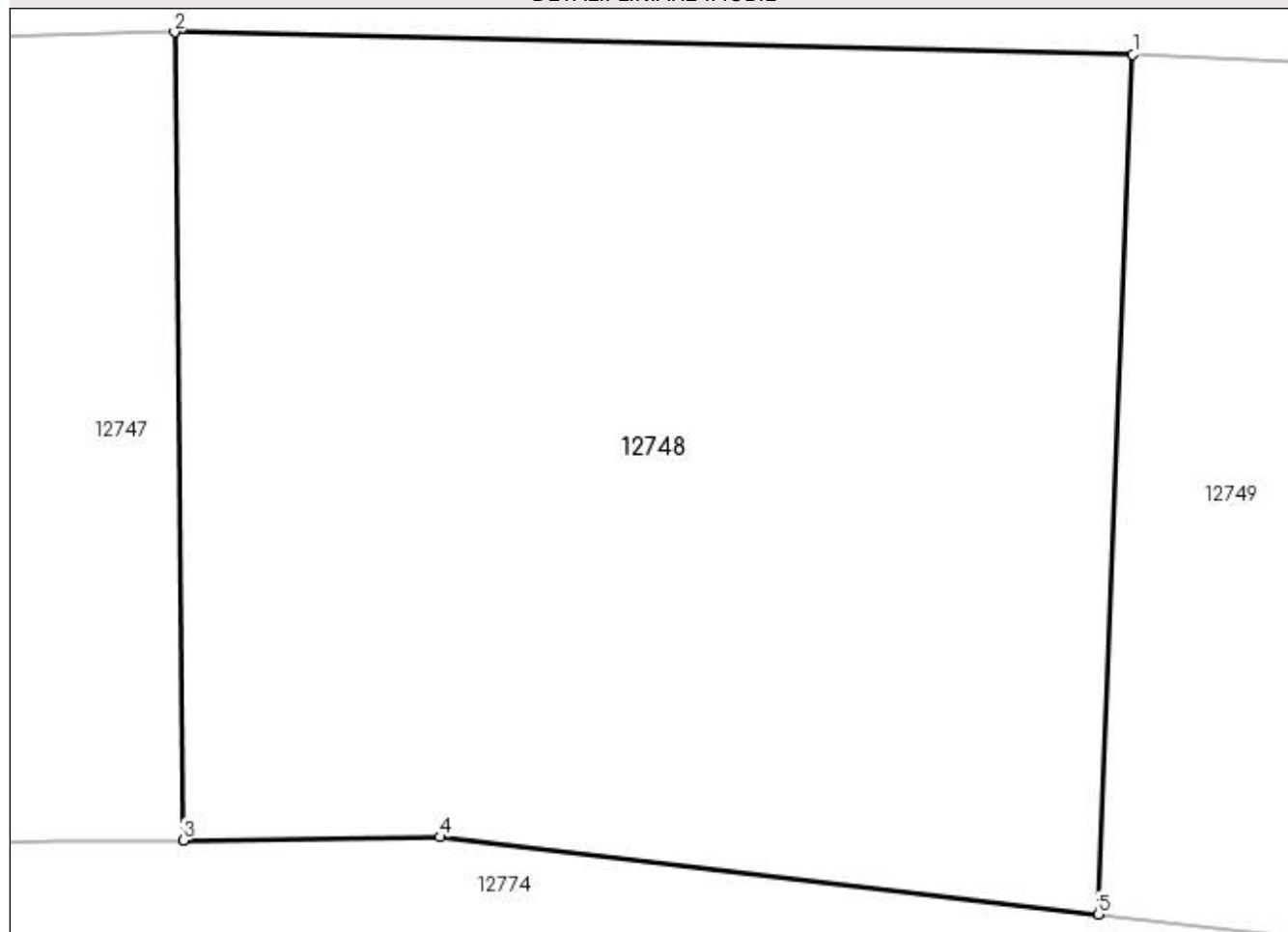
Anexa Nr. 1 La Partea I

Teren

Nr cadastral	Suprafața (mp)*	Observații / Referințe
	Din acte: 650 Masurata: 680	

* Suprafața este determinată în planul de proiecție Stereo 70.

DETALII LINIARE IMOBIL



Date referitoare la teren

Crt	Categorie folosință	Intravilan	Suprafața (mp)	Tarla	Parcelă	Nr. topo	Observații / Referințe
1	pașune	NU	680	110	185	-	

Lungime Segmente

1) Valorile lungimilor segmentelor sunt obținute din proiecție în plan.

Punct început	X / Y	Punct sfârșit	X / Y	Lungime segment (** (m)
1	418.866,042 299.273,873	2	418.837,569 299.274,531	28.48
2	418.837,569 299.274,531	3	418.837,831 299.250,547	23.985
3	418.837,831 299.250,547	4	418.845,459 299.250,639	7.629
4	418.845,459 299.250,639	5	418.865,015 299.248,349	19.69
5	418.865,015 299.248,349	1	418.866,042 299.273,873	25.545

**** Lungimile segmentelor sunt determinate în planul de proiecție Stereo 70 și sunt rotunjite la 1 milimetru.**

***** Distanța dintre puncte este formată din segmente cumulate ce sunt mai mici decât valoarea 1 milimetru.**

**DATE DESPRE IMOBILUL NR. 12749**

Oficiul de Cadastru și Publicitate Imobiliară DOLJ
Biroul de Cadastru și Publicitate Imobiliară Craiova

A. Partea I. Descrierea imobilului

TEREN Extravilan

Adresa: Jud. Dolj, T110, P184

Nr. Crt	Nr cadastral Nr. topografic	Suprafața* (mp)	Observații / Referințe
A1		Din acte: 525 Masurata: 555	Sector cadastral:9 Teren neimprejmuit;

B. Partea II. Proprietari și acte

Inscrieri privitoare la dreptul de proprietate și alte drepturi reale		Referințe
/		
Act Administrativ nr. TDP 2929, din 16/09/2004 emis de COMISIA JUDETEANA DOLJ (CERTIFICAT DE DECES SERIA DS NR 041585);		
B1	Intabulare, drept de PROPRIETATE, dobandit prin Reconstituire, cota actuala 1/1, cota initiala 1/1 1) VLADAIA ION 2) LICIU AURICA 3) VOICU IOANA DEFUNCT:Da 4) DINCU MARIA, LIPSĂ CNP	A1

C. Partea III. SARCINI .

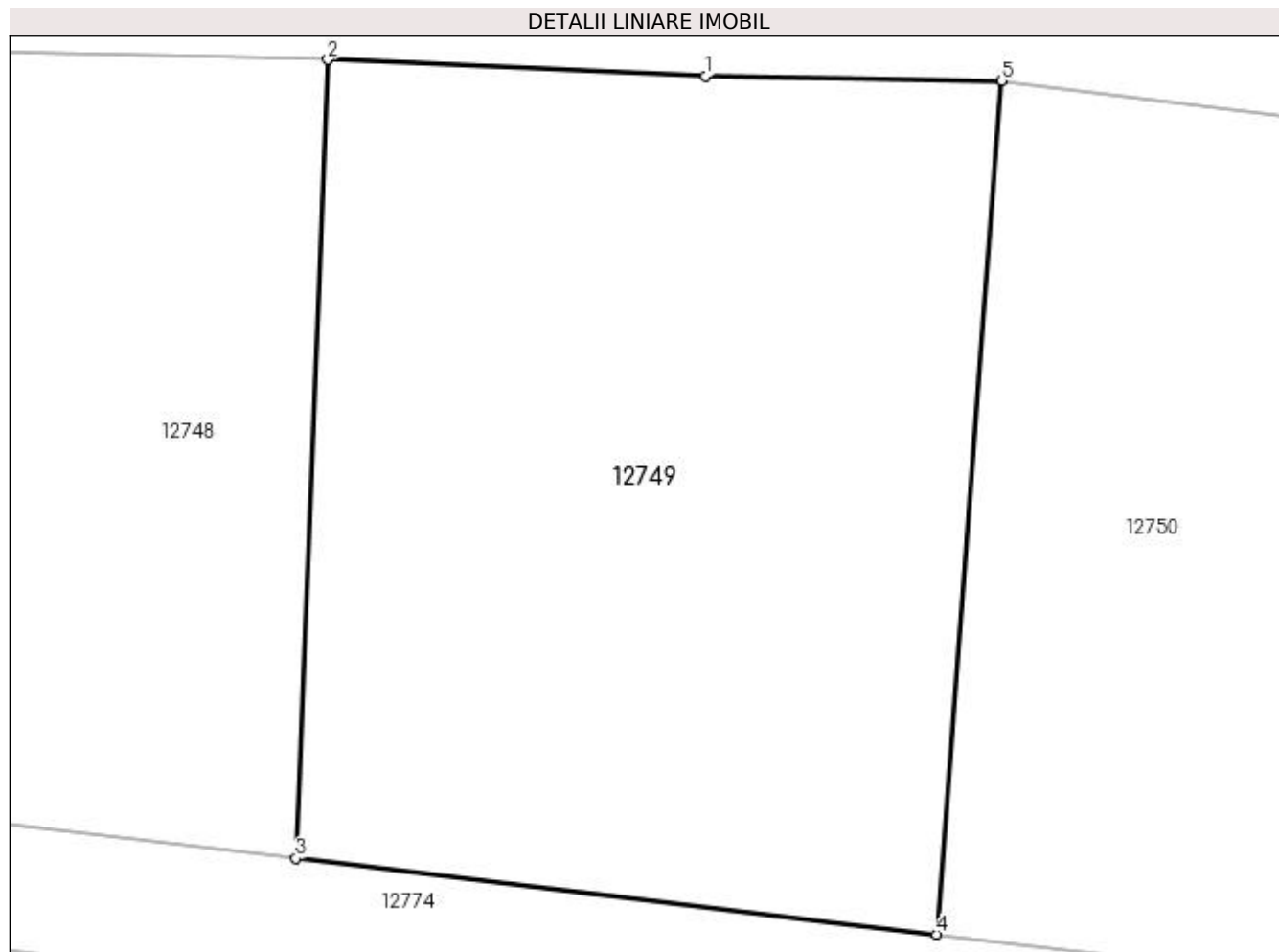
Inscrieri privind dezmembramintele dreptului de proprietate, drepturi reale de garanție și sarcini	Referințe
NU SUNT	

Anexa Nr. 1 La Partea I

Teren

Nr cadastral	Suprafața (mp)*	Observații / Referințe
	Din acte: 525 Masurata: 555	

* Suprafața este determinată în planul de proiecție Stereo 70.



Date referitoare la teren

Crt	Categorie folosință	Intra vilan	Suprafața (mp)	Tarla	Parcelă	Nr. topo	Observații / Referințe
1	padure	NU	220	110	184	-	
2	pasune	NU	335	110	184	-	

Lungime Segmente

1) Valorile lungimilor segmentelor sunt obținute din proiecție în plan.

Punct început	X / Y	Punct sfârșit	X / Y	Lungime segment (** (m)
1	418.878,112 299.273,354	2	418.866,042 299.273,873	12.081
2	418.866,042 299.273,873	3	418.865,015 299.248,349	25.545
3	418.865,015 299.248,349	4	418.885,484 299.245,925	20.612
4	418.885,484 299.245,925	5	418.887,567 299.273,204	27.358

Punct început	X / Y	Punct sfârșit	X / Y	Lungime segment (** (m)
5	418.887,567 299.273,204	1	418.878,112 299.273,354	9.456

** Lungimile segmentelor sunt determinate în planul de proiecție Stereo 70 și sunt rotunjite la 1 milimetru.

*** Distanța dintre puncte este formată din segmente cumulate ce sunt mai mici decât valoarea 1 milimetru.

**DATE DESPRE IMOBILUL NR. 12750**

Oficiul de Cadastru și Publicitate Imobiliară DOLJ
Biroul de Cadastru și Publicitate Imobiliară Craiova

A. Partea I. Descrierea imobilului

TEREN Extravilan

Adresa: Jud. Dolj, T110, P183

Nr. Crt	Nr cadastral Nr. topografic	Suprafața* (mp)	Observații / Referințe
A1		Din acte: 650 Masurata: 847	Sector cadastral:9 Teren neimprejmuit;

B. Partea II. Proprietari și acte

Inscrieri privitoare la dreptul de proprietate și alte drepturi reale		Referințe
/		
Act Administrativ nr. TDP 3474, din 18/11/2005 emis de COMISIA JUDETEANA DOLJ;		
B1	Intabulare, drept de PROPRIETATE, dobandit prin Reconstituire, cota actuala 1/1, cota initiala 1/1 1) FILIP IOANA, LIPSĂ CNP 2) CAPRAROIU MARIN, LIPSĂ CNP 3) CALINESCU ALEXANDRINA, LIPSĂ CNP	A1

C. Partea III. SARCINI .

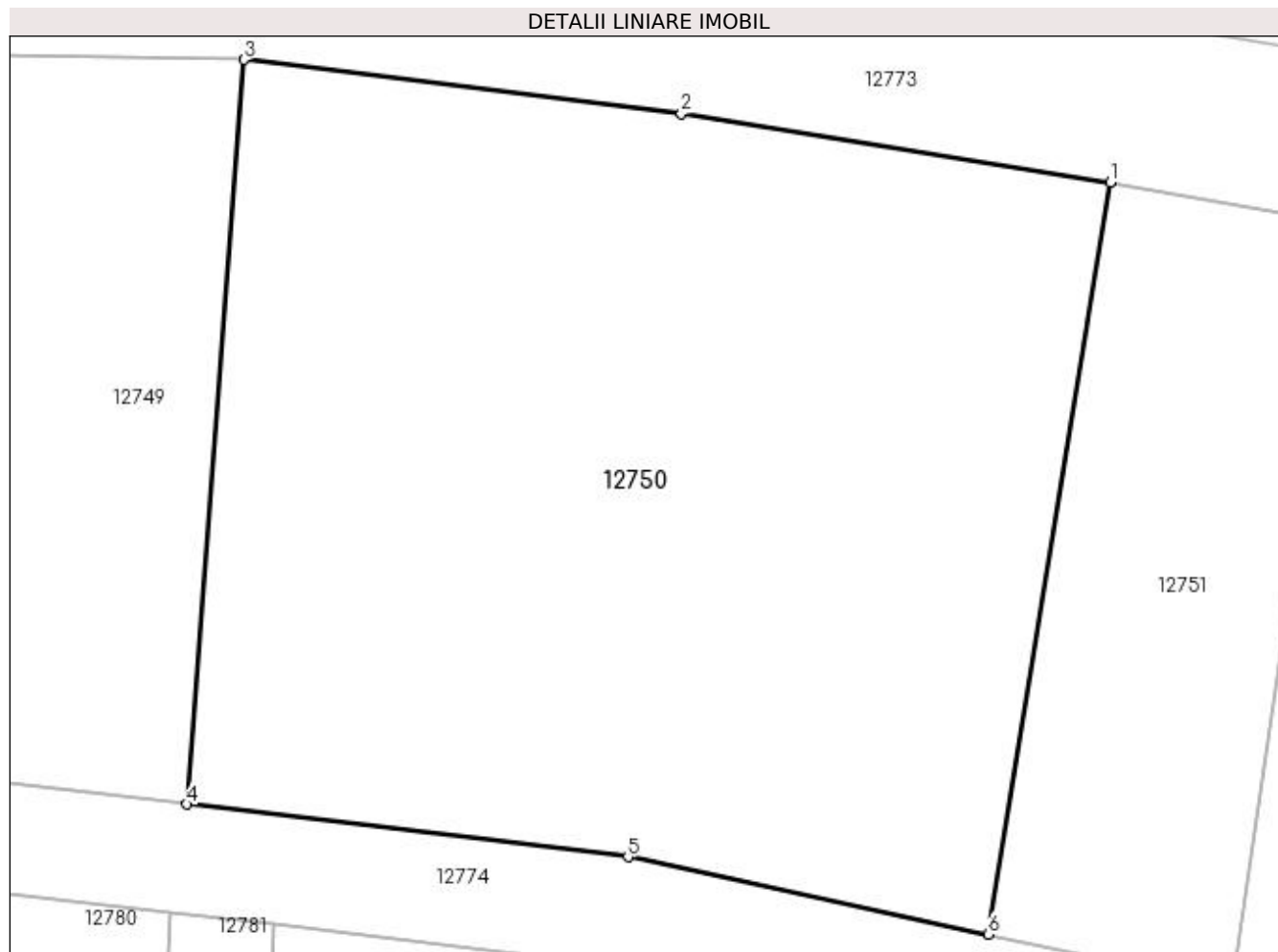
Inscrieri privind dezmembramintele dreptului de proprietate, drepturi reale de garanție și sarcini	Referințe
NU SUNT	

Anexa Nr. 1 La Partea I

Teren

Nr cadastral	Suprafața (mp)*	Observații / Referințe
	Din acte: 650 Masurata: 847	

* Suprafața este determinată în planul de proiecție Stereo 70.



Date referitoare la teren

Crt	Categorie folosință	Intra vilan	Suprafața (mp)	Tarla	Parcelă	Nr. topo	Observații / Referințe
1	padure	NU	847	110	183	-	

Lungime Segmente

1) Valorile lungimilor segmentelor sunt obținute din proiecție în plan.

Punct început	X / Y	Punct sfârșit	X / Y	Lungime segment (** (m)
1	418.919,305 299.268,706	2	418.903,599 299.271,224	15.907
2	418.903,599 299.271,224	3	418.887,567 299.273,204	16.154
3	418.887,567 299.273,204	4	418.885,484 299.245,925	27.358
4	418.885,484 299.245,925	5	418.901,637 299.243,992	16.268
5	418.901,637 299.243,992	6	418.914,837 299.241,159	13.5

Punct început	X / Y	Punct sfârșit	X / Y	Lungime segment (** (m)
6	418.914,837 299.241,159	1	418.919,305 299.268,706	27.907

** Lungimile segmentelor sunt determinate în planul de proiecție Stereo 70 și sunt rotunjite la 1 milimetru.

*** Distanța dintre puncte este formată din segmente cumulate ce sunt mai mici decât valoarea 1 milimetru.

**DATE DESPRE IMOBILUL NR. 12751**

Oficiul de Cadastru și Publicitate Imobiliară DOLJ
Biroul de Cadastru și Publicitate Imobiliară Craiova

A. Partea I. Descrierea imobilului

TEREN Extravilan

Adresa: Jud. Dolj, T110, P182

Nr. Crt	Nr cadastral Nr. topografic	Suprafața* (mp)	Observații / Referințe
A1		250	Sector cadastral:9 Teren neimprejmuit;

B. Partea II. Proprietari și acte

Inscrieri privitoare la dreptul de proprietate și alte drepturi reale		Referințe
/		
Act Administrativ nr. TDP 17997, din 15/11/2013 emis de COMISIA JUDETEANA DOLJ (CERTIFICAT DE DECES SERIA DZ NR 004578);		
B1	Intabulare, drept de PROPRIETATE, dobandit prin Reconstituire, cota actuala 1/1, cota initiala 1/1 1) PARVU AUGUSTIN DEFUNCT:Da	A1

C. Partea III. SARCINI .

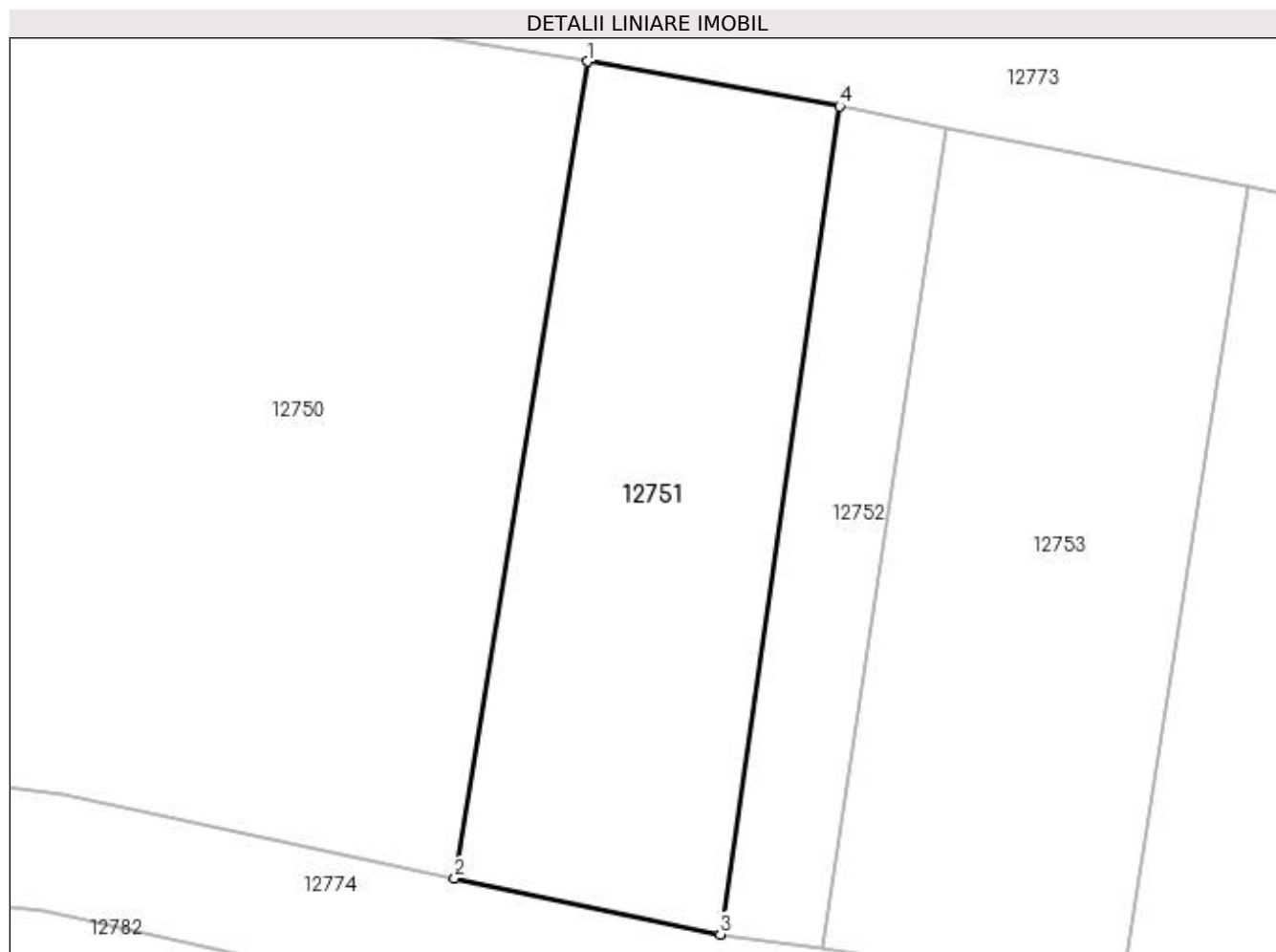
Inscrieri privind dezmembramintele dreptului de proprietate, drepturi reale de garanție și sarcini	Referințe
NU SUNT	

Anexa Nr. 1 La Partea I

Teren

Nr cadastral	Suprafața (mp)*	Observații / Referințe
	250	

* Suprafața este determinată în planul de proiecție Stereo 70.



Date referitoare la teren

Crt	Categorie folosință	Intra vilan	Suprafața (mp)	Tarla	Parcelă	Nr. topo	Observații / Referințe
1	padure	NU	250	110	182	-	

Lungime Segmente

1) Valorile lungimilor segmentelor sunt obținute din proiecție în plan.

Punct început	X / Y	Punct sfârșit	X / Y	Lungime segment (** (m)
1	418.919,305 299.268,706	2	418.914,837 299.241,159	27.907
2	418.914,837 299.241,159	3	418.923,797 299.239,276	9.156
3	418.923,797 299.239,276	4	418.927,819 299.267,202	28.214
4	418.927,819 299.267,202	1	418.919,305 299.268,706	8.645

**** Lungimile segmentelor sunt determinate în planul de proiecție Stereo 70 și sunt rotunjite la 1 milimetru.**

***** Distanța dintre puncte este formată din segmente cumulate ce sunt mai mici decât valoarea 1 milimetru.**

**DATE DESPRE IMOBILUL NR. 12752**

Oficiul de Cadastru și Publicitate Imobiliară DOLJ
Biroul de Cadastru și Publicitate Imobiliară Craiova

A. Partea I. Descrierea imobilului

TEREN Extravilan

Adresa: Jud. Dolj, T110, P181/1

Nr. Crt	Nr cadastral Nr. topografic	Suprafața* (mp)	Observații / Referințe
A1		100	Sector cadastral:9 Teren neimprejmuit;

B. Partea II. Proprietari și acte

Inscrieri privitoare la dreptul de proprietate și alte drepturi reale	Referințe
/	
Act Notarial nr. CM 149, din 22/09/2005 emis de NP ZAVOI AURELIAN PAUL (TDP 3430/30.06.2005);	
B1	A1
Intabulare, drept de PROPRIETATE, dobandit prin Succesiune, cota actuala 1/1, cota initiala 1/1 1) BAROANA MARIN DEFUNCT :Da	

C. Partea III. SARCINI .

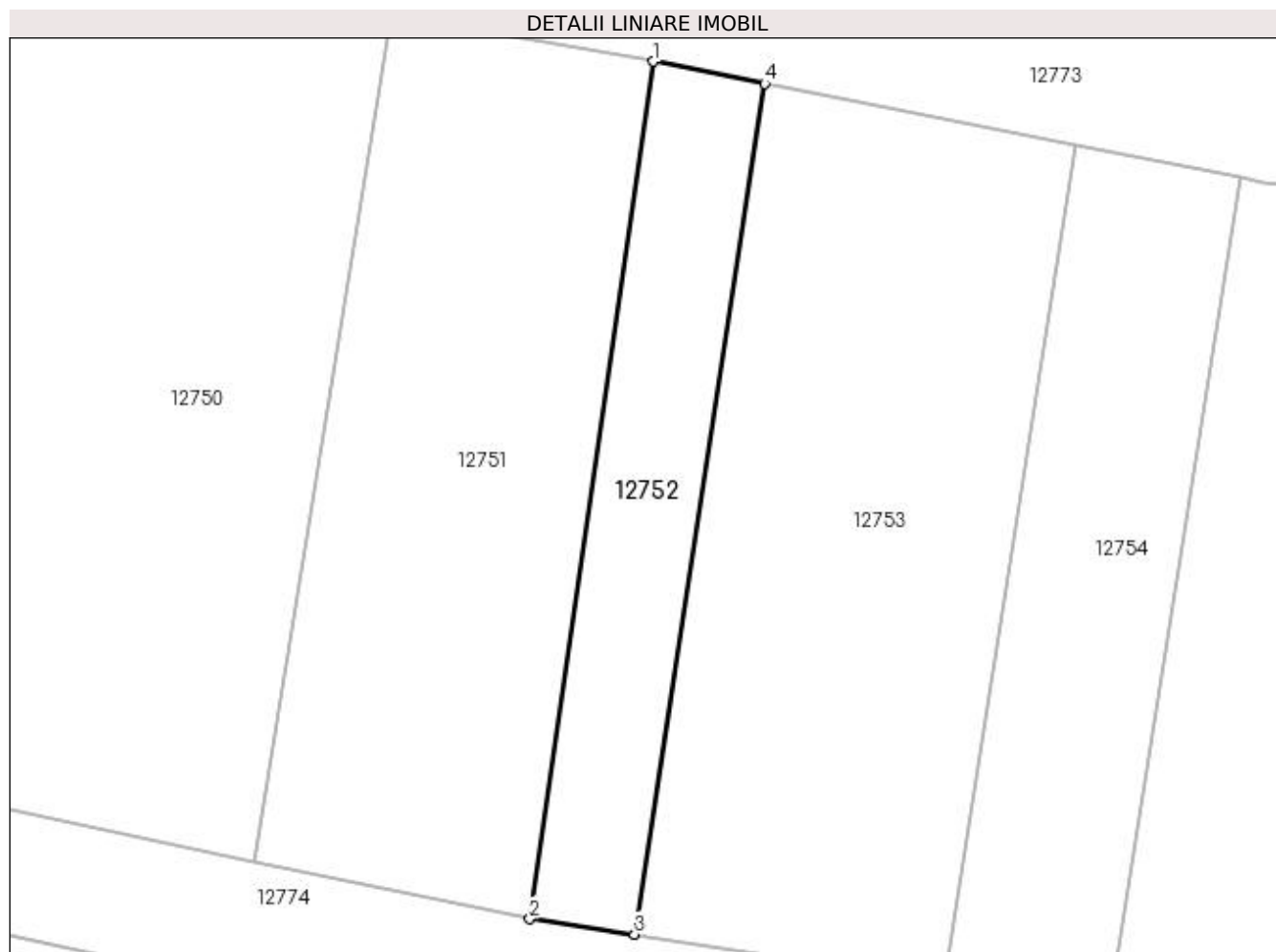
Inscrieri privind dezmembramintele dreptului de proprietate, drepturi reale de garanție și sarcini	Referințe
NU SUNT	

Anexa Nr. 1 La Partea I

Teren

Nr cadastral	Suprafața (mp)*	Observații / Referințe
	100	

* Suprafața este determinată în planul de proiecție Stereo 70.



Date referitoare la teren

Crt	Categorie folosință	Intra vilan	Suprafața (mp)	Tarla	Parcelă	Nr. topo	Observații / Referințe
1	padure	NU	100	110	181/1	-	IDENTIC CU T110/3

Lungime Segmente

1) Valorile lungimilor segmentelor sunt obținute din proiecție în plan.

Punct început	X / Y	Punct sfârșit	X / Y	Lungime segment (** (m)
1	418.927,819 299.267,202	2	418.923,797 299.239,276	28.214
2	418.923,797 299.239,276	3	418.927,211 299.238,781	3.45
3	418.927,211 299.238,781	4	418.931,444 299.266,485	28.026
4	418.931,444 299.266,485	1	418.927,819 299.267,202	3.695

**** Lungimile segmentelor sunt determinate în planul de proiecție Stereo 70 și sunt rotunjite la 1 milimetru.**

***** Distanța dintre puncte este formată din segmente cumulate ce sunt mai mici decât valoarea 1 milimetru.**

**DATE DESPRE IMOBILUL NR. 12753**

Oficiul de Cadastru și Publicitate Imobiliară DOLJ
Biroul de Cadastru și Publicitate Imobiliară Craiova

A. Partea I. Descrierea imobilului

TEREN Extravilan

Adresa: Jud. Dolj, T110

Nr. Crt	Nr cadastral Nr. topografic	Suprafața* (mp)	Observații / Referințe
A1		285	Sector cadastral:9 Teren neimprejmuit;

B. Partea II. Proprietari și acte

Inscrieri privitoare la dreptul de proprietate și alte drepturi reale		Referințe
/		
Act Normativ nr. LEGEA 7, din 13/03/1996 emis de PARLAMENT;		
B1	Inscrierea provizorie, drept de PROPRIETATE, dobandit prin Lege, cota actuala 1/1, cota initiala 1/1 1) NEIDENTIFICAT NEIDENTIFICAT	A1

C. Partea III. SARCINI .

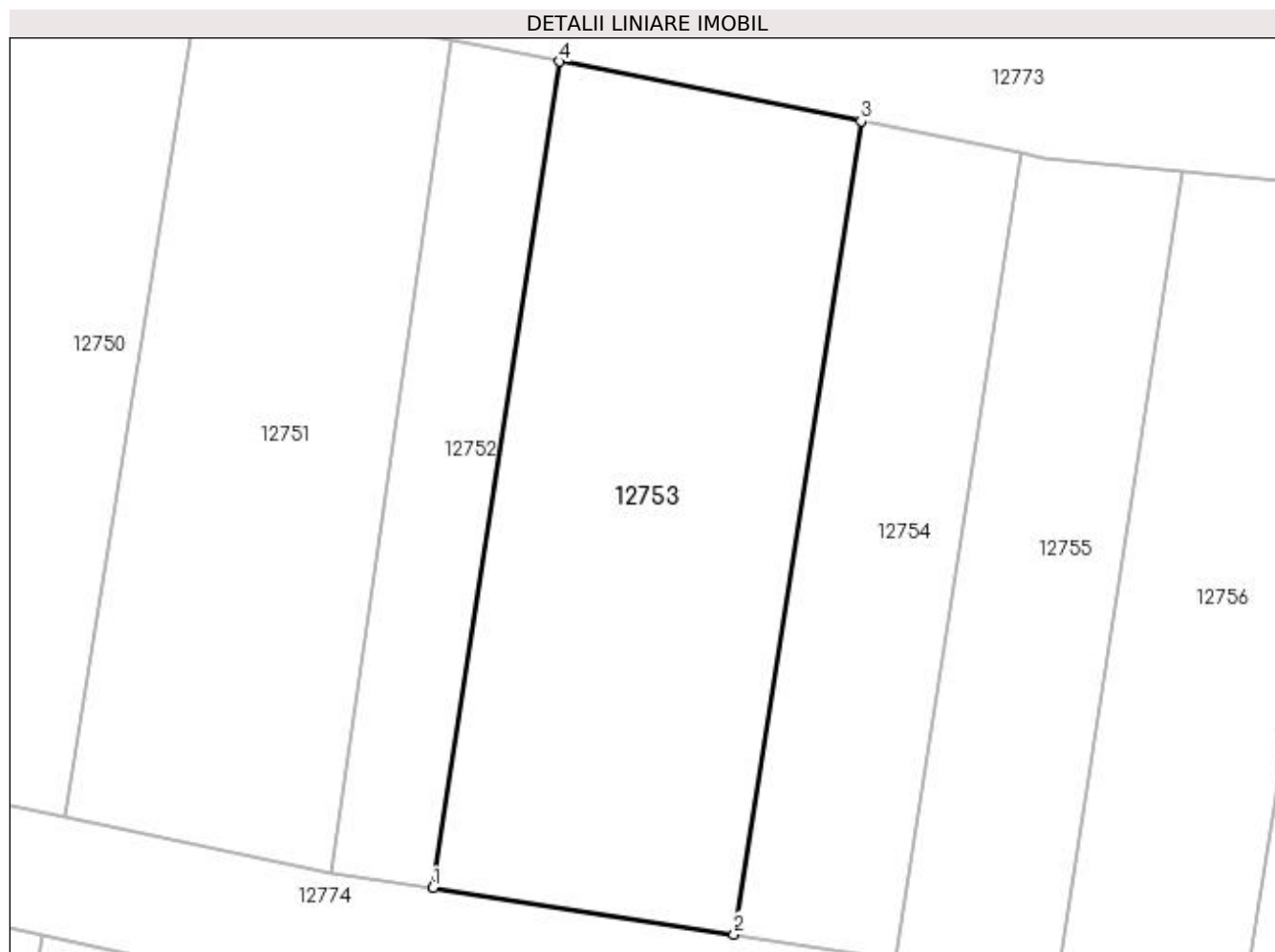
Inscrieri privind dezmembramintele dreptului de proprietate, drepturi reale de garanție și sarcini	Referințe
NU SUNT	

Anexa Nr. 1 La Partea I

Teren

Nr cadastral	Suprafața (mp)*	Observații / Referințe
	285	

* Suprafața este determinată în planul de proiecție Stereo 70.



Date referitoare la teren

Crt	Categorie folosință	Intra vilan	Suprafața (mp)	Tarla	Parcelă	Nr. topo	Observații / Referințe
1	padure	NU	285	110	-	-	

Lungime Segmente

1) Valorile lungimilor segmentelor sunt obținute din proiecție în plan.

Punct început	X / Y	Punct sfârșit	X / Y	Lungime segment (** (m)
1	418.927,211 299.238,781	2	418.937,303 299.237,224	10.211
2	418.937,303 299.237,224	3	418.941,571 299.264,485	27.593
3	418.941,571 299.264,485	4	418.931,444 299.266,485	10.322
4	418.931,444 299.266,485	1	418.927,211 299.238,781	28.026

**** Lungimile segmentelor sunt determinate în planul de proiecție Stereo 70 și sunt rotunjite la 1 milimetru.**

***** Distanța dintre puncte este formată din segmente cumulate ce sunt mai mici decât valoarea 1 milimetru.**

**DATE DESPRE IMOBILUL NR. 12754**

Oficiul de Cadastru și Publicitate Imobiliară DOLJ
Biroul de Cadastru și Publicitate Imobiliară Craiova

A. Partea I. Descrierea imobilului

TEREN Extravilan

Adresa: Jud. Dolj, T110, P179

Nr. Crt	Nr cadastral Nr. topografic	Suprafața* (mp)	Observații / Referințe
A1		150	Sector cadastral:9 Teren neimprejmuit;

B. Partea II. Proprietari și acte

Inscrieri privitoare la dreptul de proprietate și alte drepturi reale	Referințe
/	
Act Administrativ nr. TDP 3524, din 31/07/2006 emis de COMISIA JUDETEANA DOLJ;	
B1	A1
Intabulare, drept de PROPRIETATE, dobândit prin Reconstituire, cota actuala 1/1, cota initiala 1/1 1) CHIREA IOANA, LIPSĂ CNP	

C. Partea III. SARCINI .

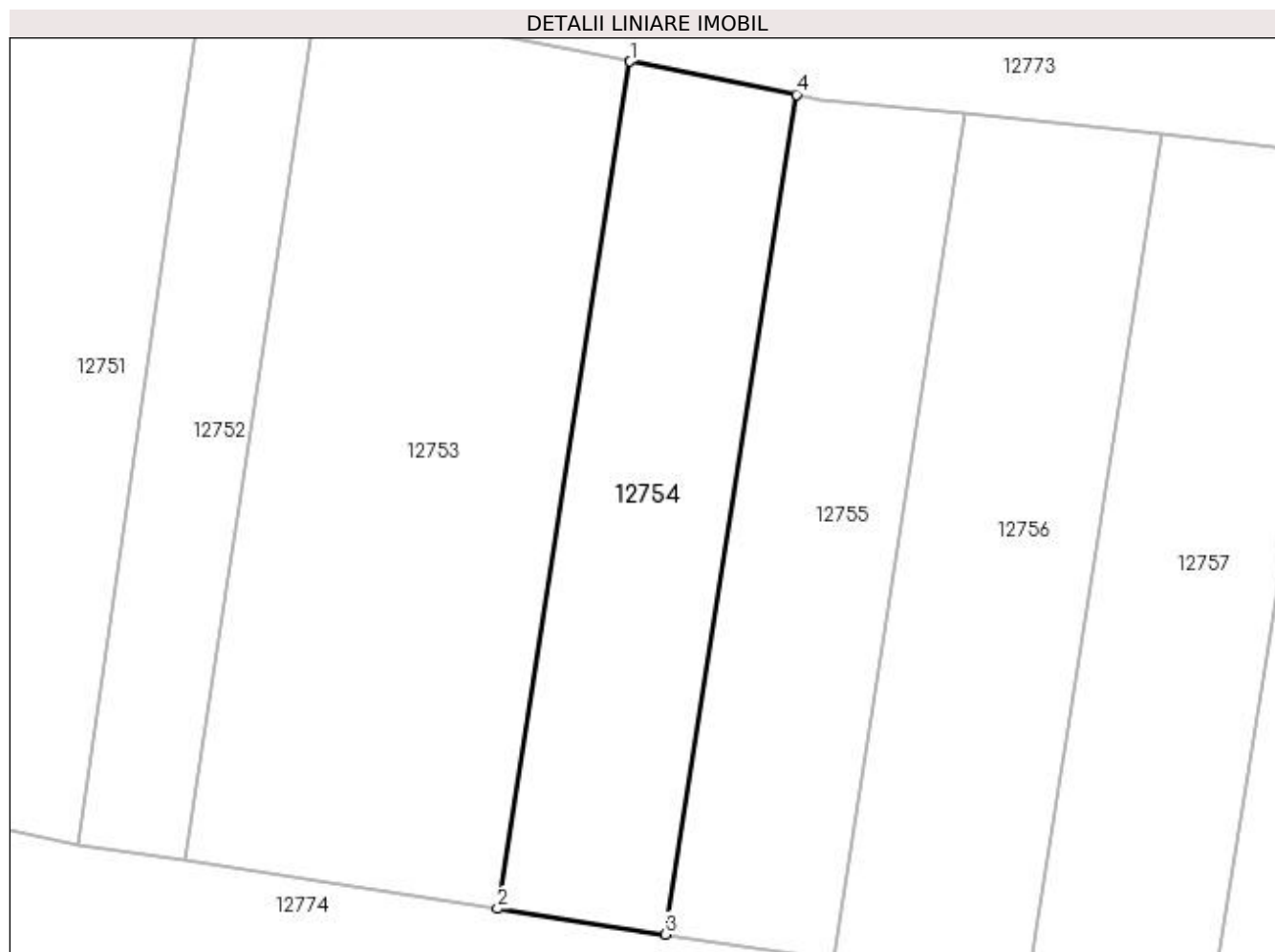
Inscrieri privind dezmembramintele dreptului de proprietate, drepturi reale de garanție și sarcini	Referințe
NU SUNT	

Anexa Nr. 1 La Partea I

Teren

Nr cadastral	Suprafața (mp)*	Observații / Referințe
	150	

* Suprafața este determinată în planul de proiecție Stereo 70.



Date referitoare la teren

Crt	Categorie folosință	Intra vilan	Suprafața (mp)	Tarla	Parcelă	Nr. topo	Observații / Referințe
1	padure	NU	150	110	179	-	

Lungime Segmente

1) Valorile lungimilor segmentelor sunt obținute din proiecție în plan.

Punct început	X / Y	Punct sfârșit	X / Y	Lungime segment (** (m)
1	418.941,571 299.264,485	2	418.937,303 299.237,224	27.593
2	418.937,303 299.237,224	3	418.942,699 299.236,394	5.46
3	418.942,699 299.236,394	4	418.946,93 299.263,422	27.356
4	418.946,93 299.263,422	1	418.941,571 299.264,485	5.464

**** Lungimile segmentelor sunt determinate în planul de proiecție Stereo 70 și sunt rotunjite la 1 milimetru.**

***** Distanța dintre puncte este formată din segmente cumulate ce sunt mai mici decât valoarea 1 milimetru.**

**DATE DESPRE IMOBILUL NR. 12755**

Oficiul de Cadastru și Publicitate Imobiliară DOLJ
Biroul de Cadastru și Publicitate Imobiliară Craiova

A. Partea I. Descrierea imobilului

TEREN Extravilan

Adresa: Jud. Dolj, T110, P178

Nr. Crt	Nr cadastral Nr. topografic	Suprafața* (mp)	Observații / Referințe
A1		150	Sector cadastral:9 Teren neimprejmuit;

B. Partea II. Proprietari și acte

Inscrieri privitoare la dreptul de proprietate și alte drepturi reale	Referințe
/	
Act Administrativ nr. TDP 3236, din 12/04/2005 emis de COMISIA JUDETEANA DOLJ;	
B1	A1
Intabulare, drept de PROPRIETATE, dobândit prin Reconstituire, cota actuala 1/1, cota initiala 1/1 1) CIOLACU ANDREI, LIPSĂ CNP	

C. Partea III. SARCINI .

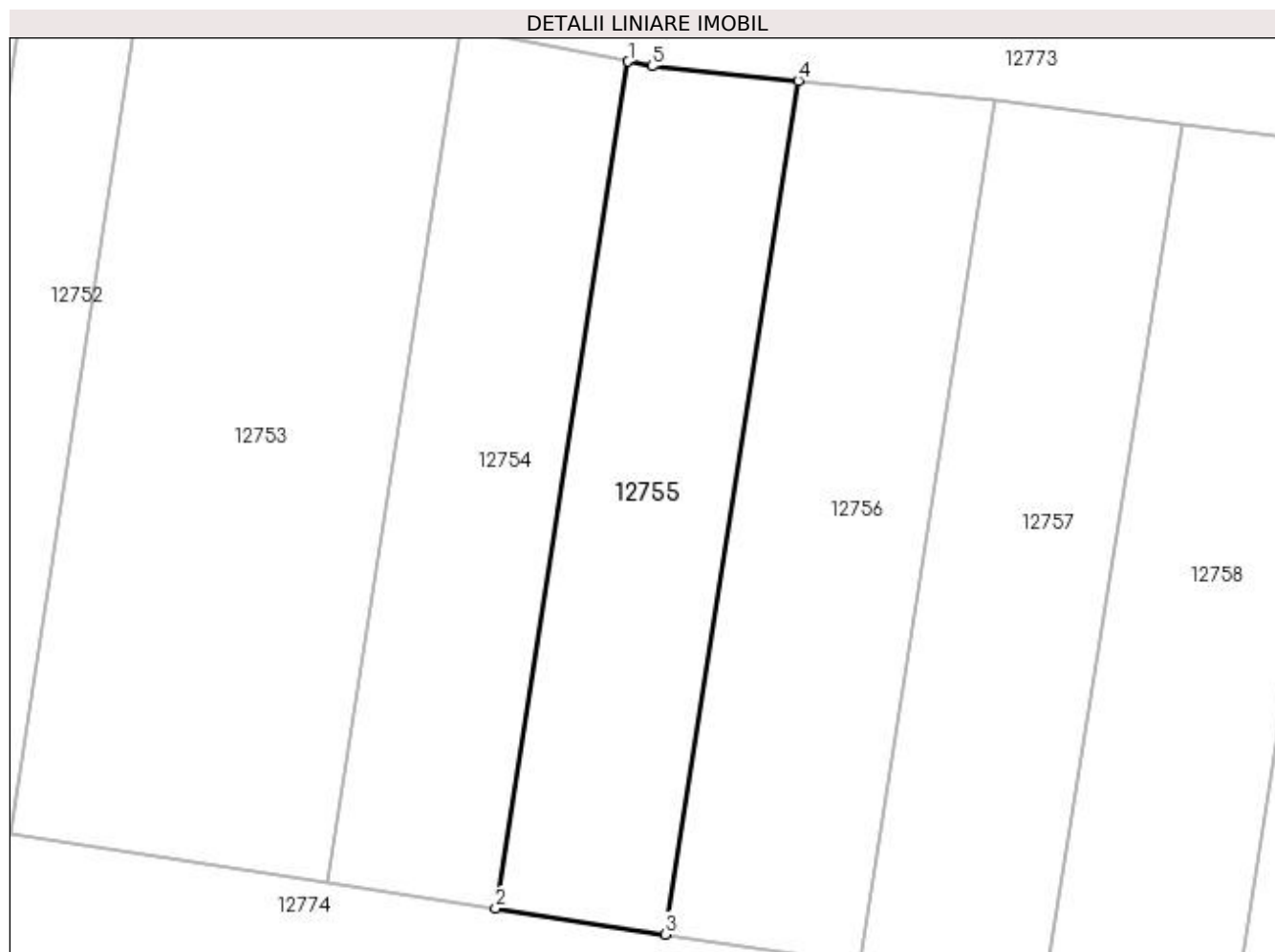
Inscrieri privind dezmembramintele dreptului de proprietate, drepturi reale de garanție și sarcini	Referințe
NU SUNT	

Anexa Nr. 1 La Partea I

Teren

Nr cadastral	Suprafața (mp)*	Observații / Referințe
	150	

* Suprafața este determinată în planul de proiecție Stereo 70.



Date referitoare la teren

Crt	Categorie folosință	Intra vilan	Suprafața (mp)	Tarla	Parcelă	Nr. topo	Observații / Referințe
1	padure	NU	150	110	178	-	IDENTIC CU T110/3

Lungime Segmente

1) Valorile lungimilor segmentelor sunt obținute din proiecție în plan.

Punct început	X / Y	Punct sfârșit	X / Y	Lungime segment (** (m)
1	418.946,93 299.263,422	2	418.942,699 299.236,394	27.356
2	418.942,699 299.236,394	3	418.948,103 299.235,563	5.468
3	418.948,103 299.235,563	4	418.952,368 299.262,806	27.574
4	418.952,368 299.262,806	5	418.947,688 299.263,271	4.703
5	418.947,688 299.263,271	1	418.946,93 299.263,422	0.772

**** Lungimile segmentelor sunt determinate în planul de proiecție Stereo 70 și sunt rotunjite la 1 milimetru.**

***** Distanța dintre puncte este formată din segmente cumulate ce sunt mai mici decât valoarea 1 milimetru.**

**DATE DESPRE IMOBILUL NR. 12756**

Oficiul de Cadastru și Publicitate Imobiliară DOLJ
Biroul de Cadastru și Publicitate Imobiliară Craiova

A. Partea I. Descrierea imobilului

TEREN Extravilan

Adresa: Jud. Dolj, T110, P177

Nr. Crt	Nr cadastral Nr. topografic	Suprafața* (mp)	Observații / Referințe
A1		175	Sector cadastral:9 Teren neimprejmuit;

B. Partea II. Proprietari și acte

Inscrieri privitoare la dreptul de proprietate și alte drepturi reale		Referințe
/		
Act Administrativ nr. TDP 2676, din 04/02/2004 emis de COMISIA JUDETEANA DOLJ (CERTIFICAT DE DECES SERIA DC NR 273767);		
B1	Intabulare, drept de PROPRIETATE, dobandit prin Reconstituire, cota actuala 1/1, cota initiala 1/1 1) STANCULEASA ION, LIPSĂ CNP DEFUNCT:Da	A1

C. Partea III. SARCINI .

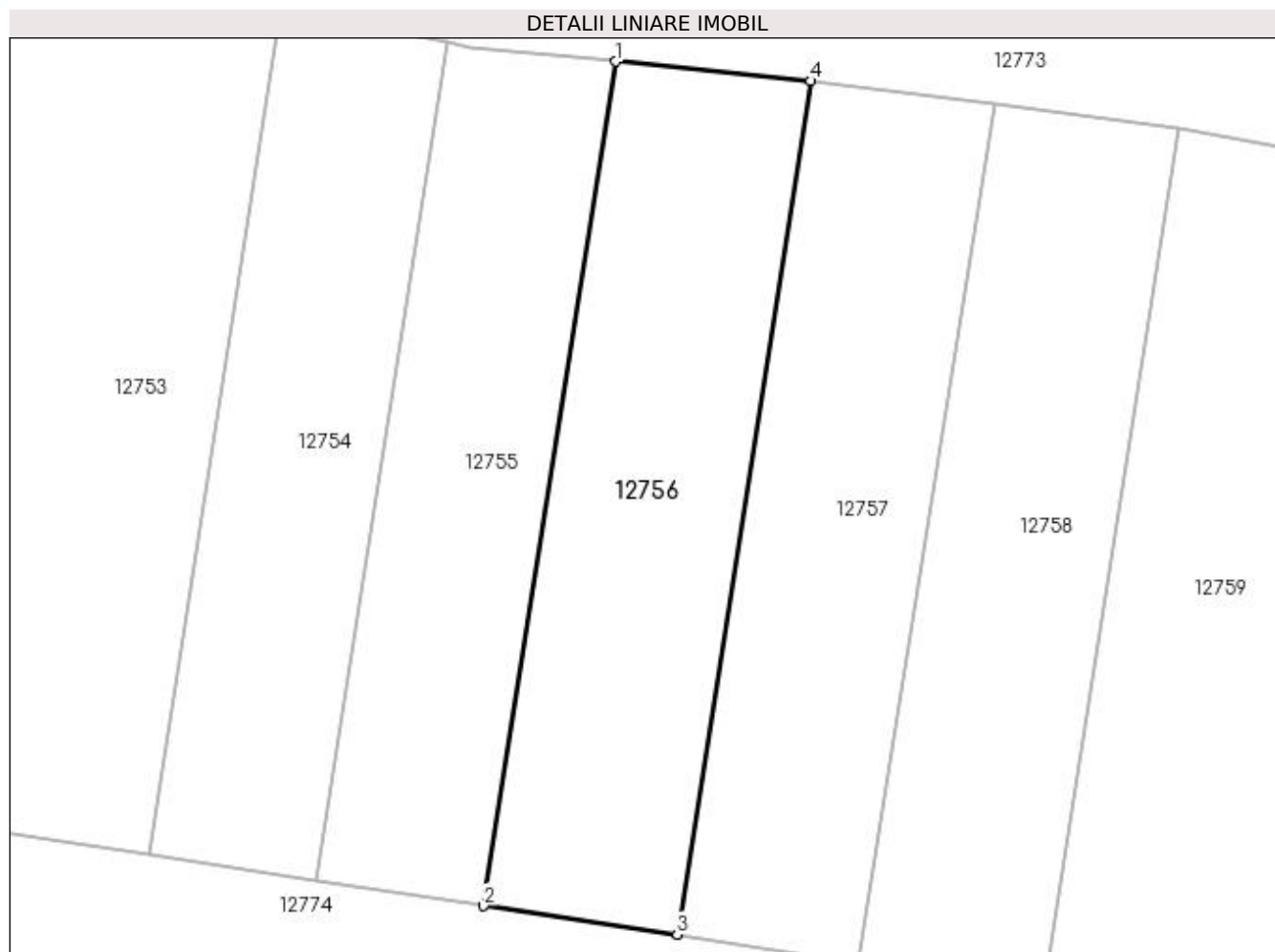
Inscrieri privind dezmembramintele dreptului de proprietate, drepturi reale de garanție și sarcini	Referințe
NU SUNT	

Anexa Nr. 1 La Partea I

Teren

Nr cadastral	Suprafața (mp)*	Observații / Referințe
	175	

* Suprafața este determinată în planul de proiecție Stereo 70.



Date referitoare la teren

Crt	Categorie folosință	Intra vilan	Suprafața (mp)	Tarla	Parcelă	Nr. topo	Observații / Referințe
1	padure	NU	175	110	177	-	

Lungime Segmente

1) Valorile lungimilor segmentelor sunt obținute din proiecție în plan.

Punct început	X / Y	Punct sfârșit	X / Y	Lungime segment (** (m)
1	418.952,368 299.262,806	2	418.948,103 299.235,563	27.574
2	418.948,103 299.235,563	3	418.954,355 299.234,643	6.319
3	418.954,355 299.234,643	4	418.958,666 299.262,18	27.872
4	418.958,666 299.262,18	1	418.952,368 299.262,806	6.328

**** Lungimile segmentelor sunt determinate în planul de proiecție Stereo 70 și sunt rotunjite la 1 milimetru.**

***** Distanța dintre puncte este formată din segmente cumulate ce sunt mai mici decât valoarea 1 milimetru.**

**DATE DESPRE IMOBILUL NR. 12757**

Oficiul de Cadastru și Publicitate Imobiliară DOLJ
Biroul de Cadastru și Publicitate Imobiliară Craiova

A. Partea I. Descrierea imobilului

TEREN Extravilan

Adresa: Jud. Dolj, T110

Nr. Crt	Nr cadastral Nr. topografic	Suprafața* (mp)	Observații / Referințe
A1		167	Sector cadastral:9 Teren neimprejmuit;

B. Partea II. Proprietari și acte

Inscrieri privitoare la dreptul de proprietate și alte drepturi reale		Referințe
/		
Act Normativ nr. LEGEA 7, din 13/03/1996 emis de PARLAMENT;		
B1	Inscrierea provizorie, drept de PROPRIETATE, dobandit prin Lege, cota actuala 1/1, cota initiala 1/1 1) NEIDENTIFICAT NEIDENTIFICAT	A1

C. Partea III. SARCINI .

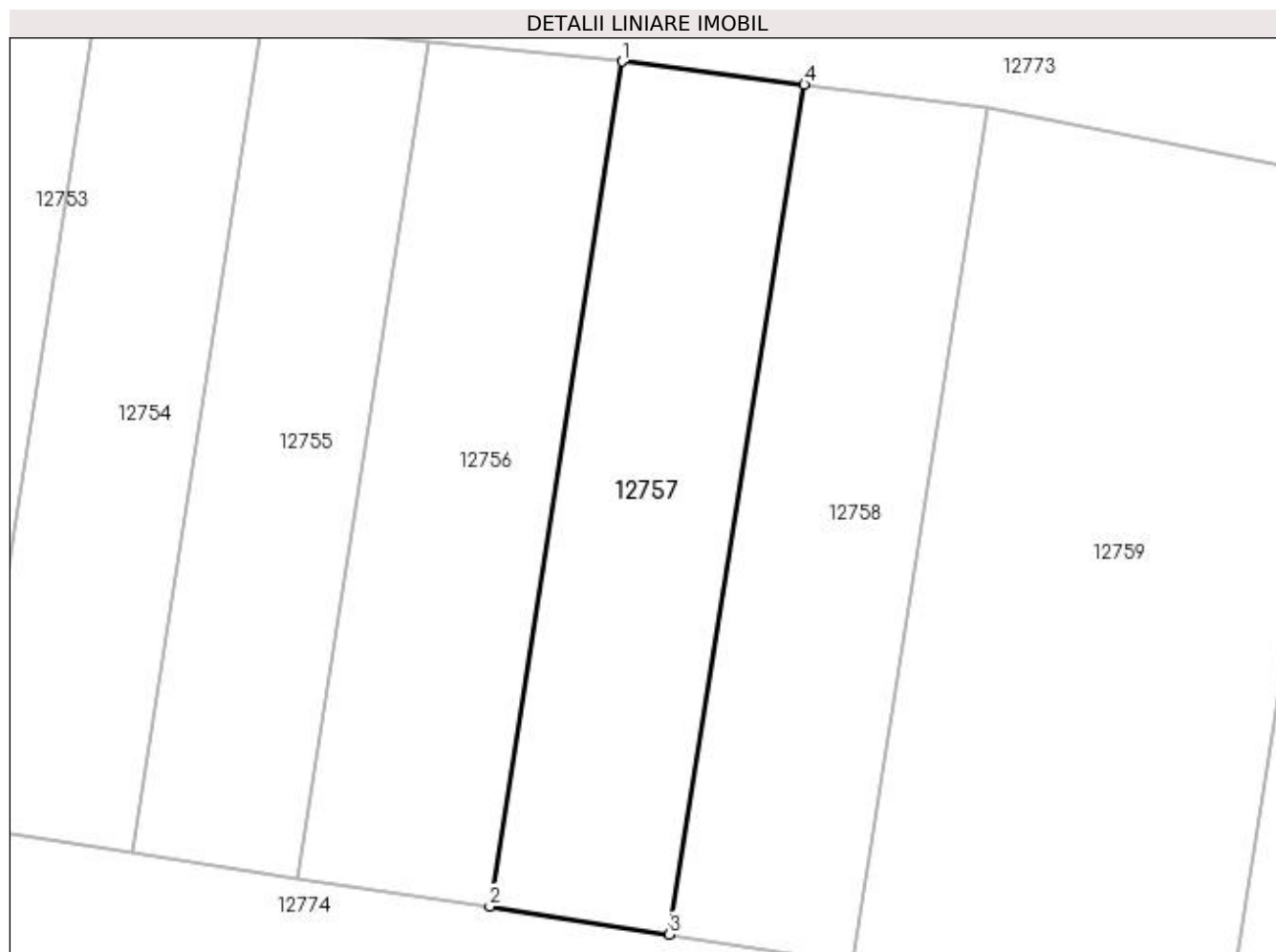
Inscrieri privind dezmembramintele dreptului de proprietate, drepturi reale de garanție și sarcini	Referințe
NU SUNT	

Anexa Nr. 1 La Partea I

Teren

Nr cadastral	Suprafața (mp)*	Observații / Referințe
	167	

* Suprafața este determinată în planul de proiecție Stereo 70.



Date referitoare la teren

Crt	Categorie folosință	Intra vilan	Suprafața (mp)	Tarla	Parcelă	Nr. topo	Observații / Referințe
1	padure	NU	167	110	-	-	

Lungime Segmente

1) Valorile lungimilor segmentelor sunt obținute din proiecție în plan.

Punct început	X / Y	Punct sfârșit	X / Y	Lungime segment (** (m)
1	418.958,666 299.262,18	2	418.954,355 299.234,643	27.872
2	418.954,355 299.234,643	3	418.960,212 299.233,729	5.928
3	418.960,212 299.233,729	4	418.964,615 299.261,422	28.042
4	418.964,615 299.261,422	1	418.958,666 299.262,18	5.998

**** Lungimile segmentelor sunt determinate în planul de proiecție Stereo 70 și sunt rotunjite la 1 milimetru.**

***** Distanța dintre puncte este formată din segmente cumulate ce sunt mai mici decât valoarea 1 milimetru.**

**DATE DESPRE IMOBILUL NR. 12758**

Oficiul de Cadastru și Publicitate Imobiliară DOLJ
Biroul de Cadastru și Publicitate Imobiliară Craiova

A. Partea I. Descrierea imobilului

TEREN Extravilan

Adresa: Jud. Dolj, T110, P176

Nr. Crt	Nr cadastral Nr. topografic	Suprafața* (mp)	Observații / Referințe
A1		170	Sector cadastral:9 Teren neimprejmuit;

B. Partea II. Proprietari și acte

Inscrieri privitoare la dreptul de proprietate și alte drepturi reale		Referințe
/		
Act Notarial nr. APV 1353, din 22/07/2008 emis de NP LAURA DIACONU (CM 52/08.07-2008; TDP 3065/29.11.2004);		
B1	Intabulare, drept de PROPRIETATE, dobandit prin lesire Din Indiviziune, cota actuala 1/1, cota initiala 1/1 1) CRACIUNESCU MIREL	A1

C. Partea III. SARCINI .

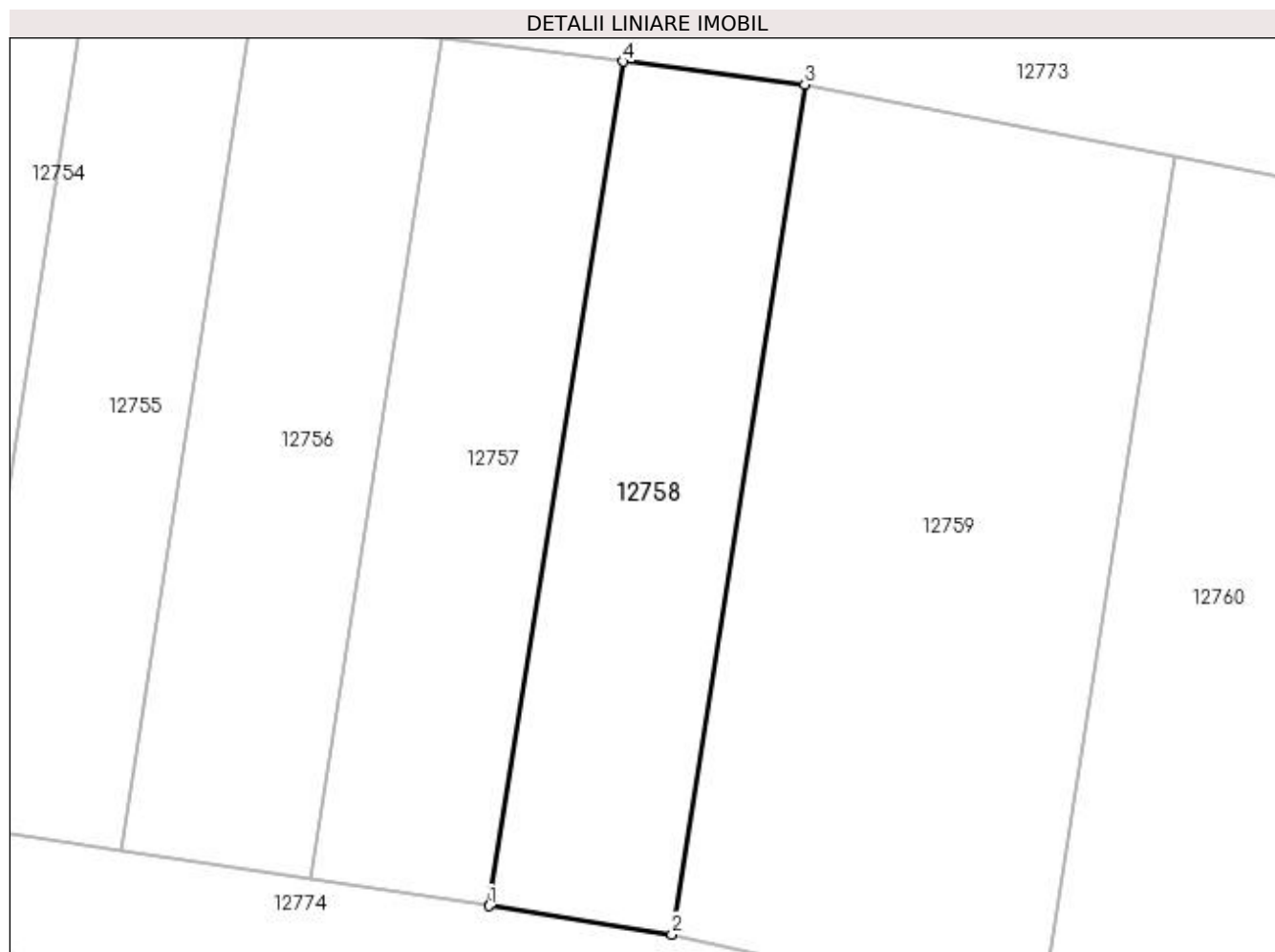
Inscrieri privind dezmembramintele dreptului de proprietate, drepturi reale de garanție și sarcini	Referințe
NU SUNT	

Anexa Nr. 1 La Partea I

Teren

Nr cadastral	Suprafața (mp)*	Observații / Referințe
	170	

* Suprafața este determinată în planul de proiecție Stereo 70.



Date referitoare la teren

Crt	Categorie folosință	Intra vilan	Suprafața (mp)	Tarla	Parcelă	Nr. topo	Observații / Referințe
1	padure	NU	170	110	176	-	

Lungime Segmente

1) Valorile lungimilor segmentelor sunt obținute din proiecție în plan.

Punct început	X / Y	Punct sfârșit	X / Y	Lungime segment (** (m)
1	418.960,212 299.233,729	2	418.966,202 299.232,794	6.062
2	418.966,202 299.232,794	3	418.970,565 299.260,665	28.21
3	418.970,565 299.260,665	4	418.964,615 299.261,422	5.998
4	418.964,615 299.261,422	1	418.960,212 299.233,729	28.042

**** Lungimile segmentelor sunt determinate în planul de proiecție Stereo 70 și sunt rotunjite la 1 milimetru.**

***** Distanța dintre puncte este formată din segmente cumulate ce sunt mai mici decât valoarea 1 milimetru.**

**DATE DESPRE IMOBILUL NR. 12759**

Oficiul de Cadastru și Publicitate Imobiliară DOLJ
Biroul de Cadastru și Publicitate Imobiliară Craiova

A. Partea I. Descrierea imobilului

TEREN Extravilan

Adresa: Jud. Dolj, T110, P175

Nr. Crt	Nr cadastral Nr. topografic	Suprafața* (mp)	Observații / Referințe
A1		350	Sector cadastral:9 Teren neimprejmuit;

B. Partea II. Proprietari și acte

Inscrieri privitoare la dreptul de proprietate și alte drepturi reale		Referințe
/		
Act Notarial nr. CM 166, din 14/10/2015 emis de NP DEFTA EMIL (TDP 3064/26.11.2004;CERTIFICAT DE DECES SERIA D11 NR 786773);		
B1	Intabulare, drept de PROPRIETATE, dobandit prin Succesiune, cota actuala 2/4, cota initiala 2/4 1) BECIU CONSTANTIN DEFUNCT:Da	A1
Act Notarial nr. CM 166, din 14/10/2015 emis de NP DEFTA EMIL (TDP 3064/26.11.2004);		
B2	Intabulare, drept de PROPRIETATE, dobandit prin Succesiune, cota actuala 1/4, cota initiala 1/4 1) GRIGORIE IONELA MADALINA , LIPSĂ CNP	A1
B3	Intabulare, drept de PROPRIETATE, dobandit prin Succesiune, cota actuala 1/4, cota initiala 1/4 1) CRACIUNESCU AIDA GABRIELA , LIPSĂ CNP	A1

C. Partea III. SARCINI .

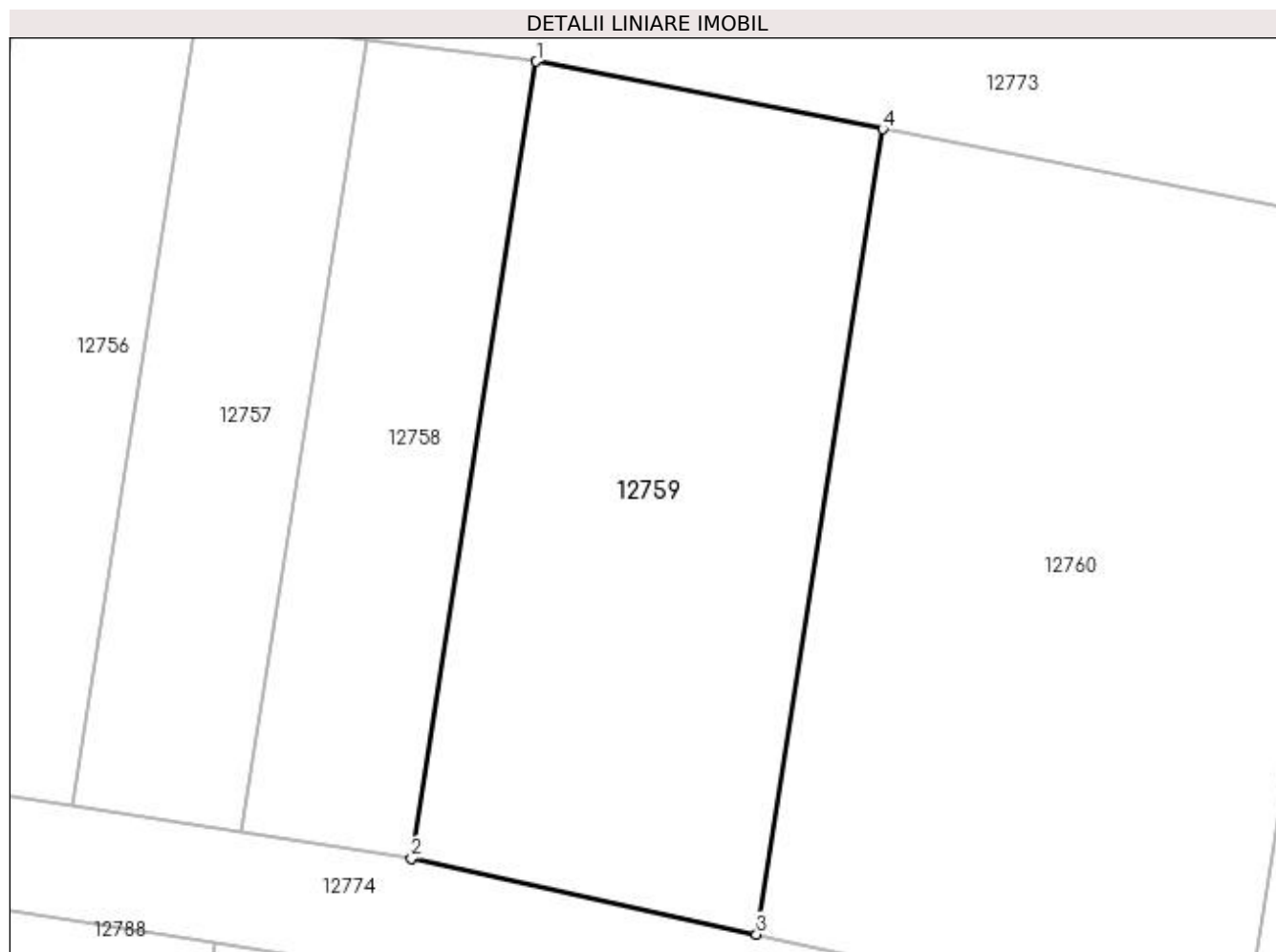
Inscrieri privind dezmembramintele dreptului de proprietate, drepturi reale de garanție și sarcini	Referințe
NU SUNT	

Anexa Nr. 1 La Partea I

Teren

Nr cadastral	Suprafața (mp)*	Observații / Referințe
	350	

* Suprafața este determinată în planul de proiecție Stereo 70.



Date referitoare la teren

Crt	Categorie folosință	Intravilan	Suprafața (mp)	Tarla	Parcelă	Nr. topo	Observații / Referințe
1	padure	NU	350	110	175	-	IDENTIC CU T110/3

Lungime Segmente

1) Valorile lungimilor segmentelor sunt obținute din proiecție în plan.

Punct început	X / Y	Punct sfârșit	X / Y	Lungime segment (** (m)
1	418.970,565 299.260,665	2	418.966,202 299.232,794	28.21
2	418.966,202 299.232,794	3	418.978,276 299.230,132	12.364
3	418.978,276 299.230,132	4	418.982,686 299.258,301	28.513
4	418.982,686 299.258,301	1	418.970,565 299.260,665	12.349

**** Lungimile segmentelor sunt determinate în planul de proiecție Stereo 70 și sunt rotunjite la 1 milimetru.**

***** Distanța dintre puncte este formată din segmente cumulate ce sunt mai mici decât valoarea 1 milimetru.**

**DATE DESPRE IMOBILUL NR. 12760**

Oficiul de Cadastru și Publicitate Imobiliară DOLJ
Biroul de Cadastru și Publicitate Imobiliară Craiova

A. Partea I. Descrierea imobilului

TEREN Extravilan

Adresa: Jud. Dolj, T110, P174

Nr. Crt	Nr cadastral Nr. topografic	Suprafața* (mp)	Observații / Referințe
A1		500	Sector cadastral:9 Teren neimprejmuit;

B. Partea II. Proprietari și acte

Inscrieri privitoare la dreptul de proprietate și alte drepturi reale	Referințe
/	
Hotarare Judecatoreasca nr. SC 3325, din 10/03/2008 emis de JUDECATORIA CRAIOVA (TDP 2354/16.09.2003);	
B1	Intabulare, drept de PROPRIETATE, dobandit prin Hotarare Judecatoreasca, cota actuala 1/1, cota initiala 1/1 1) STANCULEASA MARIN

C. Partea III. SARCINI .

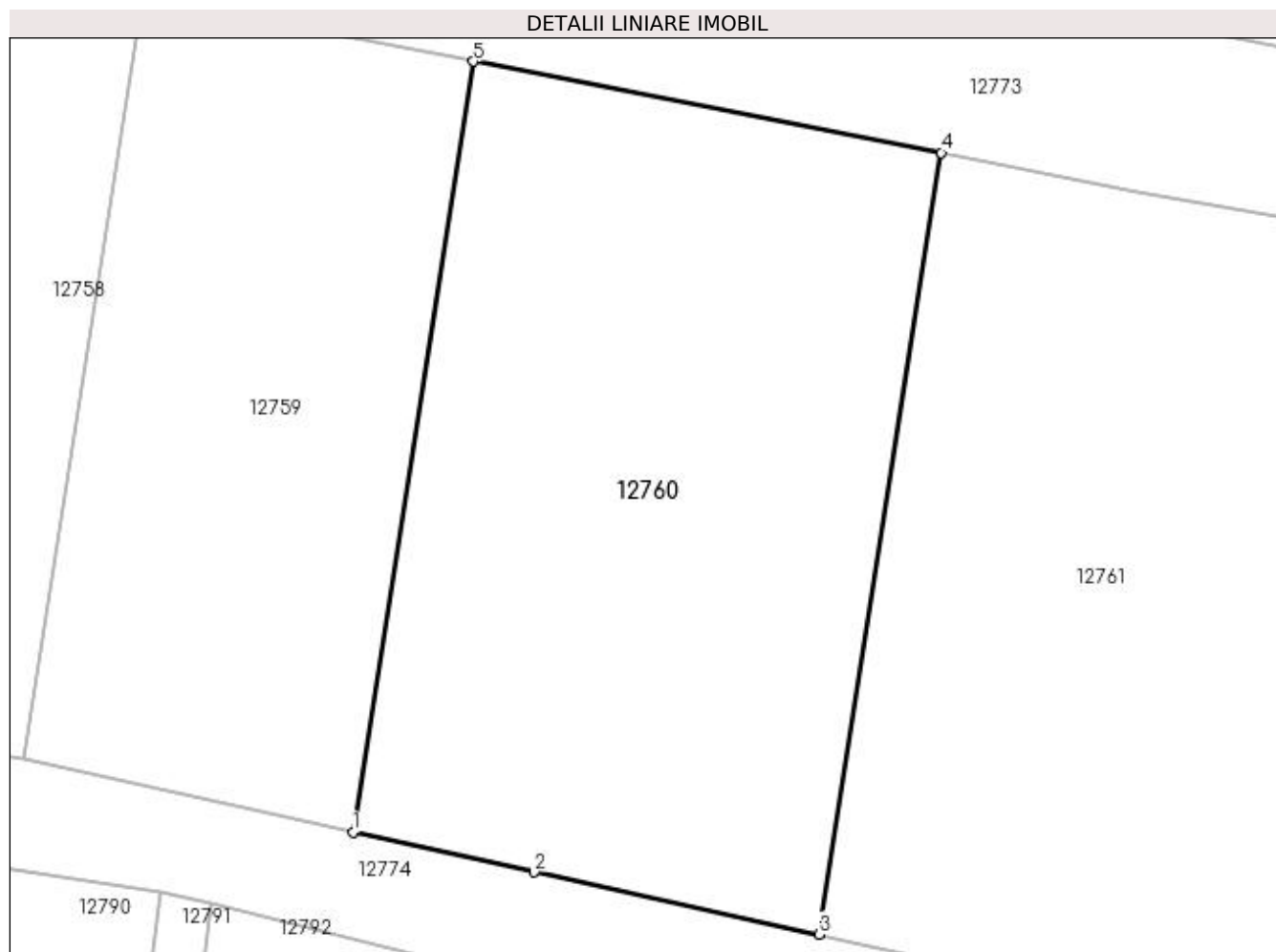
Inscrieri privind dezmembramintele dreptului de proprietate, drepturi reale de garanție și sarcini	Referințe
NU SUNT	

Anexa Nr. 1 La Partea I

Teren

Nr cadastral	Suprafața (mp)*	Observații / Referințe
	500	

* Suprafața este determinată în planul de proiecție Stereo 70.



Date referitoare la teren

Crt	Categorie folosință	Intra vilan	Suprafața (mp)	Tarla	Parcelă	Nr. topo	Observații / Referințe
1	padure	NU	500	110	174	-	

Lungime Segmente

1) Valorile lungimilor segmentelor sunt obținute din proiecție în plan.

Punct început	X / Y	Punct sfârșit	X / Y	Lungime segment (** (m)
1	418.978,276 299.230,132	2	418.984,898 299.228,672	6.781
2	418.984,898 299.228,672	3	418.995,314 299.226,398	10.661
3	418.995,314 299.226,398	4	418.999,786 299.254,967	28.917
4	418.999,786 299.254,967	5	418.982,686 299.258,301	17.422
5	418.982,686 299.258,301	1	418.978,276 299.230,132	28.513

**** Lungimile segmentelor sunt determinate în planul de proiecție Stereo 70 și sunt rotunjite la 1 milimetru.**

***** Distanța dintre puncte este formată din segmente cumulate ce sunt mai mici decât valoarea 1 milimetru.**

**DATE DESPRE IMOBILUL NR. 12761**

Oficiul de Cadastru și Publicitate Imobiliară DOLJ
Biroul de Cadastru și Publicitate Imobiliară Craiova

A. Partea I. Descrierea imobilului

TEREN Extravilan

Adresa: Jud. Dolj, T110

Nr. Crt	Nr cadastral Nr. topografic	Suprafața* (mp)	Observații / Referințe
A1		596	Sector cadastral:9 Teren neimprejmuit;

B. Partea II. Proprietari și acte

Inscrieri privitoare la dreptul de proprietate și alte drepturi reale		Referințe
/		
Act Normativ nr. LEGEA 7, din 13/03/1996 emis de PARLAMENT;		
B1	Inscrierea provizorie, drept de PROPRIETATE, dobandit prin Lege, cota actuala 1/1, cota initiala 1/1 1) NEIDENTIFICAT NEIDENTIFICAT	A1

C. Partea III. SARCINI .

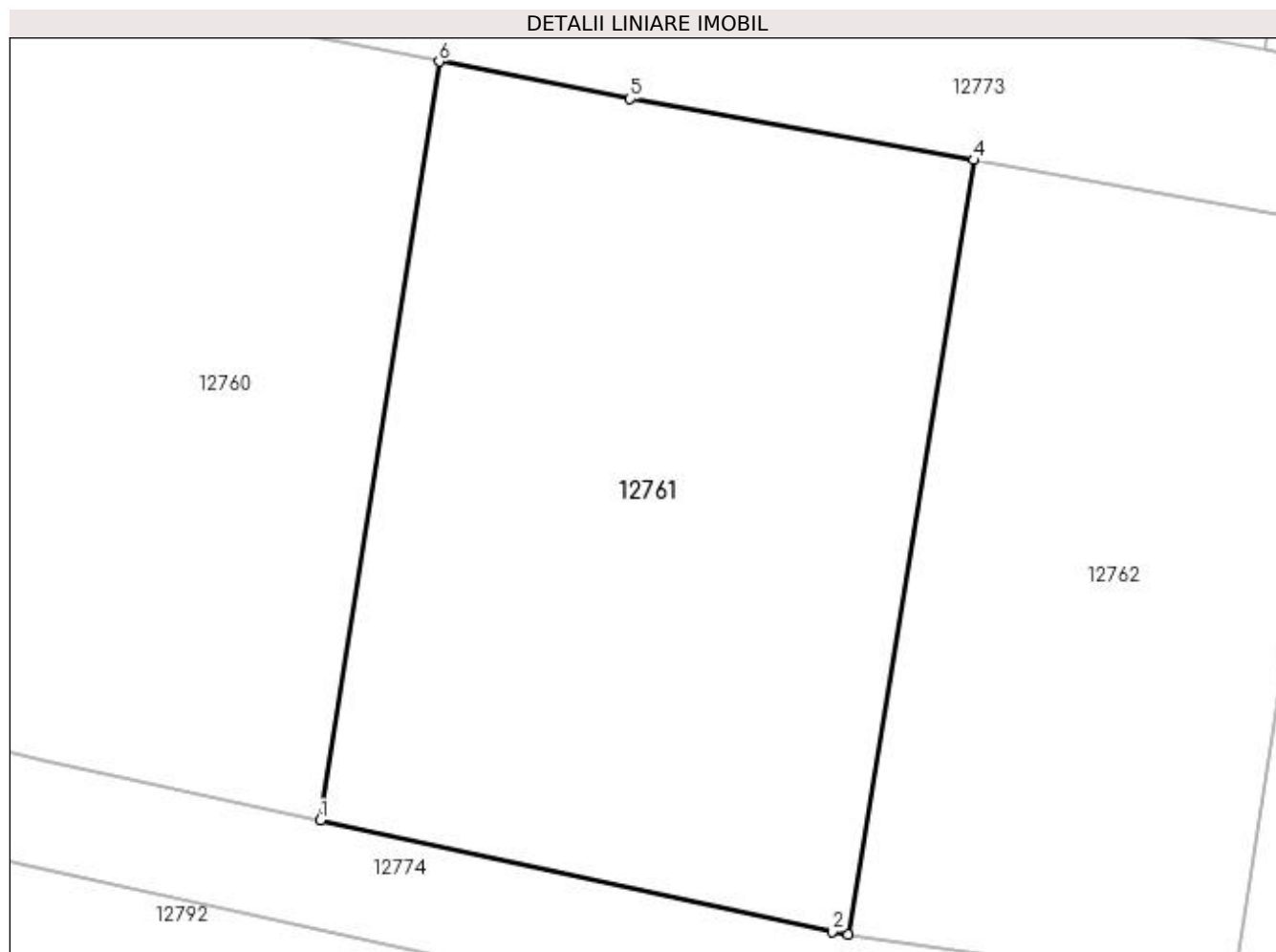
Inscrieri privind dezmembramintele dreptului de proprietate, drepturi reale de garanție și sarcini	Referințe
NU SUNT	

Anexa Nr. 1 La Partea I

Teren

Nr cadastral	Suprafața (mp)*	Observații / Referințe
	596	

* Suprafața este determinată în planul de proiecție Stereo 70.



Date referitoare la teren

Crt	Categorie folosință	Intra vilan	Suprafața (mp)	Tarla	Parcelă	Nr. topo	Observații / Referințe
1	pasune	NU	596	110	-	-	

Lungime Segmente

1) Valorile lungimilor segmentelor sunt obținute din proiecție în plan.

Punct început	X / Y	Punct sfârșit	X / Y	Lungime segment (** (m)
1	418.995,314 299.226,398	2	419.014,582 299.222,192	19.722
2	419.014,582 299.222,192	3	419.015,186 299.222,104	0.61
3	419.015,186 299.222,104	4	419.019,931 299.251,252	29.532
4	419.019,931 299.251,252	5	419.006,986 299.253,563	13.15
5	419.006,986 299.253,563	6	418.999,786 299.254,967	7.335

Punct început	X / Y	Punct sfârșit	X / Y	Lungime segment (** (m)
6	418.999,786 299.254,967	1	418.995,314 299.226,398	28.917

** Lungimile segmentelor sunt determinate în planul de proiecție Stereo 70 și sunt rotunjite la 1 milimetru.

*** Distanța dintre puncte este formată din segmente cumulate ce sunt mai mici decât valoarea 1 milimetru.

**DATE DESPRE IMOBILUL NR. 12762**

Oficiul de Cadastru și Publicitate Imobiliară DOLJ
Biroul de Cadastru și Publicitate Imobiliară Craiova

A. Partea I. Descrierea imobilului

TEREN Extravilan

Adresa: Jud. Dolj, T110, P173

Nr. Crt	Nr cadastral Nr. topografic	Suprafața* (mp)	Observații / Referințe
A1		425	Sector cadastral:9 Teren neimprejmuit;

B. Partea II. Proprietari și acte

Inscrieri privitoare la dreptul de proprietate și alte drepturi reale		Referințe
/		
Act Administrativ nr. TDP 3473, din 18/11/2005 emis de COMISIA JUDETEANA DOLJ;		
B1	Intabulare, drept de PROPRIETATE, dobândit prin Reconstituire, cota actuala 1/1, cota initiala 1/1 1) DIACONU AUREL, LIPSĂ CNP 2) SAVA RODICA, LIPSĂ CNP 3) DIACONU MARIN, LIPSĂ CNP	A1

C. Partea III. SARCINI .

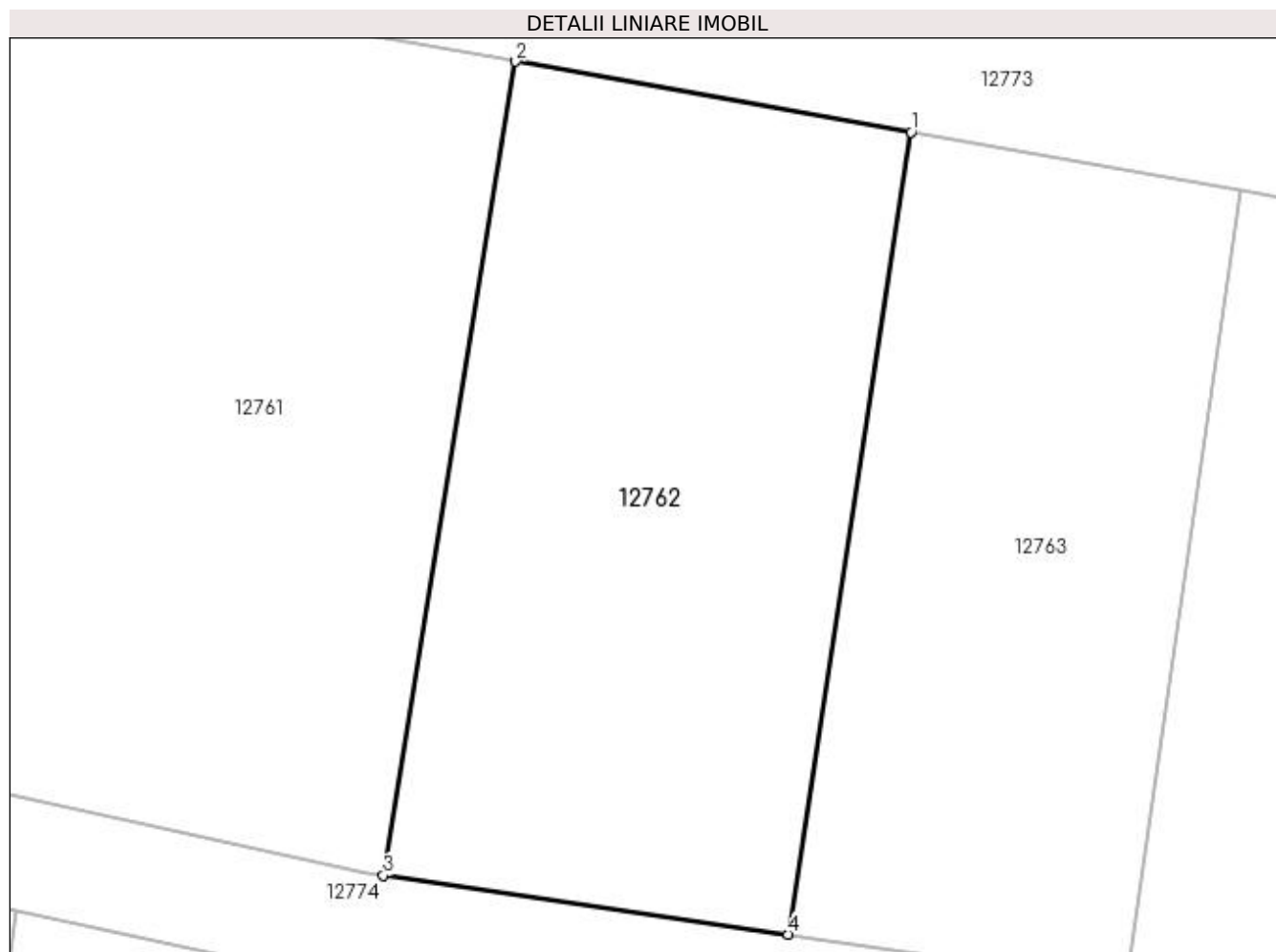
Inscrieri privind dezmembramintele dreptului de proprietate, drepturi reale de garanție și sarcini	Referințe
NU SUNT	

Anexa Nr. 1 La Partea I

Teren

Nr cadastral	Suprafața (mp)*	Observații / Referințe
	425	

* Suprafața este determinată în planul de proiecție Stereo 70.



Date referitoare la teren

Crt	Categorie folosință	Intra vilan	Suprafața (mp)	Tarla	Parcelă	Nr. topo	Observații / Referințe
1	pasune	NU	425	110	173	-	

Lungime Segmente

1) Valorile lungimilor segmentelor sunt obținute din proiecție în plan.

Punct început	X / Y	Punct sfârșit	X / Y	Lungime segment (** (m)
1	419.034,087 299.248,726	2	419.019,931 299.251,252	14.38
2	419.019,931 299.251,252	3	419.015,186 299.222,104	29.532
3	419.015,186 299.222,104	4	419.029,681 299.219,992	14.648
4	419.029,681 299.219,992	1	419.034,087 299.248,726	29.07

**** Lungimile segmentelor sunt determinate în planul de proiecție Stereo 70 și sunt rotunjite la 1 milimetru.**

***** Distanța dintre puncte este formată din segmente cumulate ce sunt mai mici decât valoarea 1 milimetru.**

**DATE DESPRE IMOBILUL NR. 12763**

Oficiul de Cadastru și Publicitate Imobiliară DOLJ
Biroul de Cadastru și Publicitate Imobiliară Craiova

A. Partea I. Descrierea imobilului

TEREN Extravilan

Adresa: Jud. Dolj, T110, P172

Nr. Crt	Nr cadastral Nr. topografic	Suprafața* (mp)	Observații / Referințe
A1		350	Sector cadastral:9 Teren neimprejmuit;

B. Partea II. Proprietari și acte

Inscrieri privitoare la dreptul de proprietate și alte drepturi reale		Referințe
/		
Act Notarial nr. APV 5479, din 28/12/2018 emis de NP CLAUDIU VIRGIL FAURAR (CM 202/28.12.2018; TDP 3094/07.12.2004);		
B1	Intabulare, drept de PROPRIETATE, dobandit prin Succesiune, cota actuala 1/1, cota initiala 1/1 1) MITRU SILVIA MIHAELA	A1

C. Partea III. SARCINI .

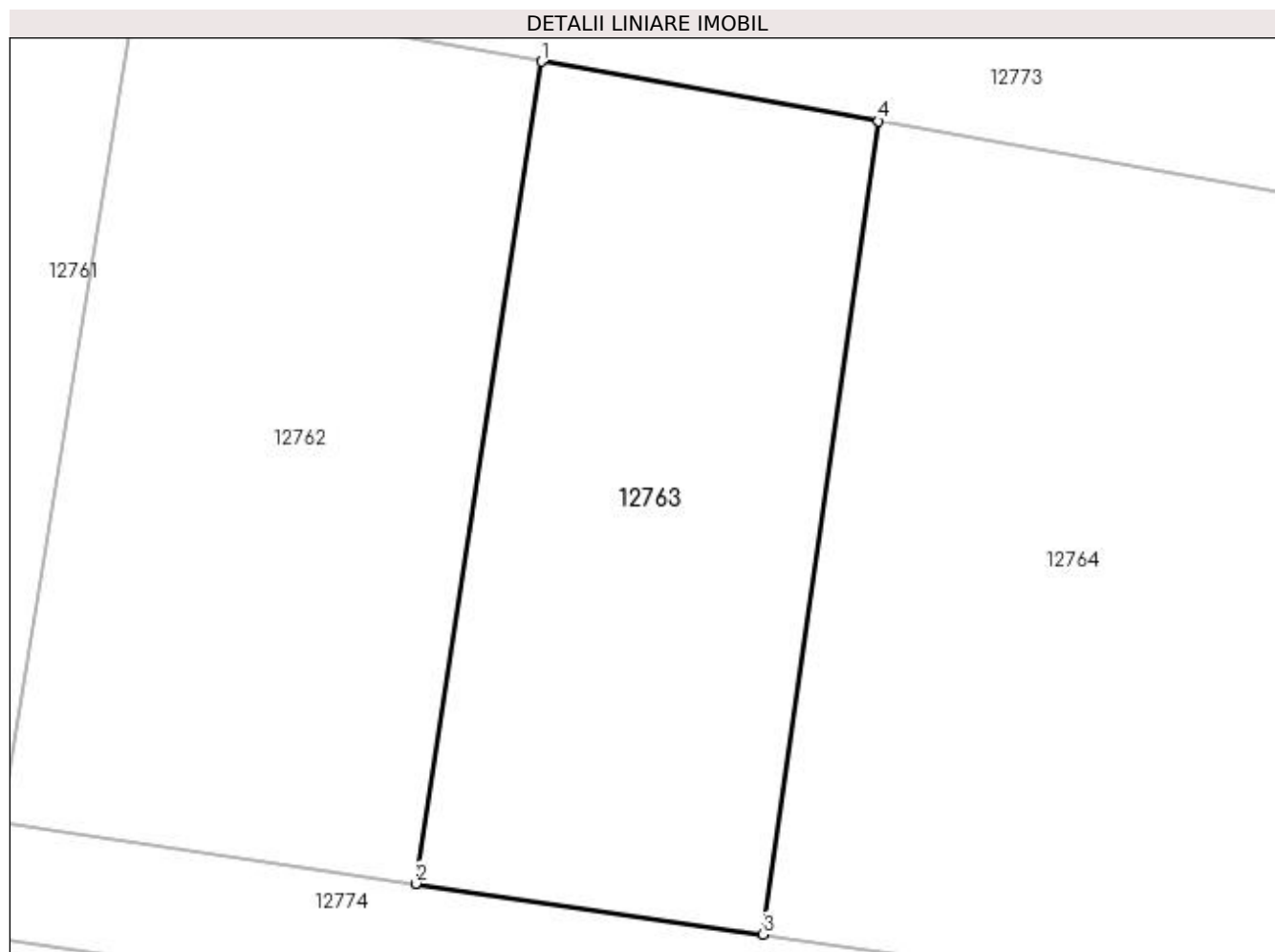
Inscrieri privind dezmembramintele dreptului de proprietate, drepturi reale de garanție și sarcini	Referințe
NU SUNT	

Anexa Nr. 1 La Partea I

Teren

Nr cadastral	Suprafața (mp)*	Observații / Referințe
	350	

* Suprafața este determinată în planul de proiecție Stereo 70.



Date referitoare la teren

Crt	Categorie folosință	Intra vilan	Suprafața (mp)	Tarla	Parcelă	Nr. topo	Observații / Referințe
1	pasune	NU	350	110	172	-	

Lungime Segmente

1) Valorile lungimilor segmentelor sunt obținute din proiecție în plan.

Punct început	X / Y	Punct sfârșit	X / Y	Lungime segment (** (m)
1	419.034,087 299.248,726	2	419.029,681 299.219,992	29.07
2	419.029,681 299.219,992	3	419.041,836 299.218,22	12.283
3	419.041,836 299.218,22	4	419.045,871 299.246,643	28.708
4	419.045,871 299.246,643	1	419.034,087 299.248,726	11.967

**** Lungimile segmentelor sunt determinate în planul de proiecție Stereo 70 și sunt rotunjite la 1 milimetru.**

***** Distanța dintre puncte este formată din segmente cumulate ce sunt mai mici decât valoarea 1 milimetru.**

**DATE DESPRE IMOBILUL NR. 12764**

Oficiul de Cadastru și Publicitate Imobiliară DOLJ
Biroul de Cadastru și Publicitate Imobiliară Craiova

A. Partea I. Descrierea imobilului

TEREN Extravilan

Adresa: Jud. Dolj, T110, P171

Nr. Crt	Nr cadastral Nr. topografic	Suprafața* (mp)	Observații / Referințe
A1		650	Sector cadastral:9 Teren neimprejmuit;

B. Partea II. Proprietari și acte

Inscrieri privitoare la dreptul de proprietate și alte drepturi reale		Referințe
/		
Act Administrativ nr. TDP 2867, din 26/07/2004 emis de COMISIA JUDETEANA DOLJ (CERTIFICAT DE DECES SERIA DZ NR 526736);		
B1	Intabulare, drept de PROPRIETATE, dobandit prin Reconstituire, cota actuala 1/1, cota initiala 1/1 1) TRUICA GHEORGHE DEFUNCT:Da 2) TRUICA MARIN, LIPSĂ CNP	A1

C. Partea III. SARCINI .

Inscrieri privind dezmembramintele dreptului de proprietate, drepturi reale de garanție și sarcini	Referințe
NU SUNT	

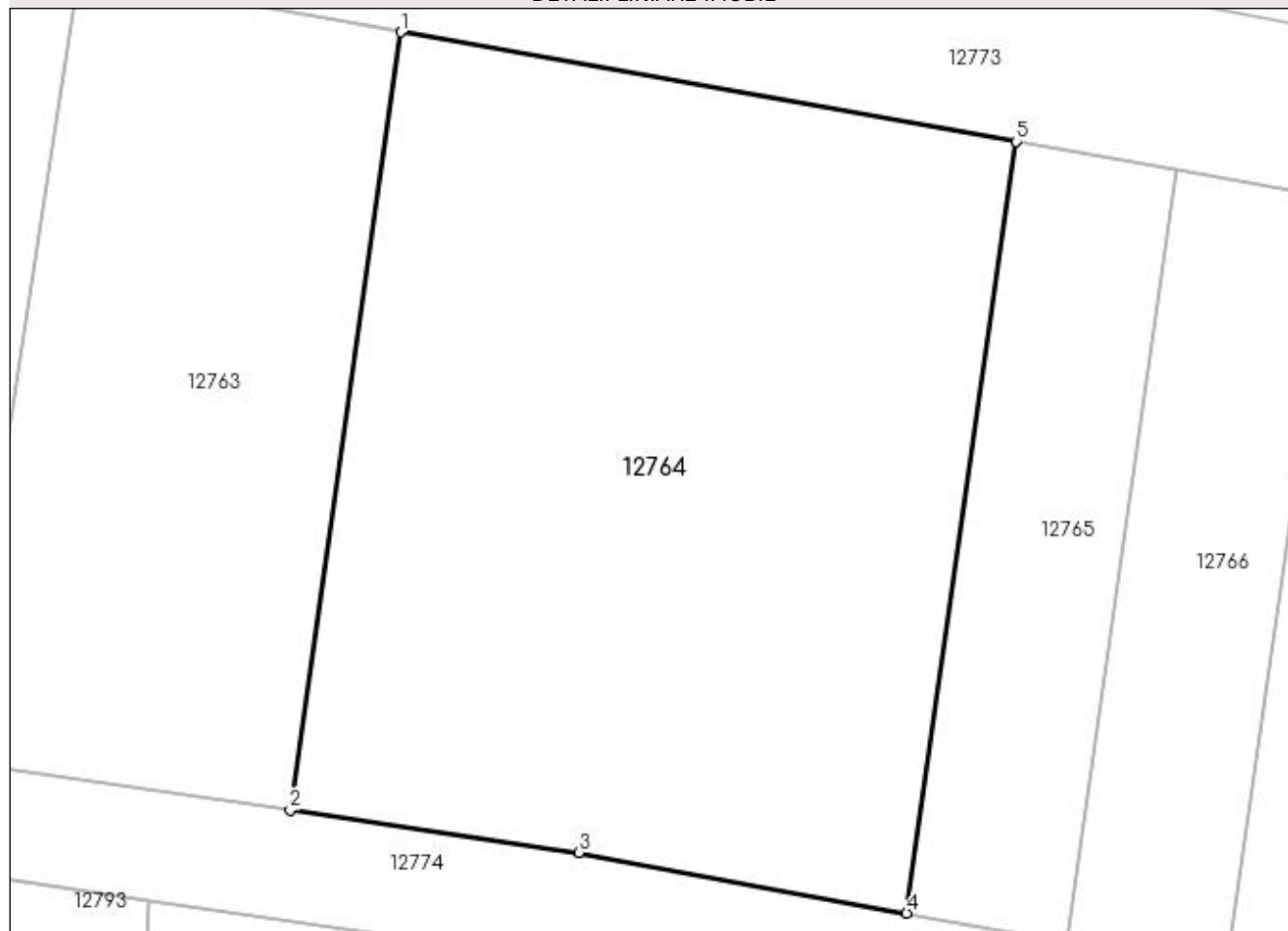
Anexa Nr. 1 La Partea I

Teren

Nr cadastral	Suprafața (mp)*	Observații / Referințe
	650	

* Suprafața este determinată în planul de proiecție Stereo 70.

DETALII LINIARE IMOBIL



Date referitoare la teren

Crt	Categorie folosință	Intravilan	Suprafața (mp)	Tarla	Parcelă	Nr. topo	Observații / Referințe
1	pasune	NU	650	110	171	-	

Lungime Segmente

1) Valorile lungimilor segmentelor sunt obținute din proiecție în plan.

Punct început	X / Y	Punct sfârșit	X / Y	Lungime segment (** (m)
1	419.045,871 299.246,643	2	419.041,836 299.218,22	28.708
2	419.041,836 299.218,22	3	419.052,385 299.216,683	10.661
3	419.052,385 299.216,683	4	419.064,363 299.214,464	12.183
4	419.064,363 299.214,464	5	419.068,366 299.242,654	28.473
5	419.068,366 299.242,654	1	419.045,871 299.246,643	22.846

**** Lungimile segmentelor sunt determinate în planul de proiecție Stereo 70 și sunt rotunjite la 1 milimetru.**

***** Distanța dintre puncte este formată din segmente cumulate ce sunt mai mici decât valoarea 1 milimetru.**

**DATE DESPRE IMOBILUL NR. 12765**

Oficiul de Cadastru și Publicitate Imobiliară DOLJ
Biroul de Cadastru și Publicitate Imobiliară Craiova

A. Partea I. Descrierea imobilului

TEREN Extravilan

Adresa: Jud. Dolj, T110, P170

Nr. Crt	Nr cadastral Nr. topografic	Suprafața* (mp)	Observații / Referințe
A1		169	Sector cadastral:9 Teren neimprejmuit;

B. Partea II. Proprietari și acte

Inscrieri privitoare la dreptul de proprietate și alte drepturi reale	Referințe
/	
Hotarare Judecatoreasca nr. SC 5396, din 20/05/2005 emis de JUDECATORIA CRAIOVA (TDP 2210/31.01.2003);	
B1	Intabulare, drept de PROPRIETATE, dobandit prin Hotarare Judecatoreasca, cota actuala 1/1, cota initiala 1/1 1) CROITORU ELENA

C. Partea III. SARCINI .

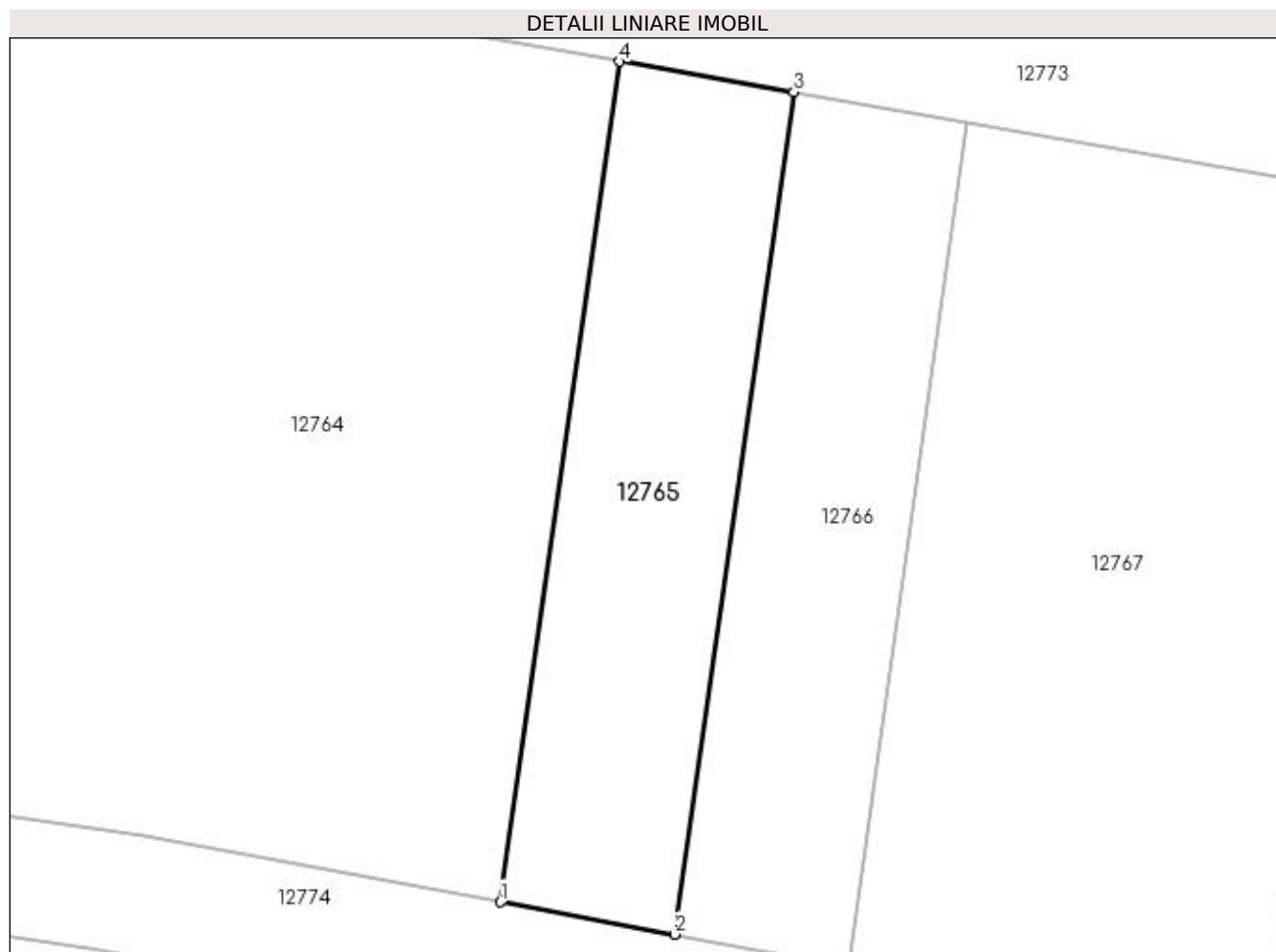
Inscrieri privind dezmembramintele dreptului de proprietate, drepturi reale de garanție și sarcini	Referințe
NU SUNT	

Anexa Nr. 1 La Partea I

Teren

Nr cadastral	Suprafața (mp)*	Observații / Referințe
	169	

* Suprafața este determinată în planul de proiecție Stereo 70.



Date referitoare la teren

Crt	Categorie folosință	Intra vilan	Suprafața (mp)	Tarla	Parcelă	Nr. topo	Observații / Referințe
1	pasune	NU	169	110	170	-	

Lungime Segmente

1) Valorile lungimilor segmentelor sunt obținute din proiecție în plan.

Punct început	X / Y	Punct sfârșit	X / Y	Lungime segment (** (m)
1	419.064,363 299.214,464	2	419.070,199 299.213,383	5.935
2	419.070,199 299.213,383	3	419.074,209 299.241,625	28.525
3	419.074,209 299.241,625	4	419.068,366 299.242,654	5.933
4	419.068,366 299.242,654	1	419.064,363 299.214,464	28.473

**** Lungimile segmentelor sunt determinate în planul de proiecție Stereo 70 și sunt rotunjite la 1 milimetru.**

***** Distanța dintre puncte este formată din segmente cumulate ce sunt mai mici decât valoarea 1 milimetru.**

**DATE DESPRE IMOBILUL NR. 12766**

Oficiul de Cadastru și Publicitate Imobiliară DOLJ
Biroul de Cadastru și Publicitate Imobiliară Craiova

A. Partea I. Descrierea imobilului

TEREN Extravilan

Adresa: Jud. Dolj, T110, P170

Nr. Crt	Nr cadastral Nr. topografic	Suprafața* (mp)	Observații / Referințe
A1		169	Sector cadastral:9 Teren neimprejmuit;

B. Partea II. Proprietari și acte

Inscrieri privitoare la dreptul de proprietate și alte drepturi reale		Referințe
/		
Act Notarial nr. CM 4, din 21/01/2020 emis de NP IONASCU NICOLAE (SC 5396/20.05.2005; TDP 2210/31.01.2003);		
B1	Intabulare, drept de PROPRIETATE, dobandit prin Succesiune, cota actuala 1/1, cota initiala 1/1 1) VLAD ELENA	A1

C. Partea III. SARCINI .

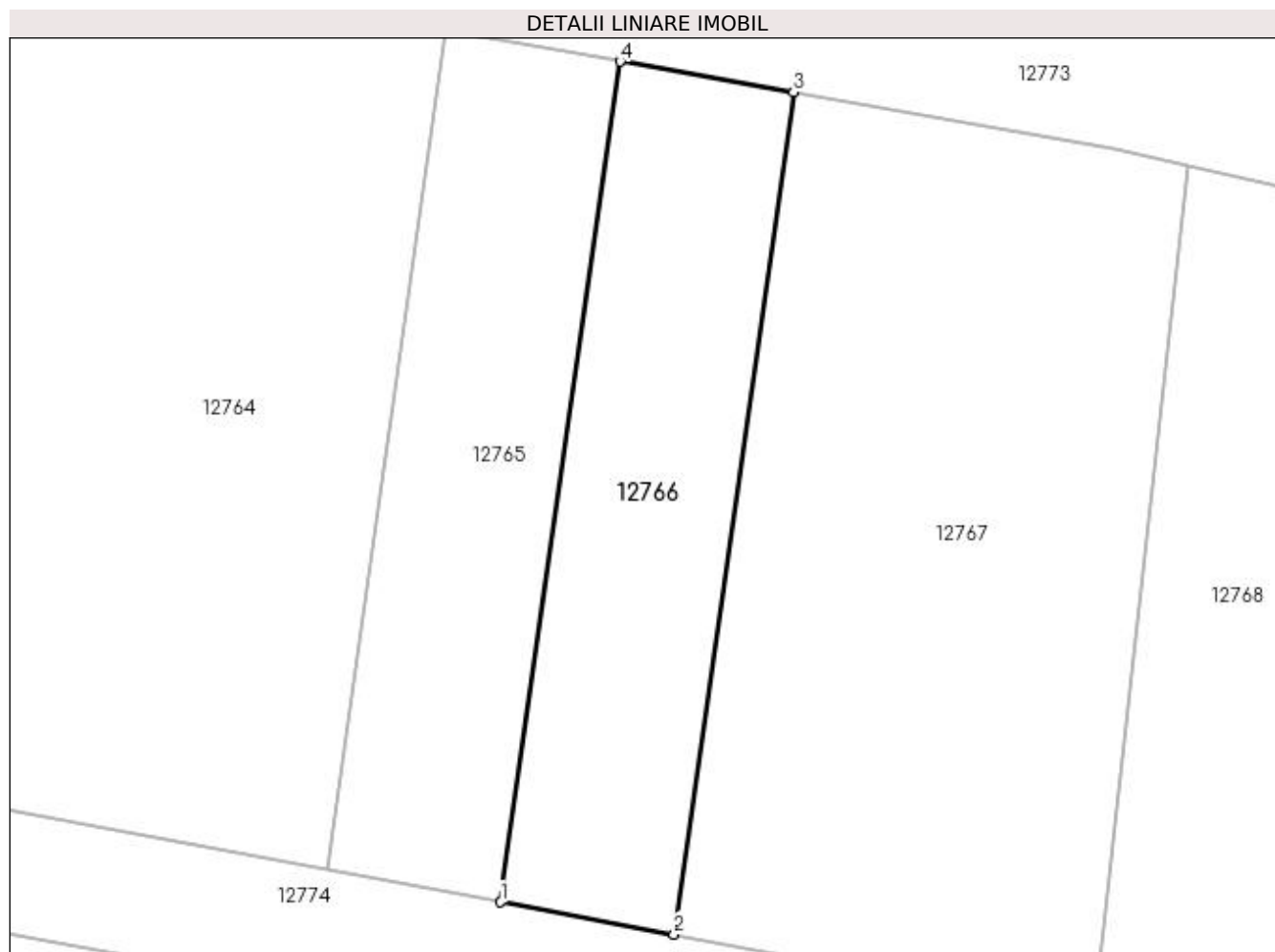
Inscrieri privind dezmembramintele dreptului de proprietate, drepturi reale de garanție și sarcini	Referințe
NU SUNT	

Anexa Nr. 1 La Partea I

Teren

Nr cadastral	Suprafața (mp)*	Observații / Referințe
	169	

* Suprafața este determinată în planul de proiecție Stereo 70.



Date referitoare la teren

Crt	Categorie folosință	Intra vilan	Suprafața (mp)	Tarla	Parcelă	Nr. topo	Observații / Referințe
1	pasune	NU	169	110	170	-	

Lungime Segmente

1) Valorile lungimilor segmentelor sunt obținute din proiecție în plan.

Punct început	X / Y	Punct sfârșit	X / Y	Lungime segment (** (m)
1	419.070,199 299.213,383	2	419.076,025 299.212,304	5.925
2	419.076,025 299.212,304	3	419.080,042 299.240,597	28.577
3	419.080,042 299.240,597	4	419.074,209 299.241,625	5.923
4	419.074,209 299.241,625	1	419.070,199 299.213,383	28.525

**** Lungimile segmentelor sunt determinate în planul de proiecție Stereo 70 și sunt rotunjite la 1 milimetru.**

***** Distanța dintre puncte este formată din segmente cumulate ce sunt mai mici decât valoarea 1 milimetru.**

**DATE DESPRE IMOBILUL NR. 12767**

Oficiul de Cadastru și Publicitate Imobiliară DOLJ
Biroul de Cadastru și Publicitate Imobiliară Craiova

A. Partea I. Descrierea imobilului

TEREN Extravilan

Adresa: Jud. Dolj, T110

Nr. Crt	Nr cadastral Nr. topografic	Suprafața* (mp)	Observații / Referințe
A1		398	Sector cadastral:9 Teren neimprejmuit;

B. Partea II. Proprietari și acte

Inscrieri privitoare la dreptul de proprietate și alte drepturi reale		Referințe
/		
Act Normativ nr. LEGEA 7, din 13/03/1996 emis de PARLAMENT;		
B1	Inscrierea provizorie, drept de PROPRIETATE, dobandit prin Lege, cota actuala 1/1, cota initiala 1/1 1) NEIDENTIFICAT NEIDENTIFICAT	A1

C. Partea III. SARCINI .

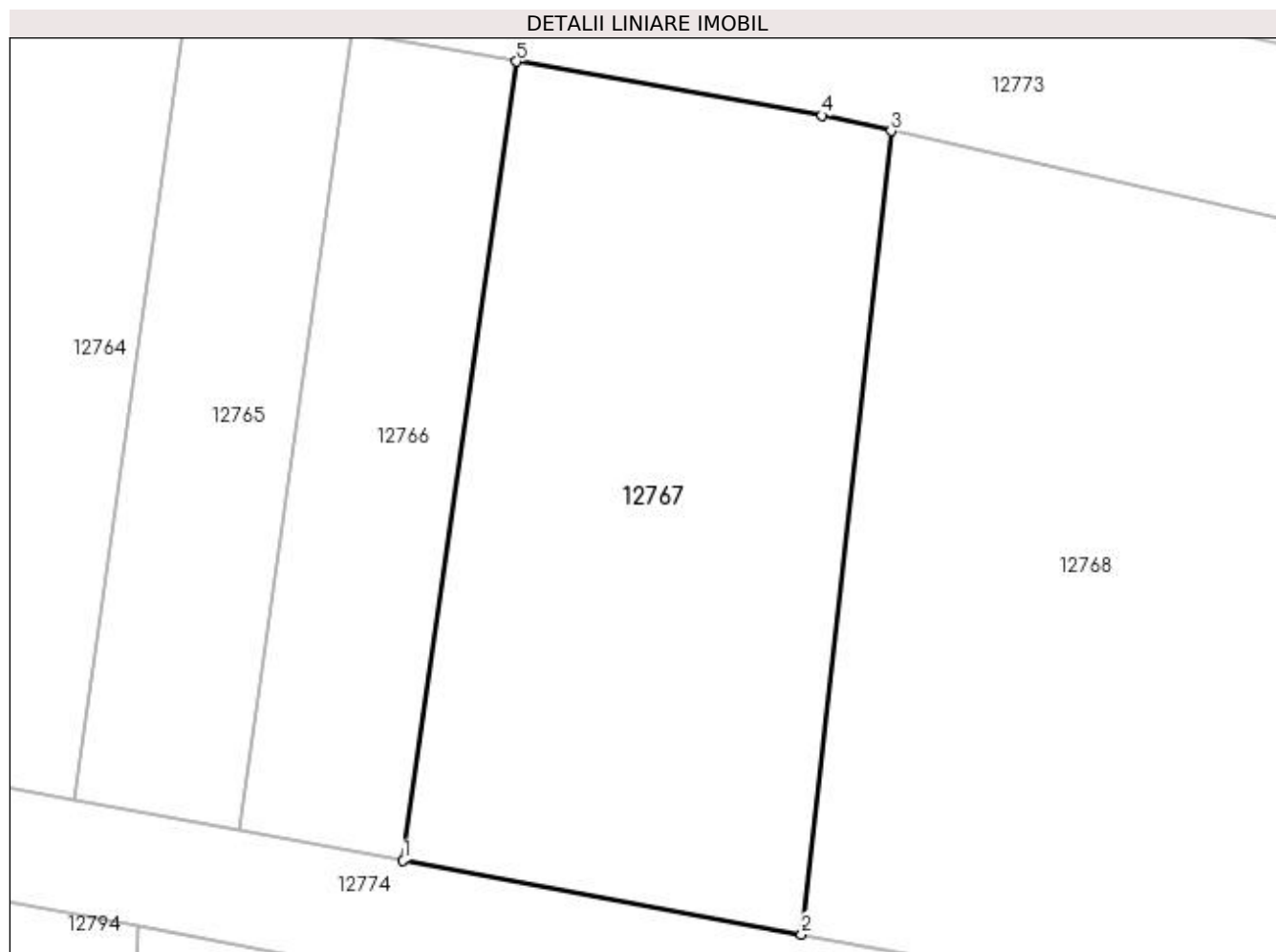
Inscrieri privind dezmembramintele dreptului de proprietate, drepturi reale de garanție și sarcini	Referințe
NU SUNT	

Anexa Nr. 1 La Partea I

Teren

Nr cadastral	Suprafața (mp)*	Observații / Referințe
	398	

* Suprafața este determinată în planul de proiecție Stereo 70.



Date referitoare la teren

Crt	Categorie folosință	Intra vilan	Suprafața (mp)	Tarla	Parcelă	Nr. topo	Observații / Referințe
1	pasune	NU	398	110	-	-	

Lungime Segmente

1) Valorile lungimilor segmentelor sunt obținute din proiecție în plan.

Punct început	X / Y	Punct sfârșit	X / Y	Lungime segment (** (m)
1	419.076,025 299.212,304	2	419.090,137 299.209,69	14.353
2	419.090,137 299.209,69	3	419.093,307 299.238,136	28.622
3	419.093,307 299.238,136	4	419.090,858 299.238,692	2.512
4	419.090,858 299.238,692	5	419.080,042 299.240,597	10.982
5	419.080,042 299.240,597	1	419.076,025 299.212,304	28.577

**** Lungimile segmentelor sunt determinate în planul de proiecție Stereo 70 și sunt rotunjite la 1 milimetru.**

***** Distanța dintre puncte este formată din segmente cumulate ce sunt mai mici decât valoarea 1 milimetru.**

**DATE DESPRE IMOBILUL NR. 12768**

Oficiul de Cadastru și Publicitate Imobiliară DOLJ
Biroul de Cadastru și Publicitate Imobiliară Craiova

A. Partea I. Descrierea imobilului

TEREN Extravilan

Adresa: Jud. Dolj, T110, P127

Nr. Crt	Nr cadastral Nr. topografic	Suprafața* (mp)	Observații / Referințe
A1		644	Sector cadastral:9 Teren neimprejmuit;

B. Partea II. Proprietari și acte

Inscrieri privitoare la dreptul de proprietate și alte drepturi reale	Referințe
/	
Act Administrativ nr. TDP 2873, din 27/07/2004 emis de COMISIA JUDETEANA DOLJ;	
B1	A1
Intabulare, drept de PROPRIETATE, dobândit prin Reconstituire, cota actuala 1/1, cota initiala 1/1 1) NEDEA IOANA, LIPSĂ CNP	

C. Partea III. SARCINI .

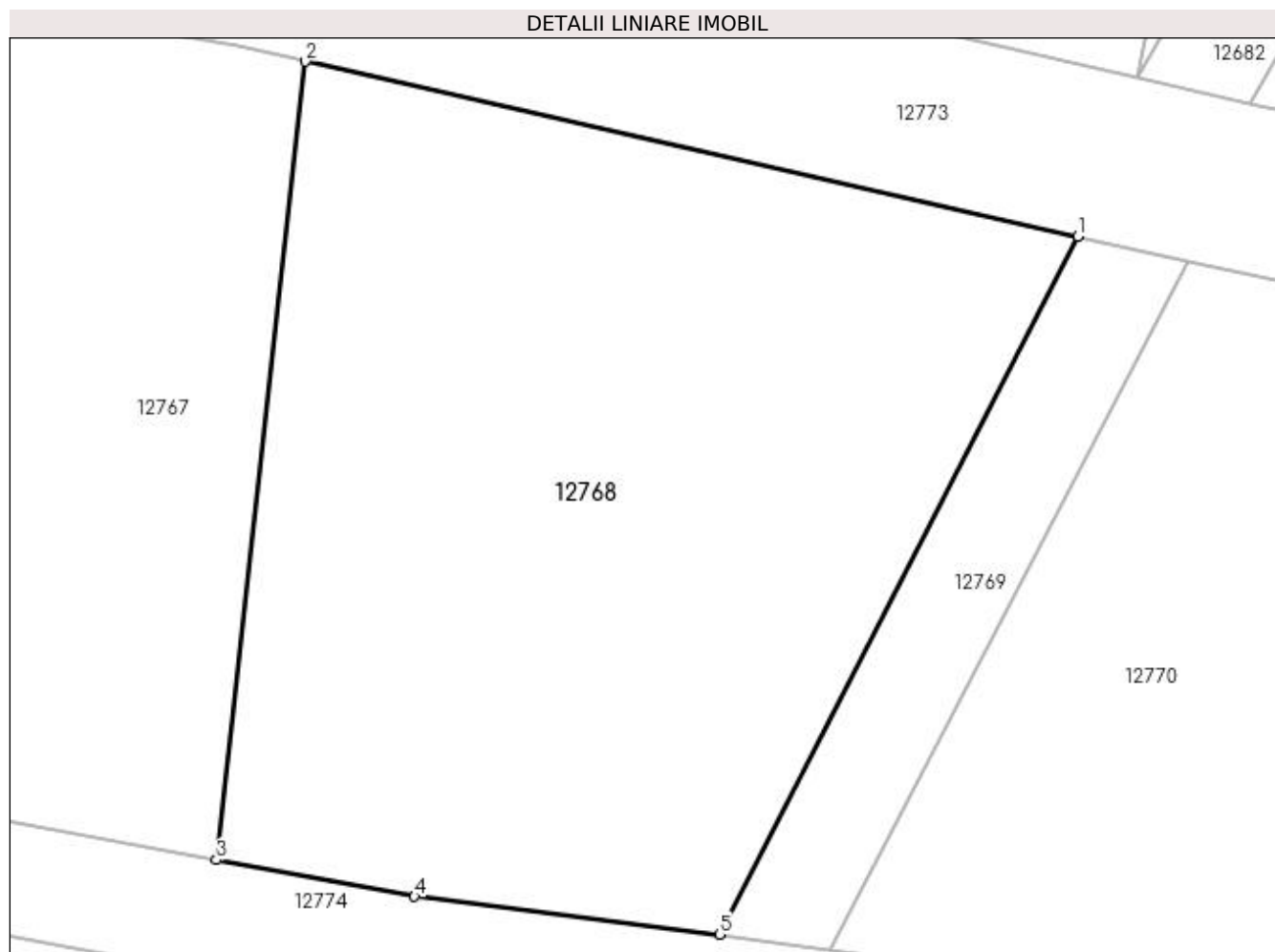
Inscrieri privind dezmembramintele dreptului de proprietate, drepturi reale de garanție și sarcini	Referințe
NU SUNT	

Anexa Nr. 1 La Partea I

Teren

Nr cadastral	Suprafața (mp)*	Observații / Referințe
	644	

* Suprafața este determinată în planul de proiecție Stereo 70.



Date referitoare la teren

Crt	Categorie folosință	Intra vilan	Suprafața (mp)	Tarla	Parcelă	Nr. topo	Observații / Referințe
1	pasune	NU	644	110	127	-	

Lungime Segmente

1) Valorile lungimilor segmentelor sunt obținute din proiecție în plan.

Punct început	X / Y	Punct sfârșit	X / Y	Lungime segment (** (m)
1	419.120,845 299.231,893	2	419.093,307 299.238,136	28.237
2	419.093,307 299.238,136	3	419.090,137 299.209,69	28.622
3	419.090,137 299.209,69	4	419.097,2 299.208,382	7.183
4	419.097,2 299.208,382	5	419.108,073 299.207,034	10.956
5	419.108,073 299.207,034	1	419.120,845 299.231,893	27.948

**** Lungimile segmentelor sunt determinate în planul de proiecție Stereo 70 și sunt rotunjite la 1 milimetru.**

***** Distanța dintre puncte este formată din segmente cumulate ce sunt mai mici decât valoarea 1 milimetru.**

**DATE DESPRE IMOBILUL NR. 12769**

Oficiul de Cadastru și Publicitate Imobiliară DOLJ
Biroul de Cadastru și Publicitate Imobiliară Craiova

A. Partea I. Descrierea imobilului

TEREN Extravilan

Adresa: Jud. Dolj, T110, DE 129

Nr. Crt	Nr cadastral Nr. topografic	Suprafața* (mp)	Observații / Referințe
A1		106	Sector cadastral:9 Teren neimprejmuit;

B. Partea II. Proprietari și acte

Inscrieri privitoare la dreptul de proprietate și alte drepturi reale		Referințe
/		
Act Normativ nr. HG 965, din 05/09/2002 emis de GUVERNUL ROMANIEI (ANEXA NR. 57-INVENTARUL BUNURILOR CARE APARTIN DOMENIULUI PUBLIC AL COMUNEI LEU);		
B1	Intabulare, drept de PROPRIETATE, dobandit prin Lege, cota actuala 1/1, cota initiala 1/1 1) COMUNA LEU-DOMENIUL PUBLIC, CIF:4553631	A1

C. Partea III. SARCINI .

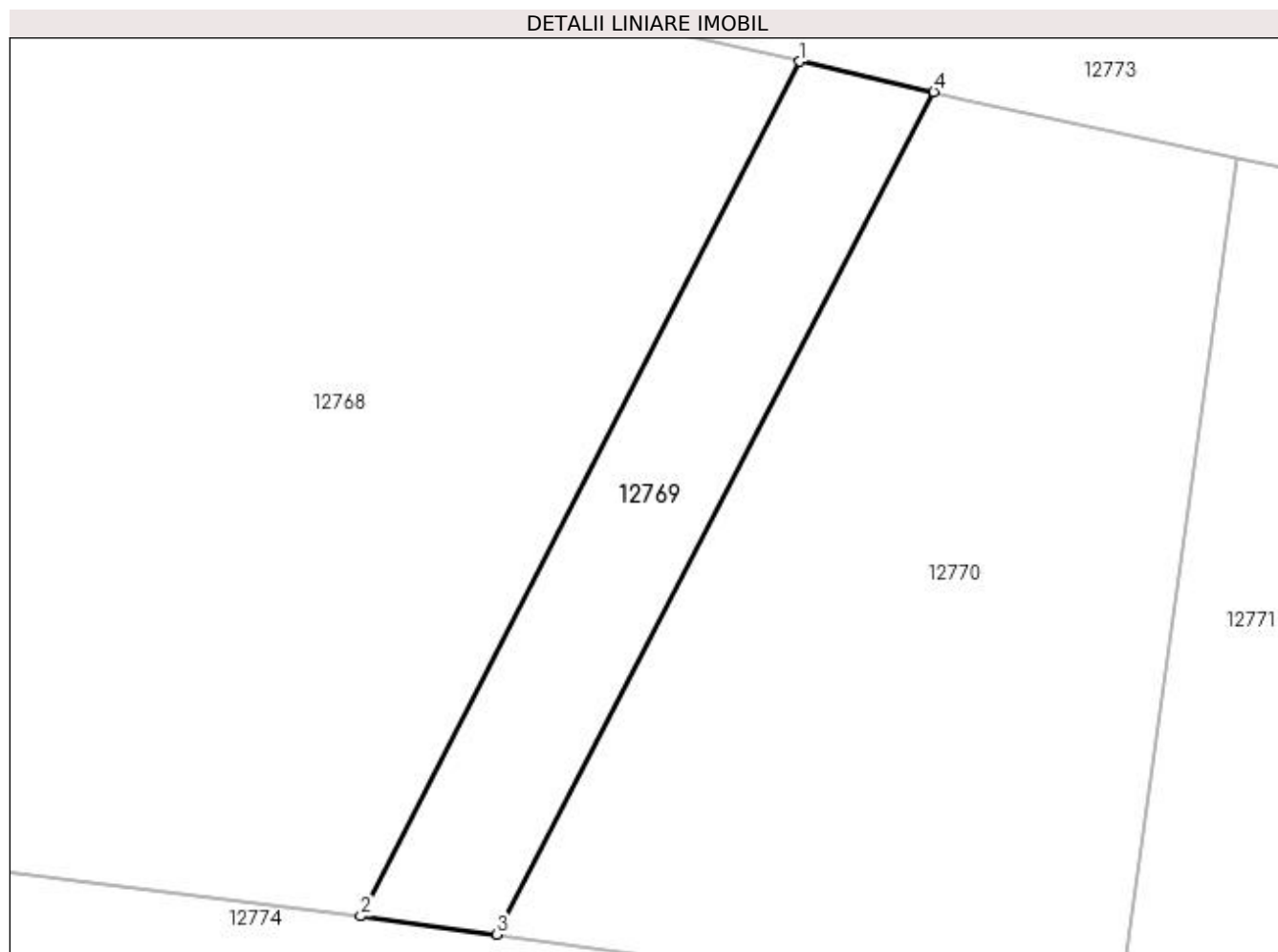
Inscrieri privind dezmembramintele dreptului de proprietate, drepturi reale de garanție și sarcini	Referințe
NU SUNT	

Anexa Nr. 1 La Partea I

Teren

Nr cadastral	Suprafața (mp)*	Observații / Referințe
	106	

* Suprafața este determinată în planul de proiecție Stereo 70.



Date referitoare la teren

Crt	Categorie folosință	Intra vilan	Suprafața (mp)	Tarla	Parcelă	Nr. topo	Observații / Referințe
1	drum	NU	106	110	DE 129	-	

Lungime Segmente

1) Valorile lungimilor segmentelor sunt obținute din proiecție în plan.

Punct început	X / Y	Punct sfârșit	X / Y	Lungime segment (** (m)
1	419.120,845 299.231,893	2	419.108,073 299.207,034	27.948
2	419.108,073 299.207,034	3	419.112,035 299.206,503	3.997
3	419.112,035 299.206,503	4	419.124,749 299.231,008	27.607
4	419.124,749 299.231,008	1	419.120,845 299.231,893	4.003

**** Lungimile segmentelor sunt determinate în planul de proiecție Stereo 70 și sunt rotunjite la 1 milimetru.**

***** Distanța dintre puncte este formată din segmente cumulate ce sunt mai mici decât valoarea 1 milimetru.**

**DATE DESPRE IMOBILUL NR. 12770**

Oficiul de Cadastru și Publicitate Imobiliară DOLJ
Biroul de Cadastru și Publicitate Imobiliară Craiova

A. Partea I. Descrierea imobilului

TEREN Extravilan

Adresa: Jud. Dolj, T110, P166

Nr. Crt	Nr cadastral Nr. topografic	Suprafața* (mp)	Observații / Referințe
A1		350	Sector cadastral:9 Teren neimprejmuit;

B. Partea II. Proprietari și acte

Inscrieri privitoare la dreptul de proprietate și alte drepturi reale	Referințe
/	
Act Administrativ nr. TDP 2026-1336, din 24/07/2002 emis de COMISIA JUDETEANA DOLJ;	
B1	A1
Intabulare, drept de PROPRIETATE, dobândit prin Reconstituire, cota actuala 1/1, cota initiala 1/1	
1) POPA ANA, LIPSĂ CNP	
2) NIȚU CONSTANTIN, LIPSĂ CNP	
3) ȘTEFĂNESCU MARIA, LIPSĂ CNP	

C. Partea III. SARCINI .

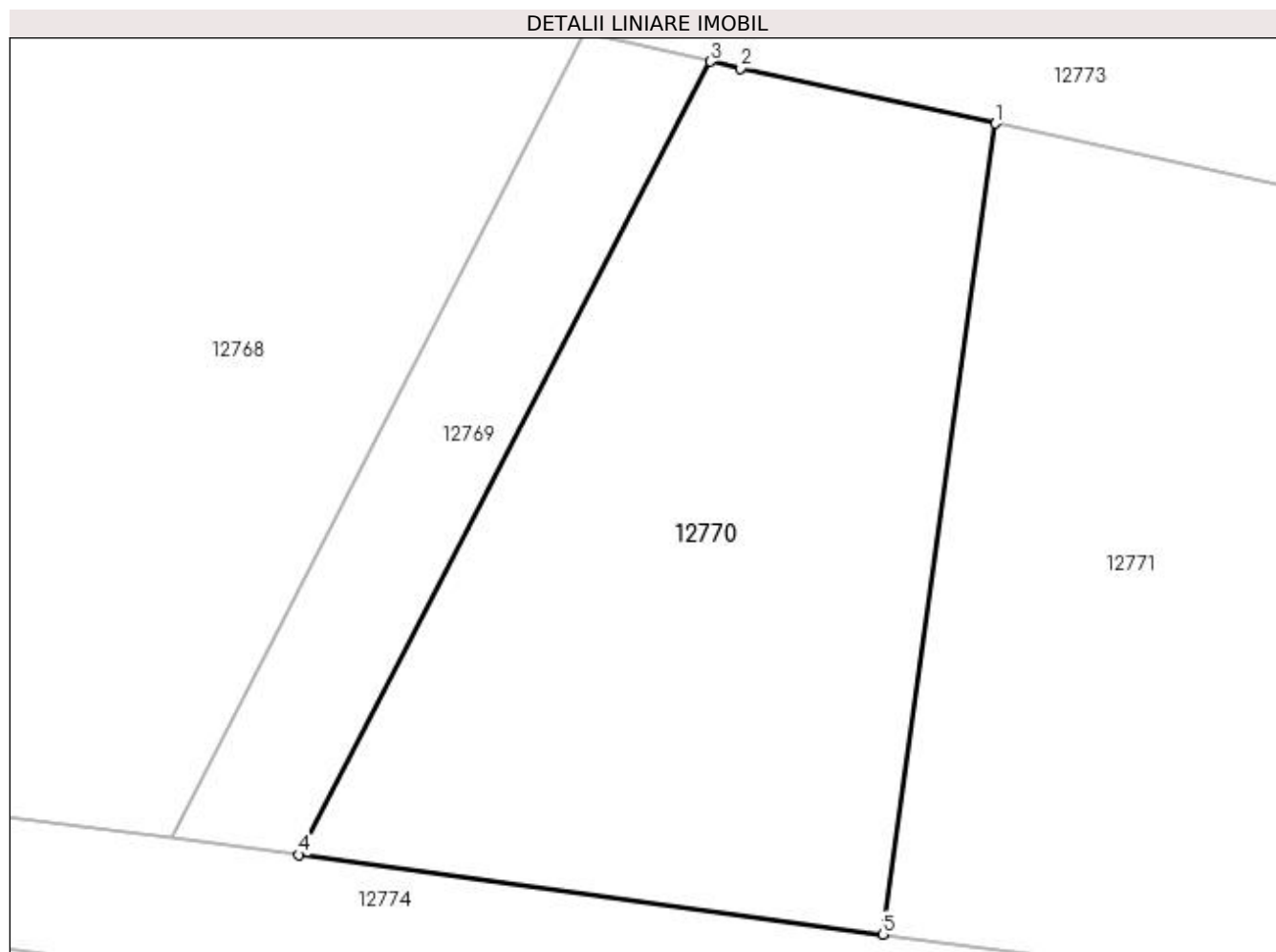
Inscrieri privind dezmembramintele dreptului de proprietate, drepturi reale de garanție și sarcini	Referințe
NU SUNT	

Anexa Nr. 1 La Partea I

Teren

Nr cadastral	Suprafața (mp)*	Observații / Referințe
	350	

* Suprafața este determinată în planul de proiecție Stereo 70.



Date referitoare la teren

Crt	Categorie folosință	Intravilan	Suprafața (mp)	Tarla	Parcelă	Nr. topo	Observații / Referințe
1	pasune	NU	350	110	166	-	

Lungime Segmente

1) Valorile lungimilor segmentelor sunt obținute din proiecție în plan.

Punct început	X / Y	Punct sfârșit	X / Y	Lungime segment (** (m)
1	419.133,554 299.229,096	2	419.125,684 299.230,796	8.051
2	419.125,684 299.230,796	3	419.124,749 299.231,008	0.959
3	419.124,749 299.231,008	4	419.112,035 299.206,503	27.607
4	419.112,035 299.206,503	5	419.130,076 299.204,041	18.209
5	419.130,076 299.204,041	1	419.133,554 299.229,096	25.295

**** Lungimile segmentelor sunt determinate în planul de proiecție Stereo 70 și sunt rotunjite la 1 milimetru.**

***** Distanța dintre puncte este formată din segmente cumulate ce sunt mai mici decât valoarea 1 milimetru.**

**DATE DESPRE IMOBILUL NR. 12771**

Oficiul de Cadastru și Publicitate Imobiliară DOLJ
Biroul de Cadastru și Publicitate Imobiliară Craiova

A. Partea I. Descrierea imobilului

TEREN Extravilan

Adresa: Jud. Dolj, T110, P165

Nr. Crt	Nr cadastral Nr. topografic	Suprafața* (mp)	Observații / Referințe
A1	34947	2.500	Sector cadastral:9 Teren neimprejmuit;

B. Partea II. Proprietari și acte

Inscrieri privitoare la dreptul de proprietate și alte drepturi reale		Referințe
229509 / 05/11/2020		
Act Notarial nr. CM NR. 23, din 18/02/2004 emis de NP GHEORGHE CIOVICA (ACT ADMINISTRATIV NR TDP NR. 901-46046 DIN 12.03.1997, EMIS DE COMISIA JUDETEANA DOLJ;ACT ADMINISTRATIV NR ADEVERINTA NR. 6553 DIN 02.10.2020, EMIS DE PRIMARIA LEU);		
B1	Intabulare, drept de PROPRIETATE, dobandit prin Succesiune, cota actuala 1/1, cota initiala 1/1 1) ZANFIR MIHAI-COSMIN	A1

C. Partea III. SARCINI .

Inscrieri privind dezmembramintele dreptului de proprietate, drepturi reale de garanție și sarcini	Referințe
NU SUNT	

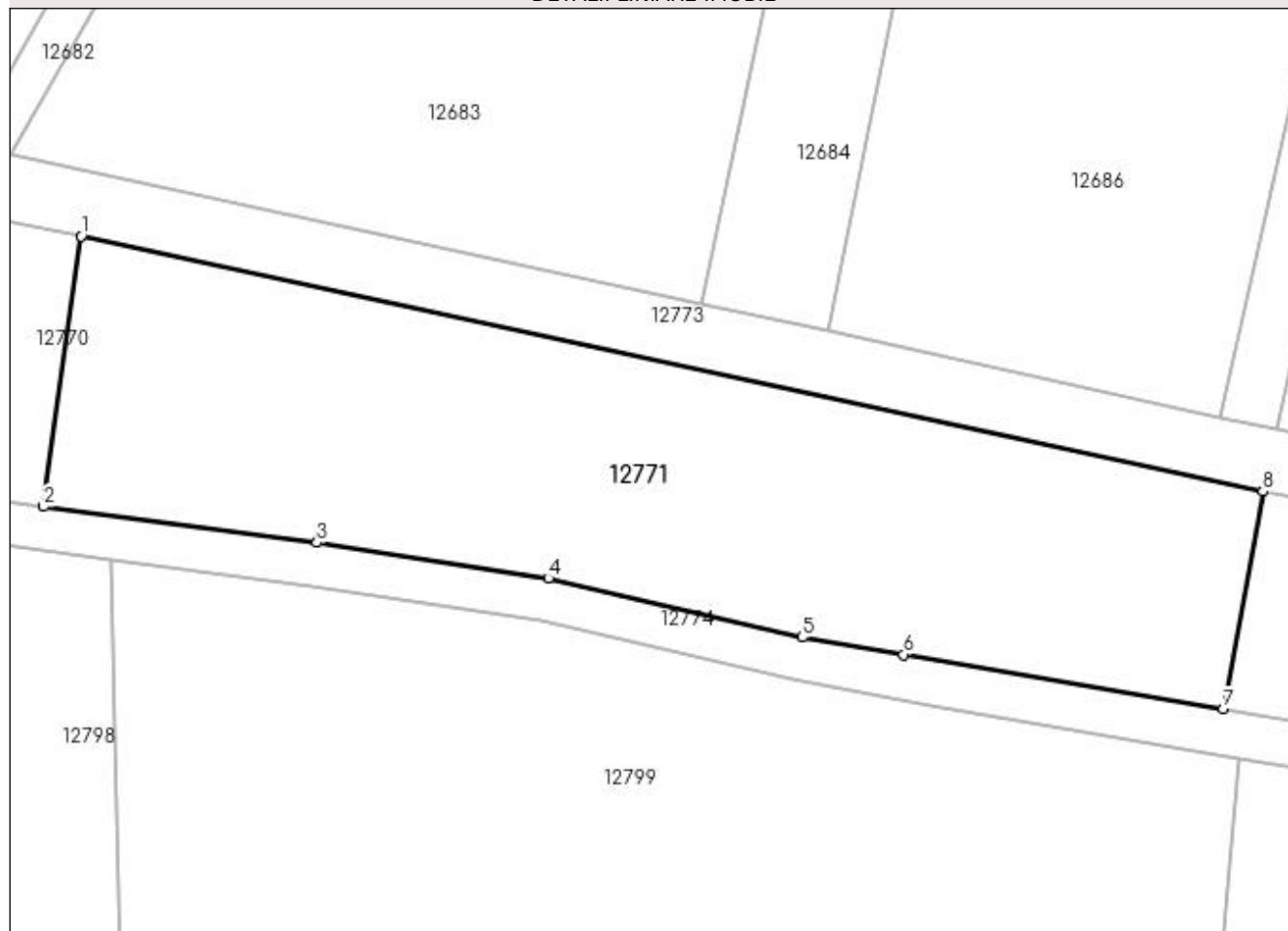
Anexa Nr. 1 La Partea I

Teren

Nr cadastral	Suprafața (mp)*	Observații / Referințe
34947	2.500	

* Suprafața este determinată în planul de proiecție Stereo 70.

DETALII LINIARE IMOBIL



Date referitoare la teren

Crt	Categorie folosință	Intra vilan	Suprafața (mp)	Tarla	Parcelă	Nr. topo	Observații / Referințe
1	arabil	NU	2.500	110	165	-	

Lungime Segmente

1) Valorile lungimilor segmentelor sunt obținute din proiecție în plan.

Punct început	X / Y	Punct sfârșit	X / Y	Lungime segment (** (m)
1	419.133,554 299.229,096	2	419.130,076 299.204,041	25.295
2	419.130,076 299.204,041	3	419.155,458 299.200,69	25.602
3	419.155,458 299.200,69	4	419.176,893 299.197,395	21.687
4	419.176,893 299.197,395	5	419.200,424 299.191,914	24.161
5	419.200,424 299.191,914	6	419.209,842 299.190,313	9.553

Punct început	X / Y	Punct sfârșit	X / Y	Lungime segment (** (m)
6	419.209,842 299.190,313	7	419.239,509 299.185,267	30.093
7	419.239,509 299.185,267	8	419.243,174 299.205,44	20.503
8	419.243,174 299.205,44	1	419.133,554 299.229,096	112.144

** Lungimile segmentelor sunt determinate în planul de proiecție Stereo 70 și sunt rotunjite la 1 milimetru.

*** Distanța dintre puncte este formată din segmente cumulate ce sunt mai mici decât valoarea 1 milimetru.

**DATE DESPRE IMOBILUL NR. 12772**

Oficiul de Cadastru și Publicitate Imobiliară DOLJ
Biroul de Cadastru și Publicitate Imobiliară Craiova

A. Partea I. Descrierea imobilului

TEREN Extravilan

Adresa: Jud. Dolj, T110, P164

Nr. Crt	Nr cadastral Nr. topografic	Suprafața* (mp)	Observații / Referințe
A1	35478	175	Sector cadastral:9 Teren neimprejmuit;

B. Partea II. Proprietari și acte

Inscrieri privitoare la dreptul de proprietate și alte drepturi reale		Referințe
44808 / 14/03/2022		
Inscris Sub Semnatura Privata nr. ACT DE PARTAJ SUCCESORAL AUT NR 2519, din 07/12/2021 emis de NP GUNESCU TUDOR MARINELA DANIELA (ACT ADMINISTRATIV NR TITLU DE PROPRIETATE NR 2410 DIN 22.09.2003, EMIS DE COMISIA JUDETEANA DOLJ;ACT NOTARIAL NR CERTIFICAT DE MOSTENITOR NR 129 DIN 01.10.2021, EMIS DE BNP GUNESCU TUDOR MARINELA DANIELA);		
B1	Intabulare, drept de PROPRIETATE, dobandit prin lesire Din Indiviziune, cota actuala 1/1, cota initiala 1/1 1) RAPCEA VALERICA <i>OBSERVATII: DEFUNCT CIUCA FLORIAN</i>	A1

C. Partea III. SARCINI .

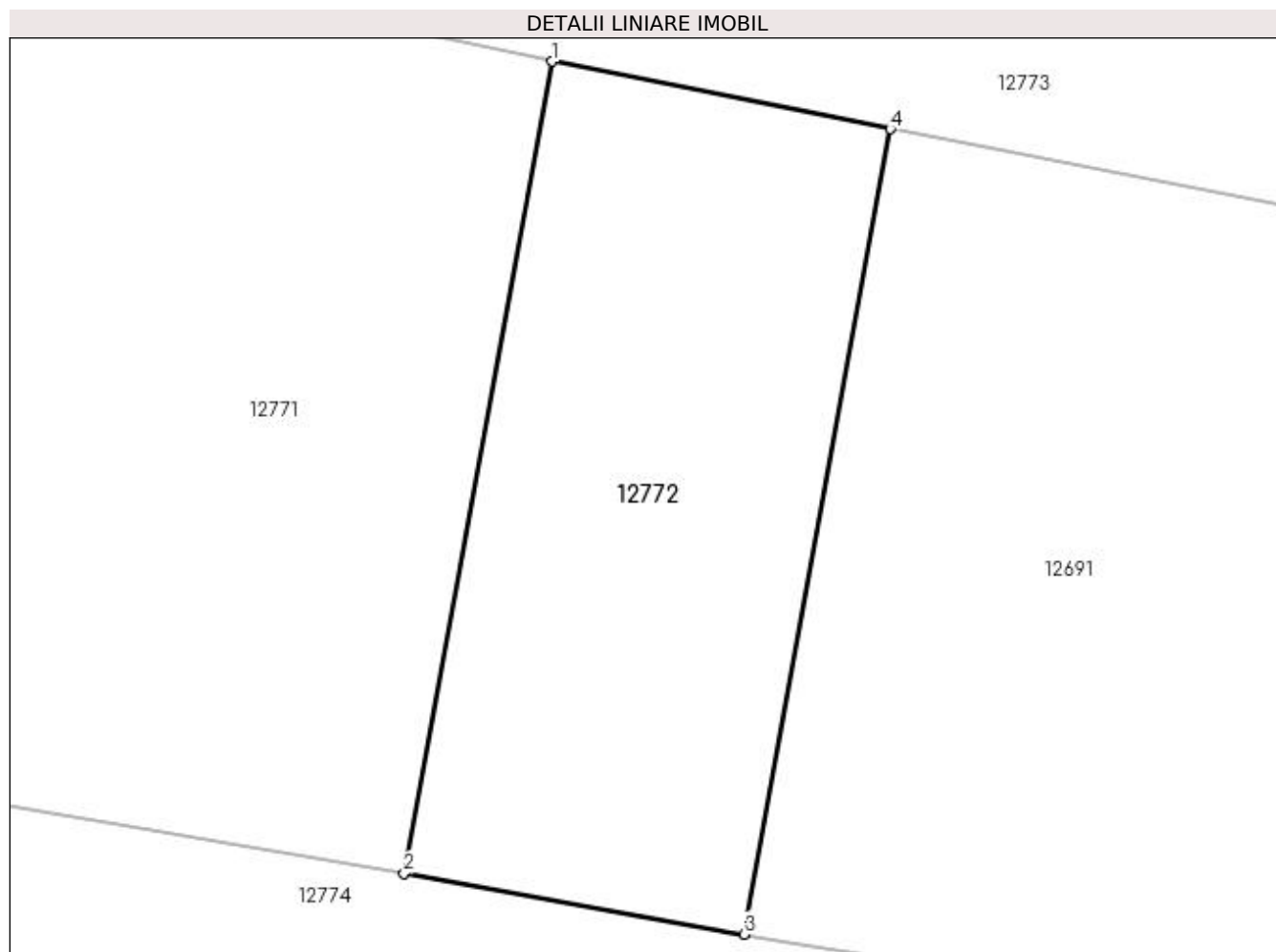
Inscrieri privind dezmembramintele dreptului de proprietate, drepturi reale de garanție și sarcini	Referințe
NU SUNT	

Anexa Nr. 1 La Partea I

Teren

Nr cadastral	Suprafața (mp)*	Observații / Referințe
35478	175	

* Suprafața este determinată în planul de proiecție Stereo 70.



Date referitoare la teren

Crt	Categorie folosință	Intra vilan	Suprafața (mp)	Tarla	Parcelă	Nr. topo	Observații / Referințe
1	pasune	NU	175	110	164	-	

Lungime Segmente

1) Valorile lungimilor segmentelor sunt obținute din proiecție în plan.

Punct început	X / Y	Punct sfârșit	X / Y	Lungime segment (** (m)
1	419.243,174 299.205,44	2	419.239,509 299.185,267	20.503
2	419.239,509 299.185,267	3	419.247,947 299.183,761	8.571
3	419.247,947 299.183,761	4	419.251,581 299.203,763	20.329
4	419.251,581 299.203,763	1	419.243,174 299.205,44	8.573

**** Lungimile segmentelor sunt determinate în planul de proiecție Stereo 70 și sunt rotunjite la 1 milimetru.**

***** Distanța dintre puncte este formată din segmente cumulate ce sunt mai mici decât valoarea 1 milimetru.**

**DATE DESPRE IMOBILUL NR. 12773**

Oficiul de Cadastru și Publicitate Imobiliară DOLJ
Biroul de Cadastru și Publicitate Imobiliară Craiova

A. Partea I. Descrierea imobilului

TEREN Extravilan

Adresa: Jud. Dolj, T110, Paraul Leul Stubei

Nr. Crt	Nr cadastral Nr. topografic	Suprafața* (mp)	Observații / Referințe
A1		6.819	Sector cadastral:9 Teren neimprejmuit;

B. Partea II. Proprietari și acte

Inscrieri privitoare la dreptul de proprietate și alte drepturi reale	Referințe
/	
Act Normativ nr. LEGEA NR.107, din 25/09/1996 emis de PARLAMENT (HOTARARE NR.1705/29-11-2006; ANEXA NR.12 LA HG 1705/2006);	
B1	A1
Intabulare, drept de PROPRIETATE, dobandit prin Lege, cota actuala 1/1, cota initiala 1/1 1) ADMINISTRATIA BAZINALA DE APA JIU, CIF:23886365	

C. Partea III. SARCINI .

Inscrieri privind dezmembramintele dreptului de proprietate, drepturi reale de garanție și sarcini	Referințe
NU SUNT	


Anexa Nr. 1 La Partea I

Teren

Nr cadastral	Suprafața (mp)*	Observații / Referințe
	6.819	

* Suprafața este determinată în planul de proiecție Stereo 70.

DETALII LINIARE IMOBIL



Date referitoare la teren

Crt	Categorie folosință	Intravilan	Suprafața (mp)	Tarla	Parcelă	Nr. topo	Observații / Referințe
1	ape statatoare	NU	6.819	110	Paraul Leul Stubei	-	

Lungime Segmente

1) Valorile lungimilor segmentelor sunt obținute din proiecție în plan.

Punct început	X / Y	Punct sfârșit	X / Y	Lungime segment	Punct început	X / Y	Punct sfârșit	X / Y	Lungime segment	Punct început	X / Y	Punct sfârșit	X / Y	Lungime segment
1	419.611,013 299.142,428	2	419.604,28 299.142,893	6.749	2	419.604,28 299.142,893	3	419.603,236 299.142,617	1.08	3	419.603,236 299.142,617	4	419.593,626 299.140,06	9.944
4	419.593,626 299.140,06	5	419.586,624 299.139,547	7.021	5	419.586,624 299.139,547	6	419.584,912 299.139,421	1.717	6	419.584,912 299.139,421	7	419.571,005 299.139,656	13.909
7	419.571,005 299.139,656	8	419.560,733 299.139,83	10.274	8	419.560,733 299.139,83	9	419.529,055 299.143,442	31.883	9	419.529,055 299.143,442	10	419.520,341 299.143,03	8.724
10	419.520,341 299.143,03	11	419.510,6 299.142,57	9.752	11	419.510,6 299.142,57	12	419.509,375 299.142,512	1.226	12	419.509,375 299.142,512	13	419.505,621 299.137,113	6.576
13	419.505,621 299.137,113	14	419.504,719 299.126,594	10.557	14	419.504,719 299.126,594	15	419.503,965 299.108,854	17.756	15	419.503,965 299.108,854	16	419.496,766 299.109,745	7.254

Punct început	X / Y	Punct sfârșit	X / Y	Lungime segment	Punct început	X / Y	Punct sfârșit	X / Y	Lungime segment	Punct început	X / Y	Punct sfârșit	X / Y	Lungime segment
16	419.496,766 299.109,745	17	419.487,881 299.110,749	8.942	17	419.487,881 299.110,749	18	419.483,283 299.111,268	4.627	18	419.483,283 299.111,268	19	419.471,725 299.114,524	12.008
19	419.471,725 299.114,524	20	419.454,872 299.119,248	17.503	20	419.454,872 299.119,248	21	419.442,438 299.125,587	13.956	21	419.442,438 299.125,587	22	419.439,459 299.127,106	3.344
22	419.439,459 299.127,106	23	419.421,649 299.147,804	27.305	23	419.421,649 299.147,804	24	419.408,781 299.161,521	18.809	24	419.408,781 299.161,521	25	419.407,839 299.162,525	1.376
25	419.407,839 299.162,525	26	419.384,1 299.166,621	24.09	26	419.384,1 299.166,621	27	419.373,324 299.168,886	11.011	27	419.373,324 299.168,886	28	419.368,761 299.169,851	4.664
28	419.368,761 299.169,851	29	419.346,234 299.174,595	23.021	29	419.346,234 299.174,595	30	419.344,226 299.175,77	2.327	30	419.344,226 299.175,77	31	419.327,705 299.185,433	19.139
31	419.327,705 299.185,433	32	419.326,572 299.185,593	1.144	32	419.326,572 299.185,593	33	419.314,305 299.187,324	12.389	33	419.314,305 299.187,324	34	419.313,602 299.187,921	0.922
34	419.313,602 299.187,921	35	419.308,448 299.192,297	6.761	35	419.308,448 299.192,297	36	419.304,201 299.195,902	5.571	36	419.304,201 299.195,902	37	419.302,98 299.196,939	1.602
37	419.302,98 299.196,939	38	419.296,473 299.200,218	7.287	38	419.296,473 299.200,218	39	419.293,144 299.201,896	3.727	39	419.293,144 299.201,896	40	419.283,712 299.203,407	9.552
40	419.283,712 299.203,407	41	419.270,008 299.205,714	13.897	41	419.270,008 299.205,714	42	419.244,419 299.211,238	26.178	42	419.244,419 299.211,238	43	419.239,274 299.212,356	5.265
43	419.239,274 299.212,356	44	419.202,836 299.220,272	37.287	44	419.202,836 299.220,272	45	419.191,111 299.222,824	12.0	45	419.191,111 299.222,824	46	419.126,981 299.236,654	65.604
46	419.126,981 299.236,654	47	419.123,0 299.237,557	4.083	47	419.123,0 299.237,557	48	419.111,276 299.240,215	12.022	48	419.111,276 299.240,215	49	419.096,471 299.243,682	15.205
49	419.096,471 299.243,682	50	419.085,527 299.245,723	11.133	50	419.085,527 299.245,723	51	419.079,261 299.246,827	6.362	51	419.079,261 299.246,827	52	419.071,151 299.248,304	8.244
52	419.071,151 299.248,304	53	419.058,975 299.250,401	12.355	53	419.058,975 299.250,401	54	419.046,635 299.252,581	12.531	54	419.046,635 299.252,581	55	419.030,899 299.255,39	15.985
55	419.030,899 299.255,39	56	419.018,122 299.257,67	12.979	56	419.018,122 299.257,67	57	419.000,82 299.261,134	17.645	57	419.000,82 299.261,134	58	418.980,947 299.265,453	20.337
58	418.980,947 299.265,453	59	418.976,488 299.266,437	4.566	59	418.976,488 299.266,437	60	418.969,041 299.267,178	7.484	60	418.969,041 299.267,178	61	418.948,582 299.269,212	20.56
61	418.948,582 299.269,212	62	418.929,886 299.272,997	19.076	62	418.929,886 299.272,997	63	418.919,511 299.274,75	10.522	63	418.919,511 299.274,75	64	418.904,442 299.277,166	15.261
64	418.904,442 299.277,166	65	418.879,893 299.279,304	24.642	65	418.879,893 299.279,304	66	418.862,818 299.280,007	17.09	66	418.862,818 299.280,007	67	418.857,679 299.280,048	5.139
67	418.857,679 299.280,048	68	418.850,362 299.280,106	7.317	68	418.850,362 299.280,106	69	418.837,173 299.280,21	13.189	69	418.837,173 299.280,21	70	418.830,394 299.280,263	6.78
70	418.830,394 299.280,263	71	418.823,447 299.280,318	6.947	71	418.823,447 299.280,318	72	418.807,69 299.280,039	15.759	72	418.807,69 299.280,039	73	418.789,568 299.280,122	18.122
73	418.789,568 299.280,122	74	418.784,023 299.279,935	5.548	74	418.784,023 299.279,935	75	418.778,142 299.279,737	5.884	75	418.778,142 299.279,737	76	418.769,44 299.279,454	8.707
76	418.769,44 299.279,454	77	418.755,331 299.278,495	14.141	77	418.755,331 299.278,495	78	418.752,026 299.278,271	3.312	78	418.752,026 299.278,271	79	418.747,614 299.277,999	4.42
79	418.747,614 299.277,999	80	418.722,55 299.276,445	25.113	80	418.722,55 299.276,445	81	418.698,692 299.276,266	23.859	81	418.698,692 299.276,266	82	418.633,95 299.274,973	64.755
82	418.633,95 299.274,973	83	418.604,742 299.274,389	29.214	83	418.604,742 299.274,389	84	418.603,674 299.274,401	1.068	84	418.603,674 299.274,401	85	418.560,059 299.274,895	43.617
85	418.560,059 299.274,895	86	418.545,269 299.276,646	14.894	86	418.545,269 299.276,646	87	418.537,057 299.278,881	8.511	87	418.537,057 299.278,881	88	418.517,857 299.288,778	21.6
88	418.517,857 299.288,778	89	418.517,877 299.281,496	7.282	89	418.517,877 299.281,496	90	418.534,87 299.273,258	18.884	90	418.534,87 299.273,258	91	418.544,122 299.270,74	9.589
91	418.544,122 299.270,74	92	418.559,672 299.268,899	15.658	92	418.559,672 299.268,899	93	418.604,768 299.268,388	45.099	93	418.604,768 299.268,388	94	418.698,83 299.270,268	94.081
94	418.698,83 299.270,268	95	418.723,22 299.269,682	24.397	95	418.723,22 299.269,682	96	418.748,205 299.271,74	25.07	96	418.748,205 299.271,74	97	418.752,433 299.272,284	4.263
97	418.752,433 299.272,284	98	418.769,301 299.273,431	16.907	98	418.769,301 299.273,431	99	418.787,094 299.274,024	17.803	99	418.787,094 299.274,024	100	418.795,041 299.274,283	7.951
100	418.795,041 299.274,283	101	418.828,261 299.274,311	33.22	101	418.828,261 299.274,311	102	418.837,569 299.274,531	9.311	102	418.837,569 299.274,531	103	418.866,042 299.273,873	28.48
103	418.866,042 299.273,873	104	418.878,112 299.273,354	12.081	104	418.878,112 299.273,354	105	418.887,567 299.273,204	9.457	105	418.887,567 299.273,204	106	418.903,599 299.271,224	16.154
106	418.903,599 299.271,224	107	418.919,305 299.268,706	15.907	107	418.919,305 299.268,706	108	418.927,819 299.267,202	8.645	108	418.927,819 299.267,202	109	418.931,444 299.266,485	3.695
109	418.931,444 299.266,485	110	418.941,571 299.264,485	10.322	110	418.941,571 299.264,485	111	418.946,93 299.263,422	5.464	111	418.946,93 299.263,422	112	418.947,688 299.263,271	0.772
112	418.947,688 299.263,271	113	418.952,368 299.262,806	4.703	113	418.952,368 299.262,806	114	418.958,666 299.262,18	6.328	114	418.958,666 299.262,18	115	418.964,615 299.261,422	5.998

Punct început	X / Y	Punct sfârșit	X / Y	Lungime segment	Punct început	X / Y	Punct sfârșit	X / Y	Lungime segment	Punct început	X / Y	Punct sfârșit	X / Y	Lungime segment
115	418.964,615 299.261,422	116	418.970,565 299.260,665	5.998	116	418.970,565 299.260,665	117	418.982,686 299.258,301	12.34 9	117	418.982,686 299.258,301	118	418.999,786 299.254,967	17.42 2
118	418.999,786 299.254,967	119	419.006,986 299.253,563	7.335	119	419.006,986 299.253,563	120	419.019,931 299.251,252	13.15	120	419.019,931 299.251,252	121	419.034,087 299.248,726	14.38
121	419.034,087 299.248,726	122	419.045,871 299.246,643	11.96 7	122	419.045,871 299.246,643	123	419.068,366 299.242,654	22.84 6	123	419.068,366 299.242,654	124	419.074,209 299.241,625	5.933
124	419.074,209 299.241,625	125	419.080,042 299.240,597	5.923	125	419.080,042 299.240,597	126	419.090,858 299.238,692	10.98 2	126	419.090,858 299.238,692	127	419.093,307 299.238,136	2.512
127	419.093,307 299.238,136	128	419.120,845 299.231,893	28.23 7	128	419.120,845 299.231,893	129	419.124,749 299.231,008	4.003	129	419.124,749 299.231,008	130	419.125,684 299.230,796	0.959
130	419.125,684 299.230,796	131	419.133,554 299.229,096	8.051	131	419.133,554 299.229,096	132	419.243,174 299.205,44	112.1 44	132	419.243,174 299.205,44	133	419.251,581 299.203,763	8.573
133	419.251,581 299.203,763	134	419.268,112 299.200,58	16.83 4	134	419.268,112 299.200,58	135	419.282,846 299.197,742	15.00 5	135	419.282,846 299.197,742	136	419.290,887 299.196,194	8.188
136	419.290,887 299.196,194	137	419.295,621 299.193,873	5.272	137	419.295,621 299.193,873	138	419.299,642 299.191,902	4.478	138	419.299,642 299.191,902	139	419.302,705 299.189,301	4.019
139	419.302,705 299.189,301	140	419.307,044 299.185,618	5.691	140	419.307,044 299.185,618	141	419.311,746 299.181,626	6.168	141	419.311,746 299.181,626	142	419.325,448 299.179,47	13.87 1
142	419.325,448 299.179,47	143	419.343,205 299.169,416	20.40 6	143	419.343,205 299.169,416	144	419.367,984 299.164,602	25.24 2	144	419.367,984 299.164,602	145	419.374,107 299.163,412	6.238
145	419.374,107 299.163,412	146	419.404,01 299.157,602	30.46 2	146	419.404,01 299.157,602	147	419.415,227 299.145,845	16.24 9	147	419.415,227 299.145,845	148	419.417,185 299.143,793	2.837
148	419.417,185 299.143,793	149	419.435,681 299.122,297	28.35 8	149	419.435,681 299.122,297	150	419.441,979 299.119,086	7.069	150	419.441,979 299.119,086	151	419.452,563 299.113,69	11.88
151	419.452,563 299.113,69	152	419.469,314 299.108,97	17.40 4	152	419.469,314 299.108,97	153	419.475,566 299.102,441	9.04	153	419.475,566 299.102,441	154	419.502,6 299.099,286	27.21 7
154	419.502,6 299.099,286	155	419.505,769 299.100,824	3.523	155	419.505,769 299.100,824	156	419.507,451 299.103,225	2.932	156	419.507,451 299.103,225	157	419.507,84 299.107,548	4.34
157	419.507,84 299.107,548	158	419.509,515 299.135,706	28.20 8	158	419.509,515 299.135,706	159	419.511,533 299.138,609	3.536	159	419.511,533 299.138,609	160	419.519,696 299.138,995	8.172
160	419.519,696 299.138,995	161	419.528,556 299.139,413	8.869	161	419.528,556 299.139,413	162	419.542,617 299.137,81	14.15 3	162	419.542,617 299.137,81	163	419.560,449 299.135,776	17.94 7
163	419.560,449 299.135,776	164	419.567,565 299.135,656	7.117	164	419.567,565 299.135,656	165	419.571,072 299.135,597	3.507	165	419.571,072 299.135,597	166	419.584,855 299.135,364	13.78 6
166	419.584,855 299.135,364	167	419.586,719 299.135,501	1.869	167	419.586,719 299.135,501	168	419.594,089 299.136,044	7.39	168	419.594,089 299.136,044	169	419.604,238 299.138,744	10.50 2
169	419.604,238 299.138,744	170	419.610,189 299.138,7	5.951	170	419.610,189 299.138,7	1	419.611,013 299.142,428	3.818					

** Lungimile segmentelor sunt determinate în planul de proiecție Stereo 70 și sunt rotunjite la 1 milimetru.

*** Distanța dintre puncte este formată din segmente cumulate ce sunt mai mici decât valoarea 1 milimetru.

**DATE DESPRE IMOBILUL NR. 12774**

Oficiul de Cadastru și Publicitate Imobiliară DOLJ
Biroul de Cadastru și Publicitate Imobiliară Craiova

A. Partea I. Descrierea imobilului

TEREN Extravilan

Adresa: Jud. Dolj, T110, DE 198

Nr. Crt	Nr cadastral Nr. topografic	Suprafața* (mp)	Observații / Referințe
A1		3.611	Sector cadastral:9 Teren neimprejmuit;

B. Partea II. Proprietari și acte

Inscrieri privitoare la dreptul de proprietate și alte drepturi reale		Referințe
/		
Act Normativ nr. HG 965, din 05/09/2002 emis de GUVERNUL ROMANIEI (ANEXA NR. 57-INVENTARUL BUNURILOR CARE APARTIN DOMENIULUI PUBLIC AL COMUNEI LEU);		
B1	Intabulare, drept de PROPRIETATE, dobandit prin Lege, cota actuala 1/1, cota initiala 1/1 1) COMUNA LEU-DOMENIUL PUBLIC, CIF:4553631	A1

C. Partea III. SARCINI .

Inscrieri privind dezmembramentele dreptului de proprietate, drepturi reale de garanție și sarcini	Referințe
NU SUNT	

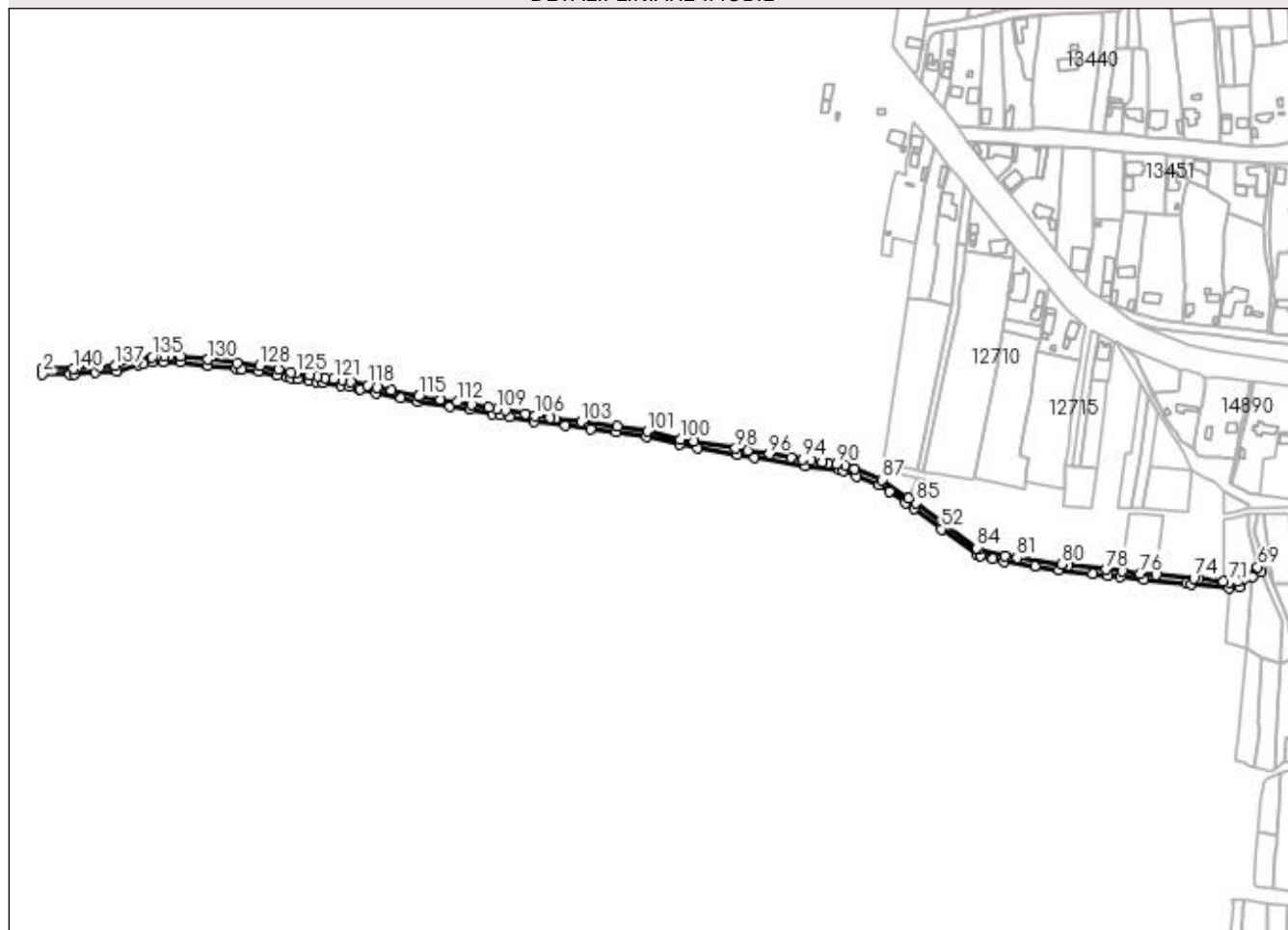
Anexa Nr. 1 La Partea I

Teren

Nr cadastral	Suprafața (mp)*	Observații / Referințe
	3.611	

* Suprafața este determinată în planul de proiecție Stereo 70.

DETALII LINIARE IMOBIL



Date referitoare la teren

Crt	Categorie folosință	Intravilan	Suprafața (mp)	Tarla	Parcelă	Nr. topo	Observații / Referințe
1	drum	NU	3.611	110	DE 198	-	

Lungime Segmente

1) Valorile lungimilor segmentelor sunt obținute din proiecție în plan.

Punct început	X / Y	Punct sfârșit	X / Y	Lungime segment	Punct început	X / Y	Punct sfârșit	X / Y	Lungime segment	Punct început	X / Y	Punct sfârșit	X / Y	Lungime segment
1	418.747,535 299.242,263	2	418.747,465 299.238,079	4.185	2	418.767,041 299.237,754	3	418.770,359 299.237,699	3.318	3	418.767,041 299.237,754	4	418.815,698 299.244,936	16.336
4	418.770,359 299.237,699	5	418.785,202 299.238,981	14.898	5	418.785,202 299.238,981	6	418.800,045 299.240,263	14.898	6	418.800,045 299.240,263	7	418.815,698 299.244,936	16.336
7	418.815,698 299.244,936	8	418.818,89 299.245,388	3.224	8	418.818,89 299.245,388	9	418.825,665 299.246,349	6.843	9	418.825,665 299.246,349	10	418.833,212 299.246,492	7.548
10	418.833,212 299.246,492	11	418.845,249 299.246,636	12.038	11	418.845,249 299.246,636	12	418.865,084 299.244,297	19.973	12	418.865,084 299.244,297	13	418.884,864 299.241,964	19.917
13	418.884,864 299.241,964	14	418.888,671 299.241,515	3.833	14	418.888,671 299.241,515	15	418.900,971 299.240,044	12.387	15	418.900,971 299.240,044	16	418.914,09 299.237,172	13.43
16	418.914,09 299.237,172	17	418.921,271 299.235,601	7.351	17	418.921,271 299.235,601	18	418.923,928 299.235,215	2.685	18	418.923,928 299.235,215	19	418.928,756 299.234,521	4.878

Punct început	X / Y	Punct sfârșit	X / Y	Lungime segment	Punct început	X / Y	Punct sfârșit	X / Y	Lungime segment	Punct început	X / Y	Punct sfârșit	X / Y	Lungime segment
19	418.928,756 299.234,521	20	418.936,655 299.233,356	7.984	20	418.936,655 299.233,356	21	418.941,65 299.232,577	5.056	21	418.941,65 299.232,577	22	418.946,762 299.231,779	5.174
22	418.946,762 299.231,779	23	418.959,32 299.229,82	12.71	23	418.959,32 299.229,82	24	418.965,391 299.228,872	6.145	24	418.965,391 299.228,872	25	418.971,27 299.227,954	5.95
25	418.971,27 299.227,954	26	418.973,08 299.227,502	1.866	26	418.973,08 299.227,502	27	418.983,986 299.224,777	11.24 2	27	418.983,986 299.224,777	28	419.002,039 299.220,836	18.47 7
28	419.002,039 299.220,836	29	419.013,867 299.218,254	12.10 6	29	419.013,867 299.218,254	30	419.036,68 299.214,929	23.05 5	30	419.036,68 299.214,929	31	419.050,57 299.212,905	14.03 6
31	419.050,57 299.212,905	32	419.066,63 299.209,976	16.32 6	32	419.066,63 299.209,976	33	419.072,455 299.208,897	5.924	33	419.072,455 299.208,897	34	419.079,156 299.207,656	6.815
34	419.079,156 299.207,656	35	419.096,574 299.204,43	17.71 4	35	419.096,574 299.204,43	36	419.118,463 299.201,54	22.07 9	36	419.118,463 299.201,54	37	419.136,365 299.199,176	18.05 6
37	419.136,365 299.199,176	38	419.154,892 299.196,73	18.68 8	38	419.154,892 299.196,73	39	419.176,135 299.193,464	21.49 2	39	419.176,135 299.193,464	40	419.199,617 299.187,995	24.11
40	419.199,617 299.187,995	41	419.212,411 299.185,637	13.01	41	419.212,411 299.185,637	42	419.240,979 299.180,677	28.99 6	42	419.240,979 299.180,677	43	419.252,738 299.178,814	11.90 5
43	419.252,738 299.178,814	44	419.288,837 299.173,096	36.55	44	419.288,837 299.173,096	45	419.313,415 299.169,835	24.79 3	45	419.313,415 299.169,835	46	419.316,017 299.169,49	2.625
46	419.316,017 299.169,49	47	419.325,649 299.165,533	10.41 3	47	419.325,649 299.165,533	48	419.341,389 299.159,531	16.84 5	48	419.341,389 299.159,531	49	419.348,624 299.154,635	8.737
49	419.348,624 299.154,635	50	419.360,212 299.146,792	13.99 2	50	419.360,212 299.146,792	51	419.366,054 299.142,477	7.262	51	419.366,054 299.142,477	52	419.385,597 299.128,039	24.29 7
52	419.385,597 299.128,039	53	419.410,466 299.110,046	30.69 6	53	419.410,466 299.110,046	54	419.413,536 299.109,264	3.168	54	419.413,536 299.109,264	55	419.422,106 299.107,083	8.843
55	419.422,106 299.107,083	56	419.430,107 299.105,046	8.256	56	419.430,107 299.105,046	57	419.451,961 299.101,777	22.09 7	57	419.451,961 299.101,777	58	419.469,126 299.099,21	17.35 6
58	419.469,126 299.099,21	59	419.492,957 299.096,384	23.99 7	59	419.492,957 299.096,384	60	419.503,827 299.095,115	10.94 4	60	419.503,827 299.095,115	61	419.512,928 299.094,053	9.163
61	419.512,928 299.094,053	62	419.529,121 299.092,116	16.30 8	62	419.529,121 299.092,116	63	419.559,514 299.089,264	30.52 6	63	419.559,514 299.089,264	64	419.562,979 299.088,918	3.482
64	419.562,979 299.088,918	65	419.589,919 299.086,225	27.07 4	65	419.589,919 299.086,225	66	419.597,144 299.087,153	7.284	66	419.597,144 299.087,153	67	419.606,852 299.093,93	11.84
67	419.606,852 299.093,93	68	419.612,491 299.097,867	6.878	68	419.612,491 299.097,867	69	419.610,202 299.101,147	4.0	69	419.610,202 299.101,147	70	419.595,66 299.090,995	17.73 5
70	419.595,66 299.090,995	71	419.589,862 299.090,251	5.845	71	419.589,862 299.090,251	72	419.585,533 299.090,683	4.351	72	419.585,533 299.090,683	73	419.568,611 299.092,728	17.04 5
73	419.568,611 299.092,728	74	419.564,799 299.093,058	3.826	74	419.564,799 299.093,058	75	419.538,304 299.095,353	26.59 5	75	419.538,304 299.095,353	76	419.526,433 299.096,382	11.91 5
76	419.526,433 299.096,382	77	419.514,07 299.097,947	12.46 3	77	419.514,07 299.097,947	78	419.502,6 299.099,286	11.54 8	78	419.502,6 299.099,286	79	419.475,566 299.102,441	27.21 7
79	419.475,566 299.102,441	80	419.471,006 299.102,973	4.591	80	419.471,006 299.102,973	81	419.439,329 299.107,711	32.03	81	419.439,329 299.107,711	82	419.430,899 299.108,972	8.524
82	419.430,899 299.108,972	83	419.412,192 299.113,734	19.30 3	83	419.412,192 299.113,734	84	419.410,913 299.114,679	1.59	84	419.410,913 299.114,679	85	419.367,727 299.146,585	53.69 4
85	419.367,727 299.146,585	86	419.362,523 299.150,058	6.257	86	419.362,523 299.150,058	87	419.343,341 299.163,04	23.16 1	87	419.343,341 299.163,04	88	419.323,974 299.170,545	20.77
88	419.323,974 299.170,545	89	419.317,058 299.173,387	7.478	89	419.317,058 299.173,387	90	419.311,159 299.174,169	5.95	90	419.311,159 299.174,169	91	419.305,385 299.174,936	5.825
91	419.305,385 299.174,936	92	419.300,972 299.175,521	4.452	92	419.300,972 299.175,521	93	419.292,883 299.176,639	8.167	93	419.292,883 299.176,639	94	419.287,205 299.177,412	5.73
94	419.287,205 299.177,412	95	419.278,917 299.178,718	8.39	95	419.278,917 299.178,718	96	419.263,516 299.181,243	15.60 6	96	419.263,516 299.181,243	97	419.247,947 299.183,761	15.77 1
97	419.247,947 299.183,761	98	419.239,509 299.185,267	8.571	98	419.239,509 299.185,267	99	419.209,842 299.190,313	30.09 3	99	419.209,842 299.190,313	100	419.200,424 299.191,914	9.553
100	419.200,424 299.191,914	101	419.176,893 299.197,395	24.16 1	101	419.176,893 299.197,395	102	419.155,458 299.200,69	21.68 7	102	419.155,458 299.200,69	103	419.130,076 299.204,041	25.60 2
103	419.130,076 299.204,041	104	419.112,035 299.206,503	18.20 9	104	419.112,035 299.206,503	105	419.108,073 299.207,034	3.997	105	419.108,073 299.207,034	106	419.097,2 299.208,382	10.95 6
106	419.097,2 299.208,382	107	419.090,137 299.209,69	7.183	107	419.090,137 299.209,69	108	419.076,025 299.212,304	14.35 3	108	419.076,025 299.212,304	109	419.070,199 299.213,383	5.925
109	419.070,199 299.213,383	110	419.064,363 299.214,464	5.935	110	419.064,363 299.214,464	111	419.052,385 299.216,683	12.18 3	111	419.052,385 299.216,683	112	419.041,836 299.218,22	10.66 1
112	419.041,836 299.218,22	113	419.029,681 299.219,992	12.28 3	113	419.029,681 299.219,992	114	419.015,186 299.222,104	14.64 8	114	419.015,186 299.222,104	115	419.014,582 299.222,192	0.61
115	419.014,582 299.222,192	116	418.995,314 299.226,398	19.72 2	116	418.995,314 299.226,398	117	418.984,898 299.228,672	10.66 1	117	418.984,898 299.228,672	118	418.978,276 299.230,132	6.781

Punct început	X / Y	Punct sfârșit	X / Y	Lungime segment	Punct început	X / Y	Punct sfârșit	X / Y	Lungime segment	Punct început	X / Y	Punct sfârșit	X / Y	Lungime segment
118	418.978,276 299.230,132	119	418.966,202 299.232,794	12.364	119	418.966,202 299.232,794	120	418.960,212 299.233,729	6.062	120	418.960,212 299.233,729	121	418.954,355 299.234,643	5.928
121	418.954,355 299.234,643	122	418.948,103 299.235,563	6.319	122	418.948,103 299.235,563	123	418.942,699 299.236,394	5.468	123	418.942,699 299.236,394	124	418.937,303 299.237,224	5.46
124	418.937,303 299.237,224	125	418.927,211 299.238,781	10.211	125	418.927,211 299.238,781	126	418.923,797 299.239,276	3.45	126	418.923,797 299.239,276	127	418.914,837 299.241,159	9.156
127	418.914,837 299.241,159	128	418.901,637 299.243,992	13.5	128	418.901,637 299.243,992	129	418.885,484 299.245,925	16.268	129	418.885,484 299.245,925	130	418.865,015 299.248,349	20.612
130	418.865,015 299.248,349	131	418.845,459 299.250,639	19.69	131	418.845,459 299.250,639	132	418.837,831 299.250,547	7.629	132	418.837,831 299.250,547	133	418.834,145 299.250,503	3.686
133	418.834,145 299.250,503	134	418.828,003 299.250,425	6.142	134	418.828,003 299.250,425	135	418.825,269 299.250,333	2.736	135	418.825,269 299.250,333	136	418.814,84 299.248,854	10.533
136	418.814,84 299.248,854	137	418.799,292 299.244,213	16.226	137	418.799,292 299.244,213	138	418.788,383 299.243,27	10.95	138	418.788,383 299.243,27	139	418.771,46 299.241,809	16.985
139	418.771,46 299.241,809	140	418.769,4 299.241,715	2.062	140	418.769,4 299.241,715	1	418.747,535 299.242,263	21.872					

** Lungimile segmentelor sunt determinate în planul de proiecție Stereo 70 și sunt rotunjite la 1 milimetru.

*** Distanța dintre puncte este formată din segmente cumulate ce sunt mai mici decât valoarea 1 milimetru.

**DATE DESPRE IMOBILUL NR. 12775**

Oficiul de Cadastru și Publicitate Imobiliară DOLJ
Biroul de Cadastru și Publicitate Imobiliară Craiova

A. Partea I. Descrierea imobilului

TEREN Extravilan

Adresa: Jud. Dolj, T110/3, P1

Nr. Crt	Nr cadastral Nr. topografic	Suprafața* (mp)	Observații / Referințe
A1		455	Sector cadastral:9 Teren neimprejmuit;

B. Partea II. Proprietari și acte

Inscrieri privitoare la dreptul de proprietate și alte drepturi reale		Referințe
/		
Act Administrativ nr. TDP 10705, din 18/06/2008 emis de COMISIA JUDETEANA DOLJ;		
B1	Intabulare, drept de PROPRIETATE, dobândit prin Reconstituire, cota actuala 1/1, cota initiala 1/1 1) FILIP MARIN, LIPSĂ CNP 2) FILIP AUREL, LIPSĂ CNP	A1

C. Partea III. SARCINI .

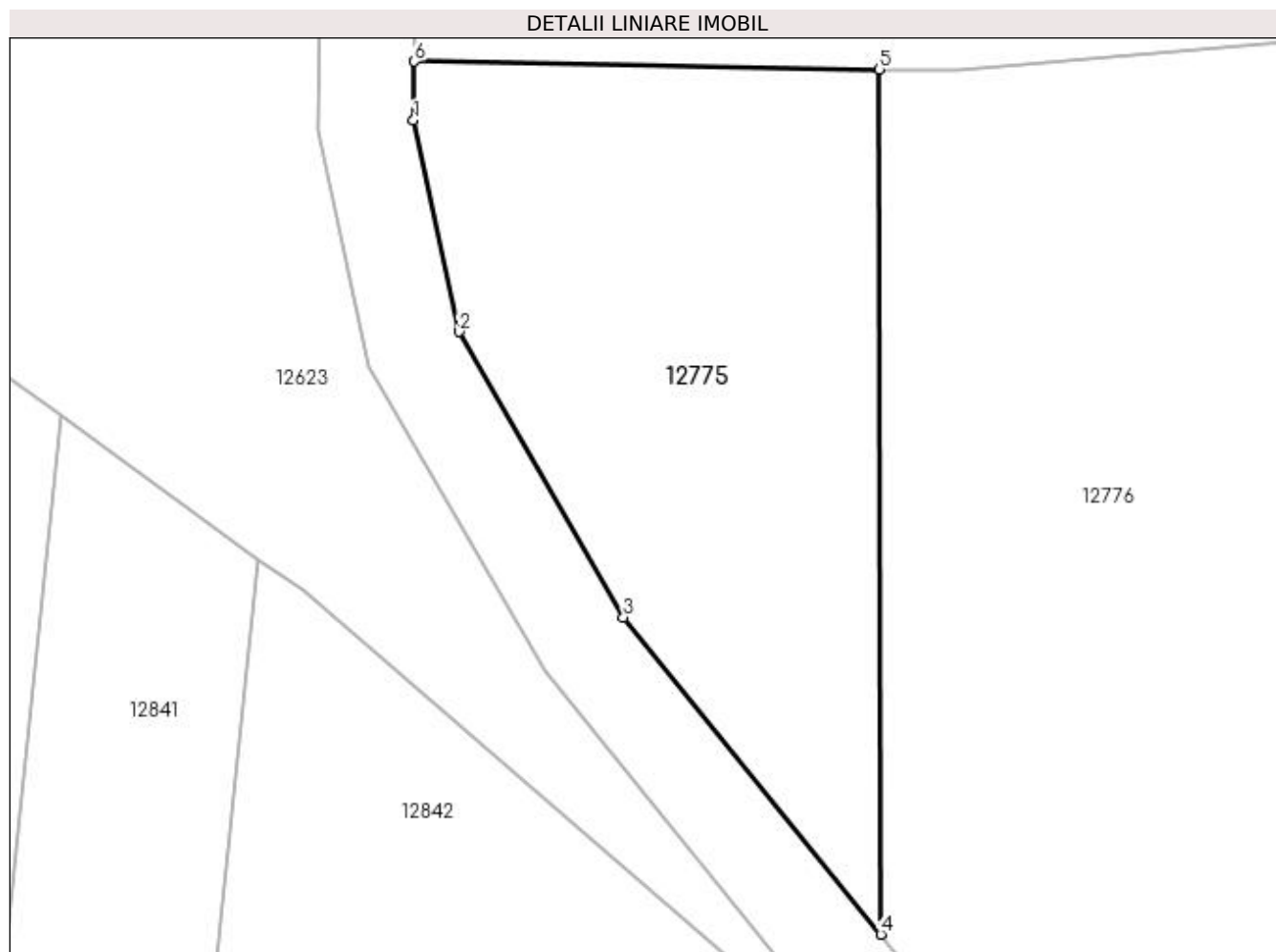
Inscrieri privind dezmembramintele dreptului de proprietate, drepturi reale de garanție și sarcini	Referințe
NU SUNT	

Anexa Nr. 1 La Partea I

Teren

Nr cadastral	Suprafața (mp)*	Observații / Referințe
	455	

* Suprafața este determinată în planul de proiecție Stereo 70.



Date referitoare la teren

Crt	Categorie folosință	Intra vilan	Suprafața (mp)	Tarla	Parcelă	Nr. topo	Observații / Referințe
1	padure	NU	455	110/3	1	-	

Lungime Segmente

1) Valorile lungimilor segmentelor sunt obținute din proiecție în plan.

Punct început	X / Y	Punct sfârșit	X / Y	Lungime segment (** (m)
1	418.747,421 299.235,604	2	418.749,339 299.226,711	9.098
2	418.749,339 299.226,711	3	418.756,262 299.214,692	13.87
3	418.756,262 299.214,692	4	418.767,1 299.201,351	17.188
4	418.767,1 299.201,351	5	418.767,041 299.237,754	36.403
5	418.767,041 299.237,754	6	418.747,465 299.238,079	19.579

Punct început	X / Y	Punct sfârșit	X / Y	Lungime segment (** (m)
6	418.747,465 299.238,079	1	418.747,421 299.235,604	2.475

** Lungimile segmentelor sunt determinate în planul de proiecție Stereo 70 și sunt rotunjite la 1 milimetru.

*** Distanța dintre puncte este formată din segmente cumulate ce sunt mai mici decât valoarea 1 milimetru.

**DATE DESPRE IMOBILUL NR. 12776**

Oficiul de Cadastru și Publicitate Imobiliară DOLJ
Biroul de Cadastru și Publicitate Imobiliară Craiova

A. Partea I. Descrierea imobilului

TEREN Extravilan

Adresa: Jud. Dolj, T110/3

Nr. Crt	Nr cadastral Nr. topografic	Suprafața* (mp)	Observații / Referințe
A1		890	Sector cadastral:9 Teren neimprejmuit;

B. Partea II. Proprietari și acte

Inscrieri privitoare la dreptul de proprietate și alte drepturi reale		Referințe
/		
Act Normativ nr. LEGEA 7, din 13/03/1996 emis de PARLAMENT;		
B1	Inscrierea provizorie, drept de PROPRIETATE, dobandit prin Lege, cota actuala 1/1, cota initiala 1/1 1) NEIDENTIFICAT NEIDENTIFICAT	A1

C. Partea III. SARCINI .

Inscrieri privind dezmembramintele dreptului de proprietate, drepturi reale de garanție și sarcini	Referințe
NU SUNT	

Anexa Nr. 1 La Partea I

Teren

Nr cadastral	Suprafața (mp)*	Observații / Referințe
	890	

* Suprafața este determinată în planul de proiecție Stereo 70.



Date referitoare la teren

Crt	Categorie folosință	Intra vilan	Suprafața (mp)	Tarla	Parcelă	Nr. topo	Observații / Referințe
1	padure	NU	890	110/3	-	-	

Lungime Segmente

1) Valorile lungimilor segmentelor sunt obținute din proiecție în plan.

Punct început	X / Y	Punct sfârșit	X / Y	Lungime segment (** (m)
1	418.767,041 299.237,754	2	418.767,1 299.201,351	36.403
2	418.767,1 299.201,351	3	418.771,612 299.195,796	7.156
3	418.771,612 299.195,796	4	418.786,82 299.181,276	21.027
4	418.786,82 299.181,276	5	418.785,202 299.238,981	57.728
5	418.785,202 299.238,981	6	418.770,359 299.237,699	14.898

Punct început	X / Y	Punct sfârșit	X / Y	Lungime segment (** (m)
6	418.770,359 299.237,699	1	418.767,041 299.237,754	3.318

** Lungimile segmentelor sunt determinate în planul de proiecție Stereo 70 și sunt rotunjite la 1 milimetru.

*** Distanța dintre puncte este formată din segmente cumulate ce sunt mai mici decât valoarea 1 milimetru.

**DATE DESPRE IMOBILUL NR. 12777**

Oficiul de Cadastru și Publicitate Imobiliară DOLJ
Biroul de Cadastru și Publicitate Imobiliară Craiova

A. Partea I. Descrierea imobilului

TEREN Extravilan

Adresa: Jud. Dolj, T110/3, P3

Nr. Crt	Nr cadastral Nr. topografic	Suprafața* (mp)	Observații / Referințe
A1		2.443	Sector cadastral:9 Teren neimprejmuit;

B. Partea II. Proprietari și acte

Inscrieri privitoare la dreptul de proprietate și alte drepturi reale	Referințe
/	
Act Administrativ nr. TDP 3247, din 12/04/2005 emis de COMISIA JUDETEANA DOLJ;	
B1	A1
Intabulare, drept de PROPRIETATE, dobandit prin Reconstituire, cota actuala 1/1, cota initiala 1/1 1) MARSU MIOARA	

C. Partea III. SARCINI .

Inscrieri privind dezmembramintele dreptului de proprietate, drepturi reale de garanție și sarcini	Referințe
NU SUNT	

Anexa Nr. 1 La Partea I

Teren

Nr cadastral	Suprafața (mp)*	Observații / Referințe
	2.443	

* Suprafața este determinată în planul de proiecție Stereo 70.



Date referitoare la teren

Crt	Categorie folosință	Intra vilan	Suprafața (mp)	Tarla	Parcelă	Nr. topo	Observații / Referințe
1	pasune	NU	2.443	110/3	3	-	

Lungime Segmente

1) Valorile lungimilor segmentelor sunt obținute din proiecție în plan.

Punct început	X / Y	Punct sfârșit	X / Y	Lungime segment (** (m)
1	418.786,82 299.181,276	2	418.797,869 299.170,726	15.276
2	418.797,869 299.170,726	3	418.809,276 299.160,657	15.215
3	418.809,276 299.160,657	4	418.818,908 299.155,396	10.975
4	418.818,908 299.155,396	5	418.818,89 299.245,388	89.992
5	418.818,89 299.245,388	6	418.815,698 299.244,936	3.224

Punct început	X / Y	Punct sfârșit	X / Y	Lungime segment (** (m)
6	418.815,698 299.244,936	7	418.800,045 299.240,263	16.336
7	418.800,045 299.240,263	8	418.785,202 299.238,981	14.898
8	418.785,202 299.238,981	1	418.786,82 299.181,276	57.728

** Lungimile segmentelor sunt determinate în planul de proiecție Stereo 70 și sunt rotunjite la 1 milimetru.

*** Distanța dintre puncte este formată din segmente cumulate ce sunt mai mici decât valoarea 1 milimetru.

**DATE DESPRE IMOBILUL NR. 12778**

Oficiul de Cadastru și Publicitate Imobiliară DOLJ
Biroul de Cadastru și Publicitate Imobiliară Craiova

A. Partea I. Descrierea imobilului

TEREN Extravilan

Adresa: Jud. Dolj, T110/3, P6

Nr. Crt	Nr cadastral Nr. topografic	Suprafața* (mp)	Observații / Referințe
A1		Din acte: 1.020 Masurata: 1.475	Sector cadastral:9 Teren neimprejmuit;

B. Partea II. Proprietari și acte

Inscrieri privitoare la dreptul de proprietate și alte drepturi reale		Referințe
/		
Act Administrativ nr. TDP 2767, din 05/05/2004 emis de COMISIA JUDETEANA DOLJ;		
B1	Intabulare, drept de PROPRIETATE, dobandit prin Reconstituire, cota actuala 1/1, cota initiala 1/1 1) NEGUȚ CONSTANTIN , LIPSĂ CNP 2) NEGUȚ CONSTANȚA , LIPSĂ CNP 3) NEGUȚ AUREL , LIPSĂ CNP 4) NEGUȚ ILEANA , LIPSĂ CNP 5) NEGUȚ IOANA , LIPSĂ CNP 6) DINCĂ TOMA , LIPSĂ CNP 7) NEGUȚ VERONICA , LIPSĂ CNP	A1

C. Partea III. SARCINI .

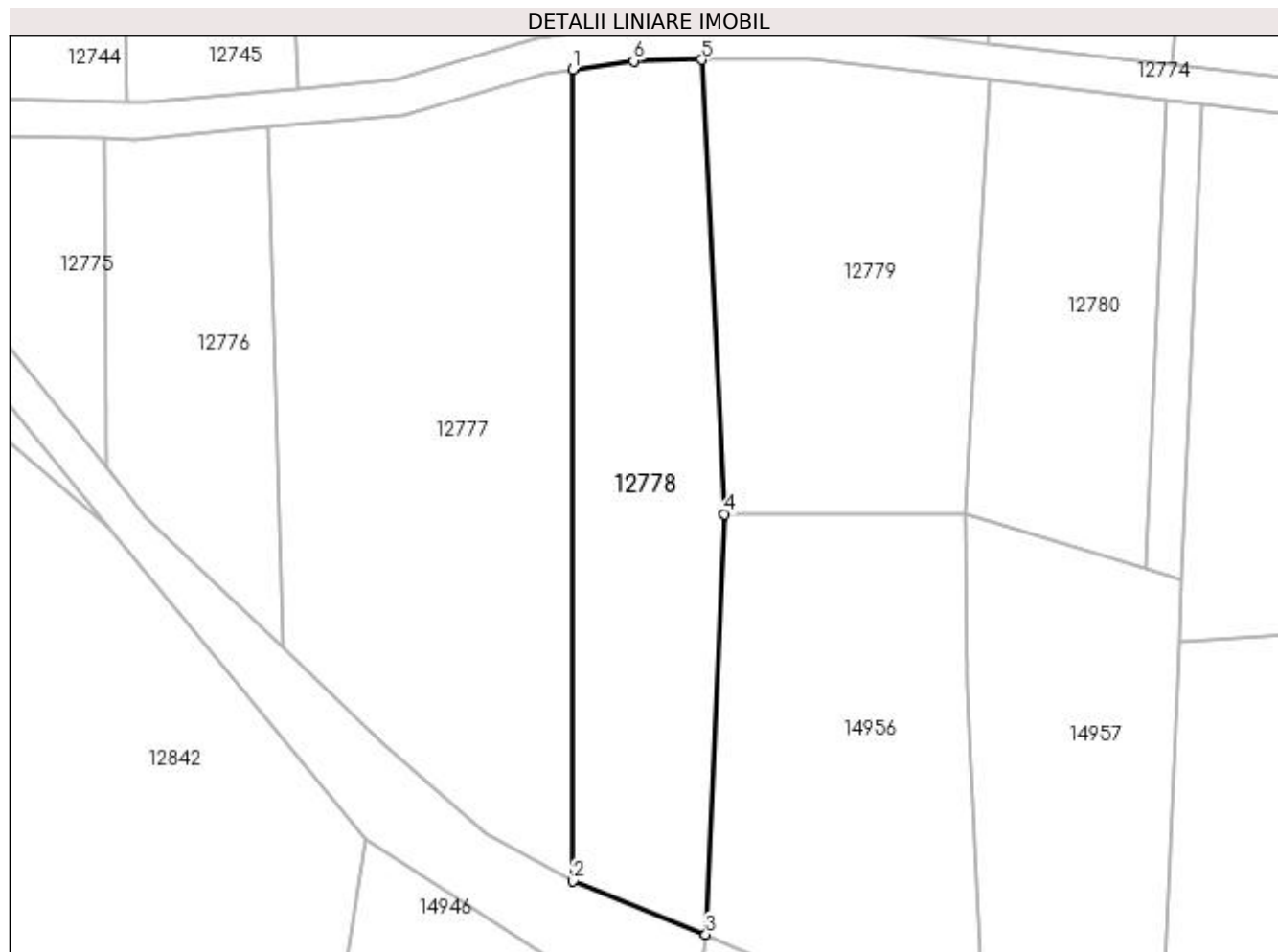
Inscrieri privind dezmembramintele dreptului de proprietate, drepturi reale de garanție și sarcini	Referințe
NU SUNT	

Anexa Nr. 1 La Partea I

Teren

Nr cadastral	Suprafața (mp)*	Observații / Referințe
	Din acte: 1.020 Masurata: 1.475	

* Suprafața este determinată în planul de proiecție Stereo 70.



Date referitoare la teren

Crt	Categorie folosință	Intra vilan	Suprafața (mp)	Tarla	Parcelă	Nr. topo	Observații / Referințe
1	padure	NU	1.475	110/3	6	-	

Lungime Segmente

1) Valorile lungimilor segmentelor sunt obținute din proiecție în plan.

Punct început	X / Y	Punct sfârșit	X / Y	Lungime segment (** (m)
1	418.818,89 299.245,388	2	418.818,908 299.155,396	89.992
2	418.818,908 299.155,396	3	418.833,68 299.149,498	15.906
3	418.833,68 299.149,498	4	418.835,767 299.196,111	46.659
4	418.835,767 299.196,111	5	418.833,212 299.246,492	50.446
5	418.833,212 299.246,492	6	418.825,665 299.246,349	7.548

Punct început	X / Y	Punct sfârșit	X / Y	Lungime segment (** (m)
6	418.825,665 299.246,349	1	418.818,89 299.245,388	6.843

** Lungimile segmentelor sunt determinate în planul de proiecție Stereo 70 și sunt rotunjite la 1 milimetru.

*** Distanța dintre puncte este formată din segmente cumulate ce sunt mai mici decât valoarea 1 milimetru.

**DATE DESPRE IMOBILUL NR. 12779**

Oficiul de Cadastru și Publicitate Imobiliară DOLJ
Biroul de Cadastru și Publicitate Imobiliară Craiova

A. Partea I. Descrierea imobilului

TEREN Extravilan

Adresa: Jud. Dolj, T110/3, P77

Nr. Crt	Nr cadastral Nr. topografic	Suprafața* (mp)	Observații / Referințe
A1		1.460	Sector cadastral:9 Teren neimprejmuit;

B. Partea II. Proprietari și acte

Inscrieri privitoare la dreptul de proprietate și alte drepturi reale	Referințe
/	
Act Notarial nr. APV 2347, din 05/09/2008 emis de NP ZAVOI AURELIAN PAUL;	
B1	A1
Intabulare, drept de PROPRIETATE, dobandit prin lesire Din Indiviziune, cota actuala 1/1, cota initiala 1/1 1) BARAN MARIA	

C. Partea III. SARCINI .

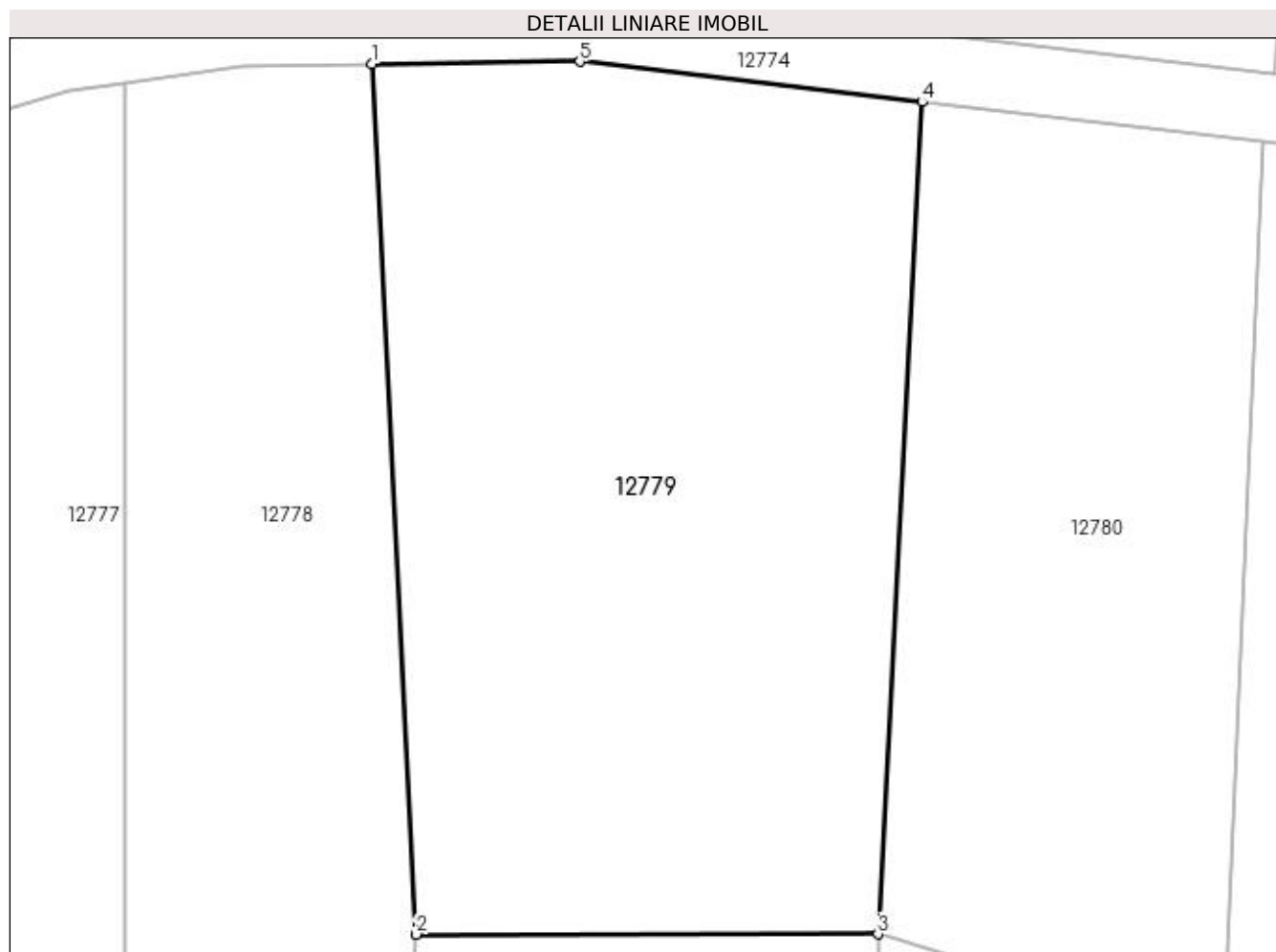
Inscrieri privind dezmembramintele dreptului de proprietate, drepturi reale de garanție și sarcini	Referințe
NU SUNT	

Anexa Nr. 1 La Partea I

Teren

Nr cadastral	Suprafața (mp)*	Observații / Referințe
	1.460	

* Suprafața este determinată în planul de proiecție Stereo 70.



Date referitoare la teren

Crt	Categorie folosință	Intra vilan	Suprafața (mp)	Tarla	Parcelă	Nr. topo	Observații / Referințe
1	padure	NU	1.460	110/3	77	-	

Lungime Segmente

1) Valorile lungimilor segmentelor sunt obținute din proiecție în plan.

Punct început	X / Y	Punct sfârșit	X / Y	Lungime segment (** (m)
1	418.833,212 299.246,492	2	418.835,767 299.196,111	50.446
2	418.835,767 299.196,111	3	418.862,513 299.196,123	26.746
3	418.862,513 299.196,123	4	418.865,084 299.244,297	48.243
4	418.865,084 299.244,297	5	418.845,249 299.246,636	19.973
5	418.845,249 299.246,636	1	418.833,212 299.246,492	12.038

**** Lungimile segmentelor sunt determinate în planul de proiecție Stereo 70 și sunt rotunjite la 1 milimetru.**

***** Distanța dintre puncte este formată din segmente cumulate ce sunt mai mici decât valoarea 1 milimetru.**

**DATE DESPRE IMOBILUL NR. 12780**

Oficiul de Cadastru și Publicitate Imobiliară DOLJ
Biroul de Cadastru și Publicitate Imobiliară Craiova

A. Partea I. Descrierea imobilului

TEREN Extravilan

Adresa: Jud. Dolj, T110/3, P8

Nr. Crt	Nr cadastral Nr. topografic	Suprafața* (mp)	Observații / Referințe
A1		Din acte: 650 Masurata: 1.007	Sector cadastral:9 Teren neimprejmuit;

B. Partea II. Proprietari și acte

Inscrieri privitoare la dreptul de proprietate și alte drepturi reale		Referințe
/		
Act Administrativ nr. TDP 2929, din 16/09/2004 emis de COMISIA JUDETEANA DOLJ (CERTIFICAT DE DECES SERIA DS NR 041585);		
B1	Intabulare, drept de PROPRIETATE, dobandit prin Reconstituire, cota actuala 1/1, cota initiala 1/1 1) VOICU IOANA DEFUNCT:Da 2) LICIU AURICA 3) VLADAIA ION 4) DINCUI MARIA, LIPSĂ CNP	A1

C. Partea III. SARCINI .

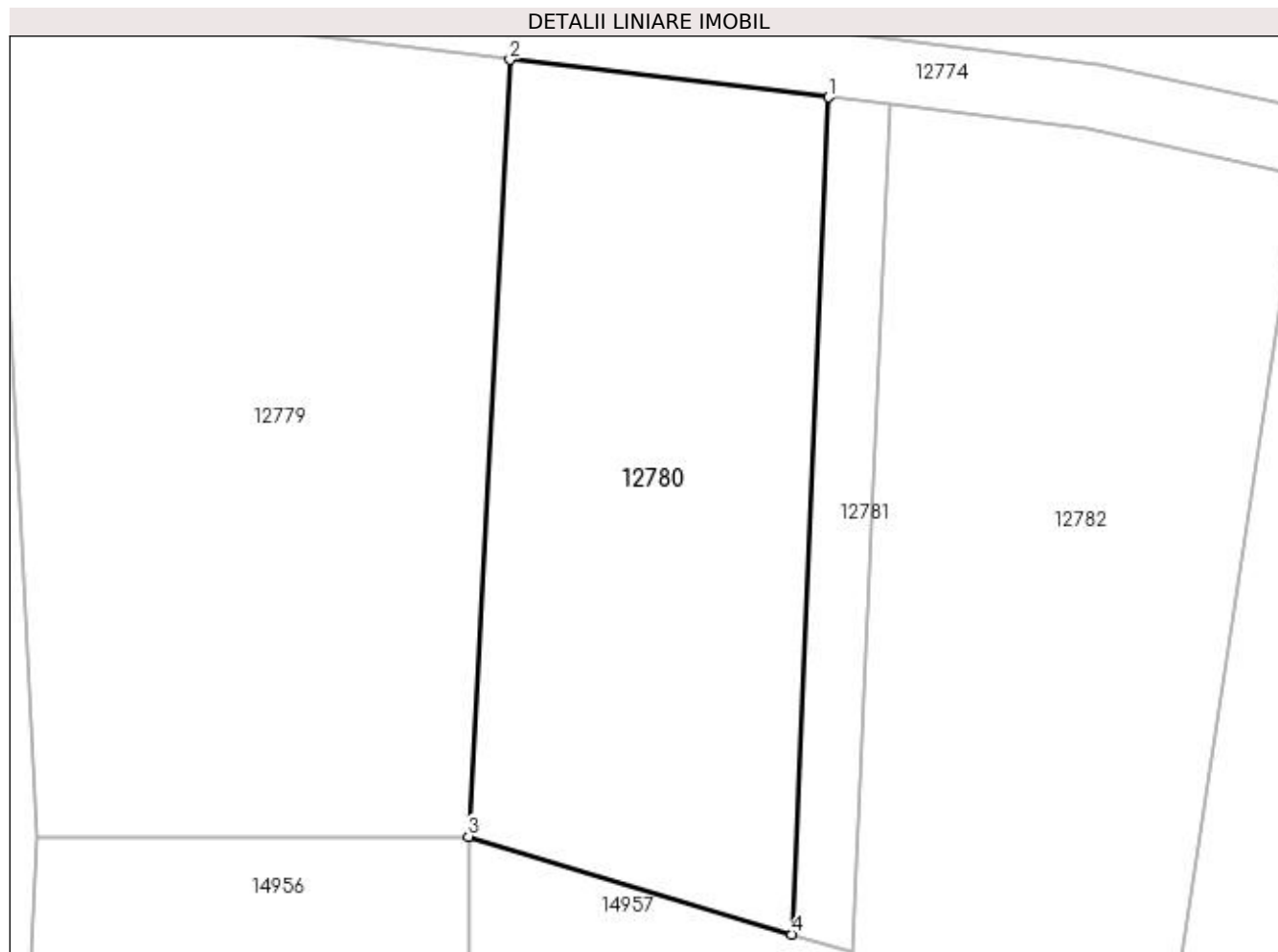
Inscrieri privind dezmembramintele dreptului de proprietate, drepturi reale de garanție și sarcini	Referințe
NU SUNT	

Anexa Nr. 1 La Partea I

Teren

Nr cadastral	Suprafața (mp)*	Observații / Referințe
	Din acte: 650 Masurata: 1.007	

* Suprafața este determinată în planul de proiecție Stereo 70.



Date referitoare la teren

Crt	Categorie folosință	Intra vilan	Suprafața (mp)	Tarla	Parcelă	Nr. topo	Observații / Referințe
1	padure	NU	1.007	110/3	8	-	

Lungime Segmente

1) Valorile lungimilor segmentelor sunt obținute din proiecție în plan.

Punct început	X / Y	Punct sfârșit	X / Y	Lungime segment (** (m)
1	418.884,864 299.241,964	2	418.865,084 299.244,297	19.917
2	418.865,084 299.244,297	3	418.862,513 299.196,123	48.243
3	418.862,513 299.196,123	4	418.882,569 299.190,049	20.955
4	418.882,569 299.190,049	1	418.884,864 299.241,964	51.965

**** Lungimile segmentelor sunt determinate în planul de proiecție Stereo 70 și sunt rotunjite la 1 milimetru.**

***** Distanța dintre puncte este formată din segmente cumulate ce sunt mai mici decât valoarea 1 milimetru.**

**DATE DESPRE IMOBILUL NR. 12781**

Oficiul de Cadastru și Publicitate Imobiliară DOLJ
Biroul de Cadastru și Publicitate Imobiliară Craiova

A. Partea I. Descrierea imobilului

TEREN Extravilan

Adresa: Jud. Dolj, T110/3, P8/1

Nr. Crt	Nr cadastral Nr. topografic	Suprafața* (mp)	Observații / Referințe
A1		200	Sector cadastral:9 Teren neimprejmuit;

B. Partea II. Proprietari și acte

Inscrieri privitoare la dreptul de proprietate și alte drepturi reale		Referințe
/		
Act Administrativ nr. TDP 2676, din 04/02/2004 emis de COMISIA JUDETEANA DOLJ (CERTIFICAT DE DECES SERIA DC NR 273767);		
B1	Intabulare, drept de PROPRIETATE, dobandit prin Reconstituire, cota actuala 1/1, cota initiala 1/1 1) STANCULEASA ION, LIPSĂ CNP DEFUNCT:Da	A1

C. Partea III. SARCINI .

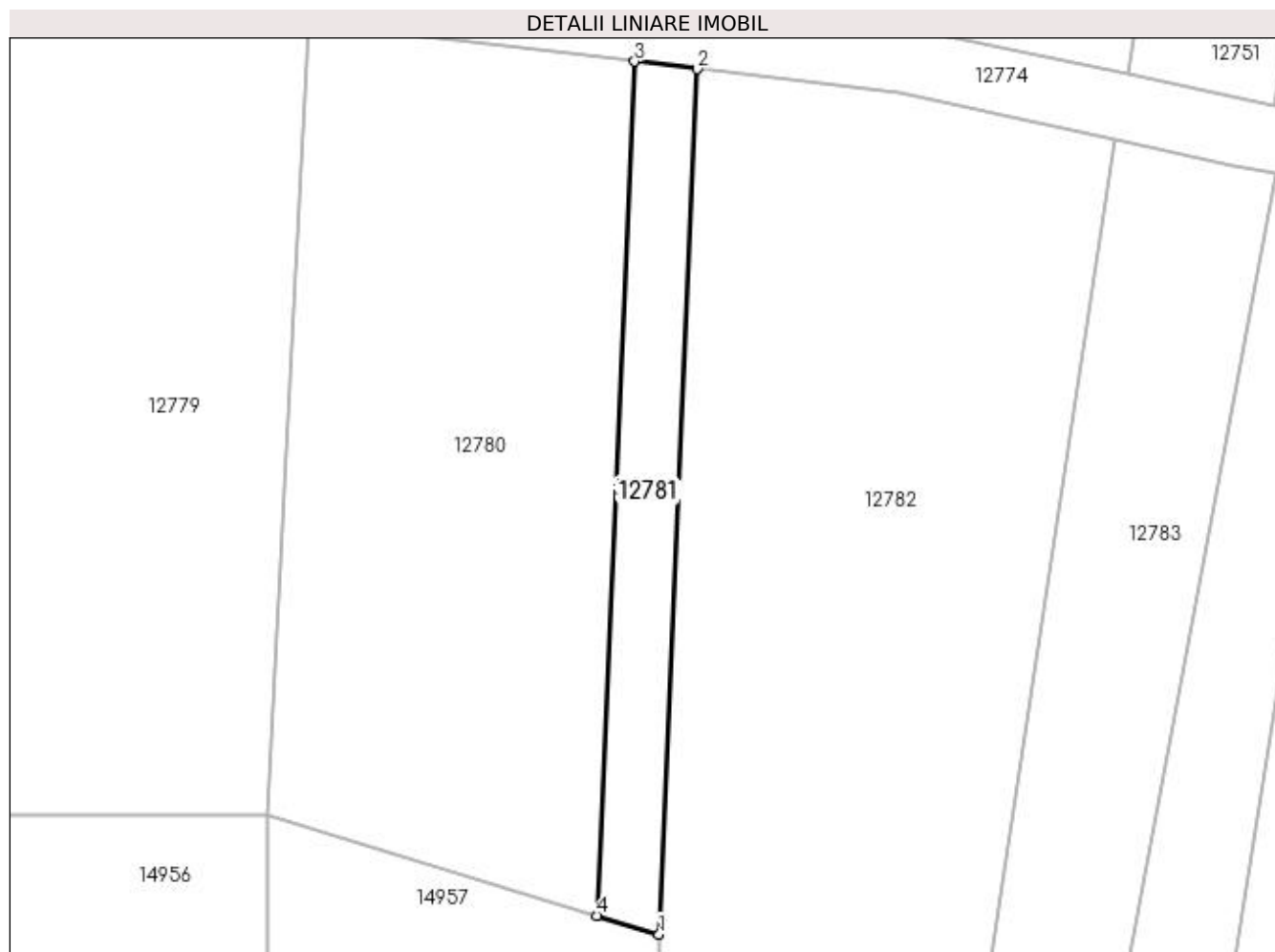
Inscrieri privind dezmembramintele dreptului de proprietate, drepturi reale de garanție și sarcini	Referințe
NU SUNT	

Anexa Nr. 1 La Partea I

Teren

Nr cadastral	Suprafața (mp)*	Observații / Referințe
	200	

* Suprafața este determinată în planul de proiecție Stereo 70.



Date referitoare la teren

Crt	Categorie folosință	Intra vilan	Suprafața (mp)	Tarla	Parcelă	Nr. topo	Observații / Referințe
1	padure	NU	200	110/3	8/1	-	

Lungime Segmente

1) Valorile lungimilor segmentelor sunt obținute din proiecție în plan.

Punct început	X / Y	Punct sfârșit	X / Y	Lungime segment (** (m)
1	418.886,345 299.188,906	2	418.888,671 299.241,515	52.661
2	418.888,671 299.241,515	3	418.884,864 299.241,964	3.833
3	418.884,864 299.241,964	4	418.882,569 299.190,049	51.965
4	418.882,569 299.190,049	1	418.886,345 299.188,906	3.946

**** Lungimile segmentelor sunt determinate în planul de proiecție Stereo 70 și sunt rotunjite la 1 milimetru.**

***** Distanța dintre puncte este formată din segmente cumulate ce sunt mai mici decât valoarea 1 milimetru.**

**DATE DESPRE IMOBILUL NR. 12782**

Oficiul de Cadastru și Publicitate Imobiliară DOLJ
Biroul de Cadastru și Publicitate Imobiliară Craiova

A. Partea I. Descrierea imobilului

TEREN Extravilan

Adresa: Jud. Dolj, T110/3, P9/1

Nr. Crt	Nr cadastral Nr. topografic	Suprafața* (mp)	Observații / Referințe
A1		Din acte: 1.092 Masurata: 1.300	Sector cadastral:9 Teren neimprejmuit;

B. Partea II. Proprietari și acte

Inscrieri privitoare la dreptul de proprietate și alte drepturi reale		Referințe
/		
Act Administrativ nr. TDP 3474, din 18/11/2005 emis de COMISIA JUDETEANA DOLJ;		
B1	Intabulare, drept de PROPRIETATE, dobandit prin Reconstituire, cota actuala 1/1, cota initiala 1/1 1) CALINESCU ALEXANDRINA, LIPSĂ CNP 2) CAPRAROIU MARIN, LIPSĂ CNP 3) FILIP IOANA, LIPSĂ CNP	A1

C. Partea III. SARCINI .

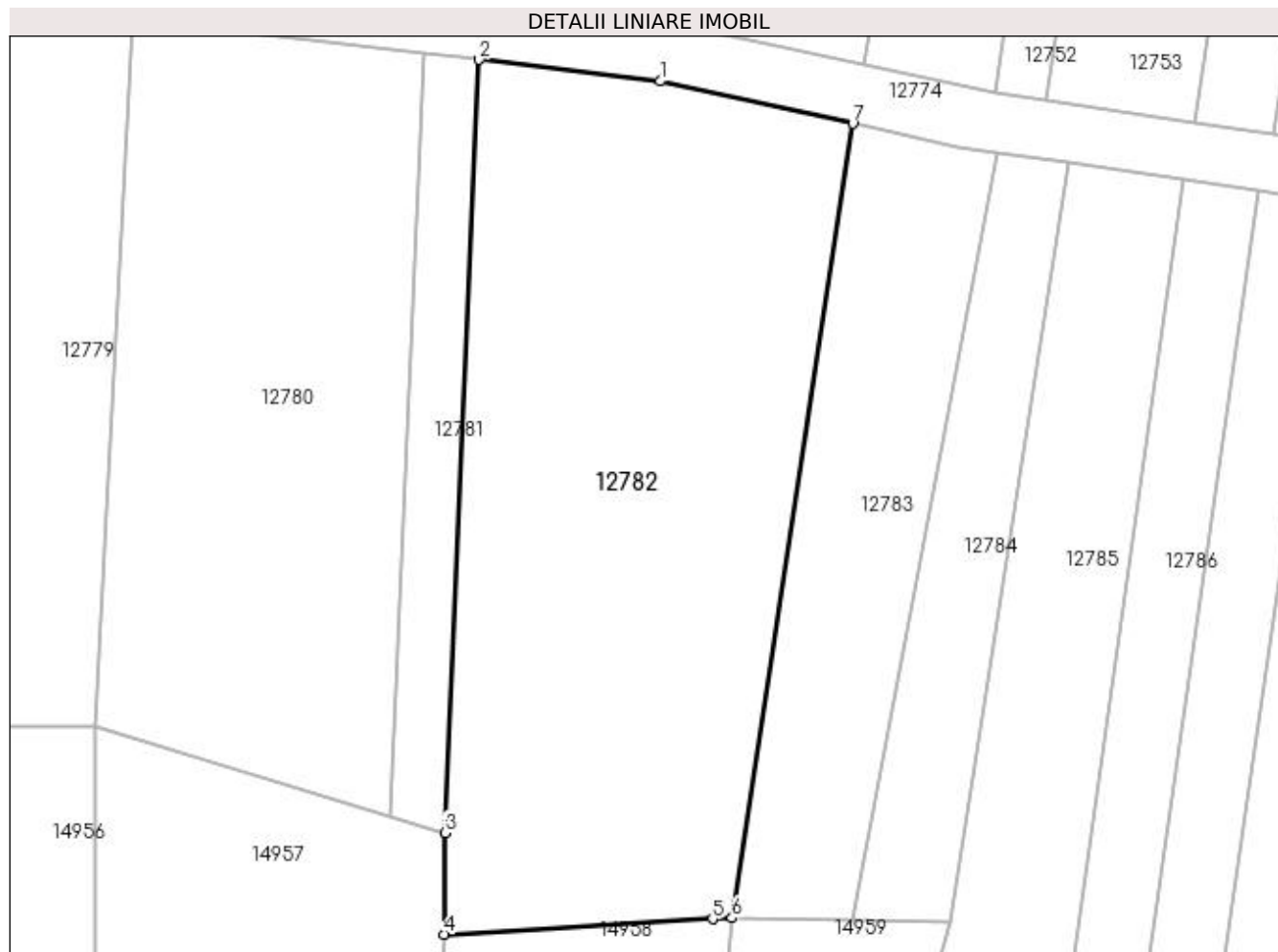
Inscrieri privind dezmembramintele dreptului de proprietate, drepturi reale de garanție și sarcini	Referințe
NU SUNT	

Anexa Nr. 1 La Partea I

Teren

Nr cadastral	Suprafața (mp)*	Observații / Referințe
	Din acte: 1.092 Masurata: 1.300	

* Suprafața este determinată în planul de proiecție Stereo 70.



Date referitoare la teren

Crt	Categorie folosință	Intra vilan	Suprafața (mp)	Tarla	Parcelă	Nr. topo	Observații / Referințe
1	padure	NU	1.300	110/3	9/1	-	

Lungime Segmente

1) Valorile lungimilor segmentelor sunt obținute din proiecție în plan.

Punct început	X / Y	Punct sfârșit	X / Y	Lungime segment (** (m)
1	418.900,971 299.240,044	2	418.888,671 299.241,515	12.388
2	418.888,671 299.241,515	3	418.886,345 299.188,906	52.66
3	418.886,345 299.188,906	4	418.886,316 299.182,007	6.899
4	418.886,316 299.182,007	5	418.904,56 299.183,051	18.274
5	418.904,56 299.183,051	6	418.905,86 299.183,125	1.302

Punct început	X / Y	Punct sfârșit	X / Y	Lungime segment (** (m)
6	418.905,86 299.183,125	7	418.914,09 299.237,172	54.67
7	418.914,09 299.237,172	1	418.900,971 299.240,044	13.43

** Lungimile segmentelor sunt determinate în planul de proiecție Stereo 70 și sunt rotunjite la 1 milimetru.

*** Distanța dintre puncte este formată din segmente cumulate ce sunt mai mici decât valoarea 1 milimetru.

**DATE DESPRE IMOBILUL NR. 12783**

Oficiul de Cadastru și Publicitate Imobiliară DOLJ
Biroul de Cadastru și Publicitate Imobiliară Craiova

A. Partea I. Descrierea imobilului

TEREN Extravilan

Adresa: Jud. Dolj, T110/3, P10

Nr. Crt	Nr cadastral Nr. topografic	Suprafața* (mp)	Observații / Referințe
A1		Din acte: 445 Masurata: 490	Sector cadastral:9 Teren neimprejmuit;

B. Partea II. Proprietari și acte

Inscrieri privitoare la dreptul de proprietate și alte drepturi reale		Referințe
/		
Act Administrativ nr. TDP 17997, din 15/11/2013 emis de COMISIA JUDETEANA DOLJ (CERTIFICAT DE DECES SERIA DZ NR 004578);		
B1	Intabulare, drept de PROPRIETATE, dobandit prin Reconstituire, cota actuala 1/1, cota initiala 1/1 1) PARVU AUGUSTIN DEFUNCT:Da	A1

C. Partea III. SARCINI .

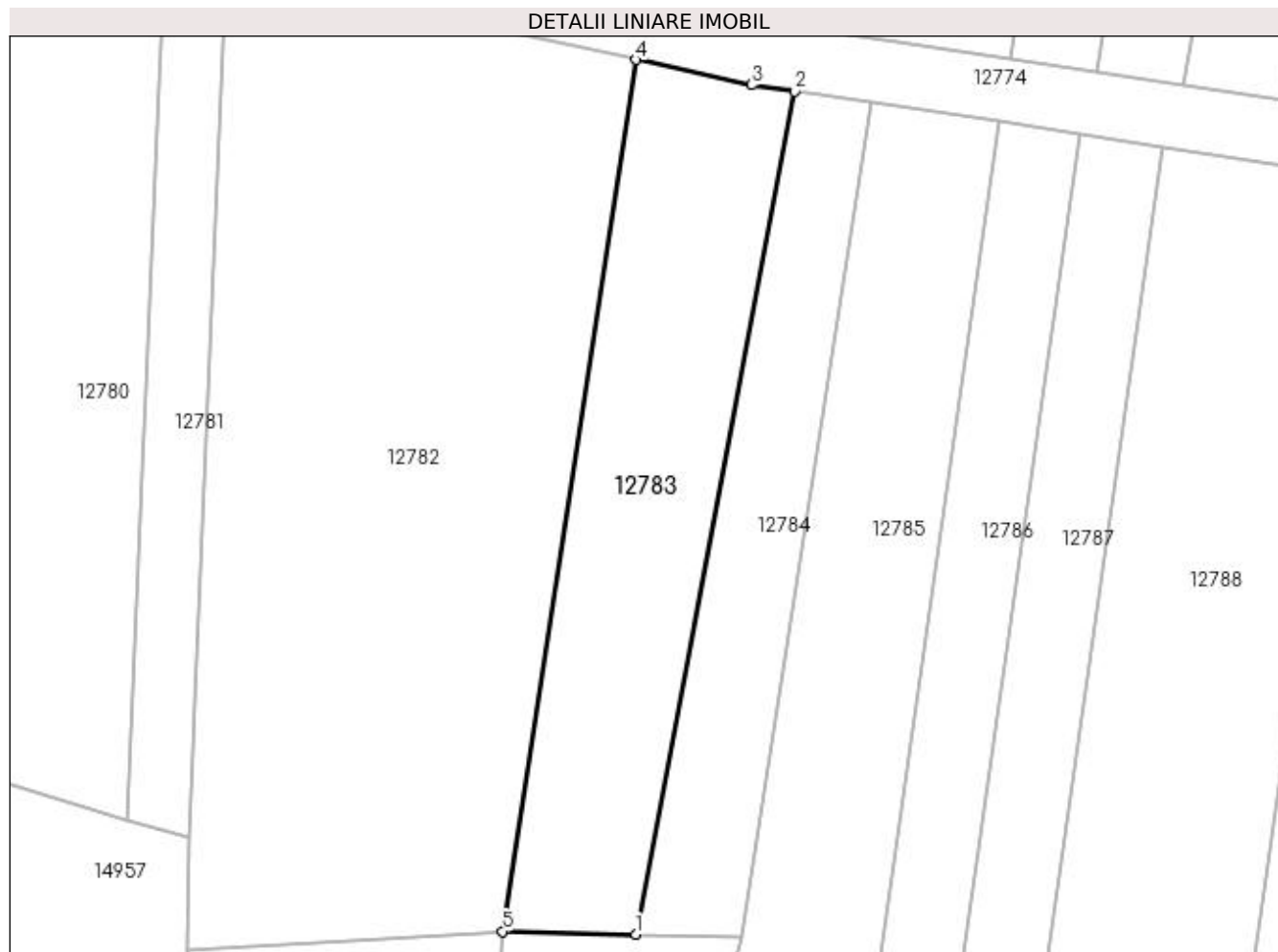
Inscrieri privind dezmembramintele dreptului de proprietate, drepturi reale de garanție și sarcini	Referințe
NU SUNT	

Anexa Nr. 1 La Partea I

Teren

Nr cadastral	Suprafața (mp)*	Observații / Referințe
	Din acte: 445 Masurata: 490	

* Suprafața este determinată în planul de proiecție Stereo 70.



Date referitoare la teren

Crt	Categorie folosință	Intra vilan	Suprafața (mp)	Tarla	Parcelă	Nr. topo	Observații / Referințe
1	padure	NU	490	110/3	10	-	

Lungime Segmente

1) Valorile lungimilor segmentelor sunt obținute din proiecție în plan.

Punct început	X / Y	Punct sfârșit	X / Y	Lungime segment (** (m)
1	418.914,103 299.182,947	2	418.923,928 299.235,215	53.183
2	418.923,928 299.235,215	3	418.921,271 299.235,601	2.685
3	418.921,271 299.235,601	4	418.914,09 299.237,172	7.351
4	418.914,09 299.237,172	5	418.905,86 299.183,125	54.671
5	418.905,86 299.183,125	1	418.914,103 299.182,947	8.244

**** Lungimile segmentelor sunt determinate în planul de proiecție Stereo 70 și sunt rotunjite la 1 milimetru.**

***** Distanța dintre puncte este formată din segmente cumulate ce sunt mai mici decât valoarea 1 milimetru.**

**DATE DESPRE IMOBILUL NR. 12784**

Oficiul de Cadastru și Publicitate Imobiliară DOLJ
 Biroul de Cadastru și Publicitate Imobiliară Craiova

A. Partea I. Descrierea imobilului

TEREN Extravilan

Adresa: Jud. Dolj, T110/3, P10/1

Nr. Crt	Nr cadastral Nr. topografic	Suprafața* (mp)	Observații / Referințe
A1		300	Sector cadastral:9 Teren neimprejmuit;

B. Partea II. Proprietari și acte

Inscrieri privitoare la dreptul de proprietate și alte drepturi reale		Referințe
/		
Act Notarial nr. CM 149, din 22/09/2005 emis de NP ZAVOI AURELIAN PAUL (CERTIFICAT DE DECES SERIA DZ NR 317615; TDP 3430/30.06.2005);		
B1	Intabulare, drept de PROPRIETATE, dobandit prin Succesiune, cota actuala 1/1, cota initiala 1/1 1) BAROANA MARIN DEFUNCT:Da	A1

C. Partea III. SARCINI .

Inscrieri privind dezmembramintele dreptului de proprietate, drepturi reale de garanție și sarcini	Referințe
NU SUNT	

Anexa Nr. 1 La Partea I

Teren

Nr cadastral	Suprafața (mp)*	Observații / Referințe
	300	

* Suprafața este determinată în planul de proiecție Stereo 70.



Date referitoare la teren

Crt	Categorie folosință	Intra vilan	Suprafața (mp)	Tarla	Parcelă	Nr. topo	Observații / Referințe
1	padure	NU	300	110/3	10/1	-	

Lungime Segmente

1) Valorile lungimilor segmentelor sunt obținute din proiecție în plan.

Punct început	X / Y	Punct sfârșit	X / Y	Lungime segment (** (m)
1	418.928,756 299.234,521	2	418.923,928 299.235,215	4.878
2	418.923,928 299.235,215	3	418.914,103 299.182,947	53.183
3	418.914,103 299.182,947	4	418.920,671 299.182,806	6.57
4	418.920,671 299.182,806	1	418.928,756 299.234,521	52.343

**** Lungimile segmentelor sunt determinate în planul de proiecție Stereo 70 și sunt rotunjite la 1 milimetru.**

***** Distanța dintre puncte este formată din segmente cumulate ce sunt mai mici decât valoarea 1 milimetru.**

**DATE DESPRE IMOBILUL NR. 12785**

Oficiul de Cadastru și Publicitate Imobiliară DOLJ
Biroul de Cadastru și Publicitate Imobiliară Craiova

A. Partea I. Descrierea imobilului

TEREN Extravilan

Adresa: Jud. Dolj, T110/3, P11/2

Nr. Crt	Nr cadastral Nr. topografic	Suprafața* (mp)	Observații / Referințe
A1		Din acte: 400 Masurata: 485	Sector cadastral:9 Teren neimprejmuit;

B. Partea II. Proprietari și acte

Inscrieri privitoare la dreptul de proprietate și alte drepturi reale		Referințe
/		
Act Administrativ nr. TDP 2793, din 24/05/2004 emis de COMISIA JUDETEANA DOLJ;		
B1	Intabulare, drept de PROPRIETATE, dobandit prin Reconstituire, cota actuala 1/1, cota initiala 1/1 1) BIDIREAC ELENA	A1

C. Partea III. SARCINI .

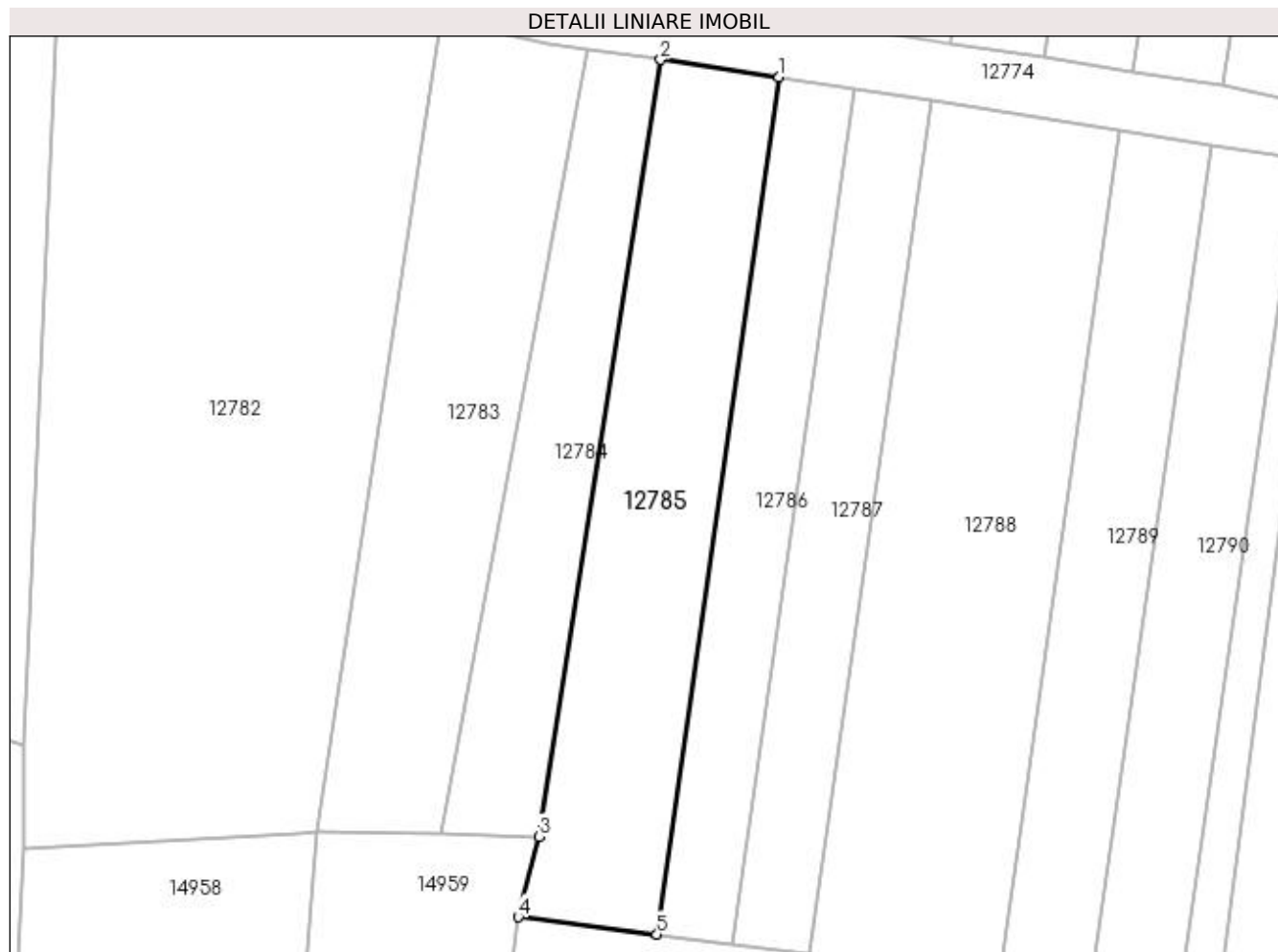
Inscrieri privind dezmembramintele dreptului de proprietate, drepturi reale de garanție și sarcini	Referințe
NU SUNT	

Anexa Nr. 1 La Partea I

Teren

Nr cadastral	Suprafața (mp)*	Observații / Referințe
	Din acte: 400 Masurata: 485	

* Suprafața este determinată în planul de proiecție Stereo 70.



Date referitoare la teren

Crt	Categorie folosință	Intra vilan	Suprafața (mp)	Tarla	Parcelă	Nr. topo	Observații / Referințe
1	padure	NU	485	110/3	11/2	-	

Lungime Segmente

1) Valorile lungimilor segmentelor sunt obținute din proiecție în plan.

Punct început	X / Y	Punct sfârșit	X / Y	Lungime segment (** (m)
1	418.936,655 299.233,356	2	418.928,756 299.234,521	7.984
2	418.928,756 299.234,521	3	418.920,671 299.182,806	52.343
3	418.920,671 299.182,806	4	418.919,263 299.177,447	5.541
4	418.919,263 299.177,447	5	418.928,52 299.176,291	9.329
5	418.928,52 299.176,291	1	418.936,655 299.233,356	57.642

**** Lungimile segmentelor sunt determinate în planul de proiecție Stereo 70 și sunt rotunjite la 1 milimetru.**

***** Distanța dintre puncte este formată din segmente cumulate ce sunt mai mici decât valoarea 1 milimetru.**

**DATE DESPRE IMOBILUL NR. 12786**

Oficiul de Cadastru și Publicitate Imobiliară DOLJ
Biroul de Cadastru și Publicitate Imobiliară Craiova

A. Partea I. Descrierea imobilului

TEREN Extravilan

Adresa: Jud. Dolj, T110/3, P13

Nr. Crt	Nr cadastral Nr. topografic	Suprafața* (mp)	Observații / Referințe
A1		291	Sector cadastral:9 Teren neimprejmuit;

B. Partea II. Proprietari și acte

Inscrieri privitoare la dreptul de proprietate și alte drepturi reale	Referințe
/	
Act Administrativ nr. TDP 3524, din 31/07/2006 emis de COMISIA JUDETEANA DOLJ;	
B1	A1
Intabulare, drept de PROPRIETATE, dobandit prin Reconstituire, cota actuala 1/1, cota initiala 1/1 1) CHIREA IOANA, LIPSĂ CNP	

C. Partea III. SARCINI .

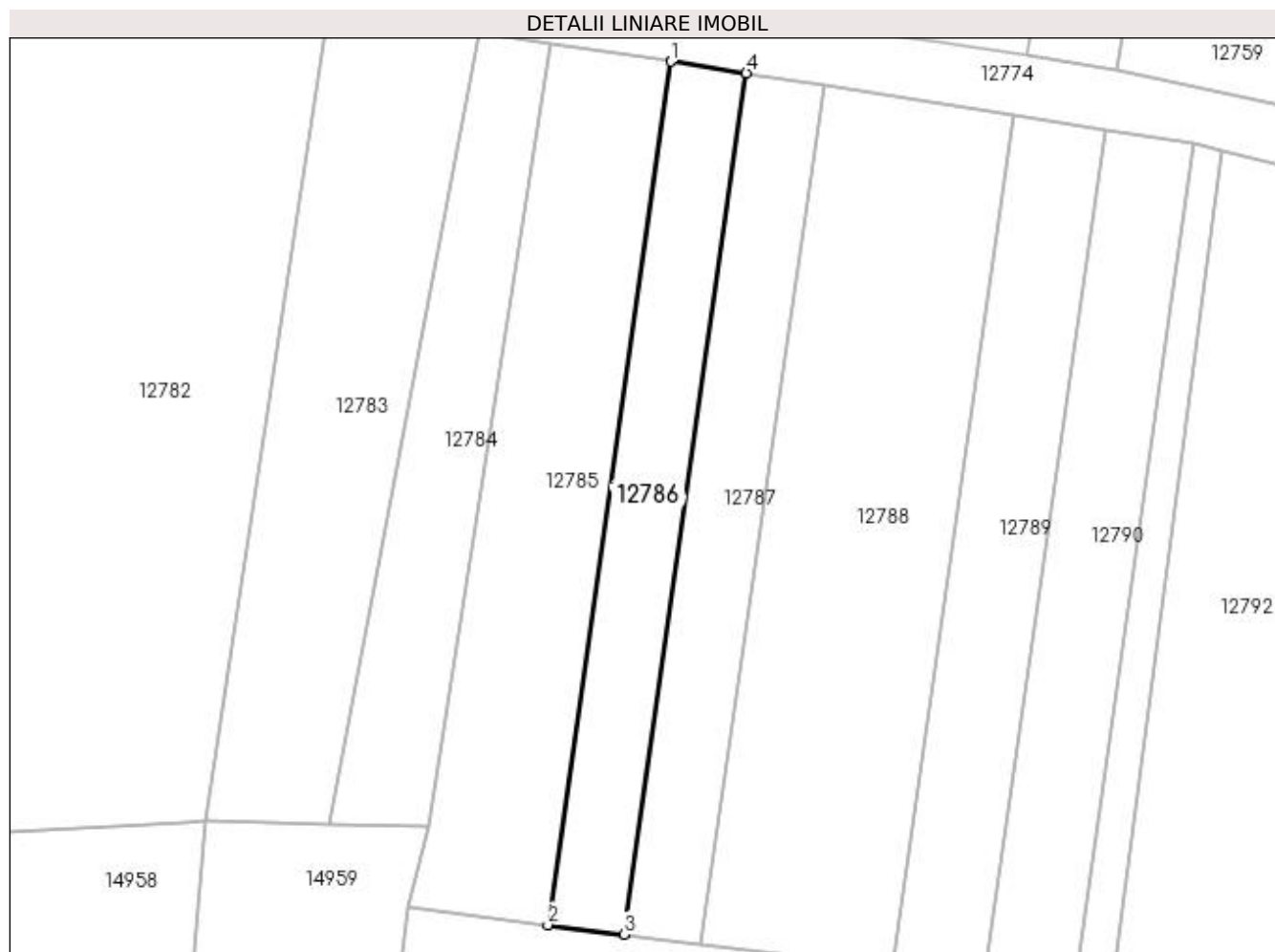
Inscrieri privind dezmembramintele dreptului de proprietate, drepturi reale de garanție și sarcini	Referințe
NU SUNT	

Anexa Nr. 1 La Partea I

Teren

Nr cadastral	Suprafața (mp)*	Observații / Referințe
	291	

* Suprafața este determinată în planul de proiecție Stereo 70.



Date referitoare la teren

Crt	Categorie folosință	Intra vilan	Suprafața (mp)	Tarla	Parcelă	Nr. topo	Observații / Referințe
1	padure	NU	291	110/3	13	-	

Lungime Segmente

1) Valorile lungimilor segmentelor sunt obținute din proiecție în plan.

Punct început	X / Y	Punct sfârșit	X / Y	Lungime segment (** (m)
1	418.936,655 299.233,356	2	418.928,52 299.176,291	57.642
2	418.928,52 299.176,291	3	418.933,537 299.175,665	5.056
3	418.933,537 299.175,665	4	418.941,65 299.232,577	57.487
4	418.941,65 299.232,577	1	418.936,655 299.233,356	5.056

**** Lungimile segmentelor sunt determinate în planul de proiecție Stereo 70 și sunt rotunjite la 1 milimetru.**

***** Distanța dintre puncte este formată din segmente cumulate ce sunt mai mici decât valoarea 1 milimetru.**

**DATE DESPRE IMOBILUL NR. 12787**

Oficiul de Cadastru și Publicitate Imobiliară DOLJ
Biroul de Cadastru și Publicitate Imobiliară Craiova

A. Partea I. Descrierea imobilului

TEREN Extravilan

Adresa: Jud. Dolj, T110/3, P14

Nr. Crt	Nr cadastral Nr. topografic	Suprafața* (mp)	Observații / Referințe
A1		297	Sector cadastral:9 Teren neimprejmuit;

B. Partea II. Proprietari și acte

Inscrieri privitoare la dreptul de proprietate și alte drepturi reale	Referințe
/	
Act Administrativ nr. TDP 3236, din 12/04/2005 emis de COMISIA JUDETEANA DOLJ;	
B1	A1
Intabulare, drept de PROPRIETATE, dobândit prin Reconstituire, cota actuala 1/1, cota initiala 1/1 1) CIOLACU ANDREI, LIPSĂ CNP	

C. Partea III. SARCINI .

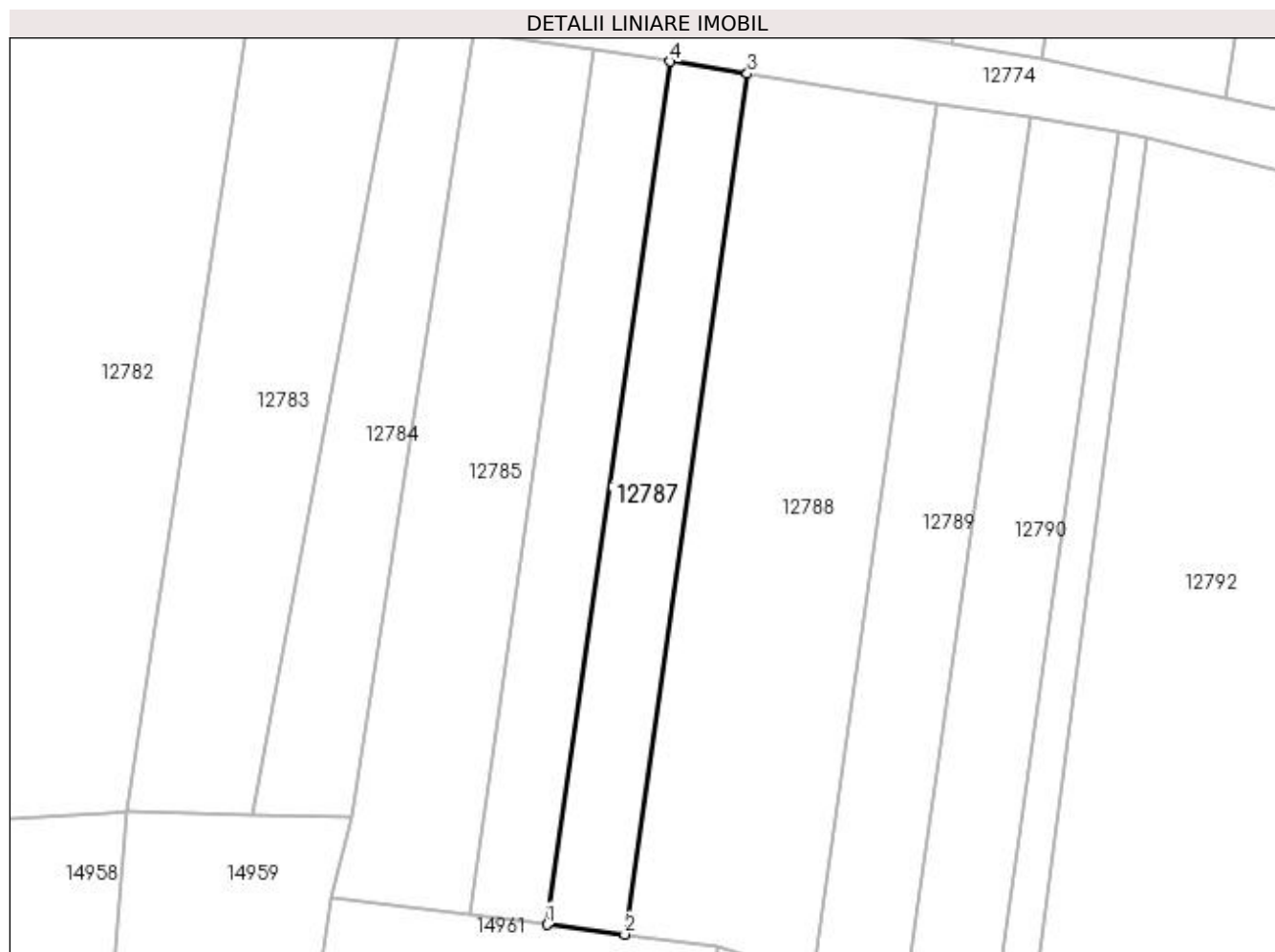
Inscrieri privind dezmembramintele dreptului de proprietate, drepturi reale de garanție și sarcini	Referințe
NU SUNT	

Anexa Nr. 1 La Partea I

Teren

Nr cadastral	Suprafața (mp)*	Observații / Referințe
	297	

* Suprafața este determinată în planul de proiecție Stereo 70.



Date referitoare la teren

Crt	Categorie folosință	Intra vilan	Suprafața (mp)	Tarla	Parcelă	Nr. topo	Observații / Referințe
1	padure	NU	297	110/3	14	-	

Lungime Segmente

1) Valorile lungimilor segmentelor sunt obținute din proiecție în plan.

Punct început	X / Y	Punct sfârșit	X / Y	Lungime segment (** (m))
1	418.933,537 299.175,665	2	418.938,671 299.175,024	5.174
2	418.938,671 299.175,024	3	418.946,762 299.231,779	57.329
3	418.946,762 299.231,779	4	418.941,65 299.232,577	5.174
4	418.941,65 299.232,577	1	418.933,537 299.175,665	57.487

**** Lungimile segmentelor sunt determinate în planul de proiecție Stereo 70 și sunt rotunjite la 1 milimetru.**

***** Distanța dintre puncte este formată din segmente cumulate ce sunt mai mici decât valoarea 1 milimetru.**

**DATE DESPRE IMOBILUL NR. 12788**

Oficiul de Cadastru și Publicitate Imobiliară DOLJ
Biroul de Cadastru și Publicitate Imobiliară Craiova

A. Partea I. Descrierea imobilului

TEREN Extravilan

Adresa: Jud. Dolj, T110/3, P15

Nr. Crt	Nr cadastral Nr. topografic	Suprafața* (mp)	Observații / Referințe
A1		730	Sector cadastral:9 Teren neimprejmuit;

B. Partea II. Proprietari și acte

Inscrieri privitoare la dreptul de proprietate și alte drepturi reale		Referințe
/		
Act Notarial nr. CM 166, din 14/10/2015 emis de NP DEFTA EMIL (TDP 3064/26.11.2004;CERTIFICAT DE DECES SERIA D11 NR 786773);		
B1	Intabulare, drept de PROPRIETATE, dobandit prin Succesiune, cota actuala 2/4, cota initiala 2/4 1) BECIU CONSTANTIN DEFUNCT:Da	A1
Act Notarial nr. CM 166, din 14/10/2015 emis de NP DEFTA EMIL (TDP 3064/26.11.2004);		
B2	Intabulare, drept de PROPRIETATE, dobandit prin Succesiune, cota actuala 1/4, cota initiala 1/4 1) GRIGORIE IONELA MADALINA , LIPSĂ CNP	A1
B3	Intabulare, drept de PROPRIETATE, dobandit prin Succesiune, cota actuala 1/4, cota initiala 1/4 1) CRACIUNESCU AIDA GABRIELA , LIPSĂ CNP	A1

C. Partea III. SARCINI .

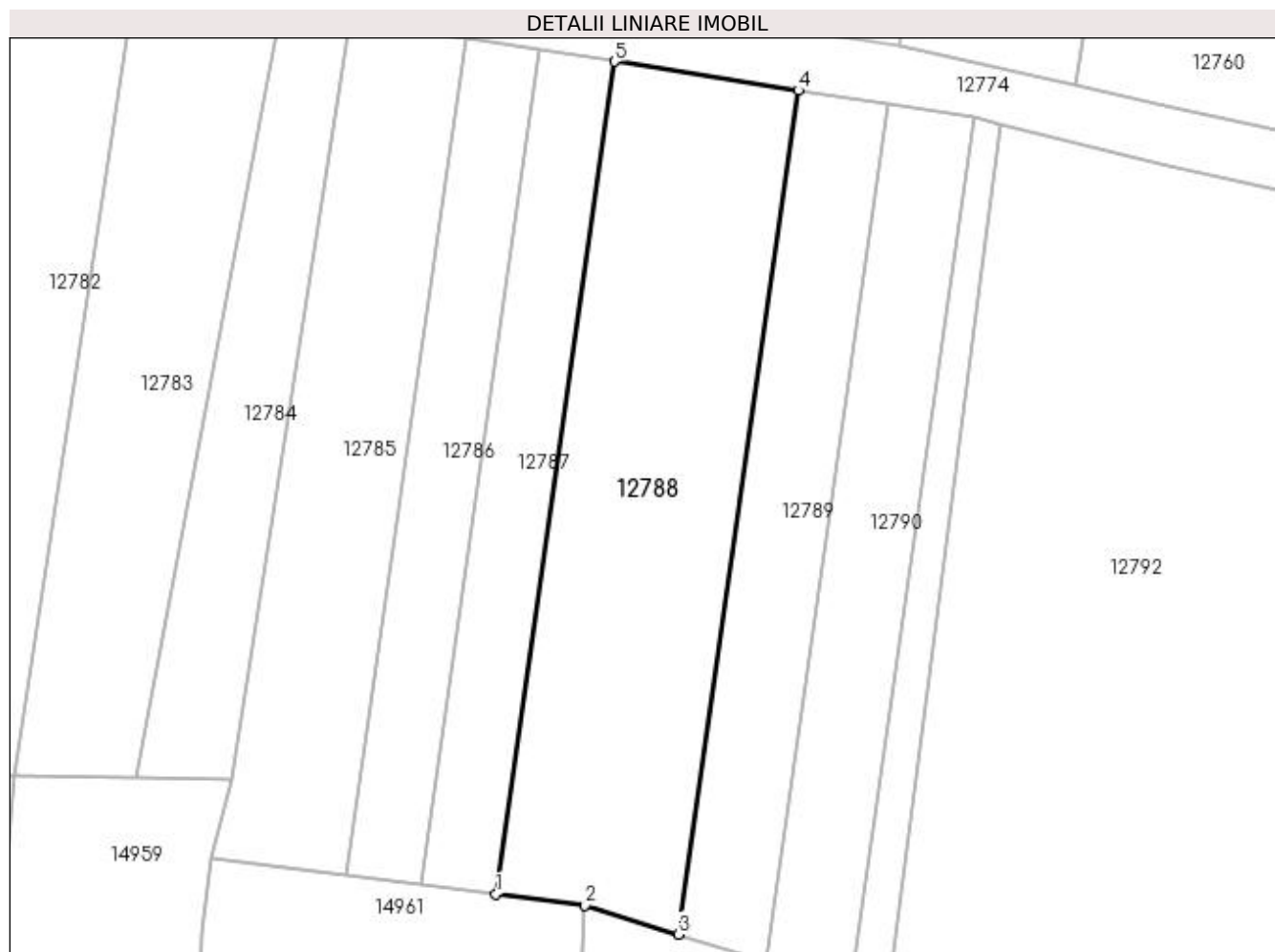
Inscrieri privind dezmembramintele dreptului de proprietate, drepturi reale de garanție și sarcini	Referințe
NU SUNT	

Anexa Nr. 1 La Partea I

Teren

Nr cadastral	Suprafața (mp)*	Observații / Referințe
	730	

* Suprafața este determinată în planul de proiecție Stereo 70.



Date referitoare la teren

Crt	Categorie folosință	Intra vilan	Suprafața (mp)	Tarla	Parcelă	Nr. topo	Observații / Referințe
1	padure	NU	730	110/3	15	-	

Lungime Segmente

1) Valorile lungimilor segmentelor sunt obținute din proiecție în plan.

Punct început	X / Y	Punct sfârșit	X / Y	Lungime segment (** (m)
1	418.938,671 299.175,024	2	418.944,772 299.174,262	6.148
2	418.944,772 299.174,262	3	418.951,116 299.172,273	6.649
3	418.951,116 299.172,273	4	418.959,32 299.229,82	58.129
4	418.959,32 299.229,82	5	418.946,762 299.231,779	12.71
5	418.946,762 299.231,779	1	418.938,671 299.175,024	57.329

**** Lungimile segmentelor sunt determinate în planul de proiecție Stereo 70 și sunt rotunjite la 1 milimetru.**

***** Distanța dintre puncte este formată din segmente cumulate ce sunt mai mici decât valoarea 1 milimetru.**

**DATE DESPRE IMOBILUL NR. 12789**

Oficiul de Cadastru și Publicitate Imobiliară DOLJ
Biroul de Cadastru și Publicitate Imobiliară Craiova

A. Partea I. Descrierea imobilului

TEREN Extravilan

Adresa: Jud. Dolj, T110/3, P16

Nr. Crt	Nr cadastral Nr. topografic	Suprafața* (mp)	Observații / Referințe
A1		360	Sector cadastral:9 Teren neimprejmuit;

B. Partea II. Proprietari și acte

Inscrieri privitoare la dreptul de proprietate și alte drepturi reale		Referințe
/		
Act Notarial nr. APV 1353, din 22/07/2008 emis de NP LAURA DIACONU (CM 52/08.07.2008; TDP 3065/29.11.2004);		
B1	Intabulare, drept de PROPRIETATE, dobandit prin lesire Din Indiviziune, cota actuala 1/1, cota initiala 1/1 1) CRACIUNESCU MIREL	A1

C. Partea III. SARCINI .

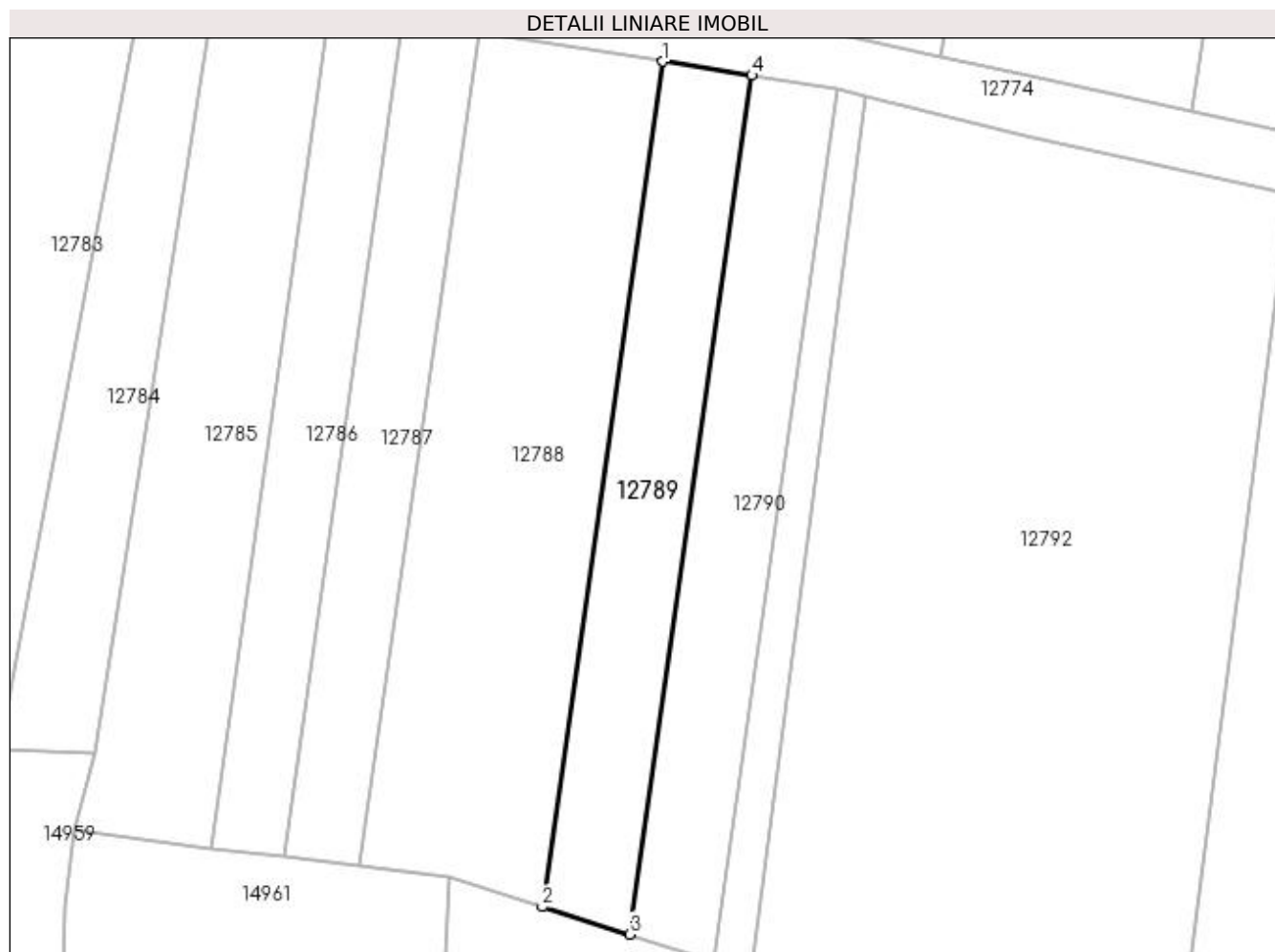
Inscrieri privind dezmembramintele dreptului de proprietate, drepturi reale de garanție și sarcini	Referințe
NU SUNT	

Anexa Nr. 1 La Partea I

Teren

Nr cadastral	Suprafața (mp)*	Observații / Referințe
	360	

* Suprafața este determinată în planul de proiecție Stereo 70.



Date referitoare la teren

Crt	Categorie folosință	Intra vilan	Suprafața (mp)	Tarla	Parcelă	Nr. topo	Observații / Referințe
1	padure	NU	360	110/3	16	-	

Lungime Segmente

1) Valorile lungimilor segmentelor sunt obținute din proiecție în plan.

Punct început	X / Y	Punct sfârșit	X / Y	Lungime segment (** (m)
1	418.959,32 299.229,82	2	418.951,116 299.172,273	58.129
2	418.951,116 299.172,273	3	418.957,057 299.170,41	6.226
3	418.957,057 299.170,41	4	418.965,391 299.228,872	59.054
4	418.965,391 299.228,872	1	418.959,32 299.229,82	6.145

**** Lungimile segmentelor sunt determinate în planul de proiecție Stereo 70 și sunt rotunjite la 1 milimetru.**

***** Distanța dintre puncte este formată din segmente cumulate ce sunt mai mici decât valoarea 1 milimetru.**

**DATE DESPRE IMOBILUL NR. 12790**

Oficiul de Cadastru și Publicitate Imobiliară DOLJ
Biroul de Cadastru și Publicitate Imobiliară Craiova

A. Partea I. Descrierea imobilului

TEREN Extravilan

Adresa: Jud. Dolj, T110/3, P17

Nr. Crt	Nr cadastral Nr. topografic	Suprafața* (mp)	Observații / Referințe
A1		354	Sector cadastral:9 Teren neimprejmuit;

B. Partea II. Proprietari și acte

Inscrieri privitoare la dreptul de proprietate și alte drepturi reale	Referințe
/	
Act Administrativ nr. TDP 3246, din 12/04/2005 emis de COMISIA JUDETEANA DOLJ;	
B1	A1
Intabulare, drept de PROPRIETATE, dobândit prin Reconstituire, cota actuala 1/1, cota initiala 1/1 1) TUCĂ CONSTANTIN, LIPSĂ CNP	

C. Partea III. SARCINI .

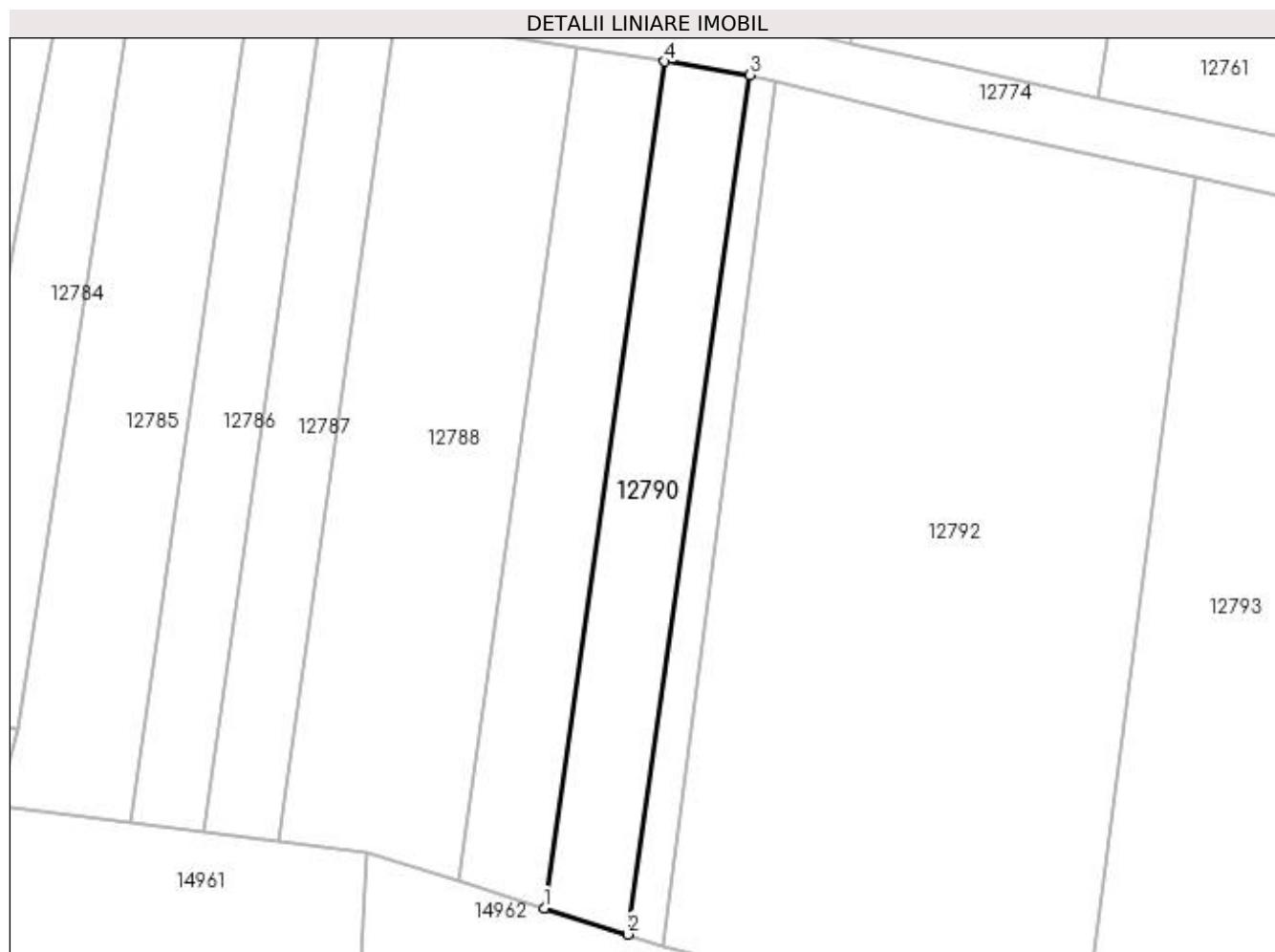
Inscrieri privind dezmembramintele dreptului de proprietate, drepturi reale de garanție și sarcini	Referințe
NU SUNT	

Anexa Nr. 1 La Partea I

Teren

Nr cadastral	Suprafața (mp)*	Observații / Referințe
	354	

* Suprafața este determinată în planul de proiecție Stereo 70.



Date referitoare la teren

Crt	Categorie folosință	Intra vilan	Suprafața (mp)	Tarla	Parcelă	Nr. topo	Observații / Referințe
1	padure	NU	354	110/3	17	-	

Lungime Segmente

1) Valorile lungimilor segmentelor sunt obținute din proiecție în plan.

Punct început	X / Y	Punct sfârșit	X / Y	Lungime segment (** (m)
1	418.957,057 299.170,41	2	418.962,809 299.168,606	6.029
2	418.962,809 299.168,606	3	418.971,27 299.227,954	59.949
3	418.971,27 299.227,954	4	418.965,391 299.228,872	5.95
4	418.965,391 299.228,872	1	418.957,057 299.170,41	59.054

**** Lungimile segmentelor sunt determinate în planul de proiecție Stereo 70 și sunt rotunjite la 1 milimetru.**

***** Distanța dintre puncte este formată din segmente cumulate ce sunt mai mici decât valoarea 1 milimetru.**

**DATE DESPRE IMOBILUL NR. 12791**

Oficiul de Cadastru și Publicitate Imobiliară DOLJ
Biroul de Cadastru și Publicitate Imobiliară Craiova

A. Partea I. Descrierea imobilului

TEREN Extravilan

Adresa: Jud. Dolj, T110/3

Nr. Crt	Nr cadastral Nr. topografic	Suprafața* (mp)	Observații / Referințe
A1		134	Sector cadastral:9 Teren neimprejmuit;

B. Partea II. Proprietari și acte

Inscrieri privitoare la dreptul de proprietate și alte drepturi reale		Referințe
/		
Act Normativ nr. LEGEA 7, din 13/03/1996 emis de PARLAMENT;		
B1	Inscrierea provizorie, drept de PROPRIETATE, dobandit prin Lege, cota actuala 1/1, cota initiala 1/1 1) NEIDENTIFICAT NEIDENTIFICAT	A1

C. Partea III. SARCINI .

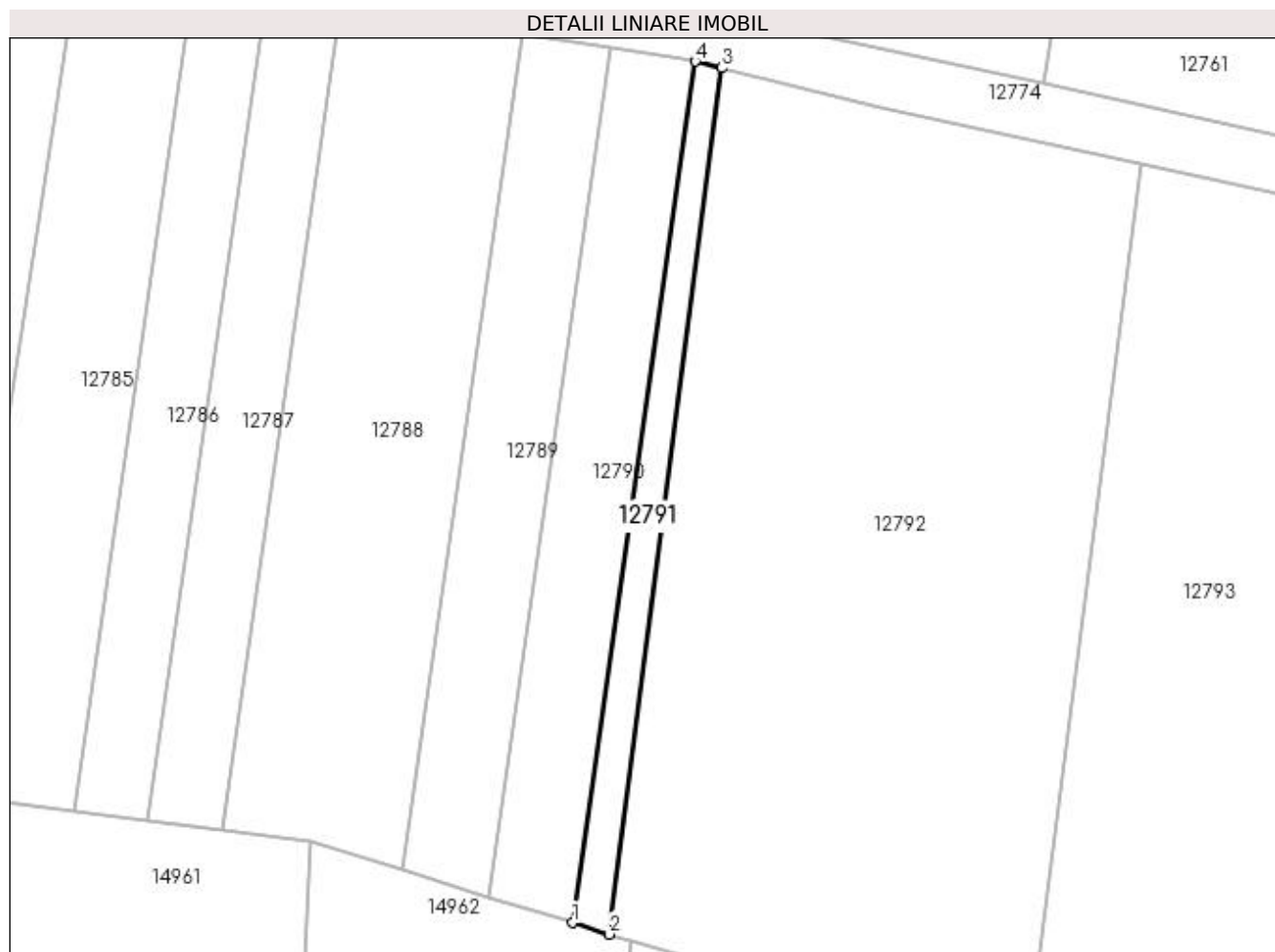
Inscrieri privind dezmembramintele dreptului de proprietate, drepturi reale de garanție și sarcini	Referințe
NU SUNT	

Anexa Nr. 1 La Partea I

Teren

Nr cadastral	Suprafața (mp)*	Observații / Referințe
	134	

* Suprafața este determinată în planul de proiecție Stereo 70.



Date referitoare la teren

Crt	Categorie folosință	Intra vilan	Suprafața (mp)	Tarla	Parcelă	Nr. topo	Observații / Referințe
1	padure	NU	134	110/3	-	-	

Lungime Segmente

1) Valorile lungimilor segmentelor sunt obținute din proiecție în plan.

Punct început	X / Y	Punct sfârșit	X / Y	Lungime segment (** (m)
1	418.962,809 299.168,606	2	418.965,319 299.167,819	2.63
2	418.965,319 299.167,819	3	418.973,08 299.227,502	60.186
3	418.973,08 299.227,502	4	418.971,27 299.227,954	1.866
4	418.971,27 299.227,954	1	418.962,809 299.168,606	59.949

**** Lungimile segmentelor sunt determinate în planul de proiecție Stereo 70 și sunt rotunjite la 1 milimetru.**

***** Distanța dintre puncte este formată din segmente cumulate ce sunt mai mici decât valoarea 1 milimetru.**

**DATE DESPRE IMOBILUL NR. 12792**

Oficiul de Cadastru și Publicitate Imobiliară DOLJ
Biroul de Cadastru și Publicitate Imobiliară Craiova

A. Partea I. Descrierea imobilului

TEREN Extravilan

Adresa: Jud. Dolj, T110/3, P18

Nr. Crt	Nr cadastral Nr. topografic	Suprafața* (mp)	Observații / Referințe
A1		1.800	Sector cadastral:9 Teren neimprejmuit;

B. Partea II. Proprietari și acte

Inscrieri privitoare la dreptul de proprietate și alte drepturi reale	Referințe
/	
Act Administrativ nr. TDP 2354, din 16/09/2003 emis de COMISIA JUDETEANA DOLJ;	
B1	A1
Intabulare, drept de PROPRIETATE, dobândit prin Reconstituire, cota actuala 1/1, cota initiala 1/1	
1) SLAVU GAVRILĂ, LIPSĂ CNP	
2) STÂNCULEASA CONSTANȚA, LIPSĂ CNP	
3) FIERTU ELISABETA, LIPSĂ CNP	

C. Partea III. SARCINI .

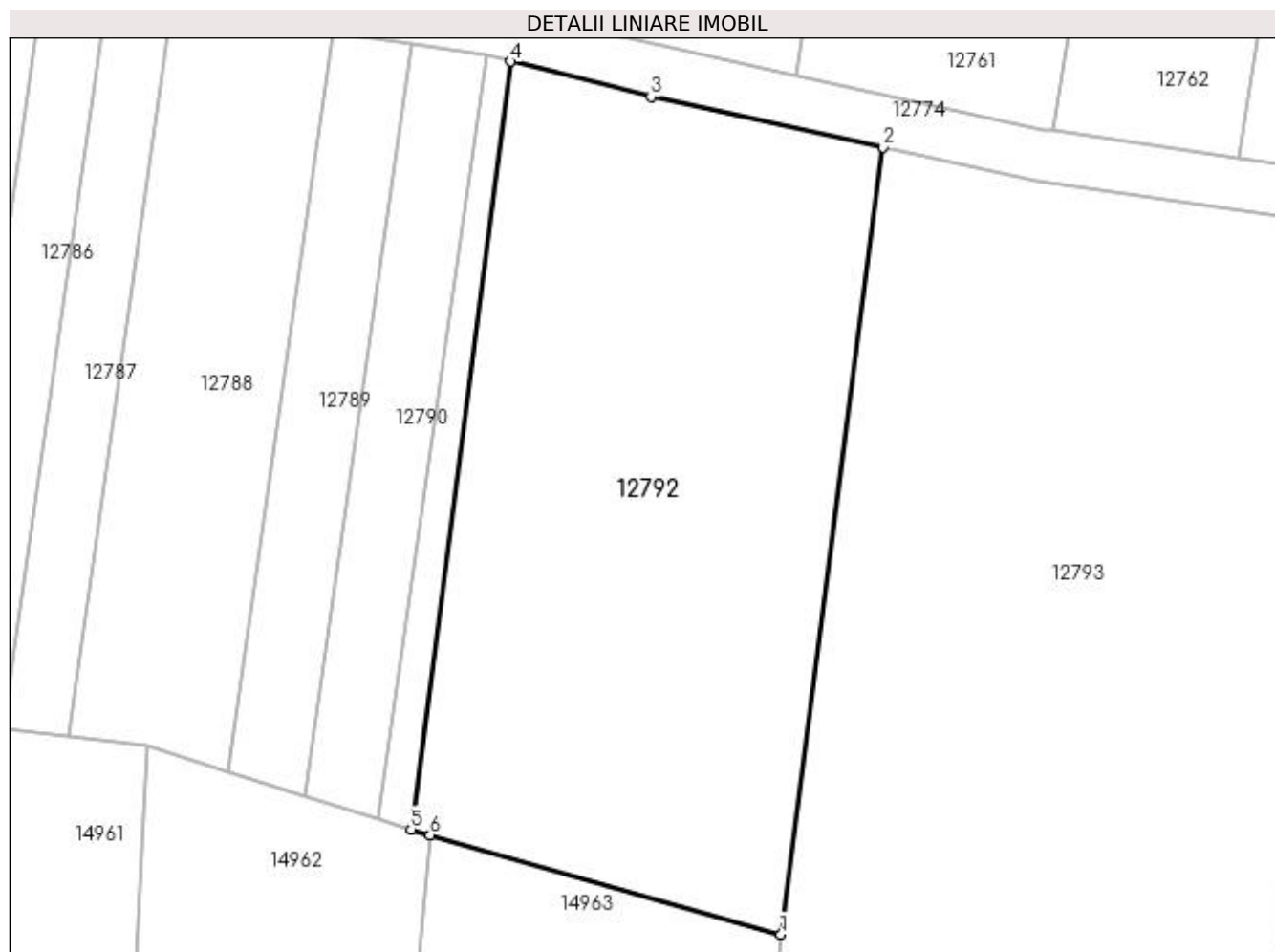
Inscrieri privind dezmembramintele dreptului de proprietate, drepturi reale de garanție și sarcini	Referințe
NU SUNT	

Anexa Nr. 1 La Partea I

Teren

Nr cadastral	Suprafața (mp)*	Observații / Referințe
	1.800	

* Suprafața este determinată în planul de proiecție Stereo 70.



Date referitoare la teren

Crt	Categorie folosință	Intra vilan	Suprafața (mp)	Tarla	Parcelă	Nr. topo	Observații / Referințe
1	padure	NU	1.800	110/3	18	-	IDENTIC CU T110

Lungime Segmente

1) Valorile lungimilor segmentelor sunt obținute din proiecție în plan.

Punct început	X / Y	Punct sfârșit	X / Y	Lungime segment (** (m)
1	418.994,082 299.159,651	2	419.002,039 299.220,836	61.7
2	419.002,039 299.220,836	3	418.983,986 299.224,777	18.477
3	418.983,986 299.224,777	4	418.973,08 299.227,502	11.242
4	418.973,08 299.227,502	5	418.965,319 299.167,819	60.186
5	418.965,319 299.167,819	6	418.966,795 299.167,356	1.547

Punct început	X / Y	Punct sfârșit	X / Y	Lungime segment (** (m)
6	418.966,795 299.167,356	1	418.994,082 299.159,651	28.354

** Lungimile segmentelor sunt determinate în planul de proiecție Stereo 70 și sunt rotunjite la 1 milimetru.

*** Distanța dintre puncte este formată din segmente cumulate ce sunt mai mici decât valoarea 1 milimetru.

**DATE DESPRE IMOBILUL NR. 12793**

Oficiul de Cadastru și Publicitate Imobiliară DOLJ
Biroul de Cadastru și Publicitate Imobiliară Craiova

A. Partea I. Descrierea imobilului

TEREN Extravilan

Adresa: Jud. Dolj, T110/3, P19

Nr. Crt	Nr cadastral Nr. topografic	Suprafața* (mp)	Observații / Referințe
A1		3.876	Sector cadastral:9 Teren neimprejmuit;

B. Partea II. Proprietari și acte

Inscrieri privitoare la dreptul de proprietate și alte drepturi reale		Referințe
/		
Act Administrativ nr. TDP 3473, din 18/11/2005 emis de COMISIA JUDETEANA DOLJ;		
B1	Intabulare, drept de PROPRIETATE, dobândit prin Reconstituire, cota actuala 1/1, cota initiala 1/1 1) DIACONU AUREL, LIPSĂ CNP 2) SAVA RODICA, LIPSĂ CNP 3) DIACONU MARIN, LIPSĂ CNP	A1

C. Partea III. SARCINI .

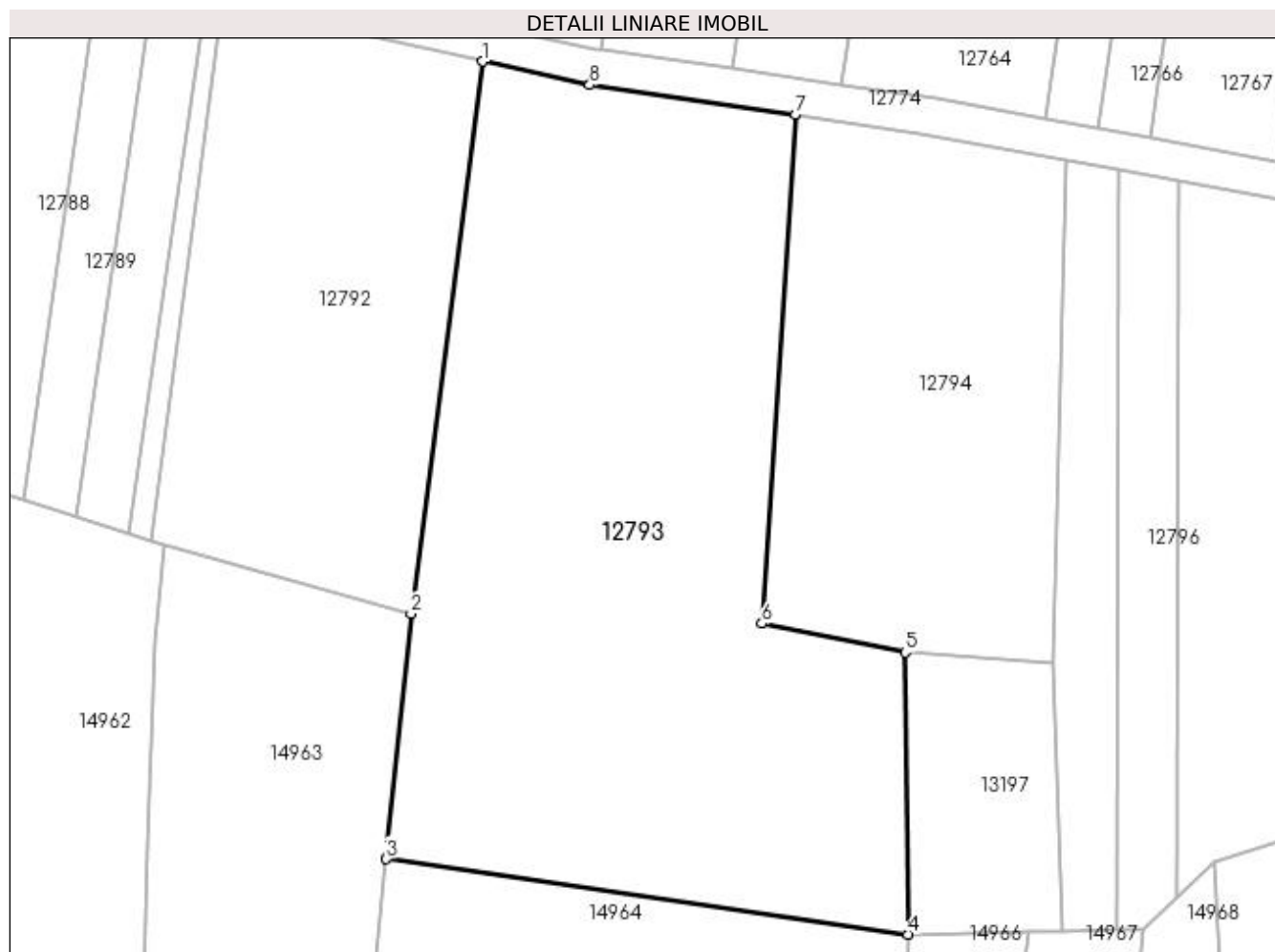
Inscrieri privind dezmembramintele dreptului de proprietate, drepturi reale de garanție și sarcini	Referințe
NU SUNT	

Anexa Nr. 1 La Partea I

Teren

Nr cadastral	Suprafața (mp)*	Observații / Referințe
	3.876	

* Suprafața este determinată în planul de proiecție Stereo 70.



Date referitoare la teren

Crt	Categorie folosință	Intra vilan	Suprafața (mp)	Tarla	Parcelă	Nr. topo	Observații / Referințe
1	padure	NU	3.876	110/3	19	-	

Lungime Segmente

1) Valorile lungimilor segmentelor sunt obținute din proiecție în plan.

Punct început	X / Y	Punct sfârșit	X / Y	Lungime segment (** (m)
1	419.002,039 299.220,836	2	418.994,082 299.159,651	61.7
2	418.994,082 299.159,651	3	418.991,324 299.132,52	27.27
3	418.991,324 299.132,52	4	419.049,154 299.124,159	58.431
4	419.049,154 299.124,159	5	419.048,844 299.155,395	31.237
5	419.048,844 299.155,395	6	419.032,987 299.158,575	16.173

Punct început	X / Y	Punct sfârșit	X / Y	Lungime segment (** (m)
6	419.032,987 299.158,575	7	419.036,68 299.214,929	56.475
7	419.036,68 299.214,929	8	419.013,867 299.218,254	23.055
8	419.013,867 299.218,254	1	419.002,039 299.220,836	12.106

** Lungimile segmentelor sunt determinate în planul de proiecție Stereo 70 și sunt rotunjite la 1 milimetru.

*** Distanța dintre puncte este formată din segmente cumulate ce sunt mai mici decât valoarea 1 milimetru.

**DATE DESPRE IMOBILUL NR. 12794**

Oficiul de Cadastru și Publicitate Imobiliară DOLJ
Biroul de Cadastru și Publicitate Imobiliară Craiova

A. Partea I. Descrierea imobilului

TEREN Extravilan

Adresa: Jud. Dolj, T110/3, P20

Nr. Crt	Nr cadastral Nr. topografic	Suprafața* (mp)	Observații / Referințe
A1		1.775	Sector cadastral:9 Teren neimprejmuit;

B. Partea II. Proprietari și acte

Inscrieri privitoare la dreptul de proprietate și alte drepturi reale		Referințe
/		
Act Administrativ nr. TDP 2867, din 26/07/2004 emis de COMISIA JUDETEANA DOLJ (CERTIFICAT DE DECES SERIA DZ NR 526736);		
B1	Intabulare, drept de PROPRIETATE, dobandit prin Reconstituire, cota actuala 1/1, cota initiala 1/1 1) TRUICA GHEORGHE DEFUNCT:Da 2) TRUICA MARIN, LIPSĂ CNP	A1

C. Partea III. SARCINI .

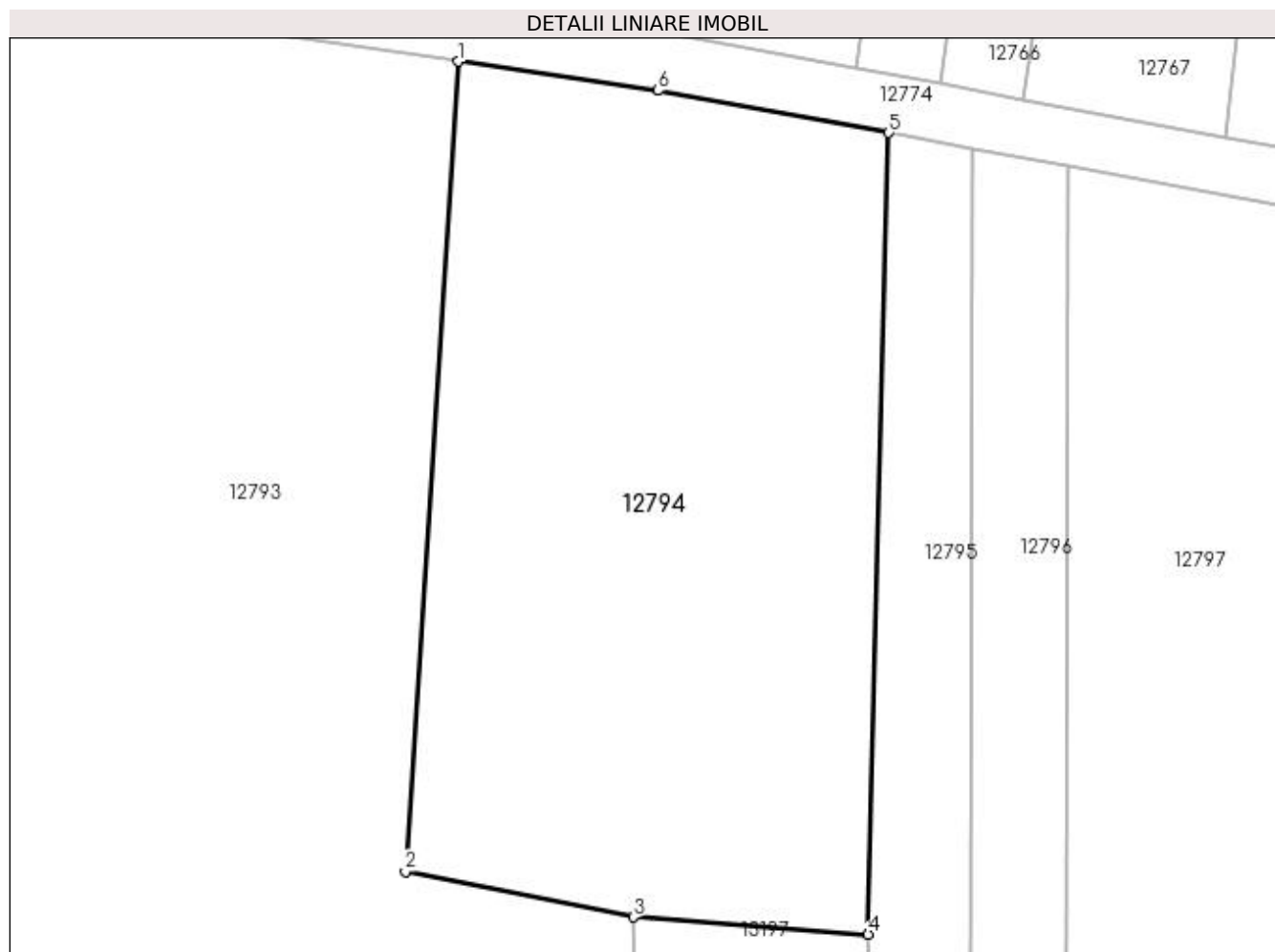
Inscrieri privind dezmembramintele dreptului de proprietate, drepturi reale de garanție și sarcini	Referințe
NU SUNT	

Anexa Nr. 1 La Partea I

Teren

Nr cadastral	Suprafața (mp)*	Observații / Referințe
	1.775	

* Suprafața este determinată în planul de proiecție Stereo 70.



Date referitoare la teren

Crt	Categorie folosință	Intra vilan	Suprafața (mp)	Tarla	Parcelă	Nr. topo	Observații / Referințe
1	padure	NU	1.775	110/3	20	-	

Lungime Segmente

1) Valorile lungimilor segmentelor sunt obținute din proiecție în plan.

Punct început	X / Y	Punct sfârșit	X / Y	Lungime segment (** (m)
1	419.036,68 299.214,929	2	419.032,987 299.158,575	56.475
2	419.032,987 299.158,575	3	419.048,844 299.155,395	16.173
3	419.048,844 299.155,395	4	419.065,205 299.154,198	16.404
4	419.065,205 299.154,198	5	419.066,63 299.209,976	55.797
5	419.066,63 299.209,976	6	419.050,57 299.212,905	16.326

Punct început	X / Y	Punct sfârșit	X / Y	Lungime segment (** (m)
6	419.050,57 299.212,905	1	419.036,68 299.214,929	14.036

** Lungimile segmentelor sunt determinate în planul de proiecție Stereo 70 și sunt rotunjite la 1 milimetru.

*** Distanța dintre puncte este formată din segmente cumulate ce sunt mai mici decât valoarea 1 milimetru.

**DATE DESPRE IMOBILUL NR. 12795**

Oficiul de Cadastru și Publicitate Imobiliară DOLJ
 Biroul de Cadastru și Publicitate Imobiliară Craiova

A. Partea I. Descrierea imobilului

TEREN Extravilan

Adresa: Jud. Dolj, T110/3, P21

Nr. Crt	Nr cadastral Nr. topografic	Suprafața* (mp)	Observații / Referințe
A1		554	Sector cadastral:9 Teren neimprejmuit;

B. Partea II. Proprietari și acte

Inscrieri privitoare la dreptul de proprietate și alte drepturi reale	Referințe
/	
Hotarare Judecatoreasca nr. SC 5396, din 20/05/2005 emis de JUDECATORIA CRAIOVA (TDP 2210/31.01.2003);	
B1	Intabulare, drept de PROPRIETATE, dobandit prin Hotarare Judecatoreasca, cota actuala 1/1, cota initiala 1/1 1) CROITORU ELENA

C. Partea III. SARCINI .

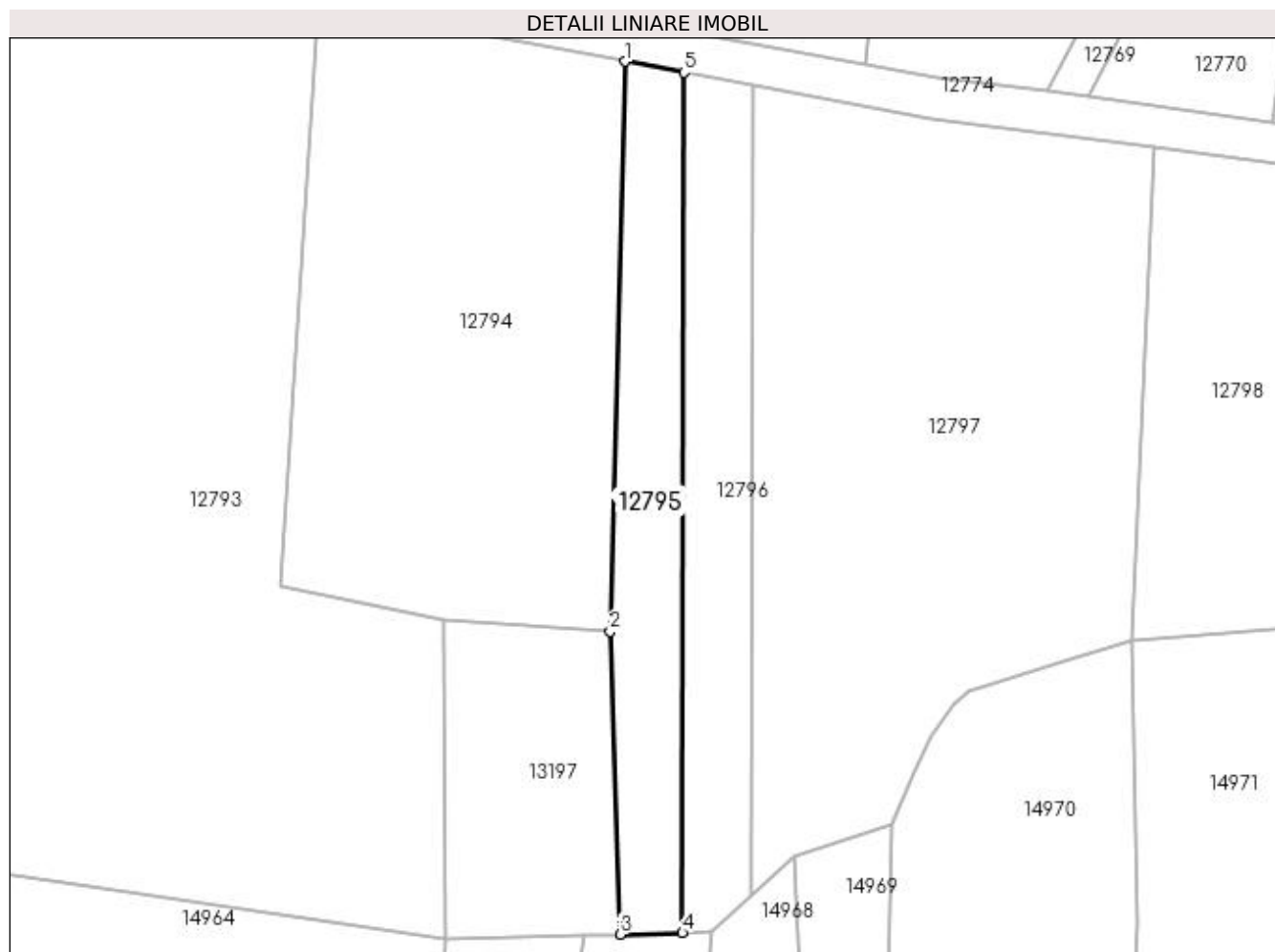
Inscrieri privind dezmembramintele dreptului de proprietate, drepturi reale de garanție și sarcini	Referințe
NU SUNT	

Anexa Nr. 1 La Partea I

Teren

Nr cadastral	Suprafața (mp)*	Observații / Referințe
	554	

* Suprafața este determinată în planul de proiecție Stereo 70.



Date referitoare la teren

Crt	Categorie folosință	Intra vilan	Suprafața (mp)	Tarla	Parcelă	Nr. topo	Observații / Referințe
1	padure	NU	554	110/3	21	-	

Lungime Segmente

1) Valorile lungimilor segmentelor sunt obținute din proiecție în plan.

Punct început	X / Y	Punct sfârșit	X / Y	Lungime segment (** (m)
1	419.066,63 299.209,976	2	419.065,205 299.154,198	55.797
2	419.065,205 299.154,198	3	419.066,197 299.124,556	29.658
3	419.066,197 299.124,556	4	419.072,282 299.124,697	6.087
4	419.072,282 299.124,697	5	419.072,455 299.208,897	84.2
5	419.072,455 299.208,897	1	419.066,63 299.209,976	5.924

**** Lungimile segmentelor sunt determinate în planul de proiecție Stereo 70 și sunt rotunjite la 1 milimetru.**

***** Distanța dintre puncte este formată din segmente cumulate ce sunt mai mici decât valoarea 1 milimetru.**

**DATE DESPRE IMOBILUL NR. 12796**

Oficiul de Cadastru și Publicitate Imobiliară DOLJ
 Biroul de Cadastru și Publicitate Imobiliară Craiova

A. Partea I. Descrierea imobilului

TEREN Extravilan

Adresa: Jud. Dolj, T110/3, P21

Nr. Crt	Nr cadastral Nr. topografic	Suprafața* (mp)	Observații / Referințe
A1		553	Sector cadastral:9 Teren neimprejmuit;

B. Partea II. Proprietari și acte

Inscrieri privitoare la dreptul de proprietate și alte drepturi reale		Referințe
/		
Act Notarial nr. CM 4, din 21/01/2020 emis de NP IONASCU NICOLAE (SC 5396/20.05.2005; TDP 2210/31.01.2003);		
B1	Intabulare, drept de PROPRIETATE, dobandit prin Succesiune, cota actuala 1/1, cota initiala 1/1 1) VLAD ELENA	A1

C. Partea III. SARCINI .

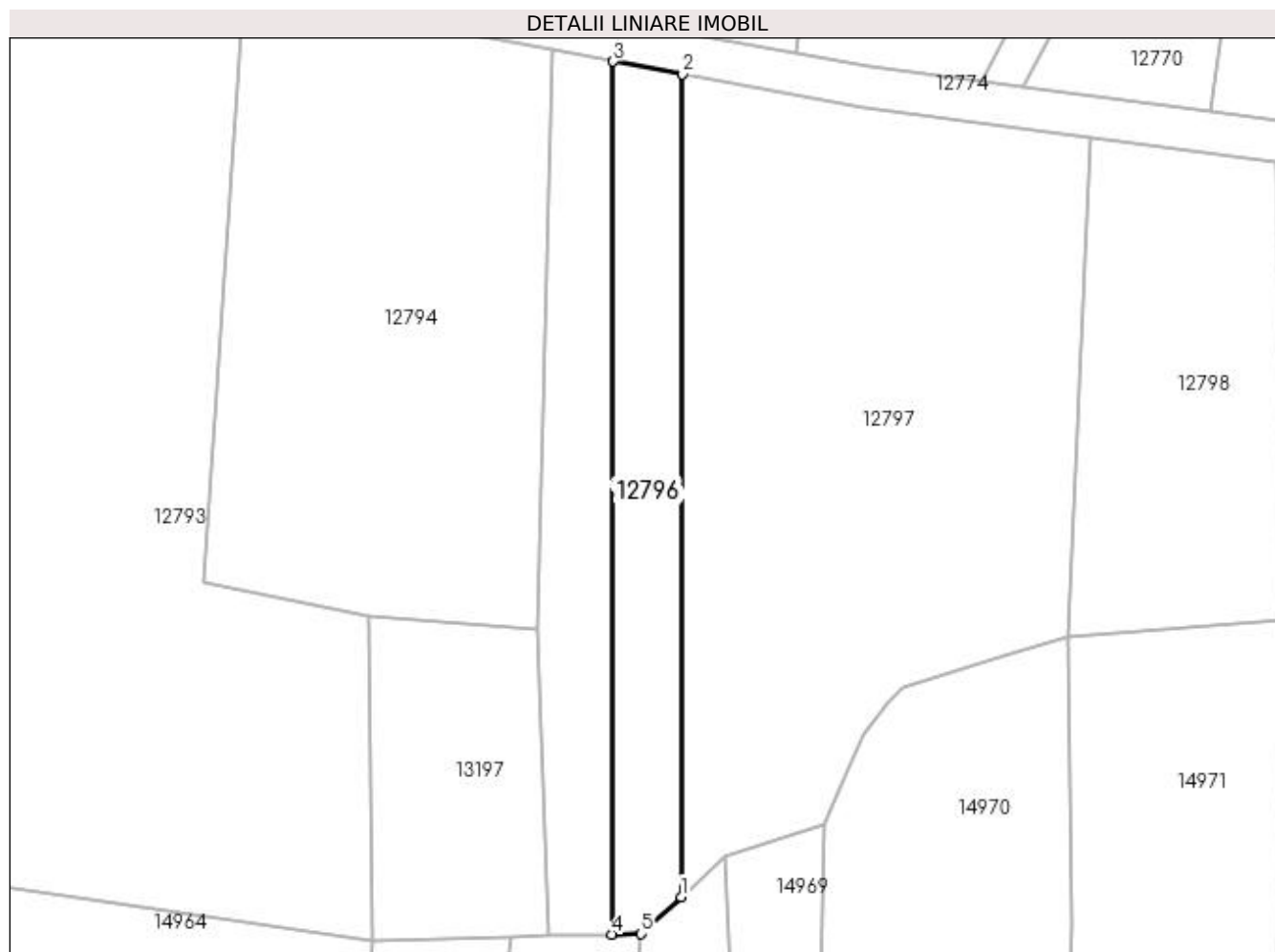
Inscrieri privind dezmembramintele dreptului de proprietate, drepturi reale de garanție și sarcini	Referințe
NU SUNT	

Anexa Nr. 1 La Partea I

Teren

Nr cadastral	Suprafața (mp)*	Observații / Referințe
	553	

* Suprafața este determinată în planul de proiecție Stereo 70.



Date referitoare la teren

Crt	Categorie folosință	Intra vilan	Suprafața (mp)	Tarla	Parcelă	Nr. topo	Observații / Referințe
1	padure	NU	553	110/3	21	-	

Lungime Segmente

1) Valorile lungimilor segmentelor sunt obținute din proiecție în plan.

Punct început	X / Y	Punct sfârșit	X / Y	Lungime segment (** (m)
1	419.078,993 299.128,33	2	419.079,156 299.207,656	79.326
2	419.079,156 299.207,656	3	419.072,455 299.208,897	6.815
3	419.072,455 299.208,897	4	419.072,282 299.124,697	84.2
4	419.072,282 299.124,697	5	419.075,155 299.124,764	2.873
5	419.075,155 299.124,764	1	419.078,993 299.128,33	5.239

**** Lungimile segmentelor sunt determinate în planul de proiecție Stereo 70 și sunt rotunjite la 1 milimetru.**

***** Distanța dintre puncte este formată din segmente cumulate ce sunt mai mici decât valoarea 1 milimetru.**

**DATE DESPRE IMOBILUL NR. 12797**

Oficiul de Cadastru și Publicitate Imobiliară DOLJ
Biroul de Cadastru și Publicitate Imobiliară Craiova

A. Partea I. Descrierea imobilului

TEREN Extravilan

Adresa: Jud. Dolj, T110/3, P22

Nr. Crt	Nr cadastral Nr. topografic	Suprafața* (mp)	Observații / Referințe
A1		2.356	Sector cadastral:9 Teren neimprejmuit;

B. Partea II. Proprietari și acte

Inscrieri privitoare la dreptul de proprietate și alte drepturi reale		Referințe
/		
Act Normativ nr. LEGEA 7, din 13/03/1996 emis de PARLAMENT;		
B1	Inscrierea provizorie, drept de PROPRIETATE, dobandit prin Lege, cota actuala 1/1, cota initiala 1/1 1) NEIDENTIFICAT NEIDENTIFICAT	A1

C. Partea III. SARCINI .

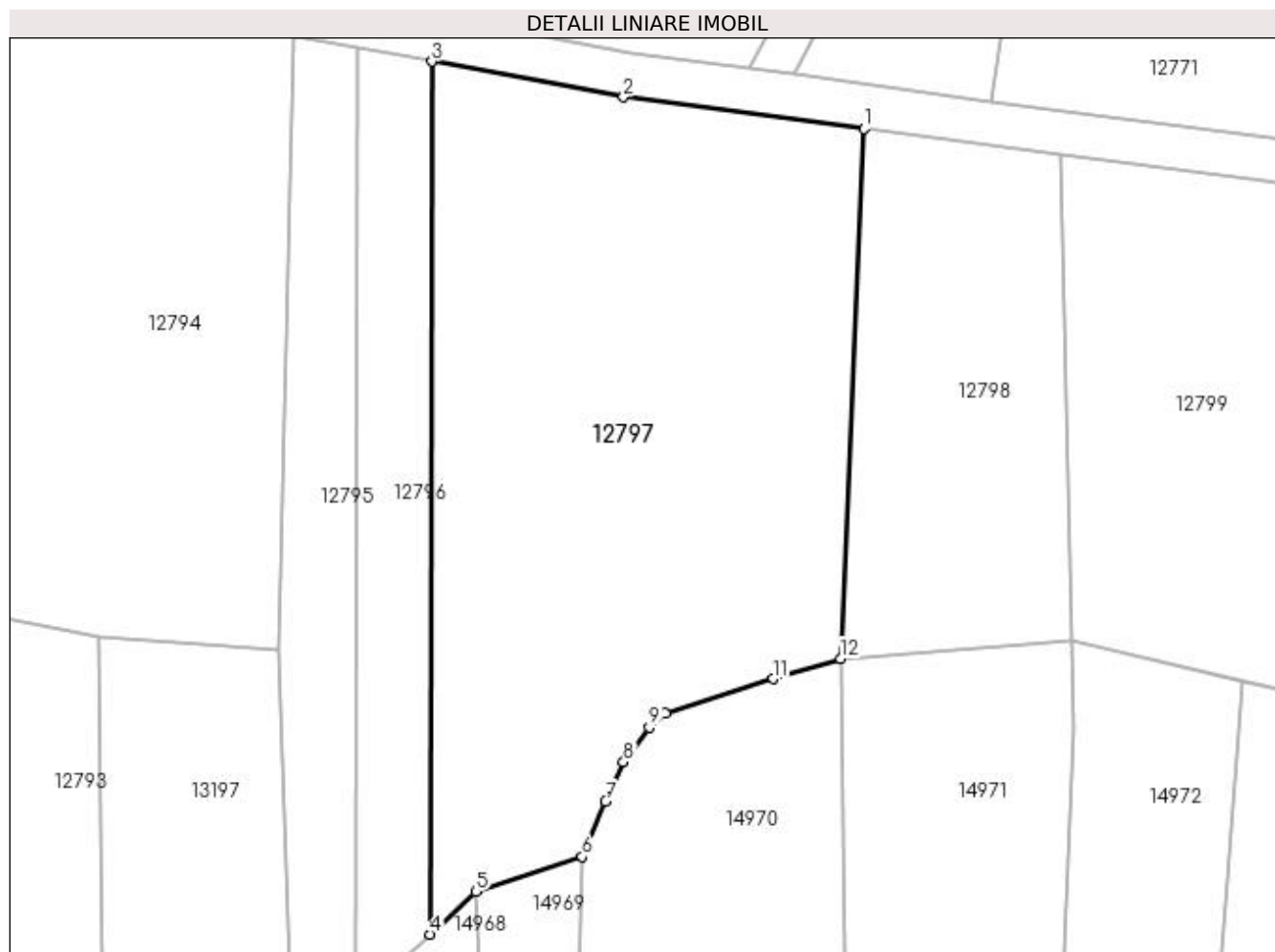
Inscrieri privind dezmembramintele dreptului de proprietate, drepturi reale de garanție și sarcini	Referințe
NU SUNT	

Anexa Nr. 1 La Partea I

Teren

Nr cadastral	Suprafața (mp)*	Observații / Referințe
	2.356	

* Suprafața este determinată în planul de proiecție Stereo 70.



Date referitoare la teren

Crt	Categorie folosință	Intra vilan	Suprafața (mp)	Tarla	Parcelă	Nr. topo	Observații / Referințe
1	padure	NU	2.356	110/3	22	-	

Lungime Segmente

1) Valorile lungimilor segmentelor sunt obținute din proiecție în plan.

Punct început	X / Y	Punct sfârșit	X / Y	Lungime segment (** (m)
1	419.118,463 299.201,54	2	419.096,574 299.204,43	22.079
2	419.096,574 299.204,43	3	419.079,156 299.207,656	17.714
3	419.079,156 299.207,656	4	419.078,993 299.128,33	79.326
4	419.078,993 299.128,33	5	419.083,175 299.132,215	5.708
5	419.083,175 299.132,215	6	419.092,822 299.135,38	10.153

Punct început	X / Y	Punct sfârşit	X / Y	Lungime segment (** (m)
6	419.092,822 299.135,38	7	419.094,965 299.140,4	5.458
7	419.094,965 299.140,4	8	419.096,584 299.143,995	3.943
8	419.096,584 299.143,995	9	419.098,93 299.147,138	3.922
9	419.098,93 299.147,138	10	419.100,374 299.148,438	1.943
10	419.100,374 299.148,438	11	419.110,172 299.151,554	10.282
11	419.110,172 299.151,554	12	419.116,317 299.153,382	6.411
12	419.116,317 299.153,382	1	419.118,463 299.201,54	48.205

** Lungimile segmentelor sunt determinate în planul de proiecţie Stereo 70 şi sunt rotunjite la 1 milimetru.

*** Distanţa dintre puncte este formată din segmente cumulate ce sunt mai mici decât valoarea 1 milimetru.

**DATE DESPRE IMOBILUL NR. 12798**

Oficiul de Cadastru și Publicitate Imobiliară DOLJ
Biroul de Cadastru și Publicitate Imobiliară Craiova

A. Partea I. Descrierea imobilului

TEREN Extravilan

Adresa: Jud. Dolj, T110/3, P25

Nr. Crt	Nr cadastral Nr. topografic	Suprafața* (mp)	Observații / Referințe
A1		Din acte: 792 Masurata: 900	Sector cadastral:9 Teren neimprejmuit;

B. Partea II. Proprietari și acte

Inscrieri privitoare la dreptul de proprietate și alte drepturi reale		Referințe
/		
Act Administrativ nr. TDP 2026-1336, din 24/07/2002 emis de COMISIA JUDETEANA DOLJ;		
B1	Intabulare, drept de PROPRIETATE, dobandit prin Reconstituire, cota actuala 1/1, cota initiala 1/1 1) ȘTEFĂNESCU MARIA, LIPSĂ CNP 2) POPA ANA, LIPSĂ CNP 3) NIȚU CONSTANTIN, LIPSĂ CNP	A1

C. Partea III. SARCINI .

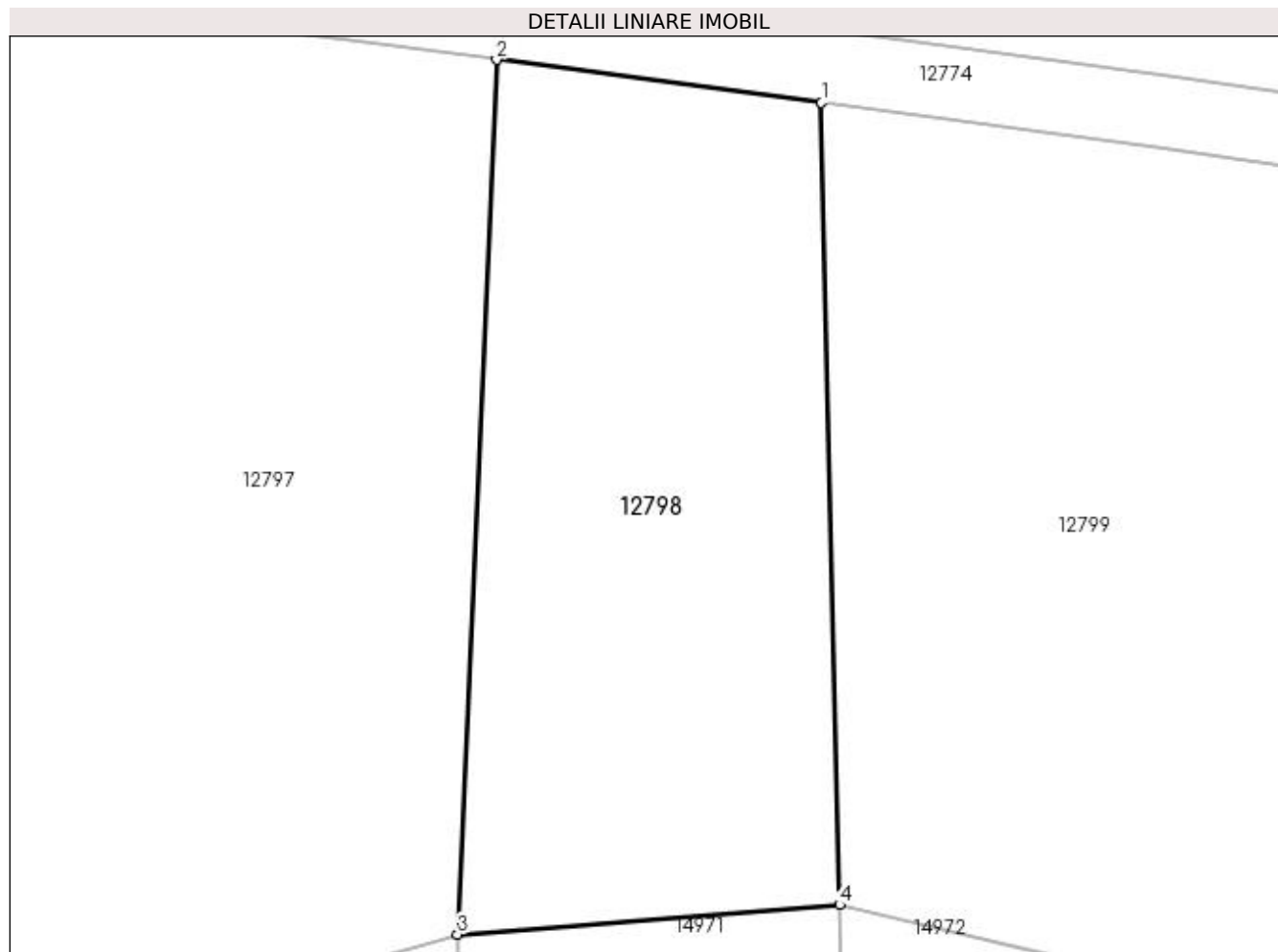
Inscrieri privind dezmembramintele dreptului de proprietate, drepturi reale de garanție și sarcini	Referințe
NU SUNT	

Anexa Nr. 1 La Partea I

Teren

Nr cadastral	Suprafața (mp)*	Observații / Referințe
	Din acte: 792 Masurata: 900	

* Suprafața este determinată în planul de proiecție Stereo 70.



Date referitoare la teren

Crt	Categorie folosință	Intravilan	Suprafața (mp)	Tarla	Parcelă	Nr. topo	Observații / Referințe
1	padure	NU	900	110/3	25	-	IDENTIC CU T110

Lungime Segmente

1) Valorile lungimilor segmentelor sunt obținute din proiecție în plan.

Punct început	X / Y	Punct sfârșit	X / Y	Lungime segment (** (m)
1	419.136,365 299.199,176	2	419.118,463 299.201,54	18.056
2	419.118,463 299.201,54	3	419.116,317 299.153,382	48.205
3	419.116,317 299.153,382	4	419.137,377 299.155,002	21.122
4	419.137,377 299.155,002	1	419.136,365 299.199,176	44.186

**** Lungimile segmentelor sunt determinate în planul de proiecție Stereo 70 și sunt rotunjite la 1 milimetru.**

***** Distanța dintre puncte este formată din segmente cumulate ce sunt mai mici decât valoarea 1 milimetru.**

**DATE DESPRE IMOBILUL NR. 12799**

Oficiul de Cadastru și Publicitate Imobiliară DOLJ
Biroul de Cadastru și Publicitate Imobiliară Craiova

A. Partea I. Descrierea imobilului

TEREN Extravilan

Adresa: Jud. Dolj, T110/3, P26

Nr. Crt	Nr cadastral Nr. topografic	Suprafața* (mp)	Observații / Referințe
A1	34962	4.795	Sector cadastral:9 Teren neimprejmuit;

B. Partea II. Proprietari și acte

Inscrieri privitoare la dreptul de proprietate și alte drepturi reale	Referințe
229481 / 05/11/2020	
Act Administrativ nr. TDP NR. 901-46046, din 12/03/1997 emis de COMISIA JUDETEANA DOLJ ;	
B1	A1
Intabulare, drept de PROPRIETATE, dobandit prin Succesiune, cota actuala 1/1, cota initiala 1/1	
1) ZANFIR MIHAI-COSMIN	
OBSERVATII: DEF. ZANFIR IULIAN, CERTIFICAT DE LEGATAR NR. 23/18.02.2004 NP CIOVICA GHEORGHE	

C. Partea III. SARCINI .

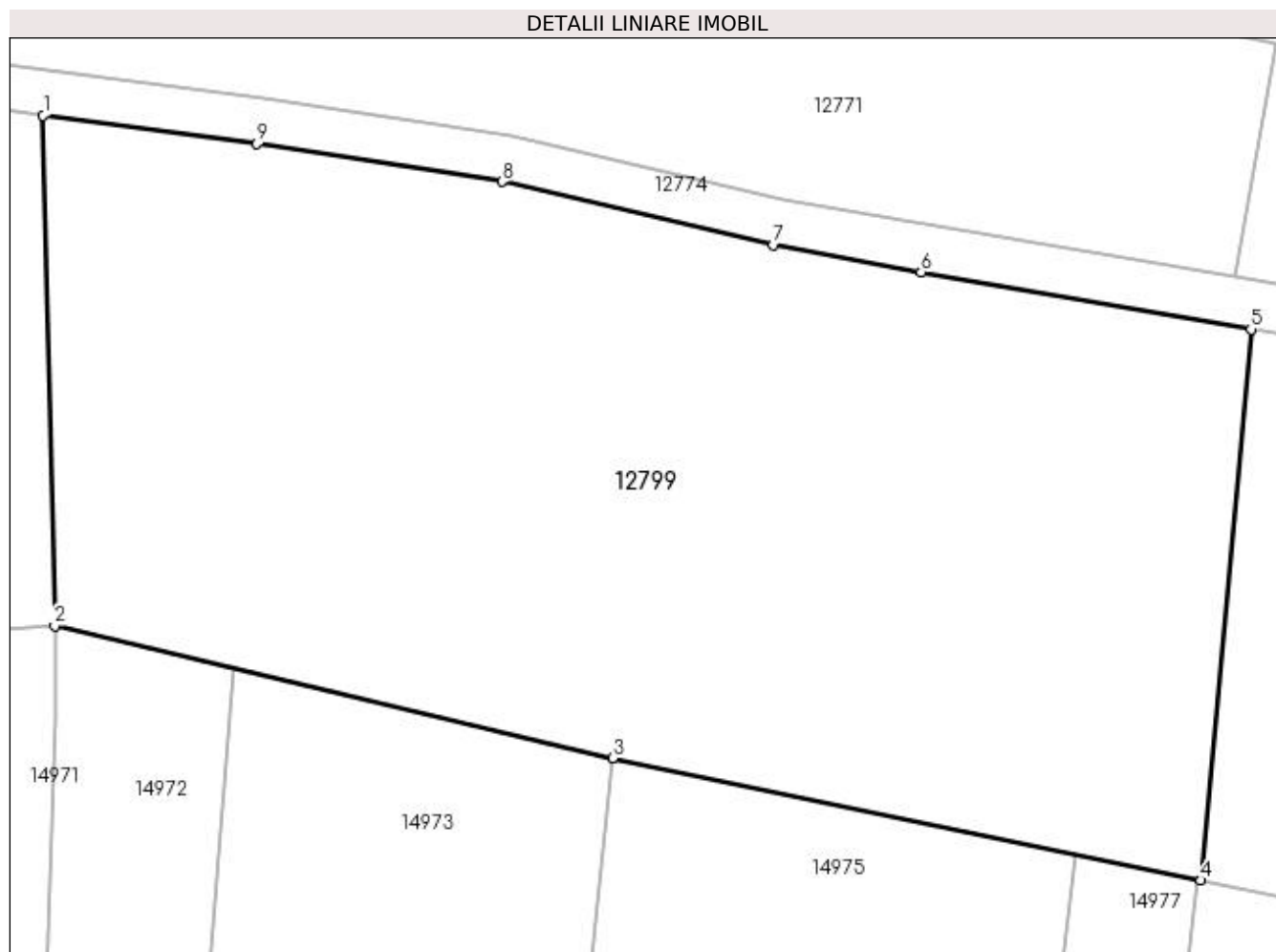
Inscrieri privind dezmembramintele dreptului de proprietate, drepturi reale de garanție și sarcini	Referințe
NU SUNT	

Anexa Nr. 1 La Partea I

Teren

Nr cadastral	Suprafața (mp)*	Observații / Referințe
34962	4.795	

* Suprafața este determinată în planul de proiecție Stereo 70.



Date referitoare la teren

Crt	Categorie folosință	Intra vilan	Suprafața (mp)	Tarla	Parcelă	Nr. topo	Observații / Referințe
1	padure	NU	4.795	110/3	26	-	

Lungime Segmente

1) Valorile lungimilor segmentelor sunt obținute din proiecție în plan.

Punct început	X / Y	Punct sfârșit	X / Y	Lungime segment (** (m)
1	419.136,365 299.199,176	2	419.137,377 299.155,002	44.186
2	419.137,377 299.155,002	3	419.185,705 299.143,574	49.661
3	419.185,705 299.143,574	4	419.236,615 299.132,975	52.002
4	419.236,615 299.132,975	5	419.240,979 299.180,677	47.9
5	419.240,979 299.180,677	6	419.212,411 299.185,637	28.996

Punct început	X / Y	Punct sfârșit	X / Y	Lungime segment (** (m)
6	419.212,411 299.185,637	7	419.199,617 299.187,995	13.01
7	419.199,617 299.187,995	8	419.176,135 299.193,464	24.11
8	419.176,135 299.193,464	9	419.154,892 299.196,73	21.492
9	419.154,892 299.196,73	1	419.136,365 299.199,176	18.688

** Lungimile segmentelor sunt determinate în planul de proiecție Stereo 70 și sunt rotunjite la 1 milimetru.

*** Distanța dintre puncte este formată din segmente cumulate ce sunt mai mici decât valoarea 1 milimetru.

**DATE DESPRE IMOBILUL NR. 12800**

Oficiul de Cadastru și Publicitate Imobiliară DOLJ
Biroul de Cadastru și Publicitate Imobiliară Craiova

A. Partea I. Descrierea imobilului

TEREN Extravilan

Adresa: Jud. Dolj, T110/3, P30

Nr. Crt	Nr cadastral Nr. topografic	Suprafața* (mp)	Observații / Referințe
A1		572	Sector cadastral:9 Teren neimprejmuit;

B. Partea II. Proprietari și acte

Inscrieri privitoare la dreptul de proprietate și alte drepturi reale	Referințe
/	
Act Administrativ nr. TDP 2773, din 10/05/2004 emis de COMISIA JUDETEANA DOLJ;	
B1	A1
Intabulare, drept de PROPRIETATE, dobândit prin Reconstituire, cota actuala 1/1, cota initiala 1/1 1) FERTU GHEORGHE, LIPSĂ CNP	

C. Partea III. SARCINI .

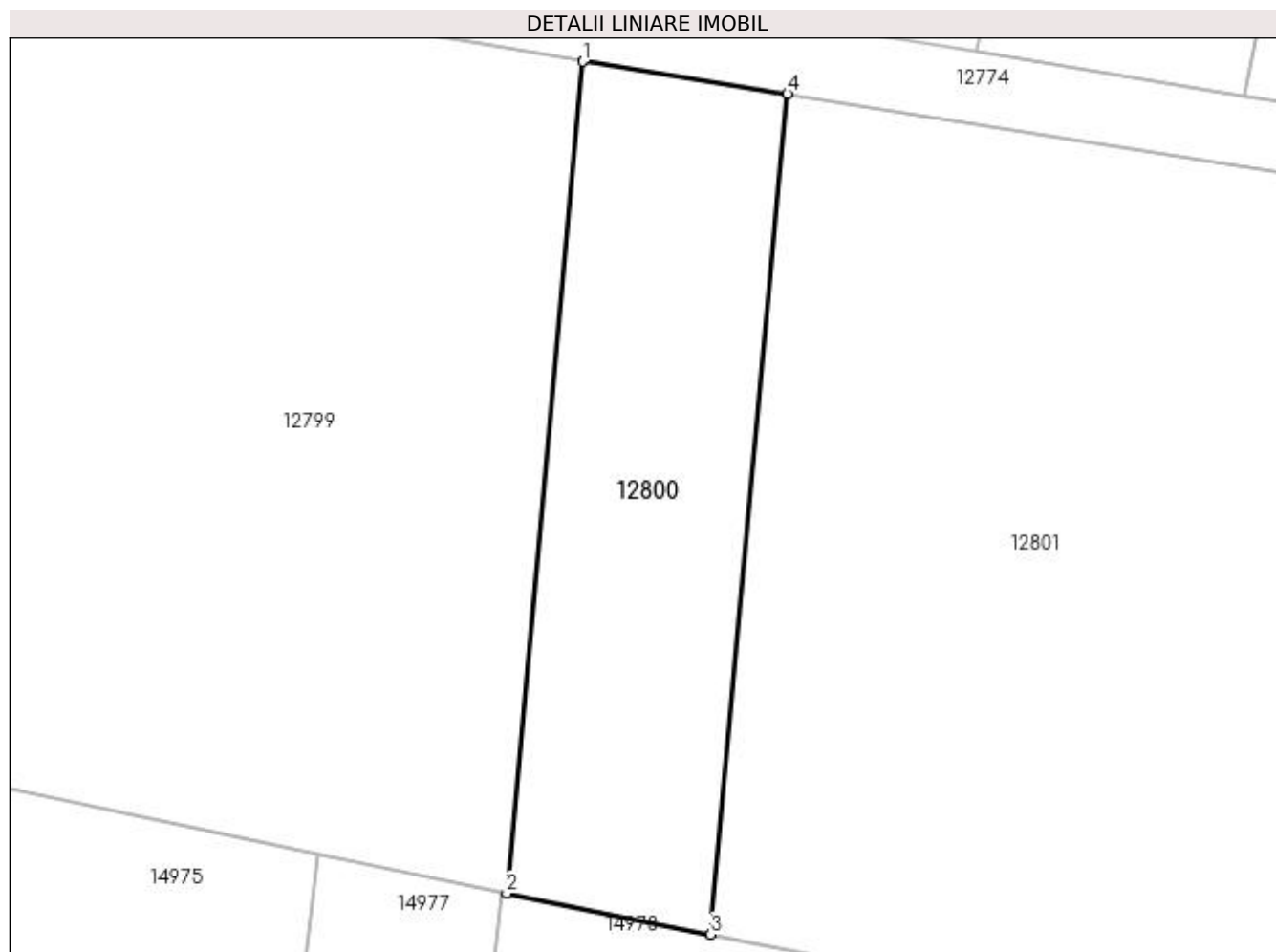
Inscrieri privind dezmembramintele dreptului de proprietate, drepturi reale de garanție și sarcini	Referințe
NU SUNT	

Anexa Nr. 1 La Partea I

Teren

Nr cadastral	Suprafața (mp)*	Observații / Referințe
	572	

* Suprafața este determinată în planul de proiecție Stereo 70.



Date referitoare la teren

Crt	Categorie folosință	Intra vilan	Suprafața (mp)	Tarla	Parcelă	Nr. topo	Observații / Referințe
1	padure	NU	572	110/3	30	-	

Lungime Segmente

1) Valorile lungimilor segmentelor sunt obținute din proiecție în plan.

Punct început	X / Y	Punct sfârșit	X / Y	Lungime segment (** (m)
1	419.240,979 299.180,677	2	419.236,615 299.132,975	47.9
2	419.236,615 299.132,975	3	419.248,328 299.130,613	11.949
3	419.248,328 299.130,613	4	419.252,738 299.178,814	48.403
4	419.252,738 299.178,814	1	419.240,979 299.180,677	11.905

**** Lungimile segmentelor sunt determinate în planul de proiecție Stereo 70 și sunt rotunjite la 1 milimetru.**

***** Distanța dintre puncte este formată din segmente cumulate ce sunt mai mici decât valoarea 1 milimetru.**

**DATE DESPRE IMOBILUL NR. 12801**

Oficiul de Cadastru și Publicitate Imobiliară DOLJ
Biroul de Cadastru și Publicitate Imobiliară Craiova

A. Partea I. Descrierea imobilului

TEREN Extravilan

Adresa: Jud. Dolj, T110/3, P27

Nr. Crt	Nr cadastral Nr. topografic	Suprafața* (mp)	Observații / Referințe
A1		2.885	Sector cadastral:9 Teren neimprejmuit;

B. Partea II. Proprietari și acte

Inscrieri privitoare la dreptul de proprietate și alte drepturi reale		Referințe
/		
Act Normativ nr. LEGEA 7, din 13/03/1996 emis de PARLAMENT;		
B1	Inscrierea provizorie, drept de PROPRIETATE, dobandit prin Lege, cota actuala 1/1, cota initiala 1/1 1) NEIDENTIFICAT NEIDENTIFICAT	A1

C. Partea III. SARCINI .

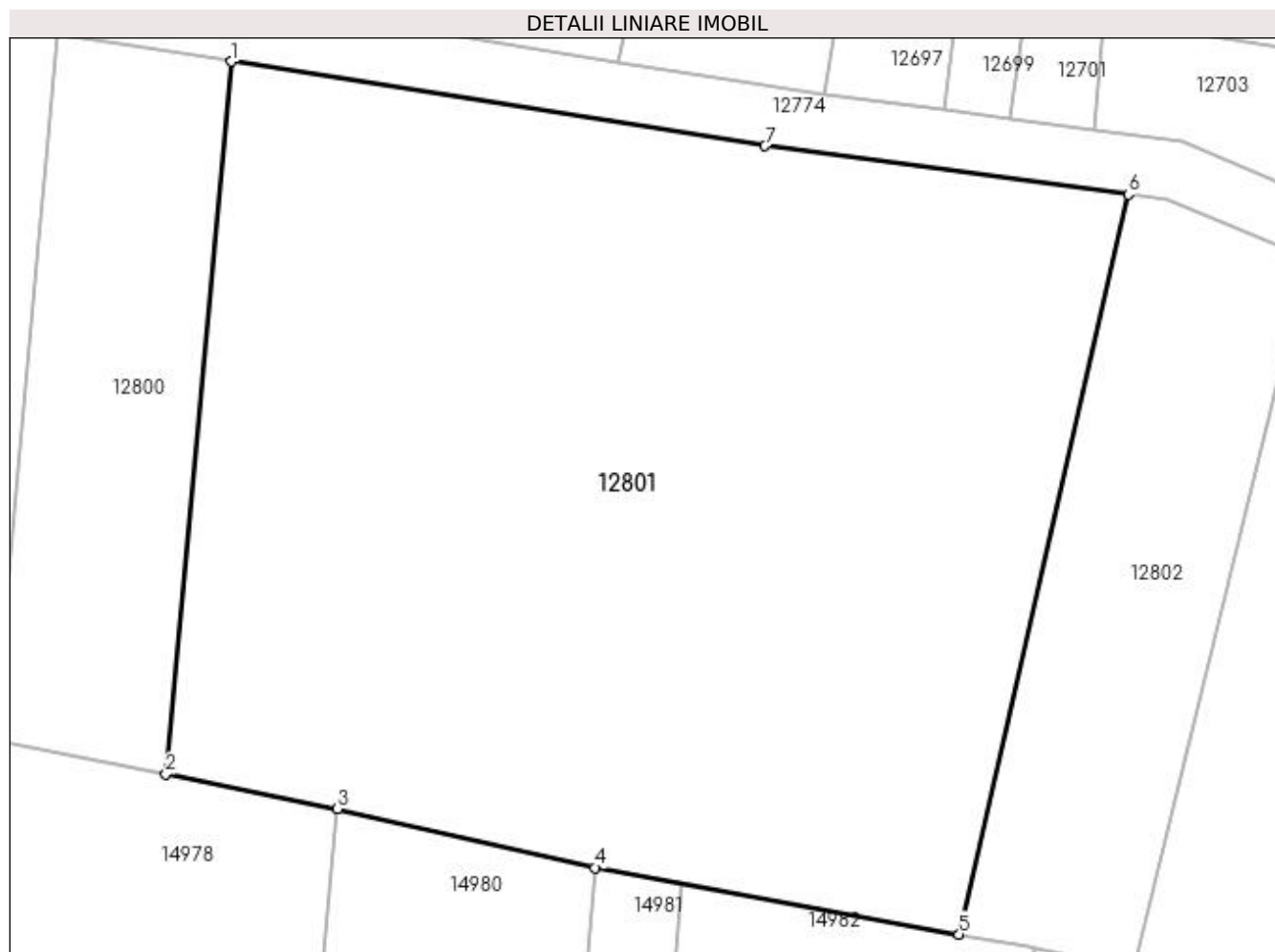
Inscrieri privind dezmembramintele dreptului de proprietate, drepturi reale de garanție și sarcini	Referințe
NU SUNT	

Anexa Nr. 1 La Partea I

Teren

Nr cadastral	Suprafața (mp)*	Observații / Referințe
	2.885	

* Suprafața este determinată în planul de proiecție Stereo 70.



Date referitoare la teren

Crt	Categorie folosință	Intra vilan	Suprafața (mp)	Tarla	Parcelă	Nr. topo	Observații / Referințe
1	padure	NU	2.885	110/3	27	-	

Lungime Segmente

1) Valorile lungimilor segmentelor sunt obținute din proiecție în plan.

Punct început	X / Y	Punct sfârșit	X / Y	Lungime segment (** (m)
1	419.252,738 299.178,814	2	419.248,328 299.130,613	48.403
2	419.248,328 299.130,613	3	419.259,921 299.128,274	11.827
3	419.259,921 299.128,274	4	419.277,359 299.124,294	17.886
4	419.277,359 299.124,294	5	419.301,985 299.119,789	25.035
5	419.301,985 299.119,789	6	419.313,415 299.169,835	51.335

Punct început	X / Y	Punct sfârșit	X / Y	Lungime segment (** (m)
6	419.313,415 299.169,835	7	419.288,837 299.173,096	24.793
7	419.288,837 299.173,096	1	419.252,738 299.178,814	36.55

** Lungimile segmentelor sunt determinate în planul de proiecție Stereo 70 și sunt rotunjite la 1 milimetru.

*** Distanța dintre puncte este formată din segmente cumulate ce sunt mai mici decât valoarea 1 milimetru.

**DATE DESPRE IMOBILUL NR. 12802**

Oficiul de Cadastru și Publicitate Imobiliară DOLJ
Biroul de Cadastru și Publicitate Imobiliară Craiova

A. Partea I. Descrierea imobilului

TEREN Extravilan

Adresa: Jud. Dolj, T110/3, P33

Nr. Crt	Nr cadastral Nr. topografic	Suprafața* (mp)	Observații / Referințe
A1		632	Sector cadastral:9 Teren neimprejmuit;

B. Partea II. Proprietari și acte

Inscrieri privitoare la dreptul de proprietate și alte drepturi reale		Referințe
/		
Act Notarial nr. APV 956, din 17/02/2010 emis de NP TUDOR MARINELA DANIELA (CM 1/15.03.2006; TDP 2192/31.01.2003);		
B1	Intabulare, drept de PROPRIETATE, dobandit prin lesire Din Indiviziune, cota actuala 1/1, cota initiala 1/1 1) CRACIUN MARINETA	A1

C. Partea III. SARCINI .

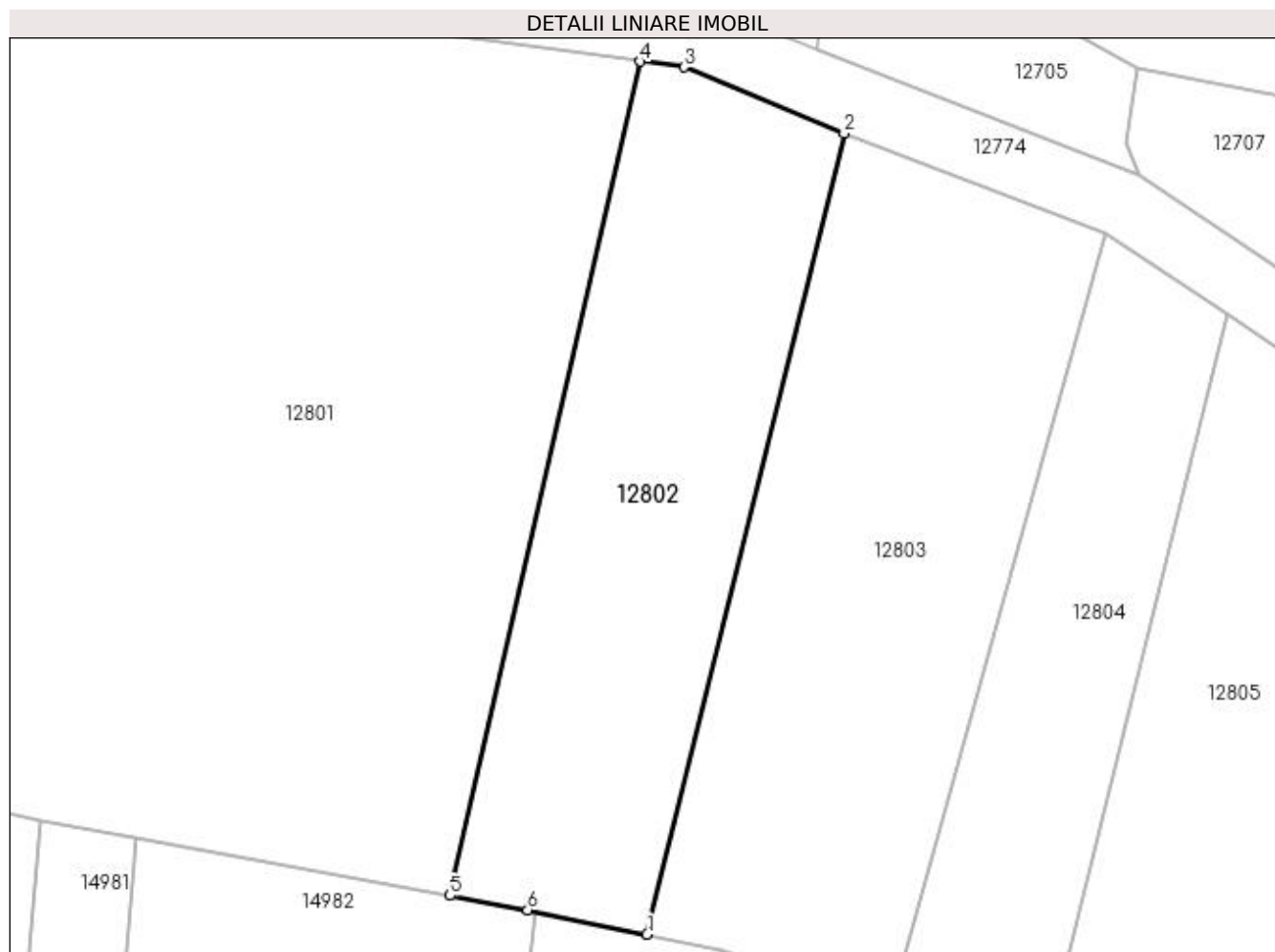
Inscrieri privind dezmembramintele dreptului de proprietate, drepturi reale de garanție și sarcini	Referințe
NU SUNT	

Anexa Nr. 1 La Partea I

Teren

Nr cadastral	Suprafața (mp)*	Observații / Referințe
	632	

* Suprafața este determinată în planul de proiecție Stereo 70.



Date referitoare la teren

Crt	Categorie folosință	Intra vilan	Suprafața (mp)	Tarla	Parcelă	Nr. topo	Observații / Referințe
1	padure	NU	632	110/3	33	-	

Lungime Segmente

1) Valorile lungimilor segmentelor sunt obținute din proiecție în plan.

Punct început	X / Y	Punct sfârșit	X / Y	Lungime segment (** (m)
1	419.313,806 299.117,47	2	419.325,649 299.165,533	49.5
2	419.325,649 299.165,533	3	419.316,017 299.169,49	10.413
3	419.316,017 299.169,49	4	419.313,415 299.169,835	2.625
4	419.313,415 299.169,835	5	419.301,985 299.119,789	51.335
5	419.301,985 299.119,789	6	419.306,652 299.118,925	4.747

Punct început	X / Y	Punct sfârșit	X / Y	Lungime segment (** (m)
6	419.306,652 299.118,925	1	419.313,806 299.117,47	7.3

** Lungimile segmentelor sunt determinate în planul de proiecție Stereo 70 și sunt rotunjite la 1 milimetru.

*** Distanța dintre puncte este formată din segmente cumulate ce sunt mai mici decât valoarea 1 milimetru.

**DATE DESPRE IMOBILUL NR. 12803**

Oficiul de Cadastru și Publicitate Imobiliară DOLJ
Biroul de Cadastru și Publicitate Imobiliară Craiova

A. Partea I. Descrierea imobilului

TEREN Extravilan

Adresa: Jud. Dolj, T110/3, P35

Nr. Crt	Nr cadastral Nr. topografic	Suprafața* (mp)	Observații / Referințe
A1		779	Sector cadastral:9 Teren neimprejmuit;

B. Partea II. Proprietari și acte

Inscrieri privitoare la dreptul de proprietate și alte drepturi reale	Referințe
/	
Act Administrativ nr. TDP 2240, din 30/07/2003 emis de COMISIA JUDETEANA DOLJ;	
B1	A1
Intabulare, drept de PROPRIETATE, dobandit prin Reconstituire, cota actuala 1/1, cota initiala 1/1 1) CRACIUN MARIN	

C. Partea III. SARCINI .

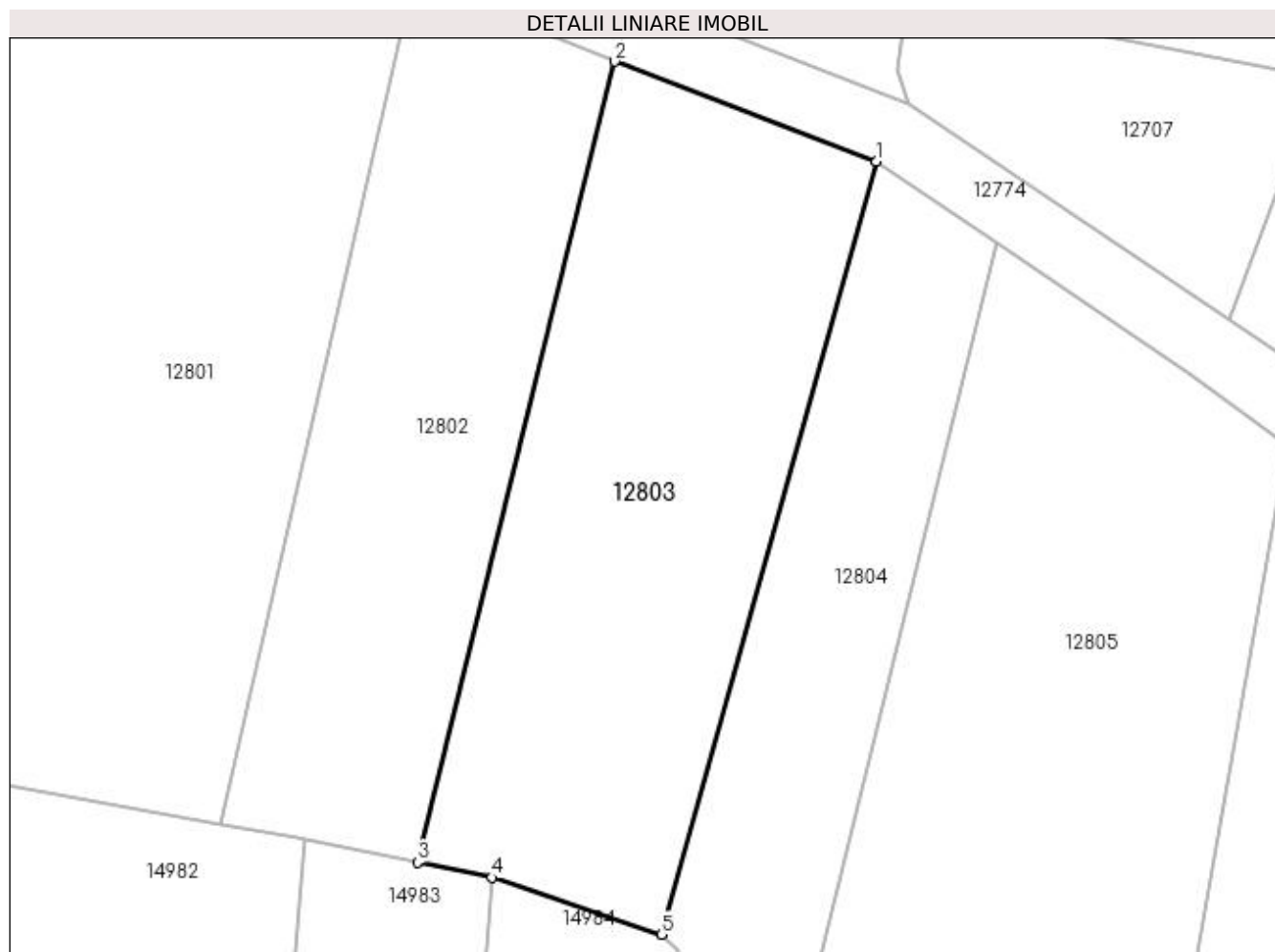
Inscrieri privind dezmembramintele dreptului de proprietate, drepturi reale de garanție și sarcini	Referințe
NU SUNT	

Anexa Nr. 1 La Partea I

Teren

Nr cadastral	Suprafața (mp)*	Observații / Referințe
	779	

* Suprafața este determinată în planul de proiecție Stereo 70.



Date referitoare la teren

Crt	Categorie folosință	Intra vilan	Suprafața (mp)	Tarla	Parcelă	Nr. topo	Observații / Referințe
1	padure	NU	779	110/3	35	-	

Lungime Segmente

1) Valorile lungimilor segmentelor sunt obținute din proiecție în plan.

Punct început	X / Y	Punct sfârșit	X / Y	Lungime segment (** (m)
1	419.341,389 299.159,531	2	419.325,649 299.165,533	16.845
2	419.325,649 299.165,533	3	419.313,806 299.117,47	49.5
3	419.313,806 299.117,47	4	419.318,282 299.116,555	4.569
4	419.318,282 299.116,555	5	419.328,463 299.113,143	10.738
5	419.328,463 299.113,143	1	419.341,389 299.159,531	48.156

**** Lungimile segmentelor sunt determinate în planul de proiecție Stereo 70 și sunt rotunjite la 1 milimetru.**

***** Distanța dintre puncte este formată din segmente cumulate ce sunt mai mici decât valoarea 1 milimetru.**

**DATE DESPRE IMOBILUL NR. 12804**

Oficiul de Cadastru și Publicitate Imobiliară DOLJ
Biroul de Cadastru și Publicitate Imobiliară Craiova

A. Partea I. Descrierea imobilului

TEREN Extravilan

Adresa: Jud. Dolj, T110/3, P36

Nr. Crt	Nr cadastral Nr. topografic	Suprafața* (mp)	Observații / Referințe
A1		492	Sector cadastral:9 Teren neimprejmuit;

B. Partea II. Proprietari și acte

Inscrieri privitoare la dreptul de proprietate și alte drepturi reale	Referințe
/	
Act Administrativ nr. TDP 1738-45084, din 03/11/1999 emis de COMISIA JUDETEANA DOLJ;	
B1	A1
Intabulare, drept de PROPRIETATE, dobandit prin Reconstituire, cota actuala 1/1, cota initiala 1/1 1) BOTOFEI IOANA , LIPSĂ CNP	

C. Partea III. SARCINI .

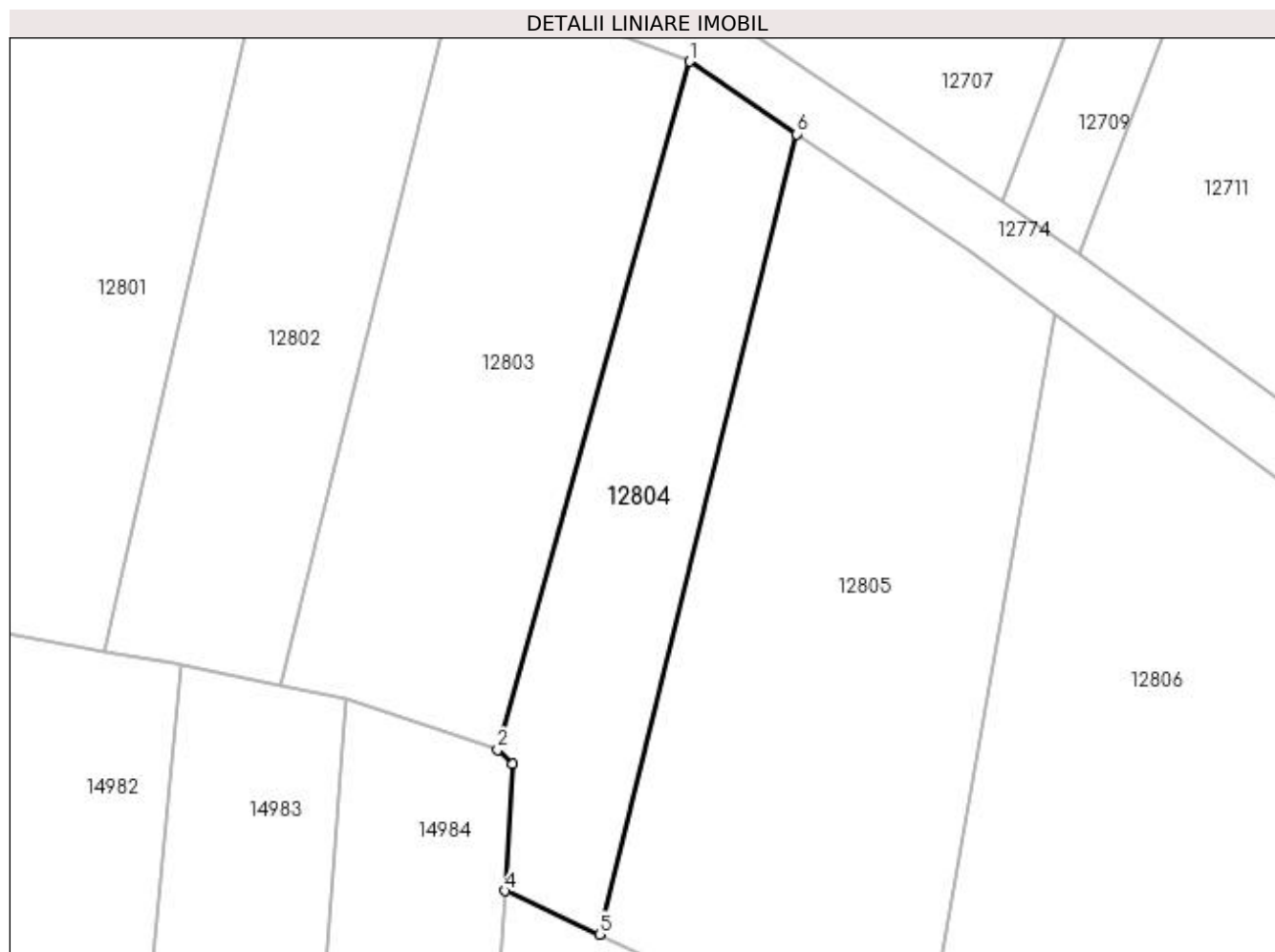
Inscrieri privind dezmembramintele dreptului de proprietate, drepturi reale de garanție și sarcini	Referințe
NU SUNT	

Anexa Nr. 1 La Partea I

Teren

Nr cadastral	Suprafața (mp)*	Observații / Referințe
	492	

* Suprafața este determinată în planul de proiecție Stereo 70.



Date referitoare la teren

Crt	Categorie folosință	Intra vilan	Suprafața (mp)	Tarla	Parcelă	Nr. topo	Observații / Referințe
1	padure	NU	492	110/3	36	-	

Lungime Segmente

1) Valorile lungimilor segmentelor sunt obținute din proiecție în plan.

Punct început	X / Y	Punct sfârșit	X / Y	Lungime segment (** (m)
1	419.341,389 299.159,531	2	419.328,463 299.113,143	48.156
2	419.328,463 299.113,143	3	419.329,502 299.112,172	1.422
3	419.329,502 299.112,172	4	419.328,986 299.103,628	8.559
4	419.328,986 299.103,628	5	419.335,325 299.100,703	6.982
5	419.335,325 299.100,703	6	419.348,624 299.154,635	55.547

Punct început	X / Y	Punct sfârşit	X / Y	Lungime segment (** (m)
6	419.348,624 299.154,635	1	419.341,389 299.159,531	8.737

** Lungimile segmentelor sunt determinate în planul de proiecţie Stereo 70 şi sunt rotunjite la 1 milimetru.

*** Distanţa dintre puncte este formată din segmente cumulate ce sunt mai mici decât valoarea 1 milimetru.

**DATE DESPRE IMOBILUL NR. 12805**

Oficiul de Cadastru și Publicitate Imobiliară DOLJ
Biroul de Cadastru și Publicitate Imobiliară Craiova

A. Partea I. Descrierea imobilului

TEREN Extravilan

Adresa: Jud. Dolj, T110/3, P37

Nr. Crt	Nr cadastral Nr. topografic	Suprafața* (mp)	Observații / Referințe
A1		1.156	Sector cadastral:9 Teren neimprejmuit;

B. Partea II. Proprietari și acte

Inscrieri privitoare la dreptul de proprietate și alte drepturi reale	Referințe
/	
Act Notarial nr. CM 32, din 13/04/2010 emis de NP SANDU COSMIN (TDP 2043-1336/08.08.2002);	
B1	A1
Intabulare, drept de PROPRIETATE, dobandit prin Succesiune, cota actuala 1/1, cota initiala 1/1 1) IANCU AURELIAN	

C. Partea III. SARCINI .

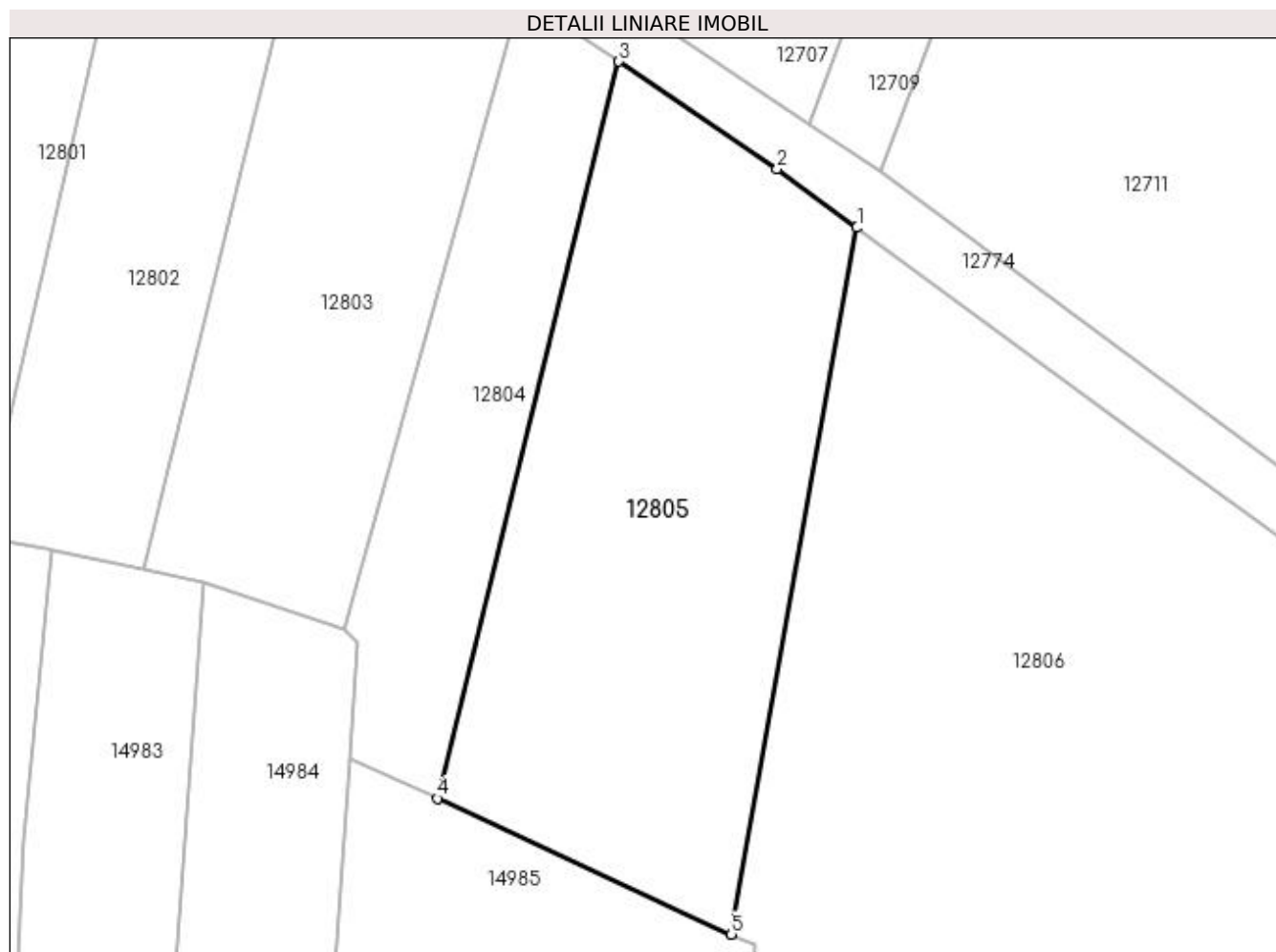
Inscrieri privind dezmembramintele dreptului de proprietate, drepturi reale de garanție și sarcini	Referințe
NU SUNT	

Anexa Nr. 1 La Partea I

Teren

Nr cadastral	Suprafața (mp)*	Observații / Referințe
	1.156	

* Suprafața este determinată în planul de proiecție Stereo 70.



Date referitoare la teren

Crt	Categorie folosință	Intra vilan	Suprafața (mp)	Tarla	Parcelă	Nr. topo	Observații / Referințe
1	livada	NU	1.156	110/3	37	-	IDENTIC CU T110

Lungime Segmente

1) Valorile lungimilor segmentelor sunt obținute din proiecție în plan.

Punct început	X / Y	Punct sfârșit	X / Y	Lungime segment (** (m)
1	419.366,054 299.142,477	2	419.360,212 299.146,792	7.262
2	419.360,212 299.146,792	3	419.348,624 299.154,635	13.992
3	419.348,624 299.154,635	4	419.335,325 299.100,703	55.547
4	419.335,325 299.100,703	5	419.356,866 299.090,764	23.724
5	419.356,866 299.090,764	1	419.366,054 299.142,477	52.523

**** Lungimile segmentelor sunt determinate în planul de proiecție Stereo 70 și sunt rotunjite la 1 milimetru.**

***** Distanța dintre puncte este formată din segmente cumulate ce sunt mai mici decât valoarea 1 milimetru.**

**DATE DESPRE IMOBILUL NR. 12806**

Oficiul de Cadastru și Publicitate Imobiliară DOLJ
Biroul de Cadastru și Publicitate Imobiliară Craiova

A. Partea I. Descrierea imobilului

TEREN Extravilan

Adresa: Jud. Dolj, T110/3, P38,40

Nr. Crt	Nr cadastral Nr. topografic	Suprafața* (mp)	Observații / Referințe
A1		Din acte: 2.622 Masurata: 3.192	Sector cadastral:9 Teren neimprejmuit;

B. Partea II. Proprietari și acte

Inscrieri privitoare la dreptul de proprietate și alte drepturi reale		Referințe
/		
Act Administrativ nr. TDP 2620, din 02/12/2003 emis de COMISIA JUDETEANA DOLJ;		
B1	Intabulare, drept de PROPRIETATE, dobandit prin Reconstituire, cota actuala 1/1, cota initiala 1/1 1) COJOCĂRELU PAULINA, LIPSĂ CNP 2) GRIGORIE MARIA, LIPSĂ CNP	A1

C. Partea III. SARCINI .

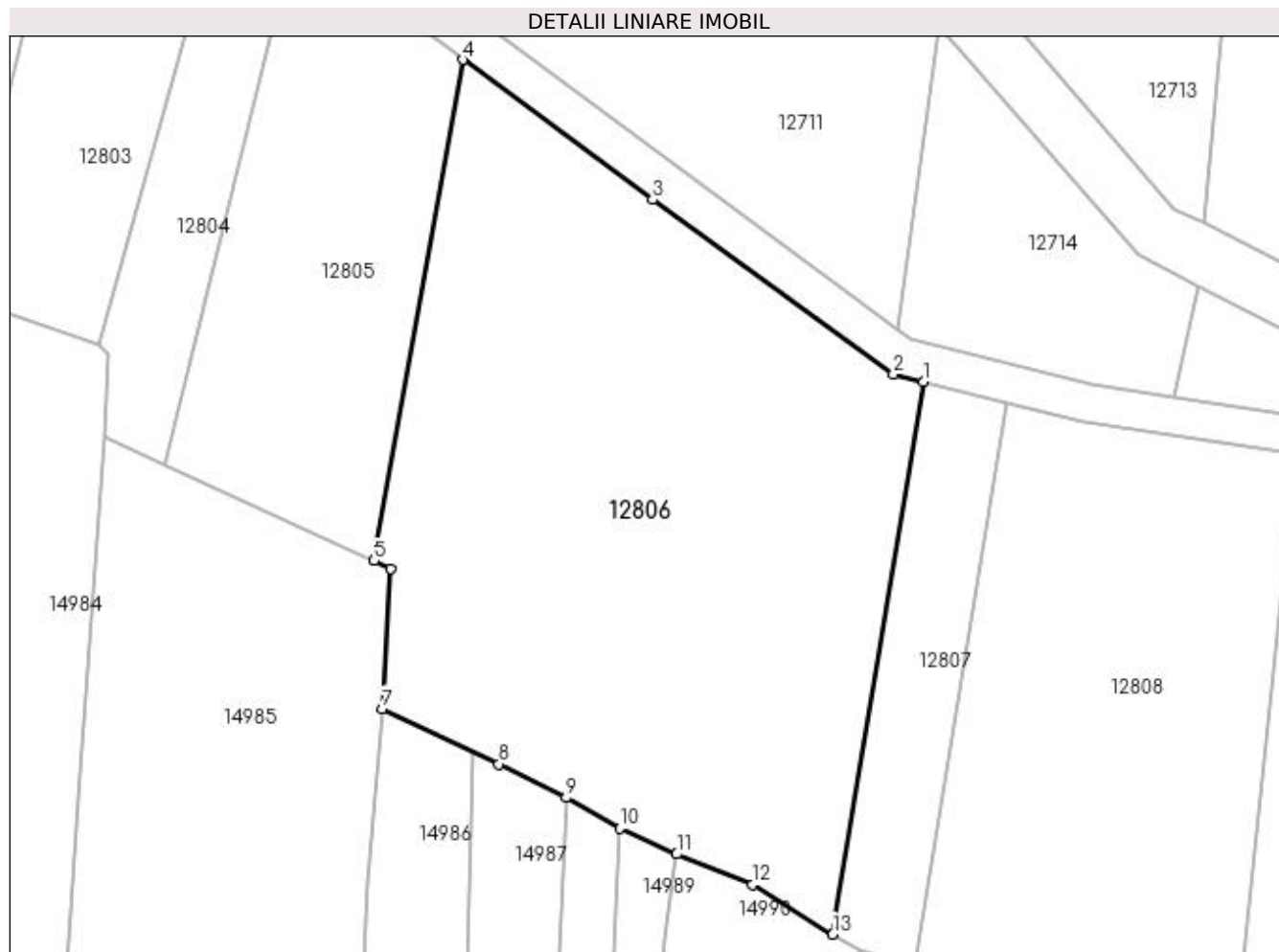
Inscrieri privind dezmembramintele dreptului de proprietate, drepturi reale de garanție și sarcini	Referințe
NU SUNT	

Anexa Nr. 1 La Partea I

Teren

Nr cadastral	Suprafața (mp)*	Observații / Referințe
	Din acte: 2.622 Masurata: 3.192	

* Suprafața este determinată în planul de proiecție Stereo 70.



Date referitoare la teren

Crt	Categorie folosință	Intravilan	Suprafața (mp)	Tarla	Parcelă	Nr. topo	Observații / Referințe
1	livada	NU	3.192	110/3	38,40	-	

Lungime Segmente

1) Valorile lungimilor segmentelor sunt obținute din proiecție în plan.

Punct început	X / Y	Punct sfârșit	X / Y	Lungime segment (** (m)
1	419.413,536 299.109,264	2	419.410,466 299.110,046	3.168
2	419.410,466 299.110,046	3	419.385,597 299.128,039	30.696
3	419.385,597 299.128,039	4	419.366,054 299.142,477	24.297
4	419.366,054 299.142,477	5	419.356,866 299.090,764	52.523
5	419.356,866 299.090,764	6	419.358,622 299.089,954	1.933

Punct început	X / Y	Punct sfârșit	X / Y	Lungime segment (** (m)
6	419.358,622 299.089,954	7	419.357,707 299.075,509	14.474
7	419.357,707 299.075,509	8	419.369,737 299.069,79	13.32
8	419.369,737 299.069,79	9	419.376,672 299.066,323	7.753
9	419.376,672 299.066,323	10	419.382,215 299.063,161	6.381
10	419.382,215 299.063,161	11	419.388,11 299.060,508	6.464
11	419.388,11 299.060,508	12	419.395,87 299.057,322	8.389
12	419.395,87 299.057,322	13	419.404,206 299.052,229	9.768
13	419.404,206 299.052,229	1	419.413,536 299.109,264	57.793

** Lungimile segmentelor sunt determinate în planul de proiecție Stereo 70 și sunt rotunjite la 1 milimetru.

*** Distanța dintre puncte este formată din segmente cumulate ce sunt mai mici decât valoarea 1 milimetru.

**DATE DESPRE IMOBILUL NR. 12807**

Oficiul de Cadastru și Publicitate Imobiliară DOLJ
Biroul de Cadastru și Publicitate Imobiliară Craiova

A. Partea I. Descrierea imobilului

TEREN Extravilan

Adresa: Jud. Dolj, T110/3, P39

Nr. Crt	Nr cadastral Nr. topografic	Suprafața* (mp)	Observații / Referințe
A1		517	Sector cadastral:9 Teren neimprejmuit;

B. Partea II. Proprietari și acte

Inscrieri privitoare la dreptul de proprietate și alte drepturi reale		Referințe
/		
Act Notarial nr. CM 32, din 13/04/2010 emis de NP SANDU COSMIN (TDP 2043-1336);		
B1	Intabulare, drept de PROPRIETATE, dobandit prin Succesiune, cota actuala 1/1, cota initiala 1/1 1) IANCU AURELIAN	A1

C. Partea III. SARCINI .

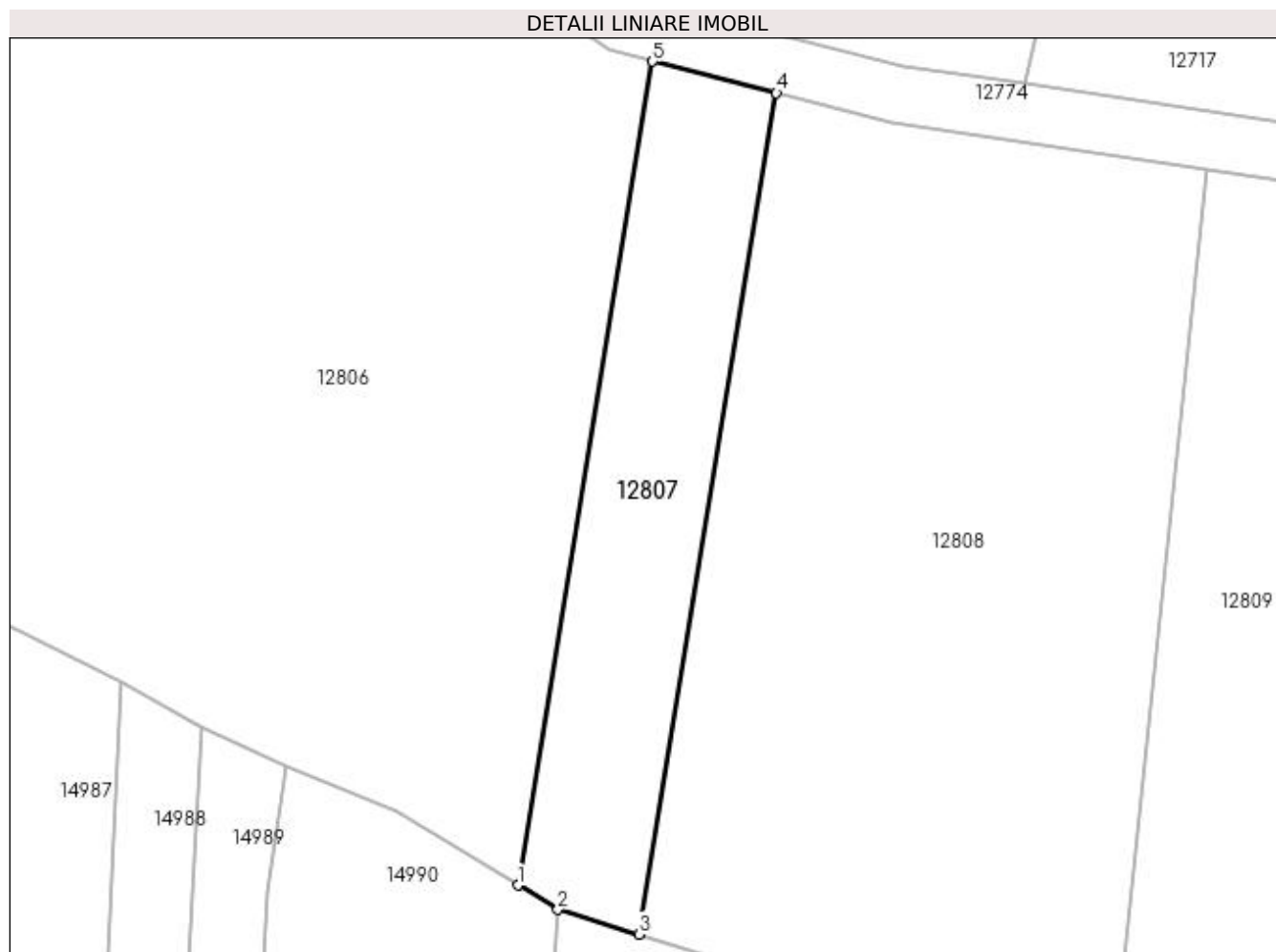
Inscrieri privind dezmembramintele dreptului de proprietate, drepturi reale de garanție și sarcini	Referințe
NU SUNT	

Anexa Nr. 1 La Partea I

Teren

Nr cadastral	Suprafața (mp)*	Observații / Referințe
	517	

* Suprafața este determinată în planul de proiecție Stereo 70.



Date referitoare la teren

Crt	Categorie folosință	Intra vilan	Suprafața (mp)	Tarla	Parcelă	Nr. topo	Observații / Referințe
1	livada	NU	517	110/3	39	-	IDENTIC CU T110

Lungime Segmente

1) Valorile lungimilor segmentelor sunt obținute din proiecție în plan.

Punct început	X / Y	Punct sfârșit	X / Y	Lungime segment (** (m)
1	419.404,206 299.052,229	2	419.406,984 299.050,531	3.256
2	419.406,984 299.050,531	3	419.412,575 299.048,822	5.847
3	419.412,575 299.048,822	4	419.422,106 299.107,083	59.035
4	419.422,106 299.107,083	5	419.413,536 299.109,264	8.843
5	419.413,536 299.109,264	1	419.404,206 299.052,229	57.793

**** Lungimile segmentelor sunt determinate în planul de proiecție Stereo 70 și sunt rotunjite la 1 milimetru.**

***** Distanța dintre puncte este formată din segmente cumulate ce sunt mai mici decât valoarea 1 milimetru.**

**DATE DESPRE IMOBILUL NR. 12808**

Oficiul de Cadastru și Publicitate Imobiliară DOLJ
Biroul de Cadastru și Publicitate Imobiliară Craiova

A. Partea I. Descrierea imobilului

TEREN Extravilan

Adresa: Jud. Dolj, T110/3, P41

Nr. Crt	Nr cadastral Nr. topografic	Suprafața* (mp)	Observații / Referințe
A1		1.930	Sector cadastral:9 Teren neimprejmuit;

B. Partea II. Proprietari și acte

Inscrieri privitoare la dreptul de proprietate și alte drepturi reale		Referințe
/		
Act Notarial nr. CM 32, din 13/04/2010 emis de NP SANDU COSMIN (TDP 2043-1336);		
B1	Intabulare, drept de PROPRIETATE, dobandit prin Succesiune, cota actuala 1/1, cota initiala 1/1 1) IANCU MARIN	A1

C. Partea III. SARCINI .

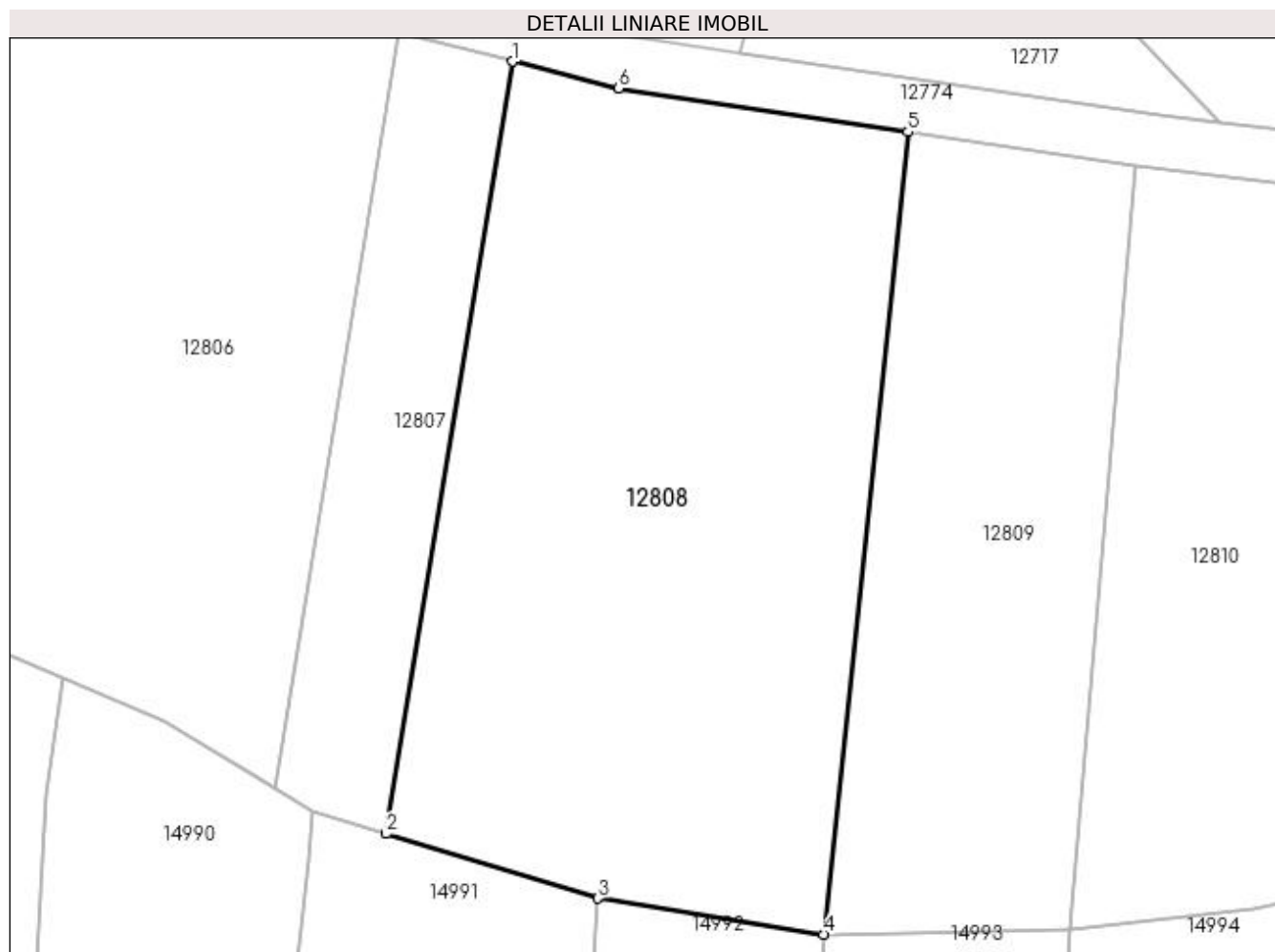
Inscrieri privind dezmembramintele dreptului de proprietate, drepturi reale de garanție și sarcini	Referințe
NU SUNT	

Anexa Nr. 1 La Partea I

Teren

Nr cadastral	Suprafața (mp)*	Observații / Referințe
	1.930	

* Suprafața este determinată în planul de proiecție Stereo 70.



Date referitoare la teren

Crt	Categorie folosință	Intra vilan	Suprafața (mp)	Tarla	Parcelă	Nr. topo	Observații / Referințe
1	livada	NU	1.930	110/3	41	-	IDENTIC CU T110

Lungime Segmente

1) Valorile lungimilor segmentelor sunt obținute din proiecție în plan.

Punct început	X / Y	Punct sfârșit	X / Y	Lungime segment (** (m)
1	419.422,106 299.107,083	2	419.412,575 299.048,822	59.035
2	419.412,575 299.048,822	3	419.428,558 299.043,936	16.713
3	419.428,558 299.043,936	4	419.445,618 299.041,224	17.274
4	419.445,618 299.041,224	5	419.451,961 299.101,777	60.884
5	419.451,961 299.101,777	6	419.430,107 299.105,046	22.097

Punct început	X / Y	Punct sfârșit	X / Y	Lungime segment (** (m)
6	419.430,107 299.105,046	1	419.422,106 299.107,083	8.256

** Lungimile segmentelor sunt determinate în planul de proiecție Stereo 70 și sunt rotunjite la 1 milimetru.

*** Distanța dintre puncte este formată din segmente cumulate ce sunt mai mici decât valoarea 1 milimetru.

**DATE DESPRE IMOBILUL NR. 12809**

Oficiul de Cadastru și Publicitate Imobiliară DOLJ
Biroul de Cadastru și Publicitate Imobiliară Craiova

A. Partea I. Descrierea imobilului

TEREN Extravilan

Adresa: Jud. Dolj, T110/3, P42

Nr. Crt	Nr cadastral Nr. topografic	Suprafața* (mp)	Observații / Referințe
A1		1.061	Sector cadastral:9 Teren neimprejmuit;

B. Partea II. Proprietari și acte

Inscrieri privitoare la dreptul de proprietate și alte drepturi reale		Referințe
/		
Act Notarial nr. APV 285, din 03/04/2013 emis de NP CERNOBAI EMIL (CM 34/26.03.2013; TDP 2307/30.07.2003);		
B1	Intabulare, drept de PROPRIETATE, dobandit prin lesire Din Indiviziune, cota actuala 1/1, cota initiala 1/1 1) BUTOI ION	A1

C. Partea III. SARCINI .

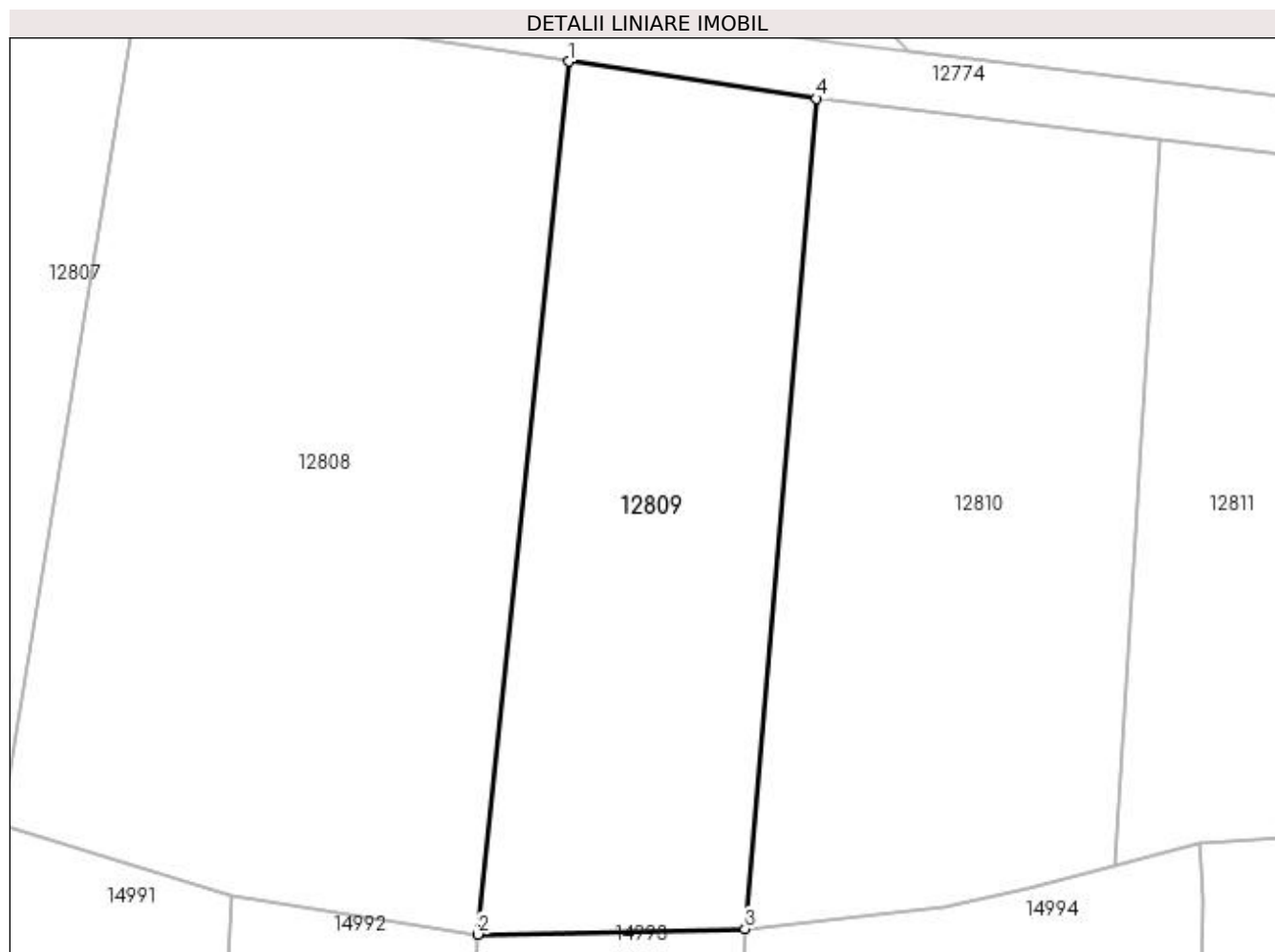
Inscrieri privind dezmembramintele dreptului de proprietate, drepturi reale de garanție și sarcini	Referințe
NU SUNT	

Anexa Nr. 1 La Partea I

Teren

Nr cadastral	Suprafața (mp)*	Observații / Referințe
	1.061	

* Suprafața este determinată în planul de proiecție Stereo 70.



Date referitoare la teren

Crt	Categorie folosință	Intra vilan	Suprafața (mp)	Tarla	Parcelă	Nr. topo	Observații / Referințe
1	livada	NU	1.061	110/3	42	-	

Lungime Segmente

1) Valorile lungimilor segmentelor sunt obținute din proiecție în plan.

Punct început	X / Y	Punct sfârșit	X / Y	Lungime segment (** (m)
1	419.451,961 299.101,777	2	419.445,618 299.041,224	60.884
2	419.445,618 299.041,224	3	419.464,158 299.041,601	18.544
3	419.464,158 299.041,601	4	419.469,126 299.099,21	57.822
4	419.469,126 299.099,21	1	419.451,961 299.101,777	17.356

**** Lungimile segmentelor sunt determinate în planul de proiecție Stereo 70 și sunt rotunjite la 1 milimetru.**

***** Distanța dintre puncte este formată din segmente cumulate ce sunt mai mici decât valoarea 1 milimetru.**

**DATE DESPRE IMOBILUL NR. 12810**

Oficiul de Cadastru și Publicitate Imobiliară DOLJ
Biroul de Cadastru și Publicitate Imobiliară Craiova

A. Partea I. Descrierea imobilului

TEREN Extravilan

Adresa: Jud. Dolj, T110/3, P43

Nr. Crt	Nr cadastral Nr. topografic	Suprafața* (mp)	Observații / Referințe
A1		1.344	Sector cadastral:9 Teren neimprejmuit;

B. Partea II. Proprietari și acte

Inscrieri privitoare la dreptul de proprietate și alte drepturi reale		Referințe
/		
Act Notarial nr. APV 3186, din 02/09/2014 emis de NP DEFTA FLORENTIN LEONARD (CM 182/04.09.2014; CM 157/30.07.2014; TDP 2858/13.07.2004);		
B1	Intabulare, drept de PROPRIETATE, dobandit prin lesire Din Individiziune, cota actuala 1/1, cota initiala 1/1 1) STAN GHEORGHITA	A1

C. Partea III. SARCINI .

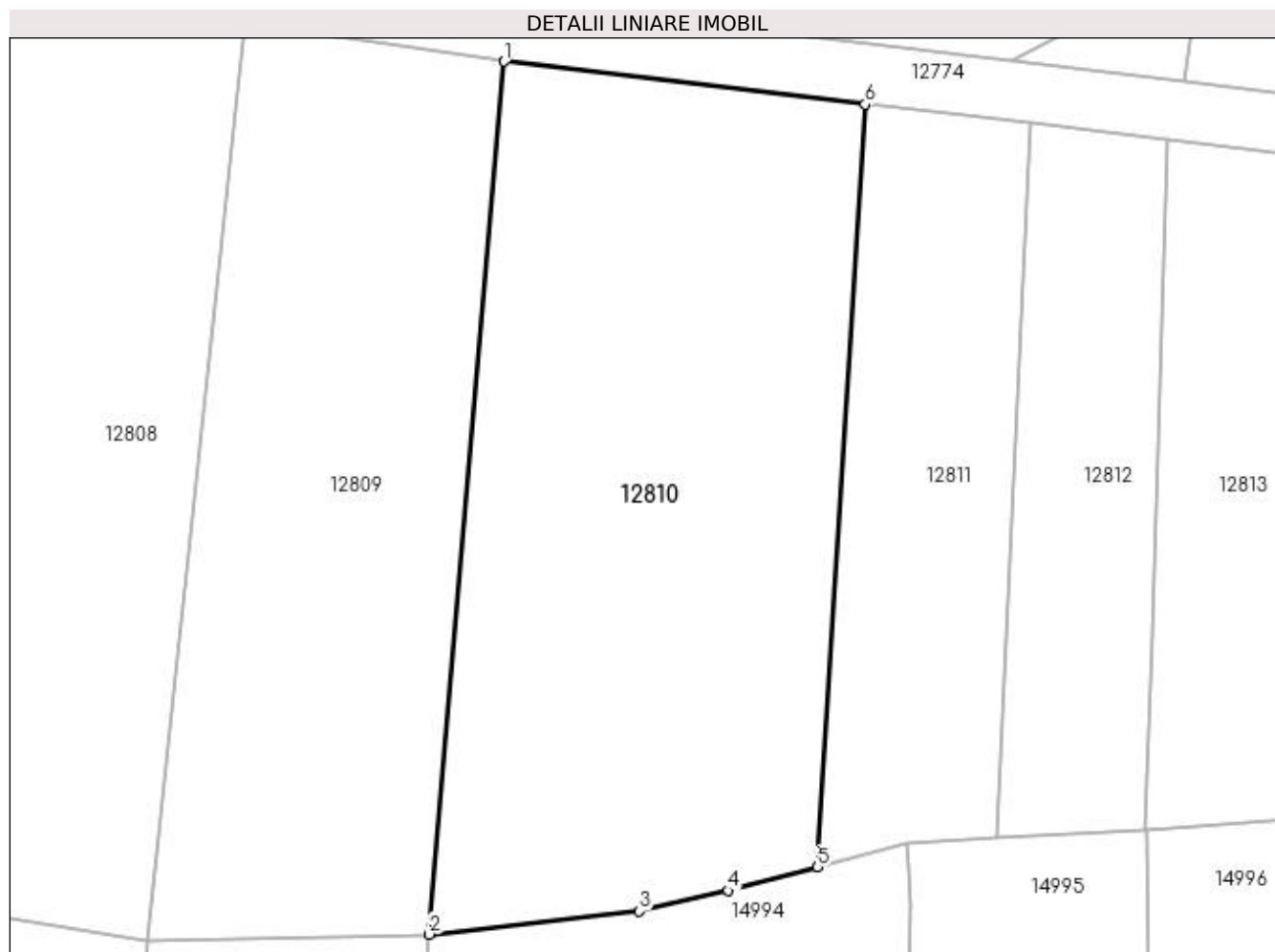
Inscrieri privind dezmembramintele dreptului de proprietate, drepturi reale de garanție și sarcini	Referințe
NU SUNT	

Anexa Nr. 1 La Partea I

Teren

Nr cadastral	Suprafața (mp)*	Observații / Referințe
	1.344	

* Suprafața este determinată în planul de proiecție Stereo 70.



Date referitoare la teren

Crt	Categorie folosință	Intra vilan	Suprafața (mp)	Tarla	Parcelă	Nr. topo	Observații / Referințe
1	livada	NU	1.344	110/3	43	-	

Lungime Segmente

1) Valorile lungimilor segmentelor sunt obținute din proiecție în plan.

Punct început	X / Y	Punct sfârșit	X / Y	Lungime segment (** (m)
1	419.469,126 299.099,21	2	419.464,158 299.041,601	57.822
2	419.464,158 299.041,601	3	419.478,039 299.043,137	13.966
3	419.478,039 299.043,137	4	419.483,905 299.044,485	6.019
4	419.483,905 299.044,485	5	419.489,816 299.046,038	6.111
5	419.489,816 299.046,038	6	419.492,957 299.096,384	50.444

Punct început	X / Y	Punct sfârşit	X / Y	Lungime segment (** (m)
6	419.492,957 299.096,384	1	419.469,126 299.099,21	23.997

** Lungimile segmentelor sunt determinate în planul de proiecţie Stereo 70 şi sunt rotunjite la 1 milimetru.

*** Distanţa dintre puncte este formată din segmente cumulate ce sunt mai mici decât valoarea 1 milimetru.

**DATE DESPRE IMOBILUL NR. 12811**

Oficiul de Cadastru și Publicitate Imobiliară DOLJ
Biroul de Cadastru și Publicitate Imobiliară Craiova

A. Partea I. Descrierea imobilului

TEREN Extravilan

Adresa: Jud. Dolj, T110/3, P44

Nr. Crt	Nr cadastral Nr. topografic	Suprafața* (mp)	Observații / Referințe
A1		550	Sector cadastral:9 Teren neimprejmuit;

B. Partea II. Proprietari și acte

Inscrieri privitoare la dreptul de proprietate și alte drepturi reale	Referințe
/	
Act Administrativ nr. TDP 2921, din 26/08/2004 emis de COMISIA JUDETEANA DOLJ;	
B1	A1
Intabulare, drept de PROPRIETATE, dobândit prin Reconstituire, cota actuala 1/1, cota initiala 1/1 1) FIERTU AURORA, LIPSĂ CNP	

C. Partea III. SARCINI .

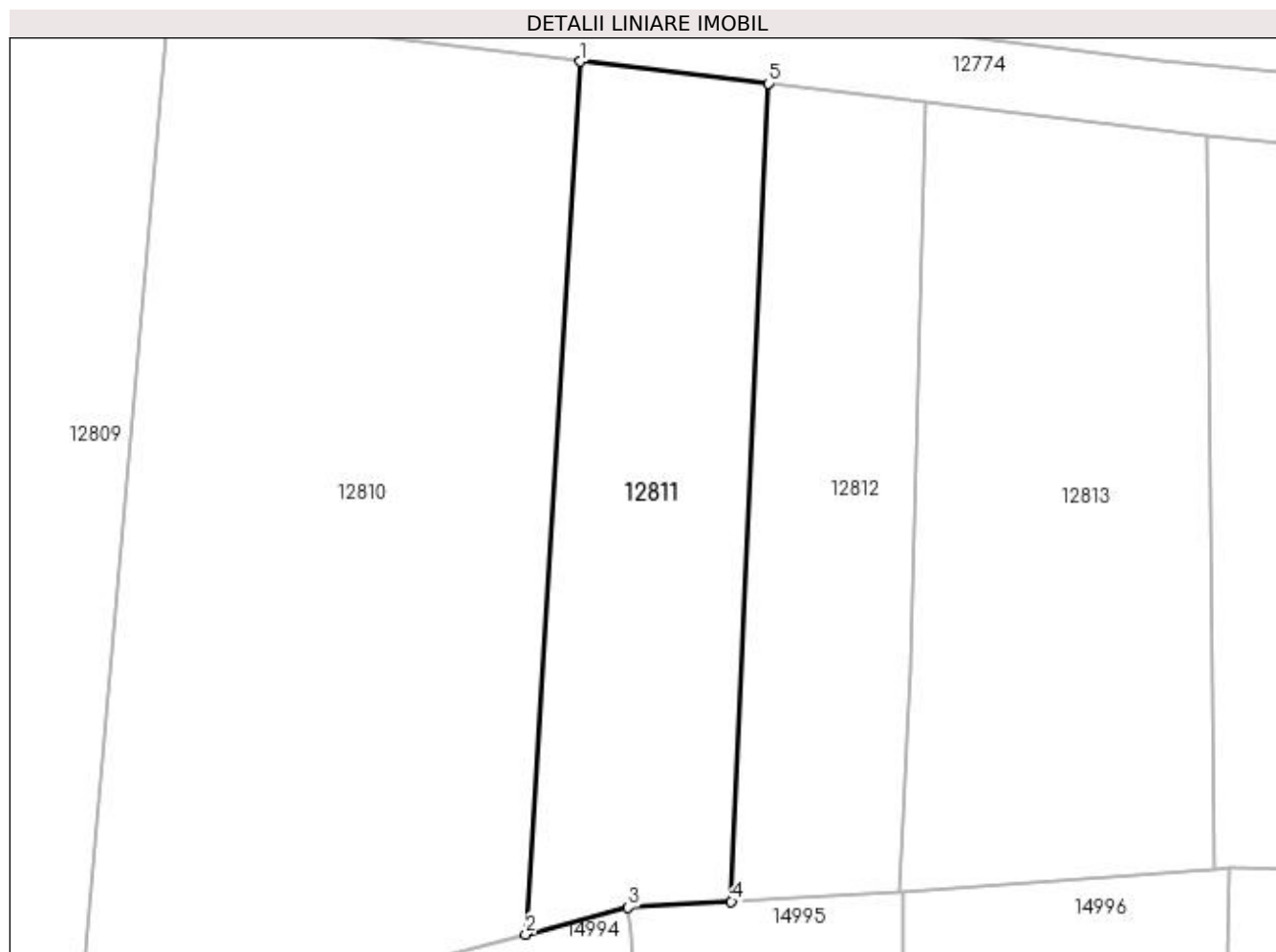
Inscrieri privind dezmembramintele dreptului de proprietate, drepturi reale de garanție și sarcini	Referințe
NU SUNT	

Anexa Nr. 1 La Partea I

Teren

Nr cadastral	Suprafața (mp)*	Observații / Referințe
	550	

* Suprafața este determinată în planul de proiecție Stereo 70.



Date referitoare la teren

Crt	Categorie folosință	Intra vilan	Suprafața (mp)	Tarla	Parcelă	Nr. topo	Observații / Referințe
1	livada	NU	550	110/3	44	-	

Lungime Segmente

1) Valorile lungimilor segmentelor sunt obținute din proiecție în plan.

Punct început	X / Y	Punct sfârșit	X / Y	Lungime segment (** (m)
1	419.492,957 299.096,384	2	419.489,816 299.046,038	50.444
2	419.489,816 299.046,038	3	419.495,726 299.047,591	6.111
3	419.495,726 299.047,591	4	419.501,691 299.047,94	5.975
4	419.501,691 299.047,94	5	419.503,827 299.095,115	47.224
5	419.503,827 299.095,115	1	419.492,957 299.096,384	10.944

**** Lungimile segmentelor sunt determinate în planul de proiecție Stereo 70 și sunt rotunjite la 1 milimetru.**

***** Distanța dintre puncte este formată din segmente cumulate ce sunt mai mici decât valoarea 1 milimetru.**

**DATE DESPRE IMOBILUL NR. 12812**

Oficiul de Cadastru și Publicitate Imobiliară DOLJ
Biroul de Cadastru și Publicitate Imobiliară Craiova

A. Partea I. Descrierea imobilului

TEREN Extravilan

Adresa: Jud. Dolj, T110/3, P45

Nr. Crt	Nr cadastral Nr. topografic	Suprafața* (mp)	Observații / Referințe
A1		Din acte: 400 Masurata: 440	Sector cadastral:9 Teren neimprejmuit;

B. Partea II. Proprietari și acte

Inscrieri privitoare la dreptul de proprietate și alte drepturi reale		Referințe
/		
Act Administrativ nr. TDP 3356, din 24/06/2005 emis de COMISIA JUDETEANA DOLJ;		
B1	Intabulare, drept de PROPRIETATE, dobandit prin Reconstituire, cota actuala 1/1, cota initiala 1/1 1) MARIN ELISABETA, LIPSĂ CNP 2) FIRINCA ELENA, LIPSĂ CNP 3) DRAGHICI MARIN, LIPSĂ CNP 4) BOANA ANGELA, LIPSĂ CNP	A1

C. Partea III. SARCINI .

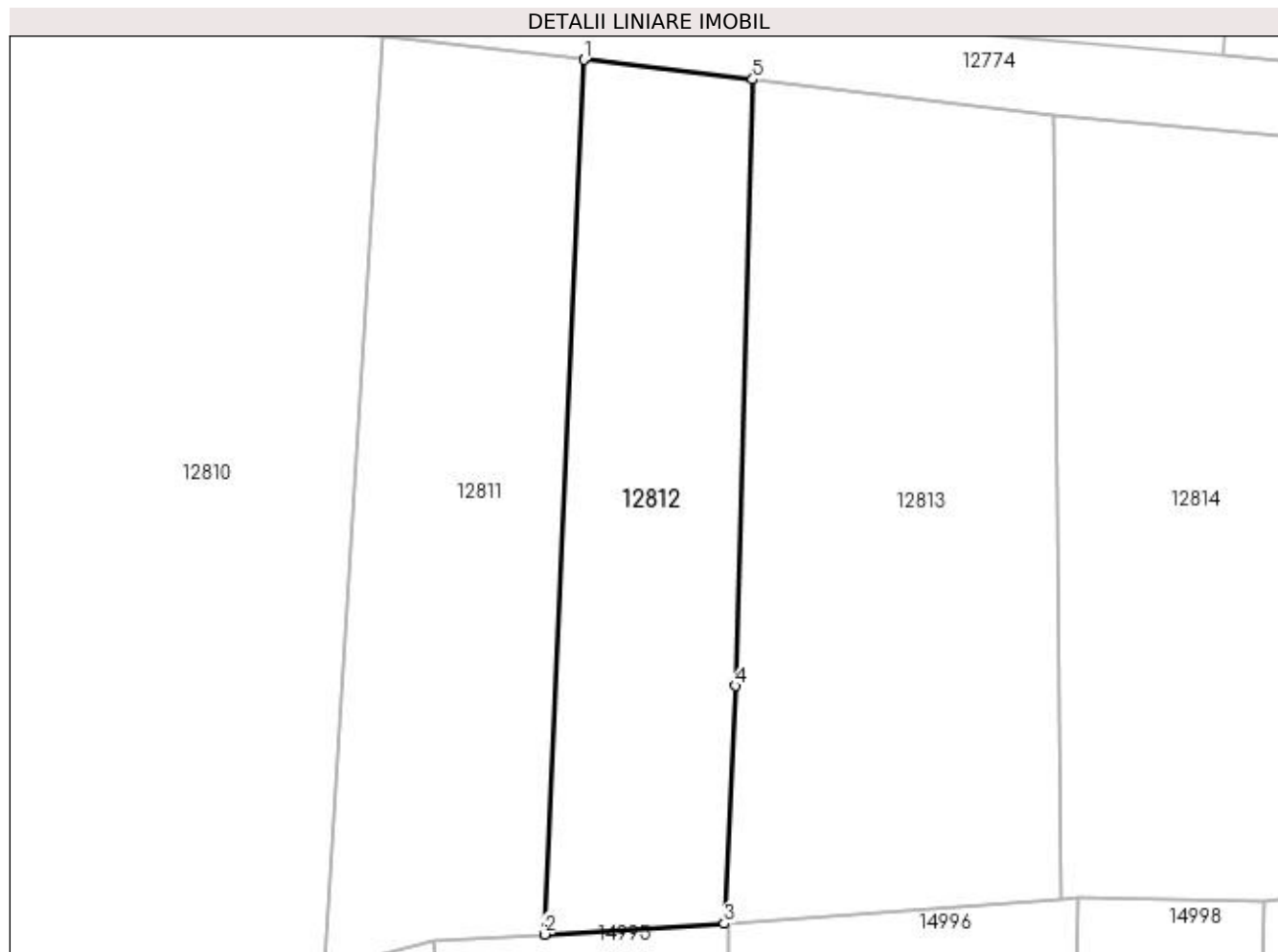
Inscrieri privind dezmembramintele dreptului de proprietate, drepturi reale de garanție și sarcini	Referințe
NU SUNT	

Anexa Nr. 1 La Partea I

Teren

Nr cadastral	Suprafața (mp)*	Observații / Referințe
	Din acte: 400 Masurata: 440	

* Suprafața este determinată în planul de proiecție Stereo 70.



Date referitoare la teren

Crt	Categorie folosință	Intra vilan	Suprafața (mp)	Tarla	Parcelă	Nr. topo	Observații / Referințe
1	livada	NU	440	110/3	45	-	

Lungime Segmente

1) Valorile lungimilor segmentelor sunt obținute din proiecție în plan.

Punct început	X / Y	Punct sfârșit	X / Y	Lungime segment (** (m)
1	419.503,827 299.095,115	2	419.501,691 299.047,94	47.224
2	419.501,691 299.047,94	3	419.511,403 299.048,509	9.729
3	419.511,403 299.048,509	4	419.511,984 299.061,341	12.846
4	419.511,984 299.061,341	5	419.512,928 299.094,053	32.725
5	419.512,928 299.094,053	1	419.503,827 299.095,115	9.163

**** Lungimile segmentelor sunt determinate în planul de proiecție Stereo 70 și sunt rotunjite la 1 milimetru.**

***** Distanța dintre puncte este formată din segmente cumulate ce sunt mai mici decât valoarea 1 milimetru.**

**DATE DESPRE IMOBILUL NR. 12813**

Oficiul de Cadastru și Publicitate Imobiliară DOLJ
Biroul de Cadastru și Publicitate Imobiliară Craiova

A. Partea I. Descrierea imobilului

TEREN Extravilan

Adresa: Jud. Dolj, T110/3, P149/2

Nr. Crt	Nr cadastral Nr. topografic	Suprafața* (mp)	Observații / Referințe
A1		752	Sector cadastral:9 Teren neimprejmuit;

B. Partea II. Proprietari și acte

Inscrieri privitoare la dreptul de proprietate și alte drepturi reale	Referințe
/	
Act Administrativ nr. TDP 1634-44791, din 07/06/1999 emis de COMISIA JUDETEANA DOLJ;	
B1	A1
Intabulare, drept de PROPRIETATE, dobândit prin Reconstituire, cota actuala 1/1, cota initiala 1/1 1) CAZACU RADU, LIPSĂ CNP	

C. Partea III. SARCINI .

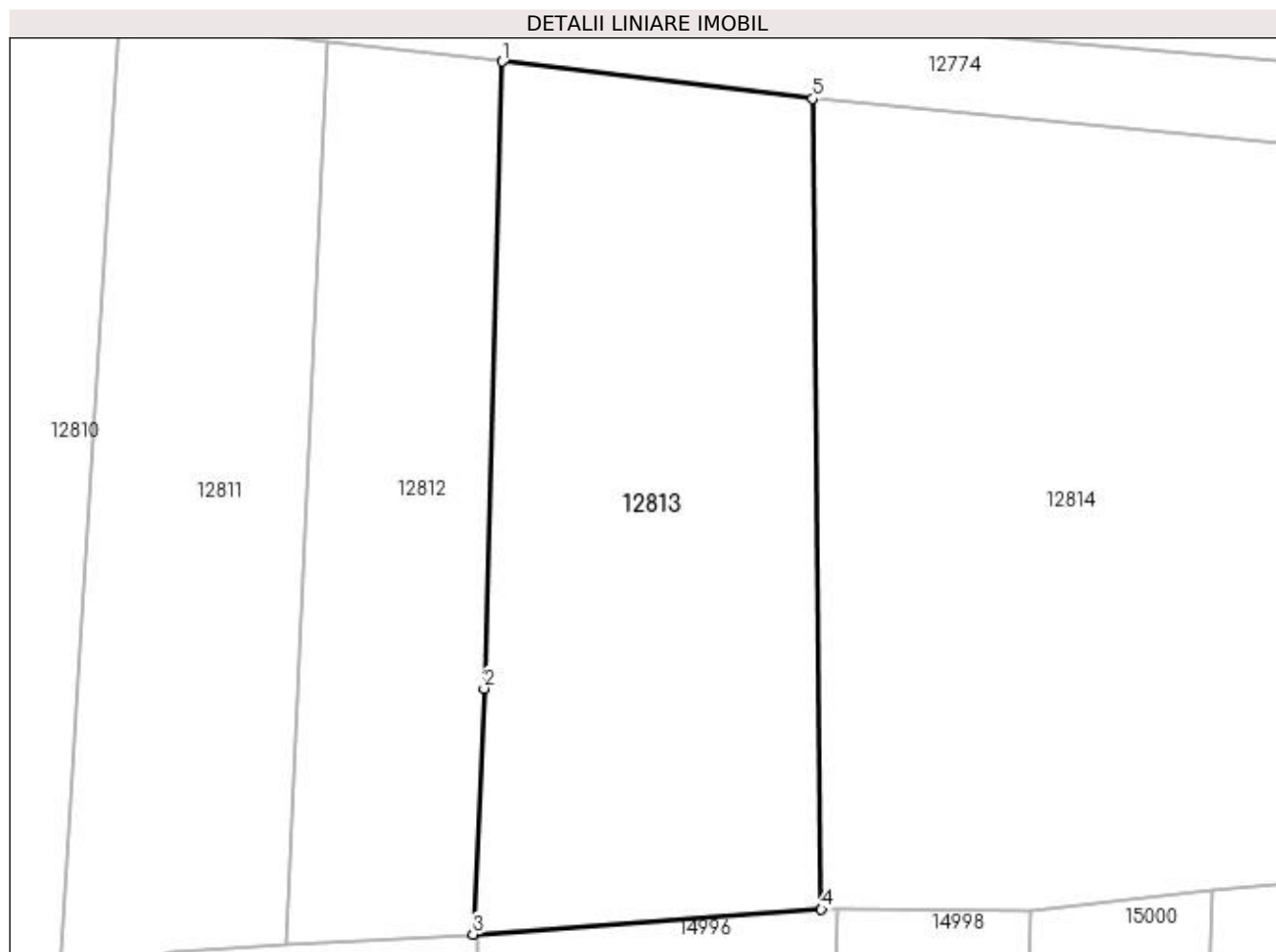
Inscrieri privind dezmembramintele dreptului de proprietate, drepturi reale de garanție și sarcini	Referințe
NU SUNT	

Anexa Nr. 1 La Partea I

Teren

Nr cadastral	Suprafața (mp)*	Observații / Referințe
	752	

* Suprafața este determinată în planul de proiecție Stereo 70.



Date referitoare la teren

Crt	Categorie folosință	Intravilan	Suprafața (mp)	Tarla	Parcelă	Nr. topo	Observații / Referințe
1	livada	NU	752	110/3	149/2	-	IDENTIC CU T110

Lungime Segmente

1) Valorile lungimilor segmentelor sunt obținute din proiecție în plan.

Punct început	X / Y	Punct sfârșit	X / Y	Lungime segment (** (m)
1	419.512,928 299.094,053	2	419.511,984 299.061,341	32.725
2	419.511,984 299.061,341	3	419.511,403 299.048,509	12.846
3	419.511,403 299.048,509	4	419.529,585 299.049,824	18.229
4	419.529,585 299.049,824	5	419.529,121 299.092,116	42.295
5	419.529,121 299.092,116	1	419.512,928 299.094,053	16.308

**** Lungimile segmentelor sunt determinate în planul de proiecție Stereo 70 și sunt rotunjite la 1 milimetru.**

***** Distanța dintre puncte este formată din segmente cumulate ce sunt mai mici decât valoarea 1 milimetru.**

**DATE DESPRE IMOBILUL NR. 12814**

Oficiul de Cadastru și Publicitate Imobiliară DOLJ
Biroul de Cadastru și Publicitate Imobiliară Craiova

A. Partea I. Descrierea imobilului

TEREN Extravilan

Adresa: Jud. Dolj, T110/3, P46

Nr. Crt	Nr cadastral Nr. topografic	Suprafața* (mp)	Observații / Referințe
A1		1.286	Sector cadastral:9 Teren neimprejmuit;

B. Partea II. Proprietari și acte

Inscrieri privitoare la dreptul de proprietate și alte drepturi reale		Referințe
/		
Act Normativ nr. LEGEA 7, din 13/03/1996 emis de PARLAMENT;		
B1	Inscrierea provizorie, drept de PROPRIETATE, dobandit prin Lege, cota actuala 1/1, cota initiala 1/1 1) NEIDENTIFICAT NEIDENTIFICAT	A1

C. Partea III. SARCINI .

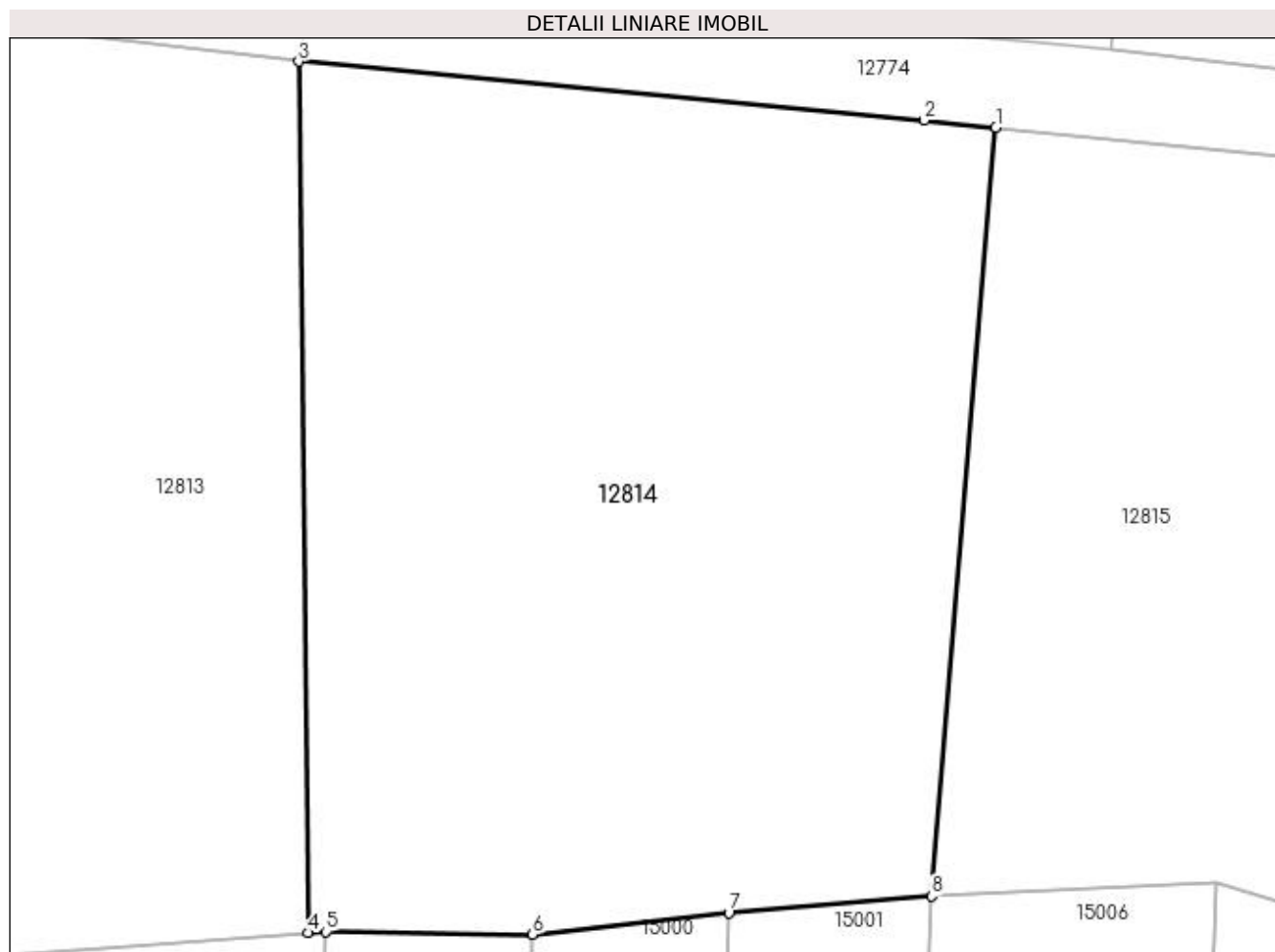
Inscrieri privind dezmembramintele dreptului de proprietate, drepturi reale de garanție și sarcini	Referințe
NU SUNT	

Anexa Nr. 1 La Partea I

Teren

Nr cadastral	Suprafața (mp)*	Observații / Referințe
	1.286	

* Suprafața este determinată în planul de proiecție Stereo 70.



Date referitoare la teren

Crt	Categorie folosință	Intra vilan	Suprafața (mp)	Tarla	Parcelă	Nr. topo	Observații / Referințe
1	livada	NU	1.286	110/3	46	-	

Lungime Segmente

1) Valorile lungimilor segmentelor sunt obținute din proiecție în plan.

Punct început	X / Y	Punct sfârșit	X / Y	Lungime segment (** (m)
1	419.562,979 299.088,918	2	419.559,514 299.089,264	3.482
2	419.559,514 299.089,264	3	419.529,121 299.092,116	30.526
3	419.529,121 299.092,116	4	419.529,585 299.049,824	42.295
4	419.529,585 299.049,824	5	419.530,447 299.049,886	0.864
5	419.530,447 299.049,886	6	419.540,484 299.049,751	10.038

Punct început	X / Y	Punct sfârșit	X / Y	Lungime segment (** (m)
6	419.540,484 299.049,751	7	419.550,011 299.050,804	9.585
7	419.550,011 299.050,804	8	419.559,848 299.051,598	9.869
8	419.559,848 299.051,598	1	419.562,979 299.088,918	37.45

** Lungimile segmentelor sunt determinate în planul de proiecție Stereo 70 și sunt rotunjite la 1 milimetru.

*** Distanța dintre puncte este formată din segmente cumulate ce sunt mai mici decât valoarea 1 milimetru.

**DATE DESPRE IMOBILUL NR. 12815**

Oficiul de Cadastru și Publicitate Imobiliară DOLJ
Biroul de Cadastru și Publicitate Imobiliară Craiova

A. Partea I. Descrierea imobilului

TEREN Extravilan

Adresa: Jud. Dolj, T110, P146/1

Nr. Crt	Nr cadastral Nr. topografic	Suprafața* (mp)	Observații / Referințe
A1		Din acte: 2.540 Masurata: 1.018	Sector cadastral:9 Teren neimprejmuit;

B. Partea II. Proprietari și acte

Inscrieri privitoare la dreptul de proprietate și alte drepturi reale		Referințe
/		
Act Notarial nr. CM NR.32, din 13/04/2010 emis de BNP SANDU COSMIN;		
B1	Intabulare, drept de PROPRIETATE, dobandit prin Succesiune, cota actuala 1/1, cota initiala 1/1 1) IANCU MARIN	A1

C. Partea III. SARCINI .

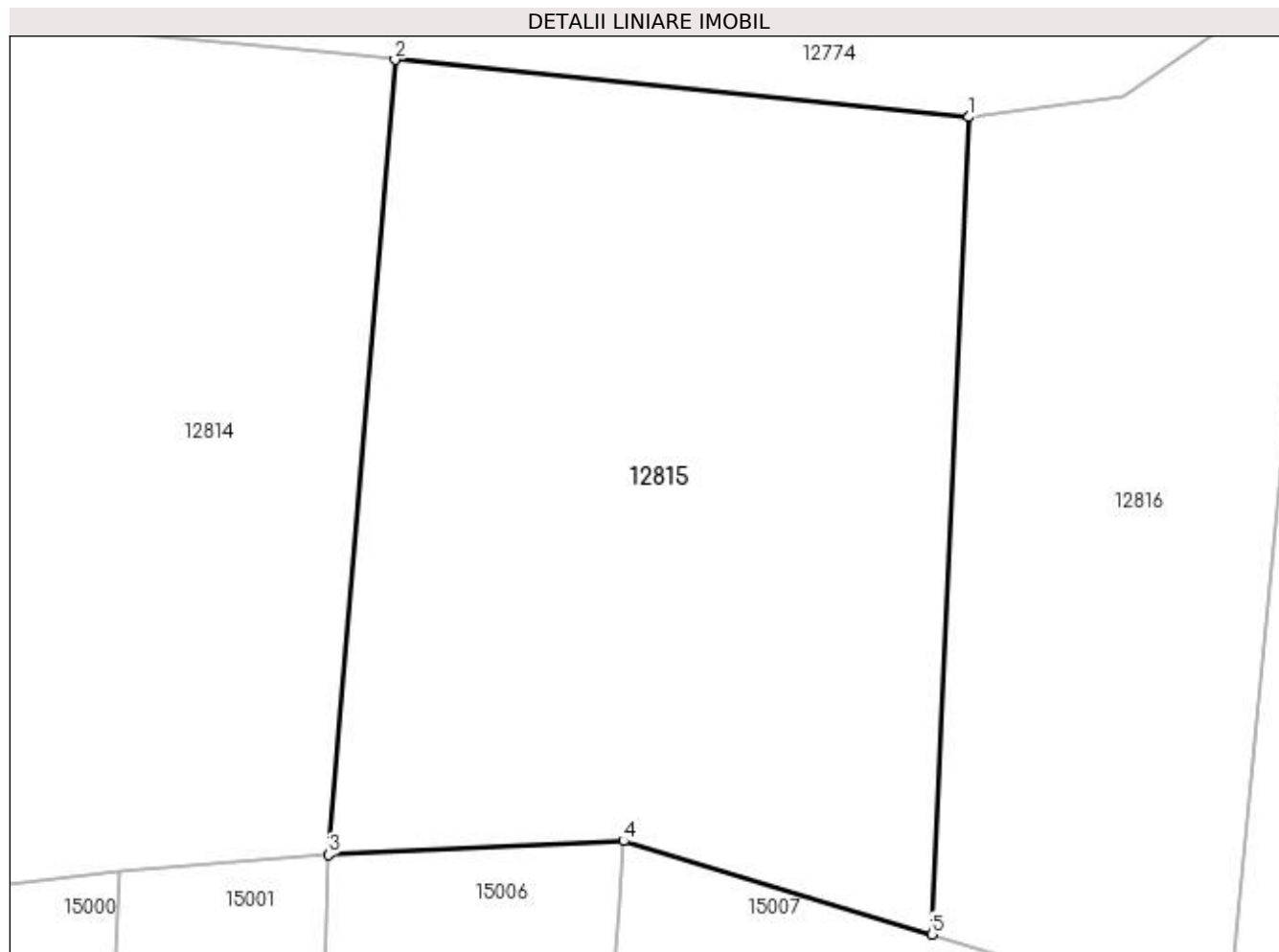
Inscrieri privind dezmembramintele dreptului de proprietate, drepturi reale de garanție și sarcini	Referințe
NU SUNT	

Anexa Nr. 1 La Partea I

Teren

Nr cadastral	Suprafața (mp)*	Observații / Referințe
	Din acte: 2.540 Masurata: 1.018	

* Suprafața este determinată în planul de proiecție Stereo 70.



Date referitoare la teren

Crt	Categorie folosință	Intravilan	Suprafața (mp)	Tarla	Parcelă	Nr. topo	Observații / Referințe
1	livada	NU	1.018	110	146/1	-	TERENUL ESTE IMPARTIT IN DOUA LOTURI DE CANAL DIFERENTA DE SUPRAFATA SE REGASESTE LA ID 12713 12714

Lungime Segmente

1) Valorile lungimilor segmentelor sunt obținute din proiecție în plan.

Punct început	X / Y	Punct sfârșit	X / Y	Lungime segment (** (m)
1	419.589,919 299.086,225	2	419.562,979 299.088,918	27.074
2	419.562,979 299.088,918	3	419.559,848 299.051,598	37.45
3	419.559,848 299.051,598	4	419.573,701 299.052,248	13.868
4	419.573,701 299.052,248	5	419.588,173 299.047,869	15.12

Punct început	X / Y	Punct sfârşit	X / Y	Lungime segment (** (m)
5	419.588,173 299.047,869	1	419.589,919 299.086,225	38.396

** Lungimile segmentelor sunt determinate în planul de proiecţie Stereo 70 şi sunt rotunjite la 1 milimetru.

*** Distanţa dintre puncte este formată din segmente cumulate ce sunt mai mici decât valoarea 1 milimetru.

**DATE DESPRE IMOBILUL NR. 12816**

Oficiul de Cadastru și Publicitate Imobiliară DOLJ
Biroul de Cadastru și Publicitate Imobiliară Craiova

A. Partea I. Descrierea imobilului

TEREN Extravilan

Adresa: Jud. Dolj, T110/3, P48

Nr. Crt	Nr cadastral Nr. topografic	Suprafața* (mp)	Observații / Referințe
A1		658	Sector cadastral:9 Teren neimprejmuit;

B. Partea II. Proprietari și acte

Inscrieri privitoare la dreptul de proprietate și alte drepturi reale		Referințe
/		
Act Normativ nr. LEGEA 7, din 13/03/1996 emis de PARLAMENT;		
B1	Inscrierea provizorie, drept de PROPRIETATE, dobandit prin Lege, cota actuala 1/1, cota initiala 1/1 1) NEIDENTIFICAT NEIDENTIFICAT	A1

C. Partea III. SARCINI .

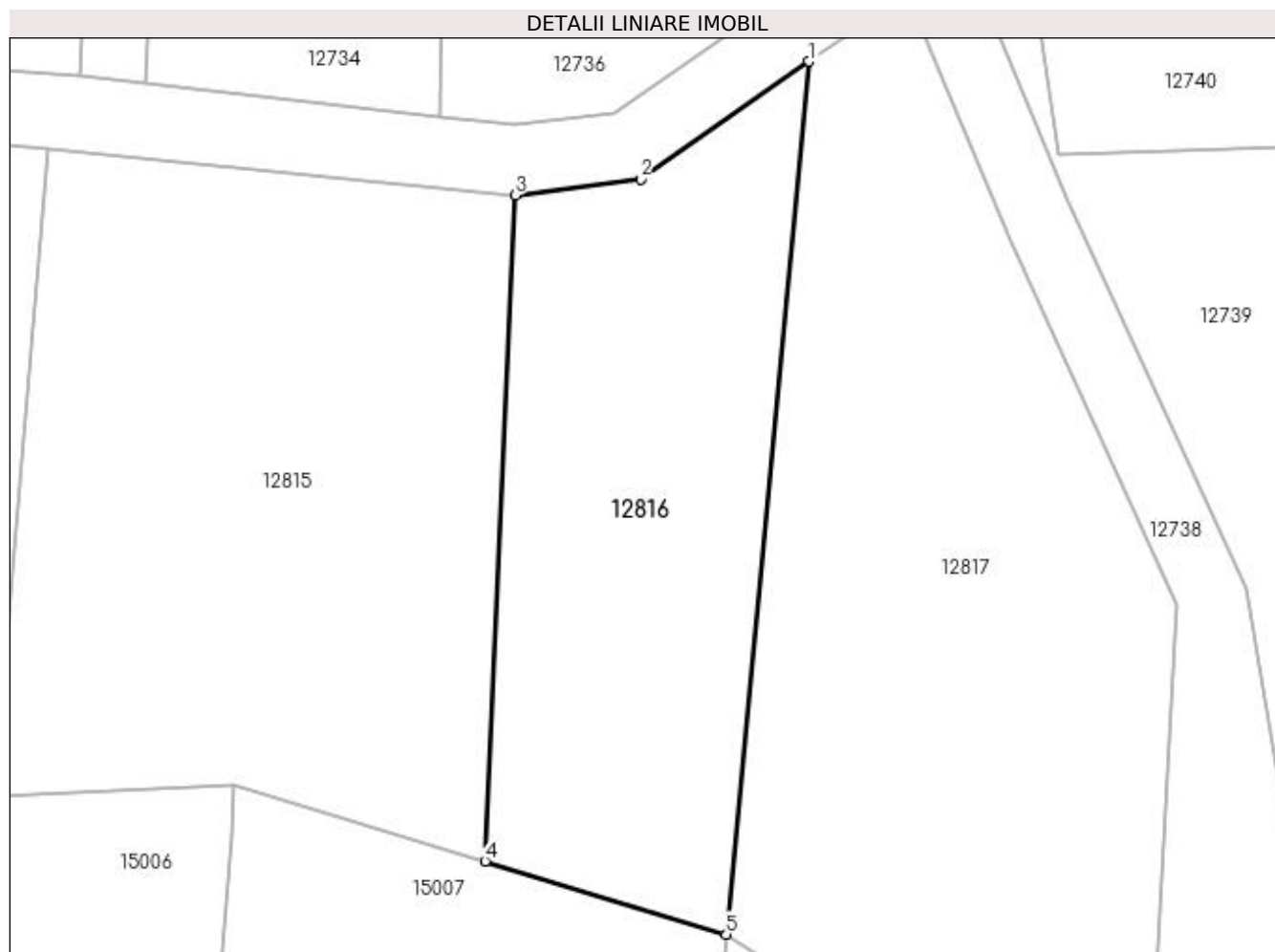
Inscrieri privind dezmembramintele dreptului de proprietate, drepturi reale de garanție și sarcini	Referințe
NU SUNT	

Anexa Nr. 1 La Partea I

Teren

Nr cadastral	Suprafața (mp)*	Observații / Referințe
	658	

* Suprafața este determinată în planul de proiecție Stereo 70.



Date referitoare la teren

Crt	Categorie folosință	Intra vilan	Suprafața (mp)	Tarla	Parcelă	Nr. topo	Observații / Referințe
1	livada	NU	658	110/3	48	-	

Lungime Segmente

1) Valorile lungimilor segmentelor sunt obținute din proiecție în plan.

Punct început	X / Y	Punct sfârșit	X / Y	Lungime segment (** (m)
1	419.606,852 299.093,93	2	419.597,144 299.087,153	11.84
2	419.597,144 299.087,153	3	419.589,919 299.086,225	7.284
3	419.589,919 299.086,225	4	419.588,173 299.047,869	38.396
4	419.588,173 299.047,869	5	419.602,08 299.043,66	14.53
5	419.602,08 299.043,66	1	419.606,852 299.093,93	50.496

**** Lungimile segmentelor sunt determinate în planul de proiecție Stereo 70 și sunt rotunjite la 1 milimetru.**

***** Distanța dintre puncte este formată din segmente cumulate ce sunt mai mici decât valoarea 1 milimetru.**

**DATE DESPRE IMOBILUL NR. 12817**

Oficiul de Cadastru și Publicitate Imobiliară DOLJ
Biroul de Cadastru și Publicitate Imobiliară Craiova

A. Partea I. Descrierea imobilului

TEREN Extravilan

Adresa: Jud. Dolj, T110/3, P49

Nr. Crt	Nr cadastral Nr. topografic	Suprafața* (mp)	Observații / Referințe
A1	35151	1.127	Sector cadastral:9 Teren neimprejmuit;

B. Partea II. Proprietari și acte

Inscrieri privitoare la dreptul de proprietate și alte drepturi reale	Referințe
44928 / 24/02/2021	
Act Administrativ nr. TDP NR. 3647, din 17/04/2007 emis de COMISIA JUDETEANA DOLJ ;	
B1	A1
Intabulare, drept de PROPRIETATE, dobandit prin Succesiune, cota actuala 1/1, cota initiala 1/1	
1) PARPALA MARIN	
OBSERVATII: CM NR. 13/11.02.2021 NP IONASCU NICOLAE, DEF. PARPALA C TA	

C. Partea III. SARCINI .

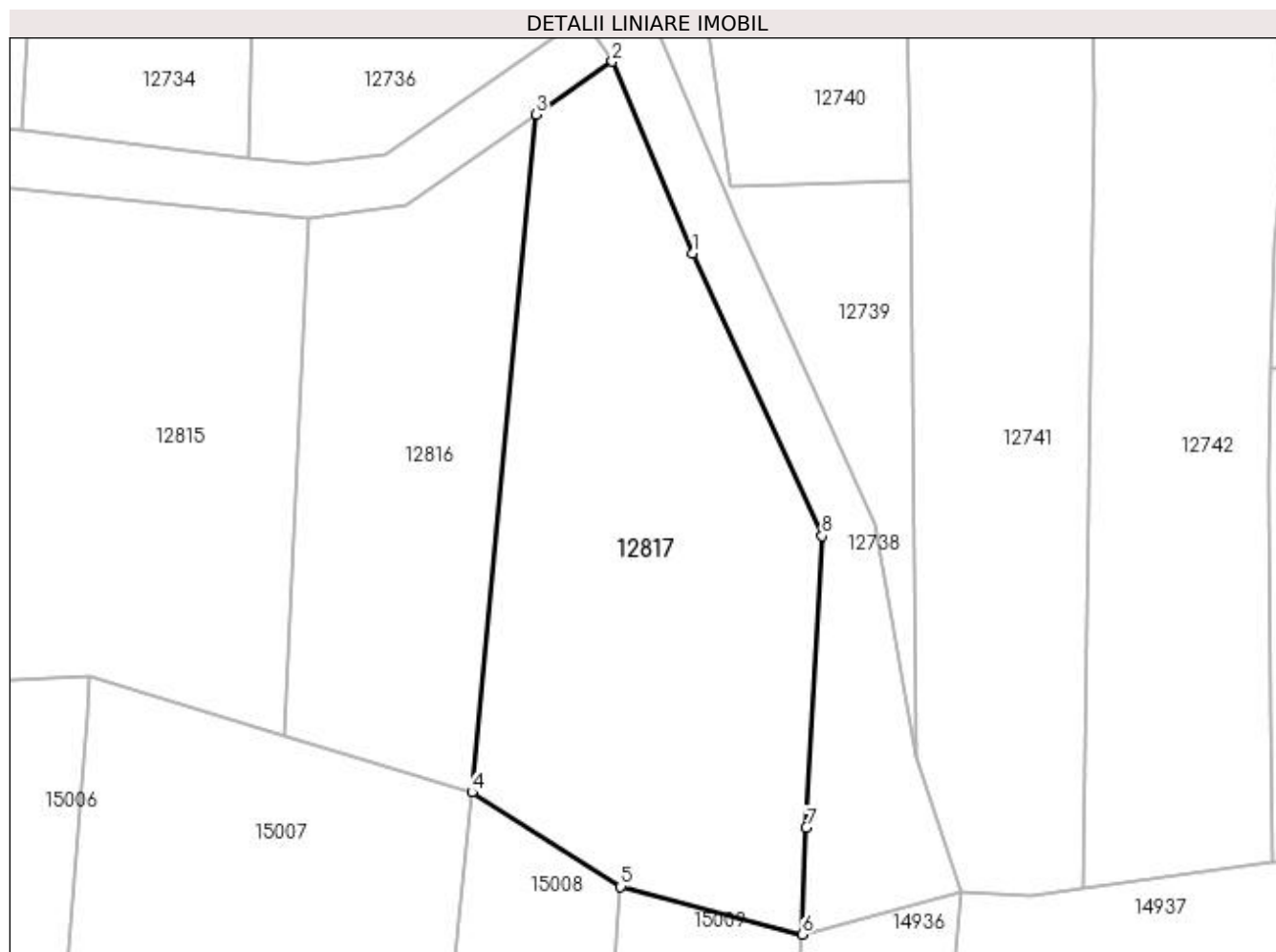
Inscrieri privind dezmembramintele dreptului de proprietate, drepturi reale de garanție și sarcini	Referințe
NU SUNT	

Anexa Nr. 1 La Partea I

Teren

Nr cadastral	Suprafața (mp)*	Observații / Referințe
35151	1.127	

* Suprafața este determinată în planul de proiecție Stereo 70.



Date referitoare la teren

Crt	Categorie folosință	Intra vilan	Suprafața (mp)	Tarla	Parcelă	Nr. topo	Observații / Referințe
1	livada	NU	1.127	110/3	49	-	

Lungime Segmente

1) Valorile lungimilor segmentelor sunt obținute din proiecție în plan.

Punct început	X / Y	Punct sfârșit	X / Y	Lungime segment (** (m)
1	419.618,421 299.083,657	2	419.612,491 299.097,867	15.397
2	419.612,491 299.097,867	3	419.606,852 299.093,93	6.878
3	419.606,852 299.093,93	4	419.602,08 299.043,66	50.496
4	419.602,08 299.043,66	5	419.613,105 299.036,665	13.057
5	419.613,105 299.036,665	6	419.626,578 299.033,121	13.932

Punct început	X / Y	Punct sfârșit	X / Y	Lungime segment (** (m)
6	419.626,578 299.033,121	7	419.626,875 299.041,029	7.913
7	419.626,875 299.041,029	8	419.628,053 299.062,681	21.684
8	419.628,053 299.062,681	1	419.618,421 299.083,657	23.082

** Lungimile segmentelor sunt determinate în planul de proiecție Stereo 70 și sunt rotunjite la 1 milimetru.

*** Distanța dintre puncte este formată din segmente cumulate ce sunt mai mici decât valoarea 1 milimetru.

**DATE DESPRE IMOBILUL NR. 12818**

Oficiul de Cadastru și Publicitate Imobiliară DOLJ
Biroul de Cadastru și Publicitate Imobiliară Craiova

A. Partea I. Descrierea imobilului

TEREN Extravilan

Adresa: Jud. Dolj, T110/4, P9

Nr. Crt	Nr cadastral Nr. topografic	Suprafața* (mp)	Observații / Referințe
A1		1.610	Sector cadastral:9 Teren neimprejmuit;

B. Partea II. Proprietari și acte

Inscrieri privitoare la dreptul de proprietate și alte drepturi reale		Referințe
/		
Act Administrativ nr. TDP 3266, din 25/04/2005 emis de COMISIA JUDETEANA DOLJ (CERTIFICAT DE DECES SERIA DS NR 851596);		
B1	Intabulare, drept de PROPRIETATE, dobandit prin Reconstituire, cota actuala 1/1, cota initiala 1/1 1) STOICU DUMITRU DEFUNCT:Da	A1

C. Partea III. SARCINI .

Inscrieri privind dezmembramintele dreptului de proprietate, drepturi reale de garanție și sarcini	Referințe
NU SUNT	

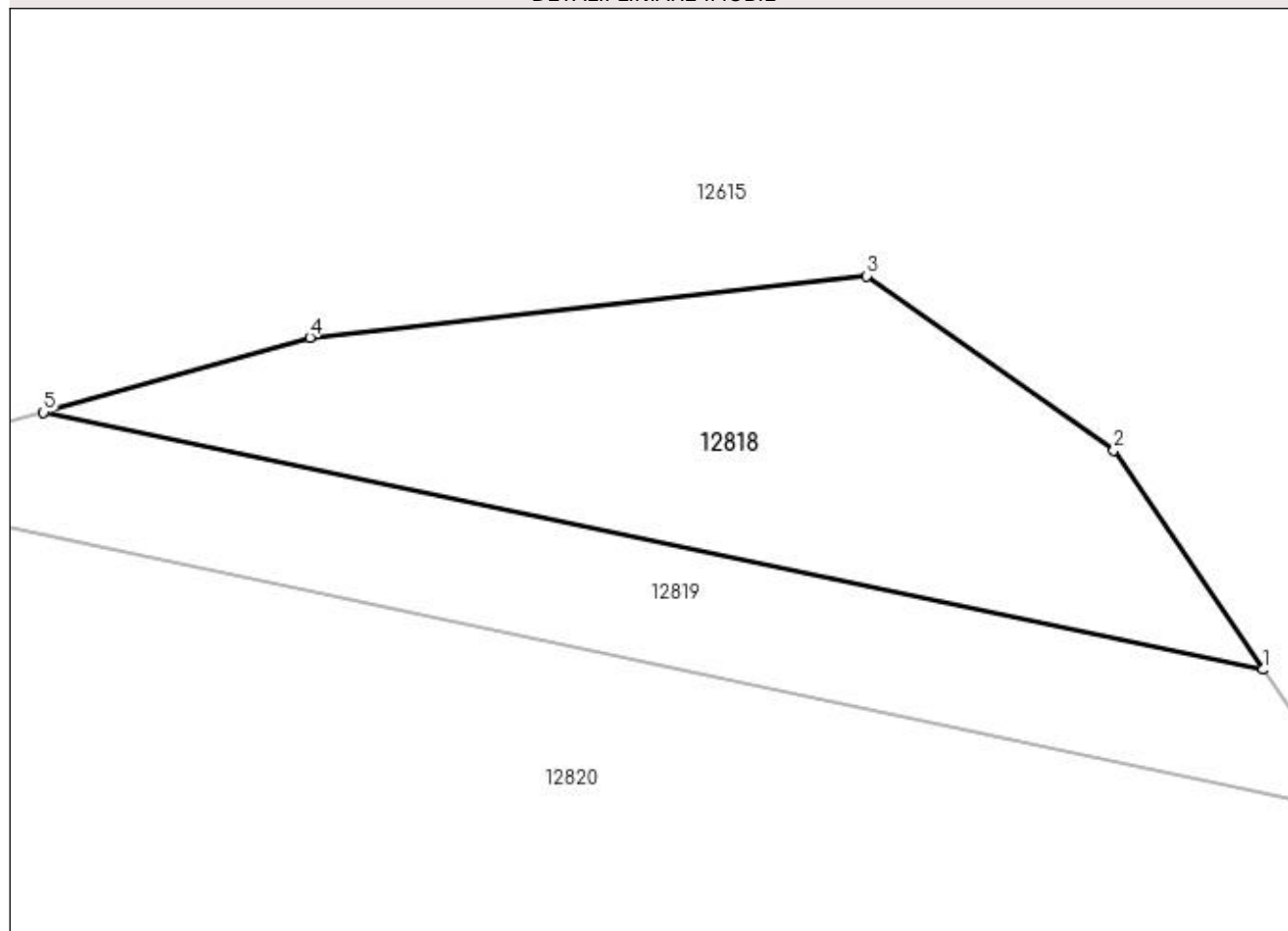
Anexa Nr. 1 La Partea I

Teren

Nr cadastral	Suprafața (mp)*	Observații / Referințe
	1.610	

* Suprafața este determinată în planul de proiecție Stereo 70.

DETALII LINIARE IMOBIL



Date referitoare la teren

Crt	Categorie folosință	Intravilan	Suprafața (mp)	Tarla	Parcelă	Nr. topo	Observații / Referințe
1	arabil	NU	1.610	110/4	9	-	

Lungime Segmente

1) Valorile lungimilor segmentelor sunt obținute din proiecție în plan.

Punct început	X / Y	Punct sfârșit	X / Y	Lungime segment (** (m)
1	417.275,227 299.050,661	2	417.262,374 299.069,617	22.903
2	417.262,374 299.069,617	3	417.240,997 299.084,664	26.142
3	417.240,997 299.084,664	4	417.192,898 299.079,325	48.394
4	417.192,898 299.079,325	5	417.169,901 299.072,878	23.884
5	417.169,901 299.072,878	1	417.275,227 299.050,661	107.644

**** Lungimile segmentelor sunt determinate în planul de proiecție Stereo 70 și sunt rotunjite la 1 milimetru.**

***** Distanța dintre puncte este formată din segmente cumulate ce sunt mai mici decât valoarea 1 milimetru.**

**DATE DESPRE IMOBILUL NR. 12819**

Oficiul de Cadastru și Publicitate Imobiliară DOLJ
Biroul de Cadastru și Publicitate Imobiliară Craiova

A. Partea I. Descrierea imobilului

TEREN Extravilan

Adresa: Jud. Dolj, T110/4, P2

Nr. Crt	Nr cadastral Nr. topografic	Suprafața* (mp)	Observații / Referințe
A1		1.282	Sector cadastral:9 Teren neimprejmuit;

B. Partea II. Proprietari și acte

Inscrieri privitoare la dreptul de proprietate și alte drepturi reale		Referințe
/		
Act Administrativ nr. TDP 2217, din 31/01/2003 emis de COMISIA JUDETEANA DOLJ;		
B1	Intabulare, drept de PROPRIETATE, dobândit prin Reconstituire, cota actuala 1/1, cota initiala 1/1 1) PÎRLEA MARIA, LIPSĂ CNP	A1

C. Partea III. SARCINI .

Inscrieri privind dezmembramintele dreptului de proprietate, drepturi reale de garanție și sarcini	Referințe
NU SUNT	

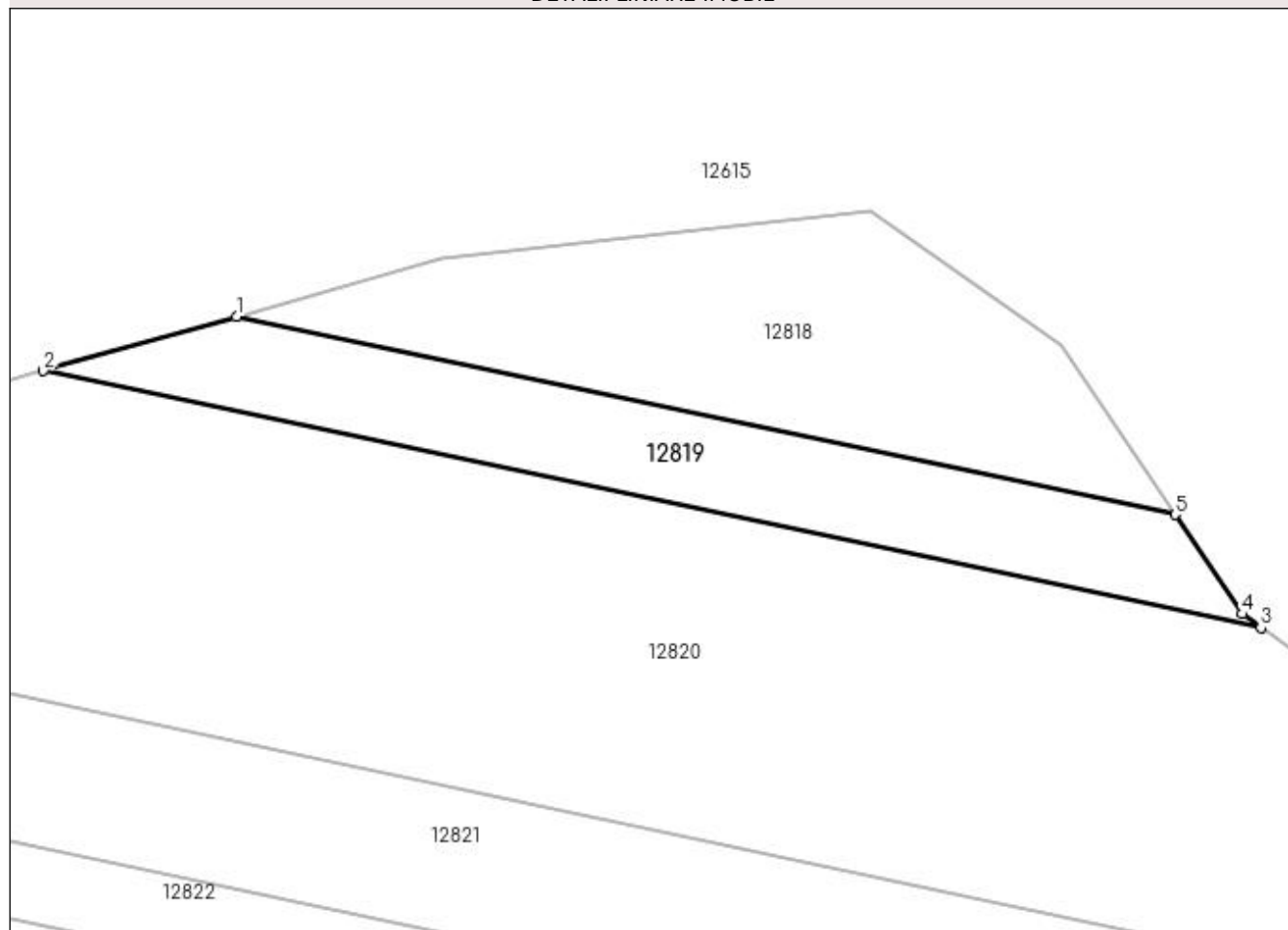
Anexa Nr. 1 La Partea I

Teren

Nr cadastral	Suprafața (mp)*	Observații / Referințe
	1.282	

* Suprafața este determinată în planul de proiecție Stereo 70.

DETALII LINIARE IMOBIL



Date referitoare la teren

Crt	Categorie folosință	Intravilan	Suprafața (mp)	Tarla	Parcelă	Nr. topo	Observații / Referințe
1	arabil	NU	1.282	110/4	2	-	IDENTIC CU T110/5

Lungime Segmente

1) Valorile lungimilor segmentelor sunt obținute din proiecție în plan.

Punct început	X / Y	Punct sfârșit	X / Y	Lungime segment (** (m)
1	417.169,901 299.072,878	2	417.148,232 299.066,804	22.504
2	417.148,232 299.066,804	3	417.284,873 299.037,982	139.648
3	417.284,873 299.037,982	4	417.282,779 299.039,522	2.6
4	417.282,779 299.039,522	5	417.275,227 299.050,661	13.458
5	417.275,227 299.050,661	1	417.169,901 299.072,878	107.643

**** Lungimile segmentelor sunt determinate în planul de proiecție Stereo 70 și sunt rotunjite la 1 milimetru.**

***** Distanța dintre puncte este formată din segmente cumulate ce sunt mai mici decât valoarea 1 milimetru.**

**DATE DESPRE IMOBILUL NR. 12820**

Oficiul de Cadastru și Publicitate Imobiliară DOLJ
Biroul de Cadastru și Publicitate Imobiliară Craiova

A. Partea I. Descrierea imobilului

TEREN Extravilan

Adresa: Jud. Dolj, T110/4, P7/3

Nr. Crt	Nr cadastral Nr. topografic	Suprafața* (mp)	Observații / Referințe
A1		8.235	Sector cadastral:9 Teren neimprejmuit;

B. Partea II. Proprietari și acte

Inscrieri privitoare la dreptul de proprietate și alte drepturi reale	Referințe
/	
Act Administrativ nr. TDP 3586, din 29/08/2006 emis de COMISIA JUDETEANA DOLJ;	
B1	A1
Intabulare, drept de PROPRIETATE, dobândit prin Reconstituire, cota actuala 1/1, cota initiala 1/1	
1) PĂDUCEL IOANA, LIPSĂ CNP	
2) CHIRITESCU ELENA, LIPSĂ CNP	

C. Partea III. SARCINI .

Inscrieri privind dezmembramentele dreptului de proprietate, drepturi reale de garanție și sarcini	Referințe
NU SUNT	

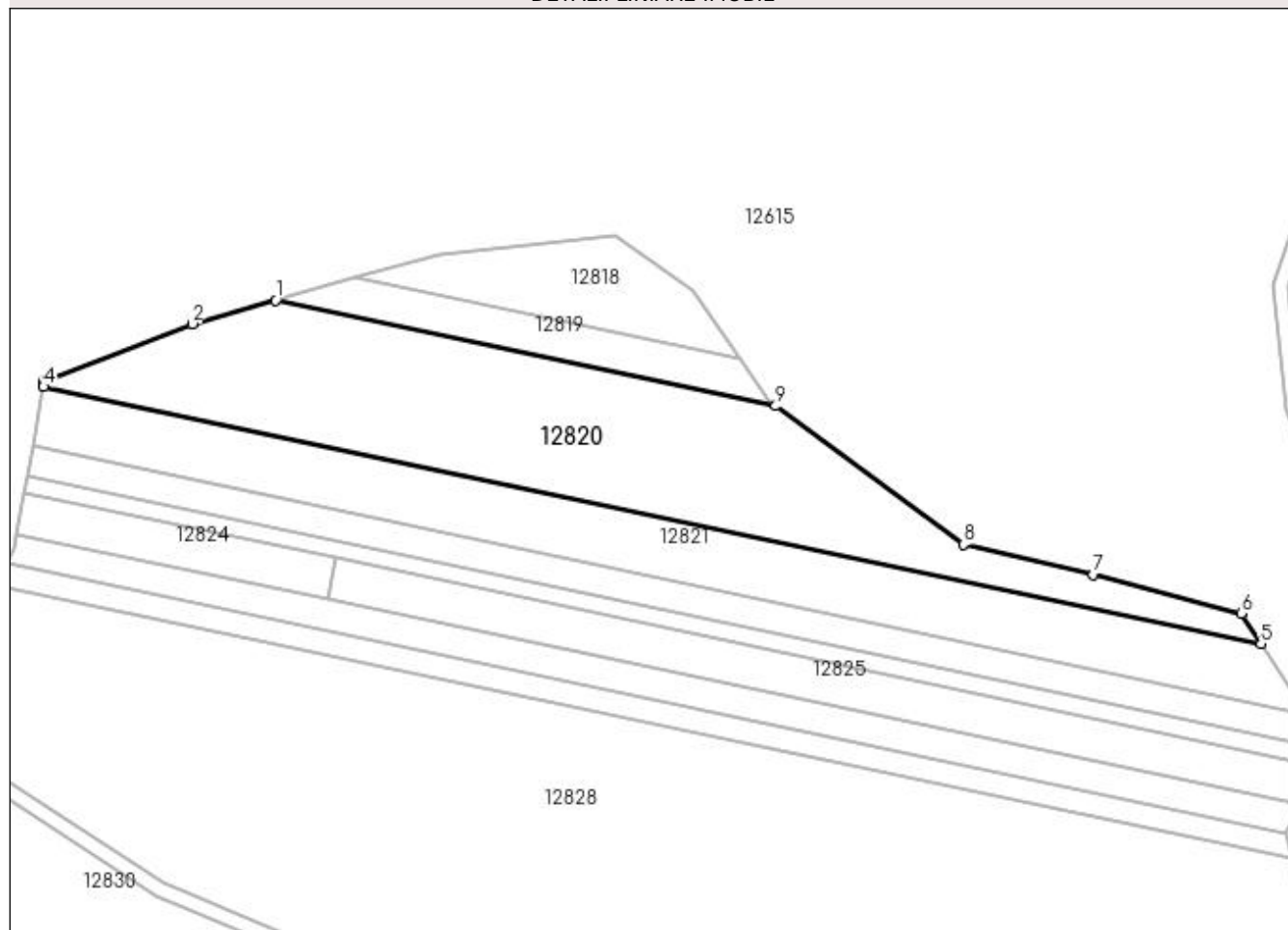
Anexa Nr. 1 La Partea I

Teren

Nr cadastral	Suprafața (mp)*	Observații / Referințe
	8.235	

* Suprafața este determinată în planul de proiecție Stereo 70.

DETALII LINIARE IMOBIL



Date referitoare la teren

Crt	Categorie folosință	Intravilan	Suprafața (mp)	Tarla	Parcelă	Nr. topo	Observații / Referințe
1	arabil	NU	8.235	110/4	7/3	-	

Lungime Segmente

1) Valorile lungimilor segmentelor sunt obținute din proiecție în plan.

Punct început	X / Y	Punct sfârșit	X / Y	Lungime segment (** (m)
1	417.148,232 299.066,804	2	417.125,365 299.060,394	23.748
2	417.125,365 299.060,394	3	417.085,039 299.044,861	43.214
3	417.085,039 299.044,861	4	417.084,735 299.043,18	1.708
4	417.084,735 299.043,18	5	417.417,483 298.972,991	340.07
5	417.417,483 298.972,991	6	417.412,015 298.981,274	9.925

Punct început	X / Y	Punct sfârșit	X / Y	Lungime segment (** (m)
6	417.412,015 298.981,274	7	417.371,69 298.991,953	41.715
7	417.371,69 298.991,953	8	417.336,223 299.000,205	36.414
8	417.336,223 299.000,205	9	417.284,873 299.037,982	63.748
9	417.284,873 299.037,982	1	417.148,232 299.066,804	139.648

** Lungimile segmentelor sunt determinate în planul de proiecție Stereo 70 și sunt rotunjite la 1 milimetru.

*** Distanța dintre puncte este formată din segmente cumulate ce sunt mai mici decât valoarea 1 milimetru.

**DATE DESPRE IMOBILUL NR. 12821**

Oficiul de Cadastru și Publicitate Imobiliară DOLJ
Biroul de Cadastru și Publicitate Imobiliară Craiova

A. Partea I. Descrierea imobilului

TEREN Extravilan

Adresa: Jud. Dolj, T110/4, P6

Nr. Crt	Nr cadastral Nr. topografic	Suprafața* (mp)	Observații / Referințe
A1		5.600	Sector cadastral:9 Teren neimprejmuit;

B. Partea II. Proprietari și acte

Inscrieri privitoare la dreptul de proprietate și alte drepturi reale		Referințe
/		
Act Administrativ nr. TDP 2445, din 08/09/2003 emis de COMISIA JUDETEANA DOLJ;		
B1	Intabulare, drept de PROPRIETATE, dobândit prin Reconstituire, cota actuala 1/1, cota initiala 1/1 1) CRĂCIUNESCU ION, LIPSĂ CNP 2) BĂRAN FLORICA, LIPSĂ CNP	A1

C. Partea III. SARCINI .

Inscrieri privind dezmembramintele dreptului de proprietate, drepturi reale de garanție și sarcini	Referințe
NU SUNT	

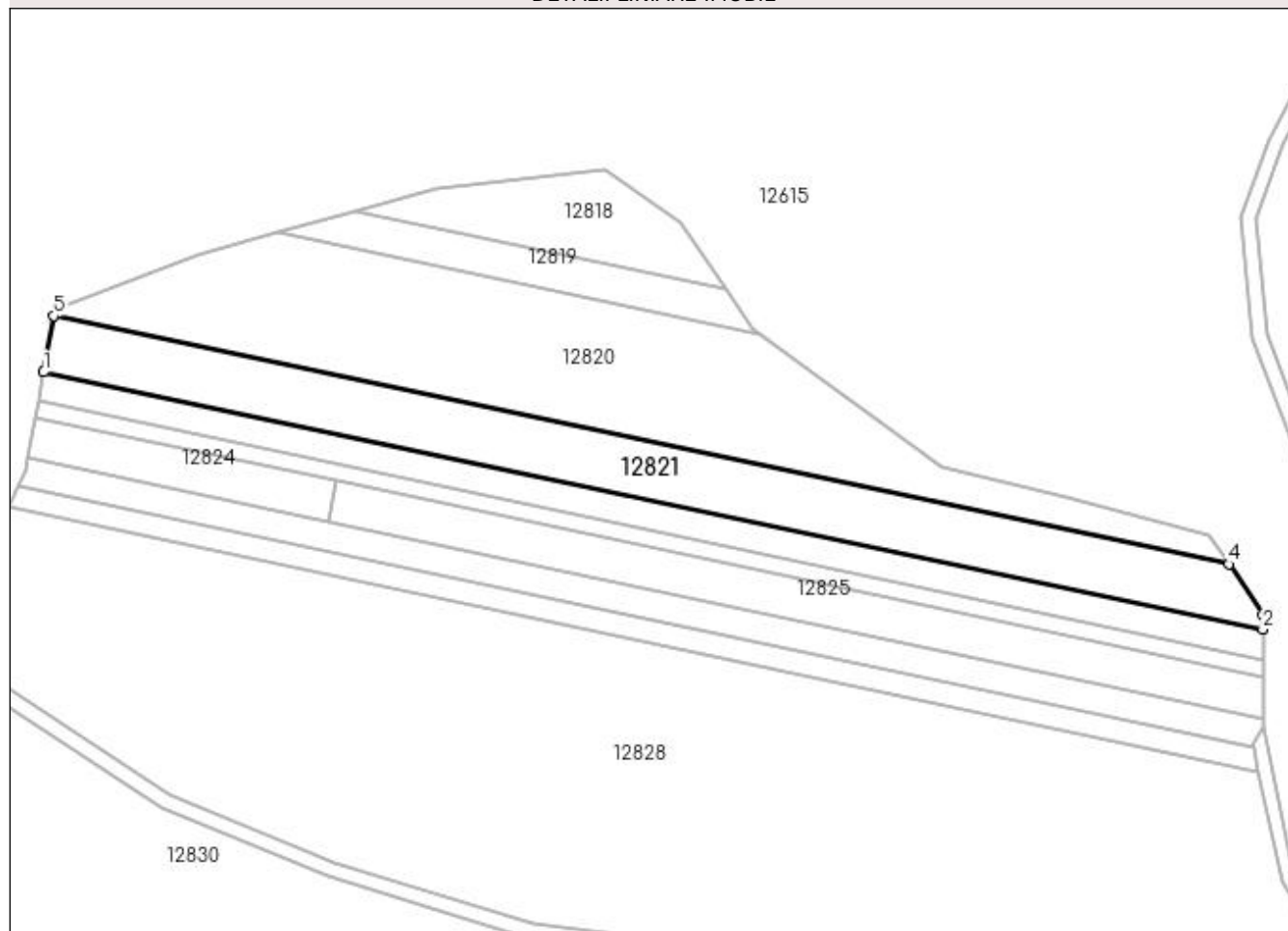
Anexa Nr. 1 La Partea I

Teren

Nr cadastral	Suprafața (mp)*	Observații / Referințe
	5.600	

* Suprafața este determinată în planul de proiecție Stereo 70.

DETALII LINIARE IMOBIL



Date referitoare la teren

Crt	Categorie folosință	Intra vilan	Suprafața (mp)	Tarla	Parcelă	Nr. topo	Observații / Referințe
1	arabil	NU	5.600	110/4	6	-	

Lungime Segmente

1) Valorile lungimilor segmentelor sunt obținute din proiecție în plan.

Punct început	X / Y	Punct sfârșit	X / Y	Lungime segment (** (m)
1	417.081,864 299.027,322	2	417.427,076 298.954,503	352.809
2	417.427,076 298.954,503	3	417.427,076 298.958,46	3.957
3	417.427,076 298.958,46	4	417.417,483 298.972,991	17.412
4	417.417,483 298.972,991	5	417.084,735 299.043,18	340.07
5	417.084,735 299.043,18	1	417.081,864 299.027,322	16.116

**** Lungimile segmentelor sunt determinate în planul de proiecție Stereo 70 și sunt rotunjite la 1 milimetru.**

***** Distanța dintre puncte este formată din segmente cumulate ce sunt mai mici decât valoarea 1 milimetru.**

**DATE DESPRE IMOBILUL NR. 12822**

Oficiul de Cadastru și Publicitate Imobiliară DOLJ
Biroul de Cadastru și Publicitate Imobiliară Craiova

A. Partea I. Descrierea imobilului

TEREN Extravilan

Adresa: Jud. Dolj, T110/4, P5

Nr. Crt	Nr cadastral Nr. topografic	Suprafața* (mp)	Observații / Referințe
A1		3.000	Sector cadastral:9 Teren neimprejmuit;

B. Partea II. Proprietari și acte

Inscrieri privitoare la dreptul de proprietate și alte drepturi reale		Referințe
/		
Act Notarial nr. CM 65, din 26/11/2020 emis de NP NEAGOE MONICA (TDP 3082/07.12.2004);		
B1	Intabulare, drept de PROPRIETATE, dobandit prin Succesiune, cota actuala 1/2, cota initiala 1/2 1) CONSTANTIN GHEORGHITA	A1
B2	Intabulare, drept de PROPRIETATE, dobandit prin Succesiune, cota actuala 1/2, cota initiala 1/2 1) BIZADEA MARIA	A1

C. Partea III. SARCINI .

Inscrieri privind dezmembramintele dreptului de proprietate, drepturi reale de garanție și sarcini	Referințe
NU SUNT	

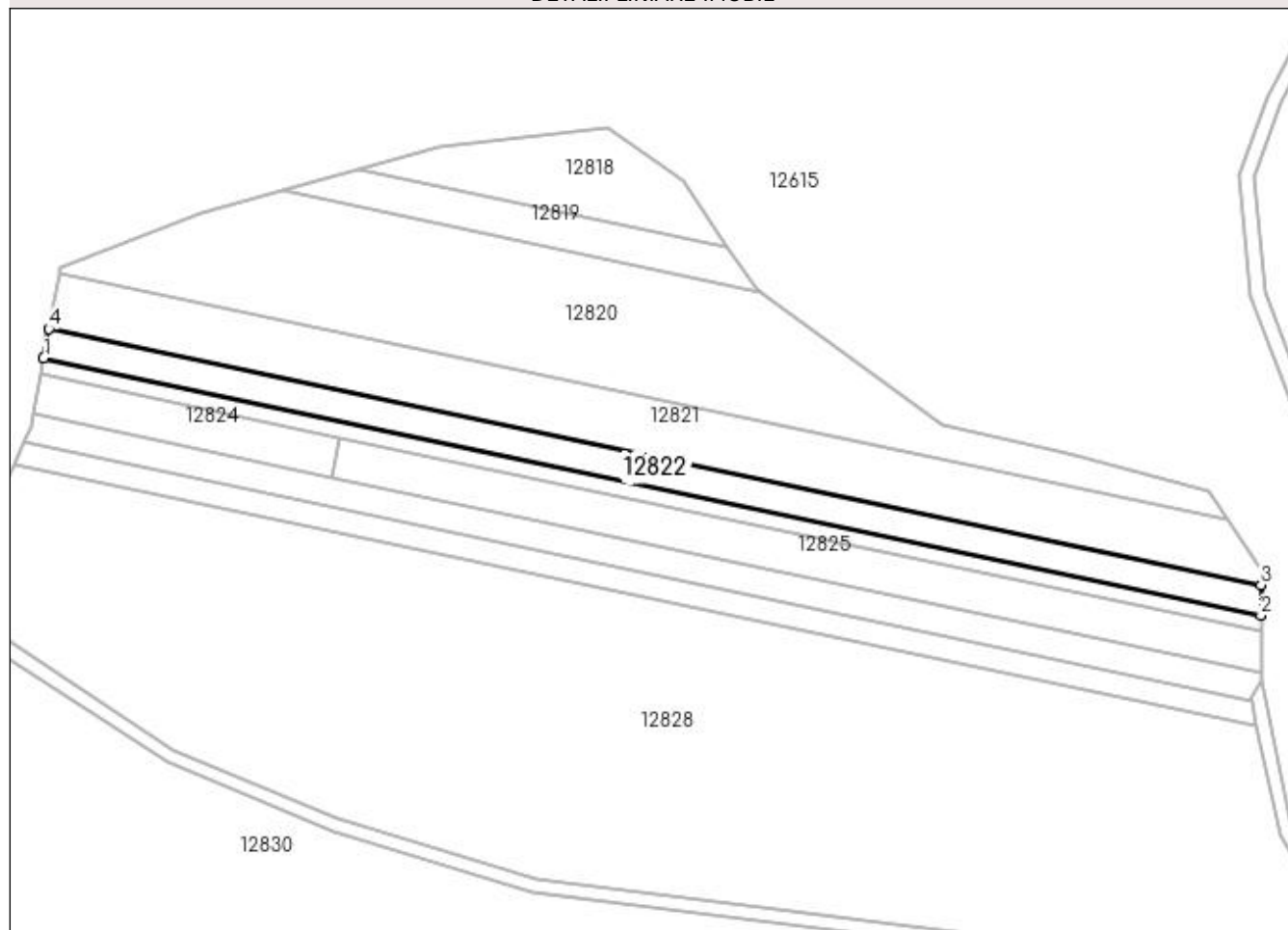
Anexa Nr. 1 La Partea I

Teren

Nr cadastral	Suprafața (mp)*	Observații / Referințe
	3.000	

* Suprafața este determinată în planul de proiecție Stereo 70.

DETALII LINIARE IMOBIL



Date referitoare la teren

Crt	Categorie folosință	Intra vilan	Suprafața (mp)	Tarla	Parcelă	Nr. topo	Observații / Referințe
1	arabil	NU	3.000	110/4	5	-	

Lungime Segmente

1) Valorile lungimilor segmentelor sunt obținute din proiecție în plan.

Punct început	X / Y	Punct sfârșit	X / Y	Lungime segment (** (m)
1	417.080,352 299.018,969	2	417.427,076 298.945,832	354.354
2	417.427,076 298.945,832	3	417.427,076 298.954,503	8.671
3	417.427,076 298.954,503	4	417.081,864 299.027,322	352.809
4	417.081,864 299.027,322	1	417.080,352 299.018,969	8.489

**** Lungimile segmentelor sunt determinate în planul de proiecție Stereo 70 și sunt rotunjite la 1 milimetru.**

***** Distanța dintre puncte este formată din segmente cumulate ce sunt mai mici decât valoarea 1 milimetru.**

**DATE DESPRE IMOBILUL NR. 12823**

Oficiul de Cadastru și Publicitate Imobiliară DOLJ
Biroul de Cadastru și Publicitate Imobiliară Craiova

A. Partea I. Descrierea imobilului

TEREN Extravilan

Adresa: Jud. Dolj, T110/4, P4

Nr. Crt	Nr cadastral Nr. topografic	Suprafața* (mp)	Observații / Referințe
A1		1.645	Sector cadastral:9 Teren neimprejmuit;

B. Partea II. Proprietari și acte

Inscrieri privitoare la dreptul de proprietate și alte drepturi reale	Referințe
/	
Act Notarial nr. APV 43, din 14/10/2016 emis de NP IONASCU NICOLAE (TDP 2725/19.04.2004);	
B1	A1
Intabulare, drept de PROPRIETATE, dobandit prin lesire Din Indiviziune, cota actuala 1/1, cota initiala 1/1 1) PRIMITU ECATERINA	

C. Partea III. SARCINI .

Inscrieri privind dezmembramintele dreptului de proprietate, drepturi reale de garanție și sarcini	Referințe
NU SUNT	

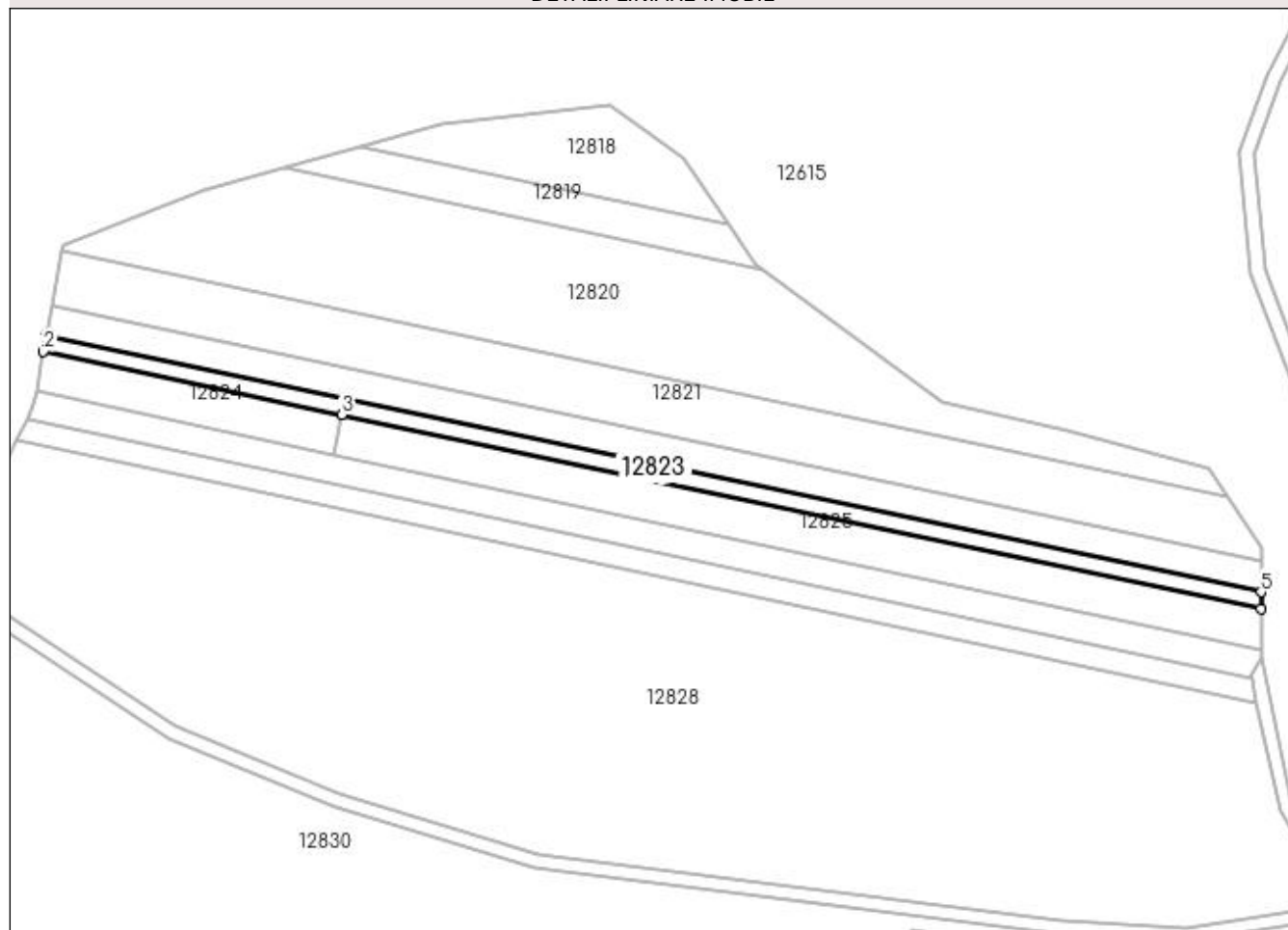
Anexa Nr. 1 La Partea I

Teren

Nr cadastral	Suprafața (mp)*	Observații / Referințe
	1.645	

* Suprafața este determinată în planul de proiecție Stereo 70.

DETALII LINIARE IMOBIL



Date referitoare la teren

Crt	Categorie folosință	Intra vilan	Suprafața (mp)	Tarla	Parcelă	Nr. topo	Observații / Referințe
1	arabil	NU	1.645	110/4	4	-	IDENTIC CU T110

Lungime Segmente

1) Valorile lungimilor segmentelor sunt obținute din proiecție în plan.

Punct început	X / Y	Punct sfârșit	X / Y	Lungime segment (** (m)
1	417.080,352 299.018,969	2	417.079,526 299.014,405	4.639
2	417.079,526 299.014,405	3	417.164,607 298.996,458	86.953
3	417.164,607 298.996,458	4	417.427,076 298.941,093	268.245
4	417.427,076 298.941,093	5	417.427,076 298.945,832	4.739
5	417.427,076 298.945,832	1	417.080,352 299.018,969	354.353

**** Lungimile segmentelor sunt determinate în planul de proiecție Stereo 70 și sunt rotunjite la 1 milimetru.**

***** Distanța dintre puncte este formată din segmente cumulate ce sunt mai mici decât valoarea 1 milimetru.**

**DATE DESPRE IMOBILUL NR. 12824**

Oficiul de Cadastru și Publicitate Imobiliară DOLJ
Biroul de Cadastru și Publicitate Imobiliară Craiova

A. Partea I. Descrierea imobilului

TEREN Extravilan

Adresa: Jud. Dolj, T110/4, P307

Nr. Crt	Nr cadastral Nr. topografic	Suprafața* (mp)	Observații / Referințe
A1		1.000	Sector cadastral:9 Teren neimprejmuit;

B. Partea II. Proprietari și acte

Inscrieri privitoare la dreptul de proprietate și alte drepturi reale		Referințe
/		
Act Notarial nr. CM 4, din 21/01/2020 emis de NP IONASCU NICOLAE (SC 5396/20.05.2005; TDP 2210/31.01.2003);		
B1	Intabulare, drept de PROPRIETATE, dobandit prin Succesiune, cota actuala 1/1, cota initiala 1/1 1) VLAD ELENA	A1

C. Partea III. SARCINI .

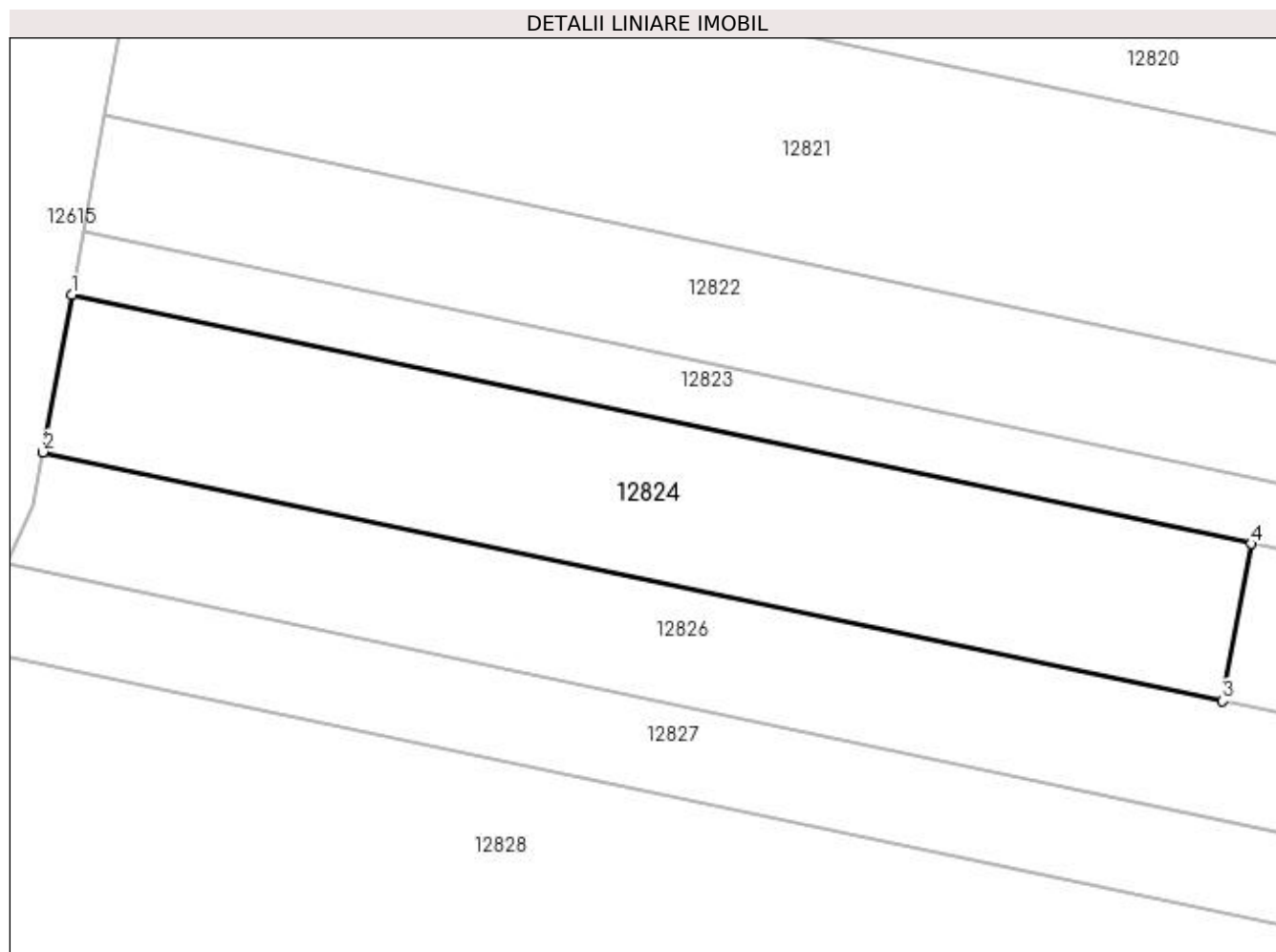
Inscrieri privind dezmembramintele dreptului de proprietate, drepturi reale de garanție și sarcini	Referințe
NU SUNT	

Anexa Nr. 1 La Partea I

Teren

Nr cadastral	Suprafața (mp)*	Observații / Referințe
	1.000	

* Suprafața este determinată în planul de proiecție Stereo 70.



Date referitoare la teren

Crt	Categorie folosință	Intra vilan	Suprafața (mp)	Tarla	Parcelă	Nr. topo	Observații / Referințe
1	arabil	NU	1.000	110/4	307	-	IDENTIC CU T110/1

Lungime Segmente

1) Valorile lungimilor segmentelor sunt obținute din proiecție în plan.

Punct început	X / Y	Punct sfârșit	X / Y	Lungime segment (** (m)
1	417.079,526 299.014,405	2	417.077,477 299.003,083	11.505
2	417.077,477 299.003,083	3	417.162,557 298.985,137	86.953
3	417.162,557 298.985,137	4	417.164,607 298.996,458	11.505
4	417.164,607 298.996,458	1	417.079,526 299.014,405	86.953

**** Lungimile segmentelor sunt determinate în planul de proiecție Stereo 70 și sunt rotunjite la 1 milimetru.**

***** Distanța dintre puncte este formată din segmente cumulate ce sunt mai mici decât valoarea 1 milimetru.**

**DATE DESPRE IMOBILUL NR. 12825**

Oficiul de Cadastru și Publicitate Imobiliară DOLJ
Biroul de Cadastru și Publicitate Imobiliară Craiova

A. Partea I. Descrierea imobilului

TEREN Extravilan

Adresa: Jud. Dolj, T110/4, P307

Nr. Crt	Nr cadastral Nr. topografic	Suprafața* (mp)	Observații / Referințe
A1		3.097	Sector cadastral:9 Teren neimprejmuit;

B. Partea II. Proprietari și acte

Inscrieri privitoare la dreptul de proprietate și alte drepturi reale	Referințe
/	
Hotarare Judecatoreasca nr. SC 5396, din 20/05/2005 emis de JUDECATORIA CRAIOVA (TDP 2210/31.01.2003);	
B1	Intabulare, drept de PROPRIETATE, dobandit prin Hotarare Judecatoreasca, cota actuala 1/1, cota initiala 1/1 1) CROITORU ELENA

C. Partea III. SARCINI .

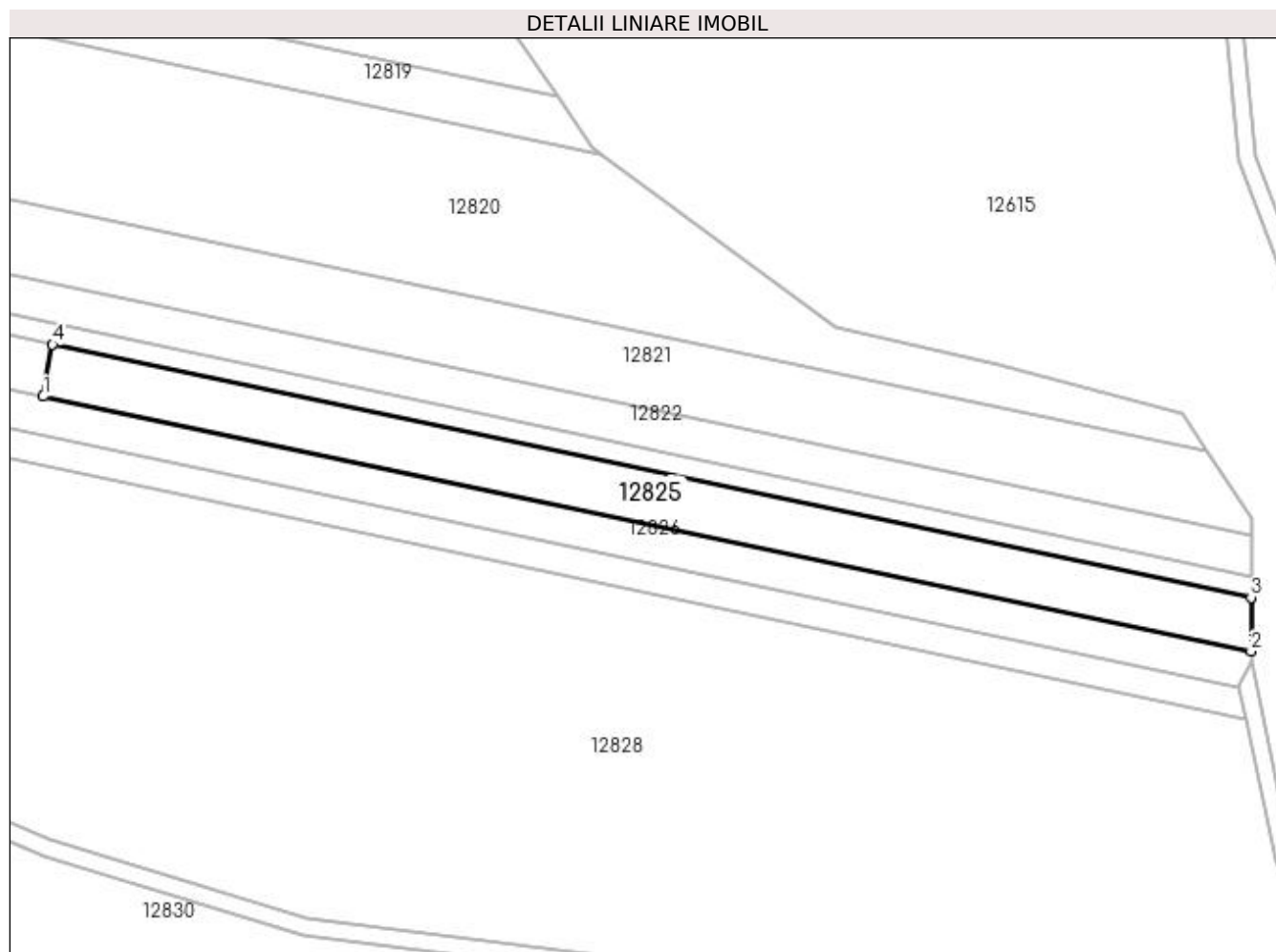
Inscrieri privind dezmembramintele dreptului de proprietate, drepturi reale de garanție și sarcini	Referințe
NU SUNT	

Anexa Nr. 1 La Partea I

Teren

Nr cadastral	Suprafața (mp)*	Observații / Referințe
	3.097	

* Suprafața este determinată în planul de proiecție Stereo 70.



Date referitoare la teren

Crt	Categorie folosință	Intra vilan	Suprafața (mp)	Tarla	Parcelă	Nr. topo	Observații / Referințe
1	arabil	NU	3.097	110/4	307	-	IDENTIC CU T110/1

Lungime Segmente

1) Valorile lungimilor segmentelor sunt obținute din proiecție în plan.

Punct început	X / Y	Punct sfârșit	X / Y	Lungime segment (** (m)
1	417.162,557 298.985,137	2	417.427,076 298.929,34	270.339
2	417.427,076 298.929,34	3	417.427,076 298.941,093	11.754
3	417.427,076 298.941,093	4	417.164,607 298.996,458	268.245
4	417.164,607 298.996,458	1	417.162,557 298.985,137	11.505

**** Lungimile segmentelor sunt determinate în planul de proiecție Stereo 70 și sunt rotunjite la 1 milimetru.**

***** Distanța dintre puncte este formată din segmente cumulate ce sunt mai mici decât valoarea 1 milimetru.**

**DATE DESPRE IMOBILUL NR. 12826**

Oficiul de Cadastru și Publicitate Imobiliară DOLJ
Biroul de Cadastru și Publicitate Imobiliară Craiova

A. Partea I. Descrierea imobilului

TEREN Extravilan

Adresa: Jud. Dolj, T110/4

Nr. Crt	Nr cadastral Nr. topografic	Suprafața* (mp)	Observații / Referințe
A1		3.000	Sector cadastral:9 Teren neimprejmuit;

B. Partea II. Proprietari și acte

Inscrieri privitoare la dreptul de proprietate și alte drepturi reale		Referințe
/		
Act Normativ nr. LEGEA 7, din 13/03/1996 emis de PARLAMENT;		
B1	Inscrierea provizorie, drept de PROPRIETATE, dobandit prin Lege, cota actuala 1/1, cota initiala 1/1 1) NEIDENTIFICAT NEIDENTIFICAT	A1

C. Partea III. SARCINI .

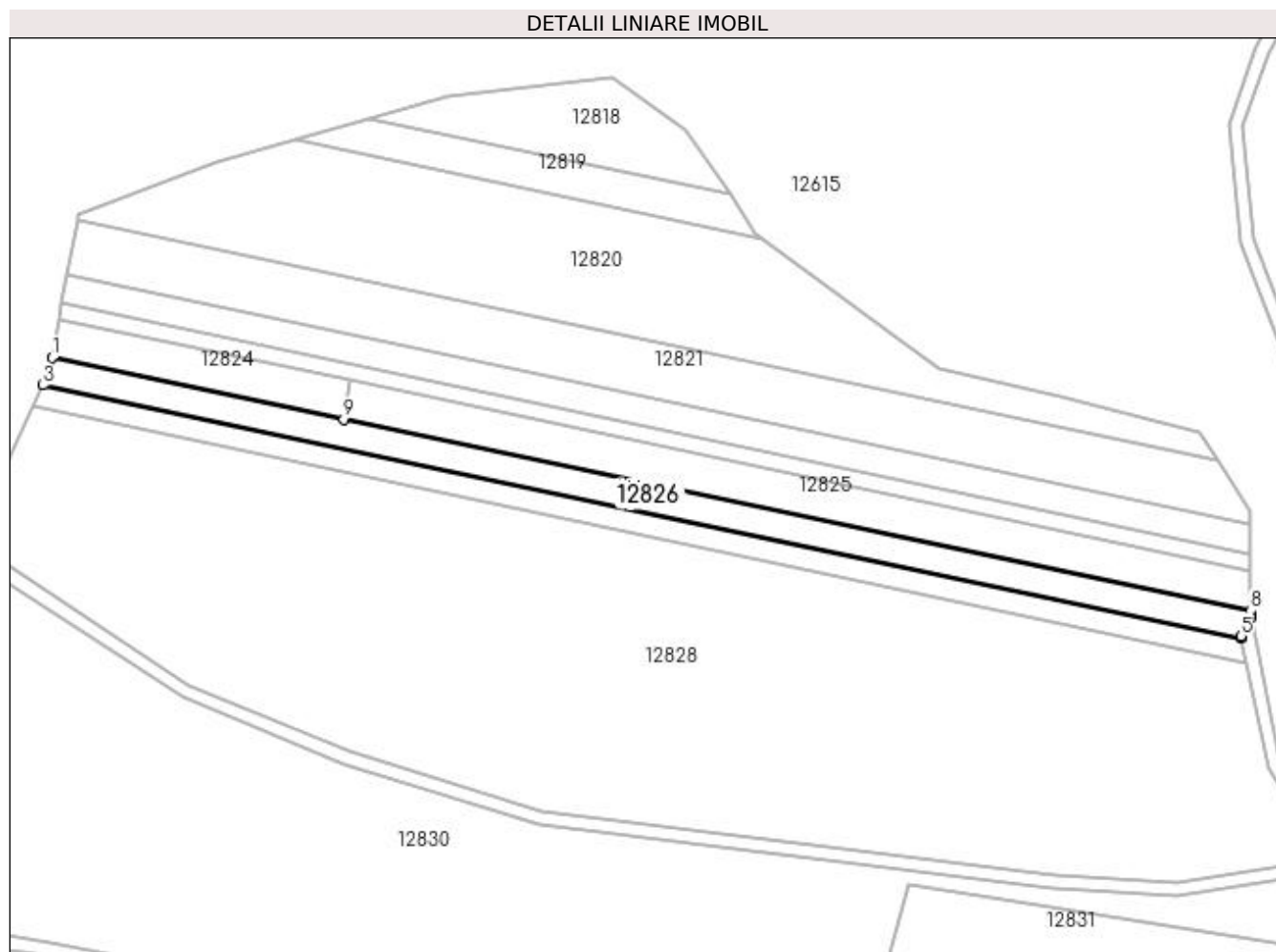
Inscrieri privind dezmembramintele dreptului de proprietate, drepturi reale de garanție și sarcini	Referințe
NU SUNT	

Anexa Nr. 1 La Partea I

Teren

Nr cadastral	Suprafața (mp)*	Observații / Referințe
	3.000	

* Suprafața este determinată în planul de proiecție Stereo 70.



Date referitoare la teren

Crt	Categorie folosință	Intra vilan	Suprafața (mp)	Tarla	Parcelă	Nr. topo	Observații / Referințe
1	arabil	NU	3.000	110/4	-	-	

Lungime Segmente

1) Valorile lungimilor segmentelor sunt obținute din proiecție în plan.

Punct început	X / Y	Punct sfârșit	X / Y	Lungime segment (** (m)
1	417.077,477 299.003,083	2	417.076,78 298.999,234	3.912
2	417.076,78 298.999,234	3	417.074,824 298.995,062	4.608
3	417.074,824 298.995,062	4	417.424,391 298.921,325	357.259
4	417.424,391 298.921,325	5	417.424,272 298.921,927	0.614
5	417.424,272 298.921,927	6	417.427,301 298.927,227	6.105

Punct început	X / Y	Punct sfârșit	X / Y	Lungime segment (** (m)
6	417.427,301 298.927,227	7	417.427,076 298.928,365	1.16
7	417.427,076 298.928,365	8	417.427,076 298.929,34	0.974
8	417.427,076 298.929,34	9	417.162,557 298.985,137	270.339
9	417.162,557 298.985,137	1	417.077,477 299.003,083	86.953

** Lungimile segmentelor sunt determinate în planul de proiecție Stereo 70 și sunt rotunjite la 1 milimetru.

*** Distanța dintre puncte este formată din segmente cumulate ce sunt mai mici decât valoarea 1 milimetru.

**DATE DESPRE IMOBILUL NR. 12827**

Oficiul de Cadastru și Publicitate Imobiliară DOLJ
Biroul de Cadastru și Publicitate Imobiliară Craiova

A. Partea I. Descrierea imobilului

TEREN Extravilan

Adresa: Jud. Dolj, T110/4, P1

Nr. Crt	Nr cadastral Nr. topografic	Suprafața* (mp)	Observații / Referințe
A1		2.360	Sector cadastral:9 Teren neimprejmuit;

B. Partea II. Proprietari și acte

Inscrieri privitoare la dreptul de proprietate și alte drepturi reale	Referințe
/	
Act Administrativ nr. 2741, din 15/04/2004 emis de COMISIA JUDETEANA DOLJ;	
B1	A1
Intabulare, drept de PROPRIETATE, dobândit prin Reconstituire, cota actuala 1/1, cota initiala 1/1 1) ZAMFIR GHEORGHE, LIPSĂ CNP	

C. Partea III. SARCINI .

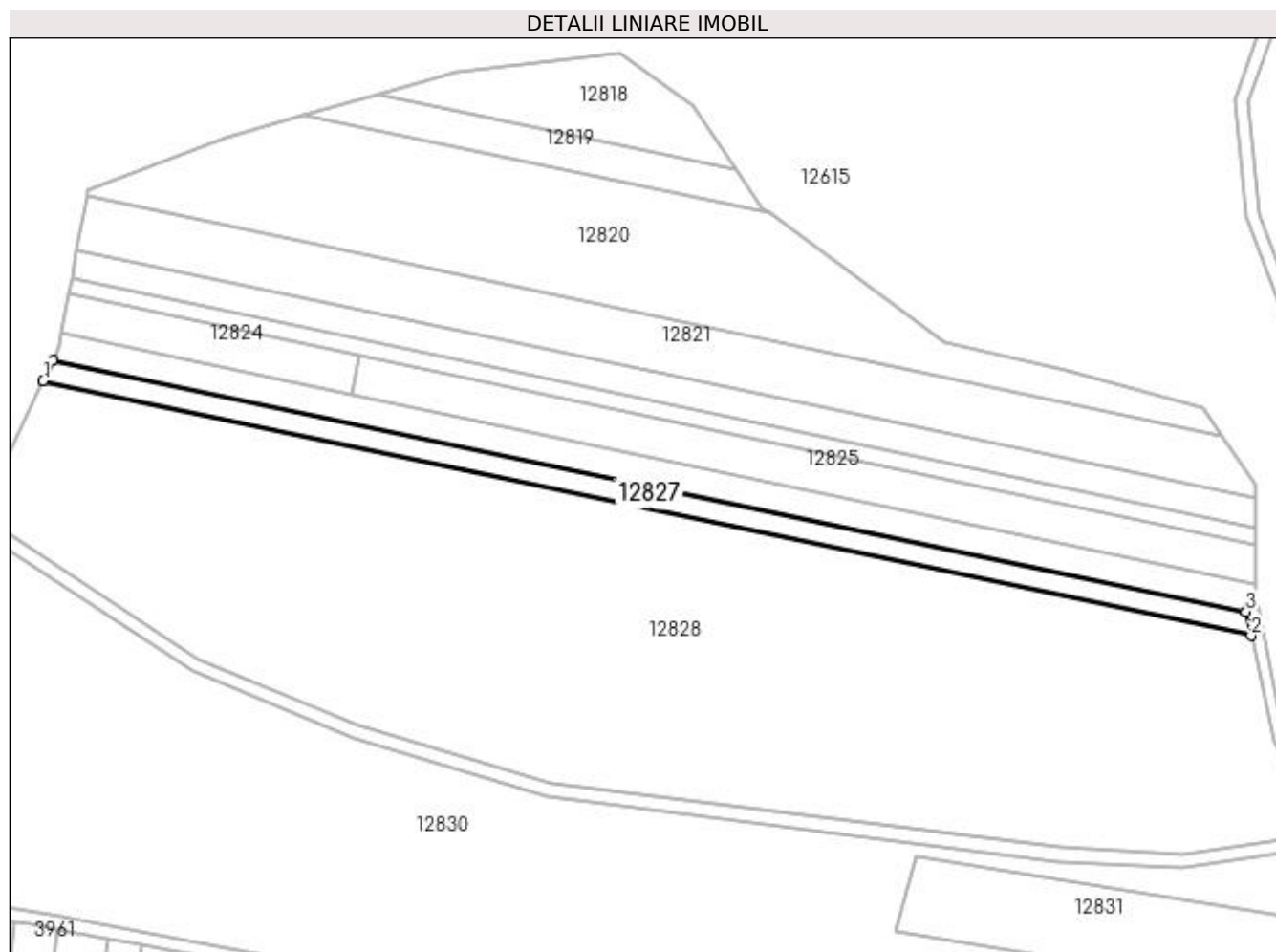
Inscrieri privind dezmembramintele dreptului de proprietate, drepturi reale de garanție și sarcini	Referințe
NU SUNT	

Anexa Nr. 1 La Partea I

Teren

Nr cadastral	Suprafața (mp)*	Observații / Referințe
	2.360	

* Suprafața este determinată în planul de proiecție Stereo 70.



Date referitoare la teren

Crt	Categorie folosință	Intra vilan	Suprafața (mp)	Tarla	Parcelă	Nr. topo	Observații / Referințe
1	arabil	NU	2.360	110/4	1	-	

Lungime Segmente

1) Valorile lungimilor segmentelor sunt obținute din proiecție în plan.

Punct început	X / Y	Punct sfârșit	X / Y	Lungime segment (** (m)
1	417.071,961 298.988,956	2	417.425,854 298.914,306	361.681
2	417.425,854 298.914,306	3	417.424,391 298.921,325	7.17
3	417.424,391 298.921,325	4	417.074,824 298.995,062	357.259
4	417.074,824 298.995,062	1	417.071,961 298.988,956	6.744

**** Lungimile segmentelor sunt determinate în planul de proiecție Stereo 70 și sunt rotunjite la 1 milimetru.**

***** Distanța dintre puncte este formată din segmente cumulate ce sunt mai mici decât valoarea 1 milimetru.**

**DATE DESPRE IMOBILUL NR. 12828**

Oficiul de Cadastru și Publicitate Imobiliară DOLJ
Biroul de Cadastru și Publicitate Imobiliară Craiova

A. Partea I. Descrierea imobilului

TEREN Extravilan

Adresa: Jud. Dolj, T110/4

Nr. Crt	Nr cadastral Nr. topografic	Suprafața* (mp)	Observații / Referințe
A1		27.936	Sector cadastral:9 Teren neimprejmuit;

B. Partea II. Proprietari și acte

Inscrieri privitoare la dreptul de proprietate și alte drepturi reale		Referințe
/		
Act Normativ nr. LEGEA 7, din 13/03/1996 emis de PARLAMENT;		
B1	Inscrierea provizorie, drept de PROPRIETATE, dobandit prin Lege, cota actuala 1/1, cota initiala 1/1 1) NEIDENTIFICAT NEIDENTIFICAT	A1

C. Partea III. SARCINI .

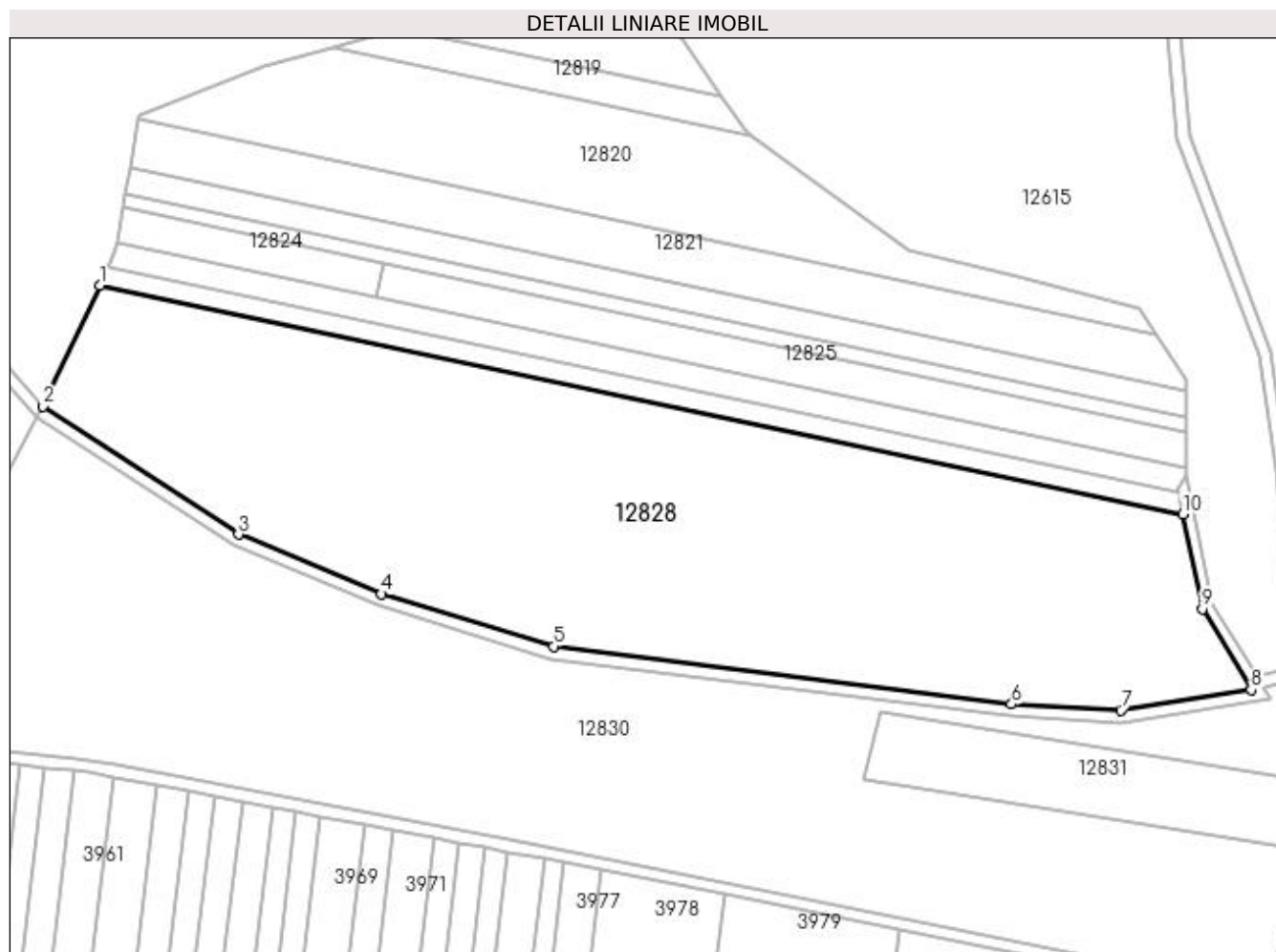
Inscrieri privind dezmembramintele dreptului de proprietate, drepturi reale de garanție și sarcini	Referințe
NU SUNT	

Anexa Nr. 1 La Partea I

Teren

Nr cadastral	Suprafața (mp)*	Observații / Referințe
	27.936	

* Suprafața este determinată în planul de proiecție Stereo 70.



Date referitoare la teren

Crt	Categorie folosință	Intra vilan	Suprafața (mp)	Tarla	Parcelă	Nr. topo	Observații / Referințe
1	pasune	NU	27.936	110/4	-	-	

Lungime Segmente

1) Valorile lungimilor segmentelor sunt obținute din proiecție în plan.

Punct început	X / Y	Punct sfârșit	X / Y	Lungime segment (** (m)
1	417.071,961 298.988,956	2	417.053,493 298.949,566	43.504
2	417.053,493 298.949,566	3	417.117,347 298.907,694	76.359
3	417.117,347 298.907,694	4	417.164,113 298.888,263	50.643
4	417.164,113 298.888,263	5	417.220,414 298.871,065	58.869
5	417.220,414 298.871,065	6	417.369,978 298.852,241	150.744

Punct început	X / Y	Punct sfârșit	X / Y	Lungime segment (** (m)
6	417.369,978 298.852,241	7	417.405,714 298.850,209	35.793
7	417.405,714 298.850,209	8	417.448,27 298.856,884	43.077
8	417.448,27 298.856,884	9	417.432,419 298.883,312	30.817
9	417.432,419 298.883,312	10	417.425,854 298.914,306	31.682
10	417.425,854 298.914,306	1	417.071,961 298.988,956	361.68

** Lungimile segmentelor sunt determinate în planul de proiecție Stereo 70 și sunt rotunjite la 1 milimetru.

*** Distanța dintre puncte este formată din segmente cumulate ce sunt mai mici decât valoarea 1 milimetru.

**DATE DESPRE IMOBILUL NR. 12829**

Oficiul de Cadastru și Publicitate Imobiliară DOLJ
Biroul de Cadastru și Publicitate Imobiliară Craiova

A. Partea I. Descrierea imobilului

TEREN Extravilan

Adresa: Jud. Dolj, T110/4, DE 962

Nr. Crt	Nr cadastral Nr. topografic	Suprafața* (mp)	Observații / Referințe
A1		2.013	Sector cadastral:9 Teren neimprejmuit;

B. Partea II. Proprietari și acte

Inscrieri privitoare la dreptul de proprietate și alte drepturi reale		Referințe
/		
Act Normativ nr. HG 965, din 05/09/2002 emis de GUVERNUL ROMANIEI (ANEXA NR. 57-INVENTARUL BUNURILOR CARE APARTIN DOMENIULUI PUBLIC AL COMUNEI LEU);		
B1	Intabulare, drept de PROPRIETATE, dobandit prin Lege, cota actuala 1/1, cota initiala 1/1 1) COMUNA LEU-DOMENIUL PUBLIC, CIF:4553631	A1

C. Partea III. SARCINI .

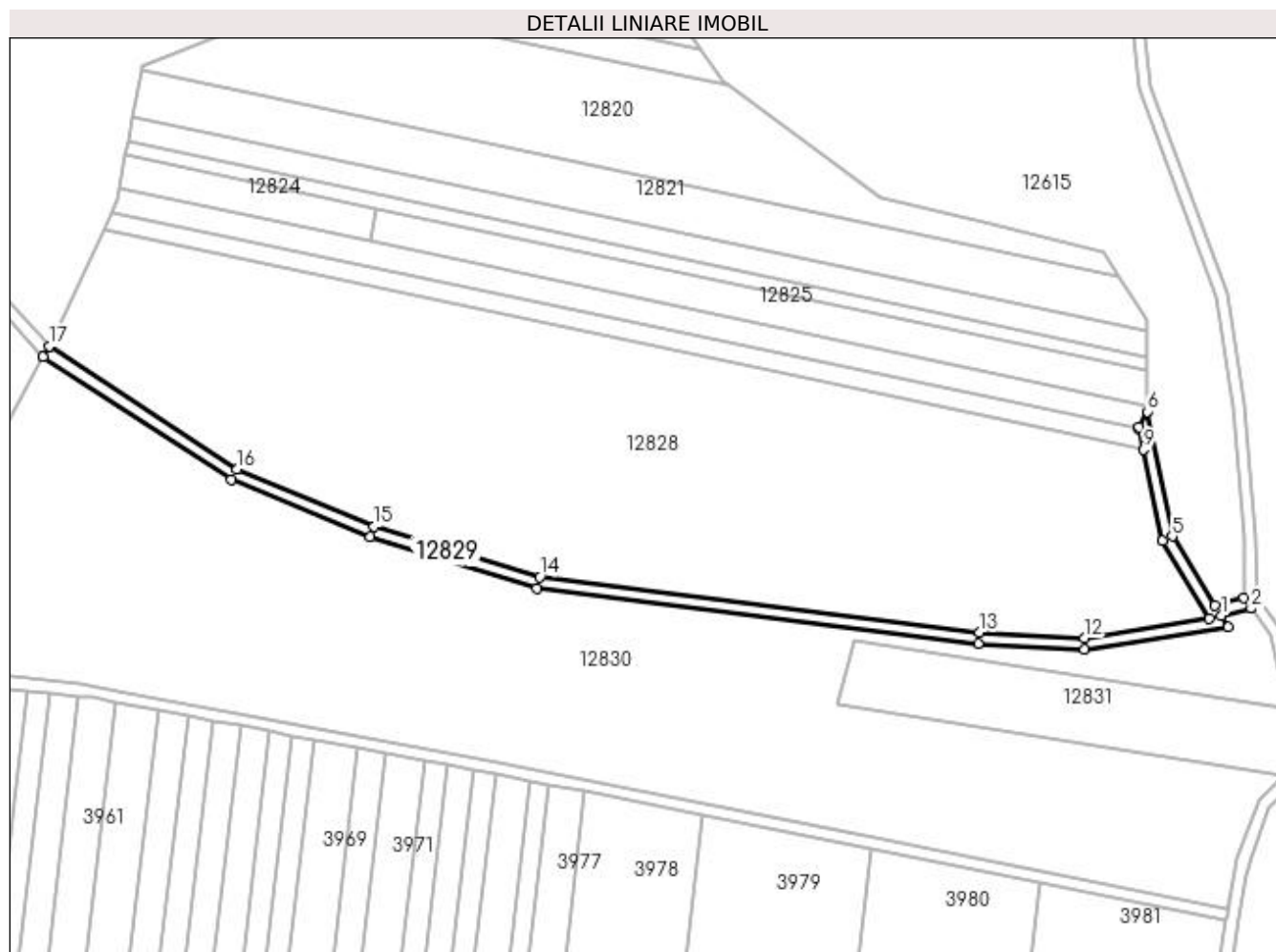
Inscrieri privind dezmembramintele dreptului de proprietate, drepturi reale de garanție și sarcini	Referințe
NU SUNT	

Anexa Nr. 1 La Partea I

Teren

Nr cadastral	Suprafața (mp)*	Observații / Referințe
	2.013	

* Suprafața este determinată în planul de proiecție Stereo 70.



Date referitoare la teren

Crt	Categorie folosință	Intra vilan	Suprafața (mp)	Tarla	Parcelă	Nr. topo	Observații / Referințe
1	drum	NU	2.013	110/4	DE 962	-	

Lungime Segmente

1) Valorile lungimilor segmentelor sunt obținute din proiecție în plan.

Punct început	X / Y	Punct sfârșit	X / Y	Lungime segment (** (m)
1	417.452,343 298.857,87	2	417.462,485 298.860,327	10.436
3	417.460,022 298.863,846	4	417.450,105 298.861,444	10.204
5	417.435,679 298.884,864	6	417.427,301 298.927,227	43.183
7	417.424,272 298.921,927	8	417.424,391 298.921,325	0.614
9	417.425,854 298.914,306	10	417.432,419 298.883,312	31.682

Punct început	X / Y	Punct sfârșit	X / Y	Lungime segment (** (m)
2	417.462,485 298.860,327	3	417.460,022 298.863,846	4.296
4	417.450,105 298.861,444	5	417.435,679 298.884,864	27.506
6	417.427,301 298.927,227	7	417.424,272 298.921,927	6.105
8	417.424,391 298.921,325	9	417.425,854 298.914,306	7.169
10	417.432,419 298.883,312	11	417.448,27 298.856,884	30.817

Punct început	X / Y	Punct sfârșit	X / Y	Lungime segment (** (m)
11	417.448,27 298.856,884	12	417.405,714 298.850,209	43.077
13	417.369,978 298.852,241	14	417.220,414 298.871,065	150.744
15	417.164,113 298.888,263	16	417.117,347 298.907,694	50.643
17	417.053,493 298.949,566	18	417.051,467 298.945,829	4.251
19	417.115,516 298.904,123	20	417.162,758 298.884,494	51.158
21	417.219,574 298.867,14	22	417.369,614 298.848,256	151.225
23	417.405,899 298.846,192	24	417.454,753 298.853,852	49.451

Punct început	X / Y	Punct sfârșit	X / Y	Lungime segment (** (m)
12	417.405,714 298.850,209	13	417.369,978 298.852,241	35.793
14	417.220,414 298.871,065	15	417.164,113 298.888,263	58.869
16	417.117,347 298.907,694	17	417.053,493 298.949,566	76.359
18	417.051,467 298.945,829	19	417.115,516 298.904,123	76.431
20	417.162,758 298.884,494	21	417.219,574 298.867,14	59.407
22	417.369,614 298.848,256	23	417.405,899 298.846,192	36.343
24	417.454,753 298.853,852	1	417.452,343 298.857,87	4.686

** Lungimile segmentelor sunt determinate în planul de proiecție Stereo 70 și sunt rotunjite la 1 milimetru.

*** Distanța dintre puncte este formată din segmente cumulate ce sunt mai mici decât valoarea 1 milimetru.

**DATE DESPRE IMOBILUL NR. 12830**

Oficiul de Cadastru și Publicitate Imobiliară DOLJ
Biroul de Cadastru și Publicitate Imobiliară Craiova

A. Partea I. Descrierea imobilului

TEREN Extravilan

Adresa: Jud. Dolj, T110/4

Nr. Crt	Nr cadastral Nr. topografic	Suprafața* (mp)	Observații / Referințe
A1		31.160	Sector cadastral:9 Teren neimprejmuit;

B. Partea II. Proprietari și acte

Inscrieri privitoare la dreptul de proprietate și alte drepturi reale		Referințe
/		
Act Normativ nr. LEGEA 7, din 13/03/1996 emis de PARLAMENT;		
B1	Inscrierea provizorie, drept de PROPRIETATE, dobandit prin Lege, cota actuala 1/1, cota initiala 1/1 1) NEIDENTIFICAT NEIDENTIFICAT	A1

C. Partea III. SARCINI .

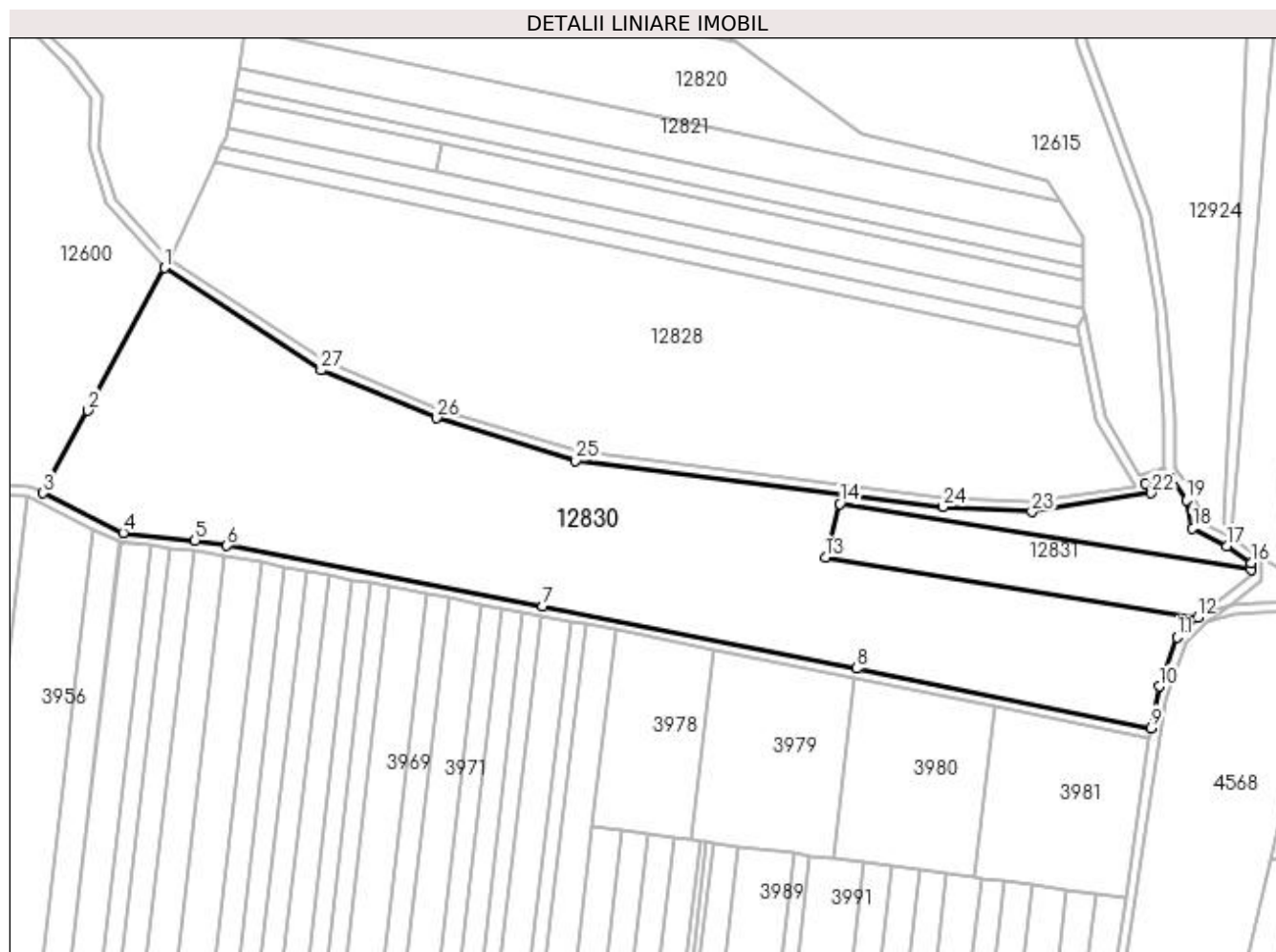
Inscrieri privind dezmembramintele dreptului de proprietate, drepturi reale de garanție și sarcini	Referințe
NU SUNT	

Anexa Nr. 1 La Partea I

Teren

Nr cadastral	Suprafața (mp)*	Observații / Referințe
	31.160	

* Suprafața este determinată în planul de proiecție Stereo 70.



Date referitoare la teren

Crt	Categorie folosință	Intra vilan	Suprafața (mp)	Tarla	Parcelă	Nr. topo	Observații / Referințe
1	pasune	NU	31.160	110/4	-	-	

Lungime Segmente

1) Valorile lungimilor segmentelor sunt obținute din proiecție în plan.

Punct început	X / Y	Punct sfârșit	X / Y	Lungime segment (** (m)
1	417.051,467 298.945,829	2	417.020,135 298.887,669	66.063
3	417.001,974 298.853,952	4	417.034,642 298.837,638	36.514
5	417.064,061 298.834,463	6	417.077,018 298.832,415	13.118
7	417.206,14 298.807,821	8	417.334,191 298.782,324	130.565
9	417.454,612 298.758,02	10	417.457,869 298.775,042	17.33

Punct început	X / Y	Punct sfârșit	X / Y	Lungime segment (** (m)
2	417.020,135 298.887,669	3	417.001,974 298.853,952	38.297
4	417.034,642 298.837,638	5	417.064,061 298.834,463	29.59
6	417.077,018 298.832,415	7	417.206,14 298.807,821	131.443
8	417.334,191 298.782,324	9	417.454,612 298.758,02	122.849
10	417.457,869 298.775,042	11	417.465,23 298.794,986	21.259

Punct început	X / Y	Punct sfârșit	X / Y	Lungime segment (** (m)
11	417.465,23 298.794,986	12	417.473,644 298.803,269	11.808
13	417.321,509 298.827,614	14	417.327,477 298.849,625	22.806
15	417.495,426 298.822,752	16	417.495,466 298.825,337	2.586
17	417.485,536 298.832,263	18	417.471,631 298.839,62	15.732
19	417.469,021 298.850,99	20	417.462,485 298.860,327	11.397
21	417.452,343 298.857,87	22	417.454,753 298.853,852	4.686
23	417.405,899 298.846,192	24	417.369,614 298.848,256	36.343
25	417.219,574 298.867,14	26	417.162,758 298.884,494	59.407
27	417.115,516 298.904,123	1	417.051,467 298.945,829	76.431

Punct început	X / Y	Punct sfârșit	X / Y	Lungime segment (** (m)
12	417.473,644 298.803,269	13	417.321,509 298.827,614	154.071
14	417.327,477 298.849,625	15	417.495,426 298.822,752	170.086
16	417.495,466 298.825,337	17	417.485,536 298.832,263	12.106
18	417.471,631 298.839,62	19	417.469,021 298.850,99	11.665
20	417.462,485 298.860,327	21	417.452,343 298.857,87	10.436
22	417.454,753 298.853,852	23	417.405,899 298.846,192	49.451
24	417.369,614 298.848,256	25	417.219,574 298.867,14	151.225
26	417.162,758 298.884,494	27	417.115,516 298.904,123	51.158

** Lungimile segmentelor sunt determinate în planul de proiecție Stereo 70 și sunt rotunjite la 1 milimetru.

*** Distanța dintre puncte este formată din segmente cumulate ce sunt mai mici decât valoarea 1 milimetru.

**DATE DESPRE IMOBILUL NR. 12831**

Oficiul de Cadastru și Publicitate Imobiliară DOLJ
Biroul de Cadastru și Publicitate Imobiliară Craiova

A. Partea I. Descrierea imobilului

TEREN Extravilan

Adresa: Jud. Dolj, T110/4, P68

Nr. Crt	Nr cadastral Nr. topografic	Suprafața* (mp)	Observații / Referințe
A1		3.700	Sector cadastral:9 Teren neimprejmuit;

B. Partea II. Proprietari și acte

Inscrieri privitoare la dreptul de proprietate și alte drepturi reale	Referințe
/	
Act Notarial nr. APV 1188, din 10/03/2021 emis de NP CERNOBAI CLAUDIU EMIL;	
B1	A1
Intabulare, drept de PROPRIETATE, dobandit prin lesire Din Indiviziune, cota actuala 1/1, cota initiala 1/1 1) VATAFU STEFAN	

C. Partea III. SARCINI .

Inscrieri privind dezmembramintele dreptului de proprietate, drepturi reale de garanție și sarcini	Referințe
NU SUNT	

Anexa Nr. 1 La Partea I

Teren

Nr cadastral	Suprafața (mp)*	Observații / Referințe
	3.700	

* Suprafața este determinată în planul de proiecție Stereo 70.

DETALII LINIARE IMOBIL



Date referitoare la teren

Crt	Categorie folosință	Intra vilan	Suprafața (mp)	Tarla	Parcelă	Nr. topo	Observații / Referințe
1	arabil	NU	3.700	110/4	68	-	IDENTIC CU T110/1

Lungime Segmente

1) Valorile lungimilor segmentelor sunt obținute din proiecție în plan.

Punct început	X / Y	Punct sfârșit	X / Y	Lungime segment (** (m)
1	417.495,426 298.822,752	2	417.327,477 298.849,625	170.086
2	417.327,477 298.849,625	3	417.321,509 298.827,614	22.806
3	417.321,509 298.827,614	4	417.473,644 298.803,269	154.071
4	417.473,644 298.803,269	5	417.475,103 298.804,706	2.047
5	417.475,103 298.804,706	6	417.495,387 298.820,166	25.504

Punct început	X / Y	Punct sfârșit	X / Y	Lungime segment (** (m)
6	417.495,387 298.820,166	1	417.495,426 298.822,752	2.586

** Lungimile segmentelor sunt determinate în planul de proiecție Stereo 70 și sunt rotunjite la 1 milimetru.

*** Distanța dintre puncte este formată din segmente cumulate ce sunt mai mici decât valoarea 1 milimetru.

**DATE DESPRE IMOBILUL NR. 12832**

Oficiul de Cadastru și Publicitate Imobiliară DOLJ
Biroul de Cadastru și Publicitate Imobiliară Craiova

A. Partea I. Descrierea imobilului

TEREN Extravilan

Adresa: Jud. Dolj, DE 886

Nr. Crt	Nr cadastral Nr. topografic	Suprafața* (mp)	Observații / Referințe
A1		1.492	Sector cadastral:9 Teren neimprejmuit;

B. Partea II. Proprietari și acte

Inscrieri privitoare la dreptul de proprietate și alte drepturi reale		Referințe
/		
Act Normativ nr. HG 965, din 05/09/2002 emis de GUVERNUL ROMANIEI (ANEXA NR. 57-INVENTARUL BUNURILOR CARE APARTIN DOMENIULUI PUBLIC AL COMUNEI LEU);		
B1	Intabulare, drept de PROPRIETATE, dobandit prin Lege, cota actuala 1/1, cota initiala 1/1 1) COMUNA LEU-DOMENIUL PUBLIC, CIF:4553631	A1

C. Partea III. SARCINI .

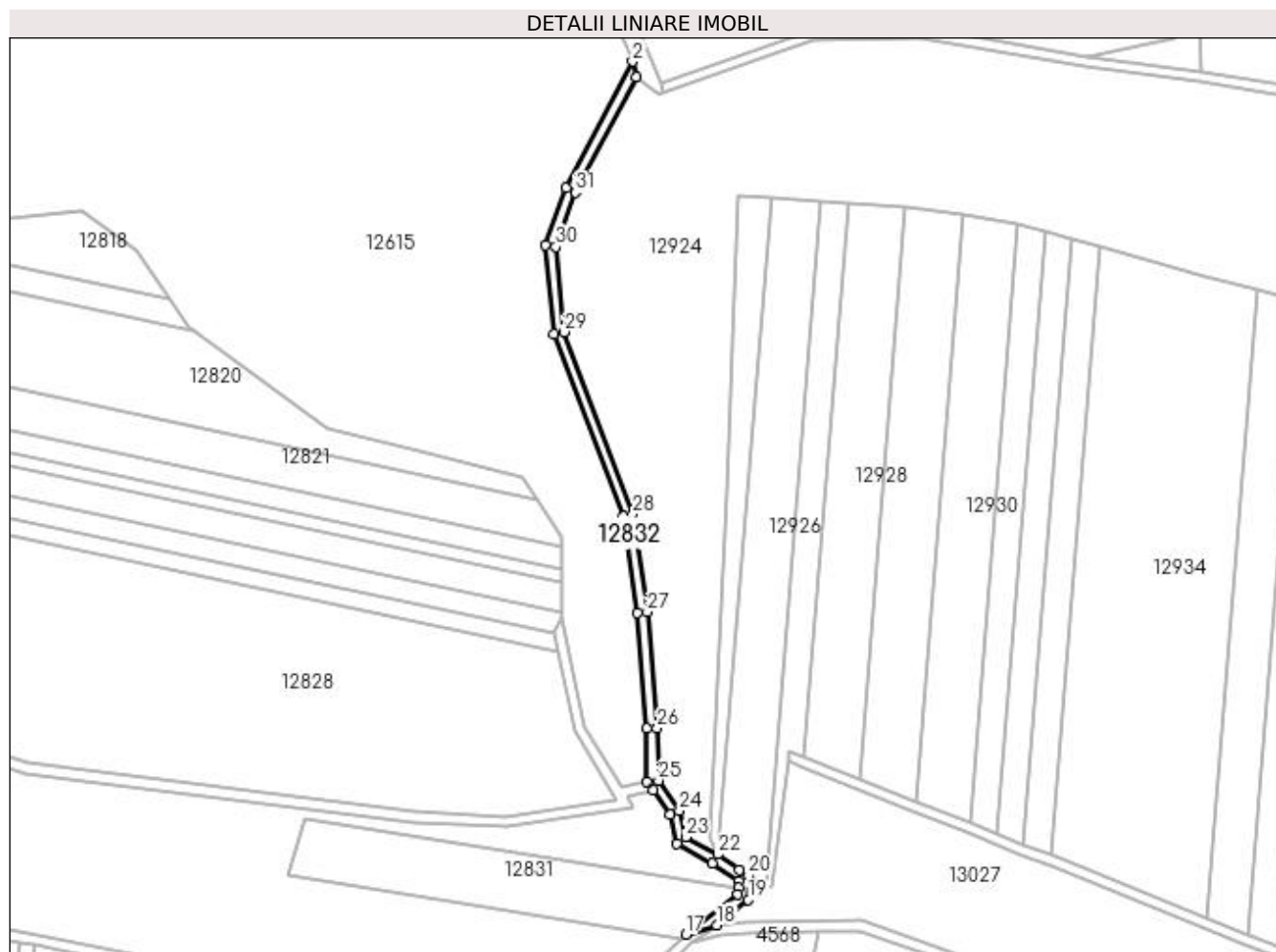
Inscrieri privind dezmembramintele dreptului de proprietate, drepturi reale de garanție și sarcini	Referințe
NU SUNT	

Anexa Nr. 1 La Partea I

Teren

Nr cadastral	Suprafața (mp)*	Observații / Referințe
	1.492	

* Suprafața este determinată în planul de proiecție Stereo 70.



Date referitoare la teren

Crt	Categorie folosință	Intra vilan	Suprafața (mp)	Tarla	Parcelă	Nr. topo	Observații / Referințe
1	drum	NU	1.492	-	DE 886	-	

Lungime Segmente

1) Valorile lungimilor segmentelor sunt obținute din proiecție în plan.

Punct început	X / Y	Punct sfârșit	X / Y	Lungime segment (** (m)
1	417.455,925 299.136,377	2	417.454,583 299.142,409	6.18
3	417.428,756 299.093,411	4	417.420,885 299.071,216	23.549
5	417.424,202 299.036,867	6	417.450,8 298.966,311	75.403
7	417.456,333 298.929,035	8	417.460,077 298.884,411	44.781
9	417.460,022 298.863,846	10	417.462,485 298.860,327	4.296

Punct început	X / Y	Punct sfârșit	X / Y	Lungime segment (** (m)
2	417.454,583 299.142,409	3	417.428,756 299.093,411	55.388
4	417.420,885 299.071,216	5	417.424,202 299.036,867	34.509
6	417.450,8 298.966,311	7	417.456,333 298.929,035	37.684
8	417.460,077 298.884,411	9	417.460,022 298.863,846	20.565
10	417.462,485 298.860,327	11	417.469,021 298.850,99	11.397

Punct început	X / Y	Punct sfârșit	X / Y	Lungime segment (** (m)
11	417.469,021 298.850,99	12	417.471,631 298.839,62	11.665
13	417.485,536 298.832,263	14	417.495,466 298.825,337	12.106
15	417.495,426 298.822,752	16	417.495,387 298.820,166	2.586
17	417.475,103 298.804,706	18	417.487,143 298.808,354	12.58
19	417.499,357 298.818,162	20	417.499,498 298.827,402	9.241
21	417.495,813 298.829,693	22	417.487,624 298.835,684	10.147
23	417.475,12 298.842,3	24	417.472,745 298.852,645	10.614
25	417.464,629 298.864,24	26	417.464,077 298.884,573	20.341
27	417.460,308 298.929,496	28	417.454,694 298.967,322	38.24
29	417.428,132 299.037,781	30	417.424,952 299.070,716	33.089
31	417.432,43 299.091,802	1	417.455,925 299.136,377	50.388

Punct început	X / Y	Punct sfârșit	X / Y	Lungime segment (** (m)
12	417.471,631 298.839,62	13	417.485,536 298.832,263	15.732
14	417.495,466 298.825,337	15	417.495,426 298.822,752	2.586
16	417.495,387 298.820,166	17	417.475,103 298.804,706	25.504
18	417.487,143 298.808,354	19	417.499,357 298.818,162	15.664
20	417.499,498 298.827,402	21	417.495,813 298.829,693	4.339
22	417.487,624 298.835,684	23	417.475,12 298.842,3	14.146
24	417.472,745 298.852,645	25	417.464,629 298.864,24	14.153
26	417.464,077 298.884,573	27	417.460,308 298.929,496	45.081
28	417.454,694 298.967,322	29	417.428,132 299.037,781	75.299
30	417.424,952 299.070,716	31	417.432,43 299.091,802	22.372

** Lungimile segmentelor sunt determinate în planul de proiecție Stereo 70 și sunt rotunjite la 1 milimetru.

*** Distanța dintre puncte este formată din segmente cumulate ce sunt mai mici decât valoarea 1 milimetru.

**DATE DESPRE IMOBILUL NR. 12833**

Oficiul de Cadastru și Publicitate Imobiliară DOLJ
Biroul de Cadastru și Publicitate Imobiliară Craiova

A. Partea I. Descrierea imobilului

TEREN Intravilan

Adresa: Loc. Leu, Jud. Dolj, T110/2, P182

Nr. Crt	Nr cadastral Nr. topografic	Suprafața* (mp)	Observații / Referințe
A1	33725	7.824	Sector cadastral:9 Teren neimprejmuit;

B. Partea II. Proprietari și acte

Inscrieri privitoare la dreptul de proprietate și alte drepturi reale	Referințe
222118 / 29/11/2018	
Hotarare Judecatoreasca nr. SENTINTA CIVILA NR.920, din 21/01/2010 emis de JUD.CRAIOVA;	
B1	A1
Intabulare, drept de PROPRIETATE, dobandit prin Hotarare Judecatoreasca, cota actuala 1/1, cota initiala 1/1	
1) STANCULEASA GABRIEL COSTINEL	
2) TRUICA CONSTANTIN	

C. Partea III. SARCINI .

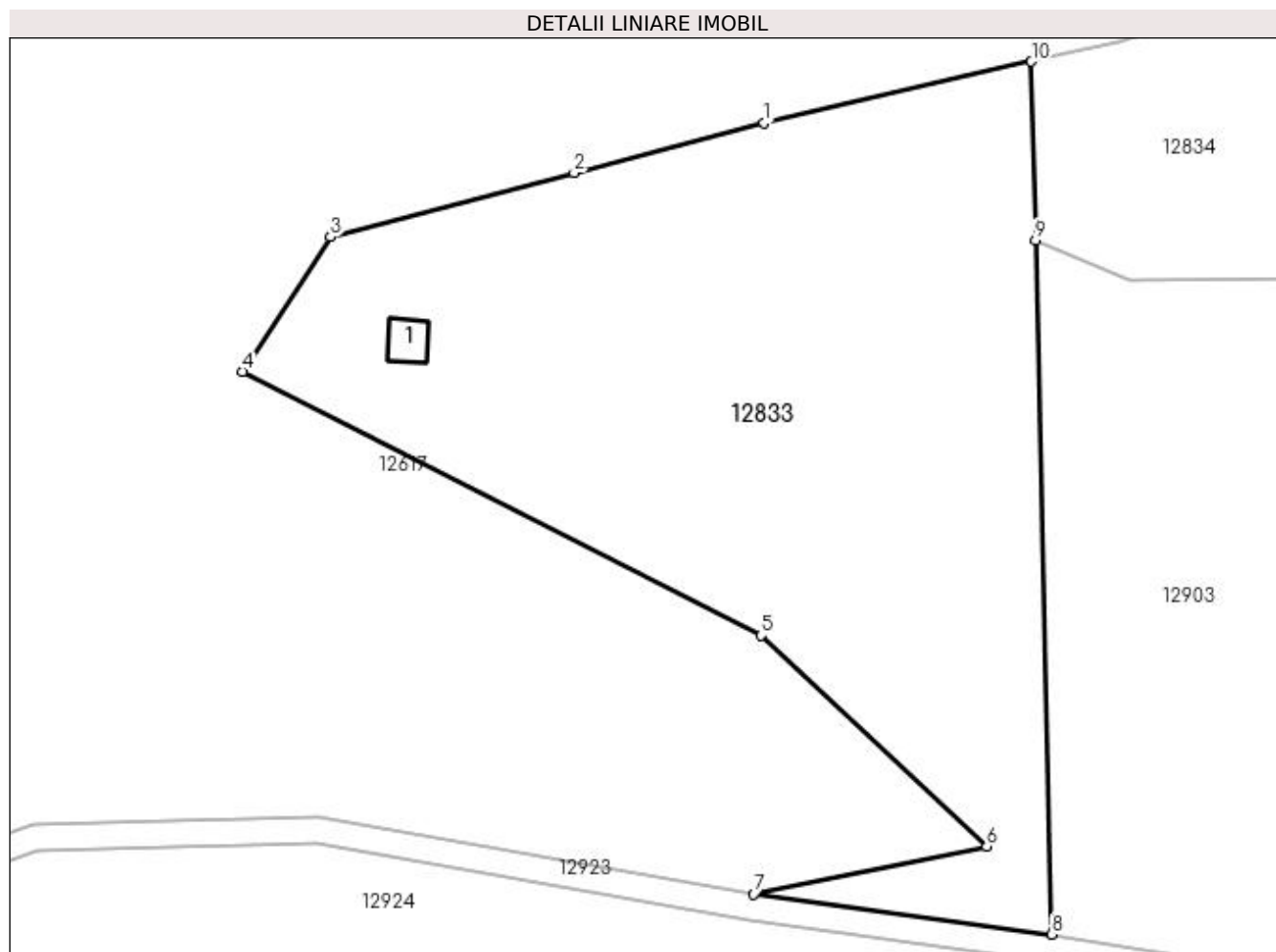
Inscrieri privind dezmembramintele dreptului de proprietate, drepturi reale de garanție și sarcini	Referințe
NU SUNT	

Anexa Nr. 1 La Partea I

Teren

Nr cadastral	Suprafața (mp)*	Observații / Referințe
33725	7.824	

* Suprafața este determinată în planul de proiecție Stereo 70.



Date referitoare la teren

Crt	Categorie folosință	Intravilan	Suprafața (mp)	Tarla	Parcelă	Nr. topo	Observații / Referințe
1	arabil	DA	7.824	110/2	182	-	

Date referitoare la construcții

Crt	Număr	Destinație construcție	Supraf. (mp)	Situație juridică	Observații / Referințe
A1.1		construcții anexa	37	Fara acte	Nr. niveluri:1; S. construita la sol:37 mp; S. construita desfasurata:37 mp; anexa (fara acte)

Lungime Segmente

1) Valorile lungimilor segmentelor sunt obținute din proiecție în plan.

Punct început	X / Y	Punct sfârșit	X / Y	Lungime segment (** (m)
1	417.631,892 299.258,262	2	417.603,851 299.250,861	29.001
2	417.603,851 299.250,861	3	417.567,816 299.241,386	37.26
3	417.567,816 299.241,386	4	417.554,827 299.221,482	23.767

Punct început	X / Y	Punct sfârșit	X / Y	Lungime segment (** (m)
4	417.554,827 299.221,482	5	417.631,459 299.182,538	85.96
5	417.631,459 299.182,538	6	417.664,796 299.151,383	45.629
6	417.664,796 299.151,383	7	417.630,408 299.144,336	35.103
7	417.630,408 299.144,336	8	417.674,397 299.138,359	44.393
8	417.674,397 299.138,359	9	417.672,013 299.240,939	102.608
9	417.672,013 299.240,939	10	417.671,401 299.267,296	26.364
10	417.671,401 299.267,296	1	417.631,892 299.258,262	40.529

** Lungimile segmentelor sunt determinate în planul de proiecție Stereo 70 și sunt rotunjite la 1 milimetru.

*** Distanța dintre puncte este formată din segmente cumulate ce sunt mai mici decât valoarea 1 milimetru.

**DATE DESPRE IMOBILUL NR. 12834**

Oficiul de Cadastru și Publicitate Imobiliară DOLJ
Biroul de Cadastru și Publicitate Imobiliară Craiova

A. Partea I. Descrierea imobilului

TEREN Extravilan

Adresa: Jud. Dolj, T110/2, P181

Nr. Crt	Nr cadastral Nr. topografic	Suprafața* (mp)	Observații / Referințe
A1		13.137	Sector cadastral:9 Teren neimprejmuit;

B. Partea II. Proprietari și acte

Inscrieri privitoare la dreptul de proprietate și alte drepturi reale	Referințe
/	
Act Administrativ nr. TDP 3401, din 23/06/2005 emis de COMISIA JUDETEANA DOLJ;	
B1	A1
Intabulare, drept de PROPRIETATE, dobandit prin Reconstituire, cota actuala 1/1, cota initiala 1/1 1) IANCU MIHAIL, LIPSĂ CNP	

C. Partea III. SARCINI .

Inscrieri privind dezmembramintele dreptului de proprietate, drepturi reale de garanție și sarcini	Referințe
NU SUNT	

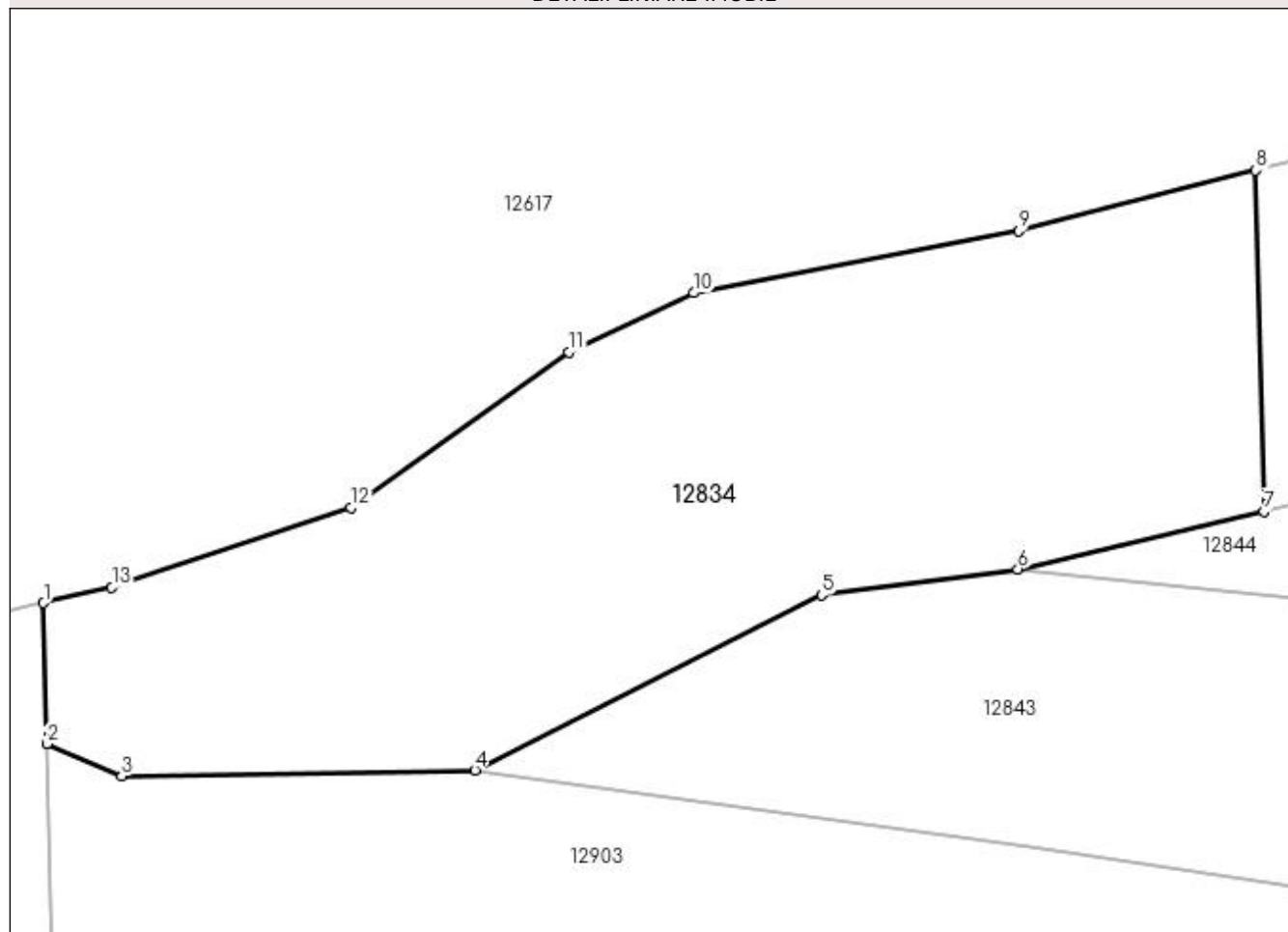
Anexa Nr. 1 La Partea I

Teren

Nr cadastral	Suprafața (mp)*	Observații / Referințe
	13.137	

* Suprafața este determinată în planul de proiecție Stereo 70.

DETALII LINIARE IMOBIL



Date referitoare la teren

Crt	Categorie folosință	Intravilan	Suprafața (mp)	Tarla	Parcelă	Nr. topo	Observații / Referințe
1	pasune	NU	13.137	110/2	181	-	

Lungime Segmente

1) Valorile lungimilor segmentelor sunt obținute din proiecție în plan.

Punct început	X / Y	Punct sfârșit	X / Y	Lungime segment (** (m)
1	417.671,401 299.267,296	2	417.672,013 299.240,939	26.364
2	417.672,013 299.240,939	3	417.686,011 299.234,896	15.247
3	417.686,011 299.234,896	4	417.752,161 299.236,036	66.16
4	417.752,161 299.236,036	5	417.817,076 299.268,78	72.706
5	417.817,076 299.268,78	6	417.853,812 299.273,63	37.054

Punct început	X / Y	Punct sfârșit	X / Y	Lungime segment (** (m)
6	417.853,812 299.273,63	7	417.899,868 299.284,432	47.306
7	417.899,868 299.284,432	8	417.898,386 299.348,225	63.81
8	417.898,386 299.348,225	9	417.854,037 299.336,931	45.764
9	417.854,037 299.336,931	10	417.793,097 299.325,28	62.044
10	417.793,097 299.325,28	11	417.769,761 299.314,262	25.806
11	417.769,761 299.314,262	12	417.728,919 299.285,116	50.175
12	417.728,919 299.285,116	13	417.684,188 299.270,22	47.146
13	417.684,188 299.270,22	1	417.671,401 299.267,296	13.117

** Lungimile segmentelor sunt determinate în planul de proiecție Stereo 70 și sunt rotunjite la 1 milimetru.

*** Distanța dintre puncte este formată din segmente cumulate ce sunt mai mici decât valoarea 1 milimetru.

**DATE DESPRE IMOBILUL NR. 12835**

Oficiul de Cadastru și Publicitate Imobiliară DOLJ
Biroul de Cadastru și Publicitate Imobiliară Craiova

A. Partea I. Descrierea imobilului

TEREN Extravilan

Adresa: Jud. Dolj, T110/2, P110

Nr. Crt	Nr cadastral Nr. topografic	Suprafața* (mp)	Observații / Referințe
A1		32.300	Sector cadastral:9 Teren neimprejmuit;

B. Partea II. Proprietari și acte

Inscrieri privitoare la dreptul de proprietate și alte drepturi reale	Referințe
/	
Act Administrativ nr. TDP 2326, din 14/07/2003 emis de COMISIA JUDETEANA DOLJ;	
B1	A1
Intabulare, drept de PROPRIETATE, dobândit prin Reconstituire, cota actuala 1/1, cota initiala 1/1 1) ȘCOALA ZĂNOAGA, LIPSĂ CNP	

C. Partea III. SARCINI .

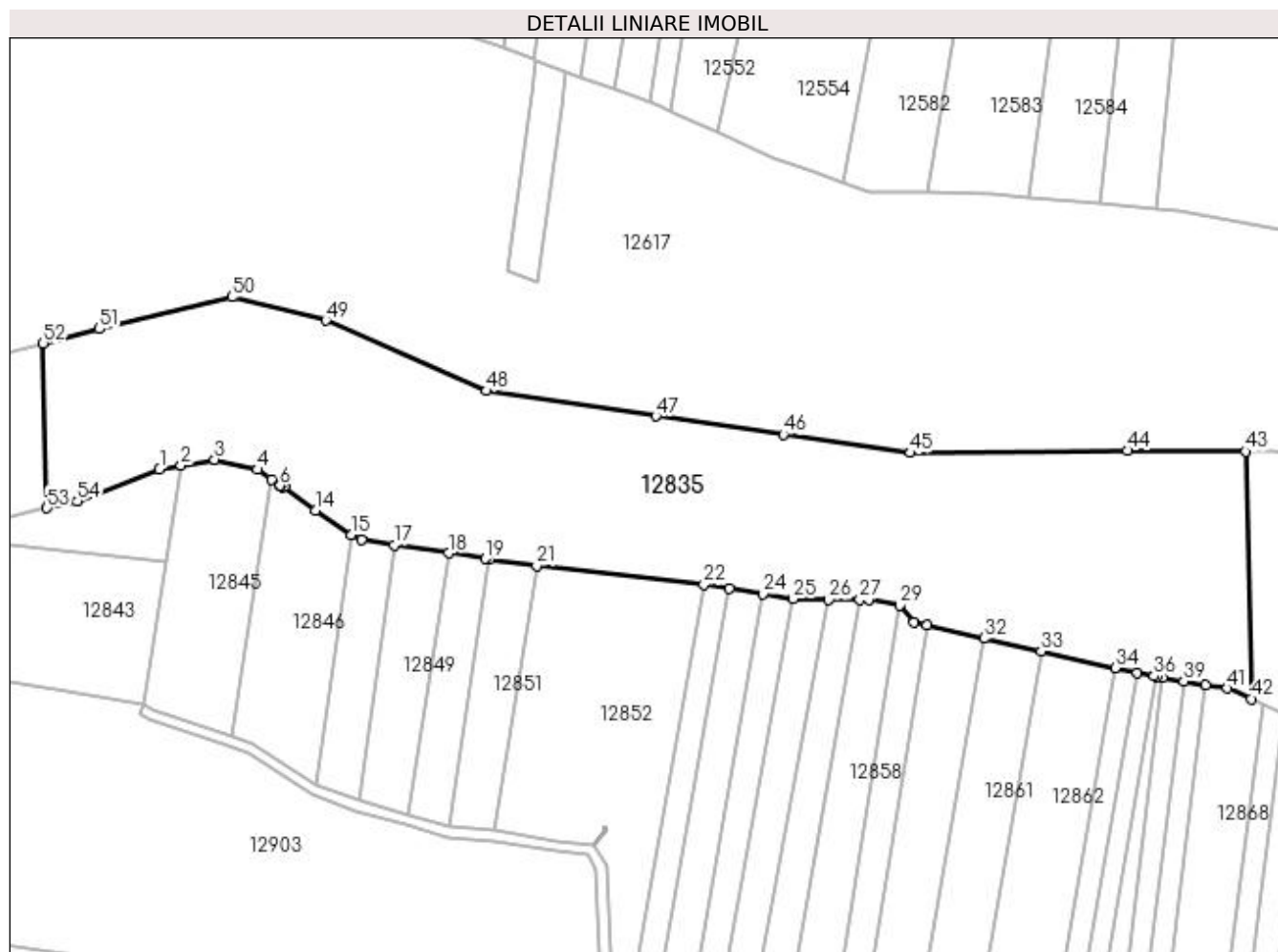
Inscrieri privind dezmembramintele dreptului de proprietate, drepturi reale de garanție și sarcini	Referințe
NU SUNT	

Anexa Nr. 1 La Partea I

Teren

Nr cadastral	Suprafața (mp)*	Observații / Referințe
	32.300	

* Suprafața este determinată în planul de proiecție Stereo 70.



Date referitoare la teren

Crt	Categorie folosință	Intra vilan	Suprafața (mp)	Tarla	Parcelă	Nr. topo	Observații / Referințe
1	pasune	NU	32.300	110/2	110	-	

Lungime Segmente

1) Valorile lungimilor segmentelor sunt obținute din proiecție în plan.

Punct început	X / Y	Punct sfârșit	X / Y	Lungime segment	Punct început	X / Y	Punct sfârșit	X / Y	Lungime segment	Punct început	X / Y	Punct sfârșit	X / Y	Lungime segment
1	417.943,387 299.299,466	2	417.951,765 299.300,966	8.512	2	417.951,765 299.300,966	3	417.964,719 299.303,285	13.159	3	417.964,719 299.303,285	4	417.981,358 299.299,366	17.094
4	417.981,358 299.299,366	5	417.986,675 299.295,668	6.477	5	417.986,675 299.295,668	6	417.990,043 299.293,15	4.205	6	417.990,043 299.293,15	7	417.990,135 299.293,459	0.323
7	417.990,135 299.293,459	8	417.990,086 299.293,515	0.074	8	417.990,086 299.293,515	9	417.991,069 299.294,367	1.301	9	417.991,069 299.294,367	10	417.992,097 299.293,271	1.502
10	417.992,097 299.293,271	11	417.991,111 299.292,441	1.289	11	417.991,111 299.292,441	12	417.990,141 299.293,451	1.4	12	417.990,141 299.293,451	13	417.990,051 299.293,144	0.321
13	417.990,051 299.293,144	14	418.003,753 299.283,69	16.648	14	418.003,753 299.283,69	15	418.017,484 299.274,243	16.666	15	418.017,484 299.274,243	16	418.021,486 299.272,185	4.5
16	418.021,486 299.272,185	17	418.034,212 299.270,254	12.872	17	418.034,212 299.270,254	18	418.055,158 299.267,074	21.186	18	418.055,158 299.267,074	19	418.069,398 299.264,913	14.404

Punct început	X / Y	Punct sfârșit	X / Y	Lungime segment	Punct început	X / Y	Punct sfârșit	X / Y	Lungime segment	Punct început	X / Y	Punct sfârșit	X / Y	Lungime segment
19	418.069,398 299.264,913	20	418.071,034 299.264,696	1.65	20	418.071,034 299.264,696	21	418.089,349 299.262,281	18.47 3	21	418.089,349 299.262,281	22	418.153,955 299.255,004	65.01 5
22	418.153,955 299.255,004	23	418.163,817 299.253,393	9.993	23	418.163,817 299.253,393	24	418.176,876 299.251,259	13.23 2	24	418.176,876 299.251,259	25	418.188,524 299.249,357	11.80 2
25	418.188,524 299.249,357	26	418.202,334 299.249,031	13.81 4	26	418.202,334 299.249,031	27	418.214,324 299.249,195	11.99 1	27	418.214,324 299.249,195	28	418.217,684 299.249,081	3.362
28	418.217,684 299.249,081	29	418.229,721 299.246,876	12.23 8	29	418.229,721 299.246,876	30	418.235,333 299.240,343	8.612	30	418.235,333 299.240,343	31	418.240,227 299.239,194	5.027
31	418.240,227 299.239,194	32	418.262,364 299.234,124	22.71	32	418.262,364 299.234,124	33	418.284,419 299.229,074	22.62 5	33	418.284,419 299.229,074	34	418.313,067 299.222,704	29.34 8
34	418.313,067 299.222,704	35	418.321,713 299.220,867	8.839	35	418.321,713 299.220,867	36	418.328,195 299.219,49	6.627	36	418.328,195 299.219,49	37	418.329,227 299.219,318	1.046
37	418.329,227 299.219,318	38	418.331,449 299.218,949	2.252	38	418.331,449 299.218,949	39	418.339,651 299.217,585	8.315	39	418.339,651 299.217,585	40	418.348,213 299.216,162	8.679
40	418.348,213 299.216,162	41	418.356,486 299.214,787	8.386	41	418.356,486 299.214,787	42	418.365,707 299.210,753	10.06 5	42	418.365,707 299.210,753	43	418.363,486 299.306,346	95.61 9
43	418.363,486 299.306,346	44	418.317,755 299.306,685	45.73 2	44	418.317,755 299.306,685	45	418.233,929 299.305,842	83.83	45	418.233,929 299.305,842	46	418.184,66 299.312,967	49.78 2
46	418.184,66 299.312,967	47	418.135,39 299.320,091	49.78 2	47	418.135,39 299.320,091	48	418.069,914 299.329,806	66.19 3	48	418.069,914 299.329,806	49	418.007,679 299.357,009	67.92 1
49	418.007,679 299.357,009	50	417.971,376 299.366,077	37.41 8	50	417.971,376 299.366,077	51	417.920,162 299.353,771	52.67 2	51	417.920,162 299.353,771	52	417.898,386 299.348,225	22.47 2
52	417.898,386 299.348,225	53	417.899,868 299.284,432	63.81	53	417.899,868 299.284,432	54	417.911,613 299.287,187	12.06 4	54	417.911,613 299.287,187	1	417.943,387 299.299,466	34.06 3

** Lungimile segmentelor sunt determinate în planul de proiecție Stereo 70 și sunt rotunjite la 1 milimetru.

*** Distanța dintre puncte este formată din segmente cumulate ce sunt mai mici decât valoarea 1 milimetru.

**DATE DESPRE IMOBILUL NR. 12836**

Oficiul de Cadastru și Publicitate Imobiliară DOLJ
Biroul de Cadastru și Publicitate Imobiliară Craiova

A. Partea I. Descrierea imobilului

TEREN Extravilan

Adresa: Jud. Dolj, T110/2

Nr. Crt	Nr cadastral Nr. topografic	Suprafața* (mp)	Observații / Referințe
A1		8.164	Sector cadastral:9 Teren neimprejmuit;

B. Partea II. Proprietari și acte

Inscrieri privitoare la dreptul de proprietate și alte drepturi reale		Referințe
/		
Act Normativ nr. LEGEA 7, din 13/03/1996 emis de PARLAMENT;		
B1	Inscrierea provizorie, drept de PROPRIETATE, dobandit prin Lege, cota actuala 1/1, cota initiala 1/1 1) NEIDENTIFICAT NEIDENTIFICAT	A1

C. Partea III. SARCINI .

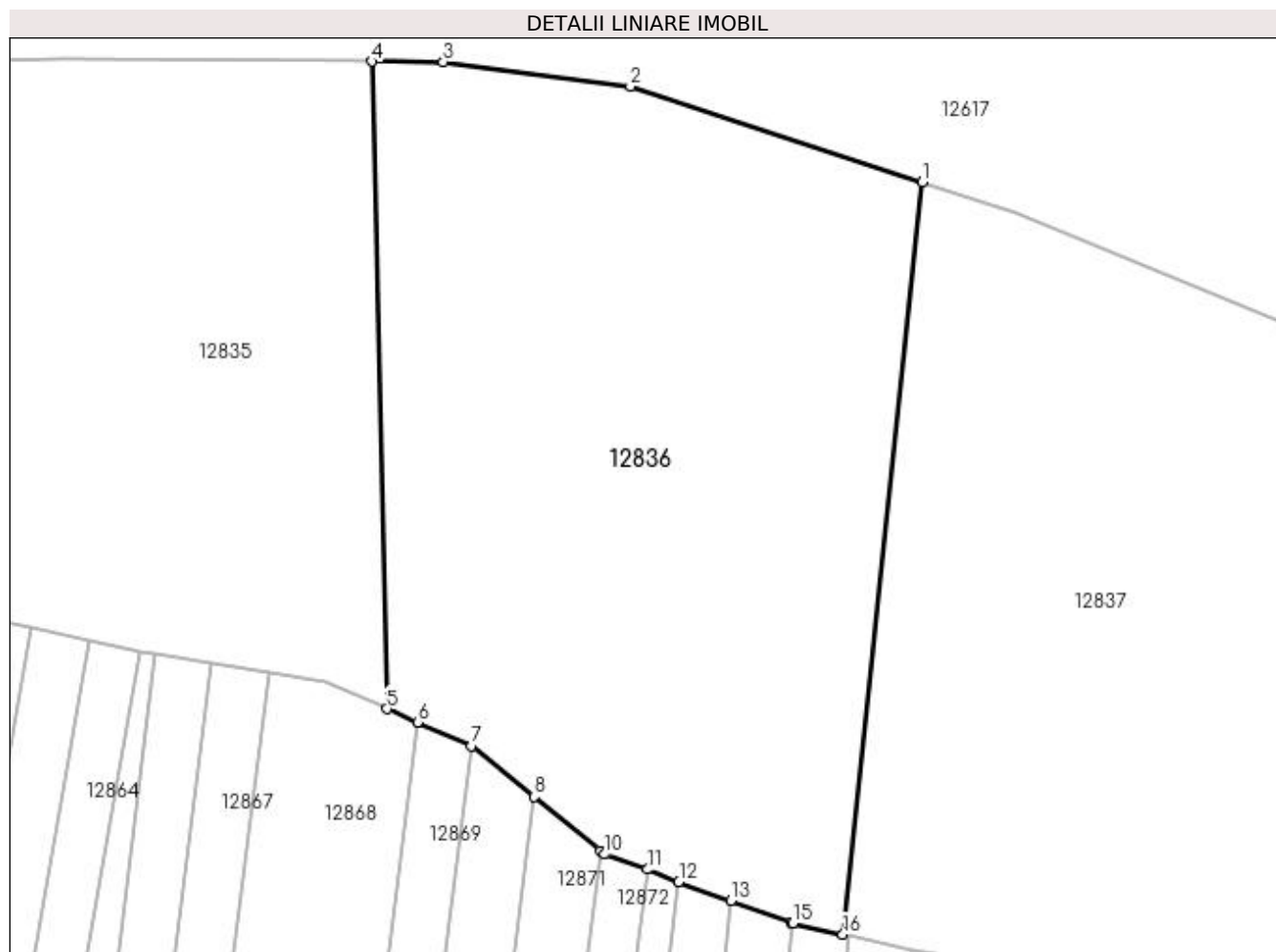
Inscrieri privind dezmembramintele dreptului de proprietate, drepturi reale de garanție și sarcini	Referințe
NU SUNT	

Anexa Nr. 1 La Partea I

Teren

Nr cadastral	Suprafața (mp)*	Observații / Referințe
	8.164	

* Suprafața este determinată în planul de proiecție Stereo 70.



Date referitoare la teren

Crt	Categorie folosință	Intra vilan	Suprafața (mp)	Tarla	Parcelă	Nr. topo	Observații / Referințe
1	pasune	NU	8.164	110/2	-	-	

Lungime Segmente

1) Valorile lungimilor segmentelor sunt obținute din proiecție în plan.

Punct început	X / Y	Punct sfârșit	X / Y	Lungime segment (** (m)
1	418.444,757 299.288,513	2	418.401,678 299.302,678	45.348
2	418.401,678 299.302,678	3	418.374,005 299.306,268	27.905
3	418.374,005 299.306,268	4	418.363,486 299.306,346	10.519
4	418.363,486 299.306,346	5	418.365,707 299.210,753	95.619
5	418.365,707 299.210,753	6	418.370,199 299.208,788	4.902

Punct început	X / Y	Punct sfârşit	X / Y	Lungime segment (** (m)
6	418.370,199 299.208,788	7	418.378,198 299.205,288	8.731
7	418.378,198 299.205,288	8	418.387,398 299.197,796	11.865
8	418.387,398 299.197,796	9	418.397,226 299.189,794	12.674
9	418.397,226 299.189,794	10	418.397,849 299.189,286	0.804
10	418.397,849 299.189,286	11	418.404,19 299.187,065	6.718
11	418.404,19 299.187,065	12	418.408,817 299.185,253	4.97
12	418.408,817 299.185,253	13	418.416,464 299.182,441	8.148
13	418.416,464 299.182,441	14	418.425,374 299.179,164	9.493
14	418.425,374 299.179,164	15	418.425,638 299.179,106	0.27
15	418.425,638 299.179,106	16	418.433,036 299.177,474	7.576
16	418.433,036 299.177,474	1	418.444,757 299.288,513	111.656

** Lungimile segmentelor sunt determinate în planul de proiecție Stereo 70 și sunt rotunjite la 1 milimetru.

*** Distanța dintre puncte este formată din segmente cumulate ce sunt mai mici decât valoarea 1 milimetru.

**DATE DESPRE IMOBILUL NR. 12837**

Oficiul de Cadastru și Publicitate Imobiliară DOLJ
Biroul de Cadastru și Publicitate Imobiliară Craiova

A. Partea I. Descrierea imobilului

TEREN Extravilan

Adresa: Jud. Dolj, T110/2, P20

Nr. Crt	Nr cadastral Nr. topografic	Suprafața* (mp)	Observații / Referințe
A1		Din acte: 18.300 Masurata: 12.800	Sector cadastral:9 Teren neimprejmuit;

B. Partea II. Proprietari și acte

Inscrieri privitoare la dreptul de proprietate și alte drepturi reale		Referințe
/		
Act Administrativ nr. TDP 2220, din 31/01/2003 emis de COMISIA JUDETEANA DOLJ;		
B1	Intabulare, drept de PROPRIETATE, dobandit prin Reconstituire, cota actuala 1/1, cota initiala 1/1 1) ȘCOALA LEU, LIPSĂ CNP	A1

C. Partea III. SARCINI .

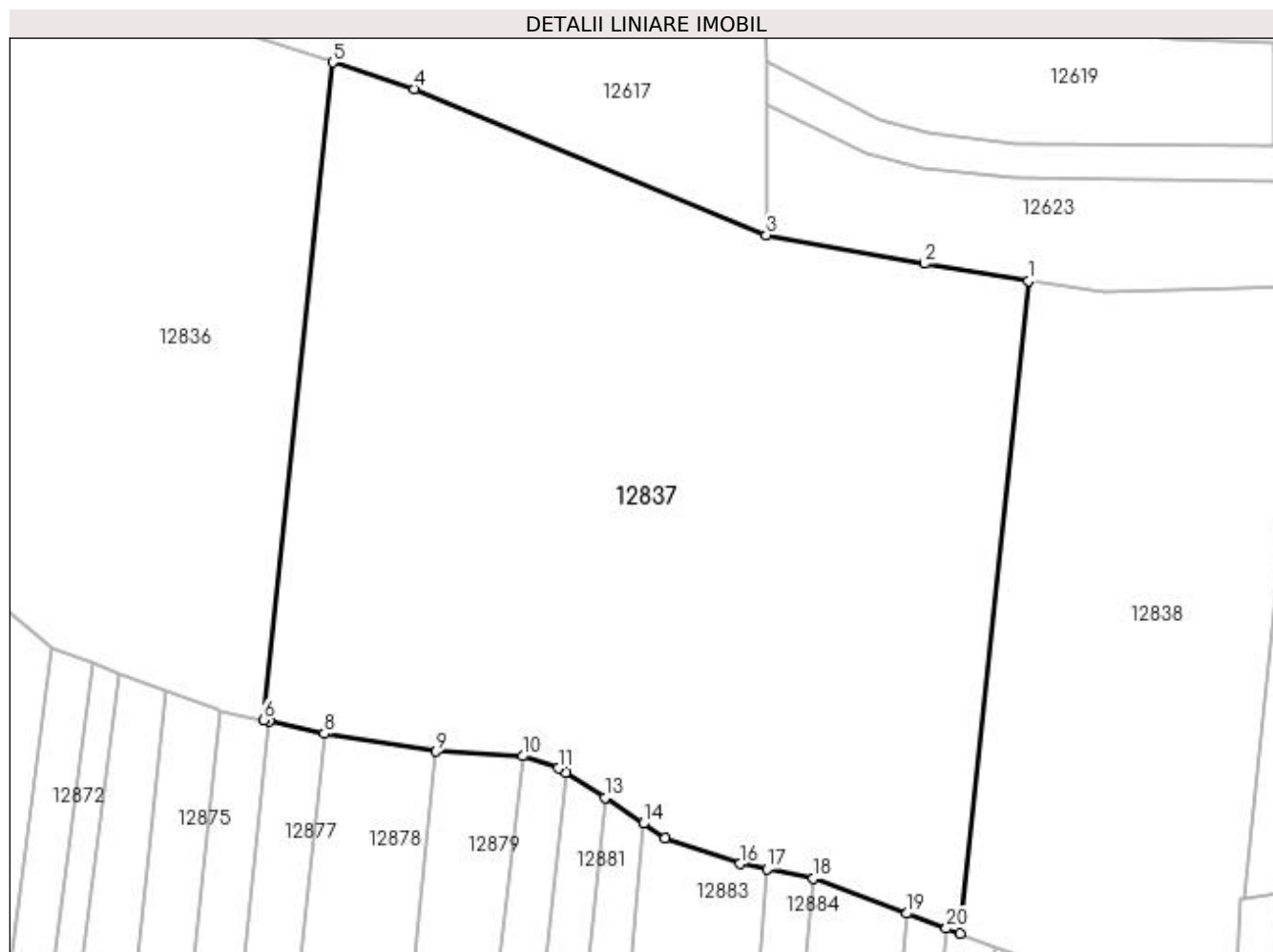
Inscrieri privind dezmembramintele dreptului de proprietate, drepturi reale de garanție și sarcini	Referințe
NU SUNT	

Anexa Nr. 1 La Partea I

Teren

Nr cadastral	Suprafața (mp)*	Observații / Referințe
	Din acte: 18.300 Masurata: 12.800	

* Suprafața este determinată în planul de proiecție Stereo 70.



Date referitoare la teren

Crt	Categorie folosință	Intravilan	Suprafața (mp)	Tarla	Parcelă	Nr. topo	Observații / Referințe
1	pasune	NU	12.800	110/2	20	-	IDENTIC CU T111 TERENUL ESTE IMPARTIT IN DOUA LOTURI DIFERENTA DE SUPRAFATA SE REGASESTE LA ID 12623,

Lungime Segmente

1) Valorile lungimilor segmentelor sunt obținute din proiecție în plan.

Punct început	X / Y	Punct sfârșit	X / Y	Lungime segment (** (m)
1	418.562,218 299.251,667	2	418.544,606 299.254,533	17.844
3	418.517,937 299.259,373	4	418.458,461 299.284,007	64.376
5	418.444,757 299.288,513	6	418.433,036 299.177,474	111.656

Punct început	X / Y	Punct sfârșit	X / Y	Lungime segment (** (m)
2	418.544,606 299.254,533	3	418.517,937 299.259,373	27.104
4	418.458,461 299.284,007	5	418.444,757 299.288,513	14.426
6	418.433,036 299.177,474	7	418.433,992 299.177,263	0.979

Punct început	X / Y	Punct sfârșit	X / Y	Lungime segment (** (m)
7	418.433,992 299.177,263	8	418.443,306 299.175,209	9.538
9	418.462,219 299.172,222	10	418.476,785 299.171,442	14.587
11	418.482,827 299.169,389	12	418.484,052 299.168,613	1.45
13	418.490,691 299.164,388	14	418.497,163 299.160,06	7.786
15	418.500,809 299.157,623	16	418.513,498 299.153,264	13.417
17	418.518,029 299.152,371	18	418.525,866 299.150,826	7.987
19	418.541,617 299.144,886	20	418.548,32 299.142,359	7.163
21	418.550,589 299.141,503	1	418.562,218 299.251,667	110.776

Punct început	X / Y	Punct sfârșit	X / Y	Lungime segment (** (m)
8	418.443,306 299.175,209	9	418.462,219 299.172,222	19.147
10	418.476,785 299.171,442	11	418.482,827 299.169,389	6.381
12	418.484,052 299.168,613	13	418.490,691 299.164,388	7.869
14	418.497,163 299.160,06	15	418.500,809 299.157,623	4.386
16	418.513,498 299.153,264	17	418.518,029 299.152,371	4.619
18	418.525,866 299.150,826	19	418.541,617 299.144,886	16.834
20	418.548,32 299.142,359	21	418.550,589 299.141,503	2.426

** Lungimile segmentelor sunt determinate în planul de proiecție Stereo 70 și sunt rotunjite la 1 milimetru.

*** Distanța dintre puncte este formată din segmente cumulate ce sunt mai mici decât valoarea 1 milimetru.

**DATE DESPRE IMOBILUL NR. 12838**

Oficiul de Cadastru și Publicitate Imobiliară DOLJ
Biroul de Cadastru și Publicitate Imobiliară Craiova

A. Partea I. Descrierea imobilului

TEREN Extravilan

Adresa: Jud. Dolj, T110/2

Nr. Crt	Nr cadastral Nr. topografic	Suprafața* (mp)	Observații / Referințe
A1		5.380	Sector cadastral:9 Teren neimprejmuit;

B. Partea II. Proprietari și acte

Inscrieri privitoare la dreptul de proprietate și alte drepturi reale		Referințe
/		
Act Normativ nr. LEGEA 7, din 13/03/1996 emis de PARLAMENT;		
B1	Inscrierea provizorie, drept de PROPRIETATE, dobandit prin Lege, cota actuala 1/1, cota initiala 1/1 1) NEIDENTIFICAT NEIDENTIFICAT	A1

C. Partea III. SARCINI .

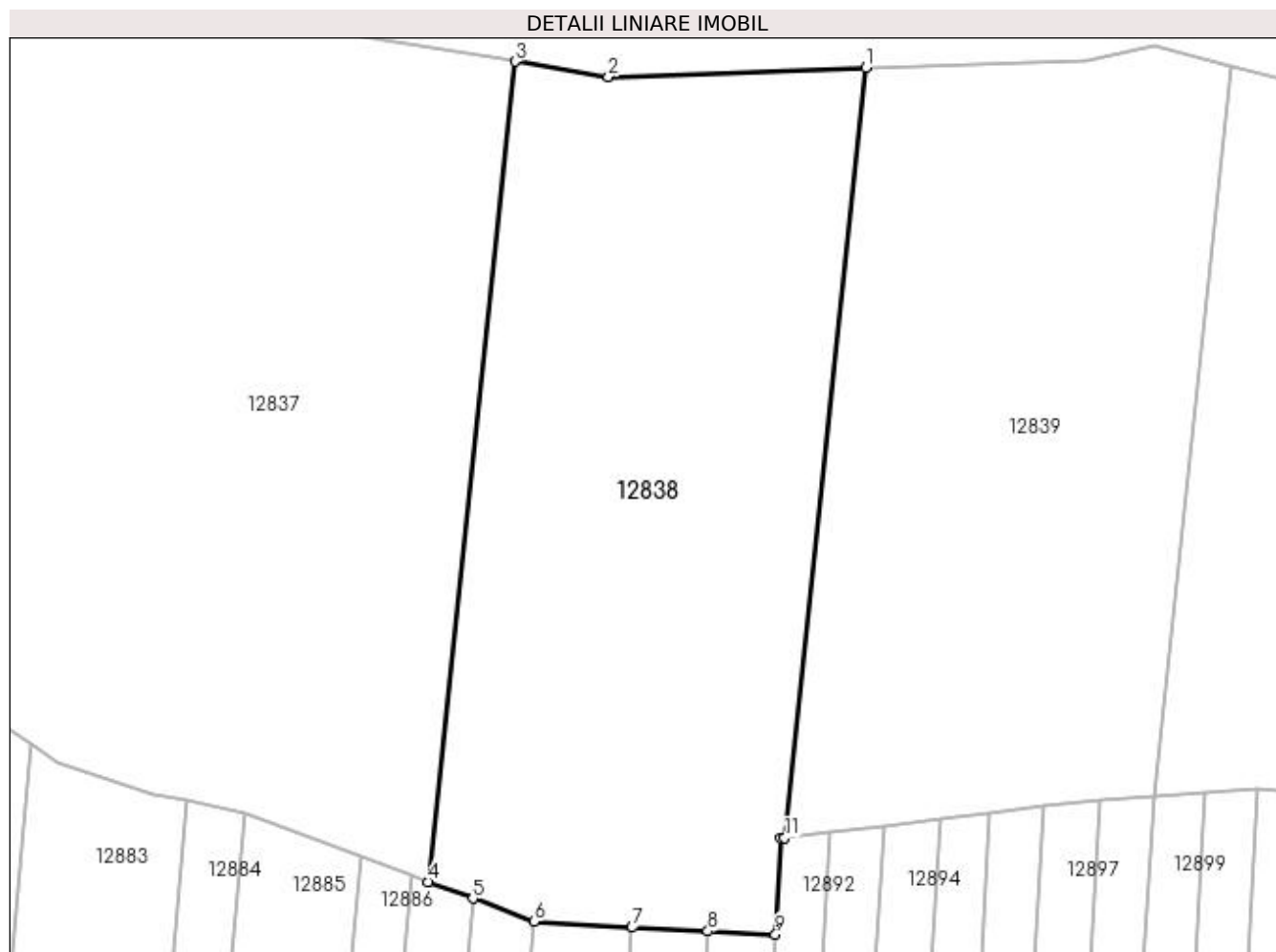
Inscrieri privind dezmembramintele dreptului de proprietate, drepturi reale de garanție și sarcini	Referințe
NU SUNT	

Anexa Nr. 1 La Partea I

Teren

Nr cadastral	Suprafața (mp)*	Observații / Referințe
	5.380	

* Suprafața este determinată în planul de proiecție Stereo 70.



Date referitoare la teren

Crt	Categorie folosință	Intra vilan	Suprafața (mp)	Tarla	Parcelă	Nr. topo	Observații / Referințe
1	pasune	NU	5.380	110/2	-	-	

Lungime Segmente

1) Valorile lungimilor segmentelor sunt obținute din proiecție în plan.

Punct început	X / Y	Punct sfârșit	X / Y	Lungime segment (** (m)
1	418.609,354 299.250,84	2	418.574,781 299.249,623	34.594
2	418.574,781 299.249,623	3	418.562,218 299.251,667	12.729
3	418.562,218 299.251,667	4	418.550,589 299.141,503	110.776
4	418.550,589 299.141,503	5	418.556,563 299.139,25	6.384
5	418.556,563 299.139,25	6	418.564,764 299.136,158	8.764

Punct început	X / Y	Punct sfârșit	X / Y	Lungime segment (** (m)
6	418.564,764 299.136,158	7	418.577,929 299.135,352	13.19
7	418.577,929 299.135,352	8	418.588,13 299.134,871	10.212
8	418.588,13 299.134,871	9	418.597,215 299.134,442	9.095
9	418.597,215 299.134,442	10	418.597,91 299.147,354	12.931
10	418.597,91 299.147,354	11	418.598,438 299.147,418	0.532
11	418.598,438 299.147,418	1	418.609,354 299.250,84	103.996

** Lungimile segmentelor sunt determinate în planul de proiecție Stereo 70 și sunt rotunjite la 1 milimetru.

*** Distanța dintre puncte este formată din segmente cumulate ce sunt mai mici decât valoarea 1 milimetru.

**DATE DESPRE IMOBILUL NR. 12839**

Oficiul de Cadastru și Publicitate Imobiliară DOLJ
Biroul de Cadastru și Publicitate Imobiliară Craiova

A. Partea I. Descrierea imobilului

TEREN Extravilan

Adresa: Jud. Dolj, T110/2, P2/1

Nr. Crt	Nr cadastral Nr. topografic	Suprafața* (mp)	Observații / Referințe
A1		4.980	Sector cadastral:9 Teren neimprejmuit;

B. Partea II. Proprietari și acte

Inscrieri privitoare la dreptul de proprietate și alte drepturi reale		Referințe
/		
Act Administrativ nr. TDP 3497, din 13/02/2006 emis de COMISIA JUDETEANA DOLJ (CERTIFICAT DE DECES SERIA DM NR 748668);		
B1	Intabulare, drept de PROPRIETATE, dobandit prin Reconstituire, cota actuala 1/1, cota initiala 1/1 1) SCHIRLOIU CONSTANTA DEFUNCT:Da	A1

C. Partea III. SARCINI .

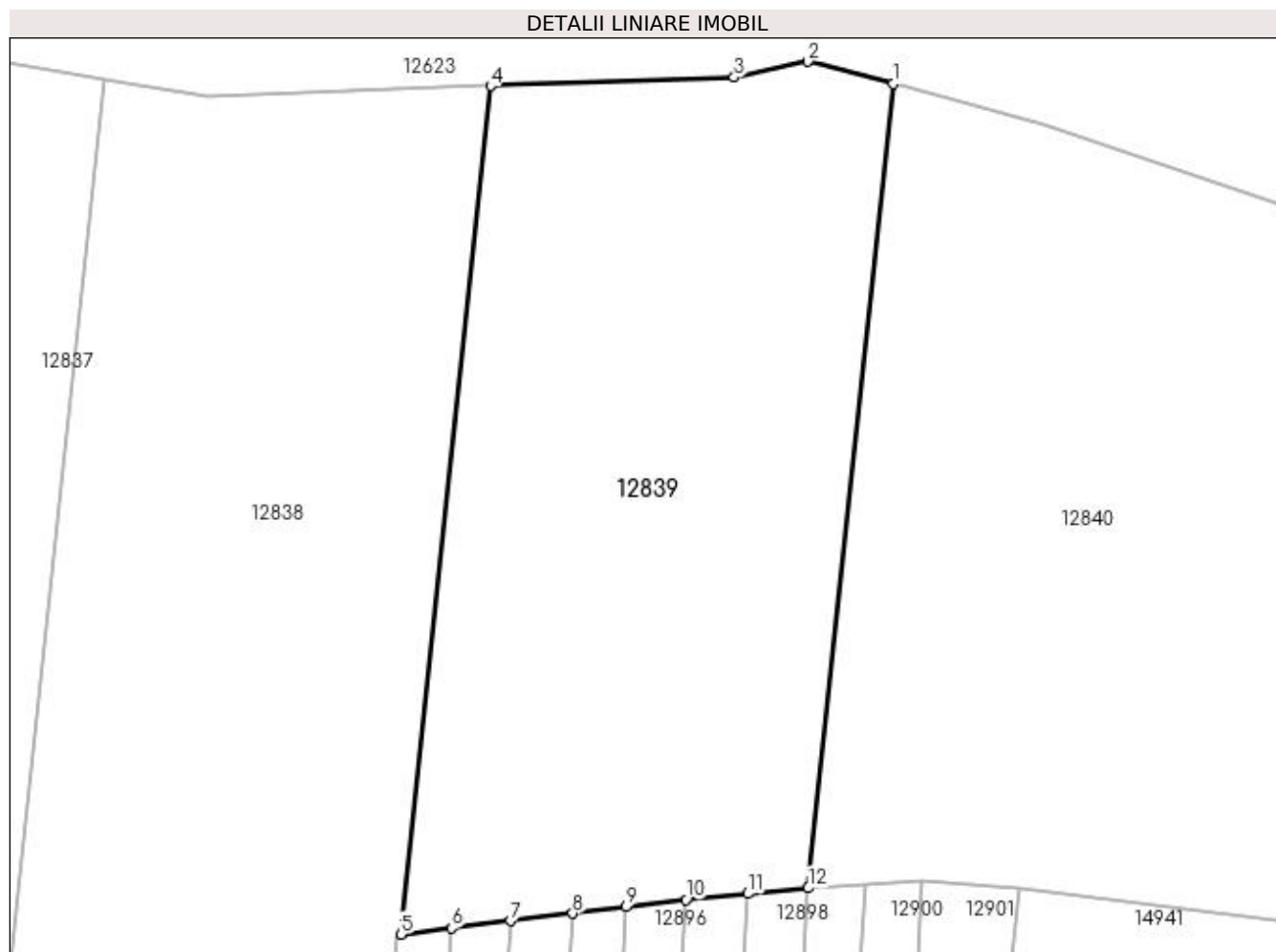
Inscrieri privind dezmembramintele dreptului de proprietate, drepturi reale de garanție și sarcini	Referințe
NU SUNT	

Anexa Nr. 1 La Partea I

Teren

Nr cadastral	Suprafața (mp)*	Observații / Referințe
	4.980	

* Suprafața este determinată în planul de proiecție Stereo 70.



Date referitoare la teren

Crt	Categorie folosință	Intra vilan	Suprafața (mp)	Tarla	Parcelă	Nr. topo	Observații / Referințe
1	pasune	NU	4.980	110/2	2/1	-	

Lungime Segmente

1) Valorile lungimilor segmentelor sunt obținute din proiecție în plan.

Punct început	X / Y	Punct sfârșit	X / Y	Lungime segment (** (m)
1	418.658,454 299.251,093	2	418.648,05 299.253,802	10.75
2	418.648,05 299.253,802	3	418.639,054 299.251,886	9.198
3	418.639,054 299.251,886	4	418.609,354 299.250,84	29.718
4	418.609,354 299.250,84	5	418.598,438 299.147,418	103.996
5	418.598,438 299.147,418	6	418.604,608 299.148,192	6.219

Punct început	X / Y	Punct sfârşit	X / Y	Lungime segment (** (m)
6	418.604,608 299.148,192	7	418.611,767 299.149,057	7.211
7	418.611,767 299.149,057	8	418.619,383 299.149,977	7.671
8	418.619,383 299.149,977	9	418.625,92 299.150,767	6.584
9	418.625,92 299.150,767	10	418.633,176 299.151,644	7.31
10	418.633,176 299.151,644	11	418.640,732 299.152,368	7.59
11	418.640,732 299.152,368	12	418.648,108 299.153,074	7.409
12	418.648,108 299.153,074	1	418.658,454 299.251,093	98.564

** Lungimile segmentelor sunt determinate în planul de proiecţie Stereo 70 şi sunt rotunjite la 1 milimetru.

*** Distanţa dintre puncte este formată din segmente cumulate ce sunt mai mici decât valoarea 1 milimetru.

**DATE DESPRE IMOBILUL NR. 12840**

Oficiul de Cadastru și Publicitate Imobiliară DOLJ
Biroul de Cadastru și Publicitate Imobiliară Craiova

A. Partea I. Descrierea imobilului

TEREN Extravilan

Adresa: Jud. Dolj, T110/2, P1/5

Nr. Crt	Nr cadastral Nr. topografic	Suprafața* (mp)	Observații / Referințe
A1		6.838	Sector cadastral:9 Teren neimprejmuit;

B. Partea II. Proprietari și acte

Inscrieri privitoare la dreptul de proprietate și alte drepturi reale		Referințe
/		
Act Administrativ nr. TDP 3193, din 12/04/2005 emis de COMISIA JUDETEANA DOLJ (CERTIFICAT DE DECES SERIA DM NR 748668);		
B1	Intabulare, drept de PROPRIETATE, dobandit prin Reconstituire, cota actuala 1/1, cota initiala 1/1 1) DICU GHEORGHE, LIPSĂ CNP 2) OPRESCU MARIA, LIPSĂ CNP 3) CĂLINESCU CONSTANȚA, LIPSĂ CNP	A1

C. Partea III. SARCINI .

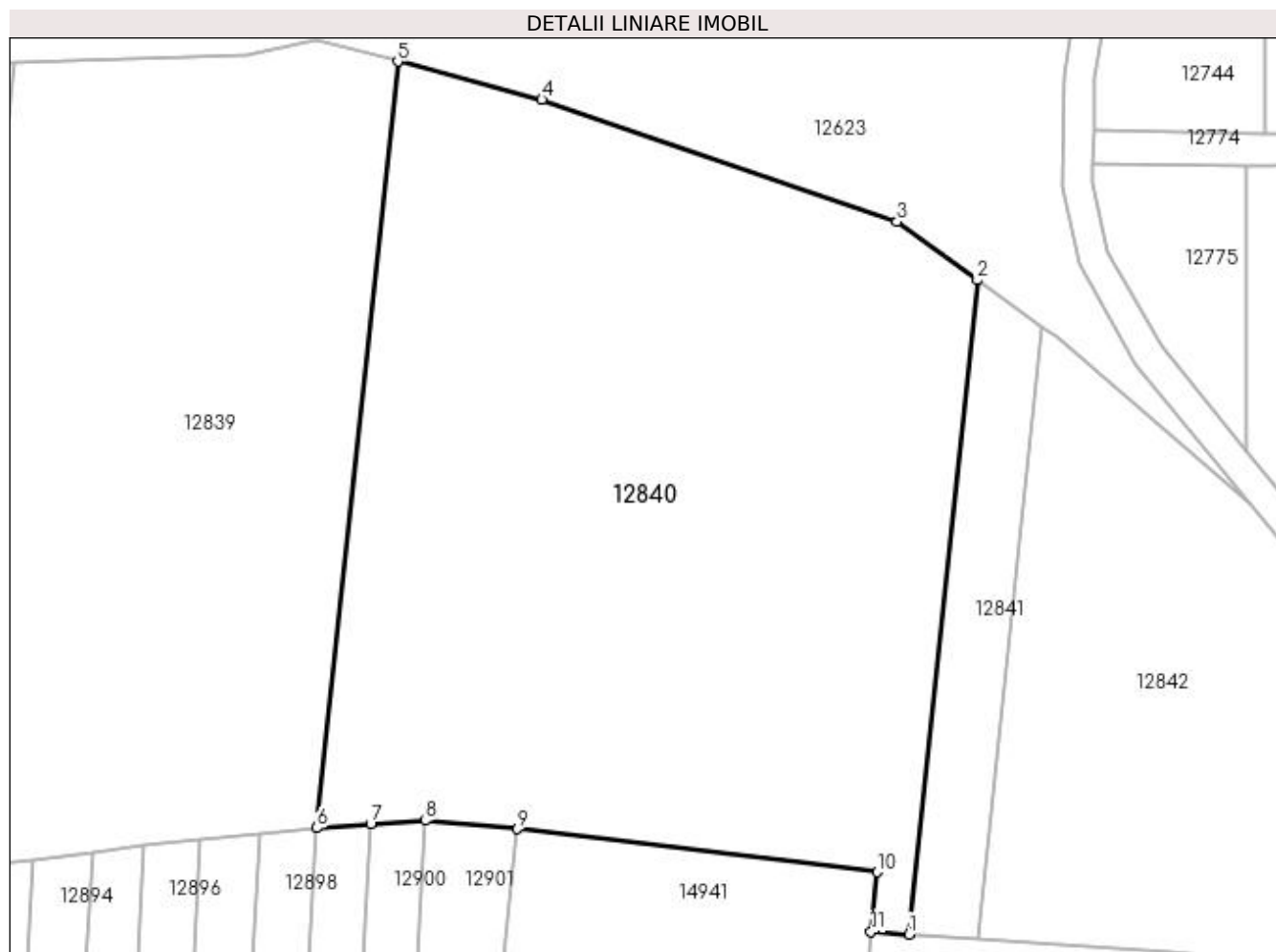
Inscrieri privind dezmembramintele dreptului de proprietate, drepturi reale de garanție și sarcini	Referințe
NU SUNT	

Anexa Nr. 1 La Partea I

Teren

Nr cadastral	Suprafața (mp)*	Observații / Referințe
	6.838	

* Suprafața este determinată în planul de proiecție Stereo 70.



Date referitoare la teren

Crt	Categorie folosință	Intra vilan	Suprafața (mp)	Tarla	Parcelă	Nr. topo	Observații / Referințe
1	pasune	NU	6.838	110/2	1/5	-	IDENTIC CU T110

Lungime Segmente

1) Valorile lungimilor segmentelor sunt obținute din proiecție în plan.

Punct început	X / Y	Punct sfârșit	X / Y	Lungime segment (** (m)
1	418.723,841 299.139,46	2	418.732,616 299.223,153	84.152
2	418.732,616 299.223,153	3	418.722,337 299.230,606	12.697
3	418.722,337 299.230,606	4	418.676,907 299.246,22	48.039
4	418.676,907 299.246,22	5	418.658,454 299.251,093	19.085
5	418.658,454 299.251,093	6	418.648,108 299.153,074	98.564

Punct început	X / Y	Punct sfârșit	X / Y	Lungime segment (** (m)
6	418.648,108 299.153,074	7	418.654,982 299.153,534	6.89
7	418.654,982 299.153,534	8	418.661,966 299.154,002	7.0
8	418.661,966 299.154,002	9	418.673,769 299.152,931	11.851
9	418.673,769 299.152,931	10	418.719,825 299.147,429	46.384
10	418.719,825 299.147,429	11	418.719,033 299.139,784	7.686
11	418.719,033 299.139,784	1	418.723,841 299.139,46	4.818

** Lungimile segmentelor sunt determinate în planul de proiecție Stereo 70 și sunt rotunjite la 1 milimetru.

*** Distanța dintre puncte este formată din segmente cumulate ce sunt mai mici decât valoarea 1 milimetru.

**DATE DESPRE IMOBILUL NR. 12841**

Oficiul de Cadastru și Publicitate Imobiliară DOLJ
Biroul de Cadastru și Publicitate Imobiliară Craiova

A. Partea I. Descrierea imobilului

TEREN Extravilan

Adresa: Jud. Dolj, T110/2, P110/2

Nr. Crt	Nr cadastral Nr. topografic	Suprafața* (mp)	Observații / Referințe
A1		722	Sector cadastral:9 Teren neimprejmuit;

B. Partea II. Proprietari și acte

Inscrieri privitoare la dreptul de proprietate și alte drepturi reale	Referințe
/	
Act Administrativ nr. TDP 3246, din 12/04/2005 emis de COMISIA JUDETEANA DOLJ;	
B1	A1
Intabulare, drept de PROPRIETATE, dobândit prin Reconstituire, cota actuala 1/1, cota initiala 1/1 1) TUCĂ CONSTANTIN, LIPSĂ CNP	

C. Partea III. SARCINI .

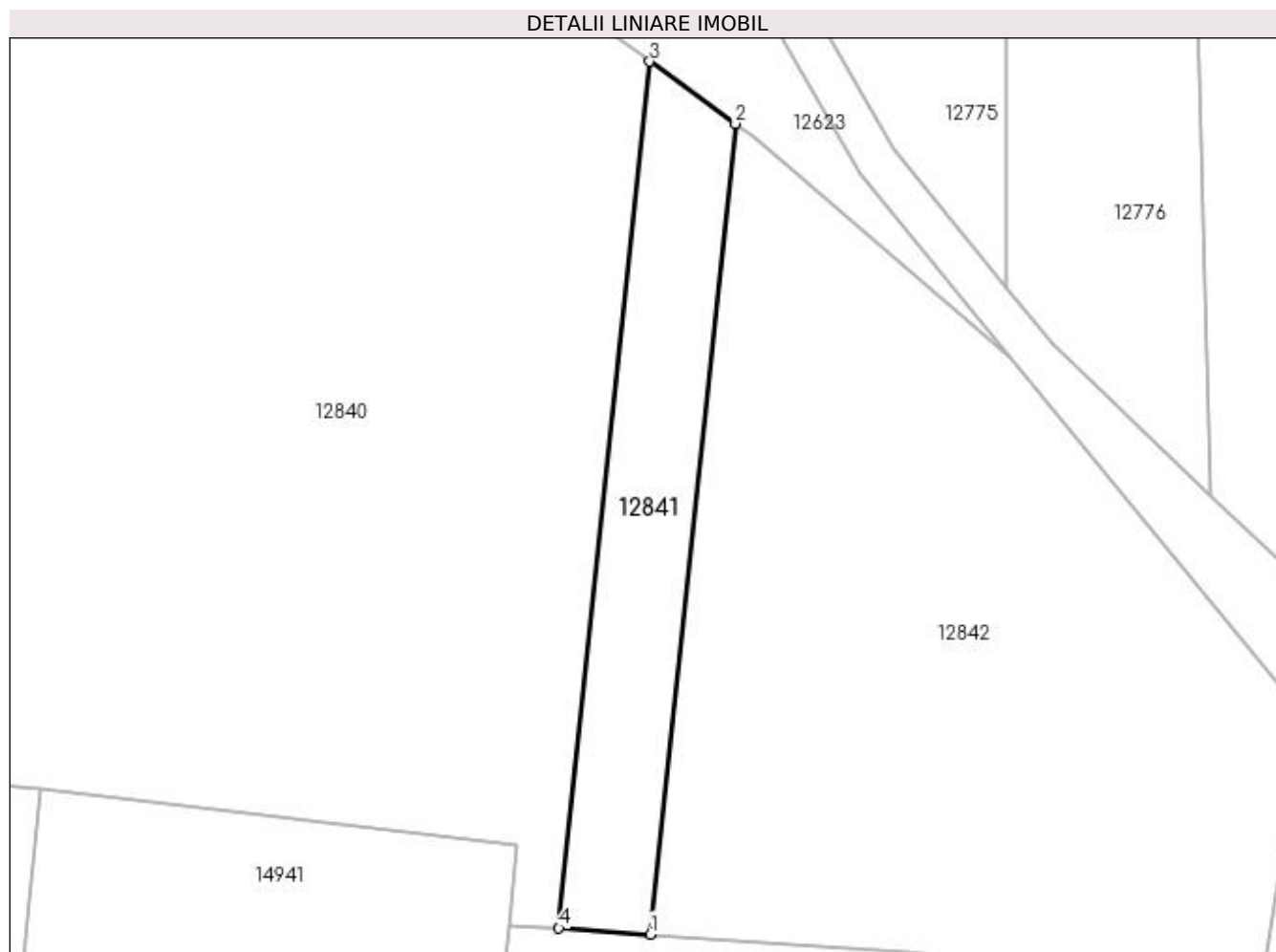
Inscrieri privind dezmembramintele dreptului de proprietate, drepturi reale de garanție și sarcini	Referințe
NU SUNT	

Anexa Nr. 1 La Partea I

Teren

Nr cadastral	Suprafața (mp)*	Observații / Referințe
	722	

* Suprafața este determinată în planul de proiecție Stereo 70.



Date referitoare la teren

Crt	Categorie folosință	Intra vilan	Suprafața (mp)	Tarla	Parcelă	Nr. topo	Observații / Referințe
1	pasune	NU	722	110/2	110/2	-	

Lungime Segmente

1) Valorile lungimilor segmentelor sunt obținute din proiecție în plan.

Punct început	X / Y	Punct sfârșit	X / Y	Lungime segment (** (m)
1	418.732,694 299.138,865	2	418.740,902 299.217,147	78.711
2	418.740,902 299.217,147	3	418.732,616 299.223,153	10.234
3	418.732,616 299.223,153	4	418.723,841 299.139,46	84.152
4	418.723,841 299.139,46	1	418.732,694 299.138,865	8.873

**** Lungimile segmentelor sunt determinate în planul de proiecție Stereo 70 și sunt rotunjite la 1 milimetru.**

***** Distanța dintre puncte este formată din segmente cumulate ce sunt mai mici decât valoarea 1 milimetru.**

**DATE DESPRE IMOBILUL NR. 12842**

Oficiul de Cadastru și Publicitate Imobiliară DOLJ
 Biroul de Cadastru și Publicitate Imobiliară Craiova

A. Partea I. Descrierea imobilului

TEREN Extravilan

Adresa: Jud. Dolj, T110/2, P110/1

Nr. Crt	Nr cadastral Nr. topografic	Suprafața* (mp)	Observații / Referințe
A1		3.302	Sector cadastral:9 Teren neimprejmuit;

B. Partea II. Proprietari și acte

Inscrieri privitoare la dreptul de proprietate și alte drepturi reale		Referințe
/		
Act Administrativ nr. TDP 2676, din 04/02/2004 emis de COMISIA JUDETEANA DOLJ (CERTIFICAT DE DECES SERIA DC NR 273767);		
B1	Intabulare, drept de PROPRIETATE, dobandit prin Reconstituire, cota actuala 1/1, cota initiala 1/1 1) STANCULEASA ION, LIPSĂ CNP DEFUNCT:Da	A1

C. Partea III. SARCINI .

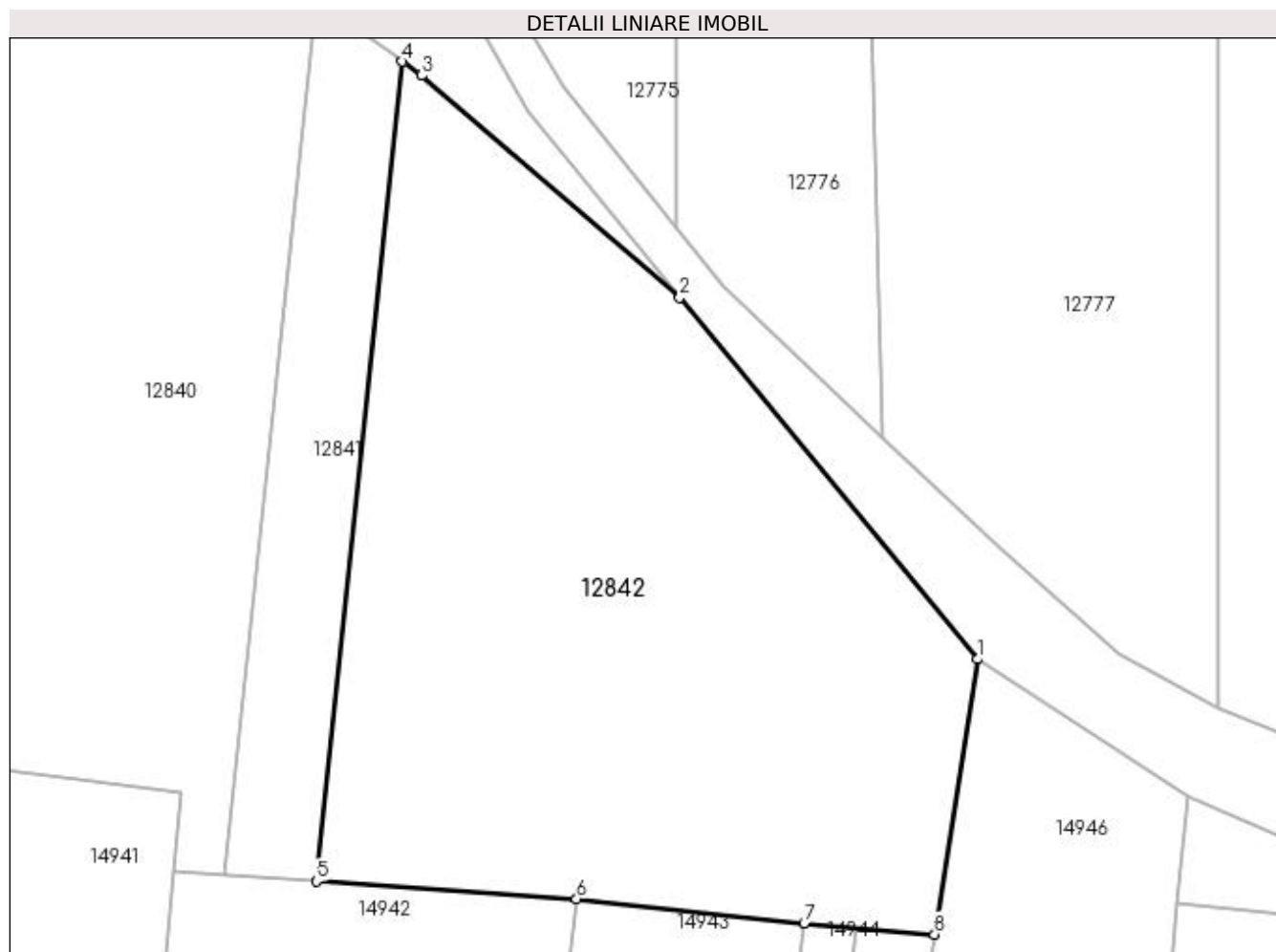
Inscrieri privind dezmembramintele dreptului de proprietate, drepturi reale de garanție și sarcini	Referințe
NU SUNT	

Anexa Nr. 1 La Partea I

Teren

Nr cadastral	Suprafața (mp)*	Observații / Referințe
	3.302	

* Suprafața este determinată în planul de proiecție Stereo 70.



Date referitoare la teren

Crt	Categorie folosință	Intra vilan	Suprafața (mp)	Tarla	Parcelă	Nr. topo	Observații / Referințe
1	arabil	NU	3.302	110/2	110/1	-	

Lungime Segmente

1) Valorile lungimilor segmentelor sunt obținute din proiecție în plan.

Punct început	X / Y	Punct sfârșit	X / Y	Lungime segment (** (m)
1	418.795,871 299.160,071	2	418.767,403 299.194,633	44.777
2	418.767,403 299.194,633	3	418.742,747 299.215,809	32.502
3	418.742,747 299.215,809	4	418.740,902 299.217,147	2.279
4	418.740,902 299.217,147	5	418.732,694 299.138,865	78.711
5	418.732,694 299.138,865	6	418.757,54 299.137,194	24.903

Punct început	X / Y	Punct sfârșit	X / Y	Lungime segment (** (m)
6	418.757,54 299.137,194	7	418.779,285 299.134,882	21.868
7	418.779,285 299.134,882	8	418.791,755 299.133,798	12.517
8	418.791,755 299.133,798	1	418.795,871 299.160,071	26.594

** Lungimile segmentelor sunt determinate în planul de proiecție Stereo 70 și sunt rotunjite la 1 milimetru.

*** Distanța dintre puncte este formată din segmente cumulate ce sunt mai mici decât valoarea 1 milimetru.

**DATE DESPRE IMOBILUL NR. 12843**

Oficiul de Cadastru și Publicitate Imobiliară DOLJ
Biroul de Cadastru și Publicitate Imobiliară Craiova

A. Partea I. Descrierea imobilului

TEREN Extravilan

Adresa: Jud. Dolj, T110/2, P22

Nr. Crt	Nr cadastral Nr. topografic	Suprafața* (mp)	Observații / Referințe
A1		7.800	Sector cadastral:9 Teren neimprejmuit;

B. Partea II. Proprietari și acte

Inscrieri privitoare la dreptul de proprietate și alte drepturi reale	Referințe
/	
Act Notarial nr. APV 632, din 09/10/2020 emis de NP IONASCU NICOLAE (TDP 2729/21.04.2004);	
B1	A1
Intabulare, drept de PROPRIETATE, dobandit prin lesire Din Indiviziune, cota actuala 1/1, cota initiala 1/1 1) ENE RADA	

C. Partea III. SARCINI .

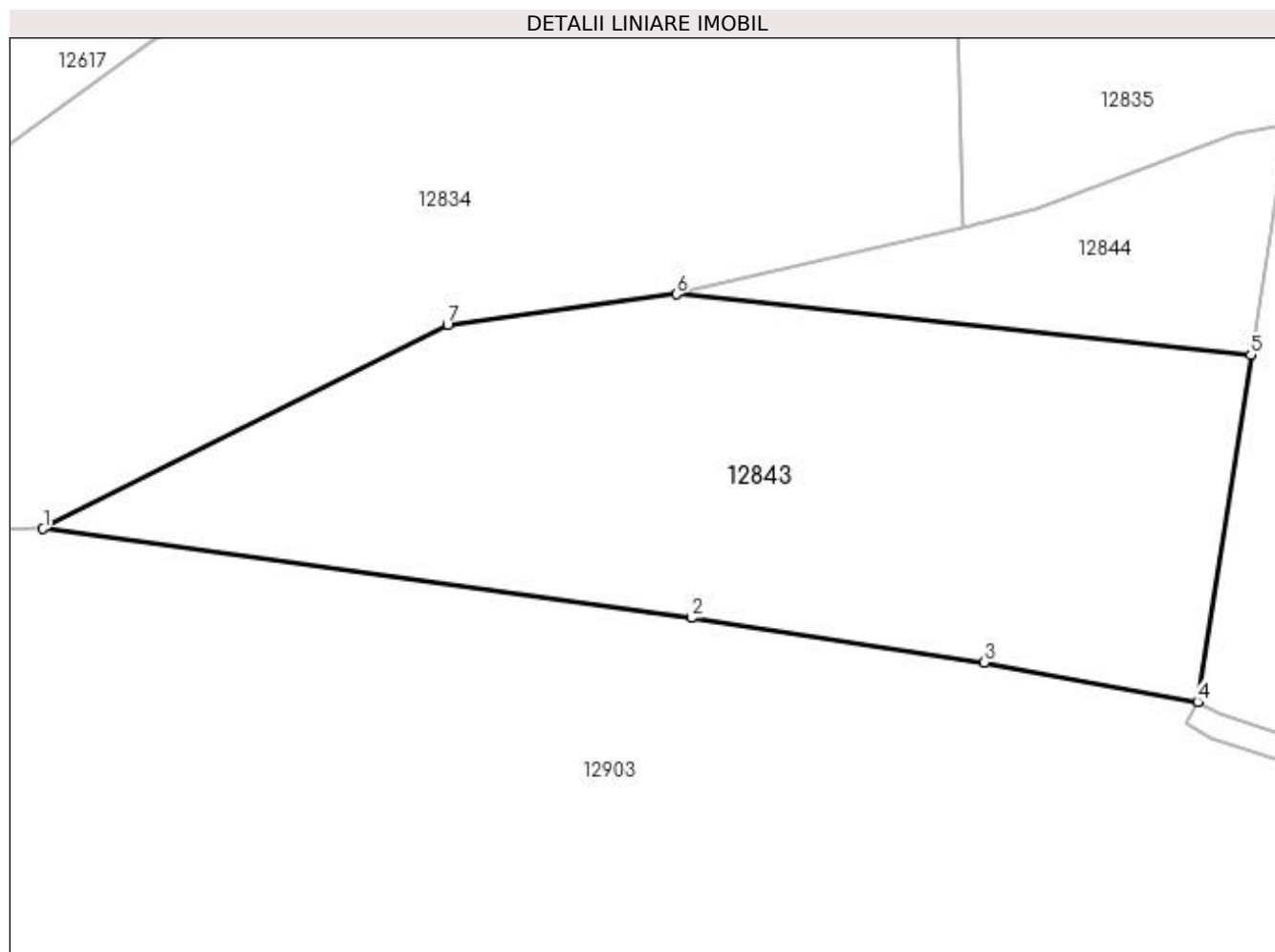
Inscrieri privind dezmembramintele dreptului de proprietate, drepturi reale de garanție și sarcini	Referințe
NU SUNT	

Anexa Nr. 1 La Partea I

Teren

Nr cadastral	Suprafața (mp)*	Observații / Referințe
	7.800	

* Suprafața este determinată în planul de proiecție Stereo 70.



Date referitoare la teren

Crt	Categorie folosință	Intravilan	Suprafața (mp)	Tarla	Parcelă	Nr. topo	Observații / Referințe
1	arabil	NU	7.800	110/2	22	-	

Lungime Segmente

1) Valorile lungimilor segmentelor sunt obținute din proiecție în plan.

Punct început	X / Y	Punct sfârșit	X / Y	Lungime segment (** (m)
1	417.752,161 299.236,036	2	417.856,191 299.221,717	105.01
2	417.856,191 299.221,717	3	417.903,172 299.214,584	47.52
3	417.903,172 299.214,584	4	417.937,427 299.208,28	34.83
4	417.937,427 299.208,28	5	417.946,034 299.263,89	56.272
5	417.946,034 299.263,89	6	417.853,812 299.273,63	92.735

Punct început	X / Y	Punct sfârșit	X / Y	Lungime segment (** (m)
6	417.853,812 299.273,63	7	417.817,076 299.268,78	37.054
7	417.817,076 299.268,78	1	417.752,161 299.236,036	72.706

** Lungimile segmentelor sunt determinate în planul de proiecție Stereo 70 și sunt rotunjite la 1 milimetru.

*** Distanța dintre puncte este formată din segmente cumulate ce sunt mai mici decât valoarea 1 milimetru.

**DATE DESPRE IMOBILUL NR. 12844**

Oficiul de Cadastru și Publicitate Imobiliară DOLJ
Biroul de Cadastru și Publicitate Imobiliară Craiova

A. Partea I. Descrierea imobilului

TEREN Extravilan

Adresa: Jud. Dolj, T110/2

Nr. Crt	Nr cadastral Nr. topografic	Suprafața* (mp)	Observații / Referințe
A1		1.639	Sector cadastral:9 Teren neimprejmuit;

B. Partea II. Proprietari și acte

Inscrieri privitoare la dreptul de proprietate și alte drepturi reale		Referințe
/		
Act Normativ nr. LEGEA 7, din 13/03/1996 emis de PARLAMENT;		
B1	Inscrierea provizorie, drept de PROPRIETATE, dobandit prin Lege, cota actuala 1/1, cota initiala 1/1 1) NEIDENTIFICAT NEIDENTIFICAT	A1

C. Partea III. SARCINI .

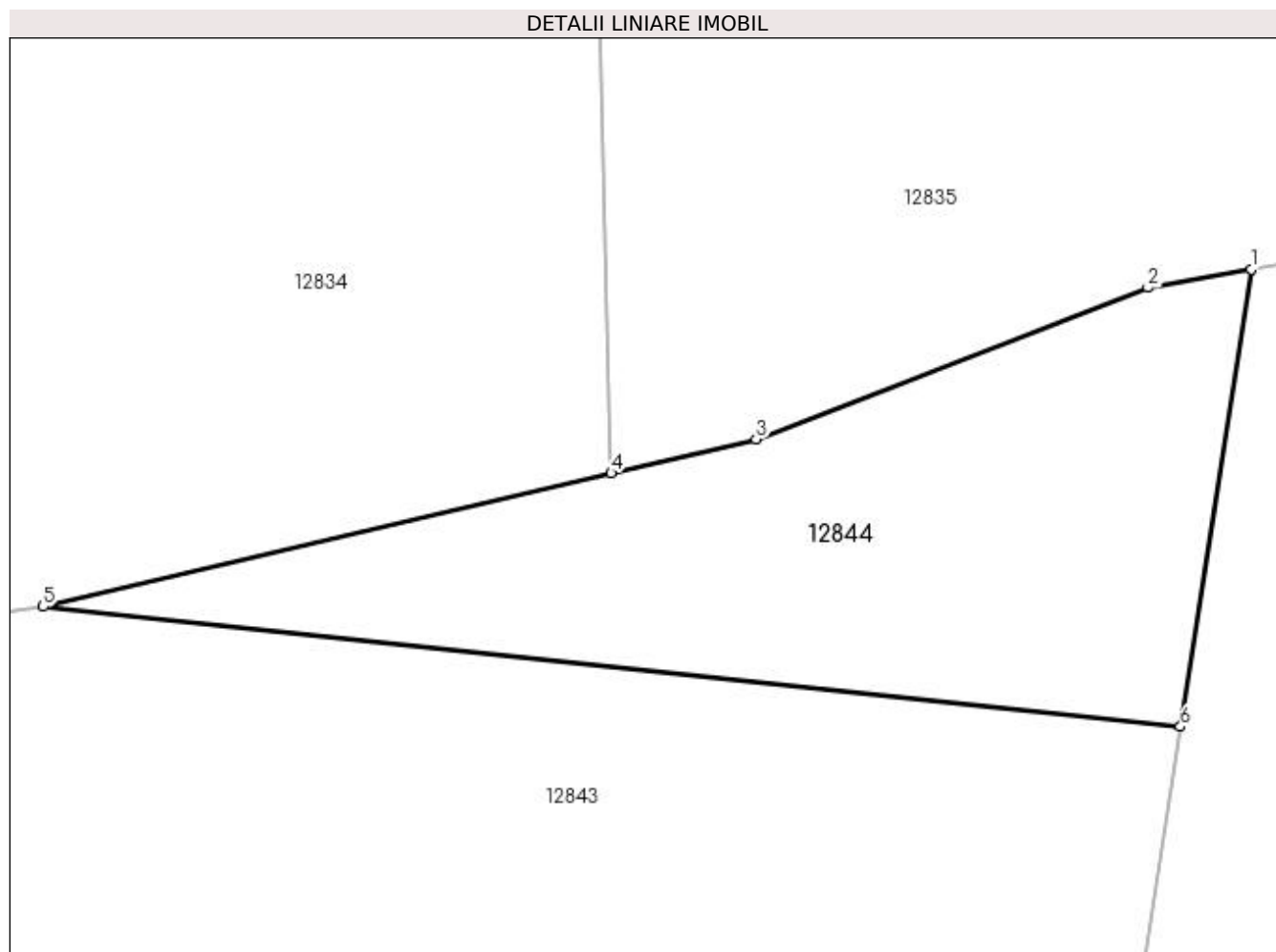
Inscrieri privind dezmembramintele dreptului de proprietate, drepturi reale de garanție și sarcini	Referințe
NU SUNT	

Anexa Nr. 1 La Partea I

Teren

Nr cadastral	Suprafața (mp)*	Observații / Referințe
	1.639	

* Suprafața este determinată în planul de proiecție Stereo 70.



Date referitoare la teren

Crt	Categorie folosință	Intra vilan	Suprafața (mp)	Tarla	Parcelă	Nr. topo	Observații / Referințe
1	pasune	NU	1.639	110/2	-	-	

Lungime Segmente

1) Valorile lungimilor segmentelor sunt obținute din proiecție în plan.

Punct început	X / Y	Punct sfârșit	X / Y	Lungime segment (** (m)
1	417.951,765 299.300,966	2	417.943,387 299.299,466	8.512
2	417.943,387 299.299,466	3	417.911,613 299.287,187	34.063
3	417.911,613 299.287,187	4	417.899,868 299.284,432	12.064
4	417.899,868 299.284,432	5	417.853,812 299.273,63	47.306
5	417.853,812 299.273,63	6	417.946,034 299.263,89	92.735

Punct început	X / Y	Punct sfârșit	X / Y	Lungime segment (** (m)
6	417.946,034 299.263,89	1	417.951,765 299.300,966	37.517

** Lungimile segmentelor sunt determinate în planul de proiecție Stereo 70 și sunt rotunjite la 1 milimetru.

*** Distanța dintre puncte este formată din segmente cumulate ce sunt mai mici decât valoarea 1 milimetru.

**DATE DESPRE IMOBILUL NR. 12845**

Oficiul de Cadastru și Publicitate Imobiliară DOLJ
Biroul de Cadastru și Publicitate Imobiliară Craiova

A. Partea I. Descrierea imobilului

TEREN Extravilan

Adresa: Jud. Dolj, T110/2, P23

Nr. Crt	Nr cadastral Nr. topografic	Suprafața* (mp)	Observații / Referințe
A1		3.541	Sector cadastral:9 Teren neimprejmuit;

B. Partea II. Proprietari și acte

Inscrieri privitoare la dreptul de proprietate și alte drepturi reale	Referințe
/	
Act Administrativ nr. TDP 3523, din 31/07/2006 emis de COMISIA JUDETEANA DOLJ;	
B1	A1
Intabulare, drept de PROPRIETATE, dobandit prin Reconstituire, cota actuala 1/1, cota initiala 1/1 1) CAPRAROIU ION, LIPSĂ CNP	

C. Partea III. SARCINI .

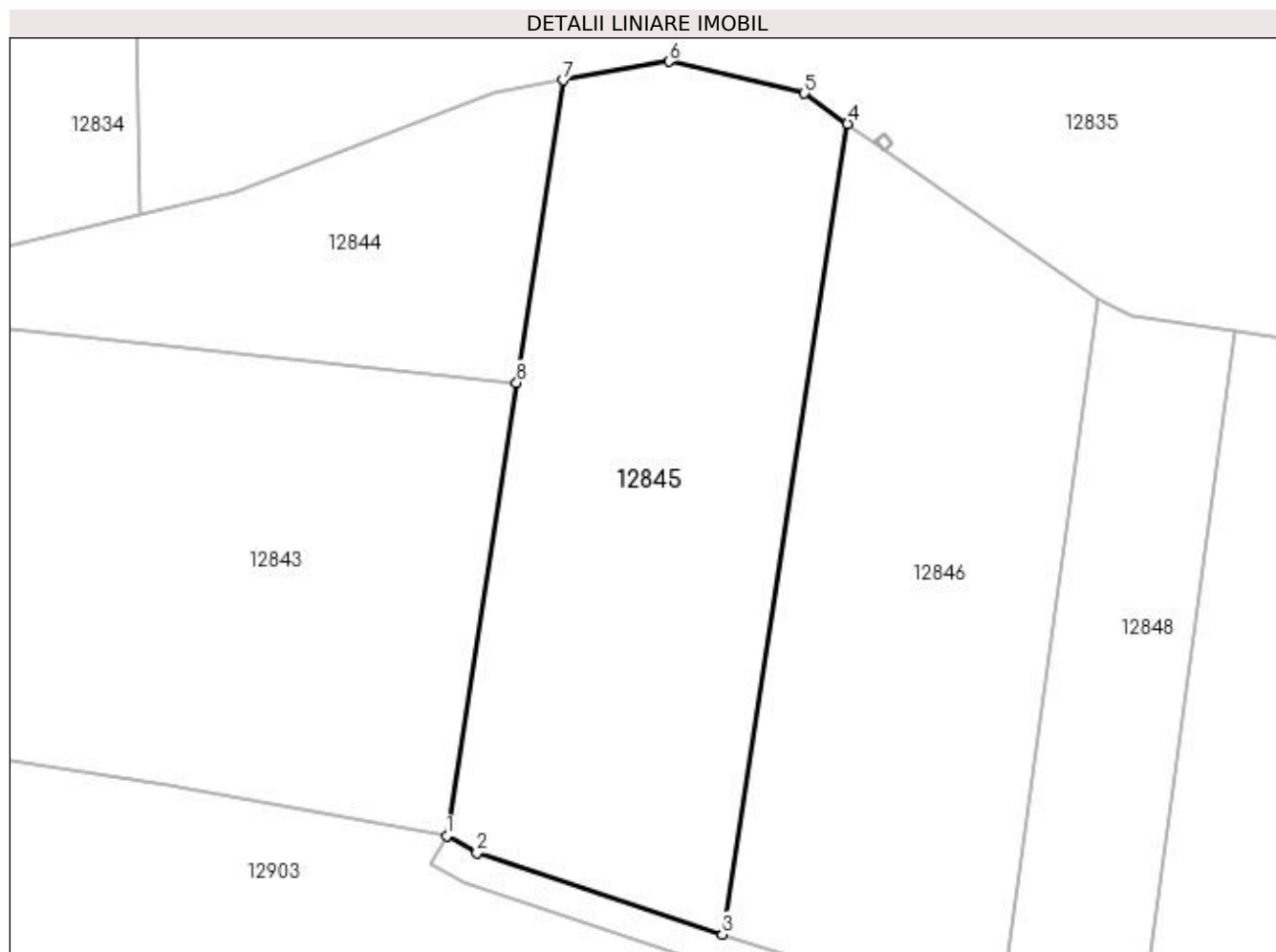
Inscrieri privind dezmembramintele dreptului de proprietate, drepturi reale de garanție și sarcini	Referințe
NU SUNT	

Anexa Nr. 1 La Partea I

Teren

Nr cadastral	Suprafața (mp)*	Observații / Referințe
	3.541	

* Suprafața este determinată în planul de proiecție Stereo 70.



Date referitoare la teren

Crt	Categorie folosință	Intra vilan	Suprafața (mp)	Tarla	Parcelă	Nr. topo	Observații / Referințe
1	pașune	NU	3.541	110/2	23	-	

Lungime Segmente

1) Valorile lungimilor segmentelor sunt obținute din proiecție în plan.

Punct început	X / Y	Punct sfârșit	X / Y	Lungime segment (** (m)
1	417.937,427 299.208,28	2	417.941,148 299.206,197	4.265
2	417.941,148 299.206,197	3	417.971,299 299.196,201	31.764
3	417.971,299 299.196,201	4	417.986,675 299.295,668	100.649
4	417.986,675 299.295,668	5	417.981,358 299.299,366	6.477
5	417.981,358 299.299,366	6	417.964,719 299.303,285	17.094

Punct început	X / Y	Punct sfârșit	X / Y	Lungime segment (** (m)
6	417.964,719 299.303,285	7	417.951,765 299.300,966	13.159
7	417.951,765 299.300,966	8	417.946,034 299.263,89	37.517
8	417.946,034 299.263,89	1	417.937,427 299.208,28	56.272

** Lungimile segmentelor sunt determinate în planul de proiecție Stereo 70 și sunt rotunjite la 1 milimetru.

*** Distanța dintre puncte este formată din segmente cumulate ce sunt mai mici decât valoarea 1 milimetru.

**DATE DESPRE IMOBILUL NR. 12846**

Oficiul de Cadastru și Publicitate Imobiliară DOLJ
Biroul de Cadastru și Publicitate Imobiliară Craiova

A. Partea I. Descrierea imobilului

TEREN Extravilan

Adresa: Jud. Dolj, T110/2

Nr. Crt	Nr cadastral Nr. topografic	Suprafața* (mp)	Observații / Referințe
A1		3.371	Sector cadastral:9 Teren neimprejmuit;

B. Partea II. Proprietari și acte

Inscrieri privitoare la dreptul de proprietate și alte drepturi reale		Referințe
/		
Act Normativ nr. LEGEA 7, din 13/03/1996 emis de PARLAMENT;		
B1	Inscrierea provizorie, drept de PROPRIETATE, dobandit prin Lege, cota actuala 1/1, cota initiala 1/1 1) NEIDENTIFICAT NEIDENTIFICAT	A1

C. Partea III. SARCINI .

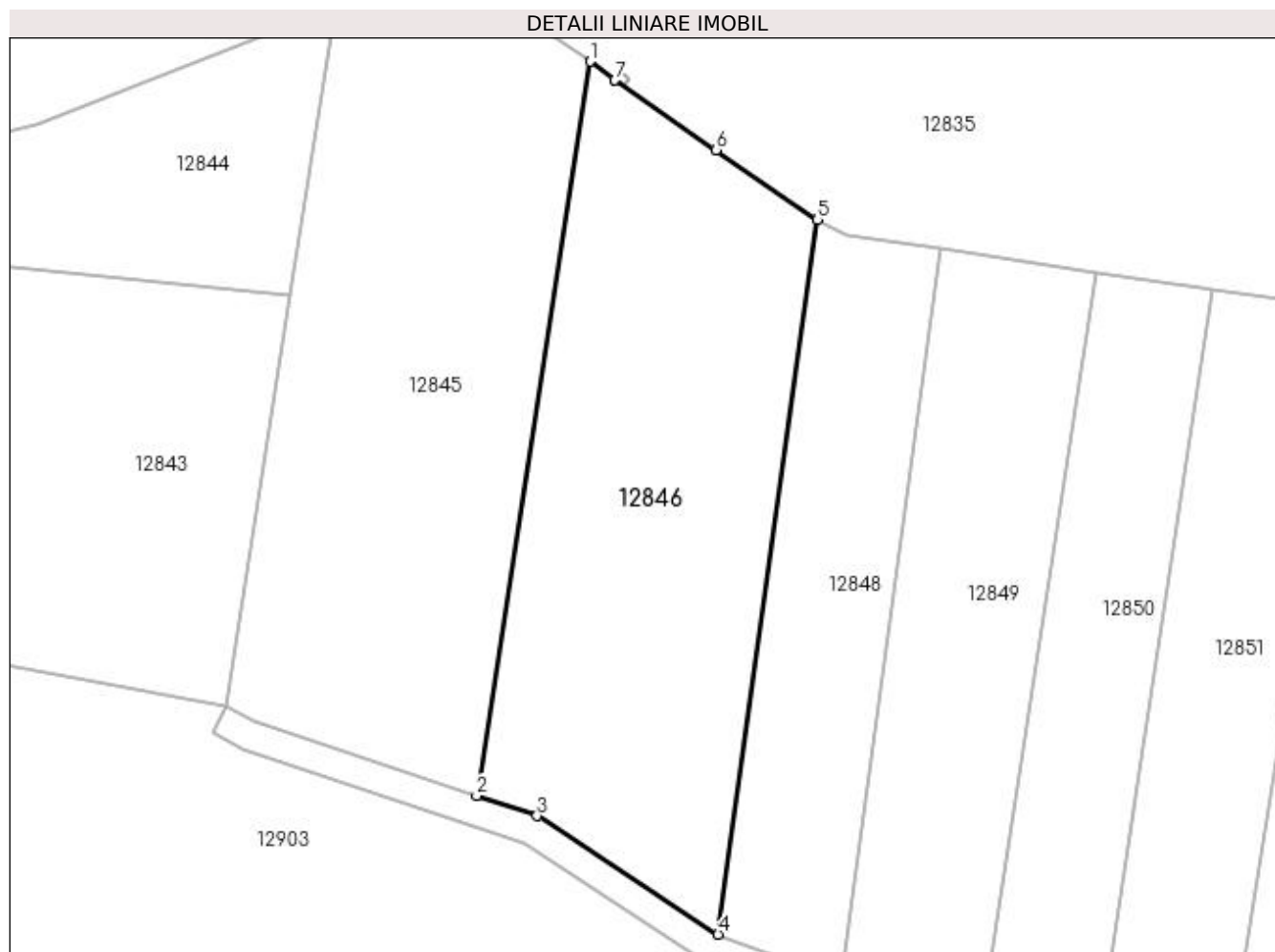
Inscrieri privind dezmembramintele dreptului de proprietate, drepturi reale de garanție și sarcini	Referințe
NU SUNT	

Anexa Nr. 1 La Partea I

Teren

Nr cadastral	Suprafața (mp)*	Observații / Referințe
	3.371	

* Suprafața este determinată în planul de proiecție Stereo 70.



Date referitoare la teren

Crt	Categorie folosință	Intra vilan	Suprafața (mp)	Tarla	Parcelă	Nr. topo	Observații / Referințe
1	pasune	NU	3.371	110/2	-	-	

Lungime Segmente

1) Valorile lungimilor segmentelor sunt obținute din proiecție în plan.

Punct început	X / Y	Punct sfârșit	X / Y	Lungime segment (** (m)
1	417.986,675 299.295,668	2	417.971,299 299.196,201	100.649
2	417.971,299 299.196,201	3	417.979,491 299.193,484	8.631
3	417.979,491 299.193,484	4	418.004,003 299.177,418	29.308
4	418.004,003 299.177,418	5	418.017,484 299.274,243	97.76
5	418.017,484 299.274,243	6	418.003,753 299.283,69	16.666

Punct început	X / Y	Punct sfârșit	X / Y	Lungime segment (** (m)
6	418.003,753 299.283,69	7	417.990,051 299.293,144	16.648
7	417.990,051 299.293,144	8	417.990,043 299.293,15	0.01
8	417.990,043 299.293,15	1	417.986,675 299.295,668	4.205

** Lungimile segmentelor sunt determinate în planul de proiecție Stereo 70 și sunt rotunjite la 1 milimetru.

*** Distanța dintre puncte este formată din segmente cumulate ce sunt mai mici decât valoarea 1 milimetru.

**DATE DESPRE IMOBILUL NR. 12847**

Oficiul de Cadastru și Publicitate Imobiliară DOLJ
Biroul de Cadastru și Publicitate Imobiliară Craiova

A. Partea I. Descrierea imobilului

TEREN Extravilan

Adresa: Jud. Dolj

Nr. Crt	Nr cadastral Nr. topografic	Suprafața* (mp)	Observații / Referințe
A1	35040	Din acte: 4.484 Masurata: 2	Sector cadastral:9 Teren neimprejmuit;

B. Partea II. Proprietari și acte

Inscrieri privitoare la dreptul de proprietate și alte drepturi reale	Referințe
11800 / 19/01/2021	
Act Administrativ nr. DECRET 93, din 22/05/1985 emis de PRESEDINTELE REPUBLICII SOCIALISTE ROMANIA;	
B1	Intabulare, drept de PROPRIETATE, dobandit prin Expropriere, cota actuala 1/1, cota initiala 1/1
1) STATUL ROMAN , CIF:99999999999999, DOMENIUL PUBLIC	
Act Administrativ nr. CONTRACT NR. 6, din 20/06/2005 emis de MINISTERUL ECONOMIEI SI COMERTULUI (ACT ADMINISTRATIV NR 4 DIN 24.11.2016, EMIS DE CEZ DISTRIBUTIE S.A.;ACT ADMINISTRATIV NR DECLARATIE -RO /65317 DIN 23.12.2020, EMIS DE DISTRIBUTIE ENERGIE OLTENIA SA;ACT ADMINISTRATIV NR REZOLUTIA 22729 DIN 30.12.2016, EMIS DE OFICIUL REGISTRULUI COMERTULUI DE PE LANGA TRIBUNALUL DOLJ DOSAR 57806/29.12.2016;ACT ADMINISTRATIV NR CERTIFICAT DE INREGISTRARE MENTIUNI - MENTIUNEA 57806 DIN 29.12.2016, EMIS DE OFICIUL REGISTRULUI COMERTULUI DE PE LANGA TRIBUNALUL DOLJ;ACT ADMINISTRATIV NR CERTIFICAT DE INREGISTRARE MENTIUNI - MENTIUNEA 14227 DIN 13.03.2007, EMIS DE OFICIUL REGISTRULUI COMERTULUI DE PE LANGA TRIBUNALUL DOLJ;ACT NOTARIAL NR HAGA 641 DIN 09.03.2007, EMIS DE BNP MONE GABRIELA OLGA SI ANDREI AUREL JEAN;ACT ADMINISTRATIV NR INCHEIEREA 2008 DIN 14.03.2007, EMIS DE TRIBUNALUL DOLJ DOAR 14227/2007);	
B2	Intabulare, drept de CONCESIUNEPE O PERIOADA DE 49 ANI, INCEPAND CU DATA DE 29.06.2004
1) DISTRIBUTIE ENERGIE OLTENIA S.A. , CIF:14491102	
OBSERVATII: - SDFEE "ELECTRICA OLTENIA"	

C. Partea III. SARCINI .

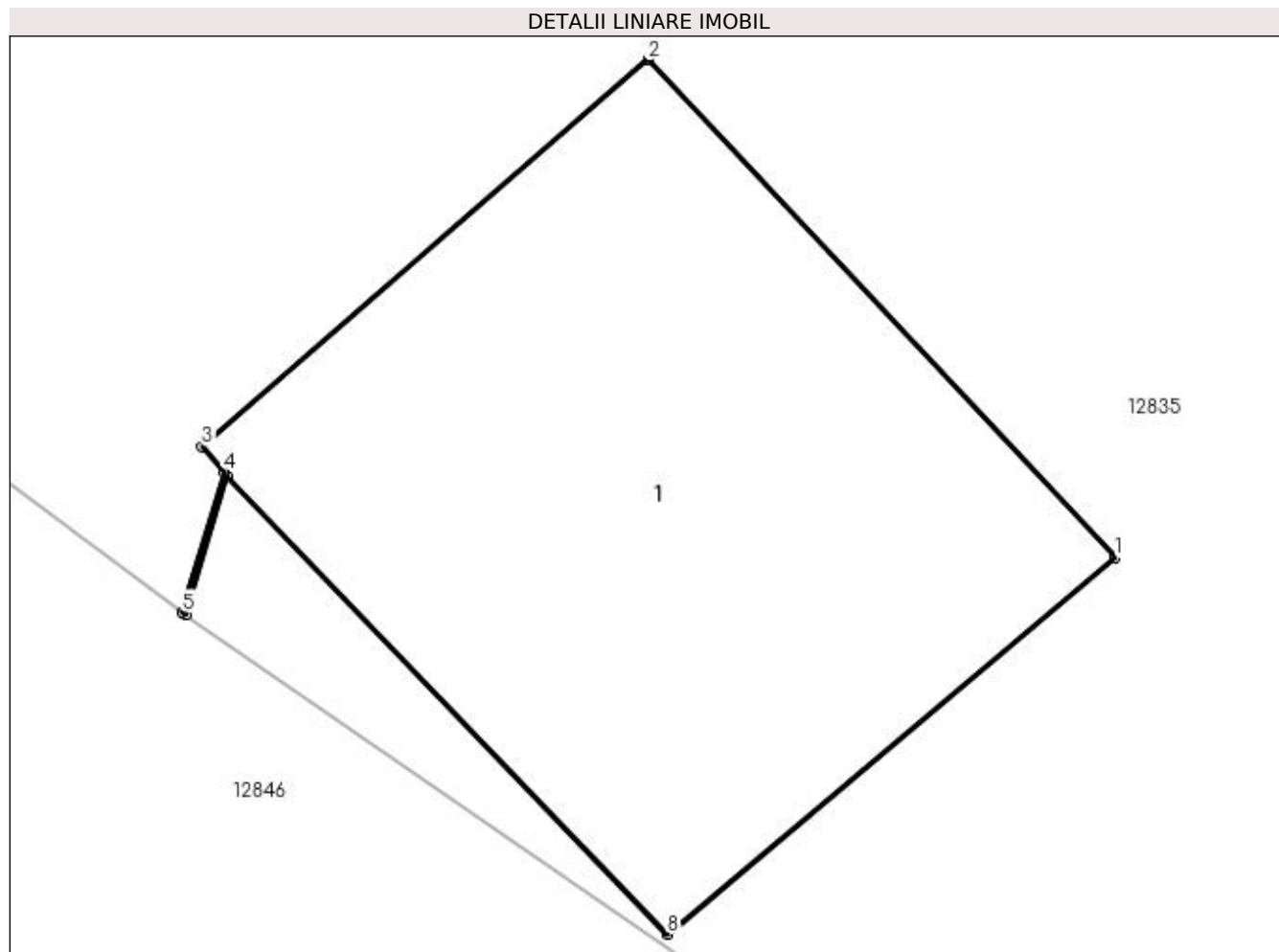
Inscrieri privind dezmembramintele dreptului de proprietate, drepturi reale de garanție și sarcini	Referințe
NU SUNT	

Anexa Nr. 1 La Partea I

Teren

Nr cadastral	Suprafața (mp)*	Observații / Referințe
35040	Din acte: 4.484 Masurata: 2	

* Suprafața este determinată în planul de proiecție Stereo 70.



Date referitoare la teren

Crt	Categorie folosință	Intra vilan	Suprafața (mp)	Tarla	Parcelă	Nr. topo	Observații / Referințe
1	curți constructii	NU	2	-	-	-	Teren pe care este amplasat St 90

Date referitoare la construcții

Crt	Număr	Destinație construcție	Supraf. (mp)	Situație juridică	Observații / Referințe
A1.1		construcții industriale și edilitare	2	Fara acte	Nr. niveluri:1; S. construita la sol:2 mp; S. construita desfasurata:2 mp; STALP

Lungime Segmente

1) Valorile lungimilor segmentelor sunt obținute din proiecție în plan.

Punct început	X / Y	Punct sfârșit	X / Y	Lungime segment (** (m)
1	417.992,097 299.293,271	2	417.991,069 299.294,367	1.502
2	417.991,069 299.294,367	3	417.990,086 299.293,515	1.301
3	417.990,086 299.293,515	4	417.990,135 299.293,459	0.074

Punct început	X / Y	Punct sfârșit	X / Y	Lungime segment (** (m)
4	417.990,135 299.293,459	5	417.990,043 299.293,15	0.323
5	417.990,043 299.293,15	6	417.990,051 299.293,144	0.01
6	417.990,051 299.293,144	7	417.990,141 299.293,451	0.321
7	417.990,141 299.293,451	8	417.991,111 299.292,441	1.4
8	417.991,111 299.292,441	1	417.992,097 299.293,271	1.289

** Lungimile segmentelor sunt determinate în planul de proiecție Stereo 70 și sunt rotunjite la 1 milimetru.

*** Distanța dintre puncte este formată din segmente cumulate ce sunt mai mici decât valoarea 1 milimetru.

**DATE DESPRE IMOBILUL NR. 12848**

Oficiul de Cadastru și Publicitate Imobiliară DOLJ
Biroul de Cadastru și Publicitate Imobiliară Craiova

A. Partea I. Descrierea imobilului

TEREN Extravilan

Adresa: Jud. Dolj, T110/2, P24

Nr. Crt	Nr cadastral Nr. topografic	Suprafața* (mp)	Observații / Referințe
A1		1.700	Sector cadastral:9 Teren neimprejmuit;

B. Partea II. Proprietari și acte

Inscrieri privitoare la dreptul de proprietate și alte drepturi reale	Referințe
/	
Act Administrativ nr. TDP 3118, din 27/12/2004 emis de COMISIA JUDETEANA DOLJ;	
B1	A1
Intabulare, drept de PROPRIETATE, dobândit prin Reconstituire, cota actuala 1/1, cota initiala 1/1	
1) TUDOR RODICA	
2) PARPALA ANTONIE	
3) PARPALA ION, LIPSĂ CNP	
4) PARPALA AUREL, LIPSĂ CNP	
5) PARPALA CONSTANTIN, LIPSĂ CNP	

C. Partea III. SARCINI .

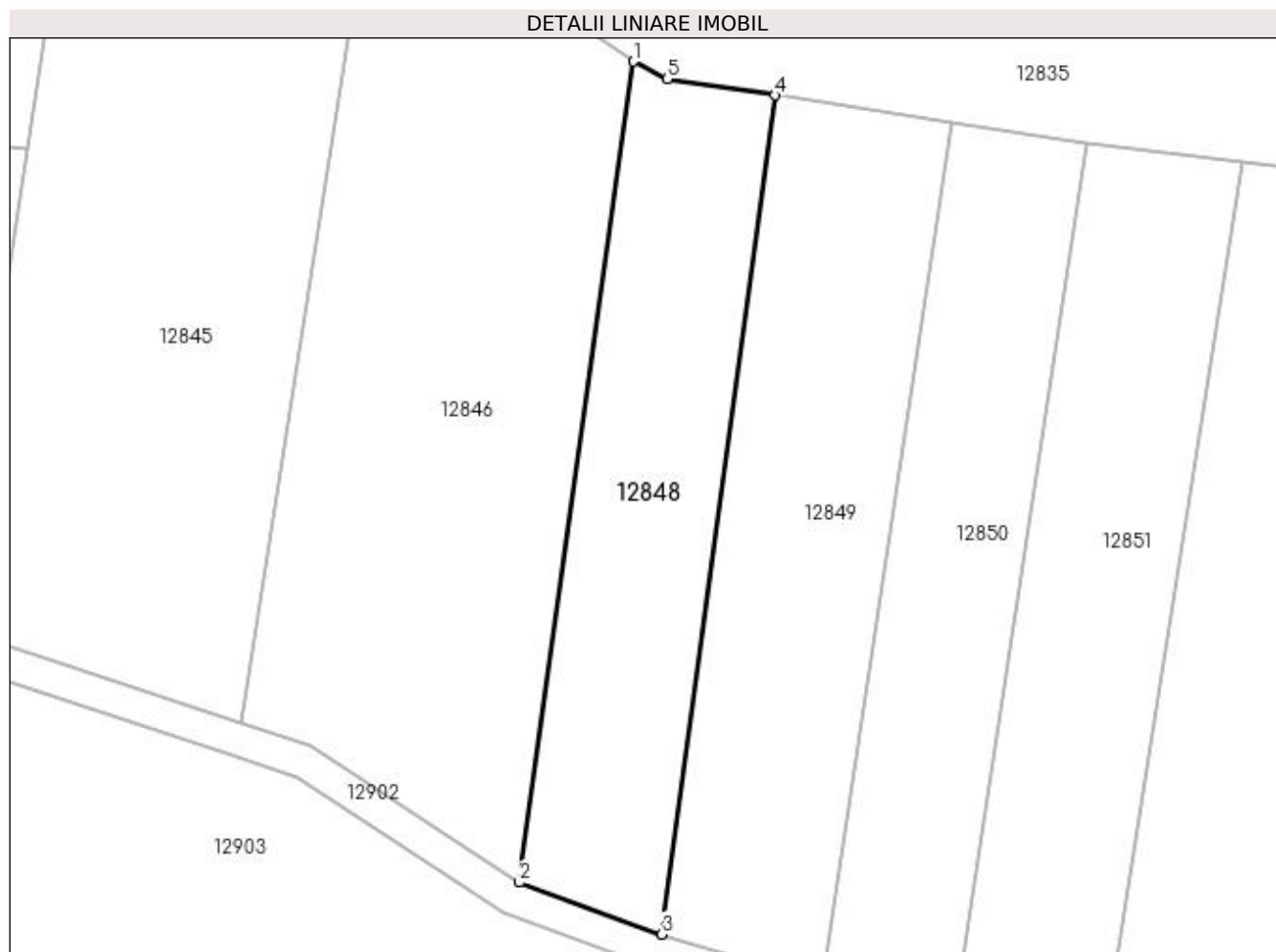
Inscrieri privind dezmembramintele dreptului de proprietate, drepturi reale de garanție și sarcini	Referințe
NU SUNT	

Anexa Nr. 1 La Partea I

Teren

Nr cadastral	Suprafața (mp)*	Observații / Referințe
	1.700	

* Suprafața este determinată în planul de proiecție Stereo 70.



Date referitoare la teren

Crt	Categorie folosință	Intra vilan	Suprafața (mp)	Tarla	Parcelă	Nr. topo	Observații / Referințe
1	arabil	NU	1.700	110/2	24	-	

Lungime Segmente

1) Valorile lungimilor segmentelor sunt obținute din proiecție în plan.

Punct început	X / Y	Punct sfârșit	X / Y	Lungime segment (** (m)
1	418.017,484 299.274,243	2	418.004,003 299.177,418	97.76
2	418.004,003 299.177,418	3	418.020,82 299.171,304	17.894
3	418.020,82 299.171,304	4	418.034,212 299.270,254	99.851
4	418.034,212 299.270,254	5	418.021,486 299.272,185	12.872
5	418.021,486 299.272,185	1	418.017,484 299.274,243	4.5

**** Lungimile segmentelor sunt determinate în planul de proiecție Stereo 70 și sunt rotunjite la 1 milimetru.**

***** Distanța dintre puncte este formată din segmente cumulate ce sunt mai mici decât valoarea 1 milimetru.**

**DATE DESPRE IMOBILUL NR. 12849**

Oficiul de Cadastru și Publicitate Imobiliară DOLJ
Biroul de Cadastru și Publicitate Imobiliară Craiova

A. Partea I. Descrierea imobilului

TEREN Extravilan

Adresa: Jud. Dolj, T110/2

Nr. Crt	Nr cadastral Nr. topografic	Suprafața* (mp)	Observații / Referințe
A1		2.058	Sector cadastral:9 Teren neimprejmuit;

B. Partea II. Proprietari și acte

Inscrieri privitoare la dreptul de proprietate și alte drepturi reale		Referințe
/		
Act Normativ nr. LEGEA 7, din 13/03/1996 emis de PARLAMENT;		
B1	Inscrierea provizorie, drept de PROPRIETATE, dobandit prin Lege, cota actuala 1/1, cota initiala 1/1 1) NEIDENTIFICAT NEIDENTIFICAT	A1

C. Partea III. SARCINI .

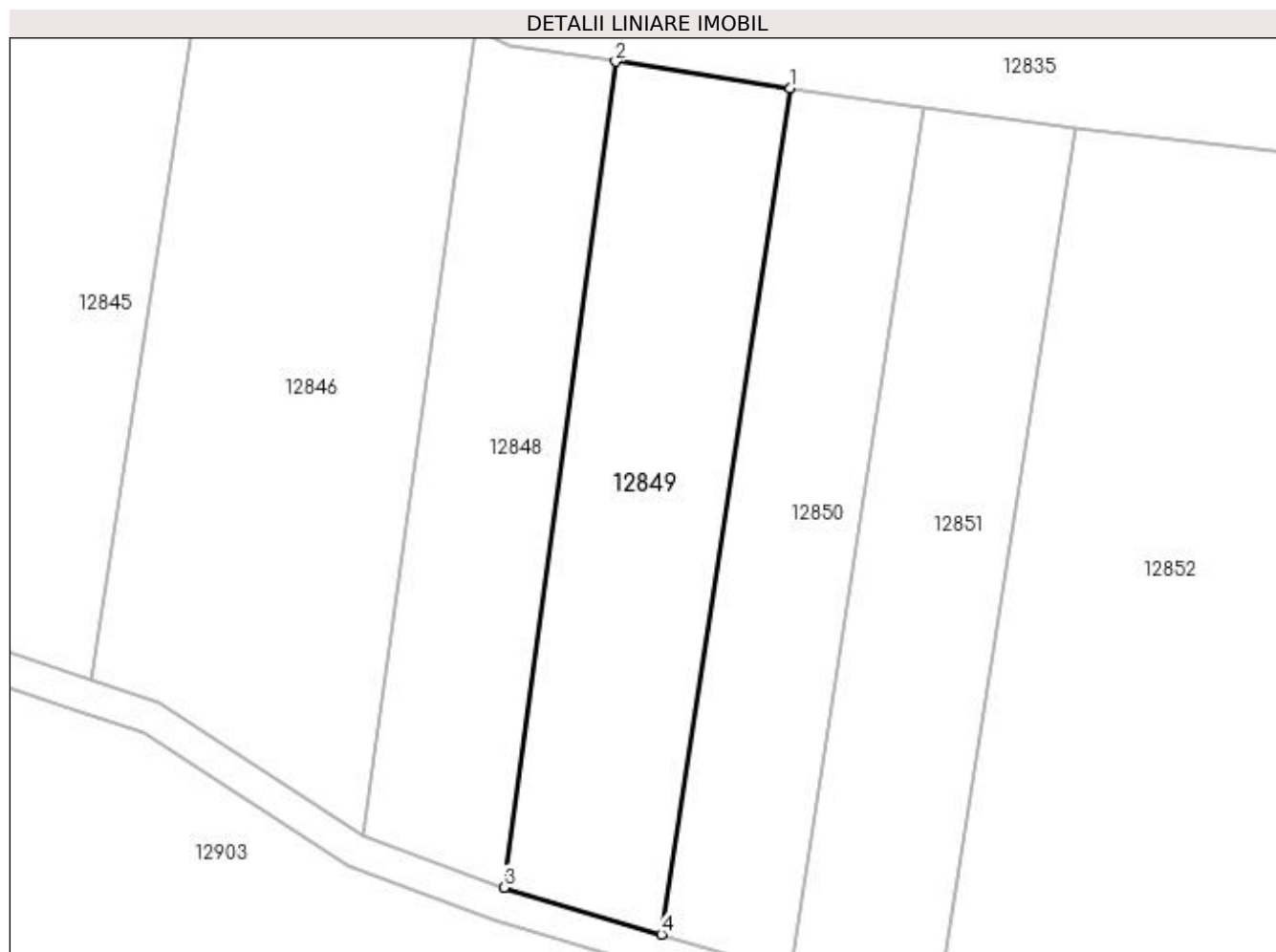
Inscrieri privind dezmembramintele dreptului de proprietate, drepturi reale de garanție și sarcini	Referințe
NU SUNT	

Anexa Nr. 1 La Partea I

Teren

Nr cadastral	Suprafața (mp)*	Observații / Referințe
	2.058	

* Suprafața este determinată în planul de proiecție Stereo 70.



Date referitoare la teren

Crt	Categorie folosință	Intra vilan	Suprafața (mp)	Tarla	Parcelă	Nr. topo	Observații / Referințe
1	pasune	NU	2.058	110/2	-	-	

Lungime Segmente

1) Valorile lungimilor segmentelor sunt obținute din proiecție în plan.

Punct început	X / Y	Punct sfârșit	X / Y	Lungime segment (** (m)
1	418.055,158 299.267,074	2	418.034,212 299.270,254	21.186
2	418.034,212 299.270,254	3	418.020,82 299.171,304	99.851
3	418.020,82 299.171,304	4	418.039,711 299.165,702	19.704
4	418.039,711 299.165,702	1	418.055,158 299.267,074	102.542

**** Lungimile segmentelor sunt determinate în planul de proiecție Stereo 70 și sunt rotunjite la 1 milimetru.**

***** Distanța dintre puncte este formată din segmente cumulate ce sunt mai mici decât valoarea 1 milimetru.**

**DATE DESPRE IMOBILUL NR. 12850**

Oficiul de Cadastru și Publicitate Imobiliară DOLJ
Biroul de Cadastru și Publicitate Imobiliară Craiova

A. Partea I. Descrierea imobilului

TEREN Extravilan

Adresa: Jud. Dolj, T110/2, P25

Nr. Crt	Nr cadastral Nr. topografic	Suprafața* (mp)	Observații / Referințe
A1		1.664	Sector cadastral:9 Teren neimprejmuit;

B. Partea II. Proprietari și acte

Inscrieri privitoare la dreptul de proprietate și alte drepturi reale		Referințe
/		
Act Notarial nr. APV 3853, din 06/11/2019 emis de NP MARINESCU MARIA DANIELA (CM 108/06.11.2019; TDP 16923/19.10.2012);		
B1	Intabulare, drept de PROPRIETATE, dobandit prin lesire Din Indiviziune, cota actuala 1/1, cota initiala 1/1 1) DRAGHICI ANTONIE	A1

C. Partea III. SARCINI .

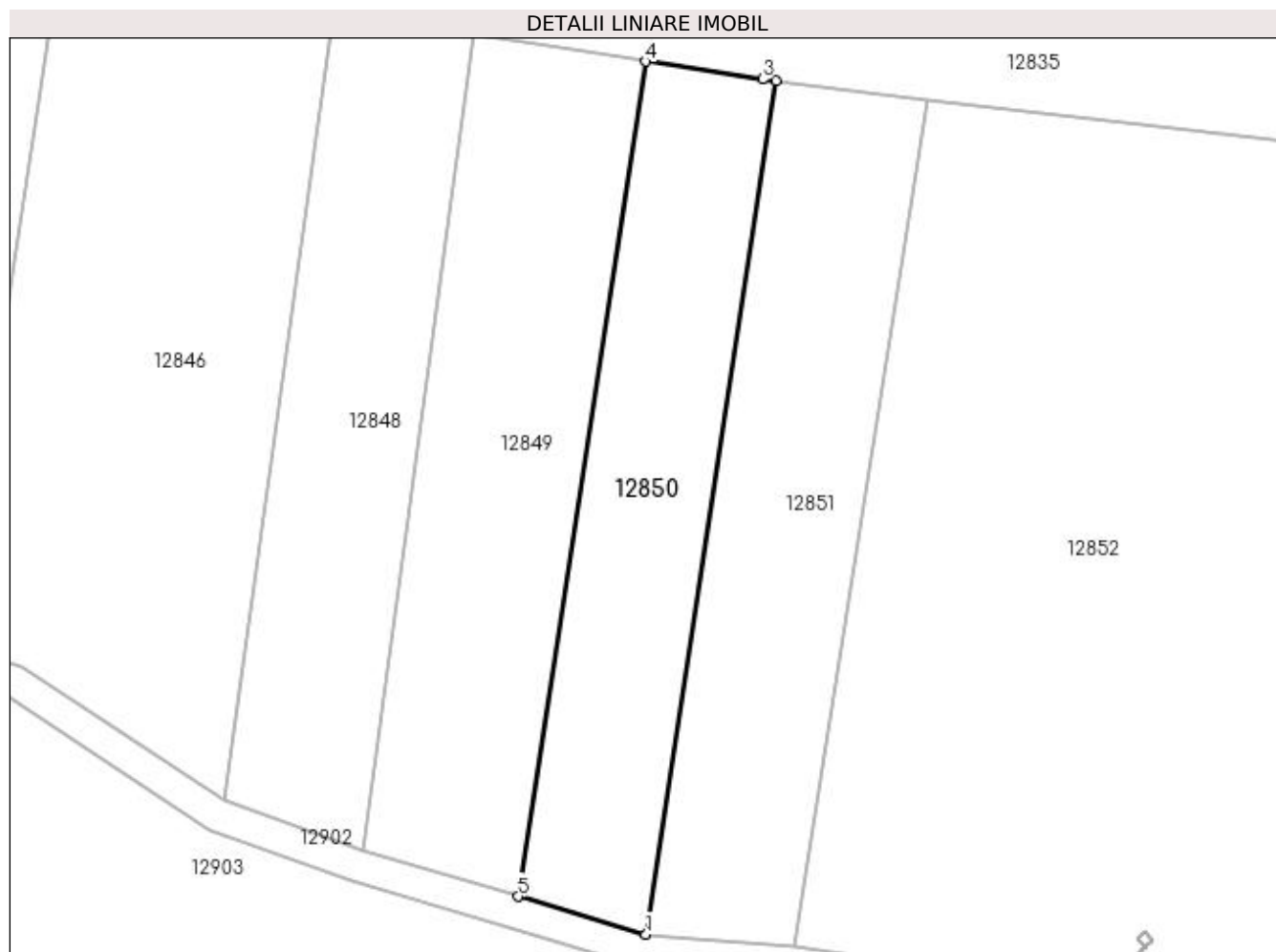
Inscrieri privind dezmembramintele dreptului de proprietate, drepturi reale de garanție și sarcini	Referințe
NU SUNT	

Anexa Nr. 1 La Partea I

Teren

Nr cadastral	Suprafața (mp)*	Observații / Referințe
	1.664	

* Suprafața este determinată în planul de proiecție Stereo 70.



Date referitoare la teren

Crt	Categorie folosință	Intra vilan	Suprafața (mp)	Tarla	Parcelă	Nr. topo	Observații / Referințe
1	pasune	NU	1.664	110/2	25	-	

Lungime Segmente

1) Valorile lungimilor segmentelor sunt obținute din proiecție în plan.

Punct început	X / Y	Punct sfârșit	X / Y	Lungime segment (** (m)
1	418.055,247 299.161,094	2	418.071,034 299.264,696	104.797
2	418.071,034 299.264,696	3	418.069,398 299.264,913	1.65
3	418.069,398 299.264,913	4	418.055,158 299.267,074	14.404
4	418.055,158 299.267,074	5	418.039,711 299.165,702	102.542
5	418.039,711 299.165,702	1	418.055,247 299.161,094	16.205

**** Lungimile segmentelor sunt determinate în planul de proiecție Stereo 70 și sunt rotunjite la 1 milimetru.**

***** Distanța dintre puncte este formată din segmente cumulate ce sunt mai mici decât valoarea 1 milimetru.**

**DATE DESPRE IMOBILUL NR. 12851**

Oficiul de Cadastru și Publicitate Imobiliară DOLJ
Biroul de Cadastru și Publicitate Imobiliară Craiova

A. Partea I. Descrierea imobilului

TEREN Extravilan

Adresa: Jud. Dolj, T110/2, P27

Nr. Crt	Nr cadastral Nr. topografic	Suprafața* (mp)	Observații / Referințe
A1		1.900	Sector cadastral:9 Teren neimprejmuat;

B. Partea II. Proprietari și acte

Inscrieri privitoare la dreptul de proprietate și alte drepturi reale		Referințe
/		
Act Notarial nr. CM 174, din 08/10/2010 emis de NP TUDOR MARINELA DANIELA (INCHEIERE DE INDREPTARE A ERORII MATERIALE 19152/10.11.2010;CM 31/03.03.2009; TDP 2612/16.12.2003);		
B1	Intabulare, drept de PROPRIETATE, dobandit prin Succesiune, cota actuala 1/2, cota initiala 1/2 1) STAIKU FLOAREA	A1
Act Notarial nr. CM 174, din 08/10/2010 emis de NP TUDOR MARINELA DANIELA (INCHEIERE DE INDREPTARE A ERORII MATERIALE 19152/10.11.2010; CM 31/03.03.2009;TDP 2612/16.12.2003);		
B2	Intabulare, drept de PROPRIETATE, dobandit prin Succesiune, cota actuala 1/2, cota initiala 1/2 1) STANCULEASA IOANA	A1

C. Partea III. SARCINI .

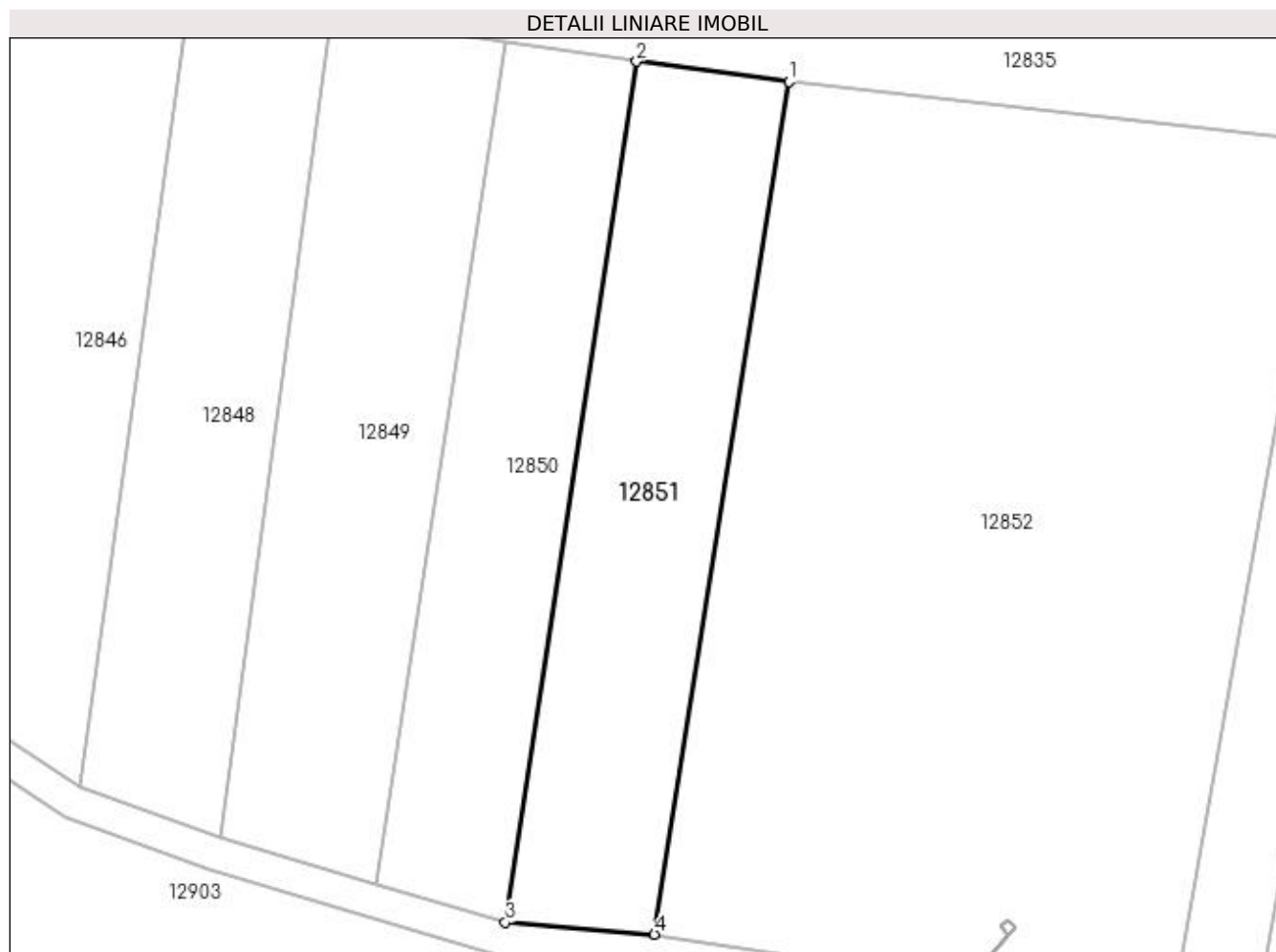
Inscrieri privind dezmembramintele dreptului de proprietate, drepturi reale de garanție și sarcini	Referințe
NU SUNT	

Anexa Nr. 1 La Partea I

Teren

Nr cadastral	Suprafața (mp)*	Observații / Referințe
	1.900	

* Suprafața este determinată în planul de proiecție Stereo 70.



Date referitoare la teren

Crt	Categorie folosință	Intra vilan	Suprafața (mp)	Tarla	Parcelă	Nr. topo	Observații / Referințe
1	arabil	NU	1.900	110/2	27	-	

Lungime Segmente

1) Valorile lungimilor segmentelor sunt obținute din proiecție în plan.

Punct început	X / Y	Punct sfârșit	X / Y	Lungime segment (** (m)
1	418.089,349 299.262,281	2	418.071,034 299.264,696	18.473
2	418.071,034 299.264,696	3	418.055,247 299.161,094	104.797
3	418.055,247 299.161,094	4	418.073,178 299.159,648	17.989
4	418.073,178 299.159,648	1	418.089,349 299.262,281	103.9

**** Lungimile segmentelor sunt determinate în planul de proiecție Stereo 70 și sunt rotunjite la 1 milimetru.**

***** Distanța dintre puncte este formată din segmente cumulate ce sunt mai mici decât valoarea 1 milimetru.**

**DATE DESPRE IMOBILUL NR. 12852**

Oficiul de Cadastru și Publicitate Imobiliară DOLJ
Biroul de Cadastru și Publicitate Imobiliară Craiova

A. Partea I. Descrierea imobilului

TEREN Extravilan

Adresa: Jud. Dolj, T110/2

Nr. Crt	Nr cadastral Nr. topografic	Suprafața* (mp)	Observații / Referințe
A1		7.525	Sector cadastral:9 Teren neimprejmuit;

B. Partea II. Proprietari și acte

Inscrieri privitoare la dreptul de proprietate și alte drepturi reale		Referințe
/		
Act Normativ nr. LEGEA 7, din 13/03/1996 emis de PARLAMENT;		
B1	Inscrierea provizorie, drept de PROPRIETATE, dobandit prin Lege, cota actuala 1/1, cota initiala 1/1 1) NEIDENTIFICAT NEIDENTIFICAT	A1

C. Partea III. SARCINI .

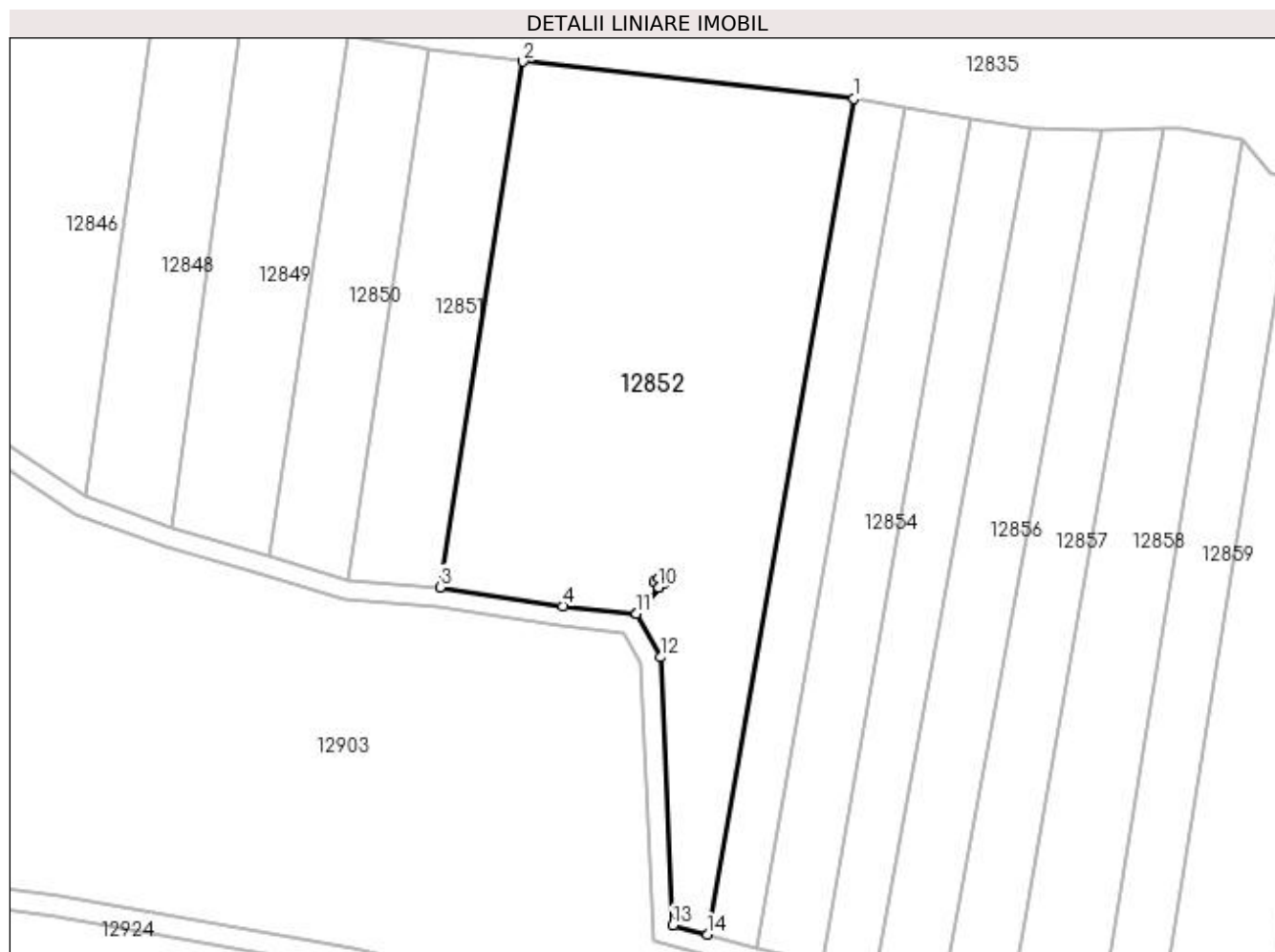
Inscrieri privind dezmembramintele dreptului de proprietate, drepturi reale de garanție și sarcini	Referințe
NU SUNT	

Anexa Nr. 1 La Partea I

Teren

Nr cadastral	Suprafața (mp)*	Observații / Referințe
	7.525	

* Suprafața este determinată în planul de proiecție Stereo 70.



Date referitoare la teren

Crt	Categorie folosință	Intra vilan	Suprafața (mp)	Tarla	Parcelă	Nr. topo	Observații / Referințe
1	pasune	NU	7.525	110/2	-	-	

Lungime Segmente

1) Valorile lungimilor segmentelor sunt obținute din proiecție în plan.

Punct început	X / Y	Punct sfârșit	X / Y	Lungime segment (** (m)
1	418.153,955 299.255,004	2	418.089,349 299.262,281	65.015
2	418.089,349 299.262,281	3	418.073,178 299.159,648	103.9
3	418.073,178 299.159,648	4	418.097,146 299.155,952	24.251
4	418.097,146 299.155,952	5	418.111,435 299.154,502	14.363
5	418.111,435 299.154,502	6	418.115,826 299.159,626	6.749

Punct început	X / Y	Punct sfârșit	X / Y	Lungime segment (** (m)
6	418.115,826 299.159,626	7	418.114,924 299.160,642	1.359
7	418.114,924 299.160,642	8	418.115,796 299.161,346	1.121
8	418.115,796 299.161,346	9	418.116,695 299.160,346	1.345
9	418.116,695 299.160,346	10	418.115,838 299.159,613	1.128
10	418.115,838 299.159,613	11	418.111,441 299.154,501	6.743
11	418.111,441 299.154,501	12	418.116,29 299.145,946	9.834
12	418.116,29 299.145,946	13	418.118,632 299.093,625	52.373
13	418.118,632 299.093,625	14	418.125,341 299.091,85	6.94
14	418.125,341 299.091,85	1	418.153,955 299.255,004	165.644

** Lungimile segmentelor sunt determinate în planul de proiecție Stereo 70 și sunt rotunjite la 1 milimetru.

*** Distanța dintre puncte este formată din segmente cumulate ce sunt mai mici decât valoarea 1 milimetru.

**DATE DESPRE IMOBILUL NR. 12853**

Oficiul de Cadastru și Publicitate Imobiliară DOLJ
Biroul de Cadastru și Publicitate Imobiliară Craiova

A. Partea I. Descrierea imobilului

TEREN Extravilan

Adresa: Jud. Dolj, T110/2, P30

Nr. Crt	Nr cadastral Nr. topografic	Suprafața* (mp)	Observații / Referințe
A1		1.660	Sector cadastral:9 Teren neimprejmuit;

B. Partea II. Proprietari și acte

Inscrieri privitoare la dreptul de proprietate și alte drepturi reale		Referințe
/		
Act Administrativ nr. TDP 2929, din 16/09/2004 emis de COMISIA JUDETEANA DOLJ (CERTIFICAT DE DECES SERIA DS NR 041585);		
B1	Intabulare, drept de PROPRIETATE, dobandit prin Reconstituire, cota actuala 1/1, cota initiala 1/1 1) VOICU IOANA DEFUNCT:Da 2) VLADAIA ION 3) LICIU AURICA 4) DINCU MARIA, LIPSĂ CNP	A1

C. Partea III. SARCINI .

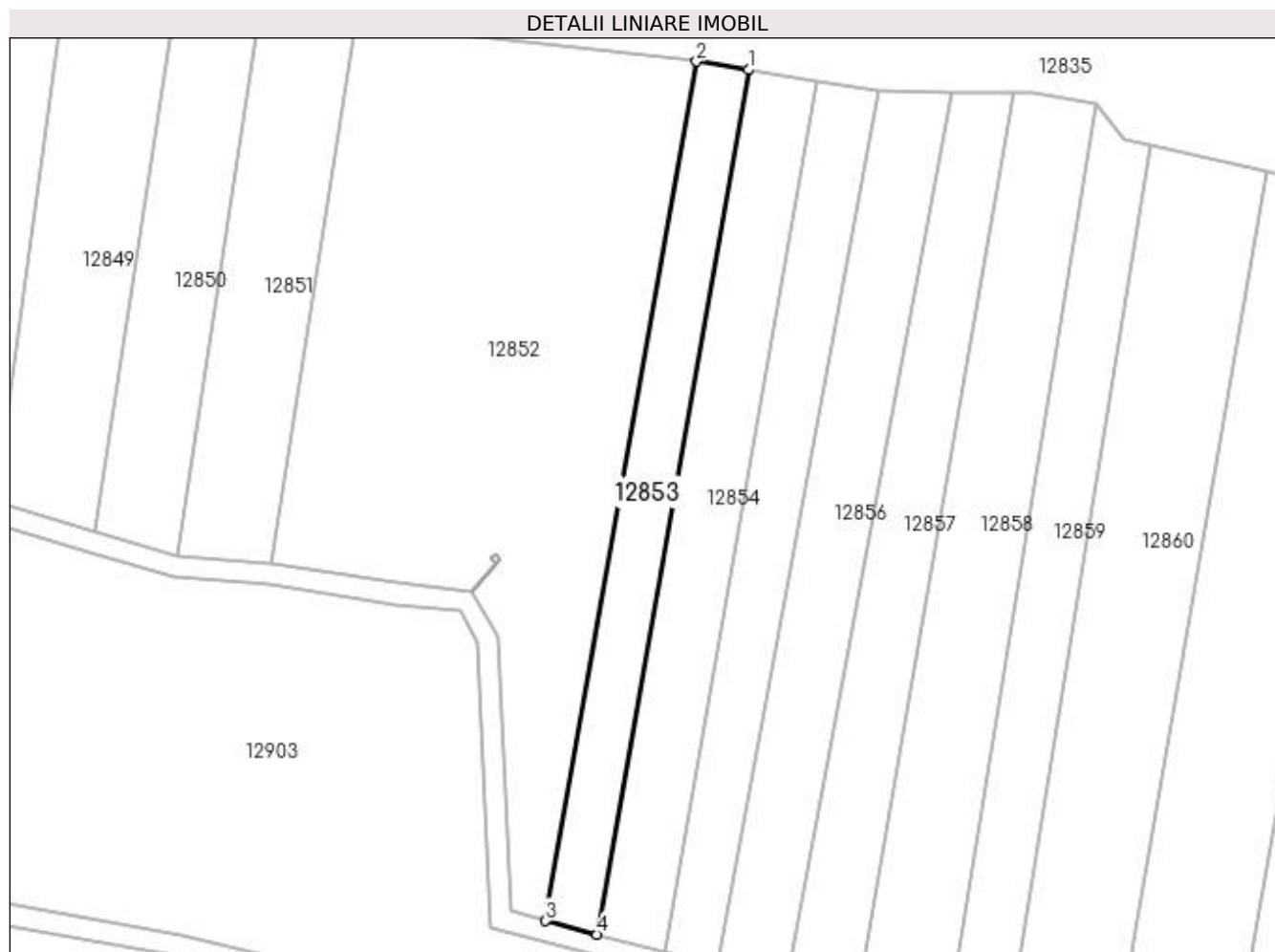
Inscrieri privind dezmembramintele dreptului de proprietate, drepturi reale de garanție și sarcini	Referințe
NU SUNT	

Anexa Nr. 1 La Partea I

Teren

Nr cadastral	Suprafața (mp)*	Observații / Referințe
	1.660	

* Suprafața este determinată în planul de proiecție Stereo 70.



Date referitoare la teren

Crt	Categorie folosință	Intravilan	Suprafața (mp)	Tarla	Parcelă	Nr. topo	Observații / Referințe
1	arabil	NU	1.160	110/2	30	-	
2	pasune	NU	500	110/2	30	-	

Lungime Segmente

1) Valorile lungimilor segmentelor sunt obținute din proiecție în plan.

Punct început	X / Y	Punct sfârșit	X / Y	Lungime segment (** (m)
1	418.163,817 299.253,393	2	418.153,955 299.255,004	9.993
2	418.153,955 299.255,004	3	418.125,341 299.091,85	165.644
3	418.125,341 299.091,85	4	418.135,036 299.089,285	10.029
4	418.135,036 299.089,285	1	418.163,817 299.253,393	166.612

**** Lungimile segmentelor sunt determinate în planul de proiecție Stereo 70 și sunt rotunjite la 1 milimetru.**

***** Distanța dintre puncte este formată din segmente cumulate ce sunt mai mici decât valoarea 1 milimetru.**

**DATE DESPRE IMOBILUL NR. 12854**

Oficiul de Cadastru și Publicitate Imobiliară DOLJ
Biroul de Cadastru și Publicitate Imobiliară Craiova

A. Partea I. Descrierea imobilului

TEREN Extravilan

Adresa: Jud. Dolj, T110/2, P31

Nr. Crt	Nr cadastral Nr. topografic	Suprafața* (mp)	Observații / Referințe
A1		2.212	Sector cadastral:9 Teren neimprejmuit;

B. Partea II. Proprietari și acte

Inscrieri privitoare la dreptul de proprietate și alte drepturi reale		Referințe
/		
Act Administrativ nr. TDP 3130, din 10/01/2005 emis de COMISIA JUDETEANA DOLJ (CERTIFICAT DE DECES SERIA DA NR 508791);		
B1	Intabulare, drept de PROPRIETATE, dobandit prin Reconstituire, cota actuala 1/1, cota initiala 1/1 1) CHIREA CONSTANTIN , LIPSĂ CNP DEFUNCT:Da 2) CHIREA NICOLAE , LIPSĂ CNP 3) STANCULEASA FLOAREA , LIPSĂ CNP 4) COSACU ANETA , LIPSĂ CNP	A1

C. Partea III. SARCINI .

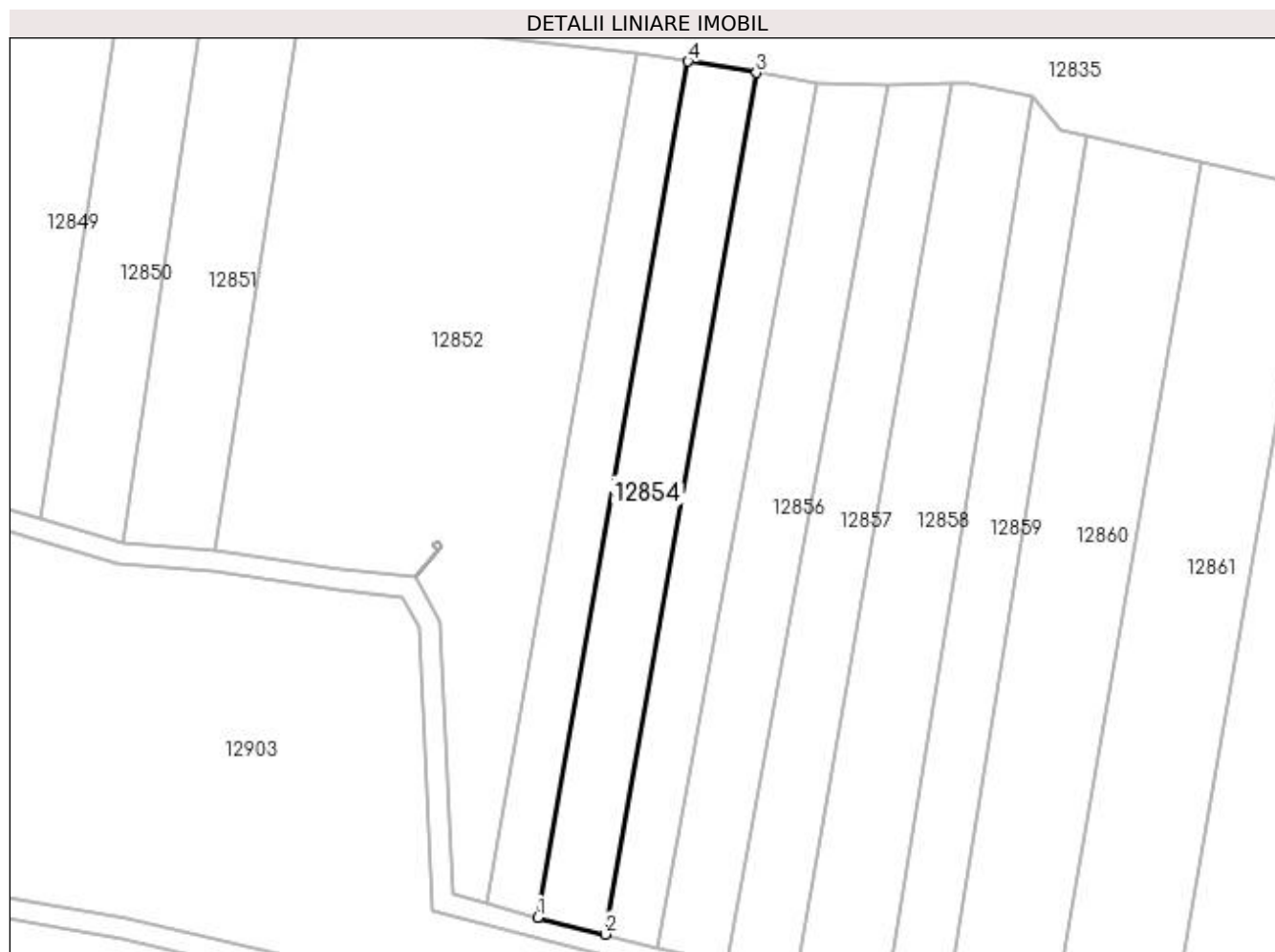
Inscrieri privind dezmembramintele dreptului de proprietate, drepturi reale de garanție și sarcini	Referințe
NU SUNT	

Anexa Nr. 1 La Partea I

Teren

Nr cadastral	Suprafața (mp)*	Observații / Referințe
	2.212	

* Suprafața este determinată în planul de proiecție Stereo 70.



Date referitoare la teren

Crt	Categorie folosință	Intra vilan	Suprafața (mp)	Tarla	Parcelă	Nr. topo	Observații / Referințe
1	arabil	NU	1.512	110/2	31	-	
2	pasune	NU	700	110/2	31	-	

Lungime Segmente

1) Valorile lungimilor segmentelor sunt obținute din proiecție în plan.

Punct început	X / Y	Punct sfârșit	X / Y	Lungime segment (** (m)
1	418.135,036 299.089,285	2	418.147,897 299.086,027	13.268
2	418.147,897 299.086,027	3	418.176,876 299.251,259	167.754
3	418.176,876 299.251,259	4	418.163,817 299.253,393	13.232
4	418.163,817 299.253,393	1	418.135,036 299.089,285	166.612

**** Lungimile segmentelor sunt determinate în planul de proiecție Stereo 70 și sunt rotunjite la 1 milimetru.**

***** Distanța dintre puncte este formată din segmente cumulate ce sunt mai mici decât valoarea 1 milimetru.**

**DATE DESPRE IMOBILUL NR. 12855**

Oficiul de Cadastru și Publicitate Imobiliară DOLJ
Biroul de Cadastru și Publicitate Imobiliară Craiova

A. Partea I. Descrierea imobilului

TEREN Extravilan

Adresa: Jud. Dolj, T110/2

Nr. Crt	Nr cadastral Nr. topografic	Suprafața* (mp)	Observații / Referințe
A1		1.871	Sector cadastral:9 Teren neimprejmuit;

B. Partea II. Proprietari și acte

Inscrieri privitoare la dreptul de proprietate și alte drepturi reale		Referințe
/		
Act Normativ nr. LEGEA 7, din 13/03/1996 emis de PARLAMENT;		
B1	Inscrierea provizorie, drept de PROPRIETATE, dobandit prin Lege, cota actuala 1/1, cota initiala 1/1 1) NEIDENTIFICAT NEIDENTIFICAT	A1

C. Partea III. SARCINI .

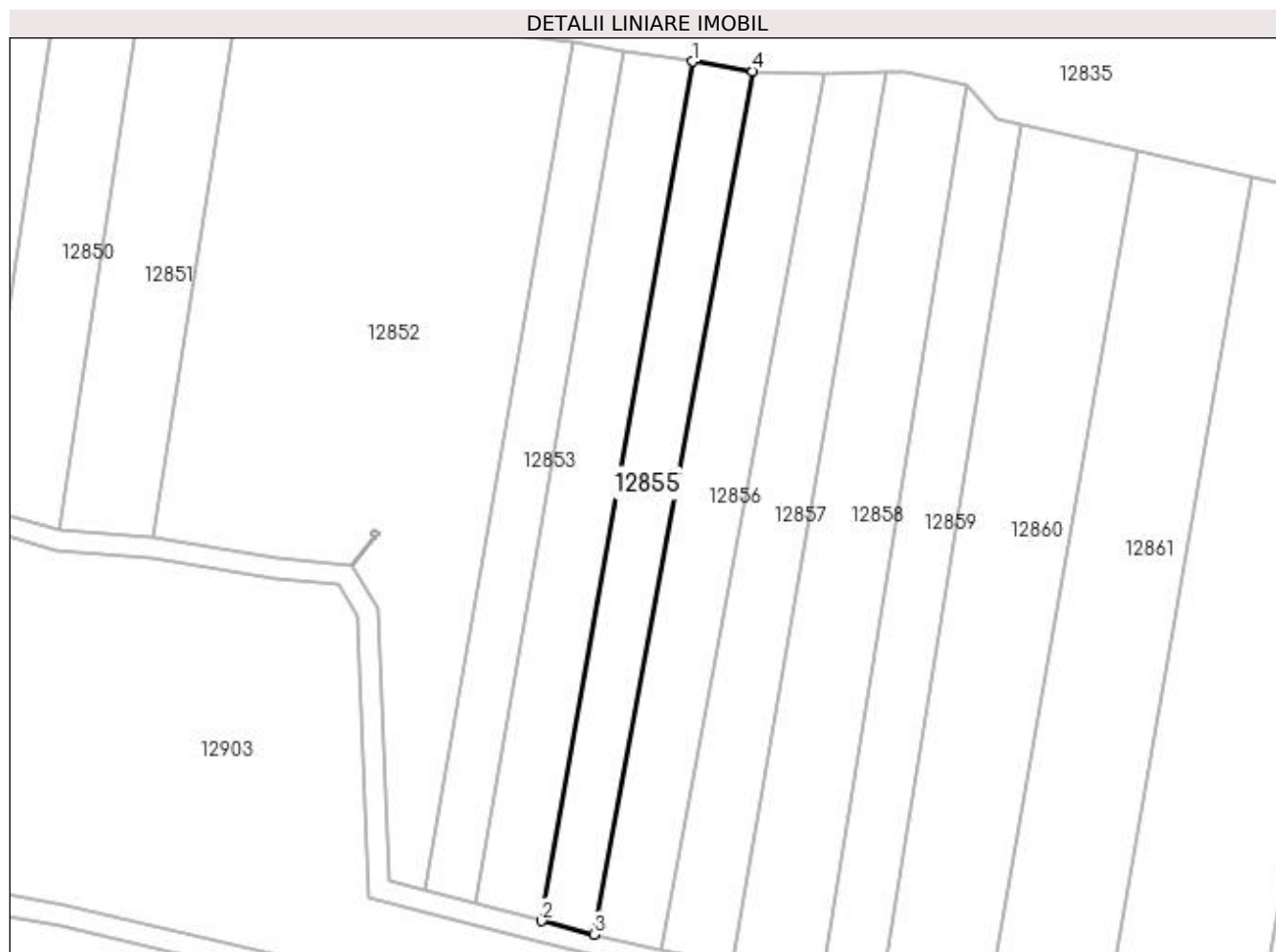
Inscrieri privind dezmembramintele dreptului de proprietate, drepturi reale de garanție și sarcini	Referințe
NU SUNT	

Anexa Nr. 1 La Partea I

Teren

Nr cadastral	Suprafața (mp)*	Observații / Referințe
	1.871	

* Suprafața este determinată în planul de proiecție Stereo 70.



Date referitoare la teren

Crt	Categorie folosință	Intra vilan	Suprafața (mp)	Tarla	Parcelă	Nr. topo	Observații / Referințe
1	arabil	NU	1.871	110/2	-	-	

Lungime Segmente

1) Valorile lungimilor segmentelor sunt obținute din proiecție în plan.

Punct început	X / Y	Punct sfârșit	X / Y	Lungime segment (** (m)
1	418.176,876 299.251,259	2	418.147,897 299.086,027	167.754
2	418.147,897 299.086,027	3	418.158,044 299.083,457	10.467
3	418.158,044 299.083,457	4	418.188,524 299.249,357	168.677
4	418.188,524 299.249,357	1	418.176,876 299.251,259	11.802

**** Lungimile segmentelor sunt determinate în planul de proiecție Stereo 70 și sunt rotunjite la 1 milimetru.**

***** Distanța dintre puncte este formată din segmente cumulate ce sunt mai mici decât valoarea 1 milimetru.**

**DATE DESPRE IMOBILUL NR. 12856**

Oficiul de Cadastru și Publicitate Imobiliară DOLJ
Biroul de Cadastru și Publicitate Imobiliară Craiova

A. Partea I. Descrierea imobilului

TEREN Extravilan

Adresa: Jud. Dolj, T110/2, P32

Nr. Crt	Nr cadastral Nr. topografic	Suprafața* (mp)	Observații / Referințe
A1		2.300	Sector cadastral:9 Teren neimprejmuit;

B. Partea II. Proprietari și acte

Inscrieri privitoare la dreptul de proprietate și alte drepturi reale		Referințe
/		
Act Notarial nr. APV 1642, din 30/10/2019 emis de NP BAJENARU ANAMARIA (CM 56/30.10.2019; TDP 3509/16.05.2006);		
B1	Intabulare, drept de PROPRIETATE, dobandit prin lesire Din Indiviziune, cota actuala 1/2, cota initiala 1/2 1) GHECIU VIOREL SINEL	A1
Act Notarial nr. APV 1642, din 30/10/2019 emis de NP BAJENARU ANAMARIA (CM 56/30.10.2019;TDP 3509/16.05.2006);		
B2	Intabulare, drept de PROPRIETATE, dobandit prin lesire Din Indiviziune, cota actuala 1/2, cota initiala 1/2 1) CLENCIU ILEANA	A1

C. Partea III. SARCINI .

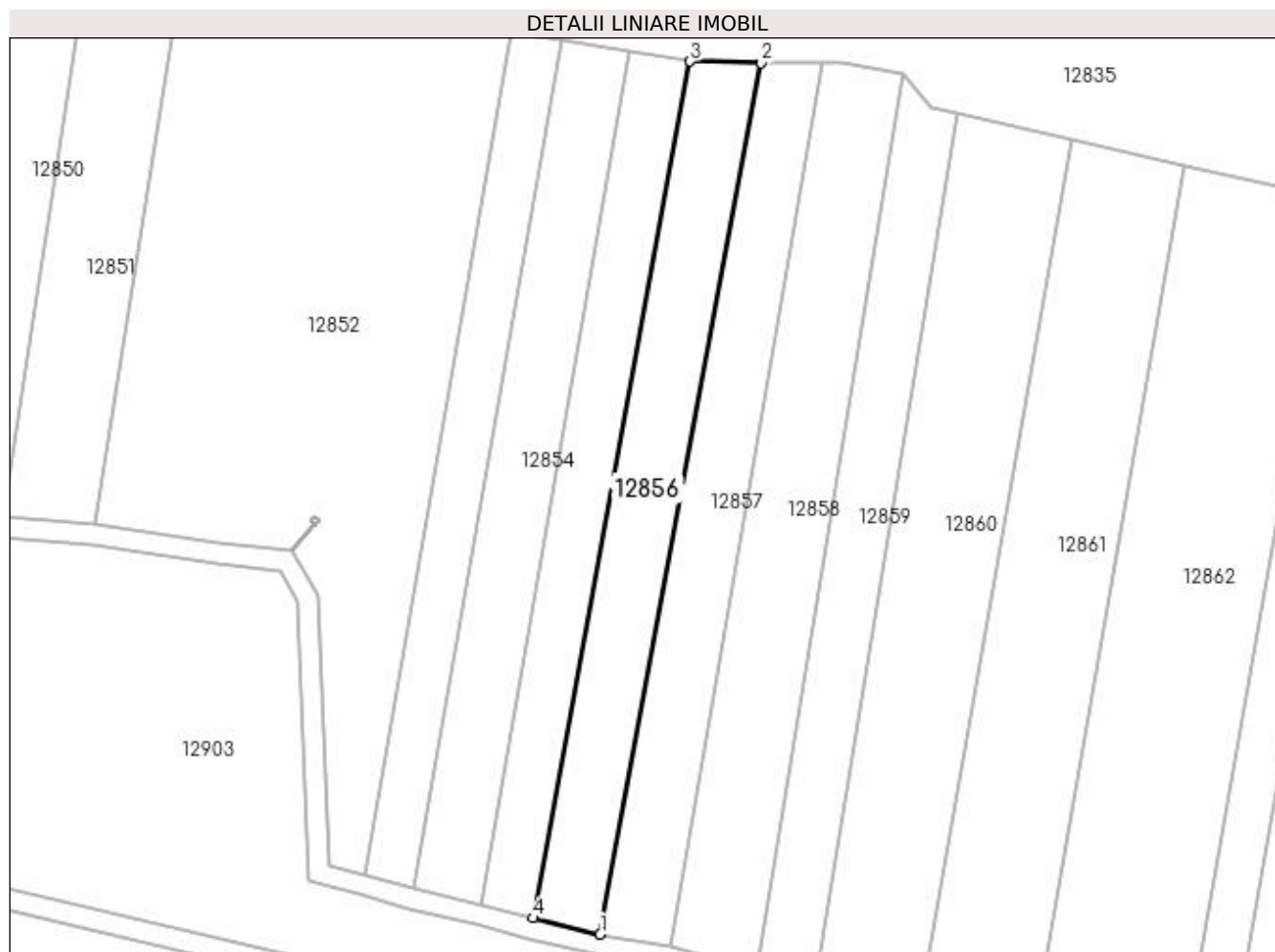
Inscrieri privind dezmembramintele dreptului de proprietate, drepturi reale de garanție și sarcini	Referințe
NU SUNT	

Anexa Nr. 1 La Partea I

Teren

Nr cadastral	Suprafața (mp)*	Observații / Referințe
	2.300	

* Suprafața este determinată în planul de proiecție Stereo 70.



Date referitoare la teren

Crt	Categorie folosință	Intra vilan	Suprafața (mp)	Tarla	Parcelă	Nr. topo	Observații / Referințe
1	pasune	NU	1.500	110/2	32	-	
2	arabil	NU	800	110/2	32	-	

Lungime Segmente

1) Valorile lungimilor segmentelor sunt obținute din proiecție în plan.

Punct început	X / Y	Punct sfârșit	X / Y	Lungime segment (** (m)
1	418.171,083 299.080,3	2	418.202,334 299.249,031	171.601
2	418.202,334 299.249,031	3	418.188,524 299.249,357	13.814
3	418.188,524 299.249,357	4	418.158,044 299.083,457	168.677
4	418.158,044 299.083,457	1	418.171,083 299.080,3	13.416

**** Lungimile segmentelor sunt determinate în planul de proiecție Stereo 70 și sunt rotunjite la 1 milimetru.**

***** Distanța dintre puncte este formată din segmente cumulate ce sunt mai mici decât valoarea 1 milimetru.**

**DATE DESPRE IMOBILUL NR. 12857**

Oficiul de Cadastru și Publicitate Imobiliară DOLJ
Biroul de Cadastru și Publicitate Imobiliară Craiova

A. Partea I. Descrierea imobilului

TEREN Extravilan

Adresa: Jud. Dolj, T110/2, P34

Nr. Crt	Nr cadastral Nr. topografic	Suprafața* (mp)	Observații / Referințe
A1		2.200	Sector cadastral:9 Teren neimprejmuit;

B. Partea II. Proprietari și acte

Inscrieri privitoare la dreptul de proprietate și alte drepturi reale		Referințe
/		
Act Notarial nr. APV 382, din 01/02/2007 emis de NP DEFTA FLORENTIN LEONARD (CERTIFICAT DE DECES SERIA D10 NR 022763);		
B1	Intabulare, drept de PROPRIETATE, dobandit prin lesire Din Indiviziune, cota actuala 1/1, cota initiala 1/1 1) BARAN CONSTANTIN DEFUNCT:Da	A1

C. Partea III. SARCINI .

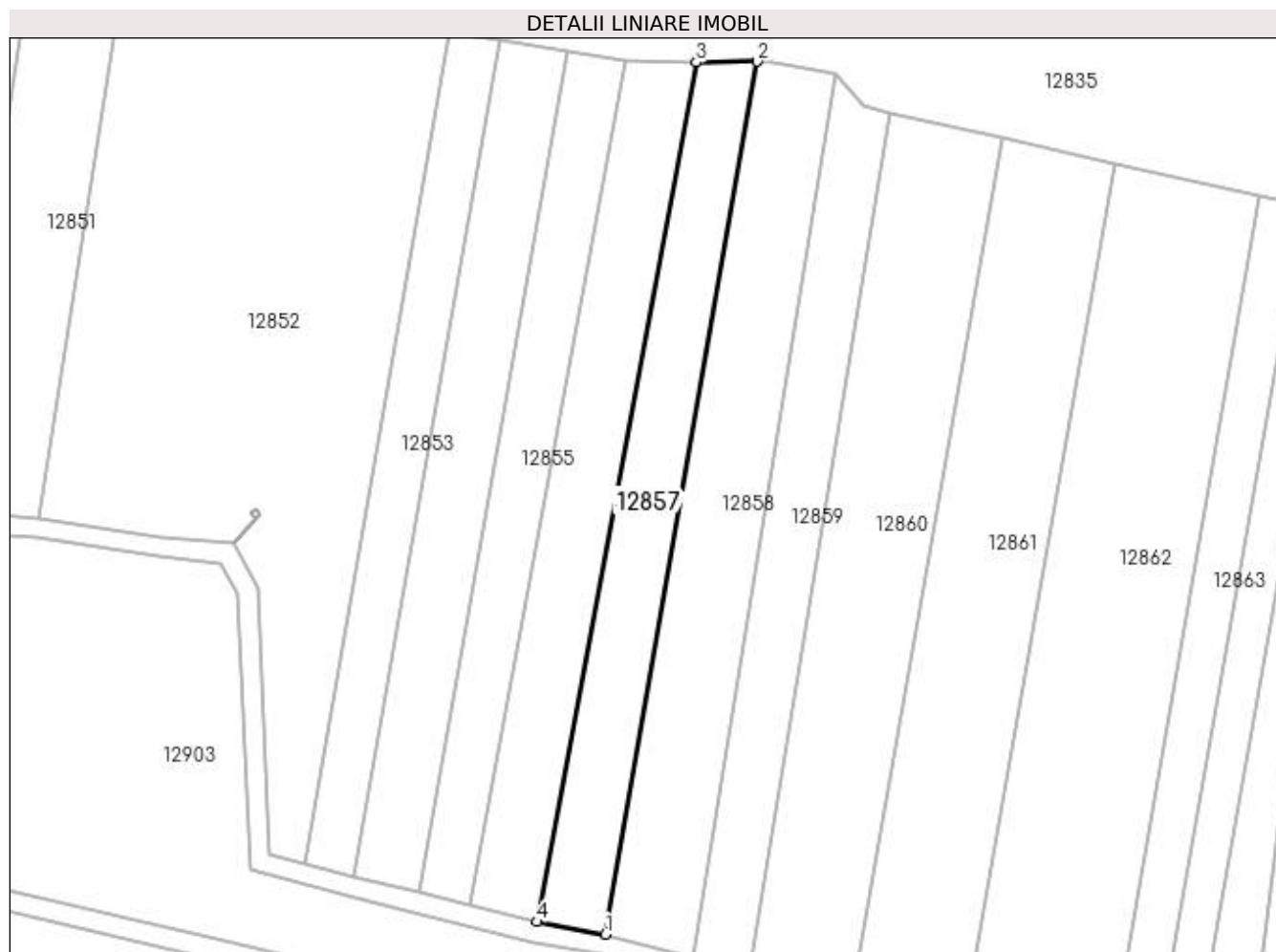
Inscrieri privind dezmembramintele dreptului de proprietate, drepturi reale de garanție și sarcini	Referințe
NU SUNT	

Anexa Nr. 1 La Partea I

Teren

Nr cadastral	Suprafața (mp)*	Observații / Referințe
	2.200	

* Suprafața este determinată în planul de proiecție Stereo 70.



Date referitoare la teren

Crt	Categorie folosință	Intra vilan	Suprafața (mp)	Tarla	Parcelă	Nr. topo	Observații / Referințe
1	arabil	NU	2.200	110/2	34	-	

Lungime Segmente

1) Valorile lungimilor segmentelor sunt obținute din proiecție în plan.

Punct început	X / Y	Punct sfârșit	X / Y	Lungime segment (** (m)
1	418.184,552 299.077,838	2	418.214,324 299.249,195	173.923
2	418.214,324 299.249,195	3	418.202,334 299.249,031	11.991
3	418.202,334 299.249,031	4	418.171,083 299.080,3	171.601
4	418.171,083 299.080,3	1	418.184,552 299.077,838	13.693

**** Lungimile segmentelor sunt determinate în planul de proiecție Stereo 70 și sunt rotunjite la 1 milimetru.**

***** Distanța dintre puncte este formată din segmente cumulate ce sunt mai mici decât valoarea 1 milimetru.**

**DATE DESPRE IMOBILUL NR. 12858**

Oficiul de Cadastru și Publicitate Imobiliară DOLJ
Biroul de Cadastru și Publicitate Imobiliară Craiova

A. Partea I. Descrierea imobilului

TEREN Extravilan

Adresa: Jud. Dolj, T110/2, P3/1

Nr. Crt	Nr cadastral Nr. topografic	Suprafața* (mp)	Observații / Referințe
A1		2.900	Sector cadastral:9 Teren neimprejmuit;

B. Partea II. Proprietari și acte

Inscrieri privitoare la dreptul de proprietate și alte drepturi reale		Referințe
/		
Act Administrativ nr. TDP 10705, din 18/06/2008 emis de COMISIA JUDETEANA DOLJ;		
B1	Intabulare, drept de PROPRIETATE, dobândit prin Reconstituire, cota actuala 1/1, cota initiala 1/1 1) FILIP MARIN, LIPSĂ CNP 2) FILIP AUREL, LIPSĂ CNP	A1

C. Partea III. SARCINI .

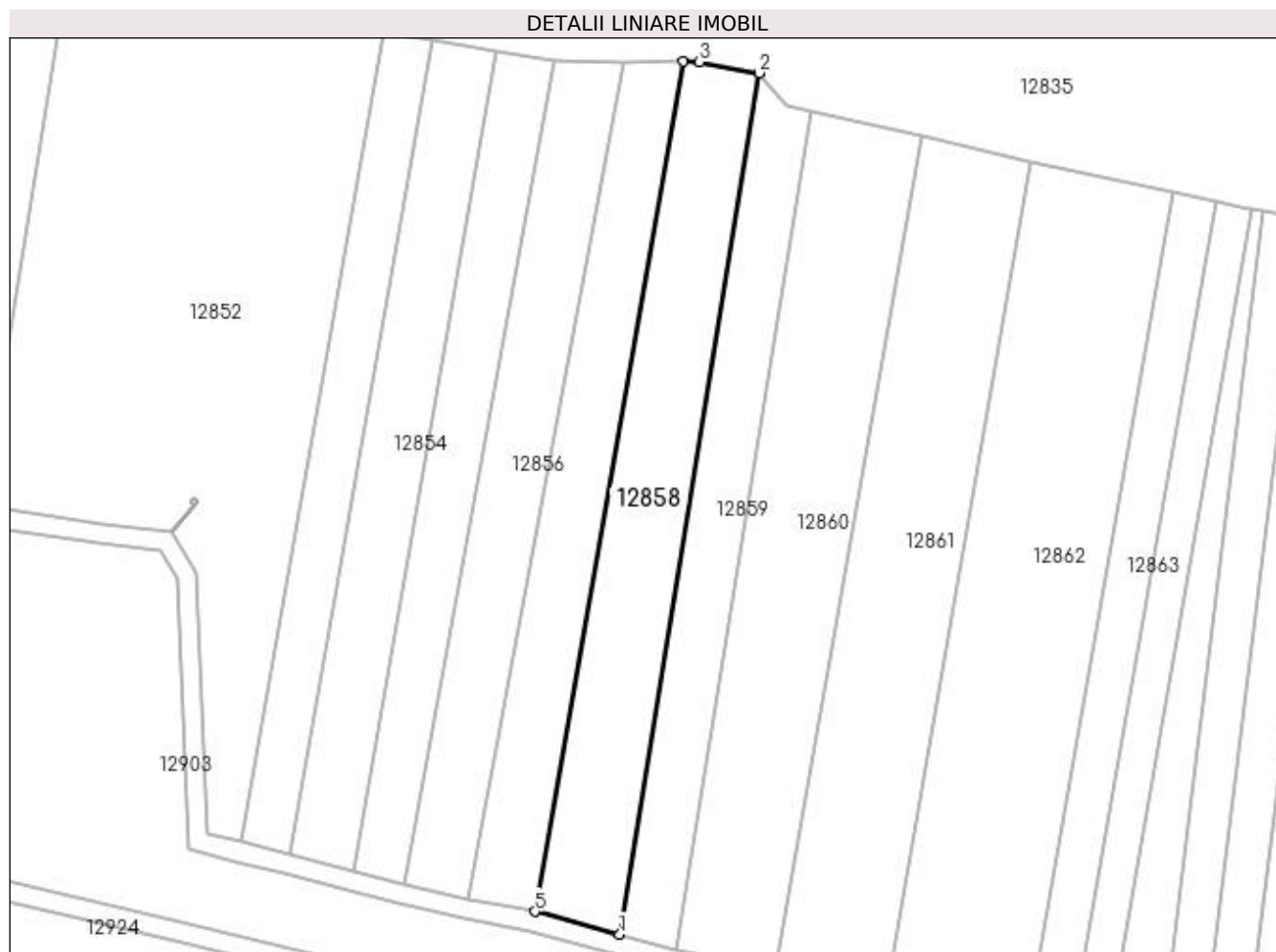
Inscrieri privind dezmembramintele dreptului de proprietate, drepturi reale de garanție și sarcini	Referințe
NU SUNT	

Anexa Nr. 1 La Partea I

Teren

Nr cadastral	Suprafața (mp)*	Observații / Referințe
	2.900	

* Suprafața este determinată în planul de proiecție Stereo 70.



Date referitoare la teren

Crt	Categorie folosință	Intra vilan	Suprafața (mp)	Tarla	Parcelă	Nr. topo	Observații / Referințe
1	padure	NU	2.900	110/2	3/1	-	

Lungime Segmente

1) Valorile lungimilor segmentelor sunt obținute din proiecție în plan.

Punct început	X / Y	Punct sfârșit	X / Y	Lungime segment (** (m)
1	418.201,594 299.073,261	2	418.229,721 299.246,876	175.878
2	418.229,721 299.246,876	3	418.217,684 299.249,081	12.238
3	418.217,684 299.249,081	4	418.214,324 299.249,195	3.362
4	418.214,324 299.249,195	5	418.184,552 299.077,838	173.923
5	418.184,552 299.077,838	1	418.201,594 299.073,261	17.646

**** Lungimile segmentelor sunt determinate în planul de proiecție Stereo 70 și sunt rotunjite la 1 milimetru.**

***** Distanța dintre puncte este formată din segmente cumulate ce sunt mai mici decât valoarea 1 milimetru.**

**DATE DESPRE IMOBILUL NR. 12859**

Oficiul de Cadastru și Publicitate Imobiliară DOLJ
Biroul de Cadastru și Publicitate Imobiliară Craiova

A. Partea I. Descrierea imobilului

TEREN Extravilan

Adresa: Jud. Dolj, T110/2, P36

Nr. Crt	Nr cadastral Nr. topografic	Suprafața* (mp)	Observații / Referințe
A1		2.000	Sector cadastral:9 Teren neimprejmuit;

B. Partea II. Proprietari și acte

Inscrieri privitoare la dreptul de proprietate și alte drepturi reale		Referințe
/		
Act Notarial nr. CM 166, din 14/10/2015 emis de NP DEFTA EMIL (TDP 3064;CERTIFICAT DE DECES SERIA D11 NR 786773);		
B1	Intabulare, drept de PROPRIETATE, dobandit prin Succesiune, cota actuala 2/4, cota initiala 2/4 1) BECIU CONSTANTIN DEFUNCT:Da	A1
Act Notarial nr. CM 166, din 14/10/2015 emis de NP DEFTA EMIL (TDP 3064/26.11.2004);		
B2	Intabulare, drept de PROPRIETATE, dobandit prin Succesiune, cota actuala 1/4, cota initiala 1/4 1) GRIGORIE IONELA MADALINA	A1
B3	Intabulare, drept de PROPRIETATE, dobandit prin Succesiune, cota actuala 1/4, cota initiala 1/4 1) CRACIUNESCU AIDA GABRIELA	A1

C. Partea III. SARCINI .

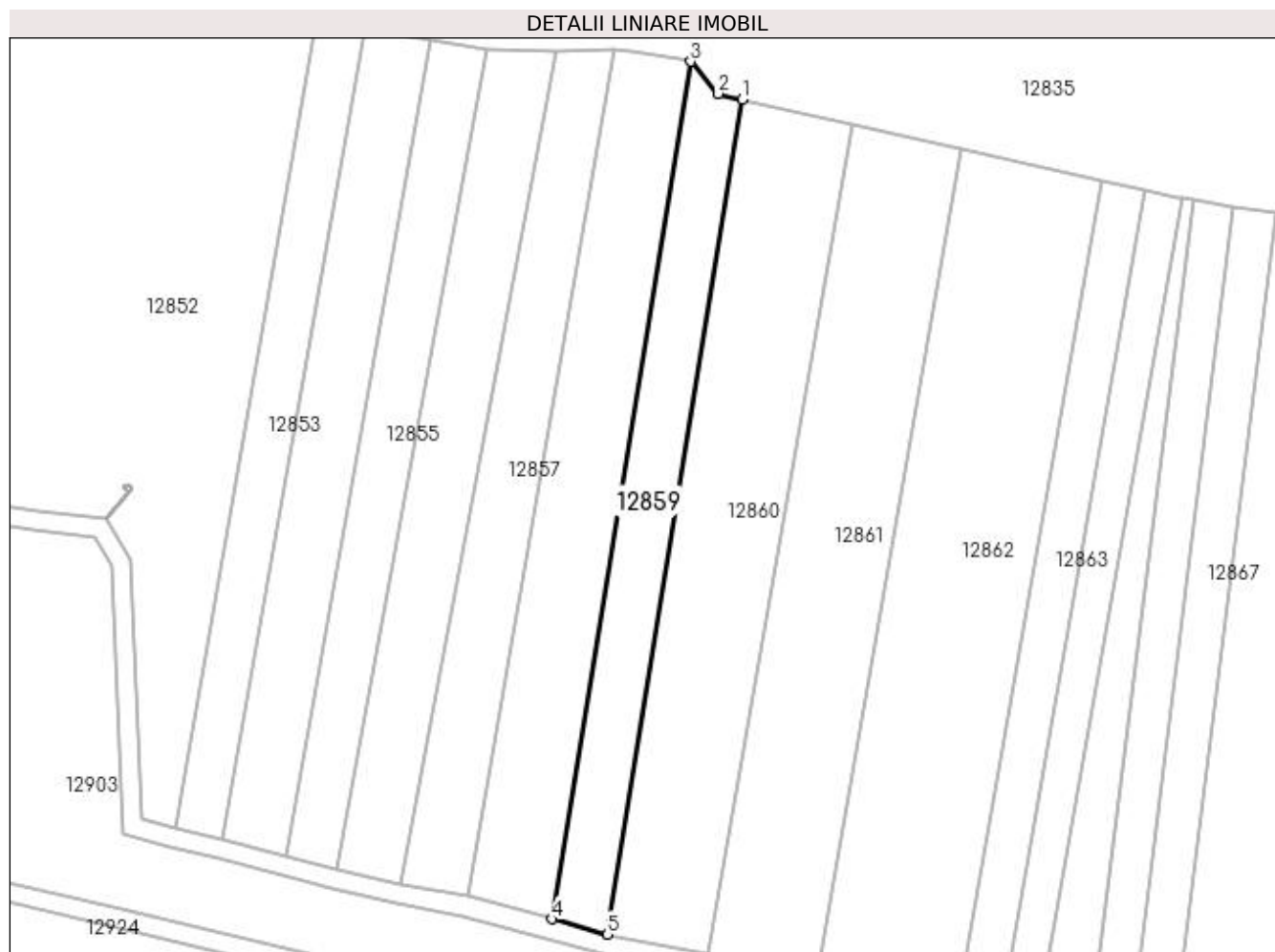
Inscrieri privind dezmembramintele dreptului de proprietate, drepturi reale de garanție și sarcini	Referințe
NU SUNT	

Anexa Nr. 1 La Partea I

Teren

Nr cadastral	Suprafața (mp)*	Observații / Referințe
	2.000	

* Suprafața este determinată în planul de proiecție Stereo 70.



Date referitoare la teren

Crt	Categorie folosință	Intra vilan	Suprafața (mp)	Tarla	Parcelă	Nr. topo	Observații / Referințe
1	arabil	NU	2.000	110/2	36	-	

Lungime Segmente

1) Valorile lungimilor segmentelor sunt obținute din proiecție în plan.

Punct început	X / Y	Punct sfârșit	X / Y	Lungime segment (** (m)
1	418.240,227 299.239,194	2	418.235,333 299.240,343	5.027
2	418.235,333 299.240,343	3	418.229,721 299.246,876	8.612
3	418.229,721 299.246,876	4	418.201,594 299.073,261	175.878
4	418.201,594 299.073,261	5	418.212,846 299.070,185	11.665
5	418.212,846 299.070,185	1	418.240,227 299.239,194	171.212

**** Lungimile segmentelor sunt determinate în planul de proiecție Stereo 70 și sunt rotunjite la 1 milimetru.**

***** Distanța dintre puncte este formată din segmente cumulate ce sunt mai mici decât valoarea 1 milimetru.**

**DATE DESPRE IMOBILUL NR. 12860**

Oficiul de Cadastru și Publicitate Imobiliară DOLJ
Biroul de Cadastru și Publicitate Imobiliară Craiova

A. Partea I. Descrierea imobilului

TEREN Extravilan

Adresa: Jud. Dolj, T110/2, P37,37/1

Nr. Crt	Nr cadastral Nr. topografic	Suprafața* (mp)	Observații / Referințe
A1		3.700	Sector cadastral:9 Teren neimprejmuit;

B. Partea II. Proprietari și acte

Inscrieri privitoare la dreptul de proprietate și alte drepturi reale		Referințe
/		
Act Administrativ nr. TDP 3614, din 30/08/2006 emis de COMISIA JUDETEANA DOLJ (CERTIFICAT DE DECES SERIA DA NR 495122);		
B1	Intabulare, drept de PROPRIETATE, dobandit prin Reconstituire, cota actuala 1/1, cota initiala 1/1 1) VATAFU IULIAN, LIPSĂ CNP DEFUNCT:Da	A1

C. Partea III. SARCINI .

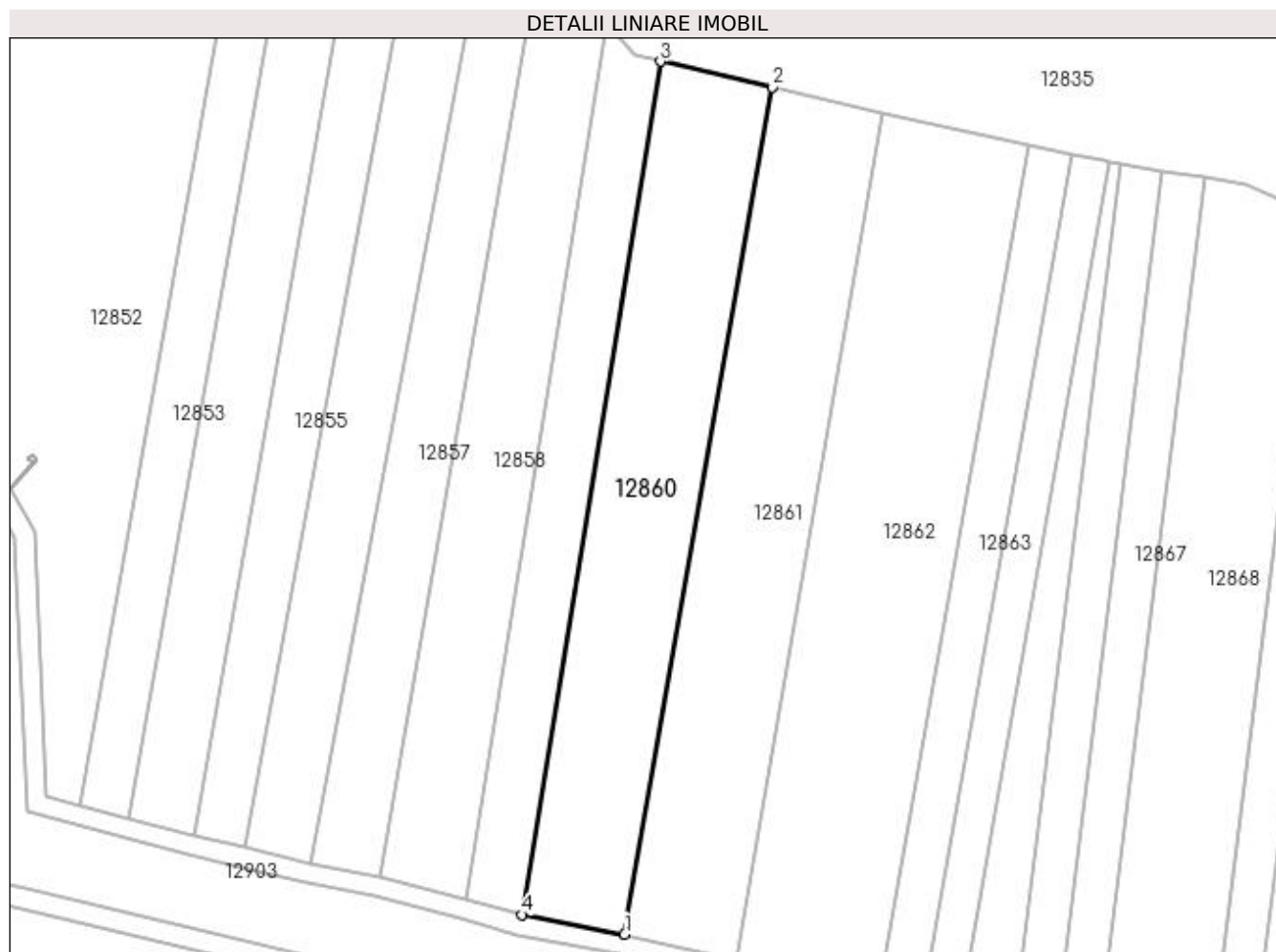
Inscrieri privind dezmembramintele dreptului de proprietate, drepturi reale de garanție și sarcini	Referințe
NU SUNT	

Anexa Nr. 1 La Partea I

Teren

Nr cadastral	Suprafața (mp)*	Observații / Referințe
	3.700	

* Suprafața este determinată în planul de proiecție Stereo 70.



Date referitoare la teren

Crt	Categorie folosință	Intra vilan	Suprafața (mp)	Tarla	Parcelă	Nr. topo	Observații / Referințe
1	vie	NU	1.150	110/2	37	-	
2	arabil	NU	2.550	110/2	37/1	-	

Lungime Segmente

1) Valorile lungimilor segmentelor sunt obținute din proiecție în plan.

Punct început	X / Y	Punct sfârșit	X / Y	Lungime segment (** (m)
1	418.233,141 299.066,298	2	418.262,364 299.234,124	170.352
2	418.262,364 299.234,124	3	418.240,227 299.239,194	22.71
3	418.240,227 299.239,194	4	418.212,846 299.070,185	171.212
4	418.212,846 299.070,185	1	418.233,141 299.066,298	20.664

**** Lungimile segmentelor sunt determinate în planul de proiecție Stereo 70 și sunt rotunjite la 1 milimetru.**

***** Distanța dintre puncte este formată din segmente cumulate ce sunt mai mici decât valoarea 1 milimetru.**

**DATE DESPRE IMOBILUL NR. 12861**

Oficiul de Cadastru și Publicitate Imobiliară DOLJ
Biroul de Cadastru și Publicitate Imobiliară Craiova

A. Partea I. Descrierea imobilului

TEREN Extravilan

Adresa: Jud. Dolj, T110/2, P38

Nr. Crt	Nr cadastral Nr. topografic	Suprafața* (mp)	Observații / Referințe
A1		3.850	Sector cadastral:9 Teren neimprejmuit;

B. Partea II. Proprietari și acte

Inscrieri privitoare la dreptul de proprietate și alte drepturi reale		Referințe
/		
Act Administrativ nr. TDP 2981, din 18/11/2004 emis de COMISIA JUDETEANA DOLJ (CERTIFICAT DE DECES SERIA D11 NR 788180);		
B1	Intabulare, drept de PROPRIETATE, dobandit prin Reconstituire, cota actuala 1/1, cota initiala 1/1 1) STANCULEASA CONSTANTIN DEFUNCT:Da	A1

C. Partea III. SARCINI .

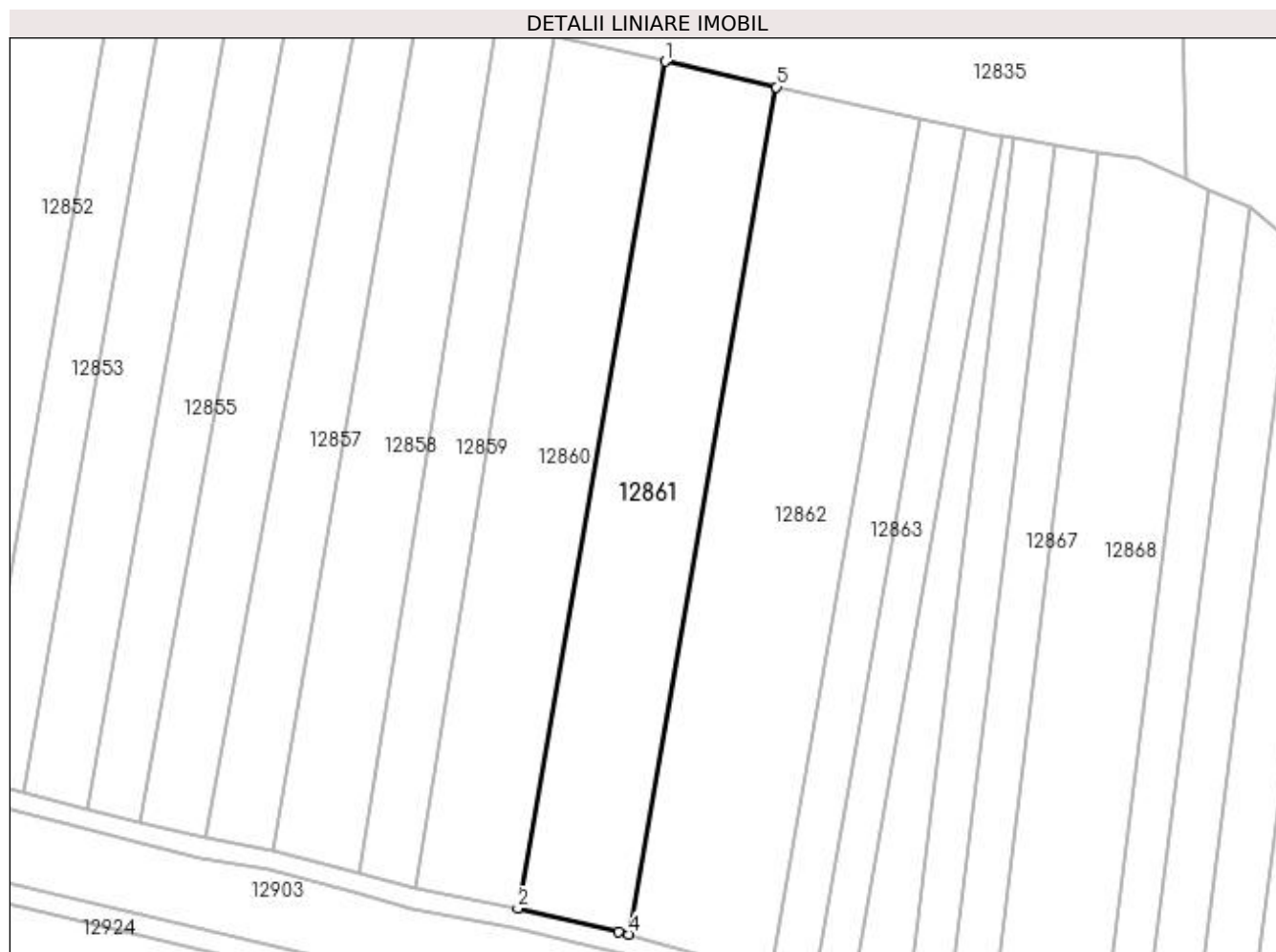
Inscrieri privind dezmembramintele dreptului de proprietate, drepturi reale de garanție și sarcini	Referințe
NU SUNT	

Anexa Nr. 1 La Partea I

Teren

Nr cadastral	Suprafața (mp)*	Observații / Referințe
	3.850	

* Suprafața este determinată în planul de proiecție Stereo 70.



Date referitoare la teren

Crt	Categorie folosință	Intra vilan	Suprafața (mp)	Tarla	Parcelă	Nr. topo	Observații / Referințe
1	arabil	NU	3.850	110/2	38	-	

Lungime Segmente

1) Valorile lungimilor segmentelor sunt obținute din proiecție în plan.

Punct început	X / Y	Punct sfârșit	X / Y	Lungime segment (** (m)
1	418.262,364 299.234,124	2	418.233,141 299.066,298	170.352
2	418.233,141 299.066,298	3	418.253,108 299.061,64	20.503
3	418.253,108 299.061,64	4	418.255,173 299.061,118	2.13
4	418.255,173 299.061,118	5	418.284,419 299.229,074	170.483
5	418.284,419 299.229,074	1	418.262,364 299.234,124	22.625

**** Lungimile segmentelor sunt determinate în planul de proiecție Stereo 70 și sunt rotunjite la 1 milimetru.**

***** Distanța dintre puncte este formată din segmente cumulate ce sunt mai mici decât valoarea 1 milimetru.**

**DATE DESPRE IMOBILUL NR. 12862**

Oficiul de Cadastru și Publicitate Imobiliară DOLJ
Biroul de Cadastru și Publicitate Imobiliară Craiova

A. Partea I. Descrierea imobilului

TEREN Extravilan

Adresa: Jud. Dolj, T110/2, P39

Nr. Crt	Nr cadastral Nr. topografic	Suprafața* (mp)	Observații / Referințe
A1		5.000	Sector cadastral:9 Teren neimprejmuit;

B. Partea II. Proprietari și acte

Inscrieri privitoare la dreptul de proprietate și alte drepturi reale	Referințe
/	
Act Notarial nr. APV 170, din 07/04/2021 emis de NP MIULESCU OANA ADRIANA (TDP 2644/02.12.2003);	
B1	A1
Intabulare, drept de PROPRIETATE, dobandit prin lesire Din Indiviziune, cota actuala 1/1, cota initiala 1/1 1) BOTEA MARIA	

C. Partea III. SARCINI .

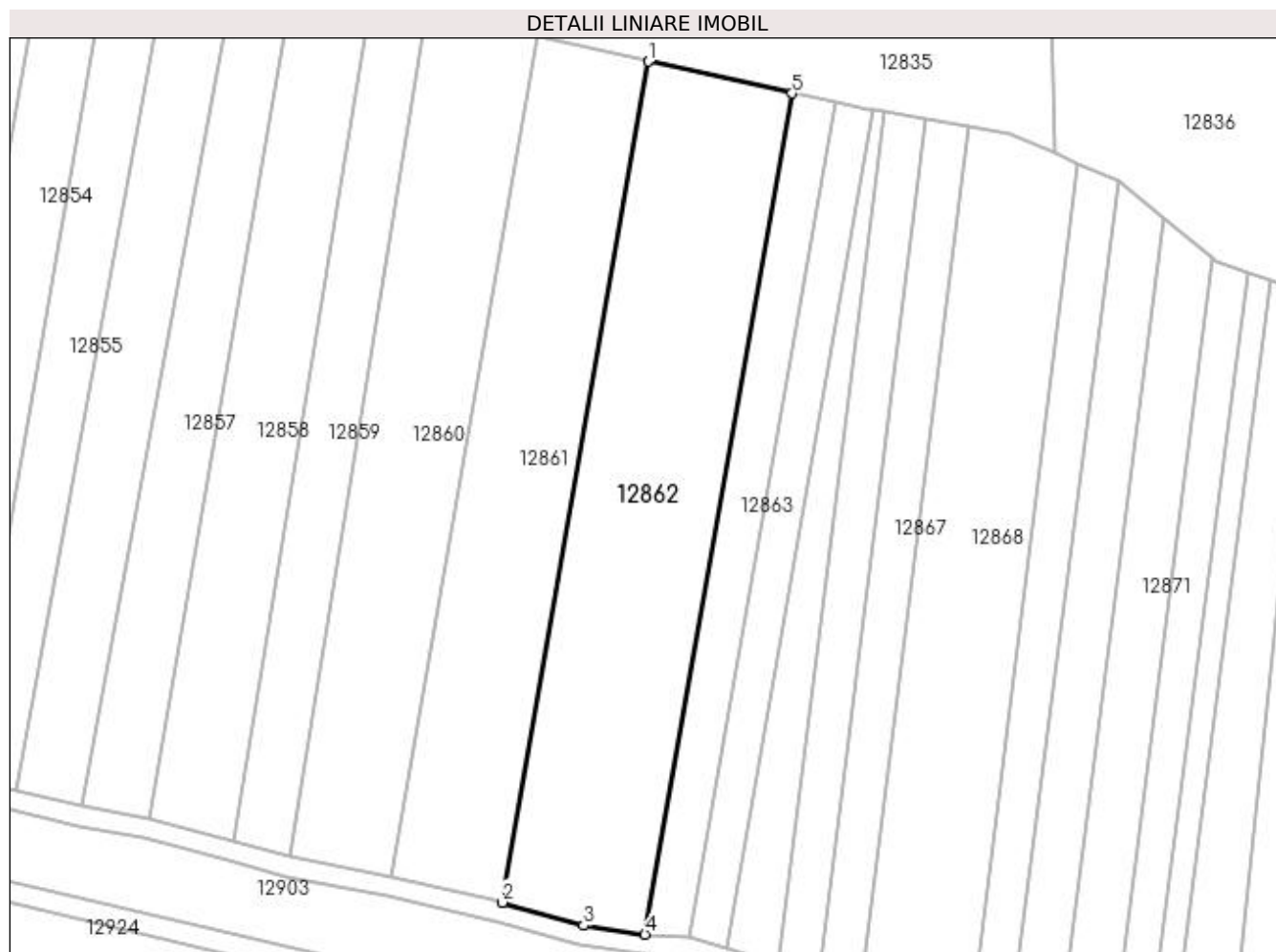
Inscrieri privind dezmembramintele dreptului de proprietate, drepturi reale de garanție și sarcini	Referințe
NU SUNT	

Anexa Nr. 1 La Partea I

Teren

Nr cadastral	Suprafața (mp)*	Observații / Referințe
	5.000	

* Suprafața este determinată în planul de proiecție Stereo 70.



Date referitoare la teren

Crt	Categorie folosință	Intravilan	Suprafața (mp)	Tarla	Parcelă	Nr. topo	Observații / Referințe
1	arabil	NU	2.850	110/2	39	-	
2	padure	NU	2.150	110/2	39	-	

Lungime Segmente

1) Valorile lungimilor segmentelor sunt obținute din proiecție în plan.

Punct început	X / Y	Punct sfârșit	X / Y	Lungime segment (** (m)
1	418.284,419 299.229,074	2	418.255,173 299.061,118	170.483
2	418.255,173 299.061,118	3	418.271,422 299.056,53	16.884
3	418.271,422 299.056,53	4	418.283,679 299.054,751	12.385
4	418.283,679 299.054,751	5	418.313,067 299.222,704	170.505

Punct început	X / Y	Punct sfârșit	X / Y	Lungime segment (** (m)
5	418.313,067 299.222,704	1	418.284,419 299.229,074	29.348

** Lungimile segmentelor sunt determinate în planul de proiecție Stereo 70 și sunt rotunjite la 1 milimetru.

*** Distanța dintre puncte este formată din segmente cumulate ce sunt mai mici decât valoarea 1 milimetru.

**DATE DESPRE IMOBILUL NR. 12863**

Oficiul de Cadastru și Publicitate Imobiliară DOLJ
Biroul de Cadastru și Publicitate Imobiliară Craiova

A. Partea I. Descrierea imobilului

TEREN Extravilan

Adresa: Jud. Dolj, T110/2, P40

Nr. Crt	Nr cadastral Nr. topografic	Suprafața* (mp)	Observații / Referințe
A1		1.500	Sector cadastral:9 Teren neimprejmuit;

B. Partea II. Proprietari și acte

Inscrieri privitoare la dreptul de proprietate și alte drepturi reale	Referințe
/	
Act Notarial nr. APV 768, din 04/04/2012 emis de NP CLAUDIU VIRGIL FAURAR (TDP 3665/15.05.2007);	
B1	A1
Intabulare, drept de PROPRIETATE, dobandit prin lesire Din Indiviziune, cota actuala 1/1, cota inițiala 1/1 1) CHIRITESCU ION, LIPSĂ CNP	

C. Partea III. SARCINI .

Inscrieri privind dezmembramintele dreptului de proprietate, drepturi reale de garanție și sarcini	Referințe
NU SUNT	

Anexa Nr. 1 La Partea I

Teren

Nr cadastral	Suprafața (mp)*	Observații / Referințe
	1.500	

* Suprafața este determinată în planul de proiecție Stereo 70.



Date referitoare la teren

Crt	Categorie folosință	Intra vilan	Suprafața (mp)	Tarla	Parcelă	Nr. topo	Observații / Referințe
1	arabil	NU	1.000	110/2	40	-	
2	pasune	NU	500	110/2	40	-	

Lungime Segmente

1) Valorile lungimilor segmentelor sunt obținute din proiecție în plan.

Punct început	X / Y	Punct sfârșit	X / Y	Lungime segment (** (m)
1	418.313,067 299.222,704	2	418.283,679 299.054,751	170.505
2	418.283,679 299.054,751	3	418.292,561 299.054,262	8.895
3	418.292,561 299.054,262	4	418.321,713 299.220,867	169.137
4	418.321,713 299.220,867	1	418.313,067 299.222,704	8.839

**** Lungimile segmentelor sunt determinate în planul de proiecție Stereo 70 și sunt rotunjite la 1 milimetru.**

***** Distanța dintre puncte este formată din segmente cumulate ce sunt mai mici decât valoarea 1 milimetru.**

**DATE DESPRE IMOBILUL NR. 12864**

Oficiul de Cadastru și Publicitate Imobiliară DOLJ
 Biroul de Cadastru și Publicitate Imobiliară Craiova

A. Partea I. Descrierea imobilului

TEREN Extravilan

Adresa: Jud. Dolj, T110/2, P44

Nr. Crt	Nr cadastral Nr. topografic	Suprafața* (mp)	Observații / Referințe
A1		1.300	Sector cadastral:9 Teren neimprejmuit;

B. Partea II. Proprietari și acte

Inscrieri privitoare la dreptul de proprietate și alte drepturi reale	Referințe
/	
Act Administrativ nr. TDP 3118, din 27/12/2004 emis de COMISIA JUDETEANA DOLJ;	
B1	A1
Intabulare, drept de PROPRIETATE, dobândit prin Reconstituire, cota actuala 1/1, cota initiala 1/1	
1) TUDOR RODICA	
2) PARPALA ANTONIE	
3) PARPALA ION, LIPSĂ CNP	
4) PARPALA AUREL, LIPSĂ CNP	
5) PARPALA CONSTANTIN, LIPSĂ CNP	

C. Partea III. SARCINI .

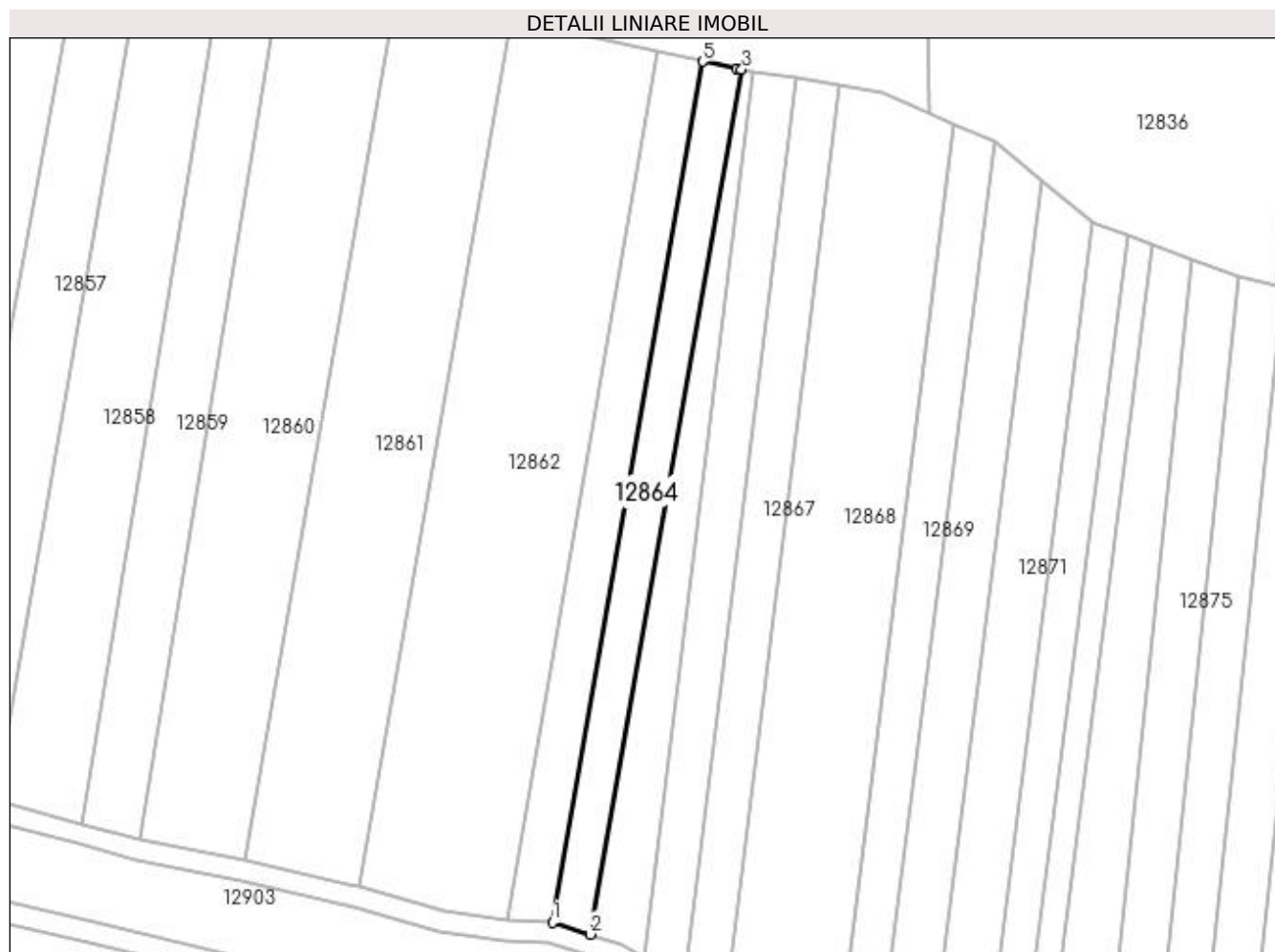
Inscrieri privind dezmembramintele dreptului de proprietate, drepturi reale de garanție și sarcini	Referințe
NU SUNT	

Anexa Nr. 1 La Partea I

Teren

Nr cadastral	Suprafața (mp)*	Observații / Referințe
	1.300	

* Suprafața este determinată în planul de proiecție Stereo 70.



Date referitoare la teren

Crt	Categorie folosință	Intra vilan	Suprafața (mp)	Tarla	Parcelă	Nr. topo	Observații / Referințe
1	arabil	NU	870	110/2	44	-	
2	pasune	NU	430	110/2	44	-	

Lungime Segmente

1) Valorile lungimilor segmentelor sunt obținute din proiecție în plan.

Punct început	X / Y	Punct sfârșit	X / Y	Lungime segment (** (m)
1	418.292,561 299.054,262	2	418.299,937 299.051,923	7.738
2	418.299,937 299.051,923	3	418.329,227 299.219,318	169.939
3	418.329,227 299.219,318	4	418.328,195 299.219,49	1.046
4	418.328,195 299.219,49	5	418.321,713 299.220,867	6.627

Punct început	X / Y	Punct sfârșit	X / Y	Lungime segment (** (m)
5	418.321,713 299.220,867	1	418.292,561 299.054,262	169.137

** Lungimile segmentelor sunt determinate în planul de proiecție Stereo 70 și sunt rotunjite la 1 milimetru.

*** Distanța dintre puncte este formată din segmente cumulate ce sunt mai mici decât valoarea 1 milimetru.

**DATE DESPRE IMOBILUL NR. 12865**

Oficiul de Cadastru și Publicitate Imobiliară DOLJ
Biroul de Cadastru și Publicitate Imobiliară Craiova

A. Partea I. Descrierea imobilului

TEREN Extravilan

Adresa: Jud. Dolj, T110/2

Nr. Crt	Nr cadastral Nr. topografic	Suprafața* (mp)	Observații / Referințe
A1		1.121	Sector cadastral:9 Teren neimprejmuit;

B. Partea II. Proprietari și acte

Inscrieri privitoare la dreptul de proprietate și alte drepturi reale		Referințe
/		
Act Normativ nr. LEGEA 7, din 13/03/1996 emis de PARLAMENT;		
B1	Inscrierea provizorie, drept de PROPRIETATE, dobandit prin Lege, cota actuala 1/1, cota initiala 1/1 1) NEIDENTIFICAT NEIDENTIFICAT	A1

C. Partea III. SARCINI .

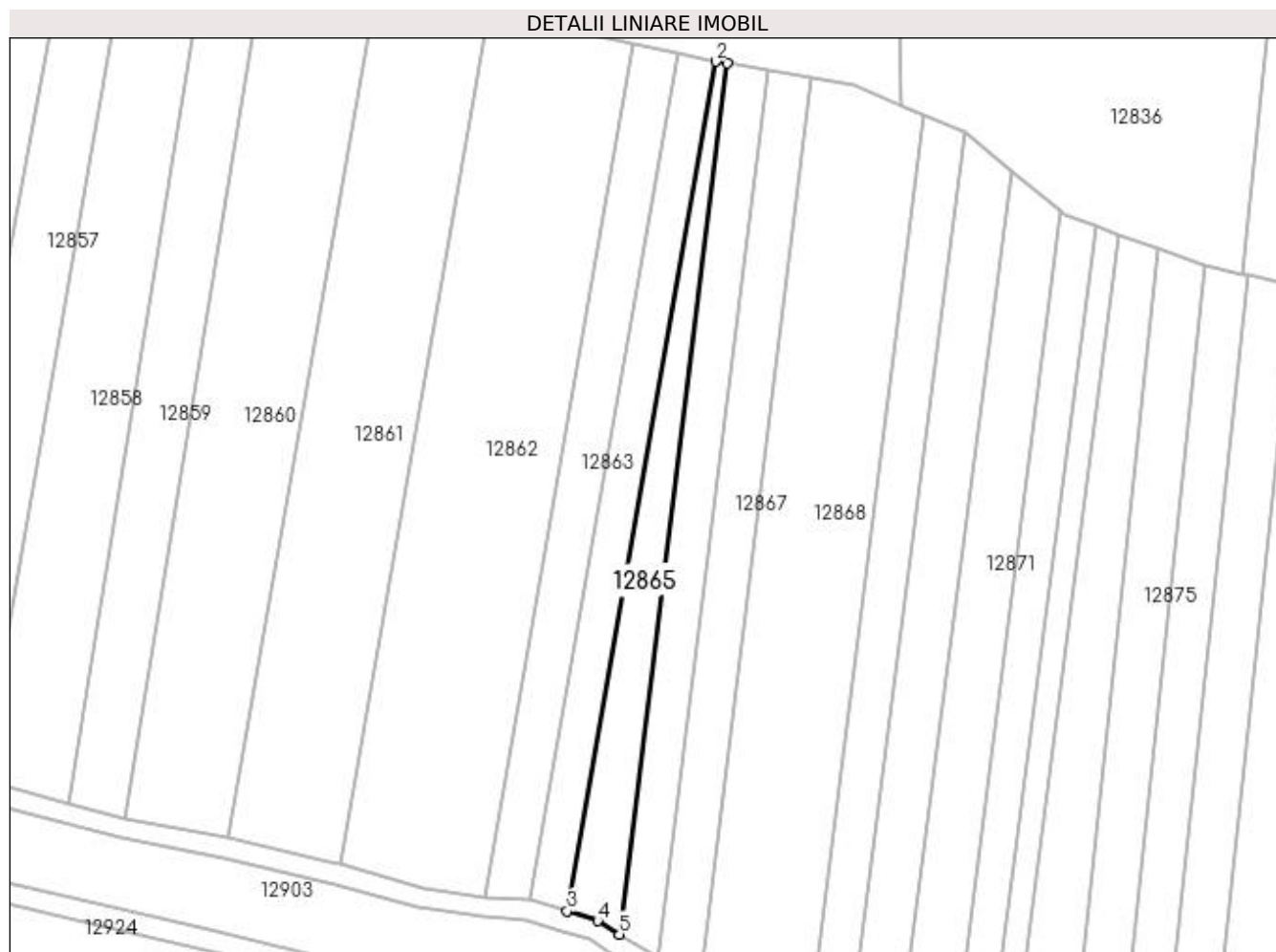
Inscrieri privind dezmembramintele dreptului de proprietate, drepturi reale de garanție și sarcini	Referințe
NU SUNT	

Anexa Nr. 1 La Partea I

Teren

Nr cadastral	Suprafața (mp)*	Observații / Referințe
	1.121	

* Suprafața este determinată în planul de proiecție Stereo 70.



Date referitoare la teren

Crt	Categorie folosință	Intra vilan	Suprafața (mp)	Tarla	Parcelă	Nr. topo	Observații / Referințe
1	arabil	NU	1.121	110/2	-	-	

Lungime Segmente

1) Valorile lungimilor segmentelor sunt obținute din proiecție în plan.

Punct început	X / Y	Punct sfârșit	X / Y	Lungime segment (** (m)
1	418.331,449 299.218,949	2	418.329,227 299.219,318	2.252
2	418.329,227 299.219,318	3	418.299,937 299.051,923	169.939
3	418.299,937 299.051,923	4	418.305,961 299.050,012	6.32
4	418.305,961 299.050,012	5	418.310,254 299.047,37	5.041
5	418.310,254 299.047,37	1	418.331,449 299.218,949	172.883

**** Lungimile segmentelor sunt determinate în planul de proiecție Stereo 70 și sunt rotunjite la 1 milimetru.**

***** Distanța dintre puncte este formată din segmente cumulate ce sunt mai mici decât valoarea 1 milimetru.**

**DATE DESPRE IMOBILUL NR. 12866**

Oficiul de Cadastru și Publicitate Imobiliară DOLJ
Biroul de Cadastru și Publicitate Imobiliară Craiova

A. Partea I. Descrierea imobilului

TEREN Extravilan

Adresa: Jud. Dolj, T110/2, P43

Nr. Crt	Nr cadastral Nr. topografic	Suprafața* (mp)	Observații / Referințe
A1		1.451	Sector cadastral:9 Teren neimprejmuit;

B. Partea II. Proprietari și acte

Inscrieri privitoare la dreptul de proprietate și alte drepturi reale		Referințe
/		
Act Administrativ nr. TDP 2580, din 18/12/2003 emis de COMISIA JUDETEANA DOLJ (ADEVERINTA 5147/13.09.2021);		
B1	Intabulare, drept de PROPRIETATE, dobandit prin Reconstituire, cota actuala 1/1, cota initiala 1/1 1) VLADAIA COSTICA	A1

C. Partea III. SARCINI .

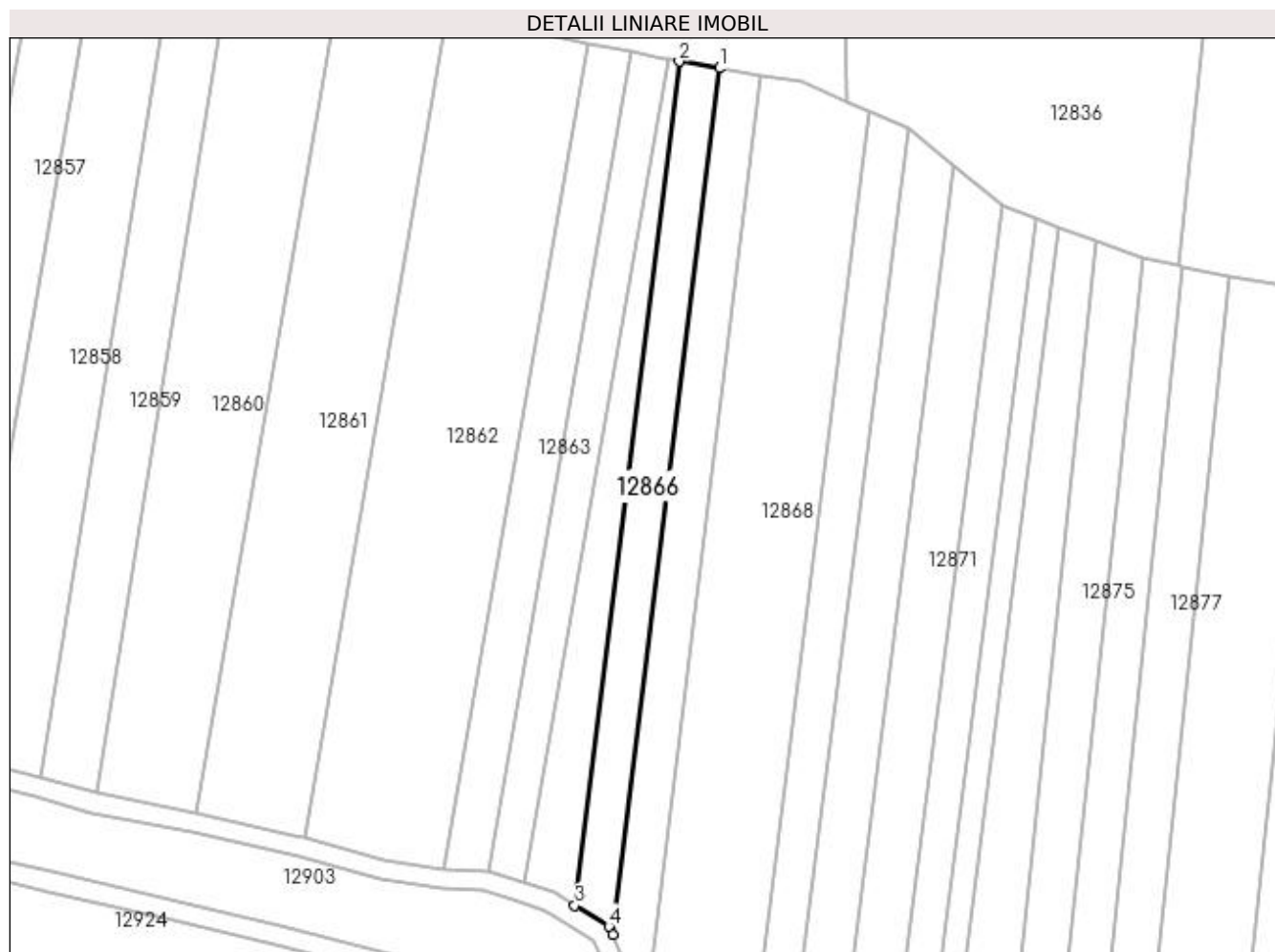
Inscrieri privind dezmembramintele dreptului de proprietate, drepturi reale de garanție și sarcini	Referințe
NU SUNT	

Anexa Nr. 1 La Partea I

Teren

Nr cadastral	Suprafața (mp)*	Observații / Referințe
	1.451	

* Suprafața este determinată în planul de proiecție Stereo 70.



Date referitoare la teren

Crt	Categorie folosință	Intra vilan	Suprafața (mp)	Tarla	Parcelă	Nr. topo	Observații / Referințe
1	arabil	NU	1.451	110/2	43	-	

Lungime Segmente

1) Valorile lungimilor segmentelor sunt obținute din proiecție în plan.

Punct început	X / Y	Punct sfârșit	X / Y	Lungime segment (** (m)
1	418.339,651 299.217,585	2	418.331,449 299.218,949	8.315
2	418.331,449 299.218,949	3	418.310,254 299.047,37	172.883
3	418.310,254 299.047,37	4	418.317,207 299.043,09	8.165
4	418.317,207 299.043,09	5	418.317,901 299.041,513	1.722
5	418.317,901 299.041,513	1	418.339,651 299.217,585	177.41

**** Lungimile segmentelor sunt determinate în planul de proiecție Stereo 70 și sunt rotunjite la 1 milimetru.**

***** Distanța dintre puncte este formată din segmente cumulate ce sunt mai mici decât valoarea 1 milimetru.**

**DATE DESPRE IMOBILUL NR. 12867**

Oficiul de Cadastru și Publicitate Imobiliară DOLJ
Biroul de Cadastru și Publicitate Imobiliară Craiova

A. Partea I. Descrierea imobilului

TEREN Extravilan

Adresa: Jud. Dolj, T110/2, P78

Nr. Crt	Nr cadastral Nr. topografic	Suprafața* (mp)	Observații / Referințe
A1		1.600	Sector cadastral:9 Teren neimprejmuit;

B. Partea II. Proprietari și acte

Inscrieri privitoare la dreptul de proprietate și alte drepturi reale	Referințe
/	
Act Administrativ nr. TDP 2490, din 14/10/2003 emis de COMISIA JUDETEANA DOLJ;	
B1	A1
Intabulare, drept de PROPRIETATE, dobândit prin Reconstituire, cota actuala 1/1, cota initiala 1/1 1) ȚICLEANU ANGHELINA, LIPSĂ CNP	

C. Partea III. SARCINI .

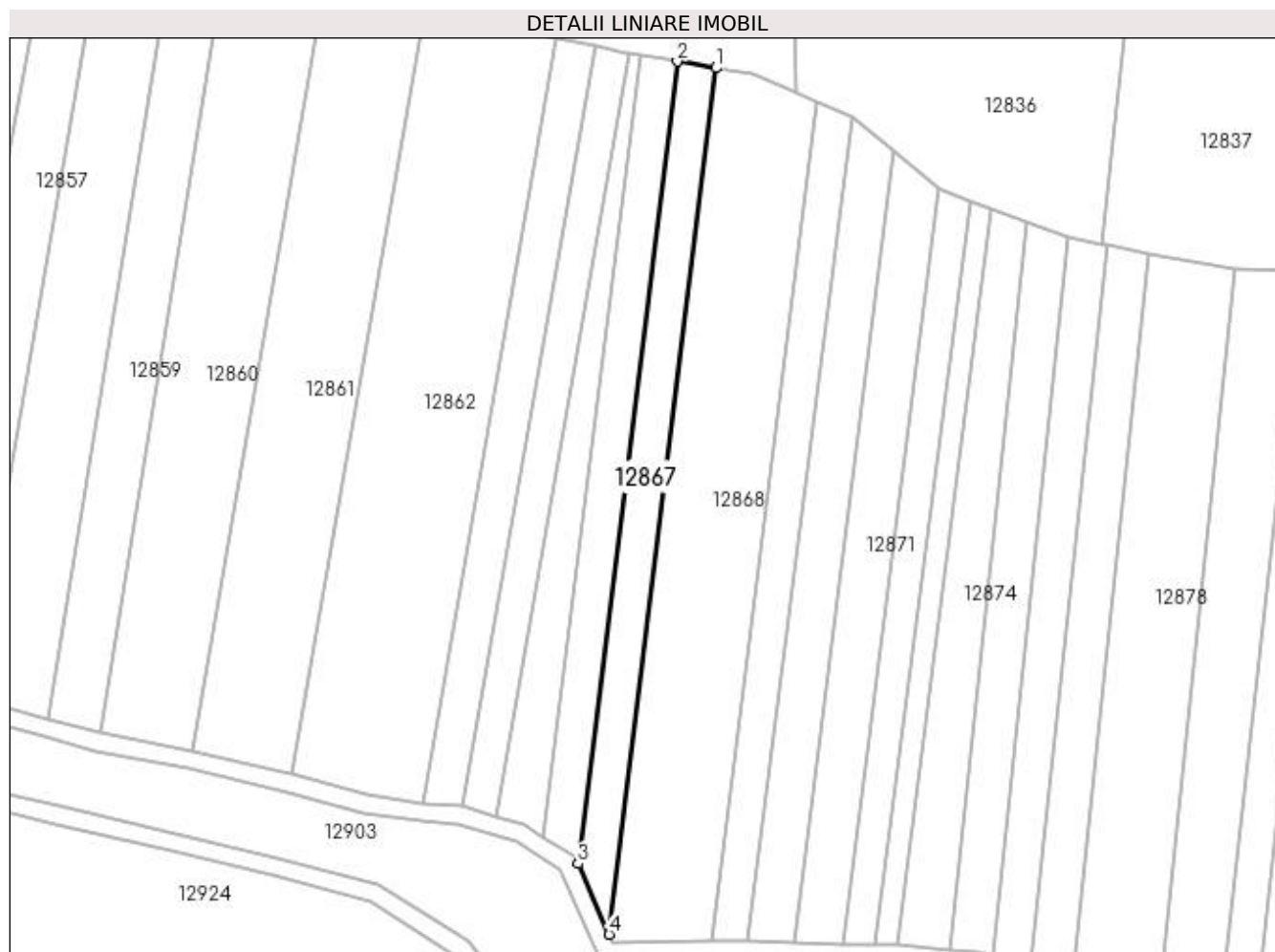
Inscrieri privind dezmembramintele dreptului de proprietate, drepturi reale de garanție și sarcini	Referințe
NU SUNT	

Anexa Nr. 1 La Partea I

Teren

Nr cadastral	Suprafața (mp)*	Observații / Referințe
	1.600	

* Suprafața este determinată în planul de proiecție Stereo 70.



Date referitoare la teren

Crt	Categorie folosință	Intra vilan	Suprafața (mp)	Tarla	Parcelă	Nr. topo	Observații / Referințe
1	arabil	NU	1.600	110/2	78	-	

Lungime Segmente

1) Valorile lungimilor segmentelor sunt obținute din proiecție în plan.

Punct început	X / Y	Punct sfârșit	X / Y	Lungime segment (** (m)
1	418.348,213 299.216,162	2	418.339,651 299.217,585	8.679
2	418.339,651 299.217,585	3	418.317,901 299.041,513	177.41
3	418.317,901 299.041,513	4	418.324,723 299.026,007	16.94
4	418.324,723 299.026,007	1	418.348,213 299.216,162	191.6

**** Lungimile segmentelor sunt determinate în planul de proiecție Stereo 70 și sunt rotunjite la 1 milimetru.**

***** Distanța dintre puncte este formată din segmente cumulate ce sunt mai mici decât valoarea 1 milimetru.**

**DATE DESPRE IMOBILUL NR. 12868**

Oficiul de Cadastru și Publicitate Imobiliară DOLJ
Biroul de Cadastru și Publicitate Imobiliară Craiova

A. Partea I. Descrierea imobilului

TEREN Extravilan

Adresa: Jud. Dolj, T110/2, P46

Nr. Crt	Nr cadastral Nr. topografic	Suprafața* (mp)	Observații / Referințe
A1		Din acte: 4.256 Masurata: 4.289	Sector cadastral:9 Teren neimprejmuit;

B. Partea II. Proprietari și acte

Inscrieri privitoare la dreptul de proprietate și alte drepturi reale		Referințe
/		
Act Notarial nr. APV 1642, din 30/10/2019 emis de NP BAJENARU ANAMARIA (CM 56/30.10.2019; TDP 3509/16.05.2006);		
B1	Intabulare, drept de PROPRIETATE, dobandit prin lesire Din Indiviziune, cota actuala 1/1, cota initiala 1/1 1) GHECIU STEFAN	A1

C. Partea III. SARCINI .

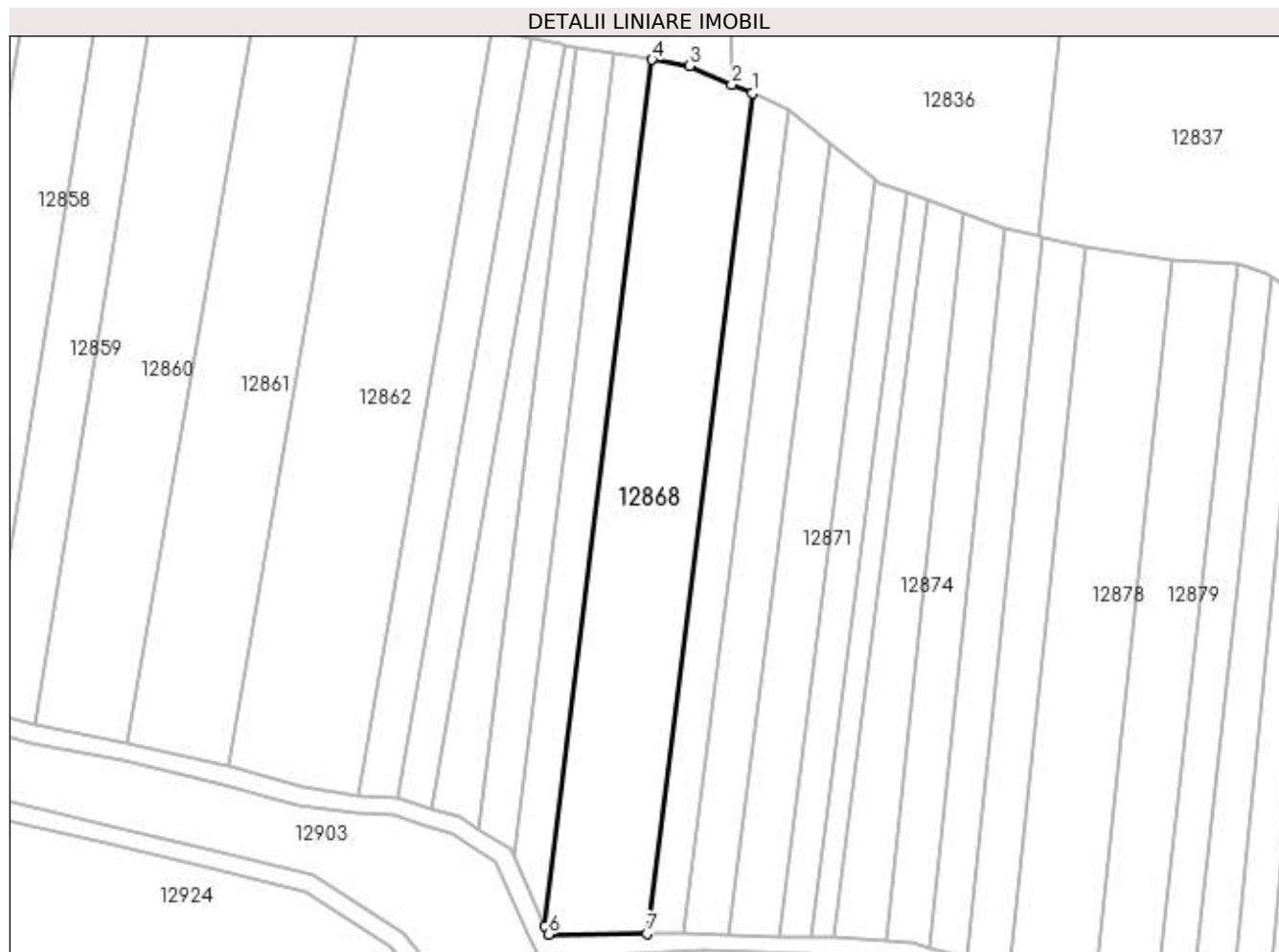
Inscrieri privind dezmembramintele dreptului de proprietate, drepturi reale de garanție și sarcini	Referințe
NU SUNT	

Anexa Nr. 1 La Partea I

Teren

Nr cadastral	Suprafața (mp)*	Observații / Referințe
	Din acte: 4.256 Masurata: 4.289	

* Suprafața este determinată în planul de proiecție Stereo 70.



Date referitoare la teren

Crt	Categorie folosință	Intra vilan	Suprafața (mp)	Tarla	Parcelă	Nr. topo	Observații / Referințe
1	arabil	NU	4.289	110/2	46	-	

Lungime Segmente

1) Valorile lungimilor segmentelor sunt obținute din proiecție în plan.

Punct început	X / Y	Punct sfârșit	X / Y	Lungime segment (** (m)
1	418.370,199 299.208,788	2	418.365,707 299.210,753	4.902
2	418.365,707 299.210,753	3	418.356,486 299.214,787	10.065
3	418.356,486 299.214,787	4	418.348,213 299.216,162	8.386
4	418.348,213 299.216,162	5	418.324,723 299.026,007	191.6
5	418.324,723 299.026,007	6	418.325,488 299.024,268	1.9

Punct început	X / Y	Punct sfârșit	X / Y	Lungime segment (** (m)
6	418.325,488 299.024,268	7	418.347,065 299.024,422	21.578
7	418.347,065 299.024,422	1	418.370,199 299.208,788	185.811

** Lungimile segmentelor sunt determinate în planul de proiecție Stereo 70 și sunt rotunjite la 1 milimetru.

*** Distanța dintre puncte este formată din segmente cumulate ce sunt mai mici decât valoarea 1 milimetru.

**DATE DESPRE IMOBILUL NR. 12869**

Oficiul de Cadastru și Publicitate Imobiliară DOLJ
Biroul de Cadastru și Publicitate Imobiliară Craiova

A. Partea I. Descrierea imobilului

TEREN Extravilan

Adresa: Jud. Dolj, T110/2

Nr. Crt	Nr cadastral Nr. topografic	Suprafața* (mp)	Observații / Referințe
A1		1.500	Sector cadastral:9 Teren neimprejmuit;

B. Partea II. Proprietari și acte

Inscrieri privitoare la dreptul de proprietate și alte drepturi reale		Referințe
/		
Act Normativ nr. LEGEA 7, din 13/03/1996 emis de PARLAMENT;		
B1	Inscrierea provizorie, drept de PROPRIETATE, dobandit prin Lege, cota actuala 1/1, cota initiala 1/1 1) NEIDENTIFICAT NEIDENTIFICAT	A1

C. Partea III. SARCINI .

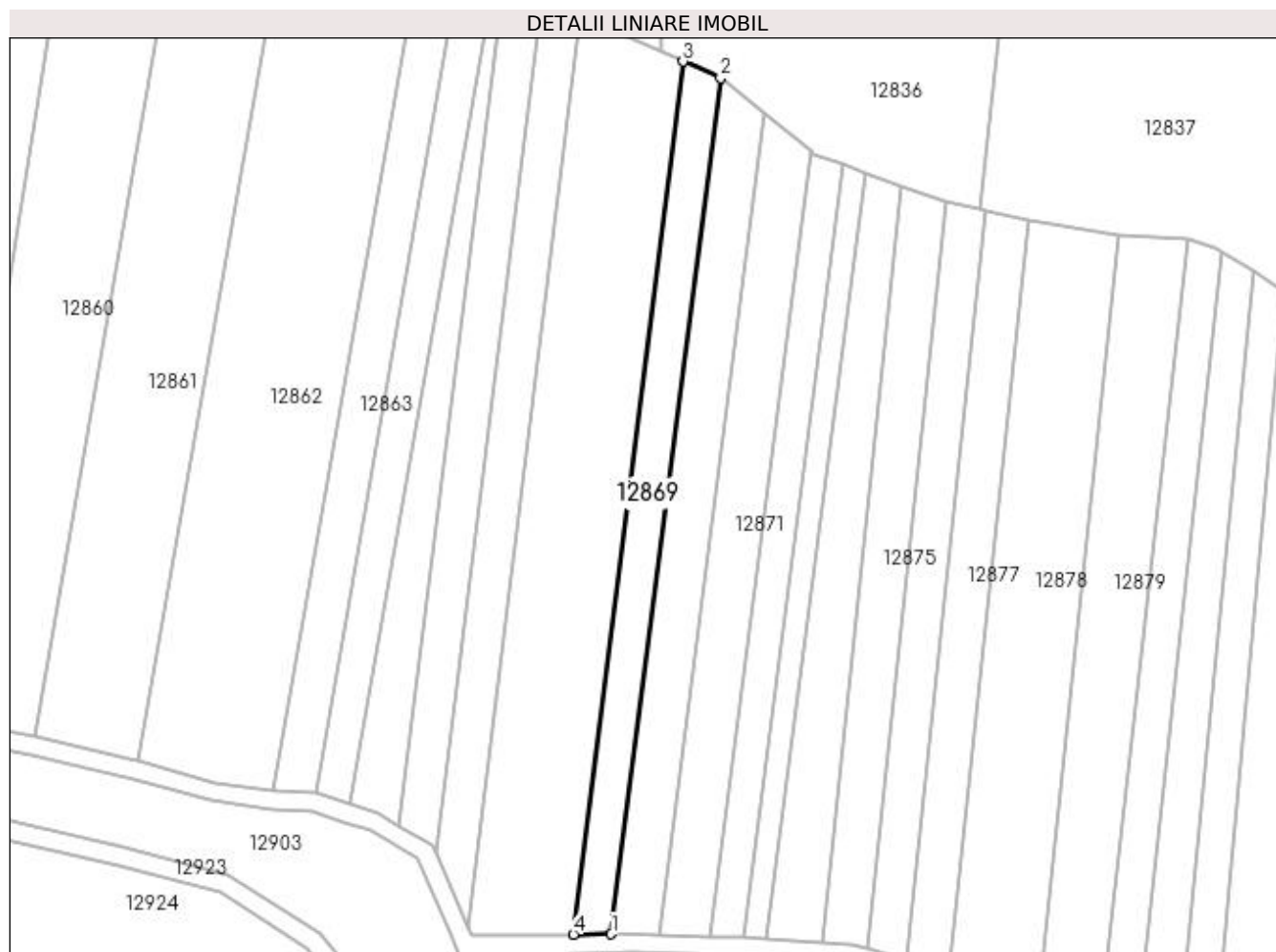
Inscrieri privind dezmembramintele dreptului de proprietate, drepturi reale de garanție și sarcini	Referințe
NU SUNT	

Anexa Nr. 1 La Partea I

Teren

Nr cadastral	Suprafața (mp)*	Observații / Referințe
	1.500	

* Suprafața este determinată în planul de proiecție Stereo 70.



Date referitoare la teren

Crt	Categorie folosință	Intravilan	Suprafața (mp)	Tarla	Parcelă	Nr. topo	Observații / Referințe
1	arabil	NU	1.500	110/2	-	-	

Lungime Segmente

1) Valorile lungimilor segmentelor sunt obținute din proiecție în plan.

Punct început	X / Y	Punct sfârșit	X / Y	Lungime segment (** (m)
1	418.355,065 299.024,483	2	418.378,198 299.205,288	182.279
2	418.378,198 299.205,288	3	418.370,199 299.208,788	8.731
3	418.370,199 299.208,788	4	418.347,065 299.024,422	185.811
4	418.347,065 299.024,422	1	418.355,065 299.024,483	8.0

**** Lungimile segmentelor sunt determinate în planul de proiecție Stereo 70 și sunt rotunjite la 1 milimetru.**

***** Distanța dintre puncte este formată din segmente cumulate ce sunt mai mici decât valoarea 1 milimetru.**

**DATE DESPRE IMOBILUL NR. 12870**

Oficiul de Cadastru și Publicitate Imobiliară DOLJ
Biroul de Cadastru și Publicitate Imobiliară Craiova

A. Partea I. Descrierea imobilului

TEREN Extravilan

Adresa: Jud. Dolj, T110/2, P47

Nr. Crt	Nr cadastral Nr. topografic	Suprafața* (mp)	Observații / Referințe
A1		1.800	Sector cadastral:9 Teren neimprejmuit;

B. Partea II. Proprietari și acte

Inscrieri privitoare la dreptul de proprietate și alte drepturi reale	Referințe
/	
Act Administrativ nr. TDP 10705, din 18/06/2008 emis de COMISIA JUDETEANA DOLJ;	
B1	A1
Intabulare, drept de PROPRIETATE, dobândit prin Reconstituire, cota actuala 1/1, cota initiala 1/1	
1) FILIP MARIN, LIPSĂ CNP	
2) FILIP AUREL, LIPSĂ CNP	

C. Partea III. SARCINI .

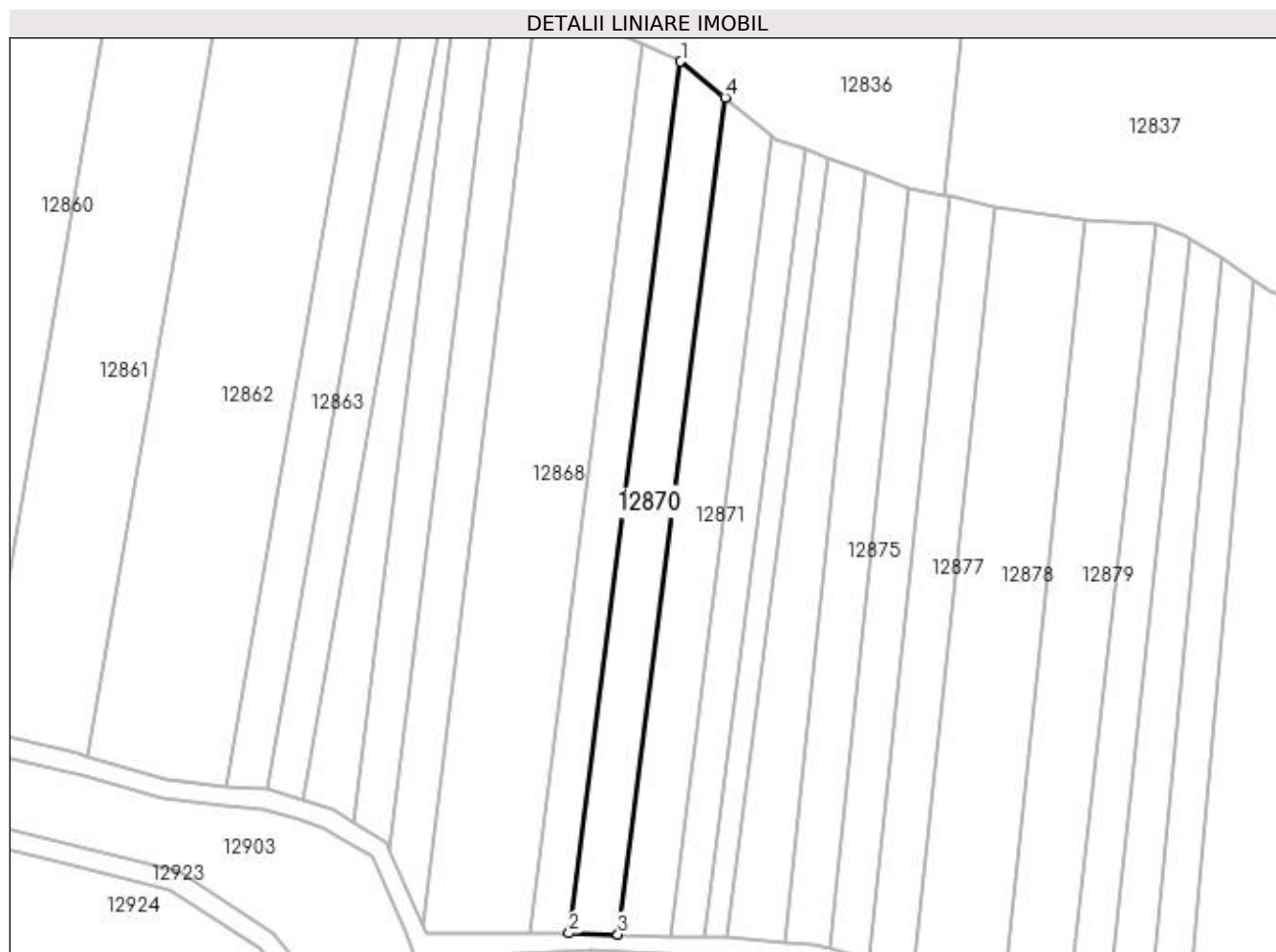
Inscrieri privind dezmembramintele dreptului de proprietate, drepturi reale de garanție și sarcini	Referințe
NU SUNT	

Anexa Nr. 1 La Partea I

Teren

Nr cadastral	Suprafața (mp)*	Observații / Referințe
	1.800	

* Suprafața este determinată în planul de proiecție Stereo 70.



Date referitoare la teren

Crt	Categorie folosință	Intra vilan	Suprafața (mp)	Tarla	Parcelă	Nr. topo	Observații / Referințe
1	arabil	NU	1.800	110/2	47	-	

Lungime Segmente

1) Valorile lungimilor segmentelor sunt obținute din proiecție în plan.

Punct început	X / Y	Punct sfârșit	X / Y	Lungime segment (** (m)
1	418.378,198 299.205,288	2	418.355,065 299.024,483	182.279
2	418.355,065 299.024,483	3	418.365,191 299.024,226	10.129
3	418.365,191 299.024,226	4	418.387,398 299.197,796	174.985
4	418.387,398 299.197,796	1	418.378,198 299.205,288	11.865

**** Lungimile segmentelor sunt determinate în planul de proiecție Stereo 70 și sunt rotunjite la 1 milimetru.**

***** Distanța dintre puncte este formată din segmente cumulate ce sunt mai mici decât valoarea 1 milimetru.**

**DATE DESPRE IMOBILUL NR. 12871**

Oficiul de Cadastru și Publicitate Imobiliară DOLJ
 Biroul de Cadastru și Publicitate Imobiliară Craiova

A. Partea I. Descrierea imobilului

TEREN Extravilan

Adresa: Jud. Dolj, T110/2, P48

Nr. Crt	Nr cadastral Nr. topografic	Suprafața* (mp)	Observații / Referințe
A1		1.842	Sector cadastral:9 Teren neimprejmuit;

B. Partea II. Proprietari și acte

Inscrieri privitoare la dreptul de proprietate și alte drepturi reale		Referințe
/		
Act Notarial nr. APV 1642, din 30/10/2019 emis de NP BAJENARU ANAMARIA (CM 56/30.10.2019; TDP 3509/16.05.2006);		
B1	Intabulare, drept de PROPRIETATE, dobandit prin lesire Din Indiviziune, cota actuala 1/1, cota initiala 1/1 1) GHECIU STEFAN	A1

C. Partea III. SARCINI .

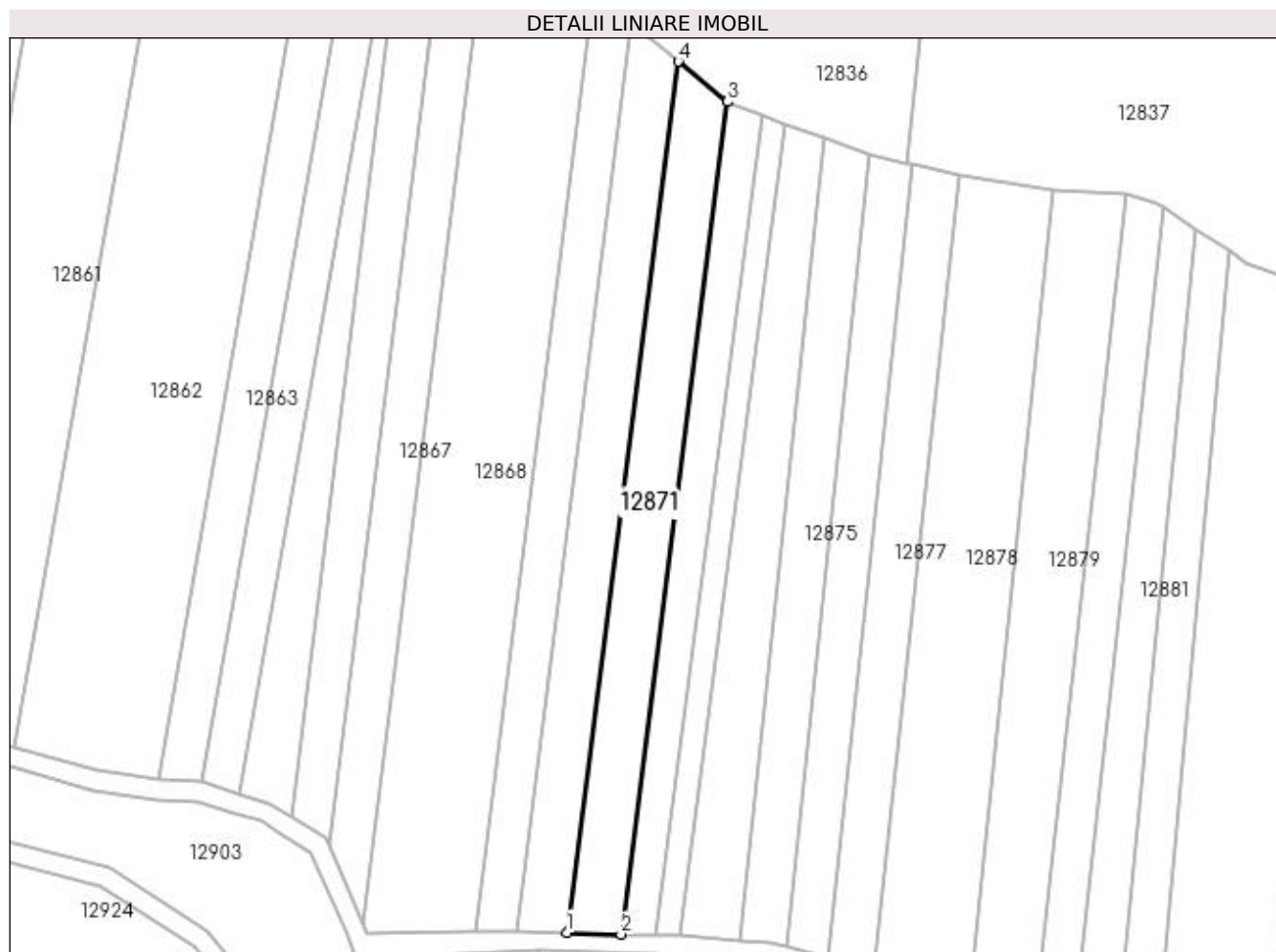
Inscrieri privind dezmembramintele dreptului de proprietate, drepturi reale de garanție și sarcini	Referințe
NU SUNT	

Anexa Nr. 1 La Partea I

Teren

Nr cadastral	Suprafața (mp)*	Observații / Referințe
	1.842	

* Suprafața este determinată în planul de proiecție Stereo 70.



Date referitoare la teren

Crt	Categorie folosință	Intra vilan	Suprafața (mp)	Tarla	Parcelă	Nr. topo	Observații / Referințe
1	arabil	NU	1.842	110/2	48	-	

Lungime Segmente

1) Valorile lungimilor segmentelor sunt obținute din proiecție în plan.

Punct început	X / Y	Punct sfârșit	X / Y	Lungime segment (** (m)
1	418.365,191 299.024,226	2	418.375,996 299.023,867	10.811
2	418.375,996 299.023,867	3	418.397,226 299.189,794	167.279
3	418.397,226 299.189,794	4	418.387,398 299.197,796	12.674
4	418.387,398 299.197,796	1	418.365,191 299.024,226	174.985

**** Lungimile segmentelor sunt determinate în planul de proiecție Stereo 70 și sunt rotunjite la 1 milimetru.**

***** Distanța dintre puncte este formată din segmente cumulate ce sunt mai mici decât valoarea 1 milimetru.**

**DATE DESPRE IMOBILUL NR. 12872**

Oficiul de Cadastru și Publicitate Imobiliară DOLJ
Biroul de Cadastru și Publicitate Imobiliară Craiova

A. Partea I. Descrierea imobilului

TEREN Extravilan

Adresa: Jud. Dolj, T110/2

Nr. Crt	Nr cadastral Nr. topografic	Suprafața* (mp)	Observații / Referințe
A1		1.184	Sector cadastral:9 Teren neimprejmuit;

B. Partea II. Proprietari și acte

Inscrieri privitoare la dreptul de proprietate și alte drepturi reale		Referințe
/		
Act Normativ nr. LEGEA 7, din 13/03/1996 emis de PARLAMENT;		
B1	Inscrierea provizorie, drept de PROPRIETATE, dobandit prin Lege, cota actuala 1/1, cota initiala 1/1 1) NEIDENTIFICAT NEIDENTIFICAT	A1

C. Partea III. SARCINI .

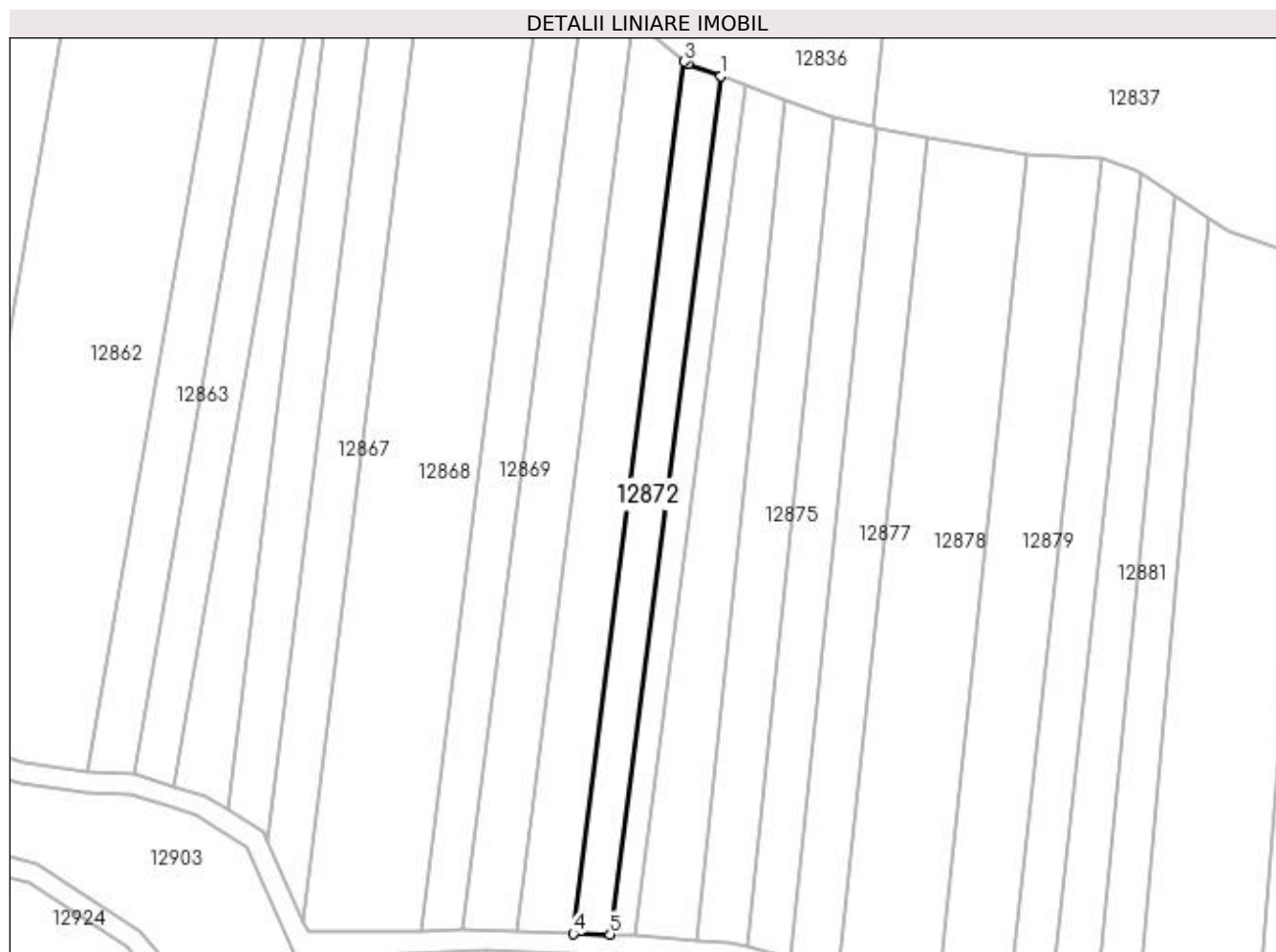
Inscrieri privind dezmembramintele dreptului de proprietate, drepturi reale de garanție și sarcini	Referințe
NU SUNT	

Anexa Nr. 1 La Partea I

Teren

Nr cadastral	Suprafața (mp)*	Observații / Referințe
	1.184	

* Suprafața este determinată în planul de proiecție Stereo 70.



Date referitoare la teren

Crt	Categorie folosință	Intra vilan	Suprafața (mp)	Tarla	Parcelă	Nr. topo	Observații / Referințe
1	arabil	NU	1.184	110/2	-	-	

Lungime Segmente

1) Valorile lungimilor segmentelor sunt obținute din proiecție în plan.

Punct început	X / Y	Punct sfârșit	X / Y	Lungime segment (** (m)
1	418.404,19 299.187,065	2	418.397,849 299.189,286	6.718
2	418.397,849 299.189,286	3	418.397,226 299.189,794	0.804
3	418.397,226 299.189,794	4	418.375,996 299.023,867	167.279
4	418.375,996 299.023,867	5	418.383,052 299.023,718	7.058
5	418.383,052 299.023,718	1	418.404,19 299.187,065	164.709

**** Lungimile segmentelor sunt determinate în planul de proiecție Stereo 70 și sunt rotunjite la 1 milimetru.**

***** Distanța dintre puncte este formată din segmente cumulate ce sunt mai mici decât valoarea 1 milimetru.**

**DATE DESPRE IMOBILUL NR. 12873**

Oficiul de Cadastru și Publicitate Imobiliară DOLJ
Biroul de Cadastru și Publicitate Imobiliară Craiova

A. Partea I. Descrierea imobilului

TEREN Extravilan

Adresa: Jud. Dolj, T110/2, P46/1

Nr. Crt	Nr cadastral Nr. topografic	Suprafața* (mp)	Observații / Referințe
A1		790	Sector cadastral:9 Teren neimprejmuit;

B. Partea II. Proprietari și acte

Inscrieri privitoare la dreptul de proprietate și alte drepturi reale		Referințe
/		
Act Administrativ nr. TDP 3546, din 02/08/2006 emis de COMISIA JUDETEANA DOLJ (CERTIFICAT DE DECES SERIA D11 NR 791544);		
B1	Intabulare, drept de PROPRIETATE, dobandit prin Reconstituire, cota actuala 1/1, cota initiala 1/1 1) GHINDEANU STANCU DEFUNCT:Da	A1

C. Partea III. SARCINI .

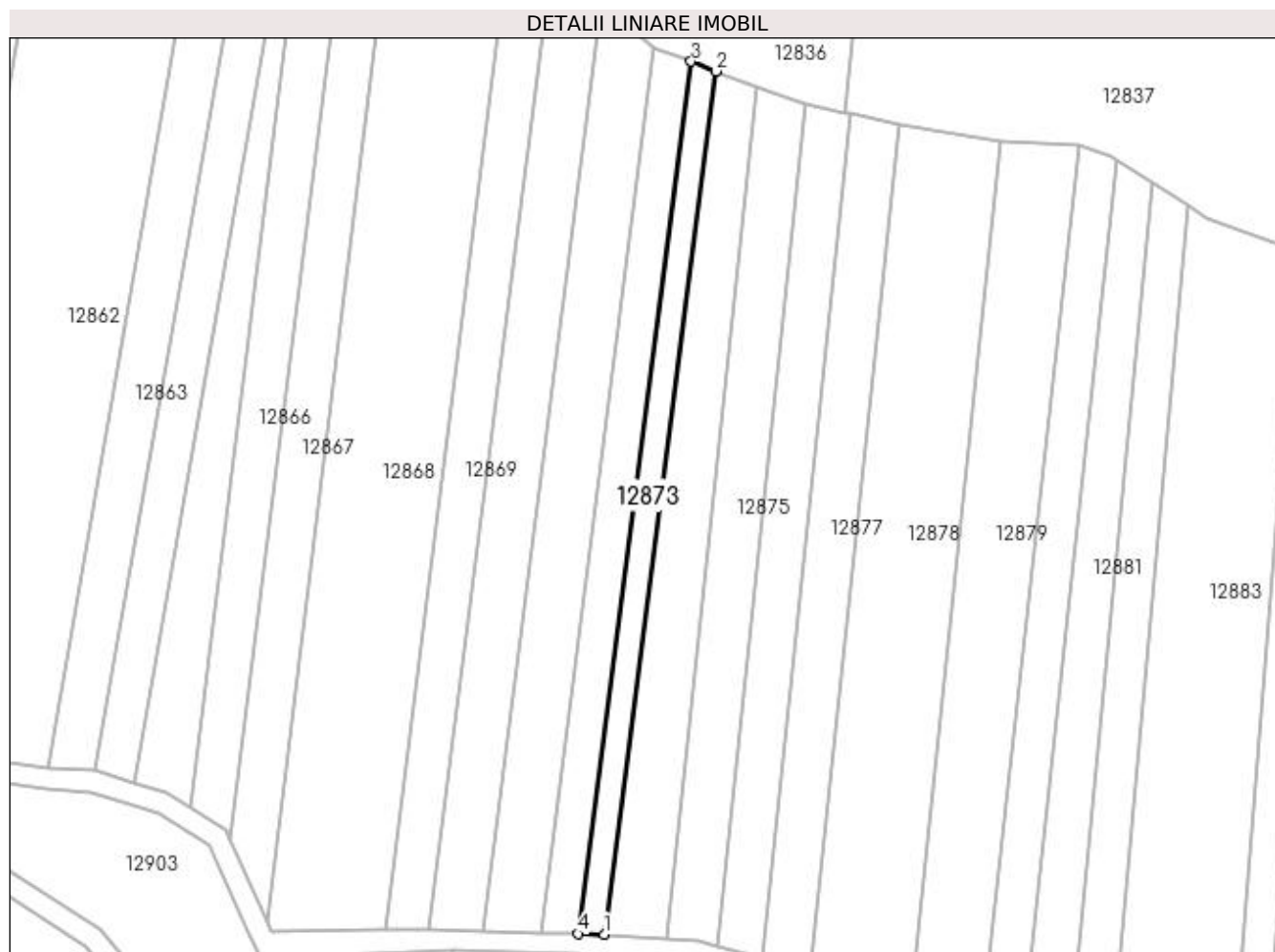
Inscrieri privind dezmembramintele dreptului de proprietate, drepturi reale de garanție și sarcini	Referințe
NU SUNT	

Anexa Nr. 1 La Partea I

Teren

Nr cadastral	Suprafața (mp)*	Observații / Referințe
	790	

* Suprafața este determinată în planul de proiecție Stereo 70.



Date referitoare la teren

Crt	Categorie folosință	Intra vilan	Suprafața (mp)	Tarla	Parcelă	Nr. topo	Observații / Referințe
1	arabil	NU	790	110/2	46/1	-	

Lungime Segmente

1) Valorile lungimilor segmentelor sunt obținute din proiecție în plan.

Punct început	X / Y	Punct sfârșit	X / Y	Lungime segment (** (m)
1	418.387,901 299.023,614	2	418.408,817 299.185,253	162.986
2	418.408,817 299.185,253	3	418.404,19 299.187,065	4.97
3	418.404,19 299.187,065	4	418.383,052 299.023,718	164.709
4	418.383,052 299.023,718	1	418.387,901 299.023,614	4.849

**** Lungimile segmentelor sunt determinate în planul de proiecție Stereo 70 și sunt rotunjite la 1 milimetru.**

***** Distanța dintre puncte este formată din segmente cumulate ce sunt mai mici decât valoarea 1 milimetru.**

**DATE DESPRE IMOBILUL NR. 12874**

Oficiul de Cadastru și Publicitate Imobiliară DOLJ
Biroul de Cadastru și Publicitate Imobiliară Craiova

A. Partea I. Descrierea imobilului

TEREN Extravilan

Adresa: Jud. Dolj, T110/2, P50

Nr. Crt	Nr cadastral Nr. topografic	Suprafața* (mp)	Observații / Referințe
A1		1.595	Sector cadastral:9 Teren neimprejmuit;

B. Partea II. Proprietari și acte

Inscrieri privitoare la dreptul de proprietate și alte drepturi reale		Referințe
/		
Act Notarial nr. APV 5601, din 19/08/2021 emis de NP RALUCA NICOLITA DAVITOIU (CM 139/01.09.2015; TDP 2837/29.07.2004);		
B1	Intabulare, drept de PROPRIETATE, dobandit prin lesire Din Indiviziune, cota actuala 1/1, cota initiala 1/1 1) VATAFU STEFAN	A1

C. Partea III. SARCINI .

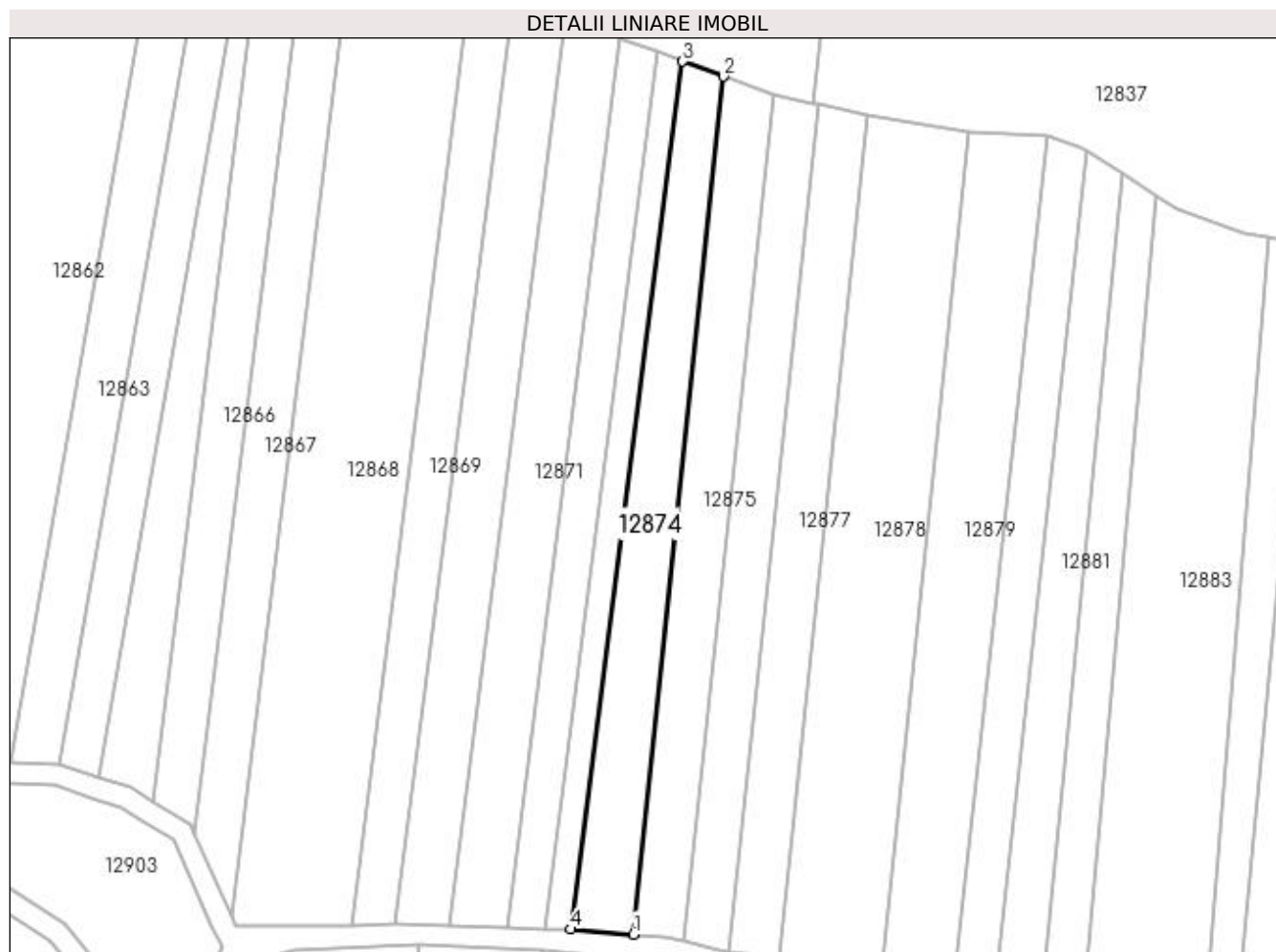
Inscrieri privind dezmembramintele dreptului de proprietate, drepturi reale de garanție și sarcini	Referințe
NU SUNT	

Anexa Nr. 1 La Partea I

Teren

Nr cadastral	Suprafața (mp)*	Observații / Referințe
	1.595	

* Suprafața este determinată în planul de proiecție Stereo 70.



Date referitoare la teren

Crt	Categorie folosință	Intra vilan	Suprafața (mp)	Tarla	Parcelă	Nr. topo	Observații / Referințe
1	arabil	NU	1.595	110/2	50	-	

Lungime Segmente

1) Valorile lungimilor segmentelor sunt obținute din proiecție în plan.

Punct început	X / Y	Punct sfârșit	X / Y	Lungime segment (** (m)
1	418.399,658 299.022,652	2	418.416,464 299.182,441	160.67
2	418.416,464 299.182,441	3	418.408,817 299.185,253	8.148
3	418.408,817 299.185,253	4	418.387,901 299.023,614	162.986
4	418.387,901 299.023,614	1	418.399,658 299.022,652	11.797

**** Lungimile segmentelor sunt determinate în planul de proiecție Stereo 70 și sunt rotunjite la 1 milimetru.**

***** Distanța dintre puncte este formată din segmente cumulate ce sunt mai mici decât valoarea 1 milimetru.**

**DATE DESPRE IMOBILUL NR. 12875**

Oficiul de Cadastru și Publicitate Imobiliară DOLJ
Biroul de Cadastru și Publicitate Imobiliară Craiova

A. Partea I. Descrierea imobilului

TEREN Extravilan

Adresa: Jud. Dolj, T110/2, P51

Nr. Crt	Nr cadastral Nr. topografic	Suprafața* (mp)	Observații / Referințe
A1		1.510	Sector cadastral:9 Teren neimprejmuit;

B. Partea II. Proprietari și acte

Inscrieri privitoare la dreptul de proprietate și alte drepturi reale		Referințe
/		
Act Notarial nr. APV 1642, din 30/10/2019 emis de NP BAJENARU ANAMARIA (CM 56/30.10.2019; TDP 3509/16.05.2006);		
B1	Intabulare, drept de PROPRIETATE, dobandit prin lesire Din Indiviziune, cota actuala 1/2, cota initiala 1/2 1) GHECIU VIOREL SINEL	A1
Act Notarial nr. APV 1642, din 30/10/2019 emis de NP BAJENARU ANAMARIA (CM 56/30.10.2019;TDP 3509/16.05.2006);		
B2	Intabulare, drept de PROPRIETATE, dobandit prin lesire Din Indiviziune, cota actuala 1/2, cota initiala 1/2 1) CLENCIU ILEANA	A1

C. Partea III. SARCINI .

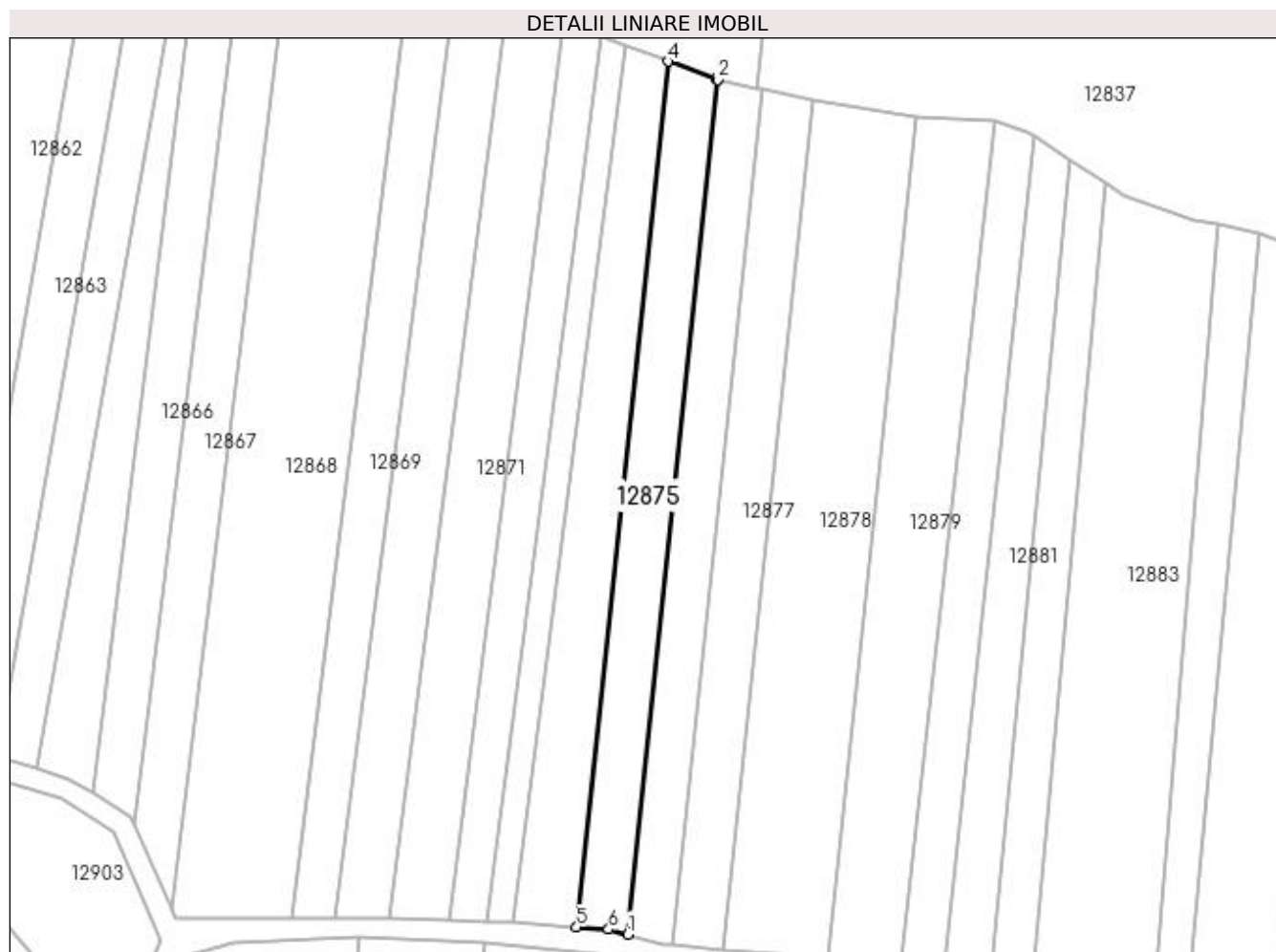
Inscrieri privind dezmembramintele dreptului de proprietate, drepturi reale de garanție și sarcini	Referințe
NU SUNT	

Anexa Nr. 1 La Partea I

Teren

Nr cadastral	Suprafața (mp)*	Observații / Referințe
	1.510	

* Suprafața este determinată în planul de proiecție Stereo 70.



Date referitoare la teren

Crt	Categorie folosință	Intra vilan	Suprafața (mp)	Tarla	Parcelă	Nr. topo	Observații / Referințe
1	arabil	NU	1.510	110/2	51	-	

Lungime Segmente

1) Valorile lungimilor segmentelor sunt obținute din proiecție în plan.

Punct început	X / Y	Punct sfârșit	X / Y	Lungime segment (** (m)
1	418.409,045 299.021,345	2	418.425,638 299.179,106	158.631
2	418.425,638 299.179,106	3	418.425,374 299.179,164	0.27
3	418.425,374 299.179,164	4	418.416,464 299.182,441	9.493
4	418.416,464 299.182,441	5	418.399,658 299.022,652	160.67
5	418.399,658 299.022,652	6	418.405,535 299.022,282	5.888

Punct început	X / Y	Punct sfârșit	X / Y	Lungime segment (** (m)
6	418.405,535 299.022,282	1	418.409,045 299.021,345	3.633

** Lungimile segmentelor sunt determinate în planul de proiecție Stereo 70 și sunt rotunjite la 1 milimetru.

*** Distanța dintre puncte este formată din segmente cumulate ce sunt mai mici decât valoarea 1 milimetru.

**DATE DESPRE IMOBILUL NR. 12876**

Oficiul de Cadastru și Publicitate Imobiliară DOLJ
Biroul de Cadastru și Publicitate Imobiliară Craiova

A. Partea I. Descrierea imobilului

TEREN Extravilan

Adresa: Jud. Dolj, T110/2, P52

Nr. Crt	Nr cadastral Nr. topografic	Suprafața* (mp)	Observații / Referințe
A1		1.350	Sector cadastral:9 Teren neimprejmuit;

B. Partea II. Proprietari și acte

Inscrieri privitoare la dreptul de proprietate și alte drepturi reale		Referințe
/		
Act Administrativ nr. TDP 3546, din 02/08/2006 emis de COMISIA JUDETEANA DOLJ (CERTIFICAT DE DECES SERIA D11 NR 791544);		
B1	Intabulare, drept de PROPRIETATE, dobandit prin Reconstituire, cota actuala 1/1, cota initiala 1/1 1) GHINDEANU STANCU DEFUNCT:Da	A1

C. Partea III. SARCINI .

Inscrieri privind dezmembramintele dreptului de proprietate, drepturi reale de garanție și sarcini	Referințe
NU SUNT	

Anexa Nr. 1 La Partea I

Teren

Nr cadastral	Suprafața (mp)*	Observații / Referințe
	1.350	

* Suprafața este determinată în planul de proiecție Stereo 70.



Date referitoare la teren

Crt	Categorie folosință	Intra vilan	Suprafața (mp)	Tarla	Parcelă	Nr. topo	Observații / Referințe
1	arabil	NU	1.350	110/2	52	-	

Lungime Segmente

1) Valorile lungimilor segmentelor sunt obținute din proiecție în plan.

Punct început	X / Y	Punct sfârșit	X / Y	Lungime segment (** (m)
1	418.433,992 299.177,263	2	418.433,036 299.177,474	0.979
2	418.433,036 299.177,474	3	418.425,638 299.179,106	7.576
3	418.425,638 299.179,106	4	418.409,045 299.021,345	158.631
4	418.409,045 299.021,345	5	418.415,716 299.019,565	6.904
5	418.415,716 299.019,565	6	418.417,386 299.019,374	1.682

Punct început	X / Y	Punct sfârșit	X / Y	Lungime segment (** (m)
6	418.417,386 299.019,374	1	418.433,992 299.177,263	158.76

** Lungimile segmentelor sunt determinate în planul de proiecție Stereo 70 și sunt rotunjite la 1 milimetru.

*** Distanța dintre puncte este formată din segmente cumulate ce sunt mai mici decât valoarea 1 milimetru.

**DATE DESPRE IMOBILUL NR. 12877**

Oficiul de Cadastru și Publicitate Imobiliară DOLJ
Biroul de Cadastru și Publicitate Imobiliară Craiova

A. Partea I. Descrierea imobilului

TEREN Extravilan

Adresa: Jud. Dolj, T110/2, P53

Nr. Crt	Nr cadastral Nr. topografic	Suprafața* (mp)	Observații / Referințe
A1		1.500	Sector cadastral:9 Teren neimprejmuit;

B. Partea II. Proprietari și acte

Inscrieri privitoare la dreptul de proprietate și alte drepturi reale		Referințe
/		
Act Administrativ nr. TDP 10705, din 18/06/2008 emis de COMISIA JUDETEANA DOLJ;		
B1	Intabulare, drept de PROPRIETATE, dobândit prin Reconstituire, cota actuala 1/1, cota initiala 1/1 1) FILIP MARIN, LIPSĂ CNP 2) FILIP AUREL, LIPSĂ CNP	A1

C. Partea III. SARCINI .

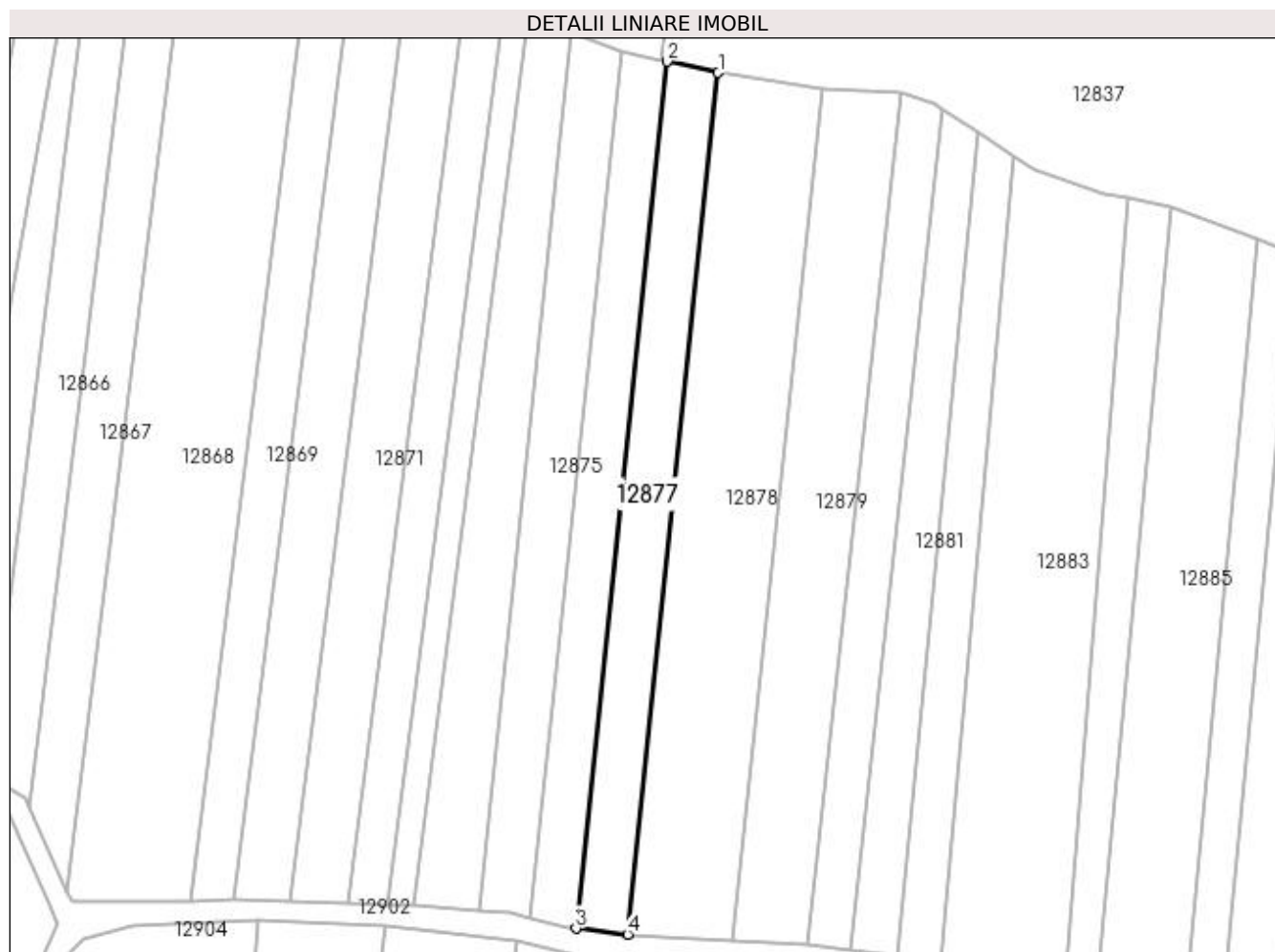
Inscrieri privind dezmembramintele dreptului de proprietate, drepturi reale de garanție și sarcini	Referințe
NU SUNT	

Anexa Nr. 1 La Partea I

Teren

Nr cadastral	Suprafața (mp)*	Observații / Referințe
	1.500	

* Suprafața este determinată în planul de proiecție Stereo 70.



Date referitoare la teren

Crt	Categorie folosință	Intra vilan	Suprafața (mp)	Tarla	Parcelă	Nr. topo	Observații / Referințe
1	arabil	NU	1.500	110/2	53	-	

Lungime Segmente

1) Valorile lungimilor segmentelor sunt obținute din proiecție în plan.

Punct început	X / Y	Punct sfârșit	X / Y	Lungime segment (** (m)
1	418.443,306 299.175,209	2	418.433,992 299.177,263	9.538
2	418.433,992 299.177,263	3	418.417,386 299.019,374	158.76
3	418.417,386 299.019,374	4	418.426,803 299.018,296	9.478
4	418.426,803 299.018,296	1	418.443,306 299.175,209	157.778

**** Lungimile segmentelor sunt determinate în planul de proiecție Stereo 70 și sunt rotunjite la 1 milimetru.**

***** Distanța dintre puncte este formată din segmente cumulate ce sunt mai mici decât valoarea 1 milimetru.**

**DATE DESPRE IMOBILUL NR. 12878**

Oficiul de Cadastru și Publicitate Imobiliară DOLJ
Biroul de Cadastru și Publicitate Imobiliară Craiova

A. Partea I. Descrierea imobilului

TEREN Extravilan

Adresa: Jud. Dolj, T110/2, P34/1

Nr. Crt	Nr cadastral Nr. topografic	Suprafața* (mp)	Observații / Referințe
A1		3.000	Sector cadastral:9 Teren neimprejmuit;

B. Partea II. Proprietari și acte

Inscrieri privitoare la dreptul de proprietate și alte drepturi reale		Referințe
/		
Act Administrativ nr. TDP 3241, din 13/04/2005 emis de COMISIA JUDETEANA DOLJ;		
B1	Intabulare, drept de PROPRIETATE, dobândit prin Reconstituire, cota actuala 1/1, cota initiala 1/1 1) DIACONU GHEORGHE , LIPSĂ CNP 2) DIACONU MARIN , LIPSĂ CNP 3) IOANCA TATIANA , LIPSĂ CNP	A1

C. Partea III. SARCINI .

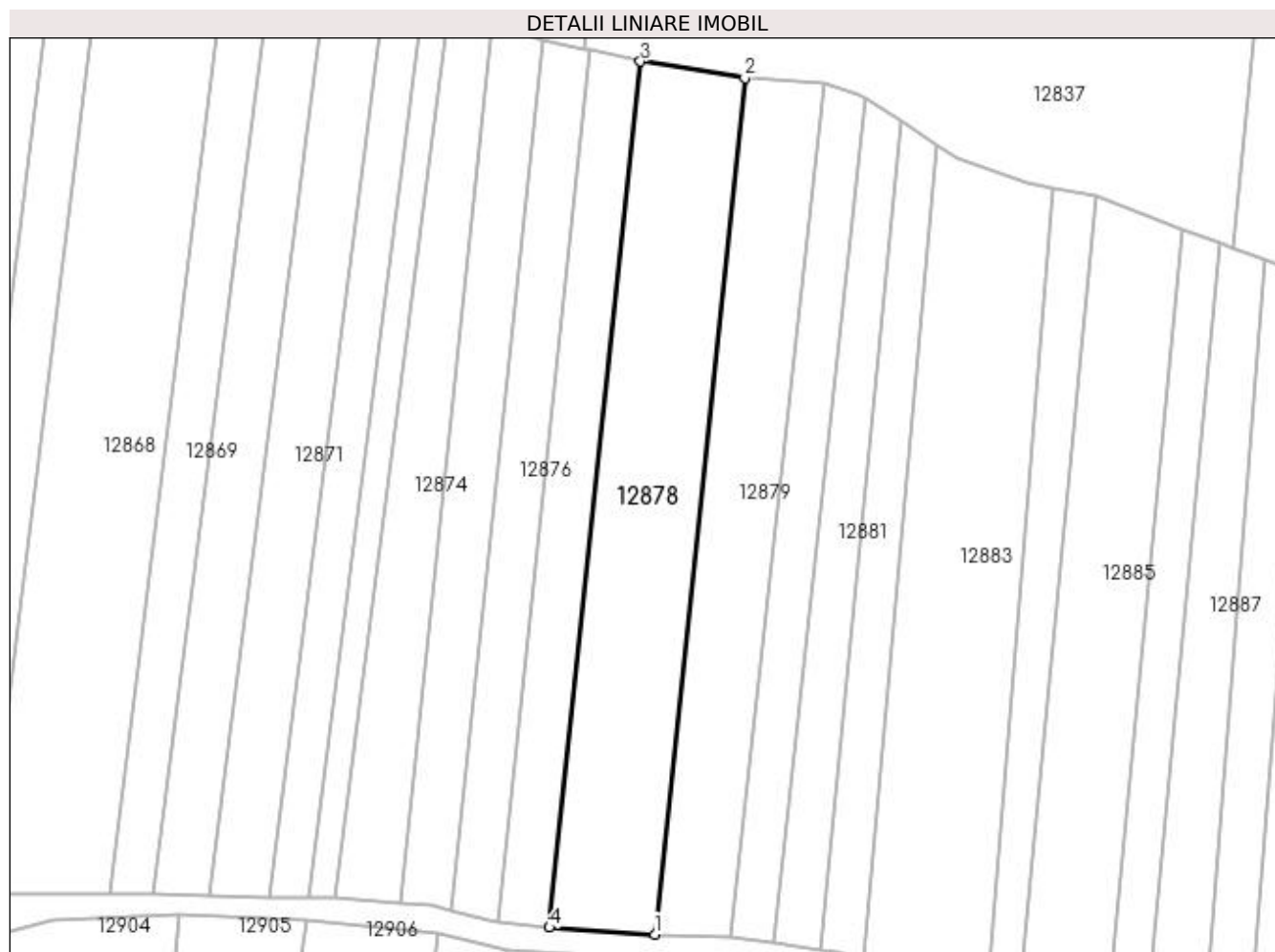
Inscrieri privind dezmembramintele dreptului de proprietate, drepturi reale de garanție și sarcini	Referințe
NU SUNT	

Anexa Nr. 1 La Partea I

Teren

Nr cadastral	Suprafața (mp)*	Observații / Referințe
	3.000	

* Suprafața este determinată în planul de proiecție Stereo 70.



Date referitoare la teren

Crt	Categorie folosință	Intra vilan	Suprafața (mp)	Tarla	Parcelă	Nr. topo	Observații / Referințe
1	arabil	NU	3.000	110/2	34/1	-	

Lungime Segmente

1) Valorile lungimilor segmentelor sunt obținute din proiecție în plan.

Punct început	X / Y	Punct sfârșit	X / Y	Lungime segment (** (m)
1	418.445,902 299.017,076	2	418.462,219 299.172,222	156.002
2	418.462,219 299.172,222	3	418.443,306 299.175,209	19.147
3	418.443,306 299.175,209	4	418.426,803 299.018,296	157.778
4	418.426,803 299.018,296	1	418.445,902 299.017,076	19.138

**** Lungimile segmentelor sunt determinate în planul de proiecție Stereo 70 și sunt rotunjite la 1 milimetru.**

***** Distanța dintre puncte este formată din segmente cumulate ce sunt mai mici decât valoarea 1 milimetru.**

**DATE DESPRE IMOBILUL NR. 12879**

Oficiul de Cadastru și Publicitate Imobiliară DOLJ
Biroul de Cadastru și Publicitate Imobiliară Craiova

A. Partea I. Descrierea imobilului

TEREN Extravilan

Adresa: Jud. Dolj, T110/2, P55

Nr. Crt	Nr cadastral Nr. topografic	Suprafața* (mp)	Observații / Referințe
A1		2.200	Sector cadastral:9 Teren neimprejmuit;

B. Partea II. Proprietari și acte

Inscrieri privitoare la dreptul de proprietate și alte drepturi reale	Referințe
/	
Act Administrativ nr. TDP 3193, din 12/04/2005 emis de COMISIA JUDETEANA DOLJ;	
B1	A1
Intabulare, drept de PROPRIETATE, dobândit prin Reconstituire, cota actuala 1/1, cota initiala 1/1	
1) DICU GHEORGHE, LIPSĂ CNP	
2) CĂLINESCU CONSTANȚA, LIPSĂ CNP	
3) OPRESCU MARIA, LIPSĂ CNP	

C. Partea III. SARCINI .

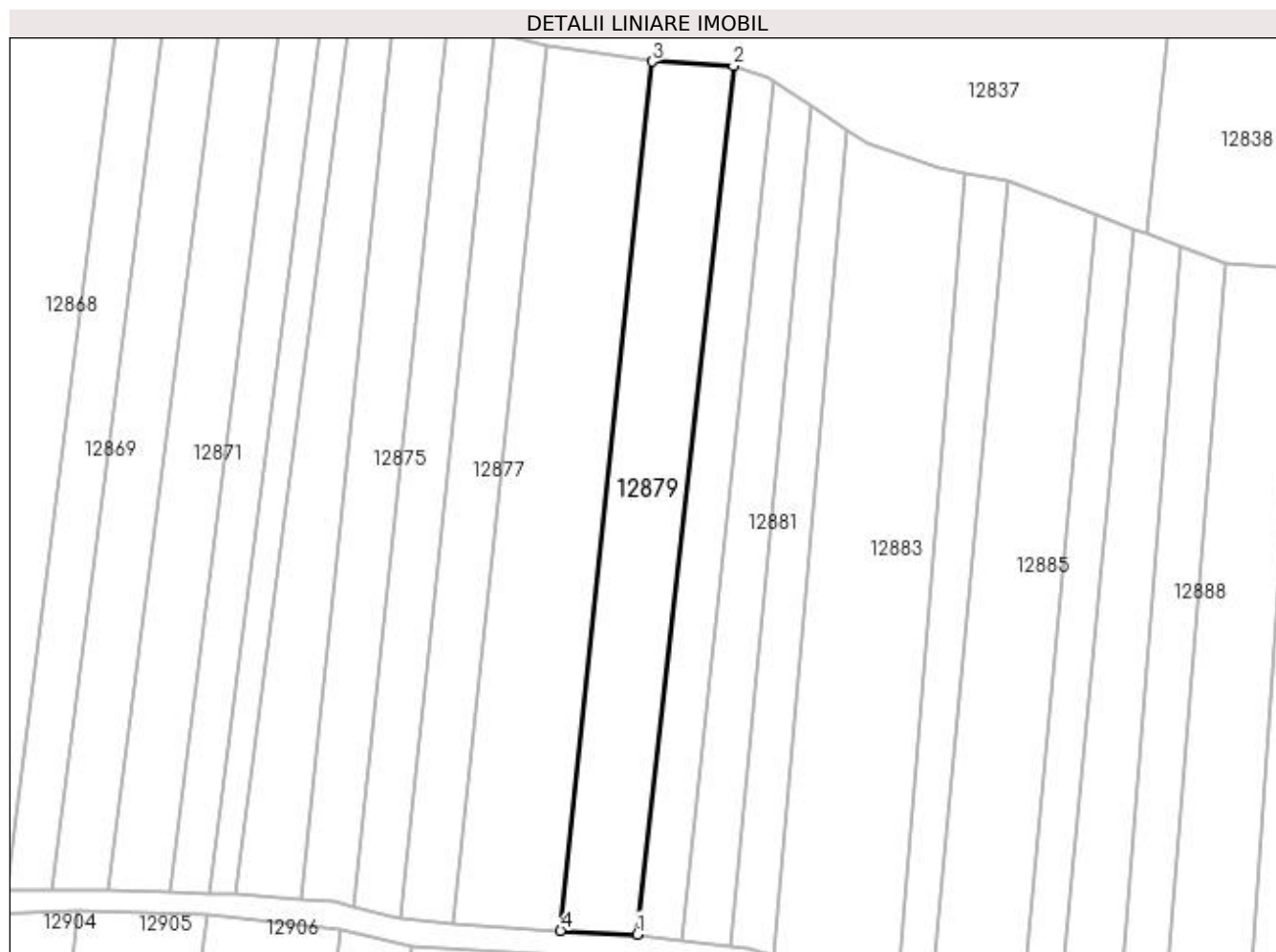
Inscrieri privind dezmembramintele dreptului de proprietate, drepturi reale de garanție și sarcini	Referințe
NU SUNT	

Anexa Nr. 1 La Partea I

Teren

Nr cadastral	Suprafața (mp)*	Observații / Referințe
	2.200	

* Suprafața este determinată în planul de proiecție Stereo 70.



Date referitoare la teren

Crt	Categorie folosință	Intra vilan	Suprafața (mp)	Tarla	Parcelă	Nr. topo	Observații / Referințe
1	padure	NU	2.200	110/2	55	-	

Lungime Segmente

1) Valorile lungimilor segmentelor sunt obținute din proiecție în plan.

Punct început	X / Y	Punct sfârșit	X / Y	Lungime segment (** (m)
1	418.459,559 299.016,437	2	418.476,785 299.171,442	155.959
2	418.476,785 299.171,442	3	418.462,219 299.172,222	14.587
3	418.462,219 299.172,222	4	418.445,902 299.017,076	156.002
4	418.445,902 299.017,076	1	418.459,559 299.016,437	13.673

**** Lungimile segmentelor sunt determinate în planul de proiecție Stereo 70 și sunt rotunjite la 1 milimetru.**

***** Distanța dintre puncte este formată din segmente cumulate ce sunt mai mici decât valoarea 1 milimetru.**

**DATE DESPRE IMOBILUL NR. 12880**

Oficiul de Cadastru și Publicitate Imobiliară DOLJ
Biroul de Cadastru și Publicitate Imobiliară Craiova

A. Partea I. Descrierea imobilului

TEREN Extravilan

Adresa: Jud. Dolj, T110/2

Nr. Crt	Nr cadastral Nr. topografic	Suprafața* (mp)	Observații / Referințe
A1		1.200	Sector cadastral:9 Teren neimprejmuit;

B. Partea II. Proprietari și acte

Inscrieri privitoare la dreptul de proprietate și alte drepturi reale		Referințe
/		
Act Normativ nr. LEGEA 7, din 13/03/1996 emis de PARLAMENT;		
B1	Inscrierea provizorie, drept de PROPRIETATE, dobandit prin Lege, cota actuala 1/1, cota initiala 1/1 1) NEIDENTIFICAT NEIDENTIFICAT	A1

C. Partea III. SARCINI .

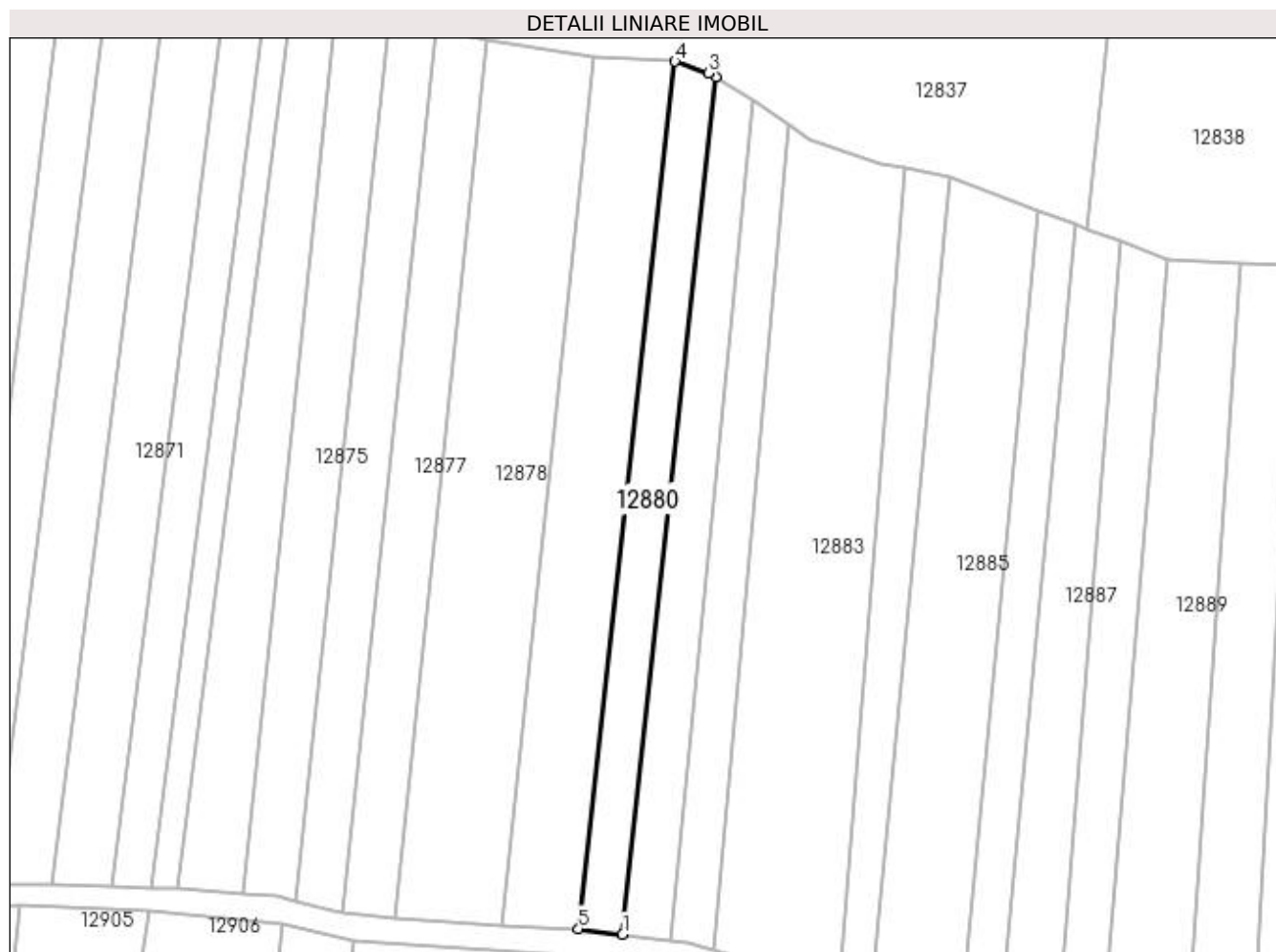
Inscrieri privind dezmembramintele dreptului de proprietate, drepturi reale de garanție și sarcini	Referințe
NU SUNT	

Anexa Nr. 1 La Partea I

Teren

Nr cadastral	Suprafața (mp)*	Observații / Referințe
	1.200	

* Suprafața este determinată în planul de proiecție Stereo 70.



Date referitoare la teren

Crt	Categorie folosință	Intra vilan	Suprafața (mp)	Tarla	Parcelă	Nr. topo	Observații / Referințe
1	padure	NU	1.200	110/2	-	-	

Lungime Segmente

1) Valorile lungimilor segmentelor sunt obținute din proiecție în plan.

Punct început	X / Y	Punct sfârșit	X / Y	Lungime segment (** (m)
1	418.467,432 299.015,445	2	418.484,052 299.168,613	154.067
2	418.484,052 299.168,613	3	418.482,827 299.169,389	1.45
3	418.482,827 299.169,389	4	418.476,785 299.171,442	6.381
4	418.476,785 299.171,442	5	418.459,559 299.016,437	155.959
5	418.459,559 299.016,437	1	418.467,432 299.015,445	7.935

**** Lungimile segmentelor sunt determinate în planul de proiecție Stereo 70 și sunt rotunjite la 1 milimetru.**

***** Distanța dintre puncte este formată din segmente cumulate ce sunt mai mici decât valoarea 1 milimetru.**

**DATE DESPRE IMOBILUL NR. 12881**

Oficiul de Cadastru și Publicitate Imobiliară DOLJ
Biroul de Cadastru și Publicitate Imobiliară Craiova

A. Partea I. Descrierea imobilului

TEREN Extravilan

Adresa: Jud. Dolj, T110/2, P57

Nr. Crt	Nr cadastral Nr. topografic	Suprafața* (mp)	Observații / Referințe
A1		1.200	Sector cadastral:9 Teren neimprejmuit;

B. Partea II. Proprietari și acte

Inscrieri privitoare la dreptul de proprietate și alte drepturi reale		Referințe
/		
Act Notarial nr. CM 19, din 15/02/2006 emis de NP DEFTA EMIL (CM 24/27.01.2005; TDP 2473/23.08.2004);		
B1	Intabulare, drept de PROPRIETATE, dobandit prin Succesiune, cota actuala 1/1, cota initiala 1/1 1) CAPRAROIU ELENA	A1

C. Partea III. SARCINI .

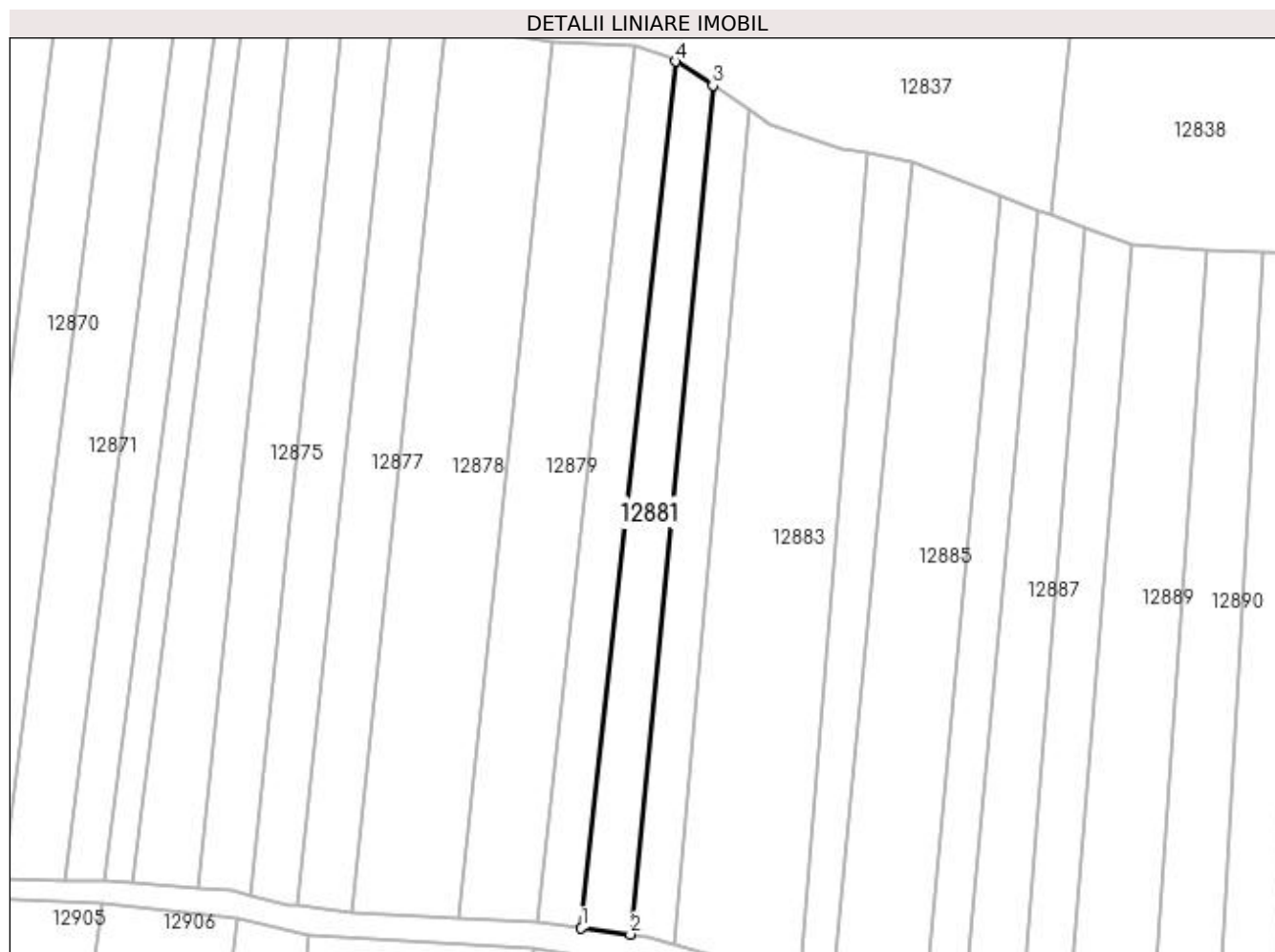
Inscrieri privind dezmembramintele dreptului de proprietate, drepturi reale de garanție și sarcini	Referințe
NU SUNT	

Anexa Nr. 1 La Partea I

Teren

Nr cadastral	Suprafața (mp)*	Observații / Referințe
	1.200	

* Suprafața este determinată în planul de proiecție Stereo 70.



Date referitoare la teren

Crt	Categorie folosință	Intra vilan	Suprafața (mp)	Tarla	Parcelă	Nr. topo	Observații / Referințe
1	padure	NU	1.200	110/2	57	-	

Lungime Segmente

1) Valorile lungimilor segmentelor sunt obținute din proiecție în plan.

Punct început	X / Y	Punct sfârșit	X / Y	Lungime segment (** (m)
1	418.467,432 299.015,445	2	418.476,081 299.014,357	8.717
2	418.476,081 299.014,357	3	418.490,691 299.164,388	150.742
3	418.490,691 299.164,388	4	418.484,052 299.168,613	7.869
4	418.484,052 299.168,613	1	418.467,432 299.015,445	154.067

**** Lungimile segmentelor sunt determinate în planul de proiecție Stereo 70 și sunt rotunjite la 1 milimetru.**

***** Distanța dintre puncte este formată din segmente cumulate ce sunt mai mici decât valoarea 1 milimetru.**

**DATE DESPRE IMOBILUL NR. 12882**

Oficiul de Cadastru și Publicitate Imobiliară DOLJ
Biroul de Cadastru și Publicitate Imobiliară Craiova

A. Partea I. Descrierea imobilului

TEREN Extravilan

Adresa: Jud. Dolj, T110/2, P58 58/1

Nr. Crt	Nr cadastral Nr. topografic	Suprafața* (mp)	Observații / Referințe
A1		1.100	Sector cadastral:9 Teren neimprejmuit;

B. Partea II. Proprietari și acte

Inscrieri privitoare la dreptul de proprietate și alte drepturi reale		Referințe
/		
Act Administrativ nr. TDP 2955, din 12/10/2004 emis de COMISIA JUDETEANA DOLJ (CERTIFICAT DE DECES SERIA D10 NR 387039);		
B1	Intabulare, drept de PROPRIETATE, dobandit prin Reconstituire, cota actuala 1/1, cota initiala 1/1 1) UNGUREANU MARIN DEFUNCT:Da	A1

C. Partea III. SARCINI .

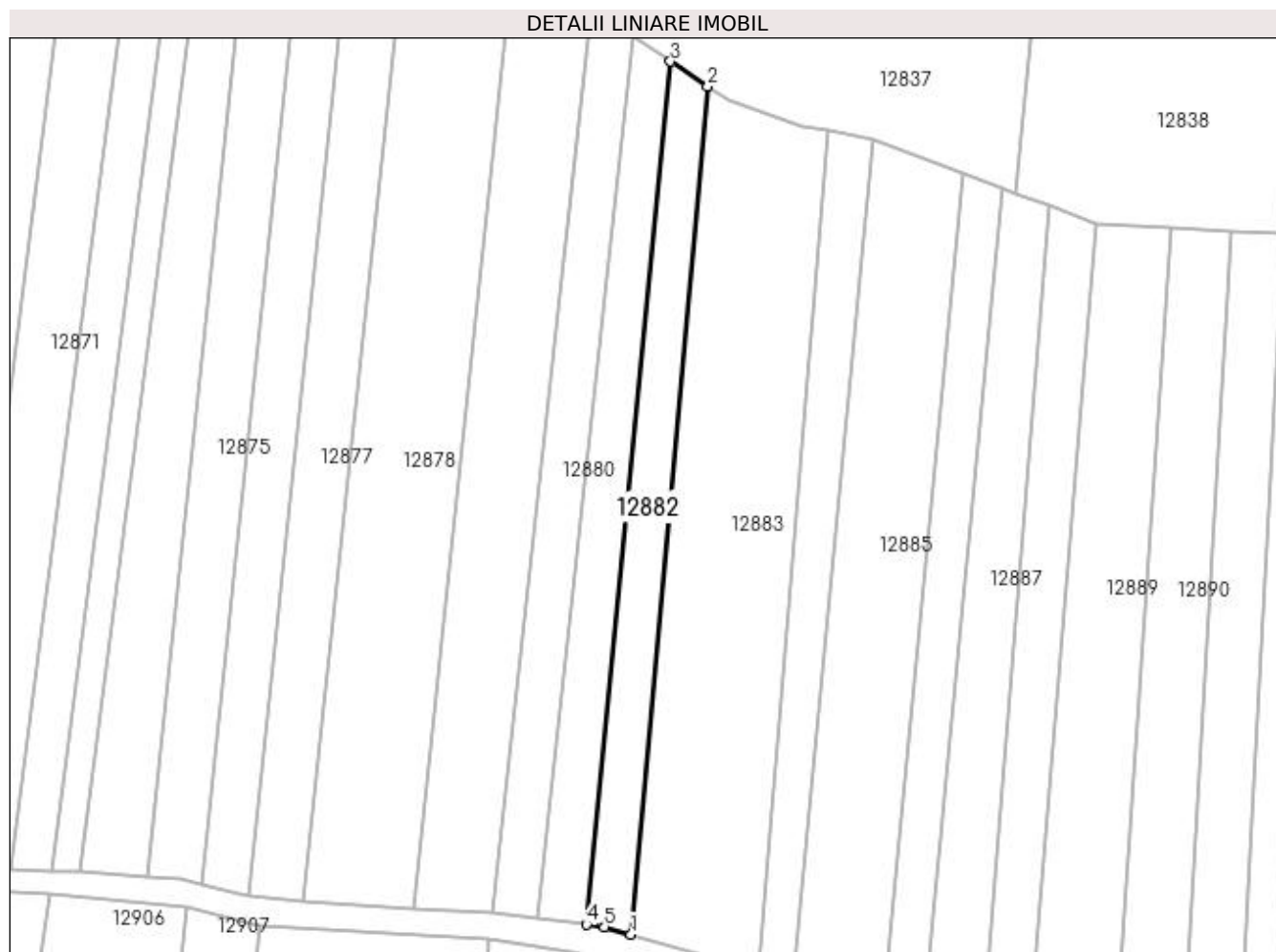
Inscrieri privind dezmembramintele dreptului de proprietate, drepturi reale de garanție și sarcini	Referințe
NU SUNT	

Anexa Nr. 1 La Partea I

Teren

Nr cadastral	Suprafața (mp)*	Observații / Referințe
	1.100	

* Suprafața este determinată în planul de proiecție Stereo 70.



Date referitoare la teren

Crt	Categorie folosință	Intra vilan	Suprafața (mp)	Tarla	Parcelă	Nr. topo	Observații / Referințe
1	vie	NU	1.100	110/2	58 58/1	-	

Lungime Segmente

1) Valorile lungimilor segmentelor sunt obținute din proiecție în plan.

Punct început	X / Y	Punct sfârșit	X / Y	Lungime segment (** (m)
1	418.483,846 299.012,644	2	418.497,163 299.160,06	148.017
2	418.497,163 299.160,06	3	418.490,691 299.164,388	7.786
3	418.490,691 299.164,388	4	418.476,081 299.014,357	150.742
4	418.476,081 299.014,357	5	418.479,178 299.013,965	3.122
5	418.479,178 299.013,965	1	418.483,846 299.012,644	4.851

**** Lungimile segmentelor sunt determinate în planul de proiecție Stereo 70 și sunt rotunjite la 1 milimetru.**

***** Distanța dintre puncte este formată din segmente cumulate ce sunt mai mici decât valoarea 1 milimetru.**

**DATE DESPRE IMOBILUL NR. 12883**

Oficiul de Cadastru și Publicitate Imobiliară DOLJ
Biroul de Cadastru și Publicitate Imobiliară Craiova

A. Partea I. Descrierea imobilului

TEREN Extravilan

Adresa: Jud. Dolj, T110/2, P59

Nr. Crt	Nr cadastral Nr. topografic	Suprafața* (mp)	Observații / Referințe
A1		Din acte: 3.300 Masurata: 3.240	Sector cadastral:9 Teren neimprejmuit;

B. Partea II. Proprietari și acte

Inscrieri privitoare la dreptul de proprietate și alte drepturi reale		Referințe
/		
Act Notarial nr. CM 133, din 07/10/2021 emis de NP GUNESCU TUDOR MARINELA DANIELA (SC 3366/04.03.2013;TDP 3233/22.04.2005);		
B1	Intabulare, drept de PROPRIETATE, dobandit prin Succesiune, cota actuala 1/4, cota initiala 1/4 1) FERTU ANDRONACHE	A1
Act Notarial nr. CM 133, din 07/10/2021 emis de NP GUNESCU TUDOR MARINELA DANIELA (SC 3366/04.03.2013; TDP 3233/22.04.2005);		
B2	Intabulare, drept de PROPRIETATE, dobandit prin Succesiune, cota actuala 3/4, cota initiala 3/4 1) PADUCEL ANTONICA	A1

C. Partea III. SARCINI .

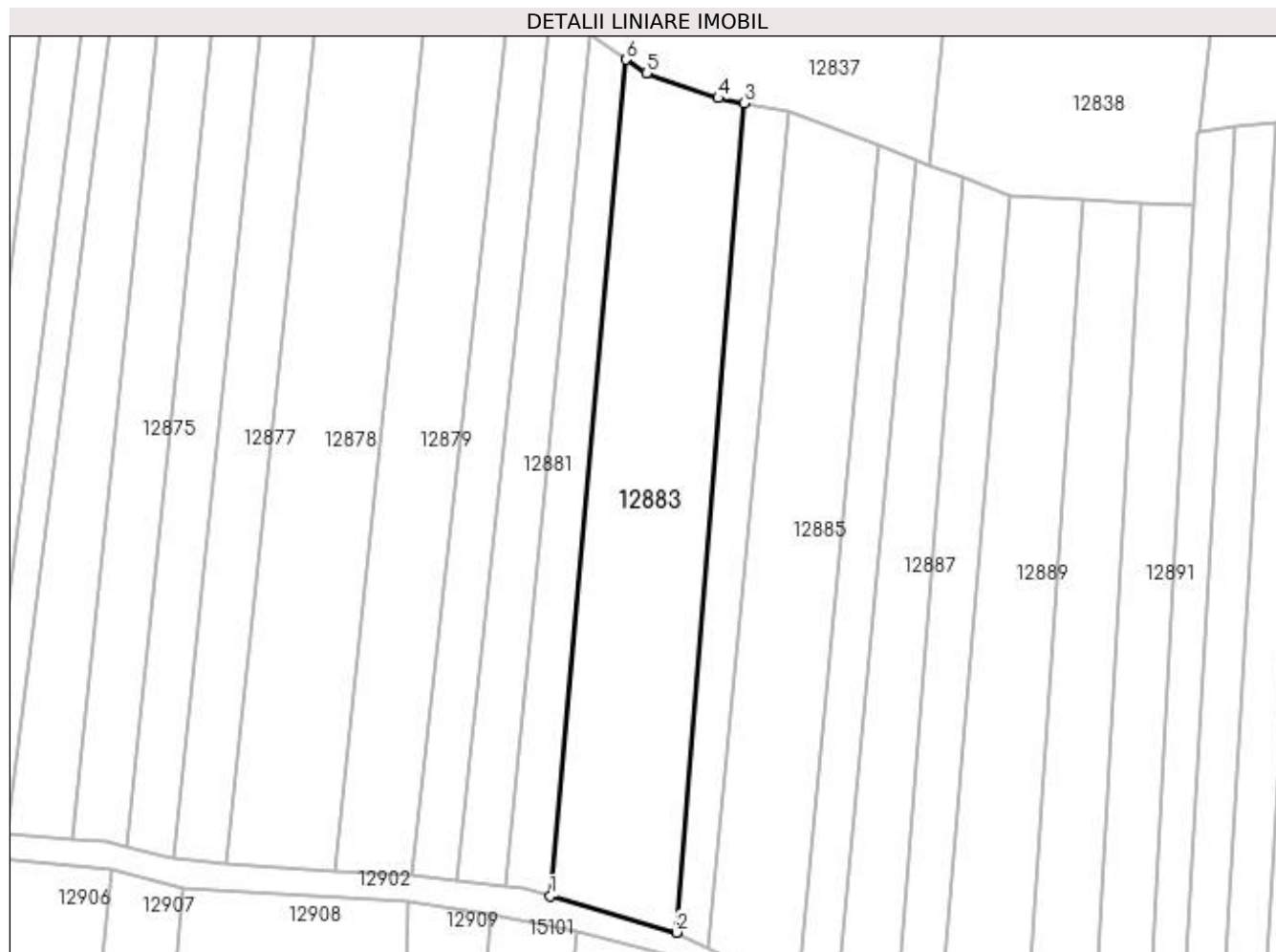
Inscrieri privind dezmembramintele dreptului de proprietate, drepturi reale de garanție și sarcini	Referințe
NU SUNT	

Anexa Nr. 1 La Partea I

Teren

Nr cadastral	Suprafața (mp)*	Observații / Referințe
	Din acte: 3.300 Masurata: 3.240	

* Suprafața este determinată în planul de proiecție Stereo 70.



Date referitoare la teren

Crt	Categorie folosință	Intra vilan	Suprafața (mp)	Tarla	Parcelă	Nr. topo	Observații / Referințe
1	arabil	NU	1.840	110/2	59	-	
2	vie	NU	1.400	110/2	59	-	

Lungime Segmente

1) Valorile lungimilor segmentelor sunt obținute din proiecție în plan.

Punct început	X / Y	Punct sfârșit	X / Y	Lungime segment (** (m)
1	418.483,846 299.012,644	2	418.506,135 299.006,254	23.187
2	418.506,135 299.006,254	3	418.518,029 299.152,371	146.599
3	418.518,029 299.152,371	4	418.513,498 299.153,264	4.619
4	418.513,498 299.153,264	5	418.500,809 299.157,623	13.417

Punct început	X / Y	Punct sfârșit	X / Y	Lungime segment (** (m)
5	418.500,809 299.157,623	6	418.497,163 299.160,06	4.386
6	418.497,163 299.160,06	1	418.483,846 299.012,644	148.017

** Lungimile segmentelor sunt determinate în planul de proiecție Stereo 70 și sunt rotunjite la 1 milimetru.

*** Distanța dintre puncte este formată din segmente cumulate ce sunt mai mici decât valoarea 1 milimetru.

**DATE DESPRE IMOBILUL NR. 12884**

Oficiul de Cadastru și Publicitate Imobiliară DOLJ
 Biroul de Cadastru și Publicitate Imobiliară Craiova

A. Partea I. Descrierea imobilului

TEREN Extravilan

Adresa: Jud. Dolj, T110/2, P60,60/1

Nr. Crt	Nr cadastral Nr. topografic	Suprafața* (mp)	Observații / Referințe
A1		Din acte: 960 Masurata: 1.021	Sector cadastral:9 Teren neimprejmuit;

B. Partea II. Proprietari și acte

Inscrieri privitoare la dreptul de proprietate și alte drepturi reale		Referințe
/		
Act Notarial nr. CM 51, din 10/03/2014 emis de NP DIACONU CRISTIAN (TDP 16546/07.03.2012);		
B1	Intabulare, drept de PROPRIETATE, dobandit prin Succesiune, cota actuala 1/1, cota initiala 1/1 1) MITRANESCU CONSTANTA	A1

C. Partea III. SARCINI .

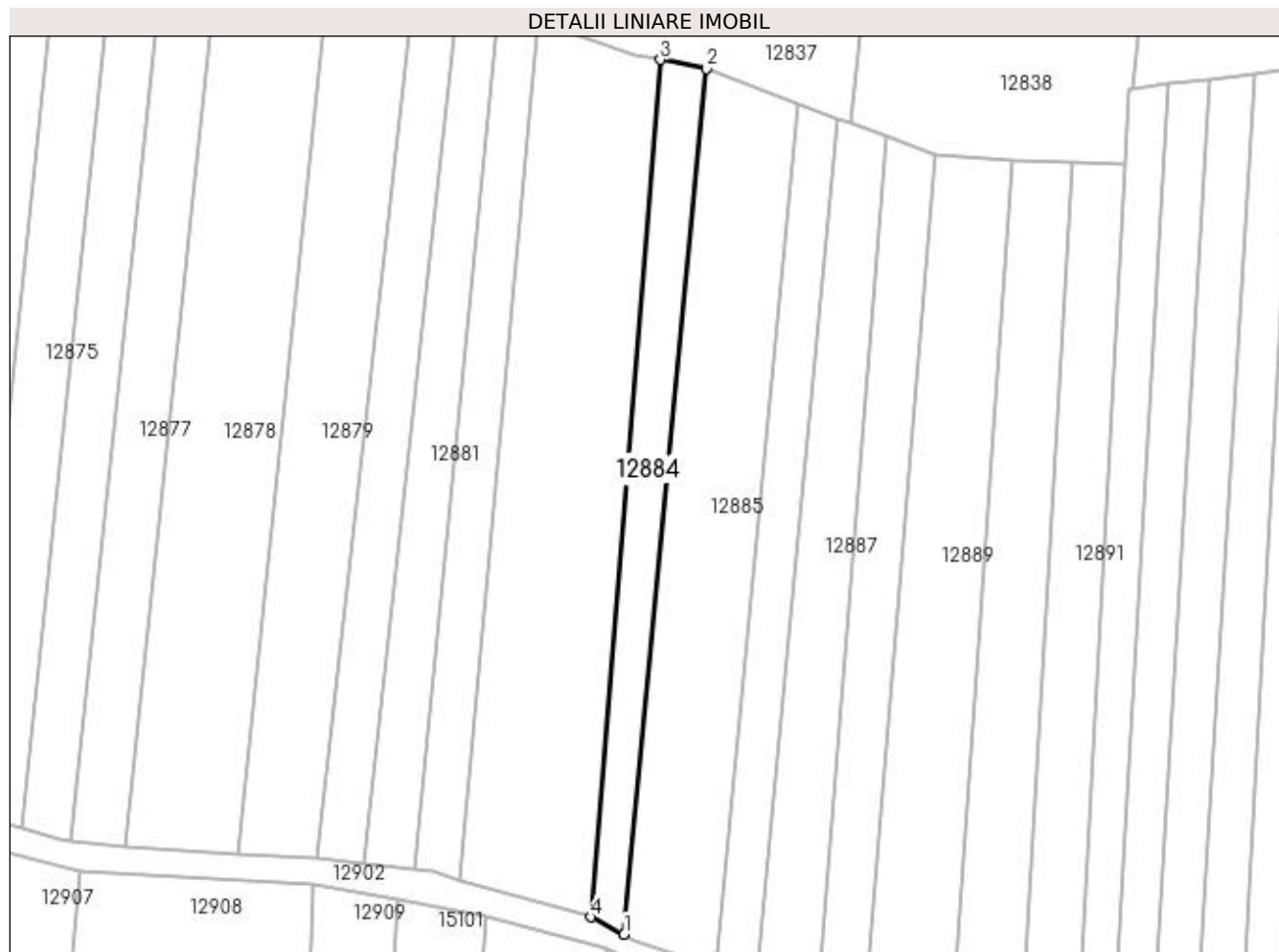
Inscrieri privind dezmembramintele dreptului de proprietate, drepturi reale de garanție și sarcini	Referințe
NU SUNT	

Anexa Nr. 1 La Partea I

Teren

Nr cadastral	Suprafața (mp)*	Observații / Referințe
	Din acte: 960 Masurata: 1.021	

* Suprafața este determinată în planul de proiecție Stereo 70.



Date referitoare la teren

Crt	Categorie folosință	Intra vilan	Suprafața (mp)	Tarla	Parcelă	Nr. topo	Observații / Referințe
1	vie	NU	450	110/2	60	-	
2	arabil	NU	571	110/2	60/1	-	

Lungime Segmente

1) Valorile lungimilor segmentelor sunt obținute din proiecție în plan.

Punct început	X / Y	Punct sfârșit	X / Y	Lungime segment (** (m)
1	418.511,812 299.003,338	2	418.525,866 299.150,826	148.157
2	418.525,866 299.150,826	3	418.518,029 299.152,371	7.987
3	418.518,029 299.152,371	4	418.506,135 299.006,254	146.599
4	418.506,135 299.006,254	1	418.511,812 299.003,338	6.383

**** Lungimile segmentelor sunt determinate în planul de proiecție Stereo 70 și sunt rotunjite la 1 milimetru.**

***** Distanța dintre puncte este formată din segmente cumulate ce sunt mai mici decât valoarea 1 milimetru.**

**DATE DESPRE IMOBILUL NR. 12885**

Oficiul de Cadastru și Publicitate Imobiliară DOLJ
Biroul de Cadastru și Publicitate Imobiliară Craiova

A. Partea I. Descrierea imobilului

TEREN Extravilan

Adresa: Jud. Dolj, T110/2, P62

Nr. Crt	Nr cadastral Nr. topografic	Suprafața* (mp)	Observații / Referințe
A1		2.400	Sector cadastral:9 Teren neimprejmuit;

B. Partea II. Proprietari și acte

Inscrieri privitoare la dreptul de proprietate și alte drepturi reale		Referințe
/		
Act Notarial nr. APV 285, din 03/04/2013 emis de NP CERNOBAI EMIL (CM 34/26.03.2013; TDP 2307/30.07.2003);		
B1	Intabulare, drept de PROPRIETATE, dobandit prin lesire Din Indiviziune, cota actuala 1/1, cota initiala 1/1 1) STOEAN CONSTANTA	A1

C. Partea III. SARCINI .

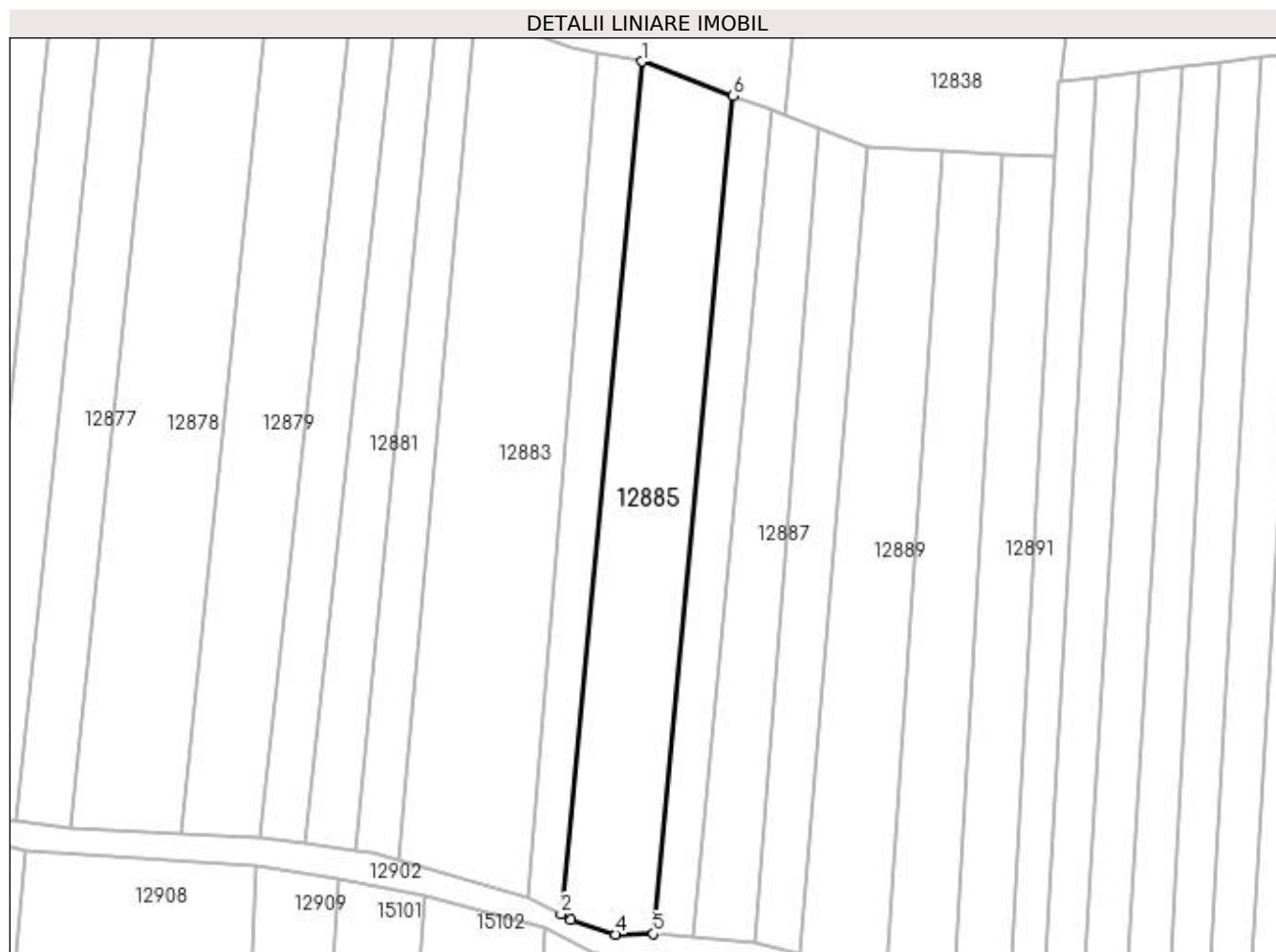
Inscrieri privind dezmembramintele dreptului de proprietate, drepturi reale de garanție și sarcini	Referințe
NU SUNT	

Anexa Nr. 1 La Partea I

Teren

Nr cadastral	Suprafața (mp)*	Observații / Referințe
	2.400	

* Suprafața este determinată în planul de proiecție Stereo 70.



Date referitoare la teren

Crt	Categorie folosință	Intra vilan	Suprafața (mp)	Tarla	Parcelă	Nr. topo	Observații / Referințe
1	arabil	NU	2.400	110/2	62	-	

Lungime Segmente

1) Valorile lungimilor segmentelor sunt obținute din proiecție în plan.

Punct început	X / Y	Punct sfârșit	X / Y	Lungime segment (** (m)
1	418.525,866 299.150,826	2	418.511,812 299.003,338	148.157
2	418.511,812 299.003,338	3	418.513,561 299.002,316	2.026
3	418.513,561 299.002,316	4	418.521,216 298.999,798	8.059
4	418.521,216 298.999,798	5	418.527,802 298.999,908	6.587
5	418.527,802 298.999,908	6	418.541,617 299.144,886	145.635

Punct început	X / Y	Punct sfârșit	X / Y	Lungime segment (** (m)
6	418.541,617 299.144,886	1	418.525,866 299.150,826	16.834

** Lungimile segmentelor sunt determinate în planul de proiecție Stereo 70 și sunt rotunjite la 1 milimetru.

*** Distanța dintre puncte este formată din segmente cumulate ce sunt mai mici decât valoarea 1 milimetru.

**DATE DESPRE IMOBILUL NR. 12886**

Oficiul de Cadastru și Publicitate Imobiliară DOLJ
Biroul de Cadastru și Publicitate Imobiliară Craiova

A. Partea I. Descrierea imobilului

TEREN Extravilan

Adresa: Jud. Dolj, T110/2, P63

Nr. Crt	Nr cadastral Nr. topografic	Suprafața* (mp)	Observații / Referințe
A1		1.000	Sector cadastral:9 Teren neimprejmuit;

B. Partea II. Proprietari și acte

Inscrieri privitoare la dreptul de proprietate și alte drepturi reale		Referințe
/		
Act Administrativ nr. TDP 3614, din 30/08/2006 emis de COMISIA JUDETEANA DOLJ (CERTIFICAT DE DECES SERIA DA NR 495122);		
B1	Intabulare, drept de PROPRIETATE, dobandit prin Reconstituire, cota actuala 1/1, cota initiala 1/1 1) VATAFU IULIAN, LIPSĂ CNP DEFUNCT:Da	A1

C. Partea III. SARCINI .

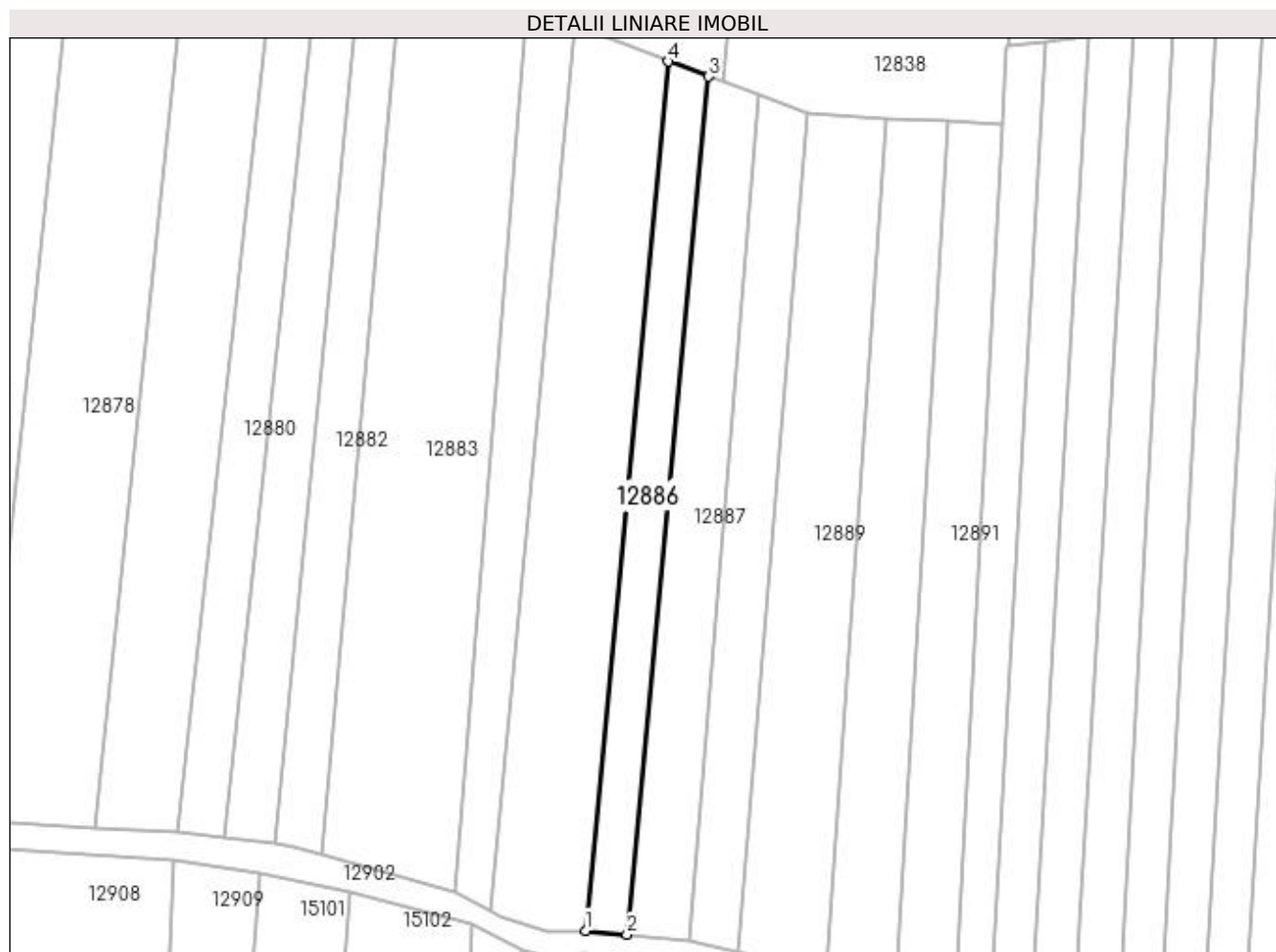
Inscrieri privind dezmembramintele dreptului de proprietate, drepturi reale de garanție și sarcini	Referințe
NU SUNT	

Anexa Nr. 1 La Partea I

Teren

Nr cadastral	Suprafața (mp)*	Observații / Referințe
	1.000	

* Suprafața este determinată în planul de proiecție Stereo 70.



Date referitoare la teren

Crt	Categorie folosință	Intra vilan	Suprafața (mp)	Tarla	Parcelă	Nr. topo	Observații / Referințe
1	arabil	NU	1.000	110/2	63	-	

Lungime Segmente

1) Valorile lungimilor segmentelor sunt obținute din proiecție în plan.

Punct început	X / Y	Punct sfârșit	X / Y	Lungime segment (** (m)
1	418.527,802 298.999,908	2	418.534,687 298.999,296	6.912
2	418.534,687 298.999,296	3	418.548,32 299.142,359	143.711
3	418.548,32 299.142,359	4	418.541,617 299.144,886	7.163
4	418.541,617 299.144,886	1	418.527,802 298.999,908	145.635

**** Lungimile segmentelor sunt determinate în planul de proiecție Stereo 70 și sunt rotunjite la 1 milimetru.**

***** Distanța dintre puncte este formată din segmente cumulate ce sunt mai mici decât valoarea 1 milimetru.**

**DATE DESPRE IMOBILUL NR. 12887**

Oficiul de Cadastru și Publicitate Imobiliară DOLJ
 Biroul de Cadastru și Publicitate Imobiliară Craiova

A. Partea I. Descrierea imobilului

TEREN Extravilan

Adresa: Jud. Dolj, T110/2, P15 15/1

Nr. Crt	Nr cadastral Nr. topografic	Suprafața* (mp)	Observații / Referințe
A1		Din acte: 922 Masurata: 1.360	Sector cadastral:9 Teren neimprejmuit;

B. Partea II. Proprietari și acte

Inscrieri privitoare la dreptul de proprietate și alte drepturi reale		Referințe
/		
Act Administrativ nr. TDP 2157, din 09/12/2002 emis de COMISIA JUDETEANA DOLJ;		
B1	Intabulare, drept de PROPRIETATE, dobandit prin Reconstituire, cota actuala 1/1, cota initiala 1/1 1) IMPUSCATU VERGINIA, LIPSĂ CNP	A1

C. Partea III. SARCINI .

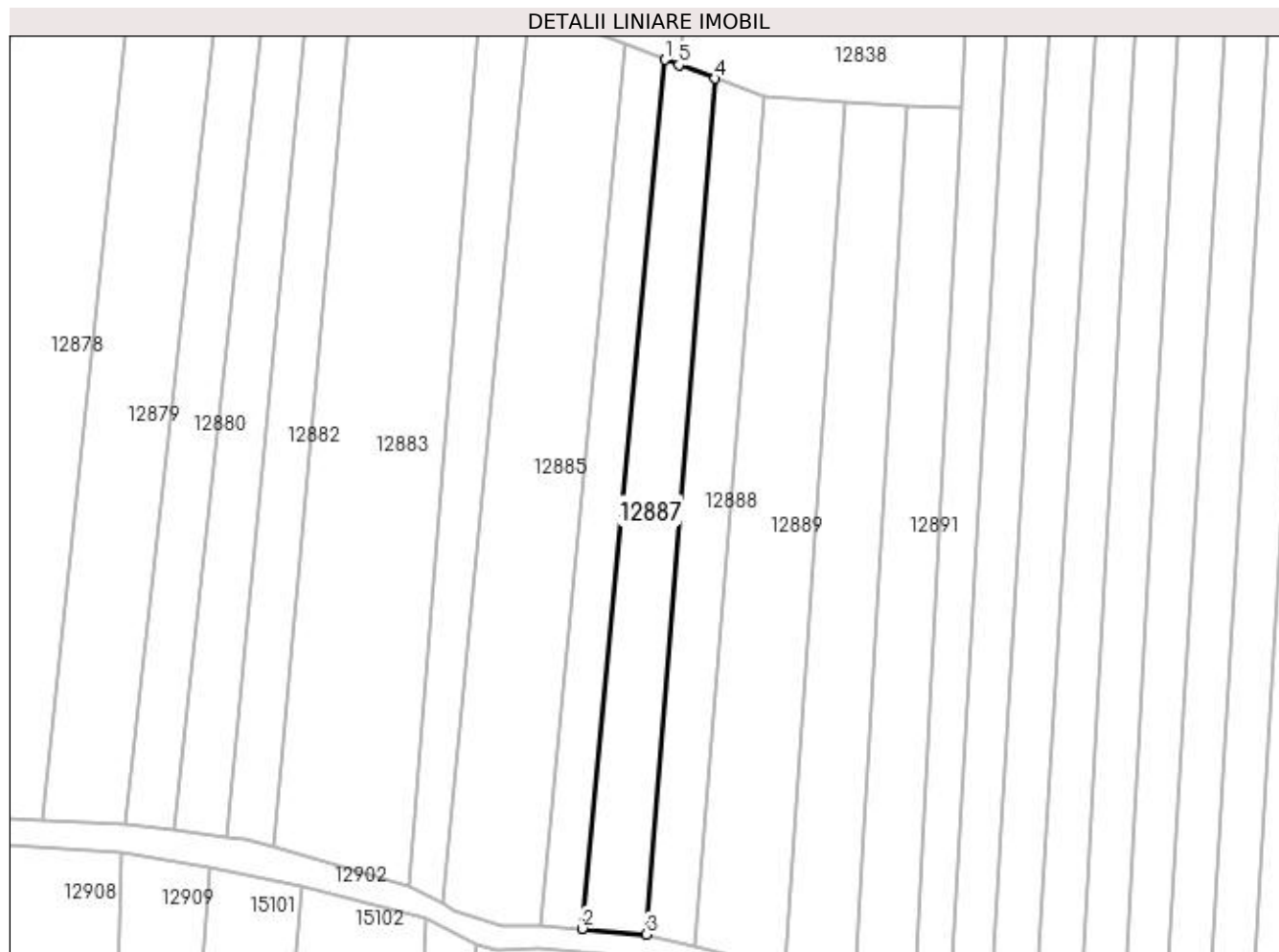
Inscrieri privind dezmembramintele dreptului de proprietate, drepturi reale de garanție și sarcini	Referințe
NU SUNT	

Anexa Nr. 1 La Partea I

Teren

Nr cadastral	Suprafața (mp)*	Observații / Referințe
	Din acte: 922 Masurata: 1.360	

* Suprafața este determinată în planul de proiecție Stereo 70.



Date referitoare la teren

Crt	Categorie folosință	Intra vilan	Suprafața (mp)	Tarla	Parcelă	Nr. topo	Observații / Referințe
1	vie	NU	1.360	110/2	15 15/1	-	IDENTIC CU T110/4

Lungime Segmente

1) Valorile lungimilor segmentelor sunt obținute din proiecție în plan.

Punct început	X / Y	Punct sfârșit	X / Y	Lungime segment (** (m)
1	418.548,32 299.142,359	2	418.534,687 298.999,296	143.711
2	418.534,687 298.999,296	3	418.545,251 298.998,355	10.606
3	418.545,251 298.998,355	4	418.556,563 299.139,25	141.348
4	418.556,563 299.139,25	5	418.550,589 299.141,503	6.384
5	418.550,589 299.141,503	1	418.548,32 299.142,359	2.426

**** Lungimile segmentelor sunt determinate în planul de proiecție Stereo 70 și sunt rotunjite la 1 milimetru.**

***** Distanța dintre puncte este formată din segmente cumulate ce sunt mai mici decât valoarea 1 milimetru.**

**DATE DESPRE IMOBILUL NR. 12888**

Oficiul de Cadastru și Publicitate Imobiliară DOLJ
 Biroul de Cadastru și Publicitate Imobiliară Craiova

A. Partea I. Descrierea imobilului

TEREN Extravilan

Adresa: Jud. Dolj, T110/2, P65

Nr. Crt	Nr cadastral Nr. topografic	Suprafața* (mp)	Observații / Referințe
A1		1.160	Sector cadastral:9 Teren neimprejmuit;

B. Partea II. Proprietari și acte

Inscrieri privitoare la dreptul de proprietate și alte drepturi reale		Referințe
/		
Act Notarial nr. APV 1072, din 21/07/2021 emis de NP NEAGOE MONICA (CM 54/09.07.2021; TDP 2949/01.10.2004);		
B1	Intabulare, drept de PROPRIETATE, dobandit prin lesire Din Indiviziune, cota actuala 1/1, cota initiala 1/1 1) NINA VICTORIA	A1

C. Partea III. SARCINI .

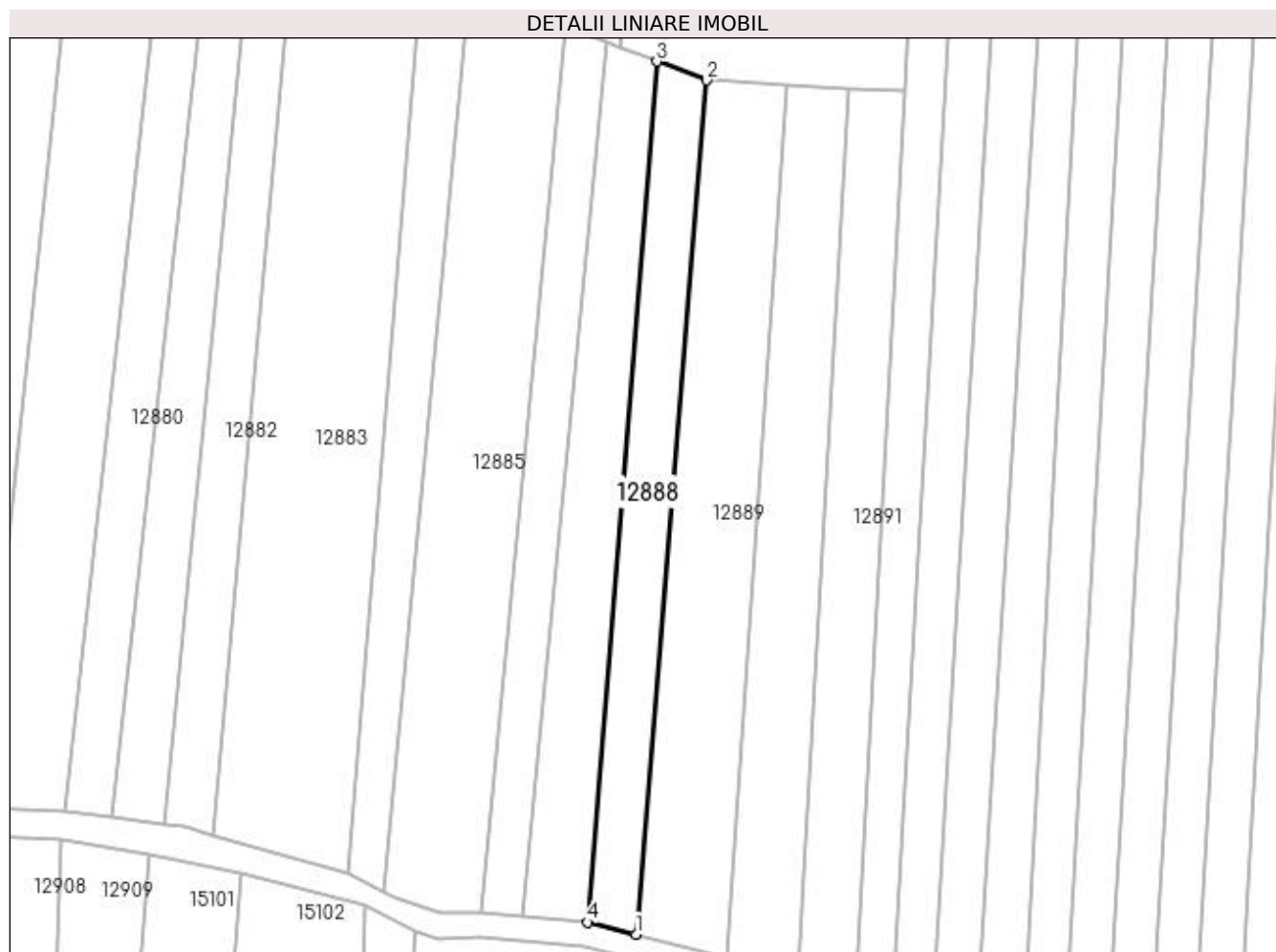
Inscrieri privind dezmembramintele dreptului de proprietate, drepturi reale de garanție și sarcini	Referințe
NU SUNT	

Anexa Nr. 1 La Partea I

Teren

Nr cadastral	Suprafața (mp)*	Observații / Referințe
	1.160	

* Suprafața este determinată în planul de proiecție Stereo 70.



Date referitoare la teren

Crt	Categorie folosință	Intra vilan	Suprafața (mp)	Tarla	Parcelă	Nr. topo	Observații / Referințe
1	vie	NU	1.160	110/2	65	-	

Lungime Segmente

1) Valorile lungimilor segmentelor sunt obținute din proiecție în plan.

Punct început	X / Y	Punct sfârșit	X / Y	Lungime segment (** (m)
1	418.553,167 298.996,372	2	418.564,764 299.136,158	140.266
2	418.564,764 299.136,158	3	418.556,563 299.139,25	8.764
3	418.556,563 299.139,25	4	418.545,251 298.998,355	141.348
4	418.545,251 298.998,355	1	418.553,167 298.996,372	8.16

**** Lungimile segmentelor sunt determinate în planul de proiecție Stereo 70 și sunt rotunjite la 1 milimetru.**

***** Distanța dintre puncte este formată din segmente cumulate ce sunt mai mici decât valoarea 1 milimetru.**

**DATE DESPRE IMOBILUL NR. 12889**

Oficiul de Cadastru și Publicitate Imobiliară DOLJ
Biroul de Cadastru și Publicitate Imobiliară Craiova

A. Partea I. Descrierea imobilului

TEREN Extravilan

Adresa: Jud. Dolj, T110/2, P66

Nr. Crt	Nr cadastral Nr. topografic	Suprafața* (mp)	Observații / Referințe
A1		2.000	Sector cadastral:9 Teren neimprejmuit;

B. Partea II. Proprietari și acte

Inscrieri privitoare la dreptul de proprietate și alte drepturi reale		Referințe
/		
Act Administrativ nr. TDP 10705, din 18/06/2008 emis de COMISIA JUDETEANA DOLJ;		
B1	Intabulare, drept de PROPRIETATE, dobândit prin Reconstituire, cota actuala 1/1, cota initiala 1/1 1) FILIP MARIN, LIPSĂ CNP 2) FILIP AUREL, LIPSĂ CNP	A1

C. Partea III. SARCINI .

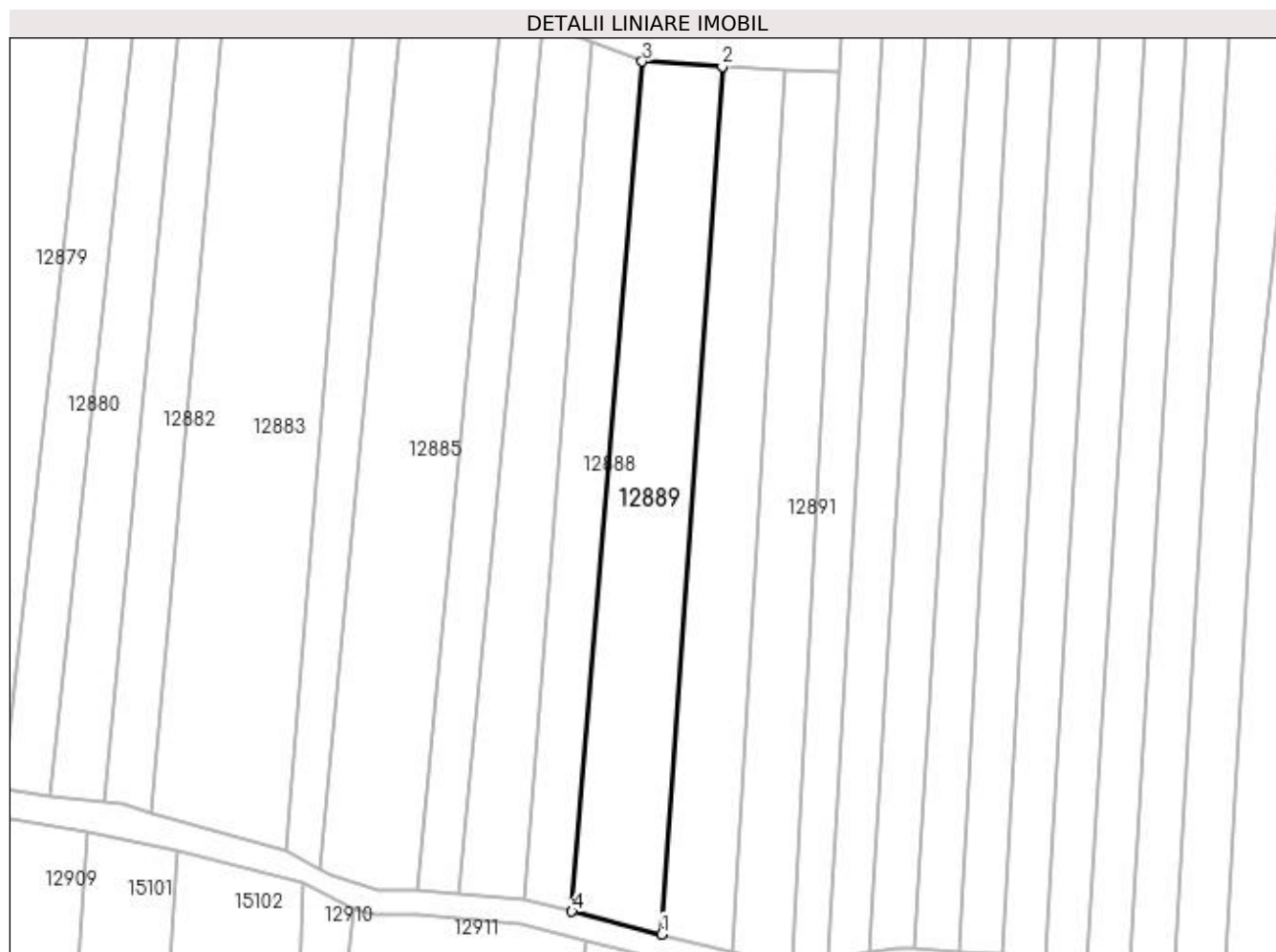
Inscrieri privind dezmembramintele dreptului de proprietate, drepturi reale de garanție și sarcini	Referințe
NU SUNT	

Anexa Nr. 1 La Partea I

Teren

Nr cadastral	Suprafața (mp)*	Observații / Referințe
	2.000	

* Suprafața este determinată în planul de proiecție Stereo 70.



Date referitoare la teren

Crt	Categorie folosință	Intra vilan	Suprafața (mp)	Tarla	Parcelă	Nr. topo	Observații / Referințe
1	vie	NU	900	110/2	66	-	
2	arabil	NU	1.100	110/2	66	-	

Lungime Segmente

1) Valorile lungimilor segmentelor sunt obținute din proiecție în plan.

Punct început	X / Y	Punct sfârșit	X / Y	Lungime segment (** (m)
1	418.567,969 298.992,614	2	418.577,929 299.135,352	143.085
2	418.577,929 299.135,352	3	418.564,764 299.136,158	13.19
3	418.564,764 299.136,158	4	418.553,167 298.996,372	140.266
4	418.553,167 298.996,372	1	418.567,969 298.992,614	15.272

**** Lungimile segmentelor sunt determinate în planul de proiecție Stereo 70 și sunt rotunjite la 1 milimetru.**

***** Distanța dintre puncte este formată din segmente cumulate ce sunt mai mici decât valoarea 1 milimetru.**

**DATE DESPRE IMOBILUL NR. 12890**

Oficiul de Cadastru și Publicitate Imobiliară DOLJ
Biroul de Cadastru și Publicitate Imobiliară Craiova

A. Partea I. Descrierea imobilului

TEREN Extravilan

Adresa: Jud. Dolj, T110/2, P67,67/1

Nr. Crt	Nr cadastral Nr. topografic	Suprafața* (mp)	Observații / Referințe
A1	33770	1.590	Sector cadastral:9 Teren neimprejmuit;

B. Partea II. Proprietari și acte

Inscrieri privitoare la dreptul de proprietate și alte drepturi reale		Referințe
71410 / 15/04/2019		
Act Notarial nr. 33, din 11/04/2019 emis de IONASCU NICOLAE;		
B1	Intabulare, drept de PROPRIETATE, dobândit prin Conventie, cota actuala 1/1, cota initiala 1/1 1) FLORICEL NICOLAE 2) FLORICEL MARIA	A1

C. Partea III. SARCINI .

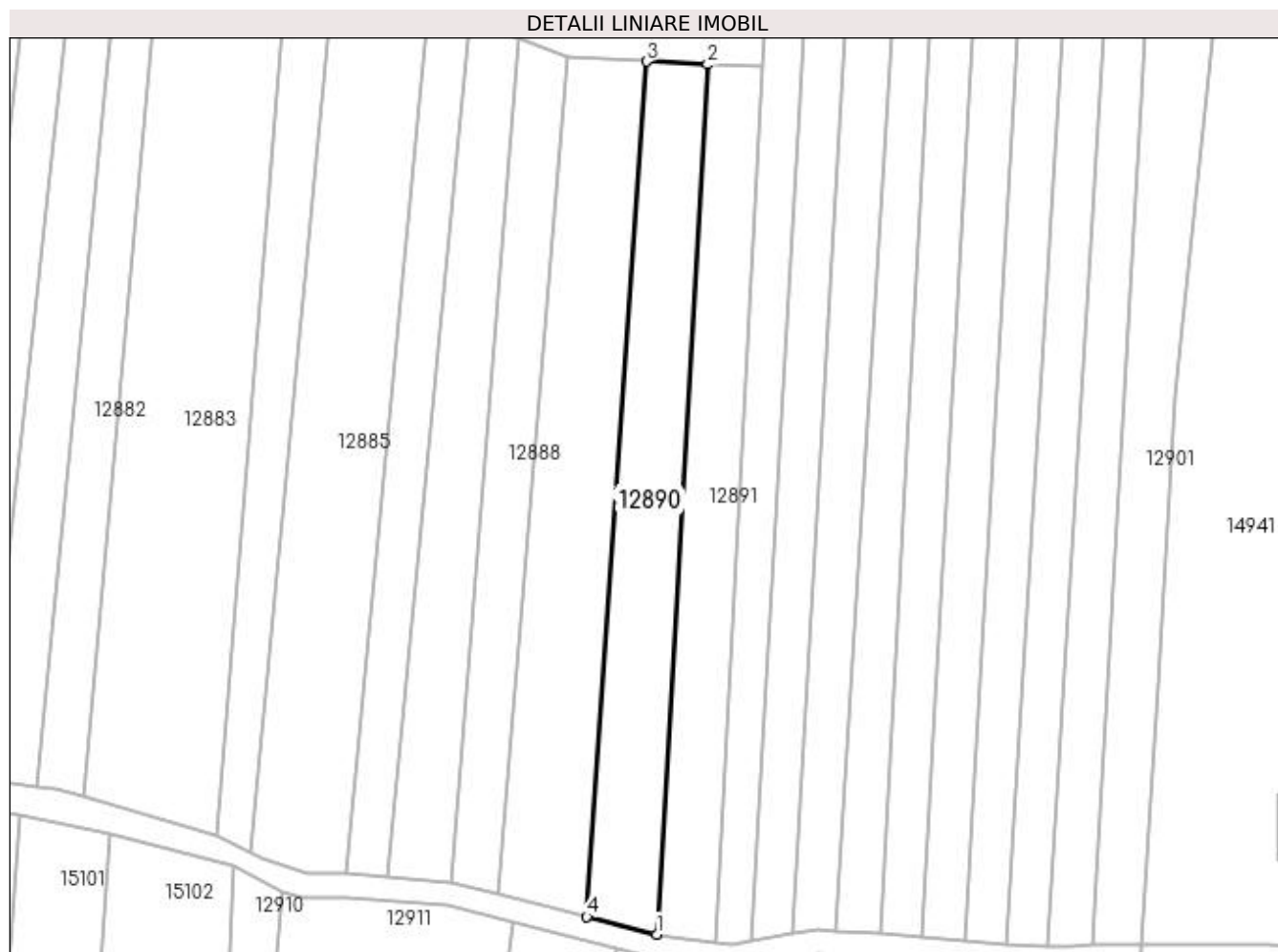
Inscrieri privind dezmembramentele dreptului de proprietate, drepturi reale de garanție și sarcini	Referințe
NU SUNT	

Anexa Nr. 1 La Partea I

Teren

Nr cadastral	Suprafața (mp)*	Observații / Referințe
33770	1.590	

* Suprafața este determinată în planul de proiecție Stereo 70.



Date referitoare la teren

Crt	Categorie folosință	Intra vilan	Suprafața (mp)	Tarla	Parcelă	Nr. topo	Observații / Referințe
1	arabil	NU	590	110/2	67	-	
2	vie	NU	1.000	110/2	67/1	-	

Lungime Segmente

1) Valorile lungimilor segmentelor sunt obținute din proiecție în plan.

Punct început	X / Y	Punct sfârșit	X / Y	Lungime segment (** (m)
1	418.579,633 298.989,651	2	418.588,13 299.134,871	145.468
2	418.588,13 299.134,871	3	418.577,929 299.135,352	10.212
3	418.577,929 299.135,352	4	418.567,969 298.992,614	143.085
4	418.567,969 298.992,614	1	418.579,633 298.989,651	12.034

**** Lungimile segmentelor sunt determinate în planul de proiecție Stereo 70 și sunt rotunjite la 1 milimetru.**

***** Distanța dintre puncte este formată din segmente cumulate ce sunt mai mici decât valoarea 1 milimetru.**

**DATE DESPRE IMOBILUL NR. 12891**

Oficiul de Cadastru și Publicitate Imobiliară DOLJ
Biroul de Cadastru și Publicitate Imobiliară Craiova

A. Partea I. Descrierea imobilului

TEREN Extravilan

Adresa: Jud. Dolj, T110/2, P68,68/1

Nr. Crt	Nr cadastral Nr. topografic	Suprafața* (mp)	Observații / Referințe
A1		Din acte: 1.200 Masurata: 1.378	Sector cadastral:9 Teren neimprejmuit;

B. Partea II. Proprietari și acte

Inscrieri privitoare la dreptul de proprietate și alte drepturi reale		Referințe
/		
Act Notarial nr. CM 166, din 14/10/2015 emis de NP DEFTA EMIL (TDP 3064;CERTIFICAT DE DECES SERIA D11 NR 786773);		
B1	Intabulare, drept de PROPRIETATE, dobandit prin Succesiune, cota actuala 2/4, cota initiala 2/4 1) BECIU CONSTANTIN DEFUNCT:Da	A1
Act Notarial nr. CM 166, din 14/10/2015 emis de NP DEFTA EMIL (TDP 3064/26.11.2004);		
B2	Intabulare, drept de PROPRIETATE, dobandit prin Succesiune, cota actuala 1/4, cota initiala 1/4 1) GRIGORIE IONELA MADALINA	A1
B3	Intabulare, drept de PROPRIETATE, dobandit prin Succesiune, cota actuala 1/4, cota initiala 1/4 1) CRACIUNESCU AIDA GABRIELA	A1

C. Partea III. SARCINI .

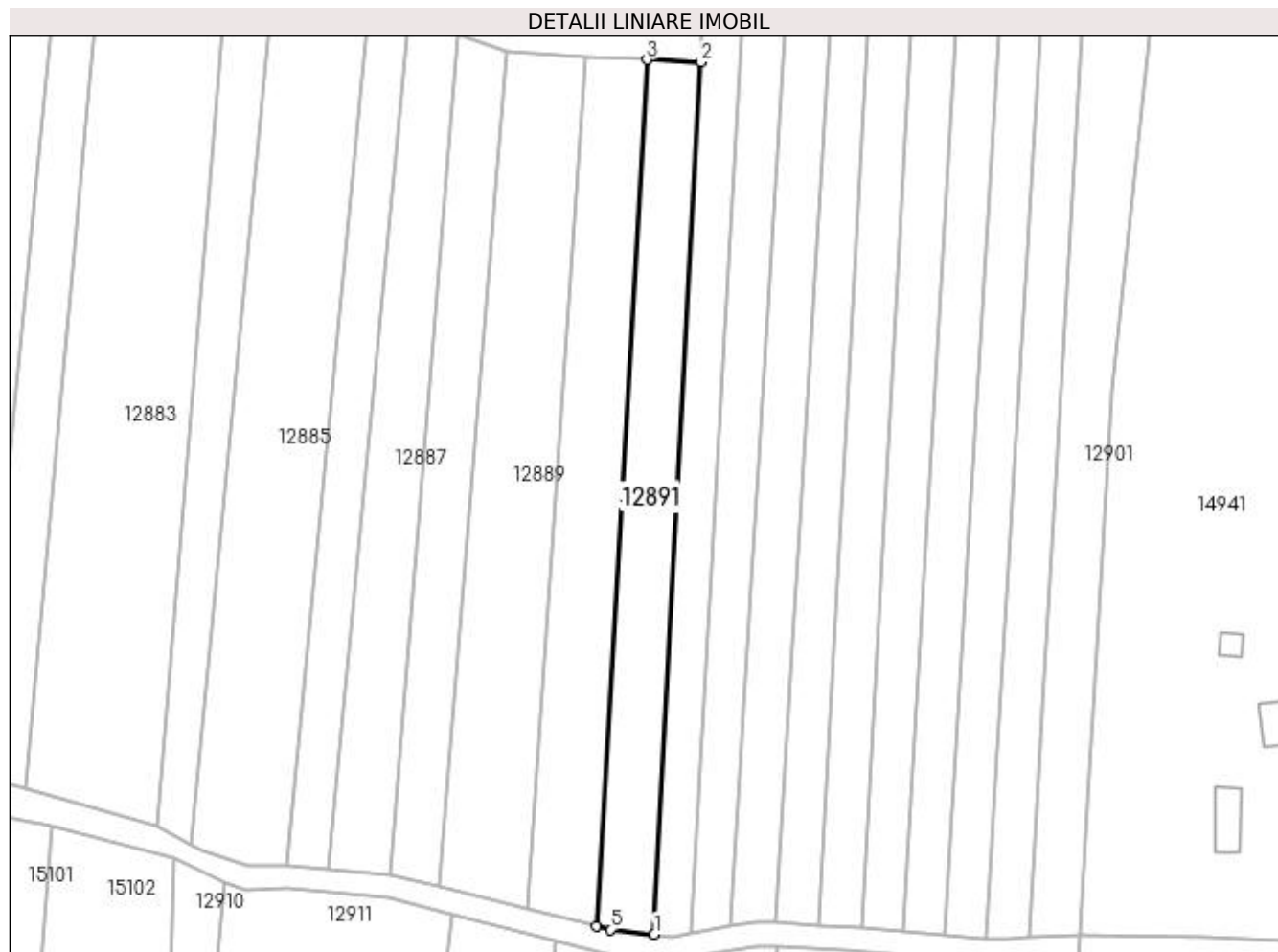
Inscrieri privind dezmembramintele dreptului de proprietate, drepturi reale de garanție și sarcini	Referințe
NU SUNT	

Anexa Nr. 1 La Partea I

Teren

Nr cadastral	Suprafața (mp)*	Observații / Referințe
	Din acte: 1.200 Masurata: 1.378	

* Suprafața este determinată în planul de proiecție Stereo 70.



Date referitoare la teren

Crt	Categorie folosință	Intra vilan	Suprafața (mp)	Tarla	Parcelă	Nr. topo	Observații / Referințe
1	vie	NU	900	110/2	68	-	
2	arabil	NU	478	110/2	68/1	-	

Lungime Segmente

1) Valorile lungimilor segmentelor sunt obținute din proiecție în plan.

Punct început	X / Y	Punct sfârșit	X / Y	Lungime segment (** (m)
1	418.589,35 298.988,262	2	418.597,215 299.134,442	146.391
2	418.597,215 299.134,442	3	418.588,13 299.134,871	9.095
3	418.588,13 299.134,871	4	418.579,633 298.989,651	145.468
4	418.579,633 298.989,651	5	418.581,989 298.989,053	2.431

Punct început	X / Y	Punct sfârșit	X / Y	Lungime segment (** (m)
5	418.581,989 298.989,053	1	418.589,35 298.988,262	7.403

** Lungimile segmentelor sunt determinate în planul de proiecție Stereo 70 și sunt rotunjite la 1 milimetru.

*** Distanța dintre puncte este formată din segmente cumulate ce sunt mai mici decât valoarea 1 milimetru.

**DATE DESPRE IMOBILUL NR. 12892**

Oficiul de Cadastru și Publicitate Imobiliară DOLJ
 Biroul de Cadastru și Publicitate Imobiliară Craiova

A. Partea I. Descrierea imobilului

TEREN Extravilan

Adresa: Jud. Dolj, T110/2, P10

Nr. Crt	Nr cadastral Nr. topografic	Suprafața* (mp)	Observații / Referințe
A1		Din acte: 1.098 Masurata: 1.010	Sector cadastral:9 Teren neimprejmuit;

B. Partea II. Proprietari și acte

Inscrieri privitoare la dreptul de proprietate și alte drepturi reale		Referințe
/		
Act Administrativ nr. TDP 704-44590, din 30/01/1996 emis de COMISIA JUDETEANA DOLJ;		
B1	Intabulare, drept de PROPRIETATE, dobandit prin Reconstituire, cota actuala 1/1, cota initiala 1/1 1) VISCOL MARIAN, LIPSĂ CNP	A1

C. Partea III. SARCINI .

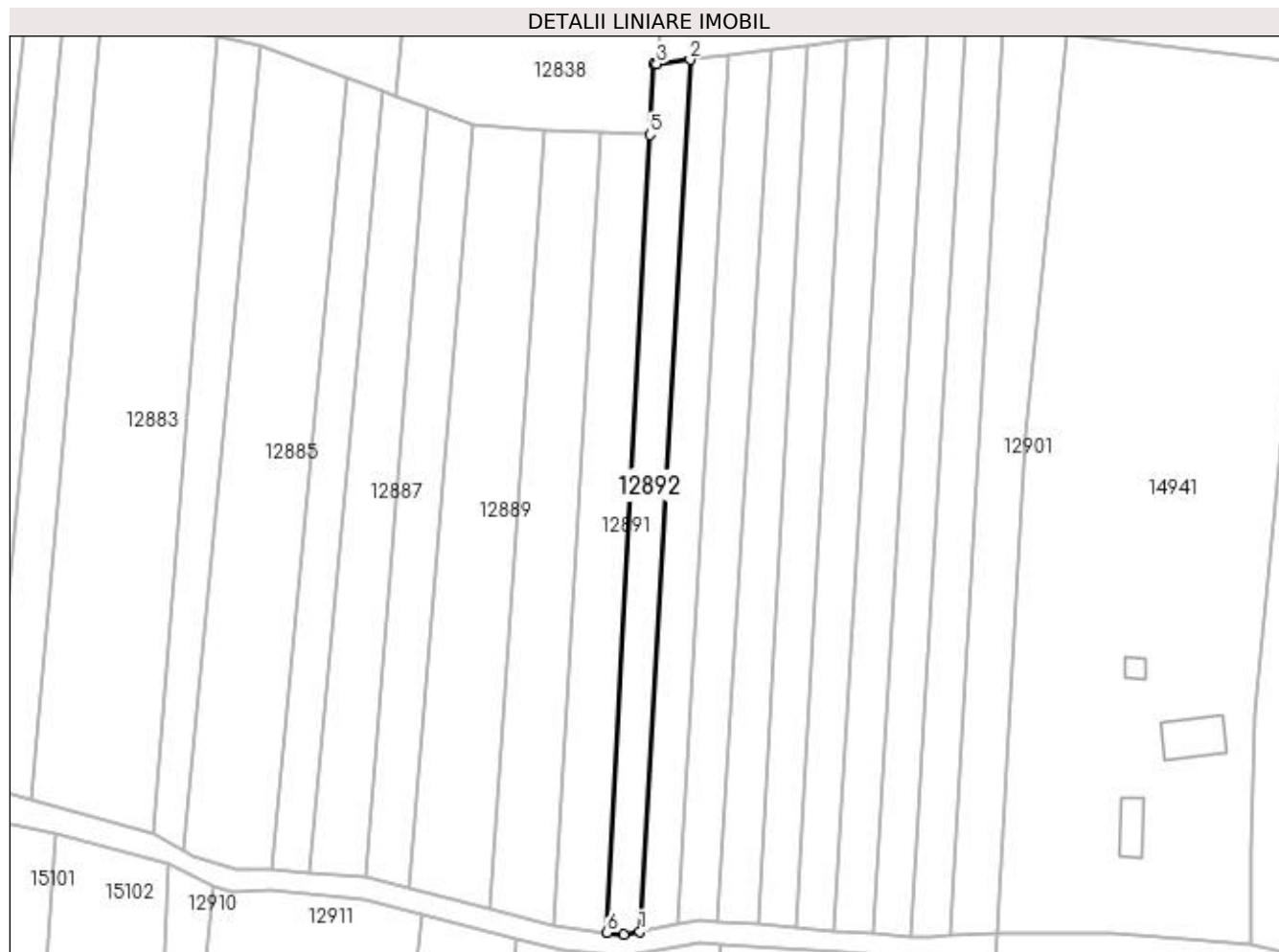
Inscrieri privind dezmembramintele dreptului de proprietate, drepturi reale de garanție și sarcini	Referințe
NU SUNT	

Anexa Nr. 1 La Partea I

Teren

Nr cadastral	Suprafața (mp)*	Observații / Referințe
	Din acte: 1.098 Masurata: 1.010	

* Suprafața este determinată în planul de proiecție Stereo 70.



Date referitoare la teren

Crt	Categorie folosință	Intra vilan	Suprafața (mp)	Tarla	Parcelă	Nr. topo	Observații / Referințe
1	vie	NU	1.010	110/2	10	-	IDENTIC CU T110

Lungime Segmente

1) Valorile lungimilor segmentelor sunt obținute din proiecție în plan.

Punct început	X / Y	Punct sfârșit	X / Y	Lungime segment (** (m)
1	418.595,365 298.988,471	2	418.604,608 299.148,192	159.988
2	418.604,608 299.148,192	3	418.598,438 299.147,418	6.219
3	418.598,438 299.147,418	4	418.597,91 299.147,354	0.532
4	418.597,91 299.147,354	5	418.597,215 299.134,442	12.931
5	418.597,215 299.134,442	6	418.589,35 298.988,262	146.391

Punct început	X / Y	Punct sfârșit	X / Y	Lungime segment (** (m)
6	418.589,35 298.988,262	7	418.592,414 298.987,933	3.082
7	418.592,414 298.987,933	1	418.595,365 298.988,471	3.0

** Lungimile segmentelor sunt determinate în planul de proiecție Stereo 70 și sunt rotunjite la 1 milimetru.

*** Distanța dintre puncte este formată din segmente cumulate ce sunt mai mici decât valoarea 1 milimetru.

**DATE DESPRE IMOBILUL NR. 12893**

Oficiul de Cadastru și Publicitate Imobiliară DOLJ
Biroul de Cadastru și Publicitate Imobiliară Craiova

A. Partea I. Descrierea imobilului

TEREN Extravilan

Adresa: Jud. Dolj, T110/2

Nr. Crt	Nr cadastral Nr. topografic	Suprafața* (mp)	Observații / Referințe
A1		1.110	Sector cadastral:9 Teren neimprejmuit;

B. Partea II. Proprietari și acte

Inscrieri privitoare la dreptul de proprietate și alte drepturi reale		Referințe
/		
Act Normativ nr. LEGEA 7, din 13/03/1996 emis de PARLAMENT;		
B1	Inscrierea provizorie, drept de PROPRIETATE, dobandit prin Lege, cota actuala 1/1, cota initiala 1/1 1) NEIDENTIFICAT NEIDENTIFICAT	A1

C. Partea III. SARCINI .

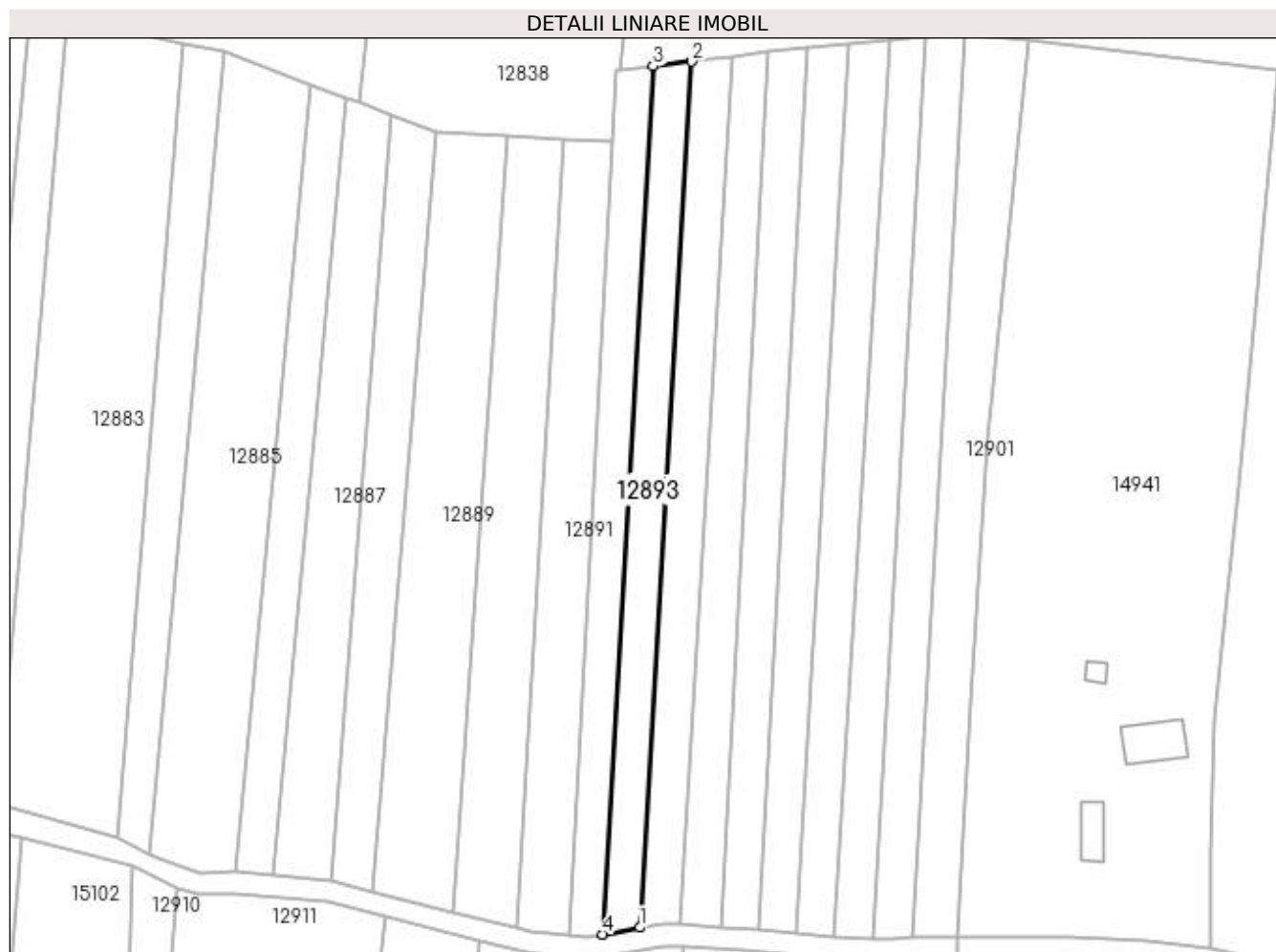
Inscrieri privind dezmembramintele dreptului de proprietate, drepturi reale de garanție și sarcini	Referințe
NU SUNT	

Anexa Nr. 1 La Partea I

Teren

Nr cadastral	Suprafața (mp)*	Observații / Referințe
	1.110	

* Suprafața este determinată în planul de proiecție Stereo 70.



Date referitoare la teren

Crt	Categorie folosință	Intra vilan	Suprafața (mp)	Tarla	Parcelă	Nr. topo	Observații / Referințe
1	vie	NU	1.110	110/2	-	-	

Lungime Segmente

1) Valorile lungimilor segmentelor sunt obținute din proiecție în plan.

Punct început	X / Y	Punct sfârșit	X / Y	Lungime segment (** (m)
1	418.602,252 298.989,724	2	418.611,767 299.149,057	159.617
2	418.611,767 299.149,057	3	418.604,608 299.148,192	7.211
3	418.604,608 299.148,192	4	418.595,365 298.988,471	159.988
4	418.595,365 298.988,471	1	418.602,252 298.989,724	7.0

**** Lungimile segmentelor sunt determinate în planul de proiecție Stereo 70 și sunt rotunjite la 1 milimetru.**

***** Distanța dintre puncte este formată din segmente cumulate ce sunt mai mici decât valoarea 1 milimetru.**

**DATE DESPRE IMOBILUL NR. 12894**

Oficiul de Cadastru și Publicitate Imobiliară DOLJ
Biroul de Cadastru și Publicitate Imobiliară Craiova

A. Partea I. Descrierea imobilului

TEREN Extravilan

Adresa: Jud. Dolj, T110/2, P71/1

Nr. Crt	Nr cadastral Nr. topografic	Suprafața* (mp)	Observații / Referințe
A1		Din acte: 1.030 Masurata: 1.185	Sector cadastral:9 Teren neimprejmuit;

B. Partea II. Proprietari și acte

Inscrieri privitoare la dreptul de proprietate și alte drepturi reale		Referințe
/		
Act Administrativ nr. TDP 3486, din 22/11/2006 emis de COMISIA JUDETEANA DOLJ;		
B1	Intabulare, drept de PROPRIETATE, dobandit prin Reconstituire, cota actuala 1/1, cota initiala 1/1 1) ONCEA MARIA, LIPSĂ CNP	A1

C. Partea III. SARCINI .

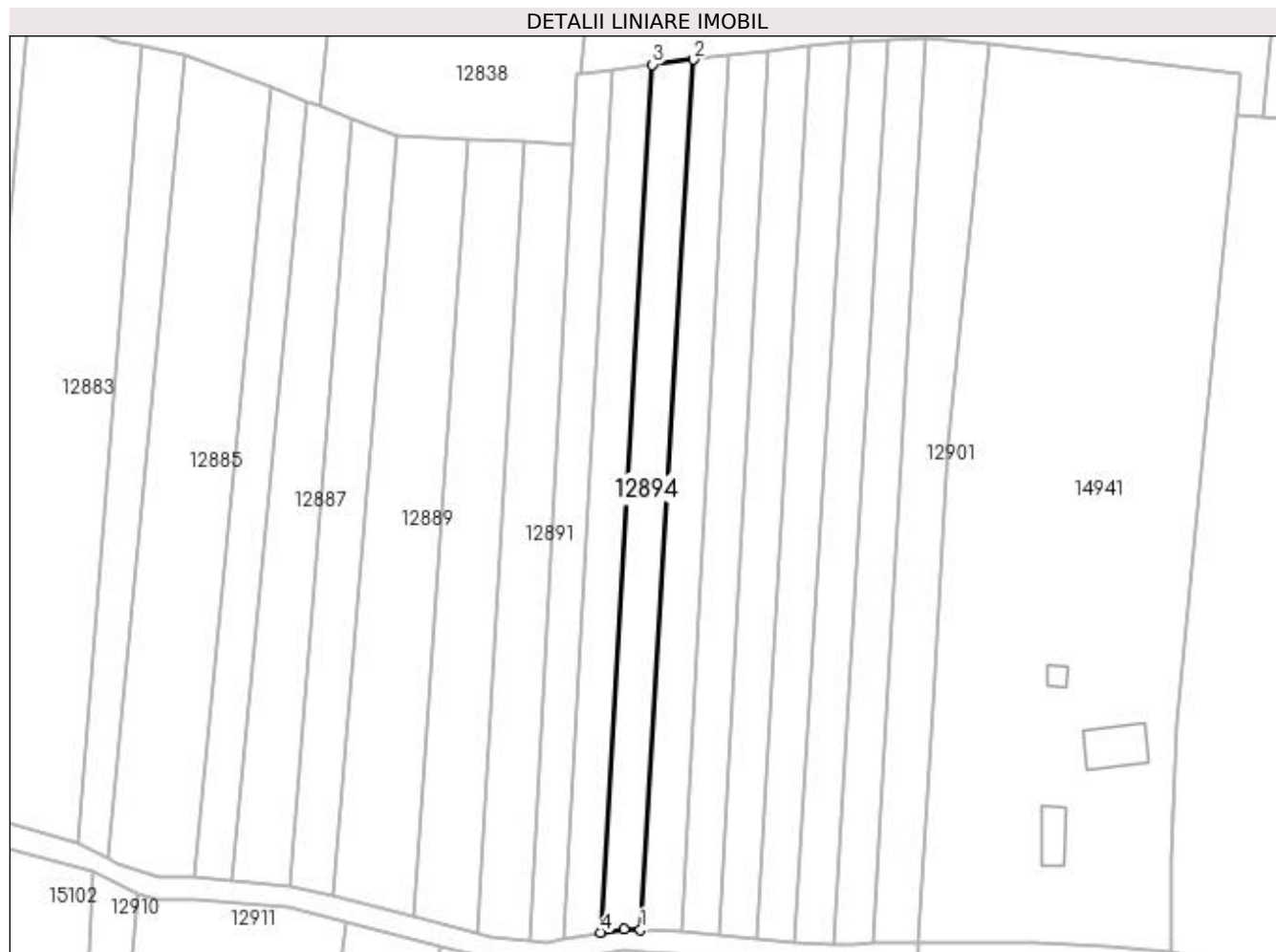
Inscrieri privind dezmembramintele dreptului de proprietate, drepturi reale de garanție și sarcini	Referințe
NU SUNT	

Anexa Nr. 1 La Partea I

Teren

Nr cadastral	Suprafața (mp)*	Observații / Referințe
	Din acte: 1.030 Masurata: 1.185	

* Suprafața este determinată în planul de proiecție Stereo 70.



Date referitoare la teren

Crt	Categorie folosință	Intra vilan	Suprafața (mp)	Tarla	Parcelă	Nr. topo	Observații / Referințe
1	vie	NU	1.185	110/2	71/1	-	IDENTIC CU T110

Lungime Segmente

1) Valorile lungimilor segmentelor sunt obținute din proiecție în plan.

Punct început	X / Y	Punct sfârșit	X / Y	Lungime segment (** (m)
1	418.609,596 298.990,254	2	418.619,383 299.149,977	160.023
2	418.619,383 299.149,977	3	418.611,767 299.149,057	7.671
3	418.611,767 299.149,057	4	418.602,252 298.989,724	159.617
4	418.602,252 298.989,724	5	418.606,599 298.990,394	4.399
5	418.606,599 298.990,394	1	418.609,596 298.990,254	3.0

**** Lungimile segmentelor sunt determinate în planul de proiecție Stereo 70 și sunt rotunjite la 1 milimetru.**

***** Distanța dintre puncte este formată din segmente cumulate ce sunt mai mici decât valoarea 1 milimetru.**

**DATE DESPRE IMOBILUL NR. 12895**

Oficiul de Cadastru și Publicitate Imobiliară DOLJ
Biroul de Cadastru și Publicitate Imobiliară Craiova

A. Partea I. Descrierea imobilului

TEREN Extravilan

Adresa: Jud. Dolj, T110/2, P72

Nr. Crt	Nr cadastral Nr. topografic	Suprafața* (mp)	Observații / Referințe
A1		1.122	Sector cadastral:9 Teren neimprejmuit;

B. Partea II. Proprietari și acte

Inscrieri privitoare la dreptul de proprietate și alte drepturi reale		Referințe
/		
Act Notarial nr. CM 03, din 23/01/2018 emis de NP DIACONESCU GELU EMILIAN (TDP 2330/10.09.2003);		
B1	Intabulare, drept de PROPRIETATE, dobandit prin Succesiune, cota actuala 1/4, cota initiala 1/4 1) STANCULEASA MARIA	A1
B2	Intabulare, drept de PROPRIETATE, dobandit prin Succesiune, cota actuala 3/4, cota initiala 3/4 1) MARIN MARIANA	A1

C. Partea III. SARCINI .

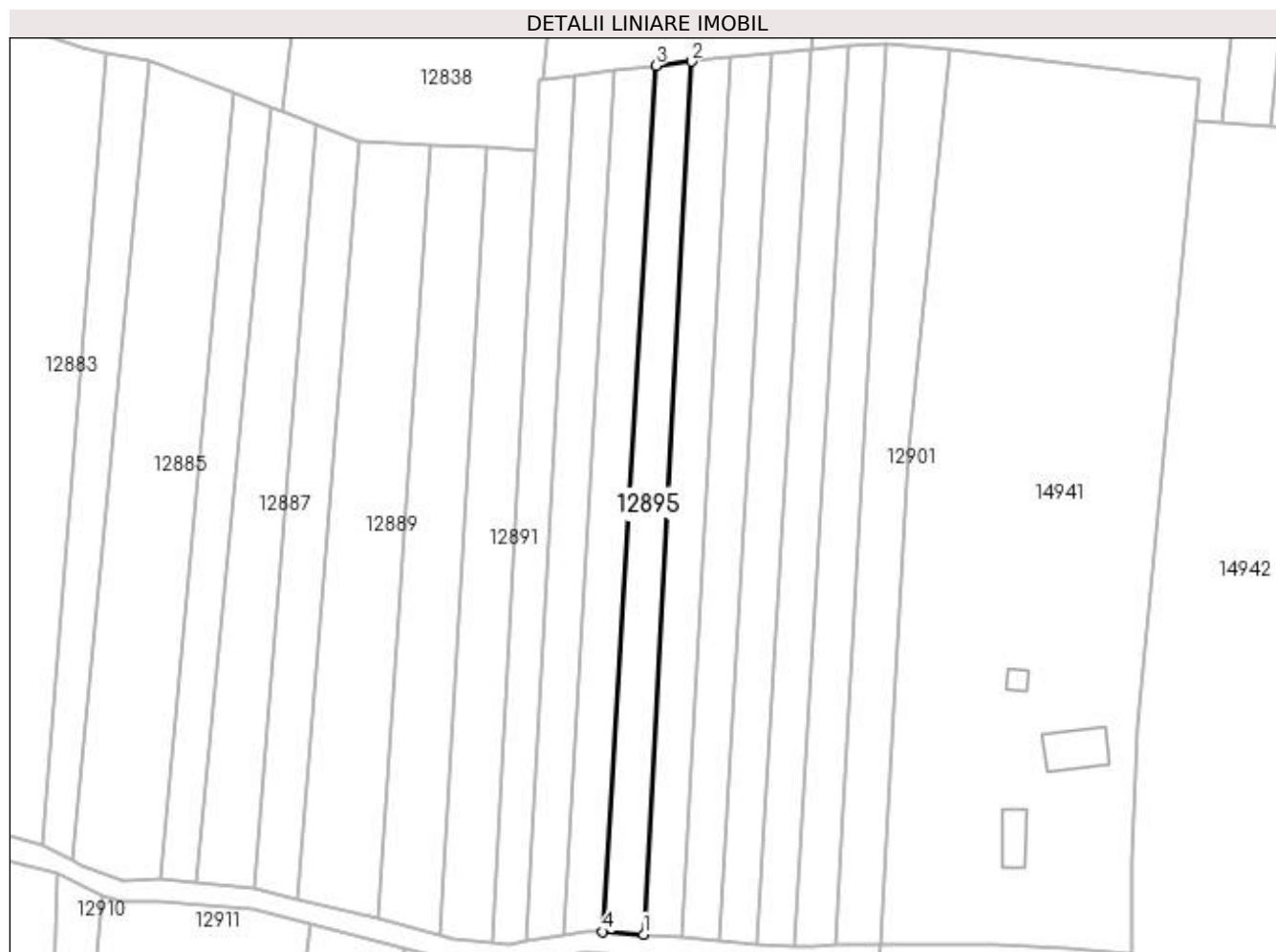
Inscrieri privind dezmembramintele dreptului de proprietate, drepturi reale de garanție și sarcini	Referințe
NU SUNT	

Anexa Nr. 1 La Partea I

Teren

Nr cadastral	Suprafața (mp)*	Observații / Referințe
	1.122	

* Suprafața este determinată în planul de proiecție Stereo 70.



Date referitoare la teren

Crt	Categorie folosință	Intra vilan	Suprafața (mp)	Tarla	Parcelă	Nr. topo	Observații / Referințe
1	arabil	NU	350	110/2	72	-	
2	vie	NU	772	110/2	72	-	

Lungime Segmente

1) Valorile lungimilor segmentelor sunt obținute din proiecție în plan.

Punct început	X / Y	Punct sfârșit	X / Y	Lungime segment (** (m)
1	418.617,07 298.989,774	2	418.625,92 299.150,767	161.236
2	418.625,92 299.150,767	3	418.619,383 299.149,977	6.584
3	418.619,383 299.149,977	4	418.609,596 298.990,254	160.023
4	418.609,596 298.990,254	1	418.617,07 298.989,774	7.489

**** Lungimile segmentelor sunt determinate în planul de proiecție Stereo 70 și sunt rotunjite la 1 milimetru.**

***** Distanța dintre puncte este formată din segmente cumulate ce sunt mai mici decât valoarea 1 milimetru.**

**DATE DESPRE IMOBILUL NR. 12896**

Oficiul de Cadastru și Publicitate Imobiliară DOLJ
Biroul de Cadastru și Publicitate Imobiliară Craiova

A. Partea I. Descrierea imobilului

TEREN Extravilan

Adresa: Jud. Dolj, T110/2, P73

Nr. Crt	Nr cadastral Nr. topografic	Suprafața* (mp)	Observații / Referințe
A1		1.150	Sector cadastral:9 Teren neimprejmuit;

B. Partea II. Proprietari și acte

Inscrieri privitoare la dreptul de proprietate și alte drepturi reale	Referințe
/	
Act Notarial nr. CM 39, din 18/06/2012 emis de NP NICU FLORIN MARCEL;	
B1	A1
Intabulare, drept de PROPRIETATE, dobandit prin Succesiune, cota actuala 1/1, cota initiala 1/1 1) CAMPAN MARIA	

C. Partea III. SARCINI .

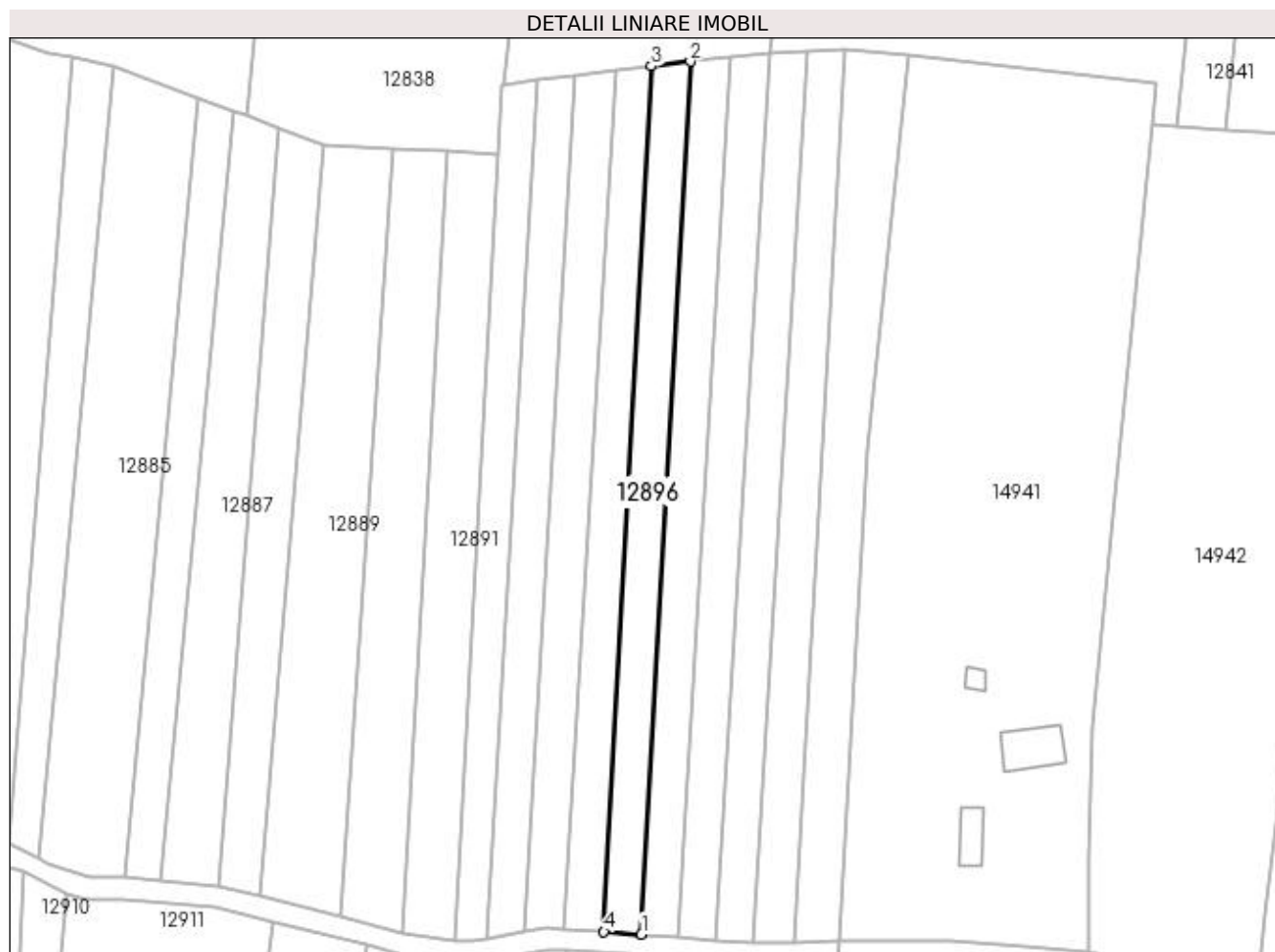
Inscrieri privind dezmembramintele dreptului de proprietate, drepturi reale de garanție și sarcini	Referințe
NU SUNT	

Anexa Nr. 1 La Partea I

Teren

Nr cadastral	Suprafața (mp)*	Observații / Referințe
	1.150	

* Suprafața este determinată în planul de proiecție Stereo 70.



Date referitoare la teren

Crt	Categorie folosință	Intra vilan	Suprafața (mp)	Tarla	Parcelă	Nr. topo	Observații / Referințe
1	arabil	NU	1.150	110/2	73	-	

Lungime Segmente

1) Valorile lungimilor segmentelor sunt obținute din proiecție în plan.

Punct început	X / Y	Punct sfârșit	X / Y	Lungime segment (** (m)
1	418.624,063 298.989,295	2	418.633,176 299.151,644	162.605
2	418.633,176 299.151,644	3	418.625,92 299.150,767	7.31
3	418.625,92 299.150,767	4	418.617,07 298.989,774	161.236
4	418.617,07 298.989,774	1	418.624,063 298.989,295	7.01

**** Lungimile segmentelor sunt determinate în planul de proiecție Stereo 70 și sunt rotunjite la 1 milimetru.**

***** Distanța dintre puncte este formată din segmente cumulate ce sunt mai mici decât valoarea 1 milimetru.**

**DATE DESPRE IMOBILUL NR. 12897**

Oficiul de Cadastru și Publicitate Imobiliară DOLJ
Biroul de Cadastru și Publicitate Imobiliară Craiova

A. Partea I. Descrierea imobilului

TEREN Extravilan

Adresa: Jud. Dolj, T110/2, P74

Nr. Crt	Nr cadastral Nr. topografic	Suprafața* (mp)	Observații / Referințe
A1		Din acte: 1.100 Masurata: 1.184	Sector cadastral:9 Teren neimprejmuit;

B. Partea II. Proprietari și acte

Inscrieri privitoare la dreptul de proprietate și alte drepturi reale		Referințe
/		
Act Notarial nr. CM 62, din 27/02/2006 emis de NP TUDOR MARINELA DANIELA (TDP 2493/14.10.2003);		
B1	Intabulare, drept de PROPRIETATE, dobandit prin Succesiune, cota actuala 1/1, cota initiala 1/1 1) TRICA ANTONIE	A1

C. Partea III. SARCINI .

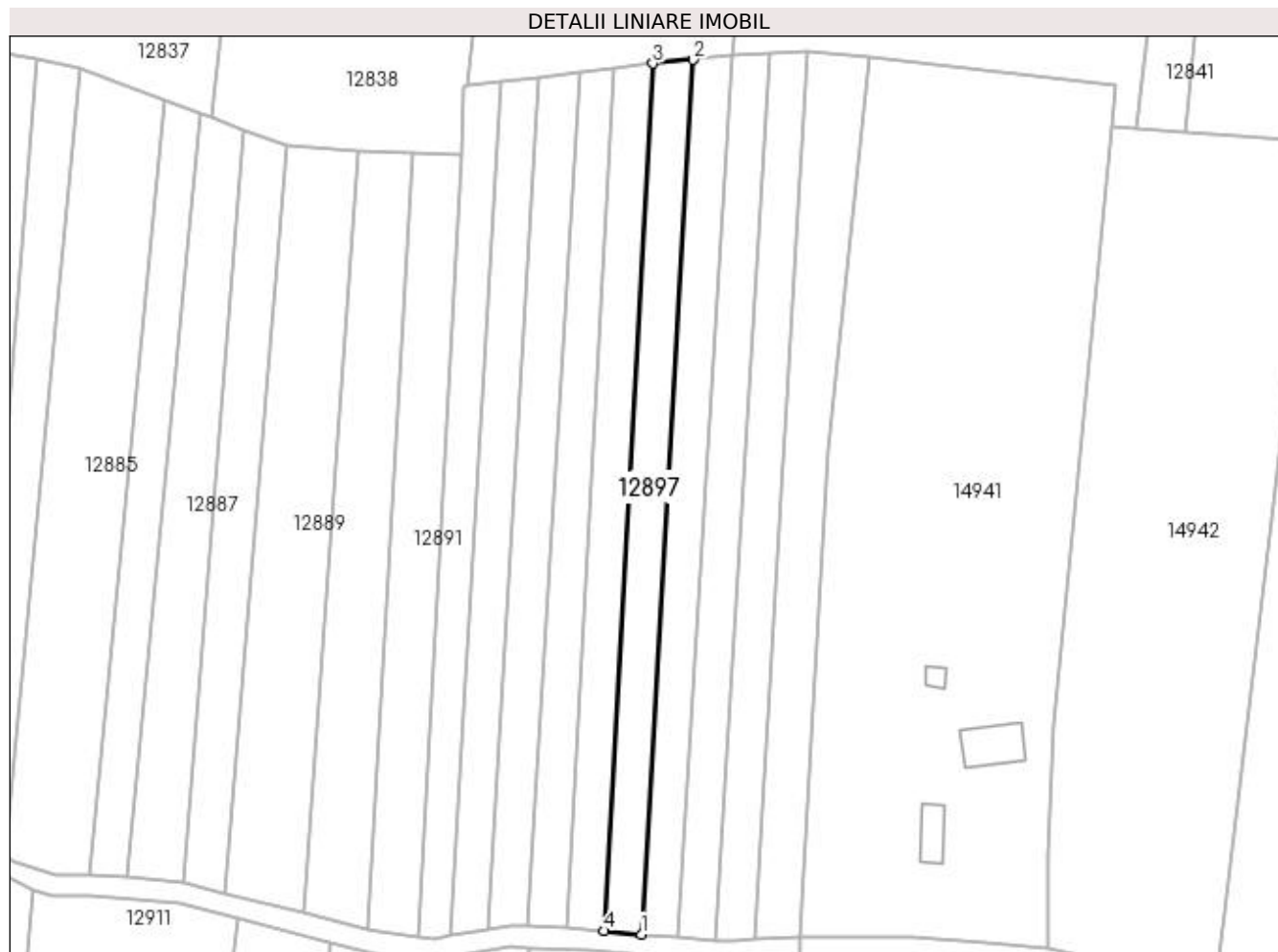
Inscrieri privind dezmembramintele dreptului de proprietate, drepturi reale de garanție și sarcini	Referințe
NU SUNT	

Anexa Nr. 1 La Partea I

Teren

Nr cadastral	Suprafața (mp)*	Observații / Referințe
	Din acte: 1.100 Masurata: 1.184	

* Suprafața este determinată în planul de proiecție Stereo 70.



Date referitoare la teren

Crt	Categorie folosință	Intra vilan	Suprafața (mp)	Tarla	Parcelă	Nr. topo	Observații / Referințe
1	vie	NU	1.184	110/2	74	-	

Lungime Segmente

1) Valorile lungimilor segmentelor sunt obținute din proiecție în plan.

Punct început	X / Y	Punct sfârșit	X / Y	Lungime segment (** (m)
1	418.631,033 298.988,641	2	418.640,732 299.152,368	164.014
2	418.640,732 299.152,368	3	418.633,176 299.151,644	7.59
3	418.633,176 299.151,644	4	418.624,063 298.989,295	162.605
4	418.624,063 298.989,295	1	418.631,033 298.988,641	7.0

**** Lungimile segmentelor sunt determinate în planul de proiecție Stereo 70 și sunt rotunjite la 1 milimetru.**

***** Distanța dintre puncte este formată din segmente cumulate ce sunt mai mici decât valoarea 1 milimetru.**

**DATE DESPRE IMOBILUL NR. 12898**

Oficiul de Cadastru și Publicitate Imobiliară DOLJ
Biroul de Cadastru și Publicitate Imobiliară Craiova

A. Partea I. Descrierea imobilului

TEREN Extravilan

Adresa: Jud. Dolj, T110/2, P75

Nr. Crt	Nr cadastral Nr. topografic	Suprafața* (mp)	Observații / Referințe
A1		Din acte: 1.100 Masurata: 1.179	Sector cadastral:9 Teren neimprejmuit;

B. Partea II. Proprietari și acte

Inscrieri privitoare la dreptul de proprietate și alte drepturi reale	Referințe
/	
Act Administrativ nr. TDP 3078, din 07/12/2004 emis de COMISIA JUDETEANA DOLJ (CERTIFICAT DE DECES SERIA D9 NR 797579; ADEVERINTA 121/15.01.1959);	
B1	A1
Intabulare, drept de PROPRIETATE, dobandit prin Reconstituire, cota actuala 1/1, cota initiala 1/1 1) MAMALIGA MARIN, LIPSĂ CNP DEFUNCT:Da	

C. Partea III. SARCINI .

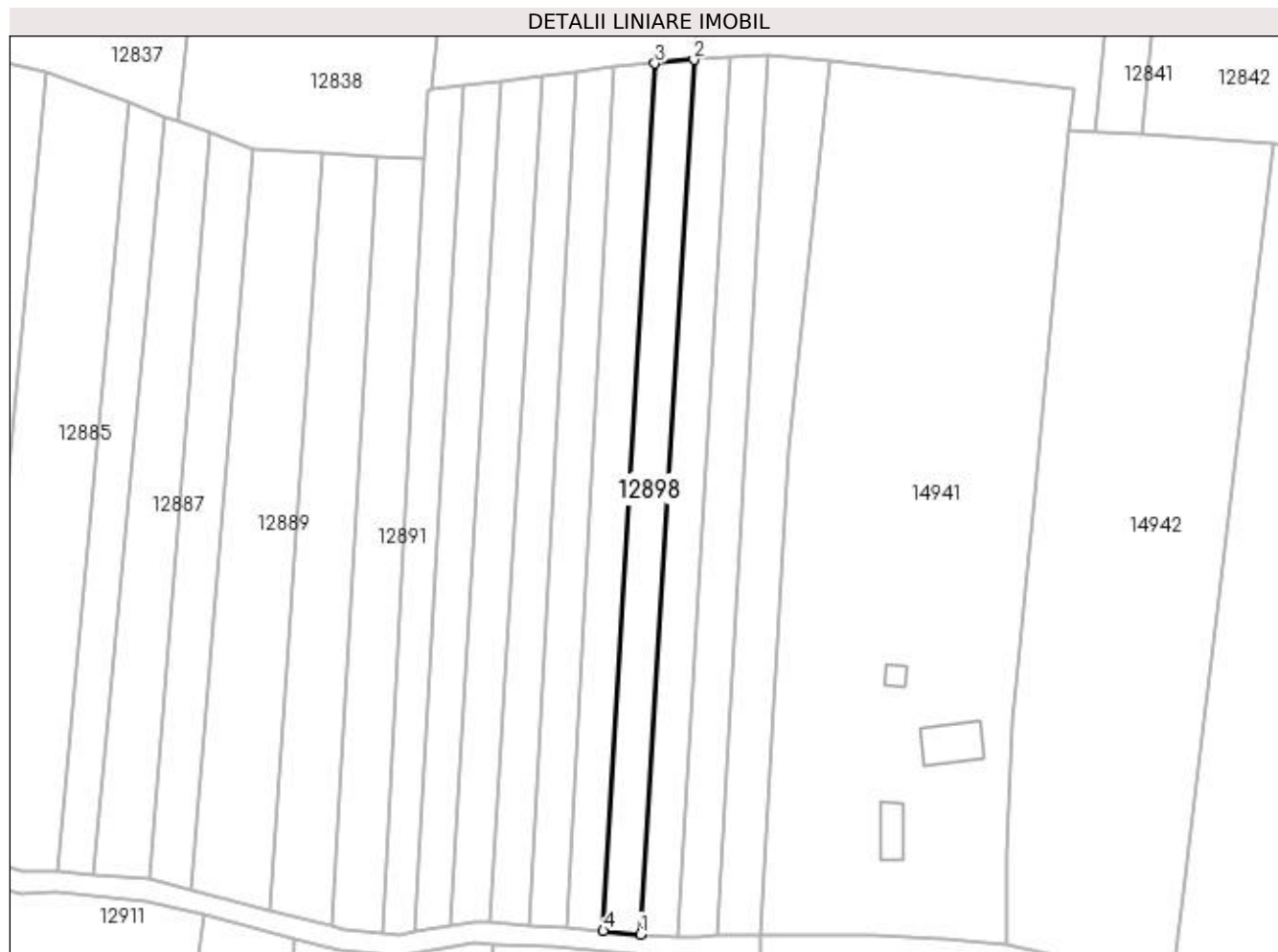
Inscrieri privind dezmembramintele dreptului de proprietate, drepturi reale de garanție și sarcini	Referințe
NU SUNT	

Anexa Nr. 1 La Partea I

Teren

Nr cadastral	Suprafața (mp)*	Observații / Referințe
	Din acte: 1.100 Masurata: 1.179	

* Suprafața este determinată în planul de proiecție Stereo 70.



Date referitoare la teren

Crt	Categorie folosință	Intra vilan	Suprafața (mp)	Tarla	Parcelă	Nr. topo	Observații / Referințe
1	vie	NU	1.179	110/2	75	-	

Lungime Segmente

1) Valorile lungimilor segmentelor sunt obținute din proiecție în plan.

Punct început	X / Y	Punct sfârșit	X / Y	Lungime segment (** (m)
1	418.638,002 298.987,987	2	418.648,108 299.153,074	165.396
2	418.648,108 299.153,074	3	418.640,732 299.152,368	7.409
3	418.640,732 299.152,368	4	418.631,033 298.988,641	164.014
4	418.631,033 298.988,641	1	418.638,002 298.987,987	7.0

**** Lungimile segmentelor sunt determinate în planul de proiecție Stereo 70 și sunt rotunjite la 1 milimetru.**

***** Distanța dintre puncte este formată din segmente cumulate ce sunt mai mici decât valoarea 1 milimetru.**

**DATE DESPRE IMOBILUL NR. 12899**

Oficiul de Cadastru și Publicitate Imobiliară DOLJ
Biroul de Cadastru și Publicitate Imobiliară Craiova

A. Partea I. Descrierea imobilului

TEREN Extravilan

Adresa: Jud. Dolj, T110/2, P82

Nr. Crt	Nr cadastral Nr. topografic	Suprafața* (mp)	Observații / Referințe
A1		Din acte: 1.000 Masurata: 1.147	Sector cadastral:9 Teren neimprejmuit;

B. Partea II. Proprietari și acte

Inscrieri privitoare la dreptul de proprietate și alte drepturi reale		Referințe
/		
Act Administrativ nr. TDP 3558, din 24/08/2006 emis de COMISIA JUDETEANA DOLJ;		
B1	Intabulare, drept de PROPRIETATE, dobandit prin Reconstituire, cota actuala 1/1, cota initiala 1/1 1) GROZA COSTEL, LIPSĂ CNP	A1

C. Partea III. SARCINI .

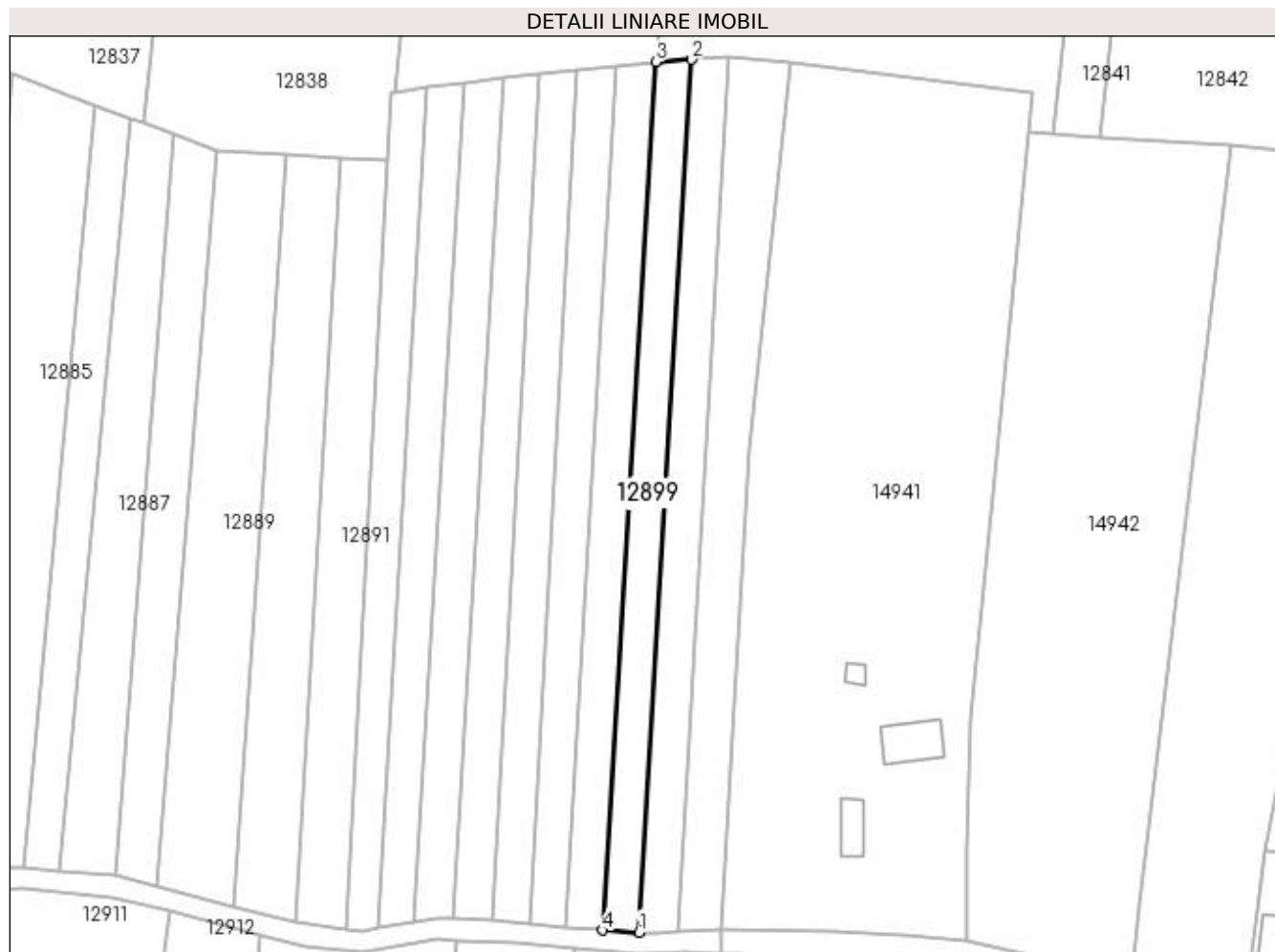
Inscrieri privind dezmembramintele dreptului de proprietate, drepturi reale de garanție și sarcini	Referințe
NU SUNT	

Anexa Nr. 1 La Partea I

Teren

Nr cadastral	Suprafața (mp)*	Observații / Referințe
	Din acte: 1.000 Masurata: 1.147	

* Suprafața este determinată în planul de proiecție Stereo 70.



Date referitoare la teren

Crt	Categorie folosință	Intra vilan	Suprafața (mp)	Tarla	Parcelă	Nr. topo	Observații / Referințe
1	vie	NU	1.147	110/2	82	-	

Lungime Segmente

1) Valorile lungimilor segmentelor sunt obținute din proiecție în plan.

Punct început	X / Y	Punct sfârșit	X / Y	Lungime segment (** (m)
1	418.644,991 298.987,594	2	418.654,982 299.153,534	166.241
2	418.654,982 299.153,534	3	418.648,108 299.153,074	6.89
3	418.648,108 299.153,074	4	418.638,002 298.987,987	165.396
4	418.638,002 298.987,987	1	418.644,991 298.987,594	7.0

**** Lungimile segmentelor sunt determinate în planul de proiecție Stereo 70 și sunt rotunjite la 1 milimetru.**

***** Distanța dintre puncte este formată din segmente cumulate ce sunt mai mici decât valoarea 1 milimetru.**

**DATE DESPRE IMOBILUL NR. 12900**

Oficiul de Cadastru și Publicitate Imobiliară DOLJ
 Biroul de Cadastru și Publicitate Imobiliară Craiova

A. Partea I. Descrierea imobilului

TEREN Extravilan

Adresa: Jud. Dolj, T110/2, P77

Nr. Crt	Nr cadastral Nr. topografic	Suprafața* (mp)	Observații / Referințe
A1		1.190	Sector cadastral:9 Teren neimprejmuit;

B. Partea II. Proprietari și acte

Inscrieri privitoare la dreptul de proprietate și alte drepturi reale	Referințe
/	
Act Notarial nr. APV 2147, din 10/06/2021 emis de NP CANTAR ELENA (CM 87/10.06.2021);	
B1	A1
Intabulare, drept de PROPRIETATE, dobandit prin lesire Din Indiviziune, cota actuala 1/1, cota initiala 1/1 1) BARAN NICOLAE	

C. Partea III. SARCINI .

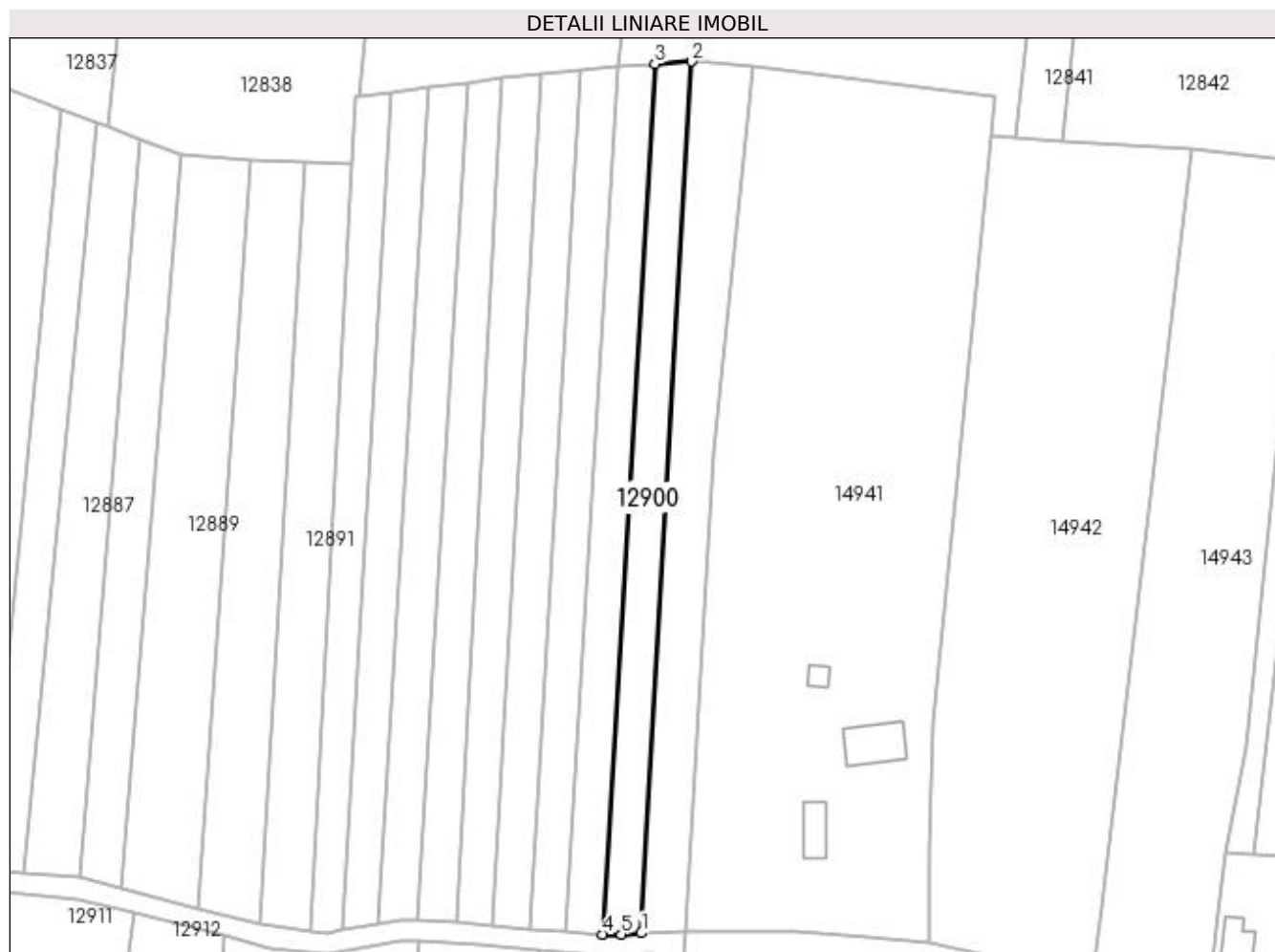
Inscrieri privind dezmembramintele dreptului de proprietate, drepturi reale de garanție și sarcini	Referințe
NU SUNT	

Anexa Nr. 1 La Partea I

Teren

Nr cadastral	Suprafața (mp)*	Observații / Referințe
	1.190	

* Suprafața este determinată în planul de proiecție Stereo 70.



Date referitoare la teren

Crt	Categorie folosință	Intra vilan	Suprafața (mp)	Tarla	Parcelă	Nr. topo	Observații / Referințe
1	vie	NU	1.190	110/2	77	-	

Lungime Segmente

1) Valorile lungimilor segmentelor sunt obținute din proiecție în plan.

Punct început	X / Y	Punct sfârșit	X / Y	Lungime segment (** (m)
1	418.652,376 298.987,832	2	418.661,966 299.154,002	166.446
2	418.661,966 299.154,002	3	418.654,982 299.153,534	7.0
3	418.654,982 299.153,534	4	418.644,991 298.987,594	166.241
4	418.644,991 298.987,594	5	418.648,554 298.987,579	3.563
5	418.648,554 298.987,579	1	418.652,376 298.987,832	3.83

**** Lungimile segmentelor sunt determinate în planul de proiecție Stereo 70 și sunt rotunjite la 1 milimetru.**

***** Distanța dintre puncte este formată din segmente cumulate ce sunt mai mici decât valoarea 1 milimetru.**

**DATE DESPRE IMOBILUL NR. 12901**

Oficiul de Cadastru și Publicitate Imobiliară DOLJ
Biroul de Cadastru și Publicitate Imobiliară Craiova

A. Partea I. Descrierea imobilului

TEREN Extravilan

Adresa: Jud. Dolj, T110/2

Nr. Crt	Nr cadastral Nr. topografic	Suprafața* (mp)	Observații / Referințe
A1		1.517	Sector cadastral:9 Teren neimprejmuit;

B. Partea II. Proprietari și acte

Inscrieri privitoare la dreptul de proprietate și alte drepturi reale		Referințe
/		
Act Normativ nr. LEGEA 7, din 13/03/1996 emis de PARLAMENT;		
B1	Inscrierea provizorie, drept de PROPRIETATE, dobandit prin Lege, cota actuala 1/1, cota initiala 1/1 1) NEIDENTIFICAT NEIDENTIFICAT	A1

C. Partea III. SARCINI .

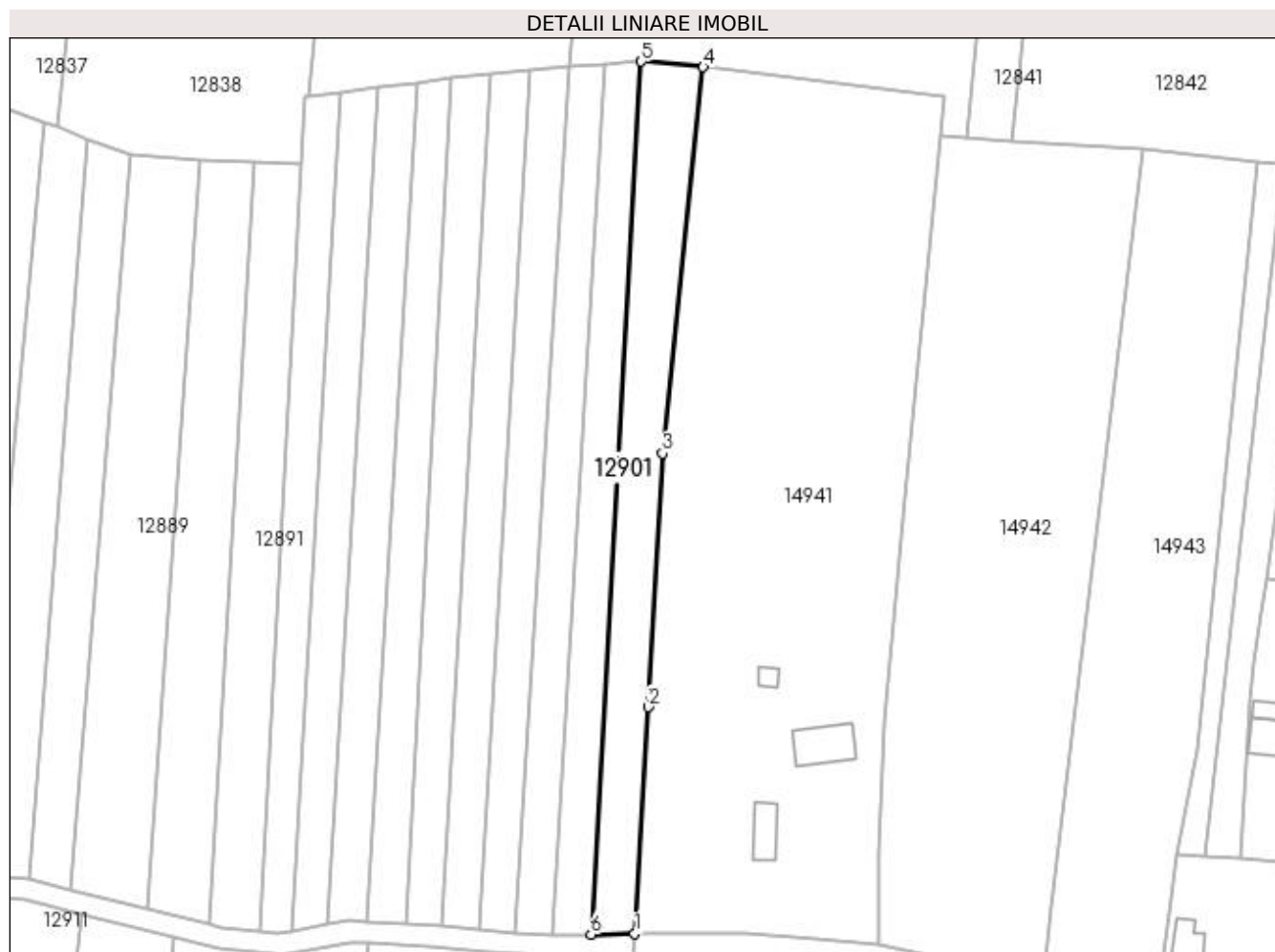
Inscrieri privind dezmembramintele dreptului de proprietate, drepturi reale de garanție și sarcini	Referințe
NU SUNT	

Anexa Nr. 1 La Partea I

Teren

Nr cadastral	Suprafața (mp)*	Observații / Referințe
	1.517	

* Suprafața este determinată în planul de proiecție Stereo 70.



Date referitoare la teren

Crt	Categorie folosință	Intra vilan	Suprafața (mp)	Tarla	Parcelă	Nr. topo	Observații / Referințe
1	arabil	NU	1.517	110/2	-	-	

Lungime Segmente

1) Valorile lungimilor segmentelor sunt obținute din proiecție în plan.

Punct început	X / Y	Punct sfârșit	X / Y	Lungime segment (** (m)
1	418.660,719 298.987,986	2	418.663,254 299.031,098	43.186
2	418.663,254 299.031,098	3	418.666,05 299.079,372	48.355
3	418.666,05 299.079,372	4	418.673,769 299.152,931	73.963
4	418.673,769 299.152,931	5	418.661,966 299.154,002	11.851
5	418.661,966 299.154,002	6	418.652,376 298.987,832	166.446

Punct început	X / Y	Punct sfârșit	X / Y	Lungime segment (** (m)
6	418.652,376 298.987,832	1	418.660,719 298.987,986	8.345

** Lungimile segmentelor sunt determinate în planul de proiecție Stereo 70 și sunt rotunjite la 1 milimetru.

*** Distanța dintre puncte este formată din segmente cumulate ce sunt mai mici decât valoarea 1 milimetru.

**DATE DESPRE IMOBILUL NR. 12902**

Oficiul de Cadastru și Publicitate Imobiliară DOLJ
Biroul de Cadastru și Publicitate Imobiliară Craiova

A. Partea I. Descrierea imobilului

TEREN Extravilan

Adresa: Jud. Dolj, DE 80

Nr. Crt	Nr cadastral Nr. topografic	Suprafața* (mp)	Observații / Referințe
A1		3.447	Sector cadastral:9 Teren neimprejmuit;

B. Partea II. Proprietari și acte

Inscrieri privitoare la dreptul de proprietate și alte drepturi reale		Referințe
/		
Act Normativ nr. HG 965, din 05/09/2002 emis de GUVERNUL ROMANIEI (ANEXA NR. 57-INVENTARUL BUNURILOR CARE APARTIN DOMENIULUI PUBLIC AL COMUNEI LEU);		
B1	Intabulare, drept de PROPRIETATE, dobandit prin Lege, cota actuala 1/1, cota initiala 1/1 1) COMUNA LEU-DOMENIUL PUBLIC, CIF:4553631	A1

C. Partea III. SARCINI .

Inscrieri privind dezmembramintele dreptului de proprietate, drepturi reale de garanție și sarcini	Referințe
NU SUNT	

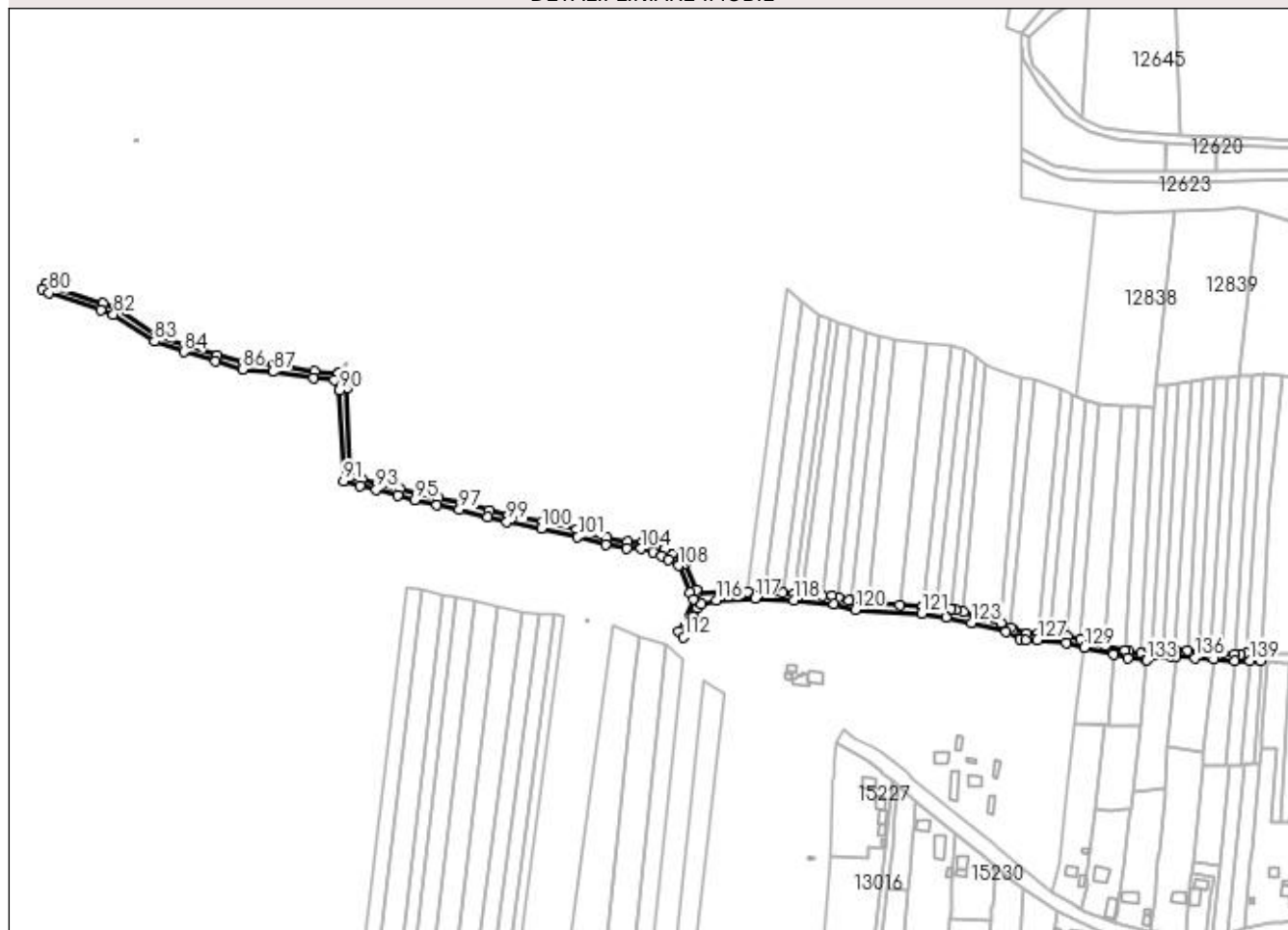
Anexa Nr. 1 La Partea I

Teren

Nr cadastral	Suprafața (mp)*	Observații / Referințe
	3.447	

* Suprafața este determinată în planul de proiecție Stereo 70.

DETALII LINIARE IMOBIL



Date referitoare la teren

Crt	Categorie folosință	Intra vilan	Suprafața (mp)	Tarla	Parcelă	Nr. topo	Observații / Referințe
1	drum	NU	3.447	-	DE 80	-	

Lungime Segmente

1) Valorile lungimilor segmentelor sunt obținute din proiecție în plan.

Punct început	X / Y	Punct sfârșit	X / Y	Lungime segment	Punct început	X / Y	Punct sfârșit	X / Y	Lungime segment	Punct început	X / Y	Punct sfârșit	X / Y	Lungime segment
1	418.660,719 298.987,986	2	418.652,376 298.987,832	8.345	2	418.652,376 298.987,832	3	418.648,554 298.987,579	3.83	3	418.648,554 298.987,579	4	418.644,991 298.987,594	3.563
4	418.644,991 298.987,594	5	418.638,002 298.987,987	7.0	5	418.638,002 298.987,987	6	418.631,033 298.988,641	7.0	6	418.631,033 298.988,641	7	418.624,063 298.989,295	7.0
7	418.624,063 298.989,295	8	418.617,07 298.989,774	7.01	8	418.617,07 298.989,774	9	418.609,596 298.990,254	7.489	9	418.609,596 298.990,254	10	418.606,599 298.990,394	3.0
10	418.606,599 298.990,394	11	418.602,252 298.989,724	4.399	11	418.602,252 298.989,724	12	418.595,365 298.988,471	7.0	12	418.595,365 298.988,471	13	418.592,414 298.987,933	3.0
13	418.592,414 298.987,933	14	418.589,35 298.988,262	3.082	14	418.589,35 298.988,262	15	418.581,989 298.989,053	7.403	15	418.581,989 298.989,053	16	418.579,633 298.989,651	2.431
16	418.579,633 298.989,651	17	418.567,969 298.992,614	12.034	17	418.567,969 298.992,614	18	418.553,167 298.996,372	15.272	18	418.553,167 298.996,372	19	418.545,251 298.998,355	8.16

Punct început	X / Y	Punct sfârșit	X / Y	Lungime segment	Punct început	X / Y	Punct sfârșit	X / Y	Lungime segment	Punct început	X / Y	Punct sfârșit	X / Y	Lungime segment
19	418.545,251 298.998,355	20	418.534,687 298.999,296	10.606	20	418.534,687 298.999,296	21	418.527,802 298.999,908	6.912	21	418.527,802 298.999,908	22	418.521,216 298.999,798	6.587
22	418.521,216 298.999,798	23	418.513,561 299.002,316	8.059	23	418.513,561 299.002,316	24	418.511,812 299.003,338	2.026	24	418.511,812 299.003,338	25	418.506,135 299.006,254	6.383
25	418.506,135 299.006,254	26	418.483,846 299.012,644	23.187	26	418.483,846 299.012,644	27	418.479,178 299.013,965	4.851	27	418.479,178 299.013,965	28	418.476,081 299.014,357	3.122
28	418.476,081 299.014,357	29	418.467,432 299.015,445	8.717	29	418.467,432 299.015,445	30	418.459,559 299.016,437	7.935	30	418.459,559 299.016,437	31	418.445,902 299.017,076	13.673
31	418.445,902 299.017,076	32	418.426,803 299.018,296	19.138	32	418.426,803 299.018,296	33	418.417,386 299.019,374	9.478	33	418.417,386 299.019,374	34	418.415,716 299.019,565	1.682
34	418.415,716 299.019,565	35	418.409,045 299.021,345	6.904	35	418.409,045 299.021,345	36	418.405,535 299.022,282	3.633	36	418.405,535 299.022,282	37	418.399,658 299.022,652	5.888
37	418.399,658 299.022,652	38	418.387,901 299.023,614	11.797	38	418.387,901 299.023,614	39	418.383,052 299.023,718	4.849	39	418.383,052 299.023,718	40	418.375,996 299.023,867	7.058
40	418.375,996 299.023,867	41	418.365,191 299.024,226	10.811	41	418.365,191 299.024,226	42	418.355,065 299.024,483	10.129	42	418.355,065 299.024,483	43	418.347,065 299.024,422	8.0
43	418.347,065 299.024,422	44	418.325,488 299.024,268	21.578	44	418.325,488 299.024,268	45	418.324,723 299.026,007	1.9	45	418.324,723 299.026,007	46	418.317,901 299.041,513	16.94
46	418.317,901 299.041,513	47	418.317,207 299.043,09	1.722	47	418.317,207 299.043,09	48	418.310,254 299.047,37	8.165	48	418.310,254 299.047,37	49	418.305,961 299.050,012	5.041
49	418.305,961 299.050,012	50	418.299,937 299.051,923	6.32	50	418.299,937 299.051,923	51	418.292,561 299.054,262	7.738	51	418.292,561 299.054,262	52	418.283,679 299.054,751	8.895
52	418.283,679 299.054,751	53	418.271,422 299.056,53	12.385	53	418.271,422 299.056,53	54	418.255,173 299.061,118	16.884	54	418.255,173 299.061,118	55	418.253,108 299.061,64	2.13
55	418.253,108 299.061,64	56	418.233,141 299.066,298	20.503	56	418.233,141 299.066,298	57	418.212,846 299.070,185	20.664	57	418.212,846 299.070,185	58	418.201,594 299.073,261	11.665
58	418.201,594 299.073,261	59	418.184,552 299.077,838	17.646	59	418.184,552 299.077,838	60	418.171,083 299.080,3	13.693	60	418.171,083 299.080,3	61	418.158,044 299.083,457	13.416
61	418.158,044 299.083,457	62	418.147,897 299.086,027	10.467	62	418.147,897 299.086,027	63	418.135,036 299.089,285	13.268	63	418.135,036 299.089,285	64	418.125,341 299.091,85	10.029
64	418.125,341 299.091,85	65	418.118,632 299.093,625	6.94	65	418.118,632 299.093,625	66	418.116,29 299.145,946	52.373	66	418.116,29 299.145,946	67	418.111,441 299.154,501	9.834
67	418.111,441 299.154,501	68	418.111,435 299.154,502	0.006	68	418.111,435 299.154,502	69	418.097,146 299.155,952	14.363	69	418.097,146 299.155,952	70	418.073,178 299.159,648	24.251
70	418.073,178 299.159,648	71	418.055,247 299.161,094	17.989	71	418.055,247 299.161,094	72	418.039,711 299.165,702	16.205	72	418.039,711 299.165,702	73	418.020,82 299.171,304	19.704
73	418.020,82 299.171,304	74	418.004,003 299.177,418	17.894	74	418.004,003 299.177,418	75	417.979,491 299.193,484	29.308	75	417.979,491 299.193,484	76	417.971,299 299.196,201	8.631
76	417.971,299 299.196,201	77	417.941,148 299.206,197	31.764	77	417.941,148 299.206,197	78	417.937,427 299.208,28	4.265	78	417.937,427 299.208,28	79	417.935,473 299.204,79	4.0
79	417.935,473 299.204,79	80	417.939,527 299.202,52	4.646	80	417.939,527 299.202,52	81	417.970,04 299.192,404	32.146	81	417.970,04 299.192,404	82	417.977,736 299.189,852	8.108
82	417.977,736 299.189,852	83	418.002,199 299.173,817	29.25	83	418.002,199 299.173,817	84	418.019,567 299.167,504	18.479	84	418.019,567 299.167,504	85	418.038,573 299.161,867	19.824
85	418.038,573 299.161,867	86	418.054,509 299.157,141	16.622	86	418.054,509 299.157,141	87	418.072,712 299.155,672	18.262	87	418.072,712 299.155,672	88	418.096,639 299.151,982	24.21
88	418.096,639 299.151,982	89	418.108,98 299.150,73	12.405	89	418.108,98 299.150,73	90	418.112,337 299.144,808	6.807	90	418.112,337 299.144,808	91	418.114,767 299.090,51	54.352
91	418.114,767 299.090,51	92	418.124,318 299.087,983	9.88	92	418.124,318 299.087,983	93	418.134,033 299.085,413	10.05	93	418.134,033 299.085,413	94	418.146,915 299.082,15	13.289
94	418.146,915 299.082,15	95	418.157,082 299.079,574	10.488	95	418.157,082 299.079,574	96	418.170,252 299.076,385	13.551	96	418.170,252 299.076,385	97	418.183,673 299.073,933	13.643
97	418.183,673 299.073,933	98	418.200,548 299.069,401	17.473	98	418.200,548 299.069,401	99	418.211,941 299.066,286	11.811	99	418.211,941 299.066,286	100	418.232,307 299.062,385	20.736
100	418.232,307 299.062,385	101	418.254,171 299.057,244	22.461	101	418.254,171 299.057,244	102	418.270,588 299.052,609	17.058	102	418.270,588 299.052,609	103	418.283,285 299.050,766	12.83
103	418.283,285 299.050,766	104	418.291,762 299.050,319	8.489	104	418.291,762 299.050,319	105	418.298,727 299.048,11	7.307	105	418.298,727 299.048,11	106	418.304,283 299.046,348	5.828
106	418.304,283 299.046,348	107	418.308,157 299.043,963	4.549	107	418.308,157 299.043,963	108	418.314,048 299.040,337	6.918	108	418.314,048 299.040,337	109	418.321,062 299.024,397	17.415
109	418.321,062 299.024,397	110	418.322,886 299.020,249	4.531	110	418.322,886 299.020,249	111	418.314,339 299.000,788	21.256	111	418.314,339 299.000,788	112	418.317,185 298.997,845	4.094
112	418.317,185 298.997,845	113	418.322,642 299.010,267	13.568	113	418.322,642 299.010,267	114	418.325,258 299.014,925	5.342	114	418.325,258 299.014,925	115	418.327,788 299.017,427	3.558
115	418.327,788 299.017,427	116	418.336,442 299.019,71	8.95	116	418.336,442 299.019,71	117	418.359,564 299.020,802	23.148	117	418.359,564 299.020,802	118	418.382,709 299.019,816	23.166

Punct început	X / Y	Punct sfârșit	X / Y	Lungime segment	Punct început	X / Y	Punct sfârșit	X / Y	Lungime segment	Punct început	X / Y	Punct sfârșit	X / Y	Lungime segment
118	418.382,709 299.019,816	119	418.406,698 299.017,285	24.122	119	418.406,698 299.017,285	120	418.419,229 299.014,183	12.909	120	418.419,229 299.014,183	121	418.458,928 299.011,781	39.772
121	418.458,928 299.011,781	122	418.473,322 299.009,419	14.586	122	418.473,322 299.009,419	123	418.488,4 299.006,351	15.387	123	418.488,4 299.006,351	124	418.508,938 299.001,013	21.22
124	418.508,938 299.001,013	125	418.517,233 298.996,799	9.304	125	418.517,233 298.996,799	126	418.520,73 298.995,772	3.645	126	418.520,73 298.995,772	127	418.527,658 298.995,905	6.929
127	418.527,658 298.995,905	128	418.544,753 298.994,384	17.162	128	418.544,753 298.994,384	129	418.555,544 298.991,643	11.135	129	418.555,544 298.991,643	130	418.572,84 298.987,25	17.845
130	418.572,84 298.987,25	131	418.581,313 298.985,097	8.742	131	418.581,313 298.985,097	132	418.592,039 298.983,951	10.787	132	418.592,039 298.983,951	133	418.592,562 298.983,895	0.526
133	418.592,562 298.983,895	134	418.606,604 298.986,385	14.262	134	418.606,604 298.986,385	135	418.610,127 298.986,182	3.529	135	418.610,127 298.986,182	136	418.621,291 298.985,538	11.182
136	418.621,291 298.985,538	137	418.632,795 298.984,538	11.548	137	418.632,795 298.984,538	138	418.644,946 298.983,594	12.187	138	418.644,946 298.983,594	139	418.653,955 298.983,767	9.011
139	418.653,955 298.983,767	140	418.660,554 298.983,525	6.604	140	418.660,554 298.983,525	1	418.660,719 298.987,986	4.464					

** Lungimile segmentelor sunt determinate în planul de proiecție Stereo 70 și sunt rotunjite la 1 milimetru.

*** Distanța dintre puncte este formată din segmente cumulate ce sunt mai mici decât valoarea 1 milimetru.

**DATE DESPRE IMOBILUL NR. 12903**

Oficiul de Cadastru și Publicitate Imobiliară DOLJ
Biroul de Cadastru și Publicitate Imobiliară Craiova

A. Partea I. Descrierea imobilului

TEREN Intravilan

Adresa: Loc. Leu, Jud. Dolj, T110/2, P 905

Nr. Crt	Nr cadastral Nr. topografic	Suprafața* (mp)	Observații / Referințe
A1		44.763	Sector cadastral:9 Teren neimprejmuit;

B. Partea II. Proprietari și acte

Inscrieri privitoare la dreptul de proprietate și alte drepturi reale		Referințe
/		
Act Normativ nr. LEGEA 7, din 13/03/1996 emis de PARLAMENT;		
B1	Inscrierea provizorie, drept de PROPRIETATE, dobandit prin Lege, cota actuala 1/1, cota initiala 1/1 1) NEIDENTIFICAT NEIDENTIFICAT	A1

C. Partea III. SARCINI .

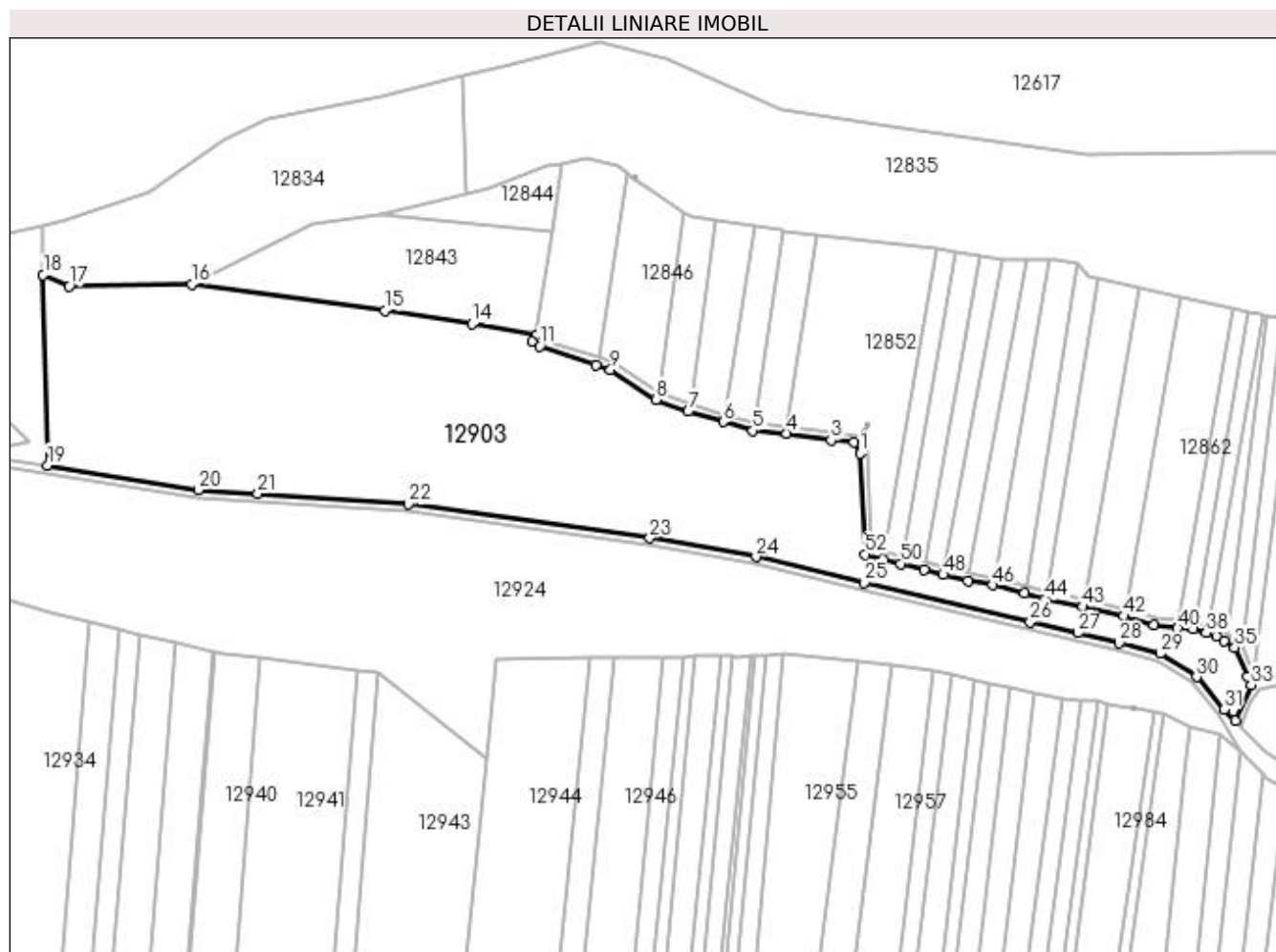
Inscrieri privind dezmembramintele dreptului de proprietate, drepturi reale de garanție și sarcini	Referințe
NU SUNT	

Anexa Nr. 1 La Partea I

Teren

Nr cadastral	Suprafața (mp)*	Observații / Referințe
	44.763	

* Suprafața este determinată în planul de proiecție Stereo 70.



Date referitoare la teren

Crt	Categorie folosință	Intra vilan	Suprafața (mp)	Tarla	Parcelă	Nr. topo	Observații / Referințe
1	pasune	DA	44.763	110/2	P 905	-	

Lungime Segmente

1) Valorile lungimilor segmentelor sunt obținute din proiecție în plan.

Punct început	X / Y	Punct sfârșit	X / Y	Lungime segment
1	418.112,337 299.144,808	2	418.108,98 299.150,73	6.807
4	418.072,712 299.155,672	5	418.054,509 299.157,141	18.26 2
7	418.019,567 299.167,504	8	418.002,199 299.173,817	18.47 9
10	417.970,04 299.192,404	11	417.939,527 299.202,52	32.14 6
13	417.937,427 299.208,28	14	417.903,172 299.214,584	34.83
16	417.752,161 299.236,036	17	417.686,011 299.234,896	66.16
2	418.108,98 299.150,73	3	418.096,639 299.151,982	12.40 5
5	418.054,509 299.157,141	6	418.038,573 299.161,867	16.62 2
8	418.002,199 299.173,817	9	417.977,736 299.189,852	29.25
11	417.939,527 299.202,52	12	417.935,473 299.204,79	4.646
14	417.903,172 299.214,584	15	417.856,191 299.221,717	47.52
17	417.686,011 299.234,896	18	417.672,013 299.240,939	15.24 7
3	418.096,639 299.151,982	4	418.072,712 299.155,672	24.21
6	418.038,573 299.161,867	7	418.019,567 299.167,504	19.82 4
9	417.977,736 299.189,852	10	417.970,04 299.192,404	8.108
12	417.935,473 299.204,79	13	417.937,427 299.208,28	4.0
15	417.856,191 299.221,717	16	417.752,161 299.236,036	105.0 1
18	417.672,013 299.240,939	19	417.674,397 299.138,359	102.6 08

Punct început	X / Y	Punct sfârșit	X / Y	Lungime segment	Punct început	X / Y	Punct sfârșit	X / Y	Lungime segment	Punct început	X / Y	Punct sfârșit	X / Y	Lungime segment
19	417.674,397 299.138,359	20	417.755,558 299.125,138	82.231	20	417.755,558 299.125,138	21	417.787,725 299.123,247	32.222	21	417.787,725 299.123,247	22	417.868,772 299.117,573	81.246
22	417.868,772 299.117,573	23	417.998,794 299.099,274	131.303	23	417.998,794 299.099,274	24	418.056,135 299.089,064	58.243	24	418.056,135 299.089,064	25	418.114,531 299.075,318	59.992
25	418.114,531 299.075,318	26	418.203,95 299.054,144	91.892	26	418.203,95 299.054,144	27	418.229,494 299.048,155	26.237	27	418.229,494 299.048,155	28	418.251,885 299.042,796	23.023
28	418.251,885 299.042,796	29	418.273,96 299.037,122	22.793	29	418.273,96 299.037,122	30	418.293,534 299.024,46	23.312	30	418.293,534 299.024,46	31	418.308,44 299.006,889	23.042
31	418.308,44 299.006,889	32	418.314,339 299.000,788	8.487	32	418.314,339 299.000,788	33	418.322,886 299.020,249	21.256	33	418.322,886 299.020,249	34	418.321,062 299.024,397	4.531
34	418.321,062 299.024,397	35	418.314,048 299.040,337	17.415	35	418.314,048 299.040,337	36	418.308,157 299.043,963	6.918	36	418.308,157 299.043,963	37	418.304,283 299.046,348	4.549
37	418.304,283 299.046,348	38	418.298,727 299.048,11	5.828	38	418.298,727 299.048,11	39	418.291,762 299.050,319	7.307	39	418.291,762 299.050,319	40	418.283,285 299.050,766	8.489
40	418.283,285 299.050,766	41	418.270,588 299.052,609	12.83	41	418.270,588 299.052,609	42	418.254,171 299.057,244	17.058	42	418.254,171 299.057,244	43	418.232,307 299.062,385	22.461
43	418.232,307 299.062,385	44	418.211,941 299.066,286	20.736	44	418.211,941 299.066,286	45	418.200,548 299.069,401	11.811	45	418.200,548 299.069,401	46	418.183,673 299.073,933	17.473
46	418.183,673 299.073,933	47	418.170,252 299.076,385	13.643	47	418.170,252 299.076,385	48	418.157,082 299.079,574	13.551	48	418.157,082 299.079,574	49	418.146,915 299.082,15	10.488
49	418.146,915 299.082,15	50	418.134,033 299.085,413	13.289	50	418.134,033 299.085,413	51	418.124,318 299.087,983	10.05	51	418.124,318 299.087,983	52	418.114,767 299.090,51	9.88
52	418.114,767 299.090,51	1	418.112,337 299.144,808	54.352										

** Lungimile segmentelor sunt determinate în planul de proiecție Stereo 70 și sunt rotunjite la 1 milimetru.

*** Distanța dintre puncte este formată din segmente cumulate ce sunt mai mici decât valoarea 1 milimetru.

**DATE DESPRE IMOBILUL NR. 12904**

Oficiul de Cadastru și Publicitate Imobiliară DOLJ
Biroul de Cadastru și Publicitate Imobiliară Craiova

A. Partea I. Descrierea imobilului

TEREN Extravilan

Adresa: Jud. Dolj, T110/2

Nr. Crt	Nr cadastral Nr. topografic	Suprafața* (mp)	Observații / Referințe
A1		1.453	Sector cadastral:9 Teren neimprejmuit;

B. Partea II. Proprietari și acte

Inscrieri privitoare la dreptul de proprietate și alte drepturi reale		Referințe
/		
Act Normativ nr. LEGEA 7, din 13/03/1996 emis de PARLAMENT;		
B1	Inscrierea provizorie, drept de PROPRIETATE, dobandit prin Lege, cota actuala 1/1, cota initiala 1/1 1) NEIDENTIFICAT NEIDENTIFICAT	A1

C. Partea III. SARCINI .

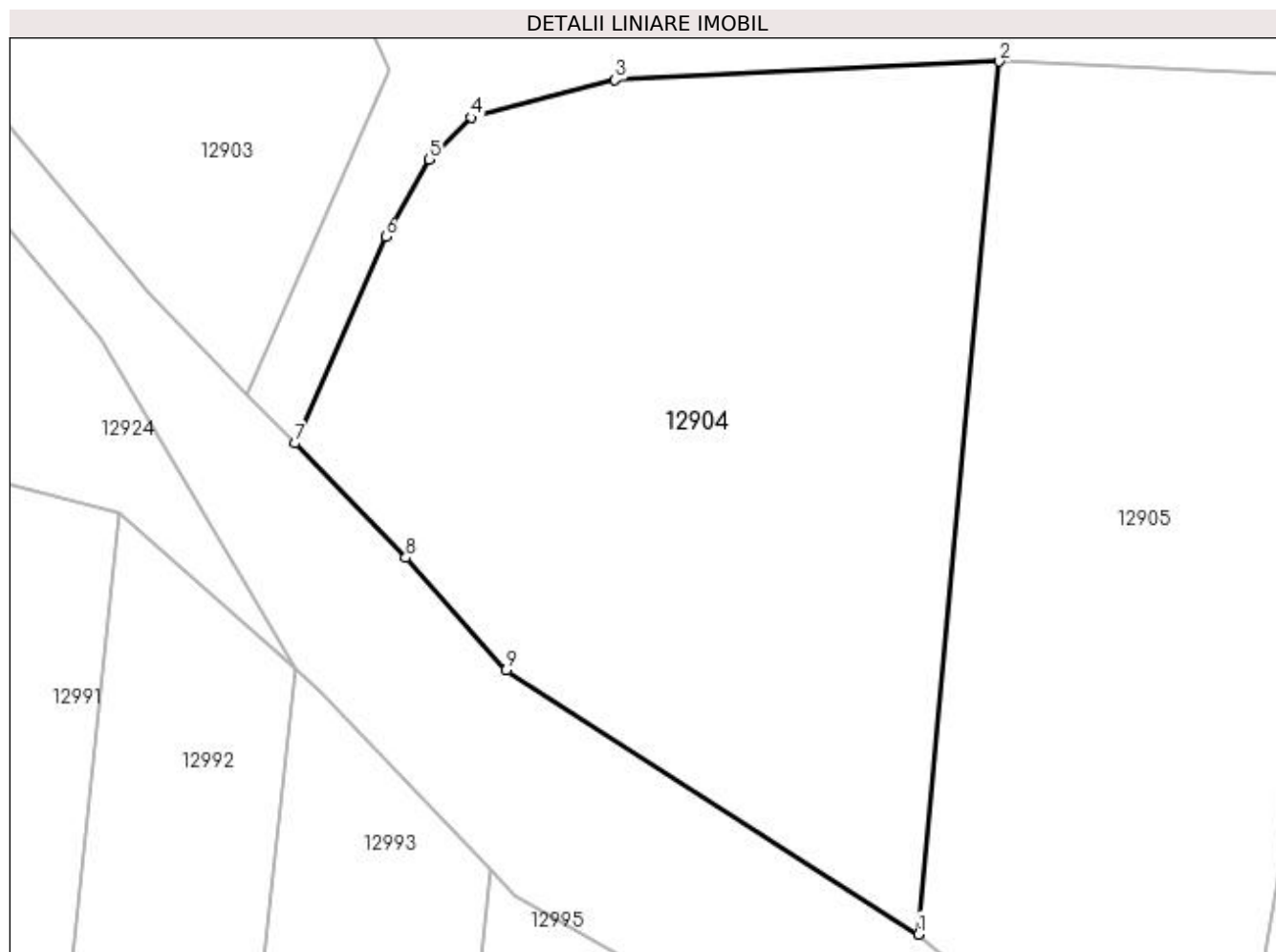
Inscrieri privind dezmembramintele dreptului de proprietate, drepturi reale de garanție și sarcini	Referințe
NU SUNT	

Anexa Nr. 1 La Partea I

Teren

Nr cadastral	Suprafața (mp)*	Observații / Referințe
	1.453	

* Suprafața este determinată în planul de proiecție Stereo 70.



Date referitoare la teren

Crt	Categorie folosință	Intra vilan	Suprafața (mp)	Tarla	Parcelă	Nr. topo	Observații / Referințe
1	arabil	NU	1.453	110/2	-	-	

Lungime Segmente

1) Valorile lungimilor segmentelor sunt obținute din proiecție în plan.

Punct început	X / Y	Punct sfârșit	X / Y	Lungime segment (** (m)
1	418.354,705 298.968,312	2	418.359,564 299.020,802	52.714
2	418.359,564 299.020,802	3	418.336,442 299.019,71	23.148
3	418.336,442 299.019,71	4	418.327,788 299.017,427	8.95
4	418.327,788 299.017,427	5	418.325,258 299.014,925	3.558
5	418.325,258 299.014,925	6	418.322,642 299.010,267	5.342

Punct început	X / Y	Punct sfârșit	X / Y	Lungime segment (** (m)
6	418.322,642 299.010,267	7	418.317,185 298.997,845	13.568
7	418.317,185 298.997,845	8	418.323,847 298.990,955	9.584
8	418.323,847 298.990,955	9	418.329,879 298.984,193	9.062
9	418.329,879 298.984,193	1	418.354,705 298.968,312	29.471

** Lungimile segmentelor sunt determinate în planul de proiecție Stereo 70 și sunt rotunjite la 1 milimetru.

*** Distanța dintre puncte este formată din segmente cumulate ce sunt mai mici decât valoarea 1 milimetru.

**DATE DESPRE IMOBILUL NR. 12905**

Oficiul de Cadastru și Publicitate Imobiliară DOLJ
Biroul de Cadastru și Publicitate Imobiliară Craiova

A. Partea I. Descrierea imobilului

TEREN Intravilan

Adresa: Loc. Leu, Jud. Dolj, T110/2, P20

Nr. Crt	Nr cadastral Nr. topografic	Suprafața* (mp)	Observații / Referințe
A1		Din acte: 624 Masurata: 1.282	Sector cadastral:9 Teren neimprejmuit;

B. Partea II. Proprietari și acte

Inscrieri privitoare la dreptul de proprietate și alte drepturi reale	Referințe
/	
Act Notarial nr. APV 2776, din 30/06/2017 emis de NP CANTAR ELENA (TDP 3003/22.11.2004);	
B1	A1
Intabulare, drept de PROPRIETATE, dobandit prin lesire Din Indiviziune, cota actuala 1/1, cota initiala 1/1 1) BIDIREAC CONSTANTA, LIPSĂ CNP	

C. Partea III. SARCINI .

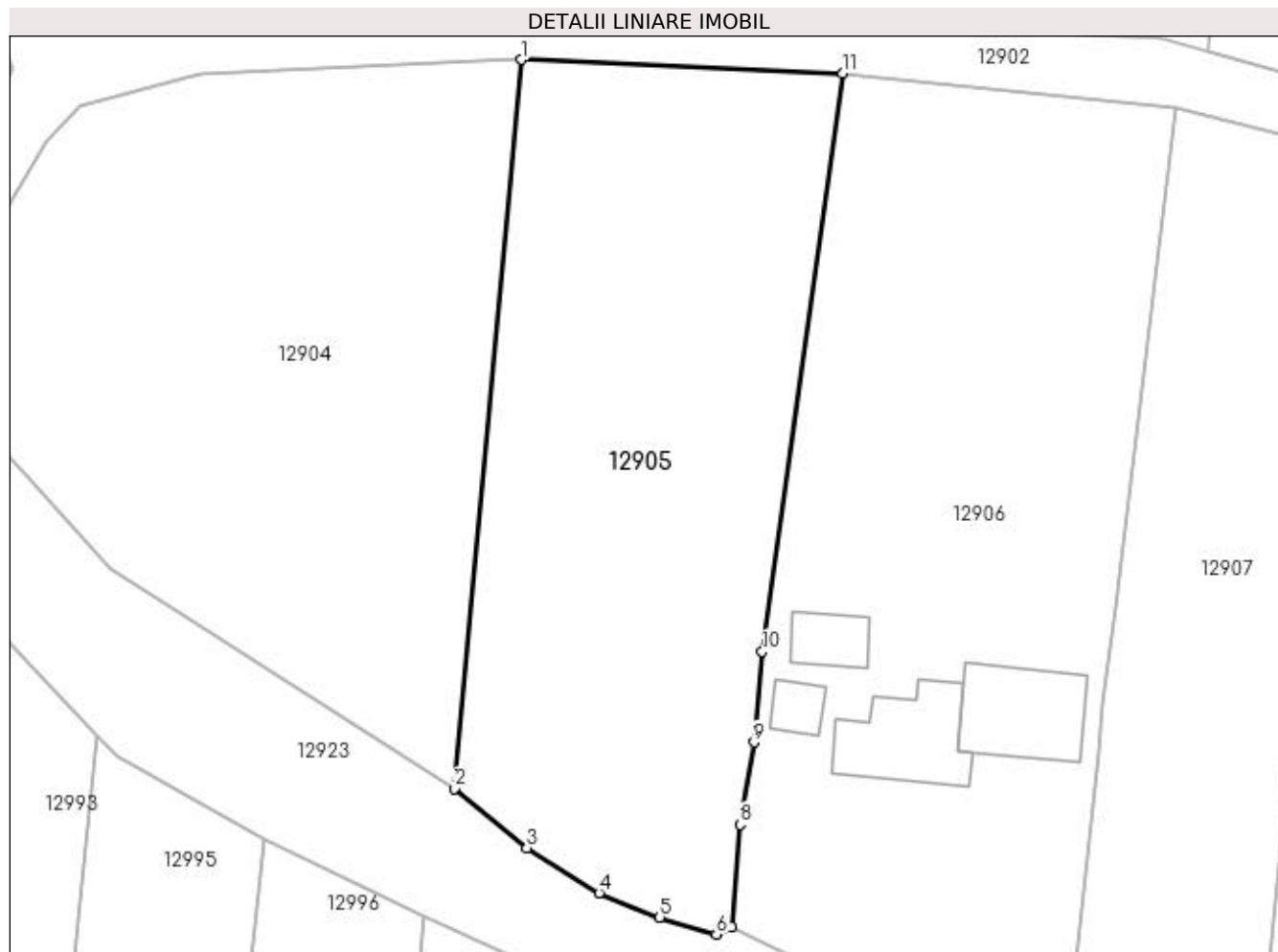
Inscrieri privind dezmembramintele dreptului de proprietate, drepturi reale de garanție și sarcini	Referințe
NU SUNT	

Anexa Nr. 1 La Partea I

Teren

Nr cadastral	Suprafața (mp)*	Observații / Referințe
	Din acte: 624 Masurata: 1.282	

* Suprafața este determinată în planul de proiecție Stereo 70.



Date referitoare la teren

Crt	Categorie folosință	Intra vilan	Suprafața (mp)	Tarla	Parcelă	Nr. topo	Observații / Referințe
1	arabil	DA	1.282	110/2	20	-	

Lungime Segmente

1) Valorile lungimilor segmentelor sunt obținute din proiecție în plan.

Punct început	X / Y	Punct sfârșit	X / Y	Lungime segment (** (m)
1	418.359,564 299.020,802	2	418.354,705 298.968,312	52.714
2	418.354,705 298.968,312	3	418.359,94 298.964,045	6.754
3	418.359,94 298.964,045	4	418.365,151 298.960,789	6.145
4	418.365,151 298.960,789	5	418.369,5 298.959,026	4.693
5	418.369,5 298.959,026	6	418.373,589 298.957,811	4.265

Punct început	X / Y	Punct sfârșit	X / Y	Lungime segment (** (m)
6	418.373,589 298.957,811	7	418.374,665 298.958,315	1.188
7	418.374,665 298.958,315	8	418.375,296 298.965,726	7.438
8	418.375,296 298.965,726	9	418.376,319 298.971,639	6.001
9	418.376,319 298.971,639	10	418.376,886 298.978,162	6.548
10	418.376,886 298.978,162	11	418.382,709 299.019,816	42.059
11	418.382,709 299.019,816	1	418.359,564 299.020,802	23.166

** Lungimile segmentelor sunt determinate în planul de proiecție Stereo 70 și sunt rotunjite la 1 milimetru.

*** Distanța dintre puncte este formată din segmente cumulate ce sunt mai mici decât valoarea 1 milimetru.

**DATE DESPRE IMOBILUL NR. 12906**

Oficiul de Cadastru și Publicitate Imobiliară DOLJ
Biroul de Cadastru și Publicitate Imobiliară Craiova

A. Partea I. Descrierea imobilului

TEREN Intravilan

Adresa: Loc. Leu, Nr. 2, Jud. Dolj, T110/2, P19

Nr. Crt	Nr cadastral Nr. topografic	Suprafața* (mp)	Observații / Referințe
A1		1.639	Sector cadastral:9 Teren neimprejmuit;

Construcții

Crt	Nr cadastral Nr. topografic	Adresa	Observații / Referințe
A1.1		Loc. Leu, Nr. 2, Jud. Dolj	Nr. niveluri:2; S. construita la sol:56 mp; CL=PARTER+BECI,CARAMIDA,TABLA;
A1.2		Loc. Leu, Nr. 2, Jud. Dolj	Nr. niveluri:1; S. construita la sol:55 mp; CA=PARTER, CHIRPICI,TABLA
A1.3		Loc. Leu, Nr. 2, Jud. Dolj	Nr. niveluri:1; S. construita la sol:13 mp; CA=PARTER, BOLTARI,PLACI AZBOCIMENT
A1.4		Loc. Leu, Nr. 2, Jud. Dolj	Nr. niveluri:1; S. construita la sol:21 mp; CA=PARTER, CHIRPICI,TIGLA

B. Partea II. Proprietari și acte

Inscrieri privitoare la dreptul de proprietate și alte drepturi reale		Referințe
/		
Act Notarial nr. CM 742, din 18/04/1986 emis de BNP DRAGUSIN MIRCEA;		
B1	Intabulare, drept de PROPRIETATE, dobandit prin Succesiune, cota actuala 10/16, cota initiala 10/16 1) NEIDENTIFICAT NEIDENTIFICAT	A1
Act Normativ nr. LEGEA 7, din 13/03/1996 emis de GUVERNUL ROMANIEI;		
B2	Intabulare, drept de PROPRIETATE, dobandit prin Lege, cota actuala 1/1, cota initiala 1/1 1) CLENCIU ILEANA 2) GHECIU VIOREL SINEL 3) NEIDENTIFICAT NEIDENTIFICAT	A1.1, A1.2, A1.3, A1.4
Act Notarial nr. CM 742, din 18/04/1986 emis de BNP DRAGUSIN MIRCEA;		
B3	Intabulare, drept de PROPRIETATE, dobandit prin Succesiune, cota actuala 3/16, cota initiala 3/16 1) CLENCIU ILEANA	A1
B4	Intabulare, drept de PROPRIETATE, dobandit prin Succesiune, cota actuala 3/16, cota initiala 3/16 1) GHECIU VIOREL SINEL	A1

C. Partea III. SARCINI .

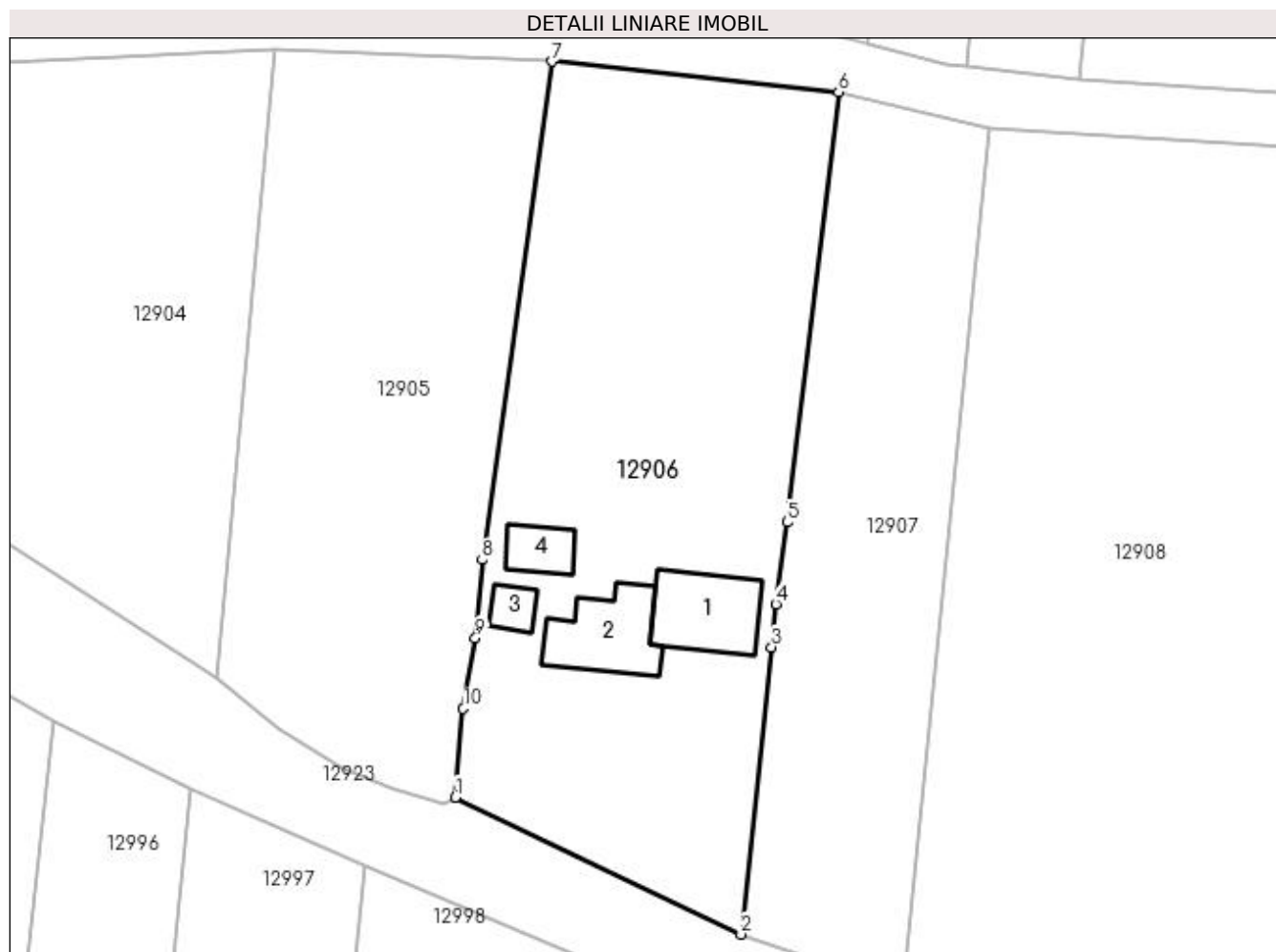
Inscrieri privind dezmembramintele dreptului de proprietate, drepturi reale de garanție și sarcini	Referințe
NU SUNT	

Anexa Nr. 1 La Partea I

Teren

Nr cadastral	Suprafața (mp)*	Observații / Referințe
	1.639	

* Suprafața este determinată în planul de proiecție Stereo 70.



Date referitoare la teren

Crt	Categorie folosință	Intra vilan	Suprafața (mp)	Tarla	Parcelă	Nr. topo	Observații / Referințe
1	curți constructii	DA	800	110/2	19	-	
2	vie	DA	839	110/2	19	-	

Date referitoare la construcții

Crt	Număr	Destinație construcție	Supraf. (mp)	Situație juridică	Observații / Referințe
A1.1		construcții de locuințe	56	Cu acte	Nr. niveluri:2; S. construita la sol:56 mp; CL=PARTER+BECI,CARAMIDA,TABLA;
A1.2		construcții anexa	55	Cu acte	Nr. niveluri:1; S. construita la sol:55 mp; CA=PARTER,CHIRPICI,TABLA
A1.3		construcții anexa	13	Cu acte	Nr. niveluri:1; S. construita la sol:13 mp; CA=PARTER,BOLTARI,PLACI AZBOCIMENT
A1.4		construcții anexa	21	Cu acte	Nr. niveluri:1; S. construita la sol:21 mp; CA=PARTER,CHIRPICI,TIGLA

Lungime Segmente

1) Valorile lungimilor segmentelor sunt obținute din proiecție în plan.

Punct început	X / Y	Punct sfârșit	X / Y	Lungime segment (** (m)
---------------	-------	---------------	-------	-------------------------

Punct început	X / Y	Punct sfârșit	X / Y	Lungime segment (** (m)
1	418.374,665 298.958,315	2	418.398,54 298.946,855	26.483
2	418.398,54 298.946,855	3	418.401,09 298.970,865	24.145
3	418.401,09 298.970,865	4	418.401,437 298.974,466	3.618
4	418.401,437 298.974,466	5	418.402,373 298.981,3	6.898
5	418.402,373 298.981,3	6	418.406,698 299.017,285	36.244
6	418.406,698 299.017,285	7	418.382,709 299.019,816	24.122
7	418.382,709 299.019,816	8	418.376,886 298.978,162	42.059
8	418.376,886 298.978,162	9	418.376,319 298.971,639	6.548
9	418.376,319 298.971,639	10	418.375,296 298.965,726	6.001
10	418.375,296 298.965,726	1	418.374,665 298.958,315	7.438

** Lungimile segmentelor sunt determinate în planul de proiecție Stereo 70 și sunt rotunjite la 1 milimetru.

*** Distanța dintre puncte este formată din segmente cumulate ce sunt mai mici decât valoarea 1 milimetru.

**DATE DESPRE IMOBILUL NR. 12907**

Oficiul de Cadastru și Publicitate Imobiliară DOLJ
Biroul de Cadastru și Publicitate Imobiliară Craiova

A. Partea I. Descrierea imobilului

TEREN Intravilan

Adresa: Loc. Leu, Jud. Dolj, T110/2, P18

Nr. Crt	Nr cadastral Nr. topografic	Suprafața* (mp)	Observații / Referințe
A1		Din acte: 1.110 Masurata: 964	Sector cadastral:9 Teren neimprejmuit;

B. Partea II. Proprietari și acte

Inscrieri privitoare la dreptul de proprietate și alte drepturi reale	Referințe
/	
Act Administrativ nr. TDP 3546, din 02/08/2006 emis de COMISIA JUDETEANA DOLJ (CERTIFICAT DE DECES SERIA D11 NR 791544);	
B1	A1
Intabulare, drept de PROPRIETATE, dobandit prin Reconstituire, cota actuala 1/1, cota initiala 1/1 1) GHINDEANU STANCU DEFUNCT:Da	

C. Partea III. SARCINI .

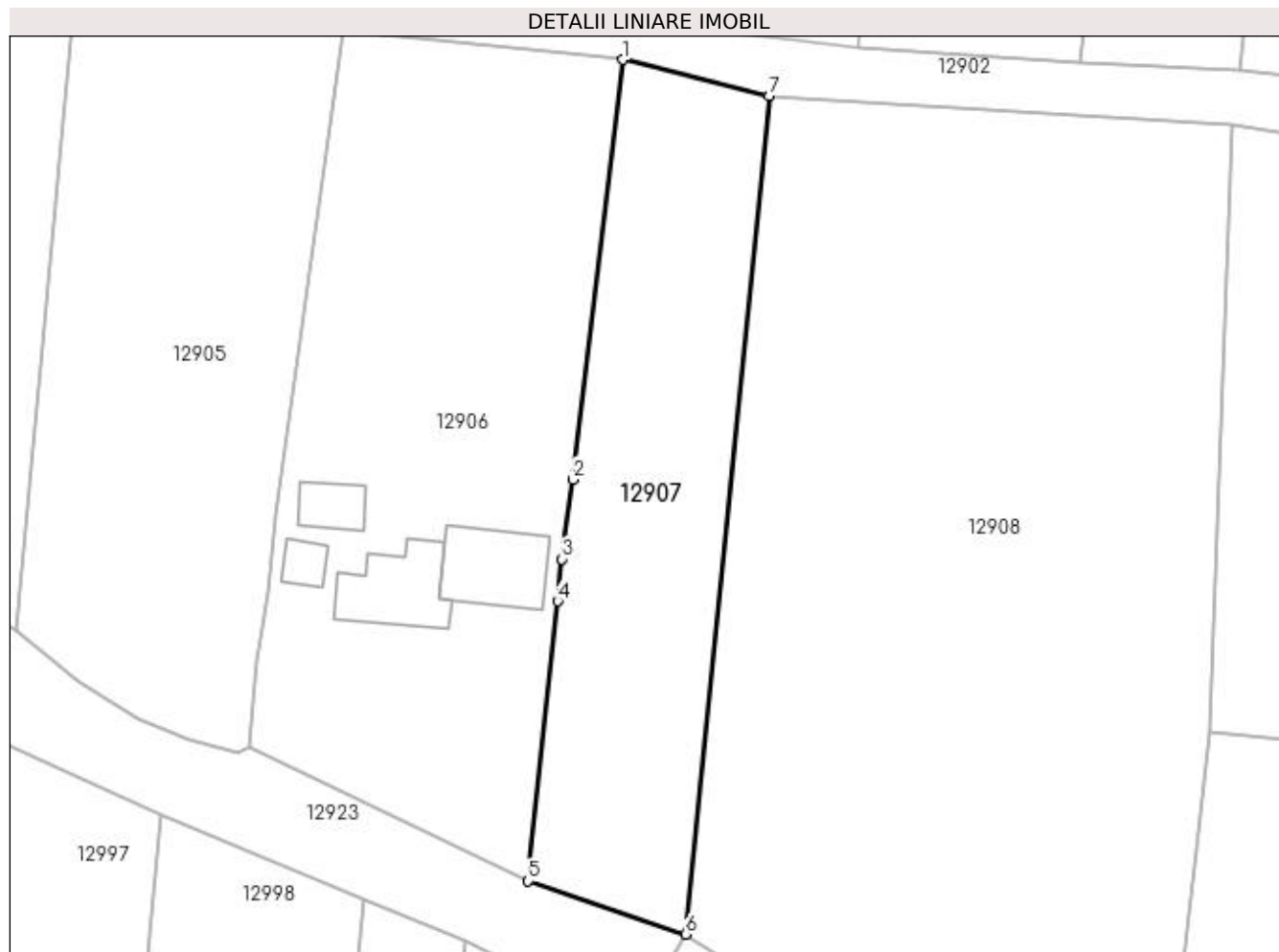
Inscrieri privind dezmembramintele dreptului de proprietate, drepturi reale de garanție și sarcini	Referințe
NU SUNT	

Anexa Nr. 1 La Partea I

Teren

Nr cadastral	Suprafața (mp)*	Observații / Referințe
	Din acte: 1.110 Masurata: 964	

* Suprafața este determinată în planul de proiecție Stereo 70.



Date referitoare la teren

Crt	Categorie folosință	Intra vilan	Suprafața (mp)	Tarla	Parcelă	Nr. topo	Observații / Referințe
1	arabil	DA	964	110/2	18	-	

Lungime Segmente

1) Valorile lungimilor segmentelor sunt obținute din proiecție în plan.

Punct început	X / Y	Punct sfârșit	X / Y	Lungime segment (** (m)
1	418.406,698 299.017,285	2	418.402,373 298.981,3	36.244
2	418.402,373 298.981,3	3	418.401,437 298.974,466	6.898
3	418.401,437 298.974,466	4	418.401,09 298.970,865	3.618
4	418.401,09 298.970,865	5	418.398,54 298.946,855	24.145
5	418.398,54 298.946,855	6	418.412,054 298.942,296	14.262

Punct început	X / Y	Punct sfârșit	X / Y	Lungime segment (** (m)
6	418.412,054 298.942,296	7	418.419,229 299.014,183	72.244
7	418.419,229 299.014,183	1	418.406,698 299.017,285	12.909

** Lungimile segmentelor sunt determinate în planul de proiecție Stereo 70 și sunt rotunjite la 1 milimetru.

*** Distanța dintre puncte este formată din segmente cumulate ce sunt mai mici decât valoarea 1 milimetru.

**DATE DESPRE IMOBILUL NR. 12908**

Oficiul de Cadastru și Publicitate Imobiliară DOLJ
Biroul de Cadastru și Publicitate Imobiliară Craiova

A. Partea I. Descrierea imobilului

TEREN Intravilan

Adresa: Loc. Leu, Jud. Dolj, T110/2, P17/1

Nr. Crt	Nr cadastral Nr. topografic	Suprafața* (mp)	Observații / Referințe
A1		3.500	Sector cadastral:9 Teren neimprejmuit;

B. Partea II. Proprietari și acte

Inscrieri privitoare la dreptul de proprietate și alte drepturi reale	Referințe
/	
Act Administrativ nr. TDP 10705, din 18/06/2008 emis de COMISIA JUDETEANA DOLJ;	
B1	A1
Intabulare, drept de PROPRIETATE, dobândit prin Reconstituire, cota actuala 1/1, cota initiala 1/1	
1) FILIP AUREL, LIPSĂ CNP	
2) FILIP MARIN, LIPSĂ CNP	

C. Partea III. SARCINI .

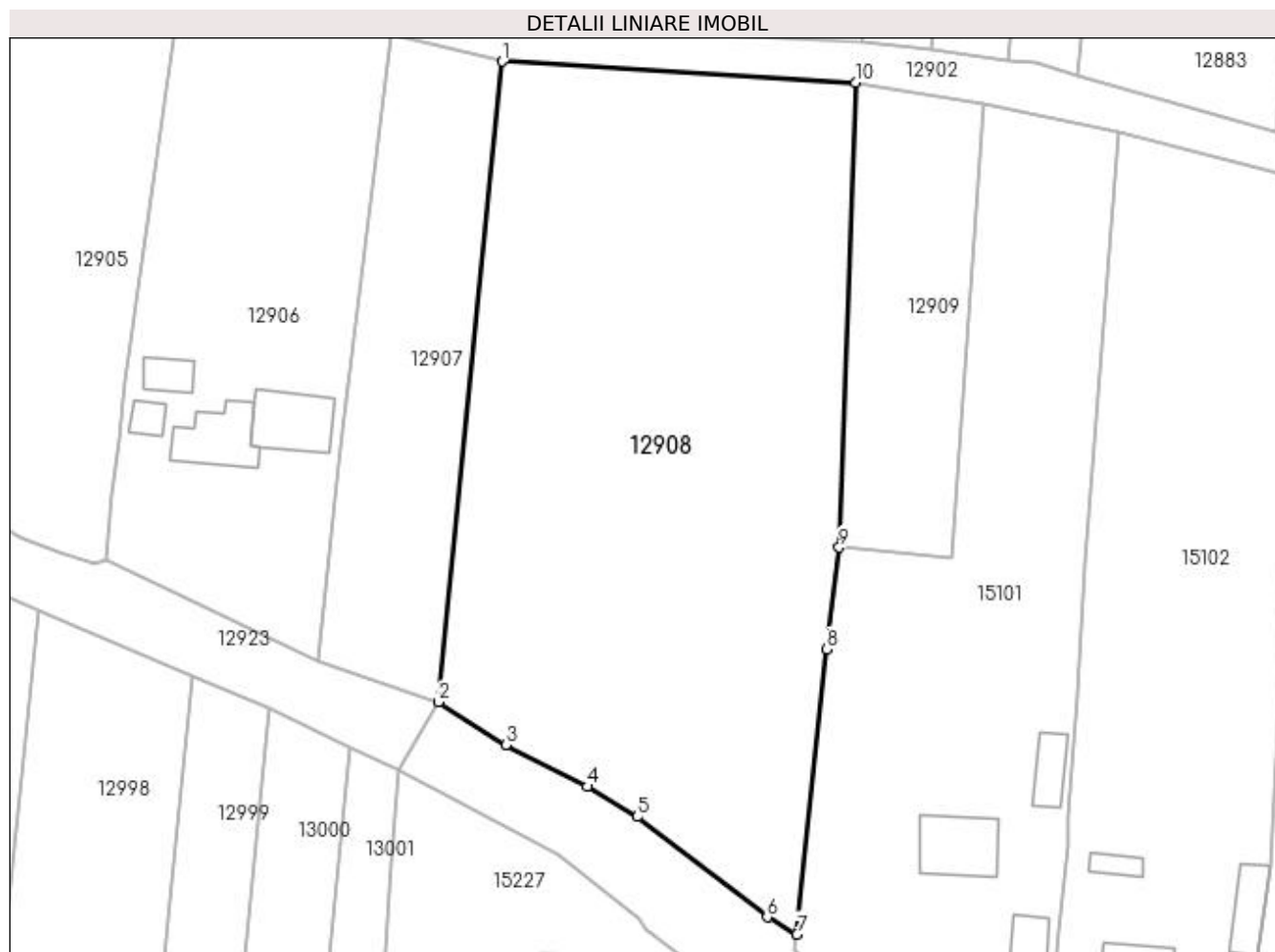
Inscrieri privind dezmembramintele dreptului de proprietate, drepturi reale de garanție și sarcini	Referințe
NU SUNT	

Anexa Nr. 1 La Partea I

Teren

Nr cadastral	Suprafața (mp)*	Observații / Referințe
	3.500	

* Suprafața este determinată în planul de proiecție Stereo 70.



Date referitoare la teren

Crt	Categorie folosință	Intra vilan	Suprafața (mp)	Tarla	Parcelă	Nr. topo	Observații / Referințe
1	arabil	DA	3.500	110/2	17/1	-	

Lungime Segmente

1) Valorile lungimilor segmentelor sunt obținute din proiecție în plan.

Punct început	X / Y	Punct sfârșit	X / Y	Lungime segment (** (m)
1	418.419,229 299.014,183	2	418.412,054 298.942,296	72.244
2	418.412,054 298.942,296	3	418.419,674 298.937,506	9.001
3	418.419,674 298.937,506	4	418.428,761 298.932,809	10.229
4	418.428,761 298.932,809	5	418.434,358 298.929,406	6.55
5	418.434,358 298.929,406	6	418.448,972 298.918,161	18.44

Punct început	X / Y	Punct sfârșit	X / Y	Lungime segment (** (m)
6	418.448,972 298.918,161	7	418.452,298 298.916,224	3.849
7	418.452,298 298.916,224	8	418.455,647 298.948,241	32.192
8	418.455,647 298.948,241	9	418.457,066 298.959,642	11.489
9	418.457,066 298.959,642	10	418.458,928 299.011,781	52.173
10	418.458,928 299.011,781	1	418.419,229 299.014,183	39.772

** Lungimile segmentelor sunt determinate în planul de proiecție Stereo 70 și sunt rotunjite la 1 milimetru.

*** Distanța dintre puncte este formată din segmente cumulate ce sunt mai mici decât valoarea 1 milimetru.

**DATE DESPRE IMOBILUL NR. 12909**

Oficiul de Cadastru și Publicitate Imobiliară DOLJ
 Biroul de Cadastru și Publicitate Imobiliară Craiova

A. Partea I. Descrierea imobilului

TEREN Intravilan

Adresa: Loc. Leu, Jud. Dolj, T110/2, P16

Nr. Crt	Nr cadastral Nr. topografic	Suprafața* (mp)	Observații / Referințe
A1		Din acte: 840 Masurata: 704	Sector cadastral:9 Teren neimprejmuit;

B. Partea II. Proprietari și acte

Inscrieri privitoare la dreptul de proprietate și alte drepturi reale	Referințe
/	
Act Administrativ nr. TDP 2142, din 22/10/2002 emis de COMISIA JUDETEANA DOLJ (CERTIFICAT DE DECES SERIA D11 NR 788179);	
B1	A1
Intabulare, drept de PROPRIETATE, dobandit prin Reconstituire, cota actuala 1/1, cota initiala 1/1 1) BARAN ION DEFUNCT :Da	

C. Partea III. SARCINI .

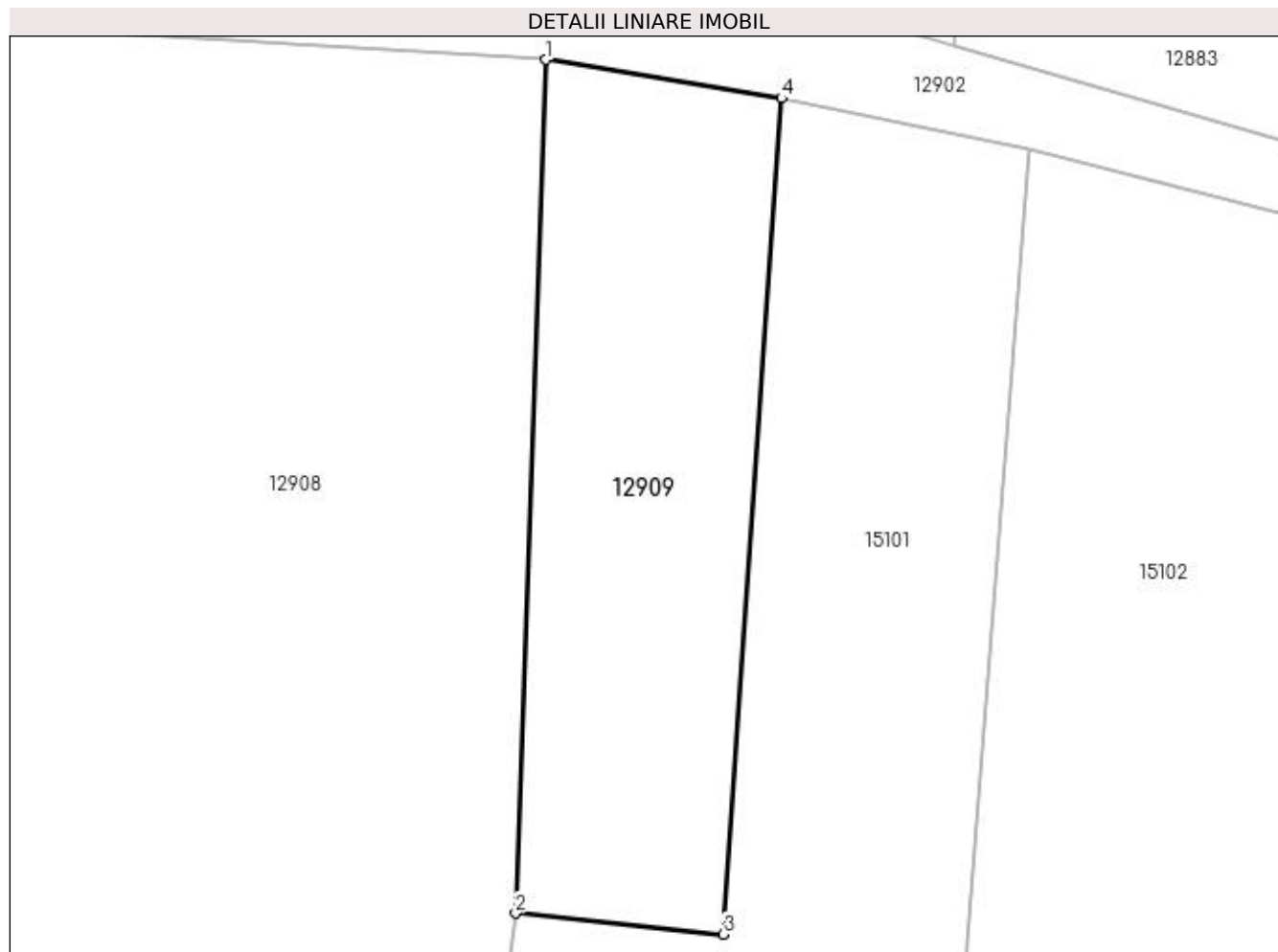
Inscrieri privind dezmembramintele dreptului de proprietate, drepturi reale de garanție și sarcini	Referințe
NU SUNT	

Anexa Nr. 1 La Partea I

Teren

Nr cadastral	Suprafața (mp)*	Observații / Referințe
	Din acte: 840 Masurata: 704	

* Suprafața este determinată în planul de proiecție Stereo 70.



Date referitoare la teren

Crt	Categorie folosință	Intra vilan	Suprafața (mp)	Tarla	Parcelă	Nr. topo	Observații / Referințe
1	arabil	DA	704	110/2	16	-	

Lungime Segmente

1) Valorile lungimilor segmentelor sunt obținute din proiecție în plan.

Punct început	X / Y	Punct sfârșit	X / Y	Lungime segment (** (m)
1	418.458,928 299.011,781	2	418.457,066 298.959,642	52.173
2	418.457,066 298.959,642	3	418.469,762 298.958,369	12.76
3	418.469,762 298.958,369	4	418.473,322 299.009,419	51.174
4	418.473,322 299.009,419	1	418.458,928 299.011,781	14.586

**** Lungimile segmentelor sunt determinate în planul de proiecție Stereo 70 și sunt rotunjite la 1 milimetru.**

***** Distanța dintre puncte este formată din segmente cumulate ce sunt mai mici decât valoarea 1 milimetru.**

**DATE DESPRE IMOBILUL NR. 12910**

Oficiul de Cadastru și Publicitate Imobiliară DOLJ
Biroul de Cadastru și Publicitate Imobiliară Craiova

A. Partea I. Descrierea imobilului

TEREN Intravilan

Adresa: Loc. Leu, Jud. Dolj, T110/2, P15/1

Nr. Crt	Nr cadastral Nr. topografic	Suprafața* (mp)	Observații / Referințe
A1		700	Sector cadastral:9 Teren neimprejmuit;

B. Partea II. Proprietari și acte

Inscrieri privitoare la dreptul de proprietate și alte drepturi reale	Referințe
/	
Hotarare Judecatoreasca nr. SC 13825, din 28/09/2011 emis de JUDECATORIA CRAIOVA (CERTIFICAT DE DECES SERIA DC NR 259123; TDP 2780/21.05.2004);	
B1	A1
Intabulare, drept de PROPRIETATE, dobandit prin Hotarare Judecatoreasca, cota actuala 1/1, cota initiala 1/1 1) DRAGHICI AUREL DEFUNCT:Da	

C. Partea III. SARCINI .

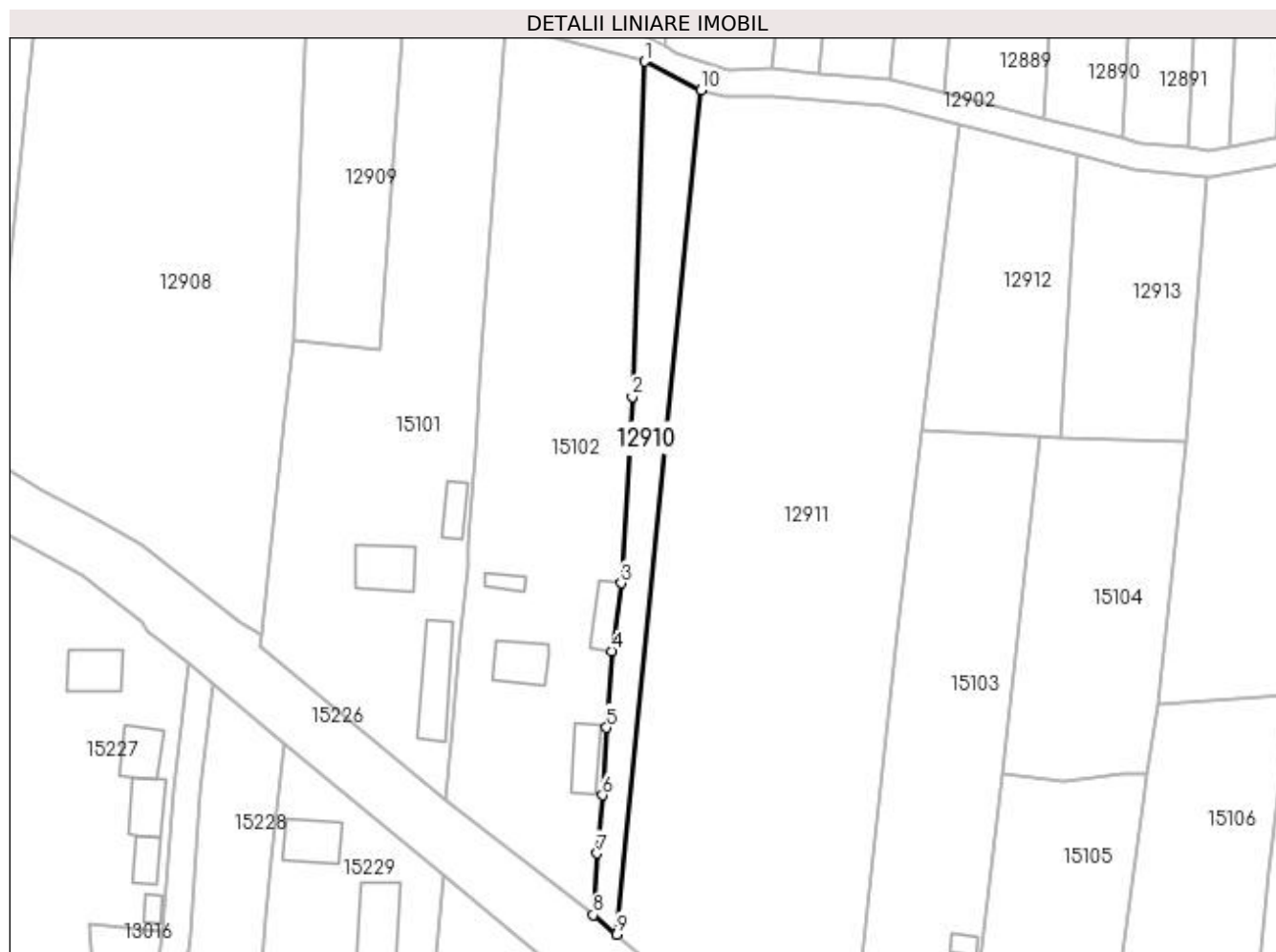
Inscrieri privind dezmembramintele dreptului de proprietate, drepturi reale de garanție și sarcini	Referințe
NU SUNT	

Anexa Nr. 1 La Partea I

Teren

Nr cadastral	Suprafața (mp)*	Observații / Referințe
	700	

* Suprafața este determinată în planul de proiecție Stereo 70.



Date referitoare la teren

Crt	Categorie folosință	Intra vilan	Suprafața (mp)	Tarla	Parcelă	Nr. topo	Observații / Referințe
1	arabil	DA	700	110/2	15/1	-	

Lungime Segmente

1) Valorile lungimilor segmentelor sunt obținute din proiecție în plan.

Punct început	X / Y	Punct sfârșit	X / Y	Lungime segment (** (m)
1	418.508,938 299.001,013	2	418.507,068 298.951,434	49.614
2	418.507,068 298.951,434	3	418.505,428 298.923,869	27.614
3	418.505,428 298.923,869	4	418.504,005 298.913,839	10.13
4	418.504,005 298.913,839	5	418.503,244 298.902,473	11.391
5	418.503,244 298.902,473	6	418.502,685 298.892,506	9.983

Punct început	X / Y	Punct sfârșit	X / Y	Lungime segment (** (m)
6	418.502,685 298.892,506	7	418.501,827 298.883,906	8.643
7	418.501,827 298.883,906	8	418.501,267 298.874,792	9.131
8	418.501,267 298.874,792	9	418.504,781 298.871,912	4.543
9	418.504,781 298.871,912	10	418.517,233 298.996,799	125.505
10	418.517,233 298.996,799	1	418.508,938 299.001,013	9.304

** Lungimile segmentelor sunt determinate în planul de proiecție Stereo 70 și sunt rotunjite la 1 milimetru.

*** Distanța dintre puncte este formată din segmente cumulate ce sunt mai mici decât valoarea 1 milimetru.

**DATE DESPRE IMOBILUL NR. 12911**

Oficiul de Cadastru și Publicitate Imobiliară DOLJ
Biroul de Cadastru și Publicitate Imobiliară Craiova

A. Partea I. Descrierea imobilului

TEREN Intravilan

Adresa: Loc. Leu, Jud. Dolj, T110/2, P69

Nr. Crt	Nr cadastral Nr. topografic	Suprafața* (mp)	Observații / Referințe
A1		Din acte: 5.400 Masurata: 5.109	Sector cadastral:9 Teren neimprejmuit;

B. Partea II. Proprietari și acte

Inscrieri privitoare la dreptul de proprietate și alte drepturi reale		Referințe
/		
Act Notarial nr. CONTRACT DE INTRETINERE 117, din 27/11/1995 emis de NP FLORINA PETRESCU (CERTIFICAT DE DECES SERIA DR NR 781857; CERTIFICAT DE DECES SERIA DA NR 499875; TDP 419-46024/22.09.1995);		
B1	Intabulare, drept de PROPRIETATE, dobandit prin Conventie, cota actuala 1/1, cota initiala 1/1 1) DUTA AMEDEO 2) DUTA SABINA	A1

C. Partea III. SARCINI .

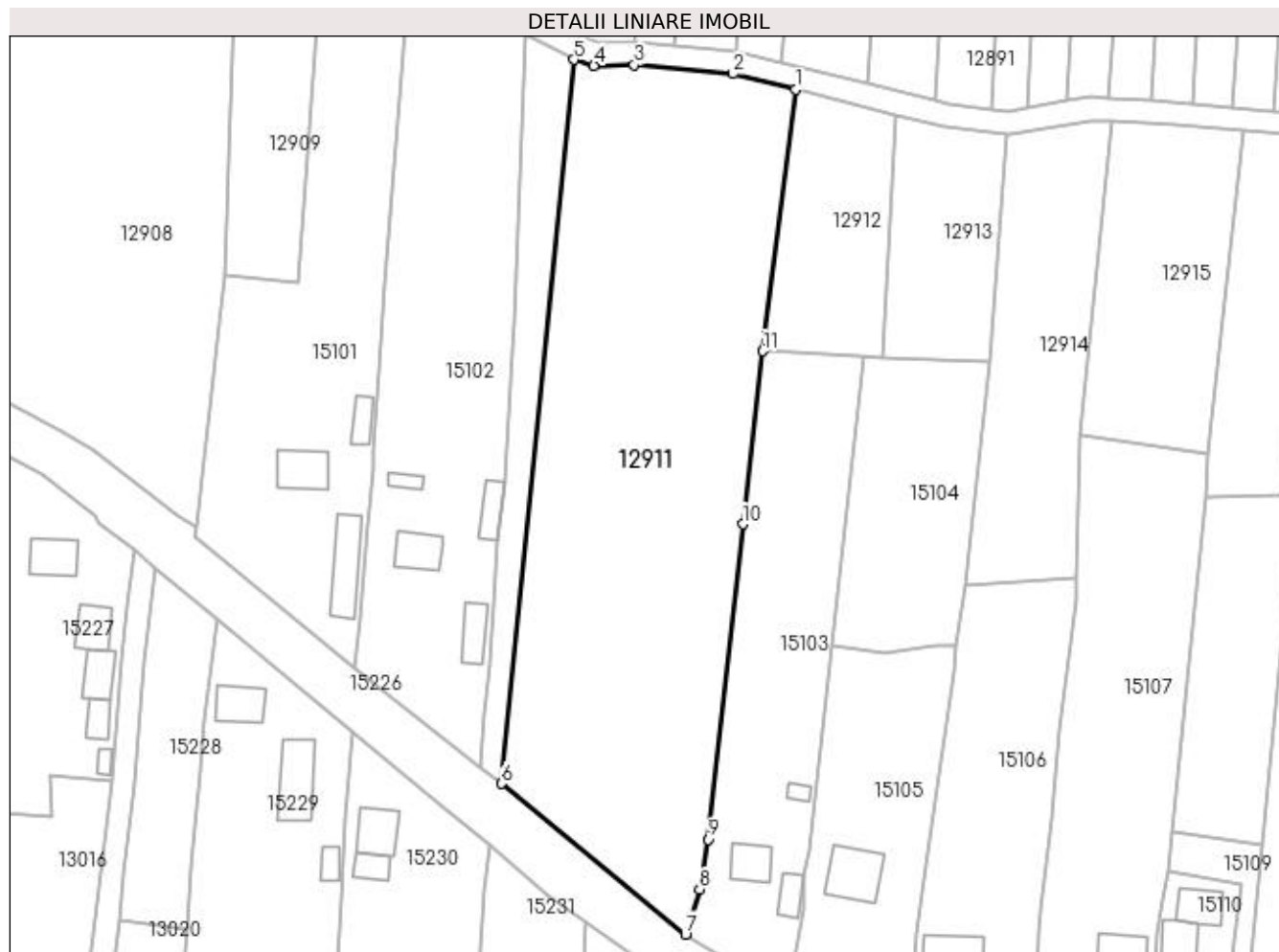
Inscrieri privind dezmembramintele dreptului de proprietate, drepturi reale de garanție și sarcini	Referințe
NU SUNT	

Anexa Nr. 1 La Partea I

Teren

Nr cadastral	Suprafața (mp)*	Observații / Referințe
	Din acte: 5.400 Masurata: 5.109	

* Suprafața este determinată în planul de proiecție Stereo 70.



Date referitoare la teren

Crt	Categorie folosință	Intra vilan	Suprafața (mp)	Tarla	Parcelă	Nr. topo	Observații / Referințe
1	arabil	DA	5.109	110/2	69	-	

Lungime Segmente

1) Valorile lungimilor segmentelor sunt obținute din proiecție în plan.

Punct început	X / Y	Punct sfârșit	X / Y	Lungime segment (** (m)
1	418.555,544 298.991,643	2	418.544,753 298.994,384	11.135
2	418.544,753 298.994,384	3	418.527,658 298.995,905	17.162
3	418.527,658 298.995,905	4	418.520,73 298.995,772	6.929
4	418.520,73 298.995,772	5	418.517,233 298.996,799	3.645
5	418.517,233 298.996,799	6	418.504,781 298.871,912	125.505

Punct început	X / Y	Punct sfârșit	X / Y	Lungime segment (** (m)
6	418.504,781 298.871,912	7	418.536,527 298.845,894	41.046
7	418.536,527 298.845,894	8	418.538,97 298.853,644	8.126
8	418.538,97 298.853,644	9	418.540,416 298.862,276	8.752
9	418.540,416 298.862,276	10	418.546,396 298.916,648	54.7
10	418.546,396 298.916,648	11	418.549,882 298.946,511	30.066
11	418.549,882 298.946,511	1	418.555,544 298.991,643	45.485

** Lungimile segmentelor sunt determinate în planul de proiecție Stereo 70 și sunt rotunjite la 1 milimetru.

*** Distanța dintre puncte este formată din segmente cumulate ce sunt mai mici decât valoarea 1 milimetru.

**DATE DESPRE IMOBILUL NR. 12912**

Oficiul de Cadastru și Publicitate Imobiliară DOLJ
Biroul de Cadastru și Publicitate Imobiliară Craiova

A. Partea I. Descrierea imobilului

TEREN Intravilan

Adresa: Loc. Leu, Jud. Dolj, T110/2, P15

Nr. Crt	Nr cadastral Nr. topografic	Suprafața* (mp)	Observații / Referințe
A1		Din acte: 980 Masurata: 835	Sector cadastral:9 Teren neimprejmuit;

B. Partea II. Proprietari și acte

Inscrieri privitoare la dreptul de proprietate și alte drepturi reale		Referințe
/		
Act Administrativ nr. TDP 2646, din 02/12/2003 emis de COMISIA JUDETEANA DOLJ (CERTIFICAT DE DECES SERIA DS NR 907065);		
B1	Intabulare, drept de PROPRIETATE, dobandit prin Reconstituire, cota actuala 1/1, cota initiala 1/1 1) VATAFU IOANA DEFUNCT:Da 2) VLADUCU ELENA, LIPSĂ CNP	A1

C. Partea III. SARCINI .

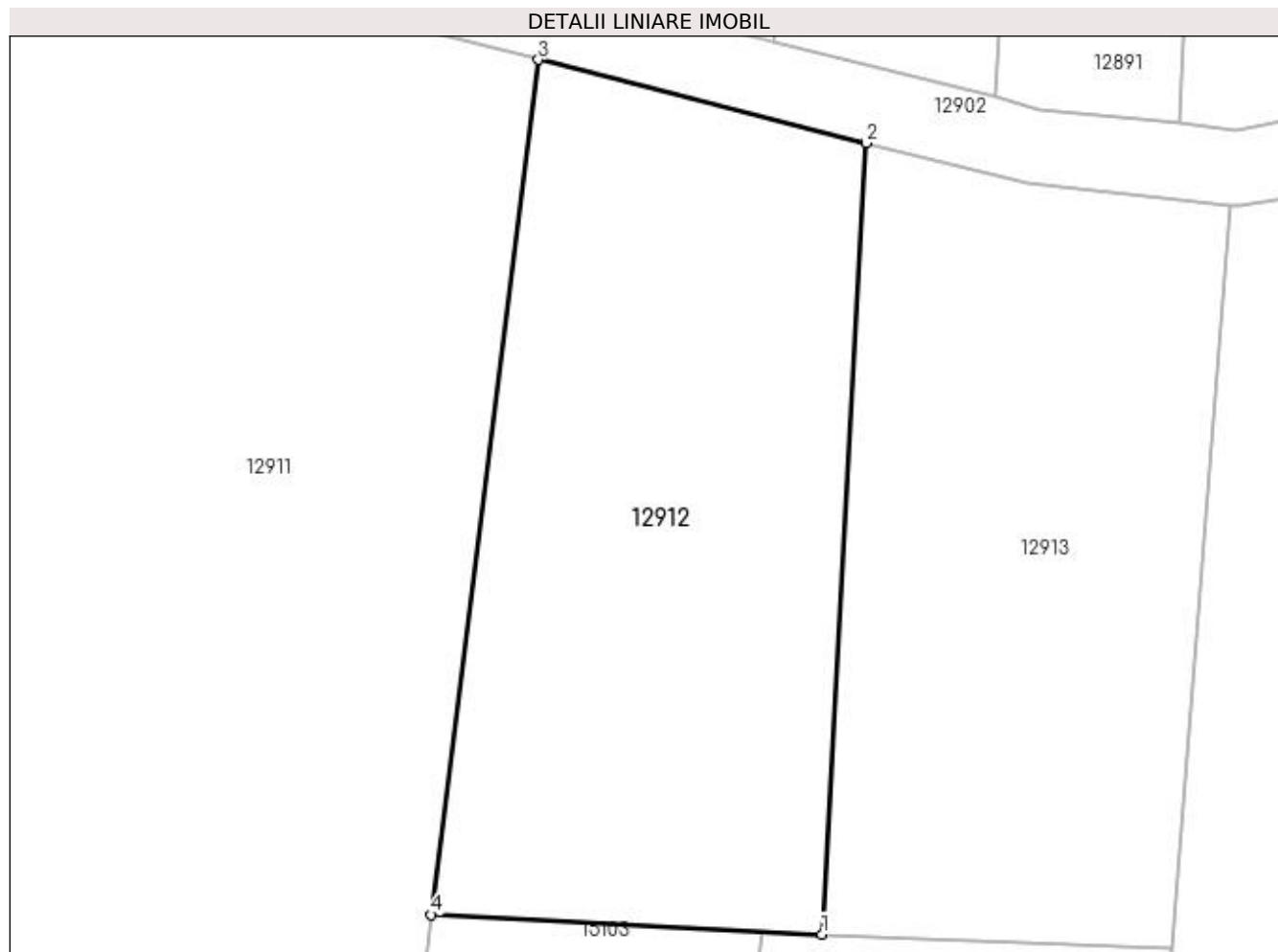
Inscrieri privind dezmembramintele dreptului de proprietate, drepturi reale de garanție și sarcini	Referințe
NU SUNT	

Anexa Nr. 1 La Partea I

Teren

Nr cadastral	Suprafața (mp)*	Observații / Referințe
	Din acte: 980 Masurata: 835	

* Suprafața este determinată în planul de proiecție Stereo 70.



Date referitoare la teren

Crt	Categorie folosință	Intra vilan	Suprafața (mp)	Tarla	Parcelă	Nr. topo	Observații / Referințe
1	arabil	DA	835	110/2	15	-	

Lungime Segmente

1) Valorile lungimilor segmentelor sunt obținute din proiecție în plan.

Punct început	X / Y	Punct sfârșit	X / Y	Lungime segment (** (m)
1	418.570,518 298.945,477	2	418.572,84 298.987,25	41.837
2	418.572,84 298.987,25	3	418.555,544 298.991,642	17.845
3	418.555,544 298.991,642	4	418.549,882 298.946,511	45.484
4	418.549,882 298.946,511	1	418.570,518 298.945,477	20.662

**** Lungimile segmentelor sunt determinate în planul de proiecție Stereo 70 și sunt rotunjite la 1 milimetru.**

***** Distanța dintre puncte este formată din segmente cumulate ce sunt mai mici decât valoarea 1 milimetru.**

**DATE DESPRE IMOBILUL NR. 12913**

Oficiul de Cadastru și Publicitate Imobiliară DOLJ
Biroul de Cadastru și Publicitate Imobiliară Craiova

A. Partea I. Descrierea imobilului

TEREN Intravilan

Adresa: Loc. Leu, Jud. Dolj, T110/2, P14

Nr. Crt	Nr cadastral Nr. topografic	Suprafața* (mp)	Observații / Referințe
A1		Din acte: 887 Masurata: 762	Sector cadastral:9 Teren neimprejmuit;

B. Partea II. Proprietari și acte

Inscrieri privitoare la dreptul de proprietate și alte drepturi reale		Referințe
/		
Act Administrativ nr. TDP 2955, din 12/10/2004 emis de COMISIA JUDETEANA DOLJ (CERTIFICAT DE DECES SERIA D10 NR 387039);		
B1	Intabulare, drept de PROPRIETATE, dobandit prin Reconstituire, cota actuala 1/1, cota initiala 1/1 1) UNGUREANU MARIN DEFUNCT:Da	A1

C. Partea III. SARCINI .

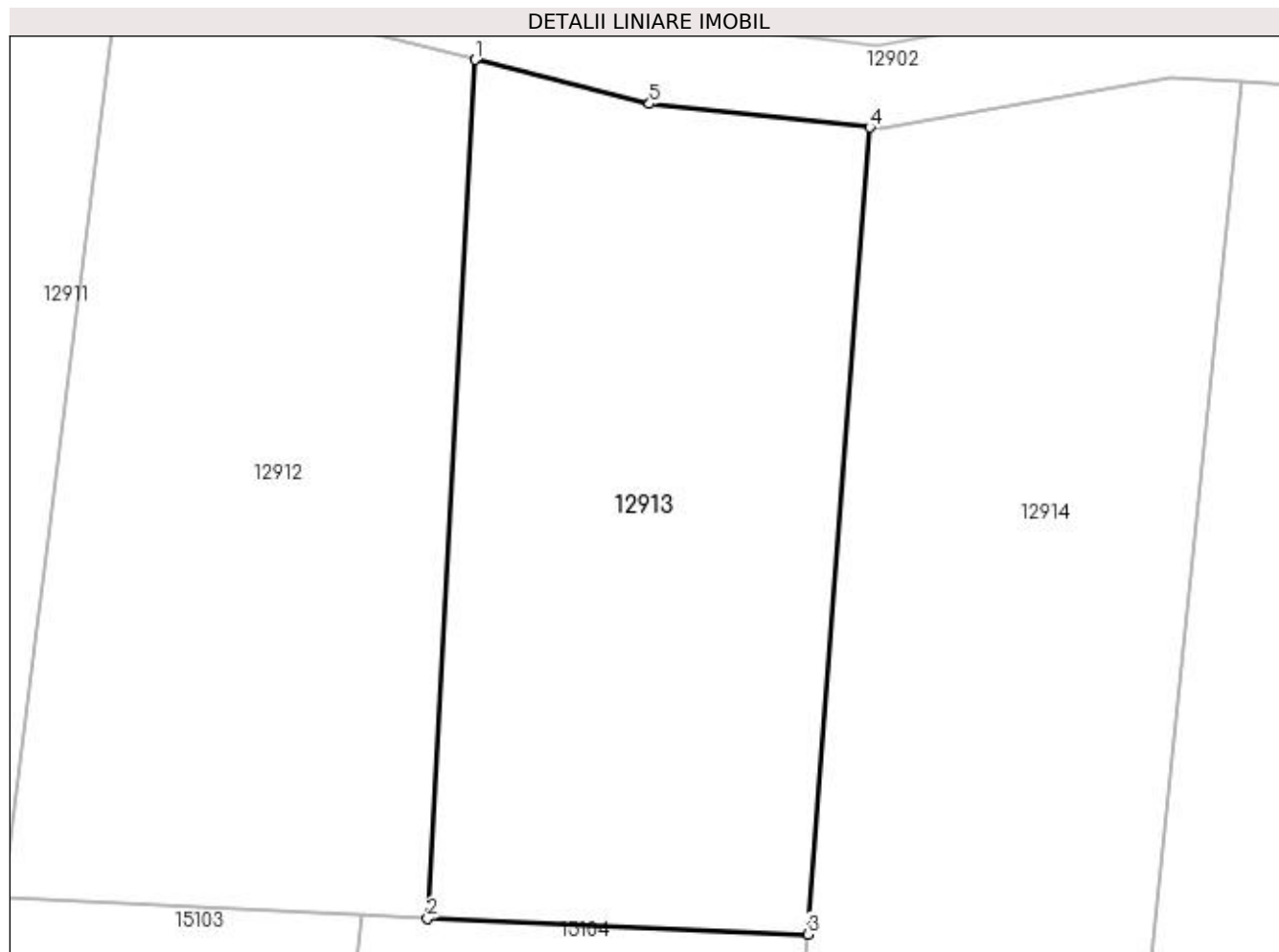
Inscrieri privind dezmembramintele dreptului de proprietate, drepturi reale de garanție și sarcini	Referințe
NU SUNT	

Anexa Nr. 1 La Partea I

Teren

Nr cadastral	Suprafața (mp)*	Observații / Referințe
	Din acte: 887 Masurata: 762	

* Suprafața este determinată în planul de proiecție Stereo 70.



Date referitoare la teren

Crt	Categorie folosință	Intra vilan	Suprafața (mp)	Tarla	Parcelă	Nr. topo	Observații / Referințe
1	arabil	DA	762	110/2	14	-	

Lungime Segmente

1) Valorile lungimilor segmentelor sunt obținute din proiecție în plan.

Punct început	X / Y	Punct sfârșit	X / Y	Lungime segment (** (m)
1	418.572,84 298.987,25	2	418.570,518 298.945,477	41.837
2	418.570,518 298.945,477	3	418.589,024 298.944,713	18.521
3	418.589,024 298.944,713	4	418.592,039 298.983,951	39.353
4	418.592,039 298.983,951	5	418.581,313 298.985,097	10.787
5	418.581,313 298.985,097	1	418.572,84 298.987,25	8.742

**** Lungimile segmentelor sunt determinate în planul de proiecție Stereo 70 și sunt rotunjite la 1 milimetru.**

***** Distanța dintre puncte este formată din segmente cumulate ce sunt mai mici decât valoarea 1 milimetru.**

**DATE DESPRE IMOBILUL NR. 12914**

Oficiul de Cadastru și Publicitate Imobiliară DOLJ
 Biroul de Cadastru și Publicitate Imobiliară Craiova

A. Partea I. Descrierea imobilului

TEREN Intravilan

Adresa: Loc. Leu, Jud. Dolj, T110/2, P13

Nr. Crt	Nr cadastral Nr. topografic	Suprafața* (mp)	Observații / Referințe
A1		Din acte: 1.525 Masurata: 1.375	Sector cadastral:9 Teren neimprejmuit;

B. Partea II. Proprietari și acte

Inscrieri privitoare la dreptul de proprietate și alte drepturi reale	Referințe
/	
Hotarare Judecatoreasca nr. SC 4992, din 11/04/2017 emis de JUDECATORIA CRAIOVA (CERTIFICAT DE DECES SERIA D11 NR 431081; TDP 2747/07.04.2004);	
B1	Intabulare, drept de PROPRIETATE, dobandit prin Hotarare Judecatoreasca, cota actuala 1/1, cota initiala 1/1 1) GULIAN STEFAN DEFUNCT:Da

C. Partea III. SARCINI .

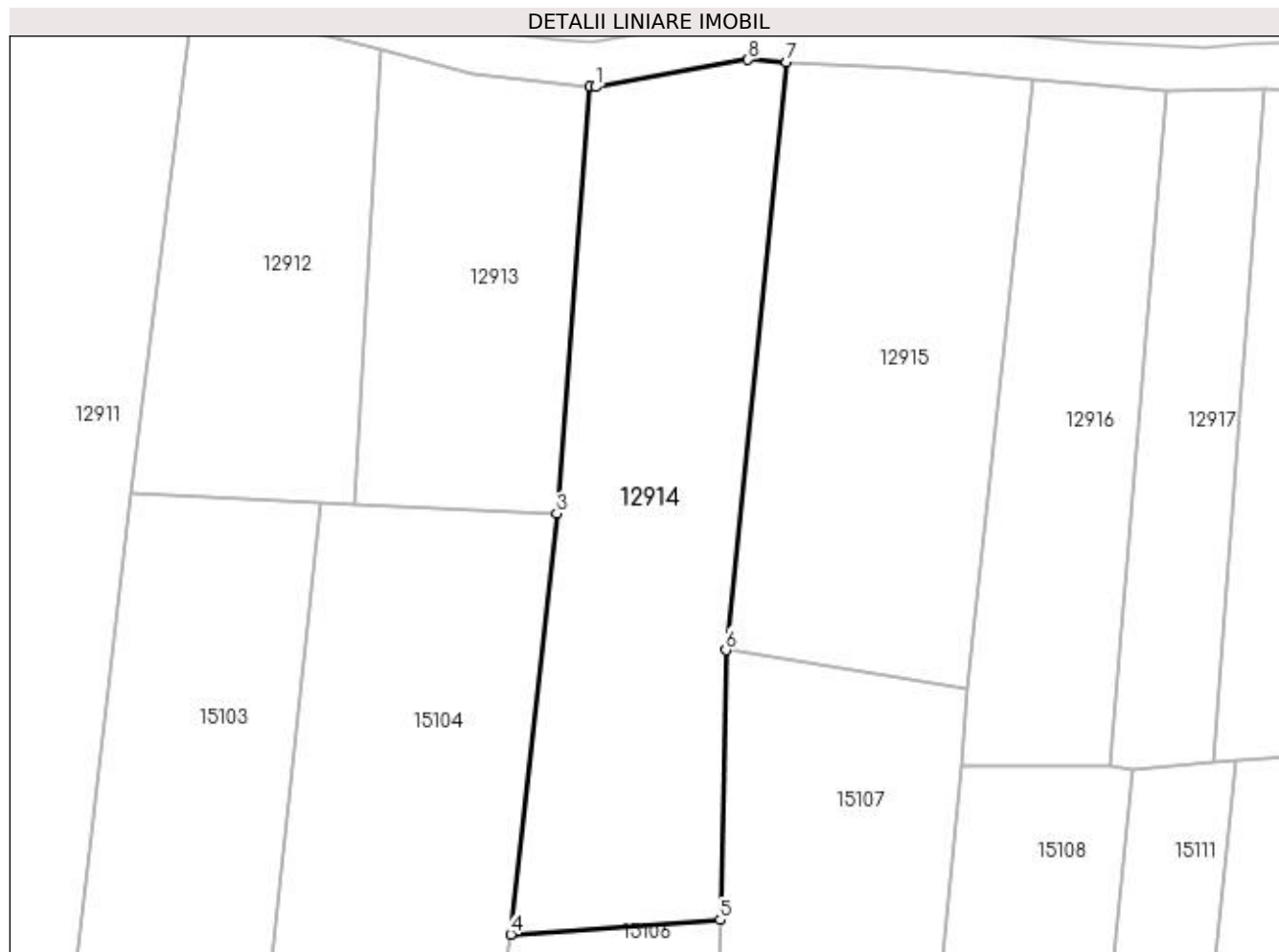
Inscrieri privind dezmembramintele dreptului de proprietate, drepturi reale de garanție și sarcini	Referințe
NU SUNT	

Anexa Nr. 1 La Partea I

Teren

Nr cadastral	Suprafața (mp)*	Observații / Referințe
	Din acte: 1.525 Masurata: 1.375	

* Suprafața este determinată în planul de proiecție Stereo 70.



Date referitoare la teren

Crt	Categorie folosință	Intra vilan	Suprafața (mp)	Tarla	Parcelă	Nr. topo	Observații / Referințe
1	arabil	DA	1.375	110/2	13	-	

Lungime Segmente

1) Valorile lungimilor segmentelor sunt obținute din proiecție în plan.

Punct început	X / Y	Punct sfârșit	X / Y	Lungime segment (** (m)
1	418.592,562 298.983,895	2	418.592,039 298.983,951	0.526
2	418.592,039 298.983,951	3	418.589,024 298.944,713	39.354
3	418.589,024 298.944,713	4	418.584,796 298.906,059	38.885
4	418.584,796 298.906,059	5	418.604,047 298.907,392	19.297
5	418.604,047 298.907,392	6	418.604,552 298.932,168	24.781

Punct început	X / Y	Punct sfârşit	X / Y	Lungime segment (** (m)
6	418.604,552 298.932,168	7	418.610,127 298.986,182	54.301
7	418.610,127 298.986,182	8	418.606,604 298.986,385	3.529
8	418.606,604 298.986,385	1	418.592,562 298.983,895	14.261

** Lungimile segmentelor sunt determinate în planul de proiecţie Stereo 70 şi sunt rotunjite la 1 milimetru.

*** Distanţa dintre puncte este formată din segmente cumulate ce sunt mai mici decât valoarea 1 milimetru.

**DATE DESPRE IMOBILUL NR. 12915**

Oficiul de Cadastru și Publicitate Imobiliară DOLJ
Biroul de Cadastru și Publicitate Imobiliară Craiova

A. Partea I. Descrierea imobilului

TEREN Intravilan

Adresa: Loc. Leu, Jud. Dolj, T110/2, P12/1

Nr. Crt	Nr cadastral Nr. topografic	Suprafața* (mp)	Observații / Referințe
A1		1.250	Sector cadastral:9 Teren neimprejmuit;

B. Partea II. Proprietari și acte

Inscrieri privitoare la dreptul de proprietate și alte drepturi reale	Referințe
/	
Act Administrativ nr. TDP 3337, din 23/06/2005 emis de COMISIA JUDETEANA DOLJ;	
B1	A1
Intabulare, drept de PROPRIETATE, dobândit prin Reconstituire, cota actuala 1/1, cota initiala 1/1	
1) GULIAN GHEORGHÎȚA, LIPSĂ CNP	
2) TRICĂ CONSTANTIN, LIPSĂ CNP	

C. Partea III. SARCINI .

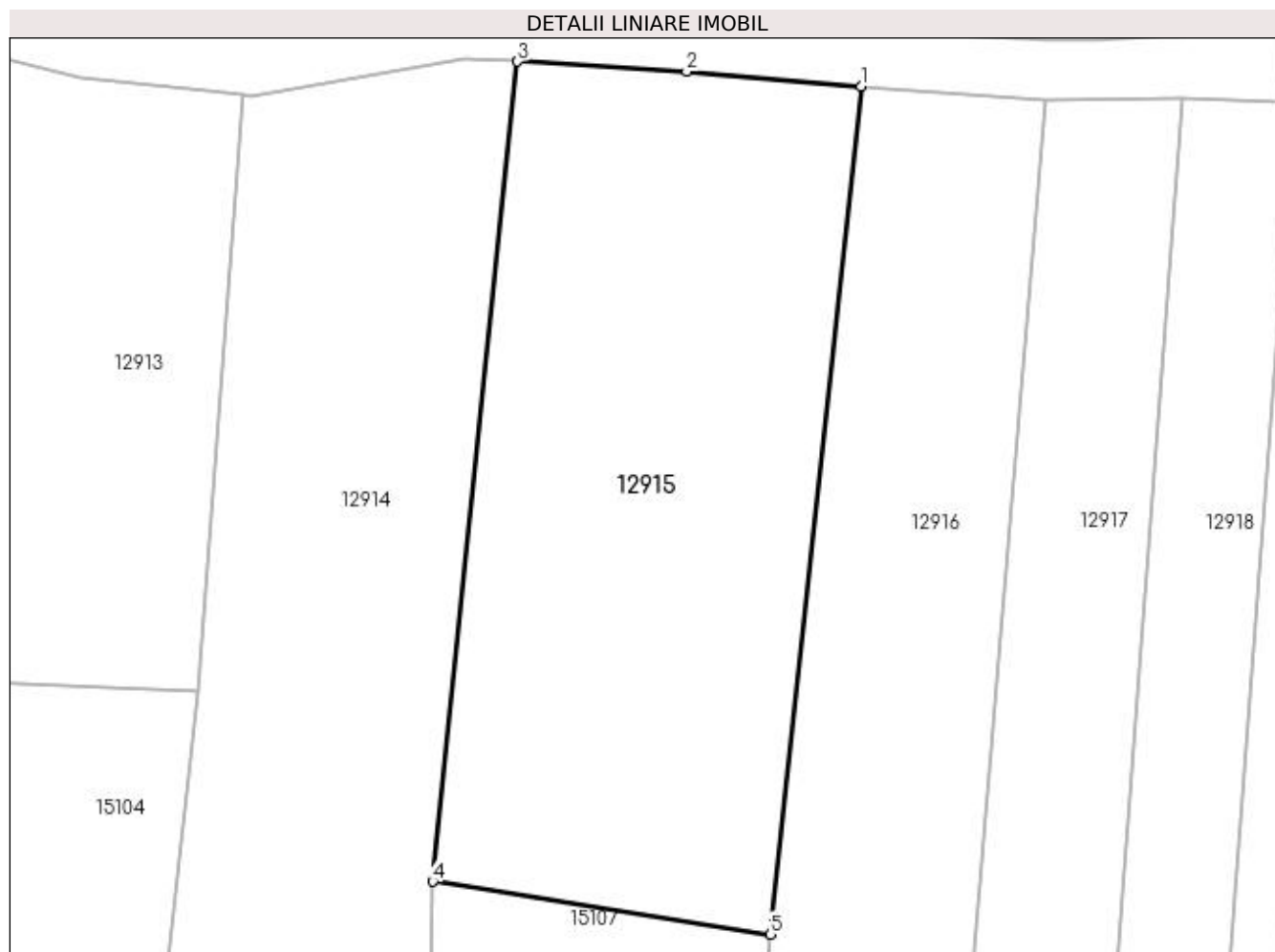
Inscrieri privind dezmembramintele dreptului de proprietate, drepturi reale de garanție și sarcini	Referințe
NU SUNT	

Anexa Nr. 1 La Partea I

Teren

Nr cadastral	Suprafața (mp)*	Observații / Referințe
	1.250	

* Suprafața este determinată în planul de proiecție Stereo 70.



Date referitoare la teren

Crt	Categorie folosință	Intra vilan	Suprafața (mp)	Tarla	Parcelă	Nr. topo	Observații / Referințe
1	arabil	DA	1.250	110/2	12/1	-	IDENTIC CU T110

Lungime Segmente

1) Valorile lungimilor segmentelor sunt obținute din proiecție în plan.

Punct început	X / Y	Punct sfârșit	X / Y	Lungime segment (** (m)
1	418.632,795 298.984,538	2	418.621,291 298.985,538	11.548
2	418.621,291 298.985,538	3	418.610,127 298.986,182	11.182
3	418.610,127 298.986,182	4	418.604,552 298.932,168	54.301
4	418.604,552 298.932,168	5	418.626,796 298.928,687	22.515
5	418.626,796 298.928,687	1	418.632,795 298.984,538	56.173

**** Lungimile segmentelor sunt determinate în planul de proiecție Stereo 70 și sunt rotunjite la 1 milimetru.**

***** Distanța dintre puncte este formată din segmente cumulate ce sunt mai mici decât valoarea 1 milimetru.**

**DATE DESPRE IMOBILUL NR. 12916**

Oficiul de Cadastru și Publicitate Imobiliară DOLJ
Biroul de Cadastru și Publicitate Imobiliară Craiova

A. Partea I. Descrierea imobilului

TEREN Intravilan

Adresa: Loc. Leu, Jud. Dolj, T110/2, P11

Nr. Crt	Nr cadastral Nr. topografic	Suprafața* (mp)	Observații / Referințe
A1		Din acte: 868 Masurata: 812	Sector cadastral:9 Teren neimprejmuit;

B. Partea II. Proprietari și acte

Inscrieri privitoare la dreptul de proprietate și alte drepturi reale		Referințe
/		
Act Notarial nr. CM 70, din 23/09/2019 emis de NP POPA DANIELA MARIA (TDP 19344/26.01.2016);		
B1	Intabulare, drept de PROPRIETATE, dobandit prin Succesiune, cota actuala 1/1, cota initiala 1/1 1) CONEA ANTONICA	A1

C. Partea III. SARCINI .

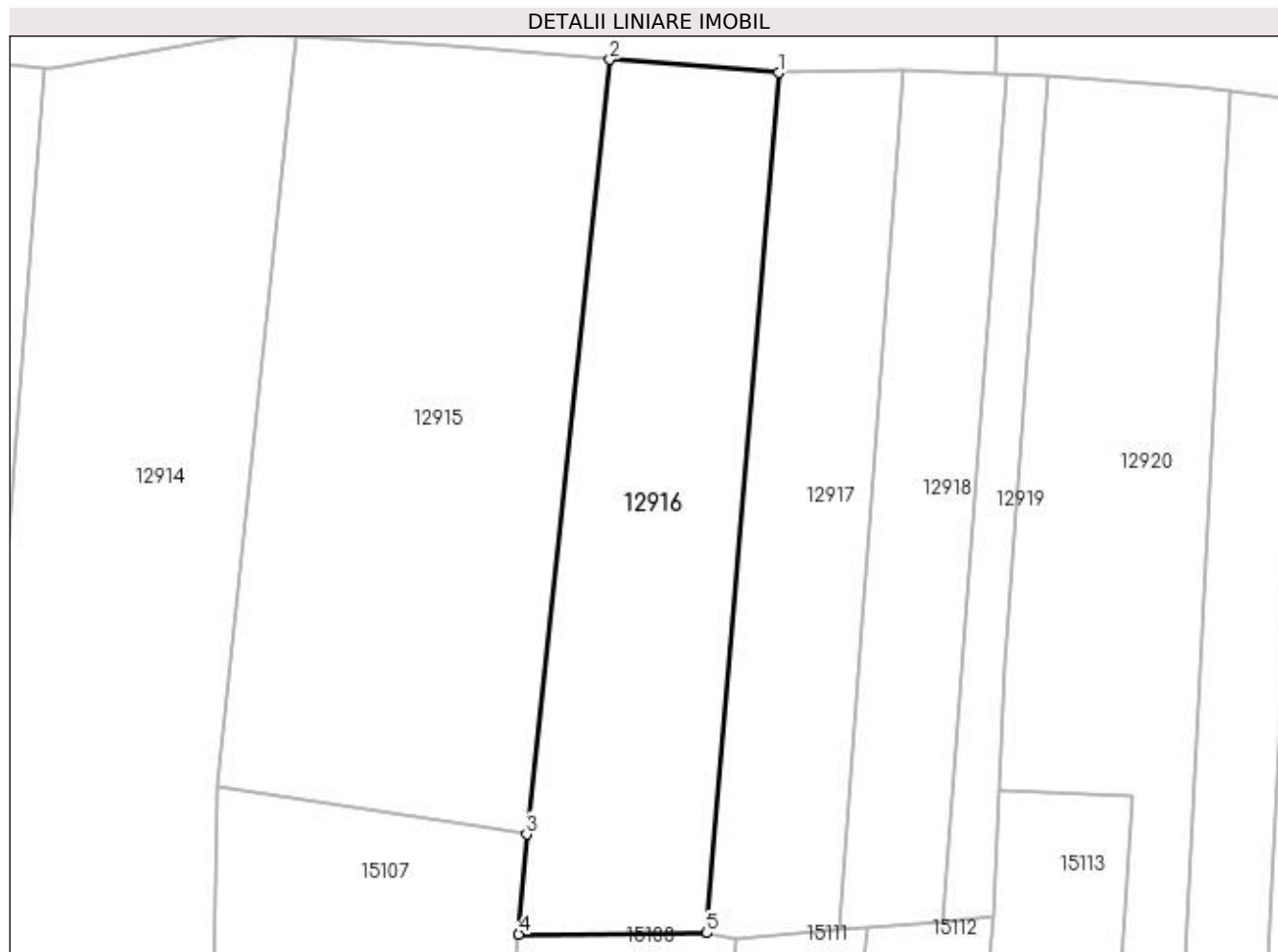
Inscrieri privind dezmembramintele dreptului de proprietate, drepturi reale de garanție și sarcini	Referințe
NU SUNT	

Anexa Nr. 1 La Partea I

Teren

Nr cadastral	Suprafața (mp)*	Observații / Referințe
	Din acte: 868 Masurata: 812	

* Suprafața este determinată în planul de proiecție Stereo 70.



Date referitoare la teren

Crt	Categorie folosință	Intra vilan	Suprafața (mp)	Tarla	Parcelă	Nr. topo	Observații / Referințe
1	arabil	DA	812	110/2	11	-	

Lungime Segmente

1) Valorile lungimilor segmentelor sunt obținute din proiecție în plan.

Punct început	X / Y	Punct sfârșit	X / Y	Lungime segment (** (m)
1	418.644,946 298.983,594	2	418.632,795 298.984,538	12.187
2	418.632,795 298.984,538	3	418.626,796 298.928,687	56.173
3	418.626,796 298.928,687	4	418.626,24 298.921,475	7.233
4	418.626,24 298.921,475	5	418.639,788 298.921,568	13.548
5	418.639,788 298.921,568	1	418.644,946 298.983,594	62.24

**** Lungimile segmentelor sunt determinate în planul de proiecție Stereo 70 și sunt rotunjite la 1 milimetru.**

***** Distanța dintre puncte este formată din segmente cumulate ce sunt mai mici decât valoarea 1 milimetru.**

**DATE DESPRE IMOBILUL NR. 12917**

Oficiul de Cadastru și Publicitate Imobiliară DOLJ
Biroul de Cadastru și Publicitate Imobiliară Craiova

A. Partea I. Descrierea imobilului

TEREN Intravilan

Adresa: Loc. Leu, Jud. Dolj, T110/2, P43/1

Nr. Crt	Nr cadastral Nr. topografic	Suprafața* (mp)	Observații / Referințe
A1		Din acte: 350 Masurata: 575	Sector cadastral:9 Teren neimprejmuit;

B. Partea II. Proprietari și acte

Inscrieri privitoare la dreptul de proprietate și alte drepturi reale		Referințe
/		
Act Administrativ nr. 10701, din 17/06/2008 emis de COMISIA JUDETEANA DOLJ;		
B1	Intabulare, drept de PROPRIETATE, dobandit prin Reconstituire, cota actuala 1/1, cota initiala 1/1 1) BARAN CONSTANTIN, LIPSĂ CNP	A1

C. Partea III. SARCINI .

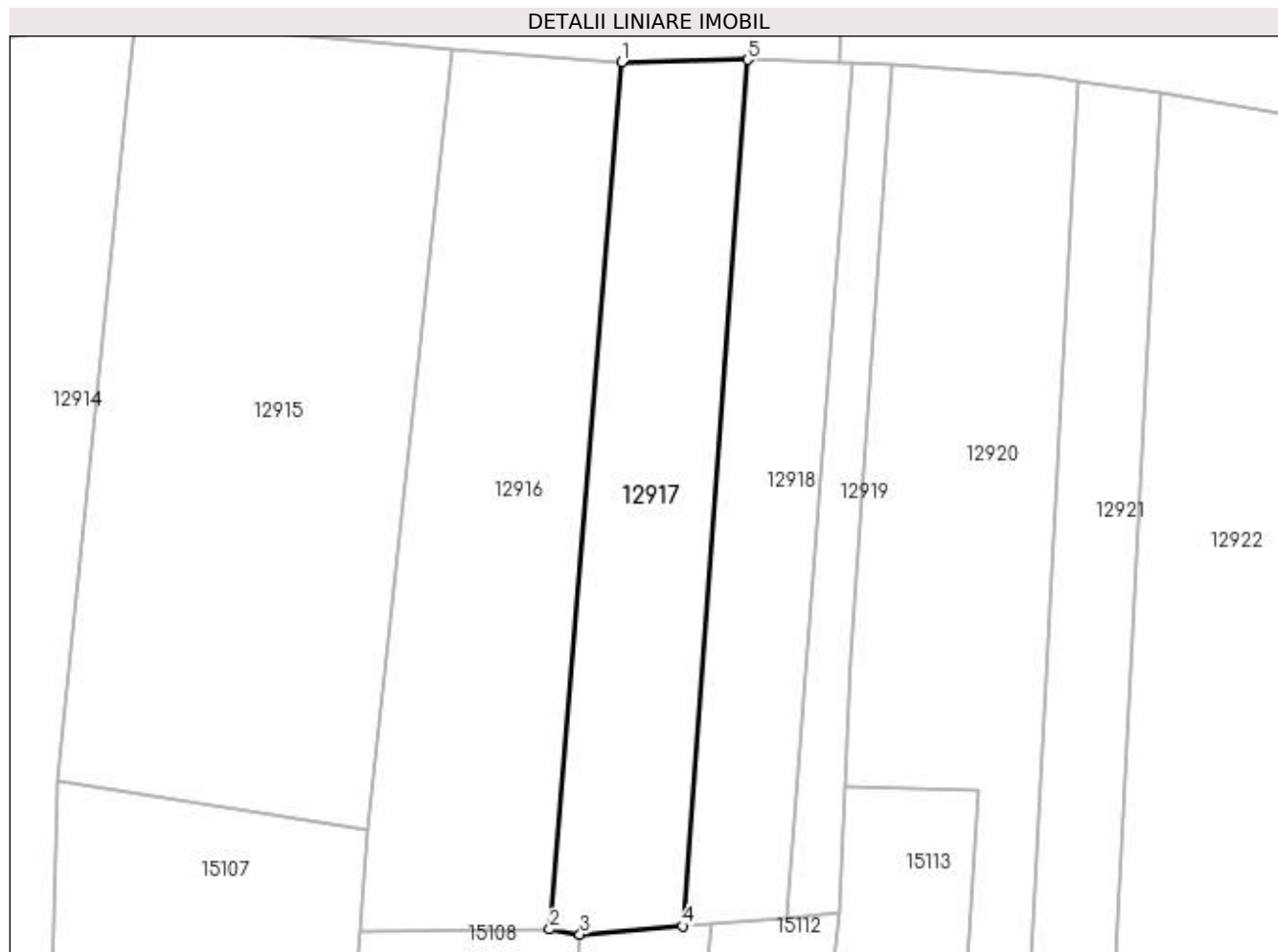
Inscrieri privind dezmembramintele dreptului de proprietate, drepturi reale de garanție și sarcini	Referințe
NU SUNT	

Anexa Nr. 1 La Partea I

Teren

Nr cadastral	Suprafața (mp)*	Observații / Referințe
	Din acte: 350 Masurata: 575	

* Suprafața este determinată în planul de proiecție Stereo 70.



Date referitoare la teren

Crt	Categorie folosință	Intra vilan	Suprafața (mp)	Tarla	Parcelă	Nr. topo	Observații / Referințe
1	vie	DA	575	110/2	43/1	-	

Lungime Segmente

1) Valorile lungimilor segmentelor sunt obținute din proiecție în plan.

Punct început	X / Y	Punct sfârșit	X / Y	Lungime segment (** (m)
1	418.644,946 298.983,594	2	418.639,788 298.921,568	62.24
2	418.639,788 298.921,568	3	418.641,962 298.921,213	2.203
3	418.641,962 298.921,213	4	418.649,299 298.921,806	7.361
4	418.649,299 298.921,806	5	418.653,955 298.983,767	62.136
5	418.653,955 298.983,767	1	418.644,946 298.983,594	9.011

**** Lungimile segmentelor sunt determinate în planul de proiecție Stereo 70 și sunt rotunjite la 1 milimetru.**

***** Distanța dintre puncte este formată din segmente cumulate ce sunt mai mici decât valoarea 1 milimetru.**

**DATE DESPRE IMOBILUL NR. 12918**

Oficiul de Cadastru și Publicitate Imobiliară DOLJ
Biroul de Cadastru și Publicitate Imobiliară Craiova

A. Partea I. Descrierea imobilului

TEREN Intravilan

Adresa: Loc. Leu, Jud. Dolj, T110/2, P9

Nr. Crt	Nr cadastral Nr. topografic	Suprafața* (mp)	Observații / Referințe
A1		459	Sector cadastral:9 Teren neimprejmuit;

B. Partea II. Proprietari și acte

Inscrieri privitoare la dreptul de proprietate și alte drepturi reale		Referințe
/		
Act Administrativ nr. TDP 2580, din 18/12/2003 emis de COMISIA JUDETEANA DOLJ (ADEVERINTA 5147/13.09.2021);		
B1	Intabulare, drept de PROPRIETATE, dobandit prin Reconstituire, cota actuala 1/1, cota initiala 1/1 1) VLADAIA COSTICA	A1

C. Partea III. SARCINI .

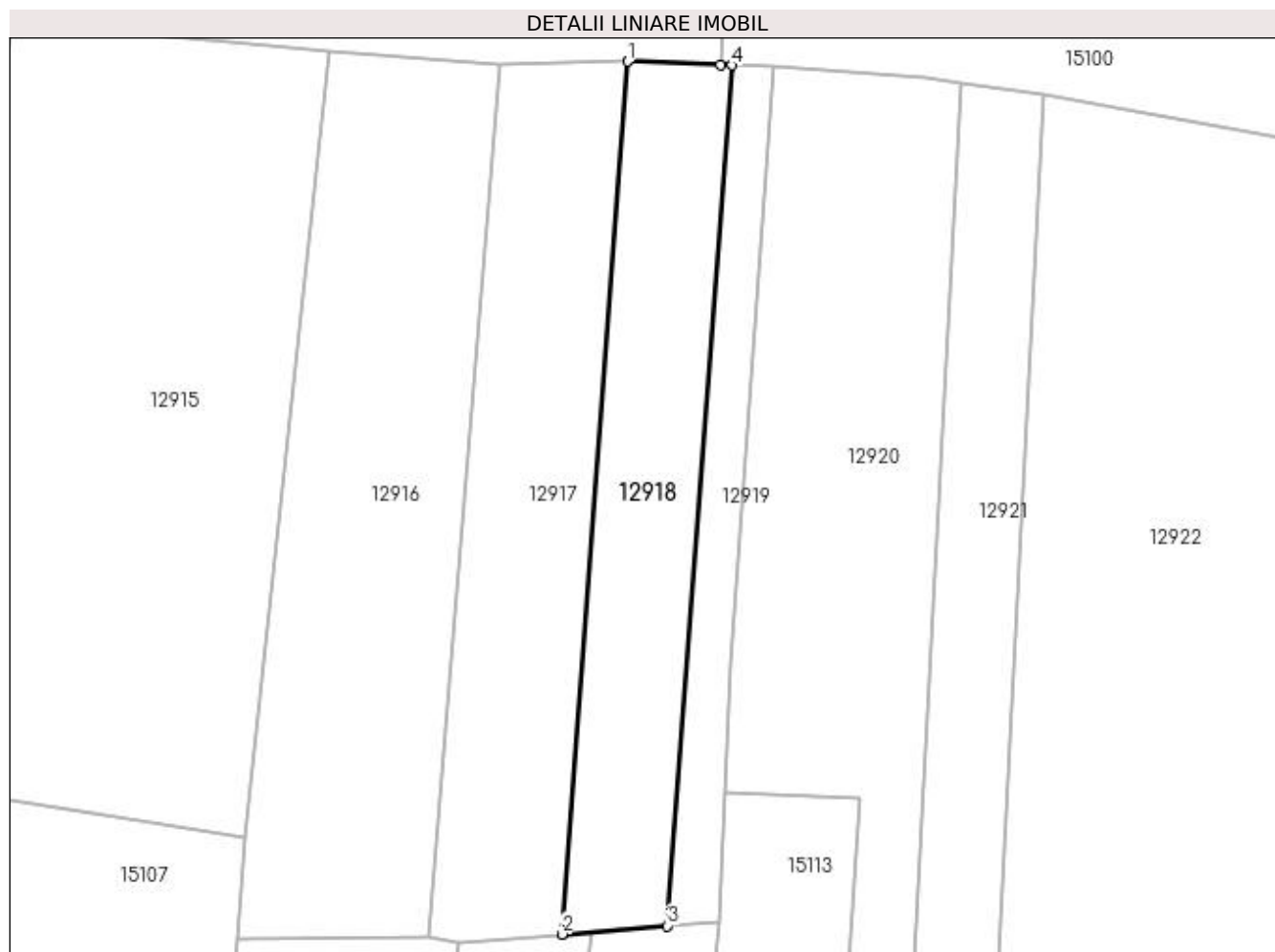
Inscrieri privind dezmembramintele dreptului de proprietate, drepturi reale de garanție și sarcini	Referințe
NU SUNT	

Anexa Nr. 1 La Partea I

Teren

Nr cadastral	Suprafața (mp)*	Observații / Referințe
	459	

* Suprafața este determinată în planul de proiecție Stereo 70.



Date referitoare la teren

Crt	Categorie folosință	Intra vilan	Suprafața (mp)	Tarla	Parcelă	Nr. topo	Observații / Referințe
1	arabil	DA	459	110/2	9	-	

Lungime Segmente

1) Valorile lungimilor segmentelor sunt obținute din proiecție în plan.

Punct început	X / Y	Punct sfârșit	X / Y	Lungime segment (** (m)
1	418.653,955 298.983,767	2	418.649,299 298.921,806	62.136
2	418.649,299 298.921,806	3	418.656,805 298.922,412	7.531
3	418.656,805 298.922,412	4	418.661,395 298.983,494	61.254
4	418.661,395 298.983,494	5	418.660,554 298.983,525	0.841
5	418.660,554 298.983,525	1	418.653,955 298.983,767	6.604

**** Lungimile segmentelor sunt determinate în planul de proiecție Stereo 70 și sunt rotunjite la 1 milimetru.**

***** Distanța dintre puncte este formată din segmente cumulate ce sunt mai mici decât valoarea 1 milimetru.**

**DATE DESPRE IMOBILUL NR. 12919**

Oficiul de Cadastru și Publicitate Imobiliară DOLJ
Biroul de Cadastru și Publicitate Imobiliară Craiova

A. Partea I. Descrierea imobilului

TEREN Intravilan

Adresa: Loc. Leu, Jud. Dolj, T110/2, P8

Nr. Crt	Nr cadastral Nr. topografic	Suprafața* (mp)	Observații / Referințe
A1		Din acte: 174 Masurata: 191	Sector cadastral:9 Teren neimprejmuit;

B. Partea II. Proprietari și acte

Inscrieri privitoare la dreptul de proprietate și alte drepturi reale		Referințe
/		
Act Administrativ nr. TDP 2490, din 14/10/2003 emis de COMISIA JUDETEANA DOLJ;		
B1	Intabulare, drept de PROPRIETATE, dobandit prin Reconstituire, cota actuala 1/1, cota initiala 1/1 1) ȚICLEANU ANGHELINA, LIPSĂ CNP	A1

C. Partea III. SARCINI .

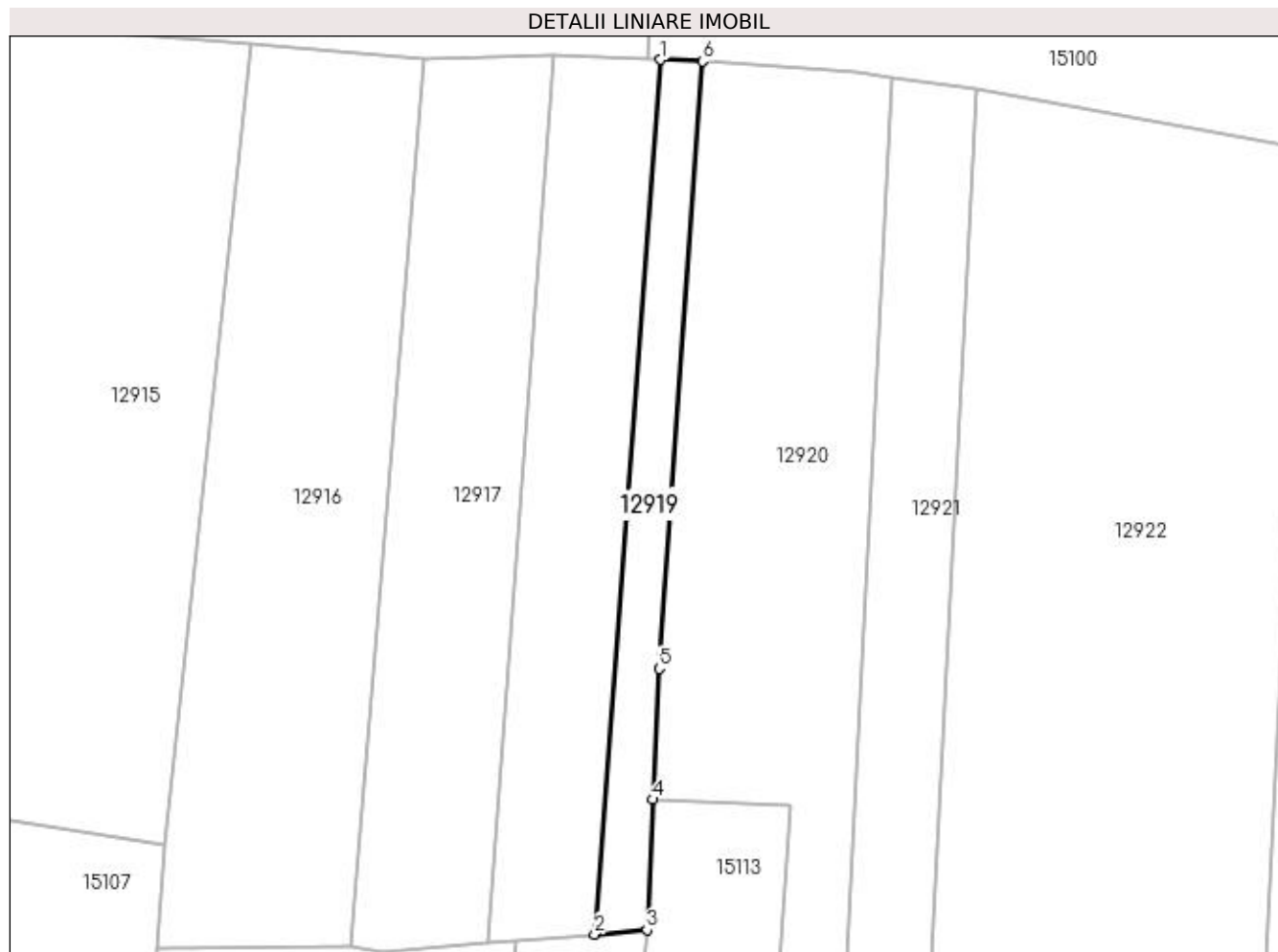
Inscrieri privind dezmembramintele dreptului de proprietate, drepturi reale de garanție și sarcini	Referințe
NU SUNT	

Anexa Nr. 1 La Partea I

Teren

Nr cadastral	Suprafața (mp)*	Observații / Referințe
	Din acte: 174 Masurata: 191	

* Suprafața este determinată în planul de proiecție Stereo 70.



Date referitoare la teren

Crt	Categorie folosință	Intra vilan	Suprafața (mp)	Tarla	Parcelă	Nr. topo	Observații / Referințe
1	arabil	DA	191	110/2	8	-	

Lungime Segmente

1) Valorile lungimilor segmentelor sunt obținute din proiecție în plan.

Punct început	X / Y	Punct sfârșit	X / Y	Lungime segment (** (m)
1	418.661,395 298.983,494	2	418.656,805 298.922,412	61.254
2	418.656,805 298.922,412	3	418.660,465 298.922,708	3.671
3	418.660,465 298.922,708	4	418.660,89 298.931,834	9.136
4	418.660,89 298.931,834	5	418.661,316 298.940,96	9.136
5	418.661,316 298.940,96	6	418.664,343 298.983,386	42.534

Punct început	X / Y	Punct sfârșit	X / Y	Lungime segment (** (m)
6	418.664,343 298.983,386	1	418.661,395 298.983,494	2.95

** Lungimile segmentelor sunt determinate în planul de proiecție Stereo 70 și sunt rotunjite la 1 milimetru.

*** Distanța dintre puncte este formată din segmente cumulate ce sunt mai mici decât valoarea 1 milimetru.

**DATE DESPRE IMOBILUL NR. 12920**

Oficiul de Cadastru și Publicitate Imobiliară DOLJ
 Biroul de Cadastru și Publicitate Imobiliară Craiova

A. Partea I. Descrierea imobilului

TEREN Intravilan

Adresa: Loc. Leu, Jud. Dolj, T110/2, P7 8/1

Nr. Crt	Nr cadastral Nr. topografic	Suprafața* (mp)	Observații / Referințe
A1		920	Sector cadastral:9 Teren neimprejmuit;

B. Partea II. Proprietari și acte

Inscrieri privitoare la dreptul de proprietate și alte drepturi reale		Referințe
/		
Act Notarial nr. CM 133, din 07/10/2021 emis de NP GUNESCU TUDOR MARINELA DANIELA (SC 3366/04.03.2013;TDP 3233/22.04.2005);		
B1	Intabulare, drept de PROPRIETATE, dobandit prin Succesiune, cota actuala 1/4, cota initiala 1/4 1) FERTU ANDRONACHE	A1
Act Notarial nr. CM 133, din 07/10/2021 emis de NP GUNESCU TUDOR MARINELA DANIELA (SC 3366/04.03.2013; TDP 3233/22.04.2005);		
B2	Intabulare, drept de PROPRIETATE, dobandit prin Succesiune, cota actuala 3/4, cota initiala 3/4 1) PADUCEL ANTONICA	A1

C. Partea III. SARCINI .

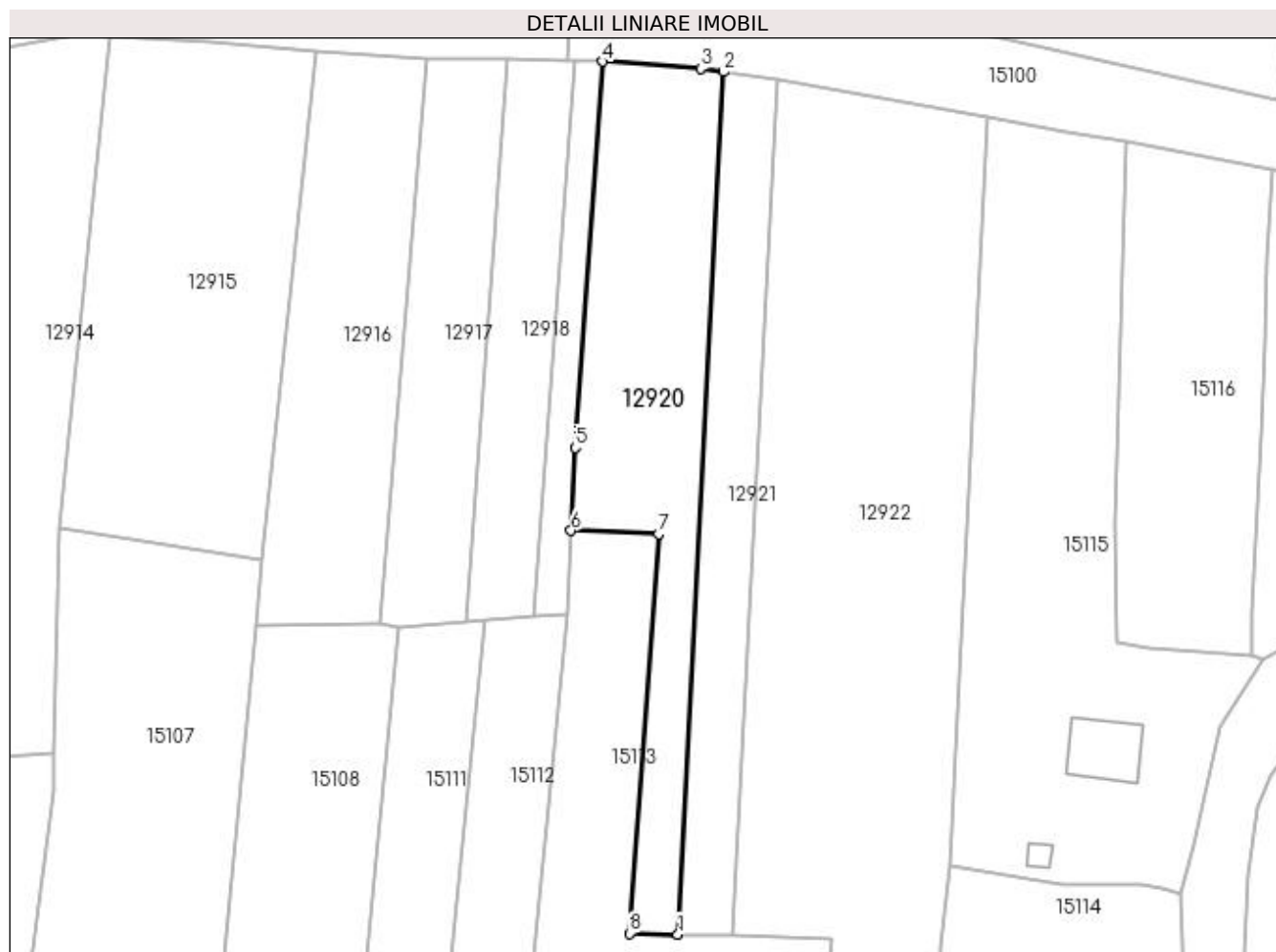
Inscrieri privind dezmembramintele dreptului de proprietate, drepturi reale de garanție și sarcini	Referințe
NU SUNT	

Anexa Nr. 1 La Partea I

Teren

Nr cadastral	Suprafața (mp)*	Observații / Referințe
	920	

* Suprafața este determinată în planul de proiecție Stereo 70.



Date referitoare la teren

Crt	Categorie folosință	Intra vilan	Suprafața (mp)	Tarla	Parcelă	Nr. topo	Observații / Referințe
1	arabil	DA	920	110/2	7 8/1	-	

Lungime Segmente

1) Valorile lungimilor segmentelor sunt obținute din proiecție în plan.

Punct început	X / Y	Punct sfârșit	X / Y	Lungime segment (** (m)
1	418.672,614 298.887,469	2	418.677,592 298.982,244	94.906
2	418.677,592 298.982,244	3	418.675,125 298.982,579	2.489
3	418.675,125 298.982,579	4	418.664,343 298.983,386	10.812
4	418.664,343 298.983,386	5	418.661,316 298.940,96	42.534
5	418.661,316 298.940,96	6	418.660,89 298.931,834	9.136

Punct început	X / Y	Punct sfârșit	X / Y	Lungime segment (** (m)
6	418.660,89 298.931,834	7	418.670,527 298.931,478	9.643
7	418.670,527 298.931,478	8	418.667,321 298.887,585	44.01
8	418.667,321 298.887,585	1	418.672,614 298.887,469	5.294

** Lungimile segmentelor sunt determinate în planul de proiecție Stereo 70 și sunt rotunjite la 1 milimetru.

*** Distanța dintre puncte este formată din segmente cumulate ce sunt mai mici decât valoarea 1 milimetru.

**DATE DESPRE IMOBILUL NR. 12921**

Oficiul de Cadastru și Publicitate Imobiliară DOLJ
Biroul de Cadastru și Publicitate Imobiliară Craiova

A. Partea I. Descrierea imobilului

TEREN Intravilan

Adresa: Loc. Leu, Jud. Dolj, T110/2, P7/1

Nr. Crt	Nr cadastral Nr. topografic	Suprafața* (mp)	Observații / Referințe
A1		560	Sector cadastral:9 Teren neimprejmuit;

B. Partea II. Proprietari și acte

Inscrieri privitoare la dreptul de proprietate și alte drepturi reale	Referințe
/	
Hotarare Judecatoreasca nr. SC 3366, din 04/03/2013 emis de JUDECATORIA CRAIOVA (TDP 3233/22.04.2005);	
B1	Intabulare, drept de PROPRIETATE, dobandit prin Hotarare Judecatoreasca, cota actuala 1/1, cota initiala 1/1 1) VATAFU STELIAN, LIPSĂ CNP

C. Partea III. SARCINI .

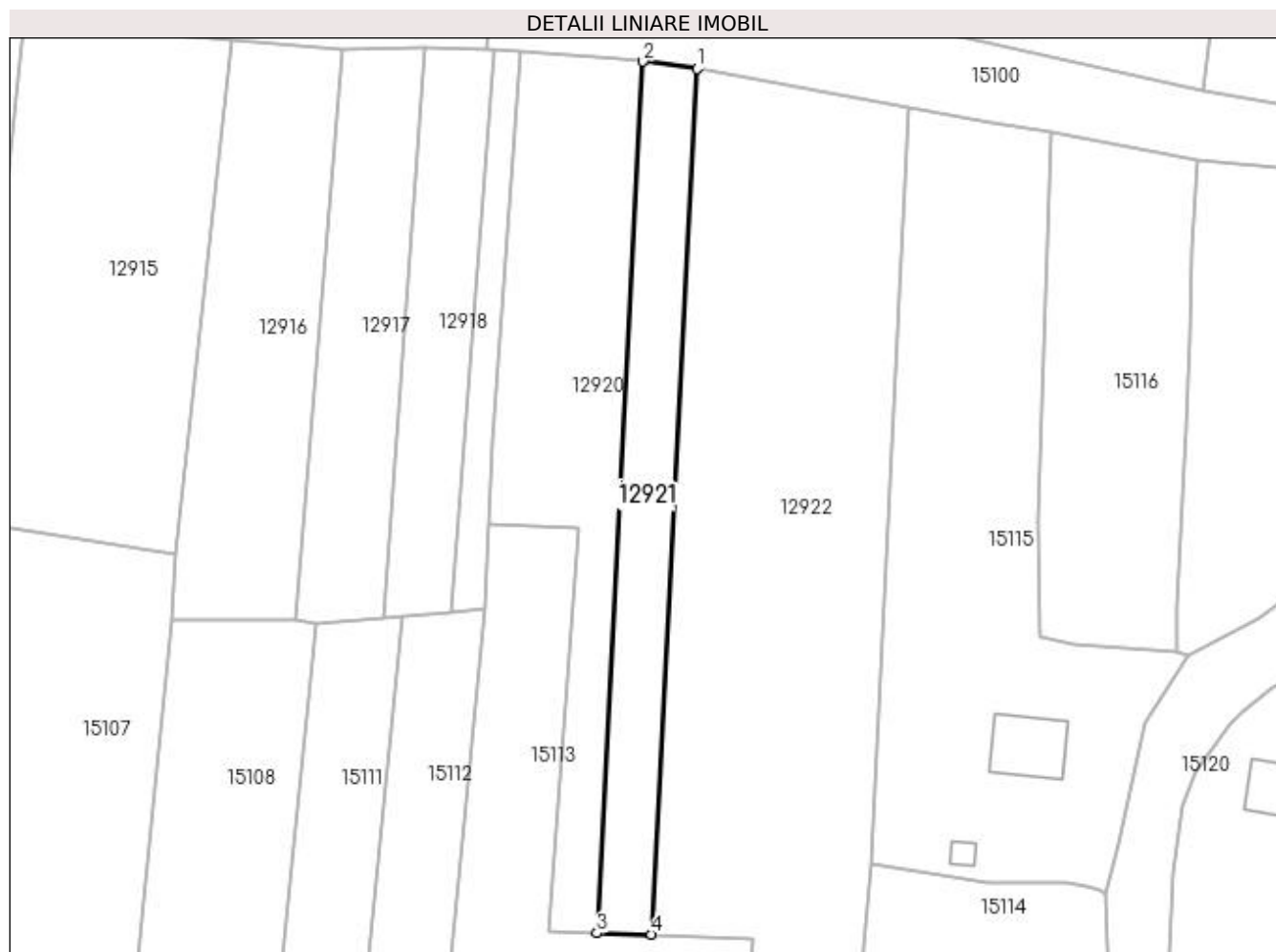
Inscrieri privind dezmembramintele dreptului de proprietate, drepturi reale de garanție și sarcini	Referințe
NU SUNT	

Anexa Nr. 1 La Partea I

Teren

Nr cadastral	Suprafața (mp)*	Observații / Referințe
	560	

* Suprafața este determinată în planul de proiecție Stereo 70.



Date referitoare la teren

Crt	Categorie folosință	Intravilan	Suprafața (mp)	Tarla	Parcelă	Nr. topo	Observații / Referințe
1	arabil	DA	560	110/2	7/1	-	

Lungime Segmente

1) Valorile lungimilor segmentelor sunt obținute din proiecție în plan.

Punct început	X / Y	Punct sfârșit	X / Y	Lungime segment (** (m)
1	418.683,48 298.981,445	2	418.677,592 298.982,244	5.942
2	418.677,592 298.982,244	3	418.672,614 298.887,469	94.906
3	418.672,614 298.887,469	4	418.678,536 298.887,339	5.924
4	418.678,536 298.887,339	1	418.683,48 298.981,445	94.236

**** Lungimile segmentelor sunt determinate în planul de proiecție Stereo 70 și sunt rotunjite la 1 milimetru.**

***** Distanța dintre puncte este formată din segmente cumulate ce sunt mai mici decât valoarea 1 milimetru.**

**DATE DESPRE IMOBILUL NR. 12922**

Oficiul de Cadastru și Publicitate Imobiliară DOLJ
Biroul de Cadastru și Publicitate Imobiliară Craiova

A. Partea I. Descrierea imobilului

TEREN Intravilan

Adresa: Loc. Leu, Jud. Dolj, T110/2, P6

Nr. Crt	Nr cadastral Nr. topografic	Suprafața* (mp)	Observații / Referințe
A1		Din acte: 3.151 Masurata: 2.911	Sector cadastral:9 Teren neimprejmuit;

B. Partea II. Proprietari și acte

Inscrieri privitoare la dreptul de proprietate și alte drepturi reale		Referințe
/		
Act Administrativ nr. TDP 3193, din 12/04/2005 emis de COMISIA JUDETEANA DOLJ;		
B1	Intabulare, drept de PROPRIETATE, dobandit prin Reconstituire, cota actuala 1/1, cota initiala 1/1 1) DICU GHEORGHE, LIPSĂ CNP 2) OPRESCU MARIA, LIPSĂ CNP 3) CĂLINESCU CONSTANȚA, LIPSĂ CNP	A1

C. Partea III. SARCINI .

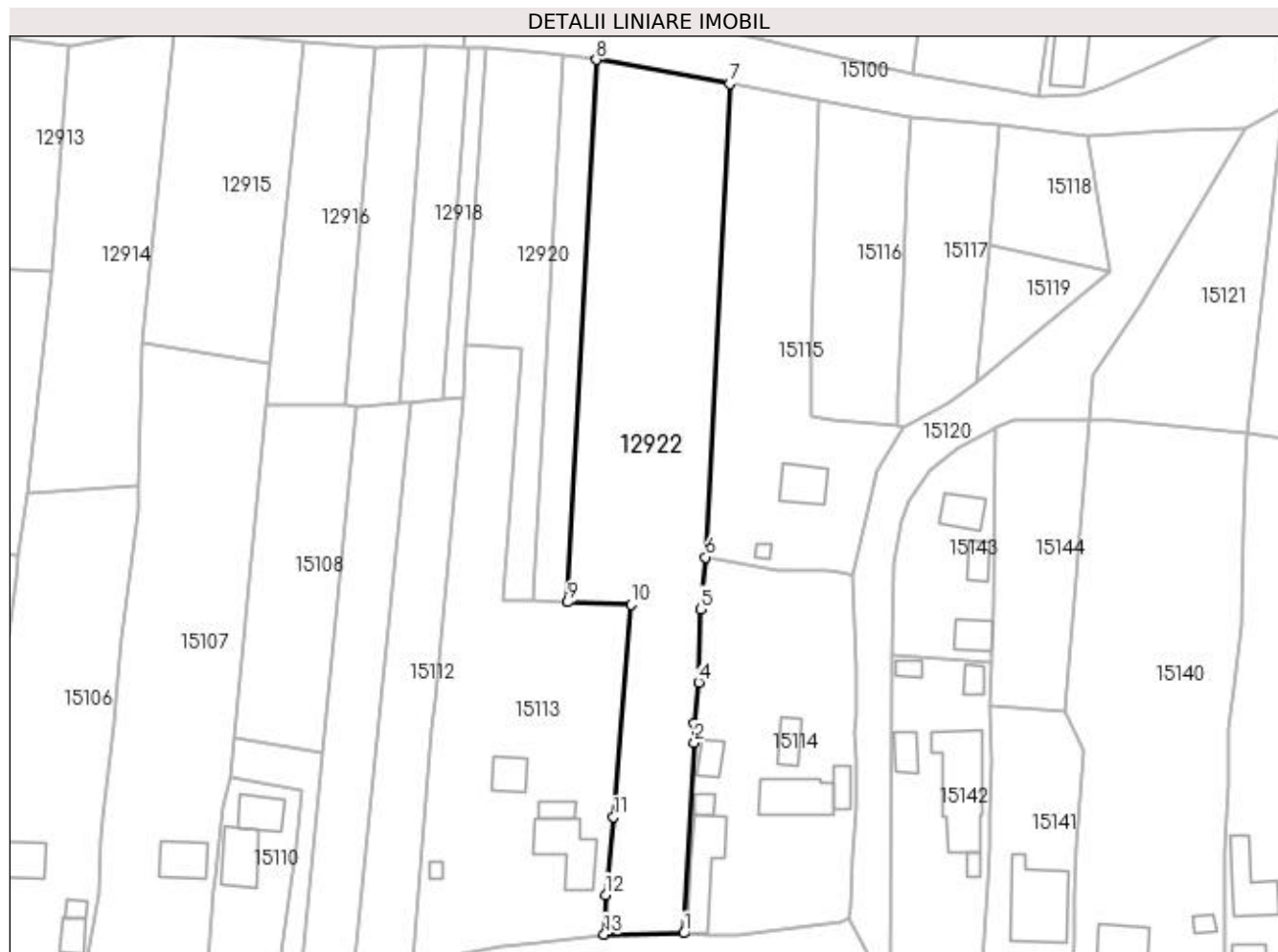
Inscrieri privind dezmembramintele dreptului de proprietate, drepturi reale de garanție și sarcini	Referințe
NU SUNT	

Anexa Nr. 1 La Partea I

Teren

Nr cadastral	Suprafața (mp)*	Observații / Referințe
	Din acte: 3.151 Masurata: 2.911	

* Suprafața este determinată în planul de proiecție Stereo 70.



Date referitoare la teren

Crt	Categorie folosință	Intra vilan	Suprafața (mp)	Tarla	Parcelă	Nr. topo	Observații / Referințe
1	arabil	DA	2.911	110/2	6	-	

Lungime Segmente

1) Valorile lungimilor segmentelor sunt obținute din proiecție în plan.

Punct început	X / Y	Punct sfârșit	X / Y	Lungime segment (** (m)
1	418.698,711 298.829,884	2	418.700,525 298.862,976	33.142
2	418.700,525 298.862,976	3	418.700,538 298.866,384	3.408
3	418.700,538 298.866,384	4	418.701,229 298.873,425	7.075
4	418.701,229 298.873,425	5	418.701,538 298.886,103	12.682
5	418.701,538 298.886,103	6	418.702,433 298.895,106	9.047

Punct început	X / Y	Punct sfârșit	X / Y	Lungime segment (** (m)
6	418.702,433 298.895,106	7	418.706,596 298.977,249	82.248
7	418.706,596 298.977,249	8	418.683,48 298.981,445	23.494
8	418.683,48 298.981,445	9	418.678,536 298.887,339	94.236
9	418.678,536 298.887,339	10	418.689,495 298.886,867	10.969
10	418.689,495 298.886,867	11	418.686,463 298.850,071	36.921
11	418.686,463 298.850,071	12	418.685,126 298.836,545	13.592
12	418.685,126 298.836,545	13	418.684,879 298.829,682	6.867
13	418.684,879 298.829,682	1	418.698,711 298.829,884	13.833

** Lungimile segmentelor sunt determinate în planul de proiecție Stereo 70 și sunt rotunjite la 1 milimetru.

*** Distanța dintre puncte este formată din segmente cumulate ce sunt mai mici decât valoarea 1 milimetru.

**DATE DESPRE IMOBILUL NR. 12923**

Oficiul de Cadastru și Publicitate Imobiliară DOLJ
 Biroul de Cadastru și Publicitate Imobiliară Craiova

A. Partea I. Descrierea imobilului

TEREN Extravilan

Adresa: Jud. Dolj, T101, DE

Nr. Crt	Nr cadastral Nr. topografic	Suprafața* (mp)	Observații / Referințe
A1		4.498	Sector cadastral:9 Teren neimprejmuit;

B. Partea II. Proprietari și acte

Inscrieri privitoare la dreptul de proprietate și alte drepturi reale		Referințe
/		
Act Normativ nr. HG 965, din 05/09/2002 emis de GUVERNUL ROMANIEI (ANEXA NR. 57-INVENTARUL BUNURILOR CARE APARTIN DOMENIULUI PUBLIC AL COMUNEI LEU);		
B1	Intabulare, drept de PROPRIETATE, dobandit prin Lege, cota actuala 1/1, cota initiala 1/1 1) COMUNA LEU-DOMENIUL PUBLIC, CIF:4553631	A1

C. Partea III. SARCINI .

Inscrieri privind dezmembramintele dreptului de proprietate, drepturi reale de garanție și sarcini	Referințe
NU SUNT	

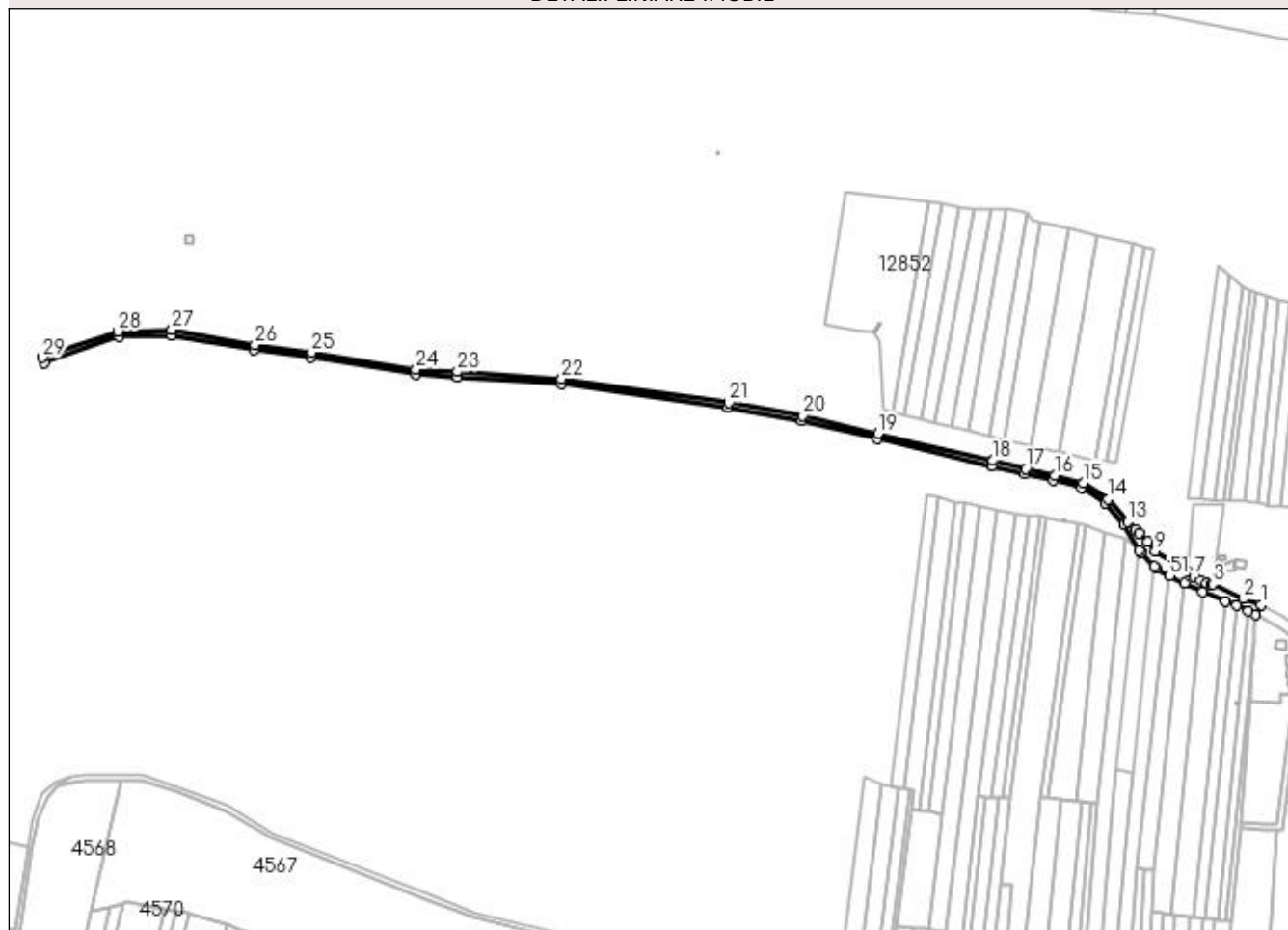
Anexa Nr. 1 La Partea I

Teren

Nr cadastral	Suprafața (mp)*	Observații / Referințe
	4.498	

* Suprafața este determinată în planul de proiecție Stereo 70.

DETALII LINIARE IMOBIL



Date referitoare la teren

Crt	Categorie folosință	Intra vilan	Suprafața (mp)	Tarla	Parcelă	Nr. topo	Observații / Referințe
1	drum	NU	4.498	101	DE	-	

Lungime Segmente

1) Valorile lungimilor segmentelor sunt obținute din proiecție în plan.

Punct început	X / Y	Punct sfârșit	X / Y	Lungime segment	Punct început	X / Y	Punct sfârșit	X / Y	Lungime segment	Punct început	X / Y	Punct sfârșit	X / Y	Lungime segment
1	418.412,054 298.942,296	2	418.398,54 298.946,855	14.26 2	2	418.398,54 298.946,855	3	418.374,665 298.958,315	26.48 3	3	418.374,665 298.958,315	4	418.373,589 298.957,811	1.188
4	418.373,589 298.957,811	5	418.369,5 298.959,026	4.265	5	418.369,5 298.959,026	6	418.365,151 298.960,789	4.693	6	418.365,151 298.960,789	7	418.359,94 298.964,045	6.145
7	418.359,94 298.964,045	8	418.354,705 298.968,312	6.754	8	418.354,705 298.968,312	9	418.329,879 298.984,193	29.47 1	9	418.329,879 298.984,193	10	418.323,847 298.990,955	9.062
10	418.323,847 298.990,955	11	418.317,185 298.997,845	9.584	11	418.317,185 298.997,845	12	418.314,339 299.000,788	4.094	12	418.314,339 299.000,788	13	418.308,44 299.006,889	8.487
13	418.308,44 299.006,889	14	418.293,534 299.024,46	23.04 2	14	418.293,534 299.024,46	15	418.273,96 299.037,122	23.31 2	15	418.273,96 299.037,122	16	418.251,885 299.042,796	22.79 3
16	418.251,885 299.042,796	17	418.229,494 299.048,155	23.02 3	17	418.229,494 299.048,155	18	418.203,95 299.054,144	26.23 7	18	418.203,95 299.054,144	19	418.114,531 299.075,318	91.89 2

Punct început	X / Y	Punct sfârșit	X / Y	Lungime segment	Punct început	X / Y	Punct sfârșit	X / Y	Lungime segment	Punct început	X / Y	Punct sfârșit	X / Y	Lungime segment
19	418.114,531 299.075,318	20	418.056,135 299.089,064	59.99 2	20	418.056,135 299.089,064	21	417.998,794 299.099,274	58.24 3	21	417.998,794 299.099,274	22	417.868,772 299.117,573	131.3 03
22	417.868,772 299.117,573	23	417.787,725 299.123,247	81.24 6	23	417.787,725 299.123,247	24	417.755,558 299.125,138	32.22 2	24	417.755,558 299.125,138	25	417.674,397 299.138,359	82.23 1
25	417.674,397 299.138,359	26	417.630,408 299.144,336	44.39 3	26	417.630,408 299.144,336	27	417.565,881 299.155,783	65.53 4	27	417.565,881 299.155,783	28	417.523,795 299.154,64	42.10 2
28	417.523,795 299.154,64	29	417.465,332 299.134,275	61.90 8	29	417.465,332 299.134,275	30	417.466,248 299.130,358	4.022	30	417.466,248 299.130,358	31	417.524,524 299.150,658	61.71 1
31	417.524,524 299.150,658	32	417.565,583 299.151,773	41.07 4	32	417.565,583 299.151,773	33	417.629,789 299.140,383	65.20 9	33	417.629,789 299.140,383	34	417.673,806 299.134,403	44.42 1
34	417.673,806 299.134,403	35	417.755,118 299.121,157	82.38 4	35	417.755,118 299.121,157	36	417.787,468 299.119,255	32.40 6	36	417.787,468 299.119,255	37	417.868,353 299.113,593	81.08 3
37	417.868,353 299.113,593	38	417.998,164 299.095,323	131.0 91	38	417.998,164 299.095,323	39	418.055,326 299.085,146	58.06	39	418.055,326 299.085,146	40	418.113,612 299.071,425	59.87 9
40	418.113,612 299.071,425	41	418.203,033 299.050,25	91.89 4	41	418.203,033 299.050,25	42	418.228,572 299.044,262	26.23 2	42	418.228,572 299.044,262	43	418.250,921 299.038,914	22.98
43	418.250,921 299.038,914	44	418.272,334 299.033,41	22.10 8	44	418.272,334 299.033,41	45	418.290,865 299.021,422	22.07 1	45	418.290,865 299.021,422	46	418.305,474 299.004,202	22.58 2
46	418.305,474 299.004,202	47	418.317,189 298.984,244	23.14 2	47	418.317,189 298.984,244	48	418.318,676 298.982,922	1.991	48	418.318,676 298.982,922	49	418.328,953 298.972,176	14.86 9
49	418.328,953 298.972,176	50	418.330,431 298.970,631	2.138	50	418.330,431 298.970,631	51	418.341,032 298.964,624	12.18 5	51	418.341,032 298.964,624	52	418.352,519 298.959,09	12.75
52	418.352,519 298.959,09	53	418.367,074 298.952,574	15.94 7	53	418.367,074 298.952,574	54	418.384,48 298.945,222	18.89 5	54	418.384,48 298.945,222	55	418.393,097 298.941,675	9.318
55	418.393,097 298.941,675	56	418.402,2 298.937,277	10.11	56	418.402,2 298.937,277	57	418.407,517 298.934,675	5.92	57	418.407,517 298.934,675	1	418.412,054 298.942,296	8.869

** Lungimile segmentelor sunt determinate în planul de proiecție Stereo 70 și sunt rotunjite la 1 milimetru.

*** Distanța dintre puncte este formată din segmente cumulate ce sunt mai mici decât valoarea 1 milimetru.

**DATE DESPRE IMOBILUL NR. 12924**

Oficiul de Cadastru și Publicitate Imobiliară DOLJ
Biroul de Cadastru și Publicitate Imobiliară Craiova

A. Partea I. Descrierea imobilului

TEREN Extravilan

Adresa: Jud. Dolj, T101, P 905

Nr. Crt	Nr cadastral Nr. topografic	Suprafața* (mp)	Observații / Referințe
A1		62.911	Sector cadastral:9 Teren neimprejmuit;

B. Partea II. Proprietari și acte

Inscrieri privitoare la dreptul de proprietate și alte drepturi reale		Referințe
/		
Act Normativ nr. LEGEA 7, din 13/03/1996 emis de PARLAMENT;		
B1	Inscrierea provizorie, drept de PROPRIETATE, dobandit prin Lege, cota actuala 1/1, cota initiala 1/1 1) NEIDENTIFICAT NEIDENTIFICAT	A1

C. Partea III. SARCINI .

Inscrieri privind dezmembramintele dreptului de proprietate, drepturi reale de garanție și sarcini	Referințe
NU SUNT	

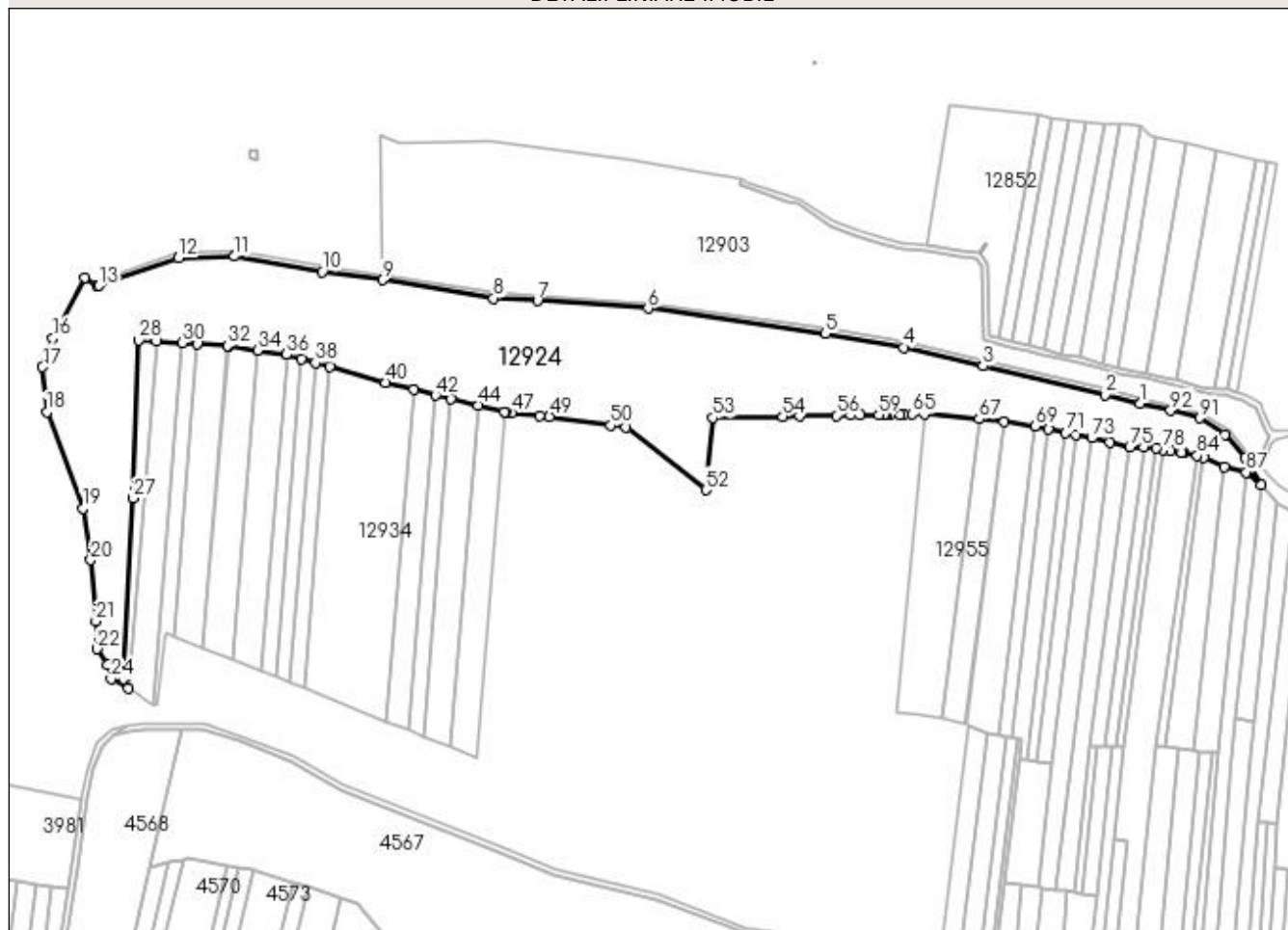
Anexa Nr. 1 La Partea I

Teren

Nr cadastral	Suprafața (mp)*	Observații / Referințe
	62.911	

* Suprafața este determinată în planul de proiecție Stereo 70.

DETALII LINIARE IMOBIL



Date referitoare la teren

Crt	Categorie folosință	Intravilan	Suprafața (mp)	Tarla	Parcelă	Nr. topo	Observații / Referințe
1	pasune	NU	62.911	101	P 905	-	

Lungime Segmente

1) Valorile lungimilor segmentelor sunt obținute din proiecție în plan.

Punct început	X / Y	Punct sfârșit	X / Y	Lungime segment
1	418.228,572 299.044,262	2	418.203,033 299.050,25	26.23 2
4	418.055,326 299.085,146	5	417.998,164 299.095,323	58.06
7	417.787,468 299.119,255	8	417.755,118 299.121,157	32.40 6
10	417.629,789 299.140,383	11	417.565,583 299.151,773	65.20 9
13	417.466,248 299.130,358	14	417.464,626 299.129,793	1.718
16	417.432,43 299.091,802	17	417.424,952 299.070,716	22.37 2
2	418.113,612 299.071,425	3	418.113,612 299.071,425	91.89 4
5	417.998,164 299.095,323	6	417.868,353 299.113,593	131.0 91
8	417.755,118 299.121,157	9	417.673,806 299.134,403	82.38 4
11	417.565,583 299.151,773	12	417.524,524 299.150,658	41.07 4
14	417.464,626 299.129,793	15	417.455,925 299.136,377	10.91 1
17	417.424,952 299.070,716	18	417.428,132 299.037,781	33.08 9
3	418.113,612 299.071,425	4	418.055,326 299.085,146	59.87 9
6	417.868,353 299.113,593	7	417.787,468 299.119,255	81.08 3
9	417.673,806 299.134,403	10	417.629,789 299.140,383	44.42 1
12	417.524,524 299.150,658	13	417.466,248 299.130,358	61.71 1
15	417.455,925 299.136,377	16	417.432,43 299.091,802	50.38 8
18	417.428,132 299.037,781	19	417.454,694 298.967,322	75.29 9

Punct început	X / Y	Punct sfârșit	X / Y	Lungime segment	Punct început	X / Y	Punct sfârșit	X / Y	Lungime segment	Punct început	X / Y	Punct sfârșit	X / Y	Lungime segment
19	417.454,694 298.967,322	20	417.460,308 298.929,496	38.24	20	417.460,308 298.929,496	21	417.464,077 298.884,573	45.081	21	417.464,077 298.884,573	22	417.464,629 298.864,24	20.341
22	417.464,629 298.864,24	23	417.472,745 298.852,645	14.153	23	417.472,745 298.852,645	24	417.475,12 298.842,3	10.614	24	417.475,12 298.842,3	25	417.487,624 298.835,684	14.146
25	417.487,624 298.835,684	26	417.484,194 298.842,257	7.414	26	417.484,194 298.842,257	27	417.491,377 298.974,718	132.656	27	417.491,377 298.974,718	28	417.495,507 299.090,338	115.693
28	417.495,507 299.090,338	29	417.508,475 299.089,516	12.994	29	417.508,475 299.089,516	30	417.527,276 299.088,325	18.839	30	417.527,276 299.088,325	31	417.538,019 299.087,644	10.764
31	417.538,019 299.087,644	32	417.560,296 299.086,232	22.322	32	417.560,296 299.086,232	33	417.560,945 299.086,191	0.65	33	417.560,945 299.086,191	34	417.582,345 299.083,03	21.632
34	417.582,345 299.083,03	35	417.603,5 299.079,906	21.384	35	417.603,5 299.079,906	36	417.603,876 299.079,799	0.391	36	417.603,876 299.079,799	37	417.614,383 299.076,815	10.923
37	417.614,383 299.076,815	38	417.624,838 299.073,845	10.868	38	417.624,838 299.073,845	39	417.635,24 299.070,891	10.814	39	417.635,24 299.070,891	40	417.676,123 299.059,28	42.499
40	417.676,123 299.059,28	41	417.696,634 299.054,071	21.162	41	417.696,634 299.054,071	42	417.712,692 299.049,992	16.568	42	417.712,692 299.049,992	43	417.724,078 299.047,294	11.702
43	417.724,078 299.047,294	44	417.743,816 299.042,63	20.282	44	417.743,816 299.042,63	45	417.763,312 299.038,023	20.033	45	417.763,312 299.038,023	46	417.764,322 299.037,813	1.031
46	417.764,322 299.037,813	47	417.768,295 299.036,986	4.058	47	417.768,295 299.036,986	48	417.789,057 299.035,096	20.848	48	417.789,057 299.035,096	49	417.796,248 299.034,441	7.221
49	417.796,248 299.034,441	50	417.841,088 299.028,035	45.295	50	417.841,088 299.028,035	51	417.852,121 299.026,458	11.145	51	417.852,121 299.026,458	52	417.910,667 298.980,774	74.261
52	417.910,667 298.980,774	53	417.915,987 299.033,56	53.054	53	417.915,987 299.033,56	54	417.966,973 299.034,482	50.995	54	417.966,973 299.034,482	55	417.979,421 299.034,707	12.45
55	417.979,421 299.034,707	56	418.006,112 299.035,19	26.696	56	418.006,112 299.035,19	57	418.017,029 299.035,388	10.919	57	418.017,029 299.035,388	58	418.023,562 299.035,506	6.535
58	418.023,562 299.035,506	59	418.037,314 299.035,754	13.753	59	418.037,314 299.035,754	60	418.041,051 299.035,822	3.738	60	418.041,051 299.035,822	61	418.043,455 299.035,614	2.413
61	418.043,455 299.035,614	62	418.045,462 299.035,441	2.014	62	418.045,462 299.035,441	63	418.053,15 299.035,822	7.697	63	418.053,15 299.035,822	64	418.055,945 299.035,96	2.798
64	418.055,945 299.035,96	65	418.061,763 299.036,248	5.825	65	418.061,763 299.036,248	66	418.070,703 299.036,649	8.949	66	418.070,703 299.036,649	67	418.110,784 299.032,728	40.272
67	418.110,784 299.032,728	68	418.129,316 299.030,493	18.667	68	418.129,316 299.030,493	69	418.151,803 299.027,419	22.696	69	418.151,803 299.027,419	70	418.161,309 299.025,54	9.69
70	418.161,309 299.025,54	71	418.174,228 299.022,422	13.289	71	418.174,228 299.022,422	72	418.181,451 299.021,072	7.348	72	418.181,451 299.021,072	73	418.193,174 299.018,872	11.928
73	418.193,174 299.018,872	74	418.206,512 299.015,725	13.704	74	418.206,512 299.015,725	75	418.221,132 299.012,276	15.021	75	418.221,132 299.012,276	76	418.231,549 299.011,985	10.421
76	418.231,549 299.011,985	77	418.240,608 299.011,459	9.075	77	418.240,608 299.011,459	78	418.245,653 299.009,926	5.272	78	418.245,653 299.009,926	79	418.251,106 299.009,066	5.521
79	418.251,106 299.009,066	80	418.259,007 299.008,096	7.96	80	418.259,007 299.008,096	81	418.259,437 299.008,618	0.676	81	418.259,437 299.008,618	82	418.260,443 299.007,9	1.236
82	418.260,443 299.007,9	83	418.260,218 299.007,627	0.354	83	418.260,218 299.007,627	84	418.270,563 299.005,994	10.473	84	418.270,563 299.005,994	85	418.275,312 299.004,306	5.039
85	418.275,312 299.004,306	86	418.290,262 298.997,865	16.279	86	418.290,262 298.997,865	87	418.306,597 298.993,665	16.867	87	418.306,597 298.993,665	88	418.317,189 298.984,244	14.175
88	418.317,189 298.984,244	89	418.305,474 299.004,202	23.142	89	418.305,474 299.004,202	90	418.290,865 299.021,422	22.582	90	418.290,865 299.021,422	91	418.272,334 299.033,41	22.071
91	418.272,334 299.033,41	92	418.250,921 299.038,914	22.108	92	418.250,921 299.038,914	1	418.228,572 299.044,262	22.98					

** Lungimile segmentelor sunt determinate în planul de proiecție Stereo 70 și sunt rotunjite la 1 milimetru.

*** Distanța dintre puncte este formată din segmente cumulate ce sunt mai mici decât valoarea 1 milimetru.

**DATE DESPRE IMOBILUL NR. 12925**

Oficiul de Cadastru și Publicitate Imobiliară DOLJ
Biroul de Cadastru și Publicitate Imobiliară Craiova

A. Partea I. Descrierea imobilului

TEREN Extravilan

Adresa: Jud. Dolj, T101

Nr. Crt	Nr cadastral Nr. topografic	Suprafața* (mp)	Observații / Referințe
A1		1.975	Sector cadastral:9 Teren neimprejmuit;

B. Partea II. Proprietari și acte

Inscrieri privitoare la dreptul de proprietate și alte drepturi reale		Referințe
/		
Act Normativ nr. LEGEA 7, din 13/03/1996 emis de PARLAMENT;		
B1	Inscrierea provizorie, drept de PROPRIETATE, dobandit prin Lege, cota actuala 1/1, cota initiala 1/1 1) NEIDENTIFICAT NEIDENTIFICAT	A1

C. Partea III. SARCINI .

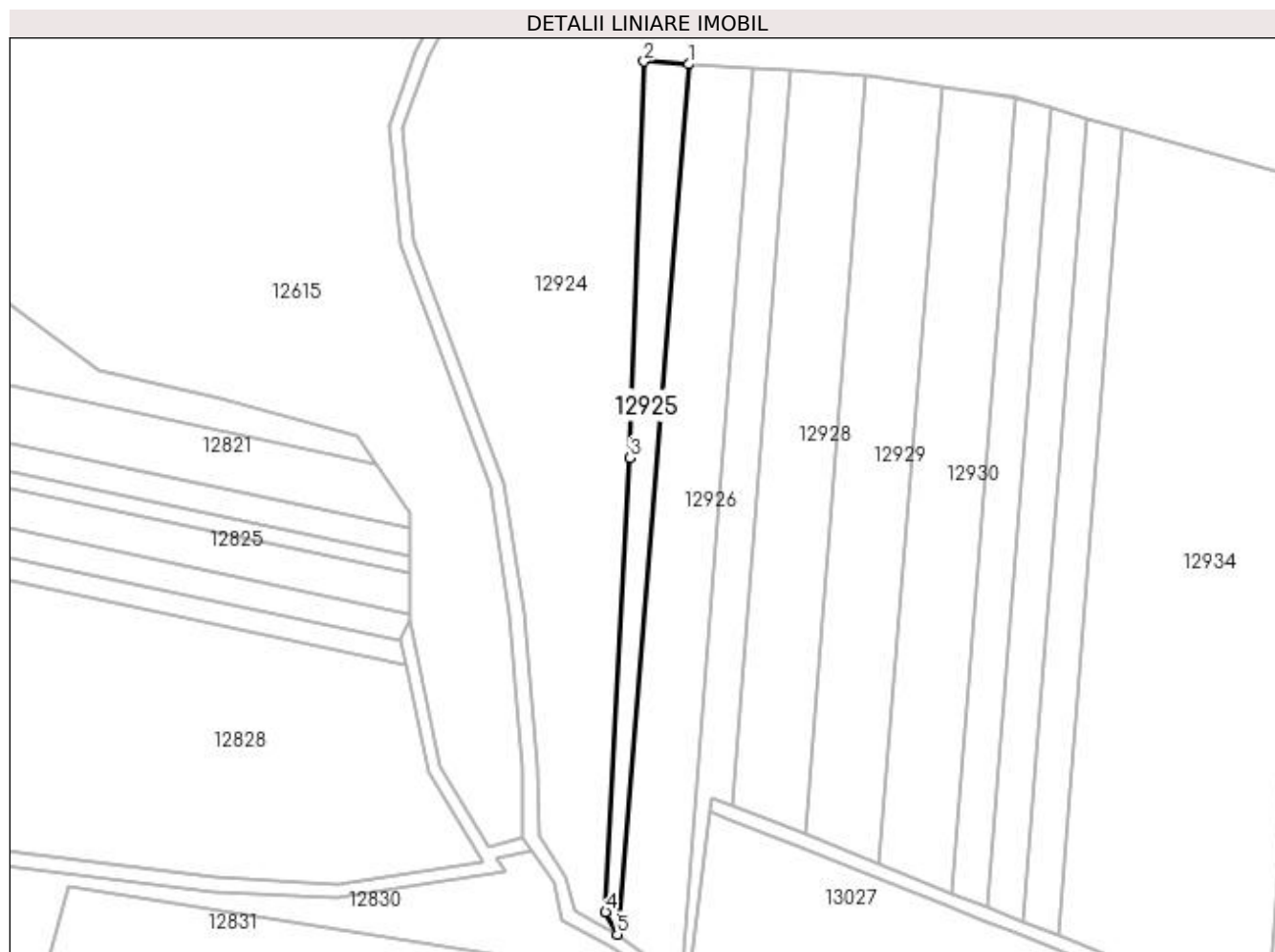
Inscrieri privind dezmembramintele dreptului de proprietate, drepturi reale de garanție și sarcini	Referințe
NU SUNT	

Anexa Nr. 1 La Partea I

Teren

Nr cadastral	Suprafața (mp)*	Observații / Referințe
	1.975	

* Suprafața este determinată în planul de proiecție Stereo 70.



Date referitoare la teren

Crt	Categorie folosință	Intra vilan	Suprafața (mp)	Tarla	Parcelă	Nr. topo	Observații / Referințe
1	arabil	NU	1.975	101	-	-	

Lungime Segmente

1) Valorile lungimilor segmentelor sunt obținute din proiecție în plan.

Punct început	X / Y	Punct sfârșit	X / Y	Lungime segment (** (m)
1	417.508,475 299.089,516	2	417.495,507 299.090,338	12.994
2	417.495,507 299.090,338	3	417.491,377 298.974,718	115.693
3	417.491,377 298.974,718	4	417.484,194 298.842,257	132.656
4	417.484,194 298.842,257	5	417.487,624 298.835,684	7.414
5	417.487,624 298.835,684	1	417.508,475 299.089,516	254.688

**** Lungimile segmentelor sunt determinate în planul de proiecție Stereo 70 și sunt rotunjite la 1 milimetru.**

***** Distanța dintre puncte este formată din segmente cumulate ce sunt mai mici decât valoarea 1 milimetru.**

**DATE DESPRE IMOBILUL NR. 12926**

Oficiul de Cadastru și Publicitate Imobiliară DOLJ
Biroul de Cadastru și Publicitate Imobiliară Craiova

A. Partea I. Descrierea imobilului

TEREN Extravilan

Adresa: Jud. Dolj, T101, P1

Nr. Crt	Nr cadastral Nr. topografic	Suprafața* (mp)	Observații / Referințe
A1	34887	5.000	Sector cadastral:9 Teren neimprejmuit;

B. Partea II. Proprietari și acte

Inscrieri privitoare la dreptul de proprietate și alte drepturi reale		Referințe
197485 / 01/10/2020		
Hotarare Judecatoreasca nr. 2572, din 27/11/2014 emis de JUDECATORIA BALS DOSAR NR 2247/184/2014 (HOTARARE JUDECATOREASCA NR INDREPTARE EROARE MATERIALA DIN 09.02.2015, EMIS DE JUDECATORIA BALS DOSAR NR 2247/184/2014);		
B1	Intabulare, drept de PROPRIETATE, dobandit prin Hotarare Judecatoreasca, cota actuala 1/1, cota initiala 1/1 1) SC DELTA BERCENI INVEST SRL, CIF:22046319	A1

C. Partea III. SARCINI .

Inscrieri privind dezmembramintele dreptului de proprietate, drepturi reale de garanție și sarcini	Referințe
NU SUNT	

Anexa Nr. 1 La Partea I

Teren

Nr cadastral	Suprafața (mp)*	Observații / Referințe
34887	5.000	

* Suprafața este determinată în planul de proiecție Stereo 70.



Date referitoare la teren

Crt	Categorie folosință	Intra vilan	Suprafața (mp)	Tarla	Parcelă	Nr. topo	Observații / Referințe
1	arabil	NU	5.000	101	1	-	

Lungime Segmente

1) Valorile lungimilor segmentelor sunt obținute din proiecție în plan.

Punct început	X / Y	Punct sfârșit	X / Y	Lungime segment (** (m)
1	417.527,276 299.088,325	2	417.508,475 299.089,516	18.839
2	417.508,475 299.089,516	3	417.487,624 298.835,684	254.688
3	417.487,624 298.835,684	4	417.495,813 298.829,693	10.147
4	417.495,813 298.829,693	5	417.499,498 298.827,402	4.339
5	417.499,498 298.827,402	6	417.506,222 298.823,222	7.918

Punct început	X / Y	Punct sfârşit	X / Y	Lungime segment (** (m)
6	417.506,222 298.823,222	1	417.527,276 299.088,325	265.937

** Lungimile segmentelor sunt determinate în planul de proiecţie Stereo 70 şi sunt rotunjite la 1 milimetru.

*** Distanţa dintre puncte este formată din segmente cumulate ce sunt mai mici decât valoarea 1 milimetru.

**DATE DESPRE IMOBILUL NR. 12927**

Oficiul de Cadastru și Publicitate Imobiliară DOLJ
Biroul de Cadastru și Publicitate Imobiliară Craiova

A. Partea I. Descrierea imobilului

TEREN Extravilan

Adresa: Jud. Dolj, T101, P89

Nr. Crt	Nr cadastral Nr. topografic	Suprafața* (mp)	Observații / Referințe
A1	34905	2.500	Sector cadastral:9 Teren neimprejmuit;

B. Partea II. Proprietari și acte

Inscrieri privitoare la dreptul de proprietate și alte drepturi reale		Referințe
193163 / 29/09/2020		
Act Administrativ nr. TDP NR 719-44590, din 04/04/1996 emis de CJ DOLJ (ACT ADMINISTRATIV NR ADEVERINTA NR 5084 DIN 04.09.2020, EMIS DE PRIMARIA LEU);		
B1	Intabulare, drept de PROPRIETATE, dobândit prin Reconstituire, cota actuala 1/1, cota initiala 1/1 1) FERTU ANDRONACHE	A1

C. Partea III. SARCINI .

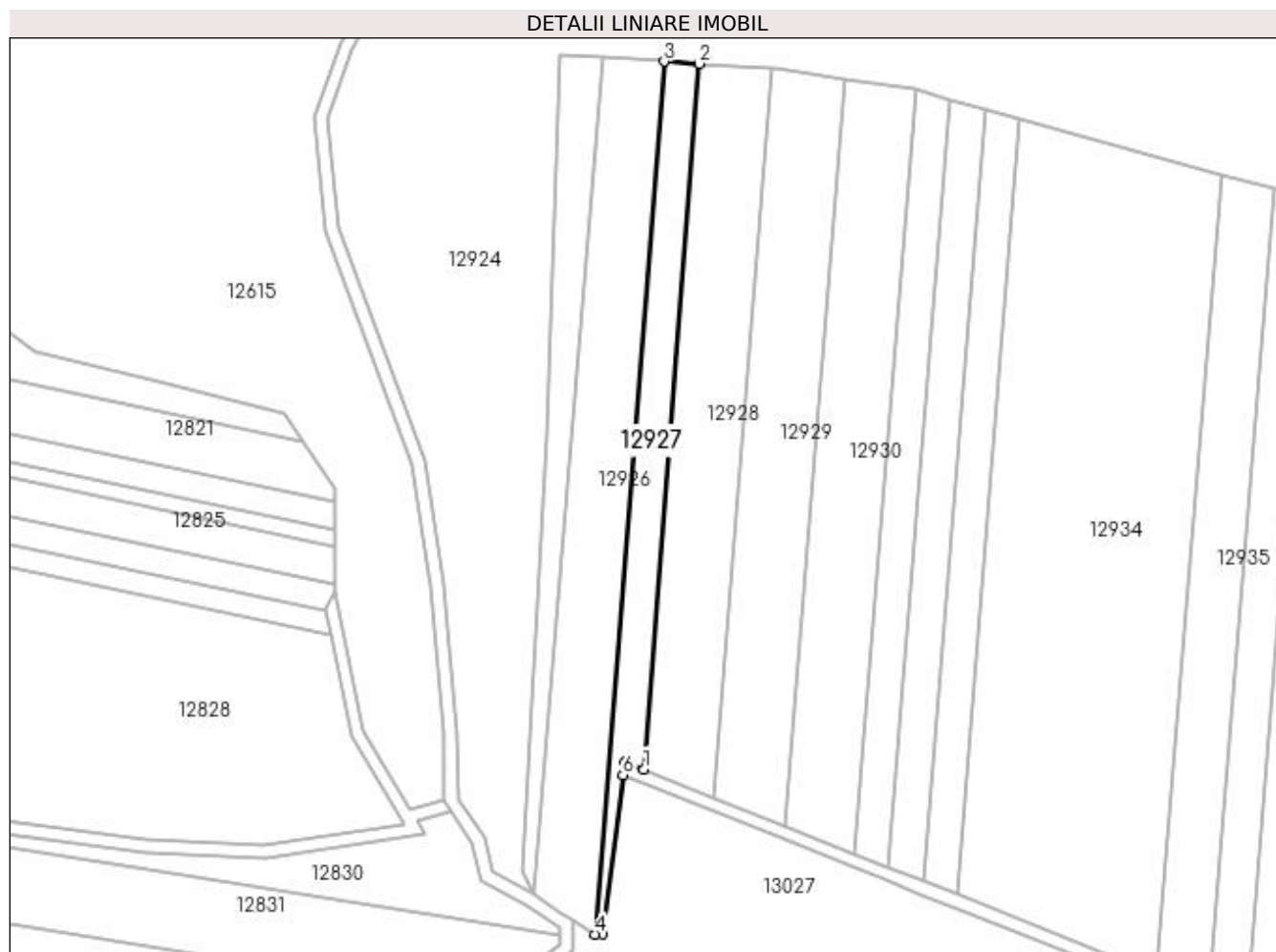
Inscrieri privind dezmembramentele dreptului de proprietate, drepturi reale de garanție și sarcini	Referințe
NU SUNT	

Anexa Nr. 1 La Partea I

Teren

Nr cadastral	Suprafața (mp)*	Observații / Referințe
34905	2.500	

* Suprafața este determinată în planul de proiecție Stereo 70.



Date referitoare la teren

Crt	Categorie folosință	Intravilan	Suprafața (mp)	Tarla	Parcelă	Nr. topo	Observații / Referințe
1	arabil	NU	2.500	101	89	-	

Lungime Segmente

1) Valorile lungimilor segmentelor sunt obținute din proiecție în plan.

Punct început	X / Y	Punct sfârșit	X / Y	Lungime segment (** (m)
1	417.521,126 298.873,35	2	417.538,019 299.087,644	214.958
2	417.538,019 299.087,644	3	417.527,276 299.088,325	10.764
3	417.527,276 299.088,325	4	417.506,222 298.823,222	265.937
4	417.506,222 298.823,222	5	417.508,453 298.823,271	2.232
5	417.508,453 298.823,271	6	417.514,765 298.871,583	48.722

Punct început	X / Y	Punct sfârșit	X / Y	Lungime segment (** (m)
6	417.514,765 298.871,583	7	417.515,299 298.875,676	4.128
7	417.515,299 298.875,676	1	417.521,126 298.873,35	6.274

** Lungimile segmentelor sunt determinate în planul de proiecție Stereo 70 și sunt rotunjite la 1 milimetru.

*** Distanța dintre puncte este formată din segmente cumulate ce sunt mai mici decât valoarea 1 milimetru.

**DATE DESPRE IMOBILUL NR. 12928**

Oficiul de Cadastru și Publicitate Imobiliară DOLJ
Biroul de Cadastru și Publicitate Imobiliară Craiova

A. Partea I. Descrierea imobilului

TEREN Extravilan

Adresa: Jud. Dolj, T101, P1/1

Nr. Crt	Nr cadastral Nr. topografic	Suprafața* (mp)	Observații / Referințe
A1		Din acte: 4.800 Masurata: 4.838	Sector cadastral:9 Teren neimprejmuit;

B. Partea II. Proprietari și acte

Inscrieri privitoare la dreptul de proprietate și alte drepturi reale		Referințe
/		
Act Administrativ nr. PV, din 01/01/2000 emis de COMOSIA LOCALA LEU (CERTIFICAT DE DECES SERIA DS NR.302189);		
B1	Inscrierea provizorie, drept de PROPRIETATE, dobandit prin Reconstituire, cota actuala 1/1, cota initiala 1/1 1) STACU ION DEFUNCT:Da	A1

C. Partea III. SARCINI .

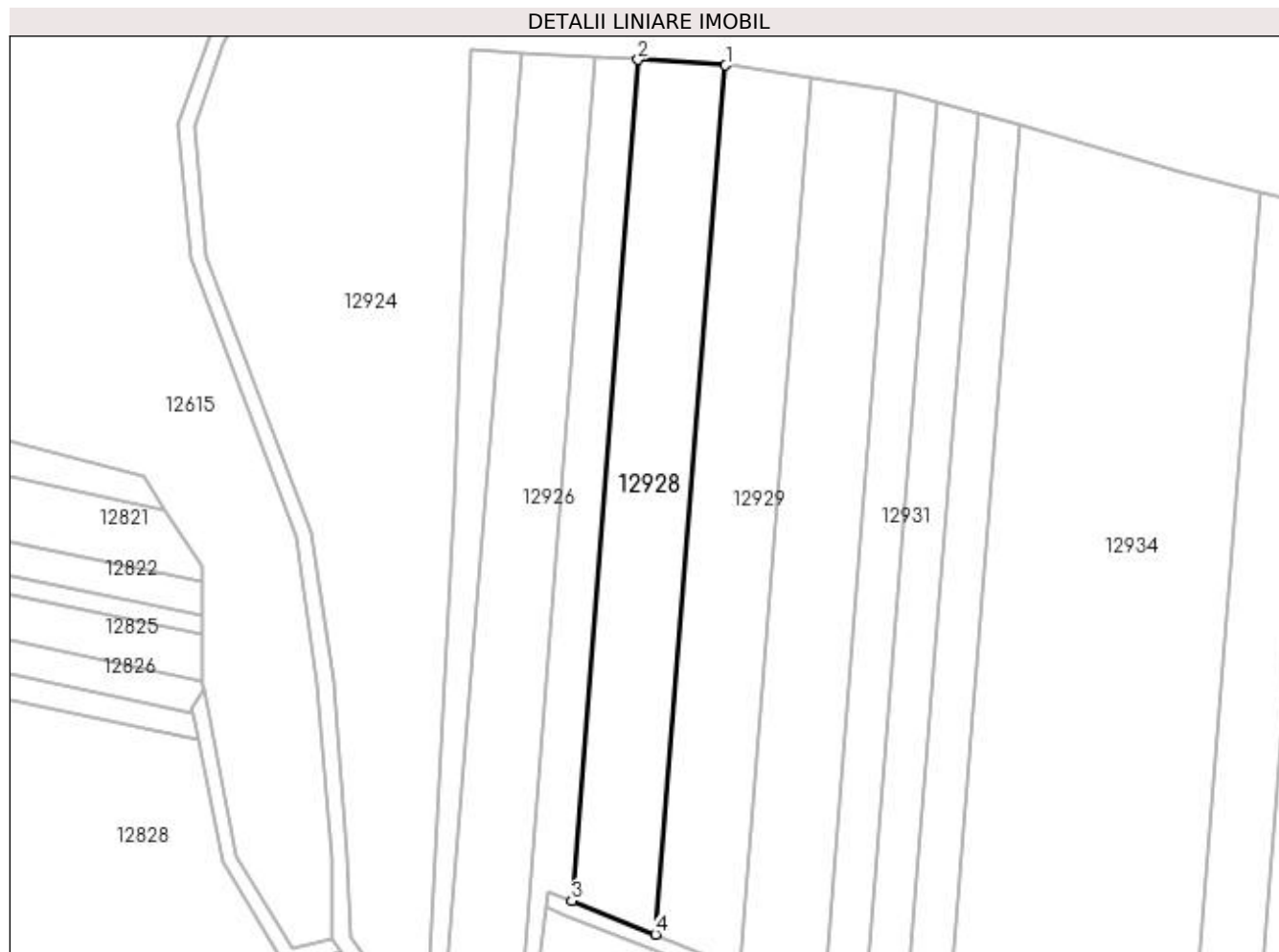
Inscrieri privind dezmembramintele dreptului de proprietate, drepturi reale de garanție și sarcini	Referințe
NU SUNT	

Anexa Nr. 1 La Partea I

Teren

Nr cadastral	Suprafața (mp)*	Observații / Referințe
	Din acte: 4.800 Masurata: 4.838	

* Suprafața este determinată în planul de proiecție Stereo 70.



Date referitoare la teren

Crt	Categorie folosință	Intravilan	Suprafața (mp)	Tarla	Parcelă	Nr. topo	Observații / Referințe
1	arabil	NU	4.838	101	1/1	-	

Lungime Segmente

1) Valorile lungimilor segmentelor sunt obținute din proiecție în plan.

Punct început	X / Y	Punct sfârșit	X / Y	Lungime segment (** (m)
1	417.560,296 299.086,232	2	417.538,019 299.087,644	22.322
2	417.538,019 299.087,644	3	417.521,126 298.873,35	214.958
3	417.521,126 298.873,35	4	417.542,475 298.864,827	22.987
4	417.542,475 298.864,827	1	417.560,296 299.086,232	222.121

**** Lungimile segmentelor sunt determinate în planul de proiecție Stereo 70 și sunt rotunjite la 1 milimetru.**

***** Distanța dintre puncte este formată din segmente cumulate ce sunt mai mici decât valoarea 1 milimetru.**

**DATE DESPRE IMOBILUL NR. 12929**

Oficiul de Cadastru și Publicitate Imobiliară DOLJ
Biroul de Cadastru și Publicitate Imobiliară Craiova

A. Partea I. Descrierea imobilului

TEREN Extravilan

Adresa: Jud. Dolj, T101, P1/2

Nr. Crt	Nr cadastral Nr. topografic	Suprafața* (mp)	Observații / Referințe
A1		5.000	Sector cadastral:9 Teren neimprejmuit;

B. Partea II. Proprietari și acte

Inscrieri privitoare la dreptul de proprietate și alte drepturi reale	Referințe
/	
Act Administrativ nr. TDP 2432, din 23/09/2003 emis de COMISIA JUDETEANA DOLJ;	
B1	A1
Intabulare, drept de PROPRIETATE, dobândit prin Reconstituire, cota actuala 1/1, cota initiala 1/1 1) ZAMFIR MARIN, LIPSĂ CNP	

C. Partea III. SARCINI .

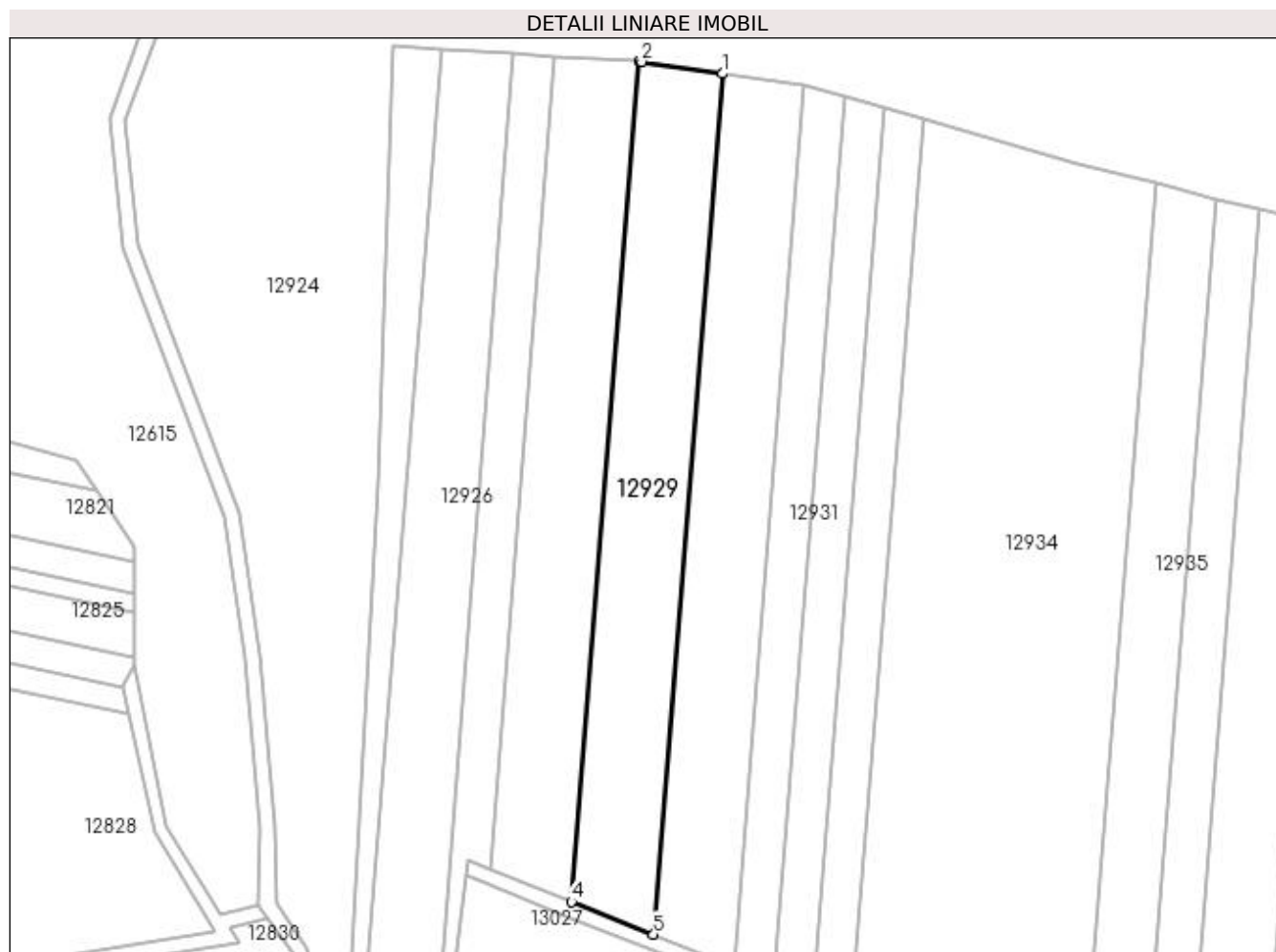
Inscrieri privind dezmembramintele dreptului de proprietate, drepturi reale de garanție și sarcini	Referințe
NU SUNT	

Anexa Nr. 1 La Partea I

Teren

Nr cadastral	Suprafața (mp)*	Observații / Referințe
	5.000	

* Suprafața este determinată în planul de proiecție Stereo 70.



Date referitoare la teren

Crt	Categorie folosință	Intra vilan	Suprafața (mp)	Tarla	Parcelă	Nr. topo	Observații / Referințe
1	arabil	NU	5.000	101	1/2	-	

Lungime Segmente

1) Valorile lungimilor segmentelor sunt obținute din proiecție în plan.

Punct început	X / Y	Punct sfârșit	X / Y	Lungime segment (** (m)
1	417.582,345 299.083,03	2	417.560,945 299.086,191	21.632
2	417.560,945 299.086,191	3	417.560,296 299.086,232	0.65
3	417.560,296 299.086,232	4	417.542,475 298.864,827	222.121
4	417.542,475 298.864,827	5	417.564,087 298.856,199	23.271
5	417.564,087 298.856,199	1	417.582,345 299.083,03	227.565

**** Lungimile segmentelor sunt determinate în planul de proiecție Stereo 70 și sunt rotunjite la 1 milimetru.**

***** Distanța dintre puncte este formată din segmente cumulate ce sunt mai mici decât valoarea 1 milimetru.**

**DATE DESPRE IMOBILUL NR. 12930**

Oficiul de Cadastru și Publicitate Imobiliară DOLJ
Biroul de Cadastru și Publicitate Imobiliară Craiova

A. Partea I. Descrierea imobilului

TEREN Extravilan

Adresa: Jud. Dolj, T101, P1/3

Nr. Crt	Nr cadastral Nr. topografic	Suprafața* (mp)	Observații / Referințe
A1	34575	5.000	Sector cadastral:9 Teren neimprejmuit;

B. Partea II. Proprietari și acte

Inscrieri privitoare la dreptul de proprietate și alte drepturi reale	Referințe
168233 / 26/08/2020	
Act Notarial nr. CONTRACT DE VANZARE AUT 928, din 25/08/2020 emis de CRETAN CARMEN MIHAELA;	
B1	A1
Intabulare, drept de PROPRIETATE, dobandit prin Conventie, cota actuala 1/1, cota initiala 1/1 1) NEW BV AGRI SRL, CIF:28847294	

C. Partea III. SARCINI .

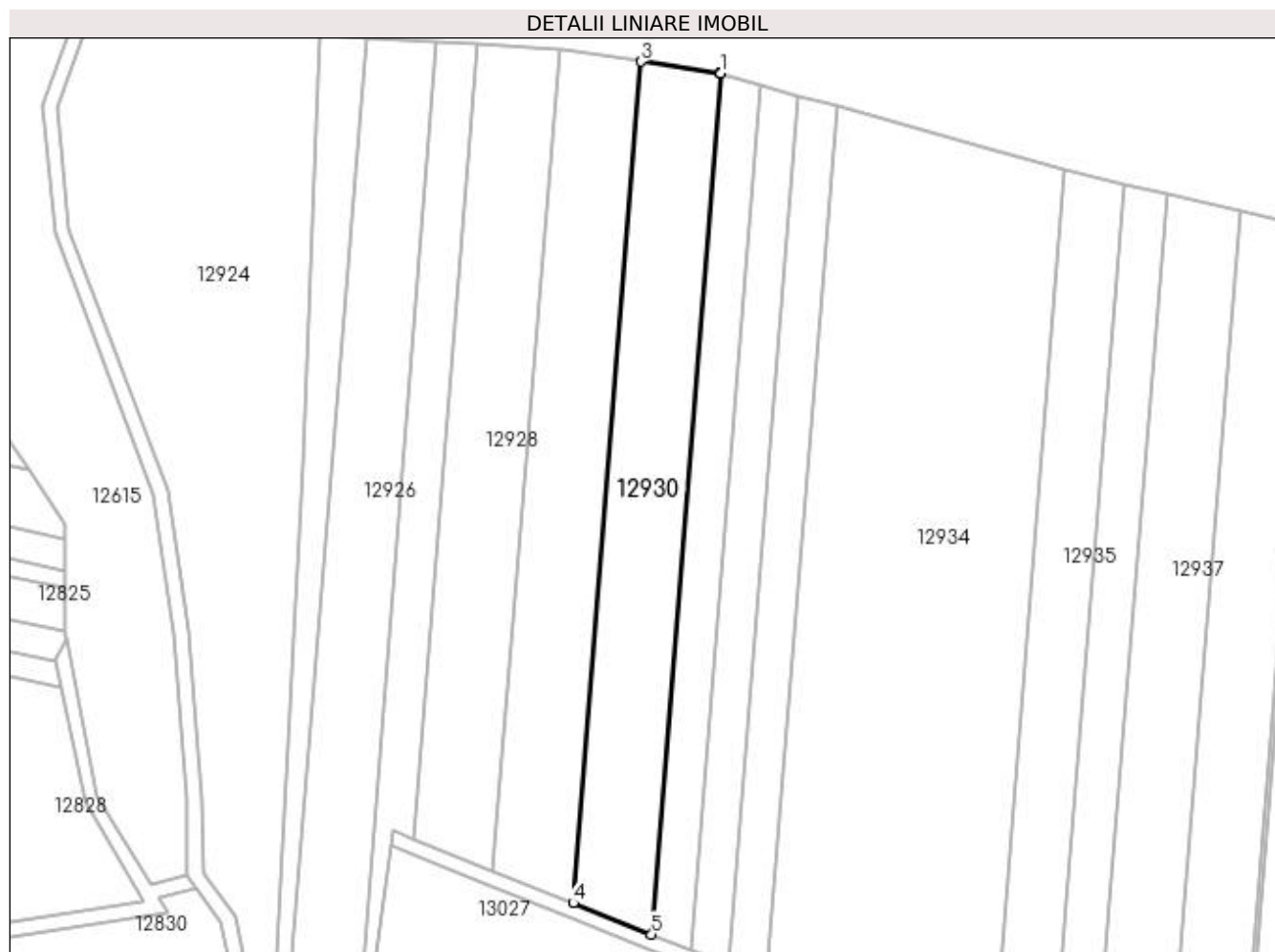
Inscrieri privind dezmembramintele dreptului de proprietate, drepturi reale de garanție și sarcini	Referințe
NU SUNT	

Anexa Nr. 1 La Partea I

Teren

Nr cadastral	Suprafața (mp)*	Observații / Referințe
34575	5.000	

* Suprafața este determinată în planul de proiecție Stereo 70.



Date referitoare la teren

Crt	Categorie folosință	Intravilan	Suprafața (mp)	Tarla	Parcelă	Nr. topo	Observații / Referințe
1	arabil	NU	5.000	101	1/3	-	

Lungime Segmente

1) Valorile lungimilor segmentelor sunt obținute din proiecție în plan.

Punct început	X / Y	Punct sfârșit	X / Y	Lungime segment (** (m)
1	417.603,876 299.079,799	2	417.603,5 299.079,906	0.391
2	417.603,5 299.079,906	3	417.582,345 299.083,03	21.384
3	417.582,345 299.083,03	4	417.564,087 298.856,199	227.565
4	417.564,087 298.856,199	5	417.585,2 298.847,77	22.733
5	417.585,2 298.847,77	1	417.603,876 299.079,799	232.779

**** Lungimile segmentelor sunt determinate în planul de proiecție Stereo 70 și sunt rotunjite la 1 milimetru.**

***** Distanța dintre puncte este formată din segmente cumulate ce sunt mai mici decât valoarea 1 milimetru.**

**DATE DESPRE IMOBILUL NR. 12931**

Oficiul de Cadastru și Publicitate Imobiliară DOLJ
Biroul de Cadastru și Publicitate Imobiliară Craiova

A. Partea I. Descrierea imobilului

TEREN Extravilan

Adresa: Jud. Dolj, T101, P2/2

Nr. Crt	Nr cadastral Nr. topografic	Suprafața* (mp)	Observații / Referințe
A1	34903	2.500	Sector cadastral:9 Teren neimprejmuit;

B. Partea II. Proprietari și acte

Inscrieri privitoare la dreptul de proprietate și alte drepturi reale	Referințe
193196 / 29/09/2020	
Act Administrativ nr. TDP NR.2871, din 27/07/2004 emis de CJSDPAT DOLJ;	
B1	A1
Intabulare, drept de PROPRIETATE, dobandit prin Reconstituire, cota actuala 1/1, cota initiala 1/1 1) FERTU NICOLAE	

C. Partea III. SARCINI .

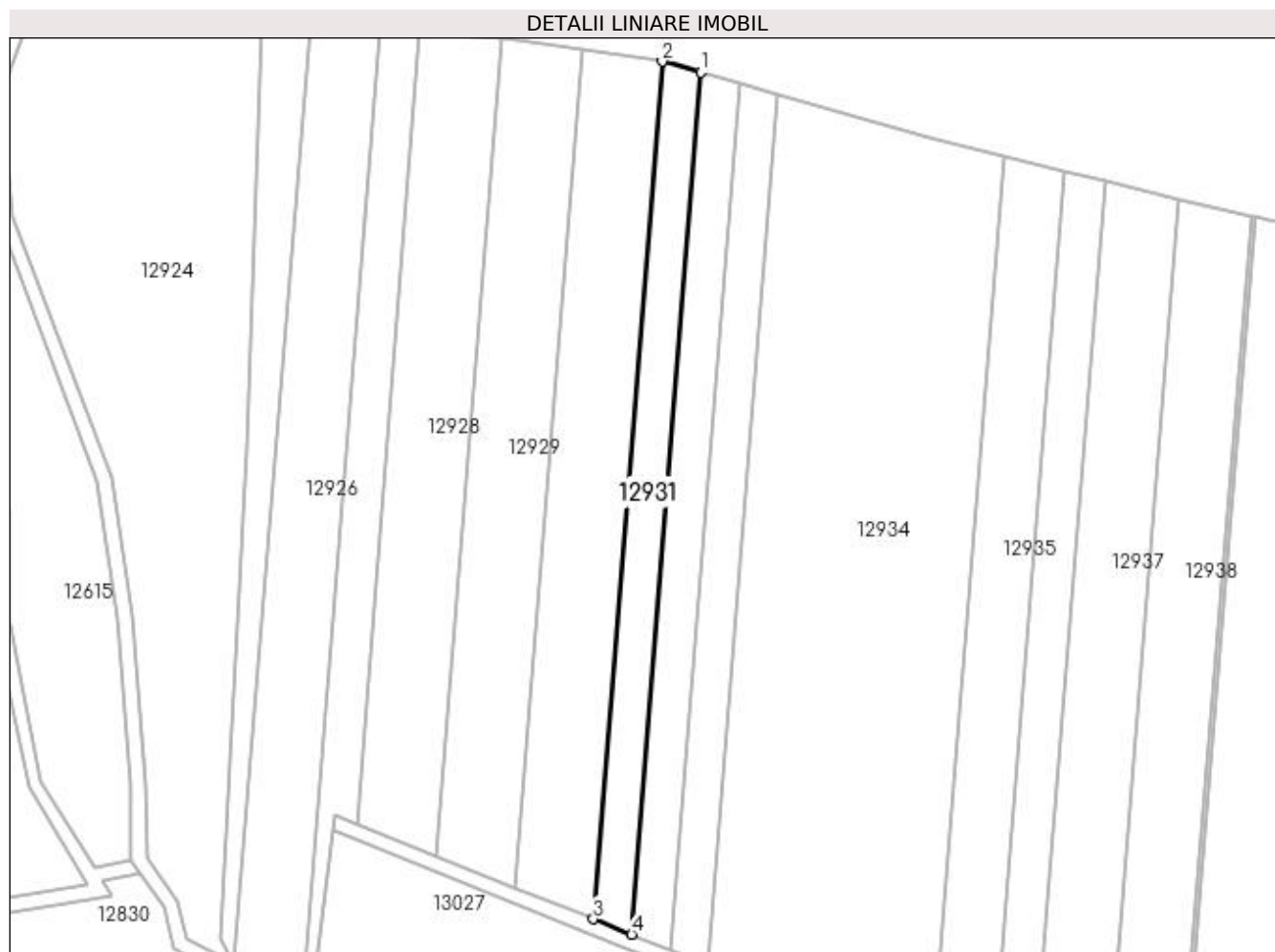
Inscrieri privind dezmembramintele dreptului de proprietate, drepturi reale de garanție și sarcini	Referințe
NU SUNT	

Anexa Nr. 1 La Partea I

Teren

Nr cadastral	Suprafața (mp)*	Observații / Referințe
34903	2.500	

* Suprafața este determinată în planul de proiecție Stereo 70.



Date referitoare la teren

Crt	Categorie folosință	Intra vilan	Suprafața (mp)	Tarla	Parcelă	Nr. topo	Observații / Referințe
1	arabil	NU	2.500	101	2/2	-	

Lungime Segmente

1) Valorile lungimilor segmentelor sunt obținute din proiecție în plan.

Punct început	X / Y	Punct sfârșit	X / Y	Lungime segment (** (m)
1	417.614,383 299.076,815	2	417.603,876 299.079,799	10.923
2	417.603,876 299.079,799	3	417.585,2 298.847,77	232.779
3	417.585,2 298.847,77	4	417.595,612 298.843,613	11.212
4	417.595,612 298.843,613	1	417.614,383 299.076,815	233.956

**** Lungimile segmentelor sunt determinate în planul de proiecție Stereo 70 și sunt rotunjite la 1 milimetru.**

***** Distanța dintre puncte este formată din segmente cumulate ce sunt mai mici decât valoarea 1 milimetru.**

**DATE DESPRE IMOBILUL NR. 12932**

Oficiul de Cadastru și Publicitate Imobiliară DOLJ
Biroul de Cadastru și Publicitate Imobiliară Craiova

A. Partea I. Descrierea imobilului

TEREN Extravilan

Adresa: Jud. Dolj, T101, P2/1

Nr. Crt	Nr cadastral Nr. topografic	Suprafața* (mp)	Observații / Referințe
A1	34885	2.500	Sector cadastral:9 Teren neimprejmuit;

B. Partea II. Proprietari și acte

Inscrieri privitoare la dreptul de proprietate și alte drepturi reale		Referințe
193182 / 29/09/2020		
Act Administrativ nr. TDP 2820, din 08/06/2004 emis de CJSDPAT DOLJ (ACT ADMINISTRATIV NR 5961 DIN 15.11.2011, EMIS DE PRIMARIA LEU);		
B1	Intabulare, drept de PROPRIETATE, dobandit prin Reconstituire, cota actuala 1/1, cota initiala 1/1 1) FERTU ILIE	A1

C. Partea III. SARCINI .

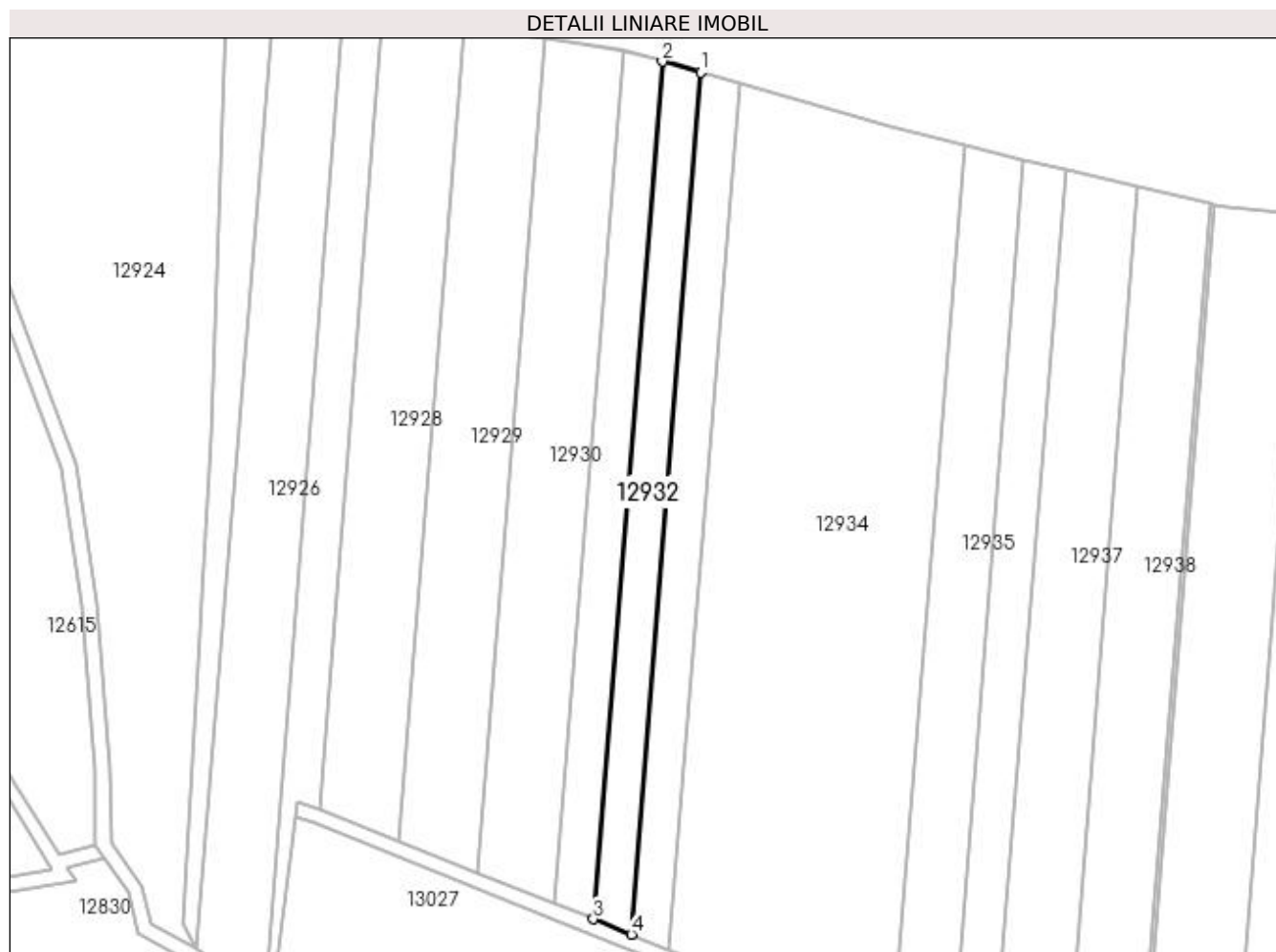
Inscrieri privind dezmembramintele dreptului de proprietate, drepturi reale de garanție și sarcini	Referințe
NU SUNT	

Anexa Nr. 1 La Partea I

Teren

Nr cadastral	Suprafața (mp)*	Observații / Referințe
34885	2.500	

* Suprafața este determinată în planul de proiecție Stereo 70.



Date referitoare la teren

Crt	Categorie folosință	Intra vilan	Suprafața (mp)	Tarla	Parcelă	Nr. topo	Observații / Referințe
1	arabil	NU	2.500	101	2/1	-	

Lungime Segmente

1) Valorile lungimilor segmentelor sunt obținute din proiecție în plan.

Punct început	X / Y	Punct sfârșit	X / Y	Lungime segment (** (m)
1	417.624,838 299.073,845	2	417.614,383 299.076,815	10.868
2	417.614,383 299.076,815	3	417.595,612 298.843,613	233.956
3	417.595,612 298.843,613	4	417.605,973 298.839,477	11.156
4	417.605,973 298.839,477	1	417.624,838 299.073,845	235.127

**** Lungimile segmentelor sunt determinate în planul de proiecție Stereo 70 și sunt rotunjite la 1 milimetru.**

***** Distanța dintre puncte este formată din segmente cumulate ce sunt mai mici decât valoarea 1 milimetru.**

**DATE DESPRE IMOBILUL NR. 12933**

Oficiul de Cadastru și Publicitate Imobiliară DOLJ
Biroul de Cadastru și Publicitate Imobiliară Craiova

A. Partea I. Descrierea imobilului

TEREN Extravilan

Adresa: Jud. Dolj, T101, P2/3

Nr. Crt	Nr cadastral Nr. topografic	Suprafața* (mp)	Observații / Referințe
A1	34899	2.500	Sector cadastral:9 Teren neimprejmuit;

B. Partea II. Proprietari și acte

Inscrieri privitoare la dreptul de proprietate și alte drepturi reale		Referințe
197463 / 01/10/2020		
Act Notarial nr. CM NR 68, din 19/10/2011 emis de NP SOROP ALEXANDRU OVIDIU (ACT ADMINISTRATIV NR TDP NR 2547 DIN 22.10.2004, EMIS DE CJSDPAT DOLJ;ACT NOTARIAL NR 8 DIN 30.01.1998, EMIS DE NP RADOVICI LUCRETIA);		
B1	Intabulare, drept de PROPRIETATE, dobandit prin Succesiune, cota actuala 2/8, cota initiala 2/8 1) DINCU IOANA <i>OBSERVATII: DEF DINCU MARIA SI DINCU ION</i>	A1
B2	Intabulare, drept de PROPRIETATE, dobandit prin Succesiune, cota actuala 3/8, cota initiala 3/8 1) CRACIUN STEFANIA <i>OBSERVATII: DEF DINCU MARIA SI DINCU ION</i>	A1
B3	Intabulare, drept de PROPRIETATE, dobandit prin Succesiune, cota actuala 3/8, cota initiala 3/8 1) DINCU AUREL <i>OBSERVATII: DEF DINCU MARIA SI DINCU ION</i>	A1

C. Partea III. SARCINI .

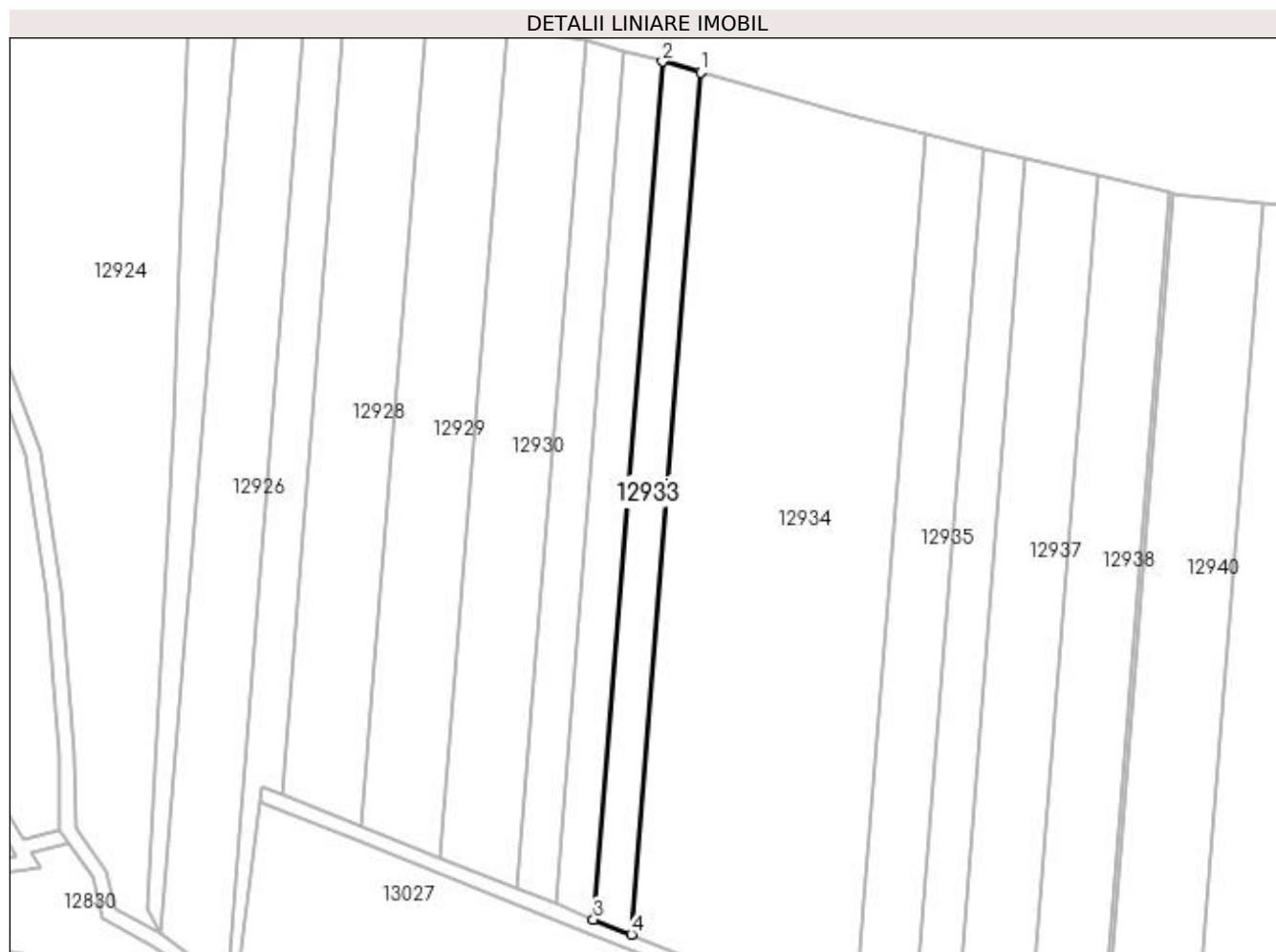
Inscrieri privind dezmembramintele dreptului de proprietate, drepturi reale de garanție și sarcini	Referințe
NU SUNT	

Anexa Nr. 1 La Partea I

Teren

Nr cadastral	Suprafața (mp)*	Observații / Referințe
34899	2.500	

* Suprafața este determinată în planul de proiecție Stereo 70.



Date referitoare la teren

Crt	Categorie folosință	Intra vilan	Suprafața (mp)	Tarla	Parcelă	Nr. topo	Observații / Referințe
1	arabil	NU	2.500	101	2/3	-	

Lungime Segmente

1) Valorile lungimilor segmentelor sunt obținute din proiecție în plan.

Punct început	X / Y	Punct sfârșit	X / Y	Lungime segment (** (m)
1	417.635,24 299.070,891	2	417.624,838 299.073,845	10.814
2	417.624,838 299.073,845	3	417.605,973 298.839,477	235.127
3	417.605,973 298.839,477	4	417.616,282 298.835,361	11.101
4	417.616,282 298.835,361	1	417.635,24 299.070,891	236.292

**** Lungimile segmentelor sunt determinate în planul de proiecție Stereo 70 și sunt rotunjite la 1 milimetru.**

***** Distanța dintre puncte este formată din segmente cumulate ce sunt mai mici decât valoarea 1 milimetru.**

**DATE DESPRE IMOBILUL NR. 12934**

Oficiul de Cadastru și Publicitate Imobiliară DOLJ
Biroul de Cadastru și Publicitate Imobiliară Craiova

A. Partea I. Descrierea imobilului

TEREN Extravilan

Adresa: Jud. Dolj, T101, P3

Nr. Crt	Nr cadastral Nr. topografic	Suprafața* (mp)	Observații / Referințe
A1	32240	15.000	Sector cadastral:9 Teren neimprejmuit;

B. Partea II. Proprietari și acte

Inscrieri privitoare la dreptul de proprietate și alte drepturi reale	Referințe
174071 / 15/12/2016	
Act Notarial nr. CONTRACT DE VANZARE AUT. NR. 5190, din 14/12/2016 emis de NP CANTAR ELENA;	
B1	A1
Intabulare, drept de PROPRIETATE, dobândit prin Conventie, cota actuala 1/1, cota initiala 1/1 1) CACALECEANU IONEL DANIEL	

C. Partea III. SARCINI .

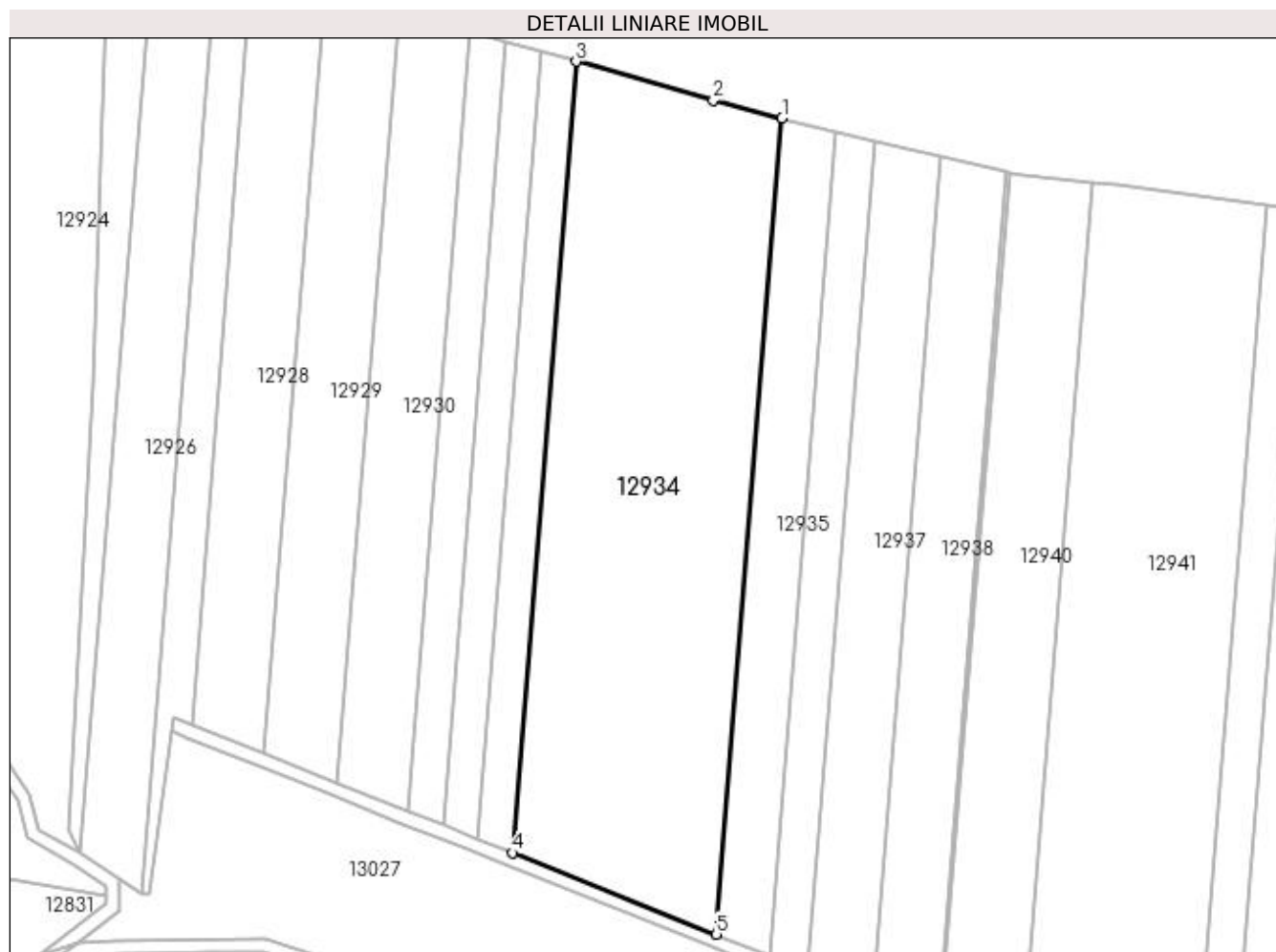
Inscrieri privind dezmembramintele dreptului de proprietate, drepturi reale de garanție și sarcini	Referințe
NU SUNT	

Anexa Nr. 1 La Partea I

Teren

Nr cadastral	Suprafața (mp)*	Observații / Referințe
32240	15.000	

* Suprafața este determinată în planul de proiecție Stereo 70.



Date referitoare la teren

Crt	Categorie folosință	Intra vilan	Suprafața (mp)	Tarla	Parcelă	Nr. topo	Observații / Referințe
1	arabil	NU	15.000	101	3	-	

Lungime Segmente

1) Valorile lungimilor segmentelor sunt obținute din proiecție în plan.

Punct început	X / Y	Punct sfârșit	X / Y	Lungime segment (** (m)
1	417.696,634 299.054,071	2	417.676,123 299.059,28	21.162
2	417.676,123 299.059,28	3	417.635,24 299.070,891	42.499
3	417.635,24 299.070,891	4	417.616,282 298.835,361	236.292
4	417.616,282 298.835,361	5	417.677,076 298.811,091	65.459
5	417.677,076 298.811,091	1	417.696,634 299.054,071	243.766

**** Lungimile segmentelor sunt determinate în planul de proiecție Stereo 70 și sunt rotunjite la 1 milimetru.**

***** Distanța dintre puncte este formată din segmente cumulate ce sunt mai mici decât valoarea 1 milimetru.**

**DATE DESPRE IMOBILUL NR. 12935**

Oficiul de Cadastru și Publicitate Imobiliară DOLJ
Biroul de Cadastru și Publicitate Imobiliară Craiova

A. Partea I. Descrierea imobilului

TEREN Extravilan

Adresa: Jud. Dolj, T101, P4

Nr. Crt	Nr cadastral Nr. topografic	Suprafața* (mp)	Observații / Referințe
A1		4.000	Sector cadastral:9 Teren neimprejmuit;

B. Partea II. Proprietari și acte

Inscrieri privitoare la dreptul de proprietate și alte drepturi reale	Referințe
/	
Act Administrativ nr. TDP 3604, din 30/08/2006 emis de COMISIA JUDETEANA DOLJ;	
B1	A1
Intabulare, drept de PROPRIETATE, dobândit prin Reconstituire, cota actuala 1/1, cota initiala 1/1 1) DINCU MITRANA, LIPSĂ CNP	

C. Partea III. SARCINI .

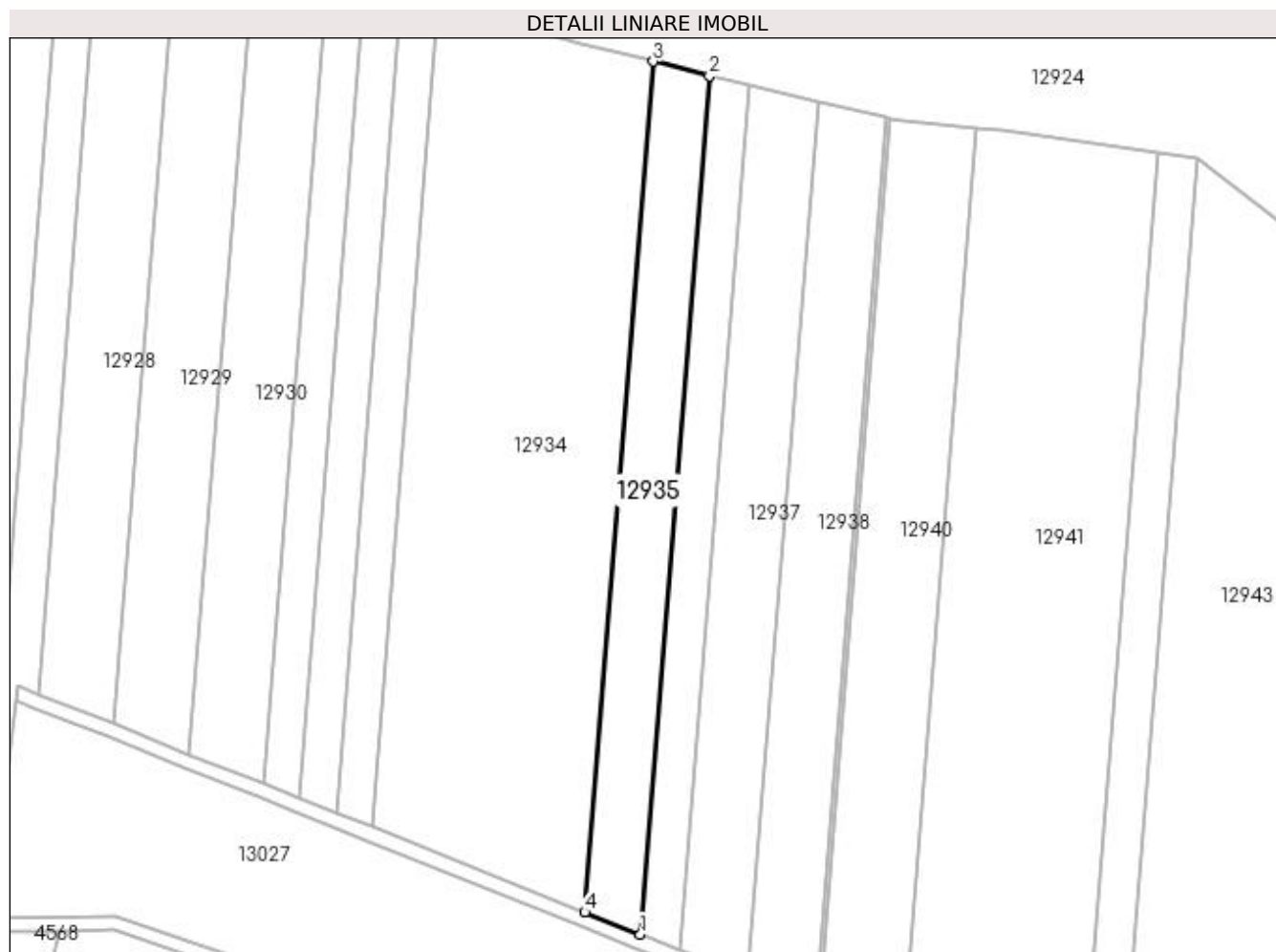
Inscrieri privind dezmembramintele dreptului de proprietate, drepturi reale de garanție și sarcini	Referințe
NU SUNT	

Anexa Nr. 1 La Partea I

Teren

Nr cadastral	Suprafața (mp)*	Observații / Referințe
	4.000	

* Suprafața este determinată în planul de proiecție Stereo 70.



Date referitoare la teren

Crt	Categorie folosință	Intra vilan	Suprafața (mp)	Tarla	Parcelă	Nr. topo	Observații / Referințe
1	arabil	NU	4.000	101	4	-	

Lungime Segmente

1) Valorile lungimilor segmentelor sunt obținute din proiecție în plan.

Punct început	X / Y	Punct sfârșit	X / Y	Lungime segment (** (m)
1	417.692,952 298.804,753	2	417.712,692 299.049,992	246.033
2	417.712,692 299.049,992	3	417.696,634 299.054,071	16.568
3	417.696,634 299.054,071	4	417.677,076 298.811,091	243.766
4	417.677,076 298.811,091	1	417.692,952 298.804,753	17.094

**** Lungimile segmentelor sunt determinate în planul de proiecție Stereo 70 și sunt rotunjite la 1 milimetru.**

***** Distanța dintre puncte este formată din segmente cumulate ce sunt mai mici decât valoarea 1 milimetru.**

**DATE DESPRE IMOBILUL NR. 12936**

Oficiul de Cadastru și Publicitate Imobiliară DOLJ
Biroul de Cadastru și Publicitate Imobiliară Craiova

A. Partea I. Descrierea imobilului

TEREN Extravilan

Adresa: Jud. Dolj, T101, P5

Nr. Crt	Nr cadastral Nr. topografic	Suprafața* (mp)	Observații / Referințe
A1		2.856	Sector cadastral:9 Teren neimprejmuit;

B. Partea II. Proprietari și acte

Inscrieri privitoare la dreptul de proprietate și alte drepturi reale		Referințe
/		
Act Administrativ nr. TDP 3443, din 29/06/2005 emis de COMISIA JUDETEANA DOLJ (CERTIFICAT DE DECES SERIA DC NR 259115);		
B1	Intabulare, drept de PROPRIETATE, dobandit prin Reconstituire, cota actuala 1/1, cota initiala 1/1 1) TATULEA CONSTANTIN DEFUNCT:Da	A1

C. Partea III. SARCINI .

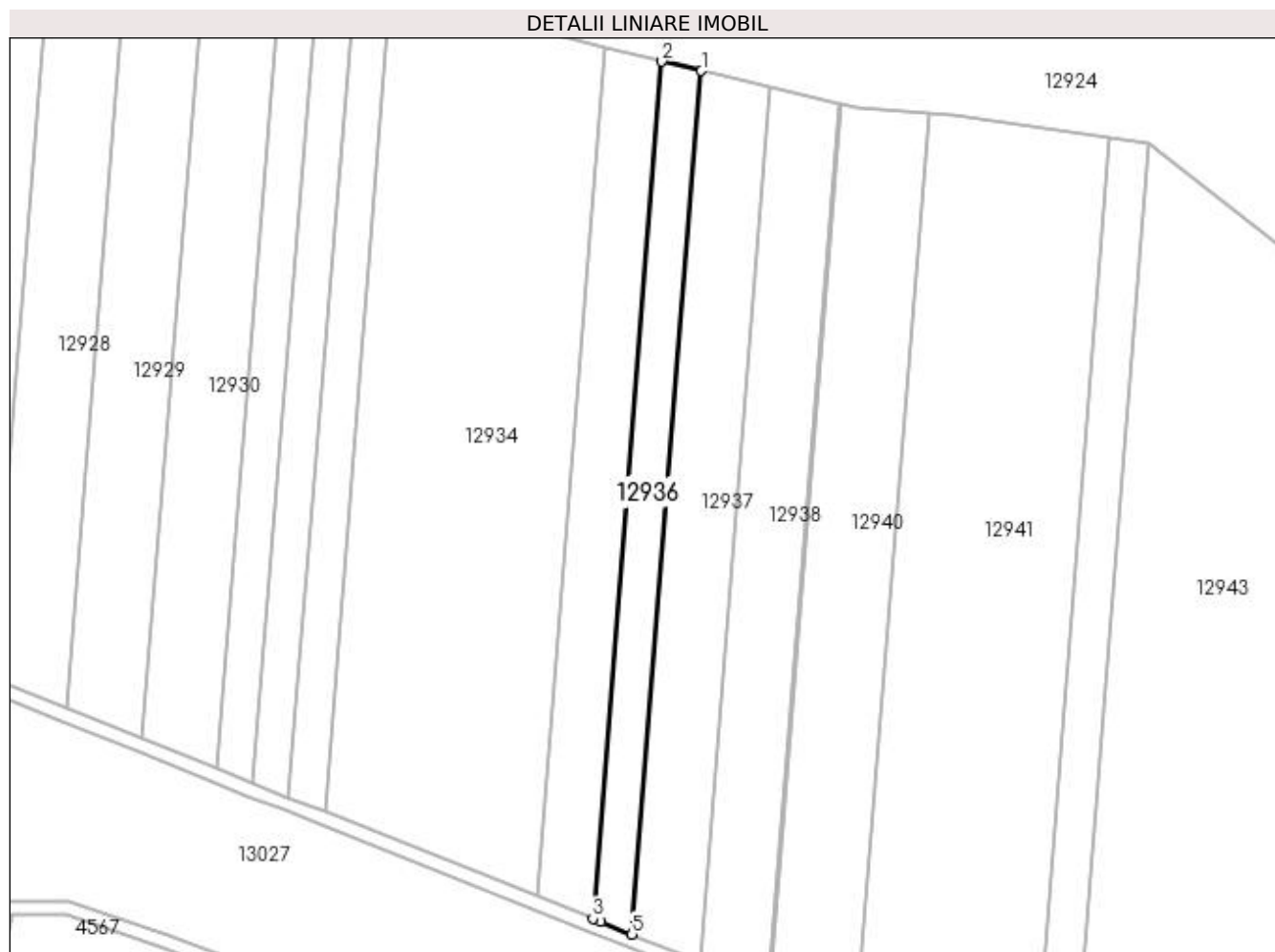
Inscrieri privind dezmembramintele dreptului de proprietate, drepturi reale de garanție și sarcini	Referințe
NU SUNT	

Anexa Nr. 1 La Partea I

Teren

Nr cadastral	Suprafața (mp)*	Observații / Referințe
	2.856	

* Suprafața este determinată în planul de proiecție Stereo 70.



Date referitoare la teren

Crt	Categorie folosință	Intra vilan	Suprafața (mp)	Tarla	Parcelă	Nr. topo	Observații / Referințe
1	arabil	NU	2.856	101	5	-	

Lungime Segmente

1) Valorile lungimilor segmentelor sunt obținute din proiecție în plan.

Punct început	X / Y	Punct sfârșit	X / Y	Lungime segment (** (m)
1	417.724,078 299.047,294	2	417.712,692 299.049,992	11.702
2	417.712,692 299.049,992	3	417.692,952 298.804,753	246.033
3	417.692,952 298.804,753	4	417.695,268 298.803,828	2.494
4	417.695,268 298.803,828	5	417.704,194 298.800,266	9.611
5	417.704,194 298.800,266	1	417.724,078 299.047,294	247.827

**** Lungimile segmentelor sunt determinate în planul de proiecție Stereo 70 și sunt rotunjite la 1 milimetru.**

***** Distanța dintre puncte este formată din segmente cumulate ce sunt mai mici decât valoarea 1 milimetru.**

**DATE DESPRE IMOBILUL NR. 12937**

Oficiul de Cadastru și Publicitate Imobiliară DOLJ
 Biroul de Cadastru și Publicitate Imobiliară Craiova

A. Partea I. Descrierea imobilului

TEREN Extravilan

Adresa: Jud. Dolj, T101, P83

Nr. Crt	Nr cadastral Nr. topografic	Suprafața* (mp)	Observații / Referințe
A1		5.000	Sector cadastral:9 Teren neimprejmuit;

B. Partea II. Proprietari și acte

Inscrieri privitoare la dreptul de proprietate și alte drepturi reale	Referințe
/	
Act Administrativ nr. TDP 303-42776, din 28/02/1995 emis de COMISIA JUDETEANA DOLJ (CERTIFICAT DE DECES SERIA DC NR 259125);	
B1	A1
Intabulare, drept de PROPRIETATE, dobandit prin Reconstituire, cota actuala 1/1, cota initiala 1/1 1) FILISI ANGHELINA DEFUNCT:Da	

C. Partea III. SARCINI .

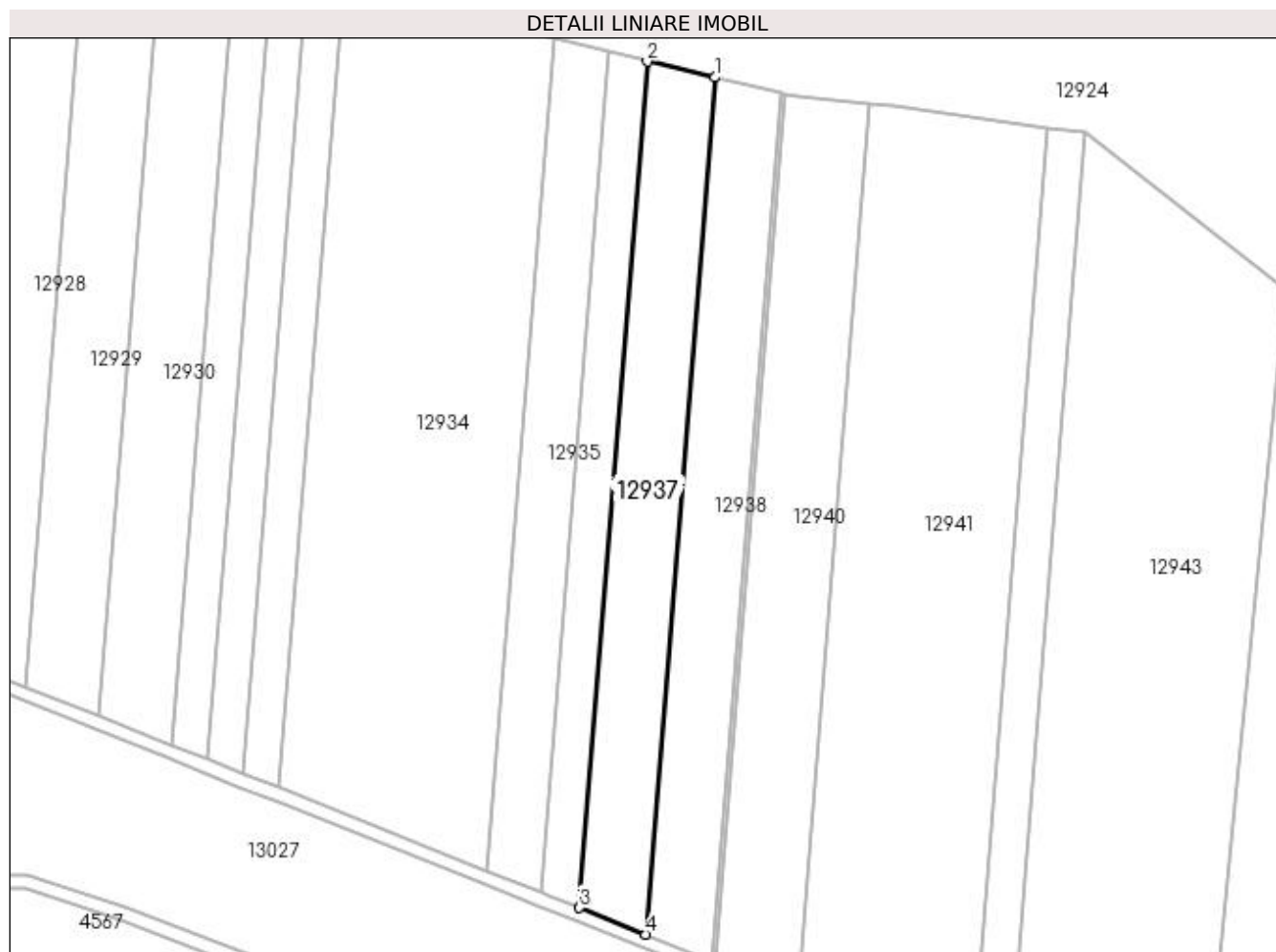
Inscrieri privind dezmembramintele dreptului de proprietate, drepturi reale de garanție și sarcini	Referințe
NU SUNT	

Anexa Nr. 1 La Partea I

Teren

Nr cadastral	Suprafața (mp)*	Observații / Referințe
	5.000	

* Suprafața este determinată în planul de proiecție Stereo 70.



Date referitoare la teren

Crt	Categorie folosință	Intra vilan	Suprafața (mp)	Tarla	Parcelă	Nr. topo	Observații / Referințe
1	arabil	NU	5.000	101	83	-	

Lungime Segmente

1) Valorile lungimilor segmentelor sunt obținute din proiecție în plan.

Punct început	X / Y	Punct sfârșit	X / Y	Lungime segment (** (m)
1	417.743,816 299.042,63	2	417.724,078 299.047,294	20.282
2	417.724,078 299.047,294	3	417.704,194 298.800,266	247.827
3	417.704,194 298.800,266	4	417.723,682 298.792,489	20.982
4	417.723,682 298.792,489	1	417.743,816 299.042,63	250.949

**** Lungimile segmentelor sunt determinate în planul de proiecție Stereo 70 și sunt rotunjite la 1 milimetru.**

***** Distanța dintre puncte este formată din segmente cumulate ce sunt mai mici decât valoarea 1 milimetru.**

**DATE DESPRE IMOBILUL NR. 12938**

Oficiul de Cadastru și Publicitate Imobiliară DOLJ
Biroul de Cadastru și Publicitate Imobiliară Craiova

A. Partea I. Descrierea imobilului

TEREN Extravilan

Adresa: Jud. Dolj, T101, P82

Nr. Crt	Nr cadastral Nr. topografic	Suprafața* (mp)	Observații / Referințe
A1		5.000	Sector cadastral:9 Teren neimprejmuit;

B. Partea II. Proprietari și acte

Inscrieri privitoare la dreptul de proprietate și alte drepturi reale	Referințe
/	
Act Administrativ nr. TDP 302-42776, din 28/02/1995 emis de COMISIA JUDETEANA DOLJ;	
B1	A1
Intabulare, drept de PROPRIETATE, dobandit prin Constituire, cota actuala 1/1, cota initiala 1/1 1) NICOLAE ANGELA, LIPSĂ CNP	

C. Partea III. SARCINI .

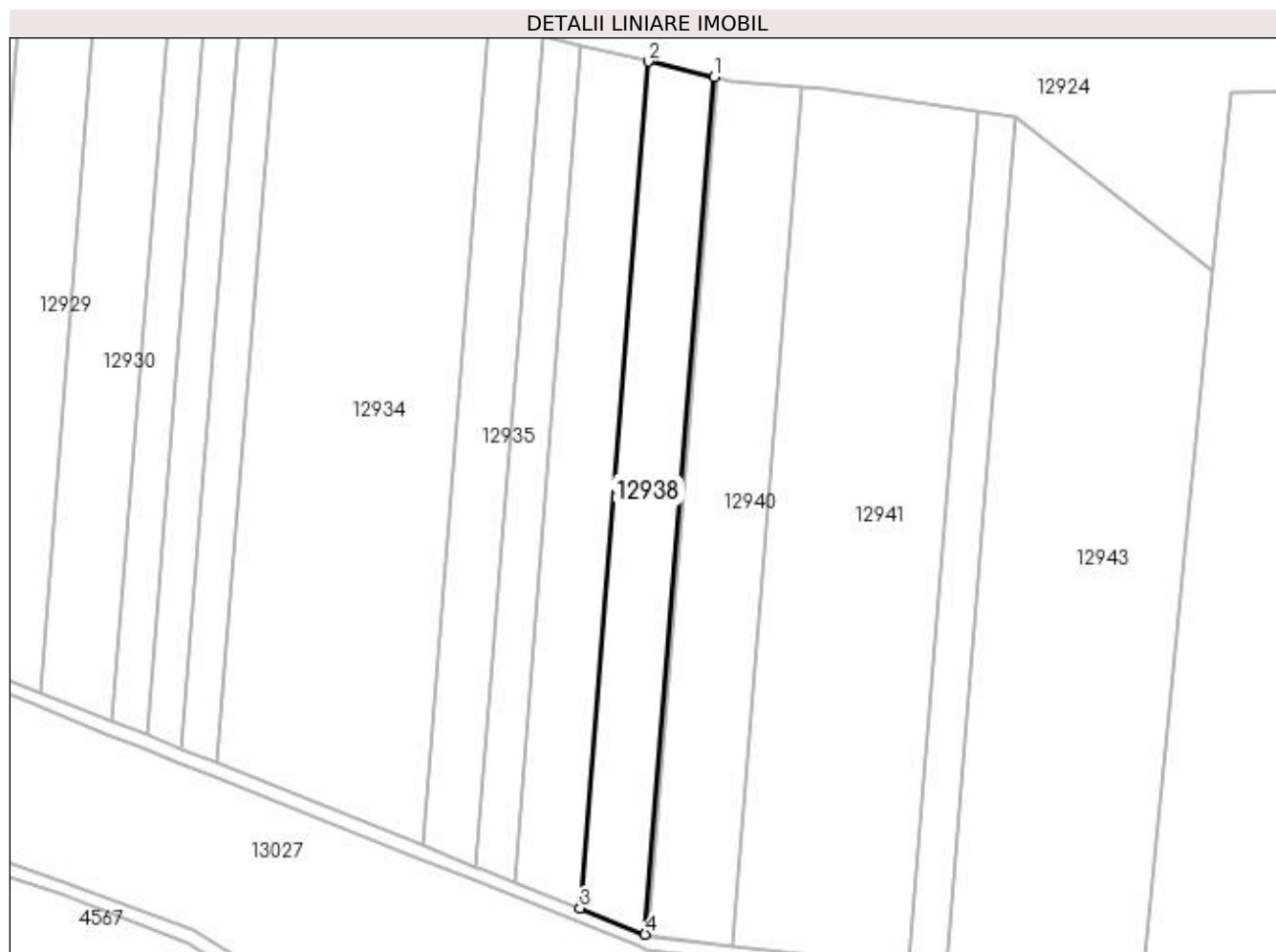
Inscrieri privind dezmembramintele dreptului de proprietate, drepturi reale de garanție și sarcini	Referințe
NU SUNT	

Anexa Nr. 1 La Partea I

Teren

Nr cadastral	Suprafața (mp)*	Observații / Referințe
	5.000	

* Suprafața este determinată în planul de proiecție Stereo 70.



Date referitoare la teren

Crt	Categorie folosință	Intravilan	Suprafața (mp)	Tarla	Parcelă	Nr. topo	Observații / Referințe
1	arabil	NU	5.000	101	82	-	

Lungime Segmente

1) Valorile lungimilor segmentelor sunt obținute din proiecție în plan.

Punct început	X / Y	Punct sfârșit	X / Y	Lungime segment (** (m)
1	417.763,312 299.038,023	2	417.743,816 299.042,63	20.033
2	417.743,816 299.042,63	3	417.723,682 298.792,489	250.949
3	417.723,682 298.792,489	4	417.742,931 298.784,808	20.724
4	417.742,931 298.784,808	1	417.763,312 299.038,023	254.033

**** Lungimile segmentelor sunt determinate în planul de proiecție Stereo 70 și sunt rotunjite la 1 milimetru.**

***** Distanța dintre puncte este formată din segmente cumulate ce sunt mai mici decât valoarea 1 milimetru.**

**DATE DESPRE IMOBILUL NR. 12939**

Oficiul de Cadastru și Publicitate Imobiliară DOLJ
 Biroul de Cadastru și Publicitate Imobiliară Craiova

A. Partea I. Descrierea imobilului

TEREN Extravilan

Adresa: Jud. Dolj, T101, P5/1

Nr. Crt	Nr cadastral Nr. topografic	Suprafața* (mp)	Observații / Referințe
A1		260	Sector cadastral:9 Teren neimprejmuit;

B. Partea II. Proprietari și acte

Inscrieri privitoare la dreptul de proprietate și alte drepturi reale		Referințe
/		
Act Administrativ nr. TDP 3286, din 03/06/2005 emis de COMISIA JUDETEANA DOLJ (SENTINTA CIVILA 2323/23.02.1999);		
B1	Intabulare, drept de PROPRIETATE, dobandit prin Constituire, cota actuala 1/1, cota initiala 1/1 1) TATULEA GHEORGHITA	A1

C. Partea III. SARCINI .

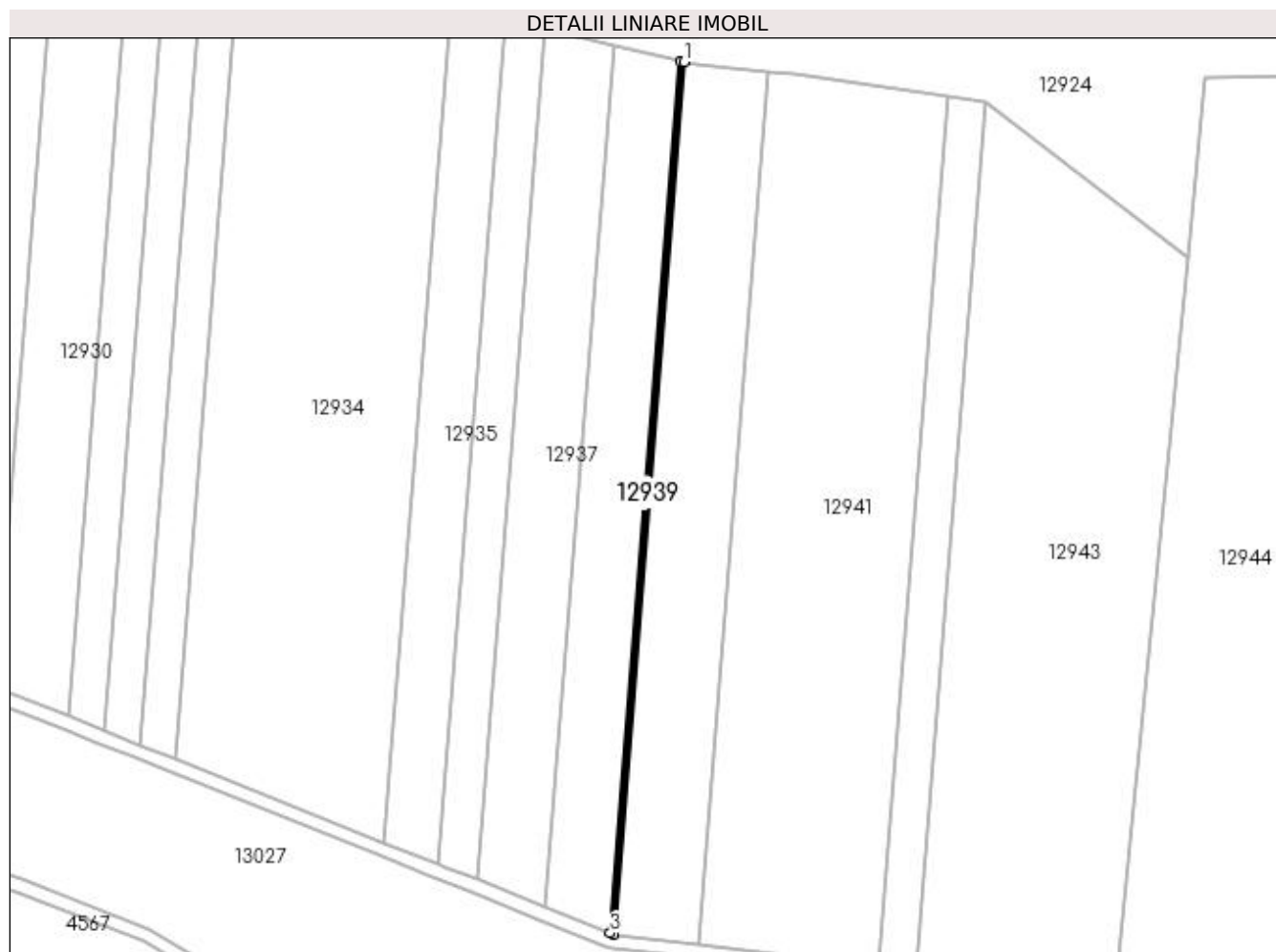
Inscrieri privind dezmembramintele dreptului de proprietate, drepturi reale de garanție și sarcini	Referințe
NU SUNT	

Anexa Nr. 1 La Partea I

Teren

Nr cadastral	Suprafața (mp)*	Observații / Referințe
	260	

* Suprafața este determinată în planul de proiecție Stereo 70.



Date referitoare la teren

Crt	Categorie folosință	Intra vilan	Suprafața (mp)	Tarla	Parcelă	Nr. topo	Observații / Referințe
1	arabil	NU	260	101	5/1	-	

Lungime Segmente

1) Valorile lungimilor segmentelor sunt obținute din proiecție în plan.

Punct început	X / Y	Punct sfârșit	X / Y	Lungime segment (** (m)
1	417.764,322 299.037,813	2	417.763,312 299.038,023	1.031
2	417.763,312 299.038,023	3	417.742,931 298.784,808	254.033
3	417.742,931 298.784,808	4	417.743,925 298.784,412	1.071
4	417.743,925 298.784,412	1	417.764,322 299.037,813	254.221

**** Lungimile segmentelor sunt determinate în planul de proiecție Stereo 70 și sunt rotunjite la 1 milimetru.**

***** Distanța dintre puncte este formată din segmente cumulate ce sunt mai mici decât valoarea 1 milimetru.**

**DATE DESPRE IMOBILUL NR. 12940**

Oficiul de Cadastru și Publicitate Imobiliară DOLJ
Biroul de Cadastru și Publicitate Imobiliară Craiova

A. Partea I. Descrierea imobilului

TEREN Extravilan

Adresa: Jud. Dolj, T101, P5/6

Nr. Crt	Nr cadastral Nr. topografic	Suprafața* (mp)	Observații / Referințe
A1		6.323	Sector cadastral:9 Teren neimprejmuit;

B. Partea II. Proprietari și acte

Inscrieri privitoare la dreptul de proprietate și alte drepturi reale		Referințe
/		
Act Administrativ nr. TDP 3078, din 07/12/2004 emis de COMISIA JUDETEANA DOLJ (CERTIFICAT DE DECES SERIA D9 NR 797579);		
B1	Intabulare, drept de PROPRIETATE, dobandit prin Reconstituire, cota actuala 1/1, cota initiala 1/1 1) MAMALIGA MARIN, LIPSĂ CNP DEFUNCT:Da	A1

C. Partea III. SARCINI .

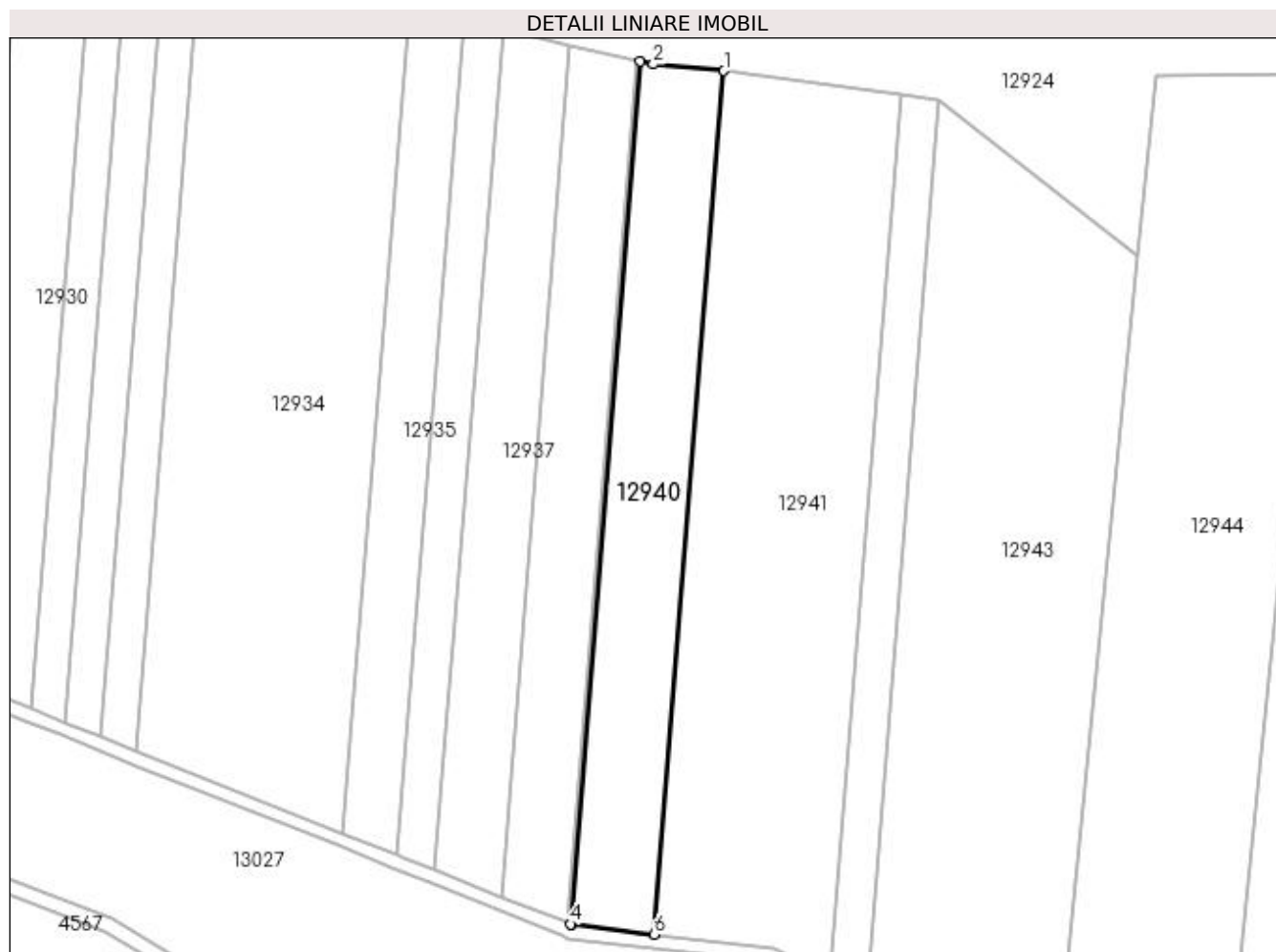
Inscrieri privind dezmembramintele dreptului de proprietate, drepturi reale de garanție și sarcini	Referințe
NU SUNT	

Anexa Nr. 1 La Partea I

Teren

Nr cadastral	Suprafața (mp)*	Observații / Referințe
	6.323	

* Suprafața este determinată în planul de proiecție Stereo 70.



Date referitoare la teren

Crt	Categorie folosință	Intra vilan	Suprafața (mp)	Tarla	Parcelă	Nr. topo	Observații / Referințe
1	arabil	NU	6.323	101	5/6	-	

Lungime Segmente

1) Valorile lungimilor segmentelor sunt obținute din proiecție în plan.

Punct început	X / Y	Punct sfârșit	X / Y	Lungime segment (** (m)
1	417.789,057 299.035,096	2	417.768,295 299.036,986	20.848
2	417.768,295 299.036,986	3	417.764,322 299.037,813	4.058
3	417.764,322 299.037,813	4	417.743,925 298.784,412	254.221
4	417.743,925 298.784,412	5	417.744,277 298.784,271	0.379
5	417.744,277 298.784,271	6	417.768,638 298.781,424	24.527

Punct început	X / Y	Punct sfârșit	X / Y	Lungime segment (** (m)
6	417.768,638 298.781,424	1	417.789,057 299.035,096	254.493

** Lungimile segmentelor sunt determinate în planul de proiecție Stereo 70 și sunt rotunjite la 1 milimetru.

*** Distanța dintre puncte este formată din segmente cumulate ce sunt mai mici decât valoarea 1 milimetru.

**DATE DESPRE IMOBILUL NR. 12941**

Oficiul de Cadastru și Publicitate Imobiliară DOLJ
Biroul de Cadastru și Publicitate Imobiliară Craiova

A. Partea I. Descrierea imobilului

TEREN Extravilan

Adresa: Jud. Dolj, T101, P6

Nr. Crt	Nr cadastral Nr. topografic	Suprafața* (mp)	Observații / Referințe
A1	31189	13.380	Sector cadastral:9 Teren neimprejmuit;

B. Partea II. Proprietari și acte

Inscrieri privitoare la dreptul de proprietate și alte drepturi reale		Referințe
69818 / 18/06/2015		
Hotarare Judecatoreasca nr. INCHEIEREA NR 864, din 14/11/2013 emis de TRIBUNALUL BUCURESTI (HOTARAREA AGA AUT NR 1845/16-09-2013 EMIS DE BNP ALEXANDRU ELENA SIMONA,PROIECT DE DIVIZARE AUT NR. 591/30-04-2013 EMIS DE BNP DIACONESCU REMUS-STEFAN; INCHEIEREDE COMPLETARE NR. 15/28-10-2013 EMIS DE BNP ELENA SIMONA ALEXANDRU;);		
B1	Intabulare, drept de PROPRIETATE, dobandit prin Conventie, cota actuala 1/1, cota initiala 1/1 1) SC RURAL AGRI DOLJ SRL, CIF:9999999999999	A1

C. Partea III. SARCINI .

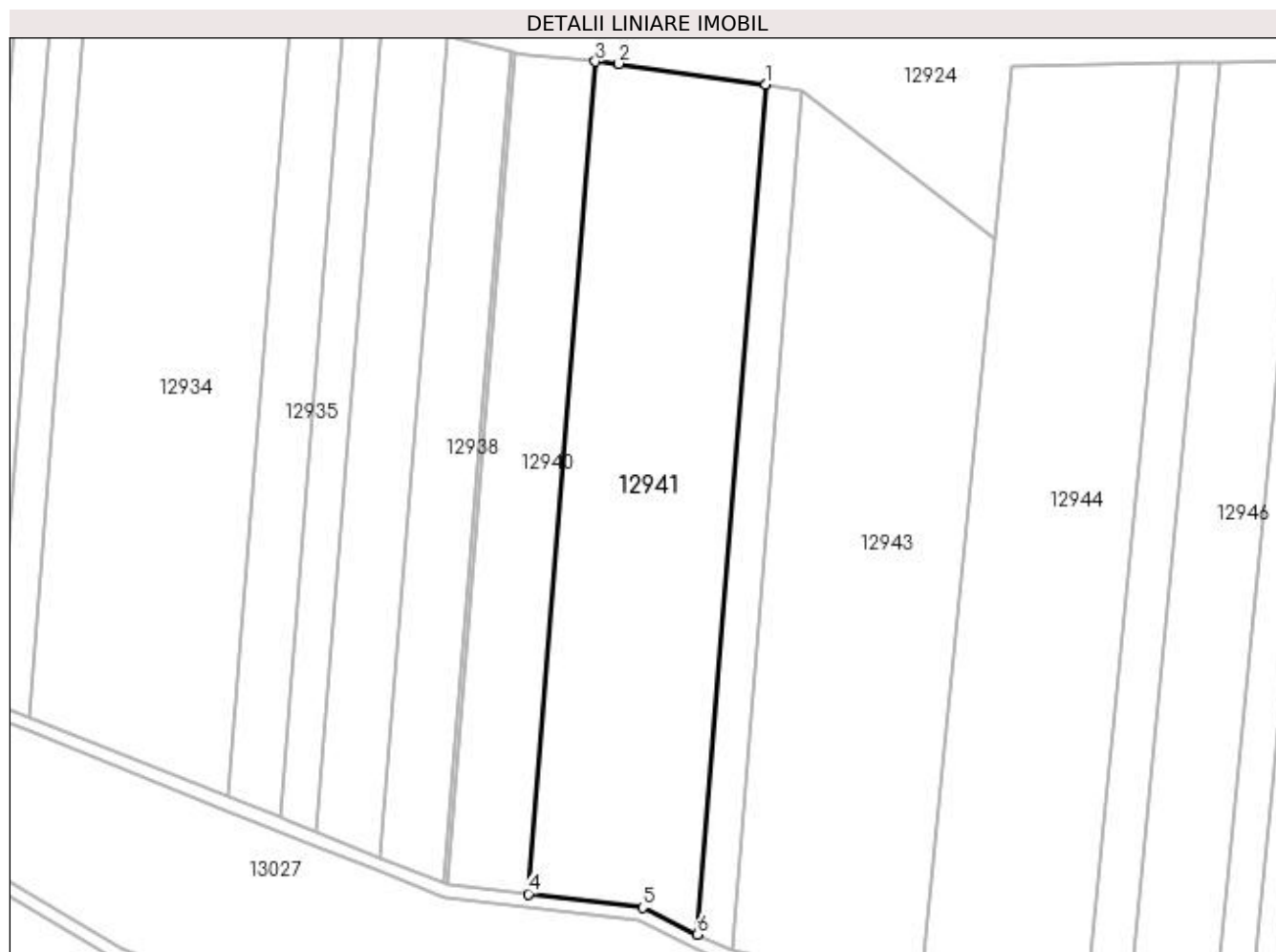
Inscrieri privind dezmembramintele dreptului de proprietate, drepturi reale de garanție și sarcini	Referințe
NU SUNT	

Anexa Nr. 1 La Partea I

Teren

Nr cadastral	Suprafața (mp)*	Observații / Referințe
31189	13.380	

* Suprafața este determinată în planul de proiecție Stereo 70.



Date referitoare la teren

Crt	Categorie folosință	Intra vilan	Suprafața (mp)	Tarla	Parcelă	Nr. topo	Observații / Referințe
1	arabil	NU	13.380	101	6	-	

Lungime Segmente

1) Valorile lungimilor segmentelor sunt obținute din proiecție în plan.

Punct început	X / Y	Punct sfârșit	X / Y	Lungime segment (** (m)
1	417.841,088 299.028,035	2	417.796,248 299.034,441	45.295
2	417.796,248 299.034,441	3	417.789,057 299.035,096	7.221
3	417.789,057 299.035,096	4	417.768,638 298.781,424	254.493
4	417.768,638 298.781,424	5	417.803,448 298.777,356	35.047
5	417.803,448 298.777,356	6	417.820,248 298.769,129	18.706

Punct început	X / Y	Punct sfârșit	X / Y	Lungime segment (** (m)
6	417.820,248 298.769,129	1	417.841,088 299.028,035	259.743

** Lungimile segmentelor sunt determinate în planul de proiecție Stereo 70 și sunt rotunjite la 1 milimetru.

*** Distanța dintre puncte este formată din segmente cumulate ce sunt mai mici decât valoarea 1 milimetru.

**DATE DESPRE IMOBILUL NR. 12942**

Oficiul de Cadastru și Publicitate Imobiliară DOLJ
Biroul de Cadastru și Publicitate Imobiliară Craiova

A. Partea I. Descrierea imobilului

TEREN Extravilan

Adresa: Jud. Dolj, T101, P6/3

Nr. Crt	Nr cadastral Nr. topografic	Suprafața* (mp)	Observații / Referințe
A1		2.909	Sector cadastral:9 Teren neimprejmuit;

B. Partea II. Proprietari și acte

Inscrieri privitoare la dreptul de proprietate și alte drepturi reale	Referințe
/	
Act Notarial nr. APV NR.287, din 04/04/2013 emis de BNP CERNOBAI EMIL (CM NR.34/26.03.2013);	
B1	A1
Intabulare, drept de PROPRIETATE, dobandit prin lesire Din Indiviziune, cota actuala 1/1, cota initiala 1/1 1) PARPALA MARIAN	

C. Partea III. SARCINI .

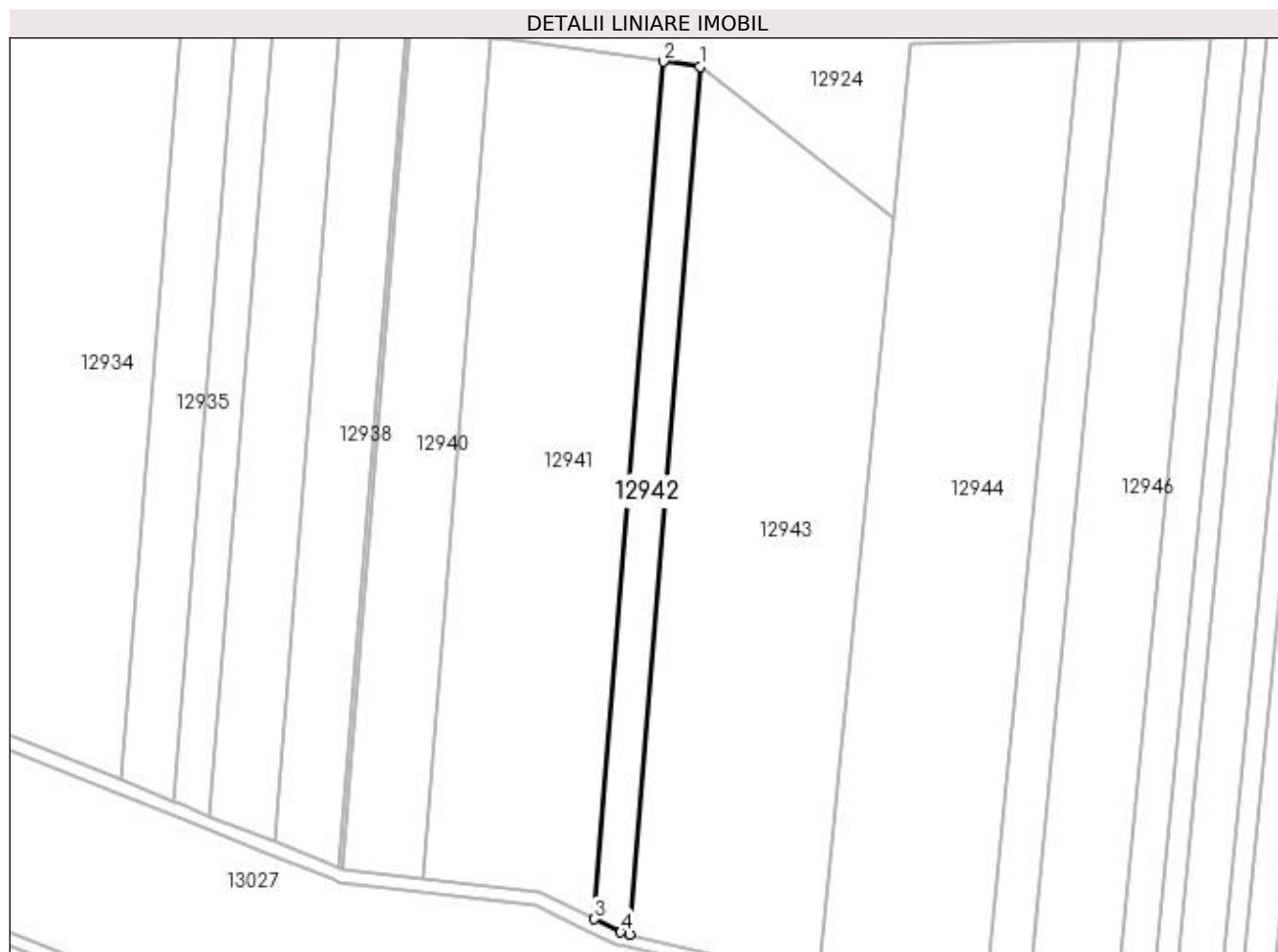
Inscrieri privind dezmembramintele dreptului de proprietate, drepturi reale de garanție și sarcini	Referințe
NU SUNT	

Anexa Nr. 1 La Partea I

Teren

Nr cadastral	Suprafața (mp)*	Observații / Referințe
	2.909	

* Suprafața este determinată în planul de proiecție Stereo 70.



Date referitoare la teren

Crt	Categorie folosință	Intra vilan	Suprafața (mp)	Tarla	Parcelă	Nr. topo	Observații / Referințe
1	arabil	NU	2.909	101	6/3	-	

Lungime Segmente

1) Valorile lungimilor segmentelor sunt obținute din proiecție în plan.

Punct început	X / Y	Punct sfârșit	X / Y	Lungime segment (** (m)
1	417.852,121 299.026,458	2	417.841,088 299.028,035	11.145
2	417.841,088 299.028,035	3	417.820,248 298.769,129	259.743
3	417.820,248 298.769,129	4	417.828,246 298.765,212	8.906
4	417.828,246 298.765,212	5	417.831,039 298.764,544	2.872
5	417.831,039 298.764,544	1	417.852,121 299.026,458	262.761

**** Lungimile segmentelor sunt determinate în planul de proiecție Stereo 70 și sunt rotunjite la 1 milimetru.**

***** Distanța dintre puncte este formată din segmente cumulate ce sunt mai mici decât valoarea 1 milimetru.**

**DATE DESPRE IMOBILUL NR. 12943**

Oficiul de Cadastru și Publicitate Imobiliară DOLJ
Biroul de Cadastru și Publicitate Imobiliară Craiova

A. Partea I. Descrierea imobilului

TEREN Extravilan

Adresa: Jud. Dolj, T101, P7,7/1

Nr. Crt	Nr cadastral Nr. topografic	Suprafața* (mp)	Observații / Referințe
A1		15.000	Sector cadastral:9 Teren neimprejmuit;

B. Partea II. Proprietari și acte

Inscrieri privitoare la dreptul de proprietate și alte drepturi reale	Referințe
/	
Act Administrativ nr. TDP 3637, din 08/01/2007 emis de COMISIA JUDETEANA DOLJ;	
B1	A1
Intabulare, drept de PROPRIETATE, dobândit prin Reconstituire, cota actuala 1/1, cota initiala 1/1 1) BĂLUȚĂ AUREL, LIPSĂ CNP	

C. Partea III. SARCINI .

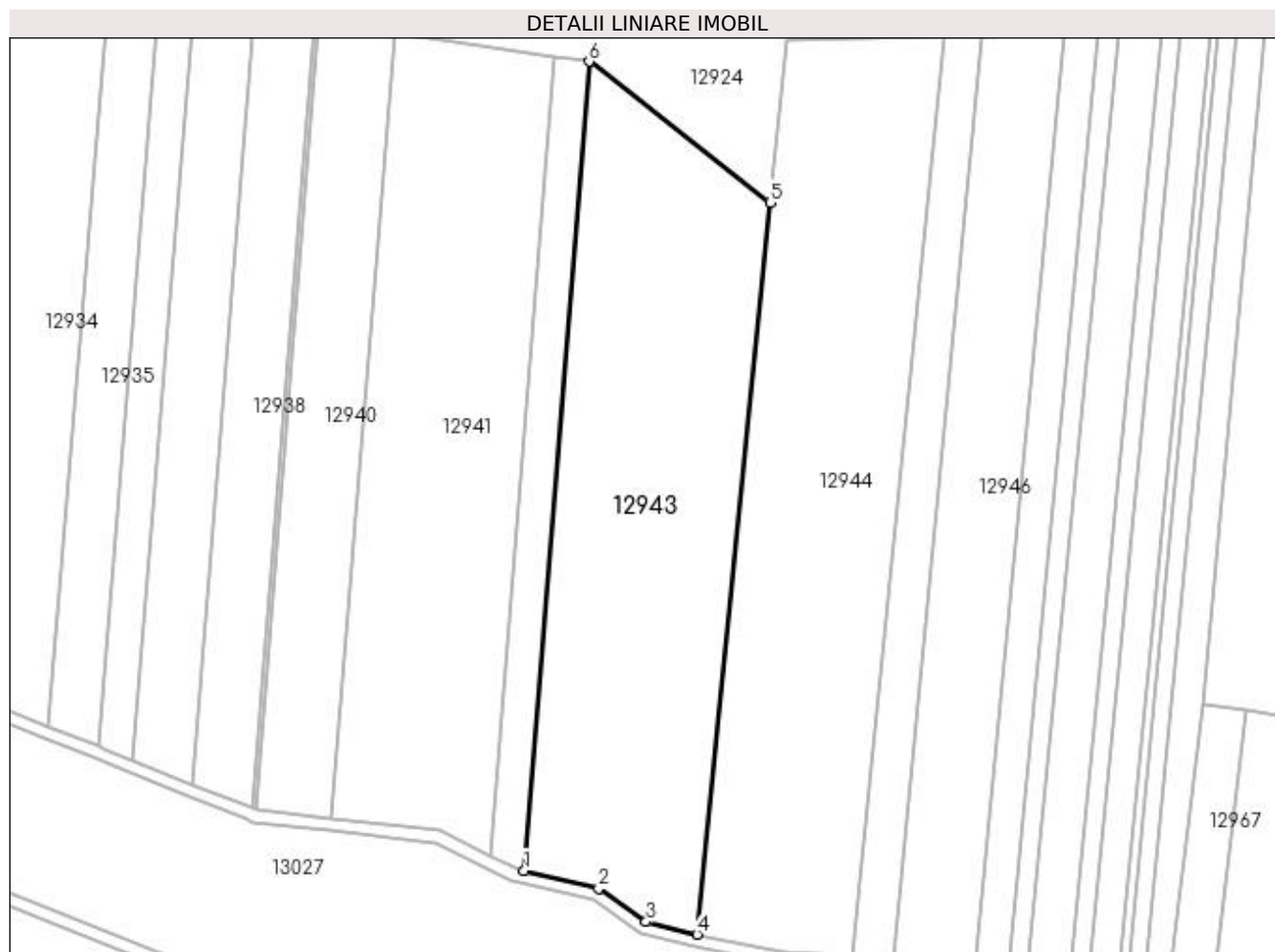
Inscrieri privind dezmembramintele dreptului de proprietate, drepturi reale de garanție și sarcini	Referințe
NU SUNT	

Anexa Nr. 1 La Partea I

Teren

Nr cadastral	Suprafața (mp)*	Observații / Referințe
	15.000	

* Suprafața este determinată în planul de proiecție Stereo 70.



Date referitoare la teren

Crt	Categorie folosință	Intra vilan	Suprafața (mp)	Tarla	Parcelă	Nr. topo	Observații / Referințe
1	arabil	NU	12.300	101	7	-	
2	vie	NU	2.700	101	7/1	-	

Lungime Segmente

1) Valorile lungimilor segmentelor sunt obținute din proiecție în plan.

Punct început	X / Y	Punct sfârșit	X / Y	Lungime segment (** (m)
1	417.831,039 298.764,544	2	417.855,173 298.758,769	24.815
2	417.855,173 298.758,769	3	417.870,529 298.747,916	18.805
3	417.870,529 298.747,916	4	417.887,064 298.743,877	17.02
4	417.887,064 298.743,877	5	417.910,667 298.980,774	238.07

Punct început	X / Y	Punct sfârşit	X / Y	Lungime segment (** (m)
5	417.910,667 298.980,774	6	417.852,121 299.026,458	74.261
6	417.852,121 299.026,458	1	417.831,039 298.764,544	262.761

** Lungimile segmentelor sunt determinate în planul de proiecție Stereo 70 și sunt rotunjite la 1 milimetru.

*** Distanța dintre puncte este formată din segmente cumulate ce sunt mai mici decât valoarea 1 milimetru.

**DATE DESPRE IMOBILUL NR. 12944**

Oficiul de Cadastru și Publicitate Imobiliară DOLJ
Biroul de Cadastru și Publicitate Imobiliară Craiova

A. Partea I. Descrierea imobilului

TEREN Extravilan

Adresa: Jud. Dolj, T101, P8

Nr. Crt	Nr cadastral Nr. topografic	Suprafața* (mp)	Observații / Referințe
A1		15.000	Sector cadastral:9 Teren neimprejmuit;

B. Partea II. Proprietari și acte

Inscrieri privitoare la dreptul de proprietate și alte drepturi reale	Referințe
/	
Act Administrativ nr. TDP 2540, din 22/10/2003 emis de COMISIA JUDETEANA DOLJ;	
B1	A1
Intabulare, drept de PROPRIETATE, dobandit prin Reconstituire, cota actuala 1/1, cota initiala 1/1 1) CIUREA IOANA, LIPSĂ CNP	

C. Partea III. SARCINI .

Inscrieri privind dezmembramintele dreptului de proprietate, drepturi reale de garanție și sarcini	Referințe
NU SUNT	

Anexa Nr. 1 La Partea I

Teren

Nr cadastral	Suprafața (mp)*	Observații / Referințe
	15.000	

* Suprafața este determinată în planul de proiecție Stereo 70.



Date referitoare la teren

Crt	Categorie folosință	Intra vilan	Suprafața (mp)	Tarla	Parcelă	Nr. topo	Observații / Referințe
1	arabil	NU	15.000	101	8	-	

Lungime Segmente

1) Valorile lungimilor segmentelor sunt obținute din proiecție în plan.

Punct început	X / Y	Punct sfârșit	X / Y	Lungime segment (** (m)
1	417.910,667 298.980,774	2	417.887,064 298.743,877	238.07
2	417.887,064 298.743,877	3	417.914,95 298.738,303	28.438
3	417.914,95 298.738,303	4	417.937,351 298.737,18	22.429
4	417.937,351 298.737,18	5	417.966,973 299.034,482	298.775
5	417.966,973 299.034,482	6	417.915,987 299.033,56	50.995

Punct început	X / Y	Punct sfârșit	X / Y	Lungime segment (** (m)
6	417.915,987 299.033,56	1	417.910,667 298.980,774	53.054

** Lungimile segmentelor sunt determinate în planul de proiecție Stereo 70 și sunt rotunjite la 1 milimetru.

*** Distanța dintre puncte este formată din segmente cumulate ce sunt mai mici decât valoarea 1 milimetru.

**DATE DESPRE IMOBILUL NR. 12945**

Oficiul de Cadastru și Publicitate Imobiliară DOLJ
Biroul de Cadastru și Publicitate Imobiliară Craiova

A. Partea I. Descrierea imobilului

TEREN Extravilan

Adresa: Jud. Dolj, T101

Nr. Crt	Nr cadastral Nr. topografic	Suprafața* (mp)	Observații / Referințe
A1		5.081	Sector cadastral:9 Teren neimprejmuit;

B. Partea II. Proprietari și acte

Inscrieri privitoare la dreptul de proprietate și alte drepturi reale		Referințe
/		
Act Normativ nr. LEGEA 7, din 13/03/1996 emis de PARLAMENT;		
B1	Inscrierea provizorie, drept de PROPRIETATE, dobandit prin Lege, cota actuala 1/1, cota initiala 1/1 1) NEIDENTIFICAT NEIDENTIFICAT	A1

C. Partea III. SARCINI .

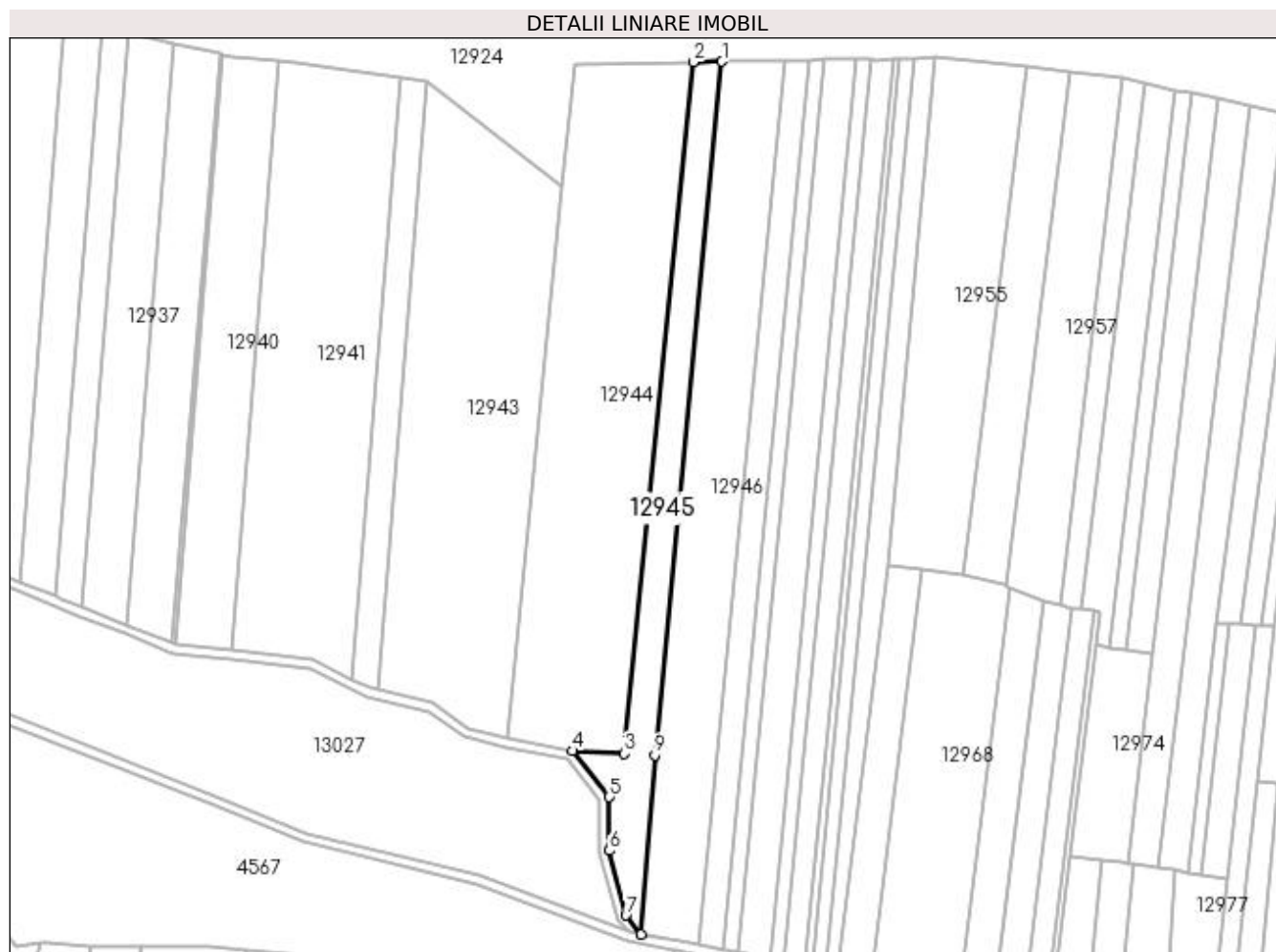
Inscrieri privind dezmembramintele dreptului de proprietate, drepturi reale de garanție și sarcini	Referințe
NU SUNT	

Anexa Nr. 1 La Partea I

Teren

Nr cadastral	Suprafața (mp)*	Observații / Referințe
	5.081	

* Suprafața este determinată în planul de proiecție Stereo 70.



Date referitoare la teren

Crt	Categorie folosință	Intra vilan	Suprafața (mp)	Tarla	Parcelă	Nr. topo	Observații / Referințe
1	arabil	NU	5.081	101	-	-	

Lungime Segmente

1) Valorile lungimilor segmentelor sunt obținute din proiecție în plan.

Punct început	X / Y	Punct sfârșit	X / Y	Lungime segment (** (m)
1	417.979,421 299.034,707	2	417.966,973 299.034,482	12.45
2	417.966,973 299.034,482	3	417.937,351 298.737,18	298.775
3	417.937,351 298.737,18	4	417.914,95 298.738,303	22.429
4	417.914,95 298.738,303	5	417.930,951 298.718,44	25.506
5	417.930,951 298.718,44	6	417.930,951 298.695,397	23.043

Punct început	X / Y	Punct sfârșit	X / Y	Lungime segment (** (m)
6	417.930,951 298.695,397	7	417.938,044 298.667,628	28.661
7	417.938,044 298.667,628	8	417.944,641 298.659,408	10.54
8	417.944,641 298.659,408	9	417.950,522 298.736,519	77.335
9	417.950,522 298.736,519	1	417.979,421 299.034,707	299.586

** Lungimile segmentelor sunt determinate în planul de proiecție Stereo 70 și sunt rotunjite la 1 milimetru.

*** Distanța dintre puncte este formată din segmente cumulate ce sunt mai mici decât valoarea 1 milimetru.

**DATE DESPRE IMOBILUL NR. 12946**

Oficiul de Cadastru și Publicitate Imobiliară DOLJ
Biroul de Cadastru și Publicitate Imobiliară Craiova

A. Partea I. Descrierea imobilului

TEREN Extravilan

Adresa: Jud. Dolj, T101, P10

Nr. Crt	Nr cadastral Nr. topografic	Suprafața* (mp)	Observații / Referințe
A1		10.000	Sector cadastral:9 Teren neimprejmuit;

B. Partea II. Proprietari și acte

Inscrieri privitoare la dreptul de proprietate și alte drepturi reale		Referințe
/		
Act Notarial nr. APV 1072, din 21/07/2021 emis de NP NEAGOE IONICA (CM 54/09.07.2021; TDP 2949/01.10.2004);		
B1	Intabulare, drept de PROPRIETATE, dobandit prin lesire Din Indiviziune, cota actuala 1/1, cota initiala 1/1 1) NINA VICTORIA	A1

C. Partea III. SARCINI .

Inscrieri privind dezmembramintele dreptului de proprietate, drepturi reale de garanție și sarcini	Referințe
NU SUNT	

Anexa Nr. 1 La Partea I

Teren

Nr cadastral	Suprafața (mp)*	Observații / Referințe
	10.000	

* Suprafața este determinată în planul de proiecție Stereo 70.



Date referitoare la teren

Crt	Categorie folosință	Intra vilan	Suprafața (mp)	Tarla	Parcelă	Nr. topo	Observații / Referințe
1	arabil	NU	10.000	101	10	-	

Lungime Segmente

1) Valorile lungimilor segmentelor sunt obținute din proiecție în plan.

Punct început	X / Y	Punct sfârșit	X / Y	Lungime segment (** (m)
1	417.979,421 299.034,707	2	417.950,522 298.736,519	299.586
2	417.950,522 298.736,519	3	417.944,641 298.659,408	77.335
3	417.944,641 298.659,408	4	417.961,111 298.656,49	16.726
4	417.961,111 298.656,49	5	417.969,255 298.654,885	8.301
5	417.969,255 298.654,885	6	418.006,112 299.035,19	382.087

Punct început	X / Y	Punct sfârșit	X / Y	Lungime segment (** (m)
6	418.006,112 299.035,19	1	417.979,421 299.034,707	26.696

** Lungimile segmentelor sunt determinate în planul de proiecție Stereo 70 și sunt rotunjite la 1 milimetru.

*** Distanța dintre puncte este formată din segmente cumulate ce sunt mai mici decât valoarea 1 milimetru.

**DATE DESPRE IMOBILUL NR. 12947**

Oficiul de Cadastru și Publicitate Imobiliară DOLJ
 Biroul de Cadastru și Publicitate Imobiliară Craiova

A. Partea I. Descrierea imobilului

TEREN Extravilan

Adresa: Jud. Dolj, T101, P11

Nr. Crt	Nr cadastral Nr. topografic	Suprafața* (mp)	Observații / Referințe
A1		4.157	Sector cadastral:9 Teren neimprejmuit;

B. Partea II. Proprietari și acte

Inscrieri privitoare la dreptul de proprietate și alte drepturi reale		Referințe
/		
Act Notarial nr. APV 3853, din 06/11/2019 emis de NP MARINESCU MARIA DANIELA (CM 108/06.11.2019; TDP 16923/19.10.2012);		
B1	Intabulare, drept de PROPRIETATE, dobandit prin lesire Din Indiviziune, cota actuala 1/1, cota initiala 1/1 1) DRAGHICI VICU	A1

C. Partea III. SARCINI .

Inscrieri privind dezmembramintele dreptului de proprietate, drepturi reale de garanție și sarcini	Referințe
NU SUNT	

Anexa Nr. 1 La Partea I

Teren

Nr cadastral	Suprafața (mp)*	Observații / Referințe
	4.157	

* Suprafața este determinată în planul de proiecție Stereo 70.



Date referitoare la teren

Crt	Categorie folosință	Intra vilan	Suprafața (mp)	Tarla	Parcelă	Nr. topo	Observații / Referințe
1	arabil	NU	4.157	101	11	-	

Lungime Segmente

1) Valorile lungimilor segmentelor sunt obținute din proiecție în plan.

Punct început	X / Y	Punct sfârșit	X / Y	Lungime segment (** (m)
1	418.006,112 299.035,19	2	417.969,255 298.654,885	382.087
2	417.969,255 298.654,885	3	417.979,948 298.652,778	10.899
3	417.979,948 298.652,778	4	418.017,029 299.035,388	384.402
4	418.017,029 299.035,388	1	418.006,112 299.035,19	10.919

**** Lungimile segmentelor sunt determinate în planul de proiecție Stereo 70 și sunt rotunjite la 1 milimetru.**

***** Distanța dintre puncte este formată din segmente cumulate ce sunt mai mici decât valoarea 1 milimetru.**

**DATE DESPRE IMOBILUL NR. 12948**

Oficiul de Cadastru și Publicitate Imobiliară DOLJ
Biroul de Cadastru și Publicitate Imobiliară Craiova

A. Partea I. Descrierea imobilului

TEREN Extravilan

Adresa: Jud. Dolj, T101, P12

Nr. Crt	Nr cadastral Nr. topografic	Suprafața* (mp)	Observații / Referințe
A1		2.500	Sector cadastral:9 Teren neimprejmuit;

B. Partea II. Proprietari și acte

Inscrieri privitoare la dreptul de proprietate și alte drepturi reale		Referințe
/		
Act Administrativ nr. TDP 2225, din 30/07/2003 emis de COMISIA JUDETEANA DOLJ (ADEVERINTA 5943/15.10.2021);		
B1	Intabulare, drept de PROPRIETATE, dobandit prin Reconstituire, cota actuala 1/1, cota initiala 1/1 1) DIEACONU MIHALACHE	A1

C. Partea III. SARCINI .

Inscrieri privind dezmembramintele dreptului de proprietate, drepturi reale de garanție și sarcini	Referințe
NU SUNT	

Anexa Nr. 1 La Partea I

Teren

Nr cadastral	Suprafața (mp)*	Observații / Referințe
	2.500	

* Suprafața este determinată în planul de proiecție Stereo 70.



Date referitoare la teren

Crt	Categorie folosință	Intra vilan	Suprafața (mp)	Tarla	Parcelă	Nr. topo	Observații / Referințe
1	arabil	NU	2.500	101	12	-	

Lungime Segmente

1) Valorile lungimilor segmentelor sunt obținute din proiecție în plan.

Punct început	X / Y	Punct sfârșit	X / Y	Lungime segment (** (m)
1	417.979,948 298.652,778	2	417.986,348 298.651,517	6.523
2	417.986,348 298.651,517	3	418.023,562 299.035,506	385.788
3	418.023,562 299.035,506	4	418.017,029 299.035,388	6.535
4	418.017,029 299.035,388	1	417.979,948 298.652,778	384.402

**** Lungimile segmentelor sunt determinate în planul de proiecție Stereo 70 și sunt rotunjite la 1 milimetru.**

***** Distanța dintre puncte este formată din segmente cumulate ce sunt mai mici decât valoarea 1 milimetru.**

**DATE DESPRE IMOBILUL NR. 12949**

Oficiul de Cadastru și Publicitate Imobiliară DOLJ
Biroul de Cadastru și Publicitate Imobiliară Craiova

A. Partea I. Descrierea imobilului

TEREN Extravilan

Adresa: Jud. Dolj, T101, P12/1

Nr. Crt	Nr cadastral Nr. topografic	Suprafața* (mp)	Observații / Referințe
A1		5.300	Sector cadastral:9 Teren neimprejmuit;

B. Partea II. Proprietari și acte

Inscrieri privitoare la dreptul de proprietate și alte drepturi reale		Referințe
/		
Act Administrativ nr. TDP 3474, din 18/11/2005 emis de COMISIA JUDETEANA DOLJ;		
B1	Intabulare, drept de PROPRIETATE, dobândit prin Reconstituire, cota actuala 1/1, cota initiala 1/1 1) CALINESCU ALEXANDRINA, LIPSĂ CNP 2) CAPRAROIU MARIN, LIPSĂ CNP 3) FILIP IOANA, LIPSĂ CNP	A1

C. Partea III. SARCINI .

Inscrieri privind dezmembramintele dreptului de proprietate, drepturi reale de garanție și sarcini	Referințe
NU SUNT	

Anexa Nr. 1 La Partea I

Teren

Nr cadastral	Suprafața (mp)*	Observații / Referințe
	5.300	

* Suprafața este determinată în planul de proiecție Stereo 70.



Date referitoare la teren

Crt	Categorie folosință	Intra vilan	Suprafața (mp)	Tarla	Parcelă	Nr. topo	Observații / Referințe
1	arabil	NU	5.300	101	12/1	-	

Lungime Segmente

1) Valorile lungimilor segmentelor sunt obținute din proiecție în plan.

Punct început	X / Y	Punct sfârșit	X / Y	Lungime segment (** (m)
1	417.986,348 298.651,517	2	417.990,231 298.650,752	3.957
2	417.990,231 298.650,752	3	417.999,64 298.647,019	10.123
3	417.999,64 298.647,019	4	418.037,314 299.035,754	390.557
4	418.037,314 299.035,754	5	418.023,562 299.035,506	13.753
5	418.023,562 299.035,506	1	417.986,348 298.651,517	385.788

**** Lungimile segmentelor sunt determinate în planul de proiecție Stereo 70 și sunt rotunjite la 1 milimetru.**

***** Distanța dintre puncte este formată din segmente cumulate ce sunt mai mici decât valoarea 1 milimetru.**

**DATE DESPRE IMOBILUL NR. 12950**

Oficiul de Cadastru și Publicitate Imobiliară DOLJ
Biroul de Cadastru și Publicitate Imobiliară Craiova

A. Partea I. Descrierea imobilului

TEREN Extravilan

Adresa: Jud. Dolj, T101, P14/3

Nr. Crt	Nr cadastral Nr. topografic	Suprafața* (mp)	Observații / Referințe
A1		2.400	Sector cadastral:9 Teren neimprejmuit;

B. Partea II. Proprietari și acte

Inscrieri privitoare la dreptul de proprietate și alte drepturi reale		Referințe
/		
Act Notarial nr. CM 166, din 14/10/2015 emis de NP DEFTA EMIL (TDP 3064/26.11.2004;CERTIFICAT DE DECES SERIA D11 NR 786773);		
B1	Intabulare, drept de PROPRIETATE, dobandit prin Succesiune, cota actuala 2/4, cota initiala 2/4 1) BECIU CONSTANTIN DEFUNCT:Da	A1
Act Notarial nr. CM 166, din 14/10/2015 emis de NP DEFTA EMIL (TDP 3064/26.11.2004);		
B2	Intabulare, drept de PROPRIETATE, dobandit prin Succesiune, cota actuala 1/4, cota initiala 1/4 1) GRIGORIE IONELA MADALINA , LIPSĂ CNP	A1
B3	Intabulare, drept de PROPRIETATE, dobandit prin Succesiune, cota actuala 1/4, cota initiala 1/4 1) CRACIUNESCU AIDA GABRIELA , LIPSĂ CNP	A1

C. Partea III. SARCINI .

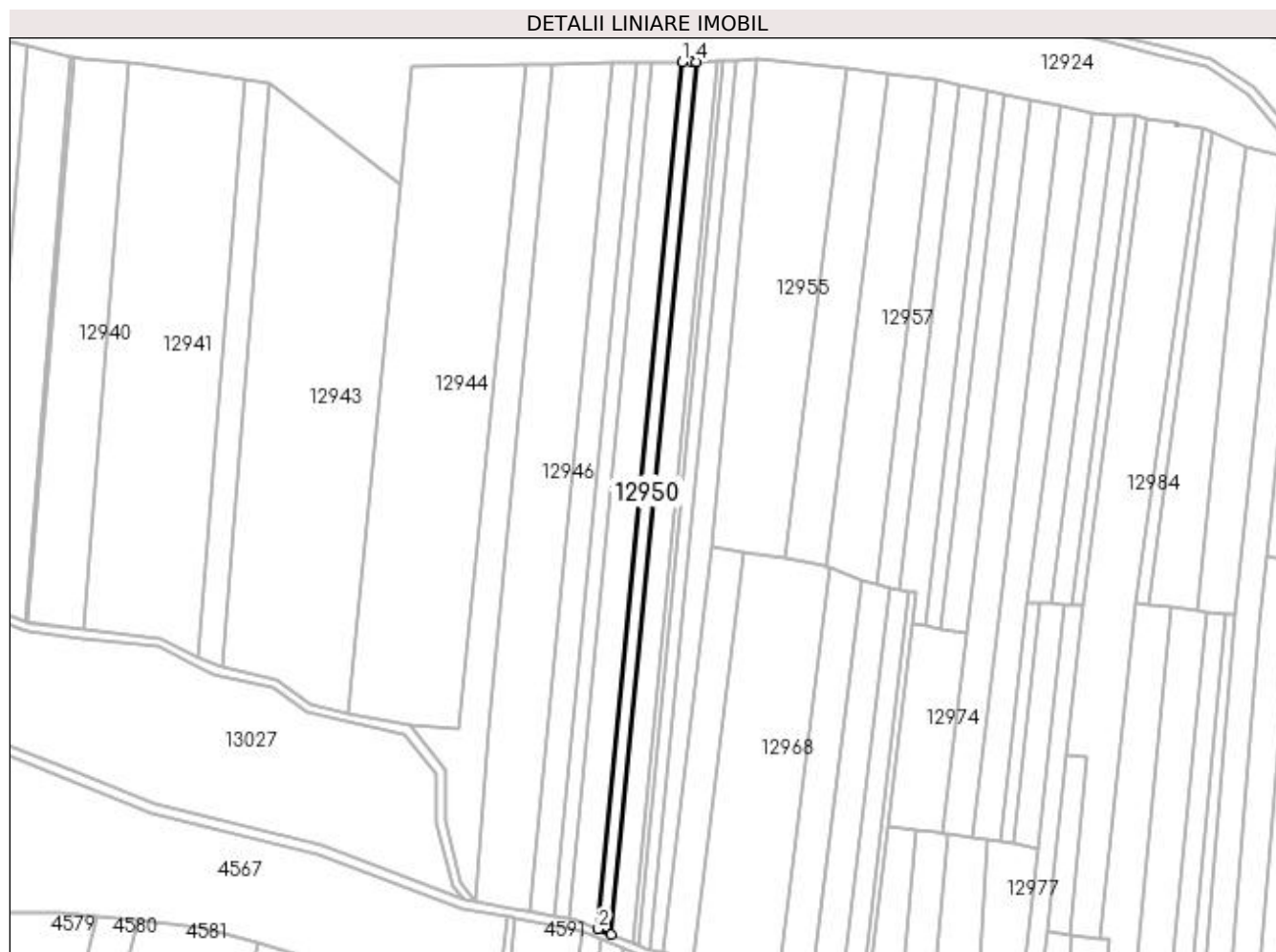
Inscrieri privind dezmembramintele dreptului de proprietate, drepturi reale de garanție și sarcini	Referințe
NU SUNT	

Anexa Nr. 1 La Partea I

Teren

Nr cadastral	Suprafața (mp)*	Observații / Referințe
	2.400	

* Suprafața este determinată în planul de proiecție Stereo 70.



Date referitoare la teren

Crt	Categorie folosință	Intra vilan	Suprafața (mp)	Tarla	Parcelă	Nr. topo	Observații / Referințe
1	arabil	NU	2.400	101	14/3	-	

Lungime Segmente

1) Valorile lungimilor segmentelor sunt obținute din proiecție în plan.

Punct început	X / Y	Punct sfârșit	X / Y	Lungime segment (** (m)
1	418.037,314 299.035,754	2	417.999,64 298.647,019	390.557
2	417.999,64 298.647,019	3	418.005,567 298.644,667	6.377
3	418.005,567 298.644,667	4	418.043,455 299.035,614	392.779
4	418.043,455 299.035,614	5	418.041,051 299.035,822	2.413
5	418.041,051 299.035,822	1	418.037,314 299.035,754	3.738

**** Lungimile segmentelor sunt determinate în planul de proiecție Stereo 70 și sunt rotunjite la 1 milimetru.**

***** Distanța dintre puncte este formată din segmente cumulate ce sunt mai mici decât valoarea 1 milimetru.**

**DATE DESPRE IMOBILUL NR. 12951**

Oficiul de Cadastru și Publicitate Imobiliară DOLJ
Biroul de Cadastru și Publicitate Imobiliară Craiova

A. Partea I. Descrierea imobilului

TEREN Extravilan

Adresa: Jud. Dolj, T101, P14

Nr. Crt	Nr cadastral Nr. topografic	Suprafața* (mp)	Observații / Referințe
A1		3.800	Sector cadastral:9 Teren neimprejmuit;

B. Partea II. Proprietari și acte

Inscrieri privitoare la dreptul de proprietate și alte drepturi reale		Referințe
/		
Act Administrativ nr. TDP 2666, din 04/02/2004 emis de COMISIA JUDETEANA DOLJ (CERTIFICAT DE DECES SERIA DM NR 891700);		
B1	Intabulare, drept de PROPRIETATE, dobandit prin Reconstituire, cota actuala 1/1, cota initiala 1/1 1) DRAGHICI ION DEFUNCT:Da	A1

C. Partea III. SARCINI .

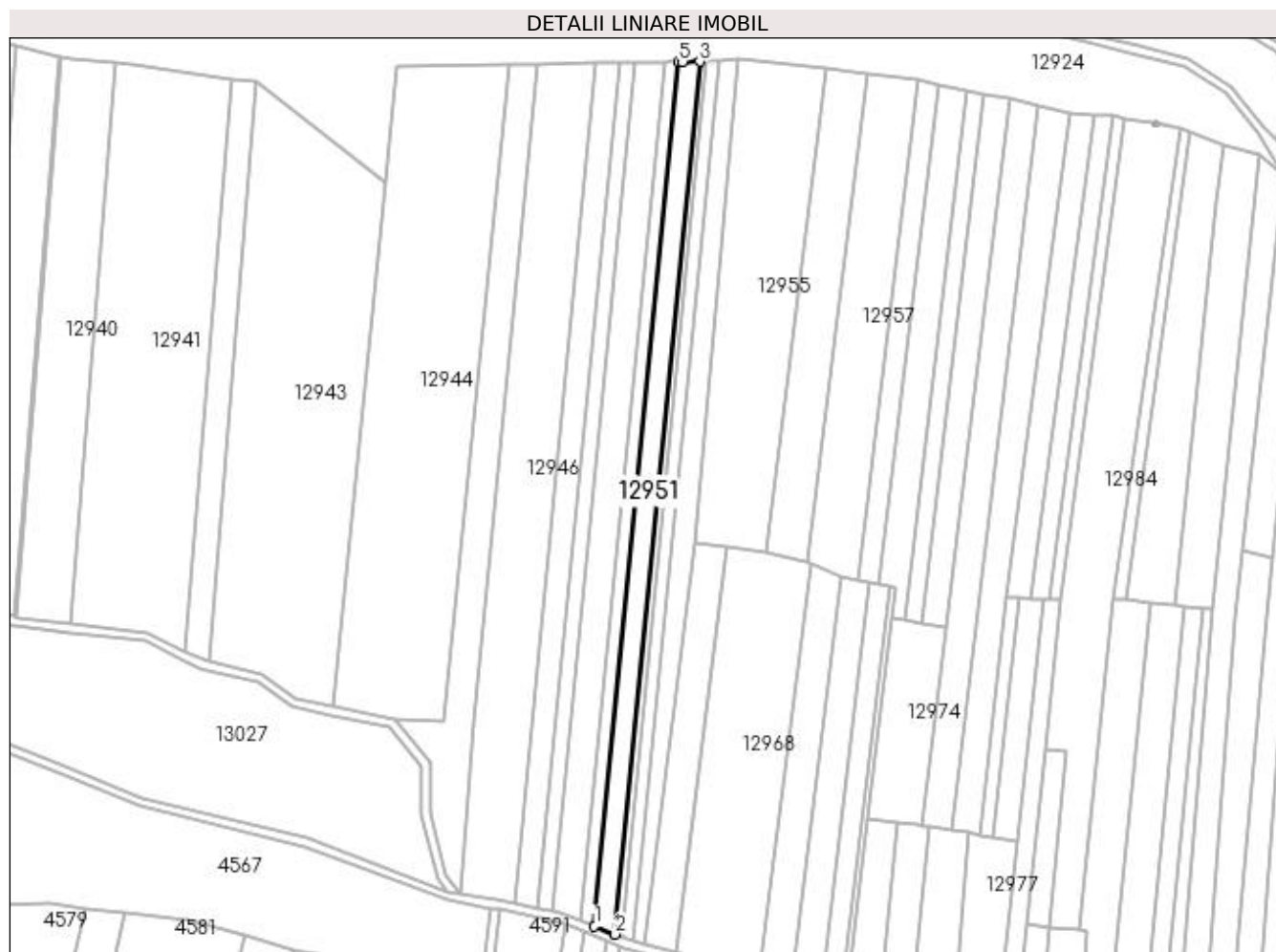
Inscrieri privind dezmembramintele dreptului de proprietate, drepturi reale de garanție și sarcini	Referințe
NU SUNT	

Anexa Nr. 1 La Partea I

Teren

Nr cadastral	Suprafața (mp)*	Observații / Referințe
	3.800	

* Suprafața este determinată în planul de proiecție Stereo 70.



Date referitoare la teren

Crt	Categorie folosință	Intra vilan	Suprafața (mp)	Tarla	Parcelă	Nr. topo	Observații / Referințe
1	arabil	NU	3.800	101	14	-	

Lungime Segmente

1) Valorile lungimilor segmentelor sunt obținute din proiecție în plan.

Punct început	X / Y	Punct sfârșit	X / Y	Lungime segment (** (m)
1	418.005,567 298.644,667	2	418.014,883 298.640,971	10.023
2	418.014,883 298.640,971	3	418.053,15 299.035,822	396.701
3	418.053,15 299.035,822	4	418.045,462 299.035,441	7.697
4	418.045,462 299.035,441	5	418.043,455 299.035,614	2.014
5	418.043,455 299.035,614	1	418.005,567 298.644,667	392.779

**** Lungimile segmentelor sunt determinate în planul de proiecție Stereo 70 și sunt rotunjite la 1 milimetru.**

***** Distanța dintre puncte este formată din segmente cumulate ce sunt mai mici decât valoarea 1 milimetru.**

**DATE DESPRE IMOBILUL NR. 12952**

Oficiul de Cadastru și Publicitate Imobiliară DOLJ
Biroul de Cadastru și Publicitate Imobiliară Craiova

A. Partea I. Descrierea imobilului

TEREN Extravilan

Adresa: Jud. Dolj, T101, P16

Nr. Crt	Nr cadastral Nr. topografic	Suprafața* (mp)	Observații / Referințe
A1		1.100	Sector cadastral:9 Teren neimprejmuit;

B. Partea II. Proprietari și acte

Inscrieri privitoare la dreptul de proprietate și alte drepturi reale	Referințe
/	
Act Administrativ nr. TDP 716-44590, din 26/03/1996 emis de COMISIA JUDETEANA DOLJ;	
B1	A1
Intabulare, drept de PROPRIETATE, dobândit prin Reconstituire, cota actuala 1/1, cota inițiala 1/1 1) CIOI IOANA, LIPSĂ CNP	

C. Partea III. SARCINI .

Inscrieri privind dezmembramintele dreptului de proprietate, drepturi reale de garanție și sarcini	Referințe
NU SUNT	

Anexa Nr. 1 La Partea I

Teren

Nr cadastral	Suprafața (mp)*	Observații / Referințe
	1.100	

* Suprafața este determinată în planul de proiecție Stereo 70.



Date referitoare la teren

Crt	Categorie folosință	Intra vilan	Suprafața (mp)	Tarla	Parcelă	Nr. topo	Observații / Referințe
1	arabil	NU	1.100	101	16	-	

Lungime Segmente

1) Valorile lungimilor segmentelor sunt obținute din proiecție în plan.

Punct început	X / Y	Punct sfârșit	X / Y	Lungime segment (** (m)
1	418.053,15 299.035,822	2	418.014,883 298.640,971	396.701
2	418.014,883 298.640,971	3	418.017,562 298.639,908	2.882
3	418.017,562 298.639,908	4	418.055,945 299.035,96	397.908
4	418.055,945 299.035,96	1	418.053,15 299.035,822	2.798

**** Lungimile segmentelor sunt determinate în planul de proiecție Stereo 70 și sunt rotunjite la 1 milimetru.**

***** Distanța dintre puncte este formată din segmente cumulate ce sunt mai mici decât valoarea 1 milimetru.**

**DATE DESPRE IMOBILUL NR. 12953**

Oficiul de Cadastru și Publicitate Imobiliară DOLJ
Biroul de Cadastru și Publicitate Imobiliară Craiova

A. Partea I. Descrierea imobilului

TEREN Extravilan

Adresa: Jud. Dolj, T101, P16

Nr. Crt	Nr cadastral Nr. topografic	Suprafața* (mp)	Observații / Referințe
A1	33502	2.300	Sector cadastral:9 Teren neimprejmuit;

B. Partea II. Proprietari și acte

Inscrieri privitoare la dreptul de proprietate și alte drepturi reale	Referințe
82307 / 18/04/2018	
Hotarare Judecatoreasca nr. SENTINTA CIVILA NR 3366, din 04/03/2013 emis de JUDECATORIA CRAIOVA (ACT ADMINISTRATIV NR TDP NR 3233 DIN 22.04.2005, EMIS DE CJ DOLJ);	
B1	A1
Intabulare, drept de PROPRIETATE, dobandit prin Hotarare Judecatoreasca, cota actuala 1/1, cota initiala 1/1	
1) MILITARU IOANA	
OBSERVATII: DOSAR NR 2379/215/2013, INCHEIERE DIN 24.03.2014 JUDECATORIA CRAIOVA, INCHEIERE DIN 07.07.2014 JUDECATORIA CRAIOVA	

C. Partea III. SARCINI .

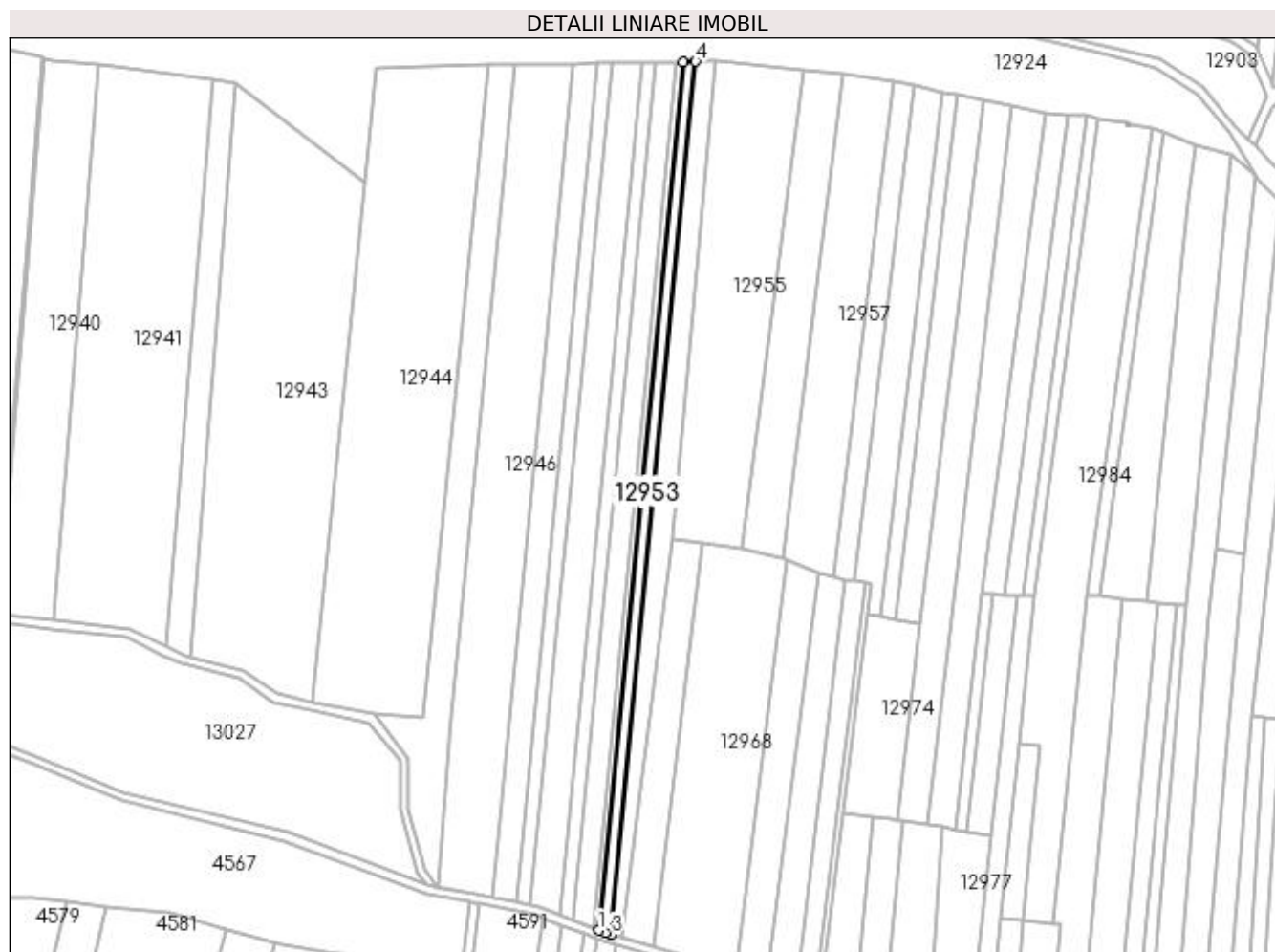
Inscrieri privind dezmembramintele dreptului de proprietate, drepturi reale de garanție și sarcini	Referințe
NU SUNT	

Anexa Nr. 1 La Partea I

Teren

Nr cadastral	Suprafața (mp)*	Observații / Referințe
33502	2.300	

* Suprafața este determinată în planul de proiecție Stereo 70.



Date referitoare la teren

Crt	Categorie folosință	Intra vilan	Suprafața (mp)	Tarla	Parcelă	Nr. topo	Observații / Referințe
1	arabil	NU	2.300	101	16	-	

Lungime Segmente

1) Valorile lungimilor segmentelor sunt obținute din proiecție în plan.

Punct început	X / Y	Punct sfârșit	X / Y	Lungime segment (** (m)
1	418.017,562 298.639,908	2	418.020,433 298.638,768	3.089
2	418.020,433 298.638,768	3	418.023,166 298.637,99	2.841
3	418.023,166 298.637,99	4	418.061,763 299.036,248	400.124
4	418.061,763 299.036,248	5	418.055,945 299.035,96	5.825
5	418.055,945 299.035,96	1	418.017,562 298.639,908	397.908

**** Lungimile segmentelor sunt determinate în planul de proiecție Stereo 70 și sunt rotunjite la 1 milimetru.**

***** Distanța dintre puncte este formată din segmente cumulate ce sunt mai mici decât valoarea 1 milimetru.**

**DATE DESPRE IMOBILUL NR. 12954**

Oficiul de Cadastru și Publicitate Imobiliară DOLJ
 Biroul de Cadastru și Publicitate Imobiliară Craiova

A. Partea I. Descrierea imobilului

TEREN Extravilan

Adresa: Jud. Dolj, T101, P16/1

Nr. Crt	Nr cadastral Nr. topografic	Suprafața* (mp)	Observații / Referințe
A1		3.500	Sector cadastral:9 Teren neimprejmuit;

B. Partea II. Proprietari și acte

Inscrieri privitoare la dreptul de proprietate și alte drepturi reale	Referințe
/	
Act Administrativ nr. TDP 18000, din 20/11/2013 emis de COMISIA JUDETEANA DOLJ;	
B1	A1
Intabulare, drept de PROPRIETATE, dobândit prin Reconstituire, cota actuala 1/1, cota initiala 1/1 1) GRUIA IOANA	

C. Partea III. SARCINI .

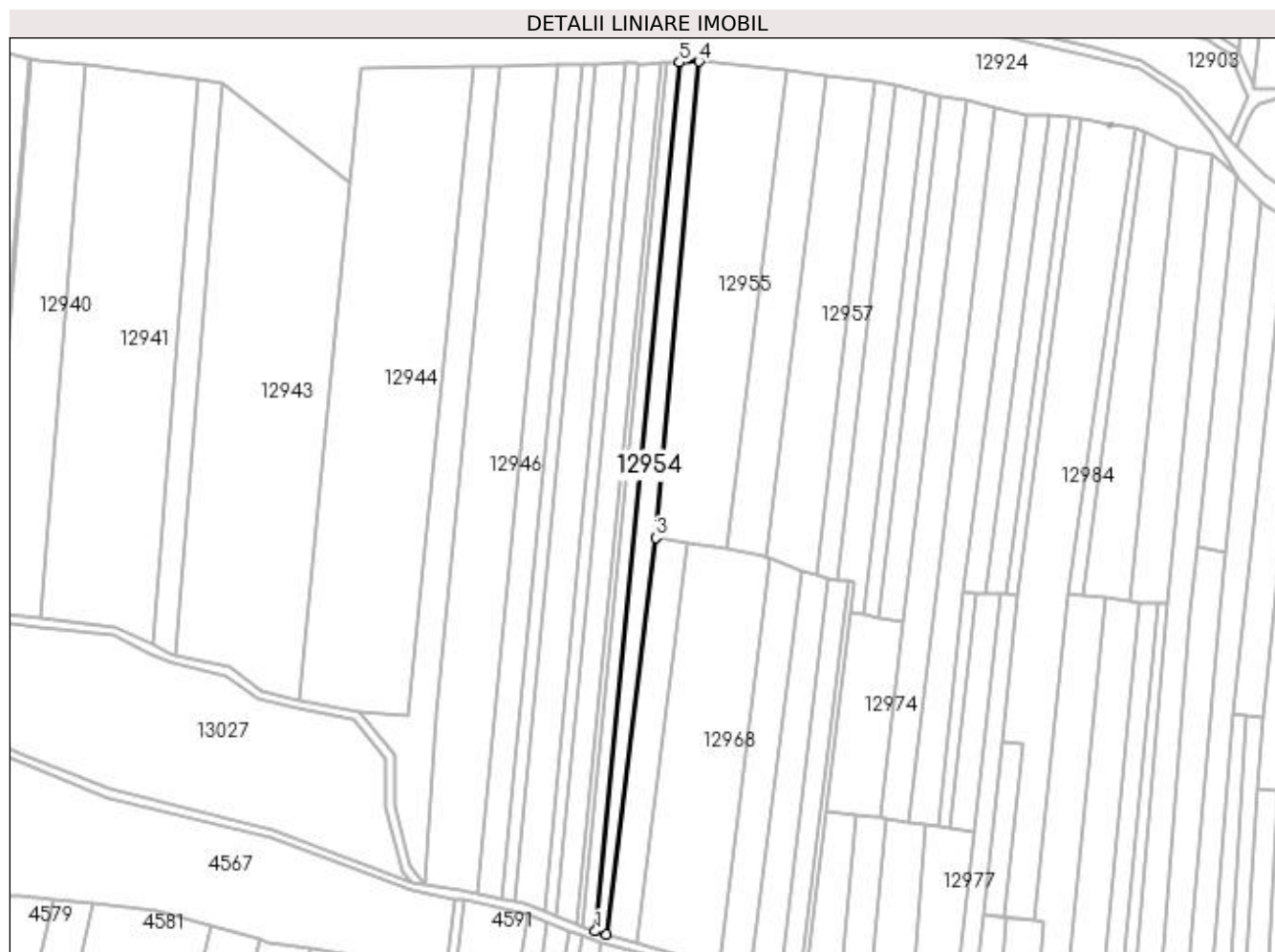
Inscrieri privind dezmembramintele dreptului de proprietate, drepturi reale de garanție și sarcini	Referințe
NU SUNT	

Anexa Nr. 1 La Partea I

Teren

Nr cadastral	Suprafața (mp)*	Observații / Referințe
	3.500	

* Suprafața este determinată în planul de proiecție Stereo 70.



Date referitoare la teren

Crt	Categorie folosință	Intra vilan	Suprafața (mp)	Tarla	Parcelă	Nr. topo	Observații / Referințe
1	arabil	NU	3.500	101	16/1	-	

Lungime Segmente

1) Valorile lungimilor segmentelor sunt obținute din proiecție în plan.

Punct început	X / Y	Punct sfârșit	X / Y	Lungime segment (** (m)
1	418.023,166 298.637,99	2	418.028,283 298.636,533	5.321
2	418.028,283 298.636,533	3	418.050,922 298.818,331	183.202
3	418.050,922 298.818,331	4	418.070,703 299.036,649	219.212
4	418.070,703 299.036,649	5	418.061,763 299.036,248	8.949
5	418.061,763 299.036,248	1	418.023,166 298.637,99	400.124

**** Lungimile segmentelor sunt determinate în planul de proiecție Stereo 70 și sunt rotunjite la 1 milimetru.**

***** Distanța dintre puncte este formată din segmente cumulate ce sunt mai mici decât valoarea 1 milimetru.**

**DATE DESPRE IMOBILUL NR. 12955**

Oficiul de Cadastru și Publicitate Imobiliară DOLJ
Biroul de Cadastru și Publicitate Imobiliară Craiova

A. Partea I. Descrierea imobilului

TEREN Extravilan

Adresa: Jud. Dolj, T101, P17

Nr. Crt	Nr cadastral Nr. topografic	Suprafața* (mp)	Observații / Referințe
A1		8.000	Sector cadastral:9 Teren neimprejmuit;

B. Partea II. Proprietari și acte

Inscrieri privitoare la dreptul de proprietate și alte drepturi reale	Referințe
/	
Act Notarial nr. CVC 840, din 29/03/2011 emis de NP GAGEATU ILIE;	
B1	A1
Intabulare, drept de PROPRIETATE, dobandit prin Conventie, cota actuala 1/1, cota initiala 1/1 1) CACALECEANU IONEL DANIEL	

C. Partea III. SARCINI .

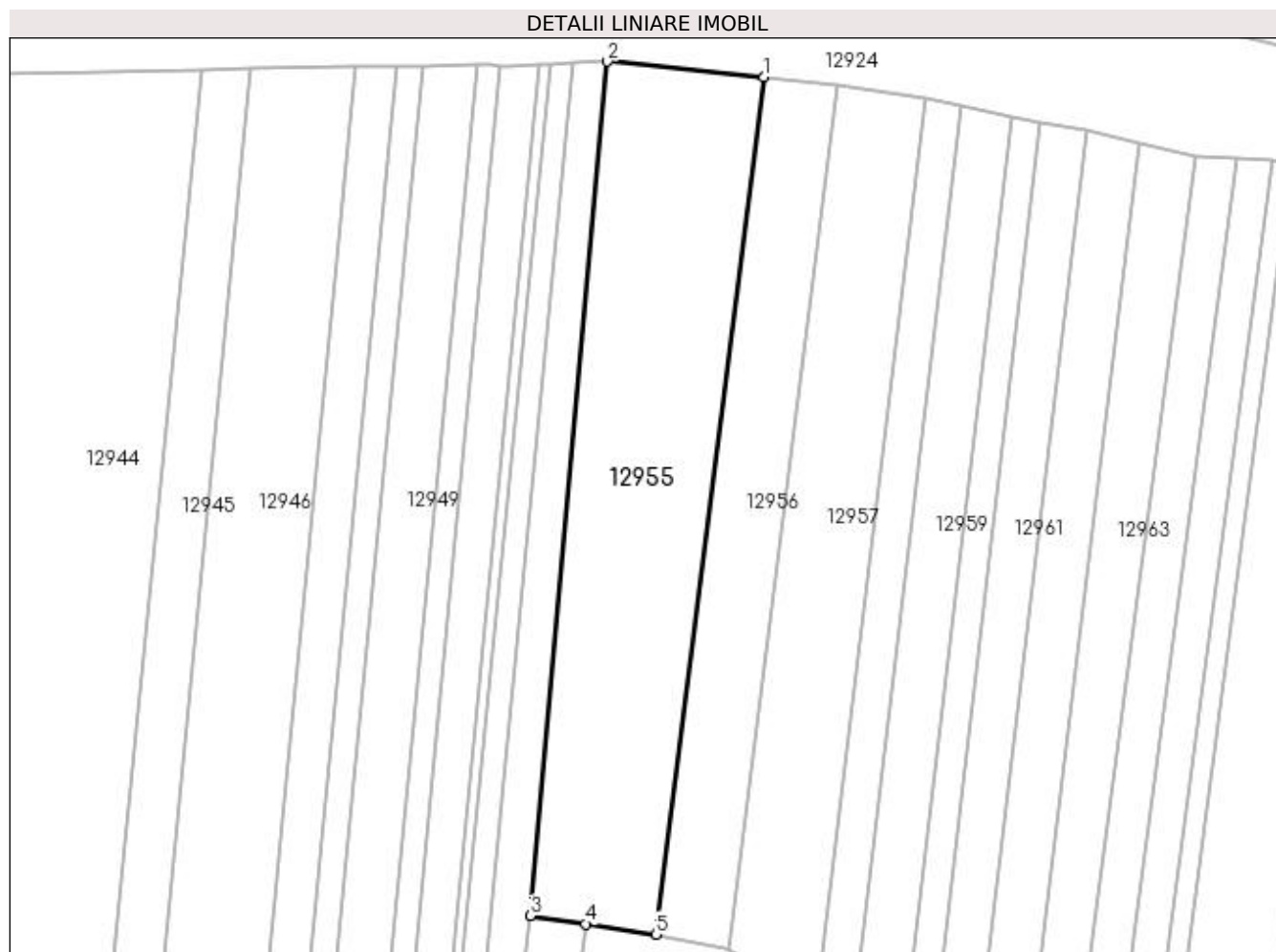
Inscrieri privind dezmembramintele dreptului de proprietate, drepturi reale de garanție și sarcini	Referințe
NU SUNT	

Anexa Nr. 1 La Partea I

Teren

Nr cadastral	Suprafața (mp)*	Observații / Referințe
	8.000	

* Suprafața este determinată în planul de proiecție Stereo 70.



Date referitoare la teren

Crt	Categorie folosință	Intra vilan	Suprafața (mp)	Tarla	Parcelă	Nr. topo	Observații / Referințe
1	padure	NU	8.000	101	17	-	

Lungime Segmente

1) Valorile lungimilor segmentelor sunt obținute din proiecție în plan.

Punct început	X / Y	Punct sfârșit	X / Y	Lungime segment (** (m)
1	418.110,784 299.032,728	2	418.070,703 299.036,649	40.272
2	418.070,703 299.036,649	3	418.050,922 298.818,331	219.212
3	418.050,922 298.818,331	4	418.065,149 298.816,255	14.378
4	418.065,149 298.816,255	5	418.083,057 298.813,615	18.101
5	418.083,057 298.813,615	1	418.110,784 299.032,728	220.86

**** Lungimile segmentelor sunt determinate în planul de proiecție Stereo 70 și sunt rotunjite la 1 milimetru.**

***** Distanța dintre puncte este formată din segmente cumulate ce sunt mai mici decât valoarea 1 milimetru.**

**DATE DESPRE IMOBILUL NR. 12956**

Oficiul de Cadastru și Publicitate Imobiliară DOLJ
Biroul de Cadastru și Publicitate Imobiliară Craiova

A. Partea I. Descrierea imobilului

TEREN Extravilan

Adresa: Jud. Dolj, T101, P17/1

Nr. Crt	Nr cadastral Nr. topografic	Suprafața* (mp)	Observații / Referințe
A1		Din acte: 4.000 Masurata: 4.174	Sector cadastral:9 Teren neimprejmuit;

B. Partea II. Proprietari și acte

Inscrieri privitoare la dreptul de proprietate și alte drepturi reale	Referințe
/	
Hotarare Judecatoreasca nr. SC 18855, din 03/12/2008 emis de JUDECATORIA CRAIOVA;	
B1	A1
Intabulare, drept de PROPRIETATE, dobandit prin Hotarare Judecatoreasca, cota actuala 1/1, cota initiala 1/1 1) ZANFIR ION	

C. Partea III. SARCINI .

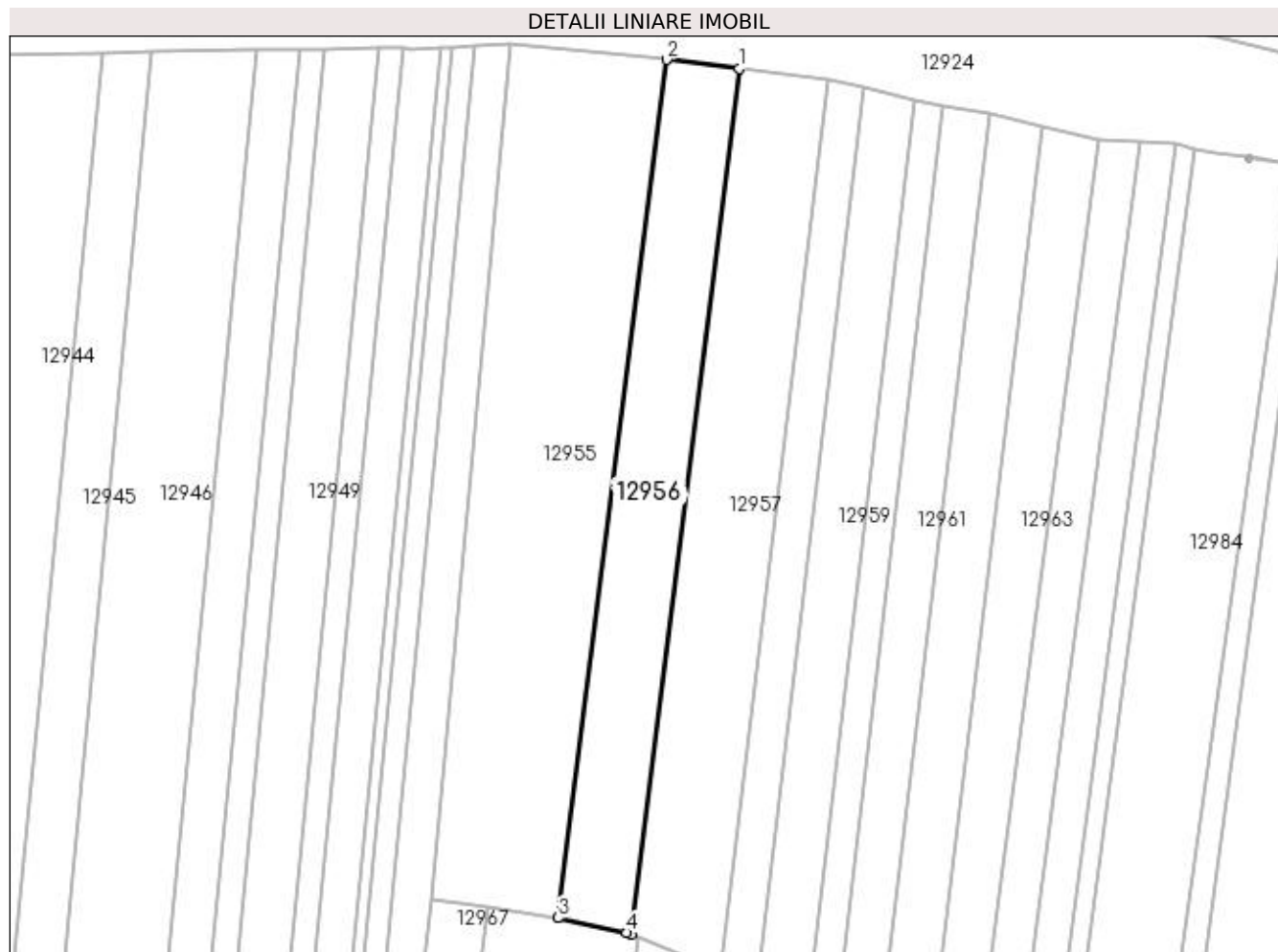
Inscrieri privind dezmembramintele dreptului de proprietate, drepturi reale de garanție și sarcini	Referințe
NU SUNT	

Anexa Nr. 1 La Partea I

Teren

Nr cadastral	Suprafața (mp)*	Observații / Referințe
	Din acte: 4.000 Masurata: 4.174	

* Suprafața este determinată în planul de proiecție Stereo 70.



Date referitoare la teren

Crt	Categorie folosință	Intra vilan	Suprafața (mp)	Tarla	Parcelă	Nr. topo	Observații / Referințe
1	padure	NU	4.174	101	17/1	-	

Lungime Segmente

1) Valorile lungimilor segmentelor sunt obținute din proiecție în plan.

Punct început	X / Y	Punct sfârșit	X / Y	Lungime segment (** (m)
1	418.129,316 299.030,493	2	418.110,784 299.032,728	18.667
2	418.110,784 299.032,728	3	418.083,057 298.813,615	220.86
3	418.083,057 298.813,615	4	418.100,652 298.809,826	17.999
4	418.100,652 298.809,826	5	418.101,664 298.809,421	1.09
5	418.101,664 298.809,421	1	418.129,316 299.030,493	222.795

**** Lungimile segmentelor sunt determinate în planul de proiecție Stereo 70 și sunt rotunjite la 1 milimetru.**

***** Distanța dintre puncte este formată din segmente cumulate ce sunt mai mici decât valoarea 1 milimetru.**

**DATE DESPRE IMOBILUL NR. 12957**

Oficiul de Cadastru și Publicitate Imobiliară DOLJ
Biroul de Cadastru și Publicitate Imobiliară Craiova

A. Partea I. Descrierea imobilului

TEREN Extravilan

Adresa: Jud. Dolj, T101, P19/2

Nr. Crt	Nr cadastral Nr. topografic	Suprafața* (mp)	Observații / Referințe
A1		Din acte: 5.077 Masurata: 5.266	Sector cadastral:9 Teren neimprejmuit;

B. Partea II. Proprietari și acte

Inscrieri privitoare la dreptul de proprietate și alte drepturi reale		Referințe
/		
Act Administrativ nr. TDP 3439, din 29/06/2005 emis de COMISIA JUDETEANA DOLJ;		
B1	Intabulare, drept de PROPRIETATE, dobandit prin Reconstituire, cota actuala 1/1, cota initiala 1/1 1) STACUS MARIN, LIPSĂ CNP	A1

C. Partea III. SARCINI .

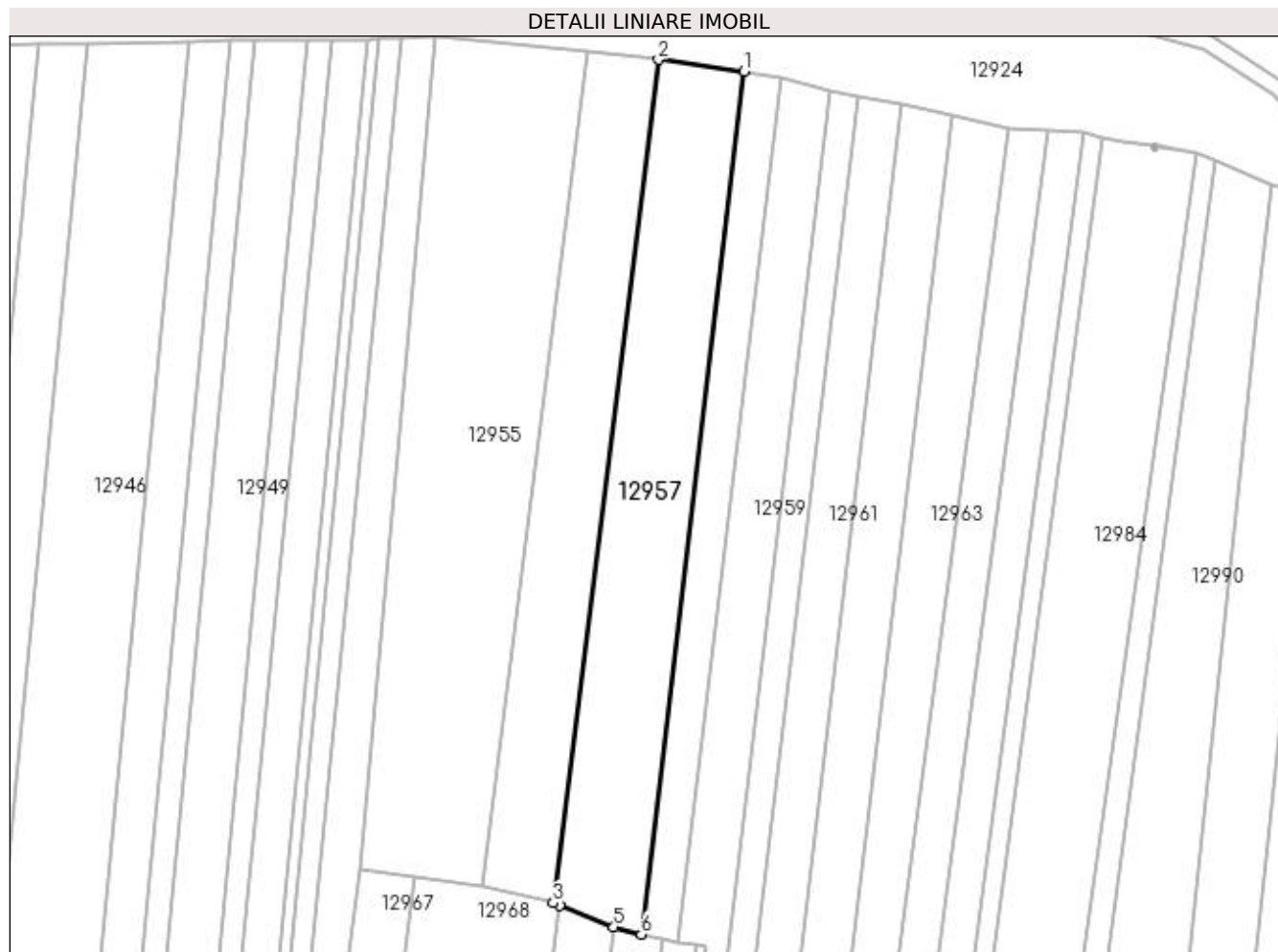
Inscrieri privind dezmembramintele dreptului de proprietate, drepturi reale de garanție și sarcini	Referințe
NU SUNT	

Anexa Nr. 1 La Partea I

Teren

Nr cadastral	Suprafața (mp)*	Observații / Referințe
	Din acte: 5.077 Masurata: 5.266	

* Suprafața este determinată în planul de proiecție Stereo 70.



Date referitoare la teren

Crt	Categorie folosință	Intra vilan	Suprafața (mp)	Tarla	Parcelă	Nr. topo	Observații / Referințe
1	padure	NU	5.266	101	19/2	-	

Lungime Segmente

1) Valorile lungimilor segmentelor sunt obținute din proiecție în plan.

Punct început	X / Y	Punct sfârșit	X / Y	Lungime segment (** (m)
1	418.151,803 299.027,419	2	418.129,316 299.030,493	22.696
2	418.129,316 299.030,493	3	418.101,664 298.809,421	222.795
3	418.101,664 298.809,421	4	418.103,44 298.808,712	1.912
4	418.103,44 298.808,712	5	418.117,596 298.803,058	15.243
5	418.117,596 298.803,058	6	418.124,816 298.801,168	7.464

Punct început	X / Y	Punct sfârșit	X / Y	Lungime segment (** (m)
6	418.124,816 298.801,168	1	418.151,803 299.027,419	227.855

** Lungimile segmentelor sunt determinate în planul de proiecție Stereo 70 și sunt rotunjite la 1 milimetru.

*** Distanța dintre puncte este formată din segmente cumulate ce sunt mai mici decât valoarea 1 milimetru.

**DATE DESPRE IMOBILUL NR. 12958**

Oficiul de Cadastru și Publicitate Imobiliară DOLJ
Biroul de Cadastru și Publicitate Imobiliară Craiova

A. Partea I. Descrierea imobilului

TEREN Extravilan

Adresa: Jud. Dolj, T101, P26

Nr. Crt	Nr cadastral Nr. topografic	Suprafața* (mp)	Observații / Referințe
A1		2.203	Sector cadastral:9 Teren neimprejmuit;

B. Partea II. Proprietari și acte

Inscrieri privitoare la dreptul de proprietate și alte drepturi reale		Referințe
/		
Act Administrativ nr. TDP 16921, din 18/10/2012 emis de COMISIA JUDETEANA DOLJ;		
B1	Intabulare, drept de PROPRIETATE, dobândit prin Reconstituire, cota actuala 1/1, cota initiala 1/1 1) RĂDUȚ VALERICA 2) MATEI NICULINA 3) RĂDUȚ MIHAIL	A1

C. Partea III. SARCINI .

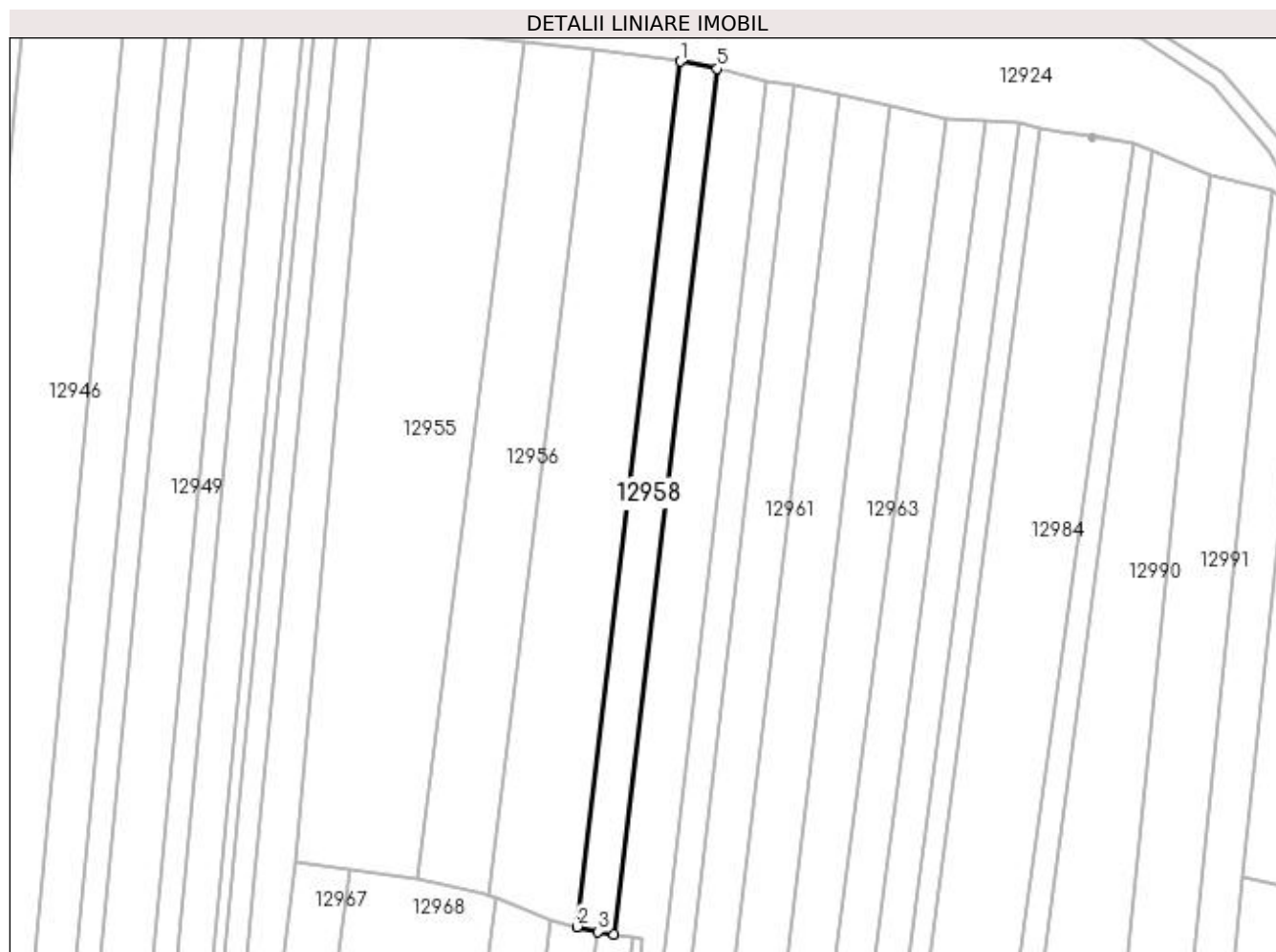
Inscrieri privind dezmembramintele dreptului de proprietate, drepturi reale de garanție și sarcini	Referințe
NU SUNT	

Anexa Nr. 1 La Partea I

Teren

Nr cadastral	Suprafața (mp)*	Observații / Referințe
	2.203	

* Suprafața este determinată în planul de proiecție Stereo 70.



Date referitoare la teren

Crt	Categorie folosință	Intra vilan	Suprafața (mp)	Tarla	Parcelă	Nr. topo	Observații / Referințe
1	arabil	NU	2.203	101	26	-	

Lungime Segmente

1) Valorile lungimilor segmentelor sunt obținute din proiecție în plan.

Punct început	X / Y	Punct sfârșit	X / Y	Lungime segment (** (m)
1	418.151,803 299.027,419	2	418.124,816 298.801,168	227.855
2	418.124,816 298.801,168	3	418.130,207 298.799,836	5.552
3	418.130,207 298.799,836	4	418.134,308 298.799,17	4.155
4	418.134,308 298.799,17	5	418.161,309 299.025,54	227.975
5	418.161,309 299.025,54	1	418.151,803 299.027,419	9.69

**** Lungimile segmentelor sunt determinate în planul de proiecție Stereo 70 și sunt rotunjite la 1 milimetru.**

***** Distanța dintre puncte este formată din segmente cumulate ce sunt mai mici decât valoarea 1 milimetru.**

**DATE DESPRE IMOBILUL NR. 12959**

Oficiul de Cadastru și Publicitate Imobiliară DOLJ
 Biroul de Cadastru și Publicitate Imobiliară Craiova

A. Partea I. Descrierea imobilului

TEREN Extravilan

Adresa: Jud. Dolj, T101, P21

Nr. Crt	Nr cadastral Nr. topografic	Suprafața* (mp)	Observații / Referințe
A1		3.136	Sector cadastral:9 Teren neimprejmuit;

B. Partea II. Proprietari și acte

Inscrieri privitoare la dreptul de proprietate și alte drepturi reale		Referințe
/		
Act Notarial nr. APV 3853, din 06/11/2019 emis de NP MARINESCU MARIA DANIELA (CM 108/06.11.2019; TDP 16923/19.10.2012);		
B1	Intabulare, drept de PROPRIETATE, dobandit prin lesire Din Indiviziune, cota actuala 1/1, cota initiala 1/1 1) DRAGHICI VICU	A1

C. Partea III. SARCINI .

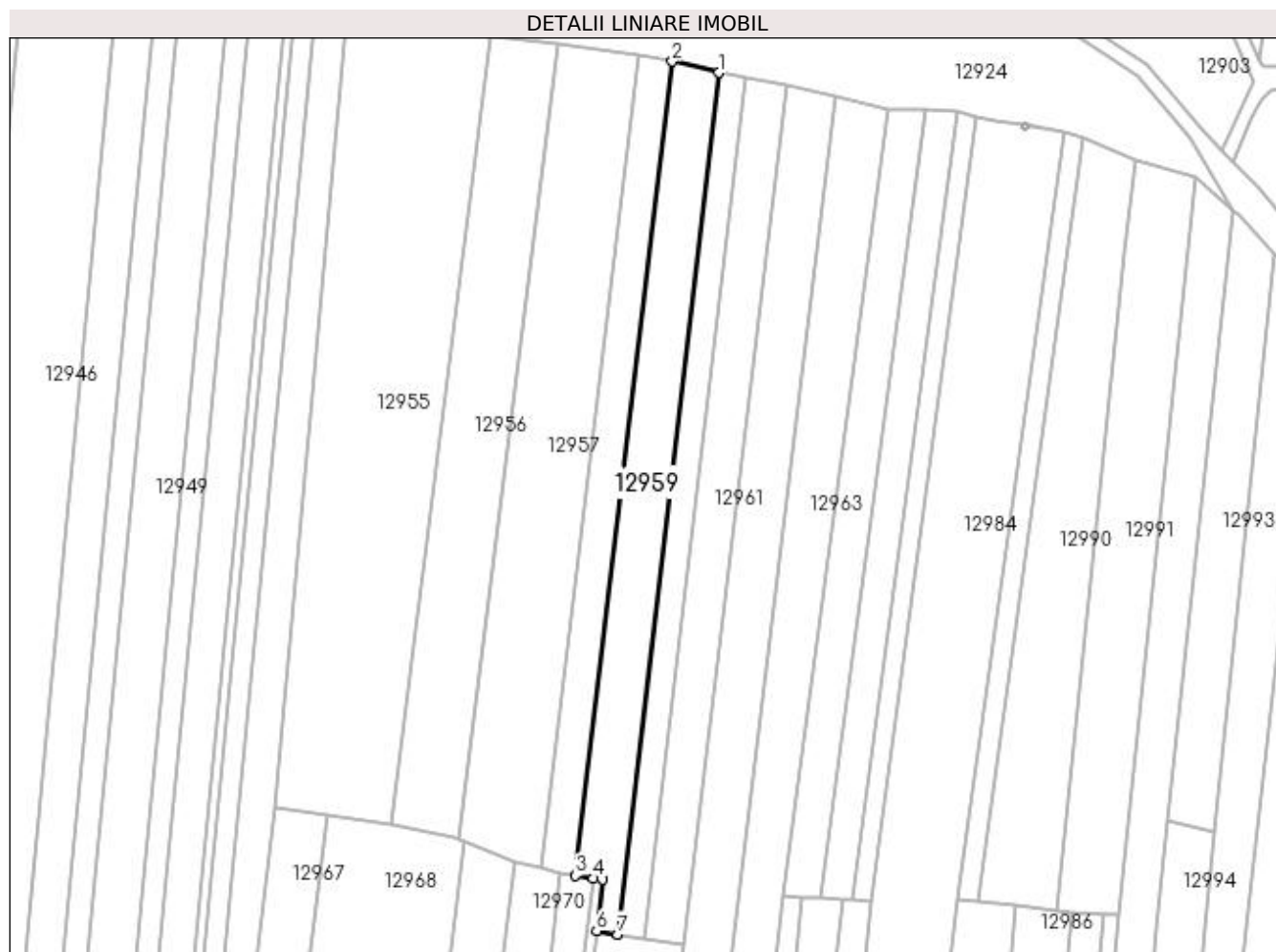
Inscrieri privind dezmembramintele dreptului de proprietate, drepturi reale de garanție și sarcini	Referințe
NU SUNT	

Anexa Nr. 1 La Partea I

Teren

Nr cadastral	Suprafața (mp)*	Observații / Referințe
	3.136	

* Suprafața este determinată în planul de proiecție Stereo 70.



Date referitoare la teren

Crt	Categorie folosință	Intra vilan	Suprafața (mp)	Tarla	Parcelă	Nr. topo	Observații / Referințe
1	arabil	NU	3.136	101	21	-	

Lungime Segmente

1) Valorile lungimilor segmentelor sunt obținute din proiecție în plan.

Punct început	X / Y	Punct sfârșit	X / Y	Lungime segment (** (m)
1	418.174,228 299.022,422	2	418.161,309 299.025,54	13.289
2	418.161,309 299.025,54	3	418.134,308 298.799,17	227.975
3	418.134,308 298.799,17	4	418.139,246 298.798,368	5.002
4	418.139,246 298.798,368	5	418.141,905 298.798,03	2.68
5	418.141,905 298.798,03	6	418.140,187 298.783,818	14.316

Punct început	X / Y	Punct sfârșit	X / Y	Lungime segment (** (m)
6	418.140,187 298.783,818	7	418.146,117 298.782,834	6.011
7	418.146,117 298.782,834	1	418.174,228 299.022,422	241.232

** Lungimile segmentelor sunt determinate în planul de proiecție Stereo 70 și sunt rotunjite la 1 milimetru.

*** Distanța dintre puncte este formată din segmente cumulate ce sunt mai mici decât valoarea 1 milimetru.

**DATE DESPRE IMOBILUL NR. 12960**

Oficiul de Cadastru și Publicitate Imobiliară DOLJ
Biroul de Cadastru și Publicitate Imobiliară Craiova

A. Partea I. Descrierea imobilului

TEREN Extravilan

Adresa: Jud. Dolj, T101, P22

Nr. Crt	Nr cadastral Nr. topografic	Suprafața* (mp)	Observații / Referințe
A1		1.768	Sector cadastral:9 Teren neimprejmuit;

B. Partea II. Proprietari și acte

Inscrieri privitoare la dreptul de proprietate și alte drepturi reale		Referințe
/		
Act Administrativ nr. TDP 3546, din 02/08/2006 emis de COMISIA JUDETEANA DOLJ (CERTIFICAT DE DECES SERIA D11 NR 791544);		
B1	Intabulare, drept de PROPRIETATE, dobandit prin Reconstituire, cota actuala 1/1, cota initiala 1/1 1) GHINDEANU STANCU DEFUNCT:Da	A1

C. Partea III. SARCINI .

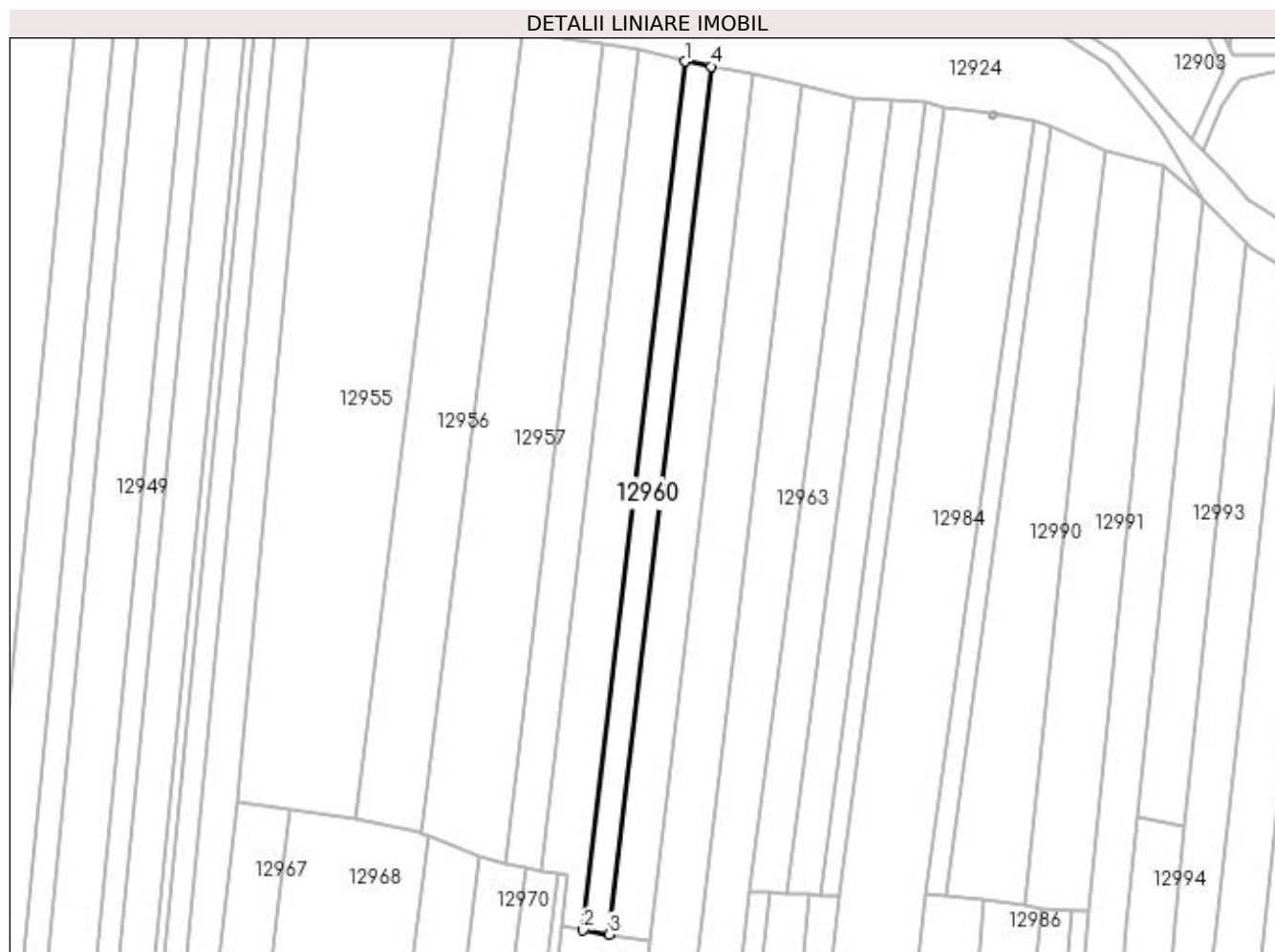
Inscrieri privind dezmembramintele dreptului de proprietate, drepturi reale de garanție și sarcini	Referințe
NU SUNT	

Anexa Nr. 1 La Partea I

Teren

Nr cadastral	Suprafața (mp)*	Observații / Referințe
	1.768	

* Suprafața este determinată în planul de proiecție Stereo 70.



Date referitoare la teren

Crt	Categorie folosință	Intra vilan	Suprafața (mp)	Tarla	Parcelă	Nr. topo	Observații / Referințe
1	arabil	NU	1.768	101	22	-	

Lungime Segmente

1) Valorile lungimilor segmentelor sunt obținute din proiecție în plan.

Punct început	X / Y	Punct sfârșit	X / Y	Lungime segment (** (m)
1	418.174,228 299.022,422	2	418.146,117 298.782,834	241.232
2	418.146,117 298.782,834	3	418.153,358 298.781,633	7.34
3	418.153,358 298.781,633	4	418.181,451 299.021,072	241.081
4	418.181,451 299.021,072	1	418.174,228 299.022,422	7.348

**** Lungimile segmentelor sunt determinate în planul de proiecție Stereo 70 și sunt rotunjite la 1 milimetru.**

***** Distanța dintre puncte este formată din segmente cumulate ce sunt mai mici decât valoarea 1 milimetru.**

**DATE DESPRE IMOBILUL NR. 12961**

Oficiul de Cadastru și Publicitate Imobiliară DOLJ
Biroul de Cadastru și Publicitate Imobiliară Craiova

A. Partea I. Descrierea imobilului

TEREN Extravilan

Adresa: Jud. Dolj, T101, P33/1

Nr. Crt	Nr cadastral Nr. topografic	Suprafața* (mp)	Observații / Referințe
A1		2.800	Sector cadastral:9 Teren neimprejmuit;

B. Partea II. Proprietari și acte

Inscrieri privitoare la dreptul de proprietate și alte drepturi reale	Referințe
/	
Act Administrativ nr. TDP 2926, din 08/10/2004 emis de COMISIA JUDETEANA DOLJ (CERTIFICAT DE DECES SERIA D11 NR 791566;ADEVERINTA 6171/28.10.2021);	
B1	A1
Intabulare, drept de PROPRIETATE, dobandit prin Reconstituire, cota actuala 1/1, cota initiala 1/1 1) BIZOI ION , LIPSĂ CNP DEFUNCT:Da	

C. Partea III. SARCINI .

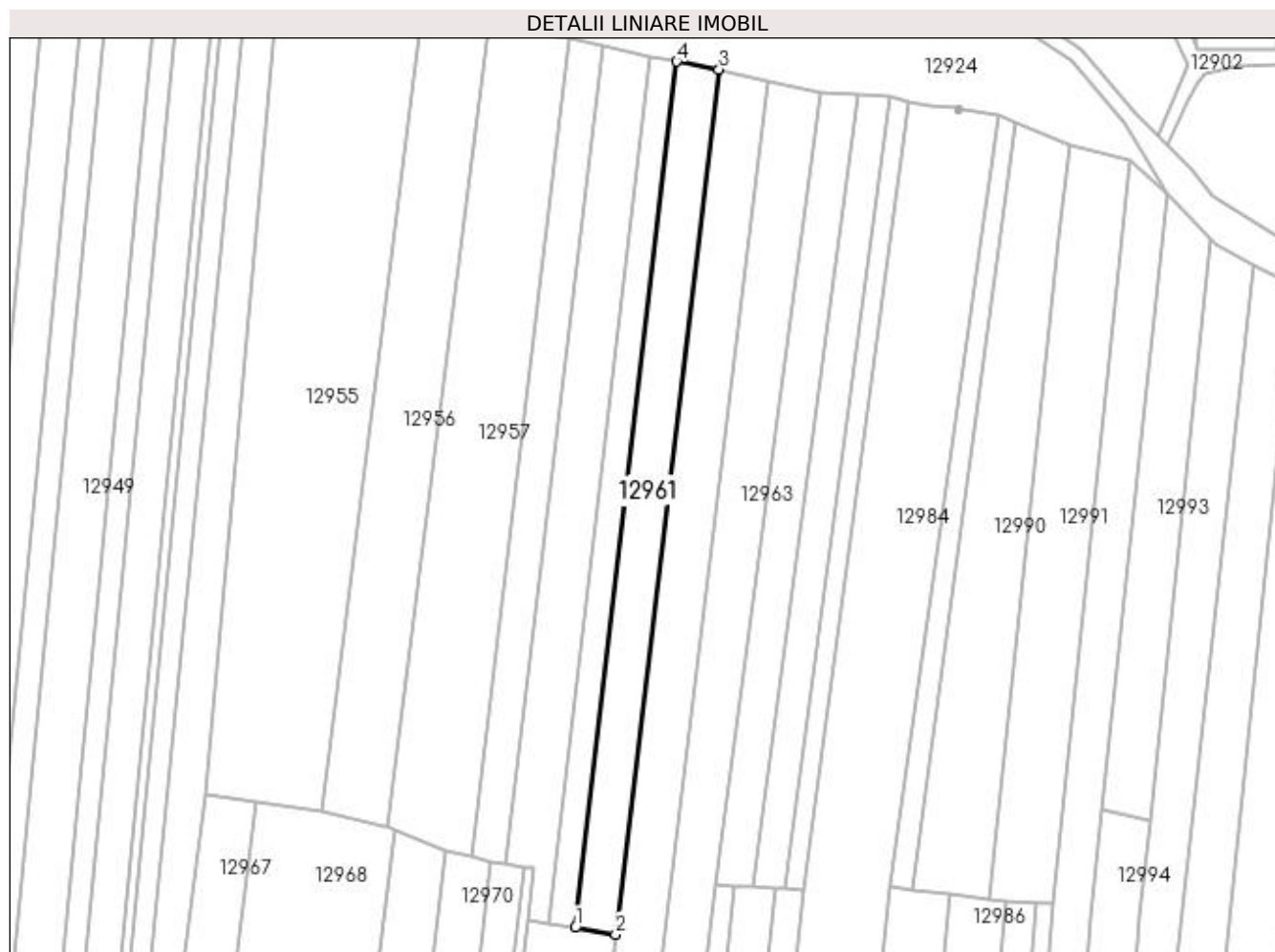
Inscrieri privind dezmembramintele dreptului de proprietate, drepturi reale de garanție și sarcini	Referințe
NU SUNT	

Anexa Nr. 1 La Partea I

Teren

Nr cadastral	Suprafața (mp)*	Observații / Referințe
	2.800	

* Suprafața este determinată în planul de proiecție Stereo 70.



Date referitoare la teren

Crt	Categorie folosință	Intra vilan	Suprafața (mp)	Tarla	Parcelă	Nr. topo	Observații / Referințe
1	arabil	NU	2.800	101	33/1	-	

Lungime Segmente

1) Valorile lungimilor segmentelor sunt obținute din proiecție în plan.

Punct început	X / Y	Punct sfârșit	X / Y	Lungime segment (** (m)
1	418.153,358 298.781,633	2	418.164,562 298.779,774	11.357
2	418.164,562 298.779,774	3	418.193,174 299.018,872	240.804
3	418.193,174 299.018,872	4	418.181,451 299.021,072	11.928
4	418.181,451 299.021,072	1	418.153,358 298.781,633	241.081

**** Lungimile segmentelor sunt determinate în planul de proiecție Stereo 70 și sunt rotunjite la 1 milimetru.**

***** Distanța dintre puncte este formată din segmente cumulate ce sunt mai mici decât valoarea 1 milimetru.**

**DATE DESPRE IMOBILUL NR. 12962**

Oficiul de Cadastru și Publicitate Imobiliară DOLJ
Biroul de Cadastru și Publicitate Imobiliară Craiova

A. Partea I. Descrierea imobilului

TEREN Extravilan

Adresa: Jud. Dolj, T101, P36

Nr. Crt	Nr cadastral Nr. topografic	Suprafața* (mp)	Observații / Referințe
A1		4.500	Sector cadastral:9 Teren neimprejmuit;

B. Partea II. Proprietari și acte

Inscrieri privitoare la dreptul de proprietate și alte drepturi reale	Referințe
/	
Act Administrativ nr. TDP 2463, din 09/09/2003 emis de COMISIA JUDETEANA DOLJ;	
B1	A1
Intabulare, drept de PROPRIETATE, dobândit prin Reconstituire, cota actuala 1/1, cota inițiala 1/1 1) DINCĂ TOMA, LIPSĂ CNP	

C. Partea III. SARCINI .

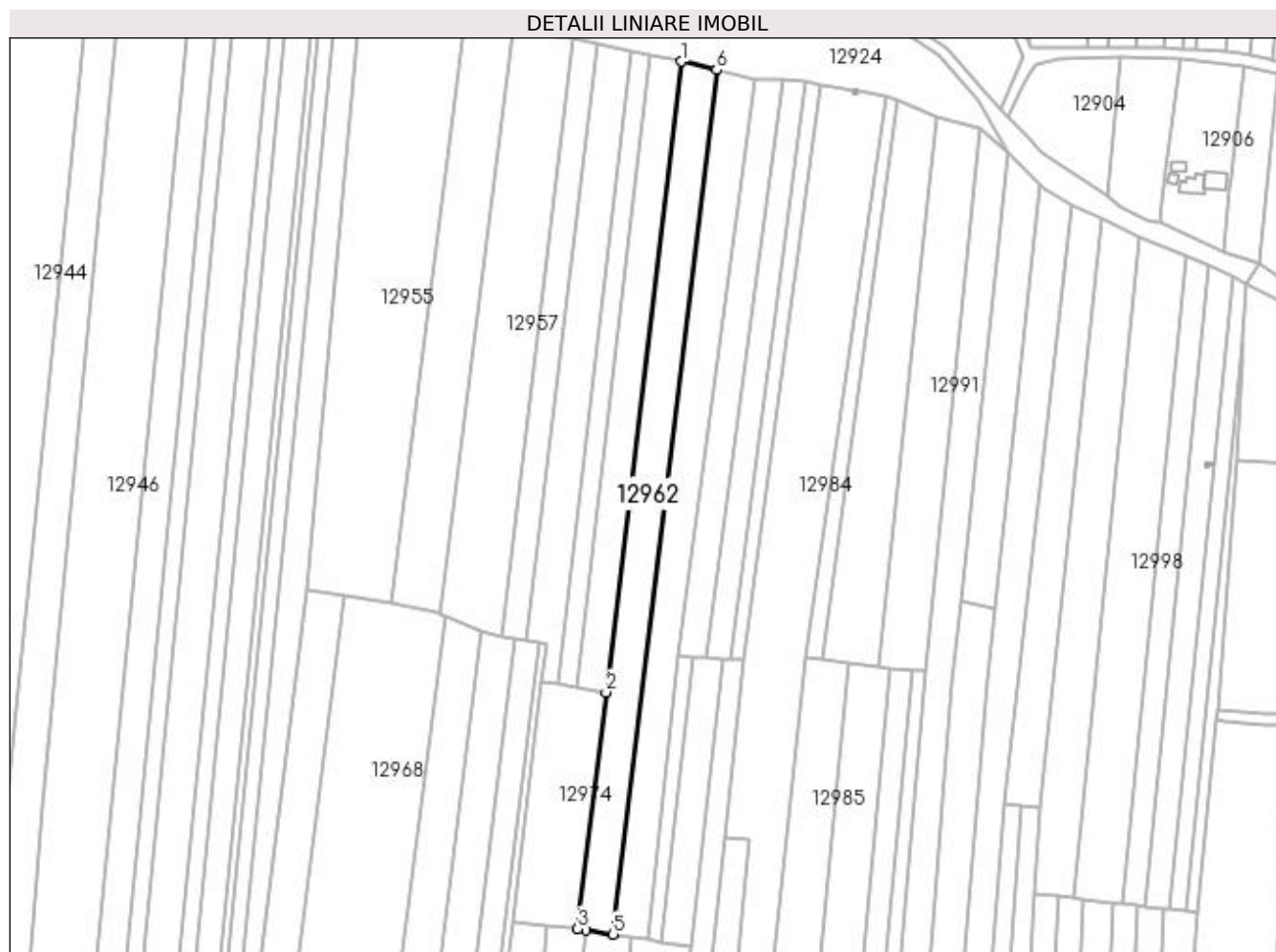
Inscrieri privind dezmembramintele dreptului de proprietate, drepturi reale de garanție și sarcini	Referințe
NU SUNT	

Anexa Nr. 1 La Partea I

Teren

Nr cadastral	Suprafața (mp)*	Observații / Referințe
	4.500	

* Suprafața este determinată în planul de proiecție Stereo 70.



Date referitoare la teren

Crt	Categorie folosință	Intra vilan	Suprafața (mp)	Tarla	Parcelă	Nr. topo	Observații / Referințe
1	arabil	NU	4.500	101	36	-	

Lungime Segmente

1) Valorile lungimilor segmentelor sunt obținute din proiecție în plan.

Punct început	X / Y	Punct sfârșit	X / Y	Lungime segment (** (m)
1	418.193,174 299.018,872	2	418.164,562 298.779,774	240.804
2	418.164,562 298.779,774	3	418.153,863 298.690,079	90.331
3	418.153,863 298.690,079	4	418.156,807 298.689,619	2.98
4	418.156,807 298.689,619	5	418.167,296 298.688,026	10.61
5	418.167,296 298.688,026	6	418.206,512 299.015,725	330.037

Punct început	X / Y	Punct sfârșit	X / Y	Lungime segment (** (m)
6	418.206,512 299.015,725	1	418.193,174 299.018,872	13.704

** Lungimile segmentelor sunt determinate în planul de proiecție Stereo 70 și sunt rotunjite la 1 milimetru.

*** Distanța dintre puncte este formată din segmente cumulate ce sunt mai mici decât valoarea 1 milimetru.

**DATE DESPRE IMOBILUL NR. 12963**

Oficiul de Cadastru și Publicitate Imobiliară DOLJ
Biroul de Cadastru și Publicitate Imobiliară Craiova

A. Partea I. Descrierea imobilului

TEREN Extravilan

Adresa: Jud. Dolj, T101, P24

Nr. Crt	Nr cadastral Nr. topografic	Suprafața* (mp)	Observații / Referințe
A1		4.360	Sector cadastral:9 Teren neimprejmuit;

B. Partea II. Proprietari și acte

Inscrieri privitoare la dreptul de proprietate și alte drepturi reale	Referințe
/	
Act Notarial nr. APV 2776, din 30/06/2017 emis de NP CANTAR ELENA (TDP 3003/22.11.2004);	
B1	A1
Intabulare, drept de PROPRIETATE, dobandit prin lesire Din Indiviziune, cota actuala 1/1, cota initiala 1/1 1) TRUICA CONSTANTIN	

C. Partea III. SARCINI .

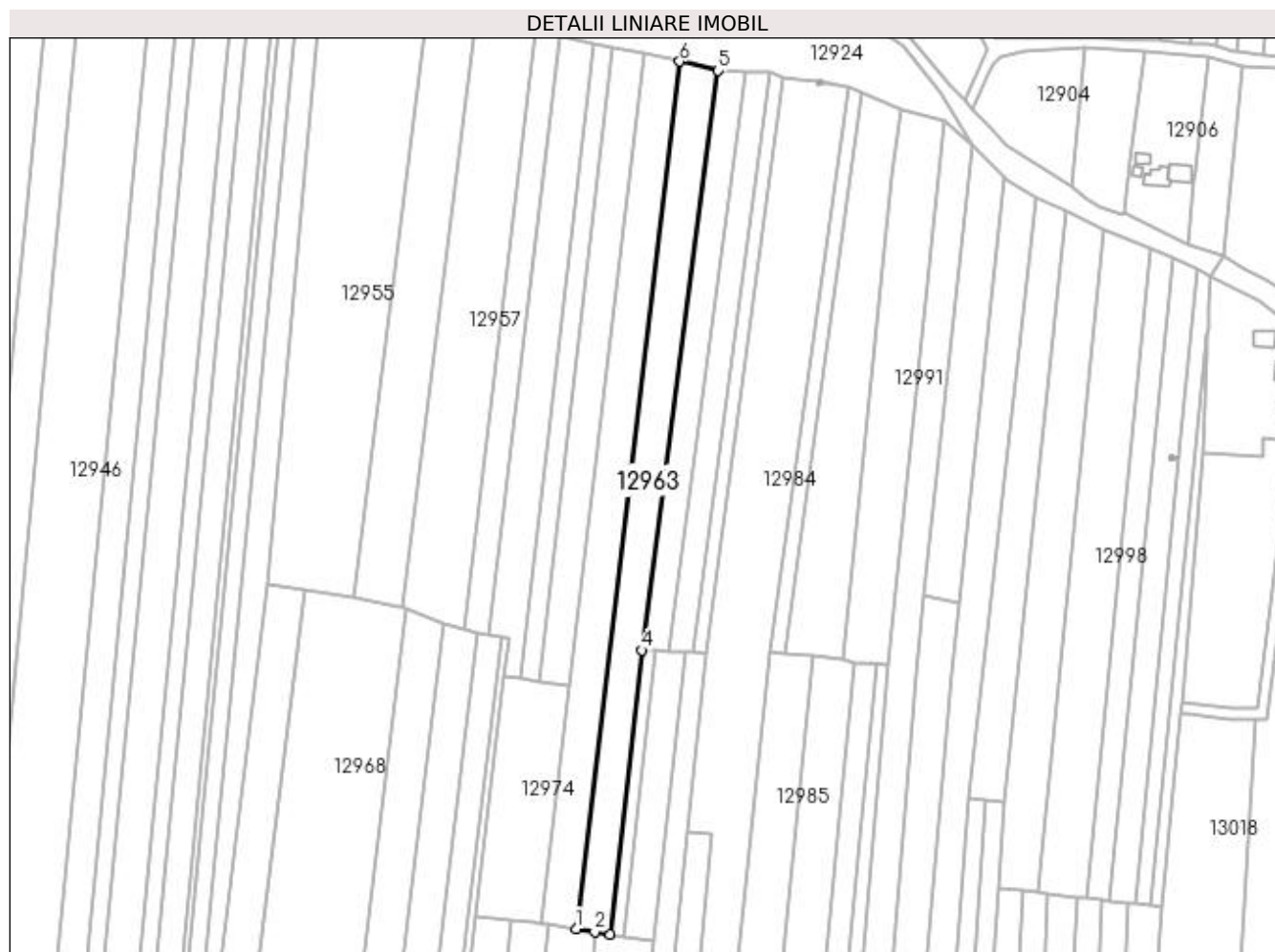
Inscrieri privind dezmembramintele dreptului de proprietate, drepturi reale de garanție și sarcini	Referințe
NU SUNT	

Anexa Nr. 1 La Partea I

Teren

Nr cadastral	Suprafața (mp)*	Observații / Referințe
	4.360	

* Suprafața este determinată în planul de proiecție Stereo 70.



Date referitoare la teren

Crt	Categorie folosință	Intra vilan	Suprafața (mp)	Tarla	Parcelă	Nr. topo	Observații / Referințe
1	arabil	NU	4.360	101	24	-	

Lungime Segmente

1) Valorile lungimilor segmentelor sunt obținute din proiecție în plan.

Punct început	X / Y	Punct sfârșit	X / Y	Lungime segment (** (m)
1	418.167,296 298.688,026	2	418.174,48 298.686,935	7.266
2	418.174,48 298.686,935	3	418.180,241 298.685,997	5.837
3	418.180,241 298.685,997	4	418.192,125 298.793,352	108.011
4	418.192,125 298.793,352	5	418.221,132 299.012,276	220.837
5	418.221,132 299.012,276	6	418.206,512 299.015,725	15.021

Punct început	X / Y	Punct sfârșit	X / Y	Lungime segment (** (m)
6	418.206,512 299.015,725	1	418.167,296 298.688,026	330.037

** Lungimile segmentelor sunt determinate în planul de proiecție Stereo 70 și sunt rotunjite la 1 milimetru.

*** Distanța dintre puncte este formată din segmente cumulate ce sunt mai mici decât valoarea 1 milimetru.

**DATE DESPRE IMOBILUL NR. 12964**

Oficiul de Cadastru și Publicitate Imobiliară DOLJ
 Biroul de Cadastru și Publicitate Imobiliară Craiova

A. Partea I. Descrierea imobilului

TEREN Extravilan

Adresa: Jud. Dolj, T101, P38/1

Nr. Crt	Nr cadastral Nr. topografic	Suprafața* (mp)	Observații / Referințe
A1		2.290	Sector cadastral:9 Teren neimprejmuit;

B. Partea II. Proprietari și acte

Inscrieri privitoare la dreptul de proprietate și alte drepturi reale		Referințe
/		
Act Notarial nr. APV 1642, din 30/10/2019 emis de NP BAJENARU ANAMARIA (CM 56/30.10.2019; TDP 3509/16.05.2006);		
B1	Intabulare, drept de PROPRIETATE, dobandit prin lesire Din Indiviziune, cota actuala 1/1, cota initiala 1/1 1) GHECIU STEFAN	A1

C. Partea III. SARCINI .

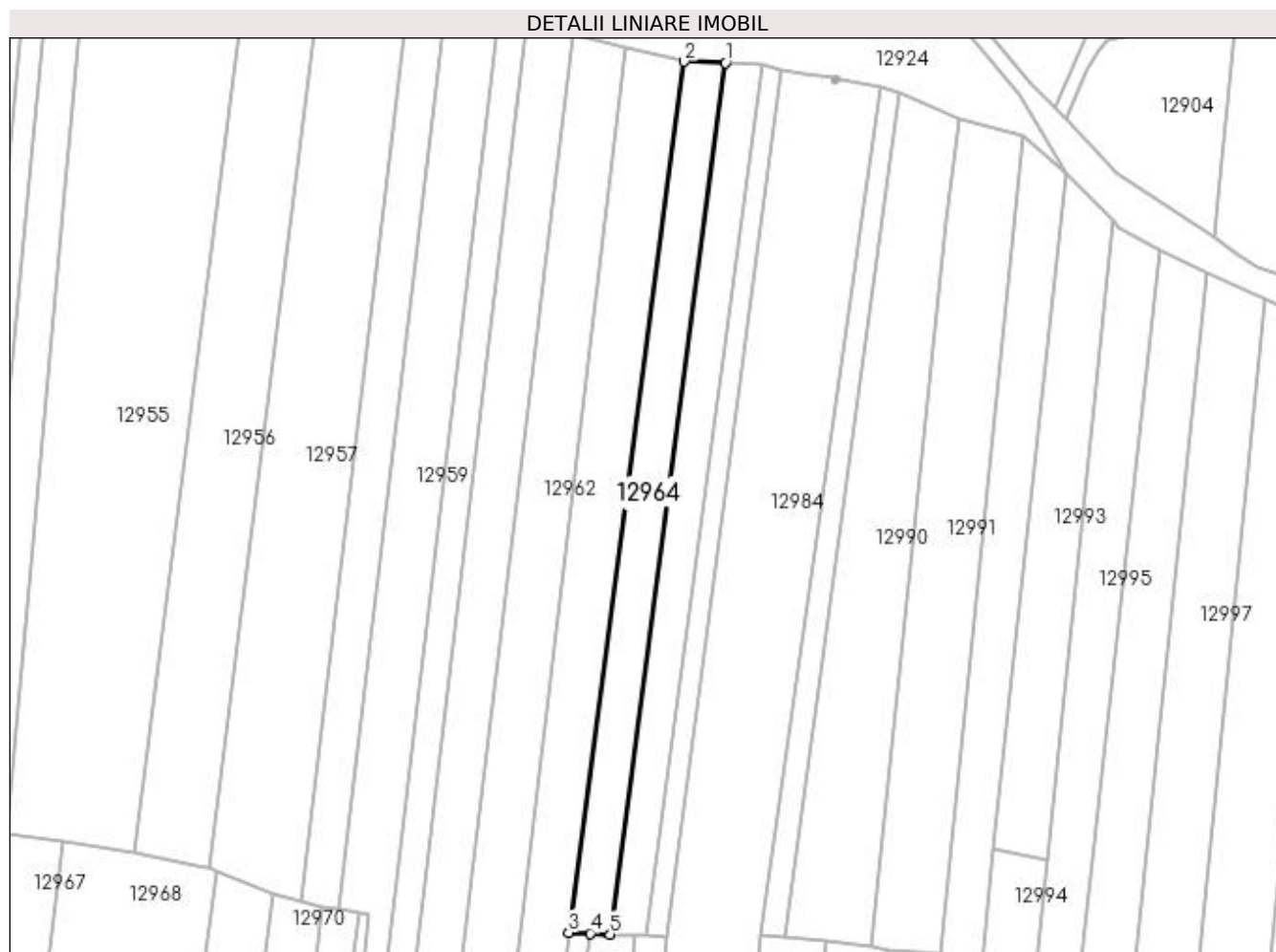
Inscrieri privind dezmembramintele dreptului de proprietate, drepturi reale de garanție și sarcini	Referințe
NU SUNT	

Anexa Nr. 1 La Partea I

Teren

Nr cadastral	Suprafața (mp)*	Observații / Referințe
	2.290	

* Suprafața este determinată în planul de proiecție Stereo 70.



Date referitoare la teren

Crt	Categorie folosință	Intra vilan	Suprafața (mp)	Tarla	Parcelă	Nr. topo	Observații / Referințe
1	arabil	NU	2.290	101	38/1	-	

Lungime Segmente

1) Valorile lungimilor segmentelor sunt obținute din proiecție în plan.

Punct început	X / Y	Punct sfârșit	X / Y	Lungime segment (** (m)
1	418.231,549 299.011,985	2	418.221,132 299.012,276	10.421
2	418.221,132 299.012,276	3	418.192,125 298.793,352	220.837
3	418.192,125 298.793,352	4	418.197,468 298.793,099	5.35
4	418.197,468 298.793,099	5	418.202,515 298.792,861	5.052
5	418.202,515 298.792,861	1	418.231,549 299.011,985	221.039

**** Lungimile segmentelor sunt determinate în planul de proiecție Stereo 70 și sunt rotunjite la 1 milimetru.**

***** Distanța dintre puncte este formată din segmente cumulate ce sunt mai mici decât valoarea 1 milimetru.**

**DATE DESPRE IMOBILUL NR. 12965**

Oficiul de Cadastru și Publicitate Imobiliară DOLJ
Biroul de Cadastru și Publicitate Imobiliară Craiova

A. Partea I. Descrierea imobilului

TEREN Extravilan

Adresa: Jud. Dolj, T101, P26/1

Nr. Crt	Nr cadastral Nr. topografic	Suprafața* (mp)	Observații / Referințe
A1		2.000	Sector cadastral:9 Teren neimprejmuit;

B. Partea II. Proprietari și acte

Inscrieri privitoare la dreptul de proprietate și alte drepturi reale		Referințe
/		
Act Administrativ nr. TDP 3546, din 02/08/2006 emis de COMISIA JUDETEANA DOLJ (CERTIFICAT DE DECES SERIA D11 NR 791544);		
B1	Intabulare, drept de PROPRIETATE, dobandit prin Reconstituire, cota actuala 1/1, cota initiala 1/1 1) GHINDEANU STANCU DEFUNCT:Da	A1

C. Partea III. SARCINI .

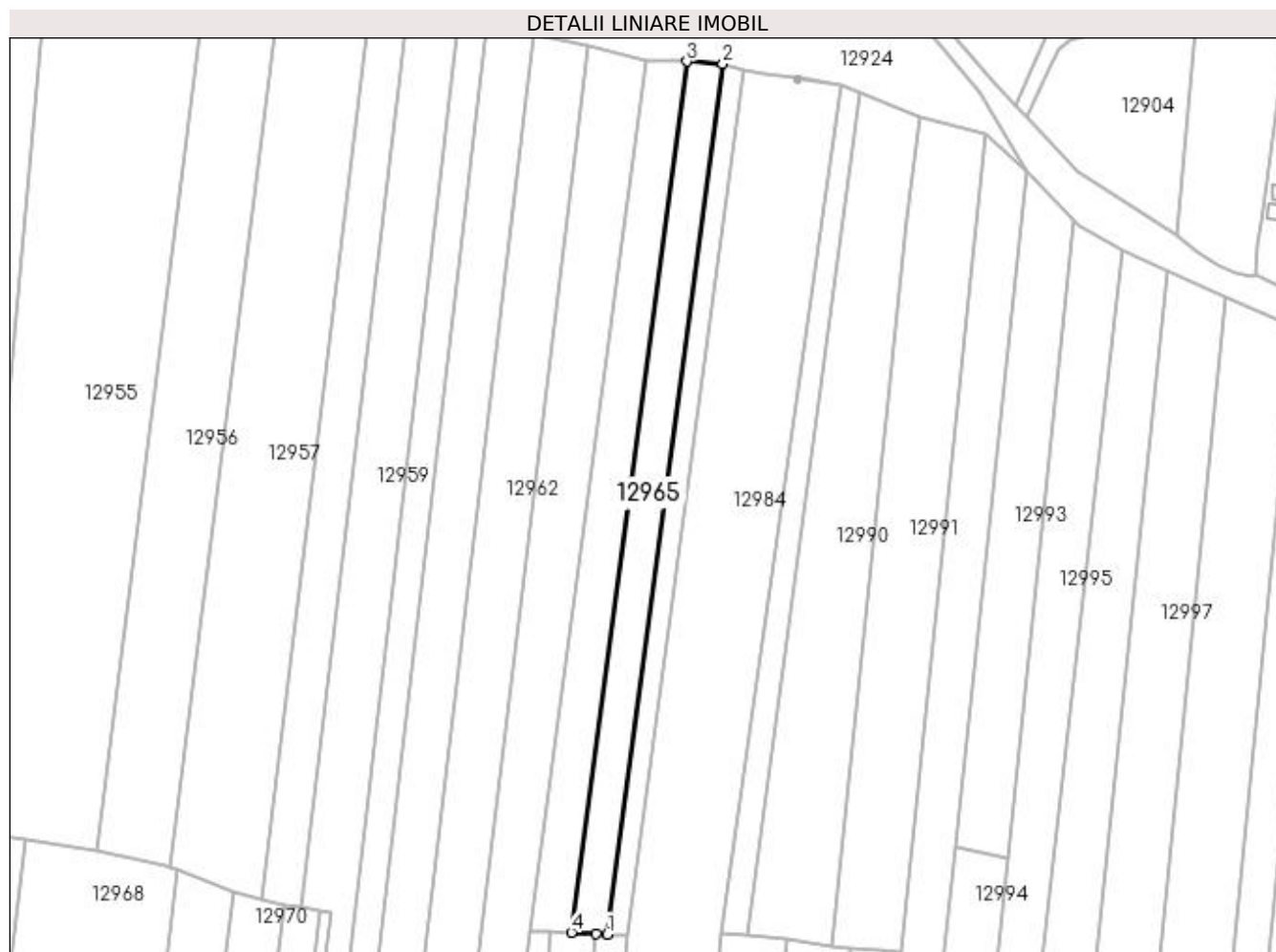
Inscrieri privind dezmembramintele dreptului de proprietate, drepturi reale de garanție și sarcini	Referințe
NU SUNT	

Anexa Nr. 1 La Partea I

Teren

Nr cadastral	Suprafața (mp)*	Observații / Referințe
	2.000	

* Suprafața este determinată în planul de proiecție Stereo 70.



Date referitoare la teren

Crt	Categorie folosință	Intra vilan	Suprafața (mp)	Tarla	Parcelă	Nr. topo	Observații / Referințe
1	arabil	NU	2.000	101	26/1	-	

Lungime Segmente

1) Valorile lungimilor segmentelor sunt obținute din proiecție în plan.

Punct început	X / Y	Punct sfârșit	X / Y	Lungime segment (** (m)
1	418.211,587 298.792,432	2	418.240,608 299.011,459	220.941
2	418.240,608 299.011,459	3	418.231,549 299.011,985	9.075
3	418.231,549 299.011,985	4	418.202,515 298.792,861	221.039
4	418.202,515 298.792,861	5	418.208,77 298.792,565	6.262
5	418.208,77 298.792,565	1	418.211,587 298.792,432	2.821

**** Lungimile segmentelor sunt determinate în planul de proiecție Stereo 70 și sunt rotunjite la 1 milimetru.**

***** Distanța dintre puncte este formată din segmente cumulate ce sunt mai mici decât valoarea 1 milimetru.**

**DATE DESPRE IMOBILUL NR. 12966**

Oficiul de Cadastru și Publicitate Imobiliară DOLJ
Biroul de Cadastru și Publicitate Imobiliară Craiova

A. Partea I. Descrierea imobilului

TEREN Extravilan

Adresa: Jud. Dolj, T101, P27

Nr. Crt	Nr cadastral Nr. topografic	Suprafața* (mp)	Observații / Referințe
A1		1.146	Sector cadastral:9 Teren neimprejmuit;

B. Partea II. Proprietari și acte

Inscrieri privitoare la dreptul de proprietate și alte drepturi reale	Referințe
/	
Act Administrativ nr. TDP 2861, din 13/07/2004 emis de COMISIA JUDETEANA DOLJ;	
B1	A1
Intabulare, drept de PROPRIETATE, dobândit prin Reconstituire, cota actuala 1/1, cota initiala 1/1 1) TUDOSIE ELISABETA, LIPSĂ CNP	

C. Partea III. SARCINI .

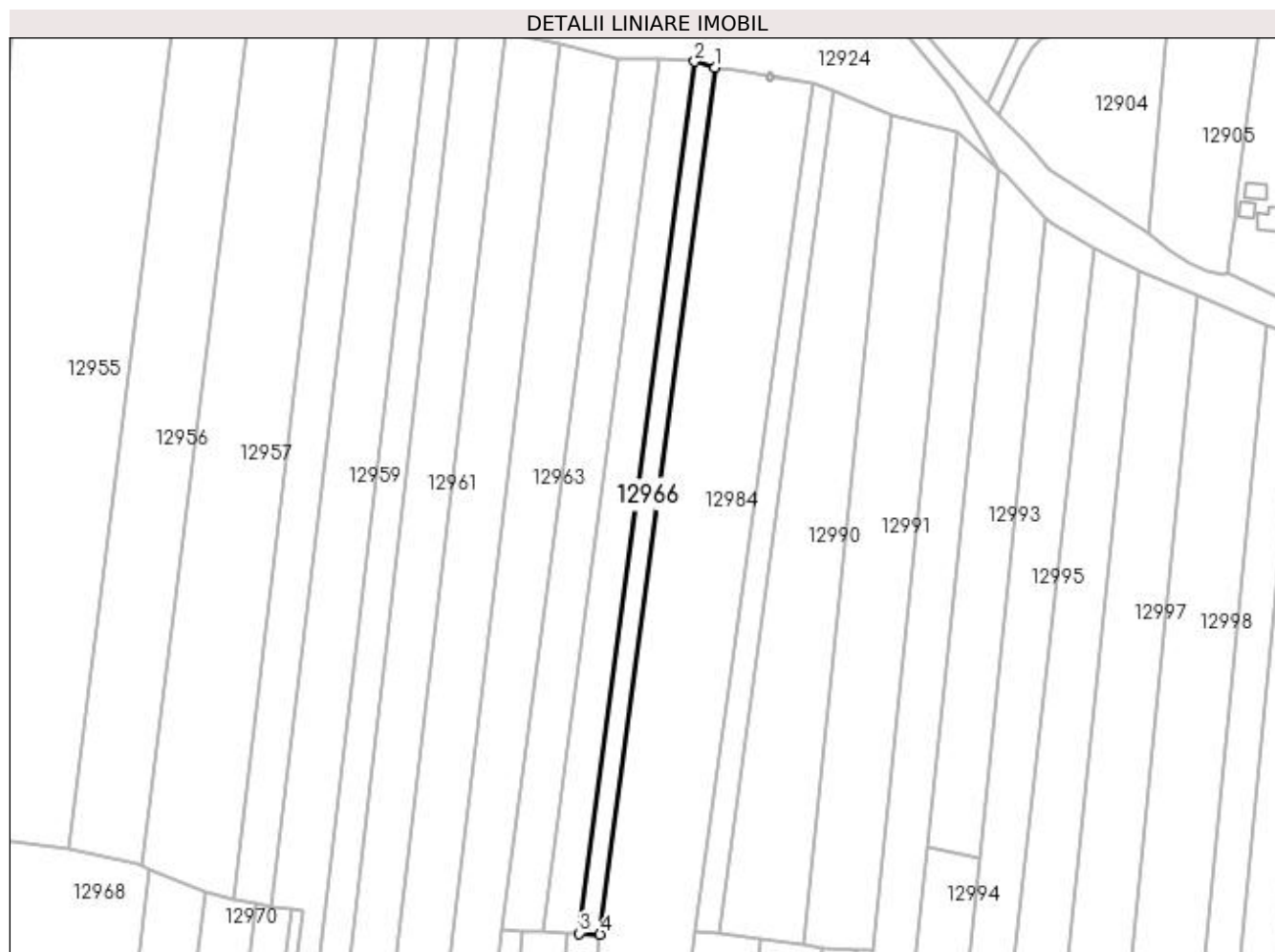
Inscrieri privind dezmembramintele dreptului de proprietate, drepturi reale de garanție și sarcini	Referințe
NU SUNT	

Anexa Nr. 1 La Partea I

Teren

Nr cadastral	Suprafața (mp)*	Observații / Referințe
	1.146	

* Suprafața este determinată în planul de proiecție Stereo 70.



Date referitoare la teren

Crt	Categorie folosință	Intra vilan	Suprafața (mp)	Tarla	Parcelă	Nr. topo	Observații / Referințe
1	arabil	NU	1.146	101	27	-	

Lungime Segmente

1) Valorile lungimilor segmentelor sunt obținute din proiecție în plan.

Punct început	X / Y	Punct sfârșit	X / Y	Lungime segment (** (m)
1	418.245,653 299.009,926	2	418.240,608 299.011,459	5.272
2	418.240,608 299.011,459	3	418.211,587 298.792,432	220.941
3	418.211,587 298.792,432	4	418.216,802 298.792,185	5.221
4	418.216,802 298.792,185	1	418.245,653 299.009,926	219.644

**** Lungimile segmentelor sunt determinate în planul de proiecție Stereo 70 și sunt rotunjite la 1 milimetru.**

***** Distanța dintre puncte este formată din segmente cumulate ce sunt mai mici decât valoarea 1 milimetru.**

**DATE DESPRE IMOBILUL NR. 12967**

Oficiul de Cadastru și Publicitate Imobiliară DOLJ
Biroul de Cadastru și Publicitate Imobiliară Craiova

A. Partea I. Descrierea imobilului

TEREN Extravilan

Adresa: Jud. Dolj, T101, P18

Nr. Crt	Nr cadastral Nr. topografic	Suprafața* (mp)	Observații / Referințe
A1		Din acte: 1.800 Masurata: 2.645	Sector cadastral:9 Teren neimprejmuit;

B. Partea II. Proprietari și acte

Inscrieri privitoare la dreptul de proprietate și alte drepturi reale		Referințe
/		
Act Notarial nr. CVC 840, din 29/03/2011 emis de NP GAGEATU ILIE;		
B1	Intabulare, drept de PROPRIETATE, dobandit prin Conventie, cota actuala 1/1, cota initiala 1/1 1) CACALECEANU IONEL DANIEL	A1

C. Partea III. SARCINI .

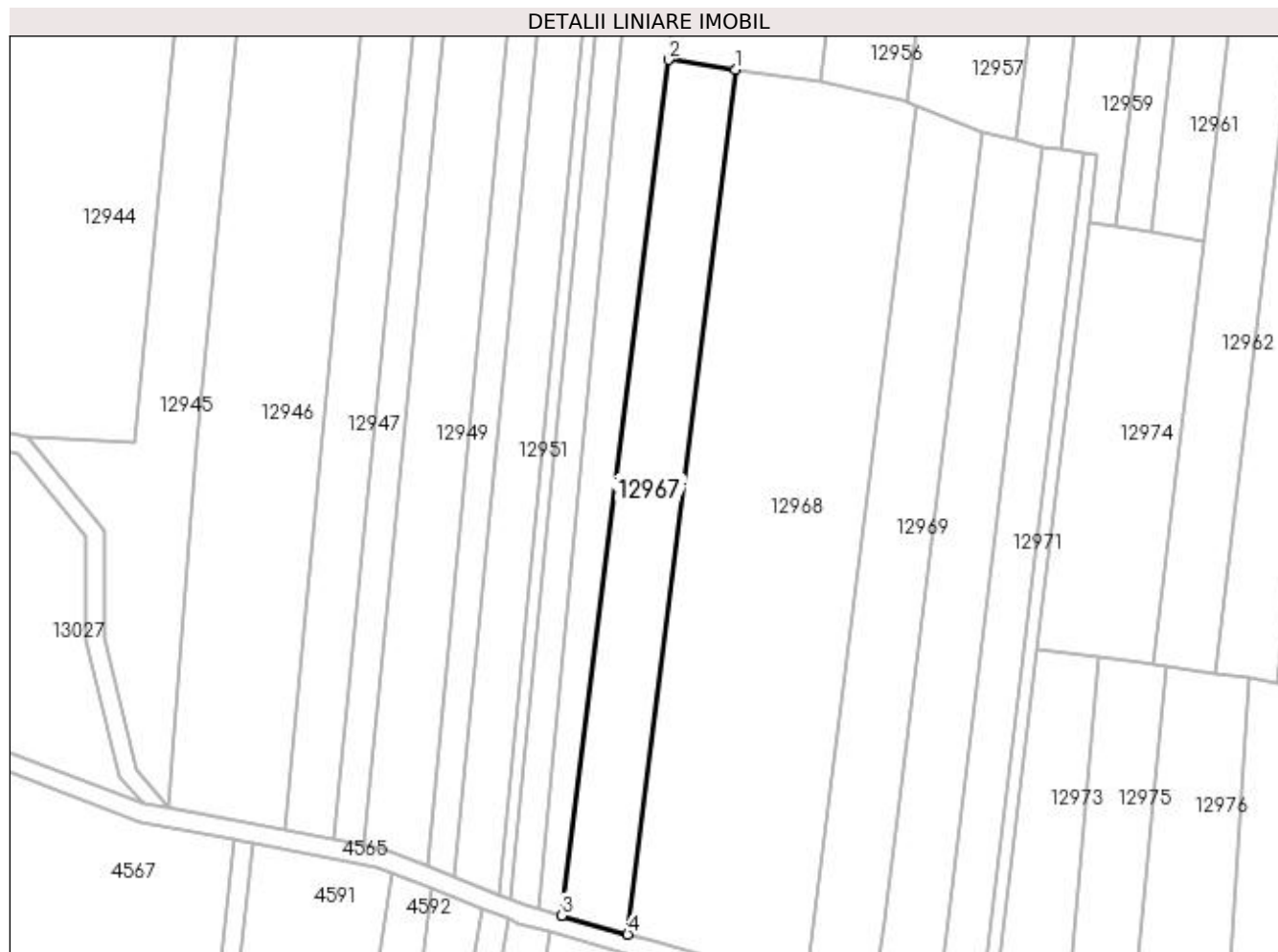
Inscrieri privind dezmembramintele dreptului de proprietate, drepturi reale de garanție și sarcini	Referințe
NU SUNT	

Anexa Nr. 1 La Partea I

Teren

Nr cadastral	Suprafața (mp)*	Observații / Referințe
	Din acte: 1.800 Masurata: 2.645	

* Suprafața este determinată în planul de proiecție Stereo 70.



Date referitoare la teren

Crt	Categorie folosință	Intra vilan	Suprafața (mp)	Tarla	Parcelă	Nr. topo	Observații / Referințe
1	padure	NU	2.645	101	18	-	

Lungime Segmente

1) Valorile lungimilor segmentelor sunt obținute din proiecție în plan.

Punct început	X / Y	Punct sfârșit	X / Y	Lungime segment (** (m)
1	418.065,149 298.816,255	2	418.050,922 298.818,331	14.378
2	418.050,922 298.818,331	3	418.028,283 298.636,533	183.202
3	418.028,283 298.636,533	4	418.042,244 298.632,558	14.516
4	418.042,244 298.632,558	1	418.065,149 298.816,255	185.12

**** Lungimile segmentelor sunt determinate în planul de proiecție Stereo 70 și sunt rotunjite la 1 milimetru.**

***** Distanța dintre puncte este formată din segmente cumulate ce sunt mai mici decât valoarea 1 milimetru.**

**DATE DESPRE IMOBILUL NR. 12968**

Oficiul de Cadastru și Publicitate Imobiliară DOLJ
 Biroul de Cadastru și Publicitate Imobiliară Craiova

A. Partea I. Descrierea imobilului

TEREN Extravilan

Adresa: Jud. Dolj, T101, P18/1

Nr. Crt	Nr cadastral Nr. topografic	Suprafața* (mp)	Observații / Referințe
A1		7.293	Sector cadastral:9 Teren neimprejmuit;

B. Partea II. Proprietari și acte

Inscrieri privitoare la dreptul de proprietate și alte drepturi reale		Referințe
/		
Act Notarial nr. APV 2776, din 30/06/2017 emis de NP CANTAR ELENA (CM 80/30.06.2017; TDP 3366/24.06.2006);		
B1	Intabulare, drept de PROPRIETATE, dobandit prin lesire Din Indiviziune, cota actuala 1/1, cota initiala 1/1 1) TRUICA CONSTANTIN	A1

C. Partea III. SARCINI .

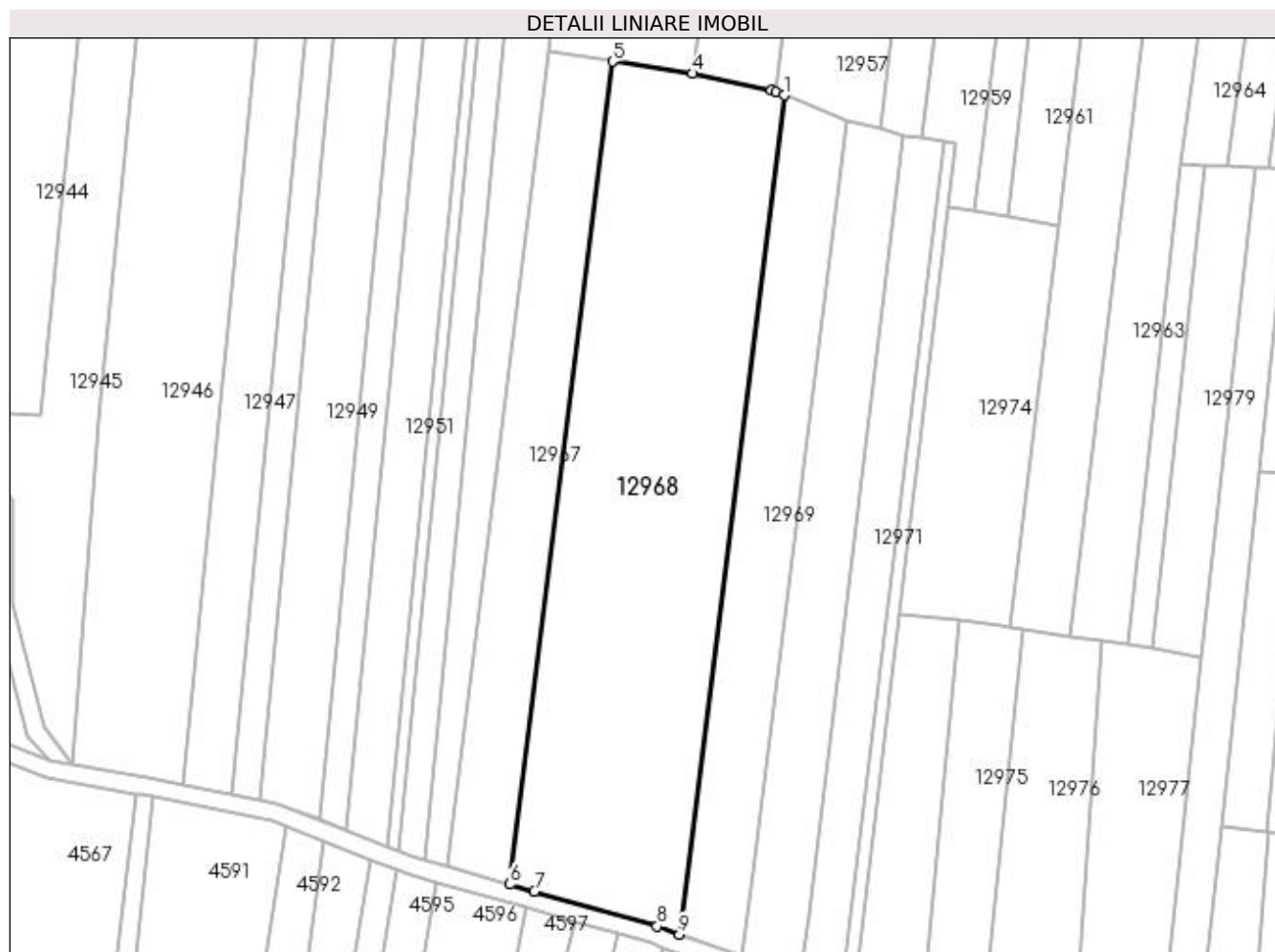
Inscrieri privind dezmembramintele dreptului de proprietate, drepturi reale de garanție și sarcini	Referințe
NU SUNT	

Anexa Nr. 1 La Partea I

Teren

Nr cadastral	Suprafața (mp)*	Observații / Referințe
	7.293	

* Suprafața este determinată în planul de proiecție Stereo 70.



Date referitoare la teren

Crt	Categorie folosință	Intra vilan	Suprafața (mp)	Tarla	Parcelă	Nr. topo	Observații / Referințe
1	padure	NU	7.293	101	18/1	-	

Lungime Segmente

1) Valorile lungimilor segmentelor sunt obținute din proiecție în plan.

Punct început	X / Y	Punct sfârșit	X / Y	Lungime segment (** (m)
1	418.103,44 298.808,712	2	418.101,664 298.809,421	1.912
2	418.101,664 298.809,421	3	418.100,652 298.809,826	1.09
3	418.100,652 298.809,826	4	418.083,057 298.813,615	17.999
4	418.083,057 298.813,615	5	418.065,149 298.816,255	18.101
5	418.065,149 298.816,255	6	418.042,244 298.632,558	185.12

Punct început	X / Y	Punct sfârșit	X / Y	Lungime segment (** (m)
6	418.042,244 298.632,558	7	418.047,688 298.631,008	5.66
7	418.047,688 298.631,008	8	418.075,095 298.623,207	28.495
8	418.075,095 298.623,207	9	418.080,086 298.621,412	5.304
9	418.080,086 298.621,412	1	418.103,44 298.808,712	188.751

** Lungimile segmentelor sunt determinate în planul de proiecție Stereo 70 și sunt rotunjite la 1 milimetru.

*** Distanța dintre puncte este formată din segmente cumulate ce sunt mai mici decât valoarea 1 milimetru.

**DATE DESPRE IMOBILUL NR. 12969**

Oficiul de Cadastru și Publicitate Imobiliară DOLJ
Biroul de Cadastru și Publicitate Imobiliară Craiova

A. Partea I. Descrierea imobilului

TEREN Extravilan

Adresa: Jud. Dolj, T101, P18/2

Nr. Crt	Nr cadastral Nr. topografic	Suprafața* (mp)	Observații / Referințe
A1		2.775	Sector cadastral:9 Teren neimprejmuit;

B. Partea II. Proprietari și acte

Inscrieri privitoare la dreptul de proprietate și alte drepturi reale		Referințe
/		
Act Notarial nr. APV 2776, din 30/06/2017 emis de NP CANTAR ELENA (CM 80/30.06.2017; TDP 3366/24.06.2006);		
B1	Intabulare, drept de PROPRIETATE, dobandit prin lesire Din Indiviziune, cota actuala 1/1, cota initiala 1/1 1) TRUICA CONSTANTIN	A1

C. Partea III. SARCINI .

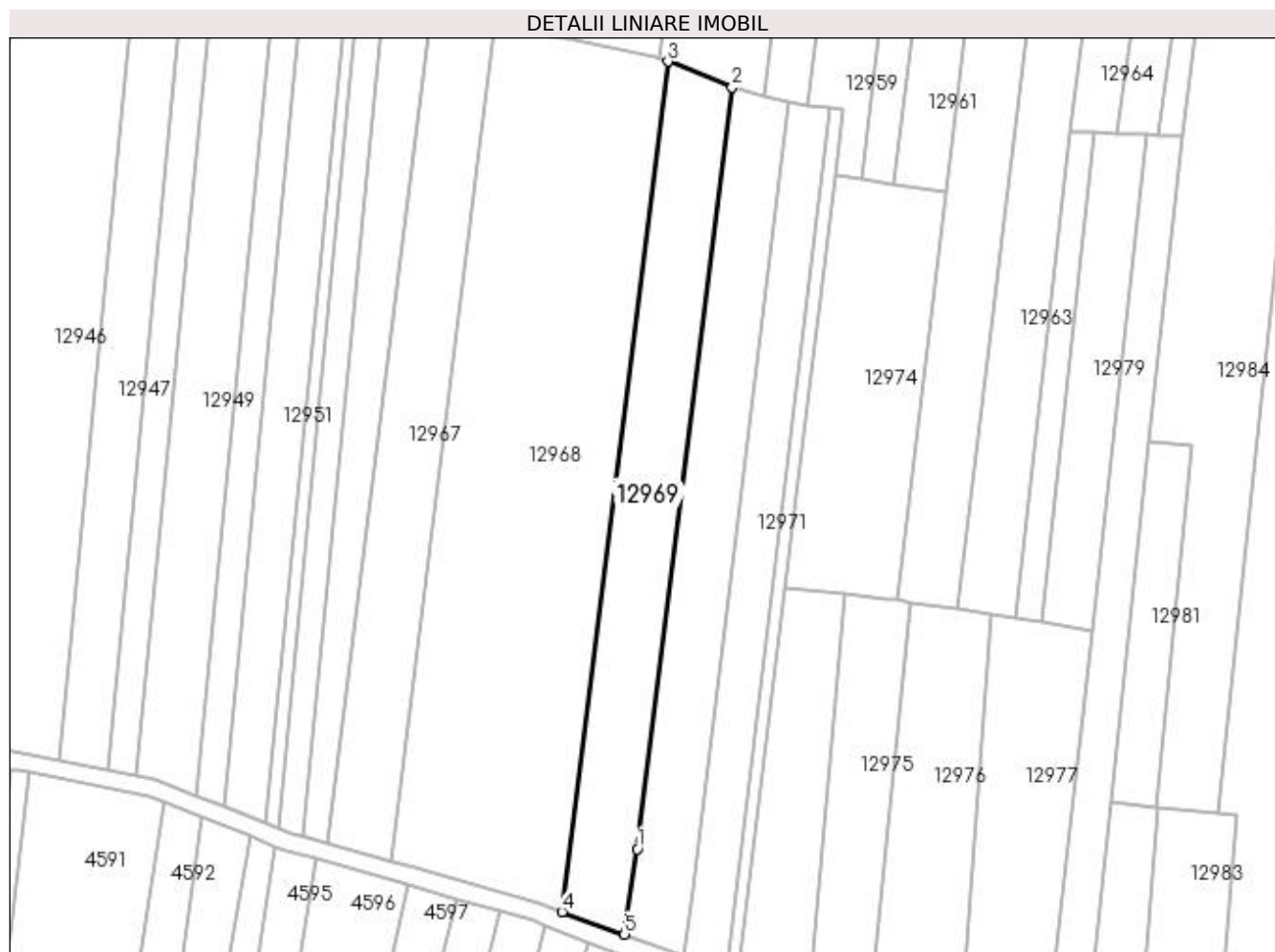
Inscrieri privind dezmembramintele dreptului de proprietate, drepturi reale de garanție și sarcini	Referințe
NU SUNT	

Anexa Nr. 1 La Partea I

Teren

Nr cadastral	Suprafața (mp)*	Observații / Referințe
	2.775	

* Suprafața este determinată în planul de proiecție Stereo 70.



Date referitoare la teren

Crt	Categorie folosință	Intra vilan	Suprafața (mp)	Tarla	Parcelă	Nr. topo	Observații / Referințe
1	padure	NU	2.775	101	18/2	-	

Lungime Segmente

1) Valorile lungimilor segmentelor sunt obținute din proiecție în plan.

Punct început	X / Y	Punct sfârșit	X / Y	Lungime segment (** (m)
1	418.096,674 298.635,263	2	418.117,596 298.803,058	169.095
2	418.117,596 298.803,058	3	418.103,44 298.808,712	15.243
3	418.103,44 298.808,712	4	418.080,086 298.621,412	188.751
4	418.080,086 298.621,412	5	418.093,865 298.616,456	14.643
5	418.093,865 298.616,456	1	418.096,674 298.635,263	19.015

**** Lungimile segmentelor sunt determinate în planul de proiecție Stereo 70 și sunt rotunjite la 1 milimetru.**

***** Distanța dintre puncte este formată din segmente cumulate ce sunt mai mici decât valoarea 1 milimetru.**

**DATE DESPRE IMOBILUL NR. 12970**

Oficiul de Cadastru și Publicitate Imobiliară DOLJ
Biroul de Cadastru și Publicitate Imobiliară Craiova

A. Partea I. Descrierea imobilului

TEREN Extravilan

Adresa: Jud. Dolj, T101, P74

Nr. Crt	Nr cadastral Nr. topografic	Suprafața* (mp)	Observații / Referințe
A1		2.500	Sector cadastral:9 Teren neimprejmuit;

B. Partea II. Proprietari și acte

Inscrieri privitoare la dreptul de proprietate și alte drepturi reale		Referințe
/		
Act Notarial nr. APV 1188, din 10/03/2021 emis de NP CERNOBAI CLAUDIU EMIL (CM 35/15.02.2021; TDP 3283/03.06.2005);		
B1	Intabulare, drept de PROPRIETATE, dobandit prin lesire Din Indiviziune, cota actuala 1/1, cota initiala 1/1 1) VATAFU IONICA	A1

C. Partea III. SARCINI .

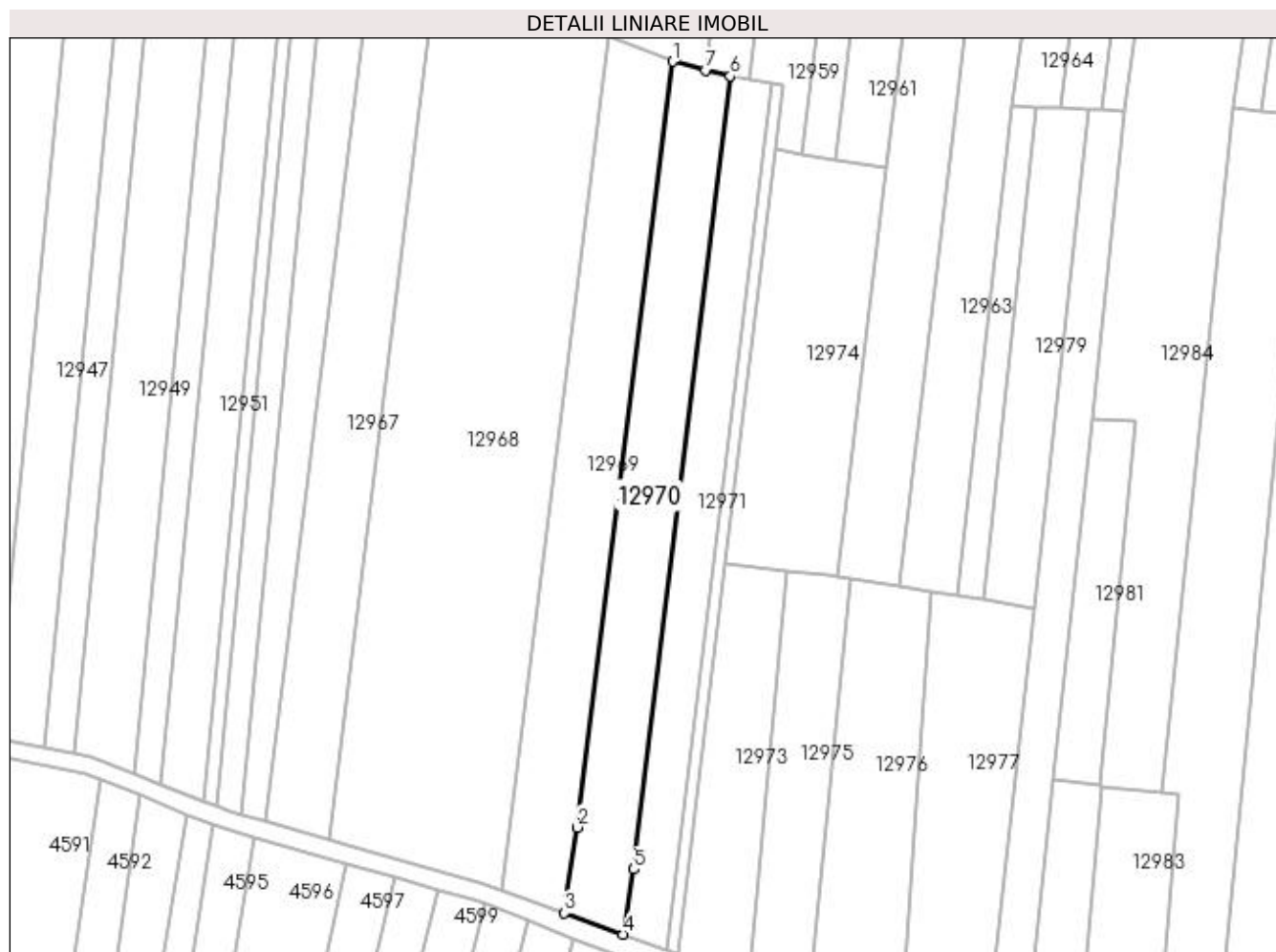
Inscrieri privind dezmembramintele dreptului de proprietate, drepturi reale de garanție și sarcini	Referințe
NU SUNT	

Anexa Nr. 1 La Partea I

Teren

Nr cadastral	Suprafața (mp)*	Observații / Referințe
	2.500	

* Suprafața este determinată în planul de proiecție Stereo 70.



Date referitoare la teren

Crt	Categorie folosință	Intravilan	Suprafața (mp)	Tarla	Parcelă	Nr. topo	Observații / Referințe
1	arabil	NU	2.500	101	74	-	

Lungime Segmente

1) Valorile lungimilor segmentelor sunt obținute din proiecție în plan.

Punct început	X / Y	Punct sfârșit	X / Y	Lungime segment (** (m)
1	418.117,596 298.803,058	2	418.096,674 298.635,263	169.095
2	418.096,674 298.635,263	3	418.093,865 298.616,456	19.015
3	418.093,865 298.616,456	4	418.106,765 298.611,816	13.709
4	418.106,765 298.611,816	5	418.109,15 298.626,033	14.415
5	418.109,15 298.626,033	6	418.130,207 298.799,836	175.074

Punct început	X / Y	Punct sfârșit	X / Y	Lungime segment (** (m)
6	418.130,207 298.799,836	7	418.124,816 298.801,168	5.552
7	418.124,816 298.801,168	1	418.117,596 298.803,058	7.464

** Lungimile segmentelor sunt determinate în planul de proiecție Stereo 70 și sunt rotunjite la 1 milimetru.

*** Distanța dintre puncte este formată din segmente cumulate ce sunt mai mici decât valoarea 1 milimetru.

**DATE DESPRE IMOBILUL NR. 12971**

Oficiul de Cadastru și Publicitate Imobiliară DOLJ
Biroul de Cadastru și Publicitate Imobiliară Craiova

A. Partea I. Descrierea imobilului

TEREN Extravilan

Adresa: Jud. Dolj, T101, P25

Nr. Crt	Nr cadastral Nr. topografic	Suprafața* (mp)	Observații / Referințe
A1		1.755	Sector cadastral:9 Teren neimprejmuit;

B. Partea II. Proprietari și acte

Inscrieri privitoare la dreptul de proprietate și alte drepturi reale		Referințe
/		
Act Notarial nr. APV 382, din 01/02/2007 emis de NP DEFTA FLORENTIN LEONARD (CERTIFICAT DE DECES SERIA D10 NR 022763; TDP 2697/15.03.2004);		
B1	Intabulare, drept de PROPRIETATE, dobandit prin lesire Din Indiviziune, cota actuala 1/1, cota initiala 1/1 1) BARAN CONSTANTIN DEFUNCT:Da	A1

C. Partea III. SARCINI .

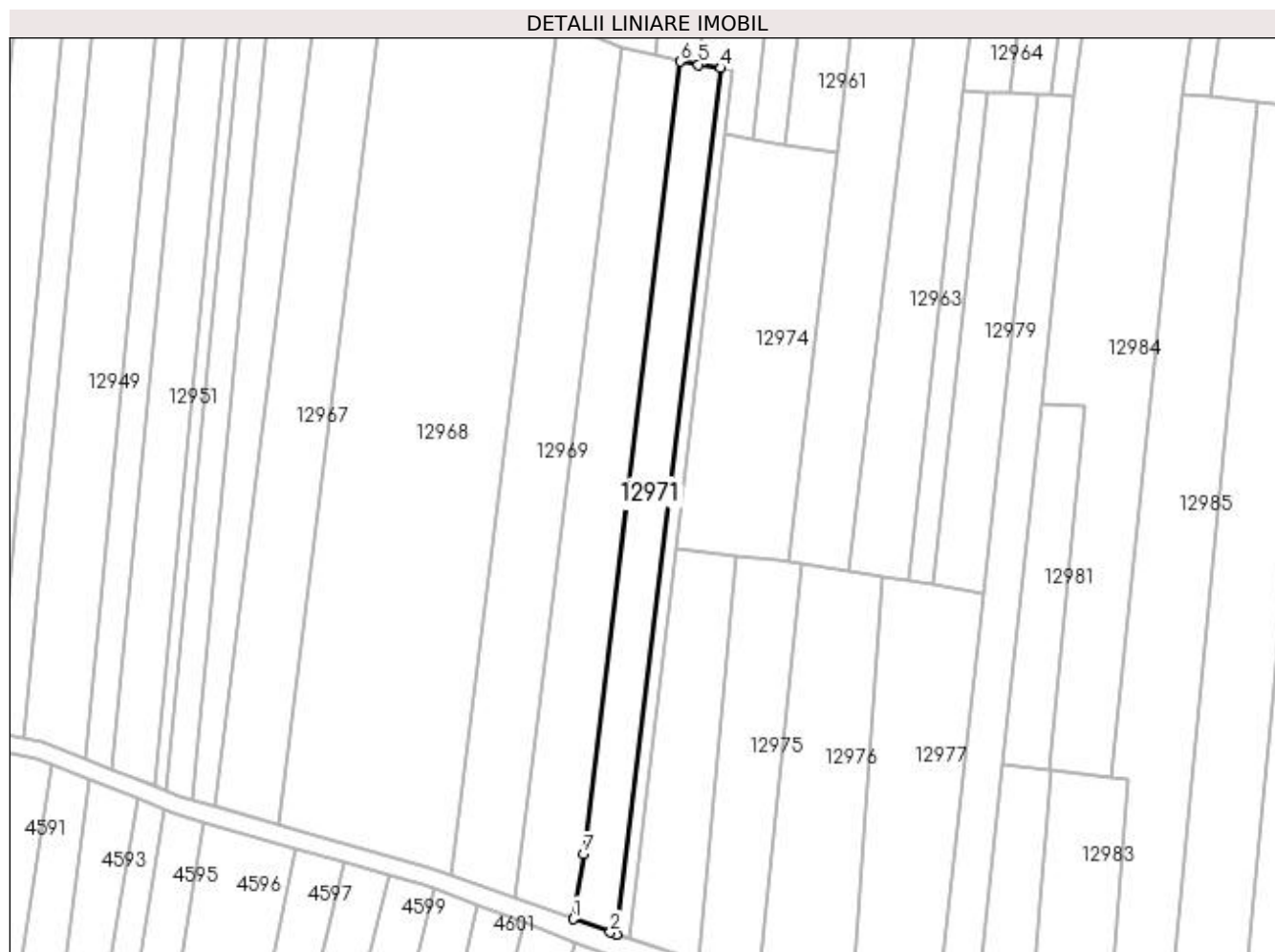
Inscrieri privind dezmembramintele dreptului de proprietate, drepturi reale de garanție și sarcini	Referințe
NU SUNT	

Anexa Nr. 1 La Partea I

Teren

Nr cadastral	Suprafața (mp)*	Observații / Referințe
	1.755	

* Suprafața este determinată în planul de proiecție Stereo 70.



Date referitoare la teren

Crt	Categorie folosință	Intra vilan	Suprafața (mp)	Tarla	Parcelă	Nr. topo	Observații / Referințe
1	arabil	NU	1.755	101	25	-	

Lungime Segmente

1) Valorile lungimilor segmentelor sunt obținute din proiecție în plan.

Punct început	X / Y	Punct sfârșit	X / Y	Lungime segment (** (m)
1	418.106,765 298.611,816	2	418.114,933 298.608,879	8.68
2	418.114,933 298.608,879	3	418.116,315 298.608,429	1.454
3	418.116,315 298.608,429	4	418.139,246 298.798,368	191.318
4	418.139,246 298.798,368	5	418.134,308 298.799,17	5.002
5	418.134,308 298.799,17	6	418.130,207 298.799,836	4.155

Punct început	X / Y	Punct sfârșit	X / Y	Lungime segment (** (m)
6	418.130,207 298.799,836	7	418.109,15 298.626,033	175.074
7	418.109,15 298.626,033	1	418.106,765 298.611,816	14.415

** Lungimile segmentelor sunt determinate în planul de proiecție Stereo 70 și sunt rotunjite la 1 milimetru.

*** Distanța dintre puncte este formată din segmente cumulate ce sunt mai mici decât valoarea 1 milimetru.

**DATE DESPRE IMOBILUL NR. 12972**

Oficiul de Cadastru și Publicitate Imobiliară DOLJ
Biroul de Cadastru și Publicitate Imobiliară Craiova

A. Partea I. Descrierea imobilului

TEREN Extravilan

Adresa: Jud. Dolj, T101, P24/3

Nr. Crt	Nr cadastral Nr. topografic	Suprafața* (mp)	Observații / Referințe
A1		Din acte: 412 Masurata: 512	Sector cadastral:9 Teren neimprejmuit;

B. Partea II. Proprietari și acte

Inscrieri privitoare la dreptul de proprietate și alte drepturi reale		Referințe
/		
Act Notarial nr. APV 382, din 01/02/2007 emis de NP DEFTA FLORENTIN LEONARD (TDP 2697/15.03.2004);		
B1	Intabulare, drept de PROPRIETATE, dobandit prin lesire Din Indiviziune, cota actuala 1/1, cota initiala 1/1 1) BARAN CONSTANTIN , LIPSĂ CNP	A1

C. Partea III. SARCINI .

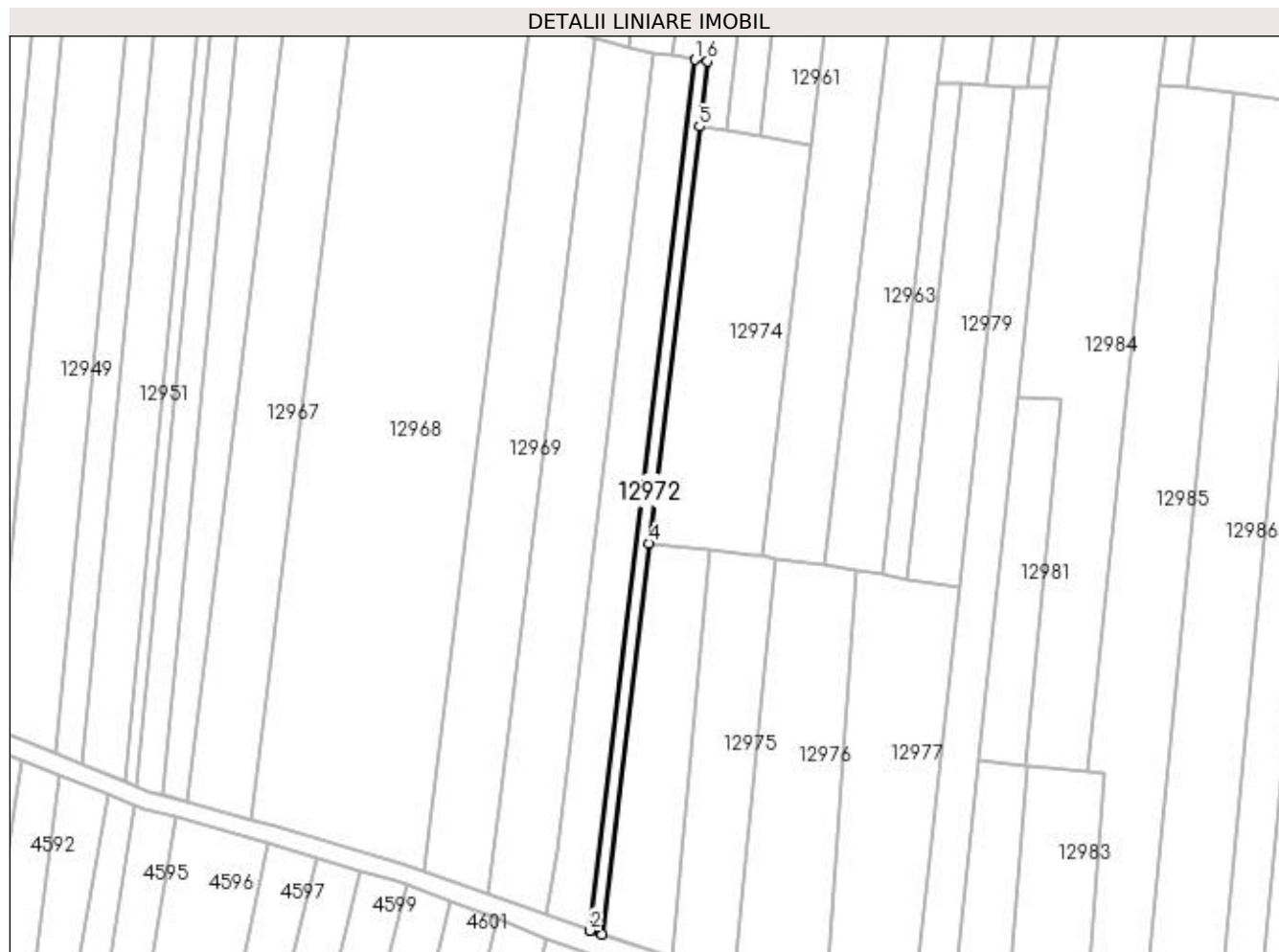
Inscrieri privind dezmembramintele dreptului de proprietate, drepturi reale de garanție și sarcini	Referințe
NU SUNT	

Anexa Nr. 1 La Partea I

Teren

Nr cadastral	Suprafața (mp)*	Observații / Referințe
	Din acte: 412 Masurata: 512	

* Suprafața este determinată în planul de proiecție Stereo 70.



Date referitoare la teren

Crt	Categorie folosință	Intra vilan	Suprafața (mp)	Tarla	Parcelă	Nr. topo	Observații / Referințe
1	arabil	NU	512	101	24/3	-	

Lungime Segmente

1) Valorile lungimilor segmentelor sunt obținute din proiecție în plan.

Punct început	X / Y	Punct sfârșit	X / Y	Lungime segment (** (m)
1	418.139,246 298.798,368	2	418.116,315 298.608,429	191.318
2	418.116,315 298.608,429	3	418.118,897 298.607,59	2.715
3	418.118,897 298.607,59	4	418.129,205 298.692,915	85.945
4	418.129,205 298.692,915	5	418.140,187 298.783,818	91.564
5	418.140,187 298.783,818	6	418.141,905 298.798,03	14.316

Punct început	X / Y	Punct sfârșit	X / Y	Lungime segment (** (m)
6	418.141,905 298.798,03	1	418.139,246 298.798,368	2.68

** Lungimile segmentelor sunt determinate în planul de proiecție Stereo 70 și sunt rotunjite la 1 milimetru.

*** Distanța dintre puncte este formată din segmente cumulate ce sunt mai mici decât valoarea 1 milimetru.

**DATE DESPRE IMOBILUL NR. 12973**

Oficiul de Cadastru și Publicitate Imobiliară DOLJ
Biroul de Cadastru și Publicitate Imobiliară Craiova

A. Partea I. Descrierea imobilului

TEREN Extravilan

Adresa: Jud. Dolj, T101, P72

Nr. Crt	Nr cadastral Nr. topografic	Suprafața* (mp)	Observații / Referințe
A1		1.280	Sector cadastral:9 Teren neimprejmuit;

B. Partea II. Proprietari și acte

Inscrieri privitoare la dreptul de proprietate și alte drepturi reale		Referințe
/		
Act Notarial nr. CM 9, din 28/01/2016 emis de NP GUNESCU TUDOR MARINELA DANIELA (CM 159/28.09.2006; TDP 3518/27.07.2006);		
B1	Intabulare, drept de PROPRIETATE, dobandit prin Succesiune, cota actuala 1/1, cota initiala 1/1 1) FIRINCA IONEL	A1

C. Partea III. SARCINI .

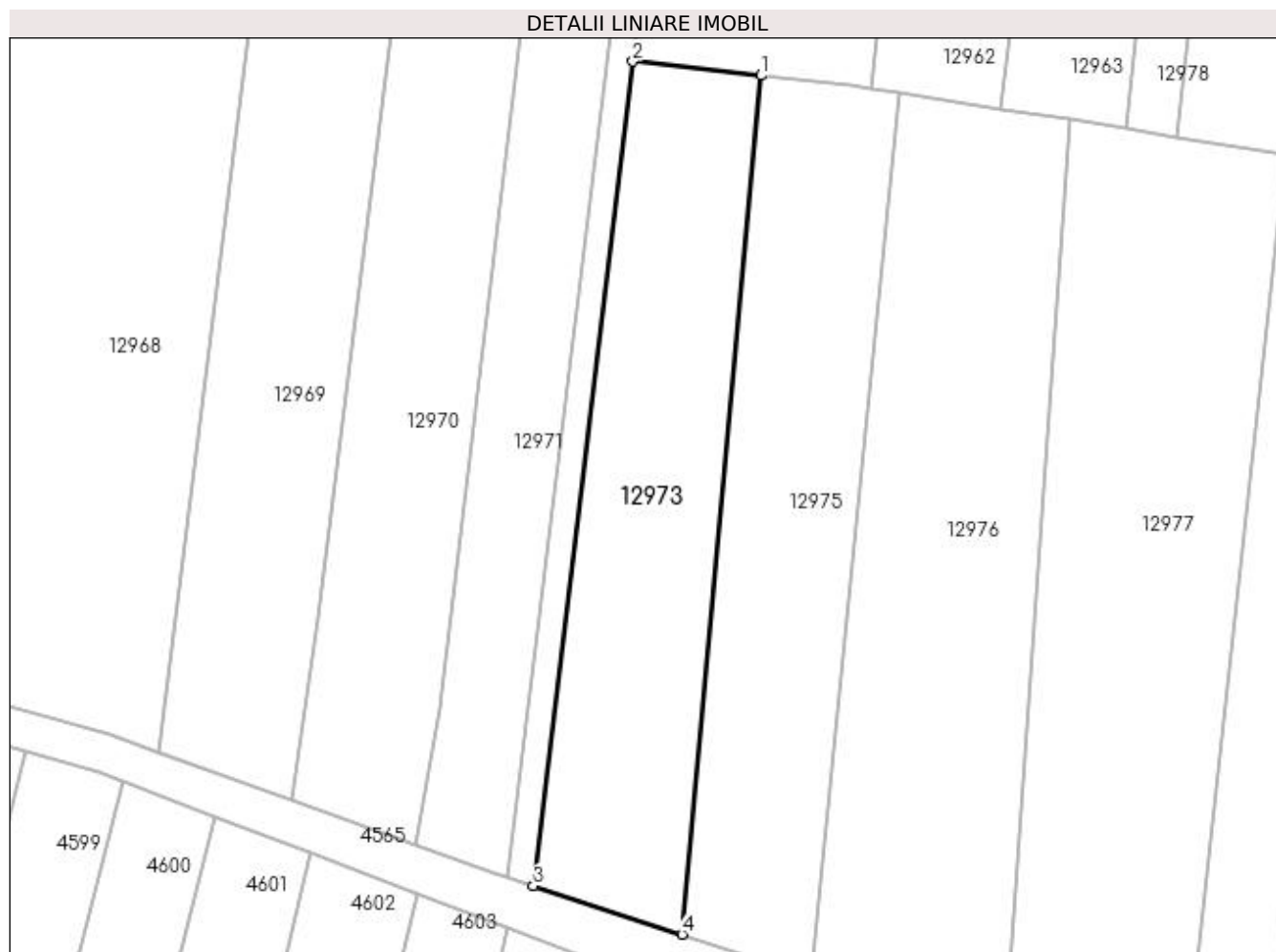
Inscrieri privind dezmembramintele dreptului de proprietate, drepturi reale de garanție și sarcini	Referințe
NU SUNT	

Anexa Nr. 1 La Partea I

Teren

Nr cadastral	Suprafața (mp)*	Observații / Referințe
	1.280	

* Suprafața este determinată în planul de proiecție Stereo 70.



Date referitoare la teren

Crt	Categorie folosință	Intravilan	Suprafața (mp)	Tarla	Parcelă	Nr. topo	Observații / Referințe
1	arabil	NU	1.280	101	72	-	

Lungime Segmente

1) Valorile lungimilor segmentelor sunt obținute din proiecție în plan.

Punct început	X / Y	Punct sfârșit	X / Y	Lungime segment (** (m)
1	418.142,482 298.691,458	2	418.129,205 298.692,915	13.357
2	418.129,205 298.692,915	3	418.118,897 298.607,59	85.945
3	418.118,897 298.607,59	4	418.134,315 298.602,576	16.213
4	418.134,315 298.602,576	1	418.142,482 298.691,458	89.257

**** Lungimile segmentelor sunt determinate în planul de proiecție Stereo 70 și sunt rotunjite la 1 milimetru.**

***** Distanța dintre puncte este formată din segmente cumulate ce sunt mai mici decât valoarea 1 milimetru.**

**DATE DESPRE IMOBILUL NR. 12974**

Oficiul de Cadastru și Publicitate Imobiliară DOLJ
Biroul de Cadastru și Publicitate Imobiliară Craiova

A. Partea I. Descrierea imobilului

TEREN Extravilan

Adresa: Jud. Dolj, T101, P22/1

Nr. Crt	Nr cadastral Nr. topografic	Suprafața* (mp)	Observații / Referințe
A1		2.250	Sector cadastral:9 Teren neimprejmuit;

B. Partea II. Proprietari și acte

Inscrieri privitoare la dreptul de proprietate și alte drepturi reale		Referințe
/		
Act Administrativ nr. TDP 3546, din 02/08/2006 emis de COMISIA JUDETEANA DOLJ (CERTIFICAT DE DECES SERIA D11 NR 791544);		
B1	Intabulare, drept de PROPRIETATE, dobandit prin Reconstituire, cota actuala 1/1, cota initiala 1/1 1) GHINDEANU STANCU DEFUNCT:Da	A1

C. Partea III. SARCINI .

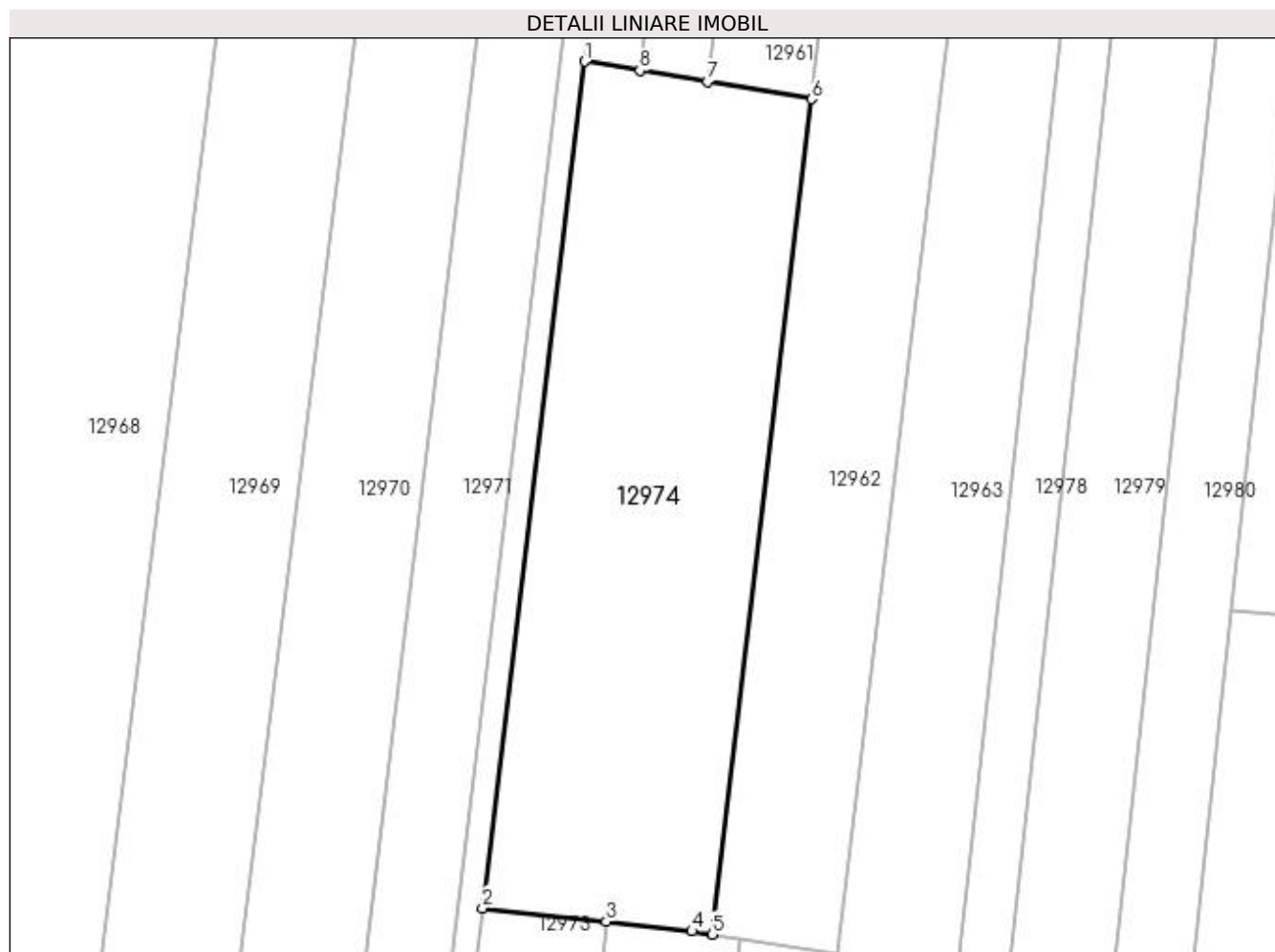
Inscrieri privind dezmembramintele dreptului de proprietate, drepturi reale de garanție și sarcini	Referințe
NU SUNT	

Anexa Nr. 1 La Partea I

Teren

Nr cadastral	Suprafața (mp)*	Observații / Referințe
	2.250	

* Suprafața este determinată în planul de proiecție Stereo 70.



Date referitoare la teren

Crt	Categorie folosință	Intra vilan	Suprafața (mp)	Tarla	Parcelă	Nr. topo	Observații / Referințe
1	arabil	NU	2.250	101	22/1	-	

Lungime Segmente

1) Valorile lungimilor segmentelor sunt obținute din proiecție în plan.

Punct început	X / Y	Punct sfârșit	X / Y	Lungime segment (** (m)
1	418.140,187 298.783,818	2	418.129,205 298.692,915	91.564
2	418.129,205 298.692,915	3	418.142,482 298.691,458	13.357
3	418.142,482 298.691,458	4	418.151,691 298.690,418	9.267
4	418.151,691 298.690,418	5	418.153,863 298.690,079	2.198
5	418.153,863 298.690,079	6	418.164,562 298.779,774	90.331

Punct început	X / Y	Punct sfârșit	X / Y	Lungime segment (** (m)
6	418.164,562 298.779,774	7	418.153,358 298.781,633	11.357
7	418.153,358 298.781,633	8	418.146,117 298.782,834	7.34
8	418.146,117 298.782,834	1	418.140,187 298.783,818	6.011

** Lungimile segmentelor sunt determinate în planul de proiecție Stereo 70 și sunt rotunjite la 1 milimetru.

*** Distanța dintre puncte este formată din segmente cumulate ce sunt mai mici decât valoarea 1 milimetru.

**DATE DESPRE IMOBILUL NR. 12975**

Oficiul de Cadastru și Publicitate Imobiliară DOLJ
Biroul de Cadastru și Publicitate Imobiliară Craiova

A. Partea I. Descrierea imobilului

TEREN Extravilan

Adresa: Jud. Dolj, T101, P71/1, 71/2

Nr. Crt	Nr cadastral Nr. topografic	Suprafața* (mp)	Observații / Referințe
A1		Din acte: 1.100 Masurata: 1.273	Sector cadastral:9 Teren neimprejmuit;

B. Partea II. Proprietari și acte

Inscrieri privitoare la dreptul de proprietate și alte drepturi reale	Referințe
/	
Act Administrativ nr. TDP 3465, din 11/11/2005 emis de COMISIA JUDETEANA DOLJ (CERTIFICAT DE DECES SERIA DM NR 136528);	
B1	A1
Intabulare, drept de PROPRIETATE, dobandit prin Reconstituire, cota actuala 1/1, cota initiala 1/1 1) COSOVEANU MARIN DEFUNCT:Da	

C. Partea III. SARCINI .

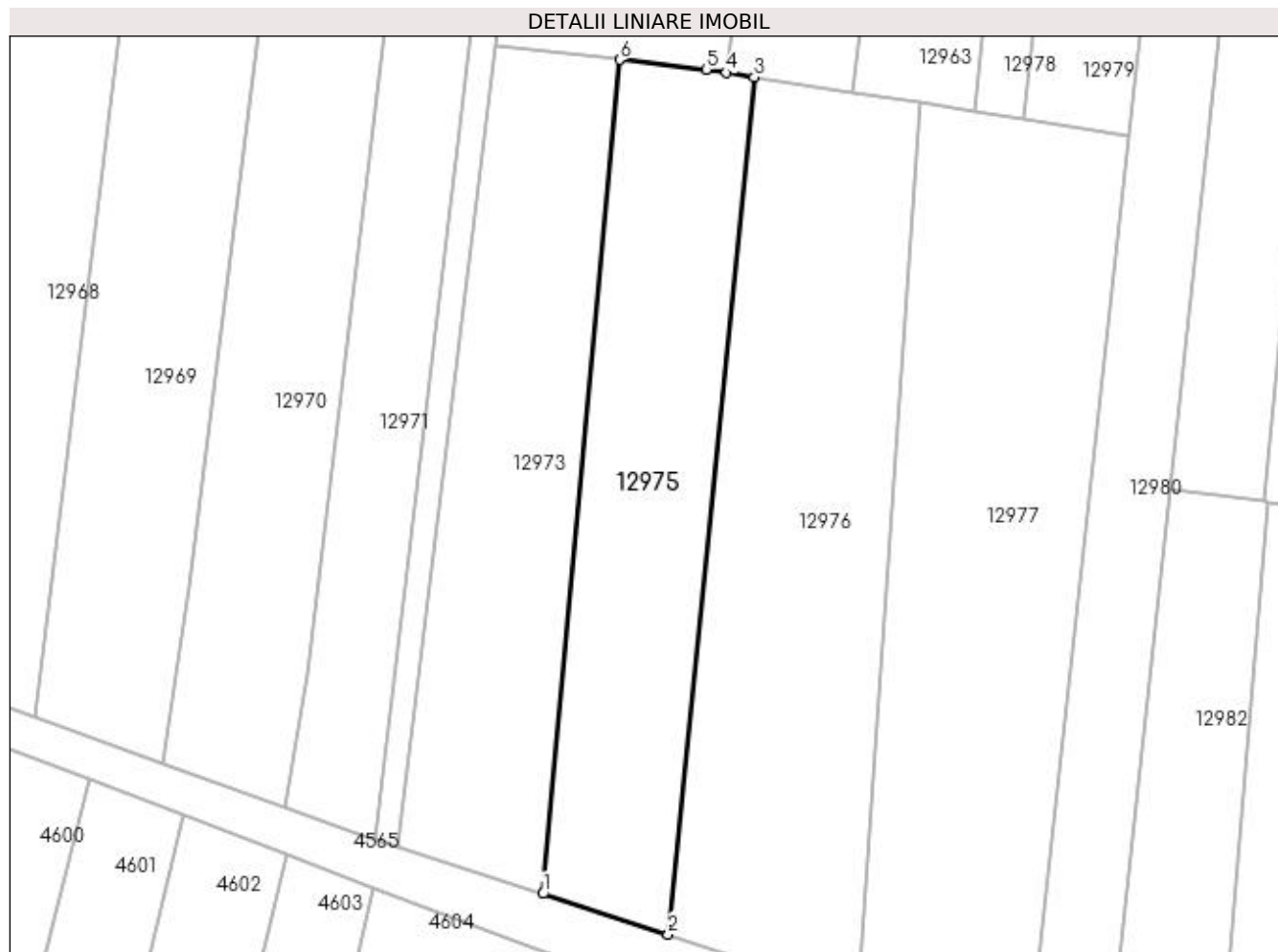
Inscrieri privind dezmembramintele dreptului de proprietate, drepturi reale de garanție și sarcini	Referințe
NU SUNT	

Anexa Nr. 1 La Partea I

Teren

Nr cadastral	Suprafața (mp)*	Observații / Referințe
	Din acte: 1.100 Masurata: 1.273	

* Suprafața este determinată în planul de proiecție Stereo 70.



Date referitoare la teren

Crt	Categorie folosință	Intra vilan	Suprafața (mp)	Tarla	Parcelă	Nr. topo	Observații / Referințe
1	padure	NU	360	101	71/1	-	
2	vie	NU	913	101	71/2	-	

Lungime Segmente

1) Valorile lungimilor segmentelor sunt obținute din proiecție în plan.

Punct început	X / Y	Punct sfârșit	X / Y	Lungime segment (** (m)
1	418.134,315 298.602,576	2	418.147,629 298.598,246	14.0
2	418.147,629 298.598,246	3	418.156,807 298.689,619	91.833
3	418.156,807 298.689,619	4	418.153,863 298.690,079	2.98
4	418.153,863 298.690,079	5	418.151,691 298.690,418	2.198

Punct început	X / Y	Punct sfârșit	X / Y	Lungime segment (** (m)
5	418.151,691 298.690,418	6	418.142,482 298.691,458	9.267
6	418.142,482 298.691,458	1	418.134,315 298.602,576	89.257

** Lungimile segmentelor sunt determinate în planul de proiecție Stereo 70 și sunt rotunjite la 1 milimetru.

*** Distanța dintre puncte este formată din segmente cumulate ce sunt mai mici decât valoarea 1 milimetru.

**DATE DESPRE IMOBILUL NR. 12976**

Oficiul de Cadastru și Publicitate Imobiliară DOLJ
 Biroul de Cadastru și Publicitate Imobiliară Craiova

A. Partea I. Descrierea imobilului

TEREN Extravilan

Adresa: Jud. Dolj, T101, P32,33

Nr. Crt	Nr cadastral Nr. topografic	Suprafața* (mp)	Observații / Referințe
A1		Din acte: 1.461 Masurata: 1.804	Sector cadastral:9 Teren neimprejmuit;

B. Partea II. Proprietari și acte

Inscrieri privitoare la dreptul de proprietate și alte drepturi reale		Referințe
/		
Act Administrativ nr. TDP 2452, din 08/09/2003 emis de COMISIA JUDETEANA DOLJ;		
B1	Intabulare, drept de PROPRIETATE, dobandit prin Reconstituire, cota actuala 1/1, cota initiala 1/1 1) CIUCA CONSTANTIN	A1

C. Partea III. SARCINI .

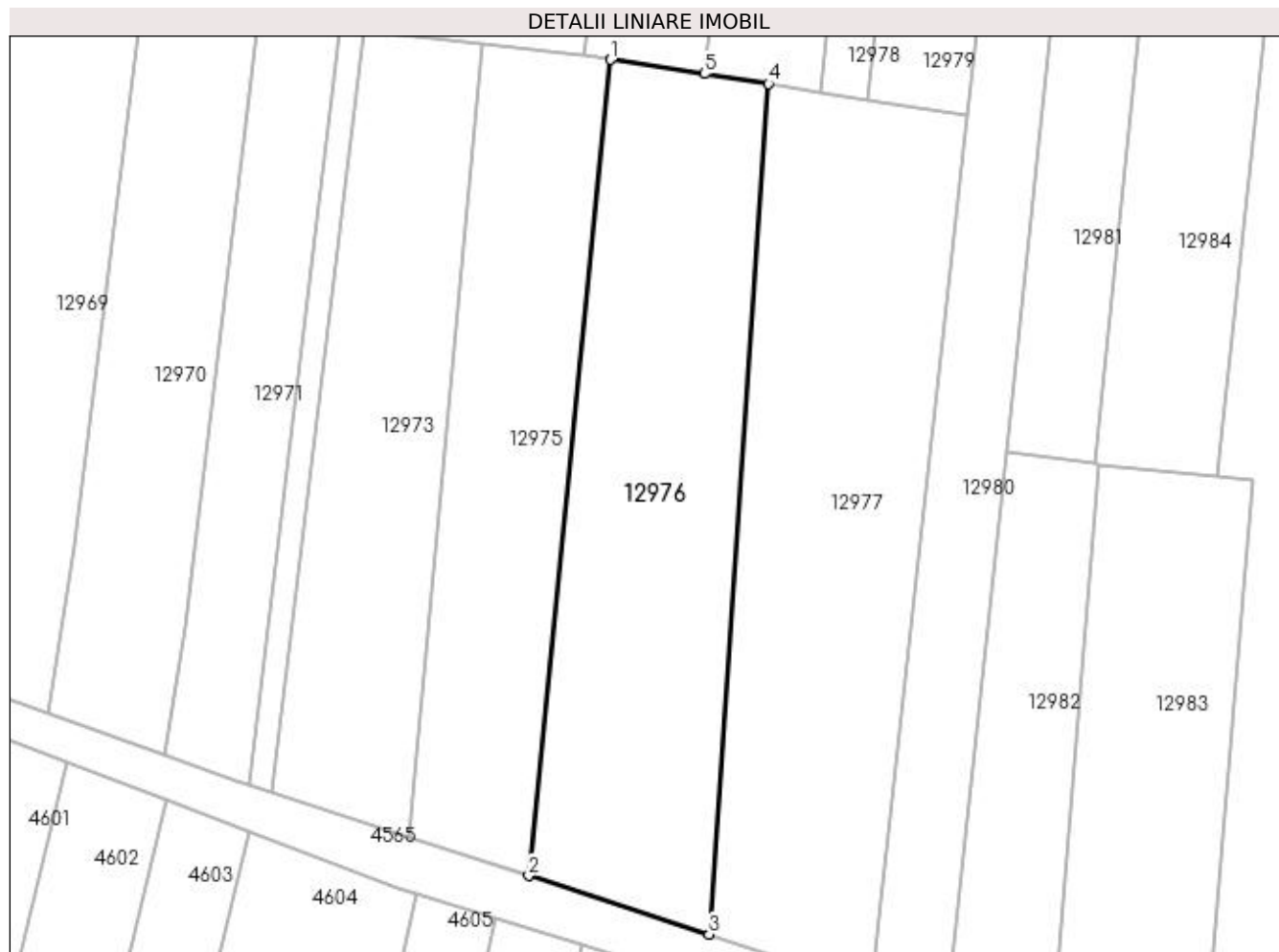
Inscrieri privind dezmembramintele dreptului de proprietate, drepturi reale de garanție și sarcini	Referințe
NU SUNT	

Anexa Nr. 1 La Partea I

Teren

Nr cadastral	Suprafața (mp)*	Observații / Referințe
	Din acte: 1.461 Masurata: 1.804	

* Suprafața este determinată în planul de proiecție Stereo 70.



Date referitoare la teren

Crt	Categorie folosință	Intra vilan	Suprafața (mp)	Tarla	Parcelă	Nr. topo	Observații / Referințe
1	padure	NU	800	101	32	-	
2	vie	NU	1.004	101	33	-	

Lungime Segmente

1) Valorile lungimilor segmentelor sunt obținute din proiecție în plan.

Punct început	X / Y	Punct sfârșit	X / Y	Lungime segment (** (m)
1	418.156,807 298.689,619	2	418.147,629 298.598,246	91.833
2	418.147,629 298.598,246	3	418.167,826 298.591,678	21.238
3	418.167,826 298.591,678	4	418.174,48 298.686,935	95.489
4	418.174,48 298.686,935	5	418.167,296 298.688,026	7.266

Punct început	X / Y	Punct sfârșit	X / Y	Lungime segment (** (m)
5	418.167,296 298.688,026	1	418.156,807 298.689,619	10.61

** Lungimile segmentelor sunt determinate în planul de proiecție Stereo 70 și sunt rotunjite la 1 milimetru.

*** Distanța dintre puncte este formată din segmente cumulate ce sunt mai mici decât valoarea 1 milimetru.

**DATE DESPRE IMOBILUL NR. 12977**

Oficiul de Cadastru și Publicitate Imobiliară DOLJ
Biroul de Cadastru și Publicitate Imobiliară Craiova

A. Partea I. Descrierea imobilului

TEREN Extravilan

Adresa: Jud. Dolj, T101, P42/1

Nr. Crt	Nr cadastral Nr. topografic	Suprafața* (mp)	Observații / Referințe
A1		Din acte: 1.900 Masurata: 1.996	Sector cadastral:9 Teren neimprejmuit;

B. Partea II. Proprietari și acte

Inscrieri privitoare la dreptul de proprietate și alte drepturi reale	Referințe
/	
Act Administrativ nr. TDP 2865, din 26/07/2004 emis de COMISIA JUDETEANA DOLJ (CERTIFICAT DE DECES SERIA DM NR 136530);	
B1	A1
Intabulare, drept de PROPRIETATE, dobandit prin Reconstituire, cota actuala 1/1, cota initiala 1/1	
1) GRUIA IOANA	
2) GRUIA CONSTANTIN, LIPSĂ CNP DEFUNCT:Da	
3) GRUIA ELENA, LIPSĂ CNP	

C. Partea III. SARCINI .

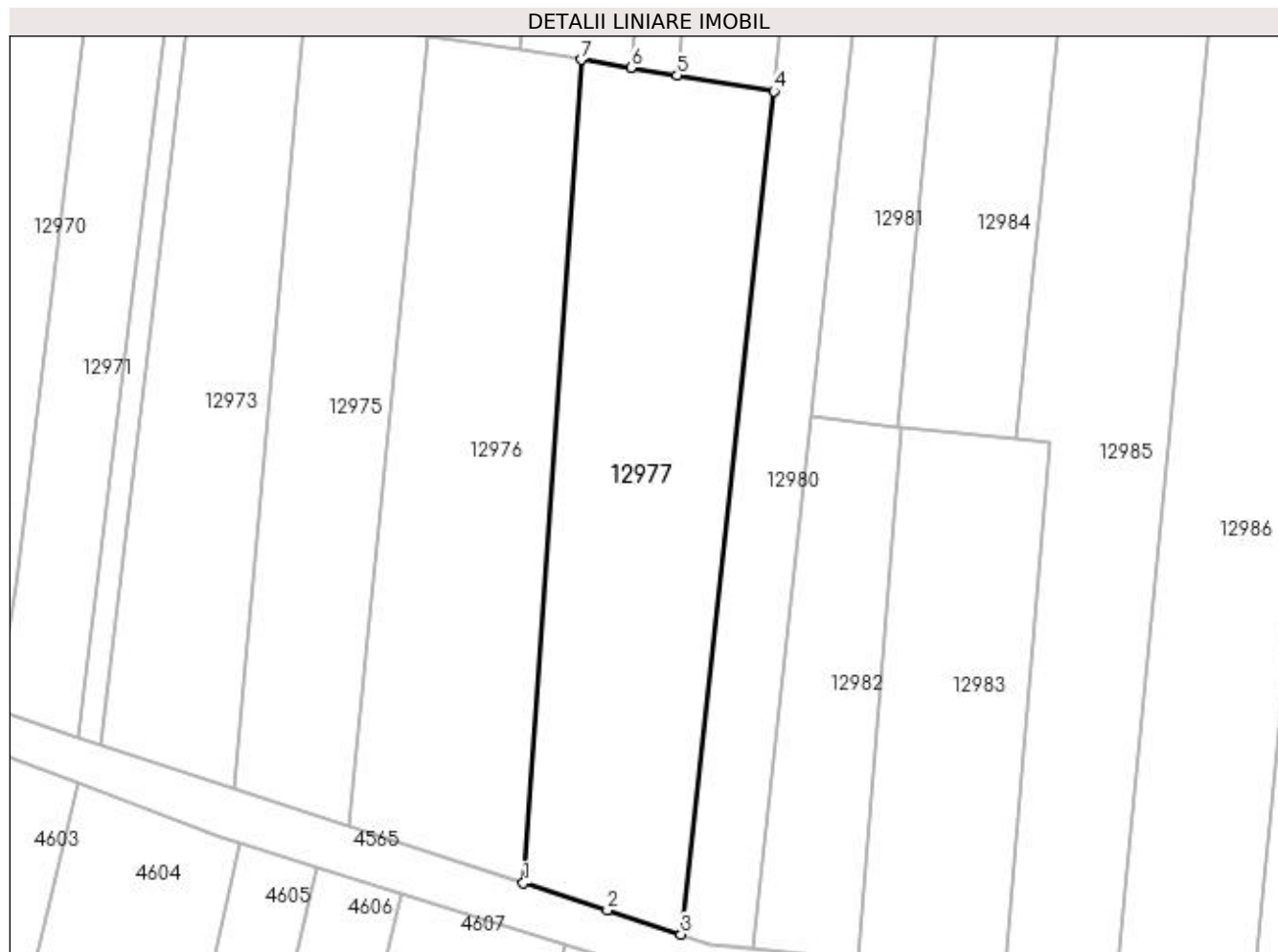
Inscrieri privind dezmembramintele dreptului de proprietate, drepturi reale de garanție și sarcini	Referințe
NU SUNT	

Anexa Nr. 1 La Partea I

Teren

Nr cadastral	Suprafața (mp)*	Observații / Referințe
	Din acte: 1.900 Masurata: 1.996	

* Suprafața este determinată în planul de proiecție Stereo 70.



Date referitoare la teren

Crt	Categorie folosință	Intra vilan	Suprafața (mp)	Tarla	Parcelă	Nr. topo	Observații / Referințe
1	vie	NU	946	101	42/1	-	
2	padure	NU	1.050	101	42/1	-	

Lungime Segmente

1) Valorile lungimilor segmentelor sunt obținute din proiecție în plan.

Punct început	X / Y	Punct sfârșit	X / Y	Lungime segment (** (m)
1	418.167,826 298.591,678	2	418.177,523 298.588,525	10.196
2	418.177,523 298.588,525	3	418.186,071 298.585,745	8.989
3	418.186,071 298.585,745	4	418.196,778 298.683,302	98.143
4	418.196,778 298.683,302	5	418.185,617 298.685,121	11.308

Punct început	X / Y	Punct sfârșit	X / Y	Lungime segment (** (m)
5	418.185,617 298.685,121	6	418.180,241 298.685,997	5.447
6	418.180,241 298.685,997	7	418.174,48 298.686,935	5.837
7	418.174,48 298.686,935	1	418.167,826 298.591,678	95.489

** Lungimile segmentelor sunt determinate în planul de proiecție Stereo 70 și sunt rotunjite la 1 milimetru.

*** Distanța dintre puncte este formată din segmente cumulate ce sunt mai mici decât valoarea 1 milimetru.

**DATE DESPRE IMOBILUL NR. 12978**

Oficiul de Cadastru și Publicitate Imobiliară DOLJ
Biroul de Cadastru și Publicitate Imobiliară Craiova

A. Partea I. Descrierea imobilului

TEREN Extravilan

Adresa: Jud. Dolj, T101

Nr. Crt	Nr cadastral Nr. topografic	Suprafața* (mp)	Observații / Referințe
A1		584	Sector cadastral:9 Teren neimprejmuit;

B. Partea II. Proprietari și acte

Inscrieri privitoare la dreptul de proprietate și alte drepturi reale		Referințe
/		
Act Normativ nr. LEGEA 7, din 13/03/1996 emis de PARLAMENT;		
B1	Inscrierea provizorie, drept de PROPRIETATE, dobandit prin Lege, cota actuala 1/1, cota initiala 1/1 1) NEIDENTIFICAT NEIDENTIFICAT	A1

C. Partea III. SARCINI .

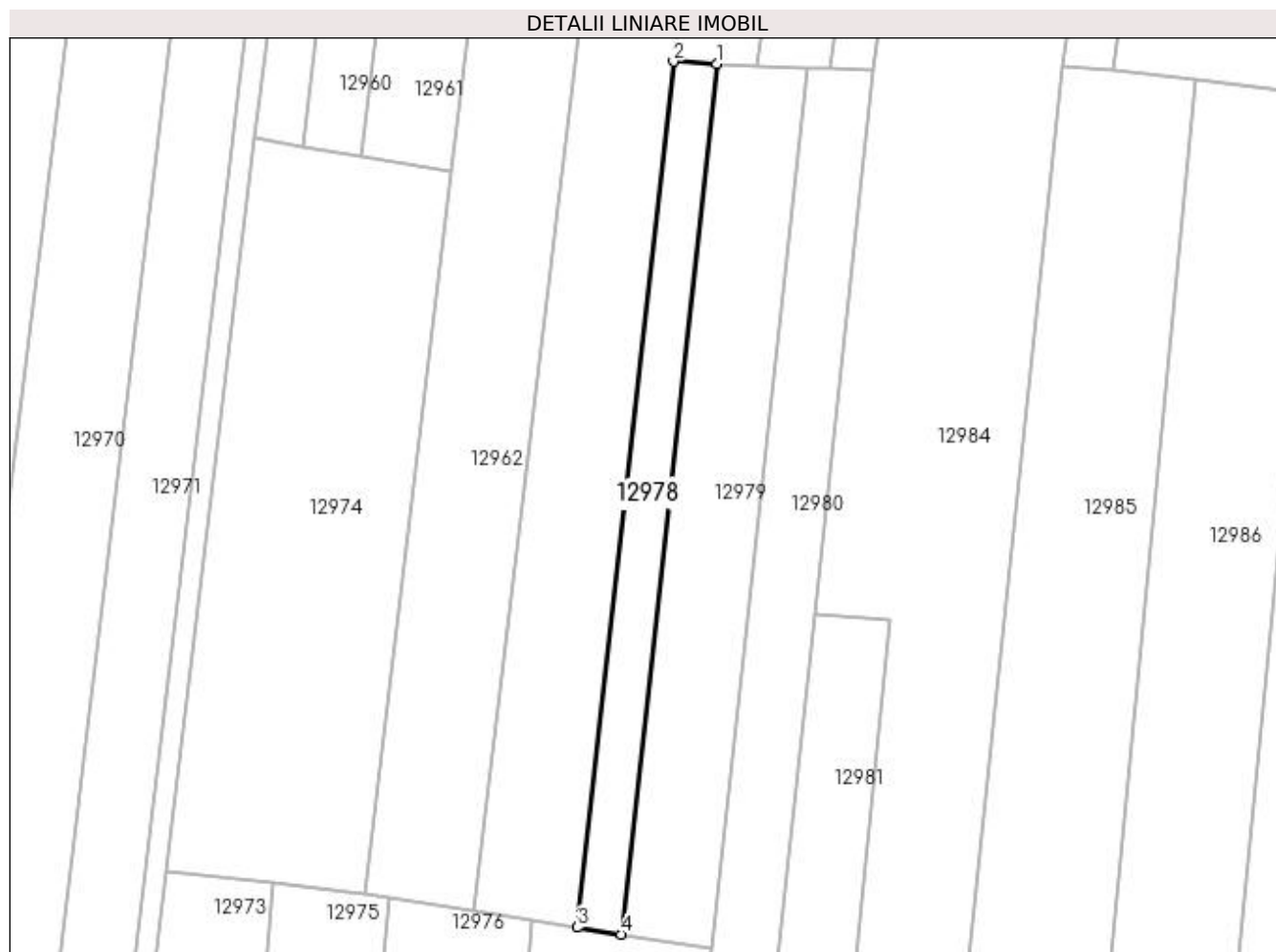
Inscrieri privind dezmembramintele dreptului de proprietate, drepturi reale de garanție și sarcini	Referințe
NU SUNT	

Anexa Nr. 1 La Partea I

Teren

Nr cadastral	Suprafața (mp)*	Observații / Referințe
	584	

* Suprafața este determinată în planul de proiecție Stereo 70.



Date referitoare la teren

Crt	Categorie folosință	Intravilan	Suprafața (mp)	Tarla	Parcelă	Nr. topo	Observații / Referințe
1	padure	NU	584	101	-	-	

Lungime Segmente

1) Valorile lungimilor segmentelor sunt obținute din proiecție în plan.

Punct început	X / Y	Punct sfârșit	X / Y	Lungime segment (** (m)
1	418.197,468 298.793,099	2	418.192,125 298.793,352	5.35
2	418.192,125 298.793,352	3	418.180,241 298.685,997	108.011
3	418.180,241 298.685,997	4	418.185,617 298.685,121	5.447
4	418.185,617 298.685,121	1	418.197,468 298.793,099	108.627

**** Lungimile segmentelor sunt determinate în planul de proiecție Stereo 70 și sunt rotunjite la 1 milimetru.**

***** Distanța dintre puncte este formată din segmente cumulate ce sunt mai mici decât valoarea 1 milimetru.**

**DATE DESPRE IMOBILUL NR. 12979**

Oficiul de Cadastru și Publicitate Imobiliară DOLJ
Biroul de Cadastru și Publicitate Imobiliară Craiova

A. Partea I. Descrierea imobilului

TEREN Extravilan

Adresa: Jud. Dolj, T101, P26/2

Nr. Crt	Nr cadastral Nr. topografic	Suprafața* (mp)	Observații / Referințe
A1		Din acte: 1.248 Masurata: 1.234	Sector cadastral:9 Teren neimprejmuit;

B. Partea II. Proprietari și acte

Inscrieri privitoare la dreptul de proprietate și alte drepturi reale		Referințe
/		
Act Notarial nr. APV 3853, din 06/11/2019 emis de NP MARINESCU MARIA DANIELA (CM 108/06.11.2019; TDP 16923/19.10.2012);		
B1	Intabulare, drept de PROPRIETATE, dobandit prin lesire Din Indiviziune, cota actuala 1/1, cota initiala 1/1 1) DRAGHICI ANTONIE	A1

C. Partea III. SARCINI .

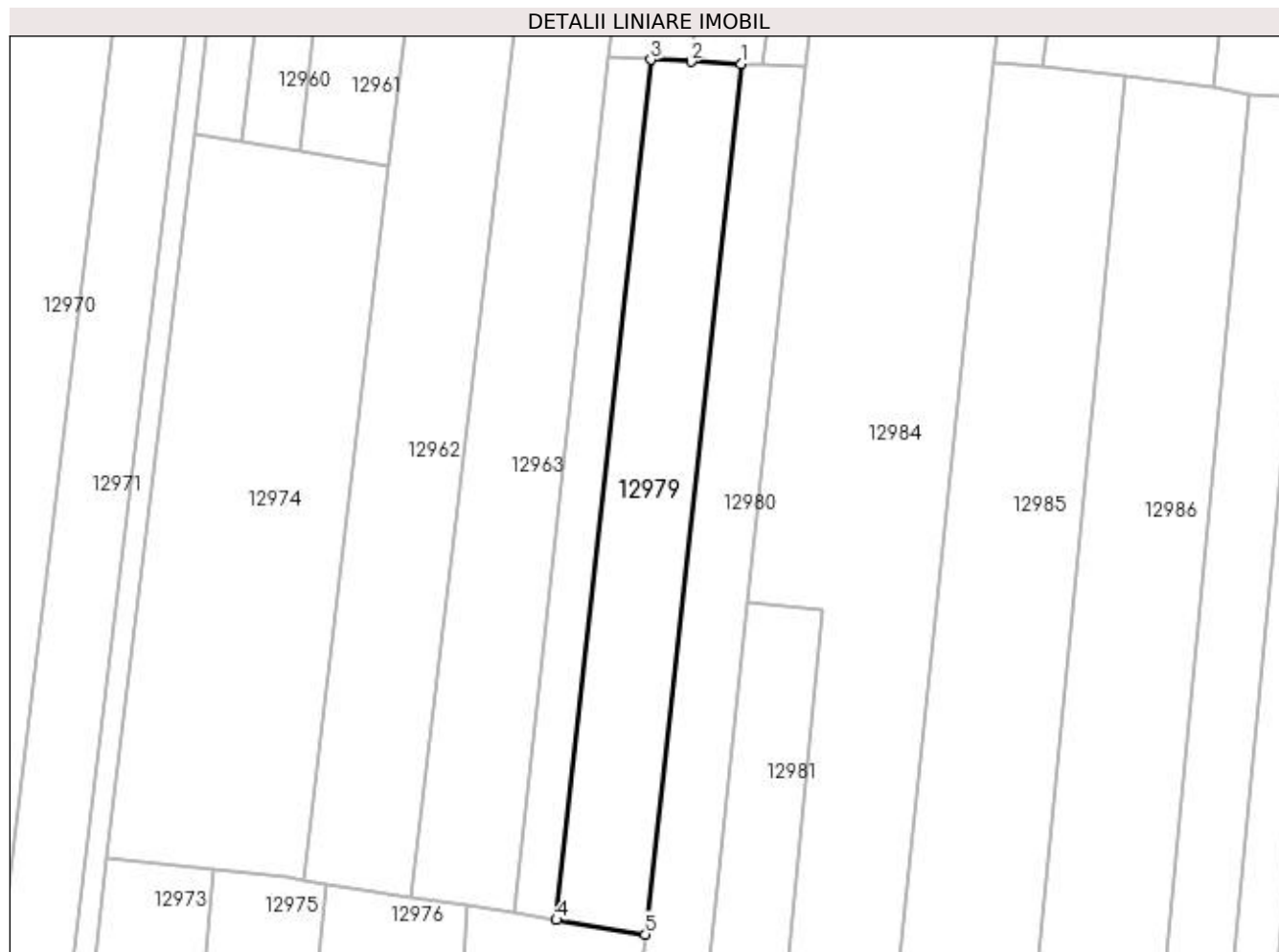
Inscrieri privind dezmembramintele dreptului de proprietate, drepturi reale de garanție și sarcini	Referințe
NU SUNT	

Anexa Nr. 1 La Partea I

Teren

Nr cadastral	Suprafața (mp)*	Observații / Referințe
	Din acte: 1.248 Masurata: 1.234	

* Suprafața este determinată în planul de proiecție Stereo 70.



Date referitoare la teren

Crt	Categorie folosință	Intra vilan	Suprafața (mp)	Tarla	Parcelă	Nr. topo	Observații / Referințe
1	padure	NU	1.234	101	26/2	-	

Lungime Segmente

1) Valorile lungimilor segmentelor sunt obținute din proiecție în plan.

Punct început	X / Y	Punct sfârșit	X / Y	Lungime segment (** (m)
1	418.208,77 298.792,565	2	418.202,515 298.792,861	6.262
2	418.202,515 298.792,861	3	418.197,468 298.793,099	5.052
3	418.197,468 298.793,099	4	418.185,617 298.685,121	108.627
4	418.185,617 298.685,121	5	418.196,778 298.683,302	11.308
5	418.196,778 298.683,302	1	418.208,77 298.792,565	109.919

**** Lungimile segmentelor sunt determinate în planul de proiecție Stereo 70 și sunt rotunjite la 1 milimetru.**

***** Distanța dintre puncte este formată din segmente cumulate ce sunt mai mici decât valoarea 1 milimetru.**

**DATE DESPRE IMOBILUL NR. 12980**

Oficiul de Cadastru și Publicitate Imobiliară DOLJ
Biroul de Cadastru și Publicitate Imobiliară Craiova

A. Partea I. Descrierea imobilului

TEREN Extravilan

Adresa: Jud. Dolj, T101, P44

Nr. Crt	Nr cadastral Nr. topografic	Suprafața* (mp)	Observații / Referințe
A1		1.728	Sector cadastral:9 Teren neimprejmuit;

B. Partea II. Proprietari și acte

Inscrieri privitoare la dreptul de proprietate și alte drepturi reale	Referințe
/	
Act Notarial nr. CM 82, din 29/03/2005 emis de NP ANDREI TOMITA (TDP 2597/08.06.2004);	
B1	A1
Intabulare, drept de PROPRIETATE, dobandit prin Succesiune, cota actuala 1/1, cota initiala 1/1 1) OPRICA MARITA	

C. Partea III. SARCINI .

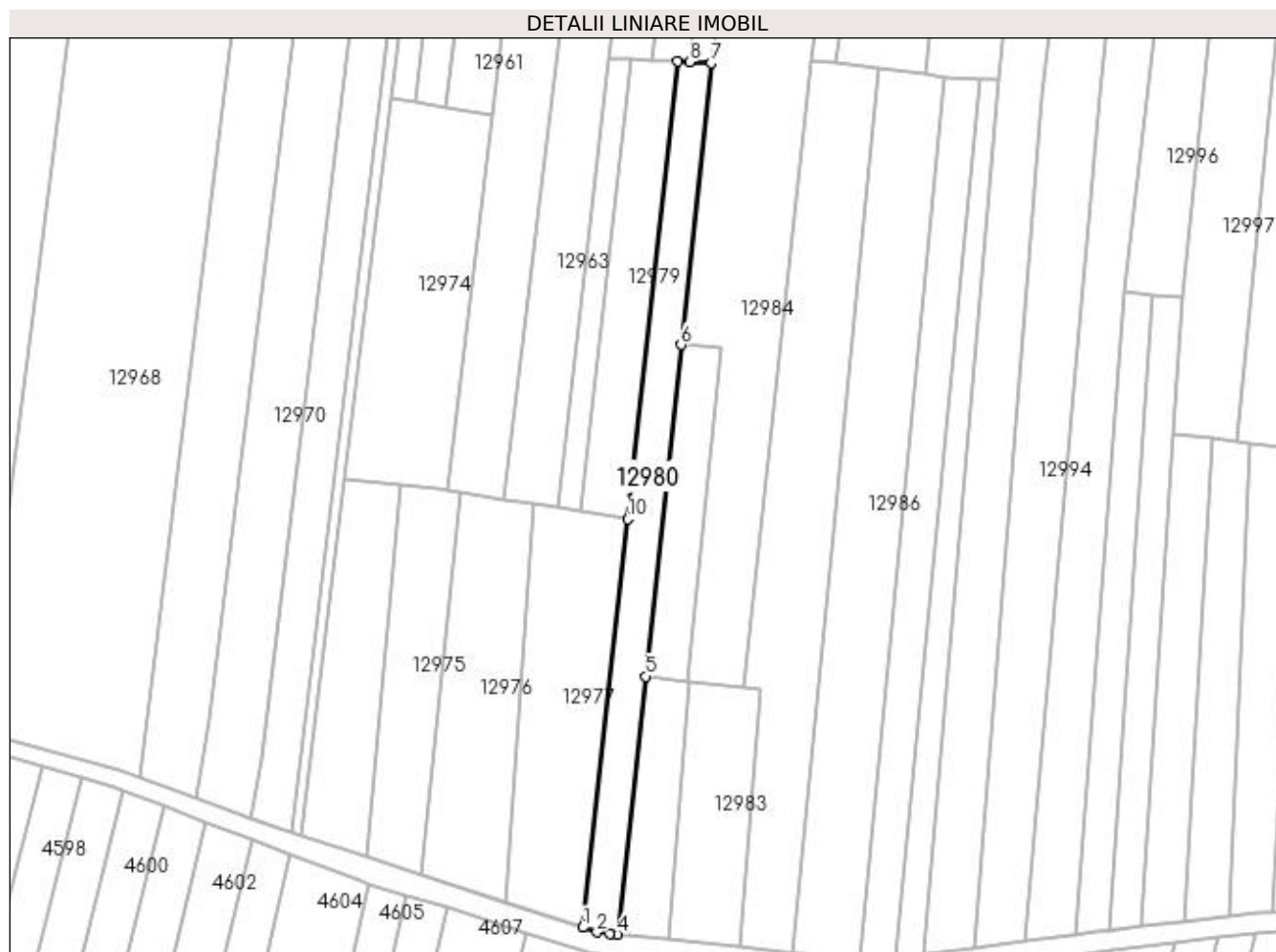
Inscrieri privind dezmembramintele dreptului de proprietate, drepturi reale de garanție și sarcini	Referințe
NU SUNT	

Anexa Nr. 1 La Partea I

Teren

Nr cadastral	Suprafața (mp)*	Observații / Referințe
	1.728	

* Suprafața este determinată în planul de proiecție Stereo 70.



Date referitoare la teren

Crt	Categorie folosință	Intra vilan	Suprafața (mp)	Tarla	Parcelă	Nr. topo	Observații / Referințe
1	arabil	NU	1.728	101	44	-	

Lungime Segmente

1) Valorile lungimilor segmentelor sunt obținute din proiecție în plan.

Punct început	X / Y	Punct sfârșit	X / Y	Lungime segment (** (m)
1	418.186,071 298.585,745	2	418.189,465 298.584,641	3.569
2	418.189,465 298.584,641	3	418.192,504 298.584,318	3.056
3	418.192,504 298.584,318	4	418.194,461 298.584,11	1.968
4	418.194,461 298.584,11	5	418.201,07 298.645,698	61.941
5	418.201,07 298.645,698	6	418.209,574 298.724,875	79.632

Punct început	X / Y	Punct sfârșit	X / Y	Lungime segment (** (m)
6	418.209,574 298.724,875	7	418.216,802 298.792,185	67.697
7	418.216,802 298.792,185	8	418.211,587 298.792,432	5.221
8	418.211,587 298.792,432	9	418.208,77 298.792,565	2.821
9	418.208,77 298.792,565	10	418.196,778 298.683,302	109.919
10	418.196,778 298.683,302	1	418.186,071 298.585,745	98.143

** Lungimile segmentelor sunt determinate în planul de proiecție Stereo 70 și sunt rotunjite la 1 milimetru.

*** Distanța dintre puncte este formată din segmente cumulate ce sunt mai mici decât valoarea 1 milimetru.

**DATE DESPRE IMOBILUL NR. 12981**

Oficiul de Cadastru și Publicitate Imobiliară DOLJ
Biroul de Cadastru și Publicitate Imobiliară Craiova

A. Partea I. Descrierea imobilului

TEREN Extravilan

Adresa: Jud. Dolj, T101, P47

Nr. Crt	Nr cadastral Nr. topografic	Suprafața* (mp)	Observații / Referințe
A1		Din acte: 576 Masurata: 782	Sector cadastral:9 Teren neimprejmuit;

B. Partea II. Proprietari și acte

Inscrieri privitoare la dreptul de proprietate și alte drepturi reale		Referințe
/		
Act Notarial nr. CM 13, din 22/03/2018 emis de NP DANA TOMITA (CERTIFICAT DE DECES SERIA D10 NR 022763; APV 382/01.02.2007; CM 126/29.08.2005; TDP 2697/15.03.2004);		
B1	Intabulare, drept de PROPRIETATE, dobandit prin Succesiune, cota actuala 1/1, cota initiala 1/1 1) BARAN COSTEL	A1

C. Partea III. SARCINI .

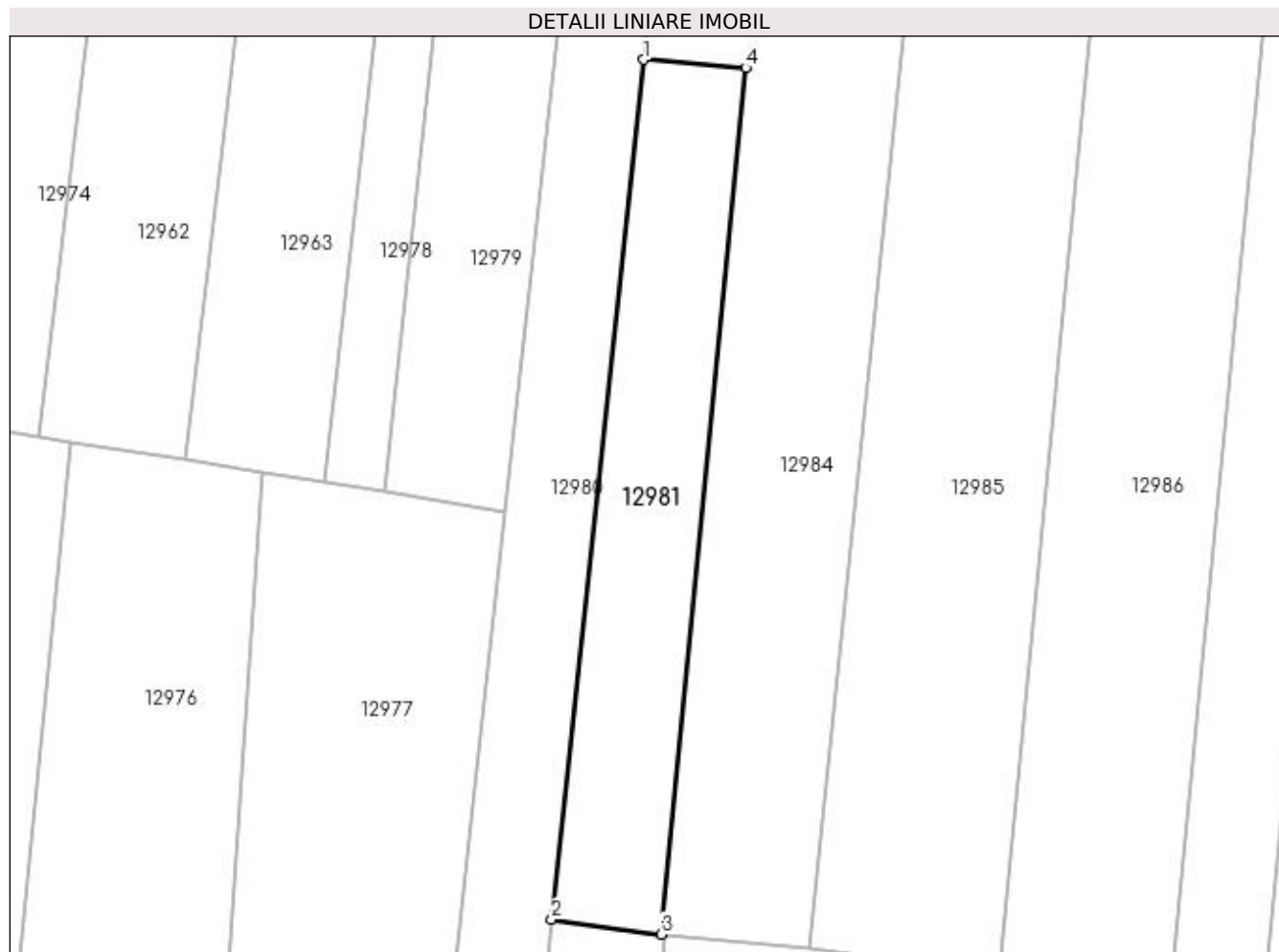
Inscrieri privind dezmembramintele dreptului de proprietate, drepturi reale de garanție și sarcini	Referințe
NU SUNT	

Anexa Nr. 1 La Partea I

Teren

Nr cadastral	Suprafața (mp)*	Observații / Referințe
	Din acte: 576 Masurata: 782	

* Suprafața este determinată în planul de proiecție Stereo 70.



Date referitoare la teren

Crt	Categorie folosință	Intra vilan	Suprafața (mp)	Tarla	Parcelă	Nr. topo	Observații / Referințe
1	vie	NU	782	101	47	-	

Lungime Segmente

1) Valorile lungimilor segmentelor sunt obținute din proiecție în plan.

Punct început	X / Y	Punct sfârșit	X / Y	Lungime segment (** (m)
1	418.209,574 298.724,875	2	418.201,07 298.645,698	79.632
2	418.201,07 298.645,698	3	418.211,149 298.644,351	10.168
3	418.211,149 298.644,351	4	418.218,952 298.724,126	80.156
4	418.218,952 298.724,126	1	418.209,574 298.724,875	9.409

**** Lungimile segmentelor sunt determinate în planul de proiecție Stereo 70 și sunt rotunjite la 1 milimetru.**

***** Distanța dintre puncte este formată din segmente cumulate ce sunt mai mici decât valoarea 1 milimetru.**

**DATE DESPRE IMOBILUL NR. 12982**

Oficiul de Cadastru și Publicitate Imobiliară DOLJ
 Biroul de Cadastru și Publicitate Imobiliară Craiova

A. Partea I. Descrierea imobilului

TEREN Extravilan

Adresa: Jud. Dolj, T101, P67

Nr. Crt	Nr cadastral Nr. topografic	Suprafața* (mp)	Observații / Referințe
A1	33625	700	Sector cadastral:9 Teren neimprejmuit;

B. Partea II. Proprietari și acte

Inscrieri privitoare la dreptul de proprietate și alte drepturi reale	Referințe
213628 / 02/10/2019	
Act Notarial nr. 2585, din 30/09/2019 emis de IONASCU NICOLAE;	
B1	A1
Intabulare, drept de PROPRIETATE, dobandit prin Conventie, cota actuala 1/1, cota initiala 1/1	
1) CHIRITA FLORIN	
2) CHIRITA CONSTANTA	

C. Partea III. SARCINI .

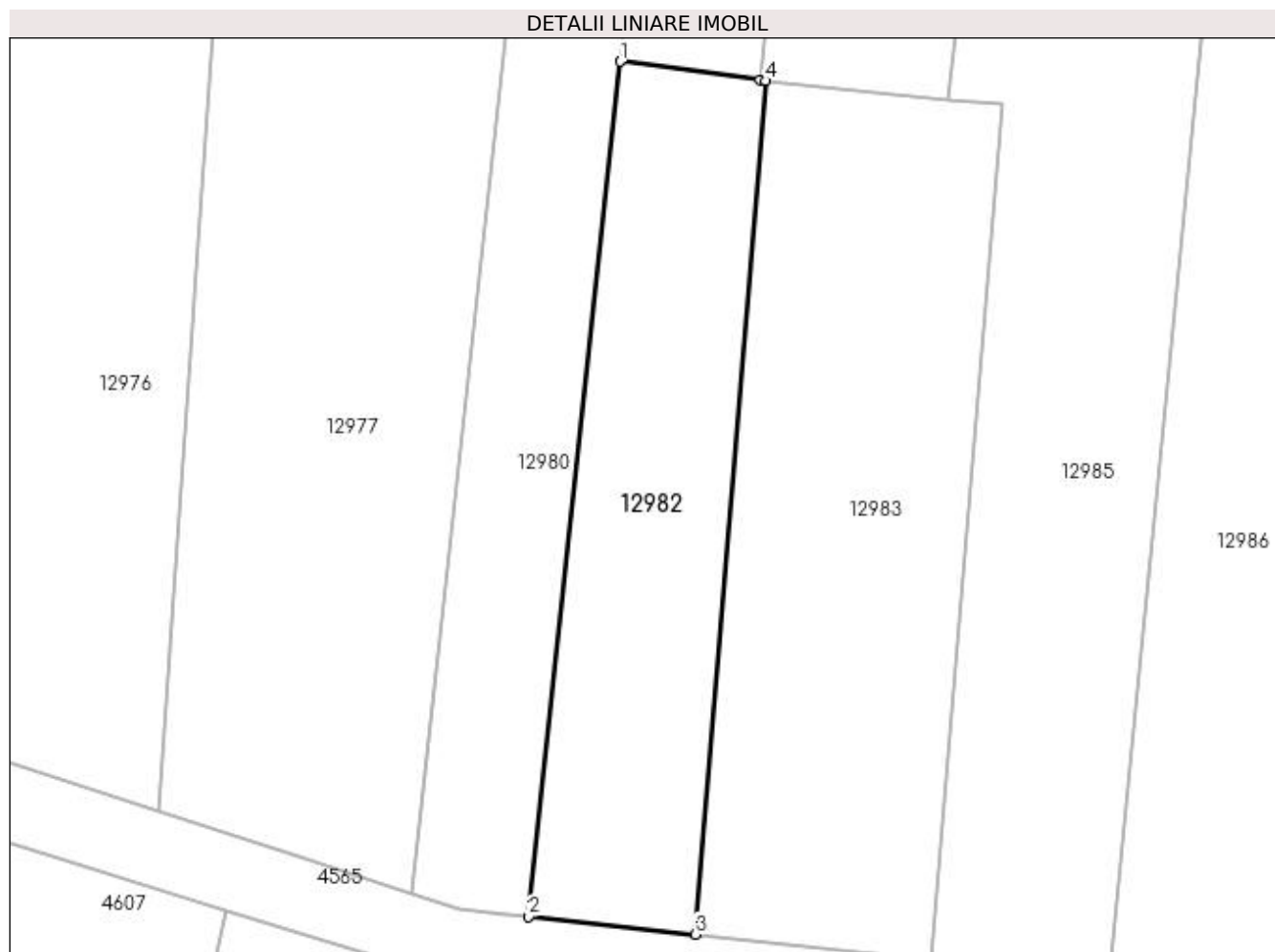
Inscrieri privind dezmembramintele dreptului de proprietate, drepturi reale de garanție și sarcini	Referințe
NU SUNT	

Anexa Nr. 1 La Partea I

Teren

Nr cadastral	Suprafața (mp)*	Observații / Referințe
33625	700	

* Suprafața este determinată în planul de proiecție Stereo 70.



Date referitoare la teren

Crt	Categorie folosință	Intra vilan	Suprafața (mp)	Tarla	Parcelă	Nr. topo	Observații / Referințe
1	arabil	NU	700	101	67	-	

Lungime Segmente

1) Valorile lungimilor segmentelor sunt obținute din proiecție în plan.

Punct început	X / Y	Punct sfârșit	X / Y	Lungime segment (** (m)
1	418.201,07 298.645,698	2	418.194,461 298.584,11	61.941
2	418.194,461 298.584,11	3	418.206,463 298.582,834	12.07
3	418.206,463 298.582,834	4	418.211,555 298.644,297	61.673
4	418.211,555 298.644,297	5	418.211,149 298.644,351	0.41
5	418.211,149 298.644,351	1	418.201,07 298.645,698	10.168

**** Lungimile segmentelor sunt determinate în planul de proiecție Stereo 70 și sunt rotunjite la 1 milimetru.**

***** Distanța dintre puncte este formată din segmente cumulate ce sunt mai mici decât valoarea 1 milimetru.**

**DATE DESPRE IMOBILUL NR. 12983**

Oficiul de Cadastru și Publicitate Imobiliară DOLJ
Biroul de Cadastru și Publicitate Imobiliară Craiova

A. Partea I. Descrierea imobilului

TEREN Extravilan

Adresa: Jud. Dolj, T101, P73/2

Nr. Crt	Nr cadastral Nr. topografic	Suprafața* (mp)	Observații / Referințe
A1		1.060	Sector cadastral:9 Teren neimprejmuit;

B. Partea II. Proprietari și acte

Inscrieri privitoare la dreptul de proprietate și alte drepturi reale	Referințe
/	
Act Administrativ nr. TDP 10701, din 17/06/2008 emis de COMISIA JUDETEANA DOLJ;	
B1	A1
Intabulare, drept de PROPRIETATE, dobândit prin Reconstituire, cota actuala 1/1, cota initiala 1/1 1) BARAN CONSTANTIN , LIPSĂ CNP	

C. Partea III. SARCINI .

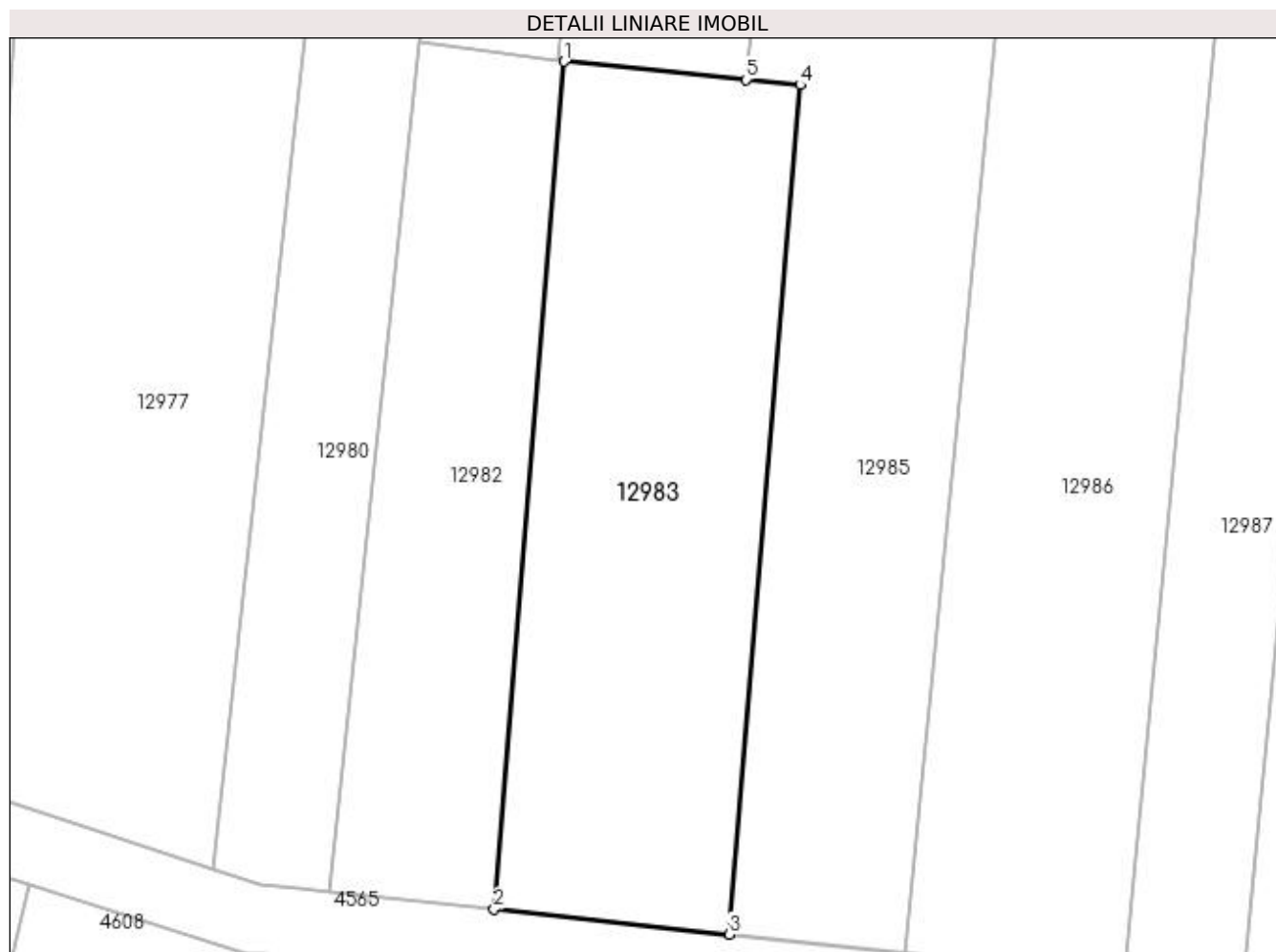
Inscrieri privind dezmembramintele dreptului de proprietate, drepturi reale de garanție și sarcini	Referințe
NU SUNT	

Anexa Nr. 1 La Partea I

Teren

Nr cadastral	Suprafața (mp)*	Observații / Referințe
	1.060	

* Suprafața este determinată în planul de proiecție Stereo 70.



Date referitoare la teren

Crt	Categorie folosință	Intra vilan	Suprafața (mp)	Tarla	Parcelă	Nr. topo	Observații / Referințe
1	arabil	NU	1.060	101	73/2	-	

Lungime Segmente

1) Valorile lungimilor segmentelor sunt obținute din proiecție în plan.

Punct început	X / Y	Punct sfârșit	X / Y	Lungime segment (** (m)
1	418.211,555 298.644,297	2	418.206,463 298.582,834	61.673
2	418.206,463 298.582,834	3	418.223,528 298.581,02	17.162
3	418.223,528 298.581,02	4	418.228,669 298.642,602	61.796
4	418.228,669 298.642,602	5	418.224,734 298.642,983	3.953
5	418.224,734 298.642,983	1	418.211,555 298.644,297	13.245

**** Lungimile segmentelor sunt determinate în planul de proiecție Stereo 70 și sunt rotunjite la 1 milimetru.**

***** Distanța dintre puncte este formată din segmente cumulate ce sunt mai mici decât valoarea 1 milimetru.**

**DATE DESPRE IMOBILUL NR. 12984**

Oficiul de Cadastru și Publicitate Imobiliară DOLJ
Biroul de Cadastru și Publicitate Imobiliară Craiova

A. Partea I. Descrierea imobilului

TEREN Extravilan

Adresa: Jud. Dolj, T101, P46

Nr. Crt	Nr cadastral Nr. topografic	Suprafața* (mp)	Observații / Referințe
A1		8.016	Sector cadastral:9 Teren neimprejmuit;

B. Partea II. Proprietari și acte

Inscrieri privitoare la dreptul de proprietate și alte drepturi reale		Referințe
/		
Act Notarial nr. APV 382, din 01/02/2007 emis de NP DEFTA FLORENTIN LEONARD (CM 13/22.03.2018; CM 126/29.08.2005; TDP 2697/15.03.2004);		
B1	Intabulare, drept de PROPRIETATE, dobandit prin lesire Din Indiviziune, cota actuala 1/1, cota initiala 1/1 1) BARAN COSTEL 2) TRUICA ILEANA , LIPSĂ CNP 3) BARAN CONSTANTA , LIPSĂ CNP 4) BARAN CONSTANTIN , LIPSĂ CNP	A1

C. Partea III. SARCINI .

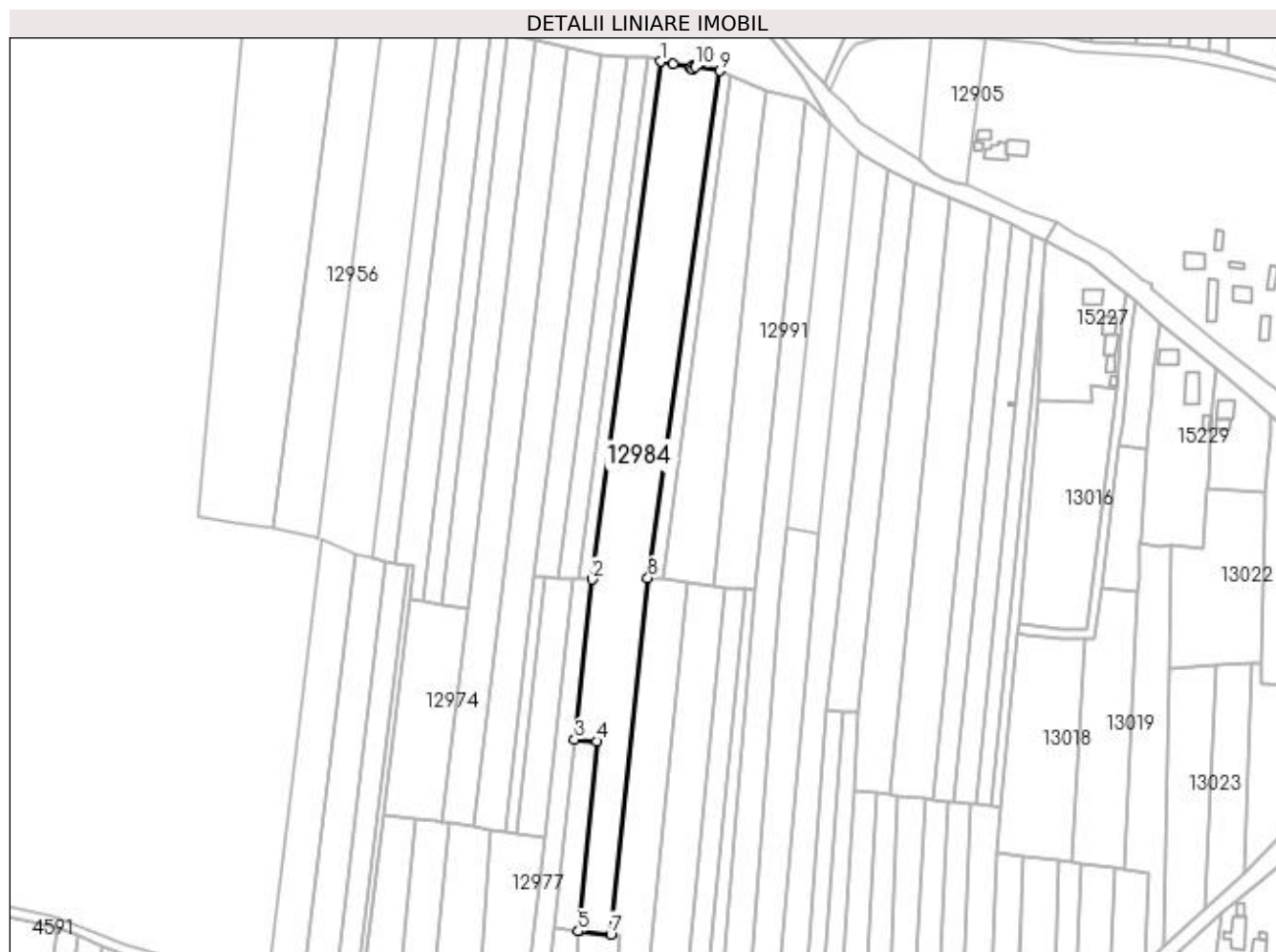
Inscrieri privind dezmembramintele dreptului de proprietate, drepturi reale de garanție și sarcini	Referințe
NU SUNT	

Anexa Nr. 1 La Partea I

Teren

Nr cadastral	Suprafața (mp)*	Observații / Referințe
	8.016	

* Suprafața este determinată în planul de proiecție Stereo 70.



Date referitoare la teren

Crt	Categorie folosință	Intra vilan	Suprafața (mp)	Tarla	Parcelă	Nr. topo	Observații / Referințe
1	arabil	NU	8.016	101	46	-	

Lungime Segmente

1) Valorile lungimilor segmentelor sunt obținute din proiecție în plan.

Punct început	X / Y	Punct sfârșit	X / Y	Lungime segment (** (m)
1	418.245,653 299.009,926	2	418.216,802 298.792,185	219.644
2	418.216,802 298.792,185	3	418.209,574 298.724,875	67.697
3	418.209,574 298.724,875	4	418.218,952 298.724,126	9.409
4	418.218,952 298.724,126	5	418.211,149 298.644,351	80.156
5	418.211,149 298.644,351	6	418.211,555 298.644,297	0.41

Punct început	X / Y	Punct sfârșit	X / Y	Lungime segment (** (m)
6	418.211,555 298.644,297	7	418.224,734 298.642,983	13.245
7	418.224,734 298.642,983	8	418.240,417 298.792,788	150.624
8	418.240,417 298.792,788	9	418.270,563 299.005,994	215.326
9	418.270,563 299.005,994	10	418.260,218 299.007,627	10.473
10	418.260,218 299.007,627	11	418.259,38 299.006,608	1.32
11	418.259,38 299.006,608	12	418.258,374 299.007,326	1.236
12	418.258,374 299.007,326	13	418.259,007 299.008,096	0.997
13	418.259,007 299.008,096	14	418.251,106 299.009,066	7.96
14	418.251,106 299.009,066	1	418.245,653 299.009,926	5.521

** Lungimile segmentelor sunt determinate în planul de proiecție Stereo 70 și sunt rotunjite la 1 milimetru.

*** Distanța dintre puncte este formată din segmente cumulate ce sunt mai mici decât valoarea 1 milimetru.

**DATE DESPRE IMOBILUL NR. 12985**

Oficiul de Cadastru și Publicitate Imobiliară DOLJ
Biroul de Cadastru și Publicitate Imobiliară Craiova

A. Partea I. Descrierea imobilului

TEREN Extravilan

Adresa: Jud. Dolj, T101, P73/1

Nr. Crt	Nr cadastral Nr. topografic	Suprafața* (mp)	Observații / Referințe
A1		3.400	Sector cadastral:9 Teren neimprejmuit;

B. Partea II. Proprietari și acte

Inscrieri privitoare la dreptul de proprietate și alte drepturi reale	Referințe
/	
Act Administrativ nr. TDP 10701, din 17/06/2008 emis de COMISIA JUDETEANA DOLJ;	
B1	A1
Intabulare, drept de PROPRIETATE, dobândit prin Reconstituire, cota actuala 1/1, cota initiala 1/1 1) BARAN CONSTANTIN , LIPSĂ CNP	

C. Partea III. SARCINI .

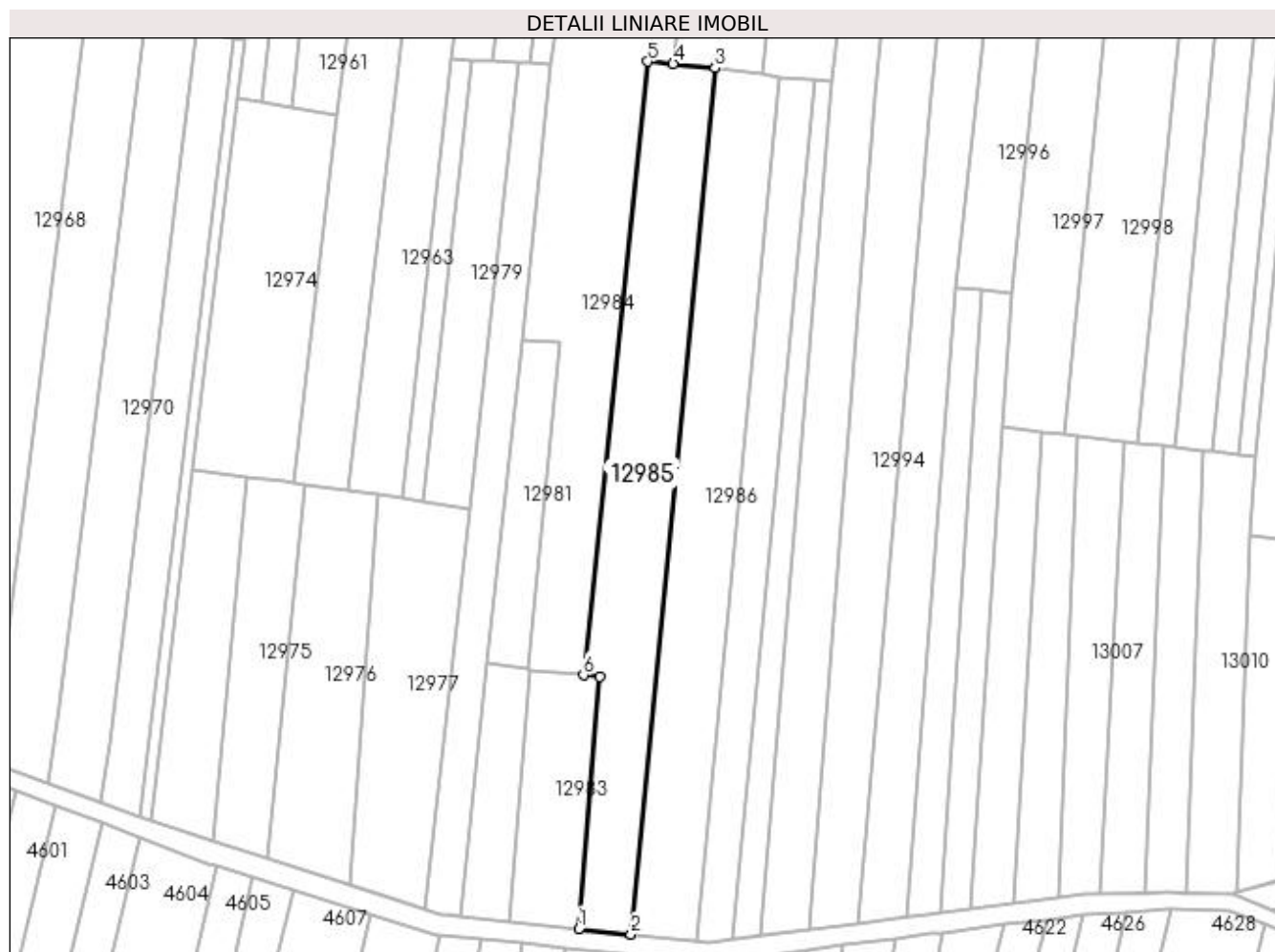
Inscrieri privind dezmembramintele dreptului de proprietate, drepturi reale de garanție și sarcini	Referințe
NU SUNT	

Anexa Nr. 1 La Partea I

Teren

Nr cadastral	Suprafața (mp)*	Observații / Referințe
	3.400	

* Suprafața este determinată în planul de proiecție Stereo 70.



Date referitoare la teren

Crt	Categorie folosință	Intra vilan	Suprafața (mp)	Tarla	Parcelă	Nr. topo	Observații / Referințe
1	arabil	NU	3.400	101	73/1	-	

Lungime Segmente

1) Valorile lungimilor segmentelor sunt obținute din proiecție în plan.

Punct început	X / Y	Punct sfârșit	X / Y	Lungime segment (** (m)
1	418.223,528 298.581,02	2	418.236,314 298.579,661	12.858
2	418.236,314 298.579,661	3	418.256,911 298.791,156	212.496
3	418.256,911 298.791,156	4	418.246,588 298.792,259	10.382
4	418.246,588 298.792,259	5	418.240,417 298.792,788	6.194
5	418.240,417 298.792,788	6	418.224,734 298.642,983	150.624

Punct început	X / Y	Punct sfârșit	X / Y	Lungime segment (** (m)
6	418.224,734 298.642,983	7	418.228,669 298.642,602	3.953
7	418.228,669 298.642,602	1	418.223,528 298.581,02	61.796

** Lungimile segmentelor sunt determinate în planul de proiecție Stereo 70 și sunt rotunjite la 1 milimetru.

*** Distanța dintre puncte este formată din segmente cumulate ce sunt mai mici decât valoarea 1 milimetru.

**DATE DESPRE IMOBILUL NR. 12986**

Oficiul de Cadastru și Publicitate Imobiliară DOLJ
Biroul de Cadastru și Publicitate Imobiliară Craiova

A. Partea I. Descrierea imobilului

TEREN Extravilan

Adresa: Jud. Dolj, T101, P64

Nr. Crt	Nr cadastral Nr. topografic	Suprafața* (mp)	Observații / Referințe
A1		Din acte: 3.375 Masurata: 3.374	Sector cadastral:9 Teren neimprejmuit;

B. Partea II. Proprietari și acte

Inscrieri privitoare la dreptul de proprietate și alte drepturi reale		Referințe
/		
Act Administrativ nr. TDP 2861, din 13/07/2004 emis de COMISIA JUDETEANA DOLJ;		
B1	Intabulare, drept de PROPRIETATE, dobandit prin Reconstituire, cota actuala 1/1, cota initiala 1/1 1) TUDOSIE ELISABETA, LIPSĂ CNP	A1

C. Partea III. SARCINI .

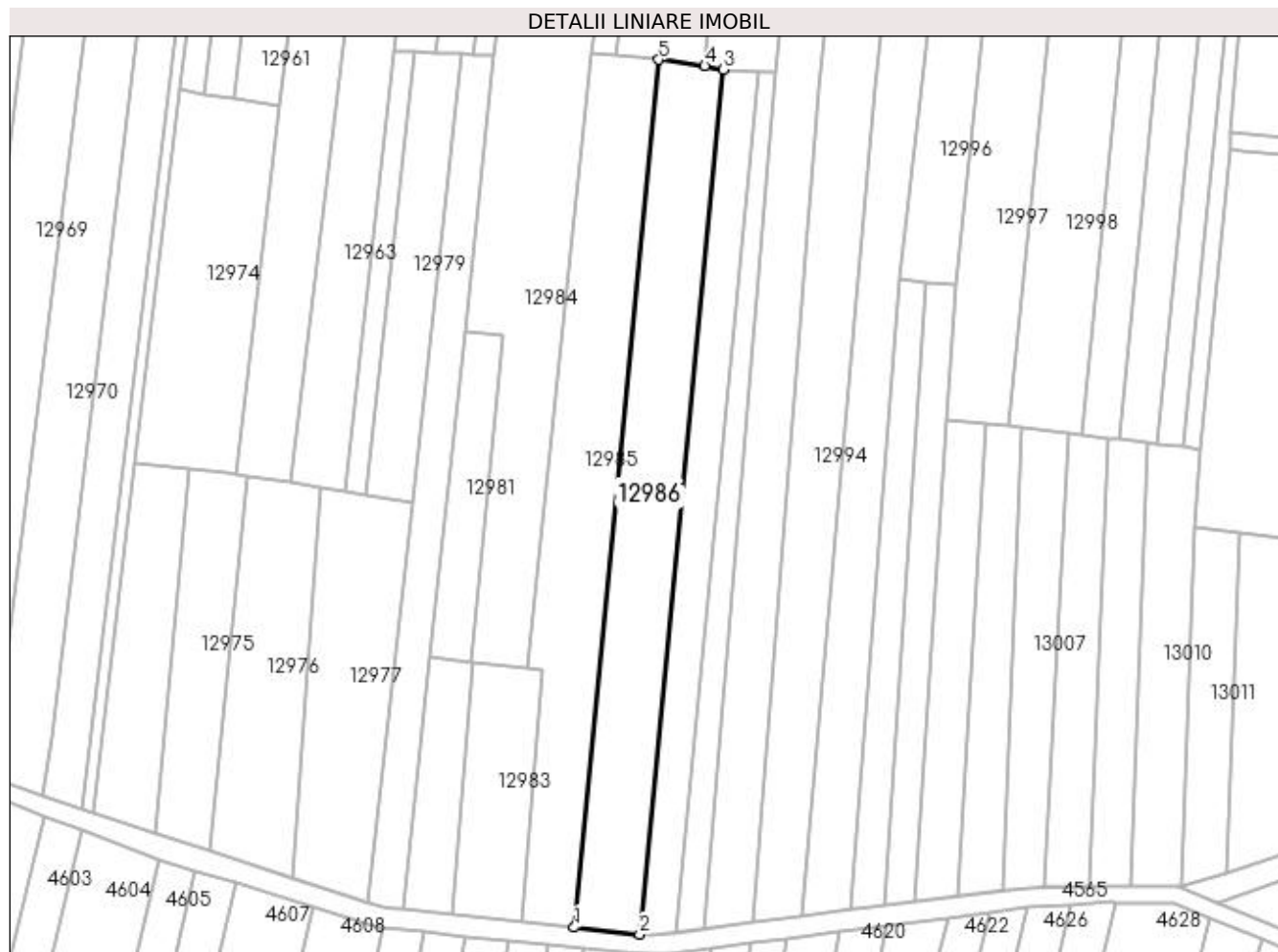
Inscrieri privind dezmembramintele dreptului de proprietate, drepturi reale de garanție și sarcini	Referințe
NU SUNT	

Anexa Nr. 1 La Partea I

Teren

Nr cadastral	Suprafața (mp)*	Observații / Referințe
	Din acte: 3.375 Masurata: 3.374	

* Suprafața este determinată în planul de proiecție Stereo 70.



Date referitoare la teren

Crt	Categorie folosință	Intra vilan	Suprafața (mp)	Tarla	Parcelă	Nr. topo	Observații / Referințe
1	arabil	NU	3.374	101	64	-	

Lungime Segmente

1) Valorile lungimilor segmentelor sunt obținute din proiecție în plan.

Punct început	X / Y	Punct sfârșit	X / Y	Lungime segment (** (m)
1	418.236,314 298.579,661	2	418.252,234 298.577,969	16.01
2	418.252,234 298.577,969	3	418.272,545 298.788,818	211.825
3	418.272,545 298.788,818	4	418.268,167 298.789,612	4.449
4	418.268,167 298.789,612	5	418.256,911 298.791,156	11.362
5	418.256,911 298.791,156	1	418.236,314 298.579,661	212.496

**** Lungimile segmentelor sunt determinate în planul de proiecție Stereo 70 și sunt rotunjite la 1 milimetru.**

***** Distanța dintre puncte este formată din segmente cumulate ce sunt mai mici decât valoarea 1 milimetru.**

**DATE DESPRE IMOBILUL NR. 12987**

Oficiul de Cadastru și Publicitate Imobiliară DOLJ
Biroul de Cadastru și Publicitate Imobiliară Craiova

A. Partea I. Descrierea imobilului

TEREN Extravilan

Adresa: Jud. Dolj, T101, P38

Nr. Crt	Nr cadastral Nr. topografic	Suprafața* (mp)	Observații / Referințe
A1		1.810	Sector cadastral:9 Teren neimprejmuit;

B. Partea II. Proprietari și acte

Inscrieri privitoare la dreptul de proprietate și alte drepturi reale	Referințe
/	
Act Administrativ nr. TDP 1586-44826, din 11/12/1998 emis de COMISIA JUDETEANA DOLJ;	
B1	A1
Intabulare, drept de PROPRIETATE, dobandit prin Reconstituire, cota actuala 1/1, cota initiala 1/1 1) GROZA MARIA, LIPSĂ CNP	

C. Partea III. SARCINI .

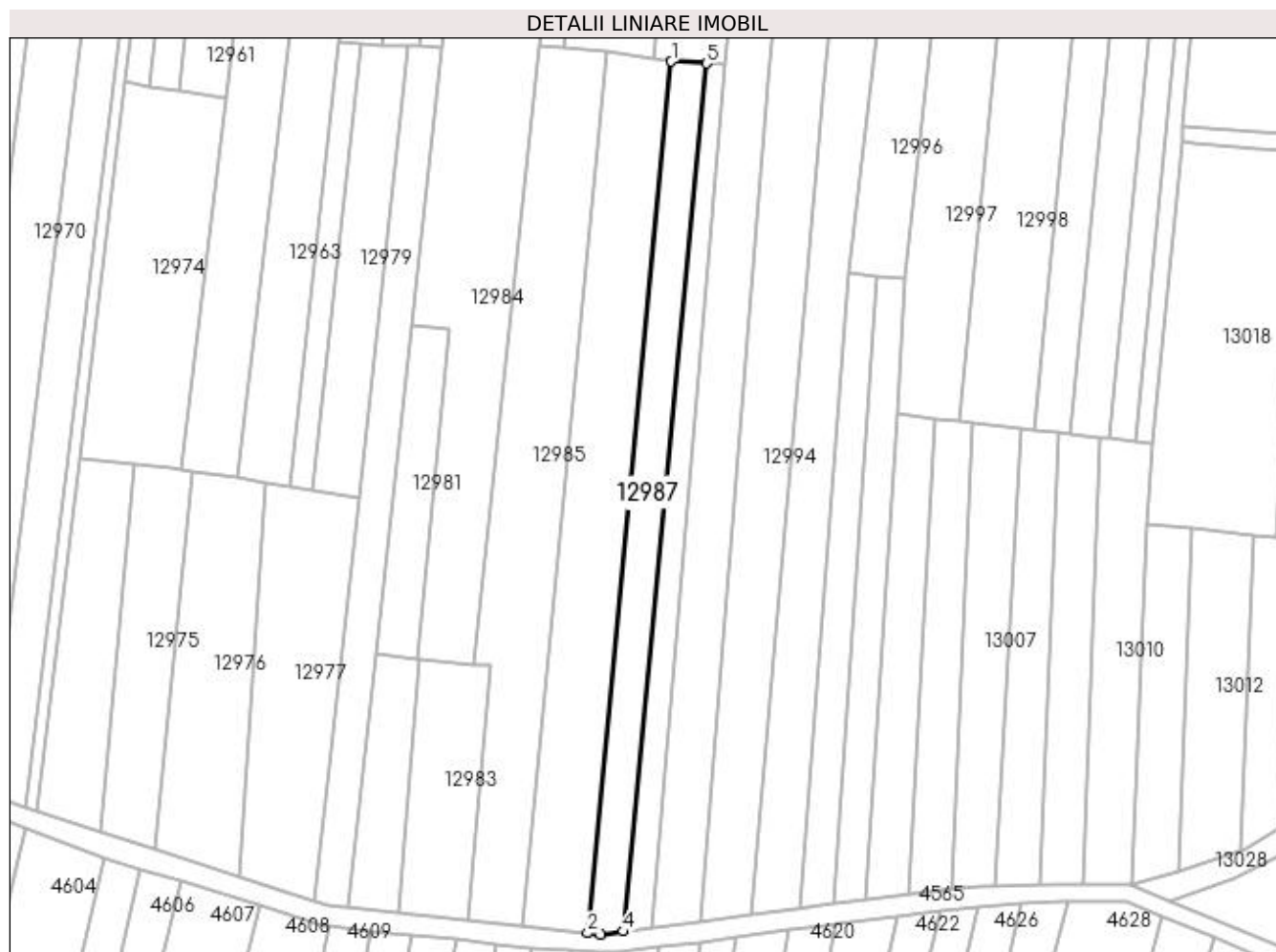
Inscrieri privind dezmembramintele dreptului de proprietate, drepturi reale de garanție și sarcini	Referințe
NU SUNT	

Anexa Nr. 1 La Partea I

Teren

Nr cadastral	Suprafața (mp)*	Observații / Referințe
	1.810	

* Suprafața este determinată în planul de proiecție Stereo 70.



Date referitoare la teren

Crt	Categorie folosință	Intra vilan	Suprafața (mp)	Tarla	Parcelă	Nr. topo	Observații / Referințe
1	arabil	NU	1.810	101	38	-	

Lungime Segmente

1) Valorile lungimilor segmentelor sunt obținute din proiecție în plan.

Punct început	X / Y	Punct sfârșit	X / Y	Lungime segment (** (m)
1	418.272,545 298.788,818	2	418.252,234 298.577,969	211.825
2	418.252,234 298.577,969	3	418.255,322 298.577,641	3.105
3	418.255,322 298.577,641	4	418.260,865 298.578,367	5.591
4	418.260,865 298.578,367	5	418.281,093 298.788,355	210.959
5	418.281,093 298.788,355	1	418.272,545 298.788,818	8.56

**** Lungimile segmentelor sunt determinate în planul de proiecție Stereo 70 și sunt rotunjite la 1 milimetru.**

***** Distanța dintre puncte este formată din segmente cumulate ce sunt mai mici decât valoarea 1 milimetru.**

**DATE DESPRE IMOBILUL NR. 12988**

Oficiul de Cadastru și Publicitate Imobiliară DOLJ
Biroul de Cadastru și Publicitate Imobiliară Craiova

A. Partea I. Descrierea imobilului

TEREN Extravilan

Adresa: Jud. Dolj, T101

Nr. Crt	Nr cadastral Nr. topografic	Suprafața* (mp)	Observații / Referințe
A1		1.166	Sector cadastral:9 Teren neimprejmuit;

B. Partea II. Proprietari și acte

Inscrieri privitoare la dreptul de proprietate și alte drepturi reale		Referințe
/		
Act Normativ nr. LEGEA 7, din 13/03/1996 emis de PARLAMENT;		
B1	Inscrierea provizorie, drept de PROPRIETATE, dobandit prin Lege, cota actuala 1/1, cota initiala 1/1 1) NEIDENTIFICAT NEIDENTIFICAT	A1

C. Partea III. SARCINI .

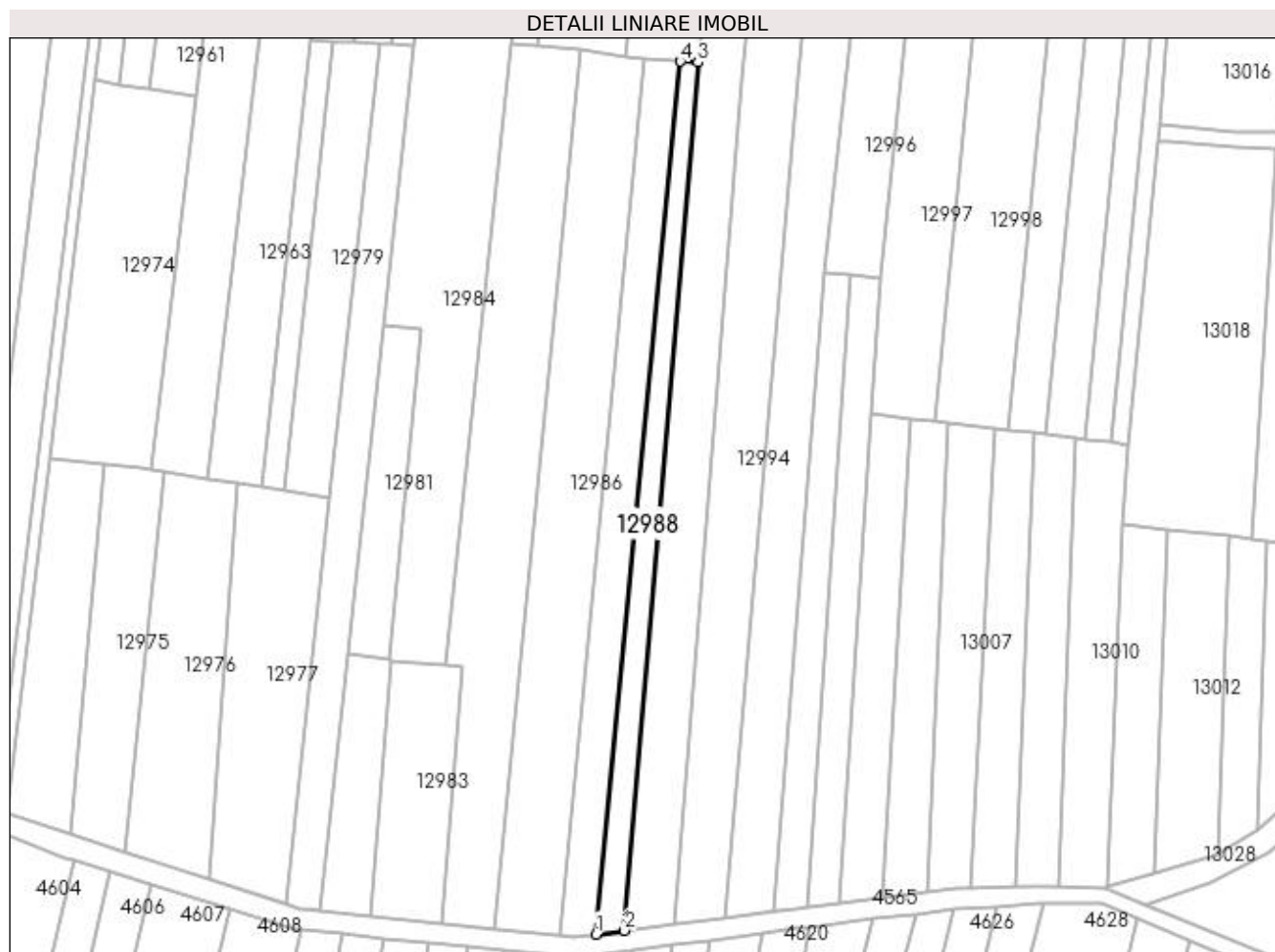
Inscrieri privind dezmembramintele dreptului de proprietate, drepturi reale de garanție și sarcini	Referințe
NU SUNT	

Anexa Nr. 1 La Partea I

Teren

Nr cadastral	Suprafața (mp)*	Observații / Referințe
	1.166	

* Suprafața este determinată în planul de proiecție Stereo 70.



Date referitoare la teren

Crt	Categorie folosință	Intra vilan	Suprafața (mp)	Tarla	Parcelă	Nr. topo	Observații / Referințe
1	arabil	NU	1.166	101	-	-	

Lungime Segmente

1) Valorile lungimilor segmentelor sunt obținute din proiecție în plan.

Punct început	X / Y	Punct sfârșit	X / Y	Lungime segment (** (m)
1	418.260,865 298.578,367	2	418.267,725 298.579,267	6.919
2	418.267,725 298.579,267	3	418.285,429 298.788,12	209.602
3	418.285,429 298.788,12	4	418.281,093 298.788,355	4.343
4	418.281,093 298.788,355	1	418.260,865 298.578,367	210.959

**** Lungimile segmentelor sunt determinate în planul de proiecție Stereo 70 și sunt rotunjite la 1 milimetru.**

***** Distanța dintre puncte este formată din segmente cumulate ce sunt mai mici decât valoarea 1 milimetru.**

**DATE DESPRE IMOBILUL NR. 12989**

Oficiul de Cadastru și Publicitate Imobiliară DOLJ
Biroul de Cadastru și Publicitate Imobiliară Craiova

A. Partea I. Descrierea imobilului

TEREN Extravilan

Adresa: Jud. Dolj, T101, P50

Nr. Crt	Nr cadastral Nr. topografic	Suprafața* (mp)	Observații / Referințe
A1		1.194	Sector cadastral:9 Teren neimprejmuit;

B. Partea II. Proprietari și acte

Inscrieri privitoare la dreptul de proprietate și alte drepturi reale		Referințe
/		
Act Administrativ nr. TDP 3130, din 10/01/2005 emis de COMISIA JUDETEANA DOLJ (CERTIFICAT DE DECES SERIA DA NR 508791);		
B1	Intabulare, drept de PROPRIETATE, dobandit prin Reconstituire, cota actuala 1/1, cota initiala 1/1 1) CHIREA CONSTANTIN , LIPSĂ CNP DEFUNCT:Da 2) CHIREA NICOLAE , LIPSĂ CNP 3) STANCULEASA FLOAREA , LIPSĂ CNP 4) COSACU ANETA , LIPSĂ CNP	A1

C. Partea III. SARCINI .

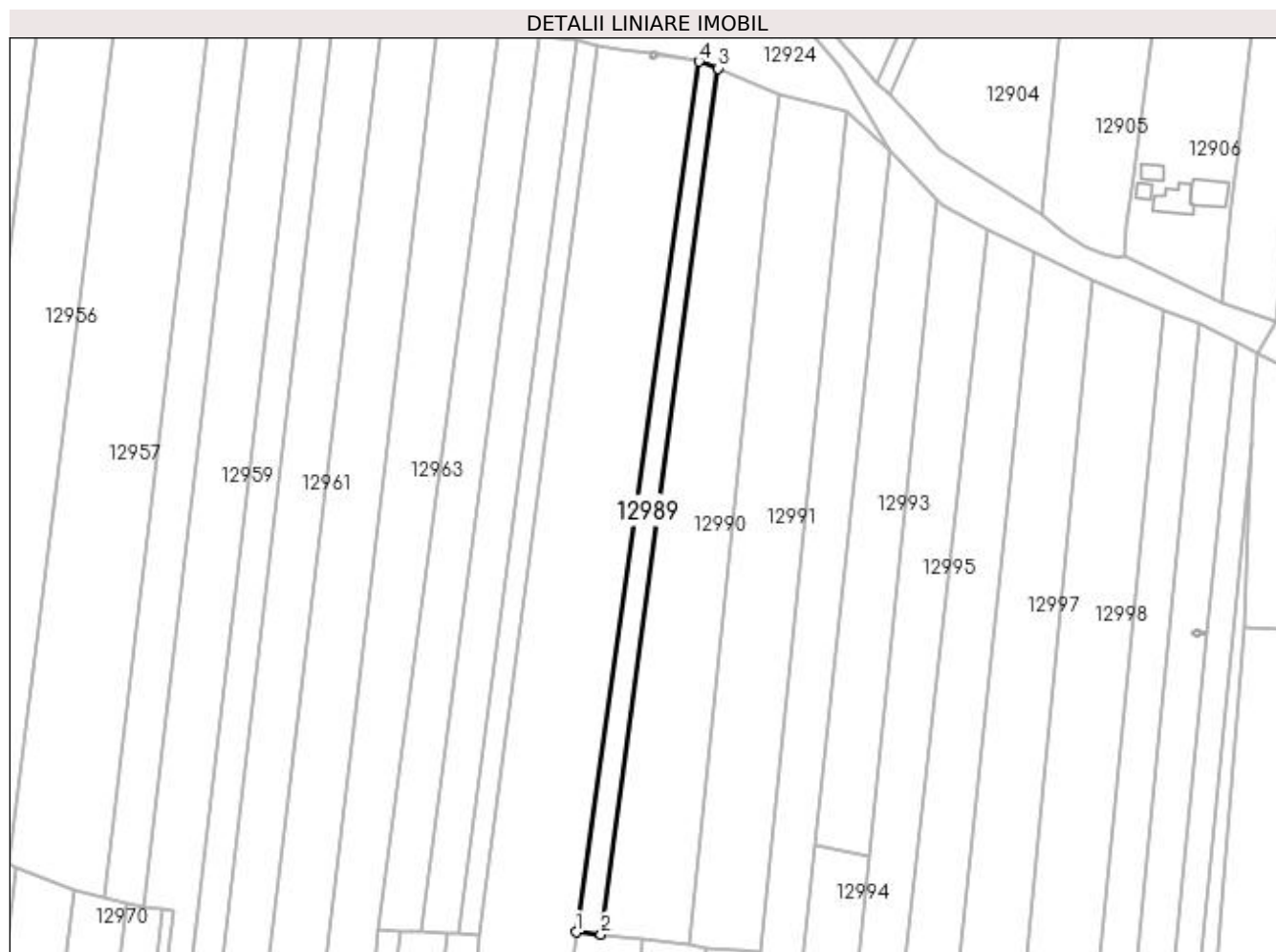
Inscrieri privind dezmembramintele dreptului de proprietate, drepturi reale de garanție și sarcini	Referințe
NU SUNT	

Anexa Nr. 1 La Partea I

Teren

Nr cadastral	Suprafața (mp)*	Observații / Referințe
	1.194	

* Suprafața este determinată în planul de proiecție Stereo 70.



Date referitoare la teren

Crt	Categorie folosință	Intra vilan	Suprafața (mp)	Tarla	Parcelă	Nr. topo	Observații / Referințe
1	arabil	NU	1.194	101	50	-	

Lungime Segmente

1) Valorile lungimilor segmentelor sunt obținute din proiecție în plan.

Punct început	X / Y	Punct sfârșit	X / Y	Lungime segment (** (m)
1	418.240,417 298.792,788	2	418.246,588 298.792,259	6.194
2	418.246,588 298.792,259	3	418.275,312 299.004,306	213.984
3	418.275,312 299.004,306	4	418.270,563 299.005,994	5.039
4	418.270,563 299.005,994	1	418.240,417 298.792,788	215.326

**** Lungimile segmentelor sunt determinate în planul de proiecție Stereo 70 și sunt rotunjite la 1 milimetru.**

***** Distanța dintre puncte este formată din segmente cumulate ce sunt mai mici decât valoarea 1 milimetru.**

**DATE DESPRE IMOBILUL NR. 12990**

Oficiul de Cadastru și Publicitate Imobiliară DOLJ
Biroul de Cadastru și Publicitate Imobiliară Craiova

A. Partea I. Descrierea imobilului

TEREN Extravilan

Adresa: Jud. Dolj, T101, P30/1

Nr. Crt	Nr cadastral Nr. topografic	Suprafața* (mp)	Observații / Referințe
A1		Din acte: 3.300 Masurata: 3.893	Sector cadastral:9 Teren neimprejmuit;

B. Partea II. Proprietari și acte

Inscrieri privitoare la dreptul de proprietate și alte drepturi reale		Referințe
/		
Act Administrativ nr. TDP 3399, din 22/06/2005 emis de COMISIA JUDETEANA DOLJ (CERTIFICAT DE DECES SERIA DA NR 973088);		
B1	Intabulare, drept de PROPRIETATE, dobandit prin Reconstituire, cota actuala 1/1, cota initiala 1/1 1) MITRAN ANDRONACHE DEFUNCT:Da	A1

C. Partea III. SARCINI .

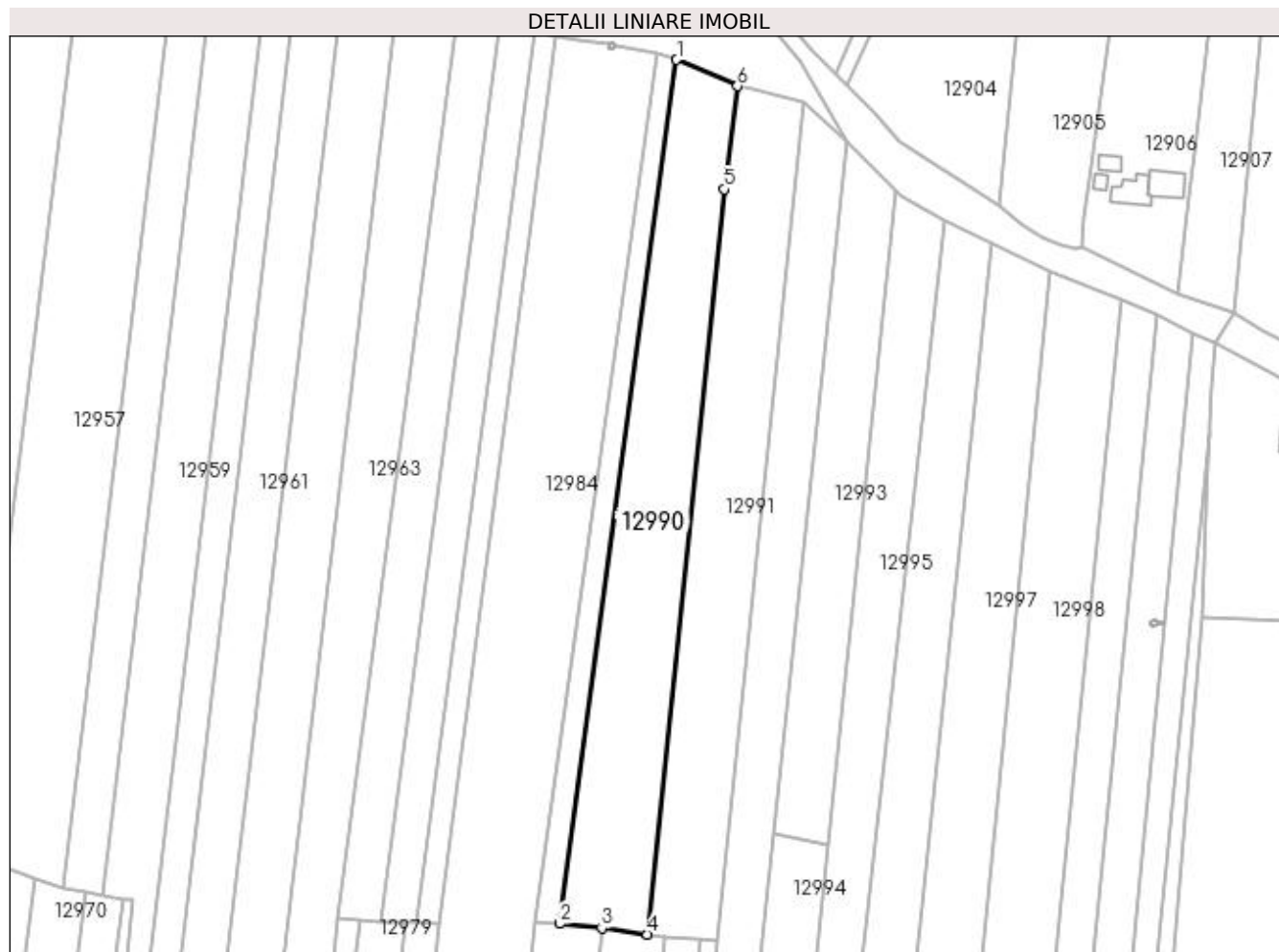
Inscrieri privind dezmembramintele dreptului de proprietate, drepturi reale de garanție și sarcini	Referințe
NU SUNT	

Anexa Nr. 1 La Partea I

Teren

Nr cadastral	Suprafața (mp)*	Observații / Referințe
	Din acte: 3.300 Masurata: 3.893	

* Suprafața este determinată în planul de proiecție Stereo 70.



Date referitoare la teren

Crt	Categorie folosință	Intra vilan	Suprafața (mp)	Tarla	Parcelă	Nr. topo	Observații / Referințe
1	padure	NU	3.893	101	30/1	-	

Lungime Segmente

1) Valorile lungimilor segmentelor sunt obținute din proiecție în plan.

Punct început	X / Y	Punct sfârșit	X / Y	Lungime segment (** (m)
1	418.275,312 299.004,306	2	418.246,588 298.792,259	213.984
2	418.246,588 298.792,259	3	418.256,911 298.791,156	10.382
3	418.256,911 298.791,156	4	418.268,167 298.789,612	11.362
4	418.268,167 298.789,612	5	418.287,009 298.972,566	183.922
5	418.287,009 298.972,566	6	418.290,262 298.997,865	25.507

Punct început	X / Y	Punct sfârșit	X / Y	Lungime segment (** (m)
6	418.290,262 298.997,865	1	418.275,312 299.004,306	16.279

** Lungimile segmentelor sunt determinate în planul de proiecție Stereo 70 și sunt rotunjite la 1 milimetru.

*** Distanța dintre puncte este formată din segmente cumulate ce sunt mai mici decât valoarea 1 milimetru.

**DATE DESPRE IMOBILUL NR. 12991**

Oficiul de Cadastru și Publicitate Imobiliară DOLJ
Biroul de Cadastru și Publicitate Imobiliară Craiova

A. Partea I. Descrierea imobilului

TEREN Extravilan

Adresa: Jud. Dolj, T101, P53/1

Nr. Crt	Nr cadastral Nr. topografic	Suprafața* (mp)	Observații / Referințe
A1		3.600	Sector cadastral:9 Teren neimprejmuit;

B. Partea II. Proprietari și acte

Inscrieri privitoare la dreptul de proprietate și alte drepturi reale	Referințe
/	
Act Notarial nr. APV 2147, din 10/06/2021 emis de NP CANTAR ELENA (CM 87/10.06.2021;);	
B1	A1
Intabulare, drept de PROPRIETATE, dobandit prin Succesiune, cota actuala 1/1, cota initiala 1/1 1) BARAN NICOLAE	

C. Partea III. SARCINI .

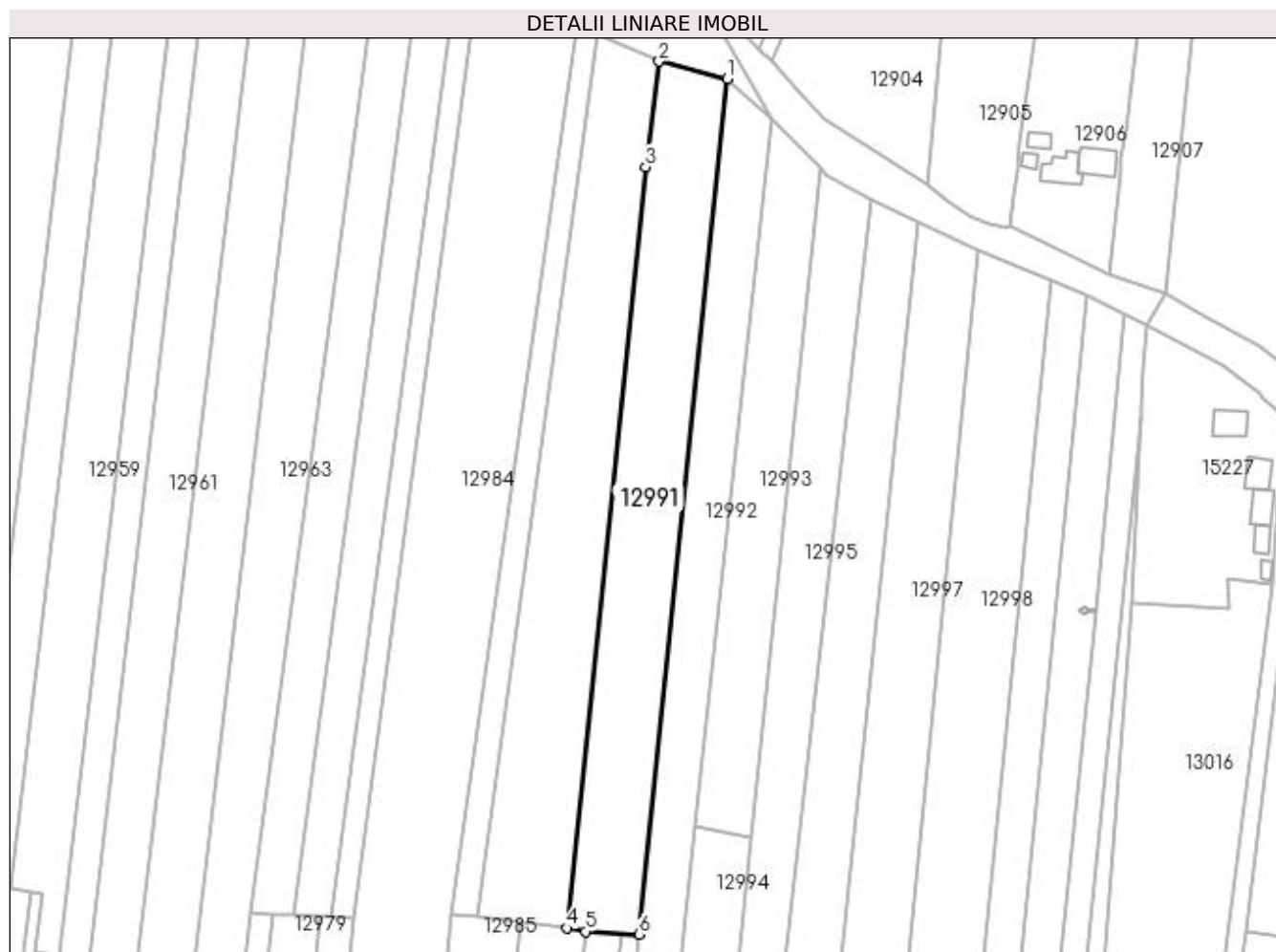
Inscrieri privind dezmembramintele dreptului de proprietate, drepturi reale de garanție și sarcini	Referințe
NU SUNT	

Anexa Nr. 1 La Partea I

Teren

Nr cadastral	Suprafața (mp)*	Observații / Referințe
	3.600	

* Suprafața este determinată în planul de proiecție Stereo 70.



Date referitoare la teren

Crt	Categorie folosință	Intra vilan	Suprafața (mp)	Tarla	Parcelă	Nr. topo	Observații / Referințe
1	arabil	NU	3.600	101	53/1	-	

Lungime Segmente

1) Valorile lungimilor segmentelor sunt obținute din proiecție în plan.

Punct început	X / Y	Punct sfârșit	X / Y	Lungime segment (** (m)
1	418.306,597 298.993,665	2	418.290,262 298.997,865	16.867
2	418.290,262 298.997,865	3	418.287,009 298.972,566	25.507
3	418.287,009 298.972,566	4	418.268,167 298.789,612	183.922
4	418.268,167 298.789,612	5	418.272,545 298.788,818	4.449
5	418.272,545 298.788,818	6	418.285,429 298.788,12	12.903

Punct început	X / Y	Punct sfârşit	X / Y	Lungime segment (** (m)
6	418.285,429 298.788,12	1	418.306,597 298.993,665	206.632

** Lungimile segmentelor sunt determinate în planul de proiecţie Stereo 70 şi sunt rotunjite la 1 milimetru.

*** Distanţa dintre puncte este formată din segmente cumulate ce sunt mai mici decât valoarea 1 milimetru.

**DATE DESPRE IMOBILUL NR. 12992**

Oficiul de Cadastru și Publicitate Imobiliară DOLJ
Biroul de Cadastru și Publicitate Imobiliară Craiova

A. Partea I. Descrierea imobilului

TEREN Extravilan

Adresa: Jud. Dolj, T101, P32/3

Nr. Crt	Nr cadastral Nr. topografic	Suprafața* (mp)	Observații / Referințe
A1		4.600	Sector cadastral:9 Teren neimprejmuit;

B. Partea II. Proprietari și acte

Inscrieri privitoare la dreptul de proprietate și alte drepturi reale	Referințe
/	
Act Administrativ nr. TDP 10701, din 17/06/2008 emis de COMISIA JUDETEANA DOLJ;	
B1	A1
Intabulare, drept de PROPRIETATE, dobândit prin Reconstituire, cota actuala 1/1, cota initiala 1/1 1) BARAN CONSTANTIN , LIPSĂ CNP	

C. Partea III. SARCINI .

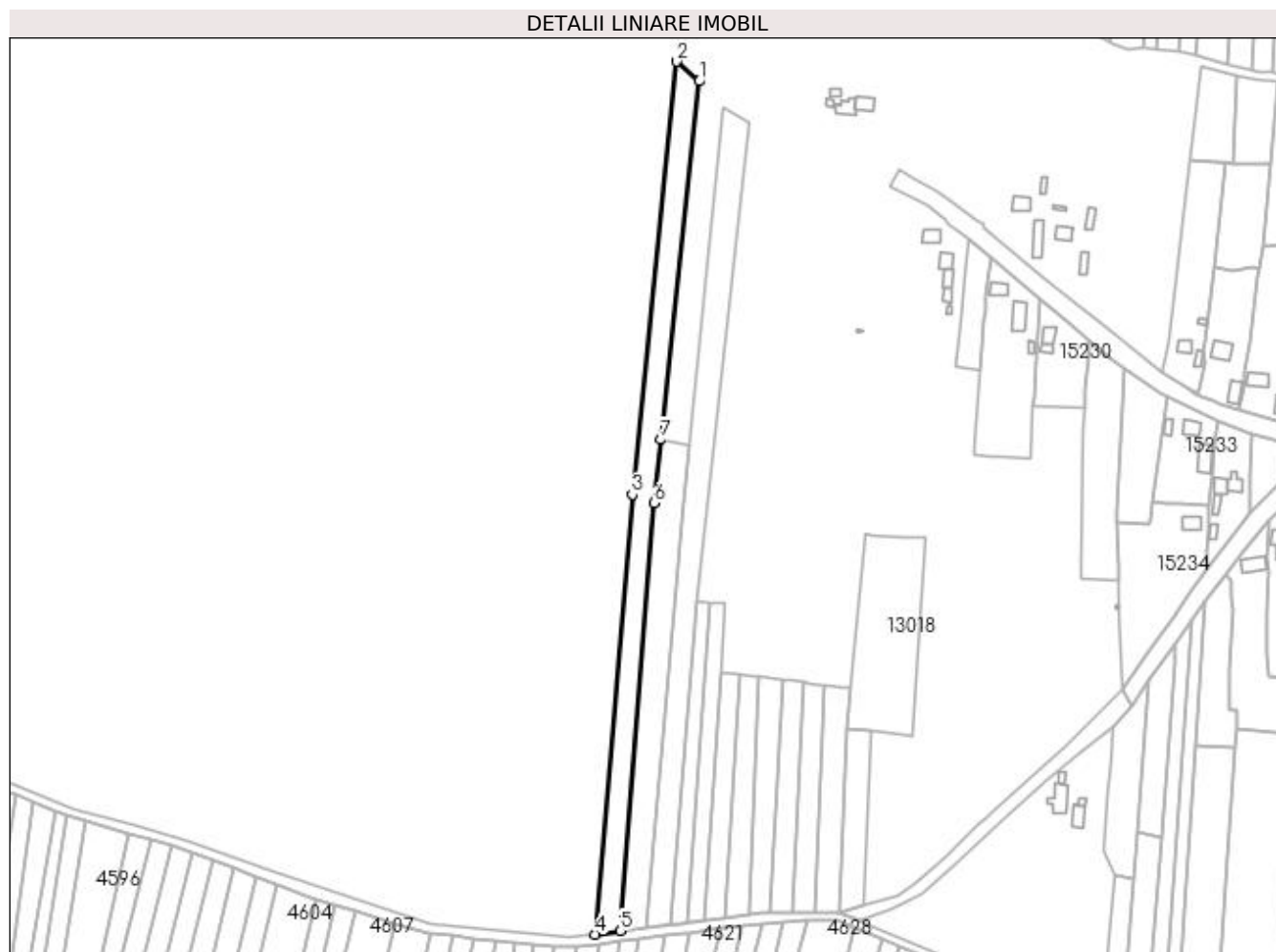
Inscrieri privind dezmembramintele dreptului de proprietate, drepturi reale de garanție și sarcini	Referințe
NU SUNT	

Anexa Nr. 1 La Partea I

Teren

Nr cadastral	Suprafața (mp)*	Observații / Referințe
	4.600	

* Suprafața este determinată în planul de proiecție Stereo 70.



Date referitoare la teren

Crt	Categorie folosință	Intra vilan	Suprafața (mp)	Tarla	Parcelă	Nr. topo	Observații / Referințe
1	arabil	NU	4.600	101	32/3	-	

Lungime Segmente

1) Valorile lungimilor segmentelor sunt obținute din proiecție în plan.

Punct început	X / Y	Punct sfârșit	X / Y	Lungime segment (** (m)
1	418.317,189 298.984,244	2	418.306,597 298.993,665	14.175
2	418.306,597 298.993,665	3	418.285,429 298.788,12	206.632
3	418.285,429 298.788,12	4	418.267,725 298.579,267	209.602
4	418.267,725 298.579,267	5	418.279,745 298.580,842	12.123
5	418.279,745 298.580,842	6	418.295,816 298.784,074	203.866

Punct început	X / Y	Punct sfârșit	X / Y	Lungime segment (** (m)
6	418.295,816 298.784,074	7	418.299,034 298.814,212	30.309
7	418.299,034 298.814,212	1	418.317,189 298.984,244	170.999

** Lungimile segmentelor sunt determinate în planul de proiecție Stereo 70 și sunt rotunjite la 1 milimetru.

*** Distanța dintre puncte este formată din segmente cumulate ce sunt mai mici decât valoarea 1 milimetru.

**DATE DESPRE IMOBILUL NR. 12993**

Oficiul de Cadastru și Publicitate Imobiliară DOLJ
Biroul de Cadastru și Publicitate Imobiliară Craiova

A. Partea I. Descrierea imobilului

TEREN Extravilan

Adresa: Jud. Dolj, T101, P55

Nr. Crt	Nr cadastral Nr. topografic	Suprafața* (mp)	Observații / Referințe
A1		2.200	Sector cadastral:9 Teren neimprejmuit;

B. Partea II. Proprietari și acte

Inscrieri privitoare la dreptul de proprietate și alte drepturi reale	Referințe
/	
Act Notarial nr. CM 22, din 07/03/2005 emis de NP BAZGU MARIANA (TDP 2423/22.09.2003);	
B1	A1
Intabulare, drept de PROPRIETATE, dobandit prin Succesiune, cota actuala 1/1, cota initiala 1/1 1) GAGIU IULIANA	

C. Partea III. SARCINI .

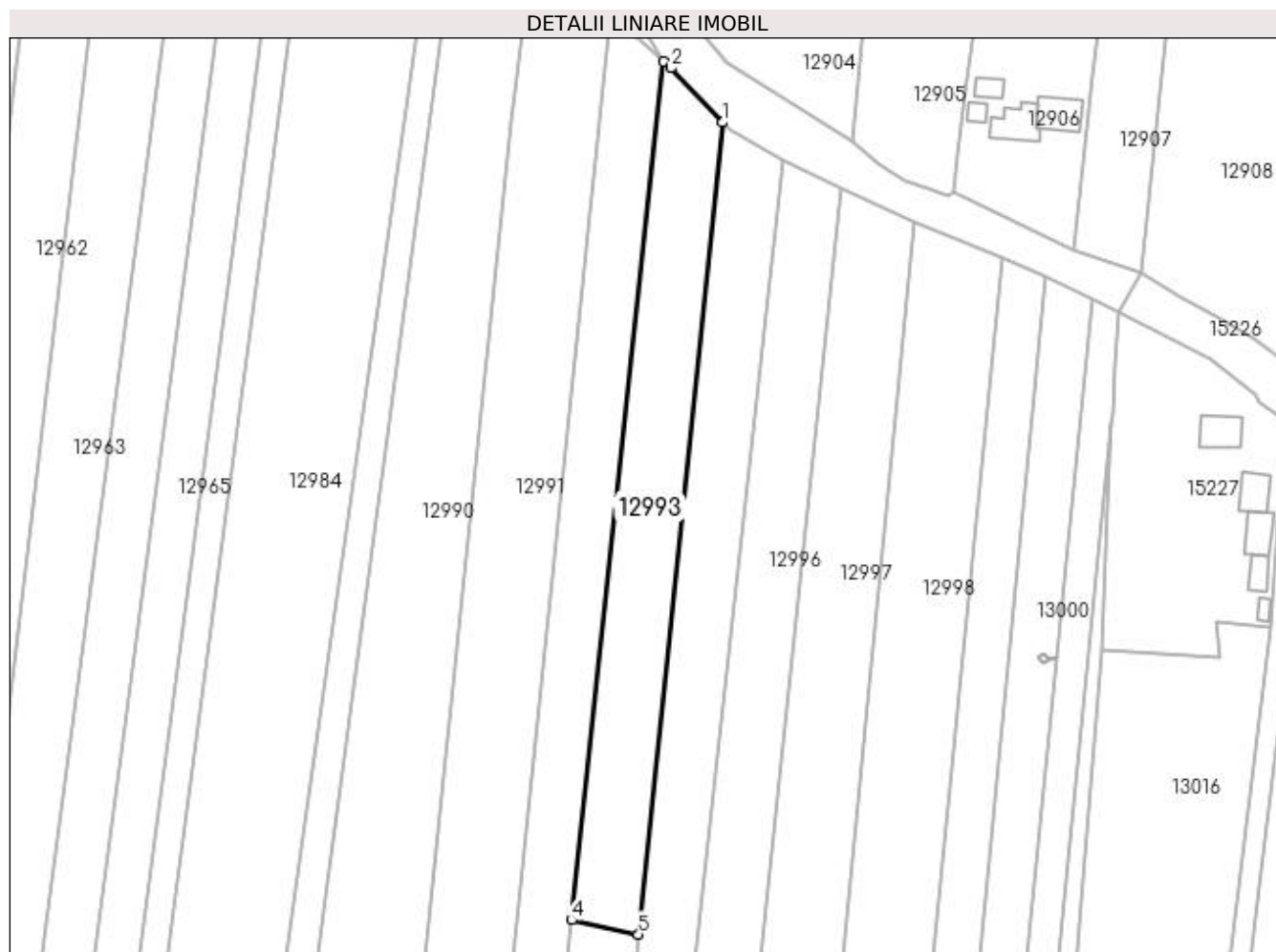
Inscrieri privind dezmembramintele dreptului de proprietate, drepturi reale de garanție și sarcini	Referințe
NU SUNT	

Anexa Nr. 1 La Partea I

Teren

Nr cadastral	Suprafața (mp)*	Observații / Referințe
	2.200	

* Suprafața este determinată în planul de proiecție Stereo 70.



Date referitoare la teren

Crt	Categorie folosință	Intra vilan	Suprafața (mp)	Tarla	Parcelă	Nr. topo	Observații / Referințe
1	arabil	NU	2.200	101	55	-	

Lungime Segmente

1) Valorile lungimilor segmentelor sunt obținute din proiecție în plan.

Punct început	X / Y	Punct sfârșit	X / Y	Lungime segment (** (m)
1	418.328,953 298.972,176	2	418.318,676 298.982,922	14.869
2	418.318,676 298.982,922	3	418.317,189 298.984,244	1.991
3	418.317,189 298.984,244	4	418.299,034 298.814,212	170.999
4	418.299,034 298.814,212	5	418.312,29 298.811,392	13.553
5	418.312,29 298.811,392	1	418.328,953 298.972,176	161.646

**** Lungimile segmentelor sunt determinate în planul de proiecție Stereo 70 și sunt rotunjite la 1 milimetru.**

***** Distanța dintre puncte este formată din segmente cumulate ce sunt mai mici decât valoarea 1 milimetru.**

**DATE DESPRE IMOBILUL NR. 12994**

Oficiul de Cadastru și Publicitate Imobiliară DOLJ
Biroul de Cadastru și Publicitate Imobiliară Craiova

A. Partea I. Descrierea imobilului

TEREN Extravilan

Adresa: Jud. Dolj, T101, P33

Nr. Crt	Nr cadastral Nr. topografic	Suprafața* (mp)	Observații / Referințe
A1		Din acte: 2.400 Masurata: 2.982	Sector cadastral:9 Teren neimprejmuit;

B. Partea II. Proprietari și acte

Inscrieri privitoare la dreptul de proprietate și alte drepturi reale		Referințe
/		
Act Normativ nr. LEGEA 7, din 13/03/1996 emis de PARLAMENT;		
B1	Inscrierea provizorie, drept de PROPRIETATE, dobandit prin Lege, cota actuala 1/1, cota initiala 1/1 1) NEIDENTIFICAT NEIDENTIFICAT	A1

C. Partea III. SARCINI .

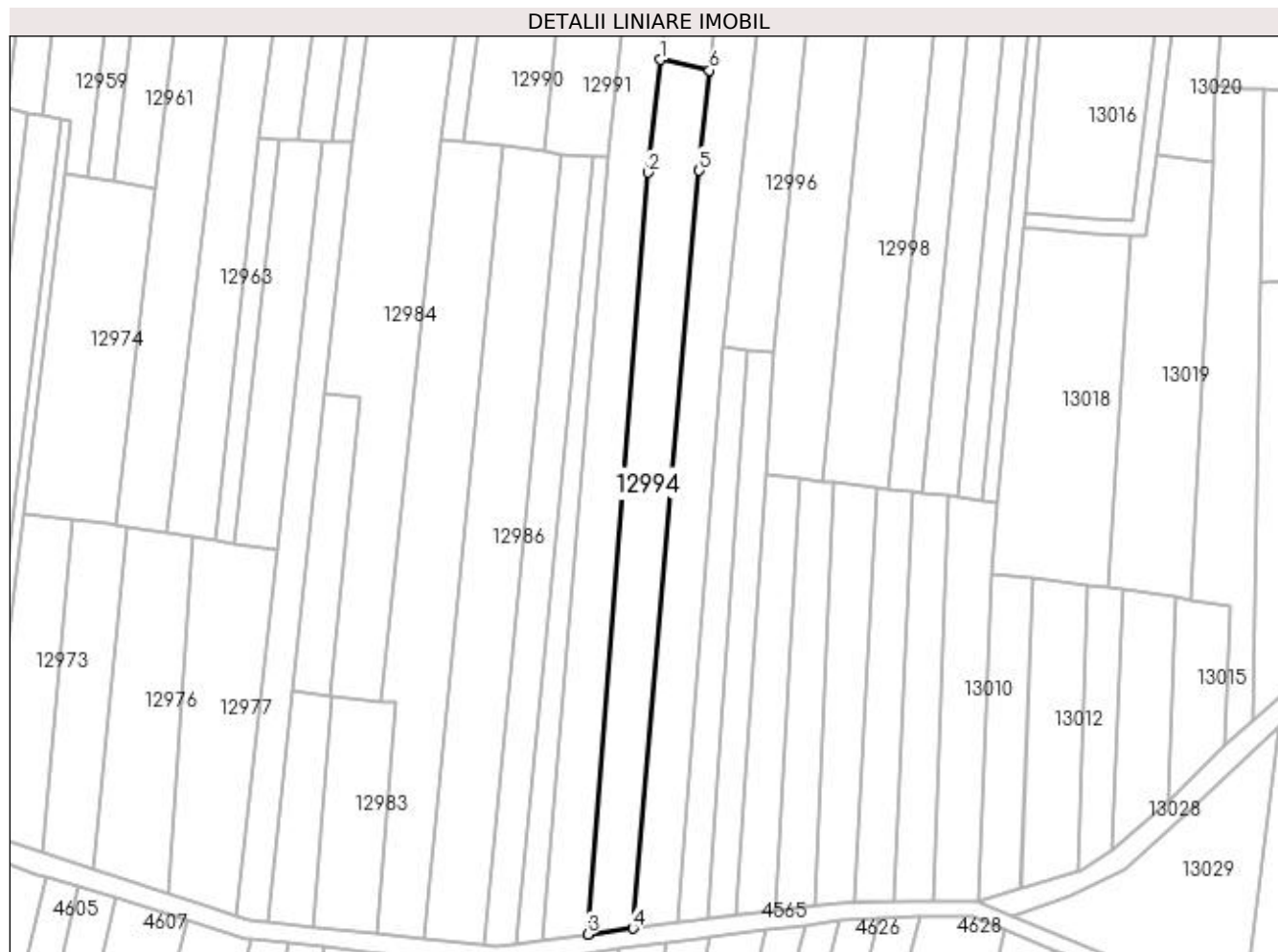
Inscrieri privind dezmembramintele dreptului de proprietate, drepturi reale de garanție și sarcini	Referințe
NU SUNT	

Anexa Nr. 1 La Partea I

Teren

Nr cadastral	Suprafața (mp)*	Observații / Referințe
	Din acte: 2.400 Masurata: 2.982	

* Suprafața este determinată în planul de proiecție Stereo 70.



Date referitoare la teren

Crt	Categorie folosință	Intra vilan	Suprafața (mp)	Tarla	Parcelă	Nr. topo	Observații / Referințe
1	padure	NU	2.982	101	33	-	

Lungime Segmente

1) Valorile lungimilor segmentelor sunt obținute din proiecție în plan.

Punct început	X / Y	Punct sfârșit	X / Y	Lungime segment (** (m)
1	418.299,034 298.814,212	2	418.295,816 298.784,074	30.309
2	418.295,816 298.784,074	3	418.279,745 298.580,842	203.866
3	418.279,745 298.580,842	4	418.291,829 298.582,426	12.187
4	418.291,829 298.582,426	5	418.309,517 298.784,642	202.988
5	418.309,517 298.784,642	6	418.312,29 298.811,392	26.893

Punct început	X / Y	Punct sfârşit	X / Y	Lungime segment (** (m)
6	418.312,29 298.811,392	1	418.299,034 298.814,212	13.553

** Lungimile segmentelor sunt determinate în planul de proiecţie Stereo 70 şi sunt rotunjite la 1 milimetru.

*** Distanţa dintre puncte este formată din segmente cumulate ce sunt mai mici decât valoarea 1 milimetru.

**DATE DESPRE IMOBILUL NR. 12995**

Oficiul de Cadastru și Publicitate Imobiliară DOLJ
Biroul de Cadastru și Publicitate Imobiliară Craiova

A. Partea I. Descrierea imobilului

TEREN Extravilan

Adresa: Jud. Dolj, T101, P34

Nr. Crt	Nr cadastral Nr. topografic	Suprafața* (mp)	Observații / Referințe
A1		4.430	Sector cadastral:9 Teren neimprejmuit;

B. Partea II. Proprietari și acte

Inscrieri privitoare la dreptul de proprietate și alte drepturi reale	Referințe
/	
Act Notarial nr. APV 2776, din 30/06/2017 emis de NP CANTAR ELENA (TDP 3003/22.11.2004);	
B1	A1
Intabulare, drept de PROPRIETATE, dobandit prin lesire Din Indiviziune, cota actuala 1/1, cota initiala 1/1 1) PARPALA ELENA	

C. Partea III. SARCINI .

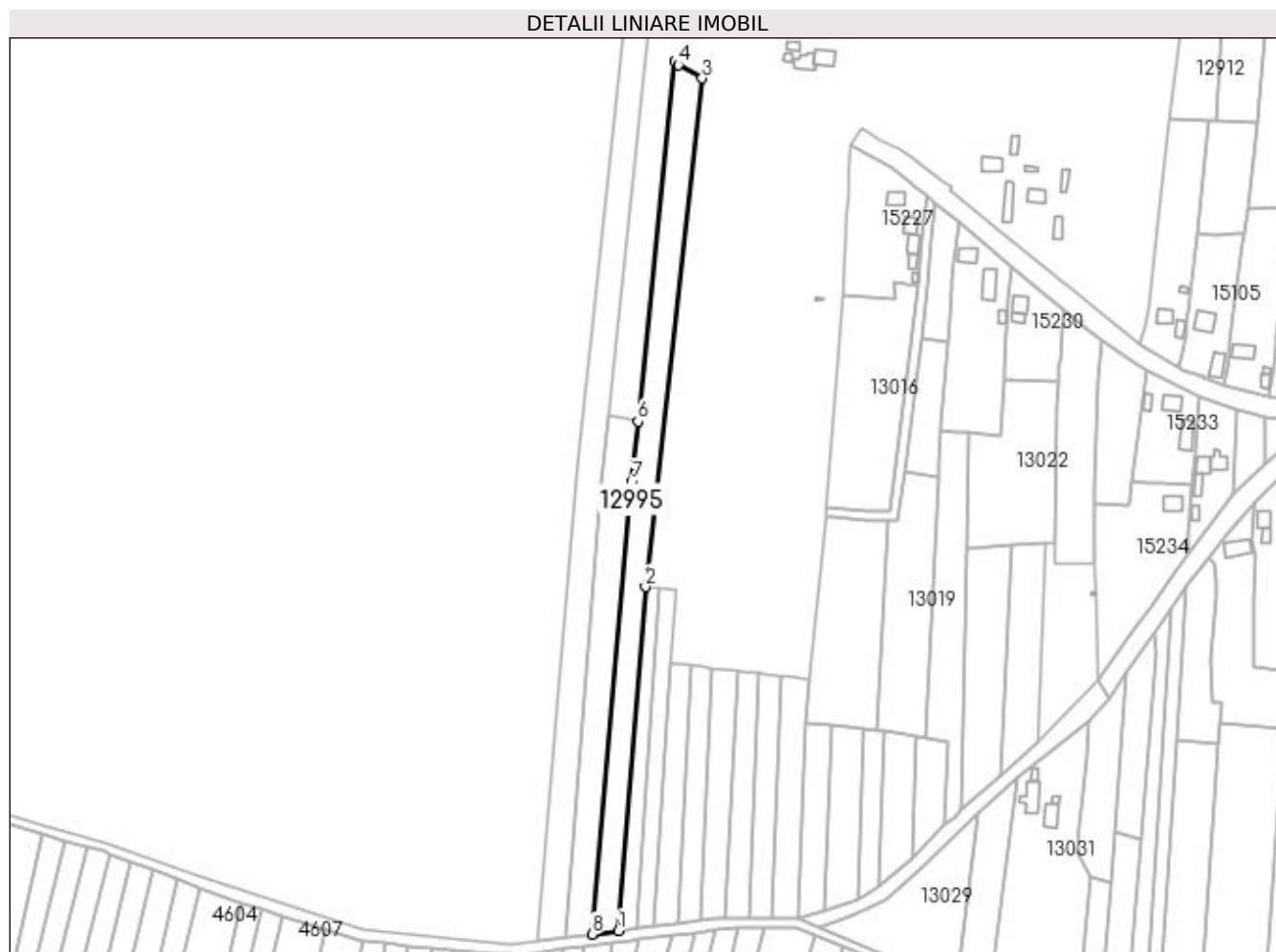
Inscrieri privind dezmembramintele dreptului de proprietate, drepturi reale de garanție și sarcini	Referințe
NU SUNT	

Anexa Nr. 1 La Partea I

Teren

Nr cadastral	Suprafața (mp)*	Observații / Referințe
	4.430	

* Suprafața este determinată în planul de proiecție Stereo 70.



Date referitoare la teren

Crt	Categorie folosință	Intra vilan	Suprafața (mp)	Tarla	Parcelă	Nr. topo	Observații / Referințe
1	arabil	NU	4.430	101	34	-	

Lungime Segmente

1) Valorile lungimilor segmentelor sunt obținute din proiecție în plan.

Punct început	X / Y	Punct sfârșit	X / Y	Lungime segment (** (m)
1	418.303,727 298.583,986	2	418.315,618 298.737,612	154.086
2	418.315,618 298.737,612	3	418.341,032 298.964,624	228.43
3	418.341,032 298.964,624	4	418.330,431 298.970,631	12.185
4	418.330,431 298.970,631	5	418.328,953 298.972,176	2.138
5	418.328,953 298.972,176	6	418.312,29 298.811,392	161.646

Punct început	X / Y	Punct sfârșit	X / Y	Lungime segment (** (m)
6	418.312,29 298.811,392	7	418.309,517 298.784,642	26.893
7	418.309,517 298.784,642	8	418.291,829 298.582,426	202.988
8	418.291,829 298.582,426	1	418.303,727 298.583,986	12.0

** Lungimile segmentelor sunt determinate în planul de proiecție Stereo 70 și sunt rotunjite la 1 milimetru.

*** Distanța dintre puncte este formată din segmente cumulate ce sunt mai mici decât valoarea 1 milimetru.

**DATE DESPRE IMOBILUL NR. 12996**

Oficiul de Cadastru și Publicitate Imobiliară DOLJ
Biroul de Cadastru și Publicitate Imobiliară Craiova

A. Partea I. Descrierea imobilului

TEREN Extravilan

Adresa: Jud. Dolj, T101, P35

Nr. Crt	Nr cadastral Nr. topografic	Suprafața* (mp)	Observații / Referințe
A1		2.900	Sector cadastral:9 Teren neimprejmuit;

B. Partea II. Proprietari și acte

Inscrieri privitoare la dreptul de proprietate și alte drepturi reale		Referințe
/		
Act Administrativ nr. TDP 3546, din 02/08/2006 emis de COMISIA JUDETEANA DOLJ (CERTIFICAT DE DECES SERIA D11 NR 791544);		
B1	Intabulare, drept de PROPRIETATE, dobandit prin Reconstituire, cota actuala 1/1, cota initiala 1/1 1) GHINDEANU STANCU DEFUNCT:Da	A1

C. Partea III. SARCINI .

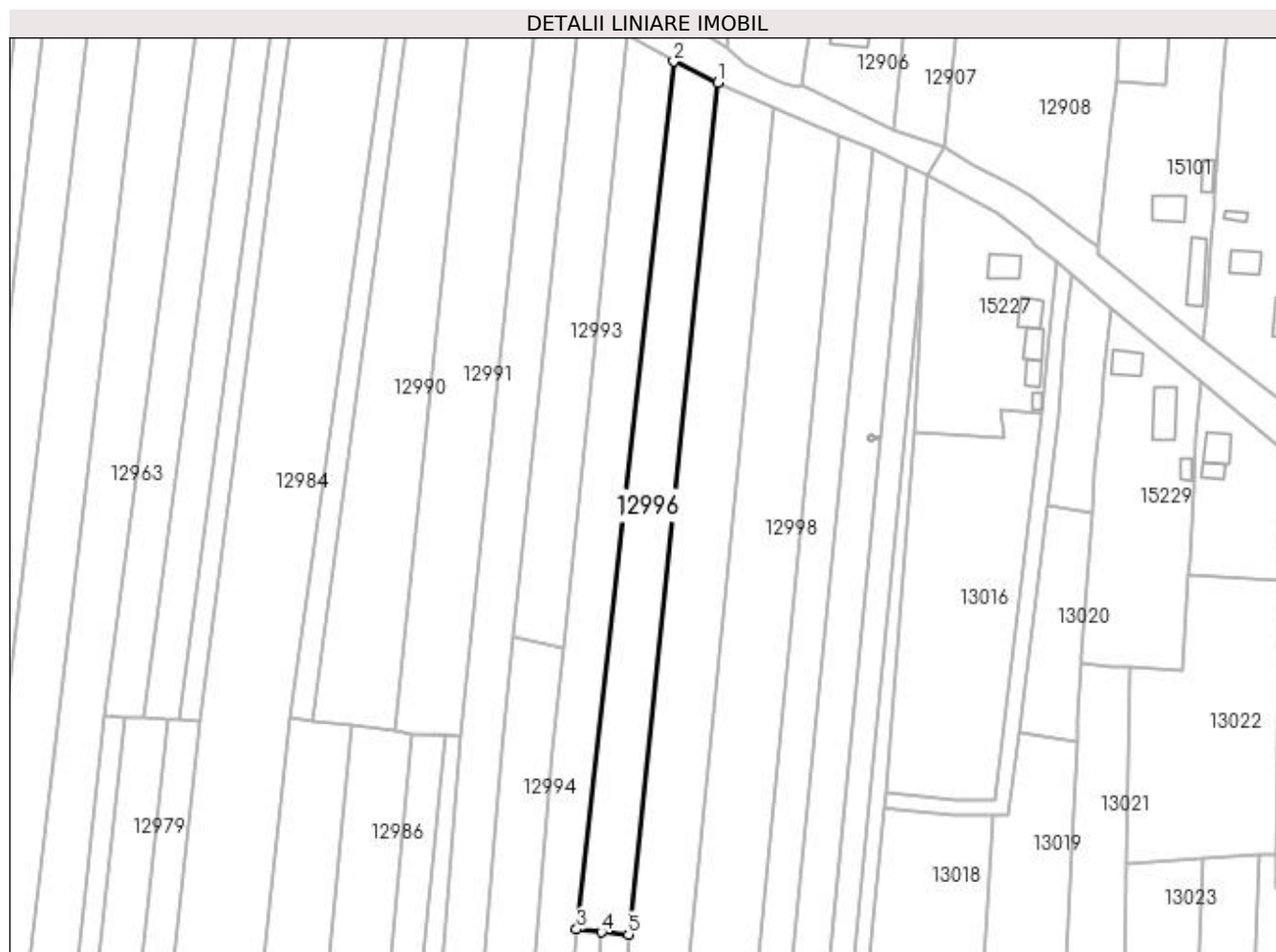
Inscrieri privind dezmembramintele dreptului de proprietate, drepturi reale de garanție și sarcini	Referințe
NU SUNT	

Anexa Nr. 1 La Partea I

Teren

Nr cadastral	Suprafața (mp)*	Observații / Referințe
	2.900	

* Suprafața este determinată în planul de proiecție Stereo 70.



Date referitoare la teren

Crt	Categorie folosință	Intra vilan	Suprafața (mp)	Tarla	Parcelă	Nr. topo	Observații / Referințe
1	arabil	NU	2.900	101	35	-	

Lungime Segmente

1) Valorile lungimilor segmentelor sunt obținute din proiecție în plan.

Punct început	X / Y	Punct sfârșit	X / Y	Lungime segment (** (m)
1	418.352,519 298.959,09	2	418.341,032 298.964,624	12.75
2	418.341,032 298.964,624	3	418.315,618 298.737,612	228.43
3	418.315,618 298.737,612	4	418.322,115 298.736,864	6.54
4	418.322,115 298.736,864	5	418.329,167 298.736,271	7.077
5	418.329,167 298.736,271	1	418.352,519 298.959,09	224.04

**** Lungimile segmentelor sunt determinate în planul de proiecție Stereo 70 și sunt rotunjite la 1 milimetru.**

***** Distanța dintre puncte este formată din segmente cumulate ce sunt mai mici decât valoarea 1 milimetru.**

**DATE DESPRE IMOBILUL NR. 12997**

Oficiul de Cadastru și Publicitate Imobiliară DOLJ
 Biroul de Cadastru și Publicitate Imobiliară Craiova

A. Partea I. Descrierea imobilului

TEREN Extravilan

Adresa: Jud. Dolj, T101, P66

Nr. Crt	Nr cadastral Nr. topografic	Suprafața* (mp)	Observații / Referințe
A1		Din acte: 3.400 Masurata: 4.015	Sector cadastral:9 Teren neimprejmuit;

B. Partea II. Proprietari și acte

Inscrieri privitoare la dreptul de proprietate și alte drepturi reale		Referințe
/		
Act Administrativ nr. TDP 3466, din 11/11/2005 emis de COMISIA JUDETEANA DOLJ;		
B1	Intabulare, drept de PROPRIETATE, dobandit prin Reconstituire, cota actuala 1/1, cota initiala 1/1 1) NEACSU ION, LIPSĂ CNP 2) PARASCHIV ELENA, LIPSĂ CNP 3) NEACSU NICOLAE, LIPSĂ CNP 4) NEACSU MIRCEA, LIPSĂ CNP	A1

C. Partea III. SARCINI .

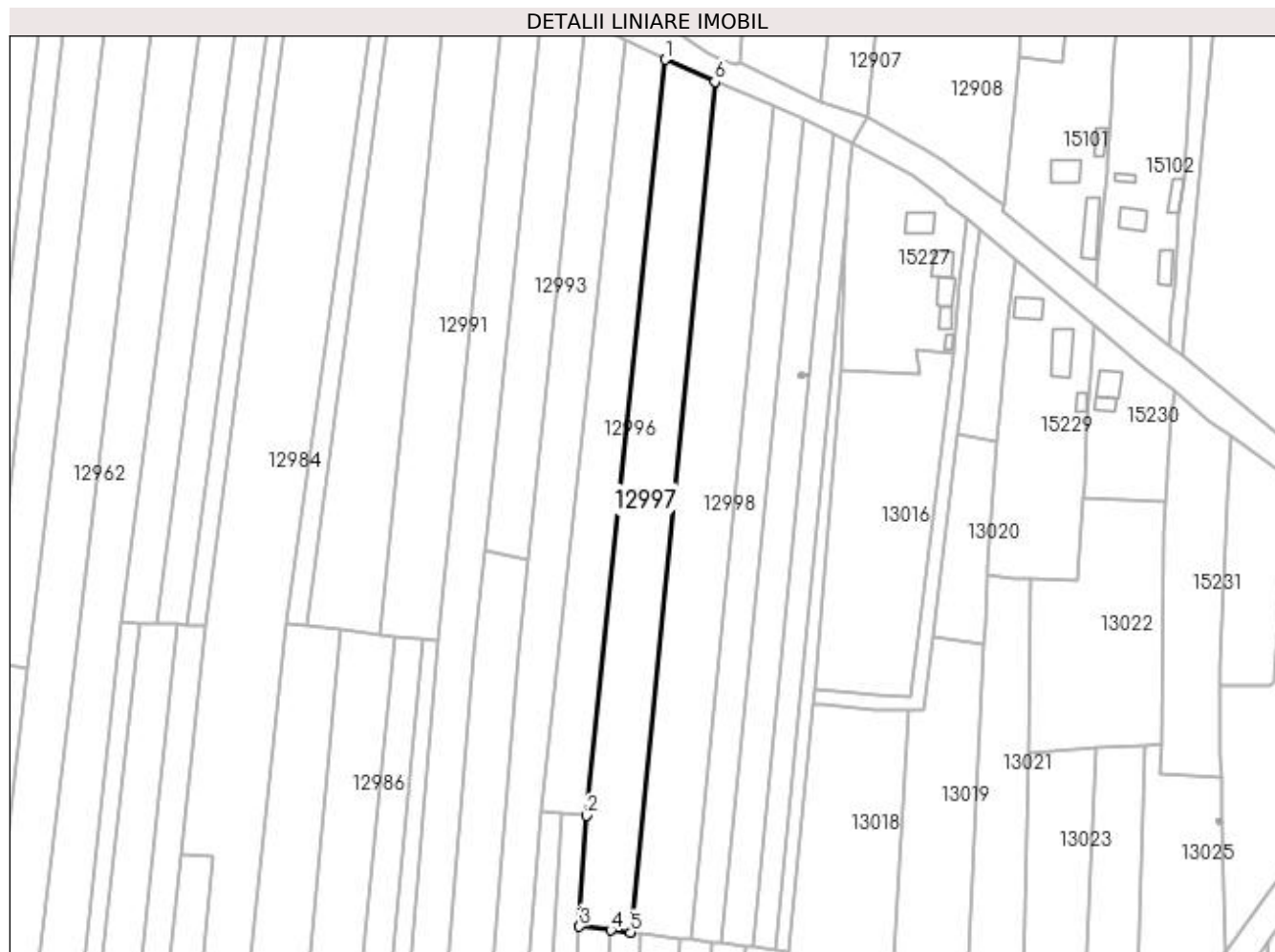
Inscrieri privind dezmembramintele dreptului de proprietate, drepturi reale de garanție și sarcini	Referințe
NU SUNT	

Anexa Nr. 1 La Partea I

Teren

Nr cadastral	Suprafața (mp)*	Observații / Referințe
	Din acte: 3.400 Masurata: 4.015	

* Suprafața este determinată în planul de proiecție Stereo 70.



Date referitoare la teren

Crt	Categorie folosință	Intra vilan	Suprafața (mp)	Tarla	Parcelă	Nr. topo	Observații / Referințe
1	arabil	NU	4.015	101	66	-	

Lungime Segmente

1) Valorile lungimilor segmentelor sunt obținute din proiecție în plan.

Punct început	X / Y	Punct sfârșit	X / Y	Lungime segment (** (m)
1	418.352,519 298.959,09	2	418.329,167 298.736,271	224.04
2	418.329,167 298.736,271	3	418.327,195 298.703,551	32.779
3	418.327,195 298.703,551	4	418.336,473 298.702,467	9.341
4	418.336,473 298.702,467	5	418.342,257 298.701,79	5.824
5	418.342,257 298.701,79	6	418.367,074 298.952,574	252.008

Punct început	X / Y	Punct sfârșit	X / Y	Lungime segment (** (m)
6	418.367,074 298.952,574	1	418.352,519 298.959,09	15.947

** Lungimile segmentelor sunt determinate în planul de proiecție Stereo 70 și sunt rotunjite la 1 milimetru.

*** Distanța dintre puncte este formată din segmente cumulate ce sunt mai mici decât valoarea 1 milimetru.

**DATE DESPRE IMOBILUL NR. 12998**

Oficiul de Cadastru și Publicitate Imobiliară DOLJ
Biroul de Cadastru și Publicitate Imobiliară Craiova

A. Partea I. Descrierea imobilului

TEREN Extravilan

Adresa: Jud. Dolj, T101, P37/4

Nr. Crt	Nr cadastral Nr. topografic	Suprafața* (mp)	Observații / Referințe
A1		4.500	Sector cadastral:9 Teren neimprejmuit;

B. Partea II. Proprietari și acte

Inscrieri privitoare la dreptul de proprietate și alte drepturi reale	Referințe
/	
Act Administrativ nr. TDP 3604, din 30/08/2006 emis de COMISIA JUDETEANA DOLJ;	
B1	A1
Intabulare, drept de PROPRIETATE, dobandit prin Reconstituire, cota actuala 1/1, cota initiala 1/1 1) DINCU MITRANA, LIPSĂ CNP	

C. Partea III. SARCINI .

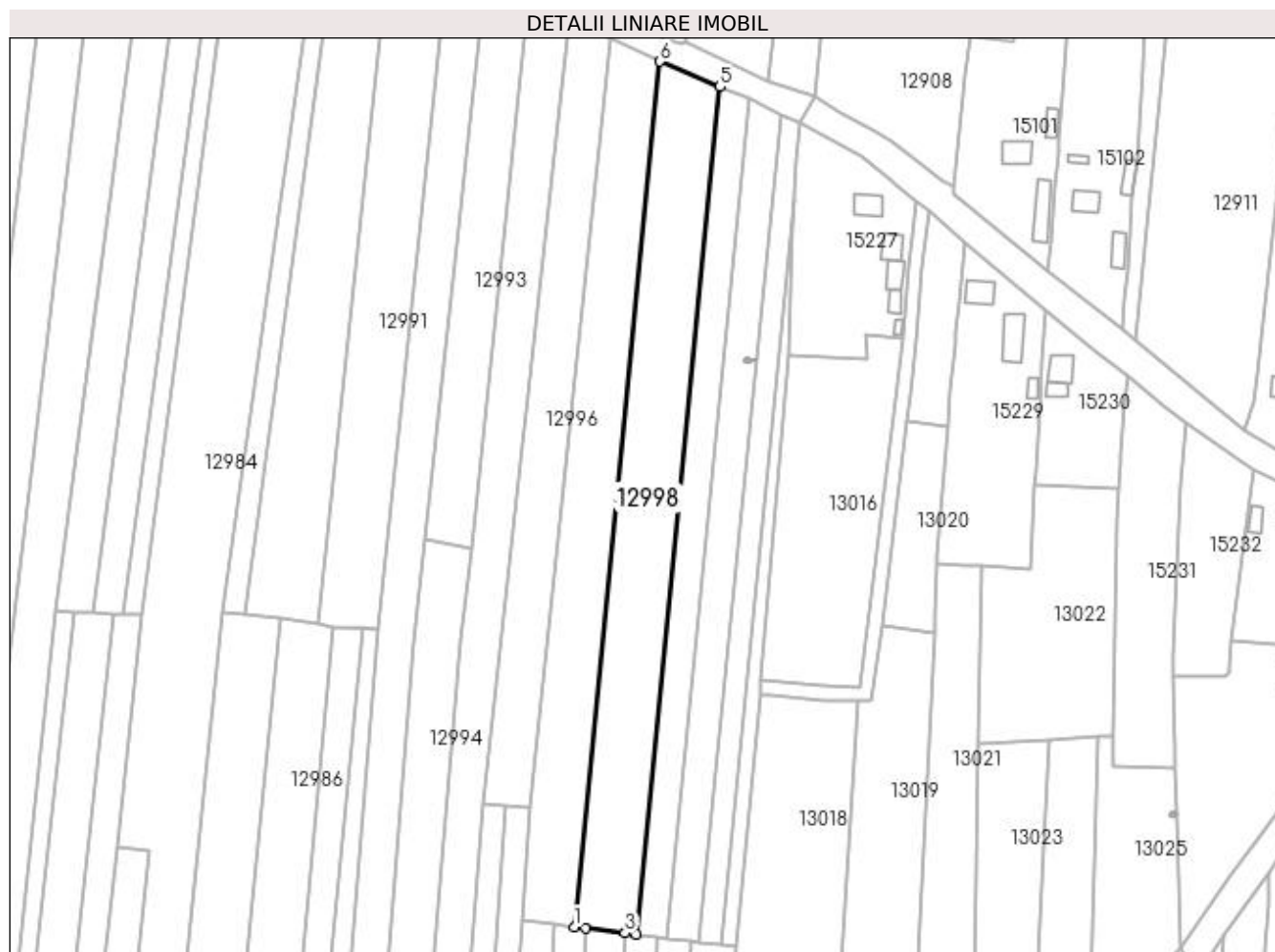
Inscrieri privind dezmembramintele dreptului de proprietate, drepturi reale de garanție și sarcini	Referințe
NU SUNT	

Anexa Nr. 1 La Partea I

Teren

Nr cadastral	Suprafața (mp)*	Observații / Referințe
	4.500	

* Suprafața este determinată în planul de proiecție Stereo 70.



Date referitoare la teren

Crt	Categorie folosință	Intra vilan	Suprafața (mp)	Tarla	Parcelă	Nr. topo	Observații / Referințe
1	arabil	NU	4.500	101	37/4	-	

Lungime Segmente

1) Valorile lungimilor segmentelor sunt obținute din proiecție în plan.

Punct început	X / Y	Punct sfârșit	X / Y	Lungime segment (** (m)
1	418.342,257 298.701,79	2	418.345,437 298.701,418	3.202
2	418.345,437 298.701,418	3	418.357,028 298.700,063	11.67
3	418.357,028 298.700,063	4	418.360,183 298.699,694	3.176
4	418.360,183 298.699,694	5	418.384,48 298.945,222	246.727
5	418.384,48 298.945,222	6	418.367,074 298.952,574	18.895

Punct început	X / Y	Punct sfârșit	X / Y	Lungime segment (** (m)
6	418.367,074 298.952,574	1	418.342,257 298.701,79	252.008

** Lungimile segmentelor sunt determinate în planul de proiecție Stereo 70 și sunt rotunjite la 1 milimetru.

*** Distanța dintre puncte este formată din segmente cumulate ce sunt mai mici decât valoarea 1 milimetru.

**DATE DESPRE IMOBILUL NR. 12999**

Oficiul de Cadastru și Publicitate Imobiliară DOLJ
Biroul de Cadastru și Publicitate Imobiliară Craiova

A. Partea I. Descrierea imobilului

TEREN Extravilan

Adresa: Jud. Dolj, T101, P73

Nr. Crt	Nr cadastral Nr. topografic	Suprafața* (mp)	Observații / Referințe
A1		2.200	Sector cadastral:9 Teren neimprejmuit;

B. Partea II. Proprietari și acte

Inscrieri privitoare la dreptul de proprietate și alte drepturi reale		Referințe
/		
Act Notarial nr. CM 19, din 15/02/2006 emis de NP CERNOBAI EMIL (CM 24/27.01.2005; TDP 2473/23.08.2004);		
B1	Intabulare, drept de PROPRIETATE, dobandit prin Succesiune, cota actuala 1/1, cota initiala 1/1 1) CAPRAROIU ELENA	A1

C. Partea III. SARCINI .

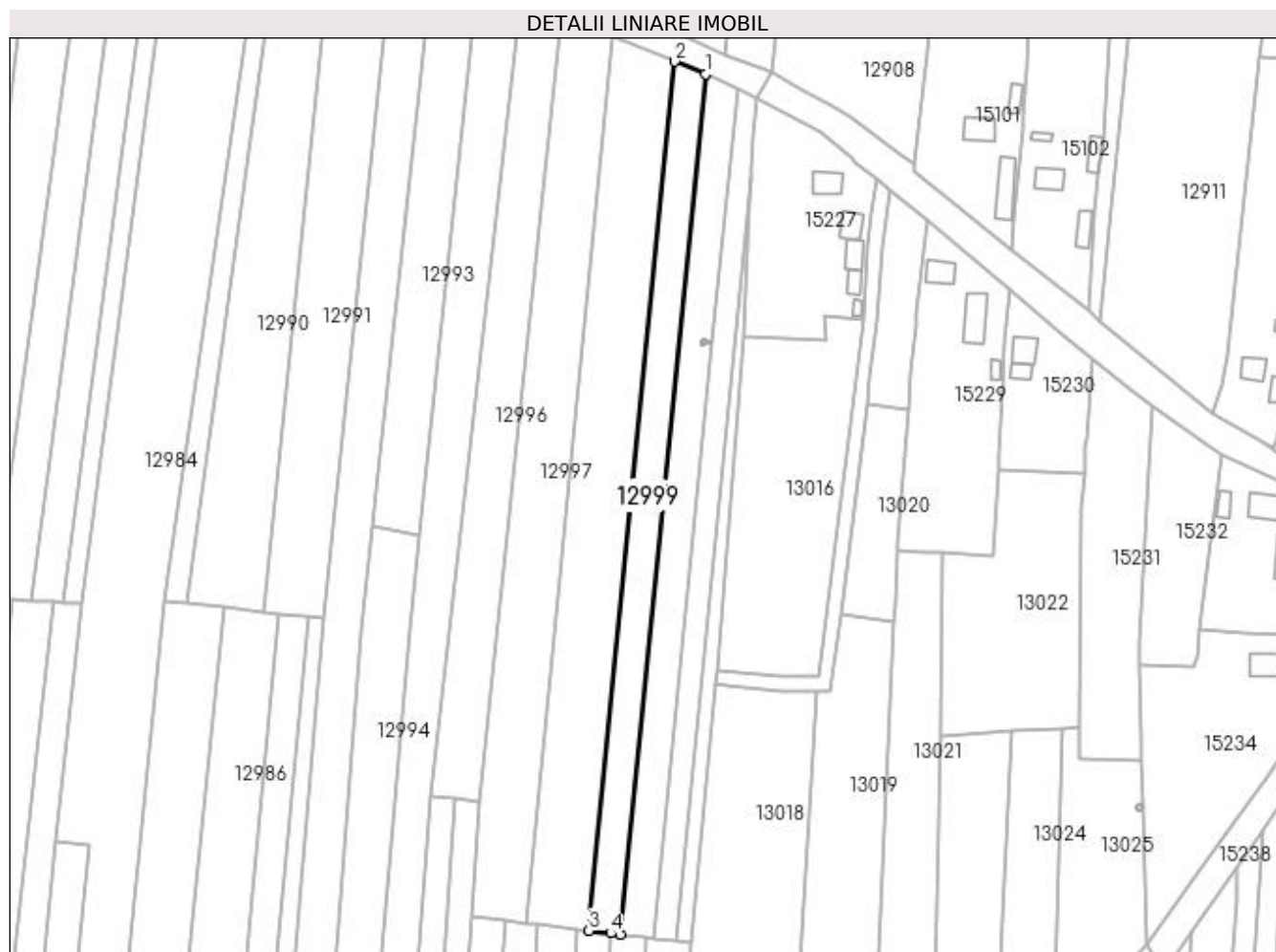
Inscrieri privind dezmembramintele dreptului de proprietate, drepturi reale de garanție și sarcini	Referințe
NU SUNT	

Anexa Nr. 1 La Partea I

Teren

Nr cadastral	Suprafața (mp)*	Observații / Referințe
	2.200	

* Suprafața este determinată în planul de proiecție Stereo 70.



Date referitoare la teren

Crt	Categorie folosință	Intra vilan	Suprafața (mp)	Tarla	Parcelă	Nr. topo	Observații / Referințe
1	arabil	NU	2.200	101	73	-	

Lungime Segmente

1) Valorile lungimilor segmentelor sunt obținute din proiecție în plan.

Punct început	X / Y	Punct sfârșit	X / Y	Lungime segment (** (m)
1	418.393,097 298.941,675	2	418.384,48 298.945,222	9.318
2	418.384,48 298.945,222	3	418.360,183 298.699,694	246.727
3	418.360,183 298.699,694	4	418.366,388 298.698,968	6.247
4	418.366,388 298.698,968	5	418.369,126 298.698,648	2.756
5	418.369,126 298.698,648	1	418.393,097 298.941,675	244.206

**** Lungimile segmentelor sunt determinate în planul de proiecție Stereo 70 și sunt rotunjite la 1 milimetru.**

***** Distanța dintre puncte este formată din segmente cumulate ce sunt mai mici decât valoarea 1 milimetru.**

**DATE DESPRE IMOBILUL NR. 13000**

Oficiul de Cadastru și Publicitate Imobiliară DOLJ
Biroul de Cadastru și Publicitate Imobiliară Craiova

A. Partea I. Descrierea imobilului

TEREN Extravilan

Adresa: Jud. Dolj, T101, P39

Nr. Crt	Nr cadastral Nr. topografic	Suprafața* (mp)	Observații / Referințe
A1		2.300	Sector cadastral:9 Teren neimprejmuit;

B. Partea II. Proprietari și acte

Inscrieri privitoare la dreptul de proprietate și alte drepturi reale		Referințe
/		
Act Administrativ nr. TDP 3649, din 17/04/2007 emis de COMISIA JUDETEANA DOLJ (CERTIFICAT DE DECES SERIA DA NR 504754; CERTIFICAT DE DECES SERIA DA NR 508797);		
B1	Intabulare, drept de PROPRIETATE, dobandit prin Reconstituire, cota actuala 1/1, cota inițiala 1/1 1) GROZA ION, LIPSĂ CNP DEFUNCT:Da 2) OLTEANU ELENA, LIPSĂ CNP DEFUNCT:Da	A1

C. Partea III. SARCINI .

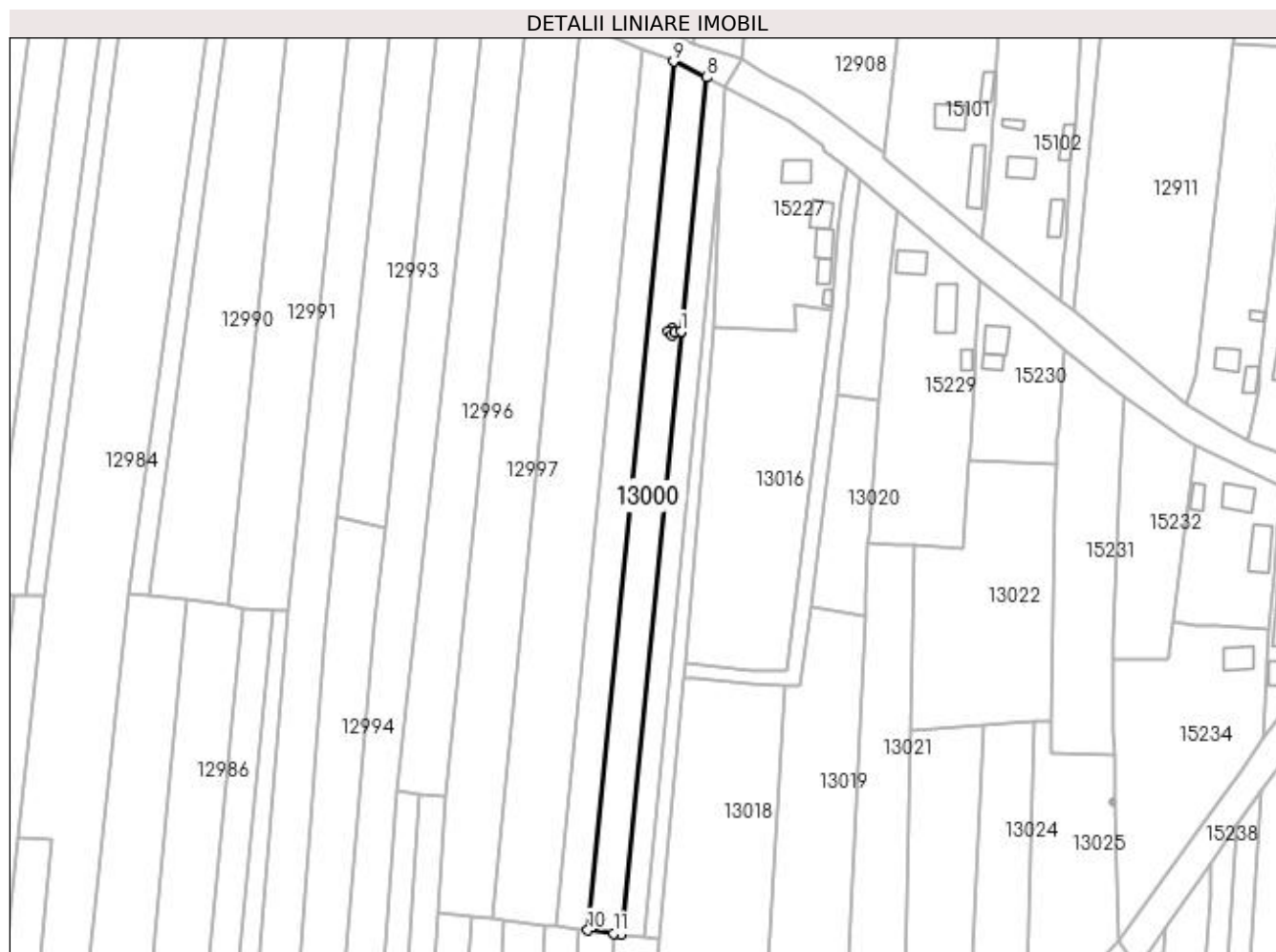
Inscrieri privind dezmembramentele dreptului de proprietate, drepturi reale de garanție și sarcini	Referințe
NU SUNT	

Anexa Nr. 1 La Partea I

Teren

Nr cadastral	Suprafața (mp)*	Observații / Referințe
	2.300	

* Suprafața este determinată în planul de proiecție Stereo 70.



Date referitoare la teren

Crt	Categorie folosință	Intra vilan	Suprafața (mp)	Tarla	Parcelă	Nr. topo	Observații / Referințe
1	arabil	NU	2.300	101	39	-	

Lungime Segmente

1) Valorile lungimilor segmentelor sunt obținute din proiecție în plan.

Punct început	X / Y	Punct sfârșit	X / Y	Lungime segment (** (m)
1	418.395,182 298.866,123	2	418.393,512 298.865,978	1.676
2	418.393,512 298.865,978	3	418.392,519 298.865,021	1.379
3	418.392,519 298.865,021	4	418.391,496 298.866,062	1.46
4	418.391,496 298.866,062	5	418.392,556 298.867,009	1.421
5	418.392,556 298.867,009	6	418.393,519 298.865,985	1.406

Punct început	X / Y	Punct sfârșit	X / Y	Lungime segment (** (m)
6	418.393,519 298.865,985	7	418.395,182 298.866,133	1.67
7	418.395,182 298.866,133	8	418.402,2 298.937,277	71.49
8	418.402,2 298.937,277	9	418.393,097 298.941,675	10.11
9	418.393,097 298.941,675	10	418.369,126 298.698,648	244.206
10	418.369,126 298.698,648	11	418.376,247 298.697,816	7.17
11	418.376,247 298.697,816	12	418.378,554 298.697,546	2.323
12	418.378,554 298.697,546	1	418.395,182 298.866,123	169.395

** Lungimile segmentelor sunt determinate în planul de proiecție Stereo 70 și sunt rotunjite la 1 milimetru.

*** Distanța dintre puncte este formată din segmente cumulate ce sunt mai mici decât valoarea 1 milimetru.

