

**DATE DESPRE IMOBILUL NR. 2910**

Oficiul de Cadastru și Publicitate Imobiliară DOLJ
Biroul de Cadastru și Publicitate Imobiliară Craiova

A. Partea I. Descrierea imobilului

TEREN Extravilan

Adresa: Jud. Dolj, T28, De 153/1

Nr. Crt	Nr cadastral Nr. topografic	Suprafața* (mp)	Observații / Referințe
A1		7.951	Sector cadastral:5 Teren neimprejmuit;

B. Partea II. Proprietari și acte

Inscrieri privitoare la dreptul de proprietate și alte drepturi reale	Referințe
/	
Act Normativ nr. HG 965, din 05/09/2002 emis de GUVERNUL ROMANIEI (ANEXA NR. 75 - INVENTARUL BUNURILOR CARE APARTIN DOMENIULUI PUBLIC AL COMUNEI LEU);	
B1	A1
Intabulare, drept de PROPRIETATE, dobandit prin Lege, cota actuala 1/1, cota initiala 1/1 1) COMUNA LEU - DOMENIU PUBLIC, CIF:4553631	

C. Partea III. SARCINI .

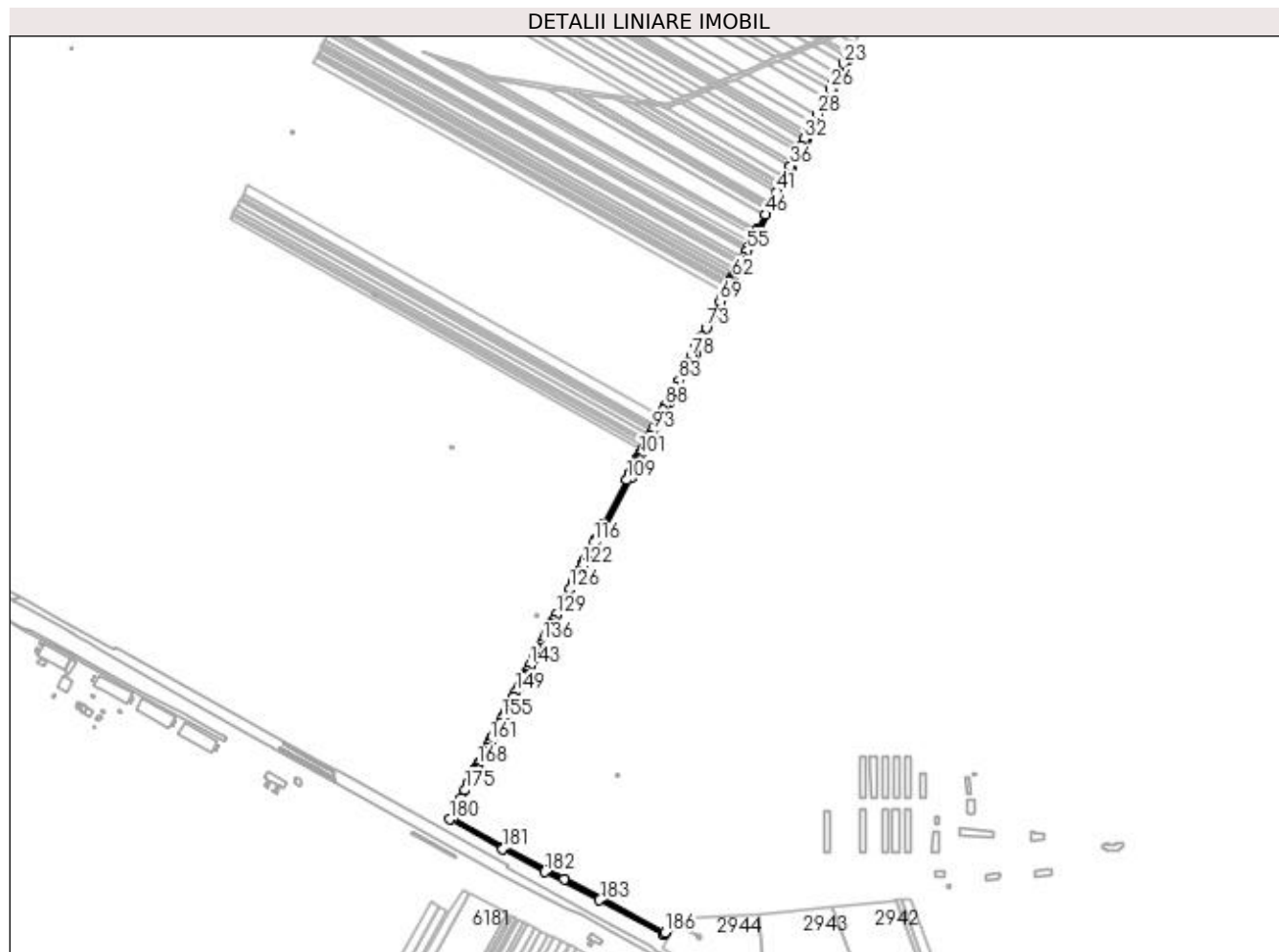
Inscrieri privind dezmembramintele dreptului de proprietate, drepturi reale de garanție și sarcini	Referințe
NU SUNT	

Anexa Nr. 1 La Partea I

Teren

Nr cadastral	Suprafaţa (mp)*	Observaţii / Referinţe
	7.951	

* Suprafaţa este determinată în planul de proiecţie Stereo 70.



Date referitoare la teren

Crt	Categorie folosinţă	Intravilan	Suprafaţa (mp)	Tarla	Parcelă	Nr. topo	Observaţii / Referinţe
1	drum	NU	7.951	28	De 153/1	-	

Lungime Segmente

1) Valorile lungimilor segmentelor sunt obţinute din proiecţie în plan.

Punct început	X / Y	Punct sfârşit	X / Y	Lungime segment	Punct început	X / Y	Punct sfârşit	X / Y	Lungime segment	Punct început	X / Y	Punct sfârşit	X / Y	Lungime segment
1	423.736,509 300.251,178	2	423.672,163 300.284,374	72.404	2	423.672,163 300.284,374	3	423.640,488 300.300,715	35.642	3	423.640,488 300.300,715	4	423.565,898 300.341,023	84.784
4	423.565,898 300.341,023	5	423.476,187 300.391,263	102.821	5	423.476,187 300.391,263	6	423.790,102 300.990,999	676.923	6	423.790,102 300.990,999	7	423.858,52 301.122,475	148.213
7	423.858,52 301.122,475	8	423.864,027 301.133,057	11.929	8	423.864,027 301.133,057	9	423.902,337 301.206,676	82.996	9	423.902,337 301.206,676	10	423.909,642 301.220,715	15.826
10	423.909,642 301.220,715	11	424.004,093 301.402,217	204.607	11	424.004,093 301.402,217	12	424.006,034 301.405,715	4.01	12	424.006,034 301.405,715	13	424.012,795 301.418,938	14.851
13	424.012,795 301.418,938	14	424.038,966 301.469,357	56.807	14	424.038,966 301.469,357	15	424.050,822 301.492,199	25.736	15	424.050,822 301.492,199	16	424.073,777 301.536,422	49.826
16	424.073,777 301.536,422	17	424.086,563 301.561,054	27.753	17	424.086,563 301.561,054	18	424.098,395 301.583,849	25.683	18	424.098,395 301.583,849	19	424.146,255 301.676,054	103.886

Punct început	X / Y	Punct sfârșit	X / Y	Lungime segment	Punct început	X / Y	Punct sfârșit	X / Y	Lungime segment	Punct început	X / Y	Punct sfârșit	X / Y	Lungime segment
19	424.146,255 301.676,054	20	424.156,701 301.696,177	22.673	20	424.156,701 301.696,177	21	424.171,063 301.723,847	31.175	21	424.171,063 301.723,847	22	424.167,598 301.725,756	3.956
22	424.167,598 301.725,756	23	424.164,196 301.719,205	7.382	23	424.164,196 301.719,205	24	424.154,119 301.699,799	21.867	24	424.154,119 301.699,799	25	424.145,823 301.683,824	18.0
25	424.145,823 301.683,824	26	424.140,292 301.673,174	12.0	26	424.140,292 301.673,174	27	424.131,997 301.657,199	18.001	27	424.131,997 301.657,199	28	424.117,622 301.629,518	31.191
28	424.117,622 301.629,518	29	424.109,345 301.613,581	17.958	29	424.109,345 301.613,581	30	424.100,912 301.597,342	18.299	30	424.100,912 301.597,342	31	424.098,198 301.592,115	5.889
31	424.098,198 301.592,115	32	424.095,24 301.586,419	6.418	32	424.095,24 301.586,419	33	424.088,822 301.574,06	13.926	33	424.088,822 301.574,06	34	424.083,848 301.564,481	10.793
34	424.083,848 301.564,481	35	424.074,781 301.547,022	19.673	35	424.074,781 301.547,022	36	424.070,279 301.538,354	9.768	36	424.070,279 301.538,354	37	424.060,491 301.519,505	21.238
37	424.060,491 301.519,505	38	424.055,5 301.509,894	10.83	38	424.055,5 301.509,894	39	424.054,832 301.508,608	1.449	39	424.054,832 301.508,608	40	424.051,031 301.501,289	8.247
40	424.051,031 301.501,289	41	424.046,708 301.492,964	9.381	41	424.046,708 301.492,964	42	424.036,747 301.473,781	21.615	42	424.036,747 301.473,781	43	424.035,845 301.472,044	1.958
43	424.035,845 301.472,044	44	424.033,07 301.466,701	6.021	44	424.033,07 301.466,701	45	424.031,742 301.464,145	2.881	45	424.031,742 301.464,145	46	424.026,217 301.453,505	11.989
46	424.026,217 301.453,505	47	424.012,625 301.427,331	29.493	47	424.012,625 301.427,331	48	424.010,362 301.422,973	4.91	48	424.010,362 301.422,973	49	424.007,32 301.417,116	6.6
49	424.007,32 301.417,116	50	424.005,487 301.413,56	4.001	50	424.005,487 301.413,56	51	424.002,713 301.408,239	6.0	51	424.002,713 301.408,239	52	424.000,87 301.404,689	4.0
52	424.000,87 301.404,689	53	423.996,658 301.396,594	9.126	53	423.996,658 301.396,594	54	423.995,265 301.393,918	3.017	54	423.995,265 301.393,918	55	423.993,037 301.389,636	4.827
55	423.993,037 301.389,636	56	423.986,353 301.376,792	14.479	56	423.986,353 301.376,792	57	423.983,624 301.371,548	5.912	57	423.983,624 301.371,548	58	423.980,895 301.366,304	5.911
58	423.980,895 301.366,304	59	423.975,327 301.355,604	12.063	59	423.975,327 301.355,604	60	423.971,764 301.348,756	7.719	60	423.971,764 301.348,756	61	423.969,346 301.344,11	5.238
61	423.969,346 301.344,11	62	423.967,954 301.341,435	3.015	62	423.967,954 301.341,435	63	423.966,674 301.338,975	2.774	63	423.966,674 301.338,975	64	423.963,891 301.333,626	6.029
64	423.963,891 301.333,626	65	423.962,042 301.330,074	4.004	65	423.962,042 301.330,074	66	423.960,112 301.326,366	4.18	66	423.960,112 301.326,366	67	423.955,112 301.316,757	10.832
67	423.955,112 301.316,757	68	423.949,547 301.306,064	12.055	68	423.949,547 301.306,064	69	423.946,654 301.300,503	6.268	69	423.946,654 301.300,503	70	423.936,473 301.280,939	22.055
70	423.936,473 301.280,939	71	423.934,693 301.277,518	3.856	71	423.934,693 301.277,518	72	423.931,912 301.272,174	6.025	72	423.931,912 301.272,174	73	423.922,012 301.253,151	21.445
73	423.922,012 301.253,151	74	423.914,659 301.239,02	15.93	74	423.914,659 301.239,02	75	423.911,514 301.232,976	6.813	75	423.911,514 301.232,976	76	423.904,843 301.220,157	14.451
76	423.904,843 301.220,157	77	423.896,299 301.203,82	18.437	77	423.896,299 301.203,82	78	423.895,746 301.202,763	1.193	78	423.895,746 301.202,763	79	423.890,013 301.191,8	12.371
79	423.890,013 301.191,8	80	423.884,658 301.181,561	11.555	80	423.884,658 301.181,561	81	423.881,981 301.176,441	5.777	81	423.881,981 301.176,441	82	423.879,806 301.172,282	4.694
82	423.879,806 301.172,282	83	423.874,229 301.161,618	12.034	83	423.874,229 301.161,618	84	423.867,927 301.149,569	13.597	84	423.867,927 301.149,569	85	423.861,404 301.137,095	14.077
85	423.861,404 301.137,095	86	423.858,616 301.131,765	6.015	86	423.858,616 301.131,765	87	423.856,532 301.127,78	4.497	87	423.856,532 301.127,78	88	423.850,958 301.117,121	12.029
88	423.850,958 301.117,121	89	423.847,011 301.109,575	8.516	89	423.847,011 301.109,575	90	423.841,23 301.098,52	12.476	90	423.841,23 301.098,52	91	423.833,094 301.082,962	17.557
91	423.833,094 301.082,962	92	423.830,363 301.077,741	5.892	92	423.830,363 301.077,741	93	423.827,524 301.072,311	6.127	93	423.827,524 301.072,311	94	423.823,345 301.064,321	9.017
94	423.823,345 301.064,321	95	423.819,167 301.056,331	9.016	95	423.819,167 301.056,331	96	423.816,437 301.051,112	5.89	96	423.816,437 301.051,112	97	423.813,689 301.045,858	5.929
97	423.813,689 301.045,858	98	423.810,955 301.040,629	5.9	98	423.810,955 301.040,629	99	423.809,478 301.037,805	3.186	99	423.809,478 301.037,805	100	423.808,03 301.035,036	3.125
100	423.808,03 301.035,036	101	423.805,301 301.029,818	5.889	101	423.805,301 301.029,818	102	423.802,572 301.024,6	5.889	102	423.802,572 301.024,6	103	423.799,868 301.019,431	5.833
103	423.799,868 301.019,431	104	423.798,699 301.017,194	2.524	104	423.798,699 301.017,194	105	423.794,411 301.008,995	9.253	105	423.794,411 301.008,995	106	423.791,709 301.003,828	5.831
106	423.791,709 301.003,828	107	423.788,981 300.998,611	5.887	107	423.788,981 300.998,611	108	423.788,082 300.996,893	1.939	108	423.788,082 300.996,893	109	423.782,678 300.986,559	11.662
109	423.782,678 300.986,559	110	423.742,635 300.909,992	86.405	110	423.742,635 300.909,992	111	423.742,153 300.909,07	1.042	111	423.742,153 300.909,07	112	423.739,669 300.904,313	5.365
112	423.739,669 300.904,313	113	423.734,09 300.893,628	12.054	113	423.734,09 300.893,628	114	423.728,626 300.883,162	11.806	114	423.728,626 300.883,162	115	423.727,214 300.880,458	3.05
115	423.727,214 300.880,458	116	423.725,599 300.877,364	3.491	116	423.725,599 300.877,364	117	423.720,138 300.866,905	11.799	117	423.720,138 300.866,905	118	423.714,676 300.856,443	11.801

Punct început	X / Y	Punct sfârșit	X / Y	Lungime segment	Punct început	X / Y	Punct sfârșit	X / Y	Lungime segment	Punct început	X / Y	Punct sfârșit	X / Y	Lungime segment
118	423.714,676 300.856,443	119	423.711,889 300.851,105	6.022	119	423.711,889 300.851,105	120	423.709,421 300.846,379	5.331	120	423.709,421 300.846,379	121	423.705,687 300.839,228	8.067
121	423.705,687 300.839,228	122	423.703,792 300.835,597	4.096	122	423.703,792 300.835,597	123	423.698,327 300.825,13	11.808	123	423.698,327 300.825,13	124	423.692,577 300.814,117	12.423
124	423.692,577 300.814,117	125	423.689,676 300.808,561	6.268	125	423.689,676 300.808,561	126	423.682,422 300.794,669	15.672	126	423.682,422 300.794,669	127	423.672,934 300.776,496	20.501
127	423.672,934 300.776,496	128	423.667,463 300.766,017	11.821	128	423.667,463 300.766,017	129	423.658,696 300.749,225	18.943	129	423.658,696 300.749,225	130	423.653,224 300.738,745	11.823
130	423.653,224 300.738,745	131	423.650,489 300.733,506	5.91	131	423.650,489 300.733,506	132	423.647,747 300.728,255	5.923	132	423.647,747 300.728,255	133	423.645,013 300.723,018	5.908
133	423.645,013 300.723,018	134	423.642,221 300.717,672	6.031	134	423.642,221 300.717,672	135	423.639,544 300.712,543	5.786	135	423.639,544 300.712,543	136	423.634,078 300.702,075	11.809
136	423.634,078 300.702,075	137	423.631,346 300.696,842	5.903	137	423.631,346 300.696,842	138	423.628,614 300.691,61	5.902	138	423.628,614 300.691,61	139	423.625,939 300.686,485	5.781
139	423.625,939 300.686,485	140	423.623,208 300.681,255	5.9	140	423.623,208 300.681,255	141	423.620,478 300.676,026	5.899	141	423.620,478 300.676,026	142	423.617,748 300.670,797	5.898
142	423.617,748 300.670,797	143	423.612,178 300.660,129	12.034	143	423.612,178 300.660,129	144	423.606,721 300.649,678	11.79	144	423.606,721 300.649,678	145	423.603,993 300.644,454	5.894
145	423.603,993 300.644,454	146	423.601,266 300.639,23	5.892	146	423.601,266 300.639,23	147	423.598,539 300.634,008	5.892	147	423.598,539 300.634,008	148	423.593,087 300.623,565	11.78
148	423.593,087 300.623,565	149	423.587,637 300.613,126	11.776	149	423.587,637 300.613,126	150	423.583,578 300.605,352	8.77	150	423.583,578 300.605,352	151	423.578,131 300.594,919	11.769
151	423.578,131 300.594,919	152	423.572,686 300.584,49	11.766	152	423.572,686 300.584,49	153	423.569,019 300.577,468	7.922	153	423.569,019 300.577,468	154	423.566,298 300.572,255	5.88
154	423.566,298 300.572,255	155	423.563,577 300.567,044	5.879	155	423.563,577 300.567,044	156	423.558,136 300.556,623	11.755	156	423.558,136 300.556,623	157	423.551,809 300.544,506	13.67
157	423.551,809 300.544,506	158	423.549,295 300.539,69	5.433	158	423.549,295 300.539,69	159	423.547,367 300.535,997	4.166	159	423.547,367 300.535,997	160	423.544,649 300.530,791	5.872
160	423.544,649 300.530,791	161	423.541,978 300.525,676	5.771	161	423.541,978 300.525,676	162	423.539,261 300.520,472	5.87	162	423.539,261 300.520,472	163	423.536,544 300.515,269	5.87
163	423.536,544 300.515,269	164	423.533,773 300.509,96	5.988	164	423.533,773 300.509,96	165	423.531,057 300.504,759	5.868	165	423.531,057 300.504,759	166	423.528,342 300.499,559	5.867
166	423.528,342 300.499,559	167	423.523,079 300.489,478	11.371	167	423.523,079 300.489,478	168	423.520,365 300.484,28	5.864	168	423.520,365 300.484,28	169	423.517,651 300.479,083	5.863
169	423.517,651 300.479,083	170	423.514,938 300.473,887	5.862	170	423.514,938 300.473,887	171	423.512,226 300.468,691	5.861	171	423.512,226 300.468,691	172	423.507,3 300.459,257	10.643
172	423.507,3 300.459,257	173	423.504,589 300.454,064	5.858	173	423.504,589 300.454,064	174	423.503,182 300.451,37	3.039	174	423.503,182 300.451,37	175	423.497,872 300.441,199	11.474
175	423.497,872 300.441,199	176	423.490,683 300.427,431	15.532	176	423.490,683 300.427,431	177	423.483,897 300.414,433	14.663	177	423.483,897 300.414,433	178	423.482,04 300.410,877	4.012
178	423.482,04 300.410,877	179	423.480,184 300.407,321	4.012	179	423.480,184 300.407,321	180	423.470,708 300.389,665	20.038	180	423.470,708 300.389,665	181	423.563,97 300.337,518	106.851
181	423.563,97 300.337,518	182	423.638,62 300.297,178	84.852	182	423.638,62 300.297,178	183	423.734,654 300.247,634	108.061	183	423.734,654 300.247,634	184	423.845,764 300.188,656	125.793
184	423.845,764 300.188,656	185	423.847,994 300.187,431	2.544	185	423.847,994 300.187,431	186	423.850,147 300.190,858	4.047	186	423.850,147 300.190,858	1	423.736,509 300.251,178	128.655

** Lungimile segmentelor sunt determinate în planul de proiecție Stereo 70 și sunt rotunjite la 1 milimetru.

*** Distanța dintre puncte este formată din segmente cumulate ce sunt mai mici decât valoarea 1 milimetru.

**DATE DESPRE IMOBILUL NR. 2911**

Oficiul de Cadastru și Publicitate Imobiliară DOLJ
Biroul de Cadastru și Publicitate Imobiliară Craiova

A. Partea I. Descrierea imobilului

TEREN Extravilan

Nr. cadastral vechi:31053

Adresa: Jud. Dolj, T28, P1

Nr. Crt	Nr cadastral Nr. topografic	Suprafața* (mp)	Observații / Referințe
A1		48.700	Sector cadastral:5 Teren neimprejmuit;

B. Partea II. Proprietari și acte

Inscrieri privitoare la dreptul de proprietate și alte drepturi reale		Referințe
/		
Act Administrativ nr. TDP 1985-1981, din 28/06/2002 emis de COMISIA JUDETEANA;		
B1	Intabulare, drept de PROPRIETATE, dobândit prin Reconstituire, cota actuala 1/1, cota initiala 1/1 1) PIRVULESCU AUREL, LIPSĂ CNP	A1

C. Partea III. SARCINI .

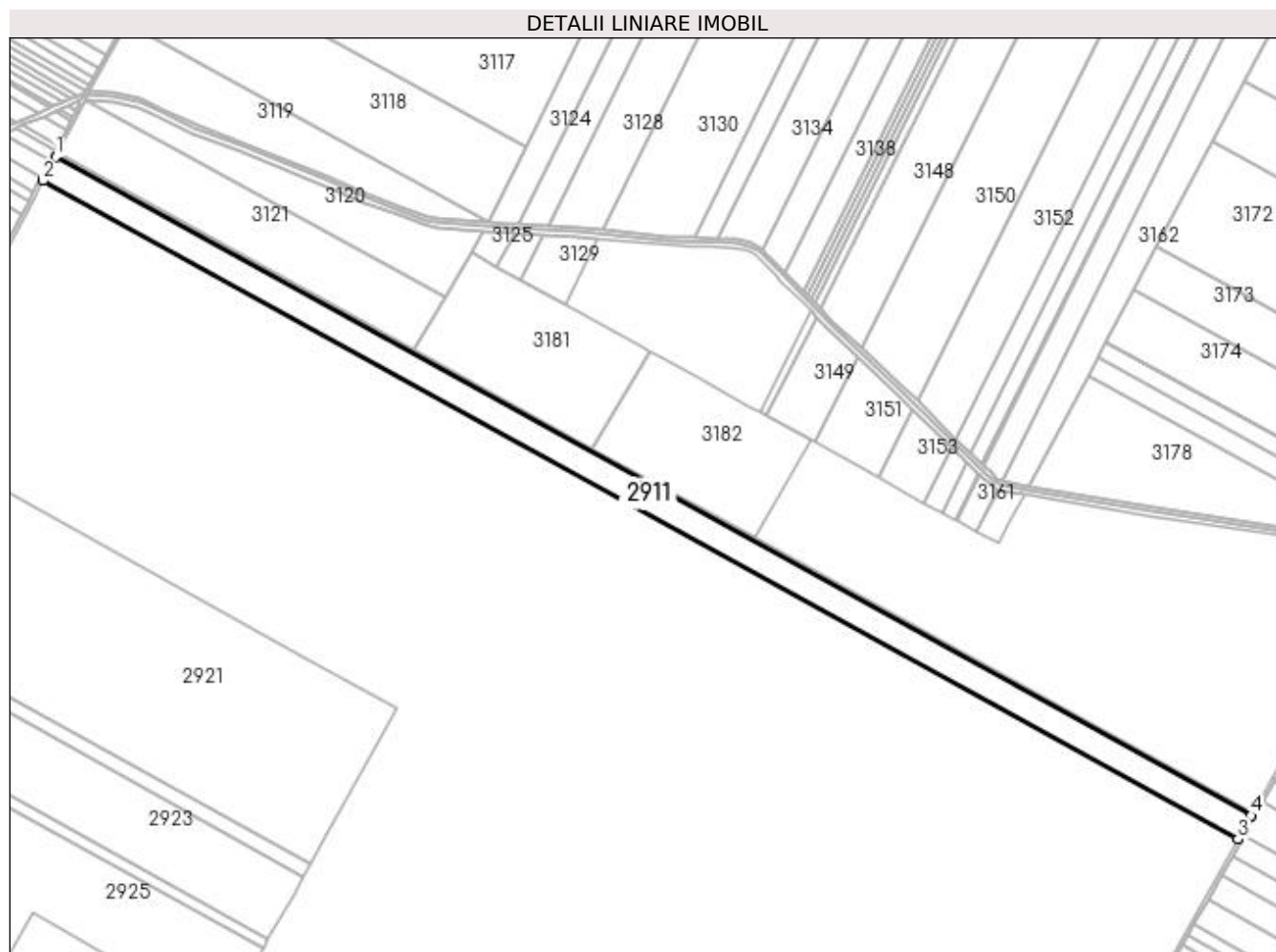
Inscrieri privind dezmembramintele dreptului de proprietate, drepturi reale de garanție și sarcini	Referințe
NU SUNT	

Anexa Nr. 1 La Partea I

Teren

Nr cadastral	Suprafața (mp)*	Observații / Referințe
	48.700	

* Suprafața este determinată în planul de proiecție Stereo 70.



Date referitoare la teren

Crt	Categorie folosință	Intra vilan	Suprafața (mp)	Tarla	Parcelă	Nr. topo	Observații / Referințe
1	arabil	NU	48.700	28	1	-	

Lungime Segmente

1) Valorile lungimilor segmentelor sunt obținute din proiecție în plan.

Punct început	X / Y	Punct sfârșit	X / Y	Lungime segment (** (m)
1	424.171,063 301.723,847	2	424.156,701 301.696,177	31.175
2	424.156,701 301.696,177	3	425.524,922 300.942,306	1562.162
3	425.524,922 300.942,306	4	425.540,119 300.969,516	31.166
4	425.540,119 300.969,516	1	424.171,063 301.723,847	1563.115

**** Lungimile segmentelor sunt determinate în planul de proiecție Stereo 70 și sunt rotunjite la 1 milimetru.**

***** Distanța dintre puncte este formată din segmente cumulate ce sunt mai mici decât valoarea 1 milimetru.**

**DATE DESPRE IMOBILUL NR. 2912**

Oficiul de Cadastru și Publicitate Imobiliară DOLJ
Biroul de Cadastru și Publicitate Imobiliară Craiova

A. Partea I. Descrierea imobilului

TEREN Extravilan

Nr. cadastral vechi:31054

Adresa: Jud. Dolj, T28, P1/1

Nr. Crt	Nr cadastral Nr. topografic	Suprafața* (mp)	Observații / Referințe
A1		35.400	Sector cadastral:5 Teren neimprejmuit;

B. Partea II. Proprietari și acte

Inscrieri privitoare la dreptul de proprietate și alte drepturi reale		Referințe
/		
Act Administrativ nr. TDP 2003-1336, din 28/06/2002 emis de COMISIA JUDETEANA;		
B1	Intabulare, drept de PROPRIETATE, dobandit prin Reconstituire, cota actuala 1/1, cota initiala 1/1 1) POPESCU EUGEN, LIPSĂ CNP	A1

C. Partea III. SARCINI .

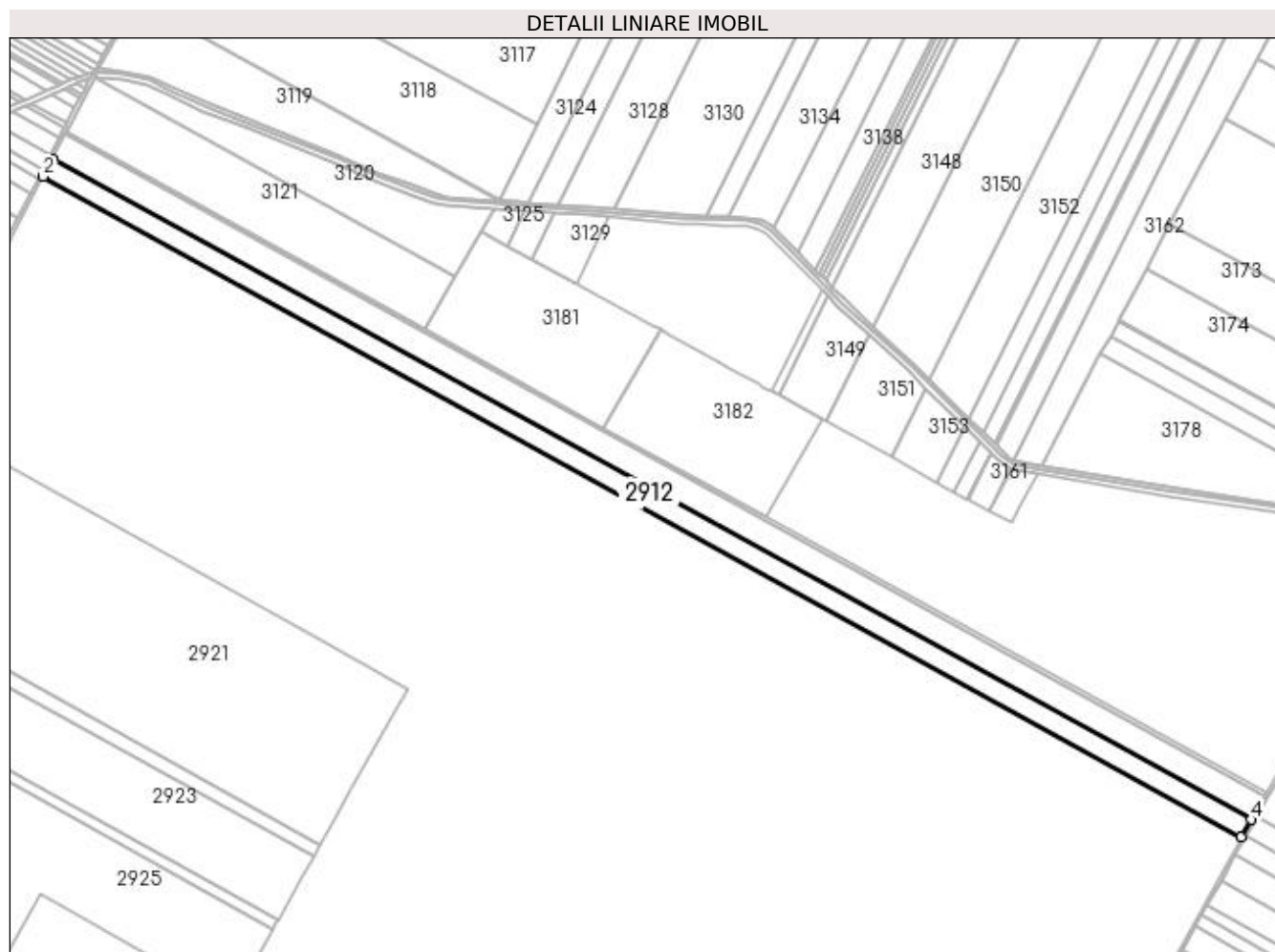
Inscrieri privind dezmembramintele dreptului de proprietate, drepturi reale de garanție și sarcini	Referințe
NU SUNT	

Anexa Nr. 1 La Partea I

Teren

Nr cadastral	Suprafața (mp)*	Observații / Referințe
	35.400	

* Suprafața este determinată în planul de proiecție Stereo 70.



Date referitoare la teren

Crt	Categorie folosință	Intra vilan	Suprafața (mp)	Tarla	Parcelă	Nr. topo	Observații / Referințe
1	arabil	NU	35.400	28	1/1	-	

Lungime Segmente

1) Valorile lungimilor segmentelor sunt obținute din proiecție în plan.

Punct început	X / Y	Punct sfârșit	X / Y	Lungime segment (** (m)
1	424.156,701 301.696,177	2	424.146,255 301.676,054	22.673
2	424.146,255 301.676,054	3	425.513,87 300.922,517	1561.47
3	425.513,87 300.922,517	4	425.524,922 300.942,306	22.666
4	425.524,922 300.942,306	1	424.156,701 301.696,177	1562.162

**** Lungimile segmentelor sunt determinate în planul de proiecție Stereo 70 și sunt rotunjite la 1 milimetru.**

***** Distanța dintre puncte este formată din segmente cumulate ce sunt mai mici decât valoarea 1 milimetru.**

**DATE DESPRE IMOBILUL NR. 2913**

Oficiul de Cadastru și Publicitate Imobiliară DOLJ
Biroul de Cadastru și Publicitate Imobiliară Craiova

A. Partea I. Descrierea imobilului

TEREN Extravilan

Nr. cadastral vechi:31055

Adresa: Jud. Dolj, T28, P2

Nr. Crt	Nr cadastral Nr. topografic	Suprafața* (mp)	Observații / Referințe
A1		162.000	Sector cadastral:5 Teren neimprejmuit;

B. Partea II. Proprietari și acte

Inscrieri privitoare la dreptul de proprietate și alte drepturi reale		Referințe
/		
Act Administrativ nr. TDP 2890, din 10/08/2004 emis de COMISIA JUDETEANA;		
B1	Intabulare, drept de PROPRIETATE, dobandit prin Reconstituire, cota actuala 1/1, cota initiala 1/1 1) ANGHEL MARGARETA, LIPSĂ CNP	A1

C. Partea III. SARCINI .

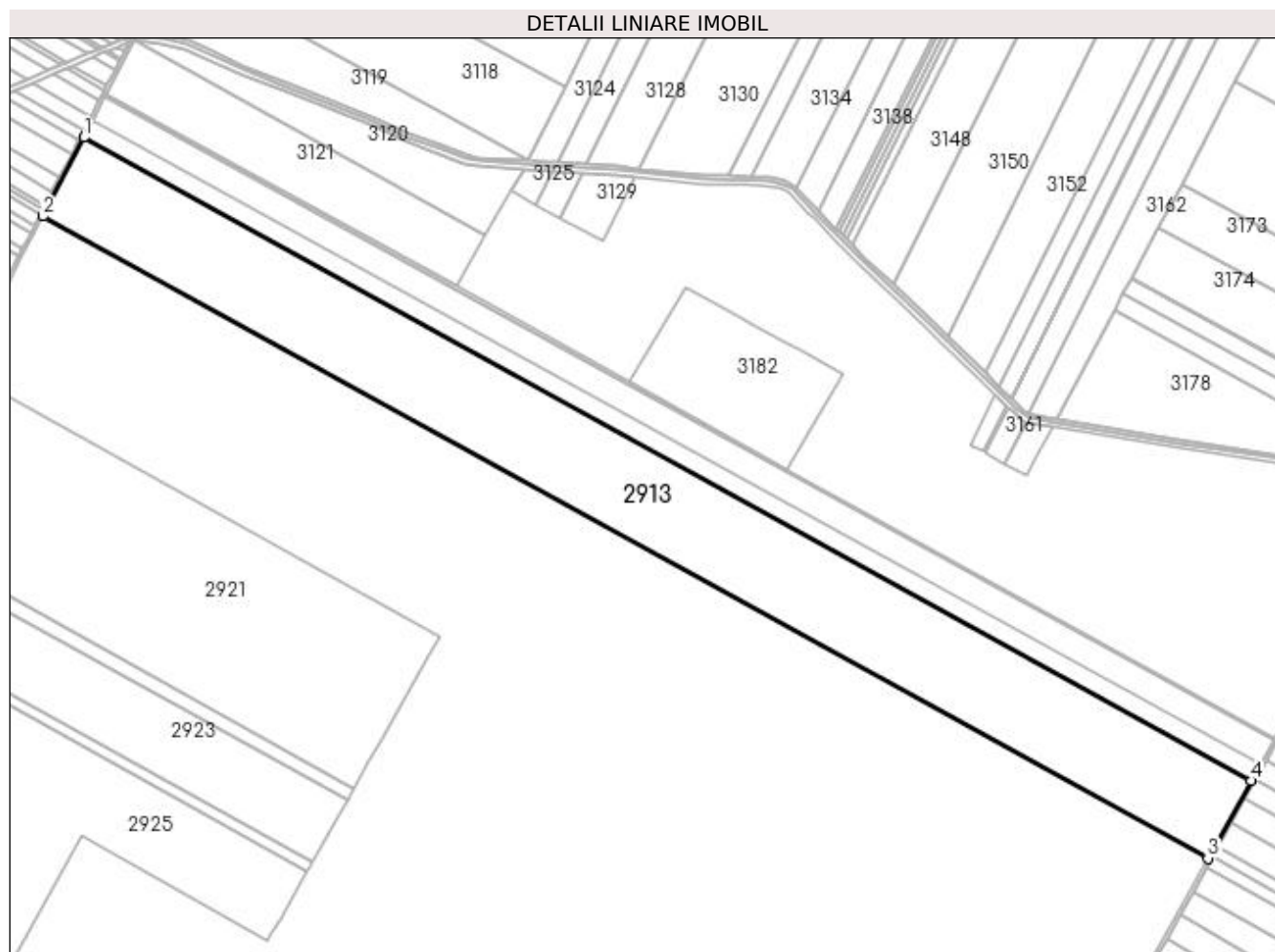
Inscrieri privind dezmembramintele dreptului de proprietate, drepturi reale de garanție și sarcini	Referințe
NU SUNT	

Anexa Nr. 1 La Partea I

Teren

Nr cadastral	Suprafața (mp)*	Observații / Referințe
	162.000	

* Suprafața este determinată în planul de proiecție Stereo 70.



Date referitoare la teren

Crt	Categorie folosință	Intra vilan	Suprafața (mp)	Tarla	Parcelă	Nr. topo	Observații / Referințe
1	arabil	NU	162.000	28	2	-	

Lungime Segmente

1) Valorile lungimilor segmentelor sunt obținute din proiecție în plan.

Punct început	X / Y	Punct sfârșit	X / Y	Lungime segment (** (m)
1	424.146,255 301.676,054	2	424.098,395 301.583,849	103.886
2	424.098,395 301.583,849	3	425.463,231 300.831,844	1558.297
3	425.463,231 300.831,844	4	425.513,87 300.922,517	103.856
4	425.513,87 300.922,517	1	424.146,255 301.676,054	1561.47

**** Lungimile segmentelor sunt determinate în planul de proiecție Stereo 70 și sunt rotunjite la 1 milimetru.**

***** Distanța dintre puncte este formată din segmente cumulate ce sunt mai mici decât valoarea 1 milimetru.**

**DATE DESPRE IMOBILUL NR. 2914**

Oficiul de Cadastru și Publicitate Imobiliară DOLJ
Biroul de Cadastru și Publicitate Imobiliară Craiova

A. Partea I. Descrierea imobilului

TEREN Extravilan

Adresa: Jud. Dolj, Tarla 28, parcela 2/1

Nr. Crt	Nr cadastral Nr. topografic	Suprafața* (mp)	Observații / Referințe
A1	32912	40.000	Sector cadastral:5 Teren neimprejmuit;

B. Partea II. Proprietari și acte

Inscrieri privitoare la dreptul de proprietate și alte drepturi reale		Referințe
23309 / 22/02/2017		
Act Notarial nr. ACT DE DEZMEMBRARE AUT NR 344, din 22/02/2017 emis de BALACI EUGEN;		
B1	Se infiinteaza cartea funciara 32912 a imobilului cu numarul cadastral 32912/Leu, rezultat din dezmembrarea imobilului cu numarul cadastral 31056 inscris in cartea funciara 31056;	A1
Act Notarial nr. CM NR.19, din 06/03/2014 emis de BNP BALACI EUGEN (ACT ADMINISTRATIV NR CERTIFICAT FISCAL NR.137 DIN 11.01.2017, EMIS DE PRIMARIA LEU;ACT NOTARIAL NR CM NR.20 DIN 06.03.2014, EMIS DE BNP BALACI EUGEN;ACT ADMINISTRATIV NR TDP NR.1984-1981 DIN 28.06.2002, EMIS DE CJ DOLJ);		
B2	Intabulare, drept de PROPRIETATE, dobandit prin Succesiune, cota actuala 7/8, cota initiala 1/1 1) RINU DOREL <i>OBSERVATII: POZITIE TRANSCRISA DIN CF 31056/LEU, INSCRISA PRIN INCHEIEREA NR. 179262 DIN 20/12/2016; DEFUNCTI RINU C-TIN SI ANA</i>	A1
Act Notarial nr. CM NR.19, din 06/03/2014 emis de BNP BALACI EUGEN (ACT NOTARIAL NR CM NR.20 DIN 06.03.2014, EMIS DE BNP BALACI EUGEN;ACT ADMINISTRATIV NR CERTIFICAT FISCAL NR.137 DIN 11.01.2017, EMIS DE PRIMARIA LEU;ACT ADMINISTRATIV NR TDP NR.1984-1981 DIN 28.06.2002, EMIS DE CJ DOLJ);		
B3	Intabulare, drept de PROPRIETATE, dobandit prin Succesiune, cota actuala 1/8, cota initiala 1/1 1) RINU TOMA <i>OBSERVATII: POZITIE TRANSCRISA DIN CF 31056/LEU, INSCRISA PRIN INCHEIEREA NR. 179262 DIN 20/12/2016;</i>	A1

C. Partea III. SARCINI .

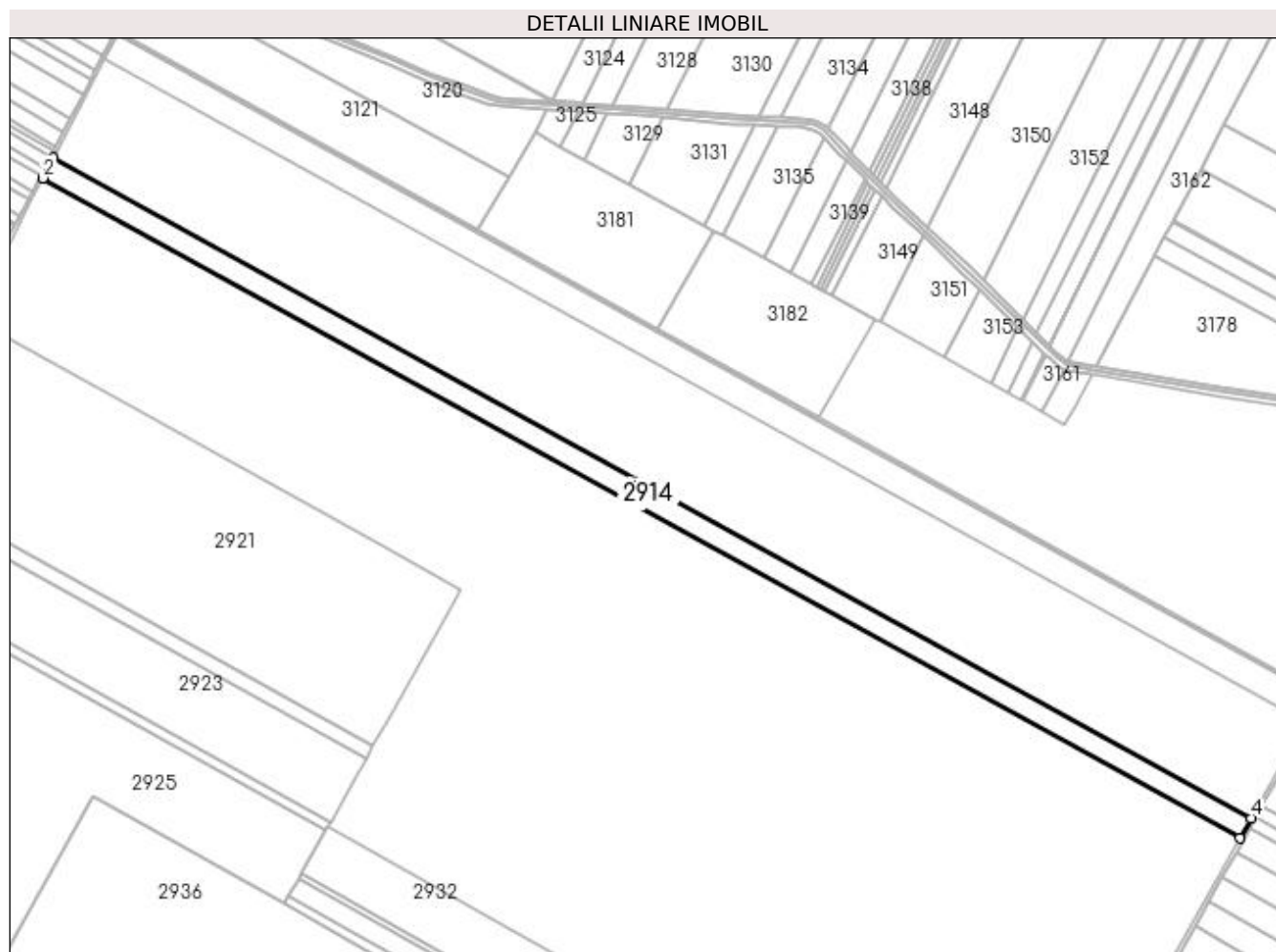
Inscrieri privind dezmembramintele dreptului de proprietate, drepturi reale de garanție și sarcini	Referințe
NU SUNT	

Anexa Nr. 1 La Partea I

Teren

Nr cadastral	Suprafața (mp)*	Observații / Referințe
32912	40.000	

* Suprafața este determinată în planul de proiecție Stereo 70.



Date referitoare la teren

Crt	Categorie folosință	Intra vilan	Suprafața (mp)	Tarla	Parcelă	Nr. topo	Observații / Referințe
1	arabil	NU	40.000	28	2/1	-	

Lungime Segmente

1) Valorile lungimilor segmentelor sunt obținute din proiecție în plan.

Punct început	X / Y	Punct sfârșit	X / Y	Lungime segment (** (m)
1	424.098,395 301.583,849	2	424.086,563 301.561,054	25.683
2	424.086,563 301.561,054	3	425.450,712 300.809,427	1557.513
3	425.450,712 300.809,427	4	425.463,231 300.831,844	25.676
4	425.463,231 300.831,844	1	424.098,395 301.583,849	1558.297

**** Lungimile segmentelor sunt determinate în planul de proiecție Stereo 70 și sunt rotunjite la 1 milimetru.**

***** Distanța dintre puncte este formată din segmente cumulate ce sunt mai mici decât valoarea 1 milimetru.**

**DATE DESPRE IMOBILUL NR. 2915**

Oficiul de Cadastru și Publicitate Imobiliară DOLJ
Biroul de Cadastru și Publicitate Imobiliară Craiova

A. Partea I. Descrierea imobilului

TEREN Extravilan

Adresa: Jud. Dolj, Tarla 28, parcela 2/1

Nr. Crt	Nr cadastral Nr. topografic	Suprafața* (mp)	Observații / Referințe
A1	32913	43.200	Sector cadastral:5 Teren neimprejmuit;

B. Partea II. Proprietari și acte

Inscrieri privitoare la dreptul de proprietate și alte drepturi reale	Referințe
23309 / 22/02/2017	
Act Notarial nr. ACT DE DEZMEMBRARE AUT NR 344, din 22/02/2017 emis de BALACI EUGEN;	
B1	Se infiinteaza cartea funciara 32913 a imobilului cu numarul cadastral 32913/Leu, rezultat din dezmembrarea imobilului cu numarul cadastral 31056 inscris in cartea funciara 31056;
	A1
Act Notarial nr. CM NR.19, din 06/03/2014 emis de BNP BALACI EUGEN (ACT ADMINISTRATIV NR CERTIFICAT FISCAL NR.137 DIN 11.01.2017, EMIS DE PRIMARIA LEU;ACT NOTARIAL NR CM NR.20 DIN 06.03.2014, EMIS DE BNP BALACI EUGEN;ACT ADMINISTRATIV NR TDP NR.1984-1981 DIN 28.06.2002, EMIS DE CJ DOLJ);	
B2	Intabulare, drept de PROPRIETATE, dobandit prin Succesiune, cota actuala 7/8, cota initiala 1/1
	A1
	1) RINU DOREL <i>OBSERVATII: POZITIE TRANSCRISA DIN CF 31056/LEU, INSCRISA PRIN INCHEIEREA NR. 179262 DIN 20/12/2016; DEFUNCTI RINU C-TIN SI ANA</i>
Act Notarial nr. CM NR.19, din 06/03/2014 emis de BNP BALACI EUGEN (ACT ADMINISTRATIV NR TDP NR. 1984-1981 DIN 28.06.2002, EMIS DE CJ DOLJ;ACT ADMINISTRATIV NR CERTIFICAT FISCAL NR.137 DIN 11.01.2017, EMIS DE PRIMARIA LEU;ACT NOTARIAL NR CM NR.20 DIN 06.03.2014, EMIS DE BNP BALACI EUGEN);	
B3	Intabulare, drept de PROPRIETATE, dobandit prin Succesiune, cota actuala 1/8, cota initiala 1/1
	A1
	1) RINU TOMA <i>OBSERVATII: POZITIE TRANSCRISA DIN CF 31056/LEU, INSCRISA PRIN INCHEIEREA NR. 179262 DIN 20/12/2016;</i>

C. Partea III. SARCINI .

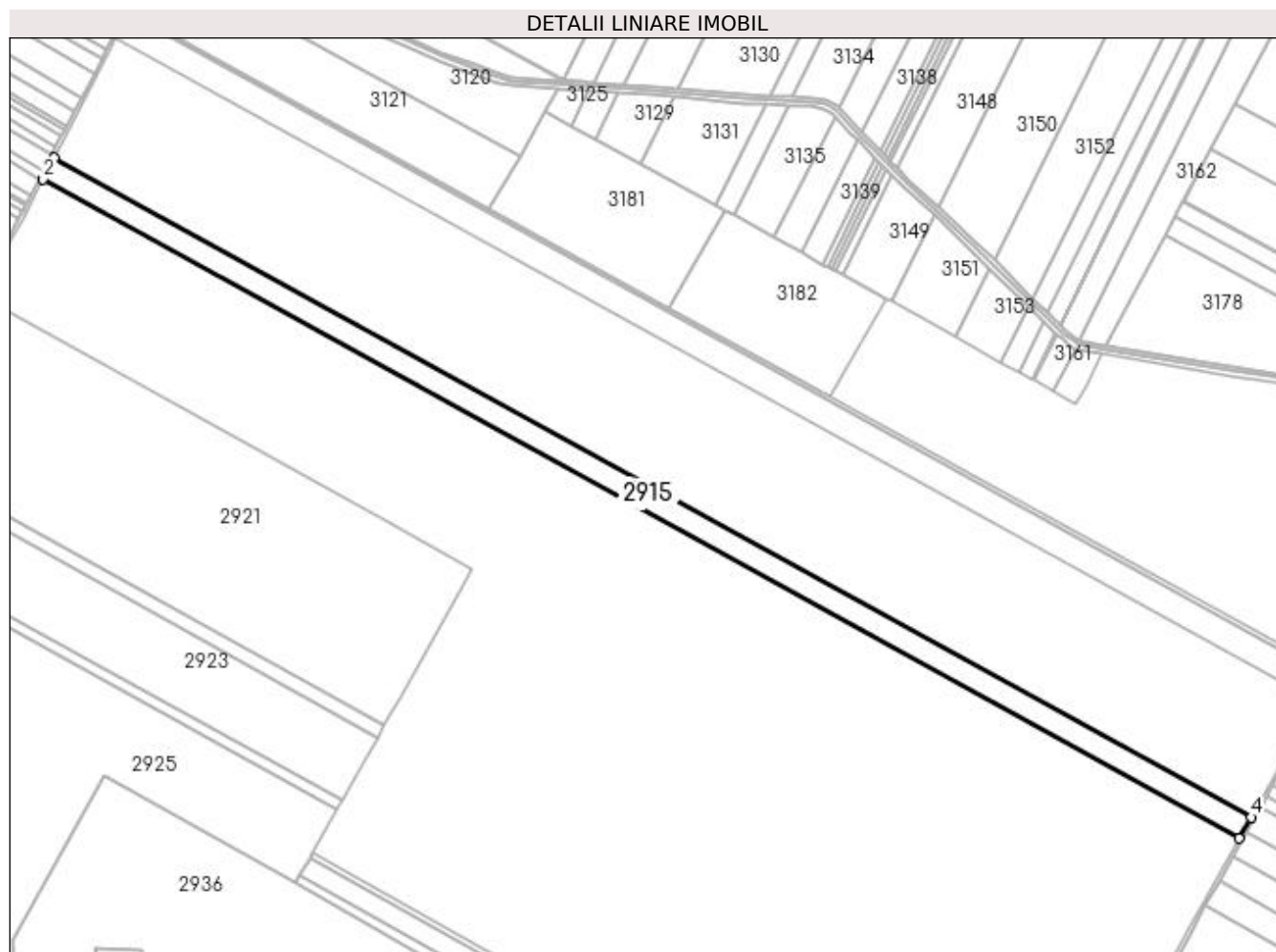
Inscrieri privind dezmembramintele dreptului de proprietate, drepturi reale de garanție și sarcini	Referințe
NU SUNT	

Anexa Nr. 1 La Partea I

Teren

Nr cadastral	Suprafața (mp)*	Observații / Referințe
32913	43.200	

* Suprafața este determinată în planul de proiecție Stereo 70.



Date referitoare la teren

Crt	Categorie folosință	Intravilan	Suprafața (mp)	Tarla	Parcelă	Nr. topo	Observații / Referințe
1	arabil	NU	43.200	28	2/1	-	

Lungime Segmente

1) Valorile lungimilor segmentelor sunt obținute din proiecție în plan.

Punct început	X / Y	Punct sfârșit	X / Y	Lungime segment (** (m)
1	424.086,563 301.561,054	2	424.073,777 301.536,422	27.753
2	424.073,777 301.536,422	3	425.437,184 300.785,204	1556.666
3	425.437,184 300.785,204	4	425.450,712 300.809,427	27.745
4	425.450,712 300.809,427	1	424.086,563 301.561,054	1557.513

**** Lungimile segmentelor sunt determinate în planul de proiecție Stereo 70 și sunt rotunjite la 1 milimetru.**

***** Distanța dintre puncte este formată din segmente cumulate ce sunt mai mici decât valoarea 1 milimetru.**

**DATE DESPRE IMOBILUL NR. 2916**

Oficiul de Cadastru și Publicitate Imobiliară DOLJ
Biroul de Cadastru și Publicitate Imobiliară Craiova

A. Partea I. Descrierea imobilului

TEREN Extravilan

Nr. cadastral vechi:31057

Adresa: Jud. Dolj, T28, P3

Nr. Crt	Nr cadastral Nr. topografic	Suprafața* (mp)	Observații / Referințe
A1		77.500	Sector cadastral:5 Teren neimprejmuit;

B. Partea II. Proprietari și acte

Inscrieri privitoare la dreptul de proprietate și alte drepturi reale		Referințe
/		
Act Administrativ nr. TDP 1983-1981, din 28/06/2002 emis de COMISIA JUDETEANA;		
B1	Intabulare, drept de PROPRIETATE, dobândit prin Reconstituire, cota actuala 1/1, cota inițiala 1/1 1) MITRAN ANA, LIPSĂ CNP 2) MITRU MARIN, LIPSĂ CNP	A1

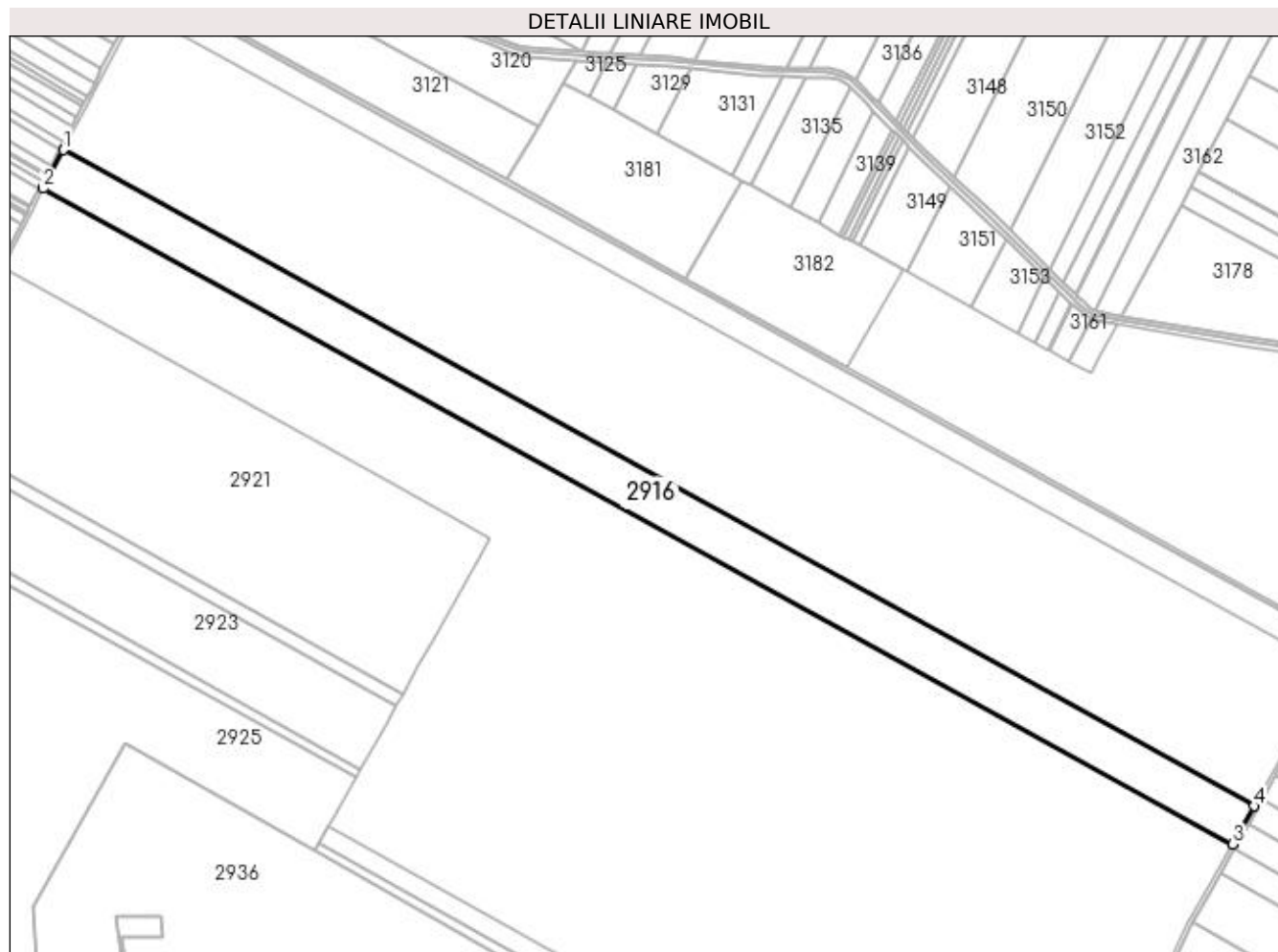
C. Partea III. SARCINI .

Inscrieri privind dezmembramintele dreptului de proprietate, drepturi reale de garanție și sarcini	Referințe
NU SUNT	

Teren

Nr cadastral	Suprafața (mp)*	Observații / Referințe
	77.500	

* Suprafața este determinată în planul de proiecție Stereo 70.



Date referitoare la teren

Crt	Categorie folosință	Intra vilan	Suprafața (mp)	Tarla	Parcelă	Nr. topo	Observații / Referințe
1	arabil	NU	77.500	28	3	-	

Lungime Segmente

1) Valorile lungimilor segmentelor sunt obținute din proiecție în plan.

Punct început	X / Y	Punct sfârșit	X / Y	Lungime segment (** (m)
1	424.073,777 301.536,422	2	424.050,822 301.492,199	49.826
2	424.050,822 301.492,199	3	425.412,896 300.741,715	1555.144
3	425.412,896 300.741,715	4	425.437,184 300.785,204	49.811
4	425.437,184 300.785,204	1	424.073,777 301.536,422	1556.666

**** Lungimile segmentelor sunt determinate în planul de proiecție Stereo 70 și sunt rotunjite la 1 milimetru.**

***** Distanța dintre puncte este formată din segmente cumulate ce sunt mai mici decât valoarea 1 milimetru.**

**DATE DESPRE IMOBILUL NR. 2917**

Oficiul de Cadastru și Publicitate Imobiliară DOLJ
Biroul de Cadastru și Publicitate Imobiliară Craiova

A. Partea I. Descrierea imobilului

TEREN Extravilan

Adresa: Jud. Dolj, T28, P3/1

Nr. Crt	Nr cadastral Nr. topografic	Suprafața* (mp)	Observații / Referințe
A1	31058	40.000	Sector cadastral:5 Teren neimprejmuit;

B. Partea II. Proprietari și acte

Inscrieri privitoare la dreptul de proprietate și alte drepturi reale	Referințe
226156 / 30/10/2020	
Act Notarial nr. CONTRACT DE VÂNZARE NR. 2605, din 29/10/2020 emis de BALACI EUGEN;	
B1	A1
Intabulare, drept de PROPRIETATE, dobandit prin Conventie, cota actuala 1/1, cota initiala 1/1	
1) GHITESCU MARIANA	
2) GHITESCU NICOLAE	

C. Partea III. SARCINI .

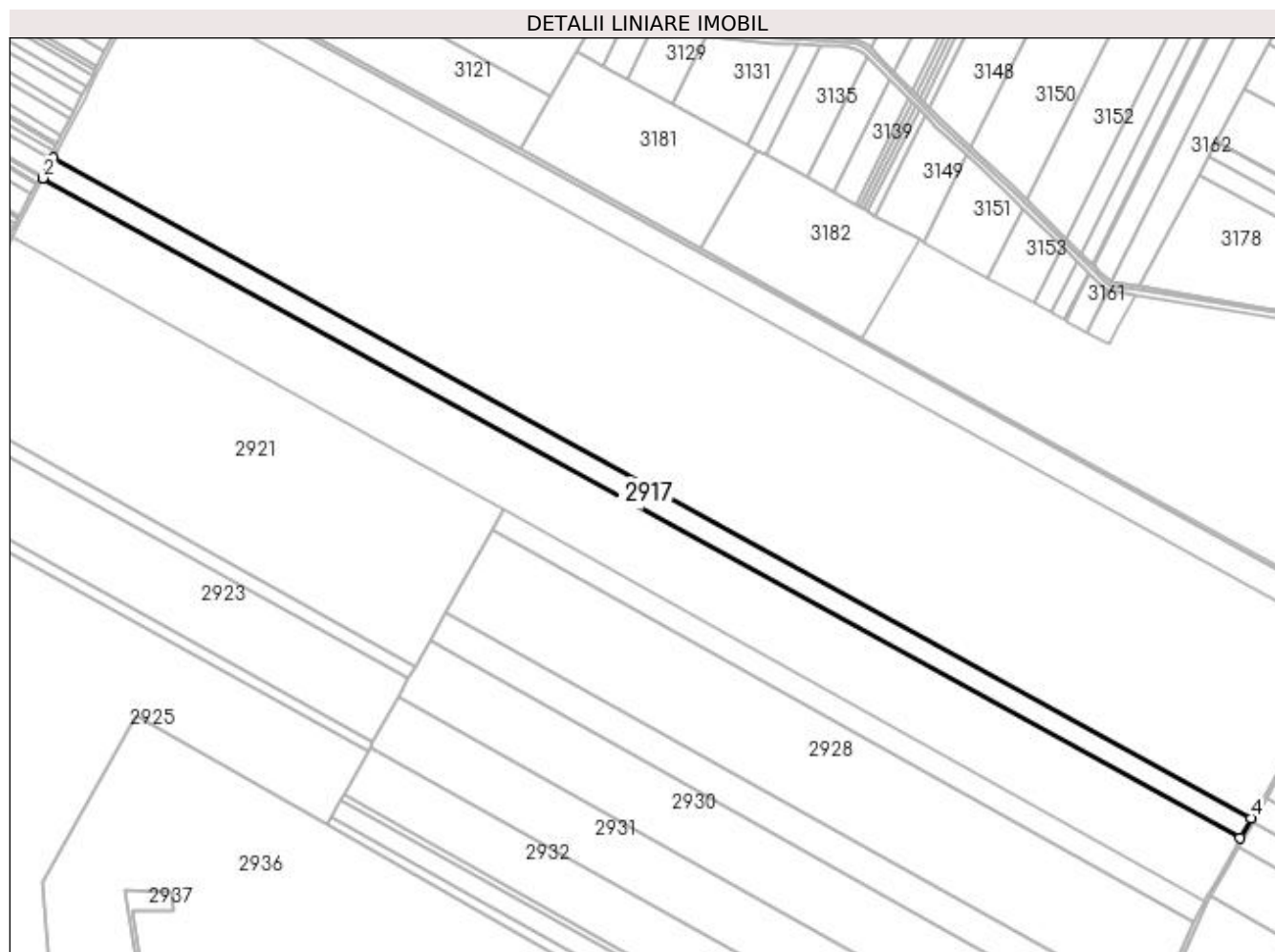
Inscrieri privind dezmembramintele dreptului de proprietate, drepturi reale de garanție și sarcini	Referințe
NU SUNT	

Anexa Nr. 1 La Partea I

Teren

Nr cadastral	Suprafața (mp)*	Observații / Referințe
31058	40.000	

* Suprafața este determinată în planul de proiecție Stereo 70.



Date referitoare la teren

Crt	Categorie folosință	Intravilan	Suprafața (mp)	Tarla	Parcelă	Nr. topo	Observații / Referințe
1	arabil	NU	40.000	28	3/1	-	

Lungime Segmente

1) Valorile lungimilor segmentelor sunt obținute din proiecție în plan.

Punct început	X / Y	Punct sfârșit	X / Y	Lungime segment (** (m)
1	424.050,822 301.492,199	2	424.038,966 301.469,357	25.736
2	424.038,966 301.469,357	3	425.400,352 300.719,253	1554.358
3	425.400,352 300.719,253	4	425.412,896 300.741,715	25.728
4	425.412,896 300.741,715	1	424.050,822 301.492,199	1555.144

**** Lungimile segmentelor sunt determinate în planul de proiecție Stereo 70 și sunt rotunjite la 1 milimetru.**

***** Distanța dintre puncte este formată din segmente cumulate ce sunt mai mici decât valoarea 1 milimetru.**

**DATE DESPRE IMOBILUL NR. 2918**

Oficiul de Cadastru și Publicitate Imobiliară DOLJ
Biroul de Cadastru și Publicitate Imobiliară Craiova

A. Partea I. Descrierea imobilului

TEREN Extravilan

Nr. cadastral vechi:31059

Adresa: Jud. Dolj, T28, P8

Nr. Crt	Nr cadastral Nr. topografic	Suprafața* (mp)	Observații / Referințe
A1		82.100	Sector cadastral:5 Teren neimprejmuit;

B. Partea II. Proprietari și acte

Inscrieri privitoare la dreptul de proprietate și alte drepturi reale		Referințe
/		
Act Administrativ nr. TDP 3498, din 23/02/2006 emis de COMISIA JUDETEANA (CERTIFICAT DE DECES SERIA D.10 NR 875974);		
B1	Intabulare, drept de PROPRIETATE, dobandit prin Reconstituire, cota actuala 1/1, cota initiala 1/1	A1
	1) BENGHEA PELAGIA , DECEDAT DEFUNCT:Da 2) BENGHEA LUMINITA-RODICA 3) BENGHEA CLAUDIU-GEORGE 4) PATRASCU FELICIA , LIPSĂ CNP 5) GLODEANU DESPINA NARCISA , LIPSĂ CNP	

C. Partea III. SARCINI .

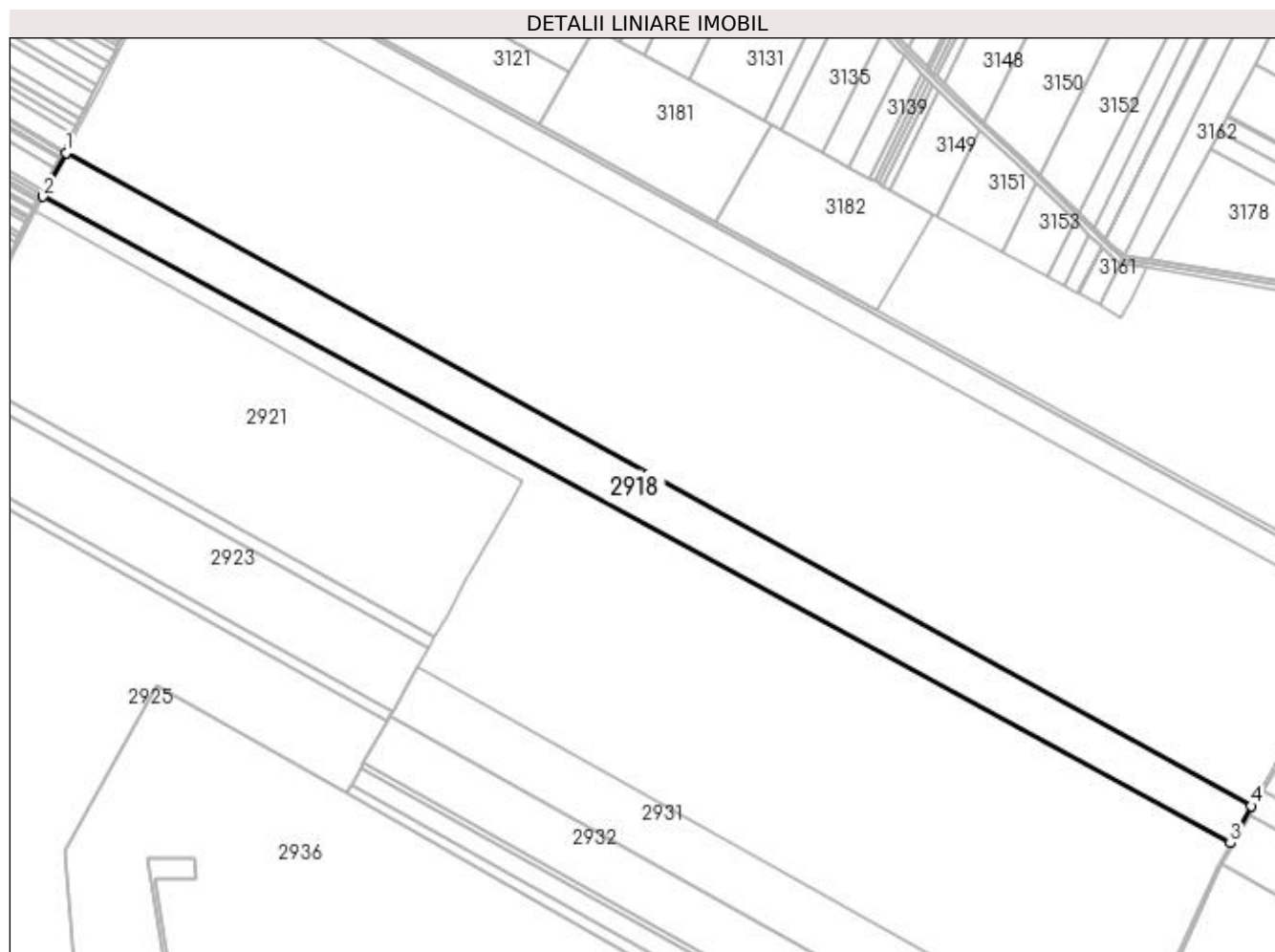
Inscrieri privind dezmembramintele dreptului de proprietate, drepturi reale de garanție și sarcini	Referințe
NU SUNT	

Anexa Nr. 1 La Partea I

Teren

Nr cadastral	Suprafața (mp)*	Observații / Referințe
	82.100	

* Suprafața este determinată în planul de proiecție Stereo 70.



Date referitoare la teren

Crt	Categorie folosință	Intra vilan	Suprafața (mp)	Tarla	Parcelă	Nr. topo	Observații / Referințe
1	arabil	NU	82.100	28	8	-	

Lungime Segmente

1) Valorile lungimilor segmentelor sunt obținute din proiecție în plan.

Punct început	X / Y	Punct sfârșit	X / Y	Lungime segment (** (m)
1	424.038,966 301.469,357	2	424.012,795 301.418,938	56.807
2	424.012,795 301.418,938	3	425.376,506 300.676,556	1552.688
3	425.376,506 300.676,556	4	425.400,352 300.719,253	48.904
4	425.400,352 300.719,253	1	424.038,966 301.469,357	1554.358

**** Lungimile segmentelor sunt determinate în planul de proiecție Stereo 70 și sunt rotunjite la 1 milimetru.**

***** Distanța dintre puncte este formată din segmente cumulate ce sunt mai mici decât valoarea 1 milimetru.**

**DATE DESPRE IMOBILUL NR. 2919**

Oficiul de Cadastru și Publicitate Imobiliară DOLJ
Biroul de Cadastru și Publicitate Imobiliară Craiova

A. Partea I. Descrierea imobilului

TEREN Extravilan

Adresa: Jud. Dolj, T28, HC 165

Nr. Crt	Nr cadastral Nr. topografic	Suprafața* (mp)	Observații / Referințe
A1		34.231	Sector cadastral:5 Teren neimprejmuit;

B. Partea II. Proprietari și acte

Inscrieri privitoare la dreptul de proprietate și alte drepturi reale		Referințe
/		
Act Normativ nr. LEGE 7, din 13/03/1996 emis de PARLAMENT;		
B1	Inscrierea provizorie, drept de PROPRIETATE, dobandit prin Lege, cota actuala 1/1, cota initiala 1/1 1) NEIDENTIFICAT NEIDENTIFICAT	A1

C. Partea III. SARCINI .

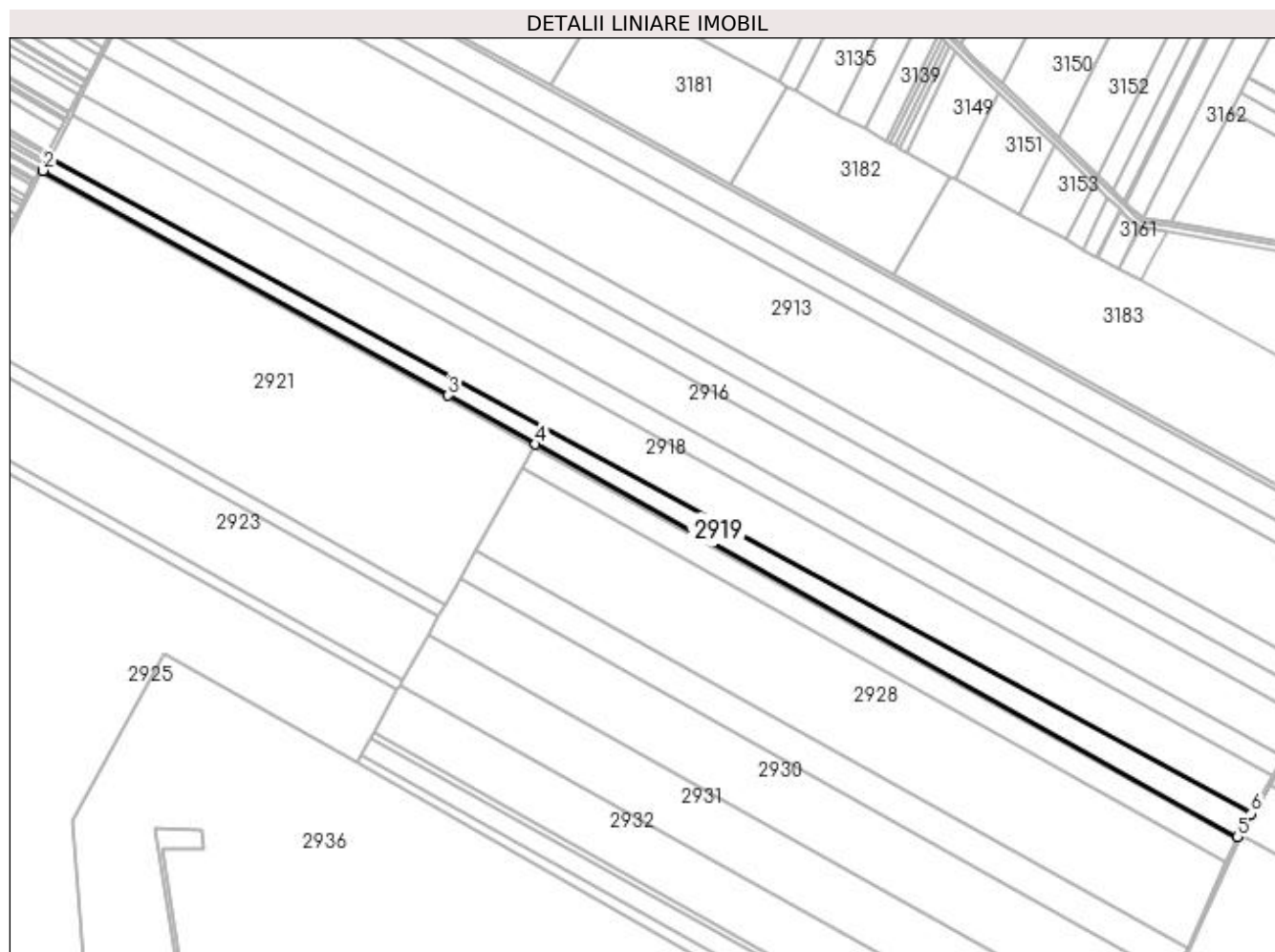
Inscrieri privind dezmembramintele dreptului de proprietate, drepturi reale de garanție și sarcini	Referințe
NU SUNT	

Anexa Nr. 1 La Partea I

Teren

Nr cadastral	Suprafața (mp)*	Observații / Referințe
	34.231	

* Suprafața este determinată în planul de proiecție Stereo 70.



Date referitoare la teren

Crt	Categorie folosință	Intra vilan	Suprafața (mp)	Tarla	Parcelă	Nr. topo	Observații / Referințe
1	curți constructii	NU	34.231	28	HC 165	-	

Lungime Segmente

1) Valorile lungimilor segmentelor sunt obținute din proiecție în plan.

Punct început	X / Y	Punct sfârșit	X / Y	Lungime segment (** (m)
1	424.012,795 301.418,938	2	424.006,034 301.405,715	14.851
2	424.006,034 301.405,715	3	424.465,676 301.150,728	525.633
3	424.465,676 301.150,728	4	424.564,672 301.095,416	113.4
4	424.564,672 301.095,416	5	425.361,385 300.650,271	912.636
5	425.361,385 300.650,271	6	425.376,506 300.676,556	30.324

Punct început	X / Y	Punct sfârșit	X / Y	Lungime segment (** (m)
6	425.376,506 300.676,556	1	424.012,795 301.418,938	1552.688

** Lungimile segmentelor sunt determinate în planul de proiecție Stereo 70 și sunt rotunjite la 1 milimetru.

*** Distanța dintre puncte este formată din segmente cumulate ce sunt mai mici decât valoarea 1 milimetru.

**DATE DESPRE IMOBILUL NR. 2920**

Oficiul de Cadastru și Publicitate Imobiliară DOLJ
 Biroul de Cadastru și Publicitate Imobiliară Craiova

A. Partea I. Descrierea imobilului

TEREN Extravilan

Adresa: Jud. Dolj, T28, De 164

Nr. Crt	Nr cadastral Nr. topografic	Suprafața* (mp)	Observații / Referințe
A1		6.207	Sector cadastral:5 Teren neimprejmuit;

B. Partea II. Proprietari și acte

Inscrieri privitoare la dreptul de proprietate și alte drepturi reale	Referințe
/	
Act Normativ nr. HG 965, din 05/09/2002 emis de GUVERNUL ROMANIEI (ANEXA NR. 75 - INVENTARUL BUNURILOR CARE APARTIN DOMENIULUI PUBLIC AL COMUNEI LEU);	
B1	A1
Intabulare, drept de PROPRIETATE, dobandit prin Lege, cota actuala 1/1, cota initiala 1/1 1) COMUNA LEU - DOMENIU PUBLIC, CIF:4553631	

C. Partea III. SARCINI .

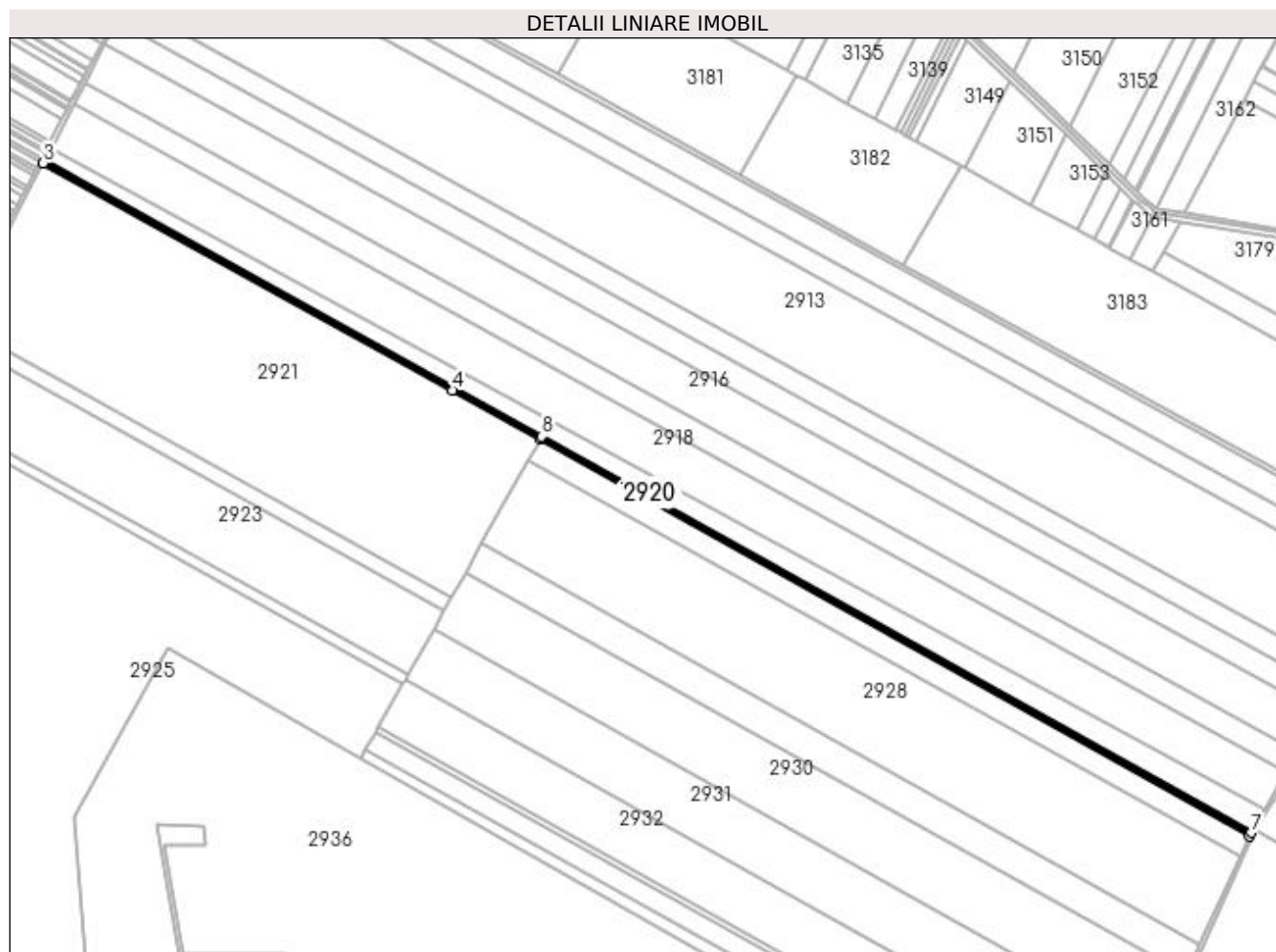
Inscrieri privind dezmembramintele dreptului de proprietate, drepturi reale de garanție și sarcini	Referințe
NU SUNT	

Anexa Nr. 1 La Partea I

Teren

Nr cadastral	Suprafața (mp)*	Observații / Referințe
	6.207	

* Suprafața este determinată în planul de proiecție Stereo 70.



Date referitoare la teren

Crt	Categorie folosință	Intra vilan	Suprafața (mp)	Tarla	Parcelă	Nr. topo	Observații / Referințe
1	drum	NU	6.207	28	De 164	-	

Lungime Segmente

1) Valorile lungimilor segmentelor sunt obținute din proiecție în plan.

Punct început	X / Y	Punct sfârșit	X / Y	Lungime segment (** (m)
1	424.465,676 301.150,728	2	424.006,034 301.405,715	525.633
2	424.006,034 301.405,715	3	424.004,093 301.402,217	4.0
3	424.004,093 301.402,217	4	424.463,731 301.147,233	525.627
4	424.463,731 301.147,233	5	424.562,721 301.091,924	113.394
5	424.562,721 301.091,924	6	425.359,434 300.646,779	912.636

Punct început	X / Y	Punct sfârșit	X / Y	Lungime segment (** (m)
6	425.359,434 300.646,779	7	425.361,385 300.650,271	4.0
7	425.361,385 300.650,271	8	424.564,672 301.095,416	912.636
8	424.564,672 301.095,416	1	424.465,676 301.150,728	113.4

** Lungimile segmentelor sunt determinate în planul de proiecție Stereo 70 și sunt rotunjite la 1 milimetru.

*** Distanța dintre puncte este formată din segmente cumulate ce sunt mai mici decât valoarea 1 milimetru.

**DATE DESPRE IMOBILUL NR. 2921**

Oficiul de Cadastru și Publicitate Imobiliară DOLJ
Biroul de Cadastru și Publicitate Imobiliară Craiova

A. Partea I. Descrierea imobilului

TEREN Extravilan

Adresa: Jud. Dolj, T28, P4/1

Nr. Crt	Nr cadastral Nr. topografic	Suprafața* (mp)	Observații / Referințe
A1	31068	130.000	Sector cadastral:5 Teren neimprejmuit;

B. Partea II. Proprietari și acte

Inscrieri privitoare la dreptul de proprietate și alte drepturi reale	Referințe
102154 / 28/11/2012	
Act Notarial nr. CVC AUT NR 3846, din 26/11/2012 emis de MARINESCU MARIA DANIELA;	
B1	A1
Intabulare, drept de PROPRIETATE, dobandit prin Conventie, cota actuala 1/2, cota initiala 1/1 1) DUCA MARIAN	
51458 / 31/03/2017	
Act Notarial nr. ACT DE PARTAJ VOLUNTAR NR.819, din 27/03/2017 emis de MARINESCU MARIA DANIELA;	
B2	A1
Intabulare, drept de PROPRIETATE, dobandit prin lesire Din Indiviziune, cota actuala 1/2, cota initiala 1/1 1) DUCA MARIAN	

C. Partea III. SARCINI .

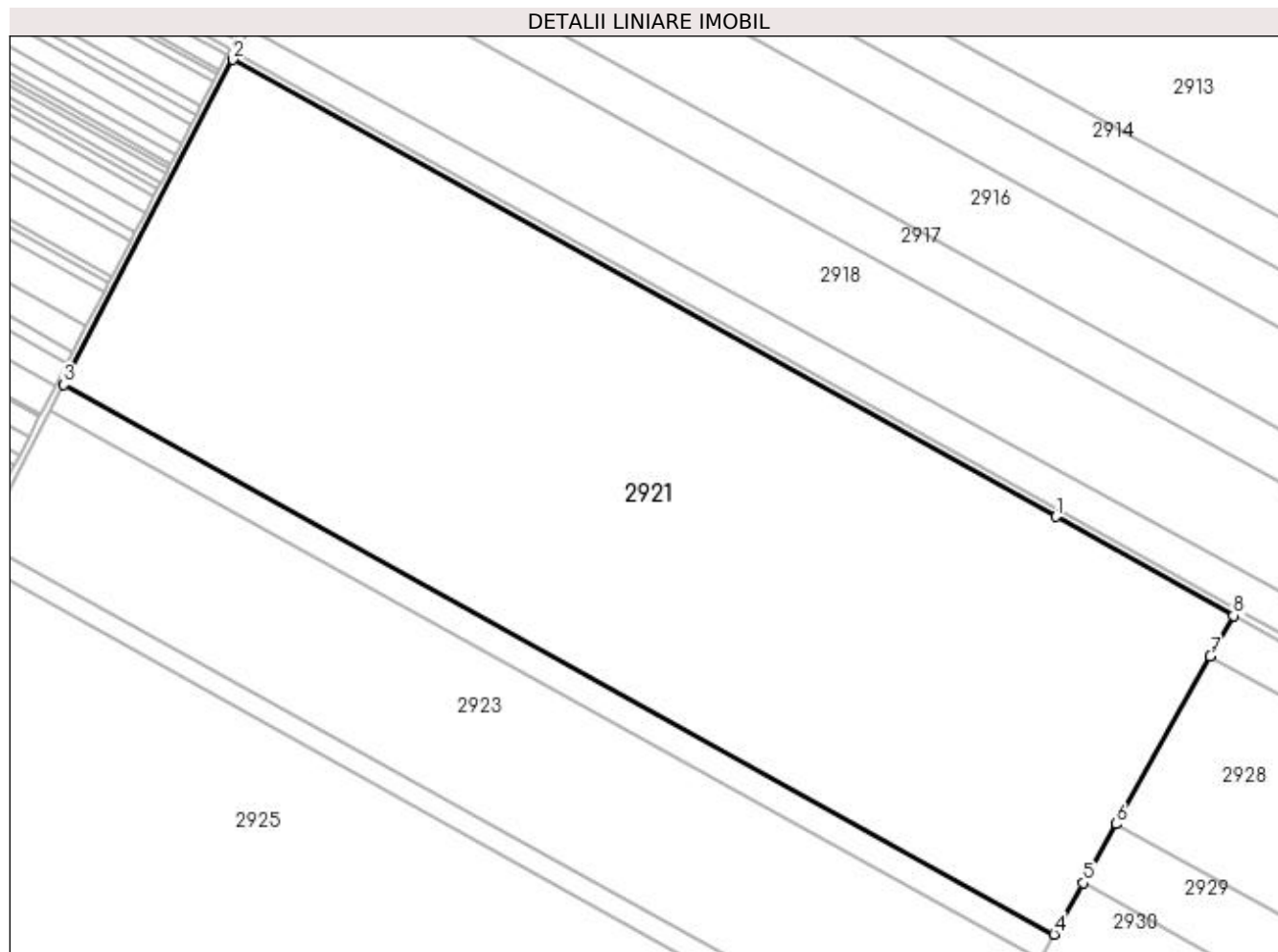
Inscrieri privind dezmembramintele dreptului de proprietate, drepturi reale de garanție și sarcini	Referințe
NU SUNT	

Anexa Nr. 1 La Partea I

Teren

Nr cadastral	Suprafața (mp)*	Observații / Referințe
31068	130.000	

* Suprafața este determinată în planul de proiecție Stereo 70.



Date referitoare la teren

Crt	Categorie folosință	Intra vilan	Suprafața (mp)	Tarla	Parcelă	Nr. topo	Observații / Referințe
1	arabil	NU	130.000	28	4/1	-	

Lungime Segmente

1) Valorile lungimilor segmentelor sunt obținute din proiecție în plan.

Punct început	X / Y	Punct sfârșit	X / Y	Lungime segment (** (m)
1	424.463,731 301.147,233	2	424.004,093 301.402,217	525.627
2	424.004,093 301.402,217	3	423.909,642 301.220,715	204.607
3	423.909,642 301.220,715	4	424.462,604 300.913,959	632.349
4	424.462,604 300.913,959	5	424.478,714 300.942,596	32.857
5	424.478,714 300.942,596	6	424.497,247 300.975,54	37.799

Punct început	X / Y	Punct sfârșit	X / Y	Lungime segment (** (m)
6	424.497,247 300.975,54	7	424.549,866 301.069,073	107.318
7	424.549,866 301.069,073	8	424.562,721 301.091,924	26.219
8	424.562,721 301.091,924	1	424.463,731 301.147,233	113.394

** Lungimile segmentelor sunt determinate în planul de proiecție Stereo 70 și sunt rotunjite la 1 milimetru.

*** Distanța dintre puncte este formată din segmente cumulate ce sunt mai mici decât valoarea 1 milimetru.

**DATE DESPRE IMOBILUL NR. 2922**

Oficiul de Cadastru și Publicitate Imobiliară DOLJ
Biroul de Cadastru și Publicitate Imobiliară Craiova

A. Partea I. Descrierea imobilului

TEREN Extravilan

Adresa: Jud. Dolj, T28, P4/2

Nr. Crt	Nr cadastral Nr. topografic	Suprafața* (mp)	Observații / Referințe
A1		10.000	Sector cadastral:5 Teren neimprejmuit;

B. Partea II. Proprietari și acte

Inscrieri privitoare la dreptul de proprietate și alte drepturi reale	Referințe
/	
Act Administrativ nr. PV, din 01/01/2000 emis de COMISIA LOCALA DE FOND FUNCJAR LEU;	
B1	Inscrierea provizorie, drept de PROPRIETATE, dobandit prin Reconstituire, cota actuala 1/1, cota initiala 1/1
	1) ZANFIR ION, LIPSĂ CNP
	2) DINULESCU ZOIA, LIPSĂ CNP

C. Partea III. SARCINI .

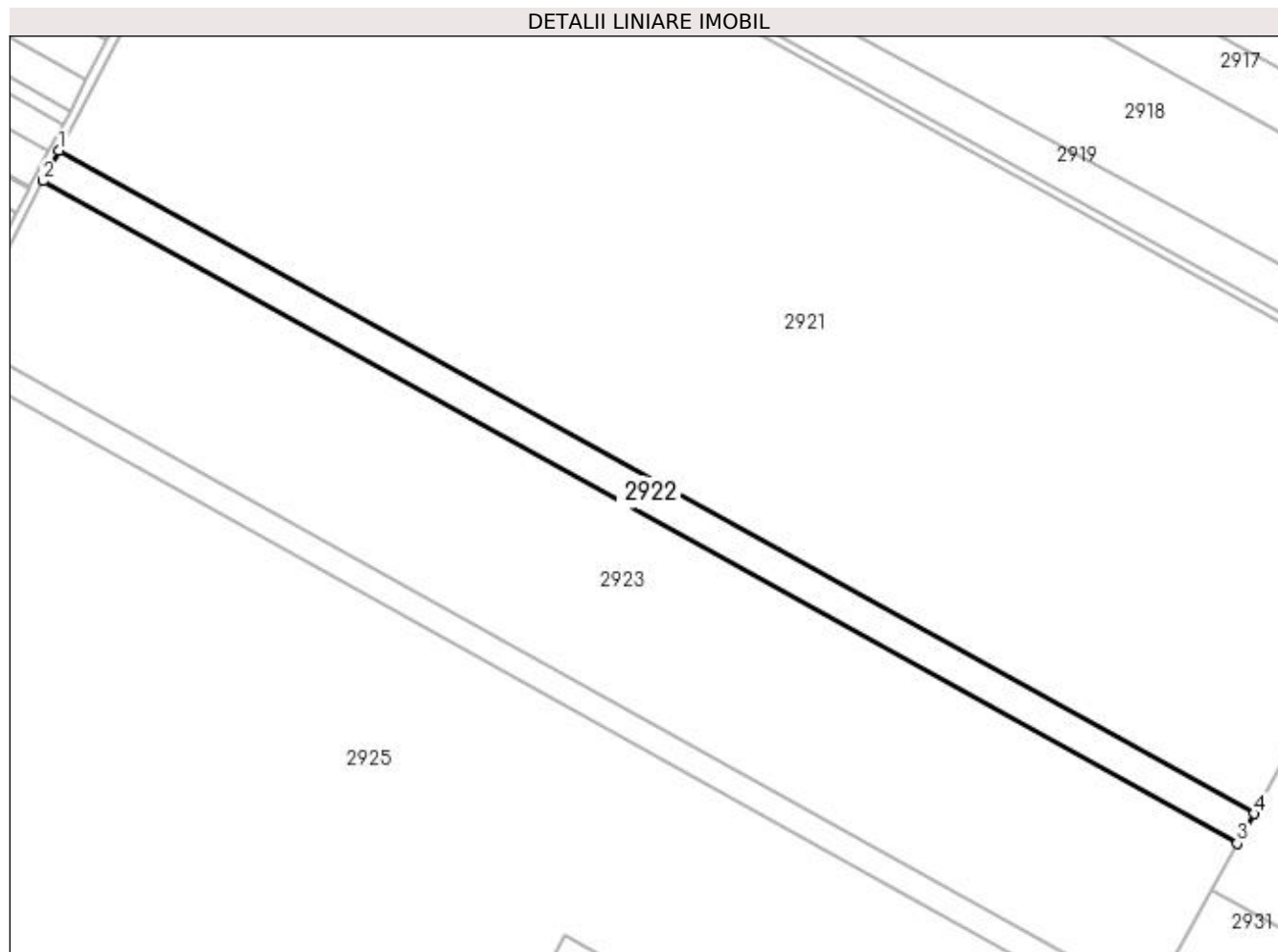
Inscrieri privind dezmembramentele dreptului de proprietate, drepturi reale de garanție și sarcini	Referințe
NU SUNT	

Anexa Nr. 1 La Partea I

Teren

Nr cadastral	Suprafața (mp)*	Observații / Referințe
	10.000	

* Suprafața este determinată în planul de proiecție Stereo 70.



Date referitoare la teren

Crt	Categorie folosință	Intra vilan	Suprafața (mp)	Tarla	Parcelă	Nr. topo	Observații / Referințe
1	arabil	NU	10.000	28	4/2	-	

Lungime Segmente

1) Valorile lungimilor segmentelor sunt obținute din proiecție în plan.

Punct început	X / Y	Punct sfârșit	X / Y	Lungime segment (** (m)
1	423.909,642 301.220,715	2	423.902,337 301.206,676	15.826
2	423.902,337 301.206,676	3	424.454,847 300.900,171	631.833
3	424.454,847 300.900,171	4	424.462,604 300.913,959	15.821
4	424.462,604 300.913,959	1	423.909,642 301.220,715	632.349

**** Lungimile segmentelor sunt determinate în planul de proiecție Stereo 70 și sunt rotunjite la 1 milimetru.**

***** Distanța dintre puncte este formată din segmente cumulate ce sunt mai mici decât valoarea 1 milimetru.**

**DATE DESPRE IMOBILUL NR. 2923**

Oficiul de Cadastru și Publicitate Imobiliară DOLJ
Biroul de Cadastru și Publicitate Imobiliară Craiova

A. Partea I. Descrierea imobilului

TEREN Extravilan

Adresa: Jud. Dolj, T28, P4/3

Nr. Crt	Nr cadastral Nr. topografic	Suprafața* (mp)	Observații / Referințe
A1		52.305	Sector cadastral:5 Teren neimprejmuit;

B. Partea II. Proprietari și acte

Inscrieri privitoare la dreptul de proprietate și alte drepturi reale	Referințe
/	
Act Administrativ nr. PV, din 19/01/2013 emis de COMISIA LOCALA DE FOND FUNCJAR LEU;	
B1	Inscrierea provizorie, drept de PROPRIETATE, dobandit prin Reconstituire, cota actuala 1/1, cota initiala 1/1
	1) VASILESCU MIHAI 2) PATRU VALERIA MARGARETA

C. Partea III. SARCINI .

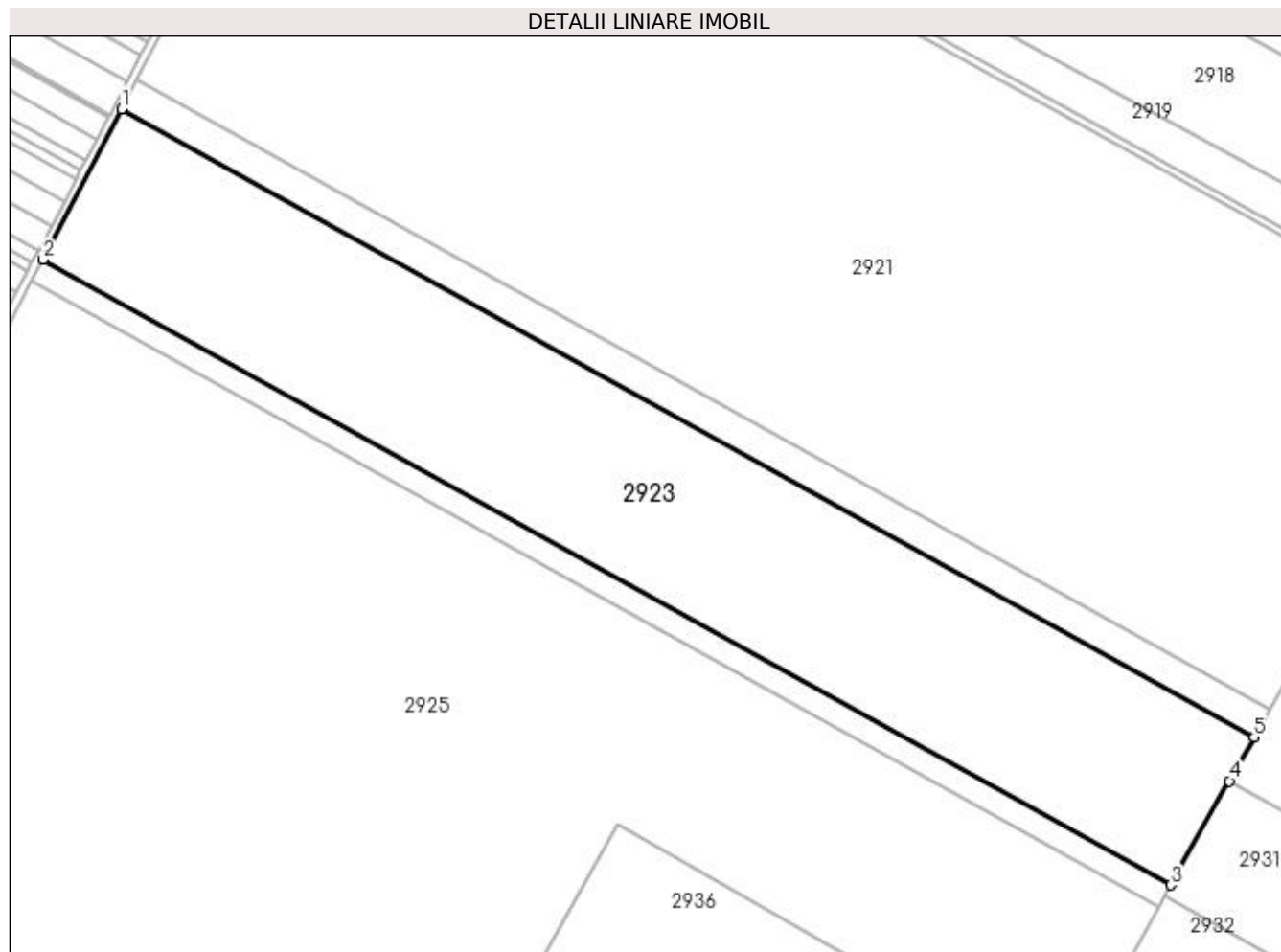
Inscrieri privind dezmembramintele dreptului de proprietate, drepturi reale de garanție și sarcini	Referințe
NU SUNT	

Anexa Nr. 1 La Partea I

Teren

Nr cadastral	Suprafața (mp)*	Observații / Referințe
	52.305	

* Suprafața este determinată în planul de proiecție Stereo 70.



Date referitoare la teren

Crt	Categorie folosință	Intravilan	Suprafața (mp)	Tarla	Parcelă	Nr. topo	Observații / Referințe
1	arabil	NU	52.305	28	4/3	-	

Lungime Segmente

1) Valorile lungimilor segmentelor sunt obținute din proiecție în plan.

Punct început	X / Y	Punct sfârșit	X / Y	Lungime segment (** (m)
1	423.902,337 301.206,676	2	423.864,027 301.133,057	82.99
2	423.864,027 301.133,057	3	424.414,171 300.827,865	629.127
3	424.414,171 300.827,865	4	424.442,778 300.878,716	58.345
4	424.442,778 300.878,716	5	424.454,847 300.900,171	24.617
5	424.454,847 300.900,171	1	423.902,337 301.206,676	631.833

**** Lungimile segmentelor sunt determinate în planul de proiecție Stereo 70 și sunt rotunjite la 1 milimetru.**

***** Distanța dintre puncte este formată din segmente cumulate ce sunt mai mici decât valoarea 1 milimetru.**

**DATE DESPRE IMOBILUL NR. 2924**

Oficiul de Cadastru și Publicitate Imobiliară DOLJ
Biroul de Cadastru și Publicitate Imobiliară Craiova

A. Partea I. Descrierea imobilului

TEREN Extravilan

Adresa: Jud. Dolj, T28, P5

Nr. Crt	Nr cadastral Nr. topografic	Suprafața* (mp)	Observații / Referințe
A1	31067	7.500	Sector cadastral:5 Teren neimprejmuit;

B. Partea II. Proprietari și acte

Inscrieri privitoare la dreptul de proprietate și alte drepturi reale		Referințe
144783 / 07/11/2016		
Act Notarial nr. 1257, din 07/10/2016 emis de PAPA EUGENIA (CONTRACT DE VANZARE);		
B1	Intabulare, drept de PROPRIETATE, dobandit prin Conventie, cota actuala 1/2, cota initiala 1/1 1) DUCA MARIAN	A1
51537 / 31/03/2017		
Act Notarial nr. ACT DE PARTAJ VOLUNTAR NR. 819, din 27/03/2017 emis de MARINESCU MARIA DANIELA;		
B2	Intabulare, drept de PROPRIETATE, dobandit prin lesire Din Indiviziune, cota actuala 1/2, cota initiala 1/1 1) DUCA MARIAN	A1

C. Partea III. SARCINI .

Inscrieri privind dezmembramintele dreptului de proprietate, drepturi reale de garanție și sarcini	Referințe
NU SUNT	

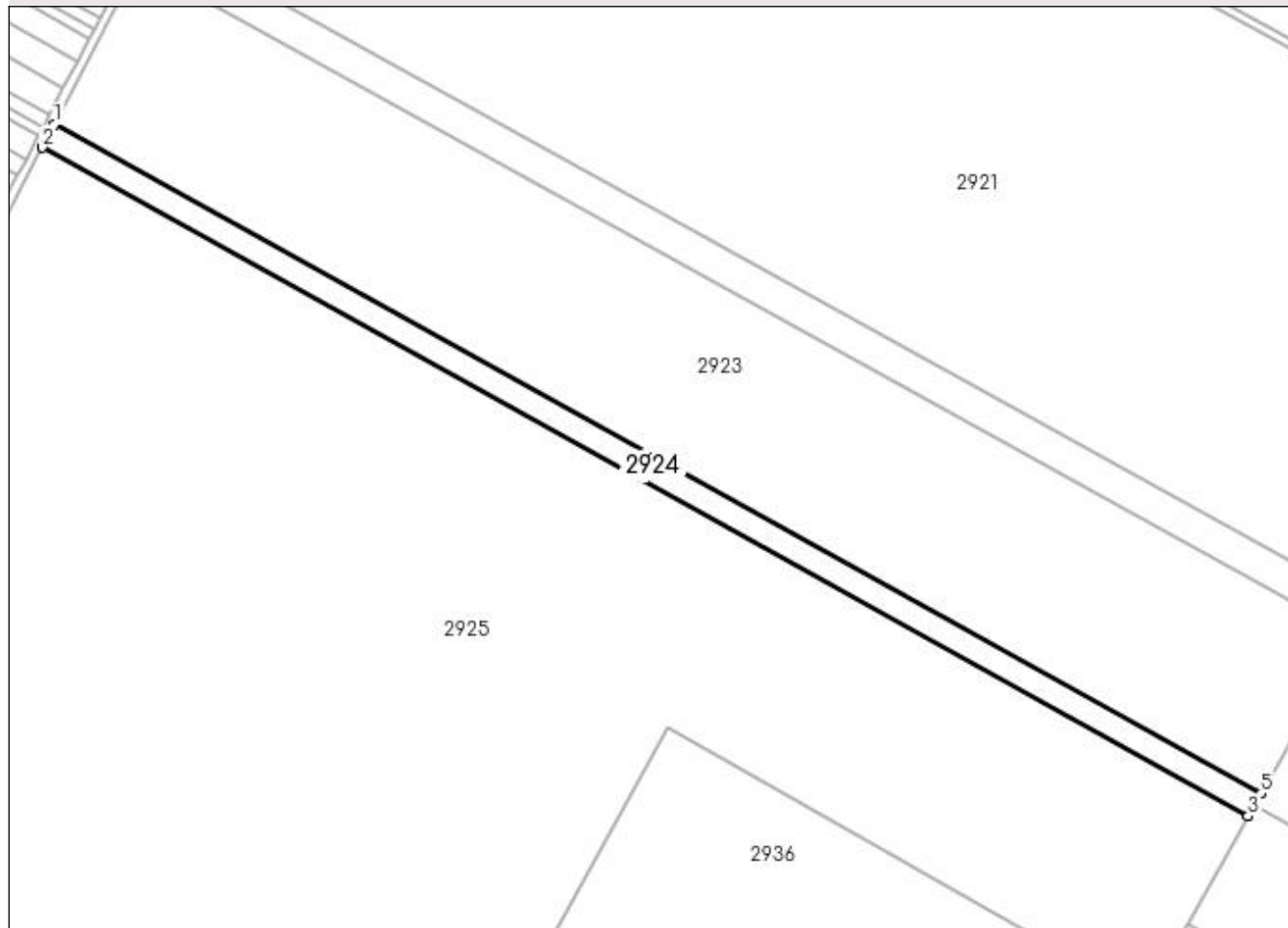
Anexa Nr. 1 La Partea I

Teren

Nr cadastral	Suprafața (mp)*	Observații / Referințe
31067	7.500	

* Suprafața este determinată în planul de proiecție Stereo 70.

DETALII LINIARE IMOBIL



Date referitoare la teren

Crt	Categorie folosință	Intra vilan	Suprafața (mp)	Tarla	Parcelă	Nr. topo	Observații / Referințe
1	arabil	NU	7.500	28	5	-	

Lungime Segmente

1) Valorile lungimilor segmentelor sunt obținute din proiecție în plan.

Punct început	X / Y	Punct sfârșit	X / Y	Lungime segment (** (m)
1	423.864,027 301.133,057	2	423.858,52 301.122,475	11.929
2	423.858,52 301.122,475	3	424.408,324 300.817,472	628.738
3	424.408,324 300.817,472	4	424.411,125 300.822,452	5.714
4	424.411,125 300.822,452	5	424.414,171 300.827,865	6.211
5	424.414,171 300.827,865	1	423.864,027 301.133,057	629.127

**** Lungimile segmentelor sunt determinate în planul de proiecție Stereo 70 și sunt rotunjite la 1 milimetru.**

***** Distanța dintre puncte este formată din segmente cumulate ce sunt mai mici decât valoarea 1 milimetru.**

**DATE DESPRE IMOBILUL NR. 2925**

Oficiul de Cadastru și Publicitate Imobiliară DOLJ
Biroul de Cadastru și Publicitate Imobiliară Craiova

A. Partea I. Descrierea imobilului

TEREN Extravilan

Adresa: Jud. Dolj, T 28, P 6

Nr. Crt	Nr cadastral Nr. topografic	Suprafața* (mp)	Observații / Referințe
A1	31577	399.983	Sector cadastral:5 Teren neimprejmuit;

B. Partea II. Proprietari și acte

Inscrieri privitoare la dreptul de proprietate și alte drepturi reale	Referințe
127127 / 20/12/2013	
Act Administrativ nr. CERERE DE REEXAMINARE NR 127127, din 20/12/2013 emis de OCPI DOLJ (HOTARAREA NR. 407, DIN 04.05.2007, EMIS DE GUVERNUL ROMANIEI, , INVENTARUL BUNURILOR CARE APARTIN DOMENIULUI PUBLIC, HOTARAREA NR. 1705/29.11.2006- GUVERNUL ROMANIEI, LEGEA NR. 123/2012);	
B1	Se noteaza cererea de reexaminare nr. 127127/2013 la Incheierea nr. 105820/2013. Se noteaza admiterea cererii de reexaminare nr. 127127/2013 la Incheierea nr. 105820/2013. Se desfiinteaza Incheierea nr. 105820/2013. Se infiinteaza cartea funciara 31577 a imobilului cu numarul cadastral 31577/Leu, rezultat din dezmembrarea imobilului cu numarul cadastral 31066 in scris in cartea funciara 31066;
Act Administrativ nr. TDP NR 2001-1336, din 28/06/2002 emis de COMISIA JUDETEANA DOLJ;	
B2	Intabulare, drept de PROPRIETATE, dobandit prin Reconstituire, cota actuala 1/1, cota initiala 1/1
	1) CACIULESCU ECATERINA 2) SOROP ALOISIA
	OBSERVATII: POZITIE TRANSCRISA DIN CF 31066/LEU, INSCRISA PRIN INCHEIEREA NR. 61452 DIN 24/07/2012;

C. Partea III. SARCINI .

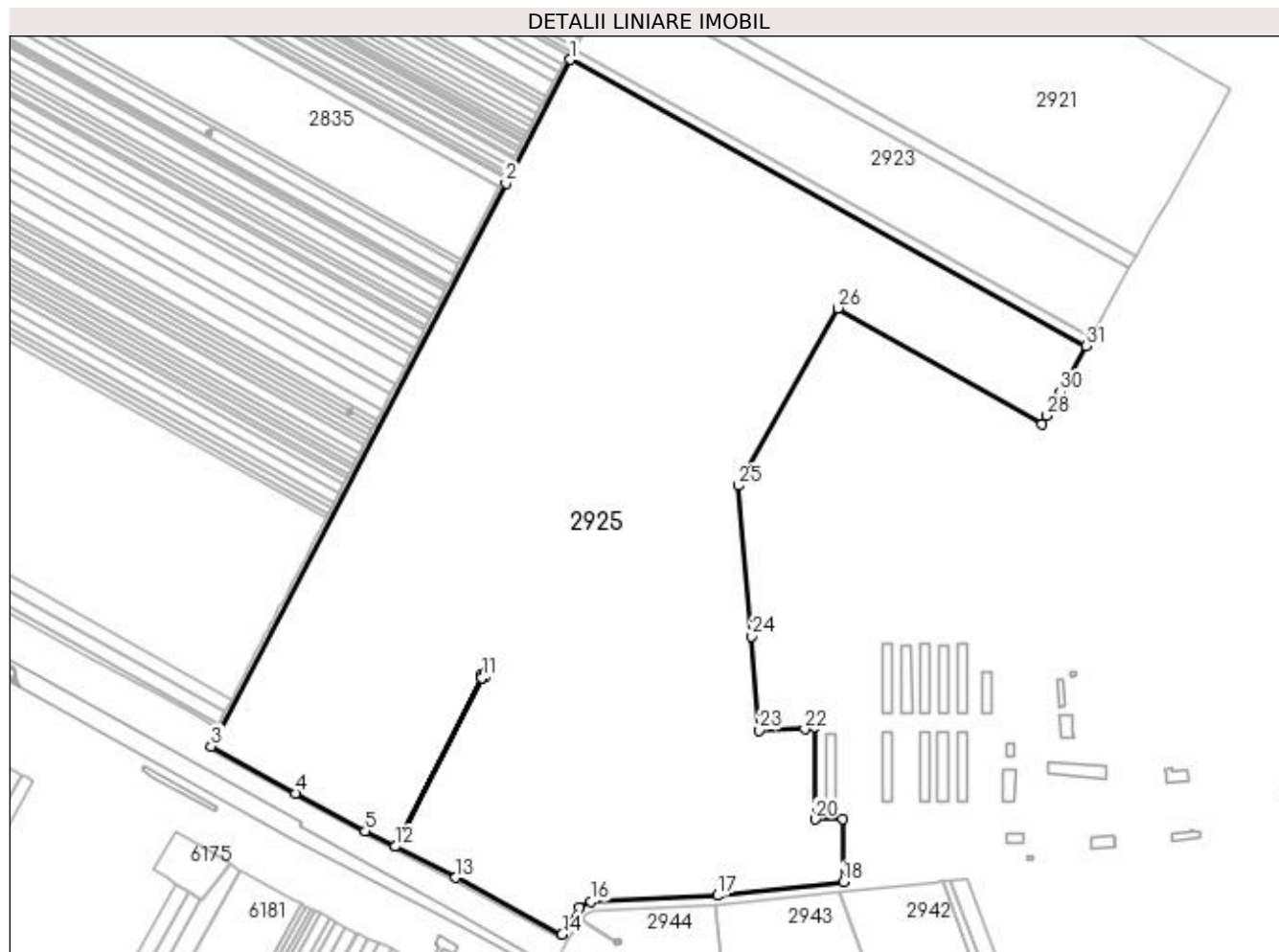
Inscrieri privind dezmembramintele dreptului de proprietate, drepturi reale de garanție și sarcini	Referințe
NU SUNT	

Anexa Nr. 1 La Partea I

Teren

Nr cadastral	Suprafața (mp)*	Observații / Referințe
31577	399.983	

* Suprafața este determinată în planul de proiecție Stereo 70.



Date referitoare la teren

Crt	Categorie folosință	Intra vilan	Suprafața (mp)	Tarla	Parcelă	Nr. topo	Observații / Referințe
1	arabil	NU	399.983	T 28	P 6	-	

Lungime Segmente

1) Valorile lungimilor segmentelor sunt obținute din proiecție în plan.

Punct început	X / Y	Punct sfârșit	X / Y	Lungime segment (** (m)
1	423.858,52 301.122,475	2	423.790,102 300.990,999	148.213
3	423.476,187 300.391,263	4	423.565,898 300.341,023	102.821
5	423.640,488 300.300,715	6	423.672,154 300.284,379	35.632
7	423.764,801 300.463,963	8	423.763,21 300.467,178	3.587
9	423.767,331 300.469,264	10	423.768,887 300.466,016	3.601

Punct început	X / Y	Punct sfârșit	X / Y	Lungime segment (** (m)
2	423.790,102 300.990,999	3	423.476,187 300.391,263	676.923
4	423.565,898 300.341,023	5	423.640,488 300.300,715	84.784
6	423.672,154 300.284,379	7	423.764,801 300.463,963	202.075
8	423.763,21 300.467,178	9	423.767,331 300.469,264	4.619
10	423.768,887 300.466,016	11	423.764,807 300.463,952	4.572

Punct început	X / Y	Punct sfârșit	X / Y	Lungime segment (** (m)
11	423.764,807 300.463,952	12	423.672,163 300.284,374	202.067
13	423.736,509 300.251,178	14	423.850,147 300.190,858	128.655
15	423.868,384 300.219,885	16	423.881,147 300.225,593	13.981
17	424.015,503 300.232,102	18	424.149,662 300.246,503	134.93
19	424.149,24 300.313,626	20	424.119,69 300.313,469	29.55
21	424.119,115 300.411,506	22	424.108,599 300.409,635	10.681
23	424.059,87 300.408,199	24	424.051,556 300.508,319	100.465
25	424.038,234 300.668,754	26	424.144,066 300.857,791	216.646
27	424.361,556 300.734,339	28	424.366,585 300.743,278	10.256
29	424.377,789 300.763,194	30	424.380,841 300.768,62	6.225
31	424.408,324 300.817,472	1	423.858,52 301.122,475	628.738

Punct început	X / Y	Punct sfârșit	X / Y	Lungime segment (** (m)
12	423.672,163 300.284,374	13	423.736,509 300.251,178	72.404
14	423.850,147 300.190,858	15	423.868,384 300.219,885	34.28
16	423.881,147 300.225,593	17	424.015,503 300.232,102	134.514
18	424.149,662 300.246,503	19	424.149,24 300.313,626	67.124
20	424.119,69 300.313,469	21	424.119,115 300.411,506	98.039
22	424.108,599 300.409,635	23	424.059,87 300.408,199	48.75
24	424.051,556 300.508,319	25	424.038,234 300.668,754	160.987
26	424.144,066 300.857,791	27	424.361,556 300.734,339	250.084
28	424.366,585 300.743,278	29	424.377,789 300.763,194	22.852
30	424.380,841 300.768,62	31	424.408,324 300.817,472	56.052

** Lungimile segmentelor sunt determinate în planul de proiecție Stereo 70 și sunt rotunjite la 1 milimetru.

*** Distanța dintre puncte este formată din segmente cumulate ce sunt mai mici decât valoarea 1 milimetru.



DATE DESPRE IMOBILUL NR. 2926

Oficiul de Cadastru și Publicitate Imobiliară DOLJ
Biroul de Cadastru și Publicitate Imobiliară Craiova

A. Partea I. Descrierea imobilului

TEREN Extravilan

Adresa: Jud. Dolj, T 28, P 6

Nr. Crt	Nr cadastral Nr. topografic	Suprafața* (mp)	Observații / Referințe
A1	31576	Din acte: 17 Masurata: 19	Sector cadastral:5 Teren neimprejmuit;

Construcții

Crt	Nr cadastral Nr. topografic	Adresa	Observații / Referințe
A1.1		Jud. Dolj, T 28, P 6	Nr. niveluri:1; S. construita la sol:17 mp; LEA 220 kV s.c. CRAIOVA NORD-TURNU MAGURELE, stalp nr.87, metal, 1968

B. Partea II. Proprietari și acte

Inscrieri privitoare la dreptul de proprietate și alte drepturi reale	Referințe
127127 / 20/12/2013	
Act Administrativ nr. CERERE DE REEXAMINARE NR 127127, din 20/12/2013 emis de OCPI DOLJ;	
B1	Se noteaza cererea de reexaminare nr. 127127/2013 la Incheierea nr. 105820/2013. Se noteaza admiterea cererii de reexaminare nr. 127127/2013 la Incheierea nr. 105820/2013. Se desfiinteaza Incheierea nr. 105820/2013. Se infiinteaza cartea funciara 31576 a imobilului cu numarul cadastral 31576/Leu, rezultat din dezmembrarea imobilului cu numarul cadastral 31066 inscris in cartea funciara 31066;
Act Administrativ nr. HOTARAREA NR. 407, din 04/05/2007 emis de GUVERNUL ROMANIEI (, INVENTARUL BUNURILOR CARE APARTIN DOMENIULUI PUBLIC, HOTARAREA NR.1705/29.11.2006- GUVERNUL ROMANIEI, LEGEA NR. 123/2012);	
B2	Intabulare, drept de PROPRIETATE, dobandit prin Lege, cota actuala 1/1, cota initiala 1/1 1) STATUL ROMAN- DOMENIUL PUBLIC , CIF:9999999999999
B3	Intabulare, drept de ADMINISTRARE, dobandit prin Lege, cota actuala 1/1, cota initiala 1/1 1) MINISTERUL ECONOMIEI SI COMERTULUI , CIF:9999999999999
Act Administrativ nr. CONTRACT DE CONCESIUNE NR. 1, din 29/06/2004 emis de MINISTERUL ECONOMIEI SI COMERTULUI (ACT ADITIONAL NR. 41541/2012- TRANSELECTRICA SA);	
B4	Intabulare, drept de CONCESIUNEPE O PERIOADA DE 49 ANI INCEPAND CU DATA SEMNARII CONTRACTULUI, dobandit prin Conventie, cota actuala 1/1, cota initiala 1/1 1) COMPANIA NATIONALA DE TRANSPORT AL ENERGIEI ELECTRICE , CIF:9999999999999

C. Partea III. SARCINI .

Inscrieri privind dezmembramintele dreptului de proprietate, drepturi reale de garanție și sarcini	Referințe
NU SUNT	

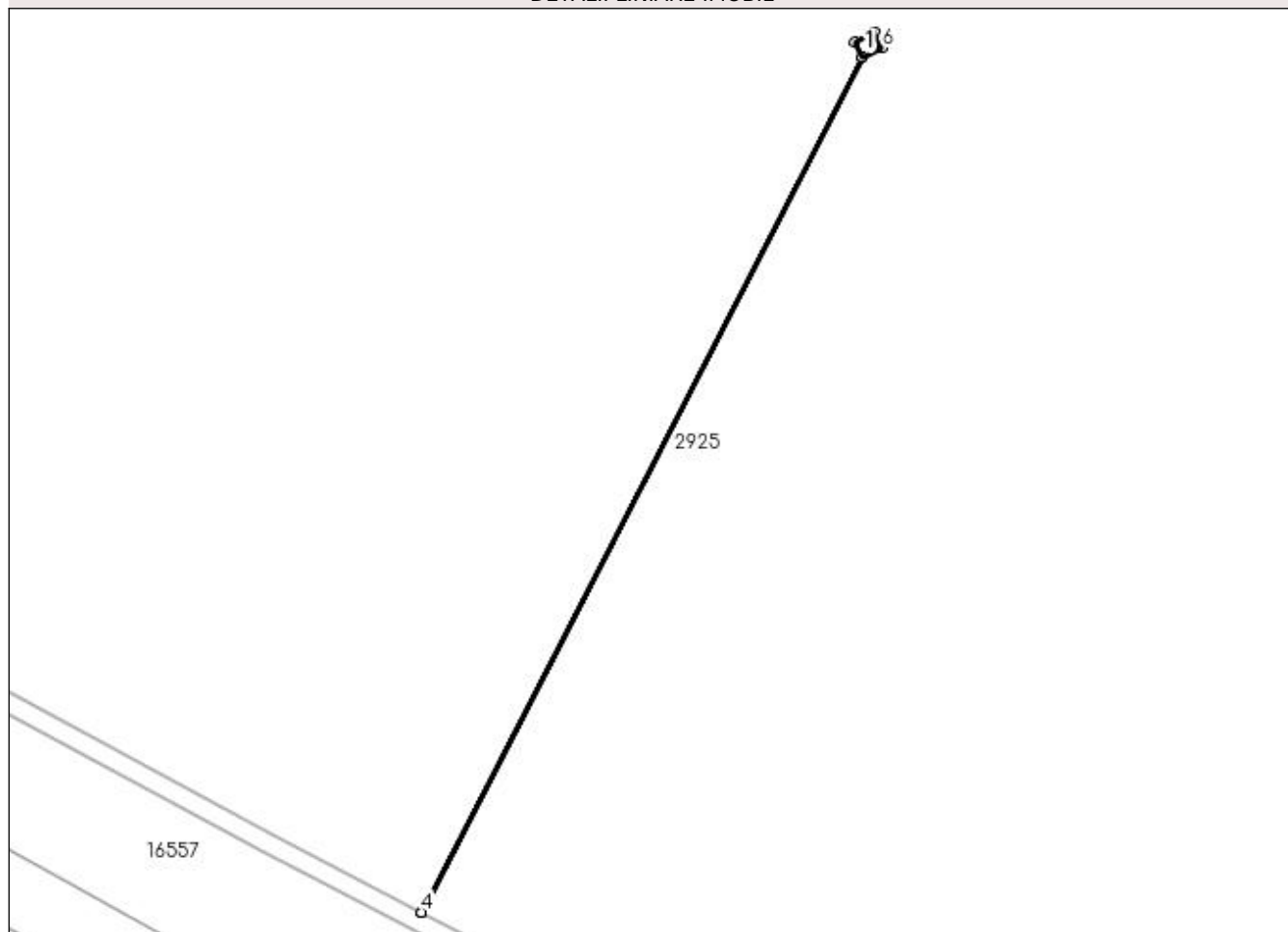
Anexa Nr. 1 La Partea I

Teren

Nr cadastral	Suprafața (mp)*	Observații / Referințe
31576	Din acte: 17 Masurata: 19	

* Suprafața este determinată în planul de proiecție Stereo 70.

DETALII LINIARE IMOBIL



Date referitoare la teren

Crt	Categorie folosință	Intra vilan	Suprafața (mp)	Tarla	Parcelă	Nr. topo	Observații / Referințe
1	curți construcții	NU	19	T 28	P 6	-	Teren cu stalp LEA

Date referitoare la construcții

Crt	Număr	Destinație construcție	Supraf. (mp)	Situație juridică	Observații / Referințe
A1.1		construcții industriale și edilitare	17	Cu acte	Nr. niveluri:1; S. construita la sol:17 mp; LEA 220 kV s.c. CRAIOVA NORD-TURNU MAGURELE, stalp nr.87, metal, 1968

Lungime Segmente

1) Valorile lungimilor segmentelor sunt obținute din proiecție în plan.

Punct început	X / Y	Punct sfârșit	X / Y	Lungime segment (** (m)
1	423.763,21 300.467,178	2	423.764,801 300.463,963	3.587
2	423.764,801 300.463,963	3	423.672,154 300.284,379	202.075
3	423.672,154 300.284,379	4	423.672,163 300.284,374	0.01

Punct început	X / Y	Punct sfârșit	X / Y	Lungime segment (** (m)
4	423.672,163 300.284,374	5	423.764,807 300.463,952	202.067
5	423.764,807 300.463,952	6	423.768,887 300.466,016	4.572
6	423.768,887 300.466,016	7	423.767,331 300.469,264	3.601
7	423.767,331 300.469,264	1	423.763,21 300.467,178	4.619

** Lungimile segmentelor sunt determinate în planul de proiecție Stereo 70 și sunt rotunjite la 1 milimetru.

*** Distanța dintre puncte este formată din segmente cumulate ce sunt mai mici decât valoarea 1 milimetru.

**DATE DESPRE IMOBILUL NR. 2927**

Oficiul de Cadastru și Publicitate Imobiliară DOLJ
Biroul de Cadastru și Publicitate Imobiliară Craiova

A. Partea I. Descrierea imobilului

TEREN Extravilan

Adresa: Jud. Dolj, T28, P4/1

Nr. Crt	Nr cadastral Nr. topografic	Suprafața* (mp)	Observații / Referințe
A1		23.959	Sector cadastral:5 Teren neimprejmuit;

B. Partea II. Proprietari și acte

Inscrieri privitoare la dreptul de proprietate și alte drepturi reale		Referințe
/		
Act Administrativ nr. PV, din 01/01/2000 emis de COMISIA JUDETEANA;		
B1	Inscrierea provizorie, drept de PROPRIETATE, dobandit prin Reconstituire, cota actuala 1/1, cota initiala 1/1 1) PAUNESCU NICOLAE, LIPSĂ CNP 2) POPESCU IOANA, LIPSĂ CNP	A1

C. Partea III. SARCINI .


Inscrieri privind dezmembramintele dreptului de proprietate, drepturi reale de garanție și sarcini	Referințe
NU SUNT	

Anexa Nr. 1 La Partea I

Teren

Nr cadastral	Suprafața (mp)*	Observații / Referințe
	23.959	

* Suprafața este determinată în planul de proiecție Stereo 70.



Date referitoare la teren

Crt	Categorie folosință	Intra vilan	Suprafața (mp)	Tarla	Parcelă	Nr. topo	Observații / Referințe
1	arabil	NU	23.959	28	4/1	-	

Lungime Segmente

1) Valorile lungimilor segmentelor sunt obținute din proiecție în plan.

Punct început	X / Y	Punct sfârșit	X / Y	Lungime segment (** (m)
1	424.562,721 301.091,924	2	424.549,866 301.069,073	26.219
2	424.549,866 301.069,073	3	425.348,602 300.622,797	914.955
3	425.348,602 300.622,797	4	425.359,434 300.646,779	26.315
4	425.359,434 300.646,779	1	424.562,721 301.091,924	912.636

**** Lungimile segmentelor sunt determinate în planul de proiecție Stereo 70 și sunt rotunjite la 1 milimetru.**

***** Distanța dintre puncte este formată din segmente cumulate ce sunt mai mici decât valoarea 1 milimetru.**

**DATE DESPRE IMOBILUL NR. 2928**

Oficiul de Cadastru și Publicitate Imobiliară DOLJ
Biroul de Cadastru și Publicitate Imobiliară Craiova

A. Partea I. Descrierea imobilului

TEREN Extravilan

Nr. cadastral vechi:31060

Adresa: Jud. Dolj, T28, P4

Nr. Crt	Nr cadastral Nr. topografic	Suprafața* (mp)	Observații / Referințe
A1		98.700	Sector cadastral:5 Teren neimprejmuit;

B. Partea II. Proprietari și acte

Inscrieri privitoare la dreptul de proprietate și alte drepturi reale	Referințe
/	
Act Administrativ nr. TDP 3498, din 23/02/2006 emis de COMISIA JUDETEANA (CERTIFICAT DE DECES SERIA D.10 NR 875974);	
B1	A1
Intabulare, drept de PROPRIETATE, dobandit prin Reconstituire, cota actuala 1/1, cota initiala 1/1	
1) BENGHEA PELAGIA, DECEDAT DEFUNCT:Da	
2) BENGHEA LUMINITA-RODICA	
3) BENGHEA CLAUDIU-GEORGE	
4) PATRASCU FELICIA, LIPSĂ CNP	
5) GLODEANU DESPINA NARCISA, LIPSĂ CNP	

C. Partea III. SARCINI .

Inscrieri privind dezmembramintele dreptului de proprietate, drepturi reale de garanție și sarcini	Referințe
NU SUNT	

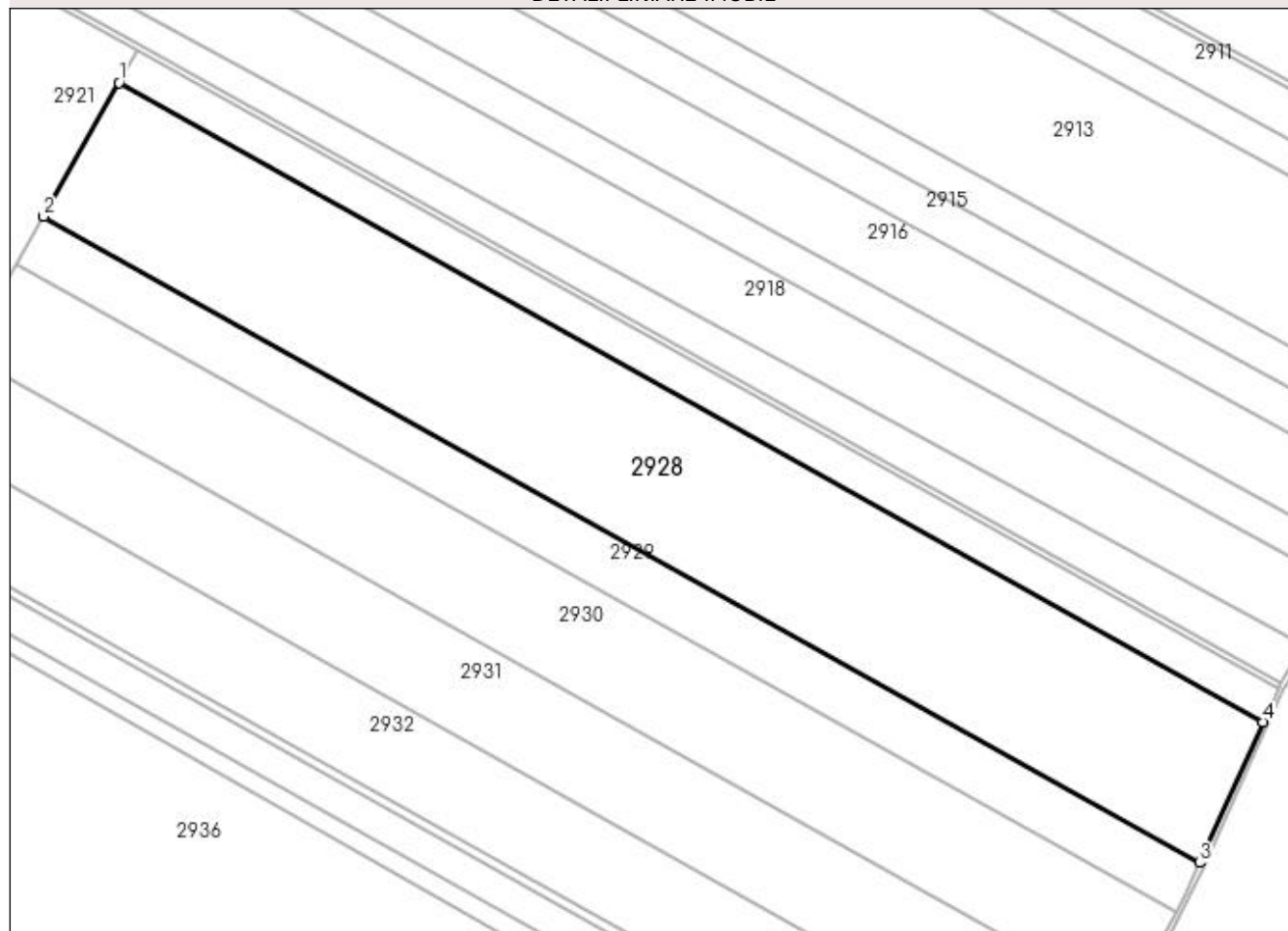
Anexa Nr. 1 La Partea I

Teren

Nr cadastral	Suprafața (mp)*	Observații / Referințe
	98.700	

* Suprafața este determinată în planul de proiecție Stereo 70.

DETALII LINIARE IMOBIL



Date referitoare la teren

Crt	Categorie folosință	Intra vilan	Suprafața (mp)	Tarla	Parcelă	Nr. topo	Observații / Referințe
1	arabil	NU	98.700	28	4	-	

Lungime Segmente

1) Valorile lungimilor segmentelor sunt obținute din proiecție în plan.

Punct început	X / Y	Punct sfârșit	X / Y	Lungime segment (** (m)
1	424.549,866 301.069,073	2	424.497,247 300.975,54	107.318
2	424.497,247 300.975,54	3	425.304,269 300.524,635	924.445
3	425.304,269 300.524,635	4	425.348,602 300.622,797	107.709
4	425.348,602 300.622,797	1	424.549,866 301.069,073	914.955

**** Lungimile segmentelor sunt determinate în planul de proiecție Stereo 70 și sunt rotunjite la 1 milimetru.**

***** Distanța dintre puncte este formată din segmente cumulate ce sunt mai mici decât valoarea 1 milimetru.**

**DATE DESPRE IMOBILUL NR. 2929**

Oficiul de Cadastru și Publicitate Imobiliară DOLJ
Biroul de Cadastru și Publicitate Imobiliară Craiova

A. Partea I. Descrierea imobilului

TEREN Extravilan

Adresa: Jud. Dolj, T28, P9

Nr. Crt	Nr cadastral Nr. topografic	Suprafața* (mp)	Observații / Referințe
A1	31563	35.000	Sector cadastral:5 Teren neimprejmuit;

B. Partea II. Proprietari și acte

Inscrieri privitoare la dreptul de proprietate și alte drepturi reale		Referințe
88777 / 23/07/2014		
Act Notarial nr. ACT DE DEZMEMBRARE AUT NR 203, din 24/02/2014 emis de GAGEATU ILIE (INCHEIERE DE RECTIFICARE NR. 51/17-07-2014 EMIS DE GAGEATU ILIE;TDP NR 17393, DIN 22.04.2013, EMIS DE CONSILIUL JUDETEAN DOLJ, CERTIFICAT DE MOSTENITOR NR 15, DIN 14.04.2014, EMIS DE NP GAGEATU ILIE);		
B1	Se infiinteaza cartea funciara 31563 a imobilului cu numarul cadastral 31563/Leu, rezultat din dezmembrarea imobilului cu numarul cadastral 31061 in scris in cartea funciara 31061;	A1
B2	se noteaza cererea de reexaminare nr 45555/15.04.2014 la cererea 21512/25.02.2014 <i>OBSERVATII: POZITIE TRANSCRISA DIN CF 31061/LEU, INSCRISA PRIN INCHEIEREA NR. 45555 DIN 15/04/2014;</i>	A1
B3	Se admite in parte cererea de reexaminare nr 45555/15.04.2014 si se desfiinteaza partial Incheierea nr 21512/25.02.2014 in sensul ca de admite inscrierea certificatului de mostenitor <i>OBSERVATII: POZITIE TRANSCRISA DIN CF 31061/LEU, INSCRISA PRIN INCHEIEREA NR. 45555 DIN 15/04/2014;</i>	A1
Act Administrativ nr. CERERE NR. 228, din 14/04/2014 emis de NP GAGEATU ILIE;		
B4	Se noteaza respingerea cererii de reexaminare la Incheierea nr. 21644/25.02.2014 , ca nefondata . <i>OBSERVATII: POZITIE TRANSCRISA DIN CF 31061/LEU, INSCRISA PRIN INCHEIEREA NR. 45593 DIN 15/04/2014;</i>	A1
88815 / 23/07/2014		
Act Notarial nr. ACT DE PARTAJ VOLUNTAR SUCCESORAL AUT NR 205, din 24/02/2014 emis de NP GAGEATU ILIE (INCHEIERE DE RECTIFICARE NR 52/17.07.2014 NP GAGEATU ILIE);		
B5	Intabulare, drept de PROPRIETATE, dobandit prin lesire Din Indiviziune, cota actuala 1/1, cota initiala 1/1 1) CALINESCU ION	A1

C. Partea III. SARCINI .

Inscrieri privind dezmembramintele dreptului de proprietate, drepturi reale de garanție și sarcini	Referințe
NU SUNT	

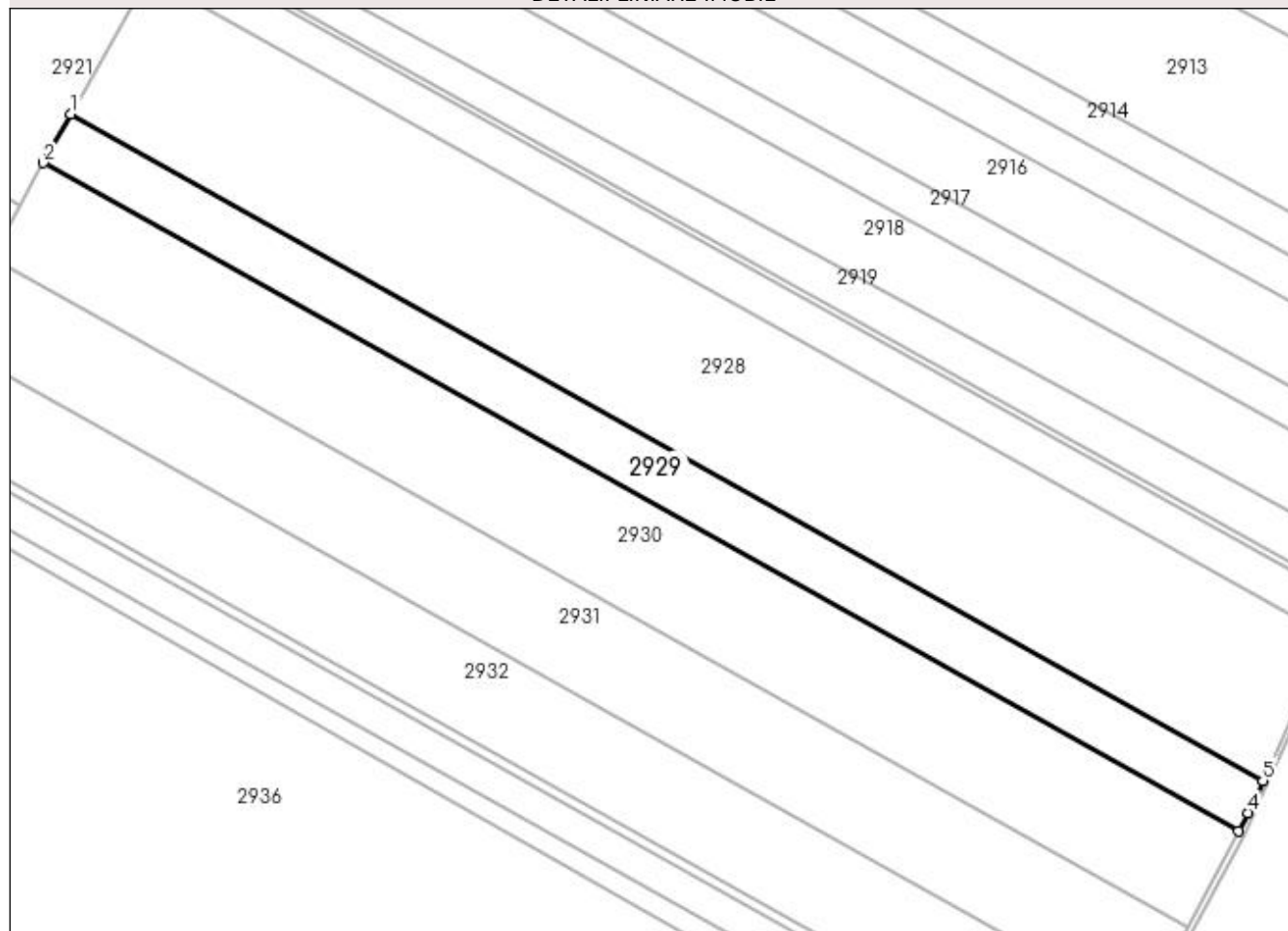
Anexa Nr. 1 La Partea I

Teren

Nr cadastral	Suprafața (mp)*	Observații / Referințe
31563	35.000	

* Suprafața este determinată în planul de proiecție Stereo 70.

DETALII LINIARE IMOBIL



Date referitoare la teren

Crt	Categorie folosință	Intra vilan	Suprafața (mp)	Tarla	Parcelă	Nr. topo	Observații / Referințe
1	arabil	NU	35.000	28	9	-	

Lungime Segmente

1) Valorile lungimilor segmentelor sunt obținute din proiecție în plan.

Punct început	X / Y	Punct sfârșit	X / Y	Lungime segment (** (m)
1	424.497,247 300.975,54	2	424.478,714 300.942,596	37.799
2	424.478,714 300.942,596	3	425.287,87 300.490,498	926.89
3	425.287,87 300.490,498	4	425.294,408 300.502,802	13.934
4	425.294,408 300.502,802	5	425.304,269 300.524,635	23.956
5	425.304,269 300.524,635	1	424.497,247 300.975,54	924.445

**** Lungimile segmentelor sunt determinate în planul de proiecție Stereo 70 și sunt rotunjite la 1 milimetru.**

***** Distanța dintre puncte este formată din segmente cumulate ce sunt mai mici decât valoarea 1 milimetru.**



DATE DESPRE IMOBILUL NR. 2930

Oficiul de Cadastru și Publicitate Imobiliară DOLJ
Biroul de Cadastru și Publicitate Imobiliară Craiova

A. Partea I. Descrierea imobilului

TEREN Extravilan

Adresa: Jud. Dolj, T28, P9

Nr. Crt	Nr cadastral Nr. topografic	Suprafața* (mp)	Observații / Referințe
A1	31564	68.000	Sector cadastral:5 Teren neimprejmuit;

B. Partea II. Proprietari și acte

Inscrieri privitoare la dreptul de proprietate și alte drepturi reale		Referințe
88777 / 23/07/2014		
Act Notarial nr. ACT DE DEZMEMBRARE AUT NR 203, din 24/02/2014 emis de GAGEATU ILIE (INCHEIERE DE RECTIFICARE NR. 51/17-07-2014 EMIS DE GAGEATU ILIE;TDP NR 17393, DIN 22.04.2013, EMIS DE CONSILIUL JUDETEAN DOLJ, CERTIFICAT DE MOSTENITOR NR 15, DIN 14.04.2014, EMIS DE NP GAGEATU ILIE);		
B1	Se infiinteaza cartea funciara 31564 a imobilului cu numarul cadastral 31564/Leu, rezultat din dezmembrarea imobilului cu numarul cadastral 31061 in scris in cartea funciara 31061;	A1
B2	se noteaza cererea de reexaminare nr 45555/15.04.2014 la cererea 21512/25.02.2014 <i>OBSERVATII: POZITIE TRANSCRISA DIN CF 31061/LEU, INSCRISA PRIN INCHEIEREA NR. 45555 DIN 15/04/2014;</i>	A1
B3	Se admite in parte cererea de reexaminare nr 45555/15.04.2014 si se desfiinteaza partial Incheierea nr 21512/25.02.2014 in sensul ca de admite inscrierea certificatului de mostenitor <i>OBSERVATII: POZITIE TRANSCRISA DIN CF 31061/LEU, INSCRISA PRIN INCHEIEREA NR. 45555 DIN 15/04/2014;</i>	A1
Act Administrativ nr. CERERE NR. 228, din 14/04/2014 emis de NP GAGEATU ILIE;		
B4	Se noteaza respingerea cererii de reexaminare la Incheierea nr. 21644/25.02.2014 , ca nefondata . <i>OBSERVATII: POZITIE TRANSCRISA DIN CF 31061/LEU, INSCRISA PRIN INCHEIEREA NR. 45593 DIN 15/04/2014;</i>	A1
88790 / 23/07/2014		
Act Notarial nr. ACT DE PARTAJ AUT 205, din 23/02/2014 emis de GAGEATU ILIE (INCHEIERE DE RECTIFICARE NR 52/2014 NP GAGEATU ILIE);		
B5	Intabulare, drept de PROPRIETATE, dobandit prin Conventie, cota actuala 1/1, cota initiala 1/1 1) CALINESCU FLORENTIN	A1

C. Partea III. SARCINI .

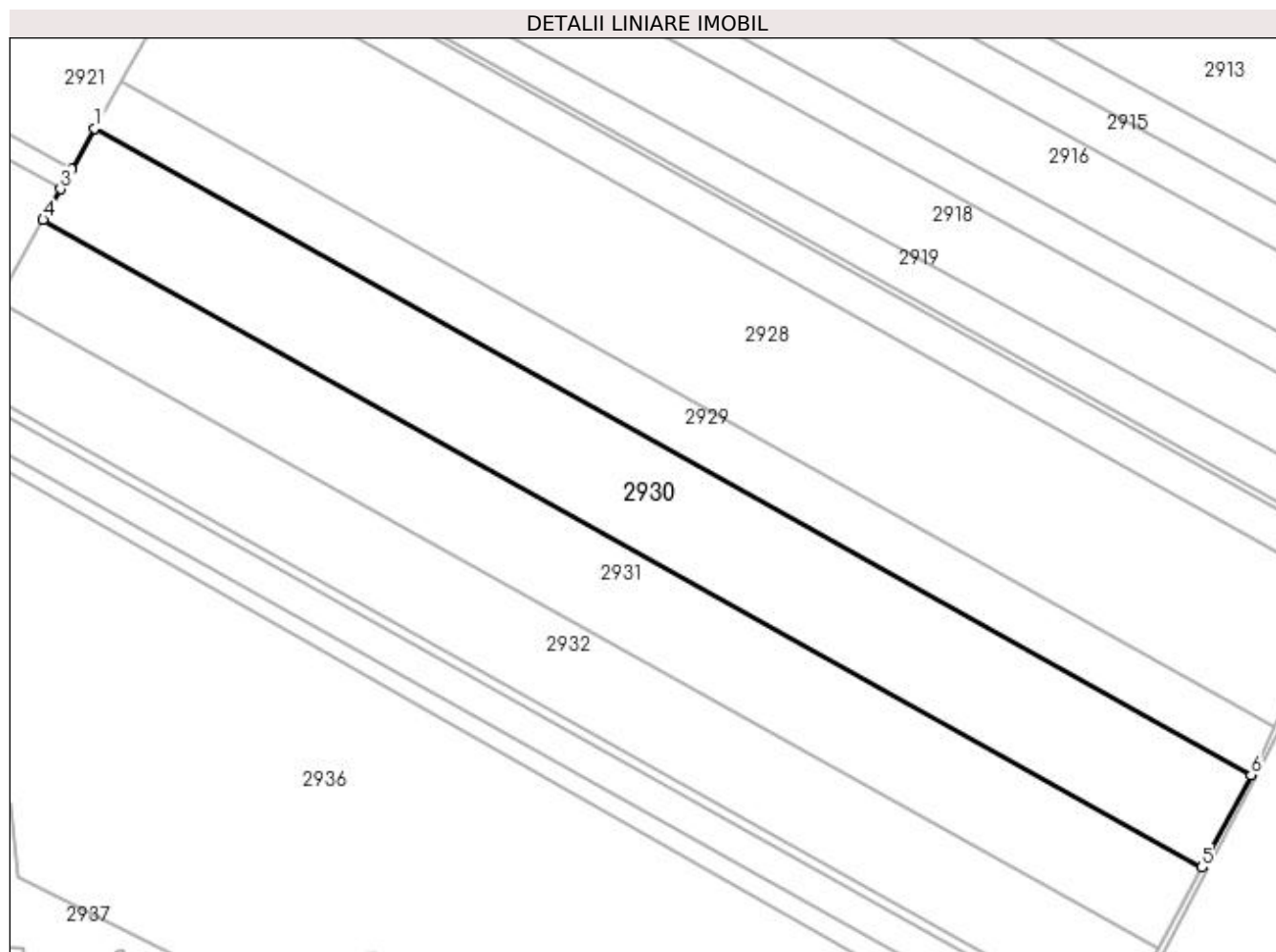
Inscrieri privind dezmembramintele dreptului de proprietate, drepturi reale de garanție și sarcini	Referințe
NU SUNT	

Anexa Nr. 1 La Partea I

Teren

Nr cadastral	Suprafața (mp)*	Observații / Referințe
31564	68.000	

* Suprafața este determinată în planul de proiecție Stereo 70.



Date referitoare la teren

Crt	Categorie folosință	Intravilan	Suprafața (mp)	Tarla	Parcelă	Nr. topo	Observații / Referințe
1	arabil	NU	68.000	28	9	-	

Lungime Segmente

1) Valorile lungimilor segmentelor sunt obținute din proiecție în plan.

Punct început	X / Y	Punct sfârșit	X / Y	Lungime segment (** (m)
1	424.478,714 300.942,596	2	424.462,604 300.913,959	32.857
2	424.462,604 300.913,959	3	424.454,847 300.900,171	15.821
3	424.454,847 300.900,171	4	424.442,778 300.878,716	24.617
4	424.442,778 300.878,716	5	425.253,468 300.425,761	928.648
5	425.253,468 300.425,761	6	425.287,87 300.490,498	73.31

Punct început	X / Y	Punct sfârșit	X / Y	Lungime segment (** (m)
6	425.287,87 300.490,498	1	424.478,714 300.942,596	926.89

** Lungimile segmentelor sunt determinate în planul de proiecție Stereo 70 și sunt rotunjite la 1 milimetru.

*** Distanța dintre puncte este formată din segmente cumulate ce sunt mai mici decât valoarea 1 milimetru.

**DATE DESPRE IMOBILUL NR. 2931**

Oficiul de Cadastru și Publicitate Imobiliară DOLJ
 Biroul de Cadastru și Publicitate Imobiliară Craiova

A. Partea I. Descrierea imobilului

TEREN Extravilan

Adresa: Jud. Dolj, TARLAUA 28 PARCELA 10

Nr. Crt	Nr cadastral Nr. topografic	Suprafața* (mp)	Observații / Referințe
A1	31724	60.000	Sector cadastral:5 Teren neimprejmuit;

B. Partea II. Proprietari și acte

Inscrieri privitoare la dreptul de proprietate și alte drepturi reale		Referințe
38568 / 01/04/2014		
Act Notarial nr. ACT DE PARTAJ SUCCESORAL AUT NR 279, din 11/03/2013 emis de BNP PAPA EUGENIA (CVC AUT NR. 900/11-03-2003 EMIS DE BNP GAGEATU ILIE; CM NR. 21/11-03-2013 EMIS DE BNP PAPA EUGENIA;);		
B1	Intabulare, drept de PROPRIETATE, dobandit prin Conventie, cota actuala 1/1, cota initiala 1/1 1) BUDA STEFAN IONUT	A1

C. Partea III. SARCINI .

Inscrieri privind dezmembramintele dreptului de proprietate, drepturi reale de garanție și sarcini	Referințe
NU SUNT	

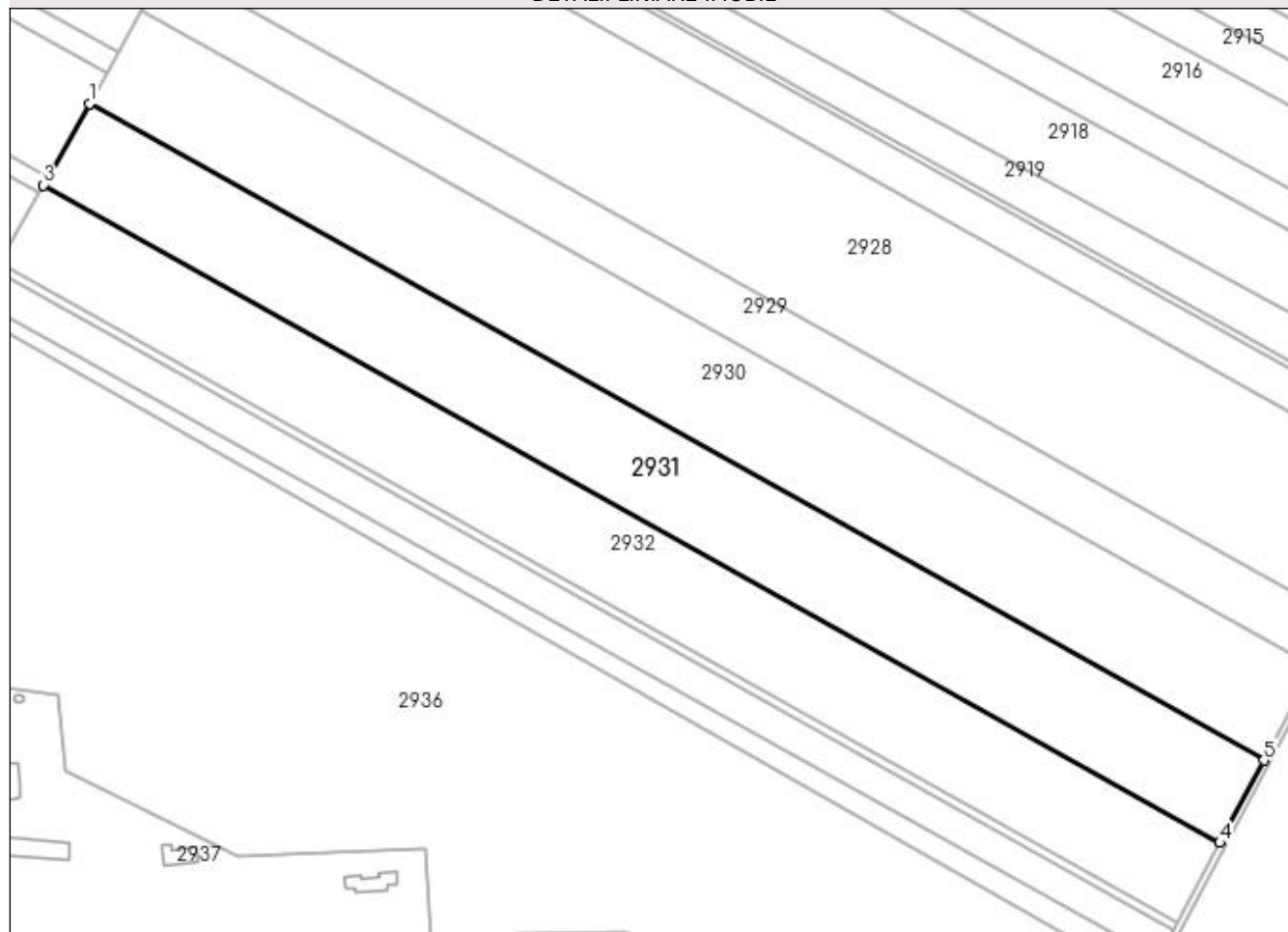
Anexa Nr. 1 La Partea I

Teren

Nr cadastral	Suprafața (mp)*	Observații / Referințe
31724	60.000	

* Suprafața este determinată în planul de proiecție Stereo 70.

DETALII LINIARE IMOBIL



Date referitoare la teren

Crt	Categorie folosință	Intra vilan	Suprafața (mp)	Tarla	Parcelă	Nr. topo	Observații / Referințe
1	arabil	NU	60.000	28	10	-	

Lungime Segmente

1) Valorile lungimilor segmentelor sunt obținute din proiecție în plan.

Punct început	X / Y	Punct sfârșit	X / Y	Lungime segment (** (m)
1	424.442,778 300.878,716	2	424.414,171 300.827,865	58.345
2	424.414,171 300.827,865	3	424.411,125 300.822,452	6.211
3	424.411,125 300.822,452	4	425.223,168 300.368,741	930.197
4	425.223,168 300.368,741	5	425.253,468 300.425,761	64.571
5	425.253,468 300.425,761	1	424.442,778 300.878,716	928.648

**** Lungimile segmentelor sunt determinate în planul de proiecție Stereo 70 și sunt rotunjite la 1 milimetru.**

***** Distanța dintre puncte este formată din segmente cumulate ce sunt mai mici decât valoarea 1 milimetru.**

**DATE DESPRE IMOBILUL NR. 2932**

Oficiul de Cadastru și Publicitate Imobiliară DOLJ
Biroul de Cadastru și Publicitate Imobiliară Craiova

A. Partea I. Descrierea imobilului

TEREN Extravilan

Adresa: Jud. Dolj, tarla 28, parcela 10

Nr. Crt	Nr cadastral Nr. topografic	Suprafața* (mp)	Observații / Referințe
A1	32080	57.500	Sector cadastral:5 Teren neimprejmuit;

B. Partea II. Proprietari și acte

Inscrieri privitoare la dreptul de proprietate și alte drepturi reale	Referințe
12035 / 01/02/2016	
Act Notarial nr. CONTRACT DE VANZARE AUT NR 89, din 29/01/2016 emis de NP DIACONU LAURA;	
B1	A1
Intabulare, drept de PROPRIETATE, dobandit prin Conventie, cota actuala 1/1, cota initiala 1/1	
1) GORIE CONSTANTA, casatorita cu	
2) GORIE STEFAN	

C. Partea III. SARCINI .

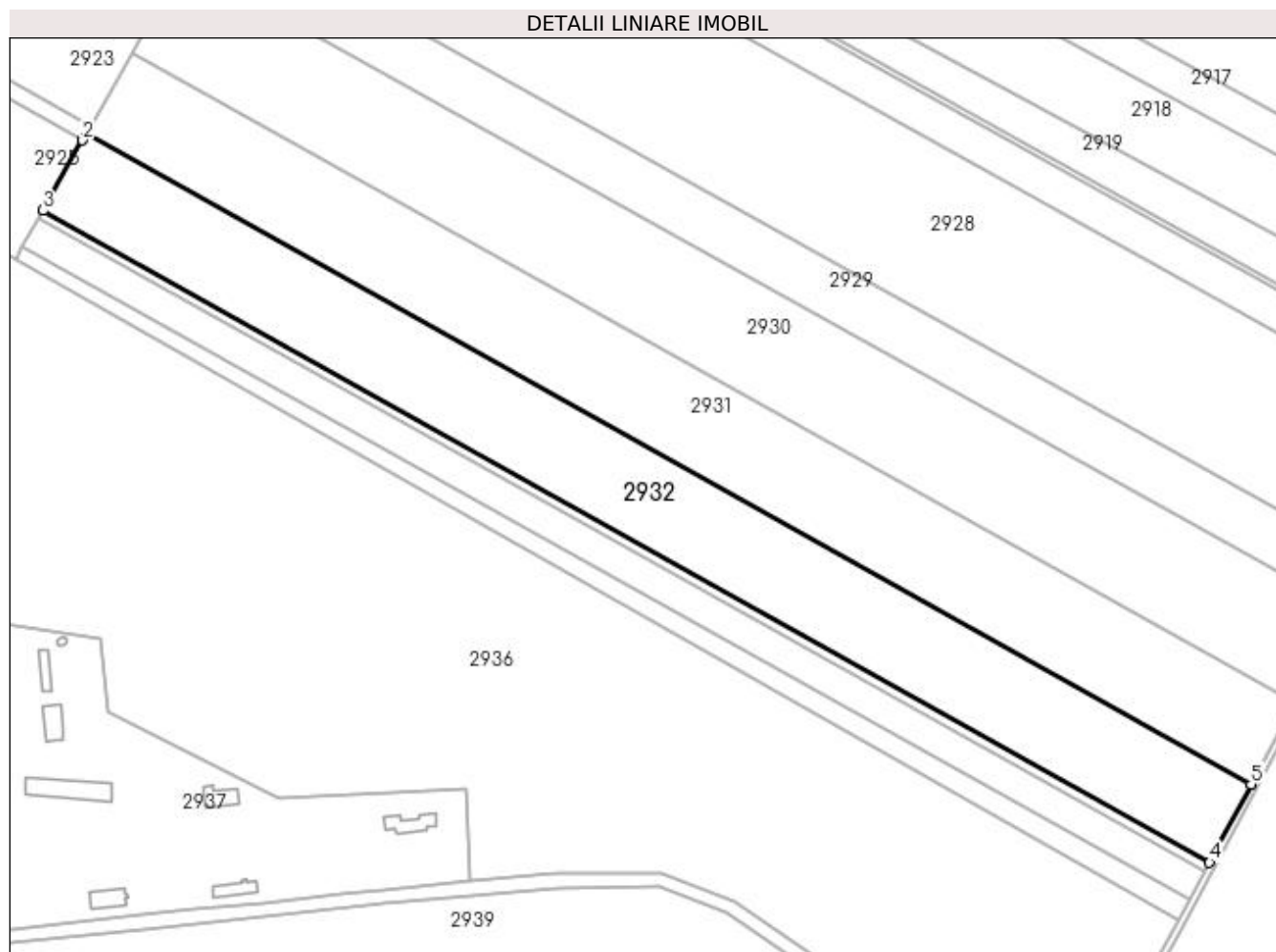
Inscrieri privind dezmembramintele dreptului de proprietate, drepturi reale de garanție și sarcini	Referințe
NU SUNT	

Anexa Nr. 1 La Partea I

Teren

Nr cadastral	Suprafața (mp)*	Observații / Referințe
32080	57.500	

* Suprafața este determinată în planul de proiecție Stereo 70.



Date referitoare la teren

Crt	Categorie folosință	Intra vilan	Suprafața (mp)	Tarla	Parcelă	Nr. topo	Observații / Referințe
1	arabil	NU	57.500	28	10	-	

Lungime Segmente

1) Valorile lungimilor segmentelor sunt obținute din proiecție în plan.

Punct început	X / Y	Punct sfârșit	X / Y	Lungime segment (** (m)
1	424.411,125 300.822,452	2	424.408,324 300.817,472	5.714
2	424.408,324 300.817,472	3	424.380,841 300.768,62	56.052
3	424.380,841 300.768,62	4	425.194,177 300.314,186	931.679
4	425.194,177 300.314,186	5	425.223,168 300.368,741	61.779
5	425.223,168 300.368,741	1	424.411,125 300.822,452	930.197

**** Lungimile segmentelor sunt determinate în planul de proiecție Stereo 70 și sunt rotunjite la 1 milimetru.**

***** Distanța dintre puncte este formată din segmente cumulate ce sunt mai mici decât valoarea 1 milimetru.**

**DATE DESPRE IMOBILUL NR. 2933**

Oficiul de Cadastru și Publicitate Imobiliară DOLJ
Biroul de Cadastru și Publicitate Imobiliară Craiova

A. Partea I. Descrierea imobilului

TEREN Extravilan

Nr. CF vechi:275

Nr. cadastral vechi:347

Adresa: Jud. Dolj, T28, P11

Nr. Crt	Nr cadastral Nr. topografic	Suprafața* (mp)	Observații / Referințe
A1	30099	5.800	Sector cadastral:5 Teren neimprejmuit;

B. Partea II. Proprietari și acte

Inscrieri privitoare la dreptul de proprietate și alte drepturi reale		Referințe
49738 / 15/06/2012		
Act Notarial nr. CVC AUT NR.1401, din 08/06/2012 emis de NP FAURAR VIRGIL CLAUDIU;		
B1	Intabulare, drept de PROPRIETATE, dobandit prin Conventie, cota actuala 1/1, cota initiala 1/1 1) BUDA STEFAN IONUT	A1

C. Partea III. SARCINI .

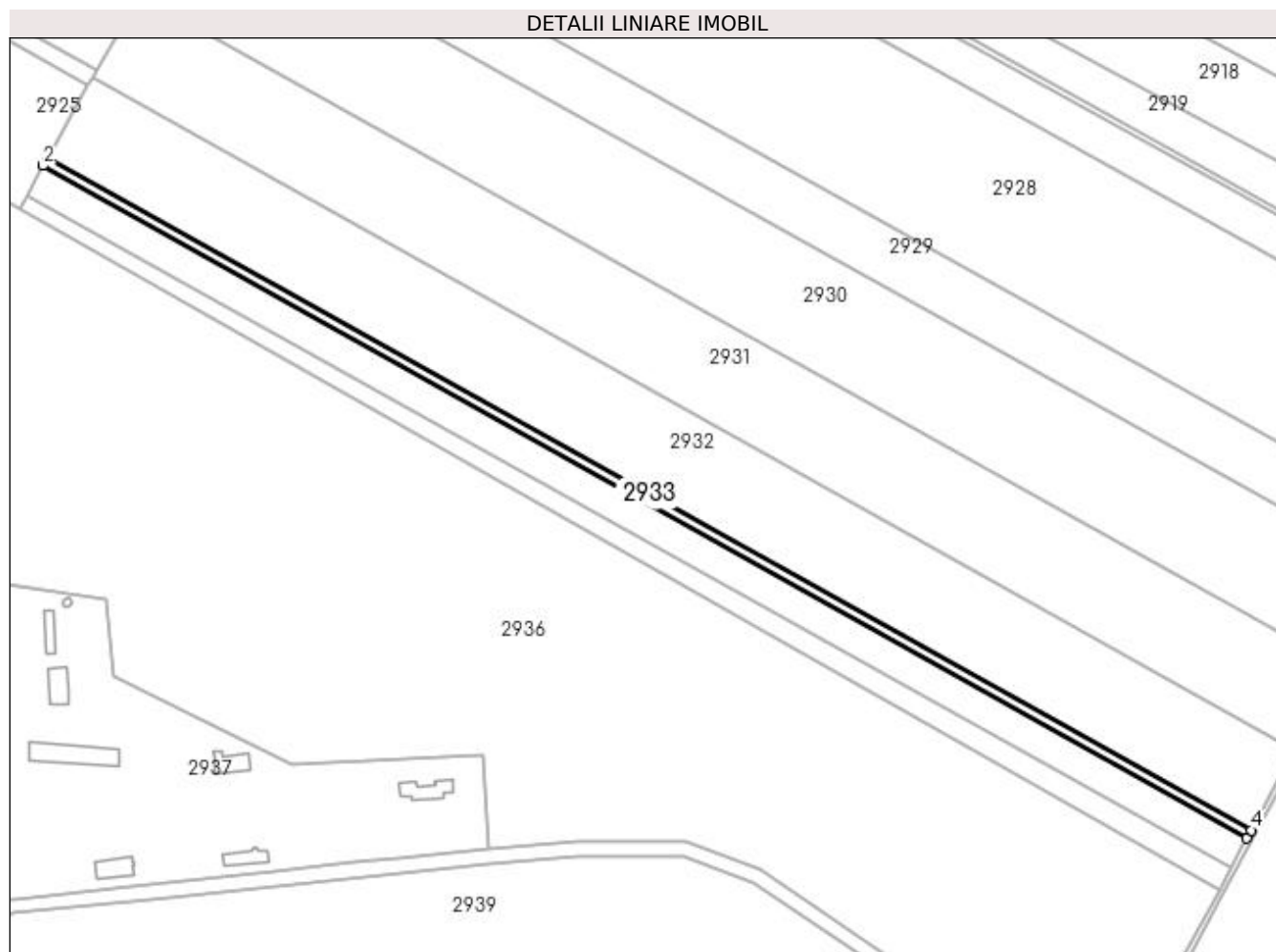
Inscrieri privind dezmembramintele dreptului de proprietate, drepturi reale de garanție și sarcini	Referințe
NU SUNT	

Anexa Nr. 1 La Partea I

Teren

Nr cadastral	Suprafața (mp)*	Observații / Referințe
30099	5.800	

* Suprafața este determinată în planul de proiecție Stereo 70.



Date referitoare la teren

Crt	Categorie folosință	Intravilan	Suprafața (mp)	Tarla	Parcelă	Nr. topo	Observații / Referințe
1	arabil	NU	5.800	28	11	-	

Lungime Segmente

1) Valorile lungimilor segmentelor sunt obținute din proiecție în plan.

Punct început	X / Y	Punct sfârșit	X / Y	Lungime segment (** (m)
1	424.380,841 300.768,62	2	424.377,789 300.763,194	6.225
2	424.377,789 300.763,194	3	425.191,256 300.308,688	931.828
3	425.191,256 300.308,688	4	425.194,177 300.314,186	6.226
4	425.194,177 300.314,186	1	424.380,841 300.768,62	931.679

**** Lungimile segmentelor sunt determinate în planul de proiecție Stereo 70 și sunt rotunjite la 1 milimetru.**

***** Distanța dintre puncte este formată din segmente cumulate ce sunt mai mici decât valoarea 1 milimetru.**

**DATE DESPRE IMOBILUL NR. 2934**

Oficiul de Cadastru și Publicitate Imobiliară DOLJ
Biroul de Cadastru și Publicitate Imobiliară Craiova

A. Partea I. Descrierea imobilului

TEREN Extravilan

Adresa: Jud. Dolj, T28, P14

Nr. Crt	Nr cadastral Nr. topografic	Suprafața* (mp)	Observații / Referințe
A1	31063	21.300	Sector cadastral:5 Teren neimprejmuit;

B. Partea II. Proprietari și acte

Inscrieri privitoare la dreptul de proprietate și alte drepturi reale		Referințe
96557 / 02/10/2013		
Act Notarial nr. CONTRACT DE VANZARE CUMPARARE AUT NR 4955, din 27/09/2013 emis de NP FLORICEL MIHAI MARIAN;		
B1	Intabulare, drept de PROPRIETATE, dobandit prin Conventie, cota actuala 1/1, cota initiala 1/1 1) GHIȚESCU MARIANA 2) GHIȚESCU NICOLAE	A1

C. Partea III. SARCINI .

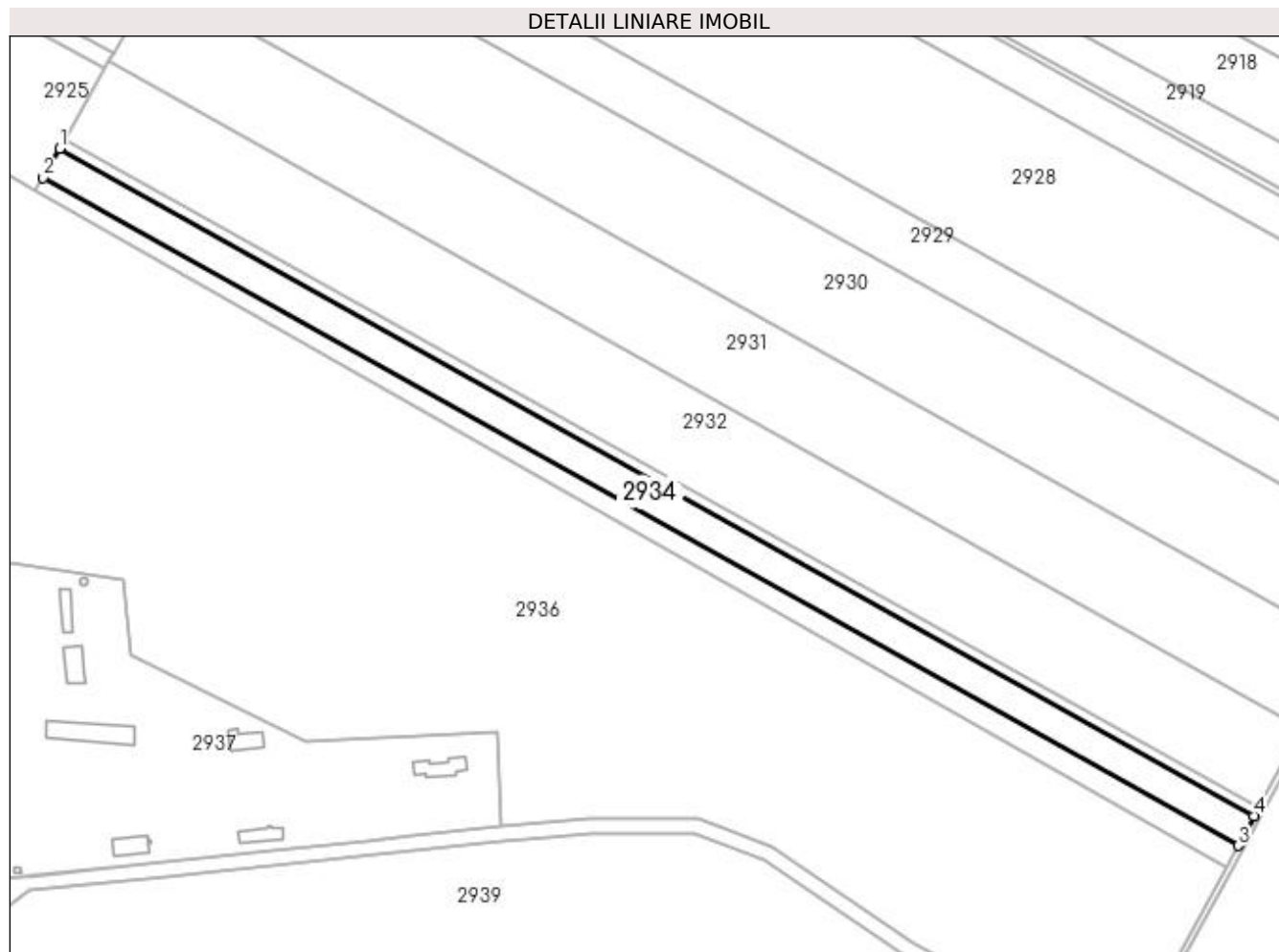
Inscrieri privind dezmembramintele dreptului de proprietate, drepturi reale de garanție și sarcini	Referințe
NU SUNT	

Anexa Nr. 1 La Partea I

Teren

Nr cadastral	Suprafața (mp)*	Observații / Referințe
31063	21.300	

* Suprafața este determinată în planul de proiecție Stereo 70.



Date referitoare la teren

Crt	Categorie folosință	Intra vilan	Suprafața (mp)	Tarla	Parcelă	Nr. topo	Observații / Referințe
1	arabil	NU	21.300	28	14	-	

Lungime Segmente

1) Valorile lungimilor segmentelor sunt obținute din proiecție în plan.

Punct început	X / Y	Punct sfârșit	X / Y	Lungime segment (** (m)
1	424.377,789 300.763,194	2	424.366,585 300.743,278	22.852
2	424.366,585 300.743,278	3	425.180,53 300.288,504	932.376
3	425.180,53 300.288,504	4	425.191,256 300.308,688	22.857
4	425.191,256 300.308,688	1	424.377,789 300.763,194	931.828

**** Lungimile segmentelor sunt determinate în planul de proiecție Stereo 70 și sunt rotunjite la 1 milimetru.**

***** Distanța dintre puncte este formată din segmente cumulate ce sunt mai mici decât valoarea 1 milimetru.**

**DATE DESPRE IMOBILUL NR. 2935**

Oficiul de Cadastru și Publicitate Imobiliară DOLJ
Biroul de Cadastru și Publicitate Imobiliară Craiova

A. Partea I. Descrierea imobilului

TEREN Extravilan

Nr. cadastral vechi:31064

Adresa: Jud. Dolj, T28, P13

Nr. Crt	Nr cadastral Nr. topografic	Suprafața* (mp)	Observații / Referințe
A1		12.500	Sector cadastral:5 Teren neimprejmuit;

B. Partea II. Proprietari și acte

Inscrieri privitoare la dreptul de proprietate și alte drepturi reale		Referințe
/		
Act Administrativ nr. TDP 2776, din 21/05/2004 emis de COMISIA JUDETEANA;		
B1	Intabulare, drept de PROPRIETATE, dobandit prin Reconstituire, cota actuala 1/1, cota initiala 1/1 1) ANDREESCU GRAZELA, LIPSĂ CNP	A1

C. Partea III. SARCINI .

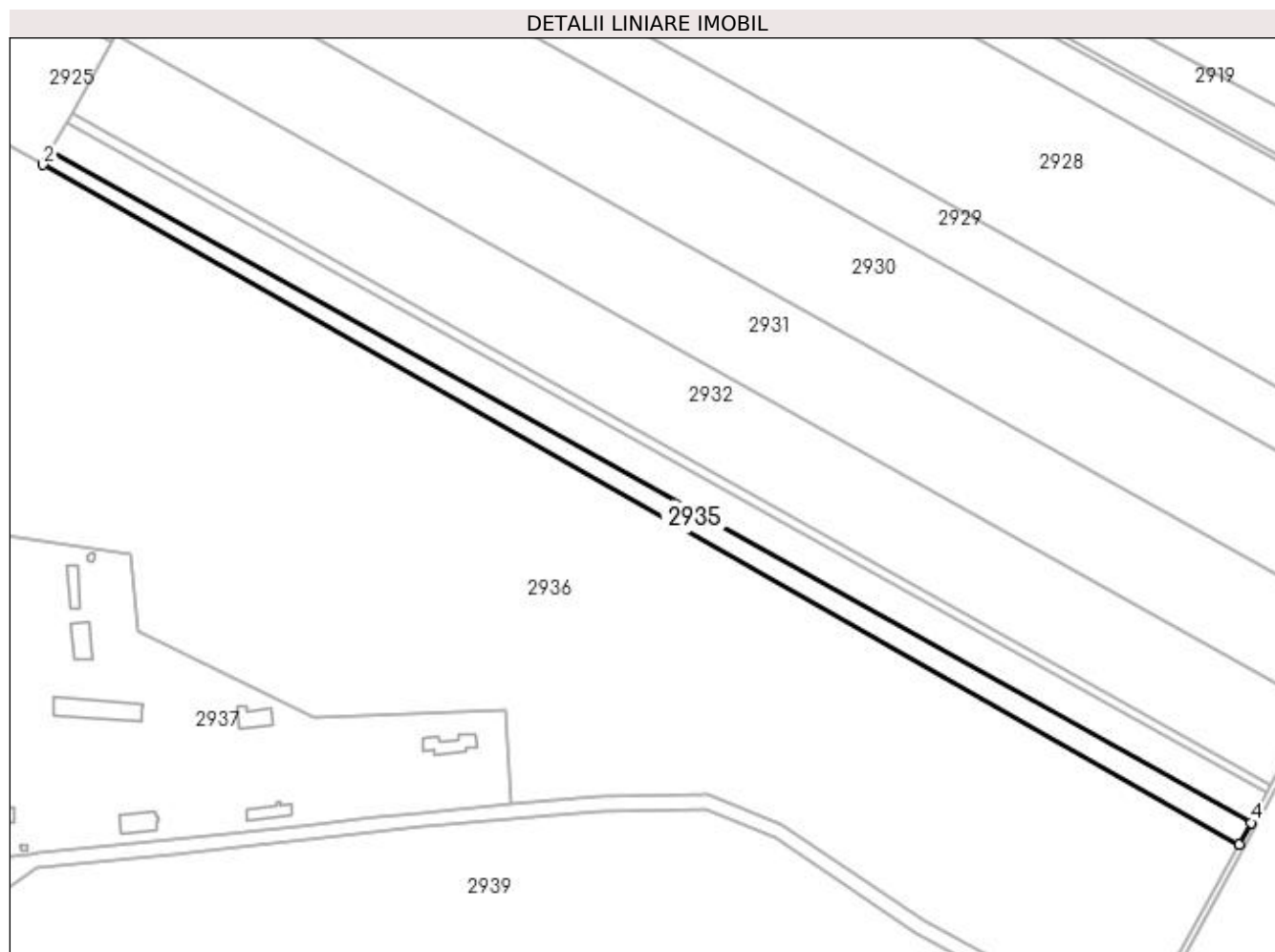
Inscrieri privind dezmembramintele dreptului de proprietate, drepturi reale de garanție și sarcini	Referințe
NU SUNT	

Anexa Nr. 1 La Partea I

Teren

Nr cadastral	Suprafața (mp)*	Observații / Referințe
	12.500	

* Suprafața este determinată în planul de proiecție Stereo 70.



Date referitoare la teren

Crt	Categorie folosință	Intra vilan	Suprafața (mp)	Tarla	Parcelă	Nr. topo	Observații / Referințe
1	arabil	NU	12.500	28	13	-	

Lungime Segmente

1) Valorile lungimilor segmentelor sunt obținute din proiecție în plan.

Punct început	X / Y	Punct sfârșit	X / Y	Lungime segment (** (m)
1	424.366,585 300.743,278	2	424.361,556 300.734,339	10.256
2	424.361,556 300.734,339	3	425.172,761 300.273,884	932.776
3	425.172,761 300.273,884	4	425.180,53 300.288,504	16.556
4	425.180,53 300.288,504	1	424.366,585 300.743,278	932.376

**** Lungimile segmentelor sunt determinate în planul de proiecție Stereo 70 și sunt rotunjite la 1 milimetru.**

***** Distanța dintre puncte este formată din segmente cumulate ce sunt mai mici decât valoarea 1 milimetru.**

**DATE DESPRE IMOBILUL NR. 2936**

Oficiul de Cadastru și Publicitate Imobiliară DOLJ
Biroul de Cadastru și Publicitate Imobiliară Craiova

A. Partea I. Descrierea imobilului

TEREN Extravilan

Adresa: Jud. Dolj, T28, P7

Nr. Crt	Nr cadastral Nr. topografic	Suprafața* (mp)	Observații / Referințe
A1	31065	249.700	Sector cadastral:5 Teren neimprejmuit;

B. Partea II. Proprietari și acte

Inscrieri privitoare la dreptul de proprietate și alte drepturi reale		Referințe
20914 / 08/03/2013		
Act Notarial nr. CVC AUT NR 252, din 07/03/2013 emis de BNP IONICA VERGICA;		
B1	Intabulare, drept de PROPRIETATE, dobandit prin Conventie, cota actuala 1/1, cota initiala 1/1 1) GORIE ILEANA 2) GORIE TOMA	A1

C. Partea III. SARCINI .

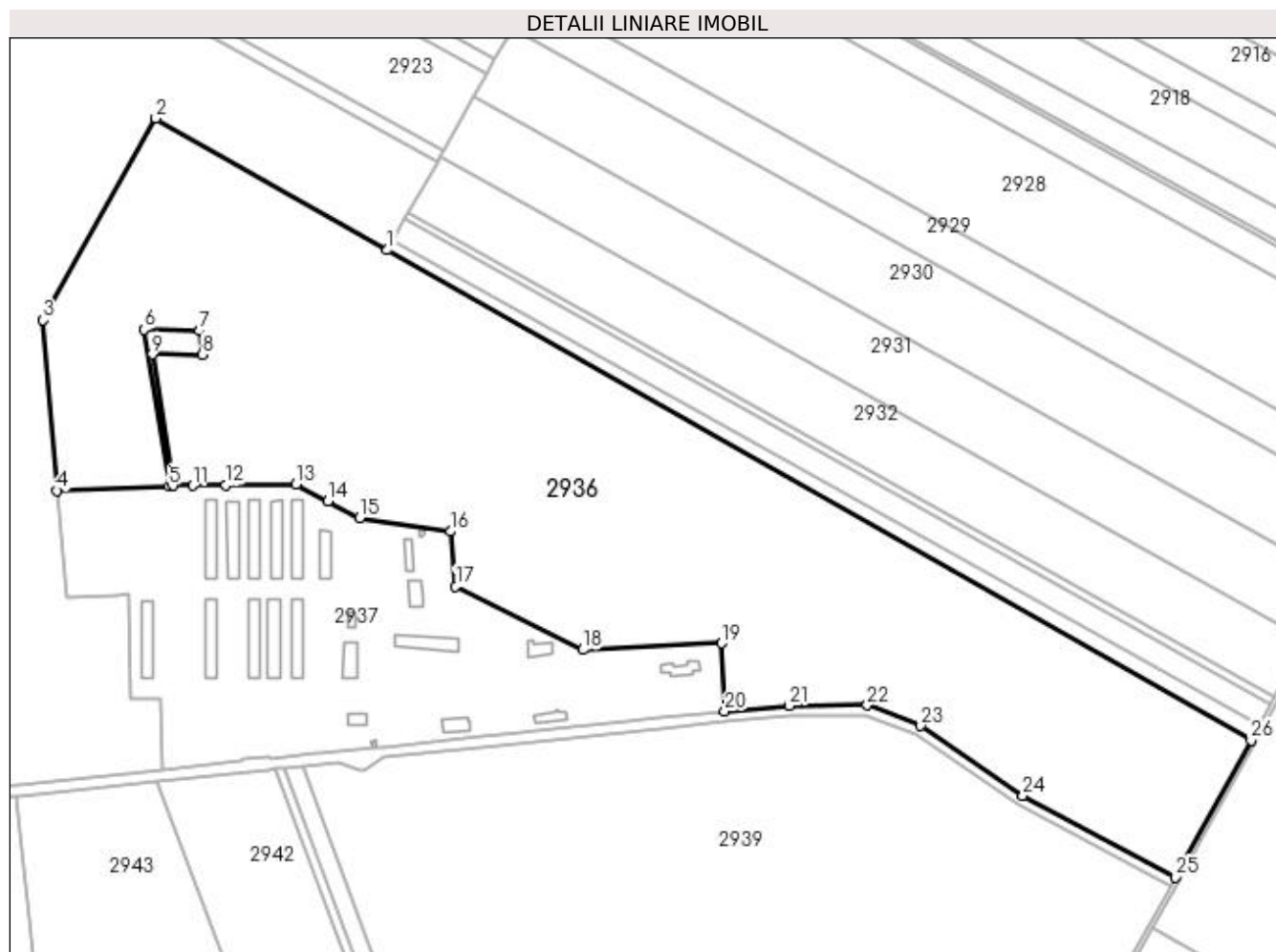
Inscrieri privind dezmembramintele dreptului de proprietate, drepturi reale de garanție și sarcini	Referințe
NU SUNT	

Anexa Nr. 1 La Partea I

Teren

Nr cadastral	Suprafața (mp)*	Observații / Referințe
31065	249.700	

* Suprafața este determinată în planul de proiecție Stereo 70.



Date referitoare la teren

Crt	Categorie folosință	Intra vilan	Suprafața (mp)	Tarla	Parcelă	Nr. topo	Observații / Referințe
1	arabil	NU	249.700	28	7	-	

Lungime Segmente

1) Valorile lungimilor segmentelor sunt obținute din proiecție în plan.

Punct început	X / Y	Punct sfârșit	X / Y	Lungime segment (** (m)
1	424.361,556 300.734,339	2	424.144,066 300.857,791	250.084
3	424.038,234 300.668,754	4	424.051,556 300.508,319	160.987
5	424.156,438 300.512,834	6	424.132,827 300.659,776	148.827
7	424.185,373 300.658,445	8	424.187,598 300.636,197	22.359
9	424.140,656 300.636,375	10	424.160,387 300.513,469	124.48

Punct început	X / Y	Punct sfârșit	X / Y	Lungime segment (** (m)
2	424.144,066 300.857,791	3	424.038,234 300.668,754	216.646
4	424.051,556 300.508,319	5	424.156,438 300.512,834	104.979
6	424.132,827 300.659,776	7	424.185,373 300.658,445	52.562
8	424.187,598 300.636,197	9	424.140,656 300.636,375	46.942
10	424.160,387 300.513,469	11	424.179,059 300.513,214	18.673

Punct început	X / Y	Punct sfârșit	X / Y	Lungime segment (** (m)
11	424.179,059 300.513,214	12	424.210,044 300.513,577	30.987
13	424.275,647 300.514,253	14	424.305,564 300.498,562	33.782
15	424.335,172 300.482,731	16	424.420,592 300.470,087	86.351
17	424.425,74 300.418,793	18	424.545,364 300.359,194	133.648
19	424.675,385 300.365,318	20	424.678,383 300.301,32	64.068
21	424.739,171 300.306,413	22	424.812,418 300.307,161	73.251
23	424.862,523 300.287,752	24	424.958,583 300.222,31	116.234
25	425.101,651 300.145,4	26	425.172,761 300.273,884	146.85

Punct început	X / Y	Punct sfârșit	X / Y	Lungime segment (** (m)
12	424.210,044 300.513,577	13	424.275,647 300.514,253	65.606
14	424.305,564 300.498,562	15	424.335,172 300.482,731	33.575
16	424.420,592 300.470,087	17	424.425,74 300.418,793	51.552
18	424.545,364 300.359,194	19	424.675,385 300.365,318	130.165
20	424.678,383 300.301,32	21	424.739,171 300.306,413	61.001
22	424.812,418 300.307,161	23	424.862,523 300.287,752	53.732
24	424.958,583 300.222,31	25	425.101,651 300.145,4	162.43
26	425.172,761 300.273,884	1	424.361,556 300.734,339	932.776

** Lungimile segmentelor sunt determinate în planul de proiecție Stereo 70 și sunt rotunjite la 1 milimetru.

*** Distanța dintre puncte este formată din segmente cumulate ce sunt mai mici decât valoarea 1 milimetru.



DATE DESPRE IMOBILUL NR. 2937

Oficiul de Cadastru și Publicitate Imobiliară DOLJ
Biroul de Cadastru și Publicitate Imobiliară Craiova

A. Partea I. Descrierea imobilului

Nr. CF vechi:785

Nr. cadastral vechi:810

TEREN Intravilan

Adresa: Loc. Leu, Jud. Dolj, T 28, P 161

Nr. Crt	Nr cadastral Nr. topografic	Suprafața* (mp)	Observații / Referințe
A1	34177	101.209	Sector cadastral:5 Teren neimprejmuit;

Construcții

Crt	Nr cadastral Nr. topografic	Adresa	Observații / Referințe
A1.1		Loc. Leu, Jud. Dolj, T 28, P 161	Nr. niveluri:1; S. construita la sol:764 mp; S. construita desfasurata:764 mp; C7 - grajd nr. 5 cu Sm = 764 mp
A1.2		Loc. Leu, Jud. Dolj, T 28, P 161	Nr. niveluri:1; S. construita la sol:793 mp; S. construita desfasurata:793 mp; C8 - grajd nr. 4 cu Sc = 793 mp
A1.3		Loc. Leu, Jud. Dolj, T 28, P 161	Nr. niveluri:1; S. construita la sol:764 mp; S. construita desfasurata:764 mp; C9 - grajd nr. 3 cu Sc = 764 mp
A1.4		Loc. Leu, Jud. Dolj, T 28, P 161	Nr. niveluri:1; S. construita la sol:786 mp; S. construita desfasurata:786 mp; C10 - grajd cu Sc = 786 mp
A1.5		Loc. Leu, Jud. Dolj, T 28, P 161	Nr. niveluri:1; S. construita la sol:765 mp; S. construita desfasurata:765 mp; C11 - grajd cu nr. 1 cu Sc = 765 mp
A1.6		Loc. Leu, Jud. Dolj, T 28, P 161	Nr. niveluri:1; S. construita la sol:463 mp; S. construita desfasurata:463 mp; C12 - magazie cu Sc = 463 mp
A1.7		Loc. Leu, Jud. Dolj, T 28, P 161	Nr. niveluri:1; S. construita la sol:312 mp; S. construita desfasurata:312 mp; C16 - atelier mecanic cu Sc = 312 mp
A1.8		Loc. Leu, Jud. Dolj, T 28, P 161	Nr. niveluri:1; S. construita la sol:742 mp; S. construita desfasurata:742 mp; C19 - hala cu Sc = 742 mp
A1.9		Loc. Leu, Jud. Dolj, T 28, P 161	Nr. niveluri:1; S. construita la sol:274 mp; S. construita desfasurata:274 mp; C20 - cantina cu Sc = 274 mp
A1.10		Loc. Leu, Jud. Dolj, T 28, P 161	Nr. niveluri:1; S. construita la sol:297 mp; S. construita desfasurata:297 mp; C23 - birouri cu Sc = 297 mp
A1.11		Loc. Leu, Jud. Dolj, T 28, P 161	Nr. niveluri:1; S. construita la sol:19 mp; S. construita desfasurata:19 mp; C24 - cabina poarta cu Sc = 19 mp
A1.12		Loc. Leu, Jud. Dolj, T 28, P 161	Nr. niveluri:1; S. construita la sol:754 mp; S. construita desfasurata:754 mp; C27 - grajd bovine cu Sc = 754 mp
A1.13		Loc. Leu, Jud. Dolj, T 28, P 161	Nr. niveluri:1; S. construita la sol:895 mp; S. construita desfasurata:895 mp; C28 - naternitate cu Sc = 895 mp
A1.14		Loc. Leu, Jud. Dolj, T 28, P 161	Nr. niveluri:1; S. construita la sol:762 mp; S. construita desfasurata:762 mp; C29 - grajd nr. 8 cu Sc = 762 mp
A1.15		Loc. Leu, Jud. Dolj, T 28, P 161	Nr. niveluri:1; S. construita la sol:765 mp; S. construita desfasurata:765 mp; C30 - grajd nr. 7 cu Sc = 765 mp
A1.16		Loc. Leu, Jud. Dolj, T 28, P 161	Nr. niveluri:1; S. construita la sol:770 mp; S. construita desfasurata:770 mp; C33 - grajd nr. 6 cu Sc = 770 mp
A1.17		Loc. Leu, Jud. Dolj	Nr. niveluri:1; S. construita la sol:172 mp; S. construita desfasurata:172 mp; HALA
A1.18		Loc. Leu, Jud. Dolj	Nr. niveluri:1; S. construita la sol:429 mp; S. construita desfasurata:429 mp; HALA
A1.19		Loc. Leu, Jud. Dolj	Nr. niveluri:1; S. construita la sol:105 mp; S. construita desfasurata:105 mp; HALA
A1.20		Loc. Leu, Jud. Dolj	Nr. niveluri:1; S. construita la sol:200 mp; S. construita desfasurata:200 mp; ANEXA
A1.21		Loc. Leu, Jud. Dolj	Nr. niveluri:1; S. construita la sol:27 mp; S. construita desfasurata:27 mp; TURN APA
A1.22		Loc. Leu, Jud. Dolj	Nr. niveluri:1; S. construita la sol:244 mp; S. construita desfasurata:244 mp; ANEXA
A1.23		Loc. Leu, Jud. Dolj	Nr. niveluri:2; S. construita la sol:345 mp; S. construita desfasurata:690 mp; ANEXA, SC=345 MP

B. Partea II. Proprietari și acte

Inscrieri privitoare la dreptul de proprietate și alte drepturi reale	Referințe
73182 / 16/12/2009	
Act Notarial nr. 61, din 01/01/2012 emis de NP LAURA DIACONU (PROCES VERBAL NR . DIN 25.09.2009, EMIS DE PRIMARIA LEU);	
B1	Intabulare, drept de PROPRIETATE, dobandit prin Conventie, cota actuala 1/2, cota initiala 1/1 1) GORIE ILEANA, LIPSĂ CNP
B2	Intabulare, drept de PROPRIETATE, dobandit prin Conventie, cota actuala 1/4, cota initiala 1/1
	A1.1, A1.2, A1.3, A1.4, A1.5, A1.6, A1.7, A1.8, A1.9, A1.10, A1.11, A1.12, A1.13, A1.14, A1.15, A1.16

Inscrieri privitoare la dreptul de proprietate și alte drepturi reale		Referințe
B2	Intabulare, drept de PROPRIETATE, dobandit prin Conventie, cota actuala 1/4, cota initiala 1/1 1) GORIE ILEANA , LIPSĂ CNP	
B3	Intabulare, drept de PROPRIETATE, dobandit prin Conventie, cota actuala 1/2, cota initiala 1/1 1) GORIE NELU , LIPSĂ CNP 2) GORIE MARIUTA MAGDALENA , LIPSĂ CNP	A1
B4	Intabulare, drept de PROPRIETATE, dobandit prin Conventie, cota actuala 1/4, cota initiala 1/1 1) GORIE NELU , LIPSĂ CNP 2) GORIE MARIUTA MAGDALENA , LIPSĂ CNP	A1.1, A1.2, A1.3, A1.4, A1.5, A1.6, A1.7, A1.8, A1.9, A1.10, A1.11, A1.12, A1.13, A1.14, A1.15, A1.16
5467 / 25/01/2012		
Act Notarial nr. 63, din 01/01/2012 emis de NP DIACONU L. (CERTIFICAT DE CASATORIE NR 2023 DIN 01.01.1982, EMIS DE CONSILIUL POPULAR AL COMUNEI LEU);		
B5	Se noteaza rectificarea prezentei carti funciare in sensul ca se intabuleaza dreptul de proprietate asupra cotei de 1/2 din teren si cota de 1/4 din constructii in favoarea lui 1) GORIE ILEANA , LIPSĂ CNP	A1, A1.1, A1.2, A1.3, A1.4, A1.5, A1.6, A1.7, A1.8, A1.9, A1.10, A1.11, A1.12, A1.13
Act Notarial nr. 62, din 01/01/2012 emis de NP DIACONU L. (CERTIFICAT DE CASATORIE NR 11 DIN 01.01.1995, EMIS DE PRIMARIA LEU);		
B6	Se noteaza rectificarea prezentei carti funciare in sensul ca se intabuleaza dreptul de proprietar asupra cotei de 1/2 din teren si cotei de 1/4 din constructii in favoarea lui 1) GORIE MARIUTA MAGDALENA , LIPSĂ CNP	A1, A1.1, A1.2, A1.3, A1.4, A1.5, A1.6, A1.7, A1.8, A1.9, A1.10, A1.11, A1.12, A1.13
Act Notarial nr. 61, din 01/01/2012 emis de NP DIACONU L.;		
B7	Intabulare, drept de PROPRIETATE, dobandit prin Conventie, cota actuala 1/4, cota initiala 1/1 1) GORIE TOMA , LIPSĂ CNP 2) GORIE ILEANA , LIPSĂ CNP	A1.1, A1.2, A1.3, A1.4, A1.5, A1.6, A1.7, A1.8, A1.9, A1.10, A1.11, A1.12, A1.13, A1.14, A1.15, A1.16
B8	Intabulare, drept de PROPRIETATE, dobandit prin Conventie, cota actuala 1/4, cota initiala 1/1 1) GORIE NELU , LIPSĂ CNP 2) GORIE MAGDALENA , LIPSĂ CNP	A1.1, A1.2, A1.3, A1.4, A1.5, A1.6, A1.7, A1.8, A1.9, A1.10, A1.11, A1.12, A1.13, A1.14, A1.15, A1.16
/		
Act Normativ nr. LEGEA NR. 7, din 13/03/1996 emis de PARLAMENTUL ROMANIEI;		
B9	Intabulare, drept de PROPRIETATE, dobandit prin Lege, cota actuala 1/1, cota initiala 1/1 1) GORIE ILEANA , LIPSĂ CNP 2) GORIE NELU , LIPSĂ CNP 3) GORIE MARIUTA MAGDALENA , LIPSĂ CNP	A1.17, A1.18, A1.19, A1.20, A1.21, A1.22, A1.23

C. Partea III. SARCINI

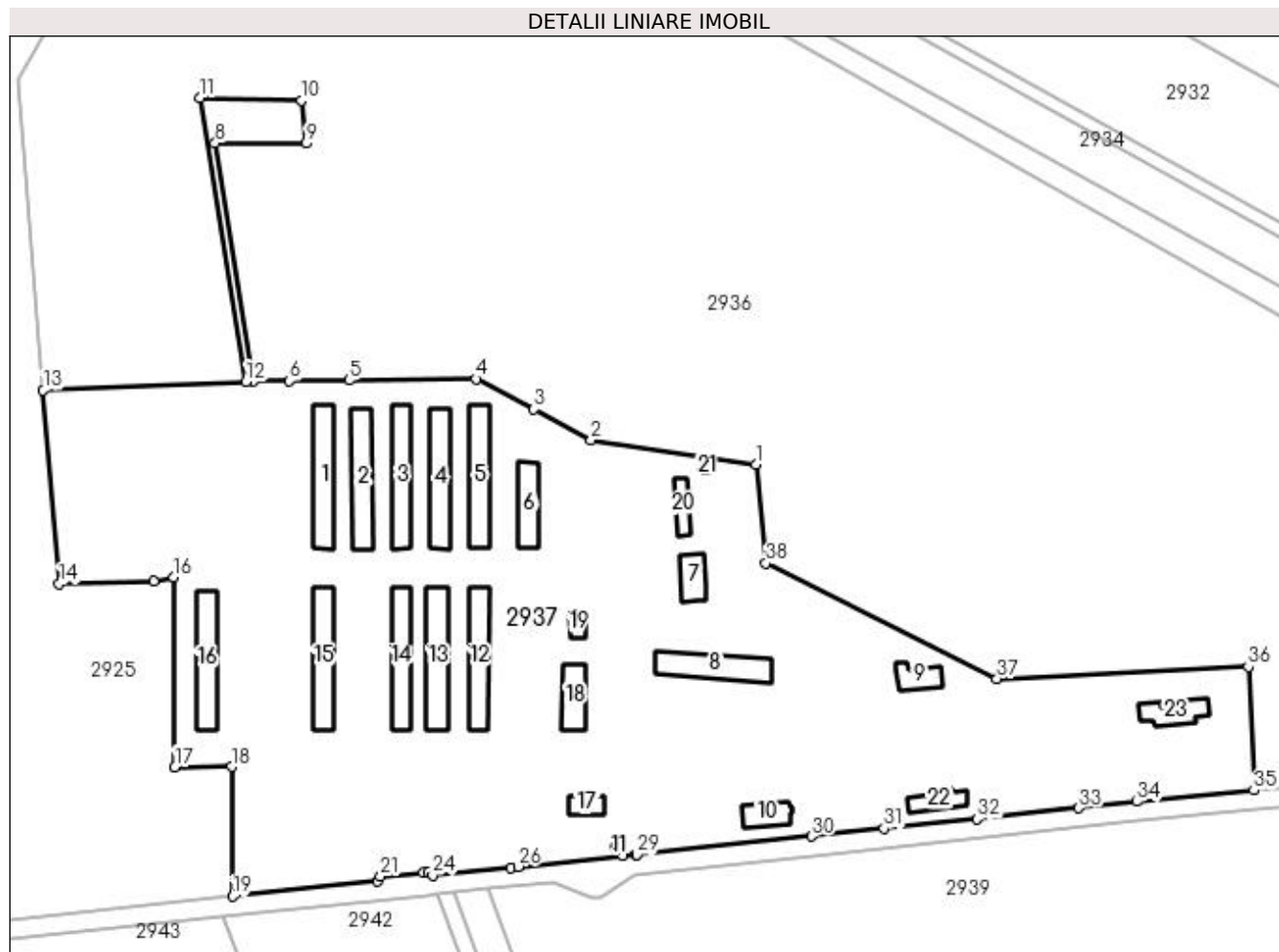
Inscrieri privind dezmembramintele dreptului de proprietate, drepturi reale de garanție și sarcini		Referințe
81264 / 26/09/2012		
Act Notarial nr. 861, din 01/01/2012 emis de NP PATRAU GHEORGHE;		
C1	Se noteaza imprumutul de folosinta cu titlu gratuit (comodatul) asupra constructiei C24 cu Sc = 19 mp, precum si a suprafetei indivize de 500 mp din imobilul de sub A1 pe o perioada de 15 ani in favoarea comodatarii 1) SC AGROTAN TDS SRL , CIF:9999999999999	A1.11

Anexa Nr. 1 La Partea I

Teren

Nr cadastral	Suprafaţa (mp)*	Observații / Referințe
34177	101.209	

* Suprafața este determinată în planul de proiecție Stereo 70.



Date referitoare la teren

Crt	Categorie folosință	Intravilan	Suprafața (mp)	Tarla	Parcelă	Nr. topo	Observații / Referințe
1	curți constructii	DA	101.209	28	161	-	S = 101208,58 mp, Sm = 101209 mp

Date referitoare la construcții

Crt	Număr	Destinație construcție	Supraf. (mp)	Situație juridică	Observații / Referințe
A1.1		construcții anexa	764	Cu acte	Nr. niveluri:1; S. construita la sol:764 mp; S. construita desfasurata:764 mp; C7 - grajd nr. 5 cu Sm = 764 mp
A1.2		construcții anexa	793	Cu acte	Nr. niveluri:1; S. construita la sol:793 mp; S. construita desfasurata:793 mp; C8 - grajd nr. 4 cu Sc = 793 mp
A1.3		construcții anexa	764	Cu acte	Nr. niveluri:1; S. construita la sol:764 mp; S. construita desfasurata:764 mp; C9 - grajd nr. 3 cu Sc = 764 mp
A1.4		construcții anexa	786	Cu acte	Nr. niveluri:1; S. construita la sol:786 mp; S. construita desfasurata:786 mp; C10 - grajd cu Sc = 786 mp
A1.5		construcții anexa	765	Cu acte	Nr. niveluri:1; S. construita la sol:765 mp; S. construita desfasurata:765 mp; C11 - grajd cu nr. 1 cu Sc = 765 mp
A1.6		construcții anexa	463	Cu acte	Nr. niveluri:1; S. construita la sol:463 mp; S. construita desfasurata:463 mp; C12 - magazie cu Sc = 463 mp
A1.7		construcții industriale și edilitare	312	Cu acte	Nr. niveluri:1; S. construita la sol:312 mp; S. construita desfasurata:312 mp; C16 - atelier mecanic cu Sc = 312 mp

Crt	Număr	Destinație construcție	Supraf. (mp)	Situație juridică	Observații / Referințe
A1.8		construcții industriale și edilitare	742	Cu acte	Nr. niveluri:1; S. construită la sol:742 mp; S. construită desfasurată:742 mp; C19 - hala cu Sc = 742 mp
A1.9		construcții industriale și edilitare	274	Cu acte	Nr. niveluri:1; S. construită la sol:274 mp; S. construită desfasurată:274 mp; C20 - cantina cu Sc = 274 mp
A1.10		construcții administrative și social culturale	297	Cu acte	Nr. niveluri:1; S. construită la sol:297 mp; S. construită desfasurată:297 mp; C23 - birouri cu Sc = 297 mp
A1.11		construcții industriale și edilitare	19	Cu acte	Nr. niveluri:1; S. construită la sol:19 mp; S. construită desfasurată:19 mp; C24 - cabina poarta cu Sc = 19 mp
A1.12		construcții anexa	754	Cu acte	Nr. niveluri:1; S. construită la sol:754 mp; S. construită desfasurată:754 mp; C27 - grajd bovine cu Sc = 754 mp
A1.13		construcții industriale și edilitare	895	Cu acte	Nr. niveluri:1; S. construită la sol:895 mp; S. construită desfasurată:895 mp; C28 - naternitate cu Sc = 895 mp
A1.14		construcții anexa	762	Cu acte	Nr. niveluri:1; S. construită la sol:762 mp; S. construită desfasurată:762 mp; C29 - grajd nr. 8 cu Sc = 762 mp
A1.15		construcții anexa	765	Cu acte	Nr. niveluri:1; S. construită la sol:765 mp; S. construită desfasurată:765 mp; C30 - grajd nr. 7 cu Sc = 765 mp
A1.16		construcții anexa	770	Cu acte	Nr. niveluri:1; S. construită la sol:770 mp; S. construită desfasurată:770 mp; C33 - grajd nr. 6 cu Sc = 770 mp
A1.17		construcții industriale și edilitare	172	Cu acte	Nr. niveluri:1; S. construită la sol:172 mp; S. construită desfasurată:172 mp; HALA
A1.18		construcții industriale și edilitare	429	Cu acte	Nr. niveluri:1; S. construită la sol:429 mp; S. construită desfasurată:429 mp; HALA
A1.19		construcții industriale și edilitare	105	Cu acte	Nr. niveluri:1; S. construită la sol:105 mp; S. construită desfasurată:105 mp; HALA
A1.20		construcții anexa	200	Cu acte	Nr. niveluri:1; S. construită la sol:200 mp; S. construită desfasurată:200 mp; ANEXA
A1.21		construcții industriale și edilitare	27	Cu acte	Nr. niveluri:1; S. construită la sol:27 mp; S. construită desfasurată:27 mp; TURN APA
A1.22		construcții anexa	244	Cu acte	Nr. niveluri:1; S. construită la sol:244 mp; S. construită desfasurată:244 mp; ANEXA
A1.23		construcții anexa	345	Cu acte	Nr. niveluri:2; S. construită la sol:345 mp; S. construită desfasurată:690 mp; ANEXA, SC=345 MP

Lungime Segmente

1) Valorile lungimilor segmentelor sunt obținute din proiecție în plan.

Punct început	X / Y	Punct sfârșit	X / Y	Lungime segment (** (m)
1	424.420,592 300.470,087	2	424.335,172 300.482,731	86.351
3	424.305,564 300.498,562	4	424.275,647 300.514,253	33.782
5	424.210,044 300.513,577	6	424.179,059 300.513,214	30.987
7	424.160,387 300.513,469	8	424.140,656 300.636,375	124.48
9	424.187,598 300.636,197	10	424.185,373 300.658,445	22.359
11	424.132,827 300.659,776	12	424.156,438 300.512,834	148.827
13	424.051,556 300.508,319	14	424.059,87 300.408,199	100.465
15	424.108,599 300.409,635	16	424.119,115 300.411,506	10.681
17	424.119,69 300.313,469	18	424.149,24 300.313,626	29.55

Punct început	X / Y	Punct sfârșit	X / Y	Lungime segment (** (m)
2	424.335,172 300.482,731	3	424.305,564 300.498,562	33.575
4	424.275,647 300.514,253	5	424.210,044 300.513,577	65.606
6	424.179,059 300.513,214	7	424.160,387 300.513,469	18.673
8	424.140,656 300.636,375	9	424.187,598 300.636,197	46.942
10	424.185,373 300.658,445	11	424.132,827 300.659,776	52.562
12	424.156,438 300.512,834	13	424.051,556 300.508,319	104.979
14	424.059,87 300.408,199	15	424.108,599 300.409,635	48.75
16	424.119,115 300.411,506	17	424.119,69 300.313,469	98.039
18	424.149,24 300.313,626	19	424.149,662 300.246,503	67.124

Punct început	X / Y	Punct sfârșit	X / Y	Lungime segment (** (m)
19	424.149,662 300.246,503	20	424.224,81 300.254,433	75.565
21	424.226,167 300.256,868	22	424.248,277 300.258,65	22.182
23	424.251,087 300.258,95	24	424.253,185 300.257,373	2.625
25	424.293,667 300.261,367	26	424.297,362 300.261,824	3.723
27	424.351,802 300.267,399	28	424.358,393 300.267,792	6.603
29	424.358,83 300.267,937	30	424.449,402 300.277,481	91.073
31	424.486,85 300.281,547	32	424.534,959 300.286,466	48.36
33	424.587,583 300.292,147	34	424.617,758 300.295,494	30.36
35	424.678,383 300.301,32	36	424.675,385 300.365,318	64.068
37	424.545,364 300.359,194	38	424.425,74 300.418,793	133.648

Punct început	X / Y	Punct sfârșit	X / Y	Lungime segment (** (m)
20	424.224,81 300.254,433	21	424.226,167 300.256,868	2.788
22	424.248,277 300.258,65	23	424.251,087 300.258,95	2.826
24	424.253,185 300.257,373	25	424.293,667 300.261,367	40.679
26	424.297,362 300.261,824	27	424.351,802 300.267,399	54.725
28	424.358,393 300.267,792	29	424.358,83 300.267,937	0.46
30	424.449,402 300.277,481	31	424.486,85 300.281,547	37.668
32	424.534,959 300.286,466	33	424.587,583 300.292,147	52.93
34	424.617,758 300.295,494	35	424.678,383 300.301,32	60.904
36	424.675,385 300.365,318	37	424.545,364 300.359,194	130.165
38	424.425,74 300.418,793	1	424.420,592 300.470,087	51.552

** Lungimile segmentelor sunt determinate în planul de proiecție Stereo 70 și sunt rotunjite la 1 milimetru.

*** Distanța dintre puncte este formată din segmente cumulate ce sunt mai mici decât valoarea 1 milimetru.

**DATE DESPRE IMOBILUL NR. 2938**

Oficiul de Cadastru și Publicitate Imobiliară DOLJ
 Biroul de Cadastru și Publicitate Imobiliară Craiova

A. Partea I. Descrierea imobilului

TEREN Extravilan

Adresa: Jud. Dolj, T28, DC 45

Nr. Crt	Nr cadastral Nr. topografic	Suprafața* (mp)	Observații / Referințe
A1		13.377	Sector cadastral:5 Teren neimprejmuit;

B. Partea II. Proprietari și acte

Inscrieri privitoare la dreptul de proprietate și alte drepturi reale		Referințe
/		
Act Normativ nr. HG 965, din 05/09/2002 emis de GUVERNUL ROMANIEI (ANEXA NR. 75 - INVENTARUL BUNURILOR CARE APARTIN DOMENIULUI PUBLIC AL COMUNEI LEU);		
B1	Intabulare, drept de PROPRIETATE, dobandit prin Lege, cota actuala 1/1, cota initiala 1/1 1) COMUNA LEU - DOMENIU PUBLIC, CIF:4553631	A1

C. Partea III. SARCINI .

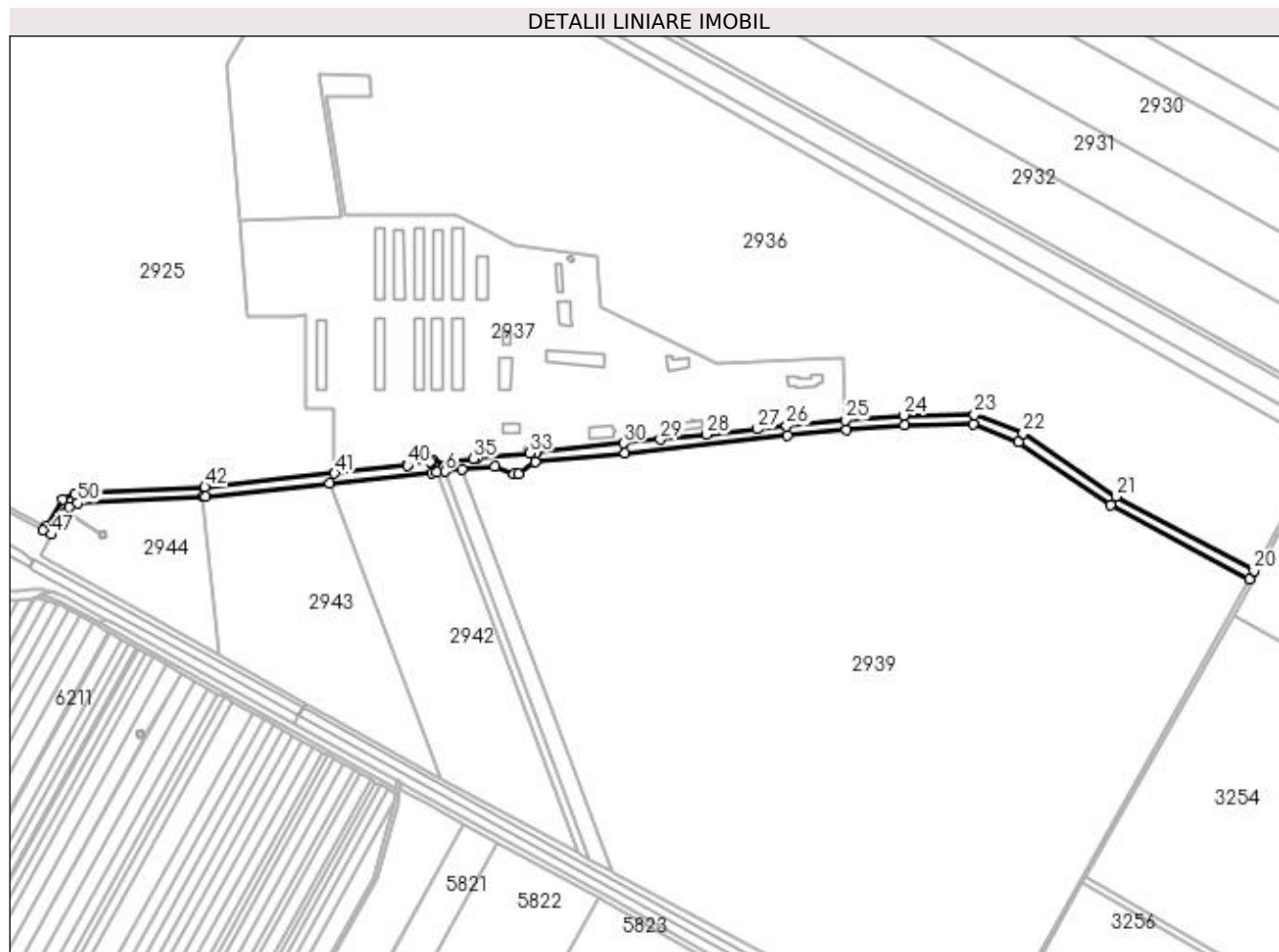
Inscrieri privind dezmembramintele dreptului de proprietate, drepturi reale de garanție și sarcini	Referințe
NU SUNT	

Anexa Nr. 1 La Partea I

Teren

Nr cadastral	Suprafața (mp)*	Observații / Referințe
	13.377	

* Suprafața este determinată în planul de proiecție Stereo 70.



Date referitoare la teren

Crt	Categorie folosință	Intravilan	Suprafața (mp)	Tarla	Parcelă	Nr. topo	Observații / Referințe
1	drum	NU	13.377	28	DC 45	-	

Lungime Segmente

1) Valorile lungimilor segmentelor sunt obținute din proiecție în plan.

Punct început	X / Y	Punct sfârșit	X / Y	Lungime segment	Punct început	X / Y	Punct sfârșit	X / Y	Lungime segment	Punct început	X / Y	Punct sfârșit	X / Y	Lungime segment
1	424.012,769 300.221,958	2	424.016,279 300.222,128	3.514	2	424.016,279 300.222,128	3	424.144,86 300.235,93	129.319	3	424.144,86 300.235,93	4	424.250,29 300.247,039	106.014
4	424.250,29 300.247,039	5	424.255,284 300.247,544	5.019	5	424.255,284 300.247,544	6	424.264,246 300.248,452	9.008	6	424.264,246 300.248,452	7	424.282,164 300.250,266	18.01
7	424.282,164 300.250,266	8	424.315,348 300.253,625	33.353	8	424.315,348 300.253,625	9	424.335,631 300.245,412	21.883	9	424.335,631 300.245,412	10	424.339,951 300.245,689	4.329
10	424.339,951 300.245,689	11	424.357,576 300.257,942	21.466	11	424.357,576 300.257,942	12	424.450,455 300.267,537	93.373	12	424.450,455 300.267,537	13	424.618,788 300.285,547	169.293
13	424.618,788 300.285,547	14	424.679,279 300.291,36	60.77	14	424.679,279 300.291,36	15	424.739,64 300.296,417	60.573	15	424.739,64 300.296,417	16	424.810,598 300.297,142	70.962
16	424.810,598 300.297,142	17	424.857,841 300.278,842	50.663	17	424.857,841 300.278,842	18	424.953,387 300.213,75	115.611	18	424.953,387 300.213,75	19	425.096,916 300.136,592	162.954

Punct început	X / Y	Punct sfârșit	X / Y	Lungime segment	Punct început	X / Y	Punct sfârșit	X / Y	Lungime segment	Punct început	X / Y	Punct sfârșit	X / Y	Lungime segment
19	425.096,916 300.136,592	20	425.101,651 300.145,4	10.0	20	425.101,651 300.145,4	21	424.958,583 300.222,31	162.43	21	424.958,583 300.222,31	22	424.862,523 300.287,752	116.234
22	424.862,523 300.287,752	23	424.812,418 300.307,161	53.732	23	424.812,418 300.307,161	24	424.739,171 300.306,413	73.251	24	424.739,171 300.306,413	25	424.678,383 300.301,32	61.001
25	424.678,383 300.301,32	26	424.617,758 300.295,494	60.904	26	424.617,758 300.295,494	27	424.587,583 300.292,147	30.36	27	424.587,583 300.292,147	28	424.534,959 300.286,466	52.93
28	424.534,959 300.286,466	29	424.486,85 300.281,547	48.36	29	424.486,85 300.281,547	30	424.449,402 300.277,481	37.668	30	424.449,402 300.277,481	31	424.358,83 300.267,937	91.073
31	424.358,83 300.267,937	32	424.358,393 300.267,792	0.46	32	424.358,393 300.267,792	33	424.351,802 300.267,399	6.603	33	424.351,802 300.267,399	34	424.297,362 300.261,824	54.725
34	424.297,362 300.261,824	35	424.293,667 300.261,367	3.723	35	424.293,667 300.261,367	36	424.253,185 300.257,373	40.679	36	424.253,185 300.257,373	37	424.251,087 300.258,95	2.625
37	424.251,087 300.258,95	38	424.248,277 300.258,65	2.826	38	424.248,277 300.258,65	39	424.226,167 300.256,868	22.182	39	424.226,167 300.256,868	40	424.224,81 300.254,433	2.788
40	424.224,81 300.254,433	41	424.149,662 300.246,503	75.565	41	424.149,662 300.246,503	42	424.015,503 300.232,102	134.93	42	424.015,503 300.232,102	43	423.881,147 300.225,593	134.514
43	423.881,147 300.225,593	44	423.868,384 300.219,885	13.981	44	423.868,384 300.219,885	45	423.850,147 300.190,858	34.28	45	423.850,147 300.190,858	46	423.847,994 300.187,431	4.047
46	423.847,994 300.187,431	47	423.856,017 300.183,026	9.153	47	423.856,017 300.183,026	48	423.871,917 300.206,991	28.76	48	423.871,917 300.206,991	49	423.875,237 300.211,995	6.005
49	423.875,237 300.211,995	50	423.883,511 300.215,696	9.064	50	423.883,511 300.215,696	1	424.012,769 300.221,958	129.409					

** Lungimile segmentelor sunt determinate în planul de proiecție Stereo 70 și sunt rotunjite la 1 milimetru.

*** Distanța dintre puncte este formată din segmente cumulate ce sunt mai mici decât valoarea 1 milimetru.

**DATE DESPRE IMOBILUL NR. 2939**

Oficiul de Cadastru și Publicitate Imobiliară DOLJ
Biroul de Cadastru și Publicitate Imobiliară Craiova

A. Partea I. Descrierea imobilului

TEREN Extravilan

Adresa: Jud. Dolj, T28, P12

Nr. Crt	Nr cadastral Nr. topografic	Suprafața* (mp)	Observații / Referințe
A1	31072	334.600	Sector cadastral:5 Teren neimprejmuit;

B. Partea II. Proprietari și acte

Inscrieri privitoare la dreptul de proprietate și alte drepturi reale		Referințe
103968 / 05/12/2012		
Act Notarial nr. CVC aut. nr. 5194, din 28/11/2012 emis de NP POPESCU RODICA;		
B1	Intabulare, drept de PROPRIETATE, dobandit prin Conventie, cota actuala 1/1, cota initiala 1/1 1) GORIE TOMA 2) GORIE ILEANA	A1
185806 / 29/11/2017		
Act Notarial nr. CONTRACT DE IPOTECA IMOBILIARA NR.3605, din 28/11/2017 emis de NP Marinescu Maria Daniela;		
B2	se noteaza interdicția de înstrăinare, grevare, închiriere, dezmembrare, comasare, restructurare si construire 1) LIBRA INTERNET BANK S.A., CIF:8119644	A1
B3	se noteaza interdicția de arendare 1) LIBRA INTERNET BANK S.A., CIF:8119644	A1
157175 / 24/06/2021		
Act Notarial nr. Contract de ipoteca imobiliara aut. nr. 1355, din 23/06/2021 emis de Ionascu Nicolae;		
B4	se noteaza interdicția de înstrăinare, grevare, închiriere, dezmembrare, comasare, restructurare si construire 1) LIBRA INTERNET BANK S.A., CIF:8119644	A1
B5	Se notează obligația de a nu face, în sensul de a nu incheia un contract de arenda. 1) LIBRA INTERNET BANK S.A., CIF:8119644	A1

C. Partea III. SARCINI

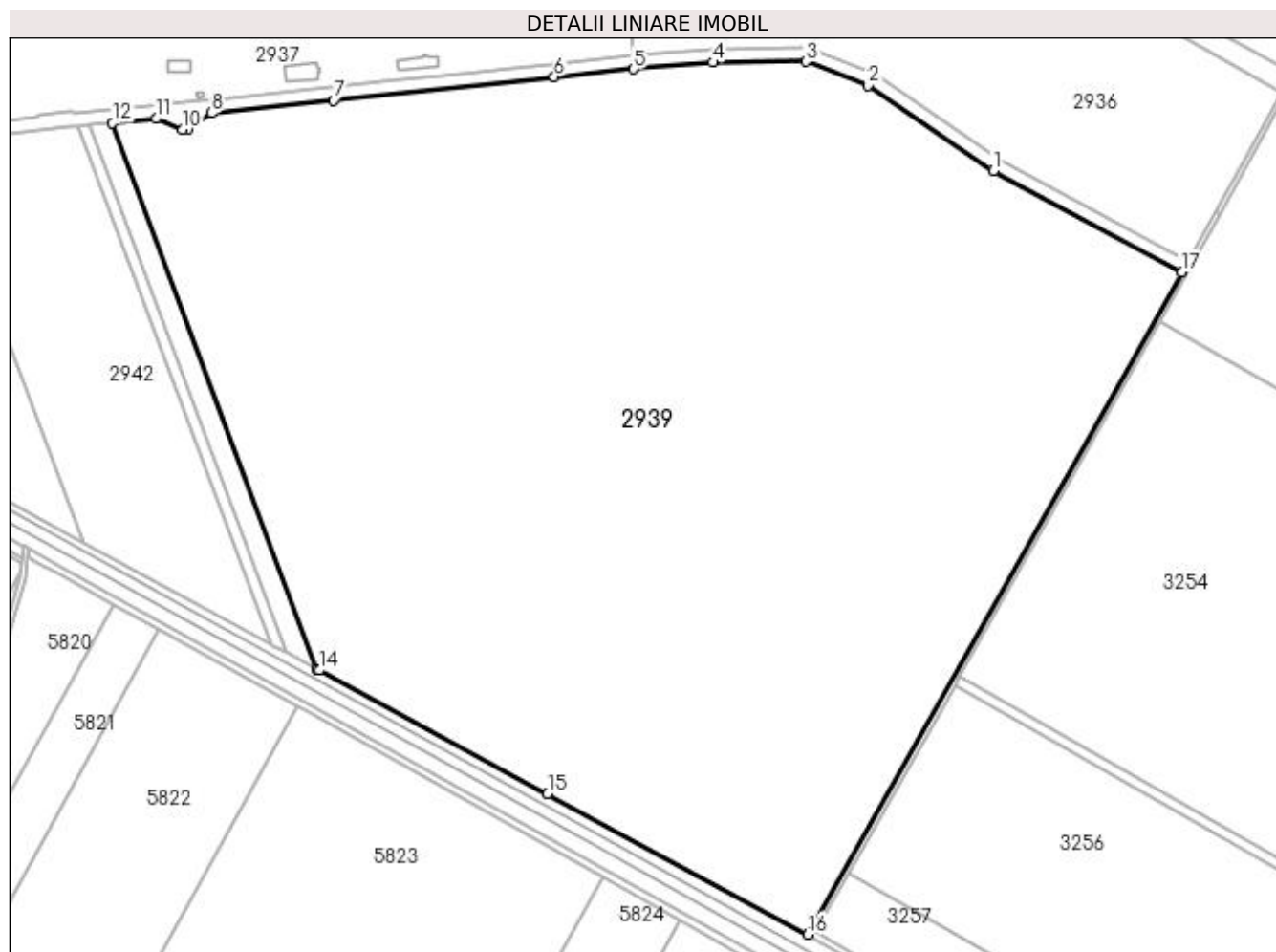
Inscrieri privind dezmembramintele dreptului de proprietate, drepturi reale de garanție și sarcini		Referințe
185806 / 29/11/2017		
Act Notarial nr. CONTRACT DE IPOTECA IMOBILIARA NR.3605, din 28/11/2017 emis de NP MARINESCU MARIA DANIELA;		
C1	Intabulare, drept de IPOTECA, Valoare:1600000 RONSI CELELALTE OBLIGAȚII AFERENTE CREDITULUI, cota initiala 1/1 1) LIBRA INTERNET BANK S.A., CIF:8119644	A1
157175 / 24/06/2021		
Act Notarial nr. CONTRACT DE IPOTECA IMOBILIARA AUT. NR. 1355, din 23/06/2021 emis de IONASCU NICOLAE;		
C2	Intabulare, drept de IPOTECA, Valoare:1074273 RON+ CELELALTE OBLIGAȚII DE PLATA AFERENTE CREDITULUI, cota initiala 1/1 1) LIBRA INTERNET BANK S.A., CIF:8119644	A1

Anexa Nr. 1 La Partea I

Teren

Nr cadastral	Suprafața (mp)*	Observații / Referințe
31072	334.600	

* Suprafața este determinată în planul de proiecție Stereo 70.



Date referitoare la teren

Crt	Categorie folosință	Intra vilan	Suprafața (mp)	Tarla	Parcelă	Nr. topo	Observații / Referințe
1	arabil	NU	334.600	28	12	-	

Lungime Segmente

1) Valorile lungimilor segmentelor sunt obținute din proiecție în plan.

Punct început	X / Y	Punct sfârșit	X / Y	Lungime segment (** (m)
1	424.953,387 300.213,75	2	424.857,841 300.278,842	115.611
2	424.857,841 300.278,842	3	424.810,598 300.297,142	50.663
3	424.810,598 300.297,142	4	424.739,64 300.296,417	70.962
4	424.739,64 300.296,417	5	424.679,279 300.291,36	60.573
5	424.679,279 300.291,36	6	424.618,788 300.285,547	60.77

Punct început	X / Y	Punct sfârșit	X / Y	Lungime segment (** (m)
6	424.618,788 300.285,547	7	424.450,455 300.267,537	169.293
7	424.450,455 300.267,537	8	424.357,576 300.257,942	93.373
8	424.357,576 300.257,942	9	424.339,951 300.245,689	21.466
9	424.339,951 300.245,689	10	424.335,631 300.245,412	4.329
10	424.335,631 300.245,412	11	424.315,348 300.253,625	21.883
11	424.315,348 300.253,625	12	424.282,164 300.250,266	33.353
12	424.282,164 300.250,266	13	424.437,695 299.834,356	444.039
13	424.437,695 299.834,356	14	424.439,576 299.833,335	2.14
14	424.439,576 299.833,335	15	424.613,759 299.739,275	197.957
15	424.613,759 299.739,275	16	424.812,036 299.632,202	225.341
16	424.812,036 299.632,202	17	425.096,916 300.136,592	579.28
17	425.096,916 300.136,592	1	424.953,387 300.213,75	162.954

** Lungimile segmentelor sunt determinate în planul de proiecție Stereo 70 și sunt rotunjite la 1 milimetru.

*** Distanța dintre puncte este formată din segmente cumulate ce sunt mai mici decât valoarea 1 milimetru.

**DATE DESPRE IMOBILUL NR. 2940**

Oficiul de Cadastru și Publicitate Imobiliară DOLJ
Biroul de Cadastru și Publicitate Imobiliară Craiova

A. Partea I. Descrierea imobilului

TEREN Extravilan

Adresa: Jud. Dolj, T28, P15

Nr. Crt	Nr cadastral Nr. topografic	Suprafața* (mp)	Observații / Referințe
A1		7.600	Sector cadastral:5 Teren neimprejmuit;

B. Partea II. Proprietari și acte

Inscrieri privitoare la dreptul de proprietate și alte drepturi reale	Referințe
/	
Act Administrativ nr. TDP 2555, din 22/10/2003 emis de COMISIA JUDETEANA;	
B1	A1
Intabulare, drept de PROPRIETATE, dobândit prin Reconstituire, cota actuala 1/1, cota initiala 1/1 1) MITRU FRUSINA, LIPSĂ CNP	

C. Partea III. SARCINI .

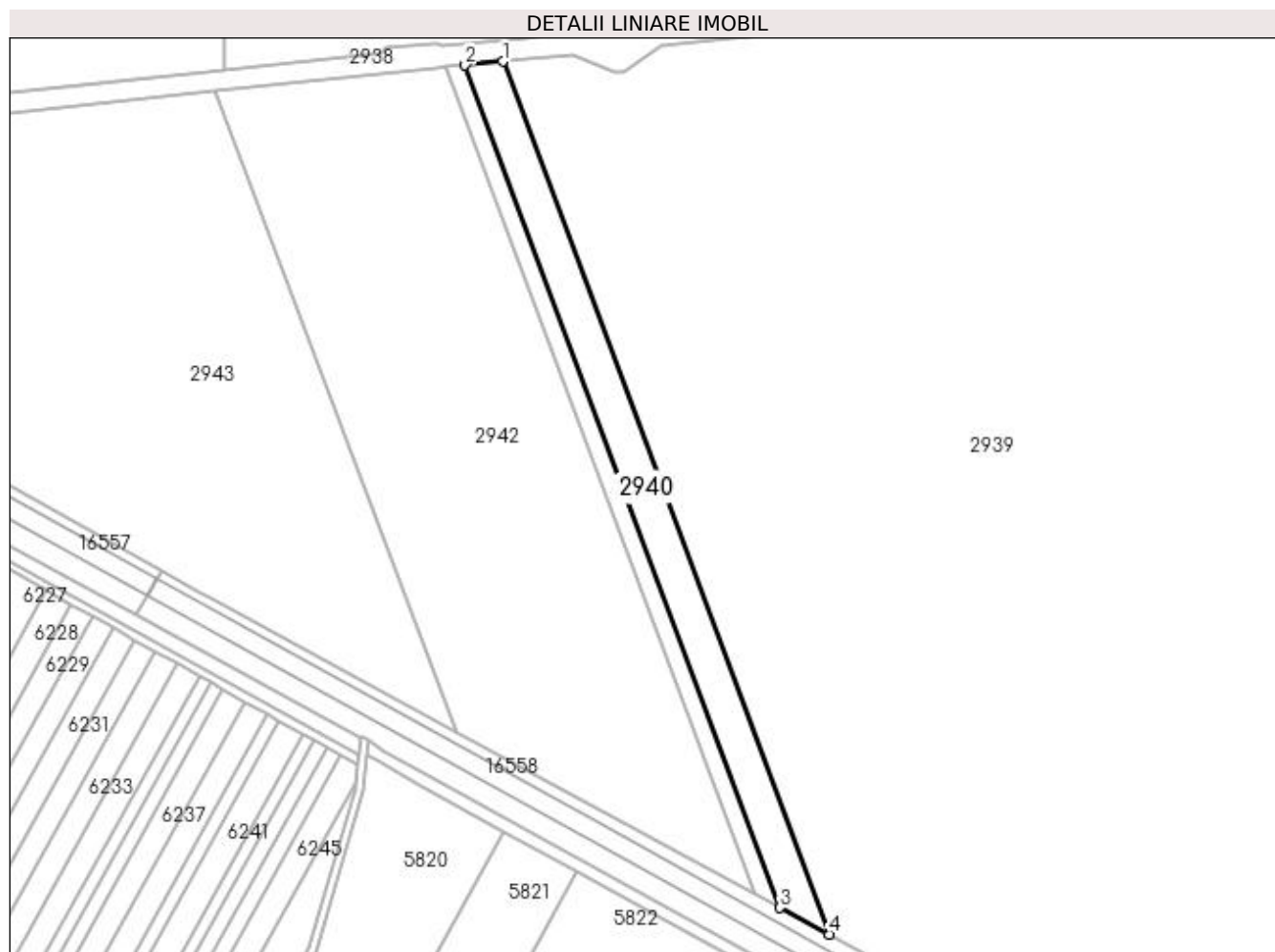
Inscrieri privind dezmembramintele dreptului de proprietate, drepturi reale de garanție și sarcini	Referințe
NU SUNT	

Anexa Nr. 1 La Partea I

Teren

Nr cadastral	Suprafața (mp)*	Observații / Referințe
	7.600	

* Suprafața este determinată în planul de proiecție Stereo 70.



Date referitoare la teren

Crt	Categorie folosință	Intravilan	Suprafața (mp)	Tarla	Parcelă	Nr. topo	Observații / Referințe
1	arabil	NU	7.600	28	15	-	SUPRAFATA DE 3700MP A FOST INSTRAINATA PRIN CF 33459

Lungime Segmente

1) Valorile lungimilor segmentelor sunt obținute din proiecție în plan.

Punct început	X / Y	Punct sfârșit	X / Y	Lungime segment (** (m)
1	424.282,164 300.250,266	2	424.264,246 300.248,452	18.01
2	424.264,246 300.248,452	3	424.414,36 299.847,026	428.576
3	424.414,36 299.847,026	4	424.437,695 299.834,356	26.552
4	424.437,695 299.834,356	1	424.282,164 300.250,266	444.039

**** Lungimile segmentelor sunt determinate în planul de proiecție Stereo 70 și sunt rotunjite la 1 milimetru.**

***** Distanța dintre puncte este formată din segmente cumulate ce sunt mai mici decât valoarea 1 milimetru.**

**DATE DESPRE IMOBILUL NR. 2941**

Oficiul de Cadastru și Publicitate Imobiliară DOLJ
Biroul de Cadastru și Publicitate Imobiliară Craiova

A. Partea I. Descrierea imobilului

TEREN Extravilan

Adresa: Jud. Dolj, tarlăua 28 parcela 15(1A)

Nr. Crt	Nr cadastral Nr. topografic	Suprafața* (mp)	Observații / Referințe
A1	33459	3.700	Sector cadastral:5 Teren neimprejmuit;

B. Partea II. Proprietari și acte

Inscrieri privitoare la dreptul de proprietate și alte drepturi reale		Referințe
65224 / 16/03/2018		
Act Notarial nr. CONTRACT DE DONATIE AUT. NR. 2905, din 09/11/2004 emis de NP IONICA VERGICA (INCHEIERE DE RECTIFICARE NR. 48/24.11.2016 NP DINCA A C);		
B1	Intabulare, drept de PROPRIETATE, dobandit prin Conventie, cota actuala 1/1, cota initiala 1/1 1) BARAN CONSTANTA	A1

C. Partea III. SARCINI .

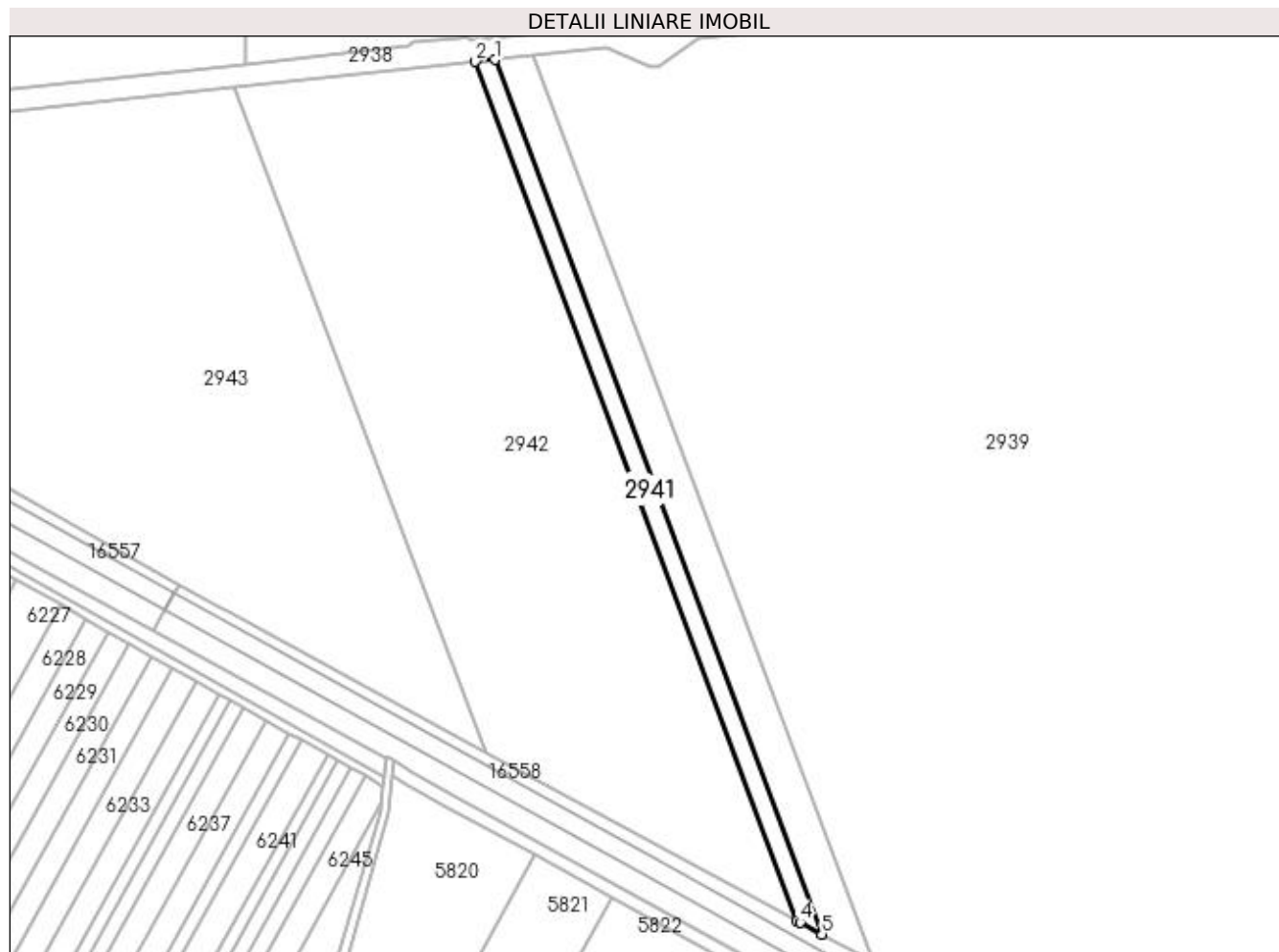
Inscrieri privind dezmembramintele dreptului de proprietate, drepturi reale de garanție și sarcini	Referințe
NU SUNT	

Anexa Nr. 1 La Partea I

Teren

Nr cadastral	Suprafața (mp)*	Observații / Referințe
33459	3.700	

* Suprafața este determinată în planul de proiecție Stereo 70.



Date referitoare la teren

Crt	Categorie folosință	Intra vilan	Suprafața (mp)	Tarla	Parcelă	Nr. topo	Observații / Referințe
1	arabil	NU	3.700	28	15(1A)	-	

Lungime Segmente

1) Valorile lungimilor segmentelor sunt obținute din proiecție în plan.

Punct început	X / Y	Punct sfârșit	X / Y	Lungime segment (** (m)
1	424.264,246 300.248,452	2	424.255,284 300.247,544	9.008
2	424.255,284 300.247,544	3	424.402,69 299.853,362	420.842
3	424.402,69 299.853,362	4	424.404,405 299.852,431	1.952
4	424.404,405 299.852,431	5	424.414,36 299.847,026	11.328
5	424.414,36 299.847,026	1	424.264,246 300.248,452	428.576

**** Lungimile segmentelor sunt determinate în planul de proiecție Stereo 70 și sunt rotunjite la 1 milimetru.**

***** Distanța dintre puncte este formată din segmente cumulate ce sunt mai mici decât valoarea 1 milimetru.**

**DATE DESPRE IMOBILUL NR. 2942**

Oficiul de Cadastru și Publicitate Imobiliară DOLJ
Biroul de Cadastru și Publicitate Imobiliară Craiova

A. Partea I. Descrierea imobilului

TEREN Extravilan

Nr. cadastral vechi:31070

Adresa: Jud. Dolj, T28, P17

Nr. Crt	Nr cadastral Nr. topografic	Suprafața* (mp)	Observații / Referințe
A1		39.864	Sector cadastral:5 Teren neimprejmuit;

B. Partea II. Proprietari și acte

Inscrieri privitoare la dreptul de proprietate și alte drepturi reale		Referințe
/		
Act Administrativ nr. TDP 3056, din 17/11/2004 emis de COMISIA JUDETEANA;		
B1	Intabulare, drept de PROPRIETATE, dobandit prin Reconstituire, cota actuala 1/1, cota initiala 1/1	A1
	1) MITRAN ANA, LIPSĂ CNP 2) RINU CONSTANTIN, LIPSĂ CNP 3) BALUICA MARIA, LIPSĂ CNP 4) MITRU MARIN, LIPSĂ CNP 5) DUMITRU IONEL, LIPSĂ CNP 6) RINU TOMA, LIPSĂ CNP 7) DUMITRU TOMA, LIPSĂ CNP 8) BITU MARIA, LIPSĂ CNP 9) DUMITRU ELENA, LIPSĂ CNP	

C. Partea III. SARCINI .

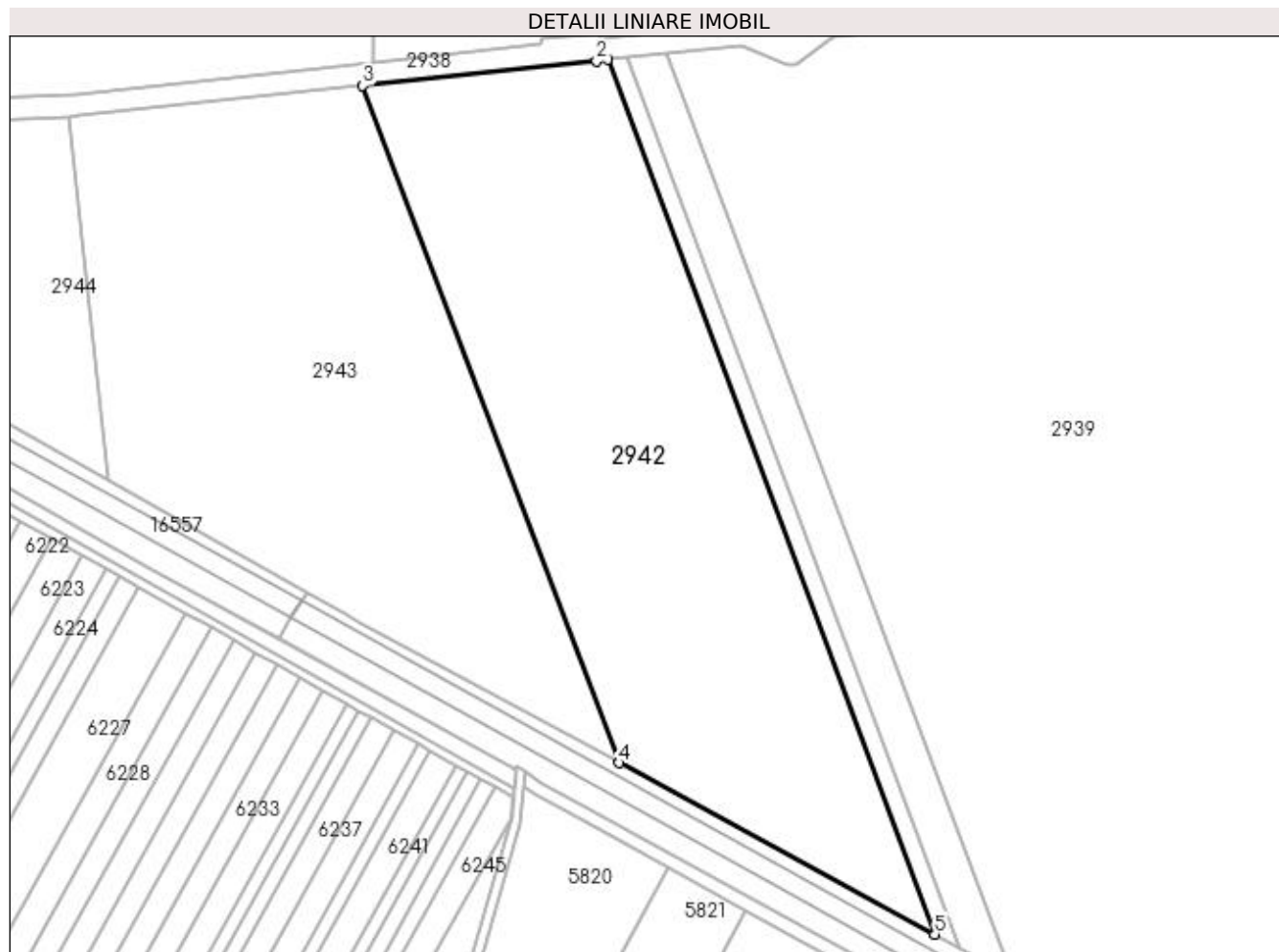
Inscrieri privind dezmembramintele dreptului de proprietate, drepturi reale de garanție și sarcini	Referințe
NU SUNT	

Anexa Nr. 1 La Partea I

Teren

Nr cadastral	Suprafața (mp)*	Observații / Referințe
	39.864	

* Suprafața este determinată în planul de proiecție Stereo 70.



Date referitoare la teren

Crt	Categorie folosință	Intra vilan	Suprafața (mp)	Tarla	Parcelă	Nr. topo	Observații / Referințe
1	arabil	NU	39.864	28	17	-	

Lungime Segmente

1) Valorile lungimilor segmentelor sunt obținute din proiecție în plan.

Punct început	X / Y	Punct sfârșit	X / Y	Lungime segment (** (m)
1	424.255,284 300.247,544	2	424.250,29 300.247,039	5.019
2	424.250,29 300.247,039	3	424.144,86 300.235,93	106.014
3	424.144,86 300.235,93	4	424.260,526 299.930,548	326.553
4	424.260,526 299.930,548	5	424.402,69 299.853,362	161.766
5	424.402,69 299.853,362	1	424.255,284 300.247,544	420.842

**** Lungimile segmentelor sunt determinate în planul de proiecție Stereo 70 și sunt rotunjite la 1 milimetru.**

***** Distanța dintre puncte este formată din segmente cumulate ce sunt mai mici decât valoarea 1 milimetru.**

**DATE DESPRE IMOBILUL NR. 2943**

Oficiul de Cadastru și Publicitate Imobiliară DOLJ
 Biroul de Cadastru și Publicitate Imobiliară Craiova

A. Partea I. Descrierea imobilului

TEREN Extravilan

Adresa: Jud. Dolj, T28, P18

Nr. Crt	Nr cadastral Nr. topografic	Suprafața* (mp)	Observații / Referințe
A1		38.900	Sector cadastral:5 Teren neimprejmuit;

B. Partea II. Proprietari și acte

Inscrieri privitoare la dreptul de proprietate și alte drepturi reale	Referințe
/	
Act Administrativ nr. PV, din 01/01/2000 emis de COMISIA LOCALA DE FOND FUNCJAR LEU;	
B1	Inscrierea provizorie, drept de PROPRIETATE, dobandit prin Reconstituire, cota actuala 1/1, cota initiala 1/1
	1) STEFANESCU MARGARETA, LIPSĂ CNP

C. Partea III. SARCINI .

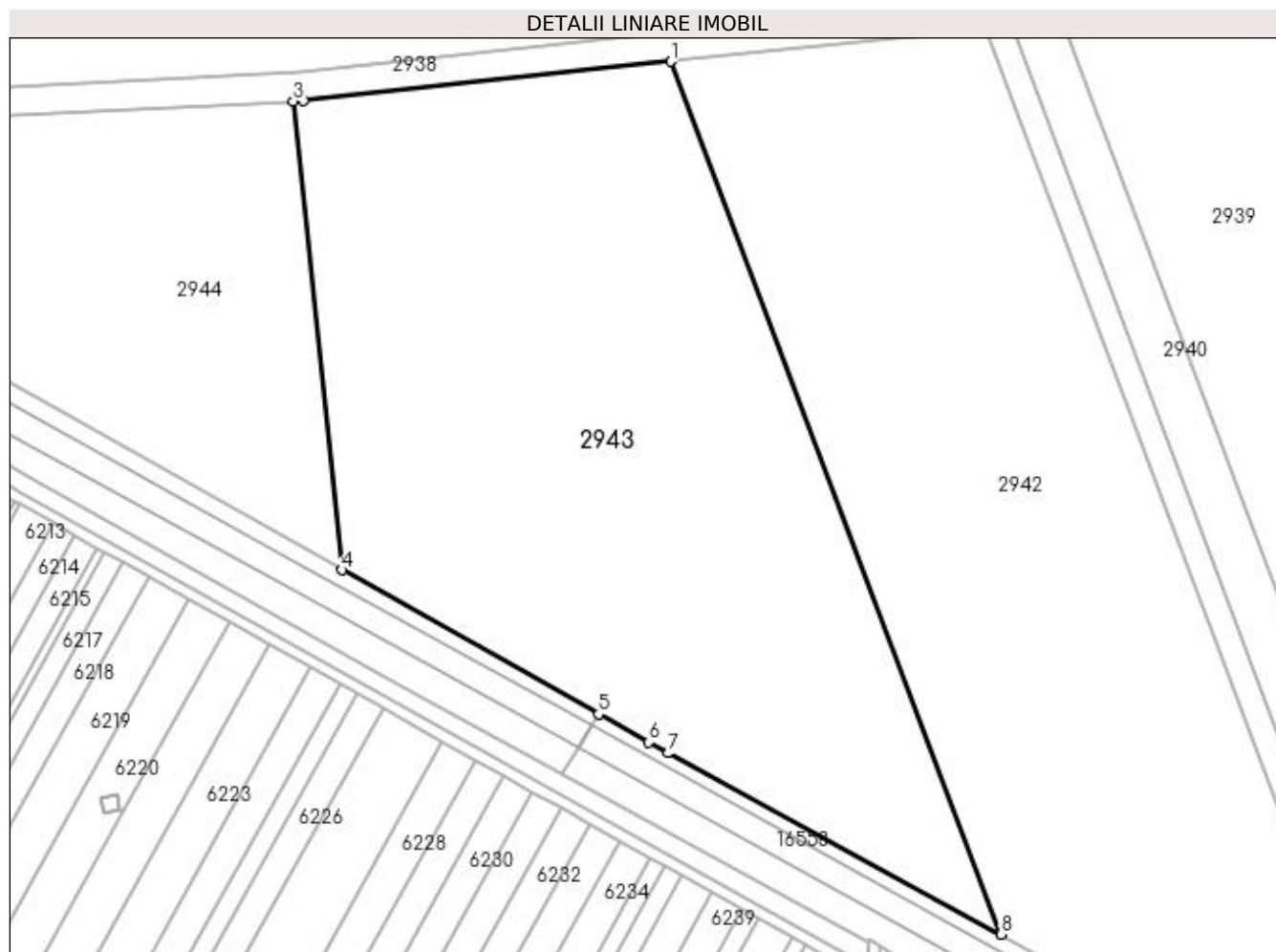
Inscrieri privind dezmembramintele dreptului de proprietate, drepturi reale de garanție și sarcini	Referințe
NU SUNT	

Anexa Nr. 1 La Partea I

Teren

Nr cadastral	Suprafața (mp)*	Observații / Referințe
	38.900	

* Suprafața este determinată în planul de proiecție Stereo 70.



Date referitoare la teren

Crt	Categorie folosință	Intravilan	Suprafața (mp)	Tarla	Parcelă	Nr. topo	Observații / Referințe
1	arabil	NU	38.900	28	18	-	

Lungime Segmente

1) Valorile lungimilor segmentelor sunt obținute din proiecție în plan.

Punct început	X / Y	Punct sfârșit	X / Y	Lungime segment (** (m)
1	424.144,86 300.235,93	2	424.016,279 300.222,128	129.319
2	424.016,279 300.222,128	3	424.012,769 300.221,958	3.514
3	424.012,769 300.221,958	4	424.029,869 300.058,019	164.829
4	424.029,869 300.058,019	5	424.119,639 300.007,544	102.987
5	424.119,639 300.007,544	6	424.137,179 299.997,682	20.122

Punct început	X / Y	Punct sfârșit	X / Y	Lungime segment (** (m)
6	424.137,179 299.997,682	7	424.144,027 299.993,954	7.797
7	424.144,027 299.993,954	8	424.260,526 299.930,548	132.636
8	424.260,526 299.930,548	1	424.144,86 300.235,93	326.553

** Lungimile segmentelor sunt determinate în planul de proiecție Stereo 70 și sunt rotunjite la 1 milimetru.

*** Distanța dintre puncte este formată din segmente cumulate ce sunt mai mici decât valoarea 1 milimetru.

**DATE DESPRE IMOBILUL NR. 2944**

Oficiul de Cadastru și Publicitate Imobiliară DOLJ
Biroul de Cadastru și Publicitate Imobiliară Craiova

A. Partea I. Descrierea imobilului

TEREN Extravilan

Nr. cadastral vechi:31069

Adresa: Jud. Dolj, T28, P16

Nr. Crt	Nr cadastral Nr. topografic	Suprafața* (mp)	Observații / Referințe
A1		17.800	Sector cadastral:5 Teren neimprejmuit;

B. Partea II. Proprietari și acte

Inscrieri privitoare la dreptul de proprietate și alte drepturi reale		Referințe
/		
Act Administrativ nr. TDP 2890, din 10/08/2004 emis de COMISIA JUDETEANA;		
B1	Intabulare, drept de PROPRIETATE, dobandit prin Reconstituire, cota actuala 1/1, cota initiala 1/1 1) ANGHEL MARGARETA, LIPSĂ CNP	A1

C. Partea III. SARCINI .

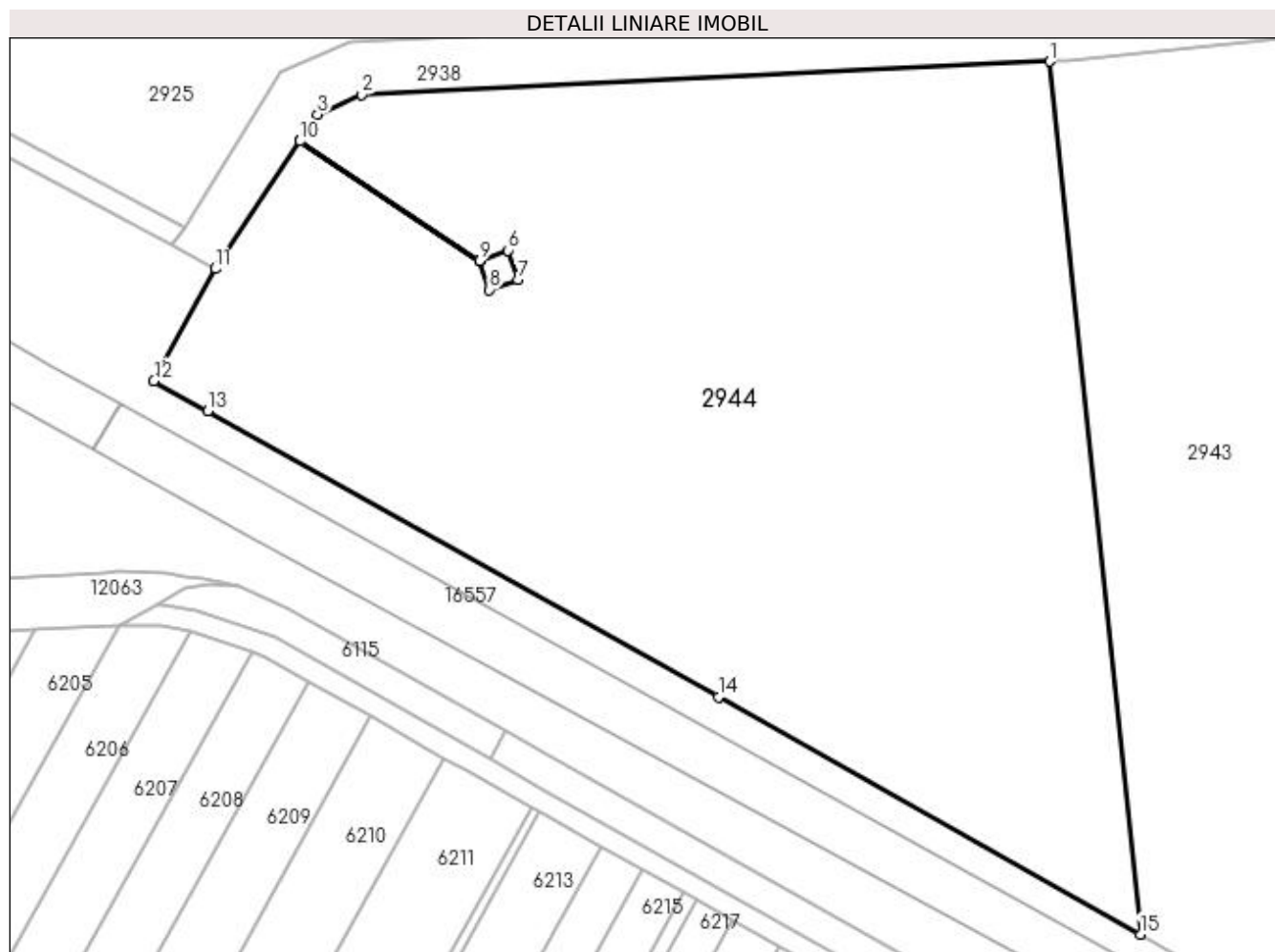
Inscrieri privind dezmembramintele dreptului de proprietate, drepturi reale de garanție și sarcini	Referințe
NU SUNT	

Anexa Nr. 1 La Partea I

Teren

Nr cadastral	Suprafața (mp)*	Observații / Referințe
	17.800	

* Suprafața este determinată în planul de proiecție Stereo 70.



Date referitoare la teren

Crt	Categorie folosință	Intra vilan	Suprafața (mp)	Tarla	Parcelă	Nr. topo	Observații / Referințe
1	arabil	NU	17.800	28	16	-	

Lungime Segmente

1) Valorile lungimilor segmentelor sunt obținute din proiecție în plan.

Punct început	X / Y	Punct sfârșit	X / Y	Lungime segment (** (m)
1	424.012,769 300.221,958	2	423.883,511 300.215,696	129.409
2	423.883,511 300.215,696	3	423.875,237 300.211,995	9.064
3	423.875,237 300.211,995	4	423.871,923 300.207,0	5.995
4	423.871,923 300.207,0	5	423.905,736 300.184,566	40.578
5	423.905,736 300.184,566	6	423.911,071 300.186,485	5.67

Punct început	X / Y	Punct sfârșit	X / Y	Lungime segment (** (m)
6	423.911,071 300.186,485	7	423.912,889 300.181,02	5.759
7	423.912,889 300.181,02	8	423.907,549 300.179,093	5.677
8	423.907,549 300.179,093	9	423.905,73 300.184,558	5.76
9	423.905,73 300.184,558	10	423.871,917 300.206,991	40.578
10	423.871,917 300.206,991	11	423.856,017 300.183,026	28.76
11	423.856,017 300.183,026	12	423.844,452 300.161,964	24.028
12	423.844,452 300.161,964	13	423.854,601 300.156,287	11.629
13	423.854,601 300.156,287	14	423.950,563 300.102,61	109.954
14	423.950,563 300.102,61	15	424.029,869 300.058,019	90.982
15	424.029,869 300.058,019	1	424.012,769 300.221,958	164.829

** Lungimile segmentelor sunt determinate în planul de proiecție Stereo 70 și sunt rotunjite la 1 milimetru.

*** Distanța dintre puncte este formată din segmente cumulate ce sunt mai mici decât valoarea 1 milimetru.

**DATE DESPRE IMOBILUL NR. 2945**

Oficiul de Cadastru și Publicitate Imobiliară DOLJ
Biroul de Cadastru și Publicitate Imobiliară Craiova

A. Partea I. Descrierea imobilului

TEREN Extravilan

Adresa: Jud. Dolj

Nr. Crt	Nr cadastral Nr. topografic	Suprafața* (mp)	Observații / Referințe
A1	31590	33	Sector cadastral:5 Teren neimprejmuit;

Construcții

Crt	Nr cadastral Nr. topografic	Adresa	Observații / Referințe
A1.1		Jud. Dolj	Nr. niveluri:1; S. construita la sol:33 mp; LEA 220 kV s.c. CRAIOVA NORD-TURNU MAGURELE, stalp nr.88, metal, 1968

B. Partea II. Proprietari și acte

Inscrieri privitoare la dreptul de proprietate și alte drepturi reale		Referințe
75831 / 31/07/2013		
Act Normativ nr. HOTARAREA 407, din 04/05/2007 emis de GUVERNUL ROMANIEI (INVENTARUL BUNURILOR CARE APARTIN DOMENIULUI PUBLIC, HOTARAREA NR. 1705/29.11.2006- GUVERNUL ROMANIEI, LEGEA NR. 123/2012;);		
B1	Intabulare, drept de PROPRIETATE, dobandit prin Lege, cota actuala 1/1, cota initiala 1/1 1) STATUL ROMAN- DOMENIUL PUBLIC, CIF:999999999999	A1, A1.1
B2	Intabulare, drept de ADMINISTRARE, dobandit prin Lege, cota actuala 1/1, cota initiala 1/1 1) MINISTERUL ECONOMIEI SI COMERTULUI, CIF:999999999999	A1, A1.1
Act Administrativ nr. CONTRACT DE CONCESIUNE NR. 1, din 29/06/2004 emis de MINISTERUL ECONOMIEI SI COMERTULUI (ACT ADITIONAL NR. 41541/2012- TRANSELECTRICA SA);		
B3	Intabulare, drept de CONCESIUNE, dobandit prin Conventie, cota actuala 1/1, cota initiala 1/1 1) COMPANIA NATIONALA DE TRANSPORT AL ENERGIEI ELECTRICE TRANSELECTRICA SA, CIF: 999999999999	A1, A1.1

C. Partea III. SARCINI .

Inscrieri privind dezmembramintele dreptului de proprietate, drepturi reale de garanție și sarcini	Referințe
NU SUNT	

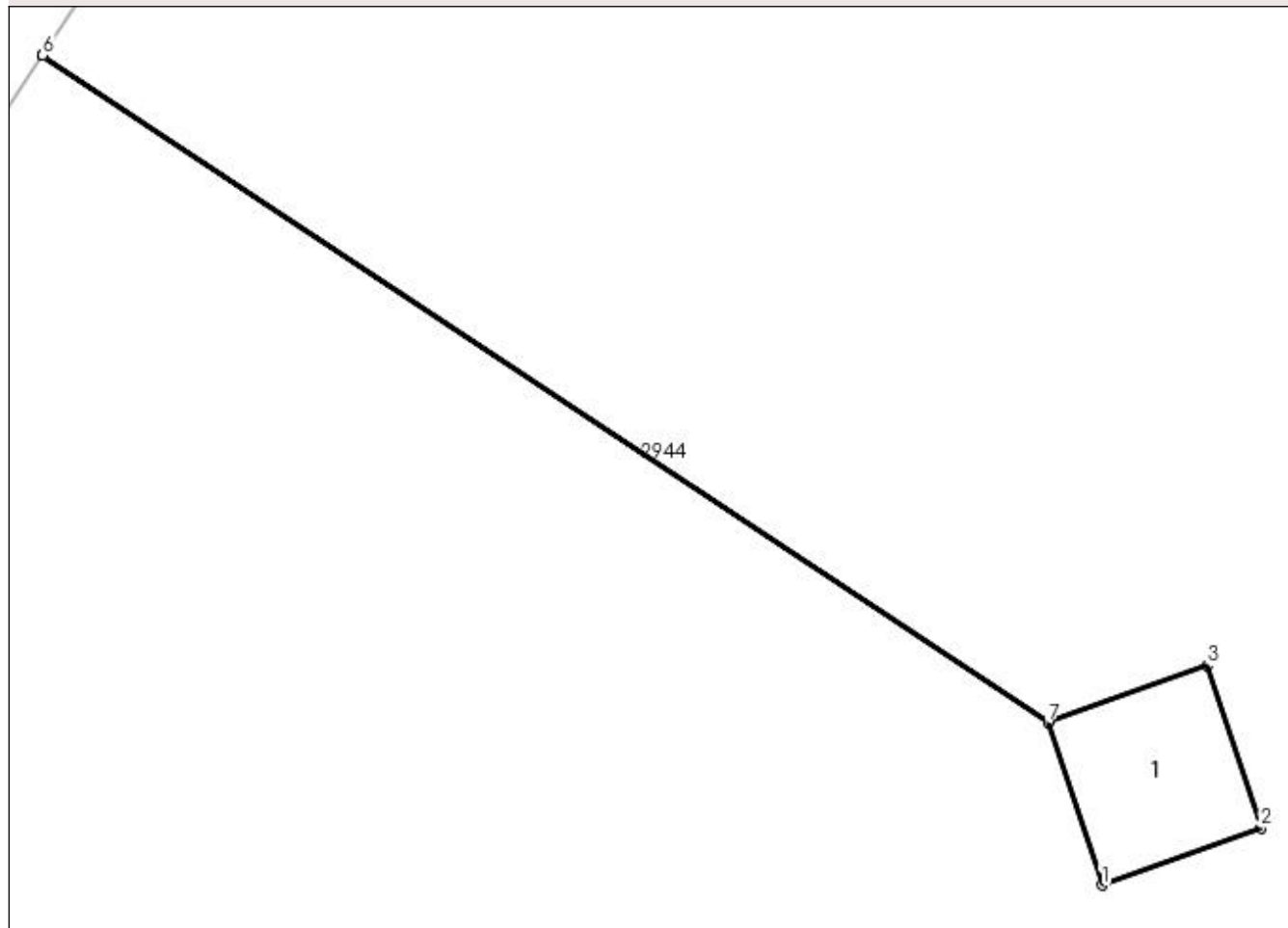
Anexa Nr. 1 La Partea I

Teren

Nr cadastral	Suprafața (mp)*	Observații / Referințe
31590	33	

* Suprafața este determinată în planul de proiecție Stereo 70.

DETALII LINIARE IMOBIL



Date referitoare la teren

Crt	Categorie folosință	Intra vilan	Suprafața (mp)	Tarla	Parcelă	Nr. topo	Observații / Referințe
1	curți constructii	NU	33	-	-	-	Teren cu stalp LEA

Date referitoare la construcții

Crt	Număr	Destinație construcție	Supraf. (mp)	Situație juridică	Observații / Referințe
A1.1		construcții industriale și edilitare	33	Cu acte	Nr. niveluri:1; S. construită la sol:33 mp; LEA 220 kV s.c. CRAIOVA NORD-TURNU MAGURELE, stalp nr.88, metal, 1968

Lungime Segmente

1) Valorile lungimilor segmentelor sunt obținute din proiecție în plan.

Punct început	X / Y	Punct sfârșit	X / Y	Lungime segment (** (m)
1	423.907,549 300.179,093	2	423.912,889 300.181,02	5.677
2	423.912,889 300.181,02	3	423.911,071 300.186,485	5.759
3	423.911,071 300.186,485	4	423.905,736 300.184,566	5.67

Punct început	X / Y	Punct sfârşit	X / Y	Lungime segment (** (m)
4	423.905,736 300.184,566	5	423.871,923 300.207,0	40.578
5	423.871,923 300.207,0	6	423.871,917 300.206,991	0.01
6	423.871,917 300.206,991	7	423.905,73 300.184,558	40.578
7	423.905,73 300.184,558	1	423.907,549 300.179,093	5.76

** Lungimile segmentelor sunt determinate în planul de proiecție Stereo 70 și sunt rotunjite la 1 milimetru.

*** Distanța dintre puncte este formată din segmente cumulate ce sunt mai mici decât valoarea 1 milimetru.

