

**DATE DESPRE IMOBILUL NR. 2947**

Oficiul de Cadastru și Publicitate Imobiliară DOLJ
Biroul de Cadastru și Publicitate Imobiliară Craiova

A. Partea I. Descrierea imobilului

TEREN Extravilan

Adresa: Jud. Dolj, DE 87/3

Nr. Crt	Nr cadastral Nr. topografic	Suprafața* (mp)	Observații / Referințe
A1		12.236	Sector cadastral:4 Teren neimprejmuit;

B. Partea II. Proprietari și acte

Inscrieri privitoare la dreptul de proprietate și alte drepturi reale		Referințe
/		
Act Normativ nr. HG 965, din 05/09/2002 emis de GUVERNUL ROMANIEI (ANEXA NR. 57-INVENTARUL BUNURILOR CARE APARTIN DOMENIULUI PUBLIC AL COMUNEI LEU);		
B1	Intabulare, drept de PROPRIETATE, dobandit prin Lege, cota actuala 1/1, cota initiala 1/1 1) COMUNA LEU-DOMENIUL PUBLIC, CIF:4553631	A1

C. Partea III. SARCINI .

Inscrieri privind dezmembramintele dreptului de proprietate, drepturi reale de garanție și sarcini	Referințe
NU SUNT	

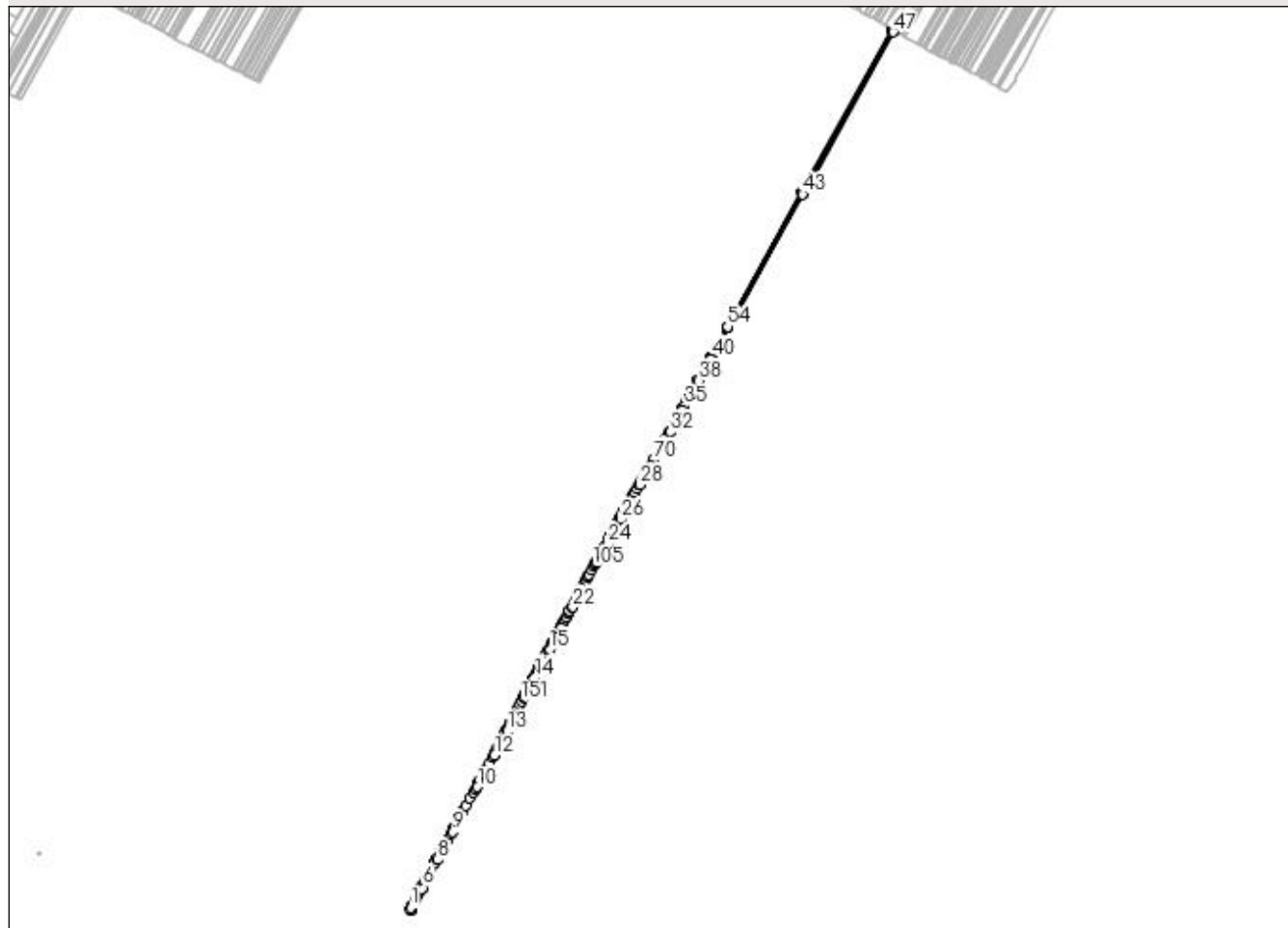
Anexa Nr. 1 La Partea I

Teren

Nr cadastral	Suprafața (mp)*	Observații / Referințe
	12.236	

* Suprafața este determinată în planul de proiecție Stereo 70.

DETALII LINIARE IMOBIL



Date referitoare la teren

Crt	Categorie folosință	Intra vilan	Suprafața (mp)	Tarla	Parcelă	Nr. topo	Observații / Referințe
1	drum	NU	12.236	-	DE 87/3	-	

Lungime Segmente

1) Valorile lungimilor segmentelor sunt obținute din proiecție în plan.

Punct început	X / Y	Punct sfârșit	X / Y	Lungime segment	Punct început	X / Y	Punct sfârșit	X / Y	Lungime segment	Punct început	X / Y	Punct sfârșit	X / Y	Lungime segment
1	424.170,465 301.731,275	2	424.167,598 301.725,756	6.219	2	424.167,598 301.725,756	3	424.170,943 301.723,913	3.819	3	424.170,943 301.723,913	4	424.172,874 301.727,416	4.0
4	424.172,874 301.727,416	5	424.205,062 301.789,436	69.875	5	424.205,062 301.789,436	6	424.208,049 301.794,99	6.306	6	424.208,049 301.794,99	7	424.210,142 301.798,807	4.353
7	424.210,142 301.798,807	8	424.253,284 301.877,475	89.721	8	424.253,284 301.877,475	9	424.299,253 301.961,3	95.602	9	424.299,253 301.961,3	10	424.374,096 302.097,776	155.651
10	424.374,096 302.097,776	11	424.396,363 302.138,38	46.309	11	424.396,363 302.138,38	12	424.425,426 302.193,952	62.713	12	424.425,426 302.193,952	13	424.463,587 302.266,92	82.344
13	424.463,587 302.266,92	14	424.549,216 302.430,653	184.772	14	424.549,216 302.430,653	15	424.592,937 302.514,252	94.342	15	424.592,937 302.514,252	16	424.600,192 302.528,125	15.656
16	424.600,192 302.528,125	17	424.605,836 302.538,918	12.18	17	424.605,836 302.538,918	18	424.607,692 302.542,466	4.004	18	424.607,692 302.542,466	19	424.610,384 302.547,613	5.808

**** Lungimile segmentelor sunt determinate în planul de proiecție Stereo 70 și sunt rotunjite la 1 milimetru.**

***** Distanța dintre puncte este formată din segmente cumulate ce sunt mai mici decât valoarea 1 milimetru.**

**DATE DESPRE IMOBILUL NR. 2948**

Oficiul de Cadastru și Publicitate Imobiliară DOLJ
Biroul de Cadastru și Publicitate Imobiliară Craiova

A. Partea I. Descrierea imobilului

TEREN Extravilan

Adresa: Jud. Dolj, DE 57

Nr. Crt	Nr cadastral Nr. topografic	Suprafața* (mp)	Observații / Referințe
A1		13.090	Sector cadastral:4 Teren neimprejmuit;

B. Partea II. Proprietari și acte

Inscrieri privitoare la dreptul de proprietate și alte drepturi reale		Referințe
/		
Act Normativ nr. HG 965, din 05/09/2002 emis de GUVERNUL ROMANIEI (ANEXA NR. 57-INVENTARUL BUNURILOR CARE APARTIN DOMENIULUI PUBLIC AL COMUNEI LEU);		
B1	Intabulare, drept de PROPRIETATE, dobandit prin Lege, cota actuala 1/1, cota initiala 1/1 1) COMUNA LEU-DOMENIUL PUBLIC, CIF:4553631	A1

C. Partea III. SARCINI .

Inscrieri privind dezmembramintele dreptului de proprietate, drepturi reale de garanție și sarcini	Referințe
NU SUNT	


Anexa Nr. 1 La Partea I

Teren

Nr cadastral	Suprafața (mp)*	Observații / Referințe
	13.090	

* Suprafața este determinată în planul de proiecție Stereo 70.

DETALII LINIARE IMOBIL



Date referitoare la teren

Crt	Categorie folosință	Intra vilan	Suprafața (mp)	Tarla	Parcelă	Nr. topo	Observații / Referințe
1	drum	NU	13.090	-	DE 57	-	

Lungime Segmente

1) Valorile lungimilor segmentelor sunt obținute din proiecție în plan.

Punct început	X / Y	Punct sfârșit	X / Y	Lungime segment	Punct început	X / Y	Punct sfârșit	X / Y	Lungime segment	Punct început	X / Y	Punct sfârșit	X / Y	Lungime segment
1	427.630,108 303.281,389	2	427.672,935 303.251,801	52.05 3	2	427.672,935 303.251,801	3	427.717,109 303.221,283	53.69	3	427.717,109 303.221,283	4	427.720,594 303.219,336	3.993
4	427.720,594 303.219,336	5	427.952,597 303.093,424	263.9 67	5	427.952,597 303.093,424	6	428.069,745 303.016,256	140.2 8	6	428.069,745 303.016,256	7	428.329,958 302.844,171	311.9 68
7	428.329,958 302.844,171	8	428.337,988 302.839,294	9.395	8	428.337,988 302.839,294	9	428.414,604 302.792,732	89.65 5	9	428.414,604 302.792,732	10	428.416,681 302.796,15	4.0
10	428.416,681 302.796,15	11	428.332,104 302.847,551	98.97 2	11	428.332,104 302.847,551	12	428.071,948 303.019,595	311.8 97	12	428.071,948 303.019,595	13	427.954,655 303.096,858	140.4 54
13	427.954,655 303.096,858	14	427.719,187 303.224,675	267.9 22	14	427.719,187 303.224,675	15	427.636,451 303.281,902	100.5 99	15	427.636,451 303.281,902	16	427.612,208 303.298,617	29.44 7
16	427.612,208 303.298,617	17	427.421,744 303.397,099	214.4 18	17	427.421,744 303.397,099	18	427.370,096 303.423,805	58.14 4	18	427.370,096 303.423,805	19	427.132,255 303.559,837	273.9 95

Punct început	X / Y	Punct sfârşit	X / Y	Lungime segment
118	427.166,469 303.534,709	119	427.219,278 303.504,754	60.713
121	427.301,986 303.457,84	122	427.368,184 303.420,29	76.106
124	427.465,764 303.369,835	125	427.554,972 303.323,709	100.427
127	427.625,351 303.284,702	1	427.630,108 303.281,389	5.798

Punct început	X / Y	Punct sfârşit	X / Y	Lungime segment
119	427.219,278 303.504,754	120	427.245,553 303.489,85	30.207
122	427.368,184 303.420,29	123	427.382,385 303.412,947	15.988
125	427.554,972 303.323,709	126	427.610,146 303.295,18	62.114

Punct început	X / Y	Punct sfârşit	X / Y	Lungime segment
120	427.245,553 303.489,85	121	427.301,986 303.457,84	64.88
123	427.382,385 303.412,947	124	427.465,764 303.369,835	93.865
126	427.610,146 303.295,18	127	427.625,351 303.284,702	18.466

** Lungimile segmentelor sunt determinate în planul de proiecție Stereo 70 și sunt rotunjite la 1 milimetru.

*** Distanța dintre puncte este formată din segmente cumulate ce sunt mai mici decât valoarea 1 milimetru.

**DATE DESPRE IMOBILUL NR. 2949**

Oficiul de Cadastru și Publicitate Imobiliară DOLJ
Biroul de Cadastru și Publicitate Imobiliară Craiova

A. Partea I. Descrierea imobilului

TEREN Extravilan

Adresa: Jud. Dolj, T6, HC 56/1

Nr. Crt	Nr cadastral Nr. topografic	Suprafața* (mp)	Observații / Referințe
A1		9.911	Sector cadastral:4 Teren neimprejmuit;

B. Partea II. Proprietari și acte

Inscrieri privitoare la dreptul de proprietate și alte drepturi reale		Referințe
/		
Act Normativ nr. LEGEA 7, din 13/03/1996 emis de PARLAMENT;		
B1	Inscrierea provizorie, drept de PROPRIETATE, dobandit prin Lege, cota actuala 1/1, cota initiala 1/1 1) NEIDENTIFICAT NEIDENTIFICAT	A1

C. Partea III. SARCINI .

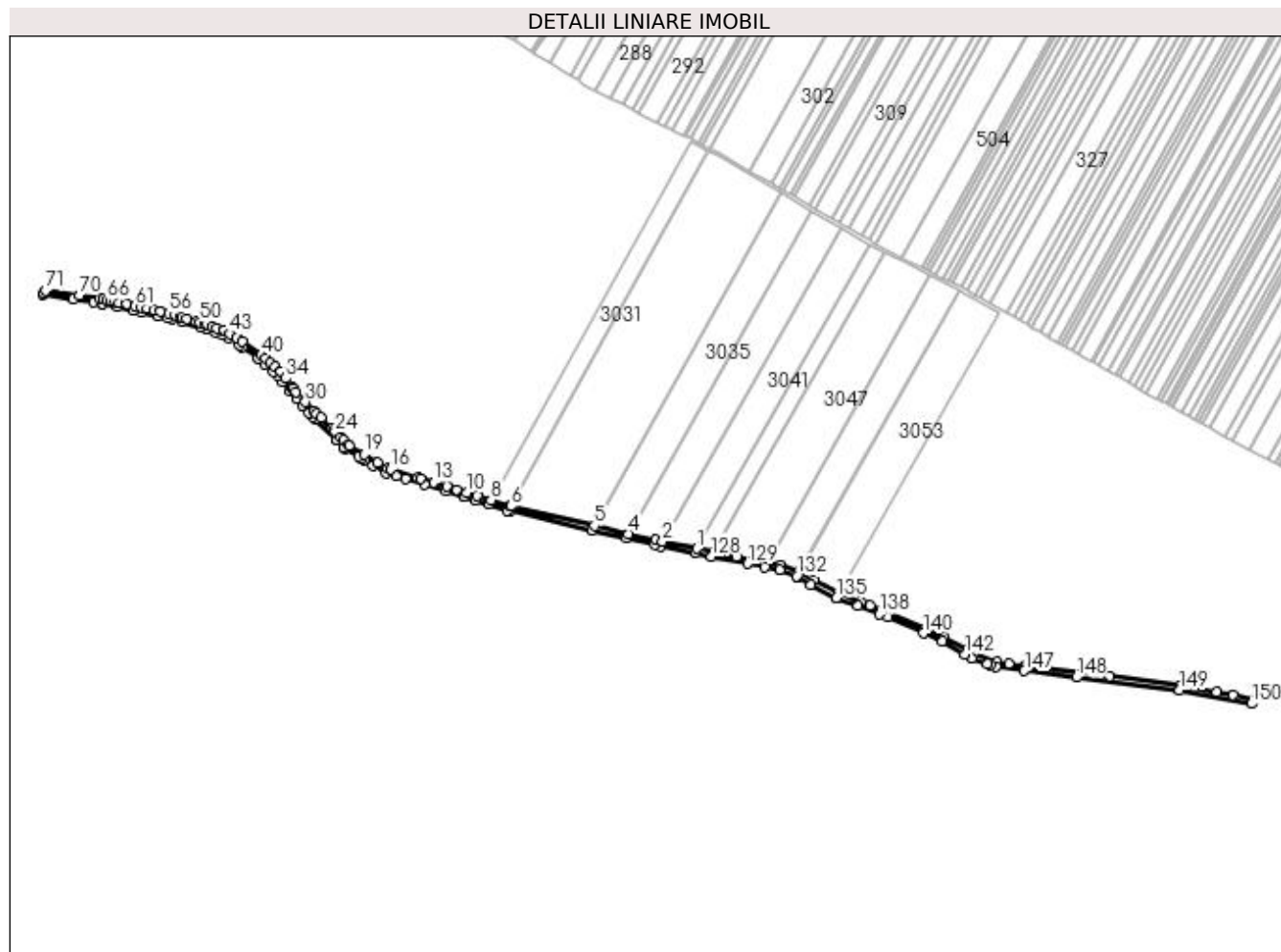
Inscrieri privind dezmembramintele dreptului de proprietate, drepturi reale de garanție și sarcini	Referințe
NU SUNT	

Anexa Nr. 1 La Partea I

Teren

Nr cadastral	Suprafața (mp)*	Observații / Referințe
	9.911	

* Suprafața este determinată în planul de proiecție Stereo 70.



Date referitoare la teren

Crt	Categorie folosință	Intravilan	Suprafața (mp)	Tarla	Parcelă	Nr. topo	Observații / Referințe
1	curți constructii	NU	9.911	6	HC 56/1	-	

Lungime Segmente

1) Valorile lungimilor segmentelor sunt obținute din proiecție în plan.

Punct început	X / Y	Punct sfârșit	X / Y	Lungime segment	Punct început	X / Y	Punct sfârșit	X / Y	Lungime segment	Punct început	X / Y	Punct sfârșit	X / Y	Lungime segment
1	426.188,118 303.575,263	2	426.144,174 303.584,105	44.825	2	426.144,174 303.584,105	3	426.135,118 303.585,927	9.2375	3	426.135,118 303.585,927	4	426.101,193 303.593,882	34.845
4	426.101,193 303.593,882	5	426.057,872 303.604,04	44.495	5	426.057,872 303.604,04	6	425.952,282 303.628,8	108.455	6	425.952,282 303.628,8	7	425.951,117 303.629,161	1.22
7	425.951,117 303.629,161	8	425.927,134 303.636,584	25.106	8	425.927,134 303.636,584	9	425.910,071 303.641,865	17.861	9	425.910,071 303.641,865	10	425.896,572 303.646,044	14.131
10	425.896,572 303.646,044	11	425.883,915 303.649,961	13.25	11	425.883,915 303.649,961	12	425.871,313 303.653,862	13.192	12	425.871,313 303.653,862	13	425.854,351 303.659,112	17.756
13	425.854,351 303.659,112	14	425.837,679 303.664,272	17.452	14	425.837,679 303.664,272	15	425.834,435 303.665,264	3.393	15	425.834,435 303.665,264	16	425.800,434 303.675,66	35.555

Punct început	X / Y	Punct sfârșit	X / Y	Lungime segment	Punct început	X / Y	Punct sfârșit	X / Y	Lungime segment	Punct început	X / Y	Punct sfârșit	X / Y	Lungime segment
115	425.843,206 303.656,172	116	425.870,153 303.647,859	28.24	116	425.870,153 303.647,859	117	425.892,915 303.640,836	23.821	117	425.892,915 303.640,836	118	425.893,312 303.640,772	0.402
118	425.893,312 303.640,772	119	425.907,083 303.636,509	14.416	119	425.907,083 303.636,509	120	425.924,145 303.631,228	17.861	120	425.924,145 303.631,228	121	425.948,129 303.623,805	25.106
121	425.948,129 303.623,805	122	425.950,708 303.623,007	2.74	122	425.950,708 303.623,007	123	426.054,832 303.598,591	106.948	123	426.054,832 303.598,591	124	426.098,11 303.588,443	44.452
124	426.098,11 303.588,443	125	426.133,835 303.580,065	36.694	125	426.133,835 303.580,065	126	426.141,052 303.578,597	7.365	126	426.141,052 303.578,597	127	426.184,948 303.569,669	44.794
127	426.184,948 303.569,669	128	426.206,147 303.565,357	21.633	128	426.206,147 303.565,357	129	426.251,799 303.556,072	46.587	129	426.251,799 303.556,072	130	426.273,96 303.551,751	22.579
130	426.273,96 303.551,751	131	426.292,465 303.548,143	18.854	131	426.292,465 303.548,143	132	426.313,751 303.540,522	22.609	132	426.313,751 303.540,522	133	426.314,611 303.540,024	0.993
133	426.314,611 303.540,024	134	426.332,11 303.529,874	20.229	134	426.332,11 303.529,874	135	426.364,412 303.512,928	36.478	135	426.364,412 303.512,928	136	426.364,538 303.512,862	0.142
136	426.364,538 303.512,862	137	426.391,524 303.502,624	28.863	137	426.391,524 303.502,624	138	426.418,829 303.492,266	29.204	138	426.418,829 303.492,266	139	426.429,043 303.488,391	10.924
139	426.429,043 303.488,391	140	426.474,044 303.468,34	49.266	140	426.474,044 303.468,34	141	426.498,174 303.457,588	26.417	141	426.498,174 303.457,588	142	426.526,905 303.441,618	32.871
142	426.526,905 303.441,618	143	426.535,483 303.436,85	9.815	143	426.535,483 303.436,85	144	426.555,588 303.429,724	21.331	144	426.555,588 303.429,724	145	426.559,359 303.428,388	4.0
145	426.559,359 303.428,388	146	426.566,011 303.426,03	7.058	146	426.566,011 303.426,03	147	426.602,154 303.420,637	36.543	147	426.602,154 303.420,637	148	426.668,017 303.412,447	66.371
148	426.668,017 303.412,447	149	426.798,559 303.396,394	131.525	149	426.798,559 303.396,394	150	426.889,659 303.378,975	92.75	150	426.889,659 303.378,975	151	426.892,783 303.384,486	6.335
151	426.892,783 303.384,486	152	426.866,243 303.389,561	27.02	152	426.866,243 303.389,561	153	426.845,253 303.393,575	21.37	153	426.845,253 303.393,575	154	426.810,126 303.400,291	35.763
154	426.810,126 303.400,291	155	426.799,49 303.402,325	10.83	155	426.799,49 303.402,325	156	426.709,854 303.413,389	90.316	156	426.709,854 303.413,389	157	426.605,173 303.426,31	105.476
157	426.605,173 303.426,31	158	426.602,967 303.426,582	2.223	158	426.602,967 303.426,582	159	426.582,22 303.429,678	20.976	159	426.582,22 303.429,678	160	426.567,469 303.431,879	14.915
160	426.567,469 303.431,879	161	426.537,96 303.442,338	31.308	161	426.537,96 303.442,338	162	426.529,863 303.446,838	9.264	162	426.529,863 303.446,838	163	426.500,858 303.462,961	33.185
163	426.500,858 303.462,961	164	426.477,016 303.473,584	26.101	164	426.477,016 303.473,584	165	426.431,31 303.493,908	50.021	165	426.431,31 303.493,908	166	426.421,823 303.497,548	10.162
166	426.421,823 303.497,548	167	426.406,916 303.503,16	15.928	167	426.406,916 303.503,16	168	426.394,518 303.507,906	13.276	168	426.394,518 303.507,906	169	426.367,397 303.518,194	29.007
169	426.367,397 303.518,194	170	426.367,005 303.518,343	0.419	170	426.367,005 303.518,343	171	426.335,01 303.535,128	36.131	171	426.335,01 303.535,128	172	426.317,569 303.545,244	20.162
172	426.317,569 303.545,244	173	426.316,289 303.545,987	1.48	173	426.316,289 303.545,987	174	426.294,047 303.553,92	23.614	174	426.294,047 303.553,92	175	426.277,134 303.557,351	17.257
175	426.277,134 303.557,351	176	426.237,983 303.565,101	39.911	176	426.237,983 303.565,101	177	426.209,34 303.570,992	29.242	177	426.209,34 303.570,992	1	426.188,118 303.575,263	21.648

** Lungimile segmentelor sunt determinate în planul de proiecție Stereo 70 și sunt rotunjite la 1 milimetru.

*** Distanța dintre puncte este formată din segmente cumulate ce sunt mai mici decât valoarea 1 milimetru.

**DATE DESPRE IMOBILUL NR. 2950**

Oficiul de Cadastru și Publicitate Imobiliară DOLJ
Biroul de Cadastru și Publicitate Imobiliară Craiova

A. Partea I. Descrierea imobilului

TEREN Extravilan

Adresa: Jud. Dolj, Tarla 6, Parcela 1/1, Parcela 1/2

Nr. Crt	Nr cadastral Nr. topografic	Suprafața* (mp)	Observații / Referințe
A1	34400	22.500	Sector cadastral:4 Teren neimprejmuit;

B. Partea II. Proprietari și acte

Inscrieri privitoare la dreptul de proprietate și alte drepturi reale		Referințe
187943 / 04/09/2019		
Act Notarial nr. CONTRACT DE VANZARE AUT NR. 2318, din 07/11/2012 emis de BNP RADU MARIAN (ADEVERINTA NR. 4868/22.08.2019-PRIMARIA LEU);		
B1	Intabulare, drept de PROPRIETATE, dobandit prin Conventie, cota actuala 1/1, cota initiala 1/1 1) GHIȚESCU MARIANA 2) GHIȚESCU NICOLAE	A1

C. Partea III. SARCINI .

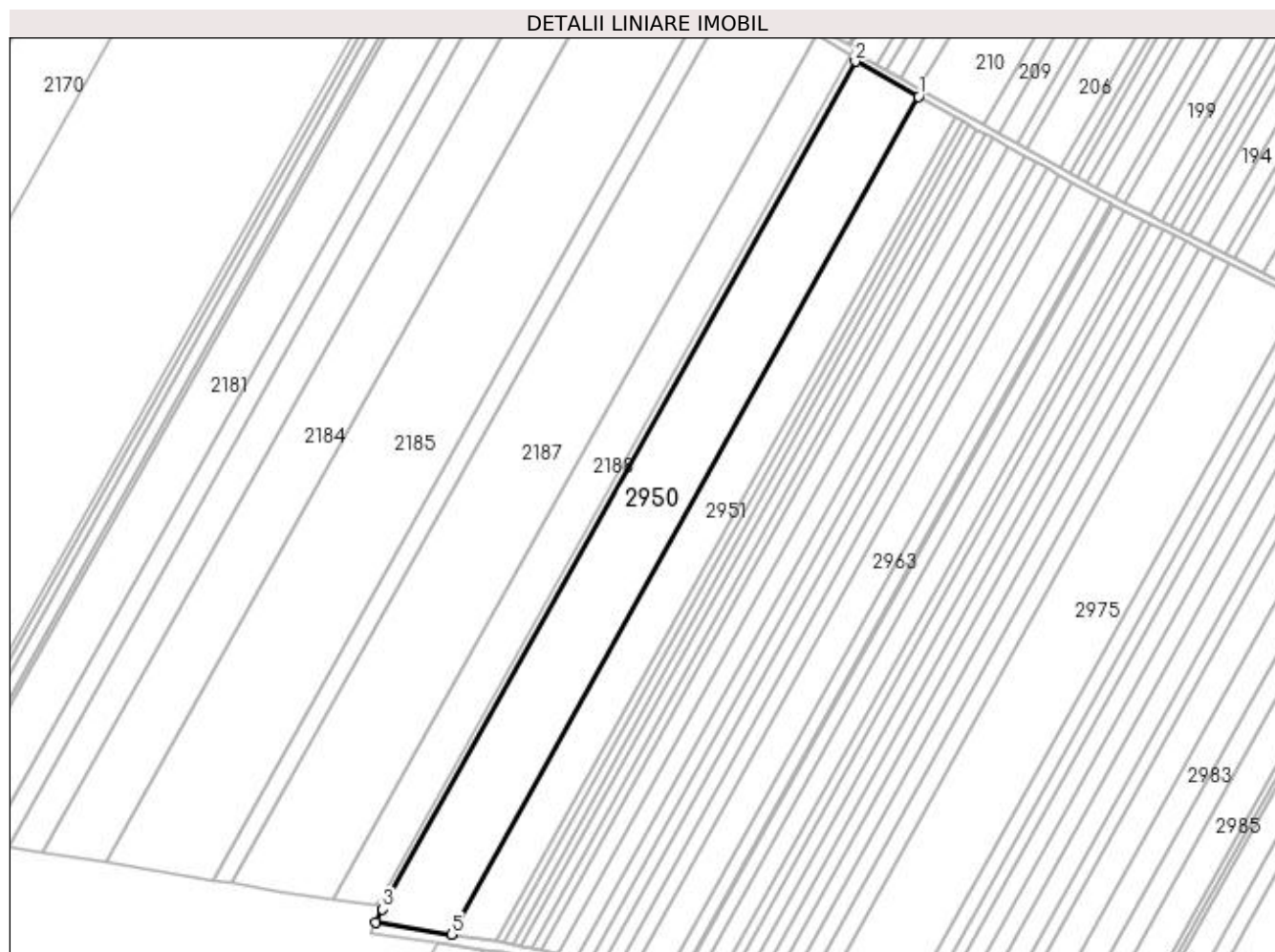
Inscrieri privind dezmembramintele dreptului de proprietate, drepturi reale de garanție și sarcini	Referințe
NU SUNT	

Anexa Nr. 1 La Partea I

Teren

Nr cadastral	Suprafața (mp)*	Observații / Referințe
34400	22.500	

* Suprafața este determinată în planul de proiecție Stereo 70.



Date referitoare la teren

Crt	Categorie folosință	Intra vilan	Suprafața (mp)	Tarla	Parcelă	Nr. topo	Observații / Referințe
1	arabil	NU	5.000	6	1/1	-	
2	arabil	NU	17.500	6	1/2	-	

Lungime Segmente

1) Valorile lungimilor segmentelor sunt obținute din proiecție în plan.

Punct început	X / Y	Punct sfârșit	X / Y	Lungime segment (** (m)
1	425.670,705 304.369,229	2	425.634,986 304.389,163	40.904
2	425.634,986 304.389,163	3	425.367,486 303.909,731	549.009
3	425.367,486 303.909,731	4	425.363,494 303.902,076	8.634
4	425.363,494 303.902,076	5	425.406,398 303.895,521	43.401

Punct început	X / Y	Punct sfârşit	X / Y	Lungime segment (** (m)
5	425.406,398 303.895,521	1	425.670,705 304.369,229	542.455

** Lungimile segmentelor sunt determinate în planul de proiecţie Stereo 70 şi sunt rotunjite la 1 milimetru.

*** Distanţa dintre puncte este formată din segmente cumulate ce sunt mai mici decât valoarea 1 milimetru.

**DATE DESPRE IMOBILUL NR. 2951**

Oficiul de Cadastru și Publicitate Imobiliară DOLJ
Biroul de Cadastru și Publicitate Imobiliară Craiova

A. Partea I. Descrierea imobilului

TEREN Extravilan

Adresa: Jud. Dolj, T6, P1/3

Nr. Crt	Nr cadastral Nr. topografic	Suprafața* (mp)	Observații / Referințe
A1		12.900	Sector cadastral:4 Teren neimprejmuit;

B. Partea II. Proprietari și acte

Inscrieri privitoare la dreptul de proprietate și alte drepturi reale	Referințe
/	
Act Administrativ nr. TDP 1736, din 10/06/2003 emis de COMISIA JUDETEANA DOLJ;	
B1	A1
Intabulare, drept de PROPRIETATE, dobândit prin Reconstituire, cota actuala 1/1, cota initiala 1/1	
1) PUTUREANU ION, LIPSĂ CNP	
2) PUTUREANU NICOLAE, LIPSĂ CNP	

C. Partea III. SARCINI .

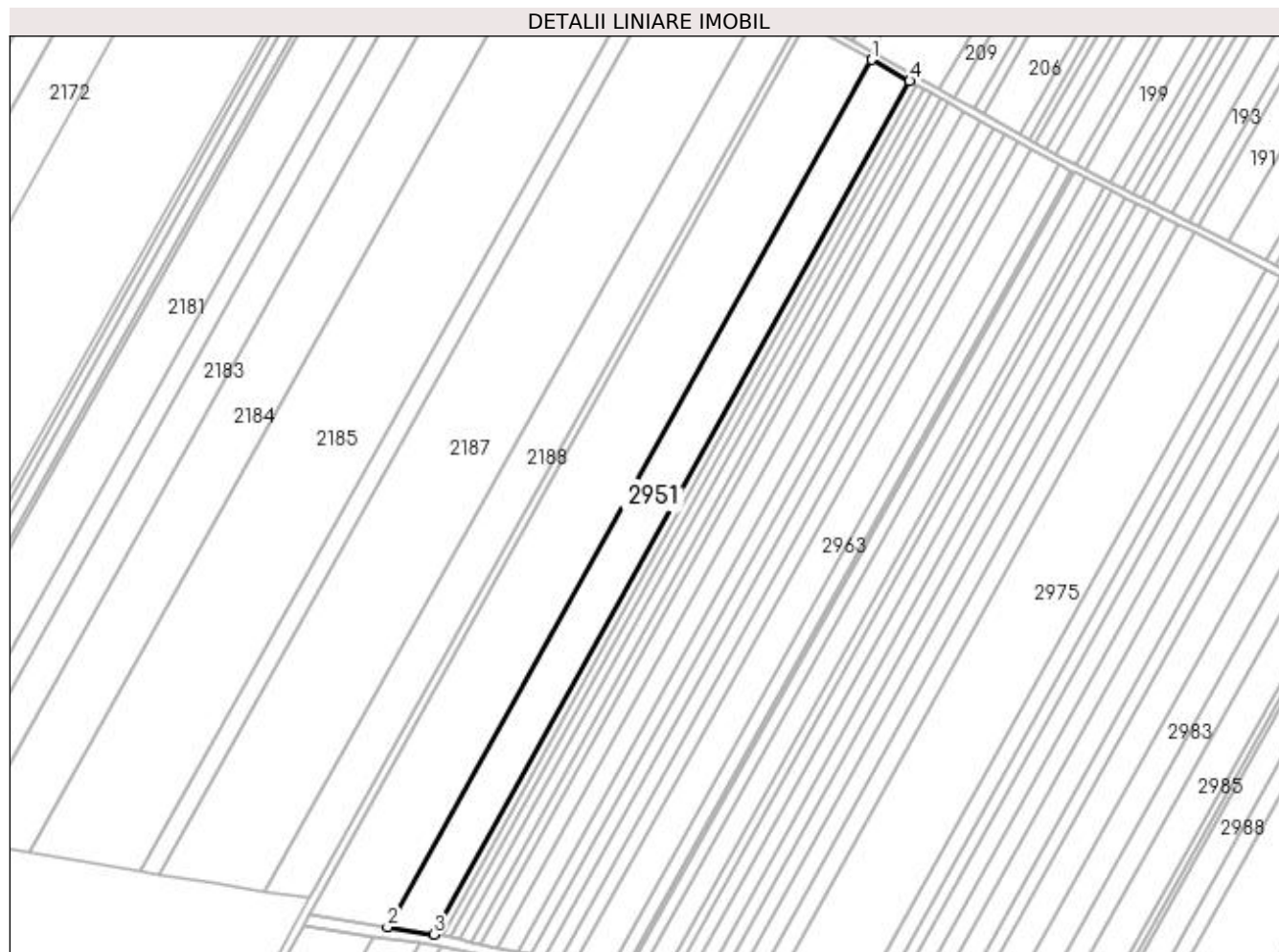
Inscrieri privind dezmembramintele dreptului de proprietate, drepturi reale de garanție și sarcini	Referințe
NU SUNT	

Anexa Nr. 1 La Partea I

Teren

Nr cadastral	Suprafața (mp)*	Observații / Referințe
	12.900	

* Suprafața este determinată în planul de proiecție Stereo 70.



Date referitoare la teren

Crt	Categorie folosință	Intra vilan	Suprafața (mp)	Tarla	Parcelă	Nr. topo	Observații / Referințe
1	arabil	NU	12.900	6	1/3	-	

Lungime Segmente

1) Valorile lungimilor segmentelor sunt obținute din proiecție în plan.

Punct început	X / Y	Punct sfârșit	X / Y	Lungime segment (** (m)
1	425.670,705 304.369,229	2	425.406,398 303.895,521	542.455
2	425.406,398 303.895,521	3	425.431,7 303.891,656	25.596
3	425.431,7 303.891,656	4	425.691,643 304.357,544	533.5
4	425.691,643 304.357,544	1	425.670,705 304.369,229	23.979

**** Lungimile segmentelor sunt determinate în planul de proiecție Stereo 70 și sunt rotunjite la 1 milimetru.**

***** Distanța dintre puncte este formată din segmente cumulate ce sunt mai mici decât valoarea 1 milimetru.**

**DATE DESPRE IMOBILUL NR. 2952**

Oficiul de Cadastru și Publicitate Imobiliară DOLJ
Biroul de Cadastru și Publicitate Imobiliară Craiova

A. Partea I. Descrierea imobilului

TEREN Extravilan

Adresa: Jud. Dolj, TARLAUA 6, PARCELA 1/4, FOST UAT DRAGOTESTI

Nr. Crt	Nr cadastral Nr. topografic	Suprafața* (mp)	Observații / Referințe
A1	30708	2.306	Sector cadastral:4 Teren neimprejmuit;

B. Partea II. Proprietari și acte

Inscrieri privitoare la dreptul de proprietate și alte drepturi reale	Referințe
186953 / 05/10/2018	
Act Notarial nr. 4008, din 28/09/2018 emis de FAURAR VIRGIL CLAUDIU;	
B1	A1
Intabulare, drept de PROPRIETATE, dobandit prin Conventie, cota actuala 1/1, cota initiala 1/1 1) SC RURAL OLTENIA SRL, CIF:22112978	

C. Partea III. SARCINI .

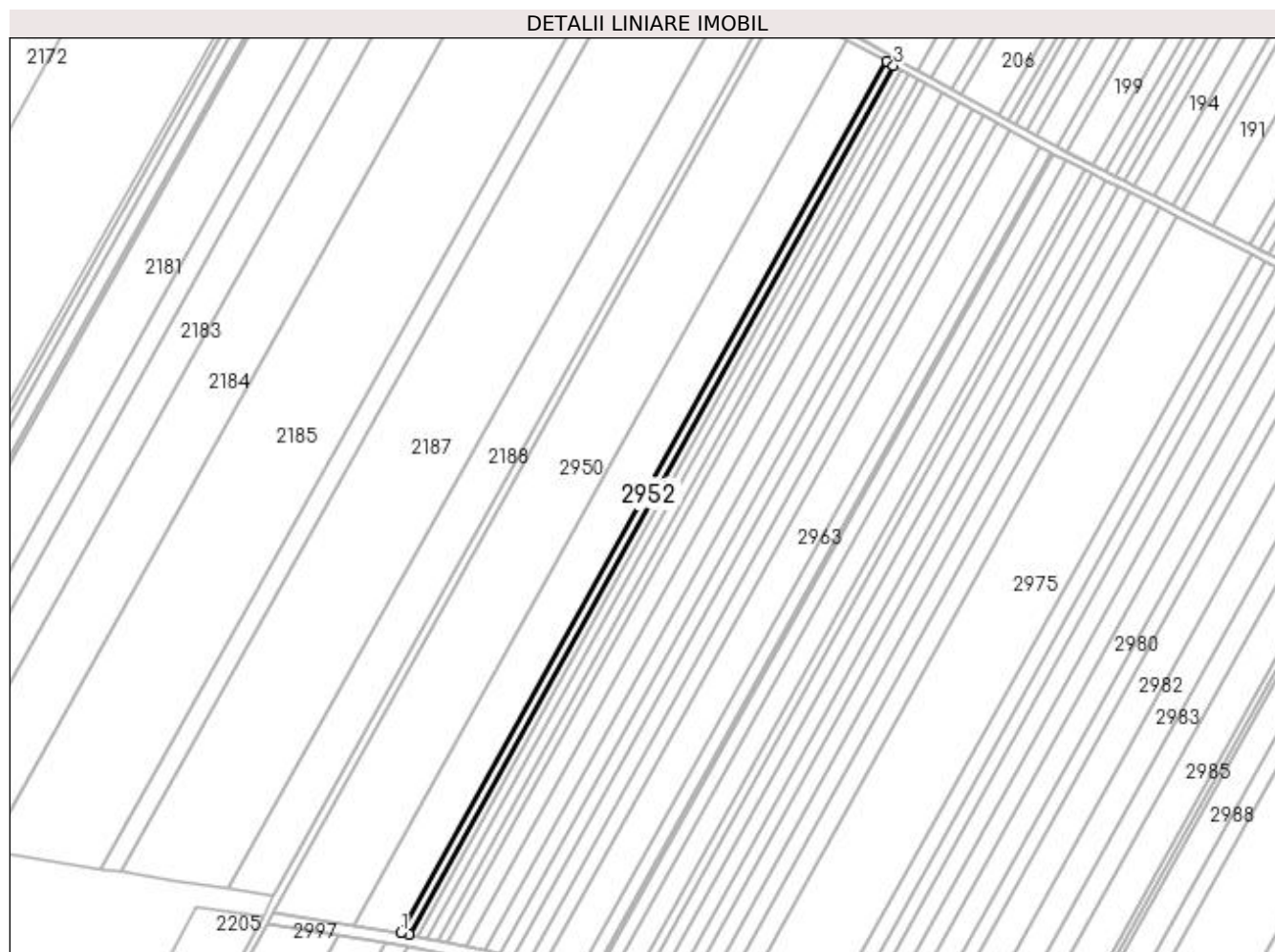
Inscrieri privind dezmembramintele dreptului de proprietate, drepturi reale de garanție și sarcini	Referințe
NU SUNT	

Anexa Nr. 1 La Partea I

Teren

Nr cadastral	Suprafața (mp)*	Observații / Referințe
30708	2.306	

* Suprafața este determinată în planul de proiecție Stereo 70.



Date referitoare la teren

Crt	Categorie folosință	Intra vilan	Suprafața (mp)	Tarla	Parcelă	Nr. topo	Observații / Referințe
1	arabil	NU	2.306	6	1/4	-	

Lungime Segmente

1) Valorile lungimilor segmentelor sunt obținute din proiecție în plan.

Punct început	X / Y	Punct sfârșit	X / Y	Lungime segment (** (m)
1	425.431,7 303.891,656	2	425.436,267 303.890,958	4.621
2	425.436,267 303.890,958	3	425.695,423 304.355,434	531.883
3	425.695,423 304.355,434	4	425.691,643 304.357,544	4.329
4	425.691,643 304.357,544	1	425.431,7 303.891,656	533.5

**** Lungimile segmentelor sunt determinate în planul de proiecție Stereo 70 și sunt rotunjite la 1 milimetru.**

***** Distanța dintre puncte este formată din segmente cumulate ce sunt mai mici decât valoarea 1 milimetru.**

**DATE DESPRE IMOBILUL NR. 2953**

Oficiul de Cadastru și Publicitate Imobiliară DOLJ
Biroul de Cadastru și Publicitate Imobiliară Craiova

A. Partea I. Descrierea imobilului

TEREN Extravilan

Adresa: Jud. Dolj, T6, P1/5 - EXTRAVILAN

Nr. Crt	Nr cadastral Nr. topografic	Suprafața* (mp)	Observații / Referințe
A1	31993	2.500	Sector cadastral:4 Teren neimprejmuit;

B. Partea II. Proprietari și acte

Inscrieri privitoare la dreptul de proprietate și alte drepturi reale		Referințe
156179 / 22/12/2014		
Act Normativ nr. TDP NR. 1738, din 10/06/2003 emis de CJ DOLJ (C.M. NR. 38/2011- NP PAPA AD, C.M. NR. 37/2011- NP PAPA AD, ADEVERINTA NR. 720/2015- PRIMARIA DRAGOTESTI,);		
B1	Intabulare, drept de PROPRIETATE, dobandit prin Succesiune, cota actuala 1/1, cota initiala 1/1 1) LUTA NICOLAE <i>OBSERVATII: LUTA ILIE</i>	A1

C. Partea III. SARCINI .

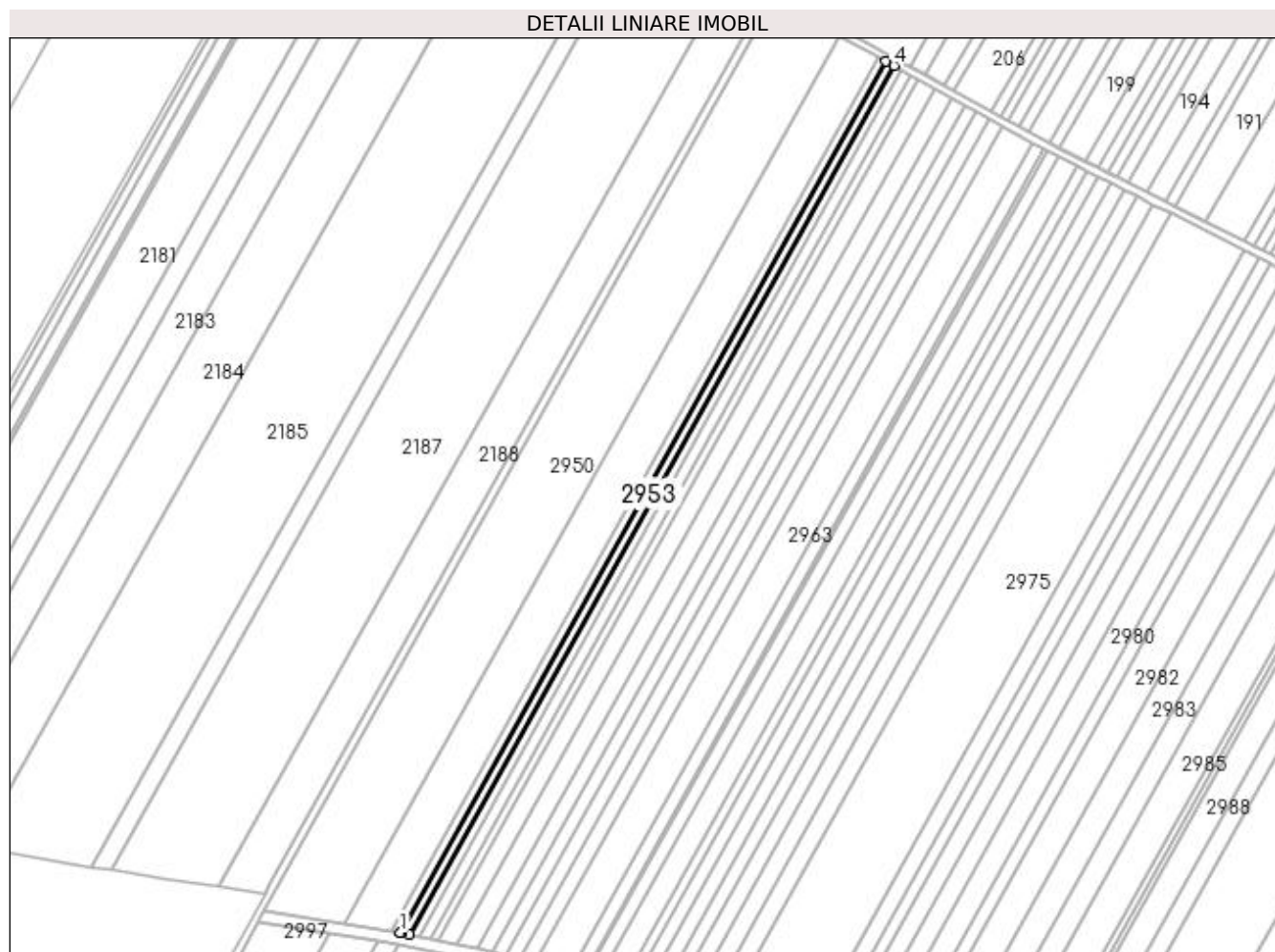
Inscrieri privind dezmembramintele dreptului de proprietate, drepturi reale de garanție și sarcini	Referințe
NU SUNT	

Anexa Nr. 1 La Partea I

Teren

Nr cadastral	Suprafața (mp)*	Observații / Referințe
31993	2.500	

* Suprafața este determinată în planul de proiecție Stereo 70.



Date referitoare la teren

Crt	Categorie folosință	Intra vilan	Suprafața (mp)	Tarla	Parcelă	Nr. topo	Observații / Referințe
1	arabil	NU	2.500	6	1/5	-	

Lungime Segmente

1) Valorile lungimilor segmentelor sunt obținute din proiecție în plan.

Punct început	X / Y	Punct sfârșit	X / Y	Lungime segment (** (m)
1	425.436,267 303.890,958	2	425.436,699 303.890,892	0.436
2	425.436,699 303.890,892	3	425.441,093 303.889,946	4.495
3	425.441,093 303.889,946	4	425.699,533 304.353,14	530.415
4	425.699,533 304.353,14	5	425.695,423 304.355,434	4.707
5	425.695,423 304.355,434	1	425.436,267 303.890,958	531.883

**** Lungimile segmentelor sunt determinate în planul de proiecție Stereo 70 și sunt rotunjite la 1 milimetru.**

***** Distanța dintre puncte este formată din segmente cumulate ce sunt mai mici decât valoarea 1 milimetru.**

**DATE DESPRE IMOBILUL NR. 2954**

Oficiul de Cadastru și Publicitate Imobiliară DOLJ
 Biroul de Cadastru și Publicitate Imobiliară Craiova

A. Partea I. Descrierea imobilului

TEREN Extravilan

Adresa: Jud. Dolj, T6, P1/6

Nr. Crt	Nr cadastral Nr. topografic	Suprafața* (mp)	Observații / Referințe
A1		2.500	Sector cadastral:4 Teren neimprejmuit;

B. Partea II. Proprietari și acte

Inscrieri privitoare la dreptul de proprietate și alte drepturi reale	Referințe
/	
Act Administrativ nr. TDP 1739, din 10/06/2003 emis de COMISIA JUDETEANA DOLJ;	
B1	A1
Intabulare, drept de PROPRIETATE, dobandit prin Reconstituire, cota actuala 1/1, cota initiala 1/1 1) UTA IOANA, LIPSĂ CNP	

C. Partea III. SARCINI .

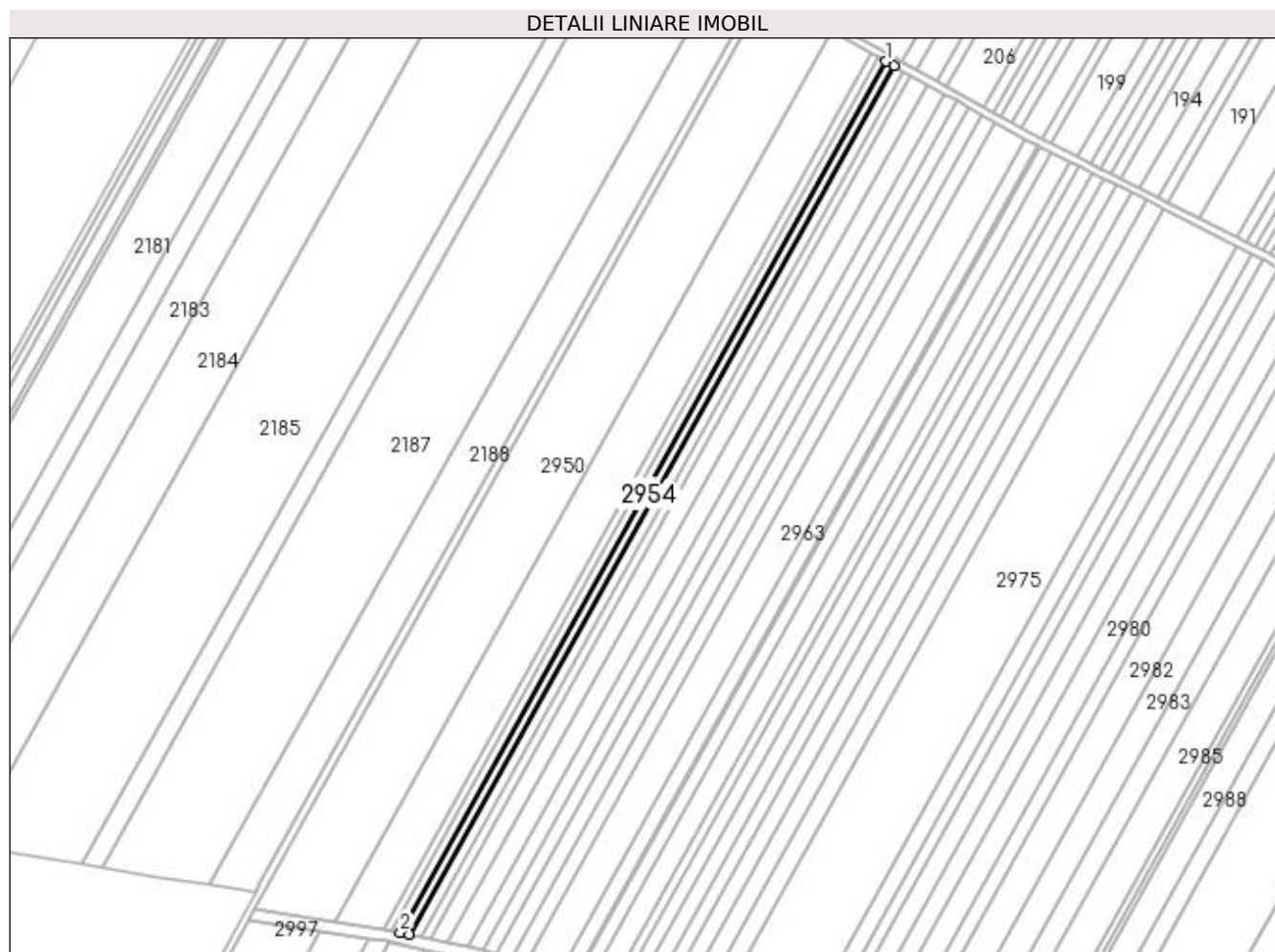
Inscrieri privind dezmembramintele dreptului de proprietate, drepturi reale de garanție și sarcini	Referințe
NU SUNT	

Anexa Nr. 1 La Partea I

Teren

Nr cadastral	Suprafața (mp)*	Observații / Referințe
	2.500	

* Suprafața este determinată în planul de proiecție Stereo 70.



Date referitoare la teren

Crt	Categorie folosință	Intra vilan	Suprafața (mp)	Tarla	Parcelă	Nr. topo	Observații / Referințe
1	arabil	NU	2.500	6	1/6	-	

Lungime Segmente

1) Valorile lungimilor segmentelor sunt obținute din proiecție în plan.

Punct început	X / Y	Punct sfârșit	X / Y	Lungime segment (** (m)
1	425.699,533 304.353,14	2	425.441,093 303.889,946	530.415
2	425.441,093 303.889,946	3	425.445,917 303.888,907	4.935
3	425.445,917 303.888,907	4	425.703,655 304.350,84	528.972
4	425.703,655 304.350,84	1	425.699,533 304.353,14	4.72

**** Lungimile segmentelor sunt determinate în planul de proiecție Stereo 70 și sunt rotunjite la 1 milimetru.**

***** Distanța dintre puncte este formată din segmente cumulate ce sunt mai mici decât valoarea 1 milimetru.**

**DATE DESPRE IMOBILUL NR. 2955**

Oficiul de Cadastru și Publicitate Imobiliară DOLJ
Biroul de Cadastru și Publicitate Imobiliară Craiova

A. Partea I. Descrierea imobilului

TEREN Extravilan

Adresa: Jud. Dolj, T6, P1/7

Nr. Crt	Nr cadastral Nr. topografic	Suprafața* (mp)	Observații / Referințe
A1		3.200	Sector cadastral:4 Teren neimprejmuit;

B. Partea II. Proprietari și acte

Inscrieri privitoare la dreptul de proprietate și alte drepturi reale	Referințe
/	
Act Administrativ nr. TDP 1740, din 10/06/2003 emis de COMISIA JUDETEANA DOLJ;	
B1	A1
Intabulare, drept de PROPRIETATE, dobândit prin Reconstituire, cota actuala 1/1, cota initiala 1/1 1) TRASCA MARIN, LIPSĂ CNP	

C. Partea III. SARCINI .

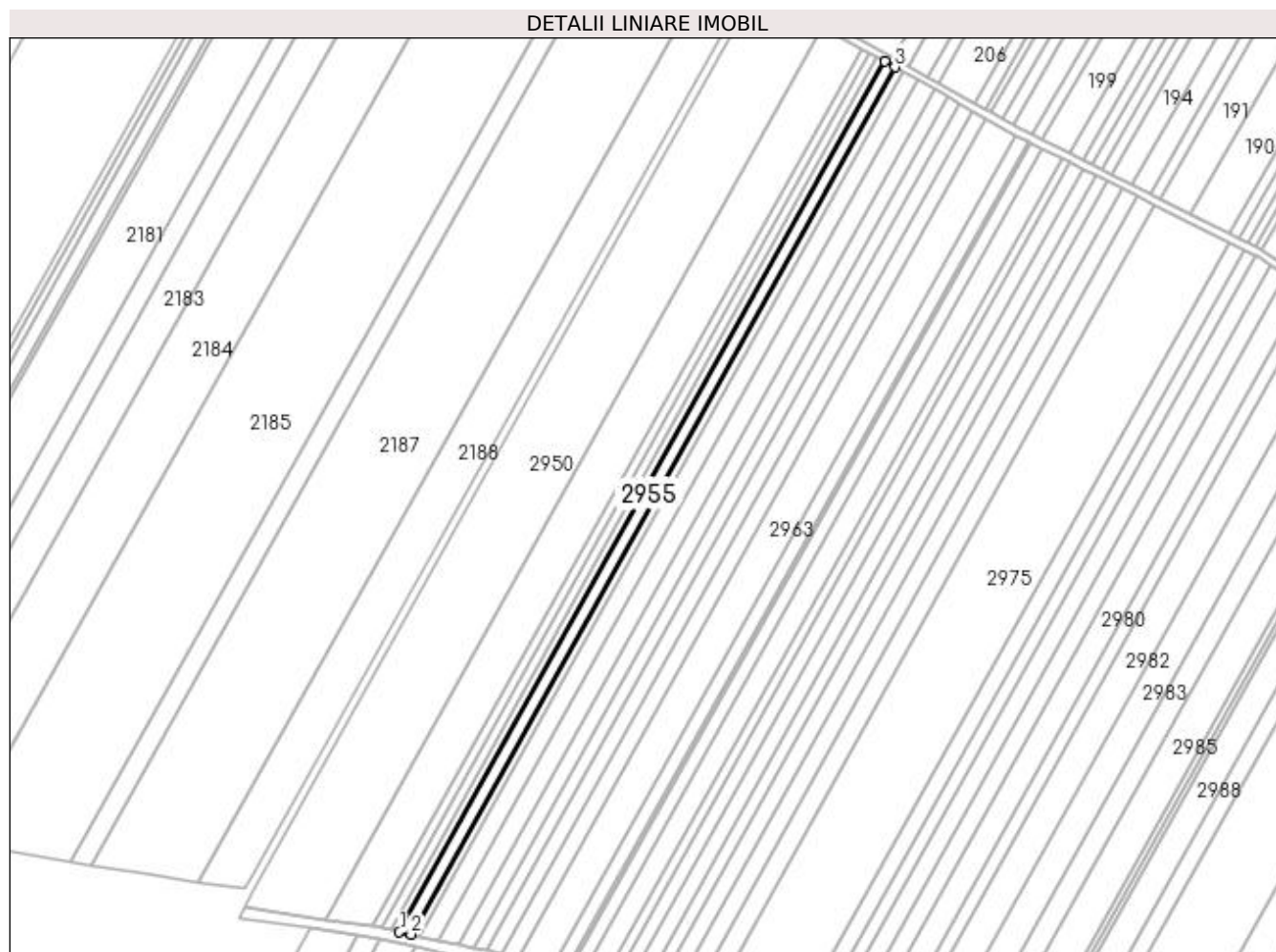
Inscrieri privind dezmembramintele dreptului de proprietate, drepturi reale de garanție și sarcini	Referințe
NU SUNT	

Anexa Nr. 1 La Partea I

Teren

Nr cadastral	Suprafața (mp)*	Observații / Referințe
	3.200	

* Suprafața este determinată în planul de proiecție Stereo 70.



Date referitoare la teren

Crt	Categorie folosință	Intra vilan	Suprafața (mp)	Tarla	Parcelă	Nr. topo	Observații / Referințe
1	arabil	NU	3.200	6	1/7	-	

Lungime Segmente

1) Valorile lungimilor segmentelor sunt obținute din proiecție în plan.

Punct început	X / Y	Punct sfârșit	X / Y	Lungime segment (** (m)
1	425.445,917 303.888,907	2	425.452,112 303.887,572	6.337
2	425.452,112 303.887,572	3	425.708,947 304.347,887	527.118
3	425.708,947 304.347,887	4	425.703,655 304.350,84	6.06
4	425.703,655 304.350,84	1	425.445,917 303.888,907	528.972

**** Lungimile segmentelor sunt determinate în planul de proiecție Stereo 70 și sunt rotunjite la 1 milimetru.**

***** Distanța dintre puncte este formată din segmente cumulate ce sunt mai mici decât valoarea 1 milimetru.**

**DATE DESPRE IMOBILUL NR. 2956**

Oficiul de Cadastru și Publicitate Imobiliară DOLJ
Biroul de Cadastru și Publicitate Imobiliară Craiova

A. Partea I. Descrierea imobilului

TEREN Extravilan

Adresa: Jud. Dolj, T6, P1/8

Nr. Crt	Nr cadastral Nr. topografic	Suprafața* (mp)	Observații / Referințe
A1		2.381	Sector cadastral:4 Teren neimprejmuit;

B. Partea II. Proprietari și acte

Inscrieri privitoare la dreptul de proprietate și alte drepturi reale	Referințe
/	
Hotarare Judecatoreasca nr. SC NR.3590, din 19/11/2013 emis de JUDECATORIA CARACAL;	
B1	Intabulare, drept de PROPRIETATE, dobandit prin Hotarare Judecatoreasca, cota actuala 1/1, cota initiala 1/1 1) SC RURAL OLTENIA SRL, CIF:22112978
	A1

C. Partea III. SARCINI .

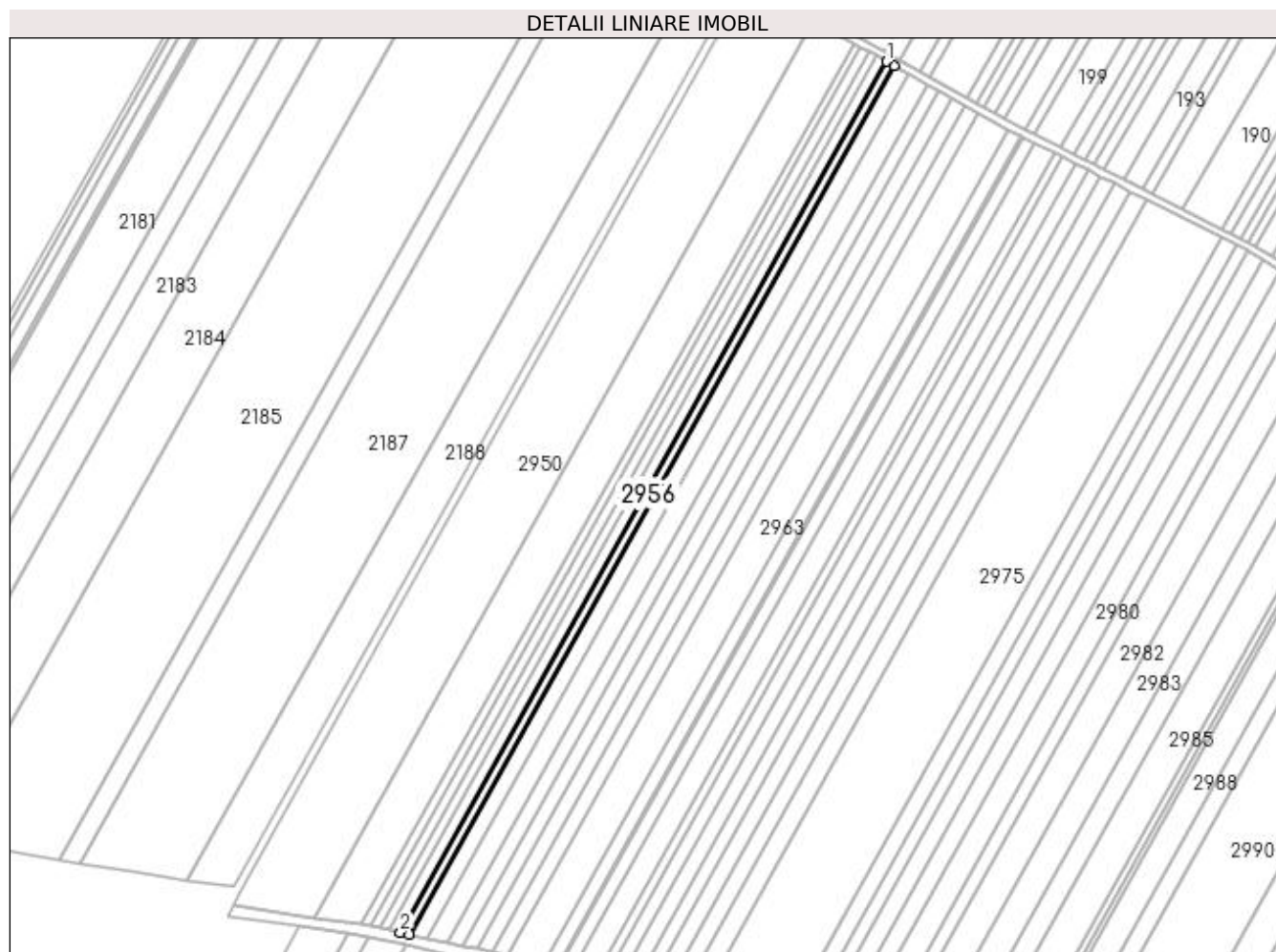
Inscrieri privind dezmembramintele dreptului de proprietate, drepturi reale de garanție și sarcini	Referințe
NU SUNT	

Anexa Nr. 1 La Partea I

Teren

Nr cadastral	Suprafața (mp)*	Observații / Referințe
	2.381	

* Suprafața este determinată în planul de proiecție Stereo 70.



Date referitoare la teren

Crt	Categorie folosință	Intra vilan	Suprafața (mp)	Tarla	Parcelă	Nr. topo	Observații / Referințe
1	arabil	NU	2.381	6	1/8	-	

Lungime Segmente

1) Valorile lungimilor segmentelor sunt obținute din proiecție în plan.

Punct început	X / Y	Punct sfârșit	X / Y	Lungime segment (** (m)
1	425.708,947 304.347,887	2	425.452,112 303.887,572	527.118
2	425.452,112 303.887,572	3	425.456,736 303.886,576	4.73
3	425.456,736 303.886,576	4	425.712,896 304.345,683	525.735
4	425.712,896 304.345,683	1	425.708,947 304.347,887	4.523

**** Lungimile segmentelor sunt determinate în planul de proiecție Stereo 70 și sunt rotunjite la 1 milimetru.**

***** Distanța dintre puncte este formată din segmente cumulate ce sunt mai mici decât valoarea 1 milimetru.**

**DATE DESPRE IMOBILUL NR. 2957**

Oficiul de Cadastru și Publicitate Imobiliară DOLJ
Biroul de Cadastru și Publicitate Imobiliară Craiova

A. Partea I. Descrierea imobilului

TEREN Extravilan

Adresa: Jud. Dolj, T6, P1/9

Nr. Crt	Nr cadastral Nr. topografic	Suprafața* (mp)	Observații / Referințe
A1		5.000	Sector cadastral:4 Teren neimprejmuit;

B. Partea II. Proprietari și acte

Inscrieri privitoare la dreptul de proprietate și alte drepturi reale	Referințe
/	
Act Administrativ nr. TDP 2031, din 27/10/2004 emis de COMISIA JUDETEANA DOLJ;	
B1	A1
Intabulare, drept de PROPRIETATE, dobandit prin Reconstituire, cota actuala 1/1, cota initiala 1/1 1) OPREA ANGHEL, LIPSĂ CNP	

C. Partea III. SARCINI .

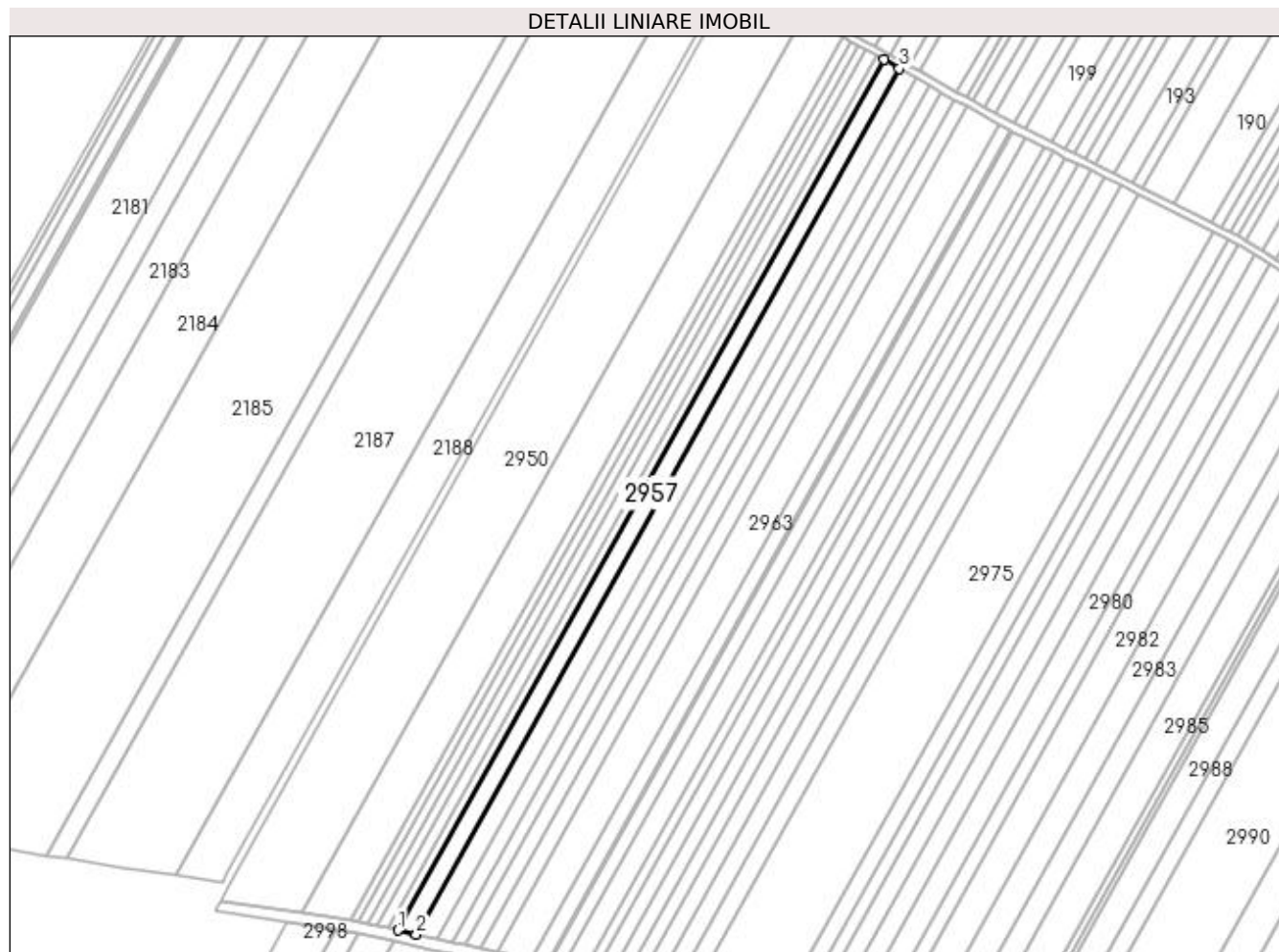
Inscrieri privind dezmembramintele dreptului de proprietate, drepturi reale de garanție și sarcini	Referințe
NU SUNT	

Anexa Nr. 1 La Partea I

Teren

Nr cadastral	Suprafața (mp)*	Observații / Referințe
	5.000	

* Suprafața este determinată în planul de proiecție Stereo 70.



Date referitoare la teren

Crt	Categorie folosință	Intravilan	Suprafața (mp)	Tarla	Parcelă	Nr. topo	Observații / Referințe
1	arabil	NU	5.000	6	1/9	-	

Lungime Segmente

1) Valorile lungimilor segmentelor sunt obținute din proiecție în plan.

Punct început	X / Y	Punct sfârșit	X / Y	Lungime segment (** (m)
1	425.456,736 303.886,576	2	425.466,485 303.884,476	9.973
2	425.466,485 303.884,476	3	425.721,224 304.341,035	522.817
3	425.721,224 304.341,035	4	425.712,896 304.345,683	9.537
4	425.712,896 304.345,683	1	425.456,736 303.886,576	525.735

**** Lungimile segmentelor sunt determinate în planul de proiecție Stereo 70 și sunt rotunjite la 1 milimetru.**

***** Distanța dintre puncte este formată din segmente cumulate ce sunt mai mici decât valoarea 1 milimetru.**

**DATE DESPRE IMOBILUL NR. 2958**

Oficiul de Cadastru și Publicitate Imobiliară DOLJ
Biroul de Cadastru și Publicitate Imobiliară Craiova

A. Partea I. Descrierea imobilului

TEREN Extravilan

Adresa: Jud. Dolj, T6, P2/1

Nr. Crt	Nr cadastral Nr. topografic	Suprafața* (mp)	Observații / Referințe
A1		5.500	Sector cadastral:4 Teren neimprejmuit;

B. Partea II. Proprietari și acte

Inscrieri privitoare la dreptul de proprietate și alte drepturi reale	Referințe
/	
Act Administrativ nr. TDP 1731, din 20/04/2003 emis de COMISIA JUDETEANA DOLJ;	
B1	A1
Intabulare, drept de PROPRIETATE, dobândit prin Reconstituire, cota actuala 1/1, cota initiala 1/1 1) POPA ION, LIPSĂ CNP	

C. Partea III. SARCINI .

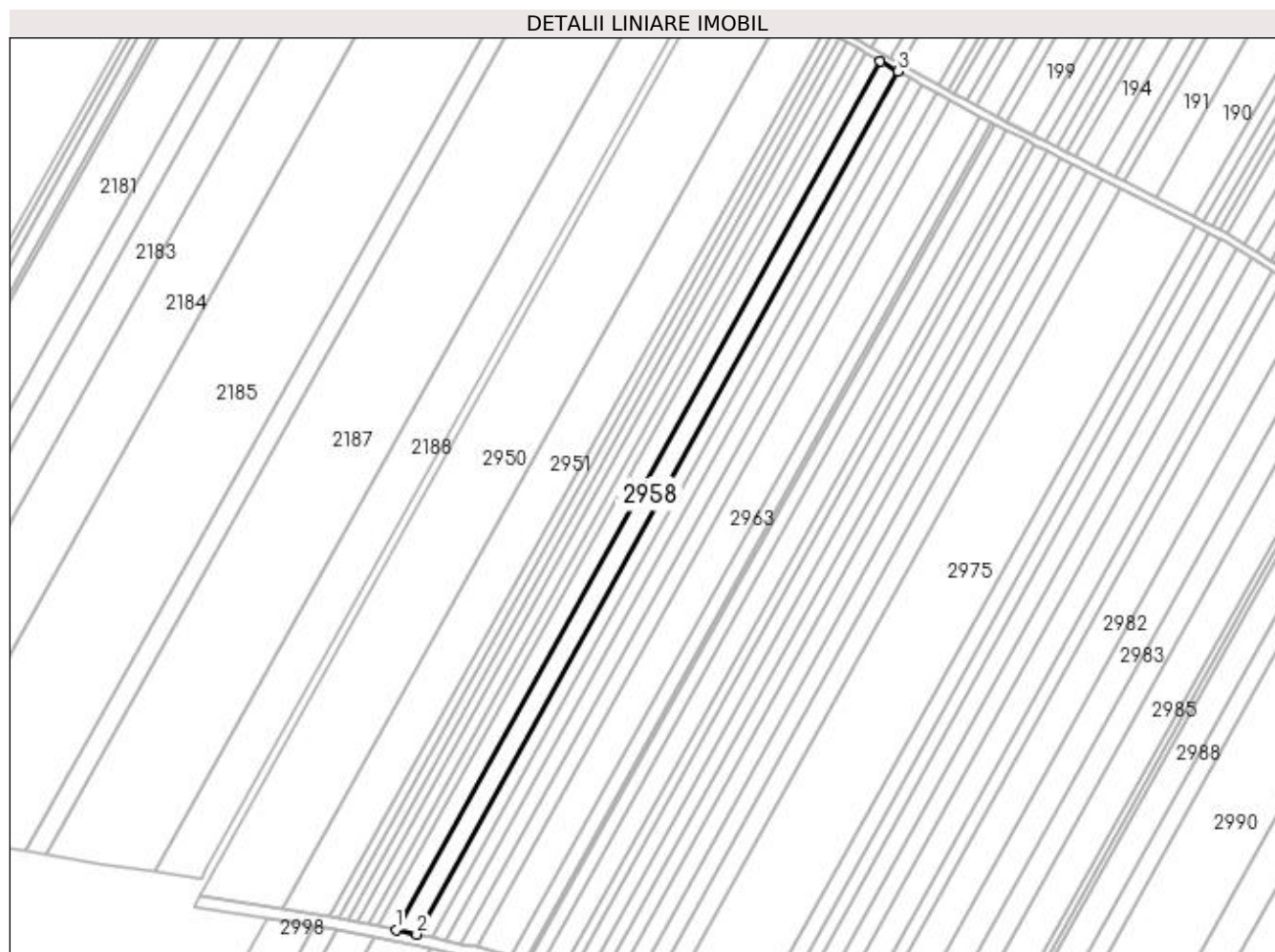
Inscrieri privind dezmembramintele dreptului de proprietate, drepturi reale de garanție și sarcini	Referințe
NU SUNT	

Anexa Nr. 1 La Partea I

Teren

Nr cadastral	Suprafața (mp)*	Observații / Referințe
	5.500	

* Suprafața este determinată în planul de proiecție Stereo 70.



Date referitoare la teren

Crt	Categorie folosință	Intra vilan	Suprafața (mp)	Tarla	Parcelă	Nr. topo	Observații / Referințe
1	arabil	NU	5.500	6	2/1	-	

Lungime Segmente

1) Valorile lungimilor segmentelor sunt obținute din proiecție în plan.

Punct început	X / Y	Punct sfârșit	X / Y	Lungime segment (** (m)
1	425.466,485 303.884,476	2	425.477,272 303.882,152	11.035
2	425.477,272 303.882,152	3	425.730,439 304.335,892	519.59
3	425.730,439 304.335,892	4	425.721,224 304.341,035	10.552
4	425.721,224 304.341,035	1	425.466,485 303.884,476	522.817

**** Lungimile segmentelor sunt determinate în planul de proiecție Stereo 70 și sunt rotunjite la 1 milimetru.**

***** Distanța dintre puncte este formată din segmente cumulate ce sunt mai mici decât valoarea 1 milimetru.**

**DATE DESPRE IMOBILUL NR. 2959**

Oficiul de Cadastru și Publicitate Imobiliară DOLJ
Biroul de Cadastru și Publicitate Imobiliară Craiova

A. Partea I. Descrierea imobilului

TEREN Extravilan

Adresa: Jud. Dolj, T6, P2/2

Nr. Crt	Nr cadastral Nr. topografic	Suprafața* (mp)	Observații / Referințe
A1		4.000	Sector cadastral:4 Teren neimprejmuit;

B. Partea II. Proprietari și acte

Inscrieri privitoare la dreptul de proprietate și alte drepturi reale	Referințe
/	
Act Administrativ nr. TDP 1743, din 10/06/2003 emis de COMISIA JUDETEANA DOLJ;	
B1	A1
Intabulare, drept de PROPRIETATE, dobândit prin Reconstituire, cota actuala 1/1, cota initiala 1/1	
1) STANCULESCU FLOREA, LIPSĂ CNP	
2) STANCULESCU MARCEL, LIPSĂ CNP	
3) CRUCERU MARIA, LIPSĂ CNP	

C. Partea III. SARCINI .

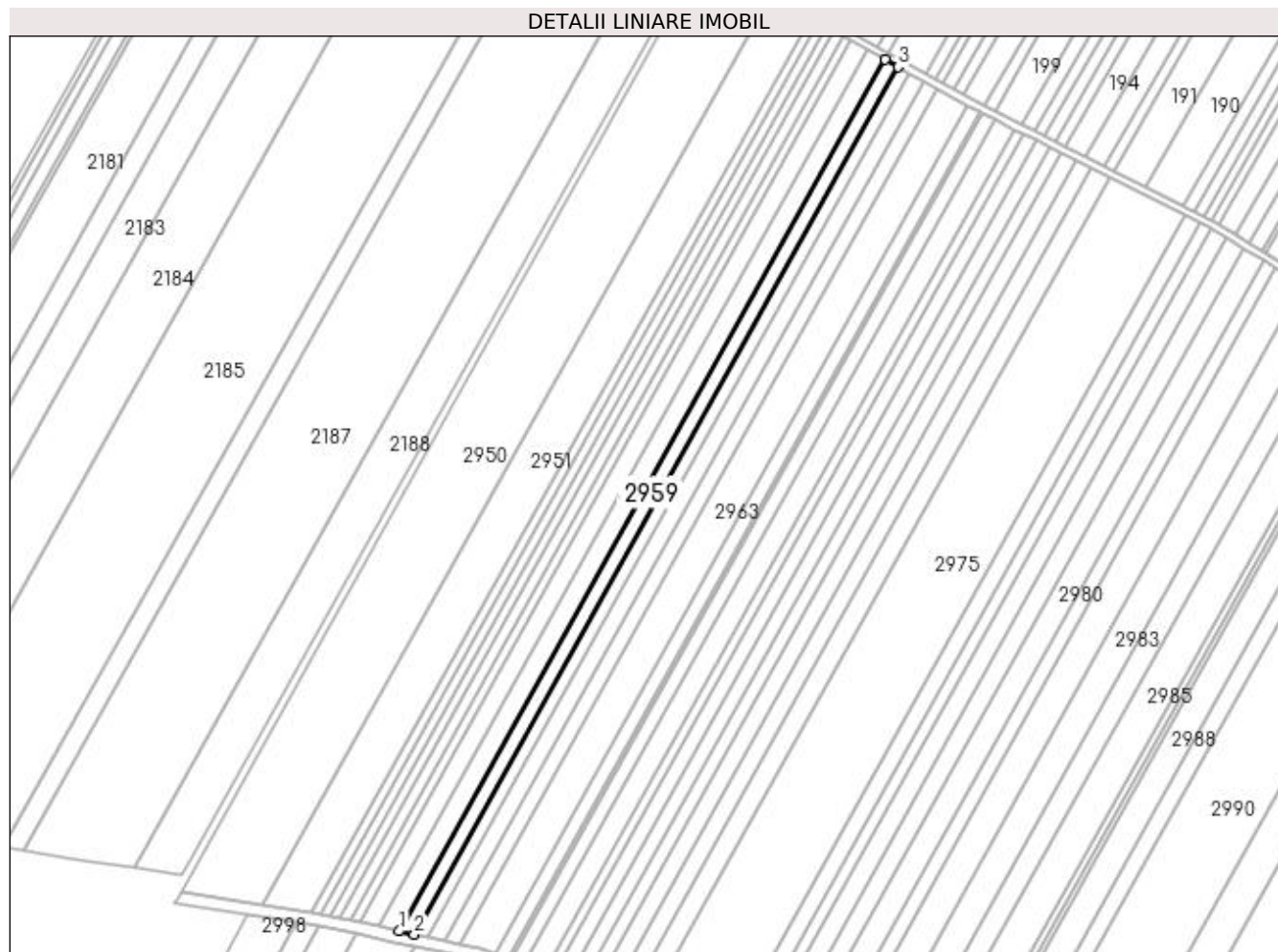
Inscrieri privind dezmembramintele dreptului de proprietate, drepturi reale de garanție și sarcini	Referințe
NU SUNT	

Anexa Nr. 1 La Partea I

Teren

Nr cadastral	Suprafața (mp)*	Observații / Referințe
	4.000	

* Suprafața este determinată în planul de proiecție Stereo 70.



Date referitoare la teren

Crt	Categorie folosință	Intra vilan	Suprafața (mp)	Tarla	Parcelă	Nr. topo	Observații / Referințe
1	arabil	NU	4.000	6	2/2	-	

Lungime Segmente

1) Valorile lungimilor segmentelor sunt obținute din proiecție în plan.

Punct început	X / Y	Punct sfârșit	X / Y	Lungime segment (** (m)
1	425.477,272 303.882,152	2	425.485,16 303.880,453	8.069
2	425.485,16 303.880,453	3	425.737,176 304.332,132	517.23
3	425.737,176 304.332,132	4	425.730,439 304.335,892	7.716
4	425.730,439 304.335,892	1	425.477,272 303.882,152	519.59

**** Lungimile segmentelor sunt determinate în planul de proiecție Stereo 70 și sunt rotunjite la 1 milimetru.**

***** Distanța dintre puncte este formată din segmente cumulate ce sunt mai mici decât valoarea 1 milimetru.**

**DATE DESPRE IMOBILUL NR. 2960**

Oficiul de Cadastru și Publicitate Imobiliară DOLJ
Biroul de Cadastru și Publicitate Imobiliară Craiova

A. Partea I. Descrierea imobilului

TEREN Extravilan

Adresa: Jud. Dolj, T6, P2/3

Nr. Crt	Nr cadastral Nr. topografic	Suprafața* (mp)	Observații / Referințe
A1		3.600	Sector cadastral:4 Teren neimprejmuit;

B. Partea II. Proprietari și acte

Inscrieri privitoare la dreptul de proprietate și alte drepturi reale	Referințe
/	
Act Administrativ nr. TDP 1744, din 10/06/2003 emis de COMISIA JUDETEANA DOLJ;	
B1	A1
Intabulare, drept de PROPRIETATE, dobândit prin Reconstituire, cota actuala 1/1, cota initiala 1/1 1) LEOVEANU GRIGORIE, LIPSĂ CNP	

C. Partea III. SARCINI .

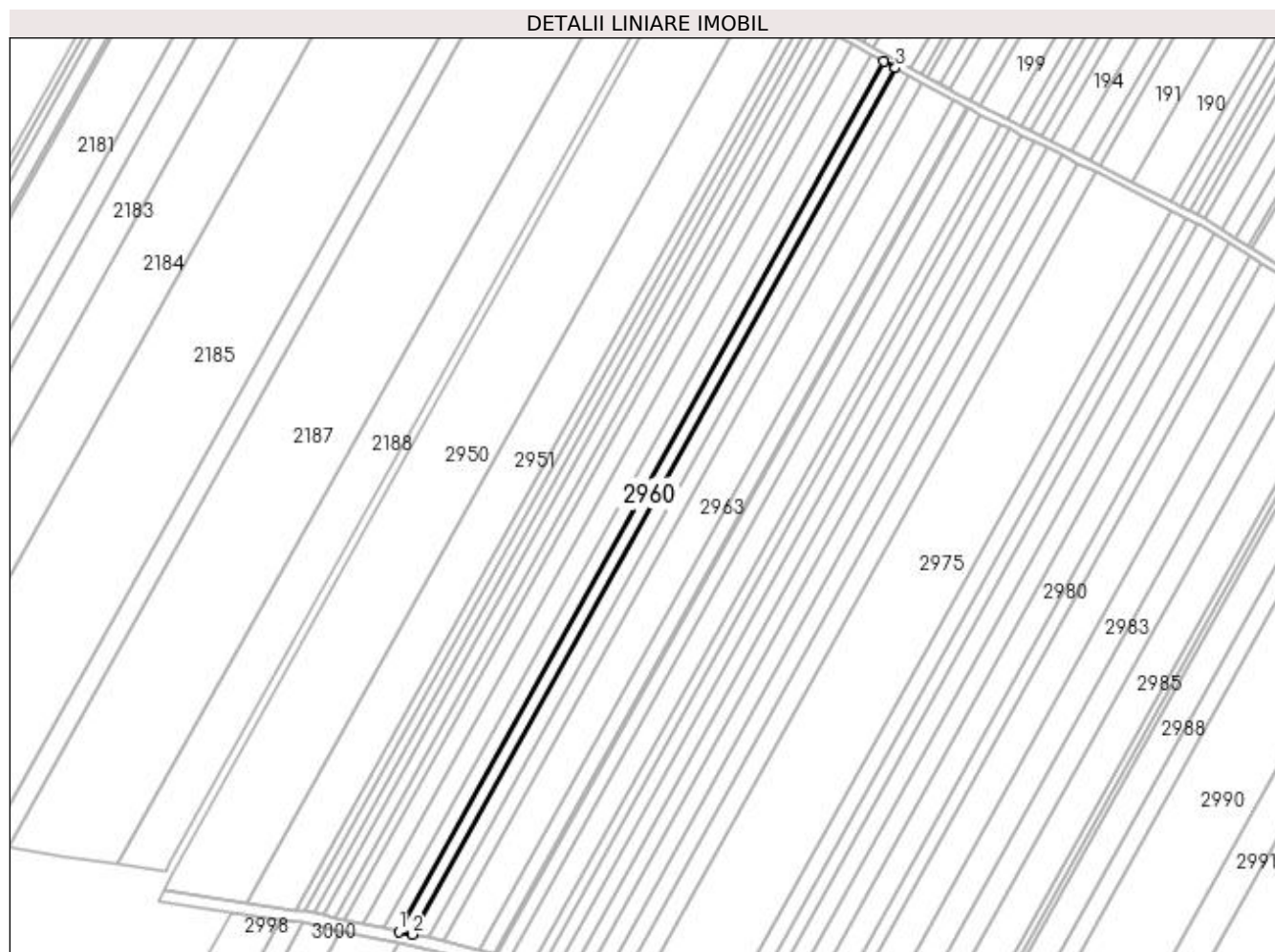
Inscrieri privind dezmembramintele dreptului de proprietate, drepturi reale de garanție și sarcini	Referințe
NU SUNT	

Anexa Nr. 1 La Partea I

Teren

Nr cadastral	Suprafața (mp)*	Observații / Referințe
	3.600	

* Suprafața este determinată în planul de proiecție Stereo 70.



Date referitoare la teren

Crt	Categorie folosință	Intra vilan	Suprafața (mp)	Tarla	Parcelă	Nr. topo	Observații / Referințe
1	arabil	NU	3.600	6	2/3	-	

Lungime Segmente

1) Valorile lungimilor segmentelor sunt obținute din proiecție în plan.

Punct început	X / Y	Punct sfârșit	X / Y	Lungime segment (** (m)
1	425.485,16 303.880,453	2	425.492,29 303.878,917	7.293
2	425.492,29 303.878,917	3	425.743,267 304.328,733	515.096
3	425.743,267 304.328,733	4	425.737,176 304.332,132	6.975
4	425.737,176 304.332,132	1	425.485,16 303.880,453	517.23

**** Lungimile segmentelor sunt determinate în planul de proiecție Stereo 70 și sunt rotunjite la 1 milimetru.**

***** Distanța dintre puncte este formată din segmente cumulate ce sunt mai mici decât valoarea 1 milimetru.**

**DATE DESPRE IMOBILUL NR. 2961**

Oficiul de Cadastru și Publicitate Imobiliară DOLJ
Biroul de Cadastru și Publicitate Imobiliară Craiova

A. Partea I. Descrierea imobilului

TEREN Extravilan

Adresa: Jud. Dolj, T6, P2/4

Nr. Crt	Nr cadastral Nr. topografic	Suprafața* (mp)	Observații / Referințe
A1		4.200	Sector cadastral:4 Teren neimprejmuit;

B. Partea II. Proprietari și acte

Inscrieri privitoare la dreptul de proprietate și alte drepturi reale	Referințe
/	
Act Administrativ nr. TDP 1788, din 11/06/2003 emis de COMISIA JUDETEANA DOLJ;	
B1	A1
Intabulare, drept de PROPRIETATE, dobândit prin Reconstituire, cota actuala 1/1, cota initiala 1/1 1) PIRVOIU STEFAN, LIPSĂ CNP	

C. Partea III. SARCINI .

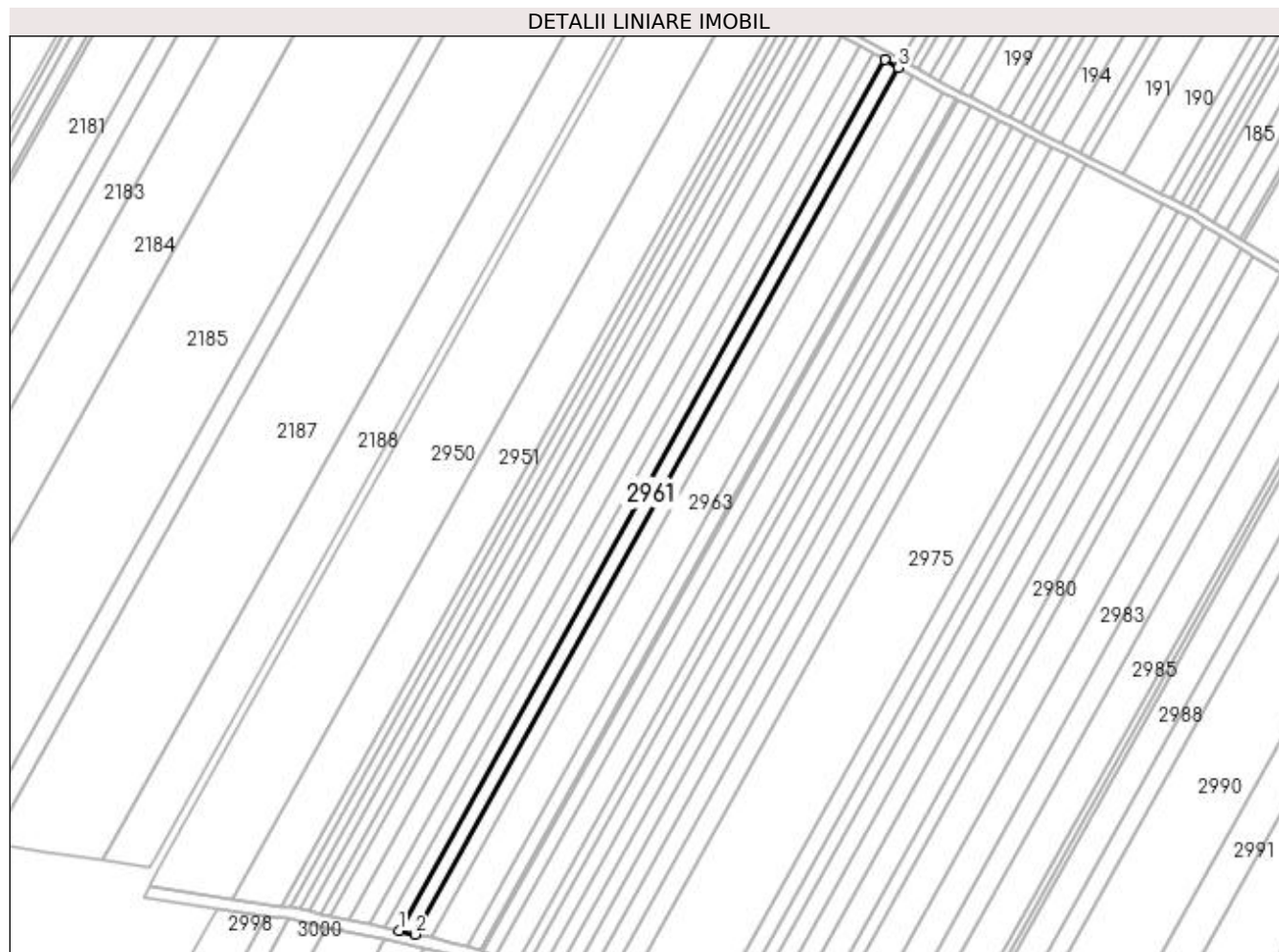
Inscrieri privind dezmembramintele dreptului de proprietate, drepturi reale de garanție și sarcini	Referințe
NU SUNT	

Anexa Nr. 1 La Partea I

Teren

Nr cadastral	Suprafața (mp)*	Observații / Referințe
	4.200	

* Suprafața este determinată în planul de proiecție Stereo 70.



Date referitoare la teren

Crt	Categorie folosință	Intra vilan	Suprafața (mp)	Tarla	Parcelă	Nr. topo	Observații / Referințe
1	arabil	NU	4.200	6	2/4	-	

Lungime Segmente

1) Valorile lungimilor segmentelor sunt obținute din proiecție în plan.

Punct început	X / Y	Punct sfârșit	X / Y	Lungime segment (** (m)
1	425.492,29 303.878,917	2	425.500,645 303.877,117	8.547
2	425.500,645 303.877,117	3	425.750,404 304.324,75	512.596
3	425.750,404 304.324,75	4	425.743,267 304.328,733	8.174
4	425.743,267 304.328,733	1	425.492,29 303.878,917	515.096

**** Lungimile segmentelor sunt determinate în planul de proiecție Stereo 70 și sunt rotunjite la 1 milimetru.**

***** Distanța dintre puncte este formată din segmente cumulate ce sunt mai mici decât valoarea 1 milimetru.**

**DATE DESPRE IMOBILUL NR. 2962**

Oficiul de Cadastru și Publicitate Imobiliară DOLJ
Biroul de Cadastru și Publicitate Imobiliară Craiova

A. Partea I. Descrierea imobilului

TEREN Extravilan

Adresa: Jud. Dolj, T6, P2/5

Nr. Crt	Nr cadastral Nr. topografic	Suprafața* (mp)	Observații / Referințe
A1	32140	4.100	Sector cadastral:4 Teren neimprejmuit;

B. Partea II. Proprietari și acte

Inscrieri privitoare la dreptul de proprietate și alte drepturi reale		Referințe
188954 / 23/09/2020		
Act Notarial nr. 3962, din 09/09/2020 emis de MICLESCU BOGDAN CONSTANTIN;		
B1	Intabulare, drept de PROPRIETATE, dobandit prin Conventie, cota actuala 1/1, cota initiala 1/1 1) INPROCONSA SRL, CIF:23368711	A1

C. Partea III. SARCINI

Inscrieri privind dezmembramintele dreptului de proprietate, drepturi reale de garanție și sarcini		Referințe
188954 / 23/09/2020		
Act Notarial nr. 3962, din 09/09/2020 emis de MICLESCU BOGDAN CONSTANTIN;		
C1	Intabulare, drept de IPOTECA LEGALA, Valoare:48850.45 EURREST DE PRET, cota initiala 1/1 1) SC RURAL AGRI DOLJ SRL, CIF:32630322	A1

Anexa Nr. 1 La Partea I

Teren

Nr cadastral	Suprafața (mp)*	Observații / Referințe
32140	4.100	

* Suprafața este determinată în planul de proiecție Stereo 70.



Date referitoare la teren

Crt	Categorie folosință	Intravilan	Suprafața (mp)	Tarla	Parcelă	Nr. topo	Observații / Referințe
1	arabil	NU	4.100	6	2/5	-	

Lungime Segmente

1) Valorile lungimilor segmentelor sunt obținute din proiecție în plan.

Punct început	X / Y	Punct sfârșit	X / Y	Lungime segment (** (m)
1	425.500,645 303.877,117	2	425.508,842 303.875,352	8.384
2	425.508,842 303.875,352	3	425.757,405 304.320,843	510.144
3	425.757,405 304.320,843	4	425.750,404 304.324,75	8.018
4	425.750,404 304.324,75	1	425.500,645 303.877,117	512.596

**** Lungimile segmentelor sunt determinate în planul de proiecție Stereo 70 și sunt rotunjite la 1 milimetru.**

***** Distanța dintre puncte este formată din segmente cumulate ce sunt mai mici decât valoarea 1 milimetru.**

**DATE DESPRE IMOBILUL NR. 2963**

Oficiul de Cadastru și Publicitate Imobiliară DOLJ
Biroul de Cadastru și Publicitate Imobiliară Craiova

A. Partea I. Descrierea imobilului

TEREN Extravilan

Adresa: Jud. Dolj, T6, P2/7

Nr. Crt	Nr cadastral Nr. topografic	Suprafața* (mp)	Observații / Referințe
A1		9.400	Sector cadastral:4 Teren neimprejmuit;

B. Partea II. Proprietari și acte

Inscrieri privitoare la dreptul de proprietate și alte drepturi reale	Referințe
/	
Act Administrativ nr. TDP 1748, din 10/06/2003 emis de COMISIA JUDETEANA DOLJ;	
B1	A1
Intabulare, drept de PROPRIETATE, dobandit prin Reconstituire, cota actuala 1/1, cota initiala 1/1 1) FLOREA ANICA, LIPSĂ CNP	

C. Partea III. SARCINI .

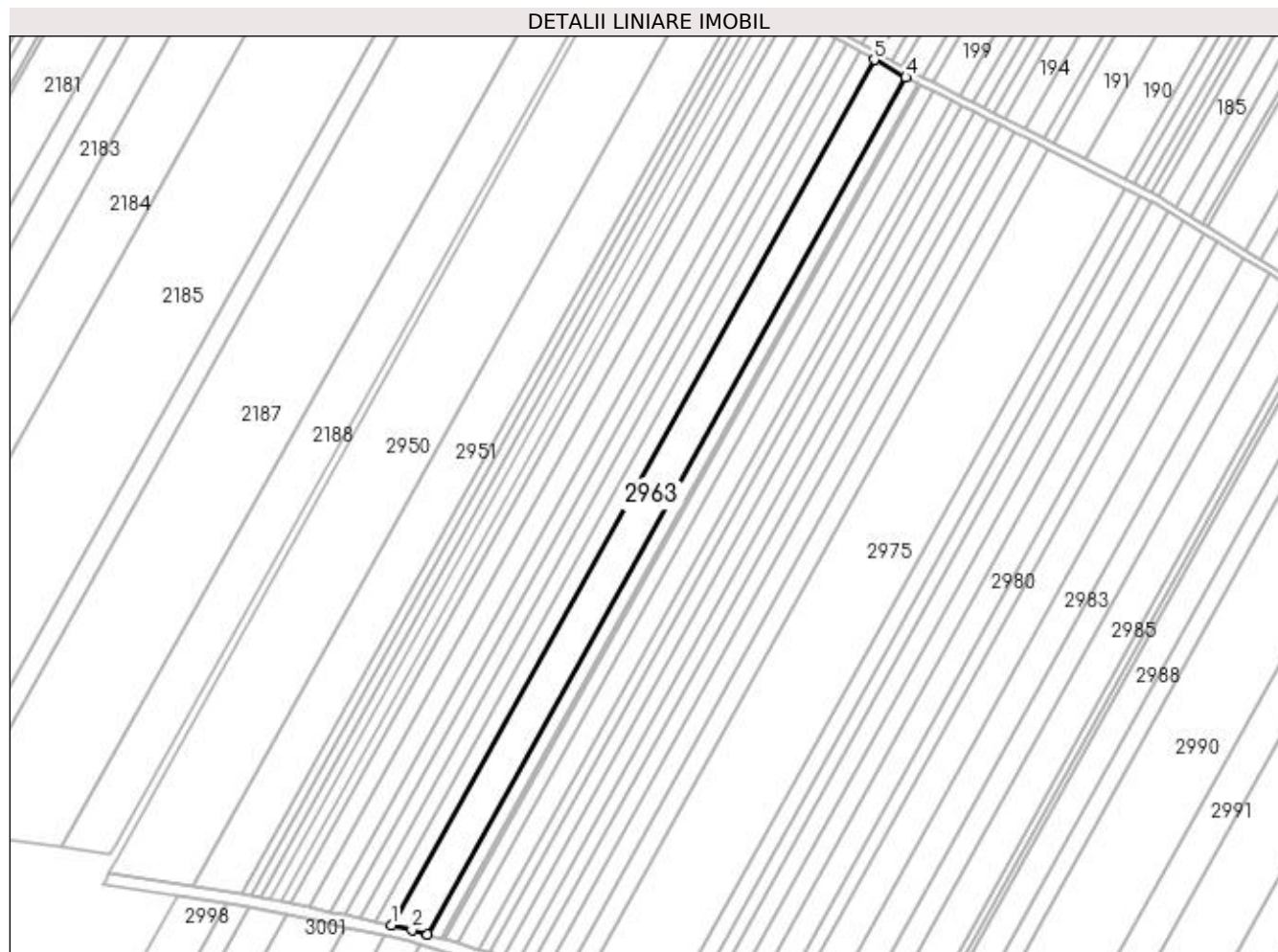
Inscrieri privind dezmembramintele dreptului de proprietate, drepturi reale de garanție și sarcini	Referințe
NU SUNT	

Anexa Nr. 1 La Partea I

Teren

Nr cadastral	Suprafața (mp)*	Observații / Referințe
	9.400	

* Suprafața este determinată în planul de proiecție Stereo 70.



Date referitoare la teren

Crt	Categorie folosință	Intra vilan	Suprafața (mp)	Tarla	Parcelă	Nr. topo	Observații / Referințe
1	arabil	NU	9.400	6	2/7	-	

Lungime Segmente

1) Valorile lungimilor segmentelor sunt obținute din proiecție în plan.

Punct început	X / Y	Punct sfârșit	X / Y	Lungime segment (** (m)
1	425.508,842 303.875,352	2	425.519,347 303.873,089	10.746
2	425.519,347 303.873,089	3	425.527,446 303.870,679	8.451
3	425.527,446 303.870,679	4	425.773,58 304.311,816	505.157
4	425.773,58 304.311,816	5	425.757,405 304.320,843	18.524
5	425.757,405 304.320,843	1	425.508,842 303.875,352	510.144

**** Lungimile segmentelor sunt determinate în planul de proiecție Stereo 70 și sunt rotunjite la 1 milimetru.**

***** Distanța dintre puncte este formată din segmente cumulate ce sunt mai mici decât valoarea 1 milimetru.**

**DATE DESPRE IMOBILUL NR. 2964**

Oficiul de Cadastru și Publicitate Imobiliară DOLJ
Biroul de Cadastru și Publicitate Imobiliară Craiova

A. Partea I. Descrierea imobilului

TEREN Extravilan

Adresa: Jud. Dolj, T6, P3/1

Nr. Crt	Nr cadastral Nr. topografic	Suprafața* (mp)	Observații / Referințe
A1		3.602	Sector cadastral:4 Teren neimprejmuit;

B. Partea II. Proprietari și acte

Inscrieri privitoare la dreptul de proprietate și alte drepturi reale	Referințe
/	
Act Administrativ nr. TDP 1747, din 10/06/2003 emis de COMISIA JUDETEANA DOLJ;	
B1	A1
Intabulare, drept de PROPRIETATE, dobandit prin Reconstituire, cota actuala 1/1, cota initiala 1/1 1) MOLDOVAN GHEORGHE, LIPSĂ CNP	

C. Partea III. SARCINI .

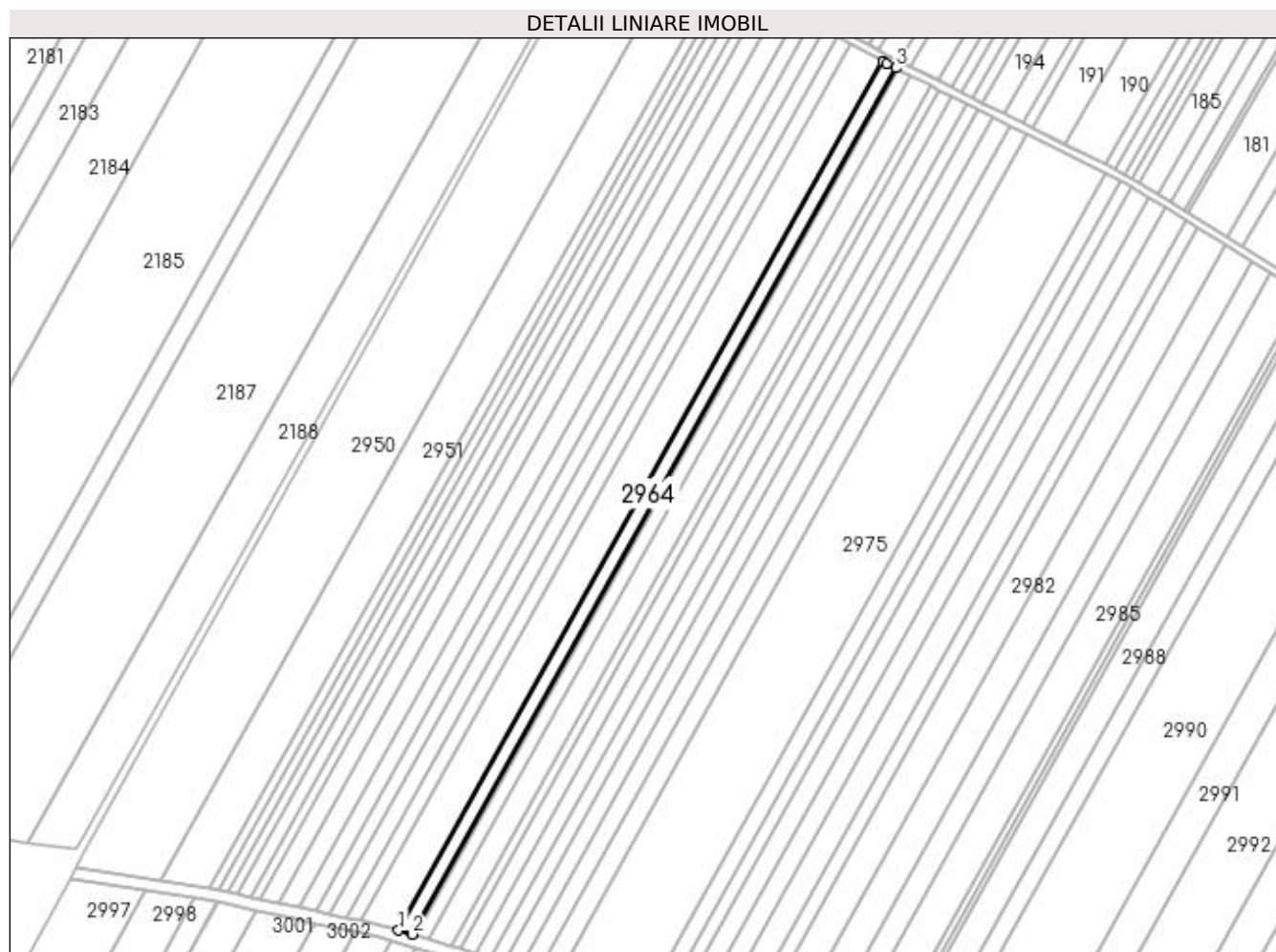
Inscrieri privind dezmembramintele dreptului de proprietate, drepturi reale de garanție și sarcini	Referințe
NU SUNT	

Anexa Nr. 1 La Partea I

Teren

Nr cadastral	Suprafața (mp)*	Observații / Referințe
	3.602	

* Suprafața este determinată în planul de proiecție Stereo 70.



Date referitoare la teren

Crt	Categorie folosință	Intra vilan	Suprafața (mp)	Tarla	Parcelă	Nr. topo	Observații / Referințe
1	arabil	NU	3.602	6	3/1	-	

Lungime Segmente

1) Valorile lungimilor segmentelor sunt obținute din proiecție în plan.

Punct început	X / Y	Punct sfârșit	X / Y	Lungime segment (** (m)
1	425.527,446 303.870,679	2	425.534,46 303.868,593	7.317
2	425.534,46 303.868,593	3	425.779,92 304.308,522	503.774
3	425.779,92 304.308,522	4	425.775,426 304.310,786	5.032
4	425.775,426 304.310,786	5	425.773,58 304.311,816	2.113
5	425.773,58 304.311,816	1	425.527,446 303.870,679	505.157

**** Lungimile segmentelor sunt determinate în planul de proiecție Stereo 70 și sunt rotunjite la 1 milimetru.**

***** Distanța dintre puncte este formată din segmente cumulate ce sunt mai mici decât valoarea 1 milimetru.**

**DATE DESPRE IMOBILUL NR. 2965**

Oficiul de Cadastru și Publicitate Imobiliară DOLJ
Biroul de Cadastru și Publicitate Imobiliară Craiova

A. Partea I. Descrierea imobilului

TEREN Extravilan

Adresa: Jud. Dolj, T6, P3/3

Nr. Crt	Nr cadastral Nr. topografic	Suprafața* (mp)	Observații / Referințe
A1		700	Sector cadastral:4 Teren neimprejmuit;

B. Partea II. Proprietari și acte

Inscrieri privitoare la dreptul de proprietate și alte drepturi reale	Referințe
/	
Act Administrativ nr. 1750, din 10/06/2003 emis de COMISIA JUDETEANA DOLJ;	
B1	A1
Intabulare, drept de PROPRIETATE, dobandit prin Reconstituire, cota actuala 1/1, cota initiala 1/1 1) TRASCA MARIA, LIPSĂ CNP	

C. Partea III. SARCINI .

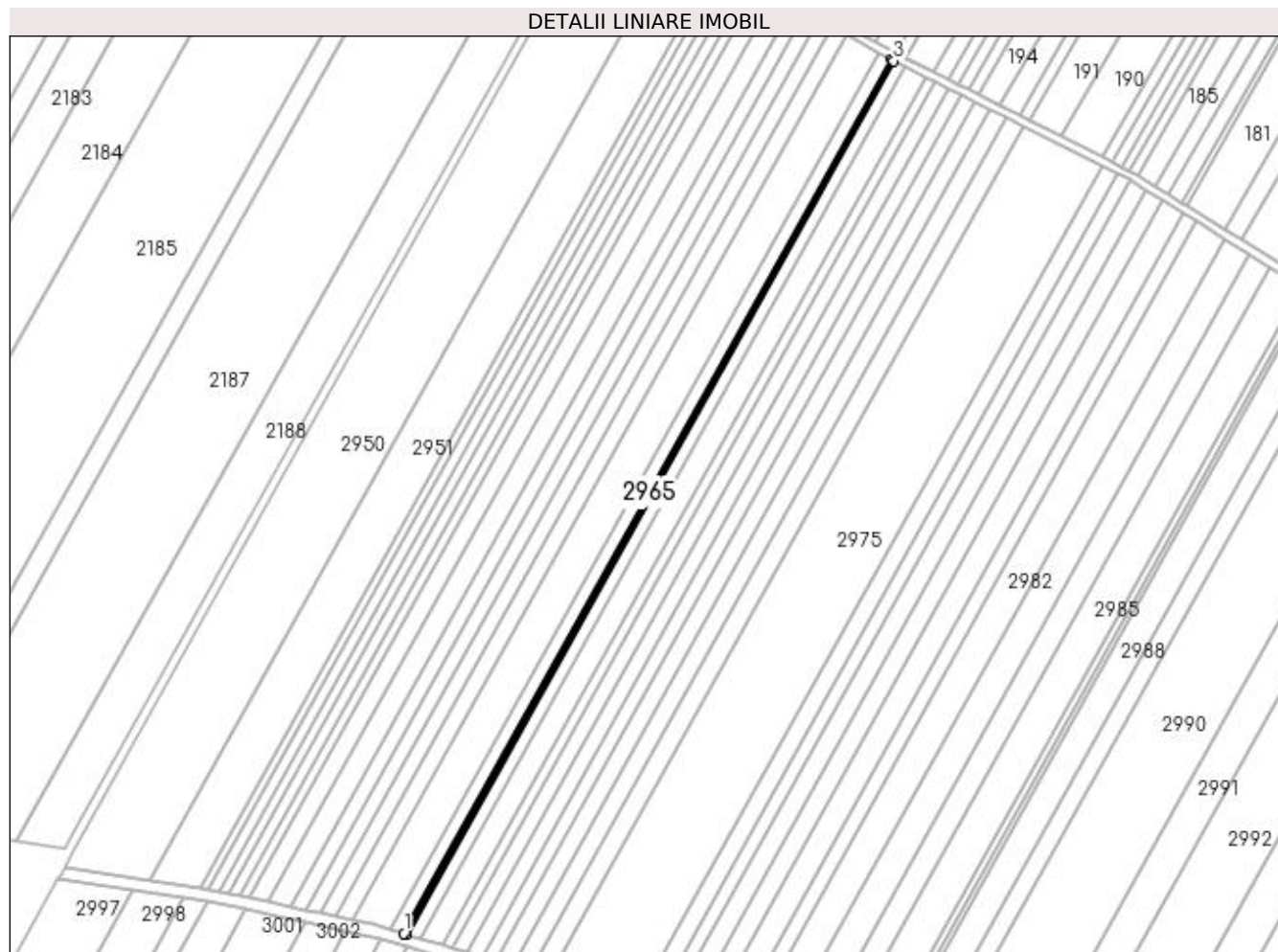
Inscrieri privind dezmembramintele dreptului de proprietate, drepturi reale de garanție și sarcini	Referințe
NU SUNT	

Anexa Nr. 1 La Partea I

Teren

Nr cadastral	Suprafața (mp)*	Observații / Referințe
	700	

* Suprafața este determinată în planul de proiecție Stereo 70.



Date referitoare la teren

Crt	Categorie folosință	Intravilan	Suprafața (mp)	Tarla	Parcelă	Nr. topo	Observații / Referințe
1	arabil	NU	700	6	3/3	-	

Lungime Segmente

1) Valorile lungimilor segmentelor sunt obținute din proiecție în plan.

Punct început	X / Y	Punct sfârșit	X / Y	Lungime segment (** (m)
1	425.534,46 303.868,593	2	425.535,825 303.868,187	1.424
2	425.535,825 303.868,187	3	425.781,162 304.307,897	503.522
3	425.781,162 304.307,897	4	425.779,92 304.308,522	1.391
4	425.779,92 304.308,522	1	425.534,46 303.868,593	503.774

**** Lungimile segmentelor sunt determinate în planul de proiecție Stereo 70 și sunt rotunjite la 1 milimetru.**

***** Distanța dintre puncte este formată din segmente cumulate ce sunt mai mici decât valoarea 1 milimetru.**

**DATE DESPRE IMOBILUL NR. 2966**

Oficiul de Cadastru și Publicitate Imobiliară DOLJ
 Biroul de Cadastru și Publicitate Imobiliară Craiova

A. Partea I. Descrierea imobilului

TEREN Extravilan

Adresa: Jud. Dolj, TARLAUA 6, PARCELA 3/4, FOST UAT DRAGOTESTI

Nr. Crt	Nr cadastral Nr. topografic	Suprafața* (mp)	Observații / Referințe
A1	30728	3.520	Sector cadastral:4 Teren neimprejmuit;

B. Partea II. Proprietari și acte

Inscrieri privitoare la dreptul de proprietate și alte drepturi reale	Referințe
127641 / 15/10/2014	
Act Notarial nr. CONTRACT DE VANZARE AUT NR.3297, din 07/10/2014 emis de FAURAR VIRGIL CLAUDIU;	
B1	A1
Intabulare, drept de PROPRIETATE, dobandit prin Conventie, cota actuala 1/1, cota initiala 1/1 1) SC RURAL OLTENIA SRL, CIF:22112978	

C. Partea III. SARCINI .

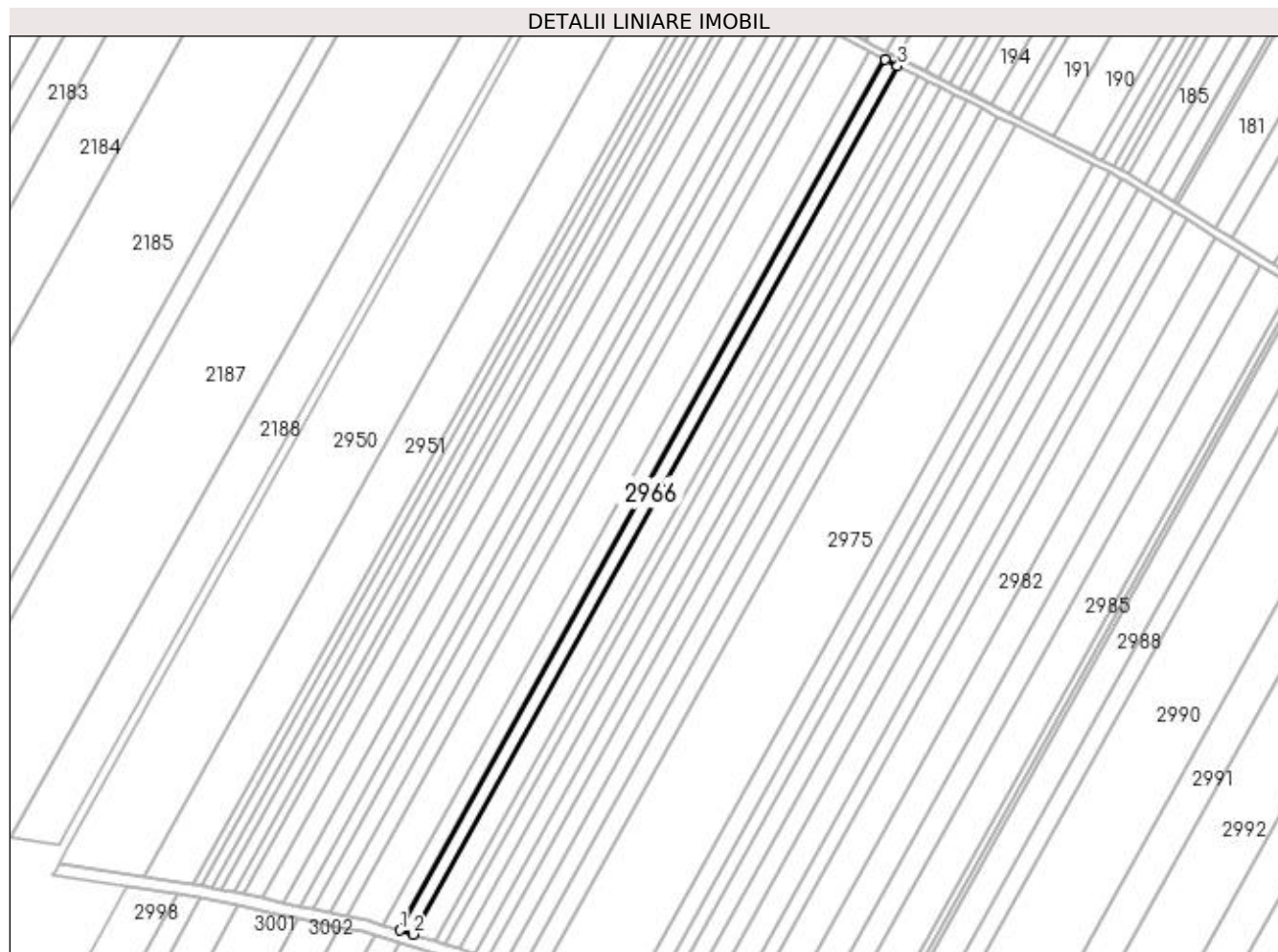
Inscrieri privind dezmembramintele dreptului de proprietate, drepturi reale de garanție și sarcini	Referințe
NU SUNT	

Anexa Nr. 1 La Partea I

Teren

Nr cadastral	Suprafața (mp)*	Observații / Referințe
30728	3.520	

* Suprafața este determinată în planul de proiecție Stereo 70.



Date referitoare la teren

Crt	Categorie folosință	Intra vilan	Suprafața (mp)	Tarla	Parcelă	Nr. topo	Observații / Referințe
1	arabil	NU	3.520	6	3/4	-	

Lungime Segmente

1) Valorile lungimilor segmentelor sunt obținute din proiecție în plan.

Punct început	X / Y	Punct sfârșit	X / Y	Lungime segment (** (m)
1	425.535,825 303.868,187	2	425.542,699 303.866,143	7.172
2	425.542,699 303.866,143	3	425.787,419 304.304,745	502.255
3	425.787,419 304.304,745	4	425.781,162 304.307,897	7.006
4	425.781,162 304.307,897	1	425.535,825 303.868,187	503.522

**** Lungimile segmentelor sunt determinate în planul de proiecție Stereo 70 și sunt rotunjite la 1 milimetru.**

***** Distanța dintre puncte este formată din segmente cumulate ce sunt mai mici decât valoarea 1 milimetru.**

**DATE DESPRE IMOBILUL NR. 2967**

Oficiul de Cadastru și Publicitate Imobiliară DOLJ
Biroul de Cadastru și Publicitate Imobiliară Craiova

A. Partea I. Descrierea imobilului

TEREN Extravilan

Adresa: Jud. Dolj, T6, P3/5

Nr. Crt	Nr cadastral Nr. topografic	Suprafața* (mp)	Observații / Referințe
A1		5.800	Sector cadastral:4 Teren neimprejmuit;

B. Partea II. Proprietari și acte

Inscrieri privitoare la dreptul de proprietate și alte drepturi reale	Referințe
/	
Act Administrativ nr. TDP 1751, din 10/06/2003 emis de COMISIA JUDETEANA DOLJ;	
B1	A1
Intabulare, drept de PROPRIETATE, dobândit prin Reconstituire, cota actuala 1/1, cota initiala 1/1 1) FULGA ALEXANDRU, LIPSĂ CNP	

C. Partea III. SARCINI .

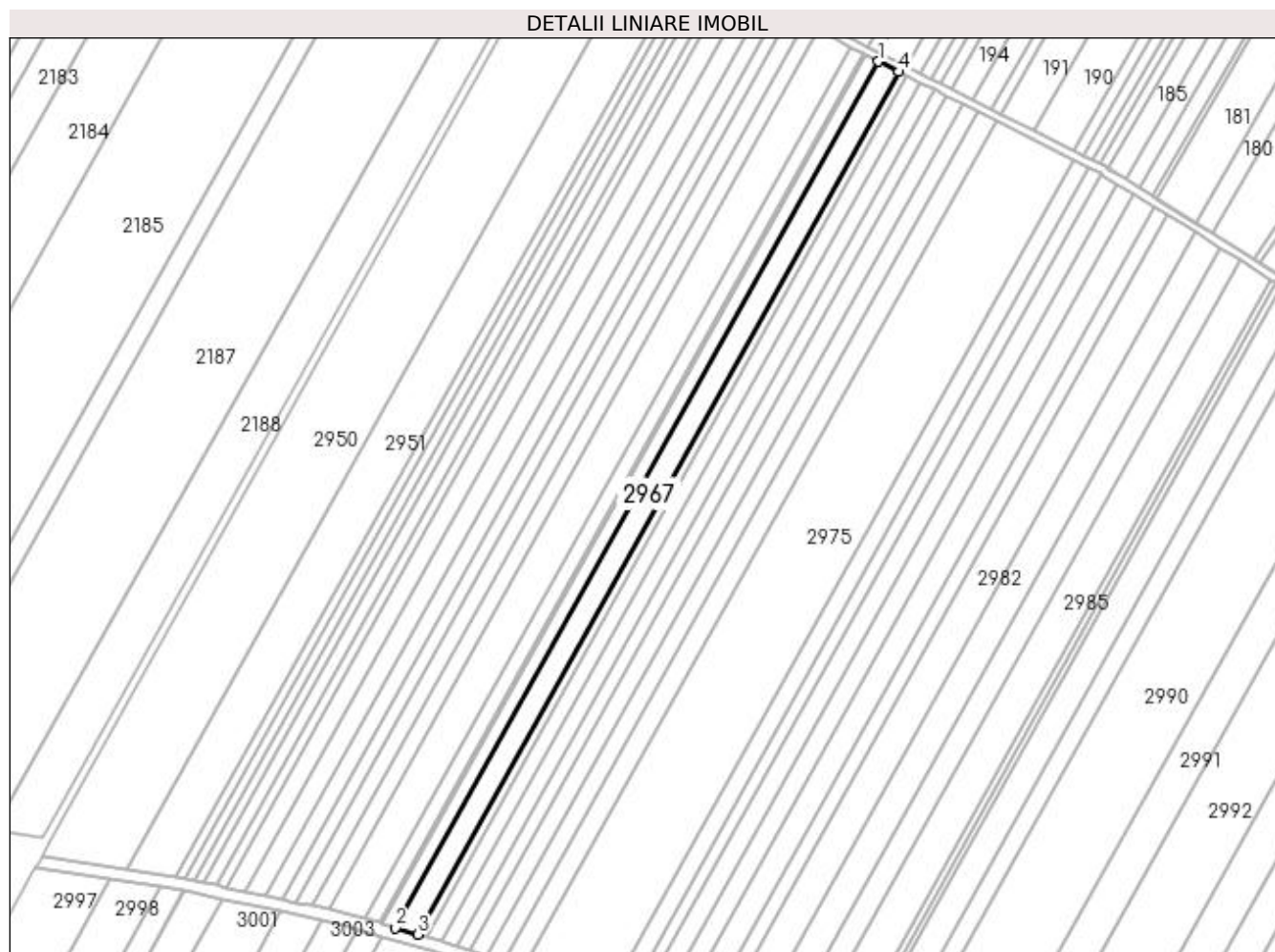
Inscrieri privind dezmembramintele dreptului de proprietate, drepturi reale de garanție și sarcini	Referințe
NU SUNT	

Anexa Nr. 1 La Partea I

Teren

Nr cadastral	Suprafața (mp)*	Observații / Referințe
	5.800	

* Suprafața este determinată în planul de proiecție Stereo 70.



Date referitoare la teren

Crt	Categorie folosință	Intra vilan	Suprafața (mp)	Tarla	Parcelă	Nr. topo	Observații / Referințe
1	arabil	NU	5.800	6	3/5	-	

Lungime Segmente

1) Valorile lungimilor segmentelor sunt obținute din proiecție în plan.

Punct început	X / Y	Punct sfârșit	X / Y	Lungime segment (** (m)
1	425.787,419 304.304,745	2	425.542,699 303.866,143	502.255
2	425.542,699 303.866,143	3	425.554,064 303.862,762	11.857
3	425.554,064 303.862,762	4	425.797,763 304.299,535	500.16
4	425.797,763 304.299,535	1	425.787,419 304.304,745	11.582

**** Lungimile segmentelor sunt determinate în planul de proiecție Stereo 70 și sunt rotunjite la 1 milimetru.**

***** Distanța dintre puncte este formată din segmente cumulate ce sunt mai mici decât valoarea 1 milimetru.**

**DATE DESPRE IMOBILUL NR. 2968**

Oficiul de Cadastru și Publicitate Imobiliară DOLJ
Biroul de Cadastru și Publicitate Imobiliară Craiova

A. Partea I. Descrierea imobilului

TEREN Extravilan

Adresa: Jud. Dolj, T6, P3/7

Nr. Crt	Nr cadastral Nr. topografic	Suprafața* (mp)	Observații / Referințe
A1		2.500	Sector cadastral:4 Teren neimprejmuit;

B. Partea II. Proprietari și acte

Inscrieri privitoare la dreptul de proprietate și alte drepturi reale	Referințe
/	
Act Administrativ nr. TDP 1752, din 11/06/2003 emis de COMISIA JUDETEANA DOLJ;	
B1	A1
Intabulare, drept de PROPRIETATE, dobândit prin Reconstituire, cota actuala 1/1, cota initiala 1/1 1) BUSCU RUINEA IOANA, LIPSĂ CNP	

C. Partea III. SARCINI .

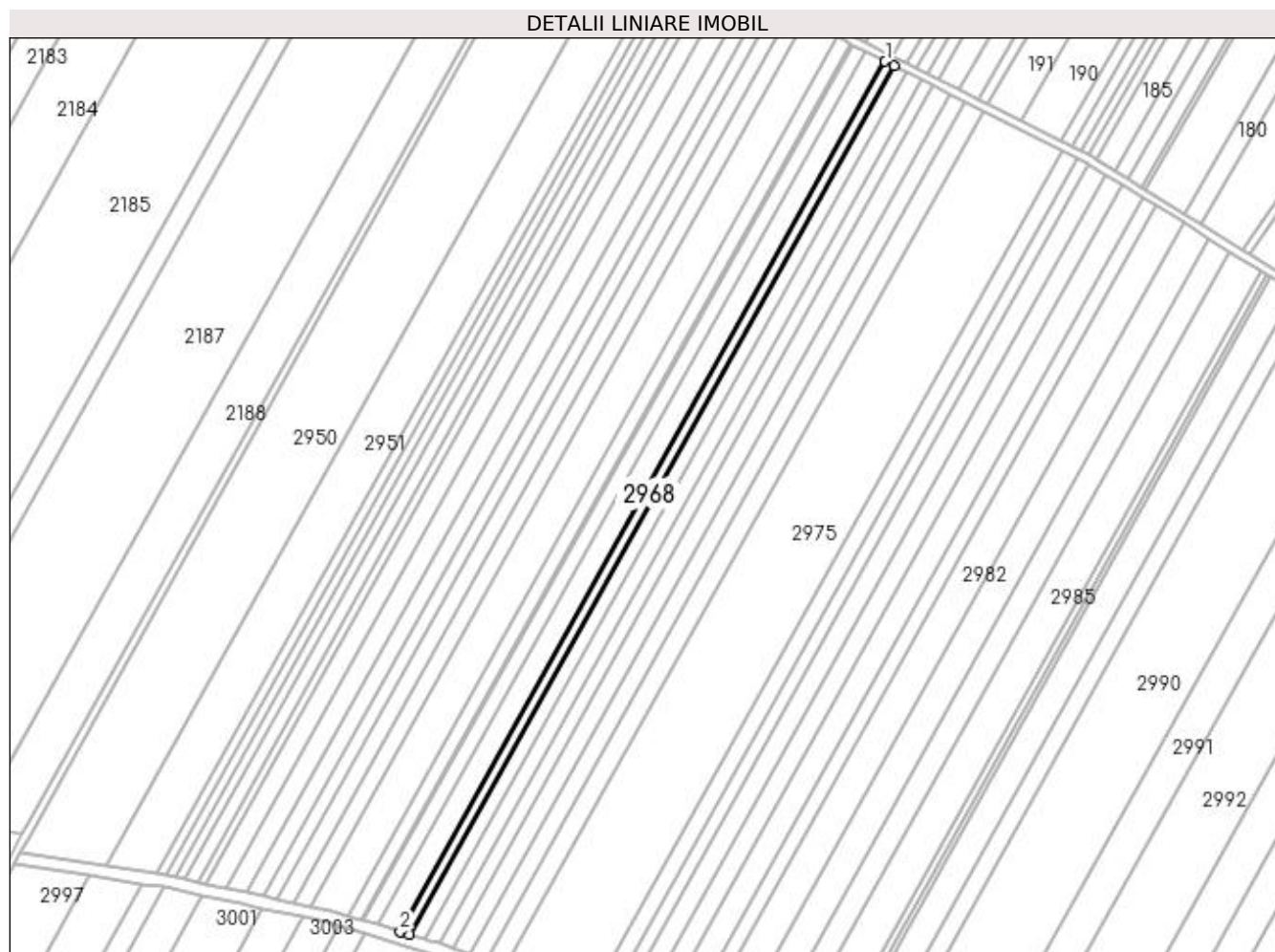
Inscrieri privind dezmembramintele dreptului de proprietate, drepturi reale de garanție și sarcini	Referințe
NU SUNT	

Anexa Nr. 1 La Partea I

Teren

Nr cadastral	Suprafața (mp)*	Observații / Referințe
	2.500	

* Suprafața este determinată în planul de proiecție Stereo 70.



Date referitoare la teren

Crt	Categorie folosință	Intra vilan	Suprafața (mp)	Tarla	Parcelă	Nr. topo	Observații / Referințe
1	arabil	NU	2.500	6	3/7	-	

Lungime Segmente

1) Valorile lungimilor segmentelor sunt obținute din proiecție în plan.

Punct început	X / Y	Punct sfârșit	X / Y	Lungime segment (** (m)
1	425.797,763 304.299,535	2	425.554,064 303.862,762	500.16
2	425.554,064 303.862,762	3	425.558,978 303.861,301	5.126
3	425.558,978 303.861,301	4	425.802,236 304.297,282	499.254
4	425.802,236 304.297,282	1	425.797,763 304.299,535	5.007

**** Lungimile segmentelor sunt determinate în planul de proiecție Stereo 70 și sunt rotunjite la 1 milimetru.**

***** Distanța dintre puncte este formată din segmente cumulate ce sunt mai mici decât valoarea 1 milimetru.**

**DATE DESPRE IMOBILUL NR. 2969**

Oficiul de Cadastru și Publicitate Imobiliară DOLJ
Biroul de Cadastru și Publicitate Imobiliară Craiova

A. Partea I. Descrierea imobilului

TEREN Extravilan

Adresa: Jud. Dolj, TARLAUA 6, PARCELA 4/1, FOST UAT DRAGOTESTI

Nr. Crt	Nr cadastral Nr. topografic	Suprafața* (mp)	Observații / Referințe
A1	30722	3.721	Sector cadastral:4 Teren neimprejmuit;

B. Partea II. Proprietari și acte

Inscrieri privitoare la dreptul de proprietate și alte drepturi reale		Referințe
127650 / 15/10/2014		
Act Notarial nr. CONTRACT DE VANZARE AUT. NR. 3298, din 07/10/2014 emis de NP FAURAR VIRGIL CLAUDIU;		
B1	Intabulare, drept de PROPRIETATE, dobandit prin Conventie, cota actuala 1/1, cota initiala 1/1 1) SC RURAL OLTENIA SRL, CIF:9999999999999	A1

C. Partea III. SARCINI .

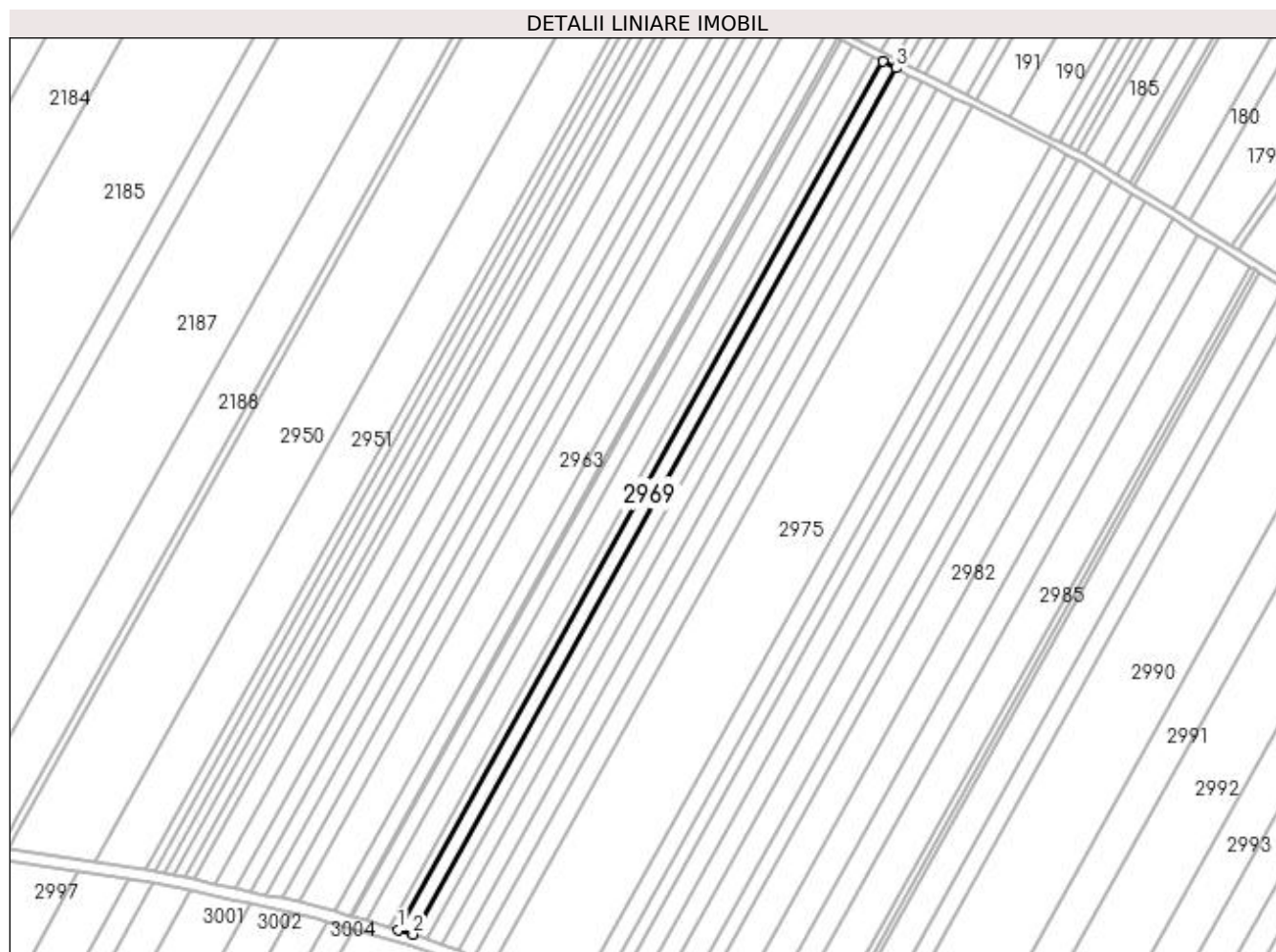
Inscrieri privind dezmembramintele dreptului de proprietate, drepturi reale de garanție și sarcini	Referințe
NU SUNT	

Anexa Nr. 1 La Partea I

Teren

Nr cadastral	Suprafața (mp)*	Observații / Referințe
30722	3.721	

* Suprafața este determinată în planul de proiecție Stereo 70.



Date referitoare la teren

Crt	Categorie folosință	Intra vilan	Suprafața (mp)	Tarla	Parcelă	Nr. topo	Observații / Referințe
1	arabil	NU	3.721	6	4/1	-	

Lungime Segmente

1) Valorile lungimilor segmentelor sunt obținute din proiecție în plan.

Punct început	X / Y	Punct sfârșit	X / Y	Lungime segment (** (m)
1	425.558,978 303.861,301	2	425.566,308 303.859,12	7.647
2	425.566,308 303.859,12	3	425.808,907 304.293,922	497.903
3	425.808,907 304.293,922	4	425.802,236 304.297,282	7.47
4	425.802,236 304.297,282	1	425.558,978 303.861,301	499.254

**** Lungimile segmentelor sunt determinate în planul de proiecție Stereo 70 și sunt rotunjite la 1 milimetru.**

***** Distanța dintre puncte este formată din segmente cumulate ce sunt mai mici decât valoarea 1 milimetru.**

**DATE DESPRE IMOBILUL NR. 2970**

Oficiul de Cadastru și Publicitate Imobiliară DOLJ
Biroul de Cadastru și Publicitate Imobiliară Craiova

A. Partea I. Descrierea imobilului

TEREN Extravilan

Adresa: Jud. Dolj, TARLAUA 6, PARCELA 4/3, FOST UAT DRAGOTESTI

Nr. Crt	Nr cadastral Nr. topografic	Suprafața* (mp)	Observații / Referințe
A1	30709	3.800	Sector cadastral:4 Teren neimprejmuit;

B. Partea II. Proprietari și acte

Inscrieri privitoare la dreptul de proprietate și alte drepturi reale	Referințe
29029 / 06/03/2017	
Act Notarial nr. CONTRACT DE VANZARE AUT NR. 825, din 28/02/2017 emis de FAURAR DOINA;	
B1	A1
Intabulare, drept de PROPRIETATE, dobândit prin Conventie, cota actuala 1/1, cota initiala 1/1 1) SC RURAL OLTENIA SRL, CIF:22112978	

C. Partea III. SARCINI .

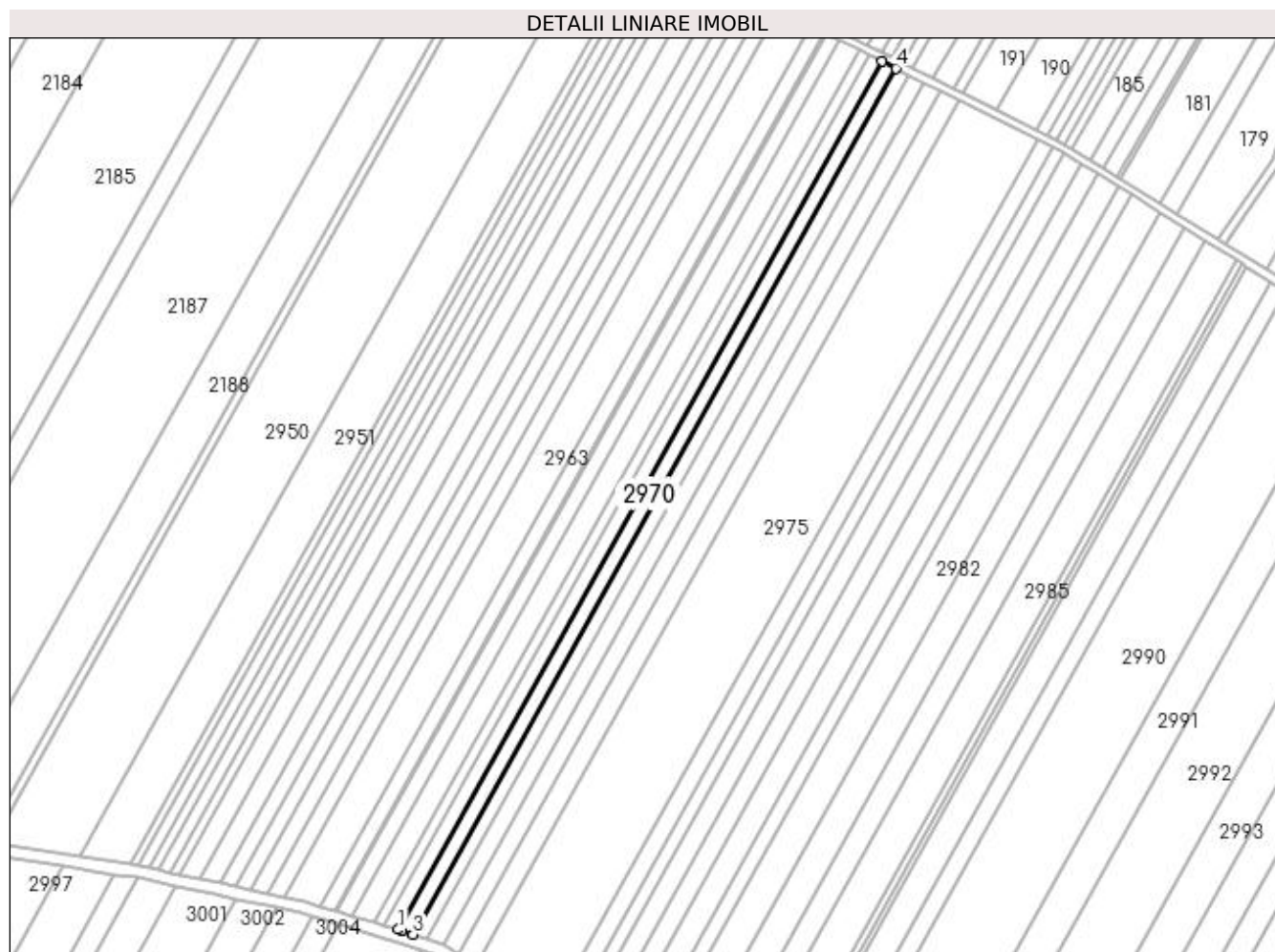
Inscrieri privind dezmembramintele dreptului de proprietate, drepturi reale de garanție și sarcini	Referințe
NU SUNT	

Anexa Nr. 1 La Partea I

Teren

Nr cadastral	Suprafața (mp)*	Observații / Referințe
30709	3.800	

* Suprafața este determinată în planul de proiecție Stereo 70.



Date referitoare la teren

Crt	Categorie folosință	Intra vilan	Suprafața (mp)	Tarla	Parcelă	Nr. topo	Observații / Referințe
1	arabil	NU	3.800	6	4/3	-	

Lungime Segmente

1) Valorile lungimilor segmentelor sunt obținute din proiecție în plan.

Punct început	X / Y	Punct sfârșit	X / Y	Lungime segment (** (m)
1	425.566,308 303.859,12	2	425.568,38 303.858,504	2.162
2	425.568,38 303.858,504	3	425.573,705 303.856,696	5.624
3	425.573,705 303.856,696	4	425.815,738 304.290,482	496.739
4	425.815,738 304.290,482	5	425.808,907 304.293,922	7.648
5	425.808,907 304.293,922	1	425.566,308 303.859,12	497.903

**** Lungimile segmentelor sunt determinate în planul de proiecție Stereo 70 și sunt rotunjite la 1 milimetru.**

***** Distanța dintre puncte este formată din segmente cumulate ce sunt mai mici decât valoarea 1 milimetru.**

**DATE DESPRE IMOBILUL NR. 2971**

Oficiul de Cadastru și Publicitate Imobiliară DOLJ
Biroul de Cadastru și Publicitate Imobiliară Craiova

A. Partea I. Descrierea imobilului

TEREN Extravilan

Adresa: Jud. Dolj, T6, P4/4

Nr. Crt	Nr cadastral Nr. topografic	Suprafața* (mp)	Observații / Referințe
A1		3.557	Sector cadastral:4 Teren neimprejmuit;

B. Partea II. Proprietari și acte

Inscrieri privitoare la dreptul de proprietate și alte drepturi reale	Referințe
/	
Act Administrativ nr. TDP 1755, din 11/06/2003 emis de COMISIA JUDETEANA DOLJ;	
B1	A1
Intabulare, drept de PROPRIETATE, dobândit prin Reconstituire, cota actuala 1/1, cota initiala 1/1 1) PAVEL CONSTANTIN, LIPSĂ CNP	

C. Partea III. SARCINI .

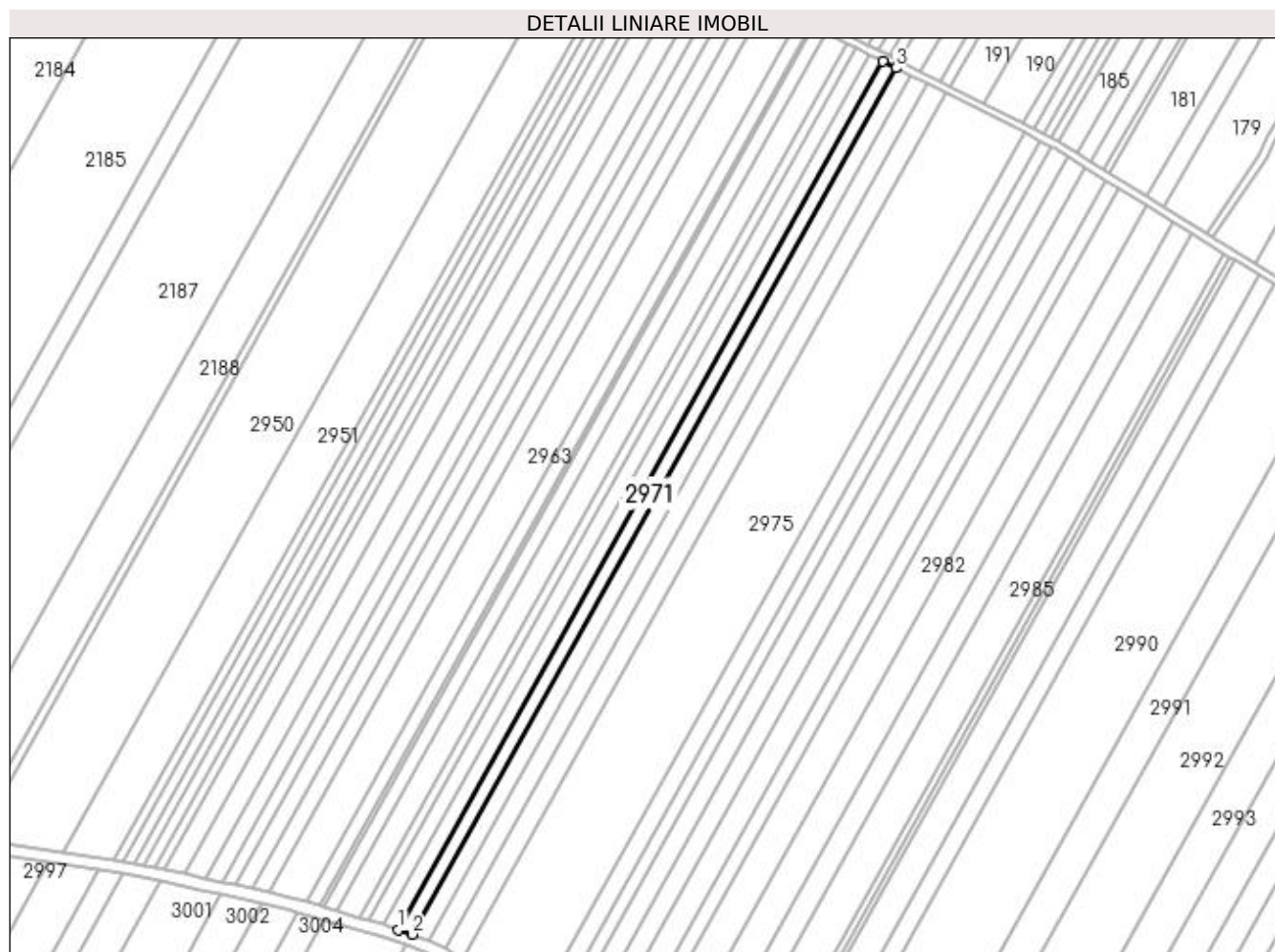
Inscrieri privind dezmembramintele dreptului de proprietate, drepturi reale de garanție și sarcini	Referințe
NU SUNT	

Anexa Nr. 1 La Partea I

Teren

Nr cadastral	Suprafața (mp)*	Observații / Referințe
	3.557	

* Suprafața este determinată în planul de proiecție Stereo 70.



Date referitoare la teren

Crt	Categorie folosință	Intra vilan	Suprafața (mp)	Tarla	Parcelă	Nr. topo	Observații / Referințe
1	arabil	NU	3.557	6	4/4	-	

Lungime Segmente

1) Valorile lungimilor segmentelor sunt obținute din proiecție în plan.

Punct început	X / Y	Punct sfârșit	X / Y	Lungime segment (** (m)
1	425.573,705 303.856,696	2	425.580,606 303.854,352	7.288
2	425.580,606 303.854,352	3	425.822,145 304.287,254	495.727
3	425.822,145 304.287,254	4	425.815,738 304.290,482	7.174
4	425.815,738 304.290,482	1	425.573,705 303.856,696	496.739

**** Lungimile segmentelor sunt determinate în planul de proiecție Stereo 70 și sunt rotunjite la 1 milimetru.**

***** Distanța dintre puncte este formată din segmente cumulate ce sunt mai mici decât valoarea 1 milimetru.**

**DATE DESPRE IMOBILUL NR. 2972**

Oficiul de Cadastru și Publicitate Imobiliară DOLJ
Biroul de Cadastru și Publicitate Imobiliară Craiova

A. Partea I. Descrierea imobilului

TEREN Extravilan

Adresa: Jud. Dolj, TARLAUA 6, PARCELA 4/5, FOST UAT DRAGOTESTI

Nr. Crt	Nr cadastral Nr. topografic	Suprafața* (mp)	Observații / Referințe
A1	30723	4.268	Sector cadastral:4 Teren neimprejmuit;

B. Partea II. Proprietari și acte

Inscrieri privitoare la dreptul de proprietate și alte drepturi reale	Referințe
127863 / 15/10/2014	
Act Notarial nr. CONTRACT DE VANZARE AUT NR.3295, din 07/10/2014 emis de FAURAR VIRGIL CLAUDIU;	
B1	A1
Intabulare, drept de PROPRIETATE, dobandit prin Conventie, cota actuala 1/1, cota initiala 1/1	
1) SOCIETATEA COMERCIALA RURAL OLTENIA SRL, CIF:99999999999999	

C. Partea III. SARCINI .

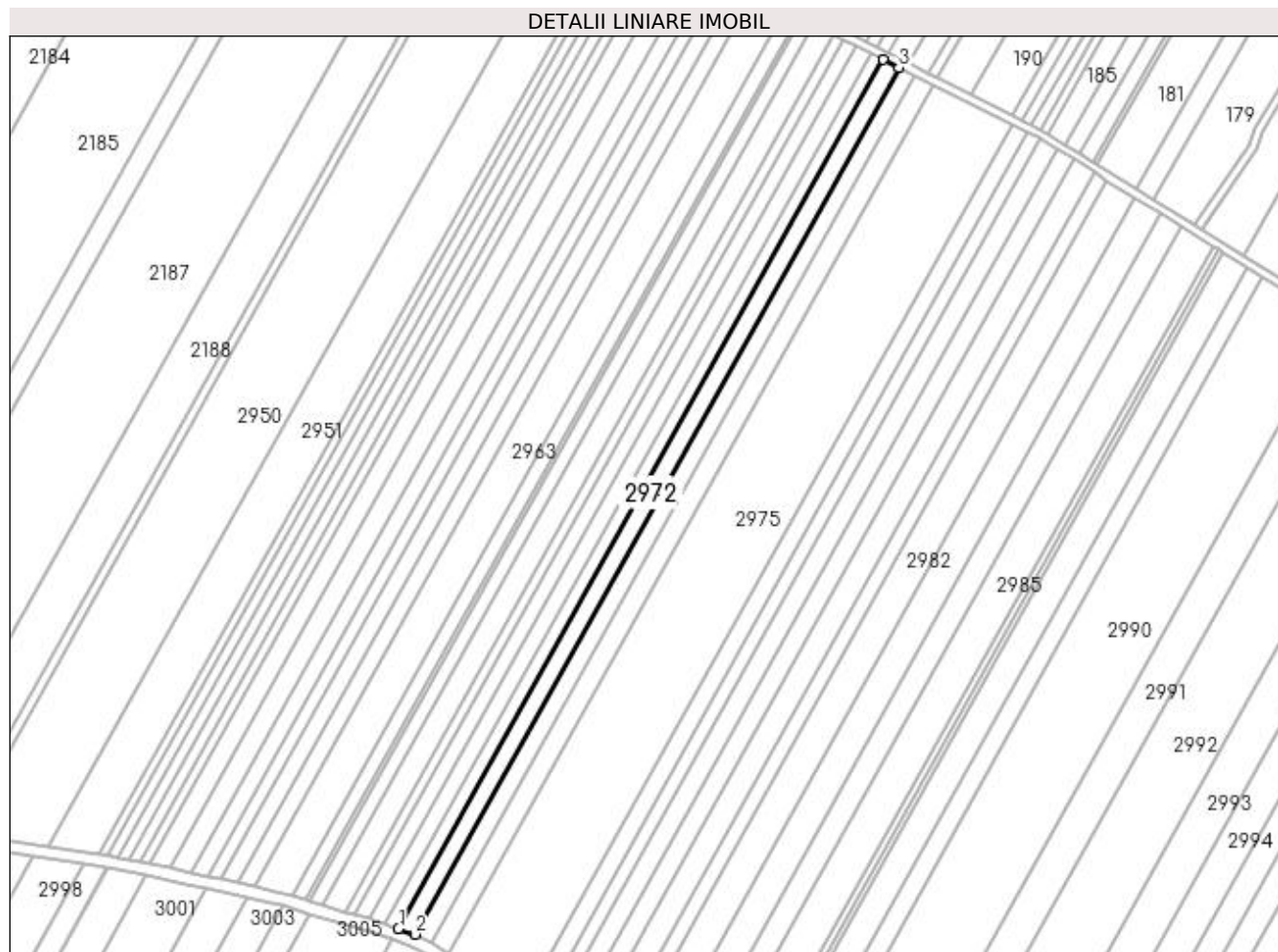
Inscrieri privind dezmembramintele dreptului de proprietate, drepturi reale de garanție și sarcini	Referințe
NU SUNT	

Anexa Nr. 1 La Partea I

Teren

Nr cadastral	Suprafața (mp)*	Observații / Referințe
30723	4.268	

* Suprafața este determinată în planul de proiecție Stereo 70.



Date referitoare la teren

Crt	Categorie folosință	Intra vilan	Suprafața (mp)	Tarla	Parcelă	Nr. topo	Observații / Referințe
1	arabil	NU	4.268	6	4/5	-	

Lungime Segmente

1) Valorile lungimilor segmentelor sunt obținute din proiecție în plan.

Punct început	X / Y	Punct sfârșit	X / Y	Lungime segment (** (m)
1	425.580,606 303.854,352	2	425.588,905 303.851,534	8.764
2	425.588,905 303.851,534	3	425.829,851 304.283,373	494.509
3	425.829,851 304.283,373	4	425.822,145 304.287,254	8.628
4	425.822,145 304.287,254	1	425.580,606 303.854,352	495.727

**** Lungimile segmentelor sunt determinate în planul de proiecție Stereo 70 și sunt rotunjite la 1 milimetru.**

***** Distanța dintre puncte este formată din segmente cumulate ce sunt mai mici decât valoarea 1 milimetru.**

**DATE DESPRE IMOBILUL NR. 2973**

Oficiul de Cadastru și Publicitate Imobiliară DOLJ
Biroul de Cadastru și Publicitate Imobiliară Craiova

A. Partea I. Descrierea imobilului

TEREN Extravilan

Adresa: Jud. Dolj, T6, P4/6

Nr. Crt	Nr cadastral Nr. topografic	Suprafața* (mp)	Observații / Referințe
A1	30730	4.527	Sector cadastral:4 Teren neimprejmuit;

B. Partea II. Proprietari și acte

Inscrieri privitoare la dreptul de proprietate și alte drepturi reale	Referințe
127839 / 15/10/2014	
Act Notarial nr. CONTRACT DE VANZARE AUT NR.3295, din 07/10/2014 emis de NP FAURAR VIRGIL CLAUDIU;	
B1	A1
Intabulare, drept de PROPRIETATE, dobandit prin Conventie, cota actuala 1/1, cota initiala 1/1 1) SC RURAL OLTENIA SRL, CIF:22112978	

C. Partea III. SARCINI .

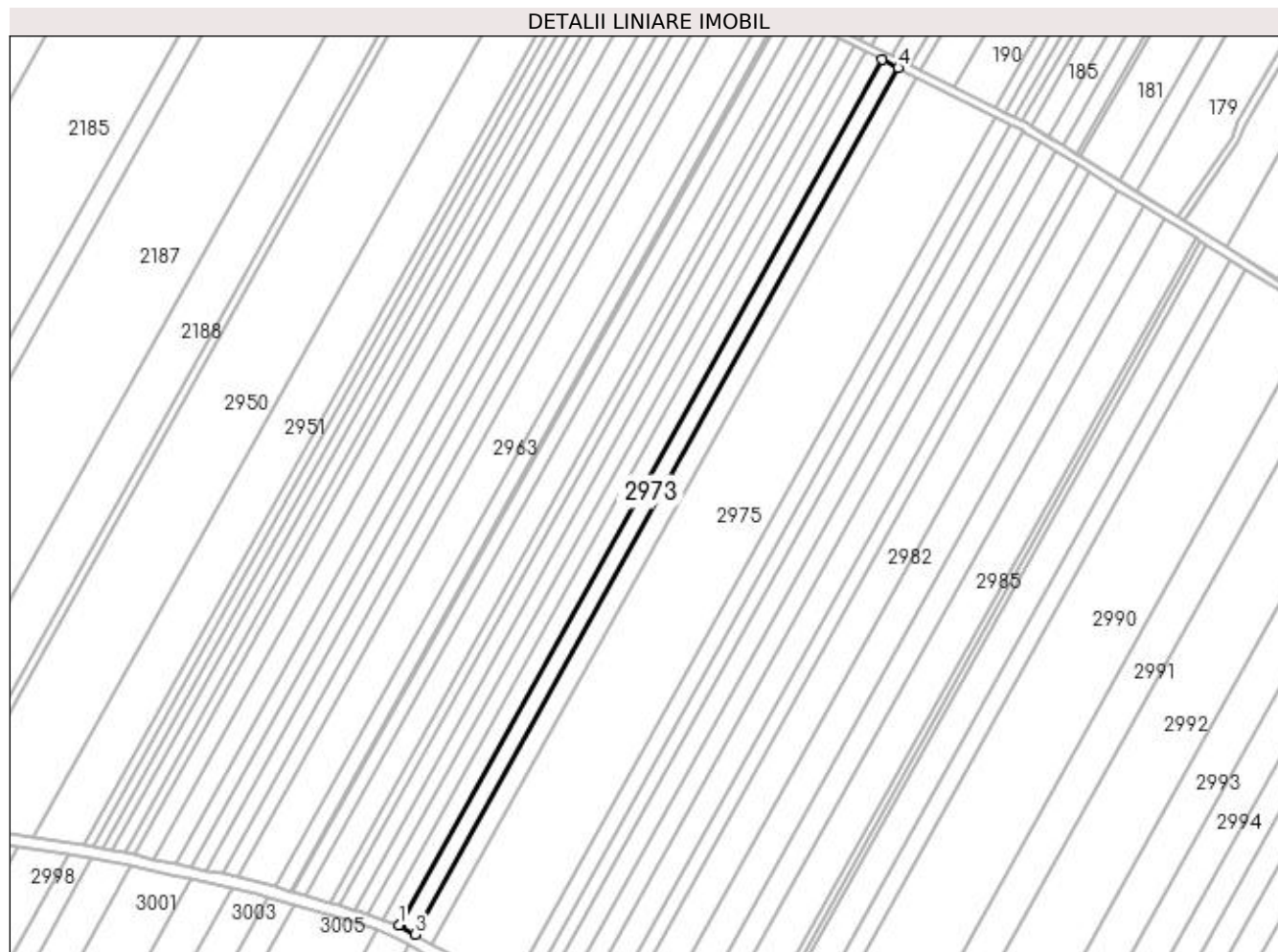
Inscrieri privind dezmembramintele dreptului de proprietate, drepturi reale de garanție și sarcini	Referințe
NU SUNT	

Anexa Nr. 1 La Partea I

Teren

Nr cadastral	Suprafața (mp)*	Observații / Referințe
30730	4.527	

* Suprafața este determinată în planul de proiecție Stereo 70.



Date referitoare la teren

Crt	Categorie folosință	Intra vilan	Suprafața (mp)	Tarla	Parcelă	Nr. topo	Observații / Referințe
1	arabil	NU	4.527	6	4/6	-	

Lungime Segmente

1) Valorile lungimilor segmentelor sunt obținute din proiecție în plan.

Punct început	X / Y	Punct sfârșit	X / Y	Lungime segment (** (m)
1	425.588,905 303.851,534	2	425.589,228 303.851,425	0.341
2	425.589,228 303.851,425	3	425.596,843 303.846,98	8.817
3	425.596,843 303.846,98	4	425.838,031 304.279,253	495.006
4	425.838,031 304.279,253	5	425.829,851 304.283,373	9.159
5	425.829,851 304.283,373	1	425.588,905 303.851,534	494.509

**** Lungimile segmentelor sunt determinate în planul de proiecție Stereo 70 și sunt rotunjite la 1 milimetru.**

***** Distanța dintre puncte este formată din segmente cumulate ce sunt mai mici decât valoarea 1 milimetru.**

**DATE DESPRE IMOBILUL NR. 2974**

Oficiul de Cadastru și Publicitate Imobiliară DOLJ
Biroul de Cadastru și Publicitate Imobiliară Craiova

A. Partea I. Descrierea imobilului

TEREN Extravilan

Adresa: Jud. Dolj, T6, P4/7

Nr. Crt	Nr cadastral Nr. topografic	Suprafața* (mp)	Observații / Referințe
A1		5.000	Sector cadastral:4 Teren neimprejmuit;

B. Partea II. Proprietari și acte

Inscrieri privitoare la dreptul de proprietate și alte drepturi reale	Referințe
/	
Act Administrativ nr. TDP 1758, din 11/06/2003 emis de COMISIA JUDETEANA DOLJ;	
B1	A1
Intabulare, drept de PROPRIETATE, dobândit prin Reconstituire, cota actuala 1/1, cota initiala 1/1 1) LUTA MARIANA, LIPSĂ CNP	

C. Partea III. SARCINI .

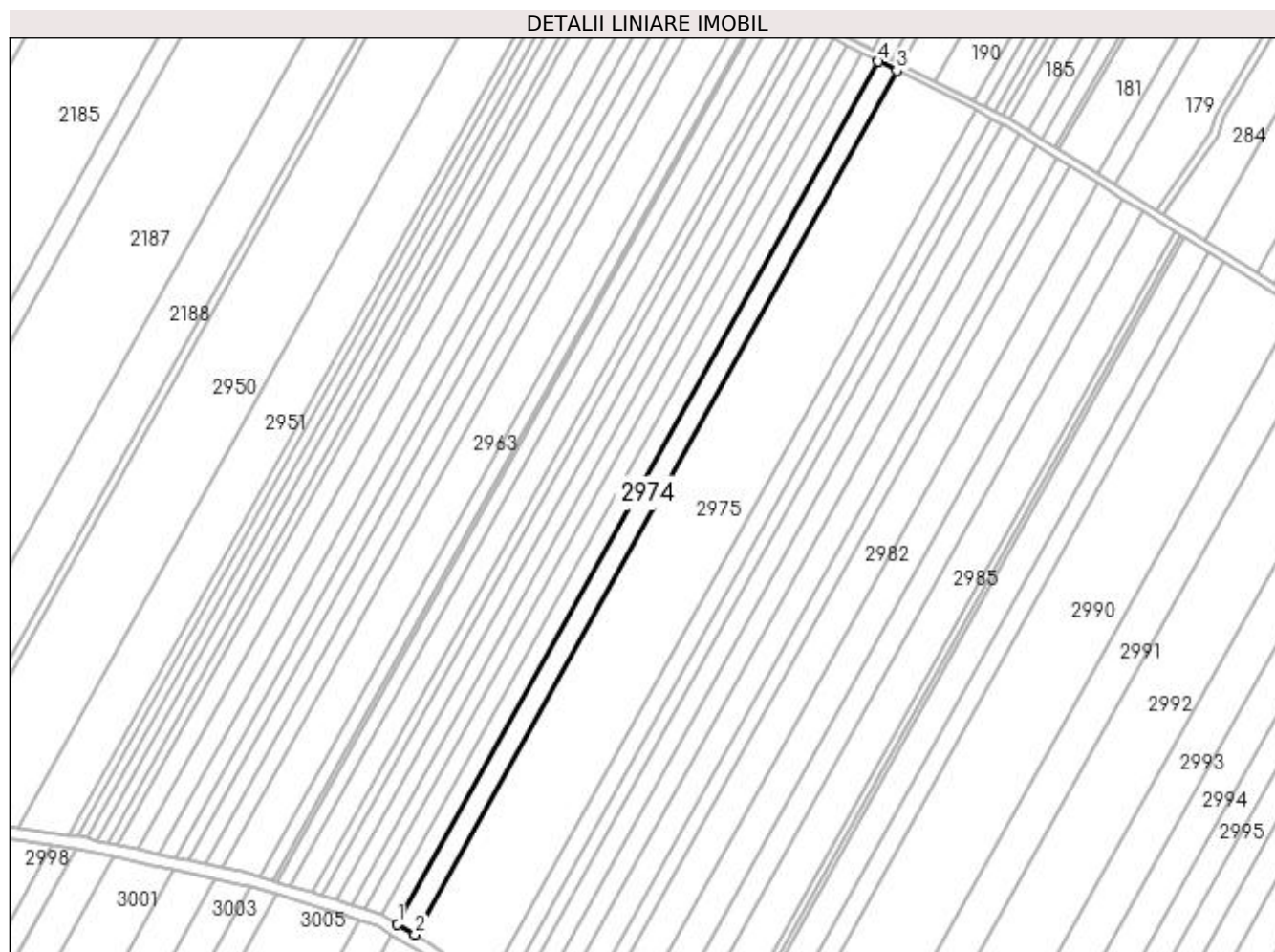
Inscrieri privind dezmembramintele dreptului de proprietate, drepturi reale de garanție și sarcini	Referințe
NU SUNT	

Anexa Nr. 1 La Partea I

Teren

Nr cadastral	Suprafața (mp)*	Observații / Referințe
	5.000	

* Suprafața este determinată în planul de proiecție Stereo 70.



Date referitoare la teren

Crt	Categorie folosință	Intra vilan	Suprafața (mp)	Tarla	Parcelă	Nr. topo	Observații / Referințe
1	arabil	NU	5.000	6	4/7	-	

Lungime Segmente

1) Valorile lungimilor segmentelor sunt obținute din proiecție în plan.

Punct început	X / Y	Punct sfârșit	X / Y	Lungime segment (** (m)
1	425.596,843 303.846,98	2	425.605,562 303.841,891	10.096
2	425.605,562 303.841,891	3	425.847,054 304.274,708	495.63
3	425.847,054 304.274,708	4	425.838,031 304.279,253	10.104
4	425.838,031 304.279,253	1	425.596,843 303.846,98	495.006

**** Lungimile segmentelor sunt determinate în planul de proiecție Stereo 70 și sunt rotunjite la 1 milimetru.**

***** Distanța dintre puncte este formată din segmente cumulate ce sunt mai mici decât valoarea 1 milimetru.**

**DATE DESPRE IMOBILUL NR. 2975**

Oficiul de Cadastru și Publicitate Imobiliară DOLJ
Biroul de Cadastru și Publicitate Imobiliară Craiova

A. Partea I. Descrierea imobilului

TEREN Extravilan

Adresa: Jud. Dolj, T6, P5/1

Nr. Crt	Nr cadastral Nr. topografic	Suprafața* (mp)	Observații / Referințe
A1		22.000	Sector cadastral:4 Teren neimprejmuit;

B. Partea II. Proprietari și acte

Inscrieri privitoare la dreptul de proprietate și alte drepturi reale		Referințe
/		
Act Administrativ nr. TDP 1759, din 11/06/2003 emis de COMISIA JUDETEANA DOLJ;		
B1	Intabulare, drept de PROPRIETATE, dobândit prin Reconstituire, cota actuala 1/1, cota inițiala 1/1 1) UTA STEFAN, LIPSĂ CNP 2) PELESTEANU STANCU, LIPSĂ CNP	A1

C. Partea III. SARCINI .

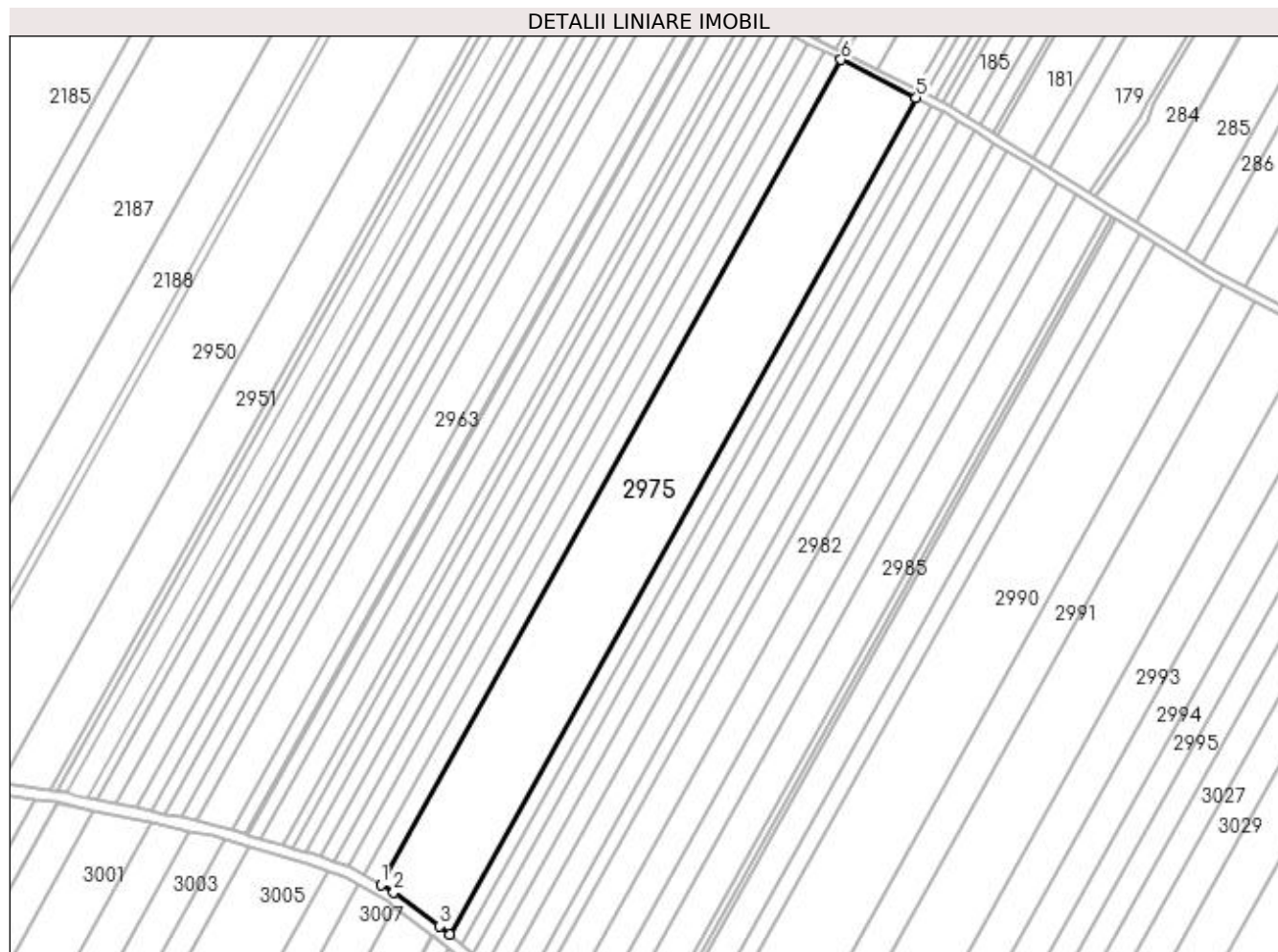
Inscrieri privind dezmembramentele dreptului de proprietate, drepturi reale de garanție și sarcini	Referințe
NU SUNT	

Anexa Nr. 1 La Partea I

Teren

Nr cadastral	Suprafața (mp)*	Observații / Referințe
	22.000	

* Suprafața este determinată în planul de proiecție Stereo 70.



Date referitoare la teren

Crt	Categorie folosință	Intra vilan	Suprafața (mp)	Tarla	Parcelă	Nr. topo	Observații / Referințe
1	arabil	NU	22.000	6	5/1	-	

Lungime Segmente

1) Valorile lungimilor segmentelor sunt obținute din proiecție în plan.

Punct început	X / Y	Punct sfârșit	X / Y	Lungime segment (** (m)
1	425.605,562 303.841,891	2	425.612,383 303.837,91	7.898
2	425.612,383 303.837,91	3	425.636,415 303.820,223	29.838
3	425.636,415 303.820,223	4	425.641,568 303.815,868	6.747
4	425.641,568 303.815,868	5	425.886,496 304.254,842	502.68
5	425.886,496 304.254,842	6	425.847,054 304.274,708	44.162

Punct început	X / Y	Punct sfârșit	X / Y	Lungime segment (** (m)
6	425.847,054 304.274,708	1	425.605,562 303.841,891	495.63

** Lungimile segmentelor sunt determinate în planul de proiecție Stereo 70 și sunt rotunjite la 1 milimetru.

*** Distanța dintre puncte este formată din segmente cumulate ce sunt mai mici decât valoarea 1 milimetru.

**DATE DESPRE IMOBILUL NR. 2976**

Oficiul de Cadastru și Publicitate Imobiliară DOLJ
Biroul de Cadastru și Publicitate Imobiliară Craiova

A. Partea I. Descrierea imobilului

TEREN Extravilan

Adresa: Jud. Dolj, T6, P5/2

Nr. Crt	Nr cadastral Nr. topografic	Suprafața* (mp)	Observații / Referințe
A1		4.400	Sector cadastral:4 Teren neimprejmuit;

B. Partea II. Proprietari și acte

Inscrieri privitoare la dreptul de proprietate și alte drepturi reale	Referințe
/	
Act Administrativ nr. TDP 1760, din 11/06/2003 emis de COMISIA JUDETEANA DOLJ;	
B1	A1
Intabulare, drept de PROPRIETATE, dobândit prin Reconstituire, cota actuala 1/1, cota initiala 1/1 1) TRUSCA IOANA, LIPSĂ CNP	

C. Partea III. SARCINI .

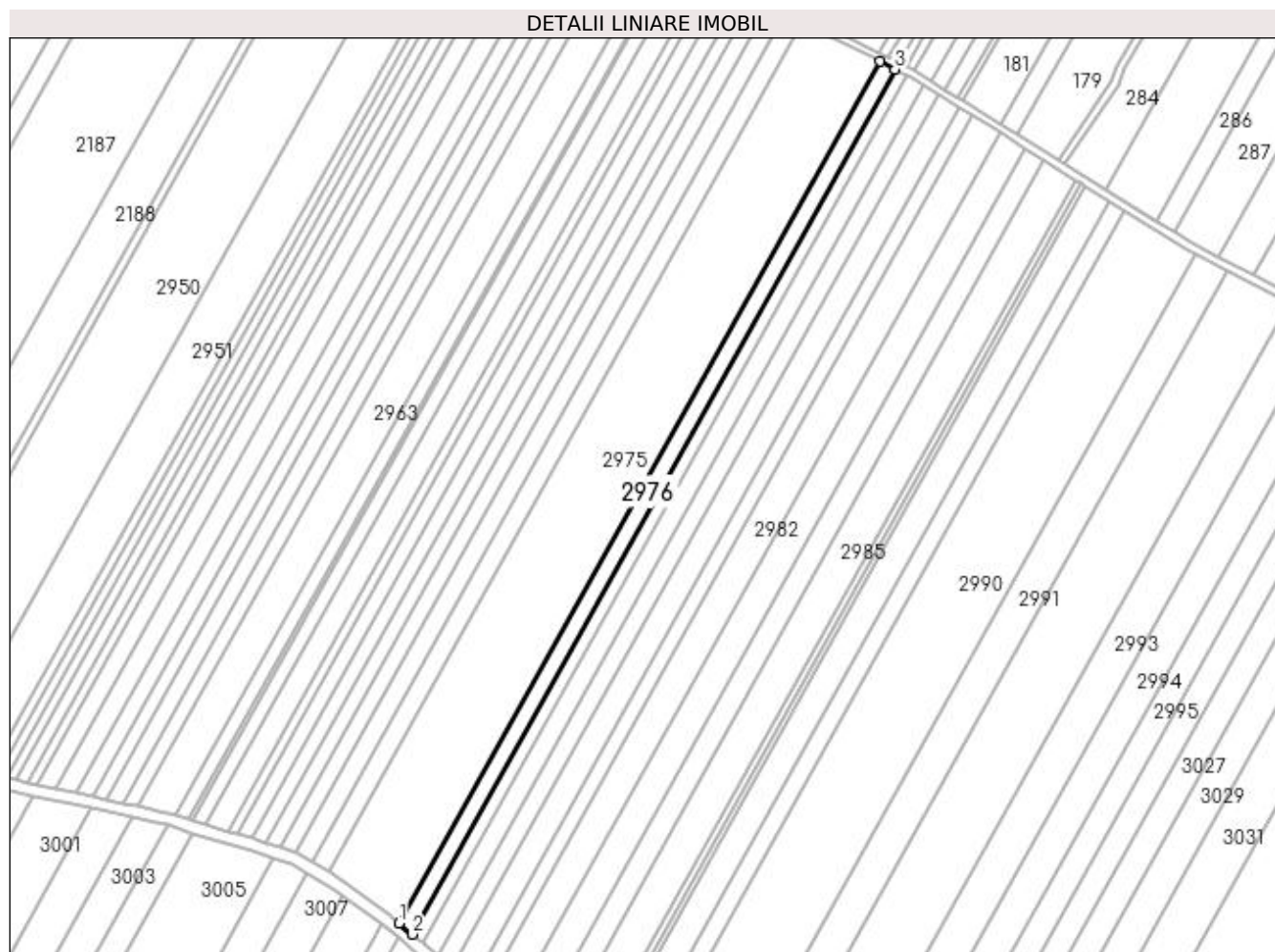
Inscrieri privind dezmembramintele dreptului de proprietate, drepturi reale de garanție și sarcini	Referințe
NU SUNT	

Anexa Nr. 1 La Partea I

Teren

Nr cadastral	Suprafața (mp)*	Observații / Referințe
	4.400	

* Suprafața este determinată în planul de proiecție Stereo 70.



Date referitoare la teren

Crt	Categorie folosință	Intra vilan	Suprafața (mp)	Tarla	Parcelă	Nr. topo	Observații / Referințe
1	arabil	NU	4.400	6	5/2	-	

Lungime Segmente

1) Valorile lungimilor segmentelor sunt obținute din proiecție în plan.

Punct început	X / Y	Punct sfârșit	X / Y	Lungime segment (** (m)
1	425.641,568 303.815,868	2	425.648,366 303.810,124	8.9
2	425.648,366 303.810,124	3	425.894,304 304.250,909	504.754
3	425.894,304 304.250,909	4	425.886,496 304.254,842	8.743
4	425.886,496 304.254,842	1	425.641,568 303.815,868	502.68

**** Lungimile segmentelor sunt determinate în planul de proiecție Stereo 70 și sunt rotunjite la 1 milimetru.**

***** Distanța dintre puncte este formată din segmente cumulate ce sunt mai mici decât valoarea 1 milimetru.**

**DATE DESPRE IMOBILUL NR. 2977**

Oficiul de Cadastru și Publicitate Imobiliară DOLJ
Biroul de Cadastru și Publicitate Imobiliară Craiova

A. Partea I. Descrierea imobilului

TEREN Extravilan

Adresa: Jud. Dolj, T6, P5/3

Nr. Crt	Nr cadastral Nr. topografic	Suprafața* (mp)	Observații / Referințe
A1		3.300	Sector cadastral:4 Teren neimprejmuit;

B. Partea II. Proprietari și acte

Inscrieri privitoare la dreptul de proprietate și alte drepturi reale	Referințe
/	
Act Administrativ nr. TDP 1762, din 11/06/2003 emis de COMISIA JUDETEANA DOLJ;	
B1	A1
Intabulare, drept de PROPRIETATE, dobândit prin Reconstituire, cota actuala 1/1, cota inițiala 1/1	
1) POPA IOANA, LIPSĂ CNP	
2) POPA ILIE, LIPSĂ CNP	
3) POPA HRISTIN, LIPSĂ CNP	
4) TRUICA GEORGETA, LIPSĂ CNP	
5) POPA VICTOR, LIPSĂ CNP	

C. Partea III. SARCINI .

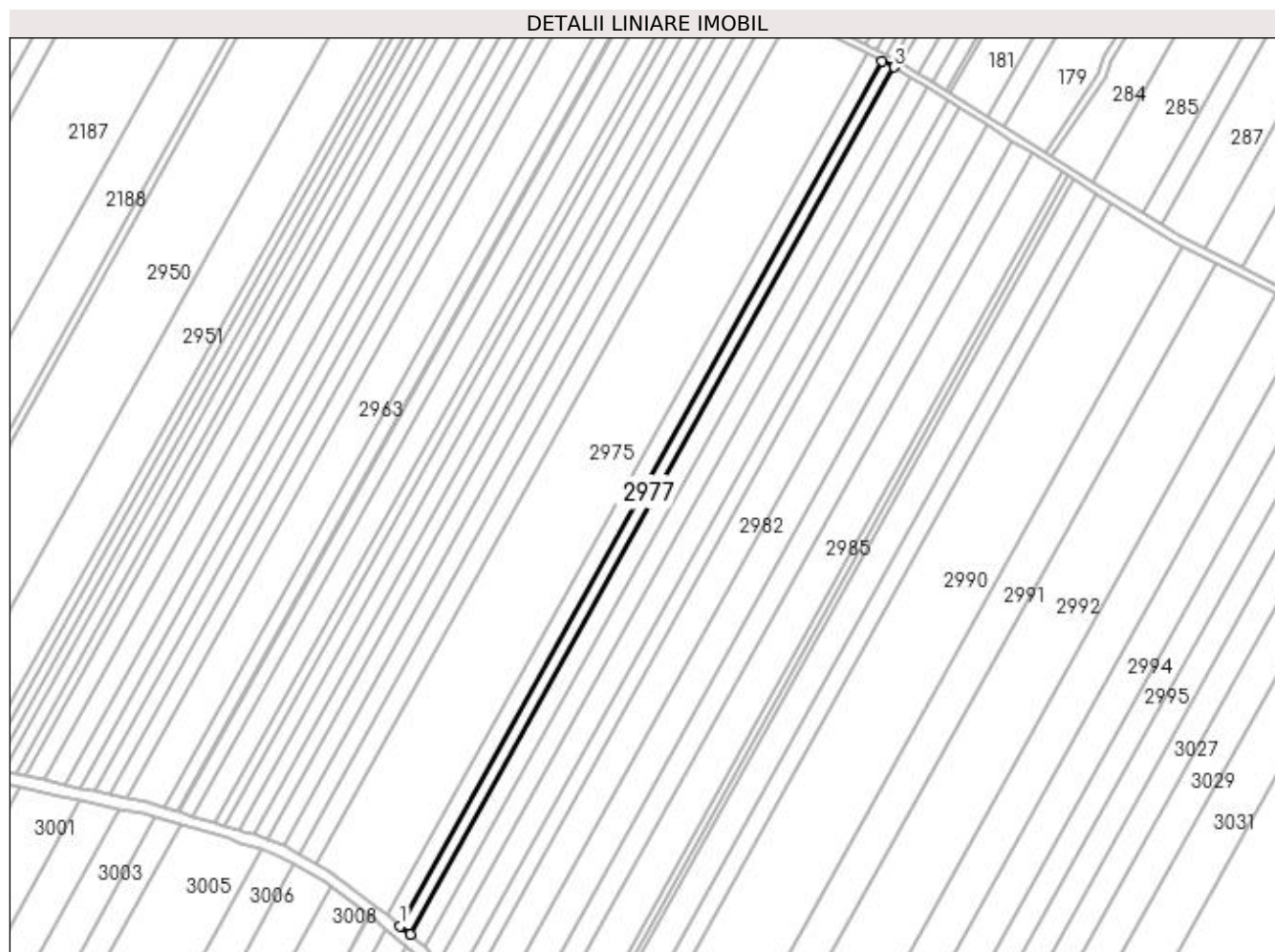
Inscrieri privind dezmembramentele dreptului de proprietate, drepturi reale de garanție și sarcini	Referințe
NU SUNT	

Anexa Nr. 1 La Partea I

Teren

Nr cadastral	Suprafața (mp)*	Observații / Referințe
	3.300	

* Suprafața este determinată în planul de proiecție Stereo 70.



Date referitoare la teren

Crt	Categorie folosință	Intra vilan	Suprafața (mp)	Tarla	Parcelă	Nr. topo	Observații / Referințe
1	arabil	NU	3.300	6	5/3	-	

Lungime Segmente

1) Valorile lungimilor segmentelor sunt obținute din proiecție în plan.

Punct început	X / Y	Punct sfârșit	X / Y	Lungime segment (** (m)
1	425.648,366 303.810,124	2	425.653,446 303.805,832	6.651
2	425.653,446 303.805,832	3	425.900,139 304.247,97	506.304
3	425.900,139 304.247,97	4	425.894,304 304.250,909	6.534
4	425.894,304 304.250,909	1	425.648,366 303.810,124	504.754

**** Lungimile segmentelor sunt determinate în planul de proiecție Stereo 70 și sunt rotunjite la 1 milimetru.**

***** Distanța dintre puncte este formată din segmente cumulate ce sunt mai mici decât valoarea 1 milimetru.**

**DATE DESPRE IMOBILUL NR. 2978**

Oficiul de Cadastru și Publicitate Imobiliară DOLJ
Biroul de Cadastru și Publicitate Imobiliară Craiova

A. Partea I. Descrierea imobilului

TEREN Extravilan

Adresa: Jud. Dolj, T6, P5/4

Nr. Crt	Nr cadastral Nr. topografic	Suprafața* (mp)	Observații / Referințe
A1		5.000	Sector cadastral:4 Teren neimprejmuit;

B. Partea II. Proprietari și acte

Inscrieri privitoare la dreptul de proprietate și alte drepturi reale	Referințe
/	
Act Administrativ nr. TDP 1763, din 11/06/2003 emis de COMISIA JUDETEANA DOLJ;	
B1	A1
Intabulare, drept de PROPRIETATE, dobândit prin Reconstituire, cota actuala 1/1, cota initiala 1/1 1) BALA ION, LIPSĂ CNP	

C. Partea III. SARCINI .

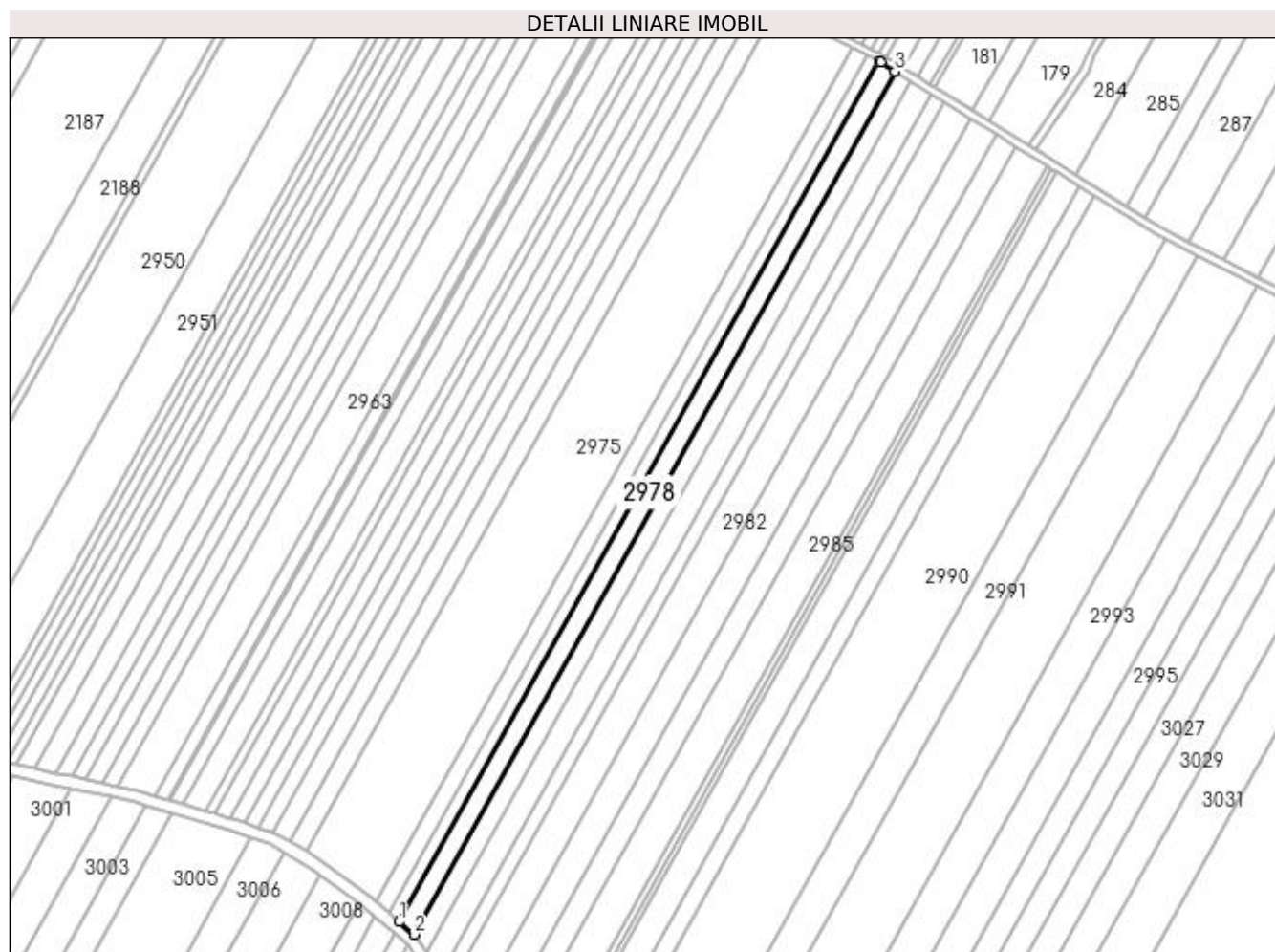
Inscrieri privind dezmembramintele dreptului de proprietate, drepturi reale de garanție și sarcini	Referințe
NU SUNT	

Anexa Nr. 1 La Partea I

Teren

Nr cadastral	Suprafața (mp)*	Observații / Referințe
	5.000	

* Suprafața este determinată în planul de proiecție Stereo 70.



Date referitoare la teren

Crt	Categorie folosință	Intra vilan	Suprafața (mp)	Tarla	Parcelă	Nr. topo	Observații / Referințe
1	arabil	NU	5.000	6	5/4	-	

Lungime Segmente

1) Valorile lungimilor segmentelor sunt obținute din proiecție în plan.

Punct început	X / Y	Punct sfârșit	X / Y	Lungime segment (** (m)
1	425.653,446 303.805,832	2	425.661,119 303.799,348	10.045
2	425.661,119 303.799,348	3	425.908,566 304.242,837	507.85
3	425.908,566 304.242,837	4	425.901,057 304.247,508	8.843
4	425.901,057 304.247,508	5	425.900,139 304.247,97	1.028
5	425.900,139 304.247,97	1	425.653,446 303.805,832	506.304

**** Lungimile segmentelor sunt determinate în planul de proiecție Stereo 70 și sunt rotunjite la 1 milimetru.**

***** Distanța dintre puncte este formată din segmente cumulate ce sunt mai mici decât valoarea 1 milimetru.**

**DATE DESPRE IMOBILUL NR. 2979**

Oficiul de Cadastru și Publicitate Imobiliară DOLJ
Biroul de Cadastru și Publicitate Imobiliară Craiova

A. Partea I. Descrierea imobilului

TEREN Extravilan

Adresa: Jud. Dolj, T6, P5/5

Nr. Crt	Nr cadastral Nr. topografic	Suprafața* (mp)	Observații / Referințe
A1		5.000	Sector cadastral:4 Teren neimprejmuit;

B. Partea II. Proprietari și acte

Inscrieri privitoare la dreptul de proprietate și alte drepturi reale	Referințe
/	
Act Administrativ nr. TDP 1761, din 11/06/2003 emis de COMISIA JUDETEANA DOLJ;	
B1	A1
Intabulare, drept de PROPRIETATE, dobândit prin Reconstituire, cota actuala 1/1, cota initiala 1/1 1) BARONESCU FLOREA , LIPSĂ CNP	

C. Partea III. SARCINI .

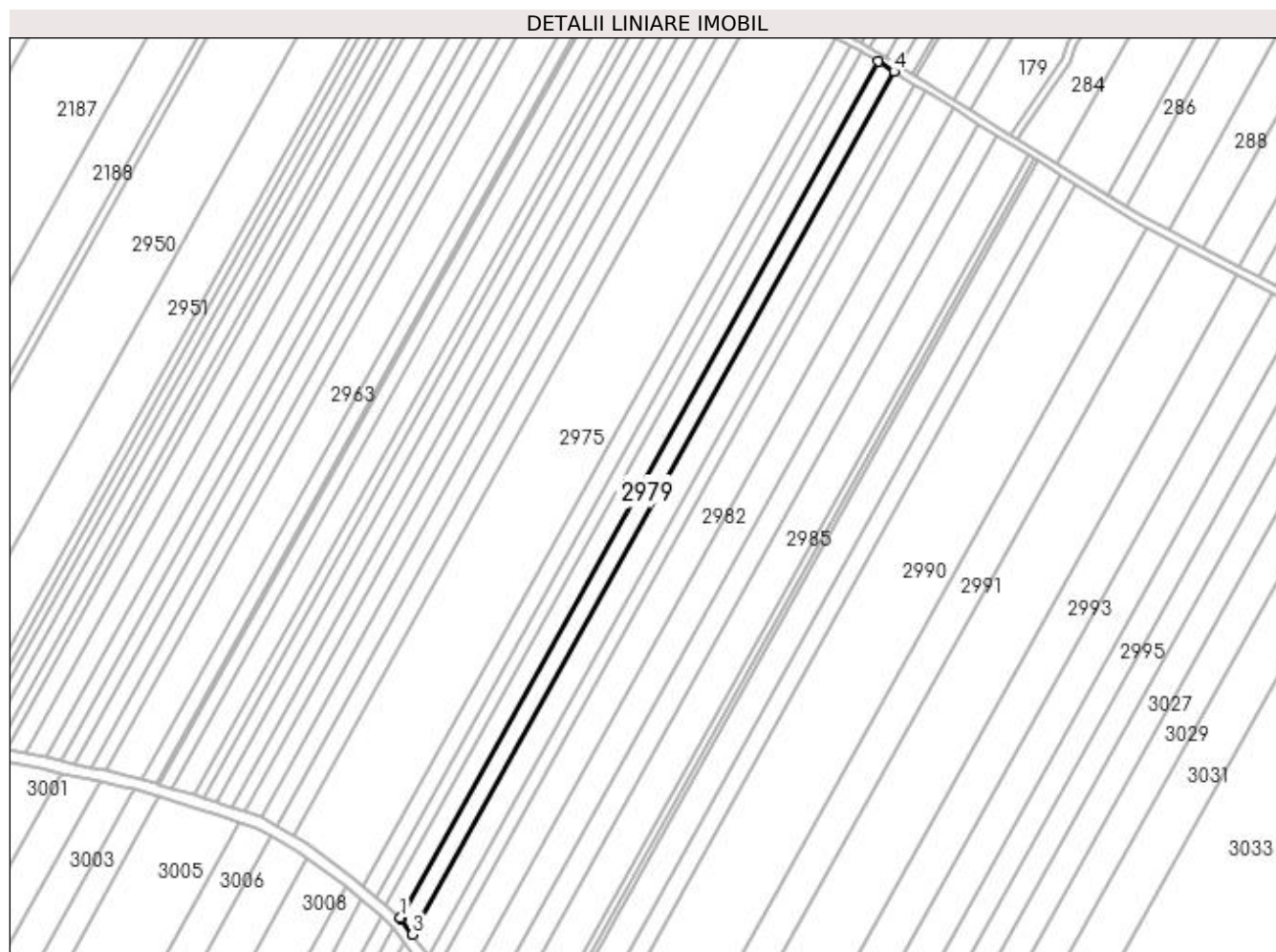
Inscrieri privind dezmembramintele dreptului de proprietate, drepturi reale de garanție și sarcini	Referințe
NU SUNT	

Anexa Nr. 1 La Partea I

Teren

Nr cadastral	Suprafața (mp)*	Observații / Referințe
	5.000	

* Suprafața este determinată în planul de proiecție Stereo 70.



Date referitoare la teren

Crt	Categorie folosință	Intra vilan	Suprafața (mp)	Tarla	Parcelă	Nr. topo	Observații / Referințe
1	arabil	NU	5.000	6	5/5	-	

Lungime Segmente

1) Valorile lungimilor segmentelor sunt obținute din proiecție în plan.

Punct început	X / Y	Punct sfârșit	X / Y	Lungime segment (** (m)
1	425.661,119 303.799,348	2	425.661,518 303.799,011	0.522
2	425.661,518 303.799,011	3	425.667,524 303.790,696	10.257
3	425.667,524 303.790,696	4	425.916,904 304.237,65	511.819
4	425.916,904 304.237,65	5	425.908,566 304.242,837	9.819
5	425.908,566 304.242,837	1	425.661,119 303.799,348	507.85

**** Lungimile segmentelor sunt determinate în planul de proiecție Stereo 70 și sunt rotunjite la 1 milimetru.**

***** Distanța dintre puncte este formată din segmente cumulate ce sunt mai mici decât valoarea 1 milimetru.**

**DATE DESPRE IMOBILUL NR. 2980**

Oficiul de Cadastru și Publicitate Imobiliară DOLJ
Biroul de Cadastru și Publicitate Imobiliară Craiova

A. Partea I. Descrierea imobilului

TEREN Extravilan

Adresa: Jud. Dolj, T6, P5/6

Nr. Crt	Nr cadastral Nr. topografic	Suprafața* (mp)	Observații / Referințe
A1		6.383	Sector cadastral:4 Teren neimprejmuit;

B. Partea II. Proprietari și acte

Inscrieri privitoare la dreptul de proprietate și alte drepturi reale	Referințe
/	
Act Administrativ nr. TDP 1764, din 11/06/2003 emis de COMISIA JUDETEANA DOLJ;	
B1	A1
Intabulare, drept de PROPRIETATE, dobandit prin Reconstituire, cota actuala 1/1, cota initiala 1/1 1) STANCU IORDANA, LIPSĂ CNP	

C. Partea III. SARCINI .

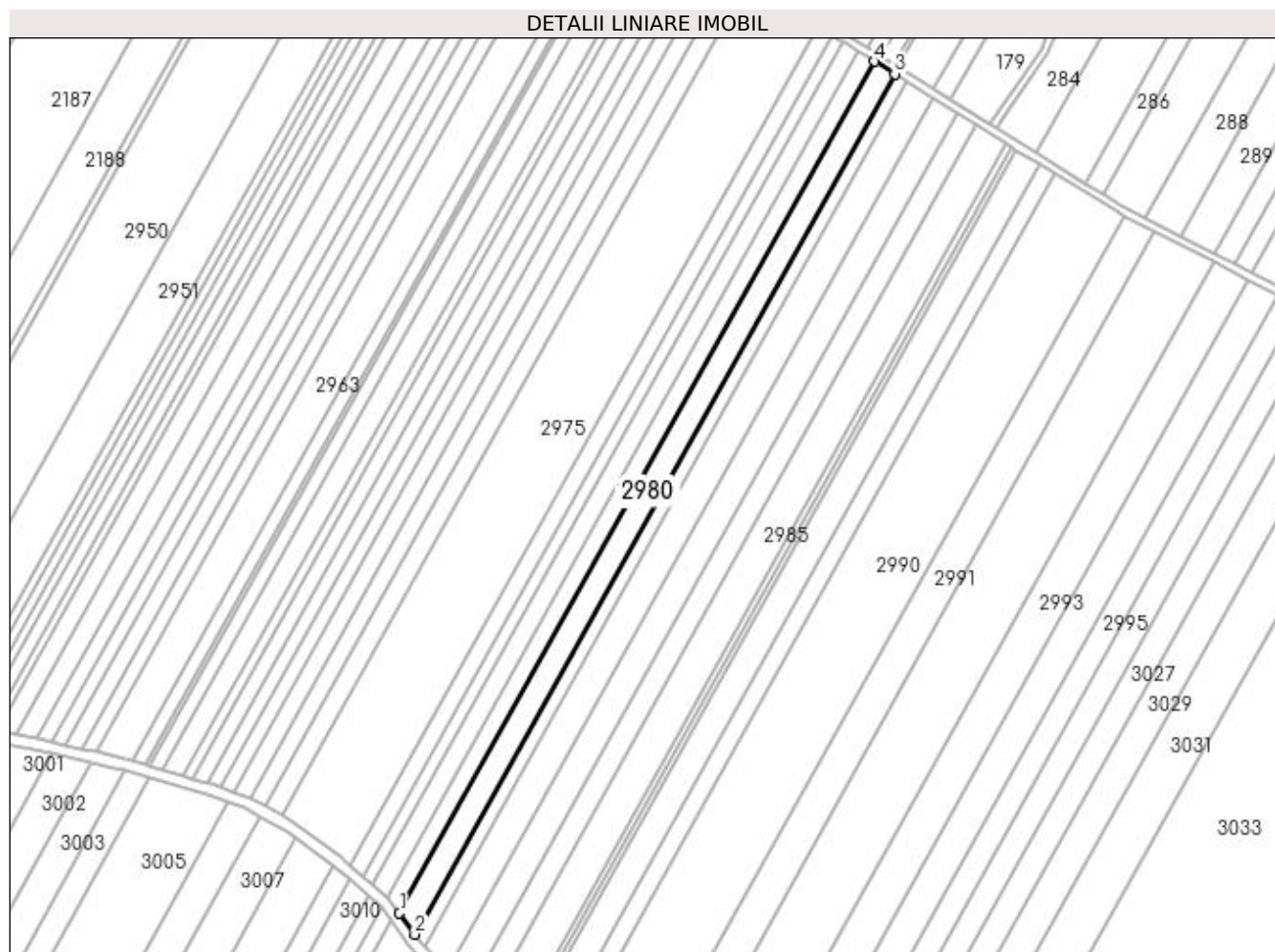
Inscrieri privind dezmembramintele dreptului de proprietate, drepturi reale de garanție și sarcini	Referințe
NU SUNT	

Anexa Nr. 1 La Partea I

Teren

Nr cadastral	Suprafața (mp)*	Observații / Referințe
	6.383	

* Suprafața este determinată în planul de proiecție Stereo 70.



Date referitoare la teren

Crt	Categorie folosință	Intravilan	Suprafața (mp)	Tarla	Parcelă	Nr. topo	Observații / Referințe
1	arabil	NU	6.383	6	5/6	-	

Lungime Segmente

1) Valorile lungimilor segmentelor sunt obținute din proiecție în plan.

Punct început	X / Y	Punct sfârșit	X / Y	Lungime segment (** (m)
1	425.667,524 303.790,696	2	425.675,539 303.779,596	13.691
2	425.675,539 303.779,596	3	425.927,451 304.231,089	517.016
3	425.927,451 304.231,089	4	425.916,904 304.237,65	12.422
4	425.916,904 304.237,65	1	425.667,524 303.790,696	511.819

**** Lungimile segmentelor sunt determinate în planul de proiecție Stereo 70 și sunt rotunjite la 1 milimetru.**

***** Distanța dintre puncte este formată din segmente cumulate ce sunt mai mici decât valoarea 1 milimetru.**

**DATE DESPRE IMOBILUL NR. 2981**

Oficiul de Cadastru și Publicitate Imobiliară DOLJ
Biroul de Cadastru și Publicitate Imobiliară Craiova

A. Partea I. Descrierea imobilului

TEREN Extravilan

Adresa: Jud. Dolj, T6, P5/7

Nr. Crt	Nr cadastral Nr. topografic	Suprafața* (mp)	Observații / Referințe
A1		3.800	Sector cadastral:4 Teren neimprejmuit;

B. Partea II. Proprietari și acte

Inscrieri privitoare la dreptul de proprietate și alte drepturi reale	Referințe
/	
Act Administrativ nr. TDP 1765, din 11/06/2003 emis de COMISIA JUDETEANA DOLJ;	
B1	A1
Intabulare, drept de PROPRIETATE, dobandit prin Constituire, cota actuala 1/1, cota initiala 1/1 1) NEGREA GABRIELA , LIPSĂ CNP	

C. Partea III. SARCINI .

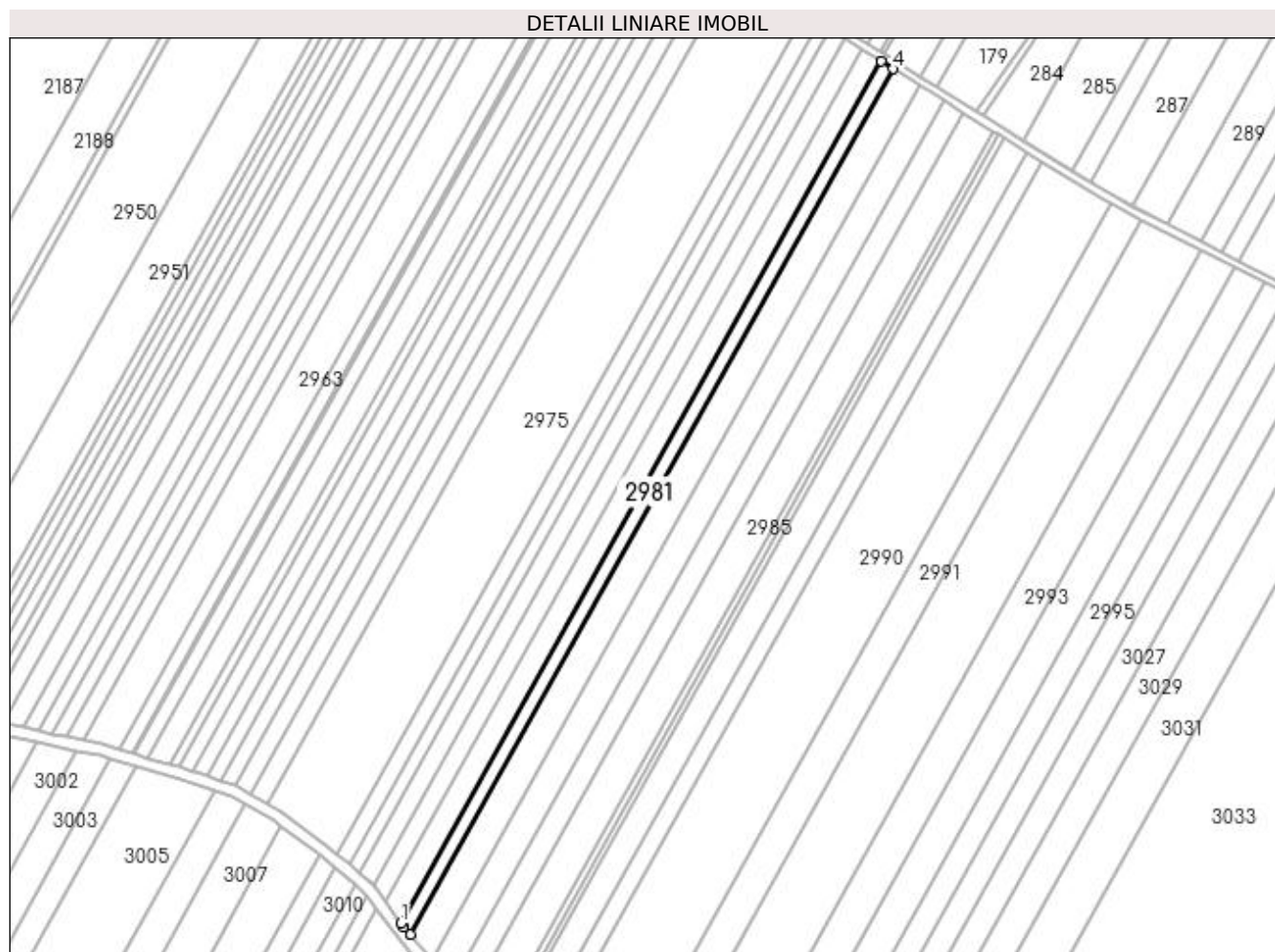
Inscrieri privind dezmembramintele dreptului de proprietate, drepturi reale de garanție și sarcini	Referințe
NU SUNT	

Anexa Nr. 1 La Partea I

Teren

Nr cadastral	Suprafața (mp)*	Observații / Referințe
	3.800	

* Suprafața este determinată în planul de proiecție Stereo 70.



Date referitoare la teren

Crt	Categorie folosință	Intra vilan	Suprafața (mp)	Tarla	Parcelă	Nr. topo	Observații / Referințe
1	arabil	NU	3.800	6	5/7	-	

Lungime Segmente

1) Valorile lungimilor segmentelor sunt obținute din proiecție în plan.

Punct început	X / Y	Punct sfârșit	X / Y	Lungime segment (** (m)
1	425.675,539 303.779,596	2	425.676,997 303.777,578	2.489
2	425.676,997 303.777,578	3	425.680,619 303.773,652	5.341
3	425.680,619 303.773,652	4	425.933,684 304.227,212	519.382
4	425.933,684 304.227,212	5	425.927,451 304.231,089	7.34
5	425.927,451 304.231,089	1	425.675,539 303.779,596	517.016

**** Lungimile segmentelor sunt determinate în planul de proiecție Stereo 70 și sunt rotunjite la 1 milimetru.**

***** Distanța dintre puncte este formată din segmente cumulate ce sunt mai mici decât valoarea 1 milimetru.**

**DATE DESPRE IMOBILUL NR. 2982**

Oficiul de Cadastru și Publicitate Imobiliară DOLJ
Biroul de Cadastru și Publicitate Imobiliară Craiova

A. Partea I. Descrierea imobilului

TEREN Extravilan

Adresa: Jud. Dolj, T6, P6/1

Nr. Crt	Nr cadastral Nr. topografic	Suprafața* (mp)	Observații / Referințe
A1	32141	8.600	Sector cadastral:4 Teren neimprejmuit;

B. Partea II. Proprietari și acte

Inscrieri privitoare la dreptul de proprietate și alte drepturi reale		Referințe
188955 / 23/09/2020		
Act Notarial nr. CU PLATA PRETULUI IN RATE AUT. 3962, din 09/09/2020 emis de MICLESCU BOGDAN CONSTANTIN;		
B1	Intabulare, drept de PROPRIETATE, dobandit prin Conventie, cota actuala 1/1, cota initiala 1/1 1) INPROCONSA SRL, CIF:23368711	A1

C. Partea III. SARCINI

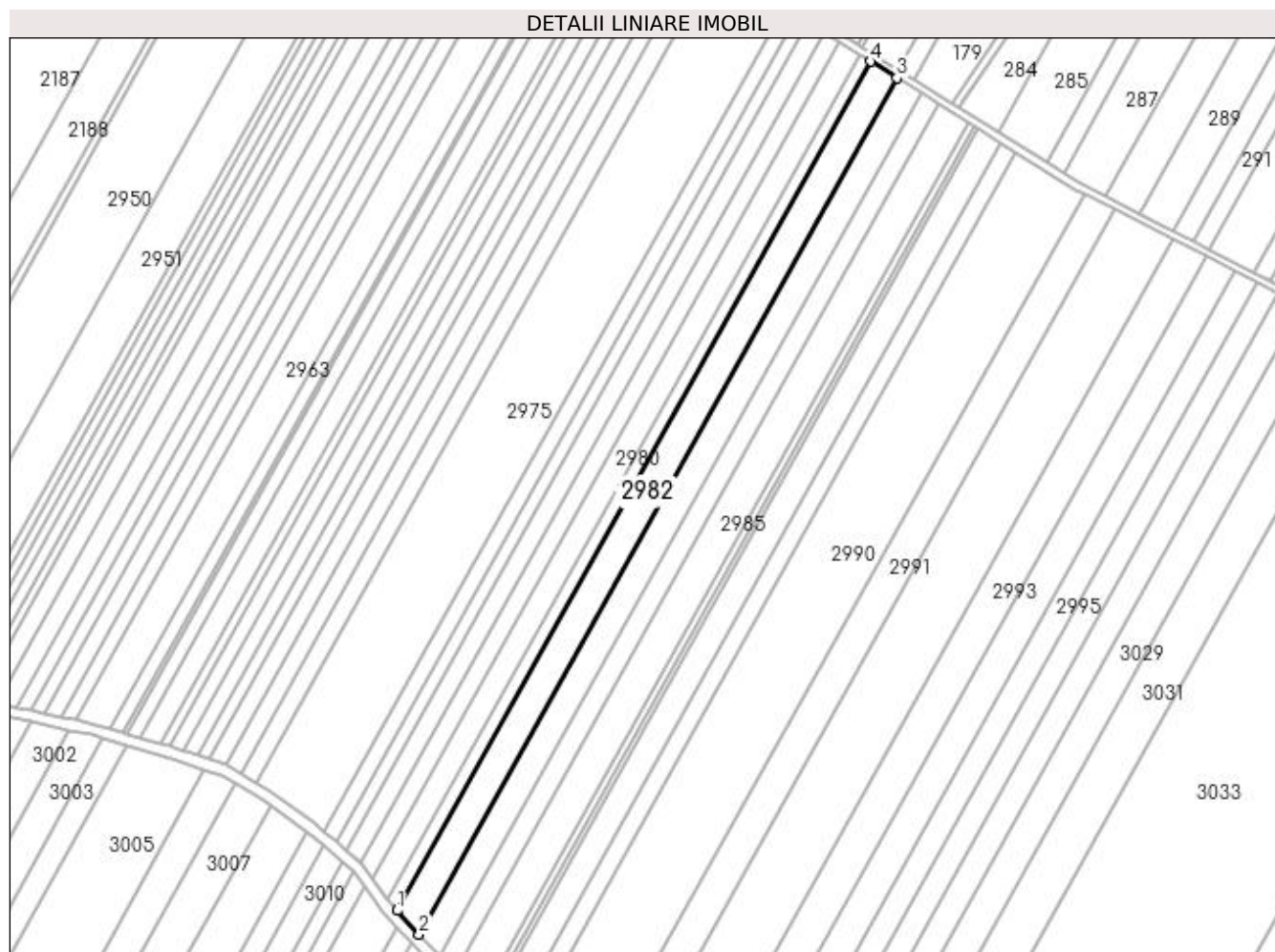
Inscrieri privind dezmembramintele dreptului de proprietate, drepturi reale de garanție și sarcini		Referințe
188955 / 23/09/2020		
Act Notarial nr. CU PLATA PRETULUI IN RATE AUT. 3962, din 09/09/2020 emis de MICLESCU BOGDAN CONSTANTIN;		
C1	Intabulare, drept de IPOTECA LEGALA, Valoare:48850.45 EURREST DE PRET, cota initiala 1/1 1) SC RURAL AGRI DOLJ SRL, CIF:32630322	A1

Anexa Nr. 1 La Partea I

Teren

Nr cadastral	Suprafața (mp)*	Observații / Referințe
32141	8.600	

* Suprafața este determinată în planul de proiecție Stereo 70.



Date referitoare la teren

Crt	Categorie folosință	Intra vilan	Suprafața (mp)	Tarla	Parcelă	Nr. topo	Observații / Referințe
1	arabil	NU	8.600	6	6/1	-	

Lungime Segmente

1) Valorile lungimilor segmentelor sunt obținute din proiecție în plan.

Punct început	X / Y	Punct sfârșit	X / Y	Lungime segment (** (m)
1	425.680,619 303.773,652	2	425.692,382 303.760,902	17.348
2	425.692,382 303.760,902	3	425.947,697 304.218,494	524.001
3	425.947,697 304.218,494	4	425.933,684 304.227,212	16.503
4	425.933,684 304.227,212	1	425.680,619 303.773,652	519.382

**** Lungimile segmentelor sunt determinate în planul de proiecție Stereo 70 și sunt rotunjite la 1 milimetru.**

***** Distanța dintre puncte este formată din segmente cumulate ce sunt mai mici decât valoarea 1 milimetru.**

**DATE DESPRE IMOBILUL NR. 2983**

Oficiul de Cadastru și Publicitate Imobiliară DOLJ
 Biroul de Cadastru și Publicitate Imobiliară Craiova

A. Partea I. Descrierea imobilului

TEREN Extravilan

Adresa: Jud. Dolj, T6, P6/2

Nr. Crt	Nr cadastral Nr. topografic	Suprafața* (mp)	Observații / Referințe
A1		8.000	Sector cadastral:4 Teren neimprejmuit;

B. Partea II. Proprietari și acte

Inscrieri privitoare la dreptul de proprietate și alte drepturi reale	Referințe
/	
Act Administrativ nr. 13336, din 19/05/2009 emis de COMISIA JUDETEANA DOLJ;	
B1	A1
Intabulare, drept de PROPRIETATE, dobandit prin Reconstituire, cota actuala 1/1, cota initiala 1/1 1) VASILE GHEORGHE, LIPSĂ CNP	

C. Partea III. SARCINI .

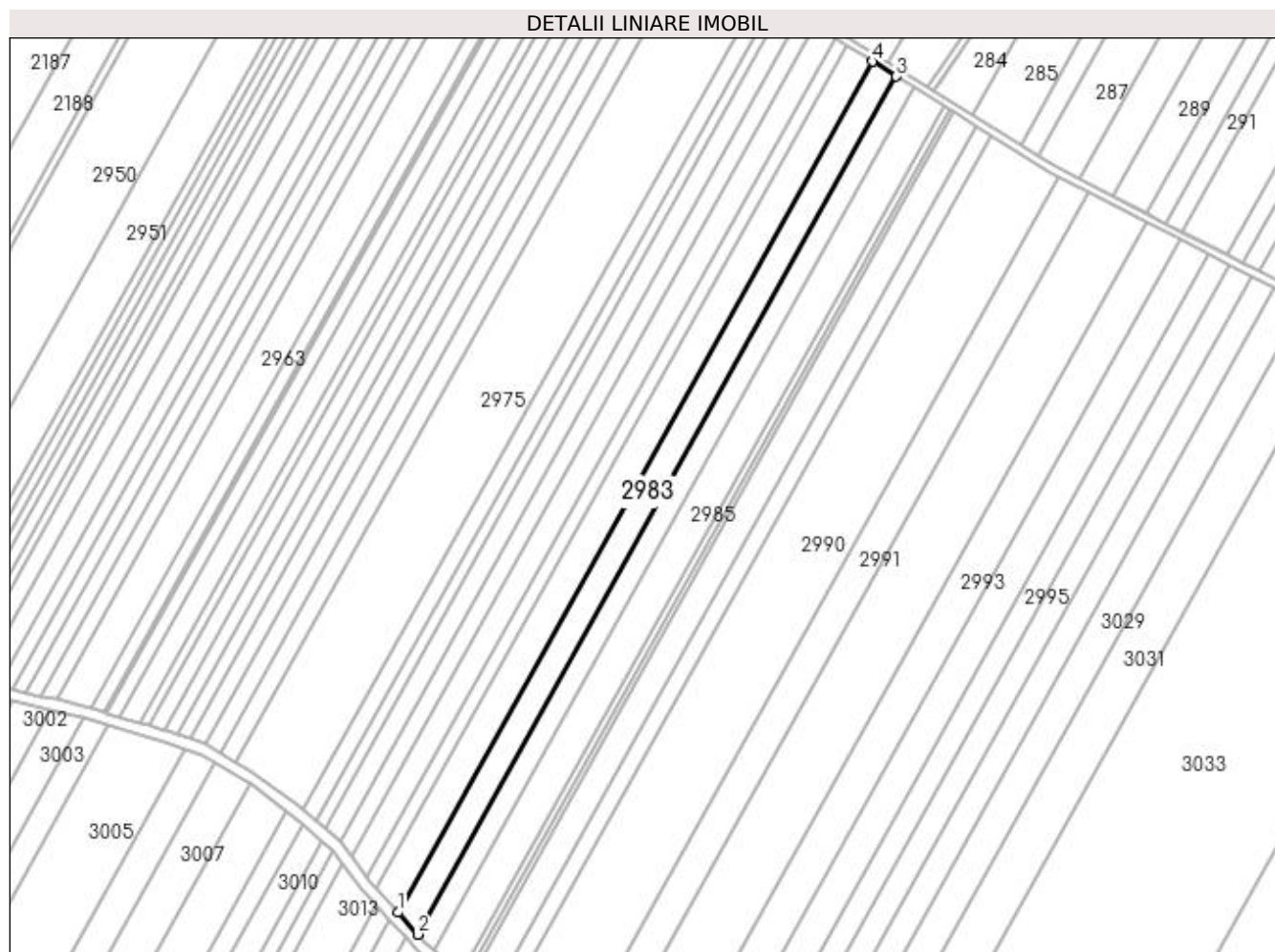
Inscrieri privind dezmembramintele dreptului de proprietate, drepturi reale de garanție și sarcini	Referințe
NU SUNT	

Anexa Nr. 1 La Partea I

Teren

Nr cadastral	Suprafața (mp)*	Observații / Referințe
	8.000	

* Suprafața este determinată în planul de proiecție Stereo 70.



Date referitoare la teren

Crt	Categorie folosință	Intra vilan	Suprafața (mp)	Tarla	Parcelă	Nr. topo	Observații / Referințe
1	arabil	NU	8.000	6	6/2	-	

Lungime Segmente

1) Valorile lungimilor segmentelor sunt obținute din proiecție în plan.

Punct început	X / Y	Punct sfârșit	X / Y	Lungime segment (** (m)
1	425.692,382 303.760,902	2	425.703,232 303.749,141	16.001
2	425.703,232 303.749,141	3	425.960,623 304.210,454	528.261
3	425.960,623 304.210,454	4	425.947,697 304.218,494	15.223
4	425.947,697 304.218,494	1	425.692,382 303.760,902	524.001

**** Lungimile segmentelor sunt determinate în planul de proiecție Stereo 70 și sunt rotunjite la 1 milimetru.**

***** Distanța dintre puncte este formată din segmente cumulate ce sunt mai mici decât valoarea 1 milimetru.**

**DATE DESPRE IMOBILUL NR. 2984**

Oficiul de Cadastru și Publicitate Imobiliară DOLJ
 Biroul de Cadastru și Publicitate Imobiliară Craiova

A. Partea I. Descrierea imobilului

TEREN Extravilan

Adresa: Jud. Dolj, T6, P6/3

Nr. Crt	Nr cadastral Nr. topografic	Suprafața* (mp)	Observații / Referințe
A1		6.160	Sector cadastral:4 Teren neimprejmuit;

B. Partea II. Proprietari și acte

Inscrieri privitoare la dreptul de proprietate și alte drepturi reale	Referințe
/	
Act Administrativ nr. TDP 1802, din 12/06/2003 emis de COMISIA JUDETEANA DOLJ;	
B1	A1
Intabulare, drept de PROPRIETATE, dobândit prin Reconstituire, cota actuala 1/1, cota initiala 1/1 1) PADURARU MARIA, LIPSĂ CNP	

C. Partea III. SARCINI .

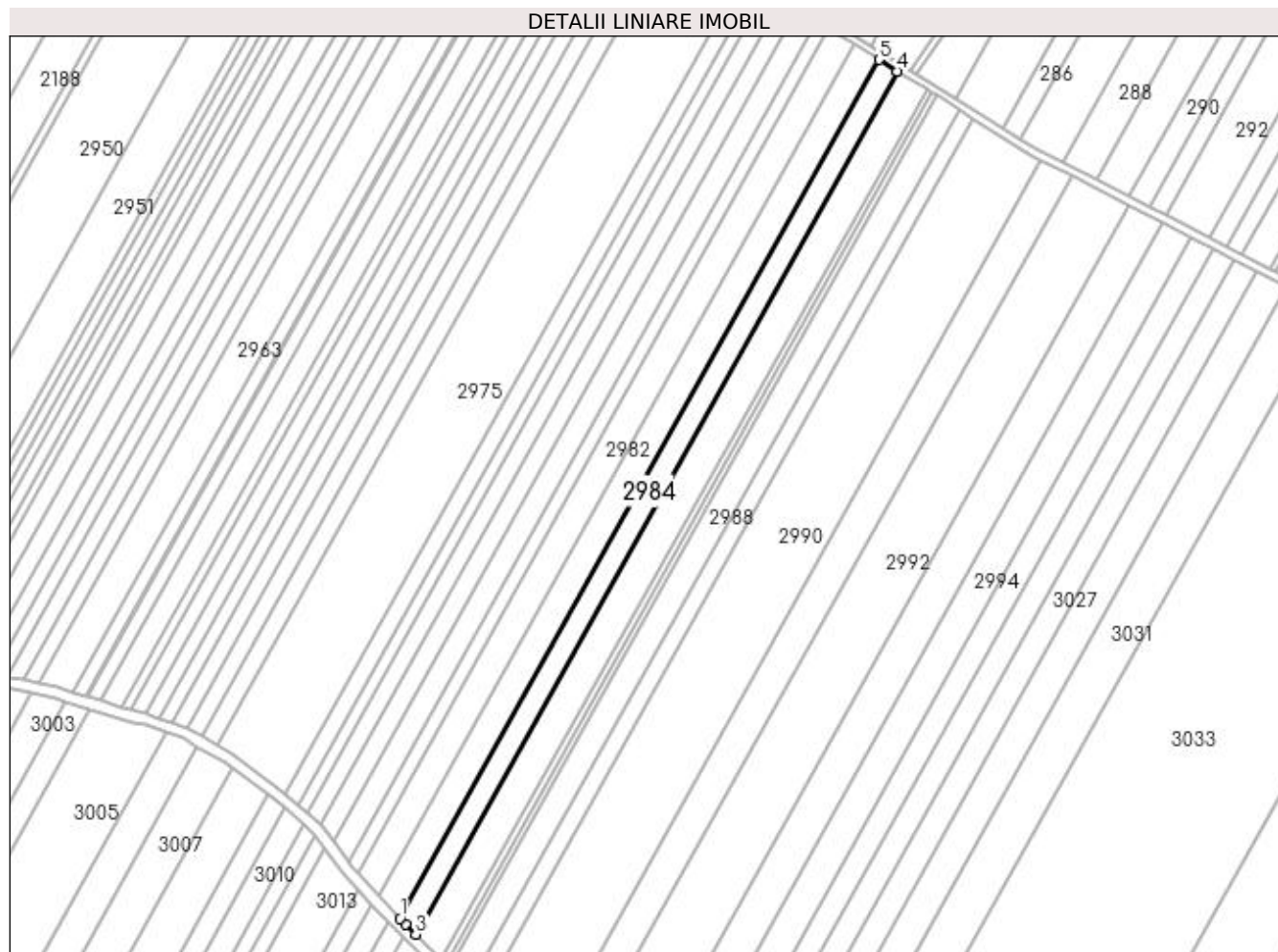
Inscrieri privind dezmembramintele dreptului de proprietate, drepturi reale de garanție și sarcini	Referințe
NU SUNT	

Anexa Nr. 1 La Partea I

Teren

Nr cadastral	Suprafața (mp)*	Observații / Referințe
	6.160	

* Suprafața este determinată în planul de proiecție Stereo 70.



Date referitoare la teren

Crt	Categorie folosință	Intra vilan	Suprafața (mp)	Tarla	Parcelă	Nr. topo	Observații / Referințe
1	arabil	NU	6.160	6	6/3	-	

Lungime Segmente

1) Valorile lungimilor segmentelor sunt obținute din proiecție în plan.

Punct început	X / Y	Punct sfârșit	X / Y	Lungime segment (** (m)
1	425.703,232 303.749,141	2	425.706,185 303.745,939	4.356
2	425.706,185 303.745,939	3	425.711,764 303.740,567	7.745
3	425.711,764 303.740,567	4	425.970,508 304.204,304	531.037
4	425.970,508 304.204,304	5	425.960,623 304.210,454	11.642
5	425.960,623 304.210,454	1	425.703,232 303.749,141	528.261

**** Lungimile segmentelor sunt determinate în planul de proiecție Stereo 70 și sunt rotunjite la 1 milimetru.**

***** Distanța dintre puncte este formată din segmente cumulate ce sunt mai mici decât valoarea 1 milimetru.**

**DATE DESPRE IMOBILUL NR. 2985**

Oficiul de Cadastru și Publicitate Imobiliară DOLJ
Biroul de Cadastru și Publicitate Imobiliară Craiova

A. Partea I. Descrierea imobilului

TEREN Extravilan

Adresa: Jud. Dolj, T6, P6/4

Nr. Crt	Nr cadastral Nr. topografic	Suprafața* (mp)	Observații / Referințe
A1		10.000	Sector cadastral:4 Teren neimprejmuit;

B. Partea II. Proprietari și acte

Inscrieri privitoare la dreptul de proprietate și alte drepturi reale	Referințe
/	
Act Administrativ nr. TDP 1769, din 11/06/2003 emis de COMISIA JUDETEANA DOLJ;	
B1	A1
Intabulare, drept de PROPRIETATE, dobândit prin Reconstituire, cota actuala 1/1, cota initiala 1/1 1) PERSU ION, LIPSĂ CNP	

C. Partea III. SARCINI .

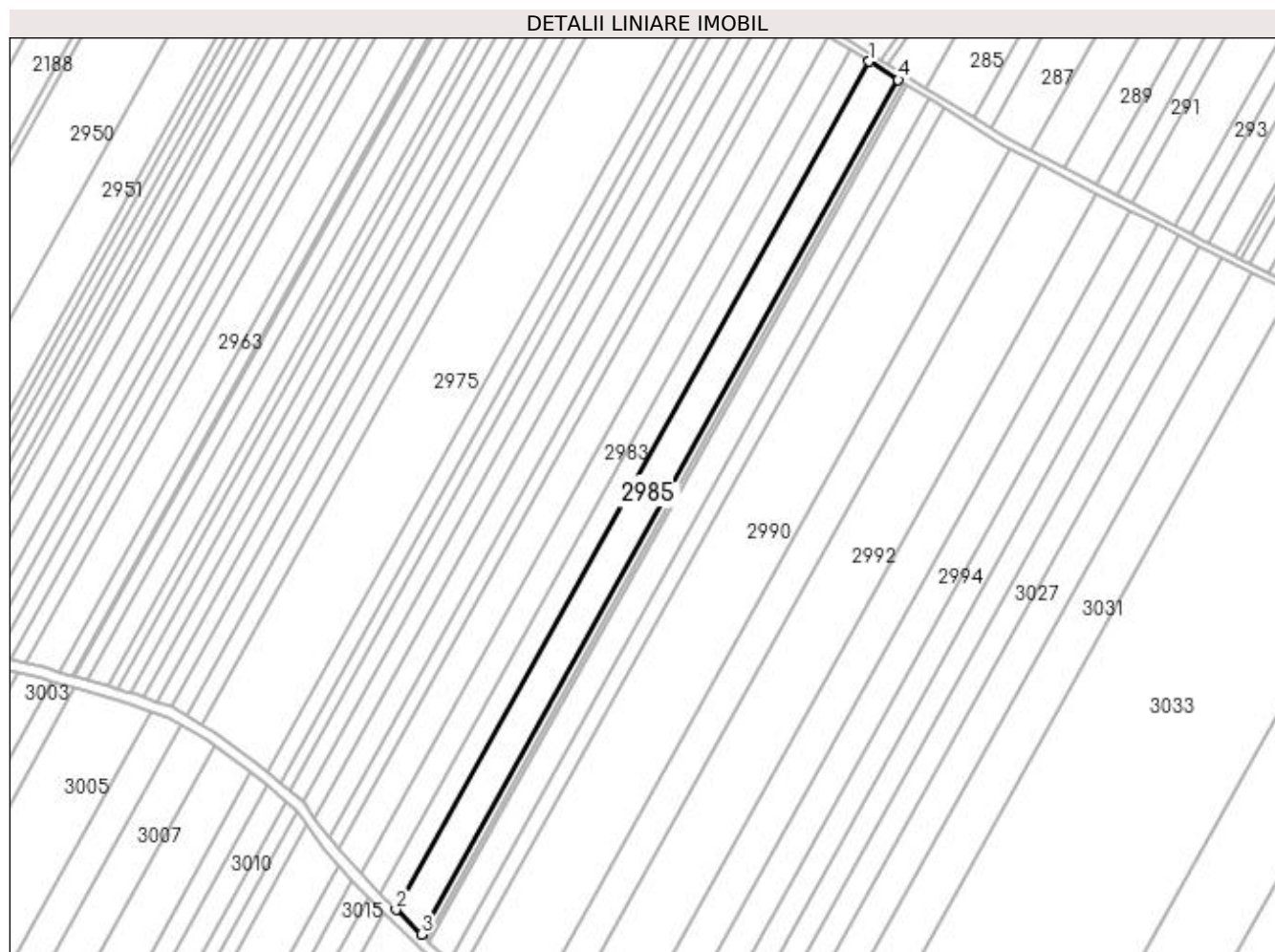
Inscrieri privind dezmembramintele dreptului de proprietate, drepturi reale de garanție și sarcini	Referințe
NU SUNT	

Anexa Nr. 1 La Partea I

Teren

Nr cadastral	Suprafața (mp)*	Observații / Referințe
	10.000	

* Suprafața este determinată în planul de proiecție Stereo 70.



Date referitoare la teren

Crt	Categorie folosință	Intra vilan	Suprafața (mp)	Tarla	Parcelă	Nr. topo	Observații / Referințe
1	arabil	NU	10.000	6	6/4	-	

Lungime Segmente

1) Valorile lungimilor segmentelor sunt obținute din proiecție în plan.

Punct început	X / Y	Punct sfârșit	X / Y	Lungime segment (** (m)
1	425.970,508 304.204,304	2	425.711,764 303.740,567	531.037
2	425.711,764 303.740,567	3	425.725,738 303.727,111	19.4
3	425.725,738 303.727,111	4	425.986,455 304.194,384	535.086
4	425.986,455 304.194,384	1	425.970,508 304.204,304	18.781

**** Lungimile segmentelor sunt determinate în planul de proiecție Stereo 70 și sunt rotunjite la 1 milimetru.**

***** Distanța dintre puncte este formată din segmente cumulate ce sunt mai mici decât valoarea 1 milimetru.**

**DATE DESPRE IMOBILUL NR. 2986**

Oficiul de Cadastru și Publicitate Imobiliară DOLJ
Biroul de Cadastru și Publicitate Imobiliară Craiova

A. Partea I. Descrierea imobilului

TEREN Extravilan

Adresa: Jud. Dolj, T6, P6/5

Nr. Crt	Nr cadastral Nr. topografic	Suprafața* (mp)	Observații / Referințe
A1		1.742	Sector cadastral:4 Teren neimprejmuit;

B. Partea II. Proprietari și acte

Inscrieri privitoare la dreptul de proprietate și alte drepturi reale	Referințe
/	
Act Administrativ nr. TDP 1777, din 11/06/2003 emis de COMISIA JUDETEANA DOLJ;	
B1	A1
Intabulare, drept de PROPRIETATE, dobandit prin Reconstituire, cota actuala 1/1, cota initiala 1/1	
1) TUDOR ALEXANDRU, LIPSĂ CNP	
2) TUDOR FLOREA, LIPSĂ CNP	
3) UDREA ELENA, LIPSĂ CNP	
4) IACOB MARIA, LIPSĂ CNP	

C. Partea III. SARCINI .

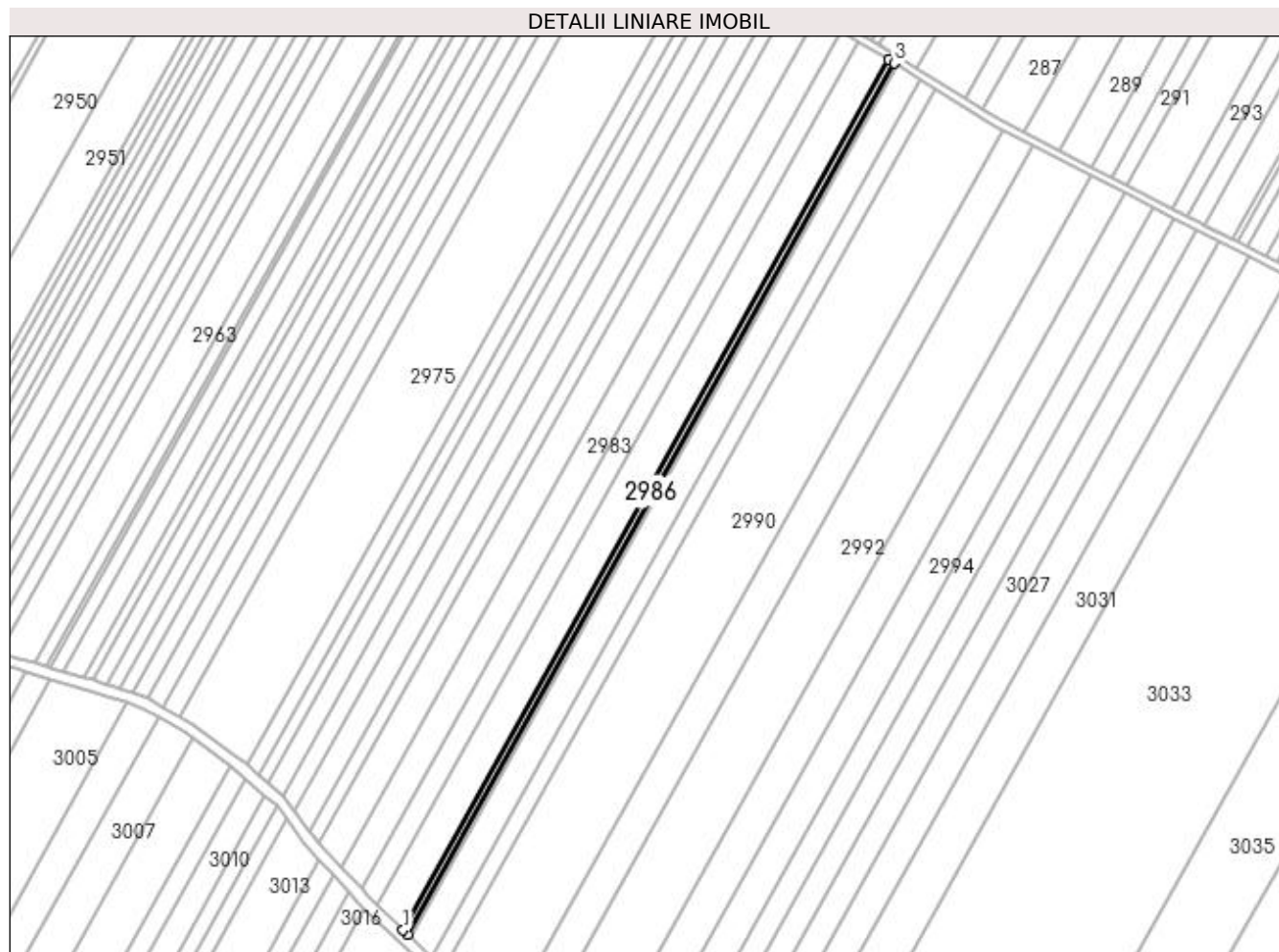
Inscrieri privind dezmembramintele dreptului de proprietate, drepturi reale de garanție și sarcini	Referințe
NU SUNT	

Anexa Nr. 1 La Partea I

Teren

Nr cadastral	Suprafața (mp)*	Observații / Referințe
	1.742	

* Suprafața este determinată în planul de proiecție Stereo 70.



Date referitoare la teren

Crt	Categorie folosință	Intravilan	Suprafața (mp)	Tarla	Parcelă	Nr. topo	Observații / Referințe
1	arabil	NU	1.742	6	6/5	-	

Lungime Segmente

1) Valorile lungimilor segmentelor sunt obținute din proiecție în plan.

Punct început	X / Y	Punct sfârșit	X / Y	Lungime segment (** (m)
1	425.725,738 303.727,111	2	425.728,161 303.724,777	3.364
2	425.728,161 303.724,777	3	425.989,22 304.192,664	535.788
3	425.989,22 304.192,664	4	425.986,455 304.194,384	3.257
4	425.986,455 304.194,384	1	425.725,738 303.727,111	535.086

**** Lungimile segmentelor sunt determinate în planul de proiecție Stereo 70 și sunt rotunjite la 1 milimetru.**

***** Distanța dintre puncte este formată din segmente cumulate ce sunt mai mici decât valoarea 1 milimetru.**

**DATE DESPRE IMOBILUL NR. 2987**

Oficiul de Cadastru și Publicitate Imobiliară DOLJ
Biroul de Cadastru și Publicitate Imobiliară Craiova

A. Partea I. Descrierea imobilului

TEREN Extravilan

Adresa: Jud. Dolj, T6, P6/6

Nr. Crt	Nr cadastral Nr. topografic	Suprafața* (mp)	Observații / Referințe
A1		1.396	Sector cadastral:4 Teren neimprejmuit;

B. Partea II. Proprietari și acte

Inscrieri privitoare la dreptul de proprietate și alte drepturi reale	Referințe
/	
Act Administrativ nr. TDP 2019, din 22/10/2004 emis de COMISIA JUDETEANA DOLJ;	
B1	A1
Intabulare, drept de PROPRIETATE, dobandit prin Reconstituire, cota actuala 1/1, cota initiala 1/1 1) DINA MARIA , LIPSĂ CNP	

C. Partea III. SARCINI .

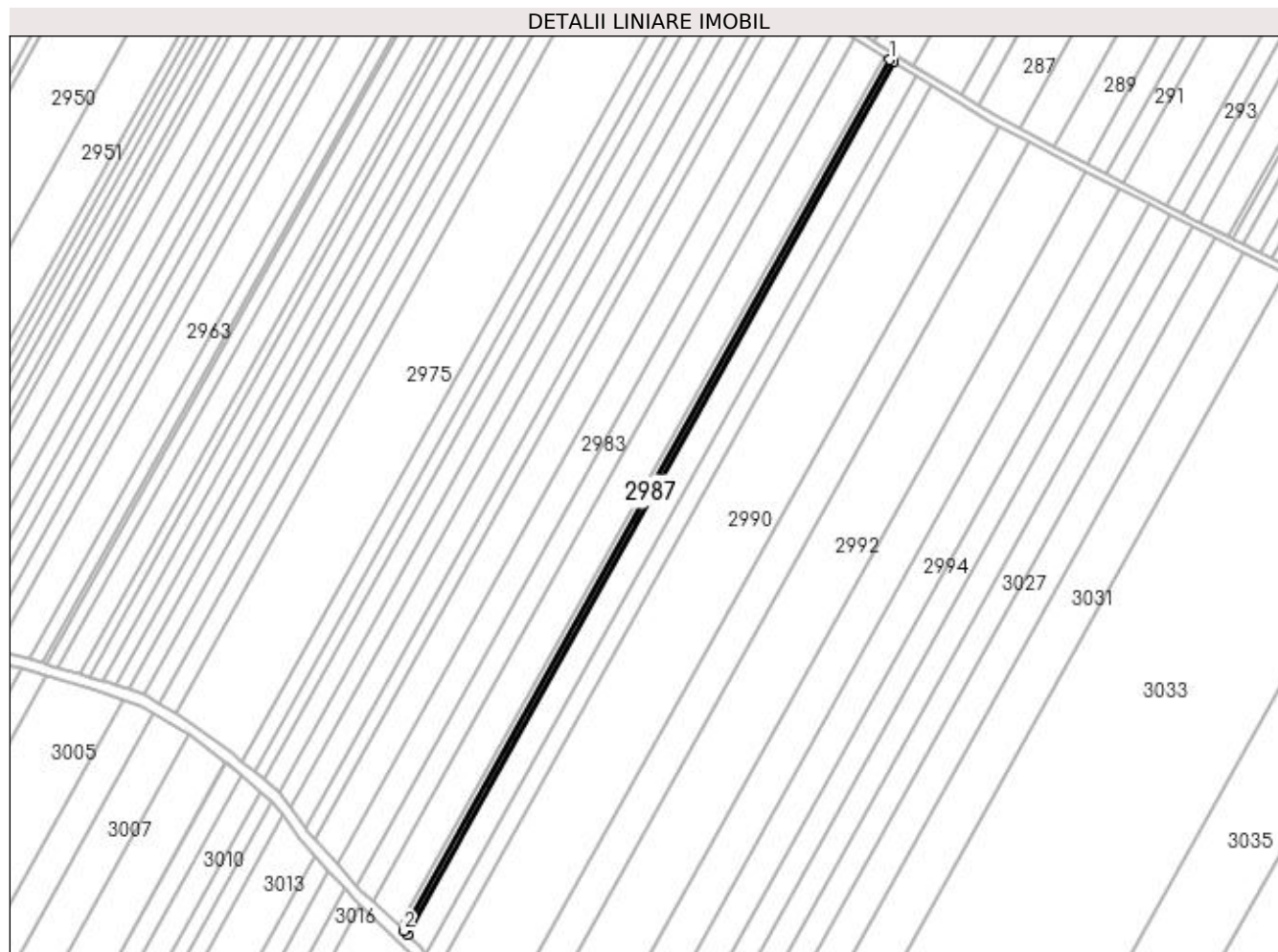
Inscrieri privind dezmembramintele dreptului de proprietate, drepturi reale de garanție și sarcini	Referințe
NU SUNT	

Anexa Nr. 1 La Partea I

Teren

Nr cadastral	Suprafața (mp)*	Observații / Referințe
	1.396	

* Suprafața este determinată în planul de proiecție Stereo 70.



Date referitoare la teren

Crt	Categorie folosință	Intravilan	Suprafața (mp)	Tarla	Parcelă	Nr. topo	Observații / Referințe
1	arabil	NU	1.396	6	6/6	-	

Lungime Segmente

1) Valorile lungimilor segmentelor sunt obținute din proiecție în plan.

Punct început	X / Y	Punct sfârșit	X / Y	Lungime segment (** (m)
1	425.989,22 304.192,664	2	425.728,161 303.724,777	535.788
2	425.728,161 303.724,777	3	425.730,101 303.722,909	2.693
3	425.730,101 303.722,909	4	425.991,434 304.191,286	536.351
4	425.991,434 304.191,286	1	425.989,22 304.192,664	2.607

**** Lungimile segmentelor sunt determinate în planul de proiecție Stereo 70 și sunt rotunjite la 1 milimetru.**

***** Distanța dintre puncte este formată din segmente cumulate ce sunt mai mici decât valoarea 1 milimetru.**

**DATE DESPRE IMOBILUL NR. 2988**

Oficiul de Cadastru și Publicitate Imobiliară DOLJ
Biroul de Cadastru și Publicitate Imobiliară Craiova

A. Partea I. Descrierea imobilului

TEREN Extravilan

Adresa: Jud. Dolj, T6, P6/8

Nr. Crt	Nr cadastral Nr. topografic	Suprafața* (mp)	Observații / Referințe
A1		7.660	Sector cadastral:4 Teren neimprejmuit;

B. Partea II. Proprietari și acte

Inscrieri privitoare la dreptul de proprietate și alte drepturi reale	Referințe
/	
Act Administrativ nr. TDP 1782, din 11/06/2003 emis de COMISIA JUDETEANA DOLJ;	
B1	A1
Intabulare, drept de PROPRIETATE, dobândit prin Reconstituire, cota actuala 1/1, cota initiala 1/1 1) PERSU CONSTANTINA, LIPSĂ CNP	

C. Partea III. SARCINI .

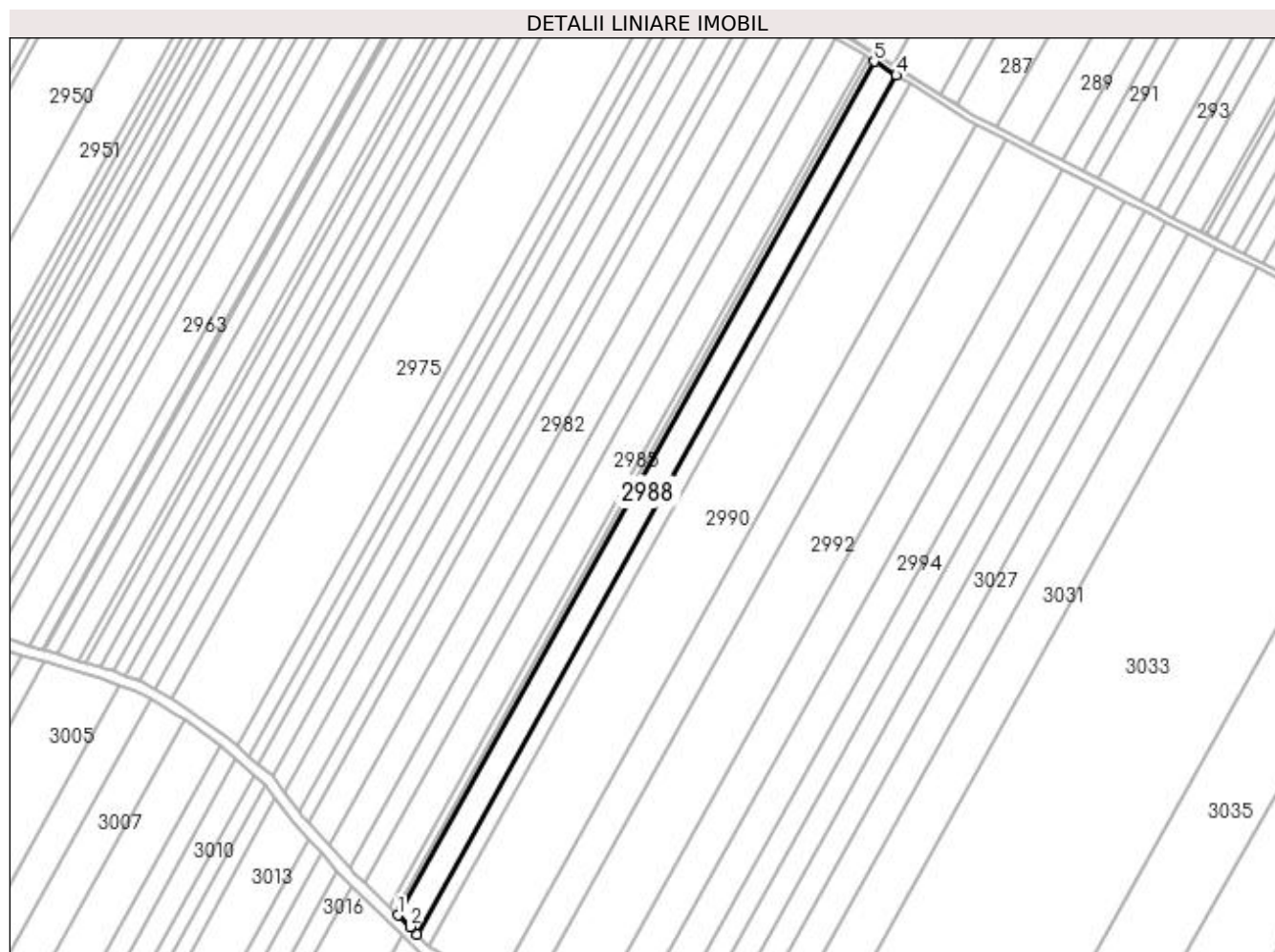
Inscrieri privind dezmembramintele dreptului de proprietate, drepturi reale de garanție și sarcini	Referințe
NU SUNT	

Anexa Nr. 1 La Partea I

Teren

Nr cadastral	Suprafața (mp)*	Observații / Referințe
	7.660	

* Suprafața este determinată în planul de proiecție Stereo 70.



Date referitoare la teren

Crt	Categorie folosință	Intra vilan	Suprafața (mp)	Tarla	Parcelă	Nr. topo	Observații / Referințe
1	arabil	NU	7.660	6	6/8	-	

Lungime Segmente

1) Valorile lungimilor segmentelor sunt obținute din proiecție în plan.

Punct început	X / Y	Punct sfârșit	X / Y	Lungime segment (** (m)
1	425.730,101 303.722,909	2	425.736,748 303.716,509	9.227
2	425.736,748 303.716,509	3	425.740,545 303.712,404	5.592
3	425.740,545 303.712,404	4	426.003,538 304.183,757	539.758
4	426.003,538 304.183,757	5	425.991,434 304.191,286	14.255
5	425.991,434 304.191,286	1	425.730,101 303.722,909	536.351

**** Lungimile segmentelor sunt determinate în planul de proiecție Stereo 70 și sunt rotunjite la 1 milimetru.**

***** Distanța dintre puncte este formată din segmente cumulate ce sunt mai mici decât valoarea 1 milimetru.**

**DATE DESPRE IMOBILUL NR. 2989**

Oficiul de Cadastru și Publicitate Imobiliară DOLJ
Biroul de Cadastru și Publicitate Imobiliară Craiova

A. Partea I. Descrierea imobilului

TEREN Extravilan

Adresa: Jud. Dolj, T6, P6/9

Nr. Crt	Nr cadastral Nr. topografic	Suprafața* (mp)	Observații / Referințe
A1		5.000	Sector cadastral:4 Teren neimprejmuit;

B. Partea II. Proprietari și acte

Inscrieri privitoare la dreptul de proprietate și alte drepturi reale		Referințe
/		
Act Normativ nr. LEGEA 7, din 13/03/1996 emis de PARLAMENT;		
B1	Inscrierea provizorie, drept de PROPRIETATE, dobandit prin Lege, cota actuala 1/1, cota initiala 1/1 1) NEIDENTIFICAT NEIDENTIFICAT	A1

C. Partea III. SARCINI .

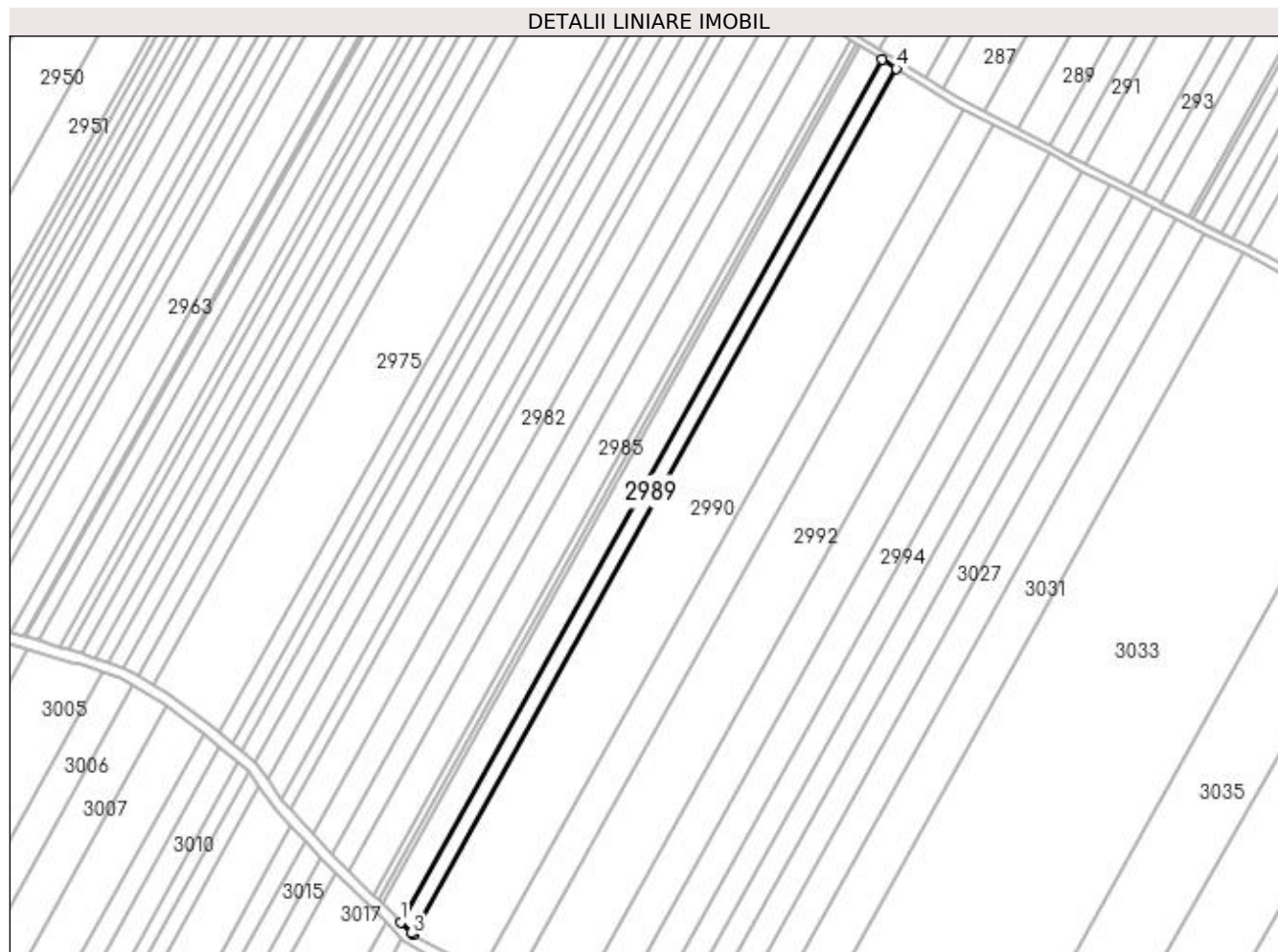
Inscrieri privind dezmembramintele dreptului de proprietate, drepturi reale de garanție și sarcini	Referințe
NU SUNT	

Anexa Nr. 1 La Partea I

Teren

Nr cadastral	Suprafața (mp)*	Observații / Referințe
	5.000	

* Suprafața este determinată în planul de proiecție Stereo 70.



Date referitoare la teren

Crt	Categorie folosință	Intravilan	Suprafața (mp)	Tarla	Parcelă	Nr. topo	Observații / Referințe
1	arabil	NU	5.000	6	6/9	-	

Lungime Segmente

1) Valorile lungimilor segmentelor sunt obținute din proiecție în plan.

Punct început	X / Y	Punct sfârșit	X / Y	Lungime segment (** (m)
1	425.740,545 303.712,404	2	425.746,095 303.706,404	8.173
2	425.746,095 303.706,404	3	425.747,37 303.705,668	1.472
3	425.747,37 303.705,668	4	426.011,395 304.178,869	541.875
4	426.011,395 304.178,869	5	426.003,538 304.183,757	9.252
5	426.003,538 304.183,757	1	425.740,545 303.712,404	539.758

**** Lungimile segmentelor sunt determinate în planul de proiecție Stereo 70 și sunt rotunjite la 1 milimetru.**

***** Distanța dintre puncte este formată din segmente cumulate ce sunt mai mici decât valoarea 1 milimetru.**

**DATE DESPRE IMOBILUL NR. 2990**

Oficiul de Cadastru și Publicitate Imobiliară DOLJ
Biroul de Cadastru și Publicitate Imobiliară Craiova

A. Partea I. Descrierea imobilului

TEREN Extravilan

Adresa: Jud. Dolj, T6, P7/1

Nr. Crt	Nr cadastral Nr. topografic	Suprafața* (mp)	Observații / Referințe
A1		23.000	Sector cadastral:4 Teren neimprejmuit;

B. Partea II. Proprietari și acte

Inscrieri privitoare la dreptul de proprietate și alte drepturi reale	Referințe
/	
Act Administrativ nr. TDP 1724, din 10/06/2003 emis de COMISIA JUDETEANA DOLJ;	
B1	A1
Intabulare, drept de PROPRIETATE, dobândit prin Reconstituire, cota actuala 1/1, cota initiala 1/1 1) MATEESCU TRAIAN, LIPSĂ CNP	

C. Partea III. SARCINI .

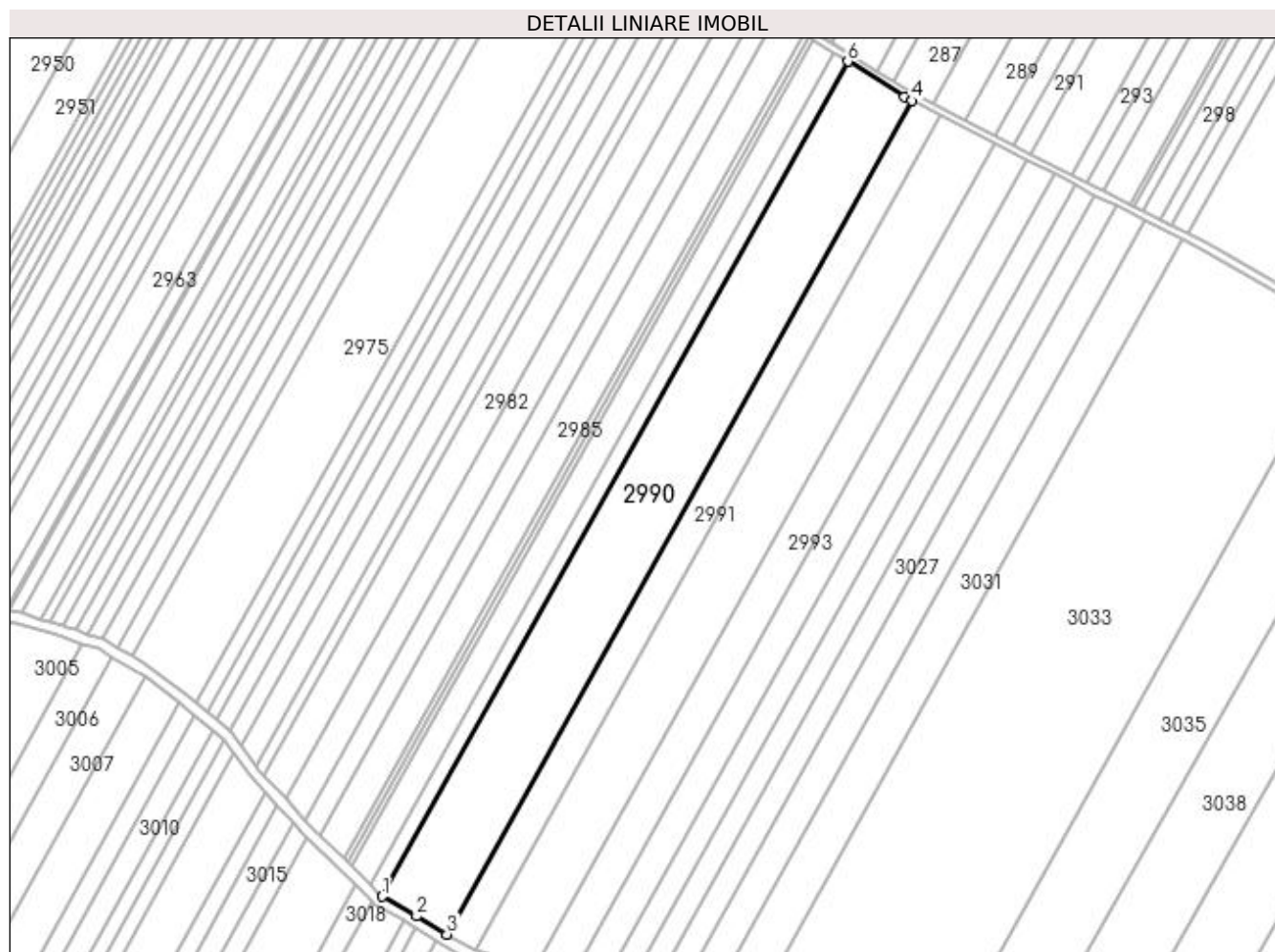
Inscrieri privind dezmembramintele dreptului de proprietate, drepturi reale de garanție și sarcini	Referințe
NU SUNT	

Anexa Nr. 1 La Partea I

Teren

Nr cadastral	Suprafața (mp)*	Observații / Referințe
	23.000	

* Suprafața este determinată în planul de proiecție Stereo 70.



Date referitoare la teren

Crt	Categorie folosință	Intravilan	Suprafața (mp)	Tarla	Parcelă	Nr. topo	Observații / Referințe
1	arabil	NU	23.000	6	7/1	-	

Lungime Segmente

1) Valorile lungimilor segmentelor sunt obținute din proiecție în plan.

Punct început	X / Y	Punct sfârșit	X / Y	Lungime segment (** (m)
1	425.747,37 303.705,668	2	425.766,771 303.694,461	22.405
2	425.766,771 303.694,461	3	425.784,06 303.684,213	20.097
3	425.784,06 303.684,213	4	426.047,704 304.156,733	541.094
4	426.047,704 304.156,733	5	426.043,663 304.158,817	4.546
5	426.043,663 304.158,817	6	426.011,395 304.178,869	37.992

Punct început	X / Y	Punct sfârșit	X / Y	Lungime segment (** (m)
6	426.011,395 304.178,869	1	425.747,37 303.705,668	541.875

** Lungimile segmentelor sunt determinate în planul de proiecție Stereo 70 și sunt rotunjite la 1 milimetru.

*** Distanța dintre puncte este formată din segmente cumulate ce sunt mai mici decât valoarea 1 milimetru.

**DATE DESPRE IMOBILUL NR. 2991**

Oficiul de Cadastru și Publicitate Imobiliară DOLJ
Biroul de Cadastru și Publicitate Imobiliară Craiova

A. Partea I. Descrierea imobilului

TEREN Extravilan

Adresa: Jud. Dolj, T6, P7/2

Nr. Crt	Nr cadastral Nr. topografic	Suprafața* (mp)	Observații / Referințe
A1		10.000	Sector cadastral:4 Teren neimprejmuit;

B. Partea II. Proprietari și acte

Inscrieri privitoare la dreptul de proprietate și alte drepturi reale	Referințe
/	
Act Administrativ nr. TDP 1794, din 11/06/2003 emis de COMISIA JUDETEANA DOLJ;	
B1	A1
Intabulare, drept de PROPRIETATE, dobândit prin Reconstituire, cota actuala 1/1, cota initiala 1/1 1) LUPU ALEXANDRU, LIPSĂ CNP	

C. Partea III. SARCINI .

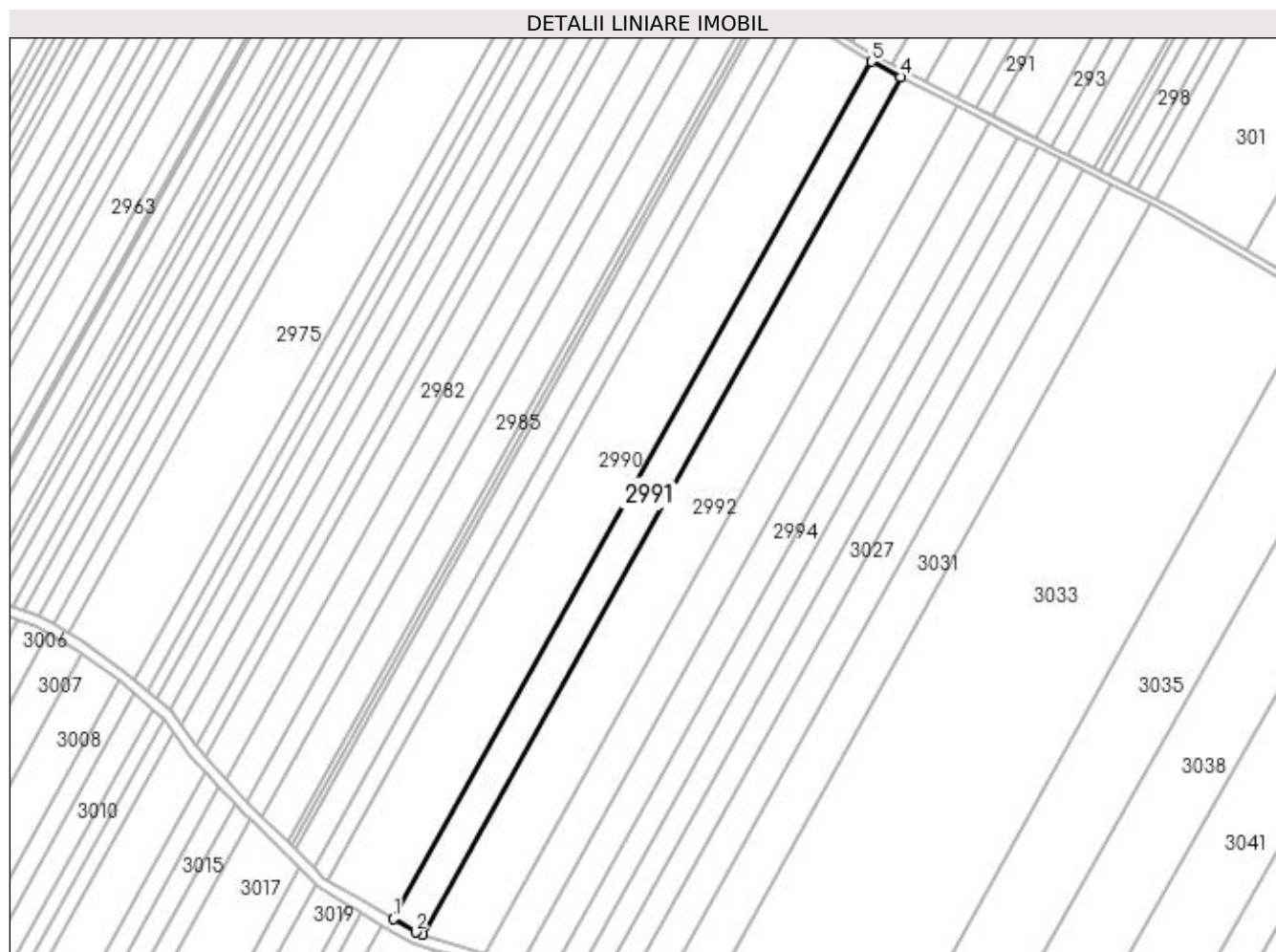
Inscrieri privind dezmembramintele dreptului de proprietate, drepturi reale de garanție și sarcini	Referințe
NU SUNT	

Anexa Nr. 1 La Partea I

Teren

Nr cadastral	Suprafața (mp)*	Observații / Referințe
	10.000	

* Suprafața este determinată în planul de proiecție Stereo 70.



Date referitoare la teren

Crt	Categorie folosință	Intra vilan	Suprafața (mp)	Tarla	Parcelă	Nr. topo	Observații / Referințe
1	arabil	NU	10.000	6	7/2	-	

Lungime Segmente

1) Valorile lungimilor segmentelor sunt obținute din proiecție în plan.

Punct început	X / Y	Punct sfârșit	X / Y	Lungime segment (** (m)
1	425.784,06 303.684,213	2	425.796,419 303.676,888	14.367
2	425.796,419 303.676,888	3	425.800,434 303.675,66	4.198
3	425.800,434 303.675,66	4	426.064,125 304.148,265	541.192
4	426.064,125 304.148,265	5	426.047,704 304.156,733	18.476
5	426.047,704 304.156,733	1	425.784,06 303.684,213	541.094

**** Lungimile segmentelor sunt determinate în planul de proiecție Stereo 70 și sunt rotunjite la 1 milimetru.**

***** Distanța dintre puncte este formată din segmente cumulate ce sunt mai mici decât valoarea 1 milimetru.**

**DATE DESPRE IMOBILUL NR. 2992**

Oficiul de Cadastru și Publicitate Imobiliară DOLJ
Biroul de Cadastru și Publicitate Imobiliară Craiova

A. Partea I. Descrierea imobilului

TEREN Extravilan

Adresa: Jud. Dolj, T6, P7/3

Nr. Crt	Nr cadastral Nr. topografic	Suprafața* (mp)	Observații / Referințe
A1		18.700	Sector cadastral:4 Teren neimprejmuit;

B. Partea II. Proprietari și acte

Inscrieri privitoare la dreptul de proprietate și alte drepturi reale		Referințe
/		
Act Administrativ nr. 1749, din 10/06/2003 emis de COMISIA JUDETEANA DOLJ (CERTIFICAT DE DECES DB NR.149696);		
B1	Intabulare, drept de PROPRIETATE, dobandit prin Reconstituire, cota actuala 1/1, cota initiala 1/1 1) NICOLA ION, LIPSĂ CNP, DECEDAT DEFUNCT:Da	A1

C. Partea III. SARCINI .

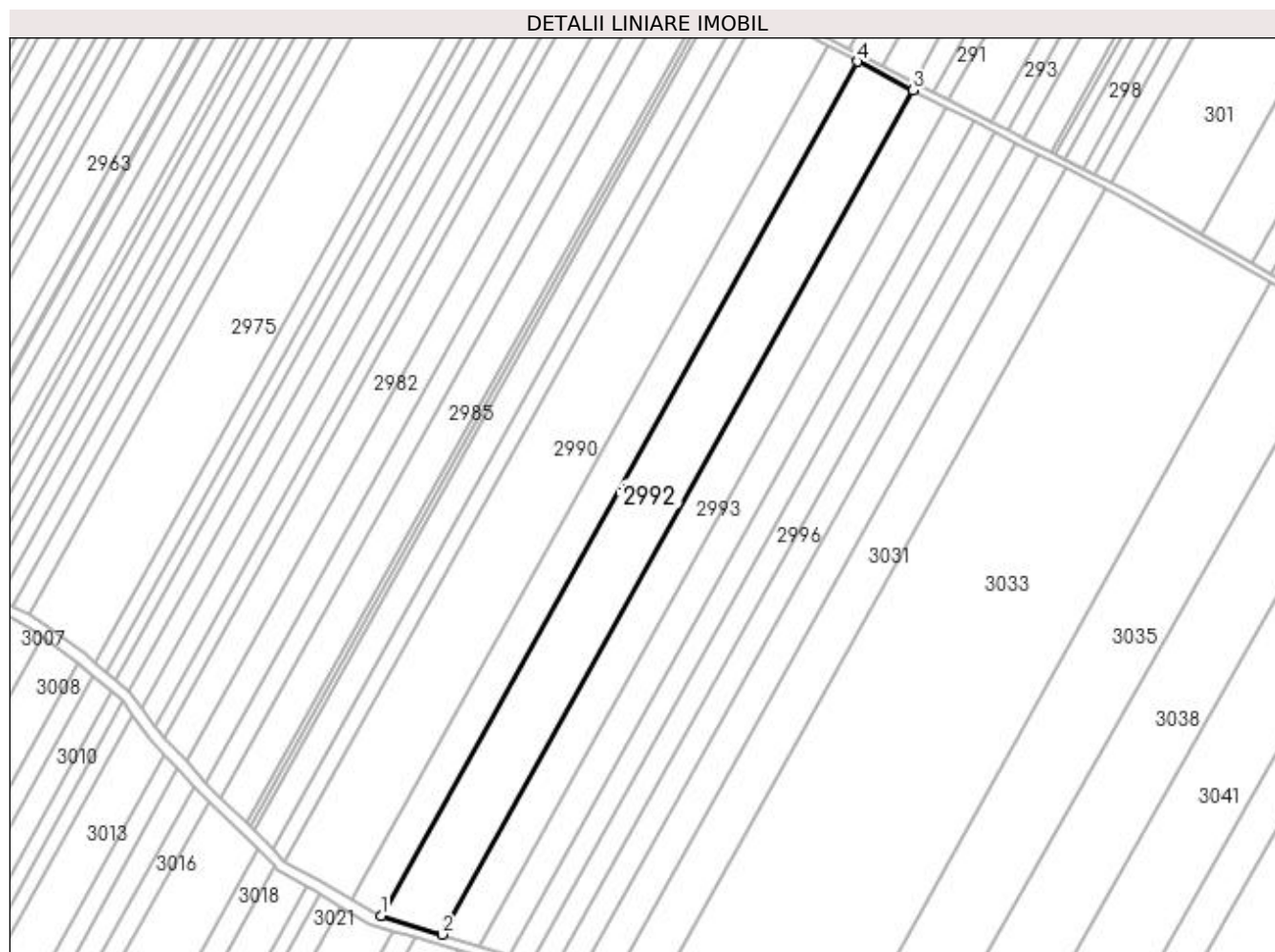
Inscrieri privind dezmembramintele dreptului de proprietate, drepturi reale de garanție și sarcini	Referințe
NU SUNT	

Anexa Nr. 1 La Partea I

Teren

Nr cadastral	Suprafața (mp)*	Observații / Referințe
	18.700	

* Suprafața este determinată în planul de proiecție Stereo 70.



Date referitoare la teren

Crt	Categorie folosință	Intravilan	Suprafața (mp)	Tarla	Parcelă	Nr. topo	Observații / Referințe
1	arabil	NU	18.700	6	7/3	-	

Lungime Segmente

1) Valorile lungimilor segmentelor sunt obținute din proiecție în plan.

Punct început	X / Y	Punct sfârșit	X / Y	Lungime segment (** (m)
1	425.800,434 303.675,66	2	425.834,435 303.665,264	35.555
2	425.834,435 303.665,264	3	426.095,034 304.132,326	534.845
3	426.095,034 304.132,326	4	426.064,125 304.148,265	34.776
4	426.064,125 304.148,265	1	425.800,434 303.675,66	541.192

**** Lungimile segmentelor sunt determinate în planul de proiecție Stereo 70 și sunt rotunjite la 1 milimetru.**

***** Distanța dintre puncte este formată din segmente cumulate ce sunt mai mici decât valoarea 1 milimetru.**

**DATE DESPRE IMOBILUL NR. 2993**

Oficiul de Cadastru și Publicitate Imobiliară DOLJ
Biroul de Cadastru și Publicitate Imobiliară Craiova

A. Partea I. Descrierea imobilului

TEREN Extravilan

Adresa: Jud. Dolj, T6, 7/4

Nr. Crt	Nr cadastral Nr. topografic	Suprafața* (mp)	Observații / Referințe
A1	32112	10.868	Sector cadastral:4 Teren neimprejmuit;

B. Partea II. Proprietari și acte

Inscrieri privitoare la dreptul de proprietate și alte drepturi reale		Referințe
188951 / 23/09/2020		
Act Notarial nr. 3962, din 09/09/2020 emis de MICLESCU BOGDAN CONSTANTIN;		
B1	Intabulare, drept de PROPRIETATE, dobandit prin Conventie, cota actuala 1/1, cota initiala 1/1 1) INPROCONSA SRL, CIF:23368711	A1

C. Partea III. SARCINI

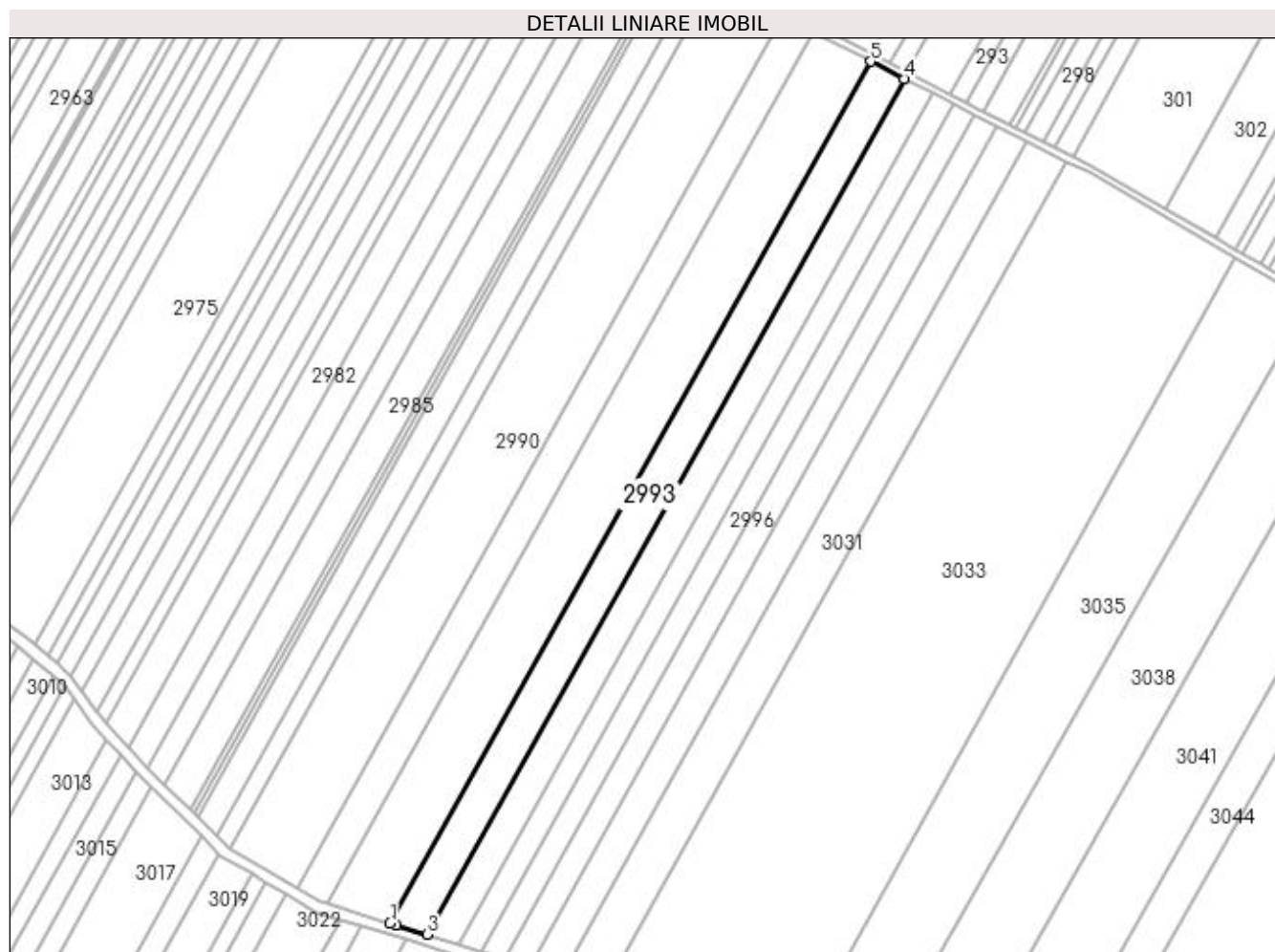
Inscrieri privind dezmembramintele dreptului de proprietate, drepturi reale de garanție și sarcini		Referințe
188951 / 23/09/2020		
Act Notarial nr. 3962, din 09/09/2020 emis de MICLESCU BOGDAN CONSTANTIN;		
C1	Intabulare, drept de IPOTECA LEGALA, Valoare:48850.45 EURREST DE PRET, cota initiala 1/1 1) SC RURAL AGRI DOLJ SRL, CIF:32630322	A1

Anexa Nr. 1 La Partea I

Teren

Nr cadastral	Suprafața (mp)*	Observații / Referințe
32112	10.868	

* Suprafața este determinată în planul de proiecție Stereo 70.



Date referitoare la teren

Crt	Categorie folosință	Intra vilan	Suprafața (mp)	Tarla	Parcelă	Nr. topo	Observații / Referințe
1	arabil	NU	10.868	6	7/4	-	

Lungime Segmente

1) Valorile lungimilor segmentelor sunt obținute din proiecție în plan.

Punct început	X / Y	Punct sfârșit	X / Y	Lungime segment (** (m)
1	425.834,435 303.665,264	2	425.837,679 303.664,272	3.393
2	425.837,679 303.664,272	3	425.854,351 303.659,112	17.452
3	425.854,351 303.659,112	4	426.113,166 304.122,976	531.183
4	426.113,166 304.122,976	5	426.095,034 304.132,326	20.401
5	426.095,034 304.132,326	1	425.834,435 303.665,264	534.845

**** Lungimile segmentelor sunt determinate în planul de proiecție Stereo 70 și sunt rotunjite la 1 milimetru.**

***** Distanța dintre puncte este formată din segmente cumulate ce sunt mai mici decât valoarea 1 milimetru.**

**DATE DESPRE IMOBILUL NR. 2994**

Oficiul de Cadastru și Publicitate Imobiliară DOLJ
Biroul de Cadastru și Publicitate Imobiliară Craiova

A. Partea I. Descrierea imobilului

TEREN Extravilan

Adresa: Jud. Dolj, T6, P7/5

Nr. Crt	Nr cadastral Nr. topografic	Suprafața* (mp)	Observații / Referințe
A1		9.200	Sector cadastral:4 Teren neimprejmuit;

B. Partea II. Proprietari și acte

Inscrieri privitoare la dreptul de proprietate și alte drepturi reale	Referințe
/	
Act Administrativ nr. TDP 1772, din 11/06/2003 emis de COMISIA JUDETEANA DOLJ;	
B1	A1
Intabulare, drept de PROPRIETATE, dobandit prin Reconstituire, cota actuala 1/1, cota initiala 1/1 1) GHEORGHE MARIN, LIPSĂ CNP	

C. Partea III. SARCINI .

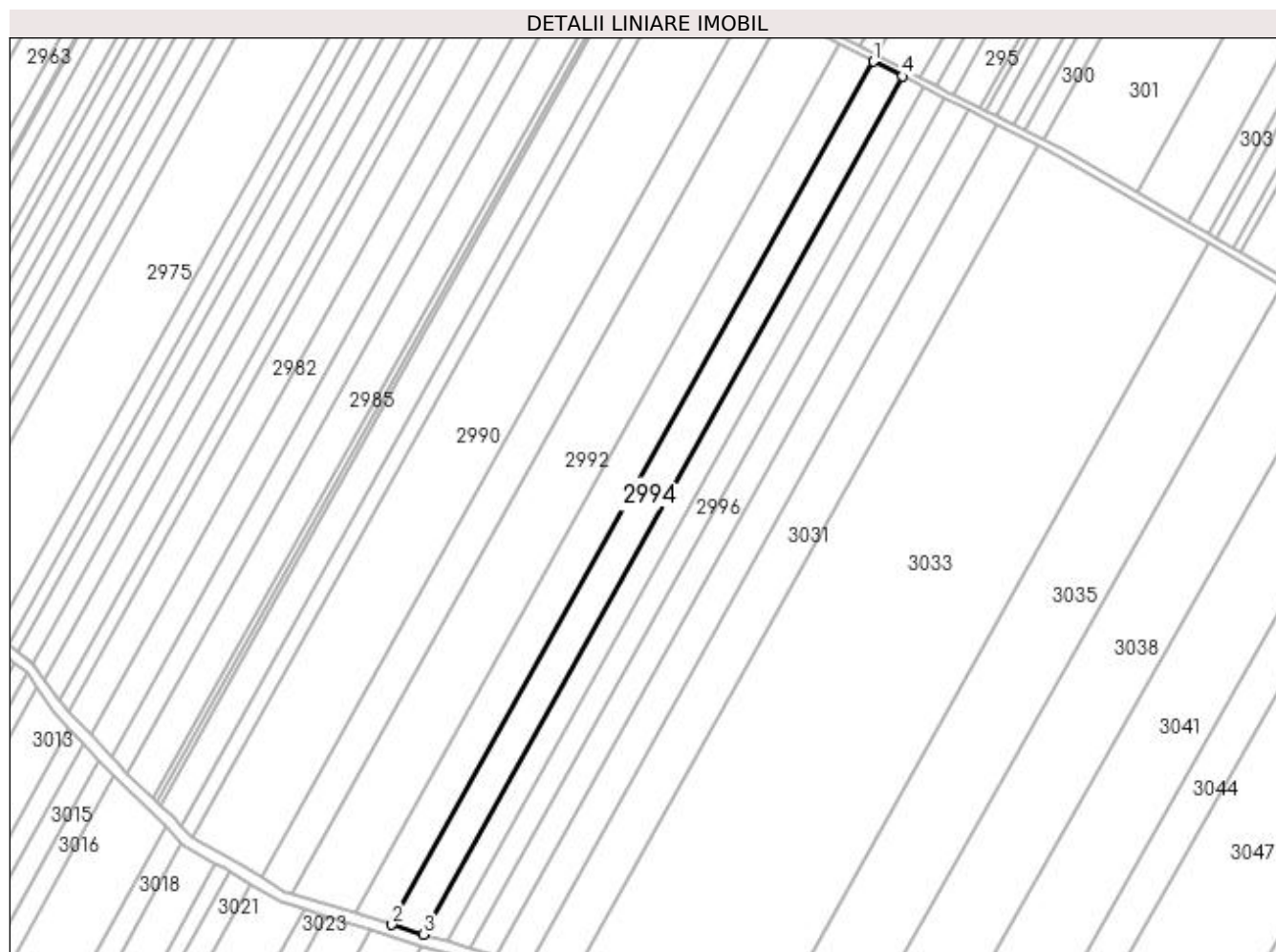
Inscrieri privind dezmembramintele dreptului de proprietate, drepturi reale de garanție și sarcini	Referințe
NU SUNT	

Anexa Nr. 1 La Partea I

Teren

Nr cadastral	Suprafața (mp)*	Observații / Referințe
	9.200	

* Suprafața este determinată în planul de proiecție Stereo 70.



Date referitoare la teren

Crt	Categorie folosință	Intravilan	Suprafața (mp)	Tarla	Parcelă	Nr. topo	Observații / Referințe
1	arabil	NU	9.200	6	7/5	-	

Lungime Segmente

1) Valorile lungimilor segmentelor sunt obținute din proiecție în plan.

Punct început	X / Y	Punct sfârșit	X / Y	Lungime segment (** (m)
1	426.113,166 304.122,976	2	425.854,351 303.659,112	531.183
2	425.854,351 303.659,112	3	425.871,313 303.653,862	17.756
3	425.871,313 303.653,862	4	426.128,613 304.115,011	528.073
4	426.128,613 304.115,011	1	426.113,166 304.122,976	17.38

**** Lungimile segmentelor sunt determinate în planul de proiecție Stereo 70 și sunt rotunjite la 1 milimetru.**

***** Distanța dintre puncte este formată din segmente cumulate ce sunt mai mici decât valoarea 1 milimetru.**

**DATE DESPRE IMOBILUL NR. 2995**

Oficiul de Cadastru și Publicitate Imobiliară DOLJ
Biroul de Cadastru și Publicitate Imobiliară Craiova

A. Partea I. Descrierea imobilului

TEREN Extravilan

Adresa: Jud. Dolj, T6, P7/6

Nr. Crt	Nr cadastral Nr. topografic	Suprafața* (mp)	Observații / Referințe
A1		6.800	Sector cadastral:4 Teren neimprejmuit;

B. Partea II. Proprietari și acte

Inscrieri privitoare la dreptul de proprietate și alte drepturi reale	Referințe
/	
Hotarare Judecatoreasca nr. SC NR.3394, din 04/11/2013 emis de JUDECATORIA CARACAL;	
B1	Intabulare, drept de PROPRIETATE, dobandit prin Hotarare Judecatoreasca, cota actuala 1/1, cota initiala 1/1 1) SC RURAL OLTENIA SRL, CIF:22112978
	A1

C. Partea III. SARCINI .

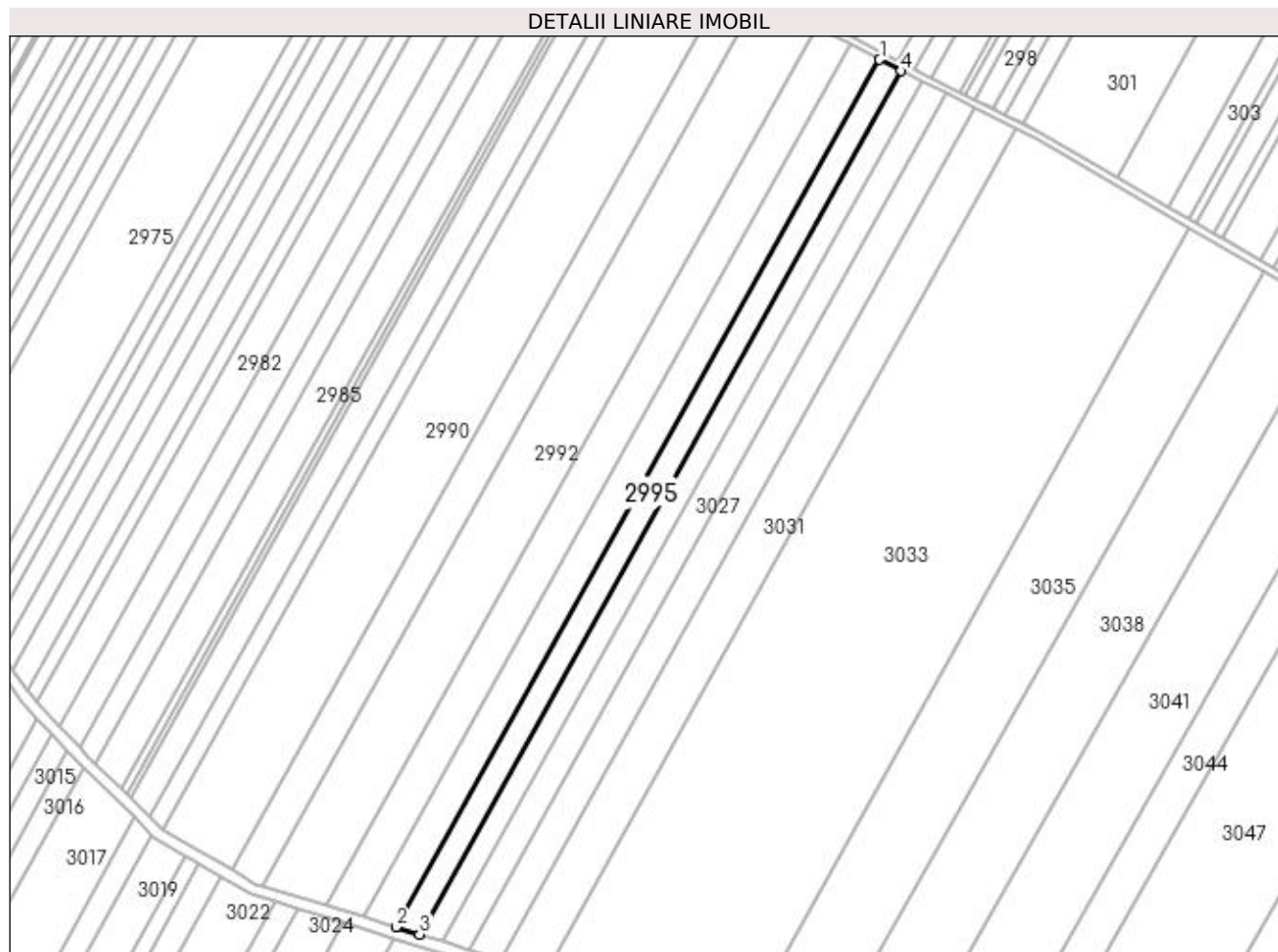
Inscrieri privind dezmembramintele dreptului de proprietate, drepturi reale de garanție și sarcini	Referințe
NU SUNT	

Anexa Nr. 1 La Partea I

Teren

Nr cadastral	Suprafața (mp)*	Observații / Referințe
	6.800	

* Suprafața este determinată în planul de proiecție Stereo 70.



Date referitoare la teren

Crt	Categorie folosință	Intravilan	Suprafața (mp)	Tarla	Parcelă	Nr. topo	Observații / Referințe
1	arabil	NU	6.800	6	7/6	-	

Lungime Segmente

1) Valorile lungimilor segmentelor sunt obținute din proiecție în plan.

Punct început	X / Y	Punct sfârșit	X / Y	Lungime segment (** (m)
1	426.128,613 304.115,011	2	425.871,313 303.653,862	528.073
2	425.871,313 303.653,862	3	425.883,915 303.649,961	13.192
3	425.883,915 303.649,961	4	426.140,089 304.109,093	525.763
4	426.140,089 304.109,093	1	426.128,613 304.115,011	12.912

**** Lungimile segmentelor sunt determinate în planul de proiecție Stereo 70 și sunt rotunjite la 1 milimetru.**

***** Distanța dintre puncte este formată din segmente cumulate ce sunt mai mici decât valoarea 1 milimetru.**

**DATE DESPRE IMOBILUL NR. 2996**

Oficiul de Cadastru și Publicitate Imobiliară DOLJ
 Biroul de Cadastru și Publicitate Imobiliară Craiova

A. Partea I. Descrierea imobilului

TEREN Extravilan

Adresa: Jud. Dolj, T6, P7/7

Nr. Crt	Nr cadastral Nr. topografic	Suprafața* (mp)	Observații / Referințe
A1		6.800	Sector cadastral:4 Teren neimprejmuit;

B. Partea II. Proprietari și acte

Inscrieri privitoare la dreptul de proprietate și alte drepturi reale	Referințe
/	
Act Administrativ nr. TDP 1774, din 11/06/2003 emis de COMISIA JUDETEANA DOLJ;	
B1	A1
Intabulare, drept de PROPRIETATE, dobandit prin Reconstituire, cota actuala 1/1, cota initiala 1/1 1) PRECUPETU CONSTANTA, LIPSĂ CNP	

C. Partea III. SARCINI .

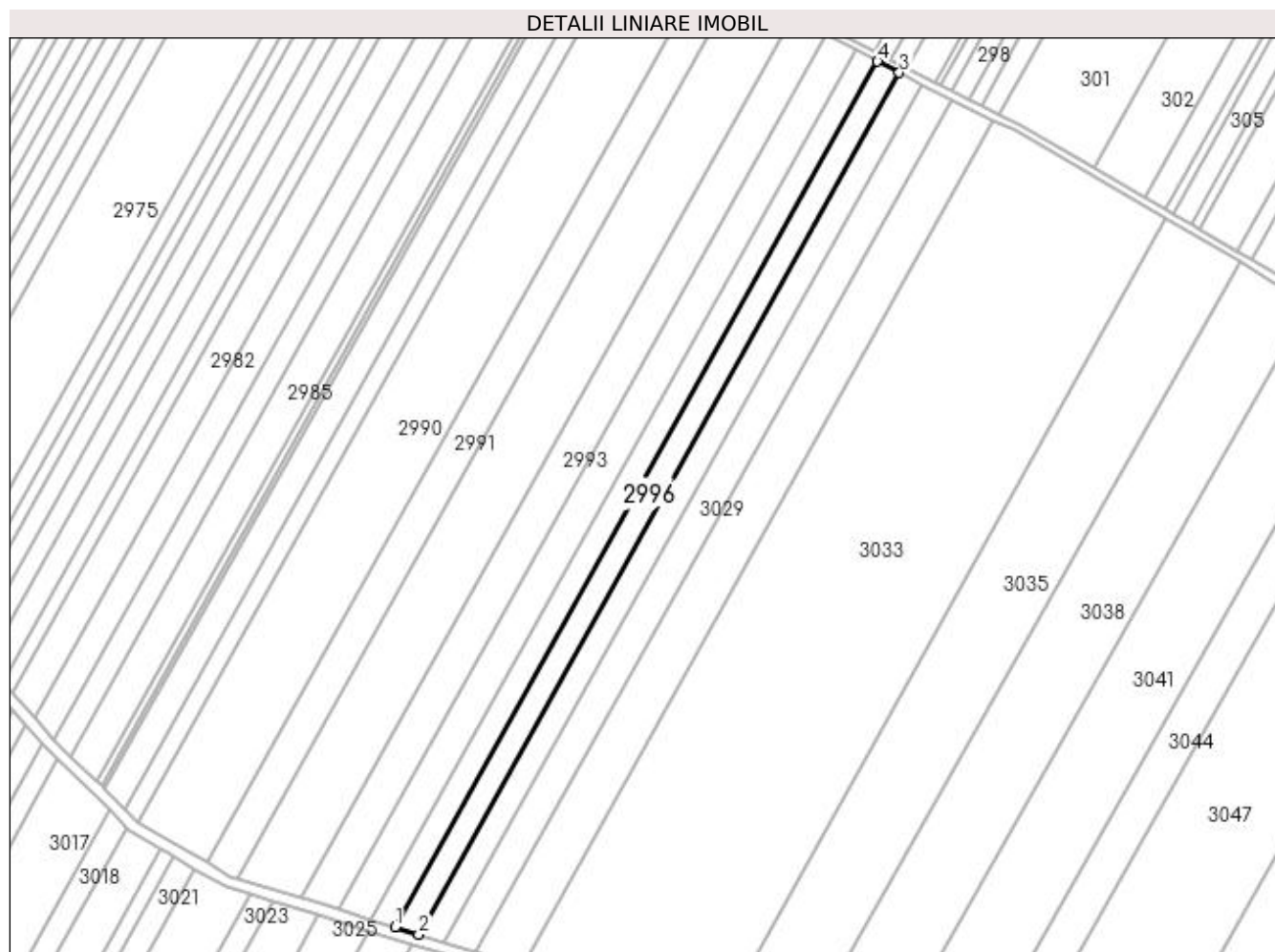
Inscrieri privind dezmembramintele dreptului de proprietate, drepturi reale de garanție și sarcini	Referințe
NU SUNT	

Anexa Nr. 1 La Partea I

Teren

Nr cadastral	Suprafața (mp)*	Observații / Referințe
	6.800	

* Suprafața este determinată în planul de proiecție Stereo 70.



Date referitoare la teren

Crt	Categorie folosință	Intra vilan	Suprafața (mp)	Tarla	Parcelă	Nr. topo	Observații / Referințe
1	arabil	NU	6.800	6	7/7	-	

Lungime Segmente

1) Valorile lungimilor segmentelor sunt obținute din proiecție în plan.

Punct început	X / Y	Punct sfârșit	X / Y	Lungime segment (** (m)
1	425.883,915 303.649,961	2	425.896,572 303.646,044	13.25
2	425.896,572 303.646,044	3	426.151,616 304.103,149	523.443
3	426.151,616 304.103,149	4	426.140,089 304.109,093	12.969
4	426.140,089 304.109,093	1	425.883,915 303.649,961	525.763

**** Lungimile segmentelor sunt determinate în planul de proiecție Stereo 70 și sunt rotunjite la 1 milimetru.**

***** Distanța dintre puncte este formată din segmente cumulate ce sunt mai mici decât valoarea 1 milimetru.**

**DATE DESPRE IMOBILUL NR. 2997**

Oficiul de Cadastru și Publicitate Imobiliară DOLJ
Biroul de Cadastru și Publicitate Imobiliară Craiova

A. Partea I. Descrierea imobilului

TEREN Extravilan

Adresa: Jud. Dolj, T6, 8/1

Nr. Crt	Nr cadastral Nr. topografic	Suprafața* (mp)	Observații / Referințe
A1	32354	20.000	Sector cadastral:4 Teren neimprejmuit;

B. Partea II. Proprietari și acte

Inscrieri privitoare la dreptul de proprietate și alte drepturi reale		Referințe
188956 / 23/09/2020		
Act Notarial nr. 3962, din 09/09/2020 emis de MICLESCU BOGDAN CONSTANTIN;		
B1	Intabulare, drept de PROPRIETATE, dobandit prin Conventie, cota actuala 1/1, cota initiala 1/1 1) INPROCONSA SRL, CIF:23368711	A1

C. Partea III. SARCINI

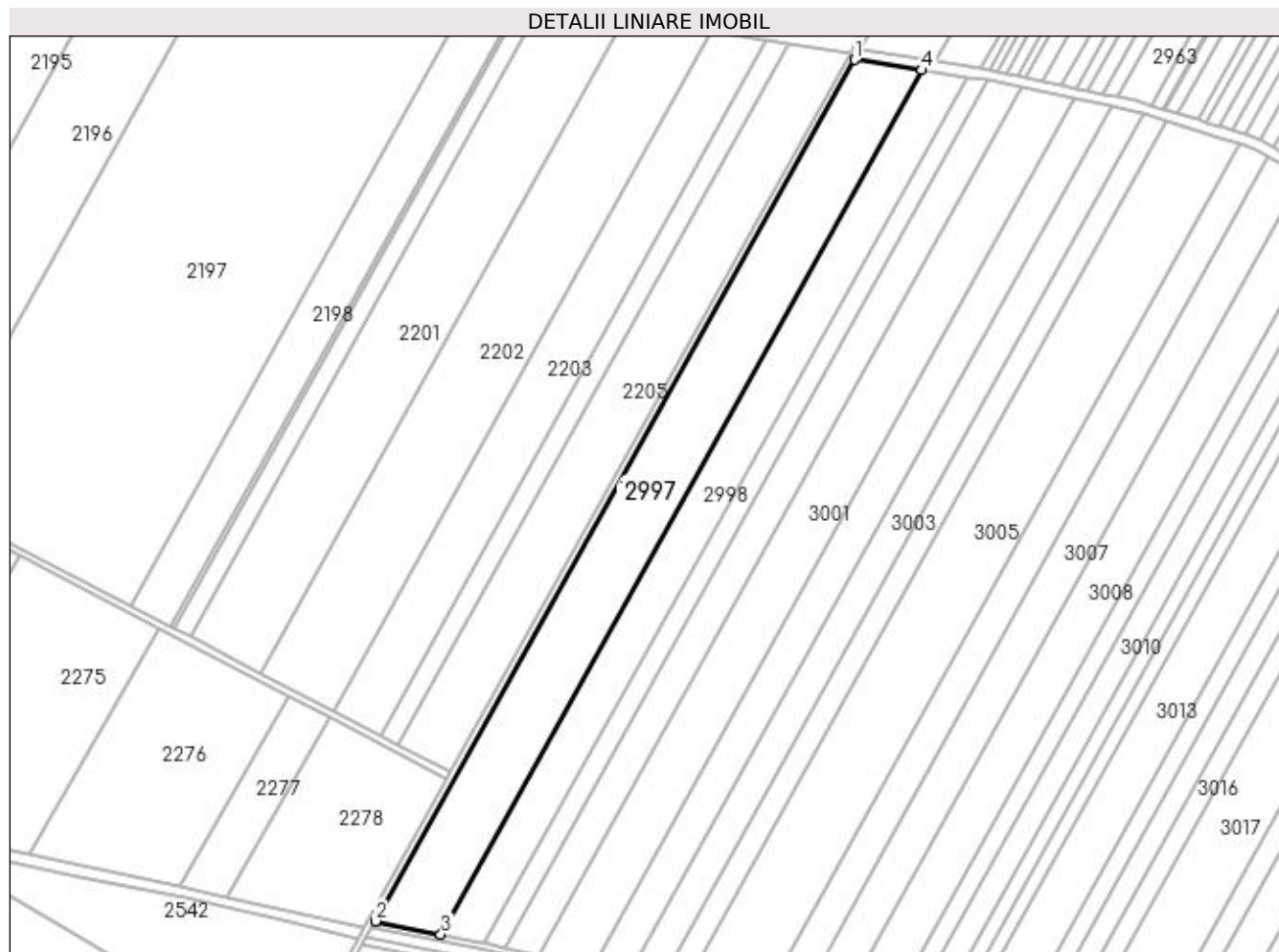
Inscrieri privind dezmembramintele dreptului de proprietate, drepturi reale de garanție și sarcini		Referințe
188956 / 23/09/2020		
Act Notarial nr. 3962, din 09/09/2020 emis de MICLESCU BOGDAN CONSTANTIN;		
C1	Intabulare, drept de IPOTECA LEGALA, Valoare:48850.45 EURREST DE PRET, cota initiala 1/1 1) SC RURAL AGRI DOLJ SRL, CIF:32630322	A1

Anexa Nr. 1 La Partea I

Teren

Nr cadastral	Suprafața (mp)*	Observații / Referințe
32354	20.000	

* Suprafața este determinată în planul de proiecție Stereo 70.



Date referitoare la teren

Crt	Categorie folosință	Intravilan	Suprafața (mp)	Tarla	Parcelă	Nr. topo	Observații / Referințe
1	arabil	NU	20.000	6	8/1	-	

Lungime Segmente

1) Valorile lungimilor segmentelor sunt obținute din proiecție în plan.

Punct început	X / Y	Punct sfârșit	X / Y	Lungime segment (** (m)
1	425.360,497 303.896,464	2	425.090,225 303.410,725	555.868
2	425.090,225 303.410,725	3	425.127,151 303.403,22	37.681
3	425.127,151 303.403,22	4	425.398,379 303.890,677	557.834
4	425.398,379 303.890,677	1	425.360,497 303.896,464	38.321

**** Lungimile segmentelor sunt determinate în planul de proiecție Stereo 70 și sunt rotunjite la 1 milimetru.**

***** Distanța dintre puncte este formată din segmente cumulate ce sunt mai mici decât valoarea 1 milimetru.**

**DATE DESPRE IMOBILUL NR. 2998**

Oficiul de Cadastru și Publicitate Imobiliară DOLJ
Biroul de Cadastru și Publicitate Imobiliară Craiova

A. Partea I. Descrierea imobilului

TEREN Extravilan

Adresa: Jud. Dolj, T6, P8/2

Nr. Crt	Nr cadastral Nr. topografic	Suprafața* (mp)	Observații / Referințe
A1		13.503	Sector cadastral:4 Teren neimprejmuit;

B. Partea II. Proprietari și acte

Inscrieri privitoare la dreptul de proprietate și alte drepturi reale	Referințe
/	
Act Administrativ nr. TDP 1776, din 11/06/2003 emis de COMISIA JUDETEANA DOLJ;	
B1	A1
Intabulare, drept de PROPRIETATE, dobândit prin Reconstituire, cota actuala 1/1, cota initiala 1/1 1) LUICA ALEXANDRU, LIPSĂ CNP	

C. Partea III. SARCINI .

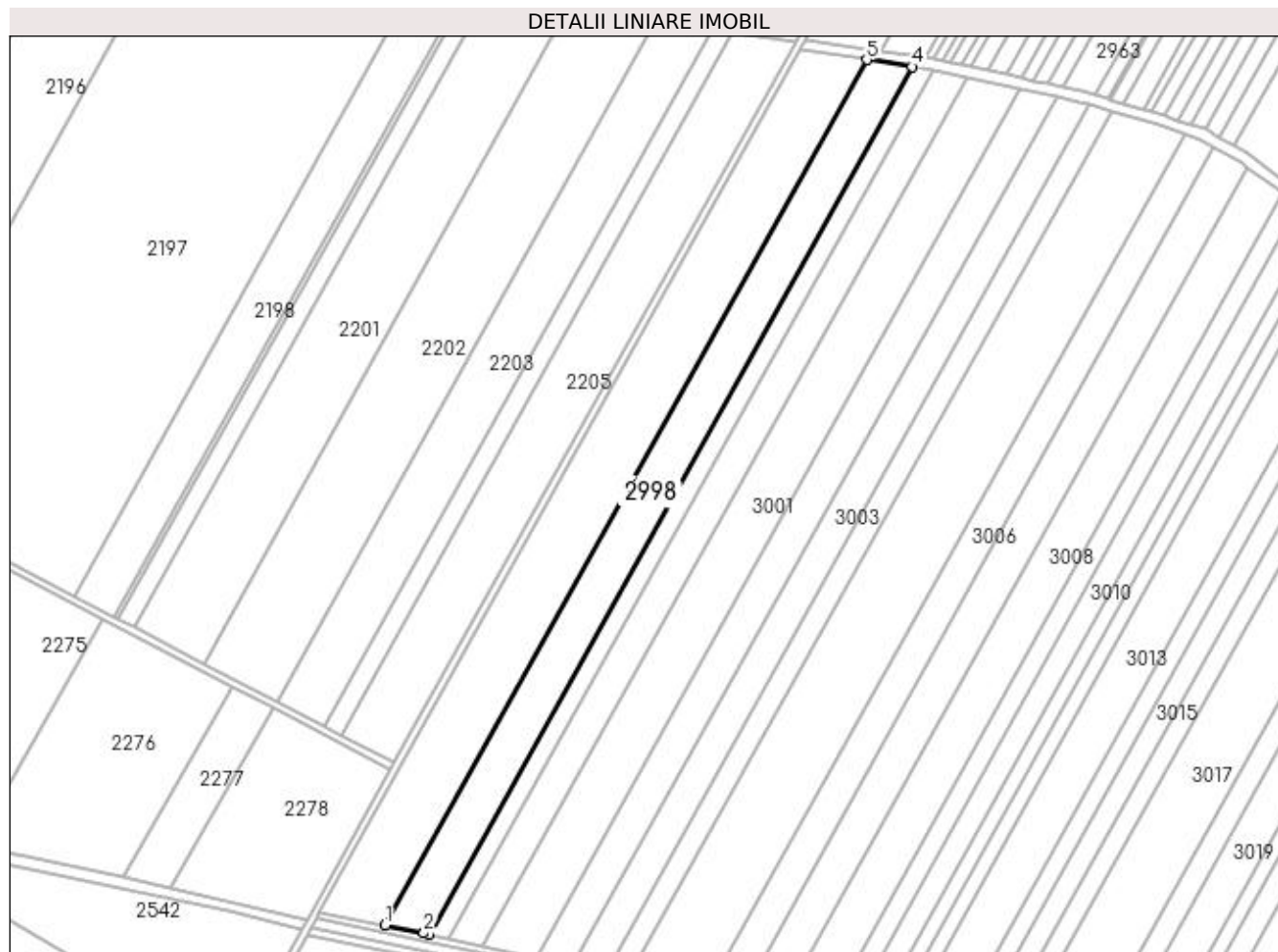
Inscrieri privind dezmembramintele dreptului de proprietate, drepturi reale de garanție și sarcini	Referințe
NU SUNT	

Anexa Nr. 1 La Partea I

Teren

Nr cadastral	Suprafața (mp)*	Observații / Referințe
	13.503	

* Suprafața este determinată în planul de proiecție Stereo 70.



Date referitoare la teren

Crt	Categorie folosință	Intra vilan	Suprafața (mp)	Tarla	Parcelă	Nr. topo	Observații / Referințe
1	arabil	NU	13.503	6	8/2	-	

Lungime Segmente

1) Valorile lungimilor segmentelor sunt obținute din proiecție în plan.

Punct început	X / Y	Punct sfârșit	X / Y	Lungime segment (** (m)
1	425.127,151 303.403,22	2	425.148,94 303.398,791	22.235
2	425.148,94 303.398,791	3	425.151,981 303.398,119	3.114
3	425.151,981 303.398,119	4	425.423,88 303.886,781	559.213
4	425.423,88 303.886,781	5	425.398,379 303.890,677	25.796
5	425.398,379 303.890,677	1	425.127,151 303.403,22	557.834

**** Lungimile segmentelor sunt determinate în planul de proiecție Stereo 70 și sunt rotunjite la 1 milimetru.**

***** Distanța dintre puncte este formată din segmente cumulate ce sunt mai mici decât valoarea 1 milimetru.**

**DATE DESPRE IMOBILUL NR. 2999**

Oficiul de Cadastru și Publicitate Imobiliară DOLJ
Biroul de Cadastru și Publicitate Imobiliară Craiova

A. Partea I. Descrierea imobilului

TEREN Extravilan

Adresa: Jud. Dolj, TARLAUA 6, PARCELA 8/3 FOST UAT DRAGOTESTI

Nr. Crt	Nr cadastral Nr. topografic	Suprafața* (mp)	Observații / Referințe
A1	30721	6.159	Sector cadastral:4 Teren neimprejmuit;

B. Partea II. Proprietari și acte

Inscrieri privitoare la dreptul de proprietate și alte drepturi reale		Referințe
1451 / 11/01/2012		
Act Administrativ nr. TDP NR 1779, din 11/06/2003 emis de CJ DOLJ (ADEVERINTA NR. 8061/14.12.2011 PRIMARIA COM DRAGOTESTI);		
B1	Intabulare, drept de PROPRIETATE, dobandit prin Reconstituire, cota actuala 1/1, cota initiala 1/1	A1
	1) ENACHE IOANA 2) CALDARARU ANICA	

C. Partea III. SARCINI .

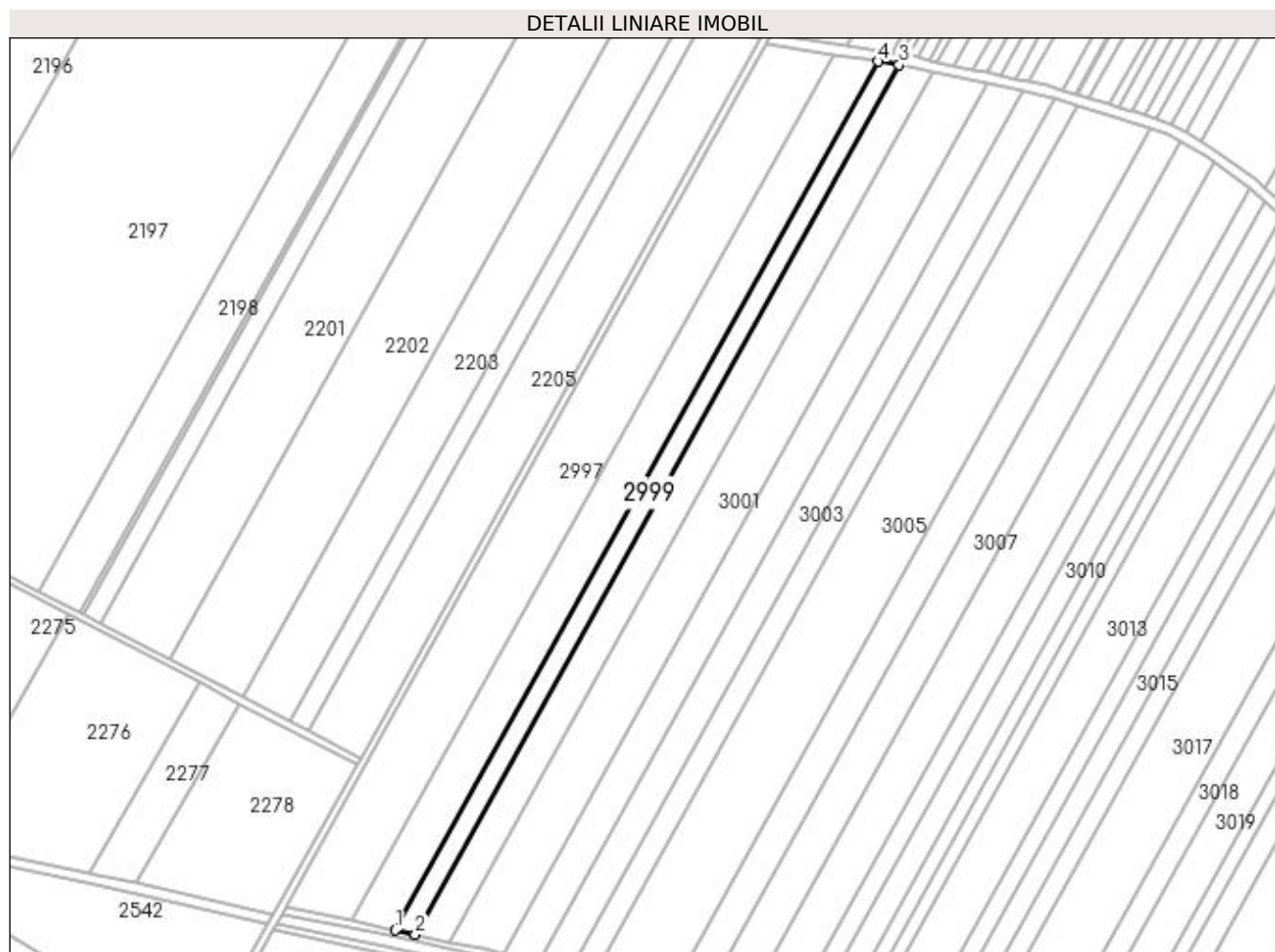
Inscrieri privind dezmembramintele dreptului de proprietate, drepturi reale de garanție și sarcini	Referințe
NU SUNT	

Anexa Nr. 1 La Partea I

Teren

Nr cadastral	Suprafața (mp)*	Observații / Referințe
30721	6.159	

* Suprafața este determinată în planul de proiecție Stereo 70.



Date referitoare la teren

Crt	Categorie folosință	Intra vilan	Suprafața (mp)	Tarla	Parcelă	Nr. topo	Observații / Referințe
1	arabil	NU	6.159	6	8/3	-	

Lungime Segmente

1) Valorile lungimilor segmentelor sunt obținute din proiecție în plan.

Punct început	X / Y	Punct sfârșit	X / Y	Lungime segment (** (m)
1	425.151,981 303.398,119	2	425.163,197 303.395,642	11.487
2	425.163,197 303.395,642	3	425.435,488 303.885,008	560.019
3	425.435,488 303.885,008	4	425.423,88 303.886,781	11.743
4	425.423,88 303.886,781	1	425.151,981 303.398,119	559.213

**** Lungimile segmentelor sunt determinate în planul de proiecție Stereo 70 și sunt rotunjite la 1 milimetru.**

***** Distanța dintre puncte este formată din segmente cumulate ce sunt mai mici decât valoarea 1 milimetru.**

**DATE DESPRE IMOBILUL NR. 3000**

Oficiul de Cadastru și Publicitate Imobiliară DOLJ
Biroul de Cadastru și Publicitate Imobiliară Craiova

A. Partea I. Descrierea imobilului

TEREN Extravilan

Adresa: Jud. Dolj, T6, P8/4

Nr. Crt	Nr cadastral Nr. topografic	Suprafața* (mp)	Observații / Referințe
A1		10.488	Sector cadastral:4 Teren neimprejmuit;

B. Partea II. Proprietari și acte

Inscrieri privitoare la dreptul de proprietate și alte drepturi reale		Referințe
/		
Act Administrativ nr. TDP 1778, din 11/06/2003 emis de COMISIA JUDETEANA DOLJ;		
B1	Intabulare, drept de PROPRIETATE, dobândit prin Reconstituire, cota actuala 1/1, cota initiala 1/1 1) URZICEANU IOANA, LIPSĂ CNP 2) IACOB MARIN, LIPSĂ CNP	A1

C. Partea III. SARCINI .

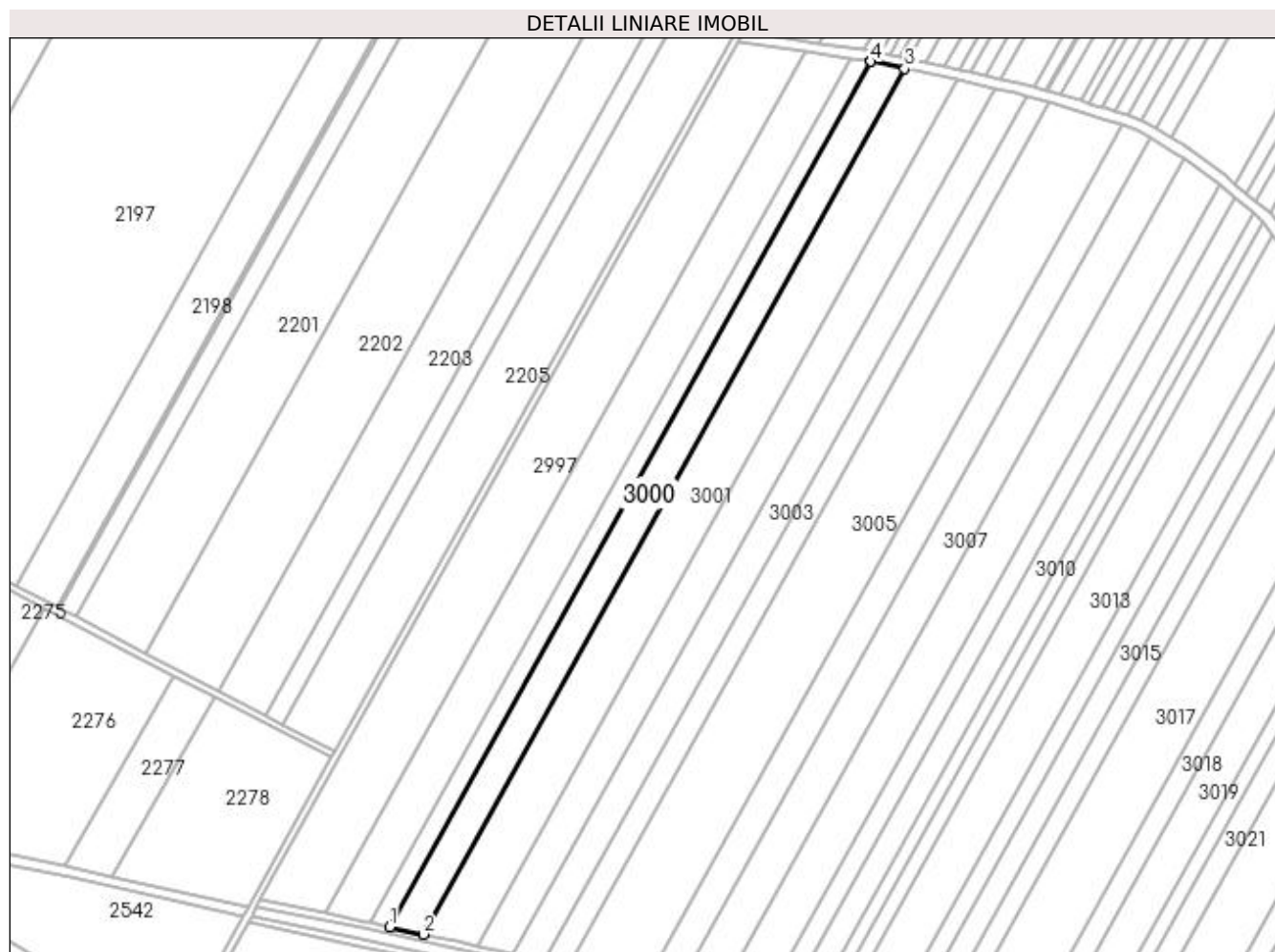
Inscrieri privind dezmembramentele dreptului de proprietate, drepturi reale de garanție și sarcini	Referințe
NU SUNT	

Anexa Nr. 1 La Partea I

Teren

Nr cadastral	Suprafața (mp)*	Observații / Referințe
	10.488	

* Suprafața este determinată în planul de proiecție Stereo 70.



Date referitoare la teren

Crt	Categorie folosință	Intra vilan	Suprafața (mp)	Tarla	Parcelă	Nr. topo	Observații / Referințe
1	arabil	NU	10.488	6	8/4	-	

Lungime Segmente

1) Valorile lungimilor segmentelor sunt obținute din proiecție în plan.

Punct început	X / Y	Punct sfârșit	X / Y	Lungime segment (** (m)
1	425.163,197 303.395,642	2	425.182,281 303.391,426	19.544
2	425.182,281 303.391,426	3	425.454,619 303.880,878	560.117
3	425.454,619 303.880,878	4	425.435,61 303.884,989	19.448
4	425.435,61 303.884,989	5	425.435,488 303.885,008	0.124
5	425.435,488 303.885,008	1	425.163,197 303.395,642	560.019

**** Lungimile segmentelor sunt determinate în planul de proiecție Stereo 70 și sunt rotunjite la 1 milimetru.**

***** Distanța dintre puncte este formată din segmente cumulate ce sunt mai mici decât valoarea 1 milimetru.**

**DATE DESPRE IMOBILUL NR. 3001**

Oficiul de Cadastru și Publicitate Imobiliară DOLJ
Biroul de Cadastru și Publicitate Imobiliară Craiova

A. Partea I. Descrierea imobilului

TEREN Extravilan

Adresa: Jud. Dolj, T6, P8/5

Nr. Crt	Nr cadastral Nr. topografic	Suprafața* (mp)	Observații / Referințe
A1		16.600	Sector cadastral:4 Teren neimprejmuit;

B. Partea II. Proprietari și acte

Inscrieri privitoare la dreptul de proprietate și alte drepturi reale	Referințe
/	
Act Administrativ nr. TDP 1780, din 11/06/2003 emis de COMISIA JUDETEANA DOLJ;	
B1	A1
Intabulare, drept de PROPRIETATE, dobândit prin Reconstituire, cota actuala 1/1, cota initiala 1/1 1) LEOVEANU ELISABETA, LIPSĂ CNP	

C. Partea III. SARCINI .

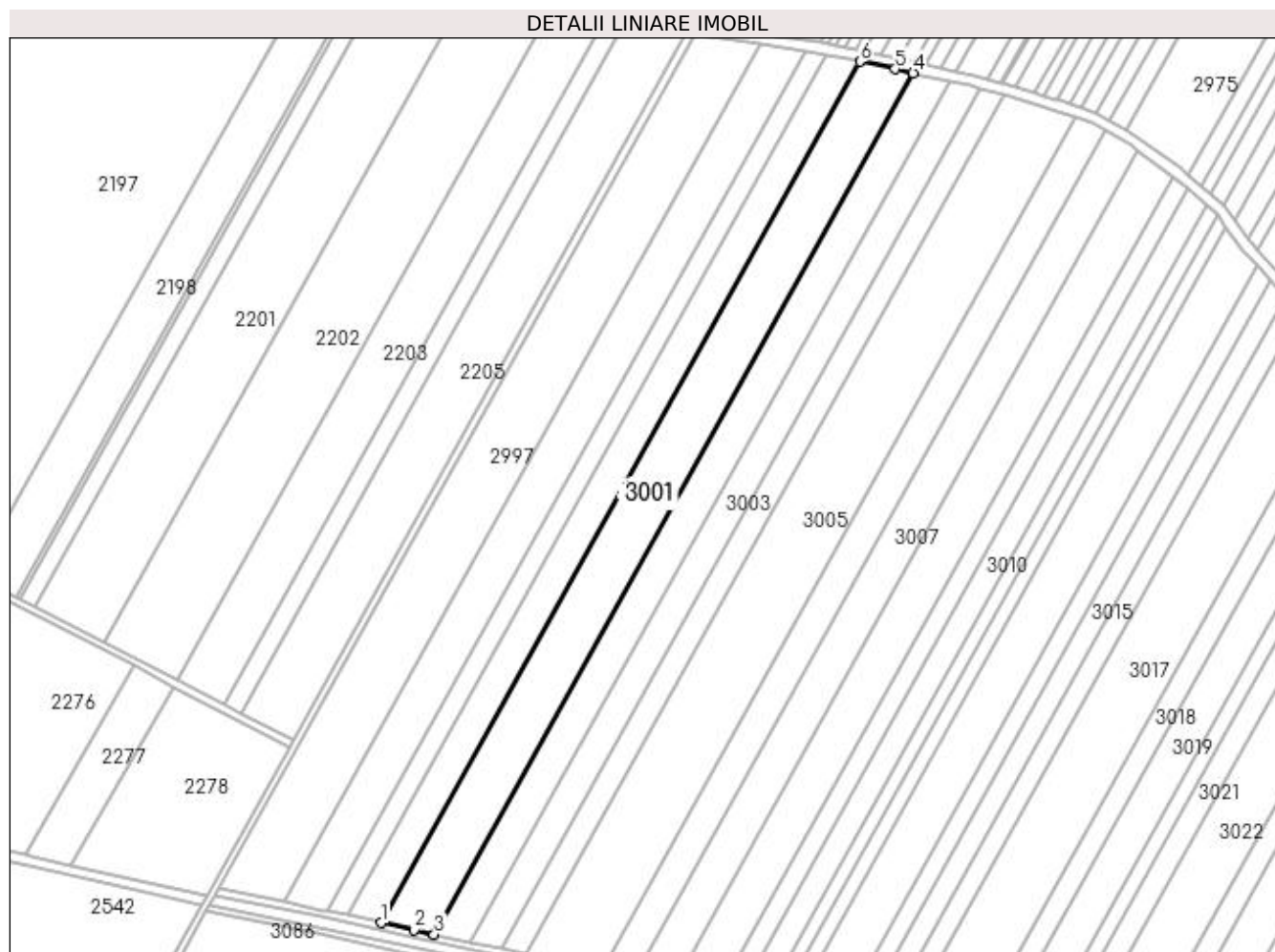
Inscrieri privind dezmembramintele dreptului de proprietate, drepturi reale de garanție și sarcini	Referințe
NU SUNT	

Anexa Nr. 1 La Partea I

Teren

Nr cadastral	Suprafața (mp)*	Observații / Referințe
	16.600	

* Suprafața este determinată în planul de proiecție Stereo 70.



Date referitoare la teren

Crt	Categorie folosință	Intra vilan	Suprafața (mp)	Tarla	Parcelă	Nr. topo	Observații / Referințe
1	arabil	NU	16.600	6	8/5	-	

Lungime Segmente

1) Valorile lungimilor segmentelor sunt obținute din proiecție în plan.

Punct început	X / Y	Punct sfârșit	X / Y	Lungime segment (** (m)
1	425.182,281 303.391,426	2	425.200,938 303.387,305	19.106
2	425.200,938 303.387,305	3	425.212,54 303.384,86	11.857
3	425.212,54 303.384,86	4	425.484,897 303.874,346	560.157
4	425.484,897 303.874,346	5	425.474,571 303.876,562	10.562
5	425.474,571 303.876,562	6	425.454,619 303.880,878	20.413

Punct început	X / Y	Punct sfârșit	X / Y	Lungime segment (** (m)
6	425.454,619 303.880,878	1	425.182,281 303.391,426	560.117

** Lungimile segmentelor sunt determinate în planul de proiecție Stereo 70 și sunt rotunjite la 1 milimetru.

*** Distanța dintre puncte este formată din segmente cumulate ce sunt mai mici decât valoarea 1 milimetru.

**DATE DESPRE IMOBILUL NR. 3002**

Oficiul de Cadastru și Publicitate Imobiliară DOLJ
Biroul de Cadastru și Publicitate Imobiliară Craiova

A. Partea I. Descrierea imobilului

TEREN Extravilan

Adresa: Jud. Dolj, T6, P8/6

Nr. Crt	Nr cadastral Nr. topografic	Suprafața* (mp)	Observații / Referințe
A1	32134	11.163	Sector cadastral:4 Teren neimprejmuit;

B. Partea II. Proprietari și acte

Inscrieri privitoare la dreptul de proprietate și alte drepturi reale		Referințe
188953 / 23/09/2020		
Act Notarial nr. 3962, din 09/09/2020 emis de MICLESCU BOGDAN CONSTANTIN;		
B1	Intabulare, drept de PROPRIETATE, dobandit prin Conventie, cota actuala 1/1, cota initiala 1/1 1) INPROCONSA SRL, CIF:23368711	A1

C. Partea III. SARCINI

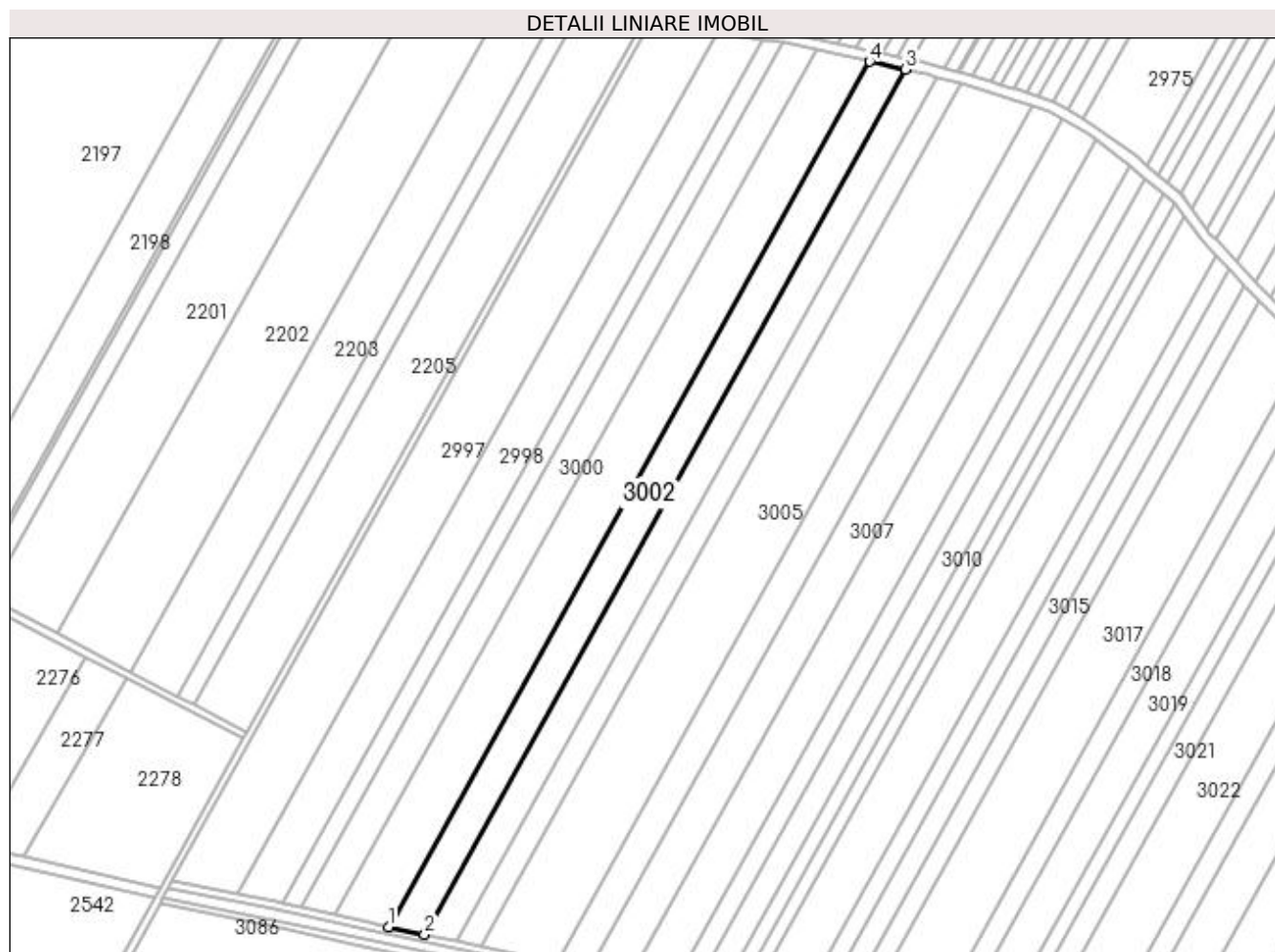
Inscrieri privind dezmembramintele dreptului de proprietate, drepturi reale de garanție și sarcini		Referințe
188953 / 23/09/2020		
Act Notarial nr. 3962, din 09/09/2020 emis de MICLESCU BOGDAN CONSTANTIN;		
C1	Intabulare, drept de IPOTECA LEGALA, Valoare:48850.45 EURREST DE PRET, cota initiala 1/1 1) SC RURAL AGRI DOLJ SRL, CIF:32630322	A1

Anexa Nr. 1 La Partea I

Teren

Nr cadastral	Suprafața (mp)*	Observații / Referințe
32134	11.163	

* Suprafața este determinată în planul de proiecție Stereo 70.



Date referitoare la teren

Crt	Categorie folosință	Intravilan	Suprafața (mp)	Tarla	Parcelă	Nr. topo	Observații / Referințe
1	arabil	NU	11.163	6	8/6	-	

Lungime Segmente

1) Valorile lungimilor segmentelor sunt obținute din proiecție în plan.

Punct început	X / Y	Punct sfârșit	X / Y	Lungime segment (** (m)
1	425.212,54 303.384,86	2	425.232,953 303.380,557	20.862
2	425.232,953 303.380,557	3	425.505,271 303.869,973	560.077
3	425.505,271 303.869,973	4	425.484,897 303.874,346	20.838
4	425.484,897 303.874,346	1	425.212,54 303.384,86	560.157

**** Lungimile segmentelor sunt determinate în planul de proiecție Stereo 70 și sunt rotunjite la 1 milimetru.**

***** Distanța dintre puncte este formată din segmente cumulate ce sunt mai mici decât valoarea 1 milimetru.**

**DATE DESPRE IMOBILUL NR. 3003**

Oficiul de Cadastru și Publicitate Imobiliară DOLJ
Biroul de Cadastru și Publicitate Imobiliară Craiova

A. Partea I. Descrierea imobilului

TEREN Extravilan

Adresa: Jud. Dolj, T6, P8/7

Nr. Crt	Nr cadastral Nr. topografic	Suprafața* (mp)	Observații / Referințe
A1		9.980	Sector cadastral:4 Teren neimprejmuit;

B. Partea II. Proprietari și acte

Inscrieri privitoare la dreptul de proprietate și alte drepturi reale		Referințe
/		
Act Notarial nr. CM NR.71, din 08/06/2012 emis de BNP CLAUDIU VIRGIL FAURAR;		
B1	Intabulare, drept de PROPRIETATE, dobandit prin Succesiune, cota actuala 1/2, cota initiala 1/1 1) PERSU VIORICA	A1
B2	Intabulare, drept de PROPRIETATE, dobandit prin Succesiune, cota actuala 1/2, cota initiala 1/1 1) PERSU CONSTANTIN	A1

C. Partea III. SARCINI .

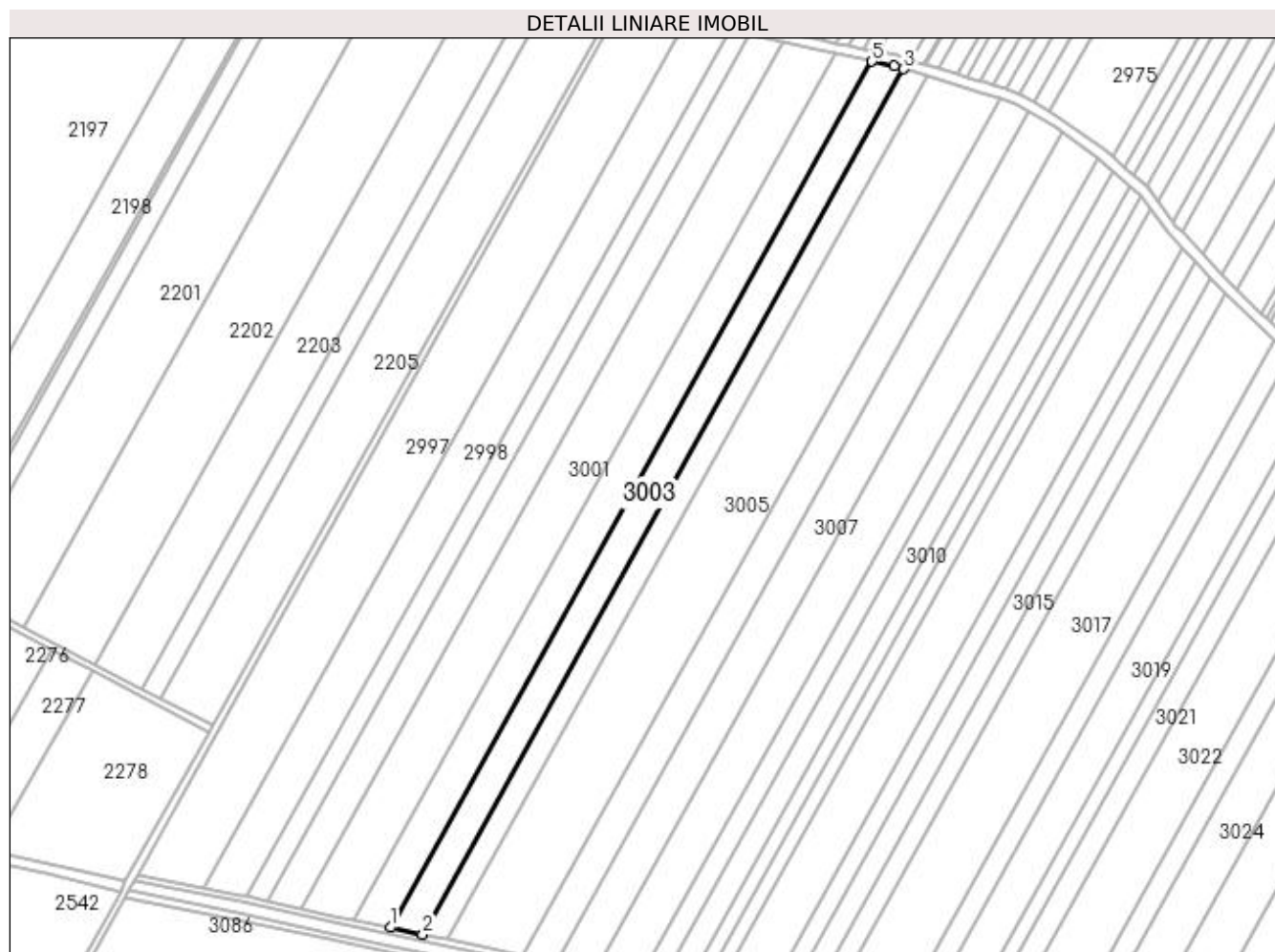
Inscrieri privind dezmembramintele dreptului de proprietate, drepturi reale de garanție și sarcini	Referințe
NU SUNT	

Anexa Nr. 1 La Partea I

Teren

Nr cadastral	Suprafața (mp)*	Observații / Referințe
	9.980	

* Suprafața este determinată în planul de proiecție Stereo 70.



Date referitoare la teren

Crt	Categorie folosință	Intra vilan	Suprafața (mp)	Tarla	Parcelă	Nr. topo	Observații / Referințe
1	arabil	NU	9.980	6	8/7	-	

Lungime Segmente

1) Valorile lungimilor segmentelor sunt obținute din proiecție în plan.

Punct început	X / Y	Punct sfârșit	X / Y	Lungime segment (** (m)
1	425.232,953 303.380,557	2	425.251,207 303.376,709	18.656
2	425.251,207 303.376,709	3	425.523,268 303.865,662	559.547
3	425.523,268 303.865,662	4	425.517,86 303.867,271	5.643
4	425.517,86 303.867,271	5	425.505,271 303.869,973	12.875
5	425.505,271 303.869,973	1	425.232,953 303.380,557	560.077

**** Lungimile segmentelor sunt determinate în planul de proiecție Stereo 70 și sunt rotunjite la 1 milimetru.**

***** Distanța dintre puncte este formată din segmente cumulate ce sunt mai mici decât valoarea 1 milimetru.**

**DATE DESPRE IMOBILUL NR. 3004**

Oficiul de Cadastru și Publicitate Imobiliară DOLJ
Biroul de Cadastru și Publicitate Imobiliară Craiova

A. Partea I. Descrierea imobilului

TEREN Extravilan

Adresa: Jud. Dolj, T6, P9/1

Nr. Crt	Nr cadastral Nr. topografic	Suprafața* (mp)	Observații / Referințe
A1		7.400	Sector cadastral:4 Teren neimprejmuit;

B. Partea II. Proprietari și acte

Inscrieri privitoare la dreptul de proprietate și alte drepturi reale	Referințe
/	
Act Administrativ nr. TDP 1783, din 11/06/2003 emis de COMISIA JUDETEANA DOLJ;	
B1	A1
Intabulare, drept de PROPRIETATE, dobandit prin Reconstituire, cota actuala 1/1, cota initiala 1/1 1) BADEA ALEXANDRU , LIPSĂ CNP	

C. Partea III. SARCINI .

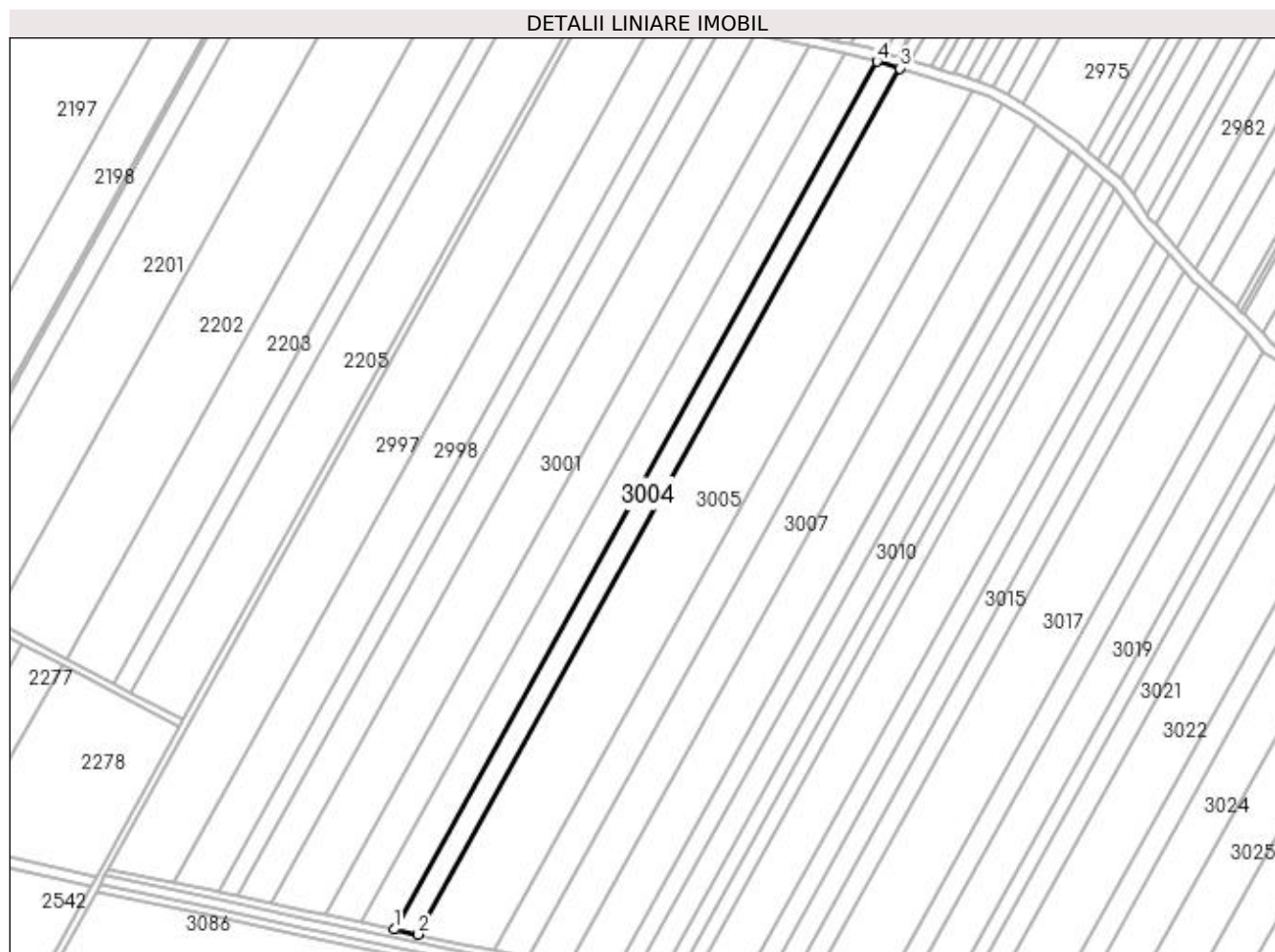
Inscrieri privind dezmembramintele dreptului de proprietate, drepturi reale de garanție și sarcini	Referințe
NU SUNT	

Anexa Nr. 1 La Partea I

Teren

Nr cadastral	Suprafața (mp)*	Observații / Referințe
	7.400	

* Suprafața este determinată în planul de proiecție Stereo 70.



Date referitoare la teren

Crt	Categorie folosință	Intravilan	Suprafața (mp)	Tarla	Parcelă	Nr. topo	Observații / Referințe
1	arabil	NU	7.400	6	9/1	-	

Lungime Segmente

1) Valorile lungimilor segmentelor sunt obținute din proiecție în plan.

Punct început	X / Y	Punct sfârșit	X / Y	Lungime segment (** (m)
1	425.251,207 303.376,709	2	425.264,767 303.373,85	13.858
2	425.264,767 303.373,85	3	425.536,267 303.861,796	558.394
3	425.536,267 303.861,796	4	425.523,268 303.865,662	13.561
4	425.523,268 303.865,662	1	425.251,207 303.376,709	559.547

**** Lungimile segmentelor sunt determinate în planul de proiecție Stereo 70 și sunt rotunjite la 1 milimetru.**

***** Distanța dintre puncte este formată din segmente cumulate ce sunt mai mici decât valoarea 1 milimetru.**

**DATE DESPRE IMOBILUL NR. 3005**

Oficiul de Cadastru și Publicitate Imobiliară DOLJ
Biroul de Cadastru și Publicitate Imobiliară Craiova

A. Partea I. Descrierea imobilului

TEREN Extravilan

Adresa: Jud. Dolj, T6, 9/2,9/3

Nr. Crt	Nr cadastral Nr. topografic	Suprafața* (mp)	Observații / Referințe
A1	32133	23.500	Sector cadastral:4 Teren neimprejmuit;

B. Partea II. Proprietari și acte

Inscrieri privitoare la dreptul de proprietate și alte drepturi reale	Referințe
188952 / 23/09/2020	
Act Notarial nr. 3962, din 09/09/2020 emis de MICLESCU BOGDAN CONSTANTIN;	
B1	A1
Intabulare, drept de PROPRIETATE, dobândit prin Conventie, cota actuala 1/1, cota initiala 1/1 1) INPROCONSA SRL, CIF:23368711	

C. Partea III. SARCINI

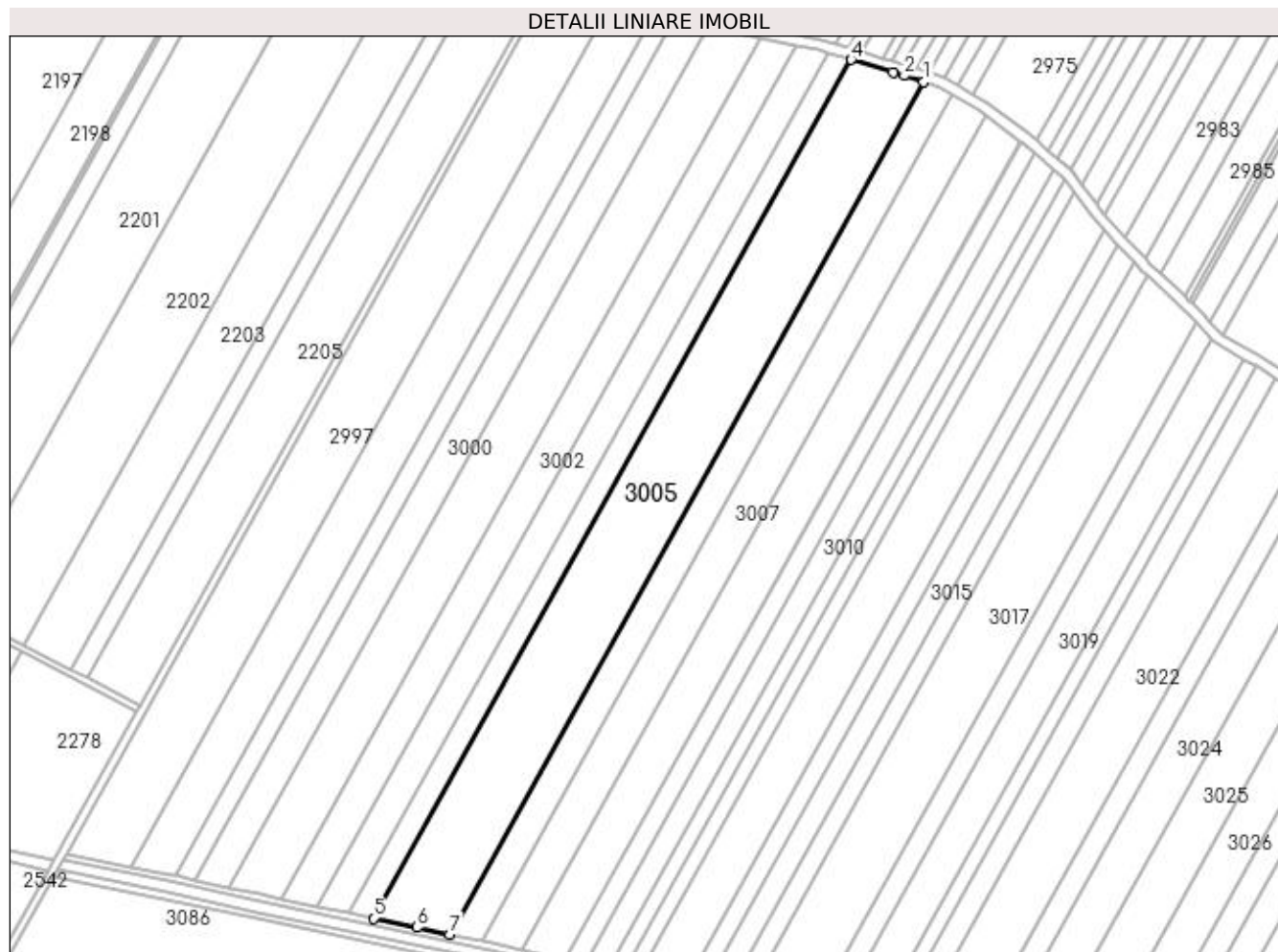
Inscrieri privind dezmembramintele dreptului de proprietate, drepturi reale de garanție și sarcini	Referințe
188952 / 23/09/2020	
Act Notarial nr. 3962, din 09/09/2020 emis de MICLESCU BOGDAN CONSTANTIN;	
C1	A1
Intabulare, drept de IPOTECA LEGALA, Valoare:48850.45 EURREST DE PRET, cota initiala 1/1 1) SC RURAL AGRI DOLJ SRL, CIF:32630322	

Anexa Nr. 1 La Partea I

Teren

Nr cadastral	Suprafața (mp)*	Observații / Referințe
32133	23.500	

* Suprafața este determinată în planul de proiecție Stereo 70.



Date referitoare la teren

Crt	Categorie folosință	Intravilan	Suprafața (mp)	Tarla	Parcelă	Nr. topo	Observații / Referințe
1	arabil	NU	13.500	6	9/2	-	
2	arabil	NU	10.000	6	9/3	-	

Lungime Segmente

1) Valorile lungimilor segmentelor sunt obținute din proiecție în plan.

Punct început	X / Y	Punct sfârșit	X / Y	Lungime segment (** (m)
1	425.577,51 303.849,067	2	425.566,56 303.852,786	11.565
2	425.566,56 303.852,786	3	425.560,05 303.854,722	6.791
3	425.560,05 303.854,722	4	425.536,267 303.861,796	24.813
4	425.536,267 303.861,796	5	425.264,767 303.373,85	558.394

Punct început	X / Y	Punct sfârșit	X / Y	Lungime segment (** (m)
5	425.264,767 303.373,85	6	425.289,576 303.368,62	25.355
6	425.289,576 303.368,62	7	425.308,019 303.364,733	18.848
7	425.308,019 303.364,733	1	425.577,51 303.849,067	554.261

** Lungimile segmentelor sunt determinate în planul de proiecție Stereo 70 și sunt rotunjite la 1 milimetru.

*** Distanța dintre puncte este formată din segmente cumulate ce sunt mai mici decât valoarea 1 milimetru.

**DATE DESPRE IMOBILUL NR. 3006**

Oficiul de Cadastru și Publicitate Imobiliară DOLJ
Biroul de Cadastru și Publicitate Imobiliară Craiova

A. Partea I. Descrierea imobilului

TEREN Extravilan

Adresa: Jud. Dolj, T6, P9/4

Nr. Crt	Nr cadastral Nr. topografic	Suprafața* (mp)	Observații / Referințe
A1		10.000	Sector cadastral:4 Teren neimprejmuit;

B. Partea II. Proprietari și acte

Inscrieri privitoare la dreptul de proprietate și alte drepturi reale	Referințe
/	
Act Administrativ nr. TDP 1786, din 11/06/2003 emis de COMISIA JUDETEANA DOLJ;	
B1	A1
Intabulare, drept de PROPRIETATE, dobândit prin Reconstituire, cota actuala 1/1, cota initiala 1/1 1) LEOVEANU AUREL, LIPSĂ CNP	

C. Partea III. SARCINI .

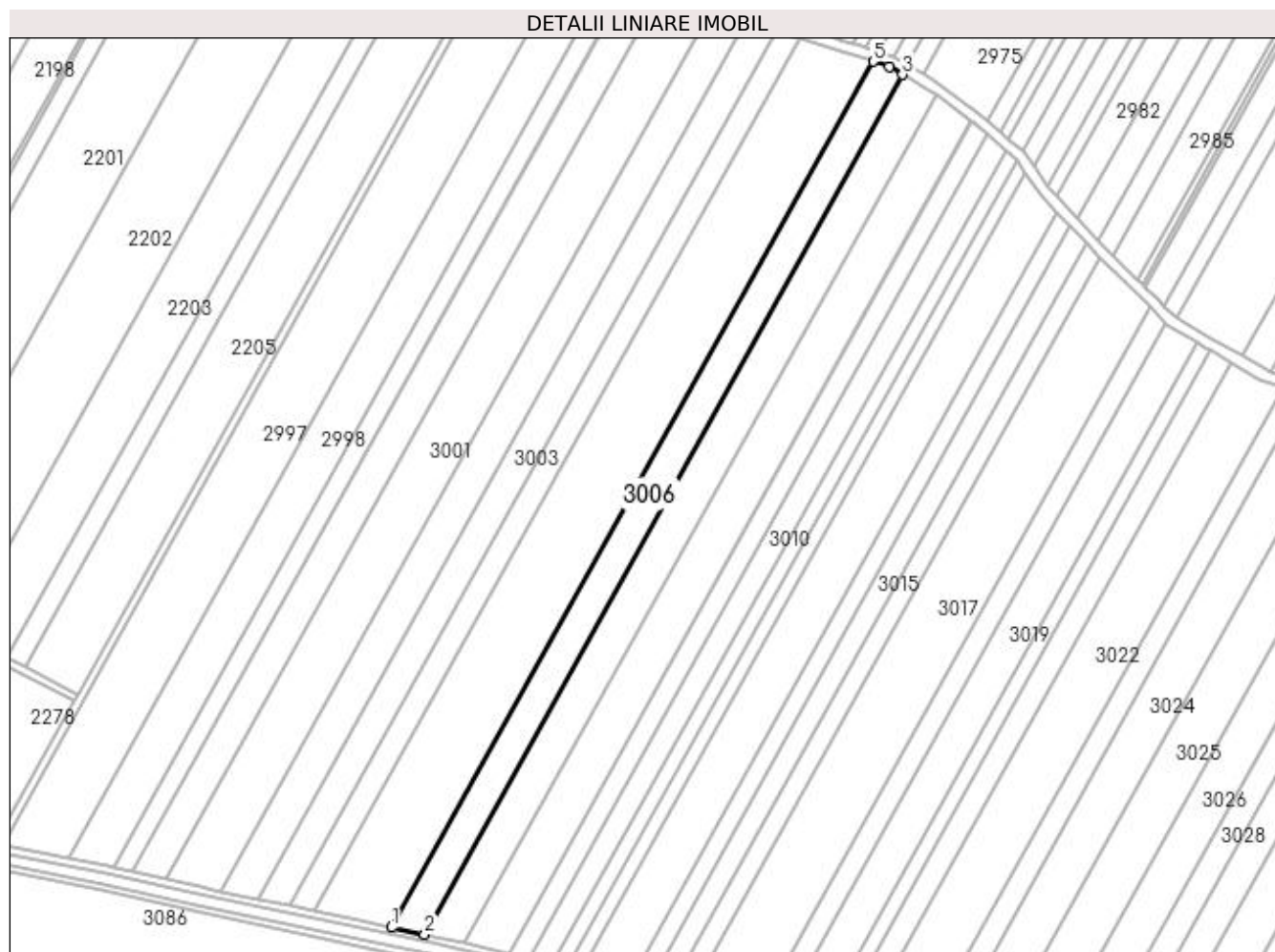
Inscrieri privind dezmembramintele dreptului de proprietate, drepturi reale de garanție și sarcini	Referințe
NU SUNT	

Anexa Nr. 1 La Partea I

Teren

Nr cadastral	Suprafața (mp)*	Observații / Referințe
	10.000	

* Suprafața este determinată în planul de proiecție Stereo 70.



Date referitoare la teren

Crt	Categorie folosință	Intra vilan	Suprafața (mp)	Tarla	Parcelă	Nr. topo	Observații / Referințe
1	arabil	NU	10.000	6	9/4	-	

Lungime Segmente

1) Valorile lungimilor segmentelor sunt obținute din proiecție în plan.

Punct început	X / Y	Punct sfârșit	X / Y	Lungime segment (** (m)
1	425.308,019 303.364,733	2	425.326,55 303.360,826	18.939
2	425.326,55 303.360,826	3	425.594,084 303.841,643	550.236
3	425.594,084 303.841,643	4	425.586,726 303.845,938	8.52
4	425.586,726 303.845,938	5	425.577,51 303.849,067	9.733
5	425.577,51 303.849,067	1	425.308,019 303.364,733	554.261

**** Lungimile segmentelor sunt determinate în planul de proiecție Stereo 70 și sunt rotunjite la 1 milimetru.**

***** Distanța dintre puncte este formată din segmente cumulate ce sunt mai mici decât valoarea 1 milimetru.**

**DATE DESPRE IMOBILUL NR. 3007**

Oficiul de Cadastru și Publicitate Imobiliară DOLJ
Biroul de Cadastru și Publicitate Imobiliară Craiova

A. Partea I. Descrierea imobilului

TEREN Extravilan

Adresa: Jud. Dolj, T6, P9/5

Nr. Crt	Nr cadastral Nr. topografic	Suprafața* (mp)	Observații / Referințe
A1		12.000	Sector cadastral:4 Teren neimprejmuit;

B. Partea II. Proprietari și acte

Inscrieri privitoare la dreptul de proprietate și alte drepturi reale	Referințe
/	
Act Notarial nr. CMNR.69, din 07/05/2008 emis de BNP DOINA FAURAR;	
B1	A1
Intabulare, drept de PROPRIETATE, dobandit prin Succesiune, cota actuala 1/1, cota initiala 1/1 1) GHITA ION	

C. Partea III. SARCINI .

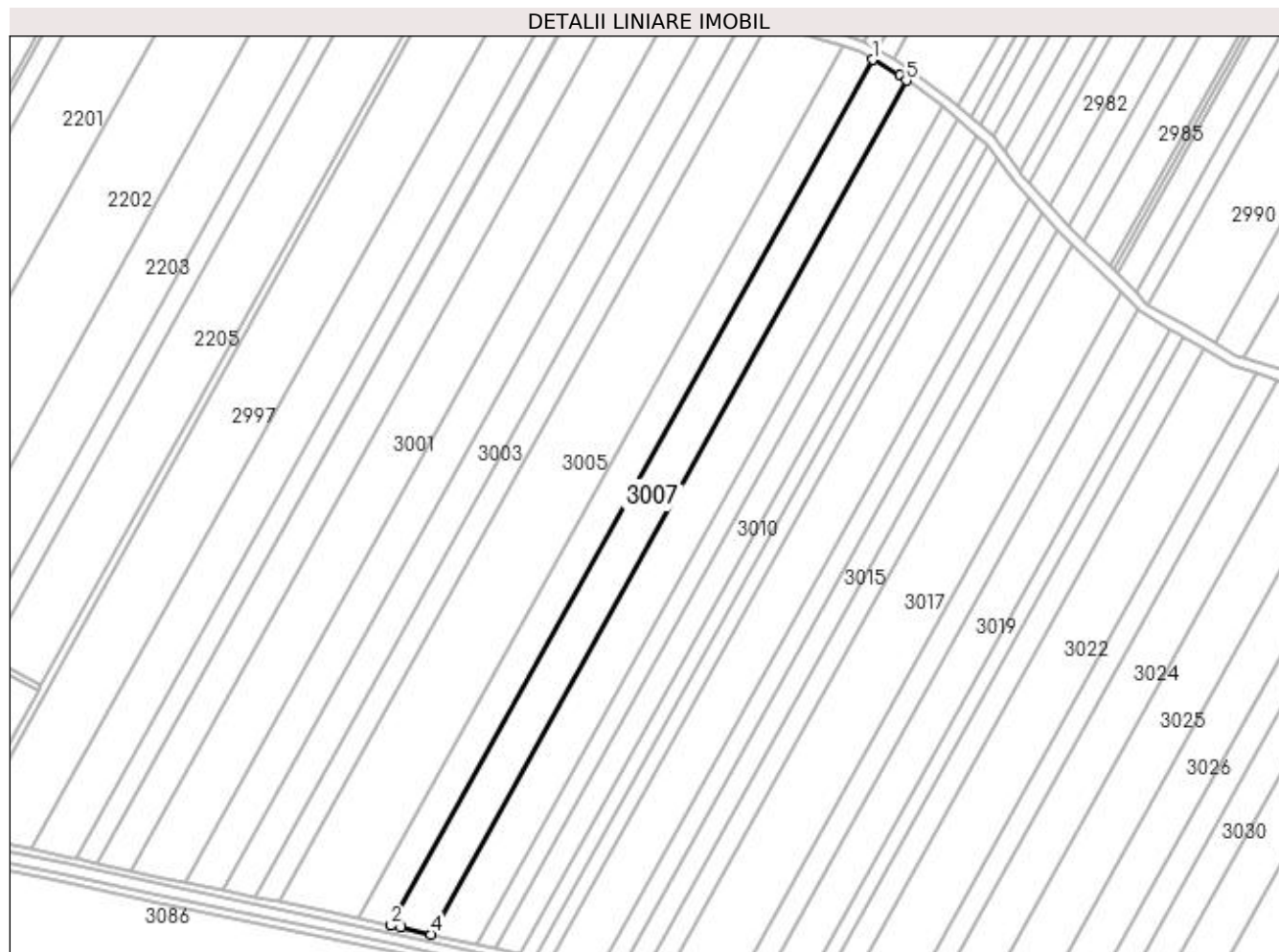
Inscrieri privind dezmembramintele dreptului de proprietate, drepturi reale de garanție și sarcini	Referințe
NU SUNT	

Anexa Nr. 1 La Partea I

Teren

Nr cadastral	Suprafața (mp)*	Observații / Referințe
	12.000	

* Suprafața este determinată în planul de proiecție Stereo 70.



Date referitoare la teren

Crt	Categorie folosință	Intravilan	Suprafața (mp)	Tarla	Parcelă	Nr. topo	Observații / Referințe
1	arabil	NU	12.000	6	9/5	-	

Lungime Segmente

1) Valorile lungimilor segmentelor sunt obținute din proiecție în plan.

Punct început	X / Y	Punct sfârșit	X / Y	Lungime segment (** (m)
1	425.594,084 303.841,643	2	425.326,55 303.360,826	550.236
2	425.326,55 303.360,826	3	425.331,927 303.359,693	5.495
3	425.331,927 303.359,693	4	425.348,929 303.355,897	17.421
4	425.348,929 303.355,897	5	425.612,809 303.830,147	542.721
5	425.612,809 303.830,147	6	425.609,084 303.832,889	4.626

Punct început	X / Y	Punct sfârșit	X / Y	Lungime segment (** (m)
6	425.609,084 303.832,889	1	425.594,084 303.841,643	17.367

** Lungimile segmentelor sunt determinate în planul de proiecție Stereo 70 și sunt rotunjite la 1 milimetru.

*** Distanța dintre puncte este formată din segmente cumulate ce sunt mai mici decât valoarea 1 milimetru.

**DATE DESPRE IMOBILUL NR. 3008**

Oficiul de Cadastru și Publicitate Imobiliară DOLJ
Biroul de Cadastru și Publicitate Imobiliară Craiova

A. Partea I. Descrierea imobilului

TEREN Extravilan

Adresa: Jud. Dolj, T6, P9/7

Nr. Crt	Nr cadastral Nr. topografic	Suprafața* (mp)	Observații / Referințe
A1		13.100	Sector cadastral:4 Teren neimprejmuit;

B. Partea II. Proprietari și acte

Inscrieri privitoare la dreptul de proprietate și alte drepturi reale	Referințe
/	
Act Administrativ nr. TDP 13325, din 07/05/2009 emis de COMISIA JUDETEANA DOLJ;	
B1	A1
Intabulare, drept de PROPRIETATE, dobandit prin Reconstituire, cota actuala 1/1, cota initiala 1/1 1) DRAGUCEANU ION, LIPSĂ CNP	

C. Partea III. SARCINI .

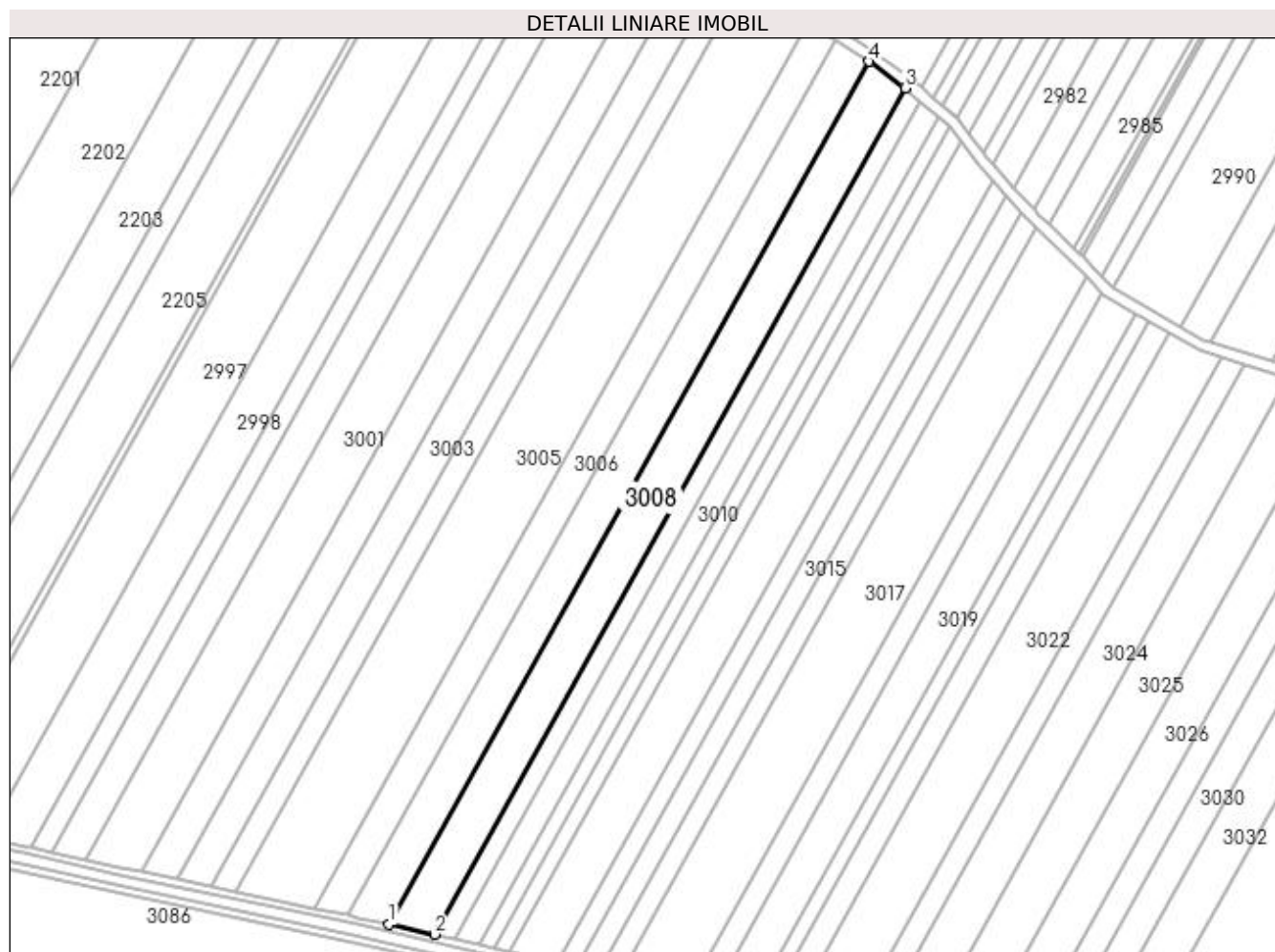
Inscrieri privind dezmembramintele dreptului de proprietate, drepturi reale de garanție și sarcini	Referințe
NU SUNT	

Anexa Nr. 1 La Partea I

Teren

Nr cadastral	Suprafața (mp)*	Observații / Referințe
	13.100	

* Suprafața este determinată în planul de proiecție Stereo 70.



Date referitoare la teren

Crt	Categorie folosință	Intra vilan	Suprafața (mp)	Tarla	Parcelă	Nr. topo	Observații / Referințe
1	arabil	NU	13.100	6	9/7	-	

Lungime Segmente

1) Valorile lungimilor segmentelor sunt obținute din proiecție în plan.

Punct început	X / Y	Punct sfârșit	X / Y	Lungime segment (** (m)
1	425.348,929 303.355,897	2	425.373,735 303.350,358	25.417
2	425.373,735 303.350,358	3	425.632,594 303.815,585	532.395
3	425.632,594 303.815,585	4	425.612,809 303.830,147	24.566
4	425.612,809 303.830,147	1	425.348,929 303.355,897	542.721

**** Lungimile segmentelor sunt determinate în planul de proiecție Stereo 70 și sunt rotunjite la 1 milimetru.**

***** Distanța dintre puncte este formată din segmente cumulate ce sunt mai mici decât valoarea 1 milimetru.**

**DATE DESPRE IMOBILUL NR. 3009**

Oficiul de Cadastru și Publicitate Imobiliară DOLJ
Biroul de Cadastru și Publicitate Imobiliară Craiova

A. Partea I. Descrierea imobilului

TEREN Extravilan

Adresa: Jud. Dolj, T6, P10/1

Nr. Crt	Nr cadastral Nr. topografic	Suprafața* (mp)	Observații / Referințe
A1		5.847	Sector cadastral:4 Teren neimprejmuit;

B. Partea II. Proprietari și acte

Inscrieri privitoare la dreptul de proprietate și alte drepturi reale	Referințe
/	
Act Administrativ nr. TDP 1791, din 11/06/2003 emis de COMISIA JUDETEANA DOLJ;	
B1	A1
Intabulare, drept de PROPRIETATE, dobandit prin Reconstituire, cota actuala 1/1, cota initiala 1/1 1) BOICEA ION, LIPSĂ CNP	

C. Partea III. SARCINI .

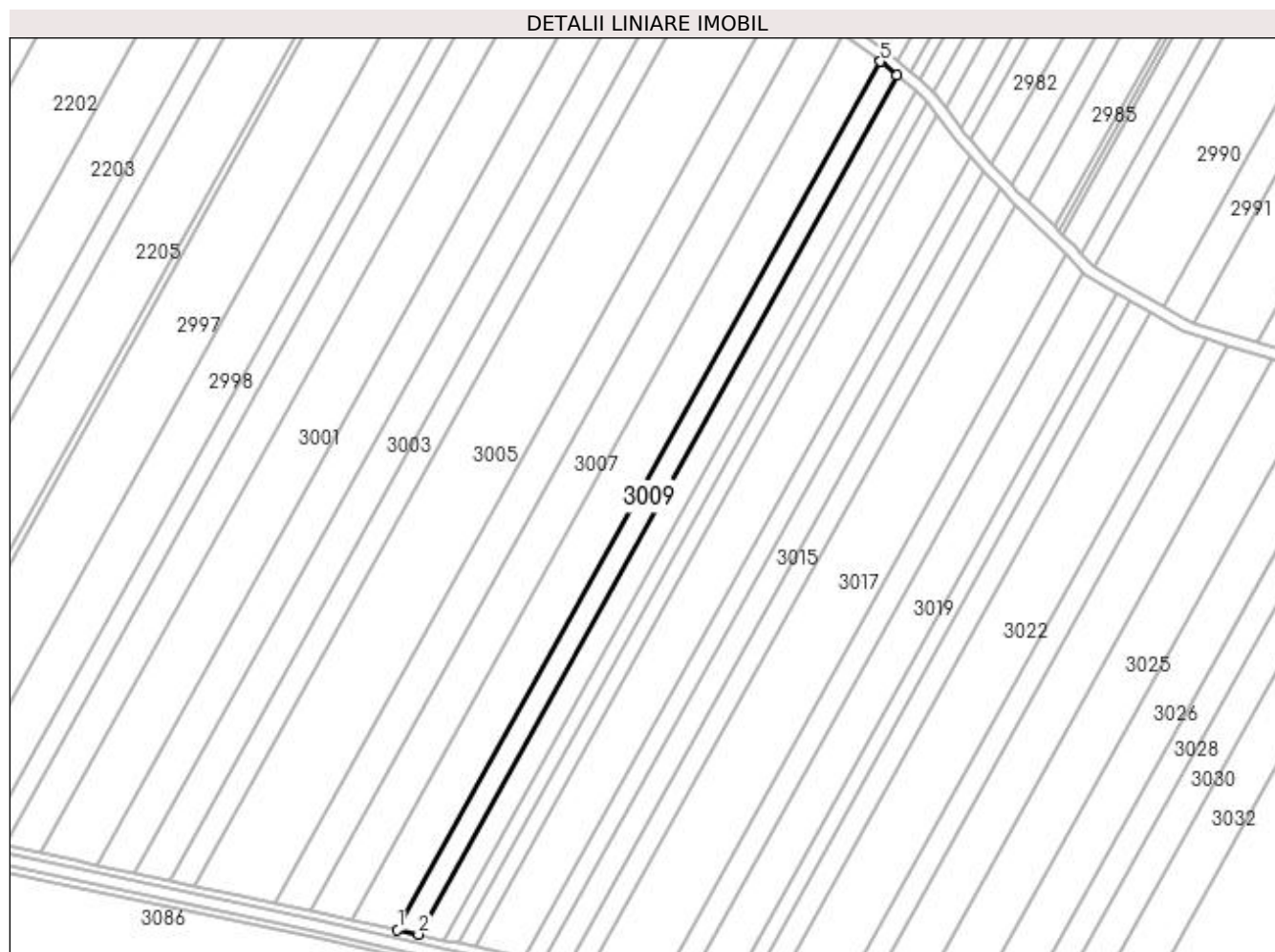
Inscrieri privind dezmembramintele dreptului de proprietate, drepturi reale de garanție și sarcini	Referințe
NU SUNT	

Anexa Nr. 1 La Partea I

Teren

Nr cadastral	Suprafața (mp)*	Observații / Referințe
	5.847	

* Suprafața este determinată în planul de proiecție Stereo 70.



Date referitoare la teren

Crt	Categorie folosință	Intra vilan	Suprafața (mp)	Tarla	Parcelă	Nr. topo	Observații / Referințe
1	arabil	NU	5.847	6	10/1	-	

Lungime Segmente

1) Valorile lungimilor segmentelor sunt obținute din proiecție în plan.

Punct început	X / Y	Punct sfârșit	X / Y	Lungime segment (** (m)
1	425.373,735 303.350,358	2	425.384,971 303.347,849	11.513
2	425.384,971 303.347,849	3	425.641,191 303.808,332	526.966
3	425.641,191 303.808,332	4	425.632,696 303.815,51	11.122
4	425.632,696 303.815,51	5	425.632,594 303.815,585	0.126
5	425.632,594 303.815,585	1	425.373,735 303.350,358	532.395

**** Lungimile segmentelor sunt determinate în planul de proiecție Stereo 70 și sunt rotunjite la 1 milimetru.**

***** Distanța dintre puncte este formată din segmente cumulate ce sunt mai mici decât valoarea 1 milimetru.**

**DATE DESPRE IMOBILUL NR. 3010**

Oficiul de Cadastru și Publicitate Imobiliară DOLJ
Biroul de Cadastru și Publicitate Imobiliară Craiova

A. Partea I. Descrierea imobilului

TEREN Extravilan

Adresa: Jud. Dolj, T6, P10/2

Nr. Crt	Nr cadastral Nr. topografic	Suprafața* (mp)	Observații / Referințe
A1		6.983	Sector cadastral:4 Teren neimprejmuit;

B. Partea II. Proprietari și acte

Inscrieri privitoare la dreptul de proprietate și alte drepturi reale	Referințe
/	
Act Administrativ nr. TDP 1792, din 11/06/2003 emis de COMISIA JUDETEANA DOLJ;	
B1	A1
Intabulare, drept de PROPRIETATE, dobândit prin Reconstituire, cota actuala 1/1, cota initiala 1/1 1) DRAGUCEANU DUMITRU, LIPSĂ CNP	

C. Partea III. SARCINI .

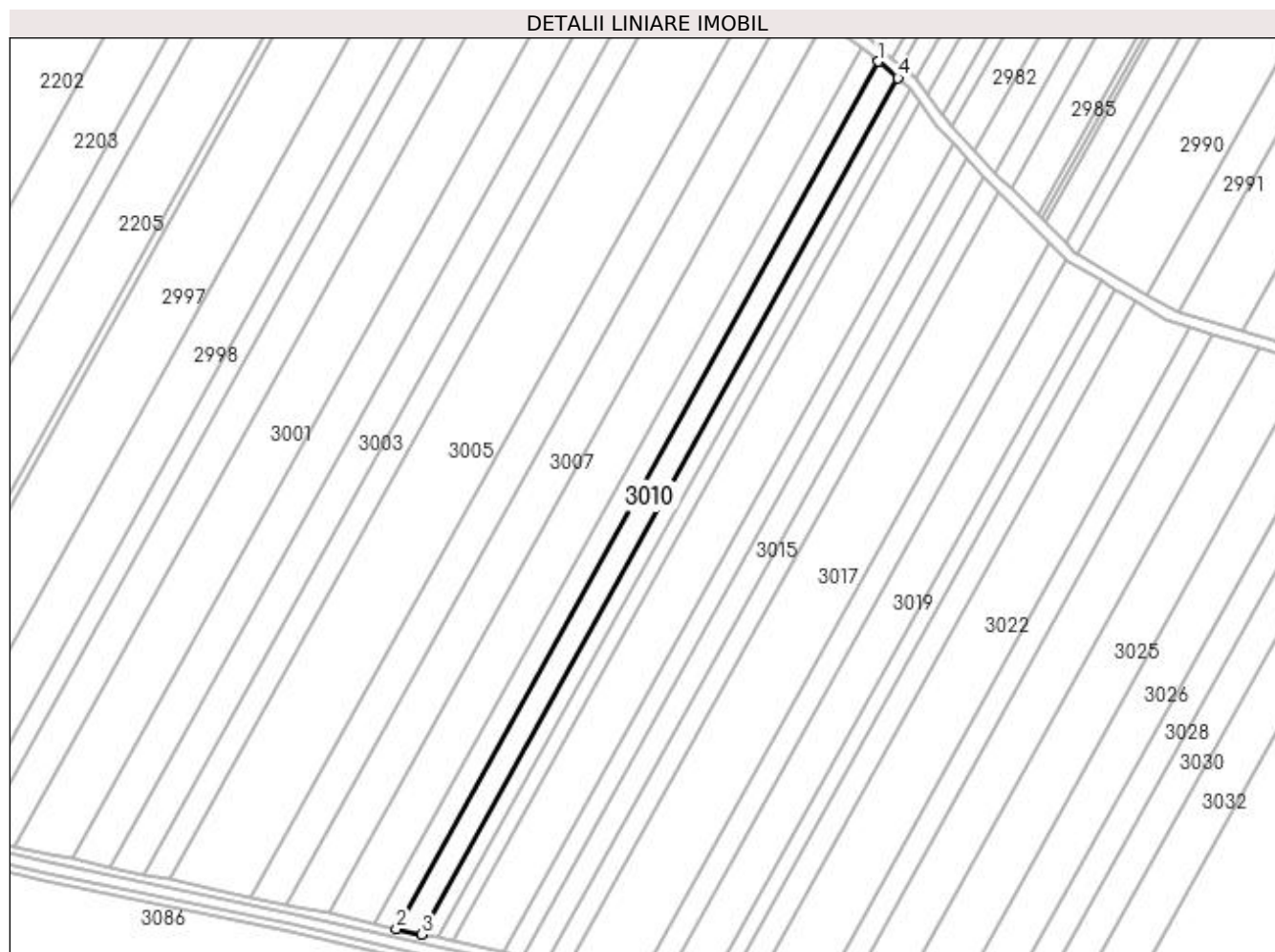
Inscrieri privind dezmembramintele dreptului de proprietate, drepturi reale de garanție și sarcini	Referințe
NU SUNT	

Anexa Nr. 1 La Partea I

Teren

Nr cadastral	Suprafața (mp)*	Observații / Referințe
	6.983	

* Suprafața este determinată în planul de proiecție Stereo 70.



Date referitoare la teren

Crt	Categorie folosință	Intra vilan	Suprafața (mp)	Tarla	Parcelă	Nr. topo	Observații / Referințe
1	arabil	NU	6.983	6	10/2	-	

Lungime Segmente

1) Valorile lungimilor segmentelor sunt obținute din proiecție în plan.

Punct început	X / Y	Punct sfârșit	X / Y	Lungime segment (** (m)
1	425.641,191 303.808,332	2	425.384,971 303.347,849	526.966
2	425.384,971 303.347,849	3	425.398,545 303.344,818	13.908
3	425.398,545 303.344,818	4	425.651,571 303.799,562	520.397
4	425.651,571 303.799,562	1	425.641,191 303.808,332	13.589

**** Lungimile segmentelor sunt determinate în planul de proiecție Stereo 70 și sunt rotunjite la 1 milimetru.**

***** Distanța dintre puncte este formată din segmente cumulate ce sunt mai mici decât valoarea 1 milimetru.**

**DATE DESPRE IMOBILUL NR. 3011**

Oficiul de Cadastru și Publicitate Imobiliară DOLJ
Biroul de Cadastru și Publicitate Imobiliară Craiova

A. Partea I. Descrierea imobilului

TEREN Extravilan

Adresa: Jud. Dolj, T6, P10/3

Nr. Crt	Nr cadastral Nr. topografic	Suprafața* (mp)	Observații / Referințe
A1		4.177	Sector cadastral:4 Teren neimprejmuit;

B. Partea II. Proprietari și acte

Inscrieri privitoare la dreptul de proprietate și alte drepturi reale	Referințe
/	
Act Administrativ nr. TDP 1790, din 11/06/2003 emis de COMISIA JUDETEANA DOLJ;	
B1	A1
Intabulare, drept de PROPRIETATE, dobândit prin Reconstituire, cota actuala 1/1, cota initiala 1/1 1) GHEORGHE MARIN, LIPSĂ CNP	

C. Partea III. SARCINI .

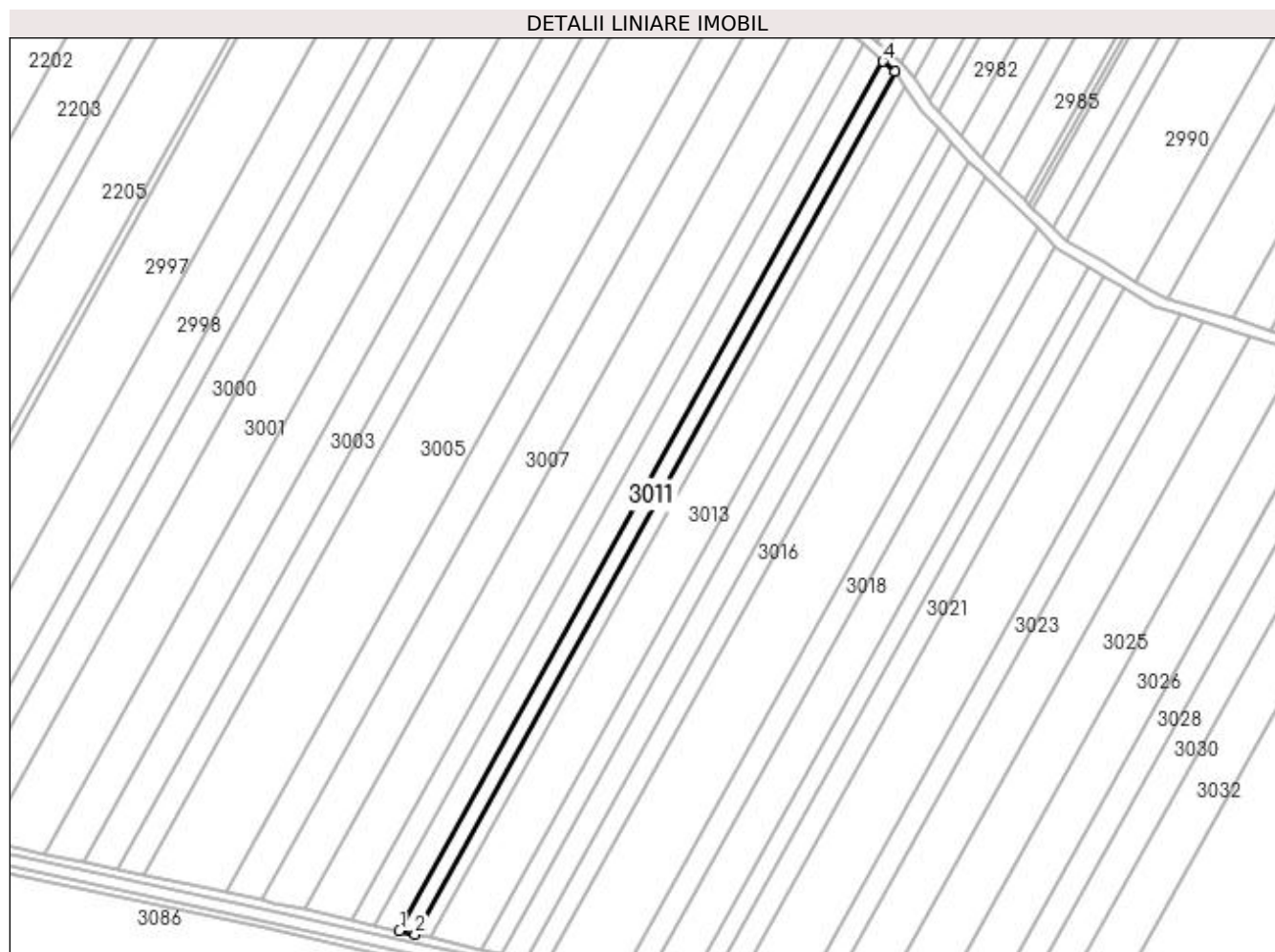
Inscrieri privind dezmembramintele dreptului de proprietate, drepturi reale de garanție și sarcini	Referințe
NU SUNT	

Anexa Nr. 1 La Partea I

Teren

Nr cadastral	Suprafața (mp)*	Observații / Referințe
	4.177	

* Suprafața este determinată în planul de proiecție Stereo 70.



Date referitoare la teren

Crt	Categorie folosință	Intra vilan	Suprafața (mp)	Tarla	Parcelă	Nr. topo	Observații / Referințe
1	arabil	NU	4.177	6	10/3	-	

Lungime Segmente

1) Valorile lungimilor segmentelor sunt obținute din proiecție în plan.

Punct început	X / Y	Punct sfârșit	X / Y	Lungime segment (** (m)
1	425.398,545 303.344,818	2	425.406,747 303.342,987	8.404
2	425.406,747 303.342,987	3	425.657,793 303.794,171	516.325
3	425.657,793 303.794,171	4	425.651,571 303.799,562	8.233
4	425.651,571 303.799,562	1	425.398,545 303.344,818	520.397

**** Lungimile segmentelor sunt determinate în planul de proiecție Stereo 70 și sunt rotunjite la 1 milimetru.**

***** Distanța dintre puncte este formată din segmente cumulate ce sunt mai mici decât valoarea 1 milimetru.**

**DATE DESPRE IMOBILUL NR. 3012**

Oficiul de Cadastru și Publicitate Imobiliară DOLJ
Biroul de Cadastru și Publicitate Imobiliară Craiova

A. Partea I. Descrierea imobilului

TEREN Extravilan

Adresa: Jud. Dolj, T6, P10/4

Nr. Crt	Nr cadastral Nr. topografic	Suprafața* (mp)	Observații / Referințe
A1		4.200	Sector cadastral:4 Teren neimprejmuit;

B. Partea II. Proprietari și acte

Inscrieri privitoare la dreptul de proprietate și alte drepturi reale	Referințe
/	
Act Administrativ nr. TDP 1772, din 11/06/2003 emis de COMISIA JUDETEANA DOLJ;	
B1	A1
Intabulare, drept de PROPRIETATE, dobândit prin Reconstituire, cota actuala 1/1, cota initiala 1/1 1) GHEORGHE MARIN, LIPSĂ CNP	

C. Partea III. SARCINI .

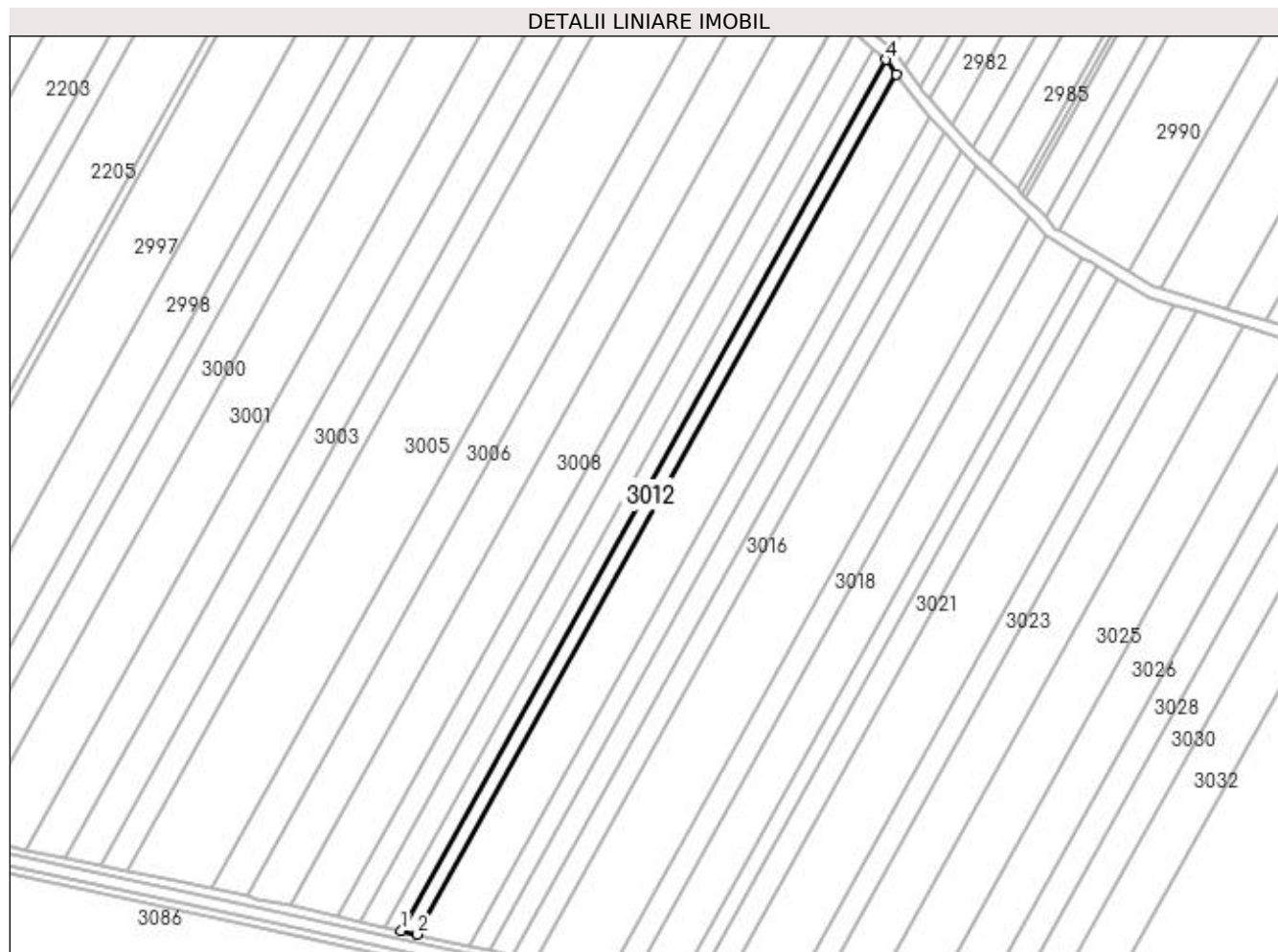
Inscrieri privind dezmembramintele dreptului de proprietate, drepturi reale de garanție și sarcini	Referințe
NU SUNT	

Anexa Nr. 1 La Partea I

Teren

Nr cadastral	Suprafața (mp)*	Observații / Referințe
	4.200	

* Suprafața este determinată în planul de proiecție Stereo 70.



Date referitoare la teren

Crt	Categorie folosință	Intra vilan	Suprafața (mp)	Tarla	Parcelă	Nr. topo	Observații / Referințe
1	arabil	NU	4.200	6	10/4	-	

Lungime Segmente

1) Valorile lungimilor segmentelor sunt obținute din proiecție în plan.

Punct început	X / Y	Punct sfârșit	X / Y	Lungime segment (** (m)
1	425.406,747 303.342,987	2	425.415,08 303.341,127	8.538
2	425.415,08 303.341,127	3	425.663,006 303.786,704	509.908
3	425.663,006 303.786,704	4	425.657,793 303.794,171	9.107
4	425.657,793 303.794,171	1	425.406,747 303.342,987	516.325

**** Lungimile segmentelor sunt determinate în planul de proiecție Stereo 70 și sunt rotunjite la 1 milimetru.**

***** Distanța dintre puncte este formată din segmente cumulate ce sunt mai mici decât valoarea 1 milimetru.**

**DATE DESPRE IMOBILUL NR. 3013**

Oficiul de Cadastru și Publicitate Imobiliară DOLJ
Biroul de Cadastru și Publicitate Imobiliară Craiova

A. Partea I. Descrierea imobilului

TEREN Extravilan

Adresa: Jud. Dolj, T6, P10/5

Nr. Crt	Nr cadastral Nr. topografic	Suprafața* (mp)	Observații / Referințe
A1		13.100	Sector cadastral:4 Teren neimprejmuit;

B. Partea II. Proprietari și acte

Inscrieri privitoare la dreptul de proprietate și alte drepturi reale	Referințe
/	
Act Administrativ nr. TDP 1746, din 10/06/2003 emis de COMISIA JUDETEANA DOLJ;	
B1	A1
Intabulare, drept de PROPRIETATE, dobândit prin Reconstituire, cota actuala 1/1, cota initiala 1/1 1) NICOLA ELENA, LIPSĂ CNP	

C. Partea III. SARCINI .

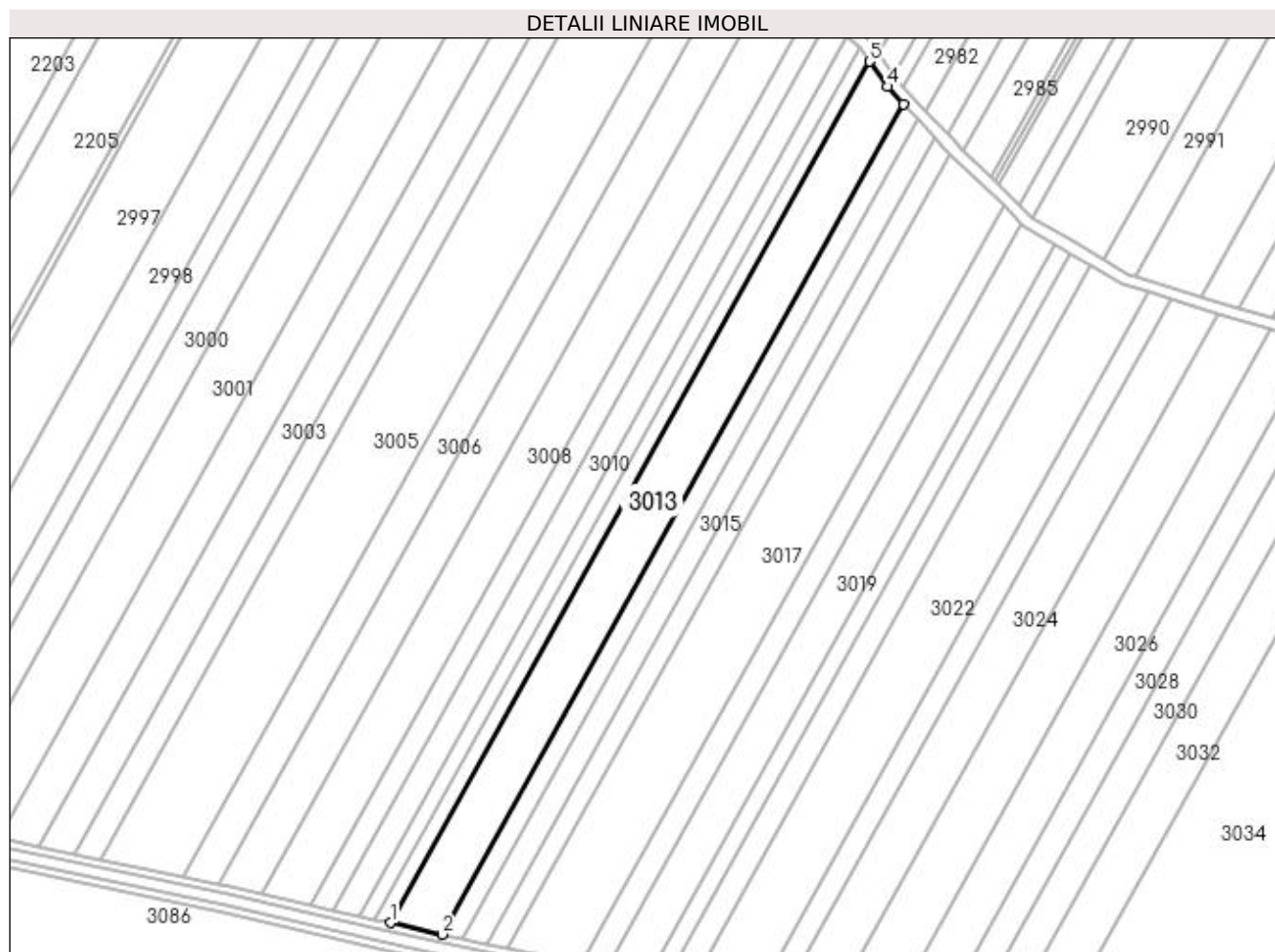
Inscrieri privind dezmembramintele dreptului de proprietate, drepturi reale de garanție și sarcini	Referințe
NU SUNT	

Anexa Nr. 1 La Partea I

Teren

Nr cadastral	Suprafața (mp)*	Observații / Referințe
	13.100	

* Suprafața este determinată în planul de proiecție Stereo 70.



Date referitoare la teren

Crt	Categorie folosință	Intravilan	Suprafața (mp)	Tarla	Parcelă	Nr. topo	Observații / Referințe
1	arabil	NU	13.100	6	10/5	-	

Lungime Segmente

1) Valorile lungimilor segmentelor sunt obținute din proiecție în plan.

Punct început	X / Y	Punct sfârșit	X / Y	Lungime segment (** (m)
1	425.415,08 303.341,127	2	425.441,735 303.335,175	27.311
2	425.441,735 303.335,175	3	425.680,724 303.764,69	491.527
3	425.680,724 303.764,69	4	425.672,343 303.773,774	12.359
4	425.672,343 303.773,774	5	425.663,006 303.786,704	15.949
5	425.663,006 303.786,704	1	425.415,08 303.341,127	509.908

**** Lungimile segmentelor sunt determinate în planul de proiecție Stereo 70 și sunt rotunjite la 1 milimetru.**

***** Distanța dintre puncte este formată din segmente cumulate ce sunt mai mici decât valoarea 1 milimetru.**

**DATE DESPRE IMOBILUL NR. 3014**

Oficiul de Cadastru și Publicitate Imobiliară DOLJ
Biroul de Cadastru și Publicitate Imobiliară Craiova

A. Partea I. Descrierea imobilului

TEREN Extravilan

Adresa: Jud. Dolj, T6, P10/6

Nr. Crt	Nr cadastral Nr. topografic	Suprafața* (mp)	Observații / Referințe
A1		5.000	Sector cadastral:4 Teren neimprejmuit;

B. Partea II. Proprietari și acte

Inscrieri privitoare la dreptul de proprietate și alte drepturi reale	Referințe
/	
Act Administrativ nr. TDP 1797, din 11/06/2003 emis de COMISIA JUDETEANA DOLJ;	
B1	A1
Intabulare, drept de PROPRIETATE, dobandit prin Reconstituire, cota actuala 1/1, cota initiala 1/1 1) BUDESCU CONSTANTIN, LIPSĂ CNP	

C. Partea III. SARCINI .

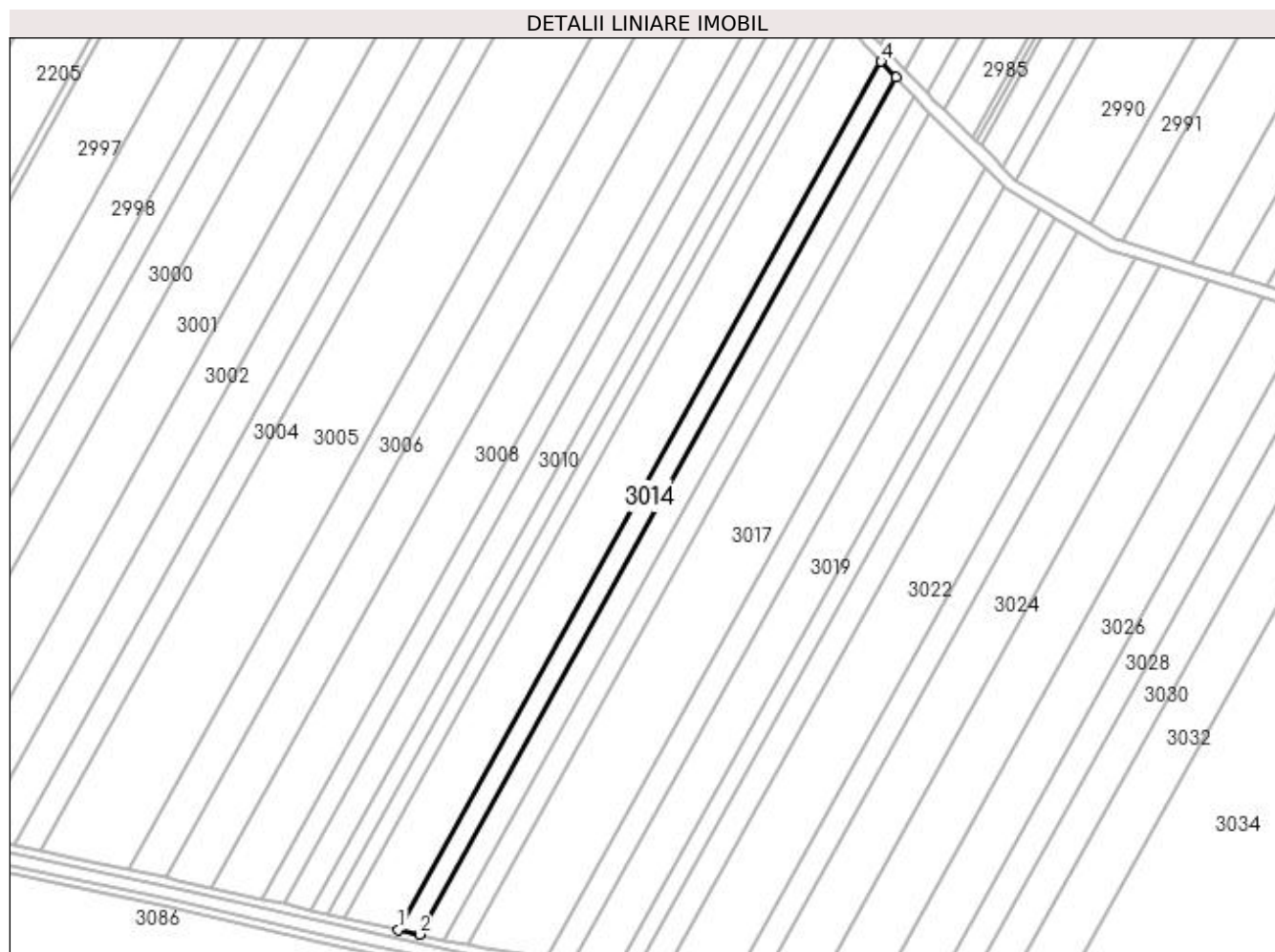
Inscrieri privind dezmembramintele dreptului de proprietate, drepturi reale de garanție și sarcini	Referințe
NU SUNT	

Anexa Nr. 1 La Partea I

Teren

Nr cadastral	Suprafața (mp)*	Observații / Referințe
	5.000	

* Suprafața este determinată în planul de proiecție Stereo 70.



Date referitoare la teren

Crt	Categorie folosință	Intra vilan	Suprafața (mp)	Tarla	Parcelă	Nr. topo	Observații / Referințe
1	arabil	NU	5.000	6	10/6	-	

Lungime Segmente

1) Valorile lungimilor segmentelor sunt obținute din proiecție în plan.

Punct început	X / Y	Punct sfârșit	X / Y	Lungime segment (** (m)
1	425.441,735 303.335,175	2	425.452,157 303.332,848	10.679
2	425.452,157 303.332,848	3	425.688,033 303.756,767	485.123
3	425.688,033 303.756,767	4	425.680,724 303.764,69	10.779
4	425.680,724 303.764,69	1	425.441,735 303.335,175	491.527

**** Lungimile segmentelor sunt determinate în planul de proiecție Stereo 70 și sunt rotunjite la 1 milimetru.**

***** Distanța dintre puncte este formată din segmente cumulate ce sunt mai mici decât valoarea 1 milimetru.**

**DATE DESPRE IMOBILUL NR. 3015**

Oficiul de Cadastru și Publicitate Imobiliară DOLJ
Biroul de Cadastru și Publicitate Imobiliară Craiova

A. Partea I. Descrierea imobilului

TEREN Extravilan

Adresa: Jud. Dolj, T6, P10/7

Nr. Crt	Nr cadastral Nr. topografic	Suprafața* (mp)	Observații / Referințe
A1		5.900	Sector cadastral:4 Teren neimprejmuit;

B. Partea II. Proprietari și acte

Inscrieri privitoare la dreptul de proprietate și alte drepturi reale	Referințe
/	
Act Administrativ nr. TDP 1796, din 11/06/2003 emis de COMISIA JUDETEANA DOLJ;	
B1	A1
Intabulare, drept de PROPRIETATE, dobandit prin Reconstituire, cota actuala 1/1, cota initiala 1/1 1) GULIE NICOLAE, LIPSĂ CNP	

C. Partea III. SARCINI .

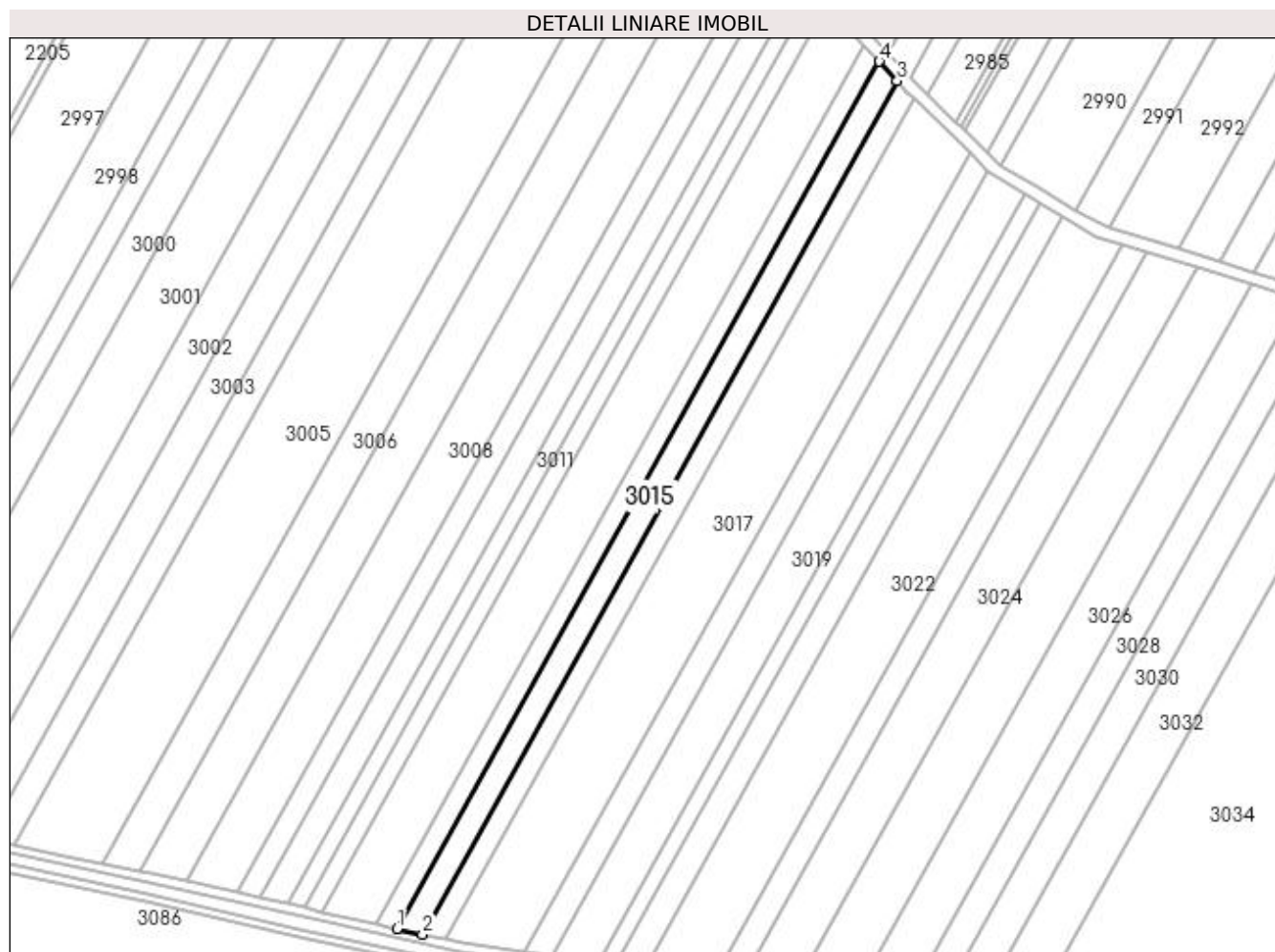
Inscrieri privind dezmembramintele dreptului de proprietate, drepturi reale de garanție și sarcini	Referințe
NU SUNT	

Anexa Nr. 1 La Partea I

Teren

Nr cadastral	Suprafața (mp)*	Observații / Referințe
	5.900	

* Suprafața este determinată în planul de proiecție Stereo 70.



Date referitoare la teren

Crt	Categorie folosință	Intra vilan	Suprafața (mp)	Tarla	Parcelă	Nr. topo	Observații / Referințe
1	arabil	NU	5.900	6	10/7	-	

Lungime Segmente

1) Valorile lungimilor segmentelor sunt obținute din proiecție în plan.

Punct început	X / Y	Punct sfârșit	X / Y	Lungime segment (** (m)
1	425.452,157 303.332,848	2	425.464,636 303.330,062	12.786
2	425.464,636 303.330,062	3	425.696,783 303.747,282	477.457
3	425.696,783 303.747,282	4	425.688,033 303.756,767	12.905
4	425.688,033 303.756,767	1	425.452,157 303.332,848	485.123

**** Lungimile segmentelor sunt determinate în planul de proiecție Stereo 70 și sunt rotunjite la 1 milimetru.**

***** Distanța dintre puncte este formată din segmente cumulate ce sunt mai mici decât valoarea 1 milimetru.**

**DATE DESPRE IMOBILUL NR. 3016**

Oficiul de Cadastru și Publicitate Imobiliară DOLJ
Biroul de Cadastru și Publicitate Imobiliară Craiova

A. Partea I. Descrierea imobilului

TEREN Extravilan

Adresa: Jud. Dolj, Tarlaua 6, Parcela 11/1

Nr. Crt	Nr cadastral Nr. topografic	Suprafața* (mp)	Observații / Referințe
A1	31203	5.310	Sector cadastral:4 Teren neimprejmuit;

B. Partea II. Proprietari și acte

Inscrieri privitoare la dreptul de proprietate și alte drepturi reale		Referințe
72380 / 29/08/2012		
Act Notarial nr. CVC AUT NR 946, din 19/06/2009 emis de BNP GAGEATUI LIE (ADEVERINTA NR 4691/2012 CONSILIUL LOCAL LEU);		
B1	Intabulare, drept de PROPRIETATE, dobandit prin Conventie, cota actuala 1/1, cota initiala 1/1 1) ONEASA MARIA-CRISTINA CASATORITA CU CETATEAN ITALIAN	A1

C. Partea III. SARCINI .

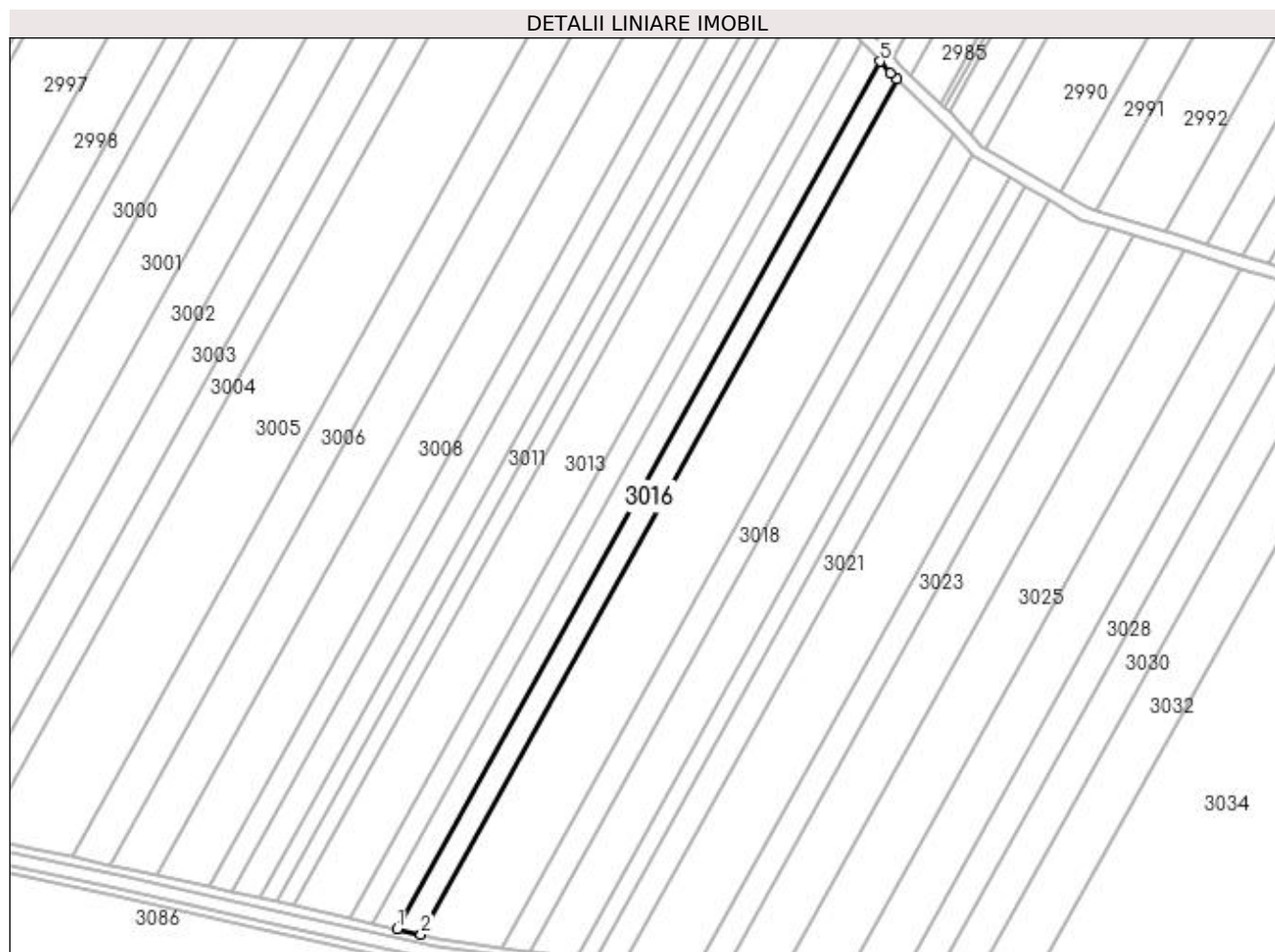
Inscrieri privind dezmembramintele dreptului de proprietate, drepturi reale de garanție și sarcini	Referințe
NU SUNT	

Anexa Nr. 1 La Partea I

Teren

Nr cadastral	Suprafața (mp)*	Observații / Referințe
31203	5.310	

* Suprafața este determinată în planul de proiecție Stereo 70.



Date referitoare la teren

Crt	Categorie folosință	Intra vilan	Suprafața (mp)	Tarla	Parcelă	Nr. topo	Observații / Referințe
1	arabil	NU	5.310	6	11/1	-	

Lungime Segmente

1) Valorile lungimilor segmentelor sunt obținute din proiecție în plan.

Punct început	X / Y	Punct sfârșit	X / Y	Lungime segment (** (m)
1	425.464,636 303.330,062	2	425.476,039 303.327,516	11.684
2	425.476,039 303.327,516	3	425.704,907 303.738,841	470.711
3	425.704,907 303.738,841	4	425.701,896 303.741,74	4.18
4	425.701,896 303.741,74	5	425.696,783 303.747,282	7.54
5	425.696,783 303.747,282	1	425.464,636 303.330,062	477.457

**** Lungimile segmentelor sunt determinate în planul de proiecție Stereo 70 și sunt rotunjite la 1 milimetru.**

***** Distanța dintre puncte este formată din segmente cumulate ce sunt mai mici decât valoarea 1 milimetru.**

**DATE DESPRE IMOBILUL NR. 3017**

Oficiul de Cadastru și Publicitate Imobiliară DOLJ
Biroul de Cadastru și Publicitate Imobiliară Craiova

A. Partea I. Descrierea imobilului

TEREN Extravilan

Adresa: Jud. Dolj, T6, P11/2

Nr. Crt	Nr cadastral Nr. topografic	Suprafața* (mp)	Observații / Referințe
A1		16.974	Sector cadastral:4 Teren neimprejmuit;

B. Partea II. Proprietari și acte

Inscrieri privitoare la dreptul de proprietate și alte drepturi reale	Referințe
/	
Act Administrativ nr. TDP 1799, din 11/06/2003 emis de COMISIA JUDETEANA DOLJ;	
B1	A1
Intabulare, drept de PROPRIETATE, dobândit prin Reconstituire, cota actuala 1/1, cota initiala 1/1 1) PAUNESCU STEFANIA, LIPSĂ CNP	

C. Partea III. SARCINI .

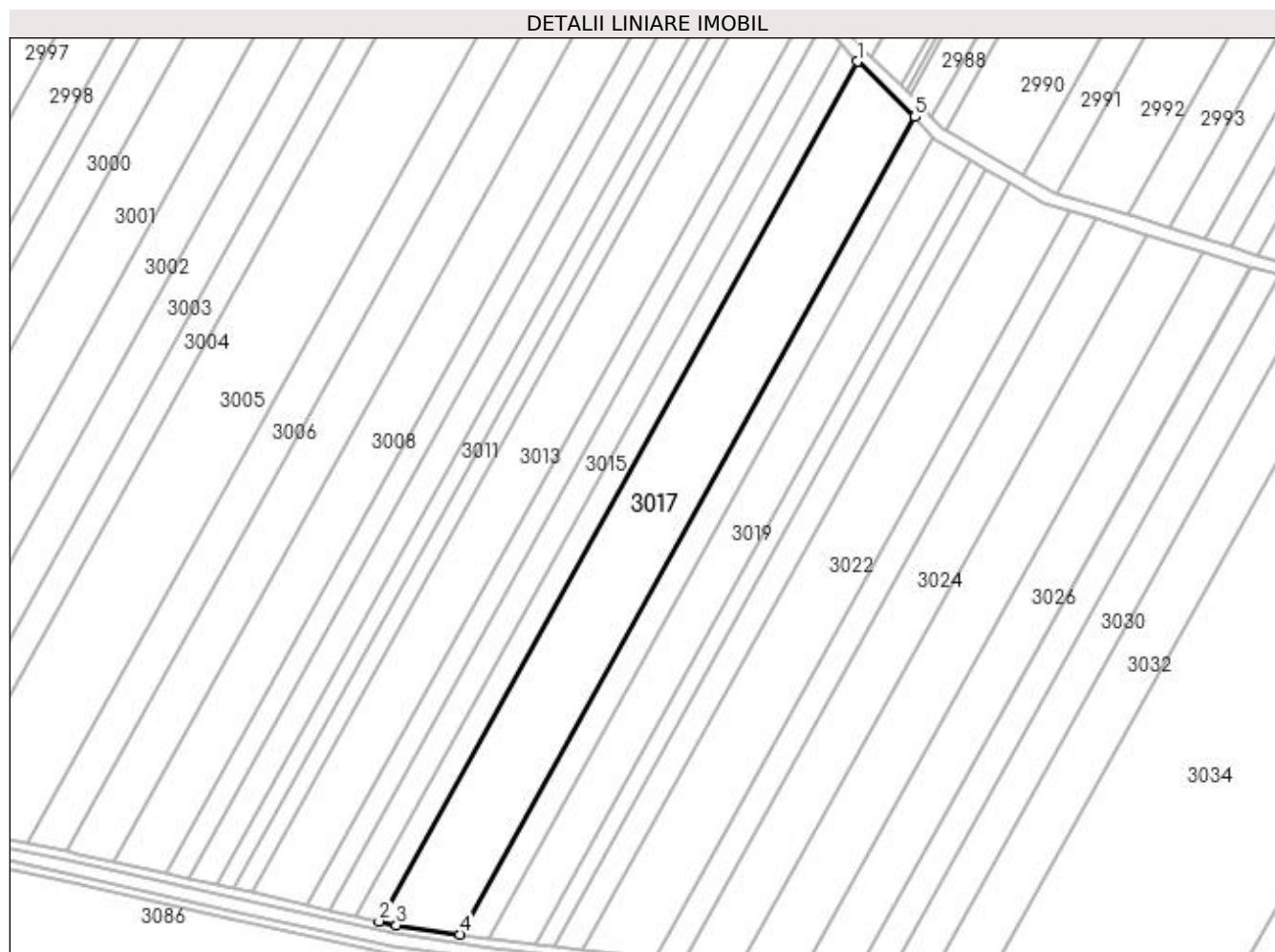
Inscrieri privind dezmembramintele dreptului de proprietate, drepturi reale de garanție și sarcini	Referințe
NU SUNT	

Anexa Nr. 1 La Partea I

Teren

Nr cadastral	Suprafața (mp)*	Observații / Referințe
	16.974	

* Suprafața este determinată în planul de proiecție Stereo 70.



Date referitoare la teren

Crt	Categorie folosință	Intra vilan	Suprafața (mp)	Tarla	Parcelă	Nr. topo	Observații / Referințe
1	arabil	NU	16.974	6	11/2	-	

Lungime Segmente

1) Valorile lungimilor segmentelor sunt obținute din proiecție în plan.

Punct început	X / Y	Punct sfârșit	X / Y	Lungime segment (** (m)
1	425.704,907 303.738,841	2	425.476,039 303.327,516	470.711
2	425.476,039 303.327,516	3	425.484,322 303.325,666	8.487
3	425.484,322 303.325,666	4	425.514,825 303.321,232	30.824
4	425.514,825 303.321,232	5	425.732,438 303.712,33	447.563
5	425.732,438 303.712,33	1	425.704,907 303.738,841	38.22

**** Lungimile segmentelor sunt determinate în planul de proiecție Stereo 70 și sunt rotunjite la 1 milimetru.**

***** Distanța dintre puncte este formată din segmente cumulate ce sunt mai mici decât valoarea 1 milimetru.**

**DATE DESPRE IMOBILUL NR. 3018**

Oficiul de Cadastru și Publicitate Imobiliară DOLJ
Biroul de Cadastru și Publicitate Imobiliară Craiova

A. Partea I. Descrierea imobilului

TEREN Extravilan

Adresa: Jud. Dolj, T6, P11/3

Nr. Crt	Nr cadastral Nr. topografic	Suprafața* (mp)	Observații / Referințe
A1		5.500	Sector cadastral:4 Teren neimprejmuit;

B. Partea II. Proprietari și acte

Inscrieri privitoare la dreptul de proprietate și alte drepturi reale	Referințe
/	
Act Administrativ nr. TDP 1800, din 11/06/2003 emis de COMISIA JUDETEANA DOLJ;	
B1	A1
Intabulare, drept de PROPRIETATE, dobandit prin Reconstituire, cota actuala 1/1, cota initiala 1/1 1) PAUNA MARIN, LIPSĂ CNP	

C. Partea III. SARCINI .

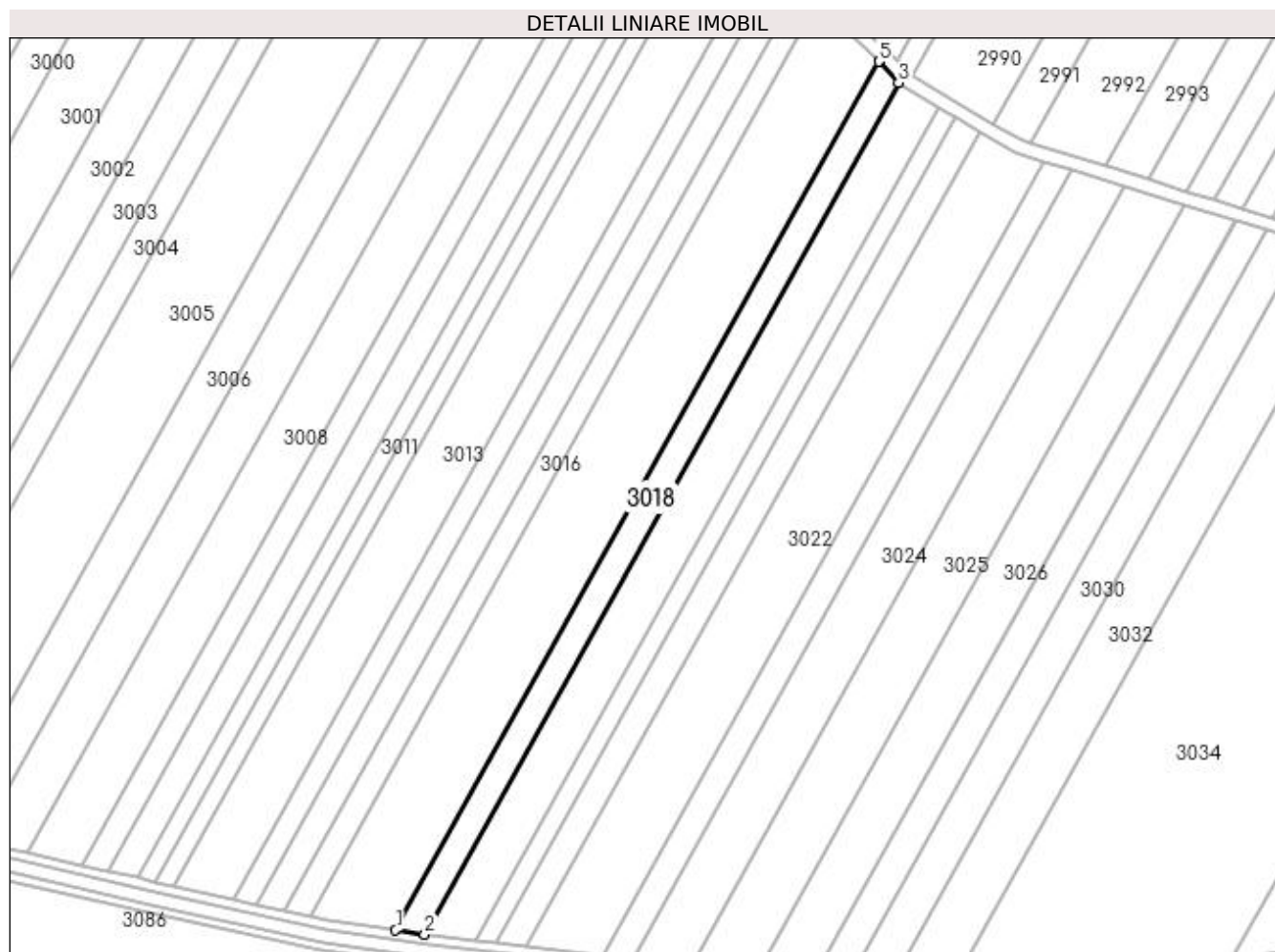
Inscrieri privind dezmembramintele dreptului de proprietate, drepturi reale de garanție și sarcini	Referințe
NU SUNT	

Anexa Nr. 1 La Partea I

Teren

Nr cadastral	Suprafața (mp)*	Observații / Referințe
	5.500	

* Suprafața este determinată în planul de proiecție Stereo 70.



Date referitoare la teren

Crt	Categorie folosință	Intra vilan	Suprafața (mp)	Tarla	Parcelă	Nr. topo	Observații / Referințe
1	arabil	NU	5.500	6	11/3	-	

Lungime Segmente

1) Valorile lungimilor segmentelor sunt obținute din proiecție în plan.

Punct început	X / Y	Punct sfârșit	X / Y	Lungime segment (** (m)
1	425.514,825 303.321,232	2	425.527,965 303.319,322	13.278
2	425.527,965 303.319,322	3	425.741,307 303.702,745	438.78
3	425.741,307 303.702,745	4	425.732,461 303.712,307	13.026
4	425.732,461 303.712,307	5	425.732,438 303.712,33	0.033
5	425.732,438 303.712,33	1	425.514,825 303.321,232	447.563

**** Lungimile segmentelor sunt determinate în planul de proiecție Stereo 70 și sunt rotunjite la 1 milimetru.**

***** Distanța dintre puncte este formată din segmente cumulate ce sunt mai mici decât valoarea 1 milimetru.**

**DATE DESPRE IMOBILUL NR. 3019**

Oficiul de Cadastru și Publicitate Imobiliară DOLJ
Biroul de Cadastru și Publicitate Imobiliară Craiova

A. Partea I. Descrierea imobilului

TEREN Extravilan

Adresa: Jud. Dolj, T6, P11/4

Nr. Crt	Nr cadastral Nr. topografic	Suprafața* (mp)	Observații / Referințe
A1		9.200	Sector cadastral:4 Teren neimprejmuit;

B. Partea II. Proprietari și acte

Inscrieri privitoare la dreptul de proprietate și alte drepturi reale	Referințe
/	
Act Administrativ nr. TDP 1801, din 12/06/2003 emis de COMISIA JUDETEANA DOLJ;	
B1	A1
Intabulare, drept de PROPRIETATE, dobandit prin Reconstituire, cota actuala 1/1, cota initiala 1/1 1) PAUNA GHERASIE, LIPSĂ CNP	

C. Partea III. SARCINI .

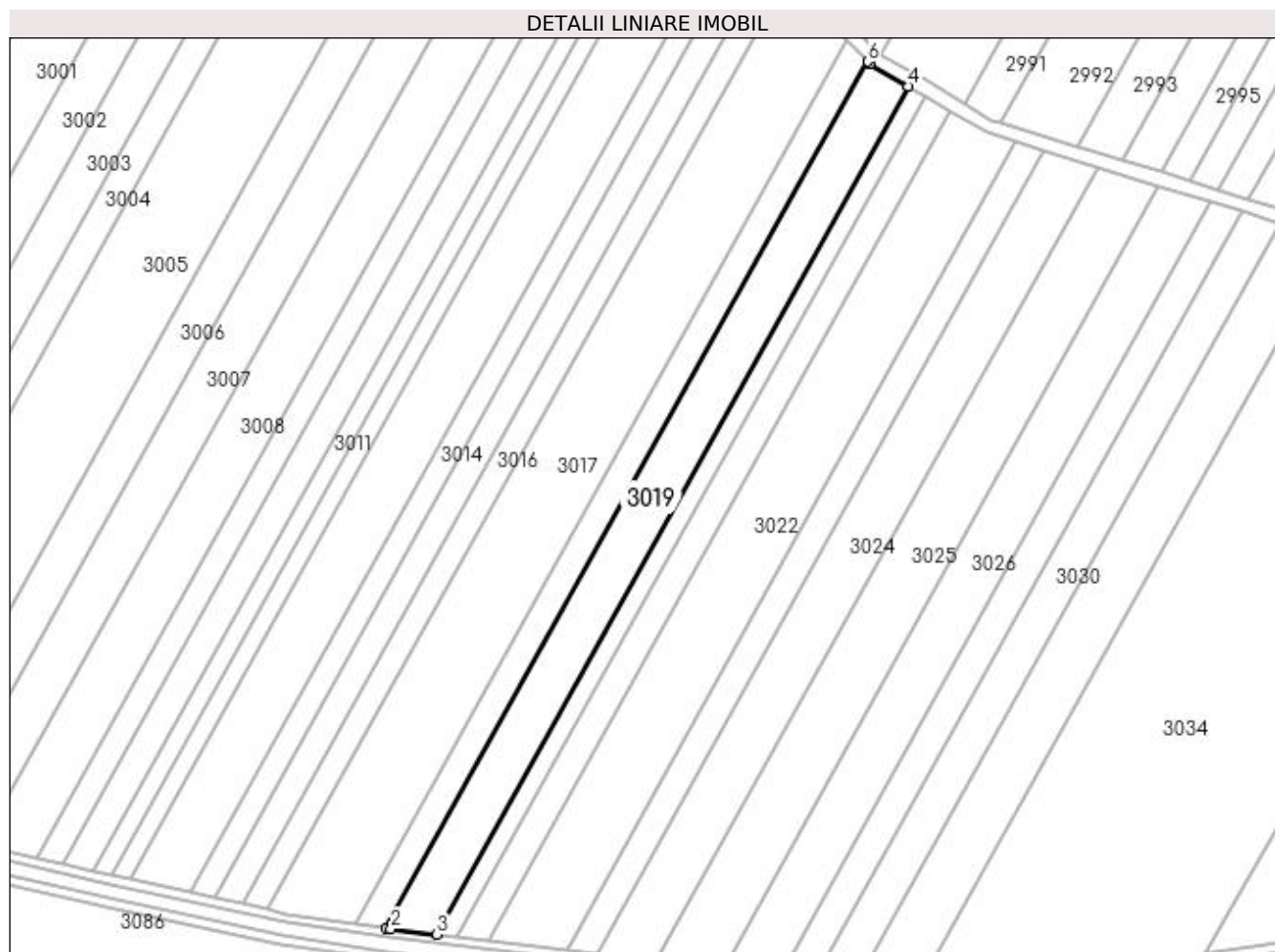
Inscrieri privind dezmembramintele dreptului de proprietate, drepturi reale de garanție și sarcini	Referințe
NU SUNT	

Anexa Nr. 1 La Partea I

Teren

Nr cadastral	Suprafața (mp)*	Observații / Referințe
	9.200	

* Suprafața este determinată în planul de proiecție Stereo 70.



Date referitoare la teren

Crt	Categorie folosință	Intra vilan	Suprafața (mp)	Tarla	Parcelă	Nr. topo	Observații / Referințe
1	arabil	NU	9.200	6	11/4	-	

Lungime Segmente

1) Valorile lungimilor segmentelor sunt obținute din proiecție în plan.

Punct început	X / Y	Punct sfârșit	X / Y	Lungime segment (** (m)
1	425.527,965 303.319,322	2	425.530,366 303.318,973	2.427
2	425.530,366 303.318,973	3	425.550,707 303.316,585	20.48
3	425.550,707 303.316,585	4	425.759,458 303.691,757	429.338
4	425.759,458 303.691,757	5	425.742,308 303.701,663	19.806
5	425.742,308 303.701,663	6	425.741,307 303.702,745	1.474

Punct început	X / Y	Punct sfârșit	X / Y	Lungime segment (** (m)
6	425.741,307 303.702,745	1	425.527,965 303.319,322	438.78

** Lungimile segmentelor sunt determinate în planul de proiecție Stereo 70 și sunt rotunjite la 1 milimetru.

*** Distanța dintre puncte este formată din segmente cumulate ce sunt mai mici decât valoarea 1 milimetru.

**DATE DESPRE IMOBILUL NR. 3020**

Oficiul de Cadastru și Publicitate Imobiliară DOLJ
Biroul de Cadastru și Publicitate Imobiliară Craiova

A. Partea I. Descrierea imobilului

TEREN Extravilan

Adresa: Jud. Dolj, T6, P11/5

Nr. Crt	Nr cadastral Nr. topografic	Suprafața* (mp)	Observații / Referințe
A1		3.570	Sector cadastral:4 Teren neimprejmuit;

B. Partea II. Proprietari și acte

Inscrieri privitoare la dreptul de proprietate și alte drepturi reale	Referințe
/	
Act Administrativ nr. TDP 1740, din 10/06/2003 emis de COMISIA JUDETEANA DOLJ;	
B1	A1
Intabulare, drept de PROPRIETATE, dobândit prin Reconstituire, cota actuala 1/1, cota initiala 1/1 1) TRASCA MARIN, LIPSĂ CNP	

C. Partea III. SARCINI .

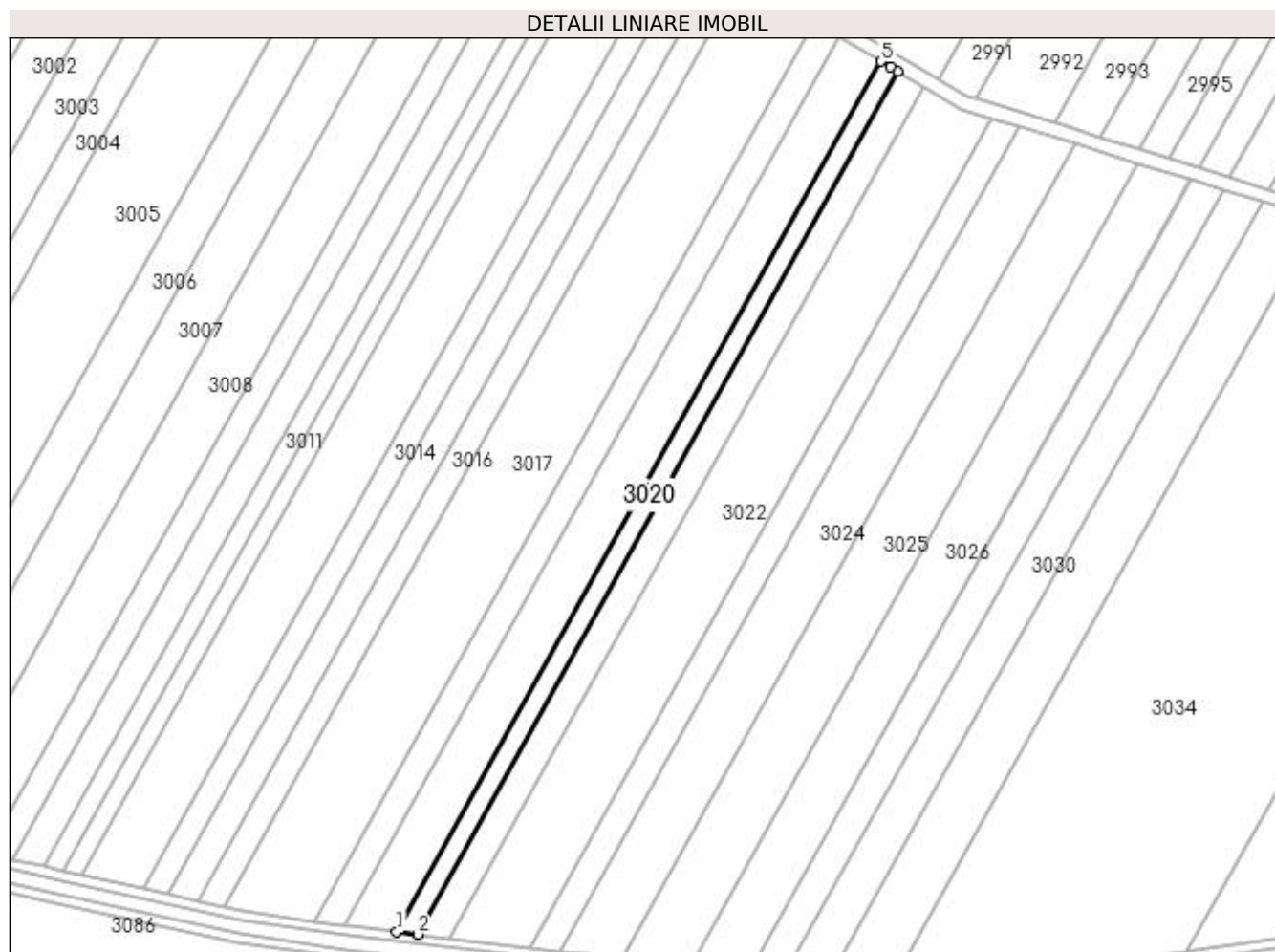
Inscrieri privind dezmembramintele dreptului de proprietate, drepturi reale de garanție și sarcini	Referințe
NU SUNT	

Anexa Nr. 1 La Partea I

Teren

Nr cadastral	Suprafața (mp)*	Observații / Referințe
	3.570	

* Suprafața este determinată în planul de proiecție Stereo 70.



Date referitoare la teren

Crt	Categorie folosință	Intravilan	Suprafața (mp)	Tarla	Parcelă	Nr. topo	Observații / Referințe
1	arabil	NU	3.570	6	11/5	-	

Lungime Segmente

1) Valorile lungimilor segmentelor sunt obținute din proiecție în plan.

Punct început	X / Y	Punct sfârșit	X / Y	Lungime segment (** (m)
1	425.550,707 303.316,585	2	425.559,676 303.315,532	9.031
2	425.559,676 303.315,532	3	425.766,671 303.687,546	425.724
3	425.766,671 303.687,546	4	425.763,741 303.689,283	3.405
4	425.763,741 303.689,283	5	425.759,458 303.691,757	4.947
5	425.759,458 303.691,757	1	425.550,707 303.316,585	429.338

**** Lungimile segmentelor sunt determinate în planul de proiecție Stereo 70 și sunt rotunjite la 1 milimetru.**

***** Distanța dintre puncte este formată din segmente cumulate ce sunt mai mici decât valoarea 1 milimetru.**

**DATE DESPRE IMOBILUL NR. 3021**

Oficiul de Cadastru și Publicitate Imobiliară DOLJ
Biroul de Cadastru și Publicitate Imobiliară Craiova

A. Partea I. Descrierea imobilului

TEREN Extravilan

Adresa: Jud. Dolj, T6 P11/6 - extravilan

Nr. Crt	Nr cadastral Nr. topografic	Suprafața* (mp)	Observații / Referințe
A1	32491	5.500	Sector cadastral:4 Teren neimprejmuit;

B. Partea II. Proprietari și acte

Inscrieri privitoare la dreptul de proprietate și alte drepturi reale		Referințe
93883 / 14/07/2016		
Act Notarial nr. ACT DE DEZMEMBRARE AUT. NR. 2870, din 13/07/2016 emis de NP CANTAR ELENA;		
B1	Se infiinteaza cartea funciara 32491 a imobilului cu numarul cadastral 32491/Leu, rezultat din dezmembrarea imobilului cu numarul cadastral 31938 inscris in cartea funciara 31938;	A1
96402 / 21/06/2017		
Act Notarial nr. CONTRACT DE VANZARE AUT. NR. 2575, din 19/06/2017 emis de NP CANTAR ELENA;		
B2	Intabulare, drept de PROPRIETATE, dobandit prin Conventie, cota actuala 1/1, cota initiala 1/1 1) SC INPROCONSA SRL, CIF:23368711	A1

C. Partea III. SARCINI .

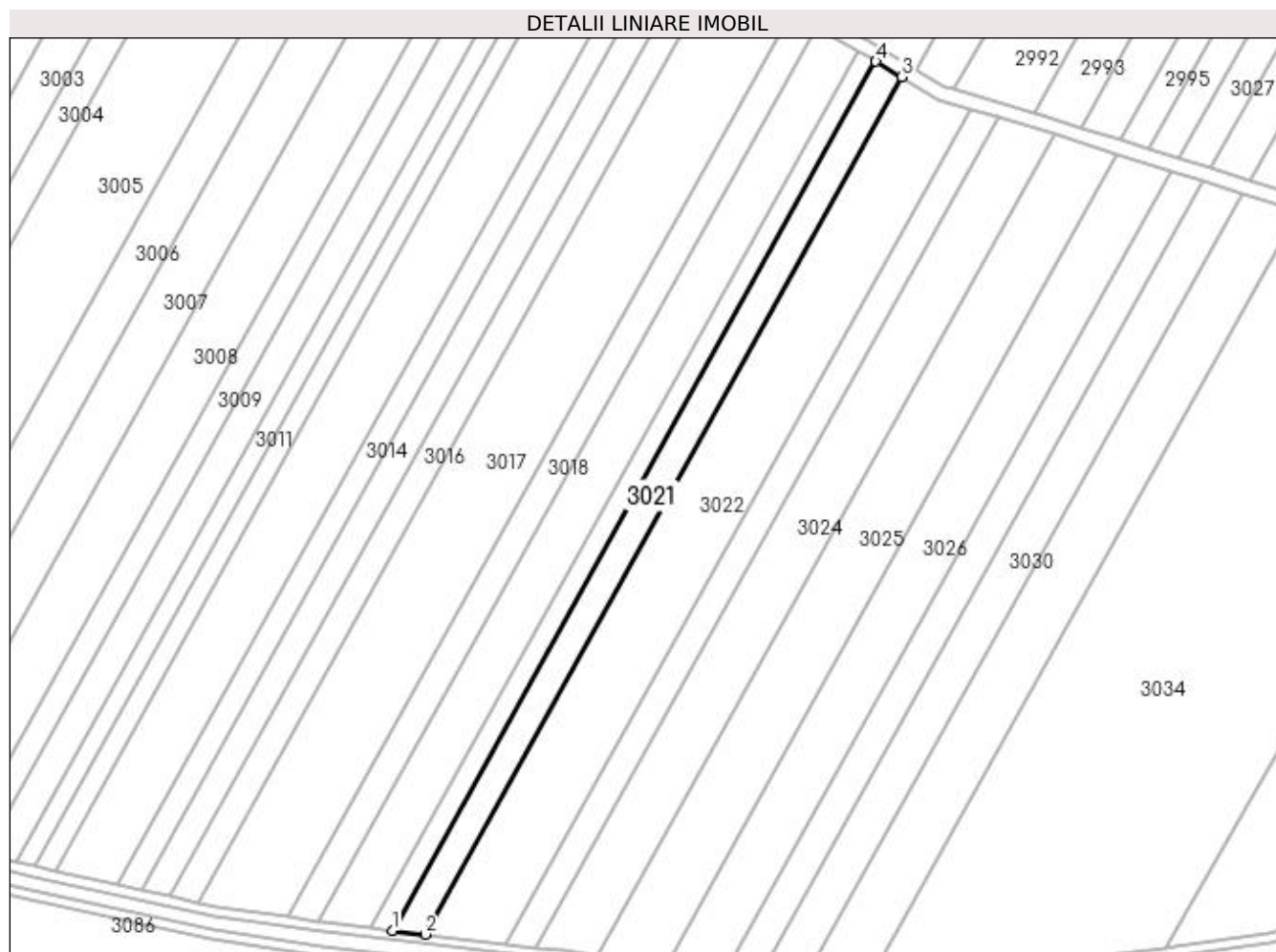
Inscrieri privind dezmembramintele dreptului de proprietate, drepturi reale de garanție și sarcini	Referințe
NU SUNT	

Anexa Nr. 1 La Partea I

Teren

Nr cadastral	Suprafața (mp)*	Observații / Referințe
32491	5.500	

* Suprafața este determinată în planul de proiecție Stereo 70.



Date referitoare la teren

Crt	Categorie folosință	Intra vilan	Suprafața (mp)	Tarla	Parcelă	Nr. topo	Observații / Referințe
1	arabil	NU	5.500	6	11/6	-	LOT II

Lungime Segmente

1) Valorile lungimilor segmentelor sunt obținute din proiecție în plan.

Punct început	X / Y	Punct sfârșit	X / Y	Lungime segment (** (m)
1	425.559,676 303.315,532	2	425.573,648 303.313,892	14.068
2	425.573,648 303.313,892	3	425.777,863 303.680,912	420.009
3	425.777,863 303.680,912	4	425.766,671 303.687,546	13.011
4	425.766,671 303.687,546	1	425.559,676 303.315,532	425.724

**** Lungimile segmentelor sunt determinate în planul de proiecție Stereo 70 și sunt rotunjite la 1 milimetru.**

***** Distanța dintre puncte este formată din segmente cumulate ce sunt mai mici decât valoarea 1 milimetru.**

**DATE DESPRE IMOBILUL NR. 3022**

Oficiul de Cadastru și Publicitate Imobiliară DOLJ
Biroul de Cadastru și Publicitate Imobiliară Craiova

A. Partea I. Descrierea imobilului

TEREN Extravilan

Adresa: Jud. Dolj, T6 P11/6 - extravilan

Nr. Crt	Nr cadastral Nr. topografic	Suprafața* (mp)	Observații / Referințe
A1	32490	13.290	Sector cadastral:4 Teren neimprejmuit;

B. Partea II. Proprietari și acte

Inscrieri privitoare la dreptul de proprietate și alte drepturi reale		Referințe
93883 / 14/07/2016		
Act Notarial nr. ACT DE DEZMEMBRARE AUT. NR. 2870, din 13/07/2016 emis de NP CANTAR ELENA;		
B1	Se infiinteaza cartea funciara 32490 a imobilului cu numarul cadastral 32490/Leu, rezultat din dezmembrarea imobilului cu numarul cadastral 31938 inscris in cartea funciara 31938;	A1
Act Administrativ nr. TDP NR 11976, din 07/11/2008 emis de COMISIA JUDETEANA DOLJ (CM NR. 111/04-12-2014 EMIS DE BNP CUREA IONEL.);		
B2	Intabulare, drept de PROPRIETATE, dobandit prin Succesiune, cota actuala 1/2, cota initiala 1/1 1) DRAGUCEANU MARIA	A1
B3	Intabulare, drept de PROPRIETATE, dobandit prin Succesiune, cota actuala 1/2, cota initiala 1/1 1) STANCU IOANA	A1

C. Partea III. SARCINI .

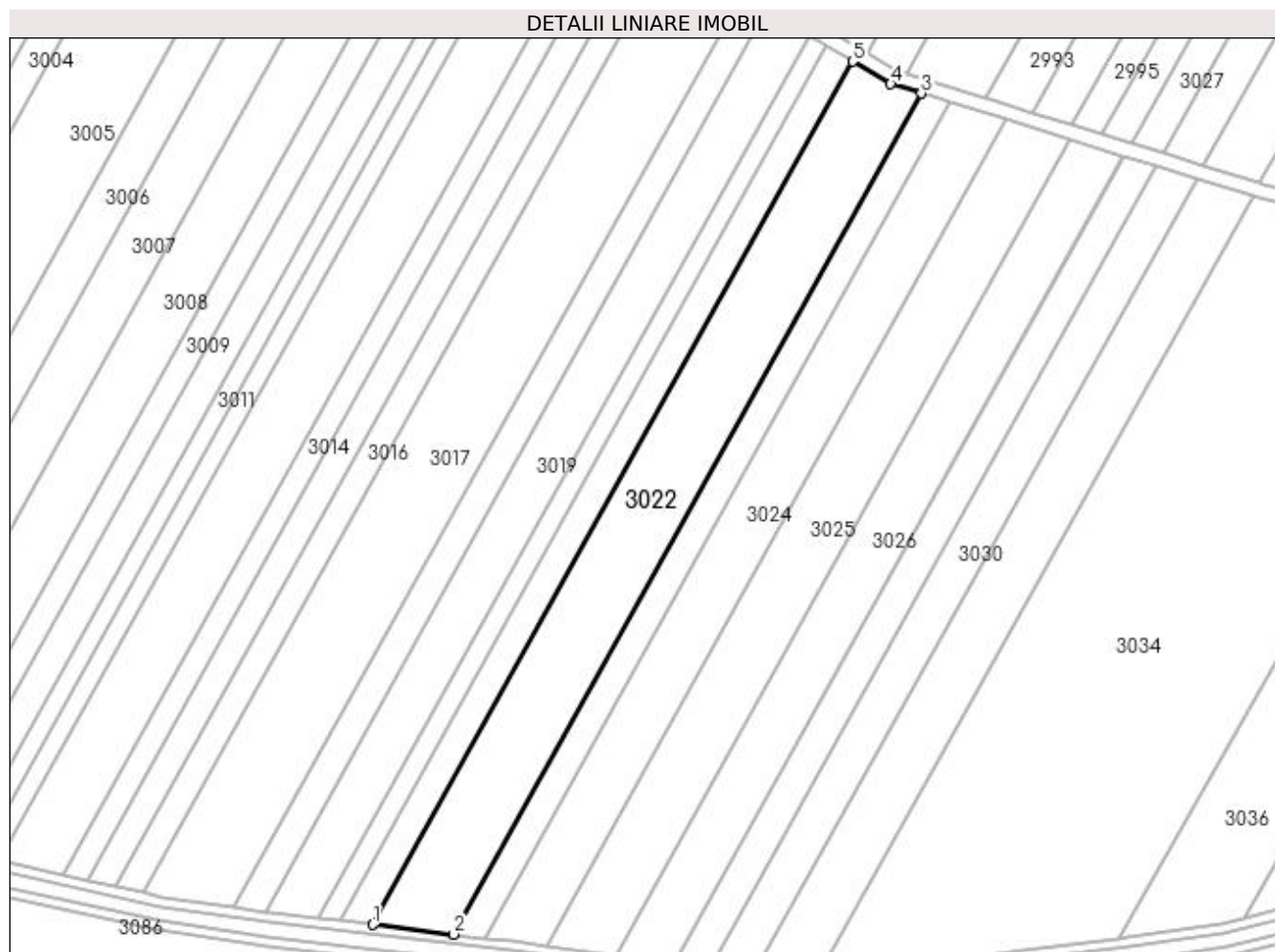
Inscrieri privind dezmembramintele dreptului de proprietate, drepturi reale de garanție și sarcini	Referințe
NU SUNT	

Anexa Nr. 1 La Partea I

Teren

Nr cadastral	Suprafața (mp)*	Observații / Referințe
32490	13.290	

* Suprafața este determinată în planul de proiecție Stereo 70.



Date referitoare la teren

Crt	Categorie folosință	Intra vilan	Suprafața (mp)	Tarla	Parcelă	Nr. topo	Observații / Referințe
1	arabil	NU	13.290	6	11/6	-	LOT I

Lungime Segmente

1) Valorile lungimilor segmentelor sunt obținute din proiecție în plan.

Punct început	X / Y	Punct sfârșit	X / Y	Lungime segment (** (m)
1	425.573,648 303.313,892	2	425.608,163 303.309,839	34.752
2	425.608,163 303.309,839	3	425.807,071 303.667,32	409.093
3	425.807,071 303.667,32	4	425.793,978 303.671,36	13.702
4	425.793,978 303.671,36	5	425.777,863 303.680,912	18.733
5	425.777,863 303.680,912	1	425.573,648 303.313,892	420.009

**** Lungimile segmentelor sunt determinate în planul de proiecție Stereo 70 și sunt rotunjite la 1 milimetru.**

***** Distanța dintre puncte este formată din segmente cumulate ce sunt mai mici decât valoarea 1 milimetru.**

**DATE DESPRE IMOBILUL NR. 3023**

Oficiul de Cadastru și Publicitate Imobiliară DOLJ
 Biroul de Cadastru și Publicitate Imobiliară Craiova

A. Partea I. Descrierea imobilului

TEREN Extravilan

Adresa: Jud. Dolj, T6, P11/7

Nr. Crt	Nr cadastral Nr. topografic	Suprafața* (mp)	Observații / Referințe
A1		5.000	Sector cadastral:4 Teren neimprejmuit;

B. Partea II. Proprietari și acte

Inscrieri privitoare la dreptul de proprietate și alte drepturi reale	Referințe
/	
Act Administrativ nr. TDP 1735, din 10/06/2003 emis de COMISIA JUDETEANA DOLJ;	
B1	A1
Intabulare, drept de PROPRIETATE, dobandit prin Constituire, cota actuala 1/1, cota initiala 1/1 1) DRAGUCEANU MARIA, LIPSĂ CNP	

C. Partea III. SARCINI .

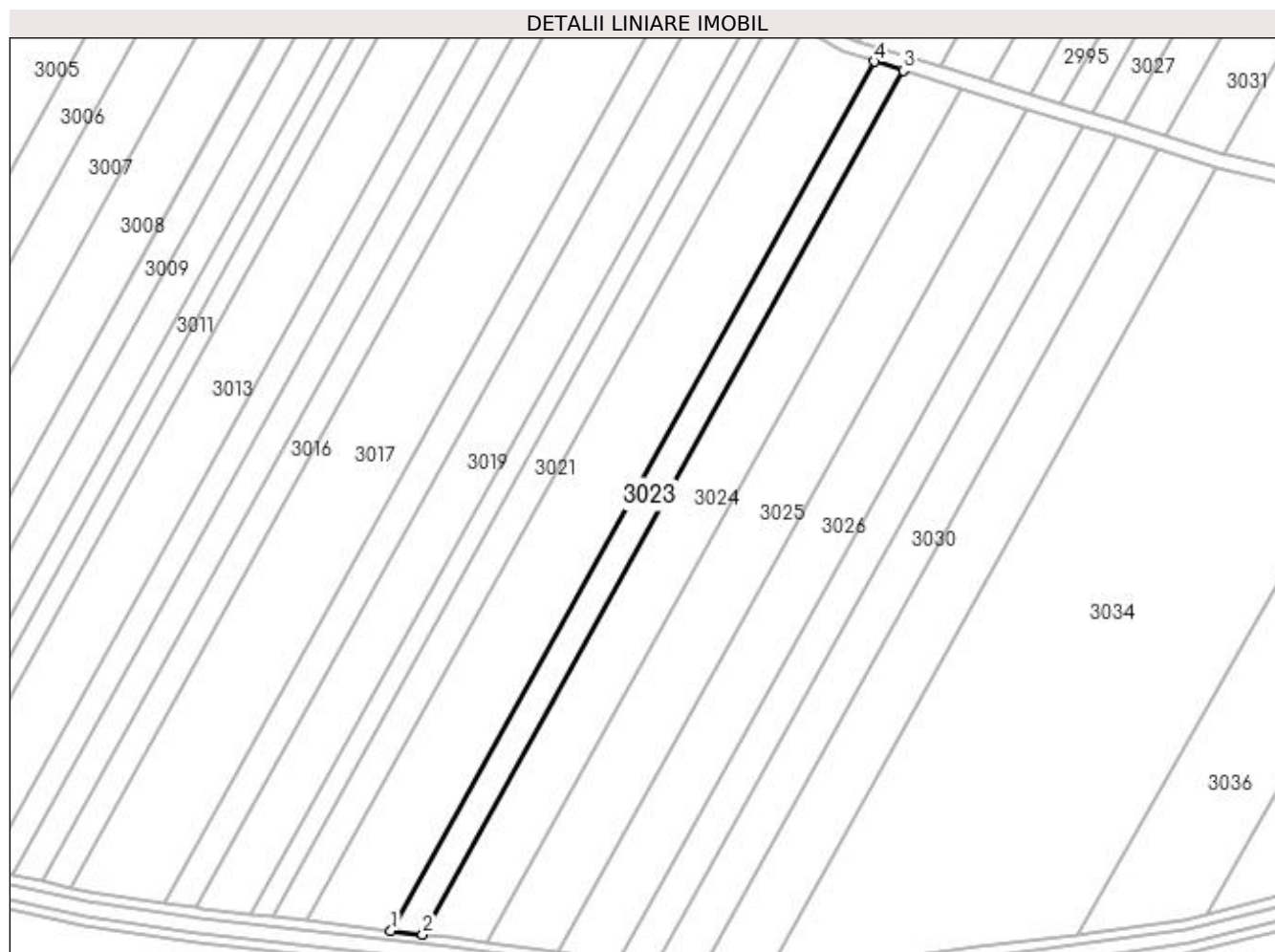
Inscrieri privind dezmembramintele dreptului de proprietate, drepturi reale de garanție și sarcini	Referințe
NU SUNT	

Anexa Nr. 1 La Partea I

Teren

Nr cadastral	Suprafața (mp)*	Observații / Referințe
	5.000	

* Suprafața este determinată în planul de proiecție Stereo 70.



Date referitoare la teren

Crt	Categorie folosință	Intra vilan	Suprafața (mp)	Tarla	Parcelă	Nr. topo	Observații / Referințe
1	arabil	NU	5.000	6	11/7	-	

Lungime Segmente

1) Valorile lungimilor segmentelor sunt obținute din proiecție în plan.

Punct început	X / Y	Punct sfârșit	X / Y	Lungime segment (** (m)
1	425.608,163 303.309,839	2	425.621,332 303.308,293	13.259
2	425.621,332 303.308,293	3	425.819,045 303.663,626	406.635
3	425.819,045 303.663,626	4	425.807,071 303.667,32	12.53
4	425.807,071 303.667,32	1	425.608,163 303.309,839	409.093

**** Lungimile segmentelor sunt determinate în planul de proiecție Stereo 70 și sunt rotunjite la 1 milimetru.**

***** Distanța dintre puncte este formată din segmente cumulate ce sunt mai mici decât valoarea 1 milimetru.**

**DATE DESPRE IMOBILUL NR. 3024**

Oficiul de Cadastru și Publicitate Imobiliară DOLJ
Biroul de Cadastru și Publicitate Imobiliară Craiova

A. Partea I. Descrierea imobilului

TEREN Extravilan

Adresa: Jud. Dolj, T6, P11/8

Nr. Crt	Nr cadastral Nr. topografic	Suprafața* (mp)	Observații / Referințe
A1	30726	10.000	Sector cadastral:4 Teren neimprejmuit;

B. Partea II. Proprietari și acte

Inscrieri privitoare la dreptul de proprietate și alte drepturi reale		Referințe
127876 / 15/10/2014		
Act Notarial nr. CONTRACT DE VANZARE AUT NR.3296, din 07/10/2014 emis de NP. FAURAR VIRGIL CLAUDIU;		
B1	Intabulare, drept de PROPRIETATE, dobandit prin Conventie, cota actuala 1/1, cota initiala 1/1 1) SC RURAL OLTENIA SRL, CIF:22112978	A1

C. Partea III. SARCINI .

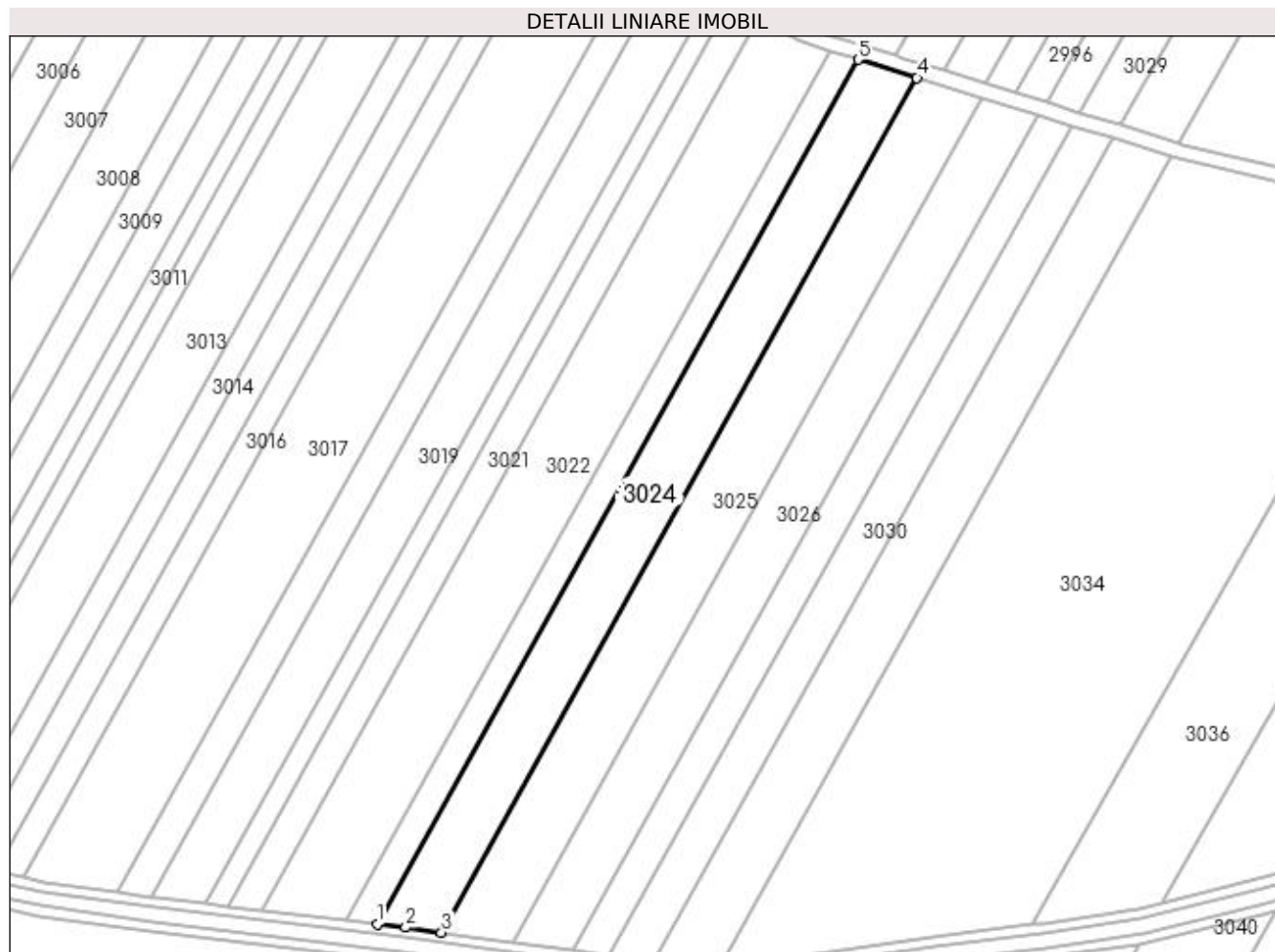
Inscrieri privind dezmembramintele dreptului de proprietate, drepturi reale de garanție și sarcini	Referințe
NU SUNT	

Anexa Nr. 1 La Partea I

Teren

Nr cadastral	Suprafața (mp)*	Observații / Referințe
30726	10.000	

* Suprafața este determinată în planul de proiecție Stereo 70.



Date referitoare la teren

Crt	Categorie folosință	Intravilan	Suprafața (mp)	Tarla	Parcelă	Nr. topo	Observații / Referințe
1	arabil	NU	10.000	6	11/8	-	

Lungime Segmente

1) Valorile lungimilor segmentelor sunt obținute din proiecție în plan.

Punct început	X / Y	Punct sfârșit	X / Y	Lungime segment (** (m)
1	425.621,332 303.308,293	2	425.632,99 303.306,925	11.738
2	425.632,99 303.306,925	3	425.647,751 303.304,896	14.899
3	425.647,751 303.304,896	4	425.843,206 303.656,172	401.992
4	425.843,206 303.656,172	5	425.819,045 303.663,626	25.285
5	425.819,045 303.663,626	1	425.621,332 303.308,293	406.635

**** Lungimile segmentelor sunt determinate în planul de proiecție Stereo 70 și sunt rotunjite la 1 milimetru.**

***** Distanța dintre puncte este formată din segmente cumulate ce sunt mai mici decât valoarea 1 milimetru.**

**DATE DESPRE IMOBILUL NR. 3025**

Oficiul de Cadastru și Publicitate Imobiliară DOLJ
Biroul de Cadastru și Publicitate Imobiliară Craiova

A. Partea I. Descrierea imobilului

TEREN Extravilan

Adresa: Jud. Dolj, T6, P11/9

Nr. Crt	Nr cadastral Nr. topografic	Suprafața* (mp)	Observații / Referințe
A1		11.023	Sector cadastral:4 Teren neimprejmuit;

B. Partea II. Proprietari și acte

Inscrieri privitoare la dreptul de proprietate și alte drepturi reale	Referințe
/	
Act Administrativ nr. TDP 1768, din 11/06/2003 emis de COMISIA JUDETEANA DOLJ;	
B1	A1
Intabulare, drept de PROPRIETATE, dobândit prin Reconstituire, cota actuala 1/1, cota initiala 1/1 1) PADURARU ION, LIPSĂ CNP	

C. Partea III. SARCINI .

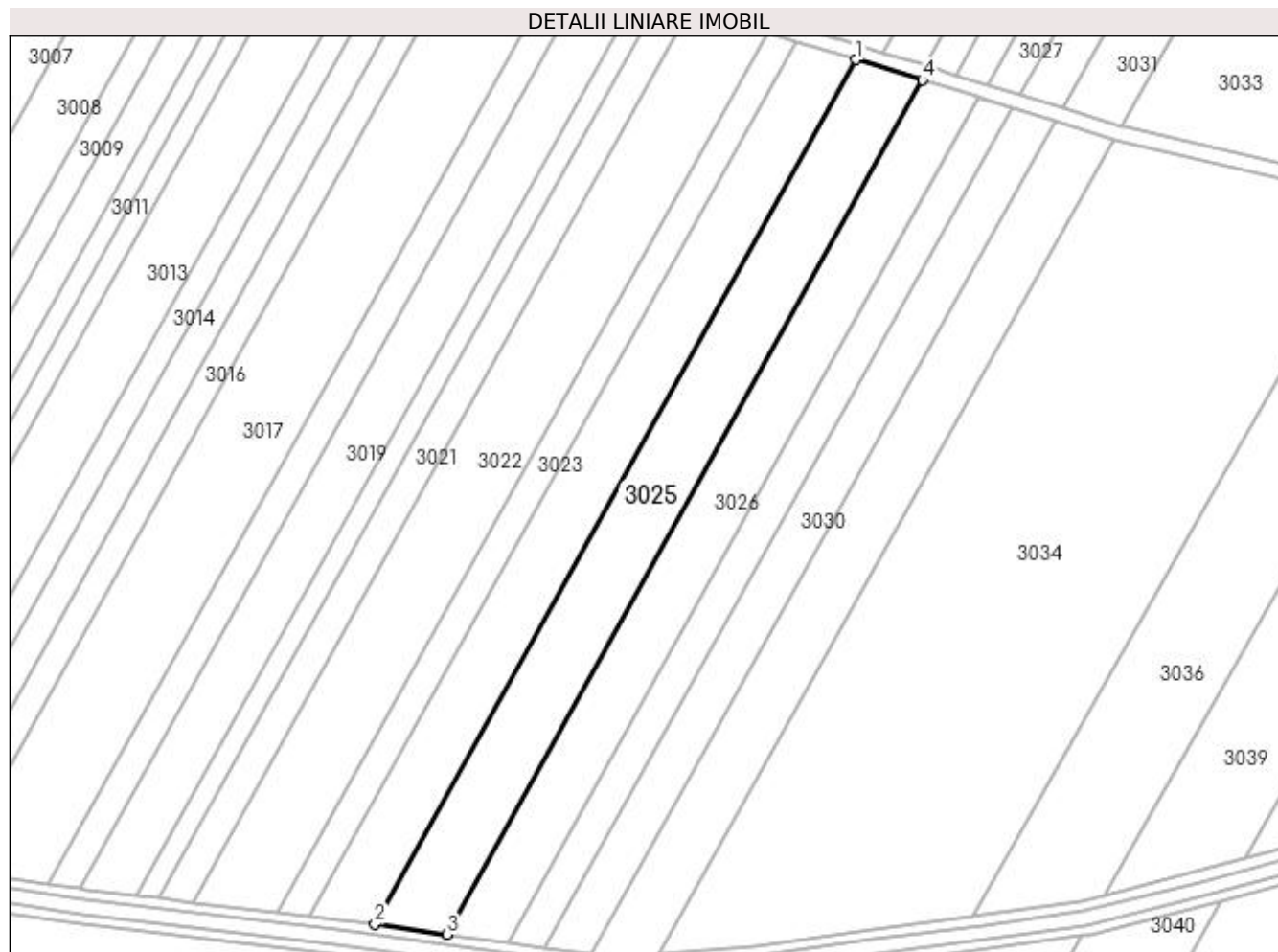
Inscrieri privind dezmembramintele dreptului de proprietate, drepturi reale de garanție și sarcini	Referințe
NU SUNT	

Anexa Nr. 1 La Partea I

Teren

Nr cadastral	Suprafața (mp)*	Observații / Referințe
	11.023	

* Suprafața este determinată în planul de proiecție Stereo 70.



Date referitoare la teren

Crt	Categorie folosință	Intra vilan	Suprafața (mp)	Tarla	Parcelă	Nr. topo	Observații / Referințe
1	arabil	NU	11.023	6	11/9	-	

Lungime Segmente

1) Valorile lungimilor segmentelor sunt obținute din proiecție în plan.

Punct început	X / Y	Punct sfârșit	X / Y	Lungime segment (** (m)
1	425.843,206 303.656,172	2	425.647,751 303.304,896	401.992
2	425.647,751 303.304,896	3	425.677,08 303.300,865	29.605
3	425.677,08 303.300,865	4	425.870,153 303.647,859	397.092
4	425.870,153 303.647,859	1	425.843,206 303.656,172	28.2

**** Lungimile segmentelor sunt determinate în planul de proiecție Stereo 70 și sunt rotunjite la 1 milimetru.**

***** Distanța dintre puncte este formată din segmente cumulate ce sunt mai mici decât valoarea 1 milimetru.**

**DATE DESPRE IMOBILUL NR. 3026**

Oficiul de Cadastru și Publicitate Imobiliară DOLJ
Biroul de Cadastru și Publicitate Imobiliară Craiova

A. Partea I. Descrierea imobilului

TEREN Extravilan

Adresa: Jud. Dolj, T6, P11/10 - extravilan

Nr. Crt	Nr cadastral Nr. topografic	Suprafața* (mp)	Observații / Referințe
A1	31992	9.206	Sector cadastral:4 Teren neimprejmuit;

B. Partea II. Proprietari și acte

Inscrieri privitoare la dreptul de proprietate și alte drepturi reale		Referințe
156178 / 22/12/2014		
Act Normativ nr. TDP NR. 1738, din 10/06/2003 emis de CJ DOLJ (C.M. NR. 38/2011- NP PAPA AD, C.M. NR. 37/2011- NP PAPA AD, ADEVERINTA NR. 719/2015- PRIMARIA DRAGOTESTI,);		
B1	Intabulare, drept de PROPRIETATE, dobandit prin Succesiune, cota actuala 1/1, cota initiala 1/1 1) LUTA NICOLAE <i>OBSERVATII: LUTA ILIE</i>	A1

C. Partea III. SARCINI .

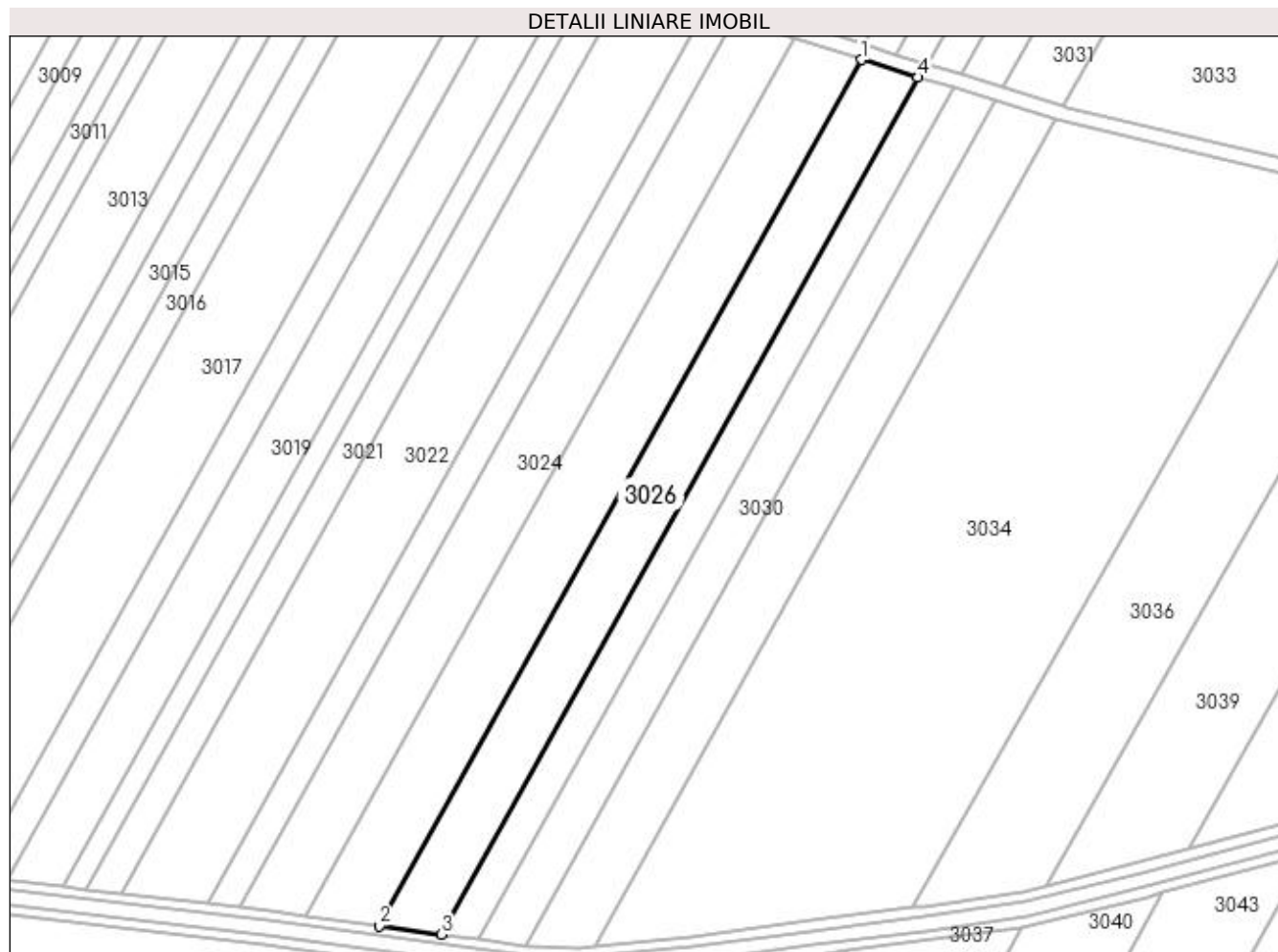
Inscrieri privind dezmembramintele dreptului de proprietate, drepturi reale de garanție și sarcini	Referințe
NU SUNT	

Anexa Nr. 1 La Partea I

Teren

Nr cadastral	Suprafața (mp)*	Observații / Referințe
31992	9.206	

* Suprafața este determinată în planul de proiecție Stereo 70.



Date referitoare la teren

Crt	Categorie folosință	Intra vilan	Suprafața (mp)	Tarla	Parcelă	Nr. topo	Observații / Referințe
1	arabil	NU	9.206	6	11/10	-	

Lungime Segmente

1) Valorile lungimilor segmentelor sunt obținute din proiecție în plan.

Punct început	X / Y	Punct sfârșit	X / Y	Lungime segment (** (m)
1	425.870,153 303.647,859	2	425.677,08 303.300,865	397.092
2	425.677,08 303.300,865	3	425.701,855 303.297,46	25.008
3	425.701,855 303.297,46	4	425.892,915 303.640,836	392.952
4	425.892,915 303.640,836	1	425.870,153 303.647,859	23.821

**** Lungimile segmentelor sunt determinate în planul de proiecție Stereo 70 și sunt rotunjite la 1 milimetru.**

***** Distanța dintre puncte este formată din segmente cumulate ce sunt mai mici decât valoarea 1 milimetru.**

**DATE DESPRE IMOBILUL NR. 3027**

Oficiul de Cadastru și Publicitate Imobiliară DOLJ
 Biroul de Cadastru și Publicitate Imobiliară Craiova

A. Partea I. Descrierea imobilului

TEREN Extravilan

Adresa: Jud. Dolj, T6, P11/11

Nr. Crt	Nr cadastral Nr. topografic	Suprafața* (mp)	Observații / Referințe
A1		Din acte: 12.804 Masurata: 7.220	Sector cadastral:4 Teren neimprejmuit;

B. Partea II. Proprietari și acte

Inscrieri privitoare la dreptul de proprietate și alte drepturi reale		Referințe
/		
Act Administrativ nr. TDP 1730, din 20/04/2003 emis de COMISIA JUDETEANA DOLJ;		
B1	Intabulare, drept de PROPRIETATE, dobandit prin Reconstituire, cota actuala 1/1, cota initiala 1/1 1) ILIESCU IOANA, LIPSĂ CNP	A1

C. Partea III. SARCINI .

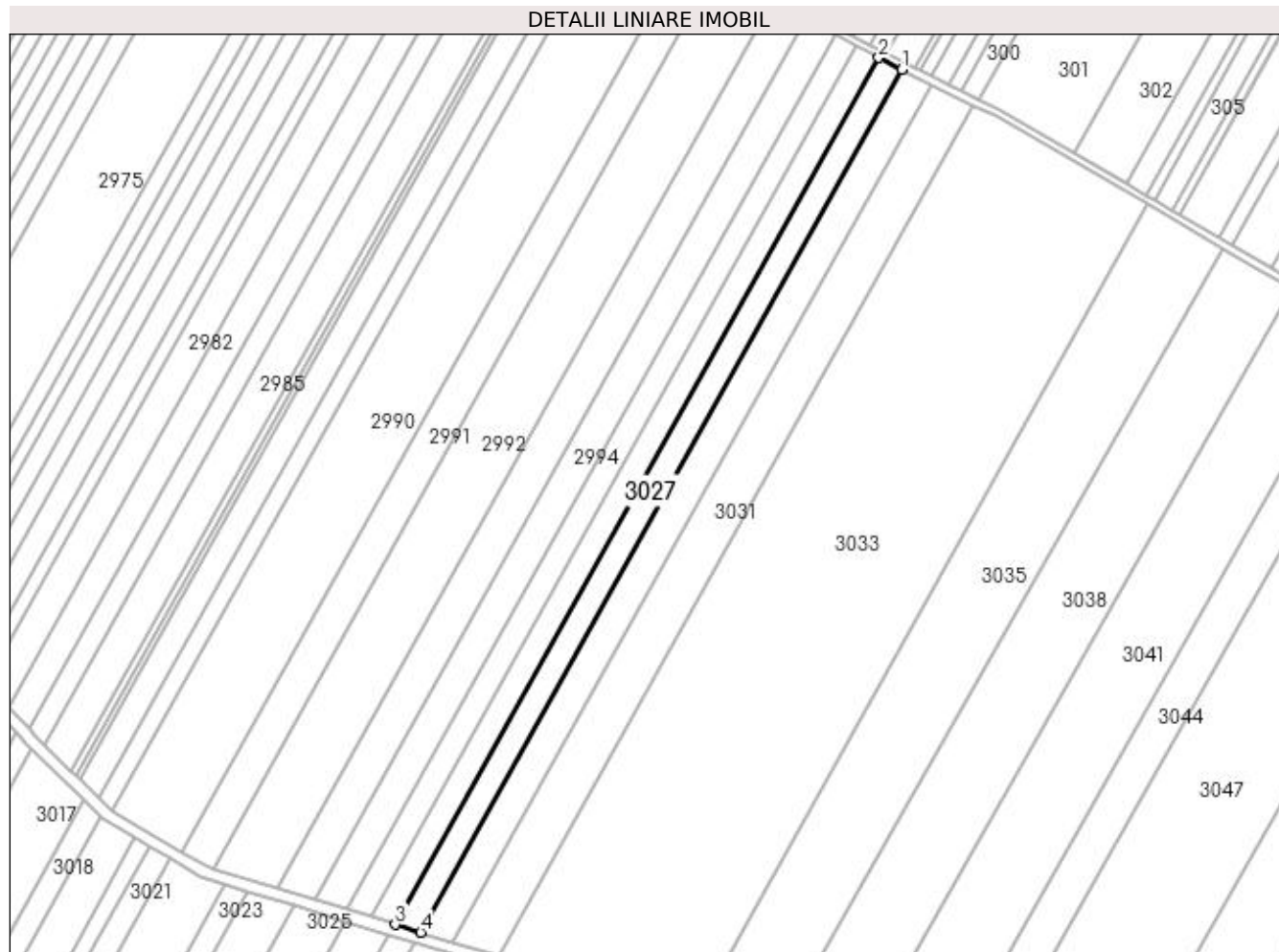
Inscrieri privind dezmembramintele dreptului de proprietate, drepturi reale de garanție și sarcini	Referințe
NU SUNT	

Anexa Nr. 1 La Partea I

Teren

Nr cadastral	Suprafața (mp)*	Observații / Referințe
	Din acte: 12.804 Masurata: 7.220	

* Suprafața este determinată în planul de proiecție Stereo 70.



Date referitoare la teren

Crt	Categorie folosință	Intra vilan	Suprafața (mp)	Tarla	Parcelă	Nr. topo	Observații / Referințe
1	arabil	NU	7.220	6	11/11	-	TERENUL ESTE IMPARTIT IN DOUA LOTURI DE CANAL DIFERENTA DE SUPRAFATA SE REGASESTE LA ID 3028

Lungime Segmente

1) Valorile lungimilor segmentelor sunt obținute din proiecție în plan.

Punct început	X / Y	Punct sfârșit	X / Y	Lungime segment (** (m)
1	426.163,981 304.096,939	2	426.151,616 304.103,149	13.837
2	426.151,616 304.103,149	3	425.896,572 303.646,044	523.443
3	425.896,572 303.646,044	4	425.910,071 303.641,865	14.131
4	425.910,071 303.641,865	1	426.163,981 304.096,939	521.116

**** Lungimile segmentelor sunt determinate în planul de proiecție Stereo 70 și sunt rotunjite la 1 milimetru.**

***** Distanța dintre puncte este formată din segmente cumulate ce sunt mai mici decât valoarea 1 milimetru.**

**DATE DESPRE IMOBILUL NR. 3028**

Oficiul de Cadastru și Publicitate Imobiliară DOLJ
Biroul de Cadastru și Publicitate Imobiliară Craiova

A. Partea I. Descrierea imobilului

TEREN Extravilan

Adresa: Jud. Dolj, T6, P11/11

Nr. Crt	Nr cadastral Nr. topografic	Suprafața* (mp)	Observații / Referințe
A1		Din acte: 12.804 Masurata: 5.584	Sector cadastral:4 Teren neimprejmuit;

B. Partea II. Proprietari și acte

Inscrieri privitoare la dreptul de proprietate și alte drepturi reale		Referințe
/		
Act Administrativ nr. TDP 1730, din 20/04/2003 emis de COMISIA JUDETEANA DOLJ;		
B1	Intabulare, drept de PROPRIETATE, dobandit prin Reconstituire, cota actuala 1/1, cota initiala 1/1 1) ILIESCU IOANA, LIPSĂ CNP	A1

C. Partea III. SARCINI .

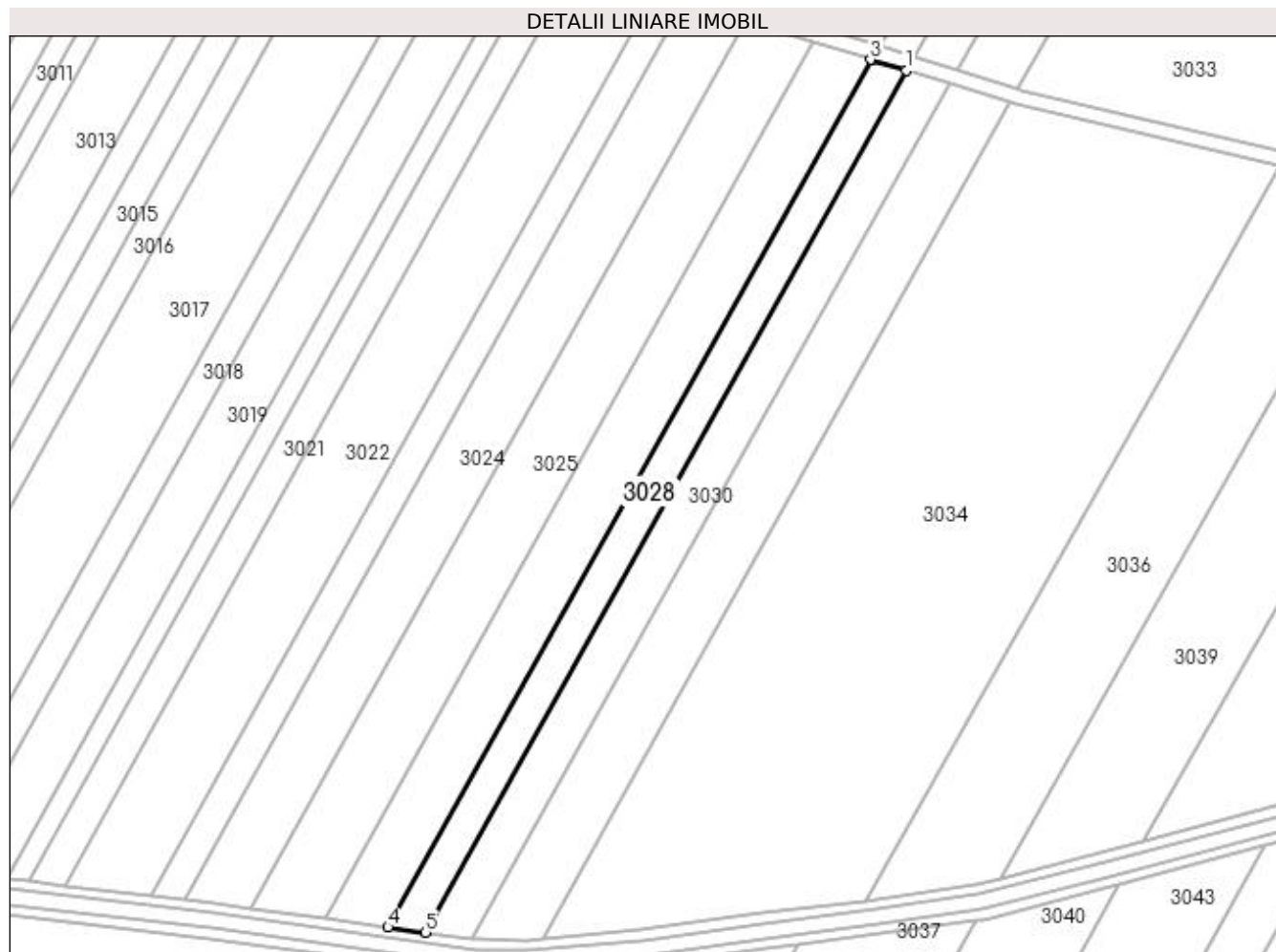
Inscrieri privind dezmembramintele dreptului de proprietate, drepturi reale de garanție și sarcini	Referințe
NU SUNT	

Anexa Nr. 1 La Partea I

Teren

Nr cadastral	Suprafața (mp)*	Observații / Referințe
	Din acte: 12.804 Masurata: 5.584	

* Suprafața este determinată în planul de proiecție Stereo 70.



Date referitoare la teren

Crt	Categorie folosință	Intravilan	Suprafața (mp)	Tarla	Parcelă	Nr. topo	Observații / Referințe
1	arabil	NU	5.584	6	11/11	-	TERENUL ESTE IMPARTIT IN DOUA LOTURI DE CANAL DIFERENTA DE SUPRAFATA SE REGASESTE LA ID 3027

Lungime Segmente

1) Valorile lungimilor segmentelor sunt obținute din proiecție în plan.

Punct început	X / Y	Punct sfârșit	X / Y	Lungime segment (** (m)
1	425.907,083 303.636,509	2	425.893,312 303.640,772	14.416
2	425.893,312 303.640,772	3	425.892,915 303.640,836	0.402
3	425.892,915 303.640,836	4	425.701,855 303.297,46	392.952
4	425.701,855 303.297,46	5	425.716,765 303.295,41	15.05

Punct început	X / Y	Punct sfârșit	X / Y	Lungime segment (** (m)
5	425.716,765 303.295,41	1	425.907,083 303.636,509	390.601

** Lungimile segmentelor sunt determinate în planul de proiecție Stereo 70 și sunt rotunjite la 1 milimetru.

*** Distanța dintre puncte este formată din segmente cumulate ce sunt mai mici decât valoarea 1 milimetru.

**DATE DESPRE IMOBILUL NR. 3029**

Oficiul de Cadastru și Publicitate Imobiliară DOLJ
Biroul de Cadastru și Publicitate Imobiliară Craiova

A. Partea I. Descrierea imobilului

TEREN Extravilan

Adresa: Jud. Dolj, T6, P11/12

Nr. Crt	Nr cadastral Nr. topografic	Suprafața* (mp)	Observații / Referințe
A1		Din acte: 15.878 Masurata: 9.080	Sector cadastral:4 Teren neimprejmuit;

B. Partea II. Proprietari și acte

Inscrieri privitoare la dreptul de proprietate și alte drepturi reale		Referințe
/		
Act Administrativ nr. TDP 1887, din 31/07/2003 emis de COMISIA JUDETEANA DOLJ;		
B1	Intabulare, drept de PROPRIETATE, dobandit prin Reconstituire, cota actuala 1/1, cota initiala 1/1 1) STANCU MARIA, LIPSĂ CNP	A1

C. Partea III. SARCINI .

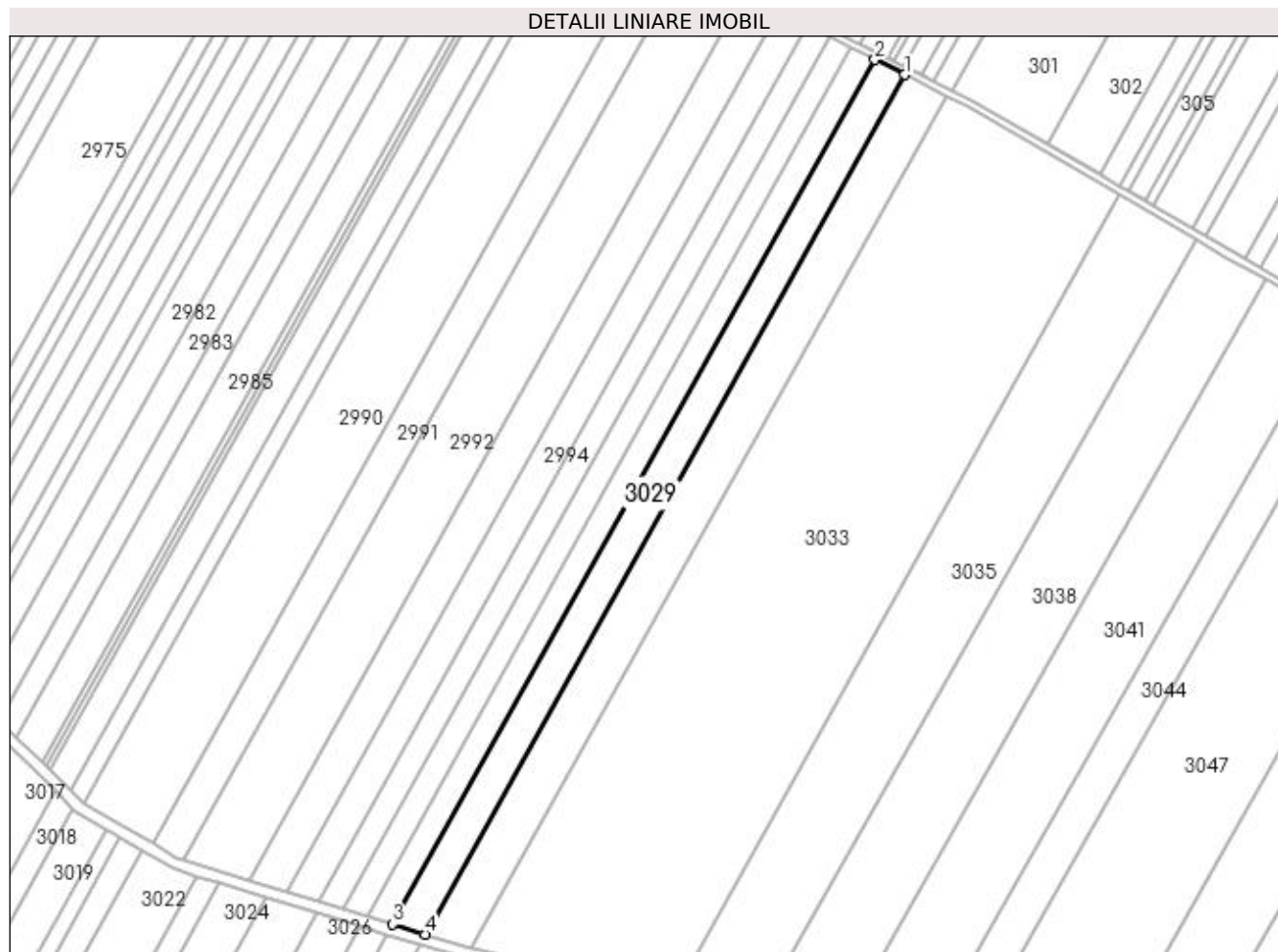
Inscrieri privind dezmembramintele dreptului de proprietate, drepturi reale de garanție și sarcini	Referințe
NU SUNT	

Anexa Nr. 1 La Partea I

Teren

Nr cadastral	Suprafața (mp)*	Observații / Referințe
	Din acte: 15.878 Masurata: 9.080	

* Suprafața este determinată în planul de proiecție Stereo 70.



Date referitoare la teren

Crt	Categorie folosință	Intra vilan	Suprafața (mp)	Tarla	Parcelă	Nr. topo	Observații / Referințe
1	arabil	NU	9.080	6	11/12	-	TERENUL ESTE IMPARTIT IN DOUA LOTURI DE CANAL DIFERENTA DE SUPRAFATA SE REGASESTE LA ID 3030

Lungime Segmente

1) Valorile lungimilor segmentelor sunt obținute din proiecție în plan.

Punct început	X / Y	Punct sfârșit	X / Y	Lungime segment (** (m)
1	426.179,611 304.089,089	2	426.163,981 304.096,939	17.49
2	426.163,981 304.096,939	3	425.910,071 303.641,865	521.116
3	425.910,071 303.641,865	4	425.927,134 303.636,584	17.861
4	425.927,134 303.636,584	1	426.179,611 304.089,089	518.175

**** Lungimile segmentelor sunt determinate în planul de proiecție Stereo 70 și sunt rotunjite la 1 milimetru.**

***** Distanța dintre puncte este formată din segmente cumulate ce sunt mai mici decât valoarea 1 milimetru.**

**DATE DESPRE IMOBILUL NR. 3030**

Oficiul de Cadastru și Publicitate Imobiliară DOLJ
 Biroul de Cadastru și Publicitate Imobiliară Craiova

A. Partea I. Descrierea imobilului

TEREN Extravilan

Adresa: Jud. Dolj, T6, P11/12

Nr. Crt	Nr cadastral Nr. topografic	Suprafața* (mp)	Observații / Referințe
A1		Din acte: 15.878 Masurata: 6.798	Sector cadastral:4 Teren neimprejmuit;

B. Partea II. Proprietari și acte

Inscrieri privitoare la dreptul de proprietate și alte drepturi reale		Referințe
/		
Act Administrativ nr. TDP 1887, din 31/07/2003 emis de COMISIA JUDETEANA DOLJ;		
B1	Intabulare, drept de PROPRIETATE, dobandit prin Reconstituire, cota actuala 1/1, cota initiala 1/1 1) STANCU MARIA, LIPSĂ CNP	A1

C. Partea III. SARCINI .

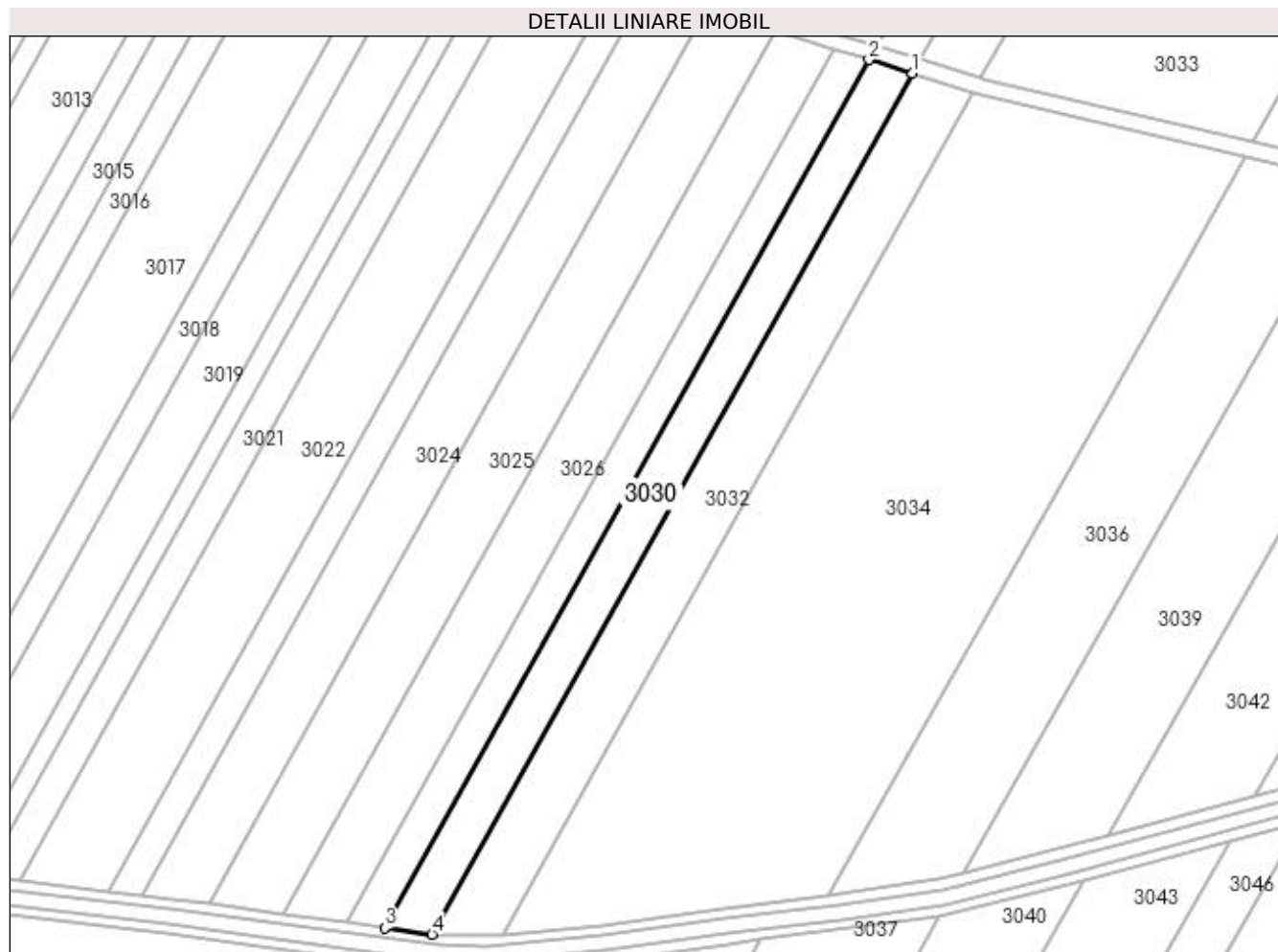
Inscrieri privind dezmembramintele dreptului de proprietate, drepturi reale de garanție și sarcini	Referințe
NU SUNT	

Anexa Nr. 1 La Partea I

Teren

Nr cadastral	Suprafața (mp)*	Observații / Referințe
	Din acte: 15.878 Masurata: 6.798	

* Suprafața este determinată în planul de proiecție Stereo 70.



Date referitoare la teren

Crt	Categorie folosință	Intra vilan	Suprafața (mp)	Tarla	Parcelă	Nr. topo	Observații / Referințe
1	arabil	NU	6.798	6	11/12	-	TERENUL ESTE IMPARTIT IN DOUA LOTURI DE CANAL DIFERENTA DE SUPRAFATA SE REGASESTE LA ID 3029

Lungime Segmente

1) Valorile lungimilor segmentelor sunt obținute din proiecție în plan.

Punct început	X / Y	Punct sfârșit	X / Y	Lungime segment (** (m)
1	425.924,145 303.631,228	2	425.907,083 303.636,509	17.861
2	425.907,083 303.636,509	3	425.716,765 303.295,41	390.601
3	425.716,765 303.295,41	4	425.735,349 303.292,856	18.759
4	425.735,349 303.292,856	1	425.924,145 303.631,228	387.479

**** Lungimile segmentelor sunt determinate în planul de proiecție Stereo 70 și sunt rotunjite la 1 milimetru.**

***** Distanța dintre puncte este formată din segmente cumulate ce sunt mai mici decât valoarea 1 milimetru.**

**DATE DESPRE IMOBILUL NR. 3031**

Oficiul de Cadastru și Publicitate Imobiliară DOLJ
 Biroul de Cadastru și Publicitate Imobiliară Craiova

A. Partea I. Descrierea imobilului

TEREN Extravilan

Adresa: Jud. Dolj, T6, P12

Nr. Crt	Nr cadastral Nr. topografic	Suprafața* (mp)	Observații / Referințe
A1	32623	Din acte: 22.100 Masurata: 12.676	Sector cadastral:4 Teren neimprejmuit;

B. Partea II. Proprietari și acte

Inscrieri privitoare la dreptul de proprietate și alte drepturi reale		Referințe
78492 / 23/05/2017		
Act Notarial nr. CONTRACT DE VANZARE AUT. NR. 2021, din 12/05/2017 emis de NP CANTAR ELENA;		
B1	Intabulare, drept de PROPRIETATE, dobandit prin Conventie, cota actuala 1/1, cota initiala 1/1 1) SC INPROCONSA SRL, CIF:23368711	A1

C. Partea III. SARCINI .

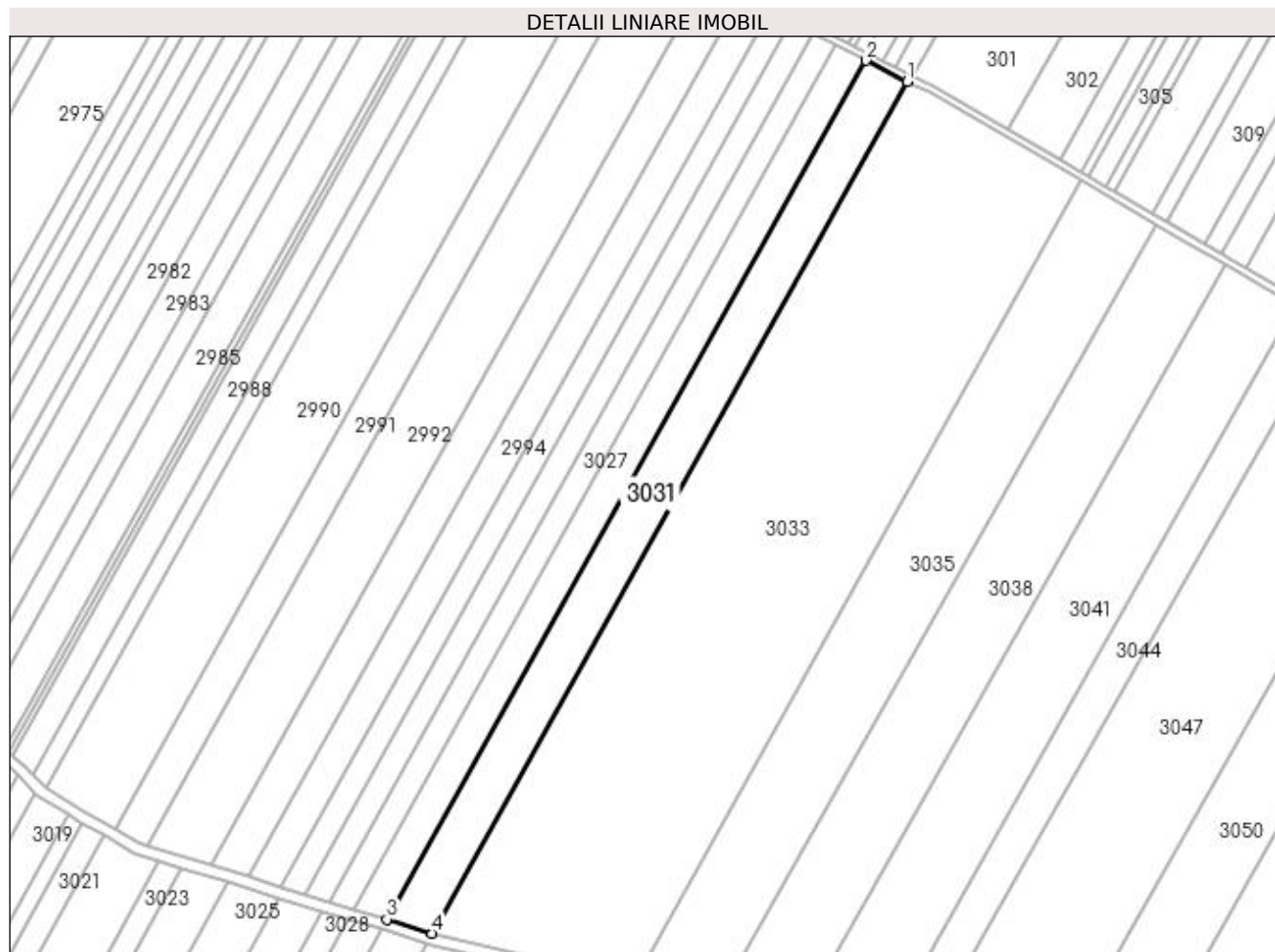
Inscrieri privind dezmembramintele dreptului de proprietate, drepturi reale de garanție și sarcini	Referințe
NU SUNT	

Anexa Nr. 1 La Partea I

Teren

Nr cadastral	Suprafața (mp)*	Observații / Referințe
32623	Din acte: 22.100 Masurata: 12.676	

* Suprafața este determinată în planul de proiecție Stereo 70.



Date referitoare la teren

Crt	Categorie folosință	Intravilan	Suprafața (mp)	Tarla	Parcelă	Nr. topo	Observații / Referințe
1	arabil	NU	12.676	6	12	-	

Lungime Segmente

1) Valorile lungimilor segmentelor sunt obținute din proiecție în plan.

Punct început	X / Y	Punct sfârșit	X / Y	Lungime segment (** (m)
1	426.201,58 304.078,056	2	426.179,611 304.089,089	24.584
2	426.179,611 304.089,089	3	425.927,134 303.636,584	518.175
3	425.927,134 303.636,584	4	425.951,117 303.629,161	25.106
4	425.951,117 303.629,161	1	426.201,58 304.078,056	514.042

**** Lungimile segmentelor sunt determinate în planul de proiecție Stereo 70 și sunt rotunjite la 1 milimetru.**

***** Distanța dintre puncte este formată din segmente cumulate ce sunt mai mici decât valoarea 1 milimetru.**

**DATE DESPRE IMOBILUL NR. 3032**

Oficiul de Cadastru și Publicitate Imobiliară DOLJ
Biroul de Cadastru și Publicitate Imobiliară Craiova

A. Partea I. Descrierea imobilului

TEREN Extravilan

Adresa: Jud. Dolj, T6, P12

Nr. Crt	Nr cadastral Nr. topografic	Suprafața* (mp)	Observații / Referințe
A1	32626	Din acte: 22.100 Masurata: 9.424	Sector cadastral:4 Teren neimprejmuit;

B. Partea II. Proprietari și acte

Inscrieri privitoare la dreptul de proprietate și alte drepturi reale		Referințe
78471 / 23/05/2017		
Act Notarial nr. CVC AUT. NR. 2021, din 12/05/2017 emis de NP CANTAR ELENA;		
B1	Intabulare, drept de PROPRIETATE, dobandit prin Conventie, cota actuala 1/1, cota initiala 1/1 1) SC INPROCONSA SRL, CIF:23368711	A1

C. Partea III. SARCINI .

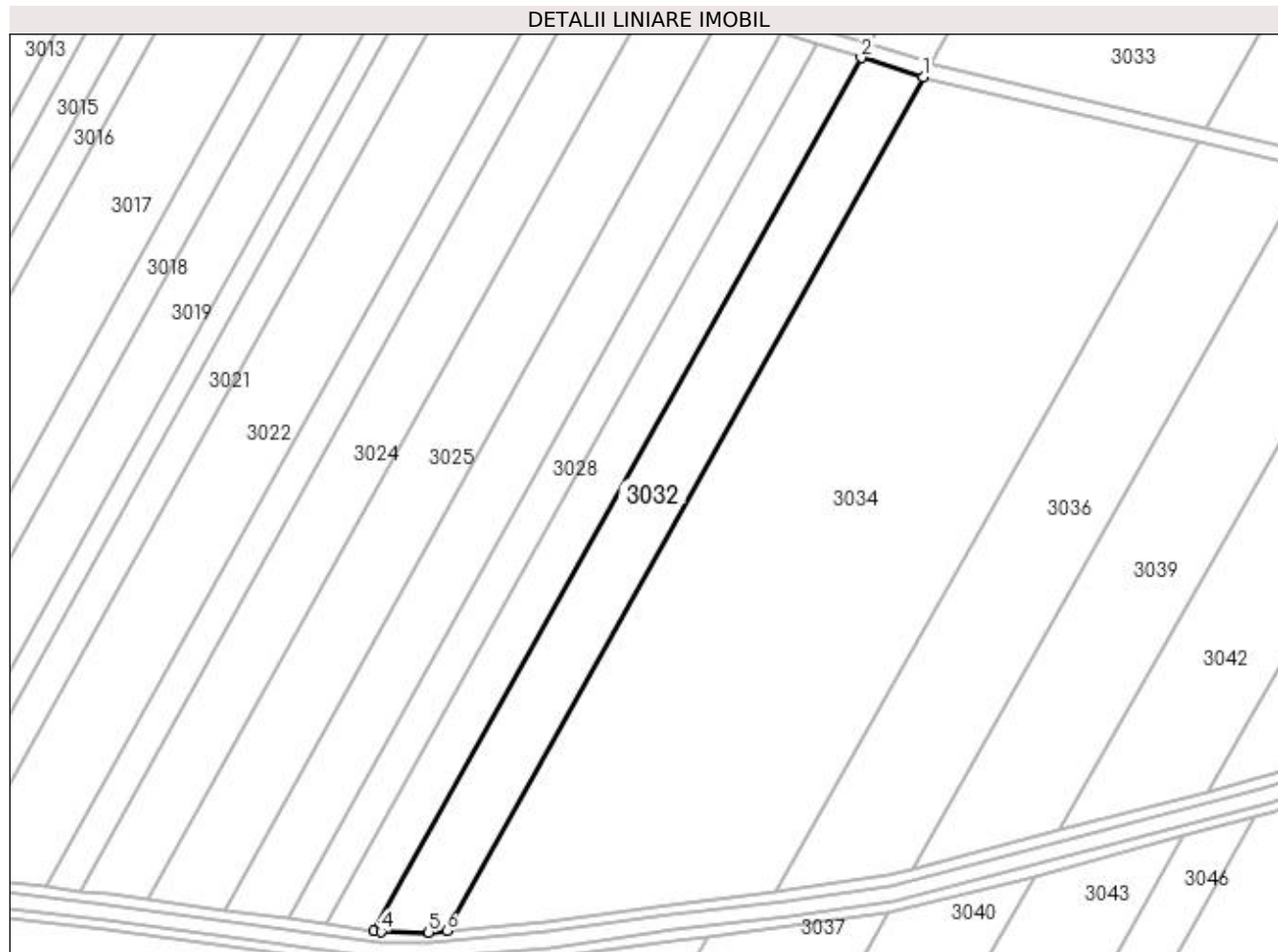
Inscrieri privind dezmembramintele dreptului de proprietate, drepturi reale de garanție și sarcini	Referințe
NU SUNT	

Anexa Nr. 1 La Partea I

Teren

Nr cadastral	Suprafața (mp)*	Observații / Referințe
32626	Din acte: 22.100 Masurata: 9.424	

* Suprafața este determinată în planul de proiecție Stereo 70.



Date referitoare la teren

Crt	Categorie folosință	Intra vilan	Suprafața (mp)	Tarla	Parcelă	Nr. topo	Observații / Referințe
1	arabil	NU	9.424	6	12-CORP 2	-	

Lungime Segmente

1) Valorile lungimilor segmentelor sunt obținute din proiecție în plan.

Punct început	X / Y	Punct sfârșit	X / Y	Lungime segment (** (m)
1	425.948,129 303.623,805	2	425.924,145 303.631,228	25.106
2	425.924,145 303.631,228	3	425.735,349 303.292,856	387.479
3	425.735,349 303.292,856	4	425.737,948 303.292,499	2.623
4	425.737,948 303.292,499	5	425.756,445 303.292,226	18.499
5	425.756,445 303.292,226	6	425.763,469 303.292,847	7.051

Punct început	X / Y	Punct sfârșit	X / Y	Lungime segment (** (m)
6	425.763,469 303.292,847	1	425.948,129 303.623,805	378.989

** Lungimile segmentelor sunt determinate în planul de proiecție Stereo 70 și sunt rotunjite la 1 milimetru.

*** Distanța dintre puncte este formată din segmente cumulate ce sunt mai mici decât valoarea 1 milimetru.

**DATE DESPRE IMOBILUL NR. 3033**

Oficiul de Cadastru și Publicitate Imobiliară DOLJ
Biroul de Cadastru și Publicitate Imobiliară Craiova

A. Partea I. Descrierea imobilului

TEREN Extravilan

Adresa: Jud. Dolj, T6, P13

Nr. Crt	Nr cadastral Nr. topografic	Suprafața* (mp)	Observații / Referințe
A1		Din acte: 90.000 Masurata: 52.612	Sector cadastral:4 Teren neimprejmuit;

B. Partea II. Proprietari și acte

Inscrieri privitoare la dreptul de proprietate și alte drepturi reale		Referințe
/		
Act Administrativ nr. TDP 1337-59457, din 25/09/2000 emis de COMISIA JUDETEANA DOLJ;		
B1	Intabulare, drept de PROPRIETATE, dobandit prin Reconstituire, cota actuala 1/1, cota initiala 1/1 1) RADULESCU ION, LIPSĂ CNP 2) PAUNA FLOAREA, LIPSĂ CNP 3) RADULESCU ION-VIOREL, LIPSĂ CNP	A1

C. Partea III. SARCINI .

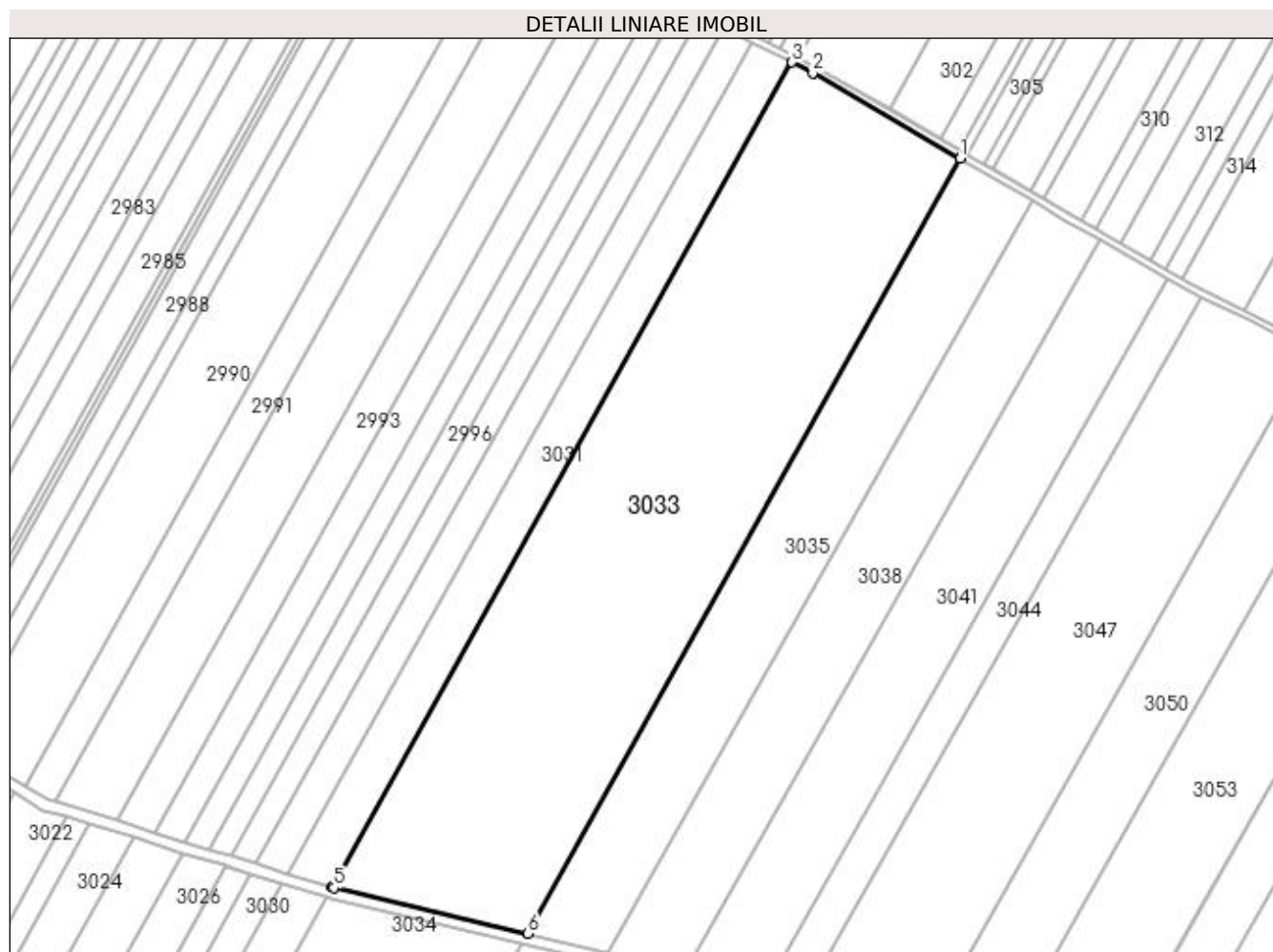
Inscrieri privind dezmembramintele dreptului de proprietate, drepturi reale de garanție și sarcini	Referințe
NU SUNT	

Anexa Nr. 1 La Partea I

Teren

Nr cadastral	Suprafața (mp)*	Observații / Referințe
	Din acte: 90.000 Masurata: 52.612	

* Suprafața este determinată în planul de proiecție Stereo 70.



Date referitoare la teren

Crt	Categorie folosință	Intravilan	Suprafața (mp)	Tarla	Parcelă	Nr. topo	Observații / Referințe
1	arabil	NU	52.612	6	13	-	TERENUL ESTE IMPARTIT IN DOUA LOTURI DE CANAL DIFERENTA DE SUPRAFATA SE REGASESTE LA ID 3034

Lungime Segmente

1) Valorile lungimilor segmentelor sunt obținute din proiecție în plan.

Punct început	X / Y	Punct sfârșit	X / Y	Lungime segment (** (m)
1	426.293,166 304.025,748	2	426.212,933 304.072,355	92.787
2	426.212,933 304.072,355	3	426.201,58 304.078,056	12.705
3	426.201,58 304.078,056	4	425.951,117 303.629,161	514.042

Punct început	X / Y	Punct sfârșit	X / Y	Lungime segment (** (m)
4	425.951,117 303.629,161	5	425.952,282 303.628,8	1.22
5	425.952,282 303.628,8	6	426.057,872 303.604,04	108.455
6	426.057,872 303.604,04	1	426.293,166 304.025,748	482.908

** Lungimile segmentelor sunt determinate în planul de proiecție Stereo 70 și sunt rotunjite la 1 milimetru.

*** Distanța dintre puncte este formată din segmente cumulate ce sunt mai mici decât valoarea 1 milimetru.

**DATE DESPRE IMOBILUL NR. 3034**

Oficiul de Cadastru și Publicitate Imobiliară DOLJ
Biroul de Cadastru și Publicitate Imobiliară Craiova

A. Partea I. Descrierea imobilului

TEREN Extravilan

Adresa: Jud. Dolj, T6, P13

Nr. Crt	Nr cadastral Nr. topografic	Suprafața* (mp)	Observații / Referințe
A1		Din acte: 90.000 Masurata: 37.388	Sector cadastral:4 Teren neimprejmuit;

B. Partea II. Proprietari și acte

Inscrieri privitoare la dreptul de proprietate și alte drepturi reale		Referințe
/		
Act Administrativ nr. TDP 1337-59457, din 25/09/2000 emis de COMISIA JUDETEANA DOLJ;		
B1	Intabulare, drept de PROPRIETATE, dobandit prin Reconstituire, cota actuala 1/1, cota initiala 1/1 1) RADULESCU ION, LIPSĂ CNP 2) PAUNA FLOAREA, LIPSĂ CNP 3) RADULESCU ION-VIOREL, LIPSĂ CNP	A1

C. Partea III. SARCINI .

Inscrieri privind dezmembramintele dreptului de proprietate, drepturi reale de garanție și sarcini	Referințe
NU SUNT	

Anexa Nr. 1 La Partea I

Teren

Nr cadastral	Suprafața (mp)*	Observații / Referințe
	Din acte: 90.000 Masurata: 37.388	

* Suprafața este determinată în planul de proiecție Stereo 70.



Date referitoare la teren

Crt	Categorie folosință	Intravilan	Suprafața (mp)	Tarla	Parcelă	Nr. topo	Observații / Referințe
1	arabil	NU	37.388	6	13	-	TERENUL ESTE IMPARTIT IN DOUA LOTURI DE CANAL DIFERENTA DE SUPRAFATA SE REGASESTE LA ID 3033

Lungime Segmente

1) Valorile lungimilor segmentelor sunt obținute din proiecție în plan.

Punct început	X / Y	Punct sfârșit	X / Y	Lungime segment (** (m)
1	426.054,832 303.598,591	2	425.950,708 303.623,007	106.948
2	425.950,708 303.623,007	3	425.948,129 303.623,805	2.7
3	425.948,129 303.623,805	4	425.763,469 303.292,847	378.989

Punct început	X / Y	Punct sfârșit	X / Y	Lungime segment (** (m)
4	425.763,469 303.292,847	5	425.802,097 303.296,26	38.778
5	425.802,097 303.296,26	6	425.849,906 303.302,958	48.276
6	425.849,906 303.302,958	7	425.890,941 303.308,084	41.353
7	425.890,941 303.308,084	8	426.003,098 303.505,871	227.374
8	426.003,098 303.505,871	1	426.054,832 303.598,591	106.176

** Lungimile segmentelor sunt determinate în planul de proiecție Stereo 70 și sunt rotunjite la 1 milimetru.

*** Distanța dintre puncte este formată din segmente cumulate ce sunt mai mici decât valoarea 1 milimetru.

**DATE DESPRE IMOBILUL NR. 3035**

Oficiul de Cadastru și Publicitate Imobiliară DOLJ
Biroul de Cadastru și Publicitate Imobiliară Craiova

A. Partea I. Descrierea imobilului

TEREN Extravilan

Adresa: Jud. Dolj, T6, P14

Nr. Crt	Nr cadastral Nr. topografic	Suprafața* (mp)	Observații / Referințe
A1		Din acte: 57.000 Masurata: 21.119	Sector cadastral:4 Teren neimprejmuit;

B. Partea II. Proprietari și acte

Inscrieri privitoare la dreptul de proprietate și alte drepturi reale		Referințe
/		
Act Administrativ nr. TDP 1491-48370, din 31/10/2001 emis de COMISIA JUDETEANA DOLJ;		
B1	Intabulare, drept de PROPRIETATE, dobandit prin Reconstituire, cota actuala 1/1, cota initiala 1/1 1) RADULESCU ELENA, LIPSĂ CNP 2) GHITA GHEORGHE, LIPSĂ CNP 3) GHITA STEFAN, LIPSĂ CNP	A1

C. Partea III. SARCINI .

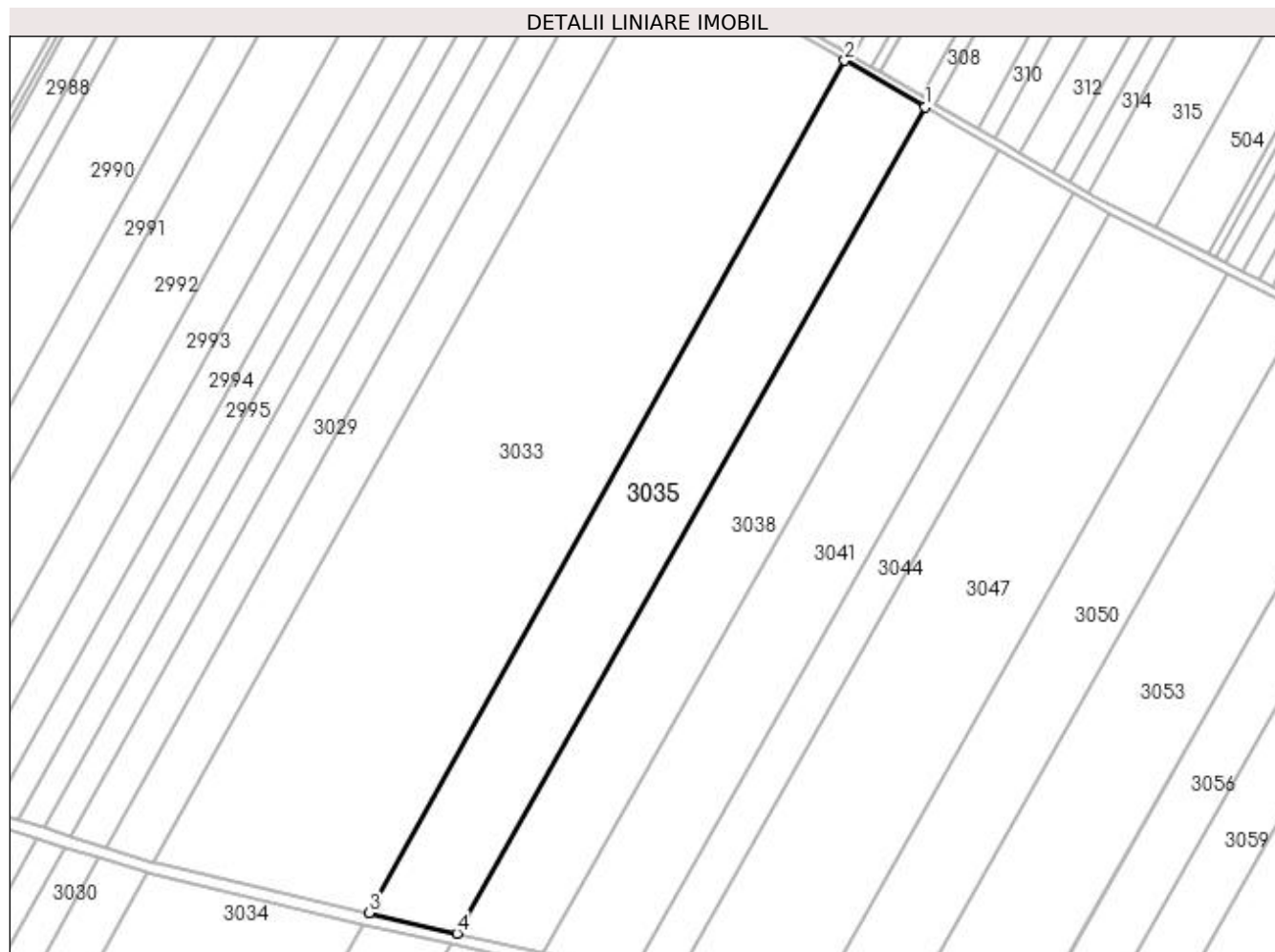
Inscrieri privind dezmembramintele dreptului de proprietate, drepturi reale de garanție și sarcini	Referințe
NU SUNT	

Anexa Nr. 1 La Partea I

Teren

Nr cadastral	Suprafața (mp)*	Observații / Referințe
	Din acte: 57.000 Masurata: 21.119	

* Suprafața este determinată în planul de proiecție Stereo 70.



Date referitoare la teren

Crt	Categorie folosință	Intravilan	Suprafața (mp)	Tarla	Parcelă	Nr. topo	Observații / Referințe
1	arabil	NU	21.119	6	14	-	TERENUL ESTE IMPARTIT IN TREI LOTURI DE CANAL DIFERENTA DE SUPRAFATA SE REGASESTE LA ID 3036, ID 3037

Lungime Segmente

1) Valorile lungimilor segmentelor sunt obținute din proiecție în plan.

Punct început	X / Y	Punct sfârșit	X / Y	Lungime segment (** (m)
1	426.332,879 304.002,678	2	426.293,166 304.025,748	45.928
2	426.293,166 304.025,748	3	426.057,872 303.604,04	482.908
3	426.057,872 303.604,04	4	426.101,193 303.593,882	44.495

Punct început	X / Y	Punct sfârșit	X / Y	Lungime segment (** (m)
4	426.101,193 303.593,882	1	426.332,879 304.002,678	469.886

** Lungimile segmentelor sunt determinate în planul de proiecție Stereo 70 și sunt rotunjite la 1 milimetru.

*** Distanța dintre puncte este formată din segmente cumulate ce sunt mai mici decât valoarea 1 milimetru.

**DATE DESPRE IMOBILUL NR. 3036**

Oficiul de Cadastru și Publicitate Imobiliară DOLJ
Biroul de Cadastru și Publicitate Imobiliară Craiova

A. Partea I. Descrierea imobilului

TEREN Extravilan

Adresa: Jud. Dolj, T6, P14

Nr. Crt	Nr cadastral Nr. topografic	Suprafața* (mp)	Observații / Referințe
A1		Din acte: 57.000 Masurata: 13.617	Sector cadastral:4 Teren neimprejmuit;

B. Partea II. Proprietari și acte

Inscrieri privitoare la dreptul de proprietate și alte drepturi reale		Referințe
/		
Act Administrativ nr. TDP 1491-48370, din 31/10/2001 emis de COMISIA JUDETEANA DOLJ;		
B1	Intabulare, drept de PROPRIETATE, dobandit prin Reconstituire, cota actuala 1/1, cota initiala 1/1 1) RADULESCU ELENA, LIPSĂ CNP 2) GHITA GHEORGHE, LIPSĂ CNP 3) GHITA STEFAN, LIPSĂ CNP	A1

C. Partea III. SARCINI .

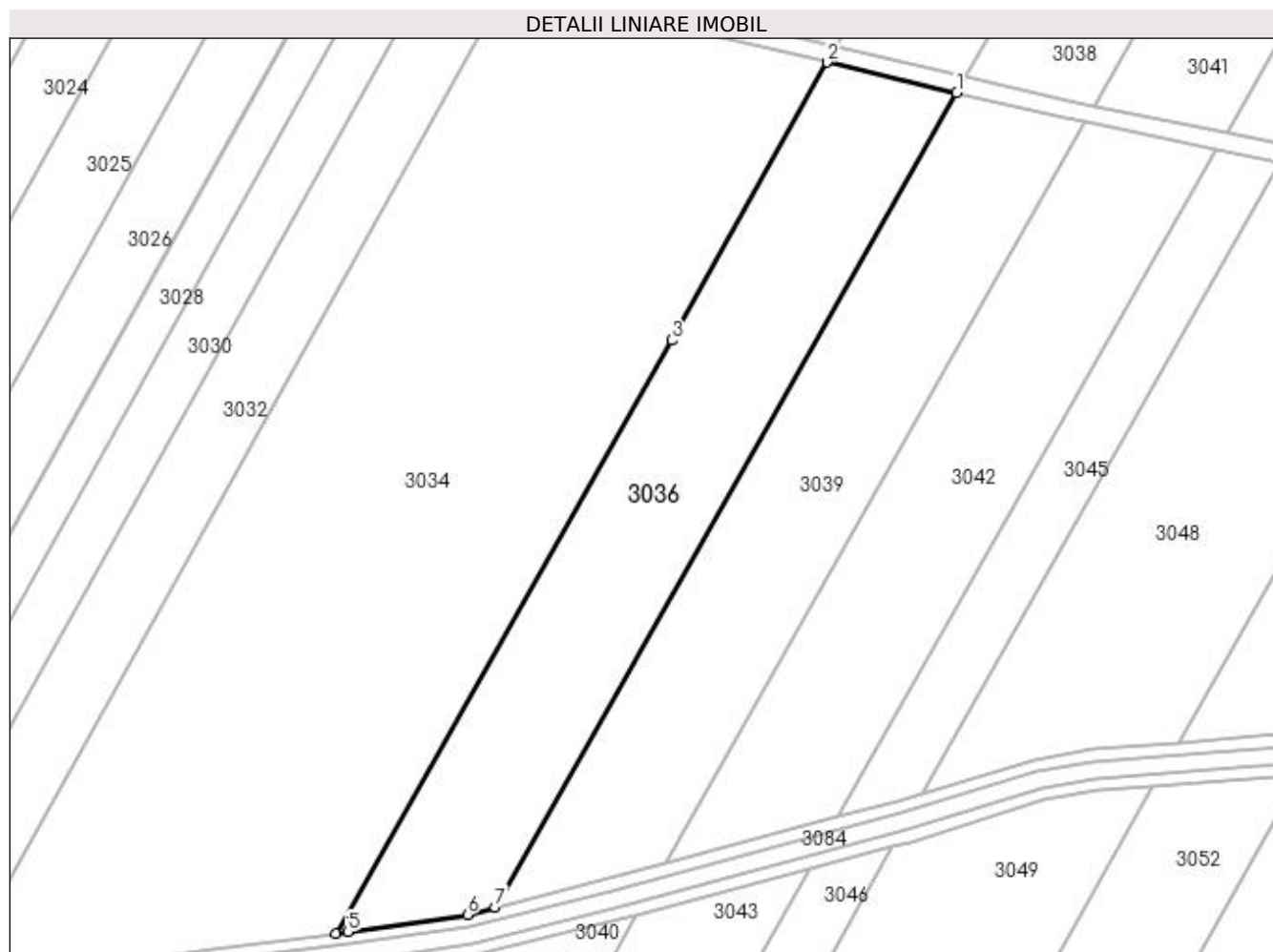
Inscrieri privind dezmembramintele dreptului de proprietate, drepturi reale de garanție și sarcini	Referințe
NU SUNT	

Anexa Nr. 1 La Partea I

Teren

Nr cadastral	Suprafața (mp)*	Observații / Referințe
	Din acte: 57.000 Masurata: 13.617	

* Suprafața este determinată în planul de proiecție Stereo 70.



Date referitoare la teren

Crt	Categorie folosință	Intravilan	Suprafața (mp)	Tarla	Parcelă	Nr. topo	Observații / Referințe
1	arabil	NU	13.617	6	14	-	TERENUL ESTE IMPARTIT IN TREI LOTURI DE CANAL DIFERENTA DE SUPRAFATA SE REGASESTE LA ID 3035,ID3037

Lungime Segmente

1) Valorile lungimilor segmentelor sunt obținute din proiecție în plan.

Punct început	X / Y	Punct sfârșit	X / Y	Lungime segment (** (m)
1	426.098,11 303.588,443	2	426.054,832 303.598,591	44.452
2	426.054,832 303.598,591	3	426.003,098 303.505,871	106.176
3	426.003,098 303.505,871	4	425.890,941 303.308,084	227.374

Punct început	X / Y	Punct sfârșit	X / Y	Lungime segment (** (m)
4	425.890,941 303.308,084	5	425.895,085 303.308,602	4.177
5	425.895,085 303.308,602	6	425.934,906 303.314,372	40.237
6	425.934,906 303.314,372	7	425.944,168 303.316,823	9.58
7	425.944,168 303.316,823	1	426.098,11 303.588,443	312.211

** Lungimile segmentelor sunt determinate în planul de proiecție Stereo 70 și sunt rotunjite la 1 milimetru.

*** Distanța dintre puncte este formată din segmente cumulate ce sunt mai mici decât valoarea 1 milimetru.

**DATE DESPRE IMOBILUL NR. 3037**

Oficiul de Cadastru și Publicitate Imobiliară DOLJ
Biroul de Cadastru și Publicitate Imobiliară Craiova

A. Partea I. Descrierea imobilului

TEREN Extravilan

Adresa: Jud. Dolj, T6, P14

Nr. Crt	Nr cadastral Nr. topografic	Suprafața* (mp)	Observații / Referințe
A1		Din acte: 57.000 Masurata: 22.264	Sector cadastral:4 Teren neimprejmuit;

B. Partea II. Proprietari și acte

Inscrieri privitoare la dreptul de proprietate și alte drepturi reale		Referințe
/		
Act Administrativ nr. TDP 1491-48370, din 31/10/2001 emis de COMISIA JUDETEANA DOLJ;		
B1	Intabulare, drept de PROPRIETATE, dobandit prin Reconstituire, cota actuala 1/1, cota initiala 1/1 1) RADULESCU ELENA, LIPSĂ CNP 2) GHITA GHEORGHE, LIPSĂ CNP 3) GHITA STEFAN, LIPSĂ CNP	A1

C. Partea III. SARCINI .

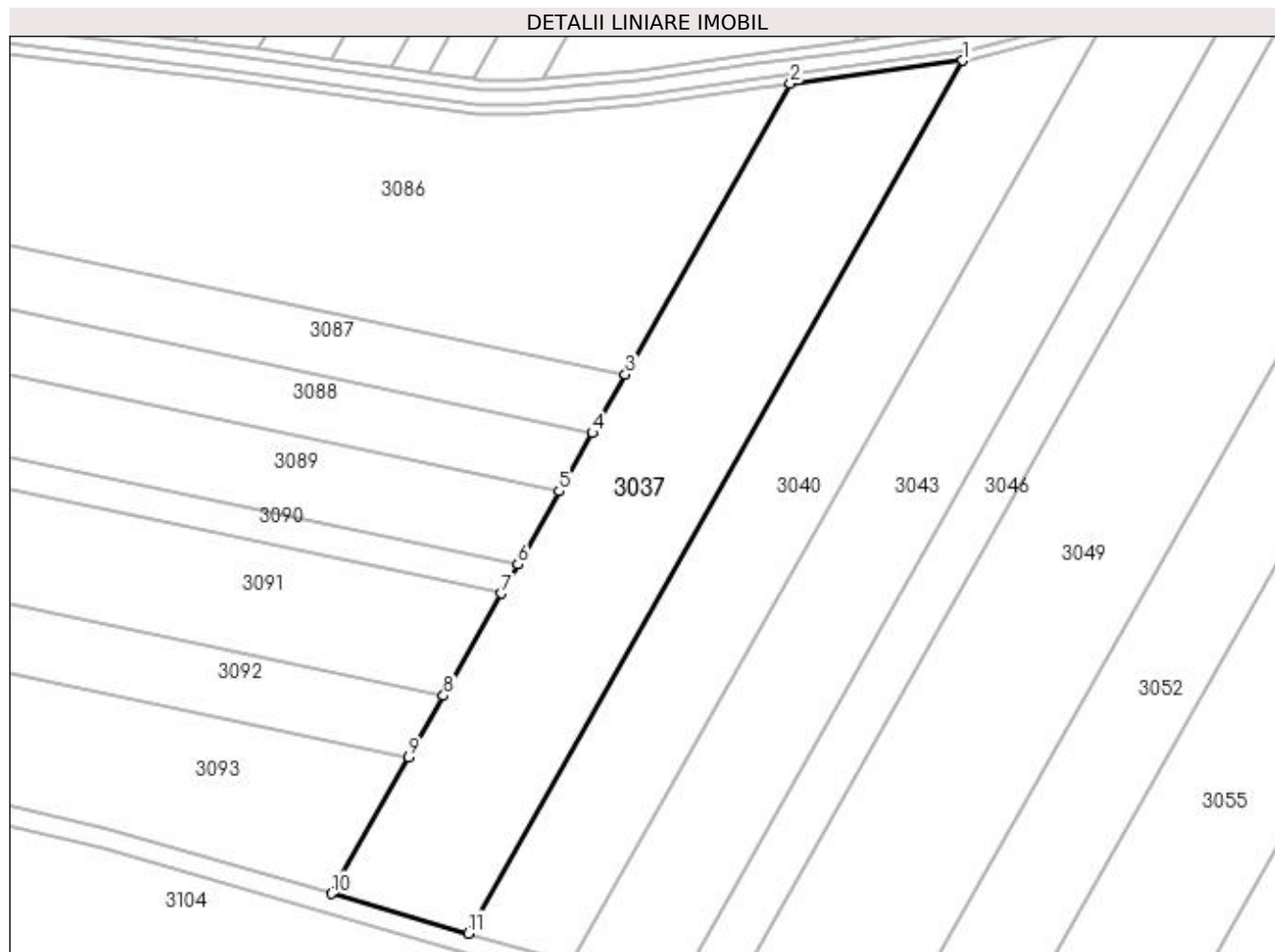
Inscrieri privind dezmembramintele dreptului de proprietate, drepturi reale de garanție și sarcini	Referințe
NU SUNT	

Anexa Nr. 1 La Partea I

Teren

Nr cadastral	Suprafața (mp)*	Observații / Referințe
	Din acte: 57.000 Masurata: 22.264	

* Suprafața este determinată în planul de proiecție Stereo 70.



Date referitoare la teren

Crt	Categorie folosință	Intravilan	Suprafața (mp)	Tarla	Parcelă	Nr. topo	Observații / Referințe
1	arabil	NU	22.264	6	14	-	TERENUL ESTE IMPARTIT IN TREI LOTURI DE CANAL DIFERENTA DE SUPRAFATA SE REGASESTE LA ID 3035,3036

Lungime Segmente

1) Valorile lungimilor segmentelor sunt obținute din proiecție în plan.

Punct început	X / Y	Punct sfârșit	X / Y	Lungime segment (** (m)
1	425.934,763 303.300,228	2	425.864,444 303.290,784	70.949
2	425.864,444 303.290,784	3	425.797,294 303.172,291	136.198
3	425.797,294 303.172,291	4	425.783,825 303.148,526	27.315

Punct început	X / Y	Punct sfârșit	X / Y	Lungime segment (** (m)
4	425.783,825 303.148,526	5	425.770,354 303.124,758	27.321
5	425.770,354 303.124,758	6	425.753,512 303.095,04	34.158
6	425.753,512 303.095,04	7	425.746,774 303.083,151	13.666
7	425.746,774 303.083,151	8	425.723,185 303.041,531	47.84
8	425.723,185 303.041,531	9	425.709,029 303.016,552	28.712
9	425.709,029 303.016,552	10	425.677,48 302.960,888	63.983
10	425.677,48 302.960,888	11	425.733,241 302.944,657	58.075
11	425.733,241 302.944,657	1	425.934,763 303.300,228	408.707

** Lungimile segmentelor sunt determinate în planul de proiecție Stereo 70 și sunt rotunjite la 1 milimetru.

*** Distanța dintre puncte este formată din segmente cumulate ce sunt mai mici decât valoarea 1 milimetru.

**DATE DESPRE IMOBILUL NR. 3038**

Oficiul de Cadastru și Publicitate Imobiliară DOLJ
Biroul de Cadastru și Publicitate Imobiliară Craiova

A. Partea I. Descrierea imobilului

TEREN Extravilan

Adresa: Jud. Dolj, TARLAUA 6, PARCELA 15

Nr. Crt	Nr cadastral Nr. topografic	Suprafața* (mp)	Observații / Referințe
A1	31516	Din acte: 50.000 Masurata: 19.552	Sector cadastral:4 Teren neimprejmuit;

B. Partea II. Proprietari și acte

Inscrieri privitoare la dreptul de proprietate și alte drepturi reale		Referințe
91806 / 19/09/2013		
Act Notarial nr. ACT DE DEZMEMBRARE SI ACT DE PARTAJ VOLUNTAR AUT. NR. 568, din 17/09/2013 emis de NP HERMENEANU ADRIANA DANIELA;		
B1	Se infiinteaza cartea funciara 31516 a imobilului cu numarul cadastral 31516/Leu, rezultat din dezmembrarea imobilului cu numarul cadastral 31485 inscris in cartea funciara 31485;	A1
Act Administrativ nr. TITLU DE PROPRIETATE NR. 1371-59457, din 30/11/2000 emis de CJ DOLJ (ADEVERINTA NR. 3265/29-05-2013 EMIS DE PRIMARIA LEU; ADEVERINTA NR. 3266/29-05-2013 EMIS DE PRIMARIA LEU);		
B2	Intabulare, drept de PROPRIETATE, dobandit prin Lege, cota actuala 1/1, cota initiala 1/1 1) BERCULESCU VLADIMIR - IOAN	A1
<i>OBSERVATII: POZITIE TRANSCRISA DIN CF 31485/LEU, INSCRISA PRIN INCHEIEREA NR. 51841 DIN 30/05/2013;</i>		

C. Partea III. SARCINI .

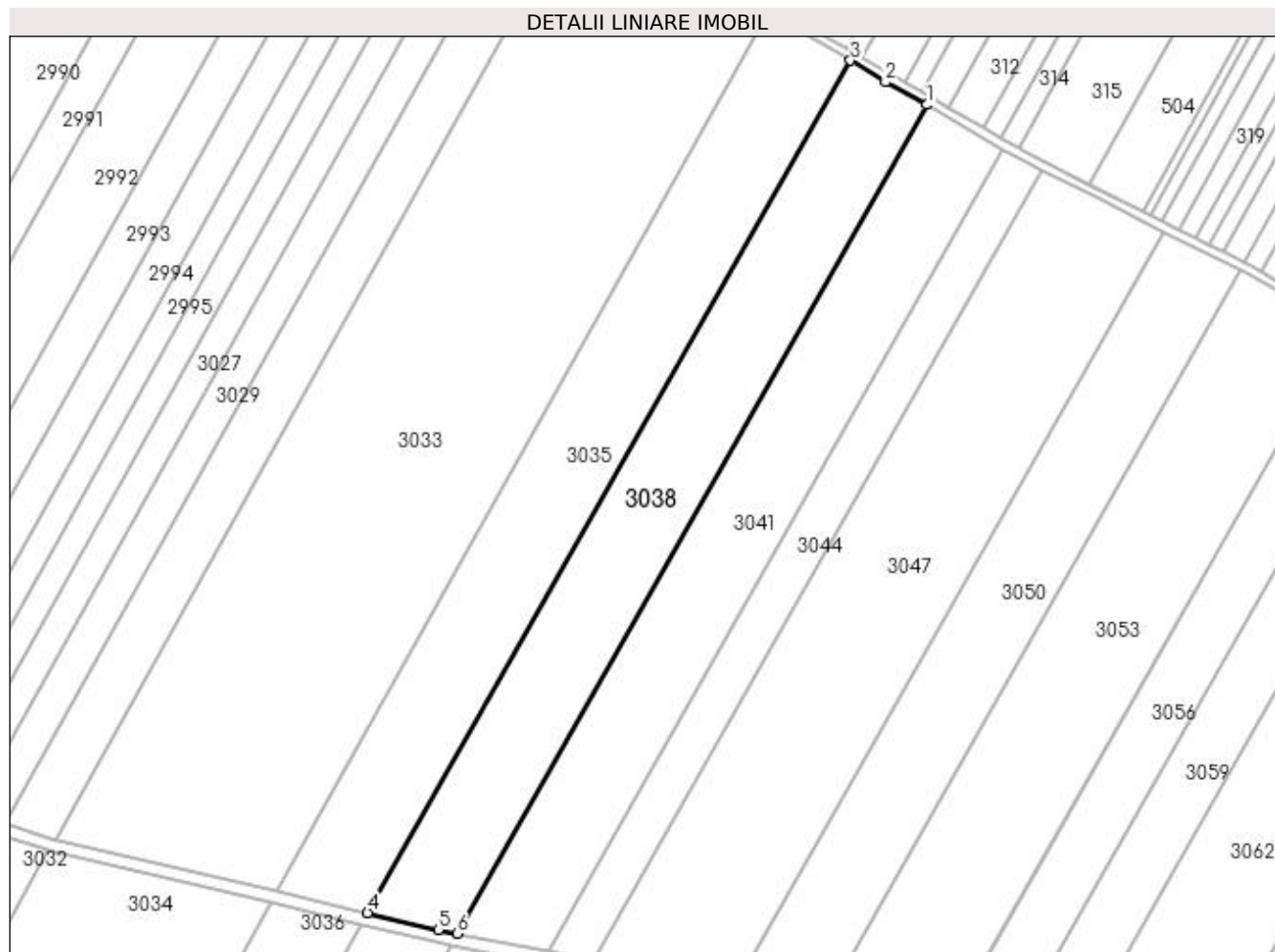
Inscrieri privind dezmembramintele dreptului de proprietate, drepturi reale de garanție și sarcini	Referințe
NU SUNT	

Anexa Nr. 1 La Partea I

Teren

Nr cadastral	Suprafața (mp)*	Observații / Referințe
31516	Din acte: 50.000 Masurata: 19.552	

* Suprafața este determinată în planul de proiecție Stereo 70.



Date referitoare la teren

Crt	Categorie folosință	Intravilan	Suprafața (mp)	Tarla	Parcelă	Nr. topo	Observații / Referințe
1	arabil	NU	19.552	6	15	-	TERENUL ESTE IMPARTIT IN TREI LOTURI DE CANAL DIFERENTA DE SUPRAFATA SE REGASESTE LA ID 3039 SI ID 3040,

Lungime Segmente

1) Valorile lungimilor segmentelor sunt obținute din proiecție în plan.

Punct început	X / Y	Punct sfârșit	X / Y	Lungime segment (** (m)
1	426.369,387 303.981,471	2	426.349,577 303.992,314	22.584
2	426.349,577 303.992,314	3	426.332,879 304.002,678	19.652
3	426.332,879 304.002,678	4	426.101,193 303.593,882	469.886

Punct început	X / Y	Punct sfârșit	X / Y	Lungime segment (** (m)
4	426.101,193 303.593,882	5	426.135,118 303.585,927	34.845
5	426.135,118 303.585,927	6	426.144,174 303.584,105	9.237
6	426.144,174 303.584,105	1	426.369,387 303.981,471	456.75

** Lungimile segmentelor sunt determinate în planul de proiecție Stereo 70 și sunt rotunjite la 1 milimetru.

*** Distanța dintre puncte este formată din segmente cumulate ce sunt mai mici decât valoarea 1 milimetru.

**DATE DESPRE IMOBILUL NR. 3039**

Oficiul de Cadastru și Publicitate Imobiliară DOLJ
Biroul de Cadastru și Publicitate Imobiliară Craiova

A. Partea I. Descrierea imobilului

TEREN Extravilan

Adresa: Jud. Dolj, TARLAUA 6, PARCELA 15

Nr. Crt	Nr cadastral Nr. topografic	Suprafața* (mp)	Observații / Referințe
A1		Din acte: 50.000 Masurata: 12.574	Sector cadastral:4 Teren neimprejmuit;

B. Partea II. Proprietari și acte

Inscrieri privitoare la dreptul de proprietate și alte drepturi reale		Referințe
91806 / 19/09/2013		
Act Notarial nr. ACT DE DEZMEMBRARE SI ACT DE PARTAJ VOLUNTAR AUT. NR. 568, din 17/09/2013 emis de NP HERMENEANU ADRIANA DANIELA;		
B1	Se infiinteaza cartea funciara 31516 a imobilului cu numarul cadastral 31516/Leu, rezultat din dezmembrarea imobilului cu numarul cadastral 31485 inscris in cartea funciara 31485;	A1
Act Administrativ nr. TITLU DE PROPRIETATE NR. 1371-59457, din 30/11/2000 emis de CJ DOLJ (ADEVERINTA NR. 3265/29-05-2013 EMIS DE PRIMARIA LEU; ADEVERINTA NR. 3266/29-05-2013 EMIS DE PRIMARIA LEU);		
B2	Intabulare, drept de PROPRIETATE, dobandit prin Lege, cota actuala 1/1, cota initiala 1/1 1) BERCULESCU VLADIMIR - IOAN	A1
OBSERVATII: POZITIE TRANSCRISA DIN CF 31485/LEU, INSCRISA PRIN INCHEIEREA NR. 51841 DIN 30/05/2013;		

C. Partea III. SARCINI .

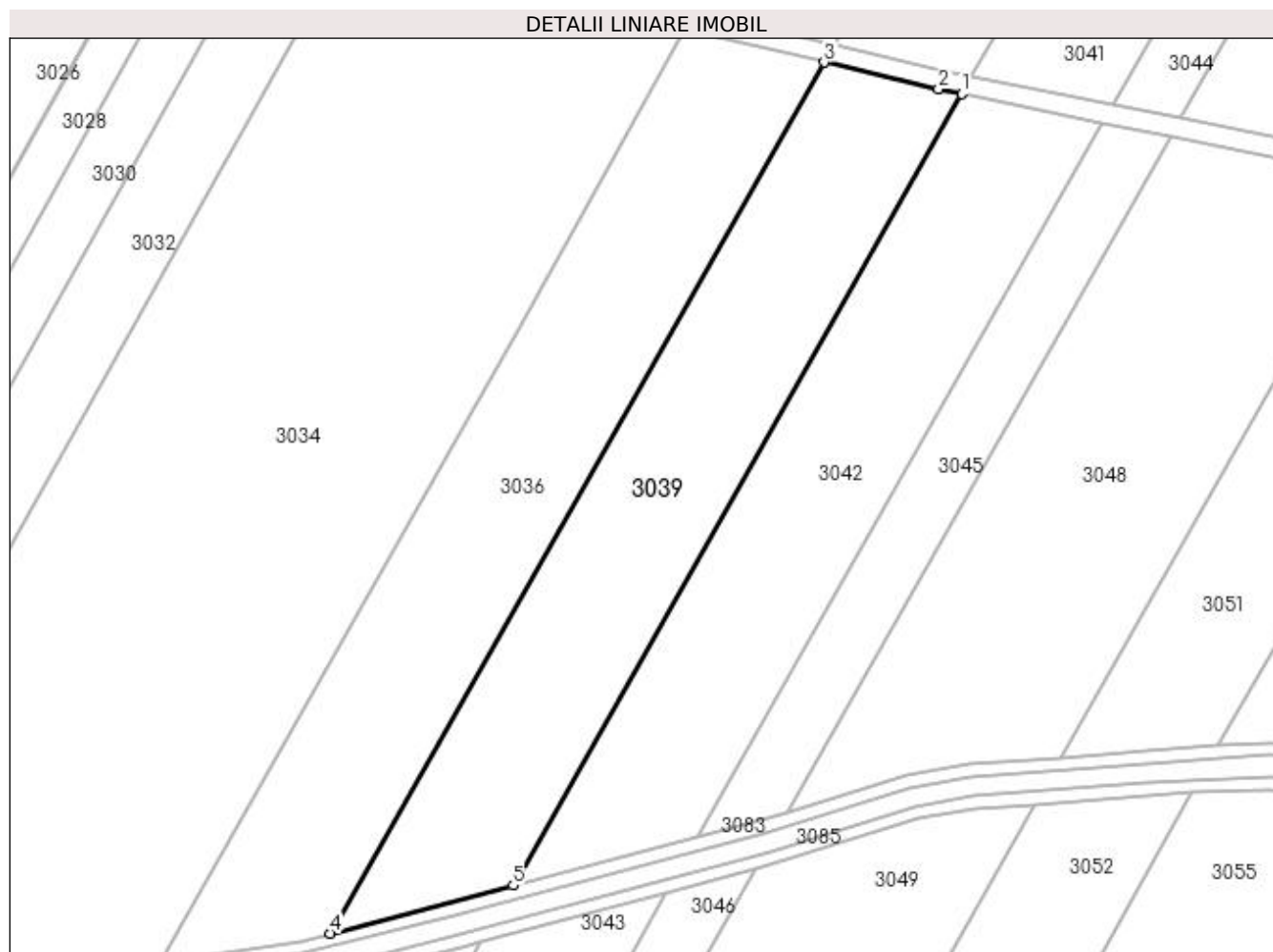
Inscrieri privind dezmembramintele dreptului de proprietate, drepturi reale de garanție și sarcini	Referințe
NU SUNT	

Anexa Nr. 1 La Partea I

Teren

Nr cadastral	Suprafața (mp)*	Observații / Referințe
	Din acte: 50.000 Masurata: 12.574	

* Suprafața este determinată în planul de proiecție Stereo 70.



Date referitoare la teren

Crt	Categorie folosință	Intravilan	Suprafața (mp)	Tarla	Parcelă	Nr. topo	Observații / Referințe
1	arabil	NU	12.574	6	15	-	TERENUL ESTE IMPARTIT IN TREI LOTURI DE CANAL DIFERENTA DE SUPRAFATA SE REGASESTE LA ID 3038- CF 31516 SI ID 3040,

Lungime Segmente

1) Valorile lungimilor segmentelor sunt obținute din proiecție în plan.

Punct început	X / Y	Punct sfârșit	X / Y	Lungime segment (** (m)
1	426.141,052 303.578,597	2	426.133,835 303.580,065	7.365
2	426.133,835 303.580,065	3	426.098,11 303.588,443	36.694
3	426.098,11 303.588,443	4	425.944,168 303.316,823	312.211

Punct început	X / Y	Punct sfârșit	X / Y	Lungime segment (** (m)
4	425.944,168 303.316,823	5	426.001,169 303.331,783	58.932
5	426.001,169 303.331,783	1	426.141,052 303.578,597	283.698

** Lungimile segmentelor sunt determinate în planul de proiecție Stereo 70 și sunt rotunjite la 1 milimetru.

*** Distanța dintre puncte este formată din segmente cumulate ce sunt mai mici decât valoarea 1 milimetru.

**DATE DESPRE IMOBILUL NR. 3040**

Oficiul de Cadastru și Publicitate Imobiliară DOLJ
Biroul de Cadastru și Publicitate Imobiliară Craiova

A. Partea I. Descrierea imobilului

TEREN Extravilan

Adresa: Jud. Dolj, TARLAUA 6, PARCELA 15

Nr. Crt	Nr cadastral Nr. topografic	Suprafața* (mp)	Observații / Referințe
A1		Din acte: 50.000 Masurata: 17.874	Sector cadastral:4 Teren neimprejmuit;

B. Partea II. Proprietari și acte

Inscrieri privitoare la dreptul de proprietate și alte drepturi reale		Referințe
91806 / 19/09/2013		
Act Notarial nr. ACT DE DEZMEMBRARE SI ACT DE PARTAJ VOLUNTAR AUT. NR. 568, din 17/09/2013 emis de NP HERMENEANU ADRIANA DANIELA;		
B1	Se infiinteaza cartea funciara 31516 a imobilului cu numarul cadastral 31516/Leu, rezultat din dezmembrarea imobilului cu numarul cadastral 31485 inscris in cartea funciara 31485;	A1
Act Administrativ nr. TITLU DE PROPRIETATE NR. 1371-59457, din 30/11/2000 emis de CJ DOLJ (ADEVERINTA NR. 3265/29-05-2013 EMIS DE PRIMARIA LEU; ADEVERINTA NR. 3266/29-05-2013 EMIS DE PRIMARIA LEU;);		
B2	Intabulare, drept de PROPRIETATE, dobandit prin Lege, cota actuala 1/1, cota initiala 1/1 1) BERCULESCU VLADIMIR - IOAN	A1
<i>OBSERVATII: POZITIE TRANSCRISA DIN CF 31485/LEU, INSCRISA PRIN INCHEIEREA NR. 51841 DIN 30/05/2013;</i>		

C. Partea III. SARCINI .

Inscrieri privind dezmembramintele dreptului de proprietate, drepturi reale de garanție și sarcini	Referințe
NU SUNT	

Anexa Nr. 1 La Partea I

Teren

Nr cadastral	Suprafața (mp)*	Observații / Referințe
	Din acte: 50.000 Masurata: 17.874	

* Suprafața este determinată în planul de proiecție Stereo 70.



Date referitoare la teren

Crt	Categorie folosință	Intravilan	Suprafața (mp)	Tarla	Parcelă	Nr. topo	Observații / Referințe
1	arabil	NU	17.874	6	15	-	TERENUL ESTE IMPARTIT IN TREI LOTURI DE CANAL DIFERENTA DE SUPRAFATA SE REGASESTE LA ID 3038- CF 31516 SI ID 3039,

Lungime Segmente

1) Valorile lungimilor segmentelor sunt obținute din proiecție în plan.

Punct început	X / Y	Punct sfârșit	X / Y	Lungime segment (** (m)
1	425.991,163 303.314,127	2	425.985,298 303.312,552	6.073
2	425.985,298 303.312,552	3	425.937,653 303.300,648	49.109
3	425.937,653 303.300,648	4	425.934,763 303.300,228	2.921

Punct început	X / Y	Punct sfârșit	X / Y	Lungime segment (** (m)
4	425.934,763 303.300,228	5	425.733,241 302.944,657	408.707
5	425.733,241 302.944,657	6	425.774,892 302.932,533	43.38
6	425.774,892 302.932,533	1	425.991,163 303.314,127	438.619

** Lungimile segmentelor sunt determinate în planul de proiecție Stereo 70 și sunt rotunjite la 1 milimetru.

*** Distanța dintre puncte este formată din segmente cumulate ce sunt mai mici decât valoarea 1 milimetru.

**DATE DESPRE IMOBILUL NR. 3041**

Oficiul de Cadastru și Publicitate Imobiliară DOLJ
Biroul de Cadastru și Publicitate Imobiliară Craiova

A. Partea I. Descrierea imobilului

TEREN Extravilan

Adresa: Jud. Dolj, TARLAUA 6, PARCELA 15

Nr. Crt	Nr cadastral Nr. topografic	Suprafața* (mp)	Observații / Referințe
A1	31517	Din acte: 50.000 Masurata: 19.144	Sector cadastral:4 Teren neimprejmuat;

B. Partea II. Proprietari și acte

Inscrieri privitoare la dreptul de proprietate și alte drepturi reale		Referințe
91806 / 19/09/2013		
Act Notarial nr. ACT DE DEZMEMBRARE SI ACT DE PARTAJ VOLUNTAR AUT. NR. 568, din 17/09/2013 emis de NP HERMENEANU ADRIANA DANIELA;		
B1	Se infiinteaza cartea funciara 31517 a imobilului cu numarul cadastral 31517/Leu, rezultat din dezmembrarea imobilului cu numarul cadastral 31485 inscris in cartea funciara 31485;	A1
101826 / 18/10/2013		
Act Notarial nr. CONTRACT DE VANZARE -CUMPARARE NR 617, din 11/10/2013 emis de HERMENEANU ADRIANA DANIELA;		
B2	Intabulare, drept de PROPRIETATE, dobandit prin Conventie, cota actuala 1/1, cota initiala 1/1 1) BADEA RALUCA ELENA 2) BADEA IONEL	A1

C. Partea III. SARCINI .

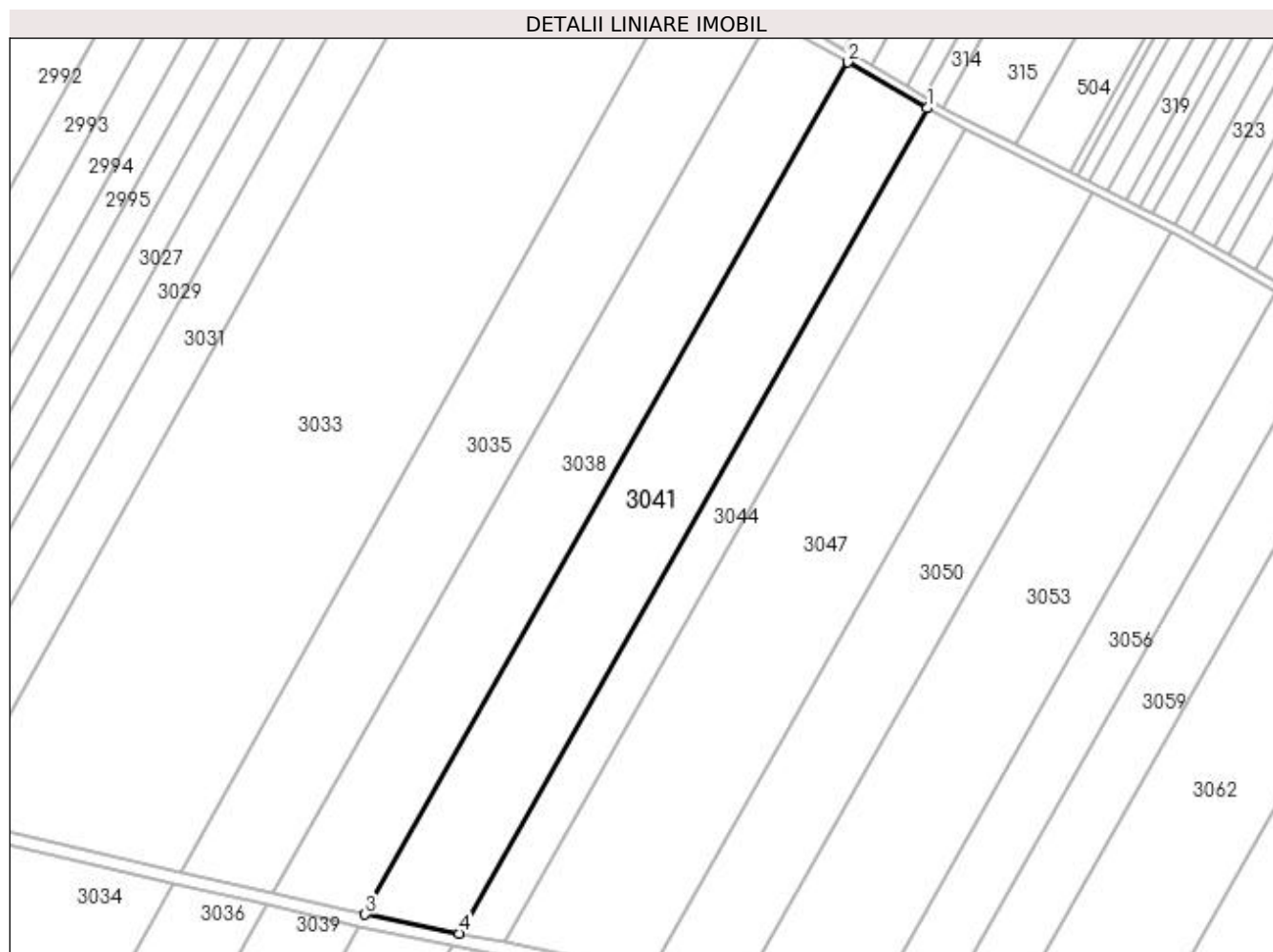
Inscrieri privind dezmembramintele dreptului de proprietate, drepturi reale de garanție și sarcini	Referințe
NU SUNT	

Anexa Nr. 1 La Partea I

Teren

Nr cadastral	Suprafața (mp)*	Observații / Referințe
31517	Din acte: 50.000 Masurata: 19.144	

* Suprafața este determinată în planul de proiecție Stereo 70.



Date referitoare la teren

Crt	Categorie folosință	Intravilan	Suprafața (mp)	Tarla	Parcelă	Nr. topo	Observații / Referințe
1	arabil	NU	19.144	6	15	-	TERENUL ESTE IMPARTIT IN TREI LOTURI DE CANAL DIFERENTA DE SUPRAFATA SE REGASESTE LA ID 3042 SI ID 3043,

Lungime Segmente

1) Valorile lungimilor segmentelor sunt obținute din proiecție în plan.

Punct început	X / Y	Punct sfârșit	X / Y	Lungime segment (** (m)
1	426.406,196 303.960,048	2	426.369,387 303.981,471	42.59
2	426.369,387 303.981,471	3	426.144,174 303.584,105	456.75
3	426.144,174 303.584,105	4	426.188,118 303.575,263	44.825

Punct început	X / Y	Punct sfârșit	X / Y	Lungime segment (** (m)
4	426.188,118 303.575,263	1	426.406,196 303.960,048	442.287

** Lungimile segmentelor sunt determinate în planul de proiecție Stereo 70 și sunt rotunjite la 1 milimetru.

*** Distanța dintre puncte este formată din segmente cumulate ce sunt mai mici decât valoarea 1 milimetru.

**DATE DESPRE IMOBILUL NR. 3042**

Oficiul de Cadastru și Publicitate Imobiliară DOLJ
Biroul de Cadastru și Publicitate Imobiliară Craiova

A. Partea I. Descrierea imobilului

TEREN Extravilan

Adresa: Jud. Dolj, TARLAUA 6, PARCELA 15

Nr. Crt	Nr cadastral Nr. topografic	Suprafața* (mp)	Observații / Referințe
A1		Din acte: 50.000 Masurata: 11.495	Sector cadastral:4 Teren neimprejmuit;

B. Partea II. Proprietari și acte

Inscrieri privitoare la dreptul de proprietate și alte drepturi reale		Referințe
91806 / 19/09/2013		
Act Notarial nr. ACT DE DEZMEMBRARE SI ACT DE PARTAJ VOLUNTAR AUT. NR. 568, din 17/09/2013 emis de NP HERMENEANU ADRIANA DANIELA;		
B1	Se infiinteaza cartea funciara 31517 a imobilului cu numarul cadastral 31517/Leu, rezultat din dezmembrarea imobilului cu numarul cadastral 31485 inscris in cartea funciara 31485;	A1
101826 / 18/10/2013		
Act Notarial nr. CONTRACT DE VANZARE -CUMPARARE NR 617, din 11/10/2013 emis de HERMENEANU ADRIANA DANIELA;		
B2	Intabulare, drept de PROPRIETATE, dobandit prin Conventie, cota actuala 1/1, cota initiala 1/1	A1
	1) BADEA IONEL 2) BADEA RALUCA ELENA	

C. Partea III. SARCINI .

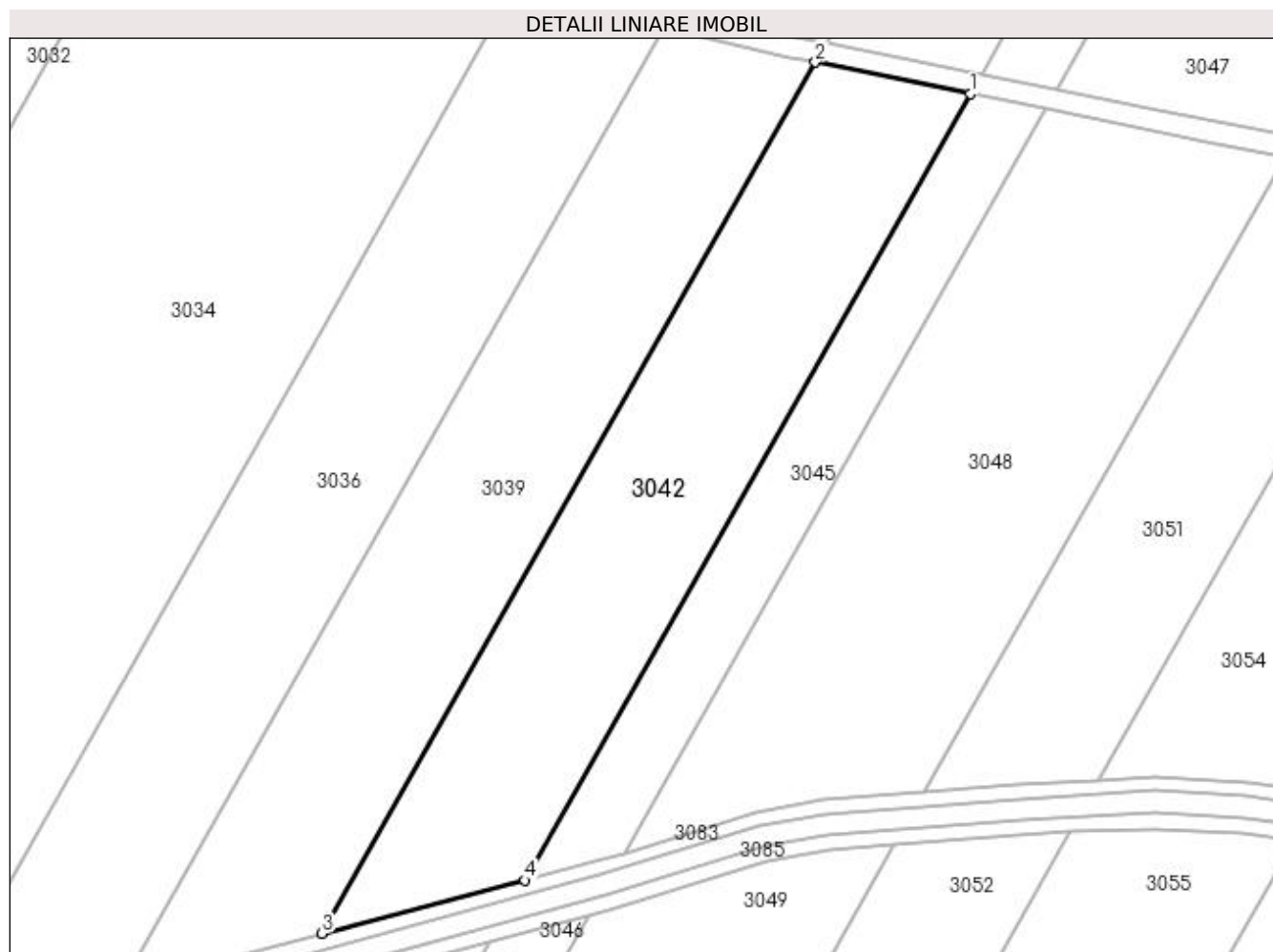
Inscrieri privind dezmembramintele dreptului de proprietate, drepturi reale de garanție și sarcini	Referințe
NU SUNT	

Anexa Nr. 1 La Partea I

Teren

Nr cadastral	Suprafața (mp)*	Observații / Referințe
	Din acte: 50.000 Masurata: 11.495	

* Suprafața este determinată în planul de proiecție Stereo 70.



Date referitoare la teren

Crt	Categorie folosință	Intravilan	Suprafața (mp)	Tarla	Parcelă	Nr. topo	Observații / Referințe
1	arabil	NU	11.495	6	15	-	TERENUL ESTE IMPARTIT IN TREI LOTURI DE CANAL DIFERENTA DE SUPRAFATA SE REGASESTE LA ID 3041- CF 31517 SI ID 3043,

Lungime Segmente

1) Valorile lungimilor segmentelor sunt obținute din proiecție în plan.

Punct început	X / Y	Punct sfârșit	X / Y	Lungime segment (** (m)
1	426.184,948 303.569,669	2	426.141,052 303.578,597	44.794
2	426.141,052 303.578,597	3	426.001,169 303.331,783	283.698
3	426.001,169 303.331,783	4	426.058,679 303.346,877	59.458

Punct început	X / Y	Punct sfârșit	X / Y	Lungime segment (** (m)
4	426.058,679 303.346,877	1	426.184,948 303.569,669	256.086

** Lungimile segmentelor sunt determinate în planul de proiecție Stereo 70 și sunt rotunjite la 1 milimetru.

*** Distanța dintre puncte este formată din segmente cumulate ce sunt mai mici decât valoarea 1 milimetru.

**DATE DESPRE IMOBILUL NR. 3043**

Oficiul de Cadastru și Publicitate Imobiliară DOLJ
Biroul de Cadastru și Publicitate Imobiliară Craiova

A. Partea I. Descrierea imobilului

TEREN Extravilan

Adresa: Jud. Dolj, TARLAUA 6, PARCELA 15

Nr. Crt	Nr cadastral Nr. topografic	Suprafața* (mp)	Observații / Referințe
A1		Din acte: 50.000 Masurata: 19.361	Sector cadastral:4 Teren neimprejmuit;

B. Partea II. Proprietari și acte

Inscrieri privitoare la dreptul de proprietate și alte drepturi reale		Referințe
91806 / 19/09/2013		
Act Notarial nr. ACT DE DEZMEMBRARE SI ACT DE PARTAJ VOLUNTAR AUT. NR. 568, din 17/09/2013 emis de NP HERMENEANU ADRIANA DANIELA;		
B1	Se infiinteaza cartea funciara 31517 a imobilului cu numarul cadastral 31517/Leu, rezultat din dezmembrarea imobilului cu numarul cadastral 31485 inscris in cartea funciara 31485;	A1
101826 / 18/10/2013		
Act Notarial nr. CONTRACT DE VANZARE -CUMPARARE NR 617, din 11/10/2013 emis de HERMENEANU ADRIANA DANIELA;		
B2	Intabulare, drept de PROPRIETATE, dobandit prin Conventie, cota actuala 1/1, cota initiala 1/1 1) BADEA RALUCA ELENA 2) BADEA IONEL	A1

C. Partea III. SARCINI .

Inscrieri privind dezmembramintele dreptului de proprietate, drepturi reale de garanție și sarcini	Referințe
NU SUNT	

Anexa Nr. 1 La Partea I

Teren

Nr cadastral	Suprafața (mp)*	Observații / Referințe
	Din acte: 50.000 Masurata: 19.361	

* Suprafața este determinată în planul de proiecție Stereo 70.



Date referitoare la teren

Crt	Categorie folosință	Intravilan	Suprafața (mp)	Tarla	Parcelă	Nr. topo	Observații / Referințe
1	arabil	NU	19.361	6	15	-	TERENUL ESTE IMPARTIT IN TREI LOTURI DE CANAL DIFERENTA DE SUPRAFATA SE REGASESTE LA ID 3041- CF 31517 SI ID 3041,

Lungime Segmente

1) Valorile lungimilor segmentelor sunt obținute din proiecție în plan.

Punct început	X / Y	Punct sfârșit	X / Y	Lungime segment (** (m)
1	426.048,907 303.329,634	2	425.991,163 303.314,127	59.79
2	425.991,163 303.314,127	3	425.774,892 302.932,533	438.619
3	425.774,892 302.932,533	4	425.802,55 302.924,482	28.806

Punct început	X / Y	Punct sfârșit	X / Y	Lungime segment (** (m)
4	425.802,55 302.924,482	5	425.816,881 302.920,239	14.945
5	425.816,881 302.920,239	1	426.048,907 303.329,634	470.575

** Lungimile segmentelor sunt determinate în planul de proiecție Stereo 70 și sunt rotunjite la 1 milimetru.

*** Distanța dintre puncte este formată din segmente cumulate ce sunt mai mici decât valoarea 1 milimetru.

**DATE DESPRE IMOBILUL NR. 3044**

Oficiul de Cadastru și Publicitate Imobiliară DOLJ
Biroul de Cadastru și Publicitate Imobiliară Craiova

A. Partea I. Descrierea imobilului

TEREN Extravilan

Adresa: Jud. Dolj, T6, P16

Nr. Crt	Nr cadastral Nr. topografic	Suprafața* (mp)	Observații / Referințe
A1	31829	Din acte: 24.000 Masurata: 9.032	Sector cadastral:4 Teren neimprejmuit;

B. Partea II. Proprietari și acte

Inscrieri privitoare la dreptul de proprietate și alte drepturi reale		Referințe
188979 / 23/09/2020		
Act Notarial nr. 3961, din 09/09/2020 emis de MICLESCU BOGDAN CONSTANTIN;		
B1	Intabulare, drept de PROPRIETATE, dobandit prin Conventie, cota actuala 1/1, cota initiala 1/1 1) INPROCONSA SRL, CIF:23368711	A1

C. Partea III. SARCINI

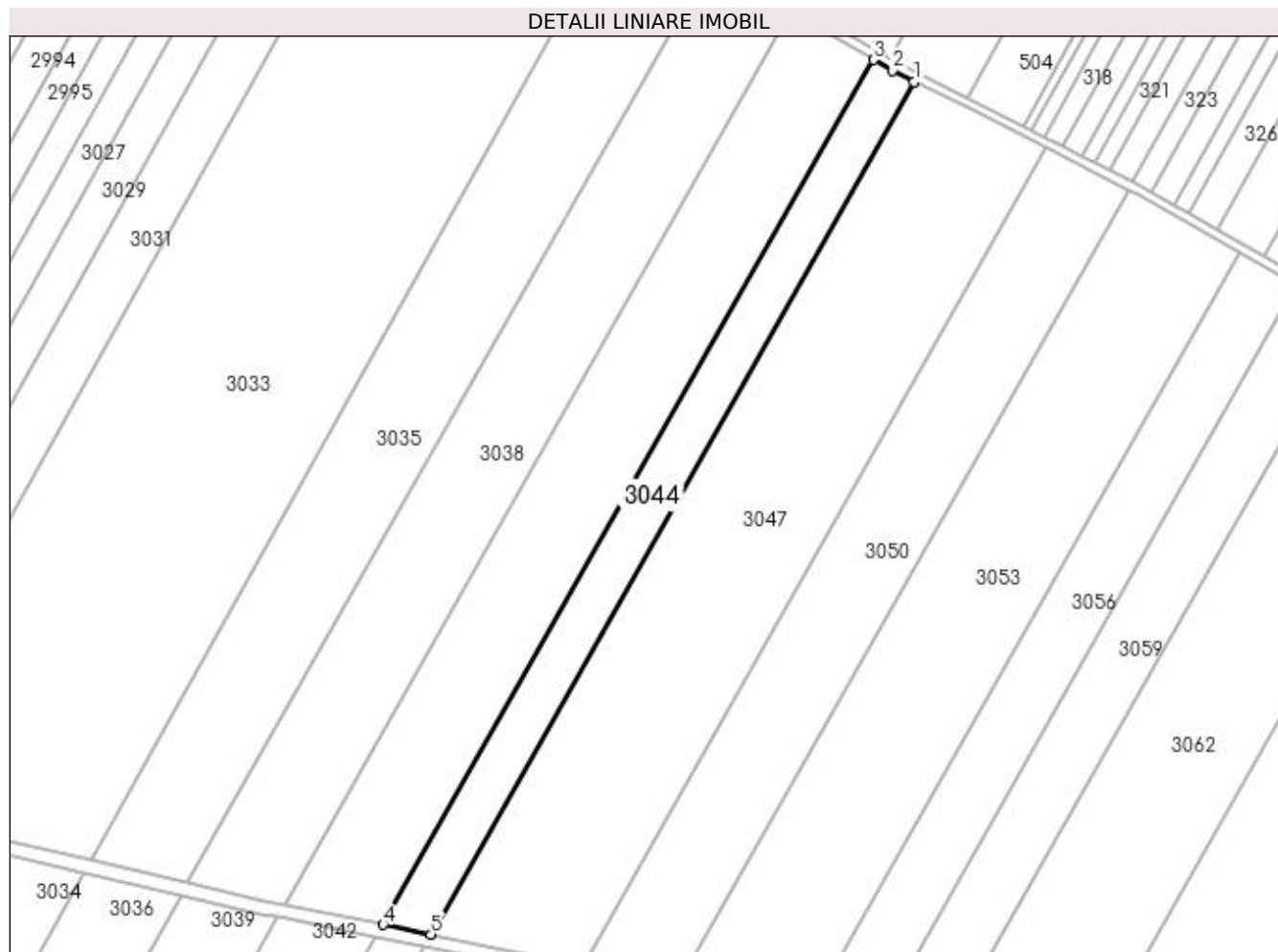
Inscrieri privind dezmembramintele dreptului de proprietate, drepturi reale de garanție și sarcini		Referințe
188979 / 23/09/2020		
Act Notarial nr. 3961, din 09/09/2020 emis de MICLESCU BOGDAN CONSTANTIN;		
C1	Intabulare, drept de IPOTECA LEGALA, Valoare:14551.58 EUR,CE REPREZINTA REST DE PRET NEACHITAT, cota initiala 1/1 1) AGRI TERENURI SA, CIF:24816228	A1

Anexa Nr. 1 La Partea I

Teren

Nr cadastral	Suprafața (mp)*	Observații / Referințe
31829	Din acte: 24.000 Masurata: 9.032	

* Suprafața este determinată în planul de proiecție Stereo 70.



Date referitoare la teren

Crt	Categorie folosință	Intravilan	Suprafața (mp)	Tarla	Parcelă	Nr. topo	Observații / Referințe
1	arabil	NU	9.032	6	16	-	TERENUL ESTE IMPARTIT IN TREI LOTURI DE CANAL DIFERENTA DE SUPRAFATA SE REGASESTE LA ID 3045 -CF 31829 SI ID 3046,

Lungime Segmente

1) Valorile lungimilor segmentelor sunt obținute din proiecție în plan.

Punct început	X / Y	Punct sfârșit	X / Y	Lungime segment (** (m)
1	426.424,316 303.950,302	2	426.414,872 303.955,306	10.687
2	426.414,872 303.955,306	3	426.406,196 303.960,048	9.887
3	426.406,196 303.960,048	4	426.188,118 303.575,263	442.287
4	426.188,118 303.575,263	5	426.209,34 303.570,992	21.648

Punct început	X / Y	Punct sfârșit	X / Y	Lungime segment (** (m)
5	426.209,34 303.570,992	1	426.424,316 303.950,302	435.994

** Lungimile segmentelor sunt determinate în planul de proiecție Stereo 70 și sunt rotunjite la 1 milimetru.

*** Distanța dintre puncte este formată din segmente cumulate ce sunt mai mici decât valoarea 1 milimetru.

**DATE DESPRE IMOBILUL NR. 3045**

Oficiul de Cadastru și Publicitate Imobiliară DOLJ
Biroul de Cadastru și Publicitate Imobiliară Craiova

A. Partea I. Descrierea imobilului

TEREN Extravilan

Adresa: Jud. Dolj, T6, P16

Nr. Crt	Nr cadastral Nr. topografic	Suprafața* (mp)	Observații / Referințe
A1		Din acte: 24.000 Masurata: 5.129	Sector cadastral:4 Teren neimprejmuit;

B. Partea II. Proprietari și acte

Inscrieri privitoare la dreptul de proprietate și alte drepturi reale		Referințe
188979 / 23/09/2020		
Act Notarial nr. 3961, din 09/09/2020 emis de MICLESCU BOGDAN CONSTANTIN;		
B1	Intabulare, drept de PROPRIETATE, dobandit prin Conventie, cota actuala 1/1, cota initiala 1/1 1) INPROCONSA SRL, CIF:23368711	A1

C. Partea III. SARCINI

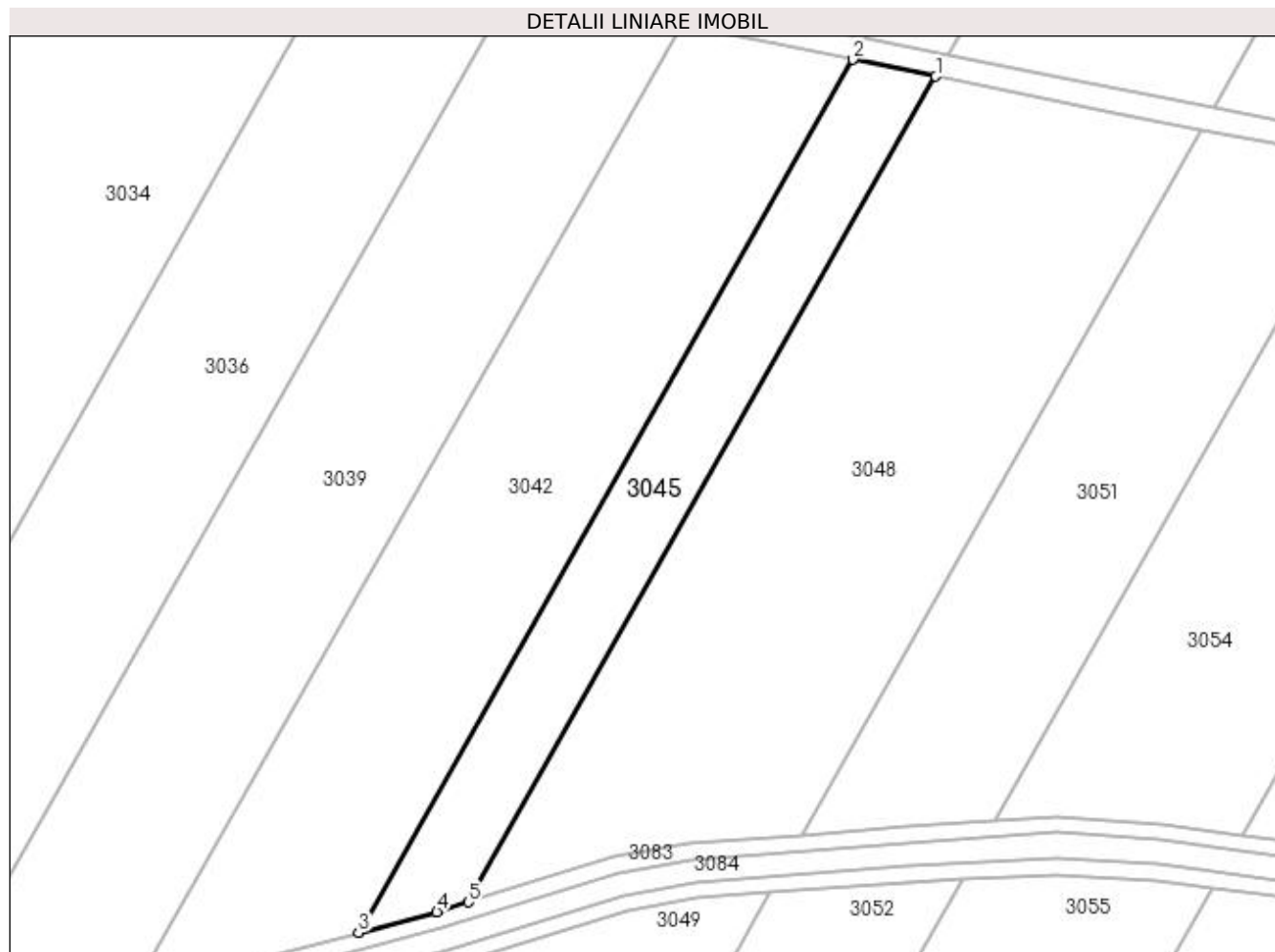
Inscrieri privind dezmembramintele dreptului de proprietate, drepturi reale de garanție și sarcini		Referințe
188979 / 23/09/2020		
Act Notarial nr. 3961, din 09/09/2020 emis de MICLESCU BOGDAN CONSTANTIN;		
C1	Intabulare, drept de IPOTECA LEGALA, Valoare:14551.58 EUR,CE REPREZINTA REST DE PRET NEACHITAT, cota initiala 1/1 1) AGRI TERENURI SA, CIF:24816228	A1

Anexa Nr. 1 La Partea I

Teren

Nr cadastral	Suprafața (mp)*	Observații / Referințe
	Din acte: 24.000 Masurata: 5.129	

* Suprafața este determinată în planul de proiecție Stereo 70.



Date referitoare la teren

Crt	Categorie folosință	Intravilan	Suprafața (mp)	Tarla	Parcelă	Nr. topo	Observații / Referințe
1	arabil	NU	5.129	6	16	-	TERENUL ESTE IMPARTIT IN TREI LOTURI DE CANAL DIFERENTA DE SUPRAFATA SE REGASESTE LA ID 3044-CF 31829 SI ID 3046,

Lungime Segmente

1) Valorile lungimilor segmentelor sunt obținute din proiecție în plan.

Punct început	X / Y	Punct sfârșit	X / Y	Lungime segment (** (m)
1	426.206,147 303.565,357	2	426.184,948 303.569,669	21.633
2	426.184,948 303.569,669	3	426.058,679 303.346,877	256.086
3	426.058,679 303.346,877	4	426.078,72 303.352,136	20.719
4	426.078,72 303.352,136	5	426.086,701 303.354,603	8.353

Punct început	X / Y	Punct sfârşit	X / Y	Lungime segment (** (m)
5	426.086,701 303.354,603	1	426.206,147 303.565,357	242.249

** Lungimile segmentelor sunt determinate în planul de proiecţie Stereo 70 şi sunt rotunjite la 1 milimetru.

*** Distanţa dintre puncte este formată din segmente cumulate ce sunt mai mici decât valoarea 1 milimetru.

**DATE DESPRE IMOBILUL NR. 3046**

Oficiul de Cadastru și Publicitate Imobiliară DOLJ
Biroul de Cadastru și Publicitate Imobiliară Craiova

A. Partea I. Descrierea imobilului

TEREN Extravilan

Adresa: Jud. Dolj, T6, P16

Nr. Crt	Nr cadastral Nr. topografic	Suprafața* (mp)	Observații / Referințe
A1		Din acte: 24.000 Masurata: 9.839	Sector cadastral:4 Teren neimprejmuit;

B. Partea II. Proprietari și acte

Inscrieri privitoare la dreptul de proprietate și alte drepturi reale		Referințe
188979 / 23/09/2020		
Act Notarial nr. 3961, din 09/09/2020 emis de MICLESCU BOGDAN CONSTANTIN;		
B1	Intabulare, drept de PROPRIETATE, dobandit prin Conventie, cota actuala 1/1, cota initiala 1/1 1) INPROCONSA SRL, CIF:23368711	A1

C. Partea III. SARCINI

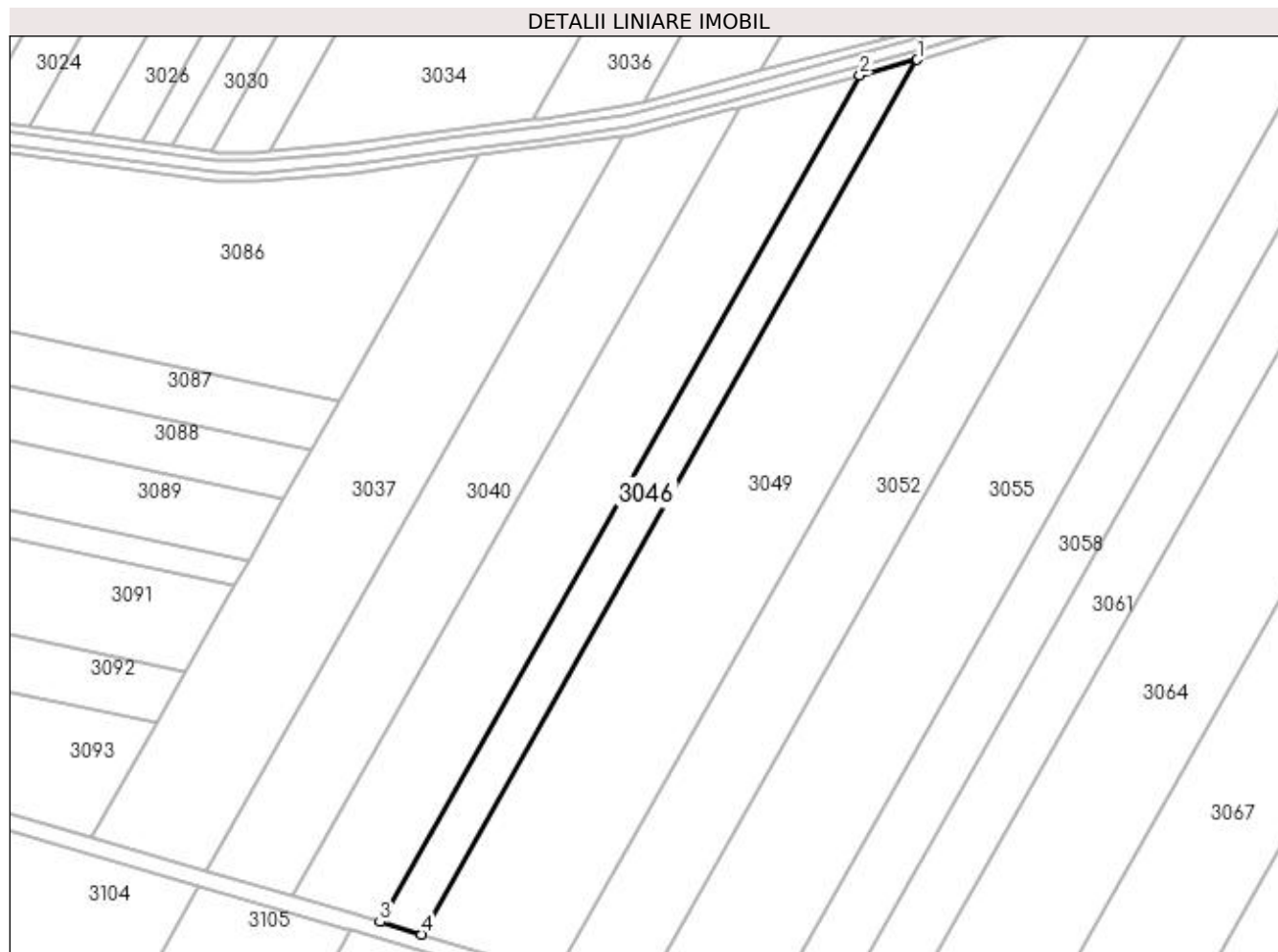
Inscrieri privind dezmembramintele dreptului de proprietate, drepturi reale de garanție și sarcini		Referințe
188979 / 23/09/2020		
Act Notarial nr. 3961, din 09/09/2020 emis de MICLESCU BOGDAN CONSTANTIN;		
C1	Intabulare, drept de IPOTECA LEGALA, Valoare:14551.58 EUR,CE REPREZINTA REST DE PRET NEACHITAT, cota initiala 1/1 1) AGRI TERENURI SA, CIF:24816228	A1

Anexa Nr. 1 La Partea I

Teren

Nr cadastral	Suprafața (mp)*	Observații / Referințe
	Din acte: 24.000 Masurata: 9.839	

* Suprafața este determinată în planul de proiecție Stereo 70.



Date referitoare la teren

Crt	Categorie folosință	Intra vilan	Suprafața (mp)	Tarla	Parcelă	Nr. topo	Observații / Referințe
1	arabil	NU	9.839	6	16	-	TERENUL ESTE IMPARTIT IN TREI LOTURI DE CANAL DIFERENTA DE SUPRAFATA SE REGASESTE LA ID 3044 SI ID 3045,

Lungime Segmente

1) Valorile lungimilor segmentelor sunt obținute din proiecție în plan.

Punct început	X / Y	Punct sfârșit	X / Y	Lungime segment (** (m)
1	426.076,794 303.337,123	2	426.048,907 303.329,634	28.875
2	426.048,907 303.329,634	3	425.816,881 302.920,239	470.575
3	425.816,881 302.920,239	4	425.837,126 302.914,245	21.114
4	425.837,126 302.914,245	1	426.076,794 303.337,123	486.073

**** Lungimile segmentelor sunt determinate în planul de proiecție Stereo 70 și sunt rotunjite la 1 milimetru.**

***** Distanța dintre puncte este formată din segmente cumulate ce sunt mai mici decât valoarea 1 milimetru.**

**DATE DESPRE IMOBILUL NR. 3047**

Oficiul de Cadastru și Publicitate Imobiliară DOLJ
Biroul de Cadastru și Publicitate Imobiliară Craiova

A. Partea I. Descrierea imobilului

TEREN Extravilan

Adresa: Jud. Dolj, T6, P17

Nr. Crt	Nr cadastral Nr. topografic	Suprafața* (mp)	Observații / Referințe
A1	31525	Din acte: 76.200 Masurata: 28.059	Sector cadastral:4 Teren neimprejmuit;

B. Partea II. Proprietari și acte

Inscrieri privitoare la dreptul de proprietate și alte drepturi reale		Referințe
75136 / 30/07/2013		
Act Normativ nr. TDP NR. 1372-59457, din 30/11/2000 emis de CJ DOLJ (ADEVERINTA NR. NR. 4449/24-07-2013 - PRIMARIA LEU, CERTIFICAT DE DECES NR. 8/2007- PRIMARIA DRAGOTESTI);		
B1	Intabulare, drept de PROPRIETATE, dobandit prin Lege, cota actuala 1/2, cota initiala 1/1 1) POPESCU MIRCEA 2) POPESCU GRIGORE	A1
89010 / 29/07/2015		
Act Notarial nr. CM NR 102, din 28/07/2015 emis de TOMITA DANA EUGENIA;		
B2	Intabulare, drept de PROPRIETATE, dobandit prin Succesiune, cota actuala 1/2, cota initiala 1/1 1) POPESCU MIHAI	A1

C. Partea III. SARCINI .

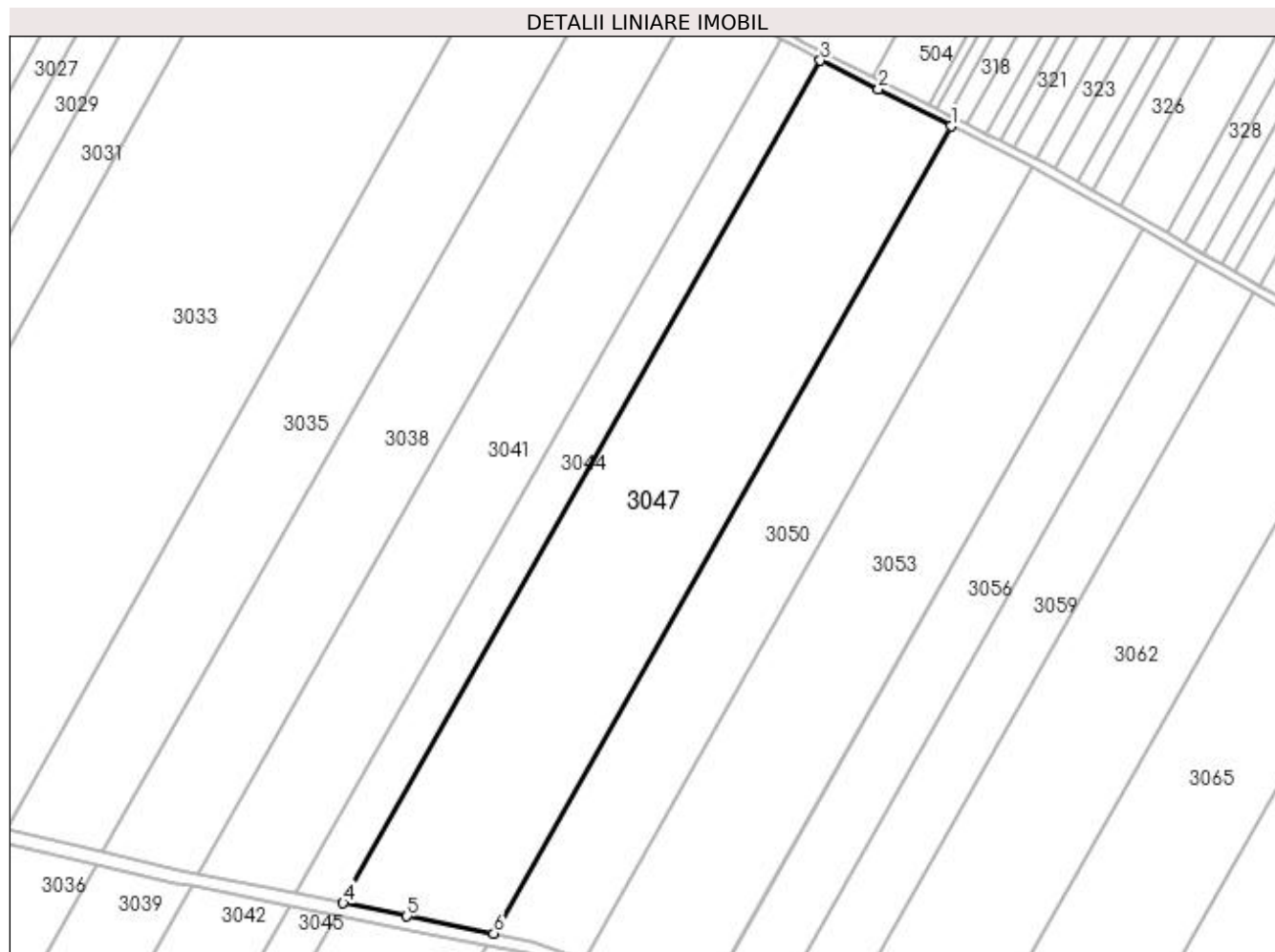
Inscrieri privind dezmembramintele dreptului de proprietate, drepturi reale de garanție și sarcini	Referințe
NU SUNT	

Anexa Nr. 1 La Partea I

Teren

Nr cadastral	Suprafața (mp)*	Observații / Referințe
31525	Din acte: 76.200 Masurata: 28.059	

* Suprafața este determinată în planul de proiecție Stereo 70.



Date referitoare la teren

Crt	Categorie folosință	Intravilan	Suprafața (mp)	Tarla	Parcelă	Nr. topo	Observații / Referințe
1	arabil	NU	28.059	6	17	-	TERENUL ESTE IMPARTIT IN TREI LOTURI DE CANAL DIFERENTA DE SUPRAFATA SE REGASESTE LA ID 3048 SI ID 3049,

Lungime Segmente

1) Valorile lungimilor segmentelor sunt obținute din proiecție în plan.

Punct început	X / Y	Punct sfârșit	X / Y	Lungime segment (** (m)
1	426.483,073 303.920,717	2	426.450,439 303.937,471	36.684
2	426.450,439 303.937,471	3	426.424,316 303.950,302	29.104
3	426.424,316 303.950,302	4	426.209,34 303.570,992	435.994

Punct început	X / Y	Punct sfârşit	X / Y	Lungime segment (** (m)
4	426.209,34 303.570,992	5	426.237,983 303.565,101	29.242
5	426.237,983 303.565,101	6	426.277,134 303.557,351	39.911
6	426.277,134 303.557,351	1	426.483,073 303.920,717	417.668

** Lungimile segmentelor sunt determinate în planul de proiecție Stereo 70 și sunt rotunjite la 1 milimetru.

*** Distanța dintre puncte este formată din segmente cumulate ce sunt mai mici decât valoarea 1 milimetru.

**DATE DESPRE IMOBILUL NR. 3048**

Oficiul de Cadastru și Publicitate Imobiliară DOLJ
Biroul de Cadastru și Publicitate Imobiliară Craiova

A. Partea I. Descrierea imobilului

TEREN Extravilan

Adresa: Jud. Dolj, T6, P17

Nr. Crt	Nr cadastral Nr. topografic	Suprafața* (mp)	Observații / Referințe
A1		Din acte: 76.200 Masurata: 14.553	Sector cadastral:4 Teren neimprejmuit;

B. Partea II. Proprietari și acte

Inscrieri privitoare la dreptul de proprietate și alte drepturi reale		Referințe
75136 / 30/07/2013		
Act Normativ nr. TDP NR. 1372-59457, din 30/11/2000 emis de CJ DOLJ (ADEVÉRINTA NR. NR. 4449/24-07-2013 - PRIMARIA LEU, CERTIFICAT DE DECES NR. 8/2007- PRIMARIA DRAGOTESTI);		
B1	Intabulare, drept de PROPRIETATE, dobândit prin Lege, cota actuala 1/2, cota initiala 1/1 1) POPESCU MIRCEA 2) POPESCU GRIGORE	A1
89010 / 29/07/2015		
Act Notarial nr. CM NR 102, din 28/07/2015 emis de TOMITA DANA EUGENIA;		
B2	Intabulare, drept de PROPRIETATE, dobândit prin Succesiune, cota actuala 1/2, cota initiala 1/1 1) POPESCU MIHAI	A1

C. Partea III. SARCINI .

Inscrieri privind dezmembramintele dreptului de proprietate, drepturi reale de garanție și sarcini	Referințe
NU SUNT	

Anexa Nr. 1 La Partea I

Teren

Nr cadastral	Suprafața (mp)*	Observații / Referințe
	Din acte: 76.200 Masurata: 14.553	

* Suprafața este determinată în planul de proiecție Stereo 70.



Date referitoare la teren

Crt	Categorie folosință	Intravilan	Suprafața (mp)	Tarla	Parcelă	Nr. topo	Observații / Referințe
1	arabil	NU	14.553	6	17	-	TERENUL ESTE IMPARTIT IN TREI LOTURI DE CANAL DIFERENTA DE SUPRAFATA SE REGASESTE LA ID 3047-CF 31525 SI ID 3049,

Lungime Segmente

1) Valorile lungimilor segmentelor sunt obținute din proiecție în plan.

Punct început	X / Y	Punct sfârșit	X / Y	Lungime segment (** (m)
1	426.273,96 303.551,751	2	426.251,799 303.556,072	22.579
2	426.251,799 303.556,072	3	426.206,147 303.565,357	46.587
3	426.206,147 303.565,357	4	426.086,701 303.354,603	242.249

Punct început	X / Y	Punct sfârşit	X / Y	Lungime segment (** (m)
4	426.086,701 303.354,603	5	426.123,978 303.366,123	39.017
5	426.123,978 303.366,123	6	426.143,247 303.369,539	19.57
6	426.143,247 303.369,539	7	426.171,931 303.371,726	28.767
7	426.171,931 303.371,726	1	426.273,96 303.551,751	206.927

** Lungimile segmentelor sunt determinate în planul de proiecție Stereo 70 și sunt rotunjite la 1 milimetru.

*** Distanța dintre puncte este formată din segmente cumulate ce sunt mai mici decât valoarea 1 milimetru.

**DATE DESPRE IMOBILUL NR. 3049**

Oficiul de Cadastru și Publicitate Imobiliară DOLJ
Biroul de Cadastru și Publicitate Imobiliară Craiova

A. Partea I. Descrierea imobilului

TEREN Extravilan

Adresa: Jud. Dolj, T6, P17

Nr. Crt	Nr cadastral Nr. topografic	Suprafața* (mp)	Observații / Referințe
A1		Din acte: 76.200 Masurata: 33.588	Sector cadastral:4 Teren neimprejmuit;

B. Partea II. Proprietari și acte

Inscrieri privitoare la dreptul de proprietate și alte drepturi reale		Referințe
75136 / 30/07/2013		
Act Normativ nr. TDP NR. 1372-59457, din 30/11/2000 emis de CJ DOLJ (ADEVERINTA NR. NR. 4449/24-07-2013 - PRIMARIA LEU, CERTIFICAT DE DECES NR. 8/2007- PRIMARIA DRAGOTESTI);		
B1	Intabulare, drept de PROPRIETATE, dobandit prin Lege, cota actuala 1/2, cota initiala 1/1 1) POPESCU MIRCEA 2) POPESCU GRIGORE	A1
89010 / 29/07/2015		
Act Notarial nr. CM NR 102, din 28/07/2015 emis de TOMITA DANA EUGENIA;		
B2	Intabulare, drept de PROPRIETATE, dobandit prin Succesiune, cota actuala 1/2, cota initiala 1/1 1) POPESCU MIHAI	A1

C. Partea III. SARCINI .

Inscrieri privind dezmembramintele dreptului de proprietate, drepturi reale de garanție și sarcini	Referințe
NU SUNT	

Anexa Nr. 1 La Partea I

Teren

Nr cadastral	Suprafața (mp)*	Observații / Referințe
	Din acte: 76.200 Masurata: 33.588	

* Suprafața este determinată în planul de proiecție Stereo 70.



Date referitoare la teren

Crt	Categorie folosință	Intravilan	Suprafața (mp)	Tarla	Parcelă	Nr. topo	Observații / Referințe
1	arabil	NU	33.588	6	17	-	TERENUL ESTE IMPARTIT IN TREI LOTURI DE CANAL DIFERENTA DE SUPRAFATA SE REGASESTE LA ID 3047-CF 31525 SI ID 3048,

Lungime Segmente

1) Valorile lungimilor segmentelor sunt obținute din proiecție în plan.

Punct început	X / Y	Punct sfârșit	X / Y	Lungime segment (** (m)
1	426.163,575 303.356,983	2	426.145,006 303.355,633	18.618
2	426.145,006 303.355,633	3	426.127,28 303.352,49	18.003
3	426.127,28 303.352,49	4	426.082,603 303.338,683	46.761

Punct început	X / Y	Punct sfârșit	X / Y	Lungime segment (** (m)
4	426.082,603 303.338,683	5	426.076,794 303.337,123	6.015
5	426.076,794 303.337,123	6	425.837,126 302.914,245	486.073
6	425.837,126 302.914,245	7	425.901,799 302.895,097	67.448
7	425.901,799 302.895,097	1	426.163,575 303.356,983	530.909

** Lungimile segmentelor sunt determinate în planul de proiecție Stereo 70 și sunt rotunjite la 1 milimetru.

*** Distanța dintre puncte este formată din segmente cumulate ce sunt mai mici decât valoarea 1 milimetru.

**DATE DESPRE IMOBILUL NR. 3050**

Oficiul de Cadastru și Publicitate Imobiliară DOLJ
Biroul de Cadastru și Publicitate Imobiliară Craiova

A. Partea I. Descrierea imobilului

TEREN Extravilan

Adresa: Jud. Dolj, TARLAUA 6, PARCELA 18

Nr. Crt	Nr cadastral Nr. topografic	Suprafața* (mp)	Observații / Referințe
A1	30738	Din acte: 47.400 Masurata: 16.998	Sector cadastral:4 Teren neimprejmuit;

B. Partea II. Proprietari și acte

Inscrieri privitoare la dreptul de proprietate și alte drepturi reale		Referințe
127797 / 15/10/2014		
Act Notarial nr. CONTRACT DE VANZARE AUT NR. 3314, din 07/10/2014 emis de NP FAURAR VIRGIL CLAUDIU;		
B1	Intabulare, drept de PROPRIETATE, dobandit prin Conventie, cota actuala 1/1, cota initiala 1/1 1) SC RURAL OLTENIA SRL, CIF:9999999999999	A1

C. Partea III. SARCINI .

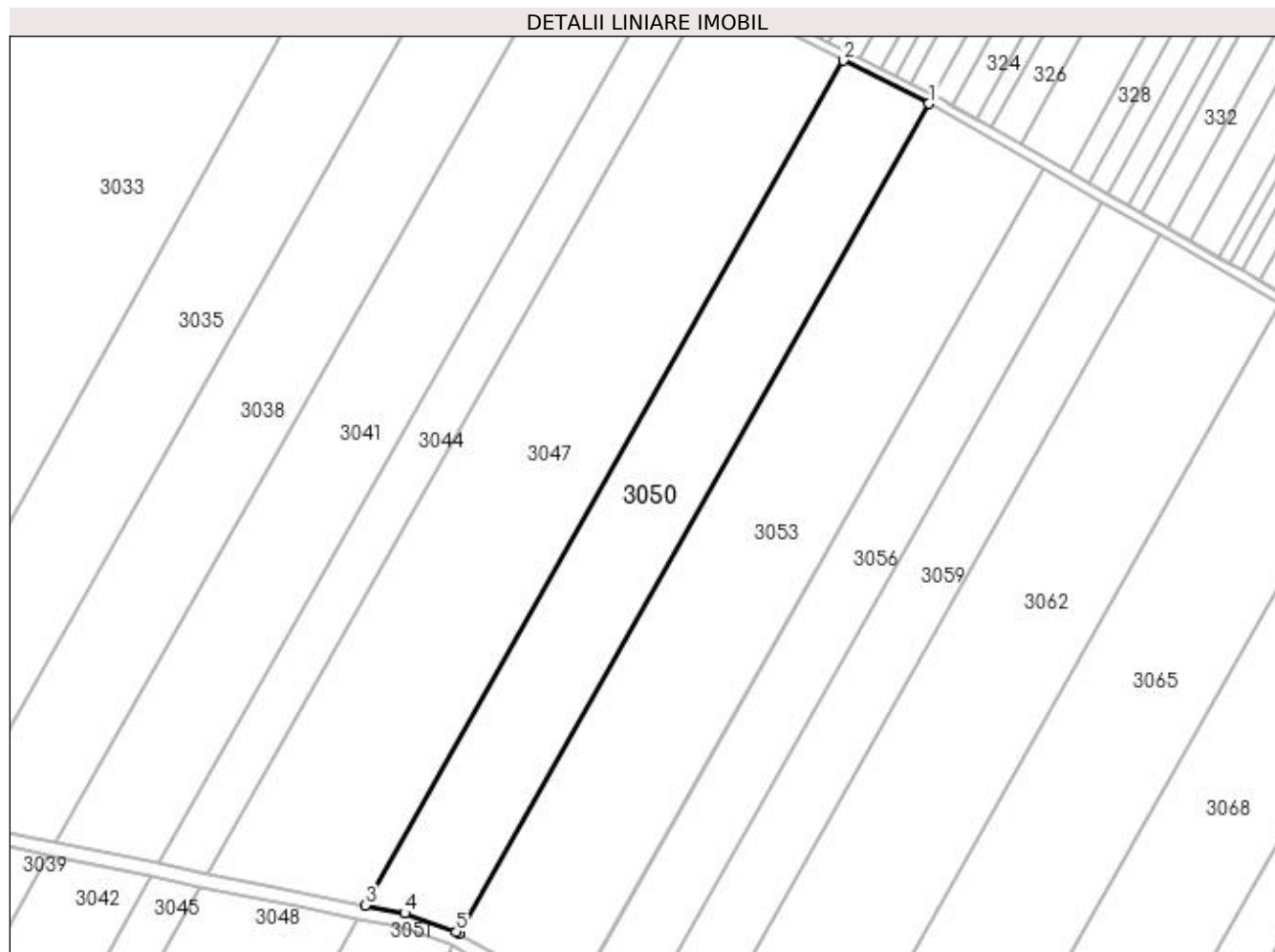
Inscrieri privind dezmembramintele dreptului de proprietate, drepturi reale de garanție și sarcini	Referințe
NU SUNT	

Anexa Nr. 1 La Partea I

Teren

Nr cadastral	Suprafața (mp)*	Observații / Referințe
30738	Din acte: 47.400 Masurata: 16.998	

* Suprafața este determinată în planul de proiecție Stereo 70.



Date referitoare la teren

Crt	Categorie folosință	Intra vilan	Suprafața (mp)	Tarla	Parcelă	Nr. topo	Observații / Referințe
1	arabil	NU	16.998	6	18	-	TERENUL ESTE IMPARTIT IN TREI LOTURI DE CANAL DIFERENTA DE SUPRAFATA SE REGASESTE LA ID 3051 SI ID 3052,

Lungime Segmente

1) Valorile lungimilor segmentelor sunt obținute din proiecție în plan.

Punct început	X / Y	Punct sfârșit	X / Y	Lungime segment (** (m)
1	426.519,87 303.902,19	2	426.483,073 303.920,717	41.197
2	426.483,073 303.920,717	3	426.277,134 303.557,351	417.668
3	426.277,134 303.557,351	4	426.294,047 303.553,92	17.257

Punct început	X / Y	Punct sfârșit	X / Y	Lungime segment (** (m)
4	426.294,047 303.553,92	5	426.316,289 303.545,987	23.614
5	426.316,289 303.545,987	6	426.317,569 303.545,244	1.48
6	426.317,569 303.545,244	1	426.519,87 303.902,19	410.288

** Lungimile segmentelor sunt determinate în planul de proiecție Stereo 70 și sunt rotunjite la 1 milimetru.

*** Distanța dintre puncte este formată din segmente cumulate ce sunt mai mici decât valoarea 1 milimetru.

**DATE DESPRE IMOBILUL NR. 3051**

Oficiul de Cadastru și Publicitate Imobiliară DOLJ
 Biroul de Cadastru și Publicitate Imobiliară Craiova

A. Partea I. Descrierea imobilului

TEREN Extravilan

Adresa: Jud. Dolj, TARLAUA 6, PARCELA 18

Nr. Crt	Nr cadastral Nr. topografic	Suprafața* (mp)	Observații / Referințe
A1		Din acte: 47.400 Masurata: 8.188	Sector cadastral:4 Teren neimprejmuit;

B. Partea II. Proprietari și acte

Inscrieri privitoare la dreptul de proprietate și alte drepturi reale		Referințe
127797 / 15/10/2014		
Act Notarial nr. CONTRACT DE VANZARE AUT NR. 3314, din 07/10/2014 emis de NP FAURAR VIRGIL CLAUDIU;		
B1	Intabulare, drept de PROPRIETATE, dobandit prin Conventie, cota actuala 1/1, cota initiala 1/1 1) SC RURAL OLTENIA SRL, CIF:9999999999999	A1

C. Partea III. SARCINI .

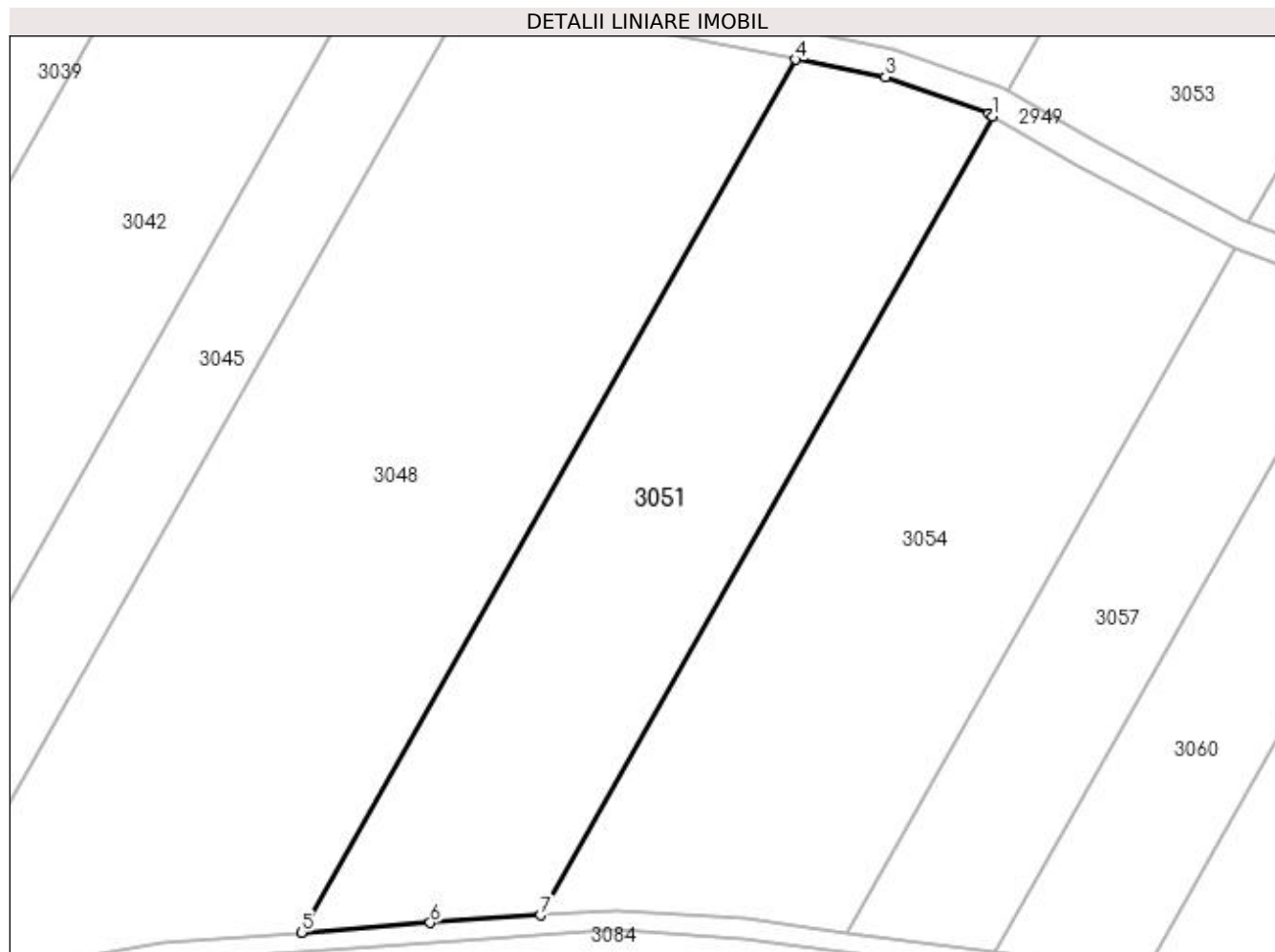
Inscrieri privind dezmembramintele dreptului de proprietate, drepturi reale de garanție și sarcini	Referințe
NU SUNT	

Anexa Nr. 1 La Partea I

Teren

Nr cadastral	Suprafața (mp)*	Observații / Referințe
	Din acte: 47.400 Masurata: 8.188	

* Suprafața este determinată în planul de proiecție Stereo 70.



Date referitoare la teren

Crt	Categorie folosință	Intravilan	Suprafața (mp)	Tarla	Parcelă	Nr. topo	Observații / Referințe
1	arabil	NU	8.188	6	18	-	TERENUL ESTE IMPARTIT IN TREI LOTURI DE CANAL DIFERENTA DE SUPRAFATA SE REGASESTE LA ID 3050-CF 30738 SI ID 3052,

Lungime Segmente

1) Valorile lungimilor segmentelor sunt obținute din proiecție în plan.

Punct început	X / Y	Punct sfârșit	X / Y	Lungime segment (** (m)
1	426.314,611 303.540,024	2	426.313,751 303.540,522	0.993
2	426.313,751 303.540,522	3	426.292,465 303.548,143	22.609
3	426.292,465 303.548,143	4	426.273,96 303.551,751	18.854
4	426.273,96 303.551,751	5	426.171,931 303.371,726	206.927

Punct început	X / Y	Punct sfârşit	X / Y	Lungime segment (** (m)
5	426.171,931 303.371,726	6	426.198,509 303.373,753	26.656
6	426.198,509 303.373,753	7	426.221,246 303.375,288	22.788
7	426.221,246 303.375,288	1	426.314,611 303.540,024	189.353

** Lungimile segmentelor sunt determinate în planul de proiecție Stereo 70 și sunt rotunjite la 1 milimetru.

*** Distanța dintre puncte este formată din segmente cumulate ce sunt mai mici decât valoarea 1 milimetru.

**DATE DESPRE IMOBILUL NR. 3052**

Oficiul de Cadastru și Publicitate Imobiliară DOLJ
Biroul de Cadastru și Publicitate Imobiliară Craiova

A. Partea I. Descrierea imobilului

TEREN Extravilan

Adresa: Jud. Dolj, TARLAUA 6, PARCELA 18

Nr. Crt	Nr cadastral Nr. topografic	Suprafața* (mp)	Observații / Referințe
A1		Din acte: 47.400 Masurata: 22.214	Sector cadastral:4 Teren neimprejmuit;

B. Partea II. Proprietari și acte

Inscrieri privitoare la dreptul de proprietate și alte drepturi reale		Referințe
127797 / 15/10/2014		
Act Notarial nr. CONTRACT DE VANZARE AUT NR. 3314, din 07/10/2014 emis de NP FAURAR VIRGIL CLAUDIU;		
B1	Intabulare, drept de PROPRIETATE, dobandit prin Conventie, cota actuala 1/1, cota initiala 1/1 1) SC RURAL OLTENIA SRL, CIF:9999999999999	A1

C. Partea III. SARCINI .

Inscrieri privind dezmembramintele dreptului de proprietate, drepturi reale de garanție și sarcini	Referințe
NU SUNT	

Anexa Nr. 1 La Partea I

Teren

Nr cadastral	Suprafața (mp)*	Observații / Referințe
	Din acte: 47.400 Masurata: 22.214	

* Suprafața este determinată în planul de proiecție Stereo 70.



Date referitoare la teren

Crt	Categorie folosință	Intravilan	Suprafața (mp)	Tarla	Parcelă	Nr. topo	Observații / Referințe
1	arabil	NU	22.214	6	18	-	TERENUL ESTE IMPARTIT IN TREI LOTURI DE CANAL DIFERENTA DE SUPRAFATA SE REGASESTE LA ID 3050-CF 30738 SI ID 3051,

Lungime Segmente

1) Valorile lungimilor segmentelor sunt obținute din proiecție în plan.

Punct început	X / Y	Punct sfârșit	X / Y	Lungime segment (** (m)
1	426.212,964 303.360,697	2	426.163,575 303.356,983	49.529
2	426.163,575 303.356,983	3	425.901,799 302.895,097	530.909
3	425.901,799 302.895,097	4	425.942,3 302.883,106	42.238

Punct început	X / Y	Punct sfârșit	X / Y	Lungime segment (** (m)
4	425.942,3 302.883,106	1	426.212,964 303.360,697	548.956

** Lungimile segmentelor sunt determinate în planul de proiecție Stereo 70 și sunt rotunjite la 1 milimetru.

*** Distanța dintre puncte este formată din segmente cumulate ce sunt mai mici decât valoarea 1 milimetru.

**DATE DESPRE IMOBILUL NR. 3053**

Oficiul de Cadastru și Publicitate Imobiliară DOLJ
 Biroul de Cadastru și Publicitate Imobiliară Craiova

A. Partea I. Descrierea imobilului

TEREN Extravilan

Adresa: Jud. Dolj, T6, P19

Nr. Crt	Nr cadastral Nr. topografic	Suprafața* (mp)	Observații / Referințe
A1		Din acte: 64.800 Masurata: 23.252	Sector cadastral:4 Teren neimprejmuit;

B. Partea II. Proprietari și acte

Inscrieri privitoare la dreptul de proprietate și alte drepturi reale		Referințe
/		
Act Administrativ nr. TDP 1351-59457, din 18/10/2000 emis de COMISIA JUDETEANA DOLJ;		
B1	Intabulare, drept de PROPRIETATE, dobandit prin Reconstituire, cota actuala 1/1, cota initiala 1/1 1) PERSU MARIN , LIPSĂ CNP 2) BERCEANU ANA , LIPSĂ CNP	A1

C. Partea III. SARCINI .

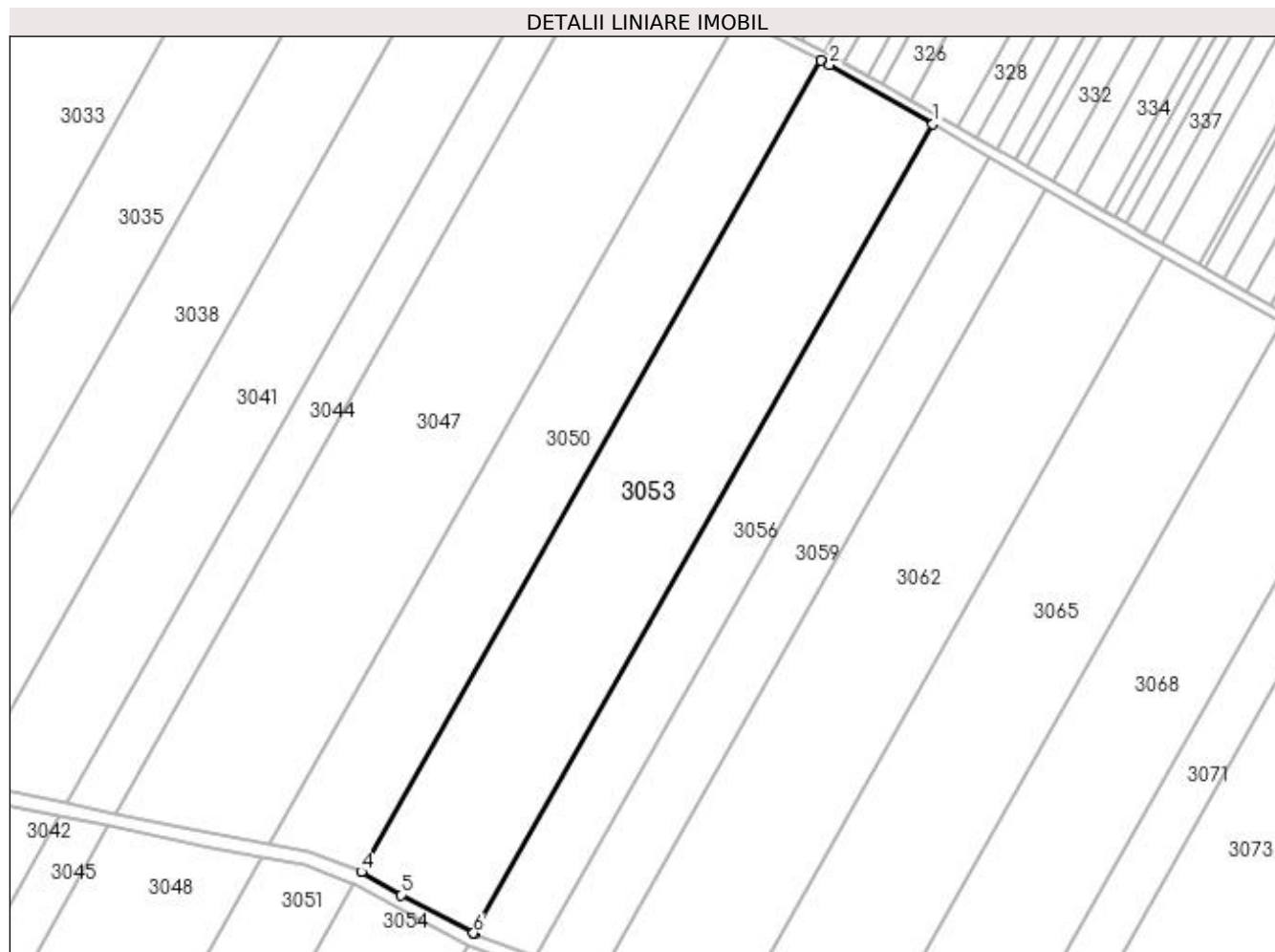
Inscrieri privind dezmembramintele dreptului de proprietate, drepturi reale de garanție și sarcini	Referințe
NU SUNT	

Anexa Nr. 1 La Partea I

Teren

Nr cadastral	Suprafața (mp)*	Observații / Referințe
	Din acte: 64.800 Masurata: 23.252	

* Suprafața este determinată în planul de proiecție Stereo 70.



Date referitoare la teren

Crt	Categorie folosință	Intravilan	Suprafața (mp)	Tarla	Parcelă	Nr. topo	Observații / Referințe
1	arabil	NU	23.252	6	19	-	TERENUL ESTE IMPARTIT IN TREI LOTURI DE CANAL DIFERENTA DE SUPRAFATA SE REGASESTE LA ID 3054, ID 3055

Lungime Segmente

1) Valorile lungimilor segmentelor sunt obținute din proiecție în plan.

Punct început	X / Y	Punct sfârșit	X / Y	Lungime segment (** (m)
1	426.569,187 303.874,24	2	426.523,709 303.900,257	52.394
2	426.523,709 303.900,257	3	426.519,87 303.902,19	4.299
3	426.519,87 303.902,19	4	426.317,569 303.545,244	410.288

Punct început	X / Y	Punct sfârșit	X / Y	Lungime segment (** (m)
4	426.317,569 303.545,244	5	426.335,01 303.535,128	20.162
5	426.335,01 303.535,128	6	426.367,005 303.518,343	36.131
6	426.367,005 303.518,343	7	426.367,397 303.518,194	0.419
7	426.367,397 303.518,194	1	426.569,187 303.874,24	409.252

** Lungimile segmentelor sunt determinate în planul de proiecție Stereo 70 și sunt rotunjite la 1 milimetru.

*** Distanța dintre puncte este formată din segmente cumulate ce sunt mai mici decât valoarea 1 milimetru.

**DATE DESPRE IMOBILUL NR. 3054**

Oficiul de Cadastru și Publicitate Imobiliară DOLJ
Biroul de Cadastru și Publicitate Imobiliară Craiova

A. Partea I. Descrierea imobilului

TEREN Extravilan

Adresa: Jud. Dolj, T6, P19

Nr. Crt	Nr cadastral Nr. topografic	Suprafața* (mp)	Observații / Referințe
A1		Din acte: 64.800 Masurata: 9.870	Sector cadastral:4 Teren neimprejmuit;

B. Partea II. Proprietari și acte

Inscrieri privitoare la dreptul de proprietate și alte drepturi reale		Referințe
/		
Act Administrativ nr. TDP 1351-59457, din 18/10/2000 emis de COMISIA JUDETEANA DOLJ;		
B1	Intabulare, drept de PROPRIETATE, dobandit prin Reconstituire, cota actuala 1/1, cota initiala 1/1 1) PERSU MARIN , LIPSĂ CNP 2) BERCEANU ANA , LIPSĂ CNP	A1

C. Partea III. SARCINI .

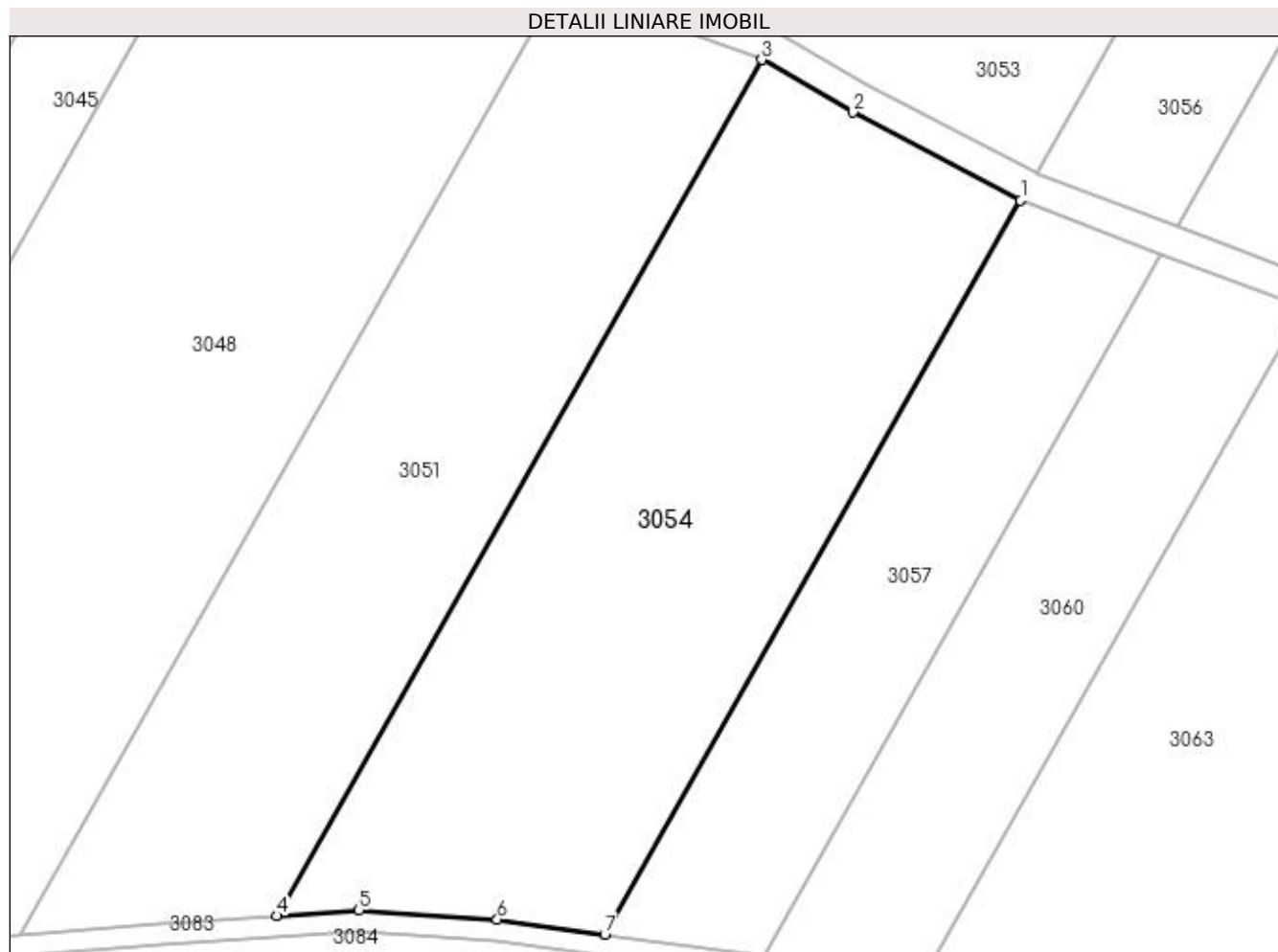
Inscrieri privind dezmembramintele dreptului de proprietate, drepturi reale de garanție și sarcini	Referințe
NU SUNT	

Anexa Nr. 1 La Partea I

Teren

Nr cadastral	Suprafața (mp)*	Observații / Referințe
	Din acte: 64.800 Masurata: 9.870	

* Suprafața este determinată în planul de proiecție Stereo 70.



Date referitoare la teren

Crt	Categorie folosință	Intravilan	Suprafața (mp)	Tarla	Parcelă	Nr. topo	Observații / Referințe
1	arabil	NU	9.870	6	19	-	TERENUL ESTE IMPARTIT IN TREI LOTURI DE CANAL DIFERENTA DE SUPRAFATA SE REGASESTE LA ID 3053, ID 3055

Lungime Segmente

1) Valorile lungimilor segmentelor sunt obținute din proiecție în plan.

Punct început	X / Y	Punct sfârșit	X / Y	Lungime segment (** (m)
1	426.364,412 303.512,928	2	426.332,11 303.529,874	36.478
2	426.332,11 303.529,874	3	426.314,611 303.540,024	20.229
3	426.314,611 303.540,024	4	426.221,246 303.375,288	189.353
4	426.221,246 303.375,288	5	426.237,071 303.376,357	15.861

Punct început	X / Y	Punct sfârșit	X / Y	Lungime segment (** (m)
5	426.237,071 303.376,357	6	426.263,701 303.374,568	26.69
6	426.263,701 303.374,568	7	426.284,391 303.371,735	20.883
7	426.284,391 303.371,735	1	426.364,412 303.512,928	162.292

** Lungimile segmentelor sunt determinate în planul de proiecție Stereo 70 și sunt rotunjite la 1 milimetru.

*** Distanța dintre puncte este formată din segmente cumulate ce sunt mai mici decât valoarea 1 milimetru.

**DATE DESPRE IMOBILUL NR. 3055**

Oficiul de Cadastru și Publicitate Imobiliară DOLJ
Biroul de Cadastru și Publicitate Imobiliară Craiova

A. Partea I. Descrierea imobilului

TEREN Extravilan

Adresa: Jud. Dolj, T6, P19

Nr. Crt	Nr cadastral Nr. topografic	Suprafața* (mp)	Observații / Referințe
A1		Din acte: 64.800 Masurata: 31.678	Sector cadastral:4 Teren neimprejmuit;

B. Partea II. Proprietari și acte

Inscrieri privitoare la dreptul de proprietate și alte drepturi reale		Referințe
/		
Act Administrativ nr. TDP 1351-59457, din 18/10/2000 emis de COMISIA JUDETEANA DOLJ;		
B1	Intabulare, drept de PROPRIETATE, dobandit prin Reconstituire, cota actuala 1/1, cota initiala 1/1 1) PERSU MARIN , LIPSĂ CNP 2) BERCEANU ANA , LIPSĂ CNP	A1

C. Partea III. SARCINI .

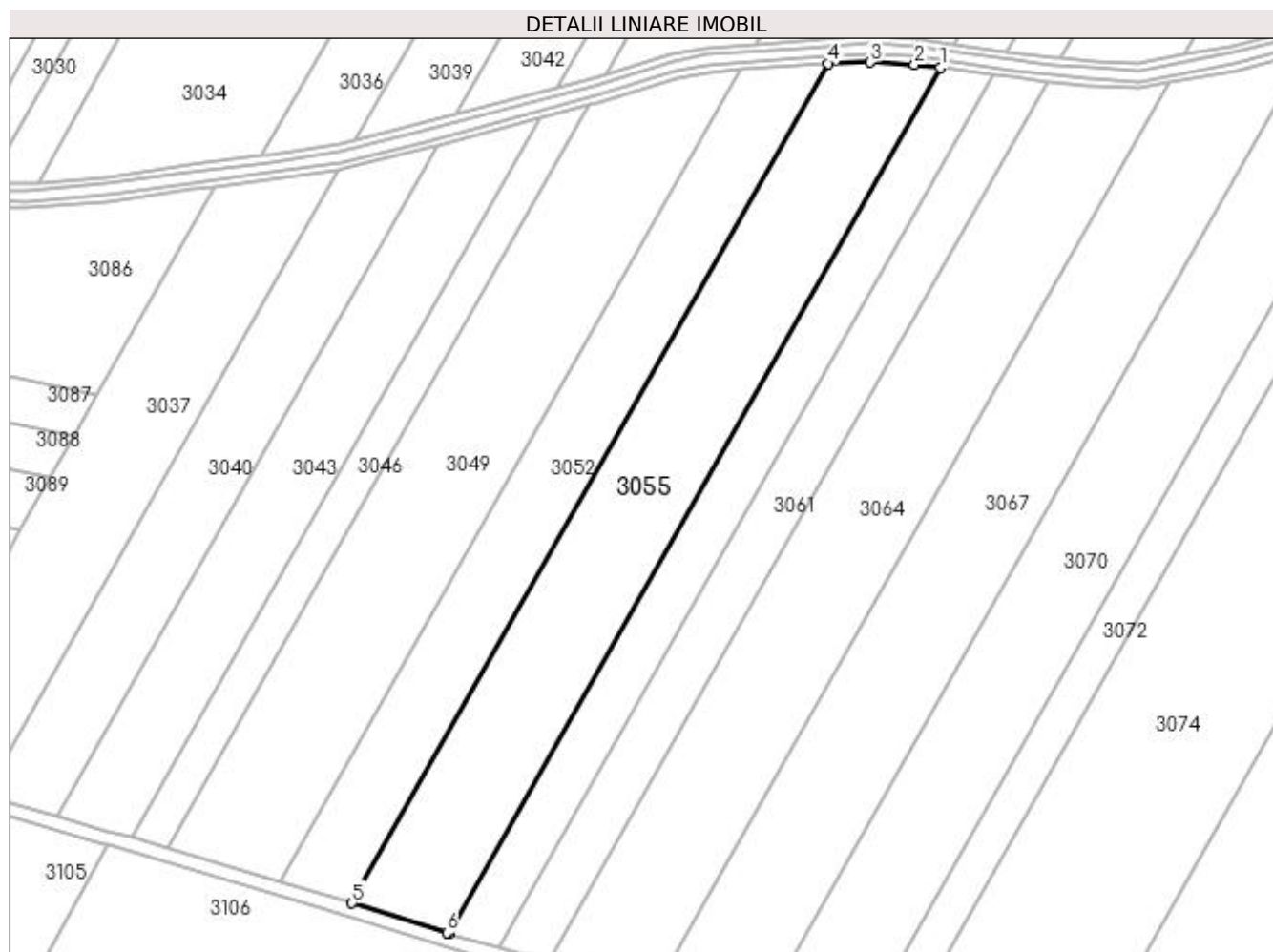
Inscrieri privind dezmembramintele dreptului de proprietate, drepturi reale de garanție și sarcini	Referințe
NU SUNT	

Anexa Nr. 1 La Partea I

Teren

Nr cadastral	Suprafața (mp)*	Observații / Referințe
	Din acte: 64.800 Masurata: 31.678	

* Suprafața este determinată în planul de proiecție Stereo 70.



Date referitoare la teren

Crt	Categorie folosință	Intra vilan	Suprafața (mp)	Tarla	Parcelă	Nr. topo	Observații / Referințe
1	arabil	NU	31.678	6	19	-	TERENUL ESTE IMPARTIT IN TREI LOTURI DE CANAL DIFERENTA DE SUPRAFATA SE REGASESTE LA ID 3053. ID 3054

Lungime Segmente

1) Valorile lungimilor segmentelor sunt obținute din proiecție în plan.

Punct început	X / Y	Punct sfârșit	X / Y	Lungime segment (** (m)
1	426.276,752 303.358,225	2	426.262,219 303.360,033	14.644
2	426.262,219 303.360,033	3	426.237,099 303.361,326	25.154
3	426.237,099 303.361,326	4	426.212,964 303.360,697	24.143

Punct început	X / Y	Punct sfârșit	X / Y	Lungime segment (** (m)
4	426.212,964 303.360,697	5	425.942,3 302.883,106	548.956
5	425.942,3 302.883,106	6	425.996,204 302.866,219	56.487
6	425.996,204 302.866,219	7	425.997,677 302.865,817	1.528
7	425.997,677 302.865,817	1	426.276,752 303.358,225	565.994

** Lungimile segmentelor sunt determinate în planul de proiecție Stereo 70 și sunt rotunjite la 1 milimetru.

*** Distanța dintre puncte este formată din segmente cumulate ce sunt mai mici decât valoarea 1 milimetru.

**DATE DESPRE IMOBILUL NR. 3056**

Oficiul de Cadastru și Publicitate Imobiliară DOLJ
Biroul de Cadastru și Publicitate Imobiliară Craiova

A. Partea I. Descrierea imobilului

TEREN Extravilan

Adresa: Jud. Dolj, Tarlaua 6, Parcela 20

Nr. Crt	Nr cadastral Nr. topografic	Suprafața* (mp)	Observații / Referințe
A1	31215	Din acte: 32.500 Masurata: 11.667	Sector cadastral:4 Teren neimprejmuit;

B. Partea II. Proprietari și acte

Inscrieri privitoare la dreptul de proprietate și alte drepturi reale		Referințe
72394 / 29/08/2012		
Act Notarial nr. CVC AUT. NR. 947, din 19/06/2009 emis de BNP GAGEATUI LIE;		
B1	Intabulare, drept de PROPRIETATE, dobandit prin Conventie, cota actuala 1/1, cota initiala 1/1 1) ONEASA MARIA-CRISTINA CASATORITA CU CETATEAN ITALIAN	A1

C. Partea III. SARCINI .

Inscrieri privind dezmembramintele dreptului de proprietate, drepturi reale de garanție și sarcini	Referințe
NU SUNT	

Anexa Nr. 1 La Partea I

Teren

Nr cadastral	Suprafața (mp)*	Observații / Referințe
31215	Din acte: 32.500 Masurata: 11.667	

* Suprafața este determinată în planul de proiecție Stereo 70.



Date referitoare la teren

Crt	Categorie folosință	Intravilan	Suprafața (mp)	Tarla	Parcelă	Nr. topo	Observații / Referințe
1	arabil	NU	11.667	6	20	-	TERENUL ESTE IMPARTIT IN TREI LOTURI DE CANAL DIFERENTA DE SUPRAFATA SE REGASESTE LA ID 3057 SI ID 3058,

Lungime Segmente

1) Valorile lungimilor segmentelor sunt obținute din proiecție în plan.

Punct început	X / Y	Punct sfârșit	X / Y	Lungime segment (** (m)
1	426.594,071 303.860,004	2	426.569,187 303.874,24	28.668
2	426.569,187 303.874,24	3	426.367,397 303.518,194	409.252
3	426.367,397 303.518,194	4	426.394,518 303.507,906	29.007

Punct început	X / Y	Punct sfârșit	X / Y	Lungime segment (** (m)
4	426.394,518 303.507,906	1	426.594,071 303.860,004	404.716

** Lungimile segmentelor sunt determinate în planul de proiecție Stereo 70 și sunt rotunjite la 1 milimetru.

*** Distanța dintre puncte este formată din segmente cumulate ce sunt mai mici decât valoarea 1 milimetru.

**DATE DESPRE IMOBILUL NR. 3057**

Oficiul de Cadastru și Publicitate Imobiliară DOLJ
Biroul de Cadastru și Publicitate Imobiliară Craiova

A. Partea I. Descrierea imobilului

TEREN Extravilan

Adresa: Jud. Dolj, Tarlaua 6, Parcela 20

Nr. Crt	Nr cadastral Nr. topografic	Suprafața* (mp)	Observații / Referințe
A1		Din acte: 32.500 Masurata: 4.551	Sector cadastral:4 Teren neimprejmuit;

B. Partea II. Proprietari și acte

Inscrieri privitoare la dreptul de proprietate și alte drepturi reale		Referințe
72394 / 29/08/2012		
Act Notarial nr. CVC AUT. NR. 947, din 19/06/2009 emis de BNP GAGEATUI LIE;		
B1	Intabulare, drept de PROPRIETATE, dobandit prin Conventie, cota actuala 1/1, cota initiala 1/1 1) ONEASA MARIA-CRISTINA CASATORITA CU CETATEAN ITALIAN	A1

C. Partea III. SARCINI .

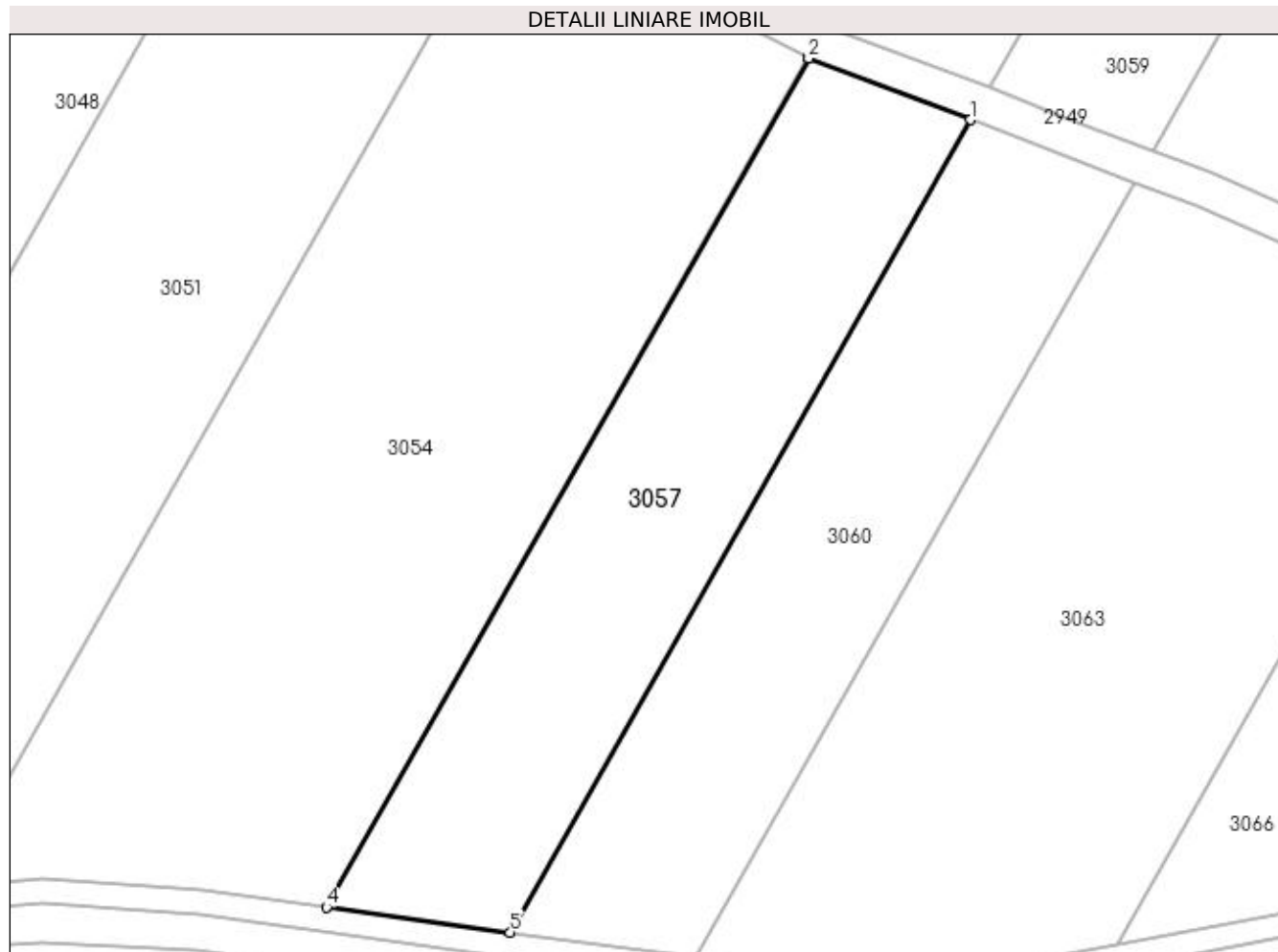
Inscrieri privind dezmembramintele dreptului de proprietate, drepturi reale de garanție și sarcini	Referințe
NU SUNT	

Anexa Nr. 1 La Partea I

Teren

Nr cadastral	Suprafața (mp)*	Observații / Referințe
	Din acte: 32.500 Masurata: 4.551	

* Suprafața este determinată în planul de proiecție Stereo 70.



Date referitoare la teren

Crt	Categorie folosință	Intravilan	Suprafața (mp)	Tarla	Parcelă	Nr. topo	Observații / Referințe
1	arabil	NU	4.551	6	20	-	TERENUL ESTE IMPARTIT IN TREI LOTURI DE CANAL DIFERENTA DE SUPRAFATA SE REGASESTE LA ID 3056 SI ID 3058,

Lungime Segmente

1) Valorile lungimilor segmentelor sunt obținute din proiecție în plan.

Punct început	X / Y	Punct sfârșit	X / Y	Lungime segment (** (m)
1	426.391,524 303.502,624	2	426.364,538 303.512,862	28.863
2	426.364,538 303.512,862	3	426.364,412 303.512,928	0.142
3	426.364,412 303.512,928	4	426.284,391 303.371,735	162.292
4	426.284,391 303.371,735	5	426.314,97 303.367,549	30.864

Punct început	X / Y	Punct sfârșit	X / Y	Lungime segment (** (m)
5	426.314,97 303.367,549	1	426.391,524 303.502,624	155.261

** Lungimile segmentelor sunt determinate în planul de proiecție Stereo 70 și sunt rotunjite la 1 milimetru.

*** Distanța dintre puncte este formată din segmente cumulate ce sunt mai mici decât valoarea 1 milimetru.

**DATE DESPRE IMOBILUL NR. 3058**

Oficiul de Cadastru și Publicitate Imobiliară DOLJ
Biroul de Cadastru și Publicitate Imobiliară Craiova

A. Partea I. Descrierea imobilului

TEREN Extravilan

Adresa: Jud. Dolj, Tarlaua 6, Parcela 20

Nr. Crt	Nr cadastral Nr. topografic	Suprafața* (mp)	Observații / Referințe
A1		Din acte: 32.500 Masurata: 16.282	Sector cadastral:4 Teren neimprejmuit;

B. Partea II. Proprietari și acte

Inscrieri privitoare la dreptul de proprietate și alte drepturi reale		Referințe
72394 / 29/08/2012		
Act Notarial nr. CVC AUT. NR. 947, din 19/06/2009 emis de BNP GAGEATUI LIE;		
B1	Intabulare, drept de PROPRIETATE, dobandit prin Conventie, cota actuala 1/1, cota initiala 1/1 1) ONEASA MARIA-CRISTINA CASATORITA CU CETATEAN ITALIAN	A1

C. Partea III. SARCINI .

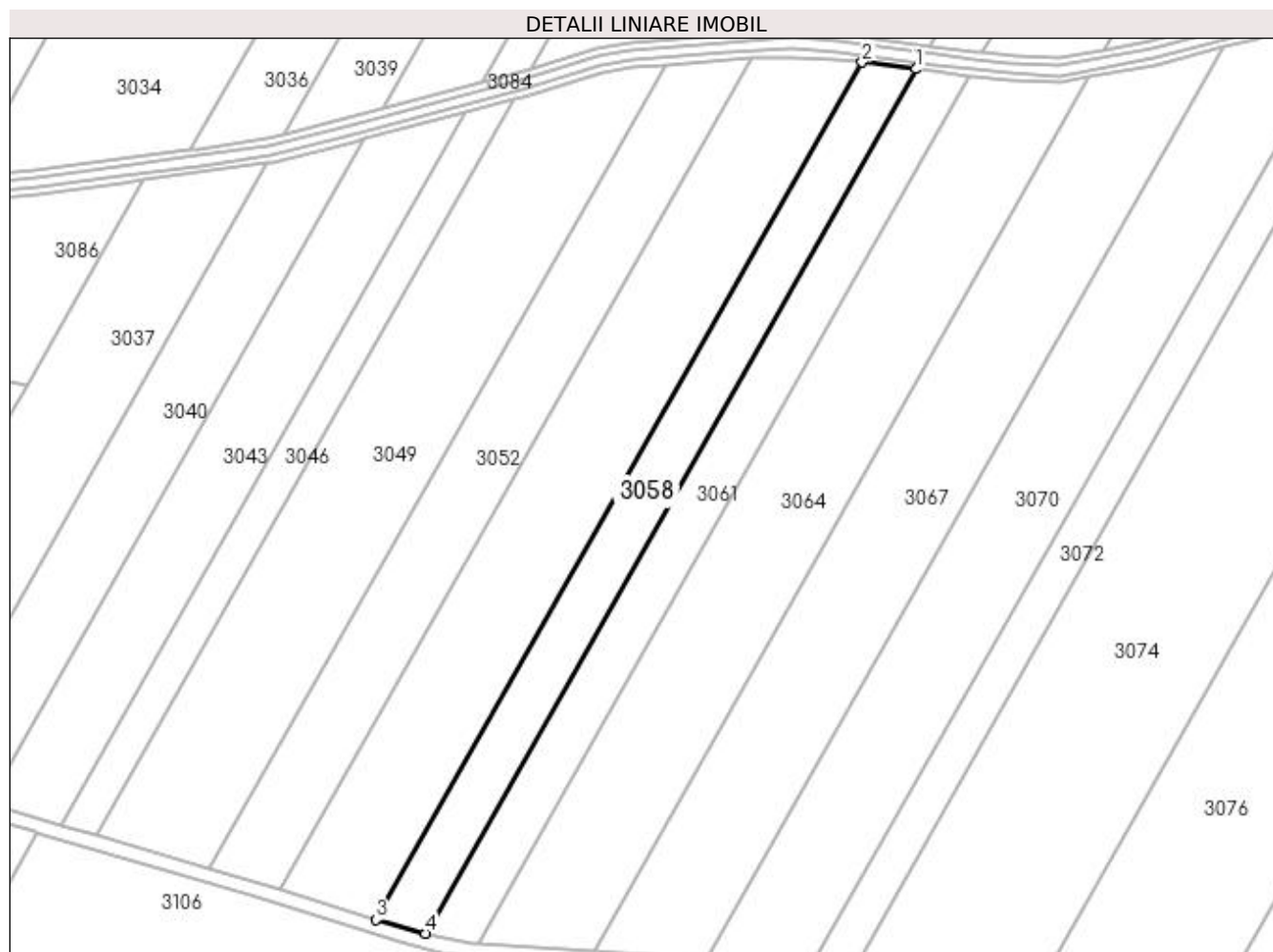
Inscrieri privind dezmembramintele dreptului de proprietate, drepturi reale de garanție și sarcini	Referințe
NU SUNT	

Anexa Nr. 1 La Partea I

Teren

Nr cadastral	Suprafața (mp)*	Observații / Referințe
	Din acte: 32.500 Masurata: 16.282	

* Suprafața este determinată în planul de proiecție Stereo 70.



Date referitoare la teren

Crt	Categorie folosință	Intravilan	Suprafața (mp)	Tarla	Parcelă	Nr. topo	Observații / Referințe
1	arabil	NU	16.282	6	20	-	TERENUL ESTE IMPARTIT IN TREI LOTURI DE CANAL DIFERENTA DE SUPRAFATA SE REGASESTE LA ID 3056-CF 31215 SI ID 3057,

Lungime Segmente

1) Valorile lungimilor segmentelor sunt obținute din proiecție în plan.

Punct început	X / Y	Punct sfârșit	X / Y	Lungime segment (** (m)
1	426.307,516 303.354,398	2	426.276,752 303.358,225	31.002
2	426.276,752 303.358,225	3	425.997,677 302.865,817	565.994
3	425.997,677 302.865,817	4	426.026,196 302.858,027	29.564

Punct început	X / Y	Punct sfârșit	X / Y	Lungime segment (** (m)
4	426.026,196 302.858,027	1	426.307,516 303.354,398	570.548

** Lungimile segmentelor sunt determinate în planul de proiecție Stereo 70 și sunt rotunjite la 1 milimetru.

*** Distanța dintre puncte este formată din segmente cumulate ce sunt mai mici decât valoarea 1 milimetru.

**DATE DESPRE IMOBILUL NR. 3059**

Oficiul de Cadastru și Publicitate Imobiliară DOLJ
Biroul de Cadastru și Publicitate Imobiliară Craiova

A. Partea I. Descrierea imobilului

TEREN Extravilan

Adresa: Jud. Dolj, T6, P21

Nr. Crt	Nr cadastral Nr. topografic	Suprafața* (mp)	Observații / Referințe
A1		Din acte: 32.500 Masurata: 11.616	Sector cadastral:4 Teren neimprejmuit;

B. Partea II. Proprietari și acte

Inscrieri privitoare la dreptul de proprietate și alte drepturi reale		Referințe
/		
Act Administrativ nr. TDP 1353-59457, din 18/10/2000 emis de COMISIA JUDETEANA DOLJ;		
B1	Intabulare, drept de PROPRIETATE, dobandit prin Reconstituire, cota actuala 1/1, cota initiala 1/1 1) BADEA ELENA , LIPSĂ CNP	A1

C. Partea III. SARCINI .

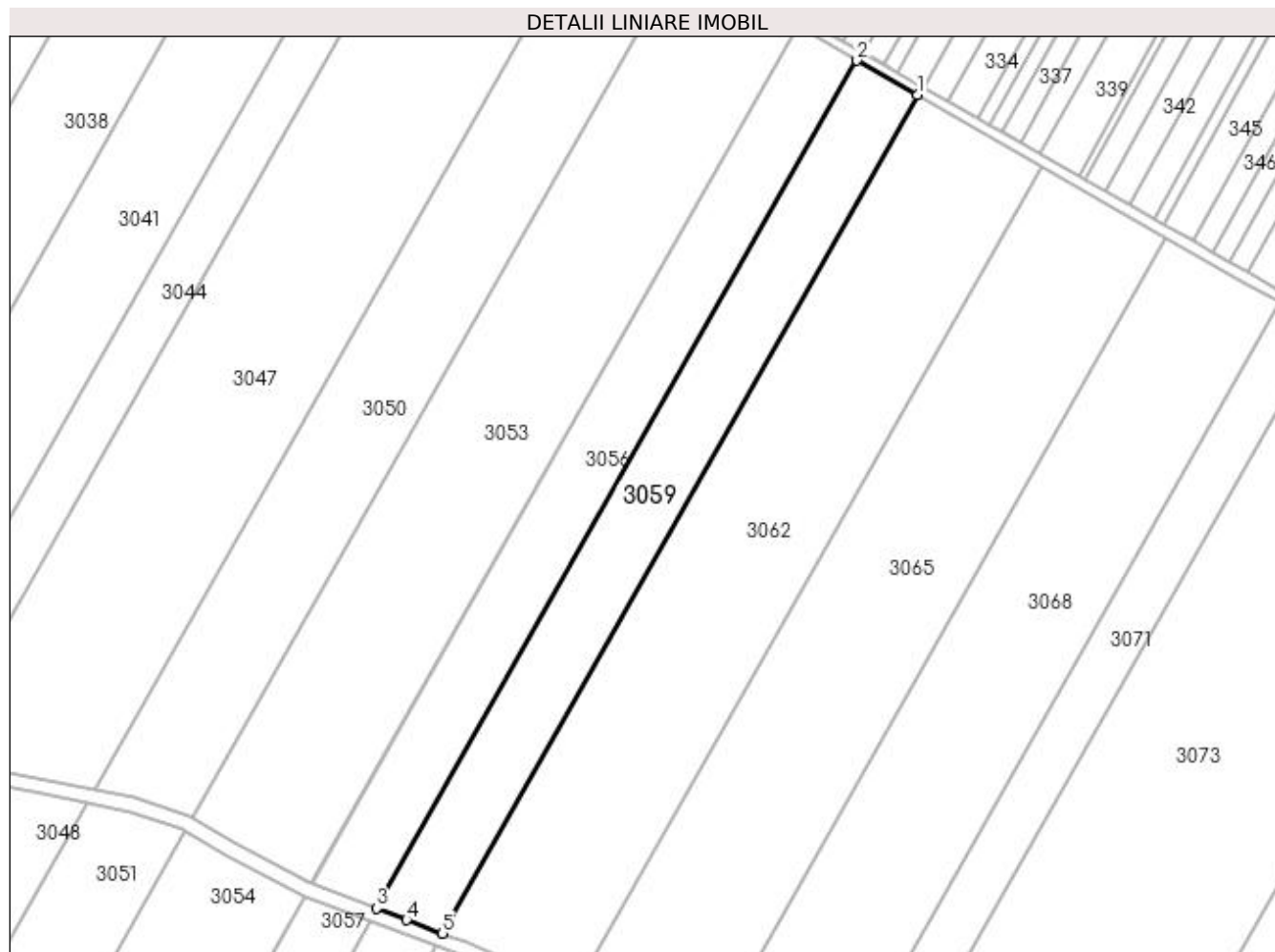
Inscrieri privind dezmembramintele dreptului de proprietate, drepturi reale de garanție și sarcini	Referințe
NU SUNT	

Anexa Nr. 1 La Partea I

Teren

Nr cadastral	Suprafața (mp)*	Observații / Referințe
	Din acte: 32.500 Masurata: 11.616	

* Suprafața este determinată în planul de proiecție Stereo 70.



Date referitoare la teren

Crt	Categorie folosință	Intravilan	Suprafața (mp)	Tarla	Parcelă	Nr. topo	Observații / Referințe
1	arabil	NU	11.616	6	21	-	TERENUL ESTE IMPARTIT IN TREI LOTURI DE CANAL DIFERENTA DE SUPRAFATA SE REGASESTE LA ID 3060, ID 3061

Lungime Segmente

1) Valorile lungimilor segmentelor sunt obținute din proiecție în plan.

Punct început	X / Y	Punct sfârșit	X / Y	Lungime segment (** (m)
1	426.619,124 303.845,672	2	426.594,071 303.860,004	28.863
2	426.594,071 303.860,004	3	426.394,518 303.507,906	404.716
3	426.394,518 303.507,906	4	426.406,916 303.503,16	13.276

Punct început	X / Y	Punct sfârșit	X / Y	Lungime segment (** (m)
4	426.406,916 303.503,16	5	426.421,823 303.497,548	15.928
5	426.421,823 303.497,548	1	426.619,124 303.845,672	400.148

** Lungimile segmentelor sunt determinate în planul de proiecție Stereo 70 și sunt rotunjite la 1 milimetru.

*** Distanța dintre puncte este formată din segmente cumulate ce sunt mai mici decât valoarea 1 milimetru.

**DATE DESPRE IMOBILUL NR. 3060**

Oficiul de Cadastru și Publicitate Imobiliară DOLJ
 Biroul de Cadastru și Publicitate Imobiliară Craiova

A. Partea I. Descrierea imobilului

TEREN Extravilan

Adresa: Jud. Dolj, T6, P21

Nr. Crt	Nr cadastral Nr. topografic	Suprafața* (mp)	Observații / Referințe
A1		Din acte: 32.500 Masurata: 4.379	Sector cadastral:4 Teren neimprejmuit;

B. Partea II. Proprietari și acte

Inscrieri privitoare la dreptul de proprietate și alte drepturi reale	Referințe
/	
Act Administrativ nr. TDP 1353-59457, din 18/10/2000 emis de COMISIA JUDETEANA DOLJ;	
B1	A1
Intabulare, drept de PROPRIETATE, dobandit prin Reconstituire, cota actuala 1/1, cota initiala 1/1 1) BADEA ELENA , LIPSĂ CNP	

C. Partea III. SARCINI .

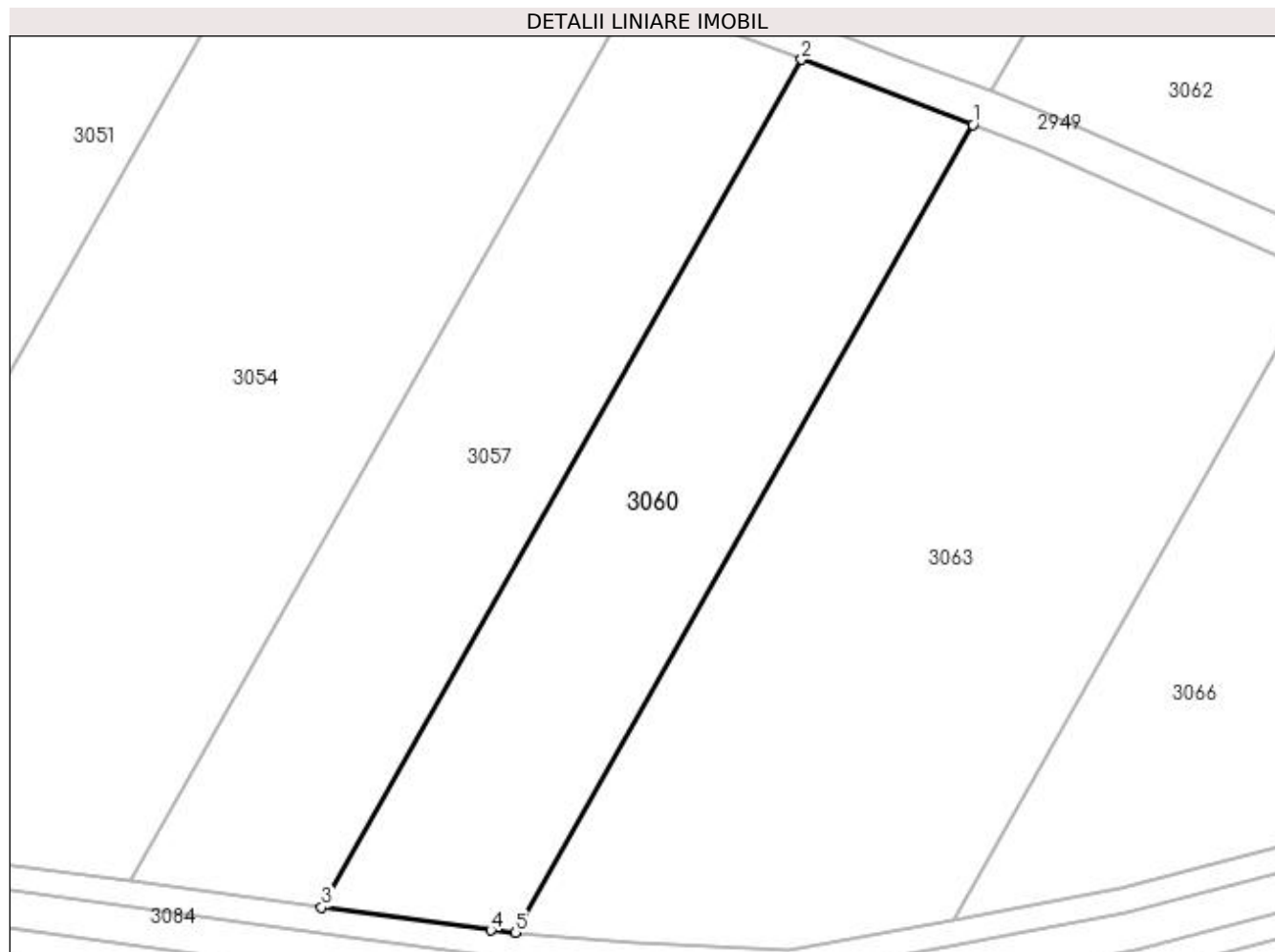
Inscrieri privind dezmembramintele dreptului de proprietate, drepturi reale de garanție și sarcini	Referințe
NU SUNT	

Anexa Nr. 1 La Partea I

Teren

Nr cadastral	Suprafața (mp)*	Observații / Referințe
	Din acte: 32.500 Masurata: 4.379	

* Suprafața este determinată în planul de proiecție Stereo 70.



Date referitoare la teren

Crt	Categorie folosință	Intra vilan	Suprafața (mp)	Tarla	Parcelă	Nr. topo	Observații / Referințe
1	arabil	NU	4.379	6	21	-	TERENUL ESTE IMPARTIT IN TREI LOTURI DE CANAL DIFERENTA DE SUPRAFATA SE REGASESTE LA ID 3059, ID 3061

Lungime Segmente

1) Valorile lungimilor segmentelor sunt obținute din proiecție în plan.

Punct început	X / Y	Punct sfârșit	X / Y	Lungime segment (** (m)
1	426.418,829 303.492,266	2	426.391,524 303.502,624	29.204
2	426.391,524 303.502,624	3	426.314,97 303.367,549	155.261
3	426.314,97 303.367,549	4	426.341,943 303.363,856	27.225
4	426.341,943 303.363,856	5	426.345,866 303.363,527	3.936

Punct început	X / Y	Punct sfârșit	X / Y	Lungime segment (** (m)
5	426.345,866 303.363,527	1	426.418,829 303.492,266	147.977

** Lungimile segmentelor sunt determinate în planul de proiecție Stereo 70 și sunt rotunjite la 1 milimetru.

*** Distanța dintre puncte este formată din segmente cumulate ce sunt mai mici decât valoarea 1 milimetru.

**DATE DESPRE IMOBILUL NR. 3061**

Oficiul de Cadastru și Publicitate Imobiliară DOLJ
Biroul de Cadastru și Publicitate Imobiliară Craiova

A. Partea I. Descrierea imobilului

TEREN Extravilan

Adresa: Jud. Dolj, T6, P21

Nr. Crt	Nr cadastral Nr. topografic	Suprafața* (mp)	Observații / Referințe
A1		Din acte: 32.500 Masurata: 16.505	Sector cadastral:4 Teren neimprejmuit;

B. Partea II. Proprietari și acte

Inscrieri privitoare la dreptul de proprietate și alte drepturi reale		Referințe
/		
Act Administrativ nr. TDP 1353-59457, din 18/10/2000 emis de COMISIA JUDETEANA DOLJ;		
B1	Intabulare, drept de PROPRIETATE, dobandit prin Reconstituire, cota actuala 1/1, cota initiala 1/1 1) BADEA ELENA , LIPSĂ CNP	A1

C. Partea III. SARCINI .

Inscrieri privind dezmembramintele dreptului de proprietate, drepturi reale de garanție și sarcini	Referințe
NU SUNT	

Anexa Nr. 1 La Partea I

Teren

Nr cadastral	Suprafața (mp)*	Observații / Referințe
	Din acte: 32.500 Masurata: 16.505	

* Suprafața este determinată în planul de proiecție Stereo 70.



Date referitoare la teren

Crt	Categorie folosință	Intravilan	Suprafața (mp)	Tarla	Parcelă	Nr. topo	Observații / Referințe
1	arabil	NU	16.505	6	21	-	TERENUL ESTE IMPARTIT IN TREI LOTURI DE CANAL DIFERENTA DE SUPRAFATA SE REGASESTE LA ID 3059, ID 3060

Lungime Segmente

1) Valorile lungimilor segmentelor sunt obținute din proiecție în plan.

Punct început	X / Y	Punct sfârșit	X / Y	Lungime segment (** (m)
1	426.338,322 303.350,217	2	426.317,937 303.352,819	20.551
2	426.317,937 303.352,819	3	426.307,516 303.354,398	10.539
3	426.307,516 303.354,398	4	426.026,196 302.858,027	570.548

Punct început	X / Y	Punct sfârşit	X / Y	Lungime segment (** (m)
4	426.026,196 302.858,027	5	426.036,578 302.855,192	10.762
5	426.036,578 302.855,192	6	426.052,665 302.852,608	16.293
6	426.052,665 302.852,608	7	426.056,174 302.852,384	3.516
7	426.056,174 302.852,384	1	426.338,322 303.350,217	572.229

** Lungimile segmentelor sunt determinate în planul de proiecţie Stereo 70 şi sunt rotunjite la 1 milimetru.

*** Distanţa dintre puncte este formată din segmente cumulate ce sunt mai mici decât valoarea 1 milimetru.

**DATE DESPRE IMOBILUL NR. 3062**

Oficiul de Cadastru și Publicitate Imobiliară DOLJ
 Biroul de Cadastru și Publicitate Imobiliară Craiova

A. Partea I. Descrierea imobilului

TEREN Extravilan

Adresa: Jud. Dolj, T6, P22

Nr. Crt	Nr cadastral Nr. topografic	Suprafața* (mp)	Observații / Referințe
A1		Din acte: 66.100 Masurata: 23.731	Sector cadastral:4 Teren neimprejmit;

B. Partea II. Proprietari și acte

Inscrieri privitoare la dreptul de proprietate și alte drepturi reale		Referințe
/		
Act Notarial nr. CM NR.97, din 10/04/1998 emis de BNP GAGEATU ILIE;		
B1	Intabulare, drept de PROPRIETATE, dobandit prin Succesiune, cota actuala 1/4, cota initiala 1/1 1) BARBU BOMBONICA	A1
B2	Intabulare, drept de PROPRIETATE, dobandit prin Succesiune, cota actuala 1/4, cota initiala 1/1 1) KELEMEN MARIA	A1
B3	Intabulare, drept de PROPRIETATE, dobandit prin Succesiune, cota actuala 1/4, cota initiala 1/1 1) PERSU ION, LIPSĂ CNP	A1
B4	Intabulare, drept de PROPRIETATE, dobandit prin Succesiune, cota actuala 1/4, cota initiala 1/1 1) VADUVA MELANIA, LIPSĂ CNP	A1

C. Partea III. SARCINI .

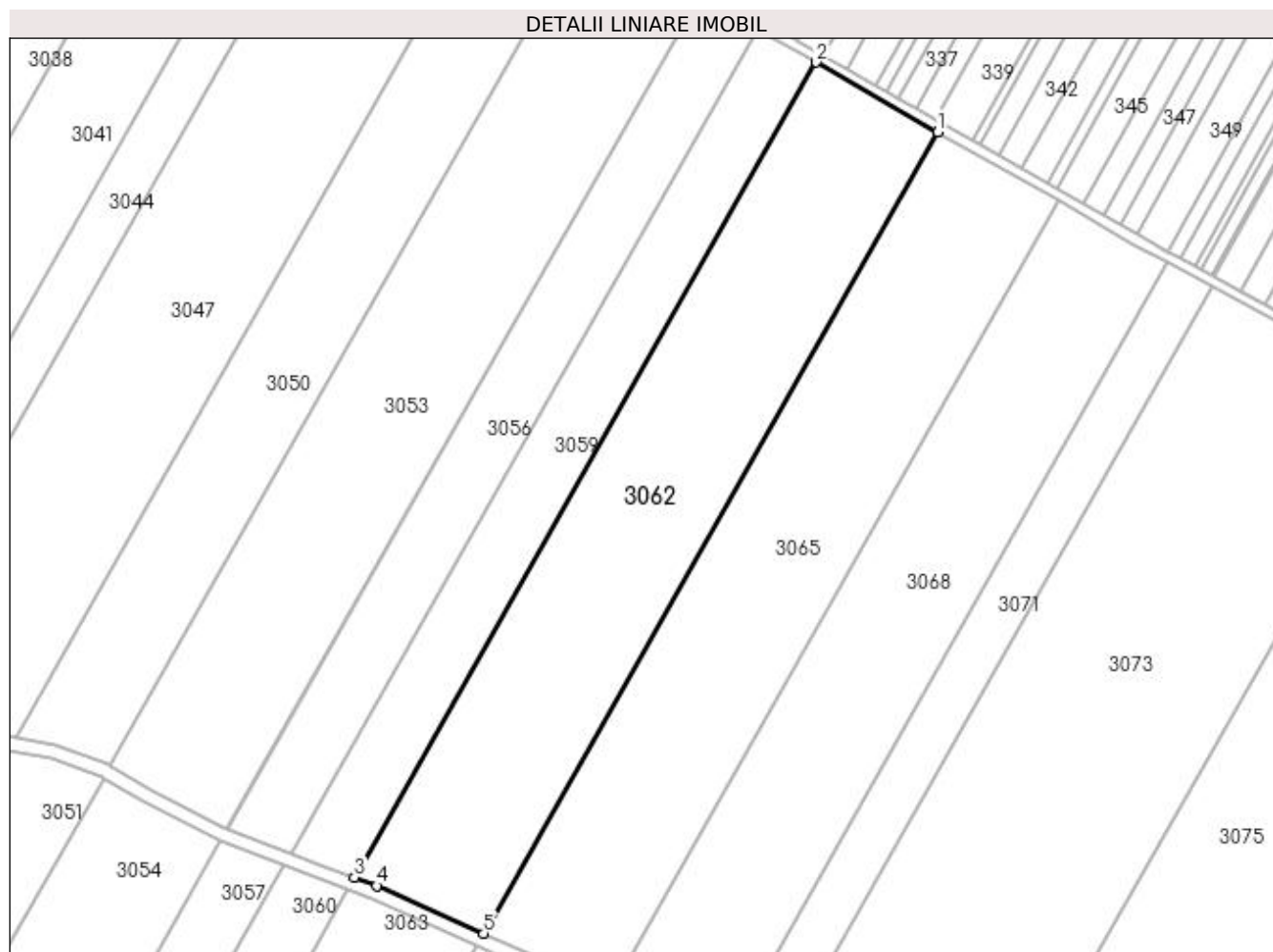
Inscrieri privind dezmembramintele dreptului de proprietate, drepturi reale de garanție și sarcini	Referințe
NU SUNT	

Anexa Nr. 1 La Partea I

Teren

Nr cadastral	Suprafața (mp)*	Observații / Referințe
	Din acte: 66.100 Masurata: 23.731	

* Suprafața este determinată în planul de proiecție Stereo 70.



Date referitoare la teren

Crt	Categorie folosință	Intra vilan	Suprafața (mp)	Tarla	Parcelă	Nr. topo	Observații / Referințe
1	arabil	NU	23.731	6	22	-	

Lungime Segmente

1) Valorile lungimilor segmentelor sunt obținute din proiecție în plan.

Punct început	X / Y	Punct sfârșit	X / Y	Lungime segment (** (m)
1	426.671,06 303.815,961	2	426.619,124 303.845,672	59.834
2	426.619,124 303.845,672	3	426.421,823 303.497,548	400.148
3	426.421,823 303.497,548	4	426.431,31 303.493,908	10.162
4	426.431,31 303.493,908	5	426.477,016 303.473,584	50.021

Punct început	X / Y	Punct sfârșit	X / Y	Lungime segment (** (m)
5	426.477,016 303.473,584	1	426.671,06 303.815,961	393.541

** Lungimile segmentelor sunt determinate în planul de proiecție Stereo 70 și sunt rotunjite la 1 milimetru.

*** Distanța dintre puncte este formată din segmente cumulate ce sunt mai mici decât valoarea 1 milimetru.

**DATE DESPRE IMOBILUL NR. 3063**

Oficiul de Cadastru și Publicitate Imobiliară DOLJ
Biroul de Cadastru și Publicitate Imobiliară Craiova

A. Partea I. Descrierea imobilului

TEREN Extravilan

Adresa: Jud. Dolj, T6, P22

Nr. Crt	Nr cadastral Nr. topografic	Suprafața* (mp)	Observații / Referințe
A1		Din acte: 66.100 Masurata: 8.129	Sector cadastral:4 Teren neimprejmuit;

B. Partea II. Proprietari și acte

Inscrieri privitoare la dreptul de proprietate și alte drepturi reale		Referințe
/		
Act Notarial nr. CM NR.97, din 10/04/1998 emis de BNP GAGEATU ILIE;		
B1	Intabulare, drept de PROPRIETATE, dobandit prin Succesiune, cota actuala 1/4, cota initiala 1/1 1) BARBU BOMBONICA	A1
B2	Intabulare, drept de PROPRIETATE, dobandit prin Succesiune, cota actuala 1/4, cota initiala 1/1 1) KELEMEN MARIA	A1
B3	Intabulare, drept de PROPRIETATE, dobandit prin Succesiune, cota actuala 1/4, cota initiala 1/1 1) PERSU ION, LIPSĂ CNP	A1
B4	Intabulare, drept de PROPRIETATE, dobandit prin Succesiune, cota actuala 1/4, cota initiala 1/1 1) VADUVA MELANIA, LIPSĂ CNP	A1

C. Partea III. SARCINI .

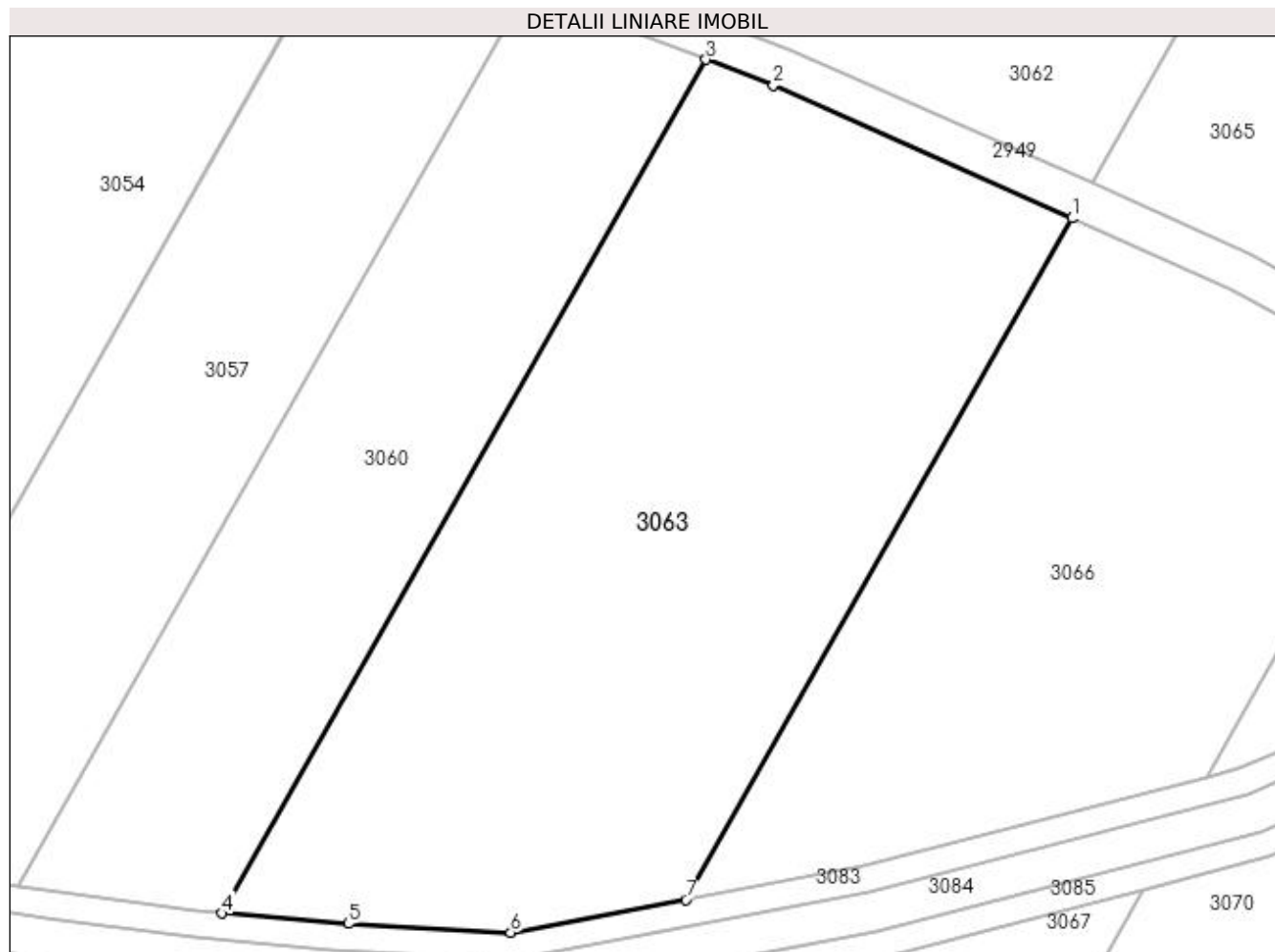
Inscrieri privind dezmembramintele dreptului de proprietate, drepturi reale de garanție și sarcini	Referințe
NU SUNT	

Anexa Nr. 1 La Partea I

Teren

Nr cadastral	Suprafața (mp)*	Observații / Referințe
	Din acte: 66.100 Masurata: 8.129	

* Suprafața este determinată în planul de proiecție Stereo 70.



Date referitoare la teren

Crt	Categorie folosință	Intra vilan	Suprafața (mp)	Tarla	Parcelă	Nr. topo	Observații / Referințe
1	arabil	NU	8.129	6	22	-	

Lungime Segmente

1) Valorile lungimilor segmentelor sunt obținute din proiecție în plan.

Punct început	X / Y	Punct sfârșit	X / Y	Lungime segment (** (m)
1	426.474,044 303.468,34	2	426.429,043 303.488,391	49.266
2	426.429,043 303.488,391	3	426.418,829 303.492,266	10.924
3	426.418,829 303.492,266	4	426.345,866 303.363,527	147.977
4	426.345,866 303.363,527	5	426.364,882 303.361,934	19.083
5	426.364,882 303.361,934	6	426.389,391 303.360,63	24.544

Punct început	X / Y	Punct sfârșit	X / Y	Lungime segment (** (m)
6	426.389,391 303.360,63	7	426.415,797 303.365,567	26.864
7	426.415,797 303.365,567	1	426.474,044 303.468,34	118.131

** Lungimile segmentelor sunt determinate în planul de proiecție Stereo 70 și sunt rotunjite la 1 milimetru.

*** Distanța dintre puncte este formată din segmente cumulate ce sunt mai mici decât valoarea 1 milimetru.

**DATE DESPRE IMOBILUL NR. 3064**

Oficiul de Cadastru și Publicitate Imobiliară DOLJ
Biroul de Cadastru și Publicitate Imobiliară Craiova

A. Partea I. Descrierea imobilului

TEREN Extravilan

Adresa: Jud. Dolj, T6, P22

Nr. Crt	Nr cadastral Nr. topografic	Suprafața* (mp)	Observații / Referințe
A1		Din acte: 66.100 Masurata: 34.240	Sector cadastral:4 Teren neimprejmuit;

B. Partea II. Proprietari și acte

Inscrieri privitoare la dreptul de proprietate și alte drepturi reale		Referințe
/		
Act Notarial nr. CM NR.97, din 10/04/1998 emis de BNP GAGEATU ILIE;		
B1	Intabulare, drept de PROPRIETATE, dobandit prin Succesiune, cota actuala 1/4, cota initiala 1/1 1) BARBU BOMBONICA	A1
B2	Intabulare, drept de PROPRIETATE, dobandit prin Succesiune, cota actuala 1/4, cota initiala 1/1 1) KELEMEN MARIA	A1
B3	Intabulare, drept de PROPRIETATE, dobandit prin Succesiune, cota actuala 1/4, cota initiala 1/1 1) PERSU ION, LIPSĂ CNP	A1
B4	Intabulare, drept de PROPRIETATE, dobandit prin Succesiune, cota actuala 1/4, cota initiala 1/1 1) VADUVA MELANIA, LIPSĂ CNP	A1

C. Partea III. SARCINI .

Inscrieri privind dezmembramintele dreptului de proprietate, drepturi reale de garanție și sarcini	Referințe
NU SUNT	

Anexa Nr. 1 La Partea I

Teren

Nr cadastral	Suprafaţa (mp)*	Observaţii / Referinţe
	Din acte: 66.100 Masurata: 34.240	

* Suprafaţa este determinată în planul de proiecţie Stereo 70.



Date referitoare la teren

Crt	Categorie folosinţă	Intra vilan	Suprafaţa (mp)	Tarla	Parcelă	Nr. topo	Observaţii / Referinţe
1	arabil	NU	34.240	6	22	-	

Lungime Segmente

1) Valorile lungimilor segmentelor sunt obţinute din proiecţie în plan.

Punct început	X / Y	Punct sfârşit	X / Y	Lungime segment (** (m)
1	426.406,768 303.349,636	2	426.390,319 303.346,56	16.735
2	426.390,319 303.346,56	3	426.361,472 303.348,096	28.888
3	426.361,472 303.348,096	4	426.340,399 303.349,938	21.153
4	426.340,399 303.349,938	5	426.338,322 303.350,217	2.095

Punct început	X / Y	Punct sfârşit	X / Y	Lungime segment (** (m)
5	426.338,322 303.350,217	6	426.056,174 302.852,384	572.229
6	426.056,174 302.852,384	7	426.122,547 302.848,146	66.508
7	426.122,547 302.848,146	1	426.406,768 303.349,636	576.433

** Lungimile segmentelor sunt determinate în planul de proiecție Stereo 70 și sunt rotunjite la 1 milimetru.

*** Distanța dintre puncte este formată din segmente cumulate ce sunt mai mici decât valoarea 1 milimetru.

**DATE DESPRE IMOBILUL NR. 3065**

Oficiul de Cadastru și Publicitate Imobiliară DOLJ
Biroul de Cadastru și Publicitate Imobiliară Craiova

A. Partea I. Descrierea imobilului

TEREN Extravilan

Nr. CF vechi:715

Nr. cadastral vechi:755

Adresa: Jud. Dolj, T 6, P 23

Nr. Crt	Nr cadastral Nr. topografic	Suprafața* (mp)	Observații / Referințe
A1	33992	Din acte: 63.500 Masurata: 23.156	Sector cadastral:4 Teren neimprejmuit;

B. Partea II. Proprietari și acte

Inscrieri privitoare la dreptul de proprietate și alte drepturi reale		Referințe
33714 / 23/06/2009		
Act Notarial nr. 948, din 01/01/2009 emis de NP GAGEATU ILIE;		
B1	Intabulare, drept de PROPRIETATE, dobandit prin Conventie, cota actuala 1/1, cota initiala 1/1 1) ONEASA MARIA CRISTINA, casatorita cu cetatean strain	A1

C. Partea III. SARCINI .

Inscrieri privind dezmembramintele dreptului de proprietate, drepturi reale de garanție și sarcini	Referințe
NU SUNT	

Anexa Nr. 1 La Partea I

Teren

Nr cadastral	Suprafața (mp)*	Observații / Referințe
33992	Din acte: 63.500 Masurata: 23.156	

* Suprafața este determinată în planul de proiecție Stereo 70.



Date referitoare la teren

Crt	Categorie folosință	Intravilan	Suprafața (mp)	Tarla	Parcelă	Nr. topo	Observații / Referințe
1	arabil	NU	23.156	6	23	-	TERENUL ESTE IMPARTIT IN TREI LOTURI DE CANAL DIFERENTA DE SUPRAFATA SE REGASESTE LA ID 3066 SI ID 3067,

Lungime Segmente

1) Valorile lungimilor segmentelor sunt obținute din proiecție în plan.

Punct început	X / Y	Punct sfârșit	X / Y	Lungime segment (** (m)
1	426.722,414 303.786,582	2	426.671,06 303.815,961	59.164
2	426.671,06 303.815,961	3	426.477,016 303.473,584	393.541
3	426.477,016 303.473,584	4	426.500,858 303.462,961	26.101

Punct început	X / Y	Punct sfârșit	X / Y	Lungime segment (** (m)
4	426.500,858 303.462,961	5	426.529,863 303.446,838	33.185
5	426.529,863 303.446,838	1	426.722,414 303.786,582	390.515

** Lungimile segmentelor sunt determinate în planul de proiecție Stereo 70 și sunt rotunjite la 1 milimetru.

*** Distanța dintre puncte este formată din segmente cumulate ce sunt mai mici decât valoarea 1 milimetru.

**DATE DESPRE IMOBILUL NR. 3066**

Oficiul de Cadastru și Publicitate Imobiliară DOLJ
Biroul de Cadastru și Publicitate Imobiliară Craiova

A. Partea I. Descrierea imobilului

TEREN Extravilan

Nr. CF vechi:715

Nr. cadastral vechi:755

Adresa: Jud. Dolj, T 6, P 23

Nr. Crt	Nr cadastral Nr. topografic	Suprafața* (mp)	Observații / Referințe
A1		Din acte: 63.500 Masurata: 5.541	Sector cadastral:4 Teren neimprejmuit;

B. Partea II. Proprietari și acte

Inscrieri privitoare la dreptul de proprietate și alte drepturi reale		Referințe
33714 / 23/06/2009		
Act Notarial nr. 948, din 01/01/2009 emis de NP GAGEATU ILIE;		
B1	Intabulare, drept de PROPRIETATE, dobandit prin Conventie, cota actuala 1/1, cota initiala 1/1 1) ONEASA MARIA CRISTINA, casatorita cu cetatean strain	A1

C. Partea III. SARCINI .

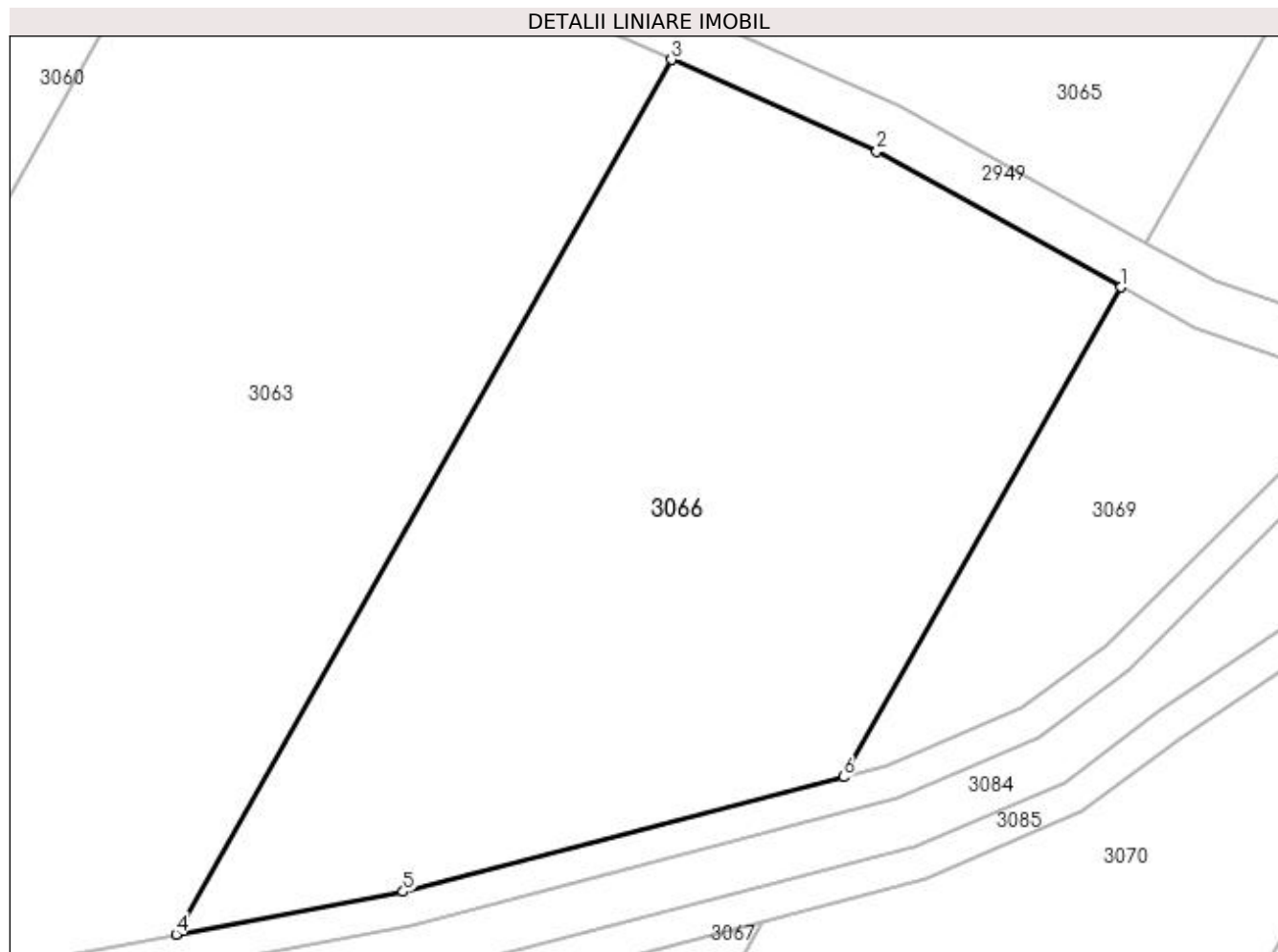
Inscrieri privind dezmembramintele dreptului de proprietate, drepturi reale de garanție și sarcini	Referințe
NU SUNT	

Anexa Nr. 1 La Partea I

Teren

Nr cadastral	Suprafața (mp)*	Observații / Referințe
	Din acte: 63.500 Masurata: 5.541	

* Suprafața este determinată în planul de proiecție Stereo 70.



Date referitoare la teren

Crt	Categorie folosință	Intravilan	Suprafața (mp)	Tarla	Parcelă	Nr. topo	Observații / Referințe
1	arabil	NU	5.541	6	23	-	TERENUL ESTE IMPARTIT IN TREI LOTURI DE CANAL DIFERENTA DE SUPRAFATA SE REGASESTE LA ID 3065-CF 33992 SI ID 3067,

Lungime Segmente

1) Valorile lungimilor segmentelor sunt obținute din proiecție în plan.

Punct început	X / Y	Punct sfârșit	X / Y	Lungime segment (** (m)
1	426.526,905 303.441,618	2	426.498,174 303.457,588	32.871
2	426.498,174 303.457,588	3	426.474,044 303.468,34	26.417
3	426.474,044 303.468,34	4	426.415,797 303.365,567	118.131
4	426.415,797 303.365,567	5	426.442,5 303.370,56	27.165

Punct început	X / Y	Punct sfârșit	X / Y	Lungime segment (** (m)
5	426.442,5 303.370,56	6	426.494,276 303.384,047	53.504
6	426.494,276 303.384,047	1	426.526,905 303.441,618	66.174

** Lungimile segmentelor sunt determinate în planul de proiecție Stereo 70 și sunt rotunjite la 1 milimetru.

*** Distanța dintre puncte este formată din segmente cumulate ce sunt mai mici decât valoarea 1 milimetru.

**DATE DESPRE IMOBILUL NR. 3067**

Oficiul de Cadastru și Publicitate Imobiliară DOLJ
Biroul de Cadastru și Publicitate Imobiliară Craiova

A. Partea I. Descrierea imobilului

TEREN Extravilan

Nr. CF vechi:715
Nr. cadastral vechi:755

Adresa: Jud. Dolj, T 6, P 23

Nr. Crt	Nr cadastral Nr. topografic	Suprafața* (mp)	Observații / Referințe
A1		Din acte: 63.500 Masurata: 34.803	Sector cadastral:4 Teren neimprejmuit;

B. Partea II. Proprietari și acte

Inscrieri privitoare la dreptul de proprietate și alte drepturi reale		Referințe
33714 / 23/06/2009		
Act Notarial nr. 948, din 01/01/2009 emis de NP GAGEATU ILIE;		
B1	Intabulare, drept de PROPRIETATE, dobandit prin Conventie, cota actuala 1/1, cota initiala 1/1 1) ONEASA MARIA CRISTINA, casatorita cu cetatean strain	A1

C. Partea III. SARCINI .

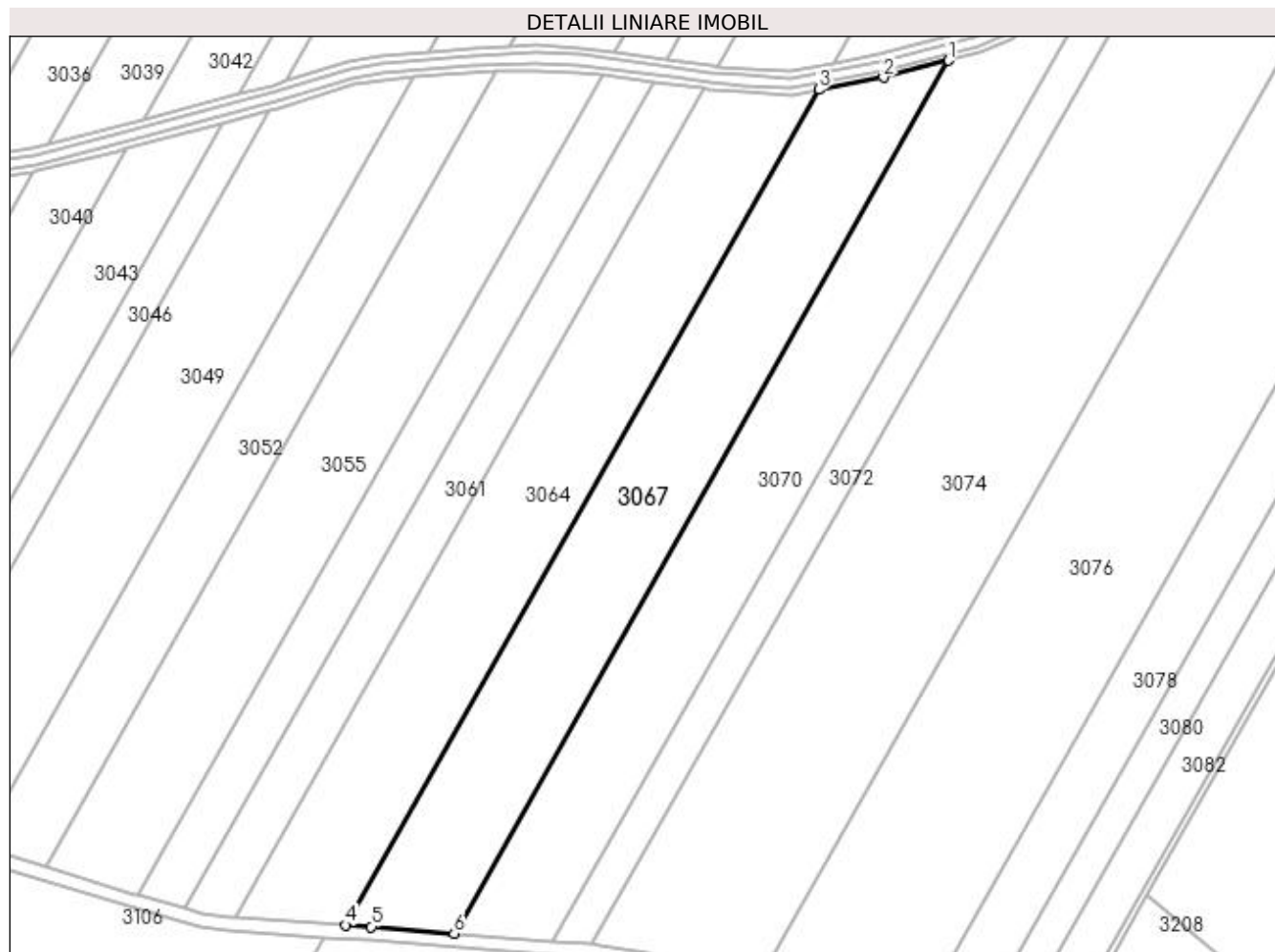
Inscrieri privind dezmembramintele dreptului de proprietate, drepturi reale de garanție și sarcini	Referințe
NU SUNT	

Anexa Nr. 1 La Partea I

Teren

Nr cadastral	Suprafața (mp)*	Observații / Referințe
	Din acte: 63.500 Masurata: 34.803	

* Suprafața este determinată în planul de proiecție Stereo 70.



Date referitoare la teren

Crt	Categorie folosință	Intravilan	Suprafața (mp)	Tarla	Parcelă	Nr. topo	Observații / Referințe
1	arabil	NU	34.803	6	23	-	TERENUL ESTE IMPARTIT IN TREI LOTURI DE CANAL DIFERENTA DE SUPRAFATA SE REGASESTE LA ID 3065 - CF 33992 SI ID 3066,

Lungime Segmente

1) Valorile lungimilor segmentelor sunt obținute din proiecție în plan.

Punct început	X / Y	Punct sfârșit	X / Y	Lungime segment (** (m)
1	426.484,657 303.367,074	2	426.445,554 303.356,889	40.407
2	426.445,554 303.356,889	3	426.406,768 303.349,636	39.458
3	426.406,768 303.349,636	4	426.122,547 302.848,146	576.433

Punct început	X / Y	Punct sfârșit	X / Y	Lungime segment (** (m)
4	426.122,547 302.848,146	5	426.138,039 302.847,156	15.524
5	426.138,039 302.847,156	6	426.187,749 302.843,201	49.867
6	426.187,749 302.843,201	1	426.484,657 303.367,074	602.161

** Lungimile segmentelor sunt determinate în planul de proiecție Stereo 70 și sunt rotunjite la 1 milimetru.

*** Distanța dintre puncte este formată din segmente cumulate ce sunt mai mici decât valoarea 1 milimetru.

**DATE DESPRE IMOBILUL NR. 3068**

Oficiul de Cadastru și Publicitate Imobiliară DOLJ
Biroul de Cadastru și Publicitate Imobiliară Craiova

A. Partea I. Descrierea imobilului

TEREN Extravilan

Adresa: Jud. Dolj, Tarlaua 6, Parcela 24

Nr. Crt	Nr cadastral Nr. topografic	Suprafața* (mp)	Observații / Referințe
A1	32565	Din acte: 56.000 Masurata: 20.888	Sector cadastral:4 Teren neimprejmuit;

B. Partea II. Proprietari și acte

Inscrieri privitoare la dreptul de proprietate și alte drepturi reale		Referințe
123555 / 23/09/2016		
Act Notarial nr. CONTRACT DE VANZARE AUT. NR. 4164, din 22/09/2016 emis de CANTAR ELENA (CONTRACT DE VANZARE);		
B1	Intabulare, drept de PROPRIETATE, dobandit prin Conventie, cota actuala 1/1, cota initiala 1/1 1) SC INPROCONSA SRL, CIF:23368711	A1

C. Partea III. SARCINI .

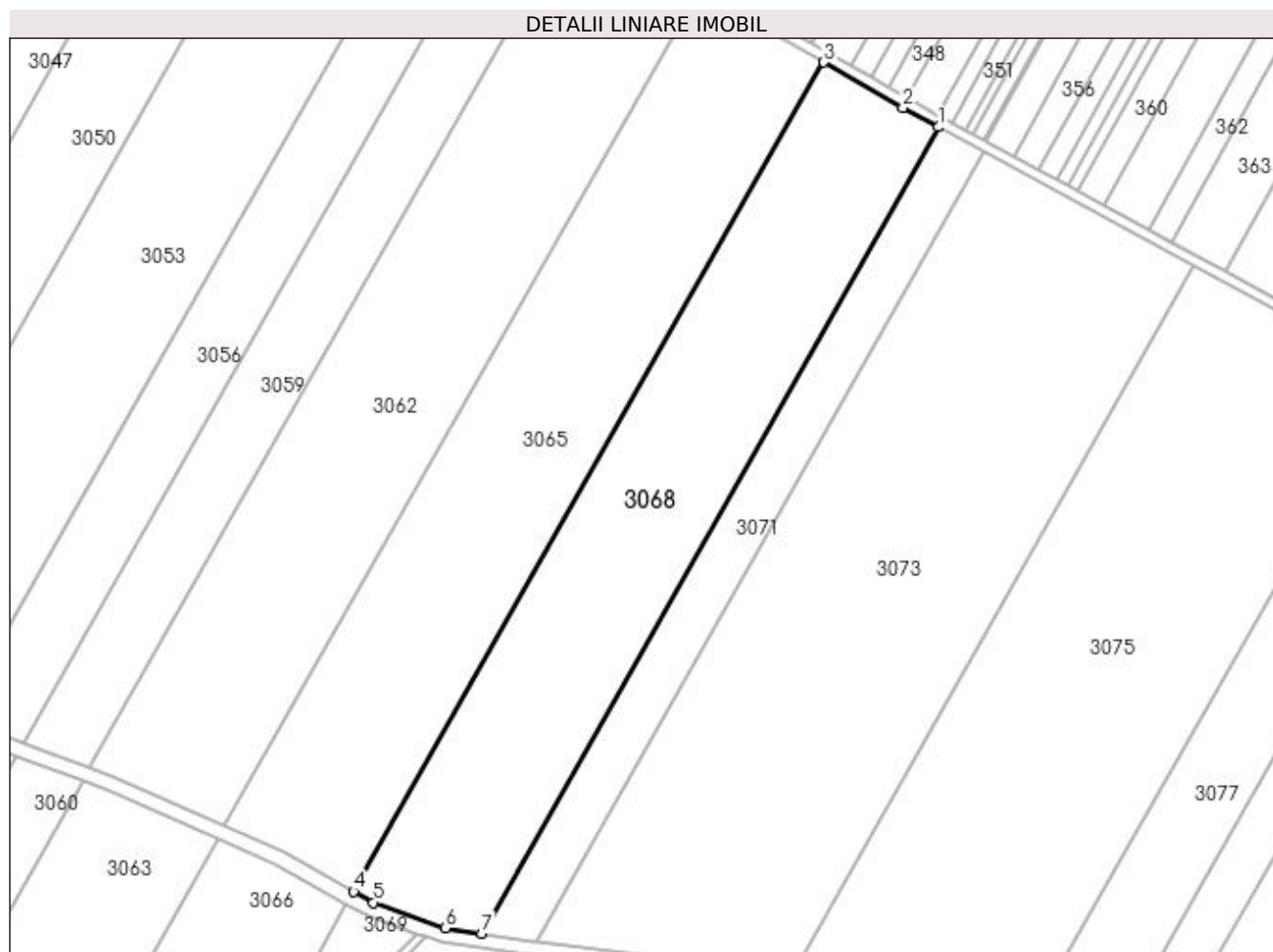
Inscrieri privind dezmembramintele dreptului de proprietate, drepturi reale de garanție și sarcini	Referințe
NU SUNT	

Anexa Nr. 1 La Partea I

Teren

Nr cadastral	Suprafața (mp)*	Observații / Referințe
32565	Din acte: 56.000 Masurata: 20.888	

* Suprafața este determinată în planul de proiecție Stereo 70.



Date referitoare la teren

Crt	Categorie folosință	Intravilan	Suprafața (mp)	Tarla	Parcelă	Nr. topo	Observații / Referințe
1	arabil	NU	20.888	6	24	-	TERENUL ESTE IMPARTIT IN TREI LOTURI DE CANAL DIFERENTA DE SUPRAFATA SE REGASESTE LA ID 3069 SI ID 3070,

Lungime Segmente

1) Valorile lungimilor segmentelor sunt obținute din proiecție în plan.

Punct început	X / Y	Punct sfârșit	X / Y	Lungime segment (** (m)
1	426.769,475 303.760,077	2	426.754,986 303.767,948	16.49
2	426.754,986 303.767,948	3	426.722,414 303.786,582	37.525
3	426.722,414 303.786,582	4	426.529,863 303.446,838	390.515

Punct început	X / Y	Punct sfârșit	X / Y	Lungime segment (** (m)
4	426.529,863 303.446,838	5	426.537,96 303.442,338	9.264
5	426.537,96 303.442,338	6	426.567,469 303.431,879	31.308
6	426.567,469 303.431,879	7	426.582,22 303.429,678	14.915
7	426.582,22 303.429,678	1	426.769,475 303.760,077	379.774

** Lungimile segmentelor sunt determinate în planul de proiecție Stereo 70 și sunt rotunjite la 1 milimetru.

*** Distanța dintre puncte este formată din segmente cumulate ce sunt mai mici decât valoarea 1 milimetru.

**DATE DESPRE IMOBILUL NR. 3069**

Oficiul de Cadastru și Publicitate Imobiliară DOLJ
Biroul de Cadastru și Publicitate Imobiliară Craiova

A. Partea I. Descrierea imobilului

TEREN Extravilan

Adresa: Jud. Dolj, Tarlaua 6, Parcela 24

Nr. Crt	Nr cadastral Nr. topografic	Suprafața* (mp)	Observații / Referințe
A1		Din acte: 56.000 Masurata: 1.276	Sector cadastral:4 Teren neimprejmuit;

B. Partea II. Proprietari și acte

Inscrieri privitoare la dreptul de proprietate și alte drepturi reale		Referințe
123555 / 23/09/2016		
Act Notarial nr. CONTRACT DE VANZARE AUT. NR. 4164, din 22/09/2016 emis de CANTAR ELENA (CONTRACT DE VANZARE);		
B1	Intabulare, drept de PROPRIETATE, dobandit prin Conventie, cota actuala 1/1, cota initiala 1/1 1) SC INPROCONSA SRL, CIF:23368711	A1

C. Partea III. SARCINI .

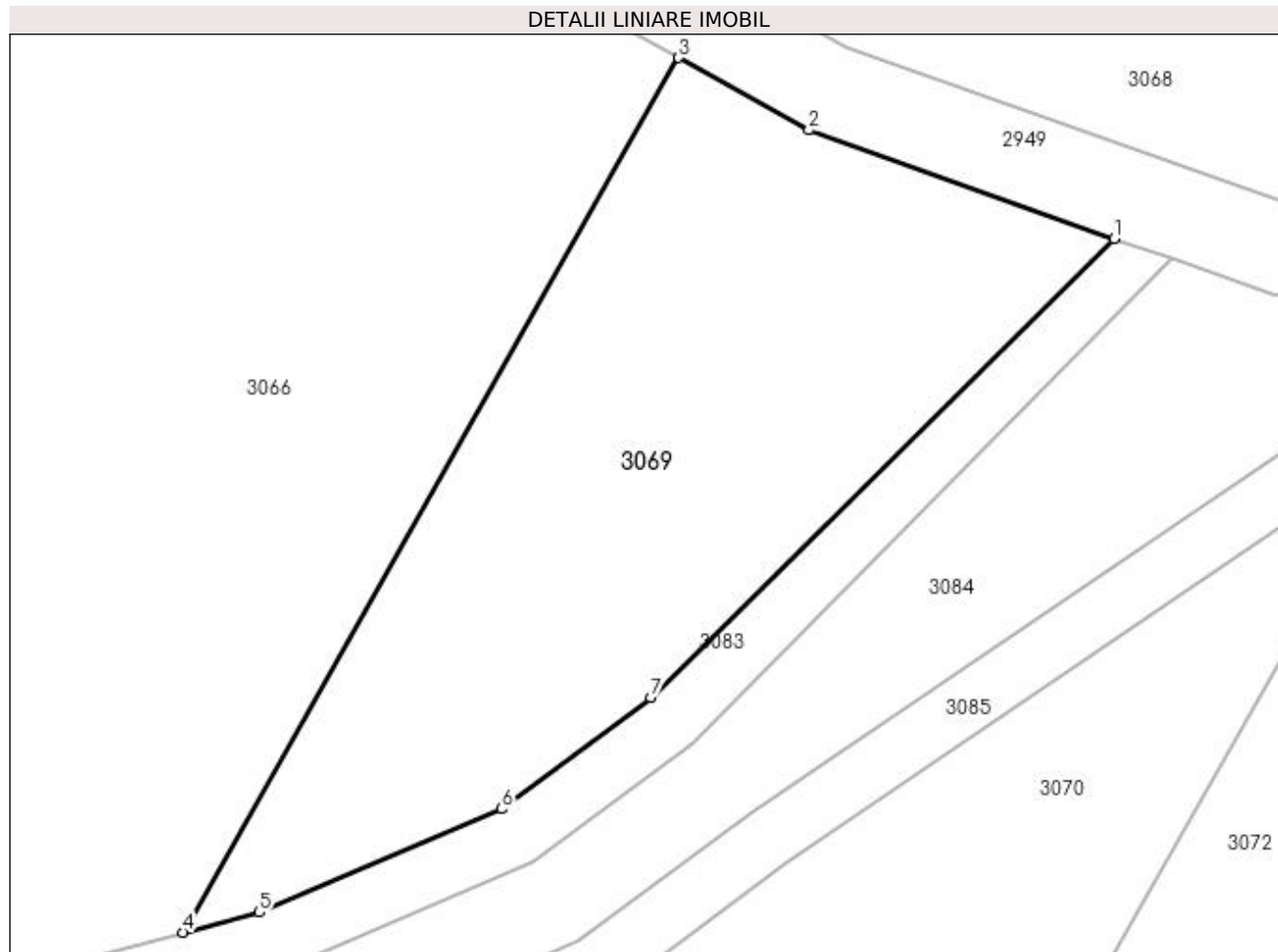
Inscrieri privind dezmembramintele dreptului de proprietate, drepturi reale de garanție și sarcini	Referințe
NU SUNT	

Anexa Nr. 1 La Partea I

Teren

Nr cadastral	Suprafața (mp)*	Observații / Referințe
	Din acte: 56.000 Masurata: 1.276	

* Suprafața este determinată în planul de proiecție Stereo 70.



Date referitoare la teren

Crt	Categorie folosință	Intravilan	Suprafața (mp)	Tarla	Parcelă	Nr. topo	Observații / Referințe
1	arabil	NU	1.276	6	24	-	TERENUL ESTE IMPARTIT IN TREI LOTURI DE CANAL DIFERENTA DE SUPRAFATA SE REGASESTE LA ID 3068 - CF 32565 SI ID 3070,

Lungime Segmente

1) Valorile lungimilor segmentelor sunt obținute din proiecție în plan.

Punct început	X / Y	Punct sfârșit	X / Y	Lungime segment (** (m)
1	426.555,588 303.429,724	2	426.535,483 303.436,85	21.331
2	426.535,483 303.436,85	3	426.526,905 303.441,618	9.815
3	426.526,905 303.441,618	4	426.494,276 303.384,047	66.174
4	426.494,276 303.384,047	5	426.499,306 303.385,357	5.198

Punct început	X / Y	Punct sfârșit	X / Y	Lungime segment (** (m)
5	426.499,306 303.385,357	6	426.515,255 303.392,174	17.344
6	426.515,255 303.392,174	7	426.525,092 303.399,492	12.261
7	426.525,092 303.399,492	1	426.555,588 303.429,724	42.942

** Lungimile segmentelor sunt determinate în planul de proiecție Stereo 70 și sunt rotunjite la 1 milimetru.

*** Distanța dintre puncte este formată din segmente cumulate ce sunt mai mici decât valoarea 1 milimetru.

**DATE DESPRE IMOBILUL NR. 3070**

Oficiul de Cadastru și Publicitate Imobiliară DOLJ
Biroul de Cadastru și Publicitate Imobiliară Craiova

A. Partea I. Descrierea imobilului

TEREN Extravilan

Adresa: Jud. Dolj, Tarlaua 6, Parcela 24

Nr. Crt	Nr cadastral Nr. topografic	Suprafața* (mp)	Observații / Referințe
A1		Din acte: 56.000 Masurata: 33.836	Sector cadastral:4 Teren neimprejmuit;

B. Partea II. Proprietari și acte

Inscrieri privitoare la dreptul de proprietate și alte drepturi reale		Referințe
123555 / 23/09/2016		
Act Notarial nr. CONTRACT DE VANZARE AUT. NR. 4164, din 22/09/2016 emis de CANTAR ELENA (CONTRACT DE VANZARE);		
B1	Intabulare, drept de PROPRIETATE, dobandit prin Conventie, cota actuala 1/1, cota initiala 1/1 1) SC INPROCONSA SRL, CIF:23368711	A1

C. Partea III. SARCINI .

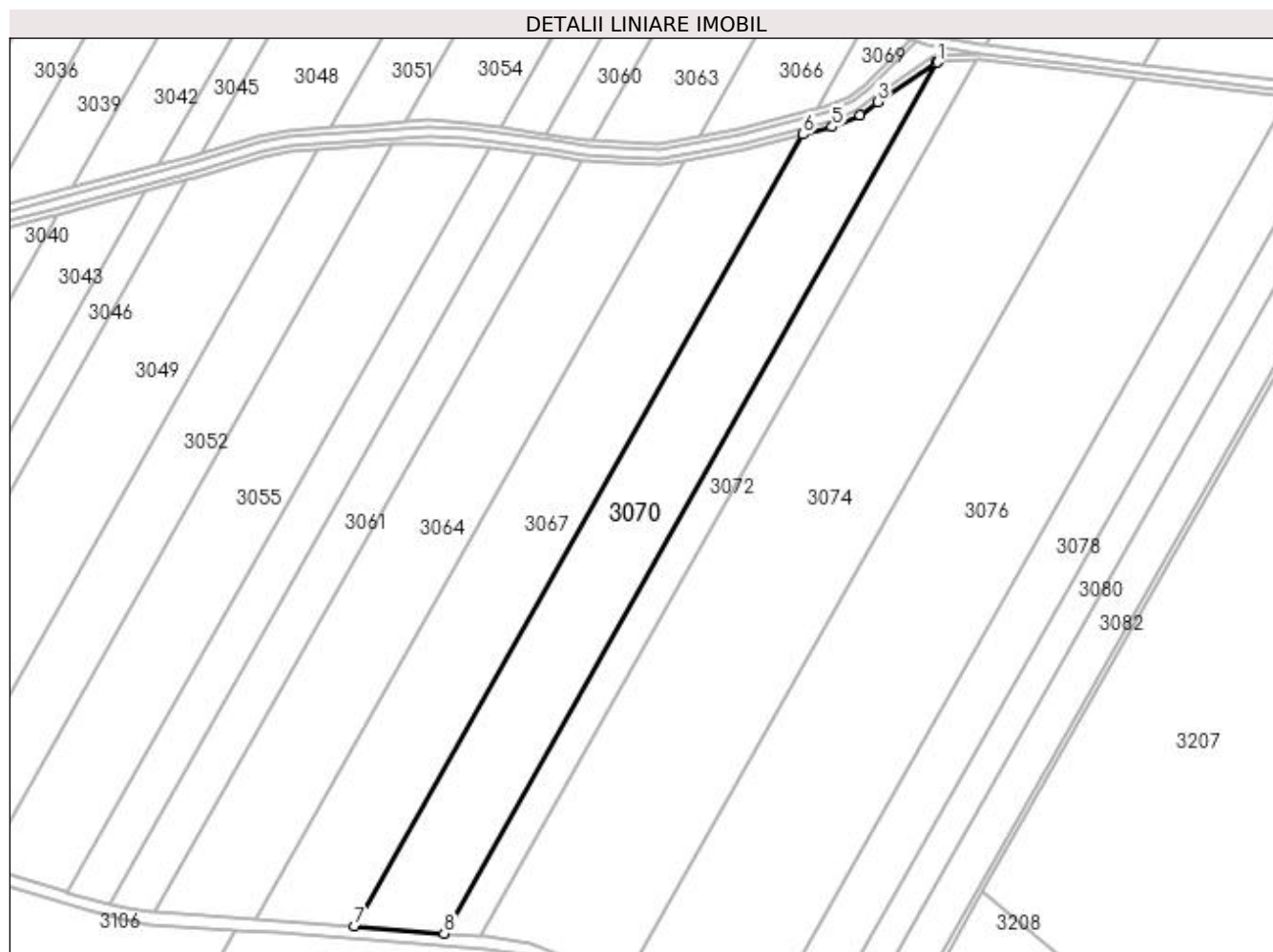
Inscrieri privind dezmembramintele dreptului de proprietate, drepturi reale de garanție și sarcini	Referințe
NU SUNT	

Anexa Nr. 1 La Partea I

Teren

Nr cadastral	Suprafața (mp)*	Observații / Referințe
	Din acte: 56.000 Masurata: 33.836	

* Suprafața este determinată în planul de proiecție Stereo 70.



Date referitoare la teren

Crt	Categorie folosință	Intravilan	Suprafața (mp)	Tarla	Parcelă	Nr. topo	Observații / Referințe
1	arabil	NU	33.836	6	24	-	TERENUL ESTE IMPARTIT IN TREI LOTURI DE CANAL DIFERENTA DE SUPRAFATA SE REGASESTE LA ID 3068- CF 32565 SI ID 3069,

Lungime Segmente

1) Valorile lungimilor segmentelor sunt obținute din proiecție în plan.

Punct început	X / Y	Punct sfârșit	X / Y	Lungime segment (** (m)
1	426.573,766 303.414,76	2	426.572,223 303.414,659	1.546
2	426.572,223 303.414,659	3	426.533,952 303.388,634	46.282
3	426.533,952 303.388,634	4	426.522,281 303.379,952	14.546

Punct început	X / Y	Punct sfârșit	X / Y	Lungime segment (** (m)
4	426.522,281 303.379,952	5	426.503,847 303.372,073	20.047
5	426.503,847 303.372,073	6	426.484,657 303.367,074	19.831
6	426.484,657 303.367,074	7	426.187,749 302.843,201	602.161
7	426.187,749 302.843,201	8	426.247,153 302.838,474	59.592
8	426.247,153 302.838,474	1	426.573,766 303.414,76	662.406

** Lungimile segmentelor sunt determinate în planul de proiecție Stereo 70 și sunt rotunjite la 1 milimetru.

*** Distanța dintre puncte este formată din segmente cumulate ce sunt mai mici decât valoarea 1 milimetru.

**DATE DESPRE IMOBILUL NR. 3071**

Oficiul de Cadastru și Publicitate Imobiliară DOLJ
Biroul de Cadastru și Publicitate Imobiliară Craiova

A. Partea I. Descrierea imobilului

TEREN Extravilan

Adresa: Jud. Dolj, T6, P25

Nr. Crt	Nr cadastral Nr. topografic	Suprafața* (mp)	Observații / Referințe
A1	32121	Din acte: 22.500 Masurata: 8.128	Sector cadastral:4 Teren neimprejmuit;

B. Partea II. Proprietari și acte

Inscrieri privitoare la dreptul de proprietate și alte drepturi reale		Referințe
123150 / 08/10/2015		
Act Notarial nr. PROMISIUNE DE VANZARE CUMPARARE AUT NR 81, din 27/01/2011 emis de NP SEBASTIAN TOMITA (ACT NOTARIAL NR. ACT ADITONAL AUT NR 2230/06-10-2015 EMIS DE NP SOROP ALEXANDRU OLIVIU);		
B1	Se noteaza promisiunea de vânzare - cumpărare, între promitentul vânzător de la B 1,2,si promitentul cumpărător SC AGRI TERENURI SA, cu privire la imobilul de sub A 1, pentru suma de 4725 LEI, care s-a achitat integral, contractul urmand a se autentifica in termen de 10 ani de la data semnării promisiunii de vanzare cumparare aut nr 81/2011, adica pana la data de 27.01.2021,	A1
82514 / 31/05/2017		
Act Notarial nr. CONTRACT DE VANZARE AUT NR 1399, din 30/05/2017 emis de NP SOROP ALEXANDRU OLIVIU;		
B2	Intabulare, drept de PROPRIETATE, dobandit prin Conventie, cota actuala 1/2, cota initiala 1/1 1) SC AGRI TERENURI SA, CIF:24816228	A1
B3	Se noteaza radierea partiala a precontractului de sub B 4 , pentru vanzatorul BUSCU ILIUTA ALEXANDRU .	A1
195900 / 18/12/2017		
Act Notarial nr. CONTRACT DE VANZARE AUT NR 3411, din 15/12/2017 emis de NP SOROP ALEXANDRU OLIVIU;		
B4	Intabulare, drept de PROPRIETATE, dobandit prin Conventie, cota actuala 1/2, cota initiala 1/1 1) SC AGRI TERENURI SA, CIF:24816228	A1

C. Partea III. SARCINI

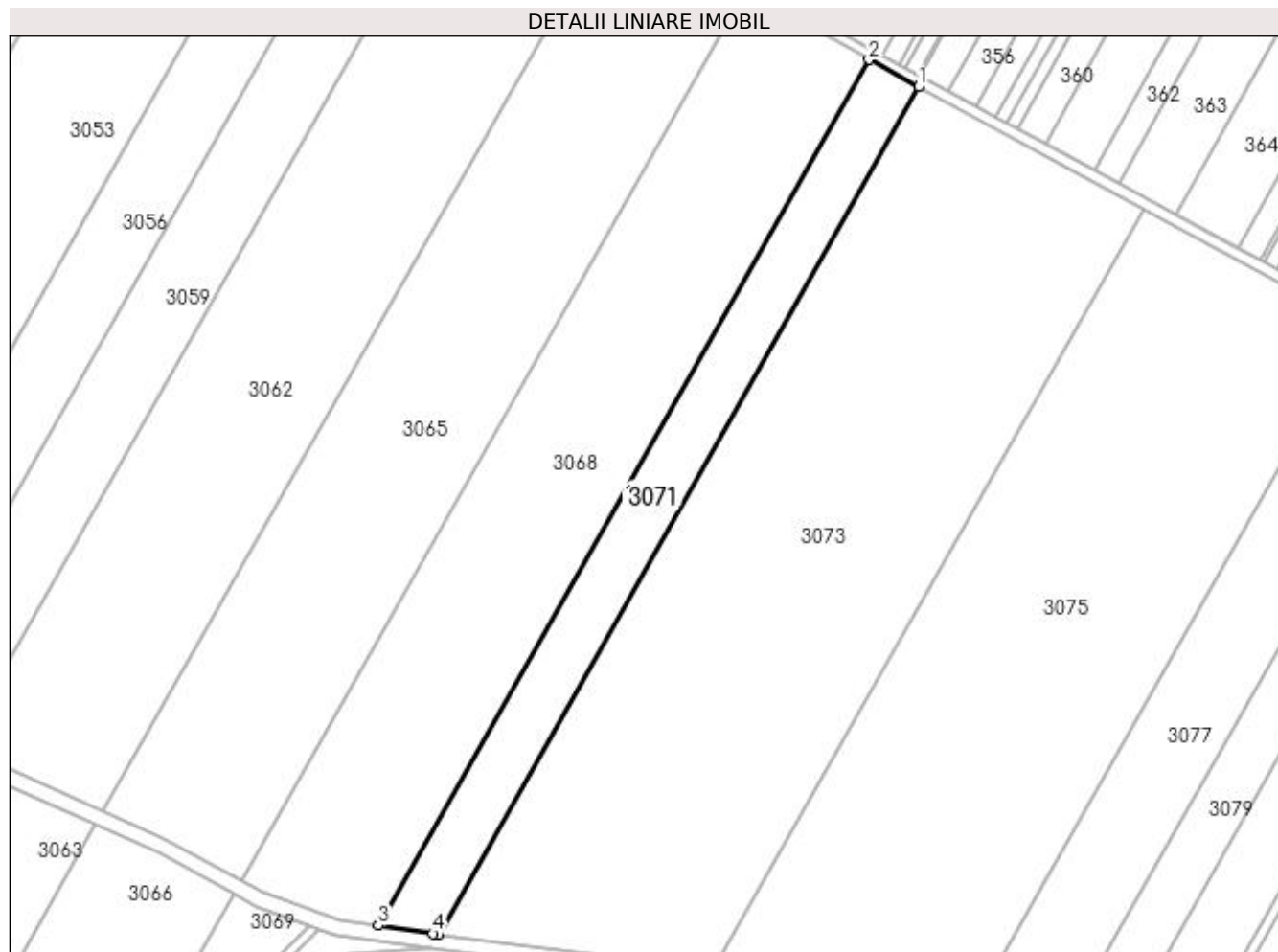
Inscrieri privind dezmembramintele dreptului de proprietate, drepturi reale de garanție și sarcini		Referințe
123150 / 08/10/2015		
Act Notarial nr. PROMISIUNE DE VANZARE CUMPARARE AUT NR 81, din 27/01/2011 emis de NP SEBASTIAN TOMITA (ACT NOTARIAL NR. ACT ADITONAL AUT NR 2230/06-10-2015 EMIS DE NP SOROP ALEXANDRU OLIVIU);		
C1	Intabulare, drept de IPOTECA LEGALA, Valoare:4725 RON, cota actuala 1/1, cota initiala 1/1 1) SC AGRI TERENURI SA, CIF:24816228	A1
82514 / 31/05/2017		
Act Notarial nr. CONTRACT DE VANZARE AUT NR 1399, din 30/05/2017 emis de NP SOROP ALEXANDRU OLIVIU;		
C2	Se radiază partial ipoteca legală de sub C 1 , pentru vanzatorul BUSCU ILIUTA ALEXANDRU .	A1

Anexa Nr. 1 La Partea I

Teren

Nr cadastral	Suprafața (mp)*	Observații / Referințe
32121	Din acte: 22.500 Masurata: 8.128	

* Suprafața este determinată în planul de proiecție Stereo 70.



Date referitoare la teren

Crt	Categorie folosință	Intravilan	Suprafața (mp)	Tarla	Parcelă	Nr. topo	Observații / Referințe
1	arabil	NU	8.128	6	25	-	TERENUL ESTE IMPARTIT IN DOUA LOTURI DE CANAL DIFERENTA DE SUPRAFATA SE REGASESTE LA ID 3072,

Lungime Segmente

1) Valorile lungimilor segmentelor sunt obținute din proiecție în plan.

Punct început	X / Y	Punct sfârșit	X / Y	Lungime segment (** (m)
1	426.788,484 303.749,751	2	426.769,475 303.760,077	21.632
2	426.769,475 303.760,077	3	426.582,22 303.429,678	379.774
3	426.582,22 303.429,678	4	426.602,967 303.426,582	20.976
4	426.602,967 303.426,582	5	426.605,173 303.426,31	2.223

Punct început	X / Y	Punct sfârșit	X / Y	Lungime segment (** (m)
5	426.605,173 303.426,31	1	426.788,484 303.749,751	371.775

** Lungimile segmentelor sunt determinate în planul de proiecție Stereo 70 și sunt rotunjite la 1 milimetru.

*** Distanța dintre puncte este formată din segmente cumulate ce sunt mai mici decât valoarea 1 milimetru.

**DATE DESPRE IMOBILUL NR. 3072**

Oficiul de Cadastru și Publicitate Imobiliară DOLJ
Biroul de Cadastru și Publicitate Imobiliară Craiova

A. Partea I. Descrierea imobilului

TEREN Extravilan

Adresa: Jud. Dolj, T6, P25

Nr. Crt	Nr cadastral Nr. topografic	Suprafața* (mp)	Observații / Referințe
A1		Din acte: 22.500 Masurata: 14.372	Sector cadastral:4 Teren neimprejmuit;

B. Partea II. Proprietari și acte

Inscrieri privitoare la dreptul de proprietate și alte drepturi reale		Referințe
82514 / 31/05/2017		
Act Notarial nr. CONTRACT DE VANZARE AUT NR 1399, din 30/05/2017 emis de NP SOROP ALEXANDRU OLIVIU;		
B1	Intabulare, drept de PROPRIETATE, dobandit prin Conventie, cota actuala 1/2, cota initiala 1/1 1) SC AGRI TERENURI SA, CIF:24816228	A1
195900 / 18/12/2017		
Act Notarial nr. CONTRACT DE VANZARE AUT NR 3411, din 15/12/2017 emis de NP SOROP ALEXANDRU OLIVIU;		
B2	Intabulare, drept de PROPRIETATE, dobandit prin Conventie, cota actuala 1/2, cota initiala 1/1 1) SC AGRI TERENURI SA, CIF:24816228	A1

C. Partea III. SARCINI

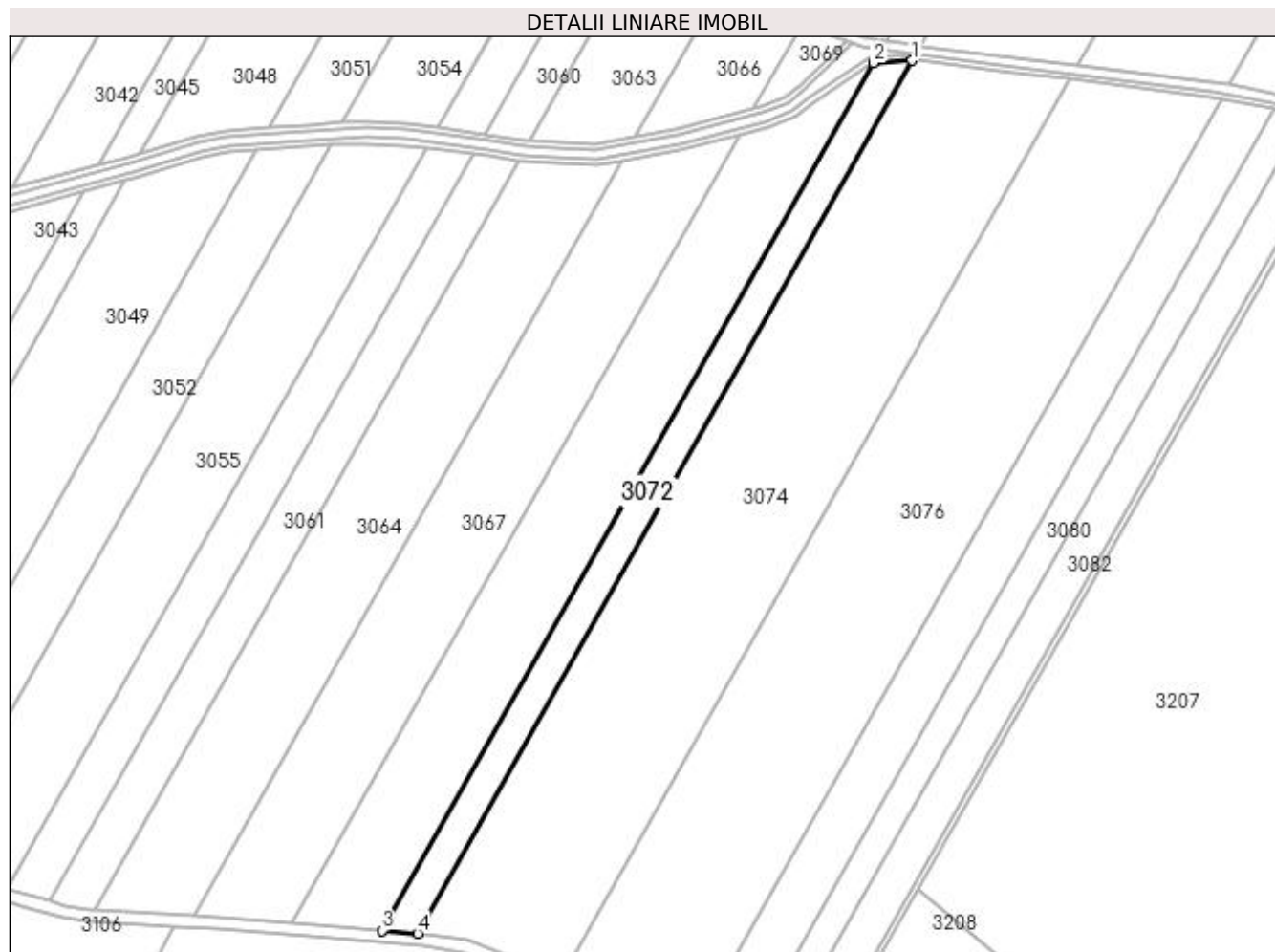
Inscrieri privind dezmembramintele dreptului de proprietate, drepturi reale de garanție și sarcini		Referințe
123150 / 08/10/2015		
Act Notarial nr. PROMISIUNE DE VANZARE CUMPARARE AUT NR 81, din 27/01/2011 emis de NP SEBASTIAN TOMITA (ACT NOTARIAL NR. ACT ADITONAL AUT NR 2230/06-10-2015 EMIS DE NP SOROP ALEXANDRU OLIVIU);		
C1	Intabulare, drept de IPOTECA LEGALA, Valoare:4725 RON, cota actuala 1/1, cota initiala 1/1 1) SC AGRI TERENURI SA, CIF:24816228	A1
82514 / 31/05/2017		
Act Notarial nr. CONTRACT DE VANZARE AUT NR 1399, din 30/05/2017 emis de NP SOROP ALEXANDRU OLIVIU;		
C2	Se radiaza partial ipoteca legala de sub C 1 , pentru vanzatorul BUSCU ILIUTA ALEXANDRU .	A1

Anexa Nr. 1 La Partea I

Teren

Nr cadastral	Suprafața (mp)*	Observații / Referințe
	Din acte: 22.500 Masurata: 14.372	

* Suprafața este determinată în planul de proiecție Stereo 70.



Date referitoare la teren

Crt	Categorie folosință	Intra vilan	Suprafața (mp)	Tarla	Parcelă	Nr. topo	Observații / Referințe
1	arabil	NU	14.372	6	25	-	TERENUL ESTE IMPARTIT IN DOUA LOTURI DE CANAL DIFERENTA DE SUPRAFATA SE REGASESTE LA ID 3071-CF 32121,

Lungime Segmente

1) Valorile lungimilor segmentelor sunt obținute din proiecție în plan.

Punct început	X / Y	Punct sfârșit	X / Y	Lungime segment (** (m)
1	426.599,59 303.416,46	2	426.573,766 303.414,76	25.88
2	426.573,766 303.414,76	3	426.247,153 302.838,474	662.406
3	426.247,153 302.838,474	4	426.270,941 302.836,581	23.864

Punct început	X / Y	Punct sfârșit	X / Y	Lungime segment (** (m)
4	426.270,941 302.836,581	1	426.599,59 303.416,46	666.536

** Lungimile segmentelor sunt determinate în planul de proiecție Stereo 70 și sunt rotunjite la 1 milimetru.

*** Distanța dintre puncte este formată din segmente cumulate ce sunt mai mici decât valoarea 1 milimetru.

**DATE DESPRE IMOBILUL NR. 3073**

Oficiul de Cadastru și Publicitate Imobiliară DOLJ
Biroul de Cadastru și Publicitate Imobiliară Craiova

A. Partea I. Descrierea imobilului

TEREN Extravilan

Nr. CF vechi:675

Nr. cadastral vechi:716

Adresa: Jud. Dolj, T 6, P 26

Nr. Crt	Nr cadastral Nr. topografic	Suprafața* (mp)	Observații / Referințe
A1	34135	Din acte: 100.000 Masurata: 34.345	Sector cadastral:4 Teren neimprejmuit;

B. Partea II. Proprietari și acte

Inscrieri privitoare la dreptul de proprietate și alte drepturi reale		Referințe
4694 / 02/02/2009		
Act Notarial nr. 271/2009, din 01/01/2009 emis de BNP DANA TOMITA;		
B1	Intabulare, drept de PROPRIETATE, dobandit prin Conventie, cota actuala 1/1, cota initiala 1/1 1) ONEASA MARIA CRISTINA, casatorita cu cetatean italian	A1

C. Partea III. SARCINI .

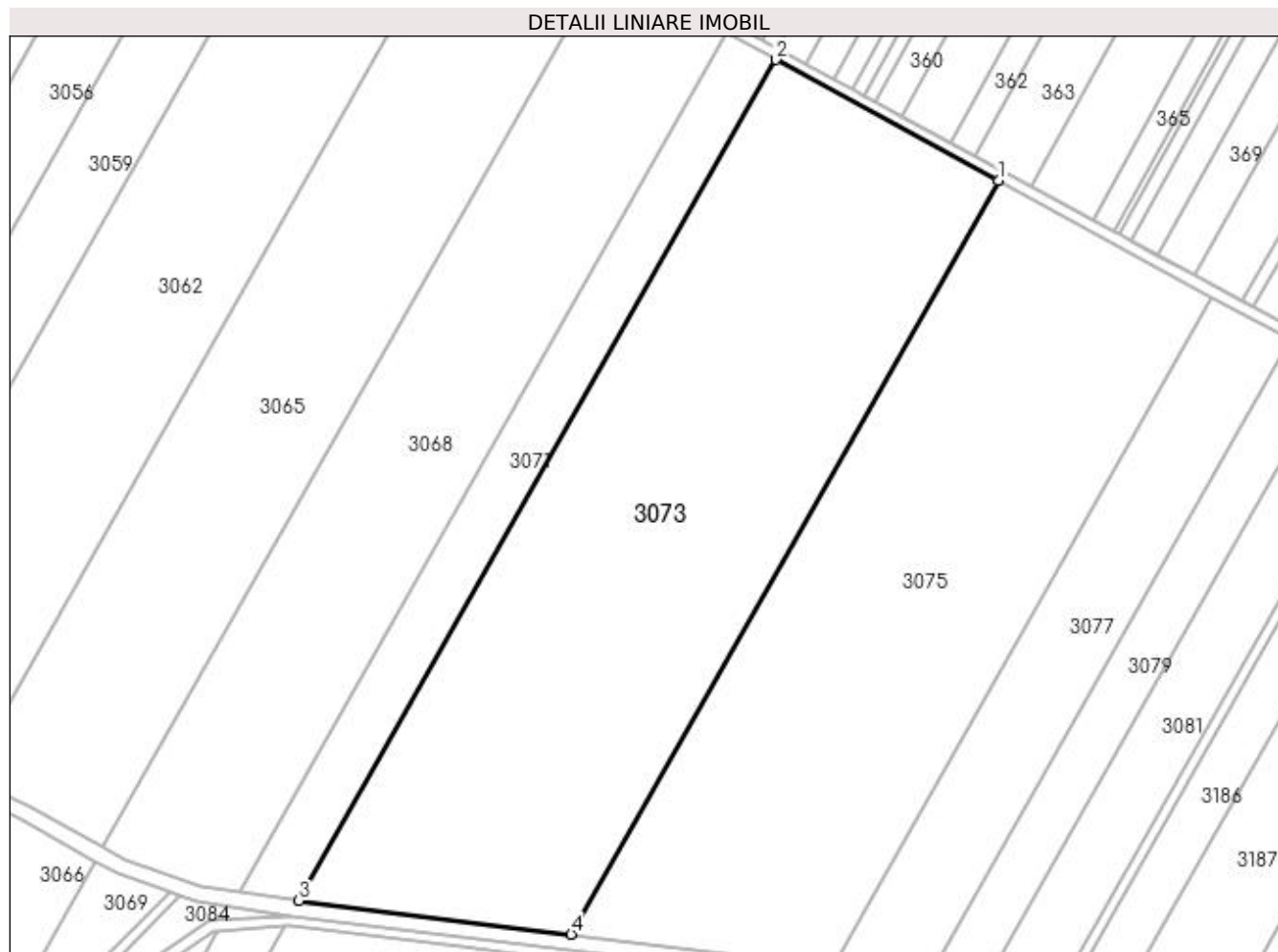
Inscrieri privind dezmembramintele dreptului de proprietate, drepturi reale de garanție și sarcini	Referințe
NU SUNT	

Anexa Nr. 1 La Partea I

Teren

Nr cadastral	Suprafața (mp)*	Observații / Referințe
34135	Din acte: 100.000 Masurata: 34.345	

* Suprafața este determinată în planul de proiecție Stereo 70.



Date referitoare la teren

Crt	Categorie folosință	Intravilan	Suprafața (mp)	Tarla	Parcelă	Nr. topo	Observații / Referințe
1	arabil	NU	34.345	6	26	-	TERENUL ESTE IMPARTIT IN DOUA LOTURI DE CANAL DIFERENTA DE SUPRAFATA SE REGASESTE LA ID 3074,

Lungime Segmente

1) Valorile lungimilor segmentelor sunt obținute din proiecție în plan.

Punct început	X / Y	Punct sfârșit	X / Y	Lungime segment (** (m)
1	426.874,121 303.703,228	2	426.788,484 303.749,751	97.458
2	426.788,484 303.749,751	3	426.605,173 303.426,31	371.775
3	426.605,173 303.426,31	4	426.709,854 303.413,389	105.476

Punct început	X / Y	Punct sfârșit	X / Y	Lungime segment (** (m)
4	426.709,854 303.413,389	1	426.874,121 303.703,228	333.152

** Lungimile segmentelor sunt determinate în planul de proiecție Stereo 70 și sunt rotunjite la 1 milimetru.

*** Distanța dintre puncte este formată din segmente cumulate ce sunt mai mici decât valoarea 1 milimetru.

**DATE DESPRE IMOBILUL NR. 3074**

Oficiul de Cadastru și Publicitate Imobiliară DOLJ
Biroul de Cadastru și Publicitate Imobiliară Craiova

A. Partea I. Descrierea imobilului

TEREN Extravilan

Adresa: Jud. Dolj, T 6, P 26

Nr. Crt	Nr cadastral Nr. topografic	Suprafața* (mp)	Observații / Referințe
A1		Din acte: 100.000 Masurata: 65.655	Sector cadastral:4 Teren neimprejmuit;

B. Partea II. Proprietari și acte

Inscrieri privitoare la dreptul de proprietate și alte drepturi reale		Referințe
4694 / 02/02/2009		
Act Notarial nr. 271/2009, din 01/01/2009 emis de BNP DANA TOMITA;		
B1	Intabulare, drept de PROPRIETATE, dobandit prin Conventie, cota actuala 1/1, cota initiala 1/1 1) ONEASA MARIA CRISTINA, casatorita cu cetatean italian	A1

C. Partea III. SARCINI .

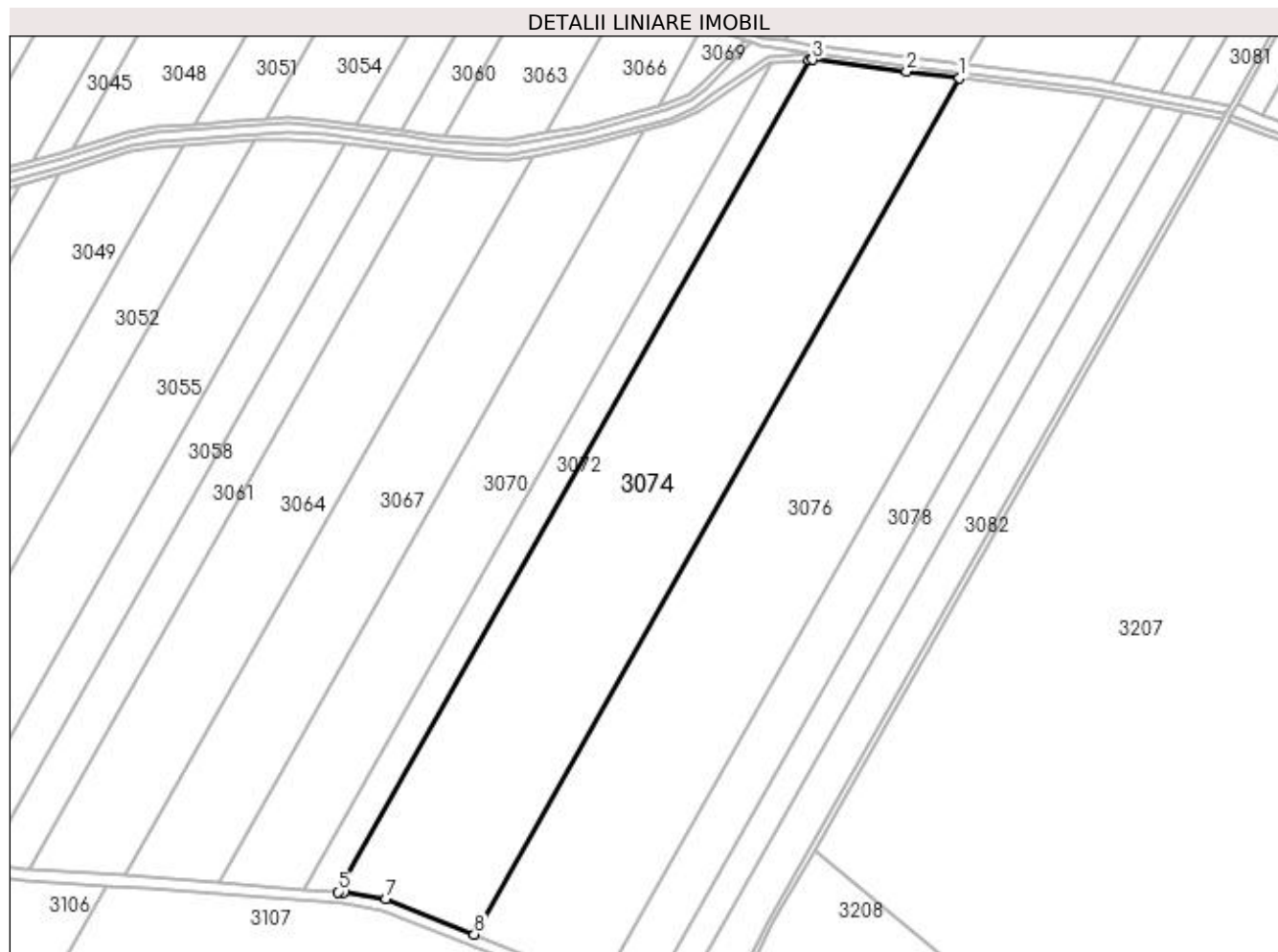
Inscrieri privind dezmembramintele dreptului de proprietate, drepturi reale de garanție și sarcini	Referințe
NU SUNT	

Anexa Nr. 1 La Partea I

Teren

Nr cadastral	Suprafața (mp)*	Observații / Referințe
	Din acte: 100.000 Masurata: 65.655	

* Suprafața este determinată în planul de proiecție Stereo 70.



Date referitoare la teren

Crt	Categorie folosință	Intra vilan	Suprafața (mp)	Tarla	Parcelă	Nr. topo	Observații / Referințe
1	arabil	NU	65.655	6	26	-	TERENUL ESTE IMPARTIT IN DOUA LOTURI DE CANAL DIFERENTA DE SUPRAFATA SE REGASESTE LA ID 3073- CF 34135,

Lungime Segmente

1) Valorile lungimilor segmentelor sunt obținute din proiecție în plan.

Punct început	X / Y	Punct sfârșit	X / Y	Lungime segment (** (m)
1	426.704,494 303.403,931	2	426.667,59 303.408,654	37.205
2	426.667,59 303.408,654	3	426.602,037 303.416,621	66.035
3	426.602,037 303.416,621	4	426.599,59 303.416,46	2.452

Punct început	X / Y	Punct sfârșit	X / Y	Lungime segment (** (m)
4	426.599,59 303.416,46	5	426.270,941 302.836,581	666.536
5	426.270,941 302.836,581	6	426.275,15 302.836,246	4.222
6	426.275,15 302.836,246	7	426.304,52 302.831,919	29.687
7	426.304,52 302.831,919	8	426.366,204 302.807,041	66.511
8	426.366,204 302.807,041	1	426.704,494 303.403,931	686.089

** Lungimile segmentelor sunt determinate în planul de proiecție Stereo 70 și sunt rotunjite la 1 milimetru.

*** Distanța dintre puncte este formată din segmente cumulate ce sunt mai mici decât valoarea 1 milimetru.

**DATE DESPRE IMOBILUL NR. 3075**

Oficiul de Cadastru și Publicitate Imobiliară DOLJ
Biroul de Cadastru și Publicitate Imobiliară Craiova

A. Partea I. Descrierea imobilului

TEREN Extravilan

Adresa: Jud. Dolj, Tarla 6 Parcela 27

Nr. Crt	Nr cadastral Nr. topografic	Suprafața* (mp)	Observații / Referințe
A1	34433	Din acte: 95.000 Masurata: 29.479	Sector cadastral:4 Teren neimprejmuit;

B. Partea II. Proprietari și acte

Inscrieri privitoare la dreptul de proprietate și alte drepturi reale		Referințe
31052 / 17/02/2020		
Act Notarial nr. CONTRACT DE VANZARE AUT SUB NR. 308, din 30/01/2020 emis de NP DOINA FAURAR;		
B1	Intabulare, drept de PROPRIETATE, dobandit prin Conventie, cota actuala 1/1, cota initiala 1/1 1) SC DELTA BERCENI INVEST SRL, CIF:22046319	A1

C. Partea III. SARCINI .

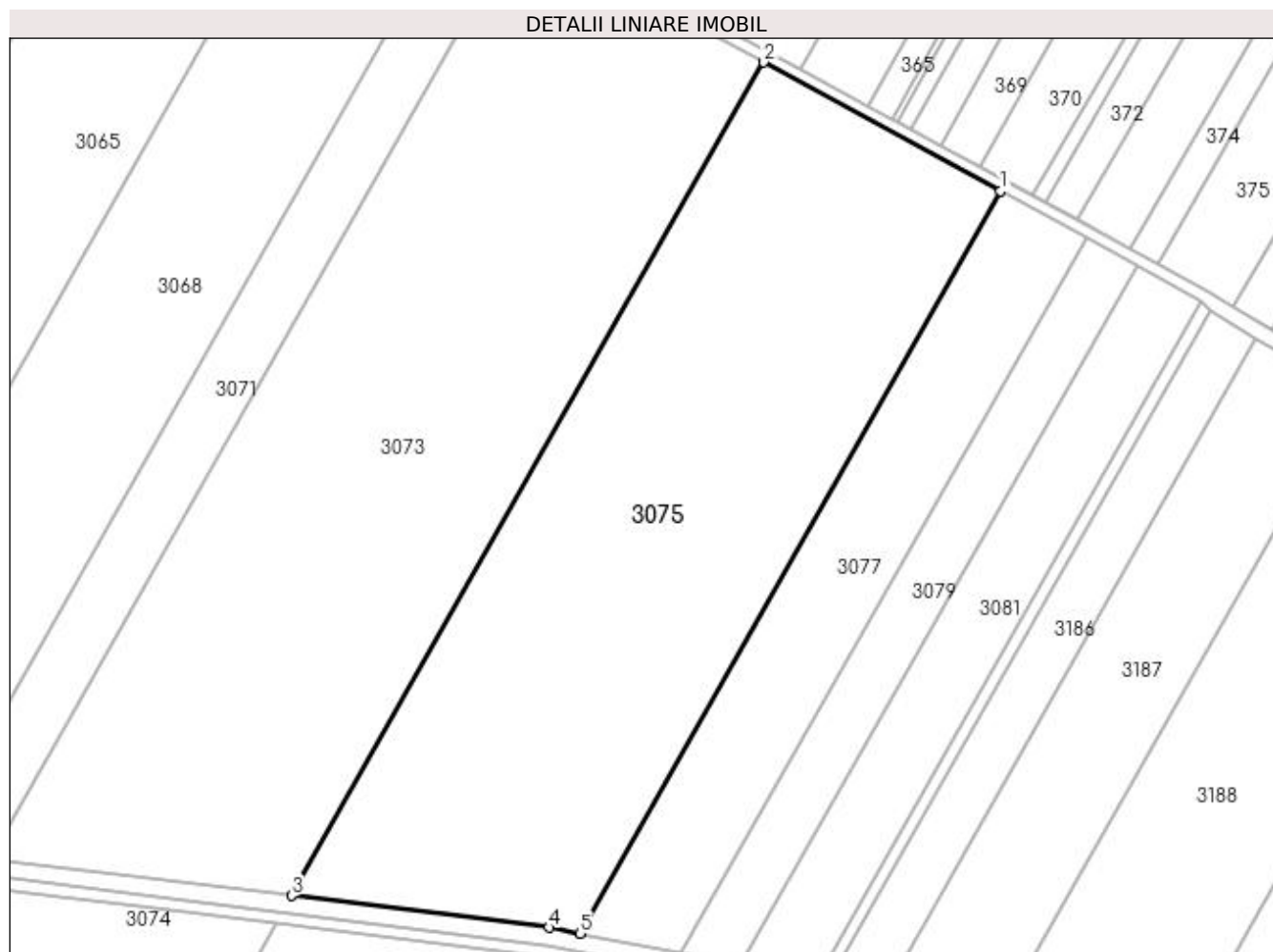
Inscrieri privind dezmembramintele dreptului de proprietate, drepturi reale de garanție și sarcini	Referințe
NU SUNT	

Anexa Nr. 1 La Partea I

Teren

Nr cadastral	Suprafața (mp)*	Observații / Referințe
34433	Din acte: 95.000 Masurata: 29.479	

* Suprafața este determinată în planul de proiecție Stereo 70.



Date referitoare la teren

Crt	Categorie folosință	Intravilan	Suprafața (mp)	Tarla	Parcelă	Nr. topo	Observații / Referințe
1	arabil	NU	29.479	6	27	-	TERENUL ESTE IMPARTIT IN DOUA LOTURI DE CANAL DIFERENTA DE SUPRAFATA SE REGASESTE LA ID 3076,

Lungime Segmente

1) Valorile lungimilor segmentelor sunt obținute din proiecție în plan.

Punct început	X / Y	Punct sfârșit	X / Y	Lungime segment (** (m)
1	426.956,465 303.658,495	2	426.874,121 303.703,228	93.709
2	426.874,121 303.703,228	3	426.709,854 303.413,389	333.152
3	426.709,854 303.413,389	4	426.799,49 303.402,325	90.316

Punct început	X / Y	Punct sfârșit	X / Y	Lungime segment (** (m)
4	426.799,49 303.402,325	5	426.810,126 303.400,291	10.83
5	426.810,126 303.400,291	1	426.956,465 303.658,495	296.79

** Lungimile segmentelor sunt determinate în planul de proiecție Stereo 70 și sunt rotunjite la 1 milimetru.

*** Distanța dintre puncte este formată din segmente cumulate ce sunt mai mici decât valoarea 1 milimetru.

**DATE DESPRE IMOBILUL NR. 3076**

Oficiul de Cadastru și Publicitate Imobiliară DOLJ
 Biroul de Cadastru și Publicitate Imobiliară Craiova

A. Partea I. Descrierea imobilului

TEREN Extravilan

Adresa: Jud. Dolj, Tarla 6 Parcela 27

Nr. Crt	Nr cadastral Nr. topografic	Suprafața* (mp)	Observații / Referințe
A1		Din acte: 95.000 Masurata: 65.521	Sector cadastral:4 Teren neimprejmuit;

B. Partea II. Proprietari și acte

Inscrieri privitoare la dreptul de proprietate și alte drepturi reale		Referințe
31052 / 17/02/2020		
Act Notarial nr. CONTRACT DE VANZARE AUT SUB NR. 308, din 30/01/2020 emis de NP DOINA FAURAR;		
B1	Intabulare, drept de PROPRIETATE, dobandit prin Conventie, cota actuala 1/1, cota initiala 1/1 1) SC DELTA BERCENI INVEST SRL, CIF:22046319	A1

C. Partea III. SARCINI .

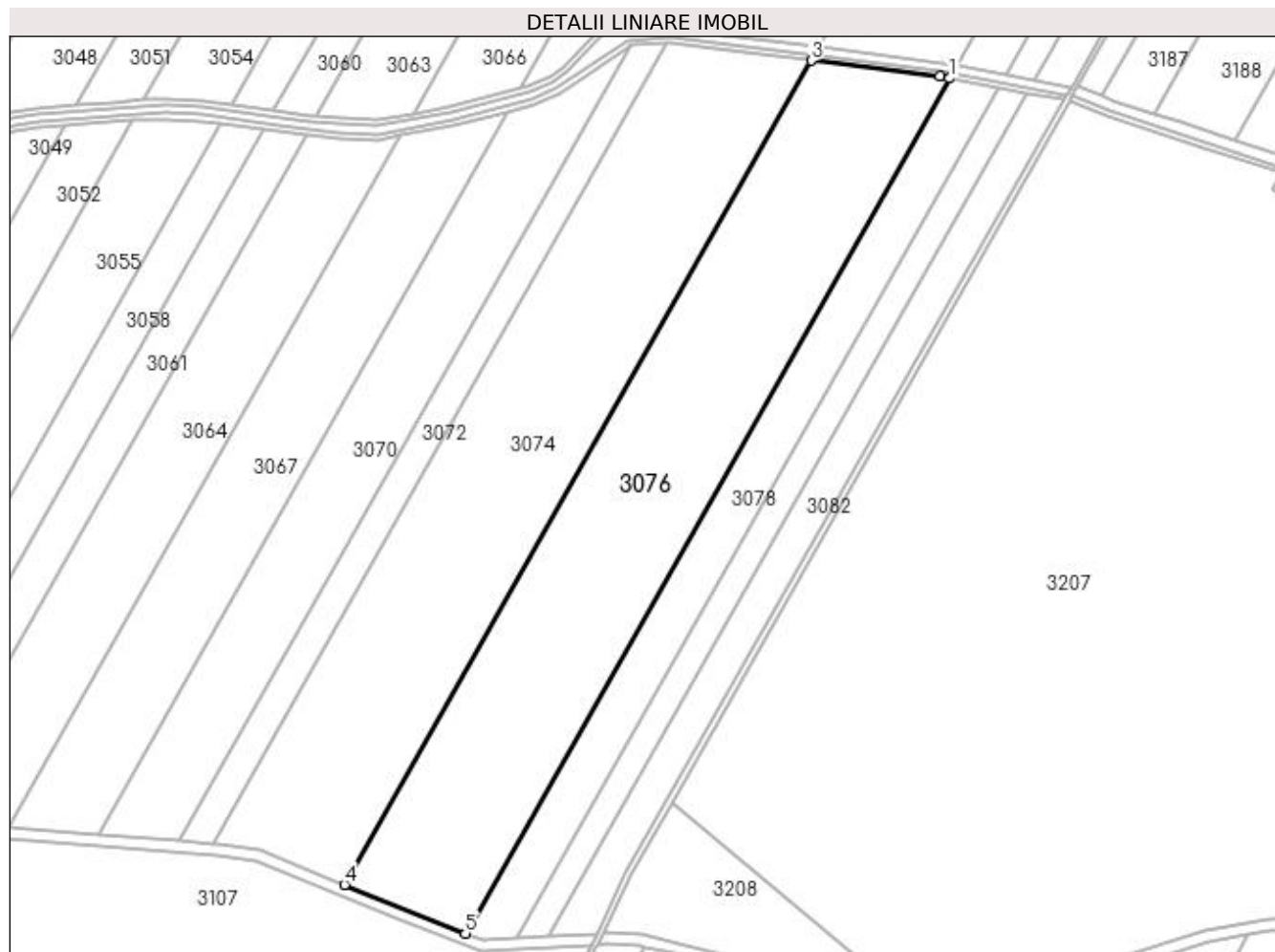
Inscrieri privind dezmembramintele dreptului de proprietate, drepturi reale de garanție și sarcini	Referințe
NU SUNT	

Anexa Nr. 1 La Partea I

Teren

Nr cadastral	Suprafața (mp)*	Observații / Referințe
	Din acte: 95.000 Masurata: 65.521	

* Suprafața este determinată în planul de proiecție Stereo 70.



Date referitoare la teren

Crt	Categorie folosință	Intravilan	Suprafața (mp)	Tarla	Parcelă	Nr. topo	Observații / Referințe
1	arabil	NU	65.521	6	27	-	TERENUL ESTE IMPARTIT IN DOUA LOTURI DE CANAL DIFERENTA DE SUPRAFATA SE REGASESTE LA ID 3075- CF 34433,

Lungime Segmente

1) Valorile lungimilor segmentelor sunt obținute din proiecție în plan.

Punct început	X / Y	Punct sfârșit	X / Y	Lungime segment (** (m)
1	426.804,92 303.391,106	2	426.797,774 303.392,517	7.284
2	426.797,774 303.392,517	3	426.704,494 303.403,931	93.976
3	426.704,494 303.403,931	4	426.366,204 302.807,041	686.089

Punct început	X / Y	Punct sfârșit	X / Y	Lungime segment (** (m)
4	426.366,204 302.807,041	5	426.453,862 302.771,687	94.519
5	426.453,862 302.771,687	1	426.804,92 303.391,106	711.984

** Lungimile segmentelor sunt determinate în planul de proiecție Stereo 70 și sunt rotunjite la 1 milimetru.

*** Distanța dintre puncte este formată din segmente cumulate ce sunt mai mici decât valoarea 1 milimetru.

**DATE DESPRE IMOBILUL NR. 3077**

Oficiul de Cadastru și Publicitate Imobiliară DOLJ
 Biroul de Cadastru și Publicitate Imobiliară Craiova

A. Partea I. Descrierea imobilului

TEREN Extravilan

Adresa: Jud. Dolj, T6, P28

Nr. Crt	Nr cadastral Nr. topografic	Suprafața* (mp)	Observații / Referințe
A1		Din acte: 34.000 Masurata: 9.869	Sector cadastral:4 Teren neimprejmuit;

B. Partea II. Proprietari și acte

Inscrieri privitoare la dreptul de proprietate și alte drepturi reale		Referințe
/		
Act Administrativ nr. TDP 1360-59457, din 18/10/2000 emis de COMISIA JUDETEANA DOLJ;		
B1	Intabulare, drept de PROPRIETATE, dobandit prin Reconstituire, cota actuala 1/1, cota initiala 1/1 1) AMARAZEANU CONSTANTIN, LIPSĂ CNP	A1

C. Partea III. SARCINI .

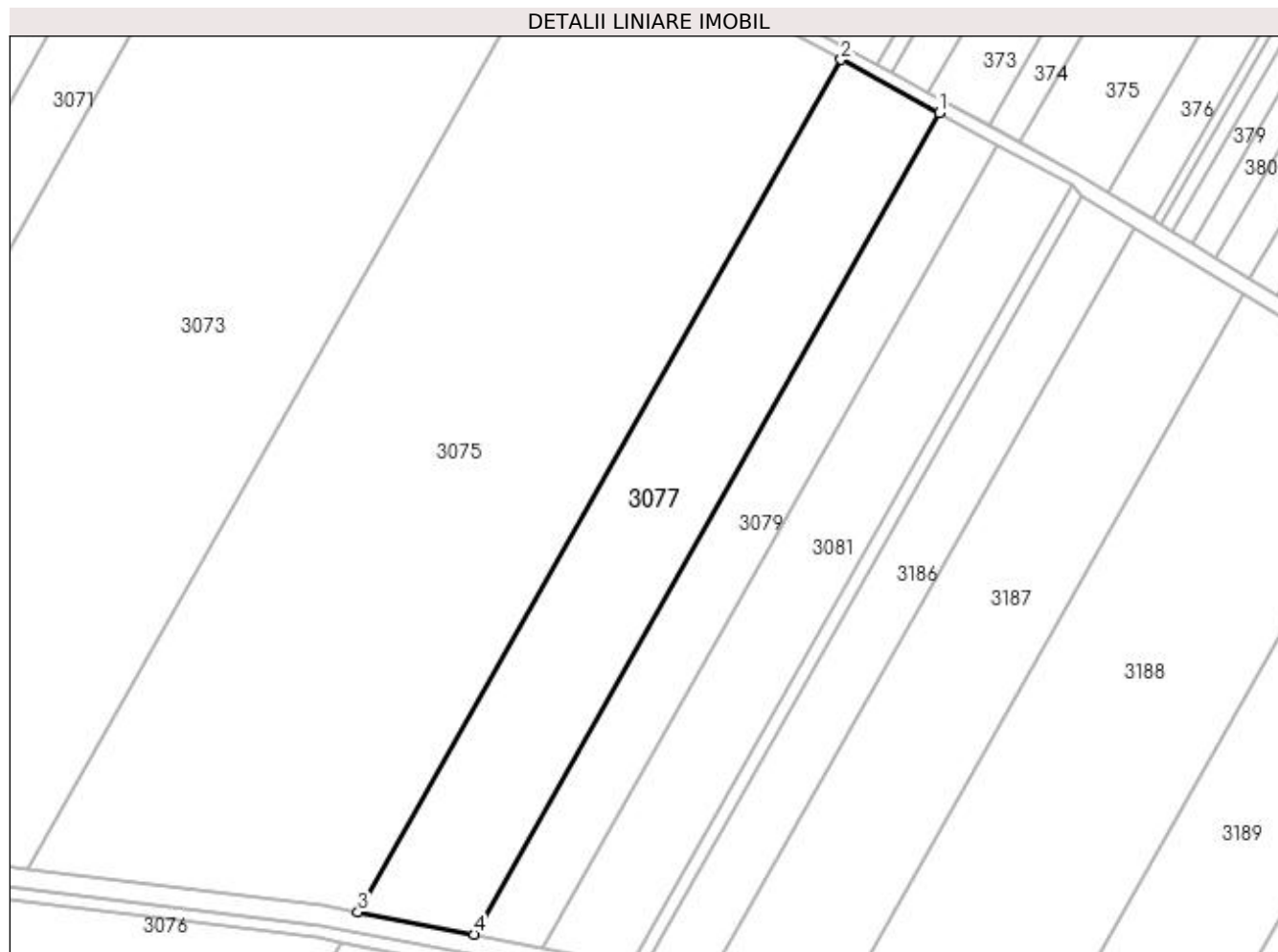
Inscrieri privind dezmembramintele dreptului de proprietate, drepturi reale de garanție și sarcini	Referințe
NU SUNT	

Anexa Nr. 1 La Partea I

Teren

Nr cadastral	Suprafața (mp)*	Observații / Referințe
	Din acte: 34.000 Masurata: 9.869	

* Suprafața este determinată în planul de proiecție Stereo 70.



Date referitoare la teren

Crt	Categorie folosință	Intra vilan	Suprafața (mp)	Tarla	Parcelă	Nr. topo	Observații / Referințe
1	arabil	NU	9.869	6	28	-	TERENUL ESTE IMPARTIT IN DOUA LOTURI DE CANAL DIFERENTA DE SUPRAFATA SE REGASESTE LA ID 3078

Lungime Segmente

1) Valorile lungimilor segmentelor sunt obținute din proiecție în plan.

Punct început	X / Y	Punct sfârșit	X / Y	Lungime segment (** (m)
1	426.986,233 303.642,323	2	426.956,465 303.658,495	33.877
2	426.956,465 303.658,495	3	426.810,126 303.400,291	296.79
3	426.810,126 303.400,291	4	426.845,253 303.393,575	35.763
4	426.845,253 303.393,575	1	426.986,233 303.642,323	285.922

**** Lungimile segmentelor sunt determinate în planul de proiecție Stereo 70 și sunt rotunjite la 1 milimetru.**

***** Distanța dintre puncte este formată din segmente cumulate ce sunt mai mici decât valoarea 1 milimetru.**

**DATE DESPRE IMOBILUL NR. 3078**

Oficiul de Cadastru și Publicitate Imobiliară DOLJ
Biroul de Cadastru și Publicitate Imobiliară Craiova

A. Partea I. Descrierea imobilului

TEREN Extravilan

Adresa: Jud. Dolj, T6, P28

Nr. Crt	Nr cadastral Nr. topografic	Suprafața* (mp)	Observații / Referințe
A1		Din acte: 34.000 Masurata: 24.131	Sector cadastral:4 Teren neimprejmuit;

B. Partea II. Proprietari și acte

Inscrieri privitoare la dreptul de proprietate și alte drepturi reale		Referințe
/		
Act Administrativ nr. TDP 1360-59457, din 18/10/2000 emis de COMISIA JUDETEANA DOLJ;		
B1	Intabulare, drept de PROPRIETATE, dobandit prin Reconstituire, cota actuala 1/1, cota initiala 1/1 1) AMARAZEANU CONSTANTIN, LIPSĂ CNP	A1

C. Partea III. SARCINI .

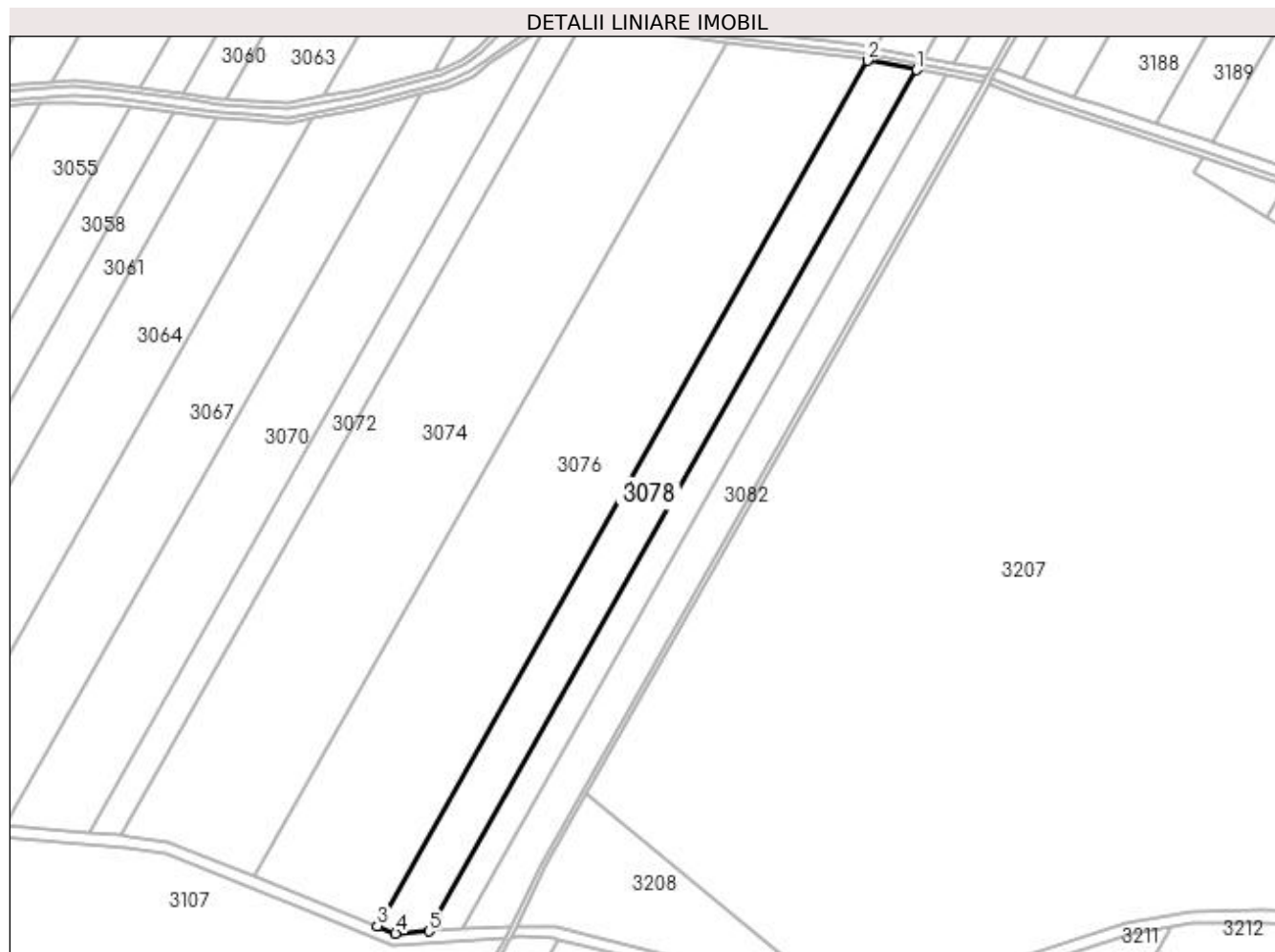
Inscrieri privind dezmembramintele dreptului de proprietate, drepturi reale de garanție și sarcini	Referințe
NU SUNT	

Anexa Nr. 1 La Partea I

Teren

Nr cadastral	Suprafața (mp)*	Observații / Referințe
	Din acte: 34.000 Masurata: 24.131	

* Suprafața este determinată în planul de proiecție Stereo 70.



Date referitoare la teren

Crt	Categorie folosință	Intravilan	Suprafața (mp)	Tarla	Parcelă	Nr. topo	Observații / Referințe
1	arabil	NU	24.131	6	28	-	TERENUL ESTE IMPARTIT IN DOUA LOTURI DE CANAL DIFERENTA DE SUPRAFATA SE REGASESTE LA ID 3077

Lungime Segmente

1) Valorile lungimilor segmentelor sunt obținute din proiecție în plan.

Punct început	X / Y	Punct sfârșit	X / Y	Lungime segment (** (m)
1	426.840,047 303.384,389	2	426.804,92 303.391,106	35.763
2	426.804,92 303.391,106	3	426.453,862 302.771,687	711.984
3	426.453,862 302.771,687	4	426.466,901 302.766,428	14.059

Punct început	X / Y	Punct sfârșit	X / Y	Lungime segment (** (m)
4	426.466,901 302.766,428	5	426.490,647 302.767,895	23.792
5	426.490,647 302.767,895	1	426.840,047 303.384,389	708.622

** Lungimile segmentelor sunt determinate în planul de proiecție Stereo 70 și sunt rotunjite la 1 milimetru.

*** Distanța dintre puncte este formată din segmente cumulate ce sunt mai mici decât valoarea 1 milimetru.

**DATE DESPRE IMOBILUL NR. 3079**

Oficiul de Cadastru și Publicitate Imobiliară DOLJ
Biroul de Cadastru și Publicitate Imobiliară Craiova

A. Partea I. Descrierea imobilului

TEREN Extravilan

Adresa: Jud. Dolj, T6, P29

Nr. Crt	Nr cadastral Nr. topografic	Suprafața* (mp)	Observații / Referințe
A1		Din acte: 20.000 Masurata: 5.721	Sector cadastral:4 Teren neimprejmuit;

B. Partea II. Proprietari și acte

Inscrieri privitoare la dreptul de proprietate și alte drepturi reale		Referințe
/		
Act Administrativ nr. TDP 1361-59457, din 18/10/2000 emis de COMISIA JUDETEANA DOLJ;		
B1	Intabulare, drept de PROPRIETATE, dobandit prin Reconstituire, cota actuala 1/1, cota initiala 1/1 1) BADEA MARIN , LIPSĂ CNP	A1

C. Partea III. SARCINI .

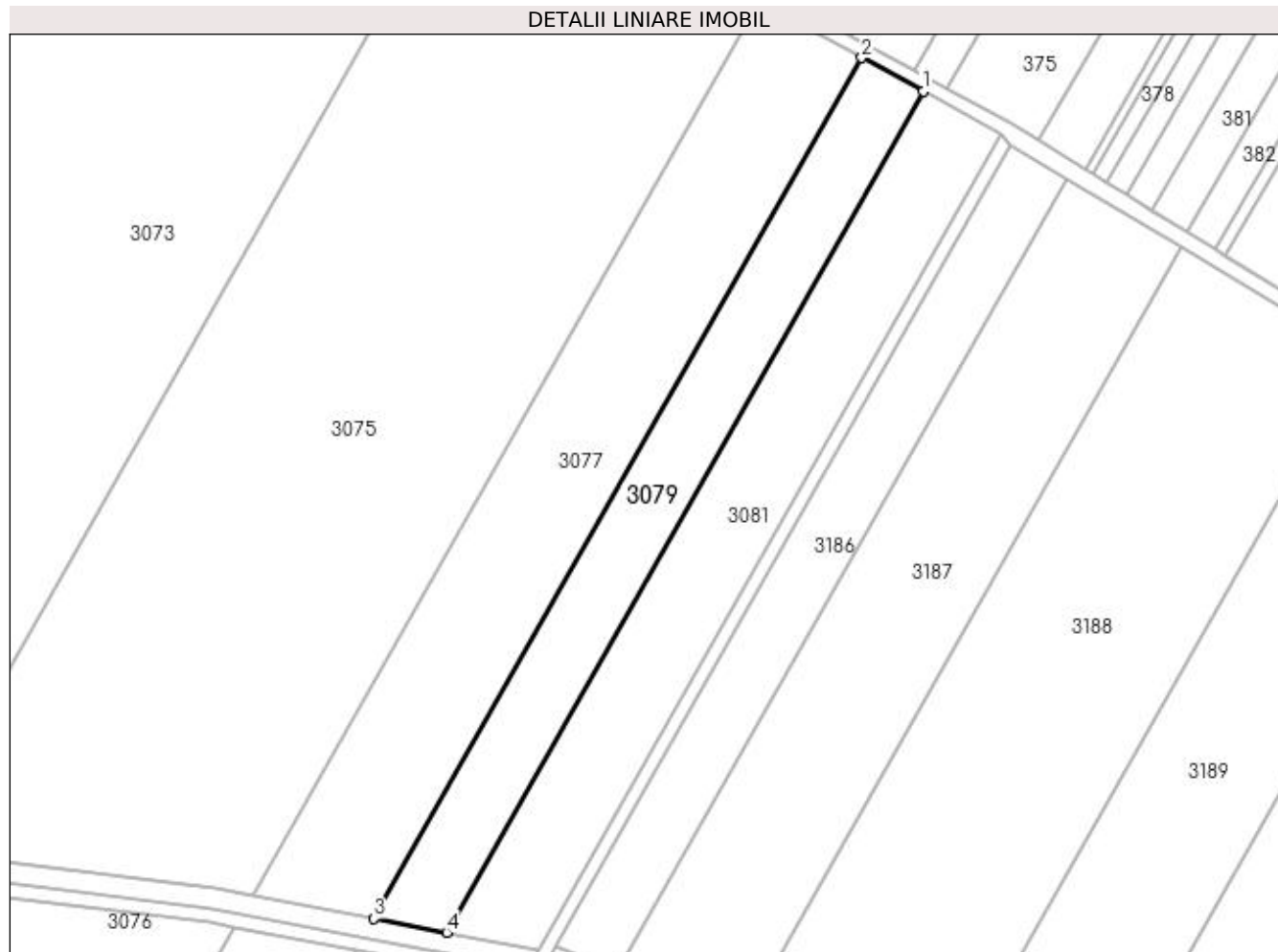
Inscrieri privind dezmembramintele dreptului de proprietate, drepturi reale de garanție și sarcini	Referințe
NU SUNT	

Anexa Nr. 1 La Partea I

Teren

Nr cadastral	Suprafața (mp)*	Observații / Referințe
	Din acte: 20.000 Masurata: 5.721	

* Suprafața este determinată în planul de proiecție Stereo 70.



Date referitoare la teren

Crt	Categorie folosință	Intravilan	Suprafața (mp)	Tarla	Parcelă	Nr. topo	Observații / Referințe
1	arabil	NU	5.721	6	29	-	TERENUL ESTE IMPARTIT IN DOUA LOTURI DE CANAL DIFERENTA DE SUPRAFATA SE REGASESTE LA ID 3080

Lungime Segmente

1) Valorile lungimilor segmentelor sunt obținute din proiecție în plan.

Punct început	X / Y	Punct sfârșit	X / Y	Lungime segment (** (m)
1	427.004,021 303.632,66	2	426.986,233 303.642,323	20.243
2	426.986,233 303.642,323	3	426.845,253 303.393,575	285.922
3	426.845,253 303.393,575	4	426.866,243 303.389,561	21.37
4	426.866,243 303.389,561	1	427.004,021 303.632,66	279.428

**** Lungimile segmentelor sunt determinate în planul de proiecție Stereo 70 și sunt rotunjite la 1 milimetru.**

***** Distanța dintre puncte este formată din segmente cumulate ce sunt mai mici decât valoarea 1 milimetru.**

**DATE DESPRE IMOBILUL NR. 3080**

Oficiul de Cadastru și Publicitate Imobiliară DOLJ
Biroul de Cadastru și Publicitate Imobiliară Craiova

A. Partea I. Descrierea imobilului

TEREN Extravilan

Adresa: Jud. Dolj, T6, P29

Nr. Crt	Nr cadastral Nr. topografic	Suprafața* (mp)	Observații / Referințe
A1		Din acte: 20.000 Masurata: 14.279	Sector cadastral:4 Teren neimprejmuit;

B. Partea II. Proprietari și acte

Inscrieri privitoare la dreptul de proprietate și alte drepturi reale		Referințe
/		
Act Administrativ nr. TDP 1361-59457, din 18/10/2000 emis de COMISIA JUDETEANA DOLJ;		
B1	Intabulare, drept de PROPRIETATE, dobandit prin Reconstituire, cota actuala 1/1, cota initiala 1/1 1) BADEA MARIN , LIPSĂ CNP	A1

C. Partea III. SARCINI .

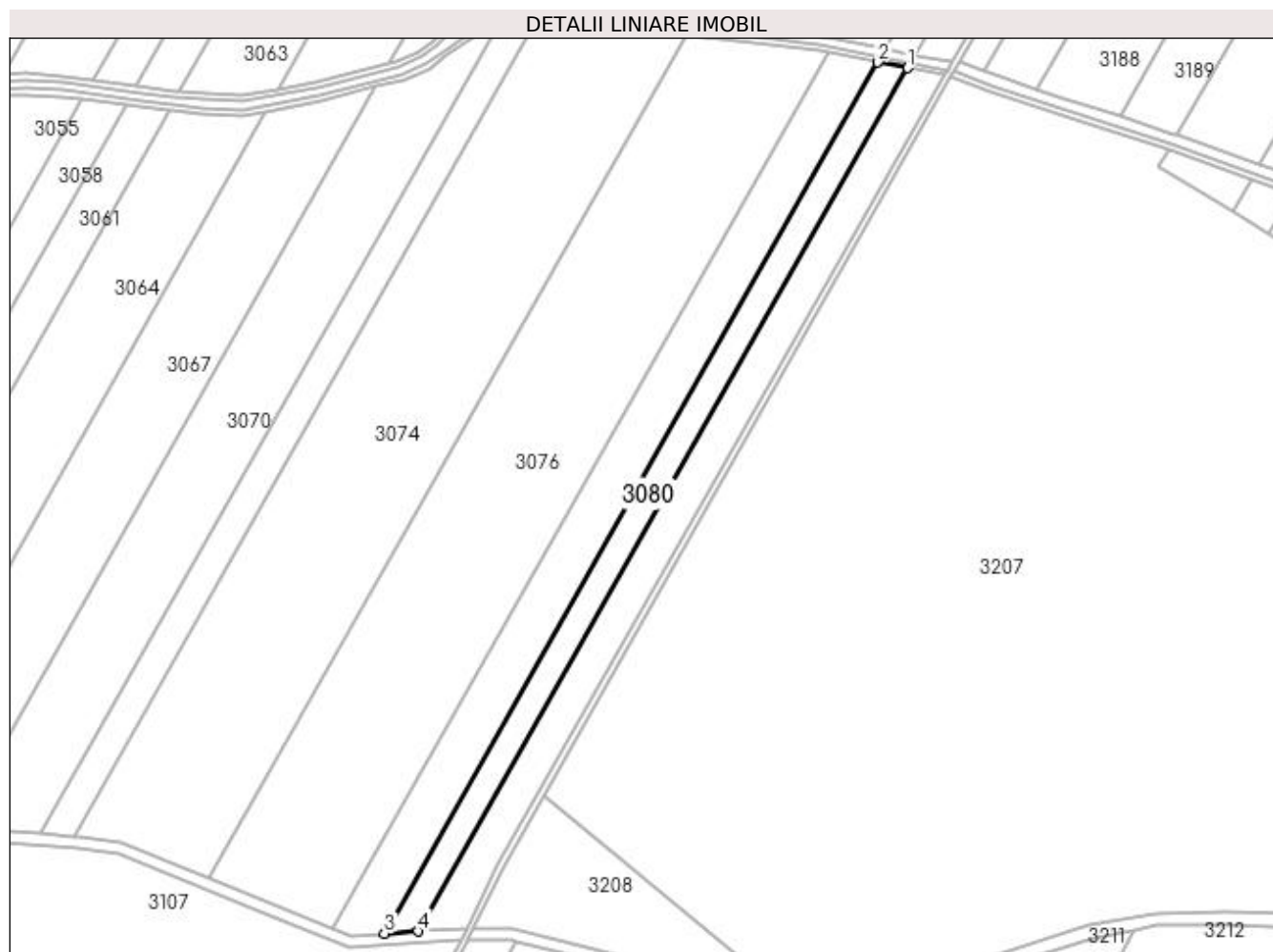
Inscrieri privind dezmembramintele dreptului de proprietate, drepturi reale de garanție și sarcini	Referințe
NU SUNT	

Anexa Nr. 1 La Partea I

Teren

Nr cadastral	Suprafața (mp)*	Observații / Referințe
	Din acte: 20.000 Masurata: 14.279	

* Suprafața este determinată în planul de proiecție Stereo 70.



Date referitoare la teren

Crt	Categorie folosință	Intravilan	Suprafața (mp)	Tarla	Parcelă	Nr. topo	Observații / Referințe
1	arabil	NU	14.279	6	29	-	TERENUL ESTE IMPARTIT IN DOUA LOTURI DE CANAL DIFERENTA DE SUPRAFATA SE REGASESTE LA ID 3079

Lungime Segmente

1) Valorile lungimilor segmentelor sunt obținute din proiecție în plan.

Punct început	X / Y	Punct sfârșit	X / Y	Lungime segment (** (m)
1	426.861,037 303.380,375	2	426.840,047 303.384,389	21.37
2	426.840,047 303.384,389	3	426.490,647 302.767,895	708.622
3	426.490,647 302.767,895	4	426.514,756 302.769,385	24.155

Punct început	X / Y	Punct sfârșit	X / Y	Lungime segment (** (m)
4	426.514,756 302.769,385	1	426.861,037 303.380,375	702.296

** Lungimile segmentelor sunt determinate în planul de proiecție Stereo 70 și sunt rotunjite la 1 milimetru.

*** Distanța dintre puncte este formată din segmente cumulate ce sunt mai mici decât valoarea 1 milimetru.

**DATE DESPRE IMOBILUL NR. 3081**

Oficiul de Cadastru și Publicitate Imobiliară DOLJ
Biroul de Cadastru și Publicitate Imobiliară Craiova

A. Partea I. Descrierea imobilului

TEREN Extravilan

Adresa: Jud. Dolj, T6, P30

Nr. Crt	Nr cadastral Nr. topografic	Suprafața* (mp)	Observații / Referințe
A1	31593	Din acte: 25.000 Masurata: 7.046	Sector cadastral:4 Teren neimprejmuit;

B. Partea II. Proprietari și acte

Inscrieri privitoare la dreptul de proprietate și alte drepturi reale		Referințe
137718 / 24/10/2016		
Act Notarial nr. CONTRACT DE VANZARE AUT. NR. 2184, din 21/10/2016 emis de NP TONE FLORIAN;		
B1	Intabulare, drept de PROPRIETATE, dobandit prin Conventie, cota actuala 1/1, cota initiala 1/1 1) BADEA IONEL 2) BADEA RALUCA ELENA	A1

C. Partea III. SARCINI .

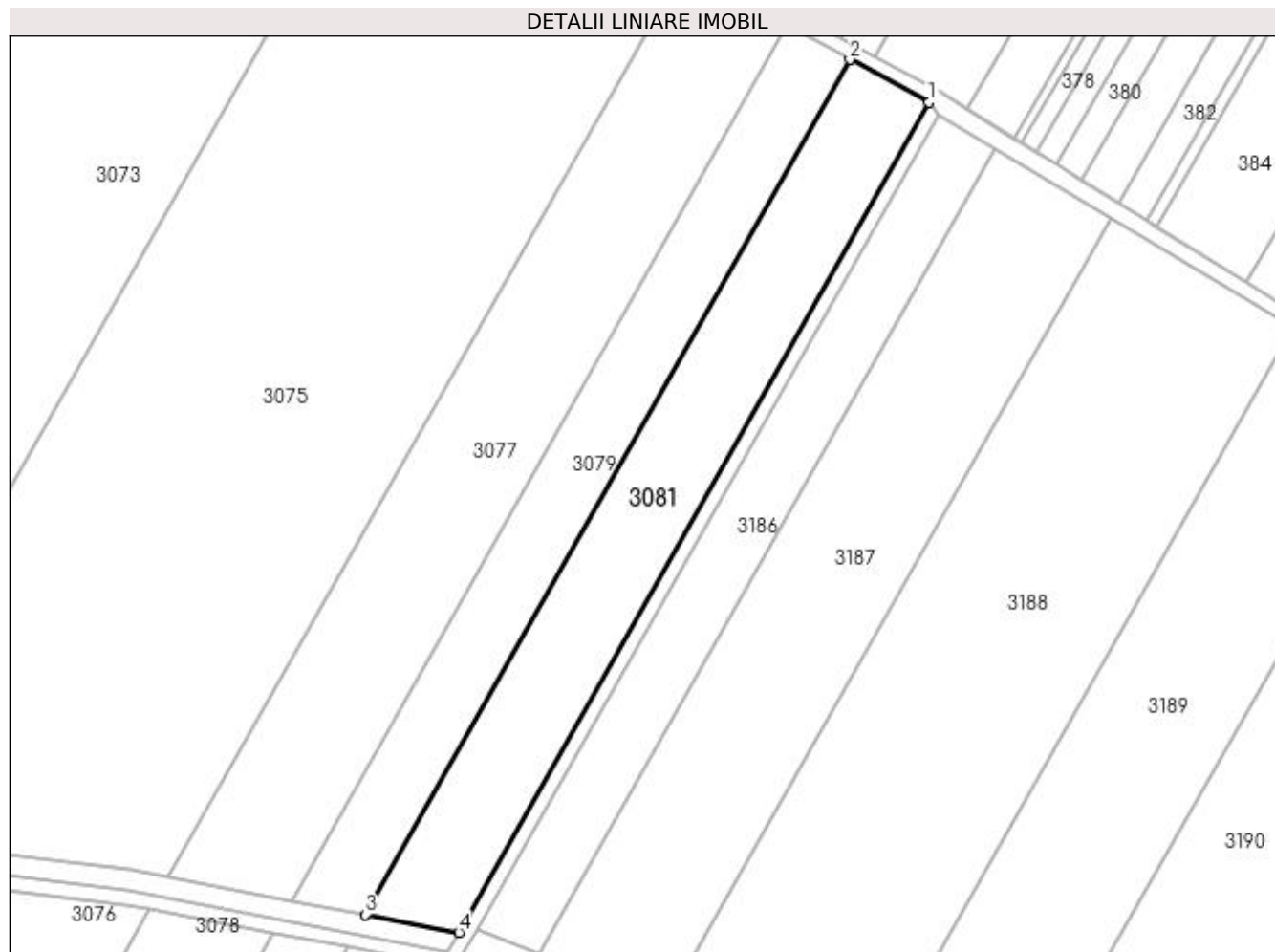
Inscrieri privind dezmembramintele dreptului de proprietate, drepturi reale de garanție și sarcini	Referințe
NU SUNT	

Anexa Nr. 1 La Partea I

Teren

Nr cadastral	Suprafața (mp)*	Observații / Referințe
31593	Din acte: 25.000 Masurata: 7.046	

* Suprafața este determinată în planul de proiecție Stereo 70.



Date referitoare la teren

Crt	Categorie folosință	Intra vilan	Suprafața (mp)	Tarla	Parcelă	Nr. topo	Observații / Referințe
1	arabil	NU	7.046	6	30	-	TERENUL ESTE IMPARTIT IN DOUA LOTURI DE CANAL DIFERENTA DE SUPRAFATA SE REGASESTE LA ID 3082,

Lungime Segmente

1) Valorile lungimilor segmentelor sunt obținute din proiecție în plan.

Punct început	X / Y	Punct sfârșit	X / Y	Lungime segment (** (m)
1	427.026,511 303.620,442	2	427.004,021 303.632,66	25.595
2	427.004,021 303.632,66	3	426.866,243 303.389,561	279.428
3	426.866,243 303.389,561	4	426.892,783 303.384,486	27.02
4	426.892,783 303.384,486	1	427.026,511 303.620,442	271.217

**** Lungimile segmentelor sunt determinate în planul de proiecție Stereo 70 și sunt rotunjite la 1 milimetru.**

***** Distanța dintre puncte este formată din segmente cumulate ce sunt mai mici decât valoarea 1 milimetru.**

**DATE DESPRE IMOBILUL NR. 3082**

Oficiul de Cadastru și Publicitate Imobiliară DOLJ
Biroul de Cadastru și Publicitate Imobiliară Craiova

A. Partea I. Descrierea imobilului

TEREN Extravilan

Adresa: Jud. Dolj, T6, P30

Nr. Crt	Nr cadastral Nr. topografic	Suprafața* (mp)	Observații / Referințe
A1		Din acte: 25.000 Masurata: 17.954	Sector cadastral:4 Teren neimprejmuit;

B. Partea II. Proprietari și acte

Inscrieri privitoare la dreptul de proprietate și alte drepturi reale		Referințe
137718 / 24/10/2016		
Act Notarial nr. CONTRACT DE VANZARE AUT. NR. 2184, din 21/10/2016 emis de NP TONE FLORIAN;		
B1	Intabulare, drept de PROPRIETATE, dobandit prin Conventie, cota actuala 1/1, cota initiala 1/1 1) BADEA IONEL 2) BADEA RALUCA ELENA	A1

C. Partea III. SARCINI .

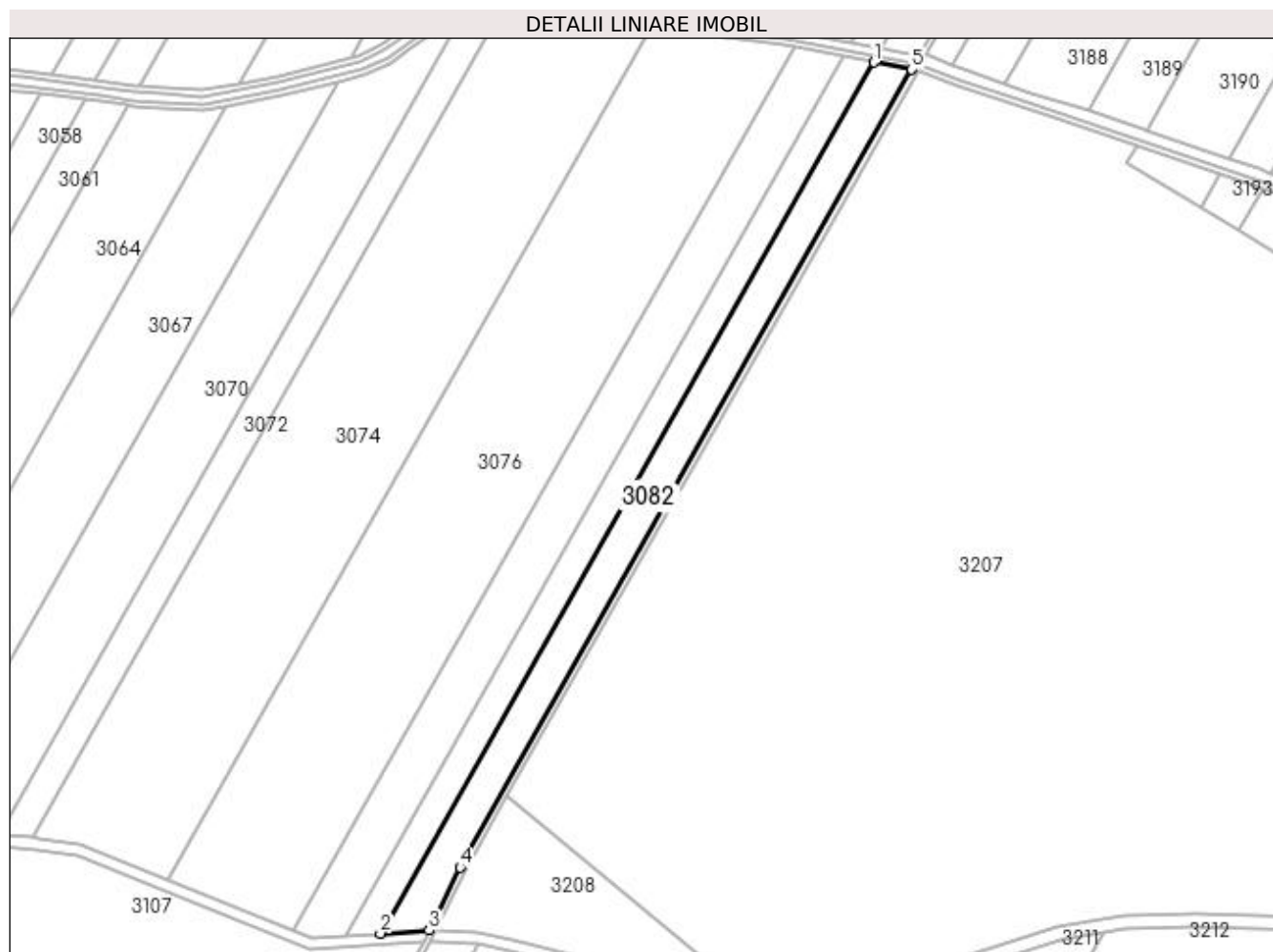
Inscrieri privind dezmembramintele dreptului de proprietate, drepturi reale de garanție și sarcini	Referințe
NU SUNT	

Anexa Nr. 1 La Partea I

Teren

Nr cadastral	Suprafața (mp)*	Observații / Referințe
	Din acte: 25.000 Masurata: 17.954	

* Suprafața este determinată în planul de proiecție Stereo 70.



Date referitoare la teren

Crt	Categorie folosință	Intravilan	Suprafața (mp)	Tarla	Parcelă	Nr. topo	Observații / Referințe
1	arabil	NU	17.954	6	30	-	TERENUL ESTE IMPARTIT IN DOUA LOTURI DE CANAL DIFERENTA DE SUPRAFATA SE REGASESTE LA ID 3081- CF 31593,

Lungime Segmente

1) Valorile lungimilor segmentelor sunt obținute din proiecție în plan.

Punct început	X / Y	Punct sfârșit	X / Y	Lungime segment (** (m)
1	426.861,037 303.380,375	2	426.514,756 302.769,385	702.296
2	426.514,756 302.769,385	3	426.549,155 302.771,511	34.464
3	426.549,155 302.771,511	4	426.570,508 302.815,854	49.217

Punct început	X / Y	Punct sfârșit	X / Y	Lungime segment (** (m)
4	426.570,508 302.815,854	5	426.887,576 303.375,301	643.05
5	426.887,576 303.375,301	1	426.861,037 303.380,375	27.02

** Lungimile segmentelor sunt determinate în planul de proiecție Stereo 70 și sunt rotunjite la 1 milimetru.

*** Distanța dintre puncte este formată din segmente cumulate ce sunt mai mici decât valoarea 1 milimetru.

**DATE DESPRE IMOBILUL NR. 3083**

Oficiul de Cadastru și Publicitate Imobiliară DOLJ
Biroul de Cadastru și Publicitate Imobiliară Craiova

A. Partea I. Descrierea imobilului

TEREN Extravilan

Adresa: Jud. Dolj, T6, DE

Nr. Crt	Nr cadastral Nr. topografic	Suprafața* (mp)	Observații / Referințe
A1		6.100	Sector cadastral:4 Teren neimprejmuit;

B. Partea II. Proprietari și acte

Inscrieri privitoare la dreptul de proprietate și alte drepturi reale		Referințe
/		
Act Normativ nr. HG 965, din 05/09/2002 emis de GUVERNUL ROMANIEI (ANEXA NR. 57-INVENTARUL BUNURILOR CARE APARTIN DOMENIULUI PUBLIC AL COMUNEI LEU);		
B1	Intabulare, drept de PROPRIETATE, dobandit prin Lege, cota actuala 1/1, cota initiala 1/1 1) COMUNA LEU-DOMENIUL PUBLIC, CIF:4553631	A1

C. Partea III. SARCINI .

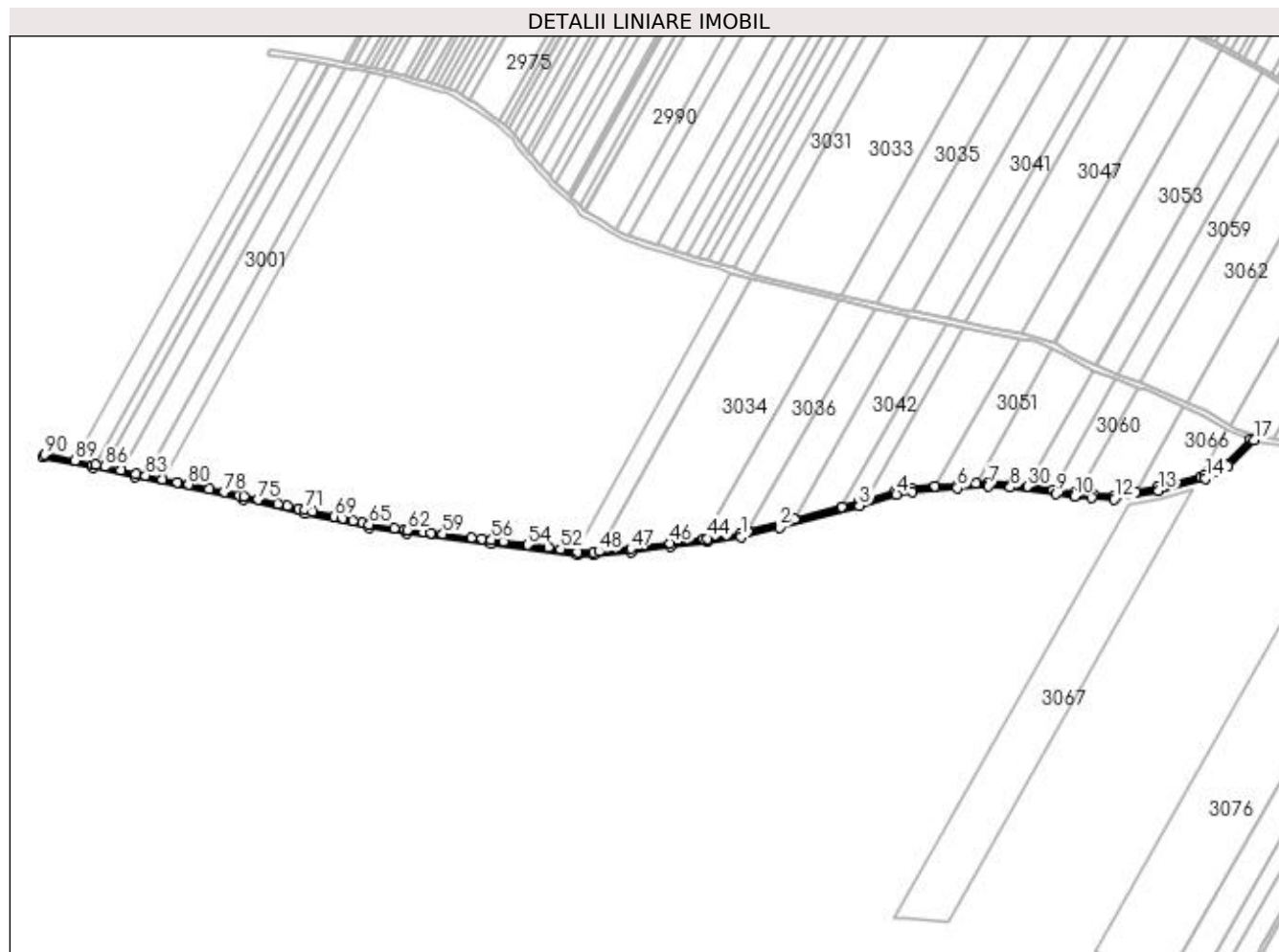
Inscrieri privind dezmembramintele dreptului de proprietate, drepturi reale de garanție și sarcini	Referințe
NU SUNT	

Anexa Nr. 1 La Partea I

Teren

Nr cadastral	Suprafața (mp)*	Observații / Referințe
	6.100	

* Suprafața este determinată în planul de proiecție Stereo 70.



Date referitoare la teren

Crt	Categorie folosință	Intra vilan	Suprafața (mp)	Tarla	Parcelă	Nr. topo	Observații / Referințe
1	drum	NU	6.100	6	DE	-	

Lungime Segmente

1) Valorile lungimilor segmentelor sunt obținute din proiecție în plan.

Punct început	X / Y	Punct sfârșit	X / Y	Lungime segment
1	425.935,716 303.310,472	2	425.982,789 303.322,233	48.52
4	426.124,921 303.362,228	5	426.143,75 303.365,566	19.12 2
7	426.237,072 303.372,348	8	426.263,293 303.370,586	26.28
10	426.341,502 303.359,879	11	426.362,173 303.358,073	20.75
13	426.443,372 303.366,654	14	426.500,604 303.381,562	59.14 1
16	426.527,825 303.396,541	17	426.559,359 303.428,388	44.81 7
2	426.079,829 303.348,293	3	426.079,829 303.348,293	100.4 79
5	426.143,75 303.365,566	6	426.198,796 303.369,763	55.20 6
8	426.263,293 303.370,586	9	426.319,301 303.362,869	56.53 7
11	426.362,173 303.358,073	12	426.389,656 303.356,61	27.52 2
14	426.500,604 303.381,562	15	426.517,262 303.388,682	18.11 6
17	426.559,359 303.428,388	18	426.555,588 303.429,724	4.0
3	426.079,829 303.348,293	4	426.124,921 303.362,228	47.19 6
6	426.198,796 303.369,763	7	426.237,072 303.372,348	38.36 3
9	426.319,301 303.362,869	10	426.341,502 303.359,879	22.40 2
12	426.389,656 303.356,61	13	426.443,372 303.366,654	54.64 7
15	426.517,262 303.388,682	16	426.527,825 303.396,541	13.16 6
18	426.555,588 303.429,724	19	426.525,092 303.399,492	42.94 2

Punct început	X / Y	Punct sfârşit	X / Y	Lungime segment	Punct început	X / Y	Punct sfârşit	X / Y	Lungime segment	Punct început	X / Y	Punct sfârşit	X / Y	Lungime segment
19	426.525,092 303.399,492	20	426.515,255 303.392,174	12.26 1	20	426.515,255 303.392,174	21	426.499,306 303.385,357	17.34 4	21	426.499,306 303.385,357	22	426.494,276 303.384,047	5.198
22	426.494,276 303.384,047	23	426.442,5 303.370,56	53.50 4	23	426.442,5 303.370,56	24	426.415,797 303.365,567	27.16 5	24	426.415,797 303.365,567	25	426.389,391 303.360,63	26.86 4
25	426.389,391 303.360,63	26	426.364,882 303.361,934	24.54 4	26	426.364,882 303.361,934	27	426.345,866 303.363,527	19.08 3	27	426.345,866 303.363,527	28	426.341,943 303.363,856	3.936
28	426.341,943 303.363,856	29	426.314,97 303.367,549	27.22 5	29	426.314,97 303.367,549	30	426.284,391 303.371,735	30.86 4	30	426.284,391 303.371,735	31	426.263,701 303.374,568	20.88 3
31	426.263,701 303.374,568	32	426.237,071 303.376,357	26.69	32	426.237,071 303.376,357	33	426.221,246 303.375,288	15.86 1	33	426.221,246 303.375,288	34	426.198,509 303.373,753	22.78 8
34	426.198,509 303.373,753	35	426.171,931 303.371,726	26.65 6	35	426.171,931 303.371,726	36	426.143,247 303.369,539	28.76 7	36	426.143,247 303.369,539	37	426.123,978 303.366,123	19.57
37	426.123,978 303.366,123	38	426.086,701 303.354,603	39.01 7	38	426.086,701 303.354,603	39	426.078,72 303.352,136	8.353	39	426.078,72 303.352,136	40	426.058,679 303.346,877	20.71 9
40	426.058,679 303.346,877	41	426.001,169 303.331,783	59.45 8	41	426.001,169 303.331,783	42	425.944,168 303.316,823	58.93 2	42	425.944,168 303.316,823	43	425.934,906 303.314,372	9.58
43	425.934,906 303.314,372	44	425.895,085 303.308,602	40.23 7	44	425.895,085 303.308,602	45	425.890,941 303.308,084	4.177	45	425.890,941 303.308,084	46	425.849,906 303.302,958	41.35 3
46	425.849,906 303.302,958	47	425.802,097 303.296,26	48.27 6	47	425.802,097 303.296,26	48	425.763,469 303.292,847	38.77 8	48	425.763,469 303.292,847	49	425.756,445 303.292,226	7.051
49	425.756,445 303.292,226	50	425.737,948 303.292,499	18.49 9	50	425.737,948 303.292,499	51	425.735,349 303.292,856	2.623	51	425.735,349 303.292,856	52	425.716,765 303.295,41	18.75 9
52	425.716,765 303.295,41	53	425.701,855 303.297,46	15.05	53	425.701,855 303.297,46	54	425.677,08 303.300,865	25.00 8	54	425.677,08 303.300,865	55	425.647,751 303.304,896	29.60 5
55	425.647,751 303.304,896	56	425.632,99 303.306,925	14.89 9	56	425.632,99 303.306,925	57	425.621,332 303.308,293	11.73 8	57	425.621,332 303.308,293	58	425.608,163 303.309,839	13.25 9
58	425.608,163 303.309,839	59	425.573,648 303.313,892	34.75 2	59	425.573,648 303.313,892	60	425.559,676 303.315,532	14.06 8	60	425.559,676 303.315,532	61	425.550,707 303.316,585	9.031
61	425.550,707 303.316,585	62	425.530,366 303.318,973	20.48	62	425.530,366 303.318,973	63	425.527,965 303.319,322	2.427	63	425.527,965 303.319,322	64	425.514,825 303.321,232	13.27 8
64	425.514,825 303.321,232	65	425.484,322 303.325,666	30.82 4	65	425.484,322 303.325,666	66	425.476,039 303.327,516	8.487	66	425.476,039 303.327,516	67	425.464,636 303.330,062	11.68 4
67	425.464,636 303.330,062	68	425.452,157 303.332,848	12.78 6	68	425.452,157 303.332,848	69	425.441,735 303.335,175	10.67 9	69	425.441,735 303.335,175	70	425.415,08 303.341,127	27.31 1
70	425.415,08 303.341,127	71	425.406,747 303.342,987	8.538	71	425.406,747 303.342,987	72	425.398,545 303.344,818	8.404	72	425.398,545 303.344,818	73	425.384,971 303.347,849	13.90 8
73	425.384,971 303.347,849	74	425.373,735 303.350,358	11.51 3	74	425.373,735 303.350,358	75	425.348,929 303.355,897	25.41 7	75	425.348,929 303.355,897	76	425.331,927 303.359,693	17.42 1
76	425.331,927 303.359,693	77	425.326,55 303.360,826	5.495	77	425.326,55 303.360,826	78	425.308,019 303.364,733	18.93 9	78	425.308,019 303.364,733	79	425.289,576 303.368,62	18.84 8
79	425.289,576 303.368,62	80	425.264,767 303.373,85	25.35 5	80	425.264,767 303.373,85	81	425.251,207 303.376,709	13.85 8	81	425.251,207 303.376,709	82	425.232,953 303.380,557	18.65 6
82	425.232,953 303.380,557	83	425.212,54 303.384,86	20.86 2	83	425.212,54 303.384,86	84	425.200,938 303.387,305	11.85 7	84	425.200,938 303.387,305	85	425.182,281 303.391,426	19.10 6
85	425.182,281 303.391,426	86	425.163,197 303.395,642	19.54 4	86	425.163,197 303.395,642	87	425.151,981 303.398,119	11.48 7	87	425.151,981 303.398,119	88	425.148,94 303.398,791	3.114
88	425.148,94 303.398,791	89	425.127,151 303.403,22	22.23 5	89	425.127,151 303.403,22	90	425.090,225 303.410,725	37.68 1	90	425.090,225 303.410,725	91	425.088,185 303.407,058	4.196
91	425.088,185 303.407,058	92	425.148,11 303.394,878	61.15 1	92	425.148,11 303.394,878	93	425.200,094 303.383,395	53.23 7	93	425.200,094 303.383,395	94	425.331,069 303.355,786	133.8 54
94	425.331,069 303.355,786	95	425.406,077 303.338,679	76.93 3	95	425.406,077 303.338,679	96	425.483,606 303.321,728	79.36 1	96	425.483,606 303.321,728	97	425.529,845 303.315,007	46.72 5
97	425.529,845 303.315,007	98	425.632,485 303.302,957	103.3 45	98	425.632,485 303.302,957	99	425.737,645 303.288,503	106.1 49	99	425.737,645 303.288,503	100	425.756,592 303.288,223	18.94 9
100	425.756,592 303.288,223	101	425.802,551 303.292,284	46.13 8	101	425.802,551 303.292,284	102	425.850,431 303.298,993	48.34 8	102	425.850,431 303.298,993	103	425.895,621 303.304,638	45.54 1
103	425.895,621 303.304,638	1	425.935,716 303.310,472	40.51 7										

** Lungimile segmentelor sunt determinate în planul de proiecție Stereo 70 și sunt rotunjite la 1 milimetru.

*** Distanța dintre puncte este formată din segmente cumulate ce sunt mai mici decât valoarea 1 milimetru.

**DATE DESPRE IMOBILUL NR. 3084**

Oficiul de Cadastru și Publicitate Imobiliară DOLJ
Biroul de Cadastru și Publicitate Imobiliară Craiova

A. Partea I. Descrierea imobilului

TEREN Extravilan

Adresa: Jud. Dolj, T6, HC 56/2

Nr. Crt	Nr cadastral Nr. topografic	Suprafața* (mp)	Observații / Referințe
A1		9.469	Sector cadastral:4 Teren neimprejmuit;

B. Partea II. Proprietari și acte

Inscrieri privitoare la dreptul de proprietate și alte drepturi reale		Referințe
/		
Act Normativ nr. LEGEA 7, din 13/03/1996 emis de PARLAMENT;		
B1	Inscrierea provizorie, drept de PROPRIETATE, dobandit prin Lege, cota actuala 1/1, cota initiala 1/1 1) NEIDENTIFICAT NEIDENTIFICAT	A1

C. Partea III. SARCINI .

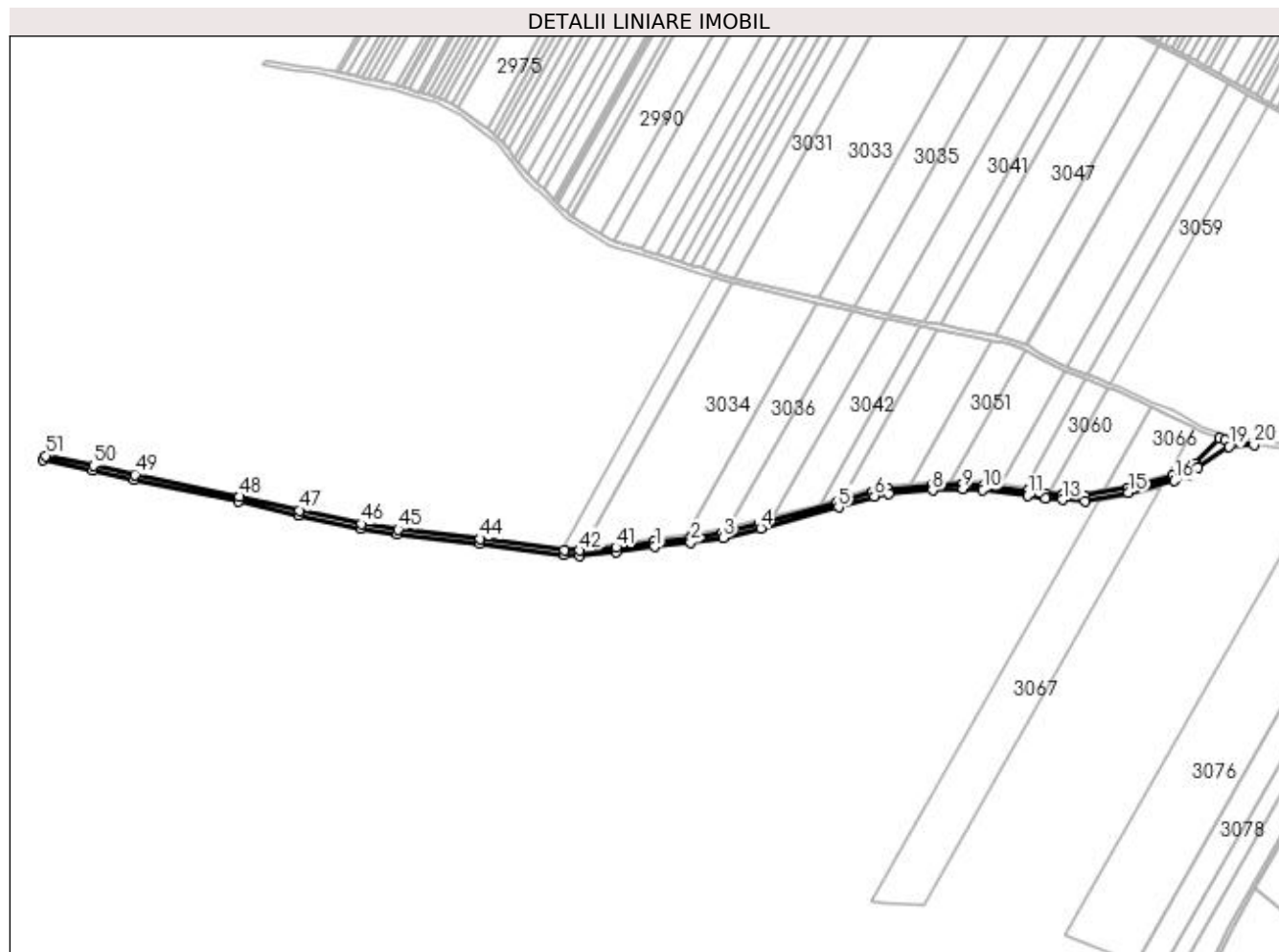
Inscrieri privind dezmembramintele dreptului de proprietate, drepturi reale de garanție și sarcini	Referințe
NU SUNT	

Anexa Nr. 1 La Partea I

Teren

Nr cadastral	Suprafața (mp)*	Observații / Referințe
	9.469	

* Suprafața este determinată în planul de proiecție Stereo 70.



Date referitoare la teren

Crt	Categorie folosință	Intra vilan	Suprafața (mp)	Tarla	Parcelă	Nr. topo	Observații / Referințe
1	curți constructii	NU	9.469	6	HC 56/2	-	

Lungime Segmente

1) Valorile lungimilor segmentelor sunt obținute din proiecție în plan.

Punct început	X / Y	Punct sfârșit	X / Y	Lungime segment	Punct început	X / Y	Punct sfârșit	X / Y	Lungime segment	Punct început	X / Y	Punct sfârșit	X / Y	Lungime segment
1	425.851,22 303.293,044	2	425.896,425 303.298,692	45.557	2	425.896,425 303.298,692	3	425.936,878 303.304,578	40.879	3	425.936,878 303.304,578	4	425.984,294 303.316,424	48.874
4	425.984,294 303.316,424	5	426.081,494 303.342,527	100.644	5	426.081,494 303.342,527	6	426.126,336 303.356,385	46.935	6	426.126,336 303.356,385	7	426.144,503 303.359,606	18.45
7	426.144,503 303.359,606	8	426.199,227 303.363,779	54.882	8	426.199,227 303.363,779	9	426.237,161 303.365,842	37.99	9	426.237,161 303.365,842	10	426.262,695 303.364,505	25.569
10	426.262,695 303.364,505	11	426.318,491 303.356,924	56.309	11	426.318,491 303.356,924	12	426.340,84 303.353,914	22.551	12	426.340,84 303.353,914	13	426.361,752 303.352,087	20.992
13	426.361,752 303.352,087	14	426.390,054 303.350,58	28.342	14	426.390,054 303.350,58	15	426.444,682 303.360,795	55.575	15	426.444,682 303.360,795	16	426.502,55 303.375,869	59.799

Punct început	X / Y	Punct sfârșit	X / Y	Lungime segment	Punct început	X / Y	Punct sfârșit	X / Y	Lungime segment	Punct început	X / Y	Punct sfârșit	X / Y	Lungime segment
16	426.502,55 303.375,869	17	426.520,273 303.383,444	19.27 5	17	426.520,273 303.383,444	18	426.531,632 303.391,894	14.15 7	18	426.531,632 303.391,894	19	426.570,874 303.418,579	47.45 5
19	426.570,874 303.418,579	20	426.602,154 303.420,637	31.34 7	20	426.602,154 303.420,637	21	426.566,011 303.426,03	36.54 3	21	426.566,011 303.426,03	22	426.559,359 303.428,388	7.058
22	426.559,359 303.428,388	23	426.527,825 303.396,541	44.81 7	23	426.527,825 303.396,541	24	426.517,262 303.388,682	13.16 6	24	426.517,262 303.388,682	25	426.500,604 303.381,562	18.11 6
25	426.500,604 303.381,562	26	426.443,372 303.366,654	59.14 1	26	426.443,372 303.366,654	27	426.389,656 303.356,61	54.64 7	27	426.389,656 303.356,61	28	426.362,173 303.358,073	27.52 2
28	426.362,173 303.358,073	29	426.341,502 303.359,879	20.75	29	426.341,502 303.359,879	30	426.319,301 303.362,869	22.40 2	30	426.319,301 303.362,869	31	426.263,293 303.370,586	56.53 7
31	426.263,293 303.370,586	32	426.237,072 303.372,348	26.28	32	426.237,072 303.372,348	33	426.198,796 303.369,763	38.36 3	33	426.198,796 303.369,763	34	426.143,75 303.365,566	55.20 6
34	426.143,75 303.365,566	35	426.124,921 303.362,228	19.12 2	35	426.124,921 303.362,228	36	426.079,829 303.348,293	47.19 6	36	426.079,829 303.348,293	37	425.982,789 303.322,233	100.4 79
37	425.982,789 303.322,233	38	425.935,716 303.310,472	48.52	38	425.935,716 303.310,472	39	425.895,621 303.304,638	40.51 7	39	425.895,621 303.304,638	40	425.850,431 303.298,993	45.54 1
40	425.850,431 303.298,993	41	425.802,551 303.292,284	48.34 8	41	425.802,551 303.292,284	42	425.756,592 303.288,223	46.13 8	42	425.756,592 303.288,223	43	425.737,645 303.288,503	18.94 9
43	425.737,645 303.288,503	44	425.632,485 303.302,957	106.1 49	44	425.632,485 303.302,957	45	425.529,845 303.315,007	103.3 45	45	425.529,845 303.315,007	46	425.483,606 303.321,728	46.72 5
46	425.483,606 303.321,728	47	425.406,077 303.338,679	79.36 1	47	425.406,077 303.338,679	48	425.331,069 303.355,786	76.93 3	48	425.331,069 303.355,786	49	425.200,094 303.383,395	133.8 54
49	425.200,094 303.383,395	50	425.148,11 303.394,878	53.23 7	50	425.148,11 303.394,878	51	425.088,185 303.407,058	61.15 1	51	425.088,185 303.407,058	52	425.085,075 303.401,568	6.31
52	425.085,075 303.401,568	53	425.146,865 303.389,008	63.05 4	53	425.146,865 303.389,008	54	425.198,828 303.377,53	53.21 5	54	425.198,828 303.377,53	55	425.329,783 303.349,925	133.8 33
55	425.329,783 303.349,925	56	425.404,769 303.332,823	76.91 1	56	425.404,769 303.332,823	57	425.482,532 303.315,821	79.6	57	425.482,532 303.315,821	58	425.529,064 303.309,057	47.02
58	425.529,064 303.309,057	59	425.631,726 303.297,004	103.3 68	59	425.631,726 303.297,004	60	425.737,191 303.282,509	106.4 56	60	425.737,191 303.282,509	61	425.756,813 303.282,22	19.62 4
61	425.756,813 303.282,22	62	425.803,232 303.286,321	46.6	62	425.803,232 303.286,321	1	425.851,22 303.293,044	48.45 7					

** Lungimile segmentelor sunt determinate în planul de proiecție Stereo 70 și sunt rotunjite la 1 milimetru.

*** Distanța dintre puncte este formată din segmente cumulate ce sunt mai mici decât valoarea 1 milimetru.

**DATE DESPRE IMOBILUL NR. 3085**

Oficiul de Cadastru și Publicitate Imobiliară DOLJ
Biroul de Cadastru și Publicitate Imobiliară Craiova

A. Partea I. Descrierea imobilului

TEREN Extravilan

Adresa: Jud. Dolj, T6, DE

Nr. Crt	Nr cadastral Nr. topografic	Suprafața* (mp)	Observații / Referințe
A1		7.380	Sector cadastral:4 Teren neimprejmuit;

B. Partea II. Proprietari și acte

Inscrieri privitoare la dreptul de proprietate și alte drepturi reale		Referințe
/		
Act Normativ nr. HG 965, din 05/09/2002 emis de GUVERNUL ROMANIEI (ANEXA NR. 57-INVENTARUL BUNURILOR CARE APARTIN DOMENIULUI PUBLIC AL COMUNEI LEU);		
B1	Intabulare, drept de PROPRIETATE, dobandit prin Lege, cota actuala 1/1, cota initiala 1/1 1) COMUNA LEU-DOMENIUL PUBLIC, CIF:4553631	A1

C. Partea III. SARCINI .

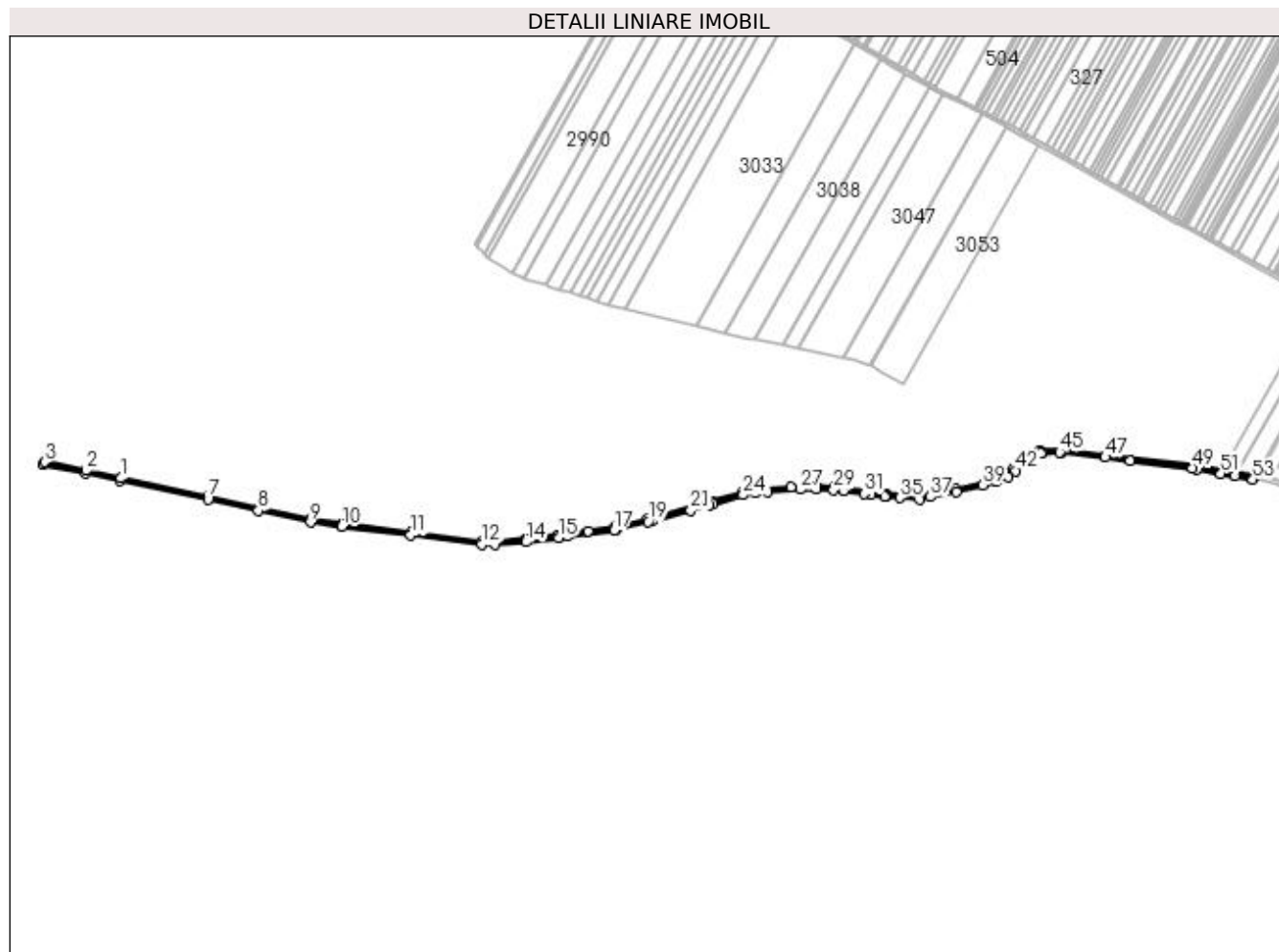
Inscrieri privind dezmembramintele dreptului de proprietate, drepturi reale de garanție și sarcini	Referințe
NU SUNT	

Anexa Nr. 1 La Partea I

Teren

Nr cadastral	Suprafața (mp)*	Observații / Referințe
	7.380	

* Suprafața este determinată în planul de proiecție Stereo 70.



Date referitoare la teren

Crt	Categorie folosință	Intra vilan	Suprafața (mp)	Tarla	Parcelă	Nr. topo	Observații / Referințe
1	drum	NU	7.380	6	DE	-	

Lungime Segmente

1) Valorile lungimilor segmentelor sunt obținute din proiecție în plan.

Punct început	X / Y	Punct sfârșit	X / Y	Lungime segment	Punct început	X / Y	Punct sfârșit	X / Y	Lungime segment	Punct început	X / Y	Punct sfârșit	X / Y	Lungime segment
1	425.198,828 303.377,53	2	425.146,865 303.389,008	53.215	2	425.146,865 303.389,008	3	425.085,075 303.401,568	63.054	3	425.085,075 303.401,568	4	425.083,023 303.397,903	4.2
4	425.083,023 303.397,903	5	425.146,036 303.385,095	64.301	5	425.146,036 303.385,095	6	425.197,984 303.373,62	53.201	6	425.197,984 303.373,62	7	425.328,926 303.346,018	133.82
7	425.328,926 303.346,018	8	425.403,897 303.328,919	76.896	8	425.403,897 303.328,919	9	425.481,817 303.311,883	79.76	9	425.481,817 303.311,883	10	425.528,543 303.305,091	47.217
10	425.528,543 303.305,091	11	425.631,221 303.293,036	103.383	11	425.631,221 303.293,036	12	425.736,888 303.278,513	106.661	12	425.736,888 303.278,513	13	425.756,959 303.278,217	20.074
13	425.756,959 303.278,217	14	425.803,685 303.282,346	46.908	14	425.803,685 303.282,346	15	425.851,745 303.289,079	48.529	15	425.851,745 303.289,079	16	425.864,444 303.290,784	12.813
16	425.864,444 303.290,784	17	425.934,763 303.300,228	70.949	17	425.934,763 303.300,228	18	425.937,653 303.300,648	2.921	18	425.937,653 303.300,648	19	425.985,298 303.312,552	49.109

Punct început	X / Y	Punct sfârșit	X / Y	Lungime segment	Punct început	X / Y	Punct sfârșit	X / Y	Lungime segment	Punct început	X / Y	Punct sfârșit	X / Y	Lungime segment
19	425.985,298 303.312,552	20	425.991,163 303.314,127	6.073	20	425.991,163 303.314,127	21	426.048,907 303.329,634	59.79	21	426.048,907 303.329,634	22	426.076,794 303.337,123	28.875
22	426.076,794 303.337,123	23	426.082,603 303.338,683	6.015	23	426.082,603 303.338,683	24	426.127,28 303.352,49	46.761	24	426.127,28 303.352,49	25	426.145,006 303.355,633	18.003
25	426.145,006 303.355,633	26	426.163,575 303.356,983	18.618	26	426.163,575 303.356,983	27	426.212,964 303.360,697	49.529	27	426.212,964 303.360,697	28	426.237,099 303.361,326	24.143
28	426.237,099 303.361,326	29	426.262,219 303.360,033	25.154	29	426.262,219 303.360,033	30	426.276,752 303.358,225	14.644	30	426.276,752 303.358,225	31	426.307,516 303.354,398	31.002
31	426.307,516 303.354,398	32	426.317,937 303.352,819	10.539	32	426.317,937 303.352,819	33	426.338,322 303.350,217	20.551	33	426.338,322 303.350,217	34	426.340,399 303.349,938	2.095
34	426.340,399 303.349,938	35	426.361,472 303.348,096	21.153	35	426.361,472 303.348,096	36	426.390,319 303.346,56	28.888	36	426.390,319 303.346,56	37	426.406,768 303.349,636	16.735
37	426.406,768 303.349,636	38	426.445,554 303.356,889	39.458	38	426.445,554 303.356,889	39	426.484,657 303.367,074	40.407	39	426.484,657 303.367,074	40	426.503,847 303.372,073	19.831
40	426.503,847 303.372,073	41	426.522,281 303.379,952	20.047	41	426.522,281 303.379,952	42	426.533,952 303.388,634	14.546	42	426.533,952 303.388,634	43	426.572,223 303.414,659	46.282
43	426.572,223 303.414,659	44	426.573,766 303.414,76	1.546	44	426.573,766 303.414,76	45	426.599,59 303.416,46	25.88	45	426.599,59 303.416,46	46	426.602,037 303.416,621	2.452
46	426.602,037 303.416,621	47	426.667,59 303.408,654	66.035	47	426.667,59 303.408,654	48	426.704,494 303.403,931	37.205	48	426.704,494 303.403,931	49	426.797,774 303.392,517	93.976
49	426.797,774 303.392,517	50	426.804,92 303.391,106	7.284	50	426.804,92 303.391,106	51	426.840,047 303.384,389	35.763	51	426.840,047 303.384,389	52	426.861,037 303.380,375	21.37
52	426.861,037 303.380,375	53	426.887,576 303.375,301	27.02	53	426.887,576 303.375,301	54	426.889,659 303.378,975	4.223	54	426.889,659 303.378,975	55	426.798,559 303.396,394	92.75
55	426.798,559 303.396,394	56	426.668,017 303.412,447	131.525	56	426.668,017 303.412,447	57	426.602,154 303.420,637	66.371	57	426.602,154 303.420,637	58	426.570,874 303.418,579	31.347
58	426.570,874 303.418,579	59	426.531,632 303.391,894	47.455	59	426.531,632 303.391,894	60	426.520,273 303.383,444	14.157	60	426.520,273 303.383,444	61	426.502,55 303.375,869	19.275
61	426.502,55 303.375,869	62	426.444,682 303.360,795	59.799	62	426.444,682 303.360,795	63	426.390,054 303.350,58	55.575	63	426.390,054 303.350,58	64	426.361,752 303.352,087	28.342
64	426.361,752 303.352,087	65	426.340,84 303.353,914	20.992	65	426.340,84 303.353,914	66	426.318,491 303.356,924	22.551	66	426.318,491 303.356,924	67	426.262,695 303.364,505	56.309
67	426.262,695 303.364,505	68	426.237,161 303.365,842	25.569	68	426.237,161 303.365,842	69	426.199,227 303.363,779	37.99	69	426.199,227 303.363,779	70	426.144,503 303.359,606	54.882
70	426.144,503 303.359,606	71	426.126,336 303.356,385	18.45	71	426.126,336 303.356,385	72	426.081,494 303.342,527	46.935	72	426.081,494 303.342,527	73	425.984,294 303.316,424	100.644
73	425.984,294 303.316,424	74	425.936,878 303.304,578	48.874	74	425.936,878 303.304,578	75	425.896,425 303.298,692	40.879	75	425.896,425 303.298,692	76	425.851,22 303.293,044	45.557
76	425.851,22 303.293,044	77	425.803,232 303.286,321	48.457	77	425.803,232 303.286,321	78	425.756,813 303.282,22	46.6	78	425.756,813 303.282,22	79	425.737,191 303.282,509	19.624
79	425.737,191 303.282,509	80	425.631,726 303.297,004	106.456	80	425.631,726 303.297,004	81	425.529,064 303.309,057	103.368	81	425.529,064 303.309,057	82	425.482,532 303.315,821	47.02
82	425.482,532 303.315,821	83	425.404,769 303.332,823	79.6	83	425.404,769 303.332,823	84	425.329,783 303.349,925	76.911	84	425.329,783 303.349,925	1	425.198,828 303.377,53	133.833

** Lungimile segmentelor sunt determinate în planul de proiecție Stereo 70 și sunt rotunjite la 1 milimetru.

*** Distanța dintre puncte este formată din segmente cumulate ce sunt mai mici decât valoarea 1 milimetru.

**DATE DESPRE IMOBILUL NR. 3086**

Oficiul de Cadastru și Publicitate Imobiliară DOLJ
Biroul de Cadastru și Publicitate Imobiliară Craiova

A. Partea I. Descrierea imobilului

TEREN Extravilan

Adresa: Jud. Dolj, T13, P1

Nr. Crt	Nr cadastral Nr. topografic	Suprafața* (mp)	Observații / Referințe
A1		62.200	Sector cadastral:4 Teren neimprejmuit;

B. Partea II. Proprietari și acte

Inscrieri privitoare la dreptul de proprietate și alte drepturi reale	Referințe
/	
Act Administrativ nr. TDP 2144-59613, din 29/09/1999 emis de COMISIA JUDETEANA DOLJ;	
B1	A1
Intabulare, drept de PROPRIETATE, dobândit prin Reconstituire, cota actuala 1/1, cota initiala 1/1 1) IONESCU MARIA, LIPSĂ CNP	

C. Partea III. SARCINI .

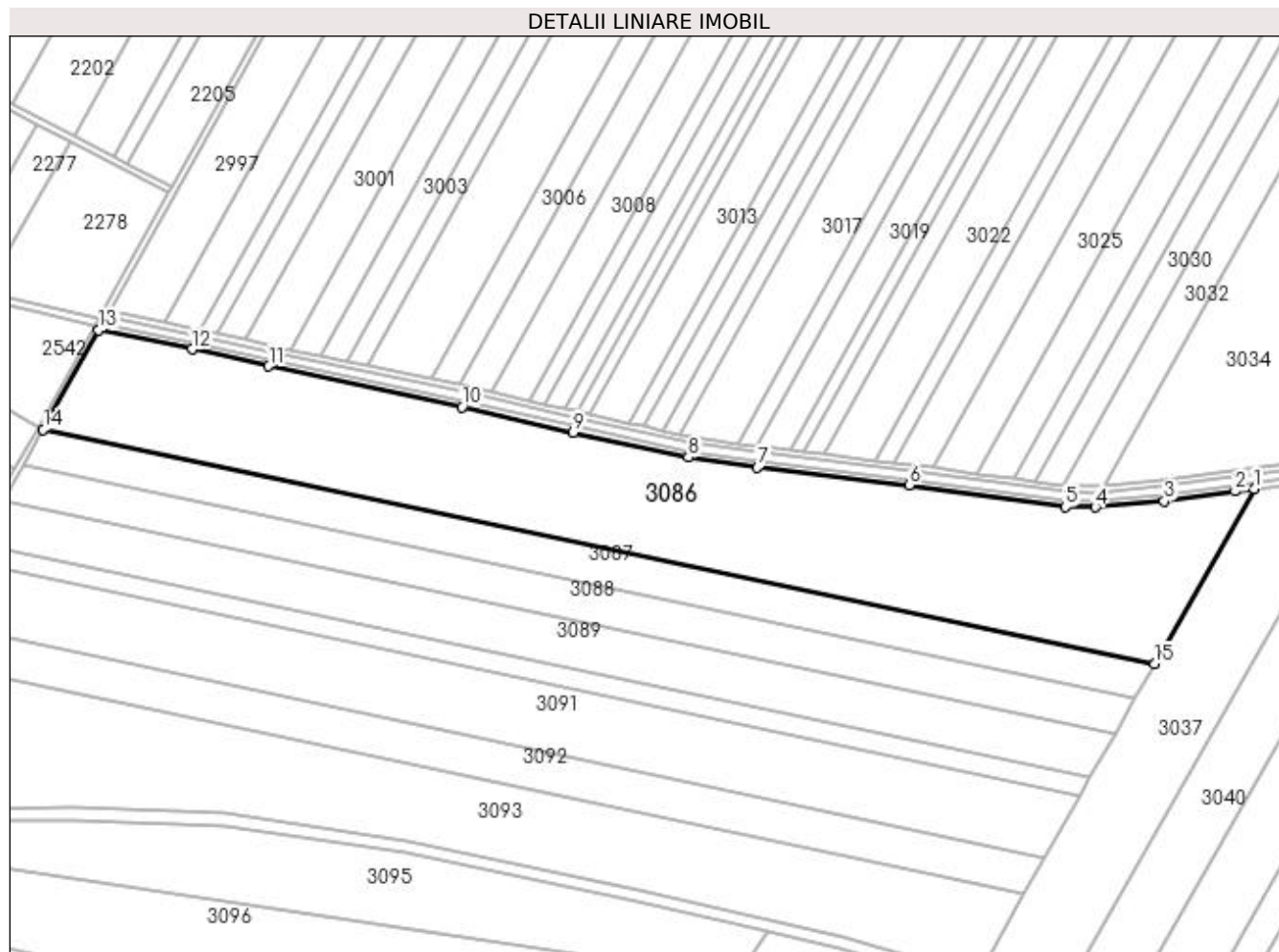
Inscrieri privind dezmembramintele dreptului de proprietate, drepturi reale de garanție și sarcini	Referințe
NU SUNT	

Anexa Nr. 1 La Partea I

Teren

Nr cadastral	Suprafața (mp)*	Observații / Referințe
	62.200	

* Suprafața este determinată în planul de proiecție Stereo 70.



Date referitoare la teren

Crt	Categorie folosință	Intravilan	Suprafața (mp)	Tarla	Parcelă	Nr. topo	Observații / Referințe
1	arabil	NU	62.200	13	1	-	

Lungime Segmente

1) Valorile lungimilor segmentelor sunt obținute din proiecție în plan.

Punct început	X / Y	Punct sfârșit	X / Y	Lungime segment (** (m)
1	425.864,444 303.290,784	2	425.851,745 303.289,079	12.813
2	425.851,745 303.289,079	3	425.803,685 303.282,346	48.529
3	425.803,685 303.282,346	4	425.756,959 303.278,217	46.908
4	425.756,959 303.278,217	5	425.736,888 303.278,513	20.074
5	425.736,888 303.278,513	6	425.631,221 303.293,036	106.661

Punct început	X / Y	Punct sfârşit	X / Y	Lungime segment (** (m)
6	425.631,221 303.293,036	7	425.528,543 303.305,091	103.383
7	425.528,543 303.305,091	8	425.481,817 303.311,883	47.217
8	425.481,817 303.311,883	9	425.403,897 303.328,919	79.76
9	425.403,897 303.328,919	10	425.328,926 303.346,018	76.896
10	425.328,926 303.346,018	11	425.197,984 303.373,62	133.82
11	425.197,984 303.373,62	12	425.146,036 303.385,095	53.201
12	425.146,036 303.385,095	13	425.083,023 303.397,903	64.301
13	425.083,023 303.397,903	14	425.045,436 303.330,782	76.929
14	425.045,436 303.330,782	15	425.797,294 303.172,291	768.381
15	425.797,294 303.172,291	1	425.864,444 303.290,784	136.198

** Lungimile segmentelor sunt determinate în planul de proiecție Stereo 70 și sunt rotunjite la 1 milimetru.

*** Distanța dintre puncte este formată din segmente cumulate ce sunt mai mici decât valoarea 1 milimetru.

**DATE DESPRE IMOBILUL NR. 3087**

Oficiul de Cadastru și Publicitate Imobiliară DOLJ
Biroul de Cadastru și Publicitate Imobiliară Craiova

A. Partea I. Descrierea imobilului

TEREN Extravilan

Adresa: Jud. Dolj, T13, P2

Nr. Crt	Nr cadastral Nr. topografic	Suprafața* (mp)	Observații / Referințe
A1	30993	20.000	Sector cadastral:4 Teren neimprejmuit;

B. Partea II. Proprietari și acte

Inscrieri privitoare la dreptul de proprietate și alte drepturi reale		Referințe
157649 / 10/08/2020		
Act Notarial nr. ACT ADITIONAL AUT NR 1668, din 03/08/2020 emis de NP DIACONESCU REMUS STEFAN;		
B1	Intabulare, drept de PROPRIETATE, dobândit prin Conventie, cota actuala 1/1, cota initiala 1/1 1) FRUCT PREST SRL , CIF:28383526	A1
B2	se noteaza interdicția de înstrăinare si grevare 1) SC RURAL AGRI DOLJ SRL , CIF:32630322	A1
B3	se noteaza pactul comisoriu asupra imobilului de sub A 1 1) SC RURAL AGRI DOLJ SRL , CIF:32630322	A1

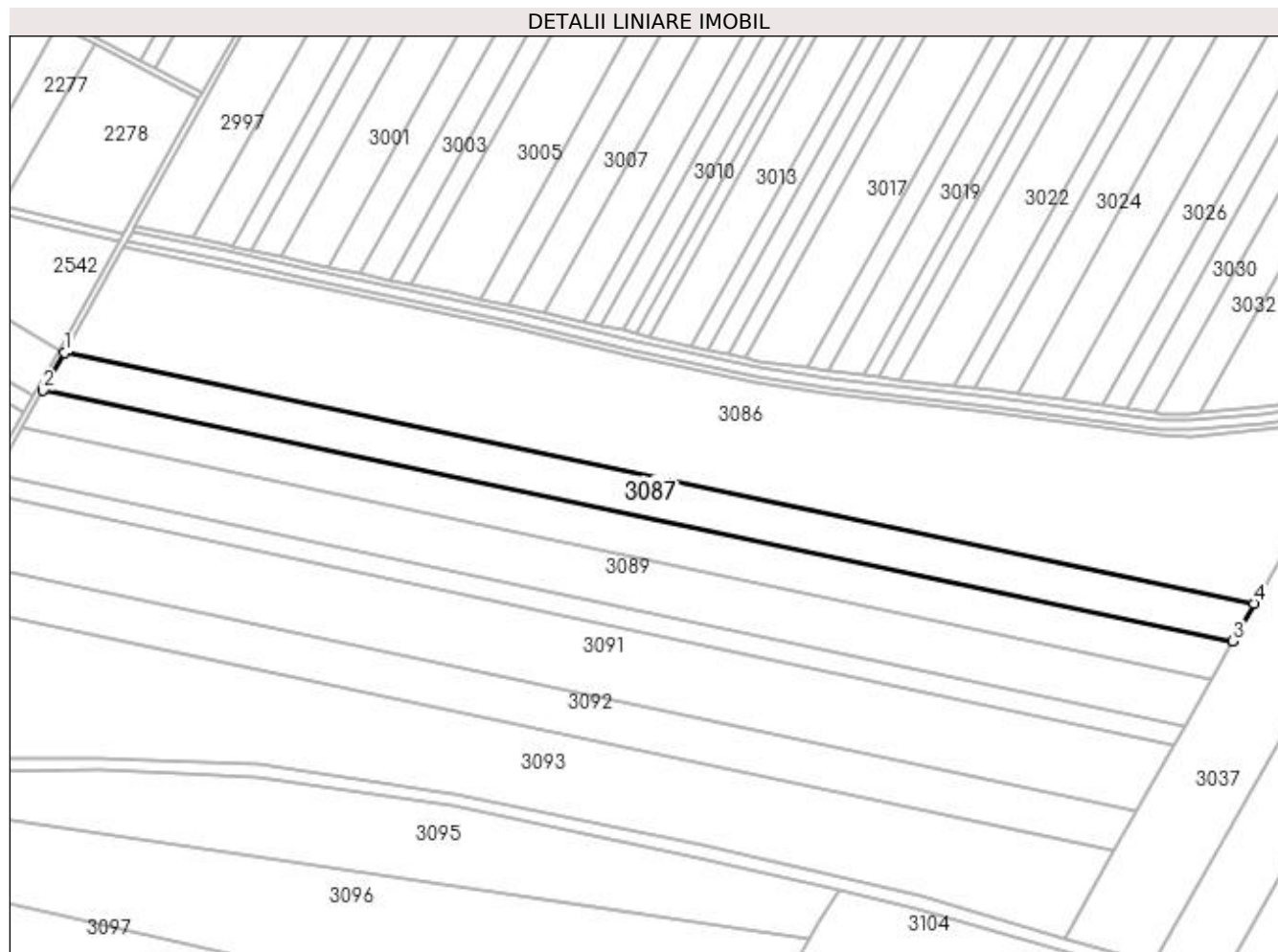
C. Partea III. SARCINI

Inscrieri privind dezmembramintele dreptului de proprietate, drepturi reale de garanție și sarcini		Referințe
157649 / 10/08/2020		
Act Notarial nr. ACT ADITIONAL AUT NR 1668, din 03/08/2020 emis de NP DIACONESCU REMUS STEFAN;		
C1	Intabulare, drept de IPOTECA LEGALA, Valoare:115930.48 EURREST PRET NEACHITAT, cota initiala 1/1 1) SC RURAL AGRI DOLJ SRL , CIF:32630322	A1

Anexa Nr. 1 La Partea I**Teren**

Nr cadastral	Suprafața (mp)*	Observații / Referințe
30993	20.000	

* Suprafața este determinată în planul de proiecție Stereo 70.

**Date referitoare la teren**

Crt	Categorie folosință	Intra vilan	Suprafața (mp)	Tarla	Parcelă	Nr. topo	Observații / Referințe
1	arabil	NU	20.000	13	2	-	

Lungime Segmente

1) Valorile lungimilor segmentelor sunt obținute din proiecție în plan.

Punct început	X / Y	Punct sfârșit	X / Y	Lungime segment (** (m)
1	425.045,436 303.330,782	2	425.032,111 303.306,987	27.271
2	425.032,111 303.306,987	3	425.783,825 303.148,526	768.234
3	425.783,825 303.148,526	4	425.797,294 303.172,291	27.315
4	425.797,294 303.172,291	1	425.045,436 303.330,782	768.381

**** Lungimile segmentelor sunt determinate în planul de proiecție Stereo 70 și sunt rotunjite la 1 milimetru.**

***** Distanța dintre puncte este formată din segmente cumulate ce sunt mai mici decât valoarea 1 milimetru.**

**DATE DESPRE IMOBILUL NR. 3088**

Oficiul de Cadastru și Publicitate Imobiliară DOLJ
 Biroul de Cadastru și Publicitate Imobiliară Craiova

A. Partea I. Descrierea imobilului

TEREN Extravilan

Adresa: Jud. Dolj, T13, P3

Nr. Crt	Nr cadastral Nr. topografic	Suprafața* (mp)	Observații / Referințe
A1	31046	20.000	Sector cadastral:4 Teren neimprejmuit;

B. Partea II. Proprietari și acte

Inscrieri privitoare la dreptul de proprietate și alte drepturi reale		Referințe
50420 / 19/06/2012		
Act Notarial nr. CVC AUT. NR. 2164, din 17/09/2010 emis de BNP CRISTIAN MIHAIL;		
B1	Intabulare, drept de PROPRIETATE, dobandit prin Conventie, cota actuala 1/1, cota initiala 1/1 1) SC DELTA BERCENI INVEST SRL, CIF:9999999999999	A1

C. Partea III. SARCINI .

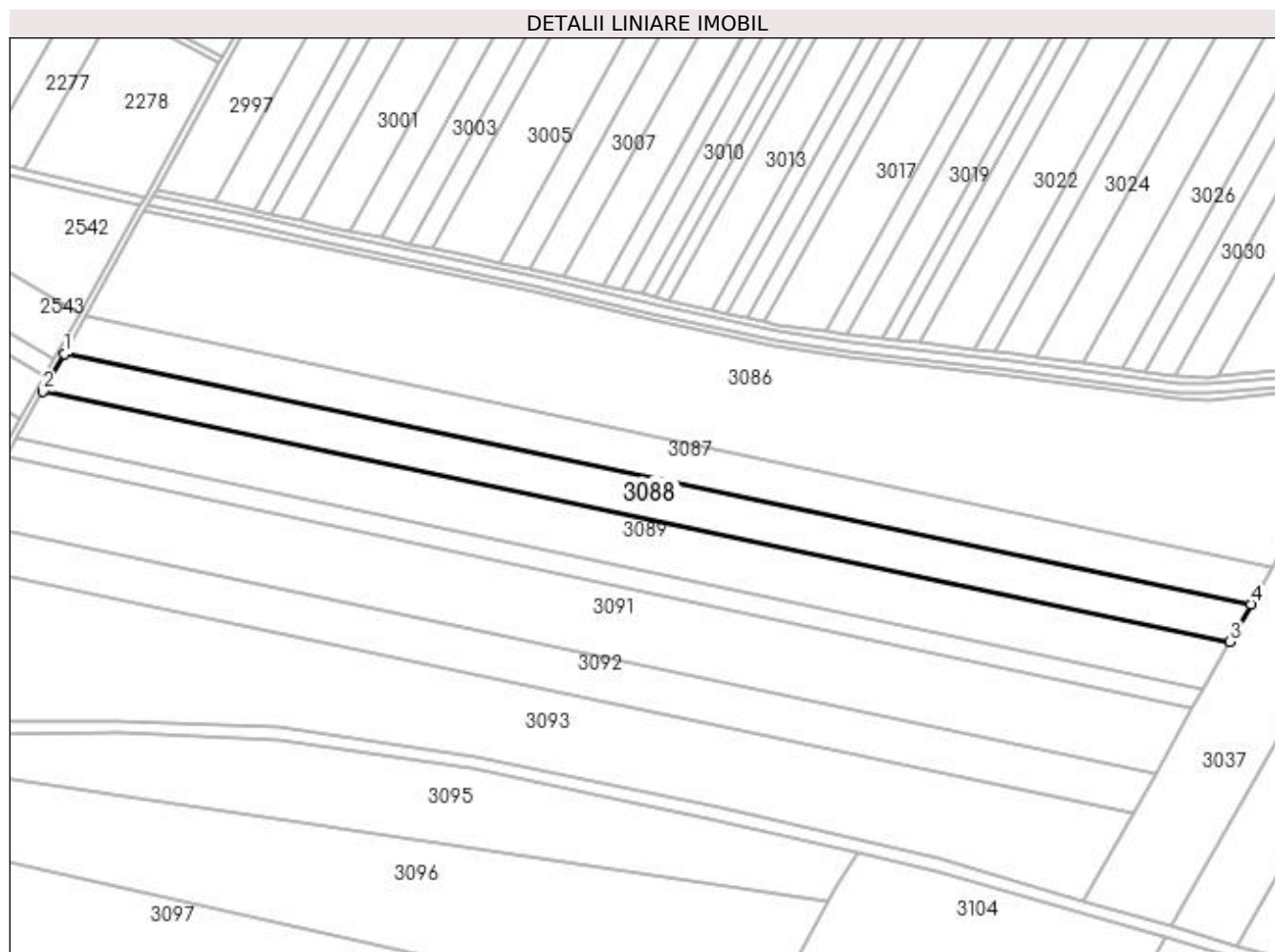
Inscrieri privind dezmembramintele dreptului de proprietate, drepturi reale de garanție și sarcini	Referințe
NU SUNT	

Anexa Nr. 1 La Partea I

Teren

Nr cadastral	Suprafața (mp)*	Observații / Referințe
31046	20.000	

* Suprafața este determinată în planul de proiecție Stereo 70.



Date referitoare la teren

Crt	Categorie folosință	Intra vilan	Suprafața (mp)	Tarla	Parcelă	Nr. topo	Observații / Referințe
1	arabil	NU	20.000	13	3	-	

Lungime Segmente

1) Valorile lungimilor segmentelor sunt obținute din proiecție în plan.

Punct început	X / Y	Punct sfârșit	X / Y	Lungime segment (** (m)
1	425.032,111 303.306,987	2	425.018,784 303.283,188	27.277
2	425.018,784 303.283,188	3	425.770,354 303.124,758	768.087
3	425.770,354 303.124,758	4	425.783,825 303.148,526	27.321
4	425.783,825 303.148,526	1	425.032,111 303.306,987	768.234

**** Lungimile segmentelor sunt determinate în planul de proiecție Stereo 70 și sunt rotunjite la 1 milimetru.**

***** Distanța dintre puncte este formată din segmente cumulate ce sunt mai mici decât valoarea 1 milimetru.**

**DATE DESPRE IMOBILUL NR. 3089**

Oficiul de Cadastru și Publicitate Imobiliară DOLJ
Biroul de Cadastru și Publicitate Imobiliară Craiova

A. Partea I. Descrierea imobilului

TEREN Extravilan

Adresa: Jud. Dolj, TARLAUA 13, PARCELA 4

Nr. Crt	Nr cadastral Nr. topografic	Suprafața* (mp)	Observații / Referințe
A1	30929	25.000	Sector cadastral:4 Teren neimprejmuit;

B. Partea II. Proprietari și acte

Inscrieri privitoare la dreptul de proprietate și alte drepturi reale	Referințe
73521 / 03/09/2012	
Act Notarial nr. CONTRACT DE VANZARE 2027, din 23/08/2012 emis de NP FAURAR VIRGIL CLAUDIU;	
B1	A1
Intabulare, drept de PROPRIETATE, dobandit prin Conventie, cota actuala 1/1, cota initiala 1/1	
1) SC RURAL OLTENIA SRL, CIF:99999999999999	

C. Partea III. SARCINI .

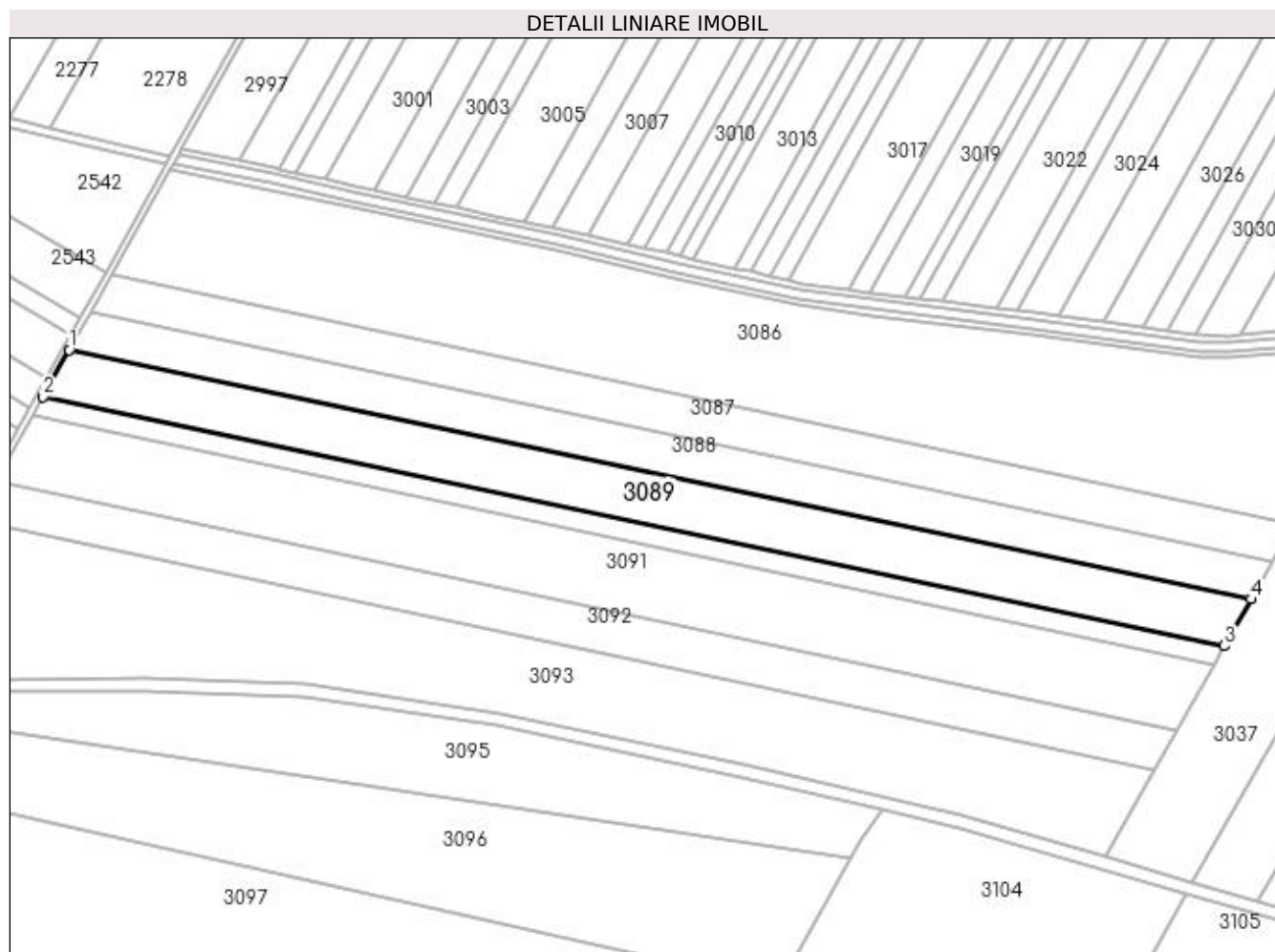
Inscrieri privind dezmembramintele dreptului de proprietate, drepturi reale de garanție și sarcini	Referințe
NU SUNT	

Anexa Nr. 1 La Partea I

Teren

Nr cadastral	Suprafața (mp)*	Observații / Referințe
30929	25.000	

* Suprafața este determinată în planul de proiecție Stereo 70.



Date referitoare la teren

Crt	Categorie folosință	Intra vilan	Suprafața (mp)	Tarla	Parcelă	Nr. topo	Observații / Referințe
1	arabil	NU	25.000	13	4	-	

Lungime Segmente

1) Valorile lungimilor segmentelor sunt obținute din proiecție în plan.

Punct început	X / Y	Punct sfârșit	X / Y	Lungime segment (** (m)
1	425.018,784 303.283,188	2	425.002,121 303.253,433	34.103
2	425.002,121 303.253,433	3	425.753,512 303.095,04	767.904
3	425.753,512 303.095,04	4	425.770,354 303.124,758	34.158
4	425.770,354 303.124,758	1	425.018,784 303.283,188	768.087

**** Lungimile segmentelor sunt determinate în planul de proiecție Stereo 70 și sunt rotunjite la 1 milimetru.**

***** Distanța dintre puncte este formată din segmente cumulate ce sunt mai mici decât valoarea 1 milimetru.**

**DATE DESPRE IMOBILUL NR. 3090**

Oficiul de Cadastru și Publicitate Imobiliară DOLJ
Biroul de Cadastru și Publicitate Imobiliară Craiova

A. Partea I. Descrierea imobilului

TEREN Extravilan

Adresa: Jud. Dolj, T13, P5

Nr. Crt	Nr cadastral Nr. topografic	Suprafața* (mp)	Observații / Referințe
A1		10.000	Sector cadastral:4 Teren neimprejmuit;

B. Partea II. Proprietari și acte

Inscrieri privitoare la dreptul de proprietate și alte drepturi reale	Referințe
/	
Act Administrativ nr. TDP 2515, din 17/09/2003 emis de COMISIA JUDETEANA DOLJ;	
B1	A1
Intabulare, drept de PROPRIETATE, dobândit prin Reconstituire, cota actuala 1/1, cota initiala 1/1 1) MARINESCU ILIE, LIPSĂ CNP	

C. Partea III. SARCINI .

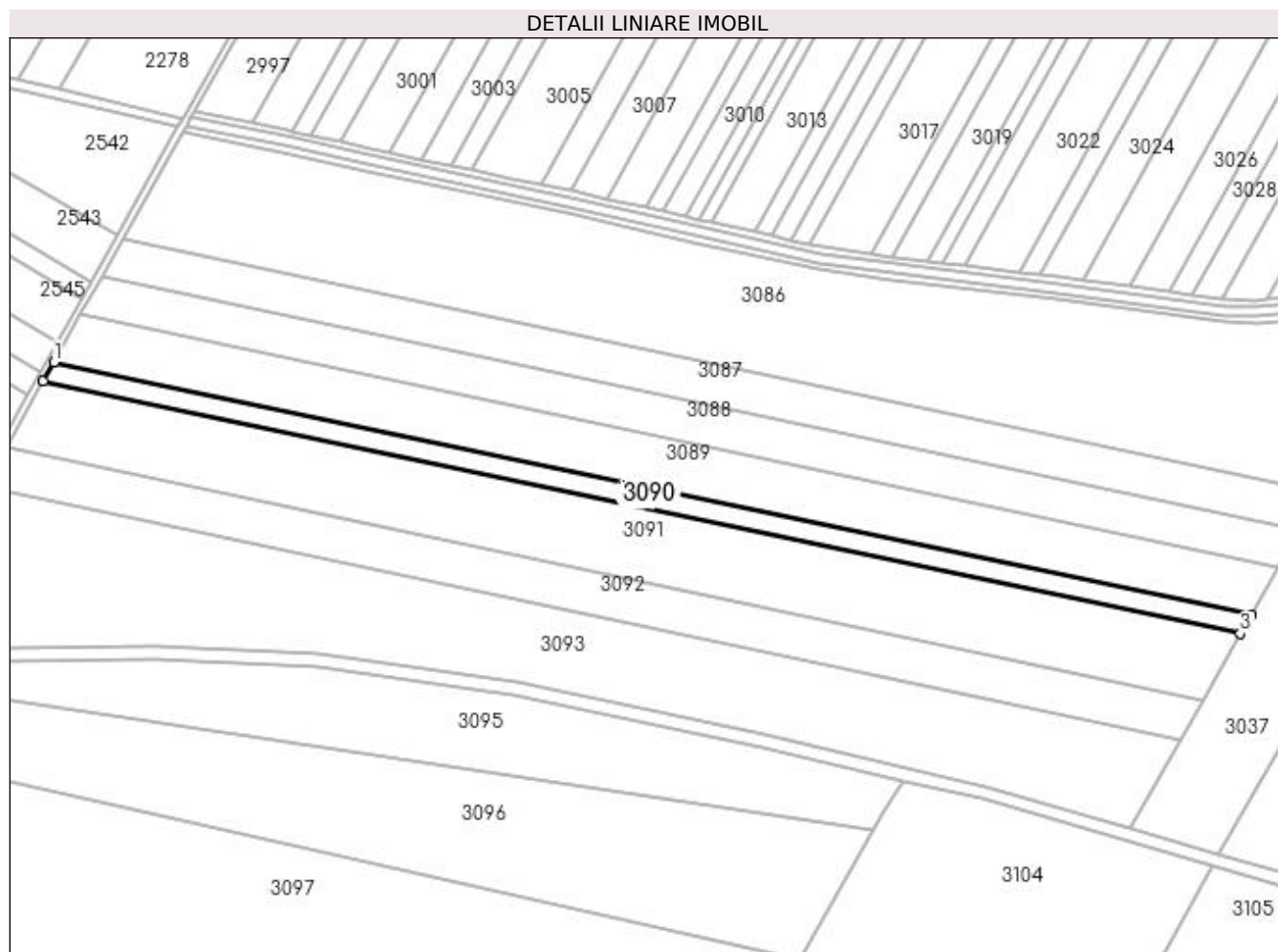
Inscrieri privind dezmembramintele dreptului de proprietate, drepturi reale de garanție și sarcini	Referințe
NU SUNT	

Anexa Nr. 1 La Partea I

Teren

Nr cadastral	Suprafața (mp)*	Observații / Referințe
	10.000	

* Suprafața este determinată în planul de proiecție Stereo 70.



Date referitoare la teren

Crt	Categorie folosință	Intra vilan	Suprafața (mp)	Tarla	Parcelă	Nr. topo	Observații / Referințe
1	arabil	NU	10.000	13	5	-	

Lungime Segmente

1) Valorile lungimilor segmentelor sunt obținute din proiecție în plan.

Punct început	X / Y	Punct sfârșit	X / Y	Lungime segment (** (m)
1	425.002,121 303.253,433	2	424.995,455 303.241,529	13.643
2	424.995,455 303.241,529	3	425.746,774 303.083,151	767.83
3	425.746,774 303.083,151	4	425.753,512 303.095,04	13.666
4	425.753,512 303.095,04	1	425.002,121 303.253,433	767.904

**** Lungimile segmentelor sunt determinate în planul de proiecție Stereo 70 și sunt rotunjite la 1 milimetru.**

***** Distanța dintre puncte este formată din segmente cumulate ce sunt mai mici decât valoarea 1 milimetru.**

**DATE DESPRE IMOBILUL NR. 3091**

Oficiul de Cadastru și Publicitate Imobiliară DOLJ
Biroul de Cadastru și Publicitate Imobiliară Craiova

A. Partea I. Descrierea imobilului

TEREN Extravilan

Adresa: Jud. Dolj, T13, P6

Nr. Crt	Nr cadastral Nr. topografic	Suprafața* (mp)	Observații / Referințe
A1		35.000	Sector cadastral:4 Teren neimprejmuit;

B. Partea II. Proprietari și acte

Inscrieri privitoare la dreptul de proprietate și alte drepturi reale	Referințe
/	
Act Administrativ nr. TDP 2177-59613, din 18/04/2001 emis de COMISIA JUDETEANA DOLJ;	
B1	A1
Intabulare, drept de PROPRIETATE, dobandit prin Reconstituire, cota actuala 1/1, cota initiala 1/1 1) MIHAI VALERIU, LIPSĂ CNP	

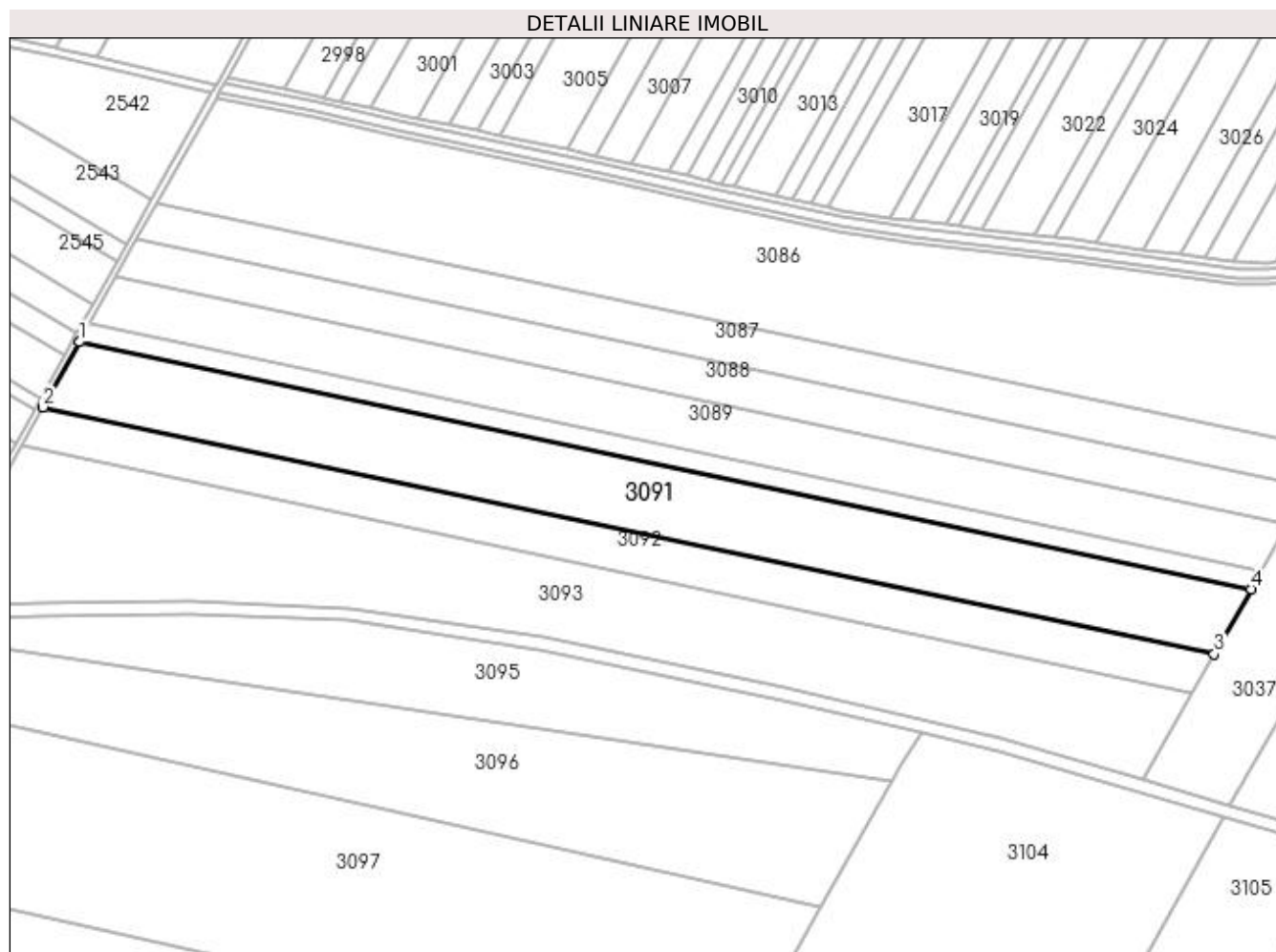
C. Partea III. SARCINI .

Inscrieri privind dezmembramintele dreptului de proprietate, drepturi reale de garanție și sarcini	Referințe
NU SUNT	

Anexa Nr. 1 La Partea I**Teren**

Nr cadastral	Suprafața (mp)*	Observații / Referințe
	35.000	

* Suprafața este determinată în planul de proiecție Stereo 70.

**Date referitoare la teren**

Crt	Categorie folosință	Intravilan	Suprafața (mp)	Tarla	Parcelă	Nr. topo	Observații / Referințe
1	arabil	NU	35.000	13	6	-	

Lungime Segmente

1) Valorile lungimilor segmentelor sunt obținute din proiecție în plan.

Punct început	X / Y	Punct sfârșit	X / Y	Lungime segment (** (m)
1	424.995,455 303.241,529	2	424.972,119 303.199,856	47.762
2	424.972,119 303.199,856	3	425.723,185 303.041,531	767.573
3	425.723,185 303.041,531	4	425.746,774 303.083,151	47.84
4	425.746,774 303.083,151	1	424.995,455 303.241,529	767.83

**** Lungimile segmentelor sunt determinate în planul de proiecție Stereo 70 și sunt rotunjite la 1 milimetru.**

***** Distanța dintre puncte este formată din segmente cumulate ce sunt mai mici decât valoarea 1 milimetru.**

**DATE DESPRE IMOBILUL NR. 3092**

Oficiul de Cadastru și Publicitate Imobiliară DOLJ
Biroul de Cadastru și Publicitate Imobiliară Craiova

A. Partea I. Descrierea imobilului

TEREN Extravilan

Adresa: Jud. Dolj, T 13 P 7

Nr. Crt	Nr cadastral Nr. topografic	Suprafața* (mp)	Observații / Referințe
A1	33490	21.000	Sector cadastral:4 Teren neimprejmuit;

B. Partea II. Proprietari și acte

Inscrieri privitoare la dreptul de proprietate și alte drepturi reale	Referințe
72568 / 29/03/2018	
Act Notarial nr. 2000, din 08/09/2010 emis de NP CRISTIAN MIHAIL;	
B1	A1
Intabulare, drept de PROPRIETATE, dobandit prin Conventie, cota actuala 1/1, cota initiala 1/1	
1) SC DELTA BERCENI INVEST SRL, CIF:22046319	

C. Partea III. SARCINI .

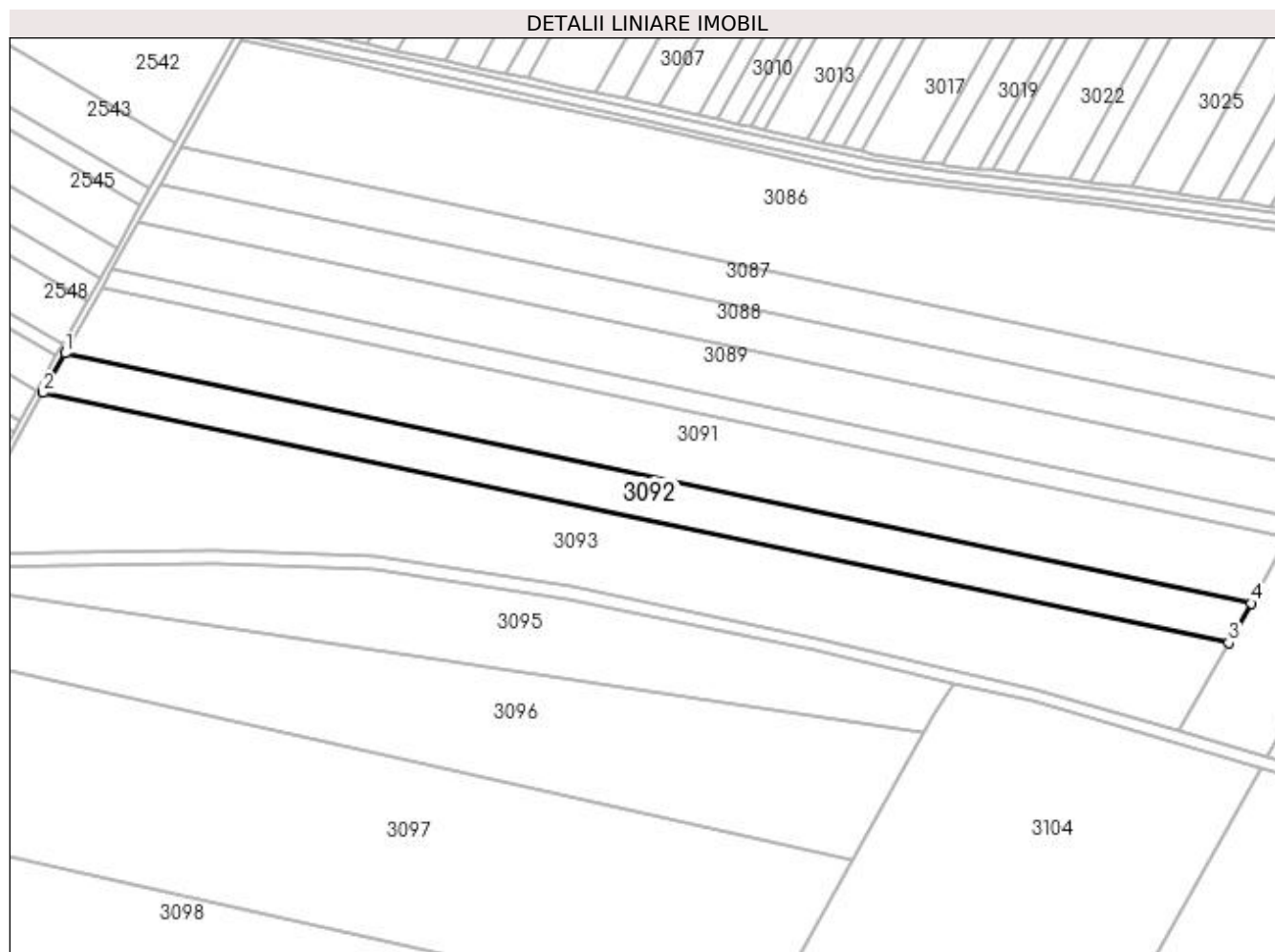
Inscrieri privind dezmembramintele dreptului de proprietate, drepturi reale de garanție și sarcini	Referințe
NU SUNT	

Anexa Nr. 1 La Partea I

Teren

Nr cadastral	Suprafața (mp)*	Observații / Referințe
33490	21.000	

* Suprafața este determinată în planul de proiecție Stereo 70.



Date referitoare la teren

Crt	Categorie folosință	Intra vilan	Suprafața (mp)	Tarla	Parcelă	Nr. topo	Observații / Referințe
1	arabil	NU	21.000	13	7	-	

Lungime Segmente

1) Valorile lungimilor segmentelor sunt obținute din proiecție în plan.

Punct început	X / Y	Punct sfârșit	X / Y	Lungime segment (** (m)
1	424.972,119 303.199,856	2	424.958,113 303.174,845	28.665
2	424.958,113 303.174,845	3	425.709,029 303.016,552	767.418
3	425.709,029 303.016,552	4	425.723,185 303.041,531	28.712
4	425.723,185 303.041,531	1	424.972,119 303.199,856	767.573

**** Lungimile segmentelor sunt determinate în planul de proiecție Stereo 70 și sunt rotunjite la 1 milimetru.**

***** Distanța dintre puncte este formată din segmente cumulate ce sunt mai mici decât valoarea 1 milimetru.**

**DATE DESPRE IMOBILUL NR. 3093**

Oficiul de Cadastru și Publicitate Imobiliară DOLJ
Biroul de Cadastru și Publicitate Imobiliară Craiova

A. Partea I. Descrierea imobilului

TEREN Extravilan

Adresa: Jud. Dolj, T13, P10

Nr. Crt	Nr cadastral Nr. topografic	Suprafața* (mp)	Observații / Referințe
A1		Din acte: 73.700 Masurata: 48.267	Sector cadastral:4 Teren neimprejmuit;

B. Partea II. Proprietari și acte

Inscrieri privitoare la dreptul de proprietate și alte drepturi reale		Referințe
/		
Act Administrativ nr. TDP 2517, din 17/09/2003 emis de COMISIA JUDETEANA DOLJ;		
B1	Intabulare, drept de PROPRIETATE, dobandit prin Reconstituire, cota actuala 1/1, cota initiala 1/1 1) MARINESCU MARILENA, LIPSĂ CNP	A1

C. Partea III. SARCINI .

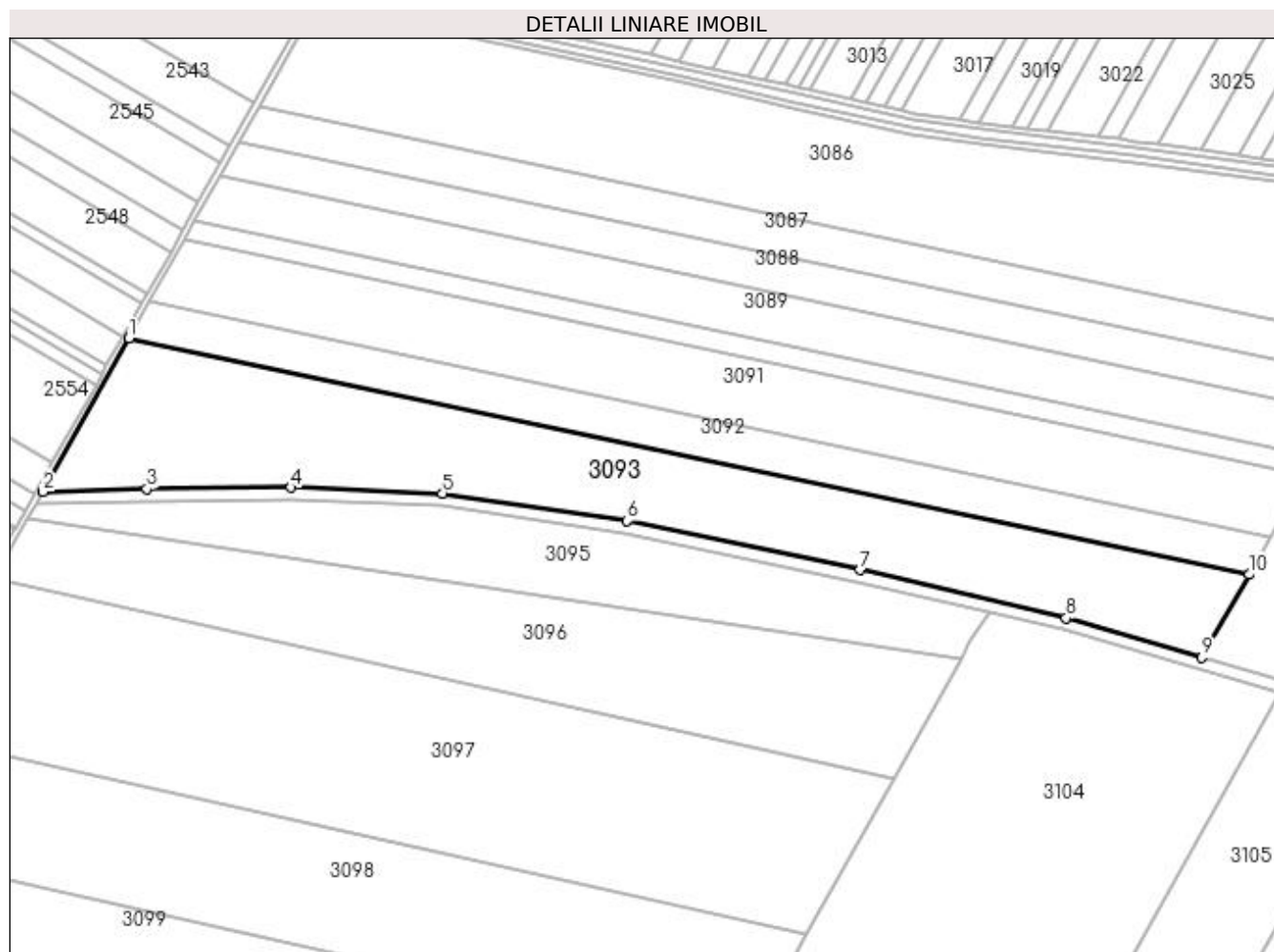
Inscrieri privind dezmembramintele dreptului de proprietate, drepturi reale de garanție și sarcini	Referințe
NU SUNT	

Anexa Nr. 1 La Partea I

Teren

Nr cadastral	Suprafața (mp)*	Observații / Referințe
	Din acte: 73.700 Masurata: 48.267	

* Suprafața este determinată în planul de proiecție Stereo 70.



Date referitoare la teren

Crt	Categorie folosință	Intravilan	Suprafața (mp)	Tarla	Parcelă	Nr. topo	Observații / Referințe
1	arabil	NU	48.267	13	10	-	TERENUL ESTE IMPARTIT IN DOUA LOTURI DE CANAL DIFERENTA DE SUPRAFATA SE REGASESTE LA ID 3095

Lungime Segmente

1) Valorile lungimilor segmentelor sunt obținute din proiecție în plan.

Punct început	X / Y	Punct sfârșit	X / Y	Lungime segment (** (m)
1	424.958,113 303.174,845	2	424.900,578 303.072,101	117.757
2	424.900,578 303.072,101	3	424.970,081 303.073,951	69.528
3	424.970,081 303.073,951	4	425.066,801 303.074,832	96.724

Punct început	X / Y	Punct sfârșit	X / Y	Lungime segment (** (m)
4	425.066,801 303.074,832	5	425.168,368 303.070,905	101.644
5	425.168,368 303.070,905	6	425.292,179 303.052,429	125.181
6	425.292,179 303.052,429	7	425.448,143 303.019,617	159.378
7	425.448,143 303.019,617	8	425.586,454 302.987,384	142.017
8	425.586,454 302.987,384	9	425.677,48 302.960,888	94.805
9	425.677,48 302.960,888	10	425.709,029 303.016,552	63.983
10	425.709,029 303.016,552	1	424.958,113 303.174,845	767.418

** Lungimile segmentelor sunt determinate în planul de proiecție Stereo 70 și sunt rotunjite la 1 milimetru.

*** Distanța dintre puncte este formată din segmente cumulate ce sunt mai mici decât valoarea 1 milimetru.

**DATE DESPRE IMOBILUL NR. 3094**

Oficiul de Cadastru și Publicitate Imobiliară DOLJ
Biroul de Cadastru și Publicitate Imobiliară Craiova

A. Partea I. Descrierea imobilului

TEREN Extravilan

Adresa: Jud. Dolj, T13, HC 56/3

Nr. Crt	Nr cadastral Nr. topografic	Suprafața* (mp)	Observații / Referințe
A1		13.457	Sector cadastral:4 Teren neimprejmuit;

B. Partea II. Proprietari și acte

Inscrieri privitoare la dreptul de proprietate și alte drepturi reale		Referințe
/		
Act Normativ nr. LEGEA 7, din 13/03/1996 emis de PARLAMENT;		
B1	Inscrierea provizorie, drept de PROPRIETATE, dobandit prin Lege, cota actuala 1/1, cota initiala 1/1 1) NEIDENTIFICAT NEIDENTIFICAT	A1

C. Partea III. SARCINI .

Inscrieri privind dezmembramintele dreptului de proprietate, drepturi reale de garanție și sarcini	Referințe
NU SUNT	

Anexa Nr. 1 La Partea I

Teren

Nr cadastral	Suprafața (mp)*	Observații / Referințe
	13.457	

* Suprafața este determinată în planul de proiecție Stereo 70.



Date referitoare la teren

Crt	Categorie folosință	Intra vilan	Suprafața (mp)	Tarla	Parcelă	Nr. topo	Observații / Referințe
1	curți constructii	NU	13.457	13	HC 56/3	-	

Lungime Segmente

1) Valorile lungimilor segmentelor sunt obținute din proiecție în plan.

Punct început	X / Y	Punct sfârșit	X / Y	Lungime segment	Punct început	X / Y	Punct sfârșit	X / Y	Lungime segment	Punct început	X / Y	Punct sfârșit	X / Y	Lungime segment
1	426.138,039 302.847,156	2	426.122,547 302.848,146	15.524	2	426.122,547 302.848,146	3	426.056,174 302.852,384	66.508	3	426.056,174 302.852,384	4	426.052,665 302.852,608	3.516
4	426.052,665 302.852,608	5	426.036,578 302.855,192	16.293	5	426.036,578 302.855,192	6	426.026,196 302.858,027	10.762	6	426.026,196 302.858,027	7	425.997,677 302.865,817	29.564
7	425.997,677 302.865,817	8	425.996,204 302.866,219	1.528	8	425.996,204 302.866,219	9	425.942,3 302.883,106	56.487	9	425.942,3 302.883,106	10	425.901,799 302.895,097	42.238
10	425.901,799 302.895,097	11	425.837,126 302.914,245	67.448	11	425.837,126 302.914,245	12	425.816,881 302.920,239	21.114	12	425.816,881 302.920,239	13	425.802,55 302.924,482	14.945
13	425.802,55 302.924,482	14	425.774,892 302.932,533	28.806	14	425.774,892 302.932,533	15	425.733,241 302.944,657	43.38	15	425.733,241 302.944,657	16	425.677,48 302.960,888	58.075

Punct început	X / Y	Punct sfârșit	X / Y	Lungime segment	Punct început	X / Y	Punct sfârșit	X / Y	Lungime segment	Punct început	X / Y	Punct sfârșit	X / Y	Lungime segment
16	425.677,48 302.960,888	17	425.586,454 302.987,384	94.805	17	425.586,454 302.987,384	18	425.448,143 303.019,617	142.017	18	425.448,143 303.019,617	19	425.292,179 303.052,429	159.378
19	425.292,179 303.052,429	20	425.168,368 303.070,905	125.181	20	425.168,368 303.070,905	21	425.066,801 303.074,832	101.644	21	425.066,801 303.074,832	22	424.970,081 303.073,951	96.724
22	424.970,081 303.073,951	23	424.900,578 303.072,101	69.528	23	424.900,578 303.072,101	24	424.895,944 303.063,975	9.354	24	424.895,944 303.063,975	25	424.970,224 303.065,952	74.306
25	424.970,224 303.065,952	26	425.066,682 303.066,83	96.463	26	425.066,682 303.066,83	27	425.167,621 303.062,928	101.014	27	425.167,621 303.062,928	28	425.290,764 303.044,552	124.506
28	425.290,764 303.044,552	29	425.446,411 303.011,806	159.055	29	425.446,411 303.011,806	30	425.535,343 302.991,081	91.315	30	425.535,343 302.991,081	31	425.584,426 302.979,642	50.398
31	425.584,426 302.979,642	32	425.729,325 302.937,558	150.886	32	425.729,325 302.937,558	33	425.801,199 302.916,684	74.845	33	425.801,199 302.916,684	34	425.802,961 302.916,166	1.836
34	425.802,961 302.916,166	35	425.925,064 302.880,291	127.265	35	425.925,064 302.880,291	36	426.011,396 302.853,527	90.385	36	426.011,396 302.853,527	37	426.034,925 302.847,355	24.325
37	426.034,925 302.847,355	38	426.051,774 302.844,649	17.065	38	426.051,774 302.844,649	39	426.109,239 302.840,979	57.582	39	426.109,239 302.840,979	40	426.137,467 302.839,177	28.285
40	426.137,467 302.839,177	41	426.274,249 302.828,292	137.215	41	426.274,249 302.828,292	42	426.302,41 302.824,143	28.466	42	426.302,41 302.824,143	43	426.406,143 302.782,27	111.865
43	426.406,143 302.782,27	44	426.465,589 302.758,332	64.086	44	426.465,589 302.758,332	45	426.545,177 302.763,25	79.739	45	426.545,177 302.763,25	46	426.549,155 302.771,511	9.169
46	426.549,155 302.771,511	47	426.514,756 302.769,385	34.464	47	426.514,756 302.769,385	48	426.490,647 302.767,895	24.155	48	426.490,647 302.767,895	49	426.466,901 302.766,428	23.792
49	426.466,901 302.766,428	50	426.453,862 302.771,687	14.059	50	426.453,862 302.771,687	51	426.366,204 302.807,041	94.519	51	426.366,204 302.807,041	52	426.304,52 302.831,919	66.511
52	426.304,52 302.831,919	53	426.275,15 302.836,246	29.687	53	426.275,15 302.836,246	54	426.270,941 302.836,581	4.222	54	426.270,941 302.836,581	55	426.247,153 302.838,474	23.864
55	426.247,153 302.838,474	56	426.187,749 302.843,201	59.592	56	426.187,749 302.843,201	1	426.138,039 302.847,156	49.867					

** Lungimile segmentelor sunt determinate în planul de proiecție Stereo 70 și sunt rotunjite la 1 milimetru.

*** Distanța dintre puncte este formată din segmente cumulate ce sunt mai mici decât valoarea 1 milimetru.

**DATE DESPRE IMOBILUL NR. 3095**

Oficiul de Cadastru și Publicitate Imobiliară DOLJ
Biroul de Cadastru și Publicitate Imobiliară Craiova

A. Partea I. Descrierea imobilului

TEREN Extravilan

Adresa: Jud. Dolj, T13, P10

Nr. Crt	Nr cadastral Nr. topografic	Suprafața* (mp)	Observații / Referințe
A1		25.433	Sector cadastral:4 Teren neimprejmuit;

B. Partea II. Proprietari și acte

Inscrieri privitoare la dreptul de proprietate și alte drepturi reale	Referințe
/	
Act Administrativ nr. TDP 2517, din 17/09/2003 emis de COMISIA JUDETEANA DOLJ;	
B1	A1
Intabulare, drept de PROPRIETATE, dobândit prin Reconstituire, cota actuala 1/1, cota initiala 1/1 1) MARINESCU MARILENA, LIPSĂ CNP	

C. Partea III. SARCINI .

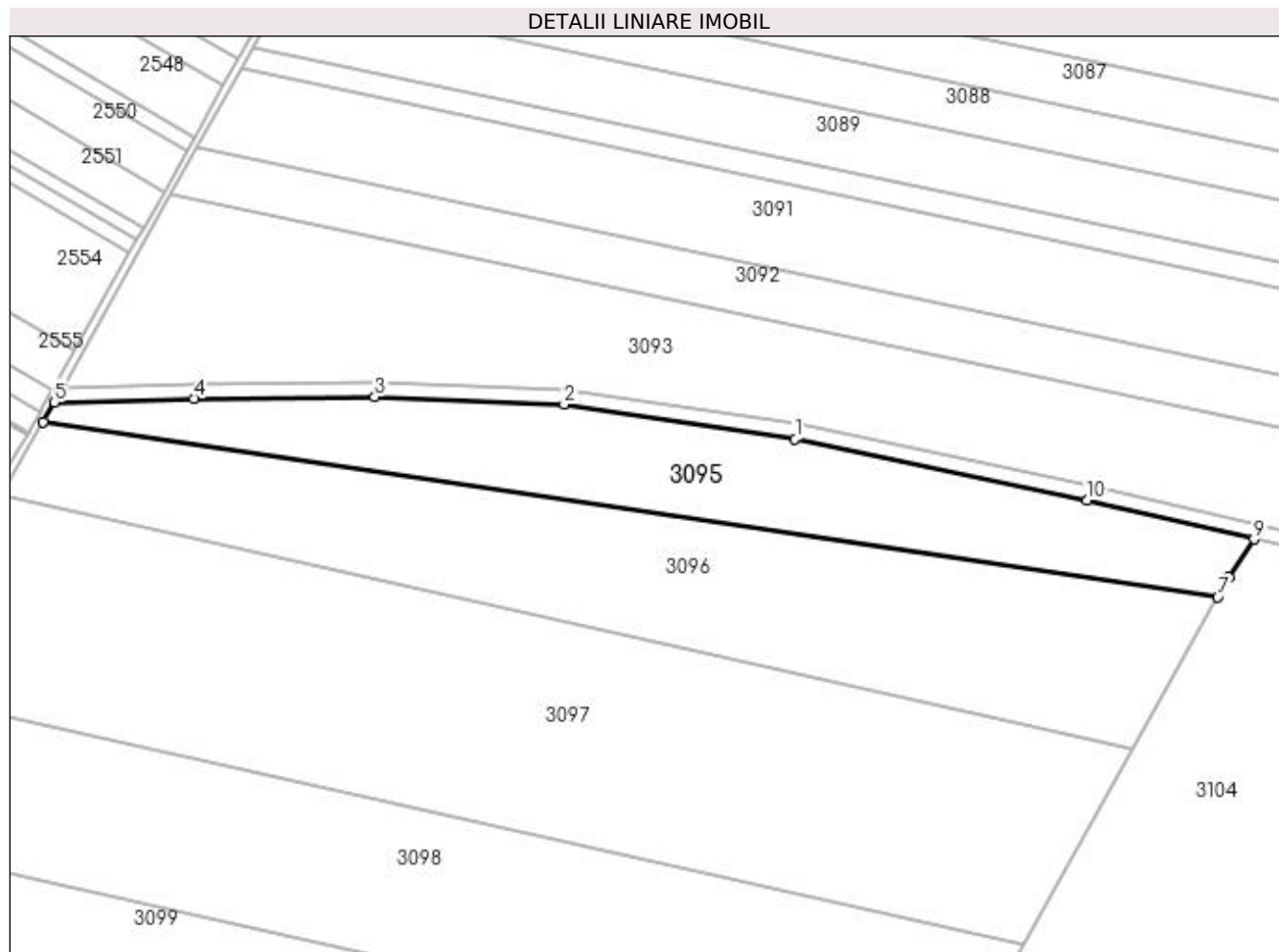
Inscrieri privind dezmembramintele dreptului de proprietate, drepturi reale de garanție și sarcini	Referințe
NU SUNT	

Anexa Nr. 1 La Partea I

Teren

Nr cadastral	Suprafața (mp)*	Observații / Referințe
	25.433	

* Suprafața este determinată în planul de proiecție Stereo 70.



Date referitoare la teren

Crt	Categorie folosință	Intra vilan	Suprafața (mp)	Tarla	Parcelă	Nr. topo	Observații / Referințe
1	arabil	NU	25.433	13	10	-	TERENUL ESTE IMPARTIT IN DOUA LOTURI DE CANAL DIFERENTA DE SUPRAFATA SE REGASESTE LA ID 3093

Lungime Segmente

1) Valorile lungimilor segmentelor sunt obținute din proiecție în plan.

Punct început	X / Y	Punct sfârșit	X / Y	Lungime segment (** (m)
1	425.290,764 303.044,552	2	425.167,621 303.062,928	124.506
2	425.167,621 303.062,928	3	425.066,682 303.066,83	101.014
3	425.066,682 303.066,83	4	424.970,224 303.065,952	96.463
4	424.970,224 303.065,952	5	424.895,944 303.063,975	74.306

Punct început	X / Y	Punct sfârșit	X / Y	Lungime segment (** (m)
5	424.895,944 303.063,975	6	424.889,963 303.053,55	12.019
6	424.889,963 303.053,55	7	425.515,936 302.960,157	632.902
7	425.515,936 302.960,157	8	425.521,799 302.970,679	12.045
8	425.521,799 302.970,679	9	425.535,343 302.991,081	24.488
9	425.535,343 302.991,081	10	425.446,411 303.011,806	91.315
10	425.446,411 303.011,806	1	425.290,764 303.044,552	159.055

** Lungimile segmentelor sunt determinate în planul de proiecție Stereo 70 și sunt rotunjite la 1 milimetru.

*** Distanța dintre puncte este formată din segmente cumulate ce sunt mai mici decât valoarea 1 milimetru.

**DATE DESPRE IMOBILUL NR. 3096**

Oficiul de Cadastru și Publicitate Imobiliară DOLJ
Biroul de Cadastru și Publicitate Imobiliară Craiova

A. Partea I. Descrierea imobilului

TEREN Extravilan

Adresa: Jud. Dolj, T13, P9

Nr. Crt	Nr cadastral Nr. topografic	Suprafața* (mp)	Observații / Referințe
A1		40.800	Sector cadastral:4 Teren neimprejmuit;

B. Partea II. Proprietari și acte

Inscrieri privitoare la dreptul de proprietate și alte drepturi reale	Referințe
/	
Act Administrativ nr. TDP 2518, din 17/09/2003 emis de COMISIA JUDETEANA DOLJ;	
B1	A1
Intabulare, drept de PROPRIETATE, dobândit prin Reconstituire, cota actuala 1/1, cota initiala 1/1	
1) DRAGANESCU VERONICA, LIPSĂ CNP	
2) POPA VALERIA, LIPSĂ CNP	

C. Partea III. SARCINI .

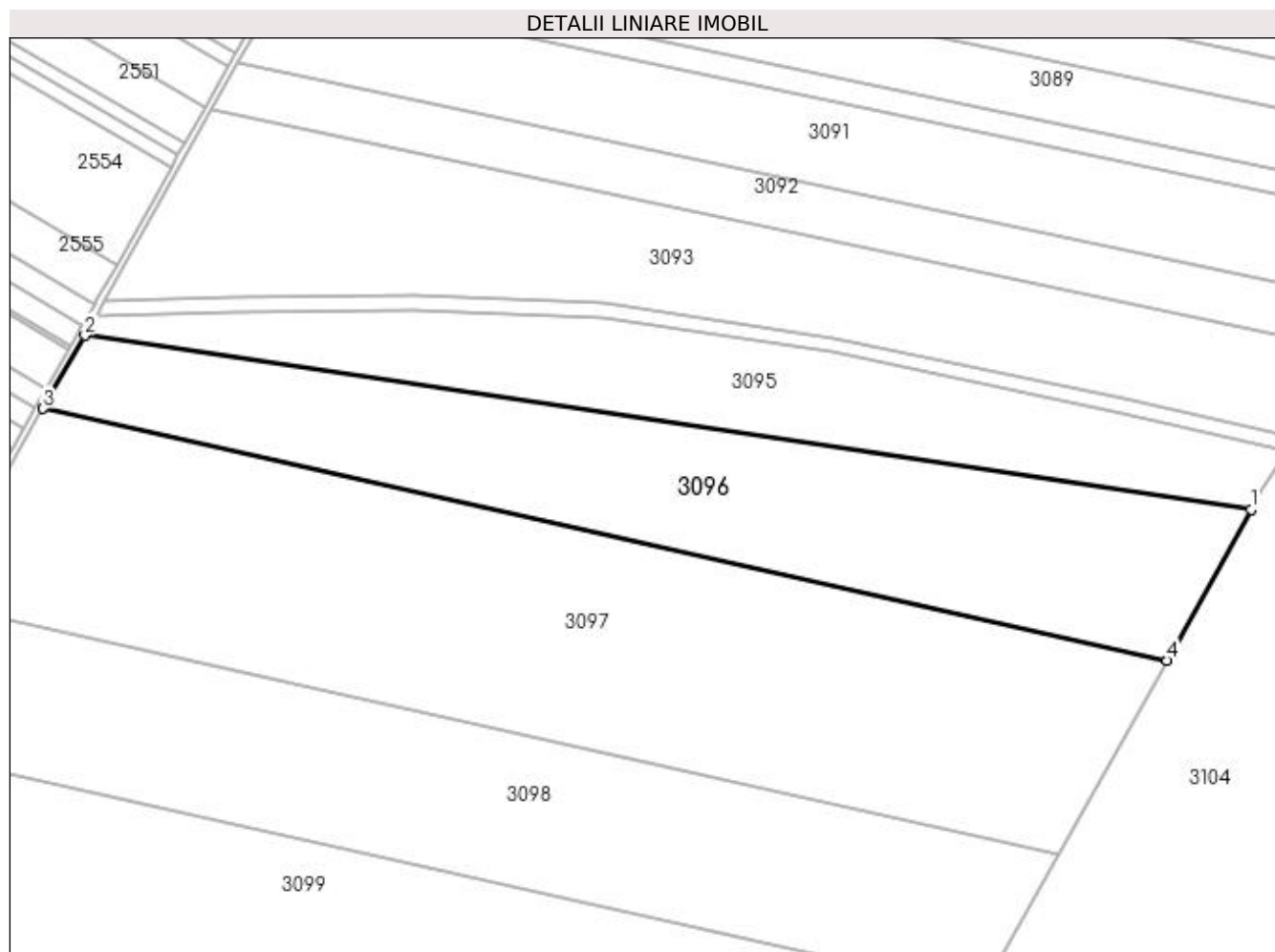
Inscrieri privind dezmembramintele dreptului de proprietate, drepturi reale de garanție și sarcini	Referințe
NU SUNT	

Anexa Nr. 1 La Partea I

Teren

Nr cadastral	Suprafața (mp)*	Observații / Referințe
	40.800	

* Suprafața este determinată în planul de proiecție Stereo 70.



Date referitoare la teren

Crt	Categorie folosință	Intravilan	Suprafața (mp)	Tarla	Parcelă	Nr. topo	Observații / Referințe
1	arabil	NU	40.800	13	9	-	

Lungime Segmente

1) Valorile lungimilor segmentelor sunt obținute din proiecție în plan.

Punct început	X / Y	Punct sfârșit	X / Y	Lungime segment (** (m)
1	425.515,936 302.960,157	2	424.889,963 303.053,55	632.902
2	424.889,963 303.053,55	3	424.867,425 303.014,27	45.287
3	424.867,425 303.014,27	4	425.470,859 302.879,252	618.355
4	425.470,859 302.879,252	1	425.515,936 302.960,157	92.615

**** Lungimile segmentelor sunt determinate în planul de proiecție Stereo 70 și sunt rotunjite la 1 milimetru.**

***** Distanța dintre puncte este formată din segmente cumulate ce sunt mai mici decât valoarea 1 milimetru.**

**DATE DESPRE IMOBILUL NR. 3097**

Oficiul de Cadastru și Publicitate Imobiliară DOLJ
Biroul de Cadastru și Publicitate Imobiliară Craiova

A. Partea I. Descrierea imobilului

TEREN Extravilan

Adresa: Jud. Dolj, T13, P8

Nr. Crt	Nr cadastral Nr. topografic	Suprafața* (mp)	Observații / Referințe
A1		70.900	Sector cadastral:4 Teren neimprejmuit;

B. Partea II. Proprietari și acte

Inscrieri privitoare la dreptul de proprietate și alte drepturi reale	Referințe
/	
Act Administrativ nr. TDP 2175-59613, din 20/02/2001 emis de COMISIA JUDETEANA DOLJ;	
B1	A1
Intabulare, drept de PROPRIETATE, dobândit prin Reconstituire, cota actuala 1/1, cota initiala 1/1 1) ROGOCIU MARIA , LIPSĂ CNP	

C. Partea III. SARCINI .

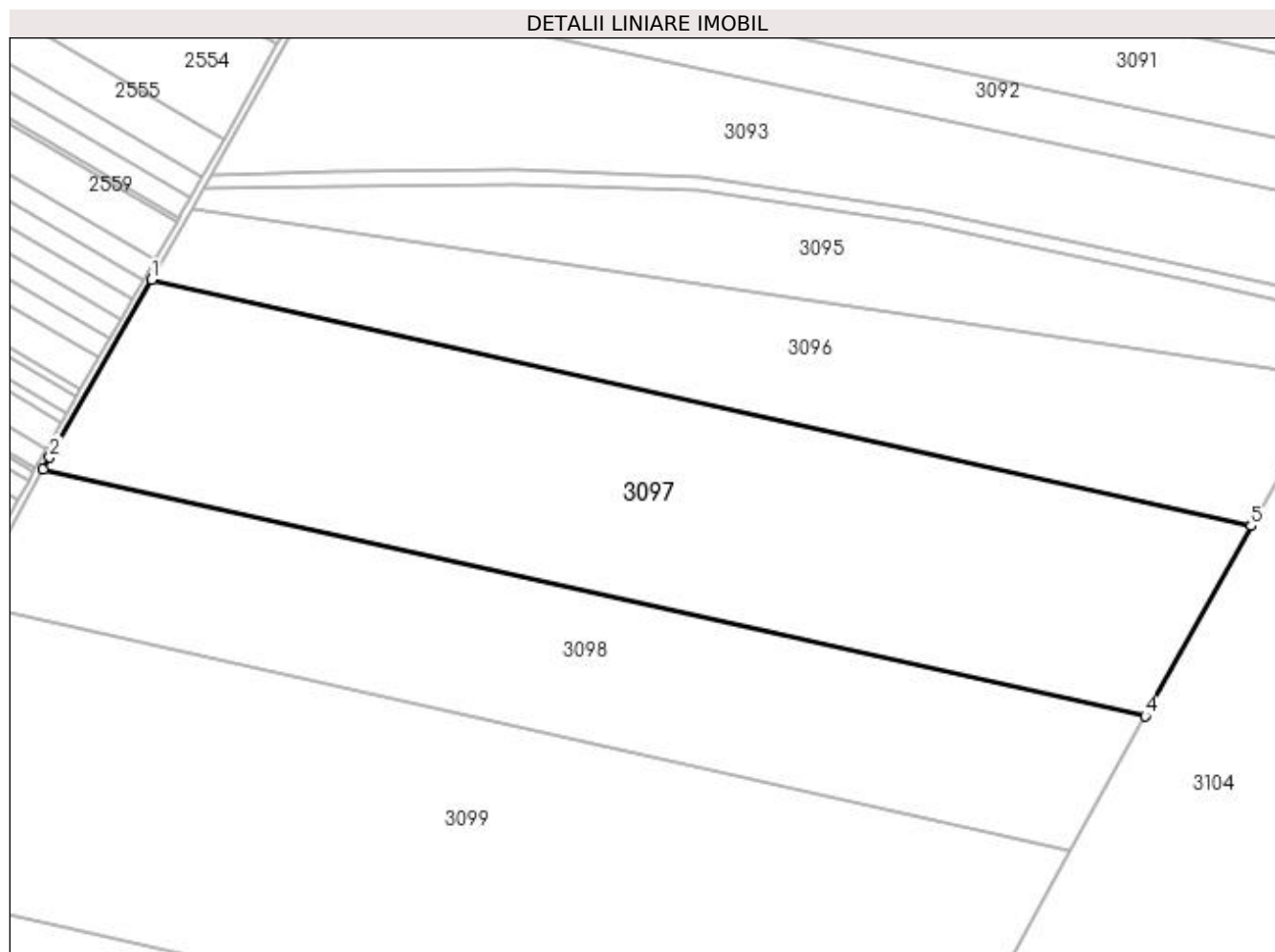
Inscrieri privind dezmembramintele dreptului de proprietate, drepturi reale de garanție și sarcini	Referințe
NU SUNT	

Anexa Nr. 1 La Partea I

Teren

Nr cadastral	Suprafața (mp)*	Observații / Referințe
	70.900	

* Suprafața este determinată în planul de proiecție Stereo 70.



Date referitoare la teren

Crt	Categorie folosință	Intra vilan	Suprafața (mp)	Tarla	Parcelă	Nr. topo	Observații / Referințe
1	arabil	NU	70.900	13	8	-	

Lungime Segmente

1) Valorile lungimilor segmentelor sunt obținute din proiecție în plan.

Punct început	X / Y	Punct sfârșit	X / Y	Lungime segment (** (m)
1	424.867,425 303.014,27	2	424.811,536 302.916,865	112.3
2	424.811,536 302.916,865	3	424.807,914 302.910,24	7.55
3	424.807,914 302.910,24	4	425.412,725 302.774,914	619.766
4	425.412,725 302.774,914	5	425.470,859 302.879,252	119.44
5	425.470,859 302.879,252	1	424.867,425 303.014,27	618.355

**** Lungimile segmentelor sunt determinate în planul de proiecție Stereo 70 și sunt rotunjite la 1 milimetru.**

***** Distanța dintre puncte este formată din segmente cumulate ce sunt mai mici decât valoarea 1 milimetru.**

**DATE DESPRE IMOBILUL NR. 3098**

Oficiul de Cadastru și Publicitate Imobiliară DOLJ
Biroul de Cadastru și Publicitate Imobiliară Craiova

A. Partea I. Descrierea imobilului

TEREN Extravilan

Adresa: Jud. Dolj, T13, P11

Nr. Crt	Nr cadastral Nr. topografic	Suprafața* (mp)	Observații / Referințe
A1		50.000	Sector cadastral:4 Teren neimprejmuit;

B. Partea II. Proprietari și acte

Inscrieri privitoare la dreptul de proprietate și alte drepturi reale	Referințe
/	
Act Administrativ nr. TDP 10260, din 03/04/2008 emis de COMISIA JUDETEANA DOLJ;	
B1	A1
Intabulare, drept de PROPRIETATE, dobândit prin Reconstituire, cota actuala 1/1, cota initiala 1/1	
1) VANCEA EUGENIU, LIPSĂ CNP	
2) IONASCU ELENA, LIPSĂ CNP	

C. Partea III. SARCINI .

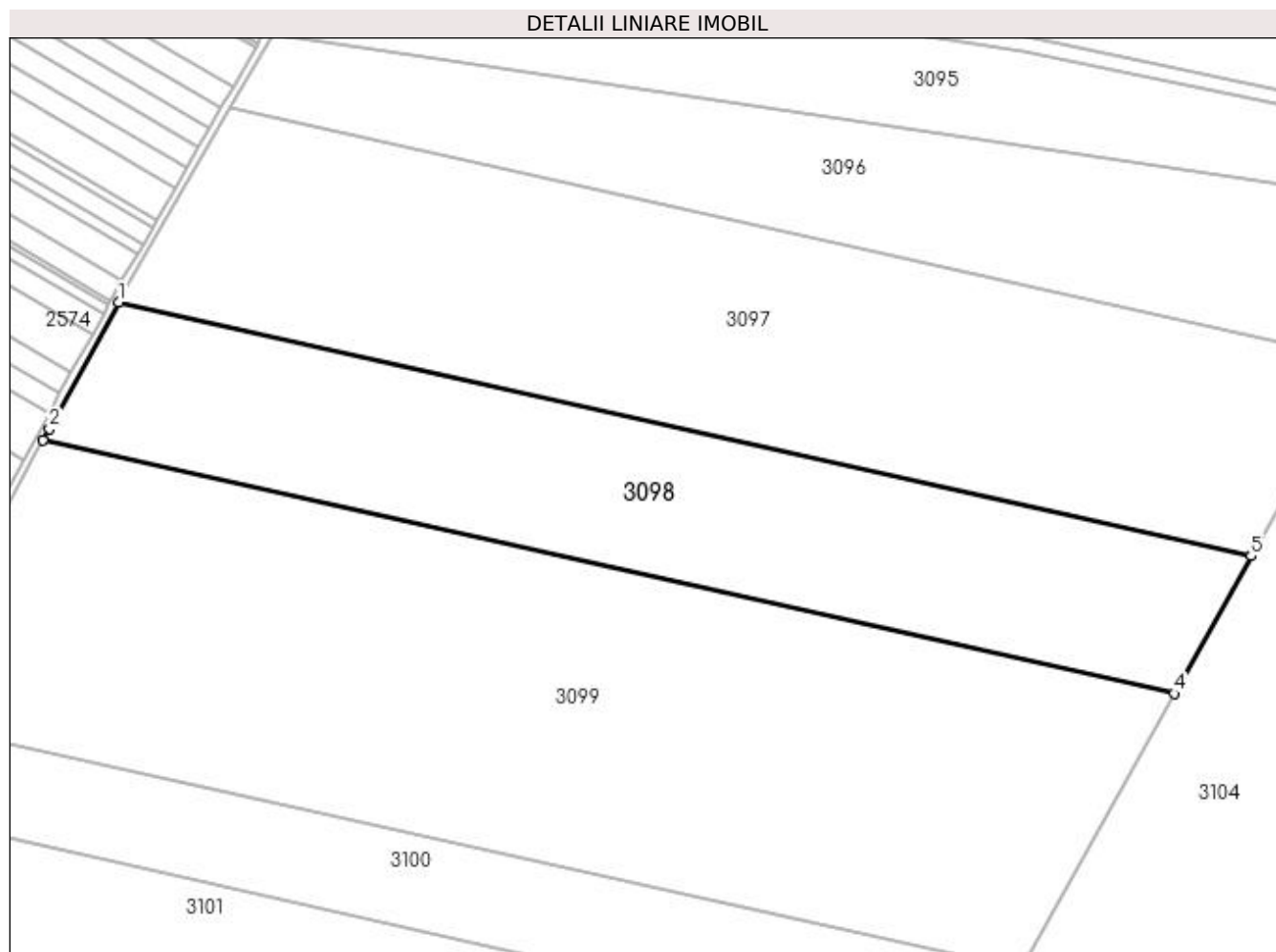
Inscrieri privind dezmembramintele dreptului de proprietate, drepturi reale de garanție și sarcini	Referințe
NU SUNT	

Anexa Nr. 1 La Partea I

Teren

Nr cadastral	Suprafața (mp)*	Observații / Referințe
	50.000	

* Suprafața este determinată în planul de proiecție Stereo 70.



Date referitoare la teren

Crt	Categorie folosință	Intra vilan	Suprafața (mp)	Tarla	Parcelă	Nr. topo	Observații / Referințe
1	arabil	NU	50.000	13	11	-	

Lungime Segmente

1) Valorile lungimilor segmentelor sunt obținute din proiecție în plan.

Punct început	X / Y	Punct sfârșit	X / Y	Lungime segment (** (m)
1	424.807,914 302.910,24	2	424.771,031 302.842,788	76.878
2	424.771,031 302.842,788	3	424.767,627 302.836,537	7.117
3	424.767,627 302.836,537	4	425.371,747 302.701,366	619.057
4	425.371,747 302.701,366	5	425.412,725 302.774,914	84.193
5	425.412,725 302.774,914	1	424.807,914 302.910,24	619.766

**** Lungimile segmentelor sunt determinate în planul de proiecție Stereo 70 și sunt rotunjite la 1 milimetru.**

***** Distanța dintre puncte este formată din segmente cumulate ce sunt mai mici decât valoarea 1 milimetru.**

**DATE DESPRE IMOBILUL NR. 3099**

Oficiul de Cadastru și Publicitate Imobiliară DOLJ
Biroul de Cadastru și Publicitate Imobiliară Craiova

A. Partea I. Descrierea imobilului

TEREN Extravilan

Adresa: Jud. Dolj, T13, P12

Nr. Crt	Nr cadastral Nr. topografic	Suprafața* (mp)	Observații / Referințe
A1		100.000	Sector cadastral:4 Teren neimprejmuit;

B. Partea II. Proprietari și acte

Inscrieri privitoare la dreptul de proprietate și alte drepturi reale	Referințe
/	
Act Administrativ nr. TDP 2516, din 17/09/2003 emis de COMISIA JUDETEANA DOLJ;	
B1	A1
Intabulare, drept de PROPRIETATE, dobândit prin Reconstituire, cota actuala 1/1, cota initiala 1/1 1) ENESCU TRAIAN, LIPSĂ CNP	

C. Partea III. SARCINI .

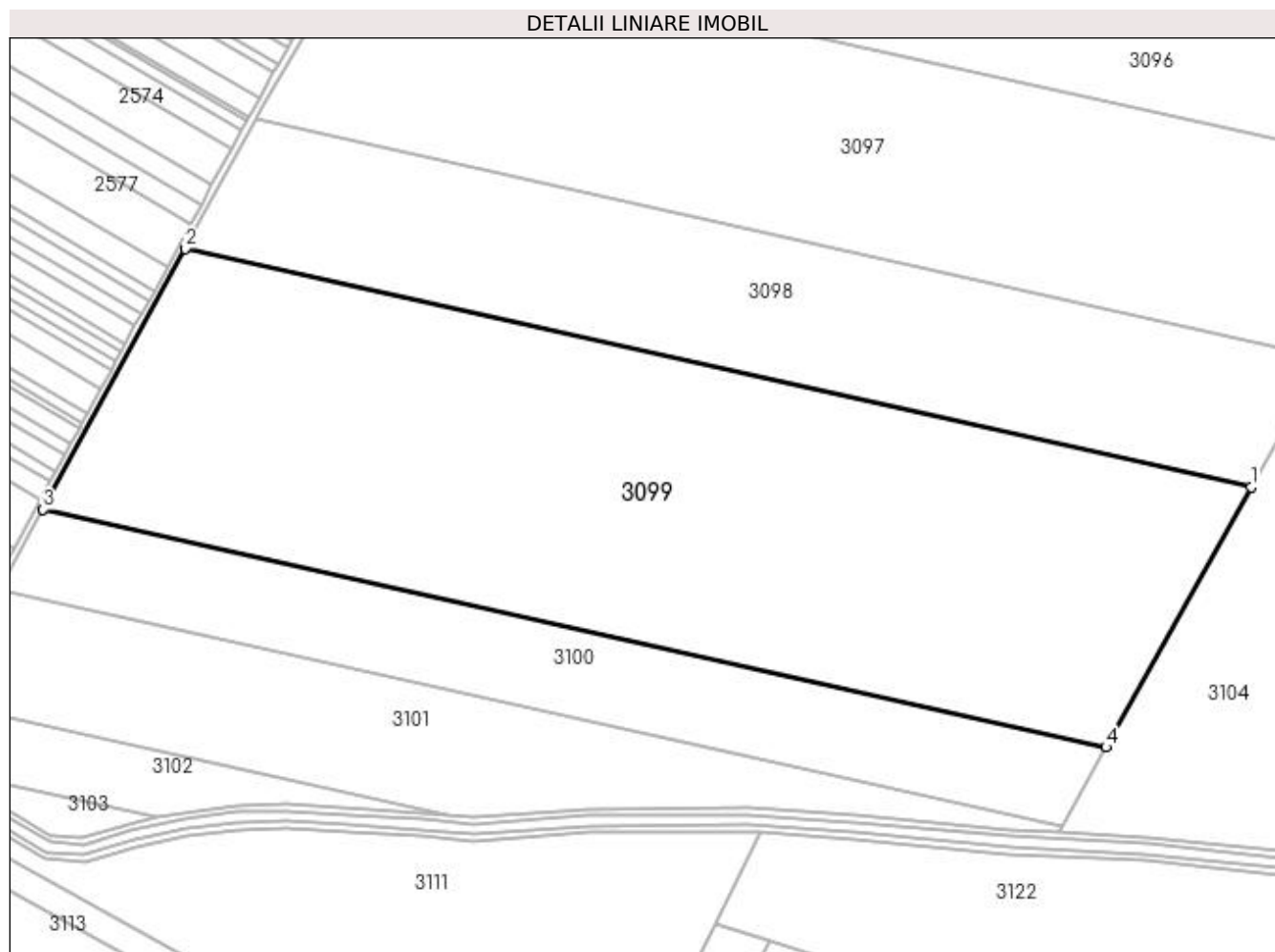
Inscrieri privind dezmembramintele dreptului de proprietate, drepturi reale de garanție și sarcini	Referințe
NU SUNT	

Anexa Nr. 1 La Partea I

Teren

Nr cadastral	Suprafața (mp)*	Observații / Referințe
	100.000	

* Suprafața este determinată în planul de proiecție Stereo 70.



Date referitoare la teren

Crt	Categorie folosință	Intra vilan	Suprafața (mp)	Tarla	Parcelă	Nr. topo	Observații / Referințe
1	arabil	NU	100.000	13	12	-	

Lungime Segmente

1) Valorile lungimilor segmentelor sunt obținute din proiecție în plan.

Punct început	X / Y	Punct sfârșit	X / Y	Lungime segment (** (m)
1	425.371,747 302.701,366	2	424.767,627 302.836,537	619.057
2	424.767,627 302.836,537	3	424.687,178 302.688,779	168.24
3	424.687,178 302.688,779	4	425.289,629 302.553,98	617.347
4	425.289,629 302.553,98	1	425.371,747 302.701,366	168.718

**** Lungimile segmentelor sunt determinate în planul de proiecție Stereo 70 și sunt rotunjite la 1 milimetru.**

***** Distanța dintre puncte este formată din segmente cumulate ce sunt mai mici decât valoarea 1 milimetru.**

**DATE DESPRE IMOBILUL NR. 3100**

Oficiul de Cadastru și Publicitate Imobiliară DOLJ
Biroul de Cadastru și Publicitate Imobiliară Craiova

A. Partea I. Descrierea imobilului

TEREN Extravilan

Adresa: Jud. Dolj, T13, P13

Nr. Crt	Nr cadastral Nr. topografic	Suprafața* (mp)	Observații / Referințe
A1		30.600	Sector cadastral:4 Teren neimprejmuit;

B. Partea II. Proprietari și acte

Inscrieri privitoare la dreptul de proprietate și alte drepturi reale	Referințe
/	
Act Administrativ nr. TDP 2002-59362, din 29/09/1999 emis de COMISIA JUDETEANA DOLJ;	
B1	A1
Intabulare, drept de PROPRIETATE, dobândit prin Reconstituire, cota actuala 1/1, cota inițiala 1/1	
1) JIANU ELENA, LIPSĂ CNP 2) NITA MARIA, LIPSĂ CNP 3) DINA MARIA, LIPSĂ CNP 4) NICA IOANA, LIPSĂ CNP 5) ILIESCU TUDORA, LIPSĂ CNP 6) POPA OPREA, LIPSĂ CNP 7) NITA ION, LIPSĂ CNP	

C. Partea III. SARCINI .

Inscrieri privind dezmembramintele dreptului de proprietate, drepturi reale de garanție și sarcini	Referințe
NU SUNT	

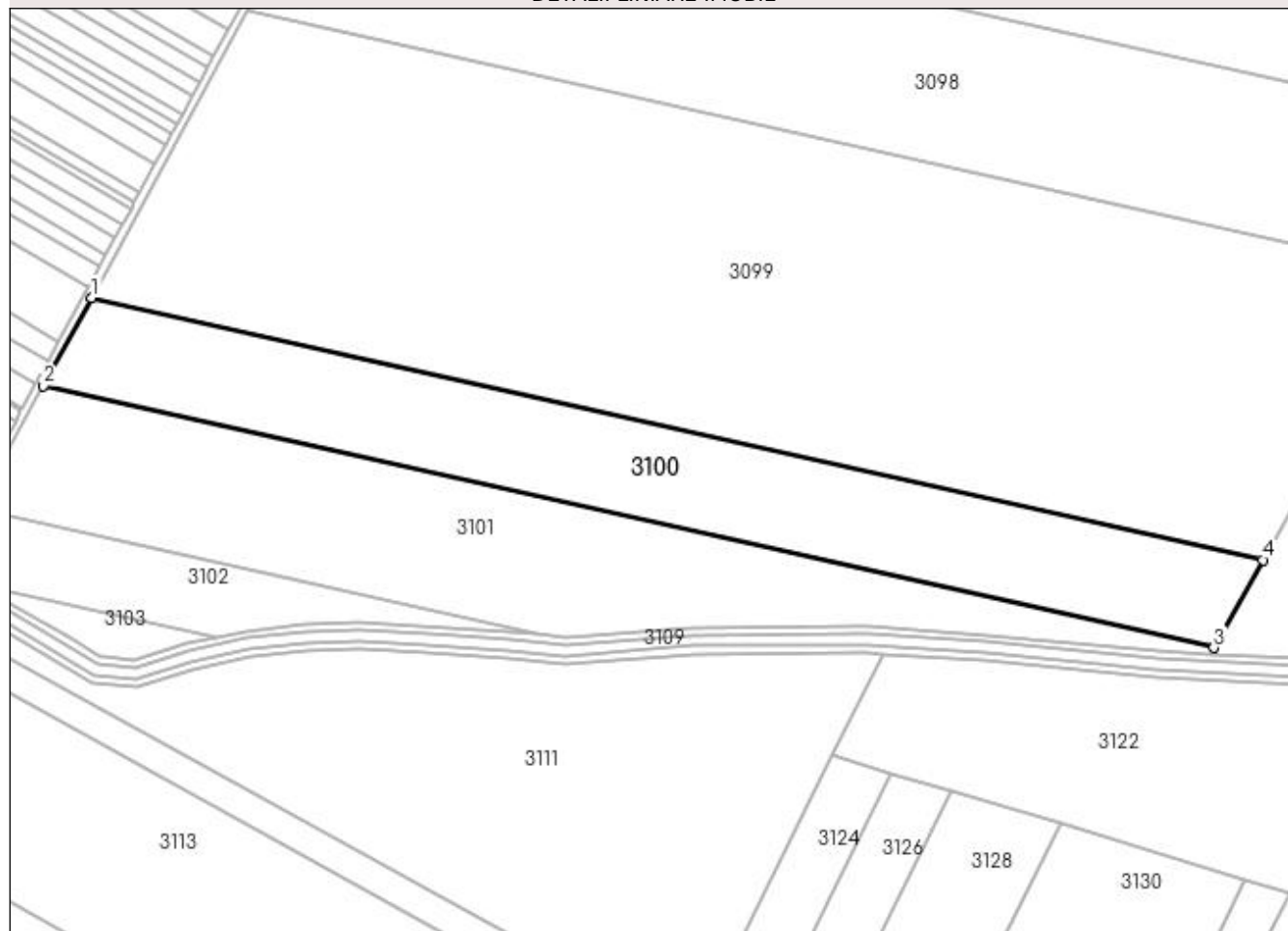
Anexa Nr. 1 La Partea I

Teren

Nr cadastral	Suprafața (mp)*	Observații / Referințe
	30.600	

* Suprafața este determinată în planul de proiecție Stereo 70.

DETALII LINIARE IMOBIL



Date referitoare la teren

Crt	Categorie folosință	Intra vilan	Suprafața (mp)	Tarla	Parcelă	Nr. topo	Observații / Referințe
1	arabil	NU	30.600	13	13	-	

Lungime Segmente

1) Valorile lungimilor segmentelor sunt obținute din proiecție în plan.

Punct început	X / Y	Punct sfârșit	X / Y	Lungime segment (** (m)
1	424.687,178 302.688,779	2	424.662,516 302.643,483	51.575
2	424.662,516 302.643,483	3	425.264,456 302.508,799	616.823
3	425.264,456 302.508,799	4	425.289,629 302.553,98	51.721
4	425.289,629 302.553,98	1	424.687,178 302.688,779	617.347

**** Lungimile segmentelor sunt determinate în planul de proiecție Stereo 70 și sunt rotunjite la 1 milimetru.**

***** Distanța dintre puncte este formată din segmente cumulate ce sunt mai mici decât valoarea 1 milimetru.**

**DATE DESPRE IMOBILUL NR. 3101**

Oficiul de Cadastru și Publicitate Imobiliară DOLJ
Biroul de Cadastru și Publicitate Imobiliară Craiova

A. Partea I. Descrierea imobilului

TEREN Extravilan

Adresa: Jud. Dolj, T13, P14

Nr. Crt	Nr cadastral Nr. topografic	Suprafața* (mp)	Observații / Referințe
A1		30.600	Sector cadastral:4 Teren neimprejmuit;

B. Partea II. Proprietari și acte

Inscrieri privitoare la dreptul de proprietate și alte drepturi reale	Referințe
/	
Act Administrativ nr. TDP 2001-59362, din 29/09/1999 emis de COMISIA JUDETEANA DOLJ;	
B1	A1
Intabulare, drept de PROPRIETATE, dobândit prin Reconstituire, cota actuala 1/1, cota initiala 1/1	
1) ION MARIA, LIPSĂ CNP	
2) TRUICA CONSTANTIN, LIPSĂ CNP	
3) TRUICA PARASCHIVA, LIPSĂ CNP	
4) PADURARU VICTORIA, LIPSĂ CNP	

C. Partea III. SARCINI .

Inscrieri privind dezmembramintele dreptului de proprietate, drepturi reale de garanție și sarcini	Referințe
NU SUNT	

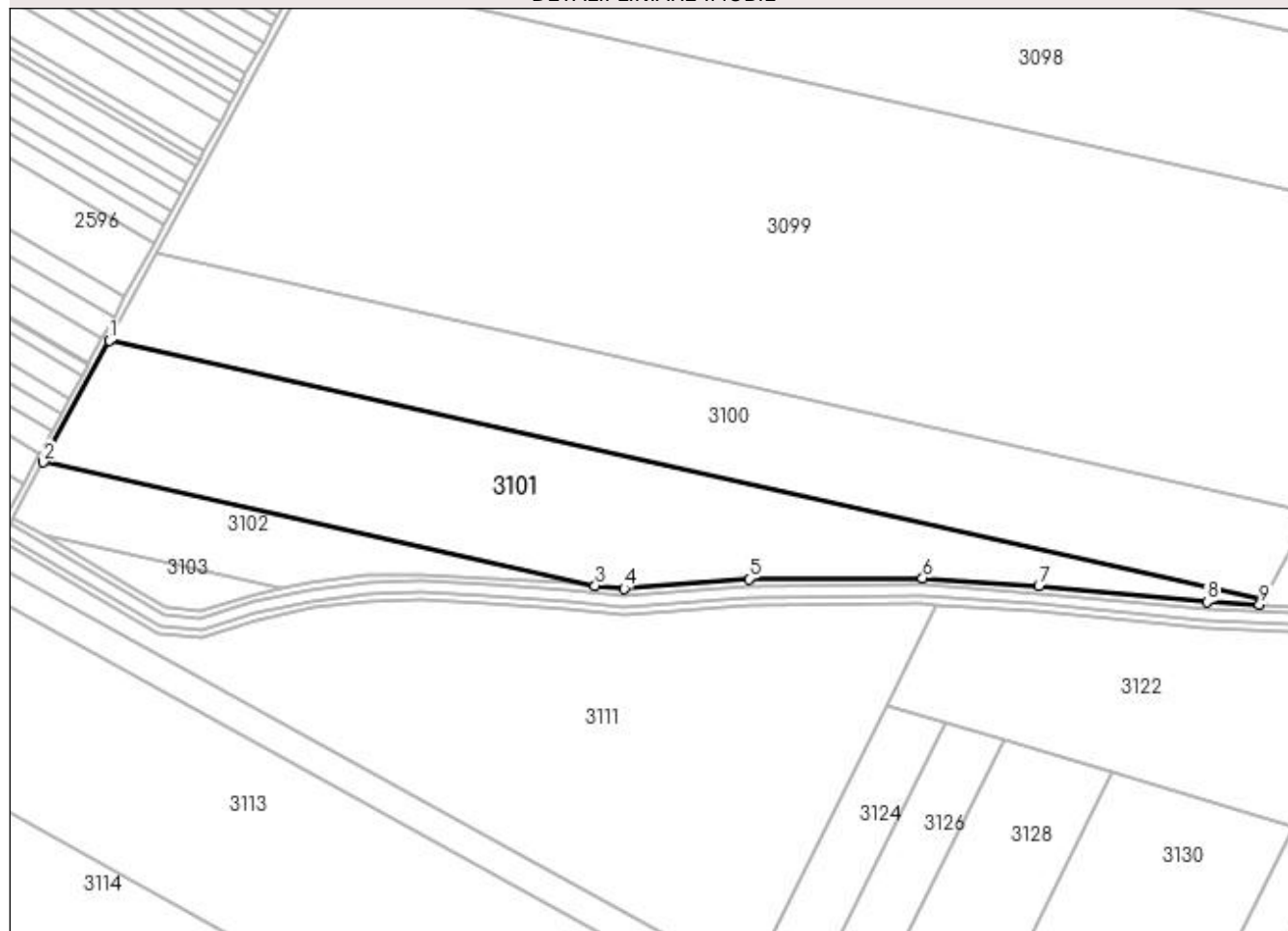
Anexa Nr. 1 La Partea I

Teren

Nr cadastral	Suprafața (mp)*	Observații / Referințe
	30.600	

* Suprafața este determinată în planul de proiecție Stereo 70.

DETALII LINIARE IMOBIL



Date referitoare la teren

Crt	Categorie folosință	Intra vilan	Suprafața (mp)	Tarla	Parcelă	Nr. topo	Observații / Referințe
1	arabil	NU	30.600	13	14	-	

Lungime Segmente

1) Valorile lungimilor segmentelor sunt obținute din proiecție în plan.

Punct început	X / Y	Punct sfârșit	X / Y	Lungime segment (** (m)
1	424.662,516 302.643,483	2	424.627,987 302.580,063	72.211
2	424.627,987 302.580,063	3	424.915,962 302.515,628	295.096
3	424.915,962 302.515,628	4	424.931,071 302.514,109	15.186
4	424.931,071 302.514,109	5	424.996,198 302.519,21	65.325
5	424.996,198 302.519,21	6	425.086,858 302.519,562	90.661

Punct început	X / Y	Punct sfârșit	X / Y	Lungime segment (** (m)
6	425.086,858 302.519,562	7	425.147,472 302.515,512	60.75
7	425.147,472 302.515,512	8	425.235,393 302.507,127	88.32
8	425.235,393 302.507,127	9	425.262,73 302.505,702	27.374
9	425.262,73 302.505,702	10	425.264,456 302.508,799	3.545
10	425.264,456 302.508,799	1	424.662,516 302.643,483	616.823

** Lungimile segmentelor sunt determinate în planul de proiecție Stereo 70 și sunt rotunjite la 1 milimetru.

*** Distanța dintre puncte este formată din segmente cumulate ce sunt mai mici decât valoarea 1 milimetru.

**DATE DESPRE IMOBILUL NR. 3102**

Oficiul de Cadastru și Publicitate Imobiliară DOLJ
 Biroul de Cadastru și Publicitate Imobiliară Craiova

A. Partea I. Descrierea imobilului

TEREN Extravilan

Adresa: Jud. Dolj, T13, P15

Nr. Crt	Nr cadastral Nr. topografic	Suprafața* (mp)	Observații / Referințe
A1		7.500	Sector cadastral:4 Teren neimprejmuit;

B. Partea II. Proprietari și acte

Inscrieri privitoare la dreptul de proprietate și alte drepturi reale	Referințe
/	
Act Administrativ nr. TDP 2000-15078, din 29/09/1999 emis de COMISIA JUDETEANA DOLJ;	
B1	A1
Intabulare, drept de PROPRIETATE, dobandit prin Reconstituire, cota actuala 1/1, cota initiala 1/1 1) DUMITRU DUMITRU, LIPSĂ CNP	

C. Partea III. SARCINI .

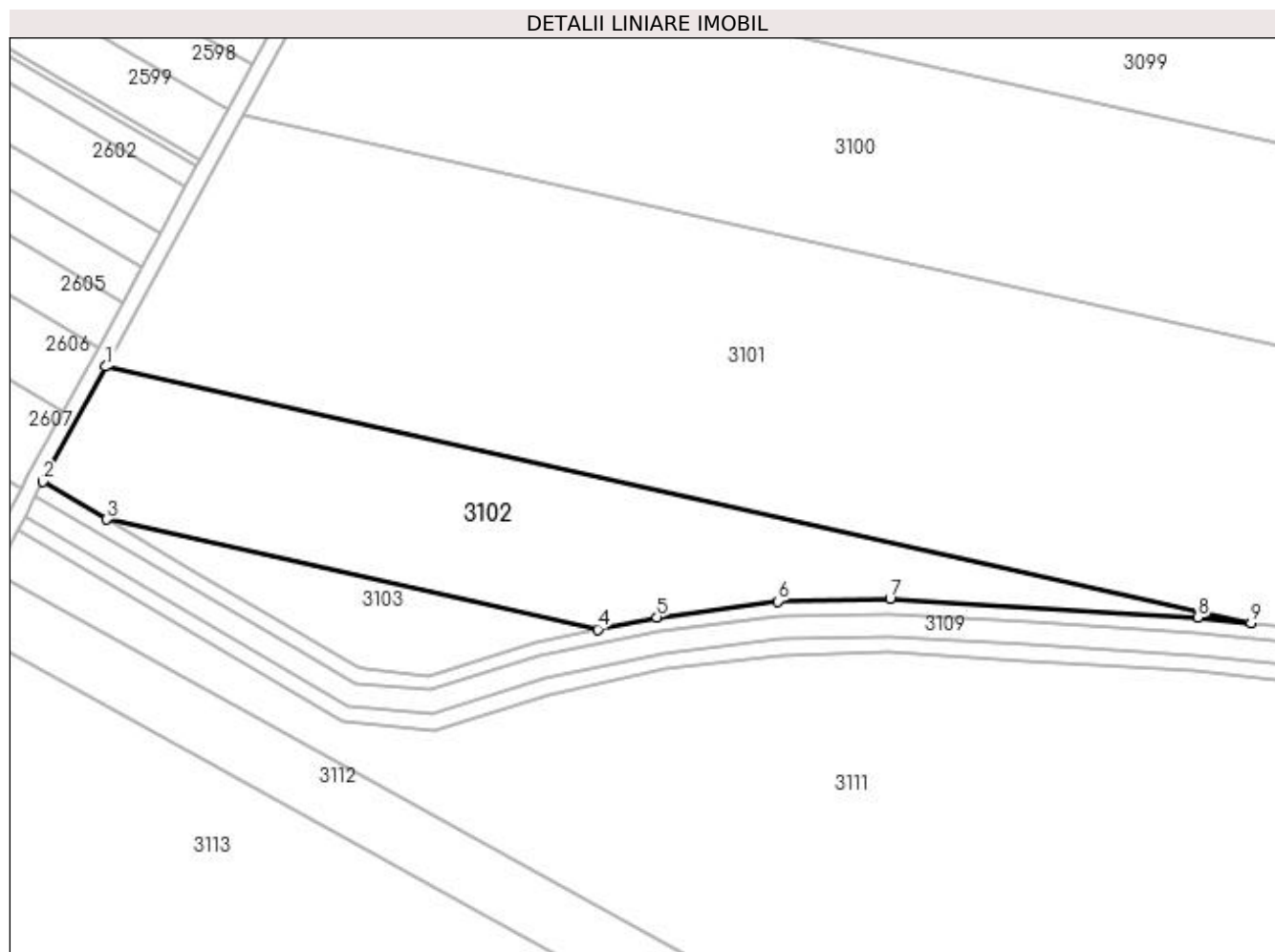
Inscrieri privind dezmembramintele dreptului de proprietate, drepturi reale de garanție și sarcini	Referințe
NU SUNT	

Anexa Nr. 1 La Partea I

Teren

Nr cadastral	Suprafața (mp)*	Observații / Referințe
	7.500	

* Suprafața este determinată în planul de proiecție Stereo 70.



Date referitoare la teren

Crt	Categorie folosință	Intra vilan	Suprafața (mp)	Tarla	Parcelă	Nr. topo	Observații / Referințe
1	arabil	NU	7.500	13	15	-	

Lungime Segmente

1) Valorile lungimilor segmentelor sunt obținute din proiecție în plan.

Punct început	X / Y	Punct sfârșit	X / Y	Lungime segment (** (m)
1	424.627,987 302.580,063	2	424.612,248 302.551,157	32.913
2	424.612,248 302.551,157	3	424.628,271 302.541,664	18.623
3	424.628,271 302.541,664	4	424.751,716 302.514,043	126.497
4	424.751,716 302.514,043	5	424.766,517 302.517,064	15.107
5	424.766,517 302.517,064	6	424.796,936 302.521,084	30.683

Punct început	X / Y	Punct sfârşit	X / Y	Lungime segment (** (m)
6	424.796,936 302.521,084	7	424.825,182 302.521,689	28.253
7	424.825,182 302.521,689	8	424.902,598 302.516,972	77.559
8	424.902,598 302.516,972	9	424.915,962 302.515,628	13.432
9	424.915,962 302.515,628	1	424.627,987 302.580,063	295.096

** Lungimile segmentelor sunt determinate în planul de proiecție Stereo 70 și sunt rotunjite la 1 milimetru.

*** Distanța dintre puncte este formată din segmente cumulate ce sunt mai mici decât valoarea 1 milimetru.

**DATE DESPRE IMOBILUL NR. 3103**

Oficiul de Cadastru și Publicitate Imobiliară DOLJ
Biroul de Cadastru și Publicitate Imobiliară Craiova

A. Partea I. Descrierea imobilului

TEREN Extravilan

Adresa: Jud. Dolj, T13

Nr. Crt	Nr cadastral Nr. topografic	Suprafața* (mp)	Observații / Referințe
A1		1.549	Sector cadastral:4 Teren neimprejmuit;

B. Partea II. Proprietari și acte

Inscrieri privitoare la dreptul de proprietate și alte drepturi reale		Referințe
/		
Act Normativ nr. LEGEA 7, din 13/03/1996 emis de PARLAMENT;		
B1	Inscrierea provizorie, drept de PROPRIETATE, dobandit prin Lege, cota actuala 1/1, cota initiala 1/1 1) NEIDENTIFICAT NEIDENTIFICAT	A1

C. Partea III. SARCINI .

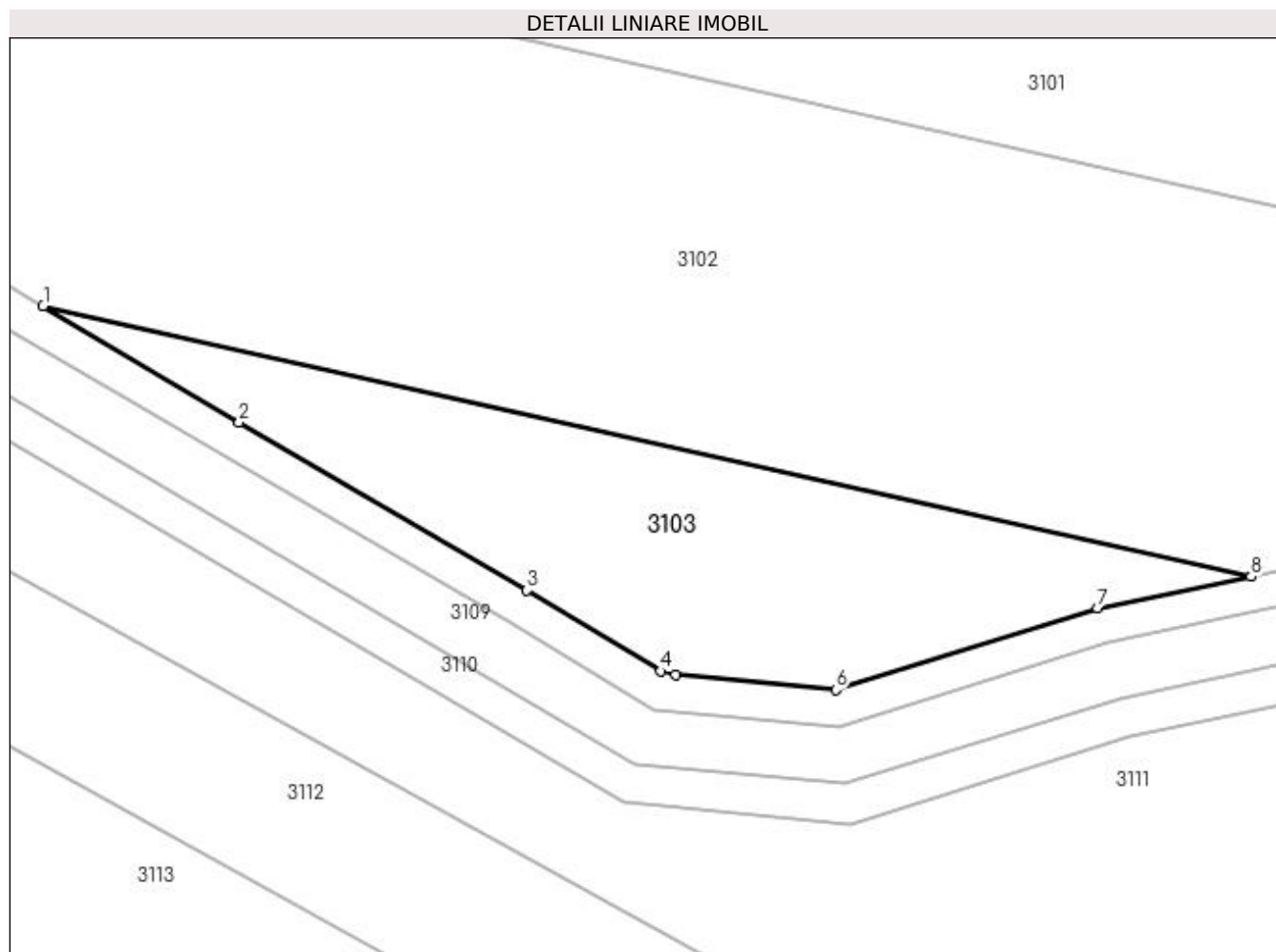
Inscrieri privind dezmembramintele dreptului de proprietate, drepturi reale de garanție și sarcini	Referințe
NU SUNT	

Anexa Nr. 1 La Partea I

Teren

Nr cadastral	Suprafața (mp)*	Observații / Referințe
	1.549	

* Suprafața este determinată în planul de proiecție Stereo 70.



Date referitoare la teren

Crt	Categorie folosință	Intra vilan	Suprafața (mp)	Tarla	Parcelă	Nr. topo	Observații / Referințe
1	arabil	NU	1.549	13	-	-	

Lungime Segmente

1) Valorile lungimilor segmentelor sunt obținute din proiecție în plan.

Punct început	X / Y	Punct sfârșit	X / Y	Lungime segment (** (m)
1	424.628,271 302.541,664	2	424.648,312 302.529,791	23.294
2	424.648,312 302.529,791	3	424.677,703 302.512,662	34.018
3	424.677,703 302.512,662	4	424.691,418 302.504,39	16.017
4	424.691,418 302.504,39	5	424.692,919 302.504,011	1.548
5	424.692,919 302.504,011	6	424.709,259 302.502,483	16.411

Punct început	X / Y	Punct sfârșit	X / Y	Lungime segment (** (m)
6	424.709,259 302.502,483	7	424.736,015 302.510,839	28.031
7	424.736,015 302.510,839	8	424.751,716 302.514,043	16.024
8	424.751,716 302.514,043	1	424.628,271 302.541,664	126.497

** Lungimile segmentelor sunt determinate în planul de proiecție Stereo 70 și sunt rotunjite la 1 milimetru.

*** Distanța dintre puncte este formată din segmente cumulate ce sunt mai mici decât valoarea 1 milimetru.

**DATE DESPRE IMOBILUL NR. 3104**

Oficiul de Cadastru și Publicitate Imobiliară DOLJ
Biroul de Cadastru și Publicitate Imobiliară Craiova

A. Partea I. Descrierea imobilului

TEREN Extravilan

Nr. CF vechi:727

Nr. cadastral vechi:765

Adresa: Jud. Dolj, T13, P87/6

Nr. Crt	Nr cadastral Nr. topografic	Suprafața* (mp)	Observații / Referințe
A1	30323	Din acte: 145.500 Masurata: 105.862	Sector cadastral:4 Teren neimprejmuit;

B. Partea II. Proprietari și acte

Inscrieri privitoare la dreptul de proprietate și alte drepturi reale		Referințe
27728 / 25/05/2009		
Act Notarial nr. AUT NR 793, din 01/01/2009 emis de BNP GAGEATU ILIE;		
B1	Intabulare, drept de PROPRIETATE, dobandit prin Conventie, cota actuala 1/1, cota initiala 1/1 1) ONEASA MARIA CRISTINA , casatorita <i>OBSERVATII: (PROVENITA DIN CONVERSIA CF 727)</i>	A1

C. Partea III. SARCINI .

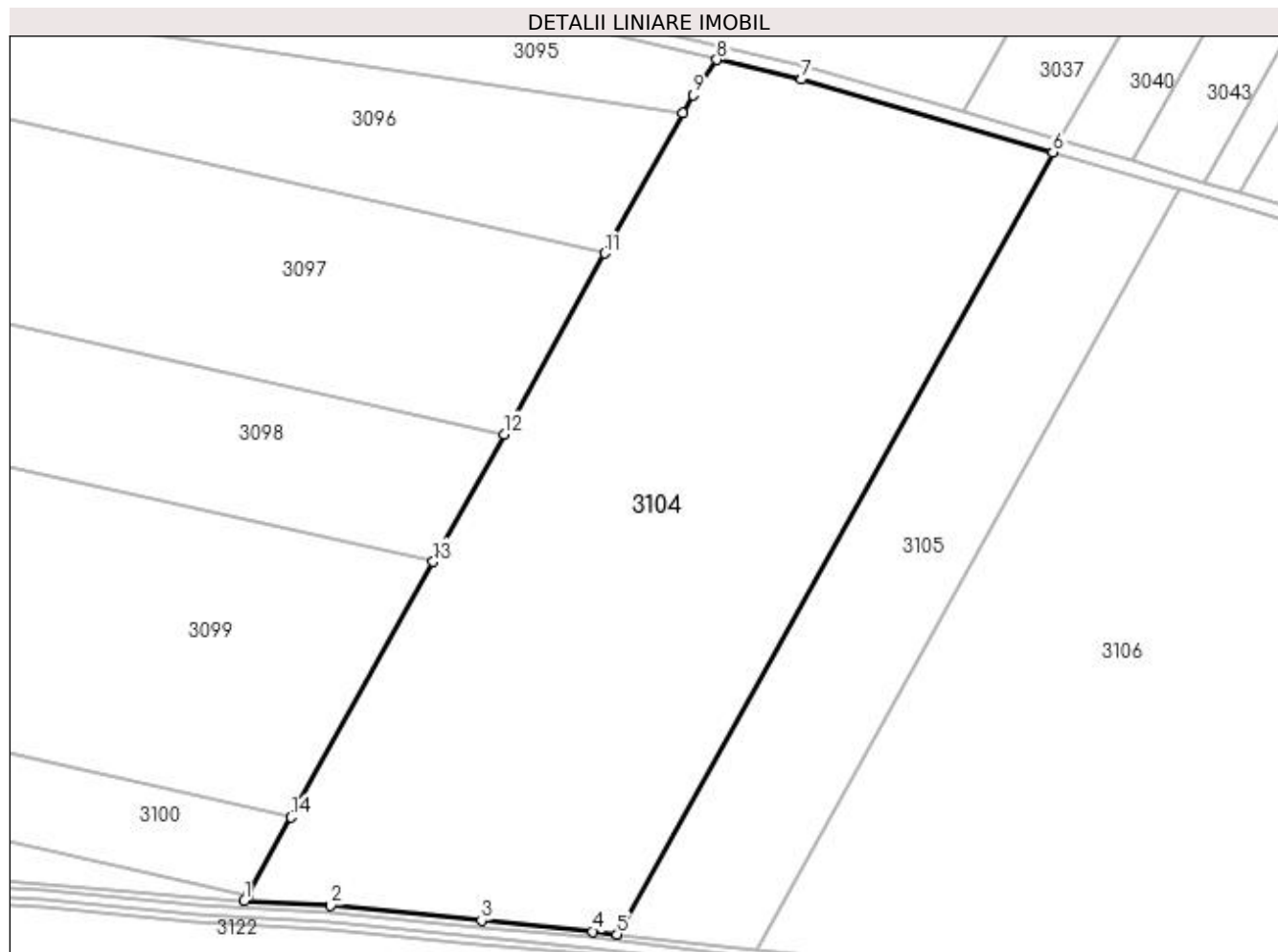
Inscrieri privind dezmembramintele dreptului de proprietate, drepturi reale de garanție și sarcini	Referințe
NU SUNT	

Anexa Nr. 1 La Partea I

Teren

Nr cadastral	Suprafața (mp)*	Observații / Referințe
30323	Din acte: 145.500 Masurata: 105.862	

* Suprafața este determinată în planul de proiecție Stereo 70.



Date referitoare la teren

Crt	Categorie folosință	Intravilan	Suprafața (mp)	Tarla	Parcelă	Nr. topo	Observații / Referințe
1	arabil	NU	105.862	13	87/6	-	

Lungime Segmente

1) Valorile lungimilor segmentelor sunt obținute din proiecție în plan.

Punct început	X / Y	Punct sfârșit	X / Y	Lungime segment (** (m)
1	425.262,73 302.505,702	2	425.312,57 302.503,103	49.907
2	425.312,57 302.503,103	3	425.399,529 302.494,2	87.414
3	425.399,529 302.494,2	4	425.463,778 302.487,973	64.55
4	425.463,778 302.487,973	5	425.477,917 302.486,33	14.233

Punct început	X / Y	Punct sfârșit	X / Y	Lungime segment (** (m)
5	425.477,917 302.486,33	6	425.729,325 302.937,558	516.539
6	425.729,325 302.937,558	7	425.584,426 302.979,642	150.886
7	425.584,426 302.979,642	8	425.535,343 302.991,081	50.398
8	425.535,343 302.991,081	9	425.521,799 302.970,679	24.488
9	425.521,799 302.970,679	10	425.515,936 302.960,157	12.045
10	425.515,936 302.960,157	11	425.470,859 302.879,252	92.615
11	425.470,859 302.879,252	12	425.412,725 302.774,914	119.44
12	425.412,725 302.774,914	13	425.371,747 302.701,366	84.193
13	425.371,747 302.701,366	14	425.289,629 302.553,98	168.718
14	425.289,629 302.553,98	15	425.264,456 302.508,799	51.721
15	425.264,456 302.508,799	1	425.262,73 302.505,702	3.545

** Lungimile segmentelor sunt determinate în planul de proiecție Stereo 70 și sunt rotunjite la 1 milimetru.

*** Distanța dintre puncte este formată din segmente cumulate ce sunt mai mici decât valoarea 1 milimetru.

**DATE DESPRE IMOBILUL NR. 3105**

Oficiul de Cadastru și Publicitate Imobiliară DOLJ
Biroul de Cadastru și Publicitate Imobiliară Craiova

A. Partea I. Descrierea imobilului

TEREN Extravilan

Nr. CF vechi:726

Nr. cadastral vechi:766

Adresa: Jud. Dolj, T13, P87/6

Nr. Crt	Nr cadastral Nr. topografic	Suprafața* (mp)	Observații / Referințe
A1	30322	Din acte: 145.500 Masurata: 38.089	Sector cadastral:4 Teren neimprejmuit;

B. Partea II. Proprietari și acte

Inscrieri privitoare la dreptul de proprietate și alte drepturi reale		Referințe
27736 / 25/05/2009		
Act Notarial nr. AUT NR 793, din 01/01/2009 emis de BNP GAGEATU ILIE;		
B1	Intabulare, drept de PROPRIETATE, dobandit prin Conventie, cota actuala 1/1, cota initiala 1/1 1) ONEASA MARIA CRISTINA, LIPSĂ CNP <i>OBSERVATII: (PROVENITA DIN CONVERSIA CF 726)CASATORITA CU CETATEAN ITALIAN CU SEPARATIE DE BUNURI</i>	A1

C. Partea III. SARCINI .

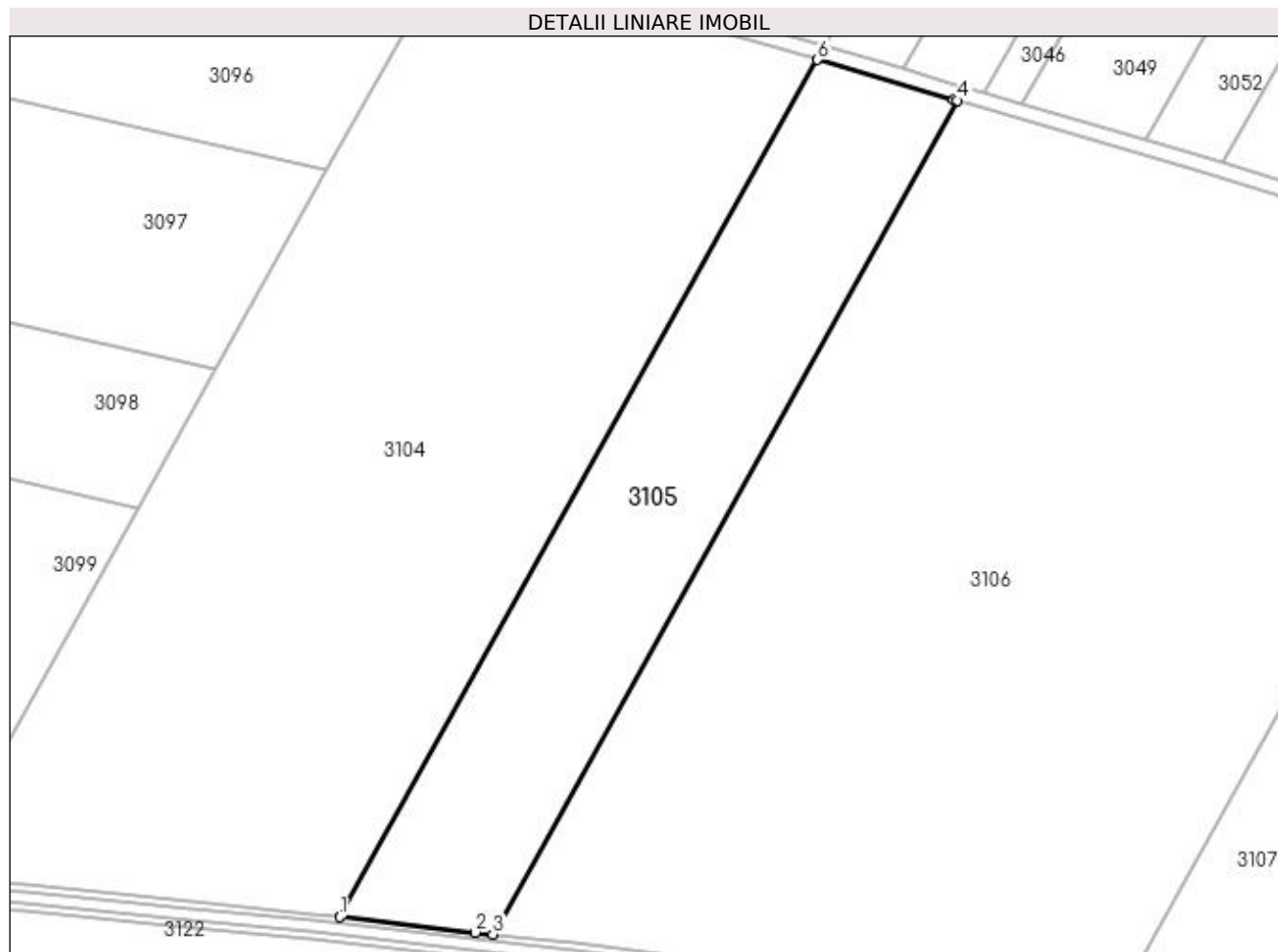
Inscrieri privind dezmembramintele dreptului de proprietate, drepturi reale de garanție și sarcini	Referințe
NU SUNT	

Anexa Nr. 1 La Partea I

Teren

Nr cadastral	Suprafața (mp)*	Observații / Referințe
30322	Din acte: 145.500 Masurata: 38.089	

* Suprafața este determinată în planul de proiecție Stereo 70.



Date referitoare la teren

Crt	Categorie folosință	Intravilan	Suprafața (mp)	Tarla	Parcelă	Nr. topo	Observații / Referințe
1	arabil	NU	38.089	13	87/6	-	(lot 1)

Lungime Segmente

1) Valorile lungimilor segmentelor sunt obținute din proiecție în plan.

Punct început	X / Y	Punct sfârșit	X / Y	Lungime segment (** (m)
1	425.477,917 302.486,33	2	425.549,016 302.478,067	71.579
2	425.549,016 302.478,067	3	425.558,326 302.477,095	9.36
3	425.558,326 302.477,095	4	425.802,961 302.916,166	502.623
4	425.802,961 302.916,166	5	425.801,199 302.916,684	1.836

Punct început	X / Y	Punct sfârșit	X / Y	Lungime segment (** (m)
5	425.801,199 302.916,684	6	425.729,325 302.937,558	74.845
6	425.729,325 302.937,558	1	425.477,917 302.486,33	516.539

** Lungimile segmentelor sunt determinate în planul de proiecție Stereo 70 și sunt rotunjite la 1 milimetru.

*** Distanța dintre puncte este formată din segmente cumulate ce sunt mai mici decât valoarea 1 milimetru.

**DATE DESPRE IMOBILUL NR. 3106**

Oficiul de Cadastru și Publicitate Imobiliară DOLJ
Biroul de Cadastru și Publicitate Imobiliară Craiova

A. Partea I. Descrierea imobilului

TEREN Extravilan

Adresa: Jud. Dolj, T13, P87/2

Nr. Crt	Nr cadastral Nr. topografic	Suprafața* (mp)	Observații / Referințe
A1		Din acte: 290.100 Masurata: 144.600	Sector cadastral:4 Teren neimprejmuit;

B. Partea II. Proprietari și acte

Inscrieri privitoare la dreptul de proprietate și alte drepturi reale	Referințe
/	
Act Administrativ nr. TDP 1569-19517, din 16/05/2002 emis de COMISIA JUDETEANA DOLJ;	
B1	A1
Intabulare, drept de PROPRIETATE, dobandit prin Reconstituire, cota actuala 1/1, cota initiala 1/1	
1) ARSENE RODICA MIOARA, LIPSĂ CNP	
2) GHEORGHE DUMITRU, LIPSĂ CNP	

C. Partea III. SARCINI .

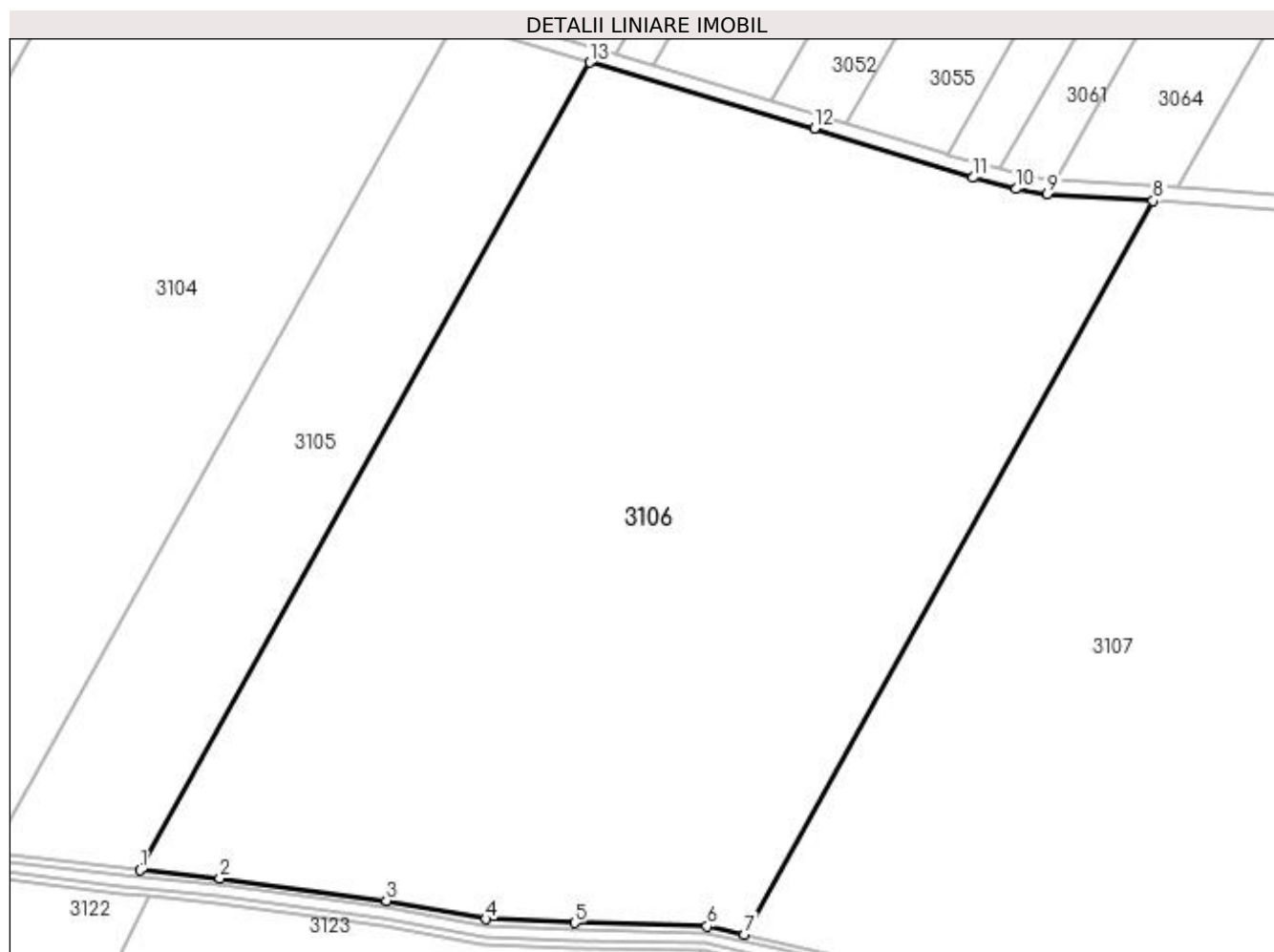
Inscrieri privind dezmembramintele dreptului de proprietate, drepturi reale de garanție și sarcini	Referințe
NU SUNT	

Anexa Nr. 1 La Partea I

Teren

Nr cadastral	Suprafața (mp)*	Observații / Referințe
	Din acte: 290.100 Masurata: 144.600	

* Suprafața este determinată în planul de proiecție Stereo 70.



Date referitoare la teren

Crt	Categorie folosință	Intravilan	Suprafața (mp)	Tarla	Parcelă	Nr. topo	Observații / Referințe
1	arabil	NU	144.600	13	87/2	-	

Lungime Segmente

1) Valorile lungimilor segmentelor sunt obținute din proiecție în plan.

Punct început	X / Y	Punct sfârșit	X / Y	Lungime segment (** (m)
1	425.558,326 302.477,095	2	425.601,778 302.472,558	43.688
2	425.601,778 302.472,558	3	425.692,314 302.460,533	91.331
3	425.692,314 302.460,533	4	425.746,548 302.450,41	55.171
4	425.746,548 302.450,41	5	425.794,597 302.448,455	48.088

Punct început	X / Y	Punct sfârșit	X / Y	Lungime segment (** (m)
5	425.794,597 302.448,455	6	425.866,641 302.446,667	72.066
6	425.866,641 302.446,667	7	425.887,034 302.442,165	20.885
7	425.887,034 302.442,165	8	426.109,239 302.840,979	456.539
8	426.109,239 302.840,979	9	426.051,774 302.844,649	57.582
9	426.051,774 302.844,649	10	426.034,925 302.847,355	17.065
10	426.034,925 302.847,355	11	426.011,396 302.853,527	24.325
11	426.011,396 302.853,527	12	425.925,064 302.880,291	90.385
12	425.925,064 302.880,291	13	425.802,961 302.916,166	127.265
13	425.802,961 302.916,166	1	425.558,326 302.477,095	502.623

** Lungimile segmentelor sunt determinate în planul de proiecție Stereo 70 și sunt rotunjite la 1 milimetru.

*** Distanța dintre puncte este formată din segmente cumulate ce sunt mai mici decât valoarea 1 milimetru.

**DATE DESPRE IMOBILUL NR. 3107**

Oficiul de Cadastru și Publicitate Imobiliară DOLJ
Biroul de Cadastru și Publicitate Imobiliară Craiova

A. Partea I. Descrierea imobilului

TEREN Extravilan

Adresa: Jud. Dolj, Tarlăua 13, Parcela 87 si 87/6

Nr. Crt	Nr cadastral Nr. topografic	Suprafața* (mp)	Observații / Referințe
A1	31207	Din acte: 203.800 Masurata: 202.499	Sector cadastral:4 Teren neimprejmuit;

B. Partea II. Proprietari și acte

Inscrieri privitoare la dreptul de proprietate și alte drepturi reale		Referințe
72383 / 29/08/2012		
Act Notarial nr. 950, din 19/06/2009 emis de BNP GAGEATUI LIE;		
B1	Intabulare, drept de PROPRIETATE, dobandit prin Conventie, cota actuala 1/1, cota initiala 1/1 1) ONEASA MARIA-CRISTINA, casatorita	A1

C. Partea III. SARCINI .

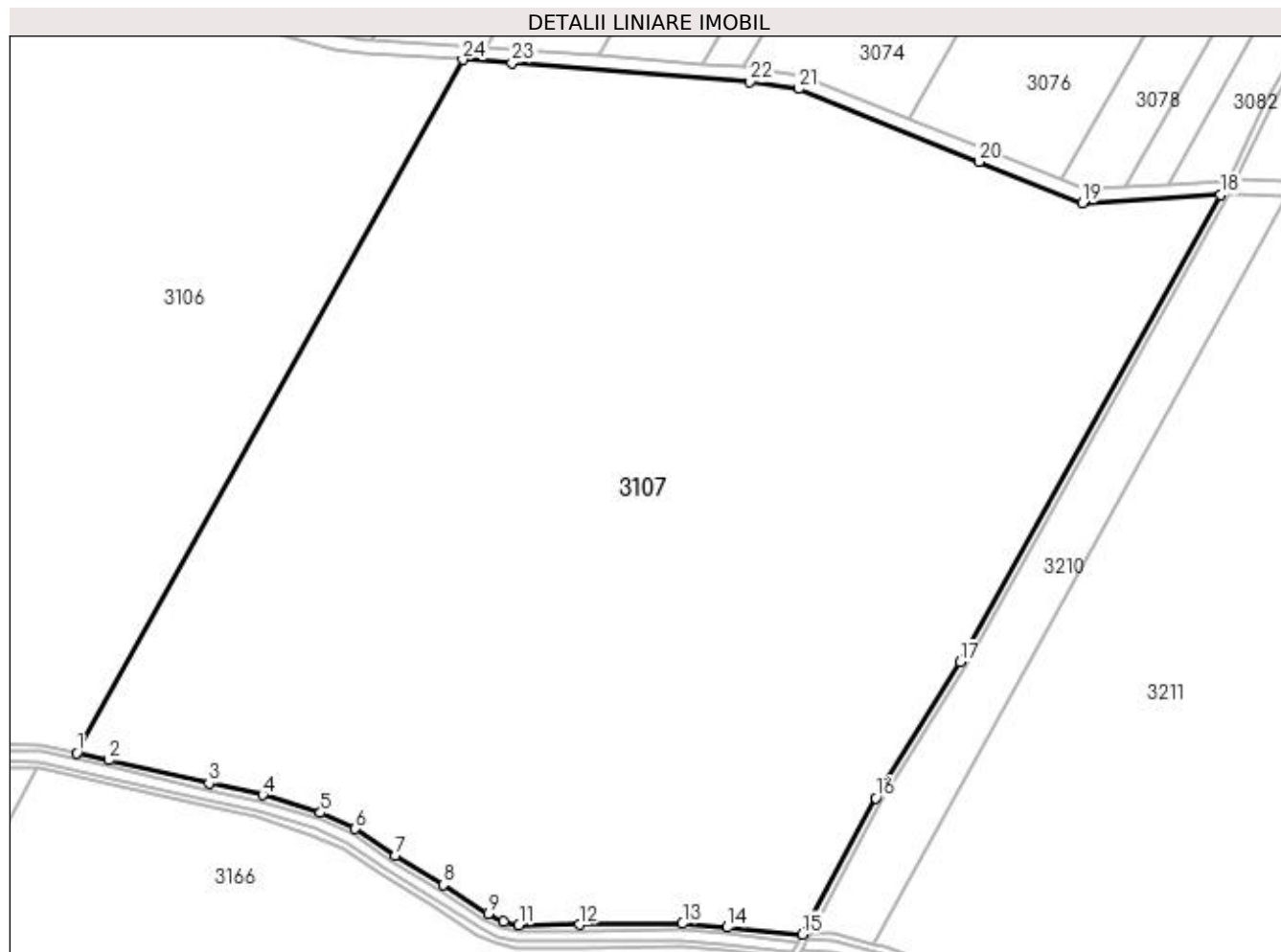
Inscrieri privind dezmembramintele dreptului de proprietate, drepturi reale de garanție și sarcini	Referințe
NU SUNT	

Anexa Nr. 1 La Partea I

Teren

Nr cadastral	Suprafața (mp)*	Observații / Referințe
31207	Din acte: 203.800 Masurata: 202.499	

* Suprafața este determinată în planul de proiecție Stereo 70.



Date referitoare la teren

Crt	Categorie folosință	Intravilan	Suprafața (mp)	Tarla	Parcelă	Nr. topo	Observații / Referințe
1	arabil	NU	202.499	13	87,87/6	-	

Lungime Segmente

1) Valorile lungimilor segmentelor sunt obținute din proiecție în plan.

Punct început	X / Y	Punct sfârșit	X / Y	Lungime segment (** (m)
1	425.887,034 302.442,165	2	425.905,562 302.438,074	18.974
3	425.963,188 302.424,834	4	425.994,008 302.418,138	31.538
5	426.027,284 302.407,864	6	426.047,377 302.398,709	22.08
7	426.070,579 302.383,156	8	426.097,916 302.366,322	32.105

Punct început	X / Y	Punct sfârșit	X / Y	Lungime segment (** (m)
2	425.905,562 302.438,074	3	425.963,188 302.424,834	59.127
4	425.994,008 302.418,138	5	426.027,284 302.407,864	34.826
6	426.047,377 302.398,709	7	426.070,579 302.383,156	27.933
8	426.097,916 302.366,322	9	426.123,829 302.349,693	30.789

Punct început	X / Y	Punct sfârșit	X / Y	Lungime segment (** (m)
9	426.123,829 302.349,693	10	426.132,661 302.345,399	9.821
11	426.141,482 302.343,238	12	426.176,149 302.343,391	34.668
13	426.235,495 302.344,031	14	426.261,311 302.341,921	25.902
15	426.304,489 302.337,884	16	426.346,655 302.416,345	89.074
17	426.395,078 302.494,624	18	426.545,177 302.763,25	307.716
19	426.465,589 302.758,332	20	426.406,143 302.782,27	64.086
21	426.302,41 302.824,143	22	426.274,249 302.828,292	28.466
23	426.137,467 302.839,177	24	426.109,239 302.840,979	28.285

Punct început	X / Y	Punct sfârșit	X / Y	Lungime segment (** (m)
10	426.132,661 302.345,399	11	426.141,482 302.343,238	9.081
12	426.176,149 302.343,391	13	426.235,495 302.344,031	59.349
14	426.261,311 302.341,921	15	426.304,489 302.337,884	43.366
16	426.346,655 302.416,345	17	426.395,078 302.494,624	92.045
18	426.545,177 302.763,25	19	426.465,589 302.758,332	79.739
20	426.406,143 302.782,27	21	426.302,41 302.824,143	111.865
22	426.274,249 302.828,292	23	426.137,467 302.839,177	137.215
24	426.109,239 302.840,979	1	425.887,034 302.442,165	456.539

** Lungimile segmentelor sunt determinate în planul de proiecție Stereo 70 și sunt rotunjite la 1 milimetru.

*** Distanța dintre puncte este formată din segmente cumulate ce sunt mai mici decât valoarea 1 milimetru.

**DATE DESPRE IMOBILUL NR. 3108**

Oficiul de Cadastru și Publicitate Imobiliară DOLJ
Biroul de Cadastru și Publicitate Imobiliară Craiova

A. Partea I. Descrierea imobilului

TEREN Extravilan

Adresa: Jud. Dolj, T12, DE 72

Nr. Crt	Nr cadastral Nr. topografic	Suprafața* (mp)	Observații / Referințe
A1		6.435	Sector cadastral:4 Teren neimprejmuit;

B. Partea II. Proprietari și acte

Inscrieri privitoare la dreptul de proprietate și alte drepturi reale		Referințe
/		
Act Normativ nr. HG 965, din 05/09/2002 emis de GUVERNUL ROMANIEI (ANEXA NR. 57-INVENTARUL BUNURILOR CARE APARTIN DOMENIULUI PUBLIC AL COMUNEI LEU);		
B1	Intabulare, drept de PROPRIETATE, dobandit prin Lege, cota actuala 1/1, cota initiala 1/1 1) COMUNA LEU-DOMENIUL PUBLIC, CIF:4553631	A1

C. Partea III. SARCINI .

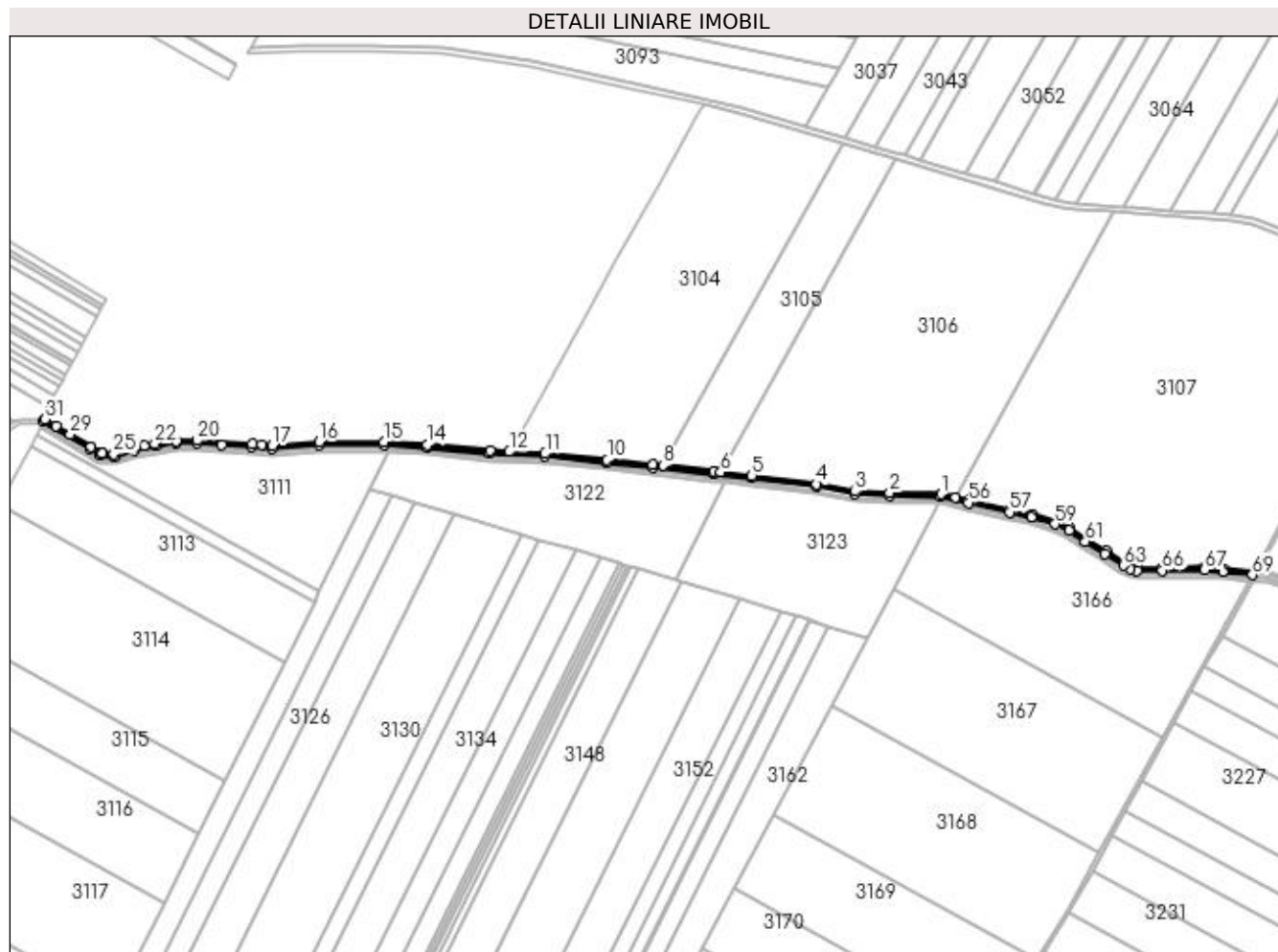
Inscrieri privind dezmembramintele dreptului de proprietate, drepturi reale de garanție și sarcini	Referințe
NU SUNT	

Anexa Nr. 1 La Partea I

Teren

Nr cadastral	Suprafața (mp)*	Observații / Referințe
	6.435	

* Suprafața este determinată în planul de proiecție Stereo 70.



Date referitoare la teren

Crt	Categorie folosință	Intravilan	Suprafața (mp)	Tarla	Parcelă	Nr. topo	Observații / Referințe
1	drum	NU	6.435	12	DE 72	-	

Lungime Segmente

1) Valorile lungimilor segmentelor sunt obținute din proiecție în plan.

Punct început	X / Y	Punct sfârșit	X / Y	Lungime segment	Punct început	X / Y	Punct sfârșit	X / Y	Lungime segment	Punct început	X / Y	Punct sfârșit	X / Y	Lungime segment
1	425.866,641 302.446,667	2	425.794,597 302.448,455	72.066	2	425.794,597 302.448,455	3	425.746,548 302.450,41	48.088	3	425.746,548 302.450,41	4	425.692,314 302.460,533	55.171
4	425.692,314 302.460,533	5	425.601,778 302.472,558	91.331	5	425.601,778 302.472,558	6	425.558,326 302.477,095	43.688	6	425.558,326 302.477,095	7	425.549,016 302.478,067	9.36
7	425.549,016 302.478,067	8	425.477,917 302.486,33	71.579	8	425.477,917 302.486,33	9	425.463,778 302.487,973	14.233	9	425.463,778 302.487,973	10	425.399,529 302.494,2	64.55
10	425.399,529 302.494,2	11	425.312,57 302.503,103	87.414	11	425.312,57 302.503,103	12	425.262,73 302.505,702	49.907	12	425.262,73 302.505,702	13	425.235,393 302.507,127	27.374
13	425.235,393 302.507,127	14	425.147,472 302.515,512	88.32	14	425.147,472 302.515,512	15	425.086,858 302.519,562	60.75	15	425.086,858 302.519,562	16	424.996,198 302.519,21	90.661
16	424.996,198 302.519,21	17	424.931,071 302.514,109	65.325	17	424.931,071 302.514,109	18	424.915,962 302.515,628	15.186	18	424.915,962 302.515,628	19	424.902,598 302.516,972	13.432

Punct început	X / Y	Punct sfârșit	X / Y	Lungime segment	Punct început	X / Y	Punct sfârșit	X / Y	Lungime segment	Punct început	X / Y	Punct sfârșit	X / Y	Lungime segment
19	424.902,598 302.516,972	20	424.825,182 302.521,689	77.559	20	424.825,182 302.521,689	21	424.796,936 302.521,084	28.253	21	424.796,936 302.521,084	22	424.766,517 302.517,064	30.683
22	424.766,517 302.517,064	23	424.751,716 302.514,043	15.107	23	424.751,716 302.514,043	24	424.736,015 302.510,839	16.024	24	424.736,015 302.510,839	25	424.709,259 302.502,483	28.031
25	424.709,259 302.502,483	26	424.692,919 302.504,011	16.411	26	424.692,919 302.504,011	27	424.691,418 302.504,39	1.548	27	424.691,418 302.504,39	28	424.677,703 302.512,662	16.017
28	424.677,703 302.512,662	29	424.648,312 302.529,791	34.018	29	424.648,312 302.529,791	30	424.628,271 302.541,664	23.294	30	424.628,271 302.541,664	31	424.612,248 302.551,157	18.623
31	424.612,248 302.551,157	32	424.610,384 302.547,613	4.004	32	424.610,384 302.547,613	33	424.675,816 302.509,479	75.733	33	424.675,816 302.509,479	34	424.690,699 302.500,503	17.381
34	424.690,699 302.500,503	35	424.709,653 302.498,73	19.037	35	424.709,653 302.498,73	36	424.736,95 302.507,255	28.597	36	424.736,95 302.507,255	37	424.767,161 302.513,611	30.872
37	424.767,161 302.513,611	38	424.797,207 302.517,389	30.283	38	424.797,207 302.517,389	39	424.825,109 302.517,987	27.908	39	424.825,109 302.517,987	40	424.860,365 302.515,829	35.322
40	424.860,365 302.515,829	41	424.902,3 302.513,283	42.013	41	424.902,3 302.513,283	42	424.931,031 302.510,395	28.875	42	424.931,031 302.510,395	43	424.996,349 302.515,511	65.519
43	424.996,349 302.515,511	44	425.086,741 302.515,862	90.393	44	425.086,741 302.515,862	45	425.147,173 302.511,824	60.566	45	425.147,173 302.511,824	46	425.235,121 302.503,437	88.347
46	425.235,121 302.503,437	47	425.312,285 302.499,413	77.268	47	425.312,285 302.499,413	48	425.399,162 302.490,518	87.332	48	425.399,162 302.490,518	49	425.463,386 302.484,294	64.525
49	425.463,386 302.484,294	50	425.548,611 302.474,389	85.798	50	425.548,611 302.474,389	51	425.601,342 302.468,883	53.018	51	425.601,342 302.468,883	52	425.691,73 302.456,878	91.182
52	425.691,73 302.456,878	53	425.746,132 302.446,724	55.341	53	425.746,132 302.446,724	54	425.794,476 302.444,756	48.384	54	425.794,476 302.444,756	55	425.866,192 302.442,977	71.738
55	425.866,192 302.442,977	56	425.904,749 302.434,464	39.486	56	425.904,749 302.434,464	57	425.962,381 302.421,223	59.134	57	425.962,381 302.421,223	58	425.993,067 302.414,556	31.402
58	425.993,067 302.414,556	59	426.025,966 302.404,398	34.431	59	426.025,966 302.404,398	60	426.045,568 302.395,467	21.541	60	426.045,568 302.395,467	61	426.068,578 302.380,043	27.702
61	426.068,578 302.380,043	62	426.095,947 302.363,189	32.142	62	426.095,947 302.363,189	63	426.122,014 302.346,461	30.973	63	426.122,014 302.346,461	64	426.131,398 302.341,899	10.434
64	426.131,398 302.341,899	65	426.141,043 302.339,536	9.931	65	426.141,043 302.339,536	66	426.176,177 302.339,691	35.135	66	426.176,177 302.339,691	67	426.235,364 302.340,329	59.19
67	426.235,364 302.340,329	68	426.260,953 302.338,238	25.674	68	426.260,953 302.338,238	69	426.302,192 302.333,586	41.501	69	426.302,192 302.333,586	70	426.304,489 302.337,884	4.873
70	426.304,489 302.337,884	71	426.261,311 302.341,921	43.366	71	426.261,311 302.341,921	72	426.235,495 302.344,031	25.902	72	426.235,495 302.344,031	73	426.176,149 302.343,391	59.349
73	426.176,149 302.343,391	74	426.141,482 302.343,238	34.668	74	426.141,482 302.343,238	75	426.132,661 302.345,399	9.081	75	426.132,661 302.345,399	76	426.123,829 302.349,693	9.821
76	426.123,829 302.349,693	77	426.097,916 302.366,322	30.789	77	426.097,916 302.366,322	78	426.070,579 302.383,156	32.105	78	426.070,579 302.383,156	79	426.047,377 302.398,709	27.933
79	426.047,377 302.398,709	80	426.027,284 302.407,864	22.08	80	426.027,284 302.407,864	81	425.994,008 302.418,138	34.826	81	425.994,008 302.418,138	82	425.963,188 302.424,834	31.538
82	425.963,188 302.424,834	83	425.905,562 302.438,074	59.127	83	425.905,562 302.438,074	84	425.887,034 302.442,165	18.974	84	425.887,034 302.442,165	1	425.866,641 302.446,667	20.885

** Lungimile segmentelor sunt determinate în planul de proiecție Stereo 70 și sunt rotunjite la 1 milimetru.

*** Distanța dintre puncte este formată din segmente cumulate ce sunt mai mici decât valoarea 1 milimetru.

**DATE DESPRE IMOBILUL NR. 3109**

Oficiul de Cadastru și Publicitate Imobiliară DOLJ
Biroul de Cadastru și Publicitate Imobiliară Craiova

A. Partea I. Descrierea imobilului

TEREN Extravilan

Adresa: Jud. Dolj, T12, HC

Nr. Crt	Nr cadastral Nr. topografic	Suprafața* (mp)	Observații / Referințe
A1		10.066	Sector cadastral:4 Teren neimprejmuit;

B. Partea II. Proprietari și acte

Inscrieri privitoare la dreptul de proprietate și alte drepturi reale		Referințe
/		
Act Normativ nr. LEGEA 7, din 13/03/1996 emis de PARLAMENT;		
B1	Inscrierea provizorie, drept de PROPRIETATE, dobandit prin Lege, cota actuala 1/1, cota initiala 1/1 1) NEIDENTIFICAT NEIDENTIFICAT	A1

C. Partea III. SARCINI .

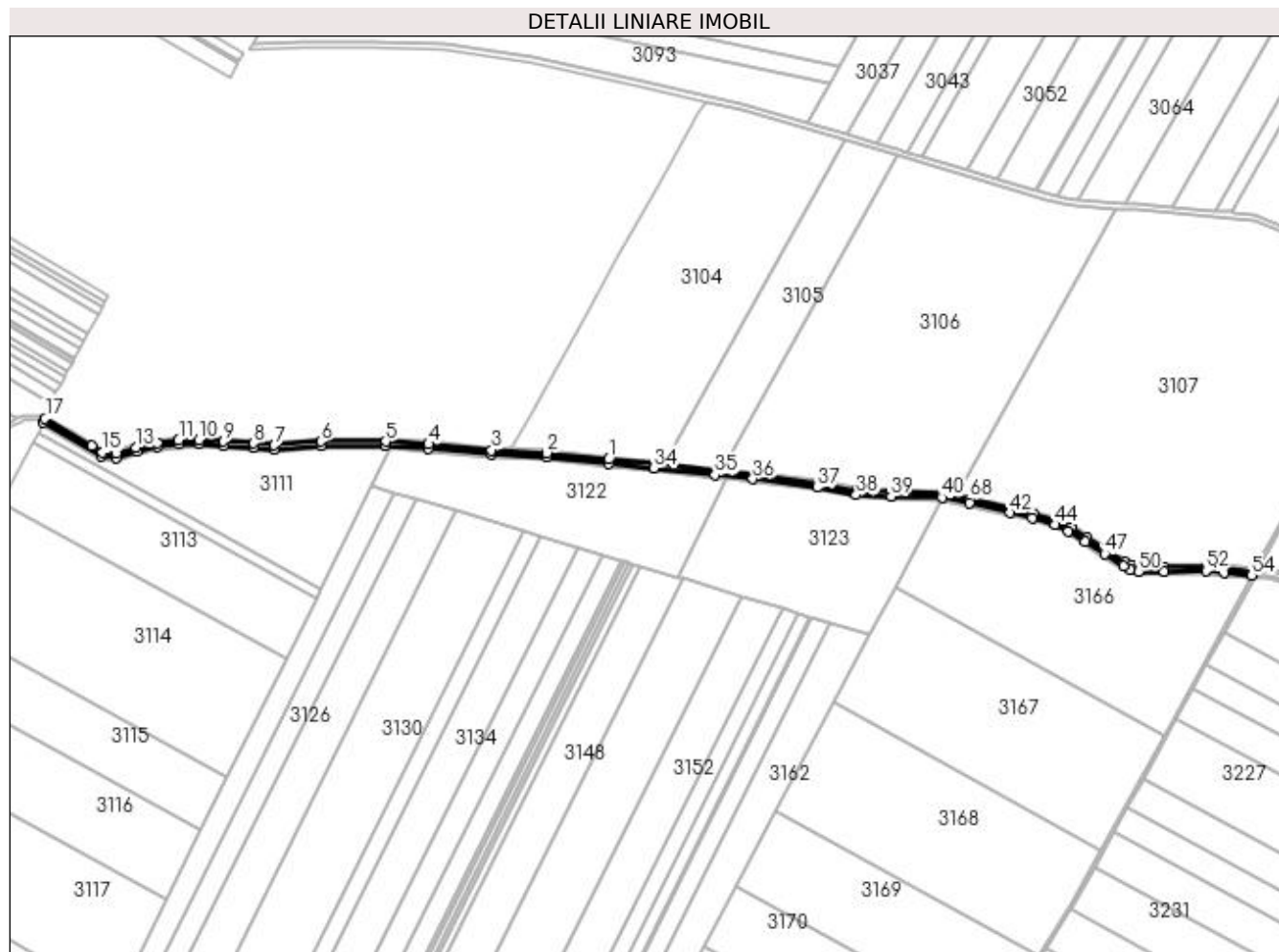
Inscrieri privind dezmembramintele dreptului de proprietate, drepturi reale de garanție și sarcini	Referințe
NU SUNT	

Anexa Nr. 1 La Partea I

Teren

Nr cadastral	Suprafața (mp)*	Observații / Referințe
	10.066	

* Suprafața este determinată în planul de proiecție Stereo 70.



Date referitoare la teren

Crt	Categorie folosință	Intra vilan	Suprafața (mp)	Tarla	Parcelă	Nr. topo	Observații / Referințe
1	curți constructii	NU	10.066	12	HC	-	

Lungime Segmente

1) Valorile lungimilor segmentelor sunt obținute din proiecție în plan.

Punct început	X / Y	Punct sfârșit	X / Y	Lungime segment	Punct început	X / Y	Punct sfârșit	X / Y	Lungime segment	Punct început	X / Y	Punct sfârșit	X / Y	Lungime segment
1	425.399,162 302.490,518	2	425.312,285 302.499,413	87.33 2	2	425.312,285 302.499,413	3	425.235,121 302.503,437	77.26 8	3	425.235,121 302.503,437	4	425.147,173 302.511,824	88.34 7
4	425.147,173 302.511,824	5	425.086,741 302.515,862	60.56 6	5	425.086,741 302.515,862	6	424.996,349 302.515,511	90.39 3	6	424.996,349 302.515,511	7	424.931,031 302.510,395	65.51 9
7	424.931,031 302.510,395	8	424.902,3 302.513,283	28.87 5	8	424.902,3 302.513,283	9	424.860,365 302.515,829	42.01 3	9	424.860,365 302.515,829	10	424.825,109 302.517,987	35.32 2
10	424.825,109 302.517,987	11	424.797,207 302.517,389	27.90 8	11	424.797,207 302.517,389	12	424.767,161 302.513,611	30.28 3	12	424.767,161 302.513,611	13	424.736,95 302.507,255	30.87 2
13	424.736,95 302.507,255	14	424.709,653 302.498,73	28.59 7	14	424.709,653 302.498,73	15	424.690,699 302.500,503	19.03 7	15	424.690,699 302.500,503	16	424.675,816 302.509,479	17.38 1

Punct început	X / Y	Punct sfârșit	X / Y	Lungime segment	Punct început	X / Y	Punct sfârșit	X / Y	Lungime segment	Punct început	X / Y	Punct sfârșit	X / Y	Lungime segment
16	424.675,816 302.509,479	17	424.610,384 302.547,613	75.73 3	17	424.610,384 302.547,613	18	424.607,692 302.542,466	5.808	18	424.607,692 302.542,466	19	424.688,839 302.494,851	94.08 5
19	424.688,839 302.494,851	20	424.710,271 302.492,846	21.52 6	20	424.710,271 302.492,846	21	424.738,414 302.501,636	29.48 4	21	424.738,414 302.501,636	22	424.768,121 302.507,886	30.35 7
22	424.768,121 302.507,886	23	424.797,632 302.511,597	29.74 4	23	424.797,632 302.511,597	24	424.824,993 302.512,183	27.36 7	24	424.824,993 302.512,183	25	424.860,011 302.510,04	35.08 3
25	424.860,011 302.510,04	26	424.901,834 302.507,501	41.90 1	26	424.901,834 302.507,501	27	424.930,966 302.504,572	29.27 9	27	424.930,966 302.504,572	28	424.996,587 302.509,712	65.82 2
28	424.996,587 302.509,712	29	425.086,559 302.510,061	89.97 2	29	425.086,559 302.510,061	30	425.146,704 302.506,042	60.27 9	30	425.146,704 302.506,042	31	425.234,695 302.497,651	88.39
31	425.234,695 302.497,651	32	425.311,838 302.493,628	77.24 8	32	425.311,838 302.493,628	33	425.398,587 302.484,747	87.20 2	33	425.398,587 302.484,747	34	425.462,772 302.478,526	64.48 5
34	425.462,772 302.478,526	35	425.547,975 302.468,624	85.77 7	35	425.547,975 302.468,624	36	425.600,659 302.463,123	52.97 1	36	425.600,659 302.463,123	37	425.690,816 302.451,148	90.94 8
37	425.690,816 302.451,148	38	425.745,478 302.440,946	55.60 7	38	425.745,478 302.440,946	39	425.794,286 302.438,959	48.84 8	39	425.794,286 302.438,959	40	425.865,488 302.437,193	71.22 4
40	425.865,488 302.437,193	41	425.903,474 302.428,806	38.90 1	41	425.903,474 302.428,806	42	425.961,116 302.415,563	59.14 4	42	425.961,116 302.415,563	43	425.991,593 302.408,941	31.18 8
43	425.991,593 302.408,941	44	426.023,899 302.398,966	33.81 1	44	426.023,899 302.398,966	45	426.042,732 302.390,386	20.69 5	45	426.042,732 302.390,386	46	426.065,442 302.375,163	27.34
46	426.065,442 302.375,163	47	426.092,86 302.358,279	32.2	47	426.092,86 302.358,279	48	426.119,17 302.341,395	31.26 2	48	426.119,17 302.341,395	49	426.129,417 302.336,413	11.39 4
49	426.129,417 302.336,413	50	426.140,356 302.333,733	11.26 2	50	426.140,356 302.333,733	51	426.176,222 302.333,892	35.86 6	51	426.176,222 302.333,892	52	426.235,159 302.334,527	58.94 1
52	426.235,159 302.334,527	53	426.260,392 302.332,465	25.31 7	53	426.260,392 302.332,465	54	426.299,208 302.328,167	39.05 4	54	426.299,208 302.328,167	55	426.302,192 302.333,586	6.187
55	426.302,192 302.333,586	56	426.260,953 302.338,238	41.50 1	56	426.260,953 302.338,238	57	426.235,364 302.340,329	25.67 4	57	426.235,364 302.340,329	58	426.176,177 302.339,691	59.19
58	426.176,177 302.339,691	59	426.141,043 302.339,536	35.13 5	59	426.141,043 302.339,536	60	426.131,398 302.341,899	9.931	60	426.131,398 302.341,899	61	426.122,014 302.346,461	10.43 4
61	426.122,014 302.346,461	62	426.095,947 302.363,189	30.97 3	62	426.095,947 302.363,189	63	426.068,578 302.380,043	32.14 2	63	426.068,578 302.380,043	64	426.045,568 302.395,467	27.70 2
64	426.045,568 302.395,467	65	426.025,966 302.404,398	21.54 1	65	426.025,966 302.404,398	66	425.993,067 302.414,556	34.43 1	66	425.993,067 302.414,556	67	425.962,381 302.421,223	31.40 2
67	425.962,381 302.421,223	68	425.904,749 302.434,464	59.13 4	68	425.904,749 302.434,464	69	425.866,192 302.442,977	39.48 6	69	425.866,192 302.442,977	70	425.794,476 302.444,756	71.73 8
70	425.794,476 302.444,756	71	425.746,132 302.446,724	48.38 4	71	425.746,132 302.446,724	72	425.691,73 302.456,878	55.34 1	72	425.691,73 302.456,878	73	425.601,342 302.468,883	91.18 2
73	425.601,342 302.468,883	74	425.548,611 302.474,389	53.01 8	74	425.548,611 302.474,389	75	425.463,386 302.484,294	85.79 8	75	425.463,386 302.484,294	1	425.399,162 302.490,518	64.52 5

** Lungimile segmentelor sunt determinate în planul de proiecție Stereo 70 și sunt rotunjite la 1 milimetru.

*** Distanța dintre puncte este formată din segmente cumulate ce sunt mai mici decât valoarea 1 milimetru.

**DATE DESPRE IMOBILUL NR. 3110**

Oficiul de Cadastru și Publicitate Imobiliară DOLJ
Biroul de Cadastru și Publicitate Imobiliară Craiova

A. Partea I. Descrierea imobilului

TEREN Extravilan

Adresa: Jud. Dolj, T12, DE

Nr. Crt	Nr cadastral Nr. topografic	Suprafața* (mp)	Observații / Referințe
A1		6.937	Sector cadastral:4 Teren neimprejmuit;

B. Partea II. Proprietari și acte

Inscrieri privitoare la dreptul de proprietate și alte drepturi reale		Referințe
/		
Act Normativ nr. HG 965, din 05/09/2002 emis de GUVERNUL ROMANIEI (ANEXA NR. 57-INVENTARUL BUNURILOR CARE APARTIN DOMENIULUI PUBLIC AL COMUNEI LEU);		
B1	Intabulare, drept de PROPRIETATE, dobandit prin Lege, cota actuala 1/1, cota initiala 1/1 1) COMUNA LEU-DOMENIUL PUBLIC, CIF:4553631	A1

C. Partea III. SARCINI .

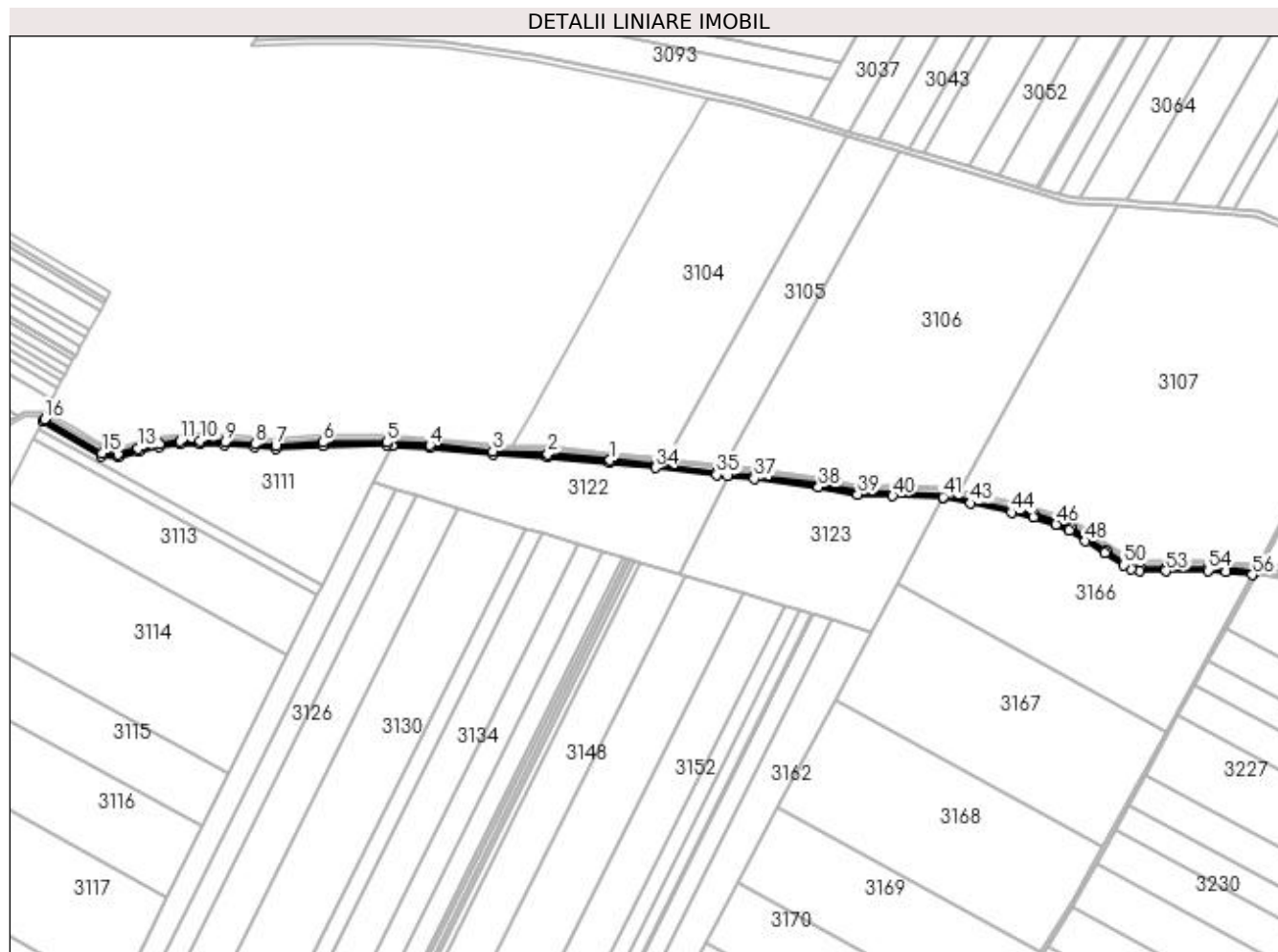
Inscrieri privind dezmembramintele dreptului de proprietate, drepturi reale de garanție și sarcini	Referințe
NU SUNT	

Anexa Nr. 1 La Partea I

Teren

Nr cadastral	Suprafața (mp)*	Observații / Referințe
	6.937	

* Suprafața este determinată în planul de proiecție Stereo 70.



Date referitoare la teren

Crt	Categorie folosință	Intra vilan	Suprafața (mp)	Tarla	Parcelă	Nr. topo	Observații / Referințe
1	drum	NU	6.937	12	DE	-	

Lungime Segmente

1) Valorile lungimilor segmentelor sunt obținute din proiecție în plan.

Punct început	X / Y	Punct sfârșit	X / Y	Lungime segment	Punct început	X / Y	Punct sfârșit	X / Y	Lungime segment	Punct început	X / Y	Punct sfârșit	X / Y	Lungime segment
1	425.398,587 302.484,747	2	425.311,838 302.493,628	87.20 2	2	425.311,838 302.493,628	3	425.234,695 302.497,651	77.24 8	3	425.234,695 302.497,651	4	425.146,704 302.506,042	88.39
4	425.146,704 302.506,042	5	425.086,559 302.510,061	60.27 9	5	425.086,559 302.510,061	6	424.996,587 302.509,712	89.97 2	6	424.996,587 302.509,712	7	424.930,966 302.504,572	65.82 2
7	424.930,966 302.504,572	8	424.901,834 302.507,501	29.27 9	8	424.901,834 302.507,501	9	424.860,011 302.510,04	41.90 1	9	424.860,011 302.510,04	10	424.824,993 302.512,183	35.08 3
10	424.824,993 302.512,183	11	424.797,632 302.511,597	27.36 7	11	424.797,632 302.511,597	12	424.768,121 302.507,886	29.74 4	12	424.768,121 302.507,886	13	424.738,414 302.501,636	30.35 7
13	424.738,414 302.501,636	14	424.710,271 302.492,846	29.48 4	14	424.710,271 302.492,846	15	424.688,839 302.494,851	21.52 6	15	424.688,839 302.494,851	16	424.607,692 302.542,466	94.08 5
16	424.607,692 302.542,466	17	424.605,836 302.538,918	4.005	17	424.605,836 302.538,918	18	424.687,582 302.490,952	94.77 9	18	424.687,582 302.490,952	19	424.710,698 302.488,789	23.21 7

Punct început	X / Y	Punct sfârșit	X / Y	Lungime segment	Punct început	X / Y	Punct sfârșit	X / Y	Lungime segment	Punct început	X / Y	Punct sfârșit	X / Y	Lungime segment
19	424.710,698 302.488,789	20	424.739,425 302.497,761	30.095	20	424.739,425 302.497,761	21	424.768,784 302.503,938	30.002	21	424.768,784 302.503,938	22	424.797,926 302.507,57	29.368
22	424.797,926 302.507,57	23	424.824,914 302.508,181	26.995	23	424.824,914 302.508,181	24	424.859,766 302.506,047	34.918	24	424.859,766 302.506,047	25	424.901,513 302.503,513	41.824
25	424.901,513 302.503,513	26	424.930,922 302.500,556	29.557	26	424.930,922 302.500,556	27	424.996,752 302.505,712	66.031	27	424.996,752 302.505,712	28	425.086,433 302.506,061	89.682
28	425.086,433 302.506,061	29	425.094,062 302.505,551	7.645	29	425.094,062 302.505,551	30	425.146,381 302.502,055	52.436	30	425.146,381 302.502,055	31	425.234,401 302.493,661	88.419
31	425.234,401 302.493,661	32	425.311,53 302.489,639	77.234	32	425.311,53 302.489,639	33	425.398,191 302.480,767	87.113	33	425.398,191 302.480,767	34	425.462,348 302.474,549	64.458
34	425.462,348 302.474,549	35	425.547,536 302.464,648	85.762	35	425.547,536 302.464,648	36	425.563,07 302.463,026	15.618	36	425.563,07 302.463,026	37	425.600,188 302.459,15	37.32
37	425.600,188 302.459,15	38	425.690,185 302.447,197	90.787	38	425.690,185 302.447,197	39	425.745,028 302.436,961	55.79	39	425.745,028 302.436,961	40	425.794,155 302.434,961	49.168
40	425.794,155 302.434,961	41	425.864,082 302.433,227	69.949	41	425.864,082 302.433,227	42	425.865,003 302.433,204	0.921	42	425.865,003 302.433,204	43	425.902,595 302.424,904	38.498
43	425.902,595 302.424,904	44	425.960,244 302.411,659	59.15	44	425.960,244 302.411,659	45	425.990,577 302.405,069	31.041	45	425.990,577 302.405,069	46	426.022,474 302.395,22	33.383
46	426.022,474 302.395,22	47	426.040,776 302.386,881	20.112	47	426.040,776 302.386,881	48	426.063,279 302.371,797	27.091	48	426.063,279 302.371,797	49	426.090,731 302.354,892	32.24
49	426.090,731 302.354,892	50	426.117,209 302.337,901	31.461	50	426.117,209 302.337,901	51	426.128,052 302.332,629	12.057	51	426.128,052 302.332,629	52	426.139,881 302.329,731	12.18
52	426.139,881 302.329,731	53	426.176,252 302.329,892	36.371	53	426.176,252 302.329,892	54	426.235,017 302.330,525	58.769	54	426.235,017 302.330,525	55	426.260,009 302.328,483	25.075
55	426.260,009 302.328,483	56	426.297,12 302.324,373	37.338	56	426.297,12 302.324,373	57	426.299,208 302.328,167	4.33	57	426.299,208 302.328,167	58	426.260,392 302.332,465	39.054
58	426.260,392 302.332,465	59	426.235,159 302.334,527	25.317	59	426.235,159 302.334,527	60	426.176,222 302.333,892	58.941	60	426.176,222 302.333,892	61	426.140,356 302.333,733	35.866
61	426.140,356 302.333,733	62	426.129,417 302.336,413	11.262	62	426.129,417 302.336,413	63	426.119,17 302.341,395	11.394	63	426.119,17 302.341,395	64	426.092,86 302.358,279	31.262
64	426.092,86 302.358,279	65	426.065,442 302.375,163	32.2	65	426.065,442 302.375,163	66	426.042,732 302.390,386	27.34	66	426.042,732 302.390,386	67	426.023,899 302.398,966	20.695
67	426.023,899 302.398,966	68	425.991,593 302.408,941	33.811	68	425.991,593 302.408,941	69	425.961,116 302.415,563	31.188	69	425.961,116 302.415,563	70	425.903,474 302.428,806	59.144
70	425.903,474 302.428,806	71	425.865,488 302.437,193	38.901	71	425.865,488 302.437,193	72	425.794,286 302.438,959	71.224	72	425.794,286 302.438,959	73	425.745,478 302.440,946	48.848
73	425.745,478 302.440,946	74	425.690,816 302.451,148	55.607	74	425.690,816 302.451,148	75	425.600,659 302.463,123	90.948	75	425.600,659 302.463,123	76	425.547,975 302.468,624	52.971
76	425.547,975 302.468,624	77	425.462,772 302.478,526	85.777	77	425.462,772 302.478,526	1	425.398,587 302.484,747	64.485					

** Lungimile segmentelor sunt determinate în planul de proiecție Stereo 70 și sunt rotunjite la 1 milimetru.

*** Distanța dintre puncte este formată din segmente cumulate ce sunt mai mici decât valoarea 1 milimetru.

**DATE DESPRE IMOBILUL NR. 3111**

Oficiul de Cadastru și Publicitate Imobiliară DOLJ
Biroul de Cadastru și Publicitate Imobiliară Craiova

A. Partea I. Descrierea imobilului

TEREN Extravilan

Adresa: Jud. Dolj, tarla 12, parcela 1

Nr. Crt	Nr cadastral Nr. topografic	Suprafața* (mp)	Observații / Referințe
A1	34636	43.800	Sector cadastral:4 Teren neimprejmuit;

B. Partea II. Proprietari și acte

Inscrieri privitoare la dreptul de proprietate și alte drepturi reale	Referințe
211524 / 15/10/2020	
Act Notarial nr. CONTRACT DE VANZARE AUT NR 1752, din 09/10/2020 emis de ZAVOI AURELIAN PAUL;	
B1	A1
Intabulare, drept de PROPRIETATE, dobandit prin Conventie, cota actuala 1/1, cota initiala 1/1	
1) GORIE ILEANA	
2) GORIE TOMA	

C. Partea III. SARCINI .

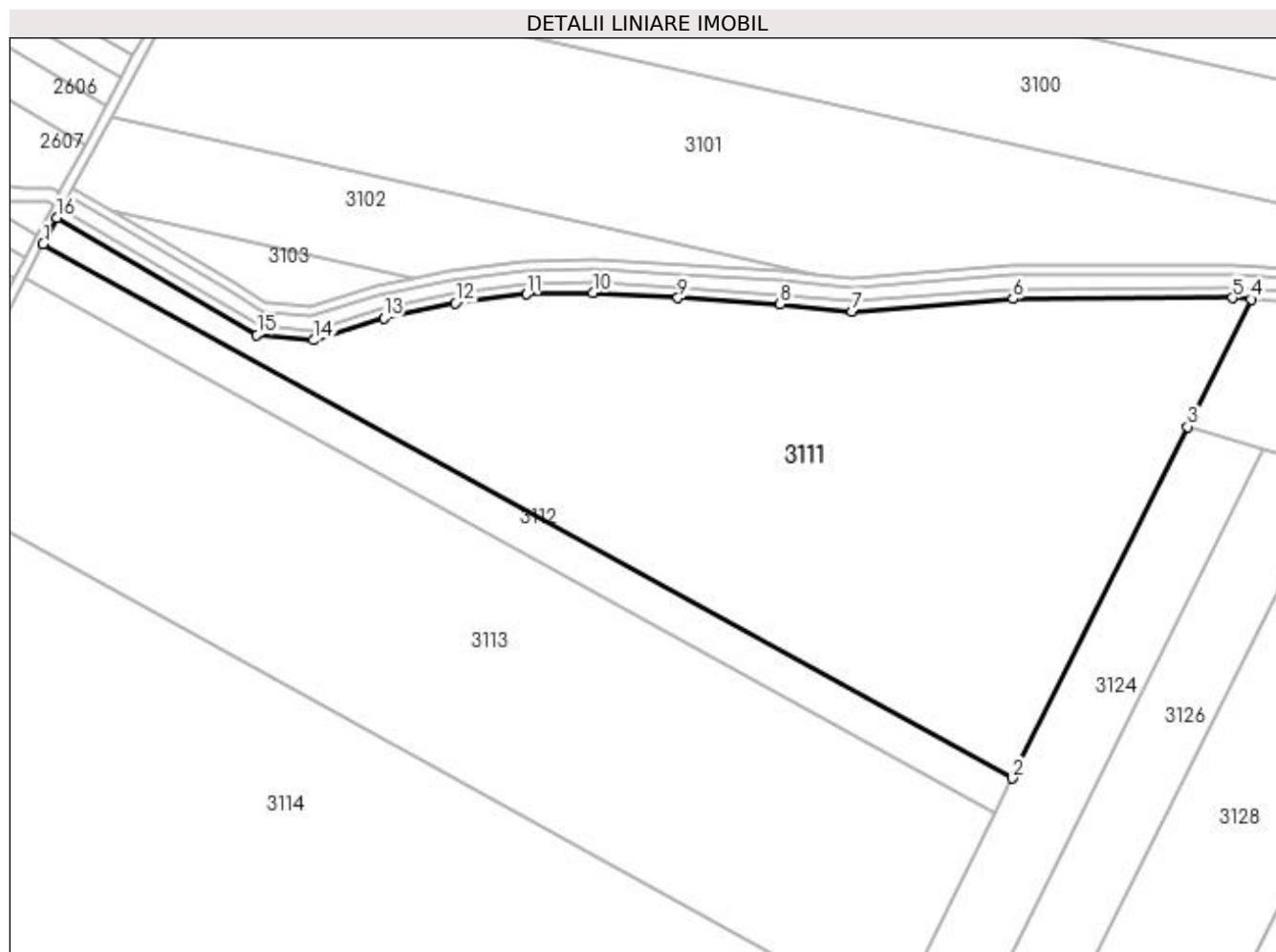
Inscrieri privind dezmembramintele dreptului de proprietate, drepturi reale de garanție și sarcini	Referințe
NU SUNT	

Anexa Nr. 1 La Partea I

Teren

Nr cadastral	Suprafața (mp)*	Observații / Referințe
34636	43.800	

* Suprafața este determinată în planul de proiecție Stereo 70.



Date referitoare la teren

Crt	Categorie folosință	Intravilan	Suprafața (mp)	Tarla	Parcelă	Nr. topo	Observații / Referințe
1	arabil	NU	43.800	12	1	-	

Lungime Segmente

1) Valorile lungimilor segmentelor sunt obținute din proiecție în plan.

Punct început	X / Y	Punct sfârșit	X / Y	Lungime segment (** (m)
1	424.600,192 302.528,125	2	424.996,453 302.309,791	452.43
2	424.996,453 302.309,791	3	425.068,1 302.453,484	160.565
3	425.068,1 302.453,484	4	425.094,062 302.505,551	58.181
4	425.094,062 302.505,551	5	425.086,433 302.506,061	7.645
5	425.086,433 302.506,061	6	424.996,752 302.505,712	89.682

Punct început	X / Y	Punct sfârşit	X / Y	Lungime segment (** (m)
6	424.996,752 302.505,712	7	424.930,922 302.500,556	66.031
7	424.930,922 302.500,556	8	424.901,513 302.503,513	29.557
8	424.901,513 302.503,513	9	424.859,766 302.506,047	41.824
9	424.859,766 302.506,047	10	424.824,914 302.508,181	34.918
10	424.824,914 302.508,181	11	424.797,926 302.507,57	26.995
11	424.797,926 302.507,57	12	424.768,784 302.503,938	29.368
12	424.768,784 302.503,938	13	424.739,425 302.497,761	30.002
13	424.739,425 302.497,761	14	424.710,698 302.488,789	30.095
14	424.710,698 302.488,789	15	424.687,582 302.490,952	23.217
15	424.687,582 302.490,952	16	424.605,836 302.538,918	94.779
16	424.605,836 302.538,918	1	424.600,192 302.528,125	12.179

** Lungimile segmentelor sunt determinate în planul de proiecție Stereo 70 și sunt rotunjite la 1 milimetru.

*** Distanța dintre puncte este formată din segmente cumulate ce sunt mai mici decât valoarea 1 milimetru.

**DATE DESPRE IMOBILUL NR. 3112**

Oficiul de Cadastru și Publicitate Imobiliară DOLJ
Biroul de Cadastru și Publicitate Imobiliară Craiova

A. Partea I. Descrierea imobilului

TEREN Extravilan

Adresa: Jud. Dolj, T12, P2

Nr. Crt	Nr cadastral Nr. topografic	Suprafața* (mp)	Observații / Referințe
A1		Din acte: 7.500 Masurata: 7.084	Sector cadastral:4 Teren neimprejmuit;

B. Partea II. Proprietari și acte

Inscrieri privitoare la dreptul de proprietate și alte drepturi reale		Referințe
/		
Act Administrativ nr. TDP 2004-59362, din 29/09/1999 emis de COMISIA JUDETEANA DOLJ;		
B1	Intabulare, drept de PROPRIETATE, dobandit prin Reconstituire, cota actuala 1/1, cota initiala 1/1 1) FLOAREA FLOAREA, LIPSĂ CNP 2) VISAN MARIN, LIPSĂ CNP 3) AUREL ALEXANDRA, LIPSĂ CNP	A1

C. Partea III. SARCINI .

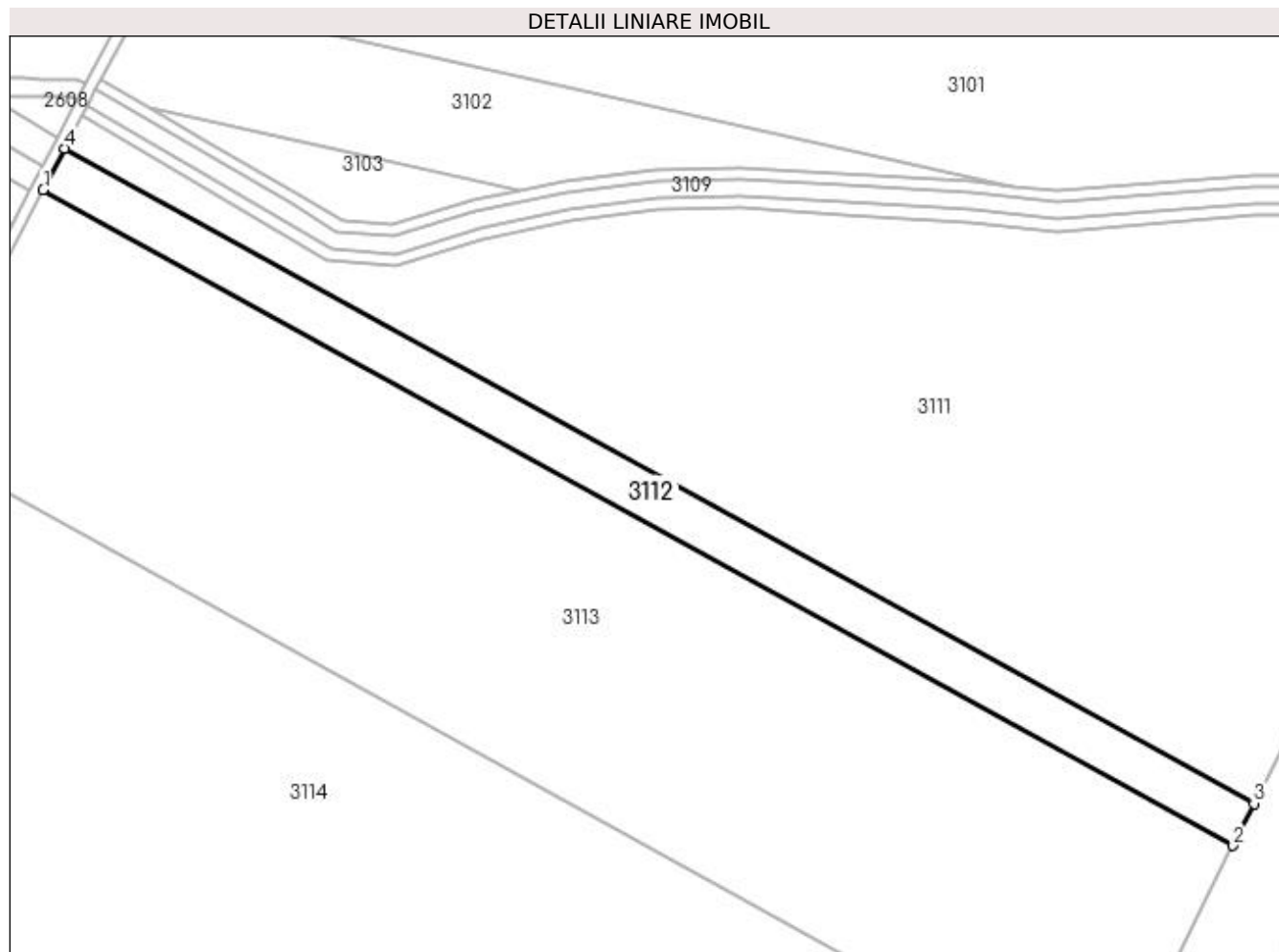
Inscrieri privind dezmembramintele dreptului de proprietate, drepturi reale de garanție și sarcini	Referințe
NU SUNT	

Anexa Nr. 1 La Partea I

Teren

Nr cadastral	Suprafața (mp)*	Observații / Referințe
	Din acte: 7.500 Masurata: 7.084	

* Suprafața este determinată în planul de proiecție Stereo 70.



Date referitoare la teren

Crt	Categorie folosință	Intravilan	Suprafața (mp)	Tarla	Parcelă	Nr. topo	Observații / Referințe
1	arabil	NU	7.084	12	2	-	IMOBIL DIMINUAT CU 5.55% FATA DE SUPRAFATA DIN ACT,

Lungime Segmente

1) Valorile lungimilor segmentelor sunt obținute din proiecție în plan.

Punct început	X / Y	Punct sfârșit	X / Y	Lungime segment (** (m)
1	424.592,937 302.514,252	2	424.989,463 302.295,771	452.732
2	424.989,463 302.295,771	3	424.996,453 302.309,791	15.666
3	424.996,453 302.309,791	4	424.600,192 302.528,125	452.43
4	424.600,192 302.528,125	1	424.592,937 302.514,252	15.656

**** Lungimile segmentelor sunt determinate în planul de proiecție Stereo 70 și sunt rotunjite la 1 milimetru.**

***** Distanța dintre puncte este formată din segmente cumulate ce sunt mai mici decât valoarea 1 milimetru.**

**DATE DESPRE IMOBILUL NR. 3113**

Oficiul de Cadastru și Publicitate Imobiliară DOLJ
Biroul de Cadastru și Publicitate Imobiliară Craiova

A. Partea I. Descrierea imobilului

TEREN Extravilan

Adresa: Jud. Dolj, T12, P82/3

Nr. Crt	Nr cadastral Nr. topografic	Suprafața* (mp)	Observații / Referințe
A1		Din acte: 45.300 Masurata: 42.787	Sector cadastral:4 Teren neimprejmuit;

B. Partea II. Proprietari și acte

Inscrieri privitoare la dreptul de proprietate și alte drepturi reale		Referințe
/		
Act Notarial nr. APV NR.3741, din 22/09/2021 emis de BNP CANTAR ELENA SI CUREA IONEL;		
B1	Intabulare, drept de PROPRIETATE, dobandit prin lesire Din Indiviziune, cota actuala 1/1, cota initiala 1/1 1) GIUCA OCTAVIAN	A1

C. Partea III. SARCINI .

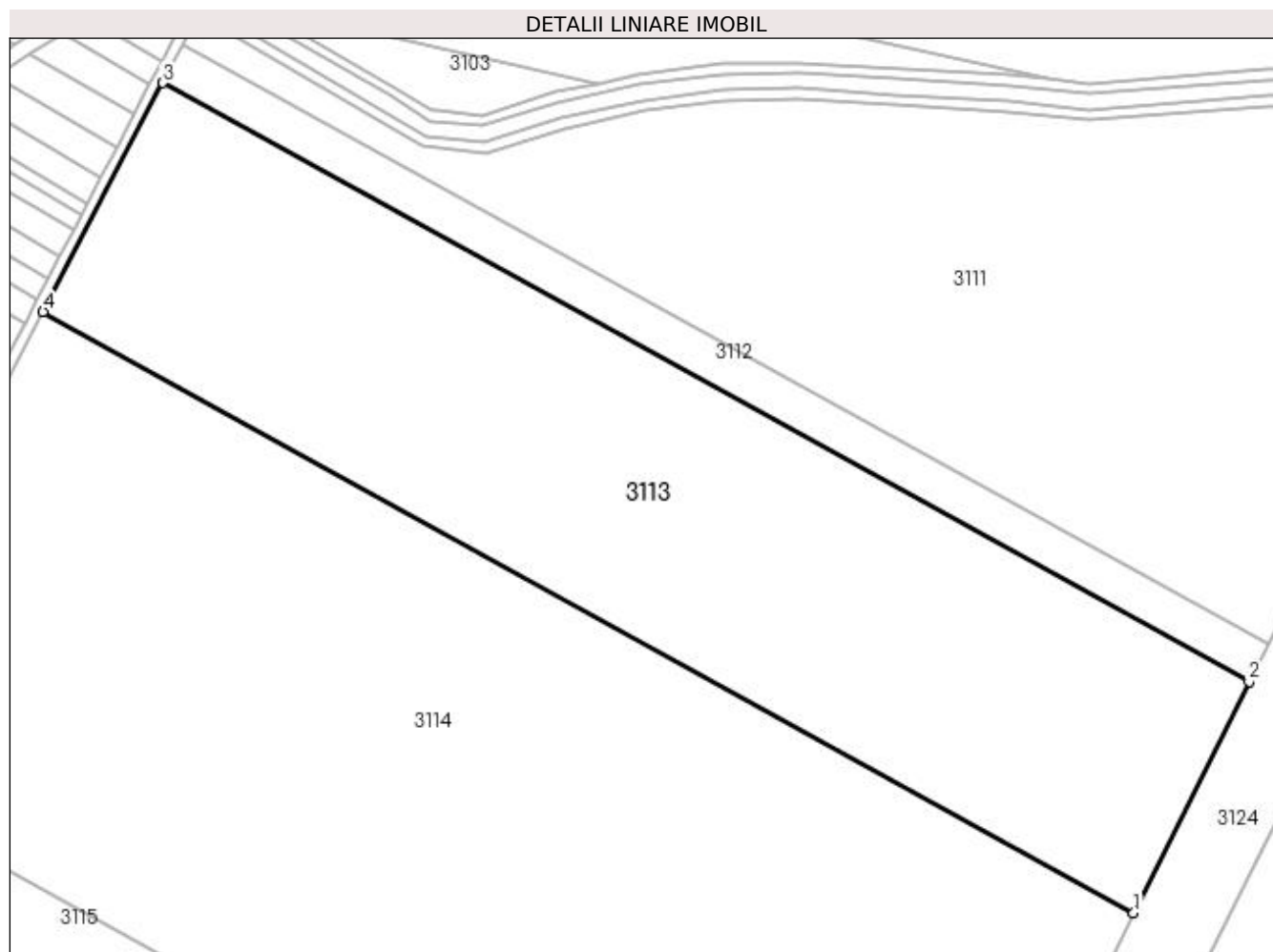
Inscrieri privind dezmembramintele dreptului de proprietate, drepturi reale de garanție și sarcini	Referințe
NU SUNT	

Anexa Nr. 1 La Partea I

Teren

Nr cadastral	Suprafața (mp)*	Observații / Referințe
	Din acte: 45.300 Masurata: 42.787	

* Suprafața este determinată în planul de proiecție Stereo 70.



Date referitoare la teren

Crt	Categorie folosință	Intra vilan	Suprafața (mp)	Tarla	Parcelă	Nr. topo	Observații / Referințe
1	arabil	NU	42.787	12	82/3	-	IMOBIL DIMINUAT CU 5.55% FATA DE SUPRAFATA DIN ACT,

Lungime Segmente

1) Valorile lungimilor segmentelor sunt obținute din proiecție în plan.

Punct început	X / Y	Punct sfârșit	X / Y	Lungime segment (** (m)
1	424.947,34 302.211,292	2	424.989,463 302.295,771	94.398
2	424.989,463 302.295,771	3	424.592,937 302.514,252	452.732
3	424.592,937 302.514,252	4	424.549,216 302.430,653	94.341
4	424.549,216 302.430,653	1	424.947,34 302.211,292	454.557

**** Lungimile segmentelor sunt determinate în planul de proiecție Stereo 70 și sunt rotunjite la 1 milimetru.**

***** Distanța dintre puncte este formată din segmente cumulate ce sunt mai mici decât valoarea 1 milimetru.**

**DATE DESPRE IMOBILUL NR. 3114**

Oficiul de Cadastru și Publicitate Imobiliară DOLJ
Biroul de Cadastru și Publicitate Imobiliară Craiova

A. Partea I. Descrierea imobilului

TEREN Extravilan

Adresa: Jud. Dolj, tarlăua 12 parcela 82/4

Nr. Crt	Nr cadastral Nr. topografic	Suprafața* (mp)	Observații / Referințe
A1	32893	Din acte: 90.000 Masurata: 84.300	Sector cadastral:4 Teren neimprejmuit;

B. Partea II. Proprietari și acte

Inscrieri privitoare la dreptul de proprietate și alte drepturi reale		Referințe
182702 / 29/12/2016		
Act Administrativ nr. TITLU DE PROPRIETATE NR. 1849, din 01/03/2006 emis de COMISIA JUDETEANA DOLJ;		
B1	Intabulare, drept de PROPRIETATE, dobandit prin Reconstituire, cota actuala 1/1, cota initiala 1/1 1) BRANDUSOIU MIRELLA ELVIRA 2) CONSTANTINESCU ALEXANDRU 3) OGREZEANU AURA DOROTHEA	A1

C. Partea III. SARCINI .

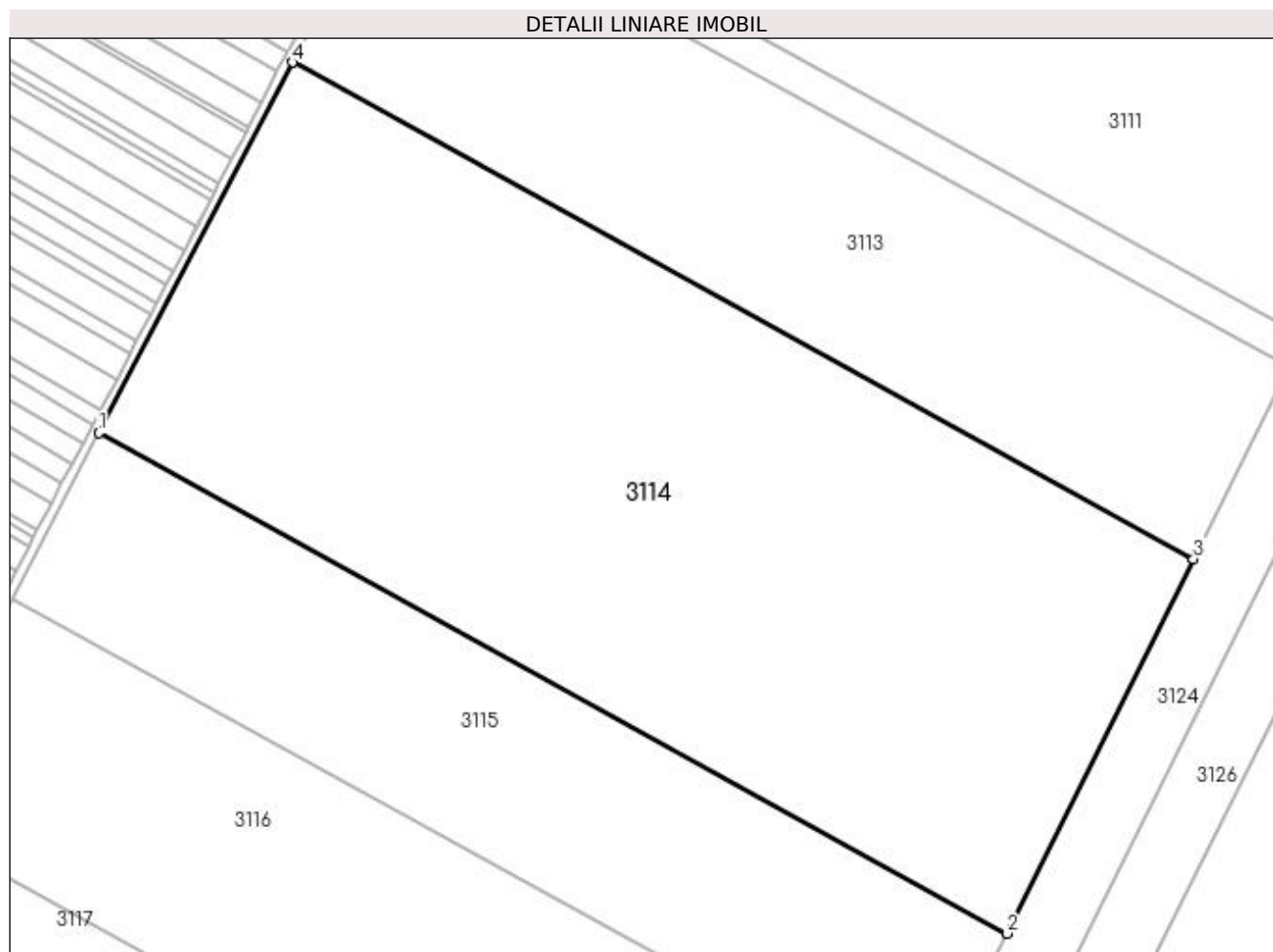
Inscrieri privind dezmembramintele dreptului de proprietate, drepturi reale de garanție și sarcini	Referințe
NU SUNT	

Anexa Nr. 1 La Partea I

Teren

Nr cadastral	Suprafața (mp)*	Observații / Referințe
32893	Din acte: 90.000 Masurata: 84.300	

* Suprafața este determinată în planul de proiecție Stereo 70.



Date referitoare la teren

Crt	Categorie folosință	Intravilan	Suprafața (mp)	Tarla	Parcelă	Nr. topo	Observații / Referințe
1	arabil	NU	84.300	12	82/4	-	

Lungime Segmente

1) Valorile lungimilor segmentelor sunt obținute din proiecție în plan.

Punct început	X / Y	Punct sfârșit	X / Y	Lungime segment (** (m)
1	424.463,587 302.266,92	2	424.864,841 302.045,835	458.13
2	424.864,841 302.045,835	3	424.947,34 302.211,292	184.885
3	424.947,34 302.211,292	4	424.549,216 302.430,653	454.557
4	424.549,216 302.430,653	1	424.463,587 302.266,92	184.773

**** Lungimile segmentelor sunt determinate în planul de proiecție Stereo 70 și sunt rotunjite la 1 milimetru.**

***** Distanța dintre puncte este formată din segmente cumulate ce sunt mai mici decât valoarea 1 milimetru.**

**DATE DESPRE IMOBILUL NR. 3115**

Oficiul de Cadastru și Publicitate Imobiliară DOLJ
Biroul de Cadastru și Publicitate Imobiliară Craiova

A. Partea I. Descrierea imobilului

TEREN Extravilan

Adresa: Jud. Dolj, T12, P82/5

Nr. Crt	Nr cadastral Nr. topografic	Suprafața* (mp)	Observații / Referințe
A1		Din acte: 40.000 Masurata: 37.781	Sector cadastral:4 Teren neimprejmuit;

B. Partea II. Proprietari și acte

Inscrieri privitoare la dreptul de proprietate și alte drepturi reale		Referințe
/		
Act Administrativ nr. TDP 1528-58799, din 16/05/2000 emis de COMISIA JUDETEANA DOLJ;		
B1	Intabulare, drept de PROPRIETATE, dobandit prin Reconstituire, cota actuala 1/1, cota initiala 1/1 1) POPESCU PAUL, LIPSĂ CNP	A1

C. Partea III. SARCINI .

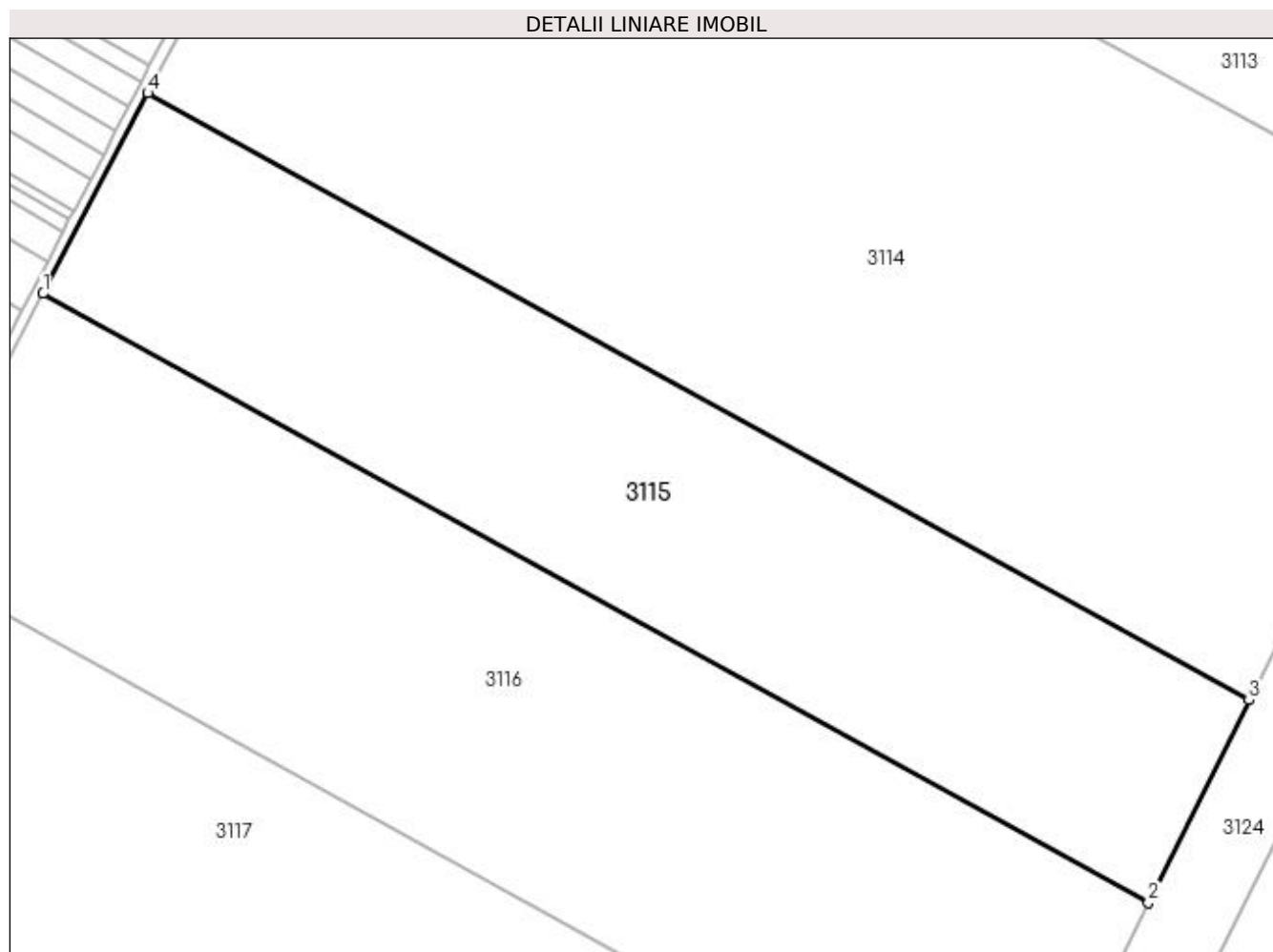
Inscrieri privind dezmembramintele dreptului de proprietate, drepturi reale de garanție și sarcini	Referințe
NU SUNT	

Anexa Nr. 1 La Partea I

Teren

Nr cadastral	Suprafața (mp)*	Observații / Referințe
	Din acte: 40.000 Masurata: 37.781	

* Suprafața este determinată în planul de proiecție Stereo 70.



Date referitoare la teren

Crt	Categorie folosință	Intravilan	Suprafața (mp)	Tarla	Parcelă	Nr. topo	Observații / Referințe
1	arabil	NU	37.781	12	82/5	-	IMOBIL DIMINUAT CU 5.55% FATA DE SUPRAFATA DIN ACT,

Lungime Segmente

1) Valorile lungimilor segmentelor sunt obținute din proiecție în plan.

Punct început	X / Y	Punct sfârșit	X / Y	Lungime segment (** (m)
1	424.425,426 302.193,952	2	424.828,075 301.972,098	459.723
2	424.828,075 301.972,098	3	424.864,841 302.045,835	82.394
3	424.864,841 302.045,835	4	424.463,587 302.266,92	458.13
4	424.463,587 302.266,92	1	424.425,426 302.193,952	82.344

**** Lungimile segmentelor sunt determinate în planul de proiecție Stereo 70 și sunt rotunjite la 1 milimetru.**

***** Distanța dintre puncte este formată din segmente cumulate ce sunt mai mici decât valoarea 1 milimetru.**

**DATE DESPRE IMOBILUL NR. 3116**

Oficiul de Cadastru și Publicitate Imobiliară DOLJ
Biroul de Cadastru și Publicitate Imobiliară Craiova

A. Partea I. Descrierea imobilului

TEREN Extravilan

Adresa: Jud. Dolj, T12, P82/6

Nr. Crt	Nr cadastral Nr. topografic	Suprafața* (mp)	Observații / Referințe
A1		Din acte: 53.200 Masurata: 50.249	Sector cadastral:4 Teren neimprejmuit;

B. Partea II. Proprietari și acte

Inscrieri privitoare la dreptul de proprietate și alte drepturi reale		Referințe
/		
Act Administrativ nr. TDP 1521-58799, din 29/09/1999 emis de COMISIA JUDETEANA DOLJ;		
B1	Intabulare, drept de PROPRIETATE, dobandit prin Reconstituire, cota actuala 1/1, cota initiala 1/1 1) ILIESCU CORNELIU, LIPSĂ CNP 2) MARIANI MARIA, LIPSĂ CNP	A1

C. Partea III. SARCINI .

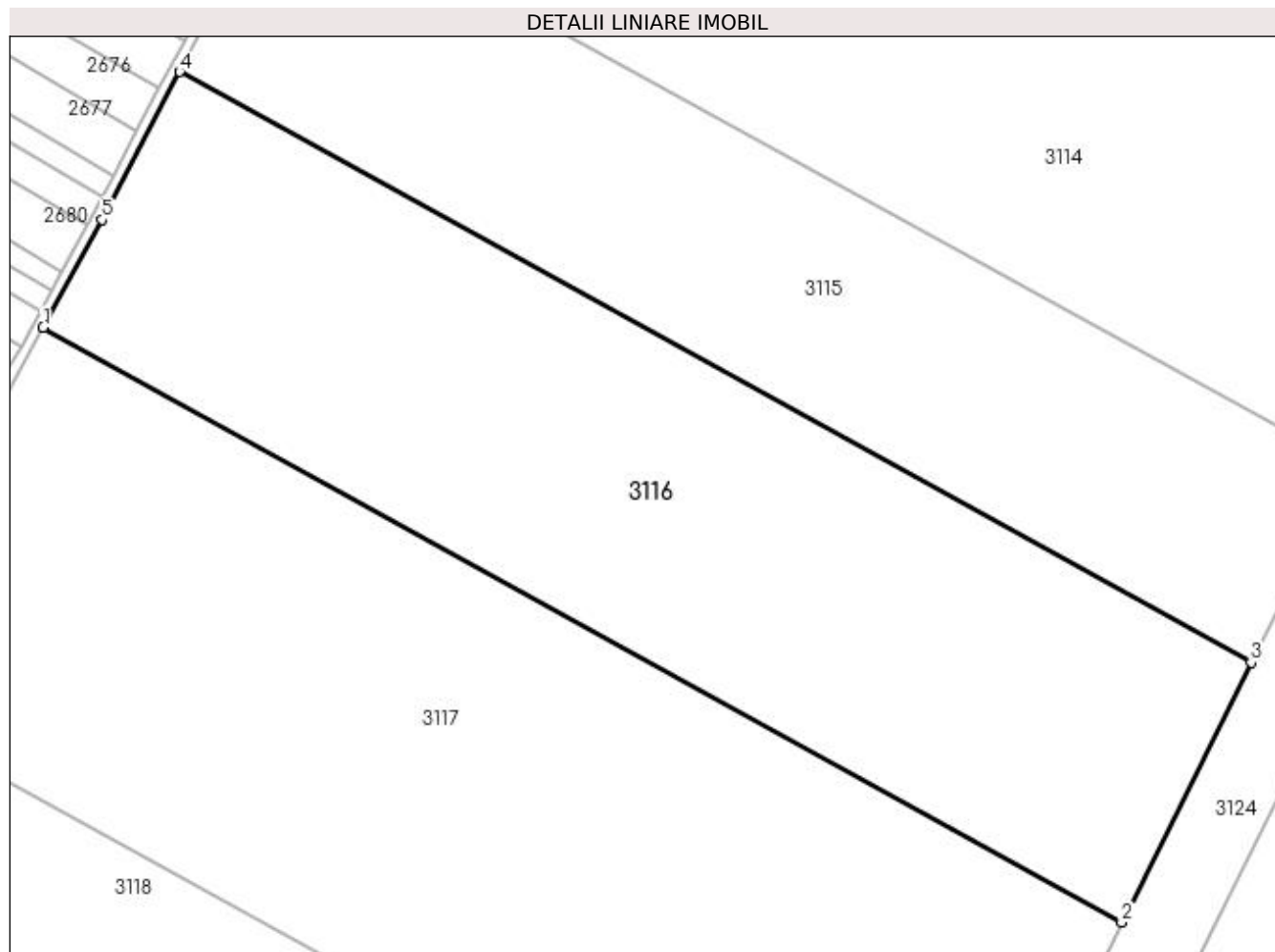
Inscrieri privind dezmembramintele dreptului de proprietate, drepturi reale de garanție și sarcini	Referințe
NU SUNT	

Anexa Nr. 1 La Partea I

Teren

Nr cadastral	Suprafața (mp)*	Observații / Referințe
	Din acte: 53.200 Masurata: 50.249	

* Suprafața este determinată în planul de proiecție Stereo 70.



Date referitoare la teren

Crt	Categorie folosință	Intra vilan	Suprafața (mp)	Tarla	Parcelă	Nr. topo	Observații / Referințe
1	arabil	NU	50.249	12	82/6	-	IMOBIL DIMINUAT CU 5.55% FATA DE SUPRAFATA DIN ACT,

Lungime Segmente

1) Valorile lungimilor segmentelor sunt obținute din proiecție în plan.

Punct început	X / Y	Punct sfârșit	X / Y	Lungime segment (** (m)
1	424.374,096 302.097,776	2	424.779,392 301.874,463	462.746
2	424.779,392 301.874,463	3	424.828,075 301.972,098	109.099
3	424.828,075 301.972,098	4	424.425,426 302.193,952	459.723
4	424.425,426 302.193,952	5	424.396,363 302.138,38	62.713

Punct început	X / Y	Punct sfârșit	X / Y	Lungime segment (** (m)
5	424.396,363 302.138,38	1	424.374,096 302.097,776	46.309

** Lungimile segmentelor sunt determinate în planul de proiecție Stereo 70 și sunt rotunjite la 1 milimetru.

*** Distanța dintre puncte este formată din segmente cumulate ce sunt mai mici decât valoarea 1 milimetru.

**DATE DESPRE IMOBILUL NR. 3117**

Oficiul de Cadastru și Publicitate Imobiliară DOLJ
Biroul de Cadastru și Publicitate Imobiliară Craiova

A. Partea I. Descrierea imobilului

TEREN Extravilan

Adresa: Jud. Dolj, T12,P82/7

Nr. Crt	Nr cadastral Nr. topografic	Suprafața* (mp)	Observații / Referințe
A1	34376	72.500	Sector cadastral:4 Teren neimprejmuit;

B. Partea II. Proprietari și acte

Inscrieri privitoare la dreptul de proprietate și alte drepturi reale		Referințe
164313 / 01/08/2019		
Act Notarial nr. 892, din 27/07/2011 emis de BNP PATRAU GHEORGHE;		
B1	Intabulare, drept de PROPRIETATE, dobandit prin Conventie, cota actuala 1/1, cota initiala 1/1 1) GHIȚESCU MARIANA 2) GHIȚESCU NICOLAE	A1

C. Partea III. SARCINI .

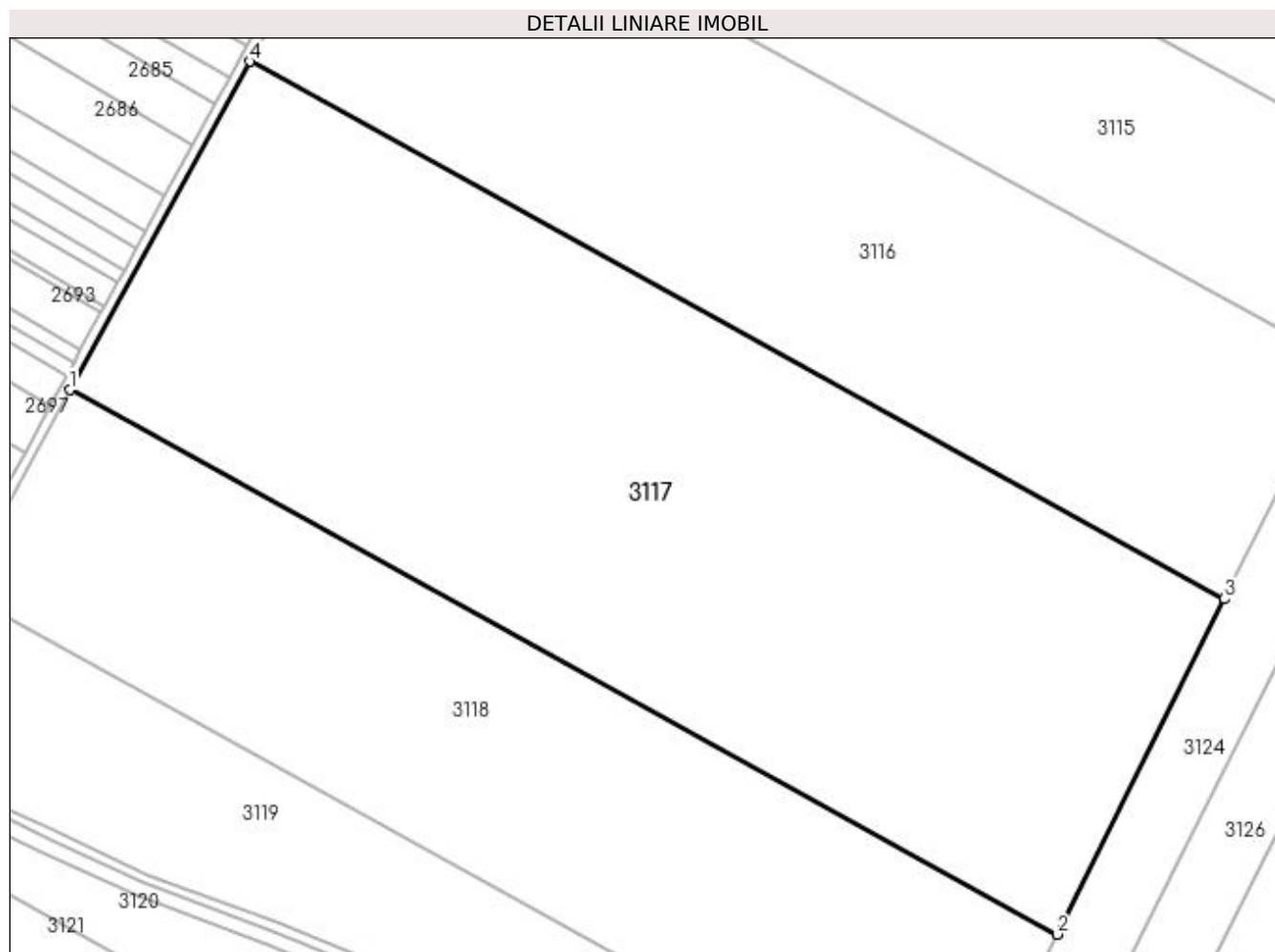
Inscrieri privind dezmembramintele dreptului de proprietate, drepturi reale de garanție și sarcini	Referințe
NU SUNT	

Anexa Nr. 1 La Partea I

Teren

Nr cadastral	Suprafața (mp)*	Observații / Referințe
34376	72.500	

* Suprafața este determinată în planul de proiecție Stereo 70.



Date referitoare la teren

Crt	Categorie folosință	Intravilan	Suprafața (mp)	Tarla	Parcelă	Nr. topo	Observații / Referințe
1	arabil	NU	72.500	12	82/7	-	

Lungime Segmente

1) Valorile lungimilor segmentelor sunt obținute din proiecție în plan.

Punct început	X / Y	Punct sfârșit	X / Y	Lungime segment (** (m)
1	424.299,253 301.961,3	2	424.709,879 301.735,051	468.831
2	424.709,879 301.735,051	3	424.779,392 301.874,463	155.781
3	424.779,392 301.874,463	4	424.374,096 302.097,776	462.746
4	424.374,096 302.097,776	1	424.299,253 301.961,3	155.65

**** Lungimile segmentelor sunt determinate în planul de proiecție Stereo 70 și sunt rotunjite la 1 milimetru.**

***** Distanța dintre puncte este formată din segmente cumulate ce sunt mai mici decât valoarea 1 milimetru.**

**DATE DESPRE IMOBILUL NR. 3118**

Oficiul de Cadastru și Publicitate Imobiliară DOLJ
Biroul de Cadastru și Publicitate Imobiliară Craiova

A. Partea I. Descrierea imobilului

TEREN Extravilan

Adresa: Jud. Dolj, T 12 P 82/8

Nr. Crt	Nr cadastral Nr. topografic	Suprafața* (mp)	Observații / Referințe
A1	34275	45.000	Sector cadastral:4 Teren neimprejmuit;

B. Partea II. Proprietari și acte

Inscrieri privitoare la dreptul de proprietate și alte drepturi reale		Referințe
75359 / 22/04/2019		
Act Notarial nr. AUT NR. 2036, din 08/09/2010 emis de NP CRISTIAN MIHAIL (INCHEIERE DE RECTIFICARE NR. 6931/13.10.2010-NP CRISTIAN MIHAIL);		
B1	Intabulare, drept de PROPRIETATE, dobandit prin Conventie, cota actuala 1/1, cota initiala 1/1 1) DELTA BERCEI INVEST SRL, , CIF:22046319	A1

C. Partea III. SARCINI .

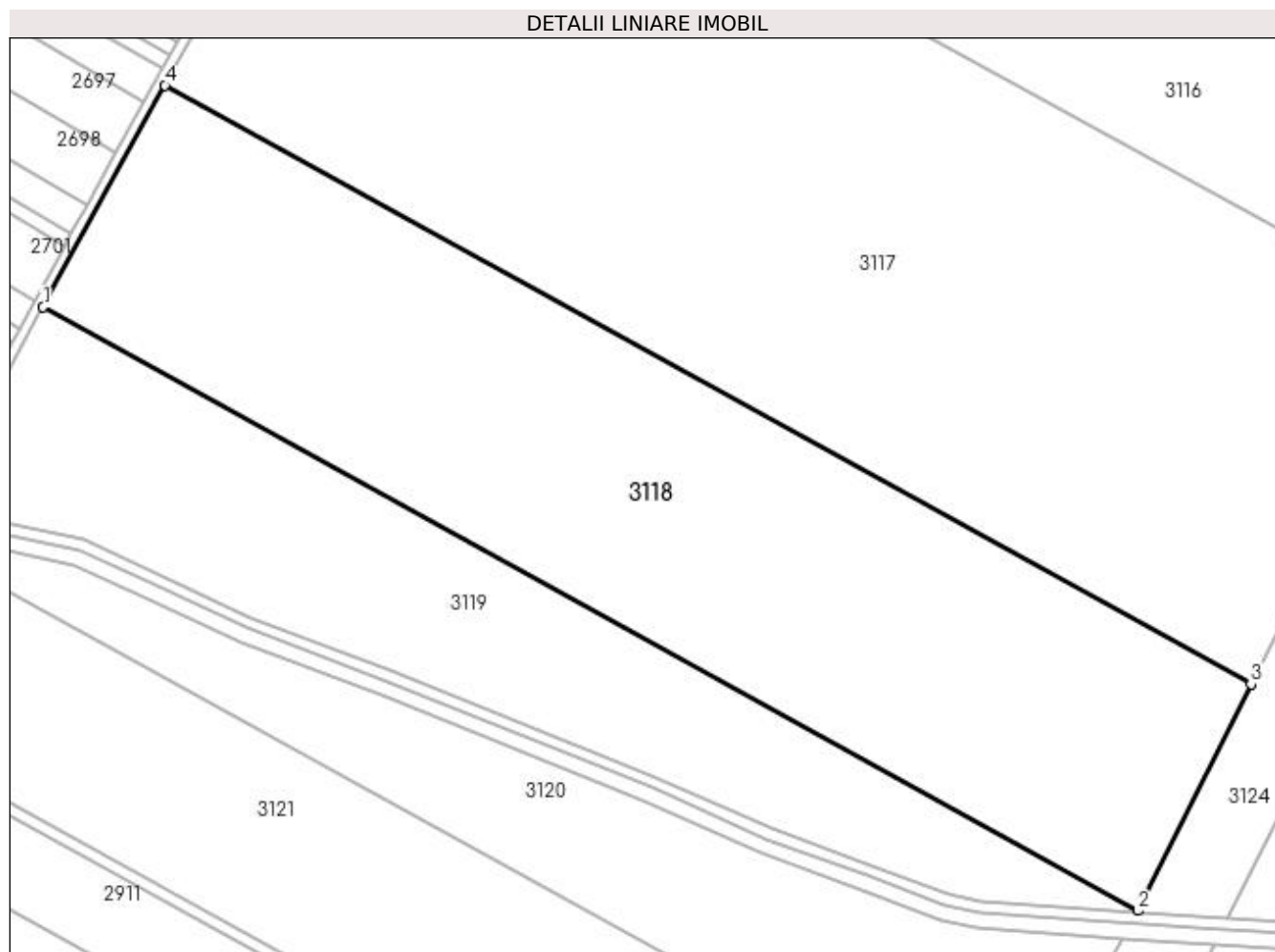
Inscrieri privind dezmembramentele dreptului de proprietate, drepturi reale de garanție și sarcini	Referințe
NU SUNT	

Anexa Nr. 1 La Partea I

Teren

Nr cadastral	Suprafața (mp)*	Observații / Referințe
34275	45.000	

* Suprafața este determinată în planul de proiecție Stereo 70.



Date referitoare la teren

Crt	Categorie folosință	Intra vilan	Suprafața (mp)	Tarla	Parcelă	Nr. topo	Observații / Referințe
1	arabil	NU	45.000	12	82/8	-	

Lungime Segmente

1) Valorile lungimilor segmentelor sunt obținute din proiecție în plan.

Punct început	X / Y	Punct sfârșit	X / Y	Lungime segment (** (m)
1	424.253,284 301.877,475	2	424.667,184 301.649,422	472.569
2	424.667,184 301.649,422	3	424.709,879 301.735,051	95.683
3	424.709,879 301.735,051	4	424.299,253 301.961,3	468.831
4	424.299,253 301.961,3	1	424.253,284 301.877,475	95.602

**** Lungimile segmentelor sunt determinate în planul de proiecție Stereo 70 și sunt rotunjite la 1 milimetru.**

***** Distanța dintre puncte este formată din segmente cumulate ce sunt mai mici decât valoarea 1 milimetru.**

**DATE DESPRE IMOBILUL NR. 3119**

Oficiul de Cadastru și Publicitate Imobiliară DOLJ
Biroul de Cadastru și Publicitate Imobiliară Craiova

A. Partea I. Descrierea imobilului

TEREN Extravilan

Adresa: Jud. Dolj, T12, P82/8

Nr. Crt	Nr cadastral Nr. topografic	Suprafața* (mp)	Observații / Referințe
A1		Din acte: 90.000 Masurata: 23.383	Sector cadastral:4 Teren neimprejmuit;

B. Partea II. Proprietari și acte

Inscrieri privitoare la dreptul de proprietate și alte drepturi reale		Referințe
/		
Act Administrativ nr. TDP 1531-58799, din 24/05/2000 emis de COMISIA JUDETEANA DOLJ;		
B1	Intabulare, drept de PROPRIETATE, dobandit prin Reconstituire, cota actuala 1/1, cota initiala 1/1 1) IONESCU GRIGORE, LIPSĂ CNP 2) MARINESCU NICOLAE, LIPSĂ CNP	A1

C. Partea III. SARCINI .

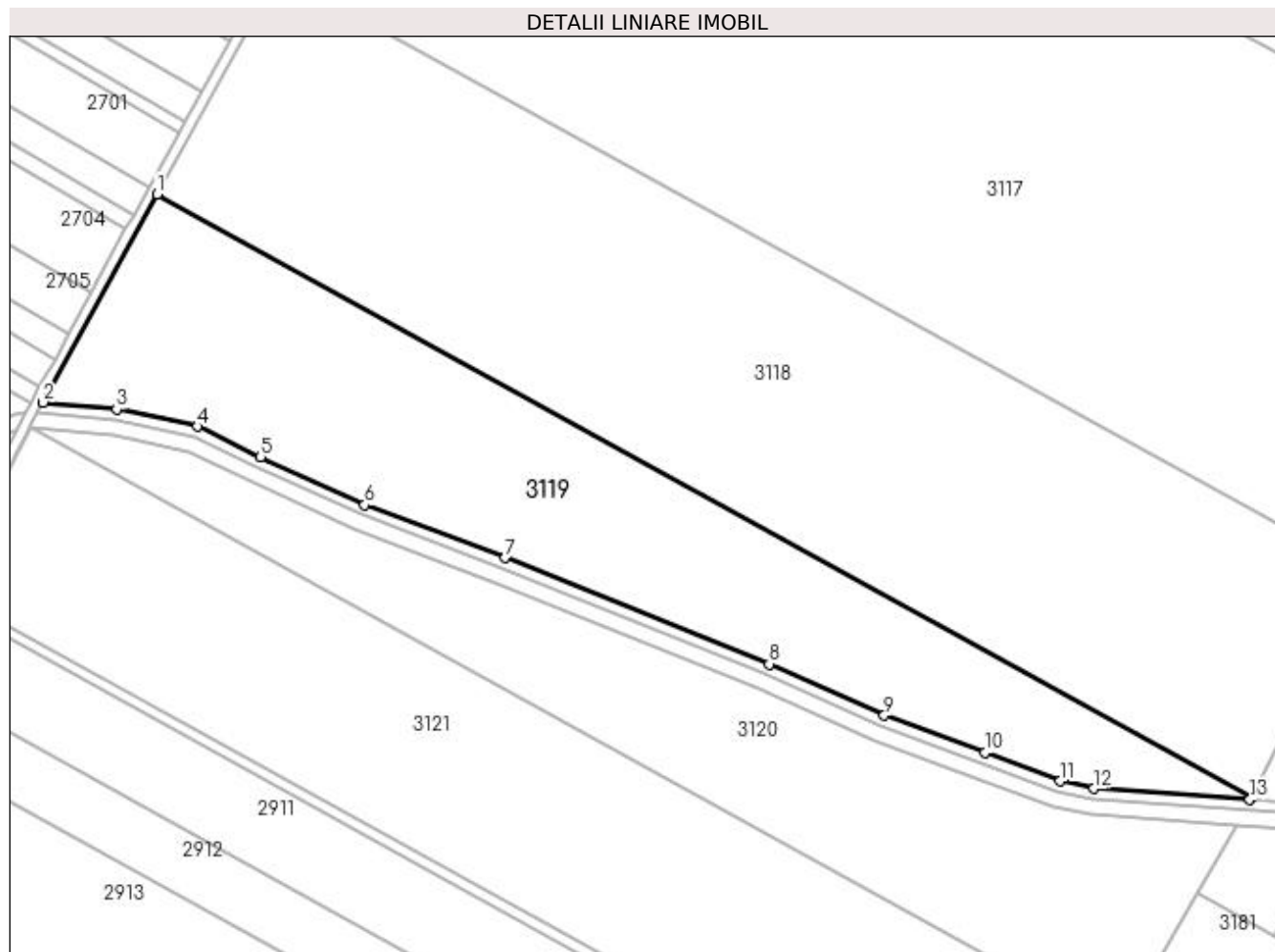
Inscrieri privind dezmembramintele dreptului de proprietate, drepturi reale de garanție și sarcini	Referințe
NU SUNT	

Anexa Nr. 1 La Partea I

Teren

Nr cadastral	Suprafața (mp)*	Observații / Referințe
	Din acte: 90.000 Masurata: 23.383	

* Suprafața este determinată în planul de proiecție Stereo 70.



Date referitoare la teren

Crt	Categorie folosință	Intra vilan	Suprafața (mp)	Tarla	Parcelă	Nr. topo	Observații / Referințe
1	arabil	NU	23.383	12	82/8	-	IMOBIL DIMINUAT CU 5.55% FATA DE SUPRAFATA DIN ACT, TERENUL ESTE IMPARTIT IN DOUA LOTURI DE CANAL DIFERENTA DE SUPRAFATA SE REGASESTE LA ID 3120

Lungime Segmente

1) Valorile lungimilor segmentelor sunt obținute din proiecție în plan.

Punct început	X / Y	Punct sfârșit	X / Y	Lungime segment (** (m)
1	424.253,284 301.877,475	2	424.210,142 301.798,807	89.721
2	424.210,142 301.798,807	3	424.238,055 301.796,122	28.041
3	424.238,055 301.796,122	4	424.268,574 301.789,633	31.202

Punct început	X / Y	Punct sfârșit	X / Y	Lungime segment (** (m)
4	424.268,574 301.789,633	5	424.292,487 301.778,161	26.521
5	424.292,487 301.778,161	6	424.331,793 301.760,031	43.286
6	424.331,793 301.760,031	7	424.385,04 301.739,943	56.91
7	424.385,04 301.739,943	8	424.484,918 301.699,814	107.638
8	424.484,918 301.699,814	9	424.528,401 301.680,344	47.643
9	424.528,401 301.680,344	10	424.566,44 301.666,283	40.555
10	424.566,44 301.666,283	11	424.595,041 301.655,5	30.566
11	424.595,041 301.655,5	12	424.607,674 301.652,66	12.949
12	424.607,674 301.652,66	13	424.666,74 301.648,533	59.21
13	424.666,74 301.648,533	14	424.667,184 301.649,422	0.994
14	424.667,184 301.649,422	1	424.253,284 301.877,475	472.569

** Lungimile segmentelor sunt determinate în planul de proiecție Stereo 70 și sunt rotunjite la 1 milimetru.

*** Distanța dintre puncte este formată din segmente cumulate ce sunt mai mici decât valoarea 1 milimetru.

**DATE DESPRE IMOBILUL NR. 3120**

Oficiul de Cadastru și Publicitate Imobiliară DOLJ
Biroul de Cadastru și Publicitate Imobiliară Craiova

A. Partea I. Descrierea imobilului

TEREN Extravilan

Adresa: Jud. Dolj, T12, P82/8

Nr. Crt	Nr cadastral Nr. topografic	Suprafața* (mp)	Observații / Referințe
A1		Din acte: 90.000 Masurata: 19.121	Sector cadastral:4 Teren neimprejmuit;

B. Partea II. Proprietari și acte

Inscrieri privitoare la dreptul de proprietate și alte drepturi reale		Referințe
/		
Act Administrativ nr. TDP 1531-58799, din 24/05/2000 emis de COMISIA JUDETEANA DOLJ;		
B1	Intabulare, drept de PROPRIETATE, dobandit prin Reconstituire, cota actuala 1/1, cota initiala 1/1 1) IONESCU GRIGORE, LIPSĂ CNP 2) MARINESCU NICOLAE, LIPSĂ CNP	A1

C. Partea III. SARCINI .

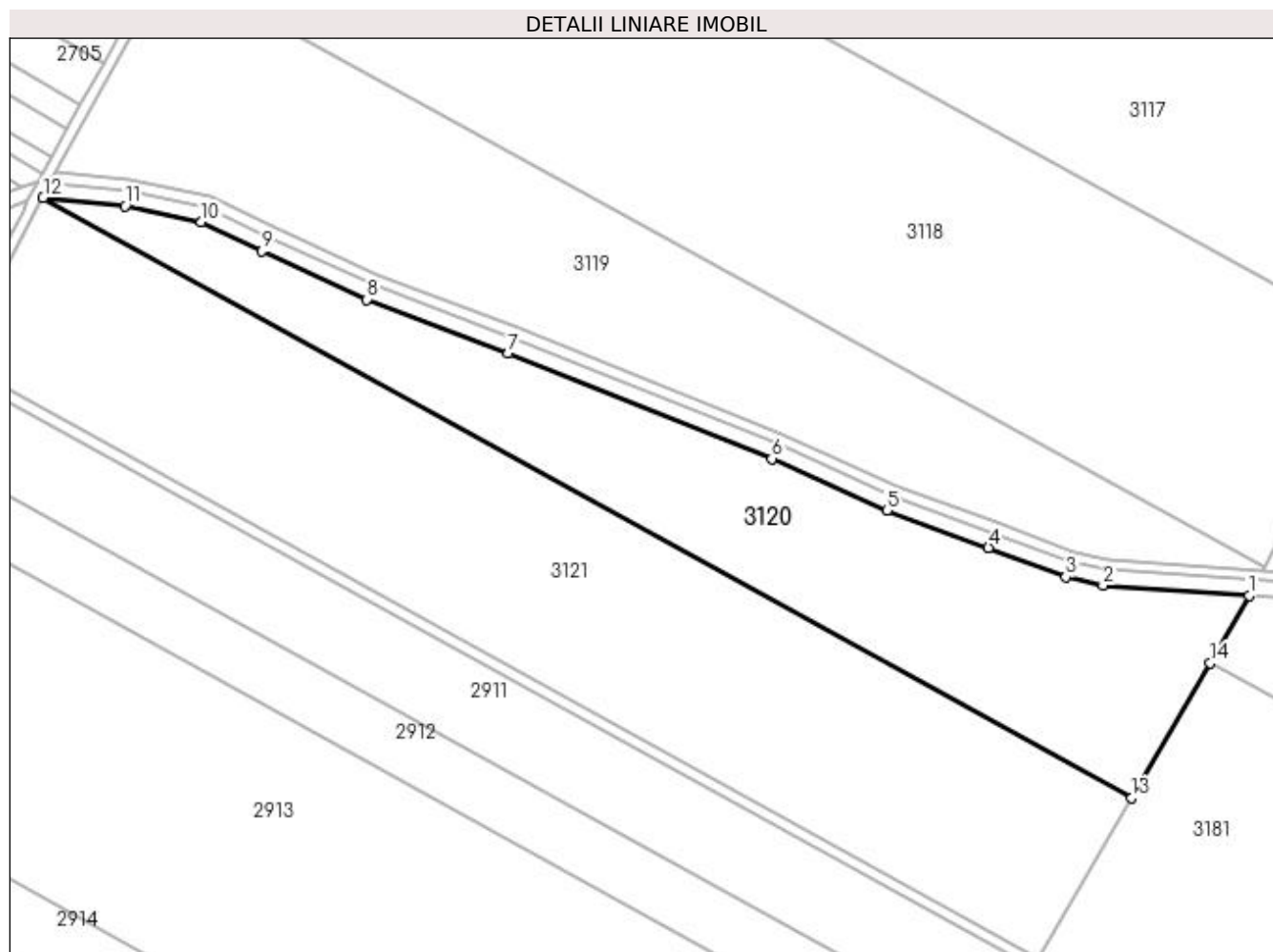
Inscrieri privind dezmembramintele dreptului de proprietate, drepturi reale de garanție și sarcini	Referințe
NU SUNT	

Anexa Nr. 1 La Partea I

Teren

Nr cadastral	Suprafața (mp)*	Observații / Referințe
	Din acte: 90.000 Masurata: 19.121	

* Suprafața este determinată în planul de proiecție Stereo 70.



Date referitoare la teren

Crt	Categorie folosință	Intra vilan	Suprafața (mp)	Tarla	Parcelă	Nr. topo	Observații / Referințe
1	arabil	NU	19.121	12	82/8	-	IMOBIL DIMINUAT CU 5.55% FATA DE SUPRAFATA DIN ACT, TERENUL ESTE IMPARTIT IN DOUA LOTURI DE CANAL DIFERENTA DE SUPRAFATA SE REGASESTE LA ID 3119

Lungime Segmente

1) Valorile lungimilor segmentelor sunt obținute din proiecție în plan.

Punct început	X / Y	Punct sfârșit	X / Y	Lungime segment (** (m)
1	424.661,462 301.638,877	2	424.606,221 301.642,737	55.376
2	424.606,221 301.642,737	3	424.592,166 301.645,897	14.406
3	424.592,166 301.645,897	4	424.562,943 301.656,915	31.231

Punct început	X / Y	Punct sfârşit	X / Y	Lungime segment (** (m)
4	424.562,943 301.656,915	5	424.524,62 301.671,081	40.857
5	424.524,62 301.671,081	6	424.481,009 301.690,607	47.783
6	424.481,009 301.690,607	7	424.381,411 301.730,624	107.337
7	424.381,411 301.730,624	8	424.327,929 301.750,801	57.161
8	424.327,929 301.750,801	9	424.288,229 301.769,113	43.719
9	424.288,229 301.769,113	10	424.265,326 301.780,1	25.402
10	424.265,326 301.780,1	11	424.236,531 301.786,223	29.439
11	424.236,531 301.786,223	12	424.205,471 301.789,21	31.203
12	424.205,471 301.789,21	13	424.617,122 301.562,397	470.001
13	424.617,122 301.562,397	14	424.646,711 301.613,434	58.995
14	424.646,711 301.613,434	1	424.661,462 301.638,877	29.41

** Lungimile segmentelor sunt determinate în planul de proiecție Stereo 70 și sunt rotunjite la 1 milimetru.

*** Distanța dintre puncte este formată din segmente cumulate ce sunt mai mici decât valoarea 1 milimetru.

**DATE DESPRE IMOBILUL NR. 3121**

Oficiul de Cadastru și Publicitate Imobiliară DOLJ
Biroul de Cadastru și Publicitate Imobiliară Craiova

A. Partea I. Descrierea imobilului

TEREN Intravilan

Nr. CF vechi:164

Nr. cadastral vechi:231

Adresa: Loc. Leu, Jud. Dolj, T12, P82/9

Nr. Crt	Nr cadastral Nr. topografic	Suprafata* (mp)	Observații / Referințe
A1	30010	Din acte: 32.800 Masurata: 32.750	Sector cadastral:4 Teren neimprejmuit;

B. Partea II. Proprietari și acte

Inscrieri privitoare la dreptul de proprietate și alte drepturi reale		Referințe
28765 / 11/03/2014		
Act Notarial nr. CONTRACT DE VANZARE AUT NR 230, din 07/03/2014 emis de DIACONU LAURA;		
B1	Intabulare, drept de PROPRIETATE, dobandit prin Conventie, cota actuala 1/1, cota initiala 1/1 1) RUSU MARIAN-GABRIEL	A1

C. Partea III. SARCINI .

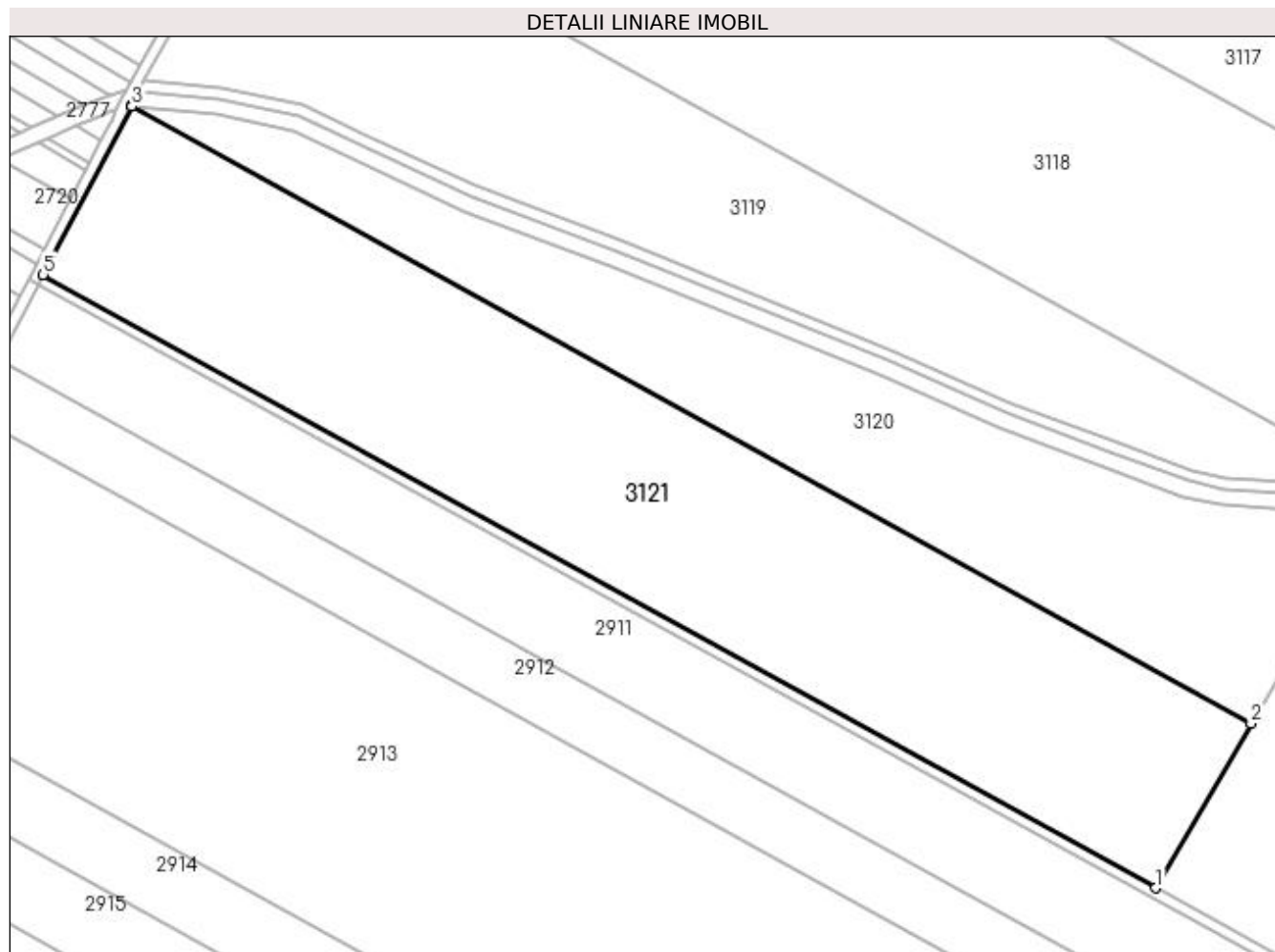
Inscrieri privind dezmembramintele dreptului de proprietate, drepturi reale de garanție și sarcini	Referințe
NU SUNT	

Anexa Nr. 1 La Partea I

Teren

Nr cadastral	Suprafața (mp)*	Observații / Referințe
30010	Din acte: 32.800 Masurata: 32.750	

* Suprafața este determinată în planul de proiecție Stereo 70.



Date referitoare la teren

Crt	Categorie folosință	Intravilan	Suprafața (mp)	Tarla	Parcelă	Nr. topo	Observații / Referințe
1	altele	DA	32.750	12	82/9	-	

Lungime Segmente

1) Valorile lungimilor segmentelor sunt obținute din proiecție în plan.

Punct început	X / Y	Punct sfârșit	X / Y	Lungime segment (** (m)
1	424.582,078 301.501,95	2	424.617,122 301.562,397	69.87
2	424.617,122 301.562,397	3	424.205,471 301.789,21	470.001
3	424.205,471 301.789,21	4	424.205,062 301.789,436	0.467
4	424.205,062 301.789,436	5	424.172,874 301.727,416	69.875

Punct început	X / Y	Punct sfârşit	X / Y	Lungime segment (** (m)
5	424.172,874 301.727,416	1	424.582,078 301.501,95	467.207

** Lungimile segmentelor sunt determinate în planul de proiecţie Stereo 70 şi sunt rotunjite la 1 milimetru.

*** Distanţa dintre puncte este formată din segmente cumulate ce sunt mai mici decât valoarea 1 milimetru.

**DATE DESPRE IMOBILUL NR. 3122**

Oficiul de Cadastru și Publicitate Imobiliară DOLJ
Biroul de Cadastru și Publicitate Imobiliară Craiova

A. Partea I. Descrierea imobilului

TEREN Extravilan

Nr. CF vechi:719

Nr. cadastral vechi:752

Adresa: Jud. Dolj, T12, P82/6

Nr. Crt	Nr cadastral Nr. topografic	Suprafața* (mp)	Observații / Referințe
A1	30324	Din acte: 50.000 Masurata: 47.227	Sector cadastral:4 Teren neimprejmuit;

B. Partea II. Proprietari și acte

Inscrieri privitoare la dreptul de proprietate și alte drepturi reale		Referințe
27733 / 25/05/2009		
Act Notarial nr. 793, din 01/01/2009 emis de BNP GAGEATU ILIE;		
B1	Intabulare, drept de PROPRIETATE, dobandit prin Conventie, cota actuala 1/1, cota initiala 1/1 1) ONEASA MARIA CRISTINA , casatorita cu cetatean strain <i>OBSERVATII: (PROVENITA DIN CONVERSIA CF 719)</i>	A1

C. Partea III. SARCINI .

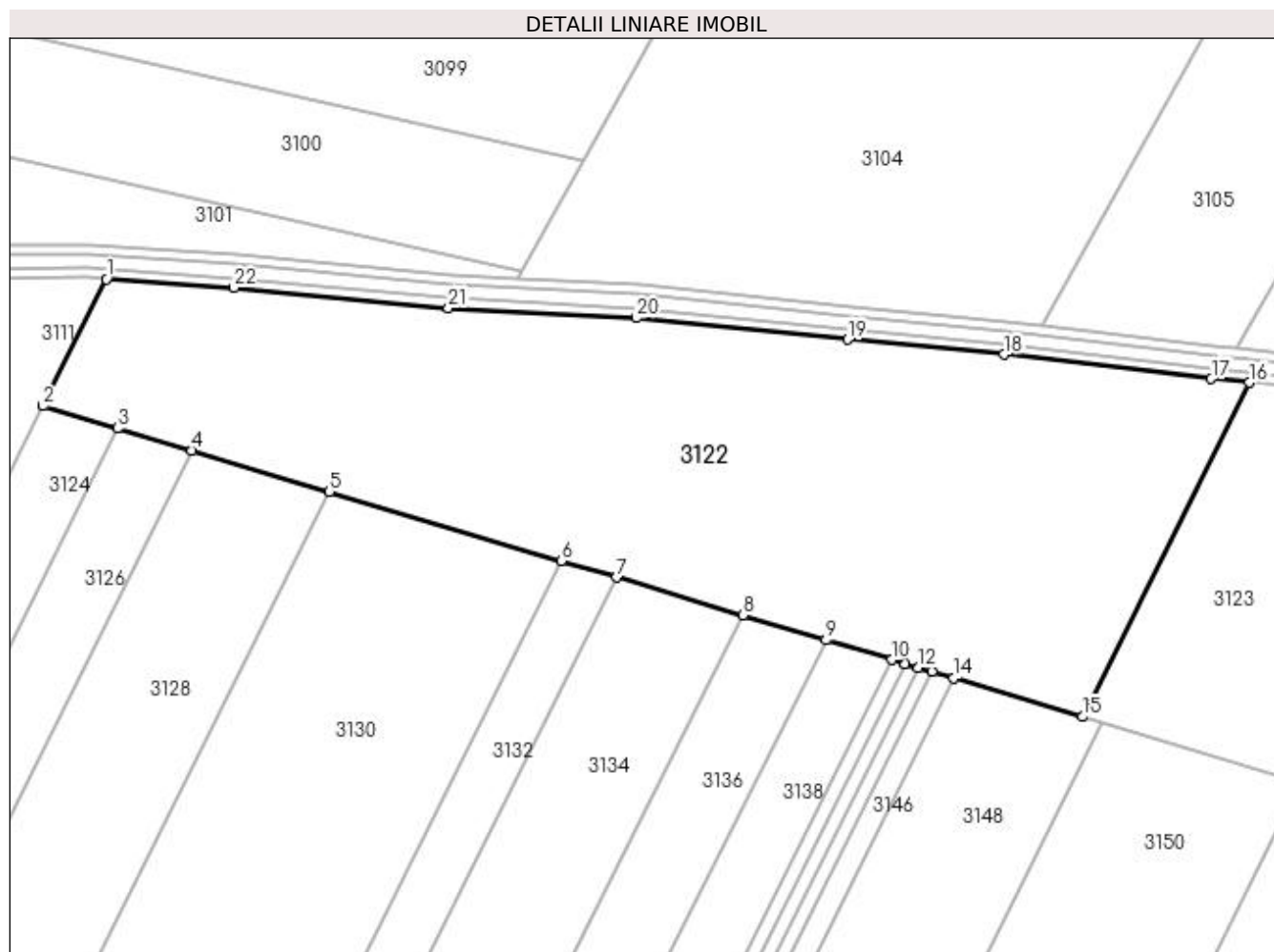
Inscrieri privind dezmembramintele dreptului de proprietate, drepturi reale de garanție și sarcini	Referințe
NU SUNT	

Anexa Nr. 1 La Partea I

Teren

Nr cadastral	Suprafața (mp)*	Observații / Referințe
30324	Din acte: 50.000 Masurata: 47.227	

* Suprafața este determinată în planul de proiecție Stereo 70.



Date referitoare la teren

Crt	Categorie folosință	Intravilan	Suprafața (mp)	Tarla	Parcelă	Nr. topo	Observații / Referințe
1	arabil	NU	47.227	12	82/6	-	

Lungime Segmente

1) Valorile lungimilor segmentelor sunt obținute din proiecție în plan.

Punct început	X / Y	Punct sfârșit	X / Y	Lungime segment (** (m)
1	425.094,062 302.505,551	2	425.068,1 302.453,484	58.181
3	425.098,691 302.444,339	4	425.129,201 302.435,219	31.844
5	425.185,635 302.418,349	6	425.280,759 302.389,914	99.283
7	425.303,571 302.383,095	8	425.355,217 302.367,657	53.904

Punct început	X / Y	Punct sfârșit	X / Y	Lungime segment (** (m)
2	425.068,1 302.453,484	3	425.098,691 302.444,339	31.929
4	425.129,201 302.435,219	5	425.185,635 302.418,349	58.901
6	425.280,759 302.389,914	7	425.303,571 302.383,095	23.81
8	425.355,217 302.367,657	9	425.389,371 302.357,447	35.648

Punct început	X / Y	Punct sfârșit	X / Y	Lungime segment (** (m)
9	425.389,371 302.357,447	10	425.416,55 302.349,322	28.367
11	425.421,966 302.347,703	12	425.427,376 302.346,086	5.646
13	425.432,779 302.344,471	14	425.441,865 302.341,755	9.483
15	425.494,724 302.325,954	16	425.563,07 302.463,026	153.166
17	425.547,536 302.464,648	18	425.462,348 302.474,549	85.762
19	425.398,191 302.480,767	20	425.311,53 302.489,639	87.113
21	425.234,401 302.493,661	22	425.146,381 302.502,055	88.419

Punct început	X / Y	Punct sfârșit	X / Y	Lungime segment (** (m)
10	425.416,55 302.349,322	11	425.421,966 302.347,703	5.653
12	425.427,376 302.346,086	13	425.432,779 302.344,471	5.64
14	425.441,865 302.341,755	15	425.494,724 302.325,954	55.17
16	425.563,07 302.463,026	17	425.547,536 302.464,648	15.618
18	425.462,348 302.474,549	19	425.398,191 302.480,767	64.458
20	425.311,53 302.489,639	21	425.234,401 302.493,661	77.234
22	425.146,381 302.502,055	1	425.094,062 302.505,551	52.436

** Lungimile segmentelor sunt determinate în planul de proiecție Stereo 70 și sunt rotunjite la 1 milimetru.

*** Distanța dintre puncte este formată din segmente cumulate ce sunt mai mici decât valoarea 1 milimetru.

**DATE DESPRE IMOBILUL NR. 3123**

Oficiul de Cadastru și Publicitate Imobiliară DOLJ
Biroul de Cadastru și Publicitate Imobiliară Craiova

A. Partea I. Descrierea imobilului

TEREN Extravilan

Adresa: Jud. Dolj, T12, P82/6

Nr. Crt	Nr cadastral Nr. topografic	Suprafața* (mp)	Observații / Referințe
A1		Din acte: 100.000 Masurata: 50.000	Sector cadastral:4 Teren neimprejmuit;

B. Partea II. Proprietari și acte

Inscrieri privitoare la dreptul de proprietate și alte drepturi reale		Referințe
/		
Act Administrativ nr. TDP 1569-19517, din 16/05/2002 emis de COMISIA JUDETEANA DOLJ;		
B1	Intabulare, drept de PROPRIETATE, dobandit prin Reconstituire, cota actuala 1/1, cota initiala 1/1 1) ARSENE RODICA MIOARA, LIPSĂ CNP 2) GHEORGHE DUMITRU, LIPSĂ CNP	A1

C. Partea III. SARCINI .

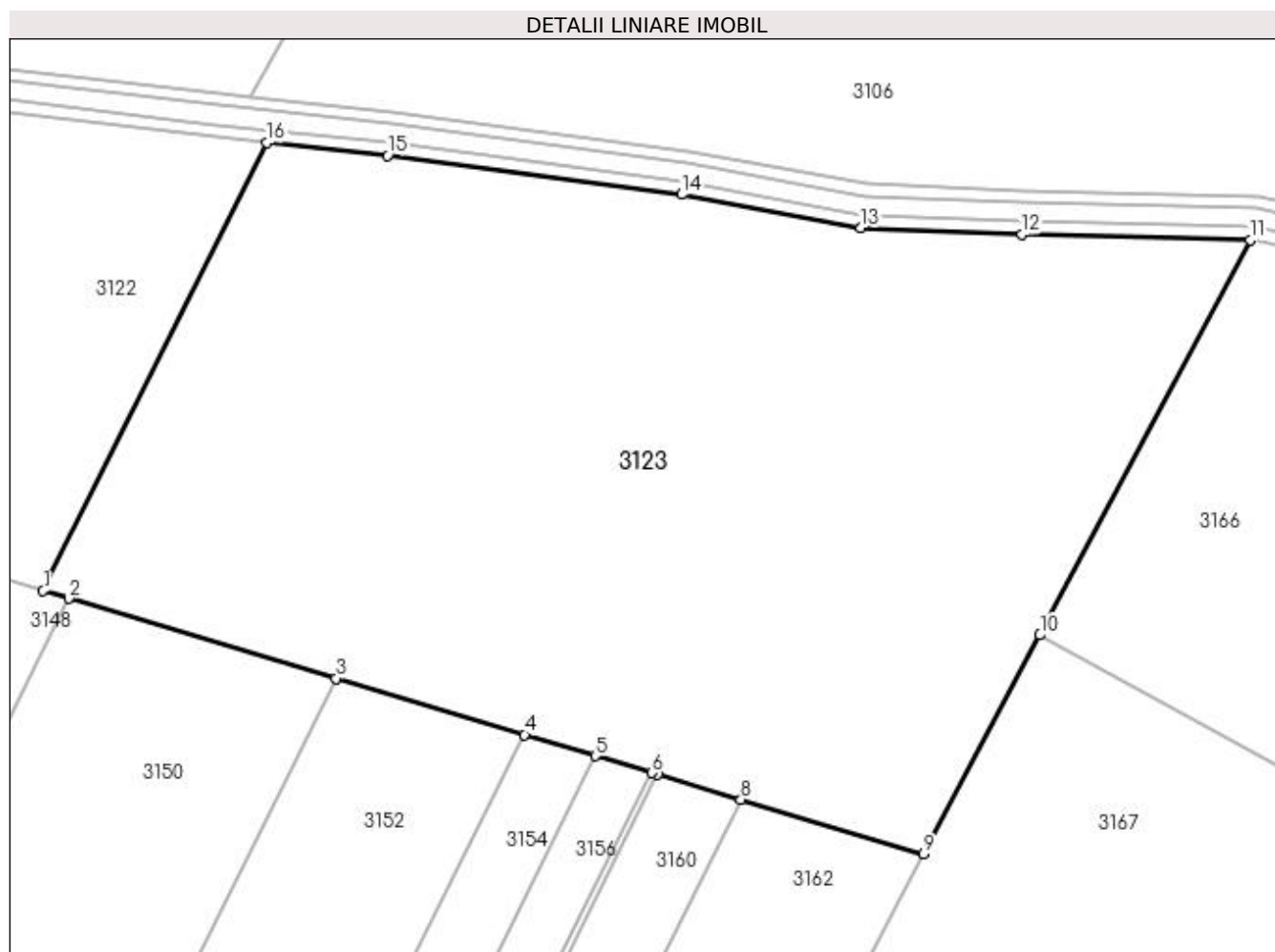
Inscrieri privind dezmembramintele dreptului de proprietate, drepturi reale de garanție și sarcini	Referințe
NU SUNT	

Anexa Nr. 1 La Partea I

Teren

Nr cadastral	Suprafața (mp)*	Observații / Referințe
	Din acte: 100.000 Masurata: 50.000	

* Suprafața este determinată în planul de proiecție Stereo 70.



Date referitoare la teren

Crt	Categorie folosință	Intravilan	Suprafața (mp)	Tarla	Parcelă	Nr. topo	Observații / Referințe
1	arabil	NU	50.000	12	82/6	-	IMOBIL DIMINUAT CU 5.55% FATA DE SUPRAFATA DIN ACT,

Lungime Segmente

1) Valorile lungimilor segmentelor sunt obținute din proiecție în plan.

Punct început	X / Y	Punct sfârșit	X / Y	Lungime segment (** (m)
1	425.494,724 302.325,954	2	425.502,546 302.323,616	8.164
2	425.502,546 302.323,616	3	425.584,378 302.299,154	85.41
3	425.584,378 302.299,154	4	425.642,041 302.281,917	60.185
4	425.642,041 302.281,917	5	425.663,733 302.275,433	22.64

Punct început	X / Y	Punct sfârșit	X / Y	Lungime segment (** (m)
5	425.663,733 302.275,433	6	425.681,016 302.270,266	18.039
6	425.681,016 302.270,266	7	425.682,801 302.269,733	1.862
7	425.682,801 302.269,733	8	425.708,225 302.262,133	26.536
8	425.708,225 302.262,133	9	425.764,167 302.245,41	58.387
9	425.764,167 302.245,41	10	425.799,798 302.312,389	75.867
10	425.799,798 302.312,389	11	425.864,082 302.433,227	136.873
11	425.864,082 302.433,227	12	425.794,155 302.434,961	69.949
12	425.794,155 302.434,961	13	425.745,028 302.436,961	49.168
13	425.745,028 302.436,961	14	425.690,185 302.447,197	55.79
14	425.690,185 302.447,197	15	425.600,188 302.459,15	90.787
15	425.600,188 302.459,15	16	425.563,07 302.463,026	37.32
16	425.563,07 302.463,026	1	425.494,724 302.325,954	153.166

** Lungimile segmentelor sunt determinate în planul de proiecție Stereo 70 și sunt rotunjite la 1 milimetru.

*** Distanța dintre puncte este formată din segmente cumulate ce sunt mai mici decât valoarea 1 milimetru.

**DATE DESPRE IMOBILUL NR. 3124**

Oficiul de Cadastru și Publicitate Imobiliară DOLJ
Biroul de Cadastru și Publicitate Imobiliară Craiova

A. Partea I. Descrierea imobilului

TEREN Extravilan

Adresa: Jud. Dolj, T12, P82/17

Nr. Crt	Nr cadastral Nr. topografic	Suprafața* (mp)	Observații / Referințe
A1		Din acte: 31.100 Masurata: 28.175	Sector cadastral:4 Teren neimprejmuit;

B. Partea II. Proprietari și acte

Inscrieri privitoare la dreptul de proprietate și alte drepturi reale		Referințe
/		
Act Notarial nr. CM NR.78, din 25/09/2018 emis de BNP DOINA FAURAR;		
B1	Intabulare, drept de PROPRIETATE, dobandit prin Succesiune, cota actuala 1/2, cota initiala 1/1 1) BADEA ION , LIPSĂ CNP	A1
B2	Intabulare, drept de PROPRIETATE, dobandit prin Succesiune, cota actuala 1/2, cota initiala 1/1 1) BADEA LUCIAN , LIPSĂ CNP	A1

C. Partea III. SARCINI .

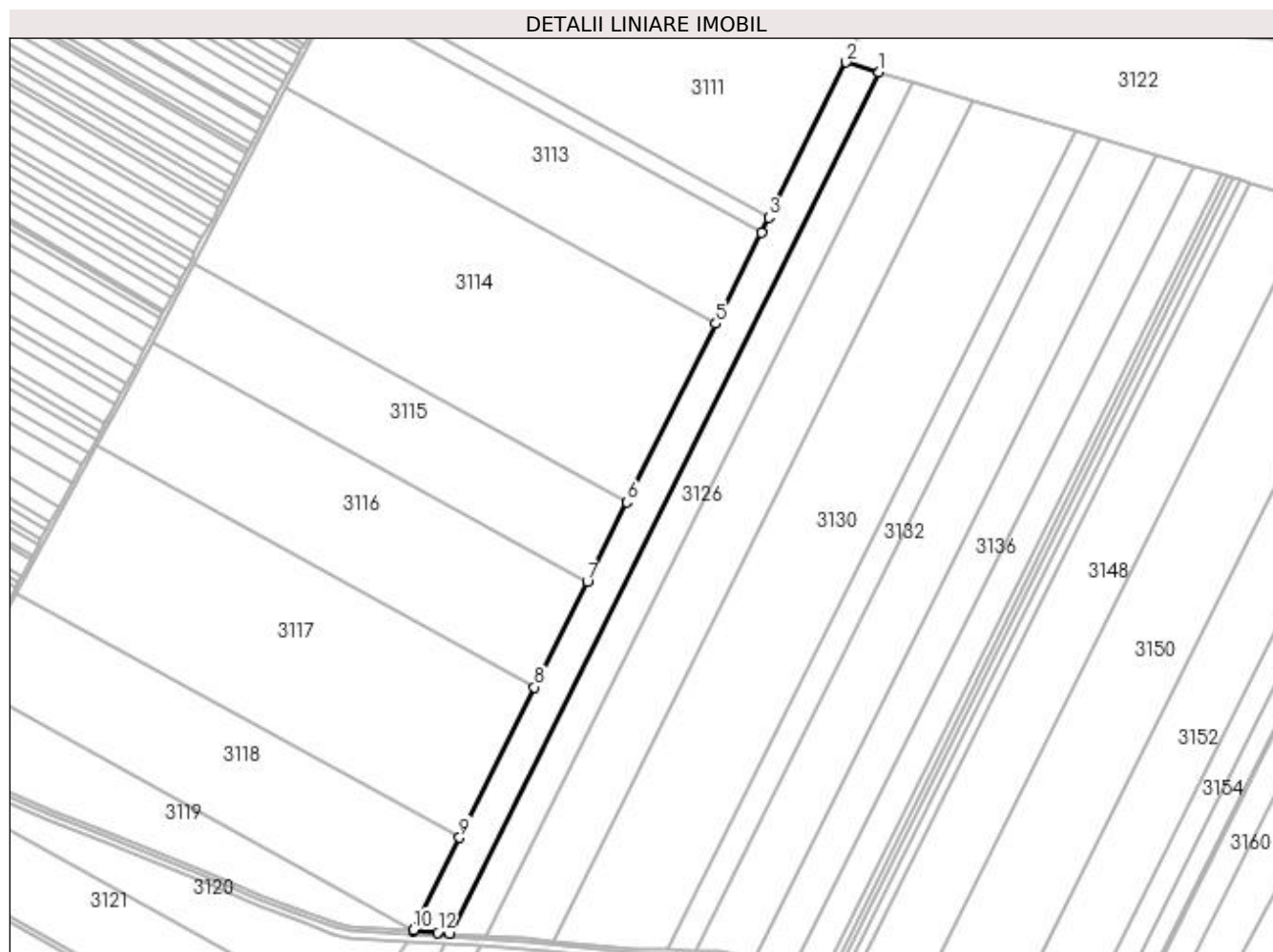
Inscrieri privind dezmembramintele dreptului de proprietate, drepturi reale de garanție și sarcini	Referințe
NU SUNT	

Anexa Nr. 1 La Partea I

Teren

Nr cadastral	Suprafața (mp)*	Observații / Referințe
	Din acte: 31.100 Masurata: 28.175	

* Suprafața este determinată în planul de proiecție Stereo 70.



Date referitoare la teren

Crt	Categorie folosință	Intravilan	Suprafața (mp)	Tarla	Parcelă	Nr. topo	Observații / Referințe
1	arabil	NU	28.175	12	82/17	-	

Lungime Segmente

1) Valorile lungimilor segmentelor sunt obținute din proiecție în plan.

Punct început	X / Y	Punct sfârșit	X / Y	Lungime segment (** (m)
1	425.098,691 302.444,339	2	425.068,1 302.453,484	31.929
2	425.068,1 302.453,484	3	424.996,453 302.309,791	160.565
3	424.996,453 302.309,791	4	424.989,463 302.295,771	15.666
4	424.989,463 302.295,771	5	424.947,34 302.211,292	94.398

Punct început	X / Y	Punct sfârșit	X / Y	Lungime segment (** (m)
5	424.947,34 302.211,292	6	424.864,841 302.045,835	184.885
6	424.864,841 302.045,835	7	424.828,075 301.972,098	82.394
7	424.828,075 301.972,098	8	424.779,392 301.874,463	109.099
8	424.779,392 301.874,463	9	424.709,879 301.735,051	155.781
9	424.709,879 301.735,051	10	424.667,184 301.649,422	95.683
10	424.667,184 301.649,422	11	424.666,74 301.648,533	0.994
11	424.666,74 301.648,533	12	424.689,473 301.646,944	22.788
12	424.689,473 301.646,944	13	424.700,75 301.646,245	11.299
13	424.700,75 301.646,245	1	425.098,691 302.444,339	891.802

** Lungimile segmentelor sunt determinate în planul de proiecție Stereo 70 și sunt rotunjite la 1 milimetru.

*** Distanța dintre puncte este formată din segmente cumulate ce sunt mai mici decât valoarea 1 milimetru.

**DATE DESPRE IMOBILUL NR. 3125**

Oficiul de Cadastru și Publicitate Imobiliară DOLJ
Biroul de Cadastru și Publicitate Imobiliară Craiova

A. Partea I. Descrierea imobilului

TEREN Extravilan

Adresa: Jud. Dolj, T12, P82/17

Nr. Crt	Nr cadastral Nr. topografic	Suprafața* (mp)	Observații / Referințe
A1		Din acte: 31.100 Masurata: 1.200	Sector cadastral:4 Teren neimprejmuit;

B. Partea II. Proprietari și acte

Inscrieri privitoare la dreptul de proprietate și alte drepturi reale		Referințe
/		
Act Notarial nr. CM NR.78, din 25/09/2018 emis de BNP DOINA FAURAR;		
B1	Intabulare, drept de PROPRIETATE, dobandit prin Succesiune, cota actuala 1/2, cota initiala 1/1 1) BADEA ION , LIPSĂ CNP	A1
B2	Intabulare, drept de PROPRIETATE, dobandit prin Succesiune, cota actuala 1/2, cota initiala 1/1 1) BADEA LUCIAN , LIPSĂ CNP	A1

C. Partea III. SARCINI .

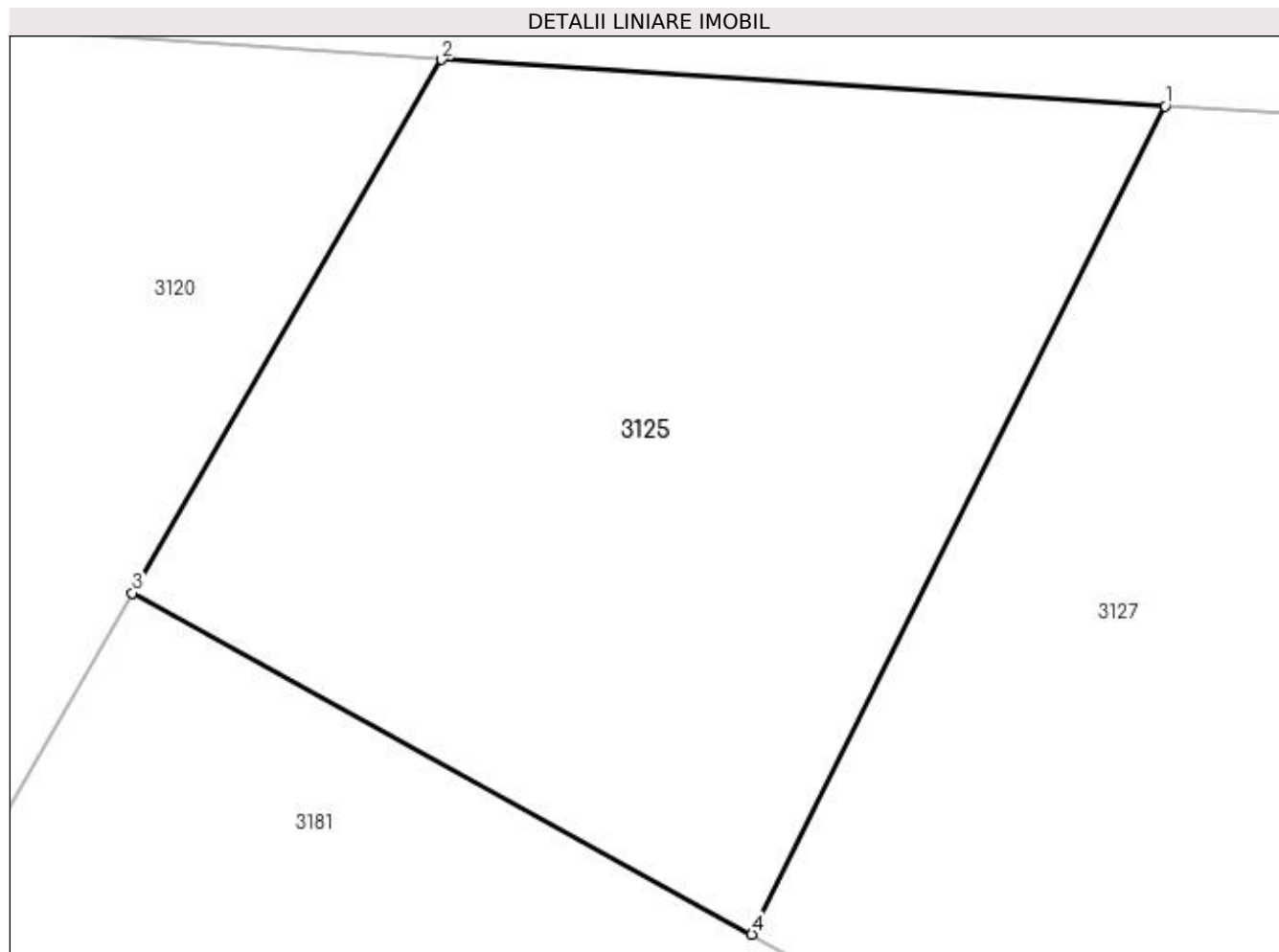
Inscrieri privind dezmembramintele dreptului de proprietate, drepturi reale de garanție și sarcini	Referințe
NU SUNT	

Anexa Nr. 1 La Partea I

Teren

Nr cadastral	Suprafața (mp)*	Observații / Referințe
	Din acte: 31.100 Masurata: 1.200	

* Suprafața este determinată în planul de proiecție Stereo 70.



Date referitoare la teren

Crt	Categorie folosință	Intra vilan	Suprafața (mp)	Tarla	Parcelă	Nr. topo	Observații / Referințe
1	arabil	NU	1.200	12	82/17	-	

Lungime Segmente

1) Valorile lungimilor segmentelor sunt obținute din proiecție în plan.

Punct început	X / Y	Punct sfârșit	X / Y	Lungime segment (** (m)
1	424.695,976 301.636,67	2	424.661,462 301.638,877	34.585
2	424.661,462 301.638,877	3	424.646,711 301.613,434	29.41
3	424.646,711 301.613,434	4	424.676,27 301.597,148	33.748
4	424.676,27 301.597,148	1	424.695,976 301.636,67	44.163

**** Lungimile segmentelor sunt determinate în planul de proiecție Stereo 70 și sunt rotunjite la 1 milimetru.**

***** Distanța dintre puncte este formată din segmente cumulate ce sunt mai mici decât valoarea 1 milimetru.**

**DATE DESPRE IMOBILUL NR. 3126**

Oficiul de Cadastru și Publicitate Imobiliară DOLJ
Biroul de Cadastru și Publicitate Imobiliară Craiova

A. Partea I. Descrierea imobilului

TEREN Extravilan

Adresa: Jud. Dolj, T12, P82/16

Nr. Crt	Nr cadastral Nr. topografic	Suprafața* (mp)	Observații / Referințe
A1		Din acte: 31.200 Masurata: 27.856	Sector cadastral:4 Teren neimprejmuit;

B. Partea II. Proprietari și acte

Inscrieri privitoare la dreptul de proprietate și alte drepturi reale		Referințe
/		
Act Administrativ nr. TDP 1614-59559, din 10/05/2000 emis de COMISIA JUDETEANA DOLJ;		
B1	Intabulare, drept de PROPRIETATE, dobandit prin Reconstituire, cota actuala 1/1, cota initiala 1/1 1) TEODORESCU MARIA, LIPSĂ CNP	A1

C. Partea III. SARCINI .

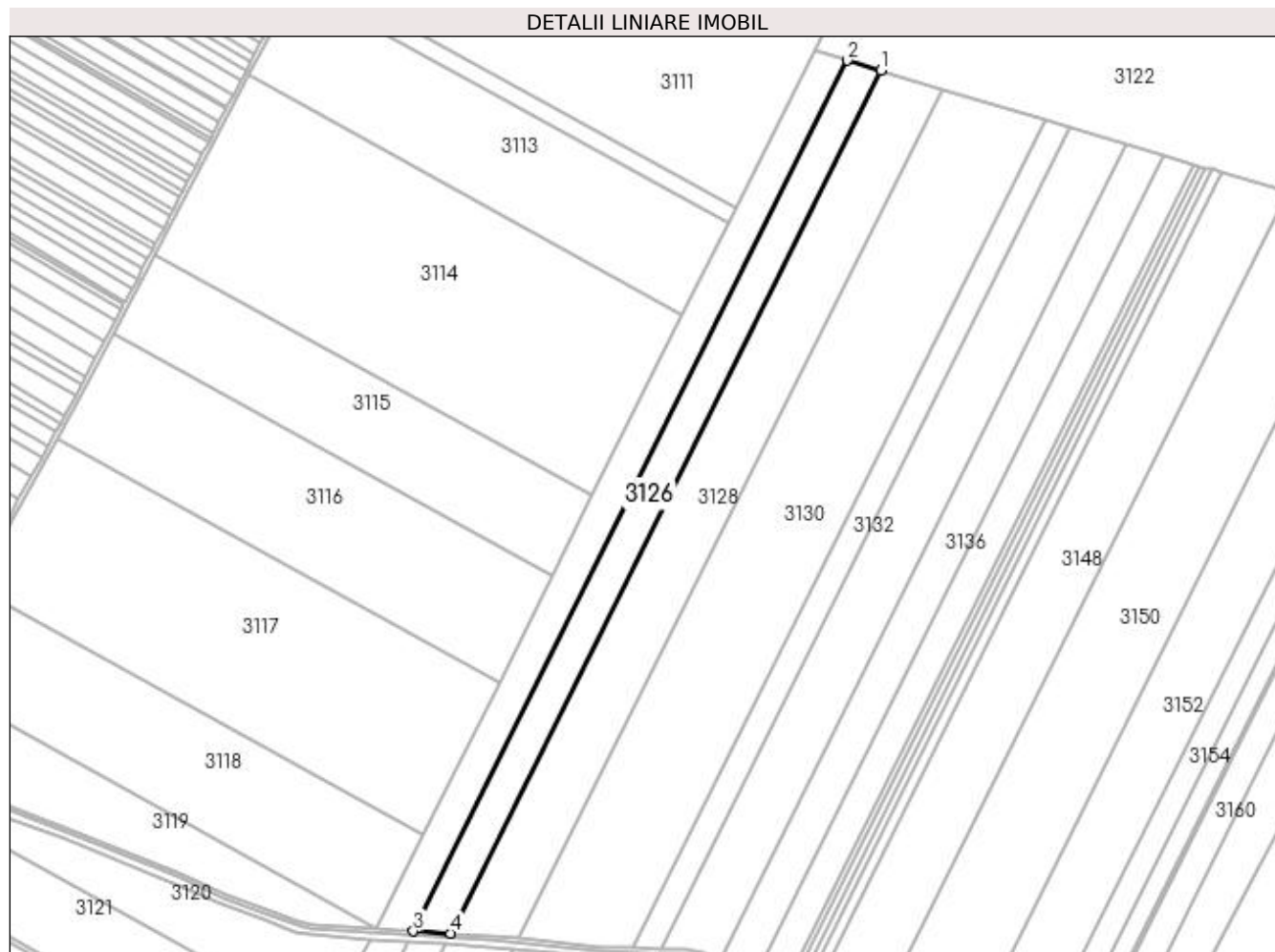
Inscrieri privind dezmembramintele dreptului de proprietate, drepturi reale de garanție și sarcini	Referințe
NU SUNT	

Anexa Nr. 1 La Partea I

Teren

Nr cadastral	Suprafața (mp)*	Observații / Referințe
	Din acte: 31.200 Masurata: 27.856	

* Suprafața este determinată în planul de proiecție Stereo 70.



Date referitoare la teren

Crt	Categorie folosință	Intra vilan	Suprafața (mp)	Tarla	Parcelă	Nr. topo	Observații / Referințe
1	arabil	NU	27.856	12	82/16	-	IMOBIL DIMINUAT CU 5.55% FATA DE SUPRAFATA DIN ACT, TERENUL ESTE IMPARTIT IN DOUA LOTURI DE CANAL DIFERENTA DE SUPRAFATA SE REGASESTE LA ID 3126

Lungime Segmente

1) Valorile lungimilor segmentelor sunt obținute din proiecție în plan.

Punct început	X / Y	Punct sfârșit	X / Y	Lungime segment (** (m)
1	425.129,201 302.435,219	2	425.098,691 302.444,339	31.844
2	425.098,691 302.444,339	3	424.700,75 301.646,245	891.802
3	424.700,75 301.646,245	4	424.734,757 301.644,138	34.072

Punct început	X / Y	Punct sfârșit	X / Y	Lungime segment (** (m)
4	424.734,757 301.644,138	1	425.129,201 302.435,219	883.966

** Lungimile segmentelor sunt determinate în planul de proiecție Stereo 70 și sunt rotunjite la 1 milimetru.

*** Distanța dintre puncte este formată din segmente cumulate ce sunt mai mici decât valoarea 1 milimetru.

**DATE DESPRE IMOBILUL NR. 3127**

Oficiul de Cadastru și Publicitate Imobiliară DOLJ
Biroul de Cadastru și Publicitate Imobiliară Craiova

A. Partea I. Descrierea imobilului

TEREN Extravilan

Adresa: Jud. Dolj, T12, P82/16

Nr. Crt	Nr cadastral Nr. topografic	Suprafața* (mp)	Observații / Referințe
A1		Din acte: 31.200 Masurata: 1.613	Sector cadastral:4 Teren neimprejmuit;

B. Partea II. Proprietari și acte

Inscrieri privitoare la dreptul de proprietate și alte drepturi reale		Referințe
/		
Act Administrativ nr. TDP 1614-59559, din 10/05/2000 emis de COMISIA JUDETEANA DOLJ;		
B1	Intabulare, drept de PROPRIETATE, dobandit prin Reconstituire, cota actuala 1/1, cota initiala 1/1 1) TEODORESCU MARIA, LIPSĂ CNP	A1

C. Partea III. SARCINI .

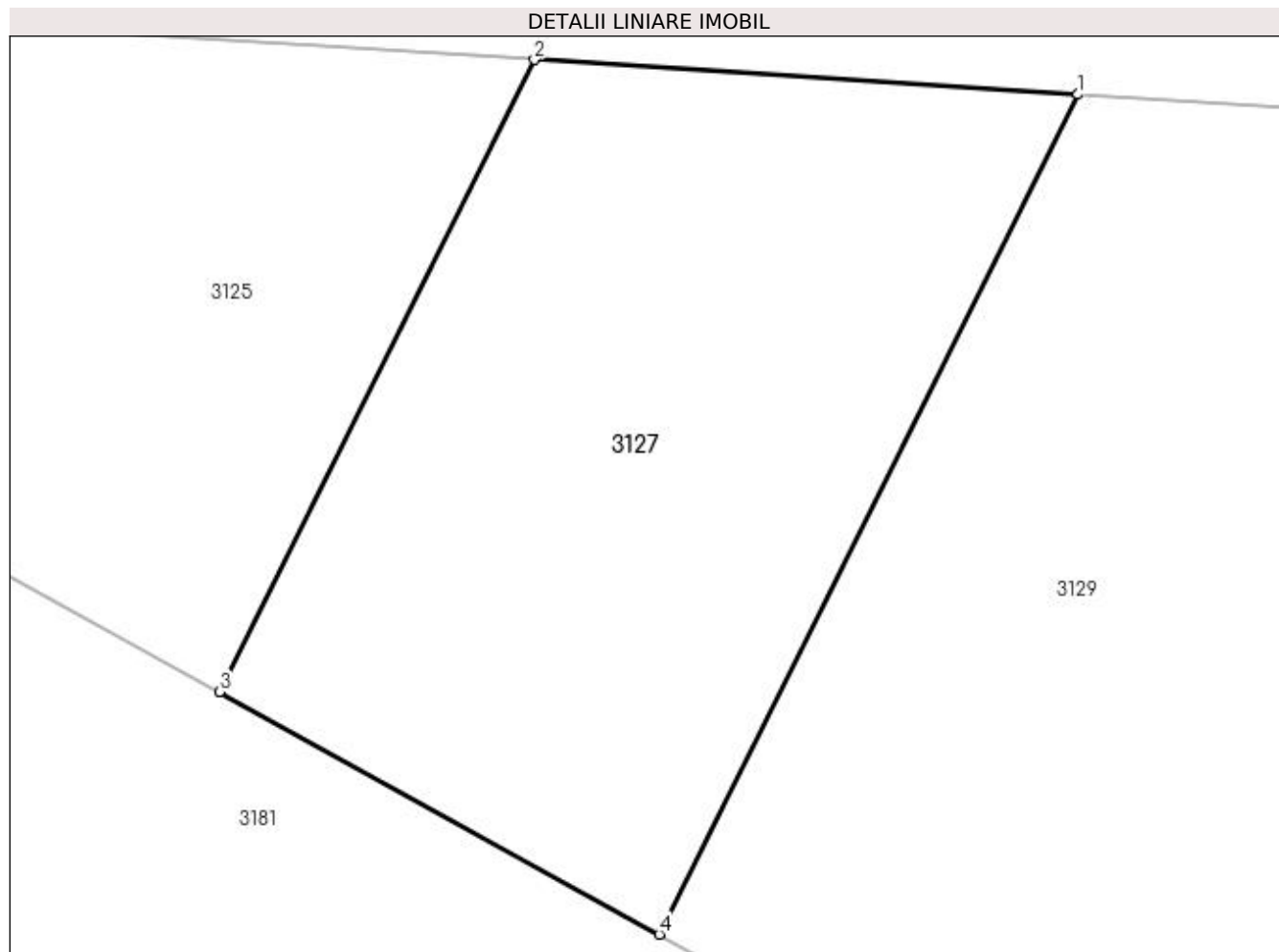
Inscrieri privind dezmembramintele dreptului de proprietate, drepturi reale de garanție și sarcini	Referințe
NU SUNT	

Anexa Nr. 1 La Partea I

Teren

Nr cadastral	Suprafața (mp)*	Observații / Referințe
	Din acte: 31.200 Masurata: 1.613	

* Suprafața este determinată în planul de proiecție Stereo 70.



Date referitoare la teren

Crt	Categorie folosință	Intra vilan	Suprafața (mp)	Tarla	Parcelă	Nr. topo	Observații / Referințe
1	arabil	NU	1.613	12	82/16	-	IMOBIL DIMINUAT CU 5.55% FATA DE SUPRAFATA DIN ACT, TERENUL ESTE IMPARTIT IN DOUA LOTURI DE CANAL DIFERENTA DE SUPRAFATA SE REGASESTE LA ID 3127

Lungime Segmente

1) Valorile lungimilor segmentelor sunt obținute din proiecție în plan.

Punct început	X / Y	Punct sfârșit	X / Y	Lungime segment (** (m)
1	424.729,95 301.634,497	2	424.695,976 301.636,67	34.043
2	424.695,976 301.636,67	3	424.676,27 301.597,148	44.163
3	424.676,27 301.597,148	4	424.703,771 301.581,995	31.4

Punct început	X / Y	Punct sfârșit	X / Y	Lungime segment (** (m)
4	424.703,771 301.581,995	1	424.729,95 301.634,497	58.667

** Lungimile segmentelor sunt determinate în planul de proiecție Stereo 70 și sunt rotunjite la 1 milimetru.

*** Distanța dintre puncte este formată din segmente cumulate ce sunt mai mici decât valoarea 1 milimetru.

**DATE DESPRE IMOBILUL NR. 3128**

Oficiul de Cadastru și Publicitate Imobiliară DOLJ
Biroul de Cadastru și Publicitate Imobiliară Craiova

A. Partea I. Descrierea imobilului

TEREN Extravilan

Adresa: Jud. Dolj, T12, P82/15

Nr. Crt	Nr cadastral Nr. topografic	Suprafața* (mp)	Observații / Referințe
A1	31362	Din acte: 55.300 Masurata: 50.889	Sector cadastral:4 Teren neimprejmuit;

B. Partea II. Proprietari și acte

Inscrieri privitoare la dreptul de proprietate și alte drepturi reale		Referințe
157657 / 10/08/2020		
Act Notarial nr. ACT ADITIONAL AUT NR 1668, din 03/08/2020 emis de NP DIACONESCU REMUS STEFAN;		
B1	Intabulare, drept de PROPRIETATE, dobandit prin Conventie, cota actuala 1/1, cota initiala 1/1 1) FRUCT PREST SRL , CIF:28383526	A1
B2	se noteaza interdicția de înstrăinare si grevare 1) SOCIETATEA RURAL AGRI DOLJ SRL , CIF:99999999999999	A1
B3	se noteaza pactul comisoriu asupra imobilului de sub A 1 1) SOCIETATEA RURAL AGRI DOLJ SRL , CIF:99999999999999	A1

C. Partea III. SARCINI

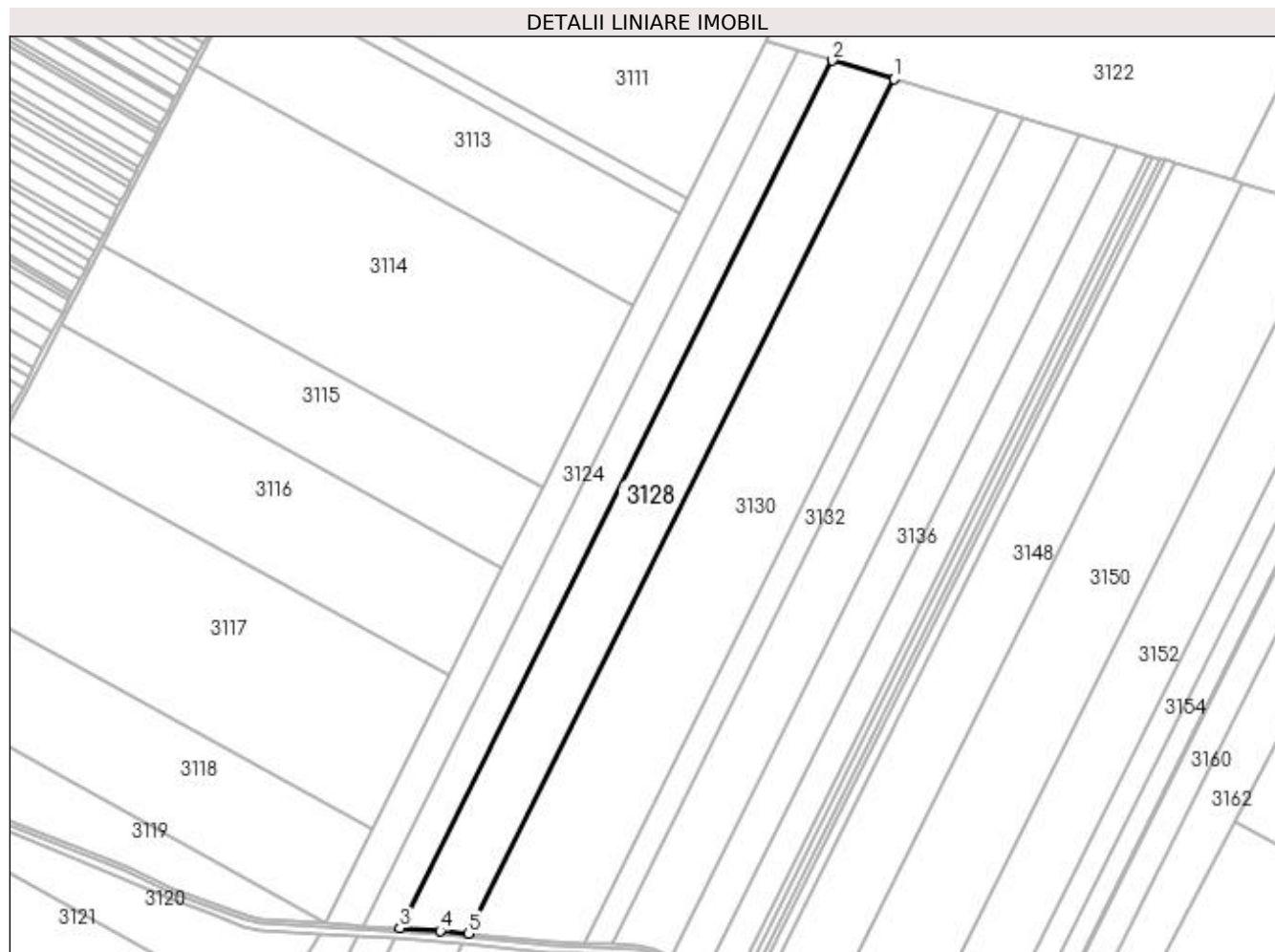
Inscrieri privind dezmembramintele dreptului de proprietate, drepturi reale de garanție și sarcini		Referințe
157657 / 10/08/2020		
Act Notarial nr. ACT ADITIONAL AUT NR 1668, din 03/08/2020 emis de NP DIACONESCU REMUS STEFAN;		
C1	Intabulare, drept de IPOTECA LEGALA, Valoare:115930.48 EUR- REST DE PRET NEACHITAT, cota initiala 1/1 1) SOCIETATEA RURAL AGRI DOLJ SRL , CIF:99999999999999	A1

Anexa Nr. 1 La Partea I

Teren

Nr cadastral	Suprafața (mp)*	Observații / Referințe
31362	Din acte: 55.300 Masurata: 50.889	

* Suprafața este determinată în planul de proiecție Stereo 70.



Date referitoare la teren

Crt	Categorie folosință	Intravilan	Suprafața (mp)	Tarla	Parcelă	Nr. topo	Observații / Referințe
1	arabil	NU	50.889	12	82/15	-	TERENUL ESTE IMPARTIT IN DOUA LOTURI DE CANAL DIFERENTA DE SUPRAFATA SE REGASESTE LA ID 3129,

Lungime Segmente

1) Valorile lungimilor segmentelor sunt obținute din proiecție în plan.

Punct început	X / Y	Punct sfârșit	X / Y	Lungime segment (** (m)
1	425.185,635 302.418,349	2	425.129,201 302.435,219	58.901
2	425.129,201 302.435,219	3	424.734,757 301.644,138	883.966
3	424.734,757 301.644,138	4	424.771,409 301.641,867	36.722

Punct început	X / Y	Punct sfârșit	X / Y	Lungime segment (** (m)
4	424.771,409 301.641,867	5	424.797,221 301.639,363	25.934
5	424.797,221 301.639,363	1	425.185,635 302.418,349	870.451

** Lungimile segmentelor sunt determinate în planul de proiecție Stereo 70 și sunt rotunjite la 1 milimetru.

*** Distanța dintre puncte este formată din segmente cumulate ce sunt mai mici decât valoarea 1 milimetru.

**DATE DESPRE IMOBILUL NR. 3129**

Oficiul de Cadastru și Publicitate Imobiliară DOLJ
Biroul de Cadastru și Publicitate Imobiliară Craiova

A. Partea I. Descrierea imobilului

TEREN Extravilan

Adresa: Jud. Dolj, T12, P82/15

Nr. Crt	Nr cadastral Nr. topografic	Suprafața* (mp)	Observații / Referințe
A1		Din acte: 55.300 Masurata: 4.175	Sector cadastral:4 Teren neimprejmuit;

B. Partea II. Proprietari și acte

Inscrieri privitoare la dreptul de proprietate și alte drepturi reale		Referințe
157657 / 10/08/2020		
Act Notarial nr. ACT ADITIONAL AUT NR 1668, din 03/08/2020 emis de NP DIACONESCU REMUS STEFAN;		
B1	Intabulare, drept de PROPRIETATE, dobandit prin Conventie, cota actuala 1/1, cota initiala 1/1 1) FRUCT PREST SRL , CIF:28383526	A1
B2	se noteaza interdicția de înstrăinare si grevare 1) SOCIETATEA RURAL AGRI DOLJ SRL , CIF:99999999999999	A1
B3	se noteaza pactul comisoriu asupra imobilului de sub A 1 1) SOCIETATEA RURAL AGRI DOLJ SRL , CIF:99999999999999	A1

C. Partea III. SARCINI

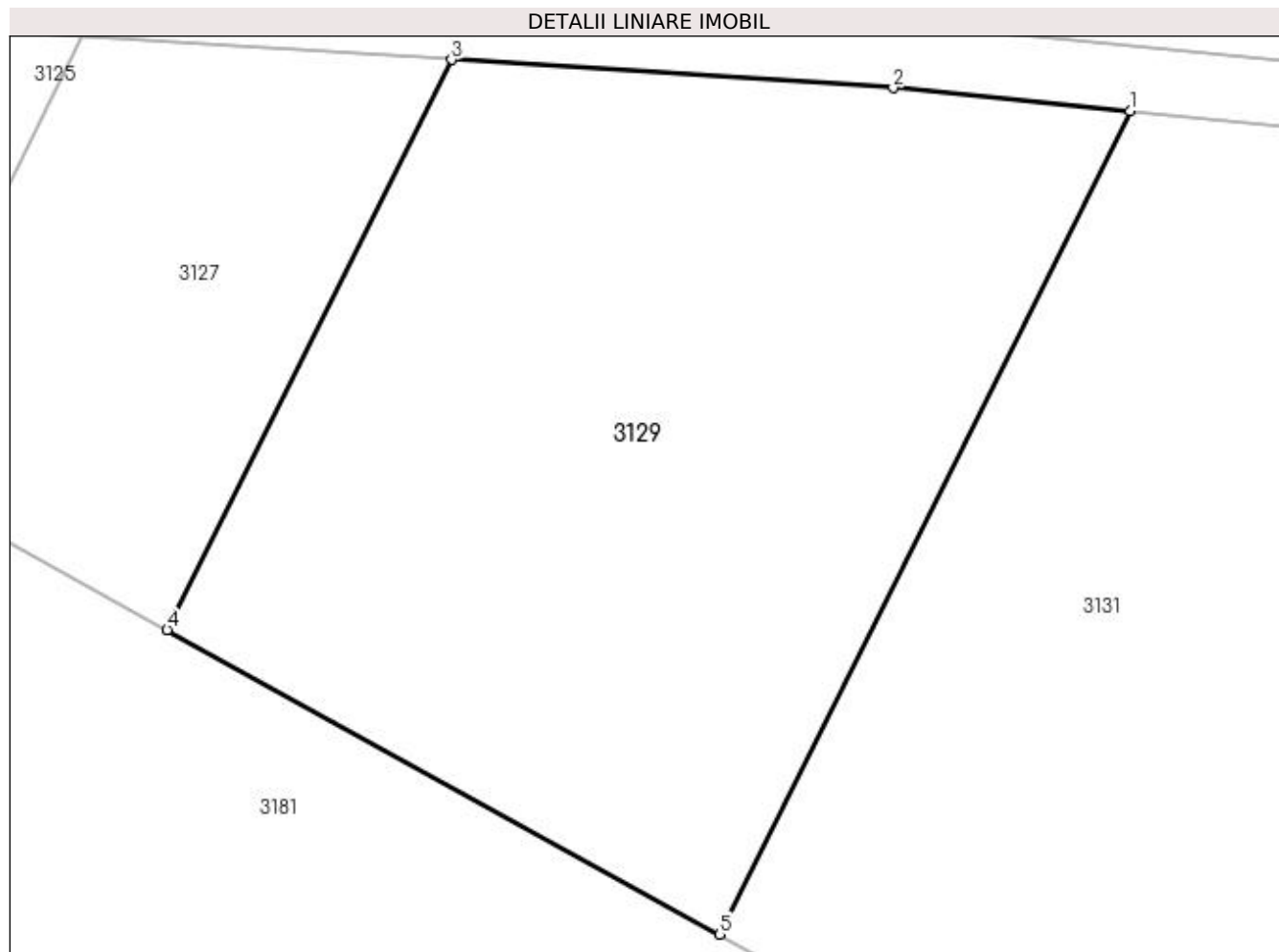
Inscrieri privind dezmembramintele dreptului de proprietate, drepturi reale de garanție și sarcini		Referințe
157657 / 10/08/2020		
Act Notarial nr. ACT ADITIONAL AUT NR 1668, din 03/08/2020 emis de NP DIACONESCU REMUS STEFAN;		
C1	Intabulare, drept de IPOTECA LEGALA, Valoare:115930.48 EUR- REST DE PRET NEACHITAT, cota initiala 1/1 1) SOCIETATEA RURAL AGRI DOLJ SRL , CIF:99999999999999	A1

Anexa Nr. 1 La Partea I

Teren

Nr cadastral	Suprafața (mp)*	Observații / Referințe
	Din acte: 55.300 Masurata: 4.175	

* Suprafața este determinată în planul de proiecție Stereo 70.



Date referitoare la teren

Crt	Categorie folosință	Intravilan	Suprafața (mp)	Tarla	Parcelă	Nr. topo	Observații / Referințe
1	arabil	NU	4.175	12	82/15	-	TERENUL ESTE IMPARTIT IN DOUA LOTURI DE CANAL DIFERENTA DE SUPRAFATA SE REGASESTE LA ID 3128-CF 31362,

Lungime Segmente

1) Valorile lungimilor segmentelor sunt obținute din proiecție în plan.

Punct început	X / Y	Punct sfârșit	X / Y	Lungime segment (** (m)
1	424.792,443 301.629,78	2	424.770,616 301.631,897	21.929
2	424.770,616 301.631,897	3	424.729,95 301.634,497	40.75
3	424.729,95 301.634,497	4	424.703,771 301.581,995	58.667
4	424.703,771 301.581,995	5	424.754,641 301.553,966	58.08

Punct început	X / Y	Punct sfârșit	X / Y	Lungime segment (** (m)
5	424.754,641 301.553,966	1	424.792,443 301.629,78	84.715

** Lungimile segmentelor sunt determinate în planul de proiecție Stereo 70 și sunt rotunjite la 1 milimetru.

*** Distanța dintre puncte este formată din segmente cumulate ce sunt mai mici decât valoarea 1 milimetru.

**DATE DESPRE IMOBILUL NR. 3130**

Oficiul de Cadastru și Publicitate Imobiliară DOLJ
 Biroul de Cadastru și Publicitate Imobiliară Craiova

A. Partea I. Descrierea imobilului

TEREN Extravilan

Adresa: Jud. Dolj, T12, P82/14

Nr. Crt	Nr cadastral Nr. topografic	Suprafața* (mp)	Observații / Referințe
A1		Din acte: 100.000 Masurata: 84.120	Sector cadastral:4 Teren neimprejmuit;

B. Partea II. Proprietari și acte

Inscrieri privitoare la dreptul de proprietate și alte drepturi reale		Referințe
/		
Act Administrativ nr. TDP 1621-59559, din 10/05/2000 emis de COMISIA JUDETEANA DOLJ;		
B1	Intabulare, drept de PROPRIETATE, dobandit prin Reconstituire, cota actuala 1/1, cota initiala 1/1 1) HARSAN FLORIANA, LIPSĂ CNP	A1

C. Partea III. SARCINI .

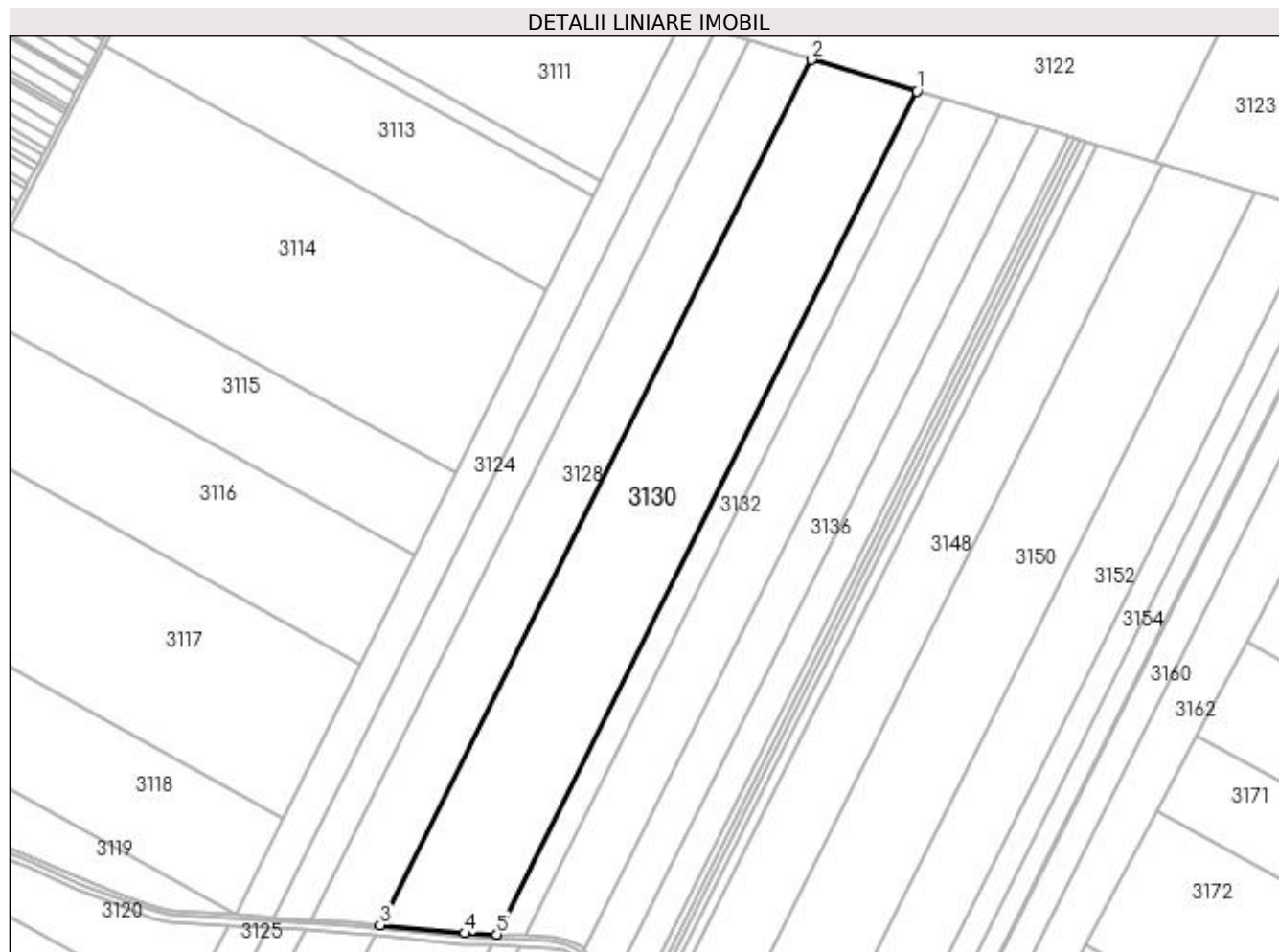
Inscrieri privind dezmembramintele dreptului de proprietate, drepturi reale de garanție și sarcini	Referințe
NU SUNT	

Anexa Nr. 1 La Partea I

Teren

Nr cadastral	Suprafața (mp)*	Observații / Referințe
	Din acte: 100.000 Masurata: 84.120	

* Suprafața este determinată în planul de proiecție Stereo 70.



Date referitoare la teren

Crt	Categorie folosință	Intra vilan	Suprafața (mp)	Tarla	Parcelă	Nr. topo	Observații / Referințe
1	arabil	NU	84.120	12	82/14	-	IMOBIL DIMINUAT CU 5.55% FATA DE SUPRAFATA DIN ACT, TERENUL ESTE IMPARTIT IN DOUA LOTURI DE CANAL DIFERENTA DE SUPRAFATA SE REGASESTE LA ID 3131

Lungime Segmente

1) Valorile lungimilor segmentelor sunt obținute din proiecție în plan.

Punct început	X / Y	Punct sfârșit	X / Y	Lungime segment (** (m)
1	425.280,759 302.389,914	2	425.185,635 302.418,349	99.283
2	425.185,635 302.418,349	3	424.797,221 301.639,363	870.451

Punct început	X / Y	Punct sfârșit	X / Y	Lungime segment (** (m)
3	424.797,221 301.639,363	4	424.873,539 301.631,96	76.676
4	424.873,539 301.631,96	5	424.902,305 301.630,904	28.786
5	424.902,305 301.630,904	1	425.280,759 302.389,914	848.13

** Lungimile segmentelor sunt determinate în planul de proiecție Stereo 70 și sunt rotunjite la 1 milimetru.

*** Distanța dintre puncte este formată din segmente cumulate ce sunt mai mici decât valoarea 1 milimetru.

**DATE DESPRE IMOBILUL NR. 3131**

Oficiul de Cadastru și Publicitate Imobiliară DOLJ
 Biroul de Cadastru și Publicitate Imobiliară Craiova

A. Partea I. Descrierea imobilului

TEREN Extravilan

Adresa: Jud. Dolj, T12, P82/14

Nr. Crt	Nr cadastral Nr. topografic	Suprafața* (mp)	Observații / Referințe
A1		Din acte: 100.000 Masurata: 10.333	Sector cadastral:4 Teren neimprejmuit;

B. Partea II. Proprietari și acte

Inscrieri privitoare la dreptul de proprietate și alte drepturi reale		Referințe
/		
Act Administrativ nr. TDP 1621-59559, din 10/05/2000 emis de COMISIA JUDETEANA DOLJ;		
B1	Intabulare, drept de PROPRIETATE, dobandit prin Reconstituire, cota actuala 1/1, cota initiala 1/1 1) HARSAN FLORIANA, LIPSĂ CNP	A1

C. Partea III. SARCINI .

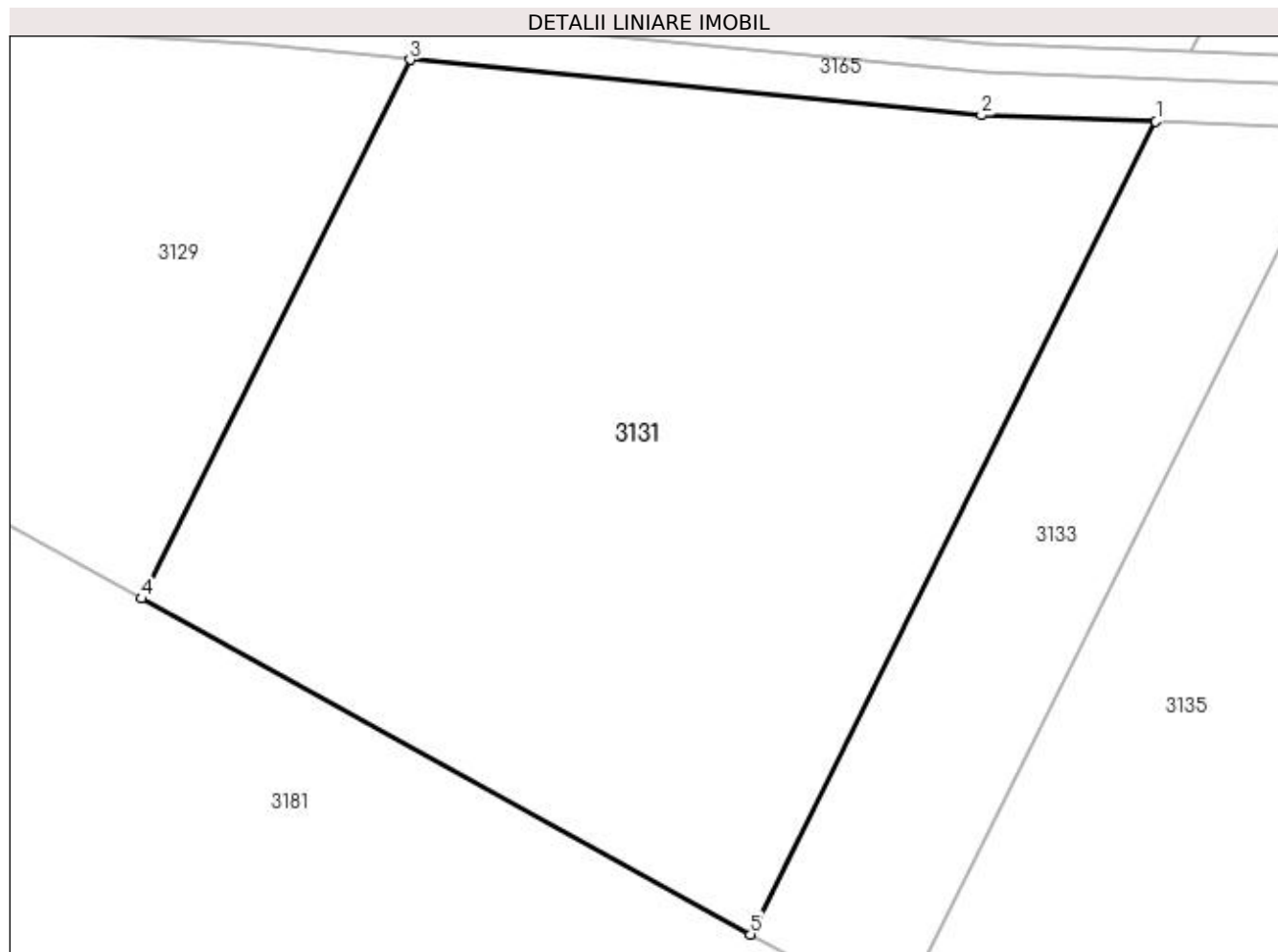
Inscrieri privind dezmembramintele dreptului de proprietate, drepturi reale de garanție și sarcini	Referințe
NU SUNT	

Anexa Nr. 1 La Partea I

Teren

Nr cadastral	Suprafața (mp)*	Observații / Referințe
	Din acte: 100.000 Masurata: 10.333	

* Suprafața este determinată în planul de proiecție Stereo 70.



Date referitoare la teren

Crt	Categorie folosință	Intra vilan	Suprafața (mp)	Tarla	Parcelă	Nr. topo	Observații / Referințe
1	arabil	NU	10.333	12	82/14	-	IMOBIL DIMINUAT CU 5.55% FATA DE SUPRAFATA DIN ACT, TERENUL ESTE IMPARTIT IN DOUA LOTURI DE CANAL DIFERENTA DE SUPRAFATA SE REGASESTE LA ID 3130

Lungime Segmente

1) Valorile lungimilor segmentelor sunt obținute din proiecție în plan.

Punct început	X / Y	Punct sfârșit	X / Y	Lungime segment (** (m)
1	424.897,406 301.621,077	2	424.872,872 301.621,978	24.55
2	424.872,872 301.621,978	3	424.792,443 301.629,78	80.807

Punct început	X / Y	Punct sfârşit	X / Y	Lungime segment (** (m)
3	424.792,443 301.629,78	4	424.754,641 301.553,966	84.715
4	424.754,641 301.553,966	5	424.840,387 301.506,722	97.9
5	424.840,387 301.506,722	1	424.897,406 301.621,077	127.782

** Lungimile segmentelor sunt determinate în planul de proiecție Stereo 70 și sunt rotunjite la 1 milimetru.

*** Distanța dintre puncte este formată din segmente cumulate ce sunt mai mici decât valoarea 1 milimetru.

**DATE DESPRE IMOBILUL NR. 3132**

Oficiul de Cadastru și Publicitate Imobiliară DOLJ
Biroul de Cadastru și Publicitate Imobiliară Craiova

A. Partea I. Descrierea imobilului

TEREN Extravilan

Adresa: Jud. Dolj, T12, P82/13

Nr. Crt	Nr cadastral Nr. topografic	Suprafața* (mp)	Observații / Referințe
A1		Din acte: 24.300 Masurata: 19.818	Sector cadastral:4 Teren neimprejmuit;

B. Partea II. Proprietari și acte

Inscrieri privitoare la dreptul de proprietate și alte drepturi reale		Referințe
/		
Act Administrativ nr. TDP 13580, din 03/07/2009 emis de COMISIA JUDETEANA DOLJ;		
B1	Intabulare, drept de PROPRIETATE, dobandit prin Reconstituire, cota actuala 1/1, cota initiala 1/1 1) ZAMFIR ANTONIE, LIPSĂ CNP 2) ZANFIR AURELIAN, LIPSĂ CNP 3) MANDAS ELEONORA, LIPSĂ CNP 4) STEFAN CONSTANTIN, LIPSĂ CNP 5) DRAGOMIRESCU VIORICA, LIPSĂ CNP	A1

C. Partea III. SARCINI .

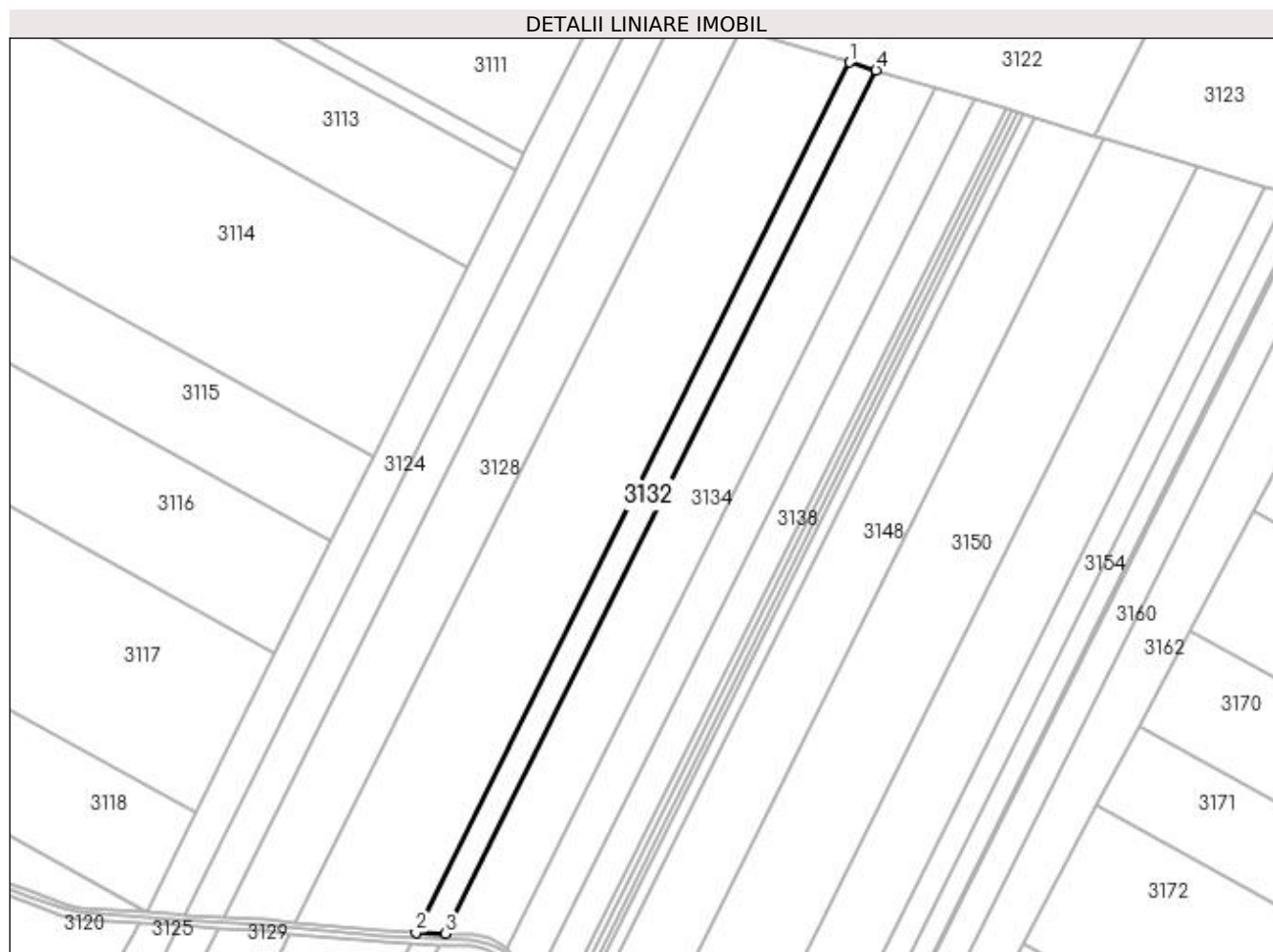
Inscrieri privind dezmembramintele dreptului de proprietate, drepturi reale de garanție și sarcini	Referințe
NU SUNT	

Anexa Nr. 1 La Partea I

Teren

Nr cadastral	Suprafața (mp)*	Observații / Referințe
	Din acte: 24.300 Masurata: 19.818	

* Suprafața este determinată în planul de proiecție Stereo 70.



Date referitoare la teren

Crt	Categorie folosință	Intra vilan	Suprafața (mp)	Tarla	Parcelă	Nr. topo	Observații / Referințe
1	arabil	NU	19.818	12	82/13	-	IMOBIL DIMINUAT CU 5.55% FATA DE SUPRAFATA DIN ACT, TERENUL ESTE IMPARTIT IN DOUA LOTURI DE CANAL DIFERENTA DE SUPRAFATA SE REGASESTE LA ID 3133

Lungime Segmente

1) Valorile lungimilor segmentelor sunt obținute din proiecție în plan.

Punct început	X / Y	Punct sfârșit	X / Y	Lungime segment (** (m)
1	425.280,759 302.389,914	2	424.902,305 301.630,904	848.13
2	424.902,305 301.630,904	3	424.928,046 301.629,959	25.758
3	424.928,046 301.629,959	4	425.303,571 302.383,095	841.566

Punct început	X / Y	Punct sfârșit	X / Y	Lungime segment (** (m)
4	425.303,571 302.383,095	1	425.280,759 302.389,914	23.81

** Lungimile segmentelor sunt determinate în planul de proiecție Stereo 70 și sunt rotunjite la 1 milimetru.

*** Distanța dintre puncte este formată din segmente cumulate ce sunt mai mici decât valoarea 1 milimetru.

**DATE DESPRE IMOBILUL NR. 3133**

Oficiul de Cadastru și Publicitate Imobiliară DOLJ
Biroul de Cadastru și Publicitate Imobiliară Craiova

A. Partea I. Descrierea imobilului

TEREN Extravilan

Adresa: Jud. Dolj, T12, P82/13

Nr. Crt	Nr cadastral Nr. topografic	Suprafața* (mp)	Observații / Referințe
A1		Din acte: 24.300 Masurata: 3.134	Sector cadastral:4 Teren neimprejmuit;

B. Partea II. Proprietari și acte

Inscrieri privitoare la dreptul de proprietate și alte drepturi reale		Referințe
/		
Act Administrativ nr. TDP 13580, din 03/07/2009 emis de COMISIA JUDETEANA DOLJ;		
B1	Intabulare, drept de PROPRIETATE, dobandit prin Reconstituire, cota actuala 1/1, cota initiala 1/1 1) ZAMFIR ANTONIE, LIPSĂ CNP 2) ZANFIR AURELIAN, LIPSĂ CNP 3) MANDAS ELEONORA, LIPSĂ CNP 4) STEFAN CONSTANTIN, LIPSĂ CNP 5) DRAGOMIRESCU VIORICA, LIPSĂ CNP	A1

C. Partea III. SARCINI .

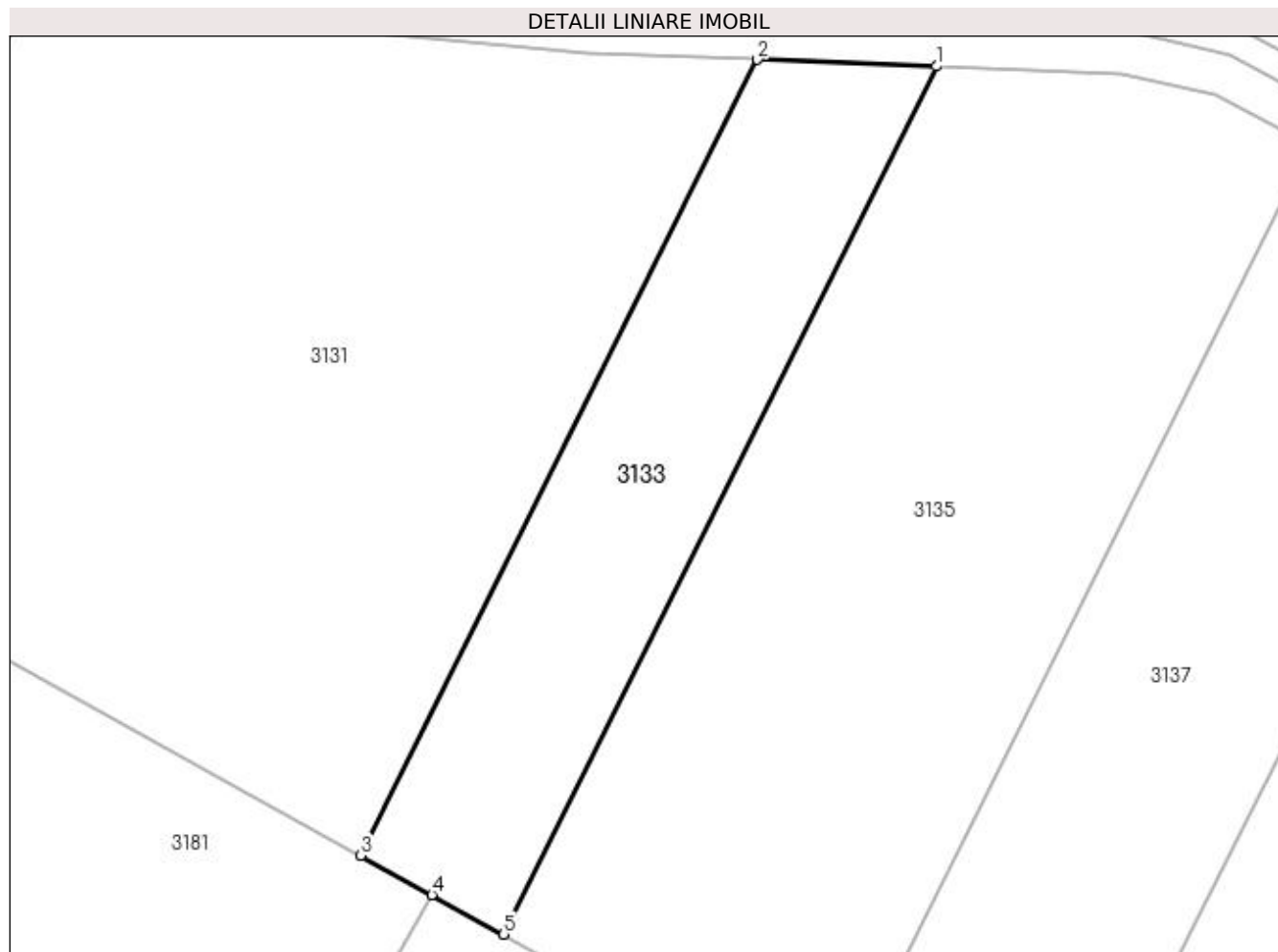
Inscrieri privind dezmembramintele dreptului de proprietate, drepturi reale de garanție și sarcini	Referințe
NU SUNT	

Anexa Nr. 1 La Partea I

Teren

Nr cadastral	Suprafața (mp)*	Observații / Referințe
	Din acte: 24.300 Masurata: 3.134	

* Suprafața este determinată în planul de proiecție Stereo 70.



Date referitoare la teren

Crt	Categorie folosință	Intravilan	Suprafața (mp)	Tarla	Parcelă	Nr. topo	Observații / Referințe
1	arabil	NU	3.134	12	82/13	-	IMOBIL DIMINUAT CU 5.55% FATA DE SUPRAFATA DIN ACT, TERENUL ESTE IMPARTIT IN DOUA LOTURI DE CANAL DIFERENTA DE SUPRAFATA SE REGASESTE LA ID 3132

Lungime Segmente

1) Valorile lungimilor segmentelor sunt obținute din proiecție în plan.

Punct început	X / Y	Punct sfârșit	X / Y	Lungime segment (** (m)
1	424.923,147 301.620,132	2	424.897,406 301.621,077	25.758
2	424.897,406 301.621,077	3	424.840,387 301.506,722	127.782
3	424.840,387 301.506,722	4	424.850,639 301.501,073	11.706

Punct început	X / Y	Punct sfârșit	X / Y	Lungime segment (** (m)
4	424.850,639 301.501,073	5	424.860,95 301.495,392	11.772
5	424.860,95 301.495,392	1	424.923,147 301.620,132	139.386

** Lungimile segmentelor sunt determinate în planul de proiecție Stereo 70 și sunt rotunjite la 1 milimetru.

*** Distanța dintre puncte este formată din segmente cumulate ce sunt mai mici decât valoarea 1 milimetru.

**DATE DESPRE IMOBILUL NR. 3134**

Oficiul de Cadastru și Publicitate Imobiliară DOLJ
Biroul de Cadastru și Publicitate Imobiliară Craiova

A. Partea I. Descrierea imobilului

TEREN Extravilan

Adresa: Jud. Dolj, T12, P82/12

Nr. Crt	Nr cadastral Nr. topografic	Suprafața* (mp)	Observații / Referințe
A1		Din acte: 55.500 Masurata: 44.444	Sector cadastral:4 Teren neimprejmuit;

B. Partea II. Proprietari și acte

Inscrieri privitoare la dreptul de proprietate și alte drepturi reale		Referințe
/		
Act Administrativ nr. TDP 1657-59559, din 19/04/2001 emis de COMISIA JUDETEANA DOLJ;		
B1	Intabulare, drept de PROPRIETATE, dobandit prin Reconstituire, cota actuala 1/1, cota initiala 1/1 1) POROJAN MIHAI , LIPSĂ CNP 2) RADULESCU SILVIA , LIPSĂ CNP	A1

C. Partea III. SARCINI .

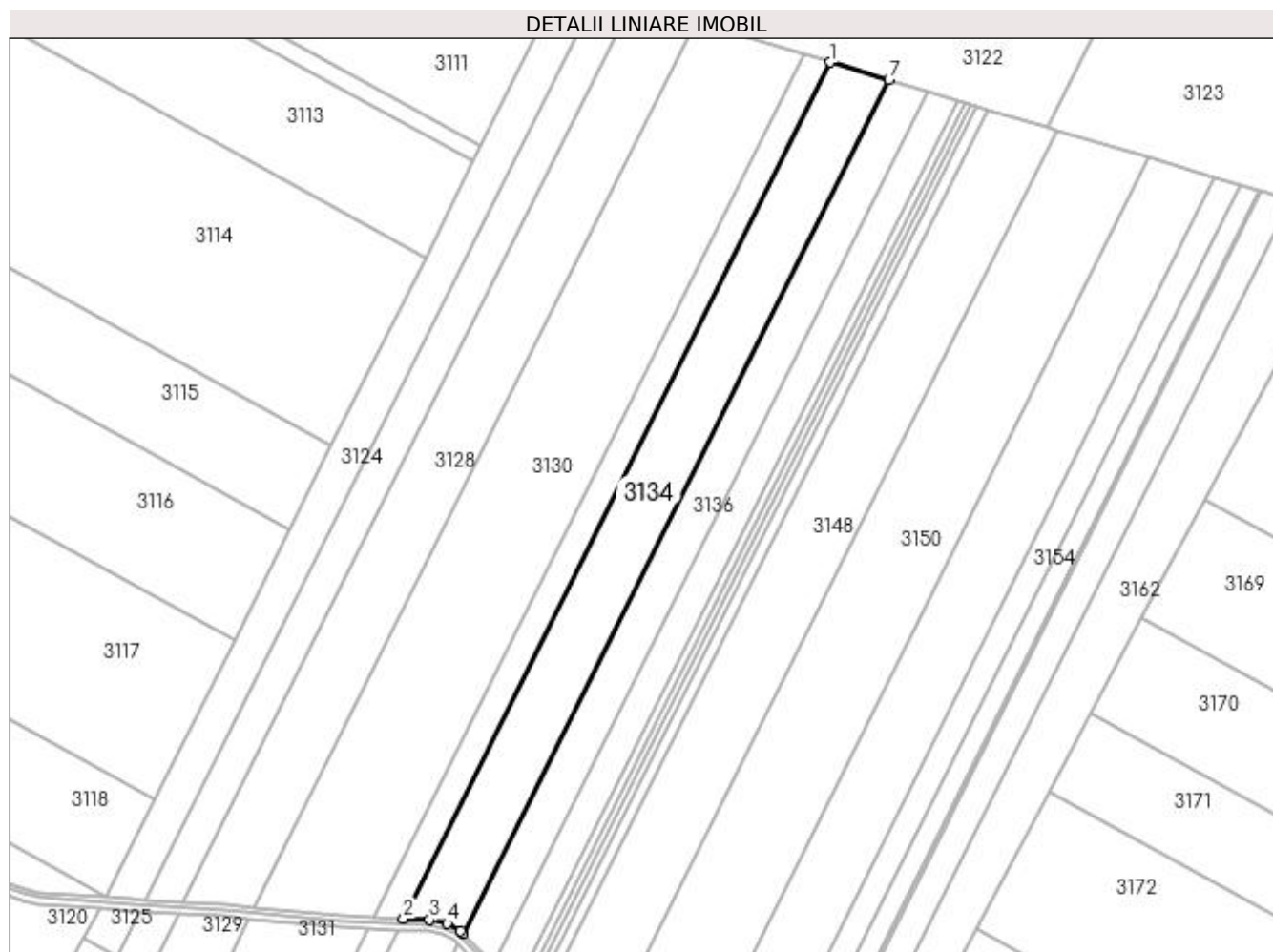
Inscrieri privind dezmembramintele dreptului de proprietate, drepturi reale de garanție și sarcini	Referințe
NU SUNT	

Anexa Nr. 1 La Partea I

Teren

Nr cadastral	Suprafața (mp)*	Observații / Referințe
	Din acte: 55.500 Masurata: 44.444	

* Suprafața este determinată în planul de proiecție Stereo 70.



Date referitoare la teren

Crt	Categorie folosință	Intra vilan	Suprafața (mp)	Tarla	Parcelă	Nr. topo	Observații / Referințe
1	arabil	NU	44.444	12	82/12	-	IMOBIL DIMINUAT CU 5.55% FATA DE SUPRAFATA DIN ACT, TERENUL ESTE IMPARTIT IN DOUA LOTURI DE CANAL DIFERENTA DE SUPRAFATA SE REGASESTE LA ID 3135

Lungime Segmente

1) Valorile lungimilor segmentelor sunt obținute din proiecție în plan.

Punct început	X / Y	Punct sfârșit	X / Y	Lungime segment (** (m)
1	425.303,571 302.383,095	2	424.928,046 301.629,959	841.566
2	424.928,046 301.629,959	3	424.951,074 301.629,113	23.043
3	424.951,074 301.629,113	4	424.966,775 301.625,646	16.08

Punct început	X / Y	Punct sfârșit	X / Y	Lungime segment (** (m)
4	424.966,775 301.625,646	5	424.978,454 301.619,373	13.257
5	424.978,454 301.619,373	6	424.980,878 301.616,9	3.463
6	424.980,878 301.616,9	7	425.355,217 302.367,657	838.907
7	425.355,217 302.367,657	1	425.303,571 302.383,095	53.904

** Lungimile segmentelor sunt determinate în planul de proiecție Stereo 70 și sunt rotunjite la 1 milimetru.

*** Distanța dintre puncte este formată din segmente cumulate ce sunt mai mici decât valoarea 1 milimetru.

**DATE DESPRE IMOBILUL NR. 3135**

Oficiul de Cadastru și Publicitate Imobiliară DOLJ
Biroul de Cadastru și Publicitate Imobiliară Craiova

A. Partea I. Descrierea imobilului

TEREN Extravilan

Adresa: Jud. Dolj, T12, P82/12

Nr. Crt	Nr cadastral Nr. topografic	Suprafața* (mp)	Observații / Referințe
A1		Din acte: 55.500 Masurata: 7.978	Sector cadastral:4 Teren neimprejmuit;

B. Partea II. Proprietari și acte

Inscrieri privitoare la dreptul de proprietate și alte drepturi reale		Referințe
/		
Act Administrativ nr. TDP 1657-59559, din 19/04/2001 emis de COMISIA JUDETEANA DOLJ;		
B1	Intabulare, drept de PROPRIETATE, dobandit prin Reconstituire, cota actuala 1/1, cota initiala 1/1 1) POROJAN MIHAI, LIPSĂ CNP 2) RADULESCU SILVIA, LIPSĂ CNP	A1

C. Partea III. SARCINI .

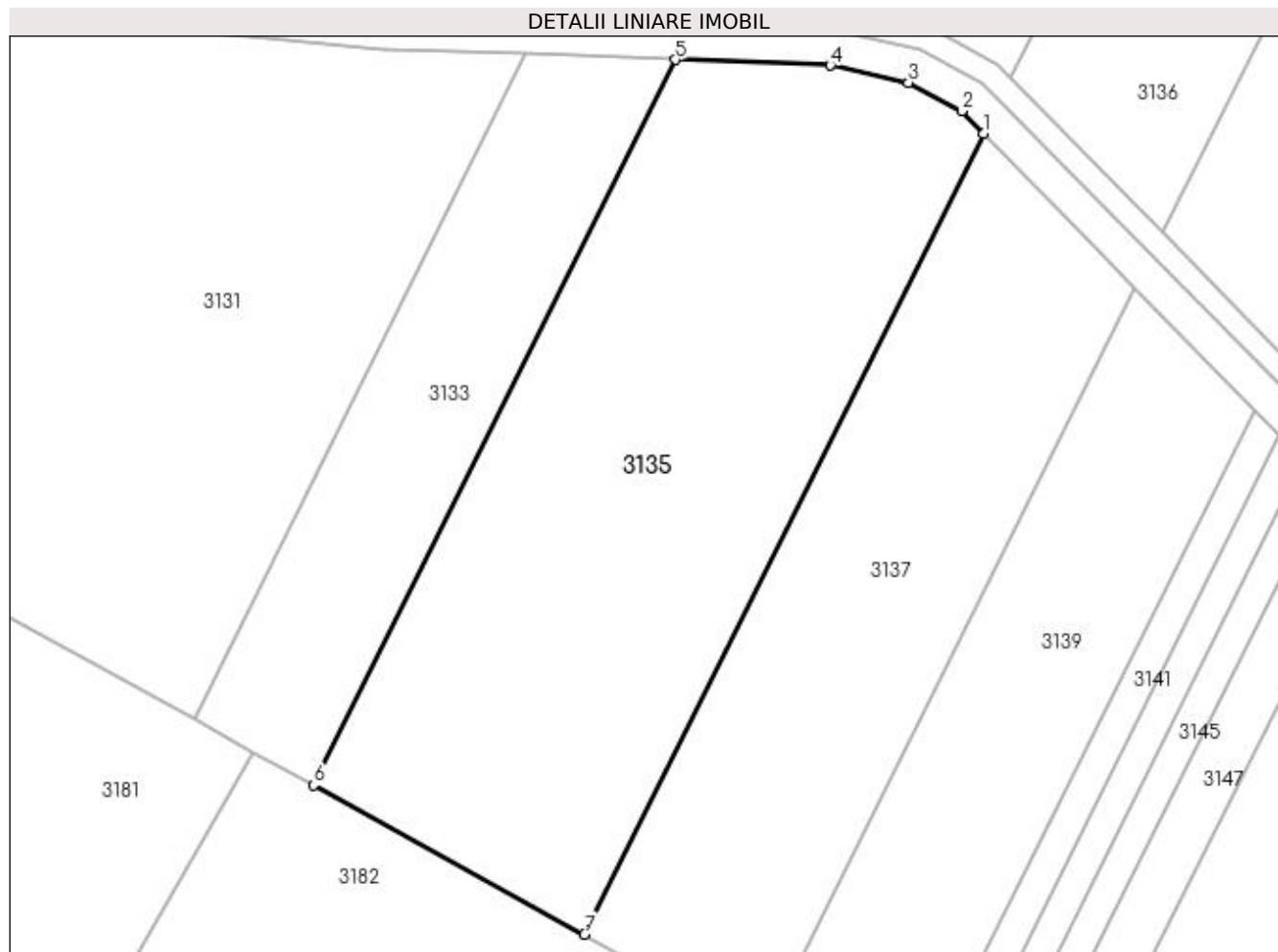
Inscrieri privind dezmembramintele dreptului de proprietate, drepturi reale de garanție și sarcini	Referințe
NU SUNT	

Anexa Nr. 1 La Partea I

Teren

Nr cadastral	Suprafața (mp)*	Observații / Referințe
	Din acte: 55.500 Masurata: 7.978	

* Suprafața este determinată în planul de proiecție Stereo 70.



Date referitoare la teren

Crt	Categorie folosință	Intravilan	Suprafața (mp)	Tarla	Parcelă	Nr. topo	Observații / Referințe
1	arabil	NU	7.978	12	82/12	-	IMOBIL DIMINUAT CU 5.55% FATA DE SUPRAFATA DIN ACT, TERENUL ESTE IMPARTIT IN DOUA LOTURI DE CANAL DIFERENTA DE SUPRAFATA SE REGASESTE LA ID 3134

Lungime Segmente

1) Valorile lungimilor segmentelor sunt obținute din proiecție în plan.

Punct început	X / Y	Punct sfârșit	X / Y	Lungime segment (** (m)
1	424.976,157 301.607,431	2	424.972,379 301.611,285	5.397
2	424.972,379 301.611,285	3	424.963,265 301.616,18	10.346
3	424.963,265 301.616,18	4	424.949,802 301.619,153	13.787

Punct început	X / Y	Punct sfârșit	X / Y	Lungime segment (** (m)
4	424.949,802 301.619,153	5	424.923,147 301.620,132	26.673
5	424.923,147 301.620,132	6	424.860,95 301.495,392	139.386
6	424.860,95 301.495,392	7	424.907,503 301.469,741	53.152
7	424.907,503 301.469,741	1	424.976,157 301.607,431	153.856

** Lungimile segmentelor sunt determinate în planul de proiecție Stereo 70 și sunt rotunjite la 1 milimetru.

*** Distanța dintre puncte este formată din segmente cumulate ce sunt mai mici decât valoarea 1 milimetru.

**DATE DESPRE IMOBILUL NR. 3136**

Oficiul de Cadastru și Publicitate Imobiliară DOLJ
Biroul de Cadastru și Publicitate Imobiliară Craiova

A. Partea I. Descrierea imobilului

TEREN Extravilan

Nr. CF vechi:462

Nr. cadastral vechi:533

Adresa: Jud. Dolj, T 12, P 82/11

Nr. Crt	Nr cadastral Nr. topografic	Suprafața* (mp)	Observații / Referințe
A1	34029	29.784	Sector cadastral:4 Teren neimprejmuit;

B. Partea II. Proprietari și acte

Inscrieri privitoare la dreptul de proprietate și alte drepturi reale		Referințe
22472 / 28/03/2008		
Act Notarial nr. 1330, din 27/03/2008 emis de NP FLORESCU M.M;		
B1	Intabulare, drept de PROPRIETATE, dobandit prin Conventie, cota actuala 1/1, cota initiala 1/1 1) S.C RURAL OLTENIA S.R.L, CIF:9999999999999	A1

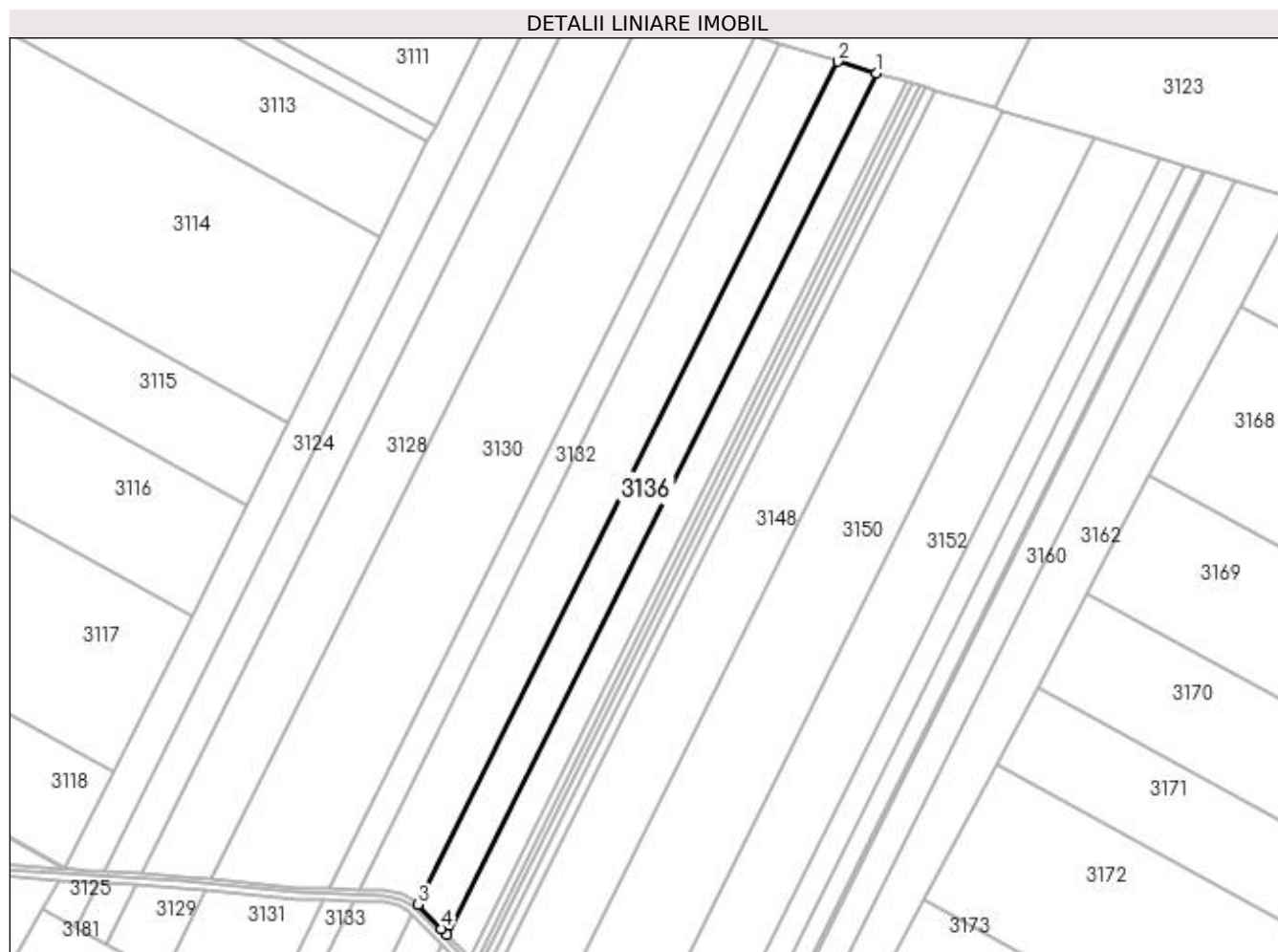
C. Partea III. SARCINI .

Inscrieri privind dezmembramintele dreptului de proprietate, drepturi reale de garanție și sarcini	Referințe
NU SUNT	

Teren

Nr cadastral	Suprafața (mp)*	Observații / Referințe
34029	29.784	

* Suprafața este determinată în planul de proiecție Stereo 70.



Date referitoare la teren

Crt	Categorie folosință	Intravilan	Suprafața (mp)	Tarla	Parcelă	Nr. topo	Observații / Referințe
1	arabil	NU	29.784	12	82/11	-	TERENUL ESTE IMPARTIT IN DOUA LOTURI DE CANAL DIFERENTA DE SUPRAFATA SE REGASESTE LA ID 3137,

Lungime Segmente

1) Valorile lungimilor segmentelor sunt obținute din proiecție în plan.

Punct început	X / Y	Punct sfârșit	X / Y	Lungime segment (** (m)
1	425.389,371 302.357,447	2	425.355,217 302.367,657	35.648
2	425.355,217 302.367,657	3	424.980,878 301.616,9	838.907
3	424.980,878 301.616,9	4	425.002,059 301.595,29	30.259
4	425.002,059 301.595,29	5	425.006,895 301.590,369	6.9

Punct început	X / Y	Punct sfârșit	X / Y	Lungime segment (** (m)
5	425.006,895 301.590,369	1	425.389,371 302.357,447	857.145

** Lungimile segmentelor sunt determinate în planul de proiecție Stereo 70 și sunt rotunjite la 1 milimetru.

*** Distanța dintre puncte este formată din segmente cumulate ce sunt mai mici decât valoarea 1 milimetru.

**DATE DESPRE IMOBILUL NR. 3137**

Oficiul de Cadastru și Publicitate Imobiliară DOLJ
Biroul de Cadastru și Publicitate Imobiliară Craiova

A. Partea I. Descrierea imobilului

TEREN Extravilan

Nr. CF vechi:462

Nr. cadastral vechi:533

Adresa: Jud. Dolj, T 12, P 82/11

Nr. Crt	Nr cadastral Nr. topografic	Suprafața* (mp)	Observații / Referințe
A1		5.216	Sector cadastral:4 Teren neimprejmuit;

B. Partea II. Proprietari și acte

Inscrieri privitoare la dreptul de proprietate și alte drepturi reale		Referințe
22472 / 28/03/2008		
Act Notarial nr. 1330, din 27/03/2008 emis de NP FLORESCU M.M;		
B1	Intabulare, drept de PROPRIETATE, dobandit prin Conventie, cota actuala 1/1, cota initiala 1/1 1) S.C RURAL OLTENIA S.R.L, CIF:999999999999	A1

C. Partea III. SARCINI .

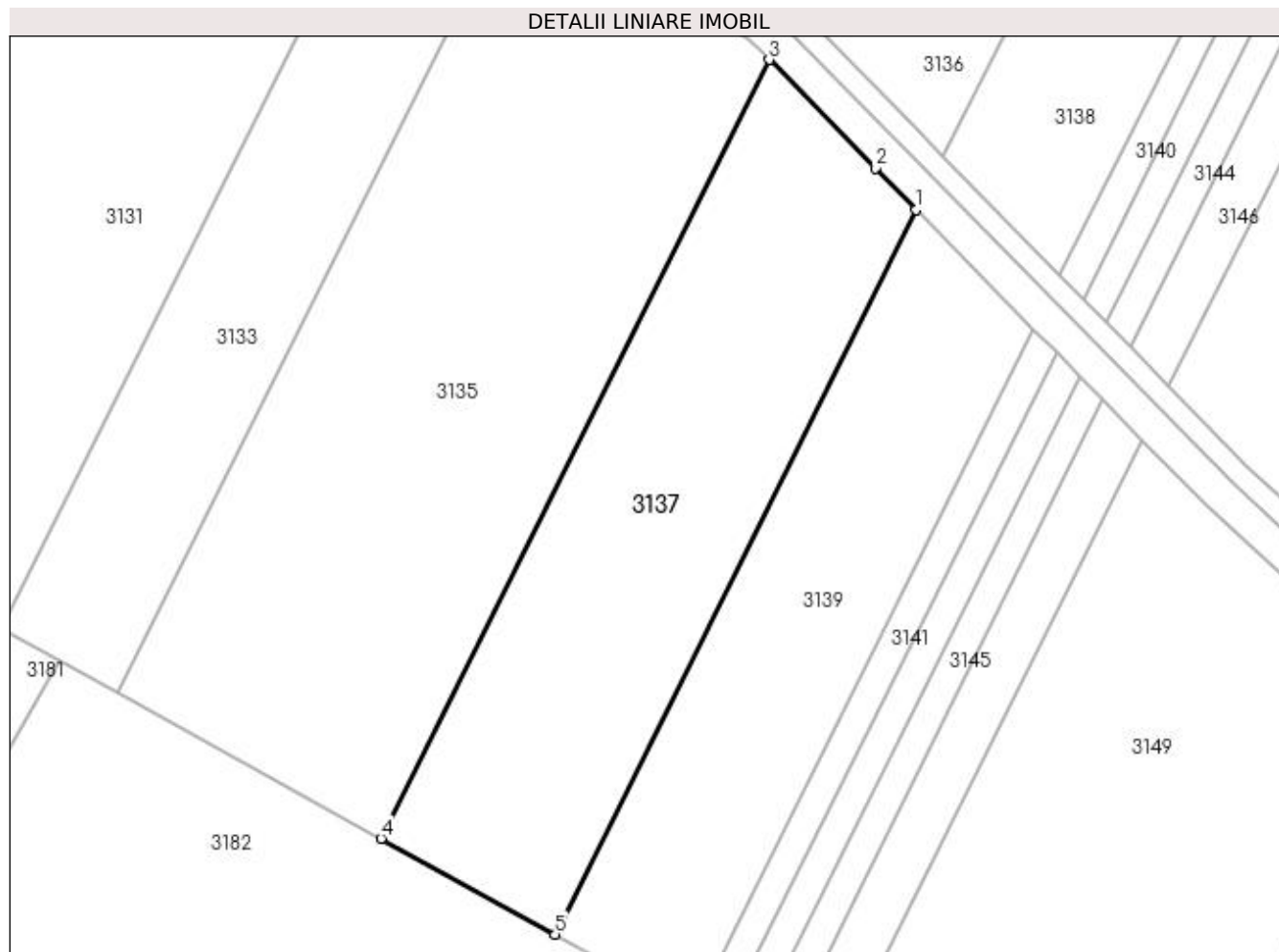
Inscrieri privind dezmembramintele dreptului de proprietate, drepturi reale de garanție și sarcini	Referințe
NU SUNT	

Anexa Nr. 1 La Partea I

Teren

Nr cadastral	Suprafața (mp)*	Observații / Referințe
	5.216	

* Suprafața este determinată în planul de proiecție Stereo 70.



Date referitoare la teren

Crt	Categorie folosință	Intra vilan	Suprafața (mp)	Tarla	Parcelă	Nr. topo	Observații / Referințe
1	arabil	NU	5.216	12	82/11	-	TERENUL ESTE IMPARTIT IN DOUA LOTURI DE CANAL DIFERENTA DE SUPRAFATA SE REGASESTE LA ID 3136,

Lungime Segmente

1) Valorile lungimilor segmentelor sunt obținute din proiecție în plan.

Punct început	X / Y	Punct sfârșit	X / Y	Lungime segment (** (m)
1	425.002,176 301.580,904	2	424.994,922 301.588,286	10.35
2	424.994,922 301.588,286	3	424.976,157 301.607,431	26.808
3	424.976,157 301.607,431	4	424.907,503 301.469,741	153.856
4	424.907,503 301.469,741	5	424.938,29 301.452,778	35.151

Punct început	X / Y	Punct sfârșit	X / Y	Lungime segment (** (m)
5	424.938,29 301.452,778	1	425.002,176 301.580,904	143.169

** Lungimile segmentelor sunt determinate în planul de proiecție Stereo 70 și sunt rotunjite la 1 milimetru.

*** Distanța dintre puncte este formată din segmente cumulate ce sunt mai mici decât valoarea 1 milimetru.

**DATE DESPRE IMOBILUL NR. 3138**

Oficiul de Cadastru și Publicitate Imobiliară DOLJ
Biroul de Cadastru și Publicitate Imobiliară Craiova

A. Partea I. Descrierea imobilului

TEREN Extravilan

Adresa: Jud. Dolj, T12, P82/10

Nr. Crt	Nr cadastral Nr. topografic	Suprafața* (mp)	Observații / Referințe
A1		Din acte: 29.687 Masurata: 24.158	Sector cadastral:4 Teren neimprejmuit;

B. Partea II. Proprietari și acte

Inscrieri privitoare la dreptul de proprietate și alte drepturi reale		Referințe
/		
Hotarare Judecatoreasca nr. SC 2808, din 27/02/2008 emis de JUDECATORIA CRAIOVA;		
B1	Intabulare, drept de PROPRIETATE, dobandit prin Hotarare Judecatoreasca, cota actuala 1/1, cota initiala 1/1 1) GOLU AMARILDO, LIPSĂ CNP	A1

C. Partea III. SARCINI .

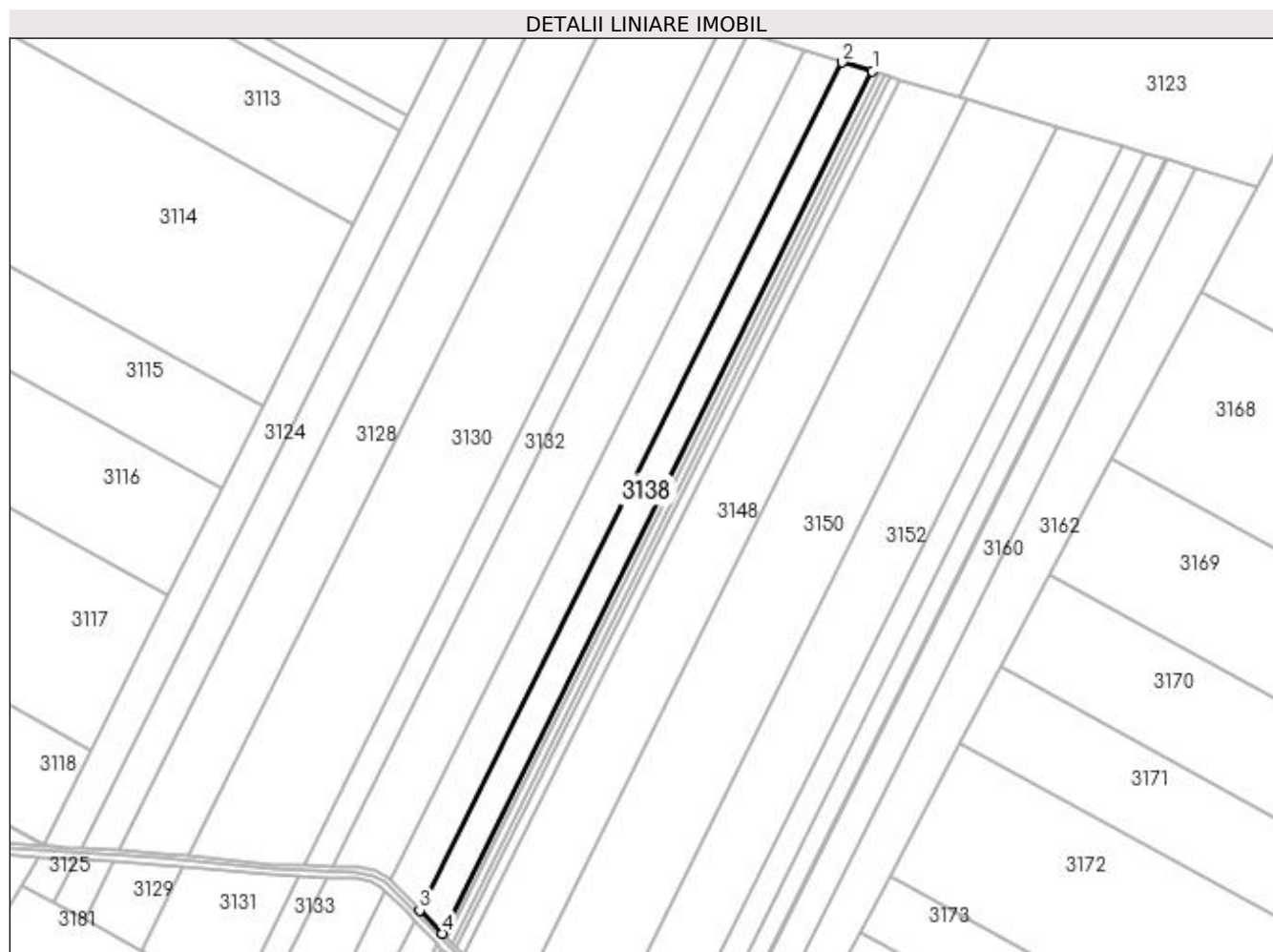
Inscrieri privind dezmembramintele dreptului de proprietate, drepturi reale de garanție și sarcini	Referințe
NU SUNT	

Anexa Nr. 1 La Partea I

Teren

Nr cadastral	Suprafața (mp)*	Observații / Referințe
	Din acte: 29.687 Masurata: 24.158	

* Suprafața este determinată în planul de proiecție Stereo 70.



Date referitoare la teren

Crt	Categorie folosință	Intra vilan	Suprafața (mp)	Tarla	Parcelă	Nr. topo	Observații / Referințe
1	arabil	NU	24.158	12	82/10	-	IMOBIL DIMINUAT CU 5.55% FATA DE SUPRAFATA DIN ACT, TERENUL ESTE IMPARTIT IN DOUA LOTURI DE CANAL DIFERENTA DE SUPRAFATA SE REGASESTE LA ID 3139

Lungime Segmente

1) Valorile lungimilor segmentelor sunt obținute din proiecție în plan.

Punct început	X / Y	Punct sfârșit	X / Y	Lungime segment (** (m)
1	425.416,55 302.349,322	2	425.389,371 302.357,447	28.367
2	425.389,371 302.357,447	3	425.006,895 301.590,369	857.145
3	425.006,895 301.590,369	4	425.027,612 301.569,284	29.559

Punct început	X / Y	Punct sfârșit	X / Y	Lungime segment (** (m)
4	425.027,612 301.569,284	1	425.416,55 302.349,322	871.627

** Lungimile segmentelor sunt determinate în planul de proiecție Stereo 70 și sunt rotunjite la 1 milimetru.

*** Distanța dintre puncte este formată din segmente cumulate ce sunt mai mici decât valoarea 1 milimetru.

**DATE DESPRE IMOBILUL NR. 3139**

Oficiul de Cadastru și Publicitate Imobiliară DOLJ
Biroul de Cadastru și Publicitate Imobiliară Craiova

A. Partea I. Descrierea imobilului

TEREN Extravilan

Adresa: Jud. Dolj, T12, P82/10

Nr. Crt	Nr cadastral Nr. topografic	Suprafața* (mp)	Observații / Referințe
A1		Din acte: 29.687 Masurata: 3.883	Sector cadastral:4 Teren neimprejmuit;

B. Partea II. Proprietari și acte

Inscrieri privitoare la dreptul de proprietate și alte drepturi reale	Referințe
/	
Hotarare Judecatoreasca nr. SC 2808, din 27/02/2008 emis de JUDECATORIA CRAIOVA;	
B1	A1
Intabulare, drept de PROPRIETATE, dobandit prin Hotarare Judecatoreasca, cota actuala 1/1, cota initiala 1/1 1) GOLU AMARILDO, LIPSĂ CNP	

C. Partea III. SARCINI .

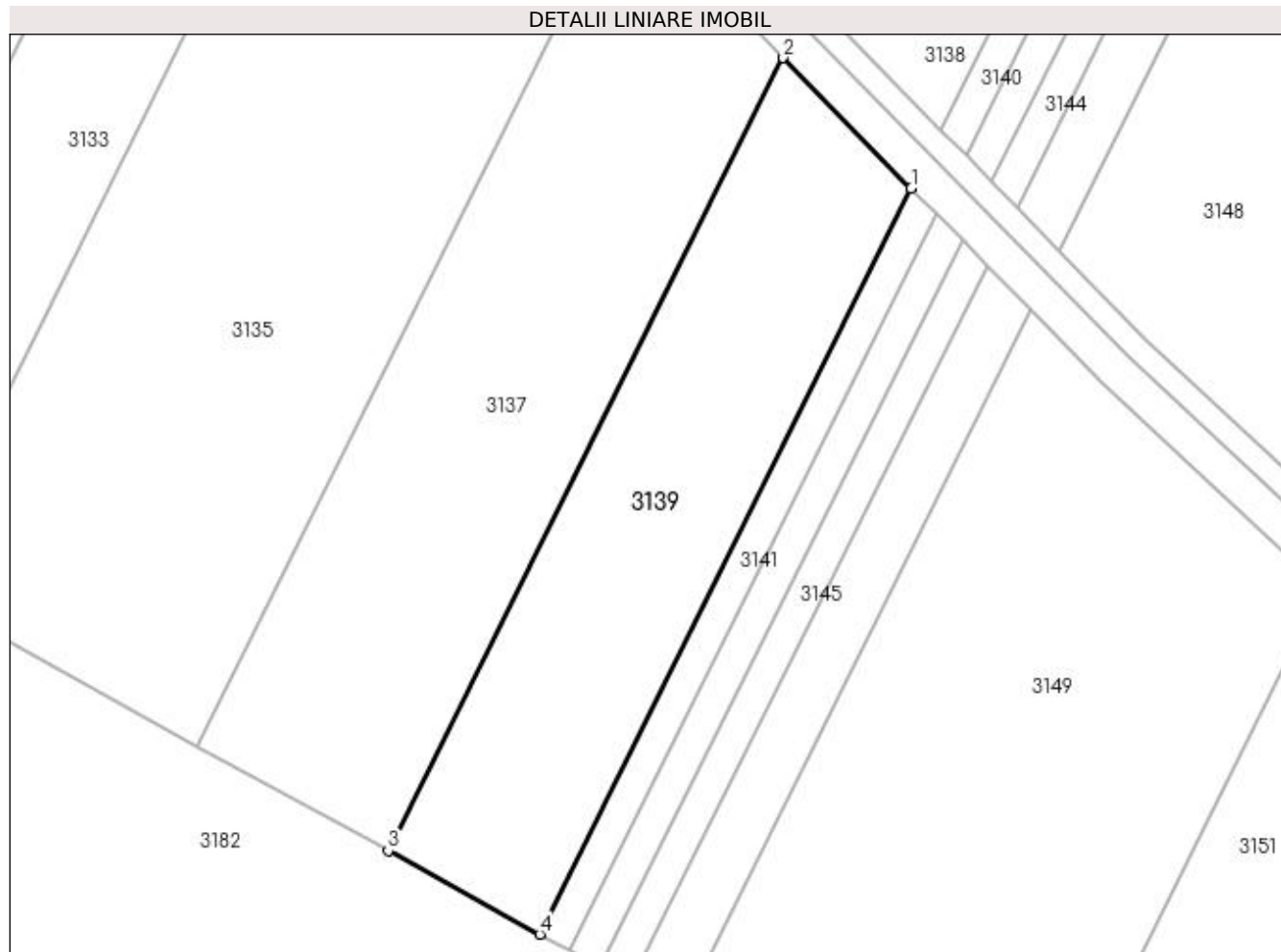
Inscrieri privind dezmembramintele dreptului de proprietate, drepturi reale de garanție și sarcini	Referințe
NU SUNT	

Anexa Nr. 1 La Partea I

Teren

Nr cadastral	Suprafața (mp)*	Observații / Referințe
	Din acte: 29.687 Masurata: 3.883	

* Suprafața este determinată în planul de proiecție Stereo 70.



Date referitoare la teren

Crt	Categorie folosință	Intra vilan	Suprafața (mp)	Tarla	Parcelă	Nr. topo	Observații / Referințe
1	arabil	NU	3.883	12	82/10	-	IMOBIL DIMINUAT CU 5.55% FATA DE SUPRAFATA DIN ACT, TERENUL ESTE IMPARTIT IN DOUA LOTURI DE CANAL DIFERENTA DE SUPRAFATA SE REGASESTE LA ID 3138

Lungime Segmente

1) Valorile lungimilor segmentelor sunt obținute din proiecție în plan.

Punct început	X / Y	Punct sfârșit	X / Y	Lungime segment (** (m)
1	425.022,892 301.559,819	2	425.002,176 301.580,904	29.559
2	425.002,176 301.580,904	3	424.938,29 301.452,778	143.169
3	424.938,29 301.452,778	4	424.962,79 301.439,279	27.972

Punct început	X / Y	Punct sfârșit	X / Y	Lungime segment (** (m)
4	424.962,79 301.439,279	1	425.022,892 301.559,819	134.693

** Lungimile segmentelor sunt determinate în planul de proiecție Stereo 70 și sunt rotunjite la 1 milimetru.

*** Distanța dintre puncte este formată din segmente cumulate ce sunt mai mici decât valoarea 1 milimetru.

**DATE DESPRE IMOBILUL NR. 3140**

Oficiul de Cadastru și Publicitate Imobiliară DOLJ
Biroul de Cadastru și Publicitate Imobiliară Craiova

A. Partea I. Descrierea imobilului

TEREN Extravilan

Adresa: Jud. Dolj, T12, P82/10

Nr. Crt	Nr cadastral Nr. topografic	Suprafața* (mp)	Observații / Referințe
A1		Din acte: 5.937 Masurata: 4.863	Sector cadastral:4 Teren neimprejmuit;

B. Partea II. Proprietari și acte

Inscrieri privitoare la dreptul de proprietate și alte drepturi reale		Referințe
/		
Hotarare Judecatoreasca nr. SC 2808, din 27/02/2008 emis de JUDECATORIA CRAIOVA;		
B1	Intabulare, drept de PROPRIETATE, dobandit prin Hotarare Judecatoreasca, cota actuala 1/1, cota initiala 1/1 1) DARIE GHEORGHE , LIPSĂ CNP	A1

C. Partea III. SARCINI .

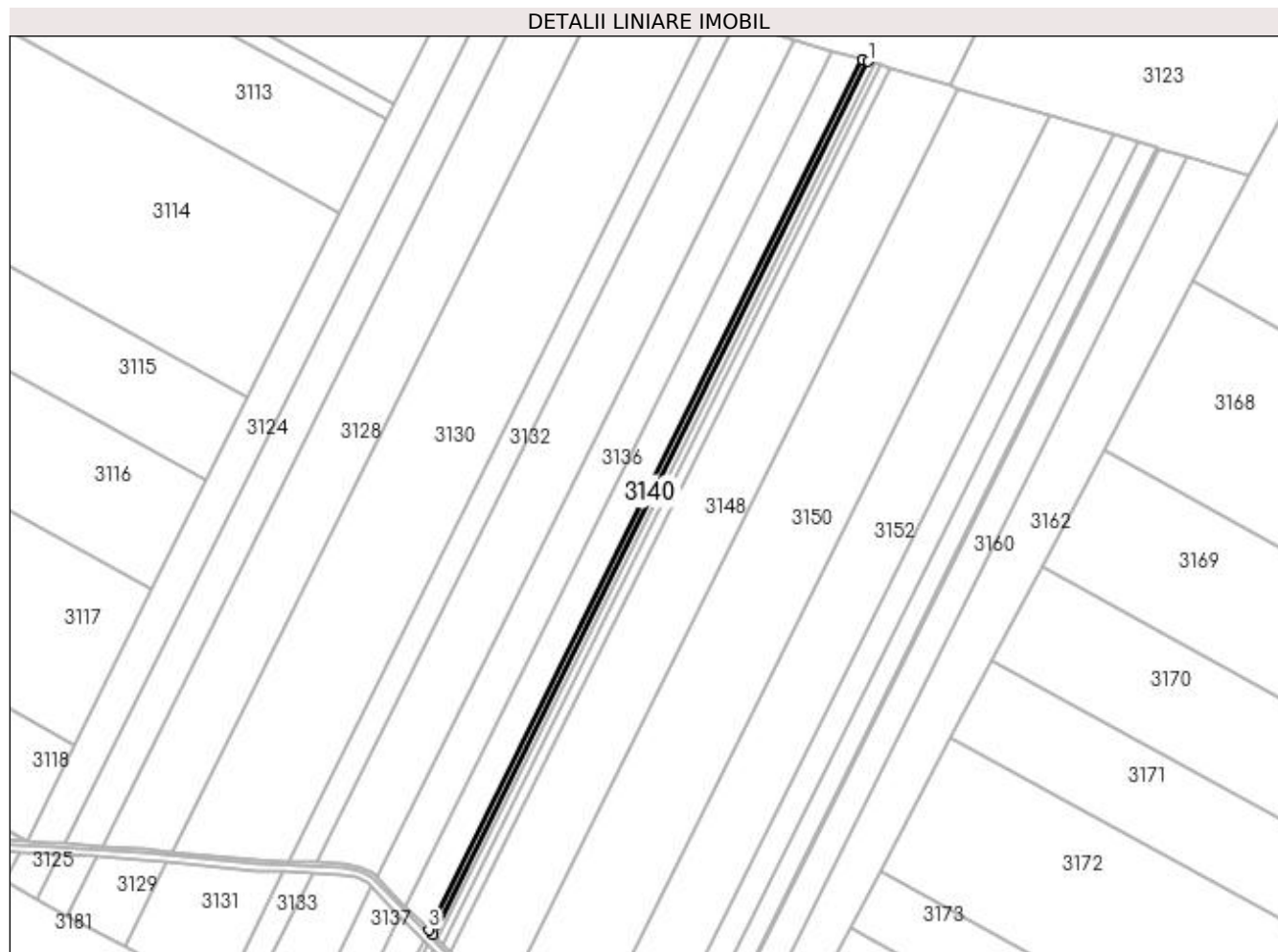
Inscrieri privind dezmembramintele dreptului de proprietate, drepturi reale de garanție și sarcini	Referințe
NU SUNT	

Anexa Nr. 1 La Partea I

Teren

Nr cadastral	Suprafața (mp)*	Observații / Referințe
	Din acte: 5.937 Masurata: 4.863	

* Suprafața este determinată în planul de proiecție Stereo 70.



Date referitoare la teren

Crt	Categorie folosință	Intravilan	Suprafața (mp)	Tarla	Parcelă	Nr. topo	Observații / Referințe
1	arabil	NU	4.863	12	82/10	-	IMOBIL DIMINUAT CU 5.55% FATA DE SUPRAFATA DIN ACT, TERENUL ESTE IMPARTIT IN DOUA LOTURI DE CANAL DIFERENTA DE SUPRAFATA SE REGASESTE LA ID 3141

Lungime Segmente

1) Valorile lungimilor segmentelor sunt obținute din proiecție în plan.

Punct început	X / Y	Punct sfârșit	X / Y	Lungime segment (** (m)
1	425.421,966 302.347,703	2	425.416,55 302.349,322	5.653
2	425.416,55 302.349,322	3	425.027,612 301.569,284	871.627
3	425.027,612 301.569,284	4	425.031,74 301.565,082	5.89

Punct început	X / Y	Punct sfârșit	X / Y	Lungime segment (** (m)
4	425.031,74 301.565,082	1	425.421,966 302.347,703	874.512

** Lungimile segmentelor sunt determinate în planul de proiecție Stereo 70 și sunt rotunjite la 1 milimetru.

*** Distanța dintre puncte este formată din segmente cumulate ce sunt mai mici decât valoarea 1 milimetru.

**DATE DESPRE IMOBILUL NR. 3141**

Oficiul de Cadastru și Publicitate Imobiliară DOLJ
Biroul de Cadastru și Publicitate Imobiliară Craiova

A. Partea I. Descrierea imobilului

TEREN Extravilan

Adresa: Jud. Dolj, T12, P82/10

Nr. Crt	Nr cadastral Nr. topografic	Suprafața* (mp)	Observații / Referințe
A1		Din acte: 5.937 Masurata: 745	Sector cadastral:4 Teren neimprejmuit;

B. Partea II. Proprietari și acte

Inscrieri privitoare la dreptul de proprietate și alte drepturi reale	Referințe
/	
Hotarare Judecatoreasca nr. SC 2808, din 27/02/2008 emis de JUDECATORIA CRAIOVA;	
B1	A1
Intabulare, drept de PROPRIETATE, dobandit prin Hotarare Judecatoreasca, cota actuala 1/1, cota initiala 1/1 1) DARIE GHEORGHE , LIPSĂ CNP	

C. Partea III. SARCINI .

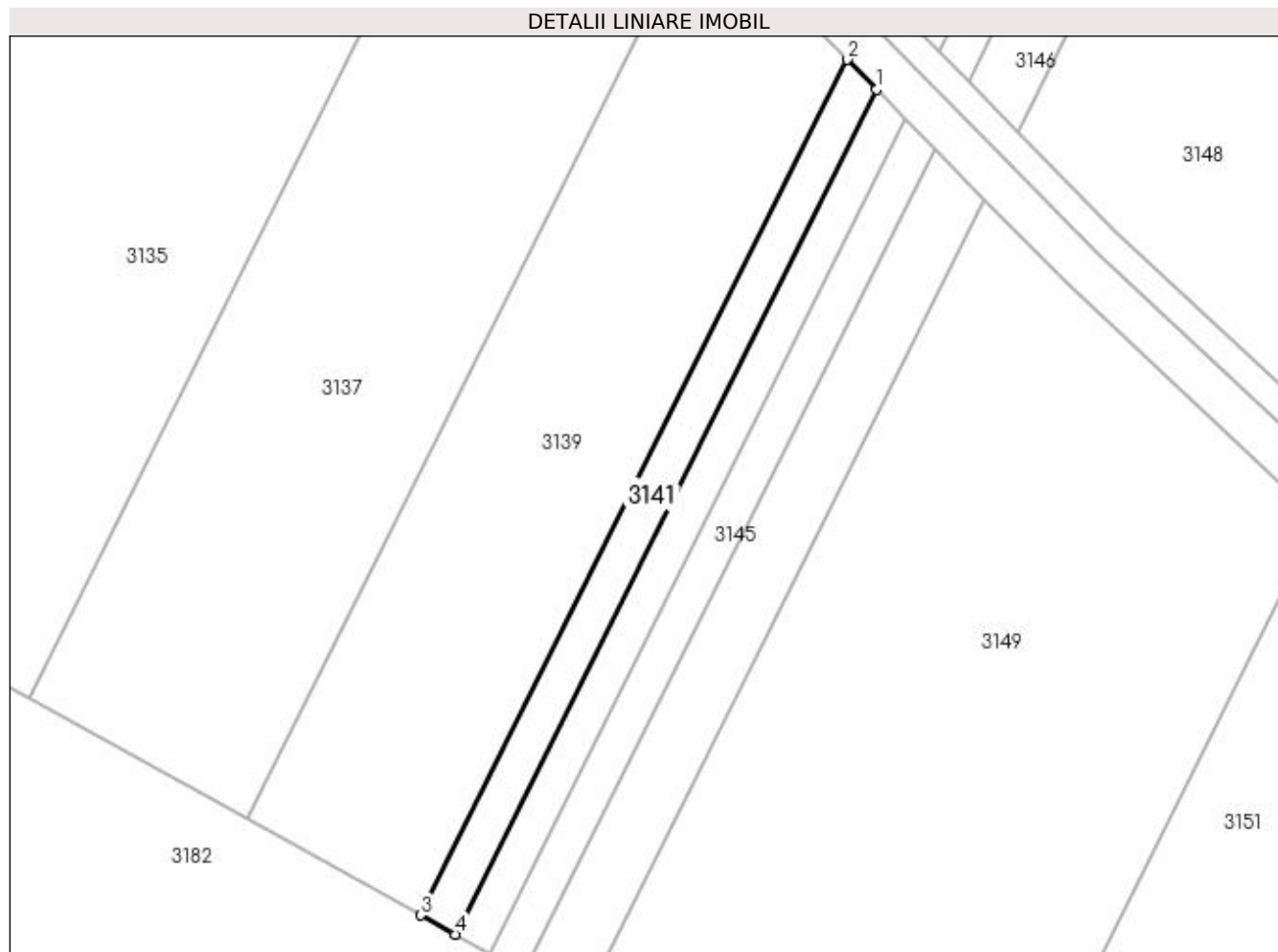
Inscrieri privind dezmembramintele dreptului de proprietate, drepturi reale de garanție și sarcini	Referințe
NU SUNT	

Anexa Nr. 1 La Partea I

Teren

Nr cadastral	Suprafața (mp)*	Observații / Referințe
	Din acte: 5.937 Masurata: 745	

* Suprafața este determinată în planul de proiecție Stereo 70.



Date referitoare la teren

Crt	Categorie folosință	Intra vilan	Suprafața (mp)	Tarla	Parcelă	Nr. topo	Observații / Referințe
1	arabil	NU	745	12	82/10	-	IMOBIL DIMINUAT CU 5.55% FATA DE SUPRAFATA DIN ACT, TERENUL ESTE IMPARTIT IN DOUA LOTURI DE CANAL DIFERENTA DE SUPRAFATA SE REGASESTE LA ID 3140

Lungime Segmente

1) Valorile lungimilor segmentelor sunt obținute din proiecție în plan.

Punct început	X / Y	Punct sfârșit	X / Y	Lungime segment (** (m)
1	425.027,021 301.555,617	2	425.022,892 301.559,819	5.89
2	425.022,892 301.559,819	3	424.962,79 301.439,279	134.693
3	424.962,79 301.439,279	4	424.967,672 301.436,589	5.574

Punct început	X / Y	Punct sfârşit	X / Y	Lungime segment (** (m)
4	424.967,672 301.436,589	1	425.027,021 301.555,617	133.004

** Lungimile segmentelor sunt determinate în planul de proiecţie Stereo 70 şi sunt rotunjite la 1 milimetru.

*** Distanţa dintre puncte este formată din segmente cumulate ce sunt mai mici decât valoarea 1 milimetru.

**DATE DESPRE IMOBILUL NR. 3142**

Oficiul de Cadastru și Publicitate Imobiliară DOLJ
Biroul de Cadastru și Publicitate Imobiliară Craiova

A. Partea I. Descrierea imobilului

TEREN Extravilan

Adresa: Jud. Dolj, T12, P82/10

Nr. Crt	Nr cadastral Nr. topografic	Suprafața* (mp)	Observații / Referințe
A1		Din acte: 5.937 Masurata: 4.873	Sector cadastral:4 Teren neimprejmuit;

B. Partea II. Proprietari și acte

Inscrieri privitoare la dreptul de proprietate și alte drepturi reale	Referințe
/	
Hotarare Judecatoreasca nr. SC 2808, din 27/02/2008 emis de JUDECATORIA CRAIOVA;	
B1	A1
Intabulare, drept de PROPRIETATE, dobandit prin Hotarare Judecatoreasca, cota actuala 1/1, cota initiala 1/1 1) DUMITRICA ELISABETA CRENGUTA, LIPSĂ CNP	

C. Partea III. SARCINI .

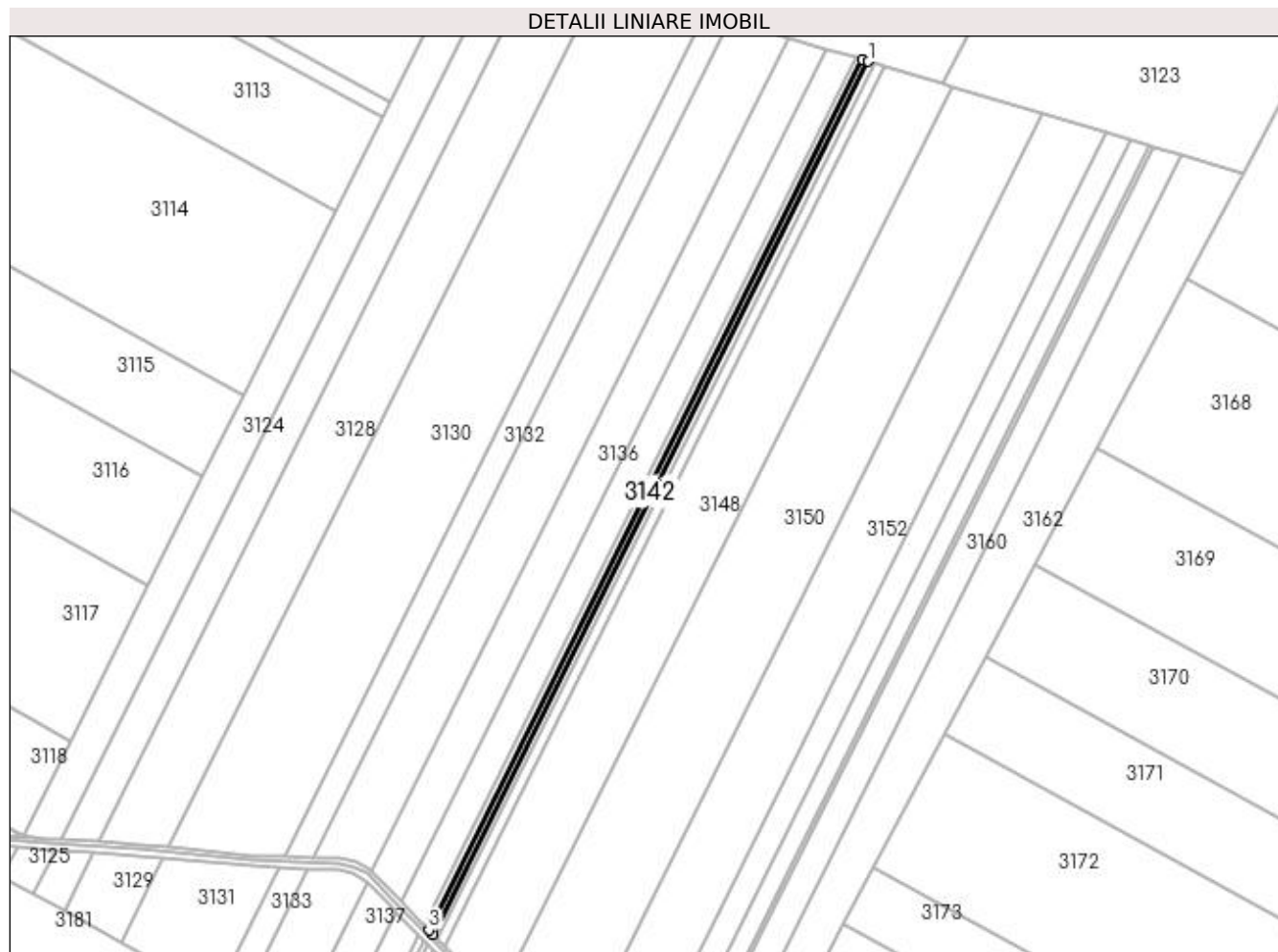
Inscrieri privind dezmembramintele dreptului de proprietate, drepturi reale de garanție și sarcini	Referințe
NU SUNT	

Anexa Nr. 1 La Partea I

Teren

Nr cadastral	Suprafața (mp)*	Observații / Referințe
	Din acte: 5.937 Masurata: 4.873	

* Suprafața este determinată în planul de proiecție Stereo 70.



Date referitoare la teren

Crt	Categorie folosință	Intra vilan	Suprafața (mp)	Tarla	Parcelă	Nr. topo	Observații / Referințe
1	arabil	NU	4.873	12	82/10	-	IMOBIL DIMINUAT CU 5.55% FATA DE SUPRAFATA DIN ACT, TERENUL ESTE IMPARTIT IN DOUA LOTURI DE CANAL DIFERENTA DE SUPRAFATA SE REGASESTE LA ID 3143

Lungime Segmente

1) Valorile lungimilor segmentelor sunt obținute din proiecție în plan.

Punct început	X / Y	Punct sfârșit	X / Y	Lungime segment (** (m)
1	425.427,376 302.346,086	2	425.421,966 302.347,703	5.646
2	425.421,966 302.347,703	3	425.031,74 301.565,082	874.512
3	425.031,74 301.565,082	4	425.035,864 301.560,886	5.883

Punct început	X / Y	Punct sfârşit	X / Y	Lungime segment (** (m)
4	425.035,864 301.560,886	1	425.427,376 302.346,086	877.395

** Lungimile segmentelor sunt determinate în planul de proiecţie Stereo 70 şi sunt rotunjite la 1 milimetru.

*** Distanţa dintre puncte este formată din segmente cumulate ce sunt mai mici decât valoarea 1 milimetru.

**DATE DESPRE IMOBILUL NR. 3143**

Oficiul de Cadastru și Publicitate Imobiliară DOLJ
Biroul de Cadastru și Publicitate Imobiliară Craiova

A. Partea I. Descrierea imobilului

TEREN Extravilan

Adresa: Jud. Dolj, T12, P82/10

Nr. Crt	Nr cadastral Nr. topografic	Suprafața* (mp)	Observații / Referințe
A1		Din acte: 5.937 Masurata: 735	Sector cadastral:4 Teren neimprejmuit;

B. Partea II. Proprietari și acte

Inscrieri privitoare la dreptul de proprietate și alte drepturi reale	Referințe
/	
Hotarare Judecatoreasca nr. SC 2808, din 27/02/2008 emis de JUDECATORIA CRAIOVA;	
B1	A1
Intabulare, drept de PROPRIETATE, dobandit prin Hotarare Judecatoreasca, cota actuala 1/1, cota initiala 1/1 1) DUMITRICA ELISABETA CRENGUTA, LIPSĂ CNP	

C. Partea III. SARCINI .

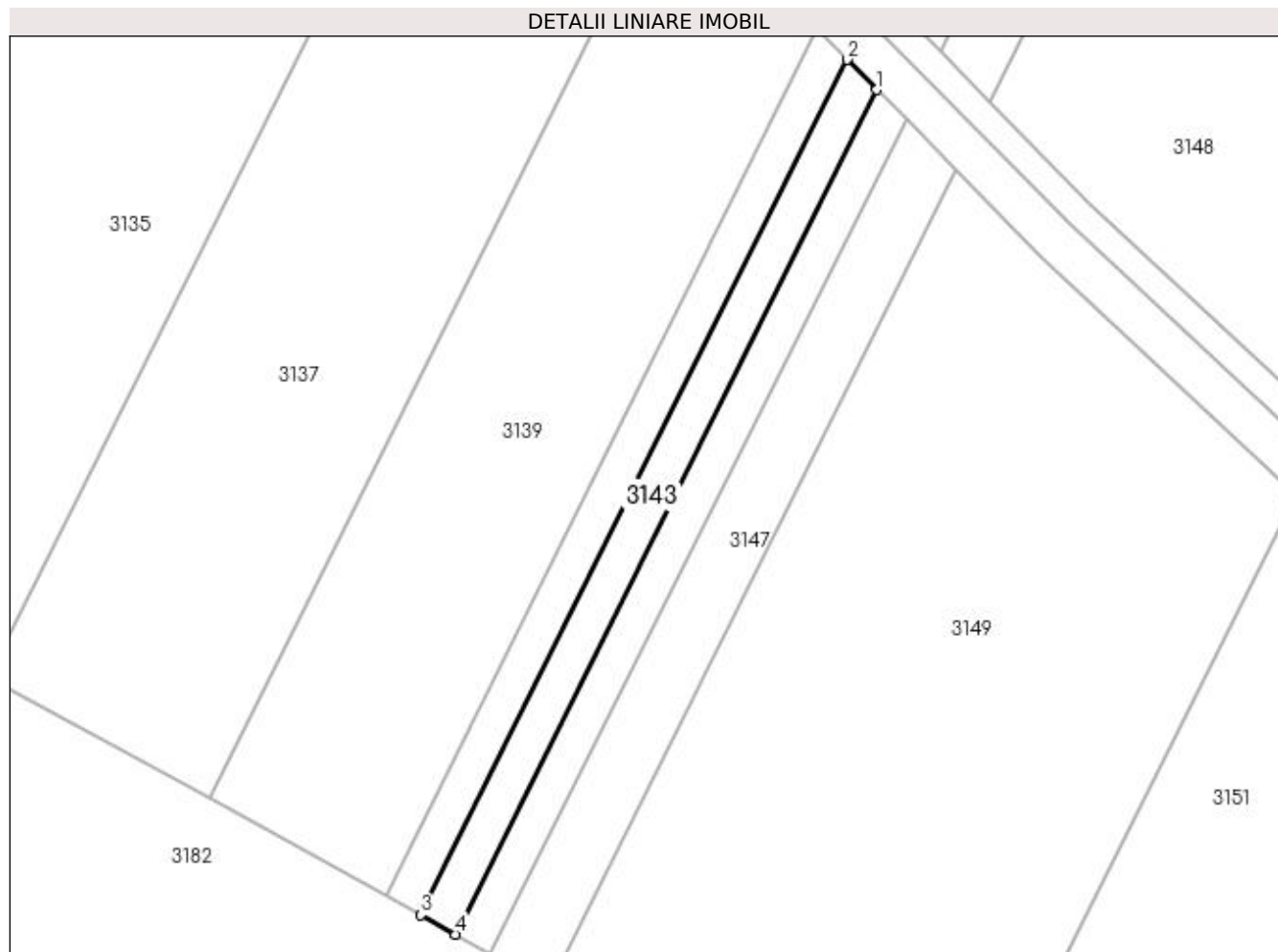
Inscrieri privind dezmembramintele dreptului de proprietate, drepturi reale de garanție și sarcini	Referințe
NU SUNT	

Anexa Nr. 1 La Partea I

Teren

Nr cadastral	Suprafața (mp)*	Observații / Referințe
	Din acte: 5.937 Masurata: 735	

* Suprafața este determinată în planul de proiecție Stereo 70.



Date referitoare la teren

Crt	Categorie folosință	Intravilan	Suprafața (mp)	Tarla	Parcelă	Nr. topo	Observații / Referințe
1	arabil	NU	735	12	82/10	-	IMOBIL DIMINUAT CU 5.55% FATA DE SUPRAFATA DIN ACT, TERENUL ESTE IMPARTIT IN DOUA LOTURI DE CANAL DIFERENTA DE SUPRAFATA SE REGASESTE LA ID 3142

Lungime Segmente

1) Valorile lungimilor segmentelor sunt obținute din proiecție în plan.

Punct început	X / Y	Punct sfârșit	X / Y	Lungime segment (** (m)
1	425.031,144 301.551,421	2	425.027,021 301.555,617	5.883
2	425.027,021 301.555,617	3	424.967,672 301.436,589	133.004
3	424.967,672 301.436,589	4	424.972,548 301.433,903	5.568

Punct început	X / Y	Punct sfârșit	X / Y	Lungime segment (** (m)
4	424.972,548 301.433,903	1	425.031,144 301.551,421	131.316

** Lungimile segmentelor sunt determinate în planul de proiecție Stereo 70 și sunt rotunjite la 1 milimetru.

*** Distanța dintre puncte este formată din segmente cumulate ce sunt mai mici decât valoarea 1 milimetru.

**DATE DESPRE IMOBILUL NR. 3144**

Oficiul de Cadastru și Publicitate Imobiliară DOLJ
Biroul de Cadastru și Publicitate Imobiliară Craiova

A. Partea I. Descrierea imobilului

TEREN Extravilan

Adresa: Jud. Dolj, T12, P82/10

Nr. Crt	Nr cadastral Nr. topografic	Suprafața* (mp)	Observații / Referințe
A1		Din acte: 5.937 Masurata: 4.883	Sector cadastral:4 Teren neimprejmuit;

B. Partea II. Proprietari și acte

Inscrieri privitoare la dreptul de proprietate și alte drepturi reale	Referințe
/	
Hotarare Judecatoreasca nr. SC 2808, din 27/02/2008 emis de JUDECATORIA CRAIOVA;	
B1	A1
Intabulare, drept de PROPRIETATE, dobandit prin Hotarare Judecatoreasca, cota actuala 1/1, cota initiala 1/1 1) GOLU MUGUREL, LIPSĂ CNP	

C. Partea III. SARCINI .

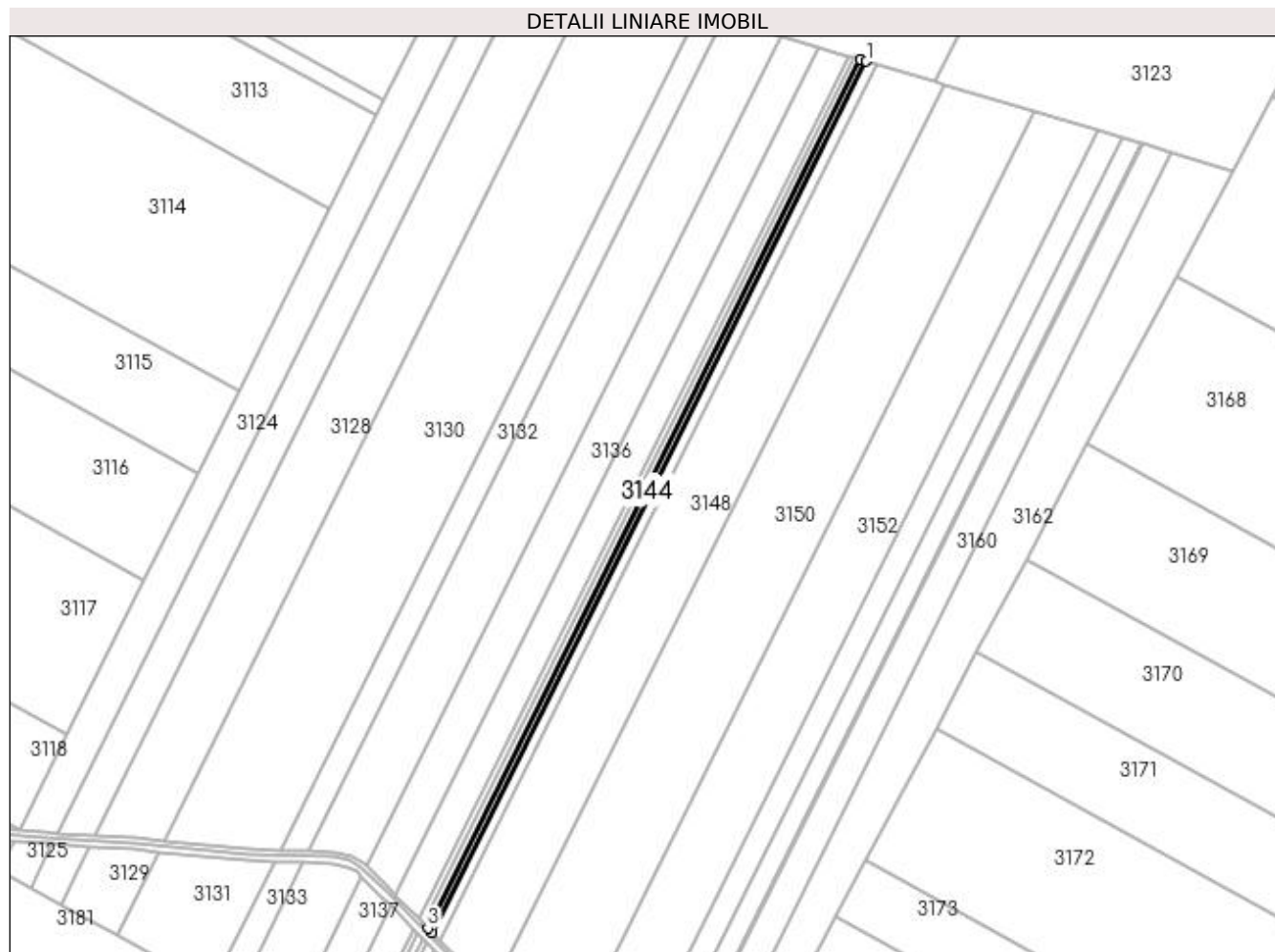
Inscrieri privind dezmembramintele dreptului de proprietate, drepturi reale de garanție și sarcini	Referințe
NU SUNT	

Anexa Nr. 1 La Partea I

Teren

Nr cadastral	Suprafaţa (mp)*	Observații / Referințe
	Din acte: 5.937 Masurata: 4.883	

* Suprafața este determinată în planul de proiecție Stereo 70.



Date referitoare la teren

Crt	Categorie folosință	Intra vilan	Suprafața (mp)	Tarla	Parcelă	Nr. topo	Observații / Referințe
1	arabil	NU	4.883	12	82/10	-	IMOBIL DIMINUAT CU 5.55% FATA DE SUPRAFATA DIN ACT, TERENUL ESTE IMPARTIT IN DOUA LOTURI DE CANAL DIFERENTA DE SUPRAFATA SE REGASESTE LA ID 3145

Lungime Segmente

1) Valorile lungimilor segmentelor sunt obținute din proiecție în plan.

Punct început	X / Y	Punct sfârșit	X / Y	Lungime segment (** (m)
1	425.432,779 302.344,471	2	425.427,376 302.346,086	5.64
2	425.427,376 302.346,086	3	425.035,864 301.560,886	877.395
3	425.035,864 301.560,886	4	425.039,982 301.556,694	5.877

Punct început	X / Y	Punct sfârșit	X / Y	Lungime segment (** (m)
4	425.039,982 301.556,694	1	425.432,779 302.344,471	880.274

** Lungimile segmentelor sunt determinate în planul de proiecție Stereo 70 și sunt rotunjite la 1 milimetru.

*** Distanța dintre puncte este formată din segmente cumulate ce sunt mai mici decât valoarea 1 milimetru.

**DATE DESPRE IMOBILUL NR. 3145**

Oficiul de Cadastru și Publicitate Imobiliară DOLJ
Biroul de Cadastru și Publicitate Imobiliară Craiova

A. Partea I. Descrierea imobilului

TEREN Extravilan

Adresa: Jud. Dolj, T12, P82/10

Nr. Crt	Nr cadastral Nr. topografic	Suprafața* (mp)	Observații / Referințe
A1		Din acte: 5.937 Masurata: 725	Sector cadastral:4 Teren neimprejmuit;

B. Partea II. Proprietari și acte

Inscrieri privitoare la dreptul de proprietate și alte drepturi reale	Referințe
/	
Hotarare Judecatoreasca nr. SC 2808, din 27/02/2008 emis de JUDECATORIA CRAIOVA;	
B1	A1
Intabulare, drept de PROPRIETATE, dobandit prin Hotarare Judecatoreasca, cota actuala 1/1, cota initiala 1/1 1) GOLU MUGUREL, LIPSĂ CNP	

C. Partea III. SARCINI .

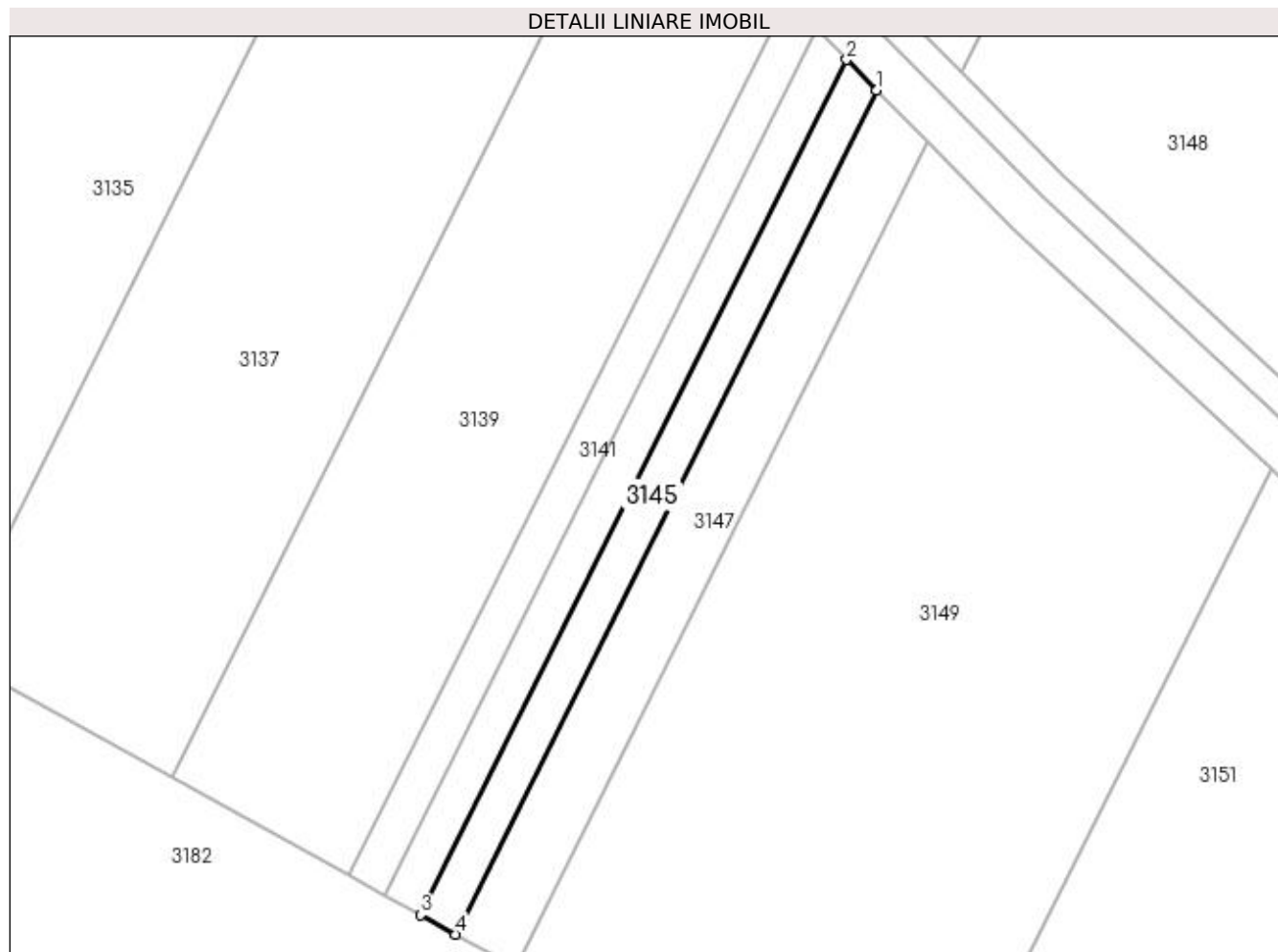
Inscrieri privind dezmembramintele dreptului de proprietate, drepturi reale de garanție și sarcini	Referințe
NU SUNT	

Anexa Nr. 1 La Partea I

Teren

Nr cadastral	Suprafața (mp)*	Observații / Referințe
	Din acte: 5.937 Masurata: 725	

* Suprafața este determinată în planul de proiecție Stereo 70.



Date referitoare la teren

Crt	Categorie folosință	Intravilan	Suprafața (mp)	Tarla	Parcelă	Nr. topo	Observații / Referințe
1	arabil	NU	725	12	82/10	-	IMOBIL DIMINUAT CU 5.55% FATA DE SUPRAFATA DIN ACT, TERENUL ESTE IMPARTIT IN DOUA LOTURI DE CANAL DIFERENTA DE SUPRAFATA SE REGASESTE LA ID 3144

Lungime Segmente

1) Valorile lungimilor segmentelor sunt obținute din proiecție în plan.

Punct început	X / Y	Punct sfârșit	X / Y	Lungime segment (** (m)
1	425.035,263 301.547,229	2	425.031,144 301.551,421	5.877
2	425.031,144 301.551,421	3	424.972,548 301.433,903	131.316
3	424.972,548 301.433,903	4	424.977,419 301.431,219	5.561

Punct început	X / Y	Punct sfârșit	X / Y	Lungime segment (** (m)
4	424.977,419 301.431,219	1	425.035,263 301.547,229	129.631

** Lungimile segmentelor sunt determinate în planul de proiecție Stereo 70 și sunt rotunjite la 1 milimetru.

*** Distanța dintre puncte este formată din segmente cumulate ce sunt mai mici decât valoarea 1 milimetru.

**DATE DESPRE IMOBILUL NR. 3146**

Oficiul de Cadastru și Publicitate Imobiliară DOLJ
 Biroul de Cadastru și Publicitate Imobiliară Craiova

A. Partea I. Descrierea imobilului

TEREN Extravilan

Adresa: Jud. Dolj, T12, P82/9

Nr. Crt	Nr cadastral Nr. topografic	Suprafața* (mp)	Observații / Referințe
A1		Din acte: 10.000 Masurata: 8.247	Sector cadastral:4 Teren neimprejmuit;

B. Partea II. Proprietari și acte

Inscrieri privitoare la dreptul de proprietate și alte drepturi reale		Referințe
/		
Act Administrativ nr. TDP 1625-59559, din 11/05/2000 emis de COMISIA JUDETEANA DOLJ;		
B1	Intabulare, drept de PROPRIETATE, dobandit prin Reconstituire, cota actuala 1/1, cota initiala 1/1 1) STANCU ELENA, LIPSĂ CNP	A1

C. Partea III. SARCINI .

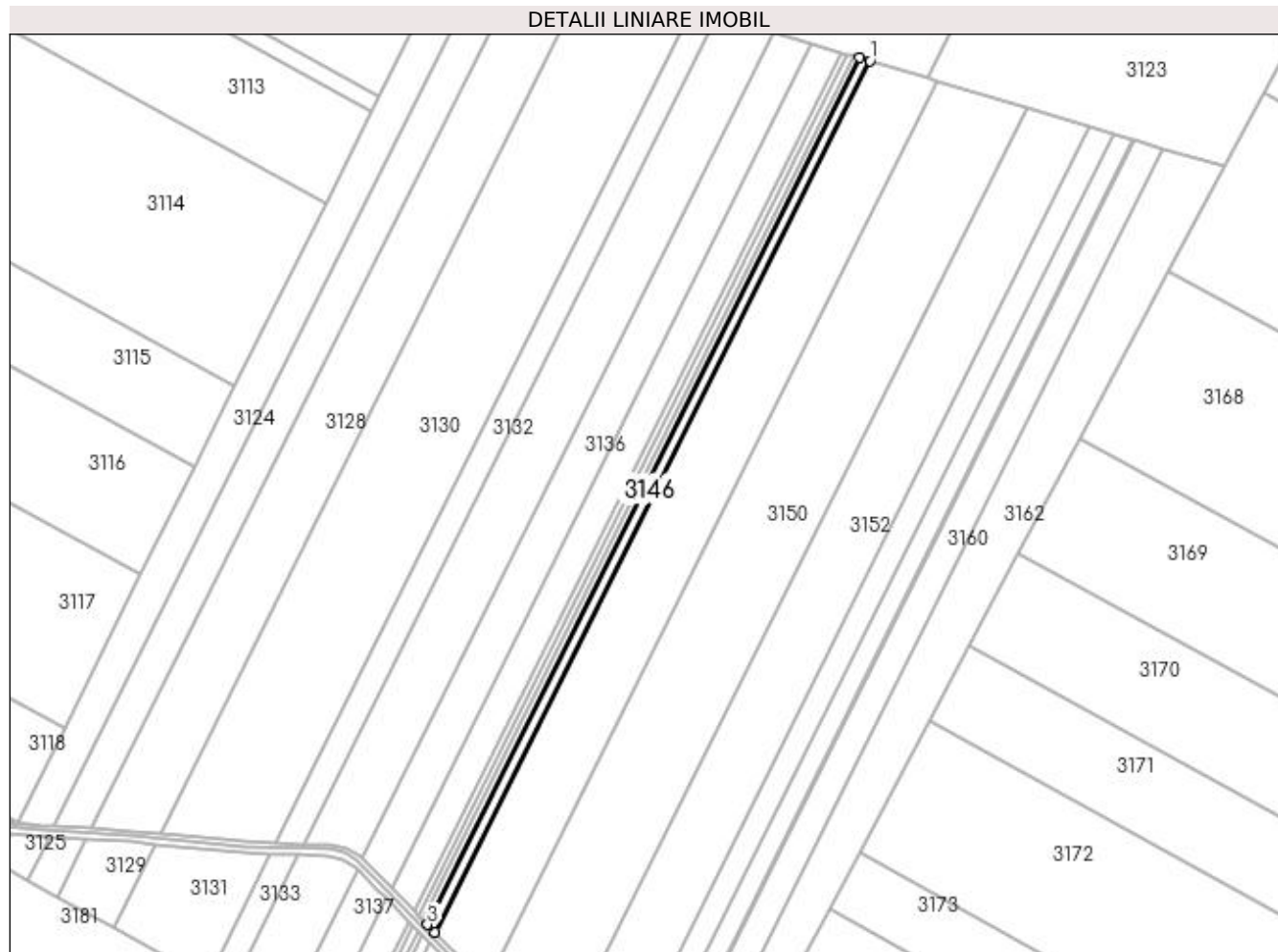
Inscrieri privind dezmembramintele dreptului de proprietate, drepturi reale de garanție și sarcini	Referințe
NU SUNT	

Anexa Nr. 1 La Partea I

Teren

Nr cadastral	Suprafața (mp)*	Observații / Referințe
	Din acte: 10.000 Masurata: 8.247	

* Suprafața este determinată în planul de proiecție Stereo 70.



Date referitoare la teren

Crt	Categorie folosință	Intra vilan	Suprafața (mp)	Tarla	Parcelă	Nr. topo	Observații / Referințe
1	arabil	NU	8.247	12	82/9	-	IMOBIL DIMINUAT CU 5.55% FATA DE SUPRAFATA DIN ACT, TERENUL ESTE IMPARTIT IN DOUA LOTURI DE CANAL DIFERENTA DE SUPRAFATA SE REGASESTE LA ID 3147

Lungime Segmente

1) Valorile lungimilor segmentelor sunt obținute din proiecție în plan.

Punct început	X / Y	Punct sfârșit	X / Y	Lungime segment (** (m)
1	425.441,865 302.341,755	2	425.432,779 302.344,471	9.483
2	425.432,779 302.344,471	3	425.039,982 301.556,694	880.274
3	425.039,982 301.556,694	4	425.046,908 301.549,645	9.882

Punct început	X / Y	Punct sfârşit	X / Y	Lungime segment (** (m)
4	425.046,908 301.549,645	1	425.441,865 302.341,755	885.115

** Lungimile segmentelor sunt determinate în planul de proiecție Stereo 70 și sunt rotunjite la 1 milimetru.

*** Distanța dintre puncte este formată din segmente cumulate ce sunt mai mici decât valoarea 1 milimetru.

**DATE DESPRE IMOBILUL NR. 3147**

Oficiul de Cadastru și Publicitate Imobiliară DOLJ
Biroul de Cadastru și Publicitate Imobiliară Craiova

A. Partea I. Descrierea imobilului

TEREN Extravilan

Adresa: Jud. Dolj, T12, P82/9

Nr. Crt	Nr cadastral Nr. topografic	Suprafața* (mp)	Observații / Referințe
A1		Din acte: 10.000 Masurata: 1.198	Sector cadastral:4 Teren neimprejmuit;

B. Partea II. Proprietari și acte

Inscrieri privitoare la dreptul de proprietate și alte drepturi reale		Referințe
/		
Act Administrativ nr. TDP 1625-59559, din 11/05/2000 emis de COMISIA JUDETEANA DOLJ;		
B1	Intabulare, drept de PROPRIETATE, dobandit prin Reconstituire, cota actuala 1/1, cota initiala 1/1 1) STANCU ELENA, LIPSĂ CNP	A1

C. Partea III. SARCINI .

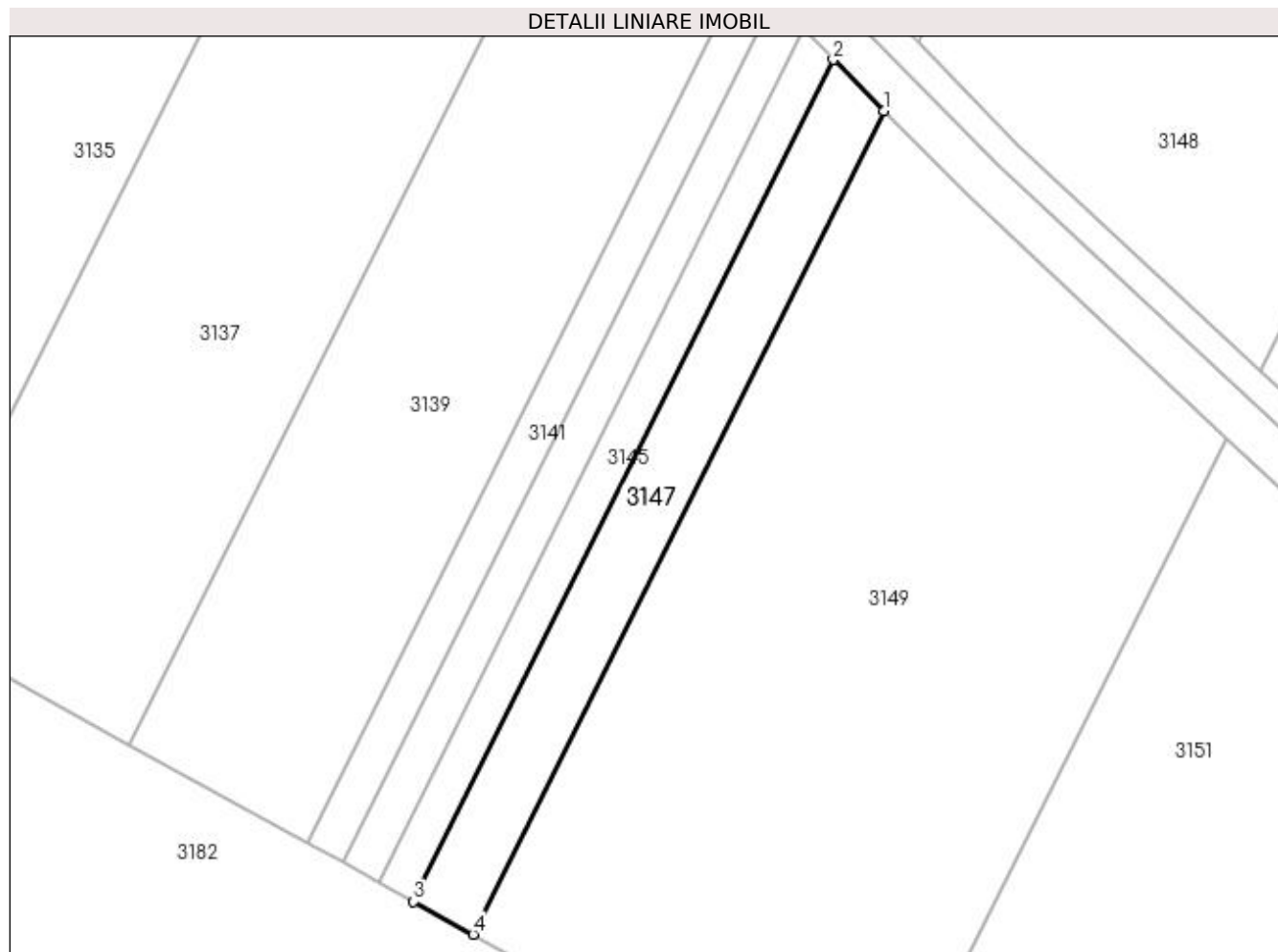
Inscrieri privind dezmembramintele dreptului de proprietate, drepturi reale de garanție și sarcini	Referințe
NU SUNT	

Anexa Nr. 1 La Partea I

Teren

Nr cadastral	Suprafața (mp)*	Observații / Referințe
	Din acte: 10.000 Masurata: 1.198	

* Suprafața este determinată în planul de proiecție Stereo 70.



Date referitoare la teren

Crt	Categorie folosință	Intravilan	Suprafața (mp)	Tarla	Parcelă	Nr. topo	Observații / Referințe
1	arabil	NU	1.198	12	82/9	-	IMOBIL DIMINUAT CU 5.55% FATA DE SUPRAFATA DIN ACT, TERENUL ESTE IMPARTIT IN DOUA LOTURI DE CANAL DIFERENTA DE SUPRAFATA SE REGASESTE LA ID 3146

Lungime Segmente

1) Valorile lungimilor segmentelor sunt obținute din proiecție în plan.

Punct început	X / Y	Punct sfârșit	X / Y	Lungime segment (** (m)
1	425.042,188 301.540,18	2	425.035,263 301.547,229	9.882
2	425.035,263 301.547,229	3	424.977,419 301.431,219	129.631
3	424.977,419 301.431,219	4	424.985,609 301.426,706	9.351

Punct început	X / Y	Punct sfârșit	X / Y	Lungime segment (** (m)
4	424.985,609 301.426,706	1	425.042,188 301.540,18	126.797

** Lungimile segmentelor sunt determinate în planul de proiecție Stereo 70 și sunt rotunjite la 1 milimetru.

*** Distanța dintre puncte este formată din segmente cumulate ce sunt mai mici decât valoarea 1 milimetru.

**DATE DESPRE IMOBILUL NR. 3148**

Oficiul de Cadastru și Publicitate Imobiliară DOLJ
Biroul de Cadastru și Publicitate Imobiliară Craiova

A. Partea I. Descrierea imobilului

TEREN Extravilan

Adresa: Jud. Dolj, T12, P82/3

Nr. Crt	Nr cadastral Nr. topografic	Suprafața* (mp)	Observații / Referințe
A1		Din acte: 67.300 Masurata: 56.194	Sector cadastral:4 Teren neimprejmuit;

B. Partea II. Proprietari și acte

Inscrieri privitoare la dreptul de proprietate și alte drepturi reale		Referințe
/		
Act Administrativ nr. TDP 1652-59559, din 19/04/2001 emis de COMISIA JUDETEANA DOLJ;		
B1	Intabulare, drept de PROPRIETATE, dobandit prin Reconstituire, cota actuala 1/1, cota initiala 1/1 1) COTORA MARIA, LIPSĂ CNP	A1

C. Partea III. SARCINI .

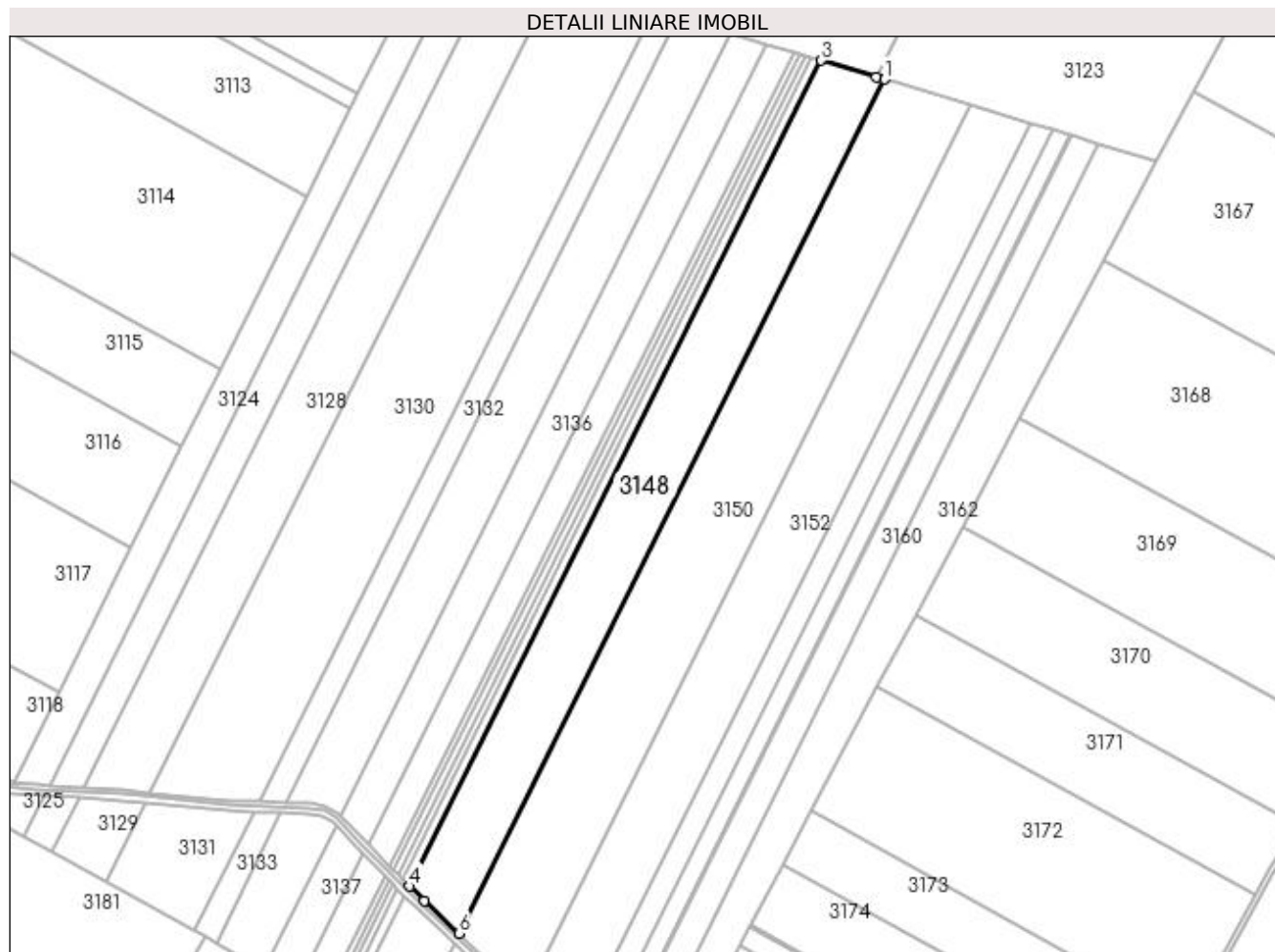
Inscrieri privind dezmembramintele dreptului de proprietate, drepturi reale de garanție și sarcini	Referințe
NU SUNT	

Anexa Nr. 1 La Partea I

Teren

Nr cadastral	Suprafața (mp)*	Observații / Referințe
	Din acte: 67.300 Masurata: 56.194	

* Suprafața este determinată în planul de proiecție Stereo 70.



Date referitoare la teren

Crt	Categorie folosință	Intravilan	Suprafața (mp)	Tarla	Parcelă	Nr. topo	Observații / Referințe
1	arabil	NU	56.194	12	82/3	-	IMOBIL DIMINUAT CU 5.55% FATA DE SUPRAFATA DIN ACT, TERENUL ESTE IMPARTIT IN DOUA LOTURI DE CANAL DIFERENTA DE SUPRAFATA SE REGASESTE LA ID 3149

Lungime Segmente

1) Valorile lungimilor segmentelor sunt obținute din proiecție în plan.

Punct început	X / Y	Punct sfârșit	X / Y	Lungime segment (** (m)
1	425.502,546 302.323,616	2	425.494,724 302.325,954	8.164
2	425.494,724 302.325,954	3	425.441,865 302.341,755	55.17
3	425.441,865 302.341,755	4	425.046,908 301.549,645	885.115

Punct început	X / Y	Punct sfârșit	X / Y	Lungime segment (** (m)
4	425.046,908 301.549,645	5	425.060,832 301.535,474	19.868
5	425.060,832 301.535,474	6	425.094,085 301.504,423	45.496
6	425.094,085 301.504,423	1	425.502,546 302.323,616	915.378

** Lungimile segmentelor sunt determinate în planul de proiecție Stereo 70 și sunt rotunjite la 1 milimetru.

*** Distanța dintre puncte este formată din segmente cumulate ce sunt mai mici decât valoarea 1 milimetru.

**DATE DESPRE IMOBILUL NR. 3149**

Oficiul de Cadastru și Publicitate Imobiliară DOLJ
Biroul de Cadastru și Publicitate Imobiliară Craiova

A. Partea I. Descrierea imobilului

TEREN Extravilan

Adresa: Jud. Dolj, T12, P82/3

Nr. Crt	Nr cadastral Nr. topografic	Suprafața* (mp)	Observații / Referințe
A1		Din acte: 67.300 Masurata: 7.373	Sector cadastral:4 Teren neimprejmuit;

B. Partea II. Proprietari și acte

Inscrieri privitoare la dreptul de proprietate și alte drepturi reale		Referințe
/		
Act Administrativ nr. TDP 1652-59559, din 19/04/2001 emis de COMISIA JUDETEANA DOLJ;		
B1	Intabulare, drept de PROPRIETATE, dobandit prin Reconstituire, cota actuala 1/1, cota initiala 1/1 1) COTORA MARIA, LIPSĂ CNP	A1

C. Partea III. SARCINI .

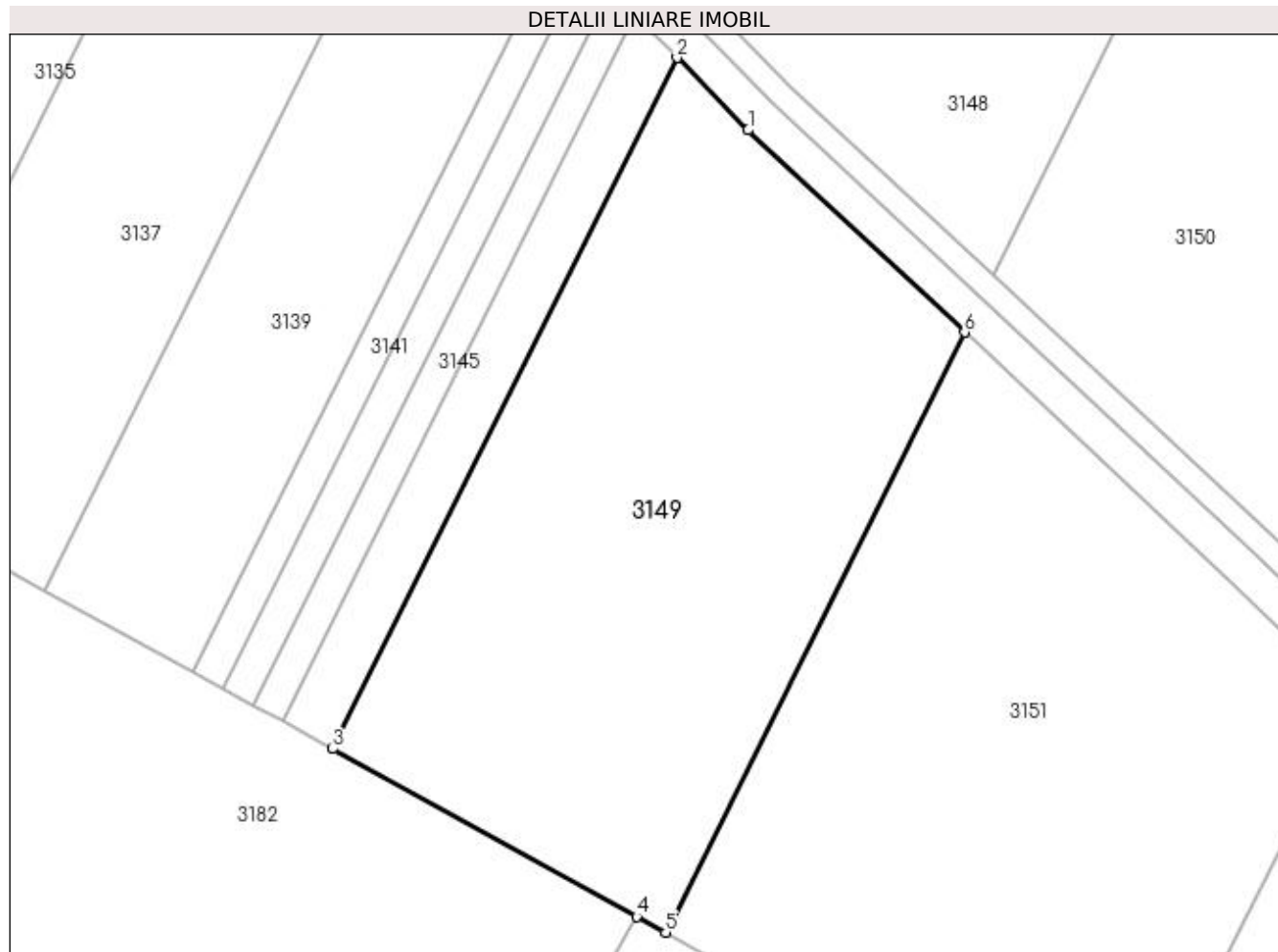
Inscrieri privind dezmembramintele dreptului de proprietate, drepturi reale de garanție și sarcini	Referințe
NU SUNT	

Anexa Nr. 1 La Partea I

Teren

Nr cadastral	Suprafața (mp)*	Observații / Referințe
	Din acte: 67.300 Masurata: 7.373	

* Suprafața este determinată în planul de proiecție Stereo 70.



Date referitoare la teren

Crt	Categorie folosință	Intra vilan	Suprafața (mp)	Tarla	Parcelă	Nr. topo	Observații / Referințe
1	arabil	NU	7.373	12	82/3	-	IMOBIL DIMINUAT CU 5.55% FATA DE SUPRAFATA DIN ACT, TERENUL ESTE IMPARTIT IN DOUA LOTURI DE CANAL DIFERENTA DE SUPRAFATA SE REGASESTE LA ID 3148

Lungime Segmente

1) Valorile lungimilor segmentelor sunt obținute din proiecție în plan.

Punct început	X / Y	Punct sfârșit	X / Y	Lungime segment (** (m)
1	425.053,85 301.528,312	2	425.042,188 301.540,18	16.639
2	425.042,188 301.540,18	3	424.985,609 301.426,706	126.797
3	424.985,609 301.426,706	4	425.035,552 301.399,188	57.023

Punct început	X / Y	Punct sfârșit	X / Y	Lungime segment (** (m)
4	425.035,552 301.399,188	5	425.040,307 301.396,568	5.428
5	425.040,307 301.396,568	6	425.089,43 301.495,088	110.087
6	425.089,43 301.495,088	1	425.053,85 301.528,312	48.68

** Lungimile segmentelor sunt determinate în planul de proiecție Stereo 70 și sunt rotunjite la 1 milimetru.

*** Distanța dintre puncte este formată din segmente cumulate ce sunt mai mici decât valoarea 1 milimetru.

**DATE DESPRE IMOBILUL NR. 3150**

Oficiul de Cadastru și Publicitate Imobiliară DOLJ
Biroul de Cadastru și Publicitate Imobiliară Craiova

A. Partea I. Descrierea imobilului

TEREN Extravilan

Adresa: Jud. Dolj, T12, P82/7

Nr. Crt	Nr cadastral Nr. topografic	Suprafața* (mp)	Observații / Referințe
A1	31364	Din acte: 87.400 Masurata: 78.701	Sector cadastral:4 Teren neimprejmuit;

B. Partea II. Proprietari și acte

Inscrieri privitoare la dreptul de proprietate și alte drepturi reale		Referințe
20780 / 08/03/2013		
Act Notarial nr. CONTRACT DE VANZARE AUT NR 435, din 07/03/2013 emis de NP TOMITA DANA EUGENIA;		
B1	Intabulare, drept de PROPRIETATE, dobandit prin Conventie, cota actuala 1/2, cota initiala 1/1 1) DUCA MARIAN	A1
51520 / 31/03/2017		
Act Notarial nr. ACT DE LICHIDARE A REGIMULUI COMUNITATII LEGALE NR.817, din 27/03/2017 emis de MARINESCU MARIA DANIELA;		
B2	Intabulare, drept de PROPRIETATE, dobandit prin Iesire Din Indiviziune, cota actuala 1/2, cota initiala 1/1 1) DUCA MARIAN	A1

C. Partea III. SARCINI .

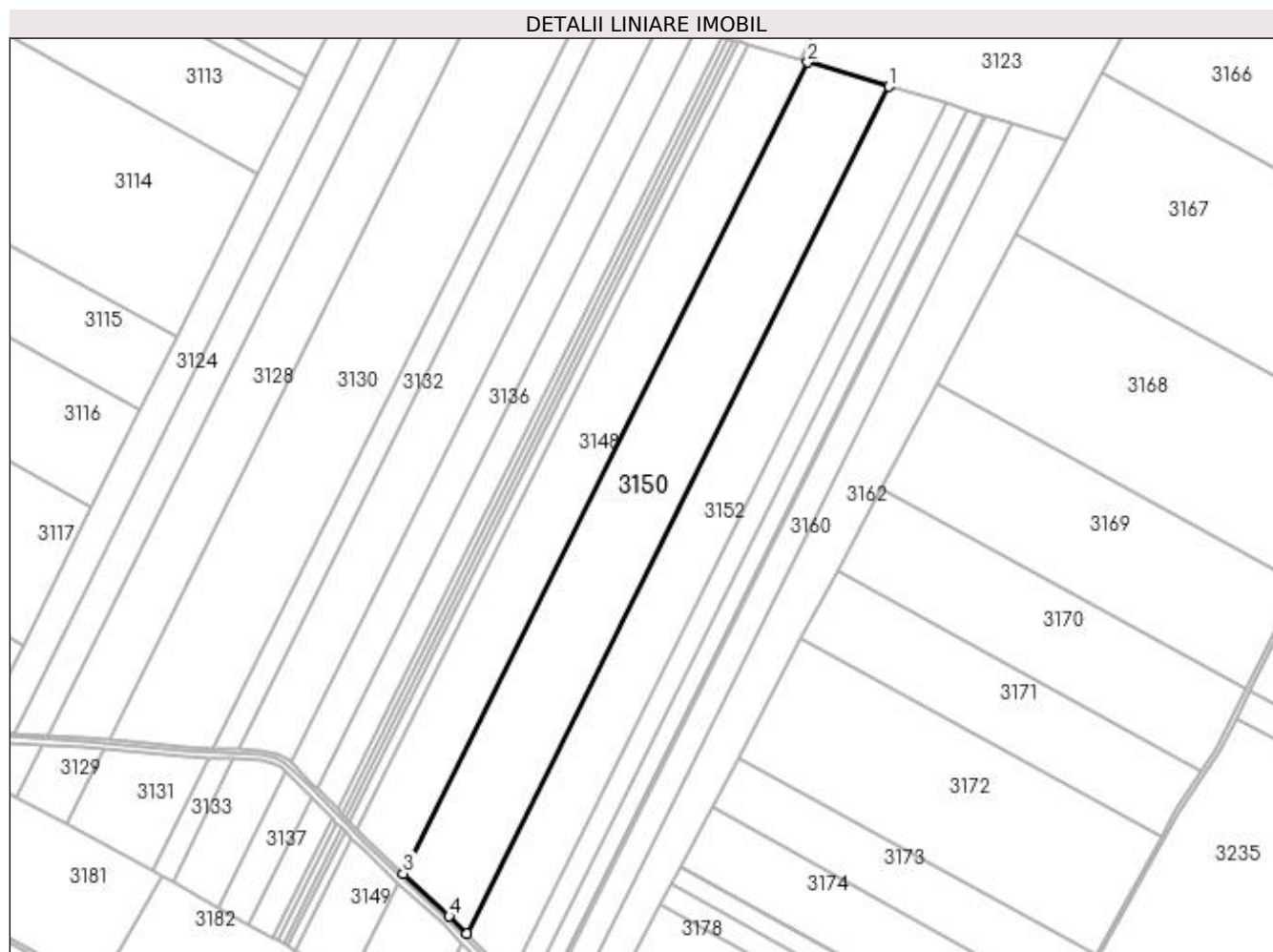
Inscrieri privind dezmembramintele dreptului de proprietate, drepturi reale de garanție și sarcini	Referințe
NU SUNT	

Anexa Nr. 1 La Partea I

Teren

Nr cadastral	Suprafața (mp)*	Observații / Referințe
31364	Din acte: 87.400 Masurata: 78.701	

* Suprafața este determinată în planul de proiecție Stereo 70.



Date referitoare la teren

Crt	Categorie folosință	Intravilan	Suprafața (mp)	Tarla	Parcelă	Nr. topo	Observații / Referințe
1	arabil	NU	78.701	12	82/7	-	TERENUL ESTE IMPARTIT IN DOUA LOTURI DE CANAL DIFERENTA DE SUPRAFATA SE REGASESTE LA ID 3151,

Lungime Segmente

1) Valorile lungimilor segmentelor sunt obținute din proiecție în plan.

Punct început	X / Y	Punct sfârșit	X / Y	Lungime segment (** (m)
1	425.584,378 302.299,154	2	425.502,546 302.323,616	85.41
2	425.502,546 302.323,616	3	425.094,085 301.504,423	915.378
3	425.094,085 301.504,423	4	425.140,379 301.461,195	63.339

Punct început	X / Y	Punct sfârșit	X / Y	Lungime segment (** (m)
4	425.140,379 301.461,195	5	425.157,962 301.443,952	24.627
5	425.157,962 301.443,952	1	425.584,378 302.299,154	955.616

** Lungimile segmentelor sunt determinate în planul de proiecție Stereo 70 și sunt rotunjite la 1 milimetru.

*** Distanța dintre puncte este formată din segmente cumulate ce sunt mai mici decât valoarea 1 milimetru.

**DATE DESPRE IMOBILUL NR. 3151**

Oficiul de Cadastru și Publicitate Imobiliară DOLJ
Biroul de Cadastru și Publicitate Imobiliară Craiova

A. Partea I. Descrierea imobilului

TEREN Extravilan

Adresa: Jud. Dolj, T12, P82/7

Nr. Crt	Nr cadastral Nr. topografic	Suprafața* (mp)	Observații / Referințe
A1		Din acte: 87.400 Masurata: 8.349	Sector cadastral:4 Teren neimprejmuit;

B. Partea II. Proprietari și acte

Inscrieri privitoare la dreptul de proprietate și alte drepturi reale		Referințe
20780 / 08/03/2013		
Act Notarial nr. CONTRACT DE VANZARE AUT NR 435, din 07/03/2013 emis de NP TOMITA DANA EUGENIA;		
B1	Intabulare, drept de PROPRIETATE, dobandit prin Conventie, cota actuala 1/2, cota initiala 1/1 1) DUCA MARIAN	A1
51520 / 31/03/2017		
Act Notarial nr. ACT DE LICHIDARE A REGIMULUI COMUNITATII LEGALE NR.817, din 27/03/2017 emis de MARINESCU MARIA DANIELA;		
B2	Intabulare, drept de PROPRIETATE, dobandit prin Iesire Din Indiviziune, cota actuala 1/2, cota initiala 1/1 1) DUCA MARIAN	A1

C. Partea III. SARCINI .

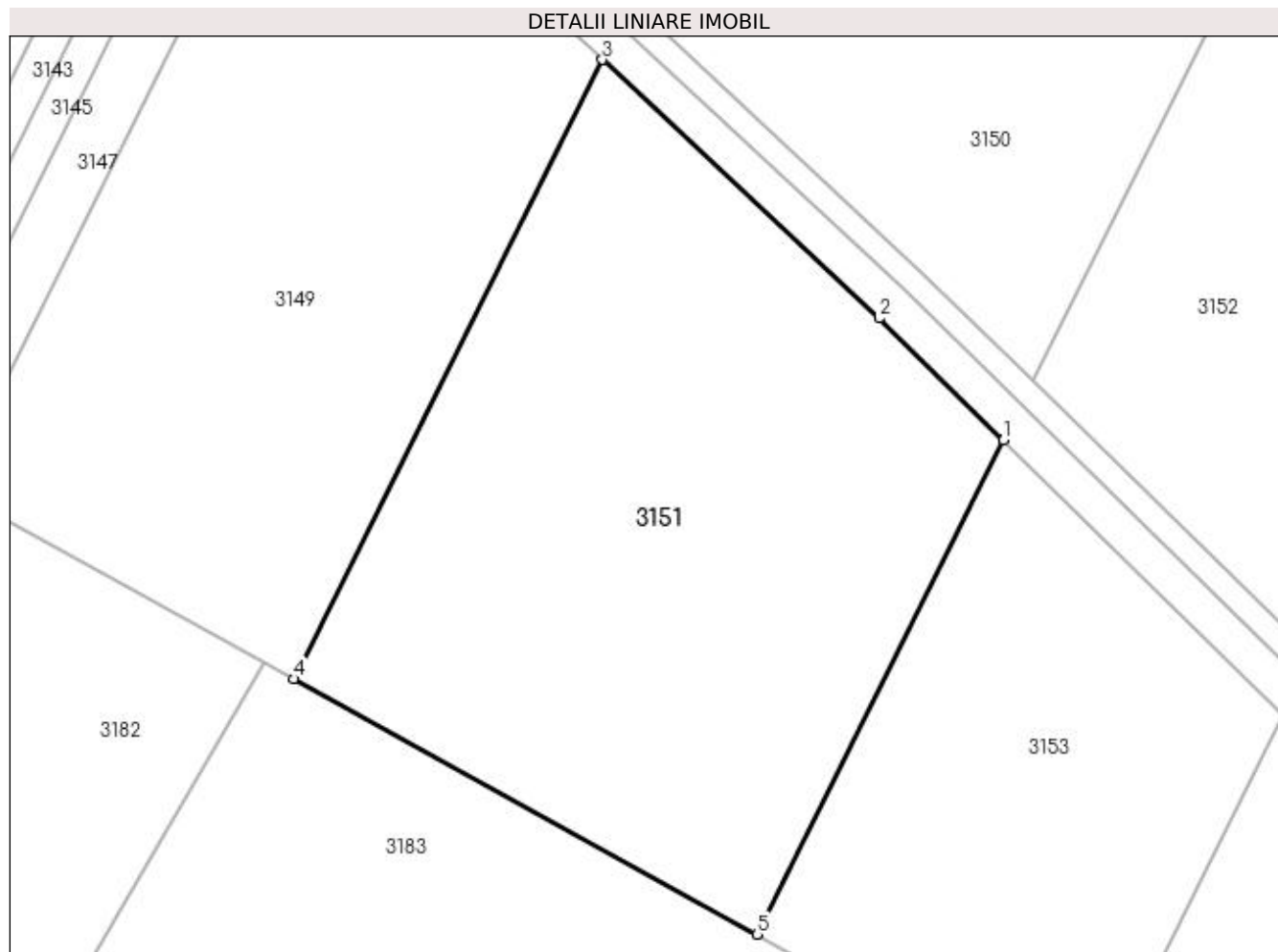
Inscrieri privind dezmembramintele dreptului de proprietate, drepturi reale de garanție și sarcini	Referințe
NU SUNT	

Anexa Nr. 1 La Partea I

Teren

Nr cadastral	Suprafața (mp)*	Observații / Referințe
	Din acte: 87.400 Masurata: 8.349	

* Suprafața este determinată în planul de proiecție Stereo 70.



Date referitoare la teren

Crt	Categorie folosință	Intravilan	Suprafața (mp)	Tarla	Parcelă	Nr. topo	Observații / Referințe
1	arabil	NU	8.349	12	82/7	-	TERENUL ESTE IMPARTIT IN DOUA LOTURI DE CANAL DIFERENTA DE SUPRAFATA SE REGASESTE LA ID 3150 - CF 31364,

Lungime Segmente

1) Valorile lungimilor segmentelor sunt obținute din proiecție în plan.

Punct început	X / Y	Punct sfârșit	X / Y	Lungime segment (** (m)
1	425.153,271 301.434,545	2	425.133,464 301.453,969	27.742
2	425.133,464 301.453,969	3	425.089,43 301.495,088	60.247
3	425.089,43 301.495,088	4	425.040,307 301.396,568	110.087
4	425.040,307 301.396,568	5	425.114,071 301.355,926	84.219

Punct început	X / Y	Punct sfârșit	X / Y	Lungime segment (** (m)
5	425.114,071 301.355,926	1	425.153,271 301.434,545	87.851

** Lungimile segmentelor sunt determinate în planul de proiecție Stereo 70 și sunt rotunjite la 1 milimetru.

*** Distanța dintre puncte este formată din segmente cumulate ce sunt mai mici decât valoarea 1 milimetru.

**DATE DESPRE IMOBILUL NR. 3152**

Oficiul de Cadastru și Publicitate Imobiliară DOLJ
Biroul de Cadastru și Publicitate Imobiliară Craiova

A. Partea I. Descrierea imobilului

TEREN Extravilan

Adresa: Jud. Dolj, T 12 P 82/6

Nr. Crt	Nr cadastral Nr. topografic	Suprafața* (mp)	Observații / Referințe
A1	31360	Din acte: 62.500 Masurata: 57.539	Sector cadastral:4 Teren neimprejmuit;

B. Partea II. Proprietari și acte

Inscrieri privitoare la dreptul de proprietate și alte drepturi reale		Referințe
157659 / 10/08/2020		
Act Notarial nr. ACT ADITIONAL AUT NR 1668, din 03/08/2020 emis de NP DIACONESCU REMUS STEFAN;		
B1	Intabulare, drept de PROPRIETATE, dobandit prin Conventie, cota actuala 1/1, cota initiala 1/1 1) FRUCT PREST SRL, CIF:28383526	A1
B2	se noteaza interdicția de înstrăinare si grevare 1) SC RURAL AGRI DOLJ SRL, CIF:32630322	A1
B3	se noteaza pactul comisoriu asupra imobilului de sub A 1 1) SC RURAL AGRI DOLJ SRL, CIF:32630322	A1

C. Partea III. SARCINI

Inscrieri privind dezmembramintele dreptului de proprietate, drepturi reale de garanție și sarcini		Referințe
157659 / 10/08/2020		
Act Notarial nr. ACT ADITIONAL AUT NR 1668, din 03/08/2020 emis de NP DIACONESCU REMUS STEFAN;		
C1	Intabulare, drept de IPOTECA LEGALA, Valoare:115930.48 EURREST DE PRET NEACHITAT, cota initiala 1/1 1) SC RURAL AGRI DOLJ SRL, CIF:32630322	A1

Anexa Nr. 1 La Partea I

Teren

Nr cadastral	Suprafața (mp)*	Observații / Referințe
31360	Din acte: 62.500 Masurata: 57.539	

* Suprafața este determinată în planul de proiecție Stereo 70.



Date referitoare la teren

Crt	Categorie folosință	Intravilan	Suprafața (mp)	Tarla	Parcelă	Nr. topo	Observații / Referințe
1	arabil	NU	57.539	12	82/6	-	TERENUL ESTE IMPARTIT IN DOUA LOTURI DE CANAL DIFERENTA DE SUPRAFATA SE REGASESTE LA ID 3153,

Lungime Segmente

1) Valorile lungimilor segmentelor sunt obținute din proiecție în plan.

Punct început	X / Y	Punct sfârșit	X / Y	Lungime segment (** (m)
1	425.642,041 302.281,917	2	425.584,378 302.299,154	60.185
2	425.584,378 302.299,154	3	425.157,962 301.443,952	955.616
3	425.157,962 301.443,952	4	425.202,461 301.400,313	62.326

Punct început	X / Y	Punct sfârșit	X / Y	Lungime segment (** (m)
4	425.202,461 301.400,313	1	425.642,041 302.281,917	985.118

** Lungimile segmentelor sunt determinate în planul de proiecție Stereo 70 și sunt rotunjite la 1 milimetru.

*** Distanța dintre puncte este formată din segmente cumulate ce sunt mai mici decât valoarea 1 milimetru.

**DATE DESPRE IMOBILUL NR. 3153**

Oficiul de Cadastru și Publicitate Imobiliară DOLJ
Biroul de Cadastru și Publicitate Imobiliară Craiova

A. Partea I. Descrierea imobilului

TEREN Extravilan

Adresa: Jud. Dolj, T 12 P 82/6

Nr. Crt	Nr cadastral Nr. topografic	Suprafața* (mp)	Observații / Referințe
A1		Din acte: 62.500 Masurata: 4.712	Sector cadastral:4 Teren neimprejmuit;

B. Partea II. Proprietari și acte

Inscrieri privitoare la dreptul de proprietate și alte drepturi reale		Referințe
157659 / 10/08/2020		
Act Notarial nr. ACT ADITIONAL AUT NR 1668, din 03/08/2020 emis de NP DIACONESCU REMUS STEFAN;		
B1	Intabulare, drept de PROPRIETATE, dobandit prin Conventie, cota actuala 1/1, cota initiala 1/1 1) FRUCT PREST SRL , CIF:28383526	A1
B2	se noteaza interdicția de înstrăinare si grevare 1) SC RURAL AGRI DOLJ SRL , CIF:32630322	A1
B3	se noteaza pactul comisoriu asupra imobilului de sub A 1 1) SC RURAL AGRI DOLJ SRL , CIF:32630322	A1

C. Partea III. SARCINI

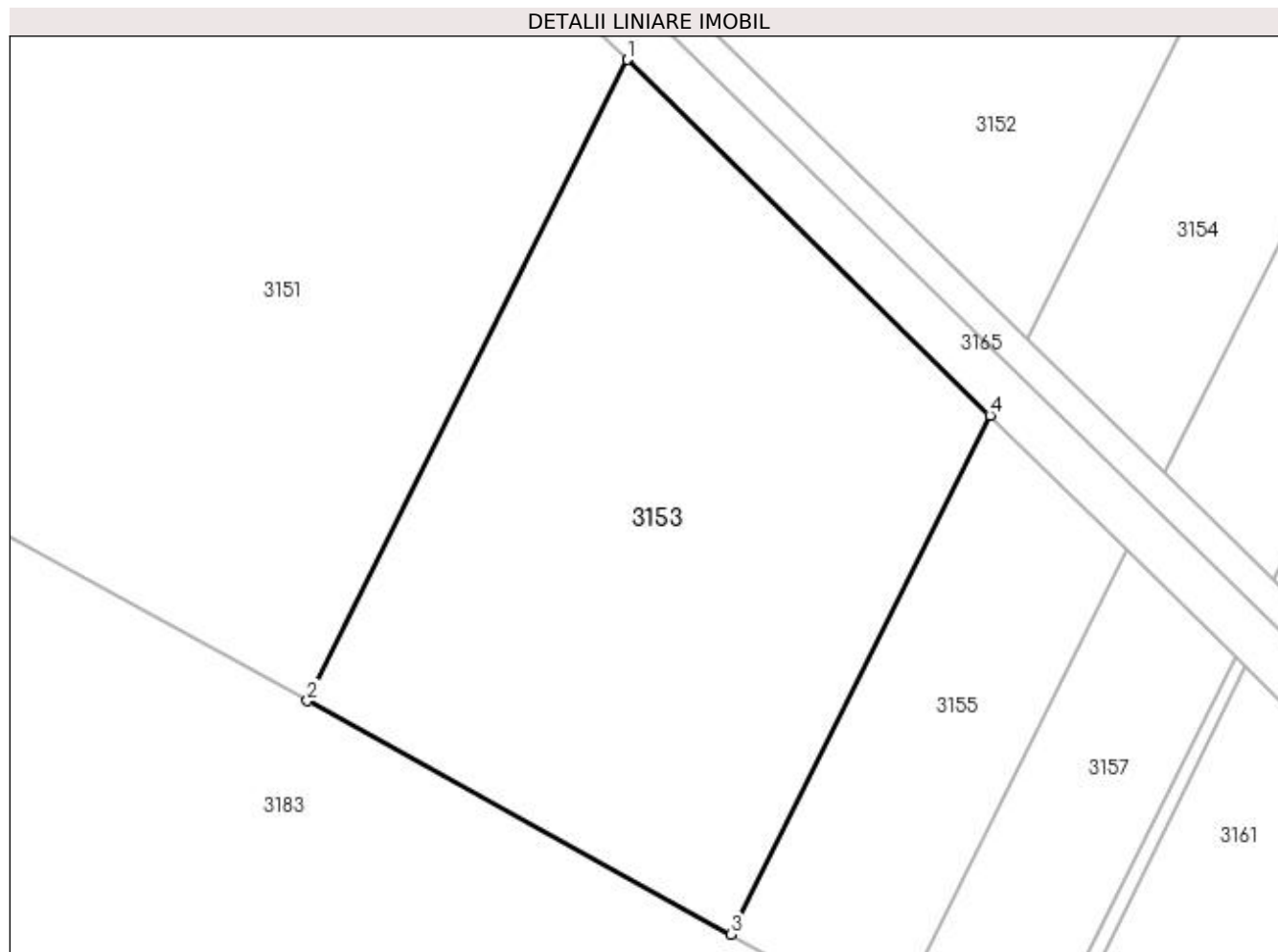
Inscrieri privind dezmembramintele dreptului de proprietate, drepturi reale de garanție și sarcini		Referințe
157659 / 10/08/2020		
Act Notarial nr. ACT ADITIONAL AUT NR 1668, din 03/08/2020 emis de NP DIACONESCU REMUS STEFAN;		
C1	Intabulare, drept de IPOTECA LEGALA, Valoare:115930.48 EURREST DE PRET NEACHITAT, cota initiala 1/1 1) SC RURAL AGRI DOLJ SRL , CIF:32630322	A1

Anexa Nr. 1 La Partea I

Teren

Nr cadastral	Suprafața (mp)*	Observații / Referințe
	Din acte: 62.500 Masurata: 4.712	

* Suprafața este determinată în planul de proiecție Stereo 70.



Date referitoare la teren

Crt	Categorie folosință	Intravilan	Suprafața (mp)	Tarla	Parcelă	Nr. topo	Observații / Referințe
1	arabil	NU	4.712	12	82/6	-	TERENUL ESTE IMPARTIT IN DOUA LOTURI DE CANAL DIFERENTA DE SUPRAFATA SE REGASESTE LA ID 3152-CF 31360,

Lungime Segmente

1) Valorile lungimilor segmentelor sunt obținute din proiecție în plan.

Punct început	X / Y	Punct sfârșit	X / Y	Lungime segment (** (m)
1	425.153,271 301.434,545	2	425.114,071 301.355,926	87.851
2	425.114,071 301.355,926	3	425.166,049 301.327,286	59.346
3	425.166,049 301.327,286	4	425.197,77 301.390,906	71.09
4	425.197,77 301.390,906	1	425.153,271 301.434,545	62.326

**** Lungimile segmentelor sunt determinate în planul de proiecție Stereo 70 și sunt rotunjite la 1 milimetru.**

***** Distanța dintre puncte este formată din segmente cumulate ce sunt mai mici decât valoarea 1 milimetru.**

**DATE DESPRE IMOBILUL NR. 3154**

Oficiul de Cadastru și Publicitate Imobiliară DOLJ
 Biroul de Cadastru și Publicitate Imobiliară Craiova

A. Partea I. Descrierea imobilului

TEREN Extravilan

Adresa: Jud. Dolj, T12, P82/5

Nr. Crt	Nr cadastral Nr. topografic	Suprafața* (mp)	Observații / Referințe
A1		Din acte: 25.000 Masurata: 22.098	Sector cadastral:4 Teren neimprejmuit;

B. Partea II. Proprietari și acte

Inscrieri privitoare la dreptul de proprietate și alte drepturi reale		Referințe
/		
Act Administrativ nr. TDP 1654-59559, din 19/04/2001 emis de COMISIA JUDETEANA DOLJ;		
B1	Intabulare, drept de PROPRIETATE, dobandit prin Reconstituire, cota actuala 1/1, cota initiala 1/1 1) BADEA ELENA , LIPSĂ CNP	A1

C. Partea III. SARCINI .

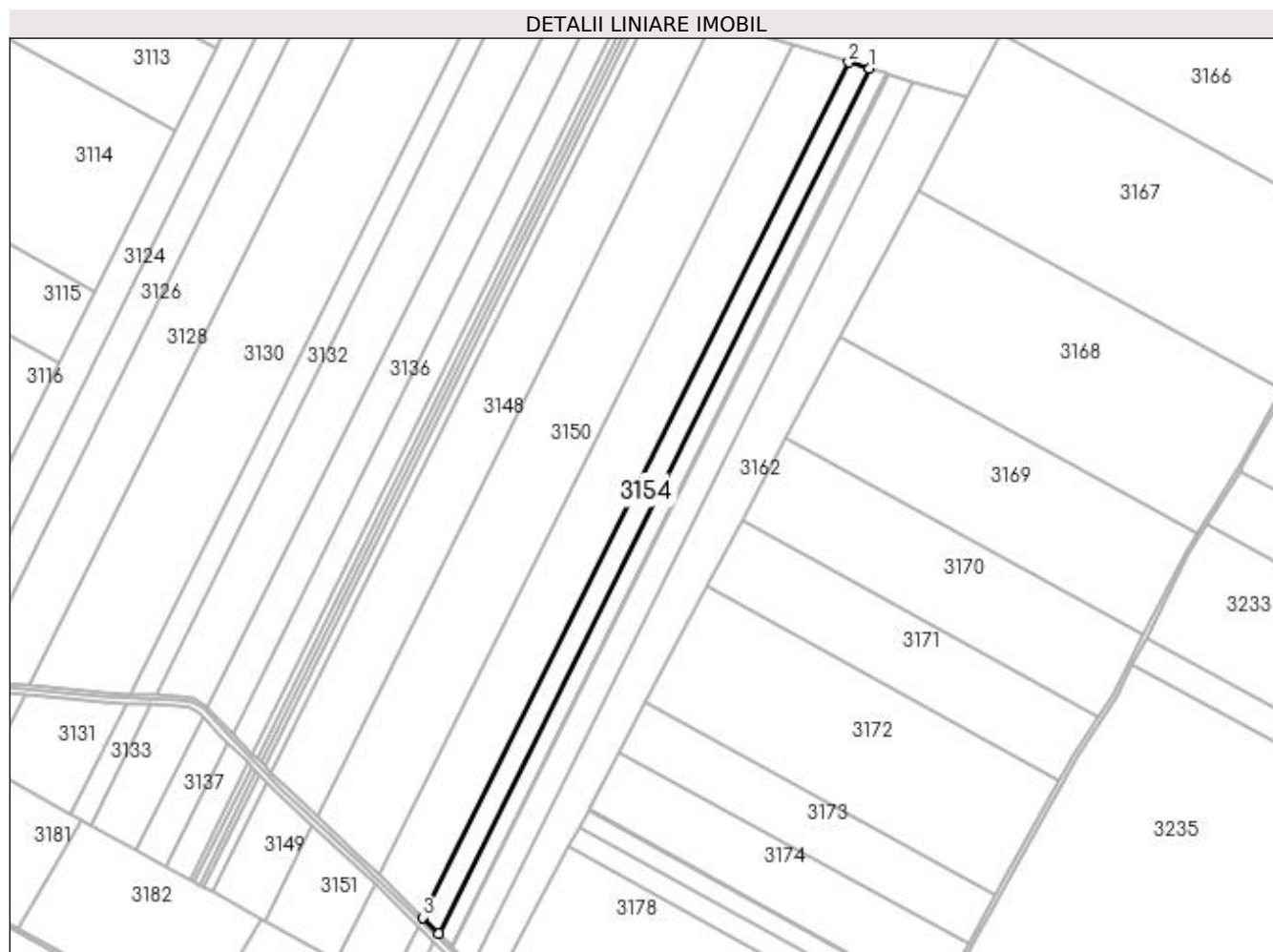
Inscrieri privind dezmembramintele dreptului de proprietate, drepturi reale de garanție și sarcini	Referințe
NU SUNT	

Anexa Nr. 1 La Partea I

Teren

Nr cadastral	Suprafața (mp)*	Observații / Referințe
	Din acte: 25.000 Masurata: 22.098	

* Suprafața este determinată în planul de proiecție Stereo 70.



Date referitoare la teren

Crt	Categorie folosință	Intra vilan	Suprafața (mp)	Tarla	Parcelă	Nr. topo	Observații / Referințe
1	arabil	NU	22.098	12	82/5	-	IMOBIL DIMINUAT CU 5.55% FATA DE SUPRAFATA DIN ACT, TERENUL ESTE IMPARTIT IN DOUA LOTURI DE CANAL DIFERENTA DE SUPRAFATA SE REGASESTE LA ID 3155

Lungime Segmente

1) Valorile lungimilor segmentelor sunt obținute din proiecție în plan.

Punct început	X / Y	Punct sfârșit	X / Y	Lungime segment (** (m)
1	425.663,733 302.275,433	2	425.642,041 302.281,917	22.64
2	425.642,041 302.281,917	3	425.202,461 301.400,313	985.118
3	425.202,461 301.400,313	4	425.219,2 301.383,897	23.446

Punct început	X / Y	Punct sfârșit	X / Y	Lungime segment (** (m)
4	425.219,2 301.383,897	1	425.663,733 302.275,433	996.215

** Lungimile segmentelor sunt determinate în planul de proiecție Stereo 70 și sunt rotunjite la 1 milimetru.

*** Distanța dintre puncte este formată din segmente cumulate ce sunt mai mici decât valoarea 1 milimetru.

**DATE DESPRE IMOBILUL NR. 3155**

Oficiul de Cadastru și Publicitate Imobiliară DOLJ
 Biroul de Cadastru și Publicitate Imobiliară Craiova

A. Partea I. Descrierea imobilului

TEREN Extravilan

Adresa: Jud. Dolj, T12, P82/5

Nr. Crt	Nr cadastral Nr. topografic	Suprafața* (mp)	Observații / Referințe
A1		Din acte: 25.000 Masurata: 1.515	Sector cadastral:4 Teren neimprejmuit;

B. Partea II. Proprietari și acte

Inscrieri privitoare la dreptul de proprietate și alte drepturi reale		Referințe
/		
Act Administrativ nr. TDP 1654-59559, din 19/04/2001 emis de COMISIA JUDETEANA DOLJ;		
B1	Intabulare, drept de PROPRIETATE, dobandit prin Reconstituire, cota actuala 1/1, cota initiala 1/1 1) BADEA ELENA , LIPSĂ CNP	A1

C. Partea III. SARCINI .

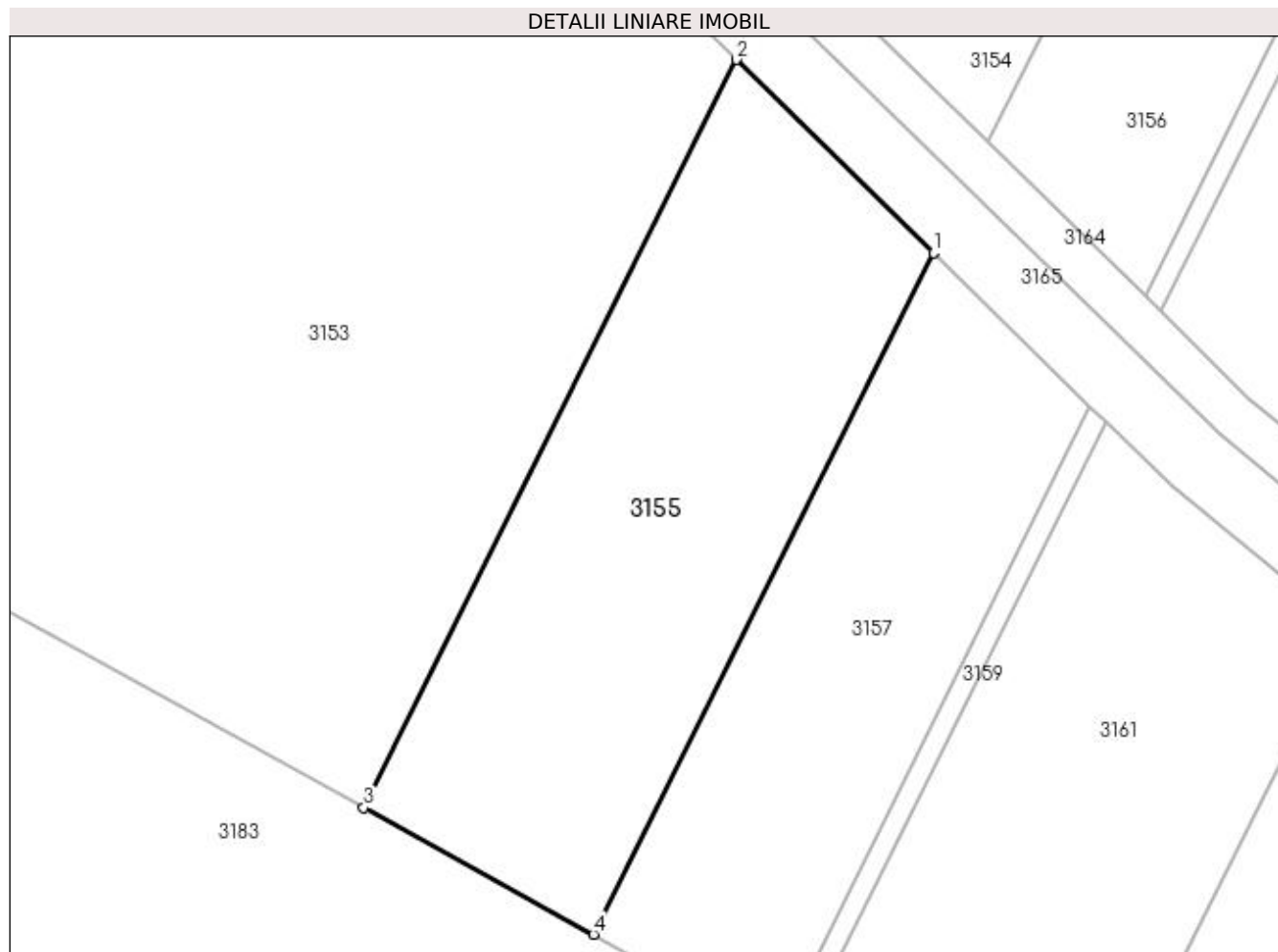
Inscrieri privind dezmembramintele dreptului de proprietate, drepturi reale de garanție și sarcini	Referințe
NU SUNT	

Anexa Nr. 1 La Partea I

Teren

Nr cadastral	Suprafața (mp)*	Observații / Referințe
	Din acte: 25.000 Masurata: 1.515	

* Suprafața este determinată în planul de proiecție Stereo 70.



Date referitoare la teren

Crt	Categorie folosință	Intravilan	Suprafața (mp)	Tarla	Parcelă	Nr. topo	Observații / Referințe
1	arabil	NU	1.515	12	82/5	-	IMOBIL DIMINUAT CU 5.55% FATA DE SUPRAFATA DIN ACT, TERENUL ESTE IMPARTIT IN DOUA LOTURI DE CANAL DIFERENTA DE SUPRAFATA SE REGASESTE LA ID 3154

Lungime Segmente

1) Valorile lungimilor segmentelor sunt obținute din proiecție în plan.

Punct început	X / Y	Punct sfârșit	X / Y	Lungime segment (** (m)
1	425.214,51 301.374,49	2	425.197,77 301.390,906	23.446
2	425.197,77 301.390,906	3	425.166,049 301.327,286	71.09
3	425.166,049 301.327,286	4	425.185,602 301.316,513	22.325

Punct început	X / Y	Punct sfârșit	X / Y	Lungime segment (** (m)
4	425.185,602 301.316,513	1	425.214,51 301.374,49	64.785

** Lungimile segmentelor sunt determinate în planul de proiecție Stereo 70 și sunt rotunjite la 1 milimetru.

*** Distanța dintre puncte este formată din segmente cumulate ce sunt mai mici decât valoarea 1 milimetru.

**DATE DESPRE IMOBILUL NR. 3156**

Oficiul de Cadastru și Publicitate Imobiliară DOLJ
Biroul de Cadastru și Publicitate Imobiliară Craiova

A. Partea I. Descrierea imobilului

TEREN Extravilan

Adresa: Jud. Dolj, T12, P82/4

Nr. Crt	Nr cadastral Nr. topografic	Suprafața* (mp)	Observații / Referințe
A1		Din acte: 20.000 Masurata: 17.784	Sector cadastral:4 Teren neimprejmuit;

B. Partea II. Proprietari și acte

Inscrieri privitoare la dreptul de proprietate și alte drepturi reale		Referințe
/		
Act Administrativ nr. TDP 1623-59559, din 11/05/2000 emis de COMISIA JUDETEANA DOLJ;		
B1	Intabulare, drept de PROPRIETATE, dobandit prin Reconstituire, cota actuala 1/1, cota initiala 1/1 1) CACALICEANU STELA, LIPSĂ CNP	A1

C. Partea III. SARCINI .

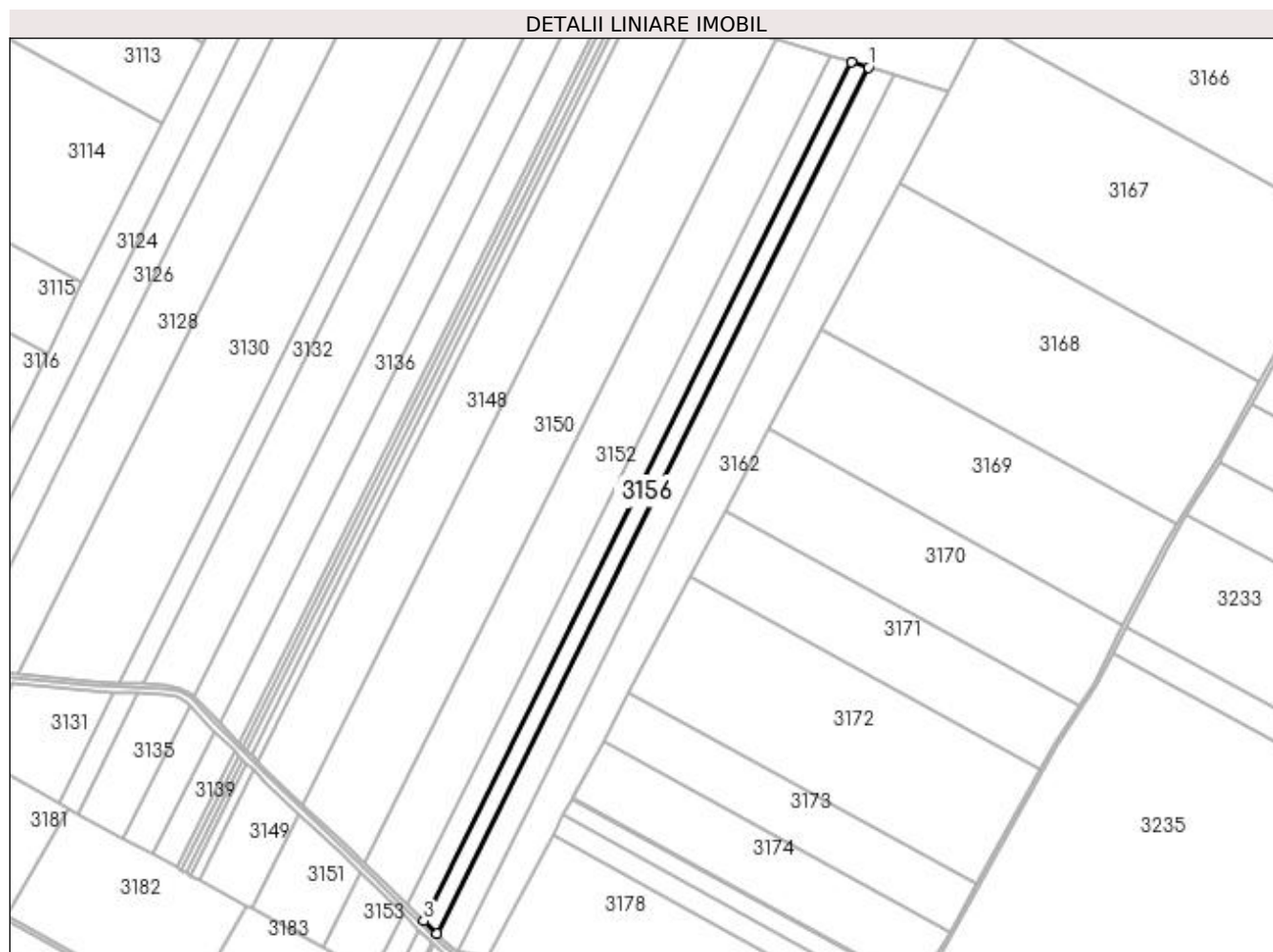
Inscrieri privind dezmembramintele dreptului de proprietate, drepturi reale de garanție și sarcini	Referințe
NU SUNT	

Anexa Nr. 1 La Partea I

Teren

Nr cadastral	Suprafața (mp)*	Observații / Referințe
	Din acte: 20.000 Masurata: 17.784	

* Suprafața este determinată în planul de proiecție Stereo 70.



Date referitoare la teren

Crt	Categorie folosință	Intra vilan	Suprafața (mp)	Tarla	Parcelă	Nr. topo	Observații / Referințe
1	arabil	NU	17.784	12	82/4	-	IMOBIL DIMINUAT CU 5.55% FATA DE SUPRAFATA DIN ACT, TERENUL ESTE IMPARTIT IN DOUA LOTURI DE CANAL DIFERENTA DE SUPRAFATA SE REGASESTE LA ID 3157

Lungime Segmente

1) Valorile lungimilor segmentelor sunt obținute din proiecție în plan.

Punct început	X / Y	Punct sfârșit	X / Y	Lungime segment (** (m)
1	425.681,016 302.270,266	2	425.663,733 302.275,433	18.039
2	425.663,733 302.275,433	3	425.219,2 301.383,897	996.215
3	425.219,2 301.383,897	4	425.232,538 301.370,817	18.681

Punct început	X / Y	Punct sfârșit	X / Y	Lungime segment (** (m)
4	425.232,538 301.370,817	1	425.681,016 302.270,266	1005.058

** Lungimile segmentelor sunt determinate în planul de proiecție Stereo 70 și sunt rotunjite la 1 milimetru.

*** Distanța dintre puncte este formată din segmente cumulate ce sunt mai mici decât valoarea 1 milimetru.

**DATE DESPRE IMOBILUL NR. 3157**

Oficiul de Cadastru și Publicitate Imobiliară DOLJ
Biroul de Cadastru și Publicitate Imobiliară Craiova

A. Partea I. Descrierea imobilului

TEREN Extravilan

Adresa: Jud. Dolj, T12, P82/4

Nr. Crt	Nr cadastral Nr. topografic	Suprafața* (mp)	Observații / Referințe
A1		Din acte: 20.000 Masurata: 1.107	Sector cadastral:4 Teren neimprejmuit;

B. Partea II. Proprietari și acte

Inscrieri privitoare la dreptul de proprietate și alte drepturi reale		Referințe
/		
Act Administrativ nr. TDP 1623-59559, din 11/05/2000 emis de COMISIA JUDETEANA DOLJ;		
B1	Intabulare, drept de PROPRIETATE, dobandit prin Reconstituire, cota actuala 1/1, cota initiala 1/1 1) CACALICEANU STELA, LIPSĂ CNP	A1

C. Partea III. SARCINI .

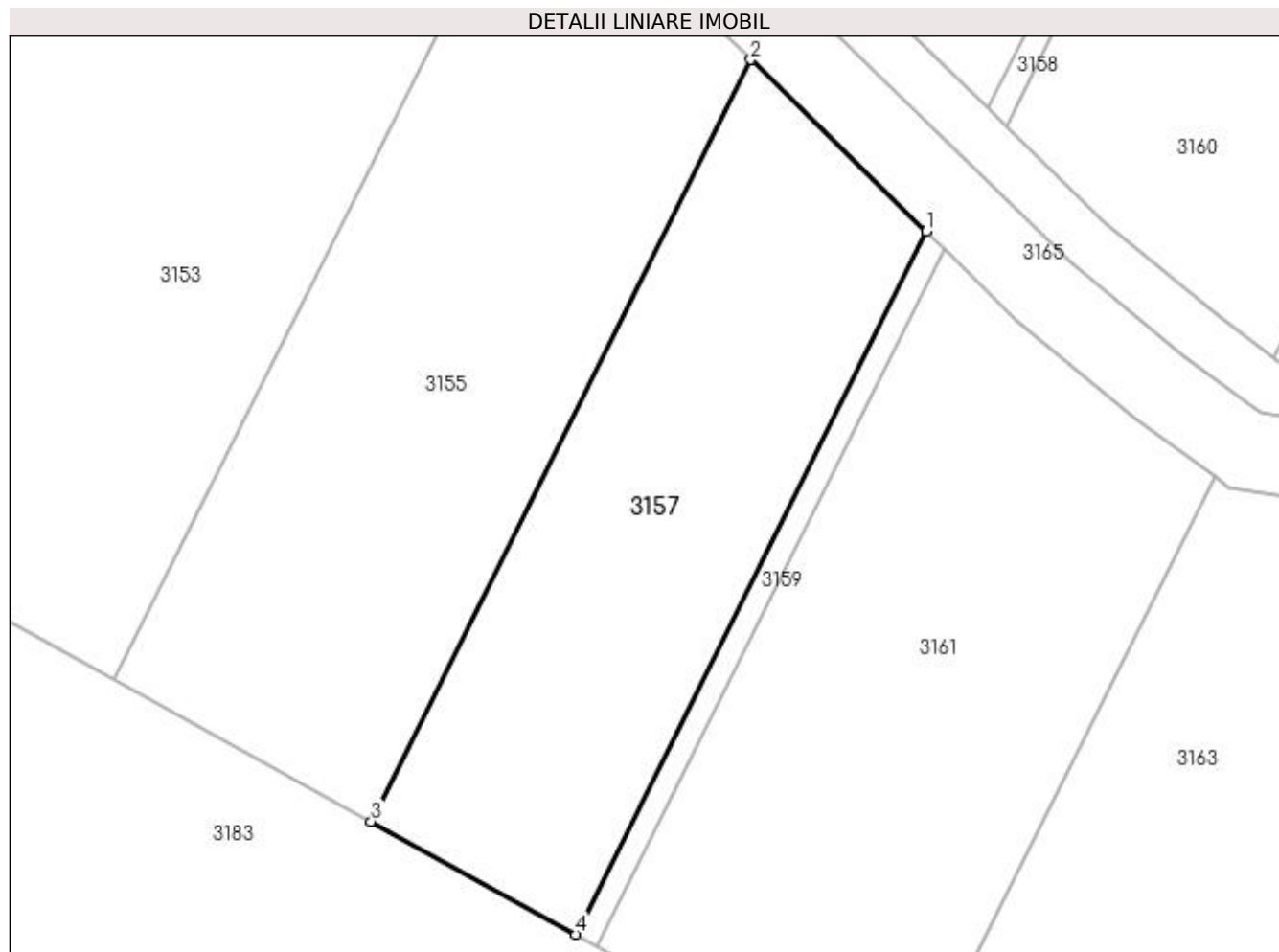
Inscrieri privind dezmembramintele dreptului de proprietate, drepturi reale de garanție și sarcini	Referințe
NU SUNT	

Anexa Nr. 1 La Partea I

Teren

Nr cadastral	Suprafața (mp)*	Observații / Referințe
	Din acte: 20.000 Masurata: 1.107	

* Suprafața este determinată în planul de proiecție Stereo 70.



Date referitoare la teren

Crt	Categorie folosință	Intravilan	Suprafața (mp)	Tarla	Parcelă	Nr. topo	Observații / Referințe
1	arabil	NU	1.107	12	82/4	-	IMOBIL DIMINUAT CU 5.55% FATA DE SUPRAFATA DIN ACT, TERENUL ESTE IMPARTIT IN DOUA LOTURI DE CANAL DIFERENTA DE SUPRAFATA SE REGASESTE LA ID 3156

Lungime Segmente

1) Valorile lungimilor segmentelor sunt obținute din proiecție în plan.

Punct început	X / Y	Punct sfârșit	X / Y	Lungime segment (** (m)
1	425.227,848 301.361,41	2	425.214,51 301.374,49	18.681
2	425.214,51 301.374,49	3	425.185,602 301.316,513	64.785
3	425.185,602 301.316,513	4	425.201,181 301.307,929	17.788

Punct început	X / Y	Punct sfârșit	X / Y	Lungime segment (** (m)
4	425.201,181 301.307,929	1	425.227,848 301.361,41	59.761

** Lungimile segmentelor sunt determinate în planul de proiecție Stereo 70 și sunt rotunjite la 1 milimetru.

*** Distanța dintre puncte este formată din segmente cumulate ce sunt mai mici decât valoarea 1 milimetru.

**DATE DESPRE IMOBILUL NR. 3158**

Oficiul de Cadastru și Publicitate Imobiliară DOLJ
Biroul de Cadastru și Publicitate Imobiliară Craiova

A. Partea I. Descrierea imobilului

TEREN Extravilan

Adresa: Jud. Dolj, T12, P82/4, lot 2

Nr. Crt	Nr cadastral Nr. topografic	Suprafața* (mp)	Observații / Referințe
A1	34594	Din acte: 30.000 Masurata: 1.845	Sector cadastral:4 Teren neimprejmuit;

B. Partea II. Proprietari și acte

Inscrieri privitoare la dreptul de proprietate și alte drepturi reale		Referințe
76196 / 02/04/2020		
Act Notarial nr. 579, din 01/04/2020 emis de NP IONASCU NICOLAE;		
B1	Intabulare, drept de PROPRIETATE, dobandit prin Conventie, cota actuala 1/1, cota initiala 1/1 1) STANCU IONUT DANIEL 2) STANCU ADINA FLORIANA	A1

C. Partea III. SARCINI

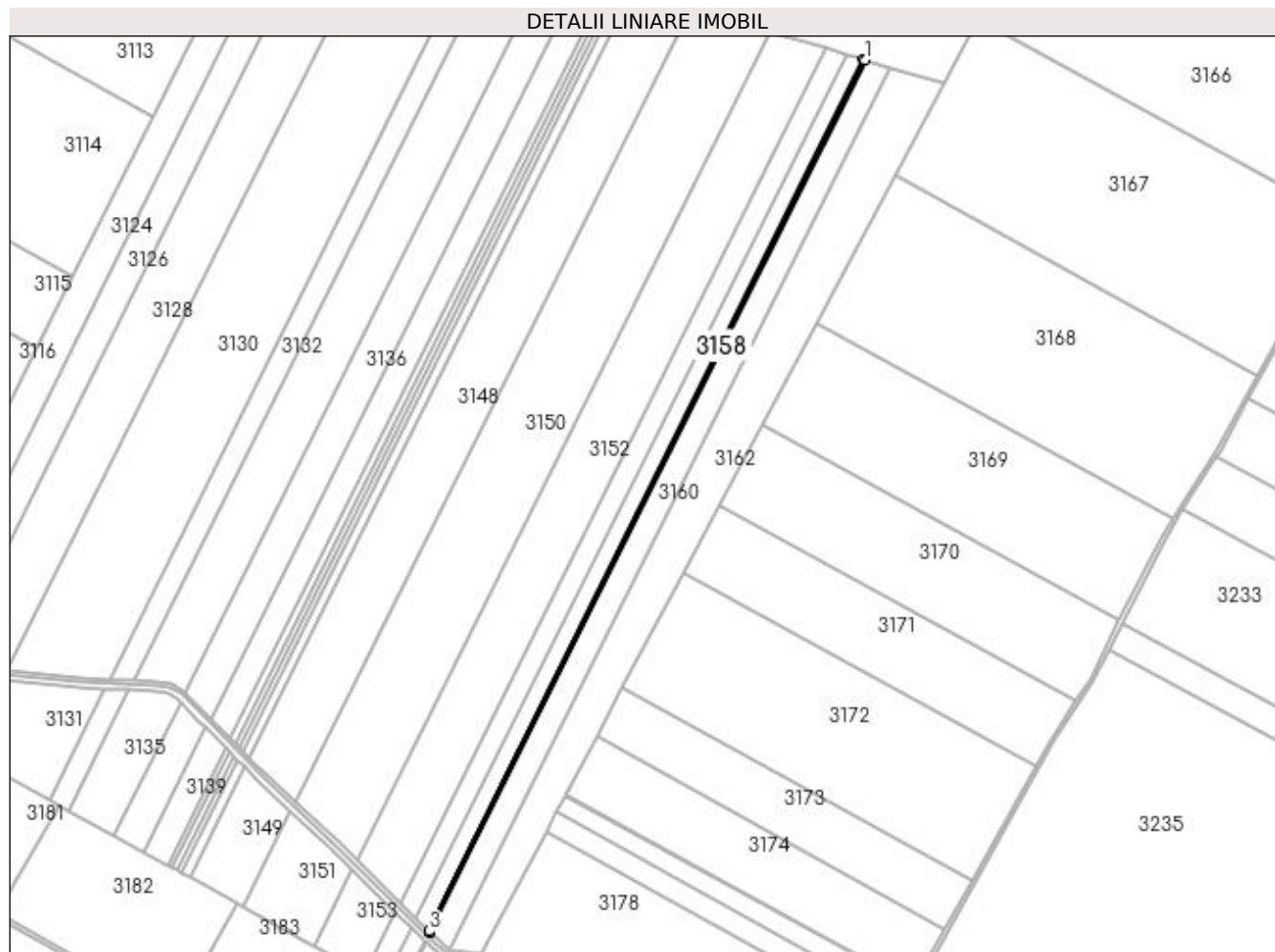
Inscrieri privind dezmembramintele dreptului de proprietate, drepturi reale de garanție și sarcini		Referințe
3710 / 14/01/2020		
Hotarare Judecatoreasca nr. SENTINTA CIVILA NR. 7183, din 30/06/2005 emis de JUDECATORIA CRAIOVA-DOSAR NR.20774/2002;		
C1	Intabulare, drept de IPOTECA LEGALA, Valoare:1813021 LEIREPREZENTAND SULTA, cota initiala 1/1 1) PANDELESCU ELENA, LIPSĂ CNP	A1

Anexa Nr. 1 La Partea I

Teren

Nr cadastral	Suprafața (mp)*	Observații / Referințe
34594	Din acte: 30.000 Masurata: 1.845	

* Suprafața este determinată în planul de proiecție Stereo 70.



Date referitoare la teren

Crt	Categorie folosință	Intravilan	Suprafața (mp)	Tarla	Parcelă	Nr. topo	Observații / Referințe
1	arabil	NU	1.845	12	82/4, lot2	-	TERENUL ESTE IMPARTIT IN DOUA LOTURI DE CANAL DIFERENTA DE SUPRAFATA SE REGASESTE LA ID 3159,

Lungime Segmente

1) Valorile lungimilor segmentelor sunt obținute din proiecție în plan.

Punct început	X / Y	Punct sfârșit	X / Y	Lungime segment (** (m)
1	425.682,801 302.269,733	2	425.681,016 302.270,266	1.862
2	425.681,016 302.270,266	3	425.232,538 301.370,817	1005.058
3	425.232,538 301.370,817	4	425.233,915 301.369,467	1.928
4	425.233,915 301.369,467	1	425.682,801 302.269,733	1005.971

**** Lungimile segmentelor sunt determinate în planul de proiecție Stereo 70 și sunt rotunjite la 1 milimetru.**

***** Distanța dintre puncte este formată din segmente cumulate ce sunt mai mici decât valoarea 1 milimetru.**

**DATE DESPRE IMOBILUL NR. 3159**

Oficiul de Cadastru și Publicitate Imobiliară DOLJ
Biroul de Cadastru și Publicitate Imobiliară Craiova

A. Partea I. Descrierea imobilului

TEREN Extravilan

Adresa: Jud. Dolj, T12, P82/4, lot 2

Nr. Crt	Nr cadastral Nr. topografic	Suprafața* (mp)	Observații / Referințe
A1		Din acte: 30.000 Masurata: 109	Sector cadastral:4 Teren neimprejmuit;

B. Partea II. Proprietari și acte

Inscrieri privitoare la dreptul de proprietate și alte drepturi reale		Referințe
76196 / 02/04/2020		
Act Notarial nr. 579, din 01/04/2020 emis de NP IONASCU NICOLAE;		
B1	Intabulare, drept de PROPRIETATE, dobandit prin Conventie, cota actuala 1/1, cota initiala 1/1 1) STANCU IONUT DANIEL 2) STANCU ADINA FLORIANA	A1

C. Partea III. SARCINI

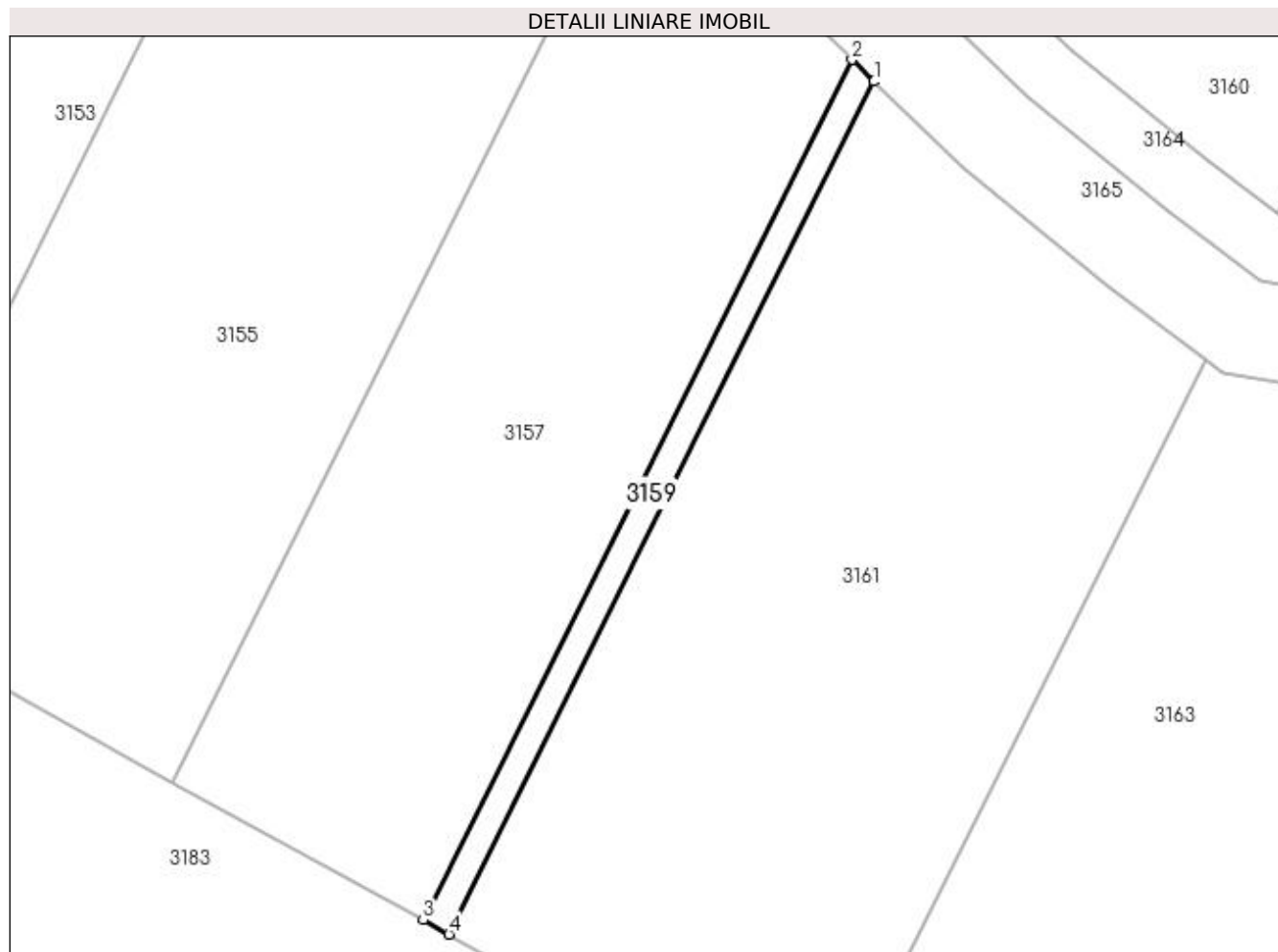
Inscrieri privind dezmembramintele dreptului de proprietate, drepturi reale de garanție și sarcini		Referințe
3710 / 14/01/2020		
Hotarare Judecatoreasca nr. SENTINTA CIVILA NR. 7183, din 30/06/2005 emis de JUDECATORIA CRAIOVA-DOSAR NR.20774/2002;		
C1	Intabulare, drept de IPOTECA LEGALA, Valoare:1813021 LEIREPREZENTAND SULTA, cota initiala 1/1 1) PANDELESCU ELENA, LIPSĂ CNP	A1

Anexa Nr. 1 La Partea I

Teren

Nr cadastral	Suprafața (mp)*	Observații / Referințe
	Din acte: 30.000 Masurata: 109	

* Suprafața este determinată în planul de proiecție Stereo 70.



Date referitoare la teren

Crt	Categorie folosință	Intravilan	Suprafața (mp)	Tarla	Parcelă	Nr. topo	Observații / Referințe
1	arabil	NU	109	12	82/4, lot2	-	TERENUL ESTE IMPARTIT IN DOUA LOTURI DE CANAL DIFERENTA DE SUPRAFATA SE REGASESTE LA ID 3158 - CF 34594,

Lungime Segmente

1) Valorile lungimilor segmentelor sunt obținute din proiecție în plan.

Punct început	X / Y	Punct sfârșit	X / Y	Lungime segment (** (m)
1	425.229,225 301.360,06	2	425.227,848 301.361,41	1.928
2	425.227,848 301.361,41	3	425.201,181 301.307,929	59.761
3	425.201,181 301.307,929	4	425.202,79 301.307,043	1.836
4	425.202,79 301.307,043	1	425.229,225 301.360,06	59.242

**** Lungimile segmentelor sunt determinate în planul de proiecție Stereo 70 și sunt rotunjite la 1 milimetru.**

***** Distanța dintre puncte este formată din segmente cumulate ce sunt mai mici decât valoarea 1 milimetru.**

**DATE DESPRE IMOBILUL NR. 3160**

Oficiul de Cadastru și Publicitate Imobiliară DOLJ
Biroul de Cadastru și Publicitate Imobiliară Craiova

A. Partea I. Descrierea imobilului

TEREN Extravilan

Adresa: Jud. Dolj, T 12, P 82/4

Nr. Crt	Nr cadastral Nr. topografic	Suprafața* (mp)	Observații / Referințe
A1	34304	Din acte: 30.000 Masurata: 26.458	Sector cadastral:4 Teren neimprejmuit;

B. Partea II. Proprietari și acte

Inscrieri privitoare la dreptul de proprietate și alte drepturi reale		Referințe
76201 / 02/04/2020		
Act Notarial nr. 579, din 01/04/2020 emis de NP IONASCU NICOLAE;		
B1	Intabulare, drept de PROPRIETATE, dobandit prin Conventie, cota actuala 1/1, cota initiala 1/1 1) STANCU IONUT DANIEL 2) STANCU ADINA FLORIANA	A1

C. Partea III. SARCINI .

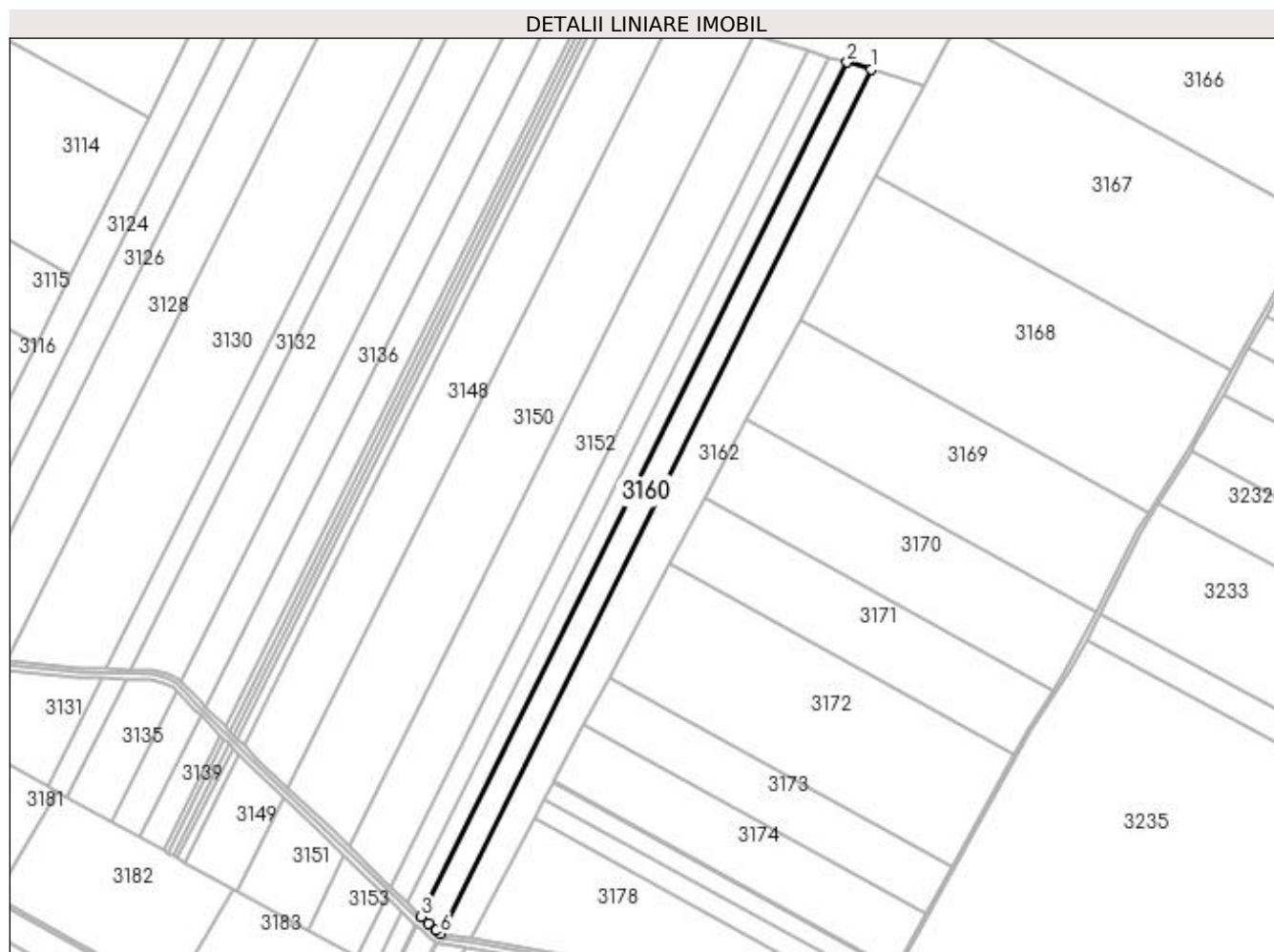
Inscrieri privind dezmembramintele dreptului de proprietate, drepturi reale de garanție și sarcini	Referințe
NU SUNT	

Anexa Nr. 1 La Partea I

Teren

Nr cadastral	Suprafaţa (mp)*	Observaţii / Referinţe
34304	Din acte: 30.000 Masurata: 26.458	

* Suprafaţa este determinată în planul de proiecţie Stereo 70.



Date referitoare la teren

Crt	Categorie folosinţă	Intravilan	Suprafaţa (mp)	Tarla	Parcelă	Nr. topo	Observaţii / Referinţe
1	arabil	NU	26.458	12	82/4	-	TERENUL ESTE IMPARTIT IN DOUA LOTURI DE CANAL DIFERENTA DE SUPRAFATA SE REGASESTE LA ID 3161,

Lungime Segmente

1) Valorile lungimilor segmentelor sunt obţinute din proiecţie în plan.

Punct început	X / Y	Punct sfârşit	X / Y	Lungime segment (** (m)
1	425.708,225 302.262,133	2	425.682,801 302.269,733	26.536
2	425.682,801 302.269,733	3	425.233,915 301.369,467	1005.971
3	425.233,915 301.369,467	4	425.241,444 301.362,083	10.545

Punct început	X / Y	Punct sfârşit	X / Y	Lungime segment (** (m)
4	425.241,444 301.362,083	5	425.249,931 301.355,134	10.969
5	425.249,931 301.355,134	6	425.254,336 301.351,832	5.506
6	425.254,336 301.351,832	1	425.708,225 302.262,133	1017.184

** Lungimile segmentelor sunt determinate în planul de proiecție Stereo 70 și sunt rotunjite la 1 milimetru.

*** Distanța dintre puncte este formată din segmente cumulate ce sunt mai mici decât valoarea 1 milimetru.

**DATE DESPRE IMOBILUL NR. 3161**

Oficiul de Cadastru și Publicitate Imobiliară DOLJ
Biroul de Cadastru și Publicitate Imobiliară Craiova

A. Partea I. Descrierea imobilului

TEREN Extravilan

Adresa: Jud. Dolj, T 12, P 82/4

Nr. Crt	Nr cadastral Nr. topografic	Suprafața* (mp)	Observații / Referințe
A1		Din acte: 30.000 Masurata: 1.470	Sector cadastral:4 Teren neimprejmuit;

B. Partea II. Proprietari și acte

Inscrieri privitoare la dreptul de proprietate și alte drepturi reale		Referințe
76201 / 02/04/2020		
Act Notarial nr. 579, din 01/04/2020 emis de NP IONASCU NICOLAE;		
B1	Intabulare, drept de PROPRIETATE, dobandit prin Conventie, cota actuala 1/1, cota initiala 1/1 1) STANCU ADINA FLORIANA 2) STANCU IONUT DANIEL	A1

C. Partea III. SARCINI .

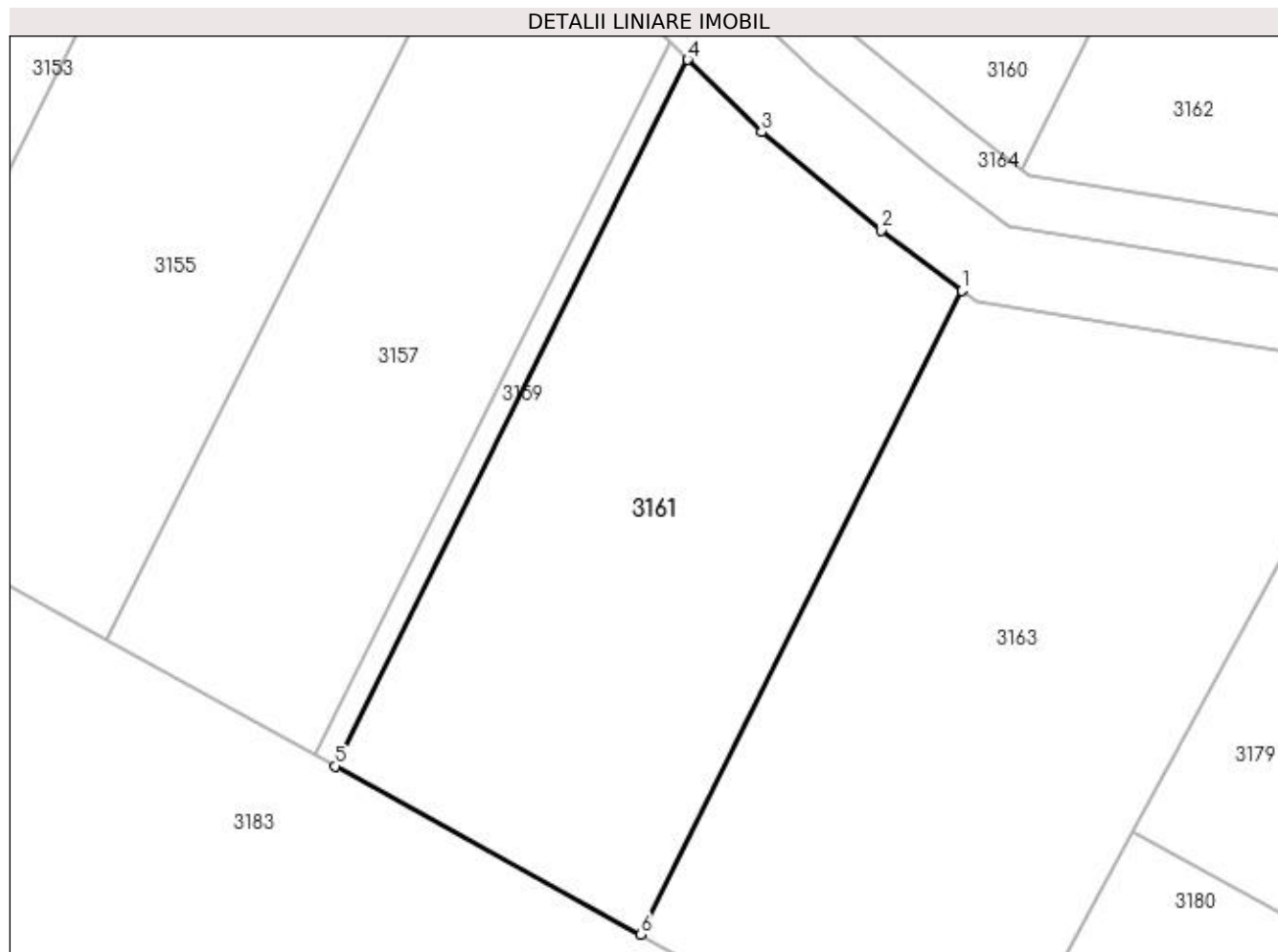
Inscrieri privind dezmembramintele dreptului de proprietate, drepturi reale de garanție și sarcini	Referințe
NU SUNT	

Anexa Nr. 1 La Partea I

Teren

Nr cadastral	Suprafața (mp)*	Observații / Referințe
	Din acte: 30.000 Masurata: 1.470	

* Suprafața este determinată în planul de proiecție Stereo 70.



Date referitoare la teren

Crt	Categorie folosință	Intravilan	Suprafața (mp)	Tarla	Parcelă	Nr. topo	Observații / Referințe
1	arabil	NU	1.470	12	82/4	-	TERENUL ESTE IMPARTIT IN DOUA LOTURI DE CANAL DIFERENTA DE SUPRAFATA SE REGASESTE LA ID 3161 - CF 34304,

Lungime Segmente

1) Valorile lungimilor segmentelor sunt obținute din proiecție în plan.

Punct început	X / Y	Punct sfârșit	X / Y	Lungime segment (** (m)
1	425.249,8 301.342,735	2	425.243,762 301.347,261	7.547
2	425.243,762 301.347,261	3	425.234,762 301.354,63	11.631
3	425.234,762 301.354,63	4	425.229,225 301.360,06	7.756
4	425.229,225 301.360,06	5	425.202,79 301.307,043	59.242

Punct început	X / Y	Punct sfârșit	X / Y	Lungime segment (** (m)
5	425.202,79 301.307,043	6	425.225,708 301.294,415	26.167
6	425.225,708 301.294,415	1	425.249,8 301.342,735	53.993

** Lungimile segmentelor sunt determinate în planul de proiecție Stereo 70 și sunt rotunjite la 1 milimetru.

*** Distanța dintre puncte este formată din segmente cumulate ce sunt mai mici decât valoarea 1 milimetru.

**DATE DESPRE IMOBILUL NR. 3162**

Oficiul de Cadastru și Publicitate Imobiliară DOLJ
Biroul de Cadastru și Publicitate Imobiliară Craiova

A. Partea I. Descrierea imobilului

TEREN Extravilan

Adresa: Jud. Dolj, T12 , P 82/3

Nr. Crt	Nr cadastral Nr. topografic	Suprafața* (mp)	Observații / Referințe
A1	33596	Din acte: 46.500 Masurata: 44.752	Sector cadastral:4 Teren neimprejmuit;

B. Partea II. Proprietari și acte

Inscrieri privitoare la dreptul de proprietate și alte drepturi reale		Referințe
130069 / 11/07/2018		
Act Notarial nr. CM 51 NR.51, din 15/05/2015 emis de MIRCEA DRAGUSIN (ACT ADMINISTRATIV NR TDP NR. 1655-59559 DIN 19.04.2001, EMIS DE COMISIA JUDETEANA;ACT NOTARIAL NR INCHEIERE DE RECTIFICARE NR 62 DIN 08.06.2015, EMIS DE NP DRAGUSIN MIRCEA);		
B1	Intabulare, drept de PROPRIETATE, dobandit prin Succesiune, cota actuala 1/1, cota initiala 1/1	A1
1) CÂRSTOIU ION-EDMOND		
OBSERVATII: DEFUNCT CARSTOIU VASILICA		

C. Partea III. SARCINI .

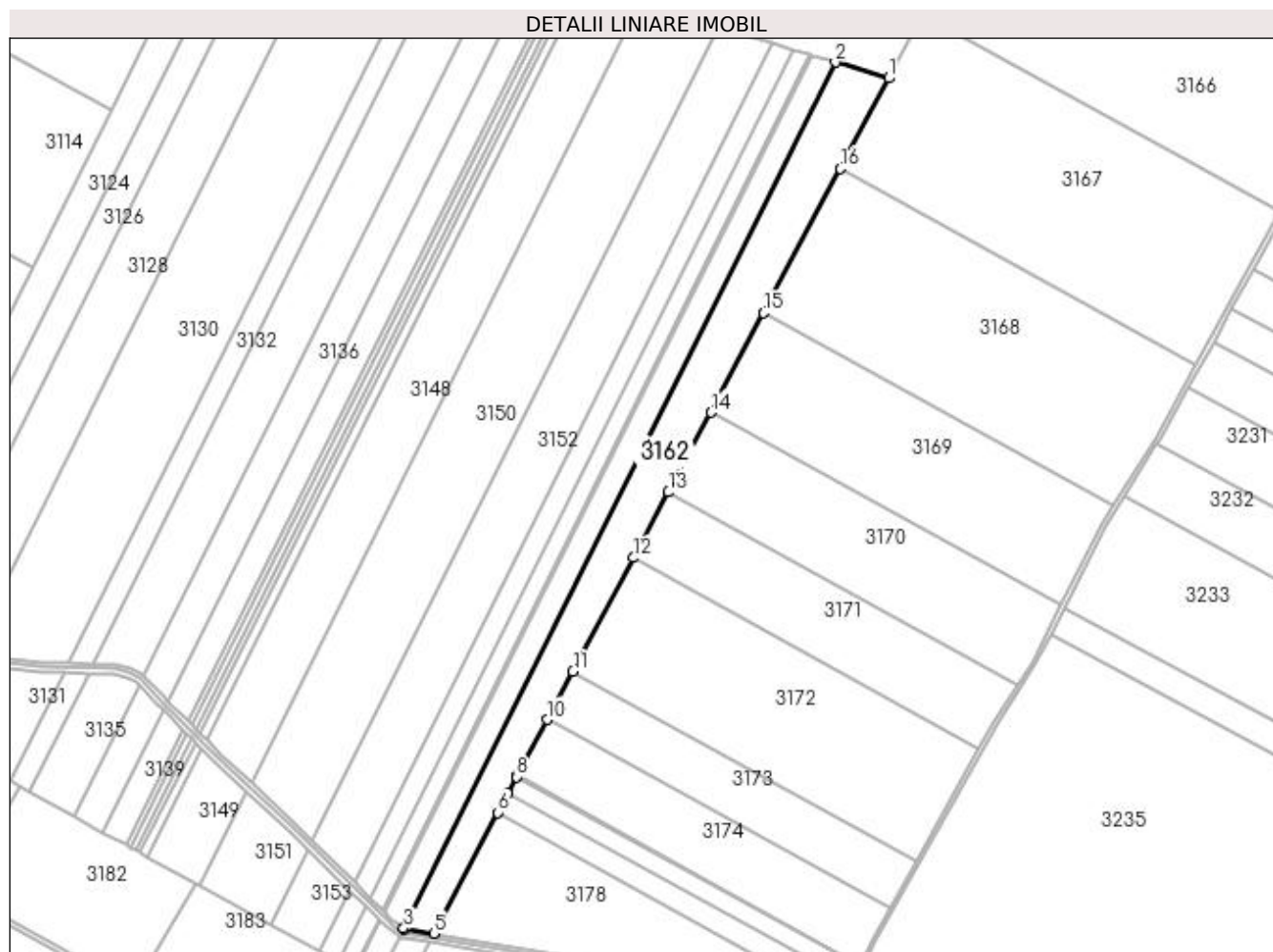
Inscrieri privind dezmembramintele dreptului de proprietate, drepturi reale de garanție și sarcini	Referințe
NU SUNT	

Anexa Nr. 1 La Partea I

Teren

Nr cadastral	Suprafața (mp)*	Observații / Referințe
33596	Din acte: 46.500 Masurata: 44.752	

* Suprafața este determinată în planul de proiecție Stereo 70.



Date referitoare la teren

Crt	Categorie folosință	Intravilan	Suprafața (mp)	Tarla	Parcelă	Nr. topo	Observații / Referințe
1	arabil	NU	44.752	12	82/3	-	TERENUL ESTE IMPARTIT IN DOUA LOTURI DE CANAL DIFERENTA DE SUPRAFATA SE REGASESTE LA ID 3163,

Lungime Segmente

1) Valorile lungimilor segmentelor sunt obținute din proiecție în plan.

Punct început	X / Y	Punct sfârșit	X / Y	Lungime segment (** (m)
1	425.764,167 302.245,41	2	425.708,225 302.262,133	58.387
2	425.708,225 302.262,133	3	425.254,336 301.351,832	1017.184
3	425.254,336 301.351,832	4	425.254,895 301.351,413	0.698

Punct început	X / Y	Punct sfârșit	X / Y	Lungime segment (** (m)
4	425.254,895 301.351,413	5	425.285,904 301.346,396	31.413
5	425.285,904 301.346,396	6	425.353,459 301.473,381	143.836
6	425.353,459 301.473,381	7	425.364,196 301.493,565	22.862
7	425.364,196 301.493,565	8	425.373,426 301.510,915	19.652
8	425.373,426 301.510,915	9	425.373,978 301.511,953	1.176
9	425.373,978 301.511,953	10	425.405,418 301.571,052	66.941
10	425.405,418 301.571,052	11	425.432,372 301.621,718	57.389
11	425.432,372 301.621,718	12	425.496,004 301.741,331	135.485
12	425.496,004 301.741,331	13	425.532,664 301.810,242	78.056
13	425.532,664 301.810,242	14	425.577,299 301.894,146	95.038
14	425.577,299 301.894,146	15	425.632,847 301.998,562	118.272
15	425.632,847 301.998,562	16	425.713,56 302.150,282	171.853
16	425.713,56 302.150,282	1	425.764,167 302.245,41	107.751

** Lungimile segmentelor sunt determinate în planul de proiecție Stereo 70 și sunt rotunjite la 1 milimetru.

*** Distanța dintre puncte este formată din segmente cumulate ce sunt mai mici decât valoarea 1 milimetru.

**DATE DESPRE IMOBILUL NR. 3163**

Oficiul de Cadastru și Publicitate Imobiliară DOLJ
Biroul de Cadastru și Publicitate Imobiliară Craiova

A. Partea I. Descrierea imobilului

TEREN Extravilan

Adresa: Jud. Dolj, T12 , P 82/3

Nr. Crt	Nr cadastral Nr. topografic	Suprafața* (mp)	Observații / Referințe
A1		Din acte: 46.500 Masurata: 1.748	Sector cadastral:4 Teren neimprejmuit;

B. Partea II. Proprietari și acte

Inscrieri privitoare la dreptul de proprietate și alte drepturi reale		Referințe
130069 / 11/07/2018		
Act Notarial nr. CM 51 NR.51, din 15/05/2015 emis de MIRCEA DRAGUSIN (ACT ADMINISTRATIV NR TDP NR. 1655-59559 DIN 19.04.2001, EMIS DE COMISIA JUDETEANA;ACT NOTARIAL NR INCHEIERE DE RECTIFICARE NR 62 DIN 08.06.2015, EMIS DE NP DRAGUSIN MIRCEA);		
B1	Intabulare, drept de PROPRIETATE, dobandit prin Succesiune, cota actuala 1/1, cota initiala 1/1	A1
1) CÂRSTOIU ION-EDMOND		
OBSERVATII: DEFUNCT CARSTOIU VASILICA		

C. Partea III. SARCINI .

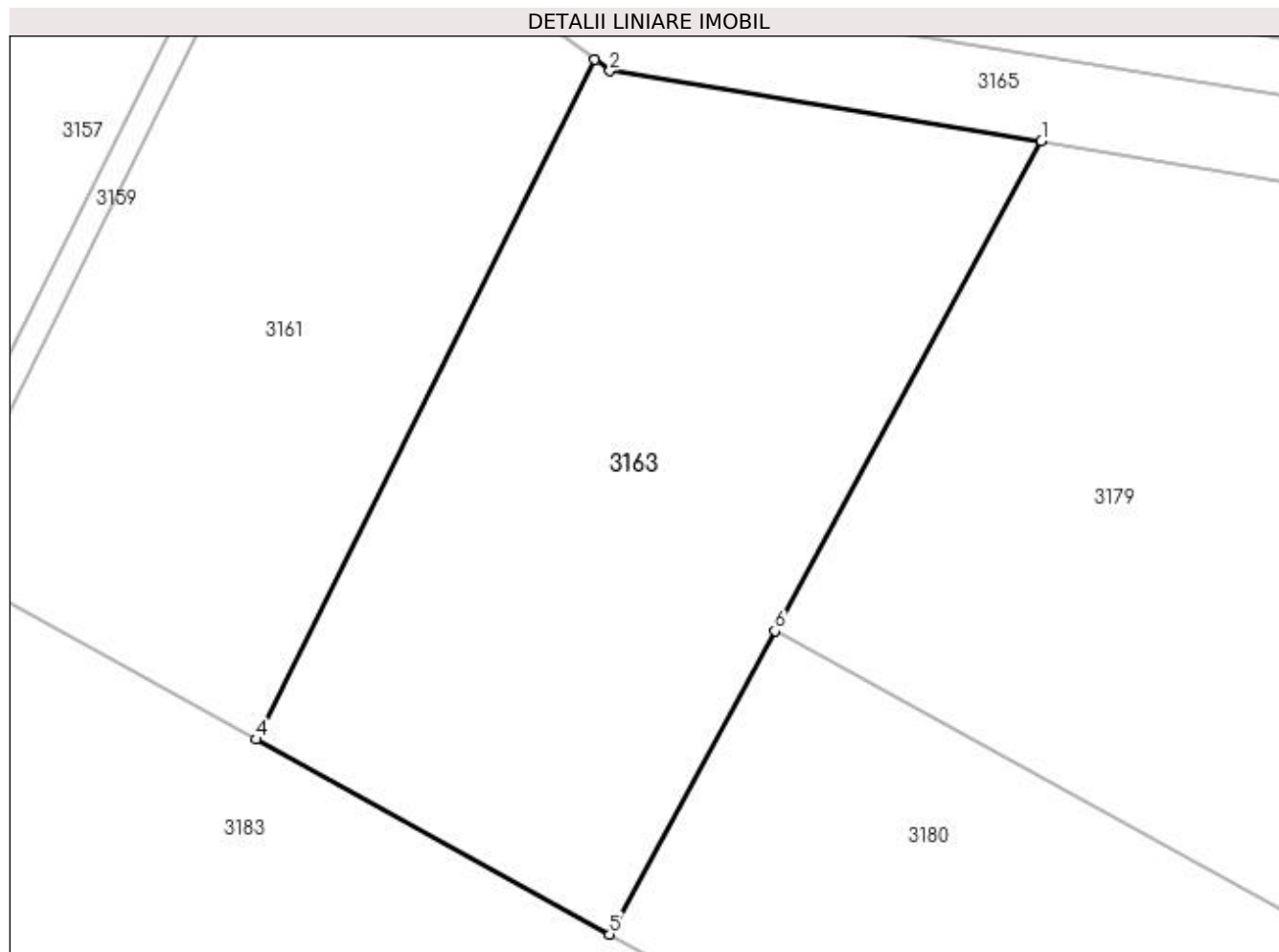
Inscrieri privind dezmembramintele dreptului de proprietate, drepturi reale de garanție și sarcini	Referințe
NU SUNT	

Anexa Nr. 1 La Partea I

Teren

Nr cadastral	Suprafața (mp)*	Observații / Referințe
	Din acte: 46.500 Masurata: 1.748	

* Suprafața este determinată în planul de proiecție Stereo 70.



Date referitoare la teren

Crt	Categorie folosință	Intra vilan	Suprafața (mp)	Tarla	Parcelă	Nr. topo	Observații / Referințe
1	arabil	NU	1.748	12	82/3	-	TERENUL ESTE IMPARTIT IN DOUA LOTURI DE CANAL DIFERENTA DE SUPRAFATA SE REGASESTE LA ID 3162 - CF 33596,

Lungime Segmente

1) Valorile lungimilor segmentelor sunt obținute din proiecție în plan.

Punct început	X / Y	Punct sfârșit	X / Y	Lungime segment (** (m)
1	425.281,539 301.336,972	2	425.250,867 301.341,935	31.07
2	425.250,867 301.341,935	3	425.249,8 301.342,735	1.333
3	425.249,8 301.342,735	4	425.225,708 301.294,415	53.993
4	425.225,708 301.294,415	5	425.250,855 301.280,56	28.711

Punct început	X / Y	Punct sfârșit	X / Y	Lungime segment (** (m)
5	425.250,855 301.280,56	6	425.262,59 301.302,136	24.562
6	425.262,59 301.302,136	1	425.281,539 301.336,972	39.656

** Lungimile segmentelor sunt determinate în planul de proiecție Stereo 70 și sunt rotunjite la 1 milimetru.

*** Distanța dintre puncte este formată din segmente cumulate ce sunt mai mici decât valoarea 1 milimetru.

**DATE DESPRE IMOBILUL NR. 3164**

Oficiul de Cadastru și Publicitate Imobiliară DOLJ
Biroul de Cadastru și Publicitate Imobiliară Craiova

A. Partea I. Descrierea imobilului

TEREN Extravilan

Adresa: Jud. Dolj, T6, DE

Nr. Crt	Nr cadastral Nr. topografic	Suprafața* (mp)	Observații / Referințe
A1		6.617	Sector cadastral:4 Teren neimprejmuit;

B. Partea II. Proprietari și acte

Inscrieri privitoare la dreptul de proprietate și alte drepturi reale		Referințe
/		
Act Normativ nr. HG 965, din 05/09/2002 emis de GUVERNUL ROMANIEI (ANEXA NR. 57-INVENTARUL BUNURILOR CARE APARTIN DOMENIULUI PUBLIC AL COMUNEI LEU);		
B1	Intabulare, drept de PROPRIETATE, dobandit prin Lege, cota actuala 1/1, cota initiala 1/1 1) COMUNA LEU-DOMENIUL PUBLIC, CIF:4553631	A1

C. Partea III. SARCINI .

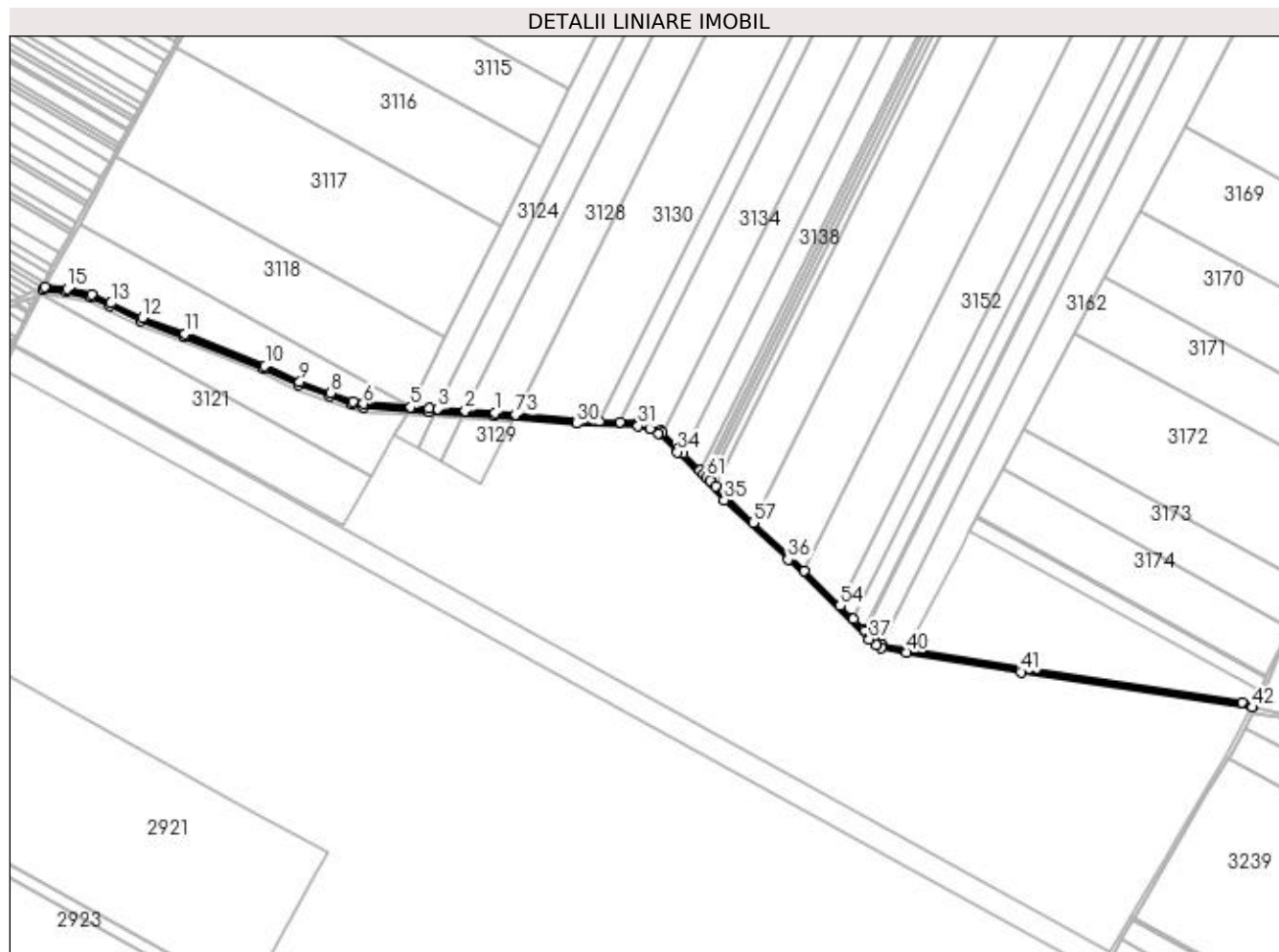
Inscrieri privind dezmembramintele dreptului de proprietate, drepturi reale de garanție și sarcini	Referințe
NU SUNT	

Anexa Nr. 1 La Partea I

Teren

Nr cadastral	Suprafața (mp)*	Observații / Referințe
	6.617	

* Suprafața este determinată în planul de proiecție Stereo 70.



Date referitoare la teren

Crt	Categorie folosință	Intra vilan	Suprafața (mp)	Tarla	Parcelă	Nr. topo	Observații / Referințe
1	drum	NU	6.617	6	DE	-	

Lungime Segmente

1) Valorile lungimilor segmentelor sunt obținute din proiecție în plan.

Punct început	X / Y	Punct sfârșit	X / Y	Lungime segment	Punct început	X / Y	Punct sfârșit	X / Y	Lungime segment	Punct început	X / Y	Punct sfârșit	X / Y	Lungime segment
1	424.771,409 301.641,867	2	424.734,757 301.644,138	36.72 2	2	424.734,757 301.644,138	3	424.700,75 301.646,245	34.07 2	3	424.700,75 301.646,245	4	424.689,473 301.646,944	11.29 9
4	424.689,473 301.646,944	5	424.666,74 301.648,533	22.78 8	5	424.666,74 301.648,533	6	424.607,674 301.652,66	59.21 9	6	424.607,674 301.652,66	7	424.595,041 301.655,5	12.94 9
7	424.595,041 301.655,5	8	424.566,44 301.666,283	30.56 6	8	424.566,44 301.666,283	9	424.528,401 301.680,344	40.55 5	9	424.528,401 301.680,344	10	424.484,918 301.699,814	47.64 3
10	424.484,918 301.699,814	11	424.385,04 301.739,943	107.6 38	11	424.385,04 301.739,943	12	424.331,793 301.760,031	56.91 6	12	424.331,793 301.760,031	13	424.292,487 301.778,161	43.28 6
13	424.292,487 301.778,161	14	424.268,574 301.789,633	26.52 1	14	424.268,574 301.789,633	15	424.238,055 301.796,122	31.20 2	15	424.238,055 301.796,122	16	424.210,142 301.798,807	28.04 1
16	424.210,142 301.798,807	17	424.208,049 301.794,99	4.353 2	17	424.208,049 301.794,99	18	424.237,445 301.792,162	29.53 2	18	424.237,445 301.792,162	19	424.267,275 301.785,819	30.49 7

Punct început	X / Y	Punct sfârșit	X / Y	Lungime segment	Punct început	X / Y	Punct sfârșit	X / Y	Lungime segment	Punct început	X / Y	Punct sfârșit	X / Y	Lungime segment
19	424.267,275 301.785,819	20	424.290,784 301.774,542	26.074	20	424.290,784 301.774,542	21	424.330,247 301.756,339	43.459	21	424.330,247 301.756,339	22	424.383,588 301.736,216	57.011
22	424.383,588 301.736,216	23	424.483,354 301.696,131	107.517	23	424.483,354 301.696,131	24	424.526,889 301.676,639	47.699	24	424.526,889 301.676,639	25	424.565,041 301.662,536	40.675
25	424.565,041 301.662,536	26	424.593,891 301.651,659	30.832	26	424.593,891 301.651,659	27	424.607,093 301.648,691	13.532	27	424.607,093 301.648,691	28	424.689,21 301.642,953	82.317
28	424.689,21 301.642,953	29	424.771,092 301.637,879	82.039	29	424.771,092 301.637,879	30	424.873,272 301.627,967	102.66	30	424.873,272 301.627,967	31	424.950,565 301.625,129	77.345
31	424.950,565 301.625,129	32	424.965,371 301.621,86	15.163	32	424.965,371 301.621,86	33	424.976,024 301.616,138	12.093	33	424.976,024 301.616,138	34	424.999,204 301.592,489	33.115
34	424.999,204 301.592,489	35	425.058,039 301.532,609	83.947	35	425.058,039 301.532,609	36	425.137,613 301.458,305	108.872	36	425.137,613 301.458,305	37	425.238,771 301.359,102	141.684
37	425.238,771 301.359,102	38	425.247,463 301.351,985	11.234	38	425.247,463 301.351,985	39	425.253,284 301.347,622	7.274	39	425.253,284 301.347,622	40	425.285,25 301.342,45	32.382
40	425.285,25 301.342,45	41	425.428,091 301.318,179	144.888	41	425.428,091 301.318,179	42	425.717,102 301.273,942	292.377	42	425.717,102 301.273,942	43	425.719,088 301.277,684	4.237
43	425.719,088 301.277,684	44	425.704,614 301.279,9	14.643	44	425.704,614 301.279,9	45	425.428,729 301.322,128	279.099	45	425.428,729 301.322,128	46	425.285,904 301.346,396	144.871
46	425.285,904 301.346,396	47	425.254,895 301.351,413	31.413	47	425.254,895 301.351,413	48	425.254,336 301.351,832	0.698	48	425.254,336 301.351,832	49	425.249,931 301.355,134	5.506
49	425.249,931 301.355,134	50	425.241,444 301.362,083	10.969	50	425.241,444 301.362,083	51	425.233,915 301.369,467	10.545	51	425.233,915 301.369,467	52	425.232,538 301.370,817	1.928
52	425.232,538 301.370,817	53	425.219,2 301.383,897	18.681	53	425.219,2 301.383,897	54	425.202,461 301.400,313	23.446	54	425.202,461 301.400,313	55	425.157,962 301.443,952	62.326
55	425.157,962 301.443,952	56	425.140,379 301.461,195	24.627	56	425.140,379 301.461,195	57	425.094,085 301.504,423	63.339	57	425.094,085 301.504,423	58	425.060,832 301.535,474	45.496
58	425.060,832 301.535,474	59	425.046,908 301.549,645	19.868	59	425.046,908 301.549,645	60	425.039,982 301.556,694	9.882	60	425.039,982 301.556,694	61	425.035,864 301.560,886	5.877
61	425.035,864 301.560,886	62	425.031,74 301.565,082	5.883	62	425.031,74 301.565,082	63	425.027,612 301.569,284	5.89	63	425.027,612 301.569,284	64	425.006,895 301.590,369	29.559
64	425.006,895 301.590,369	65	425.002,059 301.595,29	6.9	65	425.002,059 301.595,29	66	424.980,878 301.616,9	30.259	66	424.980,878 301.616,9	67	424.978,454 301.619,373	3.463
67	424.978,454 301.619,373	68	424.966,775 301.625,646	13.257	68	424.966,775 301.625,646	69	424.951,074 301.629,113	16.08	69	424.951,074 301.629,113	70	424.928,046 301.629,959	23.043
70	424.928,046 301.629,959	71	424.902,305 301.630,904	25.758	71	424.902,305 301.630,904	72	424.873,539 301.631,96	28.786	72	424.873,539 301.631,96	73	424.797,221 301.639,363	76.676
73	424.797,221 301.639,363	1	424.771,409 301.641,867	25.934										

** Lungimile segmentelor sunt determinate în planul de proiecție Stereo 70 și sunt rotunjite la 1 milimetru.

*** Distanța dintre puncte este formată din segmente cumulate ce sunt mai mici decât valoarea 1 milimetru.

**DATE DESPRE IMOBILUL NR. 3165**

Oficiul de Cadastru și Publicitate Imobiliară DOLJ
Biroul de Cadastru și Publicitate Imobiliară Craiova

A. Partea I. Descrierea imobilului

TEREN Extravilan

Adresa: Jud. Dolj, T6, HC

Nr. Crt	Nr cadastral Nr. topografic	Suprafața* (mp)	Observații / Referințe
A1		9.925	Sector cadastral:4 Teren neimprejmuit;

B. Partea II. Proprietari și acte

Inscrieri privitoare la dreptul de proprietate și alte drepturi reale		Referințe
/		
Act Normativ nr. LEGEA 7, din 13/03/1996 emis de PARLAMENT;		
B1	Inscrierea provizorie, drept de PROPRIETATE, dobandit prin Lege, cota actuala 1/1, cota initiala 1/1 1) NEIDENTIFICAT NEIDENTIFICAT	A1

C. Partea III. SARCINI .

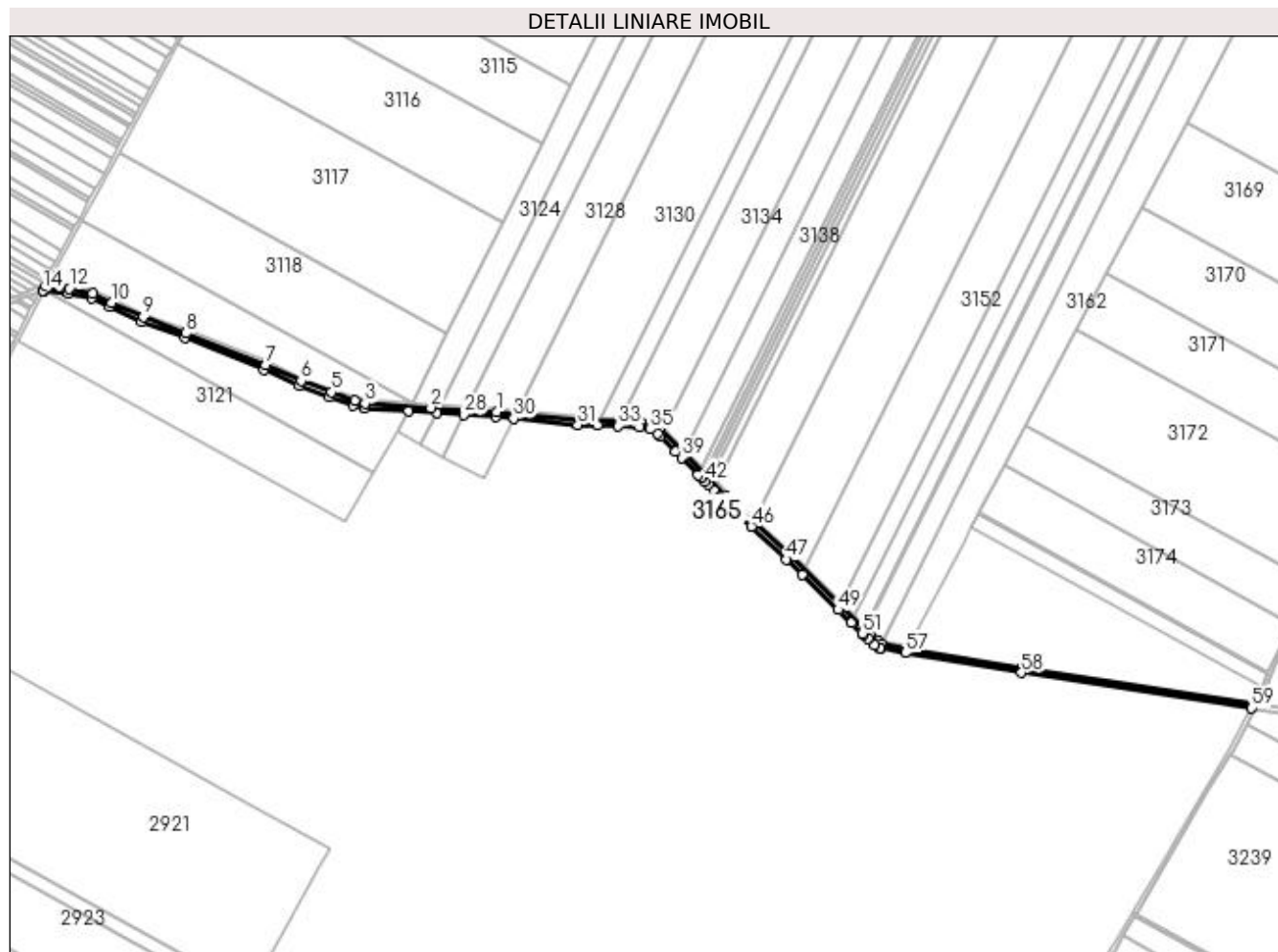
Inscrieri privind dezmembramintele dreptului de proprietate, drepturi reale de garanție și sarcini	Referințe
NU SUNT	

Anexa Nr. 1 La Partea I

Teren

Nr cadastral	Suprafața (mp)*	Observații / Referințe
	9.925	

* Suprafața este determinată în planul de proiecție Stereo 70.



Date referitoare la teren

Crt	Categorie folosință	Intra vilan	Suprafața (mp)	Tarla	Parcelă	Nr. topo	Observații / Referințe
1	curți constructii	NU	9.925	6	HC	-	

Lungime Segmente

1) Valorile lungimilor segmentelor sunt obținute din proiecție în plan.

Punct început	X / Y	Punct sfârșit	X / Y	Lungime segment	Punct început	X / Y	Punct sfârșit	X / Y	Lungime segment	Punct început	X / Y	Punct sfârșit	X / Y	Lungime segment
1	424.771,092 301.637,879	2	424.689,21 301.642,953	82.03 9	2	424.689,21 301.642,953	3	424.607,093 301.648,691	82.31 7	3	424.607,093 301.648,691	4	424.593,891 301.651,659	13.53 2
4	424.593,891 301.651,659	5	424.565,041 301.662,536	30.83 2	5	424.565,041 301.662,536	6	424.526,889 301.676,639	40.67 5	6	424.526,889 301.676,639	7	424.483,354 301.696,131	47.69 9
7	424.483,354 301.696,131	8	424.383,588 301.736,216	107.5 17	8	424.383,588 301.736,216	9	424.330,247 301.756,339	57.01 1	9	424.330,247 301.756,339	10	424.290,784 301.774,542	43.45 9
10	424.290,784 301.774,542	11	424.267,275 301.785,819	26.07 4	11	424.267,275 301.785,819	12	424.237,445 301.792,162	30.49 7	12	424.237,445 301.792,162	13	424.208,049 301.794,99	29.53 2
13	424.208,049 301.794,99	14	424.205,062 301.789,436	6.307	14	424.205,062 301.789,436	15	424.205,471 301.789,21	0.467	15	424.205,471 301.789,21	16	424.236,531 301.786,223	31.20 3

Punct început	X / Y	Punct sfârșit	X / Y	Lungime segment	Punct început	X / Y	Punct sfârșit	X / Y	Lungime segment	Punct început	X / Y	Punct sfârșit	X / Y	Lungime segment
16	424.236,531 301.786,223	17	424.265,326 301.780,1	29.439	17	424.265,326 301.780,1	18	424.288,229 301.769,113	25.402	18	424.288,229 301.769,113	19	424.327,929 301.750,801	43.719
19	424.327,929 301.750,801	20	424.381,411 301.730,624	57.161	20	424.381,411 301.730,624	21	424.481,009 301.690,607	107.337	21	424.481,009 301.690,607	22	424.524,62 301.671,081	47.783
22	424.524,62 301.671,081	23	424.562,943 301.656,915	40.857	23	424.562,943 301.656,915	24	424.592,166 301.645,897	31.231	24	424.592,166 301.645,897	25	424.606,221 301.642,737	14.406
25	424.606,221 301.642,737	26	424.661,462 301.638,877	55.376	26	424.661,462 301.638,877	27	424.695,976 301.636,67	34.585	27	424.695,976 301.636,67	28	424.729,95 301.634,497	34.043
28	424.729,95 301.634,497	29	424.770,616 301.631,897	40.75	29	424.770,616 301.631,897	30	424.792,443 301.629,78	21.929	30	424.792,443 301.629,78	31	424.872,872 301.621,978	80.807
31	424.872,872 301.621,978	32	424.897,406 301.621,077	24.55	32	424.897,406 301.621,077	33	424.923,147 301.620,132	25.758	33	424.923,147 301.620,132	34	424.949,802 301.619,153	26.673
34	424.949,802 301.619,153	35	424.963,265 301.616,18	13.787	35	424.963,265 301.616,18	36	424.972,379 301.611,285	10.346	36	424.972,379 301.611,285	37	424.976,157 301.607,431	5.397
37	424.976,157 301.607,431	38	424.994,922 301.588,286	26.808	38	424.994,922 301.588,286	39	425.002,176 301.580,904	10.35	39	425.002,176 301.580,904	40	425.022,892 301.559,819	29.559
40	425.022,892 301.559,819	41	425.027,021 301.555,617	5.89	41	425.027,021 301.555,617	42	425.031,144 301.551,421	5.883	42	425.031,144 301.551,421	43	425.035,263 301.547,229	5.877
43	425.035,263 301.547,229	44	425.042,188 301.540,18	9.882	44	425.042,188 301.540,18	45	425.053,85 301.528,312	16.639	45	425.053,85 301.528,312	46	425.089,43 301.495,088	48.68
46	425.089,43 301.495,088	47	425.133,464 301.453,969	60.247	47	425.133,464 301.453,969	48	425.153,271 301.434,545	27.742	48	425.153,271 301.434,545	49	425.197,77 301.390,906	62.326
49	425.197,77 301.390,906	50	425.214,51 301.374,49	23.446	50	425.214,51 301.374,49	51	425.227,848 301.361,41	18.681	51	425.227,848 301.361,41	52	425.229,225 301.360,06	1.928
52	425.229,225 301.360,06	53	425.234,762 301.354,63	7.756	53	425.234,762 301.354,63	54	425.243,762 301.347,261	11.631	54	425.243,762 301.347,261	55	425.249,8 301.342,735	7.547
55	425.249,8 301.342,735	56	425.250,867 301.341,935	1.333	56	425.250,867 301.341,935	57	425.281,539 301.336,972	31.07	57	425.281,539 301.336,972	58	425.426,907 301.312,26	147.453
58	425.426,907 301.312,26	59	425.714,121 301.268,328	290.555	59	425.714,121 301.268,328	60	425.717,102 301.273,942	6.356	60	425.717,102 301.273,942	61	425.428,091 301.318,179	292.377
61	425.428,091 301.318,179	62	425.285,25 301.342,45	144.888	62	425.285,25 301.342,45	63	425.253,284 301.347,622	32.382	63	425.253,284 301.347,622	64	425.247,463 301.351,985	7.274
64	425.247,463 301.351,985	65	425.238,771 301.359,102	11.234	65	425.238,771 301.359,102	66	425.137,613 301.458,305	141.684	66	425.137,613 301.458,305	67	425.058,039 301.532,609	108.872
67	425.058,039 301.532,609	68	424.999,204 301.592,489	83.947	68	424.999,204 301.592,489	69	424.976,024 301.616,138	33.115	69	424.976,024 301.616,138	70	424.965,371 301.621,86	12.093
70	424.965,371 301.621,86	71	424.950,565 301.625,129	15.163	71	424.950,565 301.625,129	72	424.873,272 301.627,967	77.345	72	424.873,272 301.627,967	1	424.771,092 301.637,879	102.66

** Lungimile segmentelor sunt determinate în planul de proiecție Stereo 70 și sunt rotunjite la 1 milimetru.

*** Distanța dintre puncte este formată din segmente cumulate ce sunt mai mici decât valoarea 1 milimetru.

**DATE DESPRE IMOBILUL NR. 3166**

Oficiul de Cadastru și Publicitate Imobiliară DOLJ
 Biroul de Cadastru și Publicitate Imobiliară Craiova

A. Partea I. Descrierea imobilului

TEREN Extravilan

Adresa: Jud. Dolj, T12,P82/25

Nr. Crt	Nr cadastral Nr. topografic	Suprafața* (mp)	Observații / Referințe
A1	34403	79.400	Sector cadastral:4 Teren neimprejmuit;

B. Partea II. Proprietari și acte

Inscrieri privitoare la dreptul de proprietate și alte drepturi reale	Referințe
164324 / 01/08/2019	
Act Notarial nr. 892, din 27/07/2011 emis de BNP PATRAU GHEORGHE;	
B1	A1
Intabulare, drept de PROPRIETATE, dobandit prin Conventie, cota actuala 1/1, cota initiala 1/1	
1) GHIȚESCU NICOLAE	
2) GHIȚESCU MARIANA	

C. Partea III. SARCINI .

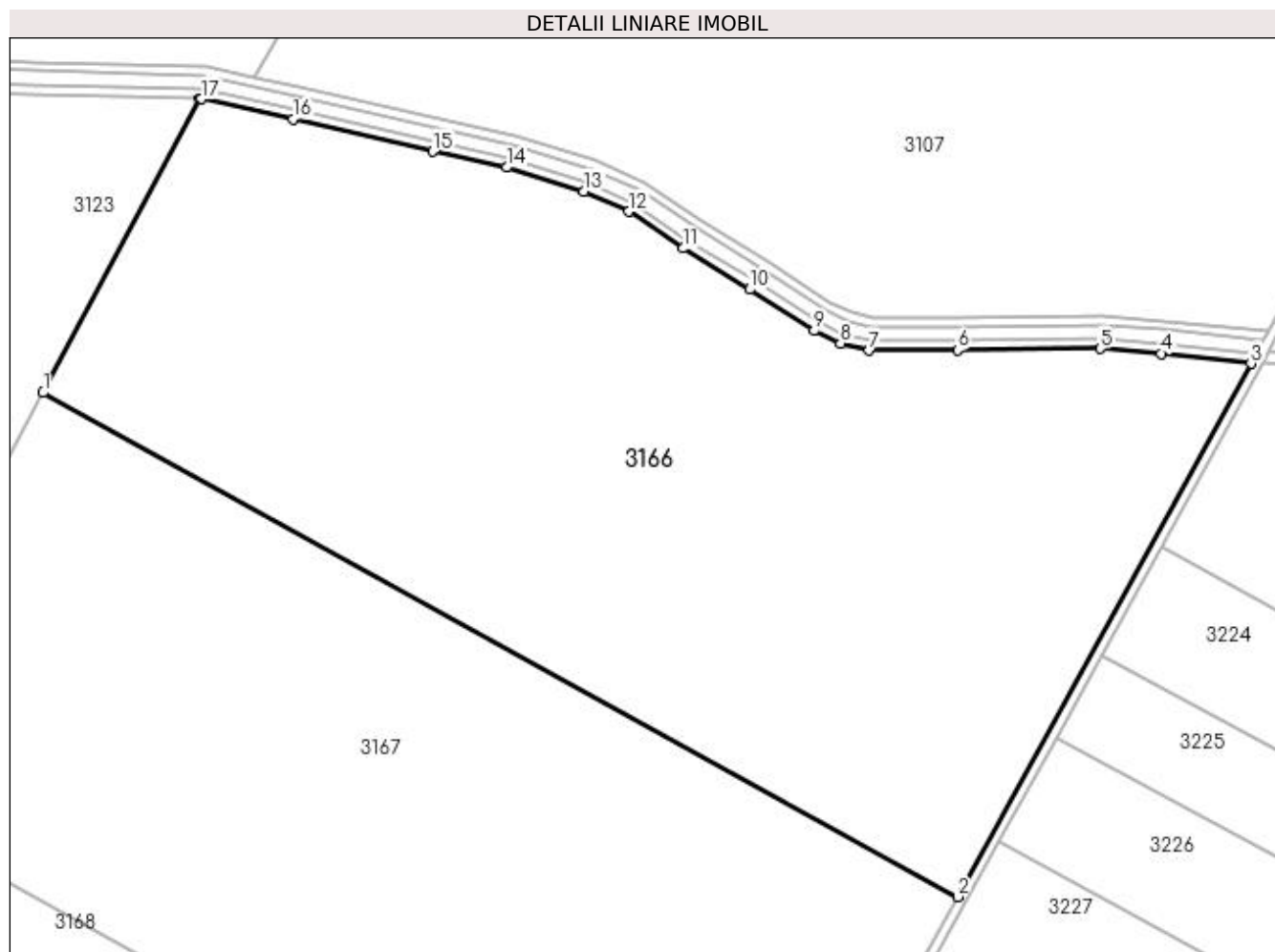
Inscrieri privind dezmembramintele dreptului de proprietate, drepturi reale de garanție și sarcini	Referințe
NU SUNT	

Anexa Nr. 1 La Partea I

Teren

Nr cadastral	Suprafața (mp)*	Observații / Referințe
34403	79.400	

* Suprafața este determinată în planul de proiecție Stereo 70.



Date referitoare la teren

Crt	Categorie folosință	Intravilan	Suprafața (mp)	Tarla	Parcelă	Nr. topo	Observații / Referințe
1	arabil	NU	79.400	12	82/25	-	

Lungime Segmente

1) Valorile lungimilor segmentelor sunt obținute din proiecție în plan.

Punct început	X / Y	Punct sfârșit	X / Y	Lungime segment (** (m)
1	425.799,798 302.312,389	2	426.176,294 302.104,945	429.863
2	426.176,294 302.104,945	3	426.297,12 302.324,373	250.495
3	426.297,12 302.324,373	4	426.260,009 302.328,483	37.338
4	426.260,009 302.328,483	5	426.235,017 302.330,525	25.075
5	426.235,017 302.330,525	6	426.176,252 302.329,892	58.769

Punct început	X / Y	Punct sfârșit	X / Y	Lungime segment (** (m)
6	426.176,252 302.329,892	7	426.139,881 302.329,731	36.371
7	426.139,881 302.329,731	8	426.128,052 302.332,629	12.18
8	426.128,052 302.332,629	9	426.117,209 302.337,901	12.057
9	426.117,209 302.337,901	10	426.090,731 302.354,892	31.461
10	426.090,731 302.354,892	11	426.063,279 302.371,797	32.24
11	426.063,279 302.371,797	12	426.040,776 302.386,881	27.091
12	426.040,776 302.386,881	13	426.022,474 302.395,22	20.112
13	426.022,474 302.395,22	14	425.990,577 302.405,069	33.383
14	425.990,577 302.405,069	15	425.960,244 302.411,659	31.041
15	425.960,244 302.411,659	16	425.902,595 302.424,904	59.15
16	425.902,595 302.424,904	17	425.865,003 302.433,204	38.498
17	425.865,003 302.433,204	18	425.864,082 302.433,227	0.921
18	425.864,082 302.433,227	1	425.799,798 302.312,389	136.873

** Lungimile segmentelor sunt determinate în planul de proiecție Stereo 70 și sunt rotunjite la 1 milimetru.

*** Distanța dintre puncte este formată din segmente cumulate ce sunt mai mici decât valoarea 1 milimetru.

**DATE DESPRE IMOBILUL NR. 3167**

Oficiul de Cadastru și Publicitate Imobiliară DOLJ
Biroul de Cadastru și Publicitate Imobiliară Craiova

A. Partea I. Descrierea imobilului

TEREN Extravilan

Adresa: Jud. Dolj, T12, P82/24

Nr. Crt	Nr cadastral Nr. topografic	Suprafața* (mp)	Observații / Referințe
A1		Din acte: 83.300 Masurata: 78.679	Sector cadastral:4 Teren neimprejmuit;

B. Partea II. Proprietari și acte

Inscrieri privitoare la dreptul de proprietate și alte drepturi reale		Referințe
/		
Act Administrativ nr. TDP 1527-58799, din 16/05/2000 emis de COMISIA JUDETEANA DOLJ;		
B1	Intabulare, drept de PROPRIETATE, dobandit prin Reconstituire, cota actuala 1/1, cota initiala 1/1 1) NEGREANU ECATERINA , LIPSĂ CNP 2) BONESCU DOINA , LIPSĂ CNP	A1

C. Partea III. SARCINI .

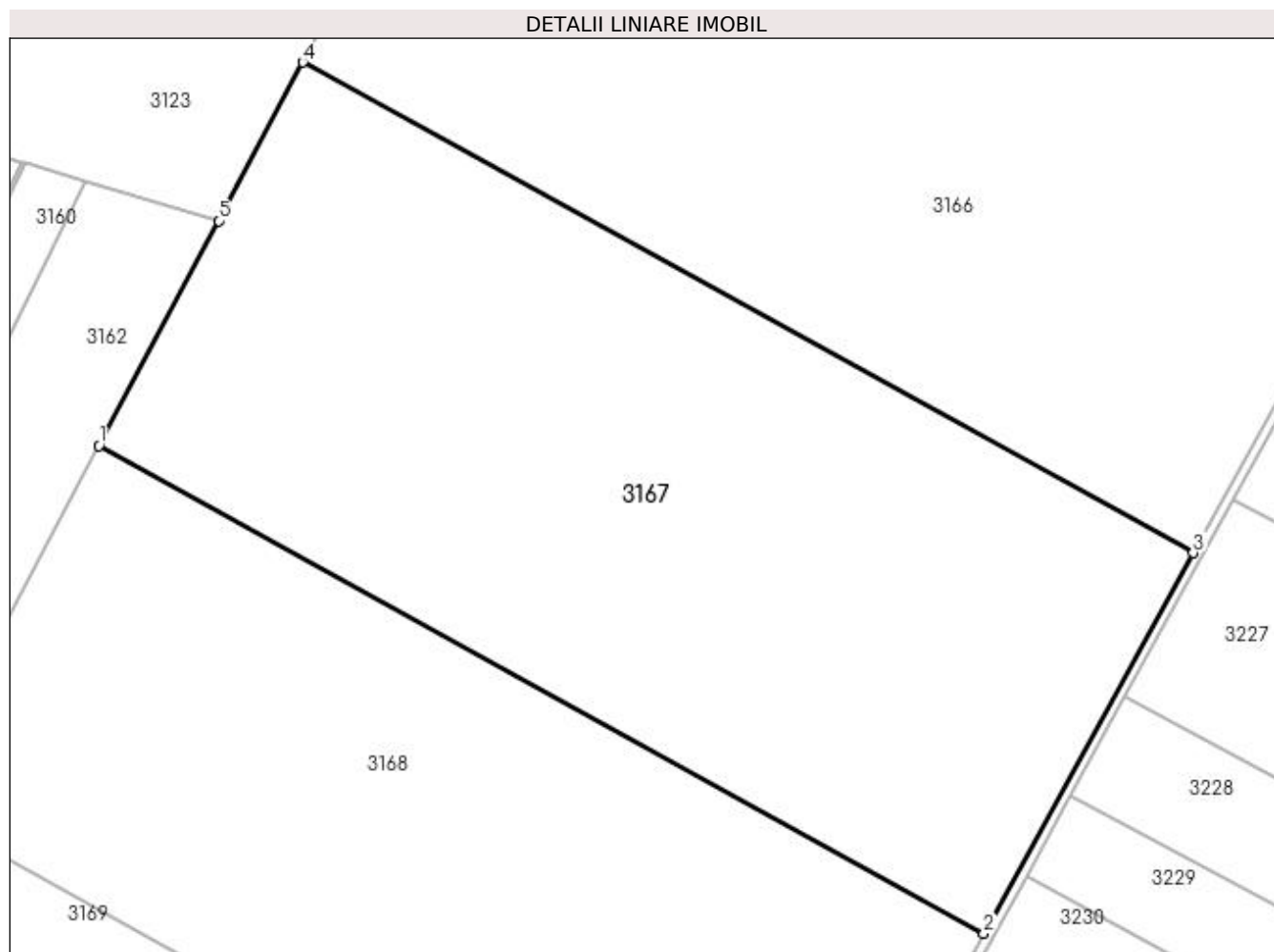
Inscrieri privind dezmembramintele dreptului de proprietate, drepturi reale de garanție și sarcini	Referințe
NU SUNT	

Anexa Nr. 1 La Partea I

Teren

Nr cadastral	Suprafața (mp)*	Observații / Referințe
	Din acte: 83.300 Masurata: 78.679	

* Suprafața este determinată în planul de proiecție Stereo 70.



Date referitoare la teren

Crt	Categorie folosință	Intravilan	Suprafața (mp)	Tarla	Parcelă	Nr. topo	Observații / Referințe
1	arabil	NU	78.679	12	82/24	-	TARLA GRESITA-IDENTIC CU T125 IMOBIL DIMINUAT CU 5.55% FATA DE SUPRAFATA DIN ACT;

Lungime Segmente

1) Valorile lungimilor segmentelor sunt obținute din proiecție în plan.

Punct început	X / Y	Punct sfârșit	X / Y	Lungime segment (** (m)
1	425.713,56 302.150,282	2	426.087,736 301.944,117	427.214
2	426.087,736 301.944,117	3	426.176,294 302.104,945	183.598
3	426.176,294 302.104,945	4	425.799,798 302.312,389	429.863
4	425.799,798 302.312,389	5	425.764,167 302.245,41	75.867

Punct început	X / Y	Punct sfârșit	X / Y	Lungime segment (** (m)
5	425.764,167 302.245,41	1	425.713,56 302.150,282	107.751

** Lungimile segmentelor sunt determinate în planul de proiecție Stereo 70 și sunt rotunjite la 1 milimetru.

*** Distanța dintre puncte este formată din segmente cumulate ce sunt mai mici decât valoarea 1 milimetru.

**DATE DESPRE IMOBILUL NR. 3168**

Oficiul de Cadastru și Publicitate Imobiliară DOLJ
Biroul de Cadastru și Publicitate Imobiliară Craiova

A. Partea I. Descrierea imobilului

TEREN Extravilan

Adresa: Jud. Dolj, Tarlaua 12, Parcela 82/23

Nr. Crt	Nr cadastral Nr. topografic	Suprafața* (mp)	Observații / Referințe
A1	32603	73.000	Sector cadastral:4 Teren neimprejmuit;

B. Partea II. Proprietari și acte

Inscrieri privitoare la dreptul de proprietate și alte drepturi reale		Referințe
32089 / 10/03/2017		
Act Notarial nr. CONTRACT DE VANZARE CUMPARARE AUT NR 361, din 09/03/2017 emis de BAZGU MARIANA;		
B1	Intabulare, drept de PROPRIETATE, dobandit prin Conventie, cota actuala 1/1, cota initiala 1/1 1) SC BROROMOS IMPEX SRL, CIF:9789804	A1
168418 / 09/07/2021		
Act Notarial nr. CONTRACT DE IPOTECA AUT NR.568, din 06/07/2021 emis de NP BAZGU MARIANA;		
B2	Se noteaza interdictiile de instrainare, grevare, inchiriere, dezmembrare, alipire, construire, demolare, restructurare si amenajare in favoarea 1) OTP BANK ROMANIA SA, CIF:7926069	A1
272716 / 11/11/2021		
Act Notarial nr. C IP AUT NR 1140, din 03/11/2021 emis de BAZGU MARIANA;		
B3	Se noteaza interdictiile de instrainare, grevare, inchiriere, dezmembrare, alipire, construire, demolare, restructurare si amenajare 1) OTP BANK ROMANIA SA, CIF:7926069	A1

C. Partea III. SARCINI

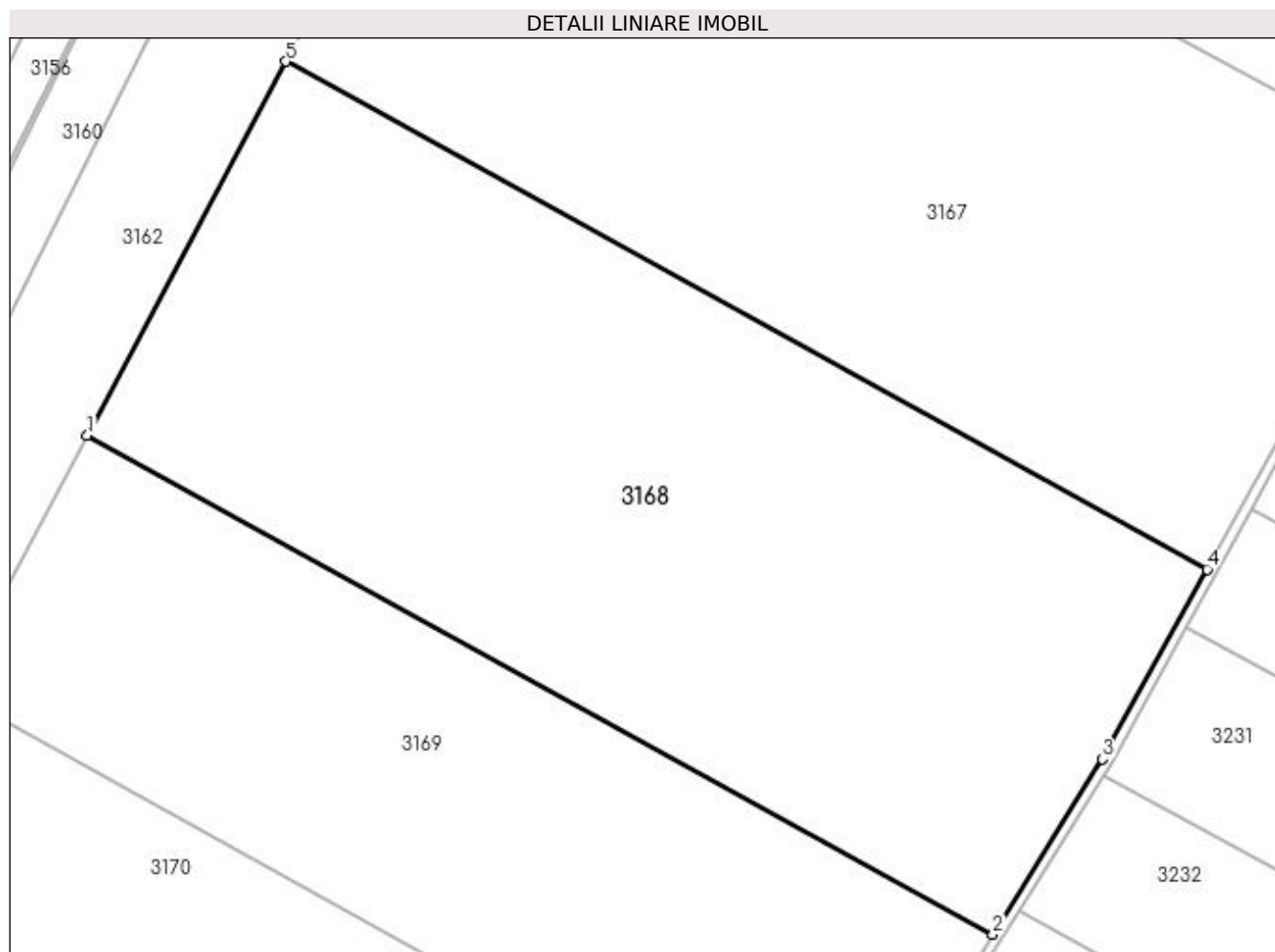
Inscrieri privind dezmembramintele dreptului de proprietate, drepturi reale de garanție și sarcini		Referințe
168418 / 09/07/2021		
Act Notarial nr. CONTRACT DE IPOTECA AUT NR.568, din 06/07/2021 emis de NP BAZGU MARIANA;		
C1	Intabulare, drept de IPOTECA, Valoare:2606765 RON,971000 RON SI 580000 RON+CELELALTE OBLIGATII DE PLATA AFERENTE CREDITULUI, cota initiala 1/1 1) OTP BANK ROMANIA SA, CIF:7926069	A1
272716 / 11/11/2021		
Act Notarial nr. C IP AUT NR 1140, din 03/11/2021 emis de BAZGU MARIANA;		
C2	Intabulare, drept de IPOTECA, Valoare:500000 RON, SI CELELALTE OBLIGATII DE PLATA AFERENTE CREDITULUI, dobandit prin Conventie, cota actuala 1/1, cota initiala 1/1 1) OTP BANK ROMANIA SA, CIF:7926069	A1

Anexa Nr. 1 La Partea I

Teren

Nr cadastral	Suprafața (mp)*	Observații / Referințe
32603	73.000	

* Suprafața este determinată în planul de proiecție Stereo 70.



Date referitoare la teren

Crt	Categorie folosință	Intra vilan	Suprafața (mp)	Tarla	Parcelă	Nr. topo	Observații / Referințe
1	arabil	NU	73.000	12	82/23	82/23A	

Lungime Segmente

1) Valorile lungimilor segmentelor sunt obținute din proiecție în plan.

Punct început	X / Y	Punct sfârșit	X / Y	Lungime segment (** (m)
1	425.632,847 301.998,562	2	426.000,736 301.795,861	420.035
2	426.000,736 301.795,861	3	426.045,321 301.867,088	84.031
3	426.045,321 301.867,088	4	426.087,736 301.944,117	87.934
4	426.087,736 301.944,117	5	425.713,56 302.150,282	427.214
5	425.713,56 302.150,282	1	425.632,847 301.998,562	171.853

**** Lungimile segmentelor sunt determinate în planul de proiecție Stereo 70 și sunt rotunjite la 1 milimetru.**

***** Distanța dintre puncte este formată din segmente cumulate ce sunt mai mici decât valoarea 1 milimetru.**

**DATE DESPRE IMOBILUL NR. 3169**

Oficiul de Cadastru și Publicitate Imobiliară DOLJ
Biroul de Cadastru și Publicitate Imobiliară Craiova

A. Partea I. Descrierea imobilului

TEREN Extravilan

Adresa: Jud. Dolj, T 12 P 82/22

Nr. Crt	Nr cadastral Nr. topografic	Suprafața* (mp)	Observații / Referințe
A1	31001	49.600	Sector cadastral:4 Teren neimprejmuit;

B. Partea II. Proprietari și acte

Inscrieri privitoare la dreptul de proprietate și alte drepturi reale		Referințe
157658 / 10/08/2020		
Act Notarial nr. ACT ADITIONAL AUT NR 1668, din 03/08/2020 emis de NP DIACONESCU REMUS STEFAN;		
B1	Intabulare, drept de PROPRIETATE, dobandit prin Conventie, cota actuala 1/1, cota initiala 1/1 1) FRUCT PREST SRL , CIF:28383526	A1
B2	se noteaza interdicția de înstrăinare si grevare 1) SC RURAL AGRI DOLJ SRL , CIF:32630322	A1
B3	se noteaza pactul comisoriu asupra imobilului de sub A 1 1) SC RURAL AGRI DOLJ SRL , CIF:32630322	A1

C. Partea III. SARCINI

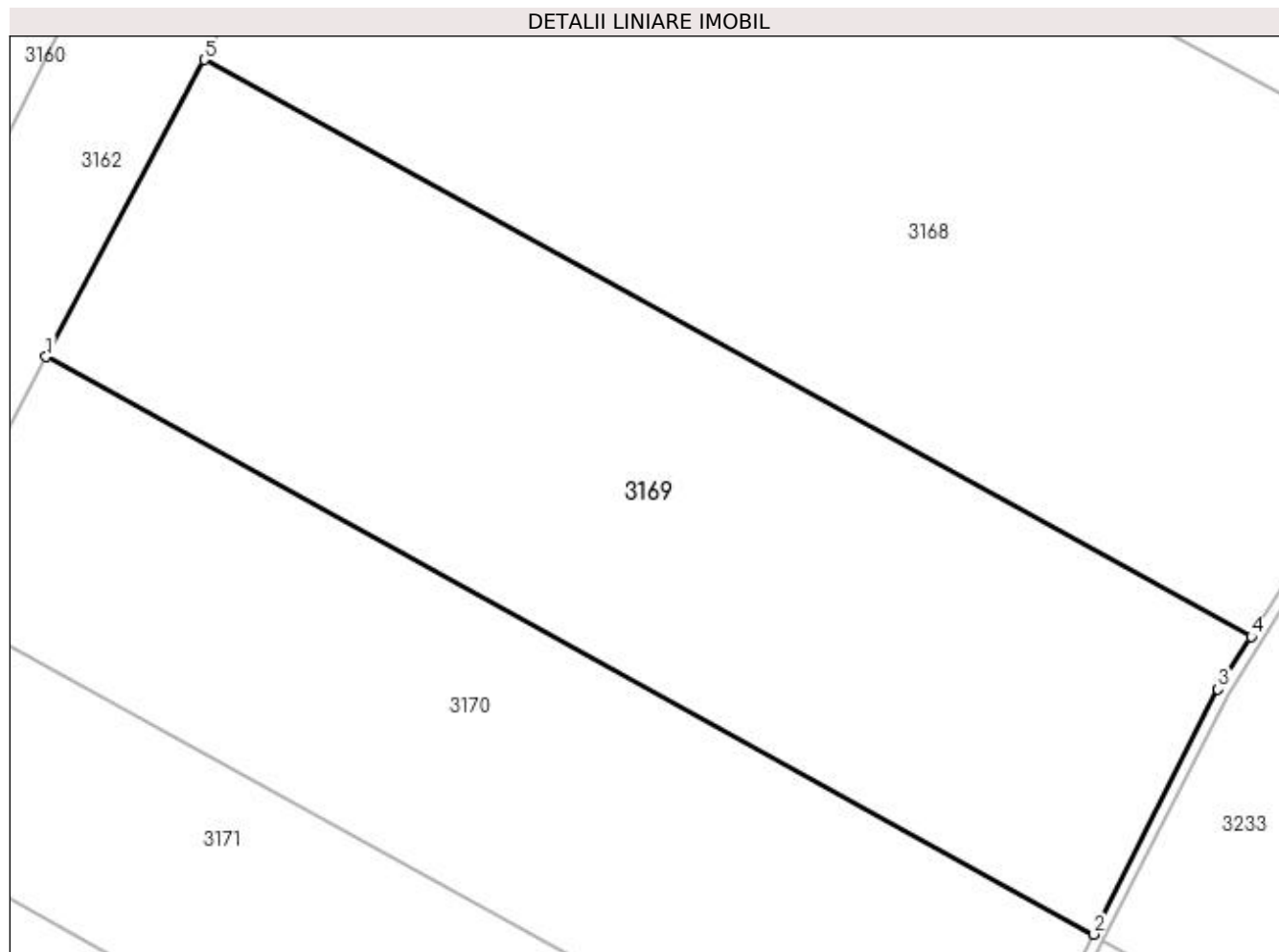
Inscrieri privind dezmembramintele dreptului de proprietate, drepturi reale de garanție și sarcini		Referințe
157658 / 10/08/2020		
Act Notarial nr. ACT ADITIONAL AUT NR 1668, din 03/08/2020 emis de NP DIACONESCU REMUS STEFAN;		
C1	Intabulare, drept de IPOTECA LEGALA, Valoare:115930.48 EUR- REST DE PRET NEACHITAT, cota initiala 1/1 1) SC RURAL AGRI DOLJ SRL , CIF:32630322	A1

Anexa Nr. 1 La Partea I

Teren

Nr cadastral	Suprafața (mp)*	Observații / Referințe
31001	49.600	

* Suprafața este determinată în planul de proiecție Stereo 70.



Date referitoare la teren

Crt	Categorie folosință	Intravilan	Suprafața (mp)	Tarla	Parcelă	Nr. topo	Observații / Referințe
1	arabil	NU	49.600	12	82/22	-	

Lungime Segmente

1) Valorile lungimilor segmentelor sunt obținute din proiecție în plan.

Punct început	X / Y	Punct sfârșit	X / Y	Lungime segment (** (m)
1	425.577,299 301.894,146	2	425.945,512 301.691,266	420.406
2	425.945,512 301.691,266	3	425.989,14 301.777,337	96.497
3	425.989,14 301.777,337	4	426.000,736 301.795,861	21.854
4	426.000,736 301.795,861	5	425.632,847 301.998,562	420.035
5	425.632,847 301.998,562	1	425.577,299 301.894,146	118.272

**** Lungimile segmentelor sunt determinate în planul de proiecție Stereo 70 și sunt rotunjite la 1 milimetru.**

***** Distanța dintre puncte este formată din segmente cumulate ce sunt mai mici decât valoarea 1 milimetru.**

**DATE DESPRE IMOBILUL NR. 3170**

Oficiul de Cadastru și Publicitate Imobiliară DOLJ
Biroul de Cadastru și Publicitate Imobiliară Craiova

A. Partea I. Descrierea imobilului

TEREN Extravilan

Nr. CF vechi:224

Nr. cadastral vechi:237

Adresa: Jud. Dolj, T12, P82/21

Nr. Crt	Nr cadastral Nr. topografic	Suprafața* (mp)	Observații / Referințe
A1	30012	40.000	Sector cadastral:4 Teren neimprejmuit;

B. Partea II. Proprietari și acte

Inscrieri privitoare la dreptul de proprietate și alte drepturi reale		Referințe
26349 / 06/03/2014		
Act Notarial nr. CONTRACT DE VANZARE AUT NR 211, din 05/03/2014 emis de NP DIACONU LAURA;		
B1	Intabulare, drept de PROPRIETATE, dobandit prin Conventie, cota actuala 1/1, cota initiala 1/1 1) DUCA MARIAN , bun propriu	A1

C. Partea III. SARCINI .

Inscrieri privind dezmembramintele dreptului de proprietate, drepturi reale de garanție și sarcini	Referințe
NU SUNT	

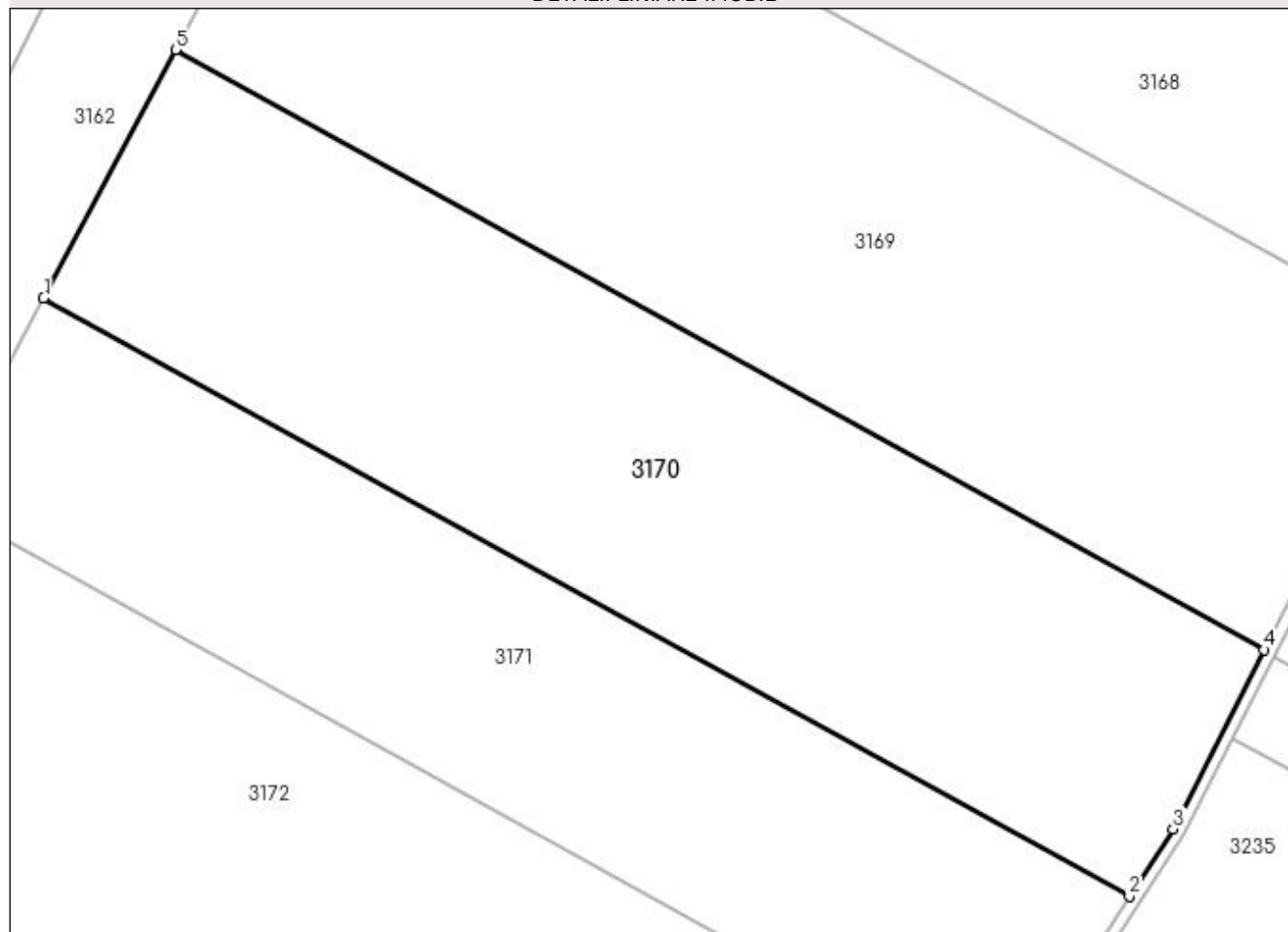
Anexa Nr. 1 La Partea I

Teren

Nr cadastral	Suprafața (mp)*	Observații / Referințe
30012	40.000	

* Suprafața este determinată în planul de proiecție Stereo 70.

DETALII LINIARE IMOBIL



Date referitoare la teren

Crt	Categorie folosință	Intra vilan	Suprafața (mp)	Tarla	Parcelă	Nr. topo	Observații / Referințe
1	altele	NU	40.000	12	82/21	-	

Lungime Segmente

1) Valorile lungimilor segmentelor sunt obținute din proiecție în plan.

Punct început	X / Y	Punct sfârșit	X / Y	Lungime segment (** (m)
1	425.532,664 301.810,242	2	425.899,983 301.607,855	419.386
2	425.899,983 301.607,855	3	425.914,835 301.630,745	27.287
3	425.914,835 301.630,745	4	425.945,512 301.691,266	67.852
4	425.945,512 301.691,266	5	425.577,299 301.894,146	420.406
5	425.577,299 301.894,146	1	425.532,664 301.810,242	95.038

**** Lungimile segmentelor sunt determinate în planul de proiecție Stereo 70 și sunt rotunjite la 1 milimetru.**

***** Distanța dintre puncte este formată din segmente cumulate ce sunt mai mici decât valoarea 1 milimetru.**

**DATE DESPRE IMOBILUL NR. 3171**

Oficiul de Cadastru și Publicitate Imobiliară DOLJ
Biroul de Cadastru și Publicitate Imobiliară Craiova

A. Partea I. Descrierea imobilului

TEREN Extravilan

Adresa: Jud. Dolj, tarlăua 12 parcela 82/20

Nr. Crt	Nr cadastral Nr. topografic	Suprafața* (mp)	Observații / Referințe
A1	32886	Din acte: 32.500 Masurata: 32.499	Sector cadastral:4 Teren neimprejmuit;

B. Partea II. Proprietari și acte

Inscrieri privitoare la dreptul de proprietate și alte drepturi reale		Referințe
48407 / 27/03/2017		
Act Notarial nr. CVC AUT.NR.531, din 27/03/2017 emis de NP GAGEATU ILEANA MADALINA;		
B1	Intabulare, drept de PROPRIETATE, dobandit prin Conventie, cota actuala 1/1, cota initiala 1/1 1) POPESCU DAN 2) POPESCU SĂNDICA-OLGUȚA	A1

C. Partea III. SARCINI .

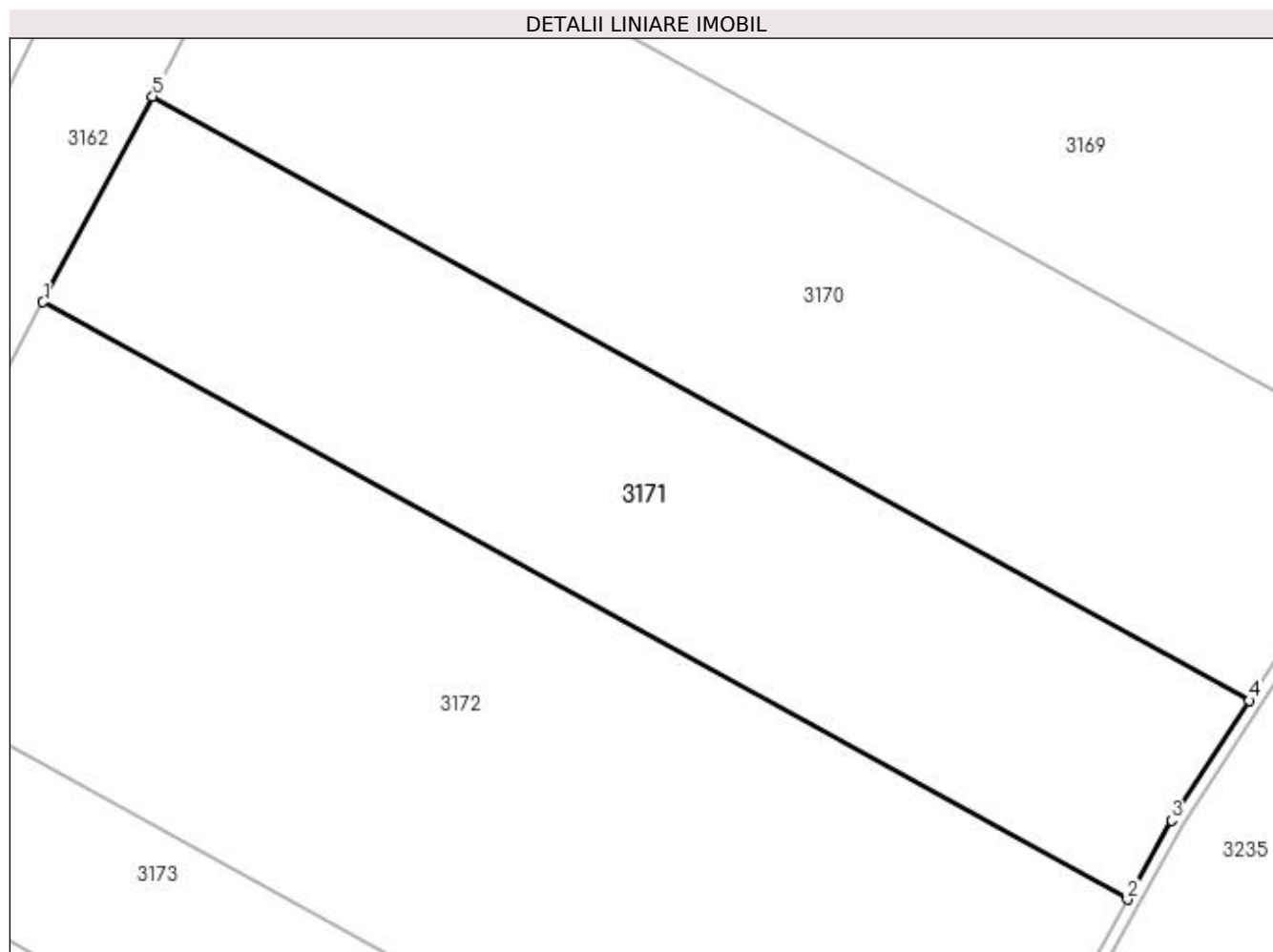
Inscrieri privind dezmembramintele dreptului de proprietate, drepturi reale de garanție și sarcini	Referințe
NU SUNT	

Anexa Nr. 1 La Partea I

Teren

Nr cadastral	Suprafața (mp)*	Observații / Referințe
32886	Din acte: 32.500 Masurata: 32.499	

* Suprafața este determinată în planul de proiecție Stereo 70.



Date referitoare la teren

Crt	Categorie folosință	Intra vilan	Suprafața (mp)	Tarla	Parcelă	Nr. topo	Observații / Referințe
1	arabil	NU	32.499	12	82/20	-	

Lungime Segmente

1) Valorile lungimilor segmentelor sunt obținute din proiecție în plan.

Punct început	X / Y	Punct sfârșit	X / Y	Lungime segment (** (m)
1	425.496,004 301.741,331	2	425.859,189 301.541,221	414.665
2	425.859,189 301.541,221	3	425.873,98 301.567,777	30.397
3	425.873,98 301.567,777	4	425.899,983 301.607,855	47.774
4	425.899,983 301.607,855	5	425.532,664 301.810,242	419.386

Punct început	X / Y	Punct sfârșit	X / Y	Lungime segment (** (m)
5	425.532,664 301.810,242	1	425.496,004 301.741,331	78.056

** Lungimile segmentelor sunt determinate în planul de proiecție Stereo 70 și sunt rotunjite la 1 milimetru.

*** Distanța dintre puncte este formată din segmente cumulate ce sunt mai mici decât valoarea 1 milimetru.

**DATE DESPRE IMOBILUL NR. 3172**

Oficiul de Cadastru și Publicitate Imobiliară DOLJ
Biroul de Cadastru și Publicitate Imobiliară Craiova

A. Partea I. Descrierea imobilului

TEREN Extravilan

Nr. CF vechi:158

Nr. cadastral vechi:236

Adresa: Jud. Dolj, T12, P82/19

Nr. Crt	Nr cadastral Nr. topografic	Suprafața* (mp)	Observații / Referințe
A1	30013	Din acte: 56.000 Masurata: 55.998	Sector cadastral:4 Teren neimprejmuit;

B. Partea II. Proprietari și acte

Inscrieri privitoare la dreptul de proprietate și alte drepturi reale		Referințe
26322 / 06/03/2014		
Act Notarial nr. CONTRACT DE VANZARE AUT NR 211, din 05/03/2014 emis de NP DIACONU LAURA;		
B1	Intabulare, drept de PROPRIETATE, dobandit prin Conventie, cota actuala 1/1, cota initiala 1/1 1) DUCA MARIAN , bun propriu	A1

C. Partea III. SARCINI .

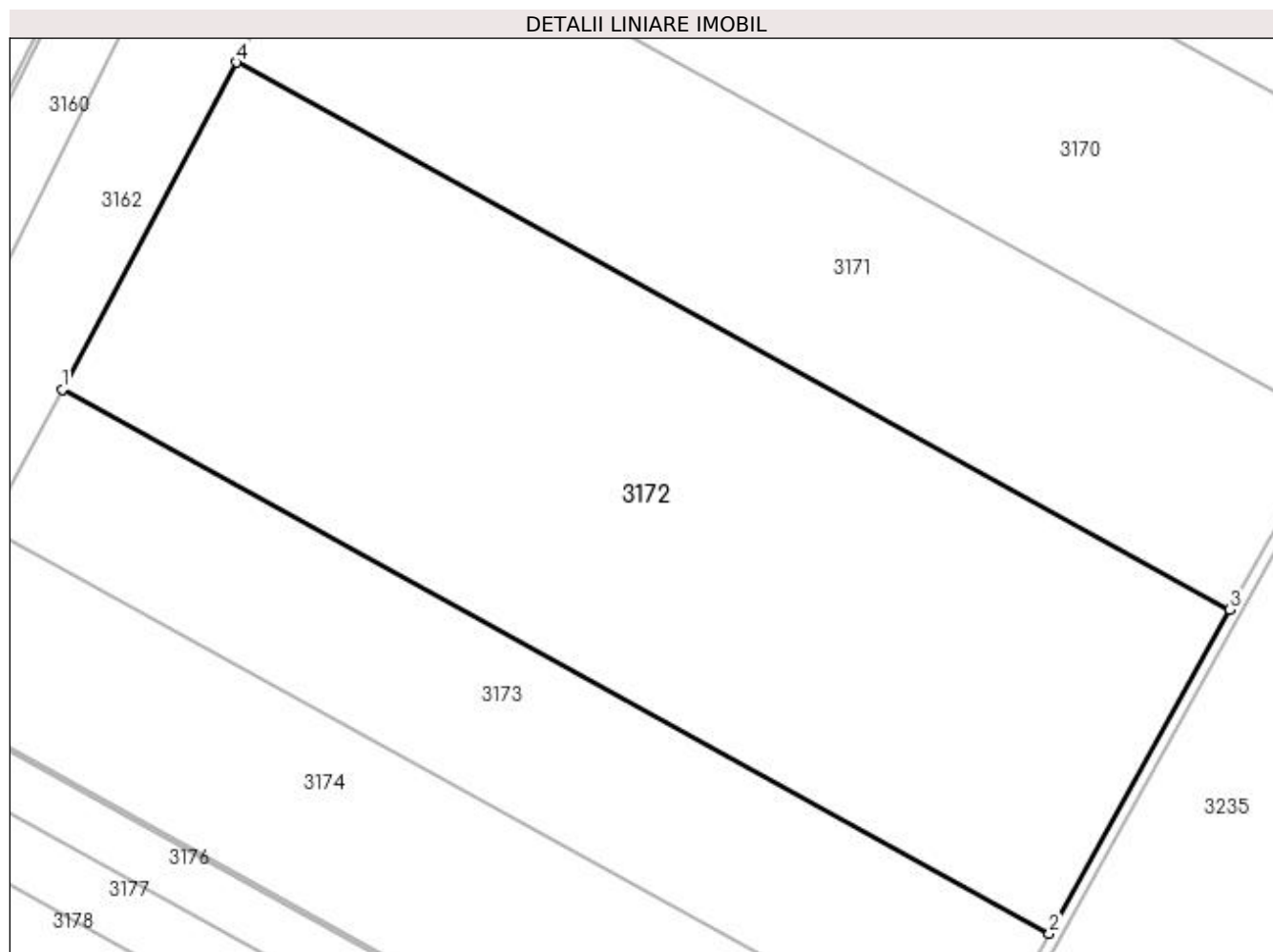
Inscrieri privind dezmembramintele dreptului de proprietate, drepturi reale de garanție și sarcini	Referințe
NU SUNT	

Anexa Nr. 1 La Partea I

Teren

Nr cadastral	Suprafața (mp)*	Observații / Referințe
30013	Din acte: 56.000 Masurata: 55.998	

* Suprafața este determinată în planul de proiecție Stereo 70.



Date referitoare la teren

Crt	Categorie folosință	Intra vilan	Suprafața (mp)	Tarla	Parcelă	Nr. topo	Observații / Referințe
1	altele	NU	55.998	12	82/19	-	

Lungime Segmente

1) Valorile lungimilor segmentelor sunt obținute din proiecție în plan.

Punct început	X / Y	Punct sfârșit	X / Y	Lungime segment (** (m)
1	425.432,372 301.621,718	2	425.793,267 301.422,87	412.051
2	425.793,267 301.422,87	3	425.859,189 301.541,221	135.472
3	425.859,189 301.541,221	4	425.496,004 301.741,331	414.665
4	425.496,004 301.741,331	1	425.432,372 301.621,718	135.485

**** Lungimile segmentelor sunt determinate în planul de proiecție Stereo 70 și sunt rotunjite la 1 milimetru.**

***** Distanța dintre puncte este formată din segmente cumulate ce sunt mai mici decât valoarea 1 milimetru.**

**DATE DESPRE IMOBILUL NR. 3173**

Oficiul de Cadastru și Publicitate Imobiliară DOLJ
Biroul de Cadastru și Publicitate Imobiliară Craiova

A. Partea I. Descrierea imobilului

TEREN Extravilan

Adresa: Jud. Dolj, T12, P82/18

Nr. Crt	Nr cadastral Nr. topografic	Suprafața* (mp)	Observații / Referințe
A1		Din acte: 25.000 Masurata: 23.613	Sector cadastral:4 Teren neimprejmuit;

B. Partea II. Proprietari și acte

Inscrieri privitoare la dreptul de proprietate și alte drepturi reale		Referințe
/		
Act Administrativ nr. TDP 1520-58799, din 29/09/1999 emis de COMISIA JUDETEANA DOLJ;		
B1	Intabulare, drept de PROPRIETATE, dobandit prin Reconstituire, cota actuala 1/1, cota initiala 1/1 1) CERNEA LUCIA, LIPSĂ CNP 2) CERNEA ZOIA, LIPSĂ CNP 3) CERNEA STELIAN, LIPSĂ CNP	A1

C. Partea III. SARCINI .

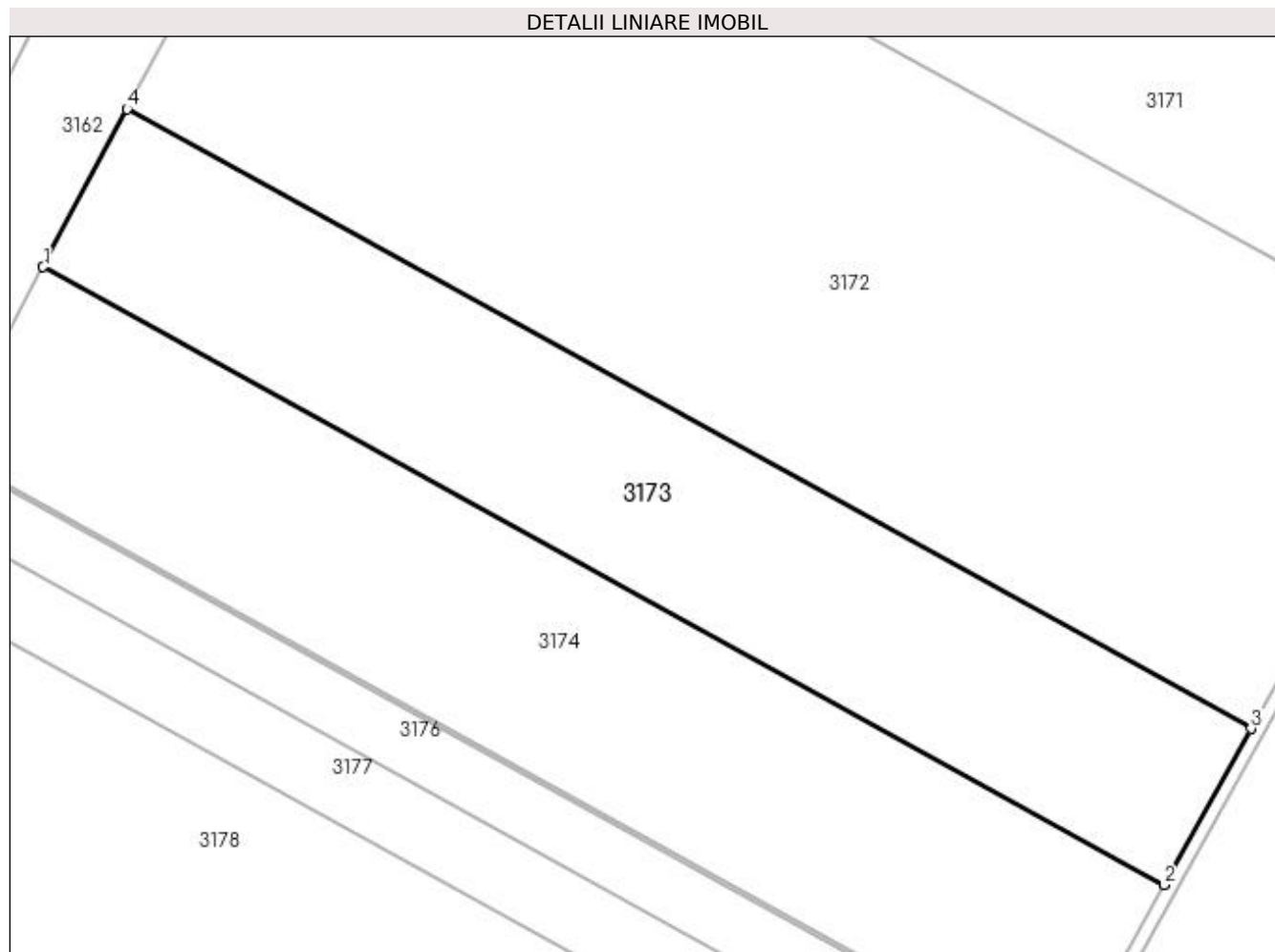
Inscrieri privind dezmembramintele dreptului de proprietate, drepturi reale de garanție și sarcini	Referințe
NU SUNT	

Anexa Nr. 1 La Partea I

Teren

Nr cadastral	Suprafața (mp)*	Observații / Referințe
	Din acte: 25.000 Masurata: 23.613	

* Suprafața este determinată în planul de proiecție Stereo 70.



Date referitoare la teren

Crt	Categorie folosință	Intravilan	Suprafața (mp)	Tarla	Parcelă	Nr. topo	Observații / Referințe
1	arabil	NU	23.613	12	82/18	-	IMOBIL DIMINUAT CU 5.55% FATA DE SUPRAFATA DIN ACT;

Lungime Segmente

1) Valorile lungimilor segmentelor sunt obținute din proiecție în plan.

Punct început	X / Y	Punct sfârșit	X / Y	Lungime segment (** (m)
1	425.405,418 301.571,052	2	425.765,344 301.372,738	410.944
2	425.765,344 301.372,738	3	425.793,267 301.422,87	57.384
3	425.793,267 301.422,87	4	425.432,372 301.621,718	412.051
4	425.432,372 301.621,718	1	425.405,418 301.571,052	57.389

**** Lungimile segmentelor sunt determinate în planul de proiecție Stereo 70 și sunt rotunjite la 1 milimetru.**

***** Distanța dintre puncte este formată din segmente cumulate ce sunt mai mici decât valoarea 1 milimetru.**

**DATE DESPRE IMOBILUL NR. 3174**

Oficiul de Cadastru și Publicitate Imobiliară DOLJ
Biroul de Cadastru și Publicitate Imobiliară Craiova

A. Partea I. Descrierea imobilului

TEREN Extravilan

Nr. CF vechi:161

Nr. cadastral vechi:235

Adresa: Jud. Dolj, T12, P82/17

Nr. Crt	Nr cadastral Nr. topografic	Suprafața* (mp)	Observații / Referințe
A1	30003	27.500	Sector cadastral:4 Teren neimprejmuit;

B. Partea II. Proprietari și acte

Inscrieri privitoare la dreptul de proprietate și alte drepturi reale		Referințe
26311 / 06/03/2014		
Act Notarial nr. CONTRACT DE VANZARE AUT. NR. 211, din 05/03/2014 emis de NP. DIACONU LAURA;		
B1	Intabulare, drept de PROPRIETATE, dobandit prin Conventie, cota actuala 1/1, cota initiala 1/1 1) DUCA MARIAN	A1

C. Partea III. SARCINI .

Inscrieri privind dezmembramintele dreptului de proprietate, drepturi reale de garanție și sarcini	Referințe
NU SUNT	

Anexa Nr. 1 La Partea I

Teren

Nr cadastral	Suprafața (mp)*	Observații / Referințe
30003	27.500	

* Suprafața este determinată în planul de proiecție Stereo 70.

DETALII LINIARE IMOBIL



Date referitoare la teren

Crt	Categorie folosință	Intravilan	Suprafața (mp)	Tarla	Parcelă	Nr. topo	Observații / Referințe
1	arabil	NU	27.500	12	82/17	-	

Lungime Segmente

1) Valorile lungimilor segmentelor sunt obținute din proiecție în plan.

Punct început	X / Y	Punct sfârșit	X / Y	Lungime segment (** (m)
1	425.373,978 301.511,953	2	425.735,238 301.312,904	412.468
2	425.735,238 301.312,904	3	425.745,592 301.337,277	26.481
3	425.745,592 301.337,277	4	425.765,344 301.372,738	40.591
4	425.765,344 301.372,738	5	425.405,418 301.571,052	410.944
5	425.405,418 301.571,052	1	425.373,978 301.511,953	66.941

**** Lungimile segmentelor sunt determinate în planul de proiecție Stereo 70 și sunt rotunjite la 1 milimetru.**

***** Distanța dintre puncte este formată din segmente cumulate ce sunt mai mici decât valoarea 1 milimetru.**

**DATE DESPRE IMOBILUL NR. 3175**

Oficiul de Cadastru și Publicitate Imobiliară DOLJ
Biroul de Cadastru și Publicitate Imobiliară Craiova

A. Partea I. Descrierea imobilului

TEREN Extravilan

Adresa: Jud. Dolj, tarlăua 12 parcela 82/16

Nr. Crt	Nr cadastral Nr. topografic	Suprafața* (mp)	Observații / Referințe
A1	32983	Din acte: 9.000 Masurata: 485	Sector cadastral:4 Teren neimprejmuit;

B. Partea II. Proprietari și acte

Inscrieri privitoare la dreptul de proprietate și alte drepturi reale		Referințe
17091 / 13/02/2017		
Hotarare Judecatoreasca nr. SENTINTA CIVILA NR 2423, din 07/02/2011 emis de JUDECATORIA CRAIOVA (ACT ADMINISTRATIV NR ADEVERINTA NR 651 DIN 09.02.2017, EMIS DE PRIMARIA COMUNEI LEU;ACT NOTARIAL NR CONVENTIE 1846 DIN 01.07.2010, EMIS DE NP DANA TOMITA);		
B1	Intabulare, drept de PROPRIETATE, dobandit prin Hotarare Judecatoreasca, cota actuala 1/1, cota initiala 1/1 1) MARINESCU TUDORITA	A1

C. Partea III. SARCINI .

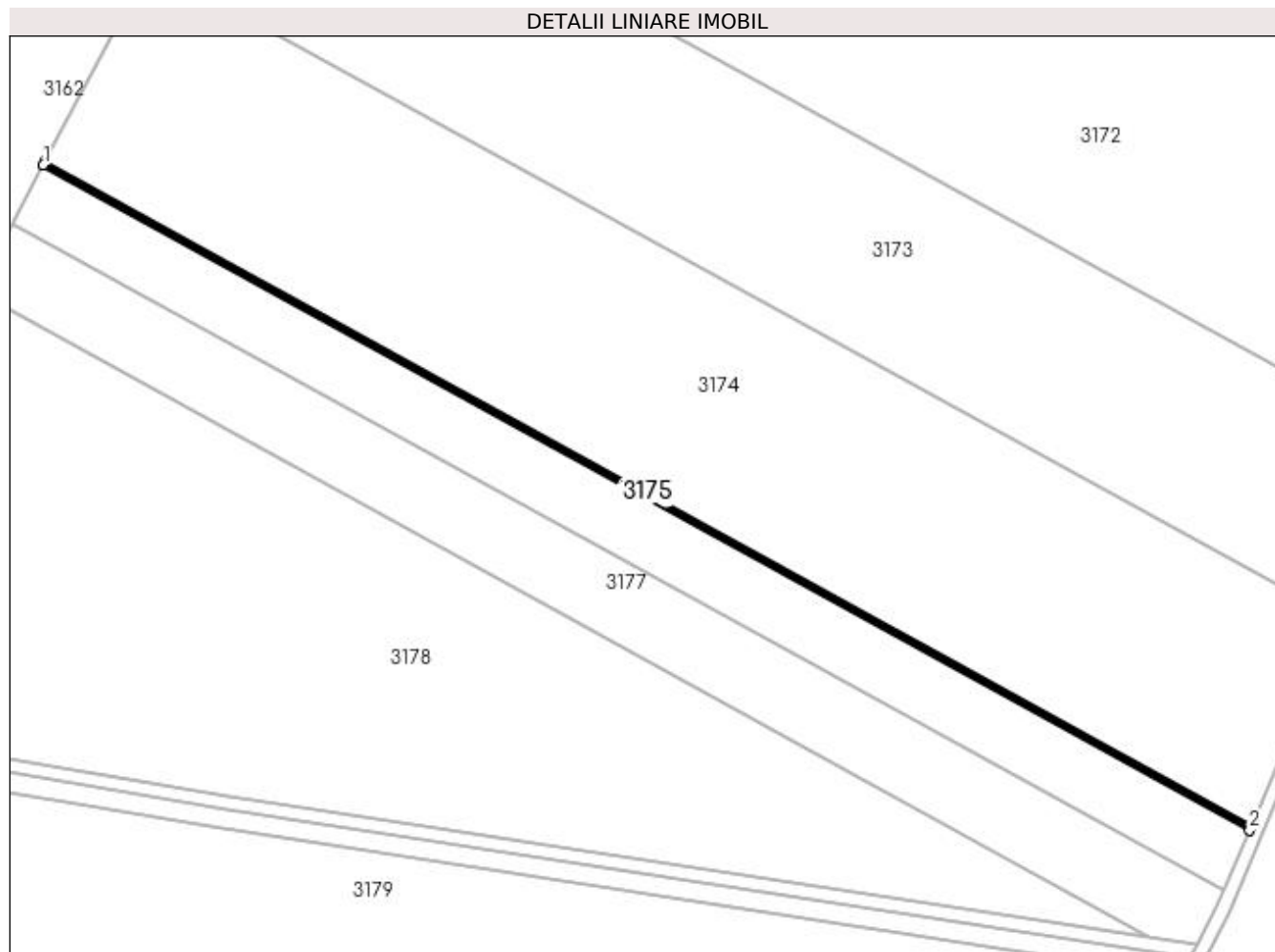
Inscrieri privind dezmembramintele dreptului de proprietate, drepturi reale de garanție și sarcini	Referințe
NU SUNT	

Anexa Nr. 1 La Partea I

Teren

Nr cadastral	Suprafața (mp)*	Observații / Referințe
32983	Din acte: 9.000 Masurata: 485	

* Suprafața este determinată în planul de proiecție Stereo 70.



Date referitoare la teren

Crt	Categorie folosință	Intra vilan	Suprafața (mp)	Tarla	Parcelă	Nr. topo	Observații / Referințe
1	arabil	NU	485	12	82/16	-	

Lungime Segmente

1) Valorile lungimilor segmentelor sunt obținute din proiecție în plan.

Punct început	X / Y	Punct sfârșit	X / Y	Lungime segment (** (m)
1	425.373,426 301.510,915	2	425.734,776 301.311,816	412.571
2	425.734,776 301.311,816	3	425.735,238 301.312,904	1.182
3	425.735,238 301.312,904	4	425.373,978 301.511,953	412.468
4	425.373,978 301.511,953	1	425.373,426 301.510,915	1.176

**** Lungimile segmentelor sunt determinate în planul de proiecție Stereo 70 și sunt rotunjite la 1 milimetru.**

***** Distanța dintre puncte este formată din segmente cumulate ce sunt mai mici decât valoarea 1 milimetru.**

**DATE DESPRE IMOBILUL NR. 3176**

Oficiul de Cadastru și Publicitate Imobiliară DOLJ
Biroul de Cadastru și Publicitate Imobiliară Craiova

A. Partea I. Descrierea imobilului

TEREN Extravilan

Adresa: Jud. Dolj, tarlăua 12 parcela 82/16

Nr. Crt	Nr cadastral Nr. topografic	Suprafața* (mp)	Observații / Referințe
A1	32979	Din acte: 9.000 Masurata: 8.124	Sector cadastral:4 Teren neimprejmuit;

B. Partea II. Proprietari și acte

Inscrieri privitoare la dreptul de proprietate și alte drepturi reale	Referințe
171414 / 12/12/2016	
Hotarare Judecatoreasca nr. SENTINTA CIVILA NR 2423, din 07/02/2011 emis de JUDECATORIA CRAIOVA (ACT ADMINISTRATIV NR ADEVERINTA NR 651 DIN 09.02.2017, EMIS DE PRIMARIA COMUNEI LEU);	
B1	A1
Intabulare, drept de PROPRIETATE, dobandit prin Hotarare Judecatoreasca, cota actuala 1/1, cota initiala 1/1	
1) MARINESCU GHEORGHE	
2) MARINESCU TUDORITA	

C. Partea III. SARCINI .

Inscrieri privind dezmembramintele dreptului de proprietate, drepturi reale de garanție și sarcini	Referințe
NU SUNT	

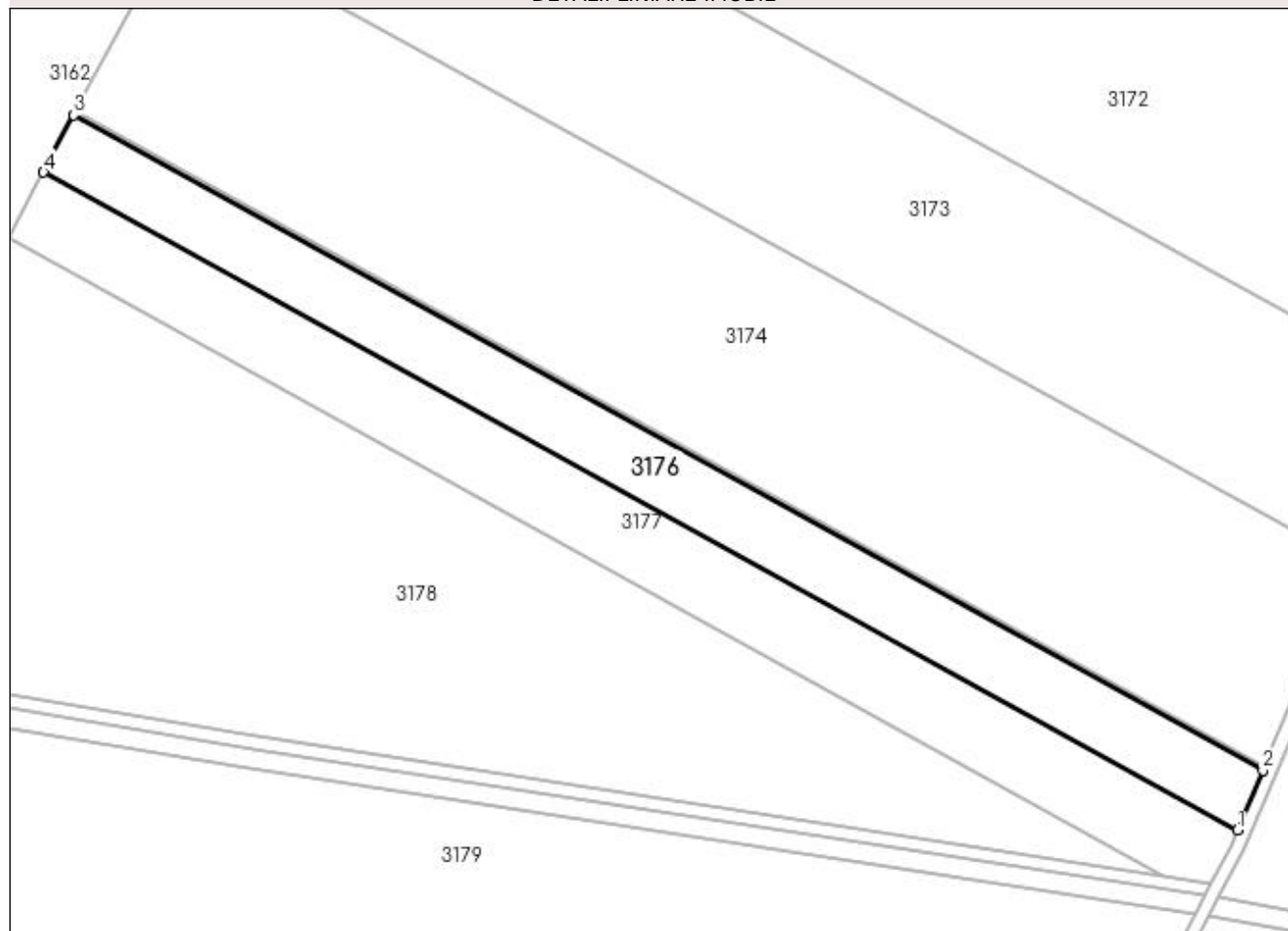
Anexa Nr. 1 La Partea I

Teren

Nr cadastral	Suprafața (mp)*	Observații / Referințe
32979	Din acte: 9.000 Masurata: 8.124	

* Suprafața este determinată în planul de proiecție Stereo 70.

DETALII LINIARE IMOBIL



Date referitoare la teren

Crt	Categorie folosință	Intra vilan	Suprafața (mp)	Tarla	Parcelă	Nr. topo	Observații / Referințe
1	arabil	NU	8.124	12	82/16	-	

Lungime Segmente

1) Valorile lungimilor segmentelor sunt obținute din proiecție în plan.

Punct început	X / Y	Punct sfârșit	X / Y	Lungime segment (** (m)
1	425.727,054 301.293,636	2	425.734,776 301.311,816	19.753
2	425.734,776 301.311,816	3	425.373,426 301.510,915	412.571
3	425.373,426 301.510,915	4	425.364,196 301.493,565	19.652
4	425.364,196 301.493,565	1	425.727,054 301.293,636	414.291

**** Lungimile segmentelor sunt determinate în planul de proiecție Stereo 70 și sunt rotunjite la 1 milimetru.**

***** Distanța dintre puncte este formată din segmente cumulate ce sunt mai mici decât valoarea 1 milimetru.**

**DATE DESPRE IMOBILUL NR. 3177**

Oficiul de Cadastru și Publicitate Imobiliară DOLJ
Biroul de Cadastru și Publicitate Imobiliară Craiova

A. Partea I. Descrierea imobilului

TEREN Extravilan

Adresa: Jud. Dolj, T12, P82/15

Nr. Crt	Nr cadastral Nr. topografic	Suprafața* (mp)	Observații / Referințe
A1		Din acte: 10.000 Masurata: 9.445	Sector cadastral:4 Teren neimprejmuit;

B. Partea II. Proprietari și acte

Inscrieri privitoare la dreptul de proprietate și alte drepturi reale		Referințe
/		
Act Administrativ nr. TDP 1532-58799, din 24/05/2000 emis de COMISIA JUDETEANA DOLJ;		
B1	Intabulare, drept de PROPRIETATE, dobandit prin Reconstituire, cota actuala 1/1, cota initiala 1/1 1) NEGREANU GHEORGHE , LIPSĂ CNP	A1

C. Partea III. SARCINI .

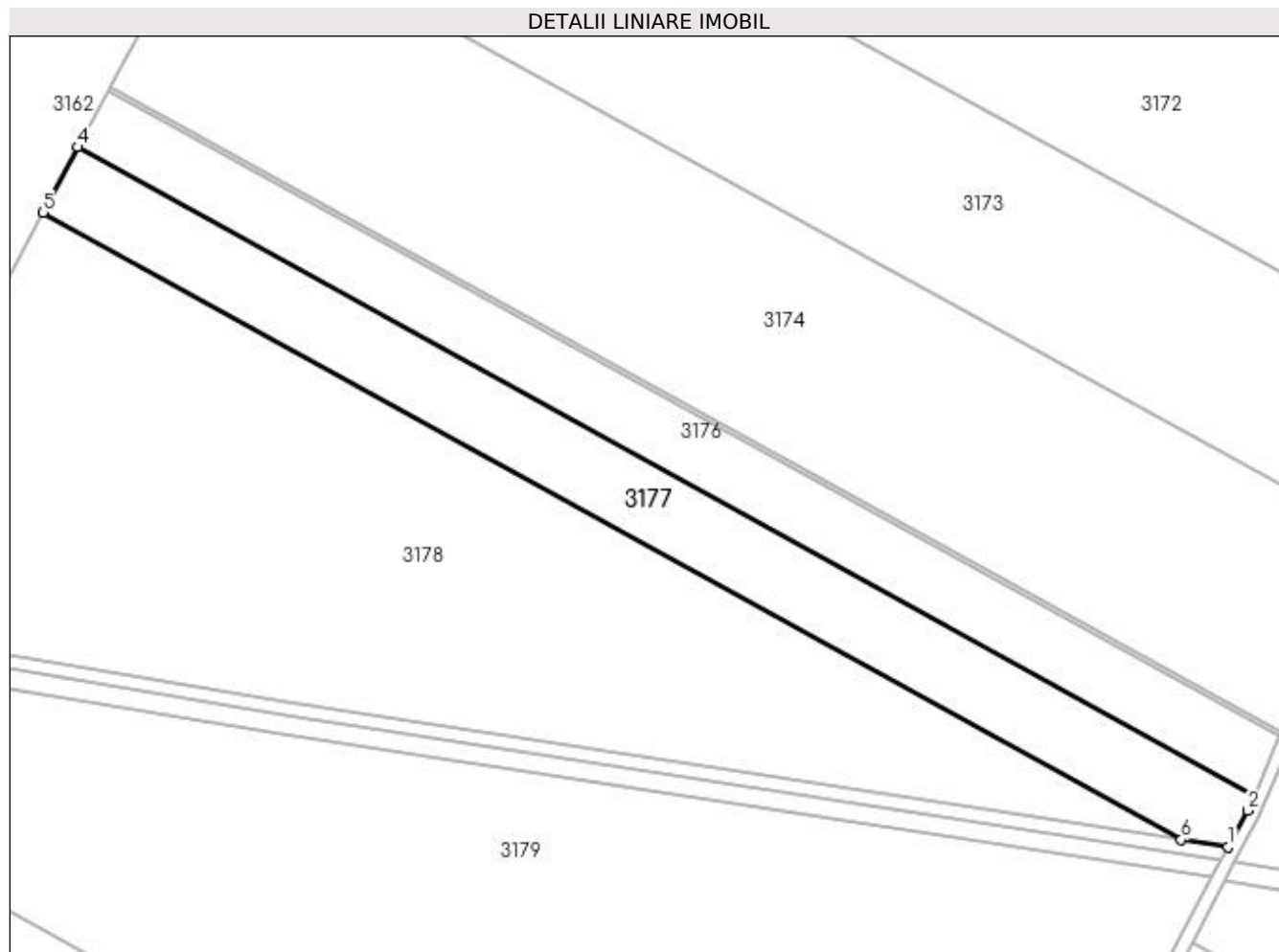
Inscrieri privind dezmembramintele dreptului de proprietate, drepturi reale de garanție și sarcini	Referințe
NU SUNT	

Anexa Nr. 1 La Partea I

Teren

Nr cadastral	Suprafața (mp)*	Observații / Referințe
	Din acte: 10.000 Masurata: 9.445	

* Suprafața este determinată în planul de proiecție Stereo 70.



Date referitoare la teren

Crt	Categorie folosință	Intravilan	Suprafața (mp)	Tarla	Parcelă	Nr. topo	Observații / Referințe
1	arabil	NU	9.445	12	82/15	-	IMOBIL DIMINUAT CU 5.55% FATA DE SUPRAFATA DIN ACT;

Lungime Segmente

1) Valorile lungimilor segmentelor sunt obținute din proiecție în plan.

Punct început	X / Y	Punct sfârșit	X / Y	Lungime segment (** (m)
1	425.719,088 301.277,684	2	425.725,037 301.288,889	12.686
2	425.725,037 301.288,889	3	425.727,054 301.293,636	5.157
3	425.727,054 301.293,636	4	425.364,196 301.493,565	414.291
4	425.364,196 301.493,565	5	425.353,459 301.473,381	22.862
5	425.353,459 301.473,381	6	425.704,614 301.279,9	400.931

Punct început	X / Y	Punct sfârșit	X / Y	Lungime segment (** (m)
6	425.704,614 301.279,9	1	425.719,088 301.277,684	14.643

** Lungimile segmentelor sunt determinate în planul de proiecție Stereo 70 și sunt rotunjite la 1 milimetru.

*** Distanța dintre puncte este formată din segmente cumulate ce sunt mai mici decât valoarea 1 milimetru.

**DATE DESPRE IMOBILUL NR. 3178**

Oficiul de Cadastru și Publicitate Imobiliară DOLJ
Biroul de Cadastru și Publicitate Imobiliară Craiova

A. Partea I. Descrierea imobilului

TEREN Extravilan

Nr. CF vechi:160
Nr. cadastral vechi:234

Adresa: Jud. Dolj, T12, P82/14

Nr. Crt	Nr cadastral Nr. topografic	Suprafata* (mp)	Observatii / Referinta
A1	30062	Din acte: 75.500 Masurata: 29.163	Sector cadastral:4 Teren neimprejmuit;

B. Partea II. Proprietari și acte

Inscrieri privitoare la dreptul de proprietate și alte drepturi reale		Referinta
26338 / 06/03/2014		
Act Notarial nr. CVC AUT NR 211, din 05/03/2014 emis de DIACONU LAURA;		
B1	Intabulare, drept de PROPRIETATE, dobandit prin Conventie, cota actuala 1/1, cota initiala 1/1 1) DUCA MARIAN	A1

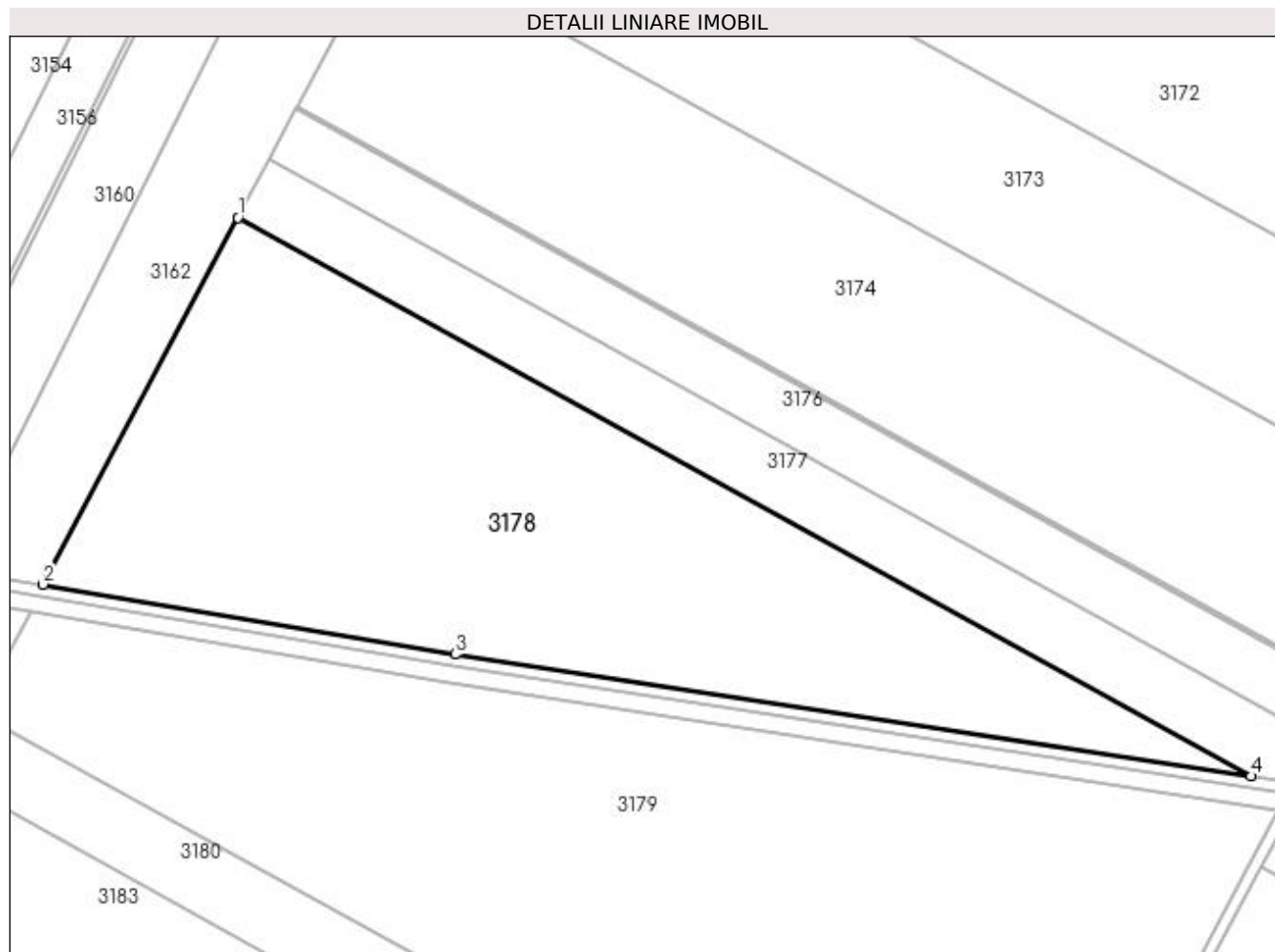
C. Partea III. SARCINI .

Inscrieri privind dezmembramintele dreptului de proprietate, drepturi reale de garantie și sarcini	Referinta
NU SUNT	

Anexa Nr. 1 La Partea I**Teren**

Nr cadastral	Suprafața (mp)*	Observații / Referințe
30062	Din acte: 75.500 Masurata: 29.163	

* Suprafața este determinată în planul de proiecție Stereo 70.

**Date referitoare la teren**

Crt	Categorie folosință	Intravilan	Suprafața (mp)	Tarla	Parcelă	Nr. topo	Observații / Referințe
1	altele	NU	29.163	12	82/14	-	TERENUL ESTE IMPARTIT IN DOUA LOTURI DE CANAL DIFERENTA DE SUPRAFATA SE REGASESTE LA ID 3179,

Lungime Segmente

1) Valorile lungimilor segmentelor sunt obținute din proiecție în plan.

Punct început	X / Y	Punct sfârșit	X / Y	Lungime segment (** (m)
1	425.353,459 301.473,381	2	425.285,904 301.346,396	143.836
2	425.285,904 301.346,396	3	425.428,729 301.322,128	144.871
3	425.428,729 301.322,128	4	425.704,614 301.279,9	279.099

Punct început	X / Y	Punct sfârșit	X / Y	Lungime segment (** (m)
4	425.704,614 301.279,9	1	425.353,459 301.473,381	400.931

** Lungimile segmentelor sunt determinate în planul de proiecție Stereo 70 și sunt rotunjite la 1 milimetru.

*** Distanța dintre puncte este formată din segmente cumulate ce sunt mai mici decât valoarea 1 milimetru.

**DATE DESPRE IMOBILUL NR. 3179**

Oficiul de Cadastru și Publicitate Imobiliară DOLJ
Biroul de Cadastru și Publicitate Imobiliară Craiova

A. Partea I. Descrierea imobilului

TEREN Extravilan

Nr. CF vechi:160
Nr. cadastral vechi:234

Adresa: Jud. Dolj, T12, P82/14

Nr. Crt	Nr cadastral Nr. topografic	Suprafata* (mp)	Observatii / Referinta
A1		Din acte: 75.500 Masurata: 46.337	Sector cadastral:4 Teren neimprejmuit;

B. Partea II. Proprietari și acte

Inscrieri privitoare la dreptul de proprietate și alte drepturi reale		Referinta
26338 / 06/03/2014		
Act Notarial nr. CVC AUT NR 211, din 05/03/2014 emis de DIACONU LAURA;		
B1	Intabulare, drept de PROPRIETATE, dobandit prin Conventie, cota actuala 1/1, cota initiala 1/1 1) DUCA MARIAN	A1

C. Partea III. SARCINI .

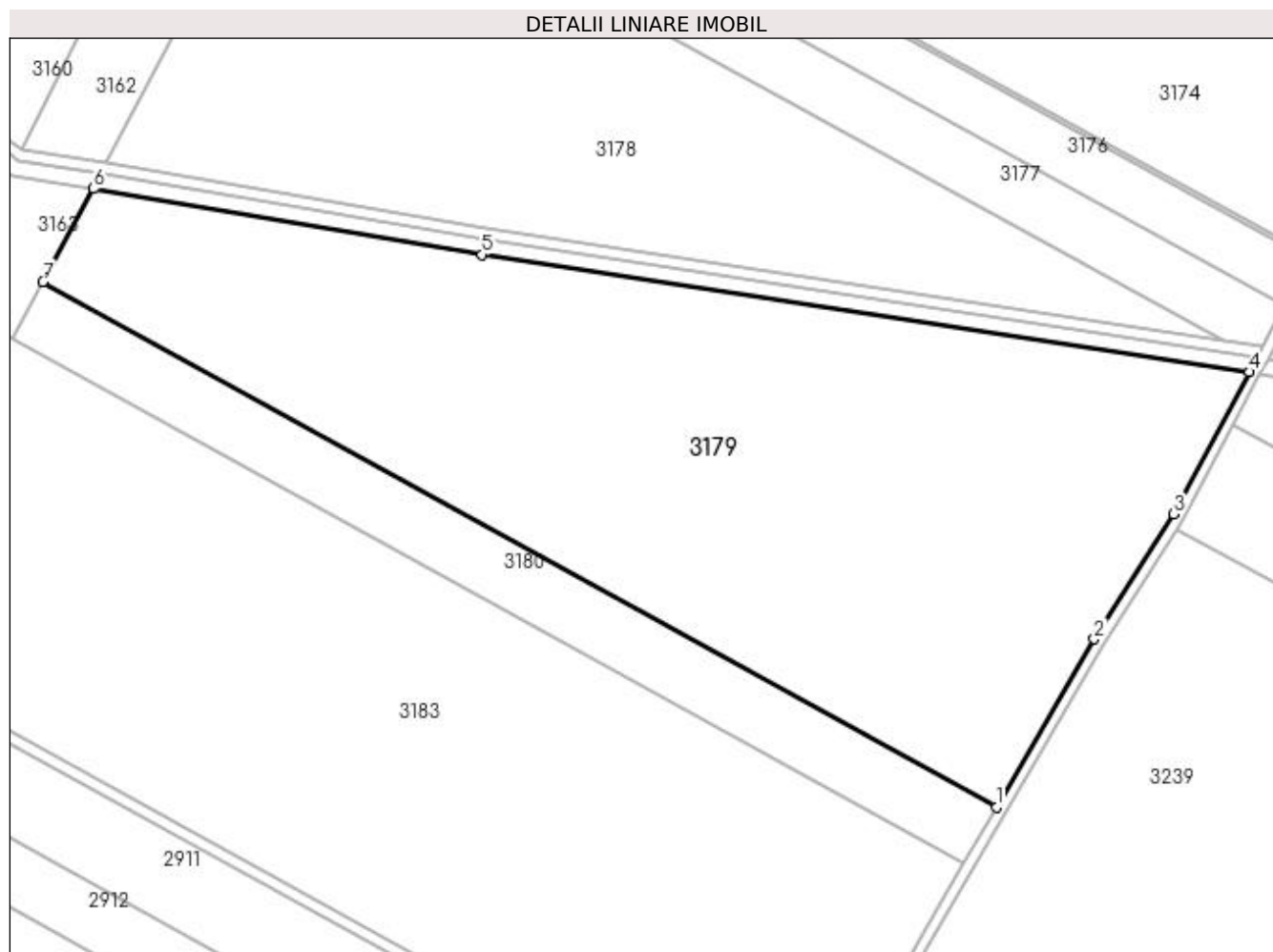
Inscrieri privind dezmembramintele dreptului de proprietate, drepturi reale de garantie și sarcini	Referinta
NU SUNT	

Anexa Nr. 1 La Partea I

Teren

Nr cadastral	Suprafața (mp)*	Observații / Referințe
	Din acte: 75.500 Masurata: 46.337	

* Suprafața este determinată în planul de proiecție Stereo 70.



Date referitoare la teren

Crt	Categorie folosință	Intravilan	Suprafața (mp)	Tarla	Parcelă	Nr. topo	Observații / Referințe
1	altele	NU	46.337	12	82/14	-	TERENUL ESTE IMPARTIT IN DOUA LOTURI DE CANAL DIFERENTA DE SUPRAFATA SE REGASESTE LA ID 3178,

Lungime Segmente

1) Valorile lungimilor segmentelor sunt obținute din proiecție în plan.

Punct început	X / Y	Punct sfârșit	X / Y	Lungime segment (** (m)
1	425.619,514 301.105,476	2	425.656,218 301.168,369	72.819
2	425.656,218 301.168,369	3	425.685,892 301.215,155	55.403
3	425.685,892 301.215,155	4	425.714,121 301.268,328	60.201

Punct început	X / Y	Punct sfârșit	X / Y	Lungime segment (** (m)
4	425.714,121 301.268,328	5	425.426,907 301.312,26	290.555
5	425.426,907 301.312,26	6	425.281,539 301.336,972	147.453
6	425.281,539 301.336,972	7	425.262,59 301.302,136	39.656
7	425.262,59 301.302,136	1	425.619,514 301.105,476	407.516

** Lungimile segmentelor sunt determinate în planul de proiecție Stereo 70 și sunt rotunjite la 1 milimetru.

*** Distanța dintre puncte este formată din segmente cumulate ce sunt mai mici decât valoarea 1 milimetru.

**DATE DESPRE IMOBILUL NR. 3180**

Oficiul de Cadastru și Publicitate Imobiliară DOLJ
Biroul de Cadastru și Publicitate Imobiliară Craiova

A. Partea I. Descrierea imobilului

TEREN Extravilan

Nr. CF vechi:225
Nr. cadastral vechi:233

Adresa: Jud. Dolj, T12, P82/13

Nr. Crt	Nr cadastral Nr. topografic	Suprafața* (mp)	Observații / Referințe
A1	30213	10.000	Sector cadastral:4 Teren neimprejmuit;

B. Partea II. Proprietari și acte

Inscrieri privitoare la dreptul de proprietate și alte drepturi reale		Referințe
27087 / 13/03/2015		
Act Notarial nr. CONTRACT DE VANZARE AUT NR 324, din 12/03/2015 emis de DIACONU LAURA;		
B1	Intabulare, drept de PROPRIETATE, dobandit prin Conventie, cota actuala 1/2, cota initiala 1/1 1) DUCA MARIAN	A1
51551 / 31/03/2017		
Act Notarial nr. ACT DE PARTAJ VOLUNTAR NR.819, din 27/03/2017 emis de MARINESCU MARIA DANIELA (ACT NOTARIAL NR ACT DE LICHIDARE A REGIMULUI COMUNITATII LEGALE NR.817 DIN 27.03.2017, EMIS DE MARINESCU MARIA DANIELA);		
B2	Intabulare, drept de PROPRIETATE, dobandit prin lesire Din Indiviziune, cota actuala 1/2, cota initiala 1/1 1) DUCA MARIAN	A1

C. Partea III. SARCINI .

Inscrieri privind dezmembramintele dreptului de proprietate, drepturi reale de garanție și sarcini	Referințe
NU SUNT	

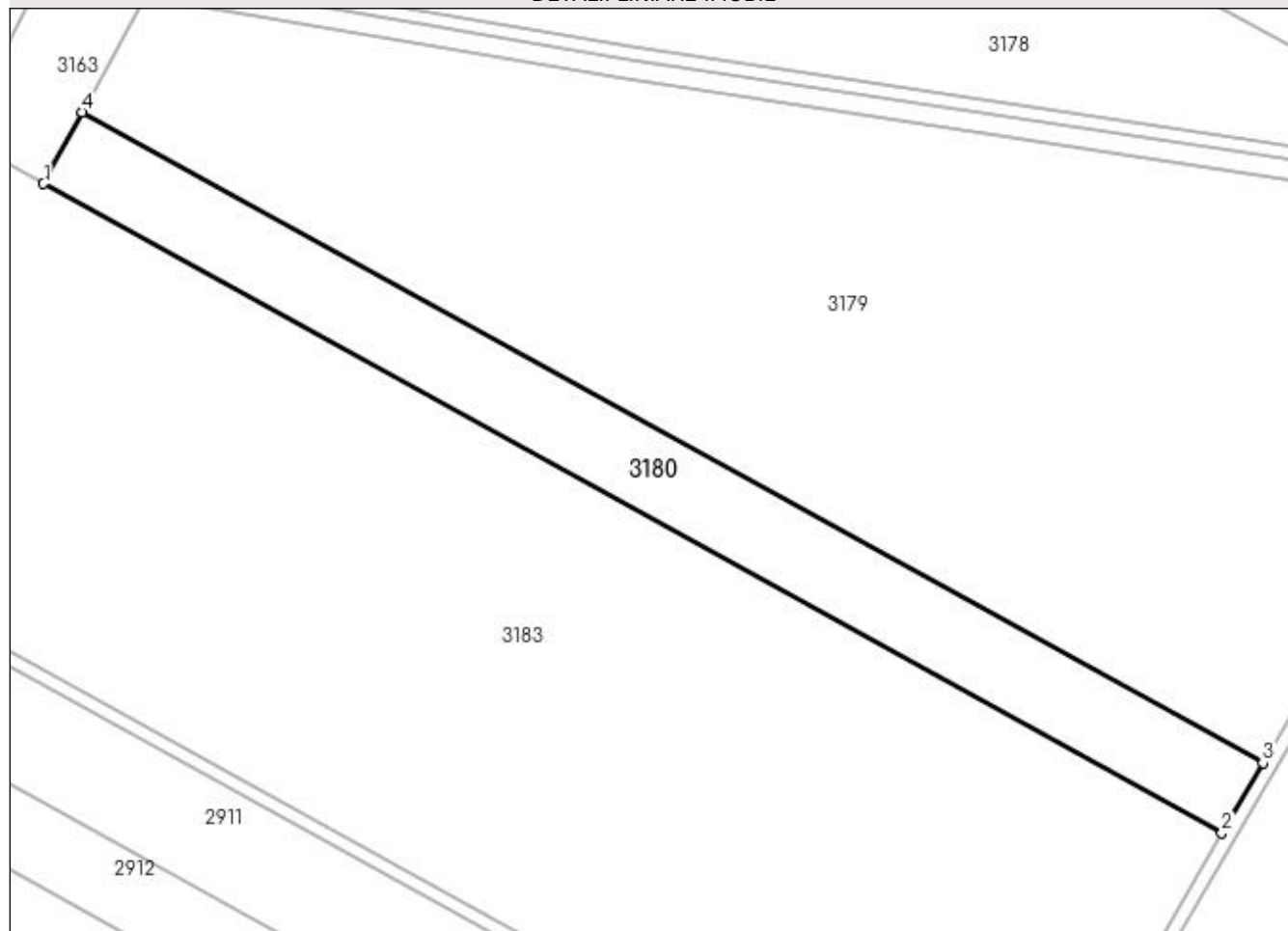
Anexa Nr. 1 La Partea I

Teren

Nr cadastral	Suprafața (mp)*	Observații / Referințe
30213	10.000	

* Suprafața este determinată în planul de proiecție Stereo 70.

DETALII LINIARE IMOBIL



Date referitoare la teren

Crt	Categorie folosință	Intra vilan	Suprafața (mp)	Tarla	Parcelă	Nr. topo	Observații / Referințe
1	arabil	NU	10.000	12	82/13	-	

Lungime Segmente

1) Valorile lungimilor segmentelor sunt obținute din proiecție în plan.

Punct început	X / Y	Punct sfârșit	X / Y	Lungime segment (** (m)
1	425.250,855 301.280,56	2	425.607,13 301.084,257	406.777
2	425.607,13 301.084,257	3	425.619,514 301.105,476	24.569
3	425.619,514 301.105,476	4	425.262,59 301.302,136	407.516
4	425.262,59 301.302,136	1	425.250,855 301.280,56	24.562

**** Lungimile segmentelor sunt determinate în planul de proiecție Stereo 70 și sunt rotunjite la 1 milimetru.**

***** Distanța dintre puncte este formată din segmente cumulate ce sunt mai mici decât valoarea 1 milimetru.**

**DATE DESPRE IMOBILUL NR. 3181**

Oficiul de Cadastru și Publicitate Imobiliară DOLJ
Biroul de Cadastru și Publicitate Imobiliară Craiova

A. Partea I. Descrierea imobilului

TEREN Extravilan

Nr. CF vechi:163
Nr. cadastral vechi:232

Adresa: Jud. Dolj, T12, P82/10

Nr. Crt	Nr cadastral Nr. topografic	Suprafața* (mp)	Observații / Referințe
A1	30006	Din acte: 30.000 Masurata: 29.997	Sector cadastral:4 Teren neimprejmuit;

B. Partea II. Proprietari și acte

Inscrieri privitoare la dreptul de proprietate și alte drepturi reale		Referințe
28745 / 11/03/2014		
Act Notarial nr. CONTRACT DE VANZARE AUT NR 230, din 07/03/2014 emis de NP DIACONU LAURA;		
B1	Intabulare, drept de PROPRIETATE, dobandit prin Conventie, cota actuala 1/1, cota initiala 1/1 1) RUSU MARIAN-GABRIEL	A1

C. Partea III. SARCINI .

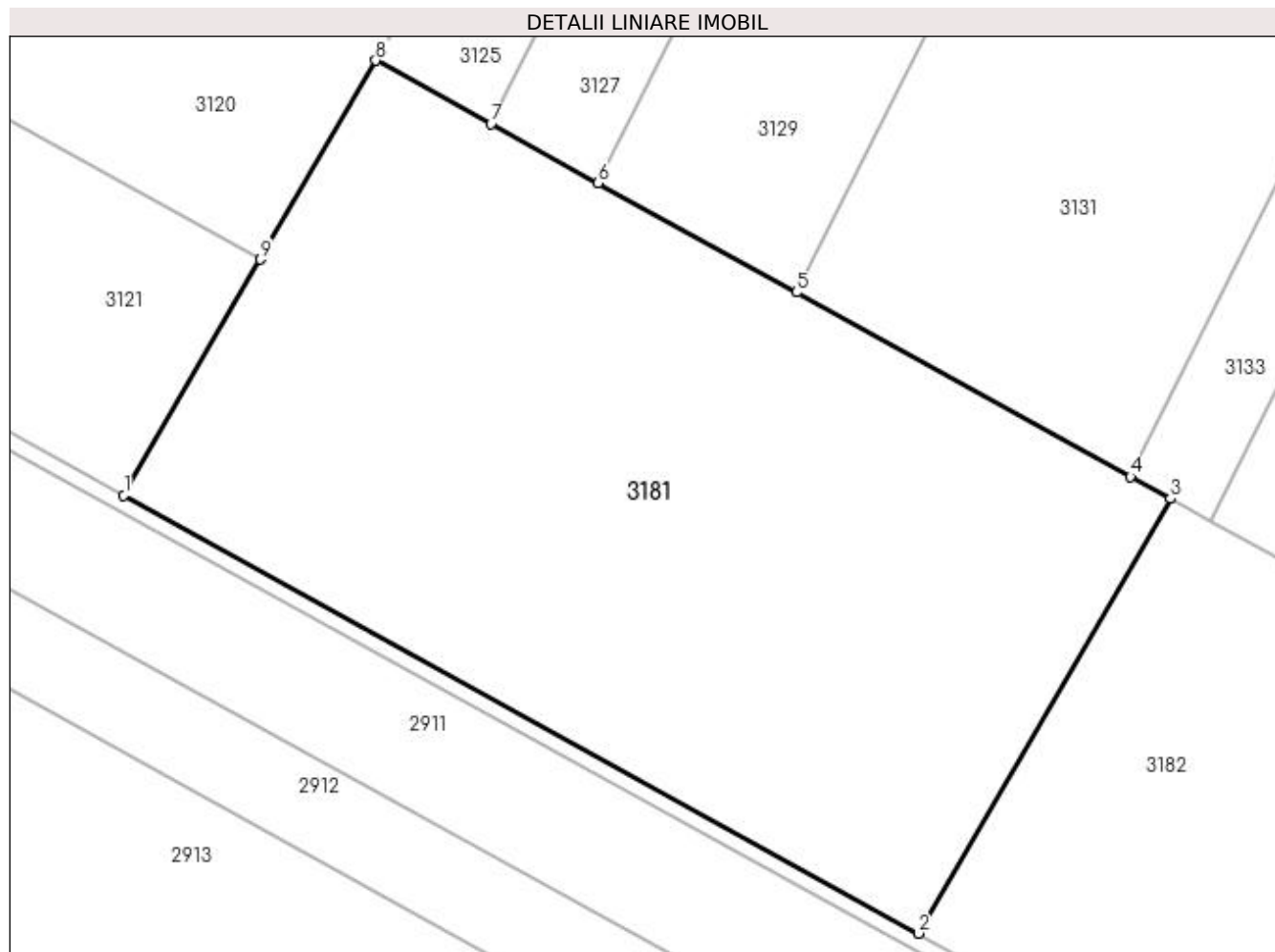
Inscrieri privind dezmembramintele dreptului de proprietate, drepturi reale de garanție și sarcini	Referințe
NU SUNT	

Anexa Nr. 1 La Partea I

Teren

Nr cadastral	Suprafața (mp)*	Observații / Referințe
30006	Din acte: 30.000 Masurata: 29.997	

* Suprafața este determinată în planul de proiecție Stereo 70.



Date referitoare la teren

Crt	Categorie folosință	Intra vilan	Suprafața (mp)	Tarla	Parcelă	Nr. topo	Observații / Referințe
1	altele	NU	29.997	12	82/10	-	

Lungime Segmente

1) Valorile lungimilor segmentelor sunt obținute din proiecție în plan.

Punct început	X / Y	Punct sfârșit	X / Y	Lungime segment (** (m)
1	424.582,078 301.501,95	2	424.786,006 301.389,589	232.834
2	424.786,006 301.389,589	3	424.850,639 301.501,073	128.865
3	424.850,639 301.501,073	4	424.840,387 301.506,722	11.706
4	424.840,387 301.506,722	5	424.754,641 301.553,966	97.9

Punct început	X / Y	Punct sfârşit	X / Y	Lungime segment (** (m)
5	424.754,641 301.553,966	6	424.703,771 301.581,995	58.08
6	424.703,771 301.581,995	7	424.676,27 301.597,148	31.4
7	424.676,27 301.597,148	8	424.646,711 301.613,434	33.748
8	424.646,711 301.613,434	9	424.617,122 301.562,397	58.995
9	424.617,122 301.562,397	1	424.582,078 301.501,95	69.87

** Lungimile segmentelor sunt determinate în planul de proiecție Stereo 70 și sunt rotunjite la 1 milimetru.

*** Distanța dintre puncte este formată din segmente cumulate ce sunt mai mici decât valoarea 1 milimetru.

**DATE DESPRE IMOBILUL NR. 3182**

Oficiul de Cadastru și Publicitate Imobiliară DOLJ
Biroul de Cadastru și Publicitate Imobiliară Craiova

A. Partea I. Descrierea imobilului

TEREN Extravilan

Nr. CF vechi:164

Nr. cadastral vechi:230

Adresa: Jud. Dolj, T12, P82/10

Nr. Crt	Nr cadastral Nr. topografic	Suprafața* (mp)	Observații / Referințe
A1	30009	27.200	Sector cadastral:4 Teren neimprejmuit;

B. Partea II. Proprietari și acte

Inscrieri privitoare la dreptul de proprietate și alte drepturi reale		Referințe
28754 / 11/03/2014		
Act Notarial nr. CONTRACT DE VANZARE AUT NR 230, din 07/03/2014 emis de BNP DIACONU LAURA;		
B1	Intabulare, drept de PROPRIETATE, dobandit prin Conventie, cota actuala 1/1, cota initiala 1/1 1) RUSU MARIAN-GABRIEL	A1

C. Partea III. SARCINI .

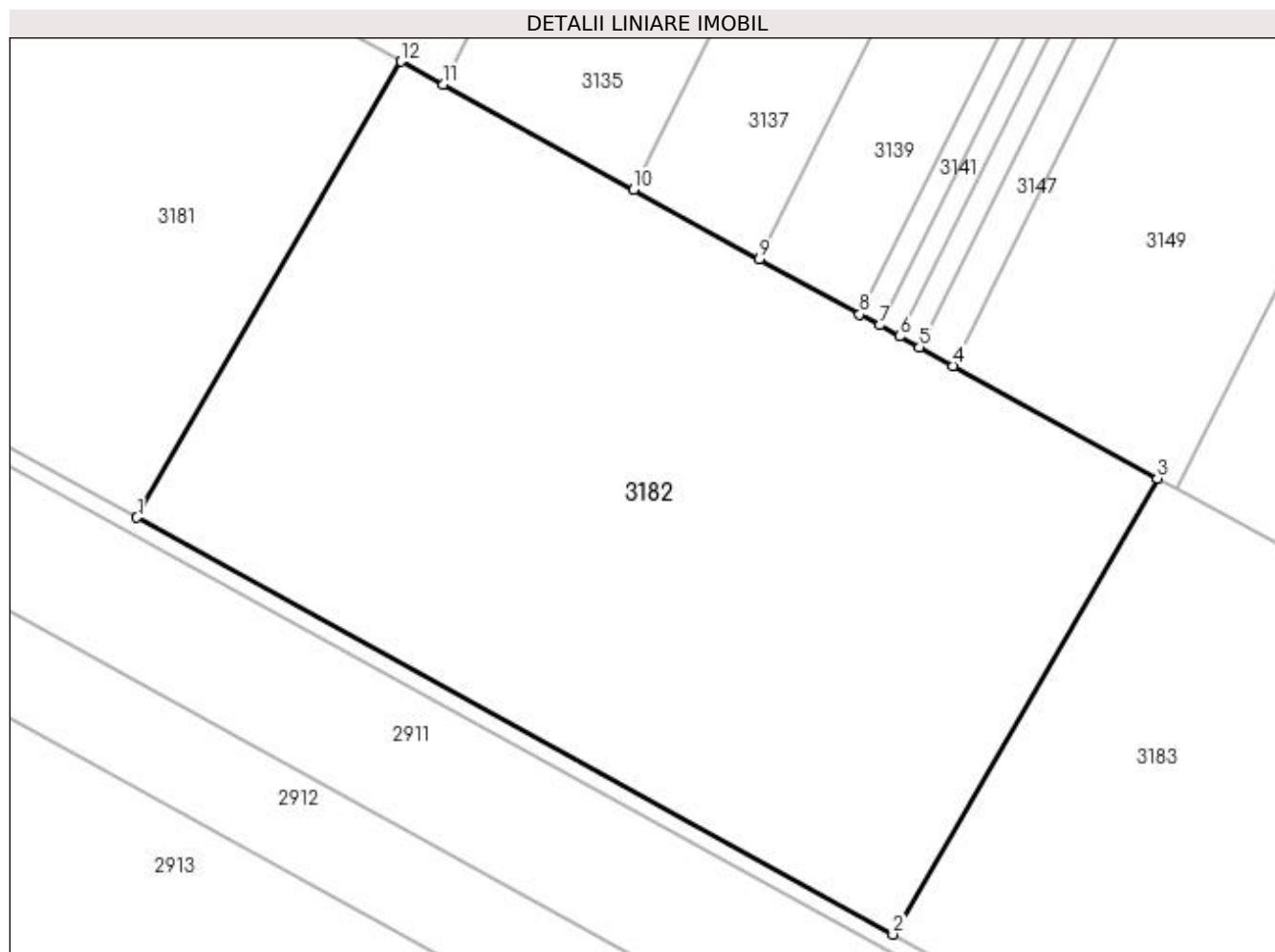
Inscrieri privind dezmembramintele dreptului de proprietate, drepturi reale de garanție și sarcini	Referințe
NU SUNT	

Anexa Nr. 1 La Partea I

Teren

Nr cadastral	Suprafața (mp)*	Observații / Referințe
30009	27.200	

* Suprafața este determinată în planul de proiecție Stereo 70.



Date referitoare la teren

Crt	Categorie folosință	Intra vilan	Suprafața (mp)	Tarla	Parcelă	Nr. topo	Observații / Referințe
1	altele	NU	27.200	12	82/10	-	

Lungime Segmente

1) Valorile lungimilor segmentelor sunt obținute din proiecție în plan.

Punct început	X / Y	Punct sfârșit	X / Y	Lungime segment (** (m)
1	424.786,006 301.389,589	2	424.970,919 301.287,704	211.124
2	424.970,919 301.287,704	3	425.035,552 301.399,188	128.865
3	425.035,552 301.399,188	4	424.985,609 301.426,706	57.023
4	424.985,609 301.426,706	5	424.977,419 301.431,219	9.351
5	424.977,419 301.431,219	6	424.972,548 301.433,903	5.561

Punct început	X / Y	Punct sfârșit	X / Y	Lungime segment (** (m)
6	424.972,548 301.433,903	7	424.967,672 301.436,589	5.568
7	424.967,672 301.436,589	8	424.962,79 301.439,279	5.574
8	424.962,79 301.439,279	9	424.938,29 301.452,778	27.972
9	424.938,29 301.452,778	10	424.907,503 301.469,741	35.151
10	424.907,503 301.469,741	11	424.860,95 301.495,392	53.152
11	424.860,95 301.495,392	12	424.850,639 301.501,073	11.772
12	424.850,639 301.501,073	1	424.786,006 301.389,589	128.865

** Lungimile segmentelor sunt determinate în planul de proiecție Stereo 70 și sunt rotunjite la 1 milimetru.

*** Distanța dintre puncte este formată din segmente cumulate ce sunt mai mici decât valoarea 1 milimetru.

**DATE DESPRE IMOBILUL NR. 3183**

Oficiul de Cadastru și Publicitate Imobiliară DOLJ
Biroul de Cadastru și Publicitate Imobiliară Craiova

A. Partea I. Descrierea imobilului

TEREN Extravilan

Adresa: Jud. Dolj, T12, P82/11, P82/12

Nr. Crt	Nr cadastral Nr. topografic	Suprafața* (mp)	Observații / Referințe
A1	34396	Din acte: 85.000 Masurata: 84.053	Sector cadastral:4 Teren neimprejmuit;

B. Partea II. Proprietari și acte

Inscrieri privitoare la dreptul de proprietate și alte drepturi reale		Referințe
178007 / 19/08/2019		
Act Notarial nr. 892, din 27/07/2011 emis de BNP PATRAU GHEORGHE;		
B1	Intabulare, drept de PROPRIETATE, dobandit prin Conventie, cota actuala 1/1, cota initiala 1/1 1) GHÎTESCU NICOLAE 2) GHÎTESCU MARIANA	A1

C. Partea III. SARCINI .

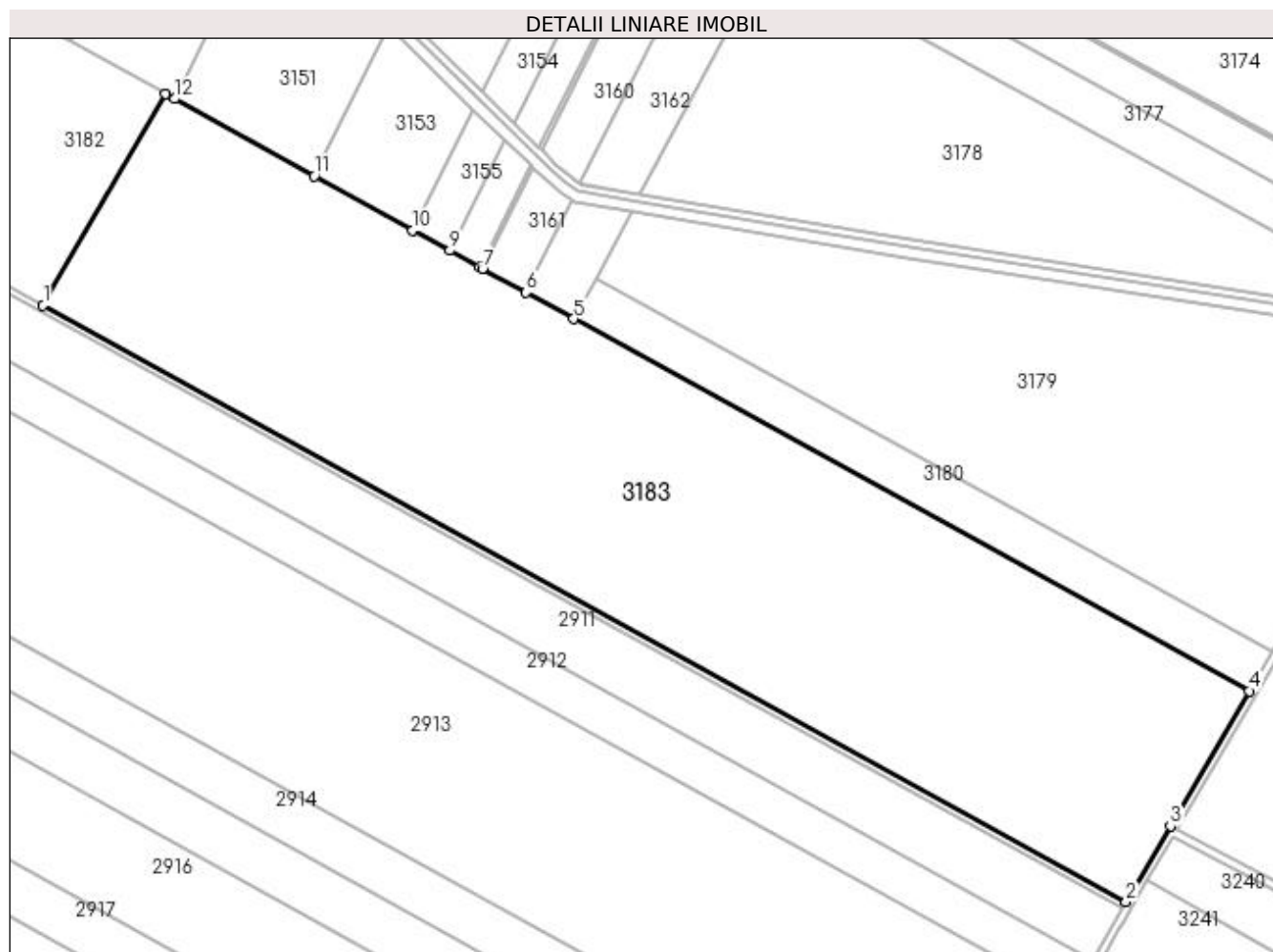
Inscrieri privind dezmembramintele dreptului de proprietate, drepturi reale de garanție și sarcini	Referințe
NU SUNT	

Anexa Nr. 1 La Partea I

Teren

Nr cadastral	Suprafața (mp)*	Observații / Referințe
34396	Din acte: 85.000 Masurata: 84.053	

* Suprafața este determinată în planul de proiecție Stereo 70.



Date referitoare la teren

Crt	Categorie folosință	Intra vilan	Suprafața (mp)	Tarla	Parcelă	Nr. topo	Observații / Referințe
1	arabil	NU	38.800	12	87/11	-	
2	arabil	NU	45.253	12	82/12	-	

Lungime Segmente

1) Valorile lungimilor segmentelor sunt obținute din proiecție în plan.

Punct început	X / Y	Punct sfârșit	X / Y	Lungime segment (** (m)
1	424.970,919 301.287,704	2	425.542,173 300.972,951	652.227
2	425.542,173 300.972,951	3	425.565,564 301.013,032	46.407
3	425.565,564 301.013,032	4	425.607,13 301.084,257	82.466
4	425.607,13 301.084,257	5	425.250,855 301.280,56	406.777

Punct început	X / Y	Punct sfârșit	X / Y	Lungime segment (** (m)
5	425.250,855 301.280,56	6	425.225,708 301.294,415	28.711
6	425.225,708 301.294,415	7	425.202,79 301.307,043	26.167
7	425.202,79 301.307,043	8	425.201,181 301.307,929	1.836
8	425.201,181 301.307,929	9	425.185,602 301.316,513	17.788
9	425.185,602 301.316,513	10	425.166,049 301.327,286	22.325
10	425.166,049 301.327,286	11	425.114,071 301.355,926	59.346
11	425.114,071 301.355,926	12	425.040,307 301.396,568	84.219
12	425.040,307 301.396,568	13	425.035,552 301.399,188	5.428
13	425.035,552 301.399,188	1	424.970,919 301.287,704	128.865

** Lungimile segmentelor sunt determinate în planul de proiecție Stereo 70 și sunt rotunjite la 1 milimetru.

*** Distanța dintre puncte este formată din segmente cumulate ce sunt mai mici decât valoarea 1 milimetru.

**DATE DESPRE IMOBILUL NR. 3184**

Oficiul de Cadastru și Publicitate Imobiliară DOLJ
Biroul de Cadastru și Publicitate Imobiliară Craiova

A. Partea I. Descrierea imobilului

TEREN Extravilan

Adresa: Jud. Dolj, T6, DE 171

Nr. Crt	Nr cadastral Nr. topografic	Suprafața* (mp)	Observații / Referințe
A1		6.253	Sector cadastral:4 Teren neimprejmuit;

B. Partea II. Proprietari și acte

Inscrieri privitoare la dreptul de proprietate și alte drepturi reale		Referințe
/		
Act Normativ nr. HG 965, din 05/09/2002 emis de GUVERNUL ROMANIEI (ANEXA NR. 57-INVENTARUL BUNURILOR CARE APARTIN DOMENIULUI PUBLIC AL COMUNEI LEU);		
B1	Intabulare, drept de PROPRIETATE, dobandit prin Lege, cota actuala 1/1, cota initiala 1/1 1) COMUNA LEU-DOMENIUL PUBLIC, CIF:4553631	A1

C. Partea III. SARCINI .

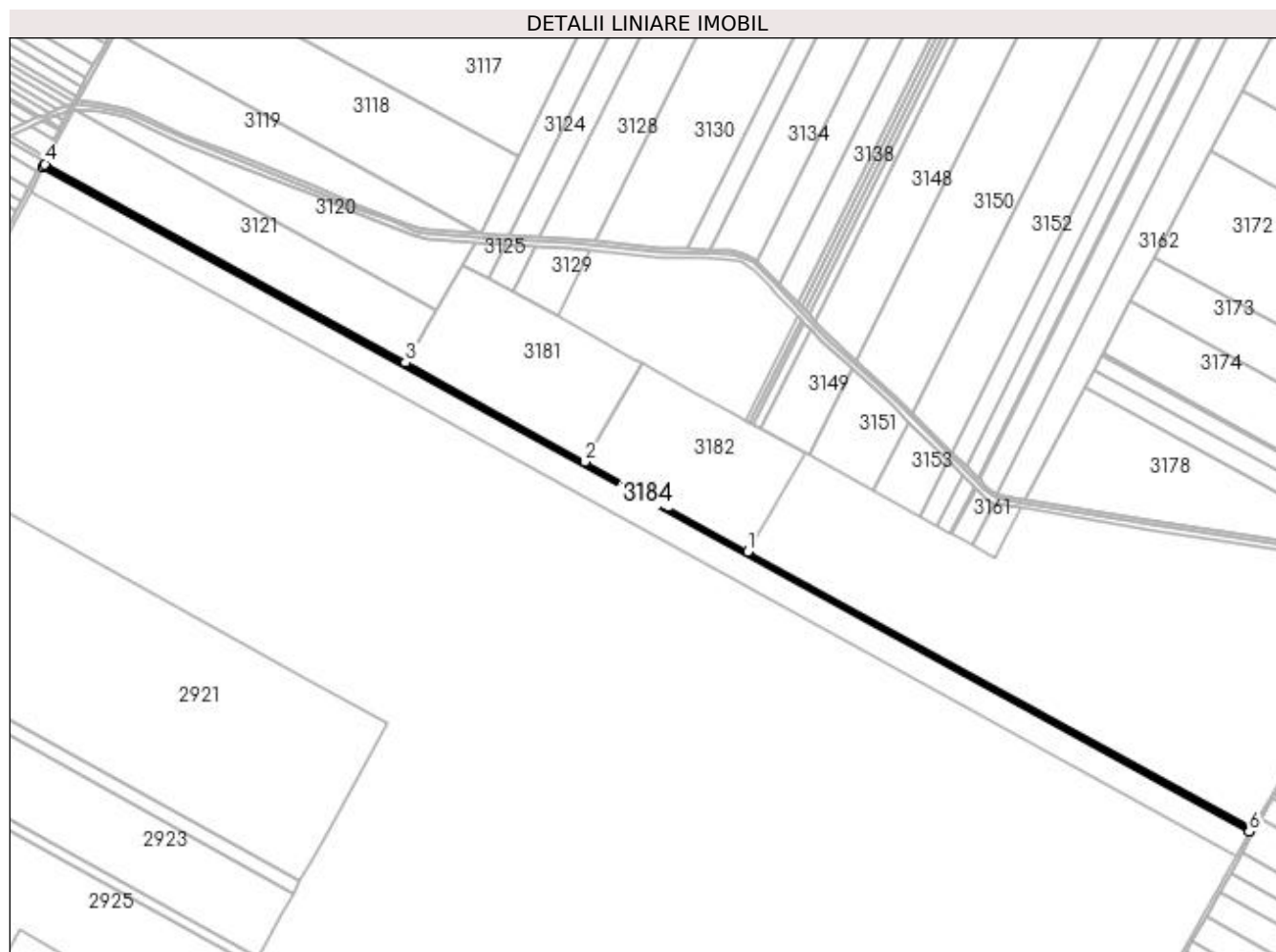
Inscrieri privind dezmembramintele dreptului de proprietate, drepturi reale de garanție și sarcini	Referințe
NU SUNT	

Anexa Nr. 1 La Partea I

Teren

Nr cadastral	Suprafața (mp)*	Observații / Referințe
	6.253	

* Suprafața este determinată în planul de proiecție Stereo 70.



Date referitoare la teren

Crt	Categorie folosință	Intra vilan	Suprafața (mp)	Tarla	Parcelă	Nr. topo	Observații / Referințe
1	drum	NU	6.253	6	DE 171	-	

Lungime Segmente

1) Valorile lungimilor segmentelor sunt obținute din proiecție în plan.

Punct început	X / Y	Punct sfârșit	X / Y	Lungime segment (** (m)
1	424.970,919 301.287,704	2	424.786,006 301.389,589	211.124
2	424.786,006 301.389,589	3	424.582,078 301.501,95	232.834
3	424.582,078 301.501,95	4	424.172,874 301.727,416	467.207
4	424.172,874 301.727,416	5	424.170,943 301.723,913	4.0
5	424.170,943 301.723,913	6	425.540,119 300.969,516	1563.251

Punct început	X / Y	Punct sfârșit	X / Y	Lungime segment (** (m)
6	425.540,119 300.969,516	7	425.542,173 300.972,951	4.002
7	425.542,173 300.972,951	1	424.970,919 301.287,704	652.227

** Lungimile segmentelor sunt determinate în planul de proiecție Stereo 70 și sunt rotunjite la 1 milimetru.

*** Distanța dintre puncte este formată din segmente cumulate ce sunt mai mici decât valoarea 1 milimetru.

**DATE DESPRE IMOBILUL NR. 3185**

Oficiul de Cadastru și Publicitate Imobiliară DOLJ
Biroul de Cadastru și Publicitate Imobiliară Craiova

A. Partea I. Descrierea imobilului

TEREN Extravilan

Adresa: Jud. Dolj, T6, DE 82/3

Nr. Crt	Nr cadastral Nr. topografic	Suprafața* (mp)	Observații / Referințe
A1		11.930	Sector cadastral:4 Teren neimprejmuit;

B. Partea II. Proprietari și acte

Inscrieri privitoare la dreptul de proprietate și alte drepturi reale		Referințe
/		
Act Normativ nr. HG 965, din 05/09/2002 emis de GUVERNUL ROMANIEI (ANEXA NR. 57-INVENTARUL BUNURILOR CARE APARTIN DOMENIULUI PUBLIC AL COMUNEI LEU);		
B1	Intabulare, drept de PROPRIETATE, dobandit prin Lege, cota actuala 1/1, cota initiala 1/1 1) COMUNA LEU-DOMENIUL PUBLIC, CIF:4553631	A1

C. Partea III. SARCINI .


Inscrieri privind dezmembramintele dreptului de proprietate, drepturi reale de garanție și sarcini	Referințe
NU SUNT	

Anexa Nr. 1 La Partea I

Teren

Nr cadastral	Suprafața (mp)*	Observații / Referințe
	11.930	

* Suprafața este determinată în planul de proiecție Stereo 70.



Date referitoare la teren

Crt	Categorie folosință	Intra vilan	Suprafața (mp)	Tarla	Parcelă	Nr. topo	Observații / Referințe
1	drum	NU	11.930	6	DE 82/3	-	

Lungime Segmente

1) Valorile lungimilor segmentelor sunt obținute din proiecție în plan.

Punct început	X / Y	Punct sfârșit	X / Y	Lungime segment	Punct început	X / Y	Punct sfârșit	X / Y	Lungime segment	Punct început	X / Y	Punct sfârșit	X / Y	Lungime segment
1	425.565,564 301.013,032	2	425.569,221 301.011,134	4.121	2	425.569,221 301.011,134	3	425.659,635 301.166,289	179.576	3	425.659,635 301.166,289	4	425.686,939 301.209,338	50.978
4	425.686,939 301.209,338	5	425.689,353 301.213,143	4.506	5	425.689,353 301.213,143	6	425.707,989 301.248,246	39.743	6	425.707,989 301.248,246	7	425.718,232 301.267,54	21.845
7	425.718,232 301.267,54	8	425.721,187 301.273,107	6.302	8	425.721,187 301.273,107	9	425.728,651 301.287,166	15.917	9	425.728,651 301.287,166	10	425.749,19 301.335,516	52.532
10	425.749,19 301.335,516	11	425.877,409 301.565,713	263.496	11	425.877,409 301.565,713	12	425.918,306 301.628,747	75.139	12	425.918,306 301.628,747	13	425.934,921 301.661,524	36.748
13	425.934,921 301.661,524	14	425.948,742 301.688,792	30.571	14	425.948,742 301.688,792	15	425.992,627 301.775,368	97.063	15	425.992,627 301.775,368	16	426.011,391 301.805,345	35.366
16	426.011,391 301.805,345	17	426.045,878 301.860,44	64.999	17	426.045,878 301.860,44	18	426.048,771 301.865,061	5.451	18	426.048,771 301.865,061	19	426.079,092 301.920,126	62.861

Punct început	X / Y	Punct sfârșit	X / Y	Lungime segment	Punct început	X / Y	Punct sfârșit	X / Y	Lungime segment	Punct început	X / Y	Punct sfârșit	X / Y	Lungime segment
19	426.079,092 301.920,126	20	426.105,641 301.968,341	55.04 2	20	426.105,641 301.968,341	21	426.124,517 302.002,621	39.13 3	21	426.124,517 302.002,621	22	426.147,506 302.044,37	47.66
22	426.147,506 302.044,37	23	426.193,346 302.127,62	95.03 6	23	426.193,346 302.127,62	24	426.216,962 302.170,508	48.96	24	426.216,962 302.170,508	25	426.235,609 302.204,373	38.65 9
25	426.235,609 302.204,373	26	426.259,983 302.248,638	50.53 2	26	426.259,983 302.248,638	27	426.302,059 302.325,051	87.23 1	27	426.302,059 302.325,051	28	426.304,209 302.328,956	4.459
28	426.304,209 302.328,956	29	426.307,544 302.335,115	7.004	29	426.307,544 302.335,115	30	426.309,554 302.338,886	4.273	30	426.309,554 302.338,886	31	426.349,816 302.414,412	85.58 8
31	426.349,816 302.414,412	32	426.398,458 302.492,57	92.05 7	32	426.398,458 302.492,57	33	426.548,728 302.761,404	307.9 83	33	426.548,728 302.761,404	34	426.549,753 302.763,532	2.362
34	426.549,753 302.763,532	35	426.553,731 302.771,793	9.169	35	426.553,731 302.771,793	36	426.574,054 302.813,998	46.84 3	36	426.574,054 302.813,998	37	426.603,568 302.866,074	59.85 8
37	426.603,568 302.866,074	38	426.891,725 303.374,507	584.4 13	38	426.891,725 303.374,507	39	426.893,807 303.378,182	4.223	39	426.893,807 303.378,182	40	426.897,972 303.385,53	8.447
40	426.897,972 303.385,53	41	427.029,204 303.617,081	266.1 54	41	427.029,204 303.617,081	42	427.026,511 303.620,442	4.307	42	427.026,511 303.620,442	43	426.892,783 303.384,486	271.2 17
43	426.892,783 303.384,486	44	426.887,576 303.375,301	10.55 8	44	426.887,576 303.375,301	45	426.570,508 302.815,854	643.0 5	45	426.570,508 302.815,854	46	426.549,155 302.771,511	49.21 7
46	426.549,155 302.771,511	47	426.545,177 302.763,25	9.169	47	426.545,177 302.763,25	48	426.395,078 302.494,624	307.7 16	48	426.395,078 302.494,624	49	426.346,655 302.416,345	92.04 5
49	426.346,655 302.416,345	50	426.304,489 302.337,884	89.07 4	50	426.304,489 302.337,884	51	426.302,192 302.333,586	4.873	51	426.302,192 302.333,586	52	426.299,208 302.328,167	6.187
52	426.299,208 302.328,167	53	426.297,12 302.324,373	4.33	53	426.297,12 302.324,373	54	426.176,294 302.104,945	250.4 95	54	426.176,294 302.104,945	55	426.087,736 301.944,117	183.5 98
55	426.087,736 301.944,117	56	426.045,321 301.867,088	87.93 4	56	426.045,321 301.867,088	57	426.000,736 301.795,861	84.03 1	57	426.000,736 301.795,861	58	425.989,14 301.777,337	21.85 4
58	425.989,14 301.777,337	59	425.945,512 301.691,266	96.49 7	59	425.945,512 301.691,266	60	425.914,835 301.630,745	67.85 2	60	425.914,835 301.630,745	61	425.899,983 301.607,855	27.28 7
61	425.899,983 301.607,855	62	425.873,98 301.567,777	47.77 4	62	425.873,98 301.567,777	63	425.859,189 301.541,221	30.39 7	63	425.859,189 301.541,221	64	425.793,267 301.422,87	135.4 72
64	425.793,267 301.422,87	65	425.765,344 301.372,738	57.38 4	65	425.765,344 301.372,738	66	425.745,592 301.337,277	40.59 1	66	425.745,592 301.337,277	67	425.735,238 301.312,904	26.48 1
67	425.735,238 301.312,904	68	425.734,776 301.311,816	1.182	68	425.734,776 301.311,816	69	425.727,054 301.293,636	19.75 3	69	425.727,054 301.293,636	70	425.725,037 301.288,889	5.157
70	425.725,037 301.288,889	71	425.719,088 301.277,684	12.68 6	71	425.719,088 301.277,684	72	425.717,102 301.273,942	4.237	72	425.717,102 301.273,942	73	425.714,121 301.268,328	6.356
73	425.714,121 301.268,328	74	425.685,892 301.215,155	60.20 1	74	425.685,892 301.215,155	75	425.656,218 301.168,369	55.40 3	75	425.656,218 301.168,369	76	425.619,514 301.105,476	72.81 9
76	425.619,514 301.105,476	77	425.607,13 301.084,257	24.56 9	77	425.607,13 301.084,257	1	425.565,564 301.013,032	82.46 6					

** Lungimile segmentelor sunt determinate în planul de proiecție Stereo 70 și sunt rotunjite la 1 milimetru.

*** Distanța dintre puncte este formată din segmente cumulate ce sunt mai mici decât valoarea 1 milimetru.

**DATE DESPRE IMOBILUL NR. 3186**

Oficiul de Cadastru și Publicitate Imobiliară DOLJ
Biroul de Cadastru și Publicitate Imobiliară Craiova

A. Partea I. Descrierea imobilului

TEREN Extravilan

Adresa: Jud. Dolj, T8, P1

Nr. Crt	Nr cadastral Nr. topografic	Suprafața* (mp)	Observații / Referințe
A1		5.000	Sector cadastral:4 Teren neimprejmuit;

B. Partea II. Proprietari și acte

Inscrieri privitoare la dreptul de proprietate și alte drepturi reale	Referințe
/	
Act Administrativ nr. TDP 1330-59457, din 18/08/2000 emis de COMISIA JUDETEANA DOLJ;	
B1	A1
Intabulare, drept de PROPRIETATE, dobândit prin Reconstituire, cota actuala 1/1, cota initiala 1/1 1) MIHAESCU MIHAI LUCIAN, LIPSĂ CNP	

C. Partea III. SARCINI .

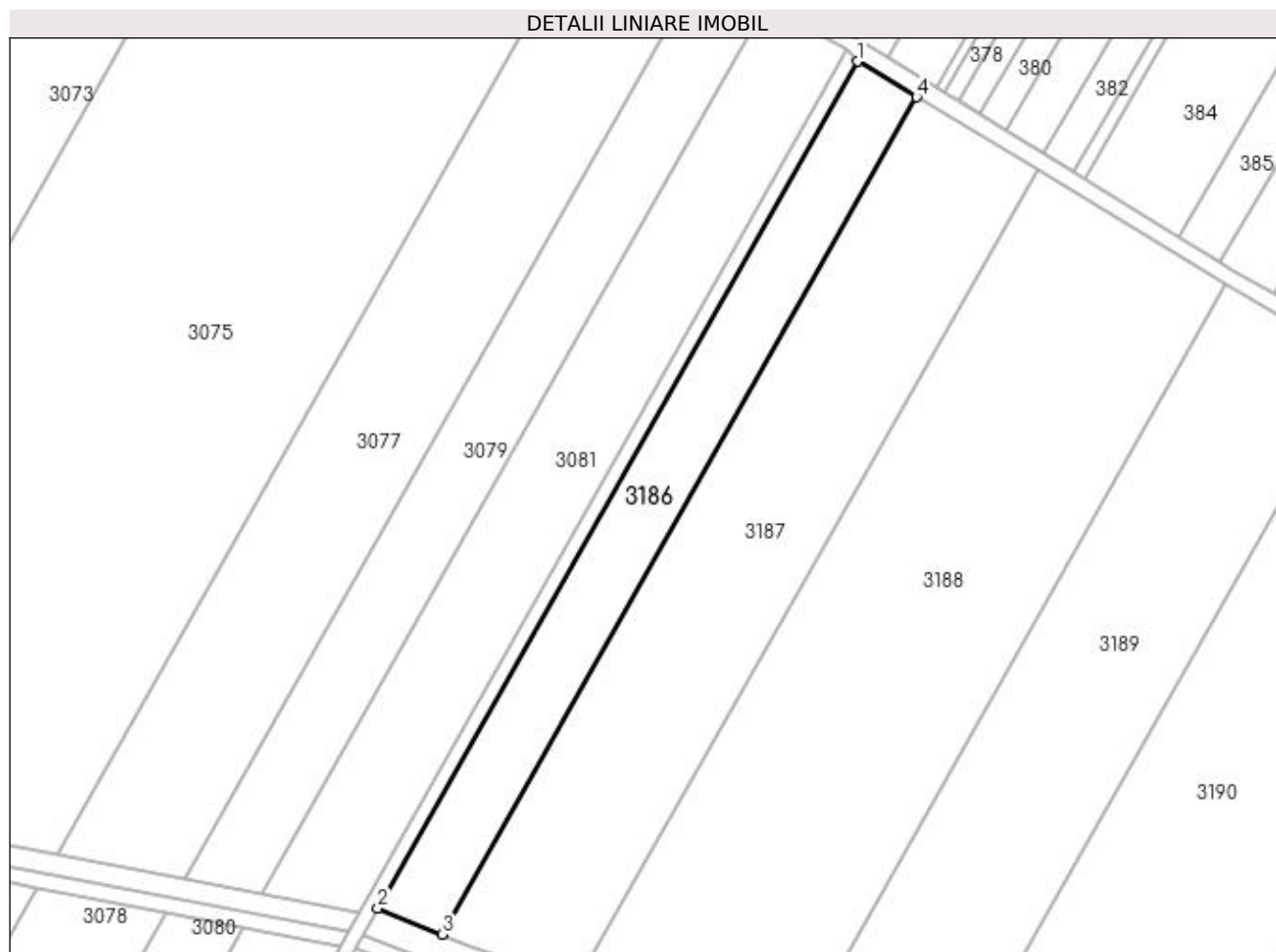
Inscrieri privind dezmembramintele dreptului de proprietate, drepturi reale de garanție și sarcini	Referințe
NU SUNT	

Anexa Nr. 1 La Partea I

Teren

Nr cadastral	Suprafața (mp)*	Observații / Referințe
	5.000	

* Suprafața este determinată în planul de proiecție Stereo 70.



Date referitoare la teren

Crt	Categorie folosință	Intravilan	Suprafața (mp)	Tarla	Parcelă	Nr. topo	Observații / Referințe
1	arabil	NU	5.000	8	1	-	

Lungime Segmente

1) Valorile lungimilor segmentelor sunt obținute din proiecție în plan.

Punct început	X / Y	Punct sfârșit	X / Y	Lungime segment (** (m)
1	427.029,204 303.617,081	2	426.897,972 303.385,53	266.154
2	426.897,972 303.385,53	3	426.915,621 303.378,359	19.05
3	426.915,621 303.378,359	4	427.045,402 303.607,35	263.211
4	427.045,402 303.607,35	1	427.029,204 303.617,081	18.897

**** Lungimile segmentelor sunt determinate în planul de proiecție Stereo 70 și sunt rotunjite la 1 milimetru.**

***** Distanța dintre puncte este formată din segmente cumulate ce sunt mai mici decât valoarea 1 milimetru.**

**DATE DESPRE IMOBILUL NR. 3187**

Oficiul de Cadastru și Publicitate Imobiliară DOLJ
Biroul de Cadastru și Publicitate Imobiliară Craiova

A. Partea I. Descrierea imobilului

TEREN Extravilan

Adresa: Jud. Dolj, T8, P2

Nr. Crt	Nr cadastral Nr. topografic	Suprafața* (mp)	Observații / Referințe
A1		10.000	Sector cadastral:4 Teren neimprejmuit;

B. Partea II. Proprietari și acte

Inscrieri privitoare la dreptul de proprietate și alte drepturi reale	Referințe
/	
Act Administrativ nr. TDP 1329-59457, din 18/08/2000 emis de COMISIA JUDETEANA DOLJ;	
B1	A1
Intabulare, drept de PROPRIETATE, dobandit prin Reconstituire, cota actuala 1/1, cota initiala 1/1 1) IORDACHE ION, LIPSĂ CNP	

C. Partea III. SARCINI .

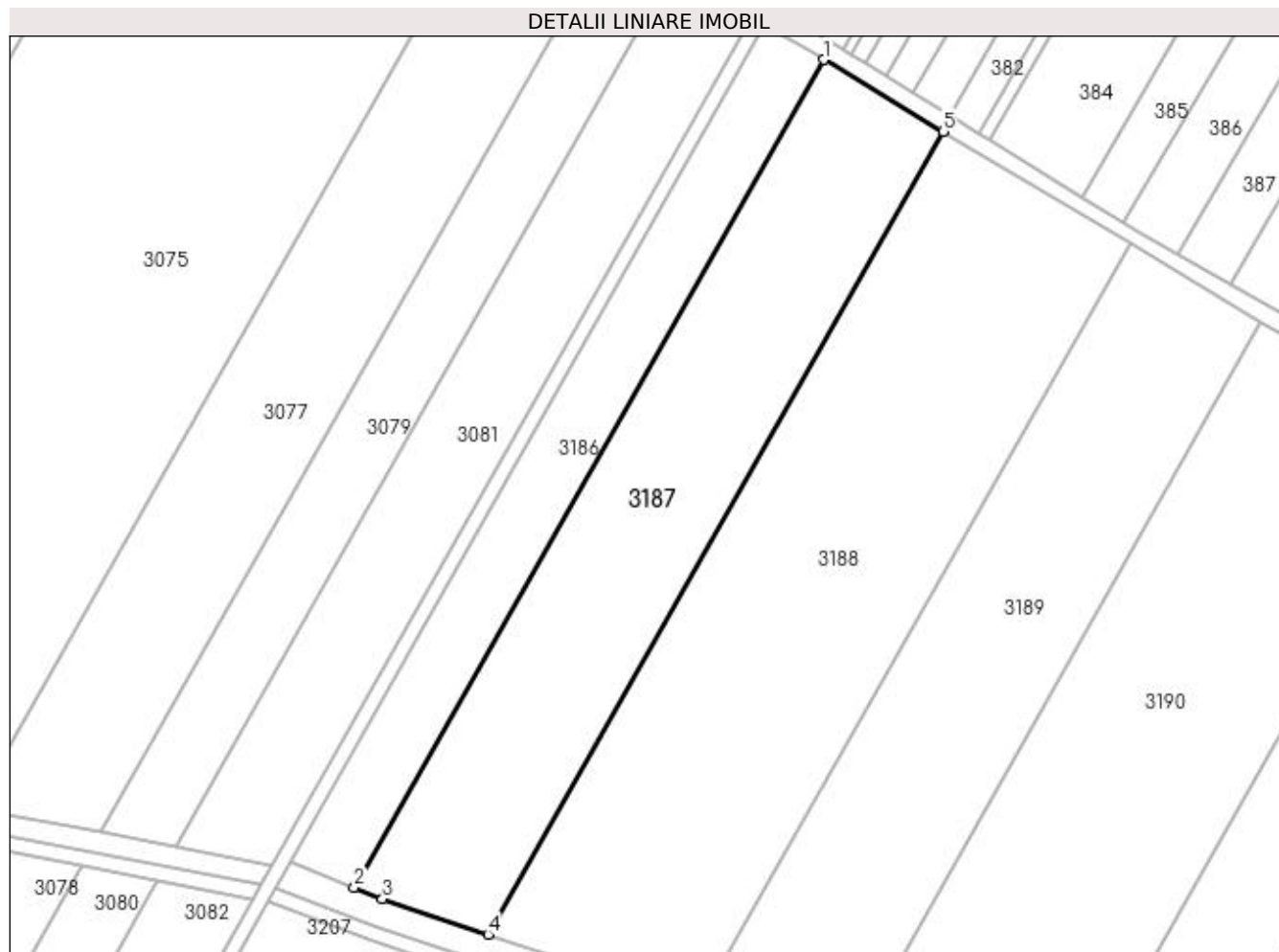
Inscrieri privind dezmembramintele dreptului de proprietate, drepturi reale de garanție și sarcini	Referințe
NU SUNT	

Anexa Nr. 1 La Partea I

Teren

Nr cadastral	Suprafața (mp)*	Observații / Referințe
	10.000	

* Suprafața este determinată în planul de proiecție Stereo 70.



Date referitoare la teren

Crt	Categorie folosință	Intra vilan	Suprafața (mp)	Tarla	Parcelă	Nr. topo	Observații / Referințe
1	arabil	NU	10.000	8	2	-	

Lungime Segmente

1) Valorile lungimilor segmentelor sunt obținute din proiecție în plan.

Punct început	X / Y	Punct sfârșit	X / Y	Lungime segment (** (m)
1	427.045,402 303.607,35	2	426.915,621 303.378,359	263.211
2	426.915,621 303.378,359	3	426.923,42 303.375,19	8.418
3	426.923,42 303.375,19	4	426.952,584 303.365,408	30.761
4	426.952,584 303.365,408	5	427.078,452 303.587,494	255.274
5	427.078,452 303.587,494	1	427.045,402 303.607,35	38.555

**** Lungimile segmentelor sunt determinate în planul de proiecție Stereo 70 și sunt rotunjite la 1 milimetru.**

***** Distanța dintre puncte este formată din segmente cumulate ce sunt mai mici decât valoarea 1 milimetru.**

**DATE DESPRE IMOBILUL NR. 3188**

Oficiul de Cadastru și Publicitate Imobiliară DOLJ
Biroul de Cadastru și Publicitate Imobiliară Craiova

A. Partea I. Descrierea imobilului

TEREN Extravilan

Adresa: Jud. Dolj, T 8 P 3

Nr. Crt	Nr cadastral Nr. topografic	Suprafața* (mp)	Observații / Referințe
A1	34273	15.000	Sector cadastral:4 Teren neimprejmuit;

B. Partea II. Proprietari și acte

Inscrieri privitoare la dreptul de proprietate și alte drepturi reale		Referințe
183095 / 28/08/2019		
Act Notarial nr. CONTRACT DE VANZARE AUT NR. 3349, din 22/08/2019 emis de NP FAURAR VIRGIL CLAUDIU;		
B1	Intabulare, drept de PROPRIETATE, dobandit prin Conventie, cota actuala 1/1, cota initiala 1/1 1) SC DELTA BERCEI INVEST SRL, CIF:22046319	A1

C. Partea III. SARCINI .

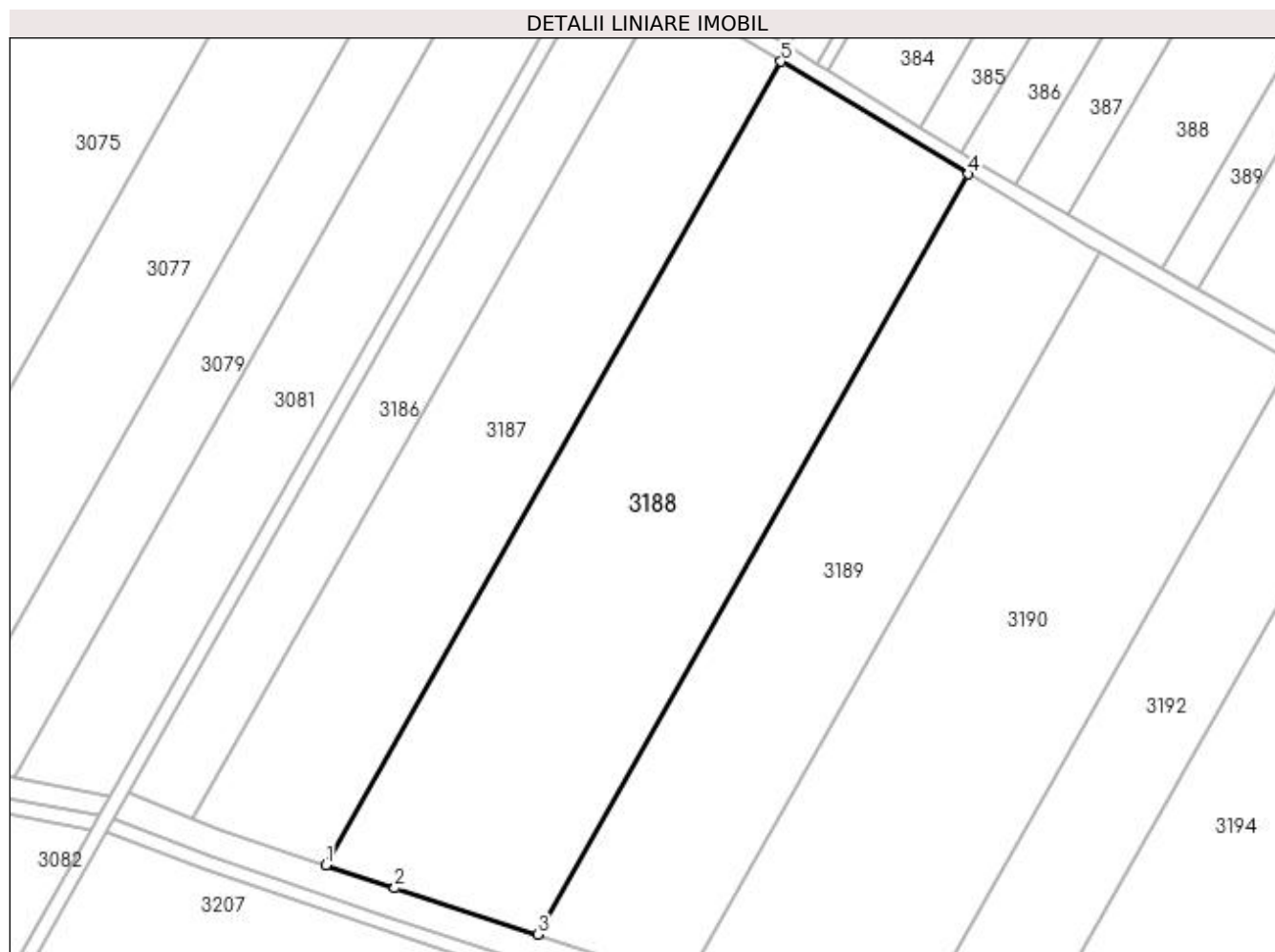
Inscrieri privind dezmembramintele dreptului de proprietate, drepturi reale de garanție și sarcini	Referințe
NU SUNT	

Anexa Nr. 1 La Partea I

Teren

Nr cadastral	Suprafața (mp)*	Observații / Referințe
34273	15.000	

* Suprafața este determinată în planul de proiecție Stereo 70.



Date referitoare la teren

Crt	Categorie folosință	Intra vilan	Suprafața (mp)	Tarla	Parcelă	Nr. topo	Observații / Referințe
1	arabil	NU	15.000	8	3	-	

Lungime Segmente

1) Valorile lungimilor segmentelor sunt obținute din proiecție în plan.

Punct început	X / Y	Punct sfârșit	X / Y	Lungime segment (** (m)
1	426.952,584 303.365,408	2	426.971,638 303.359,017	20.097
2	426.971,638 303.359,017	3	427.011,086 303.346,212	41.475
3	427.011,086 303.346,212	4	427.130,21 303.556,398	241.596
4	427.130,21 303.556,398	5	427.078,452 303.587,494	60.381
5	427.078,452 303.587,494	1	426.952,584 303.365,408	255.274

**** Lungimile segmentelor sunt determinate în planul de proiecție Stereo 70 și sunt rotunjite la 1 milimetru.**

***** Distanța dintre puncte este formată din segmente cumulate ce sunt mai mici decât valoarea 1 milimetru.**

**DATE DESPRE IMOBILUL NR. 3189**

Oficiul de Cadastru și Publicitate Imobiliară DOLJ
Biroul de Cadastru și Publicitate Imobiliară Craiova

A. Partea I. Descrierea imobilului

TEREN Extravilan

Adresa: Jud. Dolj, T8, P4

Nr. Crt	Nr cadastral Nr. topografic	Suprafața* (mp)	Observații / Referințe
A1		10.000	Sector cadastral:4 Teren neimprejmuit;

B. Partea II. Proprietari și acte

Inscrieri privitoare la dreptul de proprietate și alte drepturi reale	Referințe
/	
Act Administrativ nr. TDP 1327-59457, din 18/08/2000 emis de COMISIA JUDETEANA DOLJ;	
B1	A1
Intabulare, drept de PROPRIETATE, dobândit prin Reconstituire, cota actuala 1/1, cota initiala 1/1 1) LEOVEANU ION, LIPSĂ CNP	

C. Partea III. SARCINI .

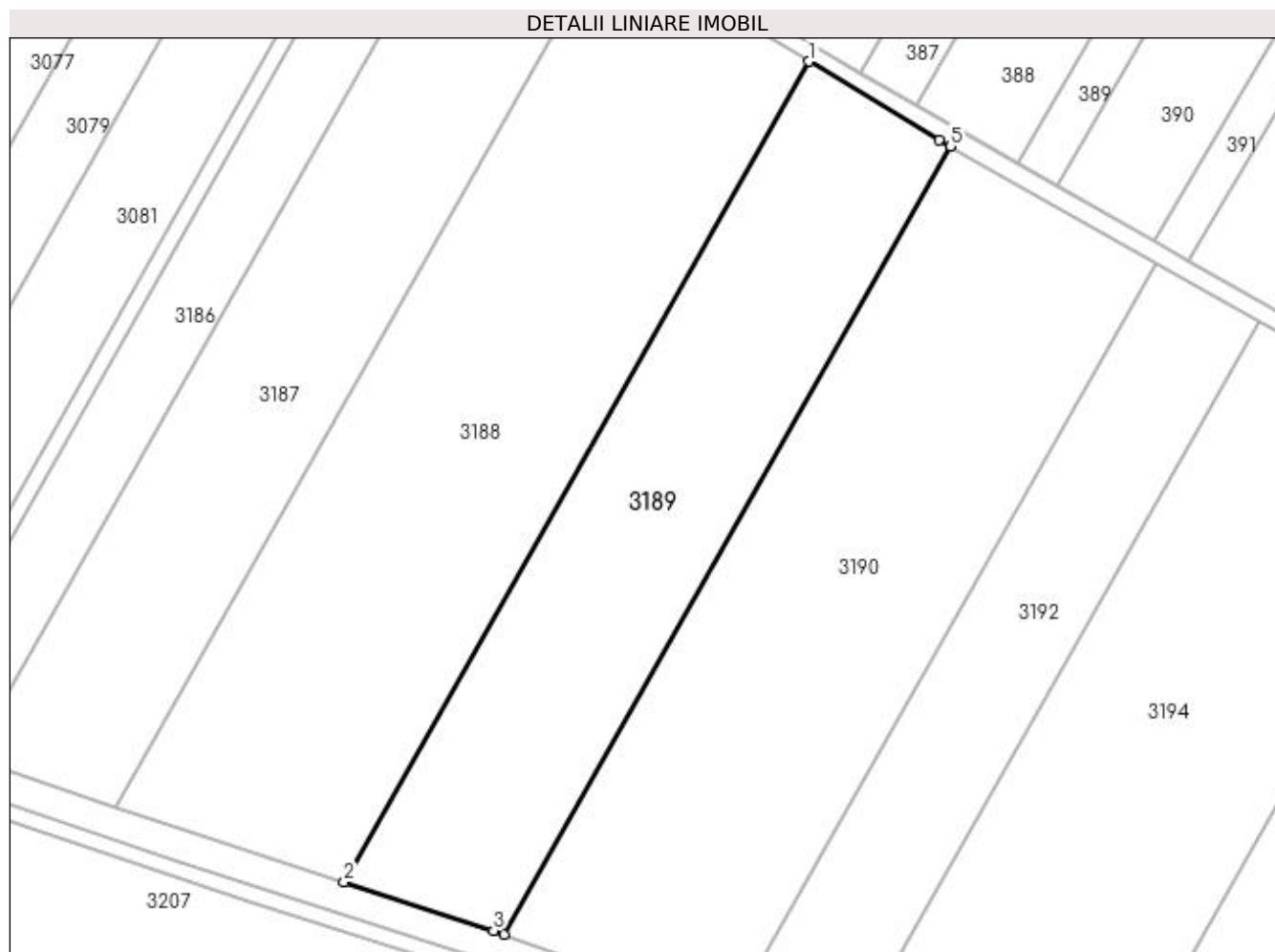
Inscrieri privind dezmembramintele dreptului de proprietate, drepturi reale de garanție și sarcini	Referințe
NU SUNT	

Anexa Nr. 1 La Partea I

Teren

Nr cadastral	Suprafața (mp)*	Observații / Referințe
	10.000	

* Suprafața este determinată în planul de proiecție Stereo 70.



Date referitoare la teren

Crt	Categorie folosință	Intra vilan	Suprafața (mp)	Tarla	Parcelă	Nr. topo	Observații / Referințe
1	arabil	NU	10.000	8	4	-	

Lungime Segmente

1) Valorile lungimilor segmentelor sunt obținute din proiecție în plan.

Punct început	X / Y	Punct sfârșit	X / Y	Lungime segment (** (m)
1	427.130,21 303.556,398	2	427.011,086 303.346,212	241.596
2	427.011,086 303.346,212	3	427.049,443 303.333,762	40.326
3	427.049,443 303.333,762	4	427.052,064 303.332,848	2.776
4	427.052,064 303.332,848	5	427.166,469 303.534,709	232.027
5	427.166,469 303.534,709	6	427.163,642 303.536,312	3.25

Punct început	X / Y	Punct sfârșit	X / Y	Lungime segment (** (m)
6	427.163,642 303.536,312	1	427.130,21 303.556,398	39.002

** Lungimile segmentelor sunt determinate în planul de proiecție Stereo 70 și sunt rotunjite la 1 milimetru.

*** Distanța dintre puncte este formată din segmente cumulate ce sunt mai mici decât valoarea 1 milimetru.

**DATE DESPRE IMOBILUL NR. 3190**

Oficiul de Cadastru și Publicitate Imobiliară DOLJ
Biroul de Cadastru și Publicitate Imobiliară Craiova

A. Partea I. Descrierea imobilului

TEREN Extravilan

Adresa: Jud. Dolj, TARLAUA 8, PARCELA 5

Nr. Crt	Nr cadastral Nr. topografic	Suprafața* (mp)	Observații / Referințe
A1	31611	Din acte: 15.000 Masurata: 13.751	Sector cadastral:4 Teren neimprejmuit;

B. Partea II. Proprietari și acte

Inscrieri privitoare la dreptul de proprietate și alte drepturi reale		Referințe
127718 / 15/10/2014		
Act Notarial nr. CONTRACT DE VANZARE AUT NR.3312, din 07/10/2014 emis de FAURAR VIRGIL CLAUDIU;		
B1	Intabulare, drept de PROPRIETATE, dobandit prin Conventie, cota actuala 1/1, cota initiala 1/1 1) SC RURAL OLTENIA SRL, CIF:9999999999999	A1

C. Partea III. SARCINI .

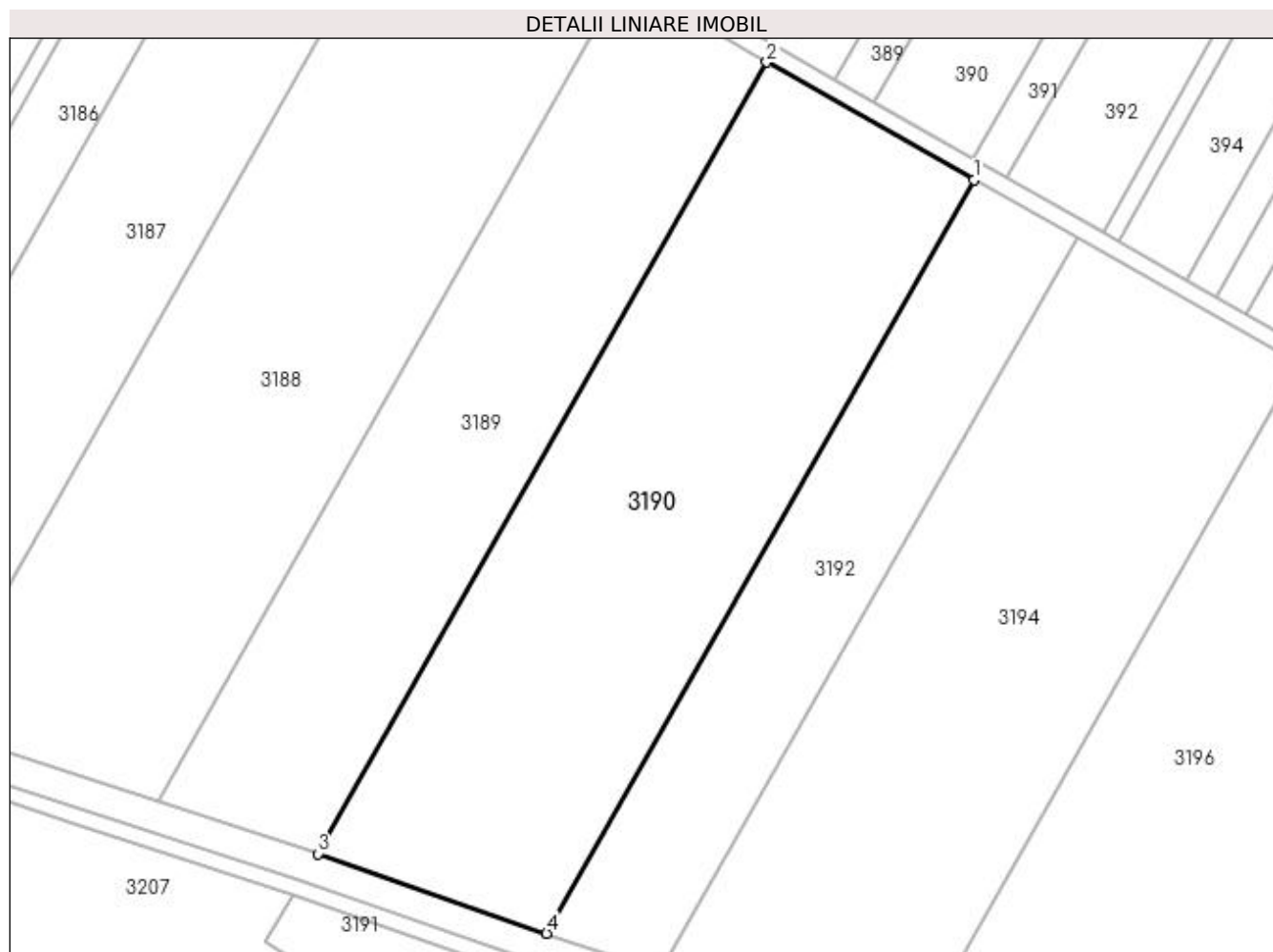
Inscrieri privind dezmembramintele dreptului de proprietate, drepturi reale de garanție și sarcini	Referințe
NU SUNT	

Anexa Nr. 1 La Partea I

Teren

Nr cadastral	Suprafața (mp)*	Observații / Referințe
31611	Din acte: 15.000 Masurata: 13.751	

* Suprafața este determinată în planul de proiecție Stereo 70.



Date referitoare la teren

Crt	Categorie folosință	Intravilan	Suprafața (mp)	Tarla	Parcelă	Nr. topo	Observații / Referințe
1	arabil	NU	13.751	8	5	-	TERENUL ESTE IMPARTIT IN DOUA LOTURI DE CANAL DIFERENTA DE SUPRAFATA SE REGASESTE LA ID 3191,

Lungime Segmente

1) Valorile lungimilor segmentelor sunt obținute din proiecție în plan.

Punct început	X / Y	Punct sfârșit	X / Y	Lungime segment (** (m)
1	427.219,278 303.504,754	2	427.166,469 303.534,709	60.713
2	427.166,469 303.534,709	3	427.052,064 303.332,848	232.027
3	427.052,064 303.332,848	4	427.110,337 303.312,533	61.712

Punct început	X / Y	Punct sfârșit	X / Y	Lungime segment (** (m)
4	427.110,337 303.312,533	1	427.219,278 303.504,754	220.946

** Lungimile segmentelor sunt determinate în planul de proiecție Stereo 70 și sunt rotunjite la 1 milimetru.

*** Distanța dintre puncte este formată din segmente cumulate ce sunt mai mici decât valoarea 1 milimetru.

**DATE DESPRE IMOBILUL NR. 3191**

Oficiul de Cadastru și Publicitate Imobiliară DOLJ
 Biroul de Cadastru și Publicitate Imobiliară Craiova

A. Partea I. Descrierea imobilului

TEREN Extravilan

Adresa: Jud. Dolj, TARLAUA 8, PARCELA 5

Nr. Crt	Nr cadastral Nr. topografic	Suprafața* (mp)	Observații / Referințe
A1		Din acte: 15.000 Masurata: 1.249	Sector cadastral:4 Teren neimprejmuit;

B. Partea II. Proprietari și acte

Inscrieri privitoare la dreptul de proprietate și alte drepturi reale		Referințe
127718 / 15/10/2014		
Act Notarial nr. CONTRACT DE VANZARE AUT NR.3312, din 07/10/2014 emis de FAURAR VIRGIL CLAUDIU;		
B1	Intabulare, drept de PROPRIETATE, dobandit prin Conventie, cota actuala 1/1, cota initiala 1/1 1) SC RURAL OLTENIA SRL, CIF:9999999999999	A1

C. Partea III. SARCINI .

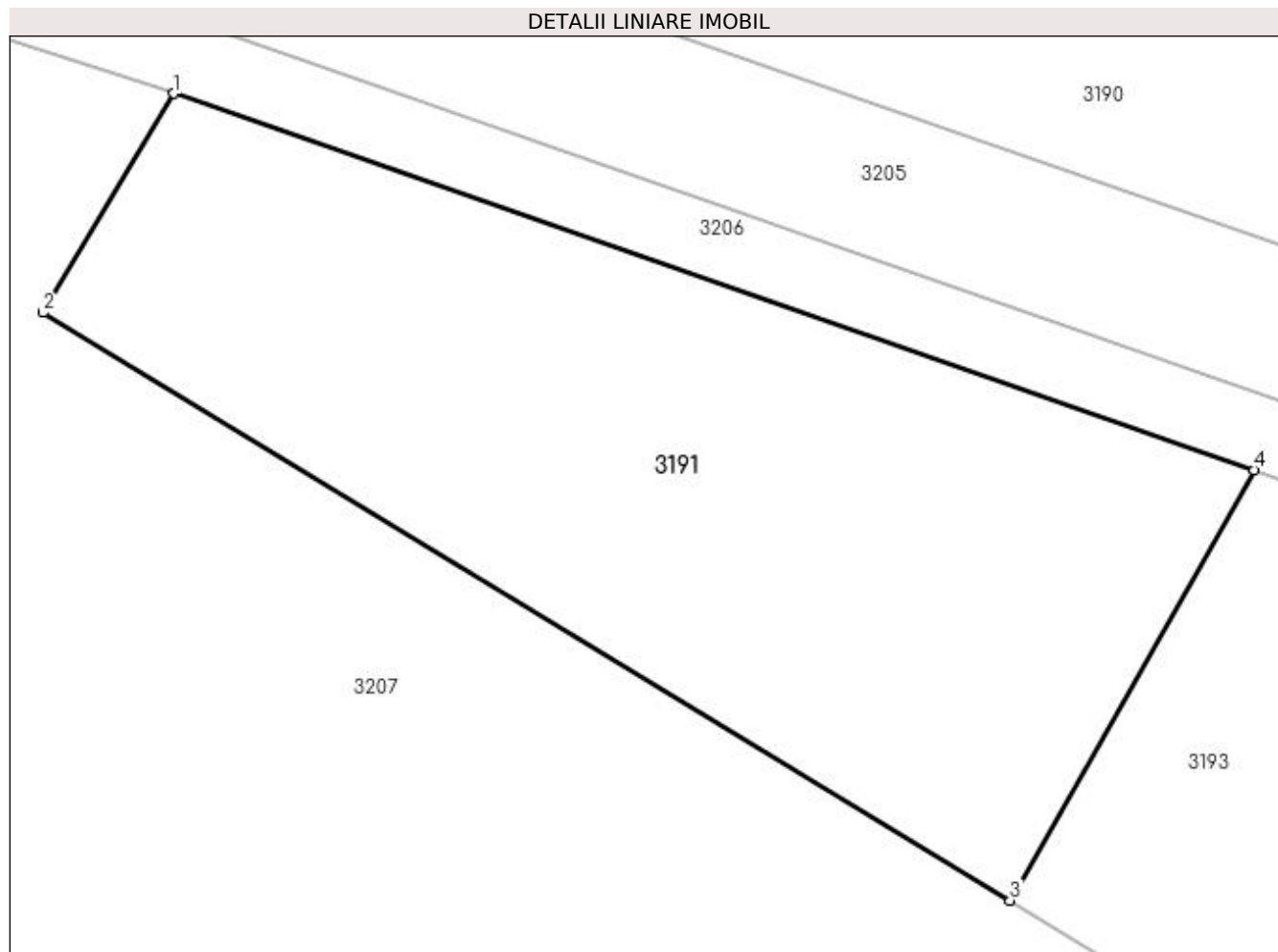
Inscrieri privind dezmembramintele dreptului de proprietate, drepturi reale de garanție și sarcini	Referințe
NU SUNT	

Anexa Nr. 1 La Partea I

Teren

Nr cadastral	Suprafața (mp)*	Observații / Referințe
	Din acte: 15.000 Masurata: 1.249	

* Suprafața este determinată în planul de proiecție Stereo 70.



Date referitoare la teren

Crt	Categorie folosință	Intravilan	Suprafața (mp)	Tarla	Parcelă	Nr. topo	Observații / Referințe
1	arabil	NU	1.249	8	5	-	TERENUL ESTE IMPARTIT IN DOUA LOTURI DE CANAL DIFERENTA DE SUPRAFATA SE REGASESTE LA ID 3190-CF 31611,

Lungime Segmente

1) Valorile lungimilor segmentelor sunt obținute din proiecție în plan.

Punct început	X / Y	Punct sfârșit	X / Y	Lungime segment (** (m)
1	427.045,615 303.322,388	2	427.038,506 303.310,471	13.876
2	427.038,506 303.310,471	3	427.091,061 303.278,522	61.504
3	427.091,061 303.278,522	4	427.104,322 303.301,922	26.896
4	427.104,322 303.301,922	1	427.045,615 303.322,388	62.173

**** Lungimile segmentelor sunt determinate în planul de proiecție Stereo 70 și sunt rotunjite la 1 milimetru.**

***** Distanța dintre puncte este formată din segmente cumulate ce sunt mai mici decât valoarea 1 milimetru.**

**DATE DESPRE IMOBILUL NR. 3192**

Oficiul de Cadastru și Publicitate Imobiliară DOLJ
Biroul de Cadastru și Publicitate Imobiliară Craiova

A. Partea I. Descrierea imobilului

TEREN Extravilan

Adresa: Jud. Dolj, EXTRAVILAN TARLAUA 8, PARCELA 6

Nr. Crt	Nr cadastral Nr. topografic	Suprafața* (mp)	Observații / Referințe
A1	31402	Din acte: 7.500 Masurata: 6.590	Sector cadastral:4 Teren neimprejmuit;

B. Partea II. Proprietari și acte

Inscrieri privitoare la dreptul de proprietate și alte drepturi reale		Referințe
29025 / 06/03/2017		
Act Notarial nr. CONTRACT DE VANZARE AUT NR. 826, din 28/02/2017 emis de FAURAR DOINA;		
B1	Intabulare, drept de PROPRIETATE, dobandit prin Conventie, cota actuala 1/1, cota initiala 1/1 1) SC RURAL OLTENIA SRL, CIF:22112978	A1

C. Partea III. SARCINI .

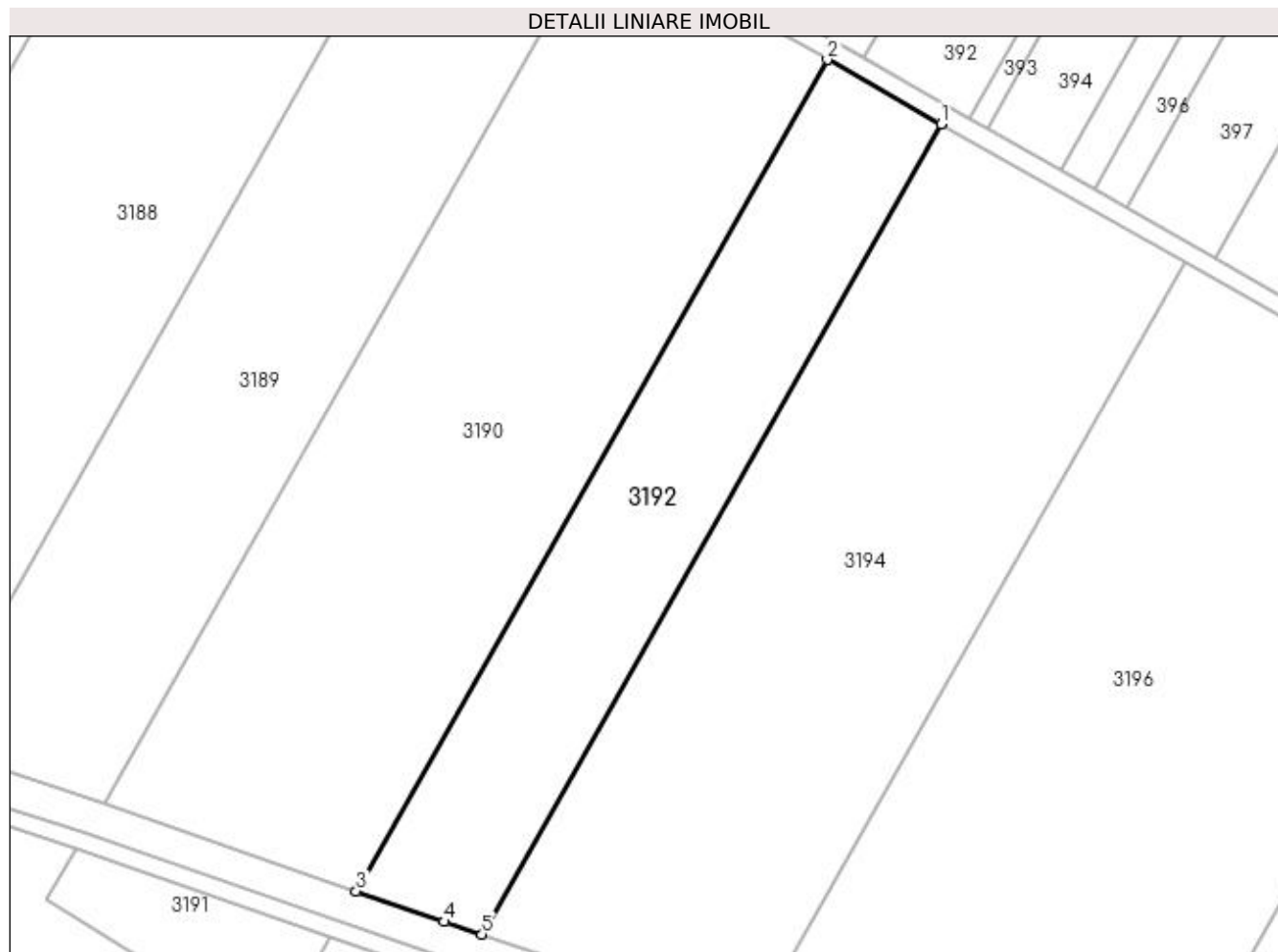
Inscrieri privind dezmembramintele dreptului de proprietate, drepturi reale de garanție și sarcini	Referințe
NU SUNT	

Anexa Nr. 1 La Partea I

Teren

Nr cadastral	Suprafața (mp)*	Observații / Referințe
31402	Din acte: 7.500 Masurata: 6.590	

* Suprafața este determinată în planul de proiecție Stereo 70.



Date referitoare la teren

Crt	Categorie folosință	Intra vilan	Suprafața (mp)	Tarla	Parcelă	Nr. topo	Observații / Referințe
1	arabil	NU	6.590	8	6	-	TERENUL ESTE IMPARTIT IN DOUA LOTURI DE CANAL DIFERENTA DE SUPRAFATA SE REGASESTE LA ID 3193,

Lungime Segmente

1) Valorile lungimilor segmentelor sunt obținute din proiecție în plan.

Punct început	X / Y	Punct sfârșit	X / Y	Lungime segment (** (m)
1	427.245,553 303.489,85	2	427.219,278 303.504,754	30.207
2	427.219,278 303.504,754	3	427.110,337 303.312,533	220.946
3	427.110,337 303.312,533	4	427.130,604 303.305,468	21.464
4	427.130,604 303.305,468	5	427.139,417 303.302,581	9.273

Punct început	X / Y	Punct sfârșit	X / Y	Lungime segment (** (m)
5	427.139,417 303.302,581	1	427.245,553 303.489,85	215.254

** Lungimile segmentelor sunt determinate în planul de proiecție Stereo 70 și sunt rotunjite la 1 milimetru.

*** Distanța dintre puncte este formată din segmente cumulate ce sunt mai mici decât valoarea 1 milimetru.

**DATE DESPRE IMOBILUL NR. 3193**

Oficiul de Cadastru și Publicitate Imobiliară DOLJ
Biroul de Cadastru și Publicitate Imobiliară Craiova

A. Partea I. Descrierea imobilului

TEREN Extravilan

Adresa: Jud. Dolj, EXTRAVILAN TARLAUA 8, PARCELA 6

Nr. Crt	Nr cadastral Nr. topografic	Suprafața* (mp)	Observații / Referințe
A1		Din acte: 7.500 Masurata: 910	Sector cadastral:4 Teren neimprejmuit;

B. Partea II. Proprietari și acte

Inscrieri privitoare la dreptul de proprietate și alte drepturi reale		Referințe
29025 / 06/03/2017		
Act Notarial nr. CONTRACT DE VANZARE AUT NR. 826, din 28/02/2017 emis de FAURAR DOINA;		
B1	Intabulare, drept de PROPRIETATE, dobandit prin Conventie, cota actuala 1/1, cota initiala 1/1 1) SC RURAL OLTENIA SRL, CIF:22112978	A1

C. Partea III. SARCINI .

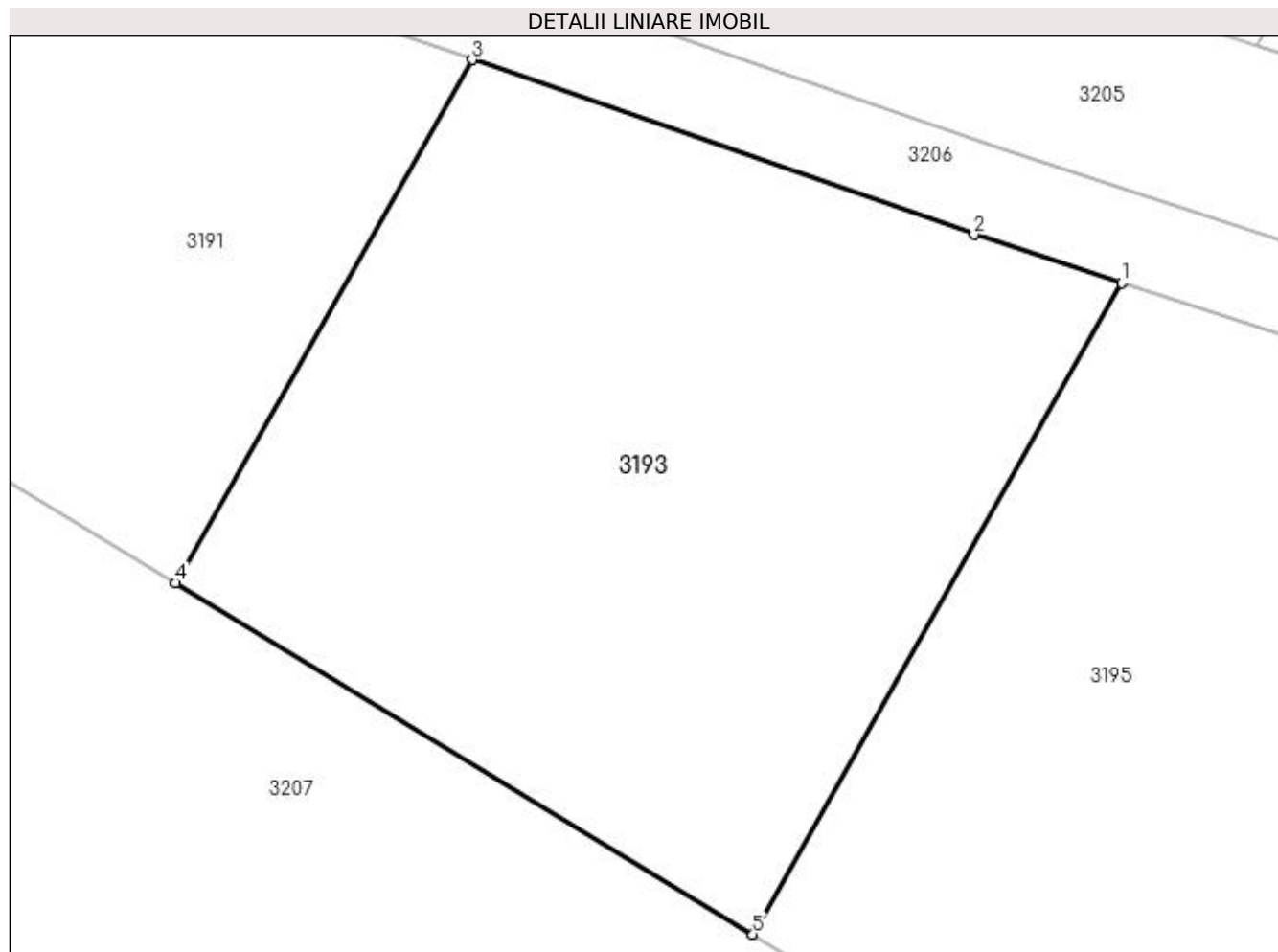
Inscrieri privind dezmembramintele dreptului de proprietate, drepturi reale de garanție și sarcini	Referințe
NU SUNT	

Anexa Nr. 1 La Partea I

Teren

Nr cadastral	Suprafața (mp)*	Observații / Referințe
	Din acte: 7.500 Masurata: 910	

* Suprafața este determinată în planul de proiecție Stereo 70.



Date referitoare la teren

Crt	Categorie folosință	Intra vilan	Suprafața (mp)	Tarla	Parcelă	Nr. topo	Observații / Referințe
1	arabil	NU	910	8	6	-	TERENUL ESTE IMPARTIT IN DOUA LOTURI DE CANAL DIFERENTA DE SUPRAFATA SE REGASESTE LA ID 3192,

Lungime Segmente

1) Valorile lungimilor segmentelor sunt obținute din proiecție în plan.

Punct început	X / Y	Punct sfârșit	X / Y	Lungime segment (** (m)
1	427.133,381 303.291,931	2	427.126,762 303.294,099	6.966
2	427.126,762 303.294,099	3	427.104,322 303.301,922	23.764
3	427.104,322 303.301,922	4	427.091,061 303.278,522	26.896
4	427.091,061 303.278,522	5	427.116,884 303.262,823	30.221

Punct început	X / Y	Punct sfârșit	X / Y	Lungime segment (** (m)
5	427.116,884 303.262,823	1	427.133,381 303.291,931	33.457

** Lungimile segmentelor sunt determinate în planul de proiecție Stereo 70 și sunt rotunjite la 1 milimetru.

*** Distanța dintre puncte este formată din segmente cumulate ce sunt mai mici decât valoarea 1 milimetru.

**DATE DESPRE IMOBILUL NR. 3194**

Oficiul de Cadastru și Publicitate Imobiliară DOLJ
Biroul de Cadastru și Publicitate Imobiliară Craiova

A. Partea I. Descrierea imobilului

TEREN Extravilan

Adresa: Jud. Dolj, T8, P7

Nr. Crt	Nr cadastral Nr. topografic	Suprafața* (mp)	Observații / Referințe
A1		Din acte: 16.200 Masurata: 13.540	Sector cadastral:4 Teren neimprejmuit;

B. Partea II. Proprietari și acte

Inscrieri privitoare la dreptul de proprietate și alte drepturi reale		Referințe
/		
Act Administrativ nr. TDP 1324-59457, din 18/08/2000 emis de COMISIA JUDETEANA DOLJ;		
B1	Intabulare, drept de PROPRIETATE, dobandit prin Reconstituire, cota actuala 1/1, cota initiala 1/1 1) MARCU CRACIUN , LIPSĂ CNP 2) RATOI IOANA , LIPSĂ CNP 3) MARCU MISU , LIPSĂ CNP	A1

C. Partea III. SARCINI .

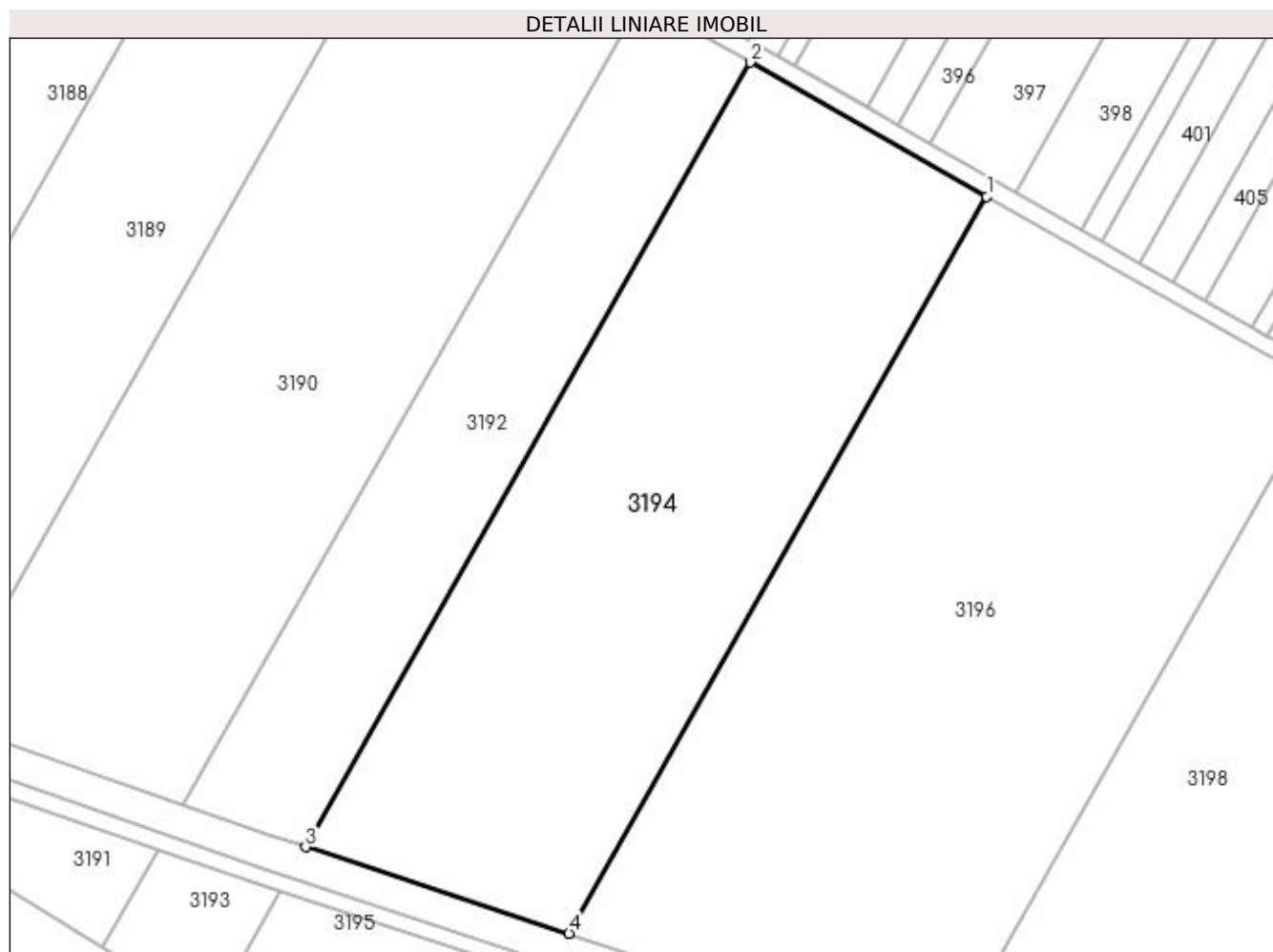
Inscrieri privind dezmembramintele dreptului de proprietate, drepturi reale de garanție și sarcini	Referințe
NU SUNT	

Anexa Nr. 1 La Partea I

Teren

Nr cadastral	Suprafața (mp)*	Observații / Referințe
	Din acte: 16.200 Masurata: 13.540	

* Suprafața este determinată în planul de proiecție Stereo 70.



Date referitoare la teren

Crt	Categorie folosință	Intra vilan	Suprafața (mp)	Tarla	Parcelă	Nr. topo	Observații / Referințe
1	arabil	NU	13.540	8	7	-	TERENUL ESTE IMPARTIT IN DOUA LOTURI DE CANAL DIFERENTA DE SUPRAFATA SE REGASESTE LA ID 3195

Lungime Segmente

1) Valorile lungimilor segmentelor sunt obținute din proiecție în plan.

Punct început	X / Y	Punct sfârșit	X / Y	Lungime segment (** (m)
1	427.301,986 303.457,84	2	427.245,553 303.489,85	64.88
2	427.245,553 303.489,85	3	427.139,417 303.302,581	215.254
3	427.139,417 303.302,581	4	427.202,317 303.281,981	66.187

Punct început	X / Y	Punct sfârșit	X / Y	Lungime segment (** (m)
4	427.202,317 303.281,981	1	427.301,986 303.457,84	202.139

** Lungimile segmentelor sunt determinate în planul de proiecție Stereo 70 și sunt rotunjite la 1 milimetru.

*** Distanța dintre puncte este formată din segmente cumulate ce sunt mai mici decât valoarea 1 milimetru.

**DATE DESPRE IMOBILUL NR. 3195**

Oficiul de Cadastru și Publicitate Imobiliară DOLJ
Biroul de Cadastru și Publicitate Imobiliară Craiova

A. Partea I. Descrierea imobilului

TEREN Extravilan

Adresa: Jud. Dolj, T8, P7

Nr. Crt	Nr cadastral Nr. topografic	Suprafața* (mp)	Observații / Referințe
A1		Din acte: 16.200 Masurata: 2.660	Sector cadastral:4 Teren neimprejmuit;

B. Partea II. Proprietari și acte

Inscrieri privitoare la dreptul de proprietate și alte drepturi reale	Referințe
/	
Act Administrativ nr. TDP 1324-59457, din 18/08/2000 emis de COMISIA JUDETEANA DOLJ;	
B1	A1
Intabulare, drept de PROPRIETATE, dobandit prin Reconstituire, cota actuala 1/1, cota initiala 1/1	
1) MARCU CRACIUN , LIPSĂ CNP	
2) RATOI IOANA , LIPSĂ CNP	
3) MARCU MISU , LIPSĂ CNP	

C. Partea III. SARCINI .

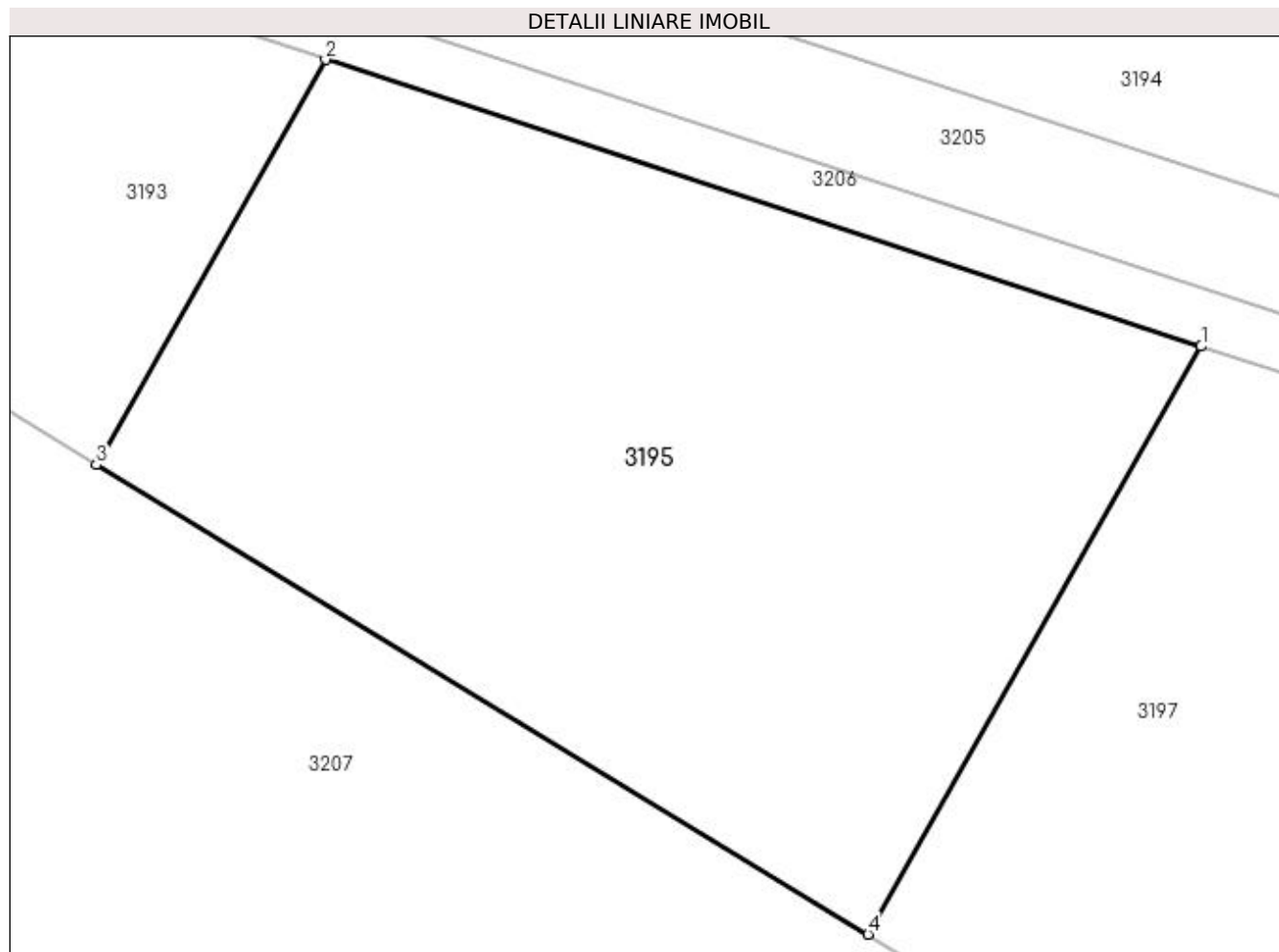
Inscrieri privind dezmembramintele dreptului de proprietate, drepturi reale de garanție și sarcini	Referințe
NU SUNT	

Anexa Nr. 1 La Partea I

Teren

Nr cadastral	Suprafața (mp)*	Observații / Referințe
	Din acte: 16.200 Masurata: 2.660	

* Suprafața este determinată în planul de proiecție Stereo 70.



Date referitoare la teren

Crt	Categorie folosință	Intravilan	Suprafața (mp)	Tarla	Parcelă	Nr. topo	Observații / Referințe
1	arabil	NU	2.660	8	7	-	TERENUL ESTE IMPARTIT IN DOUA LOTURI DE CANAL DIFERENTA DE SUPRAFATA SE REGASESTE LA ID 3194

Lungime Segmente

1) Valorile lungimilor segmentelor sunt obținute din proiecție în plan.

Punct început	X / Y	Punct sfârșit	X / Y	Lungime segment (** (m)
1	427.196,281 303.271,33	2	427.133,381 303.291,931	66.187
2	427.133,381 303.291,931	3	427.116,884 303.262,823	33.457
3	427.116,884 303.262,823	4	427.172,349 303.229,105	64.91
4	427.172,349 303.229,105	1	427.196,281 303.271,33	48.535

**** Lungimile segmentelor sunt determinate în planul de proiecție Stereo 70 și sunt rotunjite la 1 milimetru.**

***** Distanța dintre puncte este formată din segmente cumulate ce sunt mai mici decât valoarea 1 milimetru.**

**DATE DESPRE IMOBILUL NR. 3196**

Oficiul de Cadastru și Publicitate Imobiliară DOLJ
Biroul de Cadastru și Publicitate Imobiliară Craiova

A. Partea I. Descrierea imobilului

TEREN Extravilan

Adresa: Jud. Dolj, TARLAUA 8, PARCELA 8

Nr. Crt	Nr cadastral Nr. topografic	Suprafața* (mp)	Observații / Referințe
A1	31617	Din acte: 23.200 Masurata: 17.701	Sector cadastral:4 Teren neimprejmuit;

B. Partea II. Proprietari și acte

Inscrieri privitoare la dreptul de proprietate și alte drepturi reale		Referințe
127758 / 15/10/2014		
Act Notarial nr. CONTRACT DE VANZARE CUMPARARE AUT NR.3313, din 07/10/2014 emis de NP. FAURAR VIRGIL CLAUDIU;		
B1	Intabulare, drept de PROPRIETATE, dobandit prin Conventie, cota actuala 1/1, cota initiala 1/1 1) SC RURAL OLTENIA SRL, CIF:22112978	A1

C. Partea III. SARCINI .

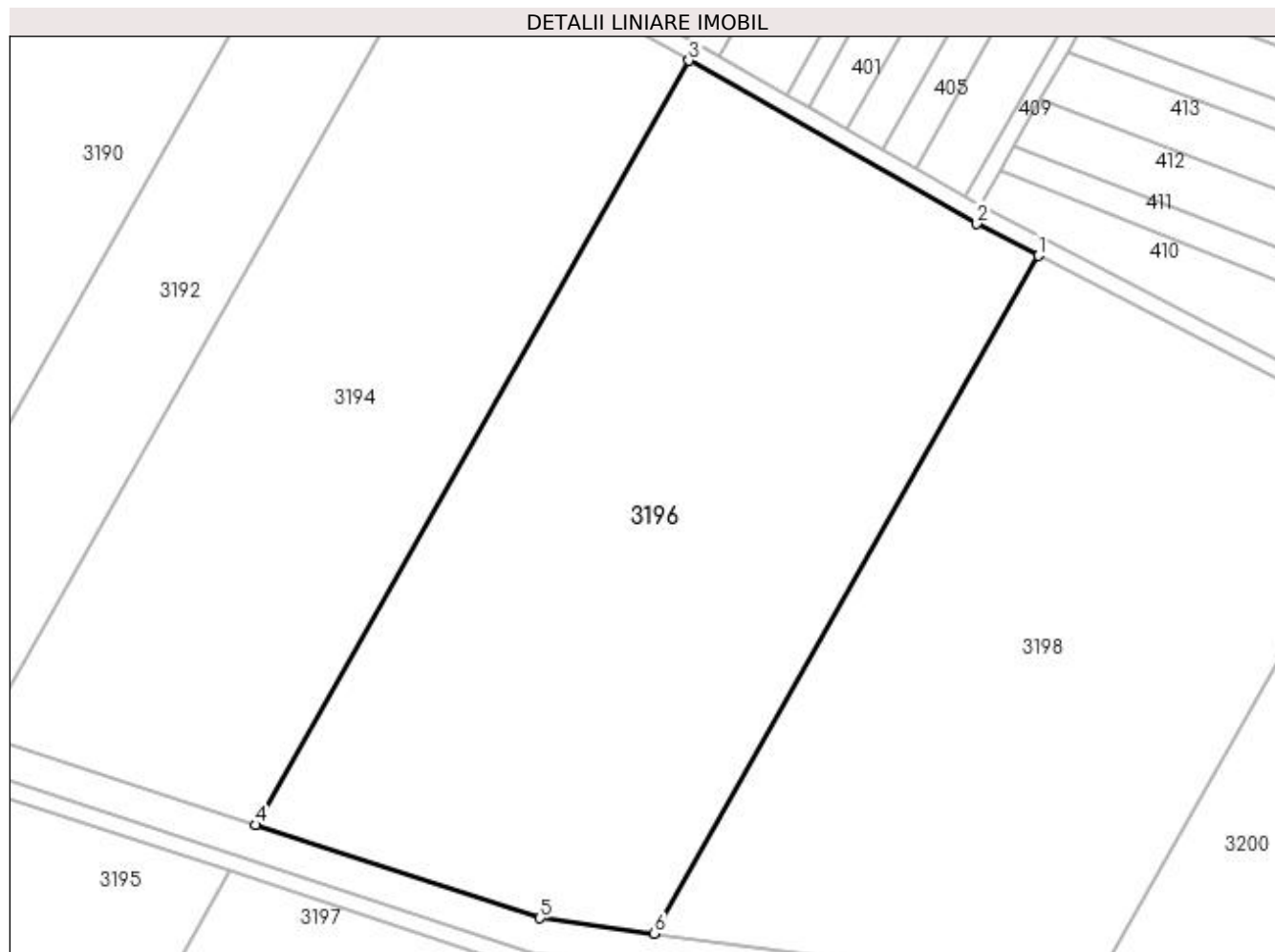
Inscrieri privind dezmembramintele dreptului de proprietate, drepturi reale de garanție și sarcini	Referințe
NU SUNT	

Anexa Nr. 1 La Partea I

Teren

Nr cadastral	Suprafața (mp)*	Observații / Referințe
31617	Din acte: 23.200 Masurata: 17.701	

* Suprafața este determinată în planul de proiecție Stereo 70.



Date referitoare la teren

Crt	Categorie folosință	Intravilan	Suprafața (mp)	Tarla	Parcelă	Nr. topo	Observații / Referințe
1	arabil	NU	17.701	8	8	-	TERENUL ESTE IMPARTIT IN DOUA LOTURI DE CANAL DIFERENTA DE SUPRAFATA SE REGASESTE LA ID 3197,

Lungime Segmente

1) Valorile lungimilor segmentelor sunt obținute din proiecție în plan.

Punct început	X / Y	Punct sfârșit	X / Y	Lungime segment (** (m)
1	427.382,385 303.412,947	2	427.368,184 303.420,29	15.988
2	427.368,184 303.420,29	3	427.301,986 303.457,84	76.106
3	427.301,986 303.457,84	4	427.202,317 303.281,981	202.139

Punct început	X / Y	Punct sfârșit	X / Y	Lungime segment (** (m)
4	427.202,317 303.281,981	5	427.267,74 303.260,554	68.843
5	427.267,74 303.260,554	6	427.294,025 303.257,041	26.519
6	427.294,025 303.257,041	1	427.382,385 303.412,947	179.205

** Lungimile segmentelor sunt determinate în planul de proiecție Stereo 70 și sunt rotunjite la 1 milimetru.

*** Distanța dintre puncte este formată din segmente cumulate ce sunt mai mici decât valoarea 1 milimetru.

**DATE DESPRE IMOBILUL NR. 3197**

Oficiul de Cadastru și Publicitate Imobiliară DOLJ
Biroul de Cadastru și Publicitate Imobiliară Craiova

A. Partea I. Descrierea imobilului

TEREN Extravilan

Adresa: Jud. Dolj, TARLAUA 8, PARCELA 8

Nr. Crt	Nr cadastral Nr. topografic	Suprafața* (mp)	Observații / Referințe
A1		Din acte: 23.200 Masurata: 5.499	Sector cadastral:4 Teren neimprejmuit;

B. Partea II. Proprietari și acte

Inscrieri privitoare la dreptul de proprietate și alte drepturi reale		Referințe
127758 / 15/10/2014		
Act Notarial nr. CONTRACT DE VANZARE CUMPARARE AUT NR.3313, din 07/10/2014 emis de NP. FAURAR VIRGIL CLAUDIU;		
B1	Intabulare, drept de PROPRIETATE, dobandit prin Conventie, cota actuala 1/1, cota initiala 1/1 1) SC RURAL OLTENIA SRL, CIF:22112978	A1

C. Partea III. SARCINI .

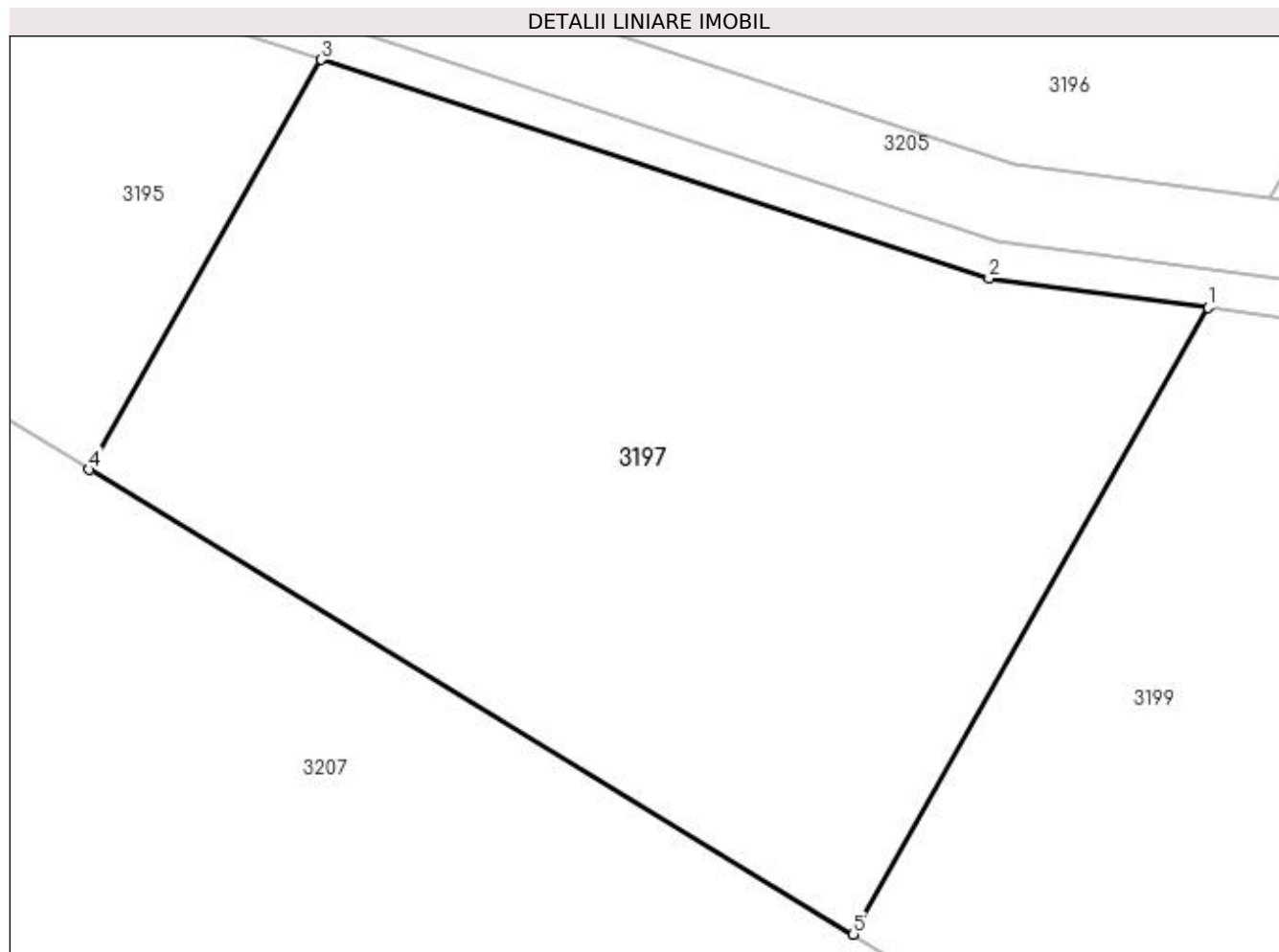
Inscrieri privind dezmembramintele dreptului de proprietate, drepturi reale de garanție și sarcini	Referințe
NU SUNT	

Anexa Nr. 1 La Partea I

Teren

Nr cadastral	Suprafața (mp)*	Observații / Referințe
	Din acte: 23.200 Masurata: 5.499	

* Suprafața este determinată în planul de proiecție Stereo 70.



Date referitoare la teren

Crt	Categorie folosință	Intra vilan	Suprafața (mp)	Tarla	Parcelă	Nr. topo	Observații / Referințe
1	arabil	NU	5.499	8	8	-	TERENUL ESTE IMPARTIT IN DOUA LOTURI DE CANAL DIFERENTA DE SUPRAFATA SE REGASESTE LA ID 3196,

Lungime Segmente

1) Valorile lungimilor segmentelor sunt obținute din proiecție în plan.

Punct început	X / Y	Punct sfârșit	X / Y	Lungime segment (** (m)
1	427.287,647 303.245,787	2	427.265,055 303.248,806	22.792
2	427.265,055 303.248,806	3	427.196,281 303.271,33	72.369
3	427.196,281 303.271,33	4	427.172,349 303.229,105	48.535
4	427.172,349 303.229,105	5	427.251,07 303.181,249	92.125

Punct început	X / Y	Punct sfârșit	X / Y	Lungime segment (** (m)
5	427.251,07 303.181,249	1	427.287,647 303.245,787	74.182

** Lungimile segmentelor sunt determinate în planul de proiecție Stereo 70 și sunt rotunjite la 1 milimetru.

*** Distanța dintre puncte este formată din segmente cumulate ce sunt mai mici decât valoarea 1 milimetru.

**DATE DESPRE IMOBILUL NR. 3198**

Oficiul de Cadastru și Publicitate Imobiliară DOLJ
Biroul de Cadastru și Publicitate Imobiliară Craiova

A. Partea I. Descrierea imobilului

TEREN Extravilan

Adresa: Jud. Dolj, T8, P9

Nr. Crt	Nr cadastral Nr. topografic	Suprafața* (mp)	Observații / Referințe
A1		Din acte: 24.050 Masurata: 15.130	Sector cadastral:4 Teren neimprejmuit;

B. Partea II. Proprietari și acte

Inscrieri privitoare la dreptul de proprietate și alte drepturi reale		Referințe
/		
Act Notarial nr. CM NR.11, din 20/02/2012 emis de BNP STEFANESCU FLORIANA;		
B1	Intabulare, drept de PROPRIETATE, dobandit prin Succesiune, cota actuala 1/1, cota initiala 1/1 1) DOBRE ION	A1

C. Partea III. SARCINI .

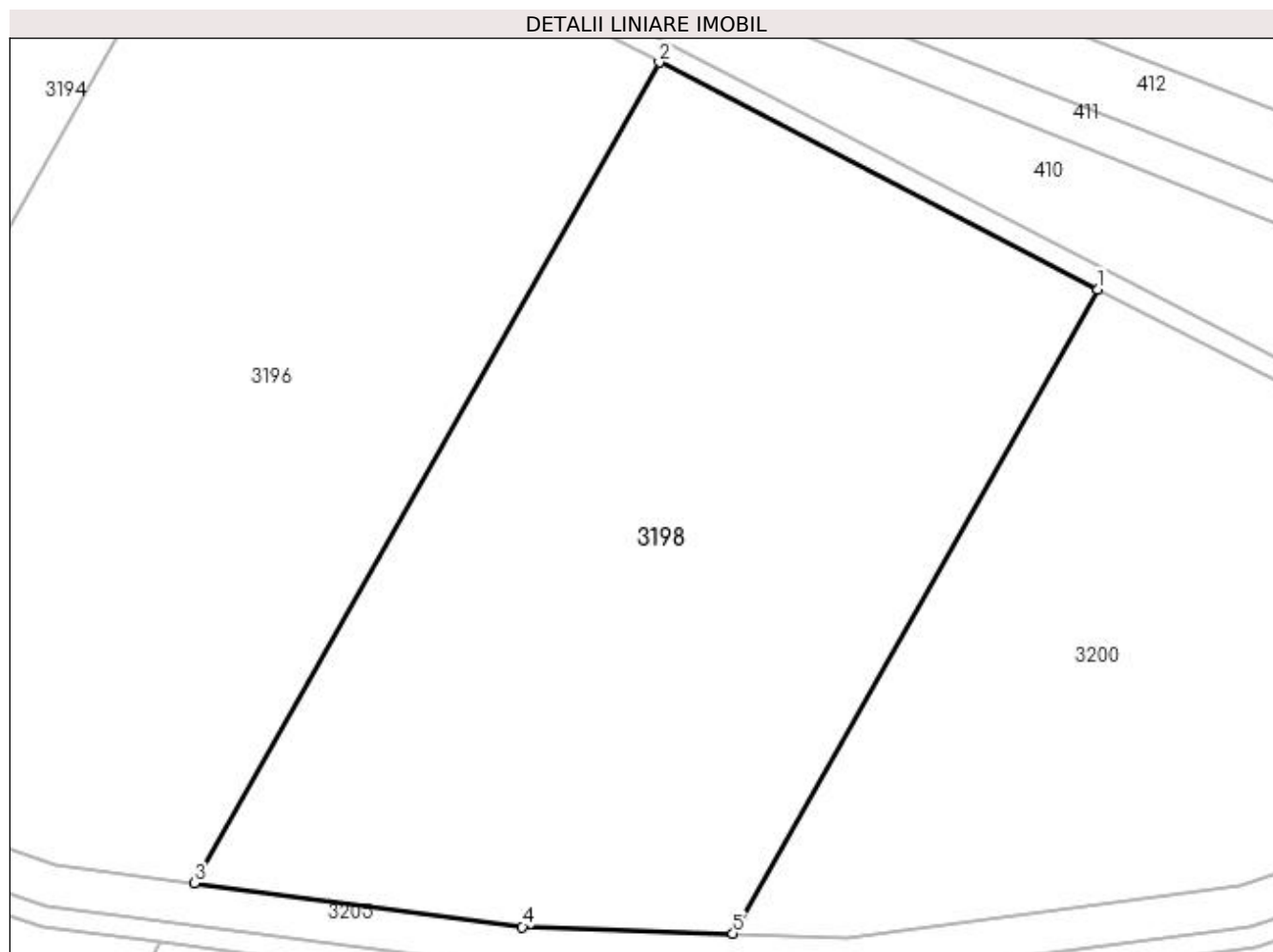
Inscrieri privind dezmembramintele dreptului de proprietate, drepturi reale de garanție și sarcini	Referințe
NU SUNT	

Anexa Nr. 1 La Partea I

Teren

Nr cadastral	Suprafața (mp)*	Observații / Referințe
	Din acte: 24.050 Masurata: 15.130	

* Suprafața este determinată în planul de proiecție Stereo 70.



Date referitoare la teren

Crt	Categorie folosință	Intravilan	Suprafața (mp)	Tarla	Parcelă	Nr. topo	Observații / Referințe
1	arabil	NU	15.130	8	9	-	TERENUL ESTE IMPARTIT IN DOUA LOTURI DE CANAL DIFERENTA DE SUPRAFATA SE REGASESTE LA ID 3199

Lungime Segmente

1) Valorile lungimilor segmentelor sunt obținute din proiecție în plan.

Punct început	X / Y	Punct sfârșit	X / Y	Lungime segment (** (m)
1	427.465,764 303.369,835	2	427.382,385 303.412,947	93.865
2	427.382,385 303.412,947	3	427.294,025 303.257,041	179.205
3	427.294,025 303.257,041	4	427.356,415 303.248,704	62.944

Punct început	X / Y	Punct sfârșit	X / Y	Lungime segment (** (m)
4	427.356,415 303.248,704	5	427.396,394 303.247,435	39.999
5	427.396,394 303.247,435	1	427.465,764 303.369,835	140.691

** Lungimile segmentelor sunt determinate în planul de proiecție Stereo 70 și sunt rotunjite la 1 milimetru.

*** Distanța dintre puncte este formată din segmente cumulate ce sunt mai mici decât valoarea 1 milimetru.

**DATE DESPRE IMOBILUL NR. 3199**

Oficiul de Cadastru și Publicitate Imobiliară DOLJ
Biroul de Cadastru și Publicitate Imobiliară Craiova

A. Partea I. Descrierea imobilului

TEREN Extravilan

Adresa: Jud. Dolj, T8, P9

Nr. Crt	Nr cadastral Nr. topografic	Suprafața* (mp)	Observații / Referințe
A1		Din acte: 24.050 Masurata: 8.920	Sector cadastral:4 Teren neimprejmuit;

B. Partea II. Proprietari și acte

Inscrieri privitoare la dreptul de proprietate și alte drepturi reale		Referințe
/		
Act Notarial nr. CM NR.11, din 20/02/2012 emis de BNP STEFANESCU FLORIANA;		
B1	Intabulare, drept de PROPRIETATE, dobandit prin Succesiune, cota actuala 1/1, cota initiala 1/1 1) DOBRE ION	A1

C. Partea III. SARCINI .

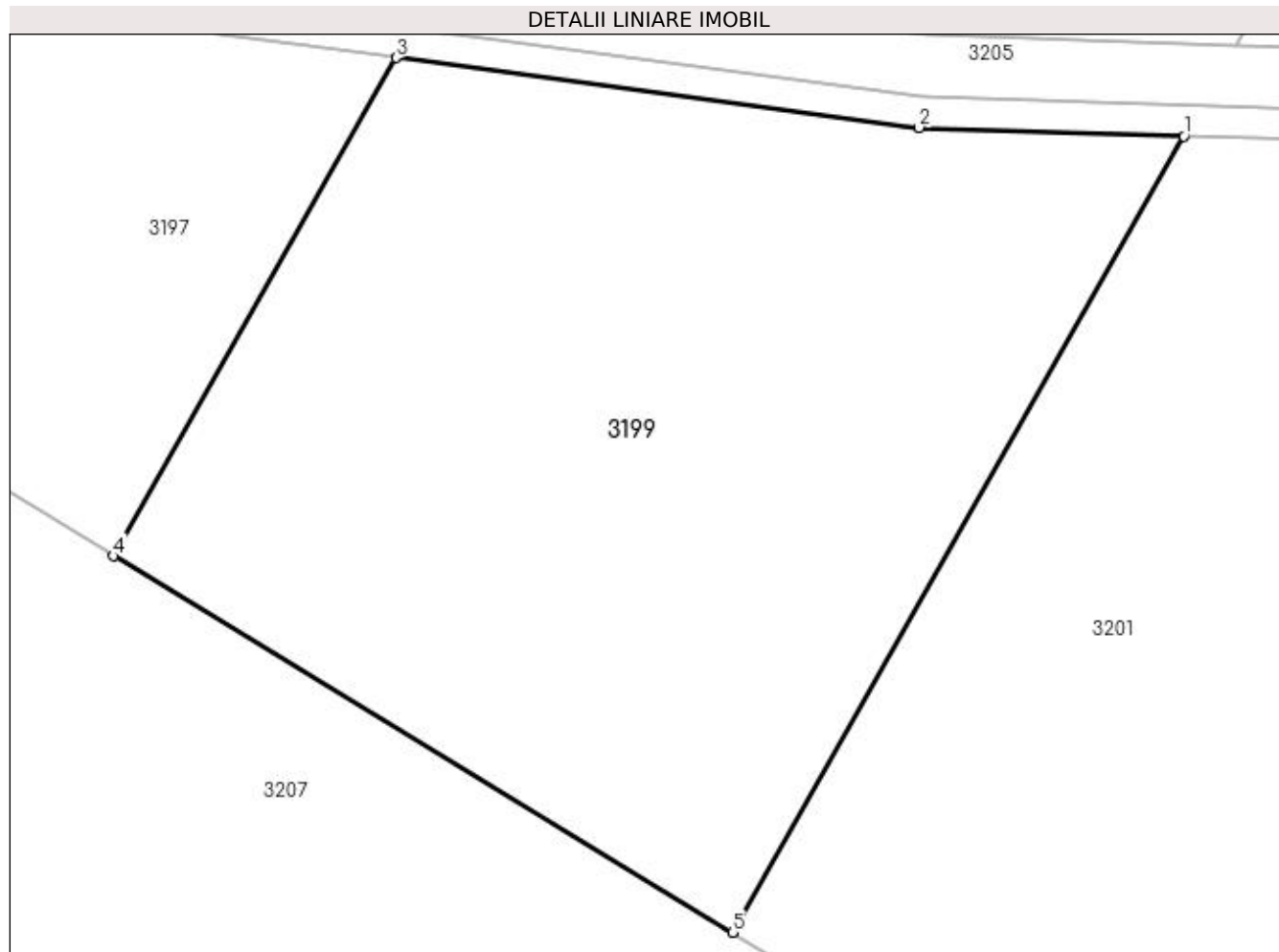
Inscrieri privind dezmembramintele dreptului de proprietate, drepturi reale de garanție și sarcini	Referințe
NU SUNT	

Anexa Nr. 1 La Partea I

Teren

Nr cadastral	Suprafața (mp)*	Observații / Referințe
	Din acte: 24.050 Masurata: 8.920	

* Suprafața este determinată în planul de proiecție Stereo 70.



Date referitoare la teren

Crt	Categorie folosință	Intra vilan	Suprafața (mp)	Tarla	Parcelă	Nr. topo	Observații / Referințe
1	arabil	NU	8.920	8	9	-	TERENUL ESTE IMPARTIT IN DOUA LOTURI DE CANAL DIFERENTA DE SUPRAFATA SE REGASESTE LA ID 3198

Lungime Segmente

1) Valorile lungimilor segmentelor sunt obținute din proiecție în plan.

Punct început	X / Y	Punct sfârșit	X / Y	Lungime segment (** (m)
1	427.389,71 303.235,641	2	427.355,427 303.236,729	34.3
2	427.355,427 303.236,729	3	427.287,647 303.245,787	68.383
3	427.287,647 303.245,787	4	427.251,07 303.181,249	74.182
4	427.251,07 303.181,249	5	427.331,256 303.132,503	93.84

Punct început	X / Y	Punct sfârșit	X / Y	Lungime segment (** (m)
5	427.331,256 303.132,503	1	427.389,71 303.235,641	118.551

** Lungimile segmentelor sunt determinate în planul de proiecție Stereo 70 și sunt rotunjite la 1 milimetru.

*** Distanța dintre puncte este formată din segmente cumulate ce sunt mai mici decât valoarea 1 milimetru.

**DATE DESPRE IMOBILUL NR. 3200**

Oficiul de Cadastru și Publicitate Imobiliară DOLJ
Biroul de Cadastru și Publicitate Imobiliară Craiova

A. Partea I. Descrierea imobilului

TEREN Extravilan

Adresa: Jud. Dolj, T8, P10

Nr. Crt	Nr cadastral Nr. topografic	Suprafața* (mp)	Observații / Referințe
A1	31618	Din acte: 26.200 Masurata: 10.845	Sector cadastral:4 Teren neimprejmuit;

B. Partea II. Proprietari și acte

Inscrieri privitoare la dreptul de proprietate și alte drepturi reale		Referințe
127771 / 15/10/2014		
Act Notarial nr. CONTRACT DE VANZARE AUT NR 3313, din 07/10/2014 emis de NP FAURAR VIRGIL CLAUDIU;		
B1	Intabulare, drept de PROPRIETATE, dobandit prin Conventie, cota actuala 1/1, cota initiala 1/1 1) SC RURAL OLTENIA SRL, CIF:22112978	A1

C. Partea III. SARCINI .

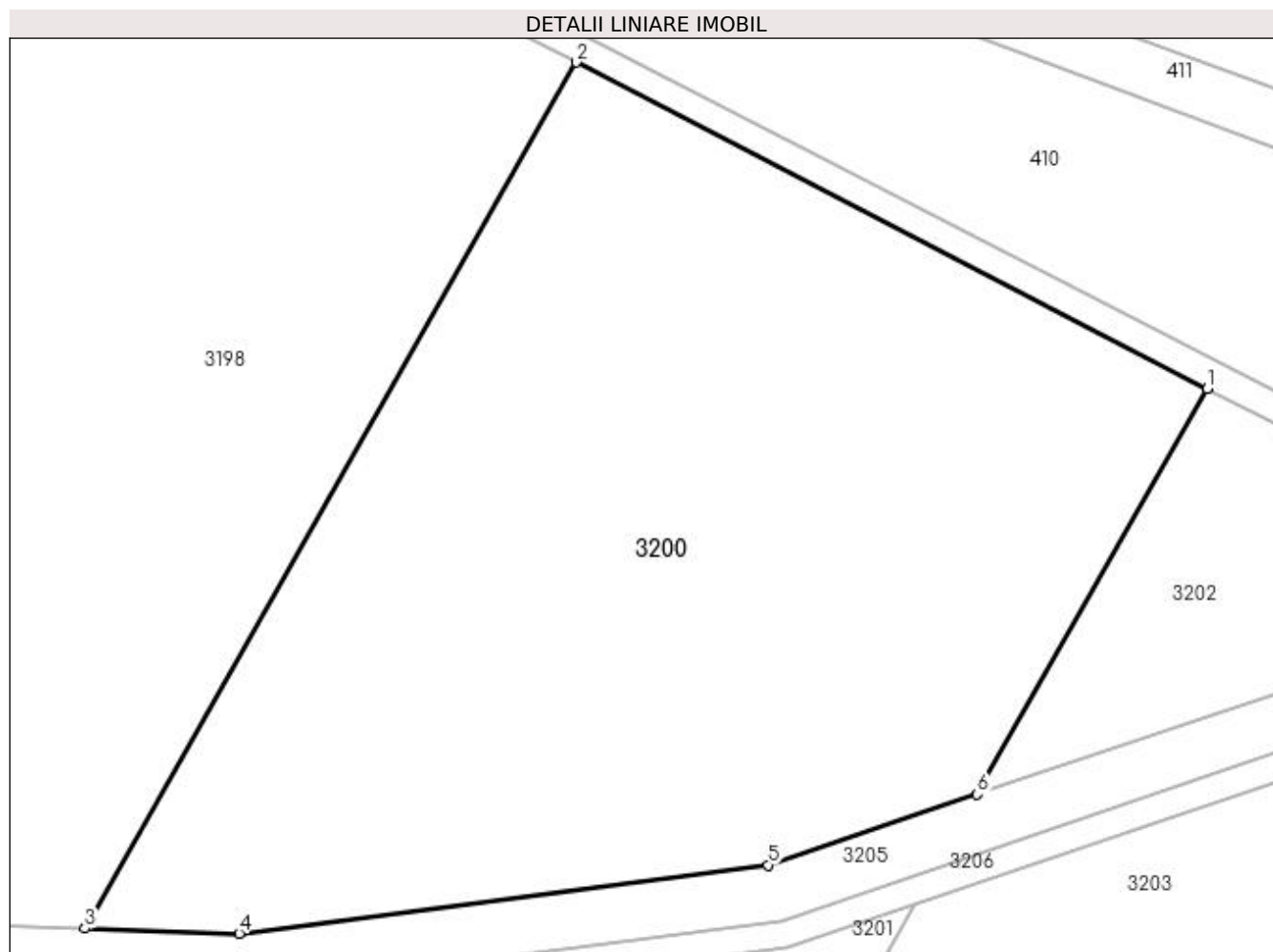
Inscrieri privind dezmembramintele dreptului de proprietate, drepturi reale de garanție și sarcini	Referințe
NU SUNT	

Anexa Nr. 1 La Partea I

Teren

Nr cadastral	Suprafața (mp)*	Observații / Referințe
31618	Din acte: 26.200 Masurata: 10.845	

* Suprafața este determinată în planul de proiecție Stereo 70.



Date referitoare la teren

Crt	Categorie folosință	Intravilan	Suprafața (mp)	Tarla	Parcelă	Nr. topo	Observații / Referințe
1	arabil	NU	10.845	8	10	-	TERENUL ESTE IMPARTIT IN DOUA LOTURI DE CANAL DIFERENTA DE SUPRAFATA SE REGASESTE LA ID 3201,

Lungime Segmente

1) Valorile lungimilor segmentelor sunt obținute din proiecție în plan.

Punct început	X / Y	Punct sfârșit	X / Y	Lungime segment (** (m)
1	427.554,972 303.323,709	2	427.465,764 303.369,835	100.427
2	427.465,764 303.369,835	3	427.396,394 303.247,435	140.691
3	427.396,394 303.247,435	4	427.418,174 303.246,744	21.791

Punct început	X / Y	Punct sfârșit	X / Y	Lungime segment (** (m)
4	427.418,174 303.246,744	5	427.492,955 303.256,406	75.403
5	427.492,955 303.256,406	6	427.522,502 303.266,418	31.197
6	427.522,502 303.266,418	1	427.554,972 303.323,709	65.852

** Lungimile segmentelor sunt determinate în planul de proiecție Stereo 70 și sunt rotunjite la 1 milimetru.

*** Distanța dintre puncte este formată din segmente cumulate ce sunt mai mici decât valoarea 1 milimetru.

**DATE DESPRE IMOBILUL NR. 3201**

Oficiul de Cadastru și Publicitate Imobiliară DOLJ
Biroul de Cadastru și Publicitate Imobiliară Craiova

A. Partea I. Descrierea imobilului

TEREN Extravilan

Adresa: Jud. Dolj, T8, P10

Nr. Crt	Nr cadastral Nr. topografic	Suprafața* (mp)	Observații / Referințe
A1		Din acte: 26.200 Masurata: 15.355	Sector cadastral:4 Teren neimprejmuit;

B. Partea II. Proprietari și acte

Inscrieri privitoare la dreptul de proprietate și alte drepturi reale		Referințe
127771 / 15/10/2014		
Act Notarial nr. CONTRACT DE VANZARE AUT NR 3313, din 07/10/2014 emis de NP FAURAR VIRGIL CLAUDIU;		
B1	Intabulare, drept de PROPRIETATE, dobandit prin Conventie, cota actuala 1/1, cota initiala 1/1 1) SC RURAL OLTENIA SRL, CIF:22112978	A1

C. Partea III. SARCINI .

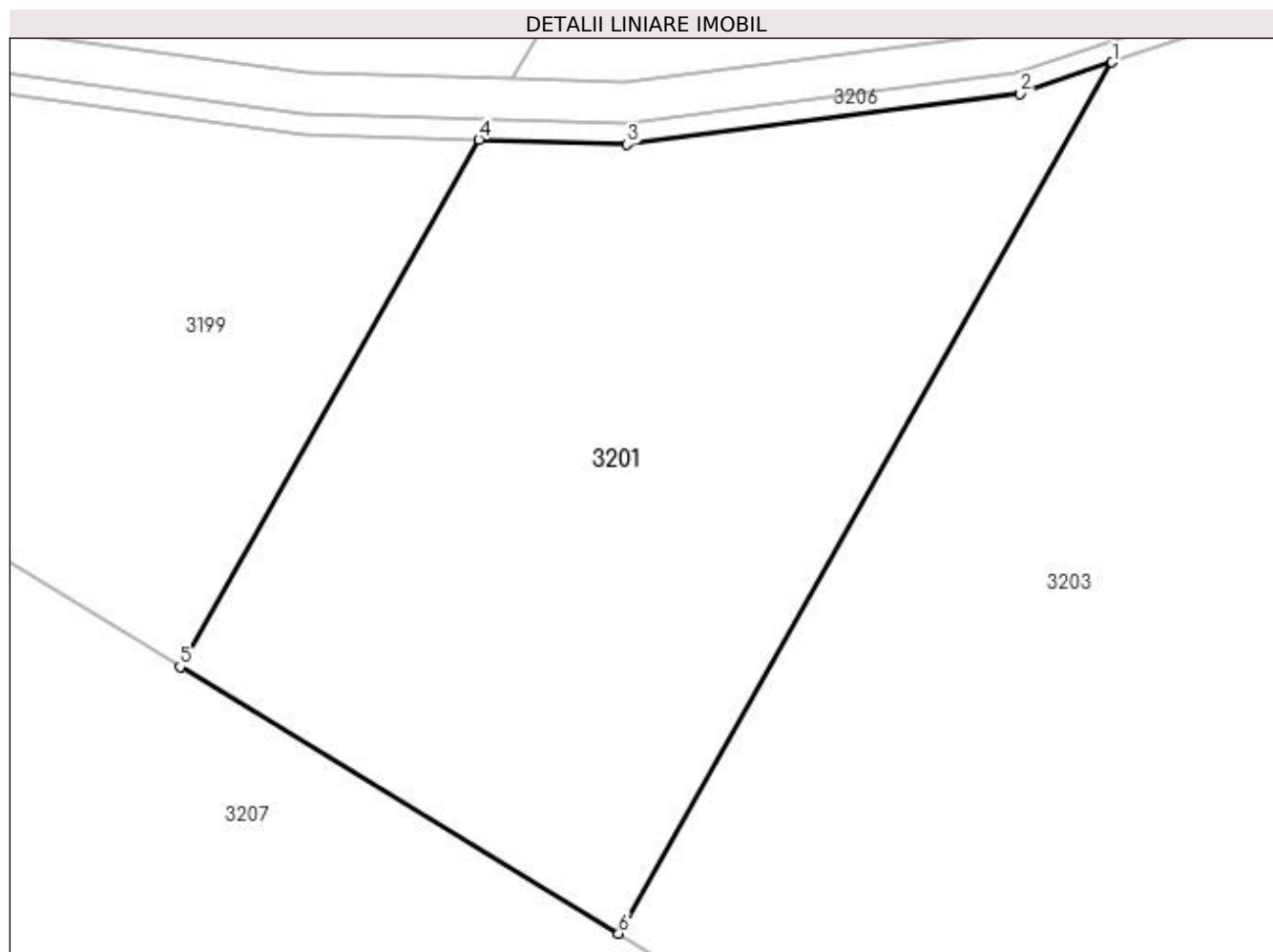
Inscrieri privind dezmembramintele dreptului de proprietate, drepturi reale de garanție și sarcini	Referințe
NU SUNT	

Anexa Nr. 1 La Partea I

Teren

Nr cadastral	Suprafața (mp)*	Observații / Referințe
	Din acte: 26.200 Masurata: 15.355	

* Suprafața este determinată în planul de proiecție Stereo 70.



Date referitoare la teren

Crt	Categorie folosință	Intravilan	Suprafața (mp)	Tarla	Parcelă	Nr. topo	Observații / Referințe
1	arabil	NU	15.355	8	10	-	TERENUL ESTE IMPARTIT IN DOUA LOTURI DE CANAL DIFERENTA DE SUPRAFATA SE REGASESTE LA ID 3200,

Lungime Segmente

1) Valorile lungimilor segmentelor sunt obținute din proiecție în plan.

Punct început	X / Y	Punct sfârșit	X / Y	Lungime segment (** (m)
1	427.513,614 303.250,736	2	427.495,677 303.244,658	18.939
2	427.495,677 303.244,658	3	427.418,757 303.234,72	77.559
3	427.418,757 303.234,72	4	427.389,71 303.235,641	29.062

Punct început	X / Y	Punct sfârșit	X / Y	Lungime segment (** (m)
4	427.389,71 303.235,641	5	427.331,256 303.132,503	118.551
5	427.331,256 303.132,503	6	427.417,046 303.080,349	100.4
6	427.417,046 303.080,349	1	427.513,614 303.250,736	195.85

** Lungimile segmentelor sunt determinate în planul de proiecție Stereo 70 și sunt rotunjite la 1 milimetru.

*** Distanța dintre puncte este formată din segmente cumulate ce sunt mai mici decât valoarea 1 milimetru.

**DATE DESPRE IMOBILUL NR. 3202**

Oficiul de Cadastru și Publicitate Imobiliară DOLJ
 Biroul de Cadastru și Publicitate Imobiliară Craiova

A. Partea I. Descrierea imobilului

TEREN Extravilan

Adresa: Jud. Dolj, T8, P11

Nr. Crt	Nr cadastral Nr. topografic	Suprafața* (mp)	Observații / Referințe
A1		Din acte: 37.500 Masurata: 2.017	Sector cadastral:4 Teren neimprejmuit;

B. Partea II. Proprietari și acte

Inscrieri privitoare la dreptul de proprietate și alte drepturi reale		Referințe
/		
Act Administrativ nr. TDP 1666-1958, din 20/09/2002 emis de COMISIA JUDETEANA DOLJ;		
B1	Intabulare, drept de PROPRIETATE, dobandit prin Reconstituire, cota actuala 1/1, cota initiala 1/1 1) PRESLER VERGINIA, LIPSĂ CNP 2) DUMITRESCU MARIN, LIPSĂ CNP 3) DUMITRESCU STELIAN, LIPSĂ CNP 4) LUPU ANGELA, LIPSĂ CNP	A1

C. Partea III. SARCINI .

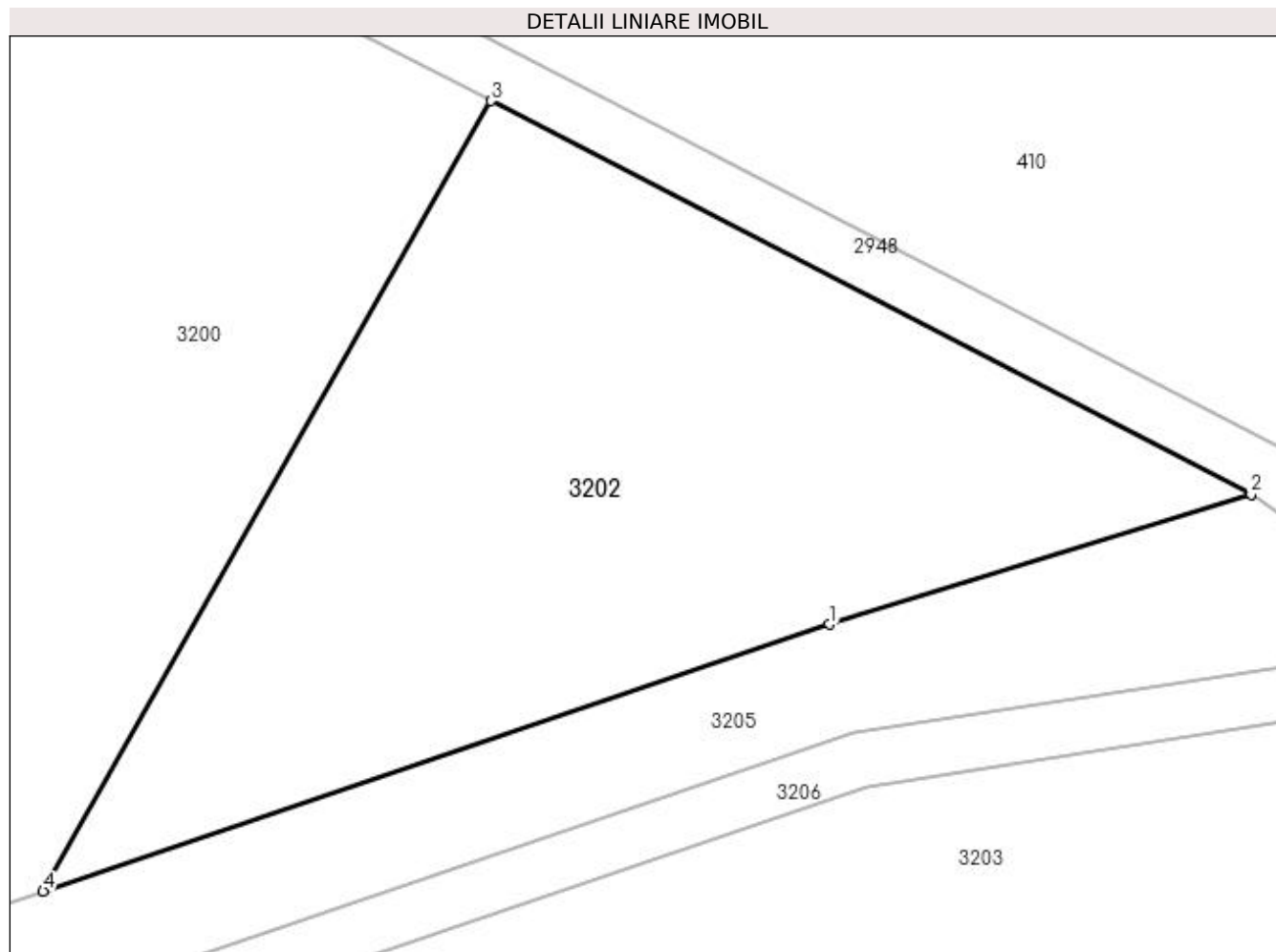
Inscrieri privind dezmembramintele dreptului de proprietate, drepturi reale de garanție și sarcini	Referințe
NU SUNT	

Anexa Nr. 1 La Partea I

Teren

Nr cadastral	Suprafața (mp)*	Observații / Referințe
	Din acte: 37.500 Masurata: 2.017	

* Suprafața este determinată în planul de proiecție Stereo 70.



Date referitoare la teren

Crt	Categorie folosință	Intravilan	Suprafața (mp)	Tarla	Parcelă	Nr. topo	Observații / Referințe
1	arabil	NU	2.017	8	11	-	TERENUL ESTE IMPARTIT IN DOUA LOTURI DE CANAL DIFERENTA DE SUPRAFATA SE REGASESTE LA ID 3203

Lungime Segmente

1) Valorile lungimilor segmentelor sunt obținute din proiecție în plan.

Punct început	X / Y	Punct sfârșit	X / Y	Lungime segment (** (m)
1	427.579,552 303.285,75	2	427.610,146 303.295,18	32.014
2	427.610,146 303.295,18	3	427.554,972 303.323,709	62.114
3	427.554,972 303.323,709	4	427.522,502 303.266,418	65.852
4	427.522,502 303.266,418	1	427.579,552 303.285,75	60.237

**** Lungimile segmentelor sunt determinate în planul de proiecție Stereo 70 și sunt rotunjite la 1 milimetru.**

***** Distanța dintre puncte este formată din segmente cumulate ce sunt mai mici decât valoarea 1 milimetru.**

**DATE DESPRE IMOBILUL NR. 3203**

Oficiul de Cadastru și Publicitate Imobiliară DOLJ
Biroul de Cadastru și Publicitate Imobiliară Craiova

A. Partea I. Descrierea imobilului

TEREN Extravilan

Adresa: Jud. Dolj, T8, P11

Nr. Crt	Nr cadastral Nr. topografic	Suprafața* (mp)	Observații / Referințe
A1		Din acte: 37.500 Masurata: 35.483	Sector cadastral:4 Teren neimprejmuit;

B. Partea II. Proprietari și acte

Inscrieri privitoare la dreptul de proprietate și alte drepturi reale		Referințe
/		
Act Administrativ nr. TDP 1666-1958, din 20/09/2002 emis de COMISIA JUDETEANA DOLJ;		
B1	Intabulare, drept de PROPRIETATE, dobandit prin Reconstituire, cota actuala 1/1, cota initiala 1/1 1) PRESLER VERGINIA, LIPSĂ CNP 2) DUMITRESCU MARIN, LIPSĂ CNP 3) DUMITRESCU STELIAN, LIPSĂ CNP 4) LUPU ANGELA, LIPSĂ CNP	A1

C. Partea III. SARCINI .

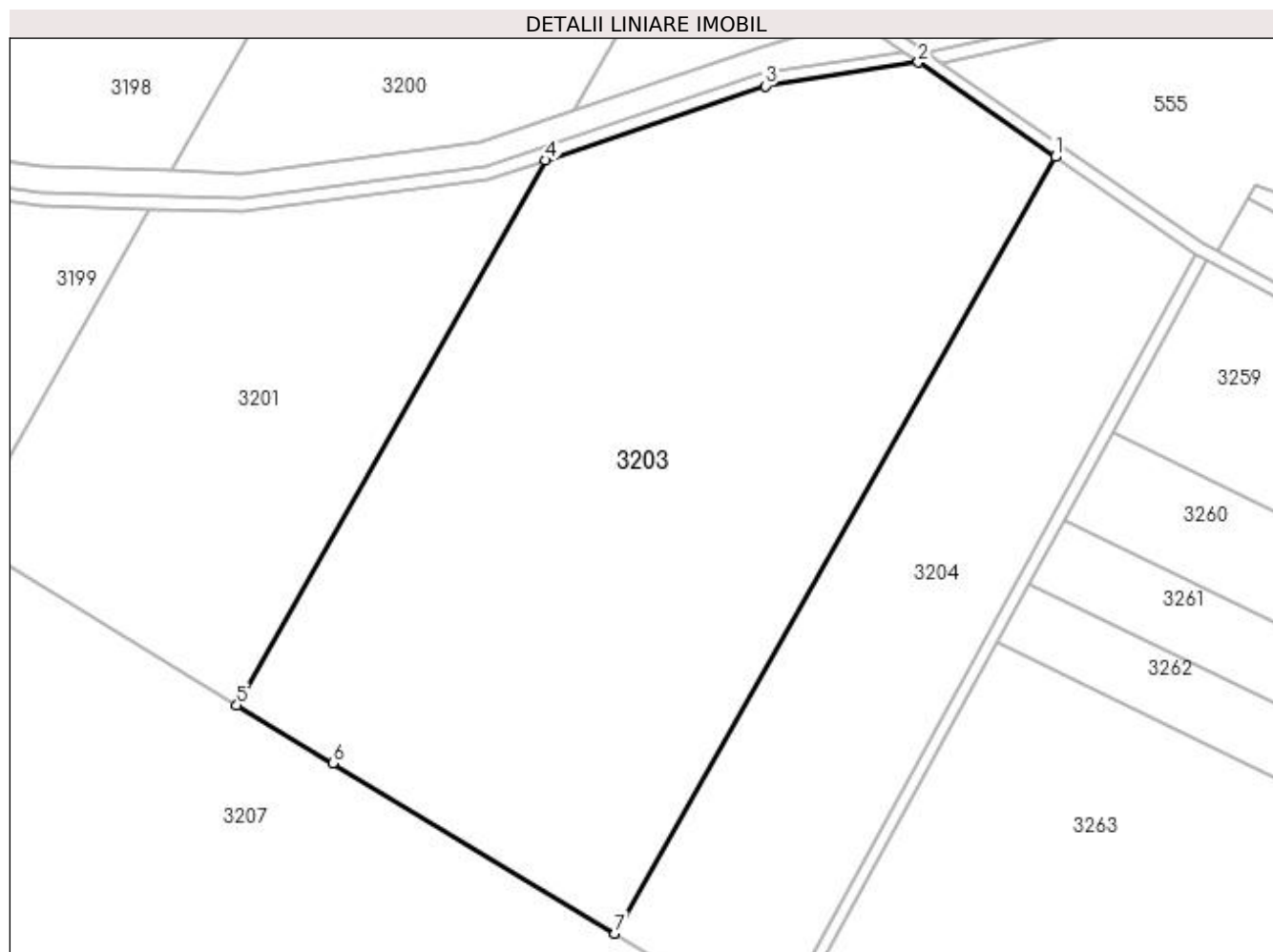
Inscrieri privind dezmembramintele dreptului de proprietate, drepturi reale de garanție și sarcini	Referințe
NU SUNT	

Anexa Nr. 1 La Partea I

Teren

Nr cadastral	Suprafața (mp)*	Observații / Referințe
	Din acte: 37.500 Masurata: 35.483	

* Suprafața este determinată în planul de proiecție Stereo 70.



Date referitoare la teren

Crt	Categorie folosință	Intravilan	Suprafața (mp)	Tarla	Parcelă	Nr. topo	Observații / Referințe
1	arabil	NU	35.483	8	11	-	TERENUL ESTE IMPARTIT IN DOUA LOTURI DE CANAL DIFERENTA DE SUPRAFATA SE REGASESTE LA ID 3202

Lungime Segmente

1) Valorile lungimilor segmentelor sunt obținute din proiecție în plan.

Punct început	X / Y	Punct sfârșit	X / Y	Lungime segment (** (m)
1	427.672,935 303.251,801	2	427.630,108 303.281,389	52.053
2	427.630,108 303.281,389	3	427.582,324 303.274,02	48.349
3	427.582,324 303.274,02	4	427.513,614 303.250,736	72.548

Punct început	X / Y	Punct sfârşit	X / Y	Lungime segment (** (m)
4	427.513,614 303.250,736	5	427.417,046 303.080,349	195.85
5	427.417,046 303.080,349	6	427.447,007 303.062,135	35.063
6	427.447,007 303.062,135	7	427.535,307 303.008,965	103.073
7	427.535,307 303.008,965	1	427.672,935 303.251,801	279.125

** Lungimile segmentelor sunt determinate în planul de proiecţie Stereo 70 şi sunt rotunjite la 1 milimetru.

*** Distanţa dintre puncte este formată din segmente cumulate ce sunt mai mici decât valoarea 1 milimetru.

**DATE DESPRE IMOBILUL NR. 3204**

Oficiul de Cadastru și Publicitate Imobiliară DOLJ
Biroul de Cadastru și Publicitate Imobiliară Craiova

A. Partea I. Descrierea imobilului

TEREN Extravilan

Adresa: Jud. Dolj, T8, P29

Nr. Crt	Nr cadastral Nr. topografic	Suprafața* (mp)	Observații / Referințe
A1		15.333	Sector cadastral:4 Teren neimprejmuit;

B. Partea II. Proprietari și acte

Inscrieri privitoare la dreptul de proprietate și alte drepturi reale	Referințe
/	
Act Administrativ nr. PV NR.1, din 17/12/2020 emis de COMISIA LOCALA LEU;	
B1	A1
Inscrierea provizorie, drept de PROPRIETATE, dobandit prin Reconstituire, cota actuala 1/1, cota initiala 1/1 1) MORTUN ALEXANDRU IOAN	

C. Partea III. SARCINI .

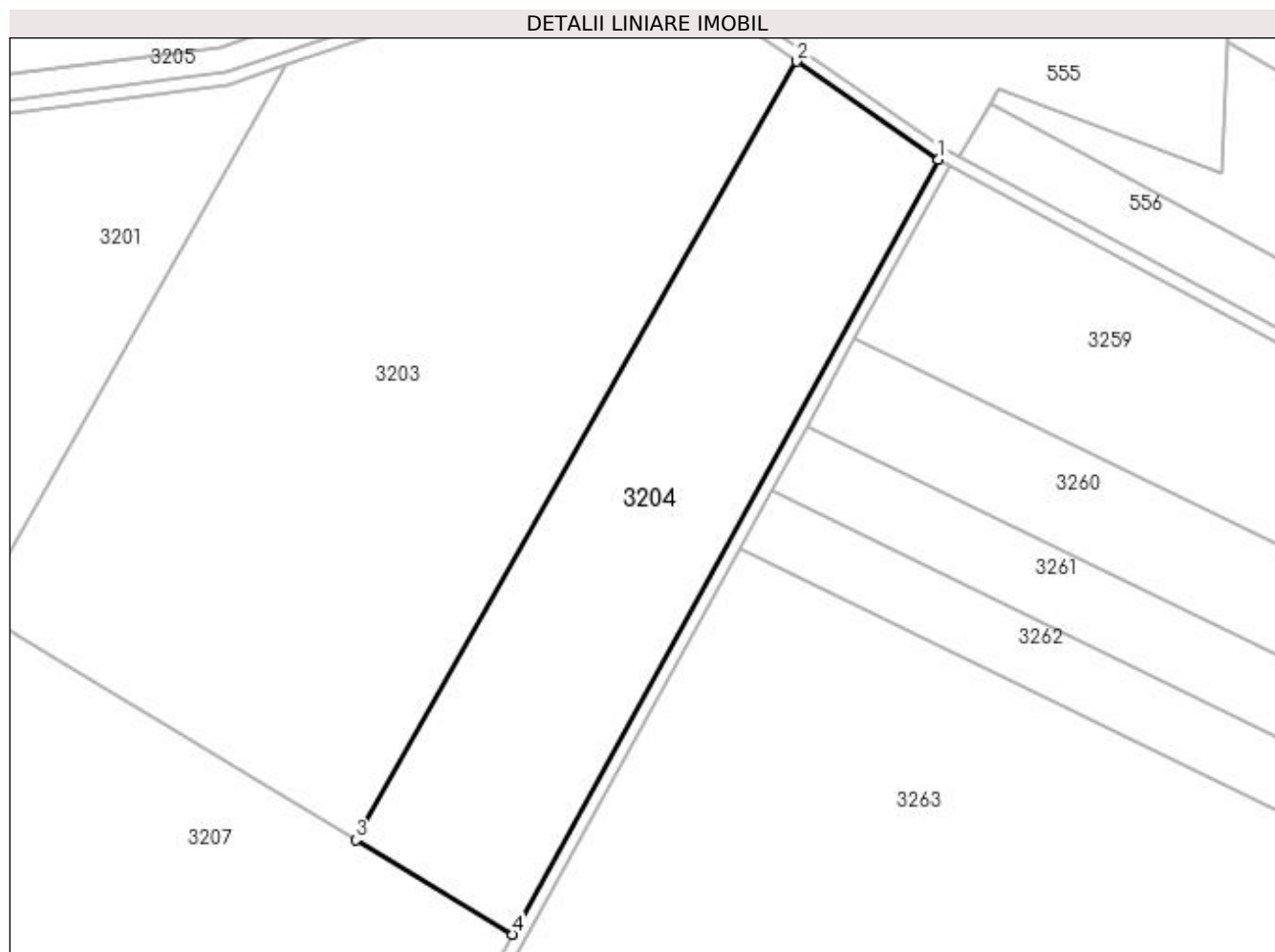
Inscrieri privind dezmembramintele dreptului de proprietate, drepturi reale de garanție și sarcini	Referințe
NU SUNT	

Anexa Nr. 1 La Partea I

Teren

Nr cadastral	Suprafața (mp)*	Observații / Referințe
	15.333	

* Suprafața este determinată în planul de proiecție Stereo 70.



Date referitoare la teren

Crt	Categorie folosință	Intra vilan	Suprafața (mp)	Tarla	Parcelă	Nr. topo	Observații / Referințe
1	arabil	NU	15.333	8	29	-	TARLA GRESITA - IDENTIC CU T8/1

Lungime Segmente

1) Valorile lungimilor segmentelor sunt obținute din proiecție în plan.

Punct început	X / Y	Punct sfârșit	X / Y	Lungime segment (** (m)
1	427.717,109 303.221,283	2	427.672,935 303.251,801	53.69
2	427.672,935 303.251,801	3	427.535,307 303.008,965	279.125
3	427.535,307 303.008,965	4	427.584,217 302.979,513	57.093
4	427.584,217 302.979,513	1	427.717,109 303.221,283	275.886

**** Lungimile segmentelor sunt determinate în planul de proiecție Stereo 70 și sunt rotunjite la 1 milimetru.**

***** Distanța dintre puncte este formată din segmente cumulate ce sunt mai mici decât valoarea 1 milimetru.**

**DATE DESPRE IMOBILUL NR. 3205**

Oficiul de Cadastru și Publicitate Imobiliară DOLJ
Biroul de Cadastru și Publicitate Imobiliară Craiova

A. Partea I. Descrierea imobilului

TEREN Extravilan

Adresa: Jud. Dolj, T6, HC

Nr. Crt	Nr cadastral Nr. topografic	Suprafața* (mp)	Observații / Referințe
A1		6.107	Sector cadastral:4 Teren neimprejmuit;

B. Partea II. Proprietari și acte

Inscrieri privitoare la dreptul de proprietate și alte drepturi reale		Referințe
/		
Act Normativ nr. LEGEA 7, din 13/03/1996 emis de PARLAMENT;		
B1	Inscrierea provizorie, drept de PROPRIETATE, dobandit prin Lege, cota actuala 1/1, cota initiala 1/1 1) NEIDENTIFICAT NEIDENTIFICAT	A1

C. Partea III. SARCINI .

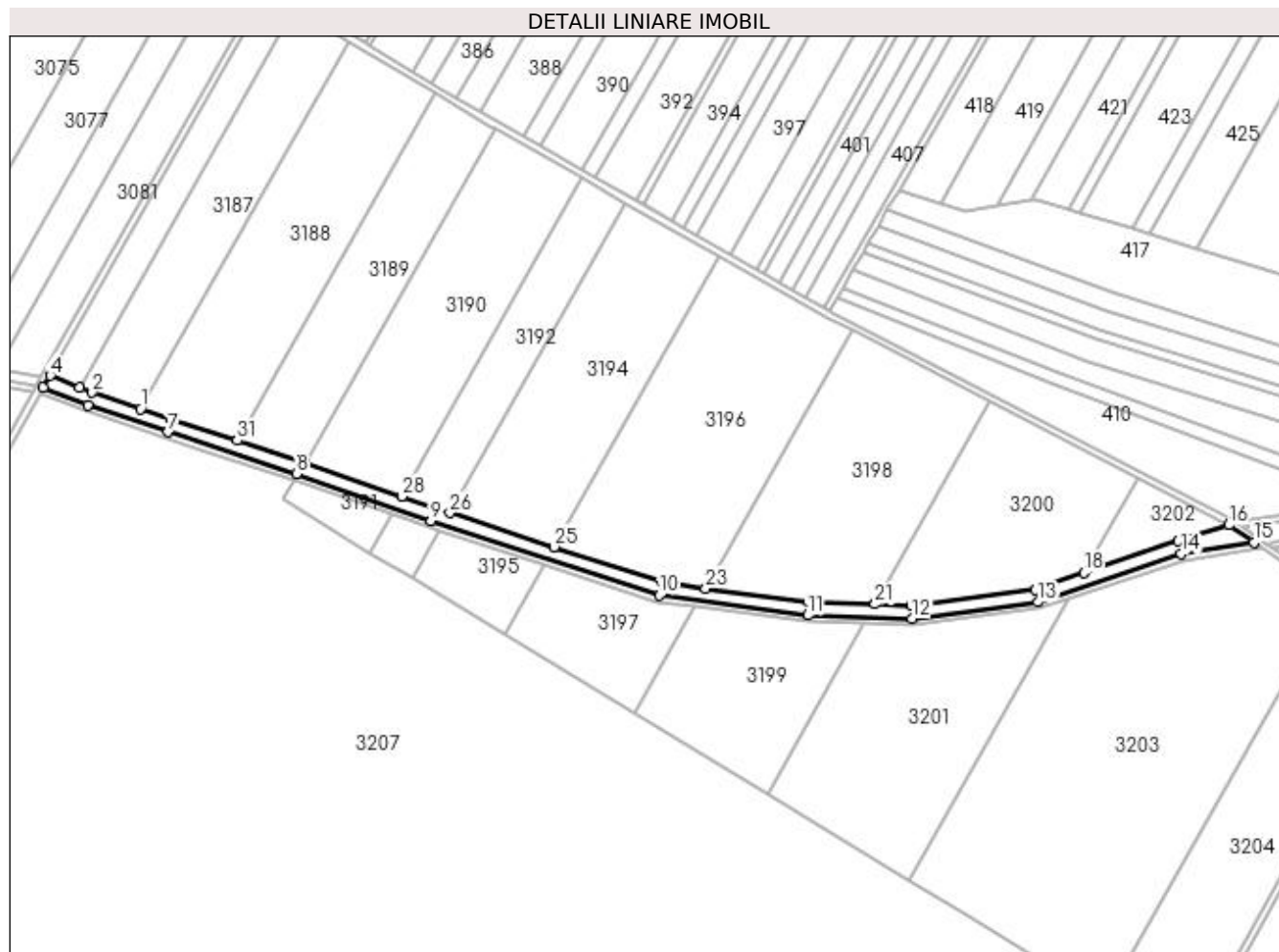
Inscrieri privind dezmembramintele dreptului de proprietate, drepturi reale de garanție și sarcini	Referințe
NU SUNT	

Anexa Nr. 1 La Partea I

Teren

Nr cadastral	Suprafața (mp)*	Observații / Referințe
	6.107	

* Suprafața este determinată în planul de proiecție Stereo 70.



Date referitoare la teren

Crt	Categorie folosință	Intravilan	Suprafața (mp)	Tarla	Parcelă	Nr. topo	Observații / Referințe
1	curți constructii	NU	6.107	6	HC	-	

Lungime Segmente

1) Valorile lungimilor segmentelor sunt obținute din proiecție în plan.

Punct început	X / Y	Punct sfârșit	X / Y	Lungime segment (** (m)
1	426.952,584 303.365,408	2	426.923,42 303.375,19	30.761
3	426.915,621 303.378,359	4	426.897,972 303.385,53	19.05
5	426.893,807 303.378,182	6	426.920,614 303.367,693	28.786
7	426.969,131 303.351,42	8	427.046,891 303.326,179	81.754
9	427.128,043 303.297,889	10	427.265,95 303.252,722	145.116

Punct început	X / Y	Punct sfârșit	X / Y	Lungime segment (** (m)
2	426.923,42 303.375,19	3	426.915,621 303.378,359	8.418
4	426.897,972 303.385,53	5	426.893,807 303.378,182	8.447
6	426.920,614 303.367,693	7	426.969,131 303.351,42	51.173
8	427.046,891 303.326,179	9	427.128,043 303.297,889	85.942
10	427.265,95 303.252,722	11	427.355,756 303.240,721	90.605

Punct început	X / Y	Punct sfârșit	X / Y	Lungime segment (** (m)
11	427.355,756 303.240,721	12	427.418,563 303.238,728	62.838
13	427.494,77 303.248,574	14	427.581,4 303.277,93	91.469
15	427.625,351 303.284,702	16	427.610,146 303.295,18	18.466
17	427.579,552 303.285,75	18	427.522,502 303.266,418	60.237
19	427.492,955 303.256,406	20	427.418,174 303.246,744	75.403
21	427.396,394 303.247,435	22	427.356,415 303.248,704	39.999
23	427.294,025 303.257,041	24	427.267,74 303.260,554	26.519
25	427.202,317 303.281,981	26	427.139,417 303.302,581	66.187
27	427.130,604 303.305,468	28	427.110,337 303.312,533	21.464
29	427.052,064 303.332,848	30	427.049,443 303.333,762	2.776
31	427.011,086 303.346,212	32	426.971,638 303.359,017	41.475

Punct început	X / Y	Punct sfârșit	X / Y	Lungime segment (** (m)
12	427.418,563 303.238,728	13	427.494,77 303.248,574	76.84
14	427.581,4 303.277,93	15	427.625,351 303.284,702	44.469
16	427.610,146 303.295,18	17	427.579,552 303.285,75	32.014
18	427.522,502 303.266,418	19	427.492,955 303.256,406	31.197
20	427.418,174 303.246,744	21	427.396,394 303.247,435	21.791
22	427.356,415 303.248,704	23	427.294,025 303.257,041	62.944
24	427.267,74 303.260,554	25	427.202,317 303.281,981	68.843
26	427.139,417 303.302,581	27	427.130,604 303.305,468	9.273
28	427.110,337 303.312,533	29	427.052,064 303.332,848	61.712
30	427.049,443 303.333,762	31	427.011,086 303.346,212	40.326
32	426.971,638 303.359,017	1	426.952,584 303.365,408	20.097

** Lungimile segmentelor sunt determinate în planul de proiecție Stereo 70 și sunt rotunjite la 1 milimetru.

*** Distanța dintre puncte este formată din segmente cumulate ce sunt mai mici decât valoarea 1 milimetru.

**DATE DESPRE IMOBILUL NR. 3206**

Oficiul de Cadastru și Publicitate Imobiliară DOLJ
Biroul de Cadastru și Publicitate Imobiliară Craiova

A. Partea I. Descrierea imobilului

TEREN Extravilan

Adresa: Jud. Dolj, T6, DE

Nr. Crt	Nr cadastral Nr. topografic	Suprafața* (mp)	Observații / Referințe
A1		3.047	Sector cadastral:4 Teren neimprejmuit;

B. Partea II. Proprietari și acte

Inscrieri privitoare la dreptul de proprietate și alte drepturi reale		Referințe
/		
Act Normativ nr. HG 965, din 05/09/2002 emis de GUVERNUL ROMANIEI (ANEXA NR. 57-INVENTARUL BUNURILOR CARE APARTIN DOMENIULUI PUBLIC AL COMUNEI LEU);		
B1	Intabulare, drept de PROPRIETATE, dobandit prin Lege, cota actuala 1/1, cota initiala 1/1 1) COMUNA LEU-DOMENIUL PUBLIC, CIF:4553631	A1

C. Partea III. SARCINI .

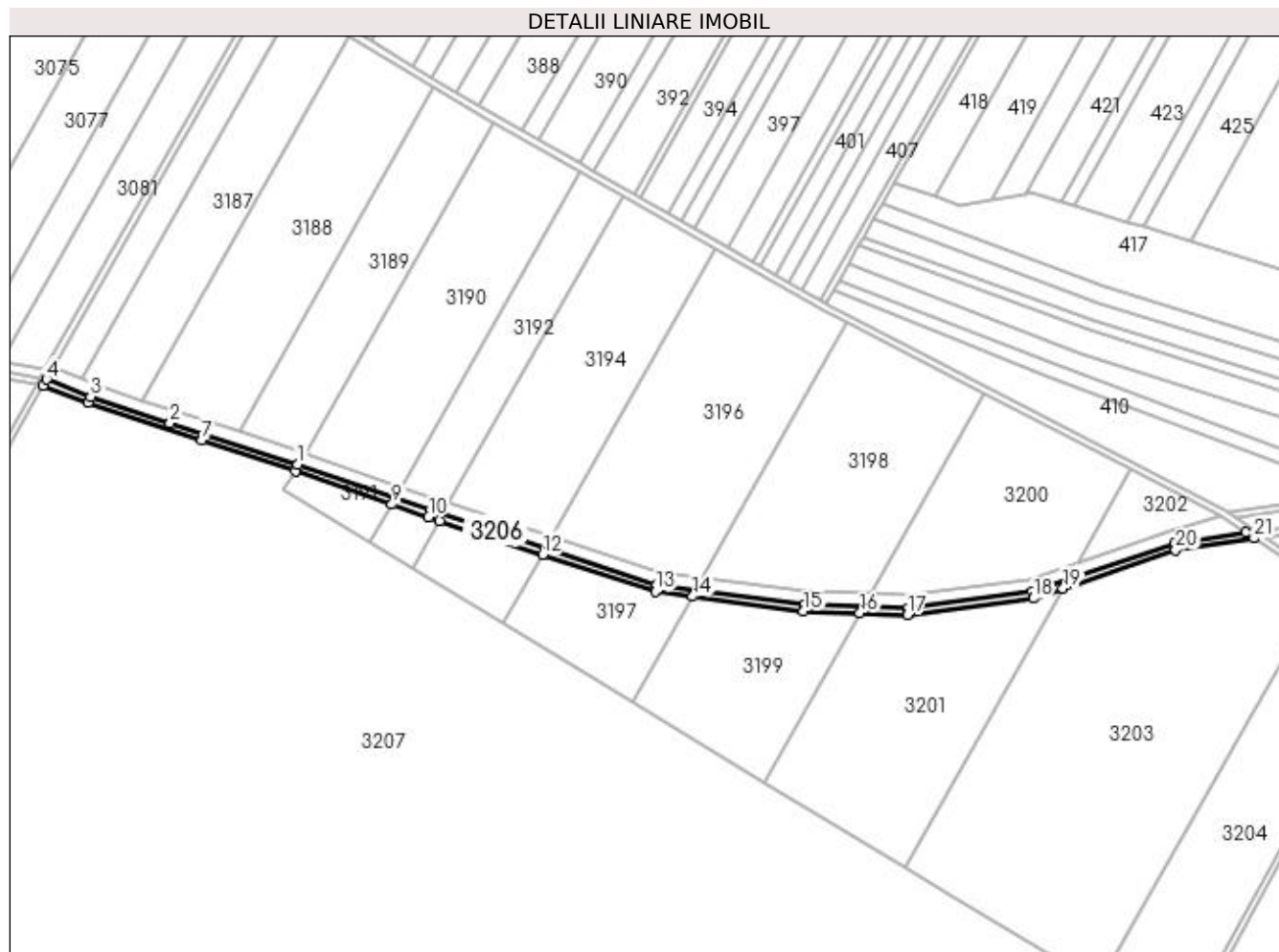
Inscrieri privind dezmembramintele dreptului de proprietate, drepturi reale de garanție și sarcini	Referințe
NU SUNT	

Anexa Nr. 1 La Partea I

Teren

Nr cadastral	Suprafața (mp)*	Observații / Referințe
	3.047	

* Suprafața este determinată în planul de proiecție Stereo 70.



Date referitoare la teren

Crt	Categorie folosință	Intravilan	Suprafața (mp)	Tarla	Parcelă	Nr. topo	Observații / Referințe
1	drum	NU	3.047	6	DE	-	

Lungime Segmente

1) Valorile lungimilor segmentelor sunt obținute din proiecție în plan.

Punct început	X / Y	Punct sfârșit	X / Y	Lungime segment (** (m)
1	427.046,891 303.326,179	2	426.969,131 303.351,42	81.754
3	426.920,614 303.367,693	4	426.893,807 303.378,182	28.786
5	426.891,725 303.374,507	6	426.919,248 303.363,932	29.485
7	426.988,301 303.340,992	8	427.045,615 303.322,388	60.257
9	427.104,322 303.301,922	10	427.126,762 303.294,099	23.764

Punct început	X / Y	Punct sfârșit	X / Y	Lungime segment (** (m)
2	426.969,131 303.351,42	3	426.920,614 303.367,693	51.173
4	426.893,807 303.378,182	5	426.891,725 303.374,507	4.223
6	426.919,248 303.363,932	7	426.988,301 303.340,992	72.764
8	427.045,615 303.322,388	9	427.104,322 303.301,922	62.173
10	427.126,762 303.294,099	11	427.133,381 303.291,931	6.966

Punct început	X / Y	Punct sfârșit	X / Y	Lungime segment (** (m)
11	427.133,381 303.291,931	12	427.196,281 303.271,33	66.187
13	427.265,055 303.248,806	14	427.287,647 303.245,787	22.792
15	427.355,427 303.236,729	16	427.389,71 303.235,641	34.3
17	427.418,757 303.234,72	18	427.495,677 303.244,658	77.559
19	427.513,614 303.250,736	20	427.582,324 303.274,02	72.548
21	427.630,108 303.281,389	22	427.625,351 303.284,702	5.798
23	427.581,4 303.277,93	24	427.494,77 303.248,574	91.469
25	427.418,563 303.238,728	26	427.355,756 303.240,721	62.838
27	427.265,95 303.252,722	28	427.128,043 303.297,889	145.116

Punct început	X / Y	Punct sfârșit	X / Y	Lungime segment (** (m)
12	427.196,281 303.271,33	13	427.265,055 303.248,806	72.369
14	427.287,647 303.245,787	15	427.355,427 303.236,729	68.383
16	427.389,71 303.235,641	17	427.418,757 303.234,72	29.062
18	427.495,677 303.244,658	19	427.513,614 303.250,736	18.939
20	427.582,324 303.274,02	21	427.630,108 303.281,389	48.349
22	427.625,351 303.284,702	23	427.581,4 303.277,93	44.469
24	427.494,77 303.248,574	25	427.418,563 303.238,728	76.84
26	427.355,756 303.240,721	27	427.265,95 303.252,722	90.605
28	427.128,043 303.297,889	1	427.046,891 303.326,179	85.942

** Lungimile segmentelor sunt determinate în planul de proiecție Stereo 70 și sunt rotunjite la 1 milimetru.

*** Distanța dintre puncte este formată din segmente cumulate ce sunt mai mici decât valoarea 1 milimetru.

**DATE DESPRE IMOBILUL NR. 3207**

Oficiul de Cadastru și Publicitate Imobiliară DOLJ
 Biroul de Cadastru și Publicitate Imobiliară Craiova

A. Partea I. Descrierea imobilului

TEREN Extravilan

Adresa: Jud. Dolj, T8, P65, 65/1

Nr. Crt	Nr cadastral Nr. topografic	Suprafața* (mp)	Observații / Referințe
A1	32668	367.400	Sector cadastral:4 Teren neimprejmuit;

B. Partea II. Proprietari și acte

Inscrieri privitoare la dreptul de proprietate și alte drepturi reale		Referințe
19553 / 16/02/2017		
Act Notarial nr. CONTRACT DE VANZARE AUT. NR. 589, din 15/02/2017 emis de CANTAR ELENA;		
B1	Intabulare, drept de PROPRIETATE, dobândit prin Conventie, cota actuala 1/1, cota initiala 1/1 1) POPA CONSTANTINA CRISTINA	A1
B2	Se notează faptul că, imobilul face parte din patrimoniul de afectățiune al lui : POPA CONSTANTINA CRISTINA PERSOANA FIZICA AUTORIZATA	A1

C. Partea III. SARCINI .

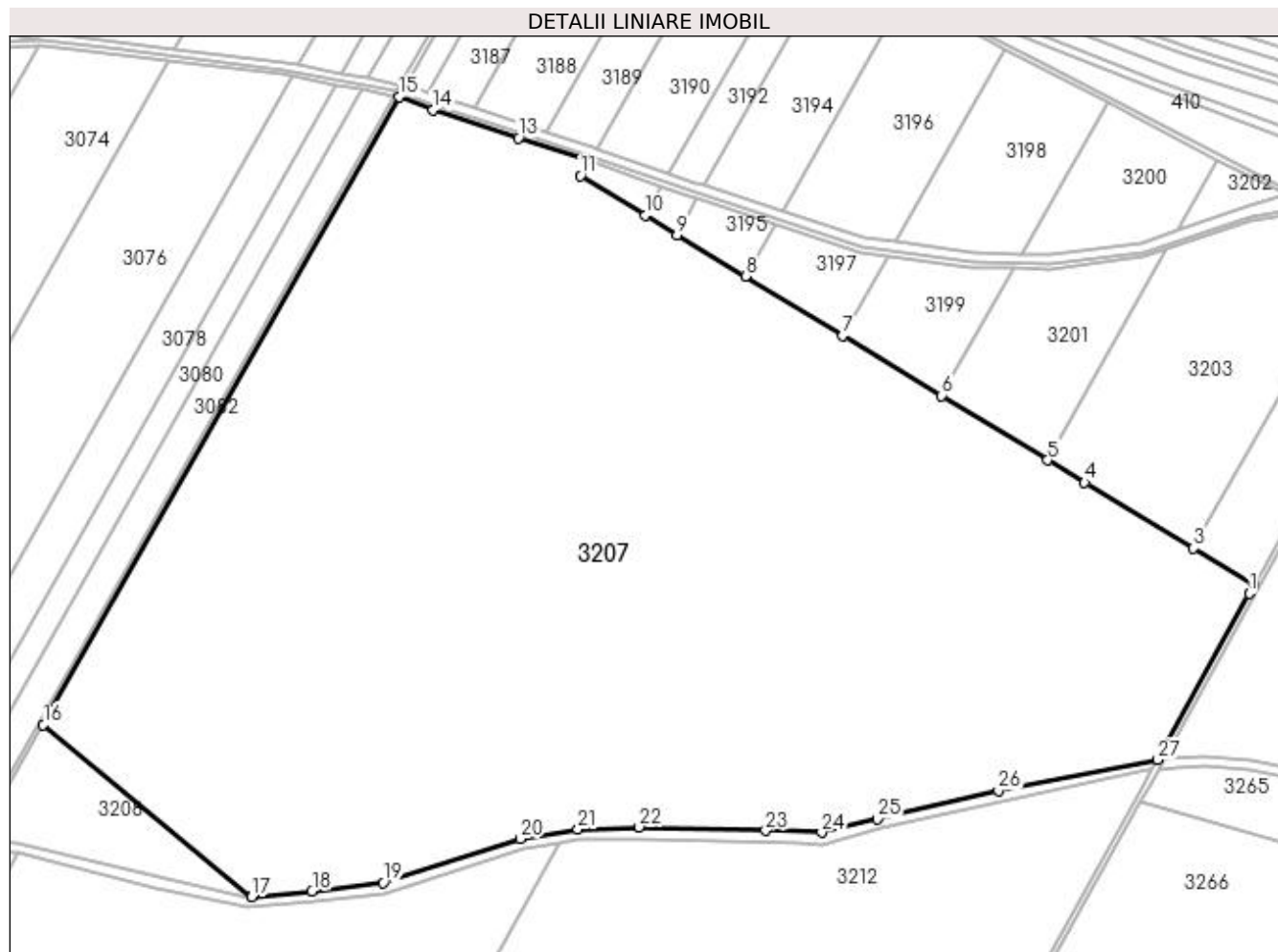
Inscrieri privind dezmembramentele dreptului de proprietate, drepturi reale de garanție și sarcini	Referințe
NU SUNT	

Anexa Nr. 1 La Partea I

Teren

Nr cadastral	Suprafața (mp)*	Observații / Referințe
32668	367.400	

* Suprafața este determinată în planul de proiecție Stereo 70.



Date referitoare la teren

Crt	Categorie folosință	Intra vilan	Suprafața (mp)	Tarla	Parcelă	Nr. topo	Observații / Referințe
1	arabil	NU	367.400	8	65, 65/1	-	

Lungime Segmente

1) Valorile lungimilor segmentelor sunt obținute din proiecție în plan.

Punct început	X / Y	Punct sfârșit	X / Y	Lungime segment (** (m)
1	427.580,325 302.972,433	2	427.584,217 302.979,513	8.079
3	427.535,307 303.008,965	4	427.447,007 303.062,135	103.073
5	427.417,046 303.080,349	6	427.331,256 303.132,503	100.4
7	427.251,07 303.181,249	8	427.172,349 303.229,105	92.125
9	427.116,884 303.262,823	10	427.091,061 303.278,522	30.221

Punct început	X / Y	Punct sfârșit	X / Y	Lungime segment (** (m)
2	427.584,217 302.979,513	3	427.535,307 303.008,965	57.093
4	427.447,007 303.062,135	5	427.417,046 303.080,349	35.063
6	427.331,256 303.132,503	7	427.251,07 303.181,249	93.84
8	427.172,349 303.229,105	9	427.116,884 303.262,823	64.91
10	427.091,061 303.278,522	11	427.038,506 303.310,471	61.504

Punct început	X / Y	Punct sfârșit	X / Y	Lungime segment (** (m))
11	427.038,506 303.310,471	12	427.045,615 303.322,388	13.876
13	426.988,301 303.340,992	14	426.919,248 303.363,932	72.764
15	426.891,725 303.374,507	16	426.603,568 302.866,074	584.413
17	426.772,41 302.726,402	18	426.821,235 302.731,192	49.059
19	426.878,856 302.738,06	20	426.989,824 302.773,854	116.598
21	427.036,539 302.781,373	22	427.086,208 302.783,186	49.703
23	427.188,723 302.780,196	24	427.234,155 302.778,691	45.457
25	427.279,278 302.789,696	26	427.377,287 302.812,687	100.67
27	427.506,284 302.837,721	1	427.580,325 302.972,433	153.719

Punct început	X / Y	Punct sfârșit	X / Y	Lungime segment (** (m))
12	427.045,615 303.322,388	13	426.988,301 303.340,992	60.257
14	426.919,248 303.363,932	15	426.891,725 303.374,507	29.485
16	426.603,568 302.866,074	17	426.772,41 302.726,402	219.125
18	426.821,235 302.731,192	19	426.878,856 302.738,06	58.029
20	426.989,824 302.773,854	21	427.036,539 302.781,373	47.315
22	427.086,208 302.783,186	23	427.188,723 302.780,196	102.558
24	427.234,155 302.778,691	25	427.279,278 302.789,696	46.445
26	427.377,287 302.812,687	27	427.506,284 302.837,721	131.403

** Lungimile segmentelor sunt determinate în planul de proiecție Stereo 70 și sunt rotunjite la 1 milimetru.

*** Distanța dintre puncte este formată din segmente cumulate ce sunt mai mici decât valoarea 1 milimetru.

**DATE DESPRE IMOBILUL NR. 3208**

Oficiul de Cadastru și Publicitate Imobiliară DOLJ
Biroul de Cadastru și Publicitate Imobiliară Craiova

A. Partea I. Descrierea imobilului

TEREN Extravilan

Nr. CF vechi:674

Nr. cadastral vechi:720

Adresa: Jud. Dolj, T 8, P 65/3

Nr. Crt	Nr cadastral Nr. topografic	Suprafața* (mp)	Observații / Referințe
A1	34133	11.200	Sector cadastral:4 Teren neimprejmuit;

B. Partea II. Proprietari și acte

Inscrieri privitoare la dreptul de proprietate și alte drepturi reale		Referințe
4701 / 02/02/2009		
Act Notarial nr. 271, din 01/01/2009 emis de NP DANA TOMITA;		
B1	Intabulare, drept de PROPRIETATE, dobandit prin Conventie, cota actuala 1/1, cota initiala 1/1 1) ONEASA MARIA CRISTINA, casatorita cu cetatean italian	A1

C. Partea III. SARCINI .

Inscrieri privind dezmembramintele dreptului de proprietate, drepturi reale de garanție și sarcini	Referințe
NU SUNT	

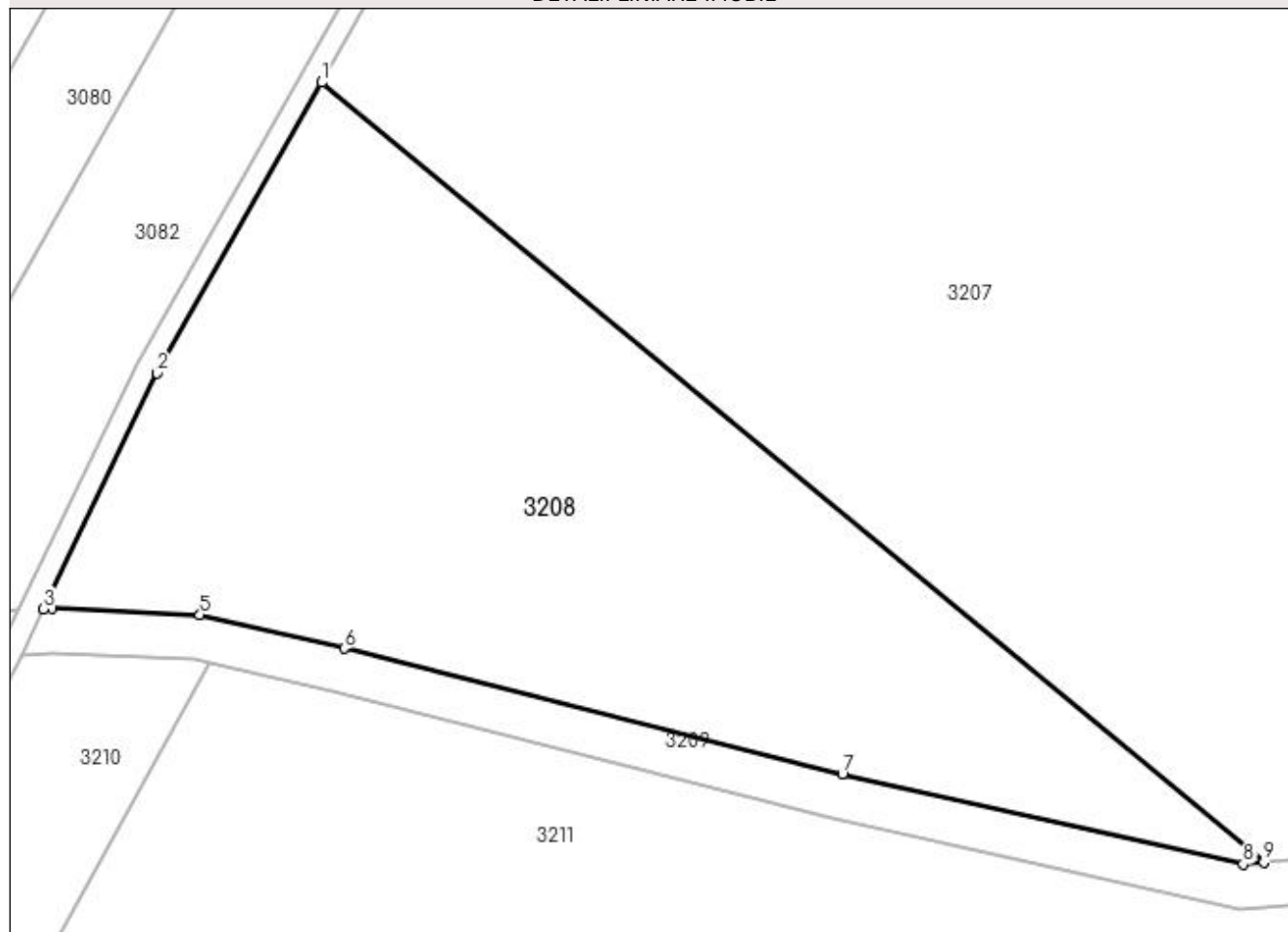
Anexa Nr. 1 La Partea I

Teren

Nr cadastral	Suprafața (mp)*	Observații / Referințe
34133	11.200	

* Suprafața este determinată în planul de proiecție Stereo 70.

DETALII LINIARE IMOBIL



Date referitoare la teren

Crt	Categorie folosință	Intra vilan	Suprafața (mp)	Tarla	Parcelă	Nr. topo	Observații / Referințe
1	arabil	NU	11.200	8	65/3	-	

Lungime Segmente

1) Valorile lungimilor segmentelor sunt obținute din proiecție în plan.

Punct început	X / Y	Punct sfârșit	X / Y	Lungime segment (** (m)
1	426.603,568 302.866,074	2	426.574,054 302.813,998	59.858
2	426.574,054 302.813,998	3	426.553,731 302.771,793	46.843
3	426.553,731 302.771,793	4	426.555,252 302.771,887	1.524
4	426.555,252 302.771,887	5	426.581,753 302.770,698	26.527
5	426.581,753 302.770,698	6	426.607,58 302.764,713	26.511

Punct început	X / Y	Punct sfârșit	X / Y	Lungime segment (** (m)
6	426.607,58 302.764,713	7	426.696,856 302.742,199	92.071
7	426.696,856 302.742,199	8	426.768,701 302.726,092	73.629
8	426.768,701 302.726,092	9	426.772,411 302.726,401	3.723
9	426.772,411 302.726,401	1	426.603,568 302.866,074	219.127

** Lungimile segmentelor sunt determinate în planul de proiecție Stereo 70 și sunt rotunjite la 1 milimetru.

*** Distanța dintre puncte este formată din segmente cumulate ce sunt mai mici decât valoarea 1 milimetru.

**DATE DESPRE IMOBILUL NR. 3209**

Oficiul de Cadastru și Publicitate Imobiliară DOLJ
Biroul de Cadastru și Publicitate Imobiliară Craiova

A. Partea I. Descrierea imobilului

TEREN Extravilan

Adresa: Jud. Dolj, T9, HC 56/3

Nr. Crt	Nr cadastral Nr. topografic	Suprafața* (mp)	Observații / Referințe
A1		8.156	Sector cadastral:4 Teren neimprejmuit;

B. Partea II. Proprietari și acte

Inscrieri privitoare la dreptul de proprietate și alte drepturi reale		Referințe
/		
Act Normativ nr. LEGEA 7, din 13/03/1996 emis de PARLAMENT;		
B1	Inscrierea provizorie, drept de PROPRIETATE, dobandit prin Lege, cota actuala 1/1, cota initiala 1/1 1) NEIDENTIFICAT NEIDENTIFICAT	A1

C. Partea III. SARCINI .

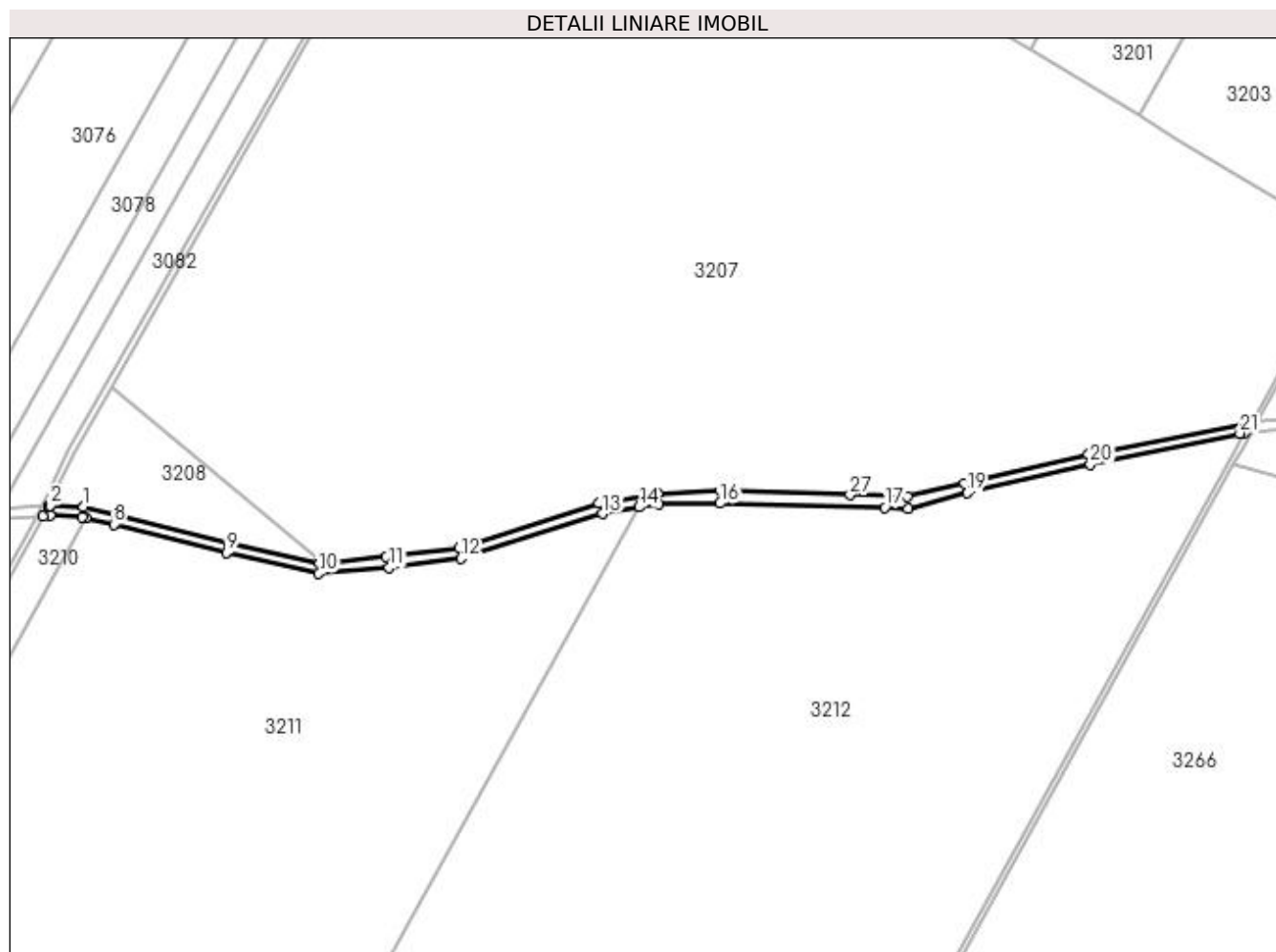
Inscrieri privind dezmembramintele dreptului de proprietate, drepturi reale de garanție și sarcini	Referințe
NU SUNT	

Anexa Nr. 1 La Partea I

Teren

Nr cadastral	Suprafața (mp)*	Observații / Referințe
	8.156	

* Suprafața este determinată în planul de proiecție Stereo 70.



Date referitoare la teren

Crt	Categorie folosință	Intravilan	Suprafața (mp)	Tarla	Parcelă	Nr. topo	Observații / Referințe
1	curți constructii	NU	8.156	9	HC 56/3	-	

Lungime Segmente

1) Valorile lungimilor segmentelor sunt obținute din proiecție în plan.

Punct început	X / Y	Punct sfârșit	X / Y	Lungime segment (** (m)
1	426.581,753 302.770,698	2	426.555,252 302.771,887	26.527
3	426.553,731 302.771,793	4	426.549,753 302.763,532	9.169
5	426.555,32 302.763,876	6	426.580,661 302.762,739	25.367
7	426.583,363 302.762,113	8	426.605,698 302.756,937	22.928
9	426.695,003 302.734,416	10	426.768,145 302.718,018	74.958

Punct început	X / Y	Punct sfârșit	X / Y	Lungime segment (** (m)
2	426.555,252 302.771,887	3	426.553,731 302.771,793	1.524
4	426.549,753 302.763,532	5	426.555,32 302.763,876	5.578
6	426.580,661 302.762,739	7	426.583,363 302.762,113	2.773
8	426.605,698 302.756,937	9	426.695,003 302.734,416	92.1
10	426.768,145 302.718,018	11	426.823,644 302.722,631	55.691

Punct început	X / Y	Punct sfârșit	X / Y	Lungime segment (** (m)
11	426.823,644 302.722,631	12	426.880,658 302.729,889	57.474
13	426.992,646 302.765,348	14	427.021,653 302.770,566	29.472
15	427.037,269 302.773,376	16	427.085,869 302.773,577	48.601
17	427.216,233 302.770,162	18	427.234,544 302.769,488	18.324
19	427.281,206 302.781,931	20	427.379,091 302.804,463	100.444
21	427.497,325 302.828,971	22	427.501,668 302.829,322	4.357
23	427.506,284 302.837,721	24	427.377,287 302.812,687	131.403
25	427.279,278 302.789,696	26	427.234,155 302.778,691	46.445
27	427.188,723 302.780,196	28	427.086,208 302.783,186	102.558
29	427.036,539 302.781,373	30	426.989,824 302.773,854	47.315
31	426.878,856 302.738,06	32	426.821,235 302.731,192	58.029
33	426.772,41 302.726,402	34	426.772,411 302.726,401	0.002
35	426.768,701 302.726,092	36	426.696,856 302.742,199	73.629
37	426.607,58 302.764,713	1	426.581,753 302.770,698	26.511

Punct început	X / Y	Punct sfârșit	X / Y	Lungime segment (** (m)
12	426.880,658 302.729,889	13	426.992,646 302.765,348	117.469
14	427.021,653 302.770,566	15	427.037,269 302.773,376	15.866
16	427.085,869 302.773,577	17	427.216,233 302.770,162	130.408
18	427.234,544 302.769,488	19	427.281,206 302.781,931	48.292
20	427.379,091 302.804,463	21	427.497,325 302.828,971	120.747
22	427.501,668 302.829,322	23	427.506,284 302.837,721	9.584
24	427.377,287 302.812,687	25	427.279,278 302.789,696	100.67
26	427.234,155 302.778,691	27	427.188,723 302.780,196	45.457
28	427.086,208 302.783,186	29	427.036,539 302.781,373	49.703
30	426.989,824 302.773,854	31	426.878,856 302.738,06	116.598
32	426.821,235 302.731,192	33	426.772,41 302.726,402	49.059
34	426.772,411 302.726,401	35	426.768,701 302.726,092	3.723
36	426.696,856 302.742,199	37	426.607,58 302.764,713	92.071

** Lungimile segmentelor sunt determinate în planul de proiecție Stereo 70 și sunt rotunjite la 1 milimetru.

*** Distanța dintre puncte este formată din segmente cumulate ce sunt mai mici decât valoarea 1 milimetru.

**DATE DESPRE IMOBILUL NR. 3210**

Oficiul de Cadastru și Publicitate Imobiliară DOLJ
Biroul de Cadastru și Publicitate Imobiliară Craiova

A. Partea I. Descrierea imobilului

TEREN Extravilan

Adresa: Jud. Dolj, Tarlaua 9, Parcela 71/1

Nr. Crt	Nr cadastral Nr. topografic	Suprafața* (mp)	Observații / Referințe
A1	31222	Din acte: 16.200 Masurata: 15.595	Sector cadastral:4 Teren neimprejmuit;

B. Partea II. Proprietari și acte

Inscrieri privitoare la dreptul de proprietate și alte drepturi reale		Referințe
72392 / 29/08/2012		
Act Notarial nr. CVC AUT NR 950, din 19/06/2009 emis de BNP GAGEATUI LIE;		
B1	Intabulare, drept de PROPRIETATE, dobandit prin Conventie, cota actuala 1/1, cota initiala 1/1 1) ONEASA MARIA-CRISTINA CASATORITA CU CETATEAN ITALIAN	A1

C. Partea III. SARCINI .

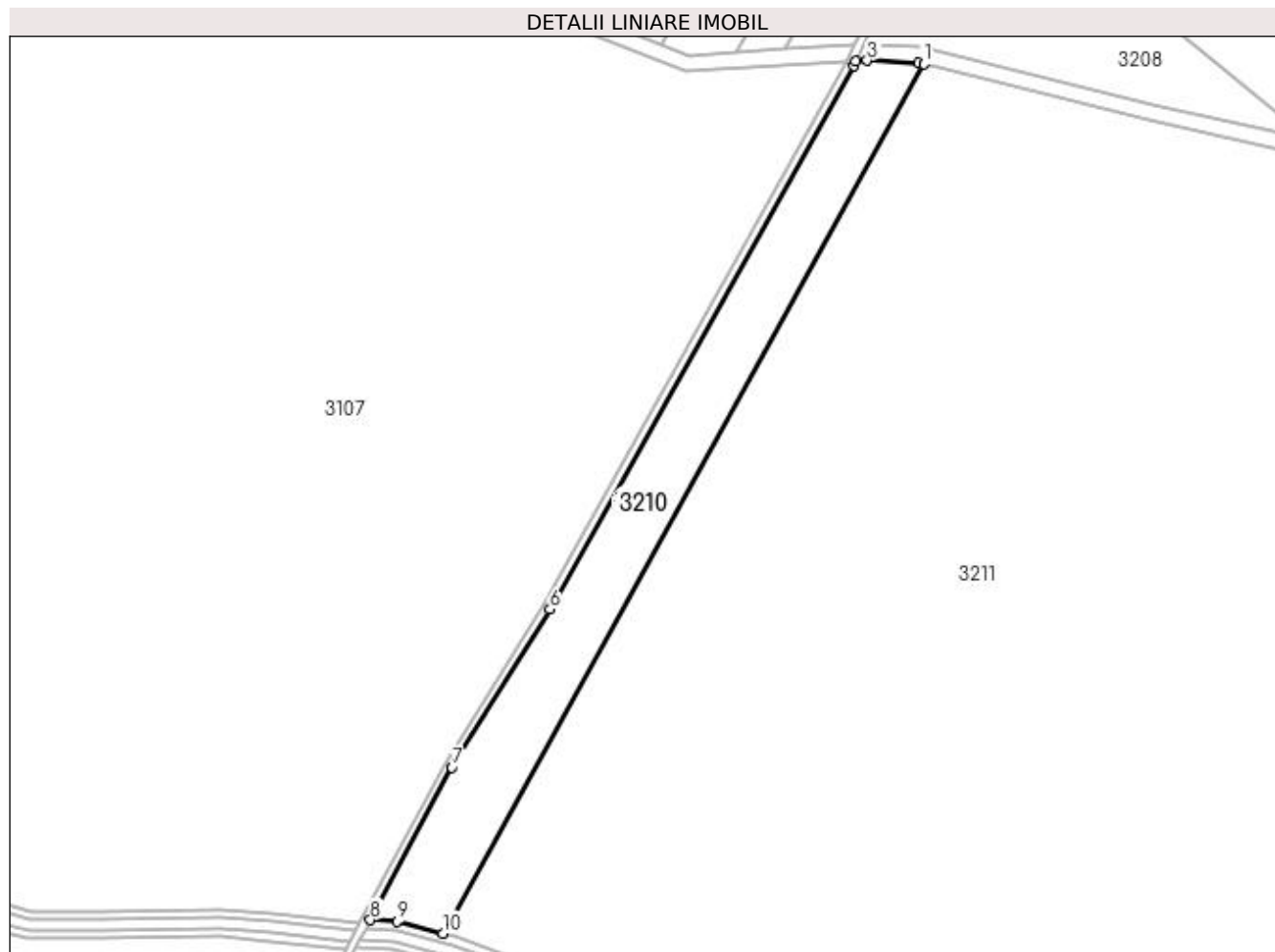
Inscrieri privind dezmembramintele dreptului de proprietate, drepturi reale de garanție și sarcini	Referințe
NU SUNT	

Anexa Nr. 1 La Partea I

Teren

Nr cadastral	Suprafața (mp)*	Observații / Referințe
31222	Din acte: 16.200 Masurata: 15.595	

* Suprafața este determinată în planul de proiecție Stereo 70.



Date referitoare la teren

Crt	Categorie folosință	Intra vilan	Suprafața (mp)	Tarla	Parcelă	Nr. topo	Observații / Referințe
1	arabil	NU	15.595	9	71/1	-	

Lungime Segmente

1) Valorile lungimilor segmentelor sunt obținute din proiecție în plan.

Punct început	X / Y	Punct sfârșit	X / Y	Lungime segment (** (m)
1	426.583,363 302.762,113	2	426.580,661 302.762,739	2.773
2	426.580,661 302.762,739	3	426.555,32 302.763,876	25.367
3	426.555,32 302.763,876	4	426.549,753 302.763,532	5.578
4	426.549,753 302.763,532	5	426.548,728 302.761,404	2.362

Punct început	X / Y	Punct sfârşit	X / Y	Lungime segment (** (m)
5	426.548,728 302.761,404	6	426.398,458 302.492,57	307.983
6	426.398,458 302.492,57	7	426.349,816 302.414,412	92.057
7	426.349,816 302.414,412	8	426.309,554 302.338,886	85.588
8	426.309,554 302.338,886	9	426.322,864 302.338,156	13.33
9	426.322,864 302.338,156	10	426.345,355 302.332,276	23.247
10	426.345,355 302.332,276	1	426.583,363 302.762,113	491.333

** Lungimile segmentelor sunt determinate în planul de proiecție Stereo 70 și sunt rotunjite la 1 milimetru.

*** Distanța dintre puncte este formată din segmente cumulate ce sunt mai mici decât valoarea 1 milimetru.

**DATE DESPRE IMOBILUL NR. 3211**

Oficiul de Cadastru și Publicitate Imobiliară DOLJ
Biroul de Cadastru și Publicitate Imobiliară Craiova

A. Partea I. Descrierea imobilului

TEREN Extravilan

Nr. CF vechi:670

Nr. cadastral vechi:715

Adresa: Jud. Dolj, T 9,P 71

Nr. Crt	Nr cadastral Nr. topografic	Suprafața* (mp)	Observații / Referințe
A1	34127	203.800	Sector cadastral:4 Teren neimprejmuit;

B. Partea II. Proprietari și acte

Inscrieri privitoare la dreptul de proprietate și alte drepturi reale		Referințe
4697 / 02/02/2009		
Act Notarial nr. 271, din 01/01/2009 emis de NP D TOMITA;		
B1	Intabulare, drept de PROPRIETATE, dobandit prin Conventie, cota actuala 1/1, cota initiala 1/1 1) ONEASA MARIA CRISTINA, casatorita	A1

C. Partea III. SARCINI .

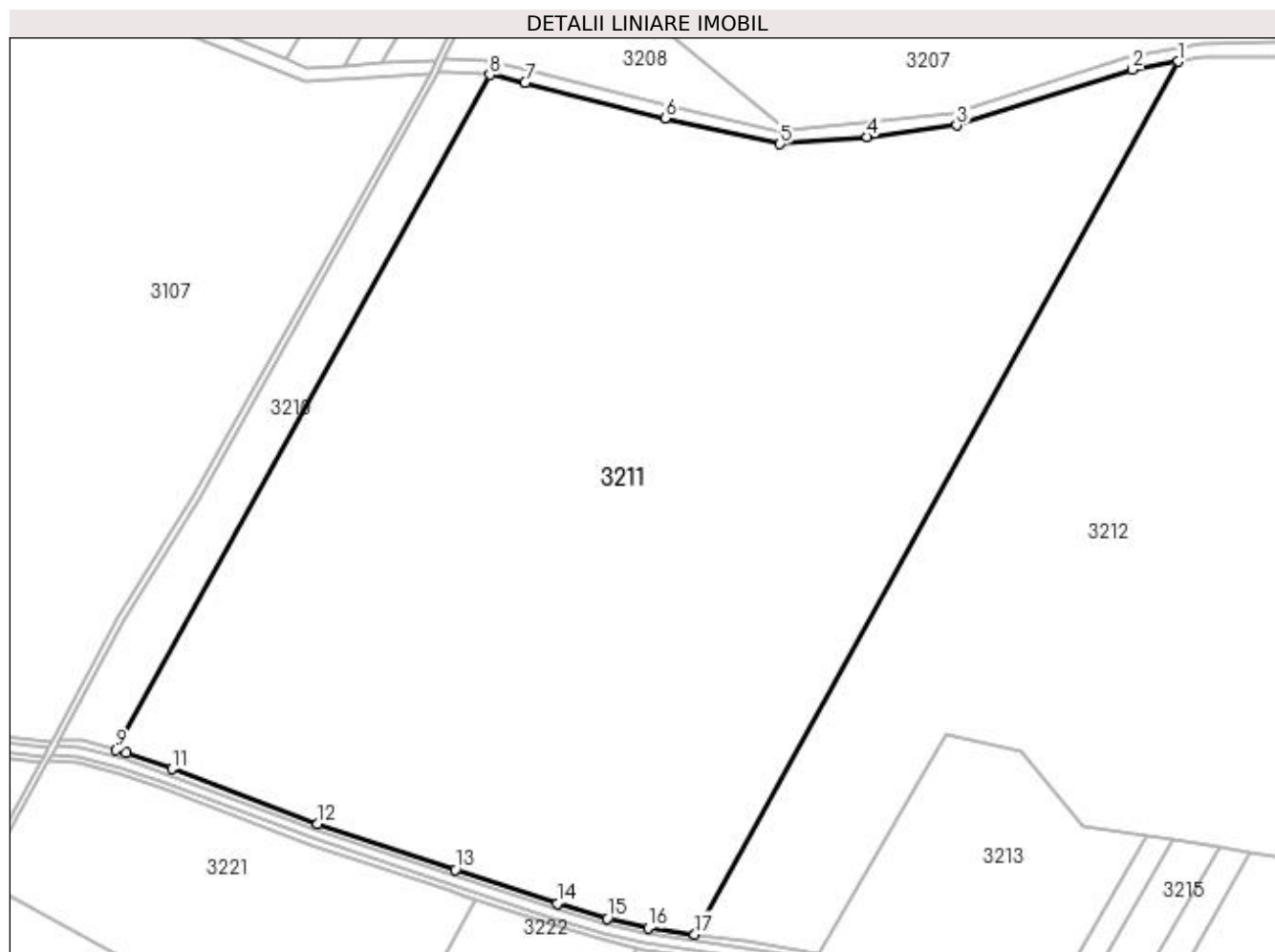
Inscrieri privind dezmembramintele dreptului de proprietate, drepturi reale de garanție și sarcini	Referințe
NU SUNT	

Anexa Nr. 1 La Partea I

Teren

Nr cadastral	Suprafața (mp)*	Observații / Referințe
34127	203.800	

* Suprafața este determinată în planul de proiecție Stereo 70.



Date referitoare la teren

Crt	Categorie folosință	Intra vilan	Suprafața (mp)	Tarla	Parcelă	Nr. topo	Observații / Referințe
1	arabil	NU	203.800	9	71	-	

Lungime Segmente

1) Valorile lungimilor segmentelor sunt obținute din proiecție în plan.

Punct început	X / Y	Punct sfârșit	X / Y	Lungime segment (** (m)
1	427.021,653 302.770,566	2	426.992,646 302.765,348	29.472
2	426.992,646 302.765,348	3	426.880,658 302.729,889	117.469
3	426.880,658 302.729,889	4	426.823,644 302.722,631	57.474
4	426.823,644 302.722,631	5	426.768,145 302.718,018	55.691
5	426.768,145 302.718,018	6	426.695,003 302.734,416	74.958

Punct început	X / Y	Punct sfârșit	X / Y	Lungime segment (** (m)
6	426.695,003 302.734,416	7	426.605,698 302.756,937	92.1
7	426.605,698 302.756,937	8	426.583,363 302.762,113	22.928
8	426.583,363 302.762,113	9	426.345,355 302.332,276	491.333
9	426.345,355 302.332,276	10	426.351,794 302.330,592	6.656
10	426.351,794 302.330,592	11	426.380,87 302.320,053	30.928
11	426.380,87 302.320,053	12	426.473,74 302.285,271	99.169
12	426.473,74 302.285,271	13	426.561,468 302.256,003	92.482
13	426.561,468 302.256,003	14	426.626,19 302.234,361	68.245
14	426.626,19 302.234,361	15	426.658,235 302.224,985	33.388
15	426.658,235 302.224,985	16	426.684,136 302.218,88	26.611
16	426.684,136 302.218,88	17	426.713,924 302.214,815	30.065
17	426.713,924 302.214,815	1	427.021,653 302.770,566	635.261

** Lungimile segmentelor sunt determinate în planul de proiecție Stereo 70 și sunt rotunjite la 1 milimetru.

*** Distanța dintre puncte este formată din segmente cumulate ce sunt mai mici decât valoarea 1 milimetru.

**DATE DESPRE IMOBILUL NR. 3212**

Oficiul de Cadastru și Publicitate Imobiliară DOLJ
Biroul de Cadastru și Publicitate Imobiliară Craiova

A. Partea I. Descrierea imobilului

TEREN Extravilan

Nr. CF vechi:193

Nr. cadastral vechi:226

Adresa: Jud. Dolj, T 9, P 22

Nr. Crt	Nr cadastral Nr. topografic	Suprafața* (mp)	Observații / Referințe
A1	32662	Din acte: 231.500 Masurata: 231.499	Sector cadastral:4 Teren neimprejmuit;

B. Partea II. Proprietari și acte

Inscrieri privitoare la dreptul de proprietate și alte drepturi reale		Referințe
63489 / 13/09/2011		
Act Notarial nr. 2948, din 12/09/2011 emis de BNP RACHITEANU R C;		
B1	Intabulare, drept de PROPRIETATE, dobandit prin Conventie, cota actuala 1/1, cota initiala 1/1 1) GORIE STEFAN 2) GORIE CONSTANTA	A1

C. Partea III. SARCINI .

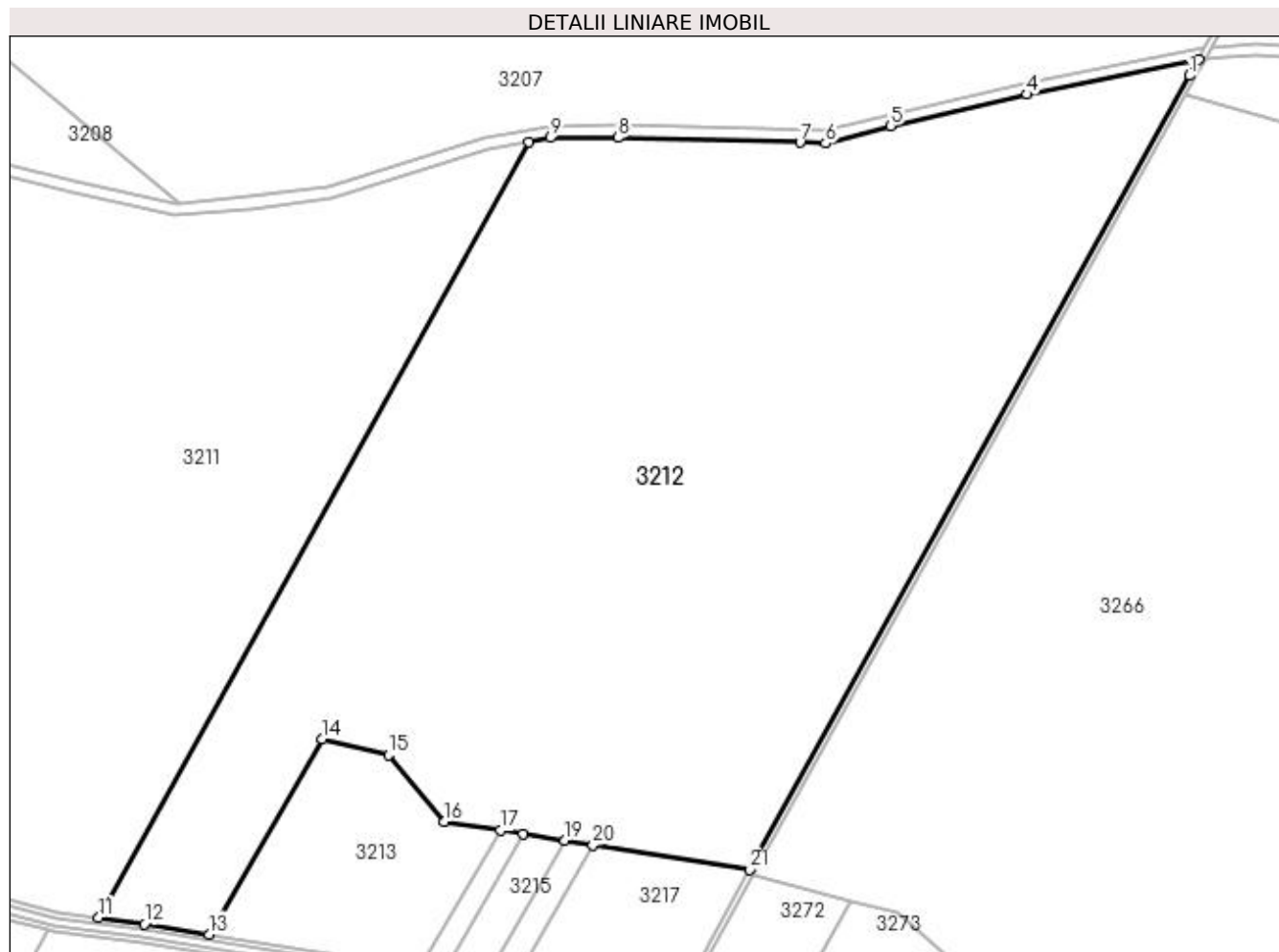
Inscrieri privind dezmembramintele dreptului de proprietate, drepturi reale de garanție și sarcini	Referințe
NU SUNT	

Anexa Nr. 1 La Partea I

Teren

Nr cadastral	Suprafața (mp)*	Observații / Referințe
32662	Din acte: 231.500 Masurata: 231.499	

* Suprafața este determinată în planul de proiecție Stereo 70.



Date referitoare la teren

Crt	Categorie folosință	Intra vilan	Suprafața (mp)	Tarla	Parcelă	Nr. topo	Observații / Referințe
1	arabil	NU	231.499	9	22	-	Tarla gresita in extrasul CF

Lungime Segmente

1) Valorile lungimilor segmentelor sunt obținute din proiecție în plan.

Punct început	X / Y	Punct sfârșit	X / Y	Lungime segment (** (m)
1	427.495,397 302.817,912	2	427.501,668 302.829,322	13.02
3	427.497,325 302.828,971	4	427.379,091 302.804,463	120.747
5	427.281,206 302.781,931	6	427.234,544 302.769,488	48.292
7	427.216,233 302.770,162	8	427.085,869 302.773,577	130.408

Punct început	X / Y	Punct sfârșit	X / Y	Lungime segment (** (m)
2	427.501,668 302.829,322	3	427.497,325 302.828,971	4.357
4	427.379,091 302.804,463	5	427.281,206 302.781,931	100.444
6	427.234,544 302.769,488	7	427.216,233 302.770,162	18.324
8	427.085,869 302.773,577	9	427.037,269 302.773,376	48.601

Punct început	X / Y	Punct sfârșit	X / Y	Lungime segment (** (m)
9	427.037,269 302.773,376	10	427.021,653 302.770,566	15.866
11	426.713,924 302.214,815	12	426.746,669 302.210,347	33.048
13	426.792,906 302.202,86	14	426.873,827 302.342,706	161.571
15	426.921,408 302.331,317	16	426.961,465 302.283,754	62.184
17	427.001,721 302.277,392	18	427.018,086 302.274,805	16.568
19	427.047,849 302.270,102	20	427.067,968 302.266,922	20.369
21	427.180,46 302.249,144	1	427.495,397 302.817,912	650.14

Punct început	X / Y	Punct sfârșit	X / Y	Lungime segment (** (m)
10	427.021,653 302.770,566	11	426.713,924 302.214,815	635.261
12	426.746,669 302.210,347	13	426.792,906 302.202,86	46.839
14	426.873,827 302.342,706	15	426.921,408 302.331,317	48.925
16	426.961,465 302.283,754	17	427.001,721 302.277,392	40.756
18	427.018,086 302.274,805	19	427.047,849 302.270,102	30.133
20	427.067,968 302.266,922	21	427.180,46 302.249,144	113.888

** Lungimile segmentelor sunt determinate în planul de proiecție Stereo 70 și sunt rotunjite la 1 milimetru.

*** Distanța dintre puncte este formată din segmente cumulate ce sunt mai mici decât valoarea 1 milimetru.

**DATE DESPRE IMOBILUL NR. 3213**

Oficiul de Cadastru și Publicitate Imobiliară DOLJ
Biroul de Cadastru și Publicitate Imobiliară Craiova

A. Partea I. Descrierea imobilului

TEREN Extravilan

Nr. CF vechi:190

Nr. cadastral vechi:227

Adresa: Jud. Dolj, T9, P19

Nr. Crt	Nr cadastral Nr. topografic	Suprafața* (mp)	Observații / Referințe
A1	30487	Din acte: 24.700 Masurata: 19.765	Sector cadastral:4 Teren neimprejmuit;

B. Partea II. Proprietari și acte

Inscrieri privitoare la dreptul de proprietate și alte drepturi reale		Referințe
63501 / 13/09/2011		
Act Notarial nr. CONTRACT DE VANZARE-CUMPARARE 2948, din 12/09/2011 emis de BNP RICHITEANU ROXANA CAMELIA;		
B1	Intabulare, drept de PROPRIETATE, dobandit prin Conventie, cota actuala 1/1, cota initiala 1/1 1) GORIE CONSTANTA 2) GORIE STEFAN	A1

C. Partea III. SARCINI .

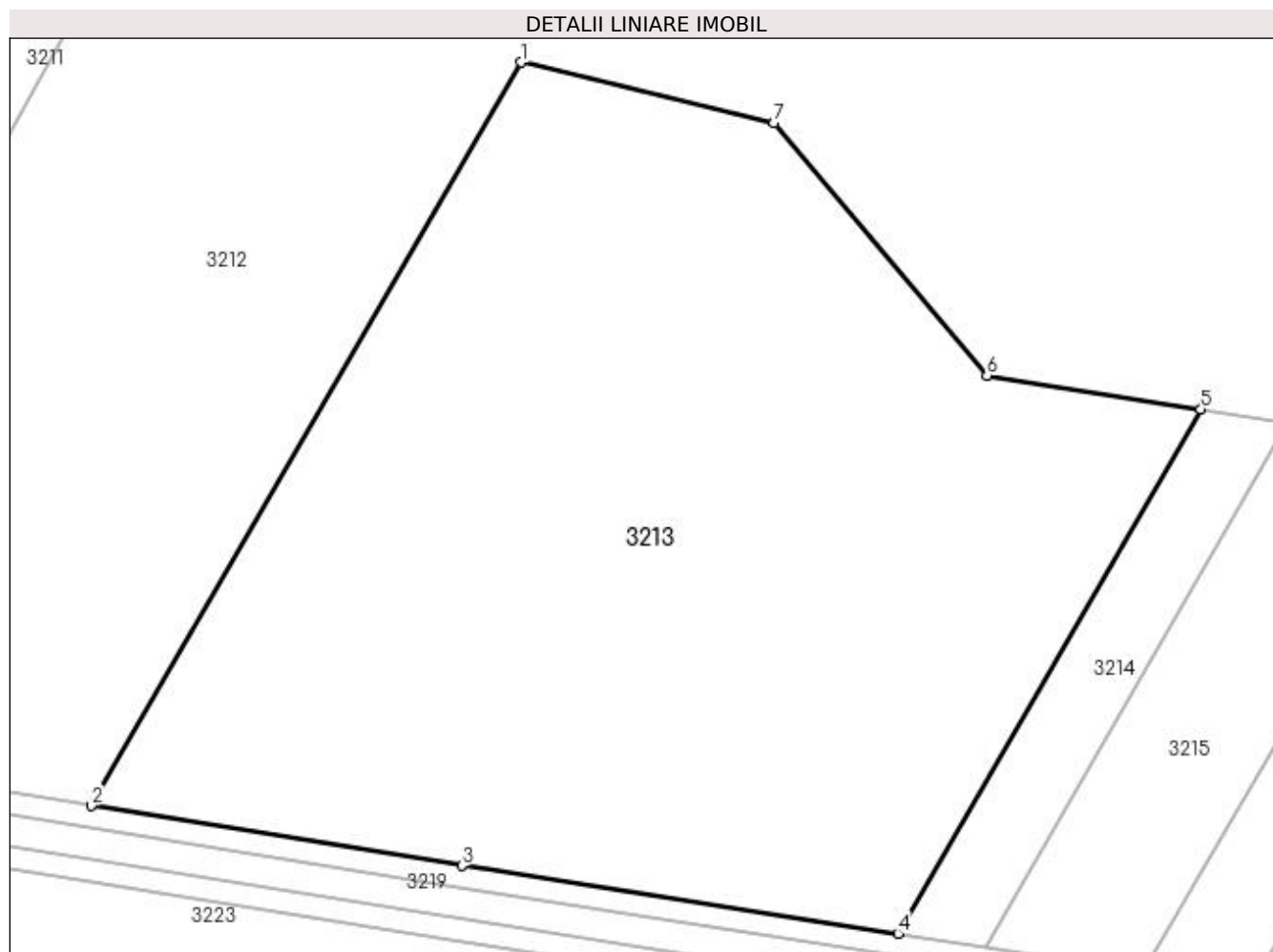
Inscrieri privind dezmembramintele dreptului de proprietate, drepturi reale de garanție și sarcini	Referințe
NU SUNT	

Anexa Nr. 1 La Partea I

Teren

Nr cadastral	Suprafața (mp)*	Observații / Referințe
30487	Din acte: 24.700 Masurata: 19.765	

* Suprafața este determinată în planul de proiecție Stereo 70.



Date referitoare la teren

Crt	Categorie folosință	Intra vilan	Suprafața (mp)	Tarla	Parcelă	Nr. topo	Observații / Referințe
1	pasune	NU	19.765	9	19	-	Tarla Gresita in extrasul CF

Lungime Segmente

1) Valorile lungimilor segmentelor sunt obținute din proiecție în plan.

Punct început	X / Y	Punct sfârșit	X / Y	Lungime segment (** (m)
1	426.873,827 302.342,706	2	426.792,906 302.202,86	161.571
2	426.792,906 302.202,86	3	426.862,627 302.191,571	70.63
3	426.862,627 302.191,571	4	426.944,691 302.178,834	83.046
4	426.944,691 302.178,834	5	427.001,721 302.277,392	113.869

Punct început	X / Y	Punct sfârșit	X / Y	Lungime segment (** (m)
5	427.001,721 302.277,392	6	426.961,465 302.283,754	40.756
6	426.961,465 302.283,754	7	426.921,408 302.331,317	62.184
7	426.921,408 302.331,317	1	426.873,827 302.342,706	48.925

** Lungimile segmentelor sunt determinate în planul de proiecție Stereo 70 și sunt rotunjite la 1 milimetru.

*** Distanța dintre puncte este formată din segmente cumulate ce sunt mai mici decât valoarea 1 milimetru.

**DATE DESPRE IMOBILUL NR. 3214**

Oficiul de Cadastru și Publicitate Imobiliară DOLJ
 Biroul de Cadastru și Publicitate Imobiliară Craiova

A. Partea I. Descrierea imobilului

TEREN Extravilan

Nr. CF vechi:159

Nr. cadastral vechi:255

Adresa: Jud. Dolj, T9, P18/1

Nr. Crt	Nr cadastral Nr. topografic	Suprafața* (mp)	Observații / Referințe
A1	31671	Din acte: 2.200 Masurata: 1.760	Sector cadastral:4 Teren neimprejmuit;

B. Partea II. Proprietari și acte

Inscrieri privitoare la dreptul de proprietate și alte drepturi reale		Referințe
27033 / 13/03/2015		
Act Notarial nr. CONTRACT DE VANZARE AUT NR 323, din 12/03/2015 emis de NP DIACONU LAURA;		
B1	Intabulare, drept de PROPRIETATE, dobandit prin Conventie, cota actuala 1/1, cota initiala 1/1 1) GORIE ILEANA, casatorita cu 2) GORIE TOMA	A1

C. Partea III. SARCINI .

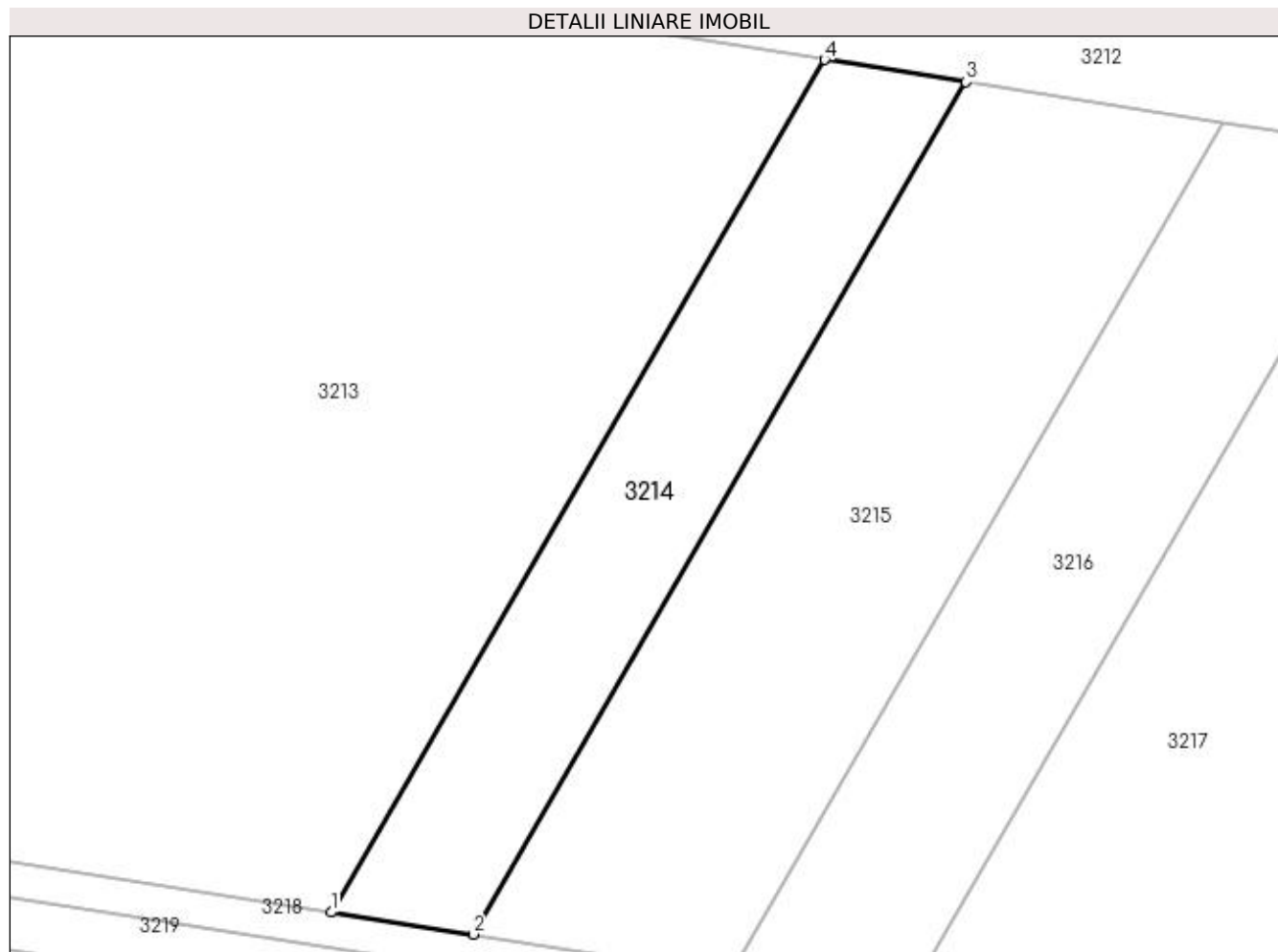
Inscrieri privind dezmembramintele dreptului de proprietate, drepturi reale de garanție și sarcini	Referințe
NU SUNT	

Anexa Nr. 1 La Partea I

Teren

Nr cadastral	Suprafața (mp)*	Observații / Referințe
31671	Din acte: 2.200 Masurata: 1.760	

* Suprafața este determinată în planul de proiecție Stereo 70.



Date referitoare la teren

Crt	Categorie folosință	Intra vilan	Suprafața (mp)	Tarla	Parcelă	Nr. topo	Observații / Referințe
1	arabil	NU	1.760	9	18/1	-	Tarla gresita in extrasul CF

Lungime Segmente

1) Valorile lungimilor segmentelor sunt obținute din proiecție în plan.

Punct început	X / Y	Punct sfârșit	X / Y	Lungime segment (** (m)
1	426.944,691 302.178,834	2	426.961,08 302.176,29	16.586
2	426.961,08 302.176,29	3	427.018,086 302.274,805	113.819
3	427.018,086 302.274,805	4	427.001,721 302.277,392	16.568
4	427.001,721 302.277,392	1	426.944,691 302.178,834	113.869

**** Lungimile segmentelor sunt determinate în planul de proiecție Stereo 70 și sunt rotunjite la 1 milimetru.**

***** Distanța dintre puncte este formată din segmente cumulate ce sunt mai mici decât valoarea 1 milimetru.**

**DATE DESPRE IMOBILUL NR. 3215**

Oficiul de Cadastru și Publicitate Imobiliară DOLJ
Biroul de Cadastru și Publicitate Imobiliară Craiova

A. Partea I. Descrierea imobilului

TEREN Extravilan

Nr. CF vechi:623
Nr. cadastral vechi:254

Adresa: Jud. Dolj, T9, P15/1

Nr. Crt	Nr cadastral Nr. topografic	Suprafața* (mp)	Observații / Referințe
A1	32008	Din acte: 4.000 Masurata: 3.199	Sector cadastral:4 Teren neimprejmuit;

B. Partea II. Proprietari și acte

Inscrieri privitoare la dreptul de proprietate și alte drepturi reale		Referințe
27086 / 13/03/2015		
Act Notarial nr. CONTRACT DE VANZARE AUT NR 323, din 12/03/2015 emis de DIACONU LAURA (INCHEIERE DE INDRAPTARE A ERORII MATERIALE NR 09/07-04-2015 EMIS DE DIACONU LAURA);;		
B1	Intabulare, drept de PROPRIETATE, dobandit prin Conventie, cota actuala 1/1, cota initiala 1/1 1) GORIE ILEANA 2) GORIE TOMA	A1

C. Partea III. SARCINI .

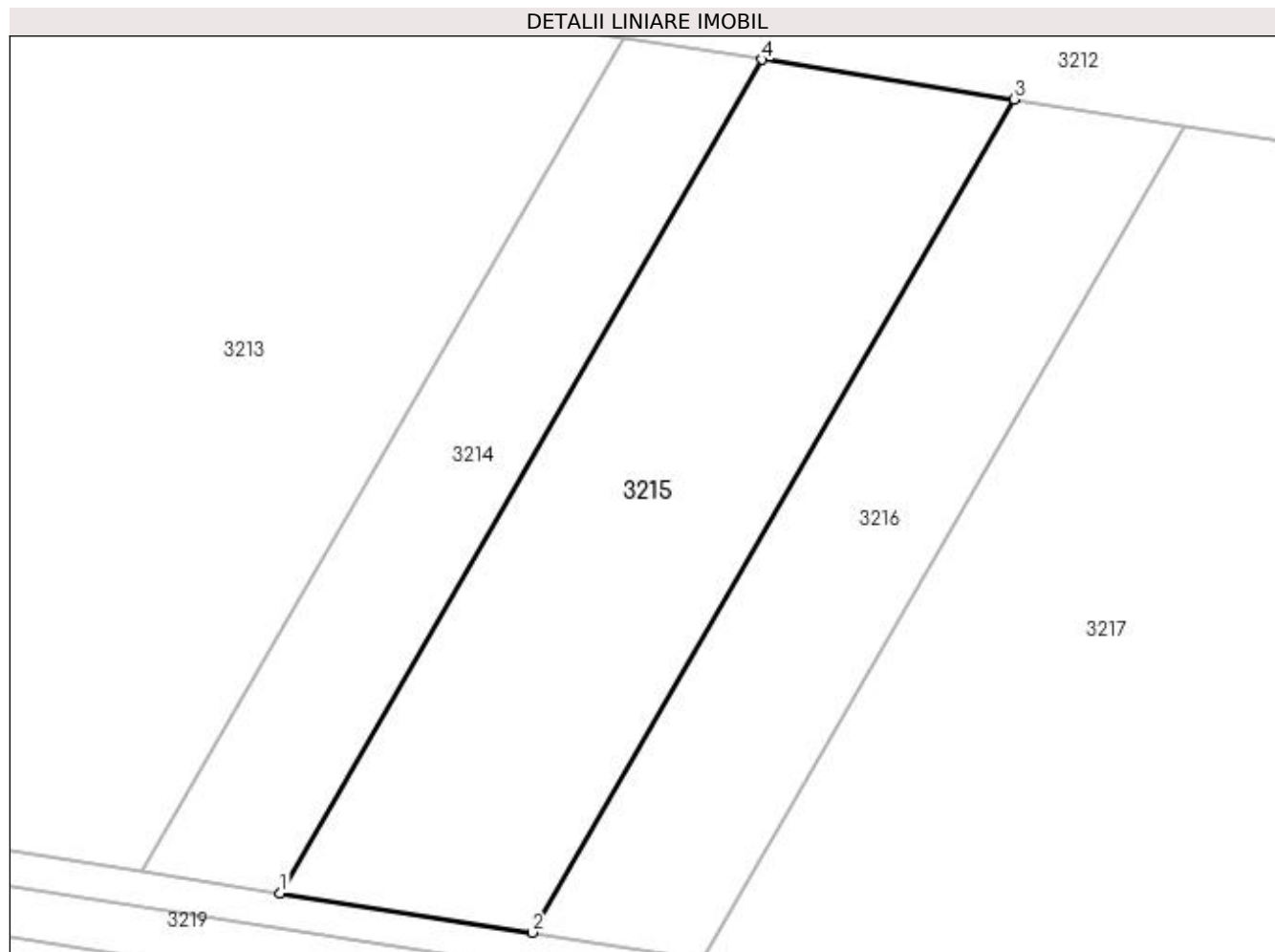
Inscrieri privind dezmembramintele dreptului de proprietate, drepturi reale de garanție și sarcini	Referințe
NU SUNT	

Anexa Nr. 1 La Partea I

Teren

Nr cadastral	Suprafața (mp)*	Observații / Referințe
32008	Din acte: 4.000 Masurata: 3.199	

* Suprafața este determinată în planul de proiecție Stereo 70.



Date referitoare la teren

Crt	Categorie folosință	Intravilan	Suprafața (mp)	Tarla	Parcelă	Nr. topo	Observații / Referințe
1	arabil	NU	3.199	9	15/1	-	Tarla gresita in extrasul CF;

Lungime Segmente

1) Valorile lungimilor segmentelor sunt obținute din proiecție în plan.

Punct început	X / Y	Punct sfârșit	X / Y	Lungime segment (** (m)
1	426.961,08 302.176,29	2	426.990,888 302.171,664	30.165
2	426.990,888 302.171,664	3	427.047,849 302.270,102	113.73
3	427.047,849 302.270,102	4	427.018,086 302.274,805	30.133
4	427.018,086 302.274,805	1	426.961,08 302.176,29	113.819

**** Lungimile segmentelor sunt determinate în planul de proiecție Stereo 70 și sunt rotunjite la 1 milimetru.**

***** Distanța dintre puncte este formată din segmente cumulate ce sunt mai mici decât valoarea 1 milimetru.**

**DATE DESPRE IMOBILUL NR. 3216**

Oficiul de Cadastru și Publicitate Imobiliară DOLJ
Biroul de Cadastru și Publicitate Imobiliară Craiova

A. Partea I. Descrierea imobilului

TEREN Extravilan

Nr. CF vechi:169

Nr. cadastral vechi:258

Adresa: Jud. Dolj, T9, P14/1

Nr. Crt	Nr cadastral Nr. topografic	Suprafața* (mp)	Observații / Referințe
A1	31995	Din acte: 2.800 Masurata: 2.161	Sector cadastral:4 Teren neimprejmuit;

B. Partea II. Proprietari și acte

Inscrieri privitoare la dreptul de proprietate și alte drepturi reale		Referințe
27080 / 13/03/2015		
Act Notarial nr. CONTRACT DE VANZARE AUT NR 323, din 12/03/2015 emis de NP DIACONU LAURA;		
B1	Intabulare, drept de PROPRIETATE, dobandit prin Conventie, cota actuala 1/1, cota initiala 1/1 1) GORIE ILEANA, casatorita cu 2) GORIE TOMA	A1

C. Partea III. SARCINI .

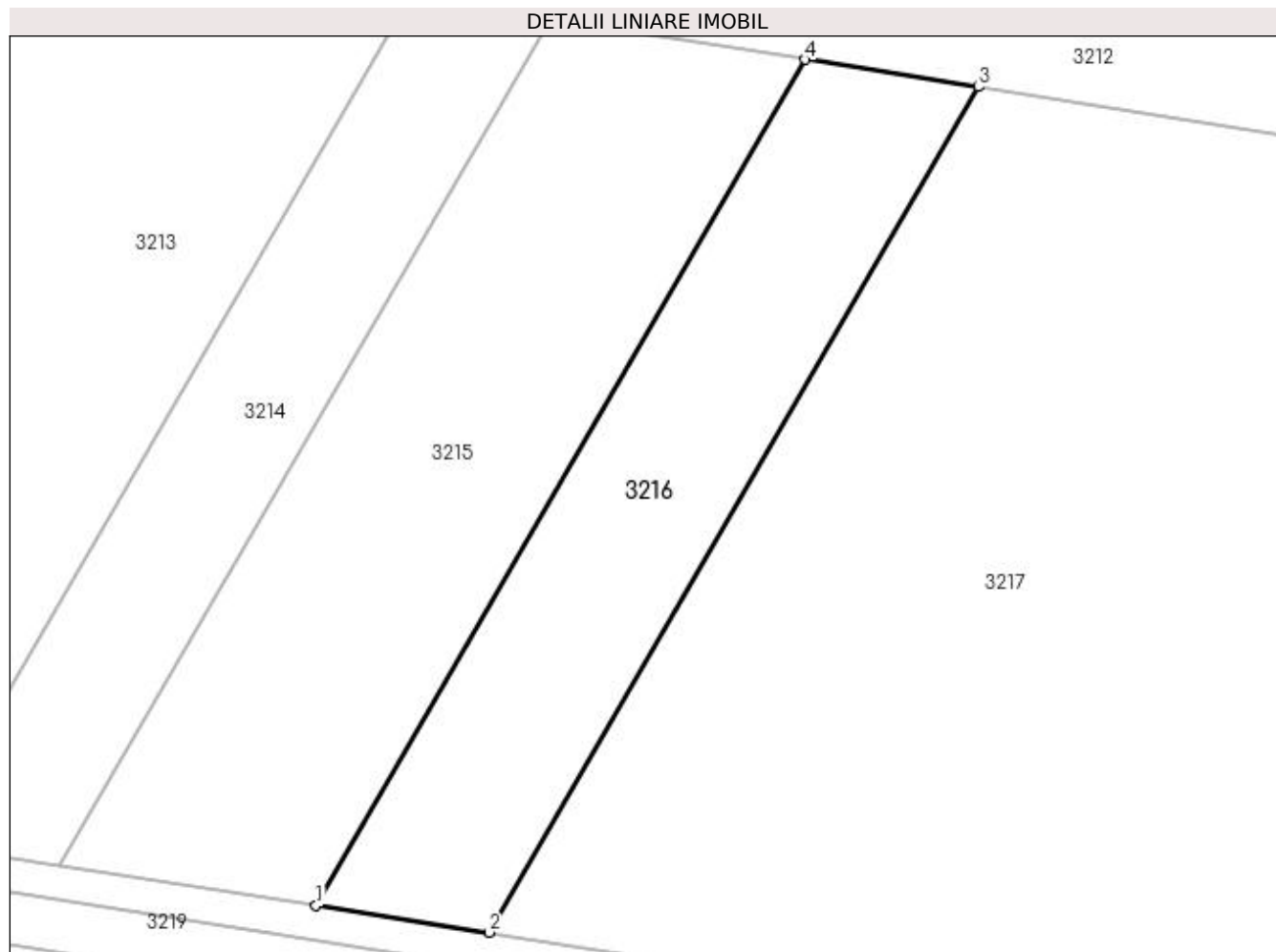
Inscrieri privind dezmembramintele dreptului de proprietate, drepturi reale de garanție și sarcini	Referințe
NU SUNT	

Anexa Nr. 1 La Partea I

Teren

Nr cadastral	Suprafața (mp)*	Observații / Referințe
31995	Din acte: 2.800 Masurata: 2.161	

* Suprafața este determinată în planul de proiecție Stereo 70.



Date referitoare la teren

Crt	Categorie folosință	Intravilan	Suprafața (mp)	Tarla	Parcelă	Nr. topo	Observații / Referințe
1	arabil	NU	2.161	9	14/1	-	Tarla gresita in extrasul CF;

Lungime Segmente

1) Valorile lungimilor segmentelor sunt obținute din proiecție în plan.

Punct început	X / Y	Punct sfârșit	X / Y	Lungime segment (** (m)
1	426.990,888 302.171,664	2	427.011,038 302.168,537	20.391
2	427.011,038 302.168,537	3	427.067,968 302.266,922	113.669
3	427.067,968 302.266,922	4	427.047,849 302.270,102	20.369
4	427.047,849 302.270,102	1	426.990,888 302.171,664	113.73

**** Lungimile segmentelor sunt determinate în planul de proiecție Stereo 70 și sunt rotunjite la 1 milimetru.**

***** Distanța dintre puncte este formată din segmente cumulate ce sunt mai mici decât valoarea 1 milimetru.**

**DATE DESPRE IMOBILUL NR. 3217**

Oficiul de Cadastru și Publicitate Imobiliară DOLJ
Biroul de Cadastru și Publicitate Imobiliară Craiova

A. Partea I. Descrierea imobilului

TEREN Extravilan

Adresa: Jud. Dolj, T9

Nr. Crt	Nr cadastral Nr. topografic	Suprafața* (mp)	Observații / Referințe
A1		12.184	Sector cadastral:4 Teren neimprejmuit;

B. Partea II. Proprietari și acte

Inscrieri privitoare la dreptul de proprietate și alte drepturi reale		Referințe
/		
Act Normativ nr. LEGEA 7, din 13/03/1996 emis de PARLAMENT;		
B1	Inscrierea provizorie, drept de PROPRIETATE, dobandit prin Lege, cota actuala 1/1, cota initiala 1/1 1) NEIDENTIFICAT NEIDENTIFICAT	A1

C. Partea III. SARCINI .

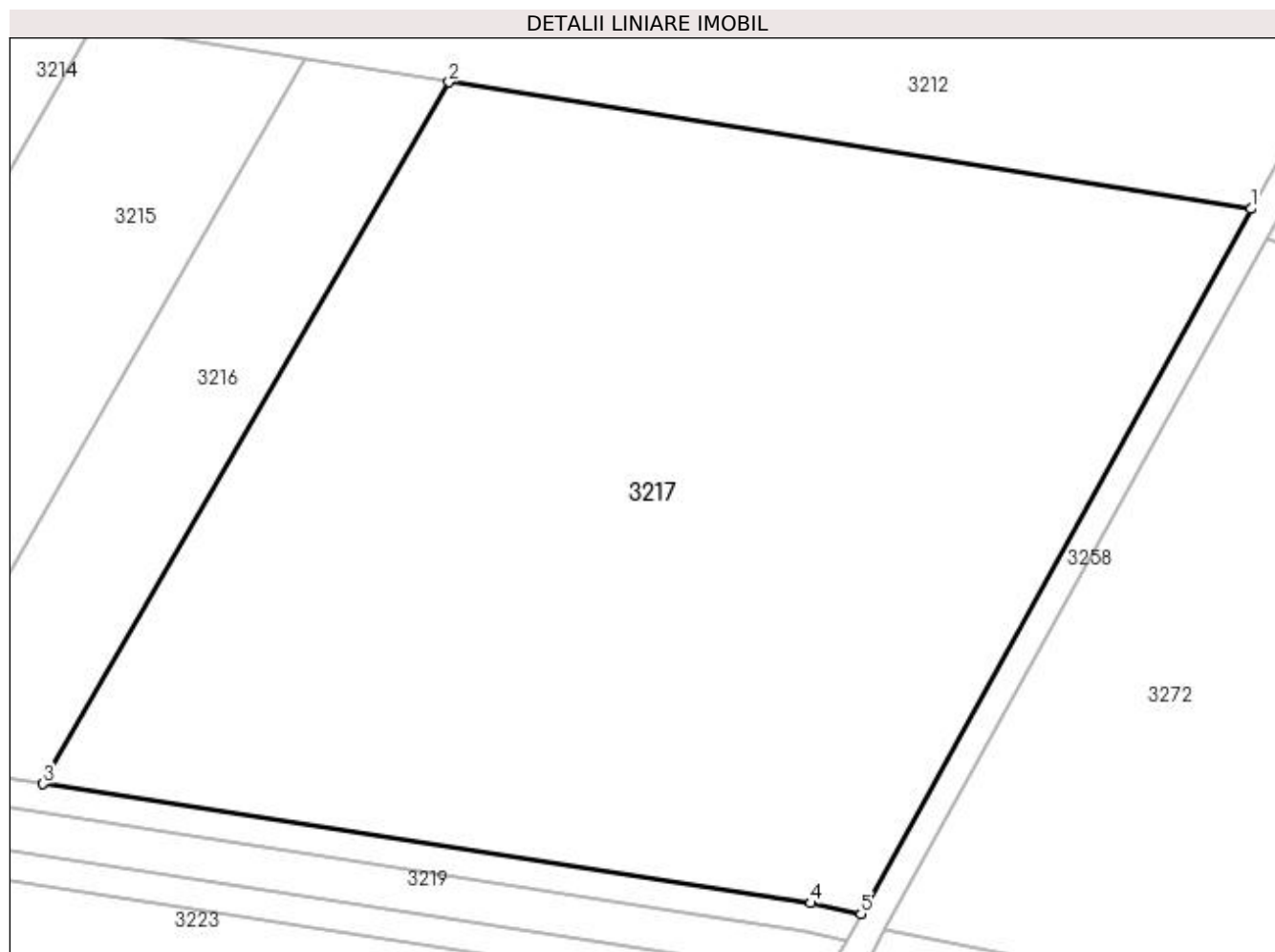
Inscrieri privind dezmembramintele dreptului de proprietate, drepturi reale de garanție și sarcini	Referințe
NU SUNT	

Anexa Nr. 1 La Partea I

Teren

Nr cadastral	Suprafața (mp)*	Observații / Referințe
	12.184	

* Suprafața este determinată în planul de proiecție Stereo 70.



Date referitoare la teren

Crt	Categorie folosință	Intra vilan	Suprafața (mp)	Tarla	Parcelă	Nr. topo	Observații / Referințe
1	arabil	NU	12.184	9	-	-	

Lungime Segmente

1) Valorile lungimilor segmentelor sunt obținute din proiecție în plan.

Punct început	X / Y	Punct sfârșit	X / Y	Lungime segment (** (m)
1	427.180,46 302.249,144	2	427.067,968 302.266,922	113.888
2	427.067,968 302.266,922	3	427.011,038 302.168,537	113.669
3	427.011,038 302.168,537	4	427.118,723 302.151,824	108.975
4	427.118,723 302.151,824	5	427.125,737 302.150,315	7.174
5	427.125,737 302.150,315	1	427.180,46 302.249,144	112.967

**** Lungimile segmentelor sunt determinate în planul de proiecție Stereo 70 și sunt rotunjite la 1 milimetru.**

***** Distanța dintre puncte este formată din segmente cumulate ce sunt mai mici decât valoarea 1 milimetru.**

**DATE DESPRE IMOBILUL NR. 3218**

Oficiul de Cadastru și Publicitate Imobiliară DOLJ
Biroul de Cadastru și Publicitate Imobiliară Craiova

A. Partea I. Descrierea imobilului

TEREN Extravilan

Adresa: Jud. Dolj, T9, DE 72

Nr. Crt	Nr cadastral Nr. topografic	Suprafața* (mp)	Observații / Referințe
A1		3.364	Sector cadastral:4 Teren neimprejmuit;

B. Partea II. Proprietari și acte

Inscrieri privitoare la dreptul de proprietate și alte drepturi reale		Referințe
/		
Act Normativ nr. HG 965, din 05/09/2002 emis de GUVERNUL ROMANIEI (ANEXA NR. 57-INVENTARUL BUNURILOR CARE APARTIN DOMENIULUI PUBLIC AL COMUNEI LEU);		
B1	Intabulare, drept de PROPRIETATE, dobandit prin Lege, cota actuala 1/1, cota initiala 1/1 1) COMUNA LEU-DOMENIUL PUBLIC, CIF:4553631	A1

C. Partea III. SARCINI .

Inscrieri privind dezmembramintele dreptului de proprietate, drepturi reale de garanție și sarcini	Referințe
NU SUNT	

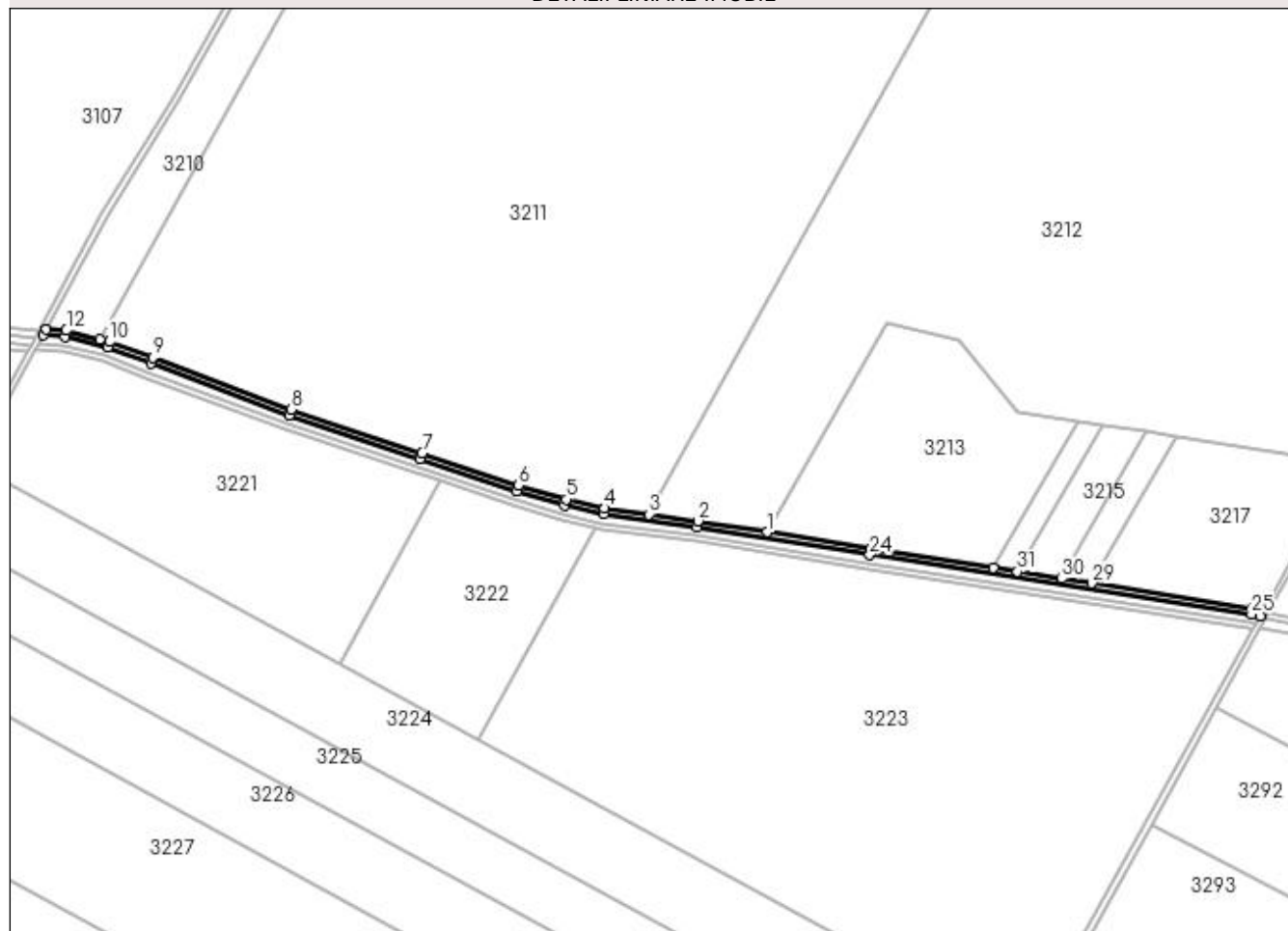
Anexa Nr. 1 La Partea I

Teren

Nr cadastral	Suprafața (mp)*	Observații / Referințe
	3.364	

* Suprafața este determinată în planul de proiecție Stereo 70.

DETALII LINIARE IMOBIL



Date referitoare la teren

Crt	Categorie folosință	Intra vilan	Suprafața (mp)	Tarla	Parcelă	Nr. topo	Observații / Referințe
1	drum	NU	3.364	9	DE 72	-	

Lungime Segmente

1) Valorile lungimilor segmentelor sunt obținute din proiecție în plan.

Punct început	X / Y	Punct sfârșit	X / Y	Lungime segment (** (m)
1	426.792,906 302.202,86	2	426.746,669 302.210,347	46.839
3	426.713,924 302.214,815	4	426.684,136 302.218,88	30.065
5	426.658,235 302.224,985	6	426.626,19 302.234,361	33.388
7	426.561,468 302.256,003	8	426.473,74 302.285,271	92.482
9	426.380,87 302.320,053	10	426.351,794 302.330,592	30.928

Punct început	X / Y	Punct sfârșit	X / Y	Lungime segment (** (m)
2	426.746,669 302.210,347	3	426.713,924 302.214,815	33.048
4	426.684,136 302.218,88	5	426.658,235 302.224,985	26.611
6	426.626,19 302.234,361	7	426.561,468 302.256,003	68.245
8	426.473,74 302.285,271	9	426.380,87 302.320,053	99.169
10	426.351,794 302.330,592	11	426.345,355 302.332,276	6.656

Punct început	X / Y	Punct sfârșit	X / Y	Lungime segment (** (m))
11	426.345,355 302.332,276	12	426.322,864 302.338,156	23.247
13	426.309,554 302.338,886	14	426.307,544 302.335,115	4.273
15	426.322,261 302.334,111	16	426.350,596 302.326,772	29.27
17	426.379,487 302.316,3	18	426.472,405 302.281,5	99.221
19	426.560,202 302.252,208	20	426.624,994 302.230,543	68.318
21	426.657,214 302.221,116	22	426.683,405 302.214,943	26.909
23	426.746,079 302.206,39	24	426.862,001 302.187,62	117.432
25	427.117,995 302.147,889	26	427.123,713 302.146,659	5.848
27	427.125,737 302.150,315	28	427.118,723 302.151,824	7.174
29	427.011,038 302.168,537	30	426.990,888 302.171,664	20.391
31	426.961,08 302.176,29	32	426.944,691 302.178,834	16.586
33	426.862,627 302.191,571	1	426.792,906 302.202,86	70.63

Punct început	X / Y	Punct sfârșit	X / Y	Lungime segment (** (m))
12	426.322,864 302.338,156	13	426.309,554 302.338,886	13.33
14	426.307,544 302.335,115	15	426.322,261 302.334,111	14.752
16	426.350,596 302.326,772	17	426.379,487 302.316,3	30.731
18	426.472,405 302.281,5	19	426.560,202 302.252,208	92.554
20	426.624,994 302.230,543	21	426.657,214 302.221,116	33.57
22	426.683,405 302.214,943	23	426.746,079 302.206,39	63.255
24	426.862,001 302.187,62	25	427.117,995 302.147,889	259.059
26	427.123,713 302.146,659	27	427.125,737 302.150,315	4.179
28	427.118,723 302.151,824	29	427.011,038 302.168,537	108.975
30	426.990,888 302.171,664	31	426.961,08 302.176,29	30.165
32	426.944,691 302.178,834	33	426.862,627 302.191,571	83.046

** Lungimile segmentelor sunt determinate în planul de proiecție Stereo 70 și sunt rotunjite la 1 milimetru.

*** Distanța dintre puncte este formată din segmente cumulate ce sunt mai mici decât valoarea 1 milimetru.

**DATE DESPRE IMOBILUL NR. 3219**

Oficiul de Cadastru și Publicitate Imobiliară DOLJ
Biroul de Cadastru și Publicitate Imobiliară Craiova

A. Partea I. Descrierea imobilului

TEREN Extravilan

Adresa: Jud. Dolj, T9, HC

Nr. Crt	Nr cadastral Nr. topografic	Suprafața* (mp)	Observații / Referințe
A1		5.045	Sector cadastral:4 Teren neimprejmuit;

B. Partea II. Proprietari și acte

Inscrieri privitoare la dreptul de proprietate și alte drepturi reale		Referințe
/		
Act Normativ nr. LEGEA 7, din 13/03/1996 emis de PARLAMENT;		
B1	Inscrierea provizorie, drept de PROPRIETATE, dobandit prin Lege, cota actuala 1/1, cota initiala 1/1 1) NEIDENTIFICAT NEIDENTIFICAT	A1

C. Partea III. SARCINI .

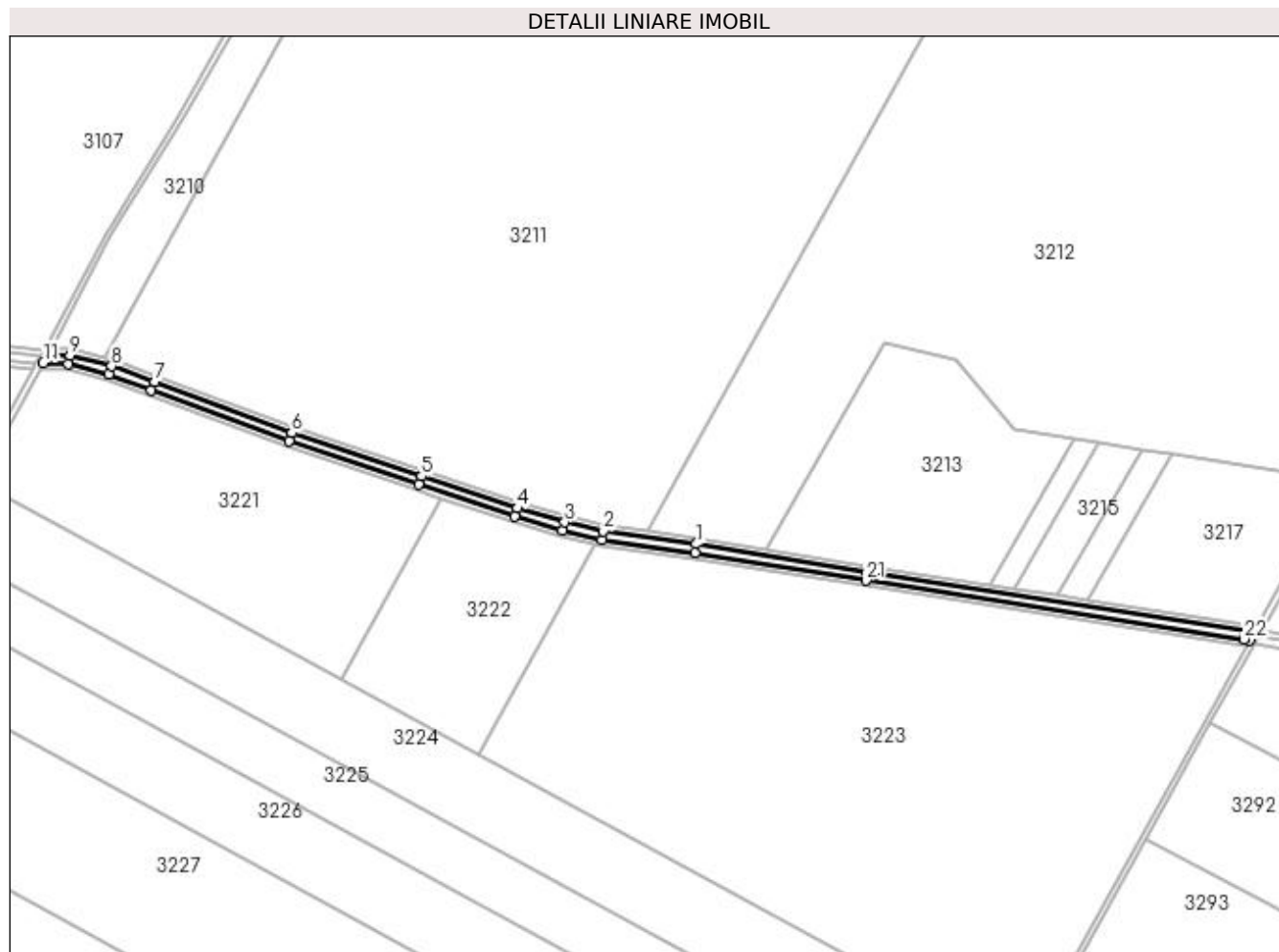
Inscrieri privind dezmembramintele dreptului de proprietate, drepturi reale de garanție și sarcini	Referințe
NU SUNT	

Anexa Nr. 1 La Partea I

Teren

Nr cadastral	Suprafața (mp)*	Observații / Referințe
	5.045	

* Suprafața este determinată în planul de proiecție Stereo 70.



Date referitoare la teren

Crt	Categorie folosință	Intravilan	Suprafața (mp)	Tarla	Parcelă	Nr. topo	Observații / Referințe
1	curți constructii	NU	5.045	9	HC	-	

Lungime Segmente

1) Valorile lungimilor segmentelor sunt obținute din proiecție în plan.

Punct început	X / Y	Punct sfârșit	X / Y	Lungime segment (** (m)
1	426.746,079 302.206,39	2	426.683,405 302.214,943	63.255
3	426.657,214 302.221,116	4	426.624,994 302.230,543	33.57
5	426.560,202 302.252,208	6	426.472,405 302.281,5	92.554
7	426.379,487 302.316,3	8	426.350,596 302.326,772	30.731
9	426.322,261 302.334,111	10	426.307,544 302.335,115	14.752

Punct început	X / Y	Punct sfârșit	X / Y	Lungime segment (** (m)
2	426.683,405 302.214,943	3	426.657,214 302.221,116	26.909
4	426.624,994 302.230,543	5	426.560,202 302.252,208	68.318
6	426.472,405 302.281,5	7	426.379,487 302.316,3	99.221
8	426.350,596 302.326,772	9	426.322,261 302.334,111	29.27
10	426.307,544 302.335,115	11	426.304,209 302.328,956	7.004

Punct început	X / Y	Punct sfârșit	X / Y	Lungime segment (** (m)
11	426.304,209 302.328,956	12	426.321,244 302.328,175	17.052
13	426.348,853 302.321,154	14	426.377,42 302.310,667	30.431
15	426.470,403 302.275,843	16	426.558,303 302.246,517	92.663
17	426.623,2 302.224,816	18	426.655,682 302.215,313	33.844
19	426.682,309 302.209,037	20	426.745,194 302.200,455	63.468
21	426.861,061 302.181,694	22	427.116,904 302.141,986	258.906
23	427.120,676 302.141,175	24	427.123,713 302.146,659	6.269
25	427.117,995 302.147,889	26	426.862,001 302.187,62	259.059

Punct început	X / Y	Punct sfârșit	X / Y	Lungime segment (** (m)
12	426.321,244 302.328,175	13	426.348,853 302.321,154	28.488
14	426.377,42 302.310,667	15	426.470,403 302.275,843	99.29
16	426.558,303 302.246,517	17	426.623,2 302.224,816	68.428
18	426.655,682 302.215,313	19	426.682,309 302.209,037	27.356
20	426.745,194 302.200,455	21	426.861,061 302.181,694	117.377
22	427.116,904 302.141,986	23	427.120,676 302.141,175	3.859
24	427.123,713 302.146,659	25	427.117,995 302.147,889	5.848
26	426.862,001 302.187,62	1	426.746,079 302.206,39	117.432

** Lungimile segmentelor sunt determinate în planul de proiecție Stereo 70 și sunt rotunjite la 1 milimetru.

*** Distanța dintre puncte este formată din segmente cumulate ce sunt mai mici decât valoarea 1 milimetru.

**DATE DESPRE IMOBILUL NR. 3220**

Oficiul de Cadastru și Publicitate Imobiliară DOLJ
 Biroul de Cadastru și Publicitate Imobiliară Craiova

A. Partea I. Descrierea imobilului

TEREN Extravilan

Adresa: Jud. Dolj, T9, DE

Nr. Crt	Nr cadastral Nr. topografic	Suprafața* (mp)	Observații / Referințe
A1		3.365	Sector cadastral:4 Teren neimprejmuit;

B. Partea II. Proprietari și acte

Inscrieri privitoare la dreptul de proprietate și alte drepturi reale		Referințe
/		
Act Normativ nr. HG 965, din 05/09/2002 emis de GUVERNUL ROMANIEI (ANEXA NR. 57-INVENTARUL BUNURILOR CARE APARTIN DOMENIULUI PUBLIC AL COMUNEI LEU);		
B1	Intabulare, drept de PROPRIETATE, dobandit prin Lege, cota actuala 1/1, cota initiala 1/1 1) COMUNA LEU-DOMENIUL PUBLIC, CIF:4553631	A1

C. Partea III. SARCINI .

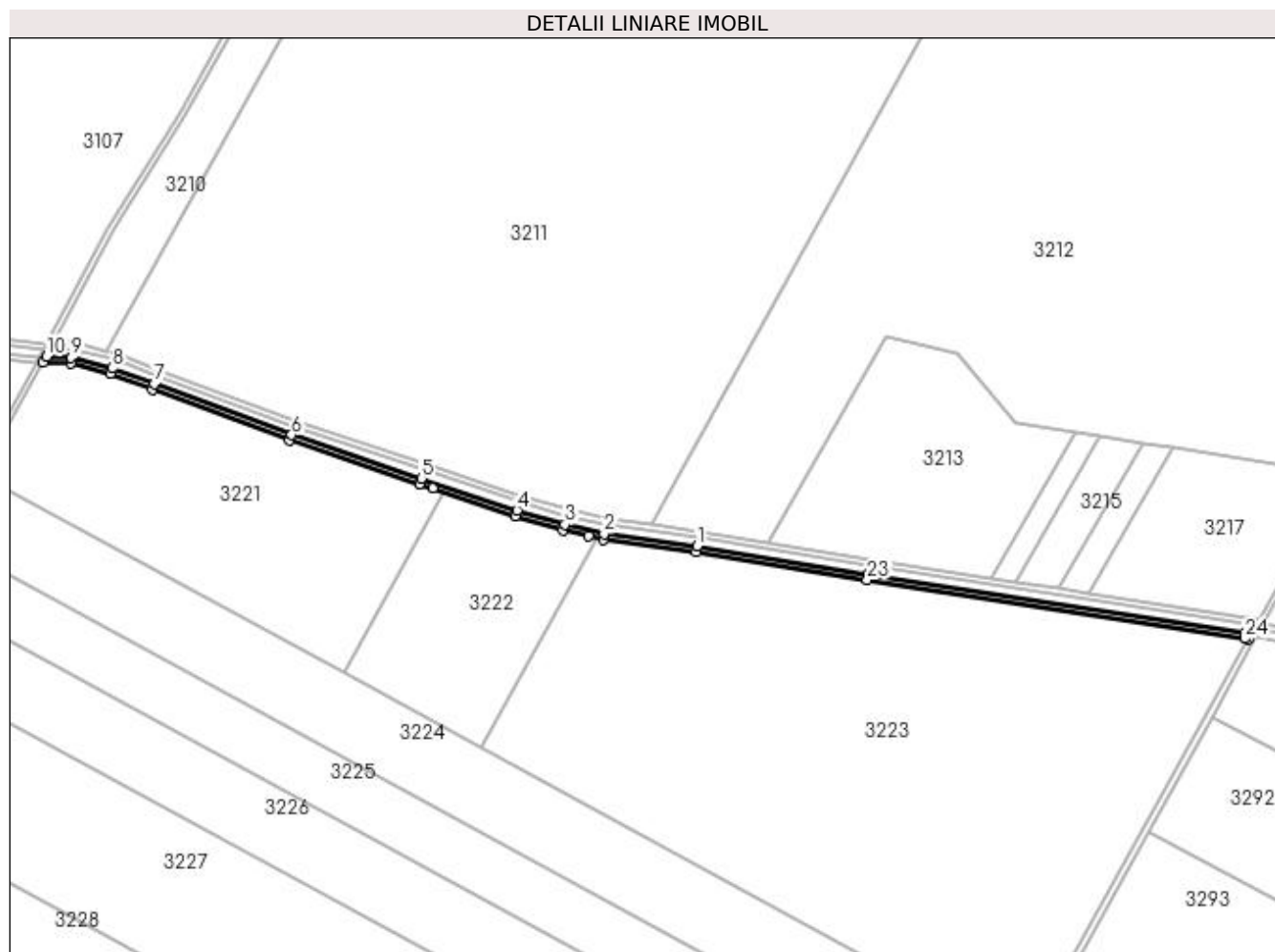
Inscrieri privind dezmembramentele dreptului de proprietate, drepturi reale de garanție și sarcini	Referințe
NU SUNT	

Anexa Nr. 1 La Partea I

Teren

Nr cadastral	Suprafața (mp)*	Observații / Referințe
	3.365	

* Suprafața este determinată în planul de proiecție Stereo 70.



Date referitoare la teren

Crt	Categorie folosință	Intra vilan	Suprafața (mp)	Tarla	Parcelă	Nr. topo	Observații / Referințe
1	drum	NU	3.365	9	DE	-	

Lungime Segmente

1) Valorile lungimilor segmentelor sunt obținute din proiecție în plan.

Punct început	X / Y	Punct sfârșit	X / Y	Lungime segment (** (m)
1	426.745,194 302.200,455	2	426.682,309 302.209,037	63.468
3	426.655,682 302.215,313	4	426.623,2 302.224,816	33.844
5	426.558,303 302.246,517	6	426.470,403 302.275,843	92.663
7	426.377,42 302.310,667	8	426.348,853 302.321,154	30.431
9	426.321,244 302.328,175	10	426.304,209 302.328,956	17.052

Punct început	X / Y	Punct sfârșit	X / Y	Lungime segment (** (m)
2	426.682,309 302.209,037	3	426.655,682 302.215,313	27.356
4	426.623,2 302.224,816	5	426.558,303 302.246,517	68.428
6	426.470,403 302.275,843	7	426.377,42 302.310,667	99.29
8	426.348,853 302.321,154	9	426.321,244 302.328,175	28.488
10	426.304,209 302.328,956	11	426.302,059 302.325,051	4.459

Punct început	X / Y	Punct sfârșit	X / Y	Lungime segment (** (m))
11	426.302,059 302.325,051	12	426.320,653 302.324,198	18.614
13	426.347,668 302.317,328	14	426.376,03 302.306,916	30.213
15	426.469,068 302.272,071	16	426.557,037 302.242,722	92.736
17	426.566,314 302.239,62	18	426.622,003 302.220,999	58.72
19	426.654,661 302.211,444	20	426.671,881 302.207,385	17.692
21	426.681,578 302.205,099	22	426.744,604 302.196,499	63.61
23	426.860,435 302.177,743	24	427.116,176 302.138,051	258.803
25	427.118,652 302.137,519	26	427.120,676 302.141,175	4.179
27	427.116,904 302.141,986	28	426.861,061 302.181,694	258.906

Punct început	X / Y	Punct sfârșit	X / Y	Lungime segment (** (m))
12	426.320,653 302.324,198	13	426.347,668 302.317,328	27.875
14	426.376,03 302.306,916	15	426.469,068 302.272,071	99.349
16	426.557,037 302.242,722	17	426.566,314 302.239,62	9.782
18	426.622,003 302.220,999	19	426.654,661 302.211,444	34.026
20	426.671,881 302.207,385	21	426.681,578 302.205,099	9.962
22	426.744,604 302.196,499	23	426.860,435 302.177,743	117.34
24	427.116,176 302.138,051	25	427.118,652 302.137,519	2.532
26	427.120,676 302.141,175	27	427.116,904 302.141,986	3.859
28	426.861,061 302.181,694	1	426.745,194 302.200,455	117.377

** Lungimile segmentelor sunt determinate în planul de proiecție Stereo 70 și sunt rotunjite la 1 milimetru.

*** Distanța dintre puncte este formată din segmente cumulate ce sunt mai mici decât valoarea 1 milimetru.

**DATE DESPRE IMOBILUL NR. 3221**

Oficiul de Cadastru și Publicitate Imobiliară DOLJ
Biroul de Cadastru și Publicitate Imobiliară Craiova

A. Partea I. Descrierea imobilului

TEREN Extravilan

Adresa: Jud. Dolj, T11, P1

Nr. Crt	Nr cadastral Nr. topografic	Suprafața* (mp)	Observații / Referințe
A1		Din acte: 34.900 Masurata: 32.586	Sector cadastral:4 Teren neimprejmuit;

B. Partea II. Proprietari și acte

Inscrieri privitoare la dreptul de proprietate și alte drepturi reale		Referințe
/		
Act Administrativ nr. TDP 2890, din 10/08/2004 emis de COMISIA JUDETEANA DOLJ;		
B1	Intabulare, drept de PROPRIETATE, dobandit prin Reconstituire, cota actuala 1/1, cota initiala 1/1 1) ANGHIEL MARGARETA, LIPSĂ CNP	A1

C. Partea III. SARCINI .

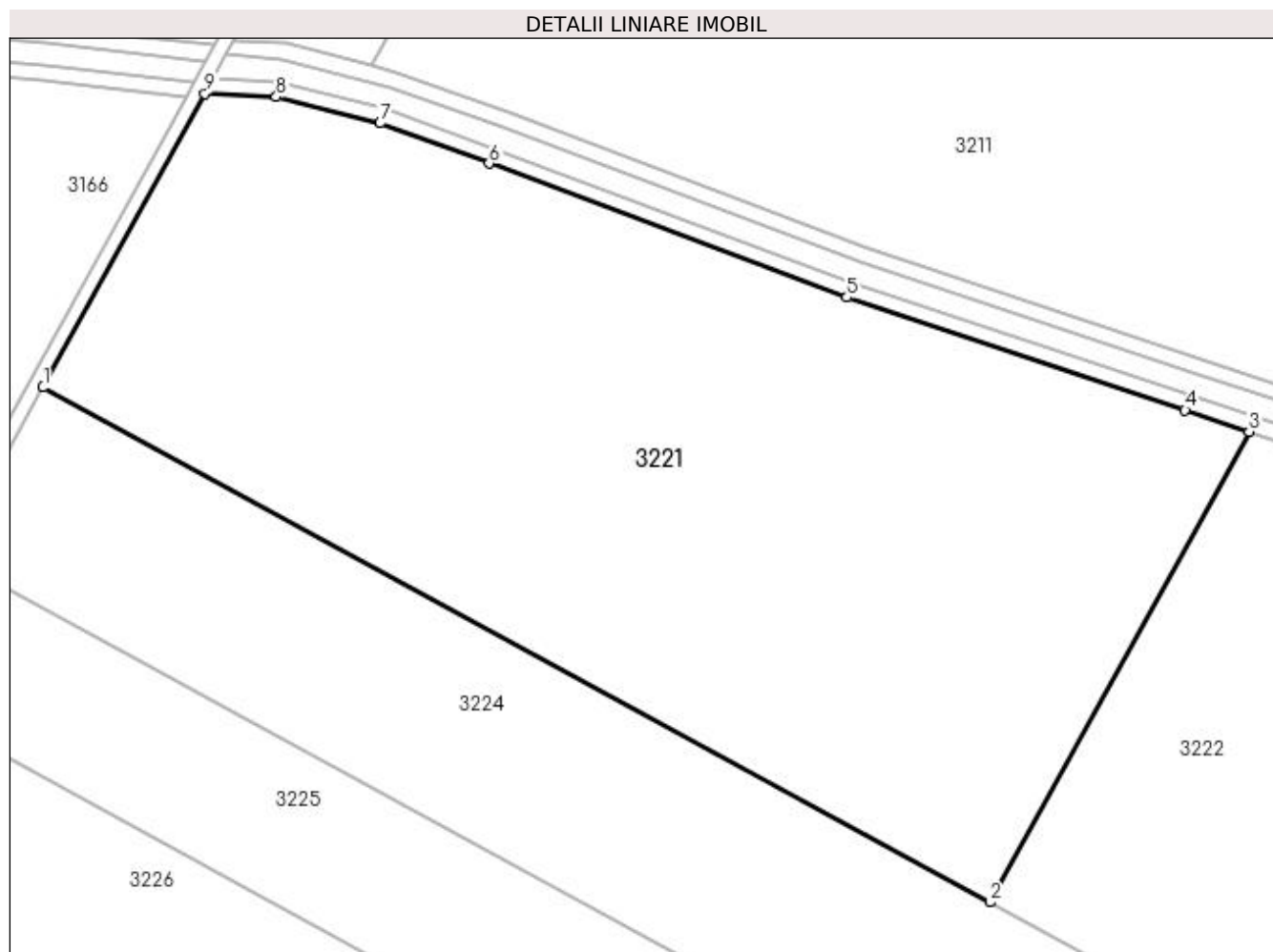
Inscrieri privind dezmembramintele dreptului de proprietate, drepturi reale de garanție și sarcini	Referințe
NU SUNT	

Anexa Nr. 1 La Partea I

Teren

Nr cadastral	Suprafața (mp)*	Observații / Referințe
	Din acte: 34.900 Masurata: 32.586	

* Suprafața este determinată în planul de proiecție Stereo 70.



Date referitoare la teren

Crt	Categorie folosință	Intravilan	Suprafața (mp)	Tarla	Parcelă	Nr. topo	Observații / Referințe
1	arabil	NU	32.586	11	1	-	IMOBIL DIMINUAT CU 6.63% FATA DE SUPRAFATA DIN ACT,

Lungime Segmente

1) Valorile lungimilor segmentelor sunt obținute din proiecție în plan.

Punct început	X / Y	Punct sfârșit	X / Y	Lungime segment (** (m)
1	426.259,983 302.248,638	2	426.506,289 302.114,739	280.348
2	426.506,289 302.114,739	3	426.573,694 302.237,153	139.744
3	426.573,694 302.237,153	4	426.557,037 302.242,722	17.563
4	426.557,037 302.242,722	5	426.469,068 302.272,071	92.736

Punct început	X / Y	Punct sfârșit	X / Y	Lungime segment (** (m)
5	426.469,068 302.272,071	6	426.376,03 302.306,916	99.349
6	426.376,03 302.306,916	7	426.347,668 302.317,328	30.213
7	426.347,668 302.317,328	8	426.320,653 302.324,198	27.875
8	426.320,653 302.324,198	9	426.302,059 302.325,051	18.614
9	426.302,059 302.325,051	1	426.259,983 302.248,638	87.231

** Lungimile segmentelor sunt determinate în planul de proiecție Stereo 70 și sunt rotunjite la 1 milimetru.

*** Distanța dintre puncte este formată din segmente cumulate ce sunt mai mici decât valoarea 1 milimetru.

**DATE DESPRE IMOBILUL NR. 3222**

Oficiul de Cadastru și Publicitate Imobiliară DOLJ
Biroul de Cadastru și Publicitate Imobiliară Craiova

A. Partea I. Descrierea imobilului

TEREN Extravilan

Adresa: Jud. Dolj, T11, P2

Nr. Crt	Nr cadastral Nr. topografic	Suprafața* (mp)	Observații / Referințe
A1		Din acte: 17.000 Masurata: 15.873	Sector cadastral:4 Teren neimprejmuat;

B. Partea II. Proprietari și acte

Inscrieri privitoare la dreptul de proprietate și alte drepturi reale		Referințe
/		
Act Notarial nr. CM NR.49, din 18/09/2013 emis de BNP BALACI EUGEN;		
B1	Intabulare, drept de PROPRIETATE, dobandit prin Succesiune, cota actuala 1/6, cota initiala 1/1 1) BARBU ION	A1
B2	Intabulare, drept de PROPRIETATE, dobandit prin Succesiune, cota actuala 1/6, cota initiala 1/1 1) VOICU ELENA, LIPSĂ CNP	A1
B3	Intabulare, drept de PROPRIETATE, dobandit prin Succesiune, cota actuala 1/6, cota initiala 1/1 1) NICOLAE MARIOARA, LIPSĂ CNP	A1
Act Administrativ nr. TDP NR.2659, din 02/12/2003 emis de COMISIA JUDETEANA DOLJ;		
B4	Intabulare, drept de PROPRIETATE, dobandit prin Reconstituire, cota actuala 3/6, cota initiala 1/1 1) PATRU MARIA, LIPSĂ CNP	A1

C. Partea III. SARCINI .

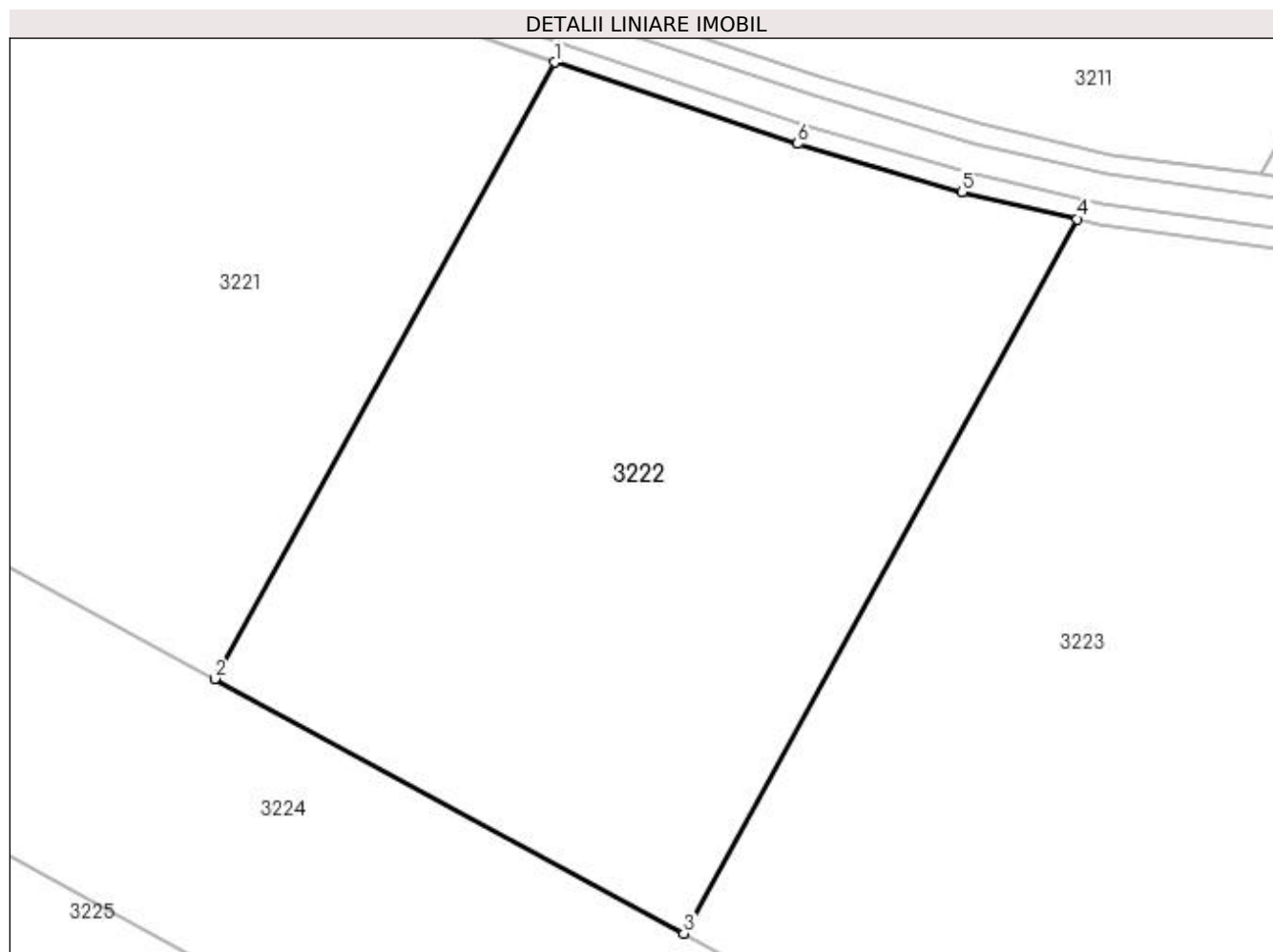
Inscrieri privind dezmembramintele dreptului de proprietate, drepturi reale de garanție și sarcini	Referințe
NU SUNT	

Anexa Nr. 1 La Partea I

Teren

Nr cadastral	Suprafața (mp)*	Observații / Referințe
	Din acte: 17.000 Masurata: 15.873	

* Suprafața este determinată în planul de proiecție Stereo 70.



Date referitoare la teren

Crt	Categorie folosință	Intravilan	Suprafața (mp)	Tarla	Parcelă	Nr. topo	Observații / Referințe
1	arabil	NU	15.873	11	2	-	IMOBIL DIMINUAT CU 6.63% FATA DE SUPRAFATA DIN ACT,

Lungime Segmente

1) Valorile lungimilor segmentelor sunt obținute din proiecție în plan.

Punct început	X / Y	Punct sfârșit	X / Y	Lungime segment (** (m)
1	426.573,694 302.237,153	2	426.506,289 302.114,739	139.744
2	426.506,289 302.114,739	3	426.599,353 302.064,147	105.927
3	426.599,353 302.064,147	4	426.677,497 302.206,061	162.006
4	426.677,497 302.206,061	5	426.654,661 302.211,444	23.462

Punct început	X / Y	Punct sfârșit	X / Y	Lungime segment (** (m)
5	426.654,661 302.211,444	6	426.622,003 302.220,999	34.026
6	426.622,003 302.220,999	1	426.573,694 302.237,153	50.939

** Lungimile segmentelor sunt determinate în planul de proiecție Stereo 70 și sunt rotunjite la 1 milimetru.

*** Distanța dintre puncte este formată din segmente cumulate ce sunt mai mici decât valoarea 1 milimetru.

**DATE DESPRE IMOBILUL NR. 3223**

Oficiul de Cadastru și Publicitate Imobiliară DOLJ
Biroul de Cadastru și Publicitate Imobiliară Craiova

A. Partea I. Descrierea imobilului

TEREN Extravilan

Nr. CF vechi:192
Nr. cadastral vechi:225

Adresa: Jud. Dolj, T11,P23

Nr. Crt	Nr cadastral Nr. topografic	Suprafața* (mp)	Observații / Referințe
A1	30489	Din acte: 99.500 Masurata: 99.499	Sector cadastral:4 Teren neimprejmuit;

B. Partea II. Proprietari și acte

Inscrieri privitoare la dreptul de proprietate și alte drepturi reale		Referințe
63493 / 13/09/2011		
Act Notarial nr. CONTRACT DE VANZARE-CUMPARARE AUT NR 2948, din 12/09/2011 emis de BNP RICHITANU R;		
B1	Intabulare, drept de PROPRIETATECUMPARARE, dobandit prin Conventie, cota actuala 1/1, cota initiala 1/1 1) GORIE STEFAN 2) GORIE CONSTANTA	A1

C. Partea III. SARCINI .

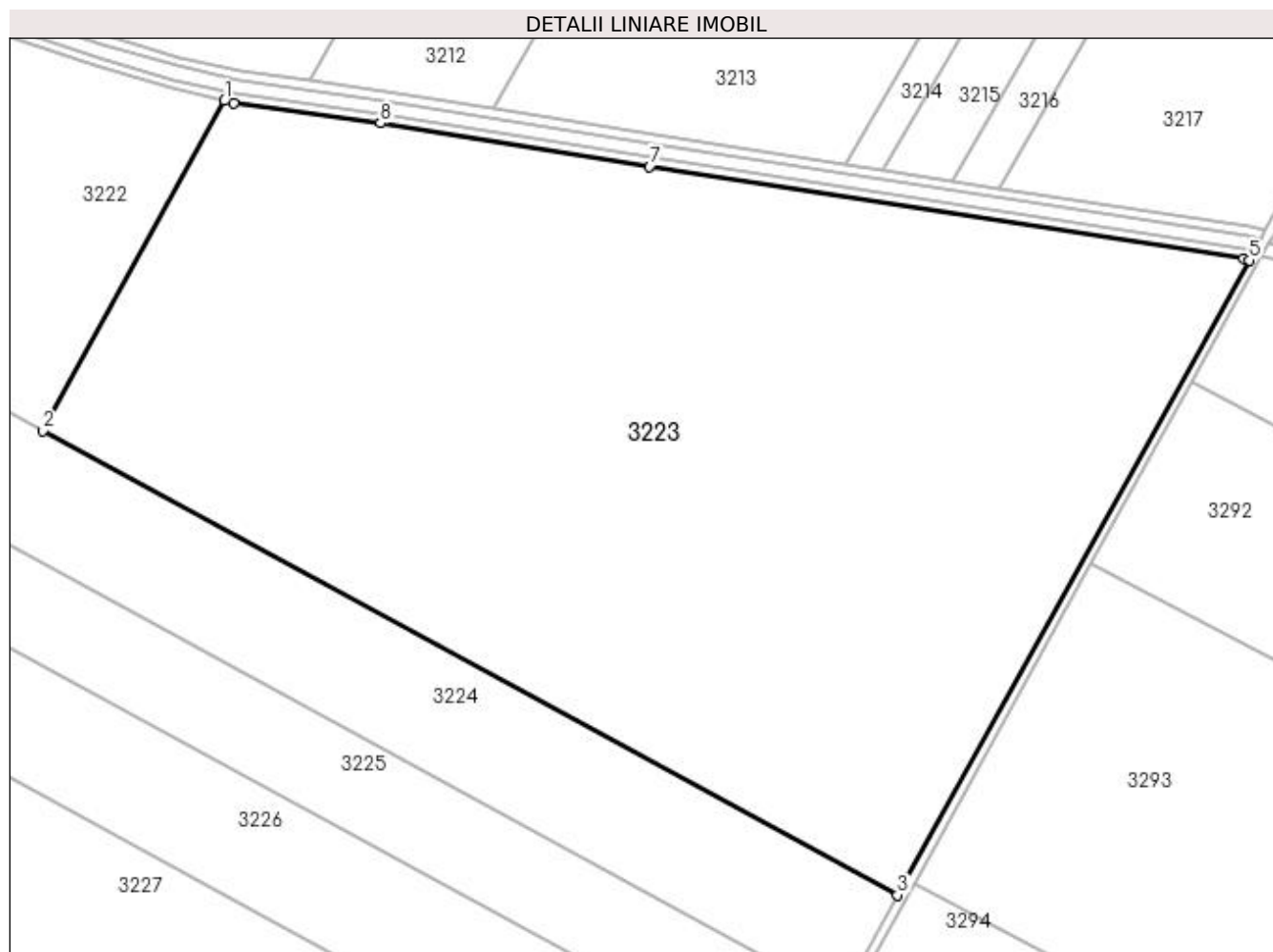
Inscrieri privind dezmembramintele dreptului de proprietate, drepturi reale de garanție și sarcini	Referințe
NU SUNT	

Anexa Nr. 1 La Partea I

Teren

Nr cadastral	Suprafața (mp)*	Observații / Referințe
30489	Din acte: 99.500 Masurata: 99.499	

* Suprafața este determinată în planul de proiecție Stereo 70.



Date referitoare la teren

Crt	Categorie folosință	Intravilan	Suprafața (mp)	Tarla	Parcelă	Nr. topo	Observații / Referințe
1	arabil	NU	99.499	11	23	-	Tarla gresita in extrasul CF

Lungime Segmente

1) Valorile lungimilor segmentelor sunt obținute din proiecție în plan.

Punct început	X / Y	Punct sfârșit	X / Y	Lungime segment (** (m)
1	426.677,497 302.206,061	2	426.599,353 302.064,147	162.006
2	426.599,353 302.064,147	3	426.967,175 301.864,189	418.66
3	426.967,175 301.864,189	4	426.970,052 301.869,379	5.934
4	426.970,052 301.869,379	5	427.118,652 302.137,519	306.563

Punct început	X / Y	Punct sfârșit	X / Y	Lungime segment (** (m)
5	427.118,652 302.137,519	6	427.116,176 302.138,051	2.532
6	427.116,176 302.138,051	7	426.860,435 302.177,743	258.803
7	426.860,435 302.177,743	8	426.744,604 302.196,499	117.34
8	426.744,604 302.196,499	9	426.681,578 302.205,099	63.61
9	426.681,578 302.205,099	1	426.677,497 302.206,061	4.193

** Lungimile segmentelor sunt determinate în planul de proiecție Stereo 70 și sunt rotunjite la 1 milimetru.

*** Distanța dintre puncte este formată din segmente cumulate ce sunt mai mici decât valoarea 1 milimetru.

**DATE DESPRE IMOBILUL NR. 3224**

Oficiul de Cadastru și Publicitate Imobiliară DOLJ
Biroul de Cadastru și Publicitate Imobiliară Craiova

A. Partea I. Descrierea imobilului

TEREN Extravilan

Nr. CF vechi:648

Nr. cadastral vechi:244/4

Adresa: Jud. Dolj, T11, P3

Nr. Crt	Nr cadastral Nr. topografic	Suprafața* (mp)	Observații / Referințe
A1	30004	Din acte: 41.317 Masurata: 40.671	Sector cadastral:4 Teren neimprejmuit;

B. Partea II. Proprietari și acte

Inscrieri privitoare la dreptul de proprietate și alte drepturi reale		Referințe
26165 / 06/03/2014		
Act Notarial nr. CONTRACT DE VANZARE AUT NR 205, din 04/03/2014 emis de BNP DIACONU LAURA;		
B1	Intabulare, drept de PROPRIETATE, dobandit prin Conventie, cota actuala 1/1, cota initiala 1/1 1) GORIE NELU 2) GORIE MARIUTA MAGDALENA	A1

C. Partea III. SARCINI .

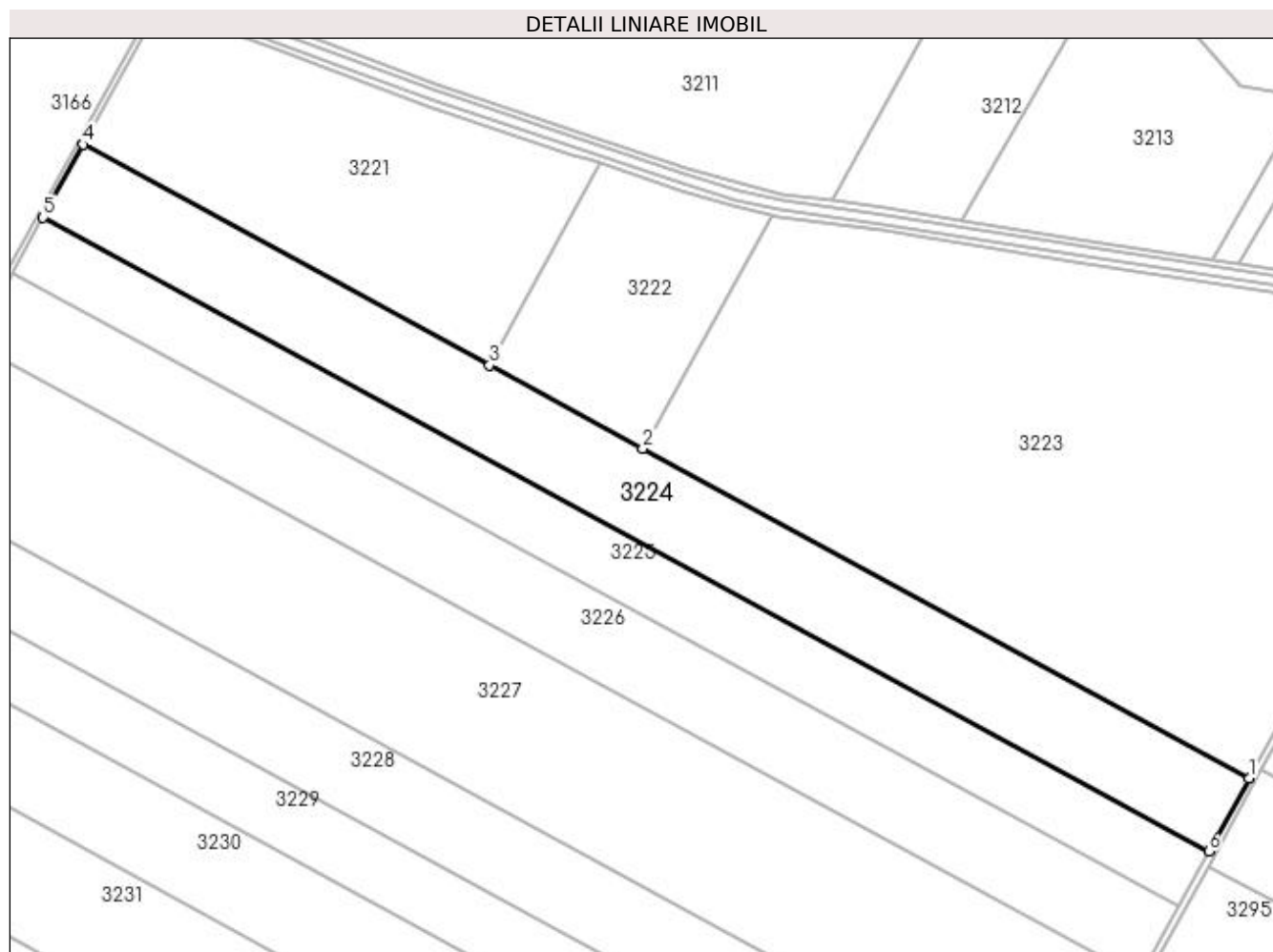
Inscrieri privind dezmembramintele dreptului de proprietate, drepturi reale de garanție și sarcini	Referințe
NU SUNT	

Anexa Nr. 1 La Partea I

Teren

Nr cadastral	Suprafața (mp)*	Observații / Referințe
30004	Din acte: 41.317 Masurata: 40.671	

* Suprafața este determinată în planul de proiecție Stereo 70.



Date referitoare la teren

Crt	Categorie folosință	Intra vilan	Suprafața (mp)	Tarla	Parcelă	Nr. topo	Observații / Referințe
1	arabil	NU	40.671	11	3	-	

Lungime Segmente

1) Valorile lungimilor segmentelor sunt obținute din proiecție în plan.

Punct început	X / Y	Punct sfârșit	X / Y	Lungime segment (** (m)
1	426.967,175 301.864,189	2	426.599,353 302.064,147	418.66
2	426.599,353 302.064,147	3	426.506,289 302.114,739	105.927
3	426.506,289 302.114,739	4	426.259,983 302.248,638	280.348
4	426.259,983 302.248,638	5	426.235,609 302.204,373	50.532

Punct început	X / Y	Punct sfârșit	X / Y	Lungime segment (** (m)
5	426.235,609 302.204,373	6	426.942,675 301.819,992	804.792
6	426.942,675 301.819,992	1	426.967,175 301.864,189	50.533

** Lungimile segmentelor sunt determinate în planul de proiecție Stereo 70 și sunt rotunjite la 1 milimetru.

*** Distanța dintre puncte este formată din segmente cumulate ce sunt mai mici decât valoarea 1 milimetru.

**DATE DESPRE IMOBILUL NR. 3225**

Oficiul de Cadastru și Publicitate Imobiliară DOLJ
Biroul de Cadastru și Publicitate Imobiliară Craiova

A. Partea I. Descrierea imobilului

TEREN Extravilan

Nr. CF vechi:738

Nr. cadastral vechi:244/1/2

Adresa: Jud. Dolj, T11, P3

Nr. Crt	Nr cadastral Nr. topografic	Suprafața* (mp)	Observații / Referințe
A1	30063	Din acte: 31.326 Masurata: 31.110	Sector cadastral:4 Teren neimprejmuit;

B. Partea II. Proprietari și acte

Inscrieri privitoare la dreptul de proprietate și alte drepturi reale		Referințe
26100 / 06/03/2014		
Act Notarial nr. CONTRACT DE VANZARE AUT NR 204, din 04/03/2014 emis de NP DIACONU LAURA;		
B1	Intabulare, drept de PROPRIETATE, dobandit prin Conventie, cota actuala 1/1, cota initiala 1/1 1) GORIE NELU 2) GORIE MARIUTA MAGDALENA	A1

C. Partea III. SARCINI .

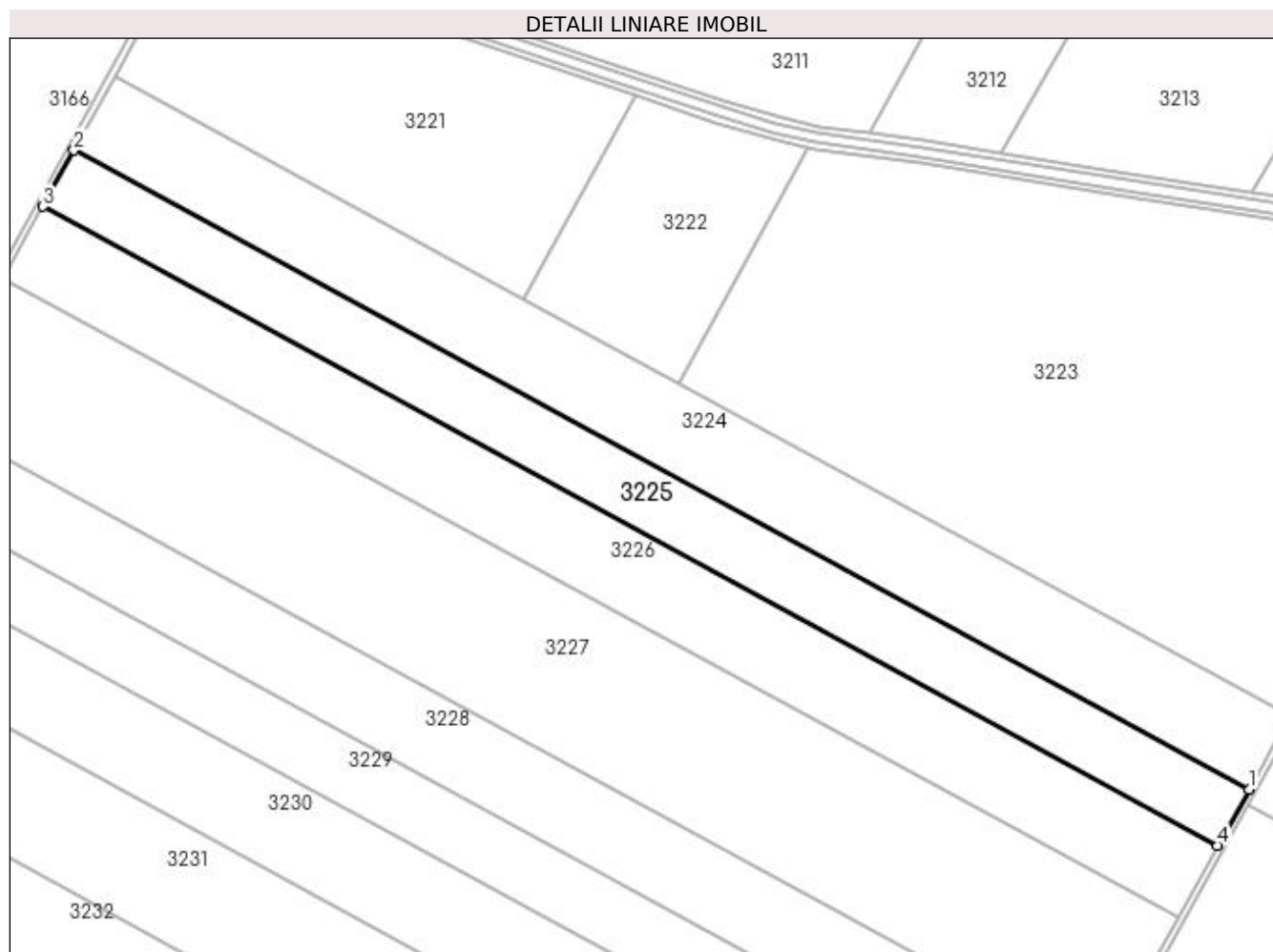
Inscrieri privind dezmembramintele dreptului de proprietate, drepturi reale de garanție și sarcini	Referințe
NU SUNT	

Anexa Nr. 1 La Partea I

Teren

Nr cadastral	Suprafața (mp)*	Observații / Referințe
30063	Din acte: 31.326 Masurata: 31.110	

* Suprafața este determinată în planul de proiecție Stereo 70.



Date referitoare la teren

Crt	Categorie folosință	Intra vilan	Suprafața (mp)	Tarla	Parcelă	Nr. topo	Observații / Referințe
1	altele	NU	31.110	11	3	-	

Lungime Segmente

1) Valorile lungimilor segmentelor sunt obținute din proiecție în plan.

Punct început	X / Y	Punct sfârșit	X / Y	Lungime segment (** (m)
1	426.942,675 301.819,992	2	426.235,609 302.204,373	804.792
2	426.235,609 302.204,373	3	426.216,962 302.170,508	38.659
3	426.216,962 302.170,508	4	426.923,932 301.786,18	804.683
4	426.923,932 301.786,18	1	426.942,675 301.819,992	38.66

**** Lungimile segmentelor sunt determinate în planul de proiecție Stereo 70 și sunt rotunjite la 1 milimetru.**

***** Distanța dintre puncte este formată din segmente cumulate ce sunt mai mici decât valoarea 1 milimetru.**

**DATE DESPRE IMOBILUL NR. 3226**

Oficiul de Cadastru și Publicitate Imobiliară DOLJ
Biroul de Cadastru și Publicitate Imobiliară Craiova

A. Partea I. Descrierea imobilului

TEREN Extravilan

Nr. CF vechi:647

Nr. cadastral vechi:244/3

Adresa: Jud. Dolj, T11, P3

Nr. Crt	Nr cadastral Nr. topografic	Suprafața* (mp)	Observații / Referințe
A1	30069	Din acte: 40.039 Masurata: 39.393	Sector cadastral:4 Teren neimprejmuit;

B. Partea II. Proprietari și acte

Inscrieri privitoare la dreptul de proprietate și alte drepturi reale		Referințe
26274 / 06/03/2014		
Act Notarial nr. CVC AUT NR 205, din 04/03/2014 emis de DIACONU LAURA;		
B1	Intabulare, drept de PROPRIETATE, dobandit prin Conventie, cota actuala 1/1, cota initiala 1/1 1) GORIE NELU 2) GORIE MARIUTA MAGDALENA	A1

C. Partea III. SARCINI .

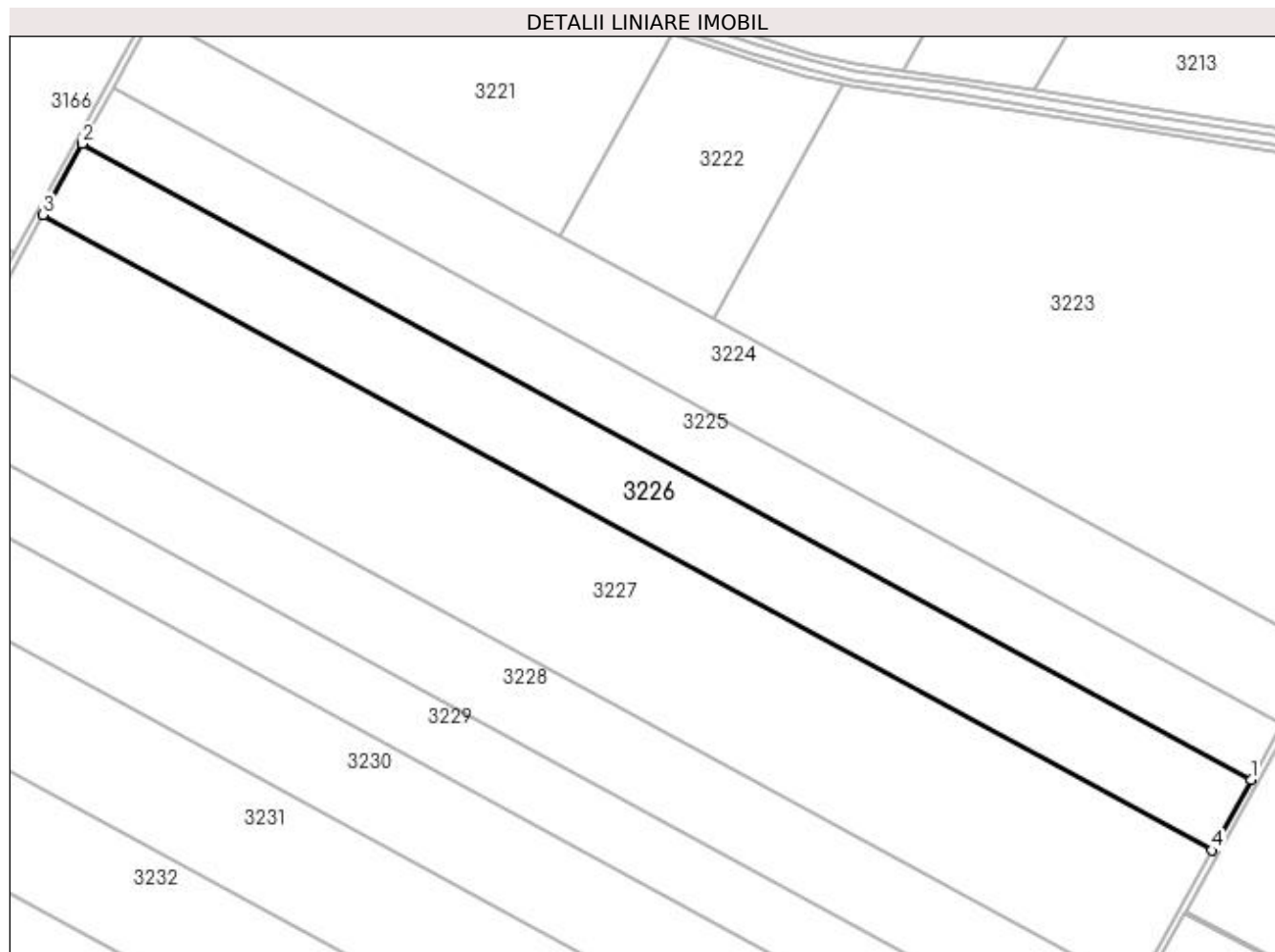
Inscrieri privind dezmembramintele dreptului de proprietate, drepturi reale de garanție și sarcini	Referințe
NU SUNT	

Anexa Nr. 1 La Partea I

Teren

Nr cadastral	Suprafața (mp)*	Observații / Referințe
30069	Din acte: 40.039 Masurata: 39.393	

* Suprafața este determinată în planul de proiecție Stereo 70.



Date referitoare la teren

Crt	Categorie folosință	Intra vilan	Suprafața (mp)	Tarla	Parcelă	Nr. topo	Observații / Referințe
1	arabil	NU	39.393	11	3	-	sat Leu

Lungime Segmente

1) Valorile lungimilor segmentelor sunt obținute din proiecție în plan.

Punct început	X / Y	Punct sfârșit	X / Y	Lungime segment (** (m)
1	426.923,932 301.786,18	2	426.216,962 302.170,508	804.683
2	426.216,962 302.170,508	3	426.193,346 302.127,62	48.96
3	426.193,346 302.127,62	4	426.900,194 301.743,359	804.544
4	426.900,194 301.743,359	1	426.923,932 301.786,18	48.961

**** Lungimile segmentelor sunt determinate în planul de proiecție Stereo 70 și sunt rotunjite la 1 milimetru.**

***** Distanța dintre puncte este formată din segmente cumulate ce sunt mai mici decât valoarea 1 milimetru.**

**DATE DESPRE IMOBILUL NR. 3227**

Oficiul de Cadastru și Publicitate Imobiliară DOLJ
Biroul de Cadastru și Publicitate Imobiliară Craiova

A. Partea I. Descrierea imobilului

TEREN Extravilan

Nr. CF vechi:739

Nr. cadastral vechi:244/1/3

Adresa: Jud. Dolj, T11, P3

Nr. Crt	Nr cadastral Nr. topografic	Suprafața* (mp)	Observații / Referințe
A1	30066	Din acte: 76.663 Masurata: 76.447	Sector cadastral:4 Teren neimprejmuit;

B. Partea II. Proprietari și acte

Inscrieri privitoare la dreptul de proprietate și alte drepturi reale		Referințe
26134 / 06/03/2014		
Act Notarial nr. CONTRACT DE VANZARE AUT NR 204, din 04/03/2014 emis de BNP DIACONU LAURA;		
B1	Intabulare, drept de PROPRIETATE, dobandit prin Conventie, cota actuala 1/1, cota initiala 1/1 1) GORIE NELU 2) GORIE MARIUTA MAGDALENA	A1

C. Partea III. SARCINI .

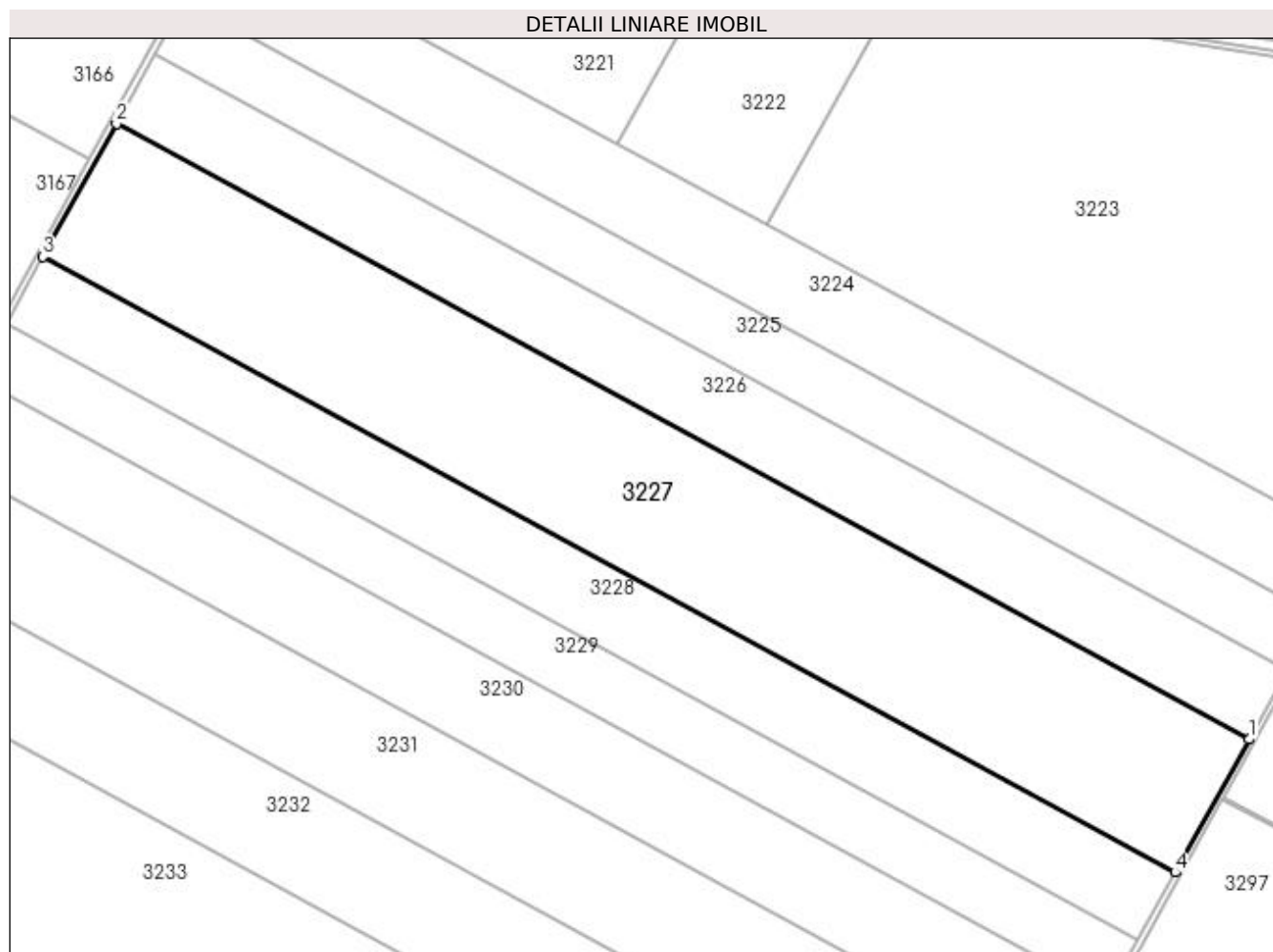
Inscrieri privind dezmembramintele dreptului de proprietate, drepturi reale de garanție și sarcini	Referințe
NU SUNT	

Anexa Nr. 1 La Partea I

Teren

Nr cadastral	Suprafața (mp)*	Observații / Referințe
30066	Din acte: 76.663 Masurata: 76.447	

* Suprafața este determinată în planul de proiecție Stereo 70.



Date referitoare la teren

Crt	Categorie folosință	Intra vilan	Suprafața (mp)	Tarla	Parcelă	Nr. topo	Observații / Referințe
1	altele	NU	76.447	11	3	-	

Lungime Segmente

1) Valorile lungimilor segmentelor sunt obținute din proiecție în plan.

Punct început	X / Y	Punct sfârșit	X / Y	Lungime segment (** (m)
1	426.900,194 301.743,359	2	426.193,346 302.127,62	804.544
2	426.193,346 302.127,62	3	426.147,506 302.044,37	95.036
3	426.147,506 302.044,37	4	426.854,117 301.660,237	804.274
4	426.854,117 301.660,237	1	426.900,194 301.743,359	95.038

**** Lungimile segmentelor sunt determinate în planul de proiecție Stereo 70 și sunt rotunjite la 1 milimetru.**

***** Distanța dintre puncte este formată din segmente cumulate ce sunt mai mici decât valoarea 1 milimetru.**

**DATE DESPRE IMOBILUL NR. 3228**

Oficiul de Cadastru și Publicitate Imobiliară DOLJ
Biroul de Cadastru și Publicitate Imobiliară Craiova

A. Partea I. Descrierea imobilului

TEREN Extravilan

Nr. CF vechi:646

Nr. cadastral vechi:244/2

Adresa: Jud. Dolj, T11, P3

Nr. Crt	Nr cadastral Nr. topografic	Suprafața* (mp)	Observații / Referințe
A1	30064	Din acte: 38.974 Masurata: 38.328	Sector cadastral:4 Teren neimprejmuit;

B. Partea II. Proprietari și acte

Inscrieri privitoare la dreptul de proprietate și alte drepturi reale		Referințe
26201 / 06/03/2014		
Act Notarial nr. CVC AUT NR 205, din 04/03/2014 emis de DIACONU LAURA;		
B1	Intabulare, drept de PROPRIETATE, dobandit prin Conventie, cota actuala 1/1, cota initiala 1/1 1) GORIE NELU 2) GORIE MARIUTA MAGDALENA	A1

C. Partea III. SARCINI .

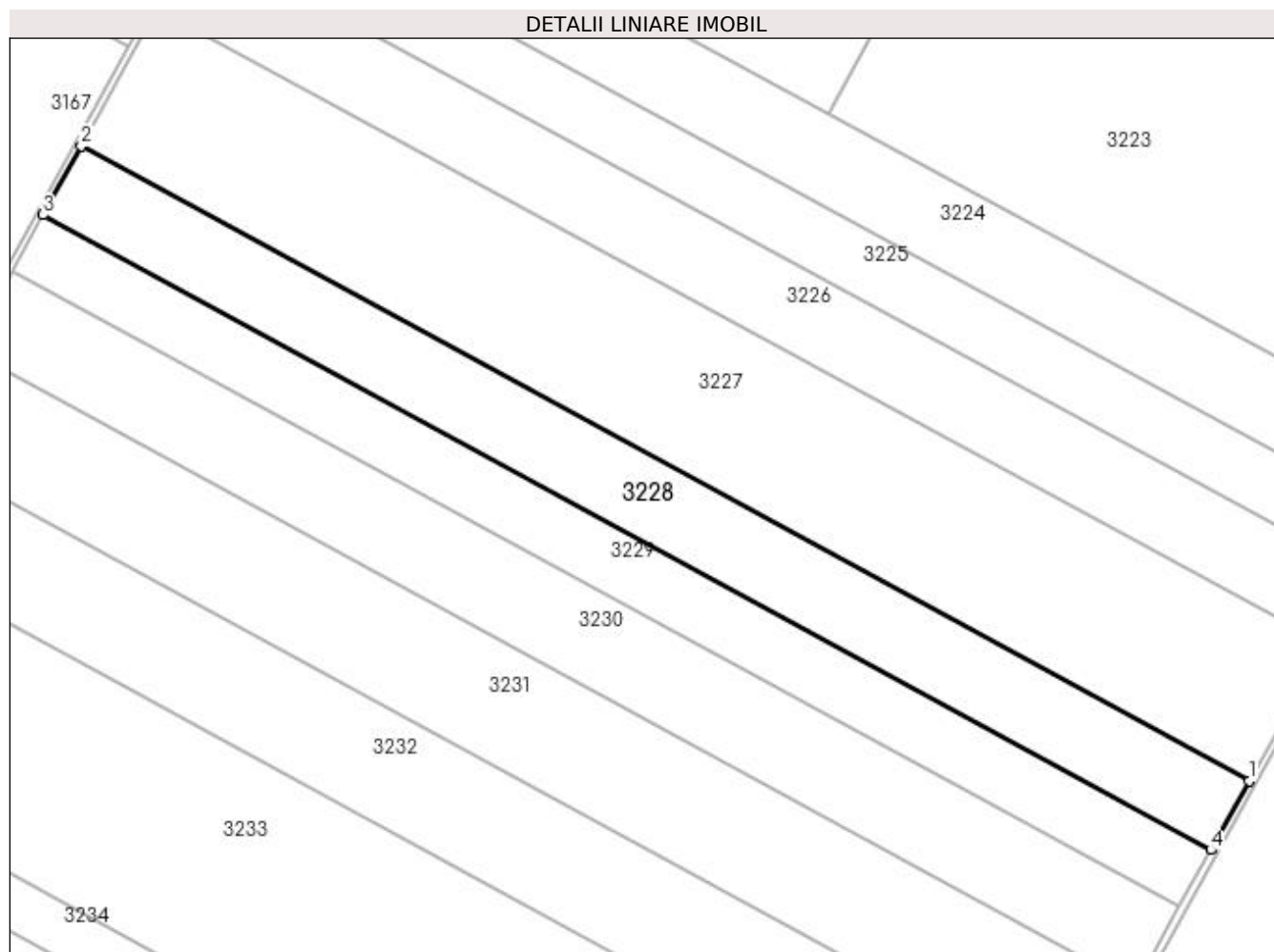
Inscrieri privind dezmembramintele dreptului de proprietate, drepturi reale de garanție și sarcini	Referințe
NU SUNT	

Anexa Nr. 1 La Partea I

Teren

Nr cadastral	Suprafața (mp)*	Observații / Referințe
30064	Din acte: 38.974 Masurata: 38.328	

* Suprafața este determinată în planul de proiecție Stereo 70.



Date referitoare la teren

Crt	Categorie folosință	Intra vilan	Suprafața (mp)	Tarla	Parcelă	Nr. topo	Observații / Referințe
1	arabil	NU	38.328	11	3	-	

Lungime Segmente

1) Valorile lungimilor segmentelor sunt obținute din proiecție în plan.

Punct început	X / Y	Punct sfârșit	X / Y	Lungime segment (** (m)
1	426.854,117 301.660,237	2	426.147,506 302.044,37	804.274
2	426.147,506 302.044,37	3	426.124,517 302.002,621	47.66
3	426.124,517 302.002,621	4	426.831,009 301.618,553	804.139
4	426.831,009 301.618,553	1	426.854,117 301.660,237	47.661

**** Lungimile segmentelor sunt determinate în planul de proiecție Stereo 70 și sunt rotunjite la 1 milimetru.**

***** Distanța dintre puncte este formată din segmente cumulate ce sunt mai mici decât valoarea 1 milimetru.**

**DATE DESPRE IMOBILUL NR. 3229**

Oficiul de Cadastru și Publicitate Imobiliară DOLJ
Biroul de Cadastru și Publicitate Imobiliară Craiova

A. Partea I. Descrierea imobilului

TEREN Extravilan

Nr. CF vechi:737

Nr. cadastral vechi:244/1/1

Adresa: Jud. Dolj, sat Leu, T 11, P 3

Nr. Crt	Nr cadastral Nr. topografic	Suprafața* (mp)	Observații / Referințe
A1	30068	Din acte: 31.681 Masurata: 31.466	Sector cadastral:4 Teren neimprejmuit;

B. Partea II. Proprietari și acte

Inscrieri privitoare la dreptul de proprietate și alte drepturi reale		Referințe
26092 / 06/03/2014		
Act Notarial nr. CVC AUT. NR. 204, din 04/03/2014 emis de NP DIACONU LAURA;		
B1	Intabulare, drept de PROPRIETATE, dobandit prin Conventie, cota actuala 1/1, cota initiala 1/1 1) GORIE NELU 2) GORIE MARIUTA MAGDALENA	A1

C. Partea III. SARCINI .

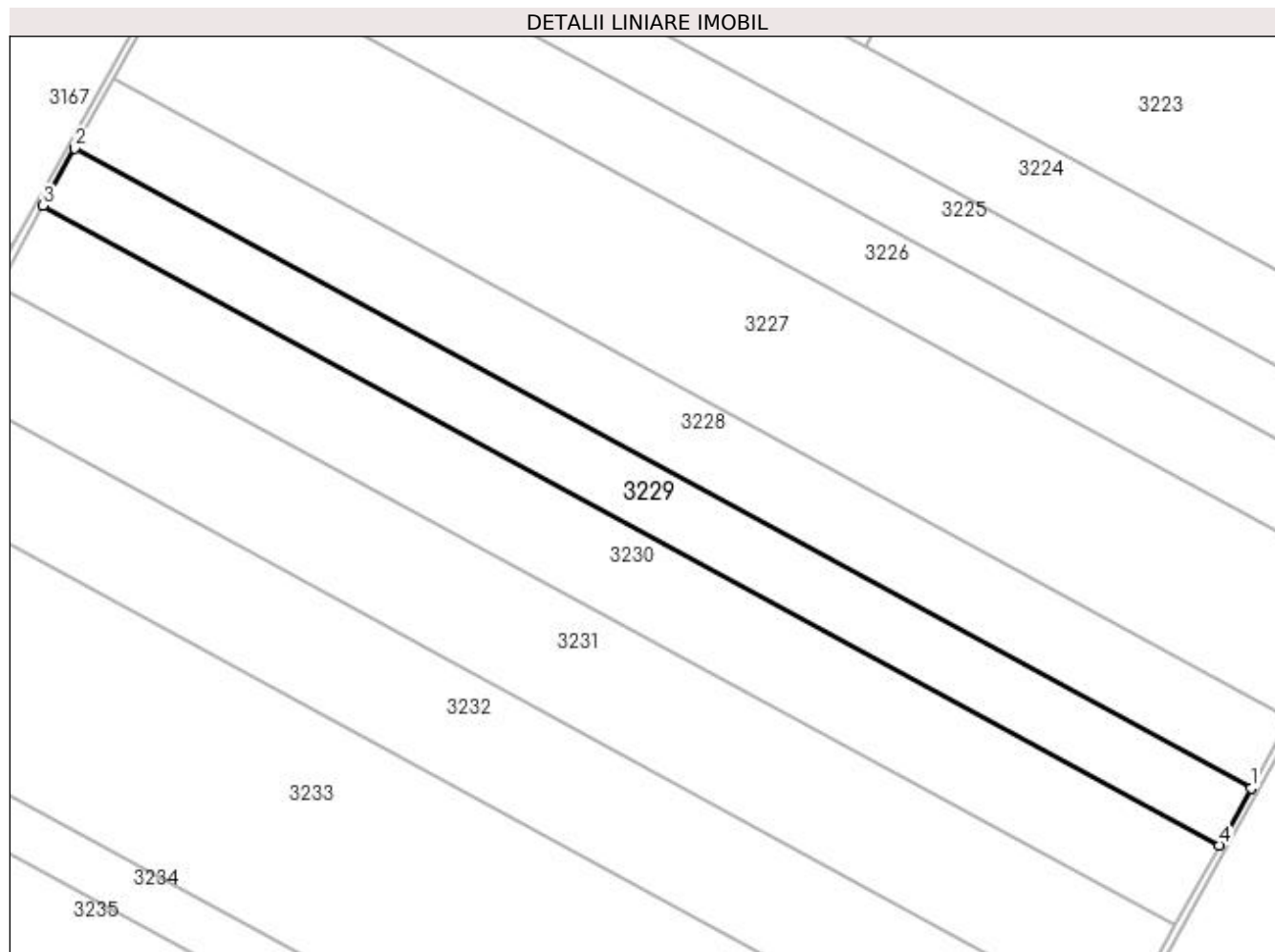
Inscrieri privind dezmembramintele dreptului de proprietate, drepturi reale de garanție și sarcini	Referințe
NU SUNT	

Anexa Nr. 1 La Partea I

Teren

Nr cadastral	Suprafața (mp)*	Observații / Referințe
30068	Din acte: 31.681 Masurata: 31.466	

* Suprafața este determinată în planul de proiecție Stereo 70.



Date referitoare la teren

Crt	Categorie folosință	Intravilan	Suprafața (mp)	Tarla	Parcelă	Nr. topo	Observații / Referințe
1	arabil	NU	31.466	11	3	-	

Lungime Segmente

1) Valorile lungimilor segmentelor sunt obținute din proiecție în plan.

Punct început	X / Y	Punct sfârșit	X / Y	Lungime segment (** (m)
1	426.831,009 301.618,553	2	426.124,517 302.002,621	804.139
2	426.124,517 302.002,621	3	426.105,641 301.968,341	39.133
3	426.105,641 301.968,341	4	426.812,036 301.584,326	804.028
4	426.812,036 301.584,326	1	426.831,009 301.618,553	39.134

**** Lungimile segmentelor sunt determinate în planul de proiecție Stereo 70 și sunt rotunjite la 1 milimetru.**

***** Distanța dintre puncte este formată din segmente cumulate ce sunt mai mici decât valoarea 1 milimetru.**

**DATE DESPRE IMOBILUL NR. 3230**

Oficiul de Cadastru și Publicitate Imobiliară DOLJ
Biroul de Cadastru și Publicitate Imobiliară Craiova

A. Partea I. Descrierea imobilului

TEREN Extravilan

Adresa: Jud. Dolj, Tarla 11 Parcela 4

Nr. Crt	Nr cadastral Nr. topografic	Suprafața* (mp)	Observații / Referințe
A1	34224	Din acte: 44.500 Masurata: 44.250	Sector cadastral:4 Teren neimprejmuit;

B. Partea II. Proprietari și acte

Inscrieri privitoare la dreptul de proprietate și alte drepturi reale		Referințe
126984 / 19/06/2019		
Act Notarial nr. 2408, din 12/06/2019 emis de NP DOINA FAURAR;		
B1	Intabulare, drept de PROPRIETATE, dobandit prin Conventie, cota actuala 1/1, cota initiala 1/1 1) SOCIETATEA COMERCIALA RURAL OLTENIA SRL, CIF:22112978	A1

C. Partea III. SARCINI .

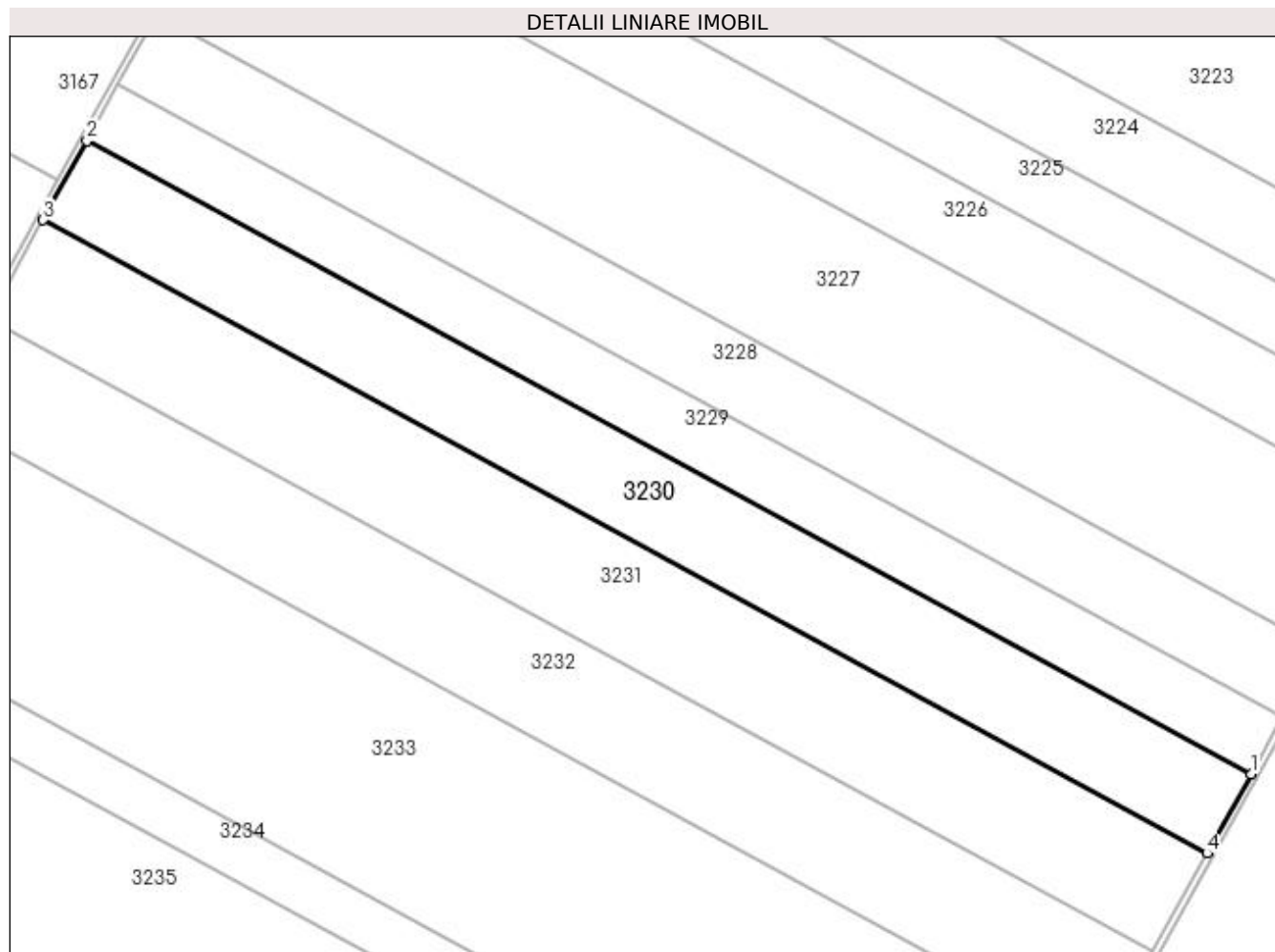
Inscrieri privind dezmembramintele dreptului de proprietate, drepturi reale de garanție și sarcini	Referințe
NU SUNT	

Anexa Nr. 1 La Partea I

Teren

Nr cadastral	Suprafața (mp)*	Observații / Referințe
34224	Din acte: 44.500 Masurata: 44.250	

* Suprafața este determinată în planul de proiecție Stereo 70.



Date referitoare la teren

Crt	Categorie folosință	Intravilan	Suprafața (mp)	Tarla	Parcelă	Nr. topo	Observații / Referințe
1	arabil	NU	44.250	11	4	-	

Lungime Segmente

1) Valorile lungimilor segmentelor sunt obținute din proiecție în plan.

Punct început	X / Y	Punct sfârșit	X / Y	Lungime segment (** (m)
1	426.812,036 301.584,326	2	426.105,641 301.968,341	804.028
2	426.105,641 301.968,341	3	426.079,092 301.920,126	55.042
3	426.079,092 301.920,126	4	426.785,35 301.536,185	803.872
4	426.785,35 301.536,185	1	426.812,036 301.584,326	55.043

**** Lungimile segmentelor sunt determinate în planul de proiecție Stereo 70 și sunt rotunjite la 1 milimetru.**

***** Distanța dintre puncte este formată din segmente cumulate ce sunt mai mici decât valoarea 1 milimetru.**

**DATE DESPRE IMOBILUL NR. 3231**

Oficiul de Cadastru și Publicitate Imobiliară DOLJ
Biroul de Cadastru și Publicitate Imobiliară Craiova

A. Partea I. Descrierea imobilului

TEREN Extravilan

Adresa: Jud. Dolj, T11, P5

Nr. Crt	Nr cadastral Nr. topografic	Suprafața* (mp)	Observații / Referințe
A1		Din acte: 58.800 Masurata: 54.900	Sector cadastral:4 Teren neimprejmuit;

B. Partea II. Proprietari și acte

Inscrieri privitoare la dreptul de proprietate și alte drepturi reale		Referințe
/		
Act Administrativ nr. TDP 1994-1981, din 28/06/2002 emis de COMISIA JUDETEANA DOLJ;		
B1	Intabulare, drept de PROPRIETATE, dobandit prin Reconstituire, cota actuala 1/1, cota initiala 1/1 1) POPA ANICA, LIPSĂ CNP 2) IONESCU SEVASTICA, LIPSĂ CNP 3) DIACONESCU MARIN, LIPSĂ CNP	A1

C. Partea III. SARCINI .


Inscrieri privind dezmembramintele dreptului de proprietate, drepturi reale de garanție și sarcini	Referințe
NU SUNT	

Anexa Nr. 1 La Partea I

Teren

Nr cadastral	Suprafața (mp)*	Observații / Referințe
	Din acte: 58.800 Masurata: 54.900	

* Suprafața este determinată în planul de proiecție Stereo 70.



Date referitoare la teren

Crt	Categorie folosință	Intra vilan	Suprafața (mp)	Tarla	Parcelă	Nr. topo	Observații / Referințe
1	arabil	NU	54.900	11	5	-	IMOBIL DIMINUAT CU 6.63% FATA DE SUPRAFATA DIN ACT,

Lungime Segmente

1) Valorile lungimilor segmentelor sunt obținute din proiecție în plan.

Punct început	X / Y	Punct sfârșit	X / Y	Lungime segment (** (m)
1	426.785,35 301.536,185	2	426.079,092 301.920,126	803.872
2	426.079,092 301.920,126	3	426.048,771 301.865,061	62.861
3	426.048,771 301.865,061	4	426.045,878 301.860,44	5.451
4	426.045,878 301.860,44	5	426.752,234 301.476,446	803.984

Punct început	X / Y	Punct sfârșit	X / Y	Lungime segment (** (m)
5	426.752,234 301.476,446	1	426.785,35 301.536,185	68.304

** Lungimile segmentelor sunt determinate în planul de proiecție Stereo 70 și sunt rotunjite la 1 milimetru.

*** Distanța dintre puncte este formată din segmente cumulate ce sunt mai mici decât valoarea 1 milimetru.

**DATE DESPRE IMOBILUL NR. 3232**

Oficiul de Cadastru și Publicitate Imobiliară DOLJ
Biroul de Cadastru și Publicitate Imobiliară Craiova

A. Partea I. Descrierea imobilului

TEREN Extravilan

Adresa: Jud. Dolj, T11, P6

Nr. Crt	Nr cadastral Nr. topografic	Suprafața* (mp)	Observații / Referințe
A1		Din acte: 56.000 Masurata: 52.287	Sector cadastral:4 Teren neimprejmuit;

B. Partea II. Proprietari și acte

Inscrieri privitoare la dreptul de proprietate și alte drepturi reale		Referințe
/		
Act Administrativ nr. TDP 1980-1981, din 28/06/2002 emis de COMISIA JUDETEANA DOLJ;		
B1	Intabulare, drept de PROPRIETATE, dobandit prin Reconstituire, cota actuala 1/1, cota initiala 1/1 1) MARGARIT LAURENTIU , LIPSĂ CNP 2) MIHAIESCU DAN , LIPSĂ CNP 3) LUDOSAN LIVIU , LIPSĂ CNP 4) LAZA ANA , LIPSĂ CNP	A1

C. Partea III. SARCINI .

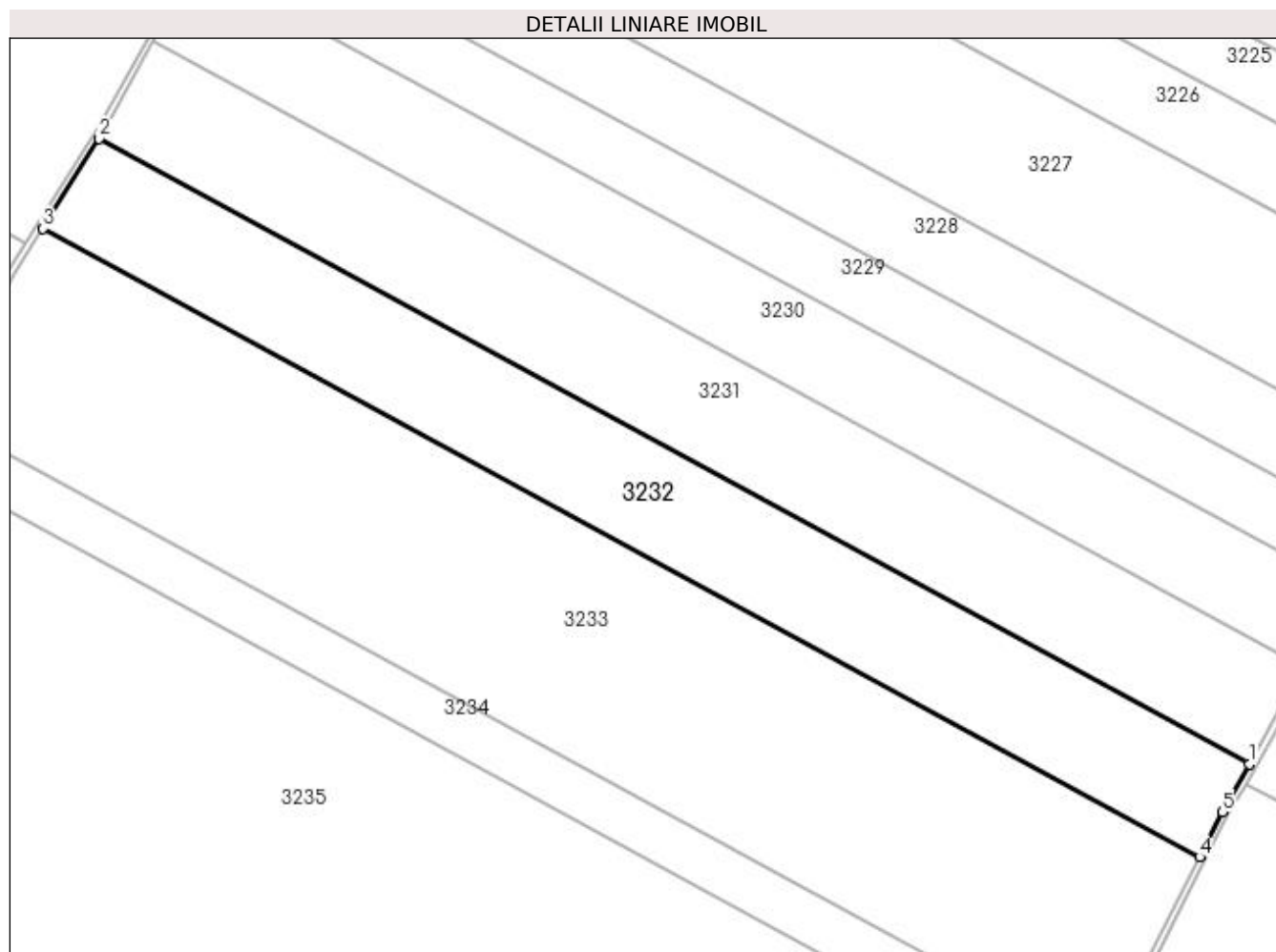
Inscrieri privind dezmembramintele dreptului de proprietate, drepturi reale de garanție și sarcini	Referințe
NU SUNT	

Anexa Nr. 1 La Partea I

Teren

Nr cadastral	Suprafața (mp)*	Observații / Referințe
	Din acte: 56.000 Masurata: 52.287	

* Suprafața este determinată în planul de proiecție Stereo 70.



Date referitoare la teren

Crt	Categorie folosință	Intra vilan	Suprafața (mp)	Tarla	Parcelă	Nr. topo	Observații / Referințe
1	arabil	NU	52.287	11	6	-	IMOBIL DIMINUAT CU 6.63% FATA DE SUPRAFATA DIN ACT,

Lungime Segmente

1) Valorile lungimilor segmentelor sunt obținute din proiecție în plan.

Punct început	X / Y	Punct sfârșit	X / Y	Lungime segment (** (m)
1	426.752,234 301.476,446	2	426.045,878 301.860,44	803.984
2	426.045,878 301.860,44	3	426.011,391 301.805,345	64.999
3	426.011,391 301.805,345	4	426.721,663 301.419,222	808.441
4	426.721,663 301.419,222	5	426.735,789 301.446,78	30.968

Punct început	X / Y	Punct sfârșit	X / Y	Lungime segment (** (m)
5	426.735,789 301.446,78	1	426.752,234 301.476,446	33.919

** Lungimile segmentelor sunt determinate în planul de proiecție Stereo 70 și sunt rotunjite la 1 milimetru.

*** Distanța dintre puncte este formată din segmente cumulate ce sunt mai mici decât valoarea 1 milimetru.

**DATE DESPRE IMOBILUL NR. 3233**

Oficiul de Cadastru și Publicitate Imobiliară DOLJ
Biroul de Cadastru și Publicitate Imobiliară Craiova

A. Partea I. Descrierea imobilului

TEREN Extravilan

Adresa: Jud. Dolj, T11,P8

Nr. Crt	Nr cadastral Nr. topografic	Suprafața* (mp)	Observații / Referințe
A1	31609	107.300	Sector cadastral:4 Teren neimprejmuit;

B. Partea II. Proprietari și acte

Inscrieri privitoare la dreptul de proprietate și alte drepturi reale		Referințe
103327 / 23/10/2013		
Act Notarial nr. CONTRACT DE VANZARE CUMPARARE AUT. NR. 120, din 17/02/2004 emis de NP FLORINA PETRESCU (C. M. NR. 21/2013- NP PAPA EUGENIA , ACT DE PARTAJ SUCCESORAL AUT. NR. 279/2013- NP PAPA E.);		
B1	Intabulare, drept de PROPRIETATE, dobandit prin Conventie, cota actuala 1/1, cota initiala 1/1 1) BUDA RADU CONSTANTIN	A1

C. Partea III. SARCINI .

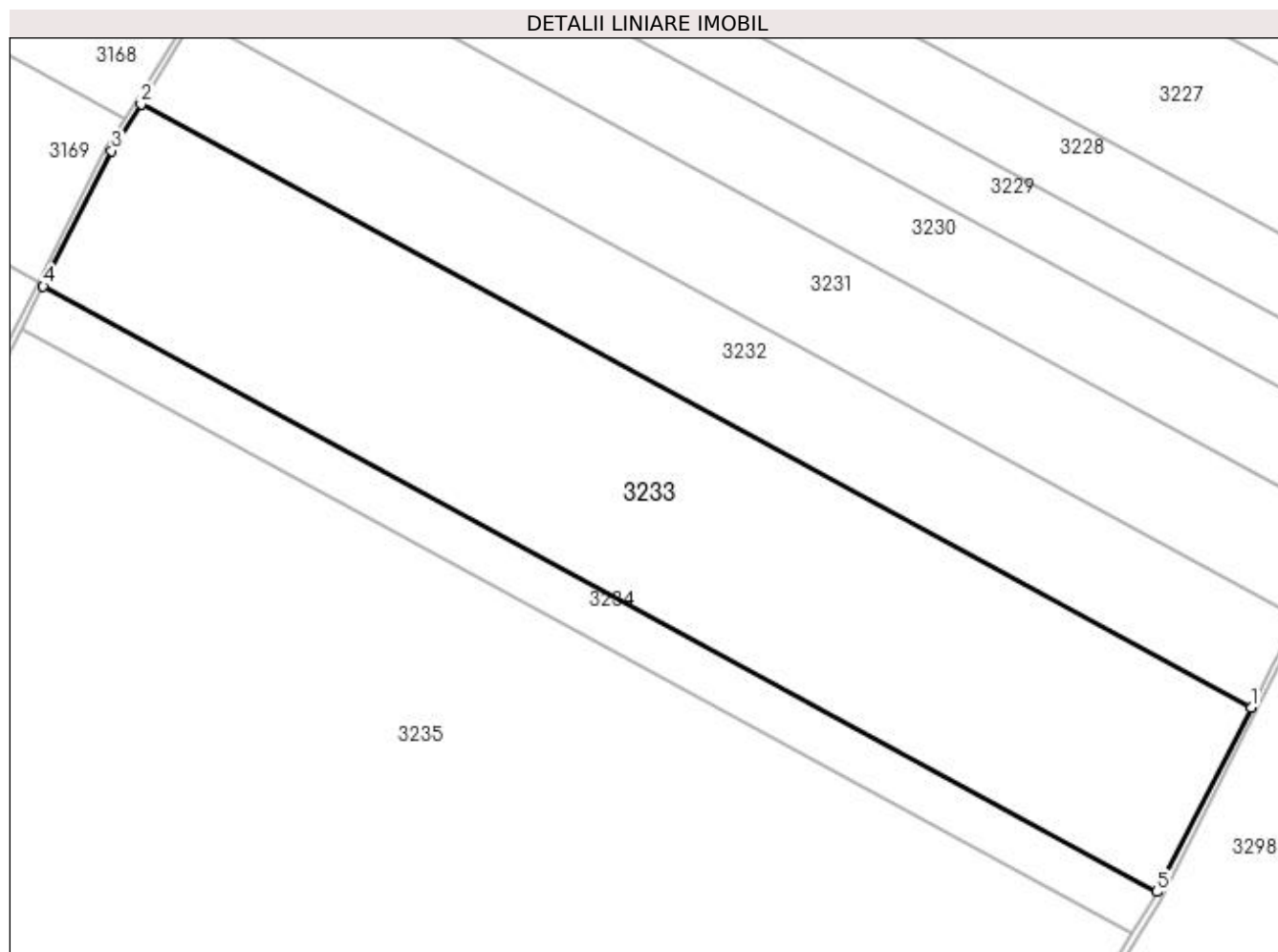
Inscrieri privind dezmembramintele dreptului de proprietate, drepturi reale de garanție și sarcini	Referințe
NU SUNT	

Anexa Nr. 1 La Partea I

Teren

Nr cadastral	Suprafața (mp)*	Observații / Referințe
31609	107.300	

* Suprafața este determinată în planul de proiecție Stereo 70.



Date referitoare la teren

Crt	Categorie folosință	Intra vilan	Suprafața (mp)	Tarla	Parcelă	Nr. topo	Observații / Referințe
1	arabil	NU	107.300	11	8	-	

Lungime Segmente

1) Valorile lungimilor segmentelor sunt obținute din proiecție în plan.

Punct început	X / Y	Punct sfârșit	X / Y	Lungime segment (** (m)
1	426.721,663 301.419,222	2	426.011,391 301.805,345	808.441
2	426.011,391 301.805,345	3	425.992,627 301.775,368	35.366
3	425.992,627 301.775,368	4	425.948,742 301.688,792	97.063
4	425.948,742 301.688,792	5	426.661,284 301.301,435	811.025
5	426.661,284 301.301,435	1	426.721,663 301.419,222	132.361

**** Lungimile segmentelor sunt determinate în planul de proiecție Stereo 70 și sunt rotunjite la 1 milimetru.**

***** Distanța dintre puncte este formată din segmente cumulate ce sunt mai mici decât valoarea 1 milimetru.**

**DATE DESPRE IMOBILUL NR. 3234**

Oficiul de Cadastru și Publicitate Imobiliară DOLJ
Biroul de Cadastru și Publicitate Imobiliară Craiova

A. Partea I. Descrierea imobilului

TEREN Extravilan

Nr. CF vechi:783

Nr. cadastral vechi:803

Adresa: Jud. Dolj, T 11, P 8

Nr. Crt	Nr cadastral Nr. topografic	Suprafața* (mp)	Observații / Referințe
A1	34057	Din acte: 25.000 Masurata: 24.753	Sector cadastral:4 Teren neimprejmuit;

B. Partea II. Proprietari și acte

Inscrieri privitoare la dreptul de proprietate și alte drepturi reale	Referințe
19620 / 27/01/2021	
Hotarare Judecatoreasca nr. DECIZIA 2178, din 29/11/2010 emis de TRIBULALUL DOLJ DOSAR 953/215/2010 (HOTARARE JUDECATOREASCA NR SC 9331 DIN 25.10.2010, EMIS DE JUDECATORIA CRAIOVA DOSAR 953/215/2010);	
B1 Intabulare, drept de PROPRIETATE, dobandit prin Hotarare Judecatoreasca, cota actuala 1/1, cota initiala 1/1 1) BARAGAN ELENA	A1

C. Partea III. SARCINI .

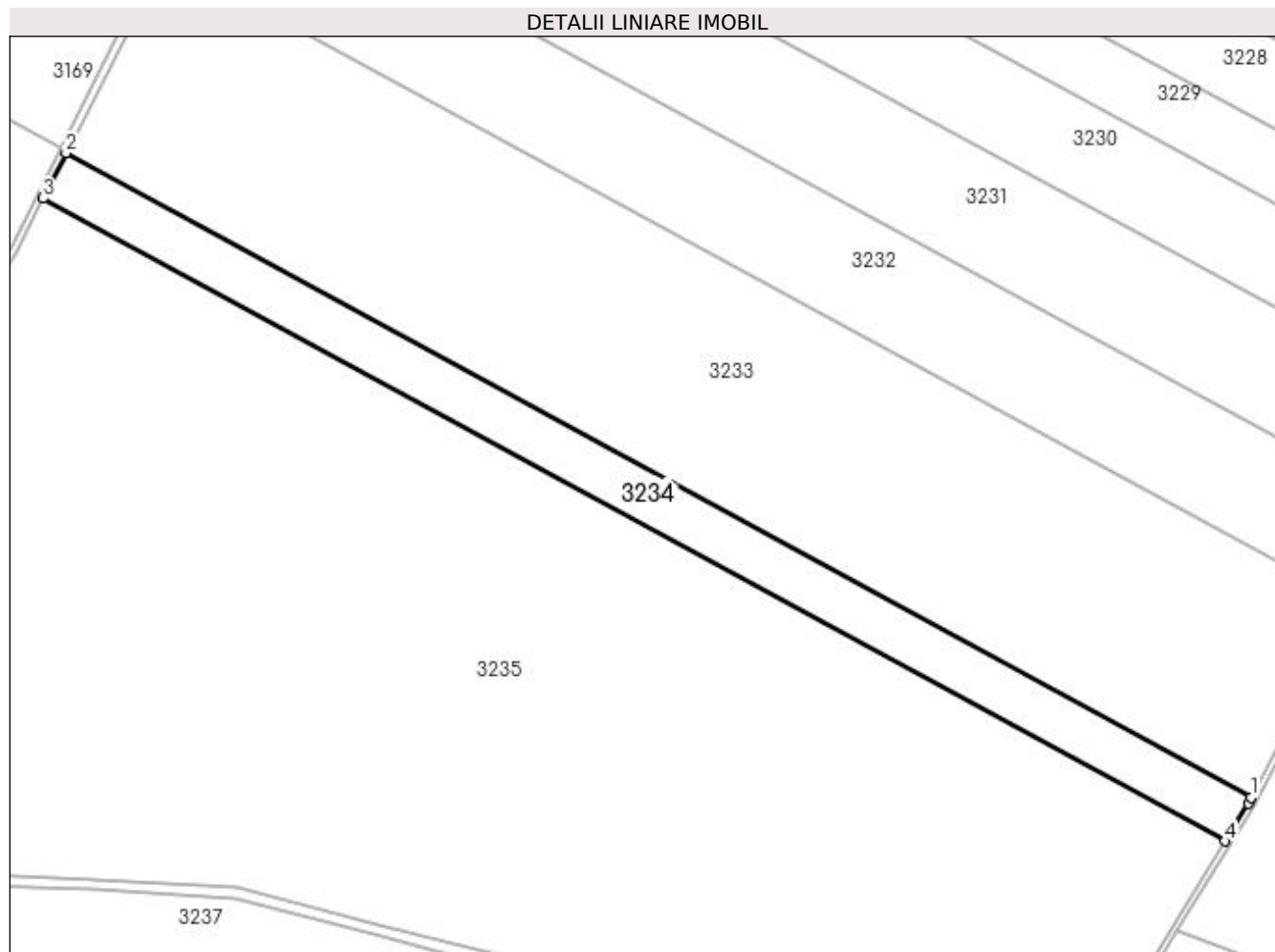
Inscrieri privind dezmembramintele dreptului de proprietate, drepturi reale de garanție și sarcini	Referințe
NU SUNT	

Anexa Nr. 1 La Partea I

Teren

Nr cadastral	Suprafața (mp)*	Observații / Referințe
34057	Din acte: 25.000 Masurata: 24.753	

* Suprafața este determinată în planul de proiecție Stereo 70.



Date referitoare la teren

Crt	Categorie folosință	Intra vilan	Suprafața (mp)	Tarla	Parcelă	Nr. topo	Observații / Referințe
1	arabil	NU	24.753	11	8	-	

Lungime Segmente

1) Valorile lungimilor segmentelor sunt obținute din proiecție în plan.

Punct început	X / Y	Punct sfârșit	X / Y	Lungime segment (** (m)
1	426.661,284 301.301,435	2	425.948,742 301.688,792	811.025
2	425.948,742 301.688,792	3	425.934,921 301.661,524	30.571
3	425.934,921 301.661,524	4	426.645,486 301.275,242	808.775
4	426.645,486 301.275,242	5	426.659,487 301.297,93	26.661

Punct început	X / Y	Punct sfârșit	X / Y	Lungime segment (** (m)
5	426.659,487 301.297,93	1	426.661,284 301.301,435	3.938

** Lungimile segmentelor sunt determinate în planul de proiecție Stereo 70 și sunt rotunjite la 1 milimetru.

*** Distanța dintre puncte este formată din segmente cumulate ce sunt mai mici decât valoarea 1 milimetru.

**DATE DESPRE IMOBILUL NR. 3235**

Oficiul de Cadastru și Publicitate Imobiliară DOLJ
Biroul de Cadastru și Publicitate Imobiliară Craiova

A. Partea I. Descrierea imobilului

TEREN Extravilan

Adresa: Jud. Dolj, T11, P9

Nr. Crt	Nr cadastral Nr. topografic	Suprafața* (mp)	Observații / Referințe
A1		Din acte: 400.000 Masurata: 237.181	Sector cadastral:4 Teren neimprejmuit;

B. Partea II. Proprietari și acte

Inscrieri privitoare la dreptul de proprietate și alte drepturi reale		Referințe
/		
Act Administrativ nr. TDP 1988-1981, din 28/06/2002 emis de COMISIA JUDETEANA DOLJ;		
B1	Intabulare, drept de PROPRIETATE, dobandit prin Reconstituire, cota actuala 1/1, cota initiala 1/1 1) MORTUN-NEGHINA ELENA-ADRIANA, LIPSĂ CNP	A1

C. Partea III. SARCINI .

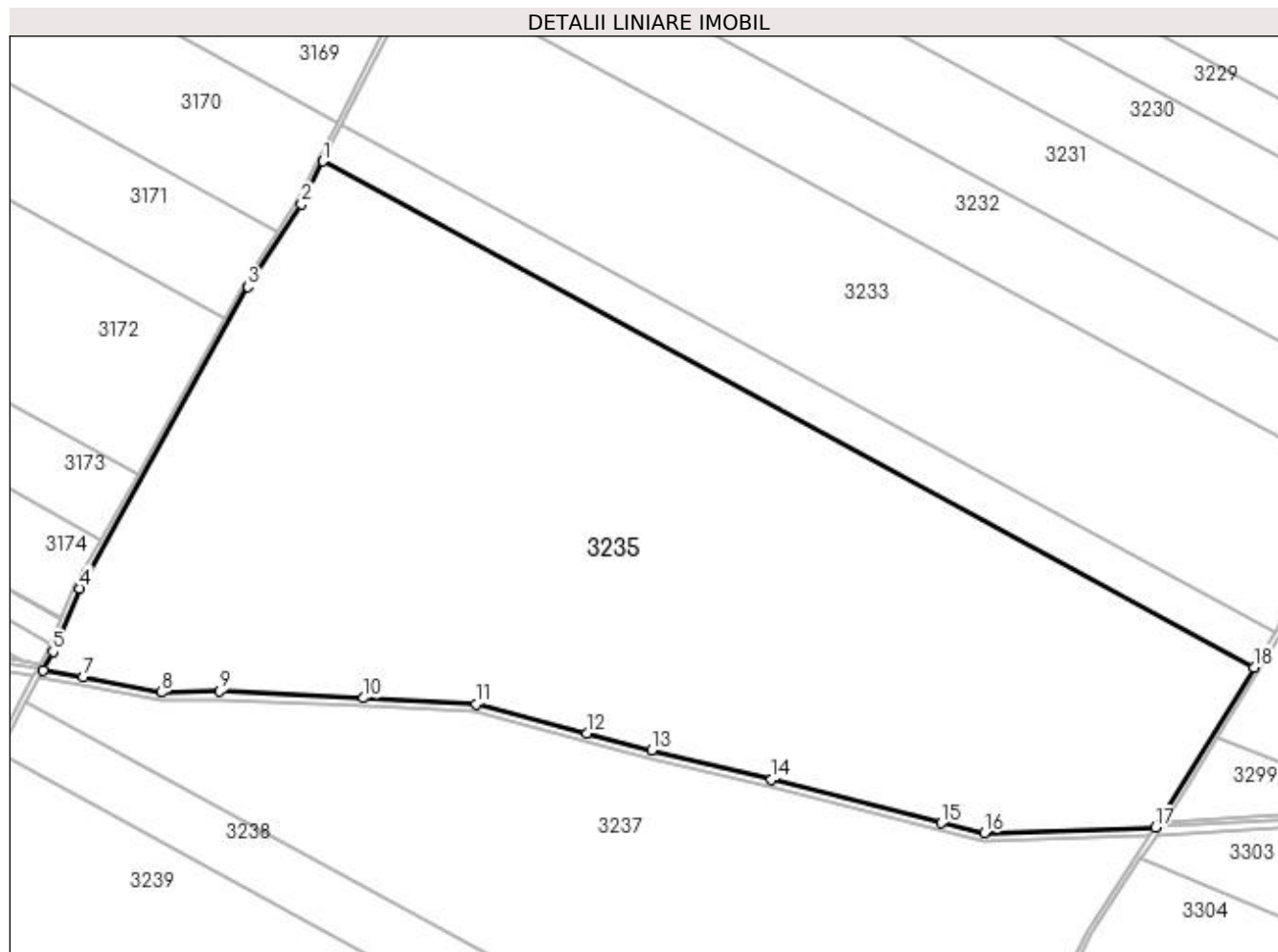
Inscrieri privind dezmembramintele dreptului de proprietate, drepturi reale de garanție și sarcini	Referințe
NU SUNT	

Anexa Nr. 1 La Partea I

Teren

Nr cadastral	Suprafața (mp)*	Observații / Referințe
	Din acte: 400.000 Masurata: 237.181	

* Suprafața este determinată în planul de proiecție Stereo 70.



Date referitoare la teren

Crt	Categorie folosință	Intravilan	Suprafața (mp)	Tarla	Parcelă	Nr. topo	Observații / Referințe
1	arabil	NU	237.181	11	9	-	IMOBIL DIMINUAT CU 6.63% FATA DE SUPRAFATA DIN ACT, TERENUL ESTE IMPARTIT IN DOUA LOTURI DE CANAL DIFERENTA DE SUPRAFATA SE REGASESTE LA ID 3237

Lungime Segmente

1) Valorile lungimilor segmentelor sunt obținute din proiecție în plan.

Punct început	X / Y	Punct sfârșit	X / Y	Lungime segment (** (m)
1	425.934,921 301.661,524	2	425.918,306 301.628,747	36.748
2	425.918,306 301.628,747	3	425.877,409 301.565,713	75.139

Punct început	X / Y	Punct sfârșit	X / Y	Lungime segment (** (m)
3	425.877,409 301.565,713	4	425.749,19 301.335,516	263.496
4	425.749,19 301.335,516	5	425.728,651 301.287,166	52.532
5	425.728,651 301.287,166	6	425.721,187 301.273,107	15.917
6	425.721,187 301.273,107	7	425.751,503 301.267,682	30.797
7	425.751,503 301.267,682	8	425.811,348 301.256,156	60.944
8	425.811,348 301.256,156	9	425.856,033 301.256,868	44.691
9	425.856,033 301.256,868	10	425.965,833 301.251,769	109.919
10	425.965,833 301.251,769	11	426.051,506 301.246,971	85.807
11	426.051,506 301.246,971	12	426.136,095 301.225,017	87.391
12	426.136,095 301.225,017	13	426.185,664 301.211,969	51.258
13	426.185,664 301.211,969	14	426.277,305 301.189,48	94.36
14	426.277,305 301.189,48	15	426.406,776 301.156,371	133.637
15	426.406,776 301.156,371	16	426.439,691 301.148,756	33.785
16	426.439,691 301.148,756	17	426.570,058 301.153,016	130.436
17	426.570,058 301.153,016	18	426.645,486 301.275,242	143.626
18	426.645,486 301.275,242	1	425.934,921 301.661,524	808.775

** Lungimile segmentelor sunt determinate în planul de proiecție Stereo 70 și sunt rotunjite la 1 milimetru.

*** Distanța dintre puncte este formată din segmente cumulate ce sunt mai mici decât valoarea 1 milimetru.

**DATE DESPRE IMOBILUL NR. 3236**

Oficiul de Cadastru și Publicitate Imobiliară DOLJ
Biroul de Cadastru și Publicitate Imobiliară Craiova

A. Partea I. Descrierea imobilului

TEREN Extravilan

Adresa: Jud. Dolj, T6, HC 65/11

Nr. Crt	Nr cadastral Nr. topografic	Suprafața* (mp)	Observații / Referințe
A1		5.174	Sector cadastral:4 Teren neimprejmuit;

B. Partea II. Proprietari și acte

Inscrieri privitoare la dreptul de proprietate și alte drepturi reale		Referințe
/		
Act Normativ nr. LEGEA 7, din 13/03/1996 emis de PARLAMENT;		
B1	Inscrierea provizorie, drept de PROPRIETATE, dobandit prin Lege, cota actuala 1/1, cota initiala 1/1 1) NEIDENTIFICAT NEIDENTIFICAT	A1

C. Partea III. SARCINI .

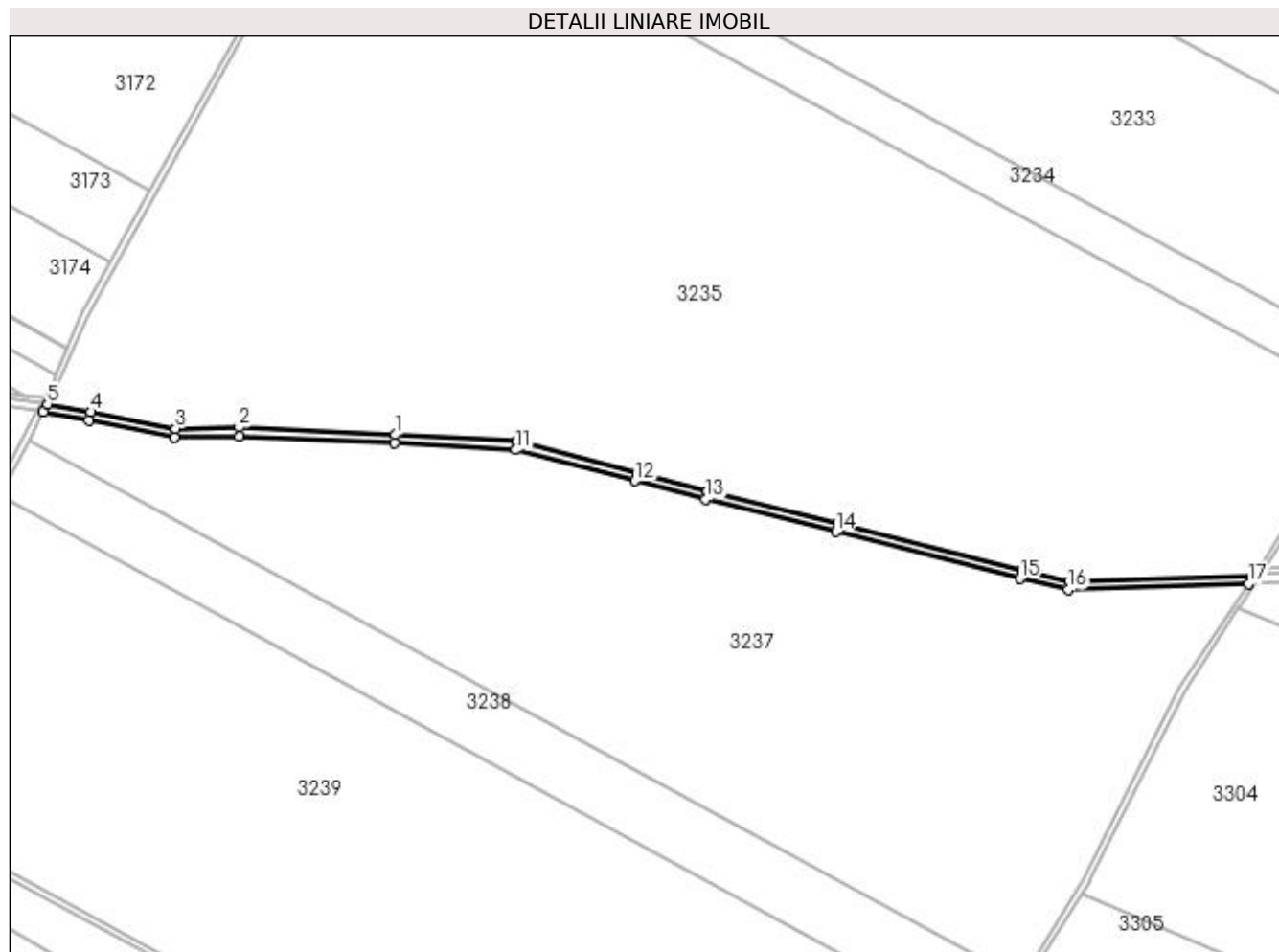
Inscrieri privind dezmembramintele dreptului de proprietate, drepturi reale de garanție și sarcini	Referințe
NU SUNT	

Anexa Nr. 1 La Partea I

Teren

Nr cadastral	Suprafața (mp)*	Observații / Referințe
	5.174	

* Suprafața este determinată în planul de proiecție Stereo 70.



Date referitoare la teren

Crt	Categorie folosință	Intra vilan	Suprafața (mp)	Tarla	Parcelă	Nr. topo	Observații / Referințe
1	curți constructii	NU	5.174	6	HC 65/11	-	

Lungime Segmente

1) Valorile lungimilor segmentelor sunt obținute din proiecție în plan.

Punct început	X / Y	Punct sfârșit	X / Y	Lungime segment (** (m)	Punct început	X / Y	Punct sfârșit	X / Y	Lungime segment (** (m)
1	425.965,833 301.251,769	2	425.856,033 301.256,868	109.919	2	425.856,033 301.256,868	3	425.811,348 301.256,156	44.691
3	425.811,348 301.256,156	4	425.751,503 301.267,682	60.944	4	425.751,503 301.267,682	5	425.721,187 301.273,107	30.797
5	425.721,187 301.273,107	6	425.718,232 301.267,54	6.302	6	425.718,232 301.267,54	7	425.750,408 301.261,782	32.687
7	425.750,408 301.261,782	8	425.810,837 301.250,168	61.534	8	425.810,837 301.250,168	9	425.855,94 301.250,865	45.109
9	425.855,94 301.250,865	10	425.965,526 301.245,777	109.704	10	425.965,526 301.245,777	11	426.050,576 301.241,014	85.183

Punct început	X / Y	Punct sfârșit	X / Y	Lungime segment (** (m)
11	426.050,576 301.241,014	12	426.134,578 301.219,212	86.785
13	426.184,185 301.206,154	14	426.275,847 301.183,66	94.381
15	426.405,356 301.150,541	16	426.439,103 301.142,733	34.639
17	426.566,234 301.146,888	18	426.570,058 301.153,016	7.223
19	426.439,691 301.148,756	20	426.406,776 301.156,371	33.785
21	426.277,305 301.189,48	22	426.185,664 301.211,969	94.36
23	426.136,095 301.225,017	24	426.051,506 301.246,971	87.391

Punct început	X / Y	Punct sfârșit	X / Y	Lungime segment (** (m)
12	426.134,578 301.219,212	13	426.184,185 301.206,154	51.297
14	426.275,847 301.183,66	15	426.405,356 301.150,541	133.677
16	426.439,103 301.142,733	17	426.566,234 301.146,888	127.198
18	426.570,058 301.153,016	19	426.439,691 301.148,756	130.436
20	426.406,776 301.156,371	21	426.277,305 301.189,48	133.637
22	426.185,664 301.211,969	23	426.136,095 301.225,017	51.258
24	426.051,506 301.246,971	1	425.965,833 301.251,769	85.807

** Lungimile segmentelor sunt determinate în planul de proiecție Stereo 70 și sunt rotunjite la 1 milimetru.

*** Distanța dintre puncte este formată din segmente cumulate ce sunt mai mici decât valoarea 1 milimetru.

**DATE DESPRE IMOBILUL NR. 3237**

Oficiul de Cadastru și Publicitate Imobiliară DOLJ
Biroul de Cadastru și Publicitate Imobiliară Craiova

A. Partea I. Descrierea imobilului

TEREN Extravilan

Adresa: Jud. Dolj, T11, P9

Nr. Crt	Nr cadastral Nr. topografic	Suprafața* (mp)	Observații / Referințe
A1		Din acte: 400.000 Masurata: 136.295	Sector cadastral:4 Teren neimprejmuit;

B. Partea II. Proprietari și acte

Inscrieri privitoare la dreptul de proprietate și alte drepturi reale		Referințe
/		
Act Administrativ nr. TDP 1988-1981, din 28/06/2002 emis de COMISIA JUDETEANA DOLJ;		
B1	Intabulare, drept de PROPRIETATE, dobandit prin Reconstituire, cota actuala 1/1, cota initiala 1/1 1) MORTUN-NEGHINA ELENA-ADRIANA, LIPSĂ CNP	A1

C. Partea III. SARCINI .

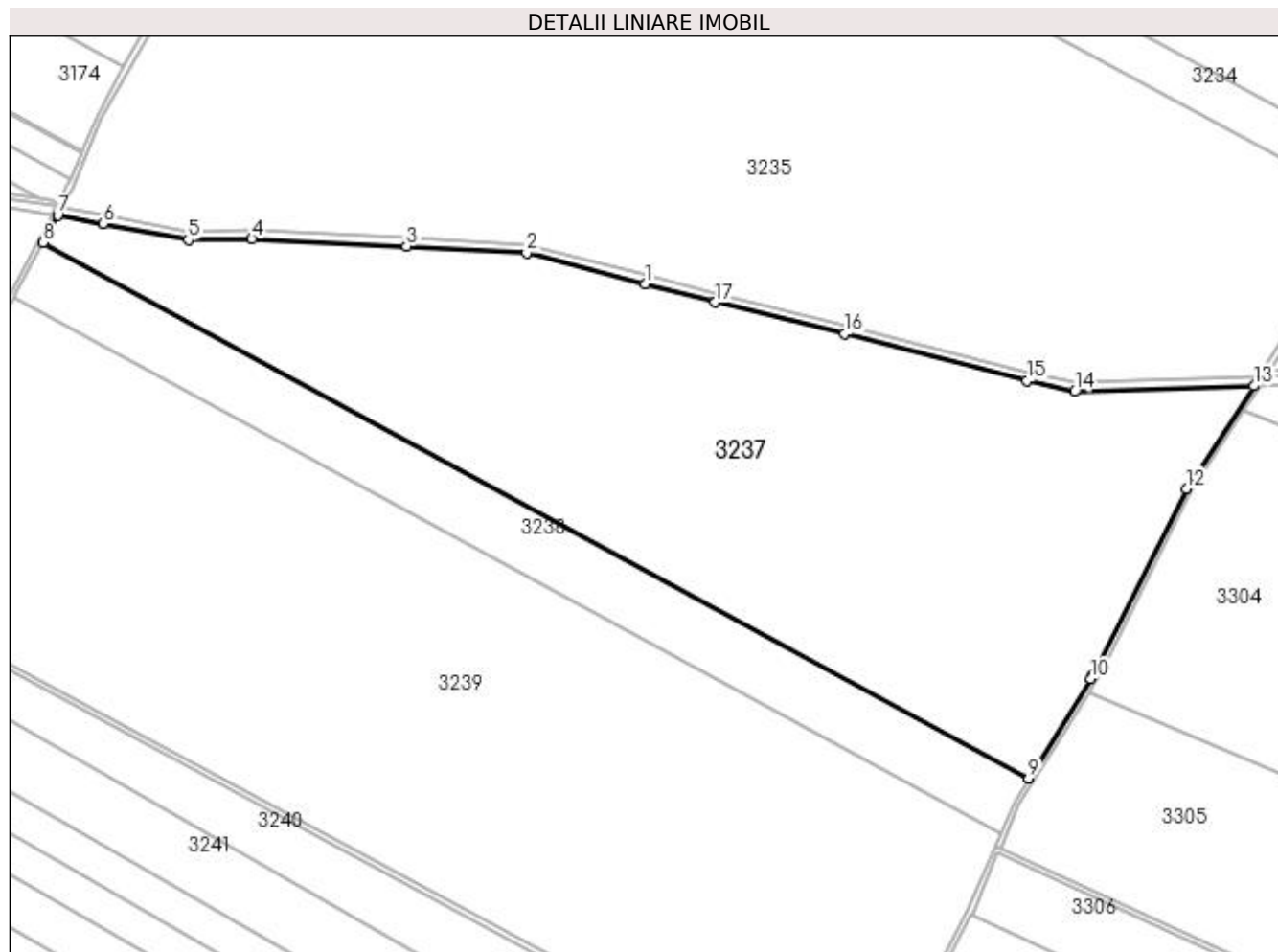
Inscrieri privind dezmembramintele dreptului de proprietate, drepturi reale de garanție și sarcini	Referințe
NU SUNT	

Anexa Nr. 1 La Partea I

Teren

Nr cadastral	Suprafața (mp)*	Observații / Referințe
	Din acte: 400.000 Masurata: 136.295	

* Suprafața este determinată în planul de proiecție Stereo 70.



Date referitoare la teren

Crt	Categorie folosință	Intra vilan	Suprafața (mp)	Tarla	Parcelă	Nr. topo	Observații / Referințe
1	arabil	NU	136.295	11	9	-	IMOBIL DIMINUAT CU 6.63% FATA DE SUPRAFATA DIN ACT, TERENUL ESTE IMPARTIT IN DOUA LOTURI DE CANAL DIFERENTA DE SUPRAFATA SE REGASESTE LA ID 3235

Lungime Segmente

1) Valorile lungimilor segmentelor sunt obținute din proiecție în plan.

Punct început	X / Y	Punct sfârșit	X / Y	Lungime segment (** (m)
1	426.134,578 301.219,212	2	426.050,576 301.241,014	86.785
2	426.050,576 301.241,014	3	425.965,526 301.245,777	85.183

Punct început	X / Y	Punct sfârşit	X / Y	Lungime segment (** (m)
3	425.965,526 301.245,777	4	425.855,94 301.250,865	109.704
4	425.855,94 301.250,865	5	425.810,837 301.250,168	45.109
5	425.810,837 301.250,168	6	425.750,408 301.261,782	61.534
6	425.750,408 301.261,782	7	425.718,232 301.267,54	32.687
7	425.718,232 301.267,54	8	425.707,989 301.248,246	21.845
8	425.707,989 301.248,246	9	426.406,402 300.868,569	794.944
9	426.406,402 300.868,569	10	426.450,615 300.939,226	83.349
10	426.450,615 300.939,226	11	426.452,107 300.942,107	3.245
11	426.452,107 300.942,107	12	426.518,198 301.073,932	147.465
12	426.518,198 301.073,932	13	426.566,234 301.146,888	87.35
13	426.566,234 301.146,888	14	426.439,103 301.142,733	127.198
14	426.439,103 301.142,733	15	426.405,356 301.150,541	34.639
15	426.405,356 301.150,541	16	426.275,847 301.183,66	133.677
16	426.275,847 301.183,66	17	426.184,185 301.206,154	94.381
17	426.184,185 301.206,154	1	426.134,578 301.219,212	51.297

** Lungimile segmentelor sunt determinate în planul de proiecţie Stereo 70 şi sunt rotunjite la 1 milimetru.

*** Distanţa dintre puncte este formată din segmente cumulate ce sunt mai mici decât valoarea 1 milimetru.

**DATE DESPRE IMOBILUL NR. 3238**

Oficiul de Cadastru și Publicitate Imobiliară DOLJ
Biroul de Cadastru și Publicitate Imobiliară Craiova

A. Partea I. Descrierea imobilului

TEREN Extravilan

Nr. CF vechi:664
Nr. cadastral vechi:709

Adresa: Jud. Dolj, T 11, P 10

Nr. Crt	Nr cadastral Nr. topografic	Suprafața* (mp)	Observații / Referințe
A1	32120	Din acte: 35.000 Masurata: 35.143	Sector cadastral:4 Teren neimprejmuit;

B. Partea II. Proprietari și acte

Inscrieri privitoare la dreptul de proprietate și alte drepturi reale		Referințe
103222 / 28/08/2015		
Act Administrativ nr. REFERAT NR 6187/SC, din 27/08/2015 emis de SERVICIUL CADASTRU;		
B1	se notează mențiunea „ imobil aflat sub incidenta art.3 alin. (1) din Legea 17/2014"	A1
138954 / 03/07/2019		
Act Notarial nr. CONTRACT DE SCHIMB AUT 253, din 02/07/2019 emis de NP CRETAN CARMEN MIHAELA;		
B2	Intabulare, drept de PROPRIETATE, dobandit prin Conventie, cota actuala 1/1, cota initiala 1/1 1) GORIE TOMA 2) GORIE ILEANA	A1

C. Partea III. SARCINI .

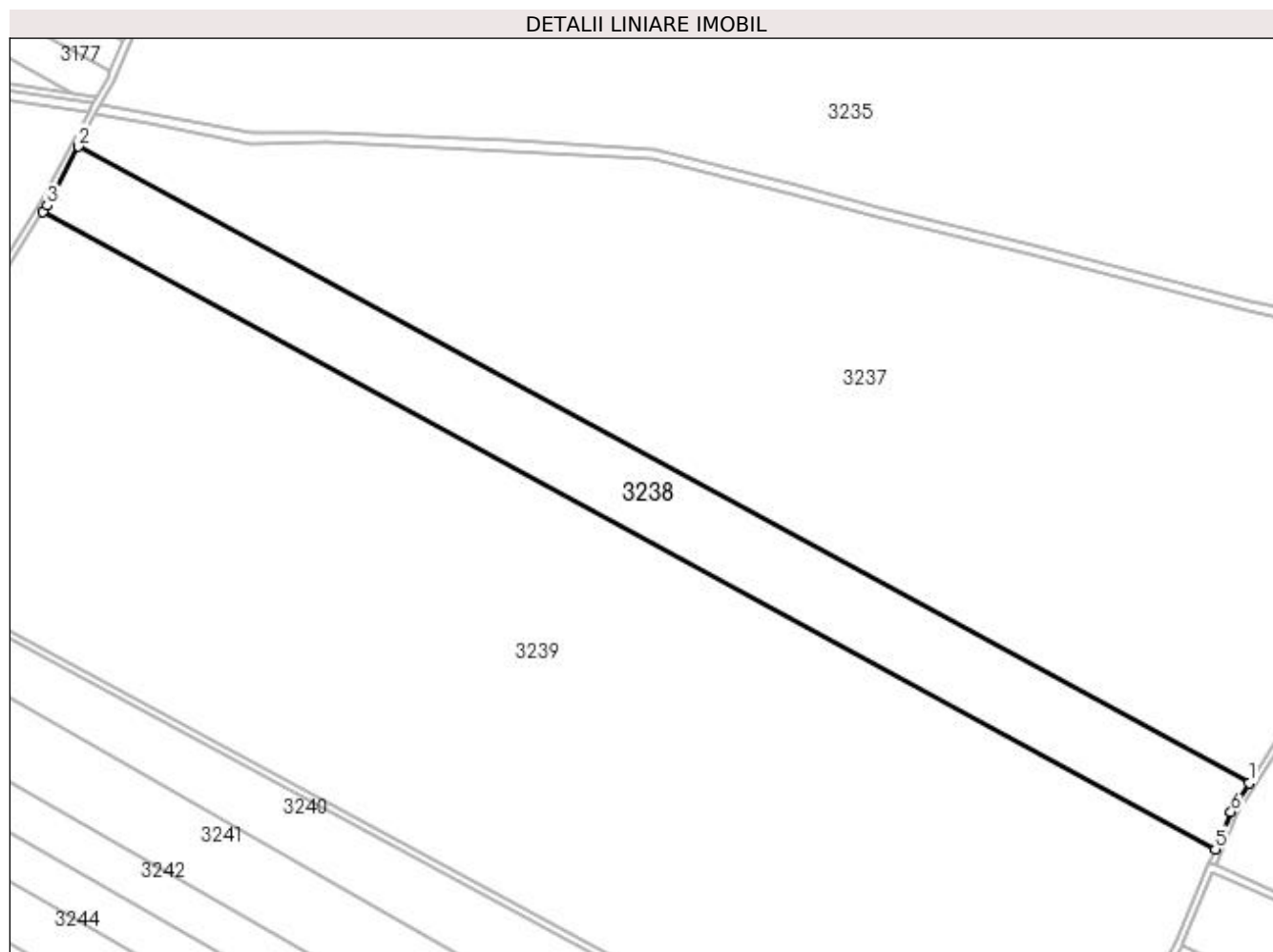
Inscrieri privind dezmembramintele dreptului de proprietate, drepturi reale de garanție și sarcini	Referințe
NU SUNT	

Anexa Nr. 1 La Partea I

Teren

Nr cadastral	Suprafața (mp)*	Observații / Referințe
32120	Din acte: 35.000 Masurata: 35.143	

* Suprafața este determinată în planul de proiecție Stereo 70.



Date referitoare la teren

Crt	Categorie folosință	Intra vilan	Suprafața (mp)	Tarla	Parcelă	Nr. topo	Observații / Referințe
1	arabil	NU	35.143	11	10	-	

Lungime Segmente

1) Valorile lungimilor segmentelor sunt obținute din proiecție în plan.

Punct început	X / Y	Punct sfârșit	X / Y	Lungime segment (** (m)
1	426.406,402 300.868,569	2	425.707,989 301.248,246	794.944
2	425.707,989 301.248,246	3	425.689,353 301.213,143	39.743
3	425.689,353 301.213,143	4	425.686,939 301.209,338	4.506
4	425.686,939 301.209,338	5	426.386,26 300.829,168	795.977

Punct început	X / Y	Punct sfârșit	X / Y	Lungime segment (** (m)
5	426.386,26 300.829,168	6	426.395,659 300.851,399	24.136
6	426.395,659 300.851,399	1	426.406,402 300.868,569	20.254

** Lungimile segmentelor sunt determinate în planul de proiecție Stereo 70 și sunt rotunjite la 1 milimetru.

*** Distanța dintre puncte este formată din segmente cumulate ce sunt mai mici decât valoarea 1 milimetru.

**DATE DESPRE IMOBILUL NR. 3239**

Oficiul de Cadastru și Publicitate Imobiliară DOLJ
Biroul de Cadastru și Publicitate Imobiliară Craiova

A. Partea I. Descrierea imobilului

TEREN Extravilan

Adresa: Jud. Dolj, TARLA 11, PARCELA 11

Nr. Crt	Nr cadastral Nr. topografic	Suprafața* (mp)	Observații / Referințe
A1	31996	Din acte: 214.600 Masurata: 184.019	Sector cadastral:4 Teren neimprejmuit;

B. Partea II. Proprietari și acte

Inscrieri privitoare la dreptul de proprietate și alte drepturi reale		Referințe
20207 / 25/02/2015		
Act Notarial nr. CONTRACT DE VANZARE-CUMPARARE NR.72, din 13/01/2012 emis de BIROUL NOTARULUI PUBLIC RADU MARIAN;		
B1	Intabulare, drept de PROPRIETATE, dobandit prin Conventie, cota actuala 1/1, cota initiala 1/1 1) GHITESCU MARIANA, casatorita cu 2) GHITESCU NICOLAE, LIPSĂ CNP	A1

C. Partea III. SARCINI .

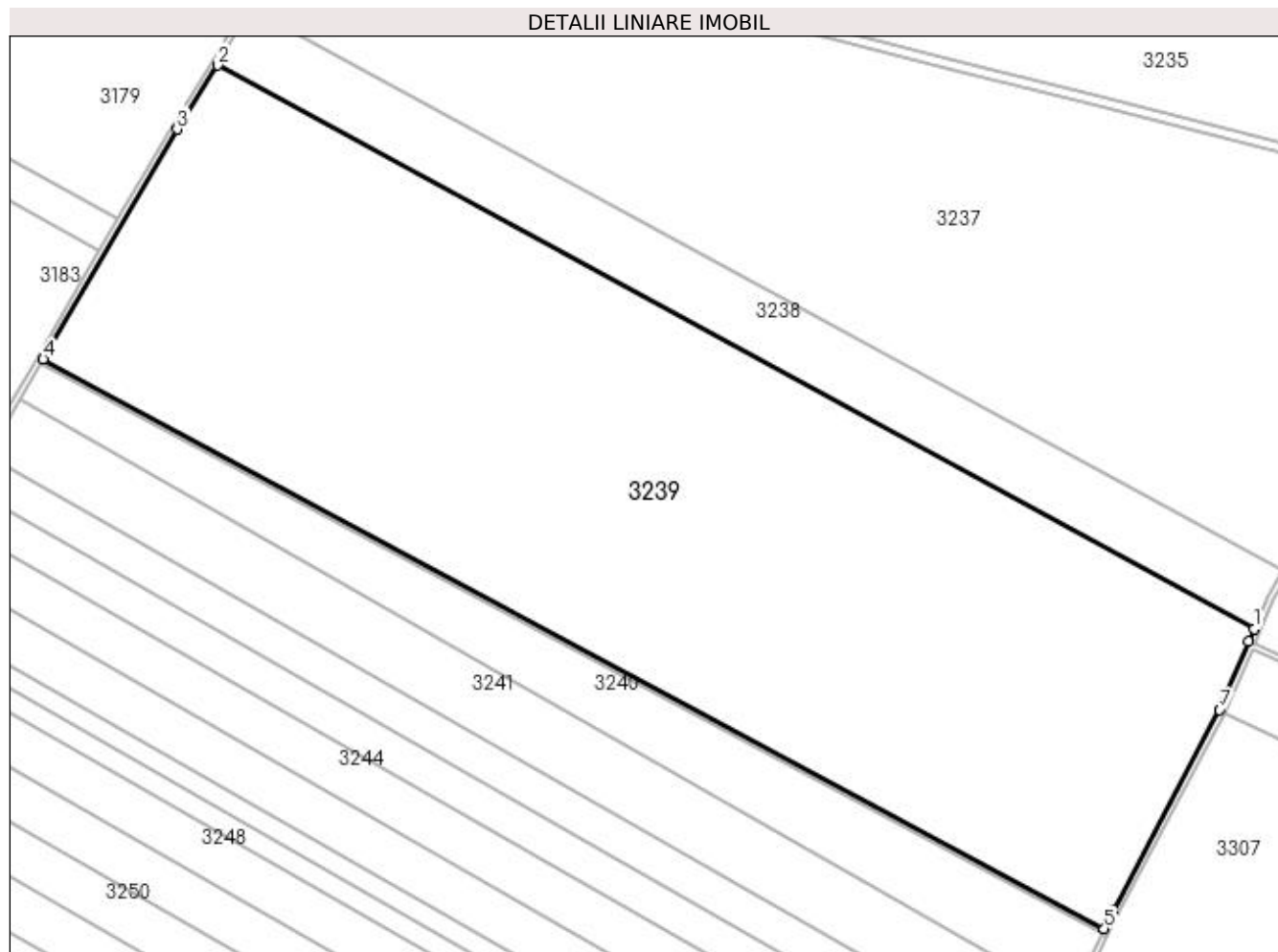
Inscrieri privind dezmembramentele dreptului de proprietate, drepturi reale de garanție și sarcini	Referințe
NU SUNT	

Anexa Nr. 1 La Partea I

Teren

Nr cadastral	Suprafața (mp)*	Observații / Referințe
31996	Din acte: 214.600 Masurata: 184.019	

* Suprafața este determinată în planul de proiecție Stereo 70.



Date referitoare la teren

Crt	Categorie folosință	Intravilan	Suprafața (mp)	Tarla	Parcelă	Nr. topo	Observații / Referințe
1	arabil	NU	184.019	11	11	-	TERENUL ESTE IMPARTIT IN DOUA LOTURI DE CANAL DIFERENTA DE SUPRAFATA SE REGASESTE LA ID 3240,

Lungime Segmente

1) Valorile lungimilor segmentelor sunt obținute din proiecție în plan.

Punct început	X / Y	Punct sfârșit	X / Y	Lungime segment (** (m)
1	426.386,26 300.829,168	2	425.686,939 301.209,338	795.977
2	425.686,939 301.209,338	3	425.659,635 301.166,289	50.978
3	425.659,635 301.166,289	4	425.569,221 301.011,134	179.576

Punct început	X / Y	Punct sfârșit	X / Y	Lungime segment (** (m)
4	425.569,221 301.011,134	5	426.285,139 300.627,016	812.456
5	426.285,139 300.627,016	6	426.291,013 300.639,266	13.585
6	426.291,013 300.639,266	7	426.363,179 300.774,572	153.349
7	426.363,179 300.774,572	8	426.382,72 300.820,793	50.182
8	426.382,72 300.820,793	1	426.386,26 300.829,168	9.093

** Lungimile segmentelor sunt determinate în planul de proiecție Stereo 70 și sunt rotunjite la 1 milimetru.

*** Distanța dintre puncte este formată din segmente cumulate ce sunt mai mici decât valoarea 1 milimetru.

**DATE DESPRE IMOBILUL NR. 3240**

Oficiul de Cadastru și Publicitate Imobiliară DOLJ
Biroul de Cadastru și Publicitate Imobiliară Craiova

A. Partea I. Descrierea imobilului

TEREN Extravilan

Adresa: Jud. Dolj, TARLA 11, PARCELA 11

Nr. Crt	Nr cadastral Nr. topografic	Suprafața* (mp)	Observații / Referințe
A1		Din acte: 214.600 Masurata: 30.581	Sector cadastral:4 Teren neimprejmuit;

B. Partea II. Proprietari și acte

Inscrieri privitoare la dreptul de proprietate și alte drepturi reale		Referințe
20207 / 25/02/2015		
Act Notarial nr. CONTRACT DE VANZARE-CUMPARARE NR.72, din 13/01/2012 emis de BIROUL NOTARULUI PUBLIC RADU MARIAN;		
B1	Intabulare, drept de PROPRIETATE, dobandit prin Conventie, cota actuala 1/1, cota initiala 1/1 1) GHITESCU MARIANA, casatorita cu 2) GHITESCU NICOLAE, LIPSĂ CNP	A1

C. Partea III. SARCINI .

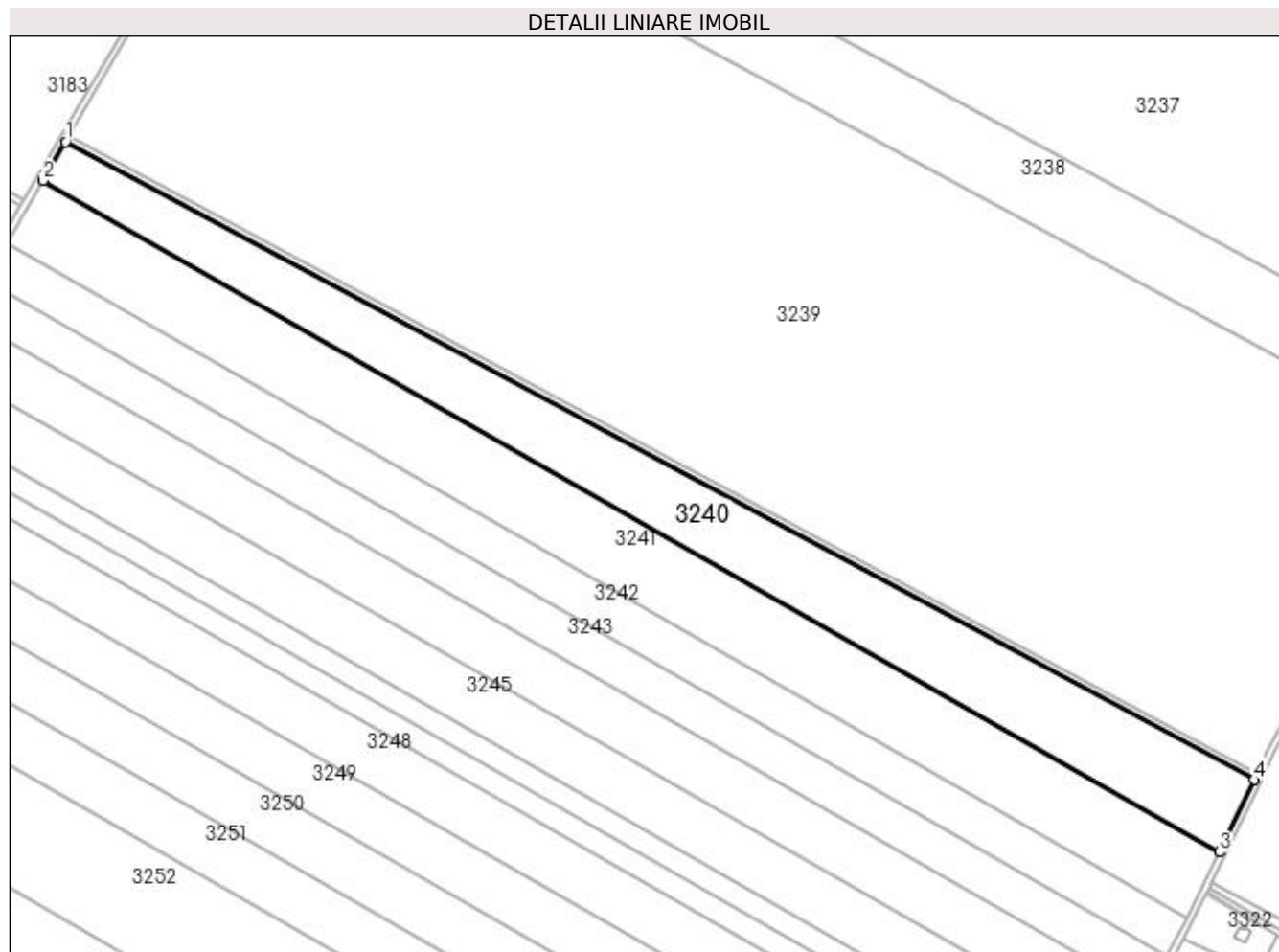
Inscrieri privind dezmembramintele dreptului de proprietate, drepturi reale de garanție și sarcini	Referințe
NU SUNT	

Anexa Nr. 1 La Partea I

Teren

Nr cadastral	Suprafața (mp)*	Observații / Referințe
	Din acte: 214.600 Masurata: 30.581	

* Suprafața este determinată în planul de proiecție Stereo 70.



Date referitoare la teren

Crt	Categorie folosință	Intravilan	Suprafața (mp)	Tarla	Parcelă	Nr. topo	Observații / Referințe
1	arabil	NU	30.581	11	11	-	TERENUL ESTE IMPARTIT IN DOUA LOTURI DE CANAL DIFERENTA DE SUPRAFATA SE REGASESTE LA ID 3239,

Lungime Segmente

1) Valorile lungimilor segmentelor sunt obținute din proiecție în plan.

Punct început	X / Y	Punct sfârșit	X / Y	Lungime segment (** (m)
1	425.567,206 301.007,676	2	425.553,678 300.984,46	26.87
2	425.553,678 300.984,46	3	426.262,515 300.579,837	816.193
3	426.262,515 300.579,837	4	426.283,408 300.623,406	48.319

Punct început	X / Y	Punct sfârșit	X / Y	Lungime segment (** (m)
4	426.283,408 300.623,406	1	425.567,206 301.007,676	812.778

** Lungimile segmentelor sunt determinate în planul de proiecție Stereo 70 și sunt rotunjite la 1 milimetru.

*** Distanța dintre puncte este formată din segmente cumulate ce sunt mai mici decât valoarea 1 milimetru.

**DATE DESPRE IMOBILUL NR. 3241**

Oficiul de Cadastru și Publicitate Imobiliară DOLJ
Biroul de Cadastru și Publicitate Imobiliară Craiova

A. Partea I. Descrierea imobilului

TEREN Extravilan

Adresa: Jud. Dolj, T29, P1/3

Nr. Crt	Nr cadastral Nr. topografic	Suprafața* (mp)	Observații / Referințe
A1		36.104	Sector cadastral:4 Teren neimprejmuit;

B. Partea II. Proprietari și acte

Inscrieri privitoare la dreptul de proprietate și alte drepturi reale	Referințe
/	
Act Administrativ nr. PV NR.1, din 19/01/2013 emis de COMISIA LOCALA LEU;	
B1	A1
Inscrierea provizorie, drept de PROPRIETATE, dobandit prin Reconstituire, cota actuala 1/1, cota initiala 1/1	
1) VASILESCU MIHAI	
2) PATRU VALERIA MARGARETA	

C. Partea III. SARCINI .

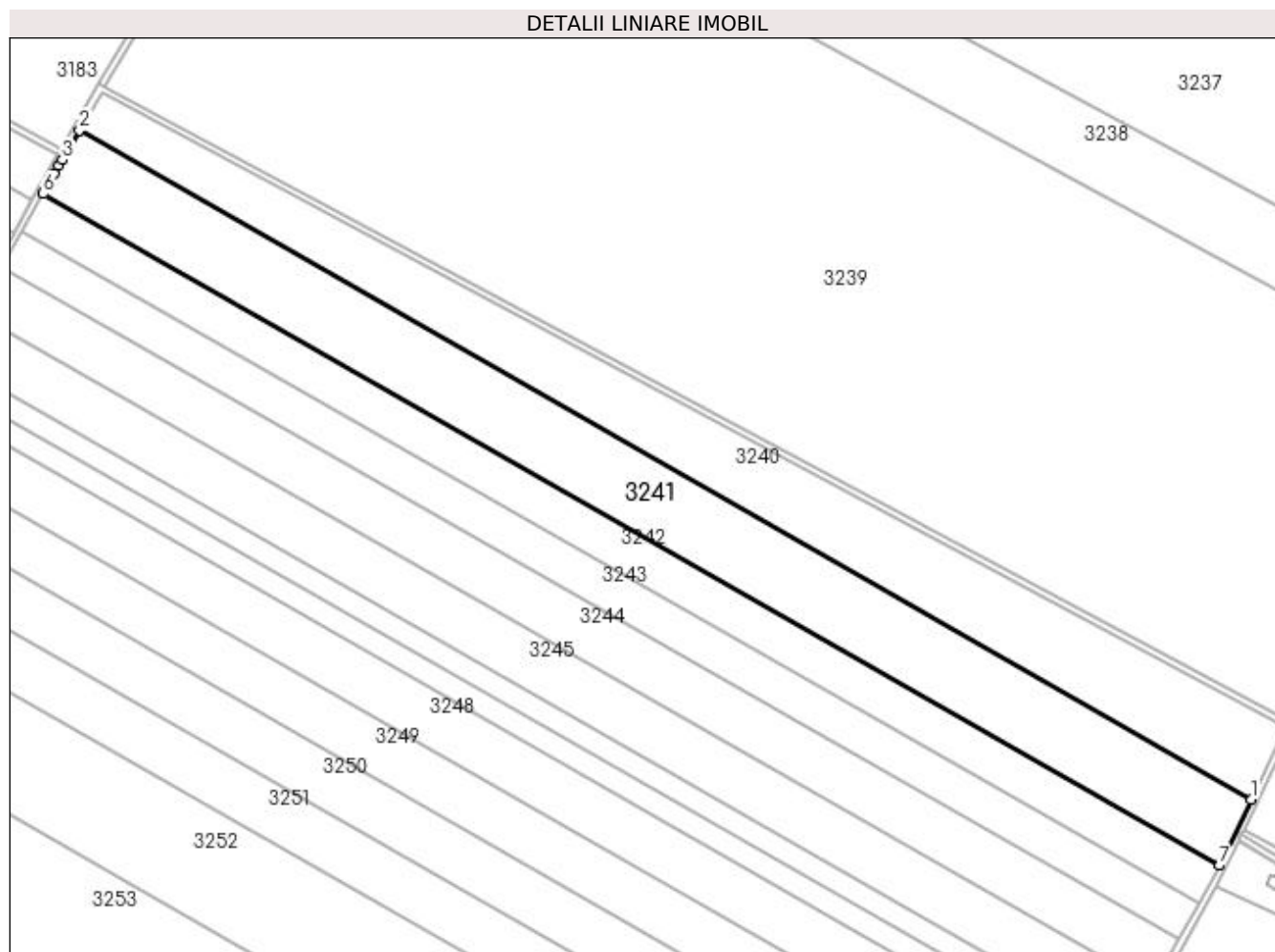
Inscrieri privind dezmembramintele dreptului de proprietate, drepturi reale de garanție și sarcini	Referințe
NU SUNT	

Anexa Nr. 1 La Partea I

Teren

Nr cadastral	Suprafața (mp)*	Observații / Referințe
	36.104	

* Suprafața este determinată în planul de proiecție Stereo 70.



Date referitoare la teren

Crt	Categorie folosință	Intra vilan	Suprafața (mp)	Tarla	Parcelă	Nr. topo	Observații / Referințe
1	arabil	NU	36.104	29	1/3	-	

Lungime Segmente

1) Valorile lungimilor segmentelor sunt obținute din proiecție în plan.

Punct început	X / Y	Punct sfârșit	X / Y	Lungime segment (** (m)
1	426.262,515 300.579,837	2	425.553,678 300.984,46	816.193
2	425.553,678 300.984,46	3	425.543,231 300.966,533	20.749
3	425.543,231 300.966,533	4	425.541,13 300.963,123	4.005
4	425.541,13 300.963,123	5	425.538,499 300.958,412	5.395
5	425.538,499 300.958,412	6	425.531,675 300.946,194	13.994

Punct început	X / Y	Punct sfârșit	X / Y	Lungime segment (** (m)
6	425.531,675 300.946,194	7	426.243,381 300.539,934	819.495
7	426.243,381 300.539,934	1	426.262,515 300.579,837	44.253

** Lungimile segmentelor sunt determinate în planul de proiecție Stereo 70 și sunt rotunjite la 1 milimetru.

*** Distanța dintre puncte este formată din segmente cumulate ce sunt mai mici decât valoarea 1 milimetru.

**DATE DESPRE IMOBILUL NR. 3242**

Oficiul de Cadastru și Publicitate Imobiliară DOLJ
Biroul de Cadastru și Publicitate Imobiliară Craiova

A. Partea I. Descrierea imobilului

TEREN Extravilan

Adresa: Jud. Dolj, T29, P1

Nr. Crt	Nr cadastral Nr. topografic	Suprafața* (mp)	Observații / Referințe
A1		21.100	Sector cadastral:4 Teren neimprejmuit;

B. Partea II. Proprietari și acte

Inscrieri privitoare la dreptul de proprietate și alte drepturi reale	Referințe
/	
Act Administrativ nr. PV NR.1, din 01/01/2005 emis de COMISIA LOCALA LEU;	
B1	A1
Inscrierea provizorie, drept de PROPRIETATE, dobandit prin Reconstituire, cota actuala 1/1, cota initiala 1/1 1) STEFANESCU MARGARETA, LIPSĂ CNP	

C. Partea III. SARCINI .

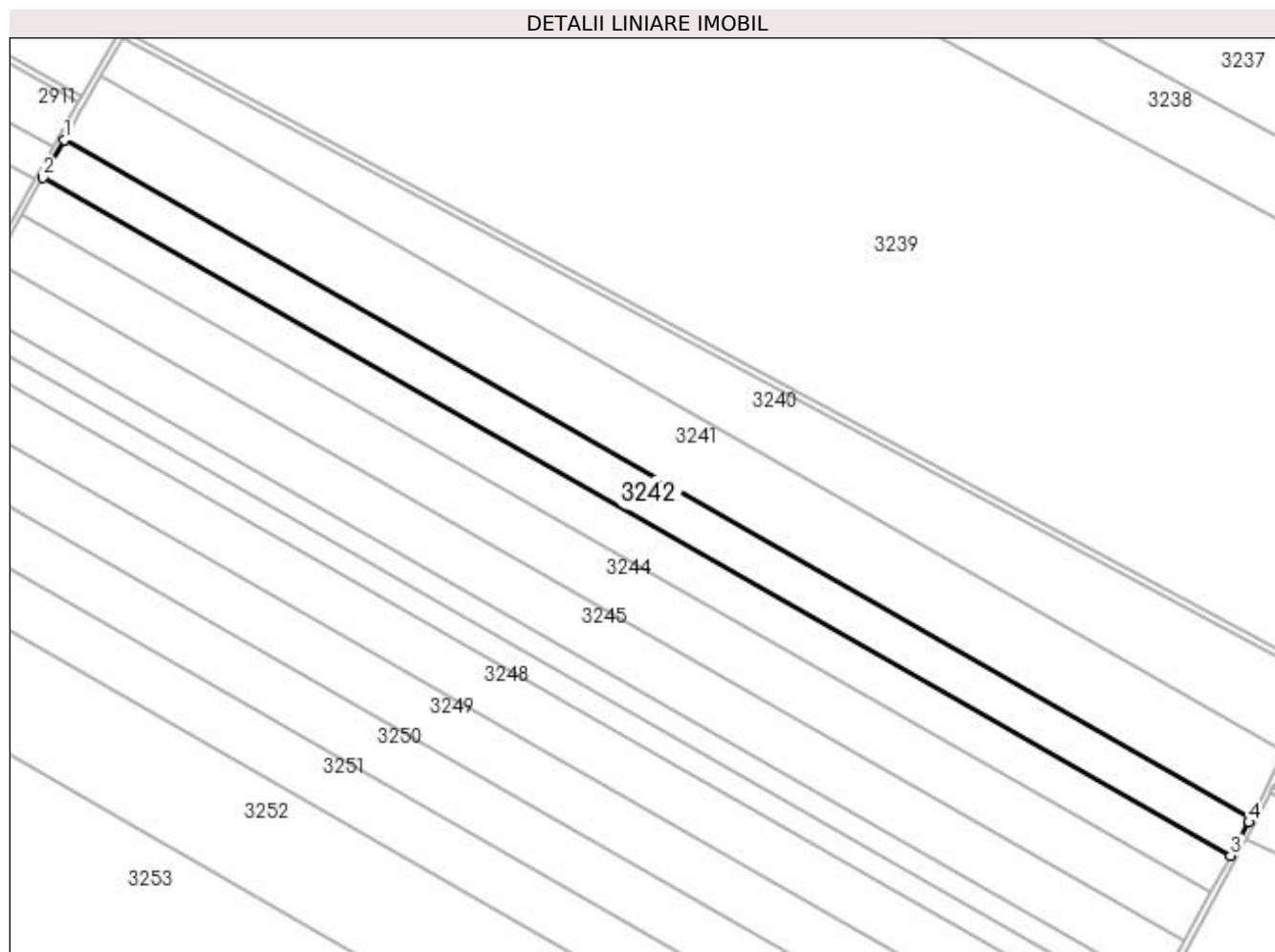
Inscrieri privind dezmembramintele dreptului de proprietate, drepturi reale de garanție și sarcini	Referințe
NU SUNT	

Anexa Nr. 1 La Partea I

Teren

Nr cadastral	Suprafața (mp)*	Observații / Referințe
	21.100	

* Suprafața este determinată în planul de proiecție Stereo 70.



Date referitoare la teren

Crt	Categorie folosință	Intra vilan	Suprafața (mp)	Tarla	Parcelă	Nr. topo	Observații / Referințe
1	arabil	NU	21.100	29	1	-	

Lungime Segmente

1) Valorile lungimilor segmentelor sunt obținute din proiecție în plan.

Punct început	X / Y	Punct sfârșit	X / Y	Lungime segment (** (m)
1	425.531,675 300.946,194	2	425.519,124 300.923,72	25.741
2	425.519,124 300.923,72	3	426.231,108 300.517,301	819.816
3	426.231,108 300.517,301	4	426.242,116 300.537,297	22.825
4	426.242,116 300.537,297	5	426.243,381 300.539,934	2.925
5	426.243,381 300.539,934	1	425.531,675 300.946,194	819.495

**** Lungimile segmentelor sunt determinate în planul de proiecție Stereo 70 și sunt rotunjite la 1 milimetru.**

***** Distanța dintre puncte este formată din segmente cumulate ce sunt mai mici decât valoarea 1 milimetru.**

**DATE DESPRE IMOBILUL NR. 3243**

Oficiul de Cadastru și Publicitate Imobiliară DOLJ
Biroul de Cadastru și Publicitate Imobiliară Craiova

A. Partea I. Descrierea imobilului

TEREN Extravilan

Adresa: Jud. Dolj, Tarla 29, Parcela 2

Nr. Crt	Nr cadastral Nr. topografic	Suprafața* (mp)	Observații / Referințe
A1	34402	20.800	Sector cadastral:4 Teren neimprejmuit;

B. Partea II. Proprietari și acte

Inscrieri privitoare la dreptul de proprietate și alte drepturi reale	Referințe
164335 / 01/08/2019	
Act Notarial nr. 579, din 20/06/2011 emis de BNP BALACI EUGEN;	
B1	A1
Intabulare, drept de PROPRIETATE, dobandit prin Conventie, cota actuala 1/1, cota initiala 1/1 1) GHÎTESCU MARIANA	

C. Partea III. SARCINI .

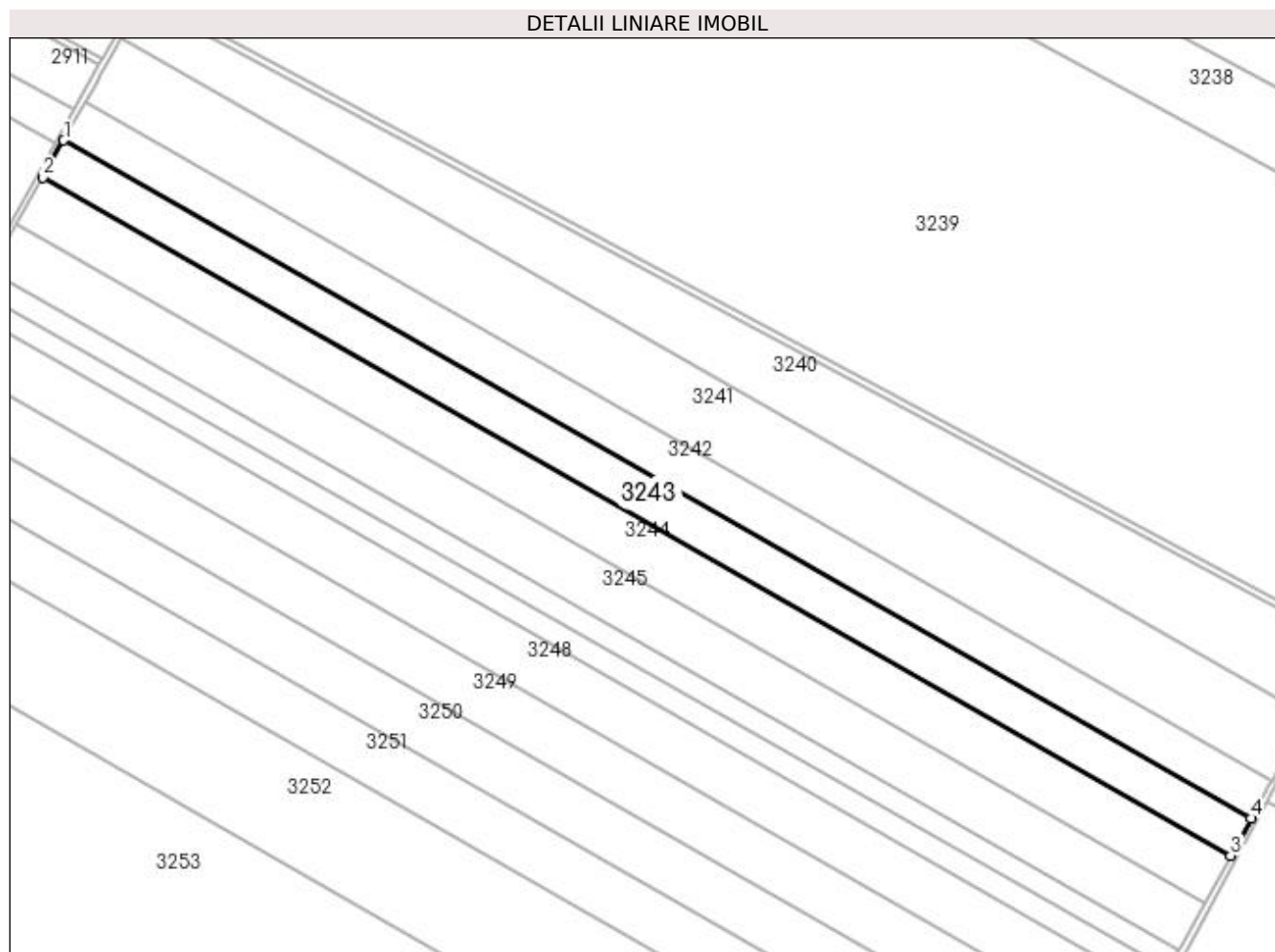
Inscrieri privind dezmembramintele dreptului de proprietate, drepturi reale de garanție și sarcini	Referințe
NU SUNT	

Anexa Nr. 1 La Partea I

Teren

Nr cadastral	Suprafața (mp)*	Observații / Referințe
34402	20.800	

* Suprafața este determinată în planul de proiecție Stereo 70.



Date referitoare la teren

Crt	Categorie folosință	Intra vilan	Suprafața (mp)	Tarla	Parcelă	Nr. topo	Observații / Referințe
1	arabil	NU	20.800	29	2	-	

Lungime Segmente

1) Valorile lungimilor segmentelor sunt obținute din proiecție în plan.

Punct început	X / Y	Punct sfârșit	X / Y	Lungime segment (** (m)
1	425.519,124 300.923,72	2	425.506,754 300.901,57	25.37
2	425.506,754 300.901,57	3	426.218,872 300.495,075	819.97
3	426.218,872 300.495,075	4	426.231,108 300.517,301	25.372
4	426.231,108 300.517,301	1	425.519,124 300.923,72	819.816

**** Lungimile segmentelor sunt determinate în planul de proiecție Stereo 70 și sunt rotunjite la 1 milimetru.**

***** Distanța dintre puncte este formată din segmente cumulate ce sunt mai mici decât valoarea 1 milimetru.**

**DATE DESPRE IMOBILUL NR. 3244**

Oficiul de Cadastru și Publicitate Imobiliară DOLJ
Biroul de Cadastru și Publicitate Imobiliară Craiova

A. Partea I. Descrierea imobilului

TEREN Extravilan

Adresa: Jud. Dolj, tarla 29, parcela 3

Nr. Crt	Nr cadastral Nr. topografic	Suprafața* (mp)	Observații / Referințe
A1	31777	26.465	Sector cadastral:4 Teren neimprejmuit;

B. Partea II. Proprietari și acte

Inscrieri privitoare la dreptul de proprietate și alte drepturi reale	Referințe
121271 / 30/09/2014	
Act Notarial nr. CVC AUT. NR. 1461, din 29/09/2014 emis de NP DIACONU LAURA;	
B1	A1
Intabulare, drept de PROPRIETATE, dobandit prin Conventie, cota actuala 1/1, cota initiala 1/1	
1) GORIE NELU	
2) GORIE MARIUTA MAGDALENA	

C. Partea III. SARCINI .


Inscrieri privind dezmembramintele dreptului de proprietate, drepturi reale de garanție și sarcini	Referințe
NU SUNT	

Anexa Nr. 1 La Partea I

Teren

Nr cadastral	Suprafața (mp)*	Observații / Referințe
31777	26.465	

* Suprafața este determinată în planul de proiecție Stereo 70.



Date referitoare la teren

Crt	Categorie folosință	Intravilan	Suprafața (mp)	Tarla	Parcelă	Nr. topo	Observații / Referințe
1	arabil	NU	26.465	29	3	-	

Lungime Segmente

1) Valorile lungimilor segmentelor sunt obținute din proiecție în plan.

Punct început	X / Y	Punct sfârșit	X / Y	Lungime segment (** (m)
1	425.506,754 300.901,57	2	425.491,018 300.873,393	32.273
2	425.491,018 300.873,393	3	426.203,306 300.466,801	820.166
3	426.203,306 300.466,801	4	426.218,872 300.495,075	32.276
4	426.218,872 300.495,075	1	425.506,754 300.901,57	819.97

**** Lungimile segmentelor sunt determinate în planul de proiecție Stereo 70 și sunt rotunjite la 1 milimetru.**

***** Distanța dintre puncte este formată din segmente cumulate ce sunt mai mici decât valoarea 1 milimetru.**

**DATE DESPRE IMOBILUL NR. 3245**

Oficiul de Cadastru și Publicitate Imobiliară DOLJ
Biroul de Cadastru și Publicitate Imobiliară Craiova

A. Partea I. Descrierea imobilului

TEREN Extravilan

Adresa: Jud. Dolj, T29, P3

Nr. Crt	Nr cadastral Nr. topografic	Suprafața* (mp)	Observații / Referințe
A1		Din acte: 52.930 Masurata: 26.465	Sector cadastral:4 Teren neimprejmuit;

B. Partea II. Proprietari și acte

Inscrieri privitoare la dreptul de proprietate și alte drepturi reale		Referințe
/		
Act Administrativ nr. TDP 2687, din 04/02/2004 emis de COMISIA JUDETEANA DOLJ;		
B1	Intabulare, drept de PROPRIETATE, dobandit prin Reconstituire, cota actuala 1/1, cota initiala 1/1 1) MITRU ELENA, LIPSĂ CNP 2) MUSTATA AUREL, LIPSĂ CNP 3) MUSTATA MARIN, LIPSĂ CNP 4) MUSTATA DANIEL, LIPSĂ CNP 5) MUSTATA GEORGE, LIPSĂ CNP	A1

C. Partea III. SARCINI .


Inscrieri privind dezmembramintele dreptului de proprietate, drepturi reale de garanție și sarcini	Referințe
NU SUNT	

Anexa Nr. 1 La Partea I

Teren

Nr cadastral	Suprafața (mp)*	Observații / Referințe
	Din acte: 52.930 Masurata: 26.465	

* Suprafața este determinată în planul de proiecție Stereo 70.



Date referitoare la teren

Crt	Categorie folosință	Intravilan	Suprafața (mp)	Tarla	Parcelă	Nr. topo	Observații / Referințe
1	arabil	NU	26.465	29	3	-	

Lungime Segmente

1) Valorile lungimilor segmentelor sunt obținute din proiecție în plan.

Punct început	X / Y	Punct sfârșit	X / Y	Lungime segment (** (m)
1	425.491,018 300.873,393	2	425.475,285 300.845,223	32.266
2	425.475,285 300.845,223	3	426.187,608 300.438,611	820.205
3	426.187,608 300.438,611	4	426.189,579 300.441,867	3.806
4	426.189,579 300.441,867	5	426.203,306 300.466,801	28.463

Punct început	X / Y	Punct sfârșit	X / Y	Lungime segment (** (m)
5	426.203,306 300.466,801	1	425.491,018 300.873,393	820.166

** Lungimile segmentelor sunt determinate în planul de proiecție Stereo 70 și sunt rotunjite la 1 milimetru.

*** Distanța dintre puncte este formată din segmente cumulate ce sunt mai mici decât valoarea 1 milimetru.

**DATE DESPRE IMOBILUL NR. 3246**

Oficiul de Cadastru și Publicitate Imobiliară DOLJ
Biroul de Cadastru și Publicitate Imobiliară Craiova

A. Partea I. Descrierea imobilului

TEREN Extravilan

Nr. CF vechi:651

Nr. cadastral vechi:371/2

Adresa: Jud. Dolj, T29, P4

Nr. Crt	Nr cadastral Nr. topografic	Suprafața* (mp)	Observații / Referințe
A1	31886	Din acte: 11.300 Masurata: 11.299	Sector cadastral:4 Teren neimprejmuit;

B. Partea II. Proprietari și acte

Inscrieri privitoare la dreptul de proprietate și alte drepturi reale		Referințe
6780 / 23/01/2015		
Act Notarial nr. CONTRACT DE VANZARE AUT NR 102, din 22/01/2015 emis de DIACONU LAURA;		
B1	Intabulare, drept de PROPRIETATE, dobandit prin Conventie, cota actuala 1/1, cota initiala 1/1 1) GORIE ILEANA 2) GORIE TOMA	A1

C. Partea III. SARCINI .

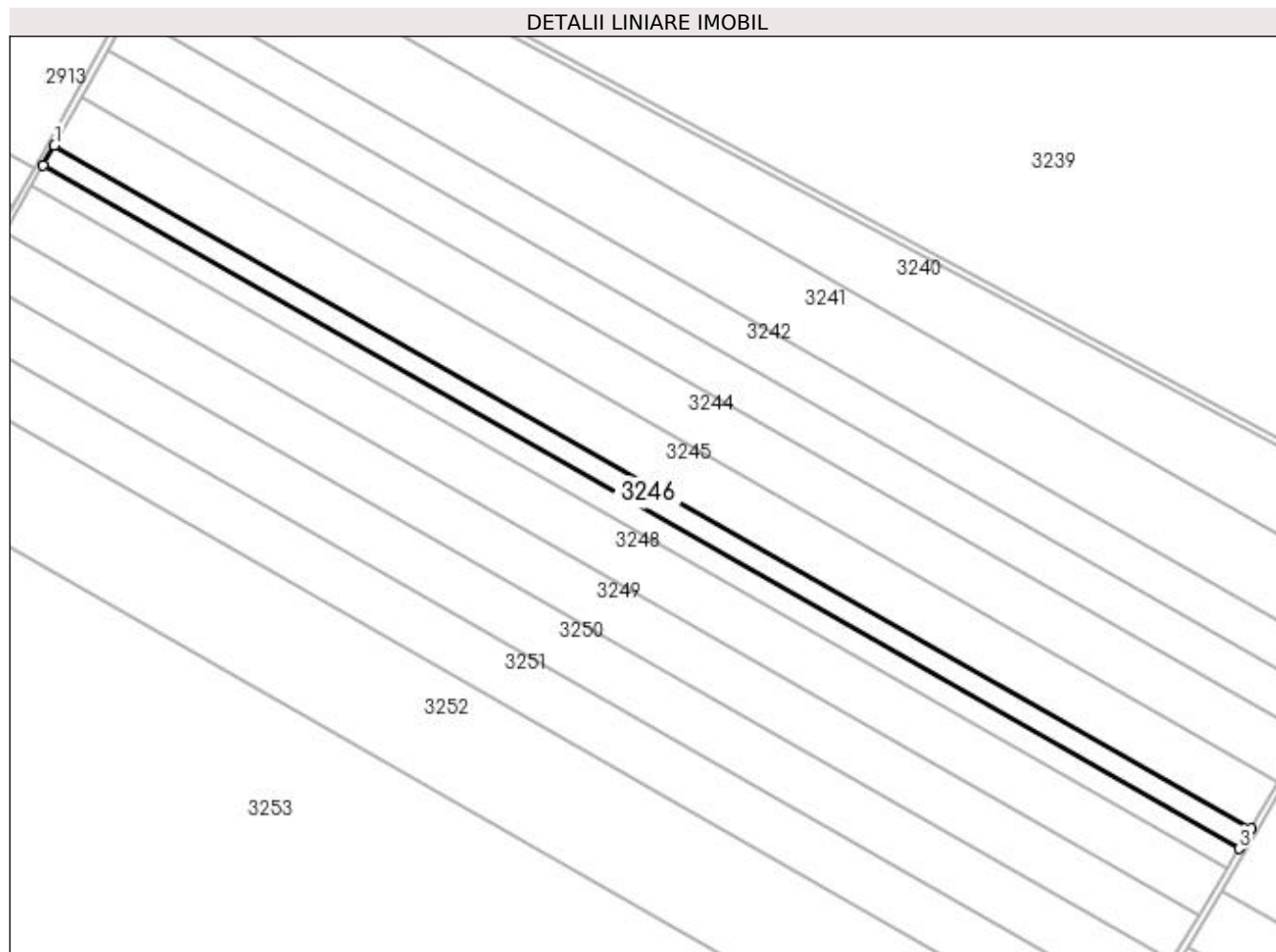
Inscrieri privind dezmembramintele dreptului de proprietate, drepturi reale de garanție și sarcini	Referințe
NU SUNT	

Anexa Nr. 1 La Partea I

Teren

Nr cadastral	Suprafața (mp)*	Observații / Referințe
31886	Din acte: 11.300 Masurata: 11.299	

* Suprafața este determinată în planul de proiecție Stereo 70.



Date referitoare la teren

Crt	Categorie folosință	Intra vilan	Suprafața (mp)	Tarla	Parcelă	Nr. topo	Observații / Referințe
1	arabil	NU	11.299	29	4	-	

Lungime Segmente

1) Valorile lungimilor segmentelor sunt obținute din proiecție în plan.

Punct început	X / Y	Punct sfârșit	X / Y	Lungime segment (** (m)
1	425.475,285 300.845,223	2	425.468,566 300.833,192	13.78
2	425.468,566 300.833,192	3	426.180,468 300.426,82	819.721
3	426.180,468 300.426,82	4	426.187,608 300.438,611	13.784
4	426.187,608 300.438,611	1	425.475,285 300.845,223	820.205

**** Lungimile segmentelor sunt determinate în planul de proiecție Stereo 70 și sunt rotunjite la 1 milimetru.**

***** Distanța dintre puncte este formată din segmente cumulate ce sunt mai mici decât valoarea 1 milimetru.**

**DATE DESPRE IMOBILUL NR. 3247**

Oficiul de Cadastru și Publicitate Imobiliară DOLJ
Biroul de Cadastru și Publicitate Imobiliară Craiova

A. Partea I. Descrierea imobilului

TEREN Extravilan

Nr. CF vechi:650

Nr. cadastral vechi:371/1

Adresa: Jud. Dolj, T 29, p 4

Nr. Crt	Nr cadastral Nr. topografic	Suprafața* (mp)	Observații / Referințe
A1	34109	11.300	Sector cadastral:4 Teren neimprejmuit;

B. Partea II. Proprietari și acte

Inscrieri privitoare la dreptul de proprietate și alte drepturi reale		Referințe
73254 / 23/09/2008		
Act Notarial nr. 525/2008, din 01/01/2008 emis de NP MIULESCU O. A.;		
B1	Intabulare, drept de PROPRIETATE, dobandit prin Conventie, cota actuala 1/1, cota initiala 1/1 1) VACAROIU IONELA ADELA , LIPSĂ CNP <i>OBSERVATII: PROVINE DIN CF 293 LEU</i>	A1

C. Partea III. SARCINI .

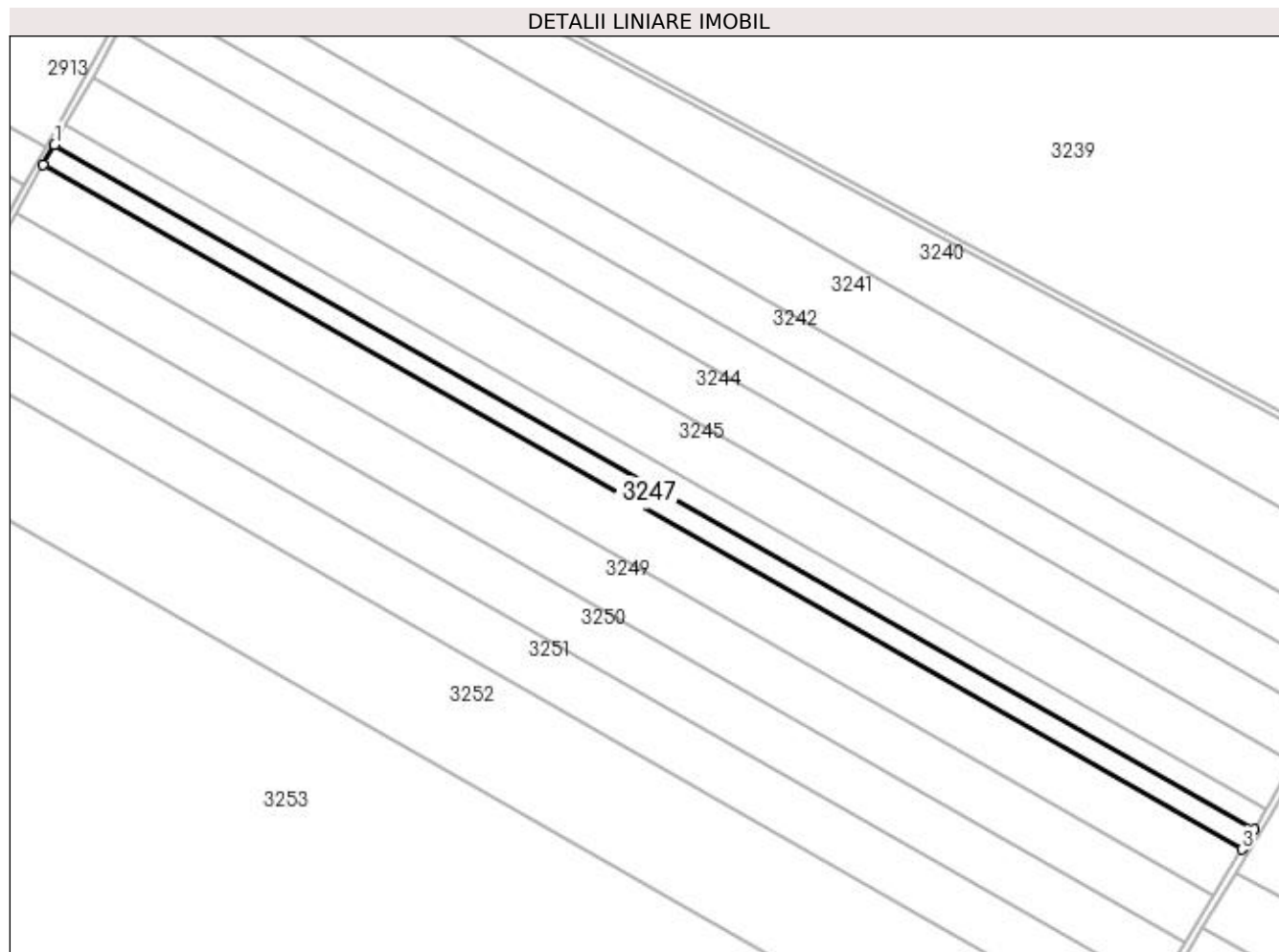
Inscrieri privind dezmembramintele dreptului de proprietate, drepturi reale de garanție și sarcini	Referințe
NU SUNT	

Anexa Nr. 1 La Partea I

Teren

Nr cadastral	Suprafața (mp)*	Observații / Referințe
34109	11.300	

* Suprafața este determinată în planul de proiecție Stereo 70.



Date referitoare la teren

Crt	Categorie folosință	Intra vilan	Suprafața (mp)	Tarla	Parcelă	Nr. topo	Observații / Referințe
1	arabil	NU	11.300	29	4	-	

Lungime Segmente

1) Valorile lungimilor segmentelor sunt obținute din proiecție în plan.

Punct început	X / Y	Punct sfârșit	X / Y	Lungime segment (** (m)
1	425.468,566 300.833,192	2	425.461,842 300.821,152	13.79
2	425.461,842 300.821,152	3	426.173,323 300.415,021	819.236
3	426.173,323 300.415,021	4	426.180,468 300.426,82	13.794
4	426.180,468 300.426,82	1	425.468,566 300.833,192	819.721

**** Lungimile segmentelor sunt determinate în planul de proiecție Stereo 70 și sunt rotunjite la 1 milimetru.**

***** Distanța dintre puncte este formată din segmente cumulate ce sunt mai mici decât valoarea 1 milimetru.**

**DATE DESPRE IMOBILUL NR. 3248**

Oficiul de Cadastru și Publicitate Imobiliară DOLJ
Biroul de Cadastru și Publicitate Imobiliară Craiova

A. Partea I. Descrierea imobilului

TEREN Extravilan

Adresa: Jud. Dolj, TARLA 29, PARCELA 6 lot 2

Nr. Crt	Nr cadastral Nr. topografic	Suprafața* (mp)	Observații / Referințe
A1	34386	26.283	Sector cadastral:4 Teren neimprejmuit;

B. Partea II. Proprietari și acte

Inscrieri privitoare la dreptul de proprietate și alte drepturi reale		Referințe
285983 / 24/12/2019		
Act Notarial nr. CONTRACT DE VANZARE AUT NR 2425, din 20/12/2019 emis de NP DIACONU LAURA;		
B1	Intabulare, drept de PROPRIETATE, dobândit prin Conventie, cota actuala 1/1, cota initiala 1/1 1) GORIE ILEANA 2) GORIE TOMA	A1

C. Partea III. SARCINI .


Inscrieri privind dezmembramintele dreptului de proprietate, drepturi reale de garanție și sarcini	Referințe
NU SUNT	

Anexa Nr. 1 La Partea I

Teren

Nr cadastral	Suprafața (mp)*	Observații / Referințe
34386	26.283	

* Suprafața este determinată în planul de proiecție Stereo 70.



Date referitoare la teren

Crt	Categorie folosință	Intra vilan	Suprafața (mp)	Tarla	Parcelă	Nr. topo	Observații / Referințe
1	arabil	NU	26.283	29	6	-	lot 2

Lungime Segmente

1) Valorile lungimilor segmentelor sunt obținute din proiecție în plan.

Punct început	X / Y	Punct sfârșit	X / Y	Lungime segment (** (m)
1	425.461,842 300.821,152	2	425.446,187 300.793,122	32.106
2	425.446,187 300.793,122	3	426.156,688 300.387,55	818.107
3	426.156,688 300.387,55	4	426.173,323 300.415,021	32.115
4	426.173,323 300.415,021	1	425.461,842 300.821,152	819.236

**** Lungimile segmentelor sunt determinate în planul de proiecție Stereo 70 și sunt rotunjite la 1 milimetru.**

***** Distanța dintre puncte este formată din segmente cumulate ce sunt mai mici decât valoarea 1 milimetru.**

**DATE DESPRE IMOBILUL NR. 3249**

Oficiul de Cadastru și Publicitate Imobiliară DOLJ
Biroul de Cadastru și Publicitate Imobiliară Craiova

A. Partea I. Descrierea imobilului

TEREN Extravilan

Adresa: Jud. Dolj, TARLA 29, PARCELA 6

Nr. Crt	Nr cadastral Nr. topografic	Suprafața* (mp)	Observații / Referințe
A1	34385	Din acte: 26.283 Masurata: 26.281	Sector cadastral:4 Teren neimprejmuit;

B. Partea II. Proprietari și acte

Inscrieri privitoare la dreptul de proprietate și alte drepturi reale		Referințe
285961 / 24/12/2019		
Act Notarial nr. CONTRACT DE VANZARE AUT. NR. 2435, din 20/12/2019 emis de NP DIACONU LAURA;		
B1	Intabulare, drept de PROPRIETATE, dobandit prin Conventie, cota actuala 1/1, cota initiala 1/1 1) GORIE TOMA 2) GORIE ILEANA	A1

C. Partea III. SARCINI

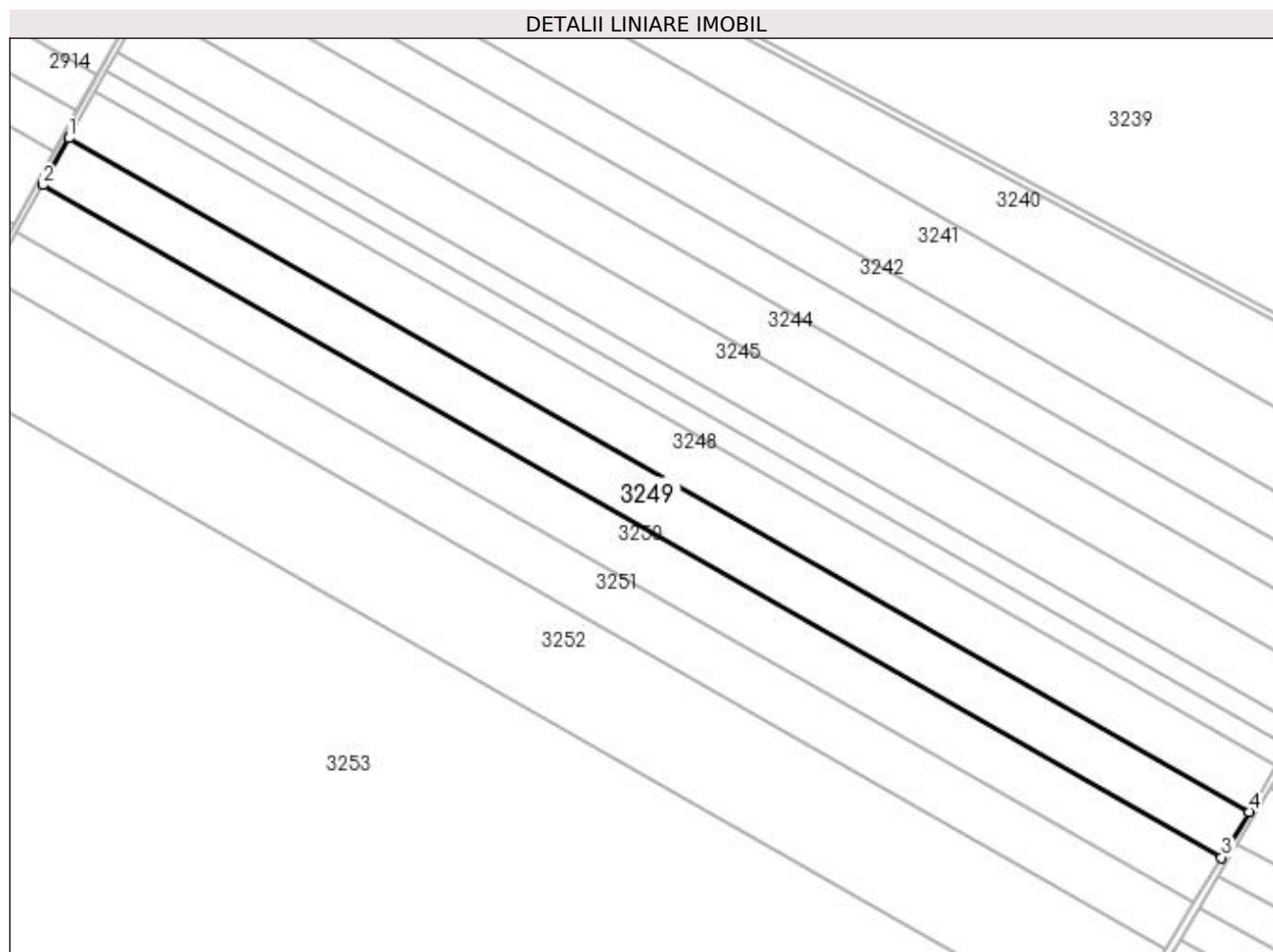
Inscrieri privind dezmembramintele dreptului de proprietate, drepturi reale de garanție și sarcini		Referințe
184116 / 29/08/2019		
Act Administrativ nr. CERERE NR 184116, din 29/08/2019 emis de OCPI DOLJ;		
C1	se notează, prin transcriere, în prezenta carte funciară faptul că în Registrul de Transcripțiuni și Inscripțiuni există înscris sub nr. 177064/04.12.2017, asupra imobilului în cauză următoarele: IPOTECA LEGALA in baza promisiune de v-c aut. nr. 148/30.01.2015 NP L. DIACONU, pentru suma de 26.000 lei , in favoarea: Gorie Ileana si Gorie Toma	A1

Anexa Nr. 1 La Partea I

Teren

Nr cadastral	Suprafața (mp)*	Observații / Referințe
34385	Din acte: 26.283 Masurata: 26.281	

* Suprafața este determinată în planul de proiecție Stereo 70.



Date referitoare la teren

Crt	Categorie folosință	Intra vilan	Suprafața (mp)	Tarla	Parcelă	Nr. topo	Observații / Referințe
1	arabil	NU	26.281	29	6	-	

Lungime Segmente

1) Valorile lungimilor segmentelor sunt obținute din proiecție în plan.

Punct început	X / Y	Punct sfârșit	X / Y	Lungime segment (** (m)
1	425.446,187 300.793,122	2	425.430,512 300.765,054	32.148
2	425.430,512 300.765,054	3	426.140,031 300.360,043	816.977
3	426.140,031 300.360,043	4	426.156,688 300.387,55	32.157
4	426.156,688 300.387,55	1	425.446,187 300.793,122	818.107

**** Lungimile segmentelor sunt determinate în planul de proiecție Stereo 70 și sunt rotunjite la 1 milimetru.**

***** Distanța dintre puncte este formată din segmente cumulate ce sunt mai mici decât valoarea 1 milimetru.**

**DATE DESPRE IMOBILUL NR. 3250**

Oficiul de Cadastru și Publicitate Imobiliară DOLJ
Biroul de Cadastru și Publicitate Imobiliară Craiova

A. Partea I. Descrierea imobilului

TEREN Extravilan

Adresa: Jud. Dolj, TARLA 29, PARCELA 6

Nr. Crt	Nr cadastral Nr. topografic	Suprafața* (mp)	Observații / Referințe
A1	34362	26.283	Sector cadastral:4 Teren neimprejmuit;

B. Partea II. Proprietari și acte

Inscrieri privitoare la dreptul de proprietate și alte drepturi reale	Referințe
232840 / 16/10/2019	
Act Notarial nr. 4291, din 15/10/2019 emis de DICU VICTOR CIPRIAN;	
B1	A1
Intabulare, drept de PROPRIETATE, dobandit prin Conventie, cota actuala 1/1, cota initiala 1/1	
1) GORIE ILEANA	
2) GORIE TOMA	

C. Partea III. SARCINI .


Inscrieri privind dezmembramintele dreptului de proprietate, drepturi reale de garanție și sarcini	Referințe
NU SUNT	

Anexa Nr. 1 La Partea I

Teren

Nr cadastral	Suprafața (mp)*	Observații / Referințe
34362	26.283	

* Suprafața este determinată în planul de proiecție Stereo 70.



Date referitoare la teren

Crt	Categorie folosință	Intra vilan	Suprafața (mp)	Tarla	Parcelă	Nr. topo	Observații / Referințe
1	arabil	NU	26.283	29	6	-	

Lungime Segmente

1) Valorile lungimilor segmentelor sunt obținute din proiecție în plan.

Punct început	X / Y	Punct sfârșit	X / Y	Lungime segment (** (m)
1	425.430,512 300.765,054	2	425.414,814 300.736,946	32.195
2	425.414,814 300.736,946	3	426.123,35 300.332,495	815.845
3	426.123,35 300.332,495	4	426.140,031 300.360,043	32.204
4	426.140,031 300.360,043	1	425.430,512 300.765,054	816.977

**** Lungimile segmentelor sunt determinate în planul de proiecție Stereo 70 și sunt rotunjite la 1 milimetru.**

***** Distanța dintre puncte este formată din segmente cumulate ce sunt mai mici decât valoarea 1 milimetru.**

**DATE DESPRE IMOBILUL NR. 3251**

Oficiul de Cadastru și Publicitate Imobiliară DOLJ
Biroul de Cadastru și Publicitate Imobiliară Craiova

A. Partea I. Descrierea imobilului

TEREN Extravilan

Adresa: Jud. Dolj, TARLA 29, PARCELA 6

Nr. Crt	Nr cadastral Nr. topografic	Suprafața* (mp)	Observații / Referințe
A1	34268	26.283	Sector cadastral:4 Teren neimprejmuit;

B. Partea II. Proprietari și acte

Inscrieri privitoare la dreptul de proprietate și alte drepturi reale	Referințe
160226 / 26/07/2019	
Act Notarial nr. CONTRACT DE VANZARE AUT NR 1296, din 24/07/2019 emis de N.P. DIACONU LAURA;	
B1	A1
Intabulare, drept de PROPRIETATE, dobandit prin Conventie, cota actuala 1/1, cota initiala 1/1	
1) GORIE TOMA	
2) GORIE ILEANA	

C. Partea III. SARCINI .


Inscrieri privind dezmembramintele dreptului de proprietate, drepturi reale de garanție și sarcini	Referințe
NU SUNT	

Anexa Nr. 1 La Partea I

Teren

Nr cadastral	Suprafața (mp)*	Observații / Referințe
34268	26.283	

* Suprafața este determinată în planul de proiecție Stereo 70.



Date referitoare la teren

Crt	Categorie folosință	Intra vilan	Suprafața (mp)	Tarla	Parcelă	Nr. topo	Observații / Referințe
1	arabil	NU	26.283	29	6	-	

Lungime Segmente

1) Valorile lungimilor segmentelor sunt obținute din proiecție în plan.

Punct început	X / Y	Punct sfârșit	X / Y	Lungime segment (** (m)
1	426.123,35 300.332,495	2	425.414,814 300.736,946	815.845
2	425.414,814 300.736,946	3	425.399,095 300.708,799	32.239
3	425.399,095 300.708,799	4	426.106,646 300.304,91	814.711
4	426.106,646 300.304,91	1	426.123,35 300.332,495	32.249

**** Lungimile segmentelor sunt determinate în planul de proiecție Stereo 70 și sunt rotunjite la 1 milimetru.**

***** Distanța dintre puncte este formată din segmente cumulate ce sunt mai mici decât valoarea 1 milimetru.**

**DATE DESPRE IMOBILUL NR. 3252**

Oficiul de Cadastru și Publicitate Imobiliară DOLJ
Biroul de Cadastru și Publicitate Imobiliară Craiova

A. Partea I. Descrierea imobilului

TEREN Extravilan

Adresa: Jud. Dolj, T29, P6

Nr. Crt	Nr cadastral Nr. topografic	Suprafața* (mp)	Observații / Referințe
A1		Din acte: 157.700 Masurata: 52.568	Sector cadastral:4 Teren neimprejmuit;

B. Partea II. Proprietari și acte

Inscrieri privitoare la dreptul de proprietate și alte drepturi reale		Referințe
/		
Act Administrativ nr. TDP 2000-1981, din 28/06/2002 emis de COMISIA JUDETEANA DOLJ;		
B1	Intabulare, drept de PROPRIETATE, dobandit prin Reconstituire, cota actuala 1/1, cota initiala 1/1 1) VASILESCU MARIUS, LIPSĂ CNP 2) VASILESCU OVIDIU, LIPSĂ CNP 3) MANDAS ELEONORA, LIPSĂ CNP 4) MESTER GABRIELA, LIPSĂ CNP 5) ZAMFIR ANTONIE, LIPSĂ CNP 6) ZAMFIR AURELIAN, LIPSĂ CNP	A1

C. Partea III. SARCINI .

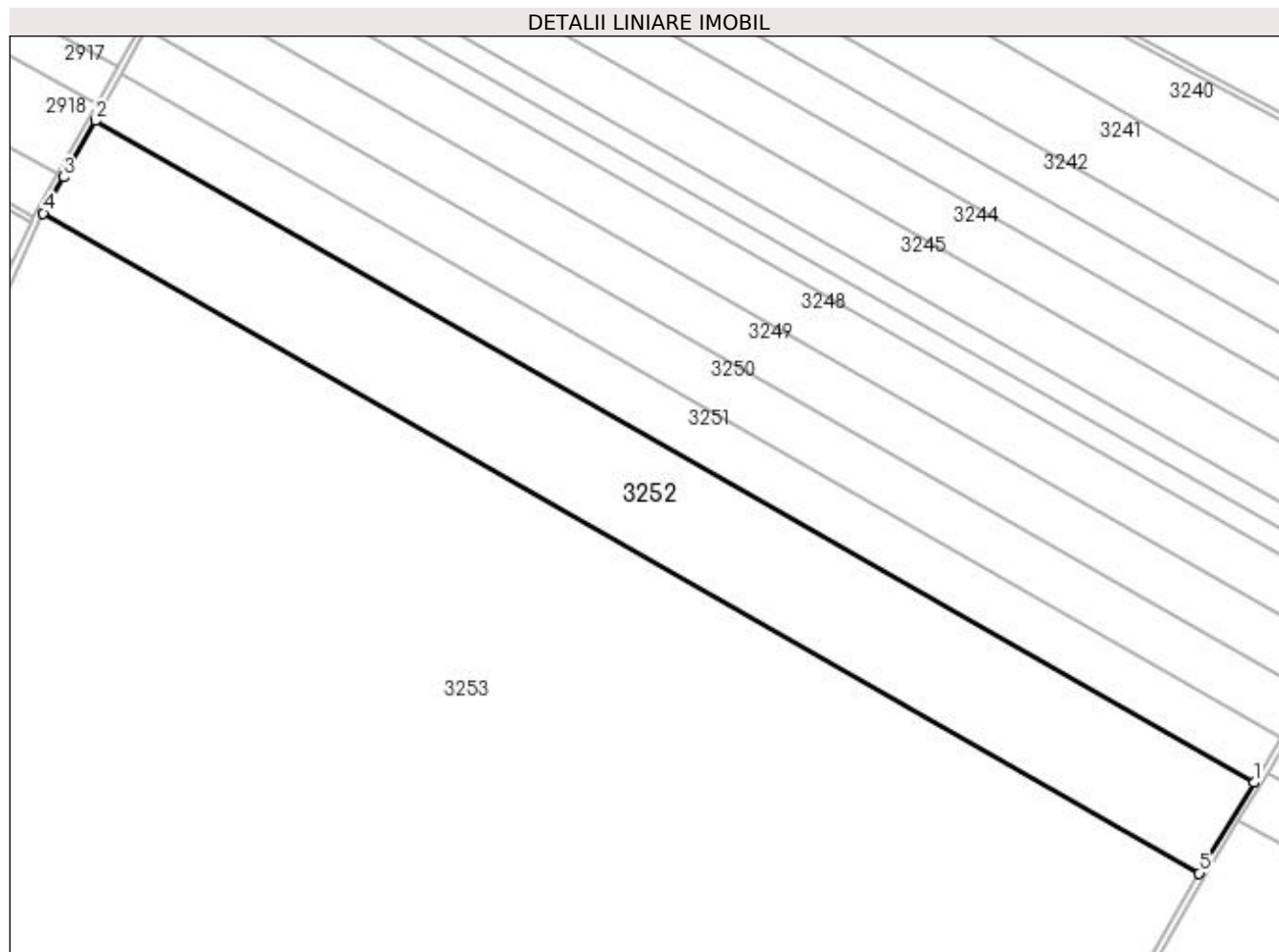
Inscrieri privind dezmembramintele dreptului de proprietate, drepturi reale de garanție și sarcini	Referințe
NU SUNT	

Anexa Nr. 1 La Partea I

Teren

Nr cadastral	Suprafața (mp)*	Observații / Referințe
	Din acte: 157.700 Masurata: 52.568	

* Suprafața este determinată în planul de proiecție Stereo 70.



Date referitoare la teren

Crt	Categorie folosință	Intra vilan	Suprafața (mp)	Tarla	Parcelă	Nr. topo	Observații / Referințe
1	arabil	NU	52.568	29	6	-	DIFERENȚA DE SUPRAFAȚA SE REGASEȘTE LA ID 3248-CF34386, ID 3249-CF 34385, ID 3250-CF34362, ID 3251-CF 34268

Lungime Segmente

1) Valorile lungimilor segmentelor sunt obținute din proiecție în plan.

Punct început	X / Y	Punct sfârșit	X / Y	Lungime segment (** (m)
1	426.106,646 300.304,91	2	425.399,095 300.708,799	814.711
2	425.399,095 300.708,799	3	425.379,987 300.674,586	39.187
3	425.379,987 300.674,586	4	425.367,342 300.652,53	25.424

Punct început	X / Y	Punct sfârșit	X / Y	Lungime segment (** (m)
4	425.367,342 300.652,53	5	426.073,169 300.249,625	812.726
5	426.073,169 300.249,625	1	426.106,646 300.304,91	64.631

** Lungimile segmentelor sunt determinate în planul de proiecție Stereo 70 și sunt rotunjite la 1 milimetru.

*** Distanța dintre puncte este formată din segmente cumulate ce sunt mai mici decât valoarea 1 milimetru.

**DATE DESPRE IMOBILUL NR. 3253**

Oficiul de Cadastru și Publicitate Imobiliară DOLJ
Biroul de Cadastru și Publicitate Imobiliară Craiova

A. Partea I. Descrierea imobilului

TEREN Extravilan

Adresa: Jud. Dolj, Tarla 29, Parcelele 3 si 7

Nr. Crt	Nr cadastral Nr. topografic	Suprafața* (mp)	Observații / Referințe
A1	33192	495.000	Sector cadastral:4 Teren neimprejmuit;

B. Partea II. Proprietari și acte

Inscrieri privitoare la dreptul de proprietate și alte drepturi reale		Referințe
95575 / 20/06/2017		
Act Administrativ nr. 1997-1981, din 28/06/2002 emis de COMISIA JUDETEANA DOLJ (TDP NR. 1998-1981/28.06.2002 , CM NR. 117/28.09.2004 NP IONICA V);		
B1	Intabulare, drept de PROPRIETATE, dobandit prin Succesiune, cota actuala 1/1, cota initiala 1/1 1) OPREA VICTORIA-MARIANA	A1

C. Partea III. SARCINI .

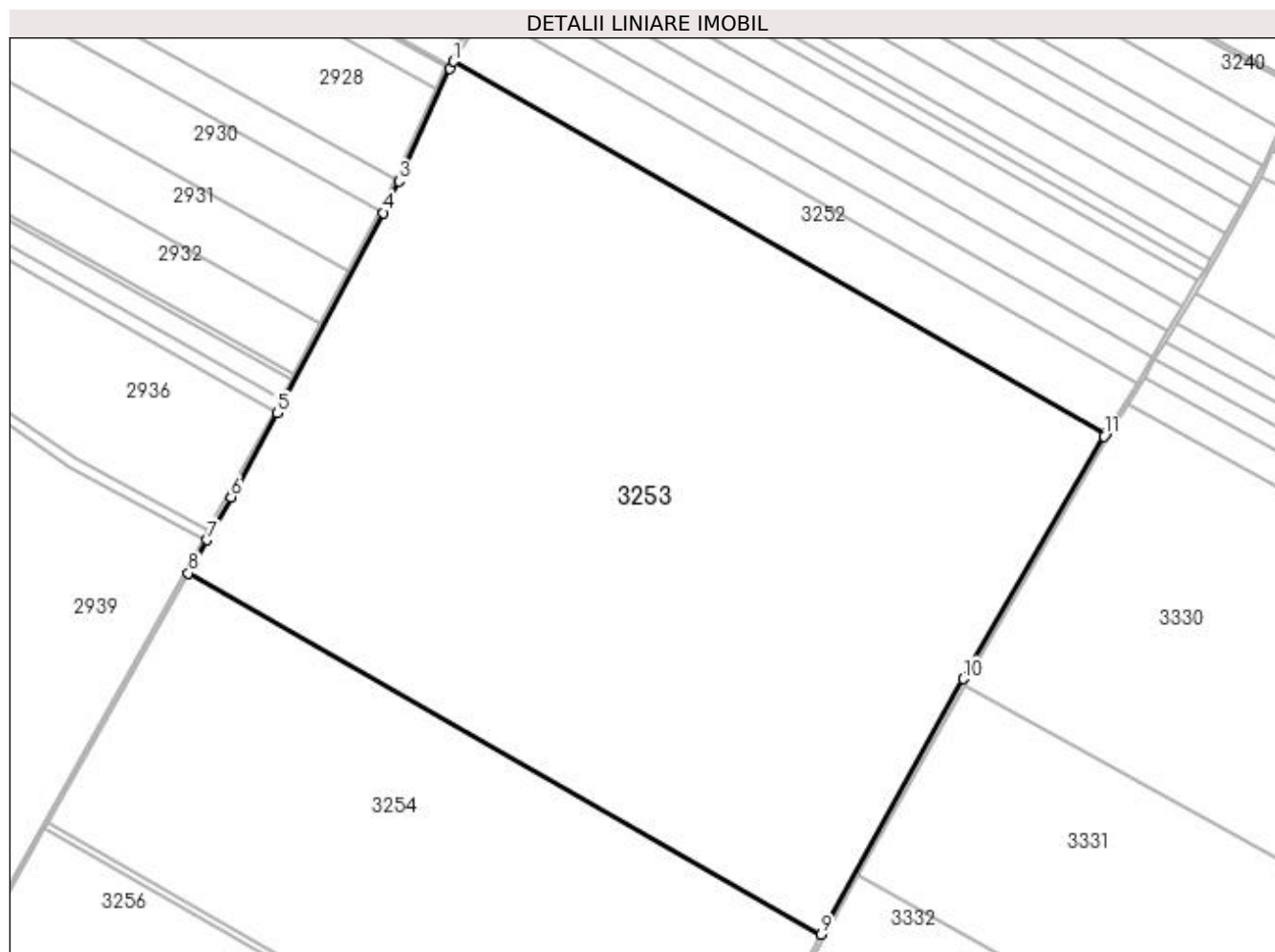
Inscrieri privind dezmembramintele dreptului de proprietate, drepturi reale de garanție și sarcini	Referințe
NU SUNT	

Anexa Nr. 1 La Partea I

Teren

Nr cadastral	Suprafața (mp)*	Observații / Referințe
33192	495.000	

* Suprafața este determinată în planul de proiecție Stereo 70.



Date referitoare la teren

Crt	Categorie folosință	Intra vilan	Suprafața (mp)	Tarla	Parcelă	Nr. topo	Observații / Referințe
1	arabil	NU	145.000	29	3	-	
2	arabil	NU	350.000	29	7	-	

Lungime Segmente

1) Valorile lungimilor segmentelor sunt obținute din proiecție în plan.

Punct început	X / Y	Punct sfârșit	X / Y	Lungime segment (** (m)
1	425.367,342 300.652,53	2	425.363,0 300.644,957	8.729
2	425.363,0 300.644,957	3	425.307,895 300.522,945	133.879
3	425.307,895 300.522,945	4	425.291,44 300.488,693	37.999
4	425.291,44 300.488,693	5	425.176,278 300.271,979	245.413

Punct început	X / Y	Punct sfârșit	X / Y	Lungime segment (** (m)
5	425.176,278 300.271,979	6	425.126,113 300.181,172	103.742
6	425.126,113 300.181,172	7	425.100,408 300.134,641	53.158
7	425.100,408 300.134,641	8	425.080,261 300.098,97	40.968
8	425.080,261 300.098,97	9	425.765,221 299.707,976	788.699
9	425.765,221 299.707,976	10	425.919,014 299.984,434	316.356
10	425.919,014 299.984,434	11	426.071,488 300.246,849	303.496
11	426.071,488 300.246,849	12	426.073,169 300.249,625	3.245
12	426.073,169 300.249,625	1	425.367,342 300.652,53	812.726

** Lungimile segmentelor sunt determinate în planul de proiecție Stereo 70 și sunt rotunjite la 1 milimetru.

*** Distanța dintre puncte este formată din segmente cumulate ce sunt mai mici decât valoarea 1 milimetru.

**DATE DESPRE IMOBILUL NR. 3254**

Oficiul de Cadastru și Publicitate Imobiliară DOLJ
Biroul de Cadastru și Publicitate Imobiliară Craiova

A. Partea I. Descrierea imobilului

TEREN Extravilan

Adresa: Jud. Dolj, tarla 29, parcela 9

Nr. Crt	Nr cadastral Nr. topografic	Suprafața* (mp)	Observații / Referințe
A1	31299	245.300	Sector cadastral:4 Teren neimprejmuit;

B. Partea II. Proprietari și acte

Inscrieri privitoare la dreptul de proprietate și alte drepturi reale		Referințe
230357 / 23/09/2021		
Act Notarial nr. CONTRACT DE VANZARE-CUMPARARE AUT. NR. 2099, din 20/09/2021 emis de IONASCU NICOLAE (ACT NOTARIAL NR DECLARATIE AUT. NR. 2114 DIN 21.09.2021, EMIS DE IONASCU NICOLAE);		
B1	Intabulare, drept de PROPRIETATE, dobandit prin Conventie, cota actuala 1/1, cota initiala 1/1 1) GORIE ILEANA 2) GORIE TOMA	A1
B2	Se notează faptul că, imobilul face parte din patrimoniul de afecțațiune al lui : GORIE ILEANA INTREPRINDERE INDIVIDUALA	A1

C. Partea III. SARCINI .

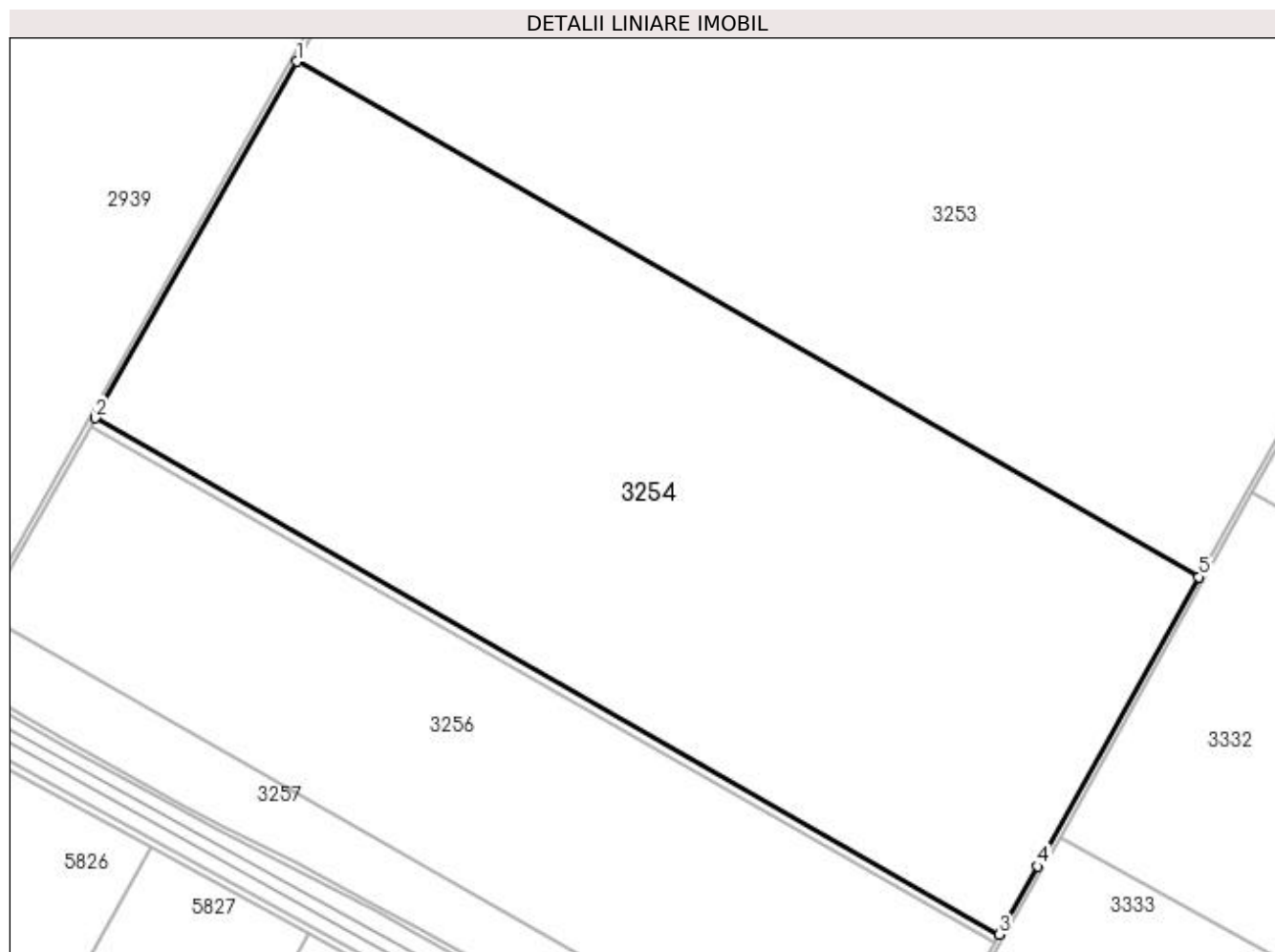
Inscrieri privind dezmembramintele dreptului de proprietate, drepturi reale de garanție și sarcini	Referințe
NU SUNT	

Anexa Nr. 1 La Partea I

Teren

Nr cadastral	Suprafața (mp)*	Observații / Referințe
31299	245.300	

* Suprafața este determinată în planul de proiecție Stereo 70.



Date referitoare la teren

Crt	Categorie folosință	Intra vilan	Suprafața (mp)	Tarla	Parcelă	Nr. topo	Observații / Referințe
1	arabil	NU	245.300	29	9	-	

Lungime Segmente

1) Valorile lungimilor segmentelor sunt obținute din proiecție în plan.

Punct început	X / Y	Punct sfârșit	X / Y	Lungime segment (** (m)
1	425.080,261 300.098,97	2	424.927,491 299.828,485	310.646
2	424.927,491 299.828,485	3	425.613,735 299.436,759	790.177
3	425.613,735 299.436,759	4	425.643,068 299.488,394	59.385
4	425.643,068 299.488,394	5	425.765,221 299.707,976	251.273
5	425.765,221 299.707,976	1	425.080,261 300.098,97	788.699

**** Lungimile segmentelor sunt determinate în planul de proiecție Stereo 70 și sunt rotunjite la 1 milimetru.**

***** Distanța dintre puncte este formată din segmente cumulate ce sunt mai mici decât valoarea 1 milimetru.**

**DATE DESPRE IMOBILUL NR. 3255**

Oficiul de Cadastru și Publicitate Imobiliară DOLJ
Biroul de Cadastru și Publicitate Imobiliară Craiova

A. Partea I. Descrierea imobilului

TEREN Extravilan

Adresa: Jud. Dolj, T29, P10

Nr. Crt	Nr cadastral Nr. topografic	Suprafața* (mp)	Observații / Referințe
A1		5.600	Sector cadastral:4 Teren neimprejmuit;

B. Partea II. Proprietari și acte

Inscrieri privitoare la dreptul de proprietate și alte drepturi reale	Referințe
/	
Act Administrativ nr. TDP 1999-1981, din 28/06/2002 emis de COMISIA JUDETEANA DOLJ;	
B1	A1
Intabulare, drept de PROPRIETATE, dobandit prin Reconstituire, cota actuala 1/1, cota initiala 1/1 1) VOICULESCU CONSTANTIN, LIPSĂ CNP	

C. Partea III. SARCINI .

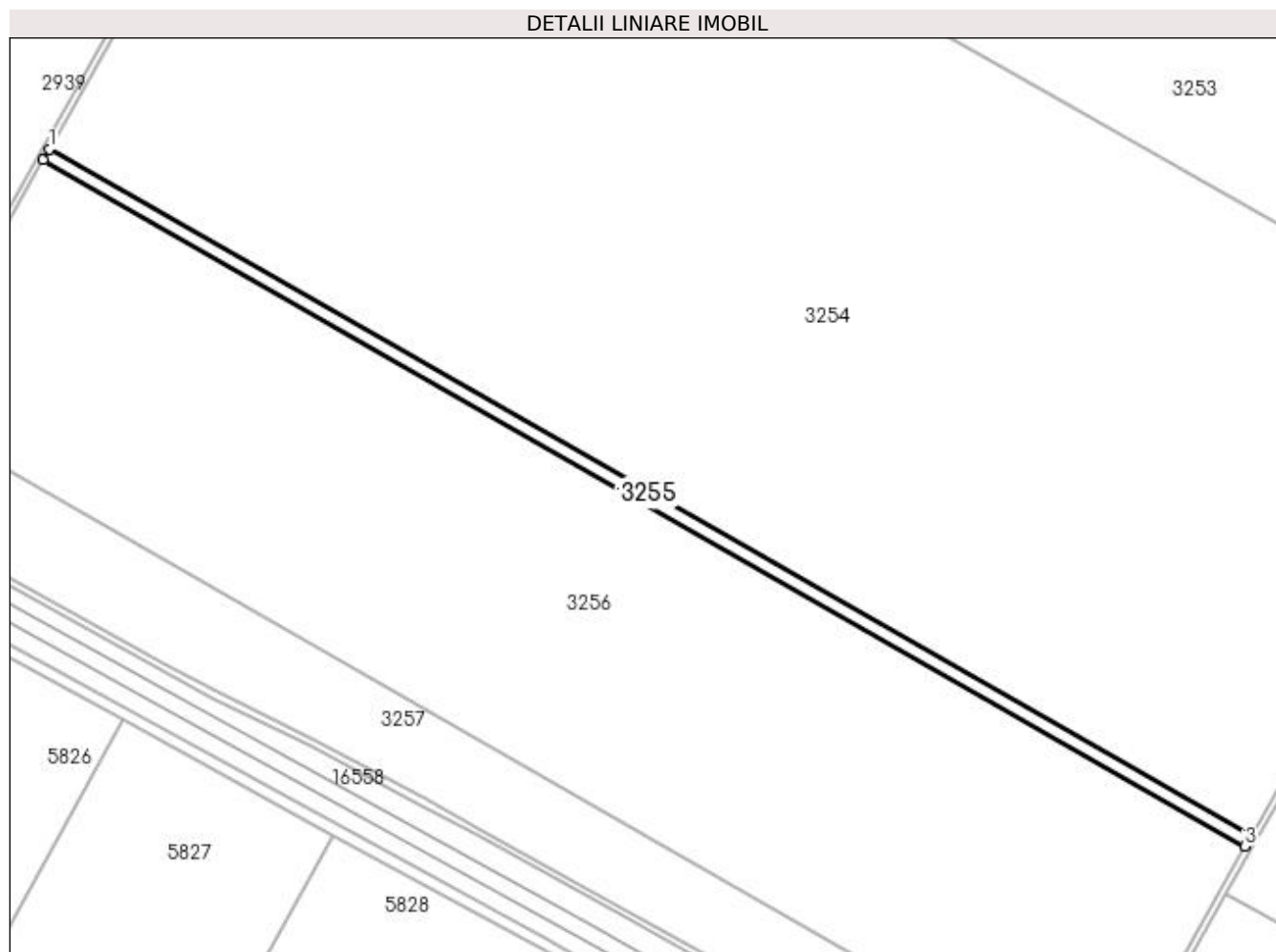
Inscrieri privind dezmembramintele dreptului de proprietate, drepturi reale de garanție și sarcini	Referințe
NU SUNT	

Anexa Nr. 1 La Partea I

Teren

Nr cadastral	Suprafața (mp)*	Observații / Referințe
	5.600	

* Suprafața este determinată în planul de proiecție Stereo 70.



Date referitoare la teren

Crt	Categorie folosință	Intra vilan	Suprafața (mp)	Tarla	Parcelă	Nr. topo	Observații / Referințe
1	arabil	NU	5.600	29	10	-	

Lungime Segmente

1) Valorile lungimilor segmentelor sunt obținute din proiecție în plan.

Punct început	X / Y	Punct sfârșit	X / Y	Lungime segment (** (m)
1	424.927,491 299.828,485	2	424.924,005 299.822,314	7.087
2	424.924,005 299.822,314	3	425.610,234 299.430,597	790.16
3	425.610,234 299.430,597	4	425.613,735 299.436,759	7.087
4	425.613,735 299.436,759	1	424.927,491 299.828,485	790.177

**** Lungimile segmentelor sunt determinate în planul de proiecție Stereo 70 și sunt rotunjite la 1 milimetru.**

***** Distanța dintre puncte este formată din segmente cumulate ce sunt mai mici decât valoarea 1 milimetru.**

**DATE DESPRE IMOBILUL NR. 3256**

Oficiul de Cadastru și Publicitate Imobiliară DOLJ
Biroul de Cadastru și Publicitate Imobiliară Craiova

A. Partea I. Descrierea imobilului

TEREN Extravilan

Adresa: Jud. Dolj, T29, P11

Nr. Crt.	Nr cadastral Nr. topografic	Suprafața* (mp)	Observații / Referințe
A1	31367	129.700	Sector cadastral:4 Teren neimprejmuț;

B. Partea II. Proprietari și acte

Inscrieri privitoare la dreptul de proprietate și alte drepturi reale		Referințe
20911 / 08/03/2013		
Act Notarial nr. 250, din 07/03/2013 emis de IONICA VERGICA;		
B1	Se infiinteaza cartea funciara 31367 a imobilului cu numarul cadastral 31367/Leu, rezultat din dezmembrarea imobilului cu numarul cadastral 31268 in scris in cartea funciara 31268;	A1
119183 / 01/10/2015		
Act Notarial nr. CONTRACT DE VANZARE AUT NR 1607, din 30/09/2015 emis de BNP DIACONU LAURA;		
B2	Intabulare, drept de PROPRIETATE, dobandit prin Conventie, cota actuala 1/1, cota initiala 1/1 1) GORIE ILEANA 2) GORIE TOMA	A1
185781 / 29/11/2017		
Act Notarial nr. CONTRACT DE IPOTECA IMOBILIARA NR.3605, din 28/11/2017 emis de MARINESCU MARIA DANIELA;		
B3	se notează obligația de a nu face, în sensul de a nu încheia un contract de arenda, 1) LIBRA INTERNET BANK S.A., CIF:8119644	A1
B4	se noteaza interdictiile de instrainare, grevare, dezmembrare, inchiriere, alipire, construire, restructurare, 1) LIBRA INTERNET BANK S.A., CIF:8119644	A1
157185 / 24/06/2021		
Act Notarial nr. CONTRACT DE IPOTECA IMOBILIARA AUT. NR. 1355, din 23/06/2021 emis de IONASCU NICOLAE;		
B5	se noteaza interdictiile de instrainare, grevare, dezmembrare, inchiriere, alipire, construire, restructurare 1) LIBRA INTERNET BANK S.A., CIF:8119644	A1
B6	se noteaza interdictia de arendare 1) LIBRA INTERNET BANK S.A., CIF:8119644	A1

C. Partea III. SARCINI

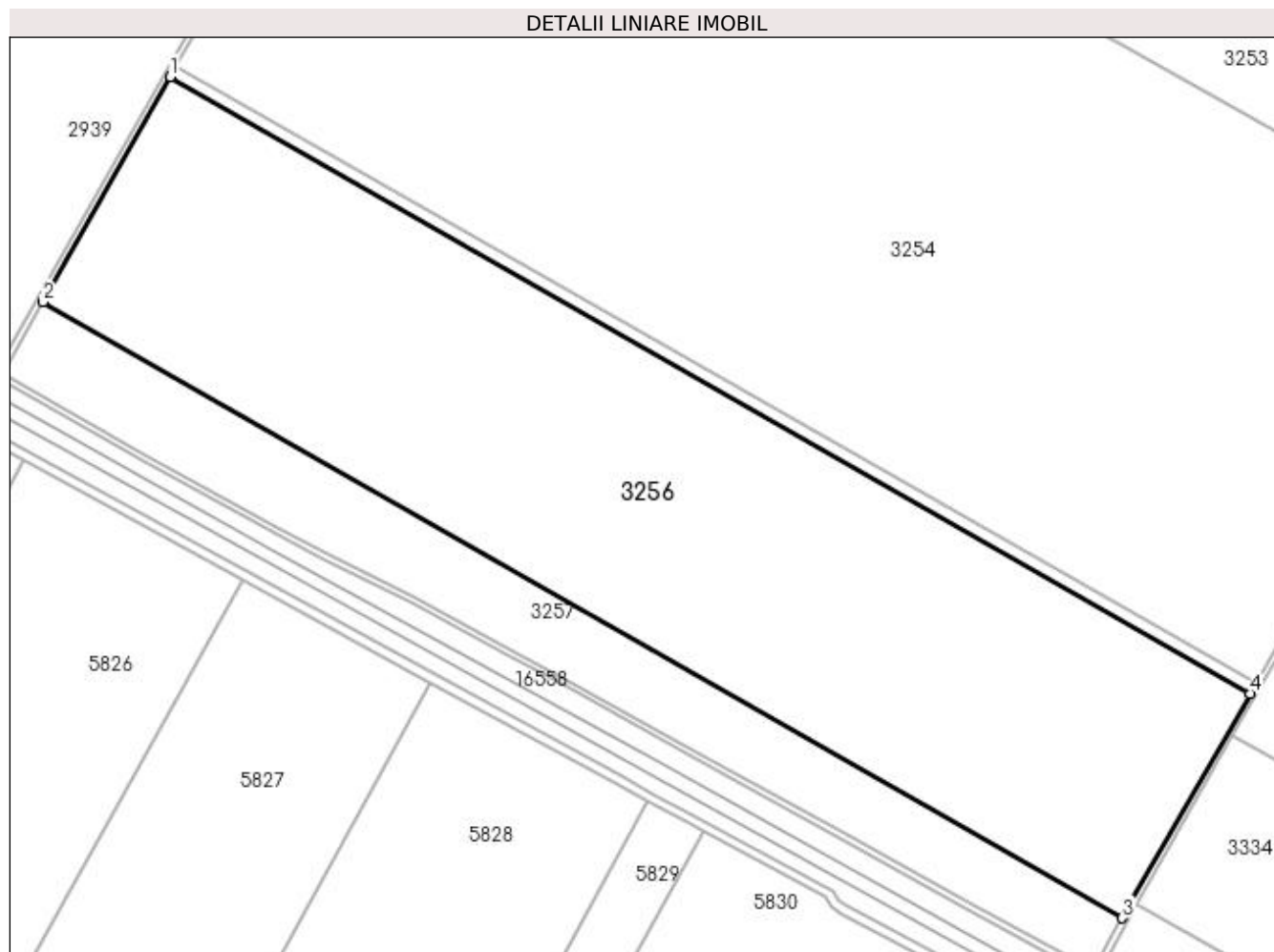
Inscrieri privind dezmembramintele dreptului de proprietate, drepturi reale de garanție și sarcini		Referințe
185781 / 29/11/2017		
Act Notarial nr. CONTRACT DE IPOTECA IMOBILIARA NR.3605, din 28/11/2017 emis de MARINESCU MARIA DANIELA;		
C1	Intabulare, drept de IPOTECA, Valoare:1600000 RON+ CELELALTE OBLIGATII DE PLATA AFERENTE CREDITULUI, cota initiala 1/1 1) LIBRA INTERNET BANK S.A., CIF:8119644	A1
157185 / 24/06/2021		
Act Notarial nr. CONTRACT DE IPOTECA IMOBILIARA AUT. NR. 1355, din 23/06/2021 emis de IONASCU NICOLAE;		
C2	Intabulare, drept de IPOTECA, Valoare:1074273 LEISI CELELALTE OBLIGATII DE PLATA AFERENTE CREDITULUI, cota initiala 1/1 1) LIBRA INTERNET BANK S.A., CIF:8119644	A1

Anexa Nr. 1 La Partea I

Teren

Nr cadastral	Suprafața (mp)*	Observații / Referințe
31367	129.700	

* Suprafața este determinată în planul de proiecție Stereo 70.



Date referitoare la teren

Crt	Categorie folosință	Intravilan	Suprafața (mp)	Tarla	Parcelă	Nr. topo	Observații / Referințe
1	arabil	NU	129.700	29	11	-	

Lungime Segmente

1) Valorile lungimilor segmentelor sunt obținute din proiecție în plan.

Punct început	X / Y	Punct sfârșit	X / Y	Lungime segment (** (m)
1	424.924,005 299.822,314	2	424.843,261 299.679,352	164.188
2	424.843,261 299.679,352	3	425.529,134 299.287,838	789.75

Punct început	X / Y	Punct sfârșit	X / Y	Lungime segment (** (m)
3	425.529,134 299.287,838	4	425.610,234 299.430,597	164.187
4	425.610,234 299.430,597	1	424.924,005 299.822,314	790.16

** Lungimile segmentelor sunt determinate în planul de proiecție Stereo 70 și sunt rotunjite la 1 milimetru.

*** Distanța dintre puncte este formată din segmente cumulate ce sunt mai mici decât valoarea 1 milimetru.

**DATE DESPRE IMOBILUL NR. 3257**

Oficiul de Cadastru și Publicitate Imobiliară DOLJ
Biroul de Cadastru și Publicitate Imobiliară Craiova

A. Partea I. Descrierea imobilului

TEREN Extravilan

Adresa: Jud. Dolj, T29, P11

Nr. Crt	Nr cadastral Nr. topografic	Suprafața* (mp)	Observații / Referințe
A1	31366	35.700	Sector cadastral:4 Teren neimprejmuț;

B. Partea II. Proprietari și acte

Inscrieri privitoare la dreptul de proprietate și alte drepturi reale		Referințe
20911 / 08/03/2013		
Act Notarial nr. 250, din 07/03/2013 emis de IONICA VERGICA;		
B1	Se infiinteaza cartea funciara 31366 a imobilului cu numarul cadastral 31366/Leu, rezultat din dezmembrarea imobilului cu numarul cadastral 31268 inscris in cartea funciara 31268;	A1
Act Notarial nr. CONTRACT DE VANZARE AUT NR 5194, din 28/11/2012 emis de POPESCU RODICA;		
B2	Intabulare, drept de PROPRIETATE, dobandit prin Conventie, cota actuala 1/1, cota initiala 1/1 1) GORIE ILEANA 2) GORIE TOMA	A1

C. Partea III. SARCINI .

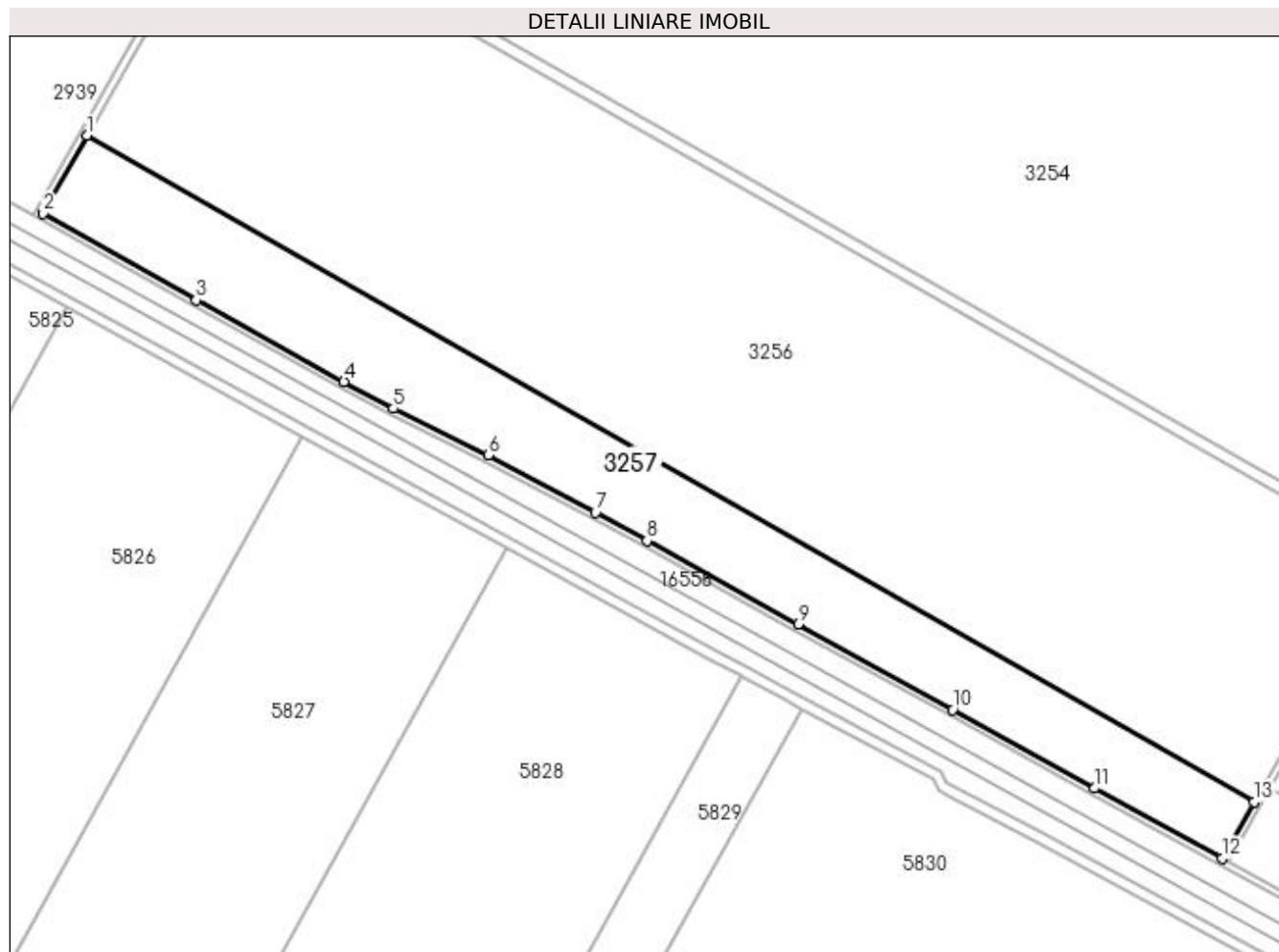
Inscrieri privind dezmembramintele dreptului de proprietate, drepturi reale de garanție și sarcini	Referințe
NU SUNT	

Anexa Nr. 1 La Partea I

Teren

Nr cadastral	Suprafața (mp)*	Observații / Referințe
31366	35.700	

* Suprafața este determinată în planul de proiecție Stereo 70.



Date referitoare la teren

Crt	Categorie folosință	Intravilan	Suprafața (mp)	Tarla	Parcelă	Nr. topo	Observații / Referințe
1	arabil	NU	35.700	29	11	-	

Lungime Segmente

1) Valorile lungimilor segmentelor sunt obținute din proiecție în plan.

Punct început	X / Y	Punct sfârșit	X / Y	Lungime segment (** (m)
1	424.843,261 299.679,352	2	424.817,519 299.633,776	52.343
2	424.817,519 299.633,776	3	424.907,553 299.582,644	103.54
3	424.907,553 299.582,644	4	424.994,368 299.534,726	99.161
4	424.994,368 299.534,726	5	425.023,302 299.518,914	32.972
5	425.023,302 299.518,914	6	425.078,978 299.491,521	62.05

Punct început	X / Y	Punct sfârșit	X / Y	Lungime segment (** (m)
6	425.078,978 299.491,521	7	425.142,068 299.457,853	71.511
7	425.142,068 299.457,853	8	425.172,392 299.441,305	34.545
8	425.172,392 299.441,305	9	425.261,228 299.392,273	101.469
9	425.261,228 299.392,273	10	425.352,107 299.341,974	103.87
10	425.352,107 299.341,974	11	425.435,322 299.295,85	95.143
11	425.435,322 299.295,85	12	425.510,247 299.254,592	85.533
12	425.510,247 299.254,592	13	425.529,134 299.287,838	38.236
13	425.529,134 299.287,838	1	424.843,261 299.679,352	789.75

** Lungimile segmentelor sunt determinate în planul de proiecție Stereo 70 și sunt rotunjite la 1 milimetru.

*** Distanța dintre puncte este formată din segmente cumulate ce sunt mai mici decât valoarea 1 milimetru.

**DATE DESPRE IMOBILUL NR. 3258**

Oficiul de Cadastru și Publicitate Imobiliară DOLJ
Biroul de Cadastru și Publicitate Imobiliară Craiova

A. Partea I. Descrierea imobilului

TEREN Extravilan

Adresa: Jud. Dolj, DE 73/3

Nr. Crt	Nr cadastral Nr. topografic	Suprafața* (mp)	Observații / Referințe
A1		10.917	Sector cadastral:4 Teren neimprejmuit;

B. Partea II. Proprietari și acte

Inscrieri privitoare la dreptul de proprietate și alte drepturi reale		Referințe
/		
Act Normativ nr. HG 965, din 05/09/2002 emis de GUVERNUL ROMANIEI (ANEXA NR. 57-INVENTARUL BUNURILOR CARE APARTIN DOMENIULUI PUBLIC AL COMUNEI LEU);		
B1	Intabulare, drept de PROPRIETATE, dobandit prin Lege, cota actuala 1/1, cota initiala 1/1 1) COMUNA LEU-DOMENIUL PUBLIC, CIF:4553631	A1

C. Partea III. SARCINI .

Inscrieri privind dezmembramintele dreptului de proprietate, drepturi reale de garanție și sarcini	Referințe
NU SUNT	

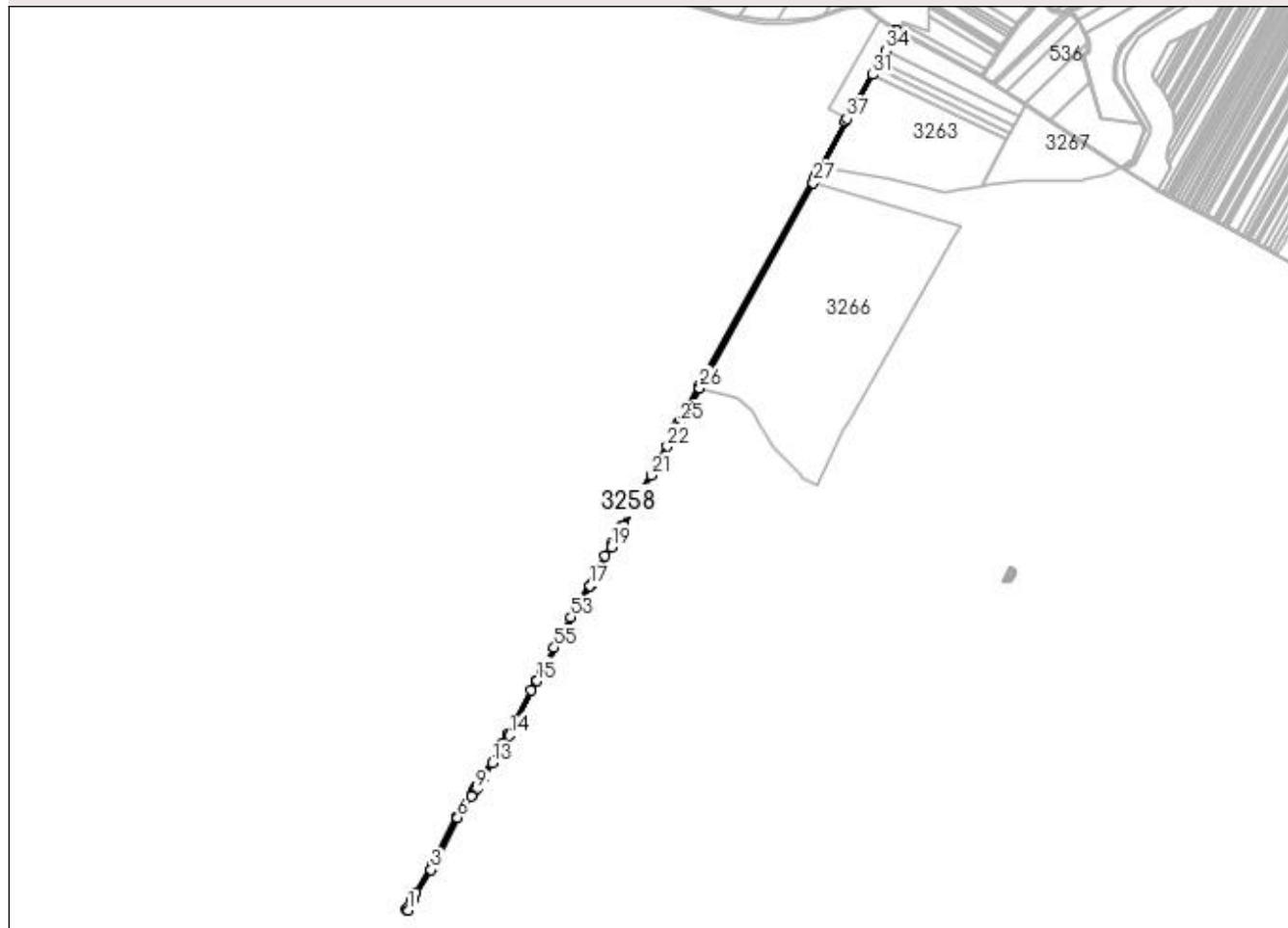
Anexa Nr. 1 La Partea I

Teren

Nr cadastral	Suprafaţa (mp)*	Observații / Referințe
	10.917	

* Suprafața este determinată în planul de proiecție Stereo 70.

DETALII LINIARE IMOBIL



Date referitoare la teren

Crt	Categorie folosință	Intra vilan	Suprafața (mp)	Tarla	Parcelă	Nr. topo	Observații / Referințe
1	drum	NU	10.917	-	DE 73/3	-	

Lungime Segmente

1) Valorile lungimilor segmentelor sunt obținute din proiecție în plan.

Punct început	X / Y	Punct sfârșit	X / Y	Lungime segment	Punct început	X / Y	Punct sfârșit	X / Y	Lungime segment	Punct început	X / Y	Punct sfârșit	X / Y	Lungime segment
1	426.386,429 300.819,378	2	426.399,166 300.850,04	33.203	2	426.399,166 300.850,04	3	426.449,127 300.929,359	93.741	3	426.449,127 300.929,359	4	426.454,092 300.937,241	9.316
4	426.454,092 300.937,241	5	426.455,671 300.940,29	3.434	5	426.455,671 300.940,29	6	426.521,668 301.071,929	147.256	6	426.521,668 301.071,929	7	426.558,947 301.129,944	68.96
7	426.558,947 301.129,944	8	426.560,988 301.133,12	3.775	8	426.560,988 301.133,12	9	426.570,936 301.147,06	17.126	9	426.570,936 301.147,06	10	426.574,947 301.153,323	7.438
10	426.574,947 301.153,323	11	426.577,521 301.157,493	4.899	11	426.577,521 301.157,493	12	426.592,585 301.181,903	28.684	12	426.592,585 301.181,903	13	426.616,849 301.221,222	46.204
13	426.616,849 301.221,222	14	426.662,975 301.295,964	87.829	14	426.662,975 301.295,964	15	426.739,319 301.444,898	167.361	15	426.739,319 301.444,898	16	426.749,951 301.464,076	21.928
16	426.749,951 301.464,076	17	426.883,622 301.705,214	275.709	17	426.883,622 301.705,214	18	426.884,342 301.706,512	1.485	18	426.884,342 301.706,512	19	426.942,125 301.810,75	119.183

Punct început	X / Y	Punct sfârșit	X / Y	Lungime segment	Punct început	X / Y	Punct sfârșit	X / Y	Lungime segment	Punct început	X / Y	Punct sfârșit	X / Y	Lungime segment
19	426.942,125 301.810,75	20	426.974,468 301.869,094	66.708	20	426.974,468 301.869,094	21	427.050,803 302.006,799	157.447	21	427.050,803 302.006,799	22	427.094,096 302.084,915	89.311
22	427.094,096 302.084,915	23	427.124,017 302.138,952	61.767	23	427.124,017 302.138,952	24	427.127,07 302.144,464	6.301	24	427.127,07 302.144,464	25	427.129,104 302.148,139	4.2
25	427.129,104 302.148,139	26	427.182,643 302.244,829	110.523	26	427.182,643 302.244,829	27	427.492,464 302.804,455	639.664	27	427.492,464 302.804,455	28	427.498,856 302.816,001	13.197
28	427.498,856 302.816,001	29	427.506,444 302.829,708	15.667	29	427.506,444 302.829,708	30	427.511,061 302.838,107	9.584	30	427.511,061 302.838,107	31	427.654,929 303.099,863	298.688
31	427.654,929 303.099,863	32	427.664,901 303.118,007	20.704	32	427.664,901 303.118,007	33	427.675,954 303.138,116	22.947	33	427.675,954 303.138,116	34	427.690,949 303.165,398	31.131
34	427.690,949 303.165,398	35	427.720,594 303.219,336	61.548	35	427.720,594 303.219,336	36	427.717,109 303.221,283	3.993	36	427.717,109 303.221,283	37	427.584,217 302.979,513	275.886
37	427.584,217 302.979,513	38	427.580,325 302.972,433	8.079	38	427.580,325 302.972,433	39	427.506,284 302.837,721	153.719	39	427.506,284 302.837,721	40	427.501,668 302.829,322	9.584
40	427.501,668 302.829,322	41	427.495,397 302.817,912	13.02	41	427.495,397 302.817,912	42	427.180,46 302.249,144	650.14	42	427.180,46 302.249,144	43	427.125,737 302.150,315	112.967
43	427.125,737 302.150,315	44	427.123,713 302.146,659	4.179	44	427.123,713 302.146,659	45	427.120,676 302.141,175	6.269	45	427.120,676 302.141,175	46	427.118,652 302.137,519	4.179
46	427.118,652 302.137,519	47	426.970,052 301.869,379	306.563	47	426.970,052 301.869,379	48	426.967,175 301.864,189	5.934	48	426.967,175 301.864,189	49	426.942,675 301.819,992	50.533
49	426.942,675 301.819,992	50	426.923,932 301.786,18	38.66	50	426.923,932 301.786,18	51	426.900,194 301.743,359	48.961	51	426.900,194 301.743,359	52	426.854,117 301.660,237	95.038
52	426.854,117 301.660,237	53	426.831,009 301.618,553	47.661	53	426.831,009 301.618,553	54	426.812,036 301.584,326	39.134	54	426.812,036 301.584,326	55	426.785,35 301.536,185	55.043
55	426.785,35 301.536,185	56	426.752,234 301.476,446	68.304	56	426.752,234 301.476,446	57	426.735,789 301.446,78	33.919	57	426.735,789 301.446,78	58	426.721,663 301.419,222	30.968
58	426.721,663 301.419,222	59	426.661,284 301.301,435	132.361	59	426.661,284 301.301,435	60	426.659,487 301.297,93	3.938	60	426.659,487 301.297,93	61	426.645,486 301.275,242	26.661
61	426.645,486 301.275,242	62	426.570,058 301.153,016	143.626	62	426.570,058 301.153,016	63	426.566,234 301.146,888	7.223	63	426.566,234 301.146,888	64	426.518,198 301.073,932	87.35
64	426.518,198 301.073,932	65	426.452,107 300.942,107	147.465	65	426.452,107 300.942,107	66	426.450,615 300.939,226	3.245	66	426.450,615 300.939,226	67	426.406,402 300.868,569	83.349
67	426.406,402 300.868,569	68	426.395,659 300.851,399	20.254	68	426.395,659 300.851,399	69	426.386,26 300.829,168	24.136	69	426.386,26 300.829,168	70	426.382,72 300.820,793	9.093
70	426.382,72 300.820,793	1	426.386,429 300.819,378	3.971										

** Lungimile segmentelor sunt determinate în planul de proiecție Stereo 70 și sunt rotunjite la 1 milimetru.

*** Distanța dintre puncte este formată din segmente cumulate ce sunt mai mici decât valoarea 1 milimetru.

**DATE DESPRE IMOBILUL NR. 3259**

Oficiul de Cadastru și Publicitate Imobiliară DOLJ
Biroul de Cadastru și Publicitate Imobiliară Craiova

A. Partea I. Descrierea imobilului

TEREN Extravilan

Adresa: Jud. Dolj, T8/1, P27

Nr. Crt	Nr cadastral Nr. topografic	Suprafața* (mp)	Observații / Referințe
A1		20.422	Sector cadastral:4 Teren neimprejmuit;

B. Partea II. Proprietari și acte

Inscrieri privitoare la dreptul de proprietate și alte drepturi reale	Referințe
/	
Act Administrativ nr. PV NR.1, din 17/12/2020 emis de COMISIA LOCALA LEU;	
B1	A1
Inscrierea provizorie, drept de PROPRIETATE, dobandit prin Reconstituire, cota actuala 1/1, cota initiala 1/1 1) MORTUN ALEXANDRU IOAN	

C. Partea III. SARCINI .

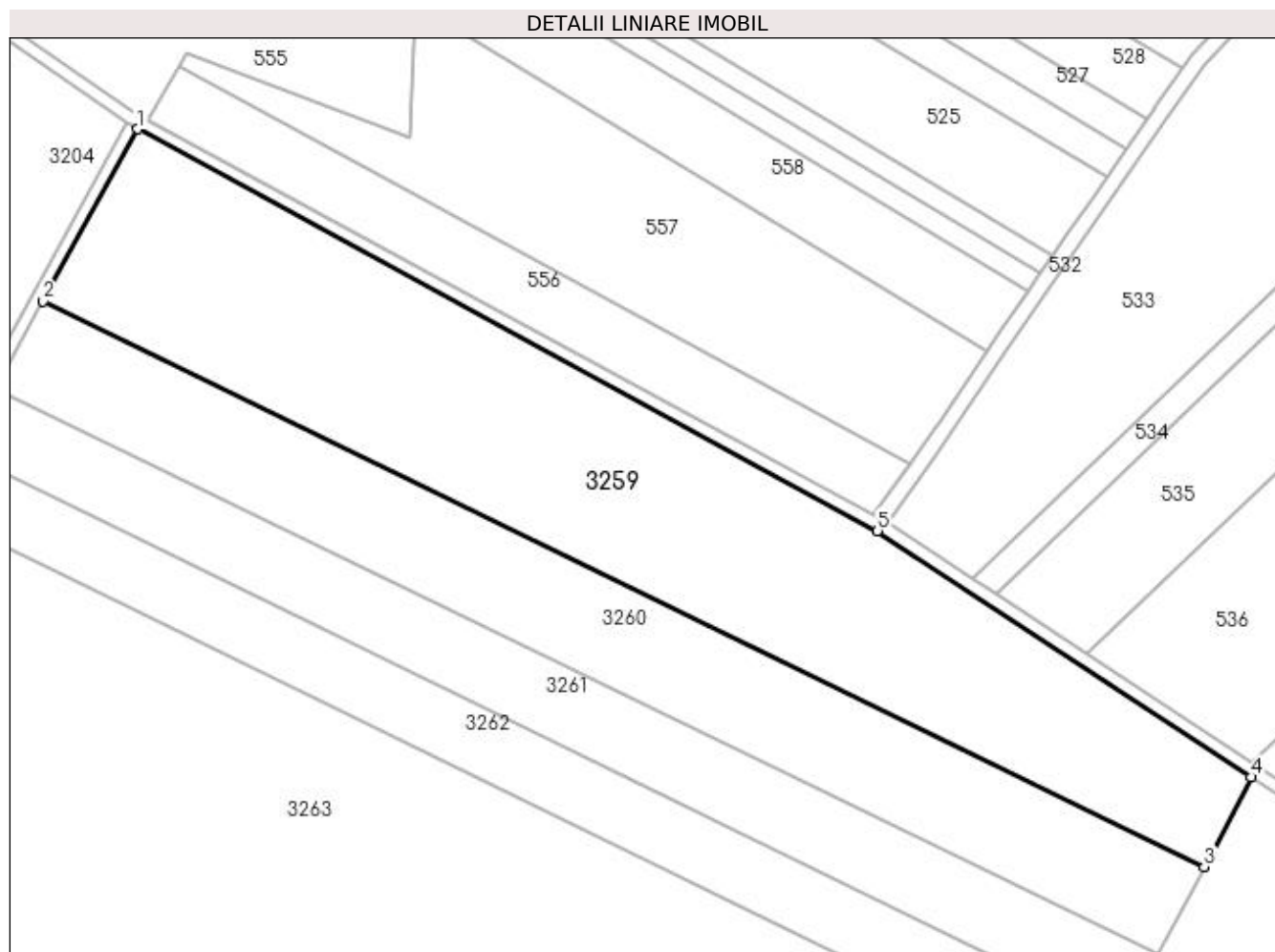
Inscrieri privind dezmembramintele dreptului de proprietate, drepturi reale de garanție și sarcini	Referințe
NU SUNT	

Anexa Nr. 1 La Partea I

Teren

Nr cadastral	Suprafața (mp)*	Observații / Referințe
	20.422	

* Suprafața este determinată în planul de proiecție Stereo 70.



Date referitoare la teren

Crt	Categorie folosință	Intra vilan	Suprafața (mp)	Tarla	Parcelă	Nr. topo	Observații / Referințe
1	arabil	NU	20.422	8/1	27	-	

Lungime Segmente

1) Valorile lungimilor segmentelor sunt obținute din proiecție în plan.

Punct început	X / Y	Punct sfârșit	X / Y	Lungime segment (** (m)
1	427.720,594 303.219,336	2	427.690,949 303.165,398	61.548
2	427.690,949 303.165,398	3	428.055,028 302.988,158	404.929
3	428.055,028 302.988,158	4	428.069,745 303.016,256	31.719
4	428.069,745 303.016,256	5	427.952,597 303.093,424	140.28
5	427.952,597 303.093,424	1	427.720,594 303.219,336	263.967

**** Lungimile segmentelor sunt determinate în planul de proiecție Stereo 70 și sunt rotunjite la 1 milimetru.**

***** Distanța dintre puncte este formată din segmente cumulate ce sunt mai mici decât valoarea 1 milimetru.**

**DATE DESPRE IMOBILUL NR. 3260**

Oficiul de Cadastru și Publicitate Imobiliară DOLJ
Biroul de Cadastru și Publicitate Imobiliară Craiova

A. Partea I. Descrierea imobilului

TEREN Extravilan

Adresa: Jud. Dolj, T8/1,P65/18

Nr. Crt	Nr cadastral Nr. topografic	Suprafața* (mp)	Observații / Referințe
A1	32682	12.600	Sector cadastral:4 Teren neimprejmuit;

B. Partea II. Proprietari și acte

Inscrieri privitoare la dreptul de proprietate și alte drepturi reale		Referințe
19536 / 16/02/2017		
Act Notarial nr. CONTRACT DE VANZARE AUT. NR. 589, din 15/02/2017 emis de CANTAR ELENA;		
B1	Intabulare, drept de PROPRIETATE, dobandit prin Conventie, cota actuala 1/1, cota initiala 1/1 1) POPA CONSTANTINA CRISTINA, bun propriu	A1
B2	se noteaza faptul ca imobilul face parte din patrimoniul de afectatiune al :POPA CONSTANTINA CRISTINA PERSOANA FIZICA AUTORIZATA	A1

C. Partea III. SARCINI .

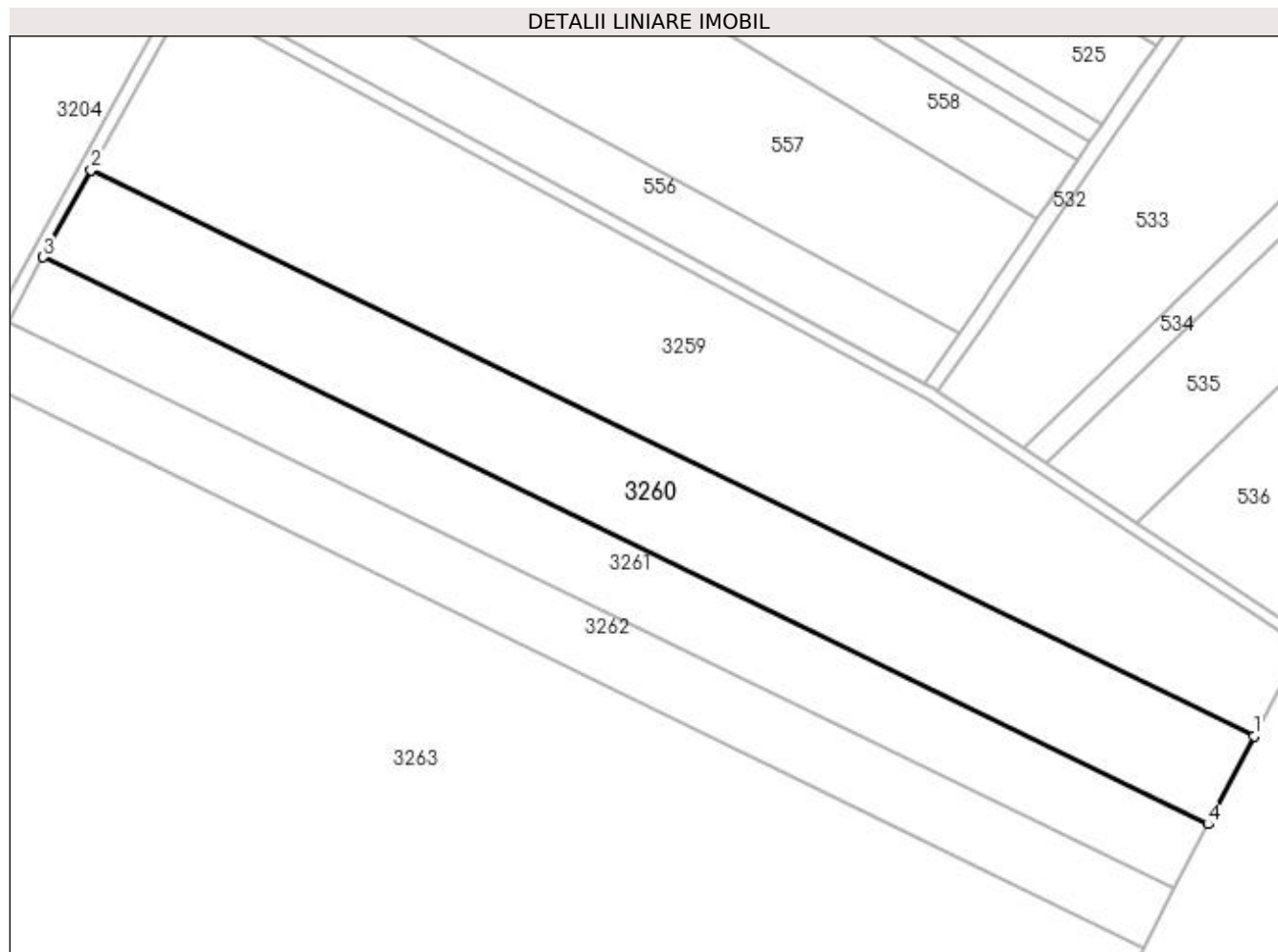
Inscrieri privind dezmembramintele dreptului de proprietate, drepturi reale de garanție și sarcini	Referințe
NU SUNT	

Anexa Nr. 1 La Partea I

Teren

Nr cadastral	Suprafața (mp)*	Observații / Referințe
32682	12.600	

* Suprafața este determinată în planul de proiecție Stereo 70.



Date referitoare la teren

Crt	Categorie folosință	Intra vilan	Suprafața (mp)	Tarla	Parcelă	Nr. topo	Observații / Referințe
1	arabil	NU	12.600	8/1	65/18	-	

Lungime Segmente

1) Valorile lungimilor segmentelor sunt obținute din proiecție în plan.

Punct început	X / Y	Punct sfârșit	X / Y	Lungime segment (** (m)
1	428.055,028 302.988,158	2	427.690,949 303.165,398	404.929
2	427.690,949 303.165,398	3	427.675,954 303.138,116	31.131
3	427.675,954 303.138,116	4	428.040,595 302.960,603	405.554
4	428.040,595 302.960,603	1	428.055,028 302.988,158	31.106

**** Lungimile segmentelor sunt determinate în planul de proiecție Stereo 70 și sunt rotunjite la 1 milimetru.**

***** Distanța dintre puncte este formată din segmente cumulate ce sunt mai mici decât valoarea 1 milimetru.**

**DATE DESPRE IMOBILUL NR. 3261**

Oficiul de Cadastru și Publicitate Imobiliară DOLJ
Biroul de Cadastru și Publicitate Imobiliară Craiova

A. Partea I. Descrierea imobilului

TEREN Extravilan

Adresa: Jud. Dolj, T8/1, P14

Nr. Crt	Nr cadastral Nr. topografic	Suprafața* (mp)	Observații / Referințe
A1		9.300	Sector cadastral:4 Teren neimprejmuit;

B. Partea II. Proprietari și acte

Inscrieri privitoare la dreptul de proprietate și alte drepturi reale	Referințe
/	
Act Administrativ nr. 1564-58799, din 06/03/2002 emis de COMISIA JUDETEANA DOLJ;	
B1	A1
Intabulare, drept de PROPRIETATE, dobandit prin Reconstituire, cota actuala 1/1, cota initiala 1/1	
1) MARIANI MARIA, LIPSĂ CNP	
2) ILIESCU CORNELIU, LIPSĂ CNP	

C. Partea III. SARCINI .

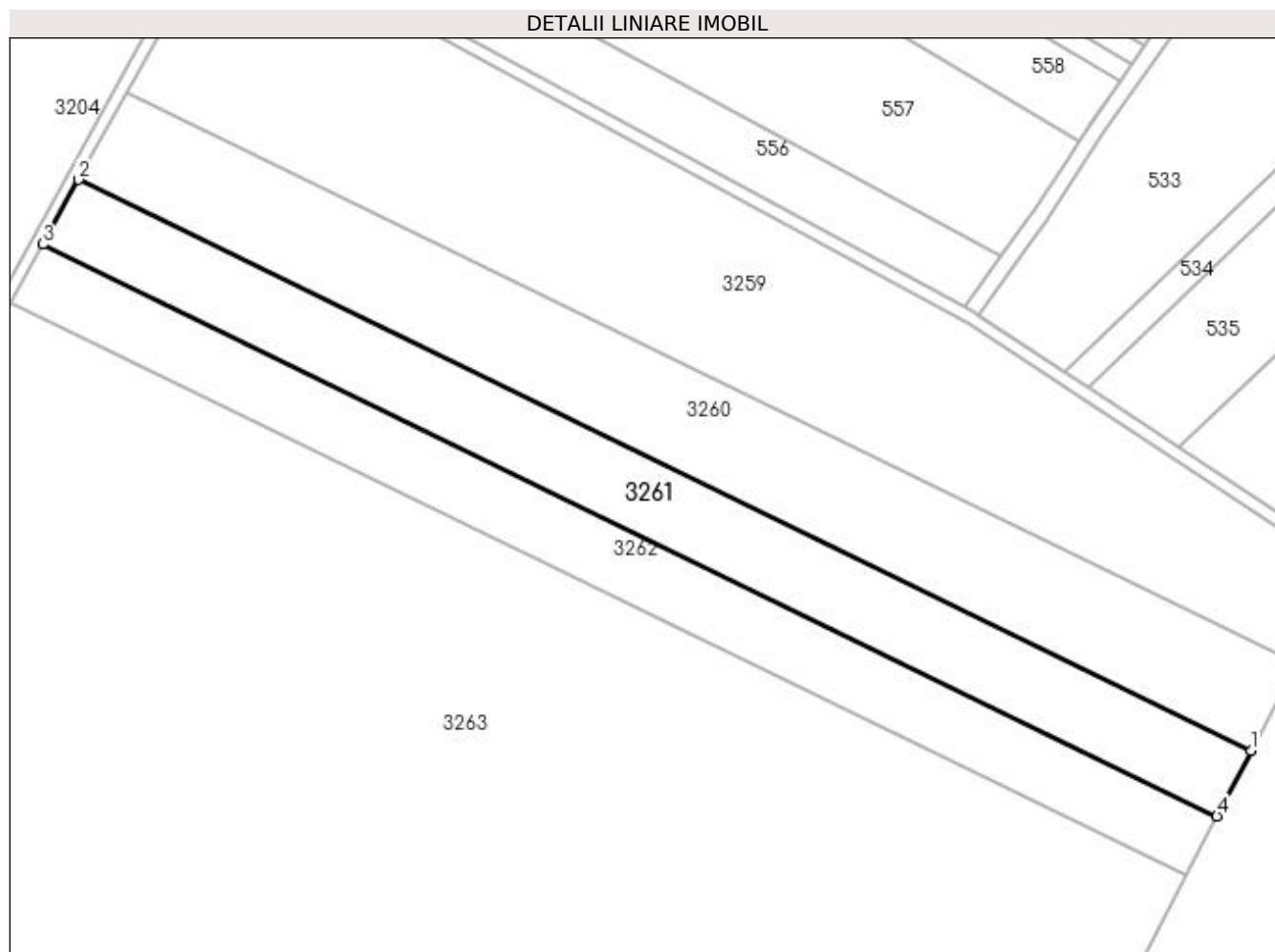
Inscrieri privind dezmembramintele dreptului de proprietate, drepturi reale de garanție și sarcini	Referințe
NU SUNT	

Anexa Nr. 1 La Partea I

Teren

Nr cadastral	Suprafața (mp)*	Observații / Referințe
	9.300	

* Suprafața este determinată în planul de proiecție Stereo 70.



Date referitoare la teren

Crt	Categorie folosință	Intra vilan	Suprafața (mp)	Tarla	Parcelă	Nr. topo	Observații / Referințe
1	arabil	NU	9.300	8/1	14	-	

Lungime Segmente

1) Valorile lungimilor segmentelor sunt obținute din proiecție în plan.

Punct început	X / Y	Punct sfârșit	X / Y	Lungime segment (** (m)
1	428.040,595 302.960,603	2	427.675,954 303.138,116	405.554
2	427.675,954 303.138,116	3	427.664,901 303.118,007	22.947
3	427.664,901 303.118,007	4	428.029,957 302.940,292	406.015
4	428.029,957 302.940,292	1	428.040,595 302.960,603	22.929

**** Lungimile segmentelor sunt determinate în planul de proiecție Stereo 70 și sunt rotunjite la 1 milimetru.**

***** Distanța dintre puncte este formată din segmente cumulate ce sunt mai mici decât valoarea 1 milimetru.**

**DATE DESPRE IMOBILUL NR. 3262**

Oficiul de Cadastru și Publicitate Imobiliară DOLJ
Biroul de Cadastru și Publicitate Imobiliară Craiova

A. Partea I. Descrierea imobilului

TEREN Extravilan

Adresa: Jud. Dolj, tarlaua 8/1 parcela 13

Nr. Crt	Nr cadastral Nr. topografic	Suprafața* (mp)	Observații / Referințe
A1	32934	8.400	Sector cadastral:4 Teren neimprejmuit;

B. Partea II. Proprietari și acte

Inscrieri privitoare la dreptul de proprietate și alte drepturi reale	Referințe
182716 / 29/12/2016	
Act Administrativ nr. TDP NR . 1583-58799, din 08/05/2002 emis de COMISIA JUDETEANA DOLJ;	
B1	A1
Intabulare, drept de PROPRIETATE18/1991, dobandit prin Lege, cota actuala 1/1, cota initiala 1/1	
1) OGREZEANU AURA DOROTHEA	
2) CONSTANTINESCU ALEXANDRU	
3) BRANDUSOIU MIRELLA ELVIRA	

C. Partea III. SARCINI .

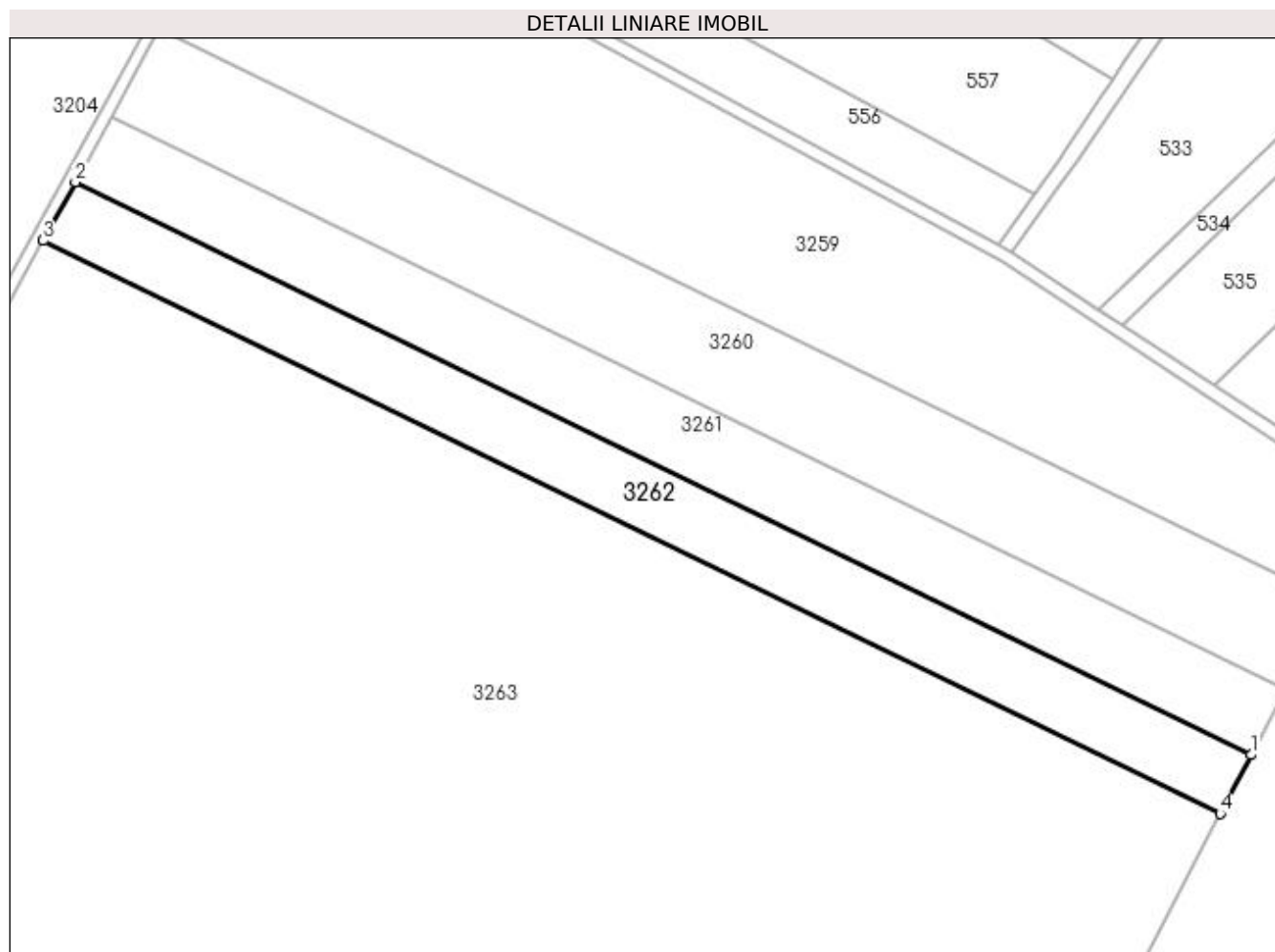
Inscrieri privind dezmembramintele dreptului de proprietate, drepturi reale de garanție și sarcini	Referințe
NU SUNT	

Anexa Nr. 1 La Partea I

Teren

Nr cadastral	Suprafața (mp)*	Observații / Referințe
32934	8.400	

* Suprafața este determinată în planul de proiecție Stereo 70.



Date referitoare la teren

Crt	Categorie folosință	Intra vilan	Suprafața (mp)	Tarla	Parcelă	Nr. topo	Observații / Referințe
1	arabil	NU	8.400	8/1	13	-	

Lungime Segmente

1) Valorile lungimilor segmentelor sunt obținute din proiecție în plan.

Punct început	X / Y	Punct sfârșit	X / Y	Lungime segment (** (m)
1	428.029,957 302.940,292	2	427.664,901 303.118,007	406.015
2	427.664,901 303.118,007	3	427.654,929 303.099,863	20.704
3	427.654,929 303.099,863	4	428.020,358 302.921,966	406.431
4	428.020,358 302.921,966	1	428.029,957 302.940,292	20.687

**** Lungimile segmentelor sunt determinate în planul de proiecție Stereo 70 și sunt rotunjite la 1 milimetru.**

***** Distanța dintre puncte este formată din segmente cumulate ce sunt mai mici decât valoarea 1 milimetru.**

**DATE DESPRE IMOBILUL NR. 3263**

Oficiul de Cadastru și Publicitate Imobiliară DOLJ
 Biroul de Cadastru și Publicitate Imobiliară Craiova

A. Partea I. Descrierea imobilului

TEREN Extravilan

Adresa: Jud. Dolj, T8/1, P12

Nr. Crt	Nr cadastral Nr. topografic	Suprafața* (mp)	Observații / Referințe
A1		Din acte: 119.200 Masurata: 93.500	Sector cadastral:4 Teren neimprejmuit;

B. Partea II. Proprietari și acte

Inscrieri privitoare la dreptul de proprietate și alte drepturi reale		Referințe
/		
Act Administrativ nr. TDP 1565-58799, din 06/03/2002 emis de COMISIA JUDETEANA DOLJ;		
B1	Intabulare, drept de PROPRIETATE, dobandit prin Reconstituire, cota actuala 1/1, cota initiala 1/1 1) GIURGIU IOANA, LIPSĂ CNP 2) ENESCU CONSTANTIN, LIPSĂ CNP	A1

C. Partea III. SARCINI .

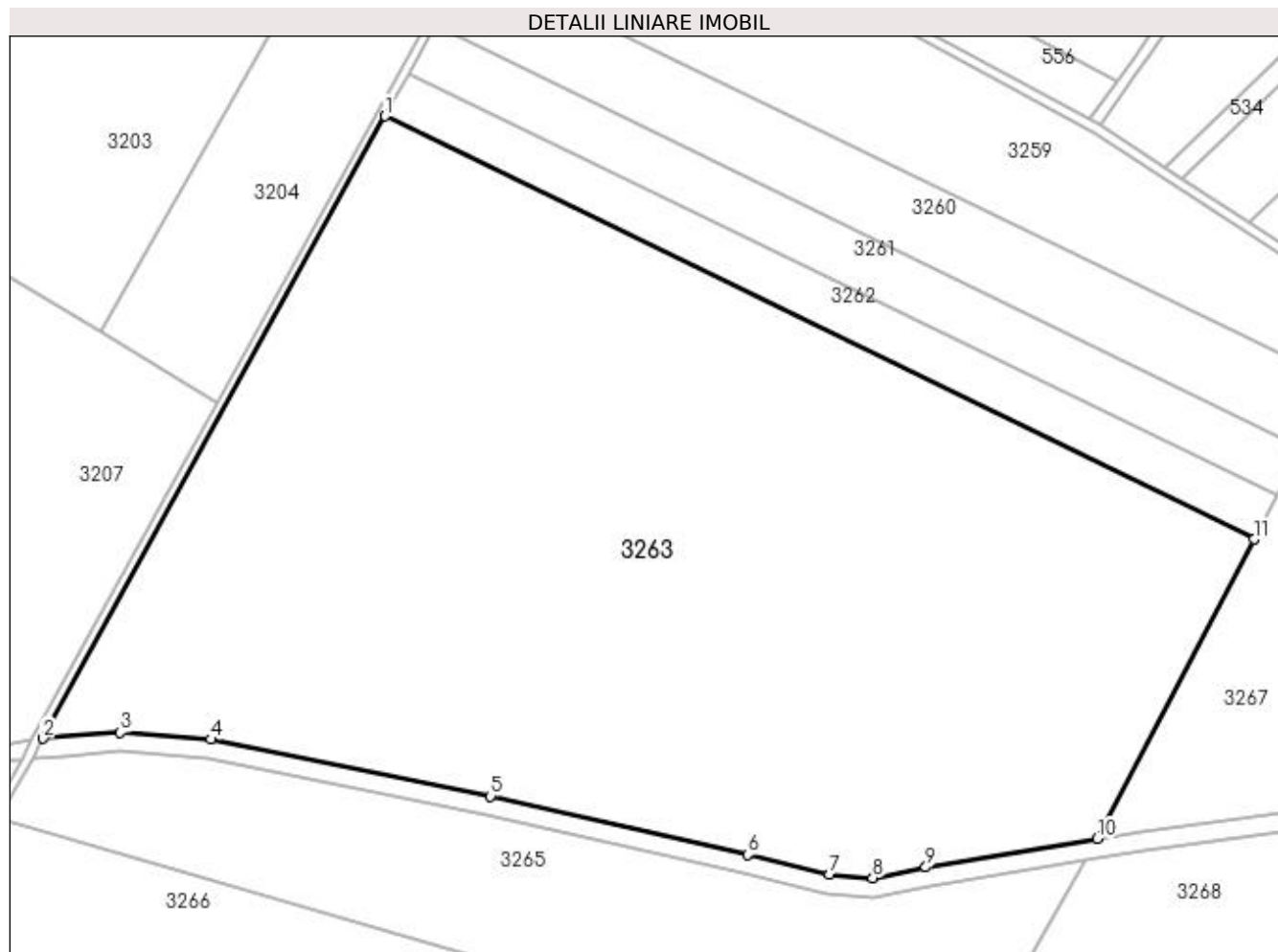
Inscrieri privind dezmembramintele dreptului de proprietate, drepturi reale de garanție și sarcini	Referințe
NU SUNT	

Anexa Nr. 1 La Partea I

Teren

Nr cadastral	Suprafața (mp)*	Observații / Referințe
	Din acte: 119.200 Masurata: 93.500	

* Suprafața este determinată în planul de proiecție Stereo 70.



Date referitoare la teren

Crt	Categorie folosință	Intravilan	Suprafața (mp)	Tarla	Parcelă	Nr. topo	Observații / Referințe
1	arabil	NU	93.500	8/1	12	-	TERENUL ESTE IMPARTIT IN DOUA LOTURI DE CANAL DIFERENTA DE SUPRAFATA SE REGASESTE LA ID 3265

Lungime Segmente

1) Valorile lungimilor segmentelor sunt obținute din proiecție în plan.

Punct început	X / Y	Punct sfârșit	X / Y	Lungime segment (** (m)
1	427.654,929 303.099,863	2	427.511,061 302.838,107	298.688
2	427.511,061 302.838,107	3	427.543,514 302.840,729	32.56
3	427.543,514 302.840,729	4	427.581,627 302.837,806	38.225

Punct început	X / Y	Punct sfârşit	X / Y	Lungime segment (** (m)
4	427.581,627 302.837,806	5	427.699,3 302.813,875	120.081
5	427.699,3 302.813,875	6	427.807,529 302.789,332	110.977
6	427.807,529 302.789,332	7	427.841,749 302.780,937	35.235
7	427.841,749 302.780,937	8	427.860,019 302.779,566	18.321
8	427.860,019 302.779,566	9	427.882,31 302.784,025	22.733
9	427.882,31 302.784,025	10	427.954,369 302.795,978	73.044
10	427.954,369 302.795,978	11	428.020,358 302.921,966	142.224
11	428.020,358 302.921,966	1	427.654,929 303.099,863	406.431

** Lungimile segmentelor sunt determinate în planul de proiecție Stereo 70 și sunt rotunjite la 1 milimetru.

*** Distanța dintre puncte este formată din segmente cumulate ce sunt mai mici decât valoarea 1 milimetru.

**DATE DESPRE IMOBILUL NR. 3264**

Oficiul de Cadastru și Publicitate Imobiliară DOLJ
Biroul de Cadastru și Publicitate Imobiliară Craiova

A. Partea I. Descrierea imobilului

TEREN Extravilan

Adresa: Jud. Dolj, T8/1, HC 56/3

Nr. Crt	Nr cadastral Nr. topografic	Suprafața* (mp)	Observații / Referințe
A1		6.718	Sector cadastral:4 Teren neimprejmuit;

B. Partea II. Proprietari și acte

Inscrieri privitoare la dreptul de proprietate și alte drepturi reale		Referințe
/		
Act Normativ nr. LEGEA 7, din 13/03/1996 emis de PARLAMENT;		
B1	Inscrierea provizorie, drept de PROPRIETATE, dobandit prin Lege, cota actuala 1/1, cota initiala 1/1 1) NEIDENTIFICAT NEIDENTIFICAT	A1

C. Partea III. SARCINI .

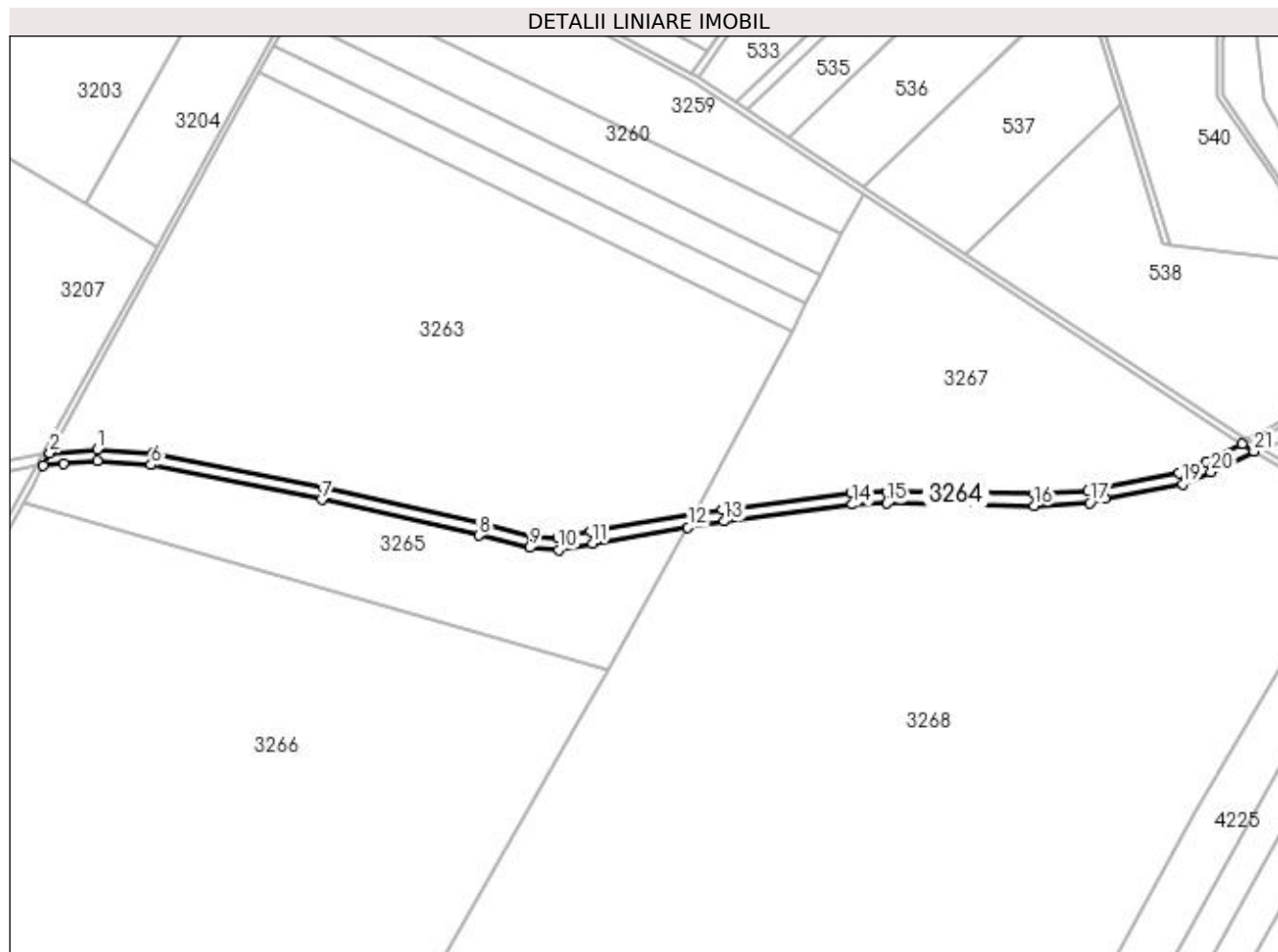
Inscrieri privind dezmembramintele dreptului de proprietate, drepturi reale de garanție și sarcini	Referințe
NU SUNT	

Anexa Nr. 1 La Partea I

Teren

Nr cadastral	Suprafața (mp)*	Observații / Referințe
	6.718	

* Suprafața este determinată în planul de proiecție Stereo 70.



Date referitoare la teren

Crt	Categorie folosință	Intravilan	Suprafața (mp)	Tarla	Parcelă	Nr. topo	Observații / Referințe
1	curți constructii	NU	6.718	8/1	HC 56/3	-	

Lungime Segmente

1) Valorile lungimilor segmentelor sunt obținute din proiecție în plan.

Punct început	X / Y	Punct sfârșit	X / Y	Lungime segment (** (m)
1	427.543,514 302.840,729	2	427.511,061 302.838,107	32.56
3	427.506,444 302.829,708	4	427.520,344 302.830,831	13.945
5	427.543,531 302.832,704	6	427.580,52 302.829,867	37.098
7	427.697,618 302.806,053	8	427.805,691 302.781,546	110.817
9	427.840,488 302.773,009	10	427.860,513 302.771,506	20.081

Punct început	X / Y	Punct sfârșit	X / Y	Lungime segment (** (m)
2	427.511,061 302.838,107	3	427.506,444 302.829,708	9.584
4	427.520,344 302.830,831	5	427.543,531 302.832,704	23.262
6	427.580,52 302.829,867	7	427.697,618 302.806,053	119.495
8	427.805,691 302.781,546	9	427.840,488 302.773,009	35.829
10	427.860,513 302.771,506	11	427.883,75 302.776,154	23.697

Punct început	X / Y	Punct sfârșit	X / Y	Lungime segment (** (m))
11	427.883,75 302.776,154	12	427.949,302 302.787,028	66.448
13	427.974,122 302.791,145	14	428.062,2 302.802,721	88.835
15	428.085,953 302.803,547	16	428.187,031 302.801,854	101.093
17	428.225,222 302.803,817	18	428.235,695 302.806,711	10.865
19	428.288,854 302.816,739	20	428.308,712 302.824,847	21.449
21	428.337,988 302.839,294	22	428.329,958 302.844,171	9.395
23	428.305,43 302.832,069	24	428.286,591 302.824,454	20.32
25	428.233,885 302.814,511	26	428.223,936 302.811,761	10.322
27	428.186,893 302.809,857	28	428.085,88 302.811,549	101.027
29	428.061,538 302.810,703	30	427.972,946 302.799,059	89.354
31	427.954,369 302.795,978	32	427.882,31 302.784,025	73.044
33	427.860,019 302.779,566	34	427.841,749 302.780,937	18.321
35	427.807,529 302.789,332	36	427.699,3 302.813,875	110.977
37	427.581,627 302.837,806	1	427.543,514 302.840,729	38.225

Punct început	X / Y	Punct sfârșit	X / Y	Lungime segment (** (m))
12	427.949,302 302.787,028	13	427.974,122 302.791,145	25.16
14	428.062,2 302.802,721	15	428.085,953 302.803,547	23.767
16	428.187,031 302.801,854	17	428.225,222 302.803,817	38.241
18	428.235,695 302.806,711	19	428.288,854 302.816,739	54.097
20	428.308,712 302.824,847	21	428.337,988 302.839,294	32.647
22	428.329,958 302.844,171	23	428.305,43 302.832,069	27.351
24	428.286,591 302.824,454	25	428.233,885 302.814,511	53.636
26	428.223,936 302.811,761	27	428.186,893 302.809,857	37.092
28	428.085,88 302.811,549	29	428.061,538 302.810,703	24.357
30	427.972,946 302.799,059	31	427.954,369 302.795,978	18.831
32	427.882,31 302.784,025	33	427.860,019 302.779,566	22.733
34	427.841,749 302.780,937	35	427.807,529 302.789,332	35.235
36	427.699,3 302.813,875	37	427.581,627 302.837,806	120.081

** Lungimile segmentelor sunt determinate în planul de proiecție Stereo 70 și sunt rotunjite la 1 milimetru.

*** Distanța dintre puncte este formată din segmente cumulate ce sunt mai mici decât valoarea 1 milimetru.

**DATE DESPRE IMOBILUL NR. 3265**

Oficiul de Cadastru și Publicitate Imobiliară DOLJ
 Biroul de Cadastru și Publicitate Imobiliară Craiova

A. Partea I. Descrierea imobilului

TEREN Extravilan

Adresa: Jud. Dolj, T8/1, P12

Nr. Crt	Nr cadastral Nr. topografic	Suprafața* (mp)	Observații / Referințe
A1		Din acte: 119.200 Masurata: 25.700	Sector cadastral:4 Teren neimprejmuit;

B. Partea II. Proprietari și acte

Inscrieri privitoare la dreptul de proprietate și alte drepturi reale		Referințe
/		
Act Administrativ nr. TDP 1565-58799, din 06/03/2002 emis de COMISIA JUDETEANA DOLJ;		
B1	Intabulare, drept de PROPRIETATE, dobandit prin Reconstituire, cota actuala 1/1, cota initiala 1/1 1) GIURGIU IOANA, LIPSĂ CNP 2) ENESCU CONSTANTIN, LIPSĂ CNP	A1

C. Partea III. SARCINI .

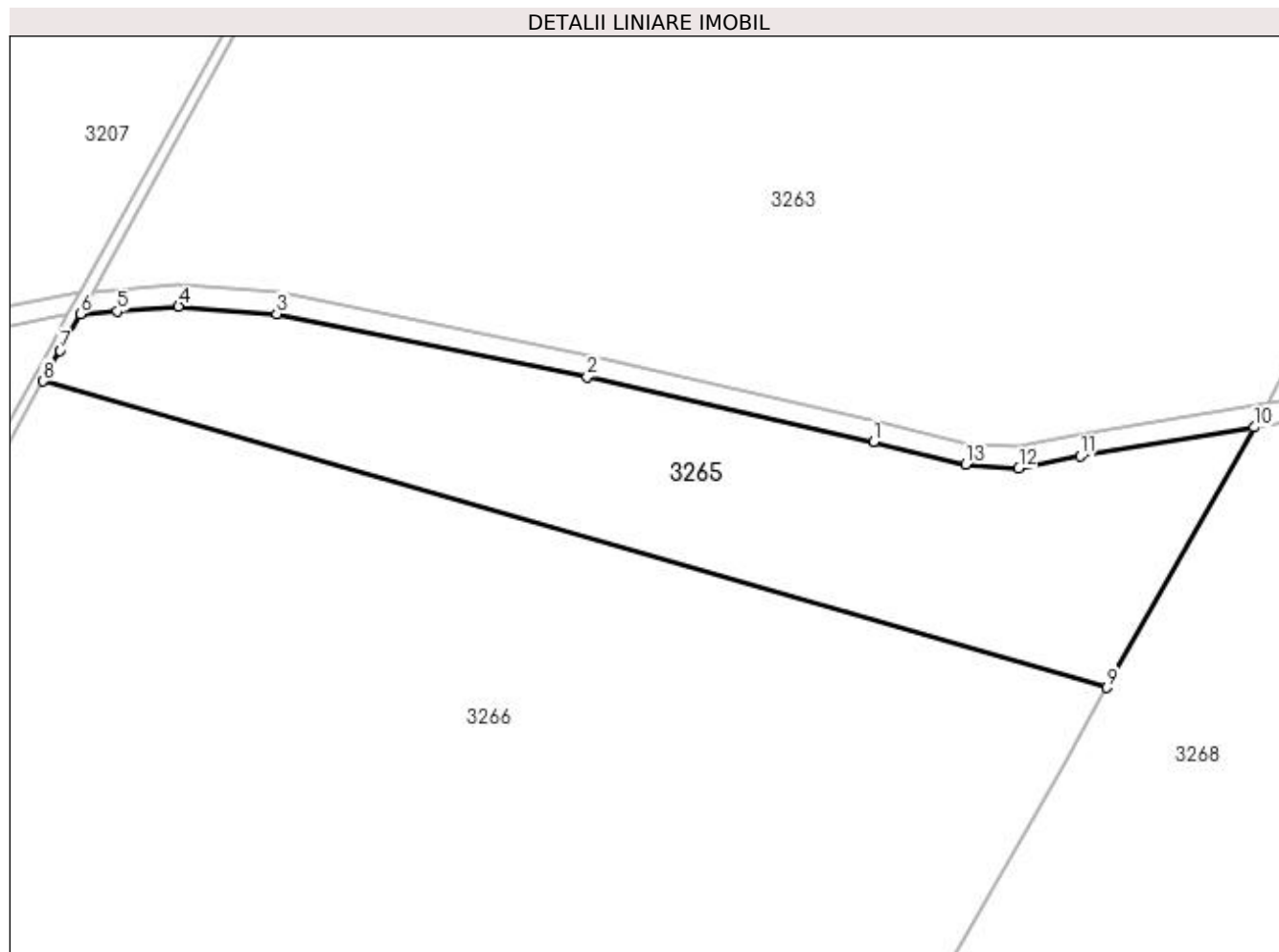
Inscrieri privind dezmembramintele dreptului de proprietate, drepturi reale de garanție și sarcini	Referințe
NU SUNT	

Anexa Nr. 1 La Partea I

Teren

Nr cadastral	Suprafața (mp)*	Observații / Referințe
	Din acte: 119.200 Masurata: 25.700	

* Suprafața este determinată în planul de proiecție Stereo 70.



Date referitoare la teren

Crt	Categorie folosință	Intravilan	Suprafața (mp)	Tarla	Parcelă	Nr. topo	Observații / Referințe
1	arabil	NU	25.700	8/1	12	-	TERENUL ESTE IMPARTIT IN DOUA LOTURI DE CANAL DIFERENTA DE SUPRAFATA SE REGASESTE LA ID 3263

Lungime Segmente

1) Valorile lungimilor segmentelor sunt obținute din proiecție în plan.

Punct început	X / Y	Punct sfârșit	X / Y	Lungime segment (** (m)
1	427.805,691 302.781,546	2	427.697,618 302.806,053	110.817
2	427.697,618 302.806,053	3	427.580,52 302.829,867	119.495
3	427.580,52 302.829,867	4	427.543,531 302.832,704	37.098

Punct început	X / Y	Punct sfârşit	X / Y	Lungime segment (** (m)
4	427.543,531 302.832,704	5	427.520,344 302.830,831	23.262
5	427.520,344 302.830,831	6	427.506,444 302.829,708	13.945
6	427.506,444 302.829,708	7	427.498,856 302.816,001	15.667
7	427.498,856 302.816,001	8	427.492,464 302.804,455	13.197
8	427.492,464 302.804,455	9	427.893,831 302.688,76	417.709
9	427.893,831 302.688,76	10	427.949,302 302.787,028	112.843
10	427.949,302 302.787,028	11	427.883,75 302.776,154	66.448
11	427.883,75 302.776,154	12	427.860,513 302.771,506	23.697
12	427.860,513 302.771,506	13	427.840,488 302.773,009	20.081
13	427.840,488 302.773,009	1	427.805,691 302.781,546	35.829

** Lungimile segmentelor sunt determinate în planul de proiecție Stereo 70 și sunt rotunjite la 1 milimetru.

*** Distanța dintre puncte este formată din segmente cumulate ce sunt mai mici decât valoarea 1 milimetru.

**DATE DESPRE IMOBILUL NR. 3266**

Oficiul de Cadastru și Publicitate Imobiliară DOLJ
Biroul de Cadastru și Publicitate Imobiliară Craiova

A. Partea I. Descrierea imobilului

TEREN Extravilan

Adresa: Jud. Dolj, T 8/1 P 11

Nr. Crt	Nr cadastral Nr. topografic	Suprafața* (mp)	Observații / Referințe
A1	33081	284.600	Sector cadastral:4 Teren neimprejmuit;

B. Partea II. Proprietari și acte

Inscrieri privitoare la dreptul de proprietate și alte drepturi reale		Referințe
62180 / 25/04/2017		
Act Notarial nr. CONTRACT DE VANZARE CUMPARARE 1630, din 29/04/2002 emis de NP ZAVOI AURELIAN PAUL;		
B1	Intabulare, drept de PROPRIETATE, dobandit prin Conventie, cota actuala 1/2, cota initiala 1/1 1) BOTOFEI AURICA	A1
Act Notarial nr. CERTIFICAT DE MOSTENITOR NR 23, din 27/04/2013 emis de NP BALACI EUGEN;		
B2	Intabulare, drept de PROPRIETATE, dobandit prin Succesiune, cota actuala 1/8, cota initiala 1/1 1) BOTOFEI AURICA <i>OBSERVATII: DEFUNCT BOTOFEI ION</i>	A1
B3	Intabulare, drept de PROPRIETATE, dobandit prin Succesiune, cota actuala 1/8, cota initiala 1/1 1) VOICESCU LIVIA - DANA <i>OBSERVATII: DEFUNCT BOTOFEI ION</i>	A1
B4	Intabulare, drept de PROPRIETATE, dobandit prin Succesiune, cota actuala 1/8, cota initiala 1/1 1) TURTURESCU LILIANA FLAVIA <i>OBSERVATII: DEFUNCT BOTOFEI ION</i>	A1
B5	Intabulare, drept de PROPRIETATE, dobandit prin Succesiune, cota actuala 1/8, cota initiala 1/1 1) BOTOFEI CRISTIAN <i>OBSERVATII: DEFUNCT BOTOFEI ION</i>	A1

C. Partea III. SARCINI .

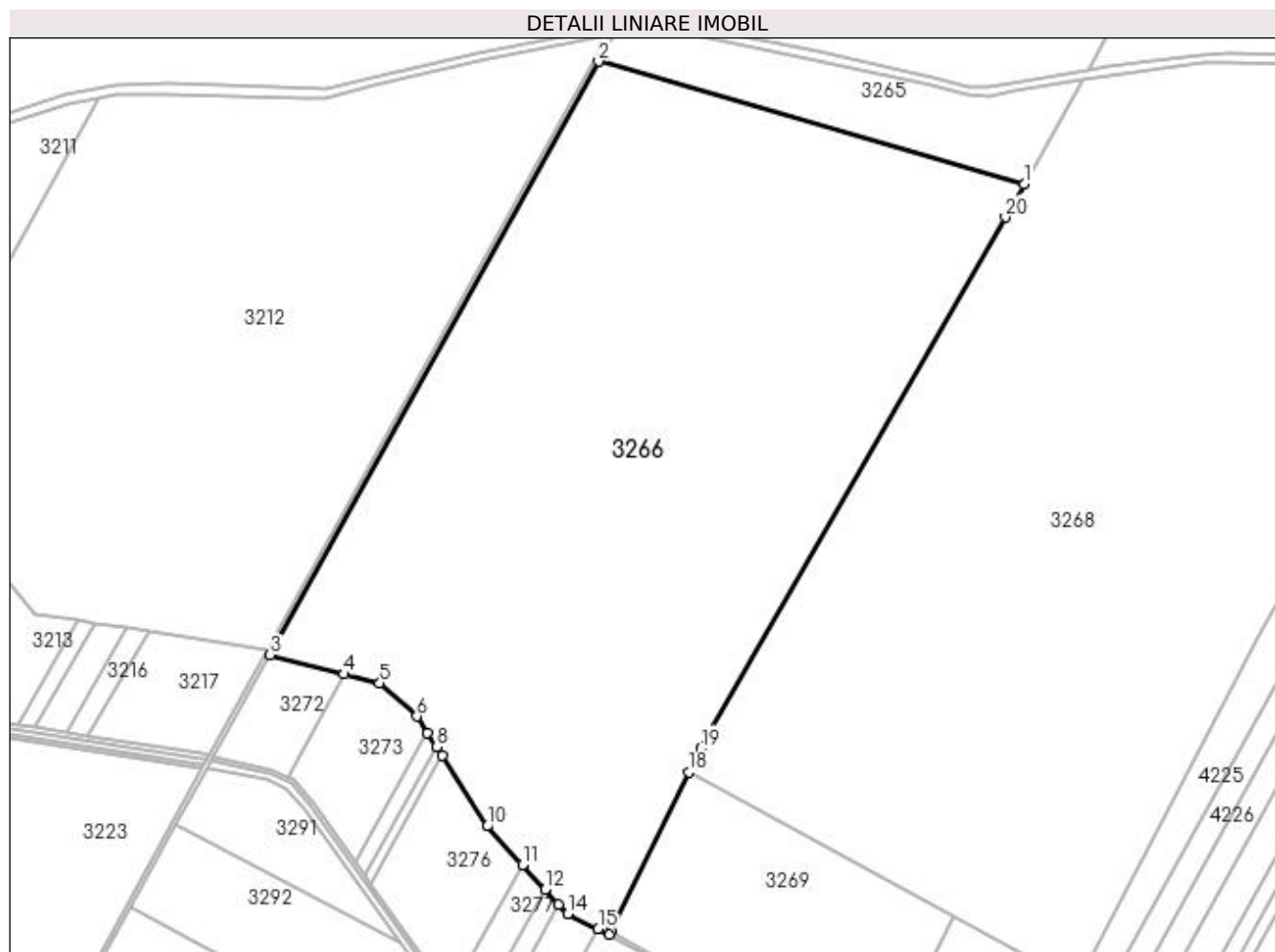
Inscrieri privind dezmembramintele dreptului de proprietate, drepturi reale de garanție și sarcini	Referințe
NU SUNT	

Anexa Nr. 1 La Partea I

Teren

Nr cadastral	Suprafața (mp)*	Observații / Referințe
33081	284.600	

* Suprafața este determinată în planul de proiecție Stereo 70.



Date referitoare la teren

Crt	Categorie folosință	Intravilan	Suprafața (mp)	Tarla	Parcelă	Nr. topo	Observații / Referințe
1	arabil	NU	284.600	8/1	11	-	

Lungime Segmente

1) Valorile lungimilor segmentelor sunt obținute din proiecție în plan.

Punct început	X / Y	Punct sfârșit	X / Y	Lungime segment (** (m)
1	427.893,831 302.688,76	2	427.492,464 302.804,455	417.709
2	427.492,464 302.804,455	3	427.182,643 302.244,829	639.664
3	427.182,643 302.244,829	4	427.252,443 302.226,89	72.068
4	427.252,443 302.226,89	5	427.286,037 302.218,256	34.685
5	427.286,037 302.218,256	6	427.321,101 302.186,891	47.045

Punct început	X / Y	Punct sfârșit	X / Y	Lungime segment (** (m)
6	427.321,101 302.186,891	7	427.330,953 302.171,461	18.307
7	427.330,953 302.171,461	8	427.339,529 302.158,029	15.936
8	427.339,529 302.158,029	9	427.344,828 302.149,73	9.846
9	427.344,828 302.149,73	10	427.387,203 302.083,364	78.741
10	427.387,203 302.083,364	11	427.420,692 302.047,02	49.421
11	427.420,692 302.047,02	12	427.442,106 302.023,781	31.6
12	427.442,106 302.023,781	13	427.454,956 302.009,836	18.963
13	427.454,956 302.009,836	14	427.463,475 302.000,592	12.571
14	427.463,475 302.000,592	15	427.492,192 301.986,611	31.94
15	427.492,192 301.986,611	16	427.502,792 301.981,451	11.789
16	427.502,792 301.981,451	17	427.504,531 301.984,991	3.944
17	427.504,531 301.984,991	18	427.577,985 302.134,495	166.574
18	427.577,985 302.134,495	19	427.588,976 302.156,866	24.925
19	427.588,976 302.156,866	20	427.876,23 302.657,579	577.26
20	427.876,23 302.657,579	1	427.893,831 302.688,76	35.806

** Lungimile segmentelor sunt determinate în planul de proiecție Stereo 70 și sunt rotunjite la 1 milimetru.

*** Distanța dintre puncte este formată din segmente cumulate ce sunt mai mici decât valoarea 1 milimetru.

**DATE DESPRE IMOBILUL NR. 3267**

Oficiul de Cadastru și Publicitate Imobiliară DOLJ
Biroul de Cadastru și Publicitate Imobiliară Craiova

A. Partea I. Descrierea imobilului

TEREN Extravilan

Adresa: Jud. Dolj, T8/1, P65/6 LOT 1 PUS IN POSESIE DE UAT DRAGOTESTI

Nr. Crt	Nr cadastral Nr. topografic	Suprafața* (mp)	Observații / Referințe
A1	33154	Din acte: 400.000 Masurata: 41.363	Sector cadastral:4 Teren neimprejmuit;

B. Partea II. Proprietari și acte

Inscrieri privitoare la dreptul de proprietate și alte drepturi reale		Referințe
118078 / 07/08/2017		
Act Administrativ nr. ORDINUL PREFECTULUI NR. 68, din 22/03/2004 emis de PREFECTURA JUDETULUI DOLJ (ACT ADMINISTRATIV NR ADEVERINTA NR. 4697 DIN 03.08.2017, EMIS DE PRIMARIA COMUNEI DRAGOTESTI; ACT ADMINISTRATIV NR ADEVERINTA NR. 4330 DIN 04.08.2017, EMIS DE PRIMARIA COMUNEI LEU;ACT ADMINISTRATIV NR PROCES VERBAL NR. 1585 DIN 13.05.2003, EMIS DE CONSILIUL LOCAL DRAGOTESTI;ACT ADMINISTRATIV NR ADEVERINTA NR. 4330 DIN 04.08.2017, EMIS DE PRIMARIA COMUNEI LEU);		
B1	Intabulare, drept de PROPRIETATE, dobandit prin Lege, cota actuala 1/1, cota initiala 1/1 1) COMUNA DRAGOTESTI, CIF:4554297, DOMENIUL PRIVAT	A1

C. Partea III. SARCINI .

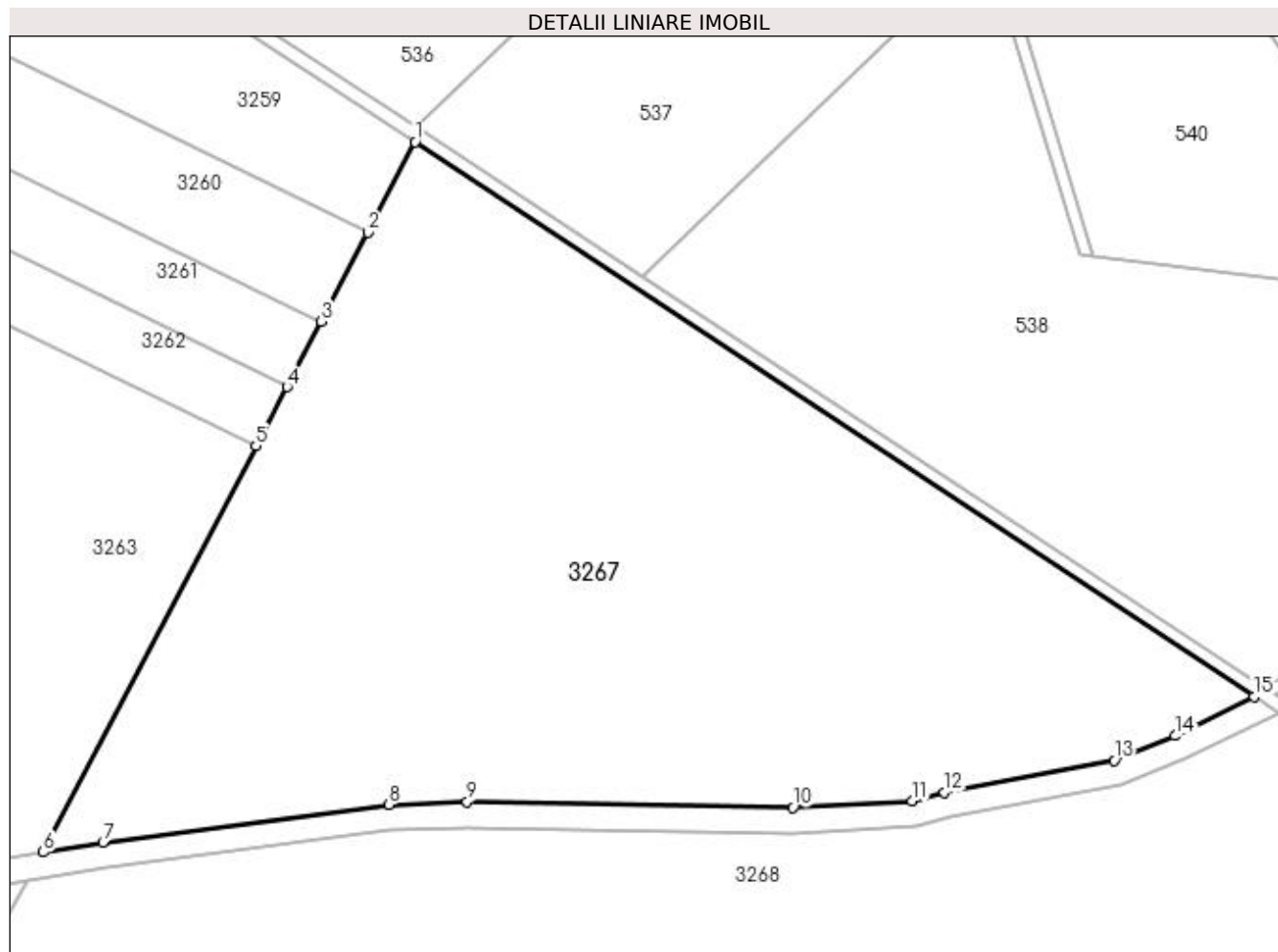
Inscrieri privind dezmembramintele dreptului de proprietate, drepturi reale de garanție și sarcini	Referințe
NU SUNT	

Anexa Nr. 1 La Partea I

Teren

Nr cadastral	Suprafața (mp)*	Observații / Referințe
33154	Din acte: 400.000 Masurata: 41.363	

* Suprafața este determinată în planul de proiecție Stereo 70.



Date referitoare la teren

Crt	Categorie folosință	Intravilan	Suprafața (mp)	Tarla	Parcelă	Nr. topo	Observații / Referințe
1	arabil	NU	41.363	8/1	65/6 LOT 1	-	

Lungime Segmente

1) Valorile lungimilor segmentelor sunt obținute din proiecție în plan.

Punct început	X / Y	Punct sfârșit	X / Y	Lungime segment (** (m)
1	428.069,745 303.016,256	2	428.055,028 302.988,158	31.719
2	428.055,028 302.988,158	3	428.040,595 302.960,603	31.106
3	428.040,595 302.960,603	4	428.029,957 302.940,292	22.929
4	428.029,957 302.940,292	5	428.020,358 302.921,966	20.687

Punct început	X / Y	Punct sfârşit	X / Y	Lungime segment (** (m)
5	428.020,358 302.921,966	6	427.954,369 302.795,978	142.224
6	427.954,369 302.795,978	7	427.972,946 302.799,059	18.831
7	427.972,946 302.799,059	8	428.061,538 302.810,703	89.354
8	428.061,538 302.810,703	9	428.085,88 302.811,549	24.357
9	428.085,88 302.811,549	10	428.186,893 302.809,857	101.027
10	428.186,893 302.809,857	11	428.223,936 302.811,761	37.092
11	428.223,936 302.811,761	12	428.233,885 302.814,511	10.322
12	428.233,885 302.814,511	13	428.286,591 302.824,454	53.636
13	428.286,591 302.824,454	14	428.305,43 302.832,069	20.32
14	428.305,43 302.832,069	15	428.329,958 302.844,171	27.351
15	428.329,958 302.844,171	1	428.069,745 303.016,256	311.968

** Lungimile segmentelor sunt determinate în planul de proiecție Stereo 70 și sunt rotunjite la 1 milimetru.

*** Distanța dintre puncte este formată din segmente cumulate ce sunt mai mici decât valoarea 1 milimetru.

**DATE DESPRE IMOBILUL NR. 3268**

Oficiul de Cadastru și Publicitate Imobiliară DOLJ
Biroul de Cadastru și Publicitate Imobiliară Craiova

A. Partea I. Descrierea imobilului

TEREN Extravilan

Adresa: Jud. Dolj, T8/1, P65/6 LOT 2 PUS IN POSESIE DE UAT DRAGOTESTI

Nr. Crt	Nr cadastral Nr. topografic	Suprafața* (mp)	Observații / Referințe
A1	33153	Din acte: 400.000 Masurata: 358.637	Sector cadastral:4 Teren neimprejmuit;

B. Partea II. Proprietari și acte

Inscrieri privitoare la dreptul de proprietate și alte drepturi reale	Referințe
118099 / 07/08/2017	
Act Administrativ nr. ORDINUL PREFECTULUI NR. 68, din 22/03/2004 emis de PREFECTURA JUDETULUI DOLJ (ACT ADMINISTRATIV NR ADEVERINTA NR. 4697 DIN 03.08.2017, EMIS DE PRIMARIA COMUNEI LEU;ACT ADMINISTRATIV NR PROCES VERBAL NR 1585 DIN 13.05.2003, EMIS DE CONSILIUL LOCAL DRAGOTESTI);	
B1	A1
Intabulare, drept de PROPRIETATE, dobandit prin Lege, cota actuala 1/1, cota initiala 1/1 1) COMUNA DRAGOTESTI , CIF:4554297, domeniul privat	

C. Partea III. SARCINI .

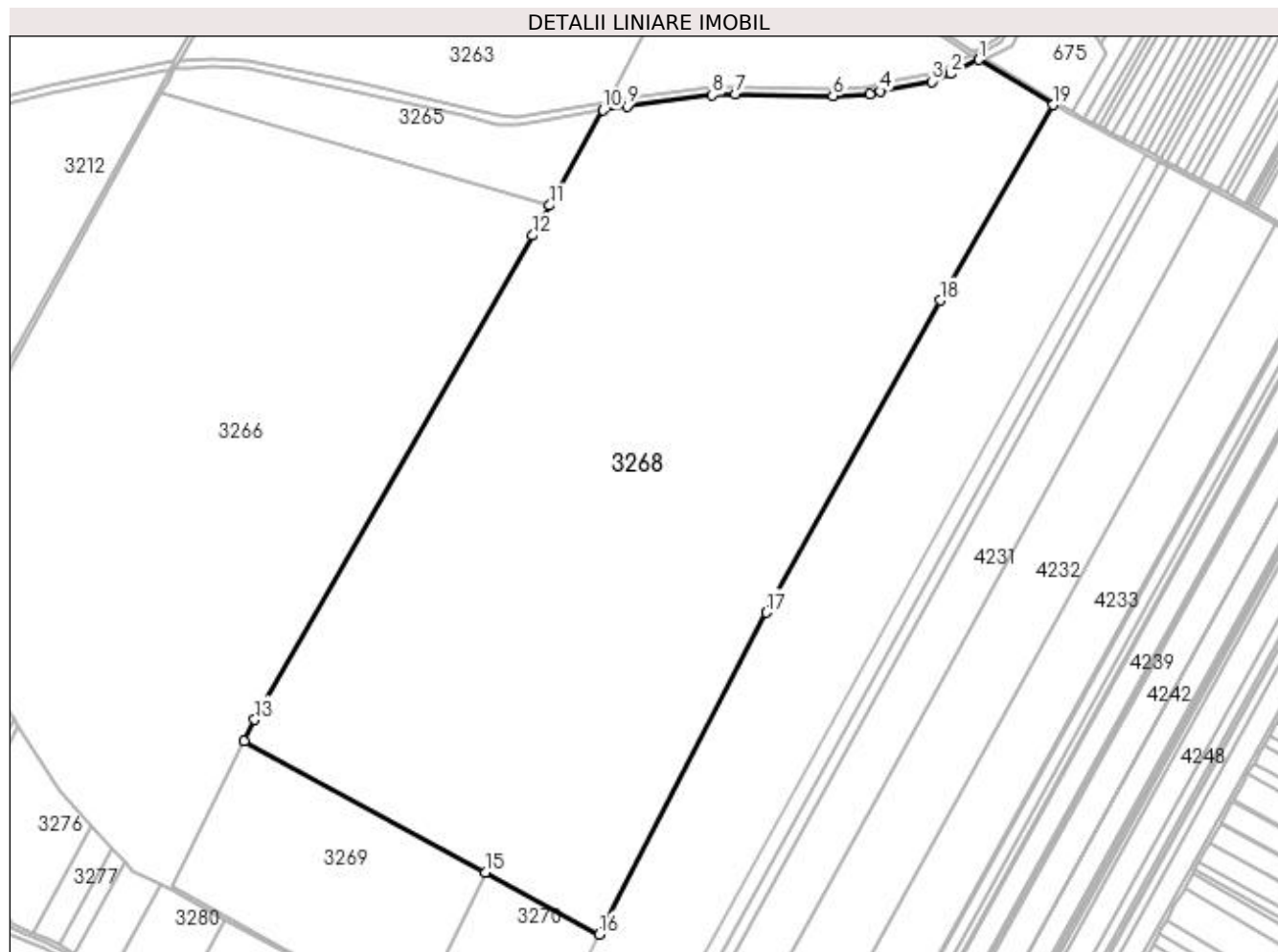
Inscrieri privind dezmembramintele dreptului de proprietate, drepturi reale de garanție și sarcini	Referințe
NU SUNT	

Anexa Nr. 1 La Partea I

Teren

Nr cadastral	Suprafața (mp)*	Observații / Referințe
33153	Din acte: 400.000 Masurata: 358.637	

* Suprafața este determinată în planul de proiecție Stereo 70.



Date referitoare la teren

Crt	Categorie folosință	Intravilan	Suprafața (mp)	Tarla	Parcelă	Nr. topo	Observații / Referințe
1	arabil	NU	358.637	8/1	65/6 LOT 2	-	

Lungime Segmente

1) Valorile lungimilor segmentelor sunt obținute din proiecție în plan.

Punct început	X / Y	Punct sfârșit	X / Y	Lungime segment (** (m)
1	428.337,988 302.839,294	2	428.308,712 302.824,847	32.647
2	428.308,712 302.824,847	3	428.288,854 302.816,739	21.449
3	428.288,854 302.816,739	4	428.235,695 302.806,711	54.097
4	428.235,695 302.806,711	5	428.225,222 302.803,817	10.865

Punct început	X / Y	Punct sfârşit	X / Y	Lungime segment (** (m)
5	428.225,222 302.803,817	6	428.187,031 302.801,854	38.241
6	428.187,031 302.801,854	7	428.085,953 302.803,547	101.093
7	428.085,953 302.803,547	8	428.062,2 302.802,721	23.767
8	428.062,2 302.802,721	9	427.974,122 302.791,145	88.835
9	427.974,122 302.791,145	10	427.949,302 302.787,028	25.16
10	427.949,302 302.787,028	11	427.893,831 302.688,76	112.843
11	427.893,831 302.688,76	12	427.876,23 302.657,579	35.806
12	427.876,23 302.657,579	13	427.588,976 302.156,866	577.26
13	427.588,976 302.156,866	14	427.577,985 302.134,495	24.925
14	427.577,985 302.134,495	15	427.827,392 301.998,919	283.874
15	427.827,392 301.998,919	16	427.945,068 301.934,951	133.939
16	427.945,068 301.934,951	17	428.118,096 302.267,613	374.971
17	428.118,096 302.267,613	18	428.297,826 302.590,385	369.438
18	428.297,826 302.590,385	19	428.414,604 302.792,732	233.626
19	428.414,604 302.792,732	1	428.337,988 302.839,294	89.655

** Lungimile segmentelor sunt determinate în planul de proiecţie Stereo 70 şi sunt rotunjite la 1 milimetru.

*** Distanţa dintre puncte este formată din segmente cumulate ce sunt mai mici decât valoarea 1 milimetru.

**DATE DESPRE IMOBILUL NR. 3269**

Oficiul de Cadastru și Publicitate Imobiliară DOLJ
Biroul de Cadastru și Publicitate Imobiliară Craiova

A. Partea I. Descrierea imobilului

TEREN Extravilan

Adresa: Jud. Dolj, T8/1, P26

Nr. Crt	Nr cadastral Nr. topografic	Suprafața* (mp)	Observații / Referințe
A1		47.533	Sector cadastral:4 Teren neimprejmuit;

B. Partea II. Proprietari și acte

Inscrieri privitoare la dreptul de proprietate și alte drepturi reale	Referințe
/	
Act Administrativ nr. PV NR.1, din 17/12/2020 emis de COMISIA LOCALA LEU;	
B1	A1
Inscrierea provizorie, drept de PROPRIETATE, dobandit prin Reconstituire, cota actuala 1/1, cota initiala 1/1 1) MORTUN ALEXANDRU IOAN	

C. Partea III. SARCINI .

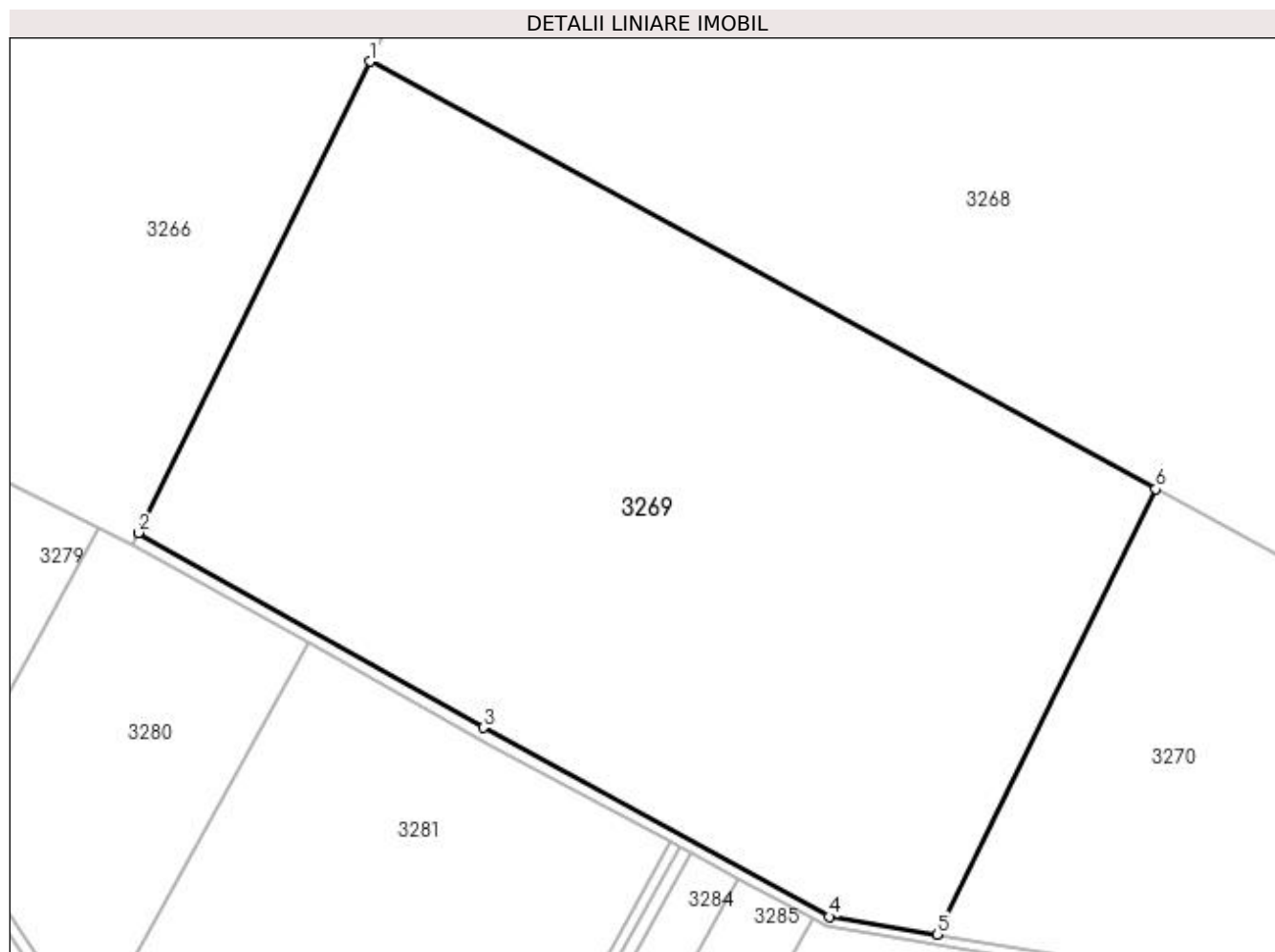
Inscrieri privind dezmembramintele dreptului de proprietate, drepturi reale de garanție și sarcini	Referințe
NU SUNT	

Anexa Nr. 1 La Partea I

Teren

Nr cadastral	Suprafața (mp)*	Observații / Referințe
	47.533	

* Suprafața este determinată în planul de proiecție Stereo 70.



Date referitoare la teren

Crt	Categorie folosință	Intravilan	Suprafața (mp)	Tarla	Parcelă	Nr. topo	Observații / Referințe
1	arabil	NU	47.533	8/1	26	-	

Lungime Segmente

1) Valorile lungimilor segmentelor sunt obținute din proiecție în plan.

Punct început	X / Y	Punct sfârșit	X / Y	Lungime segment (** (m)
1	427.577,985 302.134,495	2	427.504,531 301.984,991	166.574
2	427.504,531 301.984,991	3	427.613,929 301.923,179	125.653
3	427.613,929 301.923,179	4	427.723,702 301.863,246	125.068
4	427.723,702 301.863,246	5	427.757,977 301.857,637	34.731
5	427.757,977 301.857,637	6	427.827,392 301.998,919	157.413

Punct început	X / Y	Punct sfârșit	X / Y	Lungime segment (** (m)
6	427.827,392 301.998,919	1	427.577,985 302.134,495	283.874

** Lungimile segmentelor sunt determinate în planul de proiecție Stereo 70 și sunt rotunjite la 1 milimetru.

*** Distanța dintre puncte este formată din segmente cumulate ce sunt mai mici decât valoarea 1 milimetru.

**DATE DESPRE IMOBILUL NR. 3270**

Oficiul de Cadastru și Publicitate Imobiliară DOLJ
Biroul de Cadastru și Publicitate Imobiliară Craiova

A. Partea I. Descrierea imobilului

TEREN Extravilan

Adresa: Jud. Dolj, T8/1, P25

Nr. Crt	Nr cadastral Nr. topografic	Suprafața* (mp)	Observații / Referințe
A1		17.927	Sector cadastral:4 Teren neimprejmuit;

B. Partea II. Proprietari și acte

Inscrieri privitoare la dreptul de proprietate și alte drepturi reale	Referințe
/	
Act Administrativ nr. PV NR.1, din 17/12/2020 emis de COMISIA LOCALA LEU;	
B1	A1
Inscrierea provizorie, drept de PROPRIETATE, dobandit prin Reconstituire, cota actuala 1/1, cota initiala 1/1 1) MORTUN ALEXANDRU IOAN	

C. Partea III. SARCINI .

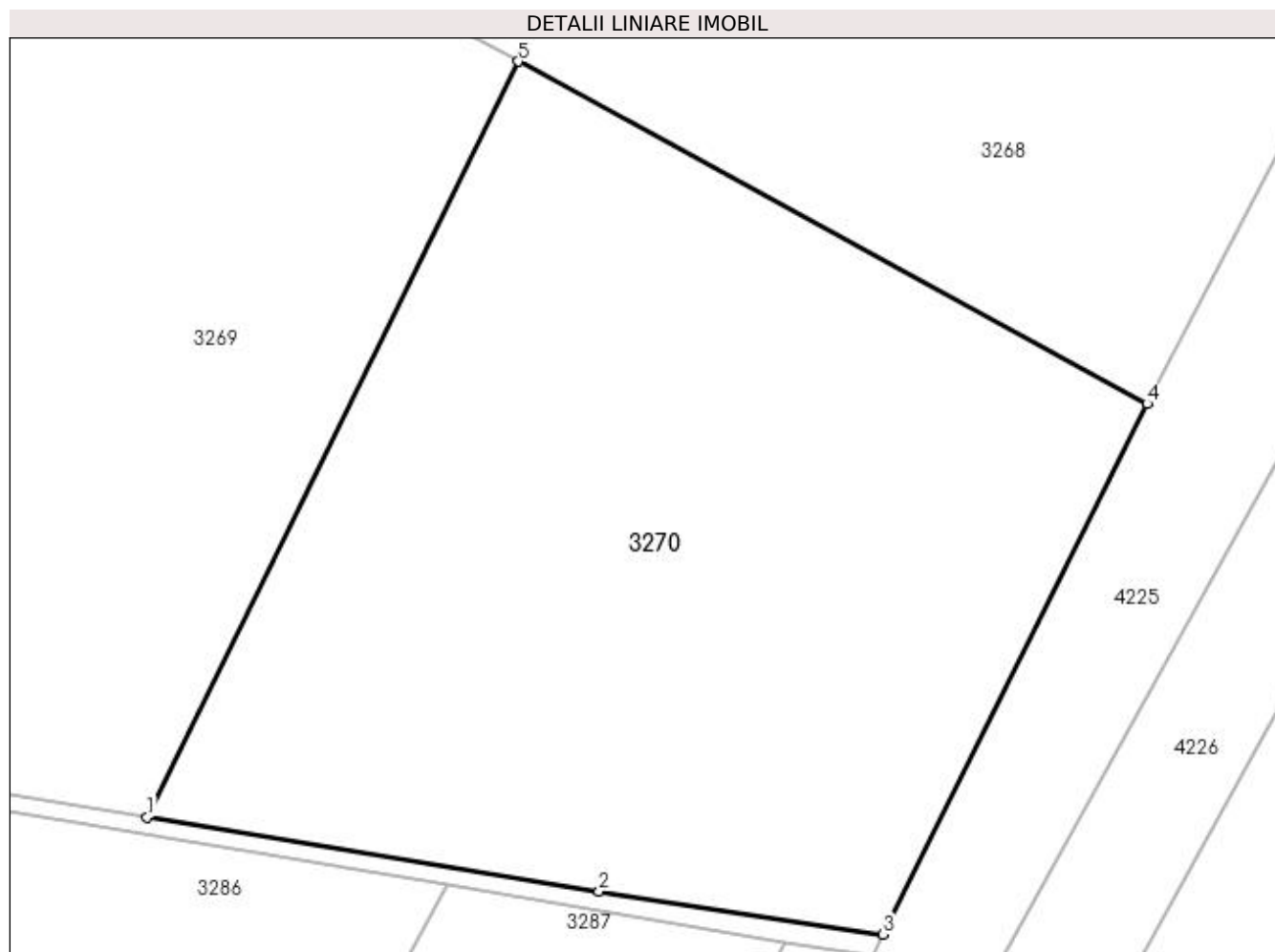
Inscrieri privind dezmembramintele dreptului de proprietate, drepturi reale de garanție și sarcini	Referințe
NU SUNT	

Anexa Nr. 1 La Partea I

Teren

Nr cadastral	Suprafața (mp)*	Observații / Referințe
	17.927	

* Suprafața este determinată în planul de proiecție Stereo 70.



Date referitoare la teren

Crt	Categorie folosință	Intra vilan	Suprafața (mp)	Tarla	Parcelă	Nr. topo	Observații / Referințe
1	arabil	NU	17.927	8/1	25	-	

Lungime Segmente

1) Valorile lungimilor segmentelor sunt obținute din proiecție în plan.

Punct început	X / Y	Punct sfârșit	X / Y	Lungime segment (** (m)
1	427.757,977 301.857,637	2	427.842,521 301.843,802	85.668
2	427.842,521 301.843,802	3	427.895,592 301.835,742	53.68
3	427.895,592 301.835,742	4	427.945,068 301.934,951	110.861
4	427.945,068 301.934,951	5	427.827,392 301.998,919	133.939
5	427.827,392 301.998,919	1	427.757,977 301.857,637	157.413

**** Lungimile segmentelor sunt determinate în planul de proiecție Stereo 70 și sunt rotunjite la 1 milimetru.**

***** Distanța dintre puncte este formată din segmente cumulate ce sunt mai mici decât valoarea 1 milimetru.**

**DATE DESPRE IMOBILUL NR. 3271**

Oficiul de Cadastru și Publicitate Imobiliară DOLJ
Biroul de Cadastru și Publicitate Imobiliară Craiova

A. Partea I. Descrierea imobilului

TEREN Extravilan

Adresa: Jud. Dolj, T8/1, DE

Nr. Crt	Nr cadastral Nr. topografic	Suprafața* (mp)	Observații / Referințe
A1		1.507	Sector cadastral:4 Teren neimprejmuit;

B. Partea II. Proprietari și acte

Inscrieri privitoare la dreptul de proprietate și alte drepturi reale		Referințe
/		
Act Normativ nr. HG 965, din 05/09/2002 emis de GUVERNUL ROMANIEI (ANEXA NR. 57-INVENTARUL BUNURILOR CARE APARTIN DOMENIULUI PUBLIC AL COMUNEI LEU);		
B1	Intabulare, drept de PROPRIETATE, dobandit prin Lege, cota actuala 1/1, cota initiala 1/1 1) COMUNA LEU-DOMENIUL PUBLIC, CIF:4553631	A1

C. Partea III. SARCINI .

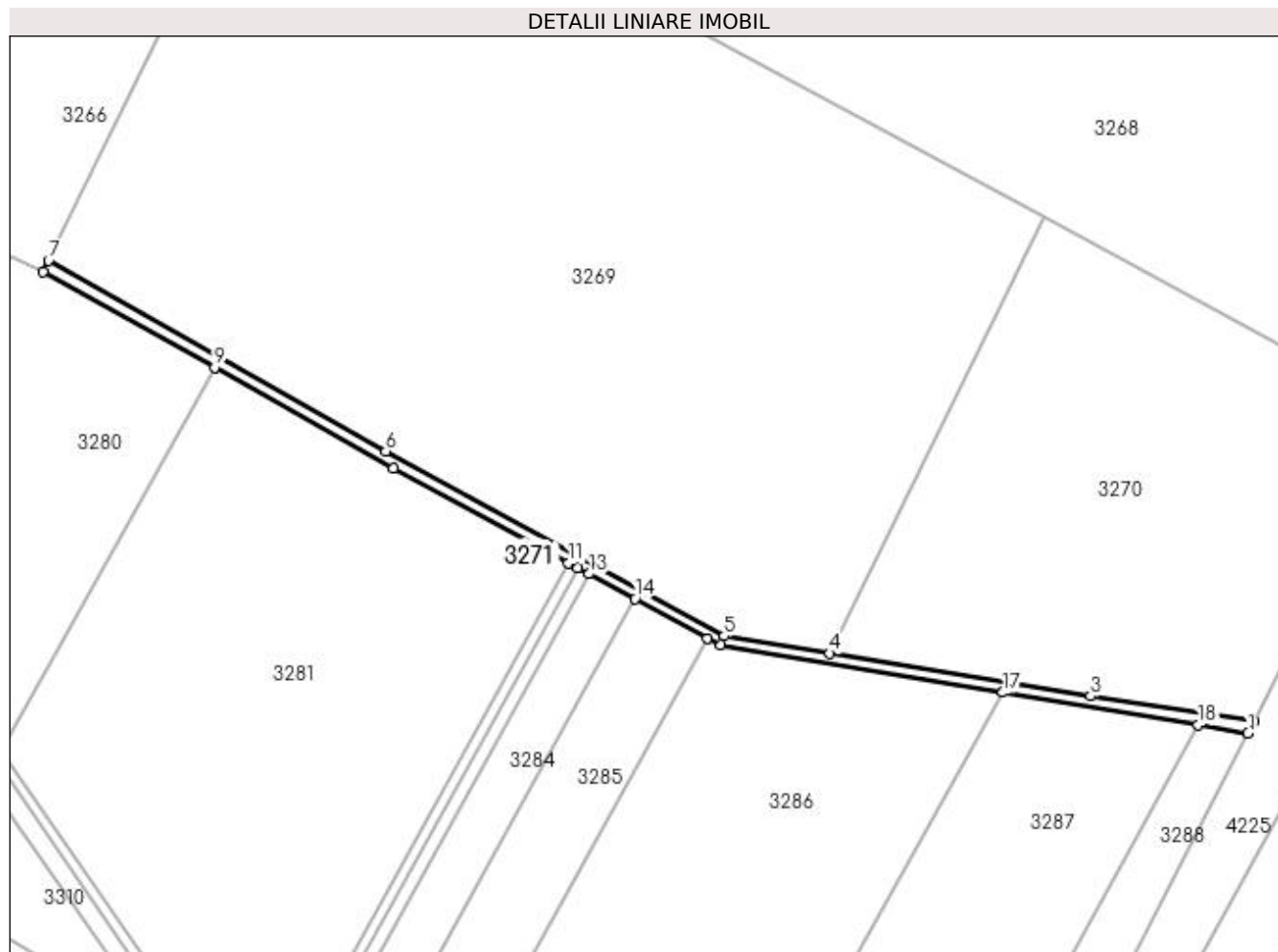
Inscrieri privind dezmembramintele dreptului de proprietate, drepturi reale de garanție și sarcini	Referințe
NU SUNT	

Anexa Nr. 1 La Partea I

Teren

Nr cadastral	Suprafața (mp)*	Observații / Referințe
	1.507	

* Suprafața este determinată în planul de proiecție Stereo 70.



Date referitoare la teren

Crt	Categorie folosință	Intra vilan	Suprafața (mp)	Tarla	Parcelă	Nr. topo	Observații / Referințe
1	drum	NU	1.507	8/1	DE	-	

Lungime Segmente

1) Valorile lungimilor segmentelor sunt obținute din proiecție în plan.

Punct început	X / Y	Punct sfârșit	X / Y	Lungime segment (** (m)
1	427.893,672 301.831,661	2	427.895,592 301.835,742	4.51
2	427.895,592 301.835,742	3	427.842,521 301.843,802	53.68
3	427.842,521 301.843,802	4	427.757,977 301.857,637	85.668
4	427.757,977 301.857,637	5	427.723,702 301.863,246	34.731
5	427.723,702 301.863,246	6	427.613,929 301.923,179	125.068

Punct început	X / Y	Punct sfârșit	X / Y	Lungime segment (** (m)
6	427.613,929 301.923,179	7	427.504,531 301.984,991	125.653
7	427.504,531 301.984,991	8	427.502,792 301.981,451	3.944
8	427.502,792 301.981,451	9	427.558,348 301.950,331	63.678
9	427.558,348 301.950,331	10	427.616,461 301.917,779	66.61
10	427.616,461 301.917,779	11	427.673,232 301.886,976	64.589
11	427.673,232 301.886,976	12	427.676,247 301.885,341	3.43
12	427.676,247 301.885,341	13	427.679,819 301.883,403	4.064
13	427.679,819 301.883,403	14	427.694,756 301.875,298	16.995
14	427.694,756 301.875,298	15	427.718,33 301.862,507	26.82
15	427.718,33 301.862,507	16	427.722,662 301.860,157	4.929
16	427.722,662 301.860,157	17	427.814,102 301.844,92	92.701
17	427.814,102 301.844,92	18	427.877,452 301.834,363	64.224
18	427.877,452 301.834,363	1	427.893,672 301.831,661	16.443

** Lungimile segmentelor sunt determinate în planul de proiecție Stereo 70 și sunt rotunjite la 1 milimetru.

*** Distanța dintre puncte este formată din segmente cumulate ce sunt mai mici decât valoarea 1 milimetru.

**DATE DESPRE IMOBILUL NR. 3272**

Oficiul de Cadastru și Publicitate Imobiliară DOLJ
Biroul de Cadastru și Publicitate Imobiliară Craiova

A. Partea I. Descrierea imobilului

TEREN Extravilan

Adresa: Jud. Dolj, T8/1, P1/1

Nr. Crt	Nr cadastral Nr. topografic	Suprafața* (mp)	Observații / Referințe
A1	31040	Din acte: 7.800 Masurata: 7.599	Sector cadastral:4 Teren neimprejmuit;

B. Partea II. Proprietari și acte

Inscrieri privitoare la dreptul de proprietate și alte drepturi reale		Referințe
157655 / 10/08/2020		
Act Notarial nr. ACT ADITIONAL AUT NR 1668, din 03/08/2020 emis de NP DIACONESCU REMUS STEFAN;		
B1	Intabulare, drept de PROPRIETATE, dobandit prin Conventie, cota actuala 1/1, cota initiala 1/1 1) FRUCT PREST SRL, CIF:28383526	A1
B2	se noteaza interdicția de înstrăinare si grevare 1) SC RURAL AGRI DOLJ SRL, CIF:32630322	A1
B3	se noteaza pactul comisoriu asupra imobilului de sub A 1 1) SC RURAL AGRI DOLJ SRL, CIF:32630322	A1

C. Partea III. SARCINI

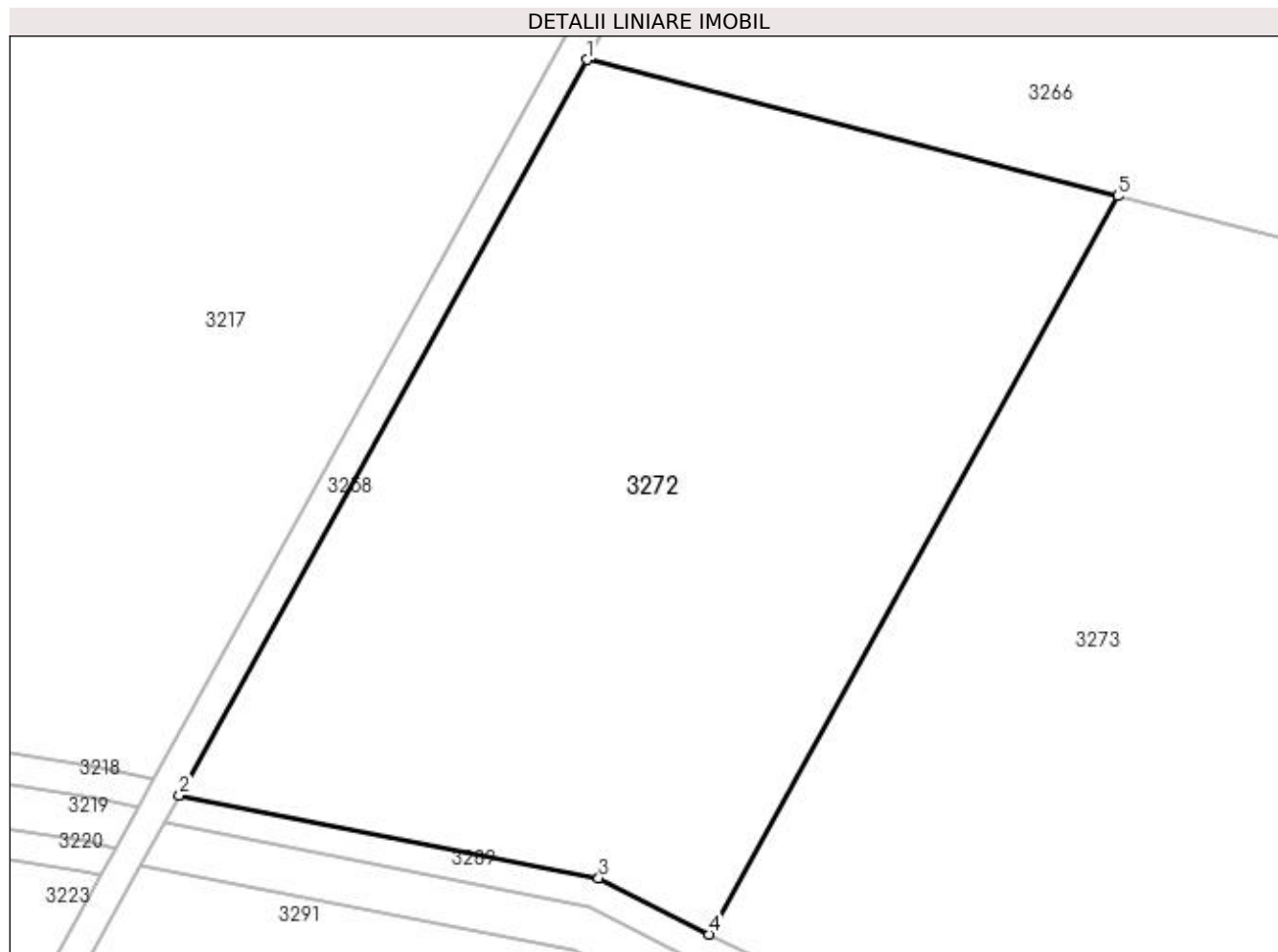
Inscrieri privind dezmembramintele dreptului de proprietate, drepturi reale de garanție și sarcini		Referințe
157655 / 10/08/2020		
Act Notarial nr. ACT ADITIONAL AUT NR 1668, din 03/08/2020 emis de NP DIACONESCU REMUS STEFAN;		
C1	Intabulare, drept de IPOTECA LEGALA, Valoare:115930.48 EUR- REST DE PRET NEACHITAT, cota initiala 1/1 1) SC RURAL AGRI DOLJ SRL, CIF:32630322	A1

Anexa Nr. 1 La Partea I

Teren

Nr cadastral	Suprafața (mp)*	Observații / Referințe
31040	Din acte: 7.800 Masurata: 7.599	

* Suprafața este determinată în planul de proiecție Stereo 70.



Date referitoare la teren

Crt	Categorie folosință	Intra vilan	Suprafața (mp)	Tarla	Parcelă	Nr. topo	Observații / Referințe
1	arabil	NU	7.599	8/1	1/1	-	

Lungime Segmente

1) Valorile lungimilor segmentelor sunt obținute din proiecție în plan.

Punct început	X / Y	Punct sfârșit	X / Y	Lungime segment (** (m)
1	427.182,643 302.244,829	2	427.129,104 302.148,139	110.523
2	427.129,104 302.148,139	3	427.184,215 302.137,236	56.179
3	427.184,215 302.137,236	4	427.198,702 302.129,835	16.268
4	427.198,702 302.129,835	5	427.252,443 302.226,89	110.94
5	427.252,443 302.226,89	1	427.182,643 302.244,829	72.068

**** Lungimile segmentelor sunt determinate în planul de proiecție Stereo 70 și sunt rotunjite la 1 milimetru.**

***** Distanța dintre puncte este formată din segmente cumulate ce sunt mai mici decât valoarea 1 milimetru.**

**DATE DESPRE IMOBILUL NR. 3273**

Oficiul de Cadastru și Publicitate Imobiliară DOLJ
Biroul de Cadastru și Publicitate Imobiliară Craiova

A. Partea I. Descrierea imobilului

TEREN Extravilan

Adresa: Jud. Dolj, T8/1 P2/1

Nr. Crt	Nr cadastral Nr. topografic	Suprafața* (mp)	Observații / Referințe
A1	35101	Din acte: 12.800 Masurata: 12.469	Sector cadastral:4 Teren neimprejmuit;

B. Partea II. Proprietari și acte

Inscrieri privitoare la dreptul de proprietate și alte drepturi reale		Referințe
40495 / 19/02/2021		
Act Notarial nr. CERTIFICAT DE MOSTENITOR NR 13, din 07/07/2016 emis de NP SEBASTIAN TOMITA;		
B1	Intabulare, drept de PROPRIETATE, dobandit prin Succesiune, cota actuala 1/16, cota initiala 1/1 1) GIUCA ALINA <i>OBSERVATII: DEFUNCT GIUCA LIVIU GABRIEL</i>	A1
230508 / 23/09/2021		
Act Notarial nr. ACT DE PARTAJ SUCCESORAL AUT NR 3740, din 22/09/2021 emis de NP CUREA IONEL;		
B2	Intabulare, drept de PROPRIETATE, dobandit prin Succesiune, cota actuala 15/16, cota initiala 1/1 1) GIUCA ALINA	A1

C. Partea III. SARCINI .

Inscrieri privind dezmembramintele dreptului de proprietate, drepturi reale de garanție și sarcini	Referințe
NU SUNT	

Anexa Nr. 1 La Partea I

Teren

Nr cadastral	Suprafața (mp)*	Observații / Referințe
35101	Din acte: 12.800 Masurata: 12.469	

* Suprafața este determinată în planul de proiecție Stereo 70.



Date referitoare la teren

Crt	Categorie folosință	Intra vilan	Suprafața (mp)	Tarla	Parcelă	Nr. topo	Observații / Referințe
1	pasune	NU	12.469	8/1	2/1	-	

Lungime Segmente

1) Valorile lungimilor segmentelor sunt obținute din proiecție în plan.

Punct început	X / Y	Punct sfârșit	X / Y	Lungime segment (** (m)
1	427.252,443 302.226,89	2	427.198,702 302.129,835	110.94
2	427.198,702 302.129,835	3	427.204,877 302.126,681	6.933
3	427.204,877 302.126,681	4	427.223,386 302.104,543	28.856
4	427.223,386 302.104,543	5	427.263,19 302.049,083	68.266

Punct început	X / Y	Punct sfârşit	X / Y	Lungime segment (** (m)
5	427.263,19 302.049,083	6	427.330,953 302.171,461	139.886
6	427.330,953 302.171,461	7	427.321,101 302.186,891	18.307
7	427.321,101 302.186,891	8	427.286,037 302.218,256	47.045
8	427.286,037 302.218,256	1	427.252,443 302.226,89	34.685

** Lungimile segmentelor sunt determinate în planul de proiecție Stereo 70 și sunt rotunjite la 1 milimetru.

*** Distanța dintre puncte este formată din segmente cumulate ce sunt mai mici decât valoarea 1 milimetru.

**DATE DESPRE IMOBILUL NR. 3274**

Oficiul de Cadastru și Publicitate Imobiliară DOLJ
Biroul de Cadastru și Publicitate Imobiliară Craiova

A. Partea I. Descrierea imobilului

TEREN Extravilan

Nr. CF vechi:223

Nr. cadastral vechi:243

Adresa: Jud. Dolj, T 8/1, P 3/1

Nr. Crt	Nr cadastral Nr. topografic	Suprafața* (mp)	Observații / Referințe
A1	31994	Din acte: 2.000 Masurata: 1.953	Sector cadastral:4 Teren neimprejmuit;

B. Partea II. Proprietari și acte

Inscrieri privitoare la dreptul de proprietate și alte drepturi reale		Referințe
27077 / 13/03/2015		
Act Notarial nr. CONTRACT DE VANZARE AUT NR 323, din 12/03/2015 emis de NP DIACONU LAURA;		
B1	Intabulare, drept de PROPRIETATE, dobandit prin Conventie, cota actuala 1/1, cota initiala 1/1 1) GORIE ILEANA 2) GORIE TOMA	A1

C. Partea III. SARCINI .

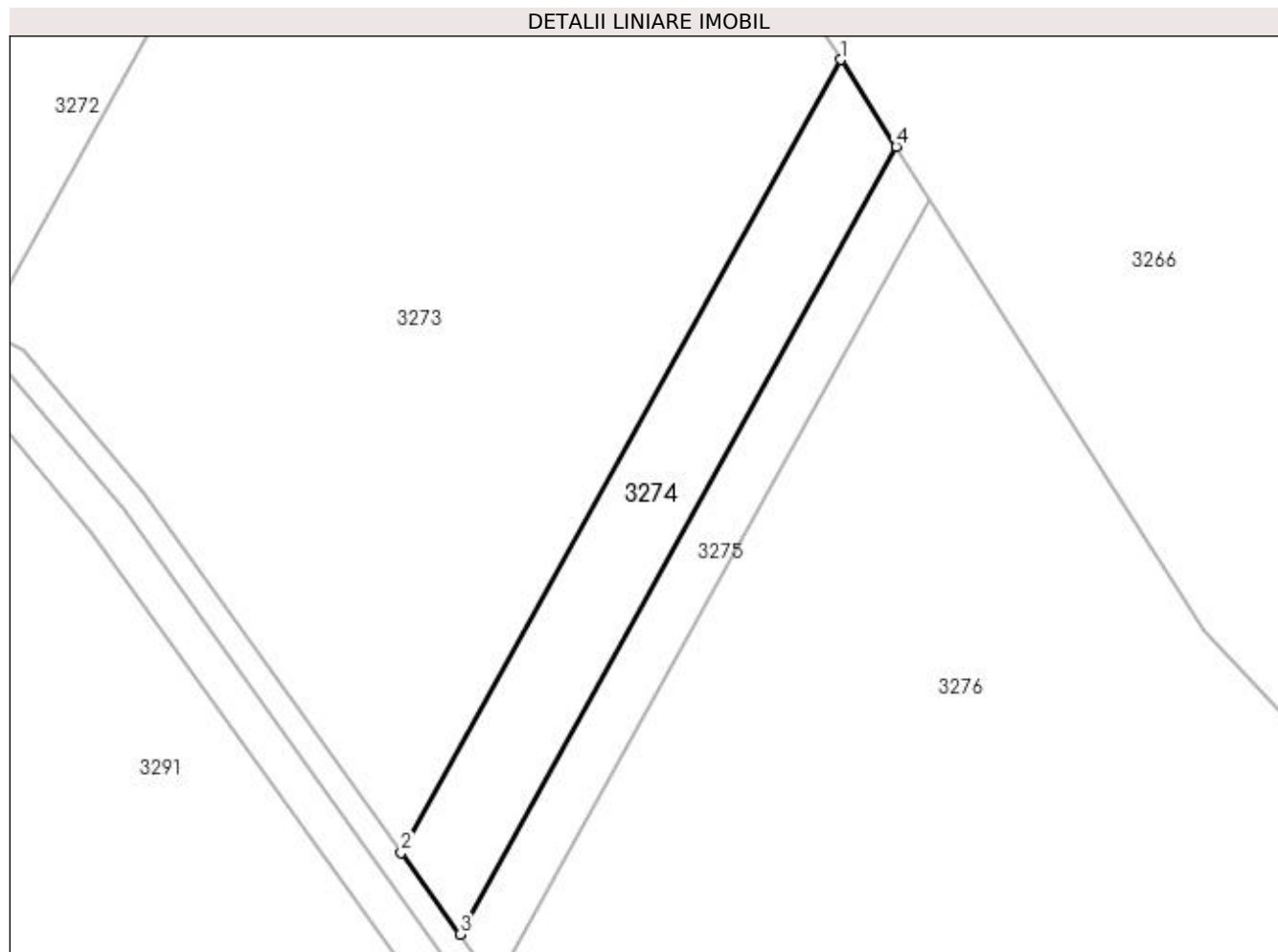
Inscrieri privind dezmembramintele dreptului de proprietate, drepturi reale de garanție și sarcini	Referințe
NU SUNT	

Anexa Nr. 1 La Partea I

Teren

Nr cadastral	Suprafața (mp)*	Observații / Referințe
31994	Din acte: 2.000 Masurata: 1.953	

* Suprafața este determinată în planul de proiecție Stereo 70.



Date referitoare la teren

Crt	Categorie folosință	Intra vilan	Suprafața (mp)	Tarla	Parcelă	Nr. topo	Observații / Referințe
1	arabil	NU	1.953	8/1	3/1	-	

Lungime Segmente

1) Valorile lungimilor segmentelor sunt obținute din proiecție în plan.

Punct început	X / Y	Punct sfârșit	X / Y	Lungime segment (** (m)
1	427.330,953 302.171,461	2	427.263,19 302.049,083	139.886
2	427.263,19 302.049,083	3	427.272,229 302.036,488	15.503
3	427.272,229 302.036,488	4	427.339,529 302.158,029	138.93
4	427.339,529 302.158,029	1	427.330,953 302.171,461	15.936

**** Lungimile segmentelor sunt determinate în planul de proiecție Stereo 70 și sunt rotunjite la 1 milimetru.**

***** Distanța dintre puncte este formată din segmente cumulate ce sunt mai mici decât valoarea 1 milimetru.**

**DATE DESPRE IMOBILUL NR. 3275**

Oficiul de Cadastru și Publicitate Imobiliară DOLJ
Biroul de Cadastru și Publicitate Imobiliară Craiova

A. Partea I. Descrierea imobilului

TEREN Extravilan

Adresa: Jud. Dolj, T8/1, P4/1

Nr. Crt	Nr cadastral Nr. topografic	Suprafața* (mp)	Observații / Referințe
A1		1.200	Sector cadastral:4 Teren neimprejmuit;

B. Partea II. Proprietari și acte

Inscrieri privitoare la dreptul de proprietate și alte drepturi reale	Referințe
/	
Act Administrativ nr. TDP 1570-58799, din 06/03/2002 emis de COMISIA JUDETEANA DOLJ;	
B1	A1
Intabulare, drept de PROPRIETATE, dobândit prin Reconstituire, cota actuala 1/1, cota initiala 1/1 1) MINOESCU SILVIA, LIPSĂ CNP	

C. Partea III. SARCINI .

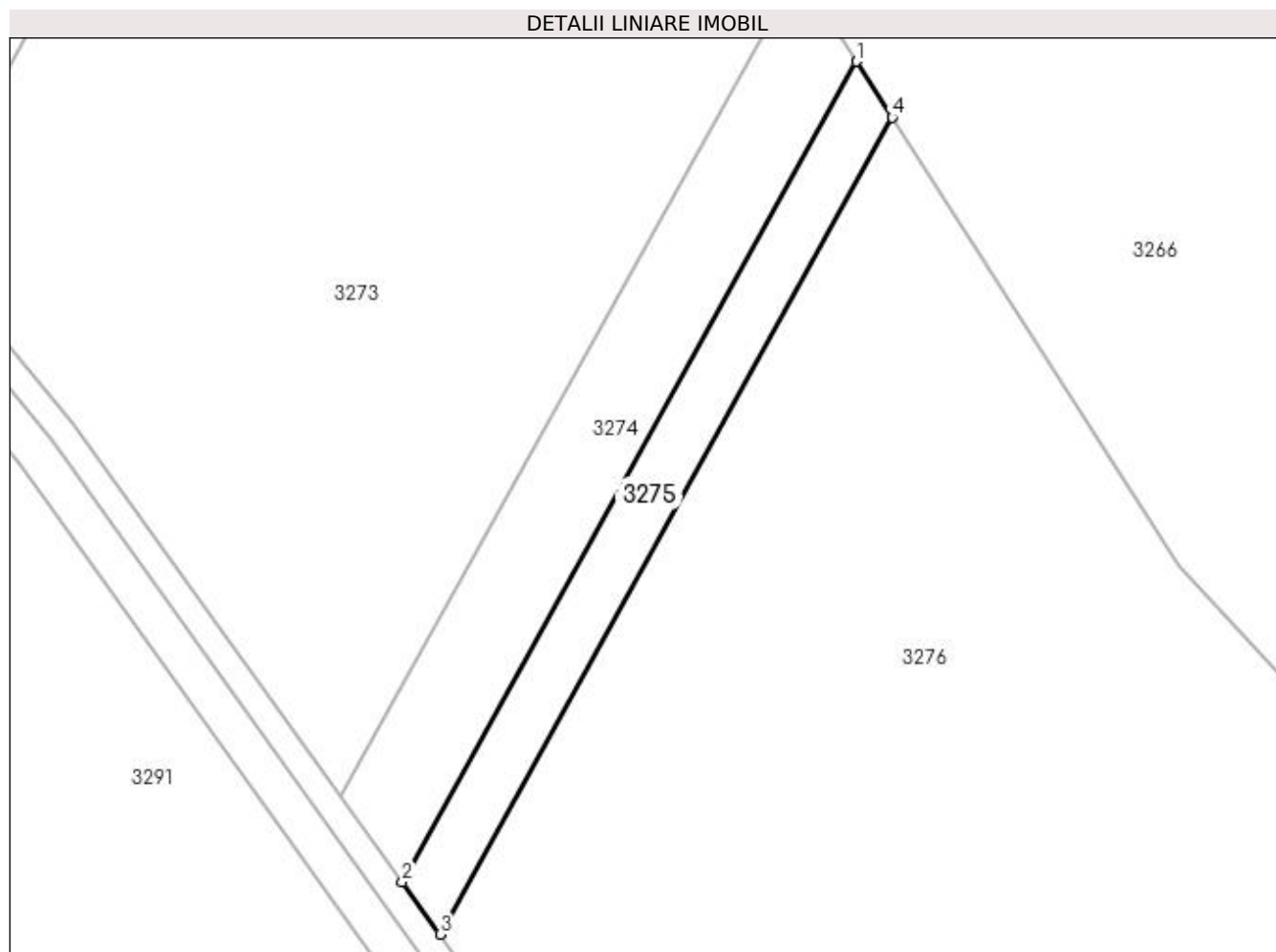
Inscrieri privind dezmembramintele dreptului de proprietate, drepturi reale de garanție și sarcini	Referințe
NU SUNT	

Anexa Nr. 1 La Partea I

Teren

Nr cadastral	Suprafața (mp)*	Observații / Referințe
	1.200	

* Suprafața este determinată în planul de proiecție Stereo 70.



Date referitoare la teren

Crt	Categorie folosință	Intra vilan	Suprafața (mp)	Tarla	Parcelă	Nr. topo	Observații / Referințe
1	pasune	NU	1.200	8/1	4/1	-	

Lungime Segmente

1) Valorile lungimilor segmentelor sunt obținute din proiecție în plan.

Punct început	X / Y	Punct sfârșit	X / Y	Lungime segment (** (m)
1	427.339,529 302.158,029	2	427.272,229 302.036,488	138.93
2	427.272,229 302.036,488	3	427.277,814 302.028,706	9.579
3	427.277,814 302.028,706	4	427.344,828 302.149,73	138.339
4	427.344,828 302.149,73	1	427.339,529 302.158,029	9.846

**** Lungimile segmentelor sunt determinate în planul de proiecție Stereo 70 și sunt rotunjite la 1 milimetru.**

***** Distanța dintre puncte este formată din segmente cumulate ce sunt mai mici decât valoarea 1 milimetru.**

**DATE DESPRE IMOBILUL NR. 3276**

Oficiul de Cadastru și Publicitate Imobiliară DOLJ
Biroul de Cadastru și Publicitate Imobiliară Craiova

A. Partea I. Descrierea imobilului

TEREN Extravilan

Nr. CF vechi:203

Nr. cadastral vechi:251

Adresa: Jud. Dolj, T8/1, P5/1

Nr. Crt	Nr cadastral Nr. topografic	Suprafața* (mp)	Observații / Referințe
A1	30007	Din acte: 16.100 Masurata: 15.679	Sector cadastral:4 Teren neimprejmuit;

B. Partea II. Proprietari și acte

Inscrieri privitoare la dreptul de proprietate și alte drepturi reale		Referințe
107632 / 01/09/2014		
Act Notarial nr. CVC AUT NR 1267, din 29/08/2014 emis de BNP DIACONU LAURA;		
B1	Intabulare, drept de PROPRIETATE, dobandit prin Conventie, cota actuala 1/1, cota initiala 1/1 1) GORIE MARIUTA MAGDALENA 2) GORIE NELU	A1

C. Partea III. SARCINI .

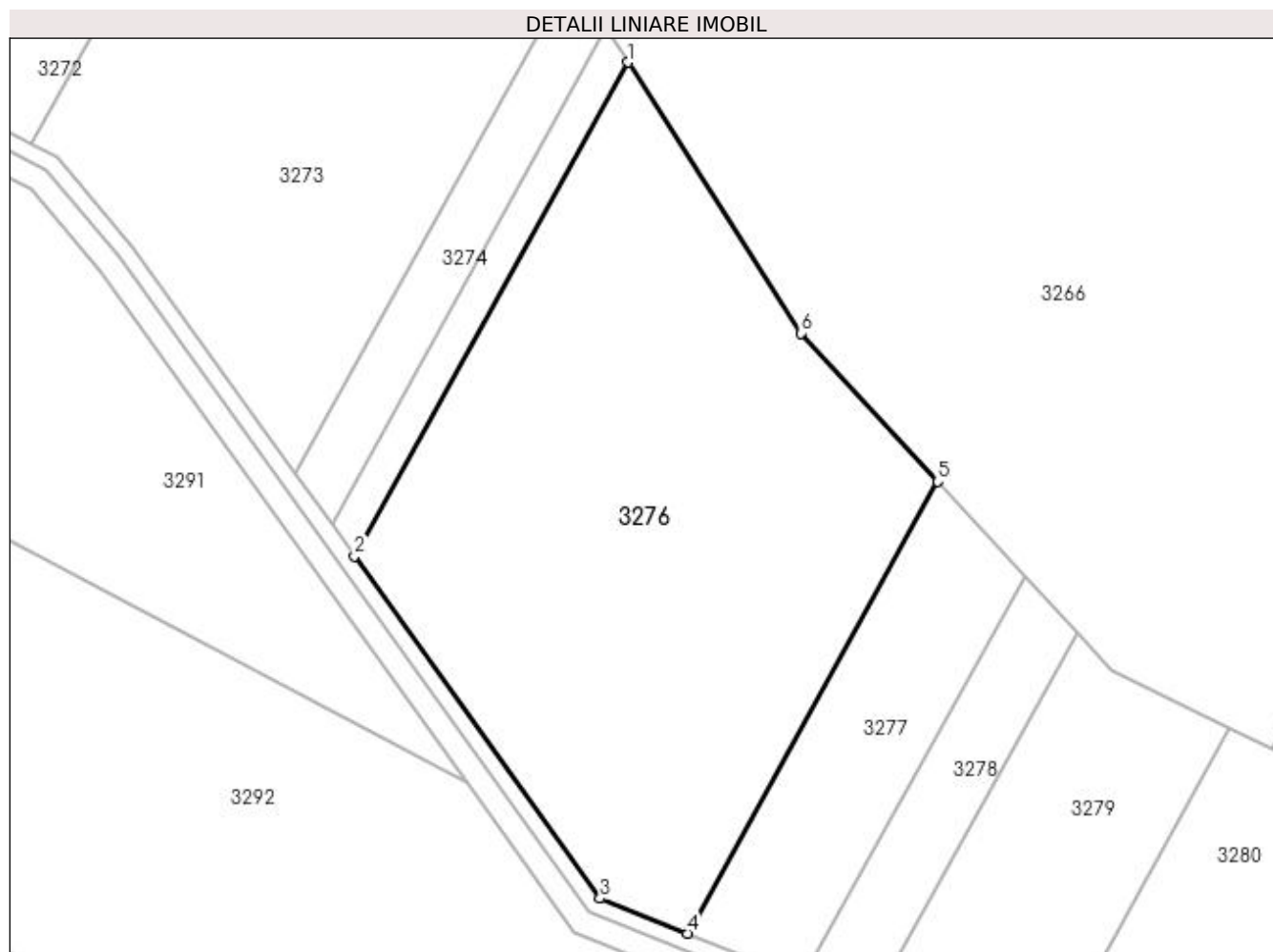
Inscrieri privind dezmembramintele dreptului de proprietate, drepturi reale de garanție și sarcini	Referințe
NU SUNT	

Anexa Nr. 1 La Partea I

Teren

Nr cadastral	Suprafața (mp)*	Observații / Referințe
30007	Din acte: 16.100 Masurata: 15.679	

* Suprafața este determinată în planul de proiecție Stereo 70.



Date referitoare la teren

Crt	Categorie folosință	Intravilan	Suprafața (mp)	Tarla	Parcelă	Nr. topo	Observații / Referințe
1	altele	NU	15.679	8/1	5/1	-	

Lungime Segmente

1) Valorile lungimilor segmentelor sunt obținute din proiecție în plan.

Punct început	X / Y	Punct sfârșit	X / Y	Lungime segment (** (m)
1	427.344,828 302.149,73	2	427.277,814 302.028,706	138.339
2	427.277,814 302.028,706	3	427.338,004 301.944,841	103.229
3	427.338,004 301.944,841	4	427.359,378 301.936,287	23.022
4	427.359,378 301.936,287	5	427.420,692 302.047,02	126.575

Punct început	X / Y	Punct sfârșit	X / Y	Lungime segment (** (m)
5	427.420,692 302.047,02	6	427.387,203 302.083,364	49.421
6	427.387,203 302.083,364	1	427.344,828 302.149,73	78.741

** Lungimile segmentelor sunt determinate în planul de proiecție Stereo 70 și sunt rotunjite la 1 milimetru.

*** Distanța dintre puncte este formată din segmente cumulate ce sunt mai mici decât valoarea 1 milimetru.

**DATE DESPRE IMOBILUL NR. 3277**

Oficiul de Cadastru și Publicitate Imobiliară DOLJ
Biroul de Cadastru și Publicitate Imobiliară Craiova

A. Partea I. Descrierea imobilului

TEREN Extravilan

Adresa: Jud. Dolj, T8/1, P6/1

Nr. Crt	Nr cadastral Nr. topografic	Suprafața* (mp)	Observații / Referințe
A1		3.600	Sector cadastral:4 Teren neimprejmuit;

B. Partea II. Proprietari și acte

Inscrieri privitoare la dreptul de proprietate și alte drepturi reale	Referințe
/	
Act Administrativ nr. TDP 1568-58799, din 06/03/2002 emis de COMISIA JUDETEANA DOLJ;	
B1	A1
Intabulare, drept de PROPRIETATE, dobândit prin Reconstituire, cota actuala 1/1, cota initiala 1/1	
1) BONESCU DOINA, LIPSĂ CNP	
2) NEGREANU ECATERINA, LIPSĂ CNP	

C. Partea III. SARCINI .

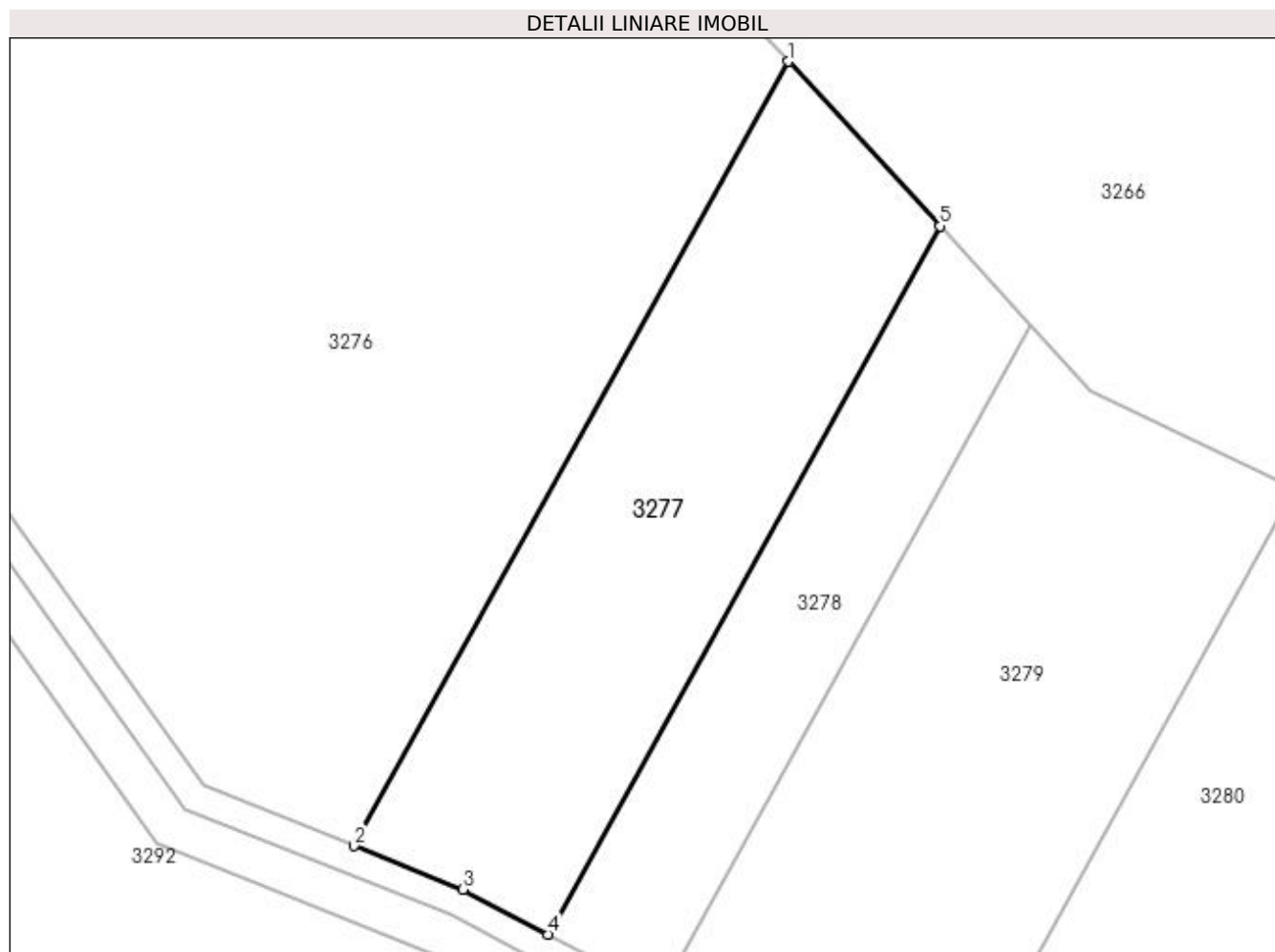
Inscrieri privind dezmembramintele dreptului de proprietate, drepturi reale de garanție și sarcini	Referințe
NU SUNT	

Anexa Nr. 1 La Partea I

Teren

Nr cadastral	Suprafața (mp)*	Observații / Referințe
	3.600	

* Suprafața este determinată în planul de proiecție Stereo 70.



Date referitoare la teren

Crt	Categorie folosință	Intra vilan	Suprafața (mp)	Tarla	Parcelă	Nr. topo	Observații / Referințe
1	pasune	NU	3.600	8/1	6/1	-	

Lungime Segmente

1) Valorile lungimilor segmentelor sunt obținute din proiecție în plan.

Punct început	X / Y	Punct sfârșit	X / Y	Lungime segment (** (m)
1	427.420,692 302.047,02	2	427.359,378 301.936,287	126.575
2	427.359,378 301.936,287	3	427.374,753 301.930,133	16.561
3	427.374,753 301.930,133	4	427.386,742 301.923,795	13.561
4	427.386,742 301.923,795	5	427.442,106 302.023,781	114.291
5	427.442,106 302.023,781	1	427.420,692 302.047,02	31.6

**** Lungimile segmentelor sunt determinate în planul de proiecție Stereo 70 și sunt rotunjite la 1 milimetru.**

***** Distanța dintre puncte este formată din segmente cumulate ce sunt mai mici decât valoarea 1 milimetru.**

**DATE DESPRE IMOBILUL NR. 3278**

Oficiul de Cadastru și Publicitate Imobiliară DOLJ
Biroul de Cadastru și Publicitate Imobiliară Craiova

A. Partea I. Descrierea imobilului

TEREN Extravilan

Adresa: Jud. Dolj, T 8/1 P 7/1

Nr. Crt	Nr cadastral Nr. topografic	Suprafața* (mp)	Observații / Referințe
A1	33071	2.000	Sector cadastral:4 Teren neimprejmuț;

B. Partea II. Proprietari și acte

Inscrieri privitoare la dreptul de proprietate și alte drepturi reale	Referințe	
62199 / 25/04/2017		
Act Notarial nr. CONTRACT DE VANZARE CUMPARARE 2007, din 22/10/2003 emis de NP CERNOBAI EMIL (ACT NOTARIAL NR CERTIFICAT DE MOSTENITOR 23 DIN 27.04.2013, EMIS DE NP BALACI EUGEN);		
B1	Intabulare, drept de PROPRIETATE, dobandit prin Conventie, cota actuala 5/8, cota initiala 1/1 1) BOTOFEI AURICA	A1
B2	Intabulare, drept de PROPRIETATE, dobandit prin Succesiune, cota actuala 1/8, cota initiala 1/1 1) VOICESCU LIVIA - DANA	A1
B3	Intabulare, drept de PROPRIETATE, dobandit prin Succesiune, cota actuala 1/8, cota initiala 1/1 1) TURTURESCU LILIANA FLAVIA	A1
B4	Intabulare, drept de PROPRIETATE, dobandit prin Succesiune, cota actuala 1/8, cota initiala 1/1 1) BOTOFEI CRISTIAN	A1

C. Partea III. SARCINI .

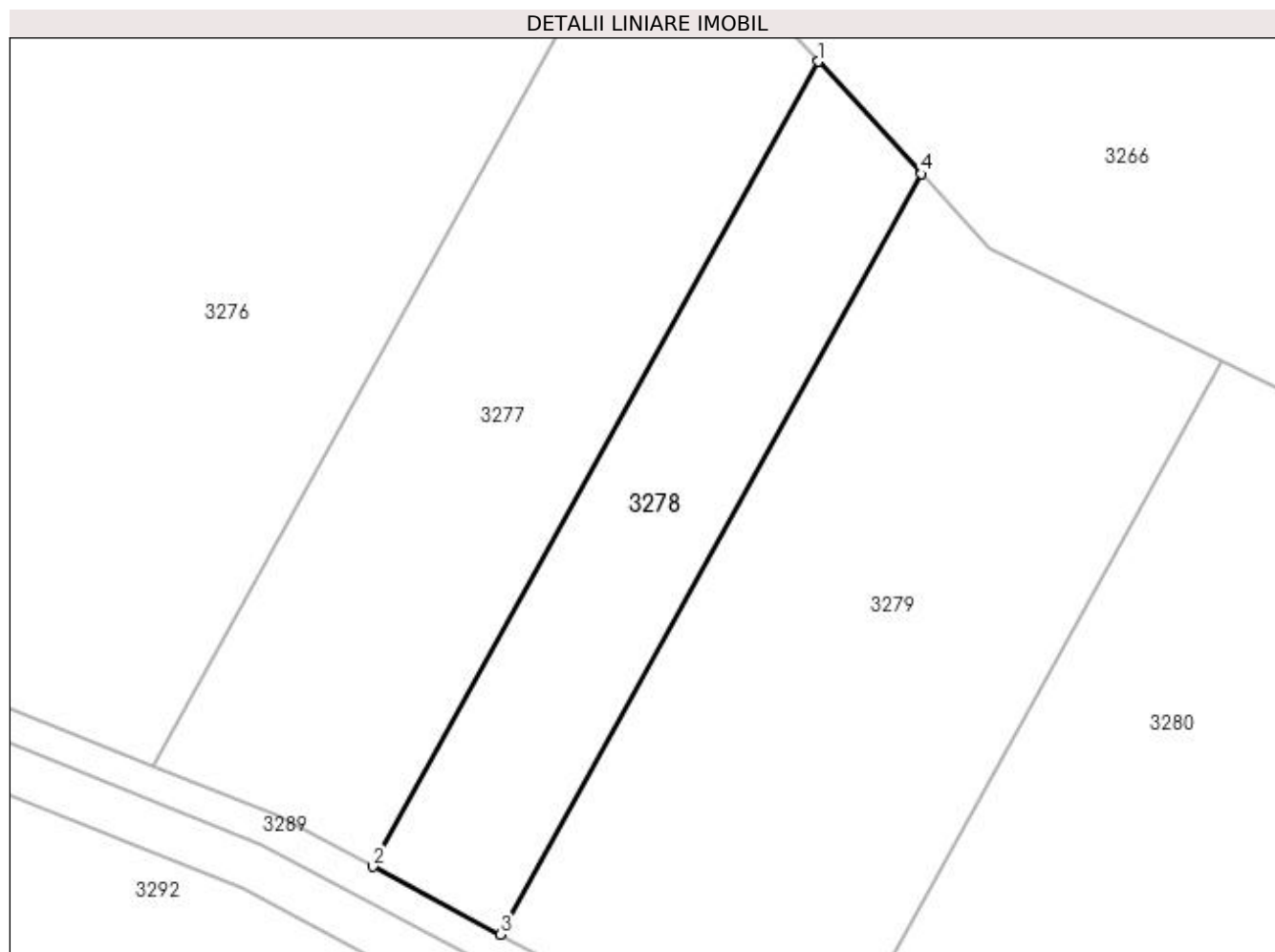
Inscrieri privind dezmembramintele dreptului de proprietate, drepturi reale de garanție și sarcini	Referințe
NU SUNT	

Anexa Nr. 1 La Partea I

Teren

Nr cadastral	Suprafața (mp)*	Observații / Referințe
33071	2.000	

* Suprafața este determinată în planul de proiecție Stereo 70.



Date referitoare la teren

Crt	Categorie folosință	Intravilan	Suprafața (mp)	Tarla	Parcelă	Nr. topo	Observații / Referințe
1	pasune	NU	2.000	8/1	7/1	-	

Lungime Segmente

1) Valorile lungimilor segmentelor sunt obținute din proiecție în plan.

Punct început	X / Y	Punct sfârșit	X / Y	Lungime segment (** (m)
1	427.442,106 302.023,781	2	427.386,742 301.923,795	114.291
2	427.386,742 301.923,795	3	427.402,655 301.915,382	18.001
3	427.402,655 301.915,382	4	427.454,956 302.009,836	107.967
4	427.454,956 302.009,836	1	427.442,106 302.023,781	18.963

**** Lungimile segmentelor sunt determinate în planul de proiecție Stereo 70 și sunt rotunjite la 1 milimetru.**

***** Distanța dintre puncte este formată din segmente cumulate ce sunt mai mici decât valoarea 1 milimetru.**

**DATE DESPRE IMOBILUL NR. 3279**

Oficiul de Cadastru și Publicitate Imobiliară DOLJ
Biroul de Cadastru și Publicitate Imobiliară Craiova

A. Partea I. Descrierea imobilului

TEREN Extravilan

Adresa: Jud. Dolj, Tarlaua 8/1, Parcela 8/1

Nr. Crt	Nr cadastral Nr. topografic	Suprafața* (mp)	Observații / Referințe
A1	32636	Din acte: 4.700 Masurata: 4.590	Sector cadastral:4 Teren neimprejmuit;

B. Partea II. Proprietari și acte

Inscrieri privitoare la dreptul de proprietate și alte drepturi reale		Referințe
32107 / 10/03/2017		
Act Notarial nr. CONTRACT DE VÂNZARE-CUMPĂRARE AUT NR 361, din 09/03/2017 emis de BAZGU MARIANA;		
B1	Intabulare, drept de PROPRIETATE, dobandit prin Conventie, cota actuala 1/1, cota initiala 1/1 1) SC BROROMOS IMPEX SRL, CIF:9789804	A1
168445 / 09/07/2021		
Act Notarial nr. CONTRACT DE IPOTECA AUT NR.568, din 06/07/2021 emis de NP BAZGU MARIANA;		
B2	Se noteaza interdictiile de instrainare, grevare, inchiriere, dezmembrare, alipire, construire, demolare, restructurare si amenajare in favoarea 1) OTP BANK ROMANIA SA, CIF:7926069	A1
272751 / 11/11/2021		
Act Notarial nr. CONTRACT DE IPOTECA AUT NR 1140, din 03/11/2021 emis de BAZGU MARIANA;		
B3	se noteaza interdictiile de instrainare, grevare, inchiriere, dezmembrare, alipire, construire, demolare, restructurare, amenajare, 1) OTP BANK ROMANIA SA, CIF:7926069	A1

C. Partea III. SARCINI

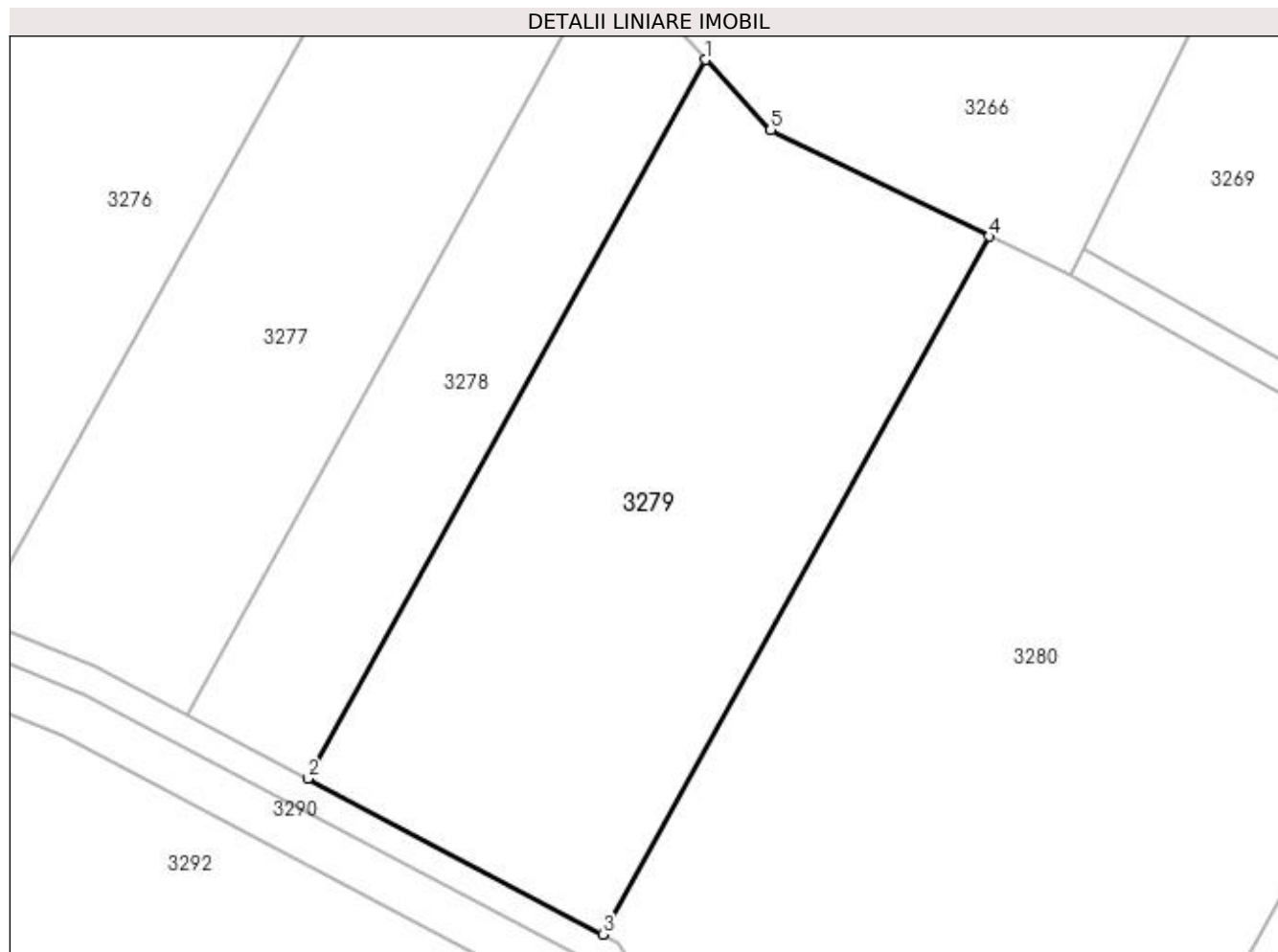
Inscrieri privind dezmembramintele dreptului de proprietate, drepturi reale de garanție și sarcini		Referințe
168445 / 09/07/2021		
Act Notarial nr. CONTRACT DE IPOTECA AUT NR.568, din 06/07/2021 emis de NP BAZGU MARIANA;		
C1	Intabulare, drept de IPOTECA, Valoare:2606765 RON,971000 RON SI 580000 RON+CELELALTE OBLIGATII DE PLATA AFERENTE CREDITULUI, cota initiala 1/1 1) OTP BANK ROMANIA SA, CIF:7926069	A1
272751 / 11/11/2021		
Act Notarial nr. CONTRACT DE IPOTECA AUT NR 1140, din 03/11/2021 emis de BAZGU MARIANA;		
C2	Intabulare, drept de IPOTECA, Valoare:500000 LEI+ CELELALTE OBLIGATII DE PLATA AFRENTE CREDITULUI,, dobandit prin Conventie, cota actuala 1/1, cota initiala 1/1 1) OTP BANK ROMANIA SA, CIF:7926069	A1

Anexa Nr. 1 La Partea I

Teren

Nr cadastral	Suprafața (mp)*	Observații / Referințe
32636	Din acte: 4.700 Masurata: 4.590	

* Suprafața este determinată în planul de proiecție Stereo 70.



Date referitoare la teren

Crt	Categorie folosință	Intra vilan	Suprafața (mp)	Tarla	Parcelă	Nr. topo	Observații / Referințe
1	pasune	NU	4.590	8/1	8/1	8/1A	

Lungime Segmente

1) Valorile lungimilor segmentelor sunt obținute din proiecție în plan.

Punct început	X / Y	Punct sfârșit	X / Y	Lungime segment (** (m)
1	427.454,956 302.009,836	2	427.402,655 301.915,382	107.967
2	427.402,655 301.915,382	3	427.441,408 301.894,896	43.834
3	427.441,408 301.894,896	4	427.492,192 301.986,611	104.837
4	427.492,192 301.986,611	5	427.463,475 302.000,592	31.94
5	427.463,475 302.000,592	1	427.454,956 302.009,836	12.571

**** Lungimile segmentelor sunt determinate în planul de proiecție Stereo 70 și sunt rotunjite la 1 milimetru.**

***** Distanța dintre puncte este formată din segmente cumulate ce sunt mai mici decât valoarea 1 milimetru.**

**DATE DESPRE IMOBILUL NR. 3280**

Oficiul de Cadastru și Publicitate Imobiliară DOLJ
Biroul de Cadastru și Publicitate Imobiliară Craiova

A. Partea I. Descrierea imobilului

TEREN Extravilan

Adresa: Jud. Dolj, T 8/1 P 9/1

Nr. Crt	Nr cadastral Nr. topografic	Suprafața* (mp)	Observații / Referințe
A1	33070	9.300	Sector cadastral:4 Teren neimprejmuit;

B. Partea II. Proprietari și acte

Inscrieri privitoare la dreptul de proprietate și alte drepturi reale		Referințe
62185 / 25/04/2017		
Act Notarial nr. CONTRACT DE VANZARE CUMPARARE 779, din 02/06/2003 emis de NP CERNOBAI EMIL (ACT NOTARIAL NR CERTIFICAT DE MOSTENITOR 23 DIN 27.04.2013, EMIS DE NP BALACI EUGEN);		
B1	Intabulare, drept de PROPRIETATE, dobandit prin Succesiune, cota actuala 5/8, cota initiala 1/1 1) BOTOFEI AURICA <i>OBSERVATII: BOTOFEI ION</i>	A1
B2	Intabulare, drept de PROPRIETATE, dobandit prin Succesiune, cota actuala 1/8, cota initiala 1/1 1) VOICESCU LIVIA - DANA	A1
B3	Intabulare, drept de PROPRIETATE, dobandit prin Succesiune, cota actuala 1/8, cota initiala 1/1 1) TURTURESCU LILIANA FLAVIA	A1
B4	Intabulare, drept de PROPRIETATE, dobandit prin Succesiune, cota actuala 1/8, cota initiala 1/1 1) BOTOFEI CRISTIAN	A1

C. Partea III. SARCINI .

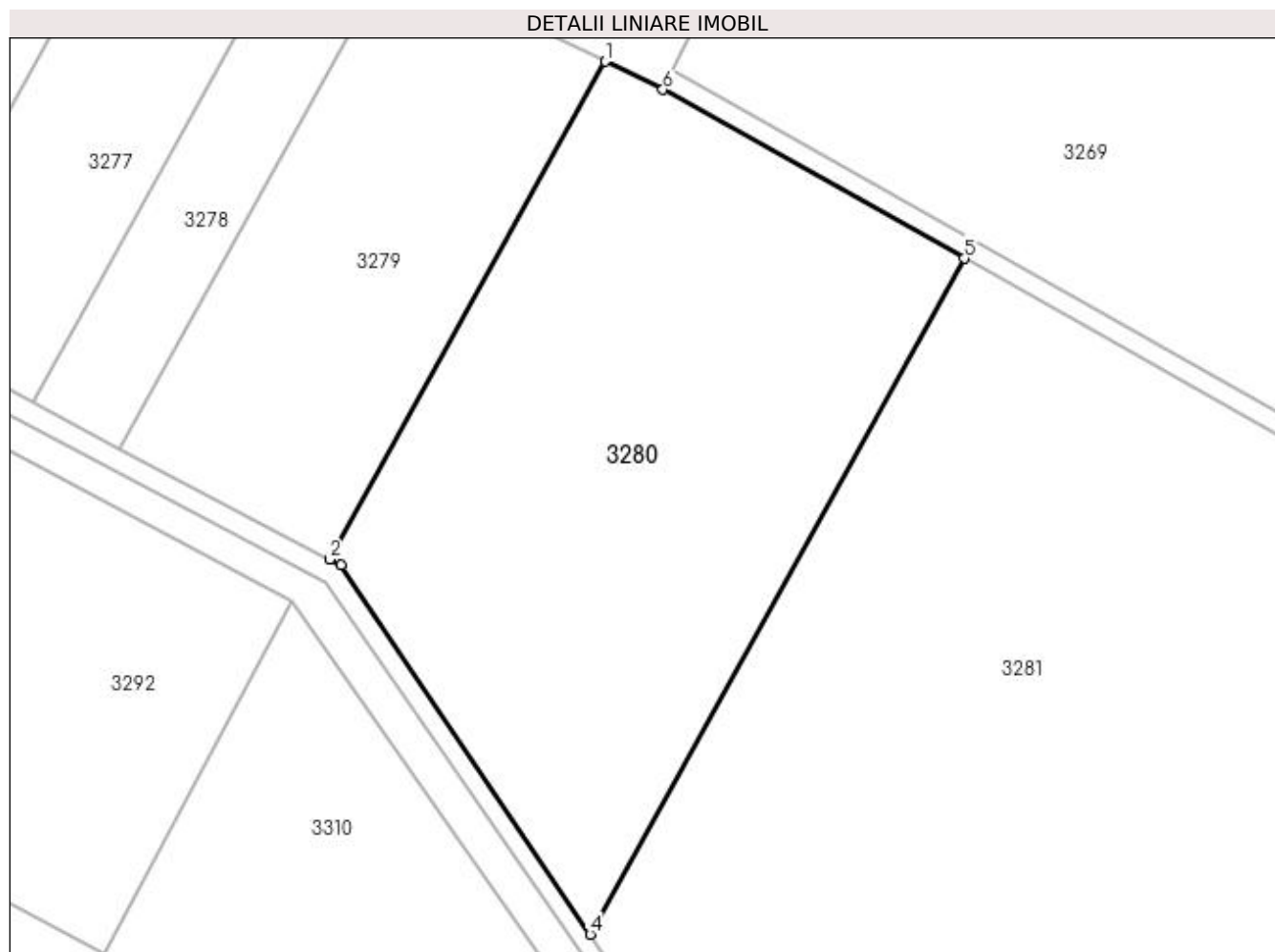
Inscrieri privind dezmembramintele dreptului de proprietate, drepturi reale de garanție și sarcini	Referințe
NU SUNT	

Anexa Nr. 1 La Partea I

Teren

Nr cadastral	Suprafața (mp)*	Observații / Referințe
33070	9.300	

* Suprafața este determinată în planul de proiecție Stereo 70.



Date referitoare la teren

Crt	Categorie folosință	Intra vilan	Suprafața (mp)	Tarla	Parcelă	Nr. topo	Observații / Referințe
1	pașune	NU	9.300	8/1	9/1	-	

Lungime Segmente

1) Valorile lungimilor segmentelor sunt obținute din proiecție în plan.

Punct început	X / Y	Punct sfârșit	X / Y	Lungime segment (** (m)
1	427.492,192 301.986,611	2	427.441,408 301.894,896	104.837
2	427.441,408 301.894,896	3	427.443,436 301.893,823	2.294
3	427.443,436 301.893,823	4	427.489,422 301.825,854	82.064
4	427.489,422 301.825,854	5	427.558,348 301.950,331	142.286
5	427.558,348 301.950,331	6	427.502,792 301.981,451	63.678

Punct început	X / Y	Punct sfârşit	X / Y	Lungime segment (** (m)
6	427.502,792 301.981,451	1	427.492,192 301.986,611	11.789

** Lungimile segmentelor sunt determinate în planul de proiecţie Stereo 70 şi sunt rotunjite la 1 milimetru.

*** Distanţa dintre puncte este formată din segmente cumulate ce sunt mai mici decât valoarea 1 milimetru.

**DATE DESPRE IMOBILUL NR. 3281**

Oficiul de Cadastru și Publicitate Imobiliară DOLJ
Biroul de Cadastru și Publicitate Imobiliară Craiova

A. Partea I. Descrierea imobilului

TEREN Extravilan

Adresa: Jud. Dolj, T 8/1 P 10/1, 11/1

Nr. Crt	Nr cadastral Nr. topografic	Suprafața* (mp)	Observații / Referințe
A1	33078	22.500	Sector cadastral:4 Teren neimprejmuit;

B. Partea II. Proprietari și acte

Inscrieri privitoare la dreptul de proprietate și alte drepturi reale		Referințe
62189 / 25/04/2017		
Act Notarial nr. CONTRACT DE VANZARE CUMPARARE 1630, din 29/04/2002 emis de NP CIOVICA GHEORGHE (ACT NORMATIV NR CERTIFICAT DE MOSTENITOR 23 DIN 27.04.2013, EMIS DE NP BALACI EUGEN);		
B1	Intabulare, drept de PROPRIETATE, dobandit prin Conventie, cota actuala 4/8, cota initiala 1/1 1) BOTOFEI AURICA	A1
B2	Intabulare, drept de PROPRIETATE, dobandit prin Succesiune, cota actuala 1/8, cota initiala 1/1 1) BOTOFEI AURICA <i>OBSERVATII: DEF BOTOFEI ION</i>	A1
B3	Intabulare, drept de PROPRIETATE, dobandit prin Conventie, cota actuala 1/8, cota initiala 1/1 1) VOICESCU LIVIA - DANA	A1
B4	Intabulare, drept de PROPRIETATE, dobandit prin Succesiune, cota actuala 1/8, cota initiala 1/1 1) TURTURESCU LILIANA FLAVIA	A1
B5	Intabulare, drept de PROPRIETATE, dobandit prin Succesiune, cota actuala 1/8, cota initiala 1/1 1) BOTOFEI CRISTIAN	A1

C. Partea III. SARCINI .

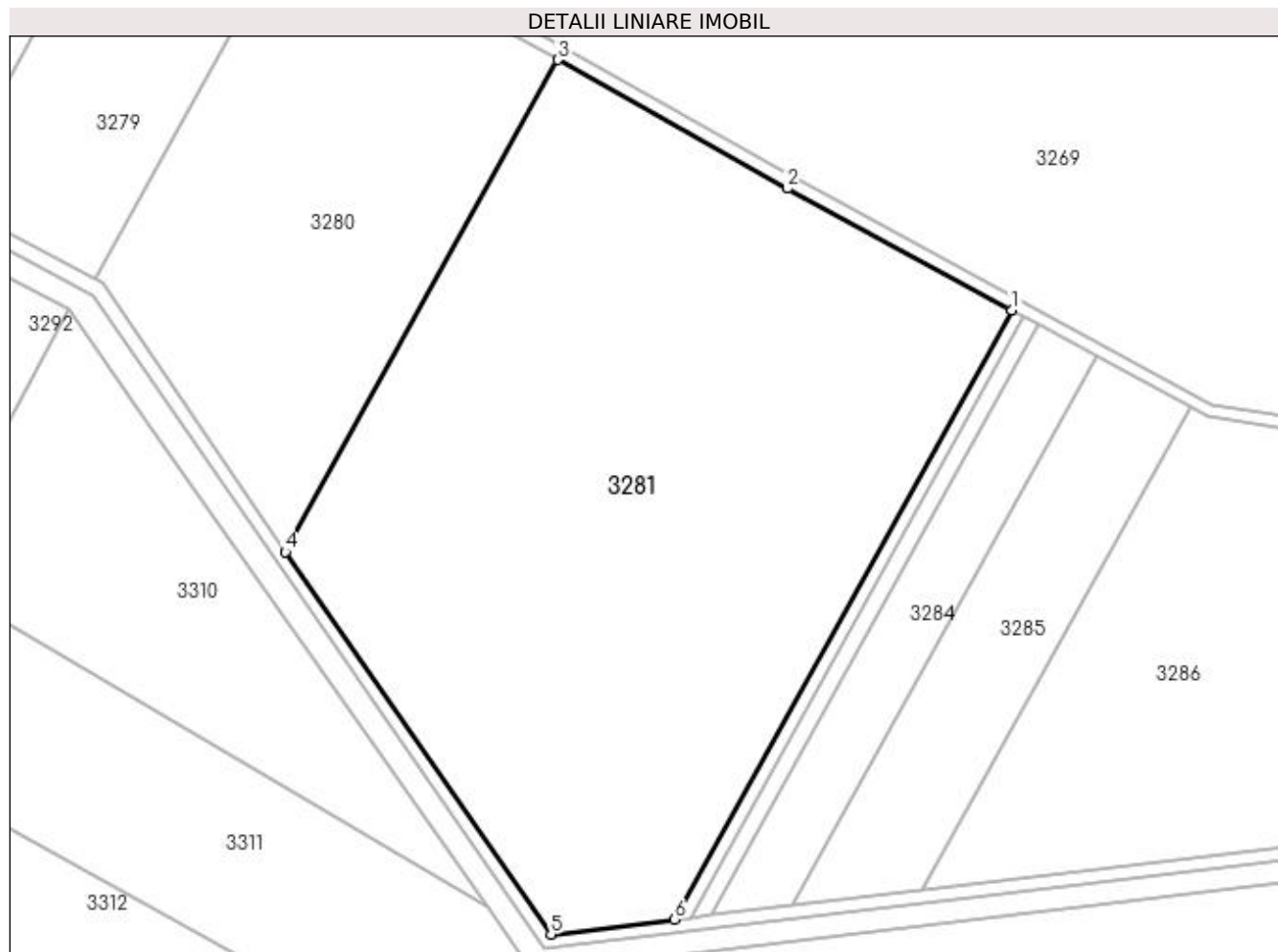
Inscrieri privind dezmembramintele dreptului de proprietate, drepturi reale de garanție și sarcini	Referințe
NU SUNT	

Anexa Nr. 1 La Partea I

Teren

Nr cadastral	Suprafața (mp)*	Observații / Referințe
33078	22.500	

* Suprafața este determinată în planul de proiecție Stereo 70.



Date referitoare la teren

Crt	Categorie folosință	Intra vilan	Suprafața (mp)	Tarla	Parcelă	Nr. topo	Observații / Referințe
1	pasune	NU	12.600	8/1	10/1	-	
2	pasune	NU	9.900	8/1	11/1	-	

Lungime Segmente

1) Valorile lungimilor segmentelor sunt obținute din proiecție în plan.

Punct început	X / Y	Punct sfârșit	X / Y	Lungime segment (** (m)
1	427.673,232 301.886,976	2	427.616,461 301.917,779	64.589
2	427.616,461 301.917,779	3	427.558,348 301.950,331	66.61
3	427.558,348 301.950,331	4	427.489,422 301.825,854	142.286
4	427.489,422 301.825,854	5	427.556,606 301.729,114	117.781

Punct început	X / Y	Punct sfârșit	X / Y	Lungime segment (** (m)
5	427.556,606 301.729,114	6	427.587,897 301.732,863	31.514
6	427.587,897 301.732,863	1	427.673,232 301.886,976	176.162

** Lungimile segmentelor sunt determinate în planul de proiecție Stereo 70 și sunt rotunjite la 1 milimetru.

*** Distanța dintre puncte este formată din segmente cumulate ce sunt mai mici decât valoarea 1 milimetru.

**DATE DESPRE IMOBILUL NR. 3282**

Oficiul de Cadastru și Publicitate Imobiliară DOLJ
Biroul de Cadastru și Publicitate Imobiliară Craiova

A. Partea I. Descrierea imobilului

TEREN Extravilan

Adresa: Jud. Dolj, tarlăua 8/1 parcela 12/1

Nr. Crt	Nr cadastral Nr. topografic	Suprafața* (mp)	Observații / Referințe
A1	32953	600	Sector cadastral:4 Teren neimprejmuit;

B. Partea II. Proprietari și acte

Inscrieri privitoare la dreptul de proprietate și alte drepturi reale		Referințe
182730 / 29/12/2016		
Act Administrativ nr. TDP NR 1583-58799, din 08/05/2002 emis de COMISIA JUDETEANA DOLJ;		
B1	Intabulare, drept de PROPRIETATE, dobândit prin Lege, cota actuala 1/1, cota initiala 1/1 1) BRANDUSOIU MIRELLA ELVIRA 2) OGREZEANU AURA DOROTHEA 3) CONSTANTINESCU ALEXANDRU	A1

C. Partea III. SARCINI .

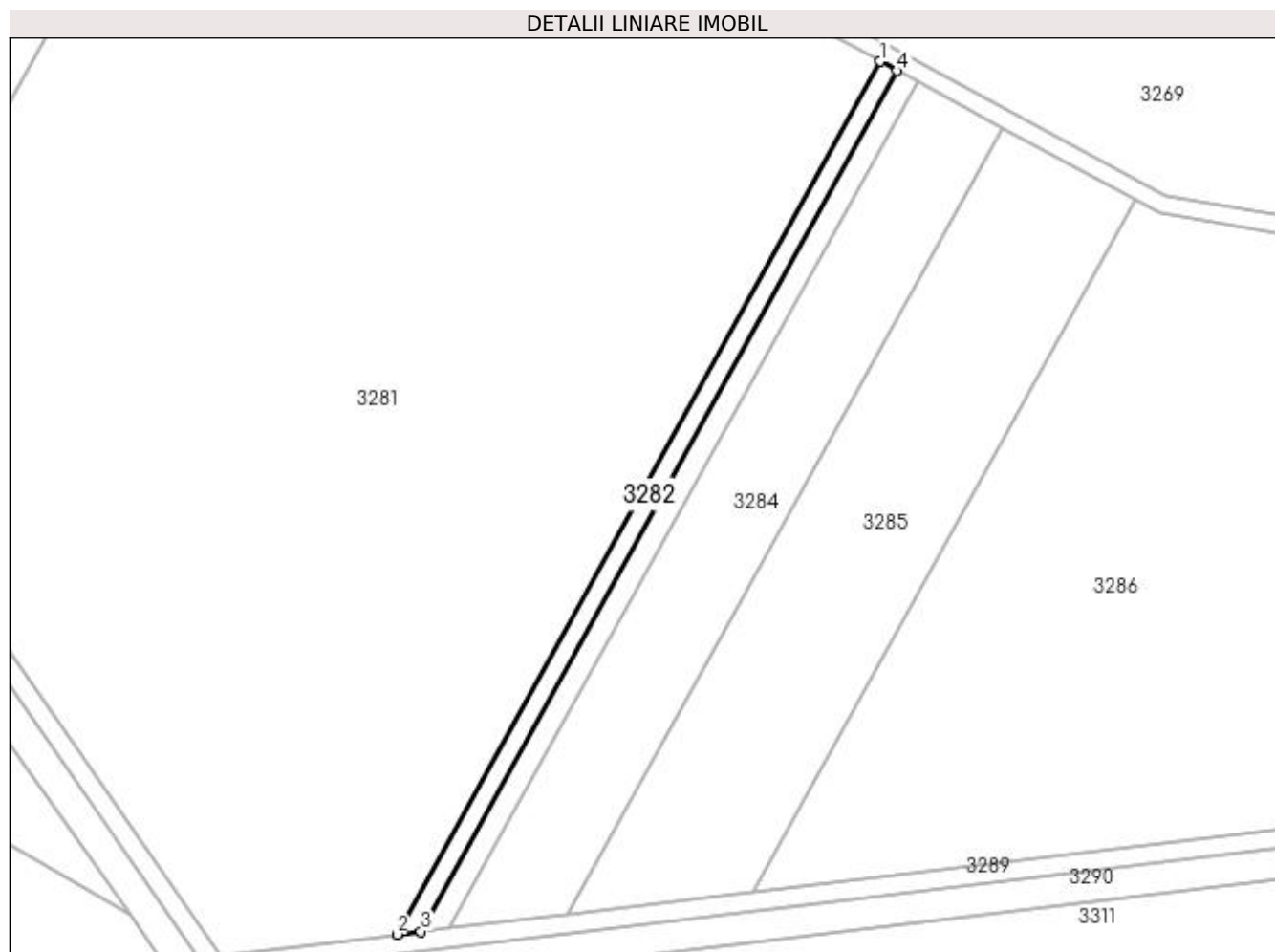
Inscrieri privind dezmembramintele dreptului de proprietate, drepturi reale de garanție și sarcini	Referințe
NU SUNT	

Anexa Nr. 1 La Partea I

Teren

Nr cadastral	Suprafața (mp)*	Observații / Referințe
32953	600	

* Suprafața este determinată în planul de proiecție Stereo 70.



Date referitoare la teren

Crt	Categorie folosință	Intra vilan	Suprafața (mp)	Tarla	Parcelă	Nr. topo	Observații / Referințe
1	pasune	NU	600	8/1	12/1	-	

Lungime Segmente

1) Valorile lungimilor segmentelor sunt obținute din proiecție în plan.

Punct început	X / Y	Punct sfârșit	X / Y	Lungime segment (** (m)
1	427.673,232 301.886,976	2	427.587,897 301.732,863	176.162
2	427.587,897 301.732,863	3	427.592,096 301.733,366	4.229
3	427.592,096 301.733,366	4	427.676,247 301.885,341	173.717
4	427.676,247 301.885,341	1	427.673,232 301.886,976	3.43

**** Lungimile segmentelor sunt determinate în planul de proiecție Stereo 70 și sunt rotunjite la 1 milimetru.**

***** Distanța dintre puncte este formată din segmente cumulate ce sunt mai mici decât valoarea 1 milimetru.**

**DATE DESPRE IMOBILUL NR. 3283**

Oficiul de Cadastru și Publicitate Imobiliară DOLJ
Biroul de Cadastru și Publicitate Imobiliară Craiova

A. Partea I. Descrierea imobilului

TEREN Extravilan

Adresa: Jud. Dolj, T8/1, P13/1

Nr. Crt	Nr cadastral Nr. topografic	Suprafața* (mp)	Observații / Referințe
A1		700	Sector cadastral:4 Teren neimprejmuit;

B. Partea II. Proprietari și acte

Inscrieri privitoare la dreptul de proprietate și alte drepturi reale	Referințe
/	
Act Administrativ nr. TDP 1564-58799, din 06/03/2002 emis de COMISIA JUDETEANA DOLJ;	
B1	A1
Intabulare, drept de PROPRIETATE, dobândit prin Reconstituire, cota actuala 1/1, cota initiala 1/1	
1) ILIESCU CORNELIU, LIPSĂ CNP	
2) MARIANI MARIA, LIPSĂ CNP	

C. Partea III. SARCINI .

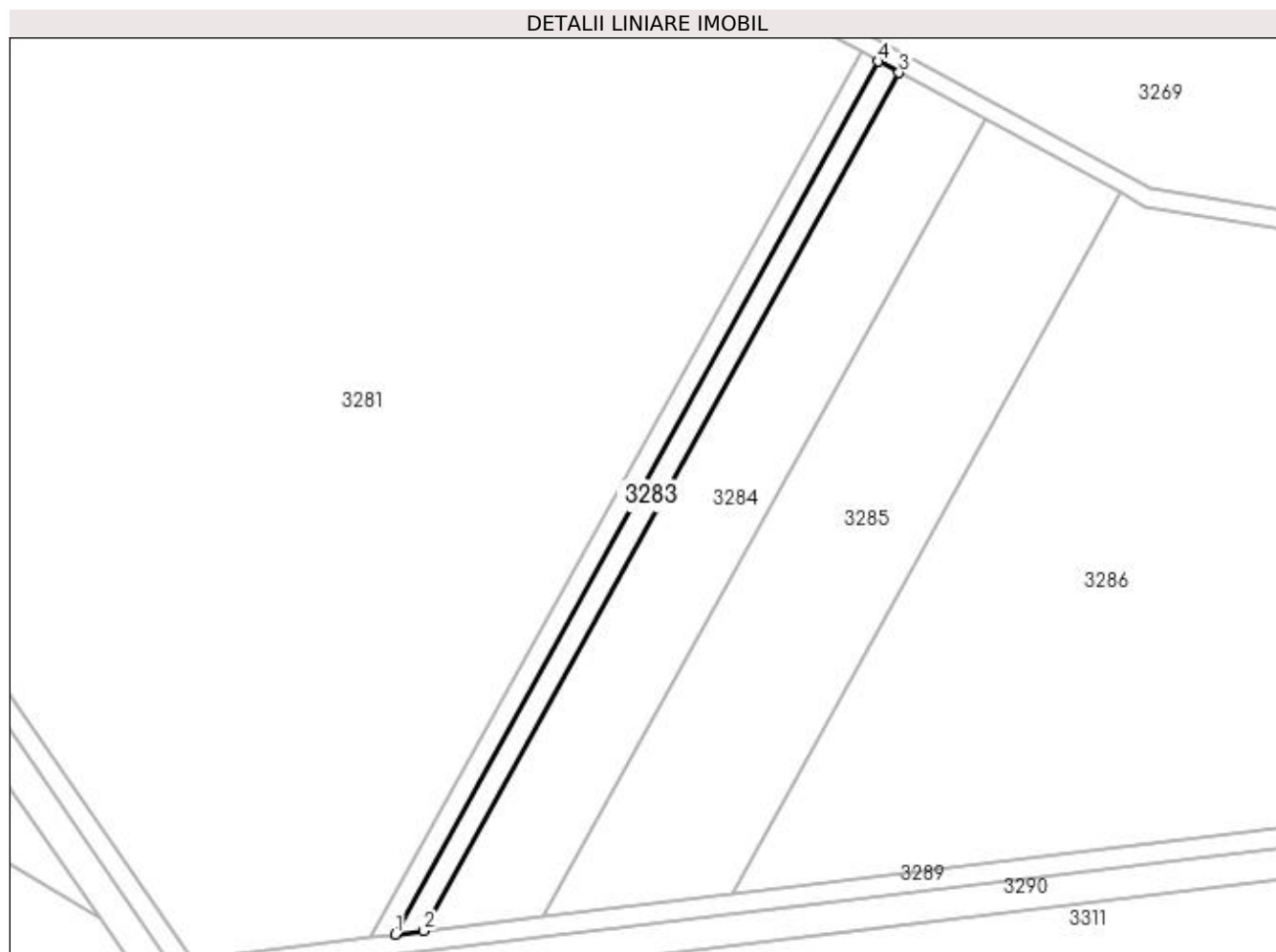
Inscrieri privind dezmembramintele dreptului de proprietate, drepturi reale de garanție și sarcini	Referințe
NU SUNT	

Anexa Nr. 1 La Partea I

Teren

Nr cadastral	Suprafața (mp)*	Observații / Referințe
	700	

* Suprafața este determinată în planul de proiecție Stereo 70.



Date referitoare la teren

Crt	Categorie folosință	Intra vilan	Suprafața (mp)	Tarla	Parcelă	Nr. topo	Observații / Referințe
1	pasune	NU	700	8/1	13/1	-	

Lungime Segmente

1) Valorile lungimilor segmentelor sunt obținute din proiecție în plan.

Punct început	X / Y	Punct sfârșit	X / Y	Lungime segment (** (m)
1	427.592,096 301.733,366	2	427.597,071 301.733,962	5.01
2	427.597,071 301.733,962	3	427.679,819 301.883,403	170.821
3	427.679,819 301.883,403	4	427.676,247 301.885,341	4.064
4	427.676,247 301.885,341	1	427.592,096 301.733,366	173.717

**** Lungimile segmentelor sunt determinate în planul de proiecție Stereo 70 și sunt rotunjite la 1 milimetru.**

***** Distanța dintre puncte este formată din segmente cumulate ce sunt mai mici decât valoarea 1 milimetru.**

**DATE DESPRE IMOBILUL NR. 3284**

Oficiul de Cadastru și Publicitate Imobiliară DOLJ
Biroul de Cadastru și Publicitate Imobiliară Craiova

A. Partea I. Descrierea imobilului

TEREN Extravilan

Adresa: Jud. Dolj, T8/1, P14/1

Nr. Crt	Nr cadastral Nr. topografic	Suprafața* (mp)	Observații / Referințe
A1		2.800	Sector cadastral:4 Teren neimprejmuit;

B. Partea II. Proprietari și acte

Inscrieri privitoare la dreptul de proprietate și alte drepturi reale	Referințe
/	
Act Administrativ nr. TDP 1563-58799, din 06/03/2002 emis de COMISIA JUDETEANA DOLJ;	
B1	A1
Intabulare, drept de PROPRIETATE, dobândit prin Reconstituire, cota actuala 1/1, cota initiala 1/1 1) NEGREANU GHEORGHE , LIPSĂ CNP	

C. Partea III. SARCINI .

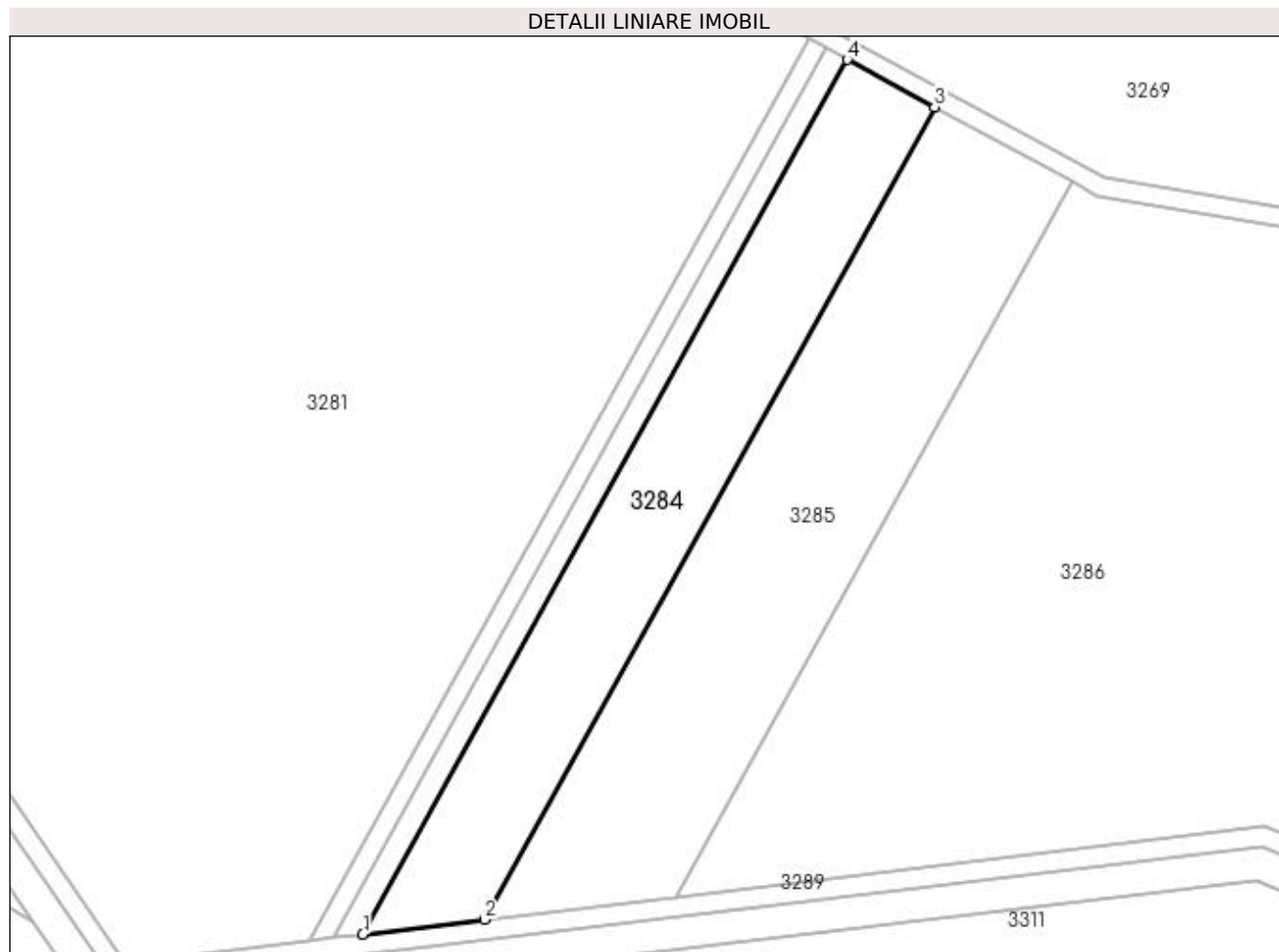
Inscrieri privind dezmembramintele dreptului de proprietate, drepturi reale de garanție și sarcini	Referințe
NU SUNT	

Anexa Nr. 1 La Partea I

Teren

Nr cadastral	Suprafața (mp)*	Observații / Referințe
	2.800	

* Suprafața este determinată în planul de proiecție Stereo 70.



Date referitoare la teren

Crt	Categorie folosință	Intra vilan	Suprafața (mp)	Tarla	Parcelă	Nr. topo	Observații / Referințe
1	pasune	NU	2.800	8/1	14/1	-	

Lungime Segmente

1) Valorile lungimilor segmentelor sunt obținute din proiecție în plan.

Punct început	X / Y	Punct sfârșit	X / Y	Lungime segment (** (m)
1	427.597,071 301.733,962	2	427.617,876 301.736,454	20.954
2	427.617,876 301.736,454	3	427.694,756 301.875,298	158.707
3	427.694,756 301.875,298	4	427.679,819 301.883,403	16.995
4	427.679,819 301.883,403	1	427.597,071 301.733,962	170.821

**** Lungimile segmentelor sunt determinate în planul de proiecție Stereo 70 și sunt rotunjite la 1 milimetru.**

***** Distanța dintre puncte este formată din segmente cumulate ce sunt mai mici decât valoarea 1 milimetru.**

**DATE DESPRE IMOBILUL NR. 3285**

Oficiul de Cadastru și Publicitate Imobiliară DOLJ
Biroul de Cadastru și Publicitate Imobiliară Craiova

A. Partea I. Descrierea imobilului

TEREN Extravilan

Adresa: Jud. Dolj, T8/1, P15/1

Nr. Crt	Nr cadastral Nr. topografic	Suprafața* (mp)	Observații / Referințe
A1		4.000	Sector cadastral:4 Teren neimprejmuit;

B. Partea II. Proprietari și acte

Inscrieri privitoare la dreptul de proprietate și alte drepturi reale	Referințe
/	
Act Administrativ nr. TDP 1562-58799, din 06/03/2002 emis de COMISIA JUDETEANA DOLJ;	
B1	A1
Intabulare, drept de PROPRIETATE, dobandit prin Reconstituire, cota actuala 1/1, cota initiala 1/1 1) DIACONESCU CORNELIU, LIPSĂ CNP	

C. Partea III. SARCINI .

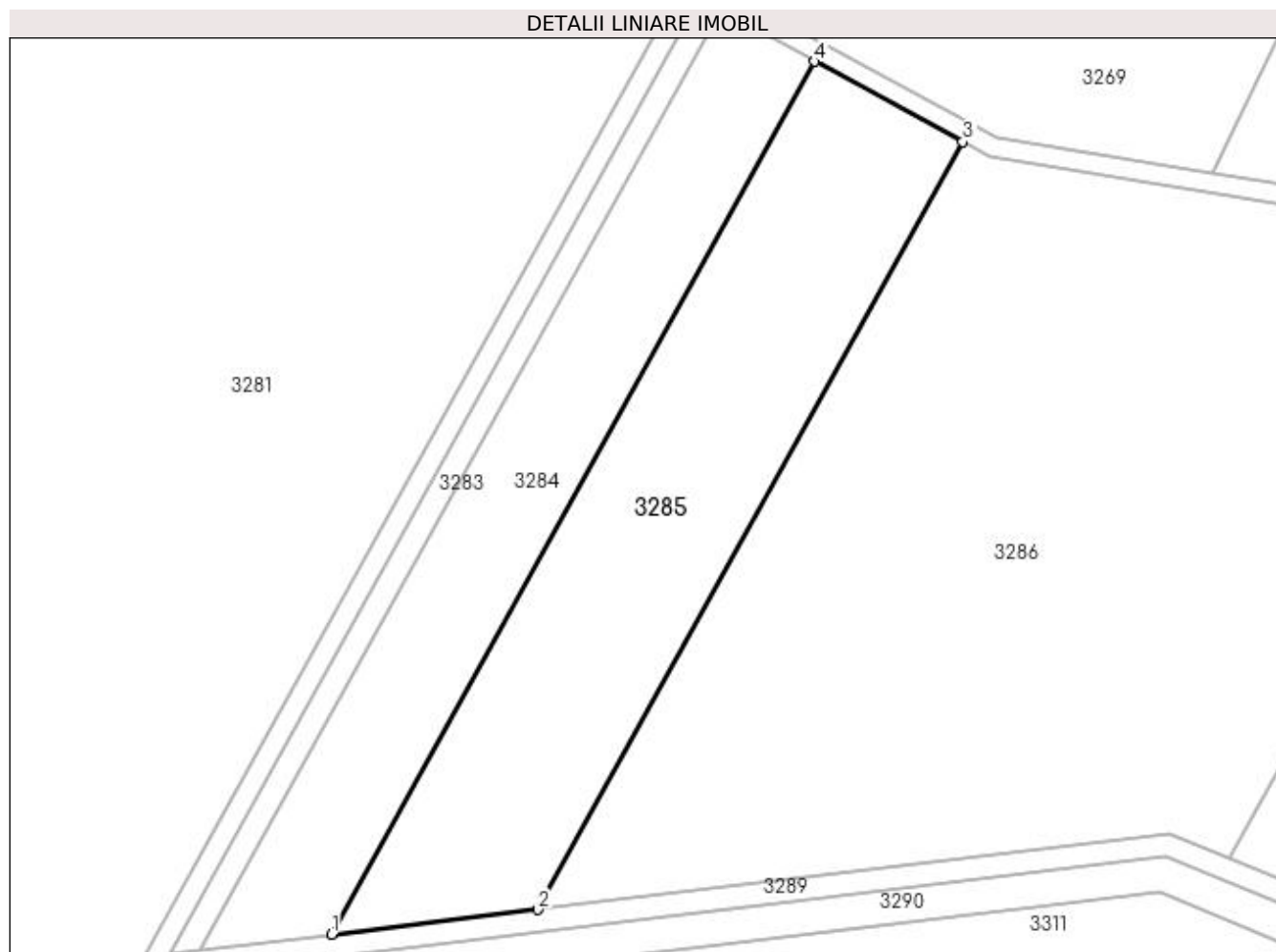
Inscrieri privind dezmembramintele dreptului de proprietate, drepturi reale de garanție și sarcini	Referințe
NU SUNT	

Anexa Nr. 1 La Partea I

Teren

Nr cadastral	Suprafața (mp)*	Observații / Referințe
	4.000	

* Suprafața este determinată în planul de proiecție Stereo 70.



Date referitoare la teren

Crt	Categorie folosință	Intra vilan	Suprafața (mp)	Tarla	Parcelă	Nr. topo	Observații / Referințe
1	pasune	NU	4.000	8/1	15/1	-	

Lungime Segmente

1) Valorile lungimilor segmentelor sunt obținute din proiecție în plan.

Punct început	X / Y	Punct sfârșit	X / Y	Lungime segment (** (m))
1	427.617,876 301.736,454	2	427.650,71 301.740,388	33.069
2	427.650,71 301.740,388	3	427.718,33 301.862,507	139.591
3	427.718,33 301.862,507	4	427.694,756 301.875,298	26.82
4	427.694,756 301.875,298	1	427.617,876 301.736,454	158.707

**** Lungimile segmentelor sunt determinate în planul de proiecție Stereo 70 și sunt rotunjite la 1 milimetru.**

***** Distanța dintre puncte este formată din segmente cumulate ce sunt mai mici decât valoarea 1 milimetru.**

**DATE DESPRE IMOBILUL NR. 3286**

Oficiul de Cadastru și Publicitate Imobiliară DOLJ
Biroul de Cadastru și Publicitate Imobiliară Craiova

A. Partea I. Descrierea imobilului

TEREN Extravilan

Adresa: Jud. Dolj, T8/1, P16/1

Nr. Crt	Nr cadastral Nr. topografic	Suprafața* (mp)	Observații / Referințe
A1	33520	11.200	Sector cadastral:4 Teren neimprejmuit;

B. Partea II. Proprietari și acte

Inscrieri privitoare la dreptul de proprietate și alte drepturi reale		Referințe
184537 / 02/10/2018		
Act Notarial nr. CONTRACT DE VANZARE AUT NR 1771, din 28/09/2018 emis de N.P. DIACONU LAURA;		
B1	Intabulare, drept de PROPRIETATE, dobandit prin Conventie, cota actuala 1/1, cota initiala 1/1 1) GORIE TOMA 2) GORIE ILEANA	A1
B2	se notează faptul că, urmare a transferului intrapatrimonial, imobilul face parte din patrimoniul de afecțiune al lui: GORIE ILEANA INTREPRINDERE INDIVIDUALA	A1

C. Partea III. SARCINI .

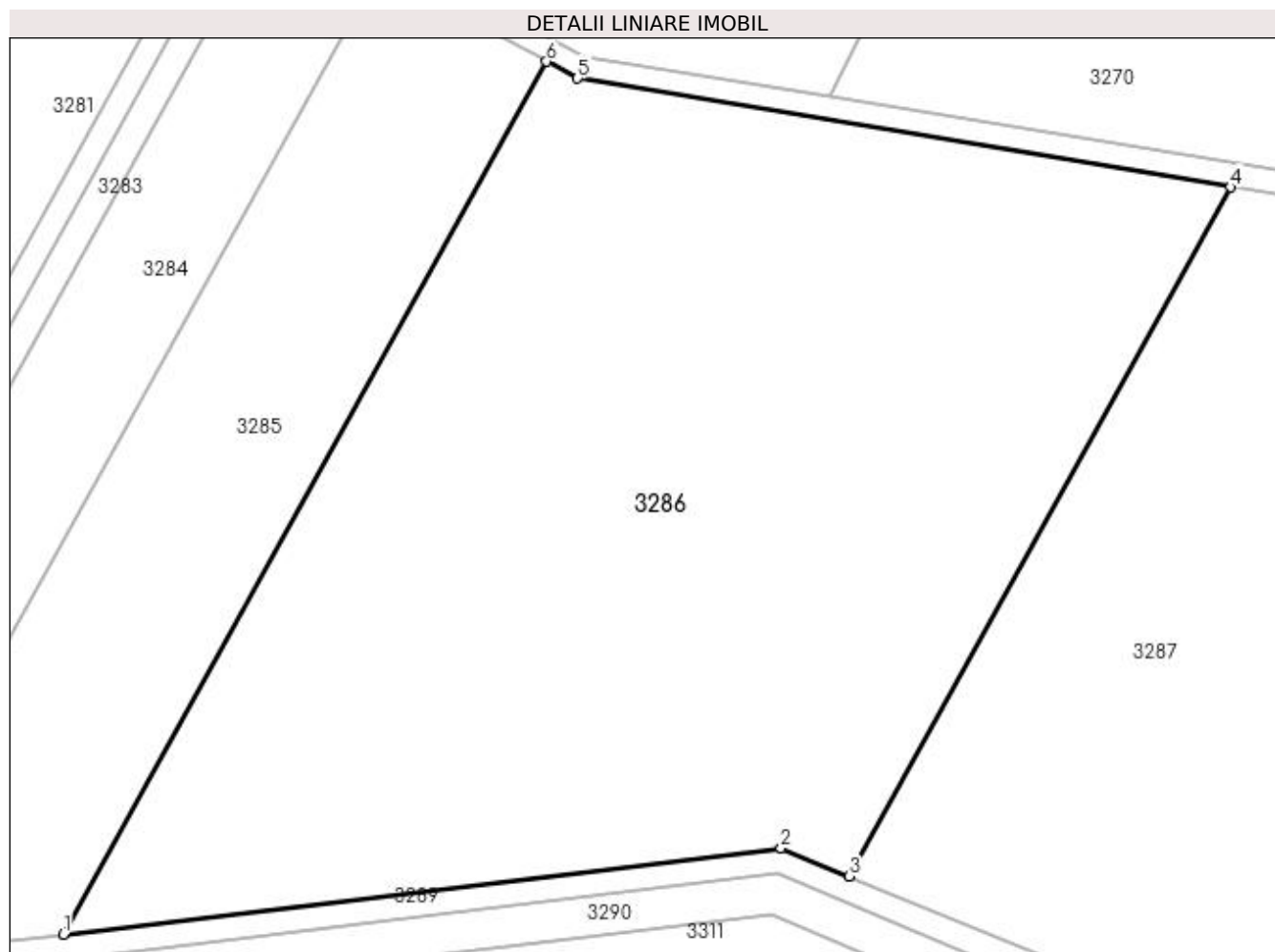
Inscrieri privind dezmembramintele dreptului de proprietate, drepturi reale de garanție și sarcini	Referințe
NU SUNT	

Anexa Nr. 1 La Partea I

Teren

Nr cadastral	Suprafața (mp)*	Observații / Referințe
33520	11.200	

* Suprafața este determinată în planul de proiecție Stereo 70.



Date referitoare la teren

Crt	Categorie folosință	Intravilan	Suprafața (mp)	Tarla	Parcelă	Nr. topo	Observații / Referințe
1	pasune	NU	11.200	8/1	16/1	-	

Lungime Segmente

1) Valorile lungimilor segmentelor sunt obținute din proiecție în plan.

Punct început	X / Y	Punct sfârșit	X / Y	Lungime segment (** (m)
1	427.650,71 301.740,388	2	427.751,168 301.752,423	101.176
2	427.751,168 301.752,423	3	427.760,73 301.748,532	10.324
3	427.760,73 301.748,532	4	427.814,102 301.844,92	110.178
4	427.814,102 301.844,92	5	427.722,662 301.860,157	92.701
5	427.722,662 301.860,157	6	427.718,33 301.862,507	4.929

Punct început	X / Y	Punct sfârșit	X / Y	Lungime segment (** (m)
6	427.718,33 301.862,507	1	427.650,71 301.740,388	139.591

** Lungimile segmentelor sunt determinate în planul de proiecție Stereo 70 și sunt rotunjite la 1 milimetru.

*** Distanța dintre puncte este formată din segmente cumulate ce sunt mai mici decât valoarea 1 milimetru.

**DATE DESPRE IMOBILUL NR. 3287**

Oficiul de Cadastru și Publicitate Imobiliară DOLJ
Biroul de Cadastru și Publicitate Imobiliară Craiova

A. Partea I. Descrierea imobilului

TEREN Extravilan

Adresa: Jud. Dolj, Tarla 8/1, Parcela 17/1

Nr. Crt	Nr cadastral Nr. topografic	Suprafața* (mp)	Observații / Referințe
A1	34387	7.100	Sector cadastral:4 Teren neimprejmuit;

B. Partea II. Proprietari și acte

Inscrieri privitoare la dreptul de proprietate și alte drepturi reale		Referințe
178003 / 19/08/2019		
Act Notarial nr. 892, din 27/07/2011 emis de BNP PATRAU GHEORGHE;		
B1	Intabulare, drept de PROPRIETATE, dobandit prin Conventie, cota actuala 1/1, cota initiala 1/1 1) GHIȚESCU NICOLAE 2) GHIȚESCU MARIANA	A1

C. Partea III. SARCINI .

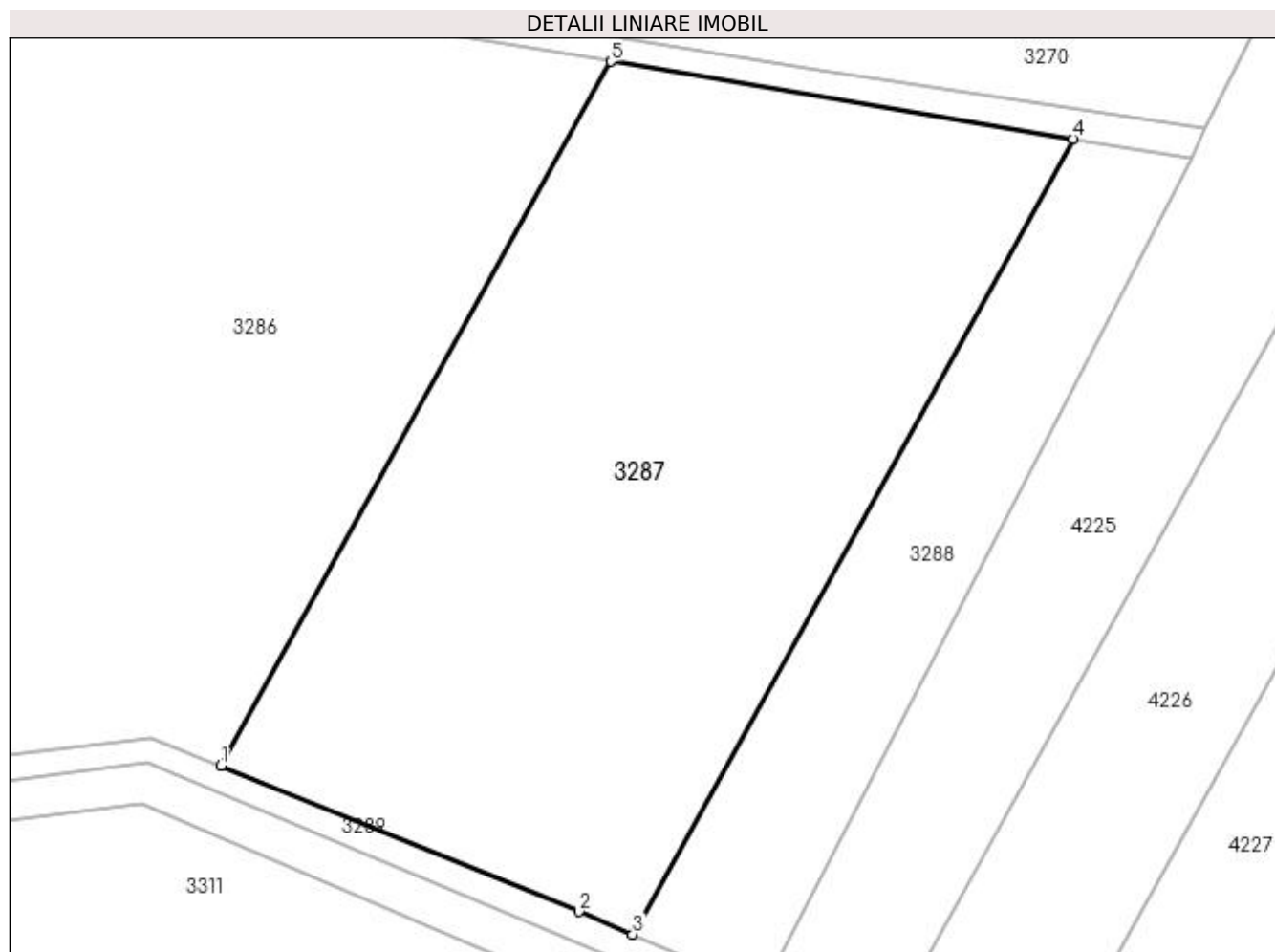
Inscrieri privind dezmembramintele dreptului de proprietate, drepturi reale de garanție și sarcini	Referințe
NU SUNT	

Anexa Nr. 1 La Partea I

Teren

Nr cadastral	Suprafața (mp)*	Observații / Referințe
34387	7.100	

* Suprafața este determinată în planul de proiecție Stereo 70.



Date referitoare la teren

Crt	Categorie folosință	Intra vilan	Suprafața (mp)	Tarla	Parcelă	Nr. topo	Observații / Referințe
1	pasune	NU	7.100	8/1	17/1	-	

Lungime Segmente

1) Valorile lungimilor segmentelor sunt obținute din proiecție în plan.

Punct început	X / Y	Punct sfârșit	X / Y	Lungime segment (** (m)
1	427.760,73 301.748,532	2	427.809,76 301.728,578	52.934
2	427.809,76 301.728,578	3	427.817,138 301.725,438	8.019
3	427.817,138 301.725,438	4	427.877,452 301.834,363	124.509
4	427.877,452 301.834,363	5	427.814,102 301.844,92	64.224
5	427.814,102 301.844,92	1	427.760,73 301.748,532	110.178

**** Lungimile segmentelor sunt determinate în planul de proiecție Stereo 70 și sunt rotunjite la 1 milimetru.**

***** Distanța dintre puncte este formată din segmente cumulate ce sunt mai mici decât valoarea 1 milimetru.**

**DATE DESPRE IMOBILUL NR. 3288**

Oficiul de Cadastru și Publicitate Imobiliară DOLJ
Biroul de Cadastru și Publicitate Imobiliară Craiova

A. Partea I. Descrierea imobilului

TEREN Extravilan

Adresa: Jud. Dolj, T8/1, P18/1

Nr. Crt	Nr cadastral Nr. topografic	Suprafața* (mp)	Observații / Referințe
A1		2.200	Sector cadastral:4 Teren neimprejmuit;

B. Partea II. Proprietari și acte

Inscrieri privitoare la dreptul de proprietate și alte drepturi reale	Referințe
/	
Act Administrativ nr. TDP 1582-58799, din 08/05/2002 emis de COMISIA JUDETEANA DOLJ;	
B1	A1
Intabulare, drept de PROPRIETATE, dobândit prin Reconstituire, cota actuala 1/1, cota initiala 1/1 1) GEORGESCU VIRGIL, LIPSĂ CNP	

C. Partea III. SARCINI .

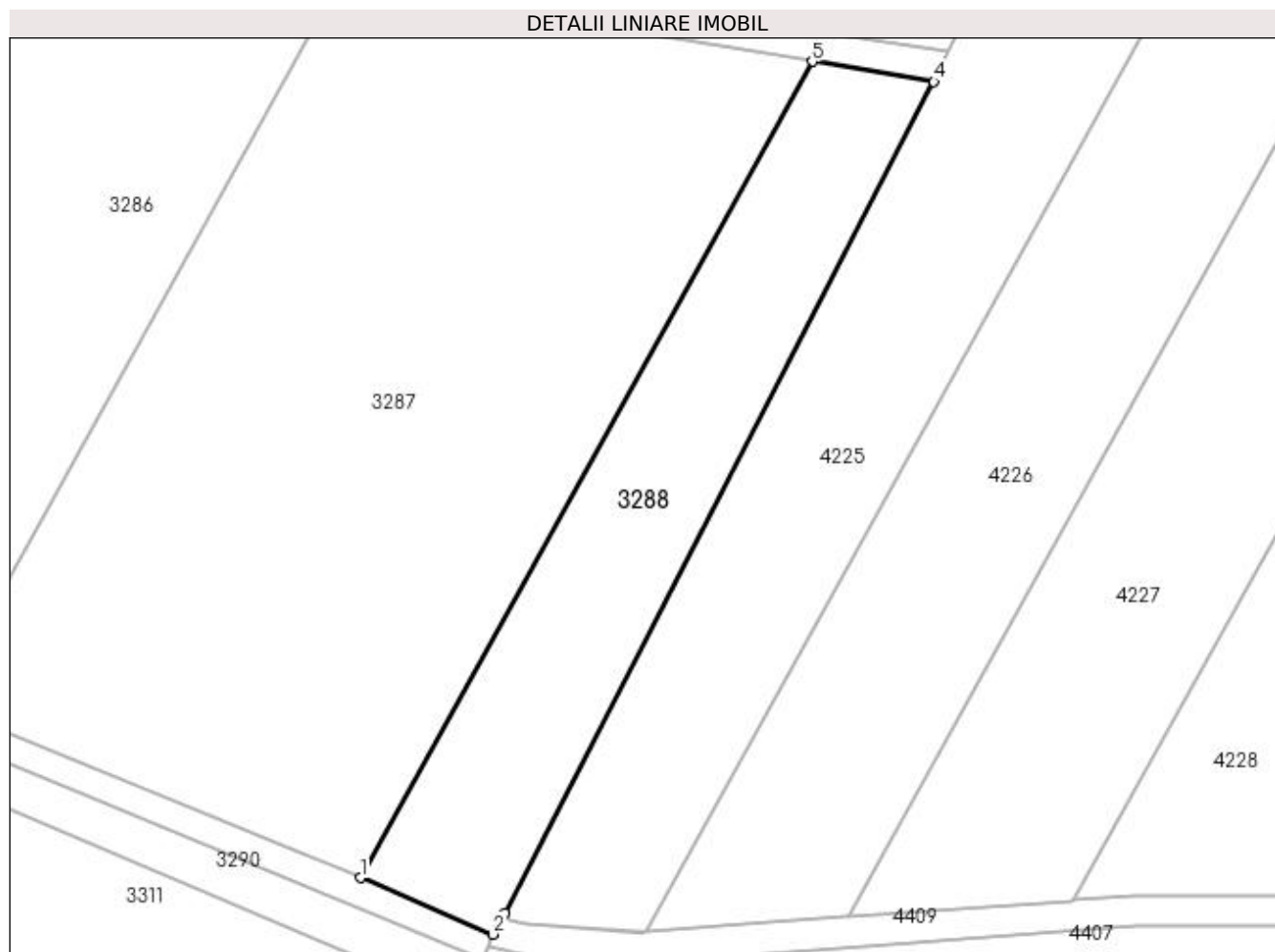
Inscrieri privind dezmembramintele dreptului de proprietate, drepturi reale de garanție și sarcini	Referințe
NU SUNT	

Anexa Nr. 1 La Partea I

Teren

Nr cadastral	Suprafața (mp)*	Observații / Referințe
	2.200	

* Suprafața este determinată în planul de proiecție Stereo 70.



Date referitoare la teren

Crt	Categorie folosință	Intra vilan	Suprafața (mp)	Tarla	Parcelă	Nr. topo	Observații / Referințe
1	pasune	NU	2.200	8/1	18/1	-	

Lungime Segmente

1) Valorile lungimilor segmentelor sunt obținute din proiecție în plan.

Punct început	X / Y	Punct sfârșit	X / Y	Lungime segment (** (m)
1	427.817,138 301.725,438	2	427.834,851 301.717,901	19.249
2	427.834,851 301.717,901	3	427.836,441 301.720,774	3.283
3	427.836,441 301.720,774	4	427.893,672 301.831,661	124.785
4	427.893,672 301.831,661	5	427.877,452 301.834,363	16.443
5	427.877,452 301.834,363	1	427.817,138 301.725,438	124.509

**** Lungimile segmentelor sunt determinate în planul de proiecție Stereo 70 și sunt rotunjite la 1 milimetru.**

***** Distanța dintre puncte este formată din segmente cumulate ce sunt mai mici decât valoarea 1 milimetru.**

**DATE DESPRE IMOBILUL NR. 3289**

Oficiul de Cadastru și Publicitate Imobiliară DOLJ
 Biroul de Cadastru și Publicitate Imobiliară Craiova

A. Partea I. Descrierea imobilului

TEREN Extravilan

Adresa: Jud. Dolj, T8/1, DE 72

Nr. Crt	Nr cadastral Nr. topografic	Suprafața* (mp)	Observații / Referințe
A1		3.406	Sector cadastral:4 Teren neimprejmuit;

B. Partea II. Proprietari și acte

Inscrieri privitoare la dreptul de proprietate și alte drepturi reale		Referințe
/		
Act Normativ nr. HG 965, din 05/09/2002 emis de GUVERNUL ROMANIEI (ANEXA NR. 57-INVENTARUL BUNURILOR CARE APARTIN DOMENIULUI PUBLIC AL COMUNEI LEU);		
B1	Intabulare, drept de PROPRIETATE, dobandit prin Lege, cota actuala 1/1, cota initiala 1/1 1) COMUNA LEU-DOMENIUL PUBLIC, CIF:4553631	A1

C. Partea III. SARCINI .

Inscrieri privind dezmembramentele dreptului de proprietate, drepturi reale de garanție și sarcini	Referințe
NU SUNT	

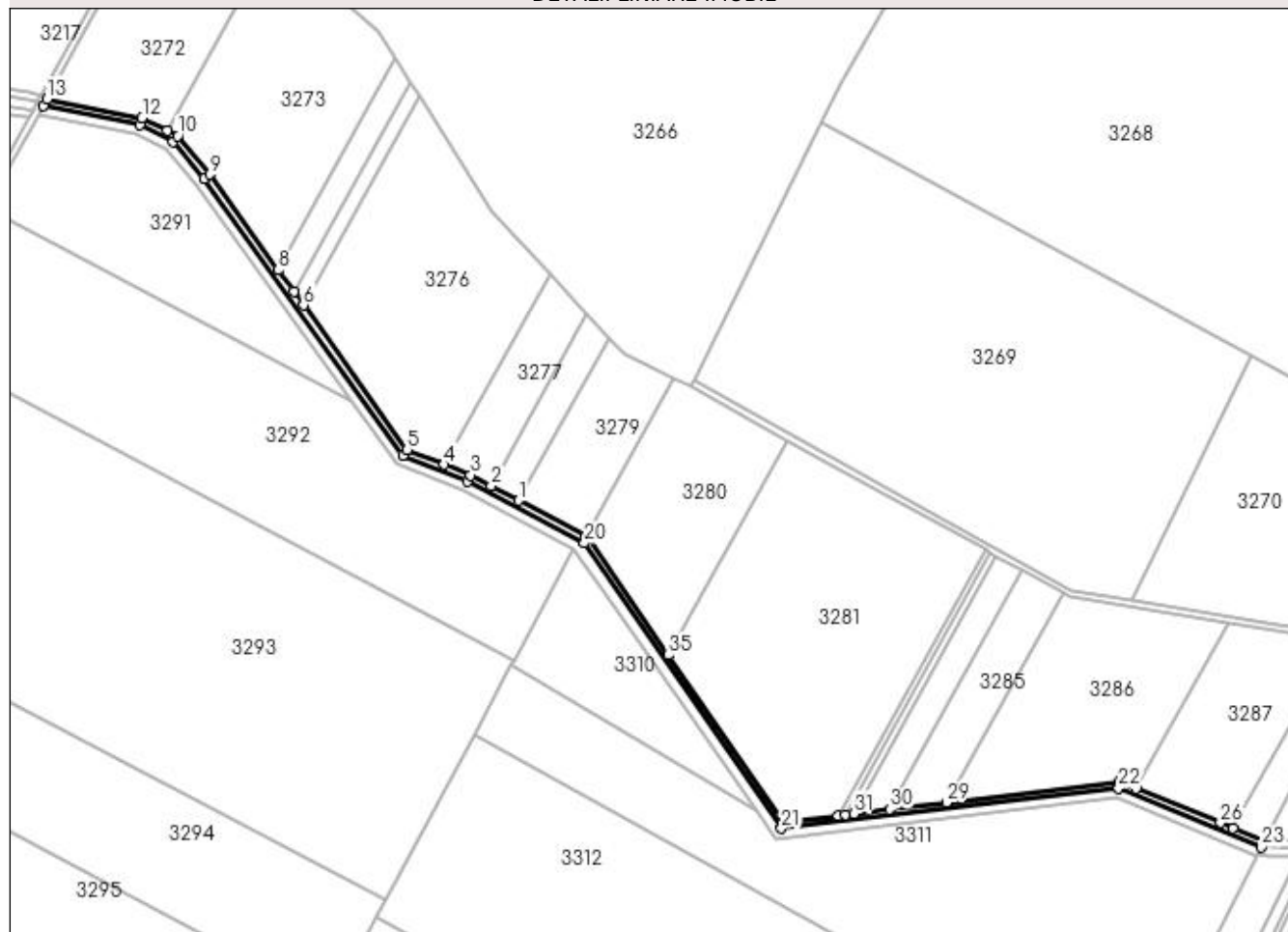
Anexa Nr. 1 La Partea I

Teren

Nr cadastral	Suprafața (mp)*	Observații / Referințe
	3.406	

* Suprafața este determinată în planul de proiecție Stereo 70.

DETALII LINIARE IMOBIL



Date referitoare la teren

Crt	Categorie folosință	Intravilan	Suprafața (mp)	Tarla	Parcelă	Nr. topo	Observații / Referințe
1	drum	NU	3.406	8/1	DE 72	-	

Lungime Segmente

1) Valorile lungimilor segmentelor sunt obținute din proiecție în plan.

Punct început	X / Y	Punct sfârșit	X / Y	Lungime segment (** (m)
1	427.402,655 301.915,382	2	427.386,742 301.923,795	18.001
3	427.374,753 301.930,133	4	427.359,378 301.936,287	16.561
5	427.338,004 301.944,841	6	427.277,814 302.028,706	103.229
7	427.272,229 302.036,488	8	427.263,19 302.049,083	15.503
9	427.223,386 302.104,543	10	427.204,877 302.126,681	28.856

Punct început	X / Y	Punct sfârșit	X / Y	Lungime segment (** (m)
2	427.386,742 301.923,795	3	427.374,753 301.930,133	13.561
4	427.359,378 301.936,287	5	427.338,004 301.944,841	23.022
6	427.277,814 302.028,706	7	427.272,229 302.036,488	9.579
8	427.263,19 302.049,083	9	427.223,386 302.104,543	68.266
10	427.204,877 302.126,681	11	427.198,702 302.129,835	6.933

Punct început	X / Y	Punct sfârșit	X / Y	Lungime segment (** (m)
11	427.198,702 302.129,835	12	427.184,215 302.137,236	16.268
13	427.129,104 302.148,139	14	427.127,07 302.144,464	4.201
15	427.182,892 302.133,42	16	427.202,331 302.123,489	21.829
17	427.220,223 302.102,091	18	427.335,435 301.941,561	197.595
19	427.373,07 301.926,498	20	427.440,706 301.890,742	76.506
21	427.554,932 301.725,388	22	427.750,663 301.748,838	197.13
23	427.833,39 301.714,46	24	427.834,851 301.717,901	3.739
25	427.817,138 301.725,438	26	427.809,76 301.728,578	8.019
27	427.760,73 301.748,532	28	427.751,168 301.752,423	10.324
29	427.650,71 301.740,388	30	427.617,876 301.736,454	33.069
31	427.597,071 301.733,962	32	427.592,096 301.733,366	5.01
33	427.587,897 301.732,863	34	427.556,606 301.729,114	31.514
35	427.489,422 301.825,854	36	427.443,436 301.893,823	82.064
37	427.441,408 301.894,896	1	427.402,655 301.915,382	43.834

Punct început	X / Y	Punct sfârșit	X / Y	Lungime segment (** (m)
12	427.184,215 302.137,236	13	427.129,104 302.148,139	56.179
14	427.127,07 302.144,464	15	427.182,892 302.133,42	56.904
16	427.202,331 302.123,489	17	427.220,223 302.102,091	27.893
18	427.335,435 301.941,561	19	427.373,07 301.926,498	40.538
20	427.440,706 301.890,742	21	427.554,932 301.725,388	200.971
22	427.750,663 301.748,838	23	427.833,39 301.714,46	89.586
24	427.834,851 301.717,901	25	427.817,138 301.725,438	19.249
26	427.809,76 301.728,578	27	427.760,73 301.748,532	52.934
28	427.751,168 301.752,423	29	427.650,71 301.740,388	101.176
30	427.617,876 301.736,454	31	427.597,071 301.733,962	20.954
32	427.592,096 301.733,366	33	427.587,897 301.732,863	4.229
34	427.556,606 301.729,114	35	427.489,422 301.825,854	117.781
36	427.443,436 301.893,823	37	427.441,408 301.894,896	2.294

** Lungimile segmentelor sunt determinate în planul de proiecție Stereo 70 și sunt rotunjite la 1 milimetru.

*** Distanța dintre puncte este formată din segmente cumulate ce sunt mai mici decât valoarea 1 milimetru.

**DATE DESPRE IMOBILUL NR. 3290**

Oficiul de Cadastru și Publicitate Imobiliară DOLJ
Biroul de Cadastru și Publicitate Imobiliară Craiova

A. Partea I. Descrierea imobilului

TEREN Extravilan

Adresa: Jud. Dolj, T8/1, HC

Nr. Crt	Nr cadastral Nr. topografic	Suprafața* (mp)	Observații / Referințe
A1		5.405	Sector cadastral:4 Teren neimprejmuit;

B. Partea II. Proprietari și acte

Inscrieri privitoare la dreptul de proprietate și alte drepturi reale		Referințe
/		
Act Normativ nr. LEGEA 7, din 13/03/1996 emis de PARLAMENT;		
B1	Inscrierea provizorie, drept de PROPRIETATE, dobandit prin Lege, cota actuala 1/1, cota initiala 1/1 1) NEIDENTIFICAT NEIDENTIFICAT	A1

C. Partea III. SARCINI .

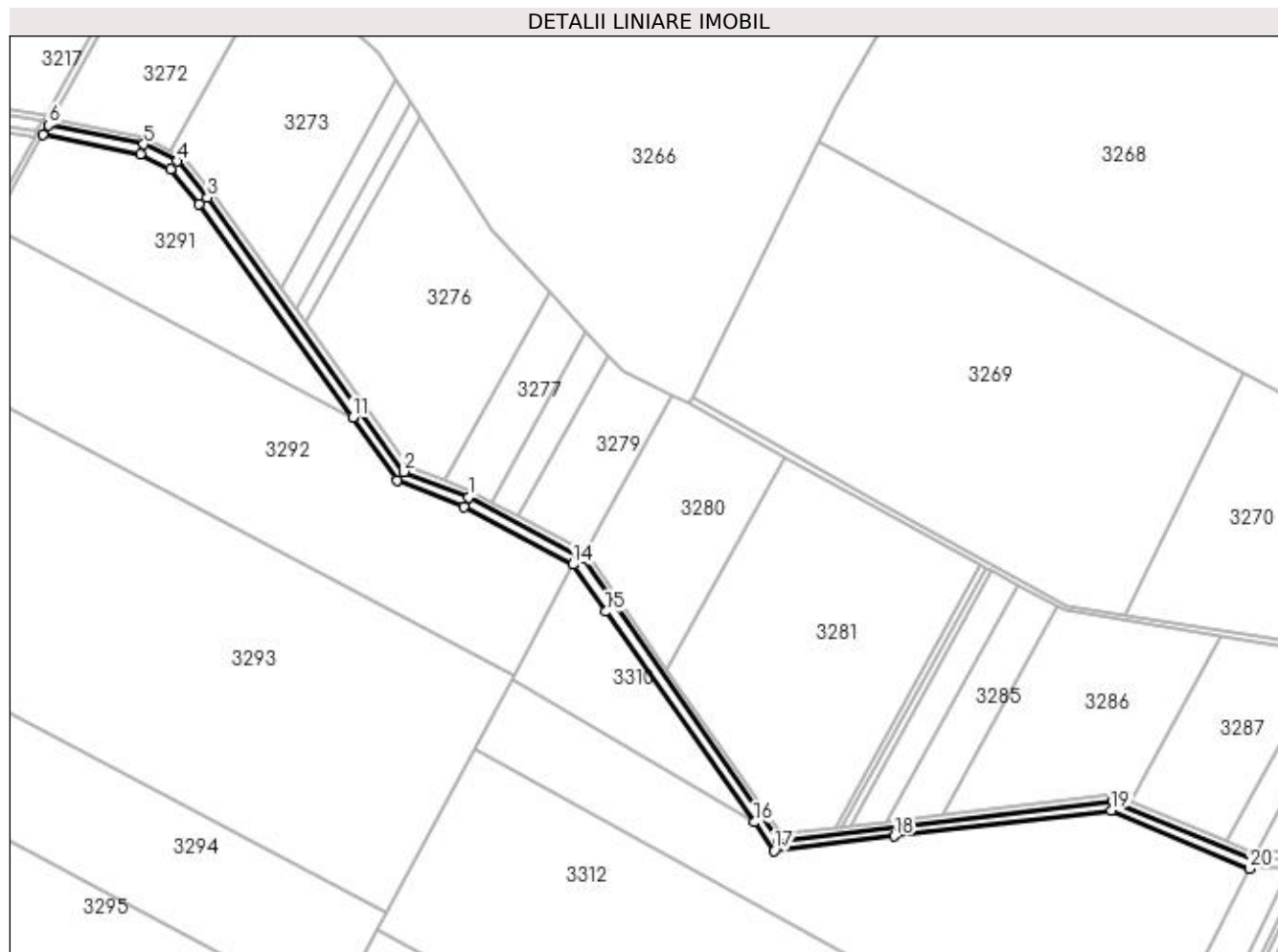
Inscrieri privind dezmembramintele dreptului de proprietate, drepturi reale de garanție și sarcini	Referințe
NU SUNT	

Anexa Nr. 1 La Partea I

Teren

Nr cadastral	Suprafața (mp)*	Observații / Referințe
	5.405	

* Suprafața este determinată în planul de proiecție Stereo 70.



Date referitoare la teren

Crt	Categorie folosință	Intravilan	Suprafața (mp)	Tarla	Parcelă	Nr. topo	Observații / Referințe
1	curți constructii	NU	5.405	8/1	HC	-	

Lungime Segmente

1) Valorile lungimilor segmentelor sunt obținute din proiecție în plan.

Punct început	X / Y	Punct sfârșit	X / Y	Lungime segment (** (m)
1	427.373,07 301.926,498	2	427.335,435 301.941,561	40.538
3	427.220,223 302.102,091	4	427.202,331 302.123,489	27.893
5	427.182,892 302.133,42	6	427.127,07 302.144,464	56.904
7	427.124,017 302.138,952	8	427.180,907 302.127,697	57.992
9	427.198,512 302.118,703	10	427.215,477 302.098,413	26.448

Punct început	X / Y	Punct sfârșit	X / Y	Lungime segment (** (m)
2	427.335,435 301.941,561	3	427.220,223 302.102,091	197.595
4	427.202,331 302.123,489	5	427.182,892 302.133,42	21.829
6	427.127,07 302.144,464	7	427.124,017 302.138,952	6.301
8	427.180,907 302.127,697	9	427.198,512 302.118,703	19.77
10	427.215,477 302.098,413	11	427.305,298 301.973,261	154.048

Punct început	X / Y	Punct sfârșit	X / Y	Lungime segment (** (m)
11	427.305,298 301.973,261	12	427.331,581 301.936,64	45.076
13	427.370,547 301.921,046	14	427.434,508 301.887,232	72.35
15	427.453,7 301.859,57	16	427.540,723 301.736,207	150.969
17	427.552,302 301.719,534	18	427.622,727 301.727,962	70.928
19	427.749,868 301.743,203	20	427.830,903 301.708,997	87.959
21	427.833,39 301.714,46	22	427.750,663 301.748,838	89.586
23	427.554,932 301.725,388	24	427.440,706 301.890,742	200.971

Punct început	X / Y	Punct sfârșit	X / Y	Lungime segment (** (m)
12	427.331,581 301.936,64	13	427.370,547 301.921,046	41.971
14	427.434,508 301.887,232	15	427.453,7 301.859,57	33.667
16	427.540,723 301.736,207	17	427.552,302 301.719,534	20.299
18	427.622,727 301.727,962	19	427.749,868 301.743,203	128.051
20	427.830,903 301.708,997	21	427.833,39 301.714,46	6.002
22	427.750,663 301.748,838	23	427.554,932 301.725,388	197.13
24	427.440,706 301.890,742	1	427.373,07 301.926,498	76.506

** Lungimile segmentelor sunt determinate în planul de proiecție Stereo 70 și sunt rotunjite la 1 milimetru.

*** Distanța dintre puncte este formată din segmente cumulate ce sunt mai mici decât valoarea 1 milimetru.

**DATE DESPRE IMOBILUL NR. 3291**

Oficiul de Cadastru și Publicitate Imobiliară DOLJ
Biroul de Cadastru și Publicitate Imobiliară Craiova

A. Partea I. Descrierea imobilului

TEREN Extravilan

Adresa: Jud. Dolj, T8/1, P30

Nr. Crt	Nr cadastral Nr. topografic	Suprafața* (mp)	Observații / Referințe
A1		12.020	Sector cadastral:4 Teren neimprejmuit;

B. Partea II. Proprietari și acte

Inscrieri privitoare la dreptul de proprietate și alte drepturi reale	Referințe
/	
Act Administrativ nr. PV NR.1, din 17/12/2020 emis de COMISIA LOCALA LEU;	
B1	A1
Inscrierea provizorie, drept de PROPRIETATE, dobandit prin Reconstituire, cota actuala 1/1, cota initiala 1/1 1) MORTUN ALEXANDRU IOAN	

C. Partea III. SARCINI .

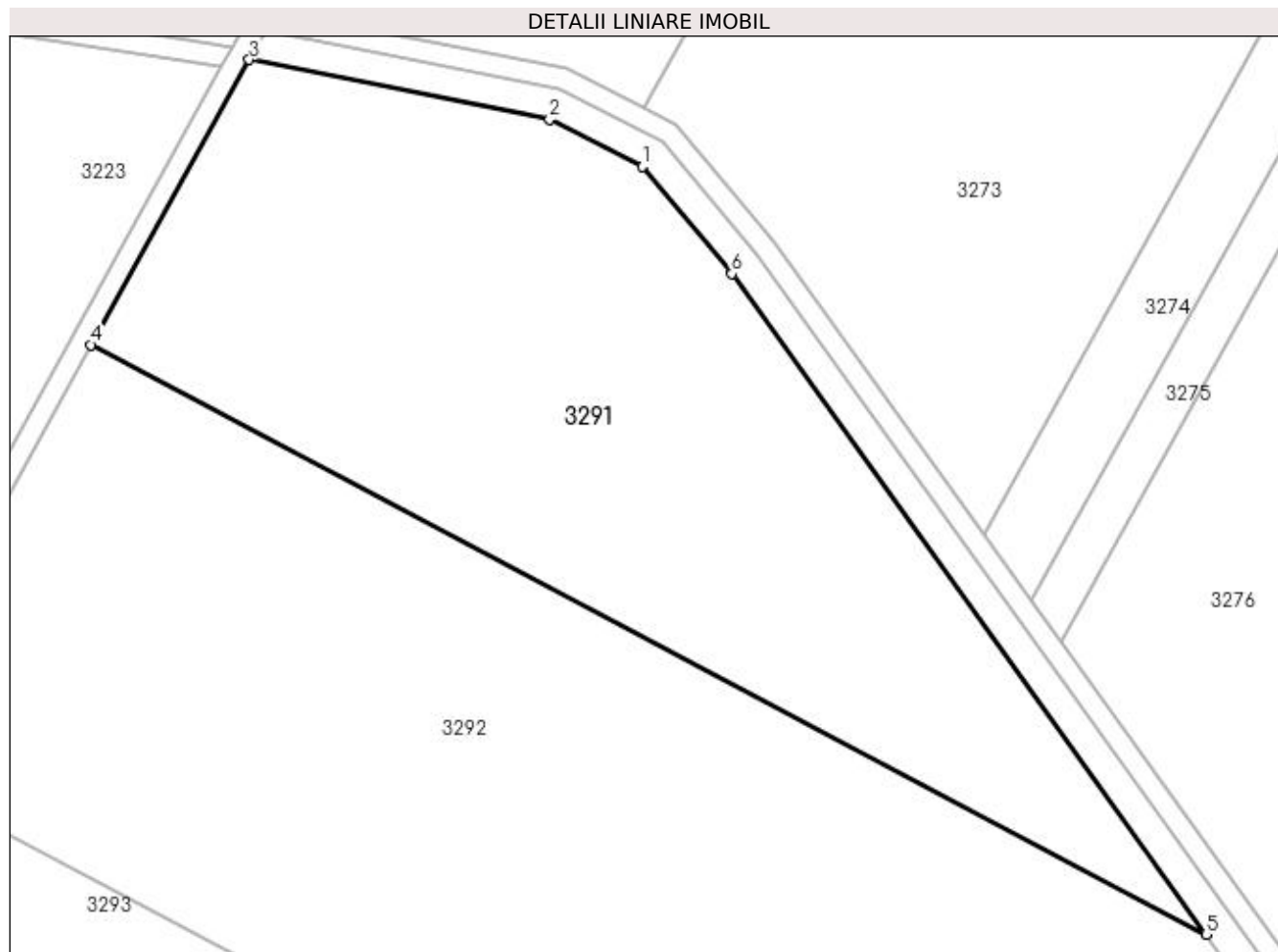
Inscrieri privind dezmembramintele dreptului de proprietate, drepturi reale de garanție și sarcini	Referințe
NU SUNT	

Anexa Nr. 1 La Partea I

Teren

Nr cadastral	Suprafața (mp)*	Observații / Referințe
	12.020	

* Suprafața este determinată în planul de proiecție Stereo 70.



Date referitoare la teren

Crt	Categorie folosință	Intravilan	Suprafața (mp)	Tarla	Parcelă	Nr. topo	Observații / Referințe
1	arabil	NU	12.020	8/1	30	-	

Lungime Segmente

1) Valorile lungimilor segmentelor sunt obținute din proiecție în plan.

Punct început	X / Y	Punct sfârșit	X / Y	Lungime segment (** (m)
1	427.198,512 302.118,703	2	427.180,907 302.127,697	19.77
2	427.180,907 302.127,697	3	427.124,017 302.138,952	57.992
3	427.124,017 302.138,952	4	427.094,096 302.084,915	61.767
4	427.094,096 302.084,915	5	427.305,298 301.973,261	238.899
5	427.305,298 301.973,261	6	427.215,477 302.098,413	154.048

Punct început	X / Y	Punct sfârșit	X / Y	Lungime segment (** (m)
6	427.215,477 302.098,413	1	427.198,512 302.118,703	26.448

** Lungimile segmentelor sunt determinate în planul de proiecție Stereo 70 și sunt rotunjite la 1 milimetru.

*** Distanța dintre puncte este formată din segmente cumulate ce sunt mai mici decât valoarea 1 milimetru.

**DATE DESPRE IMOBILUL NR. 3292**

Oficiul de Cadastru și Publicitate Imobiliară DOLJ
Biroul de Cadastru și Publicitate Imobiliară Craiova

A. Partea I. Descrierea imobilului

TEREN Extravilan

Adresa: Jud. Dolj, T 8/1 P 10

Nr. Crt	Nr cadastral Nr. topografic	Suprafața* (mp)	Observații / Referințe
A1	33075	32.900	Sector cadastral:4 Teren neimprejmuit;

B. Partea II. Proprietari și acte

Inscrieri privitoare la dreptul de proprietate și alte drepturi reale		Referințe
62207 / 25/04/2017		
Act Notarial nr. CONTRACT DE VANZARE CUMPARARE AUT NR 1630, din 28/04/2002 emis de NP CIOVICA GHEORGHE (ACT NOTARIAL NR CERTIFICAT DE MOSTENITOR NR 23 DIN 26.04.2013, EMIS DE NP BALACI EUGEN);		
B1	Intabulare, drept de PROPRIETATE, dobandit prin Conventie, cota actuala 5/8, cota initiala 1/1 1) BOTOFEI AURICA	A1
B2	Intabulare, drept de PROPRIETATE, dobandit prin Succesiune, cota actuala 1/8, cota initiala 1/1 1) VOICESCU LIVIA - DANA <i>OBSERVATII: BOTOFEI ION</i>	A1
B3	Intabulare, drept de PROPRIETATE, dobandit prin Succesiune, cota actuala 1/8, cota initiala 1/1 1) TURTURESCU LILIANA FLAVIA	A1
B4	Intabulare, drept de PROPRIETATE, dobandit prin Succesiune, cota actuala 1/8, cota initiala 1/1 1) BOTOFEI CRISTIAN	A1

C. Partea III. SARCINI .

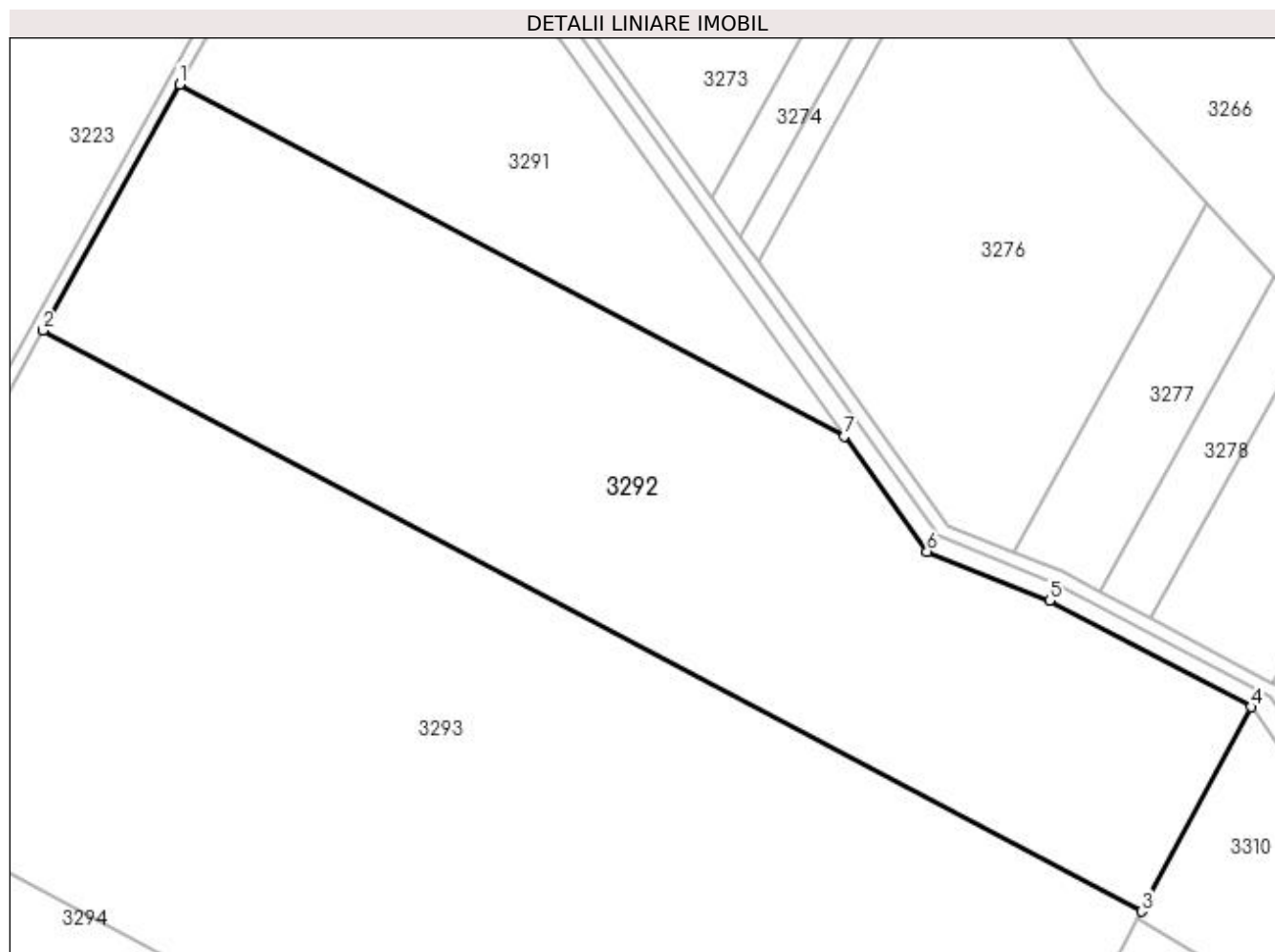
Inscrieri privind dezmembramintele dreptului de proprietate, drepturi reale de garanție și sarcini	Referințe
NU SUNT	

Anexa Nr. 1 La Partea I

Teren

Nr cadastral	Suprafața (mp)*	Observații / Referințe
33075	32.900	

* Suprafața este determinată în planul de proiecție Stereo 70.



Date referitoare la teren

Crt	Categorie folosință	Intravilan	Suprafața (mp)	Tarla	Parcelă	Nr. topo	Observații / Referințe
1	arabil	NU	32.900	8/1	10	-	

Lungime Segmente

1) Valorile lungimilor segmentelor sunt obținute din proiecție în plan.

Punct început	X / Y	Punct sfârșit	X / Y	Lungime segment (** (m)
1	427.094,096 302.084,915	2	427.050,803 302.006,799	89.311
2	427.050,803 302.006,799	3	427.399,713 301.822,344	394.667
3	427.399,713 301.822,344	4	427.434,508 301.887,232	73.628
4	427.434,508 301.887,232	5	427.370,547 301.921,046	72.35
5	427.370,547 301.921,046	6	427.331,581 301.936,64	41.971

Punct început	X / Y	Punct sfârșit	X / Y	Lungime segment (** (m)
6	427.331,581 301.936,64	7	427.305,298 301.973,261	45.076
7	427.305,298 301.973,261	1	427.094,096 302.084,915	238.899

** Lungimile segmentelor sunt determinate în planul de proiecție Stereo 70 și sunt rotunjite la 1 milimetru.

*** Distanța dintre puncte este formată din segmente cumulate ce sunt mai mici decât valoarea 1 milimetru.

**DATE DESPRE IMOBILUL NR. 3293**

Oficiul de Cadastru și Publicitate Imobiliară DOLJ
Biroul de Cadastru și Publicitate Imobiliară Craiova

A. Partea I. Descrierea imobilului

TEREN Extravilan

Adresa: Jud. Dolj, Tarlaua 8/1, Parcela 9

Nr. Crt	Nr cadastral Nr. topografic	Suprafața* (mp)	Observații / Referințe
A1	32628	62.300	Sector cadastral:4 Teren neimprejmuit;

B. Partea II. Proprietari și acte

Inscrieri privitoare la dreptul de proprietate și alte drepturi reale		Referințe
32097 / 10/03/2017		
Act Notarial nr. CONTRACT DE VANZARE-CUMPARARE AUT NR 361, din 09/03/2017 emis de NP BAZGU MARIANA;		
B1	Intabulare, drept de PROPRIETATE, dobandit prin Conventie, cota actuala 1/1, cota initiala 1/1 1) SC BROROMOS IMPEX SRL, CIF:9789804	A1
168427 / 09/07/2021		
Act Notarial nr. 568-CONTRACT DE IPOTECA, din 06/07/2021 emis de BAZGU MARIANA;		
B2	se noteaza interdictiile de instrainare, construire, demolare, amenajare, inchiriere, dezmembrare, alipire, grevare, restructurare 1) OTP BANK ROMANIA SA, CIF:7926069	A1
272730 / 11/11/2021		
Act Notarial nr. CONTRACT DE IPOTECA AUT NR.1140, din 03/11/2021 emis de NP BAZGU MARIANA;		
B3	Se noteaza interdictiile de instrainare, grevare, inchiriere, dezmembrare, alipire, construire, demolare, amenajare, restructurare 1) OTP BANK ROMANIA SA, CIF:7926069	A1

C. Partea III. SARCINI

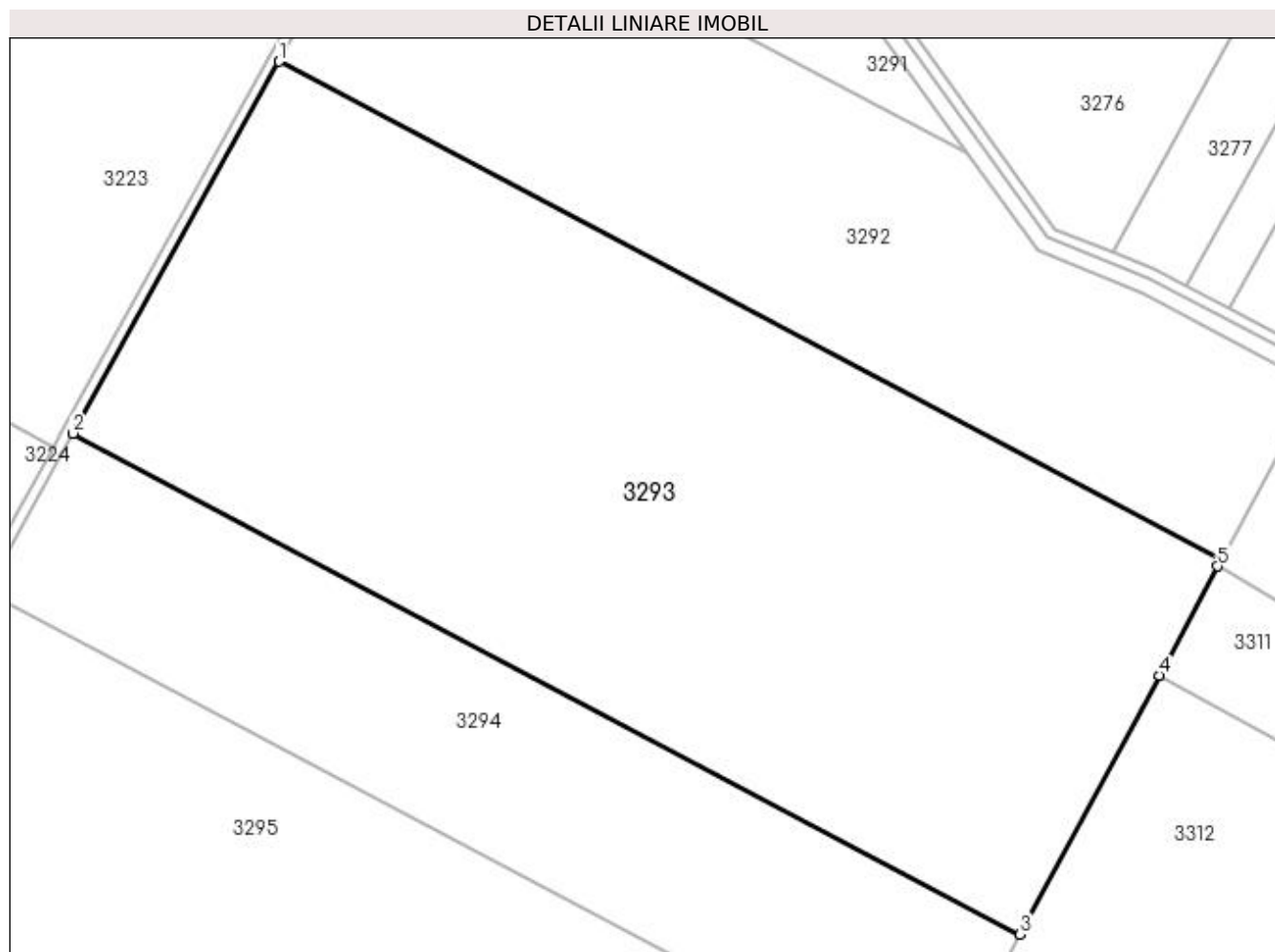
Inscrieri privind dezmembramintele dreptului de proprietate, drepturi reale de garanție și sarcini		Referințe
168427 / 09/07/2021		
Act Notarial nr. 568-CONTRACT DE IPOTECA, din 06/07/2021 emis de BAZGU MARIANA;		
C1	Intabulare, drept de IPOTECA, Valoare:2606765 RON+ CELELALTE OBLIGATII DE PLATA AFRENTE CREDITULUI,, cota initiala 1/1 1) OTP BANK ROMANIA SA, CIF:7926069	A1
C2	Intabulare, drept de IPOTECA, Valoare:971000 RON+ CELELALTE OBLIGATII DE PLATA AFRENTE CREDITULUI,, cota initiala 1/1 1) OTP BANK ROMANIA SA, CIF:7926069	A1
C3	Intabulare, drept de IPOTECA, Valoare:580000 RON+ CELELALTE OBLIGATII DE PLATA AFRENTE CREDITULUI,, cota initiala 1/1 1) OTP BANK ROMANIA SA, CIF:7926069	A1
272730 / 11/11/2021		
Act Notarial nr. CONTRACT DE IPOTECA AUT NR.1140, din 03/11/2021 emis de NP BAZGU MARIANA;		
C4	Intabulare, drept de IPOTECA, Valoare:500000 RONSI CELELALTE OBLIGATII DE PLATA AFERENTE CREDITULUI, cota actuala 1/1, cota initiala 1/1 1) OTP BANK ROMANIA SA, CIF:7926069	A1

Anexa Nr. 1 La Partea I

Teren

Nr cadastral	Suprafața (mp)*	Observații / Referințe
32628	62.300	

* Suprafața este determinată în planul de proiecție Stereo 70.



Date referitoare la teren

Crt	Categorie folosință	Intra vilan	Suprafața (mp)	Tarla	Parcelă	Nr. topo	Observații / Referințe
1	arabil	NU	62.300	8/1	9	9A	

Lungime Segmente

1) Valorile lungimilor segmentelor sunt obținute din proiecție în plan.

Punct început	X / Y	Punct sfârșit	X / Y	Lungime segment (** (m)
1	427.050,803 302.006,799	2	426.974,468 301.869,094	157.447
2	426.974,468 301.869,094	3	427.325,321 301.683,612	396.864
3	427.325,321 301.683,612	4	427.376,755 301.779,529	108.837
4	427.376,755 301.779,529	5	427.398,428 301.819,947	45.862
5	427.398,428 301.819,947	6	427.399,713 301.822,344	2.72

Punct început	X / Y	Punct sfârșit	X / Y	Lungime segment (** (m)
6	427.399,713 301.822,344	1	427.050,803 302.006,799	394.667

** Lungimile segmentelor sunt determinate în planul de proiecție Stereo 70 și sunt rotunjite la 1 milimetru.

*** Distanța dintre puncte este formată din segmente cumulate ce sunt mai mici decât valoarea 1 milimetru.

**DATE DESPRE IMOBILUL NR. 3294**

Oficiul de Cadastru și Publicitate Imobiliară DOLJ
Biroul de Cadastru și Publicitate Imobiliară Craiova

A. Partea I. Descrierea imobilului

TEREN Extravilan

Adresa: Jud. Dolj, T 8/1 P 8

Nr. Crt	Nr cadastral Nr. topografic	Suprafața* (mp)	Observații / Referințe
A1	33068	26.500	Sector cadastral:4 Teren neimprejmuit;

B. Partea II. Proprietari și acte

Inscrieri privitoare la dreptul de proprietate și alte drepturi reale		Referințe
62194 / 25/04/2017		
Act Notarial nr. CERTIFICAT DE MOSTENITOR 23, din 27/04/2013 emis de NP BALACI EUGEN (ACT NOTARIAL NR CONTRACT DE VANZARE CUMPARARE 2007 DIN 22.10.2003, EMIS DE NP CERNOBAI EMIL);		
B1	Intabulare, drept de PROPRIETATE, dobandit prin Conventie, cota actuala 1/2, cota initiala 1/1 1) BOTOFEI AURICA	A1
B2	Intabulare, drept de PROPRIETATE, dobandit prin Succesiune, cota actuala 1/8, cota initiala 1/1 1) BOTOFEI AURICA <i>OBSERVATII: DEFUNCT BOTOFEI ION</i>	A1
B3	Intabulare, drept de PROPRIETATE, dobandit prin Succesiune, cota actuala 1/8, cota initiala 1/1 1) VOICESCU LIVIA - DANA	A1
B4	Intabulare, drept de PROPRIETATE, dobandit prin Succesiune, cota actuala 1/8, cota initiala 1/1 1) TURTURESCU LILIANA FLAVIA	A1
B5	Intabulare, drept de PROPRIETATE, dobandit prin Succesiune, cota actuala 1/8, cota initiala 1/1 1) BOTOFEI CRISTIAN	A1

C. Partea III. SARCINI .

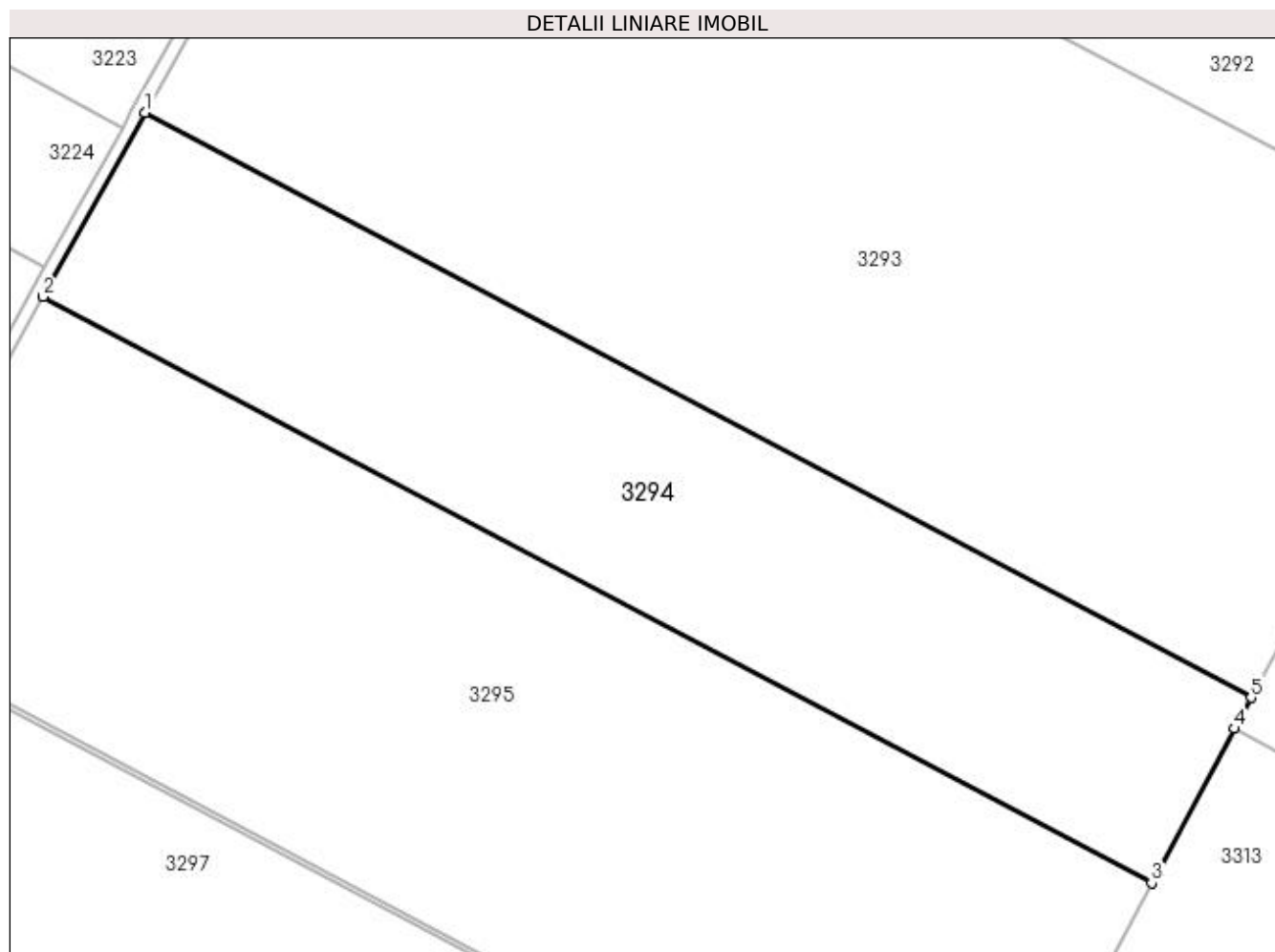
Inscrieri privind dezmembramintele dreptului de proprietate, drepturi reale de garanție și sarcini	Referințe
NU SUNT	

Anexa Nr. 1 La Partea I

Teren

Nr cadastral	Suprafața (mp)*	Observații / Referințe
33068	26.500	

* Suprafața este determinată în planul de proiecție Stereo 70.



Date referitoare la teren

Crt	Categorie folosință	Intra vilan	Suprafața (mp)	Tarla	Parcelă	Nr. topo	Observații / Referințe
1	arabil	NU	26.500	8/1	8	-	

Lungime Segmente

1) Valorile lungimilor segmentelor sunt obținute din proiecție în plan.

Punct început	X / Y	Punct sfârșit	X / Y	Lungime segment (** (m)
1	426.974,468 301.869,094	2	426.942,125 301.810,75	66.708
2	426.942,125 301.810,75	3	427.293,801 301.624,833	397.795
3	427.293,801 301.624,833	4	427.320,074 301.673,828	55.595
4	427.320,074 301.673,828	5	427.325,321 301.683,612	11.102
5	427.325,321 301.683,612	1	426.974,468 301.869,094	396.864

**** Lungimile segmentelor sunt determinate în planul de proiecție Stereo 70 și sunt rotunjite la 1 milimetru.**

***** Distanța dintre puncte este formată din segmente cumulate ce sunt mai mici decât valoarea 1 milimetru.**

**DATE DESPRE IMOBILUL NR. 3295**

Oficiul de Cadastru și Publicitate Imobiliară DOLJ
Biroul de Cadastru și Publicitate Imobiliară Craiova

A. Partea I. Descrierea imobilului

TEREN Extravilan

Adresa: Jud. Dolj, T8/1, P7

Nr. Crt	Nr cadastral Nr. topografic	Suprafața* (mp)	Observații / Referințe
A1		47.500	Sector cadastral:4 Teren neimprejmuit;

B. Partea II. Proprietari și acte

Inscrieri privitoare la dreptul de proprietate și alte drepturi reale	Referințe
/	
Act Administrativ nr. TDP 1568-58799, din 06/03/2002 emis de COMISIA JUDETEANA DOLJ;	
B1	A1
Intabulare, drept de PROPRIETATE, dobândit prin Reconstituire, cota actuala 1/1, cota initiala 1/1	
1) BONESCU DOINA, LIPSĂ CNP	
2) NEGREANU ECATERINA, LIPSĂ CNP	

C. Partea III. SARCINI .

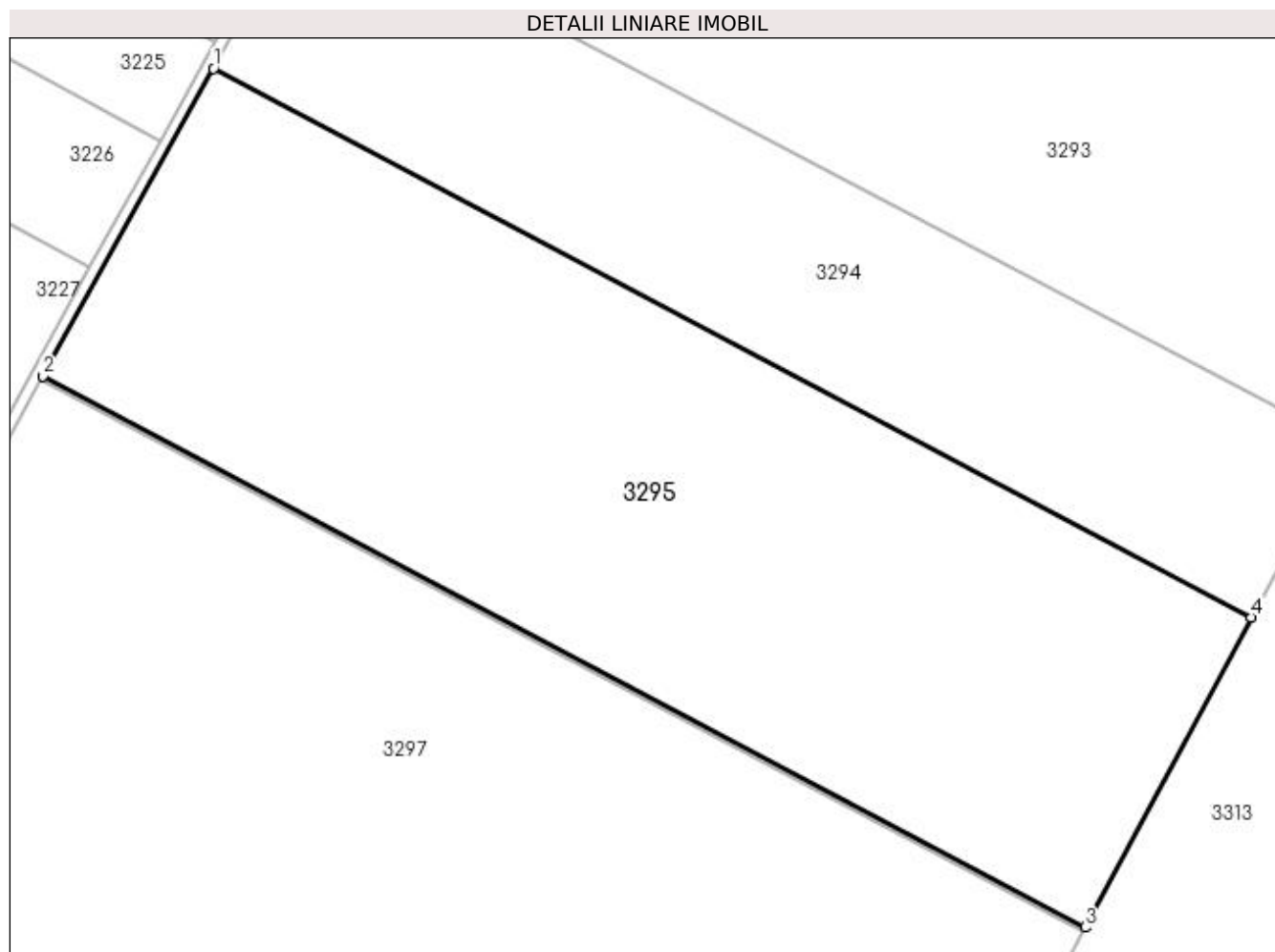
Inscrieri privind dezmembramintele dreptului de proprietate, drepturi reale de garanție și sarcini	Referințe
NU SUNT	

Anexa Nr. 1 La Partea I

Teren

Nr cadastral	Suprafața (mp)*	Observații / Referințe
	47.500	

* Suprafața este determinată în planul de proiecție Stereo 70.



Date referitoare la teren

Crt	Categorie folosință	Intravilan	Suprafața (mp)	Tarla	Parcelă	Nr. topo	Observații / Referințe
1	arabil	NU	47.500	8/1	7	-	

Lungime Segmente

1) Valorile lungimilor segmentelor sunt obținute din proiecție în plan.

Punct început	X / Y	Punct sfârșit	X / Y	Lungime segment (** (m)
1	426.942,125 301.810,75	2	426.884,342 301.706,512	119.183
2	426.884,342 301.706,512	3	427.237,489 301.519,818	399.459
3	427.237,489 301.519,818	4	427.293,801 301.624,833	119.161
4	427.293,801 301.624,833	1	426.942,125 301.810,75	397.795

**** Lungimile segmentelor sunt determinate în planul de proiecție Stereo 70 și sunt rotunjite la 1 milimetru.**

***** Distanța dintre puncte este formată din segmente cumulate ce sunt mai mici decât valoarea 1 milimetru.**

**DATE DESPRE IMOBILUL NR. 3296**

Oficiul de Cadastru și Publicitate Imobiliară DOLJ
Biroul de Cadastru și Publicitate Imobiliară Craiova

A. Partea I. Descrierea imobilului

TEREN Extravilan

Nr. CF vechi:202

Nr. cadastral vechi:249

Adresa: Jud. Dolj, T8/1, P6

Nr. Crt	Nr cadastral Nr. topografic	Suprafața* (mp)	Observații / Referințe
A1	30011	593	Sector cadastral:4 Teren neimprejmuit;

B. Partea II. Proprietari și acte

Inscrieri privitoare la dreptul de proprietate și alte drepturi reale		Referințe
28838 / 11/03/2014		
Act Notarial nr. CONTRACT DE VANZARE AUT NR 231, din 07/03/2014 emis de NP DIACONU LAURA;		
B1	Intabulare, drept de PROPRIETATE, dobandit prin Construire, cota actuala 1/1, cota initiala 1/1 1) CACALECEANU IONEL DANIEL	A1

C. Partea III. SARCINI .

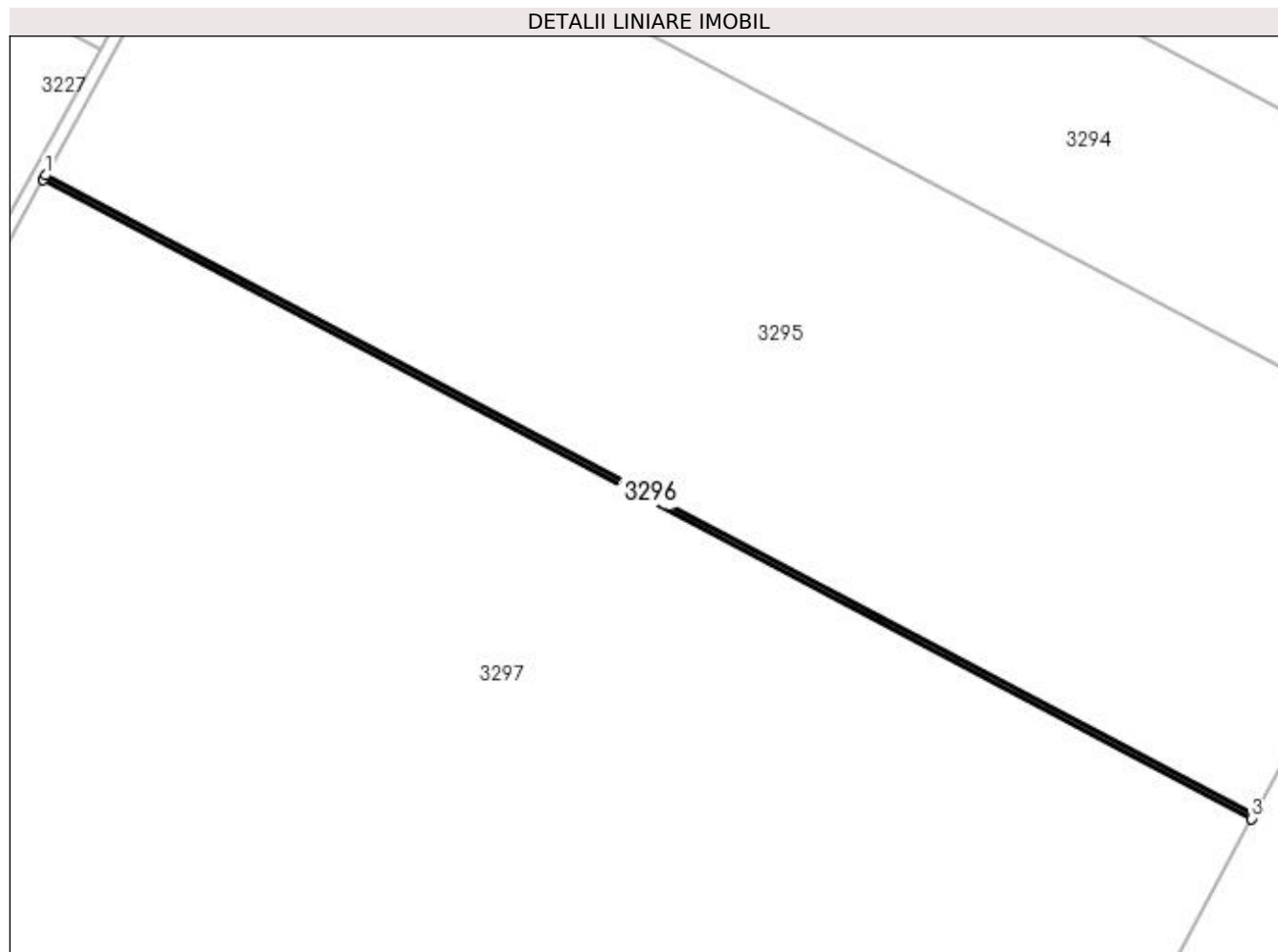
Inscrieri privind dezmembramintele dreptului de proprietate, drepturi reale de garanție și sarcini	Referințe
NU SUNT	

Anexa Nr. 1 La Partea I

Teren

Nr cadastral	Suprafața (mp)*	Observații / Referințe
30011	593	

* Suprafața este determinată în planul de proiecție Stereo 70.



Date referitoare la teren

Crt	Categorie folosință	Intra vilan	Suprafața (mp)	Tarla	Parcelă	Nr. topo	Observații / Referințe
1	altele	NU	593	8/1	6	-	

Lungime Segmente

1) Valorile lungimilor segmentelor sunt obținute din proiecție în plan.

Punct început	X / Y	Punct sfârșit	X / Y	Lungime segment (** (m)
1	426.884,342 301.706,512	2	426.883,622 301.705,214	1.485
2	426.883,622 301.705,214	3	427.236,787 301.518,509	399.479
3	427.236,787 301.518,509	4	427.237,489 301.519,818	1.484
4	427.237,489 301.519,818	1	426.884,342 301.706,512	399.459

**** Lungimile segmentelor sunt determinate în planul de proiecție Stereo 70 și sunt rotunjite la 1 milimetru.**

***** Distanța dintre puncte este formată din segmente cumulate ce sunt mai mici decât valoarea 1 milimetru.**

**DATE DESPRE IMOBILUL NR. 3297**

Oficiul de Cadastru și Publicitate Imobiliară DOLJ
Biroul de Cadastru și Publicitate Imobiliară Craiova

A. Partea I. Descrierea imobilului

TEREN Extravilan

Nr. CF vechi:201

Nr. cadastral vechi:250/1

Adresa: Jud. Dolj, T8/1, P6

Nr. Crt	Nr cadastral Nr. topografic	Suprafața* (mp)	Observații / Referințe
A1	30005	Din acte: 110.806 Masurata: 110.464	Sector cadastral:4 Teren neimprejmuit;

B. Partea II. Proprietari și acte

Inscrieri privitoare la dreptul de proprietate și alte drepturi reale		Referințe
28800 / 11/03/2014		
Act Notarial nr. CONTRACT DE VANZARE AUT NR 231, din 07/03/2014 emis de NP DIACONU LAURA;		
B1	Intabulare, drept de PROPRIETATE, dobandit prin Conventie, cota actuala 1/1, cota initiala 1/1 1) CACALECEANU IONEL DANIEL	A1

C. Partea III. SARCINI .

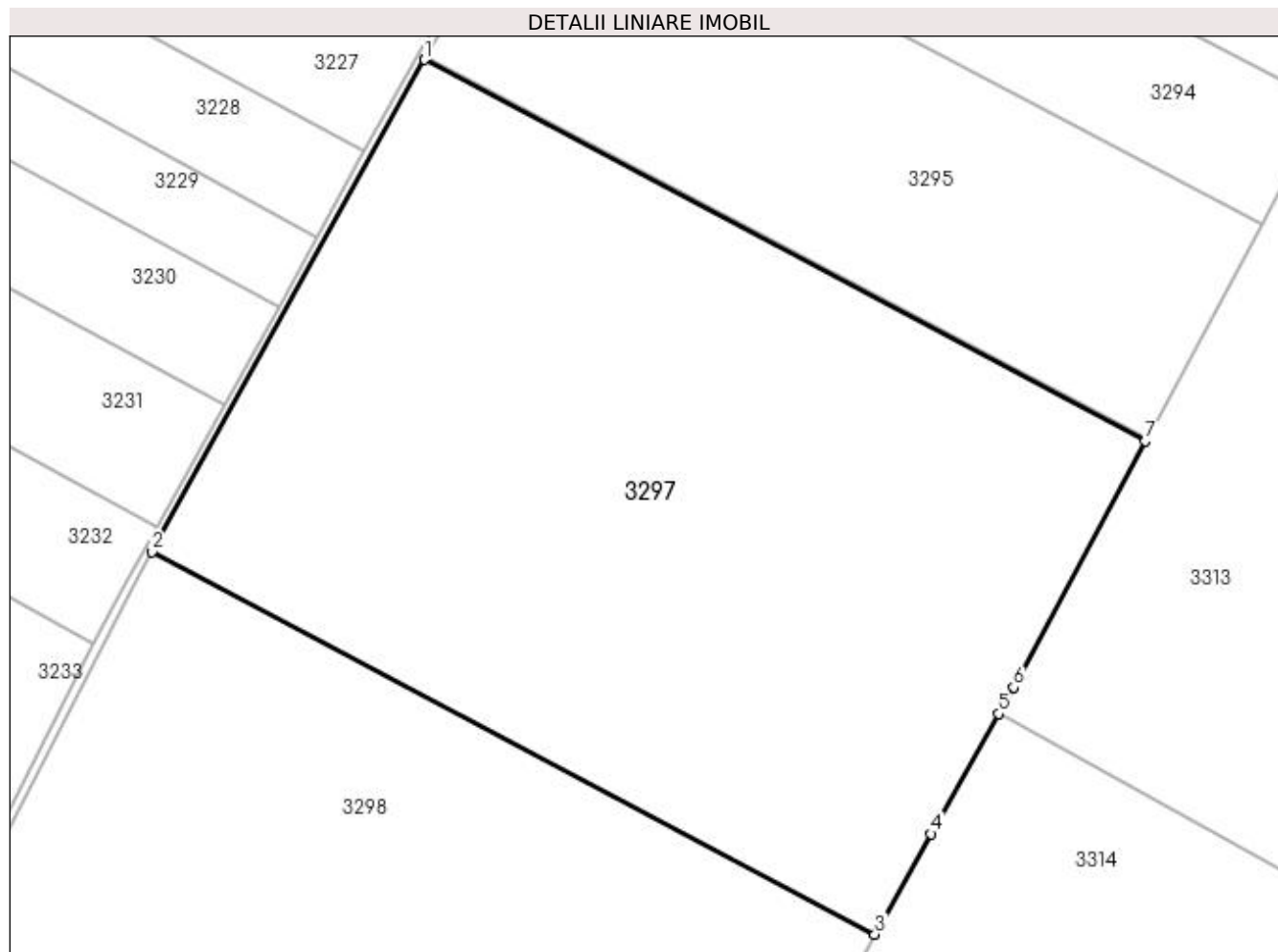
Inscrieri privind dezmembramintele dreptului de proprietate, drepturi reale de garanție și sarcini	Referințe
NU SUNT	

Anexa Nr. 1 La Partea I

Teren

Nr cadastral	Suprafața (mp)*	Observații / Referințe
30005	Din acte: 110.806 Masurata: 110.464	

* Suprafața este determinată în planul de proiecție Stereo 70.



Date referitoare la teren

Crt	Categorie folosință	Intravilan	Suprafața (mp)	Tarla	Parcelă	Nr. topo	Observații / Referințe
1	altele	NU	110.464	8/1	6	-	

Lungime Segmente

1) Valorile lungimilor segmentelor sunt obținute din proiecție în plan.

Punct început	X / Y	Punct sfârșit	X / Y	Lungime segment (** (m))
1	426.883,622 301.705,214	2	426.749,951 301.464,076	275.709
2	426.749,951 301.464,076	3	427.104,266 301.276,764	400.781
3	427.104,266 301.276,764	4	427.131,686 301.325,952	56.314
4	427.131,686 301.325,952	5	427.164,789 301.384,864	67.576

Punct început	X / Y	Punct sfârșit	X / Y	Lungime segment (** (m)
5	427.164,789 301.384,864	6	427.172,068 301.397,817	14.858
6	427.172,068 301.397,817	7	427.236,787 301.518,509	136.949
7	427.236,787 301.518,509	1	426.883,622 301.705,214	399.479

** Lungimile segmentelor sunt determinate în planul de proiecție Stereo 70 și sunt rotunjite la 1 milimetru.

*** Distanța dintre puncte este formată din segmente cumulate ce sunt mai mici decât valoarea 1 milimetru.

**DATE DESPRE IMOBILUL NR. 3298**

Oficiul de Cadastru și Publicitate Imobiliară DOLJ
Biroul de Cadastru și Publicitate Imobiliară Craiova

A. Partea I. Descrierea imobilului

TEREN Extravilan

Nr. CF vechi:342

Nr. cadastral vechi:250/2

Adresa: Jud. Dolj, T 8/1, P 6

Nr. Crt	Nr cadastral Nr. topografic	Suprafața* (mp)	Observații / Referințe
A1	33988	100.001	Sector cadastral:4 Teren neimprejmuit;

B. Partea II. Proprietari și acte

Inscrieri privitoare la dreptul de proprietate și alte drepturi reale		Referințe
11899 / 31/03/2006		
Act Notarial nr. AUT 1257, din 01/01/2006 emis de NP TUDOR MD;		
B1	Intabulare, drept de PROPRIETATE, dobandit prin Conventie, cota actuala 1/2, cota initiala 1/1 1) IONESCU MARCEL, LIPSĂ CNP 2) IONESCU FELICIA, LIPSĂ CNP	A1
B2	Intabulare, drept de PROPRIETATE, dobandit prin Conventie, cota actuala 1/2, cota initiala 1/1 1) FARCASEANU NICULINA, LIPSĂ CNP 2) FARCASEANU NICOLAE, LIPSĂ CNP	A1

C. Partea III. SARCINI .

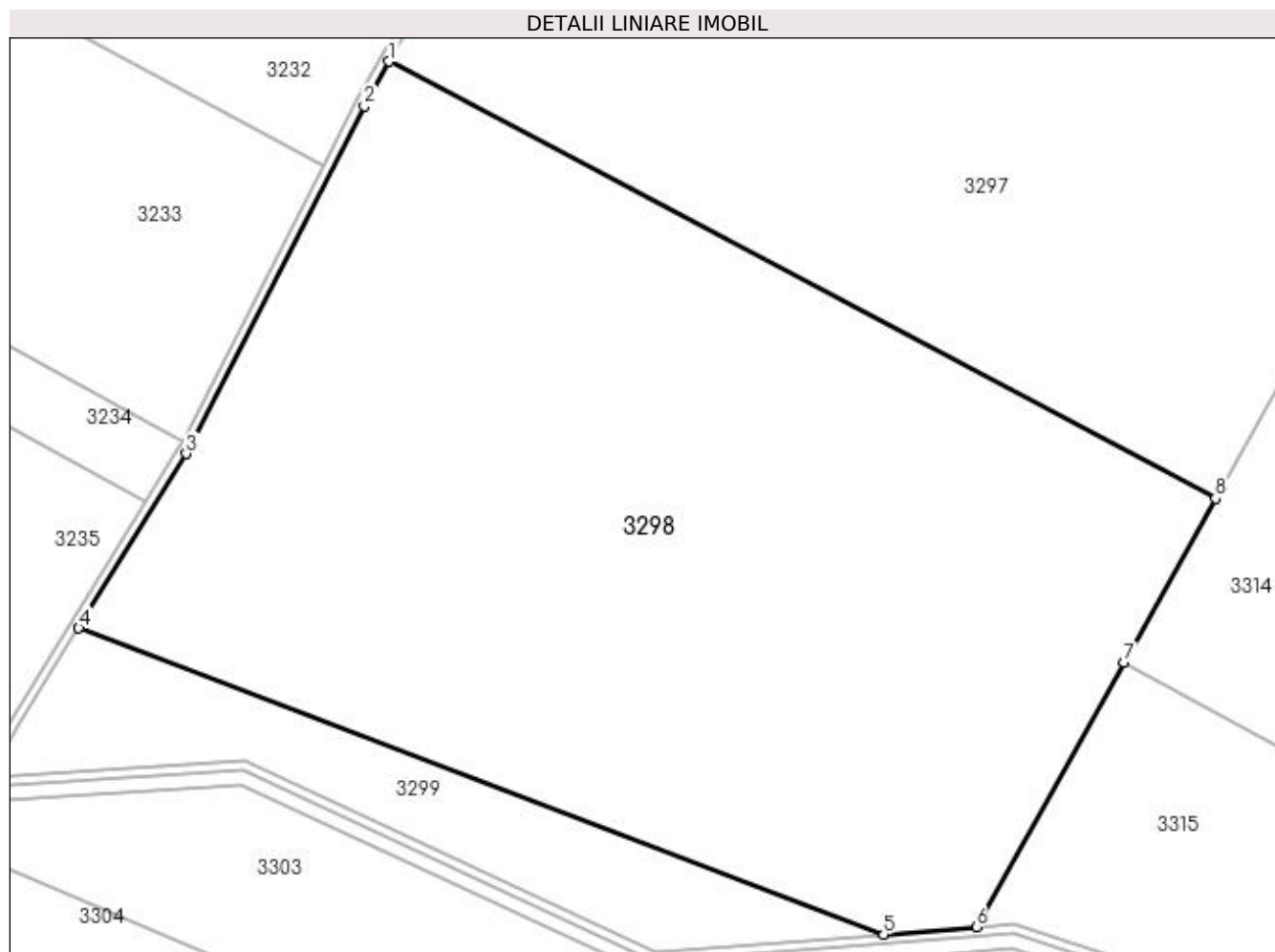
Inscrieri privind dezmembramintele dreptului de proprietate, drepturi reale de garanție și sarcini	Referințe
NU SUNT	

Anexa Nr. 1 La Partea I

Teren

Nr cadastral	Suprafața (mp)*	Observații / Referințe
33988	100.001	

* Suprafața este determinată în planul de proiecție Stereo 70.



Date referitoare la teren

Crt	Categorie folosință	Intra vilan	Suprafața (mp)	Tarla	Parcelă	Nr. topo	Observații / Referințe
1	arabil	NU	100.001	8/1	6	-	

Lungime Segmente

1) Valorile lungimilor segmentelor sunt obținute din proiecție în plan.

Punct început	X / Y	Punct sfârșit	X / Y	Lungime segment (** (m)
1	426.749,951 301.464,076	2	426.739,319 301.444,898	21.928
2	426.739,319 301.444,898	3	426.662,975 301.295,964	167.361
3	426.662,975 301.295,964	4	426.616,849 301.221,222	87.829
4	426.616,849 301.221,222	5	426.961,941 301.089,964	369.211
5	426.961,941 301.089,964	6	427.001,888 301.093,11	40.071

Punct început	X / Y	Punct sfârșit	X / Y	Lungime segment (** (m)
6	427.001,888 301.093,11	7	427.065,161 301.206,615	129.949
7	427.065,161 301.206,615	8	427.104,266 301.276,764	80.312
8	427.104,266 301.276,764	1	426.749,951 301.464,076	400.781

** Lungimile segmentelor sunt determinate în planul de proiecție Stereo 70 și sunt rotunjite la 1 milimetru.

*** Distanța dintre puncte este formată din segmente cumulate ce sunt mai mici decât valoarea 1 milimetru.

**DATE DESPRE IMOBILUL NR. 3299**

Oficiul de Cadastru și Publicitate Imobiliară DOLJ
Biroul de Cadastru și Publicitate Imobiliară Craiova

A. Partea I. Descrierea imobilului

TEREN Extravilan

Adresa: Jud. Dolj, TARLAUA 8/1, PARCELA 5-1A

Nr. Crt	Nr cadastral Nr. topografic	Suprafața* (mp)	Observații / Referințe
A1	32425	Din acte: 16.300 Masurata: 13.196	Sector cadastral:4 Teren neimprejmuit;

B. Partea II. Proprietari și acte

Inscrieri privitoare la dreptul de proprietate și alte drepturi reale		Referințe
56658 / 22/04/2016		
Act Notarial nr. CONTRACT DE VANZARE AUT.NR.646, din 21/04/2016 emis de GAGEATU ILIE;		
B1	Intabulare, drept de PROPRIETATE, dobandit prin Conventie, cota actuala 1/1, cota initiala 1/1 1) CACALECEANU IONEL DANIEL	A1

C. Partea III. SARCINI .

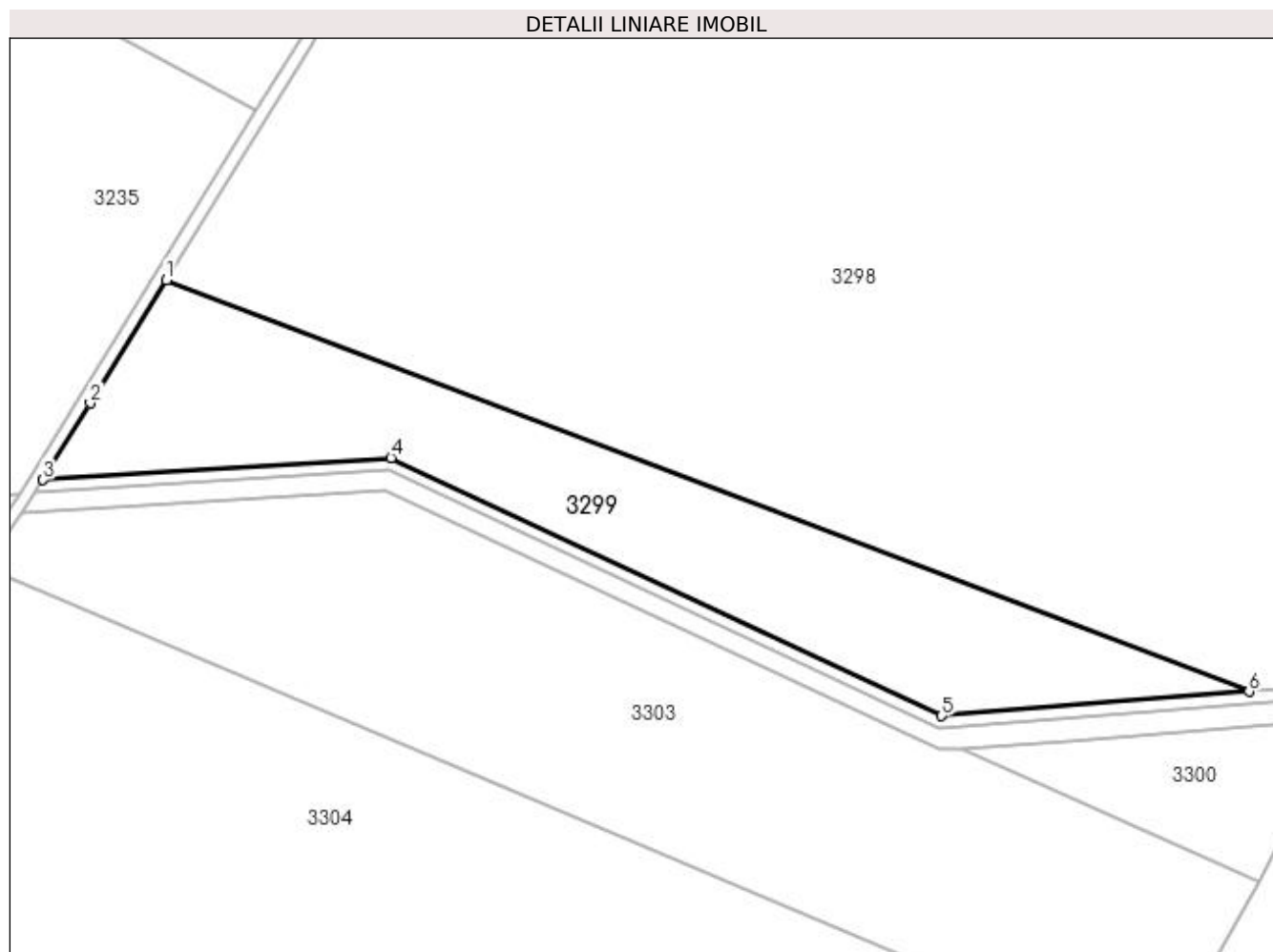
Inscrieri privind dezmembramintele dreptului de proprietate, drepturi reale de garanție și sarcini	Referințe
NU SUNT	

Anexa Nr. 1 La Partea I

Teren

Nr cadastral	Suprafața (mp)*	Observații / Referințe
32425	Din acte: 16.300 Masurata: 13.196	

* Suprafața este determinată în planul de proiecție Stereo 70.



Date referitoare la teren

Crt	Categorie folosință	Intravilan	Suprafața (mp)	Tarla	Parcelă	Nr. topo	Observații / Referințe
1	arabil	NU	13.196	8/1	5	-	

Lungime Segmente

1) Valorile lungimilor segmentelor sunt obținute din proiecție în plan.

Punct început	X / Y	Punct sfârșit	X / Y	Lungime segment (** (m)
1	426.616,849 301.221,222	2	426.592,585 301.181,903	46.204
2	426.592,585 301.181,903	3	426.577,521 301.157,493	28.684
3	426.577,521 301.157,493	4	426.688,444 301.164,456	111.141
4	426.688,444 301.164,456	5	426.864,014 301.082,252	193.862

Punct început	X / Y	Punct sfârșit	X / Y	Lungime segment (** (m)
5	426.864,014 301.082,252	6	426.961,941 301.089,964	98.231
6	426.961,941 301.089,964	1	426.616,849 301.221,222	369.211

** Lungimile segmentelor sunt determinate în planul de proiecție Stereo 70 și sunt rotunjite la 1 milimetru.

*** Distanța dintre puncte este formată din segmente cumulate ce sunt mai mici decât valoarea 1 milimetru.

**DATE DESPRE IMOBILUL NR. 3300**

Oficiul de Cadastru și Publicitate Imobiliară DOLJ
Biroul de Cadastru și Publicitate Imobiliară Craiova

A. Partea I. Descrierea imobilului

TEREN Extravilan

Adresa: Jud. Dolj, TARLAUA 8/1, PARCELA 5-2A

Nr. Crt	Nr cadastral Nr. topografic	Suprafața* (mp)	Observații / Referințe
A1	32426	Din acte: 16.300 Masurata: 3.004	Sector cadastral:4 Teren neimprejmuit;

B. Partea II. Proprietari și acte

Inscrieri privitoare la dreptul de proprietate și alte drepturi reale		Referințe
56624 / 22/04/2016		
Act Notarial nr. CONTRACT DE VANZARE AUT.NR.646, din 21/04/2016 emis de NP GAGEATU ILIE;		
B1	Intabulare, drept de PROPRIETATE, dobandit prin Conventie, cota actuala 1/1, cota initiala 1/1 1) CACALECEANU IONEL DANIEL	A1

C. Partea III. SARCINI .

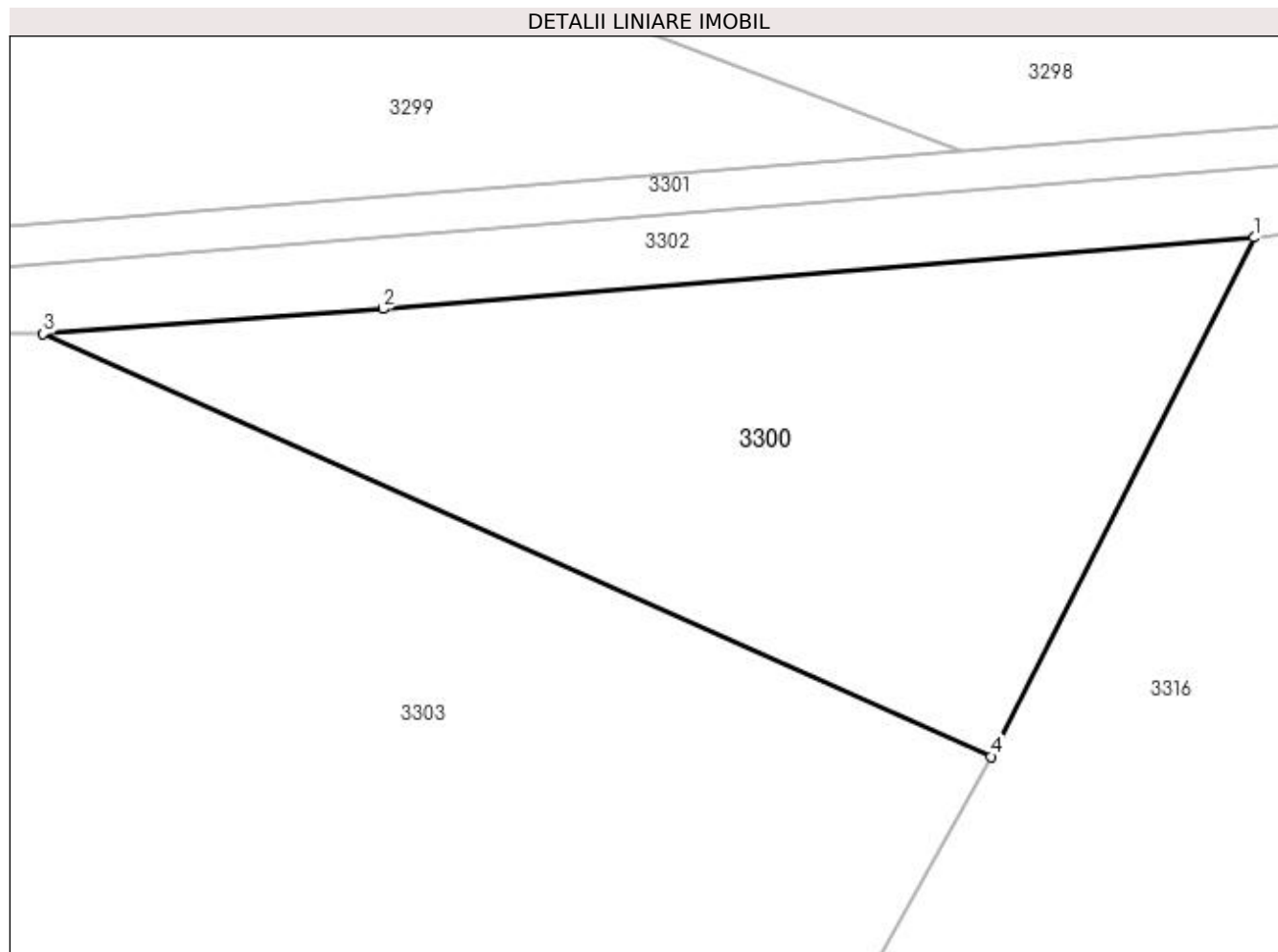
Inscrieri privind dezmembramintele dreptului de proprietate, drepturi reale de garanție și sarcini	Referințe
NU SUNT	

Anexa Nr. 1 La Partea I

Teren

Nr cadastral	Suprafața (mp)*	Observații / Referințe
32426	Din acte: 16.300 Masurata: 3.004	

* Suprafața este determinată în planul de proiecție Stereo 70.



Date referitoare la teren

Crt	Categorie folosință	Intra vilan	Suprafața (mp)	Tarla	Parcelă	Nr. topo	Observații / Referințe
1	arabil	NU	3.004	8/1	5	-	

Lungime Segmente

1) Valorile lungimilor segmentelor sunt obținute din proiecție în plan.

Punct început	X / Y	Punct sfârșit	X / Y	Lungime segment (** (m)
1	426.991,201 301.081,359	2	426.904,037 301.074,21	87.457
2	426.904,037 301.074,21	3	426.870,074 301.071,742	34.052
3	426.870,074 301.071,742	4	426.964,889 301.029,442	103.823
4	426.964,889 301.029,442	1	426.991,201 301.081,359	58.204

**** Lungimile segmentelor sunt determinate în planul de proiecție Stereo 70 și sunt rotunjite la 1 milimetru.**

***** Distanța dintre puncte este formată din segmente cumulate ce sunt mai mici decât valoarea 1 milimetru.**

**DATE DESPRE IMOBILUL NR. 3301**

Oficiul de Cadastru și Publicitate Imobiliară DOLJ
Biroul de Cadastru și Publicitate Imobiliară Craiova

A. Partea I. Descrierea imobilului

TEREN Extravilan

Adresa: Jud. Dolj, T8/1, DE

Nr. Crt	Nr cadastral Nr. topografic	Suprafața* (mp)	Observații / Referințe
A1		3.062	Sector cadastral:4 Teren neimprejmuit;

B. Partea II. Proprietari și acte

Inscrieri privitoare la dreptul de proprietate și alte drepturi reale		Referințe
/		
Act Normativ nr. HG 965, din 05/09/2002 emis de GUVERNUL ROMANIEI (ANEXA NR. 57-INVENTARUL BUNURILOR CARE APARTIN DOMENIULUI PUBLIC AL COMUNEI LEU);		
B1	Intabulare, drept de PROPRIETATE, dobandit prin Lege, cota actuala 1/1, cota initiala 1/1 1) COMUNA LEU-DOMENIUL PUBLIC, CIF:4553631	A1

C. Partea III. SARCINI .

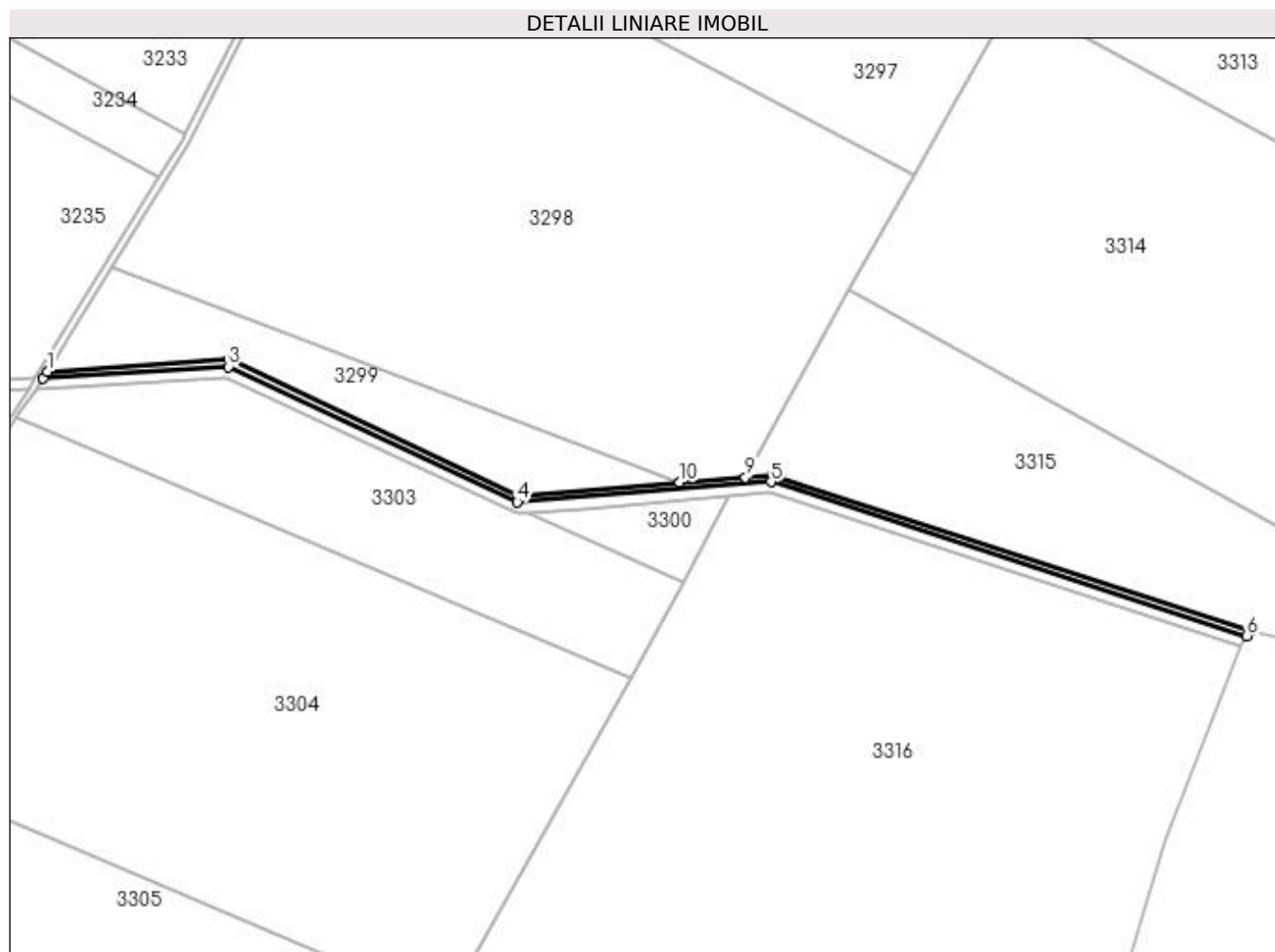
Inscrieri privind dezmembramintele dreptului de proprietate, drepturi reale de garanție și sarcini	Referințe
NU SUNT	

Anexa Nr. 1 La Partea I

Teren

Nr cadastral	Suprafața (mp)*	Observații / Referințe
	3.062	

* Suprafața este determinată în planul de proiecție Stereo 70.



Date referitoare la teren

Crt	Categorie folosință	Intra vilan	Suprafața (mp)	Tarla	Parcelă	Nr. topo	Observații / Referințe
1	drum	NU	3.062	8/1	DE	-	

Lungime Segmente

1) Valorile lungimilor segmentelor sunt obținute din proiecție în plan.

Punct început	X / Y	Punct sfârșit	X / Y	Lungime segment (** (m)
1	426.577,521 301.157,493	2	426.574,947 301.153,323	4.899
2	426.574,947 301.153,323	3	426.687,674 301.160,4	112.948
3	426.687,674 301.160,4	4	426.863,275 301.078,181	193.896
4	426.863,275 301.078,181	5	427.017,546 301.090,331	154.749
5	427.017,546 301.090,331	6	427.306,83 300.996,782	304.034

Punct început	X / Y	Punct sfârșit	X / Y	Lungime segment (** (m)
6	427.306,83 300.996,782	7	427.309,242 301.000,206	4.188
7	427.309,242 301.000,206	8	427.018,022 301.094,381	306.068
8	427.018,022 301.094,381	9	427.001,888 301.093,11	16.184
9	427.001,888 301.093,11	10	426.961,941 301.089,964	40.071
10	426.961,941 301.089,964	11	426.864,014 301.082,252	98.231
11	426.864,014 301.082,252	12	426.688,444 301.164,456	193.862
12	426.688,444 301.164,456	1	426.577,521 301.157,493	111.141

** Lungimile segmentelor sunt determinate în planul de proiecție Stereo 70 și sunt rotunjite la 1 milimetru.

*** Distanța dintre puncte este formată din segmente cumulate ce sunt mai mici decât valoarea 1 milimetru.

**DATE DESPRE IMOBILUL NR. 3302**

Oficiul de Cadastru și Publicitate Imobiliară DOLJ
 Biroul de Cadastru și Publicitate Imobiliară Craiova

A. Partea I. Descrierea imobilului

TEREN Extravilan

Adresa: Jud. Dolj, T8/1, HC 65/11

Nr. Crt	Nr cadastral Nr. topografic	Suprafața* (mp)	Observații / Referințe
A1		4.929	Sector cadastral:4 Teren neimprejmuit;

B. Partea II. Proprietari și acte

Inscrieri privitoare la dreptul de proprietate și alte drepturi reale		Referințe
/		
Act Normativ nr. LEGEA 7, din 13/03/1996 emis de PARLAMENT;		
B1	Inscrierea provizorie, drept de PROPRIETATE, dobandit prin Lege, cota actuala 1/1, cota initiala 1/1 1) NEIDENTIFICAT NEIDENTIFICAT	A1

C. Partea III. SARCINI .

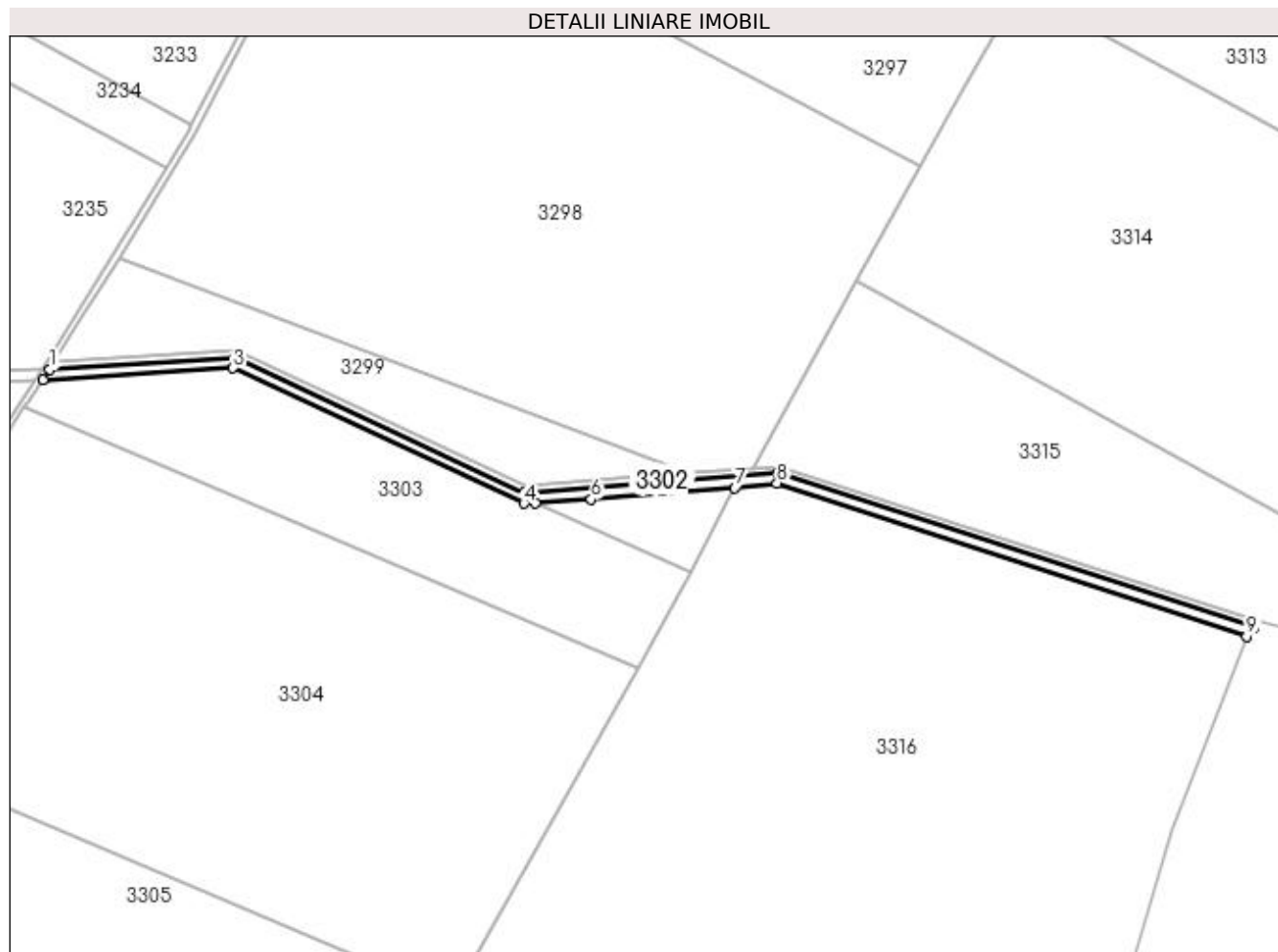
Inscrieri privind dezmembramintele dreptului de proprietate, drepturi reale de garanție și sarcini	Referințe
NU SUNT	

Anexa Nr. 1 La Partea I

Teren

Nr cadastral	Suprafața (mp)*	Observații / Referințe
	4.929	

* Suprafața este determinată în planul de proiecție Stereo 70.



Date referitoare la teren

Crt	Categorie folosință	Intra vilan	Suprafața (mp)	Tarla	Parcelă	Nr. topo	Observații / Referințe
1	curți constructii	NU	4.929	8/1	HC 65/11	-	

Lungime Segmente

1) Valorile lungimilor segmentelor sunt obținute din proiecție în plan.

Punct început	X / Y	Punct sfârșit	X / Y	Lungime segment (** (m)
1	426.574,947 301.153,323	2	426.570,936 301.147,06	7.438
2	426.570,936 301.147,06	3	426.686,33 301.154,087	115.608
3	426.686,33 301.154,087	4	426.863,128 301.071,846	194.99
4	426.863,128 301.071,846	5	426.870,074 301.071,742	6.947
5	426.870,074 301.071,742	6	426.904,037 301.074,21	34.052

Punct început	X / Y	Punct sfârșit	X / Y	Lungime segment (** (m)
6	426.904,037 301.074,21	7	426.991,201 301.081,359	87.457
7	426.991,201 301.081,359	8	427.016,832 301.084,027	25.77
8	427.016,832 301.084,027	9	427.302,41 300.990,94	300.366
9	427.302,41 300.990,94	10	427.306,83 300.996,782	7.325
10	427.306,83 300.996,782	11	427.017,546 301.090,331	304.034
11	427.017,546 301.090,331	12	426.863,275 301.078,181	154.749
12	426.863,275 301.078,181	13	426.687,674 301.160,4	193.896
13	426.687,674 301.160,4	1	426.574,947 301.153,323	112.948

** Lungimile segmentelor sunt determinate în planul de proiecție Stereo 70 și sunt rotunjite la 1 milimetru.

*** Distanța dintre puncte este formată din segmente cumulate ce sunt mai mici decât valoarea 1 milimetru.

**DATE DESPRE IMOBILUL NR. 3303**

Oficiul de Cadastru și Publicitate Imobiliară DOLJ
Biroul de Cadastru și Publicitate Imobiliară Craiova

A. Partea I. Descrierea imobilului

TEREN Extravilan

Nr. CF vechi:156

Nr. cadastral vechi:239

Adresa: Jud. Dolj, T8/1, P4

Nr. Crt	Nr cadastral Nr. topografic	Suprafața* (mp)	Observații / Referințe
A1	30008	25.300	Sector cadastral:4 Teren neimprejmuit;

B. Partea II. Proprietari și acte

Inscrieri privitoare la dreptul de proprietate și alte drepturi reale		Referințe
28818 / 11/03/2014		
Act Notarial nr. CONTRACT DE VANZARE AUT. NR. 231, din 07/03/2014 emis de NP DIACONU LAURA;		
B1	Intabulare, drept de PROPRIETATE, dobandit prin Conventie, cota actuala 1/1, cota initiala 1/1 1) CACALECEANU IONEL DANIEL, necasatorit	A1

C. Partea III. SARCINI .

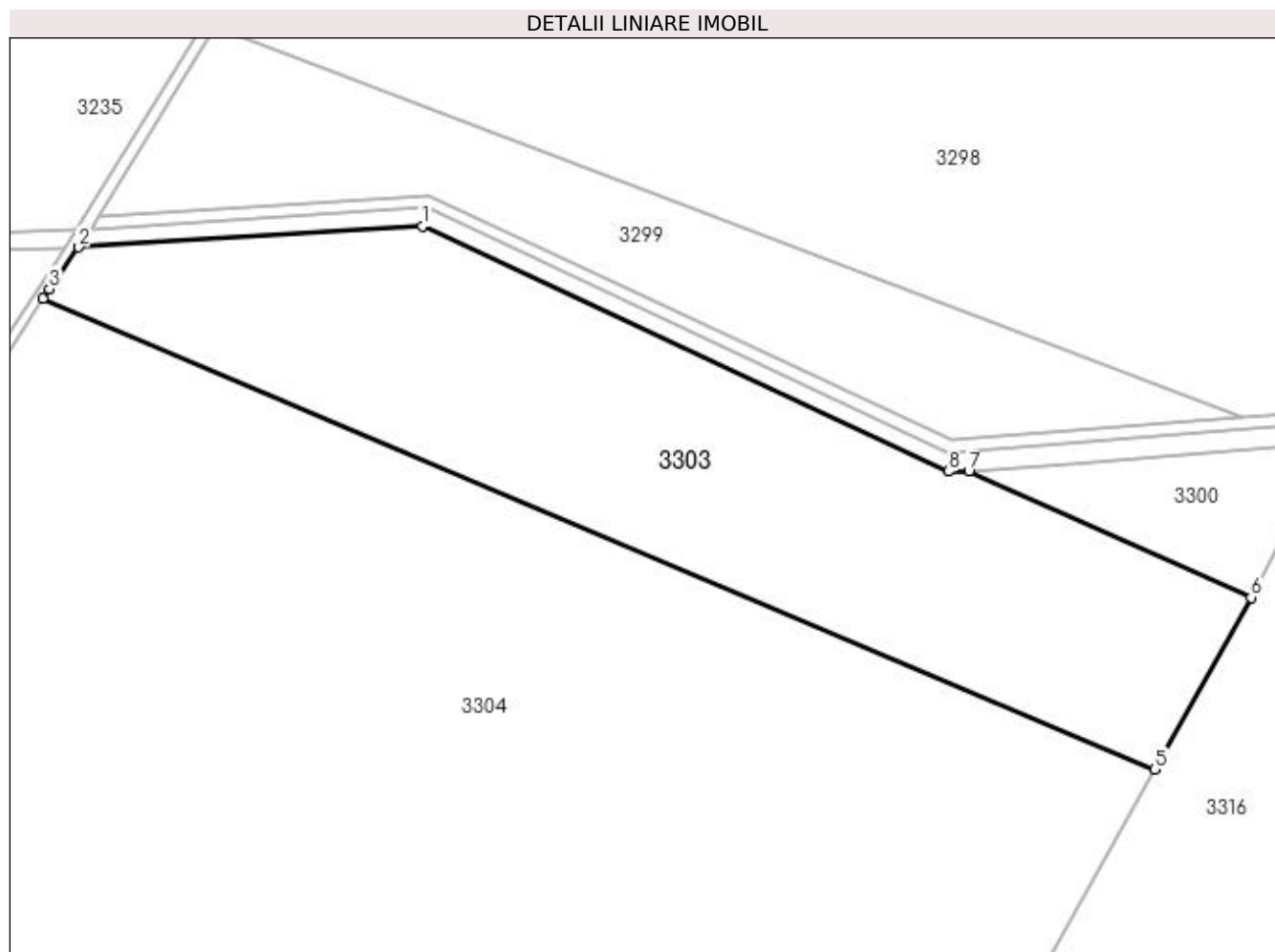
Inscrieri privind dezmembramintele dreptului de proprietate, drepturi reale de garanție și sarcini	Referințe
NU SUNT	

Anexa Nr. 1 La Partea I

Teren

Nr cadastral	Suprafața (mp)*	Observații / Referințe
30008	25.300	

* Suprafața este determinată în planul de proiecție Stereo 70.



Date referitoare la teren

Crt	Categorie folosință	Intra vilan	Suprafața (mp)	Tarla	Parcelă	Nr. topo	Observații / Referințe
1	altele	NU	25.300	8/1	4	-	

Lungime Segmente

1) Valorile lungimilor segmentelor sunt obținute din proiecție în plan.

Punct început	X / Y	Punct sfârșit	X / Y	Lungime segment (** (m)
1	426.686,33 301.154,087	2	426.570,936 301.147,06	115.608
2	426.570,936 301.147,06	3	426.560,988 301.133,12	17.126
3	426.560,988 301.133,12	4	426.558,947 301.129,944	3.775
4	426.558,947 301.129,944	5	426.932,515 300.971,704	405.7
5	426.932,515 300.971,704	6	426.964,889 301.029,442	66.195

Punct început	X / Y	Punct sfârșit	X / Y	Lungime segment (** (m)
6	426.964,889 301.029,442	7	426.870,074 301.071,742	103.823
7	426.870,074 301.071,742	8	426.863,128 301.071,846	6.947
8	426.863,128 301.071,846	1	426.686,33 301.154,087	194.99

** Lungimile segmentelor sunt determinate în planul de proiecție Stereo 70 și sunt rotunjite la 1 milimetru.

*** Distanța dintre puncte este formată din segmente cumulate ce sunt mai mici decât valoarea 1 milimetru.

**DATE DESPRE IMOBILUL NR. 3304**

Oficiul de Cadastru și Publicitate Imobiliară DOLJ
Biroul de Cadastru și Publicitate Imobiliară Craiova

A. Partea I. Descrierea imobilului

TEREN Extravilan

Adresa: Jud. Dolj, T8/1 P2,P3

Nr. Crt	Nr cadastral Nr. topografic	Suprafața* (mp)	Observații / Referințe
A1	35230	92.522	Sector cadastral:4 Teren neimprejmuit;

B. Partea II. Proprietari și acte

Inscrieri privitoare la dreptul de proprietate și alte drepturi reale		Referințe
230492 / 23/09/2021		
Act Notarial nr. ACT DE DEZMEMBRARE AUT NR 3739, din 22/09/2021 emis de NP CUREA IONEL;		
B1	Se infiinteaza cartea funciara 35230 a imobilului cu numarul cadastral 35230 / UAT Leu, rezultat din dezmembrarea imobilului cu numarul cadastral 35095 inscris in cartea funciara 35095;	A1
Act Administrativ nr. TITLU DE PROPRIETATE NR 1572-58799, din 06/03/2002 emis de COMISIA JUDETEANA DOLJ;		
B2	Intabulare, drept de PROPRIETATE, dobandit prin Reconstituire, cota actuala 1/4, cota initiala 1/1 1) PUSCASU MARINA IOANA, LIPSĂ CNP <i>OBSERVATII: POZITIE TRANSCRISA DIN CF 35095/LEU, INSCRISA PRIN INCHEIEREA NR. 40515 DIN 19/02/2021;</i>	A1
Act Notarial nr. CERTIFICAT DE MOSTENITOR NR 13, din 07/07/2016 emis de NP SEBASTIAN TOMITA;		
B3	Intabulare, drept de PROPRIETATE, dobandit prin Succesiune, cota actuala 1/16, cota initiala 1/1 1) GIUCA ALINA <i>OBSERVATII: POZITIE TRANSCRISA DIN CF 35095/LEU, INSCRISA PRIN INCHEIEREA NR. 40515 DIN 19/02/2021; DEFUNCT GIUCA LIVIU GABRIEL</i>	A1
Act Notarial nr. ACT DE PARTAJ SUCCESORAL AUT NR 3740, din 22/09/2021 emis de NP CUREA IONEL;		
B4	Intabulare, drept de PROPRIETATE, dobandit prin Iesire Din Indiviziune, cota actuala 11/16, cota initiala 1/1 1) PUSCASU MARINA IOANA, LIPSĂ CNP 2) GIUCA ALINA	A1

C. Partea III. SARCINI .

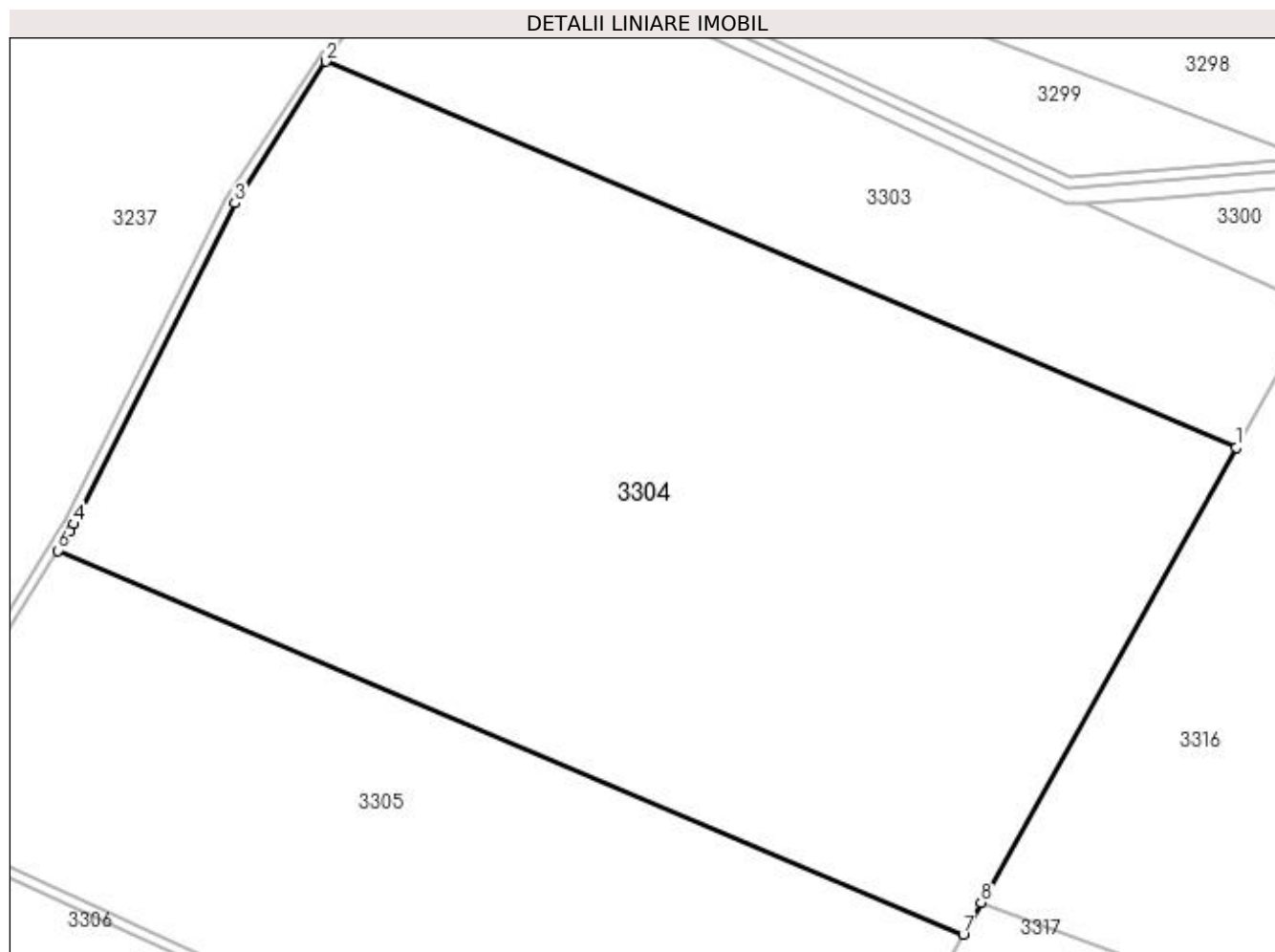
Inscrieri privind dezmembramintele dreptului de proprietate, drepturi reale de garanție și sarcini	Referințe
NU SUNT	

Anexa Nr. 1 La Partea I

Teren

Nr cadastral	Suprafața (mp)*	Observații / Referințe
35230	92.522	

* Suprafața este determinată în planul de proiecție Stereo 70.



Date referitoare la teren

Crt	Categorie folosință	Intra vilan	Suprafața (mp)	Tarla	Parcelă	Nr. topo	Observații / Referințe
1	arabil	NU	92.522	8/1	2,3	-	

Lungime Segmente

1) Valorile lungimilor segmentelor sunt obținute din proiecție în plan.

Punct început	X / Y	Punct sfârșit	X / Y	Lungime segment (** (m)
1	426.932,515 300.971,704	2	426.558,947 301.129,944	405.7
2	426.558,947 301.129,944	3	426.521,668 301.071,929	68.96
3	426.521,668 301.071,929	4	426.455,671 300.940,29	147.256
4	426.455,671 300.940,29	5	426.454,092 300.937,241	3.434
5	426.454,092 300.937,241	6	426.449,127 300.929,359	9.316

Punct început	X / Y	Punct sfârșit	X / Y	Lungime segment (** (m)
6	426.449,127 300.929,359	7	426.820,508 300.772,045	403.326
7	426.820,508 300.772,045	8	426.827,794 300.785,032	14.892
8	426.827,794 300.785,032	1	426.932,515 300.971,704	214.039

** Lungimile segmentelor sunt determinate în planul de proiecție Stereo 70 și sunt rotunjite la 1 milimetru.

*** Distanța dintre puncte este formată din segmente cumulate ce sunt mai mici decât valoarea 1 milimetru.

**DATE DESPRE IMOBILUL NR. 3305**

Oficiul de Cadastru și Publicitate Imobiliară DOLJ
Biroul de Cadastru și Publicitate Imobiliară Craiova

A. Partea I. Descrierea imobilului

TEREN Extravilan

Adresa: Jud. Dolj, T8/1 P2,P3

Nr. Crt	Nr cadastral Nr. topografic	Suprafața* (mp)	Observații / Referințe
A1	35231	53.294	Sector cadastral:4 Teren neimprejmuit;

B. Partea II. Proprietari și acte

Inscrieri privitoare la dreptul de proprietate și alte drepturi reale		Referințe
230492 / 23/09/2021		
Act Notarial nr. ACT DE DEZMEMBRARE AUT NR 3739, din 22/09/2021 emis de NP CUREA IONEL;		
B1	Se infiinteaza cartea funciara 35231 a imobilului cu numarul cadastral 35231 / UAT Leu, rezultat din dezmembrarea imobilului cu numarul cadastral 35095 inscris in cartea funciara 35095;	A1
Act Administrativ nr. TITLU DE PROPRIETATE NR 1572-58799, din 06/03/2002 emis de COMISIA JUDETEANA DOLJ;		
B2	Intabulare, drept de PROPRIETATE, dobandit prin Reconstituire, cota actuala 4/16, cota initiala 1/1 1) GIUCA OCTAVIAN <i>OBSERVATII: POZITIE TRANSCRISA DIN CF 35095/LEU, INSCRISA PRIN INCHEIEREA NR. 40515 DIN 19/02/2021;</i>	A1
Act Notarial nr. ACT DE PARTAJ SUCESORAL AUT NR 3740, din 22/09/2021 emis de NP CUREA IONEL;		
B3	Intabulare, drept de PROPRIETATE, dobandit prin lesire Din Indiviziune, cota actuala 12/16, cota initiala 1/1 1) GIUCA OCTAVIAN	A1

C. Partea III. SARCINI .

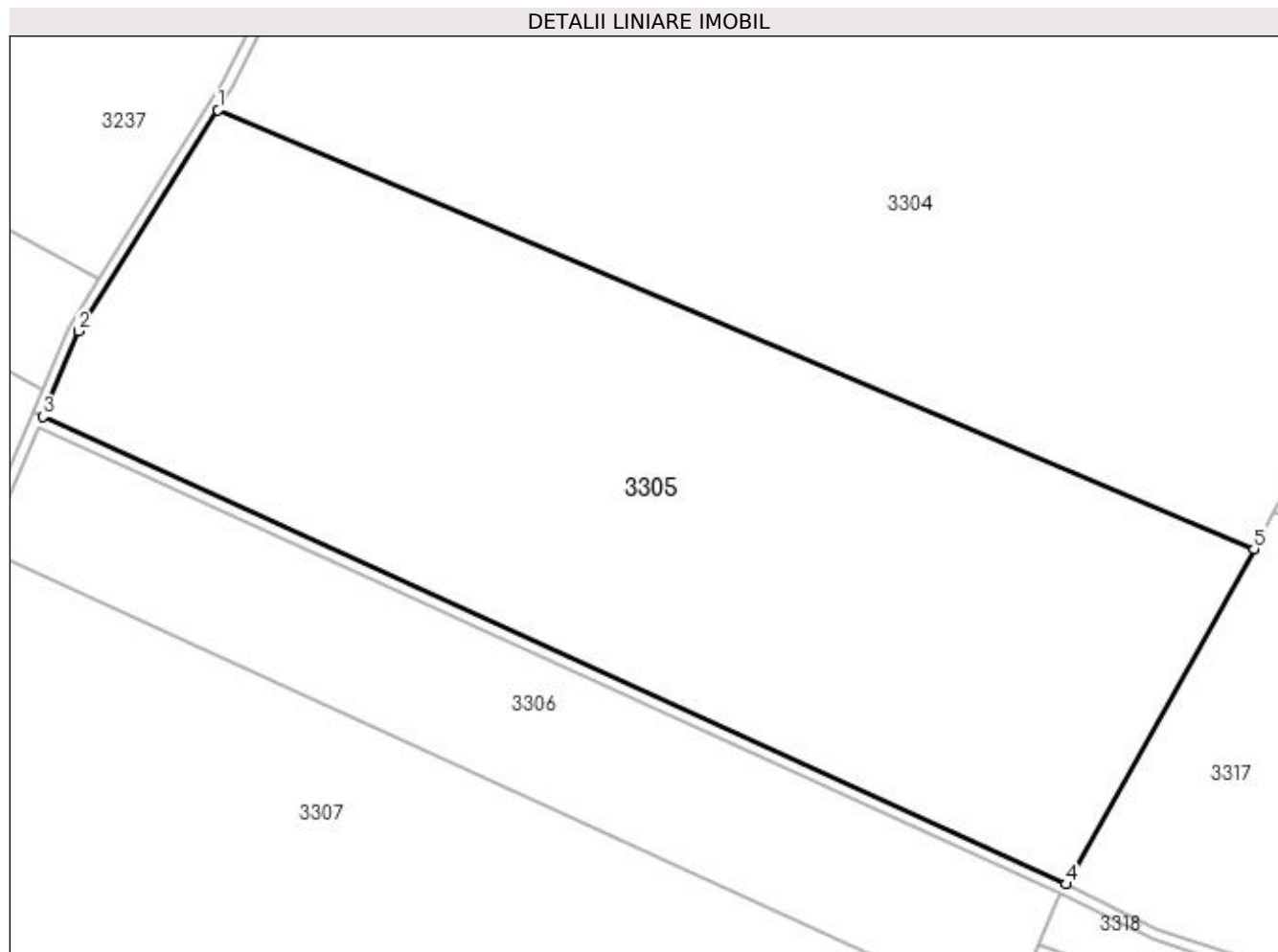
Inscrieri privind dezmembramintele dreptului de proprietate, drepturi reale de garanție și sarcini	Referințe
NU SUNT	

Anexa Nr. 1 La Partea I

Teren

Nr cadastral	Suprafața (mp)*	Observații / Referințe
35231	53.294	

* Suprafața este determinată în planul de proiecție Stereo 70.



Date referitoare la teren

Crt	Categorie folosință	Intra vilan	Suprafața (mp)	Tarla	Parcelă	Nr. topo	Observații / Referințe
1	arabil	NU	53.294	8/1	2,3	-	TERENUL ESTE IMPARTIT IN DOUA LOTURI DE CANAL DIFERENTA DE SUPRAFATA SE REGASESTE LA ID 3306,

Lungime Segmente

1) Valorile lungimilor segmentelor sunt obținute din proiecție în plan.

Punct început	X / Y	Punct sfârșit	X / Y	Lungime segment (** (m)
1	426.449,127 300.929,359	2	426.399,166 300.850,04	93.741
2	426.399,166 300.850,04	3	426.386,429 300.819,378	33.203
3	426.386,429 300.819,378	4	426.753,087 300.651,867	403.109
4	426.753,087 300.651,867	5	426.820,508 300.772,045	137.798

Punct început	X / Y	Punct sfârșit	X / Y	Lungime segment (** (m)
5	426.820,508 300.772,045	1	426.449,127 300.929,359	403.326

** Lungimile segmentelor sunt determinate în planul de proiecție Stereo 70 și sunt rotunjite la 1 milimetru.

*** Distanța dintre puncte este formată din segmente cumulate ce sunt mai mici decât valoarea 1 milimetru.

**DATE DESPRE IMOBILUL NR. 3306**

Oficiul de Cadastru și Publicitate Imobiliară DOLJ
Biroul de Cadastru și Publicitate Imobiliară Craiova

A. Partea I. Descrierea imobilului

TEREN Extravilan

Adresa: Jud. Dolj, T8/1 P2,P3

Nr. Crt	Nr cadastral Nr. topografic	Suprafața* (mp)	Observații / Referințe
A1		19.229	Sector cadastral:4 Teren neimprejmuit;

B. Partea II. Proprietari și acte

Inscrieri privitoare la dreptul de proprietate și alte drepturi reale		Referințe
230492 / 23/09/2021		
Act Notarial nr. ACT DE DEZMEMBRARE AUT NR 3739, din 22/09/2021 emis de NP CUREA IONEL;		
B1	Se infiinteaza cartea funciara 35231 a imobilului cu numarul cadastral 35231 / UAT Leu, rezultat din dezmembrarea imobilului cu numarul cadastral 35095 inscris in cartea funciara 35095;	A1
Act Administrativ nr. TITLU DE PROPRIETATE NR 1572-58799, din 06/03/2002 emis de COMISIA JUDETEANA DOLJ;		
B2	Intabulare, drept de PROPRIETATE, dobandit prin Reconstituire, cota actuala 4/16, cota initiala 1/1 1) GIUCA OCTAVIAN <i>OBSERVATII: POZITIE TRANSCRISA DIN CF 35095/LEU, INSCRISA PRIN INCHEIEREA NR. 40515 DIN 19/02/2021;</i>	A1
Act Notarial nr. ACT DE PARTAJ SUCESORAL AUT NR 3740, din 22/09/2021 emis de NP CUREA IONEL;		
B3	Intabulare, drept de PROPRIETATE, dobandit prin Iesire Din Indiviziune, cota actuala 12/16, cota initiala 1/1 1) GIUCA OCTAVIAN	A1

C. Partea III. SARCINI .

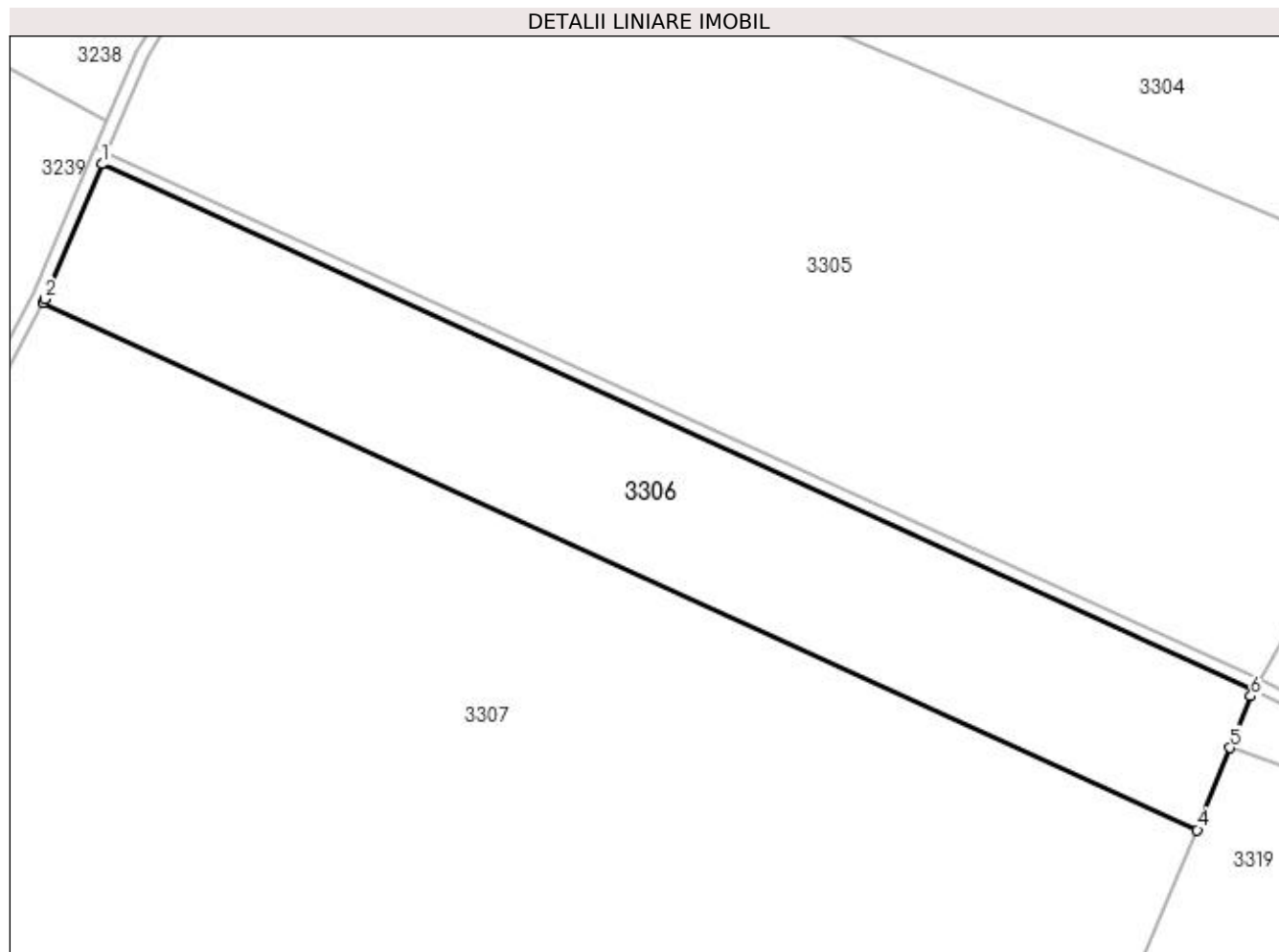
Inscrieri privind dezmembramintele dreptului de proprietate, drepturi reale de garanție și sarcini	Referințe
NU SUNT	

Anexa Nr. 1 La Partea I

Teren

Nr cadastral	Suprafața (mp)*	Observații / Referințe
	19.229	

* Suprafața este determinată în planul de proiecție Stereo 70.



Date referitoare la teren

Crt	Categorie folosință	Intravilan	Suprafața (mp)	Tarla	Parcelă	Nr. topo	Observații / Referințe
1	arabil	NU	19.229	8/1	2,3	-	TERENUL ESTE IMPARTIT IN DOUA LOTURI DE CANAL DIFERENTA DE SUPRAFATA SE REGASESTE LA ID 3305,

Lungime Segmente

1) Valorile lungimilor segmentelor sunt obținute din proiecție în plan.

Punct început	X / Y	Punct sfârșit	X / Y	Lungime segment (** (m)
1	426.384,872 300.815,693	2	426.366,793 300.772,849	46.502
2	426.366,793 300.772,849	3	426.366,204 300.771,744	1.252
3	426.366,204 300.771,744	4	426.733,134 300.604,122	403.404
4	426.733,134 300.604,122	5	426.743,579 300.630,217	28.107

Punct început	X / Y	Punct sfârșit	X / Y	Lungime segment (** (m)
5	426.743,579 300.630,217	6	426.750,151 300.646,634	17.684
6	426.750,151 300.646,634	7	426.751,13 300.648,378	2.0
7	426.751,13 300.648,378	1	426.384,872 300.815,693	402.665

** Lungimile segmentelor sunt determinate în planul de proiecție Stereo 70 și sunt rotunjite la 1 milimetru.

*** Distanța dintre puncte este formată din segmente cumulate ce sunt mai mici decât valoarea 1 milimetru.

**DATE DESPRE IMOBILUL NR. 3307**

Oficiul de Cadastru și Publicitate Imobiliară DOLJ
Biroul de Cadastru și Publicitate Imobiliară Craiova

A. Partea I. Descrierea imobilului

TEREN Extravilan

Adresa: Jud. Dolj, T 8/1 P 1 CORP1

Nr. Crt	Nr cadastral Nr. topografic	Suprafața* (mp)	Observații / Referințe
A1	31105	Din acte: 102.800 Masurata: 85.917	Sector cadastral:4 Teren neimprejmuit;

B. Partea II. Proprietari și acte

Inscrieri privitoare la dreptul de proprietate și alte drepturi reale		Referințe
157656 / 10/08/2020		
Act Notarial nr. ACT ADITIONAL AUT NR 1668, din 03/08/2020 emis de NP DIACONESCU REMUS STEFAN;		
B1	Intabulare, drept de PROPRIETATE, dobandit prin Conventie, cota actuala 1/1, cota initiala 1/1 1) FRUCT PREST SRL , CIF:28383526	A1
B2	se noteaza interdicția de înstrăinare si grevare 1) SC RURAL AGRI DOLJ SRL , CIF:32630322	A1
B3	se noteaza pactul comisoriu asupra imobilului de sub A 1 1) SC RURAL AGRI DOLJ SRL , CIF:32630322	A1

C. Partea III. SARCINI

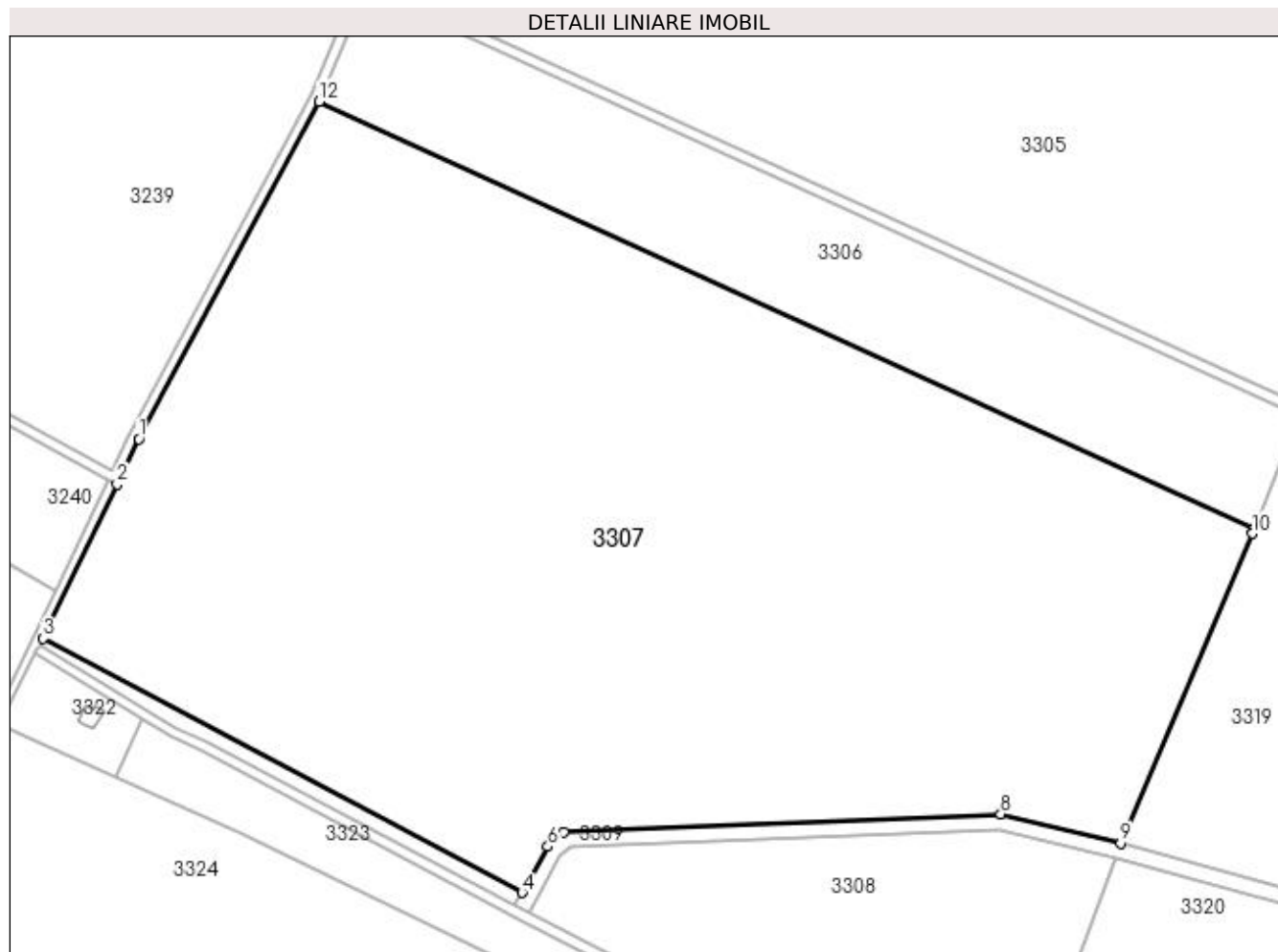
Inscrieri privind dezmembramintele dreptului de proprietate, drepturi reale de garanție și sarcini		Referințe
157656 / 10/08/2020		
Act Notarial nr. ACT ADITIONAL AUT NR 1668, din 03/08/2020 emis de NP DIACONESCU REMUS STEFAN;		
C1	Intabulare, drept de IPOTECA LEGALA, Valoare:115930.48 EUR- REST DE PRET NEACHITAT, cota initiala 1/1 1) SC RURAL AGRI DOLJ SRL , CIF:32630322	A1

Anexa Nr. 1 La Partea I

Teren

Nr cadastral	Suprafața (mp)*	Observații / Referințe
31105	Din acte: 102.800 Masurata: 85.917	

* Suprafața este determinată în planul de proiecție Stereo 70.



Date referitoare la teren

Crt	Categorie folosință	Intravilan	Suprafața (mp)	Tarla	Parcelă	Nr. topo	Observații / Referințe
1	arabil	NU	85.917	8/1	1	-	

Lungime Segmente

1) Valorile lungimilor segmentelor sunt obținute din proiecție în plan.

Punct început	X / Y	Punct sfârșit	X / Y	Lungime segment (** (m)
1	426.295,579 300.639,328	2	426.287,02 300.621,525	19.754
2	426.287,02 300.621,525	3	426.257,971 300.561,105	67.04
3	426.257,971 300.561,105	4	426.445,863 300.461,368	212.723
4	426.445,863 300.461,368	5	426.448,099 300.464,848	4.136

Punct început	X / Y	Punct sfârșit	X / Y	Lungime segment (** (m)
5	426.448,099 300.464,848	6	426.456,015 300.479,402	16.567
6	426.456,015 300.479,402	7	426.462,338 300.484,968	8.424
7	426.462,338 300.484,968	8	426.633,743 300.492,236	171.559
8	426.633,743 300.492,236	9	426.680,736 300.480,716	48.384
9	426.680,736 300.480,716	10	426.732,371 300.602,215	132.016
10	426.732,371 300.602,215	11	426.733,134 300.604,122	2.054
11	426.733,134 300.604,122	12	426.366,204 300.771,744	403.404
12	426.366,204 300.771,744	1	426.295,579 300.639,328	150.073

** Lungimile segmentelor sunt determinate în planul de proiecție Stereo 70 și sunt rotunjite la 1 milimetru.

*** Distanța dintre puncte este formată din segmente cumulate ce sunt mai mici decât valoarea 1 milimetru.

**DATE DESPRE IMOBILUL NR. 3308**

Oficiul de Cadastru și Publicitate Imobiliară DOLJ
Biroul de Cadastru și Publicitate Imobiliară Craiova

A. Partea I. Descrierea imobilului

TEREN Extravilan

Adresa: Jud. Dolj, T 8/1 P 1 CORP 2

Nr. Crt	Nr cadastral Nr. topografic	Suprafața* (mp)	Observații / Referințe
A1	31125	Din acte: 102.800 Masurata: 16.883	Sector cadastral:4 Teren neimprejmuit;

B. Partea II. Proprietari și acte

Inscrieri privitoare la dreptul de proprietate și alte drepturi reale		Referințe
157623 / 10/08/2020		
Act Notarial nr. ACT ADITIONAL AUT. 1669, din 03/08/2020 emis de DIACONESCU REMUS STEFAN (LA CONTRACTUL DE VANZARE CU PLATA PRETULUI IN RATE SI REZERVA PROPRIETATII AUT. NR. 2572 DIN 17.11.2017, EMIS DE NP DIACONESCU REMUS STEFAN);		
B1	Intabulare, drept de PROPRIETATE, dobandit prin Conventie, cota actuala 1/1, cota initiala 1/1 1) FRUCT PREST SRL , CIF:28383526	A1
Act Notarial nr. ACT ADITIONAL AUT. 1669, din 03/08/2020 emis de DIACONESCU REMUS STEFAN (LA CONTRACTUL DE VANZARE CU PLATA PRETULUI IN RATE SI REZERVA PROPRIETATII AUT. NR. 2572 DIN 17.11.2017, EMIS DE NP DIACONESCU REMUS STEFAN);		
B2	se noteaza interdicția de înstrăinare si grevare 1) AGRI TERENURI SA , CIF:248162288	A1
Act Notarial nr. ACT ADITIONAL AUT. 1669, din 03/08/2020 emis de DIACONESCU REMUS STEFAN (LA CONTRACTUL DE VANZARE CU PLATA PRETULUI IN RATE SI REZERVA PROPRIETATII AUT. NR. 2572 DIN 17.11.2017, EMIS DE NP DIACONESCU REMUS STEFAN);		
B3	se noteaza pactul comisoriu asupra imobilului de sub A 1 1) AGRI TERENURI SA , CIF:248162288	A1

C. Partea III. SARCINI

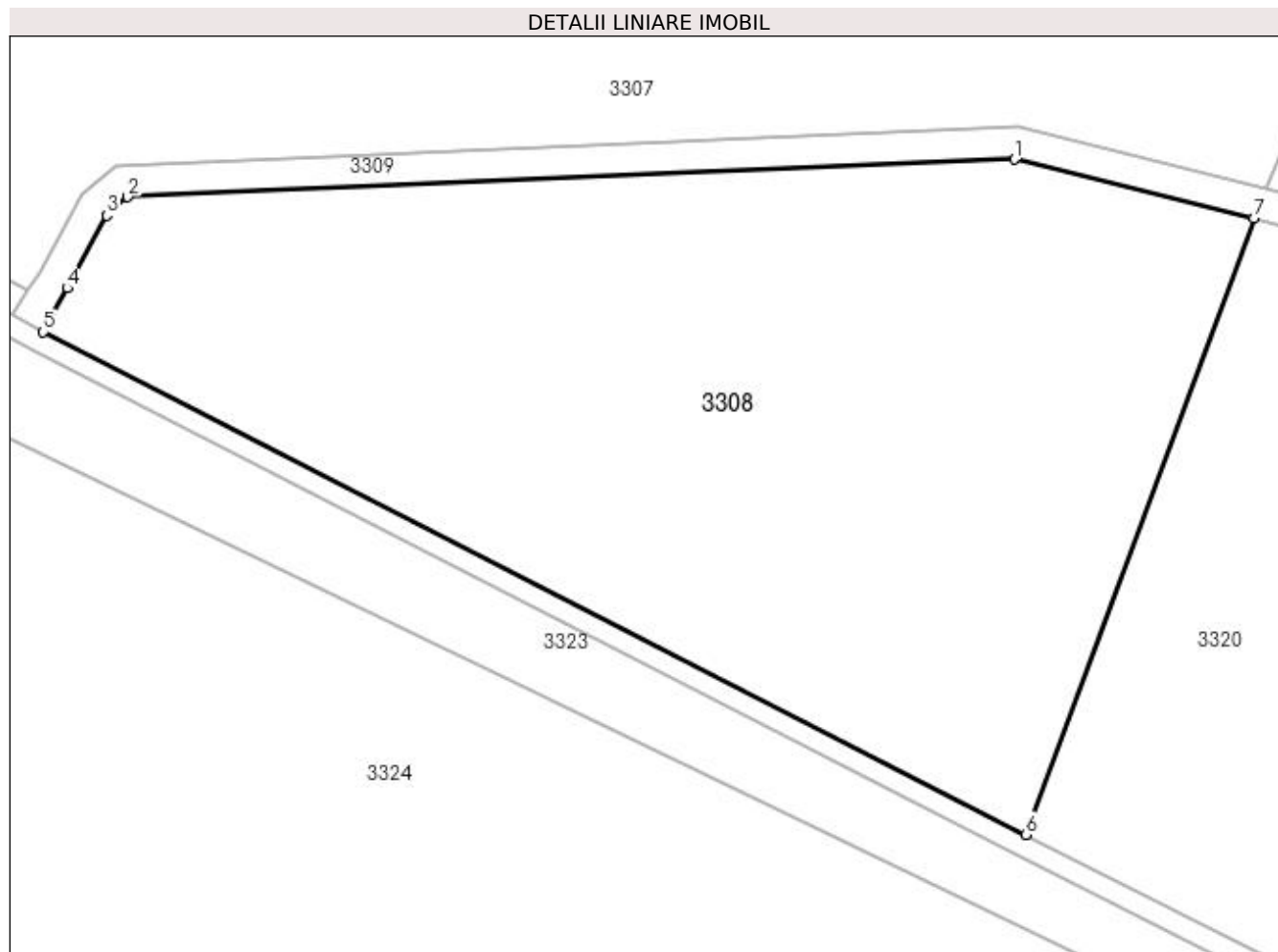
Inscrieri privind dezmembramintele dreptului de proprietate, drepturi reale de garanție și sarcini		Referințe
157623 / 10/08/2020		
Act Notarial nr. ACT ADITIONAL AUT. 1669, din 03/08/2020 emis de DIACONESCU REMUS STEFAN (LA CONTRACTUL DE VANZARE CU PLATA PRETULUI IN RATE SI REZERVA PROPRIETATII AUT. NR. 2572 DIN 17.11.2017, EMIS DE NP DIACONESCU REMUS STEFAN);		
C1	Intabulare, drept de IPOTECA LEGALA, Valoare:15849.99 EURREST DE PRET NEACHITAT, cota actuala 1/1, cota initiala 1/1 1) AGRI TERENURI SA , CIF:248162288	A1

Anexa Nr. 1 La Partea I

Teren

Nr cadastral	Suprafața (mp)*	Observații / Referințe
31125	Din acte: 102.800 Masurata: 16.883	

* Suprafața este determinată în planul de proiecție Stereo 70.



Date referitoare la teren

Crt	Categorie folosință	Intra vilan	Suprafața (mp)	Tarla	Parcelă	Nr. topo	Observații / Referințe
1	arabil	NU	16.883	8/1	1	-	

Lungime Segmente

1) Valorile lungimilor segmentelor sunt obținute din proiecție în plan.

Punct început	X / Y	Punct sfârșit	X / Y	Lungime segment (** (m)
1	426.633,148 300.486,185	2	426.464,71 300.479,063	168.589
2	426.464,71 300.479,063	3	426.460,777 300.475,601	5.24
3	426.460,777 300.475,601	4	426.453,249 300.461,759	15.757
4	426.453,249 300.461,759	5	426.448,719 300.453,407	9.501

Punct început	X / Y	Punct sfârșit	X / Y	Lungime segment (** (m)
5	426.448,719 300.453,407	6	426.635,307 300.358,009	209.561
6	426.635,307 300.358,009	7	426.678,601 300.475,062	124.803
7	426.678,601 300.475,062	1	426.633,148 300.486,185	46.794

** Lungimile segmentelor sunt determinate în planul de proiecție Stereo 70 și sunt rotunjite la 1 milimetru.

*** Distanța dintre puncte este formată din segmente cumulate ce sunt mai mici decât valoarea 1 milimetru.

**DATE DESPRE IMOBILUL NR. 3309**

Oficiul de Cadastru și Publicitate Imobiliară DOLJ
Biroul de Cadastru și Publicitate Imobiliară Craiova

A. Partea I. Descrierea imobilului

TEREN Extravilan

Adresa: Jud. Dolj, T8/1, HC 65/8

Nr. Crt	Nr cadastral Nr. topografic	Suprafața* (mp)	Observații / Referințe
A1		2.620	Sector cadastral:4 Teren neimprejmuit;

B. Partea II. Proprietari și acte

Inscrieri privitoare la dreptul de proprietate și alte drepturi reale		Referințe
/		
Act Normativ nr. LEGEA 7, din 13/03/1996 emis de PARLAMENT;		
B1	Inscrierea provizorie, drept de PROPRIETATE, dobandit prin Lege, cota actuala 1/1, cota initiala 1/1 1) NEIDENTIFICAT NEIDENTIFICAT	A1

C. Partea III. SARCINI .

Inscrieri privind dezmembramintele dreptului de proprietate, drepturi reale de garanție și sarcini	Referințe
NU SUNT	

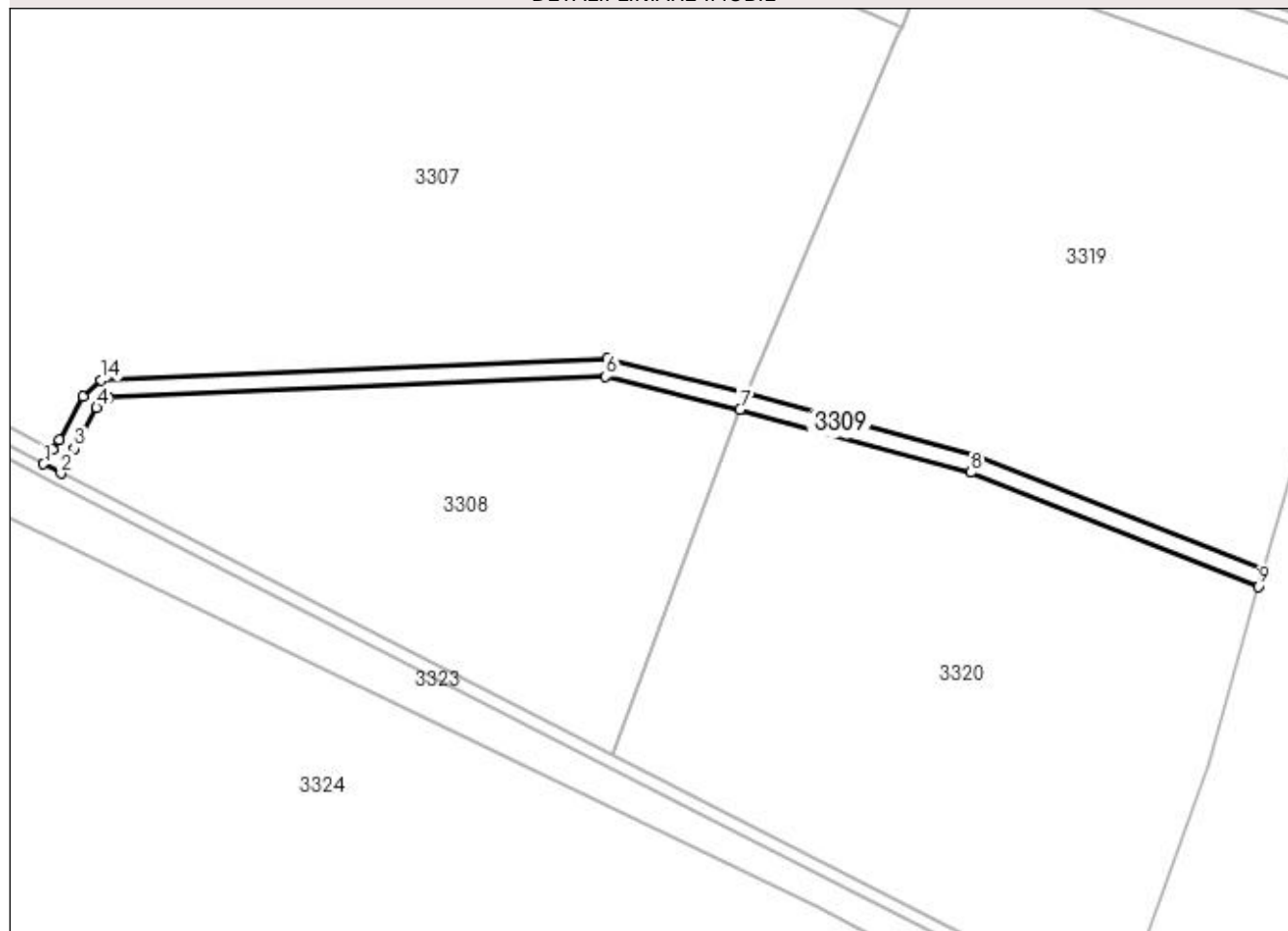
Anexa Nr. 1 La Partea I

Teren

Nr cadastral	Suprafața (mp)*	Observații / Referințe
	2.620	

* Suprafața este determinată în planul de proiecție Stereo 70.

DETALII LINIARE IMOBIL



Date referitoare la teren

Crt	Categorie folosință	Intravilan	Suprafața (mp)	Tarla	Parcelă	Nr. topo	Observații / Referințe
1	curți constructii	NU	2.620	8/1	HC 65/8	-	

Lungime Segmente

1) Valorile lungimilor segmentelor sunt obținute din proiecție în plan.

Punct început	X / Y	Punct sfârșit	X / Y	Lungime segment (** (m)
1	426.442,778 300.456,565	2	426.448,719 300.453,407	6.728
2	426.448,719 300.453,407	3	426.453,249 300.461,759	9.501
3	426.453,249 300.461,759	4	426.460,777 300.475,601	15.756
4	426.460,777 300.475,601	5	426.464,71 300.479,063	5.24
5	426.464,71 300.479,063	6	426.633,148 300.486,185	168.588

Punct început	X / Y	Punct sfârșit	X / Y	Lungime segment (** (m)
6	426.633,148 300.486,185	7	426.678,601 300.475,062	46.794
7	426.678,601 300.475,062	8	426.756,66 300.453,7	80.93
8	426.756,66 300.453,7	9	426.853,957 300.415,033	104.698
9	426.853,957 300.415,033	10	426.855,583 300.420,844	6.033
10	426.855,583 300.420,844	11	426.758,566 300.459,399	104.397
11	426.758,566 300.459,399	12	426.680,736 300.480,716	80.697
12	426.680,736 300.480,716	13	426.633,743 300.492,236	48.385
13	426.633,743 300.492,236	14	426.462,338 300.484,968	171.559
14	426.462,338 300.484,968	15	426.456,015 300.479,402	8.424
15	426.456,015 300.479,402	16	426.448,099 300.464,848	16.567
16	426.448,099 300.464,848	17	426.445,863 300.461,368	4.137
17	426.445,863 300.461,368	1	426.442,778 300.456,565	5.708

** Lungimile segmentelor sunt determinate în planul de proiecție Stereo 70 și sunt rotunjite la 1 milimetru.

*** Distanța dintre puncte este formată din segmente cumulate ce sunt mai mici decât valoarea 1 milimetru.

**DATE DESPRE IMOBILUL NR. 3310**

Oficiul de Cadastru și Publicitate Imobiliară DOLJ
Biroul de Cadastru și Publicitate Imobiliară Craiova

A. Partea I. Descrierea imobilului

TEREN Extravilan

Adresa: Jud. Dolj, T8/1, P28

Nr. Crt	Nr cadastral Nr. topografic	Suprafața* (mp)	Observații / Referințe
A1		6.278	Sector cadastral:4 Teren neimprejmuit;

B. Partea II. Proprietari și acte

Inscrieri privitoare la dreptul de proprietate și alte drepturi reale	Referințe
/	
Act Administrativ nr. PV NR.1, din 17/12/2020 emis de COMISIA LOCALA LEU;	
B1	A1
Inscrierea provizorie, drept de PROPRIETATE, dobandit prin Reconstituire, cota actuala 1/1, cota initiala 1/1 1) MORTUN ALEXANDRU IOAN	

C. Partea III. SARCINI .

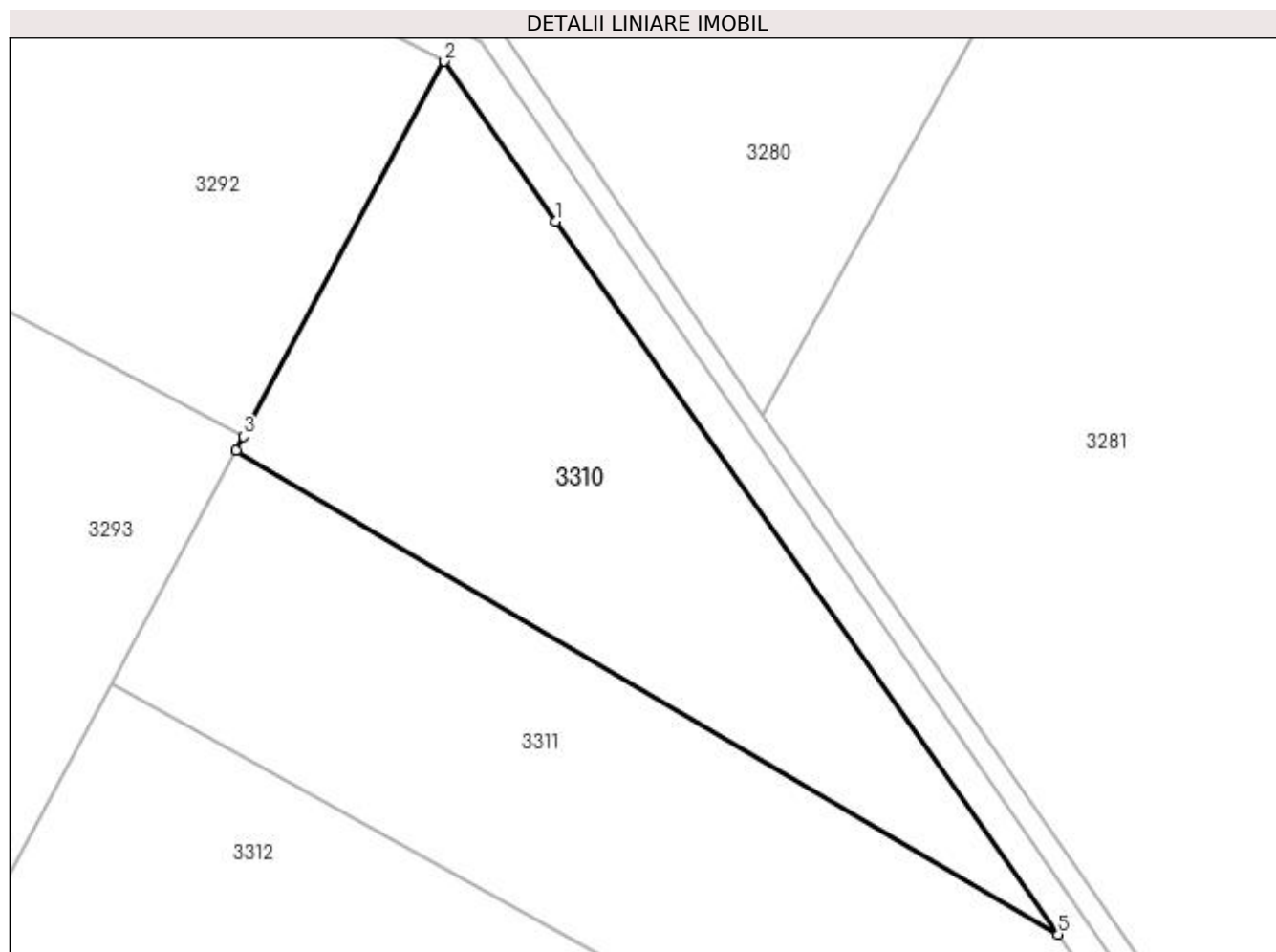
Inscrieri privind dezmembramintele dreptului de proprietate, drepturi reale de garanție și sarcini	Referințe
NU SUNT	

Anexa Nr. 1 La Partea I

Teren

Nr cadastral	Suprafața (mp)*	Observații / Referințe
	6.278	

* Suprafața este determinată în planul de proiecție Stereo 70.



Date referitoare la teren

Crt	Categorie folosință	Intravilan	Suprafața (mp)	Tarla	Parcelă	Nr. topo	Observații / Referințe
1	arabil	NU	6.278	8/1	28	-	

Lungime Segmente

1) Valorile lungimilor segmentelor sunt obținute din proiecție în plan.

Punct început	X / Y	Punct sfârșit	X / Y	Lungime segment (** (m)
1	427.453,7 301.859,57	2	427.434,508 301.887,232	33.667
2	427.434,508 301.887,232	3	427.399,713 301.822,344	73.628
3	427.399,713 301.822,344	4	427.398,428 301.819,947	2.72
4	427.398,428 301.819,947	5	427.540,723 301.736,207	165.107
5	427.540,723 301.736,207	1	427.453,7 301.859,57	150.969

**** Lungimile segmentelor sunt determinate în planul de proiecție Stereo 70 și sunt rotunjite la 1 milimetru.**

***** Distanța dintre puncte este formată din segmente cumulate ce sunt mai mici decât valoarea 1 milimetru.**

**DATE DESPRE IMOBILUL NR. 3311**

Oficiul de Cadastru și Publicitate Imobiliară DOLJ
Biroul de Cadastru și Publicitate Imobiliară Craiova

A. Partea I. Descrierea imobilului

TEREN Extravilan

Nr. CF vechi:165
Nr. cadastral vechi:240

Adresa: Jud. Dolj, T8/1, P15

Nr. Crt	Nr cadastral Nr. topografic	Suprafața* (mp)	Observații / Referințe
A1	30067	36.200	Sector cadastral:4 Teren neimprejmuit;

B. Partea II. Proprietari și acte

Inscrieri privitoare la dreptul de proprietate și alte drepturi reale		Referințe
107600 / 01/09/2014		
Act Notarial nr. CVC AUT 1267, din 29/08/2014 emis de NP DIACONU LAURA;		
B1	Intabulare, drept de PROPRIETATE, dobandit prin Conventie, cota actuala 1/1, cota initiala 1/1 1) GORIE MARIUTA MAGDALENA 2) GORIE NELU, CASATORIT	A1

C. Partea III. SARCINI .

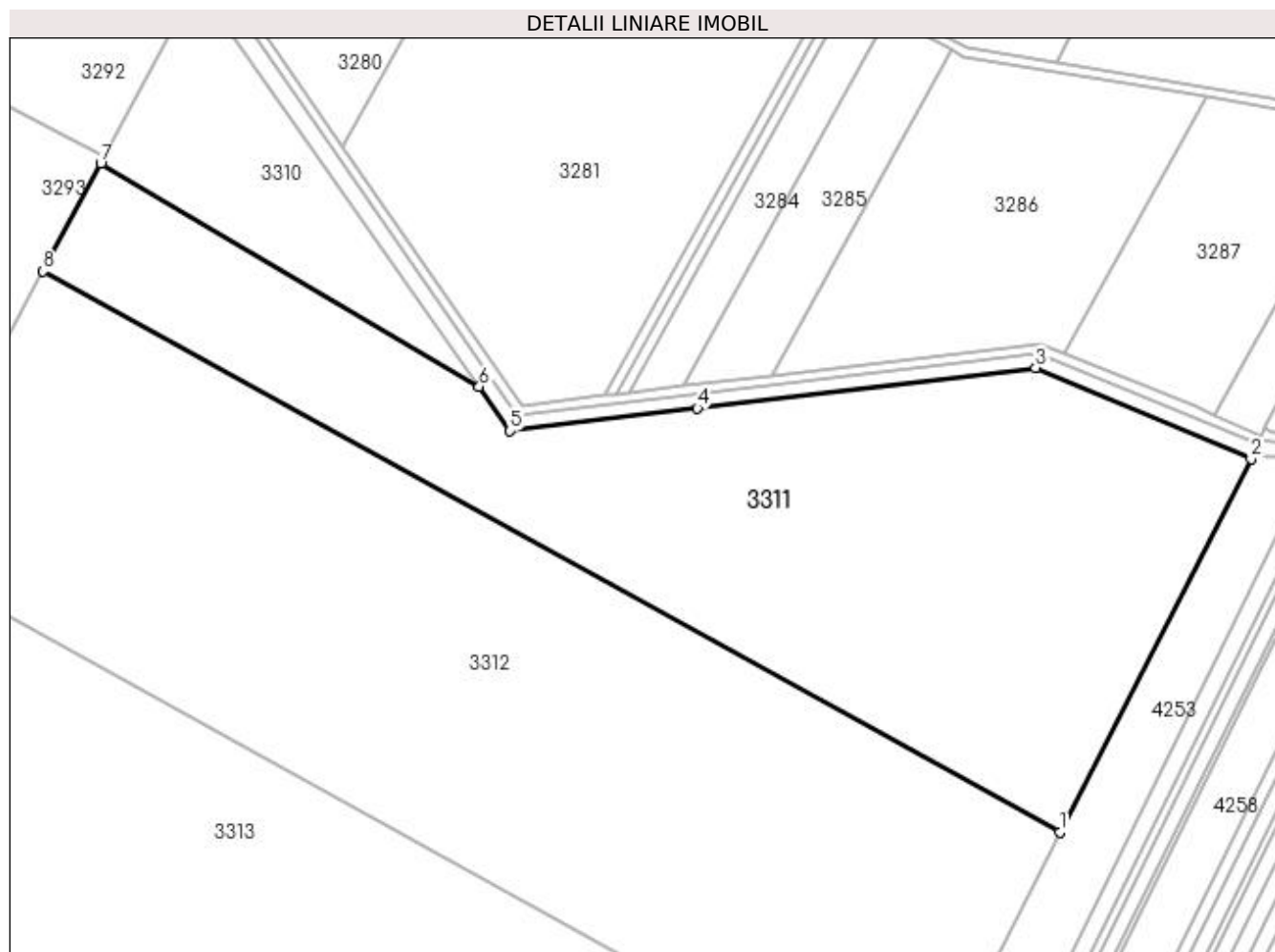
Inscrieri privind dezmembramintele dreptului de proprietate, drepturi reale de garanție și sarcini	Referințe
NU SUNT	

Anexa Nr. 1 La Partea I

Teren

Nr cadastral	Suprafața (mp)*	Observații / Referințe
30067	36.200	

* Suprafața este determinată în planul de proiecție Stereo 70.



Date referitoare la teren

Crt	Categorie folosință	Intra vilan	Suprafața (mp)	Tarla	Parcelă	Nr. topo	Observații / Referințe
1	arabil	NU	36.200	8/1	15	-	

Lungime Segmente

1) Valorile lungimilor segmentelor sunt obținute din proiecție în plan.

Punct început	X / Y	Punct sfârșit	X / Y	Lungime segment (** (m)
1	427.759,073 301.568,675	2	427.830,903 301.708,997	157.639
2	427.830,903 301.708,997	3	427.749,868 301.743,203	87.959
3	427.749,868 301.743,203	4	427.622,727 301.727,962	128.051
4	427.622,727 301.727,962	5	427.552,302 301.719,534	70.928
5	427.552,302 301.719,534	6	427.540,723 301.736,207	20.299

Punct început	X / Y	Punct sfârşit	X / Y	Lungime segment (** (m)
6	427.540,723 301.736,207	7	427.398,428 301.819,947	165.107
7	427.398,428 301.819,947	8	427.376,755 301.779,529	45.862
8	427.376,755 301.779,529	1	427.759,073 301.568,675	436.608

** Lungimile segmentelor sunt determinate în planul de proiecţie Stereo 70 şi sunt rotunjite la 1 milimetru.

*** Distanţa dintre puncte este formată din segmente cumulate ce sunt mai mici decât valoarea 1 milimetru.

**DATE DESPRE IMOBILUL NR. 3312**

Oficiul de Cadastru și Publicitate Imobiliară DOLJ
Biroul de Cadastru și Publicitate Imobiliară Craiova

A. Partea I. Descrierea imobilului

TEREN Extravilan

Nr. CF vechi:659

Nr. cadastral vechi:241

Adresa: Jud. Dolj, T8/1, P16

Nr. Crt	Nr cadastral Nr. topografic	Suprafața* (mp)	Observații / Referințe
A1	30014	52.500	Sector cadastral:4 Teren neimprejmuit;

B. Partea II. Proprietari și acte

Inscrieri privitoare la dreptul de proprietate și alte drepturi reale		Referințe
107614 / 01/09/2014		
Act Notarial nr. CVC AUT. NR. 1267, din 29/08/2014 emis de NP DIACONU LAURA;		
B1	Intabulare, drept de PROPRIETATE, dobândit prin Convenție, cota actuala 1/1, cota initiala 1/1 1) GORIE MARIUTA MAGDALENA 2) GORIE NELU	A1

C. Partea III. SARCINI .

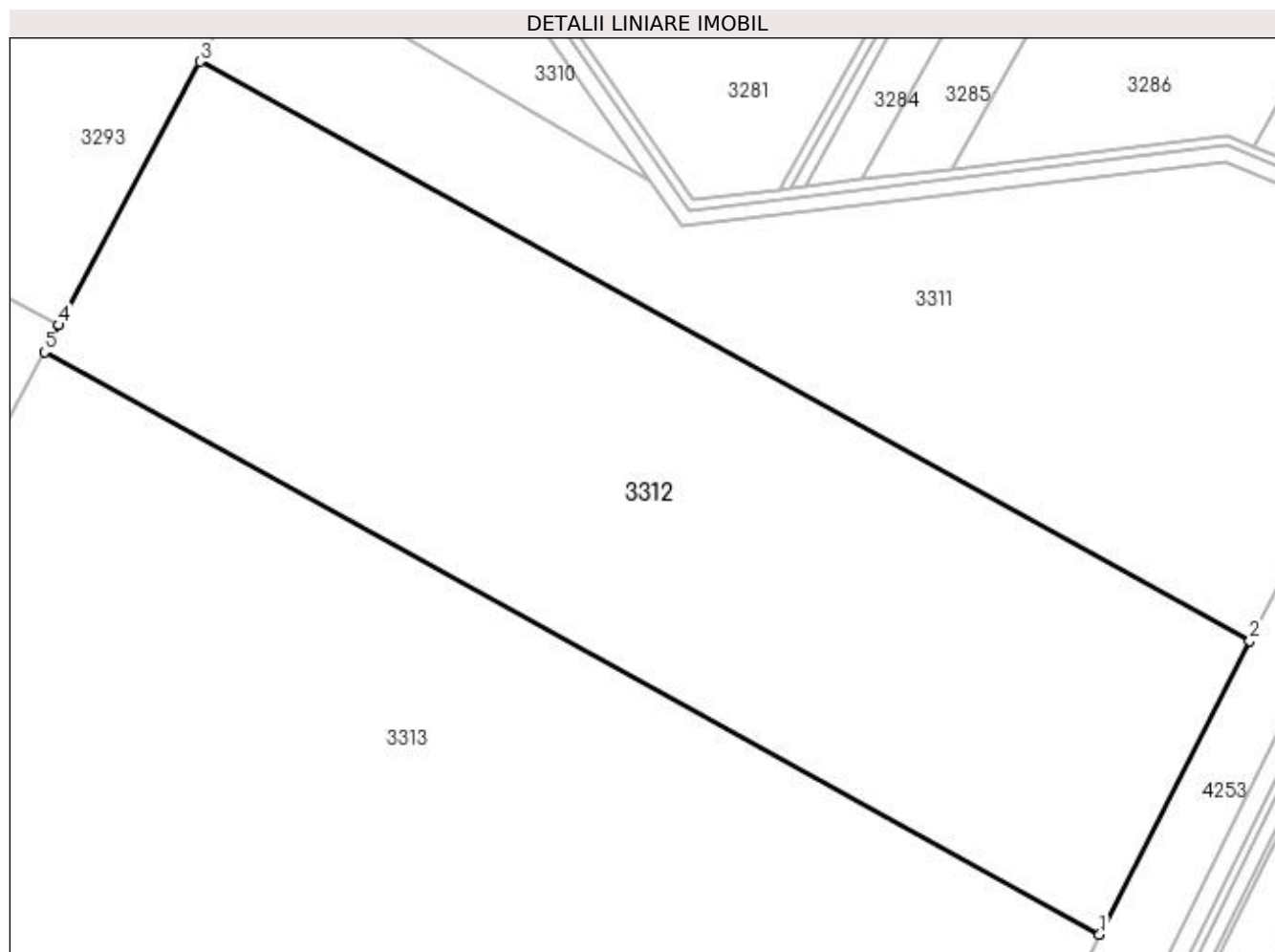
Inscrieri privind dezmembramintele dreptului de proprietate, drepturi reale de garanție și sarcini	Referințe
NU SUNT	

Anexa Nr. 1 La Partea I

Teren

Nr cadastral	Suprafața (mp)*	Observații / Referințe
30014	52.500	

* Suprafața este determinată în planul de proiecție Stereo 70.



Date referitoare la teren

Crt	Categorie folosință	Intravilan	Suprafața (mp)	Tarla	Parcelă	Nr. topo	Observații / Referințe
1	altele	NU	52.500	8/1	16	-	

Lungime Segmente

1) Valorile lungimilor segmentelor sunt obținute din proiecție în plan.

Punct început	X / Y	Punct sfârșit	X / Y	Lungime segment (** (m)
1	427.704,398 301.461,868	2	427.759,073 301.568,675	119.988
2	427.759,073 301.568,675	3	427.376,755 301.779,529	436.608
3	427.376,755 301.779,529	4	427.325,321 301.683,612	108.837
4	427.325,321 301.683,612	5	427.320,074 301.673,828	11.102
5	427.320,074 301.673,828	1	427.704,398 301.461,868	438.899

**** Lungimile segmentelor sunt determinate în planul de proiecție Stereo 70 și sunt rotunjite la 1 milimetru.**

***** Distanța dintre puncte este formată din segmente cumulate ce sunt mai mici decât valoarea 1 milimetru.**

**DATE DESPRE IMOBILUL NR. 3313**

Oficiul de Cadastru și Publicitate Imobiliară DOLJ
Biroul de Cadastru și Publicitate Imobiliară Craiova

A. Partea I. Descrierea imobilului

TEREN Extravilan

Adresa: Jud. Dolj, TARLA 8/1, PARCELA 17

Nr. Crt	Nr cadastral Nr. topografic	Suprafața* (mp)	Observații / Referințe
A1	33519	145.000	Sector cadastral:4 Teren neimprejmuit;

B. Partea II. Proprietari și acte

Inscrieri privitoare la dreptul de proprietate și alte drepturi reale		Referințe
184527 / 02/10/2018		
Act Notarial nr. CONTRACT DE VANZARE AUT NR 1771, din 28/09/2018 emis de N.P. DIACONU LAURA;		
B1	Intabulare, drept de PROPRIETATE, dobandit prin Conventie, cota actuala 1/1, cota initiala 1/1 1) GORIE TOMA 2) GORIE ILEANA	A1
B2	Se notează faptul că, imobilul face parte din patrimoniul de afecțatune al lui : GORIE ILEANA INTREPRINDERE INDIVIDUALA	A1

C. Partea III. SARCINI .

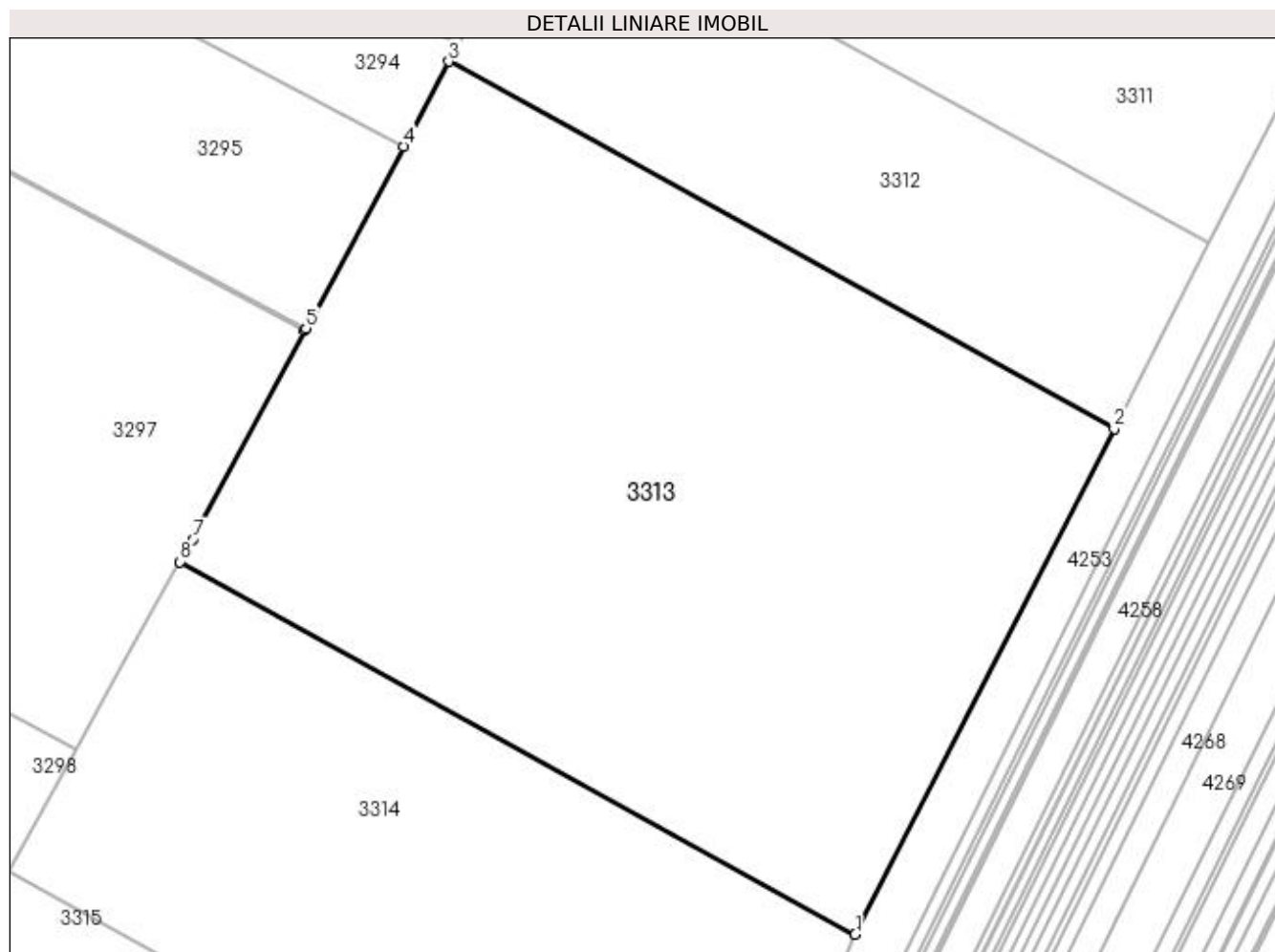
Inscrieri privind dezmembramintele dreptului de proprietate, drepturi reale de garanție și sarcini	Referințe
NU SUNT	

Anexa Nr. 1 La Partea I

Teren

Nr cadastral	Suprafața (mp)*	Observații / Referințe
33519	145.000	

* Suprafața este determinată în planul de proiecție Stereo 70.



Date referitoare la teren

Crt	Categorie folosință	Intra vilan	Suprafața (mp)	Tarla	Parcelă	Nr. topo	Observații / Referințe
1	arabil	NU	145.000	8/1	17	-	

Lungime Segmente

1) Valorile lungimilor segmentelor sunt obținute din proiecție în plan.

Punct început	X / Y	Punct sfârșit	X / Y	Lungime segment (** (m)
1	427.554,857 301.169,736	2	427.704,398 301.461,868	328.182
2	427.704,398 301.461,868	3	427.320,074 301.673,828	438.899
3	427.320,074 301.673,828	4	427.293,801 301.624,833	55.595
4	427.293,801 301.624,833	5	427.237,489 301.519,818	119.161
5	427.237,489 301.519,818	6	427.236,787 301.518,509	1.484

Punct început	X / Y	Punct sfârșit	X / Y	Lungime segment (** (m)
6	427.236,787 301.518,509	7	427.172,068 301.397,817	136.949
7	427.172,068 301.397,817	8	427.164,789 301.384,864	14.858
8	427.164,789 301.384,864	1	427.554,857 301.169,736	445.458

** Lungimile segmentelor sunt determinate în planul de proiecție Stereo 70 și sunt rotunjite la 1 milimetru.

*** Distanța dintre puncte este formată din segmente cumulate ce sunt mai mici decât valoarea 1 milimetru.

**DATE DESPRE IMOBILUL NR. 3314**

Oficiul de Cadastru și Publicitate Imobiliară DOLJ
Biroul de Cadastru și Publicitate Imobiliară Craiova

A. Partea I. Descrierea imobilului

TEREN Extravilan

Adresa: Jud. Dolj, Tarla 8/1, Parcela 18, Parcela 19

Nr. Crt	Nr cadastral Nr. topografic	Suprafața* (mp)	Observații / Referințe
A1	34380	93.400	Sector cadastral:4 Teren neimprejmuit;

B. Partea II. Proprietari și acte

Inscrieri privitoare la dreptul de proprietate și alte drepturi reale		Referințe
164331 / 01/08/2019		
Act Notarial nr. 892, din 27/07/2011 emis de BNP PATRAU GHEORGHE;		
B1	Intabulare, drept de PROPRIETATE, dobandit prin Conventie, cota actuala 1/1, cota initiala 1/1 1) GHIȚESCU NICOLAE 2) GHIȚESCU MARIANA	A1

C. Partea III. SARCINI .

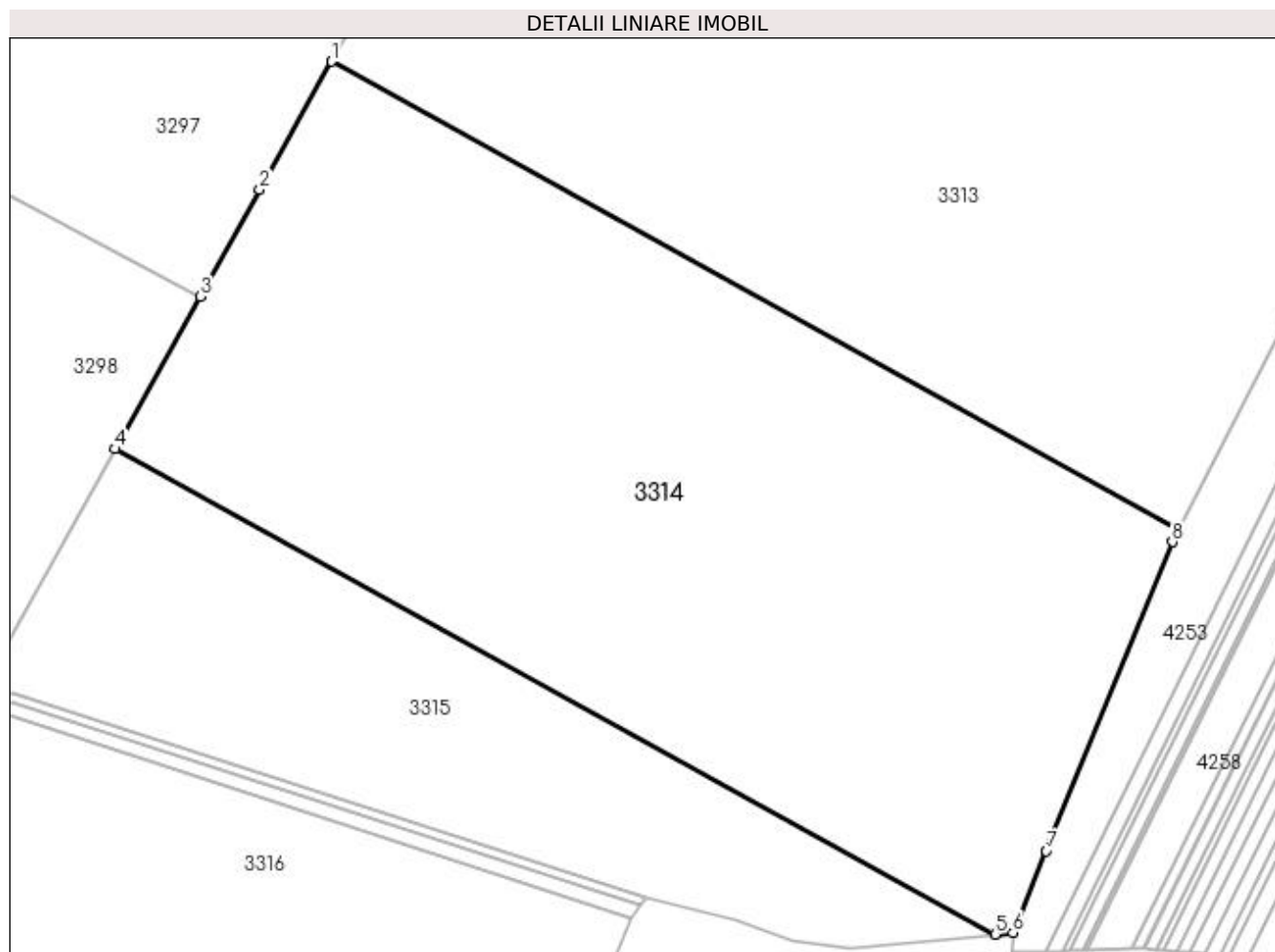
Inscrieri privind dezmembramintele dreptului de proprietate, drepturi reale de garanție și sarcini	Referințe
NU SUNT	

Anexa Nr. 1 La Partea I

Teren

Nr cadastral	Suprafața (mp)*	Observații / Referințe
34380	93.400	

* Suprafața este determinată în planul de proiecție Stereo 70.



Date referitoare la teren

Crt	Categorie folosință	Intravilan	Suprafața (mp)	Tarla	Parcelă	Nr. topo	Observații / Referințe
1	arabil	NU	72.400	8/1	18	-	
2	arabil	NU	21.000	8/1	19	-	

Lungime Segmente

1) Valorile lungimilor segmentelor sunt obținute din proiecție în plan.

Punct început	X / Y	Punct sfârșit	X / Y	Lungime segment (** (m)
1	427.164,789 301.384,864	2	427.131,686 301.325,952	67.576
2	427.131,686 301.325,952	3	427.104,266 301.276,764	56.314
3	427.104,266 301.276,764	4	427.065,161 301.206,615	80.312
4	427.065,161 301.206,615	5	427.470,16 300.983,252	462.51

Punct început	X / Y	Punct sfârşit	X / Y	Lungime segment (** (m)
5	427.470,16 300.983,252	6	427.478,441 300.984,082	8.322
6	427.478,441 300.984,082	7	427.493,763 301.021,611	40.536
7	427.493,763 301.021,611	8	427.551,807 301.163,779	153.56
8	427.551,807 301.163,779	9	427.554,857 301.169,736	6.692
9	427.554,857 301.169,736	1	427.164,789 301.384,864	445.458

** Lungimile segmentelor sunt determinate în planul de proiecție Stereo 70 și sunt rotunjite la 1 milimetru.

*** Distanța dintre puncte este formată din segmente cumulate ce sunt mai mici decât valoarea 1 milimetru.

**DATE DESPRE IMOBILUL NR. 3315**

Oficiul de Cadastru și Publicitate Imobiliară DOLJ
Biroul de Cadastru și Publicitate Imobiliară Craiova

A. Partea I. Descrierea imobilului

TEREN Extravilan

Adresa: Jud. Dolj, T8/1, P65/7

Nr. Crt	Nr cadastral Nr. topografic	Suprafața* (mp)	Observații / Referințe
A1		Din acte: 167.600 Masurata: 35.157	Sector cadastral:4 Teren neimprejmuit;

B. Partea II. Proprietari și acte

Inscrieri privitoare la dreptul de proprietate și alte drepturi reale		Referințe
/		
Hotarare Judecatoreasca nr. 2569, din 22/02/2008 emis de JUDECATORIA CRAIOVA;		
B1	Intabulare, drept de PROPRIETATE, dobandit prin Hotarare Judecatoreasca, cota actuala 1/1, cota initiala 1/1 1) POPESCU IULIAN 2) POPESCU MIRELA	A1

C. Partea III. SARCINI .

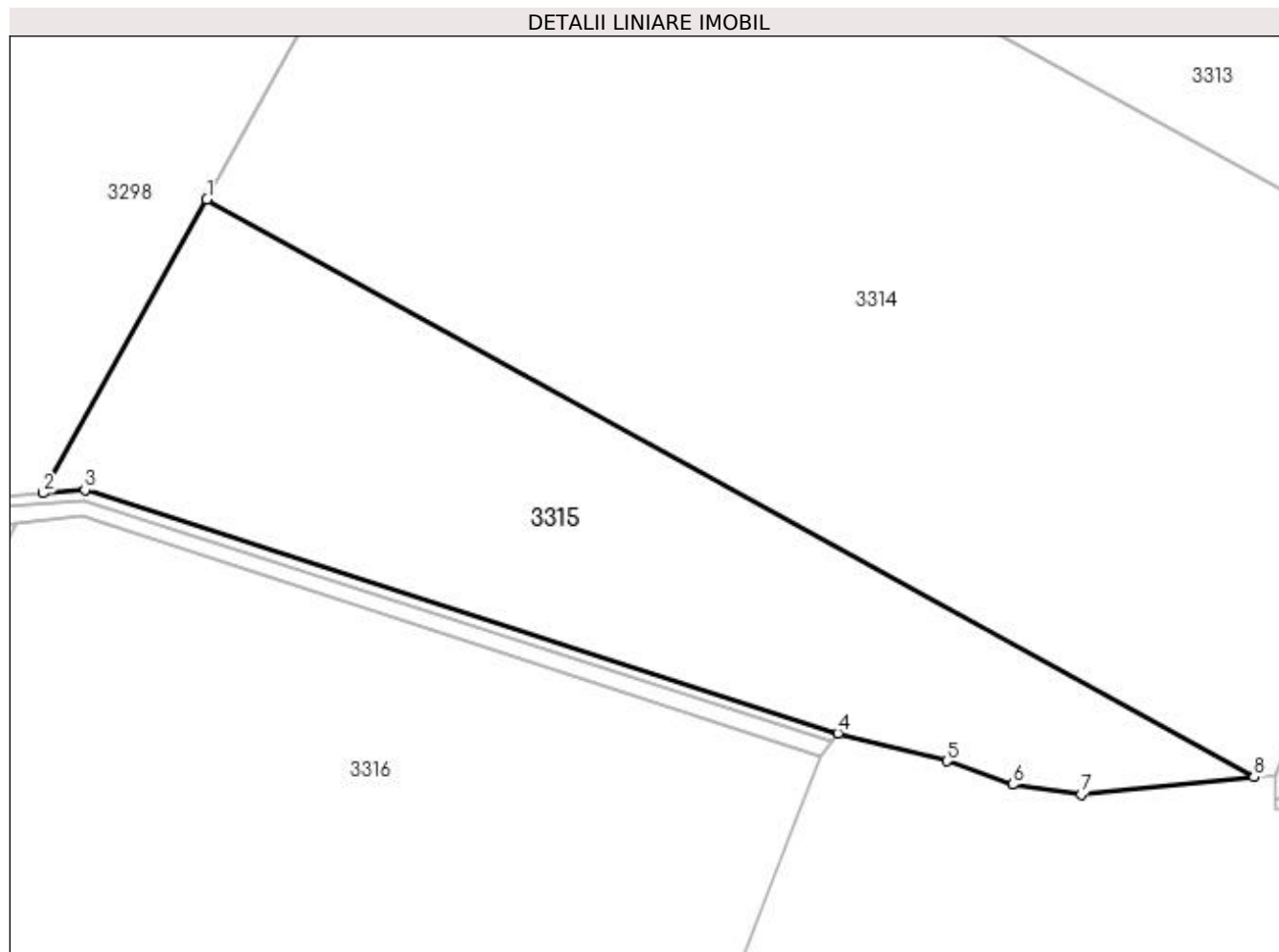
Inscrieri privind dezmembramintele dreptului de proprietate, drepturi reale de garanție și sarcini	Referințe
NU SUNT	

Anexa Nr. 1 La Partea I

Teren

Nr cadastral	Suprafața (mp)*	Observații / Referințe
	Din acte: 167.600 Masurata: 35.157	

* Suprafața este determinată în planul de proiecție Stereo 70.



Date referitoare la teren

Crt	Categorie folosință	Intra vilan	Suprafața (mp)	Tarla	Parcelă	Nr. topo	Observații / Referințe
1	arabil	NU	35.157	8/1	65/7	-	TERENUL ESTE IMPARTIT IN DOUA LOTURI DE DRUM SI CANAL DIFERENTA DE SUPRAFATA SE REGASESTE LA ID 3316

Lungime Segmente

1) Valorile lungimilor segmentelor sunt obținute din proiecție în plan.

Punct început	X / Y	Punct sfârșit	X / Y	Lungime segment (** (m)
1	427.065,161 301.206,615	2	427.001,888 301.093,11	129.949
2	427.001,888 301.093,11	3	427.018,022 301.094,381	16.184
3	427.018,022 301.094,381	4	427.309,242 301.000,206	306.068

Punct început	X / Y	Punct sfârșit	X / Y	Lungime segment (** (m)
4	427.309,242 301.000,206	5	427.351,417 300.989,479	43.518
5	427.351,417 300.989,479	6	427.376,997 300.980,442	27.129
6	427.376,997 300.980,442	7	427.403,248 300.976,544	26.539
7	427.403,248 300.976,544	8	427.470,16 300.983,252	67.248
8	427.470,16 300.983,252	1	427.065,161 301.206,615	462.51

** Lungimile segmentelor sunt determinate în planul de proiecție Stereo 70 și sunt rotunjite la 1 milimetru.

*** Distanța dintre puncte este formată din segmente cumulate ce sunt mai mici decât valoarea 1 milimetru.

**DATE DESPRE IMOBILUL NR. 3316**

Oficiul de Cadastru și Publicitate Imobiliară DOLJ
Biroul de Cadastru și Publicitate Imobiliară Craiova

A. Partea I. Descrierea imobilului

TEREN Extravilan

Adresa: Jud. Dolj, T8/1, P65/7

Nr. Crt	Nr cadastral Nr. topografic	Suprafața* (mp)	Observații / Referințe
A1		Din acte: 167.600 Masurata: 132.433	Sector cadastral:4 Teren neimprejmuit;

B. Partea II. Proprietari și acte

Inscrieri privitoare la dreptul de proprietate și alte drepturi reale		Referințe
/		
Hotarare Judecatoreasca nr. SC 2569, din 22/02/2008 emis de JUDECATORIA CRAIOVA;		
B1	Intabulare, drept de PROPRIETATE, dobandit prin Hotarare Judecatoreasca, cota actuala 1/1, cota initiala 1/1 1) POPESCU IULIAN 2) POPESCU MIRELA	A1

C. Partea III. SARCINI .

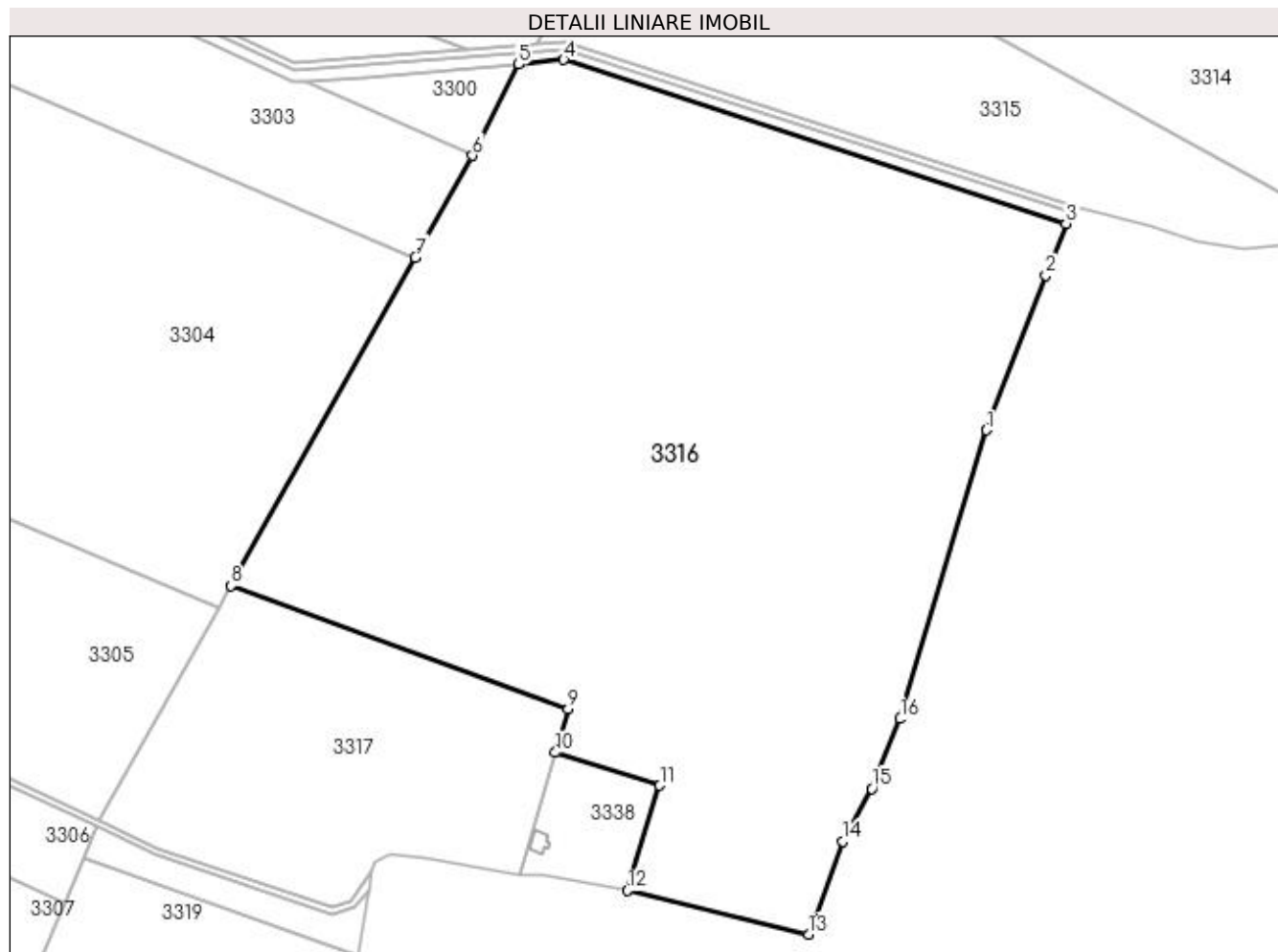
Inscrieri privind dezmembramintele dreptului de proprietate, drepturi reale de garanție și sarcini	Referințe
NU SUNT	

Anexa Nr. 1 La Partea I

Teren

Nr cadastral	Suprafața (mp)*	Observații / Referințe
	Din acte: 167.600 Masurata: 132.433	

* Suprafața este determinată în planul de proiecție Stereo 70.



Date referitoare la teren

Crt	Categorie folosință	Intra vilan	Suprafața (mp)	Tarla	Parcelă	Nr. topo	Observații / Referințe
1	arabil	NU	132.433	8/1	65/7	-	TERENUL ESTE IMPARTIT IN DOUA LOTURI DE DRUM SI CANAL DIFERENTA DE SUPRAFATA SE REGASESTE LA ID 3315

Lungime Segmente

1) Valorile lungimilor segmentelor sunt obținute din proiecție în plan.

Punct început	X / Y	Punct sfârșit	X / Y	Lungime segment (** (m)
1	427.257,239 300.873,437	2	427.290,979 300.961,441	94.25
2	427.290,979 300.961,441	3	427.302,41 300.990,94	31.636
3	427.302,41 300.990,94	4	427.016,832 301.084,027	300.366

Punct început	X / Y	Punct sfârșit	X / Y	Lungime segment (** (m)
4	427.016,832 301.084,027	5	426.991,201 301.081,359	25.77
5	426.991,201 301.081,359	6	426.964,889 301.029,442	58.204
6	426.964,889 301.029,442	7	426.932,515 300.971,704	66.195
7	426.932,515 300.971,704	8	426.827,794 300.785,032	214.039
8	426.827,794 300.785,032	9	427.019,464 300.715,112	204.025
9	427.019,464 300.715,112	10	427.012,12 300.690,175	25.996
10	427.012,12 300.690,175	11	427.071,488 300.671,418	62.261
11	427.071,488 300.671,418	12	427.053,211 300.611,82	62.337
12	427.053,211 300.611,82	13	427.155,962 300.586,882	105.734
13	427.155,962 300.586,882	14	427.175,595 300.639,748	56.393
14	427.175,595 300.639,748	15	427.192,123 300.669,721	34.228
15	427.192,123 300.669,721	16	427.208,262 300.709,358	42.797
16	427.208,262 300.709,358	1	427.257,239 300.873,437	171.233

** Lungimile segmentelor sunt determinate în planul de proiecție Stereo 70 și sunt rotunjite la 1 milimetru.

*** Distanța dintre puncte este formată din segmente cumulate ce sunt mai mici decât valoarea 1 milimetru.

**DATE DESPRE IMOBILUL NR. 3317**

Oficiul de Cadastru și Publicitate Imobiliară DOLJ
Biroul de Cadastru și Publicitate Imobiliară Craiova

A. Partea I. Descrierea imobilului

TEREN Extravilan

Nr. CF vechi:226

Nr. cadastral vechi:242

Adresa: Jud. Dolj, T8/1, P20

Nr. Crt	Nr cadastral Nr. topografic	Suprafața* (mp)	Observații / Referințe
A1	30070	Din acte: 32.800 Masurata: 29.862	Sector cadastral:4 Teren neimprejmuit;

B. Partea II. Proprietari și acte

Inscrieri privitoare la dreptul de proprietate și alte drepturi reale		Referințe
28874 / 11/03/2014		
Act Notarial nr. CONTRACT DE VANZARE AUT NR 229, din 07/03/2014 emis de BNP DIACONU LAURA;		
B1	Intabulare, drept de PROPRIETATE, dobandit prin Conventie, cota actuala 1/1, cota initiala 1/1 1) GORIE CONSTANTA 2) GORIE STEFAN	A1

C. Partea III. SARCINI .

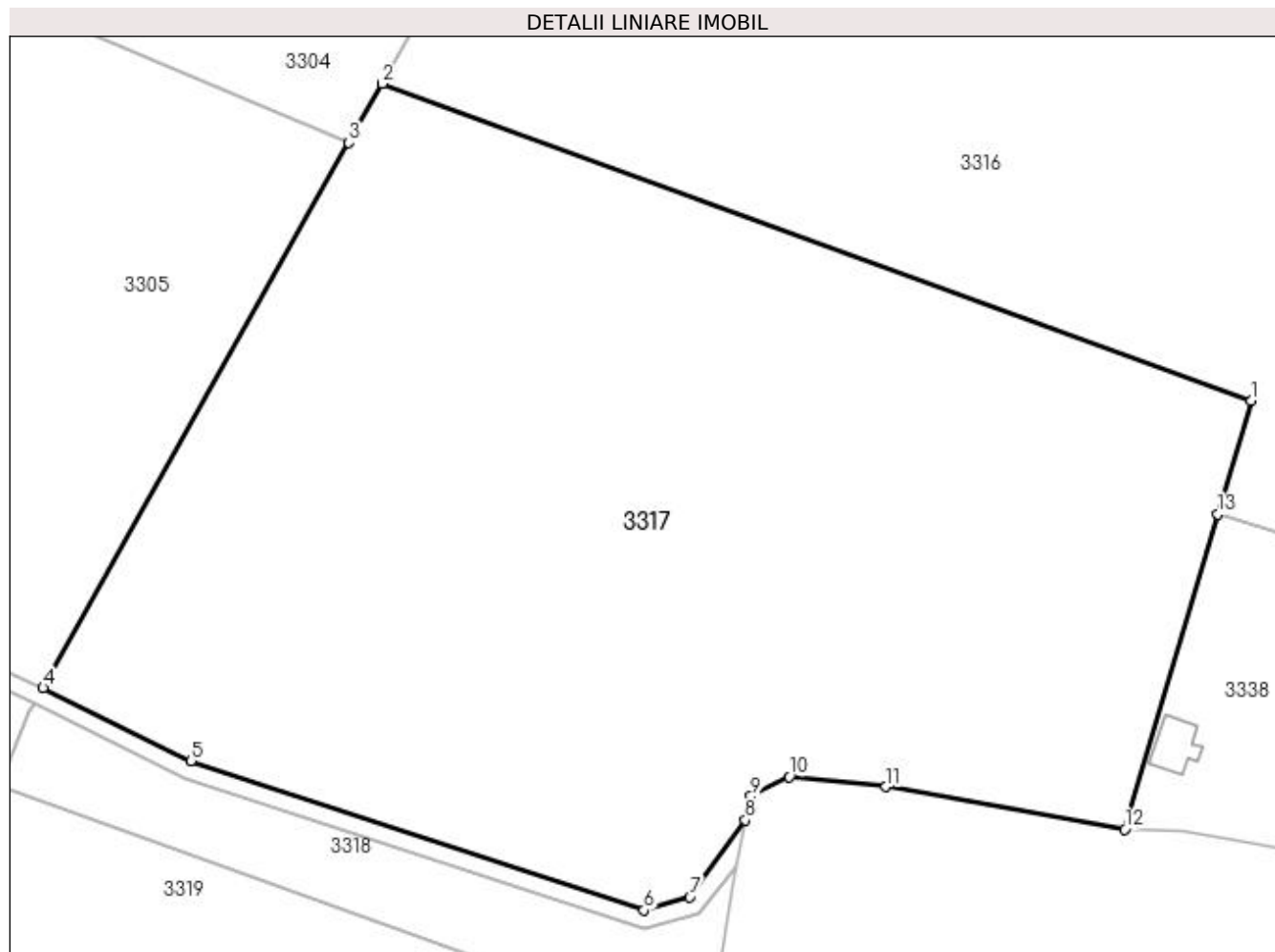
Inscrieri privind dezmembramintele dreptului de proprietate, drepturi reale de garanție și sarcini	Referințe
NU SUNT	

Anexa Nr. 1 La Partea I

Teren

Nr cadastral	Suprafața (mp)*	Observații / Referințe
30070	Din acte: 32.800 Masurata: 29.862	

* Suprafața este determinată în planul de proiecție Stereo 70.



Date referitoare la teren

Crt	Categorie folosință	Intravilan	Suprafața (mp)	Tarla	Parcelă	Nr. topo	Observații / Referințe
1	arabil	NU	29.862	8/1	20	-	TERENUL ESTE IMPARTIT IN DOUA LOTURI DE CANAL DIFERENTA DE SUPRAFATA SE REGASESTE LA ID 3318,

Lungime Segmente

1) Valorile lungimilor segmentelor sunt obținute din proiecție în plan.

Punct început	X / Y	Punct sfârșit	X / Y	Lungime segment (** (m)
1	427.019,464 300.715,112	2	426.827,794 300.785,032	204.025
2	426.827,794 300.785,032	3	426.820,508 300.772,045	14.892
3	426.820,508 300.772,045	4	426.753,087 300.651,867	137.798

Punct început	X / Y	Punct sfârșit	X / Y	Lungime segment (** (m)
4	426.753,087 300.651,867	5	426.785,683 300.635,794	36.343
5	426.785,683 300.635,794	6	426.885,578 300.602,845	105.189
6	426.885,578 300.602,845	7	426.895,664 300.605,765	10.501
7	426.895,664 300.605,765	8	426.907,979 300.622,744	20.975
8	426.907,979 300.622,744	9	426.909,177 300.627,973	5.364
9	426.909,177 300.627,973	10	426.917,649 300.632,227	9.481
10	426.917,649 300.632,227	11	426.938,922 300.630,052	21.384
11	426.938,922 300.630,052	12	426.991,617 300.620,667	53.524
12	426.991,617 300.620,667	13	427.012,12 300.690,175	72.469
13	427.012,12 300.690,175	1	427.019,464 300.715,112	25.996

** Lungimile segmentelor sunt determinate în planul de proiecție Stereo 70 și sunt rotunjite la 1 milimetru.

*** Distanța dintre puncte este formată din segmente cumulate ce sunt mai mici decât valoarea 1 milimetru.

**DATE DESPRE IMOBILUL NR. 3318**

Oficiul de Cadastru și Publicitate Imobiliară DOLJ
Biroul de Cadastru și Publicitate Imobiliară Craiova

A. Partea I. Descrierea imobilului

TEREN Extravilan

Nr. CF vechi:226

Nr. cadastral vechi:242

Adresa: Jud. Dolj, T8/1, P20

Nr. Crt	Nr cadastral Nr. topografic	Suprafata* (mp)	Observații / Referințe
A1		Din acte: 32.800 Masurata: 2.938	Sector cadastral:4 Teren neimprejmuit;

B. Partea II. Proprietari și acte

Inscrieri privitoare la dreptul de proprietate și alte drepturi reale		Referințe
28874 / 11/03/2014		
Act Notarial nr. CONTRACT DE VANZARE AUT NR 229, din 07/03/2014 emis de BNP DIACONU LAURA;		
B1	Intabulare, drept de PROPRIETATE, dobandit prin Conventie, cota actuala 1/1, cota initiala 1/1 1) GORIE CONSTANTA 2) GORIE STEFAN	A1

C. Partea III. SARCINI .

Inscrieri privind dezmembramintele dreptului de proprietate, drepturi reale de garanție și sarcini	Referințe
NU SUNT	

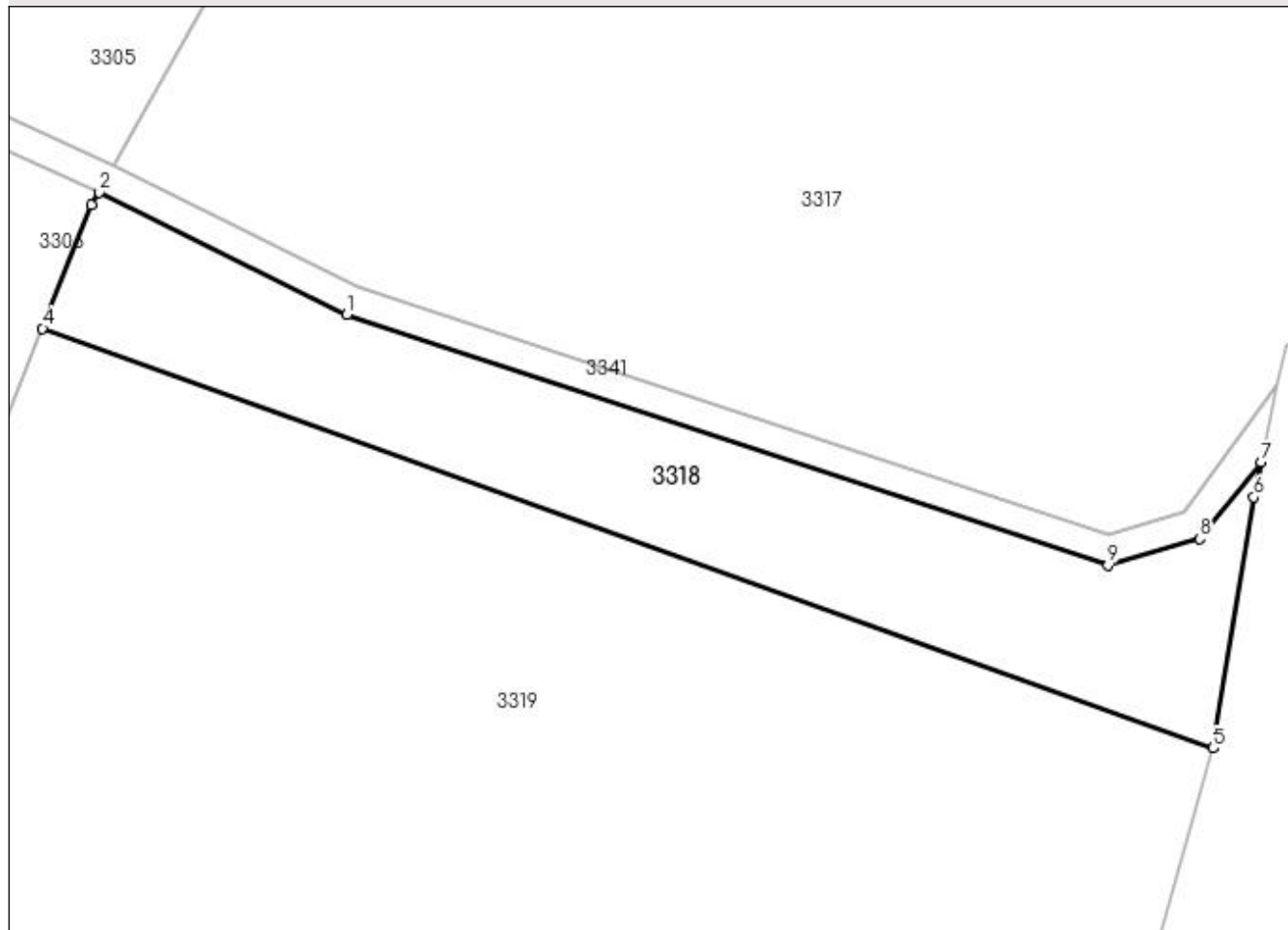
Anexa Nr. 1 La Partea I

Teren

Nr cadastral	Suprafața (mp)*	Observații / Referințe
	Din acte: 32.800 Masurata: 2.938	

* Suprafața este determinată în planul de proiecție Stereo 70.

DETALII LINIARE IMOBIL



Date referitoare la teren

Crt	Categorie folosință	Intravilan	Suprafața (mp)	Tarla	Parcelă	Nr. topo	Observații / Referințe
1	arabil	NU	2.938	8/1	20	-	TERENUL ESTE IMPARTIT IN DOUA LOTURI DE CANAL DIFERENTA DE SUPRAFATA SE REGASESTE LA ID 3317,

Lungime Segmente

1) Valorile lungimilor segmentelor sunt obținute din proiecție în plan.

Punct început	X / Y	Punct sfârșit	X / Y	Lungime segment (** (m)
1	426.784,146 300.632,085	2	426.751,13 300.648,378	36.818
2	426.751,13 300.648,378	3	426.750,151 300.646,634	2.0
3	426.750,151 300.646,634	4	426.743,579 300.630,217	17.684
4	426.743,579 300.630,217	5	426.899,585 300.574,288	165.728

Punct început	X / Y	Punct sfârșit	X / Y	Lungime segment (** (m)
5	426.899,585 300.574,288	6	426.904,993 300.607,742	33.888
6	426.904,993 300.607,742	7	426.905,926 300.612,358	4.709
7	426.905,926 300.612,358	8	426.897,75 300.602,183	13.054
8	426.897,75 300.602,183	9	426.885,549 300.598,659	12.699
9	426.885,549 300.598,659	1	426.784,146 300.632,085	106.77

** Lungimile segmentelor sunt determinate în planul de proiecție Stereo 70 și sunt rotunjite la 1 milimetru.

*** Distanța dintre puncte este formată din segmente cumulate ce sunt mai mici decât valoarea 1 milimetru.

**DATE DESPRE IMOBILUL NR. 3319**

Oficiul de Cadastru și Publicitate Imobiliară DOLJ
Biroul de Cadastru și Publicitate Imobiliară Craiova

A. Partea I. Descrierea imobilului

TEREN Extravilan

Nr. CF vechi:191

Nr. cadastral vechi:228

Adresa: Jud. Dolj, T8/1, P24

Nr. Crt	Nr cadastral Nr. topografic	Suprafața* (mp)	Observații / Referințe
A1	30488	Din acte: 54.300 Masurata: 27.642	Sector cadastral:4 Teren neimprejmuit;

B. Partea II. Proprietari și acte

Inscrieri privitoare la dreptul de proprietate și alte drepturi reale		Referințe
63496 / 13/09/2011		
Act Notarial nr. CONTRACT DE VANZARE-CUMPARARE 2948, din 12/09/2011 emis de BNP RICHITEANU R;		
B1	Intabulare, drept de PROPRIETATE, dobandit prin Conventie, cota actuala 1/1, cota initiala 1/1 1) GORIE STEFAN 2) GORIE CONSTANTA	A1

C. Partea III. SARCINI .

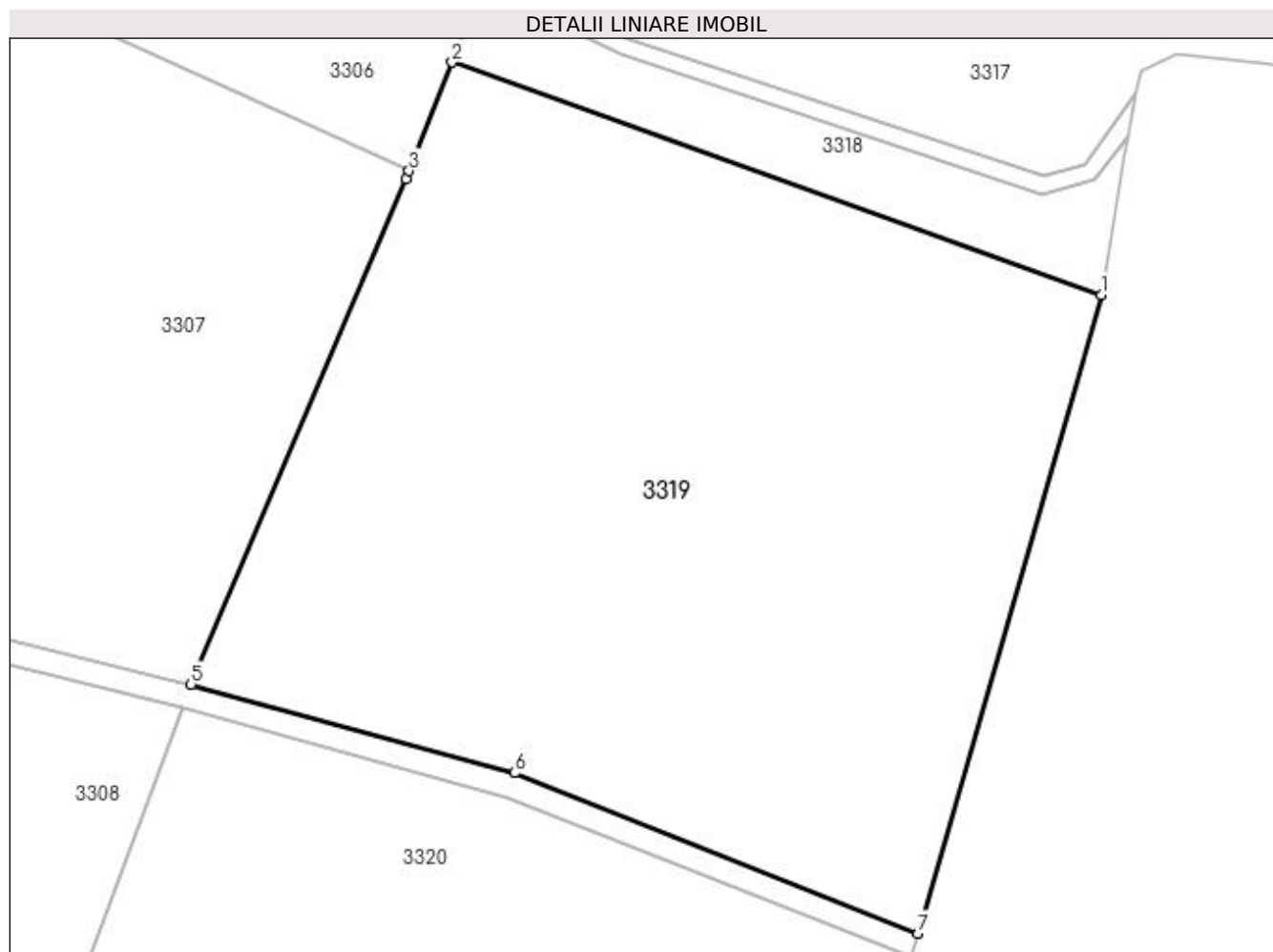
Inscrieri privind dezmembramintele dreptului de proprietate, drepturi reale de garanție și sarcini	Referințe
NU SUNT	

Anexa Nr. 1 La Partea I

Teren

Nr cadastral	Suprafața (mp)*	Observații / Referințe
30488	Din acte: 54.300 Masurata: 27.642	

* Suprafața este determinată în planul de proiecție Stereo 70.



Date referitoare la teren

Crt	Categorie folosință	Intravilan	Suprafața (mp)	Tarla	Parcelă	Nr. topo	Observații / Referințe
1	arabil	NU	27.642	8/1	24	-	TERENUL ESTE IMPARTIT IN DOUA LOTURI DE CANAL DIFERENTA DE SUPRAFATA SE REGASESTE LA ID 3320,

Lungime Segmente

1) Valorile lungimilor segmentelor sunt obținute din proiecție în plan.

Punct început	X / Y	Punct sfârșit	X / Y	Lungime segment (** (m)
1	426.899,585 300.574,288	2	426.743,579 300.630,217	165.728
2	426.743,579 300.630,217	3	426.733,134 300.604,122	28.107
3	426.733,134 300.604,122	4	426.732,371 300.602,215	2.055

Punct început	X / Y	Punct sfârșit	X / Y	Lungime segment (** (m)
4	426.732,371 300.602,215	5	426.680,736 300.480,716	132.015
5	426.680,736 300.480,716	6	426.758,566 300.459,399	80.697
6	426.758,566 300.459,399	7	426.855,583 300.420,844	104.397
7	426.855,583 300.420,844	1	426.899,585 300.574,288	159.629

** Lungimile segmentelor sunt determinate în planul de proiecție Stereo 70 și sunt rotunjite la 1 milimetru.

*** Distanța dintre puncte este formată din segmente cumulate ce sunt mai mici decât valoarea 1 milimetru.

**DATE DESPRE IMOBILUL NR. 3320**

Oficiul de Cadastru și Publicitate Imobiliară DOLJ
 Biroul de Cadastru și Publicitate Imobiliară Craiova

A. Partea I. Descrierea imobilului

TEREN Extravilan

Nr. CF vechi:191
 Nr. cadastral vechi:228

Adresa: Jud. Dolj, T8/1, P24

Nr. Crt	Nr cadastral Nr. topografic	Suprafața* (mp)	Observații / Referințe
A1		Din acte: 54.300 Masurata: 26.658	Sector cadastral:4 Teren neimprejmuit;

B. Partea II. Proprietari și acte

Inscrieri privitoare la dreptul de proprietate și alte drepturi reale		Referințe
63496 / 13/09/2011		
Act Notarial nr. CONTRACT DE VANZARE-CUMPARARE 2948, din 12/09/2011 emis de BNP RICHITEANU R;		
B1	Intabulare, drept de PROPRIETATE, dobandit prin Conventie, cota actuala 1/1, cota initiala 1/1 1) GORIE CONSTANTA 2) GORIE STEFAN	A1

C. Partea III. SARCINI .

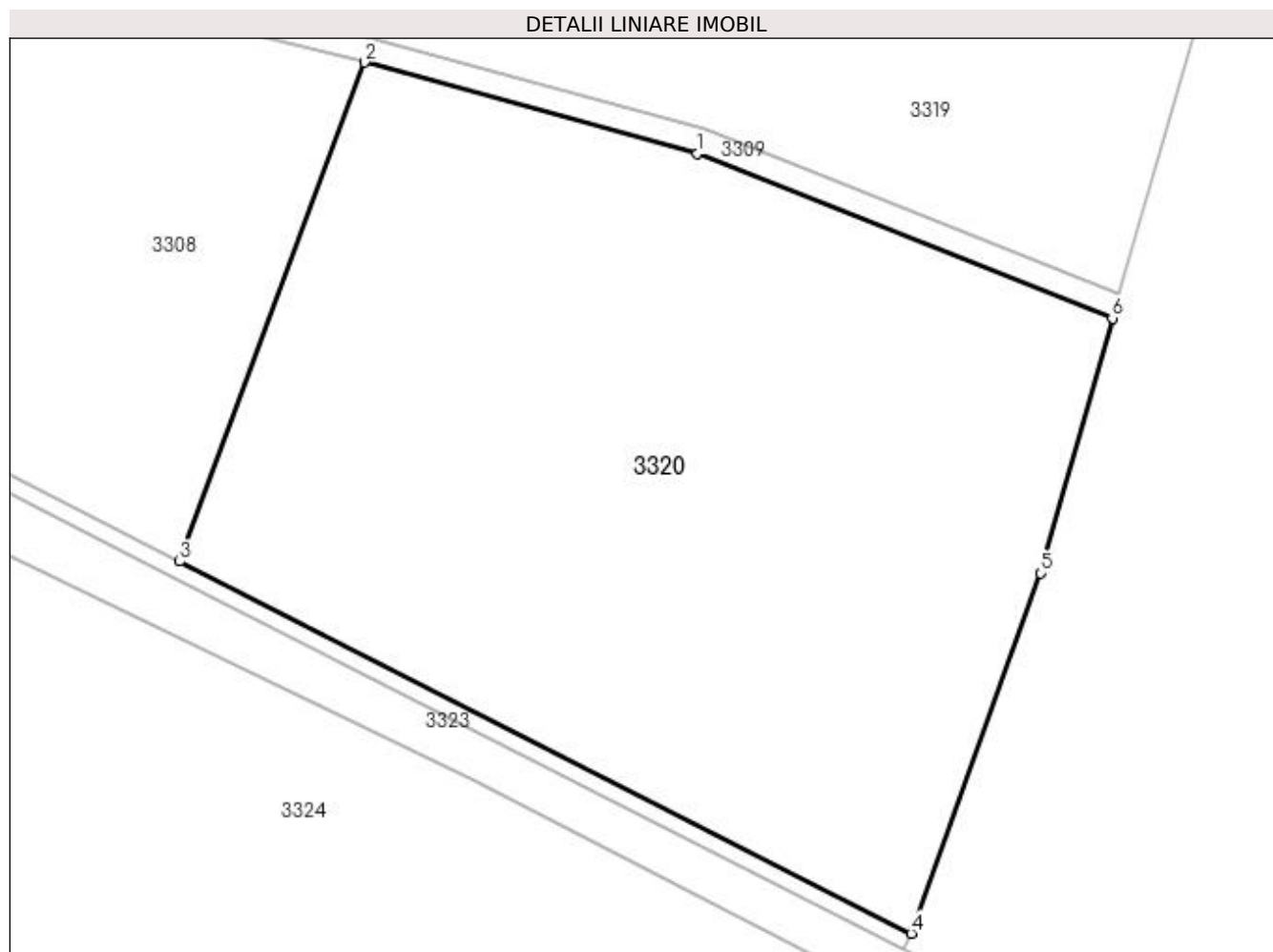
Inscrieri privind dezmembramintele dreptului de proprietate, drepturi reale de garanție și sarcini	Referințe
NU SUNT	

Anexa Nr. 1 La Partea I

Teren

Nr cadastral	Suprafața (mp)*	Observații / Referințe
	Din acte: 54.300 Masurata: 26.658	

* Suprafața este determinată în planul de proiecție Stereo 70.



Date referitoare la teren

Crt	Categorie folosință	Intravilan	Suprafața (mp)	Tarla	Parcelă	Nr. topo	Observații / Referințe
1	arabil	NU	26.658	8/1	24	-	TERENUL ESTE IMPARTIT IN DOUA LOTURI DE CANAL DIFERENTA DE SUPRAFATA SE REGASESTE LA ID 3319,

Lungime Segmente

1) Valorile lungimilor segmentelor sunt obținute din proiecție în plan.

Punct început	X / Y	Punct sfârșit	X / Y	Lungime segment (** (m)
1	426.756,66 300.453,7	2	426.678,601 300.475,062	80.93
2	426.678,601 300.475,062	3	426.635,307 300.358,009	124.802
3	426.635,307 300.358,009	4	426.806,816 300.270,814	192.401

Punct început	X / Y	Punct sfârșit	X / Y	Lungime segment (** (m)
4	426.806,816 300.270,814	5	426.837,225 300.355,239	89.734
5	426.837,225 300.355,239	6	426.853,957 300.415,033	62.092
6	426.853,957 300.415,033	1	426.756,66 300.453,7	104.698

** Lungimile segmentelor sunt determinate în planul de proiecție Stereo 70 și sunt rotunjite la 1 milimetru.

*** Distanța dintre puncte este formată din segmente cumulate ce sunt mai mici decât valoarea 1 milimetru.

**DATE DESPRE IMOBILUL NR. 3321**

Oficiul de Cadastru și Publicitate Imobiliară DOLJ
Biroul de Cadastru și Publicitate Imobiliară Craiova

A. Partea I. Descrierea imobilului

TEREN Extravilan

Adresa: Jud. Dolj, T8/1, DE 65/13

Nr. Crt	Nr cadastral Nr. topografic	Suprafața* (mp)	Observații / Referințe
A1		2.486	Sector cadastral:4 Teren neimprejmuit;

B. Partea II. Proprietari și acte

Inscrieri privitoare la dreptul de proprietate și alte drepturi reale		Referințe
/		
Act Normativ nr. HG 965, din 05/09/2002 emis de GUVERNUL ROMANIEI (ANEXA NR. 57-INVENTARUL BUNURILOR CARE APARTIN DOMENIULUI PUBLIC AL COMUNEI LEU);		
B1	Intabulare, drept de PROPRIETATE, dobandit prin Lege, cota actuala 1/1, cota initiala 1/1 1) COMUNA LEU-DOMENIUL PUBLIC, CIF:4553631	A1

C. Partea III. SARCINI .

Inscrieri privind dezmembramentele dreptului de proprietate, drepturi reale de garanție și sarcini	Referințe
NU SUNT	

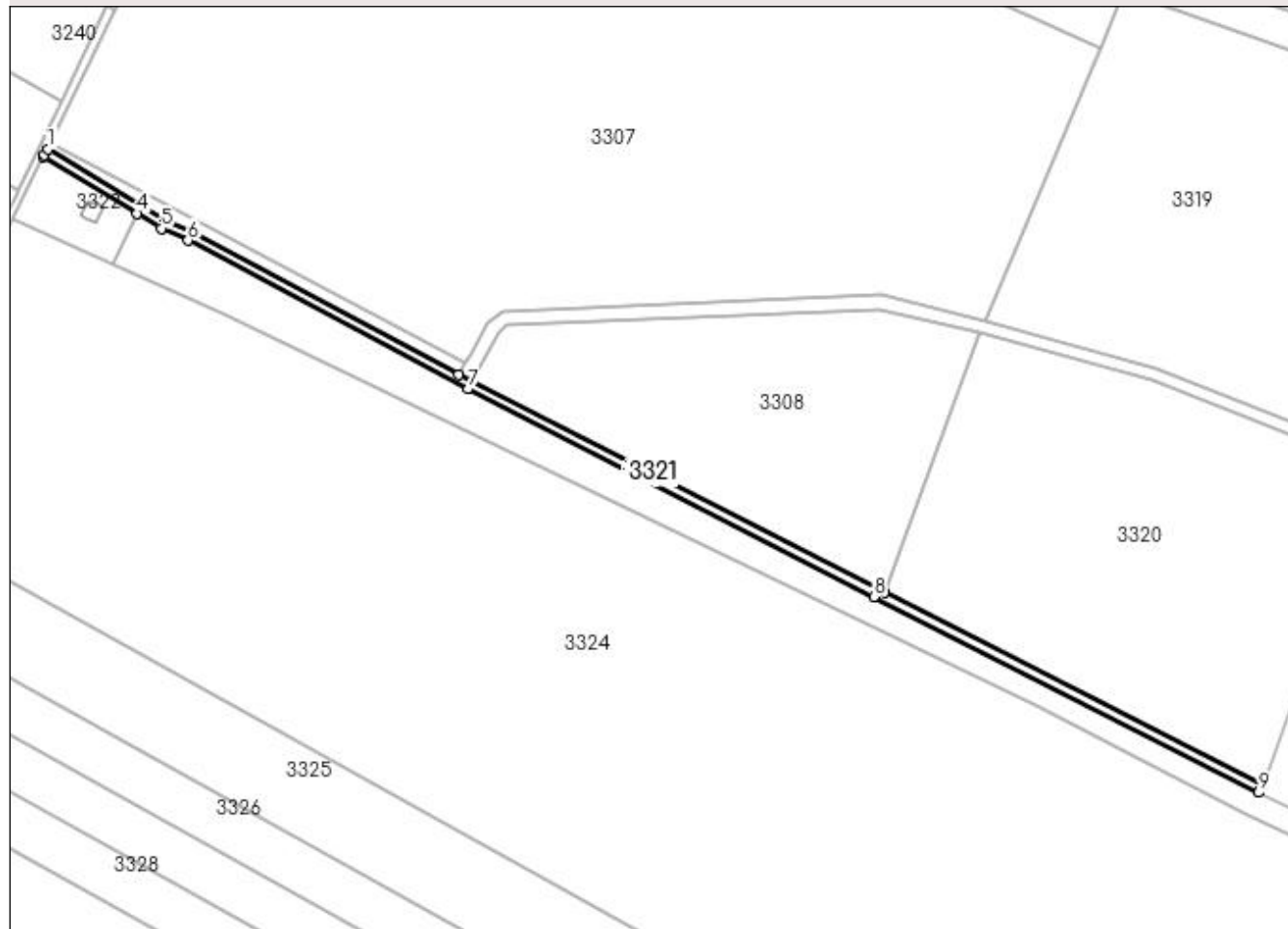
Anexa Nr. 1 La Partea I

Teren

Nr cadastral	Suprafața (mp)*	Observații / Referințe
	2.486	

* Suprafața este determinată în planul de proiecție Stereo 70.

DETALII LINIARE IMOBIL



Date referitoare la teren

Crt	Categorie folosință	Intra vilan	Suprafața (mp)	Tarla	Parcelă	Nr. topo	Observații / Referințe
1	drum	NU	2.486	8/1	DE 65/13	-	

Lungime Segmente

1) Valorile lungimilor segmentelor sunt obținute din proiecție în plan.

Punct început	X / Y	Punct sfârșit	X / Y	Lungime segment (** (m)
1	426.256,63 300.558,543	2	426.255,069 300.555,981	3.0
2	426.255,069 300.555,981	3	426.254,63 300.555,078	1.005
3	426.254,63 300.555,078	4	426.296,929 300.529,302	49.534
4	426.296,929 300.529,302	5	426.307,89 300.522,63	12.832
5	426.307,89 300.522,63	6	426.320,109 300.517,151	13.391

Punct început	X / Y	Punct sfârșit	X / Y	Lungime segment (** (m)
6	426.320,109 300.517,151	7	426.446,864 300.449,867	143.505
7	426.446,864 300.449,867	8	426.630,683 300.355,873	206.457
8	426.630,683 300.355,873	9	426.805,002 300.267,246	195.555
9	426.805,002 300.267,246	10	426.806,816 300.270,814	4.003
10	426.806,816 300.270,814	11	426.635,307 300.358,009	192.401
11	426.635,307 300.358,009	12	426.448,719 300.453,407	209.561
12	426.448,719 300.453,407	13	426.442,778 300.456,565	6.728
13	426.442,778 300.456,565	14	426.321,867 300.520,747	136.889
14	426.321,867 300.520,747	15	426.309,768 300.526,17	13.259
15	426.309,768 300.526,17	1	426.256,63 300.558,543	62.224

** Lungimile segmentelor sunt determinate în planul de proiecție Stereo 70 și sunt rotunjite la 1 milimetru.

*** Distanța dintre puncte este formată din segmente cumulate ce sunt mai mici decât valoarea 1 milimetru.

**DATE DESPRE IMOBILUL NR. 3322**

Oficiul de Cadastru și Publicitate Imobiliară DOLJ
Biroul de Cadastru și Publicitate Imobiliară Craiova

A. Partea I. Descrierea imobilului

TEREN Extravilan

Adresa: Jud. Dolj, T8/1, Statie Pompare Apa SRP11

Nr. Crt	Nr cadastral Nr. topografic	Suprafața* (mp)	Observații / Referințe
A1		1.394	Sector cadastral:4 Teren neimprejmuit;

Construcții

Crt	Nr cadastral Nr. topografic	Adresa	Observații / Referințe
A1.1		Jud. Dolj, T8/1, Statie Pompare Apa SRP11	Nr. niveluri:2; STATIE POMPARE APA

B. Partea II. Proprietari și acte

Inscrieri privitoare la dreptul de proprietate și alte drepturi reale		Referințe
/		
Act Normativ nr. LEGEA 138, din 27/04/2004 emis de PARLAMENT (EXTRAS DIN INVENTAR LA DATA DE 31.12.2020 DOMENIUL PRIVAT AL STATULUI);		
B1	Intabulare, drept de PROPRIETATE, dobandit prin Lege, cota actuala 1/1, cota initiala 1/1 1) STATUL ROMAN-DOMENIUL PUBLIC, CIF:999999999999	A1, A1.1
Act Normativ nr. LEGEA 138, din 27/04/2004 emis de PARLAMENTUL ROMANIEI (EXTRAS DIN INVENTAR LA DATA DE 31.12.2020 DOMENIUL PRIVAT AL STATULUI, MF18002);		
B2	Intabulare, drept de ADMINISTRARE, dobandit prin Lege, cota actuala 1/1, cota initiala 1/1 1) ANIF-FTIF DOLJ, CIF:29490733	A1, A1.1

C. Partea III. SARCINI .

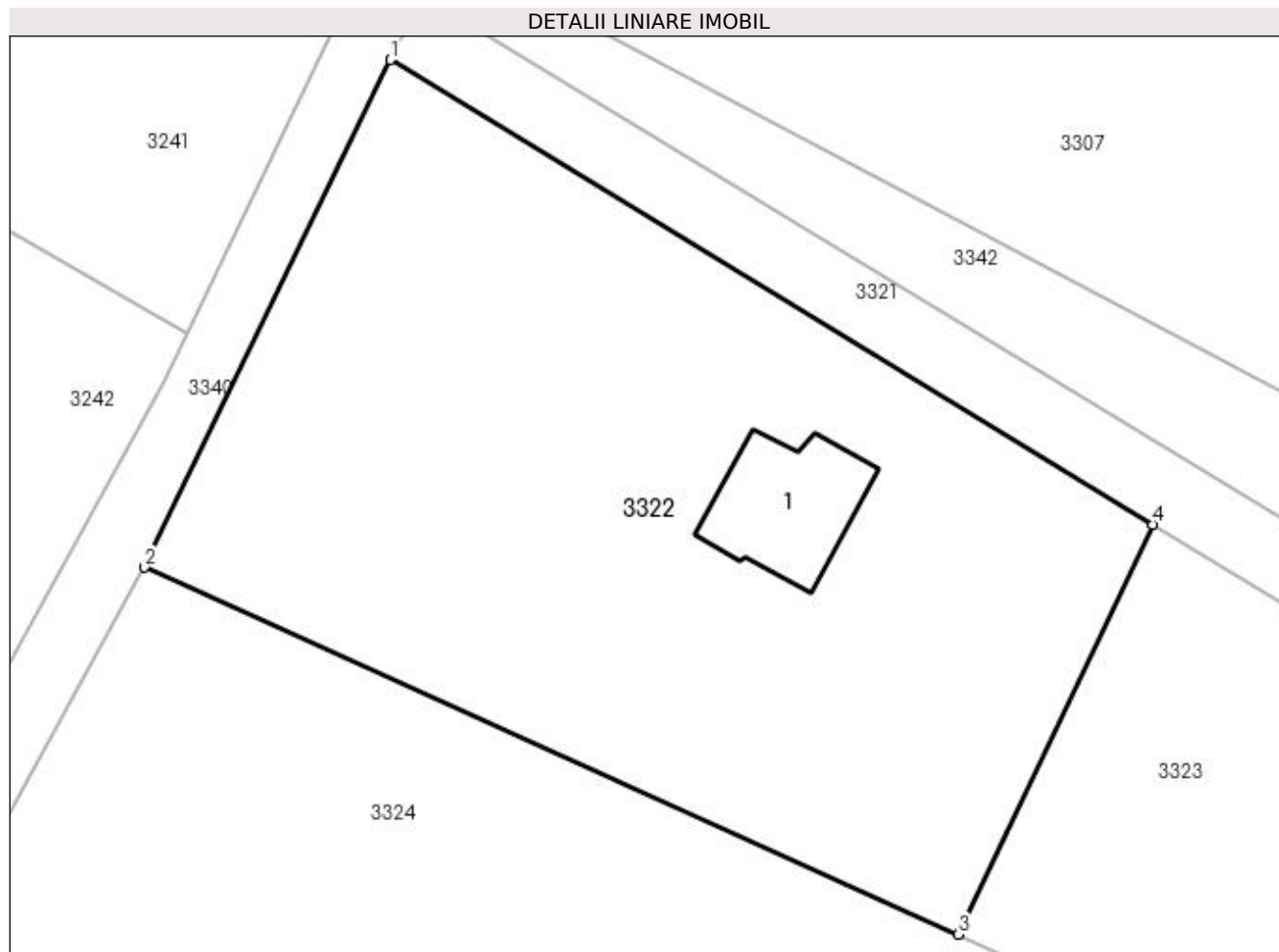
Inscrieri privind dezmembramintele dreptului de proprietate, drepturi reale de garanție și sarcini	Referințe
NU SUNT	

Anexa Nr. 1 La Partea I

Teren

Nr cadastral	Suprafața (mp)*	Observații / Referințe
	1.394	

* Suprafața este determinată în planul de proiecție Stereo 70.



Date referitoare la teren

Crt	Categorie folosință	Intra vilan	Suprafața (mp)	Tarla	Parcelă	Nr. topo	Observații / Referințe
1	curți constructii	NU	1.394	8/1	Statie Pompare Apa SRP11	-	

Date referitoare la construcții

Crt	Număr	Destinație construcție	Supraf. (mp)	Situație juridică	Observații / Referințe
A1.1		construcții industriale și edilitare	0	Cu acte	Nr. niveluri:2; STATIE POMPARE APA

Lungime Segmente

1) Valorile lungimilor segmentelor sunt obținute din proiecție în plan.

Punct început	X / Y	Punct sfârșit	X / Y	Lungime segment (** (m)
1	426.254,63 300.555,078	2	426.240,979 300.526,937	31.277
2	426.240,979 300.526,937	3	426.286,124 300.506,587	49.52
3	426.286,124 300.506,587	4	426.296,929 300.529,302	25.154

Punct început	X / Y	Punct sfârșit	X / Y	Lungime segment (** (m)
4	426.296,929 300.529,302	1	426.254,63 300.555,078	49.534

** Lungimile segmentelor sunt determinate în planul de proiecție Stereo 70 și sunt rotunjite la 1 milimetru.

*** Distanța dintre puncte este formată din segmente cumulate ce sunt mai mici decât valoarea 1 milimetru.

**DATE DESPRE IMOBILUL NR. 3323**

Oficiul de Cadastru și Publicitate Imobiliară DOLJ
Biroul de Cadastru și Publicitate Imobiliară Craiova

A. Partea I. Descrierea imobilului

TEREN Extravilan

Adresa: Jud. Dolj, T8/1, CANAL CD 3-2 EXT

Nr. Crt	Nr cadastral Nr. topografic	Suprafața* (mp)	Observații / Referințe
A1		10.679	Sector cadastral:4 Teren neimprejmuit;

B. Partea II. Proprietari și acte

Inscrieri privitoare la dreptul de proprietate și alte drepturi reale		Referințe
/		
Act Normativ nr. LEGEA 138, din 27/04/2004 emis de PARLAMENT (EXTRAS DIN INVENTAR LA DATA DE 31.12.2020 DOMENIUL PRIVAT AL STATULUI, MF18002);		
B1	Intabulare, drept de PROPRIETATE, dobandit prin Lege, cota actuala 1/1, cota initiala 1/1 1) STATUL ROMAN-DOMENIUL PUBLIC , CIF:999999999999	A1
Act Normativ nr. LEGEA 138, din 27/04/2004 emis de PARLAMENT (EXTRAS DIN INVENTAR LA DATA DE 31.12.2020 DOMENIUL PRIVAT AL STATULUI);		
B2	Intabulare, drept de ADMINISTRARE, dobandit prin Lege, cota actuala 1/1, cota initiala 1/1 1) ANIF-FTIF DOLJ-DOMENIUL PUBLIC , CIF:29490733	A1

C. Partea III. SARCINI .

Inscrieri privind dezmembramintele dreptului de proprietate, drepturi reale de garanție și sarcini	Referințe
NU SUNT	

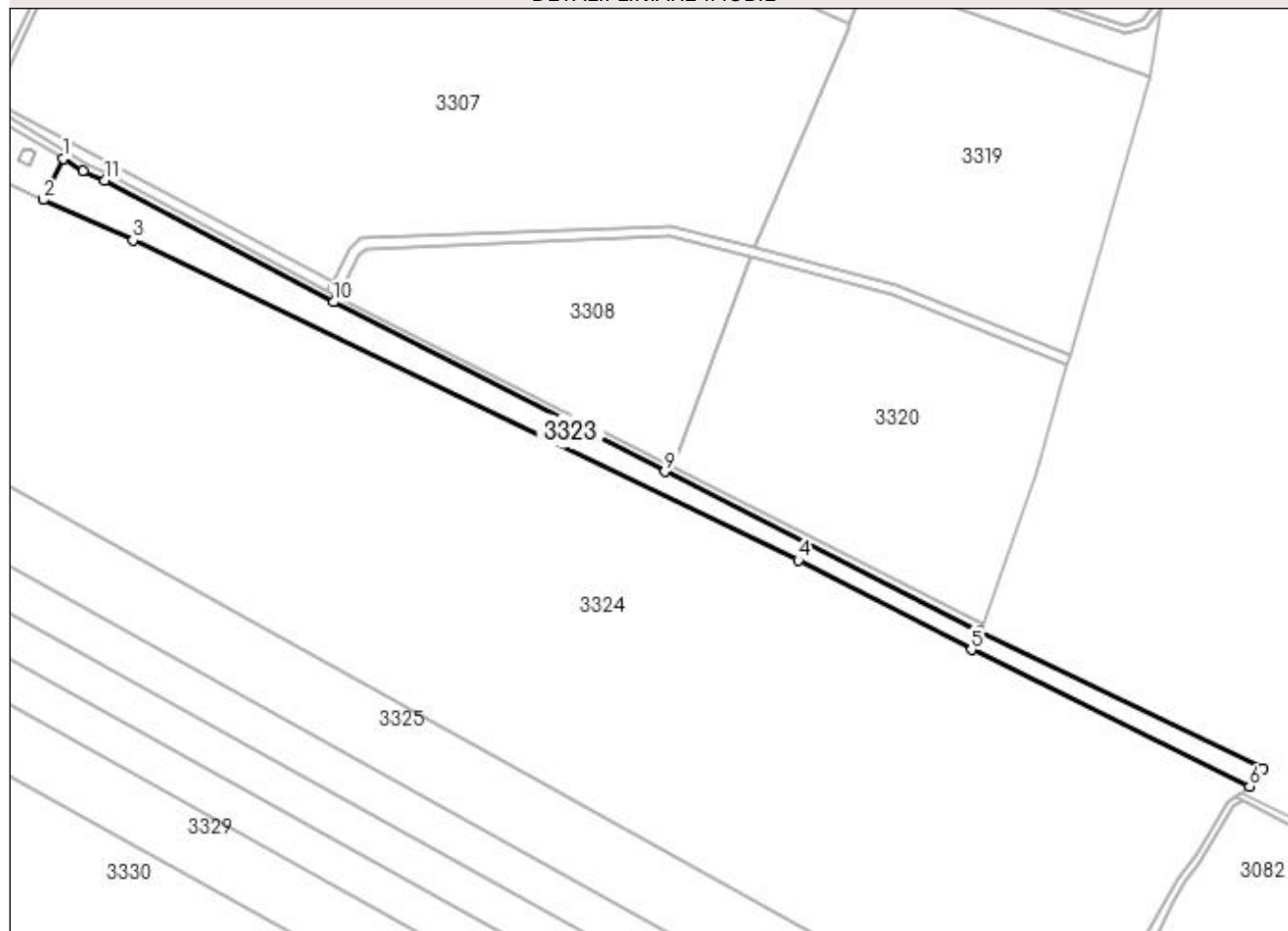
Anexa Nr. 1 La Partea I

Teren

Nr cadastral	Suprafața (mp)*	Observații / Referințe
	10.679	

* Suprafața este determinată în planul de proiecție Stereo 70.

DETALII LINIARE IMOBIL



Date referitoare la teren

Crt	Categorie folosință	Intra vilan	Suprafața (mp)	Tarla	Parcelă	Nr. topo	Observații / Referințe
1	curți constructii	NU	10.679	8/1	CANAL CD 3-2 EXT	-	

Lungime Segmente

1) Valorile lungimilor segmentelor sunt obținute din proiecție în plan.

Punct început	X / Y	Punct sfârșit	X / Y	Lungime segment (** (m)
1	426.296,929 300.529,302	2	426.286,124 300.506,587	25.154
2	426.286,124 300.506,587	3	426.335,799 300.484,195	54.488
3	426.335,799 300.484,195	4	426.704,645 300.306,73	409.318
4	426.704,645 300.306,73	5	426.800,601 300.257,148	108.009
5	426.800,601 300.257,148	6	426.954,879 300.181,285	171.921

Punct început	X / Y	Punct sfârșit	X / Y	Lungime segment (** (m)
6	426.954,879 300.181,285	7	426.962,255 300.191,03	12.222
7	426.962,255 300.191,03	8	426.805,002 300.267,246	174.75
8	426.805,002 300.267,246	9	426.630,683 300.355,873	195.555
9	426.630,683 300.355,873	10	426.446,864 300.449,867	206.457
10	426.446,864 300.449,867	11	426.320,109 300.517,151	143.505
11	426.320,109 300.517,151	12	426.307,89 300.522,63	13.391
12	426.307,89 300.522,63	1	426.296,929 300.529,302	12.832

** Lungimile segmentelor sunt determinate în planul de proiecție Stereo 70 și sunt rotunjite la 1 milimetru.

*** Distanța dintre puncte este formată din segmente cumulate ce sunt mai mici decât valoarea 1 milimetru.

**DATE DESPRE IMOBILUL NR. 3324**

Oficiul de Cadastru și Publicitate Imobiliară DOLJ
Biroul de Cadastru și Publicitate Imobiliară Craiova

A. Partea I. Descrierea imobilului

TEREN Extravilan

Adresa: Jud. Dolj, T30, P1

Nr. Crt	Nr cadastral Nr. topografic	Suprafața* (mp)	Observații / Referințe
A1		Din acte: 137.000 Masurata: 131.834	Sector cadastral:4 Teren neimprejmuit;

B. Partea II. Proprietari și acte

Inscrieri privitoare la dreptul de proprietate și alte drepturi reale		Referințe
/		
Act Administrativ nr. TDP 2468, din 02/09/2003 emis de COMISIA JUDETEANA DOLJ;		
B1	Intabulare, drept de PROPRIETATE, dobandit prin Reconstituire, cota actuala 1/1, cota initiala 1/1 1) ZAMFIRESCU VICTOR, LIPSĂ CNP	A1

C. Partea III. SARCINI .

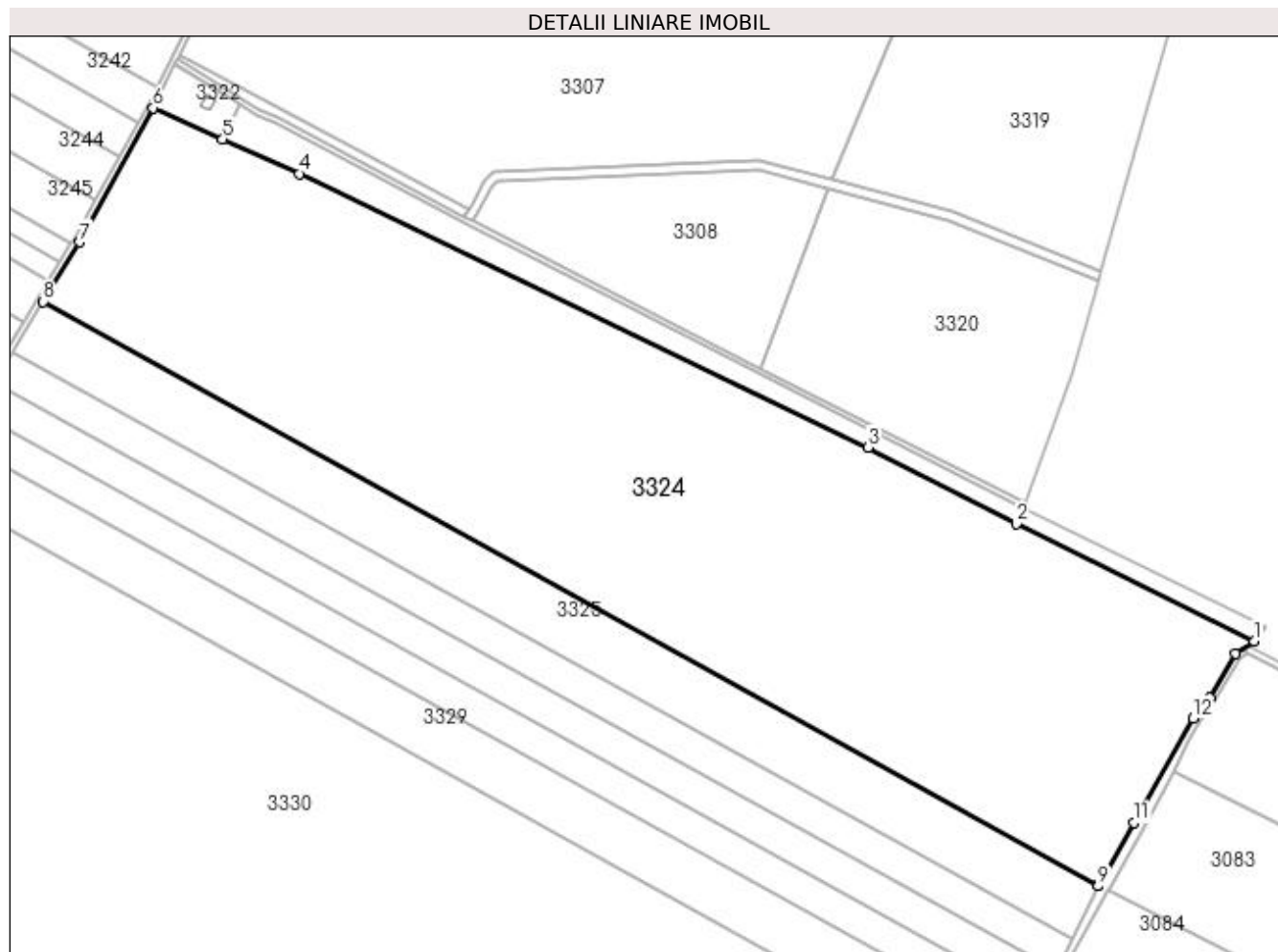
Inscrieri privind dezmembramintele dreptului de proprietate, drepturi reale de garanție și sarcini	Referințe
NU SUNT	

Anexa Nr. 1 La Partea I

Teren

Nr cadastral	Suprafața (mp)*	Observații / Referințe
	Din acte: 137.000 Masurata: 131.834	

* Suprafața este determinată în planul de proiecție Stereo 70.



Date referitoare la teren

Crt	Categorie folosință	Intra vilan	Suprafața (mp)	Tarla	Parcelă	Nr. topo	Observații / Referințe
1	arabil	NU	131.834	30	1	-	IMOBIL DIMINUAT CU 3.77% FATA DE SUPRAFATA DIN ACT,

Lungime Segmente

1) Valorile lungimilor segmentelor sunt obținute din proiecție în plan.

Punct început	X / Y	Punct sfârșit	X / Y	Lungime segment (** (m)
1	426.954,879 300.181,285	2	426.800,601 300.257,148	171.921
2	426.800,601 300.257,148	3	426.704,645 300.306,73	108.009
3	426.704,645 300.306,73	4	426.335,799 300.484,195	409.318
4	426.335,799 300.484,195	5	426.286,124 300.506,587	54.488

Punct început	X / Y	Punct sfârșit	X / Y	Lungime segment (** (m)
5	426.286,124 300.506,587	6	426.240,979 300.526,937	49.52
6	426.240,979 300.526,937	7	426.193,043 300.439,865	99.395
7	426.193,043 300.439,865	8	426.169,691 300.401,302	45.083
8	426.169,691 300.401,302	9	426.853,698 300.022,287	781.996
9	426.853,698 300.022,287	10	426.854,164 300.023,24	1.06
10	426.854,164 300.023,24	11	426.877,253 300.063,444	46.363
11	426.877,253 300.063,444	12	426.915,545 300.130,973	77.629
12	426.915,545 300.130,973	13	426.926,108 300.144,216	16.94
13	426.926,108 300.144,216	14	426.943,17 300.173,001	33.462
14	426.943,17 300.173,001	1	426.954,879 300.181,285	14.343

** Lungimile segmentelor sunt determinate în planul de proiecție Stereo 70 și sunt rotunjite la 1 milimetru.

*** Distanța dintre puncte este formată din segmente cumulate ce sunt mai mici decât valoarea 1 milimetru.

**DATE DESPRE IMOBILUL NR. 3325**

Oficiul de Cadastru și Publicitate Imobiliară DOLJ
Biroul de Cadastru și Publicitate Imobiliară Craiova

A. Partea I. Descrierea imobilului

TEREN Extravilan

Adresa: Jud. Dolj, T30, P1/1

Nr. Crt	Nr cadastral Nr. topografic	Suprafața* (mp)	Observații / Referințe
A1		Din acte: 31.300 Masurata: 30.119	Sector cadastral:4 Teren neimprejmuit;

B. Partea II. Proprietari și acte

Inscrieri privitoare la dreptul de proprietate și alte drepturi reale		Referințe
/		
Act Administrativ nr. TDP 2890, din 10/08/2004 emis de COMISIA JUDETEANA DOLJ;		
B1	Intabulare, drept de PROPRIETATE, dobandit prin Reconstituire, cota actuala 1/1, cota initiala 1/1 1) ANGHEL MARGARETA, LIPSĂ CNP	A1

C. Partea III. SARCINI .

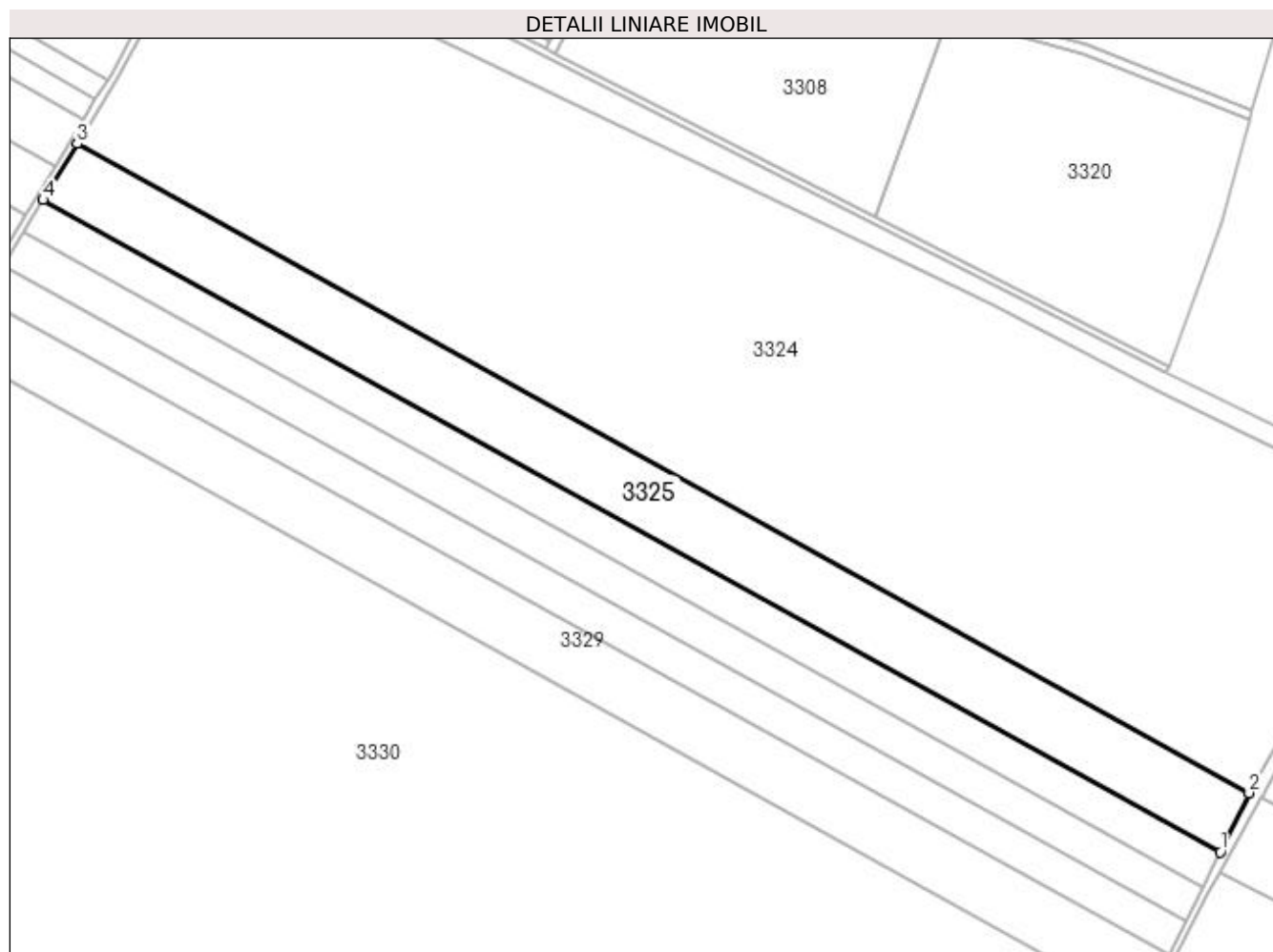
Inscrieri privind dezmembramintele dreptului de proprietate, drepturi reale de garanție și sarcini	Referințe
NU SUNT	

Anexa Nr. 1 La Partea I

Teren

Nr cadastral	Suprafața (mp)*	Observații / Referințe
	Din acte: 31.300 Masurata: 30.119	

* Suprafața este determinată în planul de proiecție Stereo 70.



Date referitoare la teren

Crt	Categorie folosință	Intra vilan	Suprafața (mp)	Tarla	Parcelă	Nr. topo	Observații / Referințe
1	arabil	NU	30.119	30	1/1	-	IMOBIL DIMINUAT CU 3.77% FATA DE SUPRAFATA DIN ACT,

Lungime Segmente

1) Valorile lungimilor segmentelor sunt obținute din proiecție în plan.

Punct început	X / Y	Punct sfârșit	X / Y	Lungime segment (** (m)
1	426.836,802 299.987,714	2	426.853,698 300.022,287	38.481
2	426.853,698 300.022,287	3	426.169,691 300.401,302	781.996
3	426.169,691 300.401,302	4	426.149,77 300.368,404	38.459
4	426.149,77 300.368,404	1	426.836,802 299.987,714	785.454

**** Lungimile segmentelor sunt determinate în planul de proiecție Stereo 70 și sunt rotunjite la 1 milimetru.**

***** Distanța dintre puncte este formată din segmente cumulate ce sunt mai mici decât valoarea 1 milimetru.**

**DATE DESPRE IMOBILUL NR. 3326**

Oficiul de Cadastru și Publicitate Imobiliară DOLJ
Biroul de Cadastru și Publicitate Imobiliară Craiova

A. Partea I. Descrierea imobilului

TEREN Extravilan

Nr. CF vechi:791

Nr. cadastral vechi:301/1

Adresa: Jud. Dolj, T30, P2

Nr. Crt	Nr cadastral Nr. topografic	Suprafața* (mp)	Observații / Referințe
A1	33538	17.667	Sector cadastral:4 Teren neimprejmuit;

B. Partea II. Proprietari și acte

Inscrieri privitoare la dreptul de proprietate și alte drepturi reale		Referințe
3111 / 17/01/2010		
Act Notarial nr. 23, din 18/01/2010 emis de NP. FURTUNA SIMONA;		
B1	Intabulare, drept de PROPRIETATE, dobandit prin Conventie, cota actuala 1/1, cota initiala 1/1 1) PANA ILIE, LIPSĂ CNP	A1

C. Partea III. SARCINI .

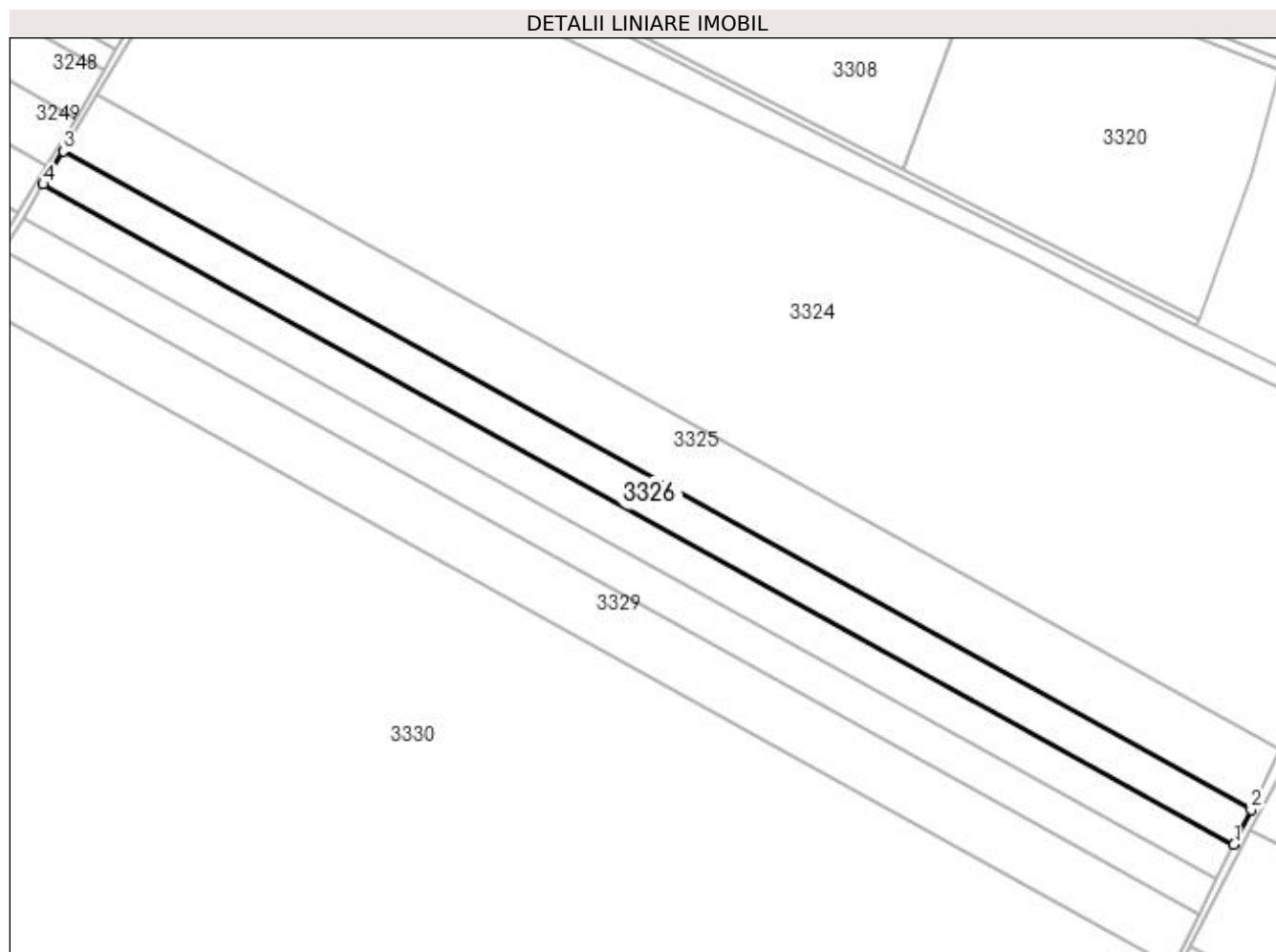
Inscrieri privind dezmembramintele dreptului de proprietate, drepturi reale de garanție și sarcini	Referințe
NU SUNT	

Anexa Nr. 1 La Partea I

Teren

Nr cadastral	Suprafața (mp)*	Observații / Referințe
33538	17.667	

* Suprafața este determinată în planul de proiecție Stereo 70.



Date referitoare la teren

Crt	Categorie folosință	Intra vilan	Suprafața (mp)	Tarla	Parcelă	Nr. topo	Observații / Referințe
1	arabil	NU	17.667	30	2	-	

Lungime Segmente

1) Valorile lungimilor segmentelor sunt obținute din proiecție în plan.

Punct început	X / Y	Punct sfârșit	X / Y	Lungime segment (** (m)
1	426.826,926 299.967,504	2	426.836,802 299.987,714	22.494
2	426.836,802 299.987,714	3	426.149,77 300.368,404	785.454
3	426.149,77 300.368,404	4	426.138,126 300.349,174	22.48
4	426.138,126 300.349,174	1	426.826,926 299.967,504	787.475

**** Lungimile segmentelor sunt determinate în planul de proiecție Stereo 70 și sunt rotunjite la 1 milimetru.**

***** Distanța dintre puncte este formată din segmente cumulate ce sunt mai mici decât valoarea 1 milimetru.**

**DATE DESPRE IMOBILUL NR. 3327**

Oficiul de Cadastru și Publicitate Imobiliară DOLJ
Biroul de Cadastru și Publicitate Imobiliară Craiova

A. Partea I. Descrierea imobilului

TEREN Extravilan

Nr. CF vechi:793

Nr. cadastral vechi:303/3

Adresa: Jud. Dolj, T 30, P 2

Nr. Crt	Nr cadastral Nr. topografic	Suprafața* (mp)	Observații / Referințe
A1	34027	17.666	Sector cadastral:4 Teren neimprejmuit;

B. Partea II. Proprietari și acte

Inscrieri privitoare la dreptul de proprietate și alte drepturi reale		Referințe
3105 / 19/01/2010		
Act Notarial nr. 3105, din 19/01/2010 emis de NP FURTUNA SIMONA;		
B1	Intabulare, drept de PROPRIETATE, dobandit prin Conventie, cota actuala 1/1, cota initiala 1/1 1) STOIANOVICI ALEXANDAR, LIPSĂ CNP	A1

C. Partea III. SARCINI .

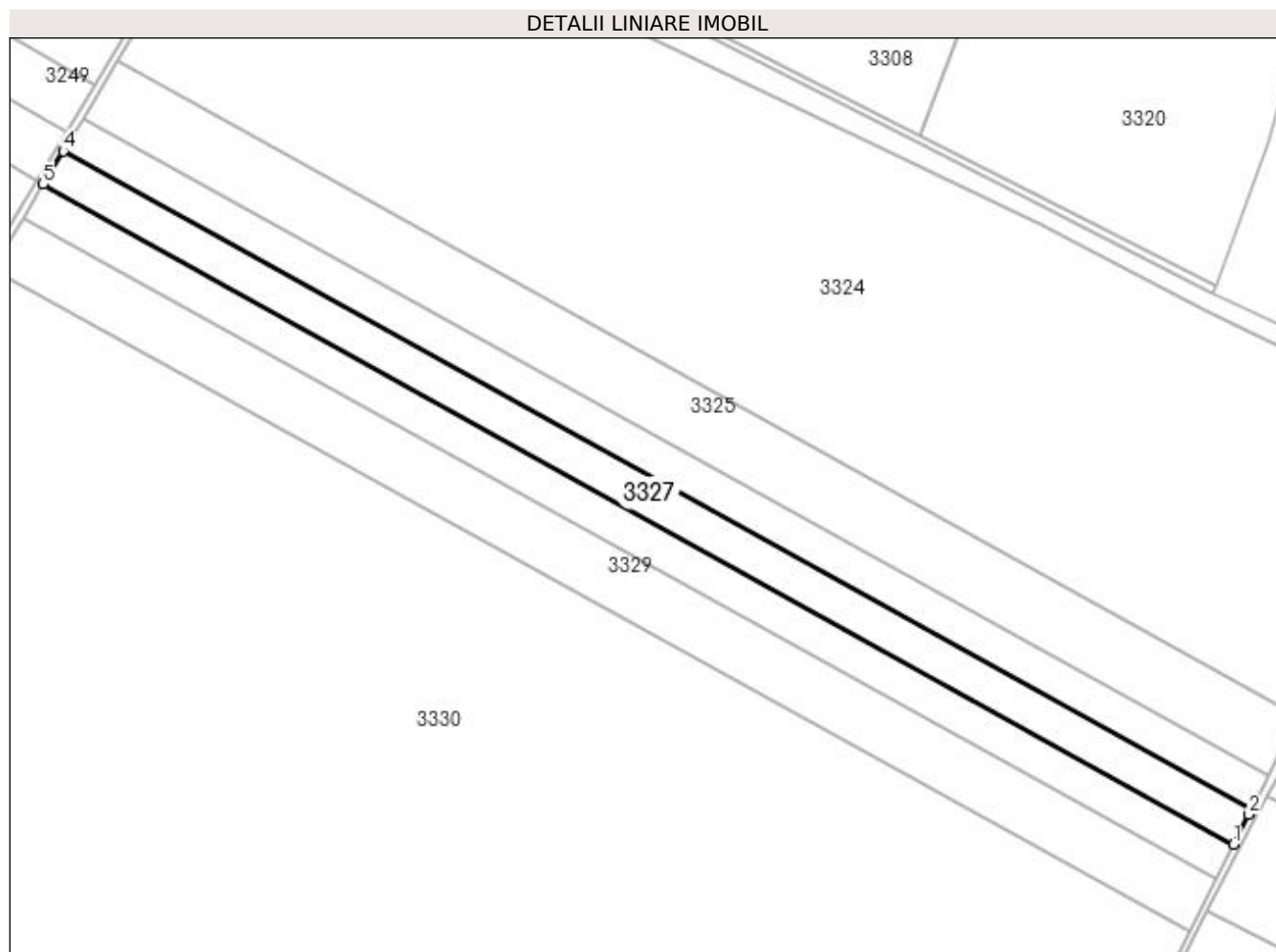
Inscrieri privind dezmembramintele dreptului de proprietate, drepturi reale de garanție și sarcini	Referințe
NU SUNT	

Anexa Nr. 1 La Partea I

Teren

Nr cadastral	Suprafața (mp)*	Observații / Referințe
34027	17.666	

* Suprafața este determinată în planul de proiecție Stereo 70.



Date referitoare la teren

Crt	Categorie folosință	Intra vilan	Suprafața (mp)	Tarla	Parcelă	Nr. topo	Observații / Referințe
1	arabil	NU	17.666	30	2	-	

Lungime Segmente

1) Valorile lungimilor segmentelor sunt obținute din proiecție în plan.

Punct început	X / Y	Punct sfârșit	X / Y	Lungime segment (** (m)
1	426.816,848 299.947,47	2	426.825,629 299.964,852	19.474
2	426.825,629 299.964,852	3	426.826,926 299.967,504	2.953
3	426.826,926 299.967,504	4	426.138,126 300.349,174	787.475
4	426.138,126 300.349,174	5	426.126,51 300.329,992	22.425
5	426.126,51 300.329,992	1	426.816,848 299.947,47	789.233

**** Lungimile segmentelor sunt determinate în planul de proiecție Stereo 70 și sunt rotunjite la 1 milimetru.**

***** Distanța dintre puncte este formată din segmente cumulate ce sunt mai mici decât valoarea 1 milimetru.**

**DATE DESPRE IMOBILUL NR. 3328**

Oficiul de Cadastru și Publicitate Imobiliară DOLJ
Biroul de Cadastru și Publicitate Imobiliară Craiova

A. Partea I. Descrierea imobilului

TEREN Extravilan

Nr. CF vechi:792

Nr. cadastral vechi:303/2

Adresa: Jud. Dolj, T 30, P 2

Nr. Crt	Nr cadastral Nr. topografic	Suprafața* (mp)	Observații / Referințe
A1	34038	17.667	Sector cadastral:4 Teren neimprejmuit;

B. Partea II. Proprietari și acte

Inscrieri privitoare la dreptul de proprietate și alte drepturi reale		Referințe
3105 / 19/01/2010		
Act Notarial nr. 23, din 01/01/2010 emis de NP FURTUNA SIMONA;		
B1	Intabulare, drept de PROPRIETATE, dobândit prin Conventie, cota actuala 1/1, cota initiala 1/1 1) STOIANOVICI ALEXANDAR, LIPSĂ CNP	A1

C. Partea III. SARCINI .

Inscrieri privind dezmembramintele dreptului de proprietate, drepturi reale de garanție și sarcini	Referințe
NU SUNT	

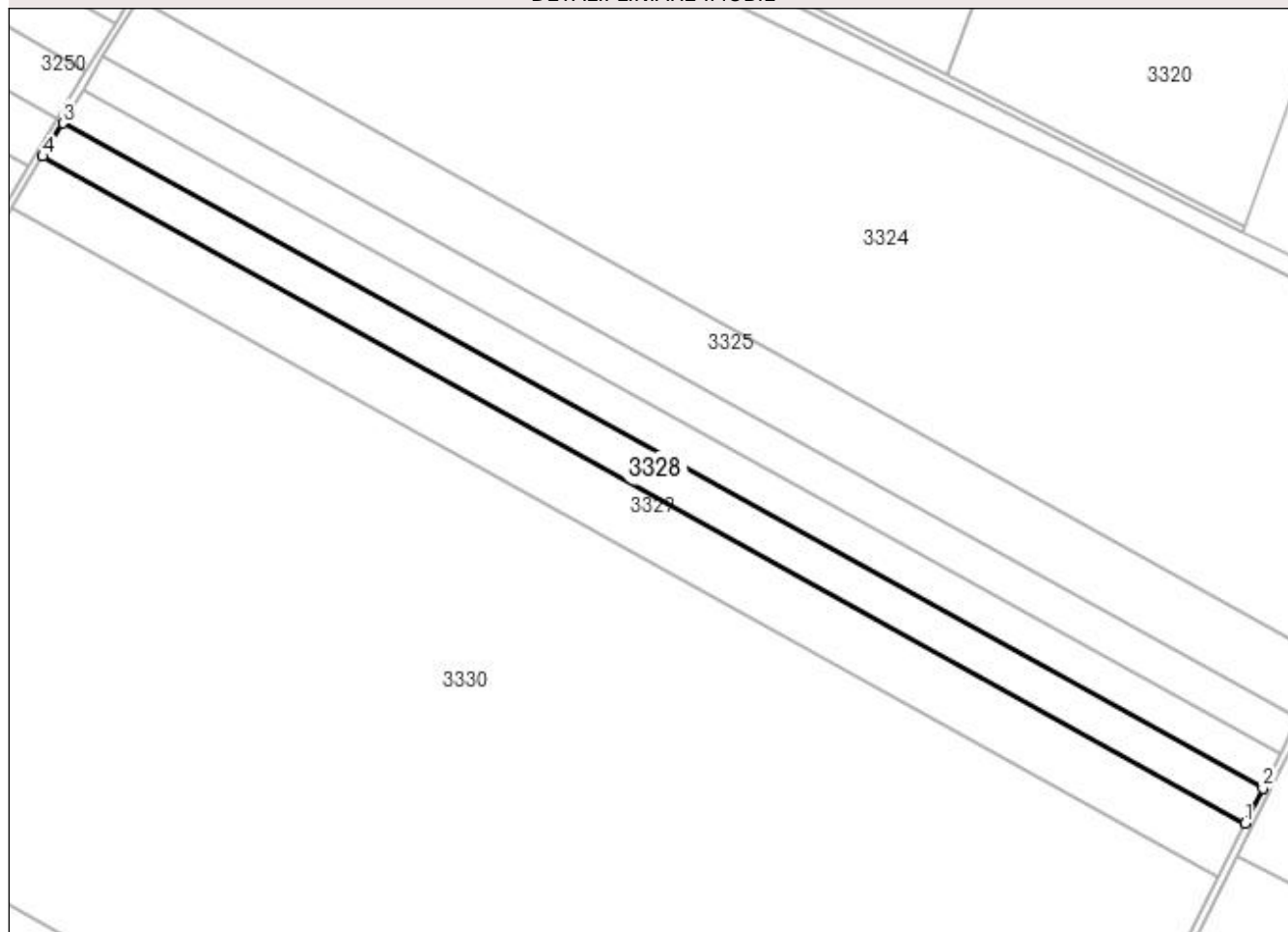
Anexa Nr. 1 La Partea I

Teren

Nr cadastral	Suprafața (mp)*	Observații / Referințe
34038	17.667	

* Suprafața este determinată în planul de proiecție Stereo 70.

DETALII LINIARE IMOBIL



Date referitoare la teren

Crt	Categorie folosință	Intra vilan	Suprafața (mp)	Tarla	Parcelă	Nr. topo	Observații / Referințe
1	arabil	NU	17.667	30	2	-	

Lungime Segmente

1) Valorile lungimilor segmentelor sunt obținute din proiecție în plan.

Punct început	X / Y	Punct sfârșit	X / Y	Lungime segment (** (m)
1	426.806,757 299.927,498	2	426.816,848 299.947,47	22.377
2	426.816,848 299.947,47	3	426.126,51 300.329,992	789.233
3	426.126,51 300.329,992	4	426.114,92 300.310,851	22.377
4	426.114,92 300.310,851	1	426.806,757 299.927,498	790.948

**** Lungimile segmentelor sunt determinate în planul de proiecție Stereo 70 și sunt rotunjite la 1 milimetru.**

***** Distanța dintre puncte este formată din segmente cumulate ce sunt mai mici decât valoarea 1 milimetru.**

**DATE DESPRE IMOBILUL NR. 3329**

Oficiul de Cadastru și Publicitate Imobiliară DOLJ
Biroul de Cadastru și Publicitate Imobiliară Craiova

A. Partea I. Descrierea imobilului

TEREN Extravilan

Adresa: Jud. Dolj, Tarla 30, Parcela 3

Nr. Crt	Nr cadastral Nr. topografic	Suprafața* (mp)	Observații / Referințe
A1	34379	Din acte: 29.800 Masurata: 27.305	Sector cadastral:4 Teren neimprejmuit;

B. Partea II. Proprietari și acte

Inscrieri privitoare la dreptul de proprietate și alte drepturi reale		Referințe
164337 / 01/08/2019		
Act Notarial nr. 244, din 06/05/2011 emis de BNP GAGEATU ILIE;		
B1	Intabulare, drept de PROPRIETATE, dobandit prin Conventie, cota actuala 1/1, cota initiala 1/1 1) GHÎTESCU MARIANA 2) GHÎTESCU NICOLAE	A1

C. Partea III. SARCINI .

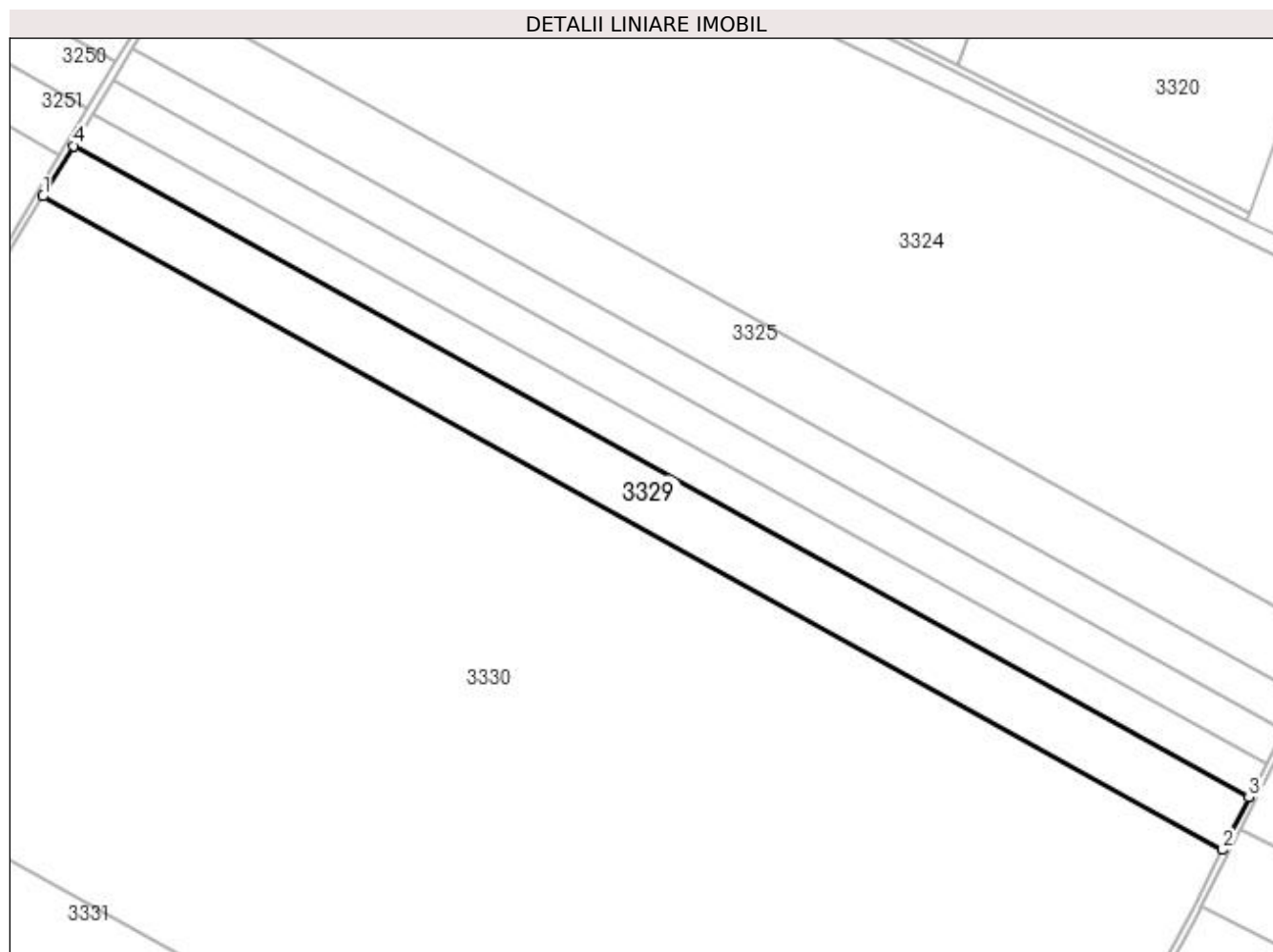
Inscrieri privind dezmembramintele dreptului de proprietate, drepturi reale de garanție și sarcini	Referințe
NU SUNT	

Anexa Nr. 1 La Partea I

Teren

Nr cadastral	Suprafața (mp)*	Observații / Referințe
34379	Din acte: 29.800 Masurata: 27.305	

* Suprafața este determinată în planul de proiecție Stereo 70.



Date referitoare la teren

Crt	Categorie folosință	Intra vilan	Suprafața (mp)	Tarla	Parcelă	Nr. topo	Observații / Referințe
1	arabil	NU	27.305	30	3	-	

Lungime Segmente

1) Valorile lungimilor segmentelor sunt obținute din proiecție în plan.

Punct început	X / Y	Punct sfârșit	X / Y	Lungime segment (** (m)
1	426.097,055 300.281,348	2	426.791,204 299.896,714	793.591
2	426.791,204 299.896,714	3	426.806,757 299.927,498	34.489
3	426.806,757 299.927,498	4	426.114,92 300.310,851	790.948
4	426.114,92 300.310,851	1	426.097,055 300.281,348	34.49

**** Lungimile segmentelor sunt determinate în planul de proiecție Stereo 70 și sunt rotunjite la 1 milimetru.**

***** Distanța dintre puncte este formată din segmente cumulate ce sunt mai mici decât valoarea 1 milimetru.**

**DATE DESPRE IMOBILUL NR. 3330**

Oficiul de Cadastru și Publicitate Imobiliară DOLJ
Biroul de Cadastru și Publicitate Imobiliară Craiova

A. Partea I. Descrierea imobilului

TEREN Extravilan

Adresa: Jud. Dolj, T30, P5

Nr. Crt	Nr cadastral Nr. topografic	Suprafața* (mp)	Observații / Referințe
A1	31219	Din acte: 281.000 Masurata: 280.998	Sector cadastral:4 Teren neimprejmuit;

B. Partea II. Proprietari și acte

Inscrieri privitoare la dreptul de proprietate și alte drepturi reale		Referințe
89587 / 22/10/2012		
Act Notarial nr. CVC AUT NR.1917, din 12/10/2012 emis de BNP SCHUSTER ELENA MARIANA;		
B1	Intabulare, drept de PROPRIETATE, dobandit prin Conventie, cota actuala 1/2, cota initiala 1/1 1) DUCA MARIAN	A1
51328 / 31/03/2017		
Act Notarial nr. ACT DE PARTAJ VOLUNTAR AUT NR.819, din 27/03/2017 emis de MARINESCU MARIA DANIELA;		
B2	Intabulare, drept de PROPRIETATE, dobandit prin lesire Din Indiviziune, cota actuala 1/2, cota initiala 1/1 1) DUCA MARIAN	A1

C. Partea III. SARCINI .

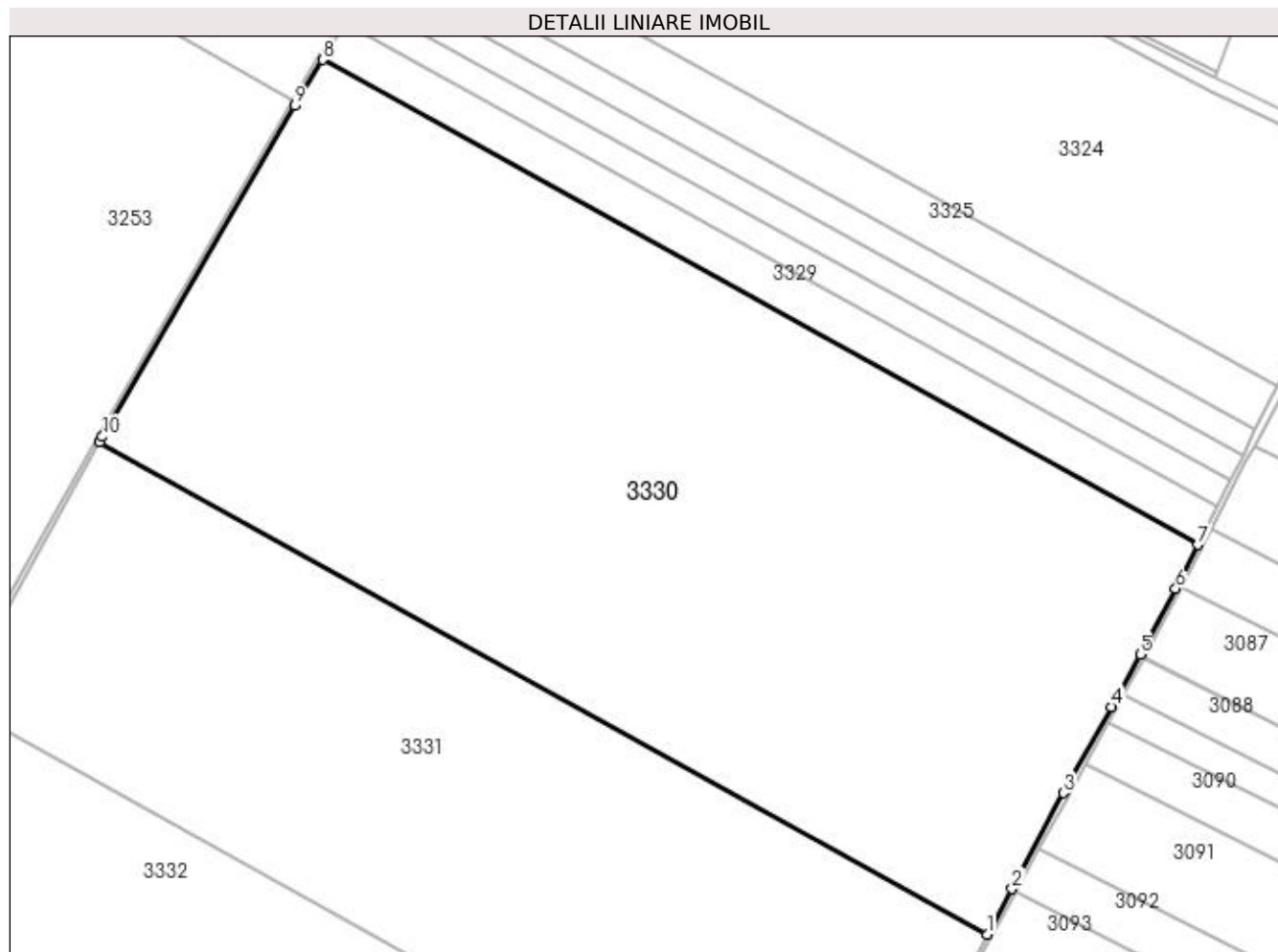
Inscrieri privind dezmembramintele dreptului de proprietate, drepturi reale de garanție și sarcini	Referințe
NU SUNT	

Anexa Nr. 1 La Partea I

Teren

Nr cadastral	Suprafața (mp)*	Observații / Referințe
31219	Din acte: 281.000 Masurata: 280.998	

* Suprafața este determinată în planul de proiecție Stereo 70.



Date referitoare la teren

Crt	Categorie folosință	Intra vilan	Suprafața (mp)	Tarla	Parcelă	Nr. topo	Observații / Referințe
1	arabil	NU	280.998	30	5	-	

Lungime Segmente

1) Valorile lungimilor segmentelor sunt obținute din proiecție în plan.

Punct început	X / Y	Punct sfârșit	X / Y	Lungime segment (** (m)
1	426.623,959 299.587,882	2	426.643,934 299.623,802	41.1
2	426.643,934 299.623,802	3	426.684,522 299.700,038	86.368
3	426.684,522 299.700,038	4	426.722,607 299.768,317	78.182
4	426.722,607 299.768,317	5	426.745,409 299.809,651	47.206

Punct început	X / Y	Punct sfârşit	X / Y	Lungime segment (** (m)
5	426.745,409 299.809,651	6	426.773,658 299.861,984	59.471
6	426.773,658 299.861,984	7	426.791,204 299.896,714	38.91
7	426.791,204 299.896,714	8	426.097,055 300.281,348	793.591
8	426.097,055 300.281,348	9	426.074,928 300.244,809	42.717
9	426.074,928 300.244,809	10	425.922,492 299.982,457	303.422
10	425.922,492 299.982,457	11	425.919,989 299.977,958	5.149
11	425.919,989 299.977,958	1	426.623,959 299.587,882	804.819

** Lungimile segmentelor sunt determinate în planul de proiecție Stereo 70 și sunt rotunjite la 1 milimetru.

*** Distanța dintre puncte este formată din segmente cumulate ce sunt mai mici decât valoarea 1 milimetru.

**DATE DESPRE IMOBILUL NR. 3331**

Oficiul de Cadastru și Publicitate Imobiliară DOLJ
Biroul de Cadastru și Publicitate Imobiliară Craiova

A. Partea I. Descrierea imobilului

TEREN Extravilan

Adresa: Jud. Dolj, T30, P5

Nr. Crt	Nr cadastral Nr. topografic	Suprafața* (mp)	Observații / Referințe
A1	31448	190.000	Sector cadastral:4 Teren neimprejmuit;

B. Partea II. Proprietari și acte

Inscrieri privitoare la dreptul de proprietate și alte drepturi reale		Referințe
51205 / 28/05/2013		
Act Notarial nr. CONTRACT DE VANZARE AUT NR 1896, din 27/05/2013 emis de NP MARINESCU MARIA DANIELA;		
B1	Intabulare, drept de PROPRIETATE, dobandit prin Conventie, cota actuala 1/2, cota initiala 1/1 1) DUCA MARIAN	A1
51439 / 31/03/2017		
Act Notarial nr. ACT DE PARTAJ VOLUNTAR NR.819, din 27/03/2017 emis de MARINESCU MARIA DANIELA;		
B2	Intabulare, drept de PROPRIETATE, dobandit prin Conventie, cota actuala 1/2, cota initiala 1/1 1) DUCA MARIAN	A1

C. Partea III. SARCINI .

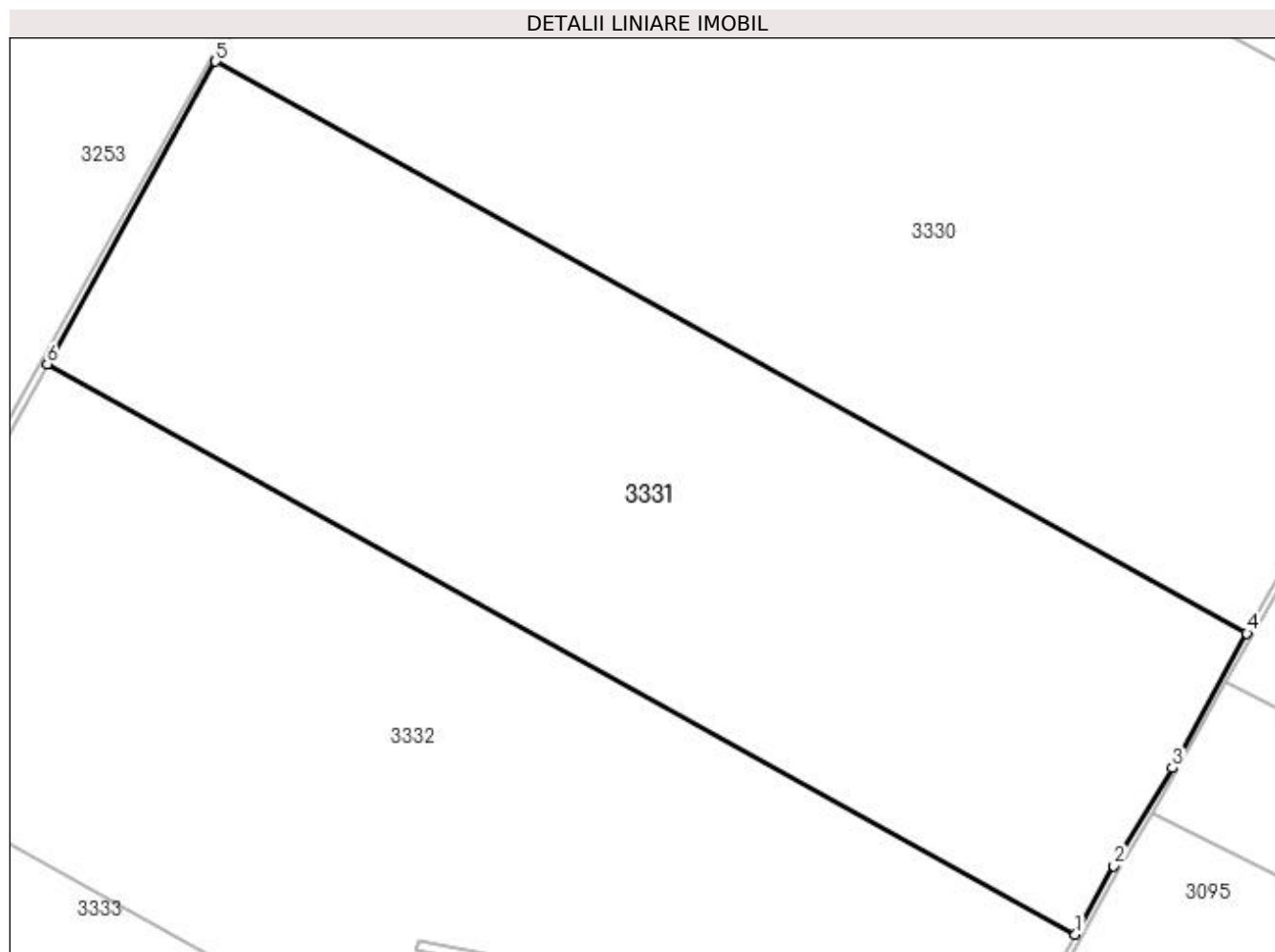
Inscrieri privind dezmembramintele dreptului de proprietate, drepturi reale de garanție și sarcini	Referințe
NU SUNT	

Anexa Nr. 1 La Partea I

Teren

Nr cadastral	Suprafața (mp)*	Observații / Referințe
31448	190.000	

* Suprafața este determinată în planul de proiecție Stereo 70.



Date referitoare la teren

Crt	Categorie folosință	Intravilan	Suprafața (mp)	Tarla	Parcelă	Nr. topo	Observații / Referințe
1	arabil	NU	190.000	30	5	-	

Lungime Segmente

1) Valorile lungimilor segmentelor sunt obținute din proiecție în plan.

Punct început	X / Y	Punct sfârșit	X / Y	Lungime segment (** (m)
1	426.506,922 299.382,544	2	426.533,164 299.429,09	53.433
2	426.533,164 299.429,09	3	426.572,898 299.496,057	77.868
3	426.572,898 299.496,057	4	426.623,959 299.587,882	105.066
4	426.623,959 299.587,882	5	425.919,989 299.977,958	804.819
5	425.919,989 299.977,958	6	425.805,098 299.771,431	236.333

Punct început	X / Y	Punct sfârșit	X / Y	Lungime segment (** (m)
6	425.805,098 299.771,431	1	426.506,922 299.382,544	802.365

** Lungimile segmentelor sunt determinate în planul de proiecție Stereo 70 și sunt rotunjite la 1 milimetru.

*** Distanța dintre puncte este formată din segmente cumulate ce sunt mai mici decât valoarea 1 milimetru.

**DATE DESPRE IMOBILUL NR. 3332**

Oficiul de Cadastru și Publicitate Imobiliară DOLJ
Biroul de Cadastru și Publicitate Imobiliară Craiova

A. Partea I. Descrierea imobilului

TEREN Extravilan

Adresa: Jud. Dolj, T30 P6

Nr. Crt	Nr cadastral Nr. topografic	Suprafața* (mp)	Observații / Referințe
A1	33274	236.698	Sector cadastral:4 Teren neimprejmuit;

B. Partea II. Proprietari și acte

Inscrieri privitoare la dreptul de proprietate și alte drepturi reale		Referințe
191669 / 12/12/2017		
Act Notarial nr. ACT DEZMEMBRARE AUT 2441, din 11/12/2017 emis de NP NEAGOE MONICA;		
B1	Se infiinteaza cartea funciara 33274 a imobilului cu numarul cadastral 33274/Leu, rezultat din dezmembrarea imobilului cu numarul cadastral 30688 inscris in cartea funciara 30688;	A1
Act Notarial nr. 37 , din 01/01/2004 emis de NP ZAHARESCU ALEXANDRA;		
B2	Intabulare, drept de PROPRIETATE, dobandit prin Succesiune, cota actuala 3/8, cota initiala 1/1 1) FIRETEANU SOFIA IOANA, LIPSĂ CNP <i>OBSERVATII: POZITIE TRANSCRISA DIN CF 30688/LEU, INSCRISA PRIN INCHEIEREA NR. 54156 DIN 18/07/2008; (PROVENITA DIN CONVERSIA CF 602)</i>	A1
Act Notarial nr. CM 39, din 27/03/2015 emis de SCHALLY MUBERA VALENTINE ELENA (ACT NOTARIAL NR INCHEIERE RECTIFICARE 54 DIN 05.10.2017, EMIS DE SCHALLY MUBERA VALENTINE ELENA);		
B3	Intabulare, drept de PROPRIETATE, dobandit prin Succesiune, cota actuala 1/8, cota initiala 1/1 1) FIRETEANU SOFIA IOANA, LIPSĂ CNP <i>OBSERVATII: POZITIE TRANSCRISA DIN CF 30688/LEU, INSCRISA PRIN INCHEIEREA NR. 157690 DIN 18/10/2017;</i>	A1
Act Notarial nr. ACT DE PARTAJ VOLUNTAR NR. 2443, din 11/12/2017 emis de NP NEAGOE MONICA;		
B4	Intabulare, drept de PROPRIETATE, dobandit prin lesire Din Indiviziune, cota actuala 1/2, cota initiala 1/1 1) FIRETEANU SOFIA IOANA, LIPSĂ CNP	A1

C. Partea III. SARCINI .

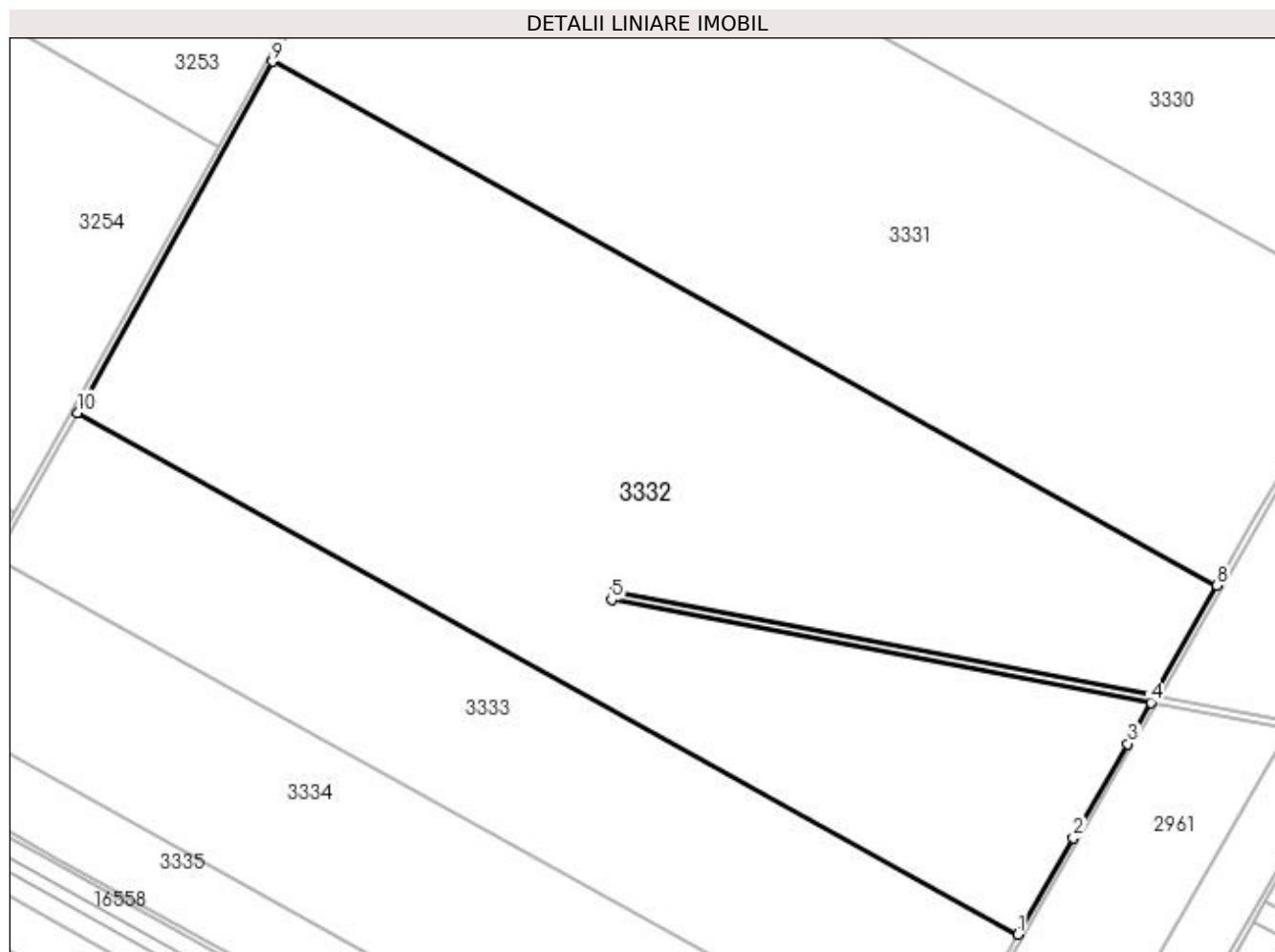
Inscrieri privind dezmembramintele dreptului de proprietate, drepturi reale de garanție și sarcini	Referințe
NU SUNT	

Anexa Nr. 1 La Partea I

Teren

Nr cadastral	Suprafața (mp)*	Observații / Referințe
33274	236.698	

* Suprafața este determinată în planul de proiecție Stereo 70.



Date referitoare la teren

Crt	Categorie folosință	Intra vilan	Suprafața (mp)	Tarla	Parcelă	Nr. topo	Observații / Referințe
1	arabil	NU	236.698	30	6	-	

Lungime Segmente

1) Valorile lungimilor segmentelor sunt obținute din proiecție în plan.

Punct început	X / Y	Punct sfârșit	X / Y	Lungime segment (** (m)
1	426.358,88 299.123,273	2	426.399,95 299.194,99	82.644
2	426.399,95 299.194,99	3	426.440,539 299.264,799	80.751
3	426.440,539 299.264,799	4	426.457,797 299.295,41	35.141
4	426.457,797 299.295,41	5	426.056,992 299.371,732	408.007
5	426.056,992 299.371,732	6	426.058,419 299.377,758	6.193

Punct început	X / Y	Punct sfârșit	X / Y	Lungime segment (** (m)
6	426.058,419 299.377,758	7	426.460,744 299.300,637	409.649
7	426.460,744 299.300,637	8	426.506,922 299.382,544	94.028
8	426.506,922 299.382,544	9	425.805,098 299.771,431	802.365
9	425.805,098 299.771,431	10	425.659,969 299.510,546	298.535
10	425.659,969 299.510,546	1	426.358,88 299.123,273	799.035

** Lungimile segmentelor sunt determinate în planul de proiecție Stereo 70 și sunt rotunjite la 1 milimetru.

*** Distanța dintre puncte este formată din segmente cumulate ce sunt mai mici decât valoarea 1 milimetru.

**DATE DESPRE IMOBILUL NR. 3333**

Oficiul de Cadastru și Publicitate Imobiliară DOLJ
Biroul de Cadastru și Publicitate Imobiliară Craiova

A. Partea I. Descrierea imobilului

TEREN Extravilan

Adresa: Jud. Dolj, T30 P6

Nr. Crt	Nr cadastral Nr. topografic	Suprafața* (mp)	Observații / Referințe
A1	33273	98.349	Sector cadastral:4 Teren neimprejmuit;

B. Partea II. Proprietari și acte

Inscrieri privitoare la dreptul de proprietate și alte drepturi reale		Referințe
191669 / 12/12/2017		
Act Notarial nr. ACT DEZMEMBRARE AUT 2441, din 11/12/2017 emis de NP NEAGOE MONICA;		
B1	Se infiinteaza cartea funciara 33273 a imobilului cu numarul cadastral 33273/Leu, rezultat din dezmembrarea imobilului cu numarul cadastral 30688 inscris in cartea funciara 30688;	A1
Act Notarial nr. 37 , din 01/01/2004 emis de NP ZAHARESCU ALEXANDRA;		
B2	Intabulare, drept de PROPRIETATE, dobandit prin Succesiune, cota actuala 1/4, cota initiala 1/1 1) PATRU VALERIA MARGARETA, LIPSĂ CNP <i>OBSERVATII: POZITIE TRANSCRISA DIN CF 30688/LEU, INSCRISA PRIN INCHEIEREA NR. 54156 DIN 18/07/2008; (PROVENITA DIN CONVERSIA CF 602)</i>	A1
Act Notarial nr. ACT DE PARTAJ VOLUNTAR NR. 2443, din 11/12/2017 emis de NP NEAGOE MONICA;		
B3	Intabulare, drept de PROPRIETATE, dobandit prin lesire Din Indiviziune, cota actuala 3/4, cota initiala 1/1 1) PATRU VALERIA MARGARETA, LIPSĂ CNP	A1

C. Partea III. SARCINI .

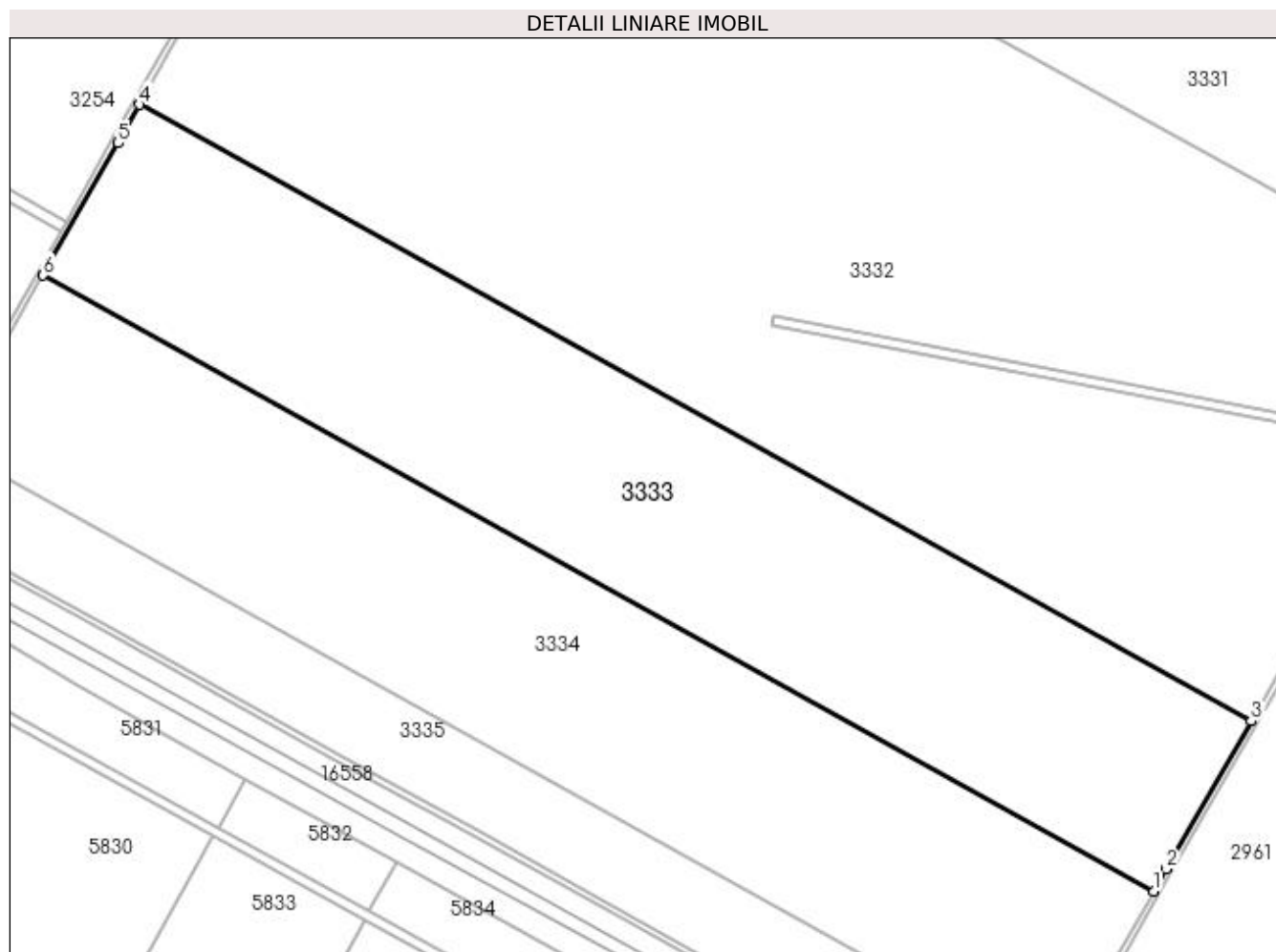
Inscrieri privind dezmembramintele dreptului de proprietate, drepturi reale de garanție și sarcini	Referințe
NU SUNT	

Anexa Nr. 1 La Partea I

Teren

Nr cadastral	Suprafața (mp)*	Observații / Referințe
33273	98.349	

* Suprafața este determinată în planul de proiecție Stereo 70.



Date referitoare la teren

Crt	Categorie folosință	Intravilan	Suprafața (mp)	Tarla	Parcelă	Nr. topo	Observații / Referințe
1	arabil	NU	98.349	30	6	-	

Lungime Segmente

1) Valorile lungimilor segmentelor sunt obținute din proiecție în plan.

Punct început	X / Y	Punct sfârșit	X / Y	Lungime segment (** (m)
1	426.297,705 299.016,378	2	426.305,574 299.030,193	15.899
2	426.305,574 299.030,193	3	426.358,88 299.123,273	107.264
3	426.358,88 299.123,273	4	425.659,969 299.510,546	799.035
4	425.659,969 299.510,546	5	425.646,555 299.486,434	27.592
5	425.646,555 299.486,434	6	425.599,351 299.403,342	95.564

Punct început	X / Y	Punct sfârşit	X / Y	Lungime segment (** (m)
6	425.599,351 299.403,342	1	426.297,705 299.016,378	798.398

** Lungimile segmentelor sunt determinate în planul de proiecţie Stereo 70 şi sunt rotunjite la 1 milimetru.

*** Distanţa dintre puncte este formată din segmente cumulate ce sunt mai mici decât valoarea 1 milimetru.

**DATE DESPRE IMOBILUL NR. 3334**

Oficiul de Cadastru și Publicitate Imobiliară DOLJ
Biroul de Cadastru și Publicitate Imobiliară Craiova

A. Partea I. Descrierea imobilului

TEREN Extravilan

Adresa: Jud. Dolj, T30 P6

Nr. Crt	Nr cadastral Nr. topografic	Suprafața* (mp)	Observații / Referințe
A1	33272	98.348	Sector cadastral:4 Teren neimprejmuit;

B. Partea II. Proprietari și acte

Inscrieri privitoare la dreptul de proprietate și alte drepturi reale		Referințe
191669 / 12/12/2017		
Act Notarial nr. ACT DEZMEMBRARE AUT 2441, din 11/12/2017 emis de NP NEAGOE MONICA;		
B1	Se infiinteaza cartea funciara 33272 a imobilului cu numarul cadastral 33272/Leu, rezultat din dezmembrarea imobilului cu numarul cadastral 30688 inscris in cartea funciara 30688;	A1
Act Notarial nr. 37 , din 01/01/2004 emis de NP ZAHARESCU ALEXANDRA;		
B2	Intabulare, drept de PROPRIETATE, dobandit prin Succesiune, cota actuala 1/4, cota initiala 1/1 1) VASILESCU MIHAI , LIPSĂ CNP <i>OBSERVATII: POZITIE TRANSCRISA DIN CF 30688/LEU, INSCRISA PRIN INCHEIEREA NR. 54156 DIN 18/07/2008; (PROVENITA DIN CONVERSIA CF 602)</i>	A1
Act Notarial nr. ACT DE PARTAJ VOLUNTAR NR. 2443, din 11/12/2017 emis de NP NEAGOE MONICA;		
B3	Intabulare, drept de PROPRIETATE, dobandit prin lesire Din Indiviziune, cota actuala 3/4, cota initiala 1/1 1) VASILESCU MIHAI , LIPSĂ CNP	A1

C. Partea III. SARCINI .

Inscrieri privind dezmembramintele dreptului de proprietate, drepturi reale de garanție și sarcini	Referințe
NU SUNT	

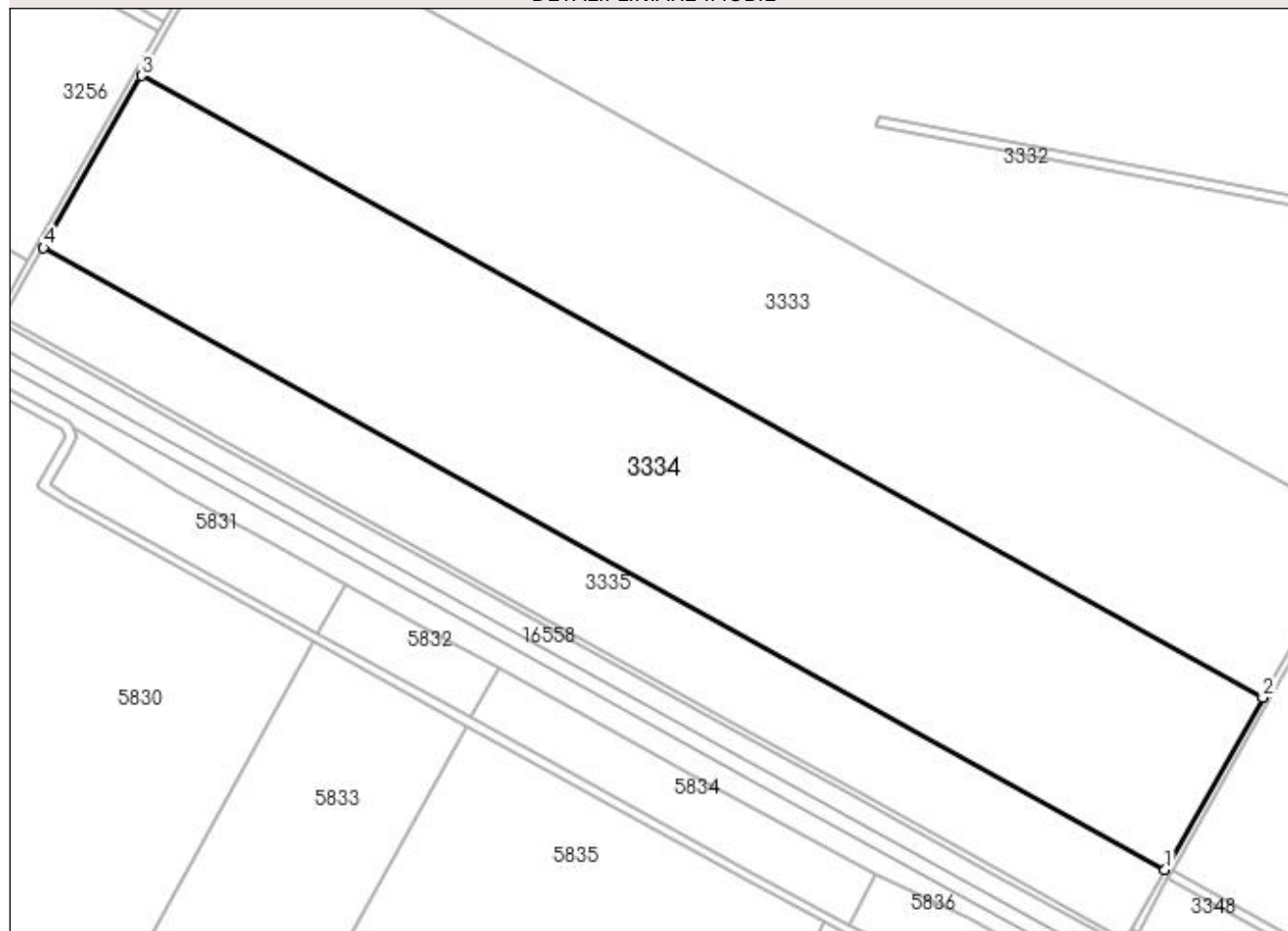
Anexa Nr. 1 La Partea I

Teren

Nr cadastral	Suprafața (mp)*	Observații / Referințe
33272	98.348	

* Suprafața este determinată în planul de proiecție Stereo 70.

DETALII LINIARE IMOBIL



Date referitoare la teren

Crt	Categorie folosință	Intra vilan	Suprafața (mp)	Tarla	Parcelă	Nr. topo	Observații / Referințe
1	arabil	NU	98.348	30	6	-	

Lungime Segmente

1) Valorile lungimilor segmentelor sunt obținute din proiecție în plan.

Punct început	X / Y	Punct sfârșit	X / Y	Lungime segment (** (m)
1	426.236,726 298.909,326	2	426.297,705 299.016,378	123.201
2	426.297,705 299.016,378	3	425.599,351 299.403,342	798.398
3	425.599,351 299.403,342	4	425.538,496 299.296,221	123.2
4	425.538,496 299.296,221	1	426.236,726 298.909,326	798.256

**** Lungimile segmentelor sunt determinate în planul de proiecție Stereo 70 și sunt rotunjite la 1 milimetru.**

***** Distanța dintre puncte este formată din segmente cumulate ce sunt mai mici decât valoarea 1 milimetru.**

**DATE DESPRE IMOBILUL NR. 3335**

Oficiul de Cadastru și Publicitate Imobiliară DOLJ
Biroul de Cadastru și Publicitate Imobiliară Craiova

A. Partea I. Descrierea imobilului

TEREN Extravilan

Adresa: Jud. Dolj, T30 P6

Nr. Crt	Nr cadastral Nr. topografic	Suprafața* (mp)	Observații / Referințe
A1	33271	40.000	Sector cadastral:4 Teren neimprejmuit;

B. Partea II. Proprietari și acte

Inscrieri privitoare la dreptul de proprietate și alte drepturi reale		Referințe
191669 / 12/12/2017		
Act Notarial nr. ACT DEZMEMBRARE AUT 2441, din 11/12/2017 emis de NP NEAGOE MONICA;		
B1	Se infiinteaza cartea funciara 33271 a imobilului cu numarul cadastral 33271/Leu, rezultat din dezmembrarea imobilului cu numarul cadastral 30688 inscris in cartea funciara 30688;	A1
Act Notarial nr. CONTRACT DONATIE AUT.NR. 2444, din 11/12/2017 emis de NP NEAGOE MONICA;		
B2	Intabulare, drept de PROPRIETATE, dobandit prin Conventie, cota actuala 1/1, cota initiala 1/1 1) BALOI GELU	A1

C. Partea III. SARCINI .

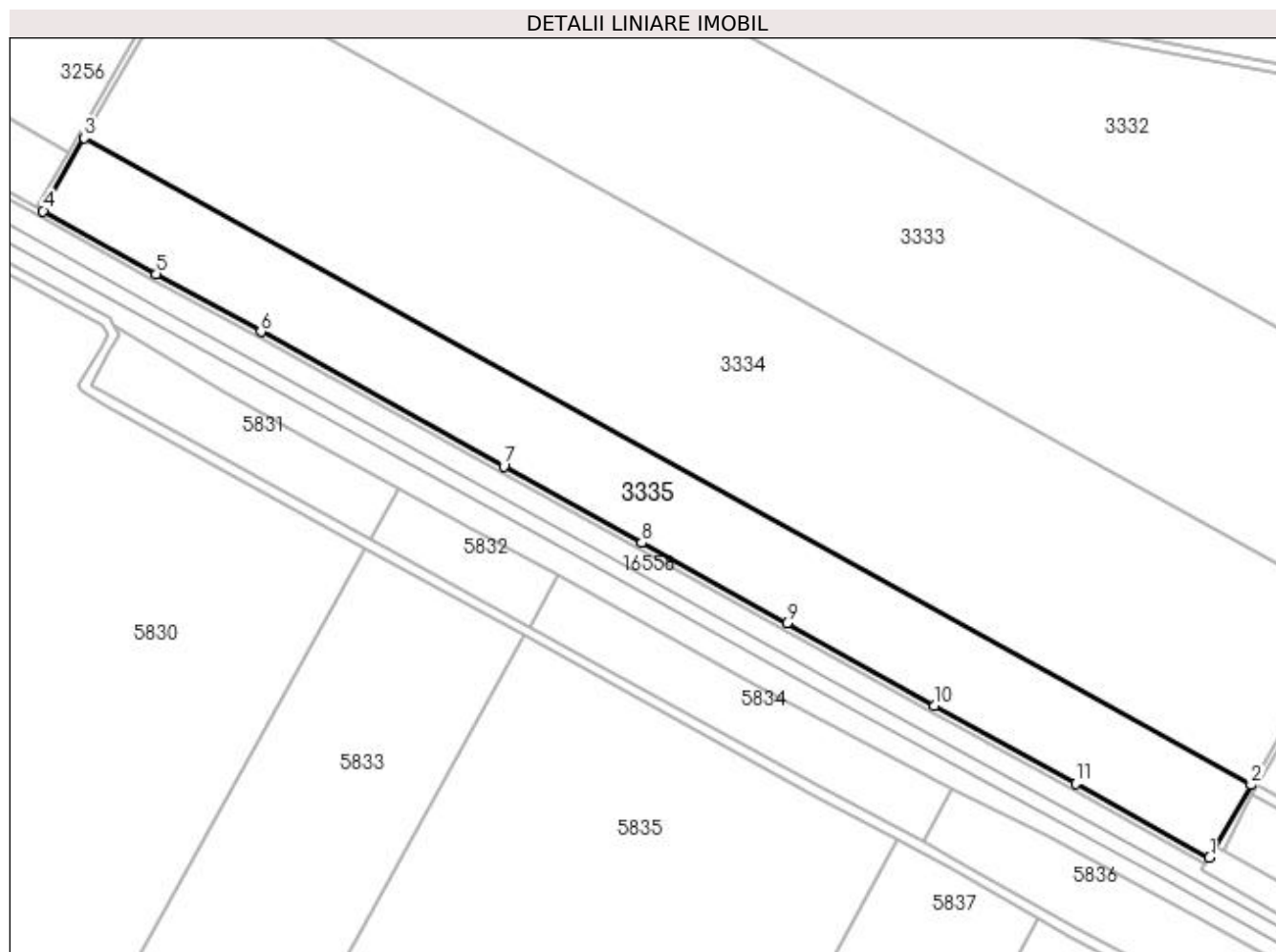
Inscrieri privind dezmembramintele dreptului de proprietate, drepturi reale de garanție și sarcini	Referințe
NU SUNT	

Anexa Nr. 1 La Partea I

Teren

Nr cadastral	Suprafața (mp)*	Observații / Referințe
33271	40.000	

* Suprafața este determinată în planul de proiecție Stereo 70.



Date referitoare la teren

Crt	Categorie folosință	Intra vilan	Suprafața (mp)	Tarla	Parcelă	Nr. topo	Observații / Referințe
1	arabil	NU	40.000	30	6	-	

Lungime Segmente

1) Valorile lungimilor segmentelor sunt obținute din proiecție în plan.

Punct început	X / Y	Punct sfârșit	X / Y	Lungime segment (** (m)
1	426.211,858 298.865,669	2	426.236,726 298.909,326	50.242
2	426.236,726 298.909,326	3	425.538,496 299.296,221	798.256
3	425.538,496 299.296,221	4	425.513,751 299.252,662	50.097
4	425.513,751 299.252,662	5	425.581,578 299.215,08	77.543
5	425.581,578 299.215,08	6	425.644,089 299.180,442	71.466

Punct început	X / Y	Punct sfârșit	X / Y	Lungime segment (** (m)
6	425.644,089 299.180,442	7	425.789,454 299.099,894	166.19
7	425.789,454 299.099,894	8	425.871,995 299.054,157	94.366
8	425.871,995 299.054,157	9	425.958,945 299.005,977	99.406
9	425.958,945 299.005,977	10	426.047,395 298.956,879	101.163
10	426.047,395 298.956,879	11	426.131,715 298.910,244	96.357
11	426.131,715 298.910,244	1	426.211,858 298.865,669	91.705

** Lungimile segmentelor sunt determinate în planul de proiecție Stereo 70 și sunt rotunjite la 1 milimetru.

*** Distanța dintre puncte este formată din segmente cumulate ce sunt mai mici decât valoarea 1 milimetru.

**DATE DESPRE IMOBILUL NR. 3336**

Oficiul de Cadastru și Publicitate Imobiliară DOLJ
Biroul de Cadastru și Publicitate Imobiliară Craiova

A. Partea I. Descrierea imobilului

TEREN Extravilan

Adresa: Jud. Dolj, T8/1, DE

Nr. Crt	Nr cadastral Nr. topografic	Suprafața* (mp)	Observații / Referințe
A1		6.385	Sector cadastral:4 Teren neimprejmuit;

B. Partea II. Proprietari și acte

Inscrieri privitoare la dreptul de proprietate și alte drepturi reale		Referințe
/		
Act Normativ nr. HG 965, din 05/09/2002 emis de GUVERNUL ROMANIEI (ANEXA NR. 57-INVENTARUL BUNURILOR CARE APARTIN DOMENIULUI PUBLIC AL COMUNEI LEU);		
B1	Intabulare, drept de PROPRIETATE, dobandit prin Lege, cota actuala 1/1, cota initiala 1/1 1) COMUNA LEU-DOMENIUL PUBLIC, CIF:4553631	A1

C. Partea III. SARCINI .

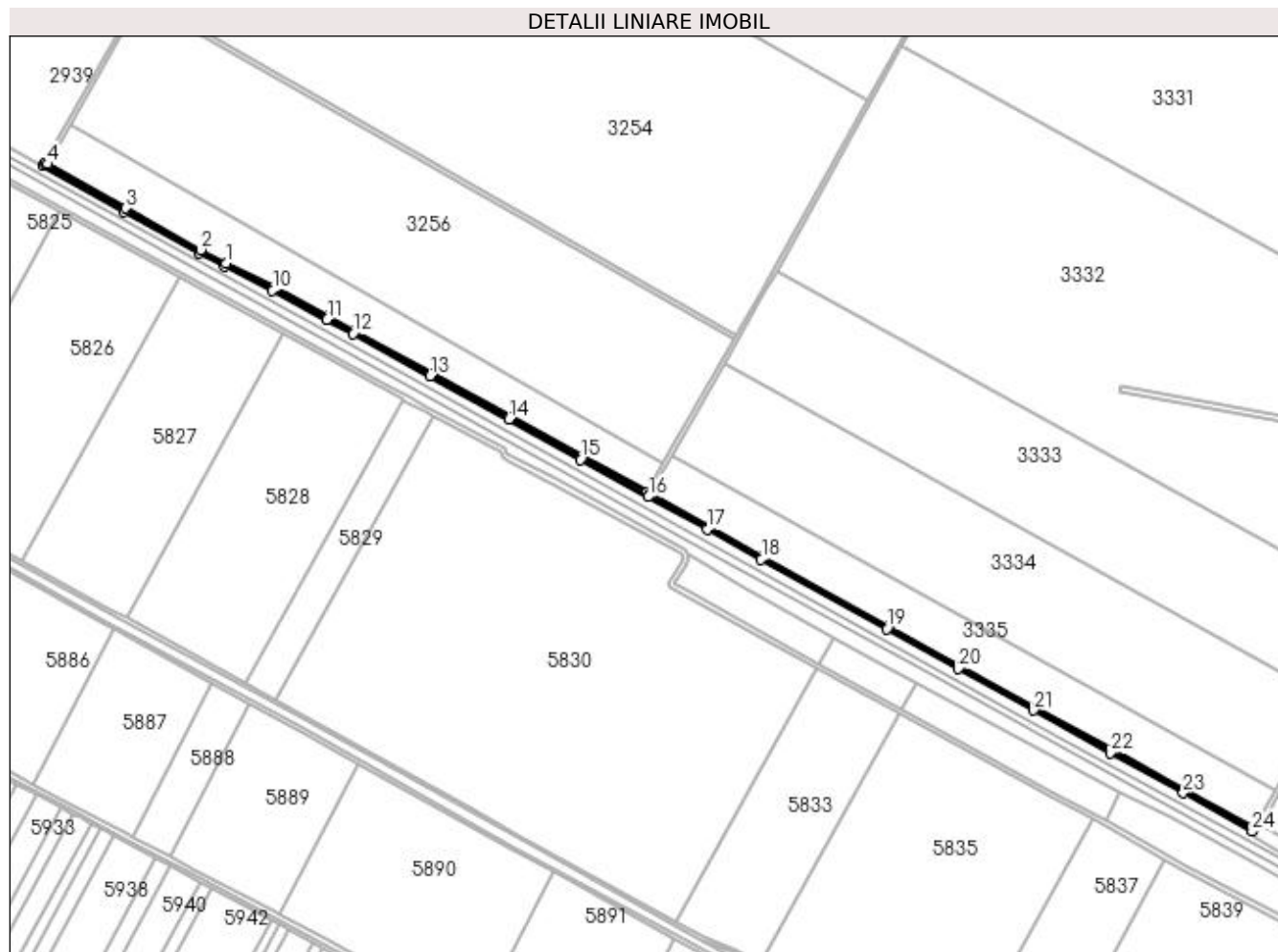
Inscrieri privind dezmembramintele dreptului de proprietate, drepturi reale de garanție și sarcini	Referințe
NU SUNT	

Anexa Nr. 1 La Partea I

Teren

Nr cadastral	Suprafața (mp)*	Observații / Referințe
	6.385	

* Suprafața este determinată în planul de proiecție Stereo 70.



Date referitoare la teren

Crt	Categorie folosință	Intravilan	Suprafața (mp)	Tarla	Parcelă	Nr. topo	Observații / Referințe
1	drum	NU	6.385	8/1	DE	-	

Lungime Segmente

1) Valorile lungimilor segmentelor sunt obținute din proiecție în plan.

Punct început	X / Y	Punct sfârșit	X / Y	Lungime segment (** (m)
1	425.023,302 299.518,914	2	424.994,368 299.534,726	32.973
3	424.907,553 299.582,644	4	424.817,519 299.633,776	103.54
5	424.813,92 299.635,538	6	424.812,036 299.632,202	3.831
7	424.905,605 299.579,17	8	424.992,442 299.531,22	99.196
9	425.021,459 299.515,363	10	425.077,153 299.487,961	62.07

Punct început	X / Y	Punct sfârșit	X / Y	Lungime segment (** (m)
2	424.994,368 299.534,726	3	424.907,553 299.582,644	99.161
4	424.817,519 299.633,776	5	424.813,92 299.635,538	4.007
6	424.812,036 299.632,202	7	424.905,605 299.579,17	107.553
8	424.992,442 299.531,22	9	425.021,459 299.515,363	33.067
10	425.077,153 299.487,961	11	425.140,168 299.454,333	71.426

Punct început	X / Y	Punct sfârșit	X / Y	Lungime segment (** (m)
11	425.140,168 299.454,333	12	425.170,467 299.437,798	34.517
13	425.259,293 299.388,772	14	425.350,17 299.338,474	103.868
15	425.433,388 299.292,349	16	425.511,775 299.249,184	89.486
17	425.579,639 299.211,581	18	425.642,15 299.176,943	71.466
19	425.787,515 299.096,395	20	425.870,056 299.050,658	94.366
21	425.957,006 299.002,478	22	426.045,456 298.953,38	101.163
23	426.129,775 298.906,746	24	426.209,471 298.862,42	91.193
25	426.211,858 298.865,669	26	426.131,715 298.910,244	91.705
27	426.047,395 298.956,879	28	425.958,945 299.005,977	101.163
29	425.871,995 299.054,157	30	425.789,454 299.099,894	94.366
31	425.644,089 299.180,442	32	425.581,578 299.215,08	71.466
33	425.513,751 299.252,662	34	425.510,247 299.254,592	4.0
35	425.435,322 299.295,85	36	425.352,107 299.341,974	95.143
37	425.261,228 299.392,273	38	425.172,392 299.441,305	101.469
39	425.142,068 299.457,853	40	425.078,978 299.491,521	71.511

Punct început	X / Y	Punct sfârșit	X / Y	Lungime segment (** (m)
12	425.170,467 299.437,798	13	425.259,293 299.388,772	101.457
14	425.350,17 299.338,474	15	425.433,388 299.292,349	95.146
16	425.511,775 299.249,184	17	425.579,639 299.211,581	77.585
18	425.642,15 299.176,943	19	425.787,515 299.096,395	166.19
20	425.870,056 299.050,658	21	425.957,006 299.002,478	99.406
22	426.045,456 298.953,38	23	426.129,775 298.906,746	96.356
24	426.209,471 298.862,42	25	426.211,858 298.865,669	4.032
26	426.131,715 298.910,244	27	426.047,395 298.956,879	96.357
28	425.958,945 299.005,977	29	425.871,995 299.054,157	99.406
30	425.789,454 299.099,894	31	425.644,089 299.180,442	166.19
32	425.581,578 299.215,08	33	425.513,751 299.252,662	77.543
34	425.510,247 299.254,592	35	425.435,322 299.295,85	85.533
36	425.352,107 299.341,974	37	425.261,228 299.392,273	103.87
38	425.172,392 299.441,305	39	425.142,068 299.457,853	34.545
40	425.078,978 299.491,521	1	425.023,302 299.518,914	62.05

** Lungimile segmentelor sunt determinate în planul de proiecție Stereo 70 și sunt rotunjite la 1 milimetru.

*** Distanța dintre puncte este formată din segmente cumulate ce sunt mai mici decât valoarea 1 milimetru.

**DATE DESPRE IMOBILUL NR. 3337**

Oficiul de Cadastru și Publicitate Imobiliară DOLJ
Biroul de Cadastru și Publicitate Imobiliară Craiova

A. Partea I. Descrierea imobilului

TEREN Extravilan

Adresa: Jud. Dolj, T8, HC 182

Nr. Crt	Nr cadastral Nr. topografic	Suprafața* (mp)	Observații / Referințe
A1		2.427	Sector cadastral:4 Teren neimprejmuit;

B. Partea II. Proprietari și acte

Inscrieri privitoare la dreptul de proprietate și alte drepturi reale		Referințe
/		
Act Normativ nr. LEGEA 7, din 13/03/1996 emis de PARLAMENT;		
B1	Inscrierea provizorie, drept de PROPRIETATE, dobandit prin Lege, cota actuala 1/1, cota initiala 1/1 1) NEIDENTIFICAT NEIDENTIFICAT	A1

C. Partea III. SARCINI .

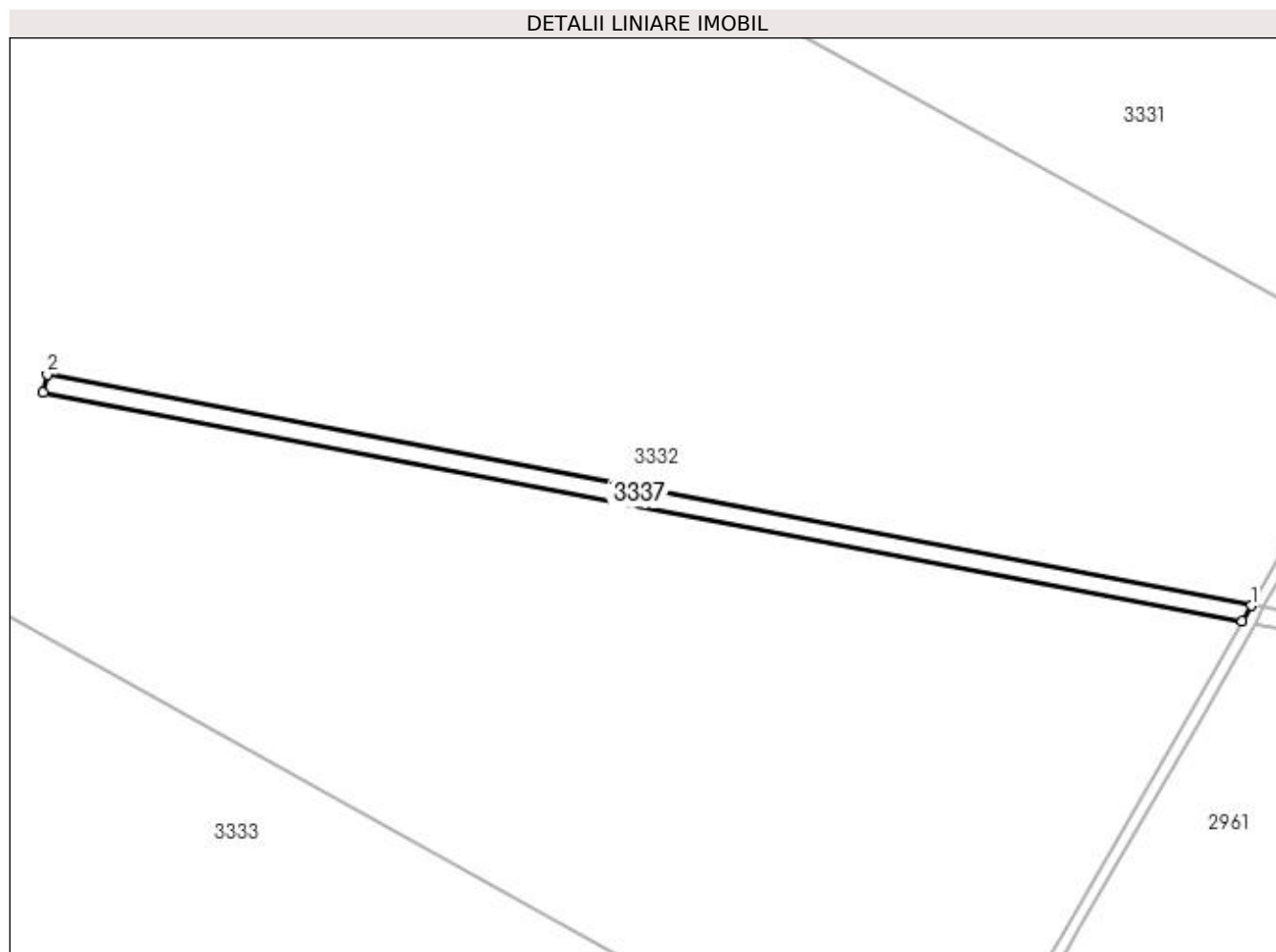
Inscrieri privind dezmembramintele dreptului de proprietate, drepturi reale de garanție și sarcini	Referințe
NU SUNT	

Anexa Nr. 1 La Partea I

Teren

Nr cadastral	Suprafața (mp)*	Observații / Referințe
	2.427	

* Suprafața este determinată în planul de proiecție Stereo 70.



Date referitoare la teren

Crt	Categorie folosință	Intra vilan	Suprafața (mp)	Tarla	Parcelă	Nr. topo	Observații / Referințe
1	curți constructii	NU	2.427	8	HC 182	-	

Lungime Segmente

1) Valorile lungimilor segmentelor sunt obținute din proiecție în plan.

Punct început	X / Y	Punct sfârșit	X / Y	Lungime segment (** (m)
1	426.460,744 299.300,637	2	426.058,419 299.377,758	409.649
2	426.058,419 299.377,758	3	426.056,992 299.371,732	6.193
3	426.056,992 299.371,732	4	426.457,797 299.295,41	408.007
4	426.457,797 299.295,41	1	426.460,744 299.300,637	6.0

**** Lungimile segmentelor sunt determinate în planul de proiecție Stereo 70 și sunt rotunjite la 1 milimetru.**

***** Distanța dintre puncte este formată din segmente cumulate ce sunt mai mici decât valoarea 1 milimetru.**

**DATE DESPRE IMOBILUL NR. 3338**

Oficiul de Cadastru și Publicitate Imobiliară DOLJ
Biroul de Cadastru și Publicitate Imobiliară Craiova

A. Partea I. Descrierea imobilului

TEREN Extravilan

Adresa: Jud. Dolj, T 8/1 P100

Nr. Crt	Nr cadastral Nr. topografic	Suprafața* (mp)	Observații / Referințe
A1	32022	Din acte: 3.800 Masurata: 4.120	Sector cadastral:4 Teren neimprejmuit;

Construcții

Crt	Nr cadastral Nr. topografic	Adresa	Observații / Referințe
A1.1		Jud. Dolj, T 8/1 P100	Nr. niveluri:1; S. construita la sol:93 mp; SEDIU FERMA CONSTRUIT DIN CARAMIDA ACOPERIT CU TIGLA COMPUS DIN 2 BIROURI, HOL, BUCATARIE DEPOZIT DORMITOR SI PRISPA DESCHISA

B. Partea II. Proprietari și acte

Inscrieri privitoare la dreptul de proprietate și alte drepturi reale		Referințe
54076 / 15/05/2015		
Act Notarial nr. CONTRACT DE VANZARE AUT NR 1003, din 14/05/2015 emis de NP ZAVOI AURELIAN PAUL;		
B1	Intabulare, drept de PROPRIETATE, dobandit prin Conventie, cota actuala 1/1, cota initiala 1/1 1) GHITESCU NICOLAE 2) GHITESCU MARIANA	A1, A1.1

C. Partea III. SARCINI .

Inscrieri privind dezmembramintele dreptului de proprietate, drepturi reale de garanție și sarcini	Referințe
NU SUNT	

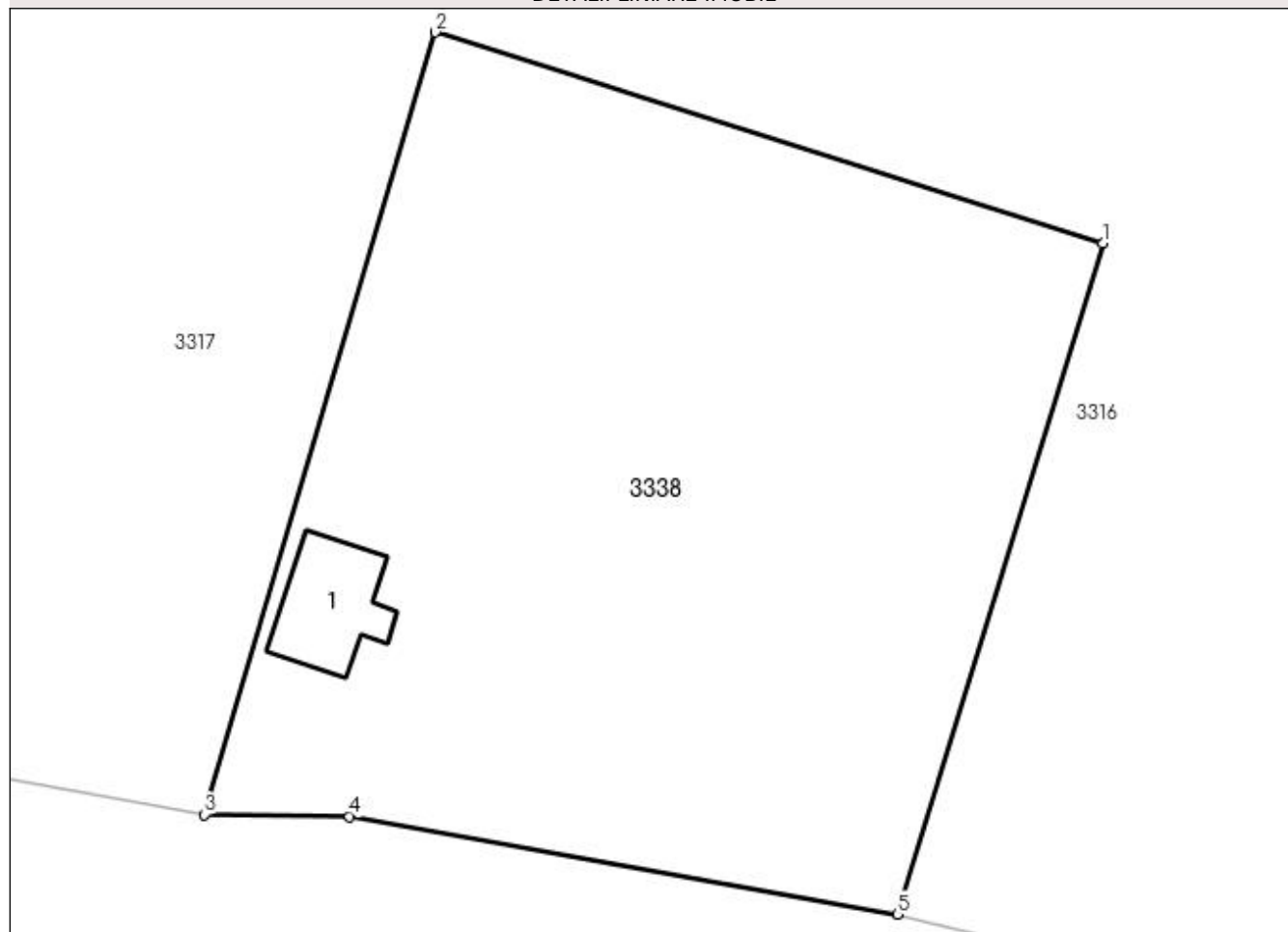
Anexa Nr. 1 La Partea I

Teren

Nr cadastral	Suprafața (mp)*	Observații / Referințe
32022	Din acte: 3.800 Masurata: 4.120	

* Suprafața este determinată în planul de proiecție Stereo 70.

DETALII LINIARE IMOBIL



Date referitoare la teren

Crt	Categorie folosință	Intra vilan	Suprafața (mp)	Tarla	Parcelă	Nr. topo	Observații / Referințe
1	curți constructii	NU	4.120	8/1	100	-	TEREN IMPREJMUIT PARTIAL

Date referitoare la construcții

Crt	Număr	Destinație construcție	Supraf. (mp)	Situație juridică	Observații / Referințe
A1.1		construcții administrative și social culturale	93	Cu acte	Nr. niveluri:1; S. construita la sol:93 mp; SEDIU FERMA CONSTRUIT DIN CARAMIDA ACOPERIT CU TIGLA COMPUS DIN 2 BIROURI, HOL, BUCATARIE DEPOZIT DORMITOR SI PRISPA DESCHISA

Lungime Segmente

1) Valorile lungimilor segmentelor sunt obținute din proiecție în plan.

Punct început	X / Y	Punct sfârșit	X / Y	Lungime segment (** (m)
1	427.071,488 300.671,418	2	427.012,12 300.690,175	62.261
2	427.012,12 300.690,175	3	426.991,617 300.620,667	72.469

Punct început	X / Y	Punct sfârşit	X / Y	Lungime segment (** (m)
3	426.991,617 300.620,667	4	427.004,519 300.620,507	12.903
4	427.004,519 300.620,507	5	427.053,211 300.611,82	49.461
5	427.053,211 300.611,82	1	427.071,488 300.671,418	62.337

** Lungimile segmentelor sunt determinate în planul de proiecție Stereo 70 și sunt rotunjite la 1 milimetru.

*** Distanța dintre puncte este formată din segmente cumulate ce sunt mai mici decât valoarea 1 milimetru.

**DATE DESPRE IMOBILUL NR. 3339**

Oficiul de Cadastru și Publicitate Imobiliară DOLJ
Biroul de Cadastru și Publicitate Imobiliară Craiova

A. Partea I. Descrierea imobilului

TEREN Extravilan

Adresa: Jud. Dolj, DE 170

Nr. Crt	Nr cadastral Nr. topografic	Suprafața* (mp)	Observații / Referințe
A1		2.520	Sector cadastral:4 Teren neimprejmuit;

B. Partea II. Proprietari și acte

Inscrieri privitoare la dreptul de proprietate și alte drepturi reale		Referințe
/		
Act Normativ nr. HG 965, din 05/09/2002 emis de GUVERNUL ROMANIEI (ANEXA NR. 57-INVENTARUL BUNURILOR CARE APARTIN DOMENIULUI PUBLIC AL COMUNEI LEU);		
B1	Intabulare, drept de PROPRIETATE, dobandit prin Lege, cota actuala 1/1, cota initiala 1/1 1) COMUNA LEU-DOMENIUL PUBLIC, CIF:4553631	A1

C. Partea III. SARCINI .

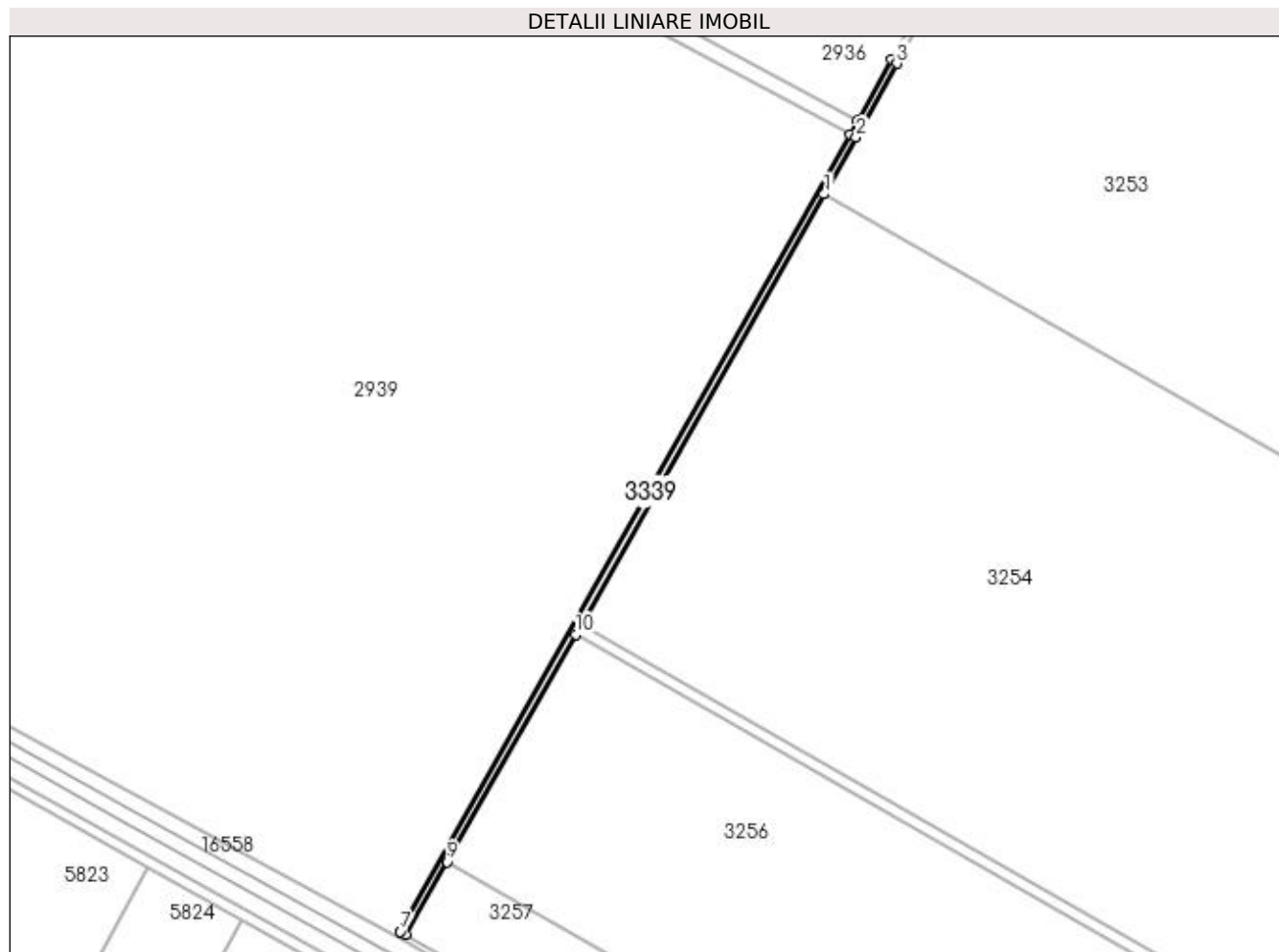
Inscrieri privind dezmembramintele dreptului de proprietate, drepturi reale de garanție și sarcini	Referințe
NU SUNT	

Anexa Nr. 1 La Partea I

Teren

Nr cadastral	Suprafața (mp)*	Observații / Referințe
	2.520	

* Suprafața este determinată în planul de proiecție Stereo 70.



Date referitoare la teren

Crt	Categorie folosință	Intra vilan	Suprafața (mp)	Tarla	Parcelă	Nr. topo	Observații / Referințe
1	drum	NU	2.520	-	DE 170	-	

Lungime Segmente

1) Valorile lungimilor segmentelor sunt obținute din proiecție în plan.

Punct început	X / Y	Punct sfârșit	X / Y	Lungime segment (** (m)
1	425.080,261 300.098,97	2	425.100,408 300.134,641	40.968
2	425.100,408 300.134,641	3	425.126,113 300.181,172	53.158
3	425.126,113 300.181,172	4	425.122,726 300.183,479	4.098
4	425.122,726 300.183,479	5	425.101,651 300.145,4	43.522
5	425.101,651 300.145,4	6	425.096,916 300.136,592	10.0

Punct început	X / Y	Punct sfârşit	X / Y	Lungime segment (** (m)
6	425.096,916 300.136,592	7	424.813,92 299.635,538	575.449
7	424.813,92 299.635,538	8	424.817,519 299.633,776	4.007
8	424.817,519 299.633,776	9	424.843,261 299.679,352	52.343
9	424.843,261 299.679,352	10	424.924,005 299.822,314	164.188
10	424.924,005 299.822,314	11	424.927,491 299.828,485	7.087
11	424.927,491 299.828,485	1	425.080,261 300.098,97	310.646

** Lungimile segmentelor sunt determinate în planul de proiecție Stereo 70 și sunt rotunjite la 1 milimetru.

*** Distanța dintre puncte este formată din segmente cumulate ce sunt mai mici decât valoarea 1 milimetru.

**DATE DESPRE IMOBILUL NR. 3340**

Oficiul de Cadastru și Publicitate Imobiliară DOLJ
Biroul de Cadastru și Publicitate Imobiliară Craiova

A. Partea I. Descrierea imobilului

TEREN Extravilan

Adresa: Jud. Dolj, T30, DE 176

Nr. Crt	Nr cadastral Nr. topografic	Suprafața* (mp)	Observații / Referințe
A1		6.279	Sector cadastral:4 Teren neimprejmuit;

B. Partea II. Proprietari și acte

Inscrieri privitoare la dreptul de proprietate și alte drepturi reale		Referințe
/		
Act Normativ nr. HG 965, din 05/09/2002 emis de GUVERNUL ROMANIEI (ANEXA NR. 57-INVENTARUL BUNURILOR CARE APARTIN DOMENIULUI PUBLIC AL COMUNEI LEU);		
B1	Intabulare, drept de PROPRIETATE, dobandit prin Lege, cota actuala 1/1, cota initiala 1/1 1) COMUNA LEU-DOMENIUL PUBLIC, CIF:4553631	A1

C. Partea III. SARCINI .

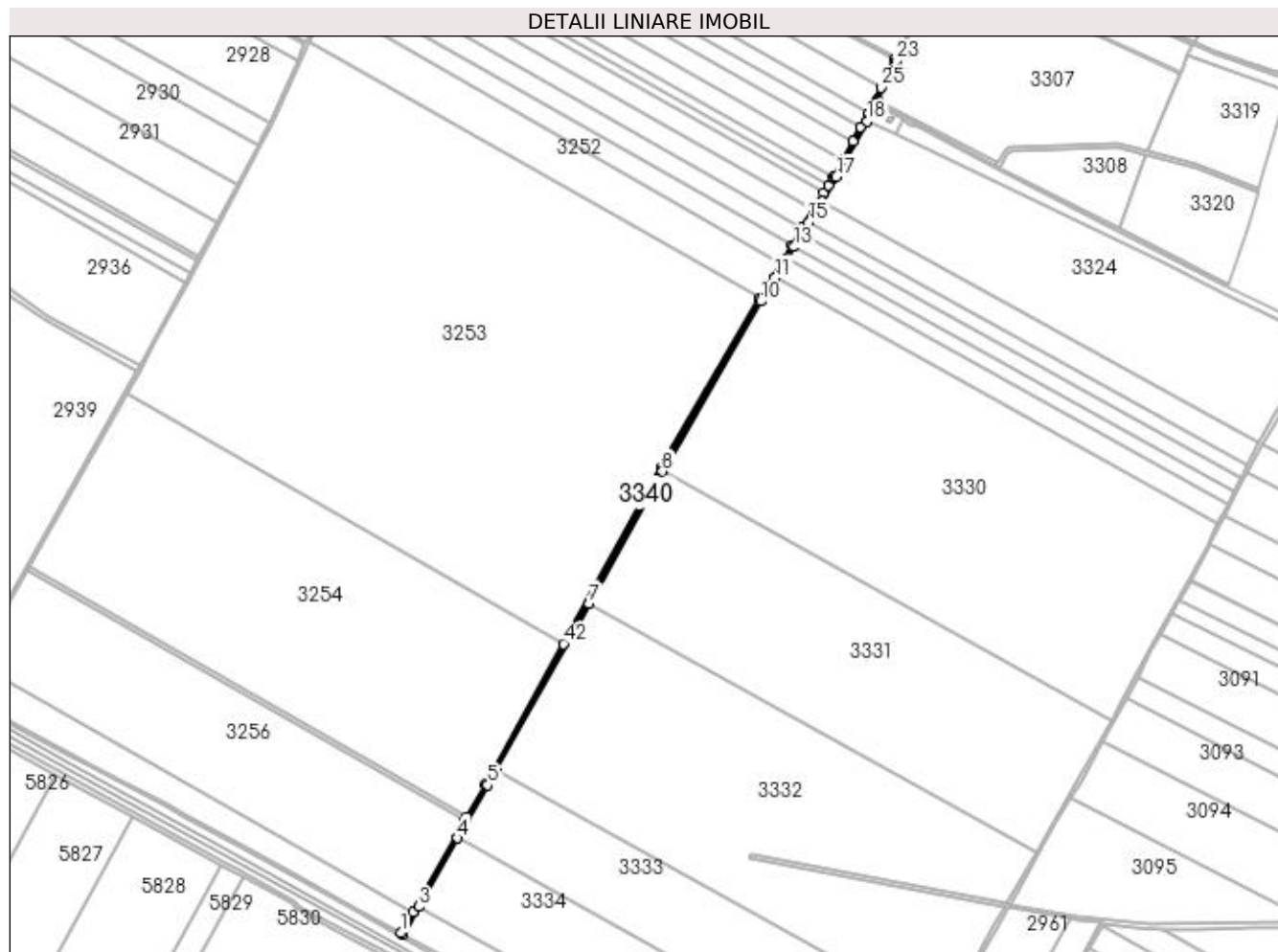
Inscrieri privind dezmembramentele dreptului de proprietate, drepturi reale de garanție și sarcini	Referințe
NU SUNT	

Anexa Nr. 1 La Partea I

Teren

Nr cadastral	Suprafața (mp)*	Observații / Referințe
	6.279	

* Suprafața este determinată în planul de proiecție Stereo 70.



Date referitoare la teren

Crt	Categorie folosință	Intra vilan	Suprafața (mp)	Tarla	Parcelă	Nr. topo	Observații / Referințe
1	drum	NU	6.279	30	DE 176	-	

Lungime Segmente

1) Valorile lungimilor segmentelor sunt obținute din proiecție în plan.

Punct început	X / Y	Punct sfârșit	X / Y	Lungime segment
1	425.510,247 299.254,592	2	425.513,751 299.252,662	4.0
4	425.599,351 299.403,342	5	425.646,555 299.486,434	95.56 4
7	425.805,098 299.771,431	8	425.919,989 299.977,958	236.3 33
10	426.074,928 300.244,809	11	426.097,055 300.281,348	42.71 7
13	426.126,51 300.329,992	14	426.138,126 300.349,174	22.42 5
16	426.169,691 300.401,302	17	426.193,043 300.439,865	45.08 3
2	425.513,751 299.252,662	3	425.538,496 299.296,221	50.09 7
5	425.646,555 299.486,434	6	425.659,969 299.510,546	27.59 2
8	425.919,989 299.977,958	9	425.922,492 299.982,457	5.149
11	426.097,055 300.281,348	12	426.114,92 300.310,851	34.49
14	426.138,126 300.349,174	15	426.149,77 300.368,404	22.48
17	426.193,043 300.439,865	18	426.240,979 300.526,937	99.39 5
3	425.538,496 299.296,221	4	425.599,351 299.403,342	123.2
6	425.659,969 299.510,546	7	425.805,098 299.771,431	298.5 35
9	425.922,492 299.982,457	10	426.074,928 300.244,809	303.4 22
12	426.114,92 300.310,851	13	426.126,51 300.329,992	22.37 7
15	426.149,77 300.368,404	16	426.169,691 300.401,302	38.45 9
18	426.240,979 300.526,937	19	426.254,63 300.555,078	31.27 7

Punct început	X / Y	Punct sfârșit	X / Y	Lungime segment	Punct început	X / Y	Punct sfârșit	X / Y	Lungime segment	Punct început	X / Y	Punct sfârșit	X / Y	Lungime segment
19	426.254,63 300.555,078	20	426.255,069 300.555,981	1.005	20	426.255,069 300.555,981	21	426.256,63 300.558,543	3.0	21	426.256,63 300.558,543	22	426.257,971 300.561,105	2.892
22	426.257,971 300.561,105	23	426.287,02 300.621,525	67.04	23	426.287,02 300.621,525	24	426.283,408 300.623,406	4.073	24	426.283,408 300.623,406	25	426.262,515 300.579,837	48.319
25	426.262,515 300.579,837	26	426.243,381 300.539,934	44.253	26	426.243,381 300.539,934	27	426.242,116 300.537,297	2.925	27	426.242,116 300.537,297	28	426.231,108 300.517,301	22.825
28	426.231,108 300.517,301	29	426.218,872 300.495,075	25.372	29	426.218,872 300.495,075	30	426.203,306 300.466,801	32.276	30	426.203,306 300.466,801	31	426.189,579 300.441,867	28.463
31	426.189,579 300.441,867	32	426.187,608 300.438,611	3.806	32	426.187,608 300.438,611	33	426.180,468 300.426,82	13.784	33	426.180,468 300.426,82	34	426.173,323 300.415,021	13.794
34	426.173,323 300.415,021	35	426.156,688 300.387,55	32.115	35	426.156,688 300.387,55	36	426.140,031 300.360,043	32.157	36	426.140,031 300.360,043	37	426.123,35 300.332,495	32.204
37	426.123,35 300.332,495	38	426.106,646 300.304,91	32.249	38	426.106,646 300.304,91	39	426.073,169 300.249,625	64.631	39	426.073,169 300.249,625	40	426.071,488 300.246,849	3.245
40	426.071,488 300.246,849	41	425.919,014 299.984,434	303.496	41	425.919,014 299.984,434	42	425.765,221 299.707,976	316.356	42	425.765,221 299.707,976	43	425.643,068 299.488,394	251.273
43	425.643,068 299.488,394	44	425.613,735 299.436,759	59.385	44	425.613,735 299.436,759	45	425.610,234 299.430,597	7.087	45	425.610,234 299.430,597	46	425.529,134 299.287,838	164.187
46	425.529,134 299.287,838	1	425.510,247 299.254,592	38.236										

** Lungimile segmentelor sunt determinate în planul de proiecție Stereo 70 și sunt rotunjite la 1 milimetru.

*** Distanța dintre puncte este formată din segmente cumulate ce sunt mai mici decât valoarea 1 milimetru.

**DATE DESPRE IMOBILUL NR. 3341**

Oficiul de Cadastru și Publicitate Imobiliară DOLJ
Biroul de Cadastru și Publicitate Imobiliară Craiova

A. Partea I. Descrierea imobilului

TEREN Extravilan

Adresa: Jud. Dolj, DC 45

Nr. Crt	Nr cadastral Nr. topografic	Suprafața* (mp)	Observații / Referințe
A1		10.198	Sector cadastral:4 Teren neimprejmuit;

B. Partea II. Proprietari și acte

Inscrieri privitoare la dreptul de proprietate și alte drepturi reale		Referințe
/		
Act Normativ nr. HG 965, din 05/09/2002 emis de GUVERNUL ROMANIEI (ANEXA NR. 57-INVENTARUL BUNURILOR CARE APARTIN DOMENIULUI PUBLIC AL COMUNEI LEU);		
B1	Intabulare, drept de PROPRIETATE, dobandit prin Lege, cota actuala 1/1, cota initiala 1/1 1) COMUNA LEU-DOMENIUL PUBLIC, CIF:4553631	A1

C. Partea III. SARCINI .

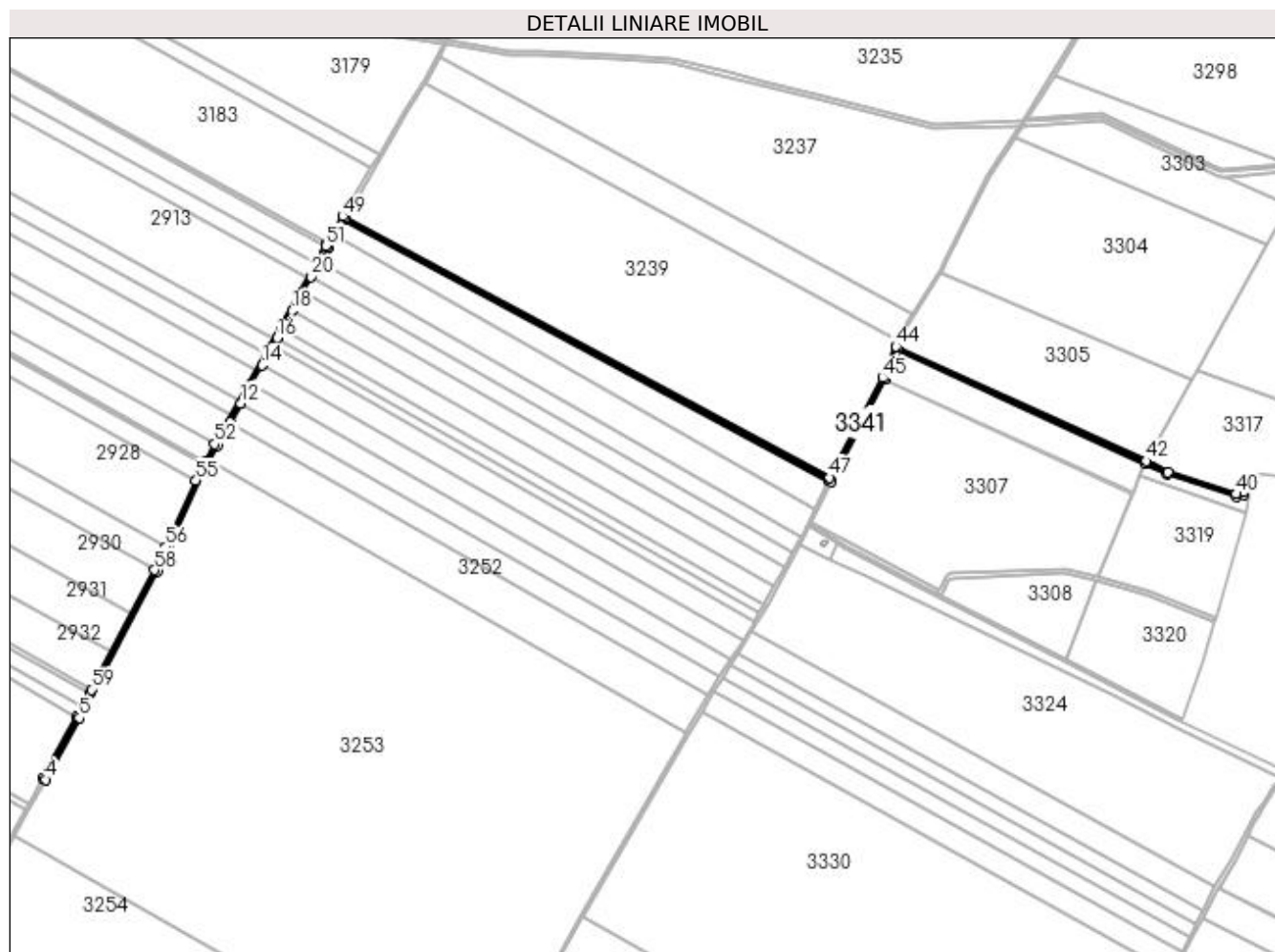
Inscrieri privind dezmembramintele dreptului de proprietate, drepturi reale de garanție și sarcini	Referințe
NU SUNT	

Anexa Nr. 1 La Partea I

Teren

Nr cadastral	Suprafața (mp)*	Observații / Referințe
	10.198	

* Suprafața este determinată în planul de proiecție Stereo 70.



Date referitoare la teren

Crt	Categorie folosință	Intra vilan	Suprafața (mp)	Tarla	Parcelă	Nr. topo	Observații / Referințe
1	drum	NU	10.198	-	DC 45	-	

Lungime Segmente

1) Valorile lungimilor segmentelor sunt obținute din proiecție în plan.

Punct început	X / Y	Punct sfârșit	X / Y	Lungime segment	Punct început	X / Y	Punct sfârșit	X / Y	Lungime segment	Punct început	X / Y	Punct sfârșit	X / Y	Lungime segment
1	425.191,256 300.308,688	2	425.172,761 300.273,884	39.41 3	2	425.172,761 300.273,884	3	425.122,726 300.183,479	103.3 27	3	425.122,726 300.183,479	4	425.126,113 300.181,172	4.098
4	425.126,113 300.181,172	5	425.176,278 300.271,979	103.7 42	5	425.176,278 300.271,979	6	425.291,44 300.488,693	245.4 12	6	425.291,44 300.488,693	7	425.307,895 300.522,945	38.0
7	425.307,895 300.522,945	8	425.363,0 300.644,957	133.8 79	8	425.363,0 300.644,957	9	425.367,342 300.652,53	8.729	9	425.367,342 300.652,53	10	425.379,987 300.674,586	25.42 4
10	425.379,987 300.674,586	11	425.399,095 300.708,799	39.18 7	11	425.399,095 300.708,799	12	425.414,814 300.736,946	32.23 9	12	425.414,814 300.736,946	13	425.430,512 300.765,054	32.19 5
13	425.430,512 300.765,054	14	425.446,187 300.793,122	32.14 8	14	425.446,187 300.793,122	15	425.461,842 300.821,152	32.10 5	15	425.461,842 300.821,152	16	425.468,566 300.833,192	13.79
16	425.468,566 300.833,192	17	425.475,285 300.845,223	13.78	17	425.475,285 300.845,223	18	425.491,018 300.873,393	32.26 6	18	425.491,018 300.873,393	19	425.506,754 300.901,57	32.27 3

Punct început	X / Y	Punct sfârșit	X / Y	Lungime segment	Punct început	X / Y	Punct sfârșit	X / Y	Lungime segment	Punct început	X / Y	Punct sfârșit	X / Y	Lungime segment
19	425.506,754 300.901,57	20	425.519,124 300.923,72	25.37	20	425.519,124 300.923,72	21	425.531,675 300.946,194	25.74 1	21	425.531,675 300.946,194	22	425.538,499 300.958,412	13.99 5
22	425.538,499 300.958,412	23	425.541,13 300.963,123	5.396	23	425.541,13 300.963,123	24	425.543,231 300.966,533	4.005	24	425.543,231 300.966,533	25	425.553,678 300.984,46	20.74 9
25	425.553,678 300.984,46	26	425.567,206 301.007,676	26.87	26	425.567,206 301.007,676	27	426.283,408 300.623,406	812.7 78	27	426.283,408 300.623,406	28	426.287,02 300.621,525	4.072
28	426.287,02 300.621,525	29	426.295,579 300.639,328	19.75 4	29	426.295,579 300.639,328	30	426.366,204 300.771,744	150.0 73	30	426.366,204 300.771,744	31	426.366,793 300.772,849	1.252
31	426.366,793 300.772,849	32	426.384,872 300.815,693	46.50 2	32	426.384,872 300.815,693	33	426.751,13 300.648,378	402.6 65	33	426.751,13 300.648,378	34	426.784,146 300.632,085	36.81 7
34	426.784,146 300.632,085	35	426.885,549 300.598,659	106.7 7	35	426.885,549 300.598,659	36	426.897,75 300.602,183	12.7	36	426.897,75 300.602,183	37	426.905,926 300.612,358	13.05 3
37	426.905,926 300.612,358	38	426.907,979 300.622,744	10.58 7	38	426.907,979 300.622,744	39	426.895,664 300.605,765	20.97 5	39	426.895,664 300.605,765	40	426.885,578 300.602,845	10.5
40	426.885,578 300.602,845	41	426.785,683 300.635,794	105.1 89	41	426.785,683 300.635,794	42	426.753,087 300.651,867	36.34 3	42	426.753,087 300.651,867	43	426.386,429 300.819,378	403.1 1
43	426.386,429 300.819,378	44	426.382,72 300.820,793	3.97	44	426.382,72 300.820,793	45	426.363,179 300.774,572	50.18 2	45	426.363,179 300.774,572	46	426.291,013 300.639,266	153.3 48
46	426.291,013 300.639,266	47	426.285,139 300.627,016	13.58 6	47	426.285,139 300.627,016	48	425.569,221 301.011,134	812.4 56	48	425.569,221 301.011,134	49	425.565,564 301.013,032	4.12
49	425.565,564 301.013,032	50	425.542,173 300.972,951	46.40 7	50	425.542,173 300.972,951	51	425.540,119 300.969,516	4.002	51	425.540,119 300.969,516	52	425.376,506 300.676,556	335.5 51
52	425.376,506 300.676,556	53	425.361,385 300.650,271	30.32 4	53	425.361,385 300.650,271	54	425.359,434 300.646,779	4.0	54	425.359,434 300.646,779	55	425.348,602 300.622,797	26.31 5
55	425.348,602 300.622,797	56	425.304,269 300.524,635	107.7 09	56	425.304,269 300.524,635	57	425.294,408 300.502,802	23.95 7	57	425.294,408 300.502,802	58	425.287,87 300.490,498	13.93 3
58	425.287,87 300.490,498	59	425.194,177 300.314,186	199.6 6	59	425.194,177 300.314,186	1	425.191,256 300.308,688	6.226					

** Lungimile segmentelor sunt determinate în planul de proiecție Stereo 70 și sunt rotunjite la 1 milimetru.

*** Distanța dintre puncte este formată din segmente cumulate ce sunt mai mici decât valoarea 1 milimetru.

**DATE DESPRE IMOBILUL NR. 3342**

Oficiul de Cadastru și Publicitate Imobiliară DOLJ
Biroul de Cadastru și Publicitate Imobiliară Craiova

A. Partea I. Descrierea imobilului

TEREN Extravilan

Adresa: Jud. Dolj, T8/1

Nr. Crt	Nr cadastral Nr. topografic	Suprafața* (mp)	Observații / Referințe
A1		1.155	Sector cadastral:4 Teren neimprejmuit;

B. Partea II. Proprietari și acte

Inscrieri privitoare la dreptul de proprietate și alte drepturi reale		Referințe
/		
Act Normativ nr. LEGEA 7, din 13/03/1996 emis de PARLAMENT;		
B1	Inscrierea provizorie, drept de PROPRIETATE, dobandit prin Lege, cota actuala 1/1, cota initiala 1/1 1) NEIDENTIFICAT NEIDENTIFICAT	A1

C. Partea III. SARCINI .

Inscrieri privind dezmembramintele dreptului de proprietate, drepturi reale de garanție și sarcini	Referințe
NU SUNT	

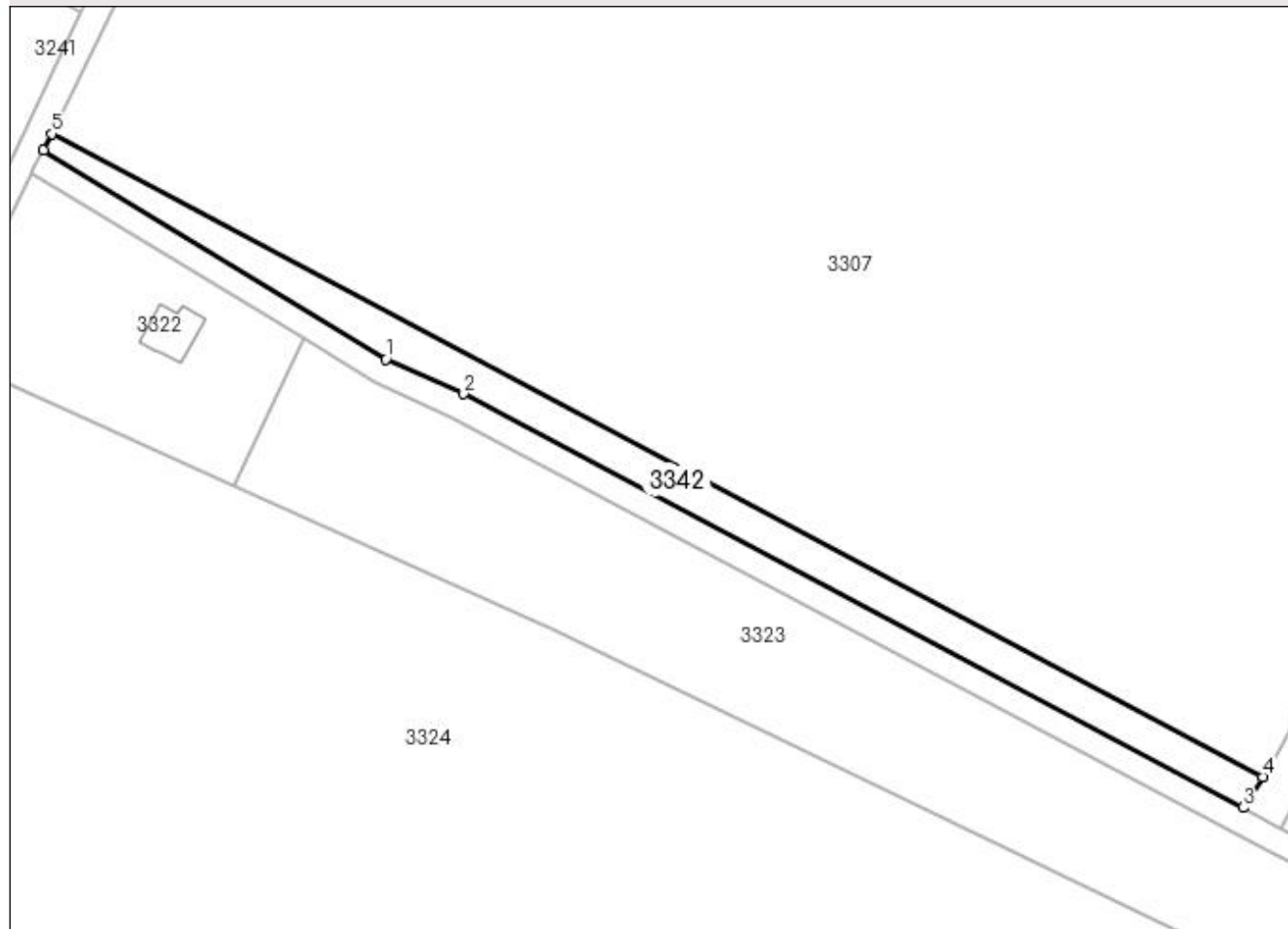
Anexa Nr. 1 La Partea I

Teren

Nr cadastral	Suprafața (mp)*	Observații / Referințe
	1.155	

* Suprafața este determinată în planul de proiecție Stereo 70.

DETALII LINIARE IMOBIL



Date referitoare la teren

Crt	Categorie folosință	Intravilan	Suprafața (mp)	Tarla	Parcelă	Nr. topo	Observații / Referințe
1	arabil	NU	1.155	8/1	-	-	

Lungime Segmente

1) Valorile lungimilor segmentelor sunt obținute din proiecție în plan.

Punct început	X / Y	Punct sfârșit	X / Y	Lungime segment (** (m)
1	426.309,768 300.526,17	2	426.321,867 300.520,747	13.259
2	426.321,867 300.520,747	3	426.442,778 300.456,565	136.889
3	426.442,778 300.456,565	4	426.445,863 300.461,368	5.708
4	426.445,863 300.461,368	5	426.257,971 300.561,105	212.723
5	426.257,971 300.561,105	6	426.256,63 300.558,543	2.892

Punct început	X / Y	Punct sfârşit	X / Y	Lungime segment (** (m)
6	426.256,63 300.558,543	1	426.309,768 300.526,17	62.224

** Lungimile segmentelor sunt determinate în planul de proiecţie Stereo 70 şi sunt rotunjite la 1 milimetru.

*** Distanţa dintre puncte este formată din segmente cumulate ce sunt mai mici decât valoarea 1 milimetru.

