

**DATE DESPRE IMOBILUL NR. 900**

Oficiul de Cadastru și Publicitate Imobiliară DOLJ
Biroul de Cadastru și Publicitate Imobiliară Craiova

A. Partea I. Descrierea imobilului

TEREN Extravilan

Adresa: Jud. Dolj, De 49/7

Nr. Crt	Nr cadastral Nr. topografic	Suprafața* (mp)	Observații / Referințe
A1		5.929	Sector cadastral:2 Teren neimprejmuit;

B. Partea II. Proprietari și acte

Inscrieri privitoare la dreptul de proprietate și alte drepturi reale		Referințe
/		
Act Normativ nr. LEGEA 7, din 13/03/1996 emis de PARLAMENT;		
B1	Inscrierea provizorie, drept de PROPRIETATE, dobandit prin Lege, cota actuala 1/1, cota initiala 1/1 1) NEIDENTIFICAT NEIDENTIFICAT	A1

C. Partea III. SARCINI .

Inscrieri privind dezmembramintele dreptului de proprietate, drepturi reale de garanție și sarcini	Referințe
NU SUNT	

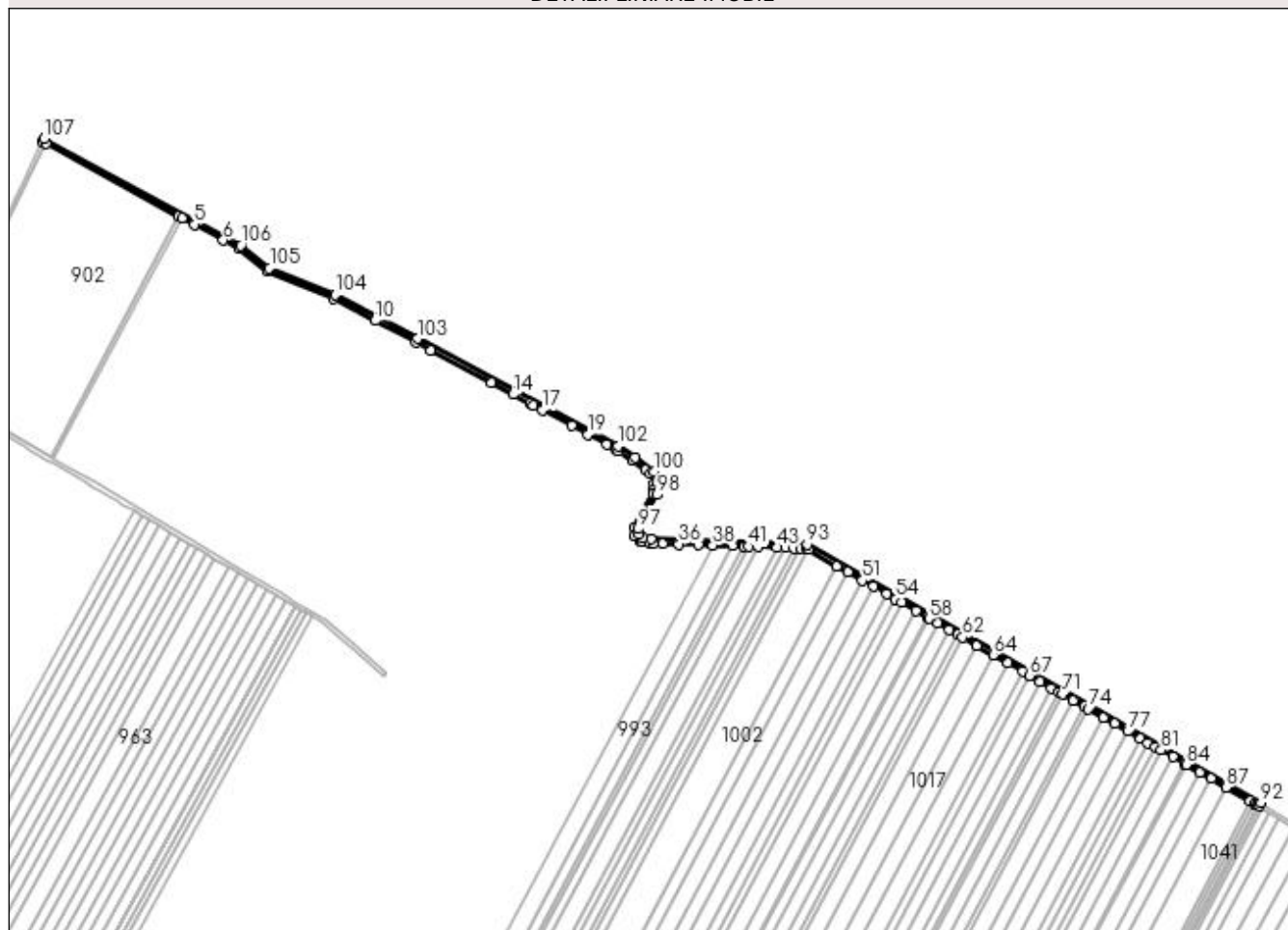
Anexa Nr. 1 La Partea I

Teren

Nr cadastral	Suprafața (mp)*	Observații / Referințe
	5.929	

* Suprafața este determinată în planul de proiecție Stereo 70.

DETALII LINIARE IMOBIL



Date referitoare la teren

Crt	Categorie folosință	Intra vilan	Suprafața (mp)	Tarla	Parcelă	Nr. topo	Observații / Referințe
1	drum	NU	5.929	-	De 49/7	-	

Lungime Segmente

1) Valorile lungimilor segmentelor sunt obținute din proiecție în plan.

Punct început	X / Y	Punct sfârșit	X / Y	Lungime segment
1	422.364,041 / 306.284,381	2	422.367,559 / 306.282,47	4.004
4	422.506,543 / 306.206,949	5	422.518,846 / 306.200,264	14.002
7	422.564,088 / 306.175,68	8	422.593,497 / 306.152,214	37.623
10	422.703,379 / 306.102,237	11	422.744,503 / 306.080,242	46.636
13	422.821,645 / 306.038,984	14	422.843,993 / 306.027,032	25.343
16	422.864,653 / 306.015,994	17	422.873,584 / 306.011,195	10.139
2	422.367,559 / 306.282,47	3	422.503,069 / 306.208,837	154.223
5	422.518,846 / 306.200,264	6	422.548,34 / 306.184,238	33.567
8	422.593,497 / 306.152,214	9	422.661,051 / 306.124,875	72.877
11	422.744,503 / 306.080,242	12	422.759,662 / 306.072,135	17.19
14	422.843,993 / 306.027,032	15	422.861,121 / 306.017,872	19.423
17	422.873,584 / 306.011,195	18	422.903,755 / 305.994,985	34.25
3	422.503,069 / 306.208,837	4	422.506,543 / 306.206,949	3.954
6	422.548,34 / 306.184,238	7	422.564,088 / 306.175,68	17.924
9	422.661,051 / 306.124,875	10	422.703,379 / 306.102,237	48.002
12	422.759,662 / 306.072,135	13	422.821,645 / 306.038,984	70.292
15	422.861,121 / 306.017,872	16	422.864,653 / 306.015,994	4.0
18	422.903,755 / 305.994,985	19	422.919,969 / 305.986,273	18.406

Punct început	X / Y	Punct sfârșit	X / Y	Lungime segment	Punct început	X / Y	Punct sfârșit	X / Y	Lungime segment	Punct început	X / Y	Punct sfârșit	X / Y	Lungime segment
19	422.919,969 305.986,273	20	422.939,574 305.975,739	22.256	20	422.939,574 305.975,739	21	422.948,656 305.970,86	10.31	21	422.948,656 305.970,86	22	422.951,481 305.968,964	3.403
22	422.951,481 305.968,964	23	422.965,781 305.959,368	17.221	23	422.965,781 305.959,368	24	422.978,836 305.949,752	16.215	24	422.978,836 305.949,752	25	422.983,966 305.945,973	6.372
25	422.983,966 305.945,973	26	422.987,83 305.935,672	11.002	26	422.987,83 305.935,672	27	422.987,23 305.930,166	5.538	27	422.987,23 305.930,166	28	422.986,781 305.926,05	4.141
28	422.986,781 305.926,05	29	422.967,745 305.891,041	39.85	29	422.967,745 305.891,041	30	422.967,831 305.882,294	8.748	30	422.967,831 305.882,294	31	422.974,618 305.876,572	8.877
31	422.974,618 305.876,572	32	422.974,792 305.876,432	0.223	32	422.974,792 305.876,432	33	422.984,178 305.875,285	9.456	33	422.984,178 305.875,285	34	422.986,764 305.875,199	2.587
34	422.986,764 305.875,199	35	422.996,844 305.874,864	10.086	35	422.996,844 305.874,864	36	423.012,795 305.874,333	15.959	36	423.012,795 305.874,333	37	423.032,703 305.873,671	19.92
37	423.032,703 305.873,671	38	423.047,531 305.873,178	14.836	38	423.047,531 305.873,178	39	423.067,264 305.872,521	19.744	39	423.067,264 305.872,521	40	423.079,745 305.872,106	12.488
40	423.079,745 305.872,106	41	423.083,838 305.871,97	4.096	41	423.083,838 305.871,97	42	423.093,535 305.871,648	9.702	42	423.093,535 305.871,648	43	423.112,82 305.871,006	19.295
43	423.112,82 305.871,006	44	423.121,578 305.870,715	8.763	44	423.121,578 305.870,715	45	423.130,467 305.870,419	8.893	45	423.130,467 305.870,419	46	423.137,015 305.870,201	6.552
46	423.137,015 305.870,201	47	423.142,636 305.870,014	5.625	47	423.142,636 305.870,014	48	423.145,054 305.868,64	2.781	48	423.145,054 305.868,64	49	423.174,202 305.852,072	33.528
49	423.174,202 305.852,072	50	423.185,242 305.845,797	12.699	50	423.185,242 305.845,797	51	423.200,083 305.837,361	17.072	51	423.200,083 305.837,361	52	423.211,217 305.831,032	12.807
52	423.211,217 305.831,032	53	423.224,723 305.823,355	15.535	53	423.224,723 305.823,355	54	423.233,574 305.818,324	10.182	54	423.233,574 305.818,324	55	423.240,035 305.814,652	7.432
55	423.240,035 305.814,652	56	423.254,89 305.806,208	17.087	56	423.254,89 305.806,208	57	423.266,034 305.799,874	12.818	57	423.266,034 305.799,874	58	423.268,411 305.798,522	2.735
58	423.268,411 305.798,522	59	423.276,776 305.793,767	9.621	59	423.276,776 305.793,767	60	423.288,815 305.786,924	13.849	60	423.288,815 305.786,924	61	423.297,587 305.781,938	10.089
61	423.297,587 305.781,938	62	423.302,251 305.779,287	5.365	62	423.302,251 305.779,287	63	423.316,71 305.771,069	16.632	63	423.316,71 305.771,069	64	423.333,592 305.761,472	19.419
64	423.333,592 305.761,472	65	423.348,47 305.753,016	17.113	65	423.348,47 305.753,016	66	423.363,351 305.744,557	17.118	66	423.363,351 305.744,557	67	423.370,794 305.740,326	8.56
67	423.370,794 305.740,326	68	423.381,214 305.734,403	11.986	68	423.381,214 305.734,403	69	423.392,977 305.727,717	13.53	69	423.392,977 305.727,717	70	423.400,423 305.723,485	8.565
70	423.400,423 305.723,485	71	423.404,146 305.721,368	4.283	71	423.404,146 305.721,368	72	423.415,317 305.715,019	12.85	72	423.415,317 305.715,019	73	423.426,557 305.708,63	12.928
73	423.426,557 305.708,63	74	423.430,281 305.706,513	4.285	74	423.430,281 305.706,513	75	423.446,118 305.697,511	18.216	75	423.446,118 305.697,511	76	423.457,297 305.691,157	12.859
76	423.457,297 305.691,157	77	423.470,826 305.683,466	15.563	77	423.470,826 305.683,466	78	423.483,756 305.676,117	14.873	78	423.483,756 305.676,117	79	423.491,276 305.671,842	8.65
79	423.491,276 305.671,842	80	423.498,734 305.667,603	8.579	80	423.498,734 305.667,603	81	423.504,701 305.664,211	6.864	81	423.504,701 305.664,211	82	423.516,637 305.657,427	13.729
82	423.516,637 305.657,427	83	423.528,603 305.650,625	13.765	83	423.528,603 305.650,625	84	423.530,287 305.649,668	1.937	84	423.530,287 305.649,668	85	423.544,557 305.641,557	16.414
85	423.544,557 305.641,557	86	423.555,647 305.635,253	12.757	86	423.555,647 305.635,253	87	423.571,042 305.626,502	17.708	87	423.571,042 305.626,502	88	423.595,69 305.612,492	28.351
88	423.595,69 305.612,492	89	423.599,859 305.610,122	4.796	89	423.599,859 305.610,122	90	423.602,623 305.608,551	3.18	90	423.602,623 305.608,551	91	423.604,528 305.607,468	2.191
91	423.604,528 305.607,468	92	423.606,504 305.610,946	4.0	92	423.606,504 305.610,946	93	423.143,755 305.873,979	532.81	93	423.143,755 305.873,979	94	422.984,488 305.879,277	159.356
94	422.984,488 305.879,277	95	422.976,458 305.880,258	8.089	95	422.976,458 305.880,258	96	422.971,813 305.884,17	6.074	96	422.971,813 305.884,17	97	422.971,755 305.890,043	5.873
97	422.971,755 305.890,043	98	422.990,672 305.924,832	39.6	98	422.990,672 305.924,832	99	422.991,91 305.936,185	11.42	99	422.991,91 305.936,185	100	422.987,295 305.948,489	13.142
100	422.987,295 305.948,489	101	422.968,082 305.962,64	23.861	101	422.968,082 305.962,64	102	422.950,721 305.974,291	20.909	102	422.950,721 305.974,291	103	422.746,39 306.083,77	231.812
103	422.746,39 306.083,77	104	422.662,749 306.128,503	94.852	104	422.662,749 306.128,503	105	422.595,537 306.155,703	72.508	105	422.595,537 306.155,703	106	422.566,308 306.179,026	37.394
106	422.566,308 306.179,026	107	422.365,806 306.287,975	228.19	107	422.365,806 306.287,975	1	422.364,041 306.284,381	4.003					

** Lungimile segmentelor sunt determinate în planul de proiecție Stereo 70 și sunt rotunjite la 1 milimetru.

*** Distanța dintre puncte este formată din segmente cumulate ce sunt mai mici decât valoarea 1 milimetru.

**DATE DESPRE IMOBILUL NR. 901**

Oficiul de Cadastru și Publicitate Imobiliară DOLJ
Biroul de Cadastru și Publicitate Imobiliară Craiova

A. Partea I. Descrierea imobilului

TEREN Extravilan

Adresa: Jud. Dolj, De 49/3

Nr. Crt	Nr cadastral Nr. topografic	Suprafața* (mp)	Observații / Referințe
A1		1.092	Sector cadastral:2 Teren neimprejmuit;

B. Partea II. Proprietari și acte

Inscrieri privitoare la dreptul de proprietate și alte drepturi reale		Referințe
/		
Act Normativ nr. LEGEA 7, din 13/03/1996 emis de PARLAMENT;		
B1	Inscrierea provizorie, drept de PROPRIETATE, dobandit prin Lege, cota actuala 1/1, cota initiala 1/1 1) NEIDENTIFICAT NEIDENTIFICAT	A1

C. Partea III. SARCINI .

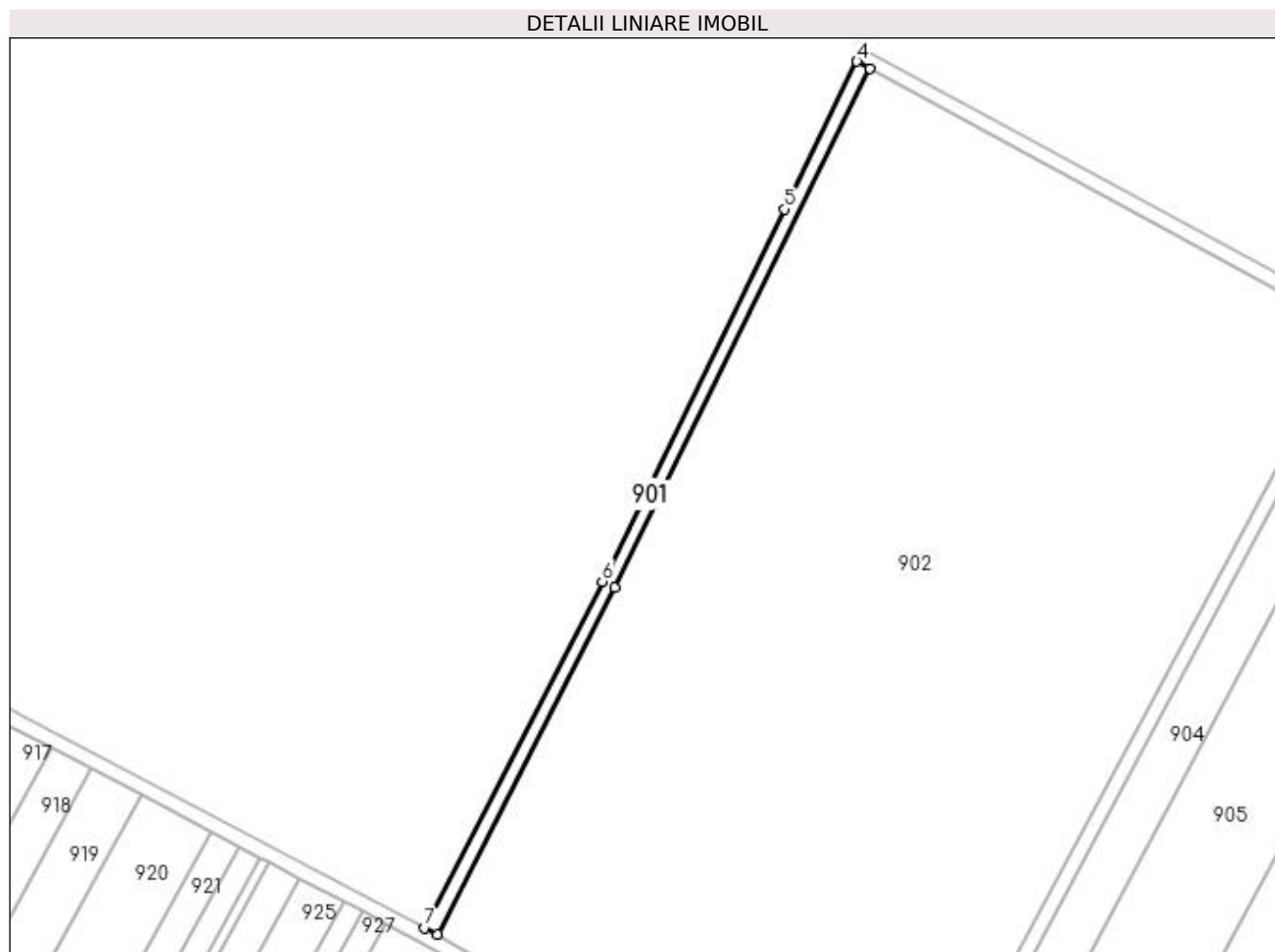
Inscrieri privind dezmembramintele dreptului de proprietate, drepturi reale de garanție și sarcini	Referințe
NU SUNT	

Anexa Nr. 1 La Partea I

Teren

Nr cadastral	Suprafața (mp)*	Observații / Referințe
	1.092	

* Suprafața este determinată în planul de proiecție Stereo 70.



Date referitoare la teren

Crt	Categorie folosință	Intra vilan	Suprafața (mp)	Tarla	Parcelă	Nr. topo	Observații / Referințe
1	drum	NU	1.092	-	De 49/3	-	

Lungime Segmente

1) Valorile lungimilor segmentelor sunt obținute din proiecție în plan.

Punct început	X / Y	Punct sfârșit	X / Y	Lungime segment (** (m)
1	422.245,694 306.038,288	2	422.295,71 306.135,944	109.72
2	422.295,71 306.135,944	3	422.367,559 306.282,47	163.193
3	422.367,559 306.282,47	4	422.364,041 306.284,381	4.004
4	422.364,041 306.284,381	5	422.343,63 306.242,756	46.361
5	422.343,63 306.242,756	6	422.292,152 306.137,778	116.92

Punct început	X / Y	Punct sfârșit	X / Y	Lungime segment (** (m)
6	422.292,152 306.137,778	7	422.242,134 306.040,111	109.73
7	422.242,134 306.040,111	1	422.245,694 306.038,288	4.0

** Lungimile segmentelor sunt determinate în planul de proiecție Stereo 70 și sunt rotunjite la 1 milimetru.

*** Distanța dintre puncte este formată din segmente cumulate ce sunt mai mici decât valoarea 1 milimetru.

**DATE DESPRE IMOBILUL NR. 902**

Oficiul de Cadastru și Publicitate Imobiliară DOLJ
Biroul de Cadastru și Publicitate Imobiliară Craiova

A. Partea I. Descrierea imobilului

TEREN Extravilan

Adresa: Jud. Dolj, T 3/1 P 8

Nr. Crt	Nr cadastral Nr. topografic	Suprafața* (mp)	Observații / Referințe
A1	32855	41.280	Sector cadastral:2 Teren neimprejmuit;

B. Partea II. Proprietari și acte

Inscrieri privitoare la dreptul de proprietate și alte drepturi reale	Referințe
172939 / 14/12/2016	
Act Notarial nr. CVC AUT. NR. 5088, din 24/10/2003 emis de NP TUDOR MARINELA DANIELA;	
B1	A1
Intabulare, drept de PROPRIETATE, dobandit prin Conventie, cota actuala 1/1, cota initiala 1/1 1) VELESCU IONEL IUSTIN	

C. Partea III. SARCINI .

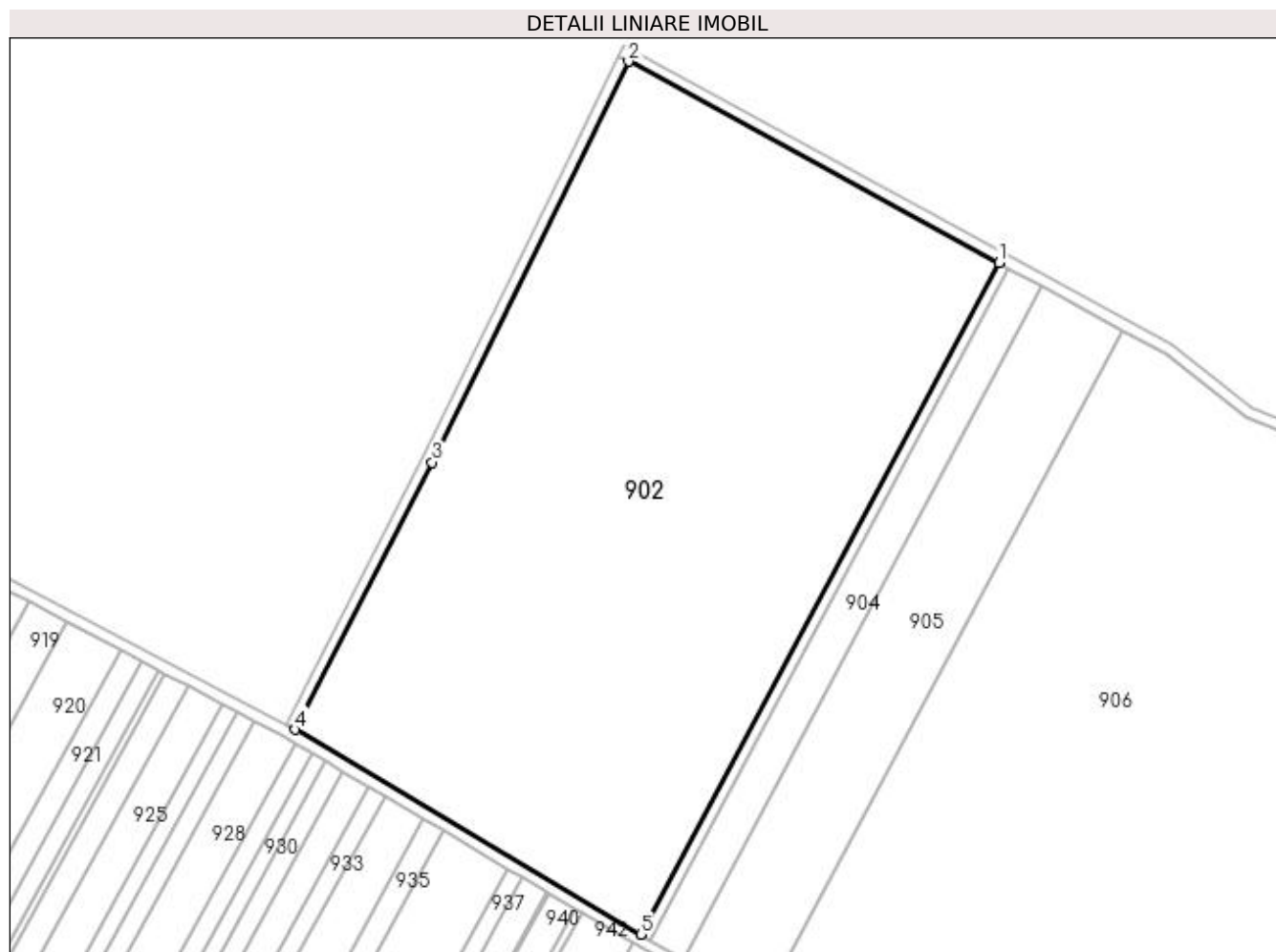
Inscrieri privind dezmembramintele dreptului de proprietate, drepturi reale de garanție și sarcini	Referințe
NU SUNT	

Anexa Nr. 1 La Partea I

Teren

Nr cadastral	Suprafața (mp)*	Observații / Referințe
32855	41.280	

* Suprafața este determinată în planul de proiecție Stereo 70.



Date referitoare la teren

Crt	Categorie folosință	Intra vilan	Suprafața (mp)	Tarla	Parcelă	Nr. topo	Observații / Referințe
1	arabil	NU	41.280	3/1	8	-	

Lungime Segmente

1) Valorile lungimilor segmentelor sunt obținute din proiecție în plan.

Punct început	X / Y	Punct sfârșit	X / Y	Lungime segment (** (m)
1	422.503,069 306.208,837	2	422.367,559 306.282,47	154.223
2	422.367,559 306.282,47	3	422.295,71 306.135,944	163.193
3	422.295,71 306.135,944	4	422.245,694 306.038,288	109.72
4	422.245,694 306.038,288	5	422.372,075 305.963,472	146.866
5	422.372,075 305.963,472	1	422.503,069 306.208,837	278.142

**** Lungimile segmentelor sunt determinate în planul de proiecție Stereo 70 și sunt rotunjite la 1 milimetru.**

***** Distanța dintre puncte este formată din segmente cumulate ce sunt mai mici decât valoarea 1 milimetru.**

**DATE DESPRE IMOBILUL NR. 903**

Oficiul de Cadastru și Publicitate Imobiliară DOLJ
 Biroul de Cadastru și Publicitate Imobiliară Craiova

A. Partea I. Descrierea imobilului

TEREN Extravilan

Adresa: Jud. Dolj, T3/1, P8/2

Nr. Crt	Nr cadastral Nr. topografic	Suprafața* (mp)	Observații / Referințe
A1		1.100	Sector cadastral:2 Teren neimprejmuit;

B. Partea II. Proprietari și acte

Inscrieri privitoare la dreptul de proprietate și alte drepturi reale		Referințe
/		
Act Administrativ nr. TDP 2114, din 16/10/2002 emis de COMISIA JUDETEANA (CERTIFICAT DE DECES SERIA D9 NR 333026);		
B1	Intabulare, drept de PROPRIETATE, dobandit prin Reconstituire, cota actuala 1/1, cota initiala 1/1 1) VANVU ELENA, LIPSA CNP, DEFUNCT DEFUNCT:Da	A1

C. Partea III. SARCINI .

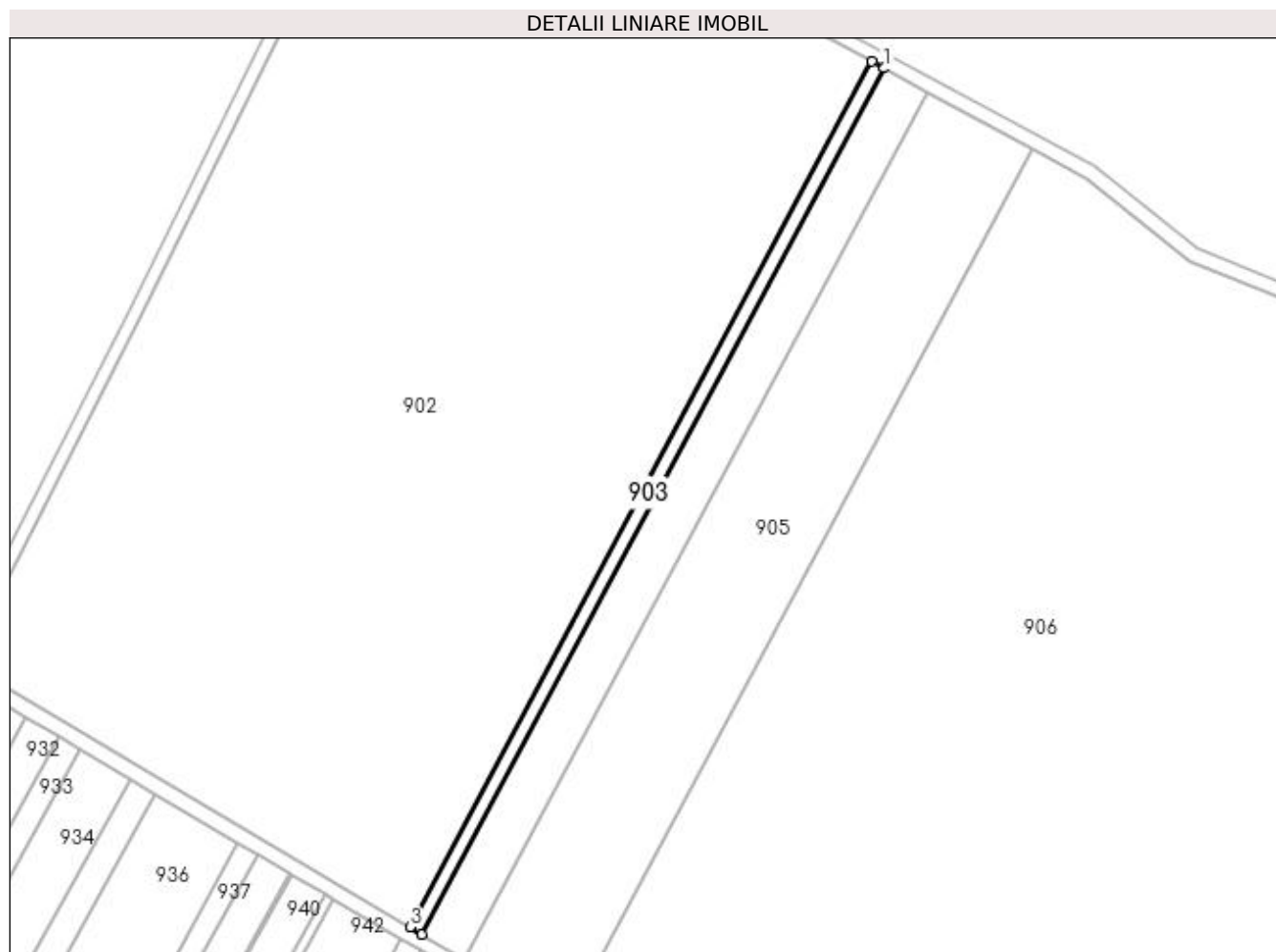
Inscrieri privind dezmembramintele dreptului de proprietate, drepturi reale de garanție și sarcini	Referințe
NU SUNT	

Anexa Nr. 1 La Partea I

Teren

Nr cadastral	Suprafața (mp)*	Observații / Referințe
	1.100	

* Suprafața este determinată în planul de proiecție Stereo 70.



Date referitoare la teren

Crt	Categorie folosință	Intra vilan	Suprafața (mp)	Tarla	Parcelă	Nr. topo	Observații / Referințe
1	arabil	NU	1.100	3/1	8/2	-	

Lungime Segmente

1) Valorile lungimilor segmentelor sunt obținute din proiecție în plan.

Punct început	X / Y	Punct sfârșit	X / Y	Lungime segment (** (m)
1	422.506,543 306.206,949	2	422.503,069 306.208,837	3.954
2	422.503,069 306.208,837	3	422.372,075 305.963,472	278.142
3	422.372,075 305.963,472	4	422.375,481 305.961,456	3.958
4	422.375,481 305.961,456	1	422.506,543 306.206,949	278.288

**** Lungimile segmentelor sunt determinate în planul de proiecție Stereo 70 și sunt rotunjite la 1 milimetru.**

***** Distanța dintre puncte este formată din segmente cumulate ce sunt mai mici decât valoarea 1 milimetru.**

**DATE DESPRE IMOBILUL NR. 904**

Oficiul de Cadastru și Publicitate Imobiliară DOLJ
Biroul de Cadastru și Publicitate Imobiliară Craiova

A. Partea I. Descrierea imobilului

TEREN Extravilan

Adresa: Jud. Dolj, Tarla 3/1 Parcela 8/1

Nr. Crt	Nr cadastral Nr. topografic	Suprafața* (mp)	Observații / Referințe
A1	34897	3.900	Sector cadastral:2 Teren neimprejmuit;

B. Partea II. Proprietari și acte

Inscrieri privitoare la dreptul de proprietate și alte drepturi reale		Referințe
197549 / 01/10/2020		
Act Notarial nr. CONTRACT DE VANZARE CUMPARRE AUT. 1817, din 05/08/2010 emis de NP CRISTIAN MIHAIL;		
B1	Intabulare, drept de PROPRIETATE, dobandit prin Conventie, cota actuala 1/1, cota initiala 1/1 1) SC DELTA BERCENI INVEST SRL, CIF:22046319	A1

C. Partea III. SARCINI .

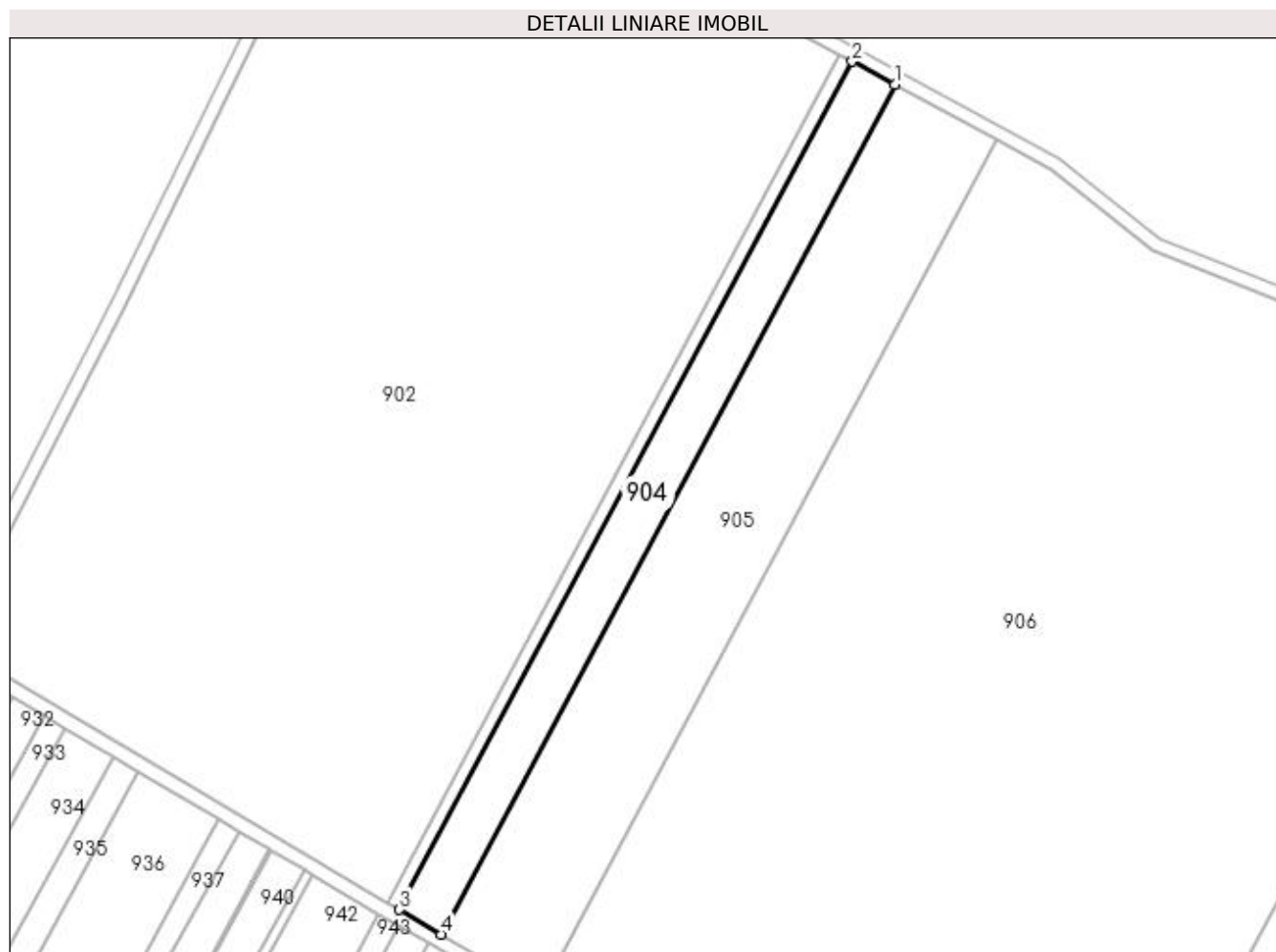
Inscrieri privind dezmembramintele dreptului de proprietate, drepturi reale de garanție și sarcini	Referințe
NU SUNT	

Anexa Nr. 1 La Partea I

Teren

Nr cadastral	Suprafața (mp)*	Observații / Referințe
34897	3.900	

* Suprafața este determinată în planul de proiecție Stereo 70.



Date referitoare la teren

Crt	Categorie folosință	Intra vilan	Suprafața (mp)	Tarla	Parcelă	Nr. topo	Observații / Referințe
1	arabil	NU	3.900	3/1	8/1	-	

Lungime Segmente

1) Valorile lungimilor segmentelor sunt obținute din proiecție în plan.

Punct început	X / Y	Punct sfârșit	X / Y	Lungime segment (** (m)
1	422.518,846 306.200,264	2	422.506,543 306.206,949	14.002
2	422.506,543 306.206,949	3	422.375,481 305.961,456	278.288
3	422.375,481 305.961,456	4	422.387,541 305.954,317	14.015
4	422.387,541 305.954,317	1	422.518,846 306.200,264	278.803

**** Lungimile segmentelor sunt determinate în planul de proiecție Stereo 70 și sunt rotunjite la 1 milimetru.**

***** Distanța dintre puncte este formată din segmente cumulate ce sunt mai mici decât valoarea 1 milimetru.**

**DATE DESPRE IMOBILUL NR. 905**

Oficiul de Cadastru și Publicitate Imobiliară DOLJ
Biroul de Cadastru și Publicitate Imobiliară Craiova

A. Partea I. Descrierea imobilului

TEREN Extravilan

Adresa: Jud. Dolj, T3/1, P7

Nr. Crt	Nr cadastral Nr. topografic	Suprafața* (mp)	Observații / Referințe
A1		9.379	Sector cadastral:2 Teren neimprejmuit;

B. Partea II. Proprietari și acte

Inscrieri privitoare la dreptul de proprietate și alte drepturi reale	Referințe
/	
Act Administrativ nr. TDP 2368, din 18/08/2004 emis de COMISIA JUDETEANA;	
B1	A1
Intabulare, drept de PROPRIETATE, dobandit prin Reconstituire, cota actuala 1/1, cota initiala 1/1	
1) FIRINCA IOANA, LIPSA CNP	
2) STACUS IVENIA, LIPSA CNP	

C. Partea III. SARCINI .

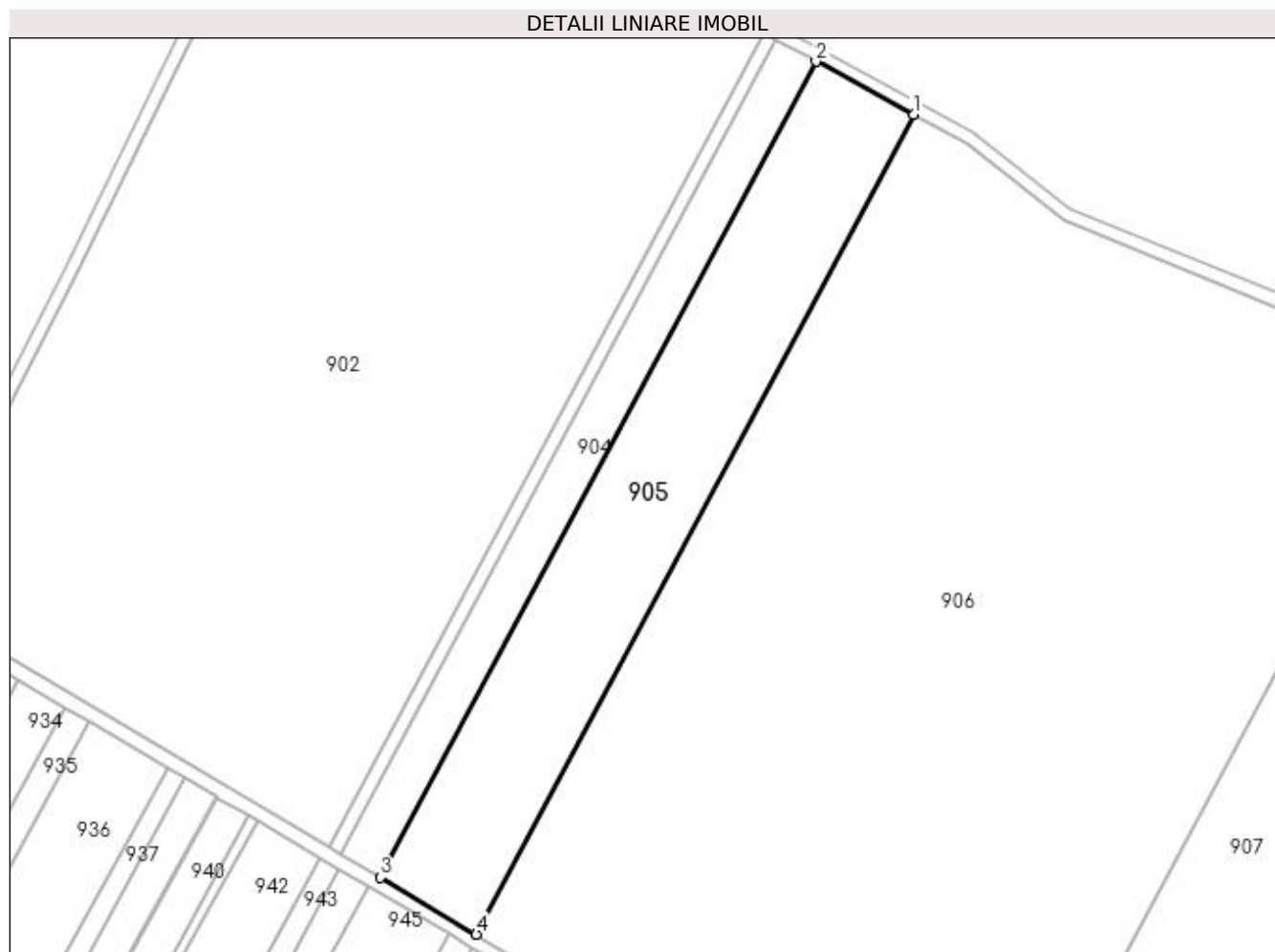
Inscrieri privind dezmembramintele dreptului de proprietate, drepturi reale de garanție și sarcini	Referințe
NU SUNT	

Anexa Nr. 1 La Partea I

Teren

Nr cadastral	Suprafața (mp)*	Observații / Referințe
	9.379	

* Suprafața este determinată în planul de proiecție Stereo 70.



Date referitoare la teren

Crt	Categorie folosință	Intra vilan	Suprafața (mp)	Tarla	Parcelă	Nr. topo	Observații / Referințe
1	arabil	NU	9.379	3/1	7	-	

Lungime Segmente

1) Valorile lungimilor segmentelor sunt obținute din proiecție în plan.

Punct început	X / Y	Punct sfârșit	X / Y	Lungime segment (** (m)
1	422.548,34 306.184,238	2	422.518,846 306.200,264	33.567
2	422.518,846 306.200,264	3	422.387,541 305.954,317	278.803
3	422.387,541 305.954,317	4	422.416,453 305.937,201	33.599
4	422.416,453 305.937,201	1	422.548,34 306.184,238	280.037

**** Lungimile segmentelor sunt determinate în planul de proiecție Stereo 70 și sunt rotunjite la 1 milimetru.**

***** Distanța dintre puncte este formată din segmente cumulate ce sunt mai mici decât valoarea 1 milimetru.**

**DATE DESPRE IMOBILUL NR. 906**

Oficiul de Cadastru și Publicitate Imobiliară DOLJ
Biroul de Cadastru și Publicitate Imobiliară Craiova

A. Partea I. Descrierea imobilului

TEREN Extravilan

Adresa: Jud. Dolj, T3/1, P4 - EXTRAVILAN

Nr. Crt	Nr cadastral Nr. topografic	Suprafața* (mp)	Observații / Referințe
A1	33059	49.468	Sector cadastral:2 Teren neimprejmuit;

B. Partea II. Proprietari și acte

Inscrieri privitoare la dreptul de proprietate și alte drepturi reale		Referințe
59718 / 19/04/2017		
Act Notarial nr. CVC AUT NR 1327, din 30/06/2004 emis de BNP PAPA EUGENIA;		
B1	Intabulare, drept de PROPRIETATE, dobandit prin Conventie, cota actuala 1/1, cota initiala 1/1 1) YANAY DANIELA-MARIA 2) YANAY ELAZAR	A1

C. Partea III. SARCINI .

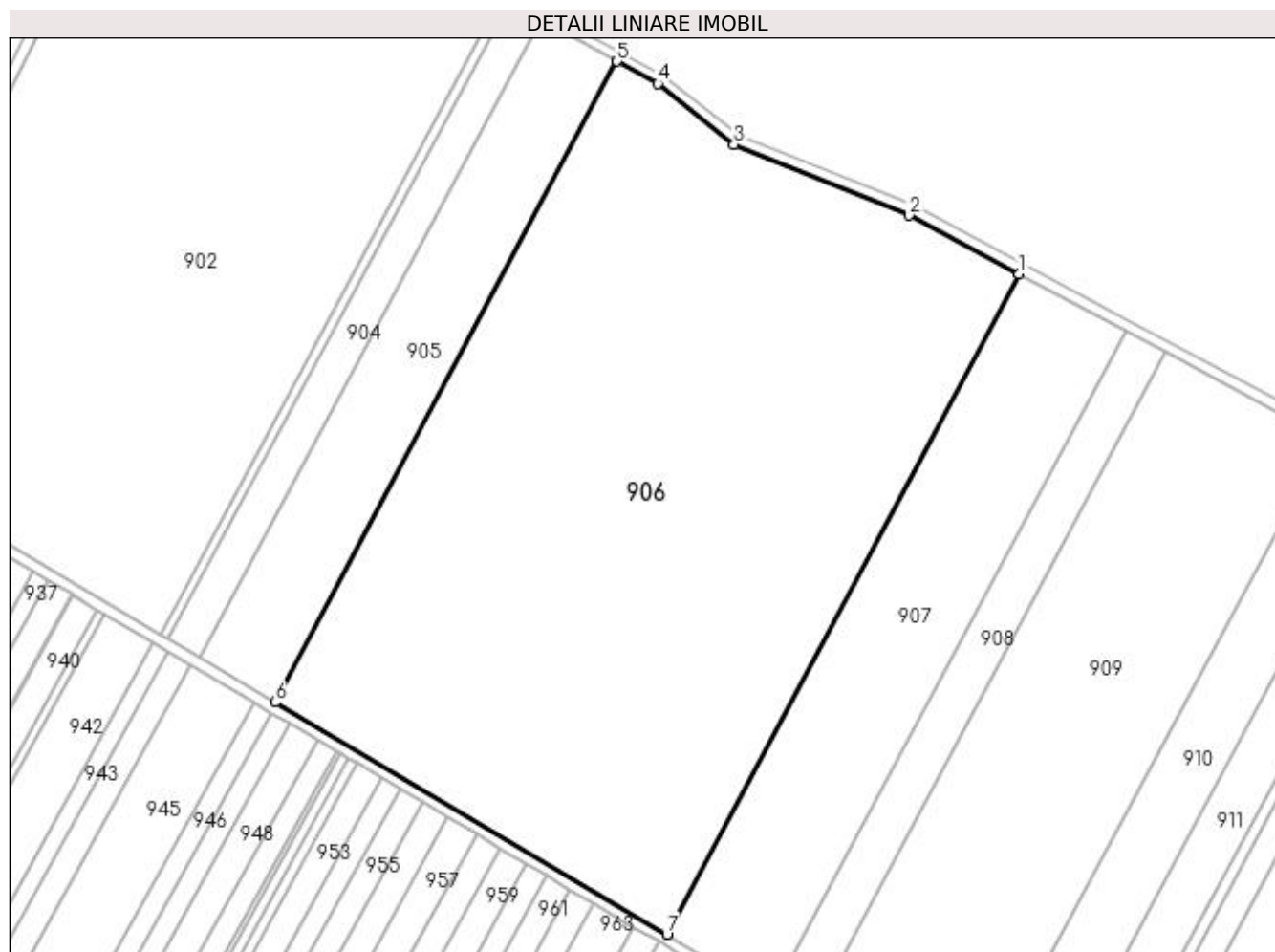
Inscrieri privind dezmembramintele dreptului de proprietate, drepturi reale de garanție și sarcini	Referințe
NU SUNT	

Anexa Nr. 1 La Partea I

Teren

Nr cadastral	Suprafața (mp)*	Observații / Referințe
33059	49.468	

* Suprafața este determinată în planul de proiecție Stereo 70.



Date referitoare la teren

Crt	Categorie folosință	Intra vilan	Suprafața (mp)	Tarla	Parcelă	Nr. topo	Observații / Referințe
1	arabil	NU	49.468	3/1	4	-	

Lungime Segmente

1) Valorile lungimilor segmentelor sunt obținute din proiecție în plan.

Punct început	X / Y	Punct sfârșit	X / Y	Lungime segment (** (m)
1	422.703,379 306.102,237	2	422.661,051 306.124,875	48.002
2	422.661,051 306.124,875	3	422.593,497 306.152,214	72.877
3	422.593,497 306.152,214	4	422.564,088 306.175,68	37.623
4	422.564,088 306.175,68	5	422.548,34 306.184,238	17.924
5	422.548,34 306.184,238	6	422.416,453 305.937,201	280.037

Punct început	X / Y	Punct sfârșit	X / Y	Lungime segment (** (m)
6	422.416,453 305.937,201	7	422.567,525 305.847,769	175.559
7	422.567,525 305.847,769	1	422.703,379 306.102,237	288.462

** Lungimile segmentelor sunt determinate în planul de proiecție Stereo 70 și sunt rotunjite la 1 milimetru.

*** Distanța dintre puncte este formată din segmente cumulate ce sunt mai mici decât valoarea 1 milimetru.

**DATE DESPRE IMOBILUL NR. 907**

Oficiul de Cadastru și Publicitate Imobiliară DOLJ
Biroul de Cadastru și Publicitate Imobiliară Craiova

A. Partea I. Descrierea imobilului

TEREN Extravilan

Nr. CF vechi:573
Nr. cadastral vechi:638

Adresa: Jud. Dolj, T3/1, P4

Nr. Crt	Nr cadastral Nr. topografic	Suprafața* (mp)	Observații / Referințe
A1	31476	13.500	Sector cadastral:2 Teren neimprejmuit;

B. Partea II. Proprietari și acte

Inscrieri privitoare la dreptul de proprietate și alte drepturi reale		Referințe
27437 / 14/04/2008		
Act Administrativ nr. 1611-44791, din 04/05/1999 emis de COMISIA JUDETEANA DOLJ;		
B1	Intabulare, drept de PROPRIETATE, dobandit prin Reconstituire, cota actuala 1/2, cota initiala 1/1 1) STANCU ELENA <i>OBSERVATII: (PROVENITA DIN CONVERSIA CF 573)</i>	A1
65711 / 04/07/2013		
Act Notarial nr. ACT DE PARTAJ VOLUNTAR AUT. NR. 1961, din 06/11/2008 emis de NP PATRAU GHEORGHE (INCHEIERE DE RECTIFICARE NR. 12/04.07.2013 NP PATRAU GHEORGHE .);		
B2	Intabulare, drept de PROPRIETATE, dobandit prin Conventie, cota actuala 1/2, cota initiala 1/1 1) STANCU ELENA	A1

C. Partea III. SARCINI .

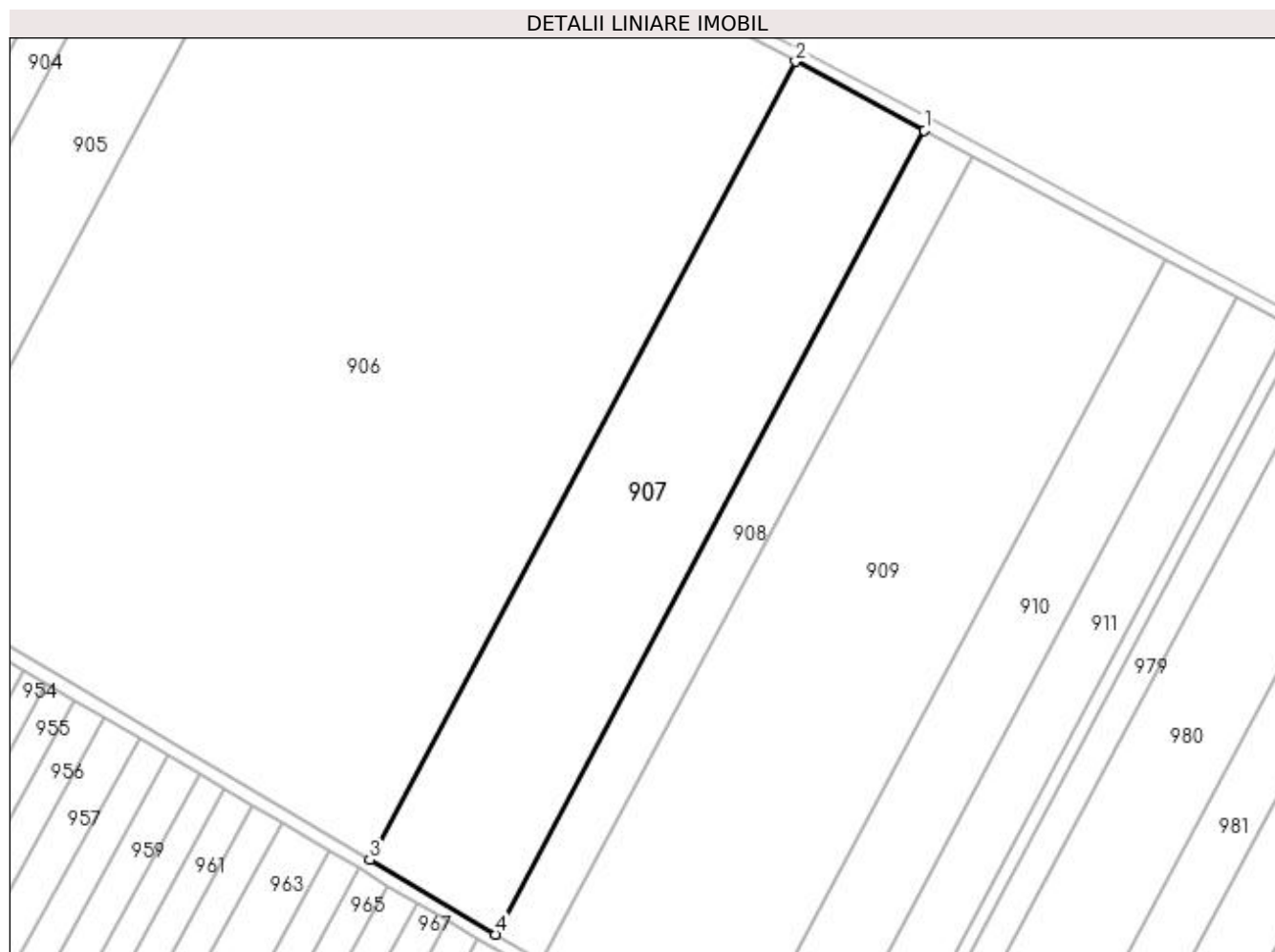
Inscrieri privind dezmembramintele dreptului de proprietate, drepturi reale de garanție și sarcini	Referințe
NU SUNT	

Anexa Nr. 1 La Partea I

Teren

Nr cadastral	Suprafața (mp)*	Observații / Referințe
31476	13.500	

* Suprafața este determinată în planul de proiecție Stereo 70.



Date referitoare la teren

Crt	Categorie folosință	Intra vilan	Suprafața (mp)	Tarla	Parcelă	Nr. topo	Observații / Referințe
1	arabil	NU	13.500	3/1	4	-	

Lungime Segmente

1) Valorile lungimilor segmentelor sunt obținute din proiecție în plan.

Punct început	X / Y	Punct sfârșit	X / Y	Lungime segment (** (m)
1	422.744,503 306.080,242	2	422.703,379 306.102,237	46.636
2	422.703,379 306.102,237	3	422.567,525 305.847,769	288.462
3	422.567,525 305.847,769	4	422.607,696 305.823,989	46.682
4	422.607,696 305.823,989	1	422.744,503 306.080,242	290.486

**** Lungimile segmentelor sunt determinate în planul de proiecție Stereo 70 și sunt rotunjite la 1 milimetru.**

***** Distanța dintre puncte este formată din segmente cumulate ce sunt mai mici decât valoarea 1 milimetru.**

**DATE DESPRE IMOBILUL NR. 908**

Oficiul de Cadastru și Publicitate Imobiliară DOLJ
 Biroul de Cadastru și Publicitate Imobiliară Craiova

A. Partea I. Descrierea imobilului

TEREN Extravilan

Adresa: Jud. Dolj, T3/1, P2

Nr. Crt	Nr cadastral Nr. topografic	Suprafața* (mp)	Observații / Referințe
A1		5.000	Sector cadastral:2 Teren neimprejmuit;

B. Partea II. Proprietari și acte

Inscrieri privitoare la dreptul de proprietate și alte drepturi reale		Referințe
/		
Hotarare Judecatoreasca nr. SC 8392, din 31/05/2012 emis de JUDECATORIA CRAIOVA (TDP 2066/14.09.2002 EMIS DE CJ DOLJ);		
B1	Intabulare, drept de PROPRIETATE, dobandit prin Hotarare Judecatoreasca, cota actuala 1/1, cota initiala 1/1 1) BELEA ELENA	A1

C. Partea III. SARCINI .

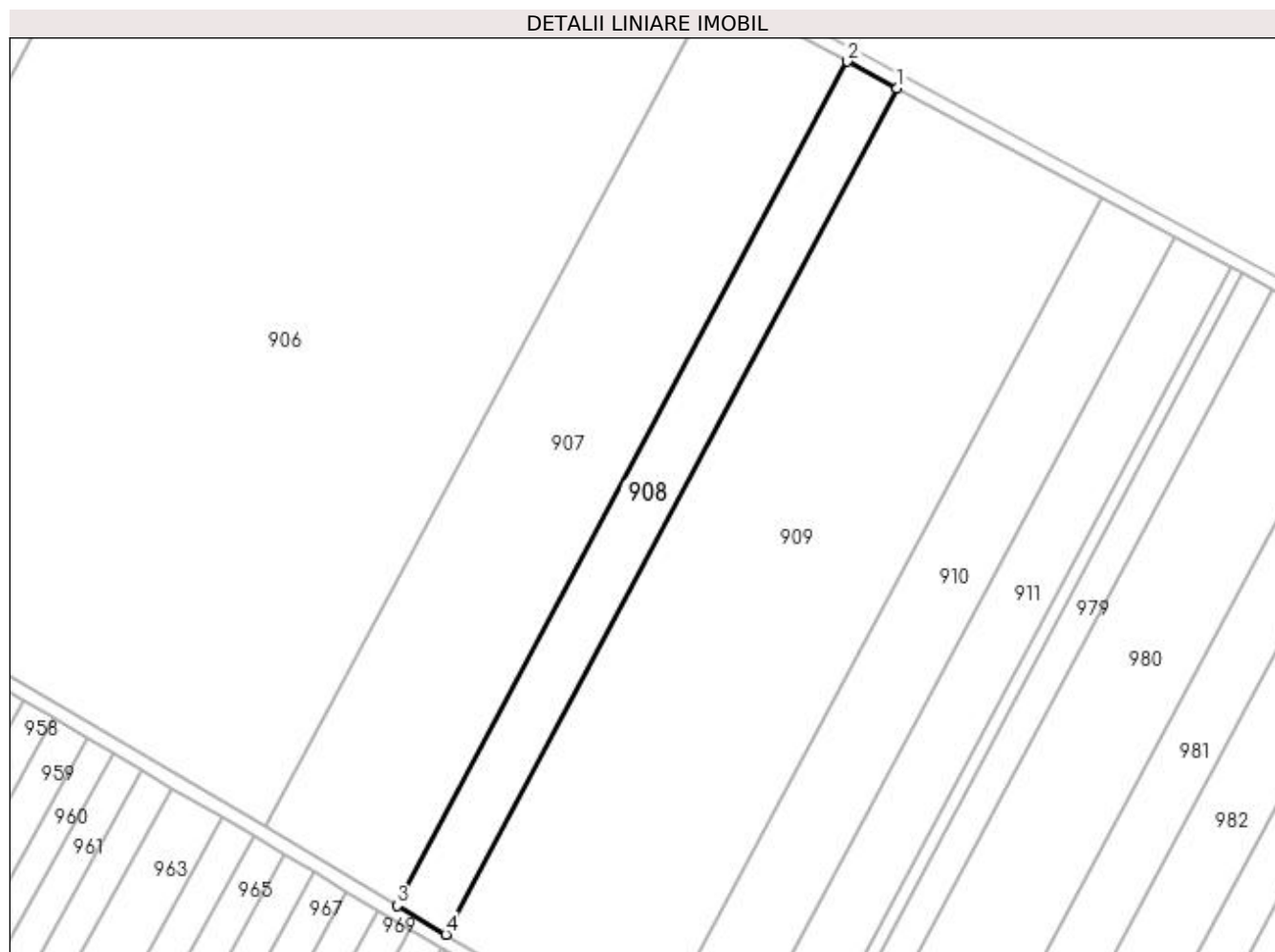
Inscrieri privind dezmembramintele dreptului de proprietate, drepturi reale de garanție și sarcini	Referințe
NU SUNT	

Anexa Nr. 1 La Partea I

Teren

Nr cadastral	Suprafața (mp)*	Observații / Referințe
	5.000	

* Suprafața este determinată în planul de proiecție Stereo 70.



Date referitoare la teren

Crt	Categorie folosință	Intravilan	Suprafața (mp)	Tarla	Parcelă	Nr. topo	Observații / Referințe
1	arabil	NU	5.000	3/1	2	-	

Lungime Segmente

1) Valorile lungimilor segmentelor sunt obținute din proiecție în plan.

Punct început	X / Y	Punct sfârșit	X / Y	Lungime segment (** (m)
1	422.759,662 306.072,135	2	422.744,503 306.080,242	17.19
2	422.744,503 306.080,242	3	422.607,696 305.823,989	290.486
3	422.607,696 305.823,989	4	422.622,503 305.815,223	17.207
4	422.622,503 305.815,223	1	422.759,662 306.072,135	291.232

**** Lungimile segmentelor sunt determinate în planul de proiecție Stereo 70 și sunt rotunjite la 1 milimetru.**

***** Distanța dintre puncte este formată din segmente cumulate ce sunt mai mici decât valoarea 1 milimetru.**

**DATE DESPRE IMOBILUL NR. 909**

Oficiul de Cadastru și Publicitate Imobiliară DOLJ
Biroul de Cadastru și Publicitate Imobiliară Craiova

A. Partea I. Descrierea imobilului

TEREN Extravilan

Adresa: Jud. Dolj, T3/1, P2

Nr. Crt	Nr cadastral Nr. topografic	Suprafața* (mp)	Observații / Referințe
A1		20.700	Sector cadastral:2 Teren neimprejmuit;

B. Partea II. Proprietari și acte

Inscrieri privitoare la dreptul de proprietate și alte drepturi reale	Referințe
/	
Act Administrativ nr. TDP 171-48411, din 02/02/1995 emis de COMISIA JUDETEANA;	
B1	A1
Intabulare, drept de PROPRIETATE, dobândit prin Reconstituire, cota actuala 1/1, cota initiala 1/1 1) MARIN MARIA , LIPSA CNP	

C. Partea III. SARCINI .

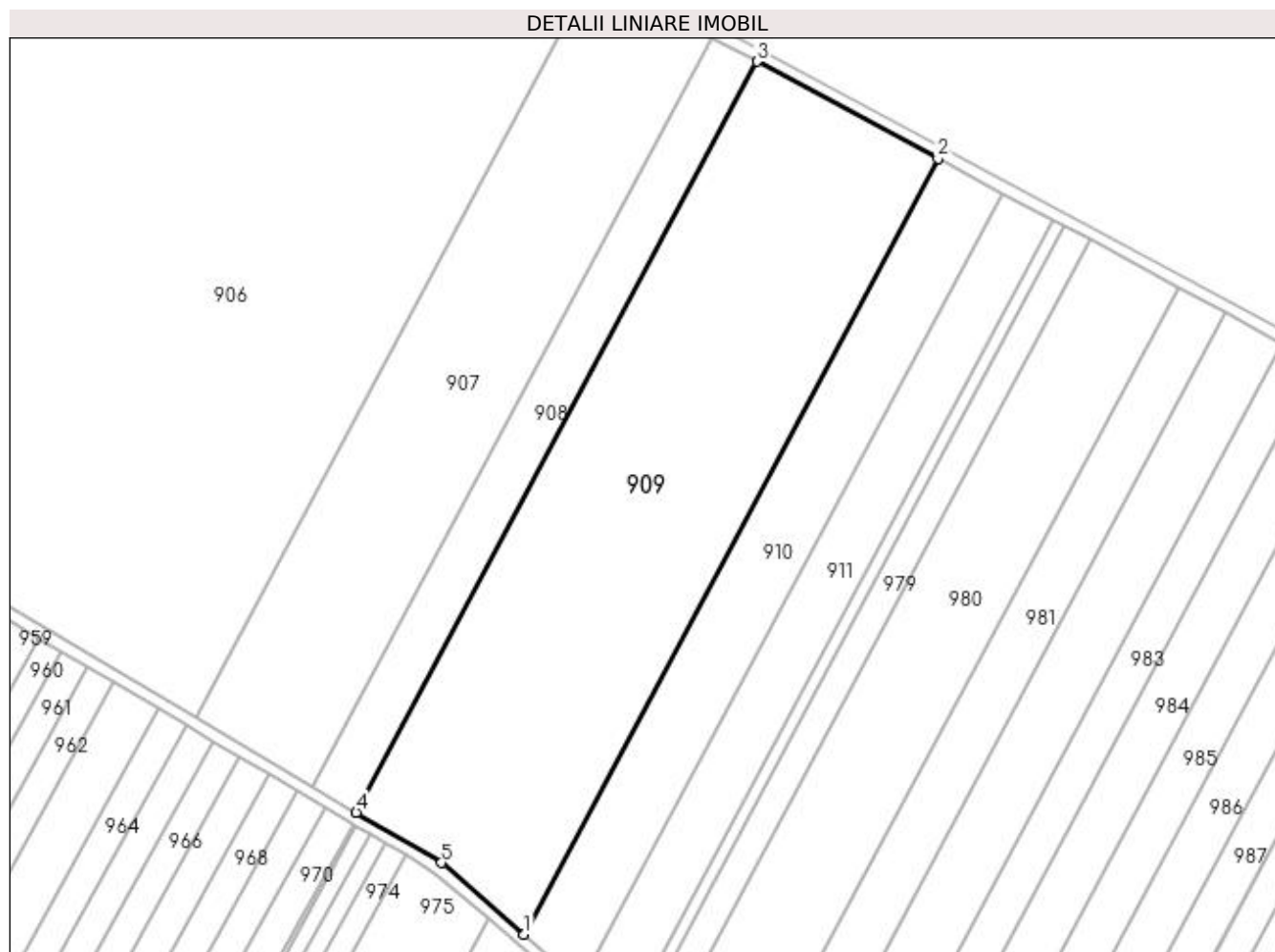
Inscrieri privind dezmembramintele dreptului de proprietate, drepturi reale de garanție și sarcini	Referințe
NU SUNT	

Anexa Nr. 1 La Partea I

Teren

Nr cadastral	Suprafața (mp)*	Observații / Referințe
	20.700	

* Suprafața este determinată în planul de proiecție Stereo 70.



Date referitoare la teren

Crt	Categorie folosință	Intra vilan	Suprafața (mp)	Tarla	Parcelă	Nr. topo	Observații / Referințe
1	arabil	NU	20.700	3/1	2	-	

Lungime Segmente

1) Valorile lungimilor segmentelor sunt obținute din proiecție în plan.

Punct început	X / Y	Punct sfârșit	X / Y	Lungime segment (** (m)
1	422.679,906 305.773,492	2	422.821,645 306.038,984	300.959
2	422.821,645 306.038,984	3	422.759,662 306.072,135	70.292
3	422.759,662 306.072,135	4	422.622,503 305.815,223	291.232
4	422.622,503 305.815,223	5	422.651,674 305.797,954	33.899
5	422.651,674 305.797,954	1	422.679,906 305.773,492	37.355

**** Lungimile segmentelor sunt determinate în planul de proiecție Stereo 70 și sunt rotunjite la 1 milimetru.**

***** Distanța dintre puncte este formată din segmente cumulate ce sunt mai mici decât valoarea 1 milimetru.**

**DATE DESPRE IMOBILUL NR. 910**

Oficiul de Cadastru și Publicitate Imobiliară DOLJ
Biroul de Cadastru și Publicitate Imobiliară Craiova

A. Partea I. Descrierea imobilului

TEREN Extravilan

Adresa: Jud. Dolj, Tarla 3/1 Parcela 6

Nr. Crt	Nr cadastral Nr. topografic	Suprafața* (mp)	Observații / Referințe
A1	34881	7.700	Sector cadastral:2 Teren neimprejmuit;

B. Partea II. Proprietari și acte

Inscrieri privitoare la dreptul de proprietate și alte drepturi reale		Referințe
197479 / 01/10/2020		
Act Notarial nr. 1585, din 01/09/2003 emis de NP DEFTA EMIL;		
B1	Intabulare, drept de PROPRIETATE, dobândit prin Conventie, cota actuala 1/1, cota initiala 1/1 1) BELEA ELENA 2) BELEA DUMITRU	A1

C. Partea III. SARCINI .

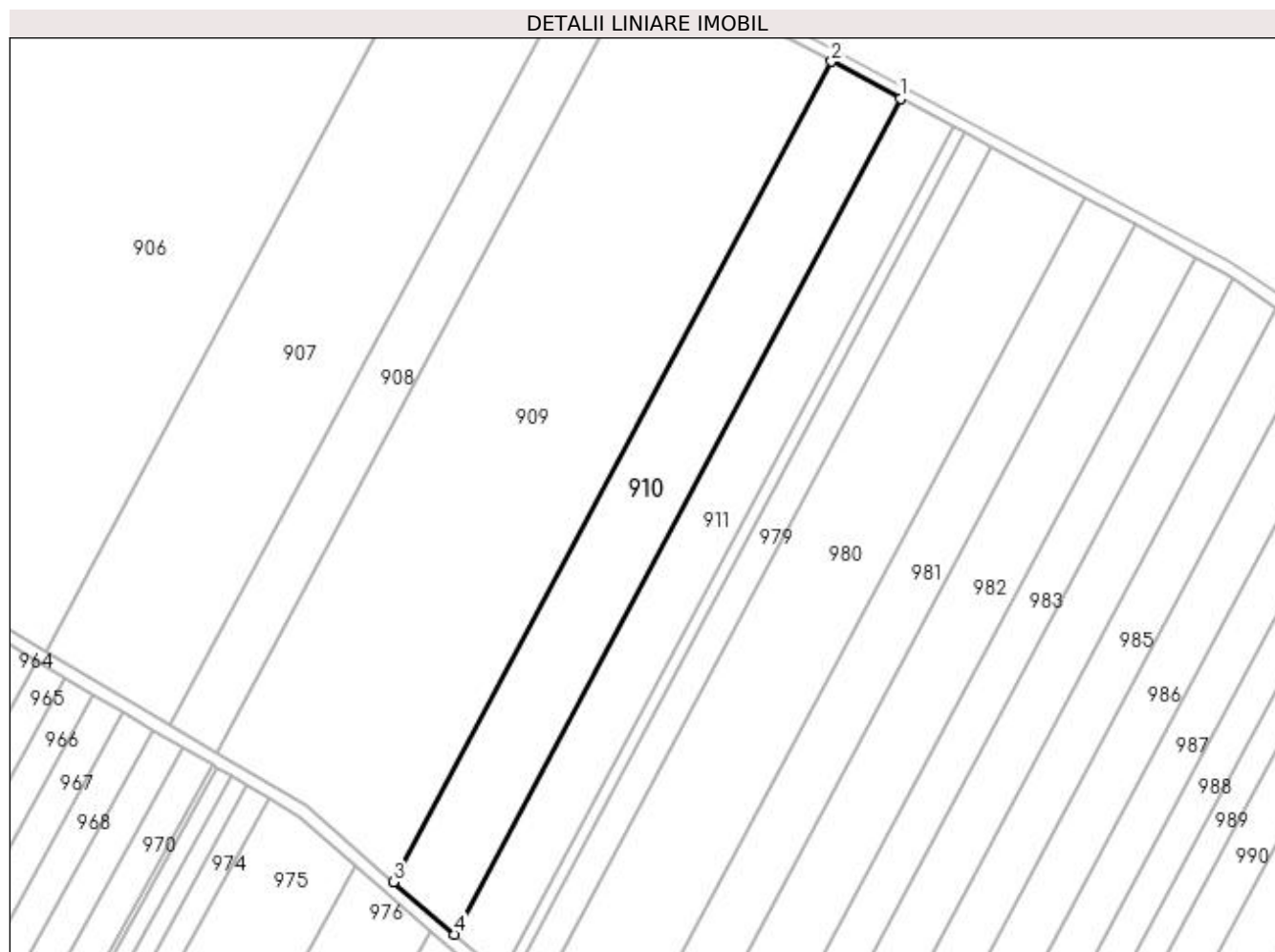
Inscrieri privind dezmembramentele dreptului de proprietate, drepturi reale de garanție și sarcini	Referințe
NU SUNT	

Anexa Nr. 1 La Partea I

Teren

Nr cadastral	Suprafața (mp)*	Observații / Referințe
34881	7.700	

* Suprafața este determinată în planul de proiecție Stereo 70.



Date referitoare la teren

Crt	Categorie folosință	Intra vilan	Suprafața (mp)	Tarla	Parcelă	Nr. topo	Observații / Referințe
1	arabil	NU	7.700	3/1	6	-	

Lungime Segmente

1) Valorile lungimilor segmentelor sunt obținute din proiecție în plan.

Punct început	X / Y	Punct sfârșit	X / Y	Lungime segment (** (m)
1	422.843,993 306.027,032	2	422.821,645 306.038,984	25.343
2	422.821,645 306.038,984	3	422.679,906 305.773,492	300.959
3	422.679,906 305.773,492	4	422.699,548 305.756,473	25.99
4	422.699,548 305.756,473	1	422.843,993 306.027,032	306.703

**** Lungimile segmentelor sunt determinate în planul de proiecție Stereo 70 și sunt rotunjite la 1 milimetru.**

***** Distanța dintre puncte este formată din segmente cumulate ce sunt mai mici decât valoarea 1 milimetru.**

**DATE DESPRE IMOBILUL NR. 911**

Oficiul de Cadastru și Publicitate Imobiliară DOLJ
Biroul de Cadastru și Publicitate Imobiliară Craiova

A. Partea I. Descrierea imobilului

TEREN Extravilan

Adresa: Jud. Dolj, T3/1, P1

Nr. Crt	Nr cadastral Nr. topografic	Suprafața* (mp)	Observații / Referințe
A1		6.000	Sector cadastral:2 Teren neimprejmuit;

B. Partea II. Proprietari și acte

Inscrieri privitoare la dreptul de proprietate și alte drepturi reale		Referințe
/		
Act Administrativ nr. TDP 3487, din 22/11/2005 emis de COMISIA JUDETEANA (CERTIFICAT DE DECES SERIA DA NR 747935);		
B1	Intabulare, drept de PROPRIETATE, dobandit prin Reconstituire, cota actuala 1/1, cota initiala 1/1 1) SLAVU VERGIL, LIPSA CNP, DEFUNCT DEFUNCT:Da	A1

C. Partea III. SARCINI .

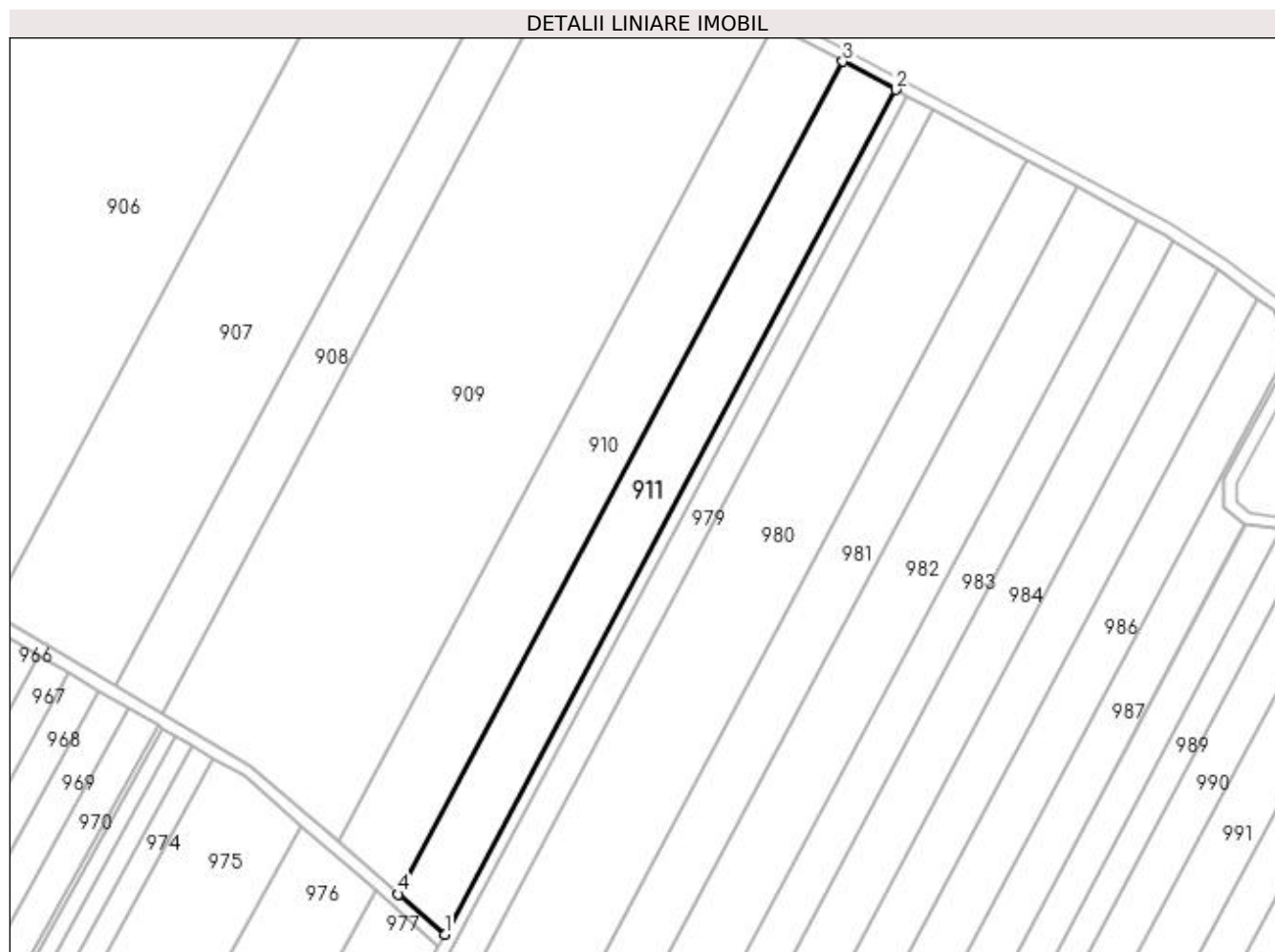
Inscrieri privind dezmembramintele dreptului de proprietate, drepturi reale de garanție și sarcini	Referințe
NU SUNT	

Anexa Nr. 1 La Partea I

Teren

Nr cadastral	Suprafața (mp)*	Observații / Referințe
	6.000	

* Suprafața este determinată în planul de proiecție Stereo 70.



Date referitoare la teren

Crt	Categorie folosință	Intravilan	Suprafața (mp)	Tarla	Parcelă	Nr. topo	Observații / Referințe
1	arabil	NU	6.000	3/1	1	-	

Lungime Segmente

1) Valorile lungimilor segmentelor sunt obținute din proiecție în plan.

Punct început	X / Y	Punct sfârșit	X / Y	Lungime segment (** (m)
1	422.714,603 305.743,429	2	422.861,121 306.017,872	311.106
2	422.861,121 306.017,872	3	422.843,993 306.027,032	19.423
3	422.843,993 306.027,032	4	422.699,548 305.756,473	306.703
4	422.699,548 305.756,473	1	422.714,603 305.743,429	19.919

**** Lungimile segmentelor sunt determinate în planul de proiecție Stereo 70 și sunt rotunjite la 1 milimetru.**

***** Distanța dintre puncte este formată din segmente cumulate ce sunt mai mici decât valoarea 1 milimetru.**

**DATE DESPRE IMOBILUL NR. 912**

Oficiul de Cadastru și Publicitate Imobiliară DOLJ
Biroul de Cadastru și Publicitate Imobiliară Craiova

A. Partea I. Descrierea imobilului

TEREN Extravilan

Adresa: Jud. Dolj, De 49/1

Nr. Crt	Nr cadastral Nr. topografic	Suprafața* (mp)	Observații / Referințe
A1		3.504	Sector cadastral:2 Teren neimprejmuit;

B. Partea II. Proprietari și acte

Inscrieri privitoare la dreptul de proprietate și alte drepturi reale		Referințe
/		
Act Normativ nr. LEGEA 7, din 13/03/1996 emis de PARLAMENT;		
B1	Inscrierea provizorie, drept de PROPRIETATE, dobandit prin Lege, cota actuala 1/1, cota initiala 1/1 1) NEIDENTIFICAT NEIDENTIFICAT	A1

C. Partea III. SARCINI .

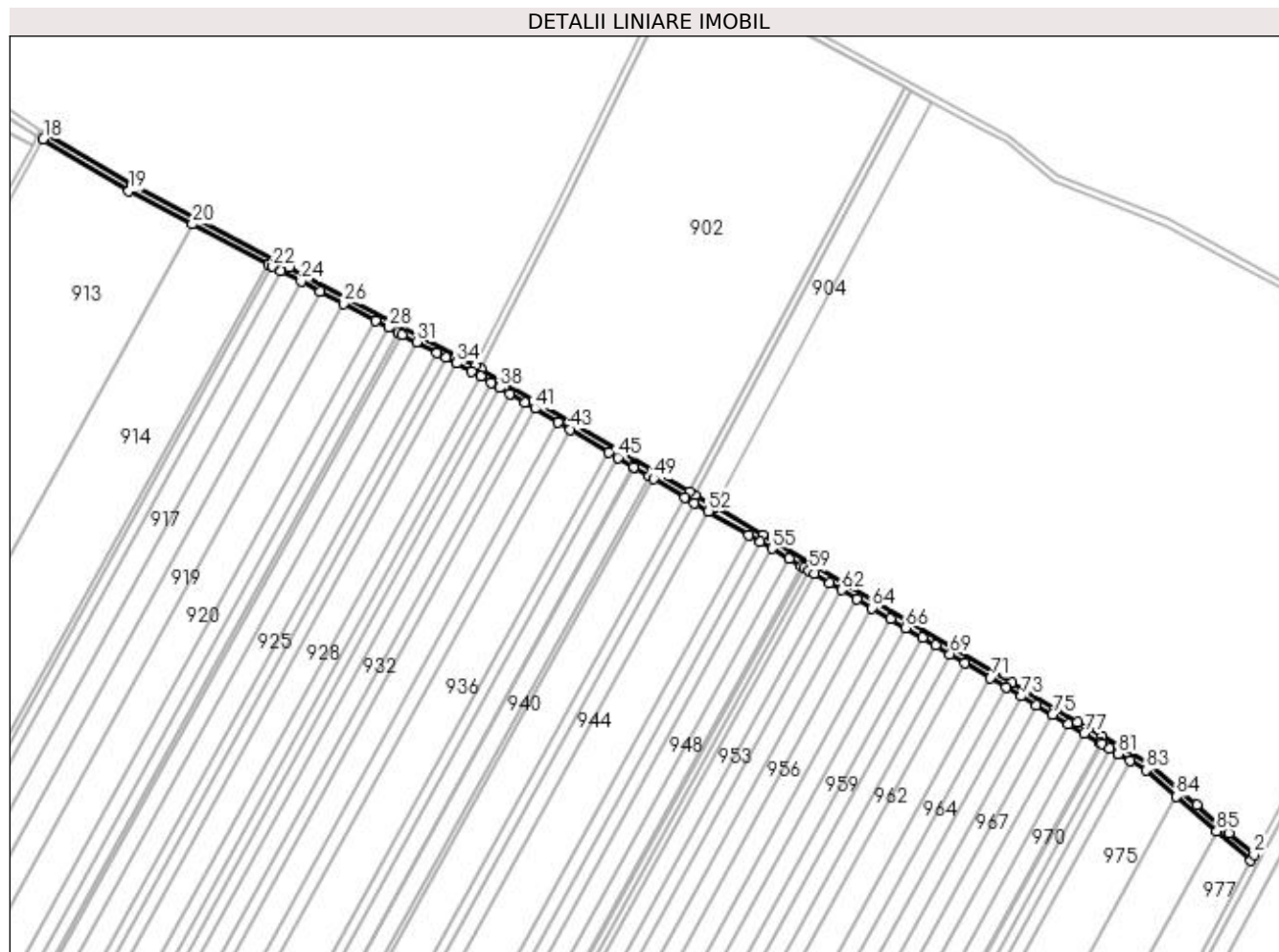
Inscrieri privind dezmembramintele dreptului de proprietate, drepturi reale de garanție și sarcini	Referințe
NU SUNT	

Anexa Nr. 1 La Partea I

Teren

Nr cadastral	Suprafața (mp)*	Observații / Referințe
	3.504	

* Suprafața este determinată în planul de proiecție Stereo 70.



Date referitoare la teren

Crt	Categorie folosință	Intra vilan	Suprafața (mp)	Tarla	Parcelă	Nr. topo	Observații / Referințe
1	drum	NU	3.504	-	De 49/1	-	

Lungime Segmente

1) Valorile lungimilor segmentelor sunt obținute din proiecție în plan.

Punct început	X / Y	Punct sfârșit	X / Y	Lungime segment	Punct început	X / Y	Punct sfârșit	X / Y	Lungime segment	Punct început	X / Y	Punct sfârșit	X / Y	Lungime segment
1	422.712,663 305.739,795	2	422.714,603 305.743,429	4.119	2	422.714,603 305.743,429	3	422.699,548 305.756,473	19.919	3	422.699,548 305.756,473	4	422.679,906 305.773,492	25.99
4	422.679,906 305.773,492	5	422.651,674 305.797,954	37.355	5	422.651,674 305.797,954	6	422.622,503 305.815,223	33.899	6	422.622,503 305.815,223	7	422.607,696 305.823,989	17.207
7	422.607,696 305.823,989	8	422.567,525 305.847,769	46.682	8	422.567,525 305.847,769	9	422.416,453 305.937,201	175.559	9	422.416,453 305.937,201	10	422.387,541 305.954,317	33.599
10	422.387,541 305.954,317	11	422.375,481 305.961,456	14.015	11	422.375,481 305.961,456	12	422.372,075 305.963,472	3.958	12	422.372,075 305.963,472	13	422.245,694 306.038,288	146.866
13	422.245,694 306.038,288	14	422.242,134 306.040,111	4.0	14	422.242,134 306.040,111	15	422.129,441 306.099,65	127.454	15	422.129,441 306.099,65	16	422.034,161 306.149,489	107.527
16	422.034,161 306.149,489	17	421.982,274 306.180,874	60.641	17	421.982,274 306.180,874	18	421.980,336 306.177,371	4.003	18	421.980,336 306.177,371	19	422.032,247 306.145,976	60.666

Punct început	X / Y	Punct sfârșit	X / Y	Lungime segment	Punct început	X / Y	Punct sfârșit	X / Y	Lungime segment	Punct început	X / Y	Punct sfârșit	X / Y	Lungime segment
19	422.032,247 306.145,976	20	422.070,768 306.125,717	43.523	20	422.070,768 306.125,717	21	422.116,903 306.101,453	52.127	21	422.116,903 306.101,453	22	422.119,487 306.100,095	2.919
22	422.119,487 306.100,095	23	422.124,469 306.097,475	5.629	23	422.124,469 306.097,475	24	422.136,646 306.091,07	13.758	24	422.136,646 306.091,07	25	422.148,256 306.084,965	13.117
25	422.148,256 306.084,965	26	422.162,355 306.077,549	15.931	26	422.162,355 306.077,549	27	422.181,742 306.067,353	21.904	27	422.181,742 306.067,353	28	422.189,801 306.063,115	9.106
28	422.189,801 306.063,115	29	422.195,822 306.059,948	6.803	29	422.195,822 306.059,948	30	422.198,148 306.058,725	2.628	30	422.198,148 306.058,725	31	422.206,762 306.054,194	9.734
31	422.206,762 306.054,194	32	422.219,239 306.047,633	14.097	32	422.219,239 306.047,633	33	422.224,68 306.044,771	6.147	33	422.224,68 306.044,771	34	422.231,071 306.041,41	7.22
34	422.231,071 306.041,41	35	422.240,272 306.036,571	10.396	35	422.240,272 306.036,571	36	422.245,648 306.033,392	6.245	36	422.245,648 306.033,392	37	422.251,907 306.029,691	7.271
37	422.251,907 306.029,691	38	422.257,055 306.026,647	5.982	38	422.257,055 306.026,647	39	422.263,189 306.023,02	7.125	39	422.263,189 306.023,02	40	422.272,479 306.017,527	10.793
40	422.272,479 306.017,527	41	422.278,513 306.013,959	7.01	41	422.278,513 306.013,959	42	422.292,642 306.005,604	16.414	42	422.292,642 306.005,604	43	422.299,834 306.001,352	8.355
43	422.299,834 306.001,352	44	422.323,273 305.987,492	27.23	44	422.323,273 305.987,492	45	422.328,798 305.984,225	6.419	45	422.328,798 305.984,225	46	422.337,939 305.978,82	10.619
46	422.337,939 305.978,82	47	422.338,457 305.978,514	0.602	47	422.338,457 305.978,514	48	422.347,876 305.972,944	10.943	48	422.347,876 305.972,944	49	422.350,42 305.971,44	2.955
49	422.350,42 305.971,44	50	422.369,483 305.960,168	22.146	50	422.369,483 305.960,168	51	422.375,206 305.956,784	6.65	51	422.375,206 305.956,784	52	422.383,829 305.951,685	10.017
52	422.383,829 305.951,685	53	422.408,121 305.937,321	28.222	53	422.408,121 305.937,321	54	422.415,242 305.933,11	8.273	54	422.415,242 305.933,11	55	422.422,184 305.929,006	8.064
55	422.422,184 305.929,006	56	422.432,652 305.922,816	12.161	56	422.432,652 305.922,816	57	422.440,241 305.918,328	8.817	57	422.440,241 305.918,328	58	422.441,592 305.917,53	1.569
58	422.441,592 305.917,53	59	422.444,786 305.915,641	3.711	59	422.444,786 305.915,641	60	422.448,091 305.913,687	3.839	60	422.448,091 305.913,687	61	422.457,344 305.908,216	10.75
61	422.457,344 305.908,216	62	422.464,561 305.903,948	8.385	62	422.464,561 305.903,948	63	422.473,52 305.898,651	10.407	63	422.473,52 305.898,651	64	422.483,032 305.893,026	11.051
64	422.483,032 305.893,026	65	422.494,191 305.886,428	12.964	65	422.494,191 305.886,428	66	422.503,349 305.881,013	10.639	66	422.503,349 305.881,013	67	422.513,559 305.874,976	11.861
67	422.513,559 305.874,976	68	422.521,366 305.870,359	9.071	68	422.521,366 305.870,359	69	422.530,249 305.865,107	10.32	69	422.530,249 305.865,107	70	422.539,428 305.859,679	10.664
70	422.539,428 305.859,679	71	422.554,677 305.850,662	17.715	71	422.554,677 305.850,662	72	422.564,261 305.844,995	11.135	72	422.564,261 305.844,995	73	422.573,46 305.839,556	10.687
73	422.573,46 305.839,556	74	422.582,665 305.834,113	10.693	74	422.582,665 305.834,113	75	422.592,501 305.828,297	11.428	75	422.592,501 305.828,297	76	422.602,109 305.822,616	11.161
76	422.602,109 305.822,616	77	422.611,723 305.816,931	11.168	77	422.611,723 305.816,931	78	422.621,342 305.811,243	11.175	78	422.621,342 305.811,243	79	422.622,554 305.810,527	1.408
79	422.622,554 305.810,527	80	422.627,169 305.807,797	5.362	80	422.627,169 305.807,797	81	422.632,403 305.804,703	6.08	81	422.632,403 305.804,703	82	422.639,376 305.800,58	8.101
82	422.639,376 305.800,58	83	422.649,327 305.794,696	11.56	83	422.649,327 305.794,696	84	422.667,743 305.778,732	24.372	84	422.667,743 305.778,732	85	422.691,975 305.757,727	32.069
85	422.691,975 305.757,727	1	422.712,663 305.739,795	27.378										

** Lungimile segmentelor sunt determinate în planul de proiecție Stereo 70 și sunt rotunjite la 1 milimetru.

*** Distanța dintre puncte este formată din segmente cumulate ce sunt mai mici decât valoarea 1 milimetru.

**DATE DESPRE IMOBILUL NR. 913**

Oficiul de Cadastru și Publicitate Imobiliară DOLJ
Biroul de Cadastru și Publicitate Imobiliară Craiova

A. Partea I. Descrierea imobilului

TEREN Extravilan

Adresa: Jud. Dolj, Tarla 3, Parcela 1

Nr. Crt	Nr cadastral Nr. topografic	Suprafața* (mp)	Observații / Referințe
A1	34395	Din acte: 100.000 Masurata: 93.261	Sector cadastral:2 Teren neimprejmuit;

B. Partea II. Proprietari și acte

Inscrieri privitoare la dreptul de proprietate și alte drepturi reale		Referințe
177994 / 19/08/2019		
Act Notarial nr. CVC 244, din 06/05/2011 emis de BNP GAGEATU ILIE;		
B1	Intabulare, drept de PROPRIETATE, dobandit prin Conventie, cota actuala 1/1, cota initiala 1/1 1) GHÎTESCU NICOLAE 2) GHÎTESCU MARIANA	A1

C. Partea III. SARCINI .

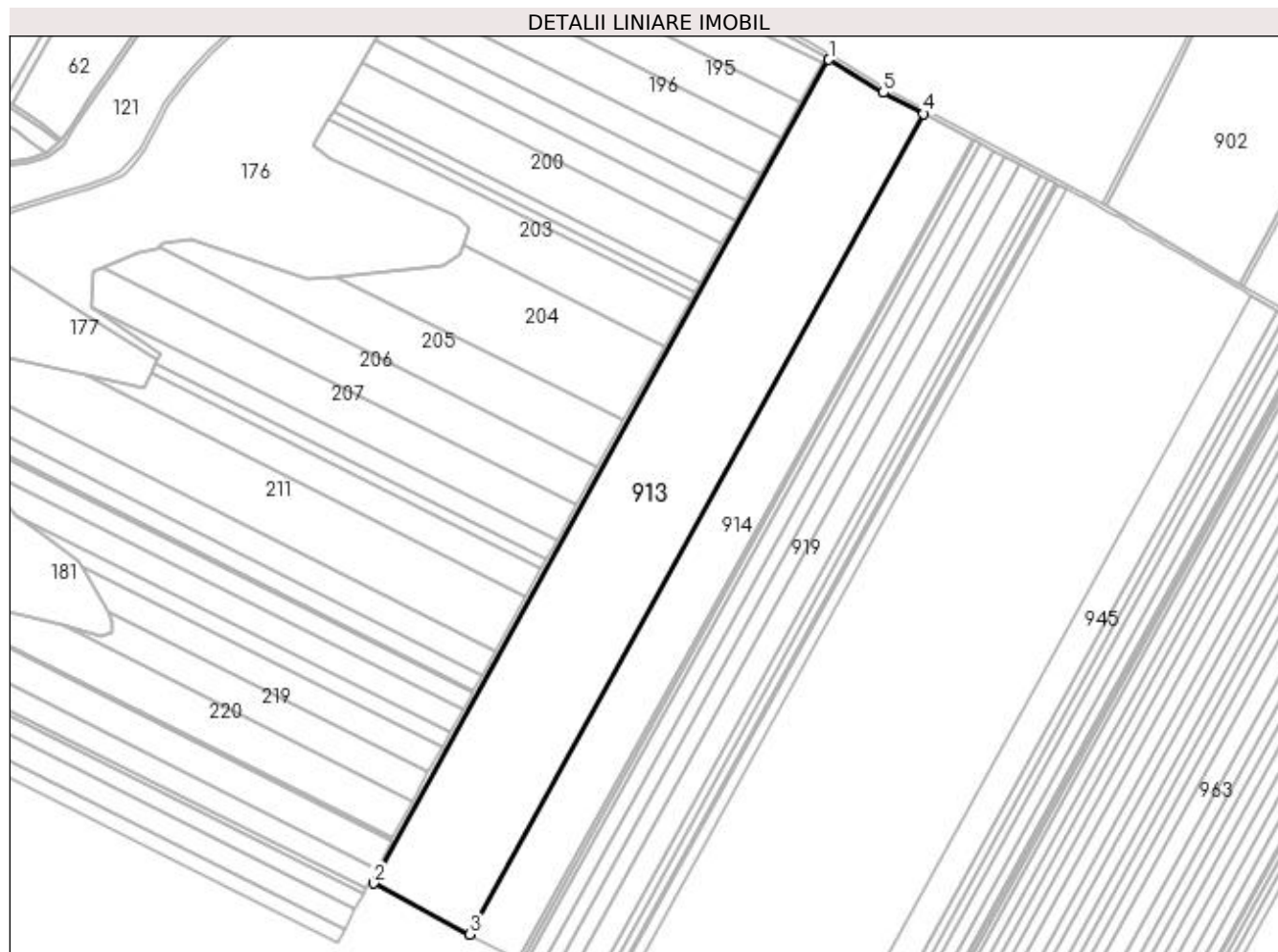
Inscrieri privind dezmembramintele dreptului de proprietate, drepturi reale de garanție și sarcini	Referințe
NU SUNT	

Anexa Nr. 1 La Partea I

Teren

Nr cadastral	Suprafața (mp)*	Observații / Referințe
34395	Din acte: 100.000 Masurata: 93.261	

* Suprafața este determinată în planul de proiecție Stereo 70.



Date referitoare la teren

Crt	Categorie folosință	Intravilan	Suprafața (mp)	Tarla	Parcelă	Nr. topo	Observații / Referințe
1	arabil	NU	93.261	3	1	-	

Lungime Segmente

1) Valorile lungimilor segmentelor sunt obținute din proiecție în plan.

Punct început	X / Y	Punct sfârșit	X / Y	Lungime segment (** (m))
1	421.980,336 306.177,371	2	421.545,576 305.391,551	898.07
2	421.545,576 305.391,551	3	421.637,684 305.342,927	104.155
3	421.637,684 305.342,927	4	422.070,768 306.125,717	894.607
4	422.070,768 306.125,717	5	422.032,247 306.145,976	43.523

Punct început	X / Y	Punct sfârșit	X / Y	Lungime segment (** (m)
5	422.032,247 306.145,976	1	421.980,336 306.177,371	60.666

** Lungimile segmentelor sunt determinate în planul de proiecție Stereo 70 și sunt rotunjite la 1 milimetru.

*** Distanța dintre puncte este formată din segmente cumulate ce sunt mai mici decât valoarea 1 milimetru.

**DATE DESPRE IMOBILUL NR. 914**

Oficiul de Cadastru și Publicitate Imobiliară DOLJ
Biroul de Cadastru și Publicitate Imobiliară Craiova

A. Partea I. Descrierea imobilului

TEREN Extravilan

Adresa: Jud. Dolj, Tarlaua 3, Parcela 2

Nr. Crt	Nr cadastral Nr. topografic	Suprafața* (mp)	Observații / Referințe
A1	34373	Din acte: 50.000 Masurata: 46.625	Sector cadastral:2 Teren neimprejmuit;

B. Partea II. Proprietari și acte

Inscrieri privitoare la dreptul de proprietate și alte drepturi reale		Referințe
285974 / 24/12/2019		
Act Notarial nr. CONTRACT DE VANZARE AUT NR 2436, din 20/12/2019 emis de NP DIACONU LAURA;		
B1	Intabulare, drept de PROPRIETATE, dobandit prin Conventie, cota actuala 1/1, cota initiala 1/1 1) GORIE TOMA 2) GORIE ILEANA	A1

C. Partea III. SARCINI .

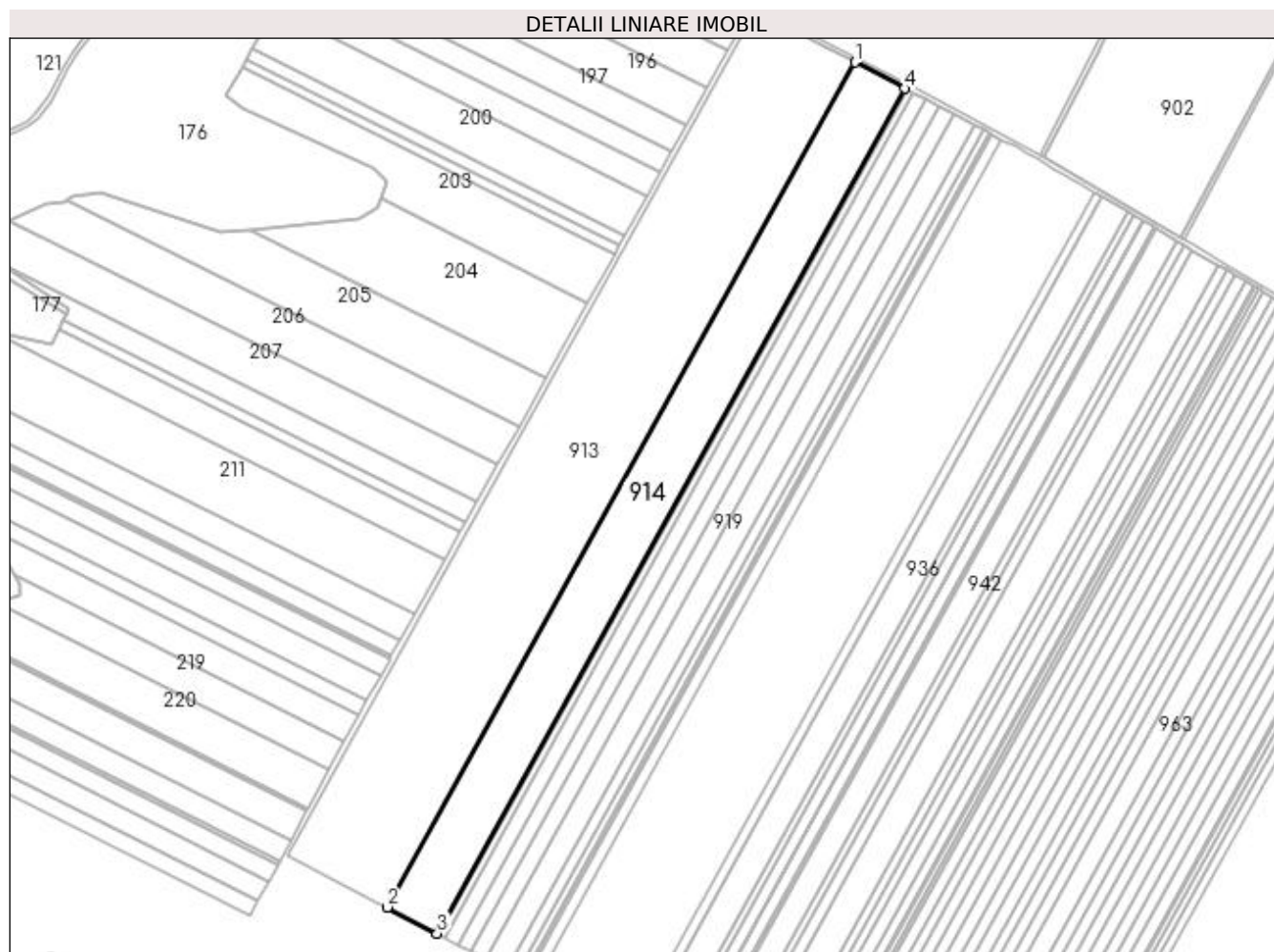
Inscrieri privind dezmembramintele dreptului de proprietate, drepturi reale de garanție și sarcini	Referințe
NU SUNT	

Anexa Nr. 1 La Partea I

Teren

Nr cadastral	Suprafața (mp)*	Observații / Referințe
34373	Din acte: 50.000 Masurata: 46.625	

* Suprafața este determinată în planul de proiecție Stereo 70.



Date referitoare la teren

Crt	Categorie folosință	Intra vilan	Suprafața (mp)	Tarla	Parcelă	Nr. topo	Observații / Referințe
1	arabil	NU	46.625	3	2	-	

Lungime Segmente

1) Valorile lungimilor segmentelor sunt obținute din proiecție în plan.

Punct început	X / Y	Punct sfârșit	X / Y	Lungime segment (** (m)
1	422.070,768 306.125,717	2	421.637,684 305.342,927	894.607
2	421.637,684 305.342,927	3	421.683,781 305.318,592	52.126
3	421.683,781 305.318,592	4	422.116,903 306.101,453	894.688
4	422.116,903 306.101,453	1	422.070,768 306.125,717	52.127

**** Lungimile segmentelor sunt determinate în planul de proiecție Stereo 70 și sunt rotunjite la 1 milimetru.**

***** Distanța dintre puncte este formată din segmente cumulate ce sunt mai mici decât valoarea 1 milimetru.**

**DATE DESPRE IMOBILUL NR. 915**

Oficiul de Cadastru și Publicitate Imobiliară DOLJ
Biroul de Cadastru și Publicitate Imobiliară Craiova

A. Partea I. Descrierea imobilului

TEREN Extravilan

Adresa: Jud. Dolj, T3, P8/1

Nr. Crt	Nr cadastral Nr. topografic	Suprafața* (mp)	Observații / Referințe
A1	32281	Din acte: 2.800 Masurata: 2.611	Sector cadastral:2 Teren neimprejmuit;

B. Partea II. Proprietari și acte

Inscrieri privitoare la dreptul de proprietate și alte drepturi reale		Referințe
133187 / 28/10/2015		
Act Notarial nr. CVC AUT NR 1817, din 05/08/2010 emis de NP CRISTIAN MIHAIL;		
B1	Intabulare, drept de PROPRIETATE, dobandit prin Conventie, cota actuala 1/1, cota initiala 1/1 1) SC DELTA BERCENI INVEST SRL, CIF:22046319	A1

C. Partea III. SARCINI .

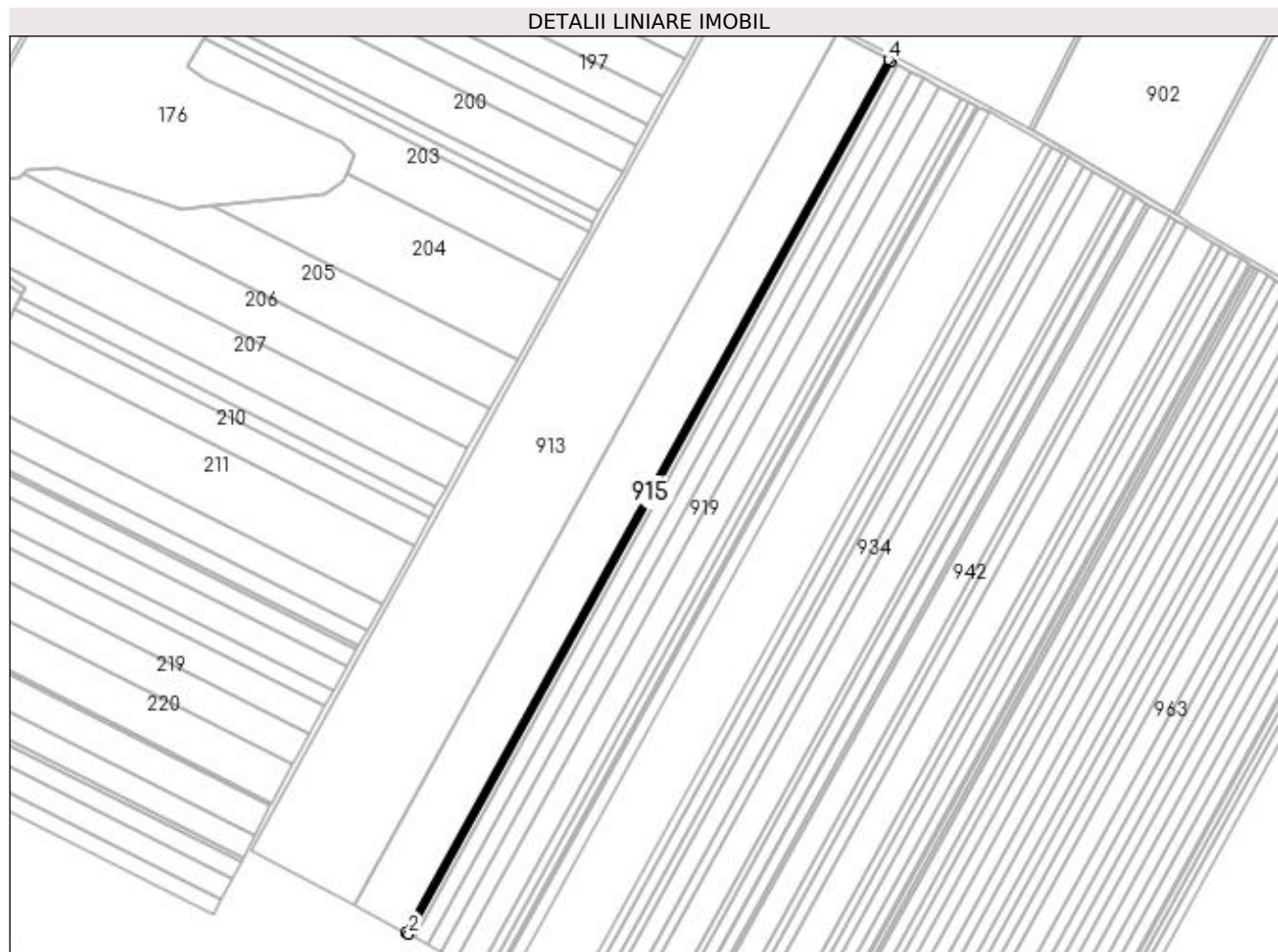
Inscrieri privind dezmembramintele dreptului de proprietate, drepturi reale de garanție și sarcini	Referințe
NU SUNT	

Anexa Nr. 1 La Partea I

Teren

Nr cadastral	Suprafața (mp)*	Observații / Referințe
32281	Din acte: 2.800 Masurata: 2.611	

* Suprafața este determinată în planul de proiecție Stereo 70.



Date referitoare la teren

Crt	Categorie folosință	Intra vilan	Suprafața (mp)	Tarla	Parcelă	Nr. topo	Observații / Referințe
1	arabil	NU	2.611	3	8/1	-	

Lungime Segmente

1) Valorile lungimilor segmentelor sunt obținute din proiecție în plan.

Punct început	X / Y	Punct sfârșit	X / Y	Lungime segment (** (m)
1	421.683,781 305.318,592	2	421.686,362 305.317,23	2.919
2	421.686,362 305.317,23	3	422.119,487 306.100,095	894.693
3	422.119,487 306.100,095	4	422.116,903 306.101,453	2.919
4	422.116,903 306.101,453	1	421.683,781 305.318,592	894.688

**** Lungimile segmentelor sunt determinate în planul de proiecție Stereo 70 și sunt rotunjite la 1 milimetru.**

***** Distanța dintre puncte este formată din segmente cumulate ce sunt mai mici decât valoarea 1 milimetru.**

**DATE DESPRE IMOBILUL NR. 916**

Oficiul de Cadastru și Publicitate Imobiliară DOLJ
Biroul de Cadastru și Publicitate Imobiliară Craiova

A. Partea I. Descrierea imobilului

TEREN Extravilan

Adresa: Jud. Dolj, T 3, P 12

Nr. Crt	Nr cadastral Nr. topografic	Suprafața* (mp)	Observații / Referințe
A1	30564	Din acte: 5.400 Masurata: 5.035	Sector cadastral:2 Teren neimprejmuit;

B. Partea II. Proprietari și acte

Inscrieri privitoare la dreptul de proprietate și alte drepturi reale		Referințe
66443 / 22/09/2011		
Act Notarial nr. CVC 1904, din 06/08/2010 emis de BNP CRISTIAN MIHAIL;		
B1	Intabulare, drept de PROPRIETATE, dobandit prin Conventie, cota actuala 1/1, cota initiala 1/1 1) SC DELTA BERCENI INVEST SRL, CIF:22046319	A1

C. Partea III. SARCINI .

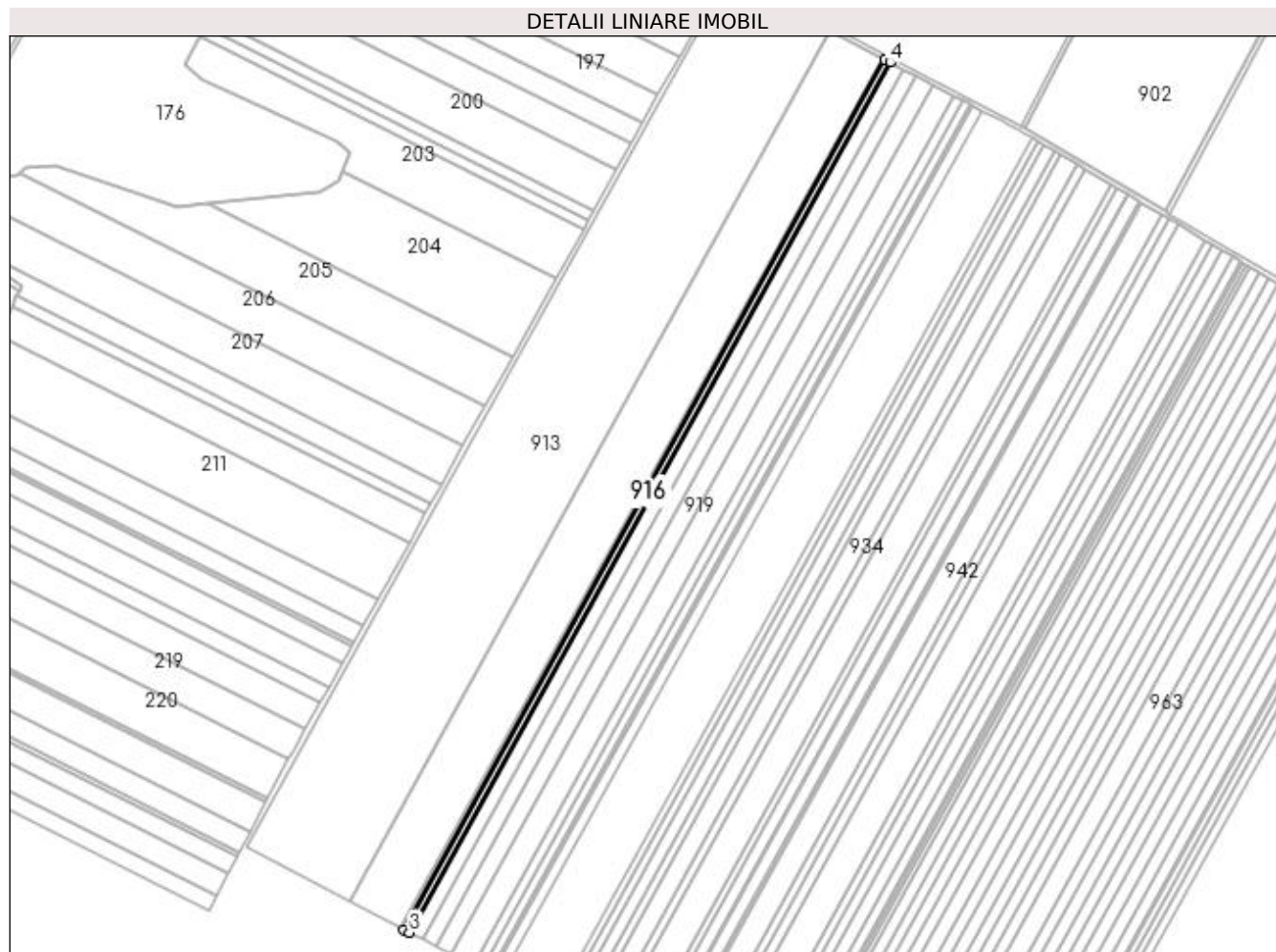
Inscrieri privind dezmembramintele dreptului de proprietate, drepturi reale de garanție și sarcini	Referințe
NU SUNT	

Anexa Nr. 1 La Partea I

Teren

Nr cadastral	Suprafața (mp)*	Observații / Referințe
30564	Din acte: 5.400 Masurata: 5.035	

* Suprafața este determinată în planul de proiecție Stereo 70.



Date referitoare la teren

Crt	Categorie folosință	Intravilan	Suprafața (mp)	Tarla	Parcelă	Nr. topo	Observații / Referințe
1	arabil	NU	5.035	3	12	-	

Lungime Segmente

1) Valorile lungimilor segmentelor sunt obținute din proiecție în plan.

Punct început	X / Y	Punct sfârșit	X / Y	Lungime segment (** (m)
1	422.119,487 306.100,095	2	421.686,362 305.317,23	894.693
2	421.686,362 305.317,23	3	421.691,34 305.314,602	5.629
3	421.691,34 305.314,602	4	422.124,469 306.097,475	894.701
4	422.124,469 306.097,475	1	422.119,487 306.100,095	5.629

**** Lungimile segmentelor sunt determinate în planul de proiecție Stereo 70 și sunt rotunjite la 1 milimetru.**

***** Distanța dintre puncte este formată din segmente cumulate ce sunt mai mici decât valoarea 1 milimetru.**

**DATE DESPRE IMOBILUL NR. 917**

Oficiul de Cadastru și Publicitate Imobiliară DOLJ
Biroul de Cadastru și Publicitate Imobiliară Craiova

A. Partea I. Descrierea imobilului

TEREN Extravilan

Adresa: Jud. Dolj, T3, P13

Nr. Crt	Nr cadastral Nr. topografic	Suprafața* (mp)	Observații / Referințe
A1	30851	Din acte: 13.200 Masurata: 12.307	Sector cadastral:2 Teren neimprejmuit;

B. Partea II. Proprietari și acte

Inscrieri privitoare la dreptul de proprietate și alte drepturi reale		Referințe
16960 / 06/03/2012		
Act Notarial nr. CONTRACT DE VANZARE CUMPARARE AUT. NR. 1828, din 05/08/2010 emis de BNP CRISTIAN MIHAIL (TDP NR. 2046-1336/2002- CJ DOLJ);		
B1	Intabulare, drept de PROPRIETATE, dobandit prin Conventie, cota actuala 1/1, cota initiala 1/1 1) SC DELTA BERCENI INVEST SRL, CIF:22046319	A1

C. Partea III. SARCINI .

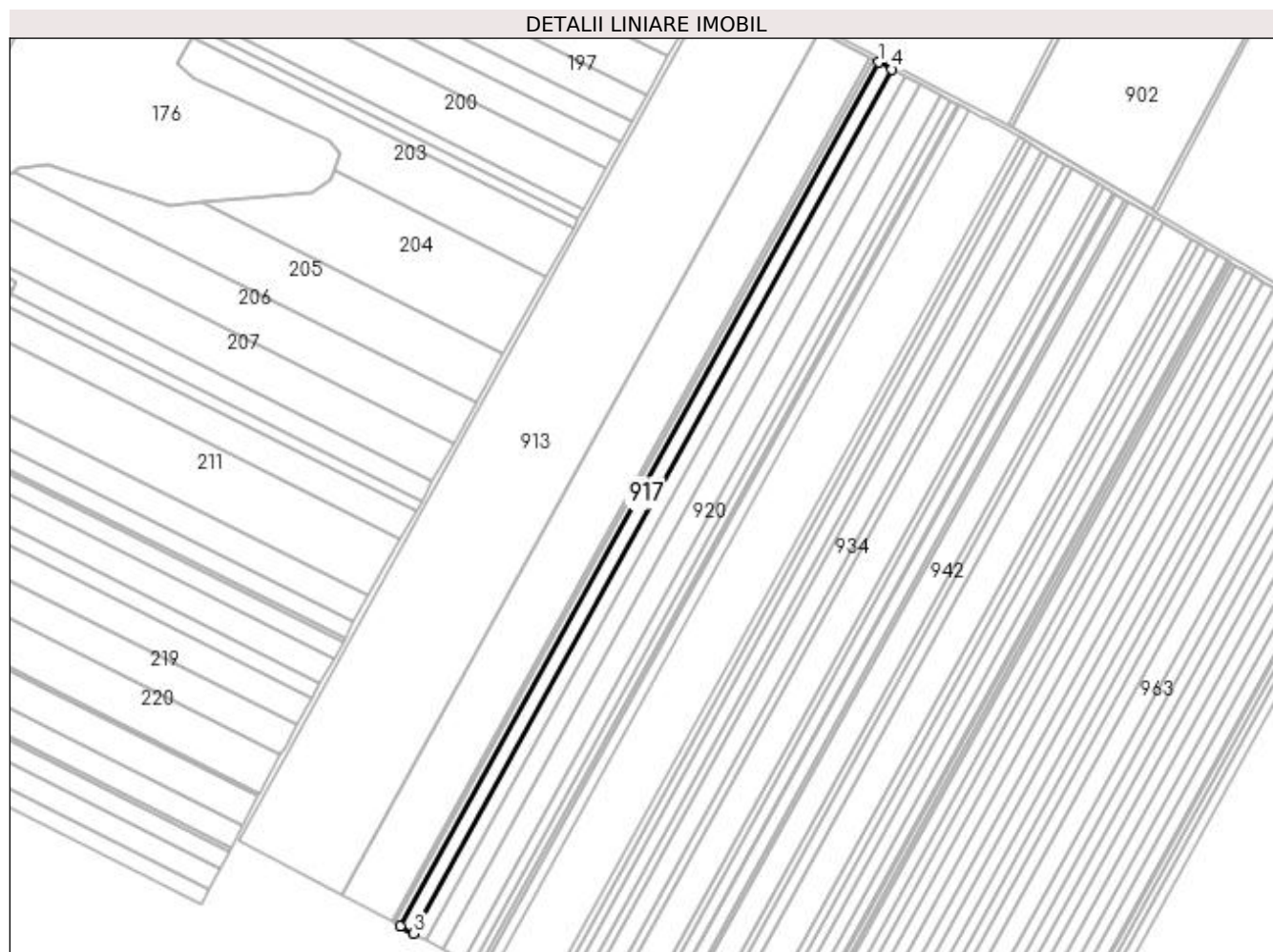
Inscrieri privind dezmembramintele dreptului de proprietate, drepturi reale de garanție și sarcini	Referințe
NU SUNT	

Anexa Nr. 1 La Partea I

Teren

Nr cadastral	Suprafața (mp)*	Observații / Referințe
30851	Din acte: 13.200 Masurata: 12.307	

* Suprafața este determinată în planul de proiecție Stereo 70.



Date referitoare la teren

Crt	Categorie folosință	Intravilan	Suprafața (mp)	Tarla	Parcelă	Nr. topo	Observații / Referințe
1	arabil	NU	12.307	3	13	-	

Lungime Segmente

1) Valorile lungimilor segmentelor sunt obținute din proiecție în plan.

Punct început	X / Y	Punct sfârșit	X / Y	Lungime segment (** (m)
1	422.124,469 306.097,475	2	421.691,34 305.314,602	894.701
2	421.691,34 305.314,602	3	421.703,506 305.308,179	13.758
3	421.703,506 305.308,179	4	422.136,646 306.091,07	894.723
4	422.136,646 306.091,07	1	422.124,469 306.097,475	13.758

**** Lungimile segmentelor sunt determinate în planul de proiecție Stereo 70 și sunt rotunjite la 1 milimetru.**

***** Distanța dintre puncte este formată din segmente cumulate ce sunt mai mici decât valoarea 1 milimetru.**

**DATE DESPRE IMOBILUL NR. 918**

Oficiul de Cadastru și Publicitate Imobiliară DOLJ
Biroul de Cadastru și Publicitate Imobiliară Craiova

A. Partea I. Descrierea imobilului

TEREN Extravilan

Nr. CF vechi:211

Nr. cadastral vechi:297

Adresa: Jud. Dolj, T 3, P 14

Nr. Crt	Nr cadastral Nr. topografic	Suprafața* (mp)	Observații / Referințe
A1	33573	Din acte: 11.700 Masurata: 11.734	Sector cadastral:2 Teren neimprejmuit;

B. Partea II. Proprietari și acte

Inscrieri privitoare la dreptul de proprietate și alte drepturi reale		Referințe
3073 / 31/01/2006		
Act Notarial nr. 4487/2005, din 01/01/2005 emis de NP SANDU COSMIN;		
B1	Intabulare, drept de PROPRIETATE, dobandit prin Conventie, cota actuala 1/1, cota initiala 1/1 1) VELESCU IONEL IUSTIN, LIPSA CNP	A1

C. Partea III. SARCINI .

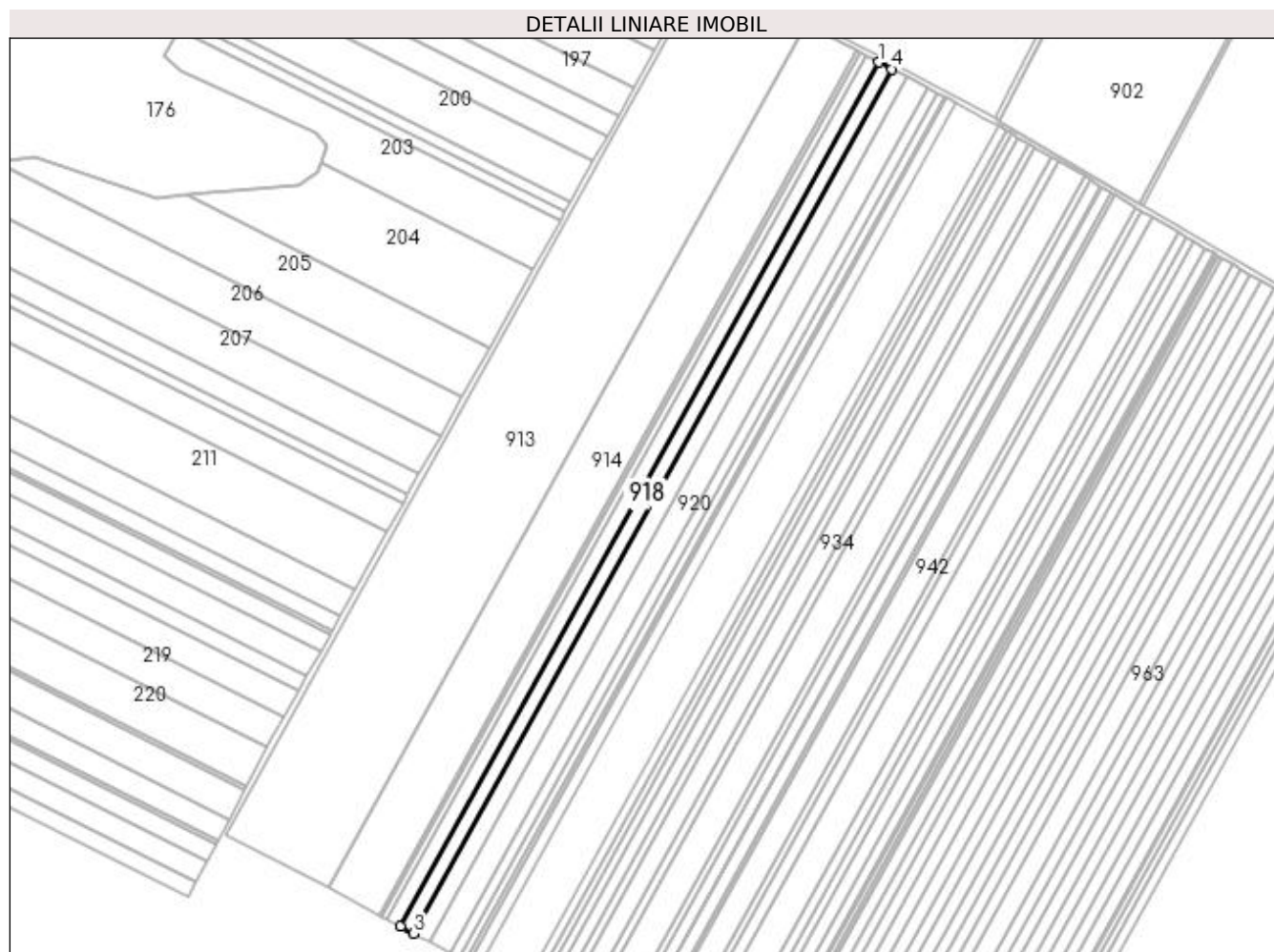
Inscrieri privind dezmembramintele dreptului de proprietate, drepturi reale de garanție și sarcini	Referințe
NU SUNT	

Anexa Nr. 1 La Partea I

Teren

Nr cadastral	Suprafața (mp)*	Observații / Referințe
33573	Din acte: 11.700 Masurata: 11.734	

* Suprafața este determinată în planul de proiecție Stereo 70.



Date referitoare la teren

Crt	Categorie folosință	Intravilan	Suprafața (mp)	Tarla	Parcelă	Nr. topo	Observații / Referințe
1	arabil	NU	11.734	3	14	-	

Lungime Segmente

1) Valorile lungimilor segmentelor sunt obținute din proiecție în plan.

Punct început	X / Y	Punct sfârșit	X / Y	Lungime segment (** (m)
1	422.136,646 306.091,07	2	421.703,506 305.308,179	894.723
2	421.703,506 305.308,179	3	421.715,106 305.302,055	13.117
3	421.715,106 305.302,055	4	422.148,256 306.084,965	894.743
4	422.148,256 306.084,965	1	422.136,646 306.091,07	13.117

**** Lungimile segmentelor sunt determinate în planul de proiecție Stereo 70 și sunt rotunjite la 1 milimetru.**

***** Distanța dintre puncte este formată din segmente cumulate ce sunt mai mici decât valoarea 1 milimetru.**

**DATE DESPRE IMOBILUL NR. 919**

Oficiul de Cadastru și Publicitate Imobiliară DOLJ
Biroul de Cadastru și Publicitate Imobiliară Craiova

A. Partea I. Descrierea imobilului

TEREN Extravilan

Adresa: Jud. Dolj, T3, P15

Nr. Crt	Nr cadastral Nr. topografic	Suprafața* (mp)	Observații / Referințe
A1		Din acte: 14.600 Masurata: 14.251	Sector cadastral:2 Teren neimprejmuit;

B. Partea II. Proprietari și acte

Inscrieri privitoare la dreptul de proprietate și alte drepturi reale		Referințe
/		
Hotarare Judecatoreasca nr. SC 4770, din 11/03/2011 emis de JUDECATORIA CRAIOVA (TDP 2590/08.01.2004 EMIS DE CJ DOLJ);		
B1	Intabulare, drept de PROPRIETATE, dobandit prin Hotarare Judecatoreasca, cota actuala 1/1, cota initiala 1/1 1) CIOCANESCU MARIN, LIPSA CNP	A1

C. Partea III. SARCINI .

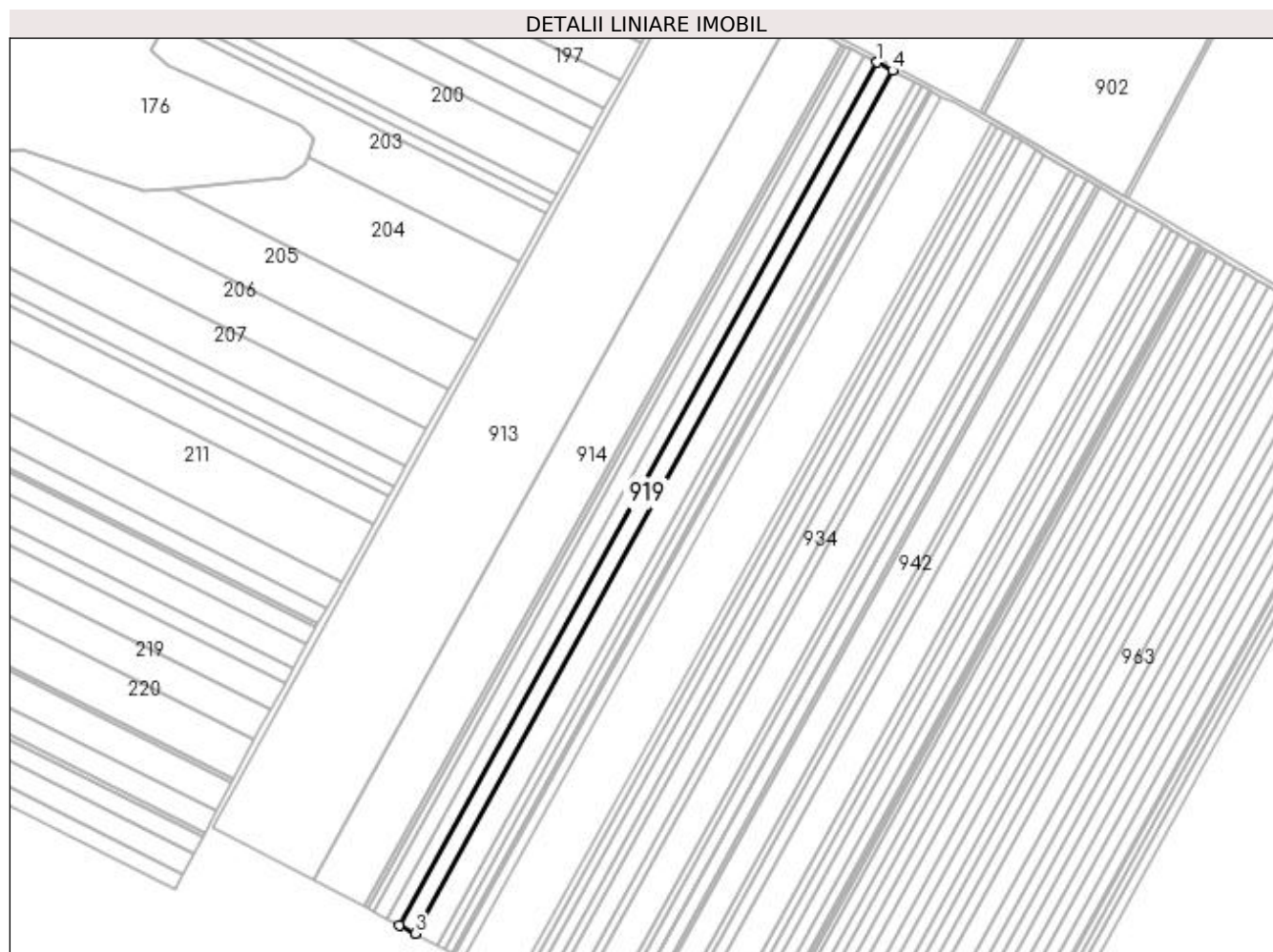
Inscrieri privind dezmembramintele dreptului de proprietate, drepturi reale de garanție și sarcini	Referințe
NU SUNT	

Anexa Nr. 1 La Partea I

Teren

Nr cadastral	Suprafața (mp)*	Observații / Referințe
	Din acte: 14.600 Masurata: 14.251	

* Suprafața este determinată în planul de proiecție Stereo 70.



Date referitoare la teren

Crt	Categorie folosință	Intra vilan	Suprafața (mp)	Tarla	Parcelă	Nr. topo	Observații / Referințe
1	arabil	NU	14.251	3	15	-	IMOBIL DIMINUAT CU 2.39% FATA DE SUPRAFATA DIN ACT

Lungime Segmente

1) Valorile lungimilor segmentelor sunt obținute din proiecție în plan.

Punct început	X / Y	Punct sfârșit	X / Y	Lungime segment (** (m)
1	422.148,256 306.084,965	2	421.715,106 305.302,055	894.743
2	421.715,106 305.302,055	3	421.729,194 305.294,619	15.93
3	421.729,194 305.294,619	4	422.162,355 306.077,549	894.768
4	422.162,355 306.077,549	1	422.148,256 306.084,965	15.931

**** Lungimile segmentelor sunt determinate în planul de proiecție Stereo 70 și sunt rotunjite la 1 milimetru.**

***** Distanța dintre puncte este formată din segmente cumulate ce sunt mai mici decât valoarea 1 milimetru.**

**DATE DESPRE IMOBILUL NR. 920**

Oficiul de Cadastru și Publicitate Imobiliară DOLJ
Biroul de Cadastru și Publicitate Imobiliară Craiova

A. Partea I. Descrierea imobilului

TEREN Extravilan

Adresa: Jud. Dolj, T3, P16/2

Nr. Crt	Nr cadastral Nr. topografic	Suprafața* (mp)	Observații / Referințe
A1	32280	Din acte: 20.928 Masurata: 19.595	Sector cadastral:2 Teren neimprejmuit;

B. Partea II. Proprietari și acte

Inscrieri privitoare la dreptul de proprietate și alte drepturi reale		Referințe
133221 / 28/10/2015		
Act Notarial nr. CVC AUT NR 2084, din 15/09/2010 emis de NP CRISTIAN MIHAIL;		
B1	Intabulare, drept de PROPRIETATE, dobandit prin Conventie, cota actuala 1/1, cota initiala 1/1 1) SC DELTA BERCENI INVEST SRL, CIF:22046319	A1

C. Partea III. SARCINI .

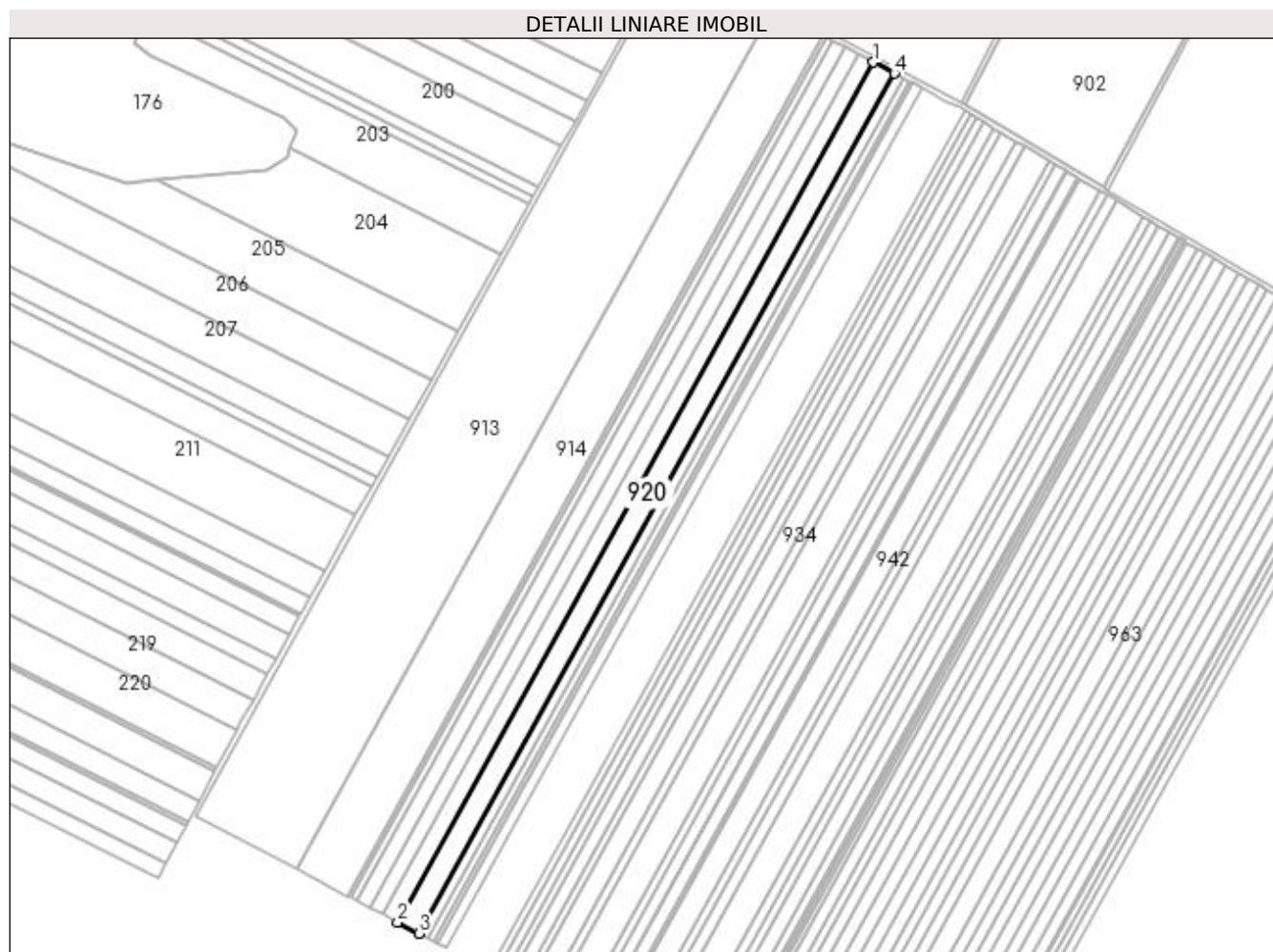
Inscrieri privind dezmembramintele dreptului de proprietate, drepturi reale de garanție și sarcini	Referințe
NU SUNT	

Anexa Nr. 1 La Partea I

Teren

Nr cadastral	Suprafața (mp)*	Observații / Referințe
32280	Din acte: 20.928 Masurata: 19.595	

* Suprafața este determinată în planul de proiecție Stereo 70.



Date referitoare la teren

Crt	Categorie folosință	Intravilan	Suprafața (mp)	Tarla	Parcelă	Nr. topo	Observații / Referințe
1	arabil	NU	19.595	3	16/2	-	

Lungime Segmente

1) Valorile lungimilor segmentelor sunt obținute din proiecție în plan.

Punct început	X / Y	Punct sfârșit	X / Y	Lungime segment (** (m)
1	422.162,355 306.077,549	2	421.729,194 305.294,619	894.768
2	421.729,194 305.294,619	3	421.748,564 305.284,393	21.903
3	421.748,564 305.284,393	4	422.181,742 306.067,353	894.801
4	422.181,742 306.067,353	1	422.162,355 306.077,549	21.904

**** Lungimile segmentelor sunt determinate în planul de proiecție Stereo 70 și sunt rotunjite la 1 milimetru.**

***** Distanța dintre puncte este formată din segmente cumulate ce sunt mai mici decât valoarea 1 milimetru.**

**DATE DESPRE IMOBILUL NR. 921**

Oficiul de Cadastru și Publicitate Imobiliară DOLJ
 Biroul de Cadastru și Publicitate Imobiliară Craiova

A. Partea I. Descrierea imobilului

TEREN Extravilan

Adresa: Jud. Dolj, TARLAUA 3, PARCELA 17

Nr. Crt	Nr cadastral Nr. topografic	Suprafața* (mp)	Observații / Referințe
A1	30743	Din acte: 8.700 Masurata: 8.146	Sector cadastral:2 Teren neimprejmuit;

B. Partea II. Proprietari și acte

Inscrieri privitoare la dreptul de proprietate și alte drepturi reale		Referințe
24970 / 28/03/2012		
Act Notarial nr. CVC AUT. NR. 670, din 22/03/2012 emis de NP FAURAR VIRGIL CLAUDIU;		
B1	Intabulare, drept de PROPRIETATE, dobandit prin Conventie, cota actuala 1/1, cota initiala 1/1 1) SC DELTA BERCENI INVEST SRL, CIF:22046319	A1

C. Partea III. SARCINI .

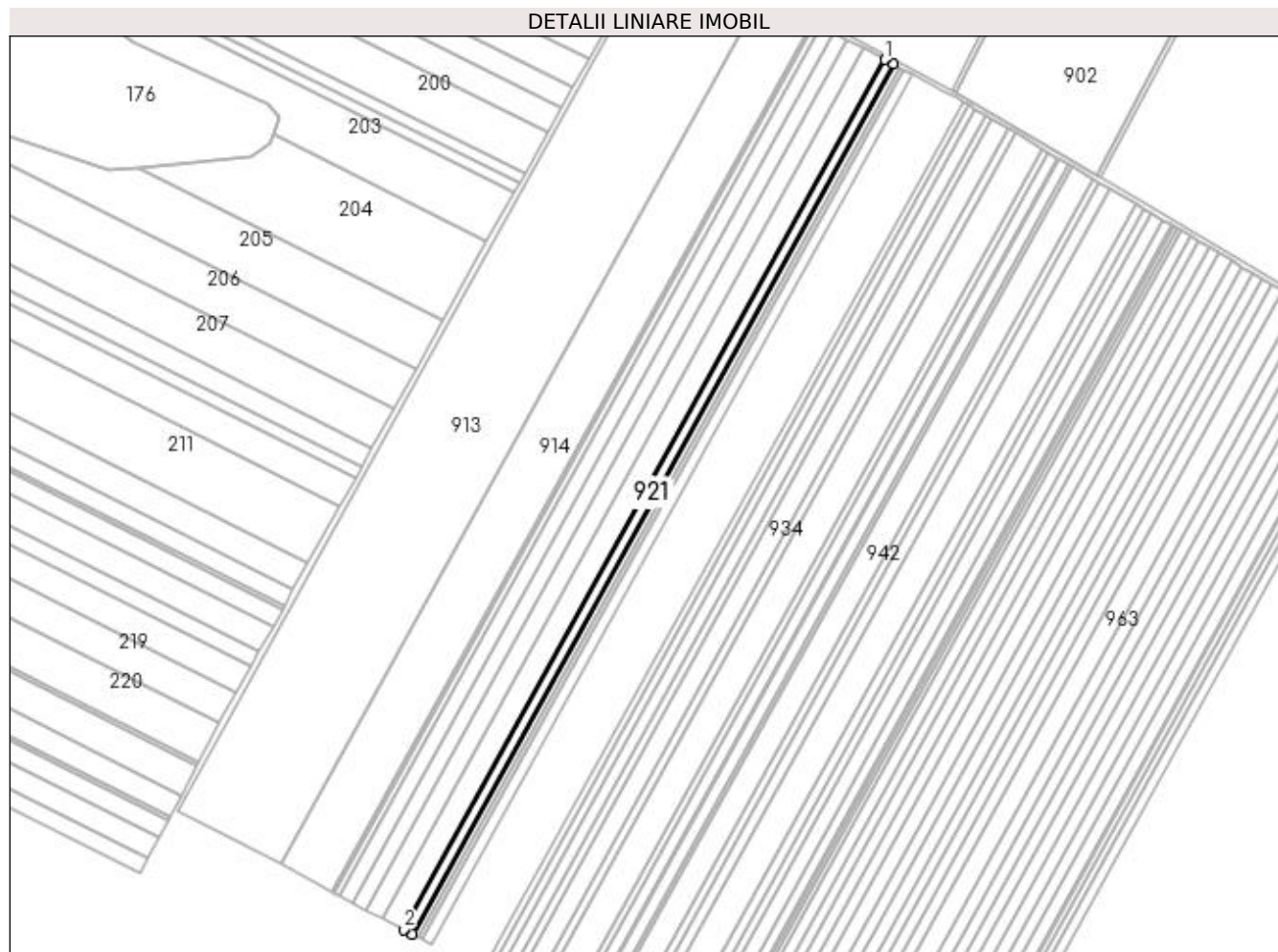
Inscrieri privind dezmembramintele dreptului de proprietate, drepturi reale de garanție și sarcini	Referințe
NU SUNT	

Anexa Nr. 1 La Partea I

Teren

Nr cadastral	Suprafața (mp)*	Observații / Referințe
30743	Din acte: 8.700 Masurata: 8.146	

* Suprafața este determinată în planul de proiecție Stereo 70.



Date referitoare la teren

Crt	Categorie folosință	Intra vilan	Suprafața (mp)	Tarla	Parcelă	Nr. topo	Observații / Referințe
1	arabil	NU	8.146	3	17	-	

Lungime Segmente

1) Valorile lungimilor segmentelor sunt obținute din proiecție în plan.

Punct început	X / Y	Punct sfârșit	X / Y	Lungime segment (** (m)
1	422.181,742 306.067,353	2	421.748,564 305.284,393	894.801
2	421.748,564 305.284,393	3	421.756,616 305.280,142	9.105
3	421.756,616 305.280,142	4	422.189,801 306.063,115	894.815
4	422.189,801 306.063,115	1	422.181,742 306.067,353	9.106

**** Lungimile segmentelor sunt determinate în planul de proiecție Stereo 70 și sunt rotunjite la 1 milimetru.**

***** Distanța dintre puncte este formată din segmente cumulate ce sunt mai mici decât valoarea 1 milimetru.**

**DATE DESPRE IMOBILUL NR. 922**

Oficiul de Cadastru și Publicitate Imobiliară DOLJ
 Biroul de Cadastru și Publicitate Imobiliară Craiova

A. Partea I. Descrierea imobilului

TEREN Extravilan

Adresa: Jud. Dolj, T3,P18/1

Nr. Crt	Nr cadastral Nr. topografic	Suprafața* (mp)	Observații / Referințe
A1	32400	Din acte: 6.500 Masurata: 6.086	Sector cadastral:2 Teren neimprejmuit;

B. Partea II. Proprietari și acte

Inscrieri privitoare la dreptul de proprietate și alte drepturi reale		Referințe
113401 / 11/06/2018		
Act Notarial nr. CONTRACT DE VANZARE AUT SUB NR. 2664, din 31/05/2018 emis de NP DOINA FAURAR;		
B1	Intabulare, drept de PROPRIETATE, dobandit prin Conventie, cota actuala 1/1, cota initiala 1/1 1) SC DELTA BERCENI INVEST SRL, CIF:22046319	A1

C. Partea III. SARCINI .

Inscrieri privind dezmembramintele dreptului de proprietate, drepturi reale de garanție și sarcini	Referințe
NU SUNT	

Anexa Nr. 1 La Partea I

Teren

Nr cadastral	Suprafața (mp)*	Observații / Referințe
32400	Din acte: 6.500 Masurata: 6.086	

* Suprafața este determinată în planul de proiecție Stereo 70.



Date referitoare la teren

Crt	Categorie folosință	Intra vilan	Suprafața (mp)	Tarla	Parcelă	Nr. topo	Observații / Referințe
1	arabil	NU	6.086	3	18/1	-	

Lungime Segmente

1) Valorile lungimilor segmentelor sunt obținute din proiecție în plan.

Punct început	X / Y	Punct sfârșit	X / Y	Lungime segment (** (m)
1	422.189,801 306.063,115	2	421.756,616 305.280,142	894.815
2	421.756,616 305.280,142	3	421.762,632 305.276,967	6.803
3	421.762,632 305.276,967	4	422.195,822 306.059,948	894.826
4	422.195,822 306.059,948	1	422.189,801 306.063,115	6.803

**** Lungimile segmentelor sunt determinate în planul de proiecție Stereo 70 și sunt rotunjite la 1 milimetru.**

***** Distanța dintre puncte este formată din segmente cumulate ce sunt mai mici decât valoarea 1 milimetru.**

**DATE DESPRE IMOBILUL NR. 923**

Oficiul de Cadastru și Publicitate Imobiliară DOLJ
 Biroul de Cadastru și Publicitate Imobiliară Craiova

A. Partea I. Descrierea imobilului

TEREN Extravilan

Adresa: Jud. Dolj, T 3, P 18/2

Nr. Crt	Nr cadastral Nr. topografic	Suprafața* (mp)	Observații / Referințe
A1	32282	Din acte: 2.511 Masurata: 2.351	Sector cadastral:2 Teren neimprejmuit;

B. Partea II. Proprietari și acte

Inscrieri privitoare la dreptul de proprietate și alte drepturi reale		Referințe
85586 / 28/06/2016		
Act Notarial nr. CONTRACT DE VANZARE AUT 2482, din 23/06/2016 emis de NP FAURAR VIRGIL CLAUDIU;		
B1	Intabulare, drept de PROPRIETATE, dobandit prin Conventie, cota actuala 1/1, cota initiala 1/1 1) SC DELTA BERCENI INVEST SRL, CIF:22046319	A1

C. Partea III. SARCINI .

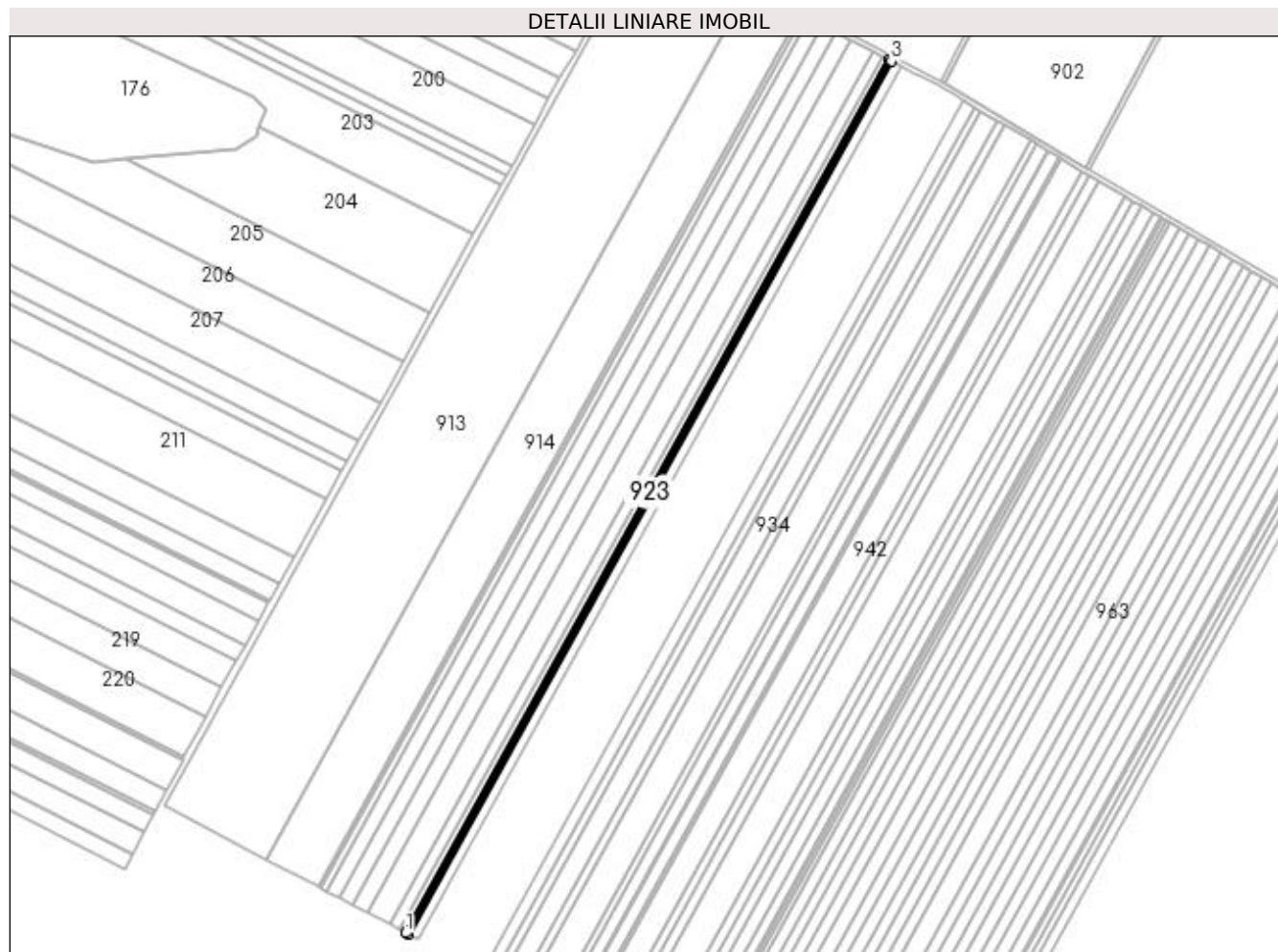
Inscrieri privind dezmembramintele dreptului de proprietate, drepturi reale de garanție și sarcini	Referințe
NU SUNT	

Anexa Nr. 1 La Partea I

Teren

Nr cadastral	Suprafața (mp)*	Observații / Referințe
32282	Din acte: 2.511 Masurata: 2.351	

* Suprafața este determinată în planul de proiecție Stereo 70.



Date referitoare la teren

Crt	Categorie folosință	Intra vilan	Suprafața (mp)	Tarla	Parcelă	Nr. topo	Observații / Referințe
1	arabil	NU	2.351	3	18/2	-	

Lungime Segmente

1) Valorile lungimilor segmentelor sunt obținute din proiecție în plan.

Punct început	X / Y	Punct sfârșit	X / Y	Lungime segment (** (m)
1	421.762,632 305.276,967	2	421.764,956 305.275,74	2.628
2	421.764,956 305.275,74	3	422.198,148 306.058,725	894.83
3	422.198,148 306.058,725	4	422.195,822 306.059,948	2.628
4	422.195,822 306.059,948	1	421.762,632 305.276,967	894.826

**** Lungimile segmentelor sunt determinate în planul de proiecție Stereo 70 și sunt rotunjite la 1 milimetru.**

***** Distanța dintre puncte este formată din segmente cumulate ce sunt mai mici decât valoarea 1 milimetru.**

**DATE DESPRE IMOBILUL NR. 924**

Oficiul de Cadastru și Publicitate Imobiliară DOLJ
 Biroul de Cadastru și Publicitate Imobiliară Craiova

A. Partea I. Descrierea imobilului

TEREN Extravilan

Adresa: Jud. Dolj, T3, P19/1

Nr. Crt	Nr cadastral Nr. topografic	Suprafața* (mp)	Observații / Referințe
A1	31794	Din acte: 9.300 Masurata: 8.708	Sector cadastral:2 Teren neimprejmuit;

B. Partea II. Proprietari și acte

Inscrieri privitoare la dreptul de proprietate și alte drepturi reale		Referințe
110205 / 08/09/2014		
Act Notarial nr. CONTRACT DE VANZARE AUT.1319, din 05/09/2014 emis de BNP DIACONU LAURA;		
B1	Intabulare, drept de PROPRIETATE, dobandit prin Conventie, cota actuala 1/1, cota initiala 1/1 1) VELESCU IONEL IUSTIN	A1

C. Partea III. SARCINI .

Inscrieri privind dezmembramintele dreptului de proprietate, drepturi reale de garanție și sarcini	Referințe
NU SUNT	

Anexa Nr. 1 La Partea I

Teren

Nr cadastral	Suprafața (mp)*	Observații / Referințe
31794	Din acte: 9.300 Masurata: 8.708	

* Suprafața este determinată în planul de proiecție Stereo 70.



Date referitoare la teren

Crt	Categorie folosință	Intra vilan	Suprafața (mp)	Tarla	Parcelă	Nr. topo	Observații / Referințe
1	arabil	NU	8.708	3	19/1	-	

Lungime Segmente

1) Valorile lungimilor segmentelor sunt obținute din proiecție în plan.

Punct început	X / Y	Punct sfârșit	X / Y	Lungime segment (** (m)
1	421.764,956 305.275,74	2	421.773,564 305.271,196	9.733
2	421.773,564 305.271,196	3	422.206,762 306.054,194	894.845
3	422.206,762 306.054,194	4	422.198,148 306.058,725	9.734
4	422.198,148 306.058,725	1	421.764,956 305.275,74	894.83

**** Lungimile segmentelor sunt determinate în planul de proiecție Stereo 70 și sunt rotunjite la 1 milimetru.**

***** Distanța dintre puncte este formată din segmente cumulate ce sunt mai mici decât valoarea 1 milimetru.**

**DATE DESPRE IMOBILUL NR. 925**

Oficiul de Cadastru și Publicitate Imobiliară DOLJ
Biroul de Cadastru și Publicitate Imobiliară Craiova

A. Partea I. Descrierea imobilului

TEREN Extravilan

Adresa: Jud. Dolj, T3, P20

Nr. Crt	Nr cadastral Nr. topografic	Suprafața* (mp)	Observații / Referințe
A1	31779	Din acte: 13.300 Masurata: 12.612	Sector cadastral:2 Teren neimprejmuit;

B. Partea II. Proprietari și acte

Inscrieri privitoare la dreptul de proprietate și alte drepturi reale		Referințe
137121 / 12/09/2017		
Act Notarial nr. CERTIFICAT DE MOSTENITOR NR3/13.07.2017, din 13/07/2017 emis de IONASCU NICOLAE;		
B1	Intabulare, drept de PROPRIETATE, dobandit prin Succesiune, cota actuala 1/8, cota initiala 1/1 1) TUDOSIE NICOLAE	A1
B2	Intabulare, drept de PROPRIETATE, dobandit prin Succesiune, cota actuala 1/8, cota initiala 1/1 1) TUDOSIE GHEORGHE	A1
B3	Intabulare, drept de PROPRIETATE, dobandit prin Succesiune, cota actuala 1/8, cota initiala 1/1 1) MODREA RODICA	A1
148234 / 10/06/2021		
Act Notarial nr. CONTRACT DE VANZARE-CUMPARARE CU CLAUZA INTRETINERII AUT. 1239, din 08/06/2021 emis de IONASCU NICOLAE;		
B4	Intabulare, drept de PROPRIETATE, dobandit prin Conventie, cota actuala 5/16, cota initiala 1/1 1) MODREA IULIAN 2) MODREA RODICA	A1
B5	Intabulare, drept de PROPRIETATE, dobandit prin Conventie, cota actuala 5/16, cota initiala 1/1 1) TUDOSIE ADELA 2) TUDOSIE NICOLAE	A1

C. Partea III. SARCINI

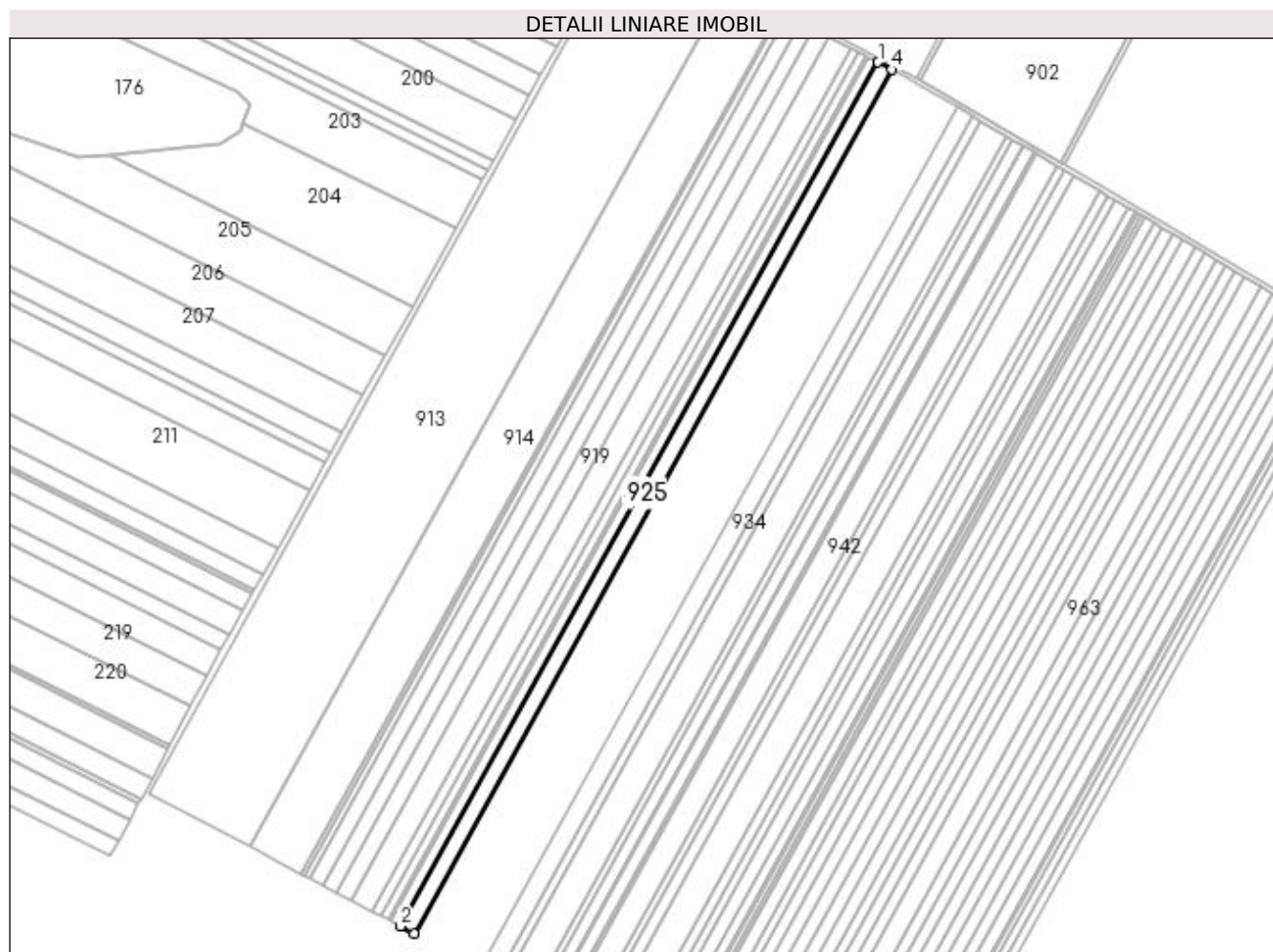
Inscrieri privind dezmembramintele dreptului de proprietate, drepturi reale de garanție și sarcini		Referințe
148234 / 10/06/2021		
Act Notarial nr. CONTRACT DE VANZARE-CUMPARARE CU CLAUZA INTRETINERII AUT. 1239, din 08/06/2021 emis de IONASCU NICOLAE;		
C1	Intabulare, drept de IPOTECA LEGALA, Valoare:0 , CE ARE CA OBIECT PLATA RENTEI ÎN BANI CORESPUNZĂTOARE ÎNTREȚINERII NEEEXECUTATE ÎN FAVOAREA CREDITORULUI ÎNTREȚINERII, dobandit prin Conventie, cota actuala 5/8, cota initiala 1/1 1) TUDOSIE CONSTANTIN	A1

Anexa Nr. 1 La Partea I

Teren

Nr cadastral	Suprafața (mp)*	Observații / Referințe
31779	Din acte: 13.300 Masurata: 12.612	

* Suprafața este determinată în planul de proiecție Stereo 70.



Date referitoare la teren

Crt	Categorie folosință	Intravilan	Suprafața (mp)	Tarla	Parcelă	Nr. topo	Observații / Referințe
1	arabil	NU	12.612	3	20	-	

Lungime Segmente

1) Valorile lungimilor segmentelor sunt obținute din proiecție în plan.

Punct început	X / Y	Punct sfârșit	X / Y	Lungime segment (** (m)
1	422.206,762 306.054,194	2	421.773,564 305.271,196	894.845
2	421.773,564 305.271,196	3	421.786,03 305.264,615	14.097
3	421.786,03 305.264,615	4	422.219,239 306.047,633	894.867
4	422.219,239 306.047,633	1	422.206,762 306.054,194	14.097

**** Lungimile segmentelor sunt determinate în planul de proiecție Stereo 70 și sunt rotunjite la 1 milimetru.**

***** Distanța dintre puncte este formată din segmente cumulate ce sunt mai mici decât valoarea 1 milimetru.**

**DATE DESPRE IMOBILUL NR. 926**

Oficiul de Cadastru și Publicitate Imobiliară DOLJ
Biroul de Cadastru și Publicitate Imobiliară Craiova

A. Partea I. Descrierea imobilului

TEREN Extravilan

Adresa: Jud. Dolj, T3, P22/1

Nr. Crt	Nr cadastral Nr. topografic	Suprafața* (mp)	Observații / Referințe
A1	31086	Din acte: 5.800 Masurata: 5.500	Sector cadastral:2 Teren neimprejmuit;

B. Partea II. Proprietari și acte

Inscrieri privitoare la dreptul de proprietate și alte drepturi reale		Referințe
88566 / 17/10/2012		
Act Notarial nr. CONTRACT DE VANZARE AUT NR 1537, din 28/09/2012 emis de NP CHIRITA FLORIAN;		
B1	Intabulare, drept de PROPRIETATE, dobandit prin Conventie, cota actuala 1/1, cota initiala 1/1 1) TONCEA NICOLETA MARIANA	A1

C. Partea III. SARCINI

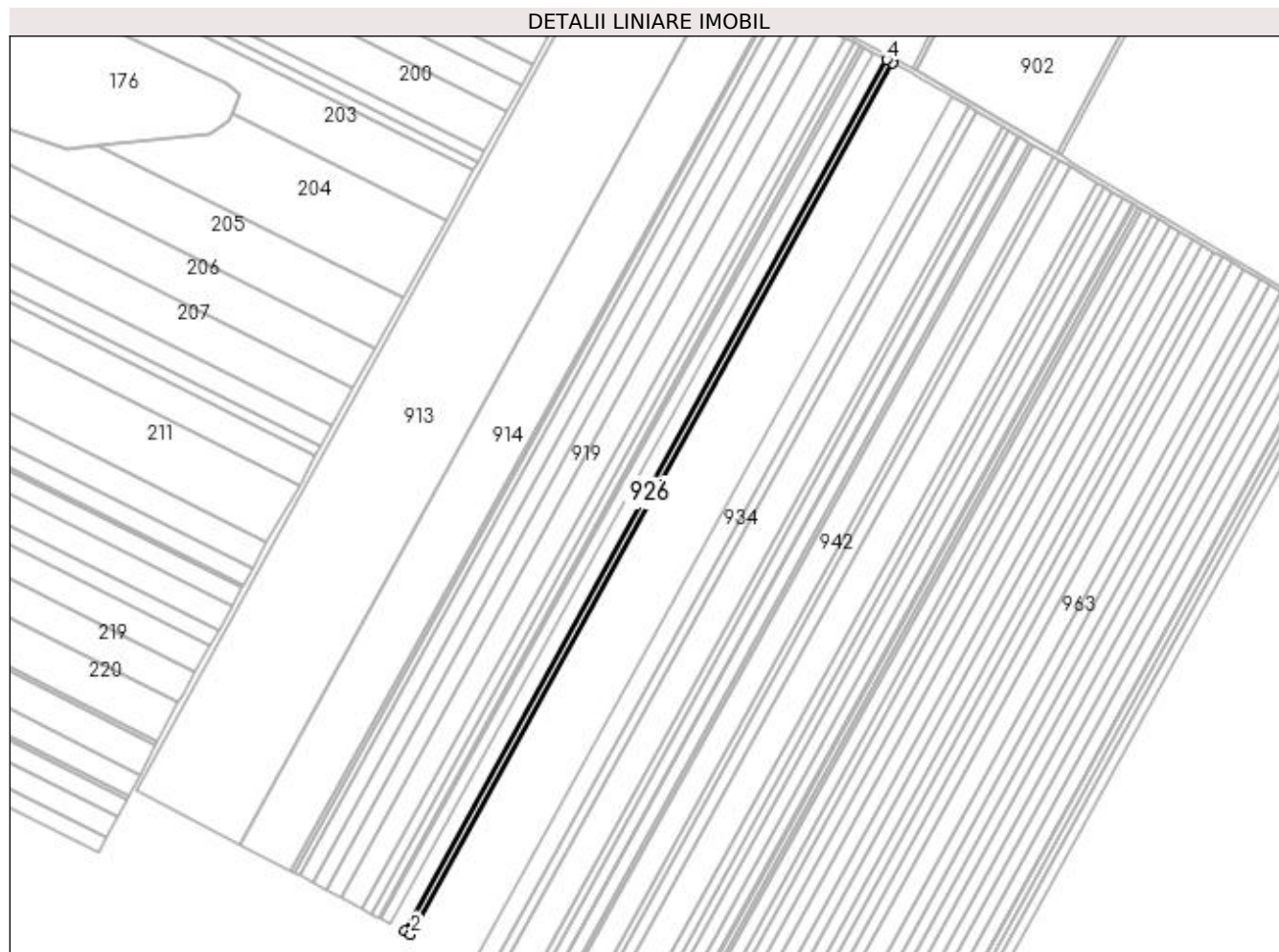
Inscrieri privind dezmembramintele dreptului de proprietate, drepturi reale de garanție și sarcini		Referințe
51735 / 01/03/2018		
Inscris Sub Semnatura Privata nr. NR 7465 IN DOSAR NR 465/2018, din 14/02/2018 emis de S.C.P.E.J. DOBRA, COȘOREANU & ASOCIAȚII;		
C1	se notează începerea procedurii de urmarire silita asupra imobilului de sub A1 pentru suma de 729483,27 lei 1) OTP BANK ROMANIA SA , CIF:7926069	A1
70686 / 27/03/2018		
Hotarare Judecatoreasca nr. DOSAR NR 481/D/P/2016, din 15/03/2018 emis de MINISTERUL PUBLIC (- PARCHETUL DE PE LANGA INALTA CURTE DE CASATIE SI JUSTITIE SI P-V DE APLICARE A SECHESTRULUI);		
C2	Se notează ipoteca legală măsură asigurătorie-sechestrul pentru suma de 6200653,26 USD echivalentul a 25718449,53 lei instituită în condițiile C.proc.pen.	A1
43669 / 06/03/2019		
Act Administrativ nr. PROCES VERBAL DE SECHESTRU ASIGURATOR NR 1750, din 25/02/2019 emis de ANAF;		
C3	Intabulare, drept de IPOTECA LEGALA, Valoare:3568833 LEI, INSTITUIT CA MĂSURĂ EXECUTORIE-SECHESTRU ÎN CONDIȚIILE CODULUI DE PROCEDURĂ FISCALĂ, cota initiala 1/1 1) MFP ANAF DGRFP PLOIESTI AJFP TELEORMAN SFO ZIMNICEA , CIF:999999999999	A1
114262 / 20/04/2021		
Hotarare Judecatoreasca nr. SENTINTA PENALA NR 2292/F, din 01/11/2018 emis de TRIBUNALUL BUCURESTI (SECTIA PENALA IN DOSAR 15884/3/2016);		
C4	Se notează măsură asigurătorie-sechestrul instituită în condițiile Codului procedură penală pentru suma de 3.543.833 lei in favoarea MINISTERUL PUBLIC- PARCHETUL DE PE LANGA INALTA CURTE DE CASATIE SI JUSTITIE - DNA	A1

Anexa Nr. 1 La Partea I

Teren

Nr cadastral	Suprafața (mp)*	Observații / Referințe
31086	Din acte: 5.800 Masurata: 5.500	

* Suprafața este determinată în planul de proiecție Stereo 70.



Date referitoare la teren

Crt	Categorie folosință	Intra vilan	Suprafața (mp)	Tarla	Parcelă	Nr. topo	Observații / Referințe
1	arabil	NU	5.500	3	22/1	-	

Lungime Segmente

1) Valorile lungimilor segmentelor sunt obținute din proiecție în plan.

Punct început	X / Y	Punct sfârșit	X / Y	Lungime segment (** (m)
1	421.786,03 305.264,615	2	421.791,466 305.261,745	6.147
2	421.791,466 305.261,745	3	422.224,68 306.044,771	894.876
3	422.224,68 306.044,771	4	422.219,239 306.047,633	6.147
4	422.219,239 306.047,633	1	421.786,03 305.264,615	894.867

**** Lungimile segmentelor sunt determinate în planul de proiecție Stereo 70 și sunt rotunjite la 1 milimetru.**

***** Distanța dintre puncte este formată din segmente cumulate ce sunt mai mici decât valoarea 1 milimetru.**

**DATE DESPRE IMOBILUL NR. 927**

Oficiul de Cadastru și Publicitate Imobiliară DOLJ
Biroul de Cadastru și Publicitate Imobiliară Craiova

A. Partea I. Descrierea imobilului

TEREN Extravilan

Adresa: Jud. Dolj, T 3, P 23

Nr. Crt	Nr cadastral Nr. topografic	Suprafața* (mp)	Observații / Referințe
A1	30512	Din acte: 6.900 Masurata: 6.460	Sector cadastral:2 Teren neimprejmuit;

B. Partea II. Proprietari și acte

Inscrieri privitoare la dreptul de proprietate și alte drepturi reale		Referințe
64256 / 15/09/2011		
Act Notarial nr. CVC AUT NR 1891, din 06/08/2010 emis de BNP CRISTIAN MIHAIL (TDP NR 3597 DIN 2006 COMISIA JUDETEANA DOLJ, CM NR 197 DIN 1999 BNP CIOVICA GHEORGHE);		
B1	Intabulare, drept de PROPRIETATE, dobandit prin Conventie, cota actuala 1/1, cota initiala 1/1 1) SC DELTA BERCENI INVEST SRL, CIF:22046319	A1

C. Partea III. SARCINI .

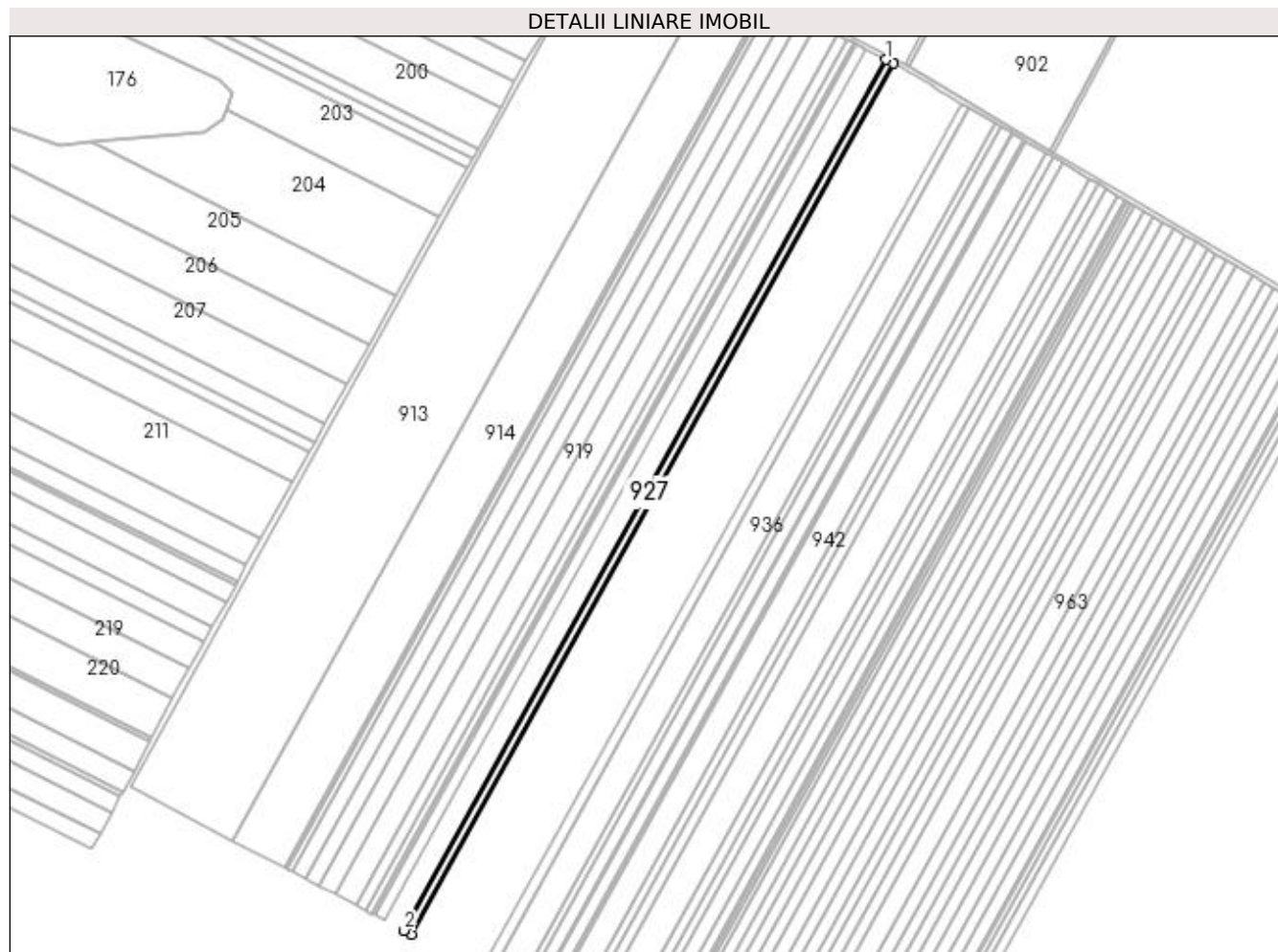
Inscrieri privind dezmembramintele dreptului de proprietate, drepturi reale de garanție și sarcini	Referințe
NU SUNT	

Anexa Nr. 1 La Partea I

Teren

Nr cadastral	Suprafața (mp)*	Observații / Referințe
30512	Din acte: 6.900 Masurata: 6.460	

* Suprafața este determinată în planul de proiecție Stereo 70.



Date referitoare la teren

Crt	Categorie folosință	Intra vilan	Suprafața (mp)	Tarla	Parcelă	Nr. topo	Observații / Referințe
1	arabil	NU	6.460	3	23	-	

Lungime Segmente

1) Valorile lungimilor segmentelor sunt obținute din proiecție în plan.

Punct început	X / Y	Punct sfârșit	X / Y	Lungime segment (** (m)
1	422.224,68 306.044,771	2	421.791,466 305.261,745	894.876
2	421.791,466 305.261,745	3	421.797,851 305.258,374	7.22
3	421.797,851 305.258,374	4	422.231,071 306.041,41	894.888
4	422.231,071 306.041,41	1	422.224,68 306.044,771	7.22

**** Lungimile segmentelor sunt determinate în planul de proiecție Stereo 70 și sunt rotunjite la 1 milimetru.**

***** Distanța dintre puncte este formată din segmente cumulate ce sunt mai mici decât valoarea 1 milimetru.**

**DATE DESPRE IMOBILUL NR. 928**

Oficiul de Cadastru și Publicitate Imobiliară DOLJ
Biroul de Cadastru și Publicitate Imobiliară Craiova

A. Partea I. Descrierea imobilului

TEREN Extravilan

Adresa: Jud. Dolj, T 3, P 24

Nr. Crt	Nr cadastral Nr. topografic	Suprafața* (mp)	Observații / Referințe
A1	30566	Din acte: 15.900 Masurata: 14.887	Sector cadastral:2 Teren neimprejmuit;

B. Partea II. Proprietari și acte

Inscrieri privitoare la dreptul de proprietate și alte drepturi reale		Referințe
66384 / 22/09/2011		
Act Notarial nr. CVC 2097, din 15/09/2010 emis de BNP CRISTIAN MIHAIL;		
B1	Intabulare, drept de PROPRIETATE, dobandit prin Conventie, cota actuala 1/1, cota initiala 1/1 1) SC DELTA BERCENI INVEST SRL, CIF:22046319	A1

C. Partea III. SARCINI .

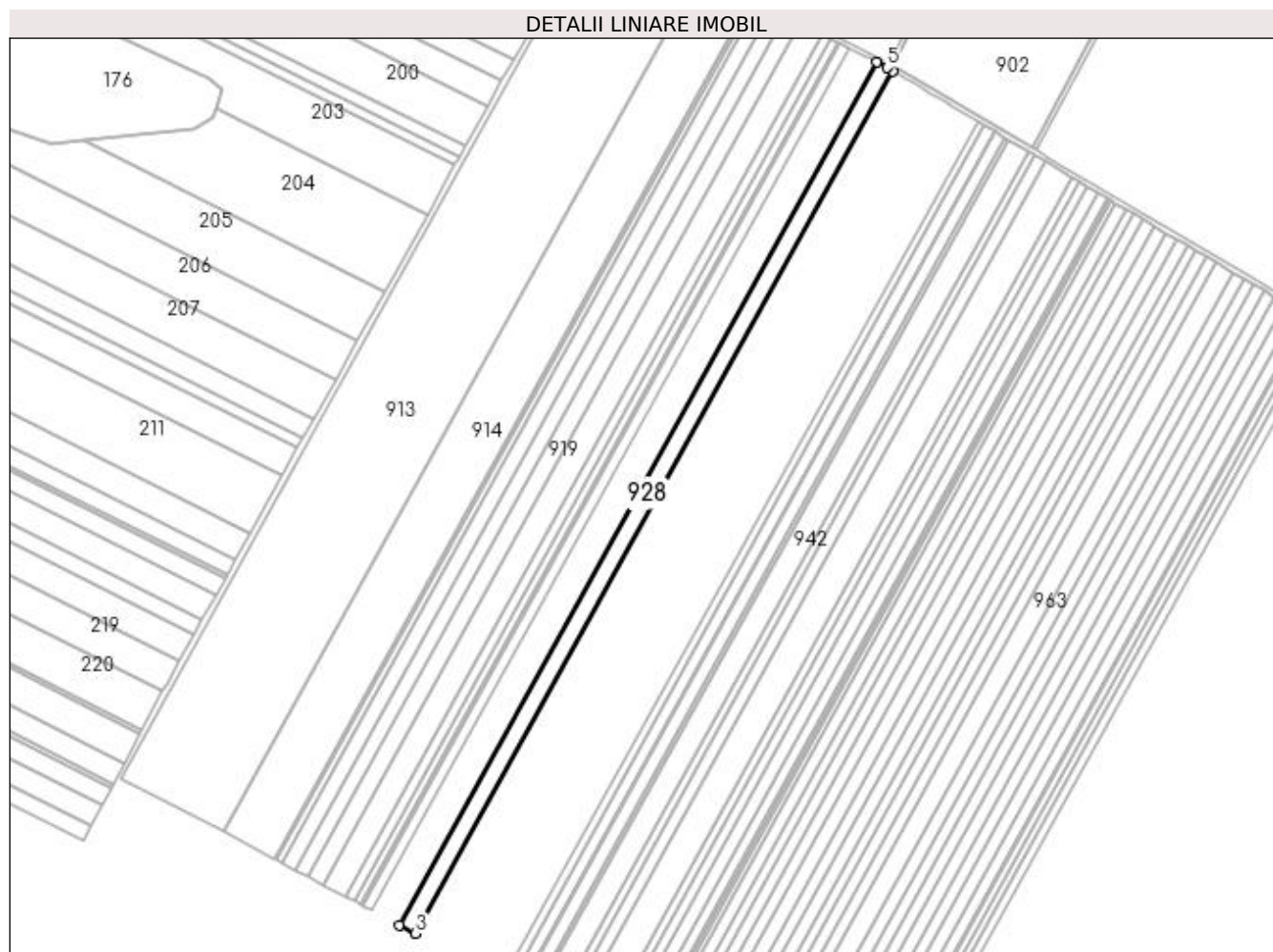
Inscrieri privind dezmembramintele dreptului de proprietate, drepturi reale de garanție și sarcini	Referințe
NU SUNT	

Anexa Nr. 1 La Partea I

Teren

Nr cadastral	Suprafața (mp)*	Observații / Referințe
30566	Din acte: 15.900 Masurata: 14.887	

* Suprafața este determinată în planul de proiecție Stereo 70.



Date referitoare la teren

Crt	Categorie folosință	Intra vilan	Suprafața (mp)	Tarla	Parcelă	Nr. topo	Observații / Referințe
1	arabil	NU	14.887	3	24	-	

Lungime Segmente

1) Valorile lungimilor segmentelor sunt obținute din proiecție în plan.

Punct început	X / Y	Punct sfârșit	X / Y	Lungime segment (** (m)
1	422.231,071 306.041,41	2	421.797,851 305.258,374	894.888
2	421.797,851 305.258,374	3	421.812,566 305.250,606	16.64
3	421.812,566 305.250,606	4	422.245,648 306.033,392	894.602
4	422.245,648 306.033,392	5	422.240,272 306.036,571	6.245

Punct început	X / Y	Punct sfârșit	X / Y	Lungime segment (** (m)
5	422.240,272 306.036,571	1	422.231,071 306.041,41	10.396

** Lungimile segmentelor sunt determinate în planul de proiecție Stereo 70 și sunt rotunjite la 1 milimetru.

*** Distanța dintre puncte este formată din segmente cumulate ce sunt mai mici decât valoarea 1 milimetru.

**DATE DESPRE IMOBILUL NR. 929**

Oficiul de Cadastru și Publicitate Imobiliară DOLJ
Biroul de Cadastru și Publicitate Imobiliară Craiova

A. Partea I. Descrierea imobilului

TEREN Extravilan

Adresa: Jud. Dolj, T3, P24/1

Nr. Crt	Nr cadastral Nr. topografic	Suprafața* (mp)	Observații / Referințe
A1		Din acte: 6.660 Masurata: 6.501	Sector cadastral:2 Teren neimprejmuit;

B. Partea II. Proprietari și acte

Inscrieri privitoare la dreptul de proprietate și alte drepturi reale		Referințe
/		
Act Administrativ nr. TDP 2475, din 09/09/2004 emis de COMISIA JUDETEANA;		
B1	Intabulare, drept de PROPRIETATE, dobandit prin Reconstituire, cota actuala 1/1, cota initiala 1/1 1) SLAVU ION, LIPSA CNP	A1

C. Partea III. SARCINI .

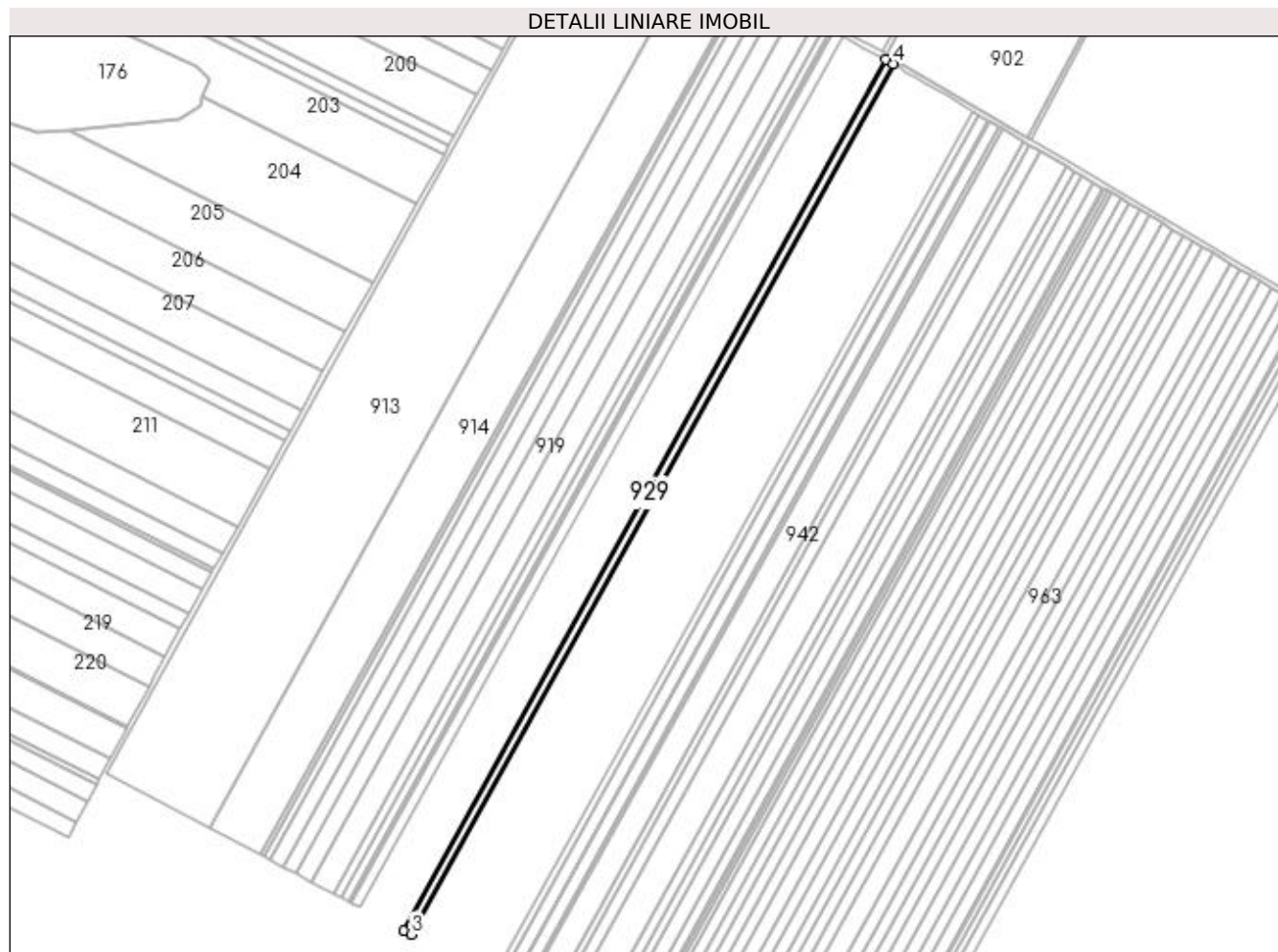
Inscrieri privind dezmembramintele dreptului de proprietate, drepturi reale de garanție și sarcini	Referințe
NU SUNT	

Anexa Nr. 1 La Partea I

Teren

Nr cadastral	Suprafața (mp)*	Observații / Referințe
	Din acte: 6.660 Masurata: 6.501	

* Suprafața este determinată în planul de proiecție Stereo 70.



Date referitoare la teren

Crt	Categorie folosință	Intra vilan	Suprafața (mp)	Tarla	Parcelă	Nr. topo	Observații / Referințe
1	arabil	NU	6.501	3	24/1	-	IMOBIL DIMINUAT CU 2.39% FATA DE SUPRAFATA DIN ACT

Lungime Segmente

1) Valorile lungimilor segmentelor sunt obținute din proiecție în plan.

Punct început	X / Y	Punct sfârșit	X / Y	Lungime segment (** (m)
1	422.245,648 306.033,392	2	421.812,566 305.250,606	894.602
2	421.812,566 305.250,606	3	421.818,995 305.247,212	7.27
3	421.818,995 305.247,212	4	422.251,907 306.029,691	894.251
4	422.251,907 306.029,691	1	422.245,648 306.033,392	7.271

**** Lungimile segmentelor sunt determinate în planul de proiecție Stereo 70 și sunt rotunjite la 1 milimetru.**

***** Distanța dintre puncte este formată din segmente cumulate ce sunt mai mici decât valoarea 1 milimetru.**

**DATE DESPRE IMOBILUL NR. 930**

Oficiul de Cadastru și Publicitate Imobiliară DOLJ
Biroul de Cadastru și Publicitate Imobiliară Craiova

A. Partea I. Descrierea imobilului

TEREN Extravilan

Adresa: Jud. Dolj, T. 3, P. 25

Nr. Crt	Nr cadastral Nr. topografic	Suprafața* (mp)	Observații / Referințe
A1	32427	Din acte: 5.710 Masurata: 5.346	Sector cadastral:2 Teren neimprejmuit;

B. Partea II. Proprietari și acte

Inscrieri privitoare la dreptul de proprietate și alte drepturi reale		Referințe
173629 / 18/09/2018		
Act Notarial nr. 2734, din 16/07/2018 emis de NP DOINA FAURAR;		
B1	Intabulare, drept de PROPRIETATE, dobandit prin Conventie, cota actuala 1/1, cota initiala 1/1 1) RURAL OLTENIA SRL , CIF:22112978	A1

C. Partea III. SARCINI .

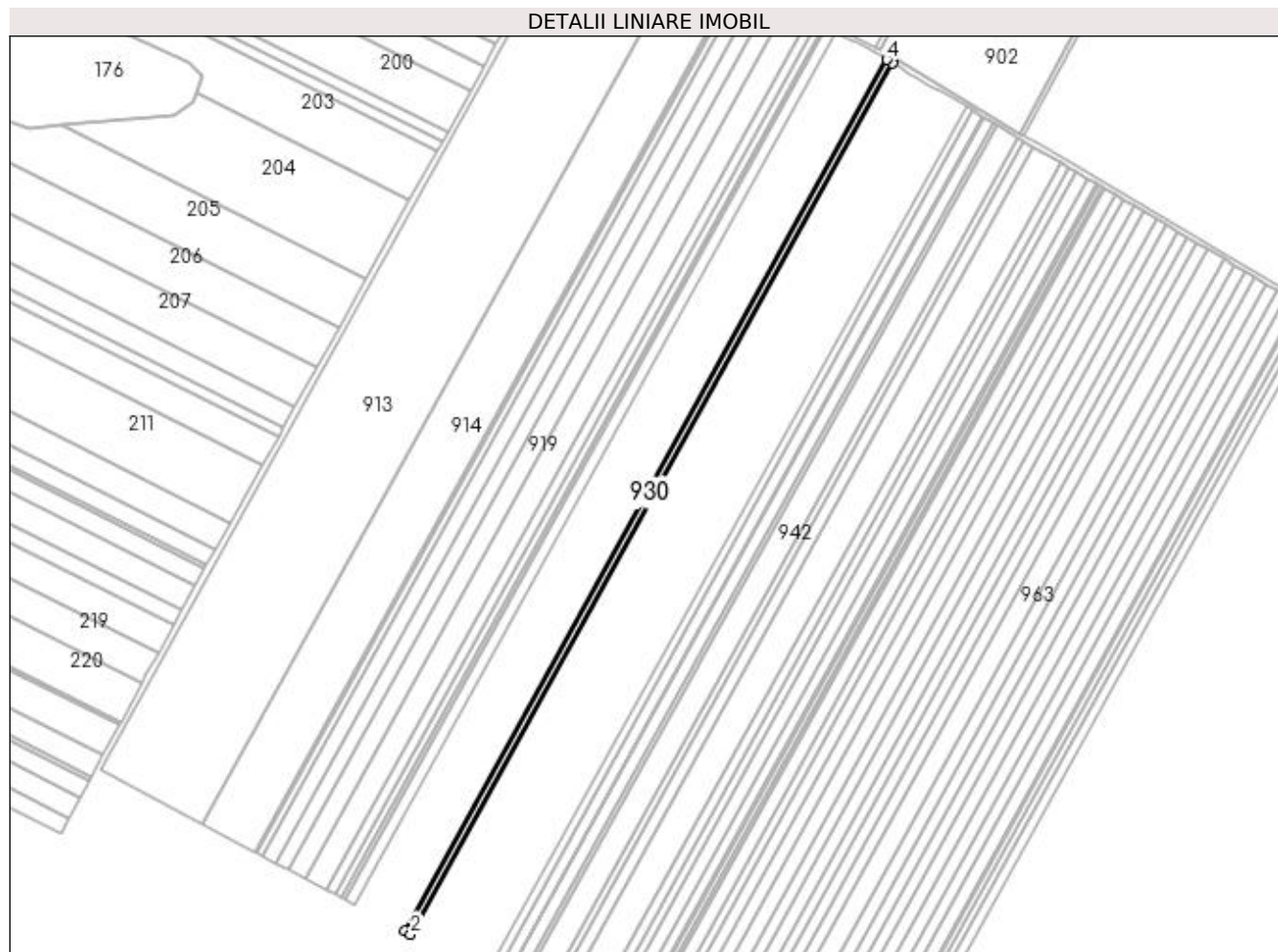
Inscrieri privind dezmembramintele dreptului de proprietate, drepturi reale de garanție și sarcini	Referințe
NU SUNT	

Anexa Nr. 1 La Partea I

Teren

Nr cadastral	Suprafața (mp)*	Observații / Referințe
32427	Din acte: 5.710 Masurata: 5.346	

* Suprafața este determinată în planul de proiecție Stereo 70.



Date referitoare la teren

Crt	Categorie folosință	Intra vilan	Suprafața (mp)	Tarla	Parcelă	Nr. topo	Observații / Referințe
1	arabil	NU	5.346	3	25	-	

Lungime Segmente

1) Valorile lungimilor segmentelor sunt obținute din proiecție în plan.

Punct început	X / Y	Punct sfârșit	X / Y	Lungime segment (** (m)
1	421.818,995 305.247,212	2	421.824,284 305.244,421	5.98
2	421.824,284 305.244,421	3	422.257,055 306.026,647	893.962
3	422.257,055 306.026,647	4	422.251,907 306.029,691	5.982
4	422.251,907 306.029,691	1	421.818,995 305.247,212	894.251

**** Lungimile segmentelor sunt determinate în planul de proiecție Stereo 70 și sunt rotunjite la 1 milimetru.**

***** Distanța dintre puncte este formată din segmente cumulate ce sunt mai mici decât valoarea 1 milimetru.**

**DATE DESPRE IMOBILUL NR. 931**

Oficiul de Cadastru și Publicitate Imobiliară DOLJ
Biroul de Cadastru și Publicitate Imobiliară Craiova

A. Partea I. Descrierea imobilului

TEREN Extravilan

Adresa: Jud. Dolj, T3, P25/2

Nr. Crt	Nr cadastral Nr. topografic	Suprafața* (mp)	Observații / Referințe
A1		Din acte: 6.522 Masurata: 6.366	Sector cadastral:2 Teren neimprejmuit;

B. Partea II. Proprietari și acte

Inscrieri privitoare la dreptul de proprietate și alte drepturi reale		Referințe
/		
Act Notarial nr. APV 1353, din 22/07/2008 emis de NP DIACONU LAURA (TDP 3171/23.02.2005 EMIS DE CJ DOLJ; CM 62/17.07.2008 EMIS DE NP CARSTEA CABA MIHAI DAN; CM 9/22.07.2008 EMIS DE NP ADRIANA DINCA; CM 61/22.07.2008 EMIS DE NP LAURA DIACONU);		
B1	Intabulare, drept de PROPRIETATE, dobandit prin lesire Din Indiviziune, cota actuala 1/1, cota initiala 1/1 1) LOGOFATU AURELIA	A1

C. Partea III. SARCINI .

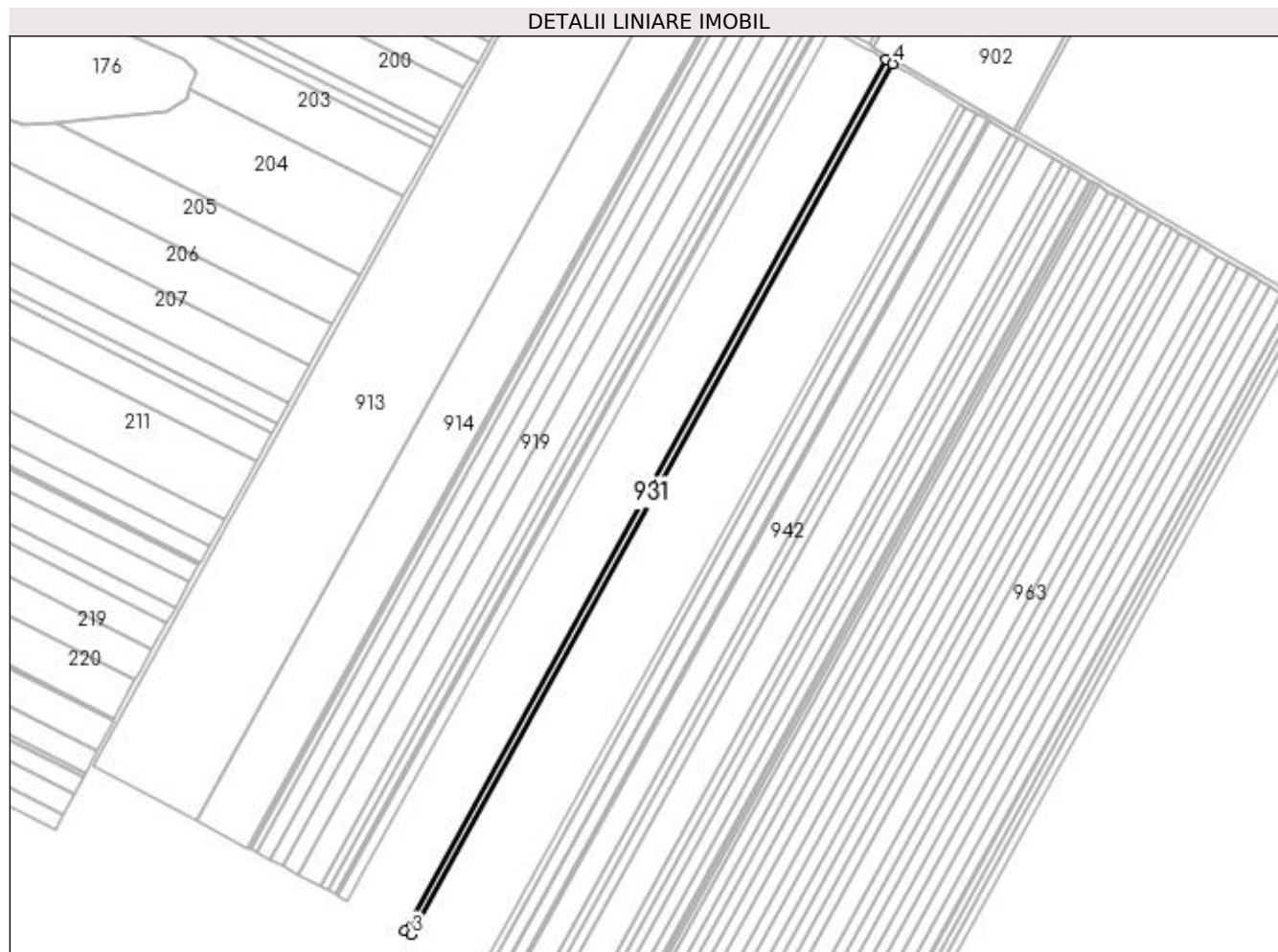
Inscrieri privind dezmembramintele dreptului de proprietate, drepturi reale de garanție și sarcini	Referințe
NU SUNT	

Anexa Nr. 1 La Partea I

Teren

Nr cadastral	Suprafața (mp)*	Observații / Referințe
	Din acte: 6.522 Masurata: 6.366	

* Suprafața este determinată în planul de proiecție Stereo 70.



Date referitoare la teren

Crt	Categorie folosință	Intravilan	Suprafața (mp)	Tarla	Parcelă	Nr. topo	Observații / Referințe
1	arabil	NU	6.366	3	25/2	-	IMOBIL DIMINUAT CU 2.39% FATA DE SUPRAFATA DIN ACT

Lungime Segmente

1) Valorile lungimilor segmentelor sunt obținute din proiecție în plan.

Punct început	X / Y	Punct sfârșit	X / Y	Lungime segment (** (m)
1	422.257,055 306.026,647	2	421.824,284 305.244,421	893.962
2	421.824,284 305.244,421	3	421.830,584 305.241,095	7.124
3	421.830,584 305.241,095	4	422.263,189 306.023,02	893.618
4	422.263,189 306.023,02	1	422.257,055 306.026,647	7.125

**** Lungimile segmentelor sunt determinate în planul de proiecție Stereo 70 și sunt rotunjite la 1 milimetru.**

***** Distanța dintre puncte este formată din segmente cumulate ce sunt mai mici decât valoarea 1 milimetru.**

**DATE DESPRE IMOBILUL NR. 932**

Oficiul de Cadastru și Publicitate Imobiliară DOLJ
 Biroul de Cadastru și Publicitate Imobiliară Craiova

A. Partea I. Descrierea imobilului

TEREN Extravilan

Adresa: Jud. Dolj, T3, P26

Nr. Crt	Nr cadastral Nr. topografic	Suprafața* (mp)	Observații / Referințe
A1		Din acte: 9.874 Masurata: 9.638	Sector cadastral:2 Teren neimprejmuit;

B. Partea II. Proprietari și acte

Inscrieri privitoare la dreptul de proprietate și alte drepturi reale		Referințe
/		
Act Administrativ nr. TDP 3372, din 22/06/2005 emis de COMISIA JUDETEANA;		
B1	Intabulare, drept de PROPRIETATE, dobandit prin Reconstituire, cota actuala 1/1, cota initiala 1/1 1) JOITA CHIRILA	A1

C. Partea III. SARCINI .

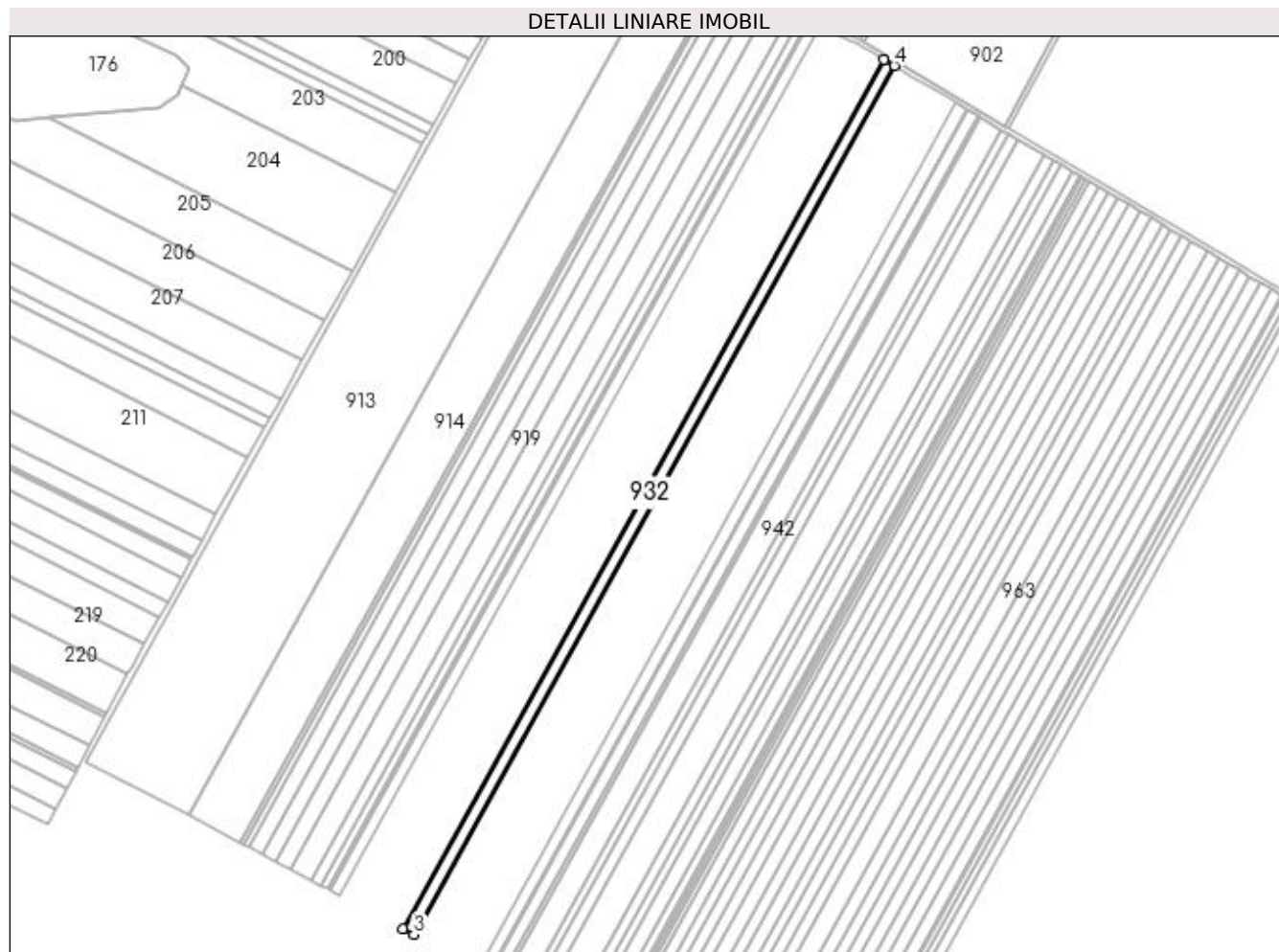
Inscrieri privind dezmembramintele dreptului de proprietate, drepturi reale de garanție și sarcini	Referințe
NU SUNT	

Anexa Nr. 1 La Partea I

Teren

Nr cadastral	Suprafața (mp)*	Observații / Referințe
	Din acte: 9.874 Masurata: 9.638	

* Suprafața este determinată în planul de proiecție Stereo 70.



Date referitoare la teren

Crt	Categorie folosință	Intravilan	Suprafața (mp)	Tarla	Parcelă	Nr. topo	Observații / Referințe
1	arabil	NU	9.638	3	26	-	IMOBIL DIMINUAT CU 2.39% FATA DE SUPRAFATA DIN ACT

Lungime Segmente

1) Valorile lungimilor segmentelor sunt obținute din proiecție în plan.

Punct început	X / Y	Punct sfârșit	X / Y	Lungime segment (** (m)
1	422.263,189 306.023,02	2	421.830,584 305.241,095	893.618
2	421.830,584 305.241,095	3	421.840,126 305.236,057	10.791
3	421.840,126 305.236,057	4	422.272,479 306.017,527	893.097
4	422.272,479 306.017,527	1	422.263,189 306.023,02	10.793

**** Lungimile segmentelor sunt determinate în planul de proiecție Stereo 70 și sunt rotunjite la 1 milimetru.**

***** Distanța dintre puncte este formată din segmente cumulate ce sunt mai mici decât valoarea 1 milimetru.**

**DATE DESPRE IMOBILUL NR. 933**

Oficiul de Cadastru și Publicitate Imobiliară DOLJ
Biroul de Cadastru și Publicitate Imobiliară Craiova

A. Partea I. Descrierea imobilului

TEREN Extravilan

Adresa: Jud. Dolj, T 3, P. 26/1

Nr. Crt	Nr cadastral Nr. topografic	Suprafața* (mp)	Observații / Referințe
A1	30592	Din acte: 6.683 Masurata: 6.257	Sector cadastral:2 Teren neimprejmuit;

B. Partea II. Proprietari și acte

Inscrieri privitoare la dreptul de proprietate și alte drepturi reale		Referințe
695 / 06/01/2012		
Act Notarial nr. CVC. AUT. 2662, din 29/12/2011 emis de NP FLORIAN CHIRITA;		
B1	Intabulare, drept de PROPRIETATECUMPARARE, dobandit prin Conventie, cota actuala 1/1, cota initiala 1/1 1) TONCEA NICOLETA-MARIANA	A1

C. Partea III. SARCINI

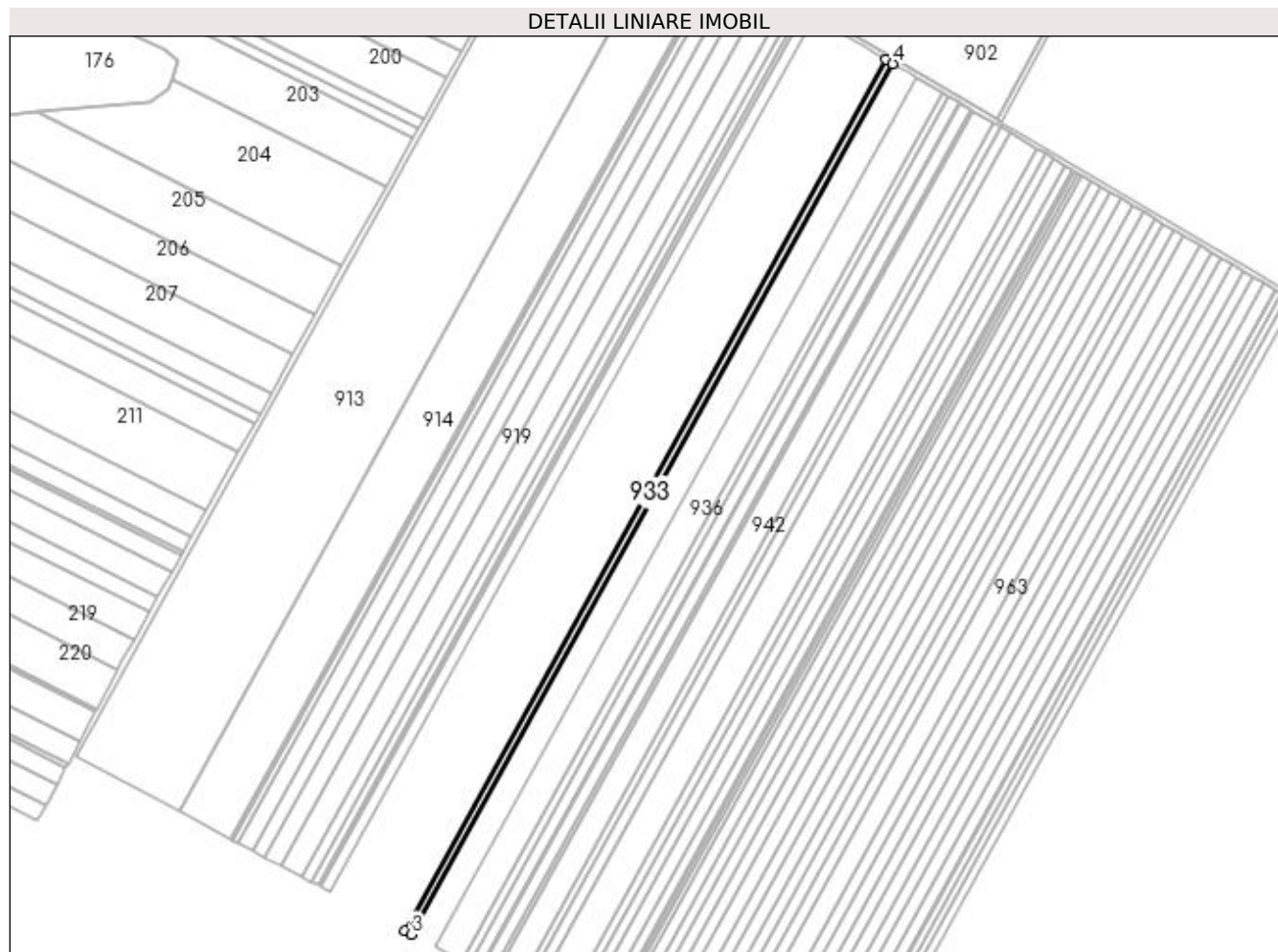
Inscrieri privind dezmembramintele dreptului de proprietate, drepturi reale de garanție și sarcini		Referințe
49315 / 27/02/2018		
Inscris Sub Semnatura Privata nr. DOSAR DE EXECUTARE NR 465/2018, din 14/02/2018 emis de S.C.P.E.J. DOBRA, COȘOREANU & ASOCIAȚII;		
C1	se notează începerea urmării silite asupra imobilului de sub A1 pentru creanța de 729483,27 lei, 1) OTP BANK ROMANIA SA, CIF:7926069	A1
42636 / 06/03/2019		
Act Administrativ nr. PROCES VERBAL DE SECHESTRU ASIGURATOR NR 1750, din 25/02/2019 emis de DGFP PLOIESTI;		
C2	Intabulare, drept de IPOTECA LEGALA, Valoare:3568833 LEI, INSTITUIT CA MĂSURĂ EXECUTORIE-SECHESTRU ÎN CONDIȚIILE CODULUI DE PROCEDURĂ FISCALĂ, cota initiala 1/1 1) MFP ANAF DGRFP PLOIESTI AJFP TELEORMAN SFO ZIMNICEA, CIF:999999999999	A1
113919 / 20/04/2021		
Act Administrativ nr. SENTINTA PENALA NR.2292/F, din 18/02/2021 emis de TRIBUNALUL BUCURESTI SECTIA PENALA (DOSAR NR.15884/3/2016);		
C3	Se notează măsură asigurătorie-sechestru instituită în condițiile C. proc.pen. pentru suma de 3.543.833 lei 1) MP PARCHETUL DE PE LANGA INALATA CURTE DE CASATIE SI JUSTITITIE - DNA, CIF:999999999999	A1

Anexa Nr. 1 La Partea I

Teren

Nr cadastral	Suprafața (mp)*	Observații / Referințe
30592	Din acte: 6.683 Masurata: 6.257	

* Suprafața este determinată în planul de proiecție Stereo 70.



Date referitoare la teren

Crt	Categorie folosință	Intra vilan	Suprafața (mp)	Tarla	Parcelă	Nr. topo	Observații / Referințe
1	arabil	NU	6.257	3	26/1	-	

Lungime Segmente

1) Valorile lungimilor segmentelor sunt obținute din proiecție în plan.

Punct început	X / Y	Punct sfârșit	X / Y	Lungime segment (** (m)
1	422.272,479 306.017,527	2	421.840,126 305.236,057	893.097
2	421.840,126 305.236,057	3	421.846,325 305.232,785	7.009
3	421.846,325 305.232,785	4	422.278,513 306.013,959	892.759
4	422.278,513 306.013,959	1	422.272,479 306.017,527	7.01

**** Lungimile segmentelor sunt determinate în planul de proiecție Stereo 70 și sunt rotunjite la 1 milimetru.**

***** Distanța dintre puncte este formată din segmente cumulate ce sunt mai mici decât valoarea 1 milimetru.**

**DATE DESPRE IMOBILUL NR. 934**

Oficiul de Cadastru și Publicitate Imobiliară DOLJ
 Biroul de Cadastru și Publicitate Imobiliară Craiova

A. Partea I. Descrierea imobilului

TEREN Extravilan

Adresa: Jud. Dolj, T3, P26/2

Nr. Crt	Nr cadastral Nr. topografic	Suprafața* (mp)	Observații / Referințe
A1		Din acte: 15.000 Masurata: 14.641	Sector cadastral:2 Teren neimprejmuit;

B. Partea II. Proprietari și acte

Inscrieri privitoare la dreptul de proprietate și alte drepturi reale		Referințe
/		
Act Administrativ nr. TDP 2970, din 13/10/2004 emis de COMISIA JUDETEANA;		
B1	Intabulare, drept de PROPRIETATE, dobandit prin Reconstituire, cota actuala 1/1, cota initiala 1/1 1) CACALICEANU IOAN OLIMPIU, LIPSA CNP	A1

C. Partea III. SARCINI .

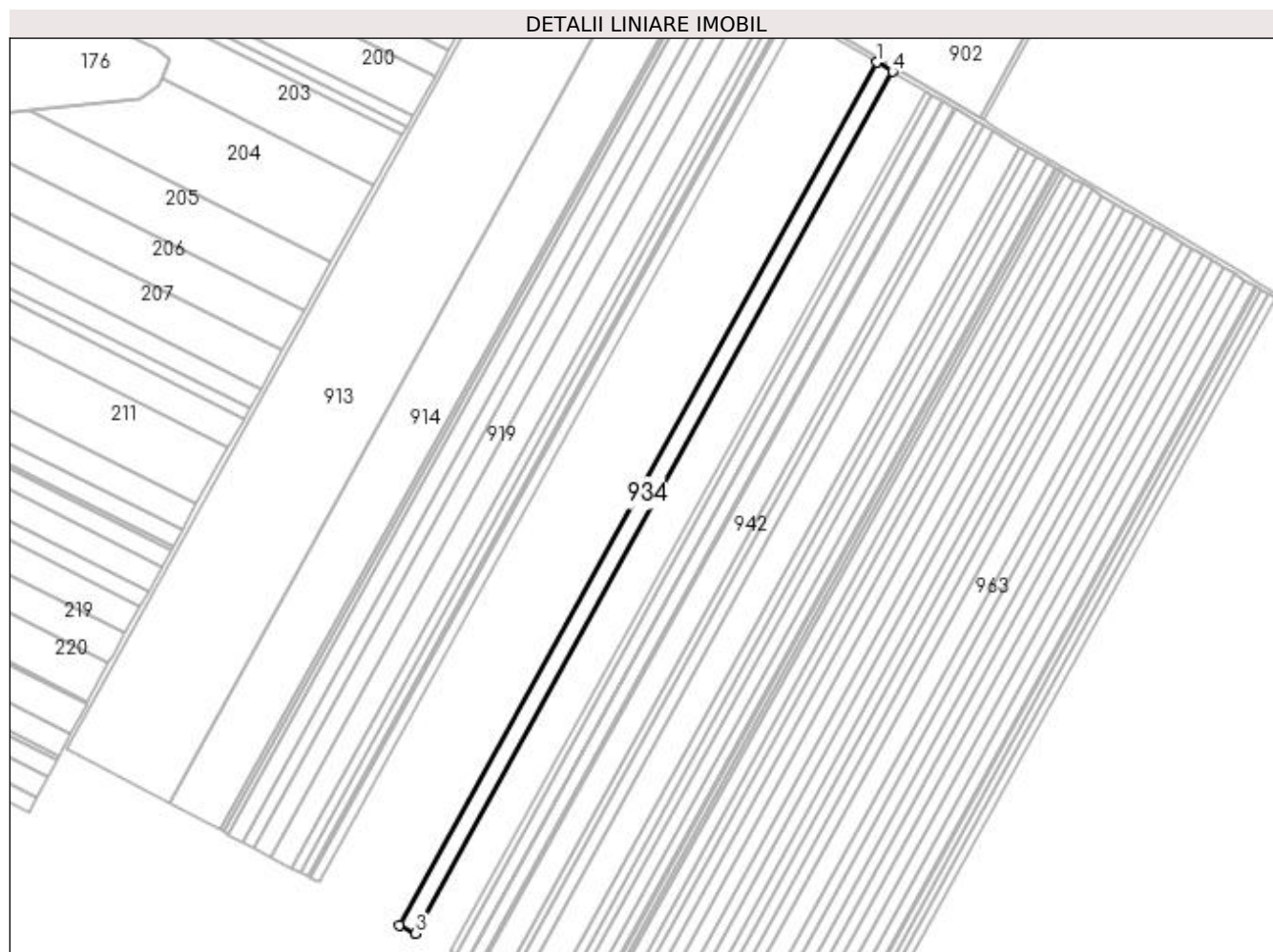
Inscrieri privind dezmembramintele dreptului de proprietate, drepturi reale de garanție și sarcini	Referințe
NU SUNT	

Anexa Nr. 1 La Partea I

Teren

Nr cadastral	Suprafața (mp)*	Observații / Referințe
	Din acte: 15.000 Masurata: 14.641	

* Suprafața este determinată în planul de proiecție Stereo 70.



Date referitoare la teren

Crt	Categorie folosință	Intravilan	Suprafața (mp)	Tarla	Parcelă	Nr. topo	Observații / Referințe
1	arabil	NU	14.641	3	26/2	-	IMOBIL DIMINUAT CU 2.39% FATA DE SUPRAFATA DIN ACT

Lungime Segmente

1) Valorile lungimilor segmentelor sunt obținute din proiecție în plan.

Punct început	X / Y	Punct sfârșit	X / Y	Lungime segment (** (m)
1	422.278,513 306.013,959	2	421.846,325 305.232,785	892.759
2	421.846,325 305.232,785	3	421.860,837 305.225,124	16.41
3	421.860,837 305.225,124	4	422.292,642 306.005,604	891.967
4	422.292,642 306.005,604	1	422.278,513 306.013,959	16.414

**** Lungimile segmentelor sunt determinate în planul de proiecție Stereo 70 și sunt rotunjite la 1 milimetru.**

***** Distanța dintre puncte este formată din segmente cumulate ce sunt mai mici decât valoarea 1 milimetru.**

**DATE DESPRE IMOBILUL NR. 935**

Oficiul de Cadastru și Publicitate Imobiliară DOLJ
 Biroul de Cadastru și Publicitate Imobiliară Craiova

A. Partea I. Descrierea imobilului

TEREN Extravilan

Adresa: Jud. Dolj, T 3, P 27

Nr. Crt	Nr cadastral Nr. topografic	Suprafața* (mp)	Observații / Referințe
A1	30562	Din acte: 7.955 Masurata: 7.448	Sector cadastral:2 Teren neimprejmuit;

B. Partea II. Proprietari și acte

Inscrieri privitoare la dreptul de proprietate și alte drepturi reale		Referințe
66461 / 22/09/2011		
Act Notarial nr. CVC.AUT. NR. 2144, din 15/09/2010 emis de NP CRISTIAN MIHAIL;		
B1	Intabulare, drept de PROPRIETATECUMPARARE, dobandit prin Conventie, cota actuala 1/1, cota initiala 1/1 1) SC DELTA BERCENI INVEST SRL, CIF:22046319	A1

C. Partea III. SARCINI .

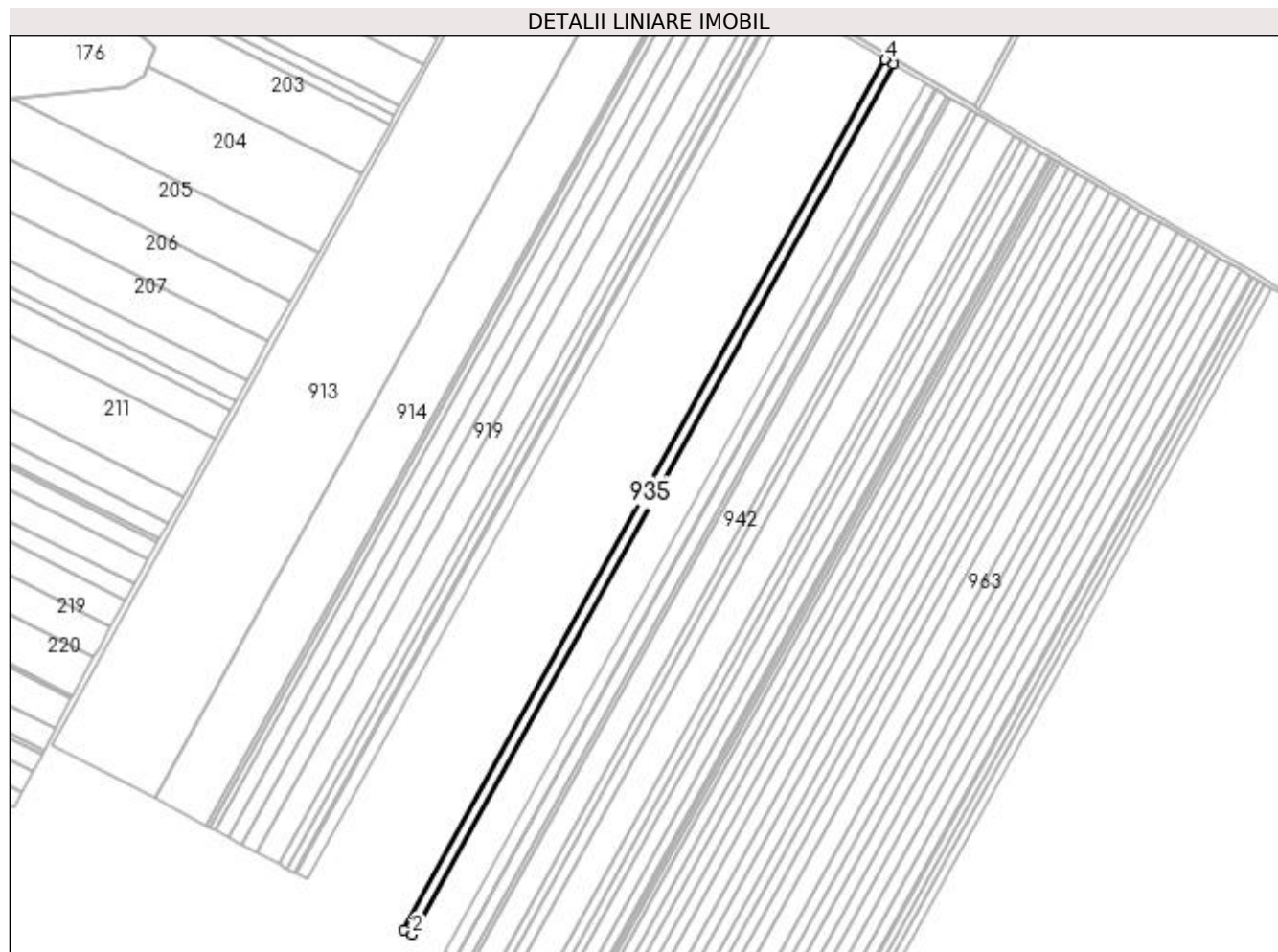
Inscrieri privind dezmembramintele dreptului de proprietate, drepturi reale de garanție și sarcini	Referințe
NU SUNT	

Anexa Nr. 1 La Partea I

Teren

Nr cadastral	Suprafața (mp)*	Observații / Referințe
30562	Din acte: 7.955 Masurata: 7.448	

* Suprafața este determinată în planul de proiecție Stereo 70.



Date referitoare la teren

Crt	Categorie folosință	Intra vilan	Suprafața (mp)	Tarla	Parcelă	Nr. topo	Observații / Referințe
1	arabil	NU	7.448	3	27	-	

Lungime Segmente

1) Valorile lungimilor segmentelor sunt obținute din proiecție în plan.

Punct început	X / Y	Punct sfârșit	X / Y	Lungime segment (** (m)
1	421.860,837 305.225,124	2	421.868,224 305.221,225	8.354
2	421.868,224 305.221,225	3	422.299,834 306.001,352	891.563
3	422.299,834 306.001,352	4	422.292,642 306.005,604	8.355
4	422.292,642 306.005,604	1	421.860,837 305.225,124	891.967

**** Lungimile segmentelor sunt determinate în planul de proiecție Stereo 70 și sunt rotunjite la 1 milimetru.**

***** Distanța dintre puncte este formată din segmente cumulate ce sunt mai mici decât valoarea 1 milimetru.**

**DATE DESPRE IMOBILUL NR. 936**

Oficiul de Cadastru și Publicitate Imobiliară DOLJ
Biroul de Cadastru și Publicitate Imobiliară Craiova

A. Partea I. Descrierea imobilului

TEREN Extravilan

Adresa: Jud. Dolj, Tarla 3, Parcela 28

Nr. Crt	Nr cadastral Nr. topografic	Suprafața* (mp)	Observații / Referințe
A1	31841	Din acte: 25.900 Masurata: 24.249	Sector cadastral:2 Teren neimprejmuit;

B. Partea II. Proprietari și acte

Inscrieri privitoare la dreptul de proprietate și alte drepturi reale		Referințe
116407 / 18/09/2014		
Act Notarial nr. CONTRACT VANZARE-CUMPARARE NR. 3946, din 02/09/2003 emis de BNP TUDOR MARINELA-DANIELA;		
B1	Intabulare, drept de PROPRIETATE, dobandit prin Conventie, cota actuala 1/1, cota initiala 1/1 1) VELESCU IONEL-IUSTIN	A1

C. Partea III. SARCINI .

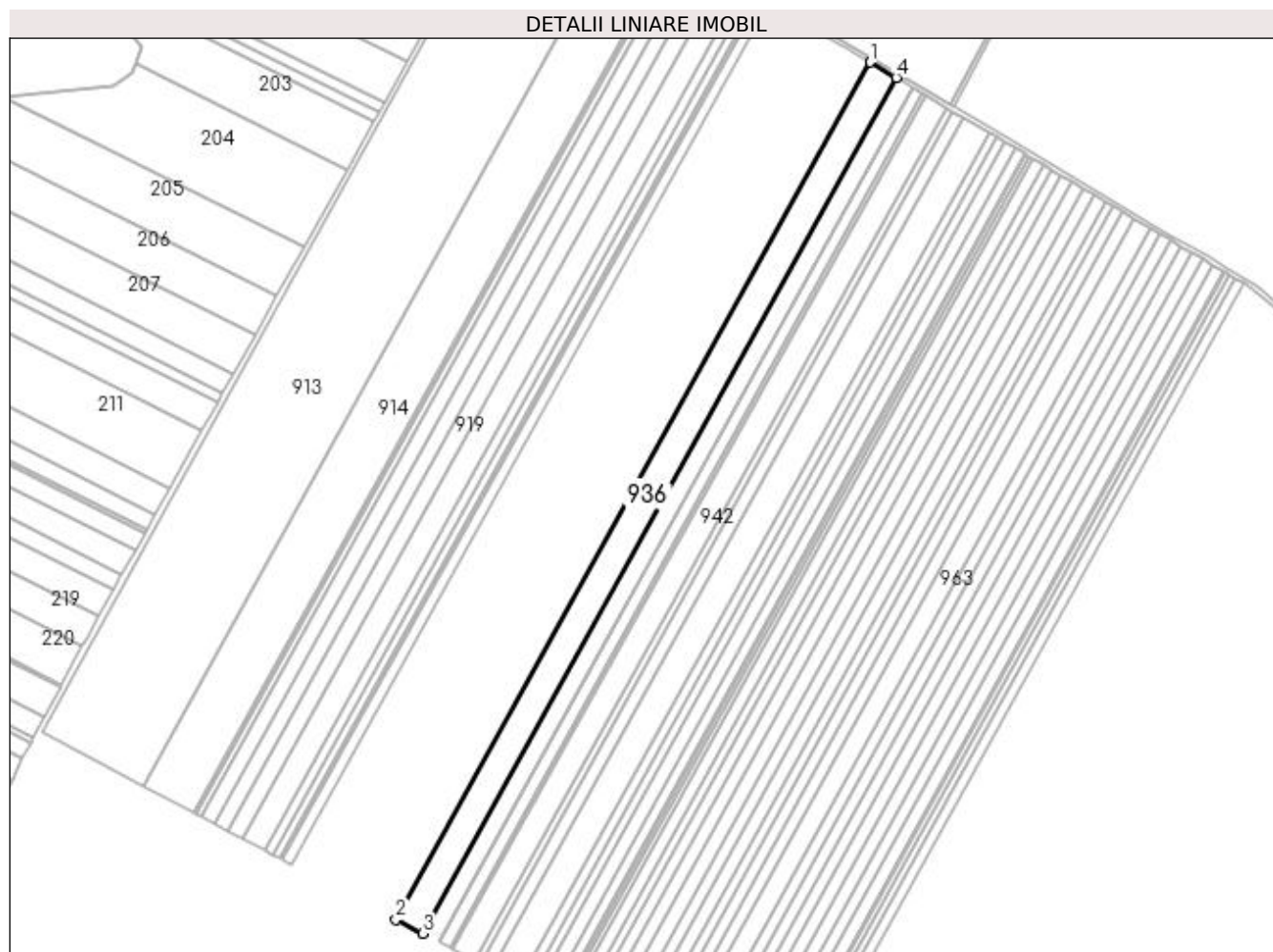
Inscrieri privind dezmembramintele dreptului de proprietate, drepturi reale de garanție și sarcini	Referințe
NU SUNT	

Anexa Nr. 1 La Partea I

Teren

Nr cadastral	Suprafața (mp)*	Observații / Referințe
31841	Din acte: 25.900 Masurata: 24.249	

* Suprafața este determinată în planul de proiecție Stereo 70.



Date referitoare la teren

Crt	Categorie folosință	Intravilan	Suprafața (mp)	Tarla	Parcelă	Nr. topo	Observații / Referințe
1	arabil	NU	24.249	3	28	-	

Lungime Segmente

1) Valorile lungimilor segmentelor sunt obținute din proiecție în plan.

Punct început	X / Y	Punct sfârșit	X / Y	Lungime segment (** (m)
1	422.299,834 306.001,352	2	421.868,224 305.221,225	891.563
2	421.868,224 305.221,225	3	421.892,299 305.208,516	27.224
3	421.892,299 305.208,516	4	422.323,273 305.987,492	890.249
4	422.323,273 305.987,492	1	422.299,834 306.001,352	27.23

**** Lungimile segmentelor sunt determinate în planul de proiecție Stereo 70 și sunt rotunjite la 1 milimetru.**

***** Distanța dintre puncte este formată din segmente cumulate ce sunt mai mici decât valoarea 1 milimetru.**

**DATE DESPRE IMOBILUL NR. 937**

Oficiul de Cadastru și Publicitate Imobiliară DOLJ
Biroul de Cadastru și Publicitate Imobiliară Craiova

A. Partea I. Descrierea imobilului

TEREN Extravilan

Adresa: Jud. Dolj, T 3, P. 29

Nr. Crt	Nr cadastral Nr. topografic	Suprafața* (mp)	Observații / Referințe
A1	30547	Din acte: 6.100 Masurata: 5.711	Sector cadastral:2 Teren neimprejmuit;

B. Partea II. Proprietari și acte

Inscrieri privitoare la dreptul de proprietate și alte drepturi reale		Referințe
88448 / 17/10/2012		
Act Notarial nr. CVC AUT. NR. 1537, din 28/09/2012 emis de NP CHIRITA FLORIAN;		
B1	Intabulare, drept de PROPRIETATE, dobandit prin Conventie, cota actuala 1/1, cota initiala 1/1 1) TONCEA NICOLETA MARIANA	A1

C. Partea III. SARCINI

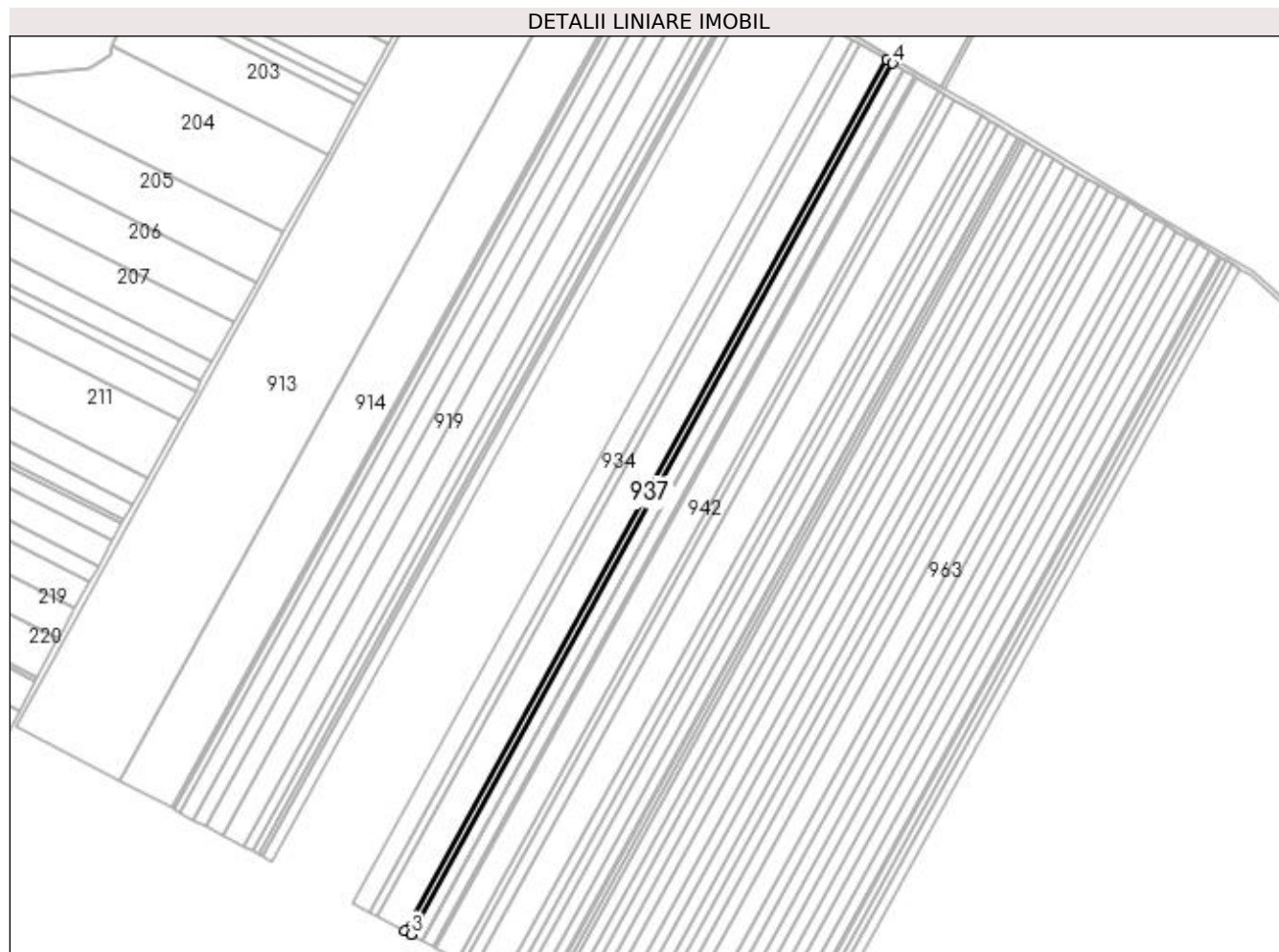
Inscrieri privind dezmembramintele dreptului de proprietate, drepturi reale de garanție și sarcini		Referințe
51868 / 01/03/2018		
Inscris Sub Semnatura Privata nr. NR. 7465 IN DOSAR NR 465/2018, din 14/02/2018 emis de EJ DOBRA NARCIS CONSTANTIN;		
C1	Se notează începerea urmării silite asupra imobilului de sub A 1, pentru creanța de 729483,27 LEI , în favoarea lui OTP BANK ROMANIA SA .	A1
70667 / 27/03/2018		
Hotarare Judecatoreasca nr. DOSAR NR 481/D/P/2016, din 15/03/2018 emis de MINISTERUL PUBLIC (PARCHETUL DE PE LANGA INALTA CURTE DE CASATIE SI JUSTITIE DIICOT; ACT ADMINISTRATIV NR PROCES VERBAL DE APLICARE A SECHESTRULUI DIN 14.03.2018, EMIS DE MINISTERUL PUBLIC PARCHETUL DE PE LANGA INALTA CURTE DE CASATIE SI JUSTITIE DIICOT ,DOSAR 481/D/P/2016;);		
C2	Se notează ipoteca legală măsură asigurătorie-sechestrul pentru suma de 6.200.653,26 USD, echivalent 25.718.449,53 lei instituită în condițiile C.proc.pen., 1) MINISTERUL PUBLIC PARCHETUL DE PE LANGA INALTA CURTE DE CASATIE SI JUSTITIE - DIICOT, DOSAR 481/D/P/2016,, CIF:999999999999	A1
43932 / 06/03/2019		
Act Administrativ nr. PROCES VERBAL DE SECHESTRU ASIGURATOR NR 1750, din 25/02/2019 emis de ANAF;		
C3	Intabulare, drept de IPOTECA LEGALA, Valoare:3568833 LEI INSTITUIT CA MĂSURĂ EXECUTORIE-SECHESTRU ÎN CONDIȚIILE CODULUI DE PROCEDURĂ FISCALĂ, cota initiala 1/1 1) ANAF DGRFP PLOIESTI AJFP TELEORMAN SFO ZIMCEA, CIF:99999999999999	A1

Anexa Nr. 1 La Partea I

Teren

Nr cadastral	Suprafața (mp)*	Observații / Referințe
30547	Din acte: 6.100 Masurata: 5.711	

* Suprafața este determinată în planul de proiecție Stereo 70.



Date referitoare la teren

Crt	Categorie folosință	Intra vilan	Suprafața (mp)	Tarla	Parcelă	Nr. topo	Observații / Referințe
1	arabil	NU	5.711	3	29	-	

Lungime Segmente

1) Valorile lungimilor segmentelor sunt obținute din proiecție în plan.

Punct început	X / Y	Punct sfârșit	X / Y	Lungime segment (** (m)
1	422.323,273 305.987,492	2	421.892,299 305.208,516	890.249
2	421.892,299 305.208,516	3	421.897,974 305.205,52	6.417
3	421.897,974 305.205,52	4	422.328,798 305.984,225	889.939
4	422.328,798 305.984,225	1	422.323,273 305.987,492	6.419

**** Lungimile segmentelor sunt determinate în planul de proiecție Stereo 70 și sunt rotunjite la 1 milimetru.**

***** Distanța dintre puncte este formată din segmente cumulate ce sunt mai mici decât valoarea 1 milimetru.**

**DATE DESPRE IMOBILUL NR. 938**

Oficiul de Cadastru și Publicitate Imobiliară DOLJ
Biroul de Cadastru și Publicitate Imobiliară Craiova

A. Partea I. Descrierea imobilului

TEREN Extravilan

Adresa: Jud. Dolj, T3, P30

Nr. Crt	Nr cadastral Nr. topografic	Suprafața* (mp)	Observații / Referințe
A1		Din acte: 9.675 Masurata: 9.444	Sector cadastral:2 Teren neimprejmuit;

B. Partea II. Proprietari și acte

Inscrieri privitoare la dreptul de proprietate și alte drepturi reale		Referințe
/		
Act Notarial nr. APV 2451, din 24/11/2003 emis de NP DIACONESCU ELVIRA (TDP 2434/01.09.2003 EMIS DE CJ DOLJ; CERTIFICAT DE DECES SERIA DP NR. 870958);		
B1	Intabulare, drept de PROPRIETATE, dobandit prin lesire Din Indiviziune, cota actuala 1/1, cota initiala 1/1 1) IANCU CONSTANTA, LIPSA CNP, DEFUNCT DEFUNCT:Da	A1

C. Partea III. SARCINI .

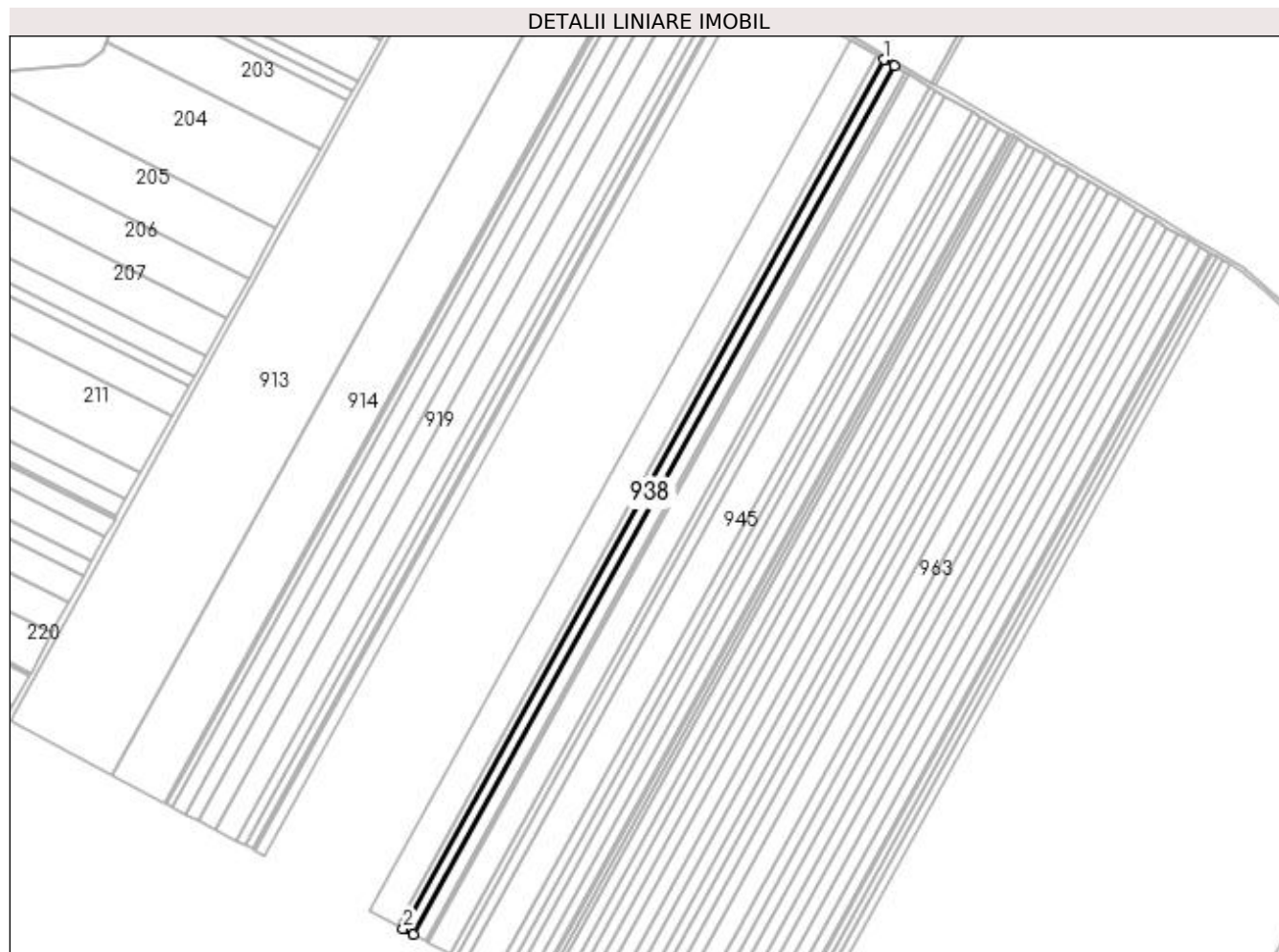
Inscrieri privind dezmembramintele dreptului de proprietate, drepturi reale de garanție și sarcini	Referințe
NU SUNT	

Anexa Nr. 1 La Partea I

Teren

Nr cadastral	Suprafața (mp)*	Observații / Referințe
	Din acte: 9.675 Masurata: 9.444	

* Suprafața este determinată în planul de proiecție Stereo 70.



Date referitoare la teren

Crt	Categorie folosință	Intra vilan	Suprafața (mp)	Tarla	Parcelă	Nr. topo	Observații / Referințe
1	arabil	NU	9.444	3	30	-	IMOBIL DIMINUAT CU 2.39% FATA DE SUPRAFATA DIN ACT

Lungime Segmente

1) Valorile lungimilor segmentelor sunt obținute din proiecție în plan.

Punct început	X / Y	Punct sfârșit	X / Y	Lungime segment (** (m)
1	422.328,798 305.984,225	2	421.897,974 305.205,52	889.939
2	421.897,974 305.205,52	3	421.907,363 305.200,563	10.617
3	421.907,363 305.200,563	4	422.337,939 305.978,82	889.426
4	422.337,939 305.978,82	1	422.328,798 305.984,225	10.619

**** Lungimile segmentelor sunt determinate în planul de proiecție Stereo 70 și sunt rotunjite la 1 milimetru.**

***** Distanța dintre puncte este formată din segmente cumulate ce sunt mai mici decât valoarea 1 milimetru.**

**DATE DESPRE IMOBILUL NR. 939**

Oficiul de Cadastru și Publicitate Imobiliară DOLJ
Biroul de Cadastru și Publicitate Imobiliară Craiova

A. Partea I. Descrierea imobilului

TEREN Extravilan

Adresa: Jud. Dolj, T3, P30/1

Nr. Crt	Nr cadastral Nr. topografic	Suprafața* (mp)	Observații / Referințe
A1		Din acte: 548 Masurata: 535	Sector cadastral:2 Teren neimprejmuit;

B. Partea II. Proprietari și acte

Inscrieri privitoare la dreptul de proprietate și alte drepturi reale		Referințe
/		
Act Administrativ nr. TDP 2637, din 02/12/2003 emis de COMISIA JUDETEANA;		
B1	Intabulare, drept de PROPRIETATE, dobandit prin Reconstituire, cota actuala 1/1, cota initiala 1/1 1) IANCU MISU, LIPSA CNP 2) IANCU ION	A1

C. Partea III. SARCINI .

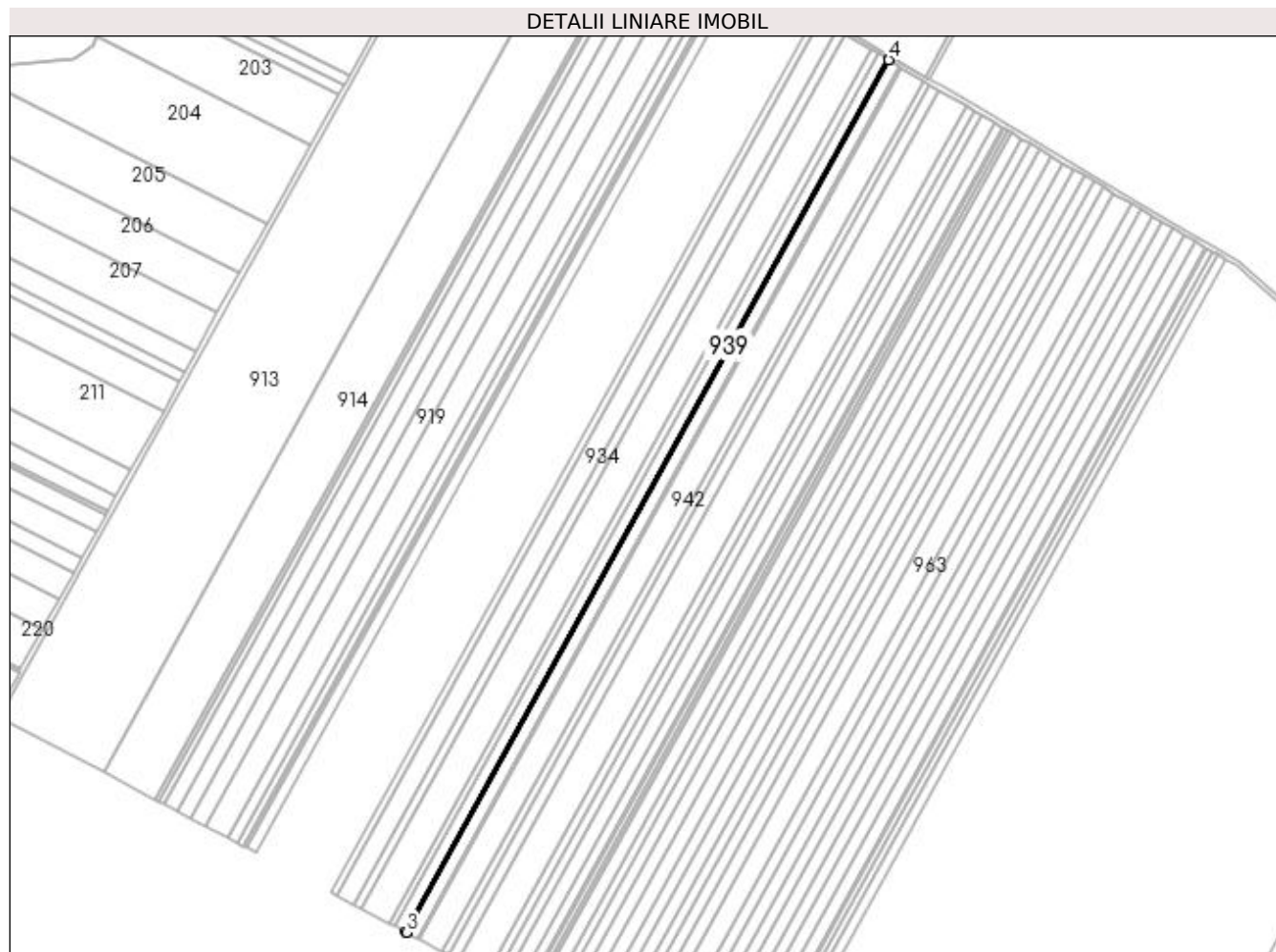
Inscrieri privind dezmembramintele dreptului de proprietate, drepturi reale de garanție și sarcini	Referințe
NU SUNT	

Anexa Nr. 1 La Partea I

Teren

Nr cadastral	Suprafața (mp)*	Observații / Referințe
	Din acte: 548 Masurata: 535	

* Suprafața este determinată în planul de proiecție Stereo 70.



Date referitoare la teren

Crt	Categorie folosință	Intravilan	Suprafața (mp)	Tarla	Parcelă	Nr. topo	Observații / Referințe
1	arabil	NU	535	3	30/1	-	IMOBIL DIMINUAT CU 2.39% FATA DE SUPRAFATA DIN ACT

Lungime Segmente

1) Valorile lungimilor segmentelor sunt obținute din proiecție în plan.

Punct început	X / Y	Punct sfârșit	X / Y	Lungime segment (** (m)
1	422.337,939 305.978,82	2	421.907,363 305.200,563	889.426
2	421.907,363 305.200,563	3	421.907,895 305.200,282	0.602
3	421.907,895 305.200,282	4	422.338,457 305.978,514	889.397
4	422.338,457 305.978,514	1	422.337,939 305.978,82	0.602

**** Lungimile segmentelor sunt determinate în planul de proiecție Stereo 70 și sunt rotunjite la 1 milimetru.**

***** Distanța dintre puncte este formată din segmente cumulate ce sunt mai mici decât valoarea 1 milimetru.**

**DATE DESPRE IMOBILUL NR. 940**

Oficiul de Cadastru și Publicitate Imobiliară DOLJ
Biroul de Cadastru și Publicitate Imobiliară Craiova

A. Partea I. Descrierea imobilului

TEREN Extravilan

Adresa: Jud. Dolj, T3, P30/3

Nr. Crt	Nr cadastral Nr. topografic	Suprafața* (mp)	Observații / Referințe
A1	30519	Din acte: 10.388 Masurata: 9.726	Sector cadastral:2 Teren neimprejmuit;

B. Partea II. Proprietari și acte

Inscrieri privitoare la dreptul de proprietate și alte drepturi reale	Referințe
69793 / 18/06/2015	
Act Notarial nr. PROIECT DE DIVIZARE AUT NR 591, din 30/04/2013 emis de BNP DIACONESCU REMUS STEFAN (INCHEIERE DE COMPLETARE NR. 15/28-10-2013 EMIS DE BNP ELENA SIMONA ALEXANDRU; INCHEIEREA NR.864/14-11-2013 EMIS DE TRIBUNALUL BUCURESTI; HOTARAREA AGA AUT NR. 1845/16-09-2013 EMIS DEBNP ELENA SIMONA ALEXANDRU;);	
B1	A1
Intabulare, drept de PROPRIETATECA EFECT AL DIVIZARII, dobandit prin Conventie, cota actuala 1/1, cota initiala 1/1 1) SC RURAL AGRI DOLJ SRL, CIF:32630322	

C. Partea III. SARCINI .

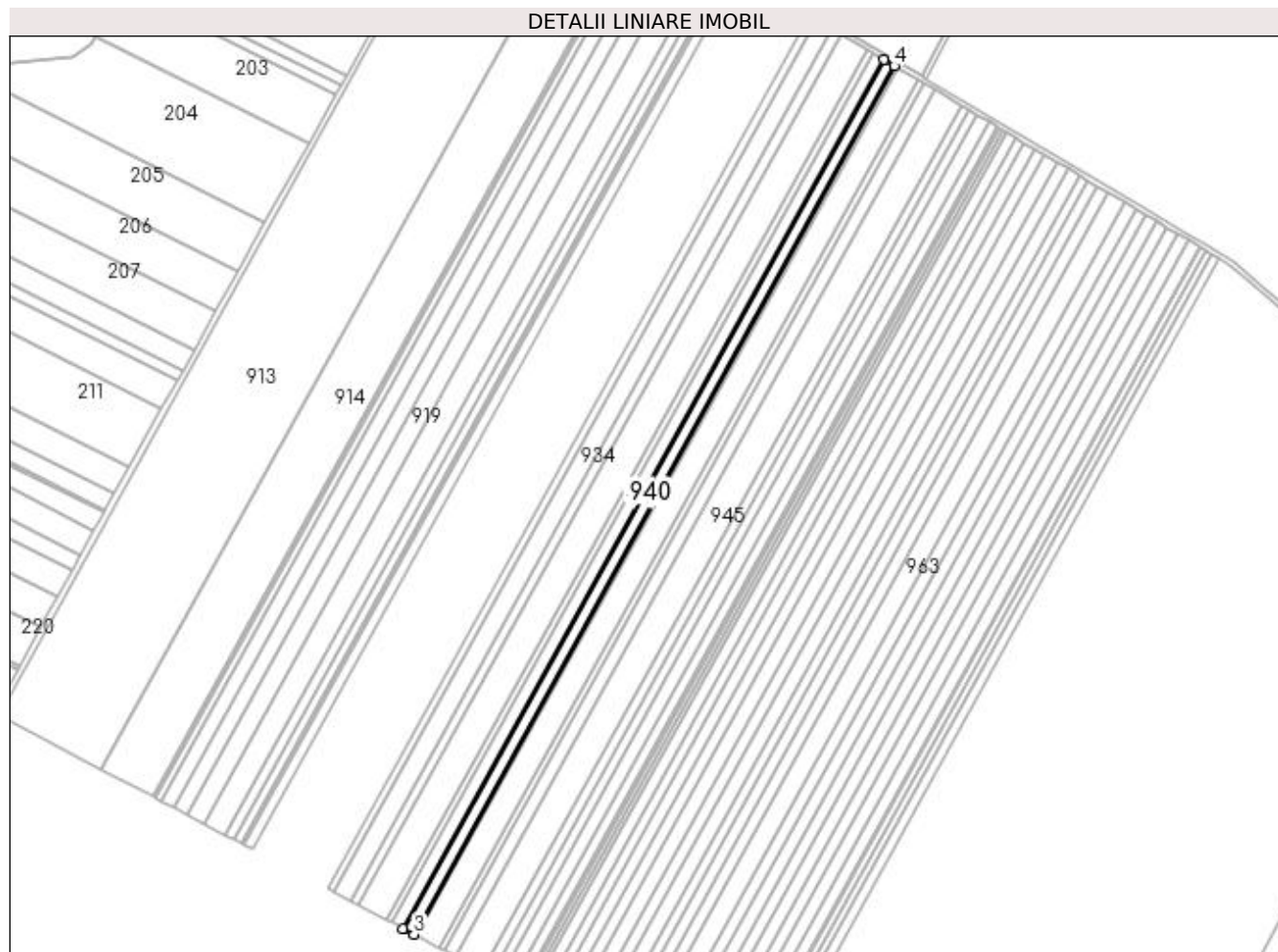
Inscrieri privind dezmembramintele dreptului de proprietate, drepturi reale de garanție și sarcini	Referințe
NU SUNT	

Anexa Nr. 1 La Partea I

Teren

Nr cadastral	Suprafața (mp)*	Observații / Referințe
30519	Din acte: 10.388 Masurata: 9.726	

* Suprafața este determinată în planul de proiecție Stereo 70.



Date referitoare la teren

Crt	Categorie folosință	Intra vilan	Suprafața (mp)	Tarla	Parcelă	Nr. topo	Observații / Referințe
1	arabil	NU	9.726	3	30/3	-	

Lungime Segmente

1) Valorile lungimilor segmentelor sunt obținute din proiecție în plan.

Punct început	X / Y	Punct sfârșit	X / Y	Lungime segment (** (m)
1	422.338,457 305.978,514	2	421.907,895 305.200,282	889.397
2	421.907,895 305.200,282	3	421.917,571 305.195,175	10.941
3	421.917,571 305.195,175	4	422.347,876 305.972,944	888.869
4	422.347,876 305.972,944	1	422.338,457 305.978,514	10.943

**** Lungimile segmentelor sunt determinate în planul de proiecție Stereo 70 și sunt rotunjite la 1 milimetru.**

***** Distanța dintre puncte este formată din segmente cumulate ce sunt mai mici decât valoarea 1 milimetru.**

**DATE DESPRE IMOBILUL NR. 941**

Oficiul de Cadastru și Publicitate Imobiliară DOLJ
Bîroul de Cadastru și Publicitate Imobiliară Craiova

A. Partea I. Descrierea imobilului

TEREN Extravilan

Adresa: Jud. Dolj, T3, P31

Nr. Crt	Nr cadastral Nr. topografic	Suprafața* (mp)	Observații / Referințe
A1	31775	Din acte: 2.804 Masurata: 2.625	Sector cadastral:2 Teren neimprejmuit;

B. Partea II. Proprietari și acte

Inscrieri privitoare la dreptul de proprietate și alte drepturi reale		Referințe
137115 / 12/09/2017		
Act Notarial nr. CERTIFICAT DE MOSTENITOR NR. 3, din 13/07/2017 emis de IONASCU NICOLAE (ACT NOTARIAL NR ACT DE LICHIDARE A REGIMULUI MATRIMONIAL 30/13.07.2017 DIN 13.07.2017, EMIS DE IONASCU NICOLAE);		
B1	Intabulare, drept de PROPRIETATE, dobandit prin Succesiune, cota actuala 1/8, cota initiala 1/1 1) TUDOSIE NICOLAE	A1
B2	Intabulare, drept de PROPRIETATE, dobandit prin Succesiune, cota actuala 1/8, cota initiala 1/1 1) TUDOSIE GHEORGHE	A1
B3	Intabulare, drept de PROPRIETATE, dobandit prin Succesiune, cota actuala 1/8, cota initiala 1/1 1) MODREA RODICA	A1
148245 / 10/06/2021		
Act Notarial nr. CONTRACT DE VANZARE-CUMPARARE CU CLAUZA INTRETINERII AUT. 1239, din 08/06/2021 emis de IONASCU NICOLAE;		
B4	Intabulare, drept de PROPRIETATE, dobandit prin Construire, cota actuala 5/16, cota initiala 1/1 1) MODREA RODICA 2) MODREA IULIAN	A1
B5	Intabulare, drept de PROPRIETATE, dobandit prin Construire, cota actuala 5/16, cota initiala 1/1 1) TUDOSIE NICOLAE 2) TUDOSIE ADELA	A1

C. Partea III. SARCINI

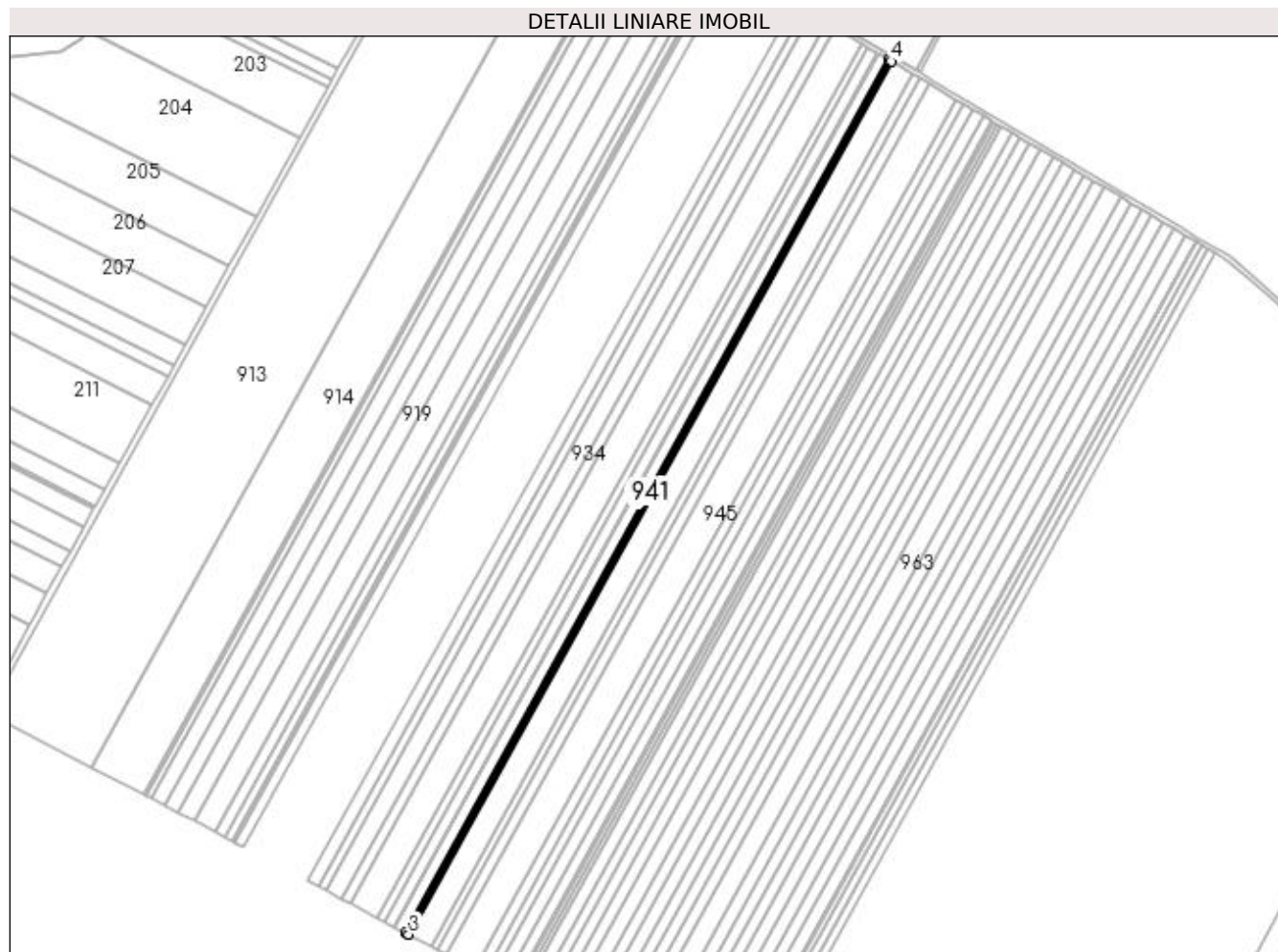
Inscrieri privind dezmembramintele dreptului de proprietate, drepturi reale de garanție și sarcini		Referințe
148245 / 10/06/2021		
Act Notarial nr. CONTRACT DE VANZARE-CUMPARARE CU CLAUZA INTRETINERII AUT. 1239, din 08/06/2021 emis de IONASCU NICOLAE;		
C1	Intabulare, drept de IPOTECA LEGALA, Valoare:0 CE ARE CA OBIECT PLATA RENTEI ÎN BANI CORESPUNZĂTOARE ÎNTREȚINERII NEEEXECUTATE ÎN FAVOAREA CREDITORULUI ÎNTREȚINERII, dobandit prin Conventie, cota actuala 5/8, cota initiala 1/1 1) TUDOSIE CONSTANTIN	A1

Anexa Nr. 1 La Partea I

Teren

Nr cadastral	Suprafața (mp)*	Observații / Referințe
31775	Din acte: 2.804 Masurata: 2.625	

* Suprafața este determinată în planul de proiecție Stereo 70.



Date referitoare la teren

Crt	Categorie folosință	Intra vilan	Suprafața (mp)	Tarla	Parcelă	Nr. topo	Observații / Referințe
1	arabil	NU	2.625	3	31	-	

Lungime Segmente

1) Valorile lungimilor segmentelor sunt obținute din proiecție în plan.

Punct început	X / Y	Punct sfârșit	X / Y	Lungime segment (** (m)
1	422.347,876 305.972,944	2	421.917,571 305.195,175	888.869
2	421.917,571 305.195,175	3	421.920,183 305.193,796	2.954
3	421.920,183 305.193,796	4	422.350,42 305.971,44	888.727
4	422.350,42 305.971,44	1	422.347,876 305.972,944	2.955

**** Lungimile segmentelor sunt determinate în planul de proiecție Stereo 70 și sunt rotunjite la 1 milimetru.**

***** Distanța dintre puncte este formată din segmente cumulate ce sunt mai mici decât valoarea 1 milimetru.**

**DATE DESPRE IMOBILUL NR. 942**

Oficiul de Cadastru și Publicitate Imobiliară DOLJ
Biroul de Cadastru și Publicitate Imobiliară Craiova

A. Partea I. Descrierea imobilului

TEREN Extravilan

Adresa: Jud. Dolj, T 3, P 32

Nr. Crt	Nr cadastral Nr. topografic	Suprafața* (mp)	Observații / Referințe
A1	30522	Din acte: 21.000 Masurata: 19.662	Sector cadastral:2 Teren neimprejmuit;

B. Partea II. Proprietari și acte

Inscrieri privitoare la dreptul de proprietate și alte drepturi reale		Referințe
66446 / 22/09/2011		
Act Notarial nr. CVC AUT NR 2027, din 08/09/2010 emis de BNP CRISTIAN MIHAIL;		
B1	Intabulare, drept de PROPRIETATE, dobandit prin Conventie, cota actuala 1/1, cota initiala 1/1 1) SC DELTA BERCENI INVEST SRL, CIF:22046319	A1

C. Partea III. SARCINI .

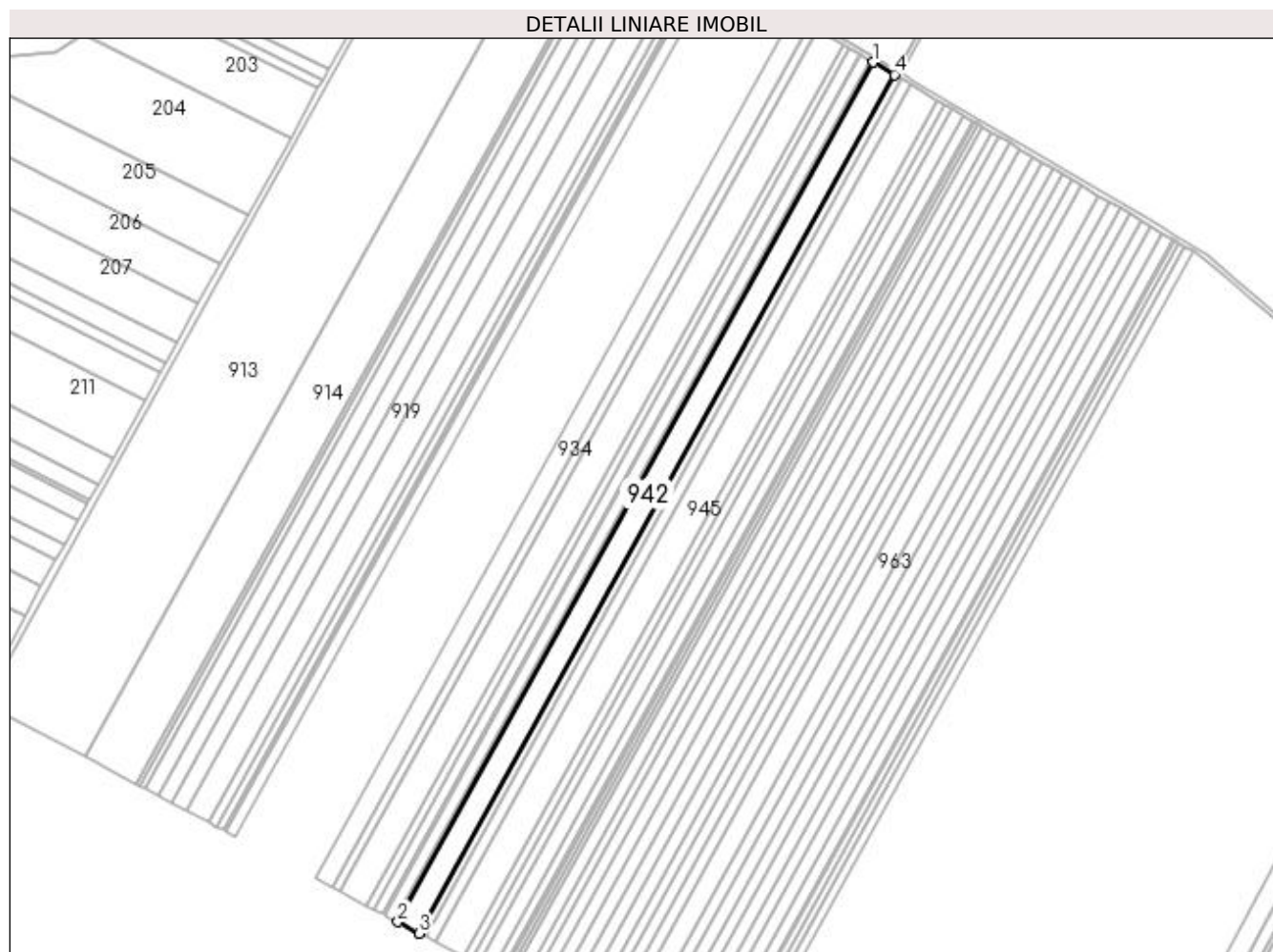
Inscrieri privind dezmembramintele dreptului de proprietate, drepturi reale de garanție și sarcini	Referințe
NU SUNT	

Anexa Nr. 1 La Partea I

Teren

Nr cadastral	Suprafața (mp)*	Observații / Referințe
30522	Din acte: 21.000 Masurata: 19.662	

* Suprafața este determinată în planul de proiecție Stereo 70.



Date referitoare la teren

Crt	Categorie folosință	Intravilan	Suprafața (mp)	Tarla	Parcelă	Nr. topo	Observații / Referințe
1	arabil	NU	19.662	3	32	-	

Lungime Segmente

1) Valorile lungimilor segmentelor sunt obținute din proiecție în plan.

Punct început	X / Y	Punct sfârșit	X / Y	Lungime segment (** (m)
1	422.350,42 305.971,44	2	421.920,183 305.193,796	888.727
2	421.920,183 305.193,796	3	421.939,764 305.183,459	22.141
3	421.939,764 305.183,459	4	422.369,483 305.960,168	887.657
4	422.369,483 305.960,168	1	422.350,42 305.971,44	22.146

**** Lungimile segmentelor sunt determinate în planul de proiecție Stereo 70 și sunt rotunjite la 1 milimetru.**

***** Distanța dintre puncte este formată din segmente cumulate ce sunt mai mici decât valoarea 1 milimetru.**

**DATE DESPRE IMOBILUL NR. 943**

Oficiul de Cadastru și Publicitate Imobiliară DOLJ
Biroul de Cadastru și Publicitate Imobiliară Craiova

A. Partea I. Descrierea imobilului

TEREN Extravilan

Adresa: Jud. Dolj, T3, P33

Nr. Crt	Nr cadastral Nr. topografic	Suprafața* (mp)	Observații / Referințe
A1	31076	Din acte: 6.300 Masurata: 5.899	Sector cadastral:2 Teren neimprejmuit;

B. Partea II. Proprietari și acte

Inscrieri privitoare la dreptul de proprietate și alte drepturi reale		Referințe
88548 / 17/10/2012		
Act Notarial nr. CONTRACT DE VANZARE NR 1537, din 28/09/2012 emis de CHIRITA FLORIAN;		
B1	Intabulare, drept de PROPRIETATE, dobandit prin Conventie, cota actuala 1/1, cota initiala 1/1 1) TONCEA NICOLETA MARIANA	A1

C. Partea III. SARCINI

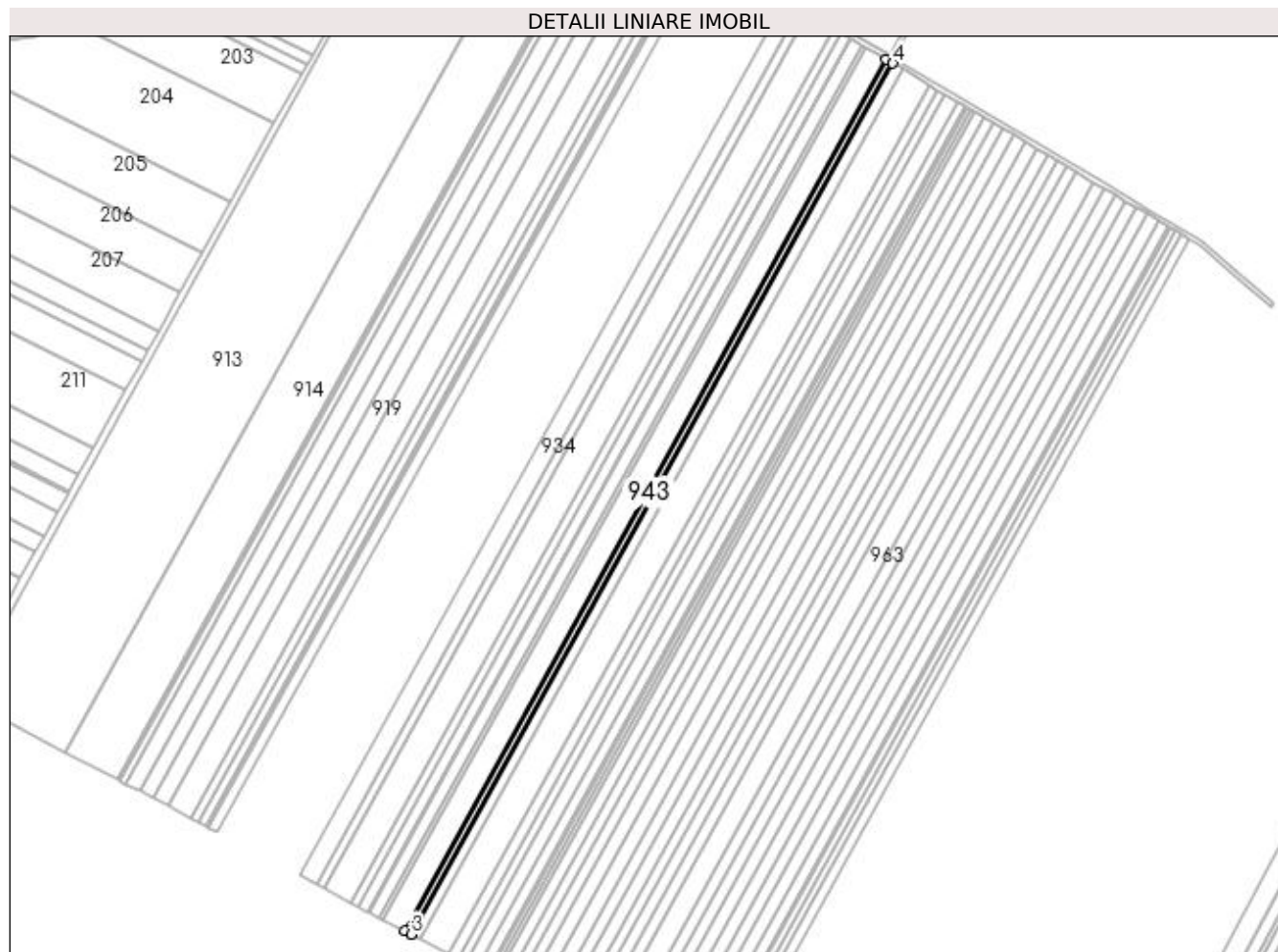
Inscrieri privind dezmembramintele dreptului de proprietate, drepturi reale de garanție și sarcini		Referințe
51731 / 01/03/2018		
Inscris Sub Semnatura Privata nr. 7465, din 14/02/2018 emis de EXECUTOR JUDECATORESC DOBRA NARCIS CONSTANTIN (DOSAR NR 465 ; HOTARARE JUDECATOREASCA NR 54 DIN 19.01.2018, EMIS DE JUDEATORIA ZIMNICEA);		
C1	Se noteaza incuviintarea urmaririi silite in dosarul de executare nr. 465/2018 pentru suma de 729.483,27 lei reprezentand creanta, proprietatea debitoarei Niculae (fosta Toncea) Nicoleta Mariana 1) OTP BANK ROMANIA SA, CIF:7926069	A1
70705 / 27/03/2018		
Hotarare Judecatoreasca nr. IN DOSAR NR 481/D/P/2016, din 12/10/2017 emis de PARCHETUL DE PE LANGA ICCJ -DIICOT;		
C2	Se notează ipoteca legală măsură asigurătorie-sechestrul pentru suma de 6..200.653,26 USD, echivalent 25.718.449,53 . lei instituită în condițiile C.proc.pen., asupra imobilul de sub A 1 in favoarea 1) PARCHETUL DE PE LANGA ICCJ-DIICOT, CIF:999999999999	A1
43637 / 06/03/2019		
Act Administrativ nr. PROCES VERBAL DE SECHESTRU ASIGURATOR NR 1750, din 25/02/2019 emis de MINISTERUL FINANTELOR PUBLICE ANAF (DGRFP PLOIESTI AJFP TELEORMAN SERVICIUL FISCAL ORASENESC ZIMNICEA);		
C3	Intabulare, drept de IPOTECA LEGALA, Valoare:3568833 LEIINSITUIT CA MASURA ASIGURATORIE IN CONDITIILE CODULUI DE PROCEDURA FISCALA, cota initiala 1/1 1) MINISTERUL FINANTELOR PUBLICE ANAF DGRFP PLOIESTI AJFP TELEORMAN SERVICIUL FISCAL ORASENESC ZIMNICEA, CIF:999999999999	A1
114147 / 20/04/2021		
Hotarare Judecatoreasca nr. SENTINTA PENALA NR. 2292/F, din 18/02/2021 emis de TRIBUNALUL BUCURESTI SECTIA PENALA (DOSAR 15884/3/2016);		
C4	se notează măsură asigurătorie-sechestrul instituită în condițiile C. proc.pen. pentru suma de 3.543.833.lei in favoarea 1) MP PARCHETUL DE PE LANGA INALTA CURTE DE CASATIE SI JUSTITITIE - DNA, CIF:999999999999	A1

Anexa Nr. 1 La Partea I

Teren

Nr cadastral	Suprafața (mp)*	Observații / Referințe
31076	Din acte: 6.300 Masurata: 5.899	

* Suprafața este determinată în planul de proiecție Stereo 70.



Date referitoare la teren

Crt	Categorie folosință	Intra vilan	Suprafața (mp)	Tarla	Parcelă	Nr. topo	Observații / Referințe
1	arabil	NU	5.899	3	33	-	

Lungime Segmente

1) Valorile lungimilor segmentelor sunt obținute din proiecție în plan.

Punct început	X / Y	Punct sfârșit	X / Y	Lungime segment (** (m)
1	422.369,483 305.960,168	2	421.939,764 305.183,459	887.657
2	421.939,764 305.183,459	3	421.945,643 305.180,355	6.648
3	421.945,643 305.180,355	4	422.375,206 305.956,784	887.336
4	422.375,206 305.956,784	1	422.369,483 305.960,168	6.65

**** Lungimile segmentelor sunt determinate în planul de proiecție Stereo 70 și sunt rotunjite la 1 milimetru.**

***** Distanța dintre puncte este formată din segmente cumulate ce sunt mai mici decât valoarea 1 milimetru.**

**DATE DESPRE IMOBILUL NR. 944**

Oficiul de Cadastru și Publicitate Imobiliară DOLJ
 Biroul de Cadastru și Publicitate Imobiliară Craiova

A. Partea I. Descrierea imobilului

TEREN Extravilan

Adresa: Jud. Dolj, T3, P34

Nr. Crt	Nr cadastral Nr. topografic	Suprafața* (mp)	Observații / Referințe
A1		Din acte: 9.100 Masurata: 8.882	Sector cadastral:2 Teren neimprejmuit;

B. Partea II. Proprietari și acte

Inscrieri privitoare la dreptul de proprietate și alte drepturi reale		Referințe
/		
Act Notarial nr. APV 1353, din 22/07/2008 emis de NP DIACONU LAURA (TDP 3171/23.02.2005 EMIS DE CJ DOLJ; CM 62/17.07.2008 EMIS DE NP CARSTEA CABA MIHAI DAN; CM 9/22.07.2008 EMIS DE NP ADRIANA DINCA; CM 61/22.07.2008 EMIS DE NP LAURA DIACONU);		
B1	Intabulare, drept de PROPRIETATE, dobandit prin lesire Din Indiviziune, cota actuala 1/1, cota initiala 1/1 1) LOGOFATU AURELIA	A1

C. Partea III. SARCINI .

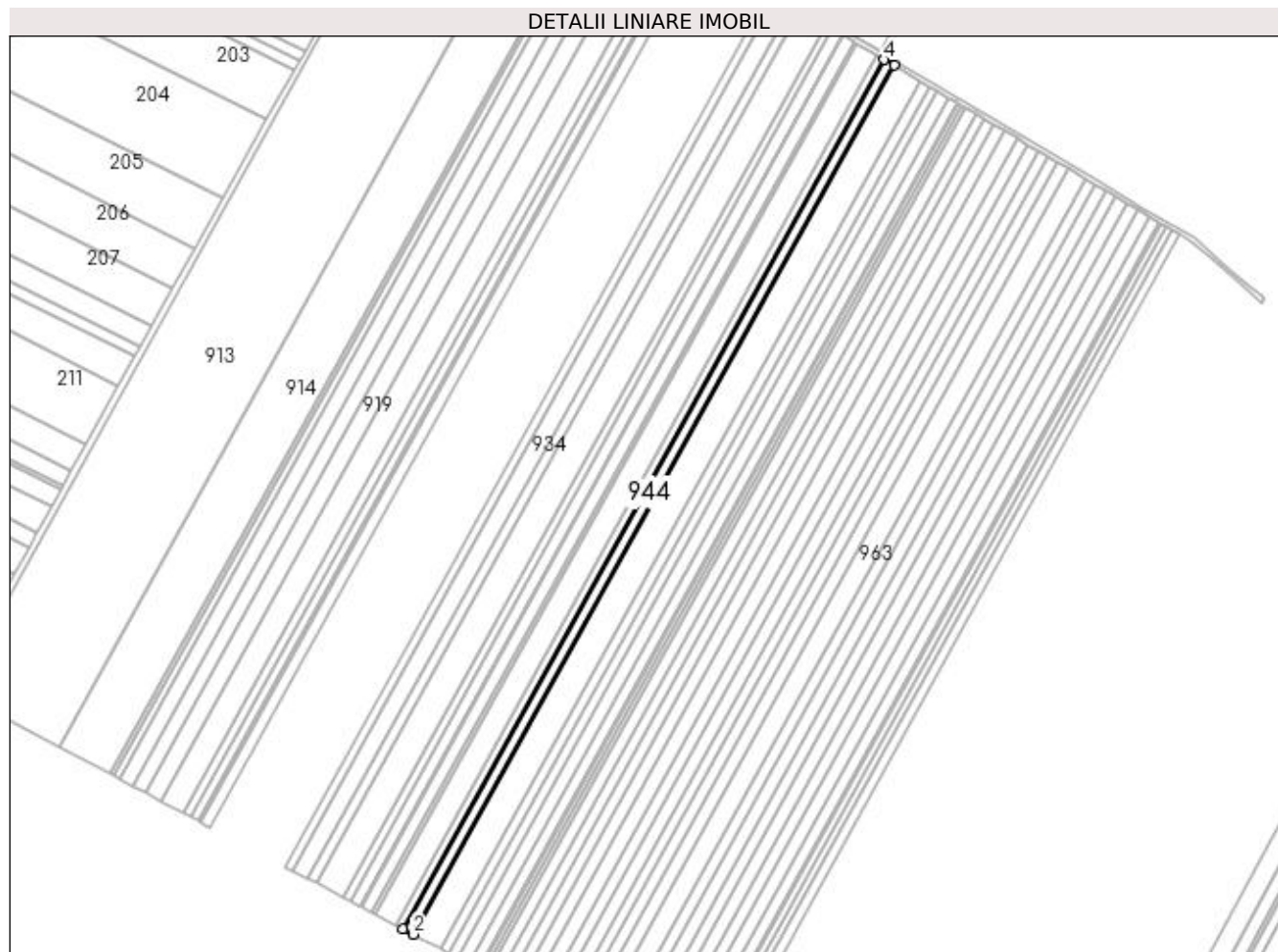
Inscrieri privind dezmembramintele dreptului de proprietate, drepturi reale de garanție și sarcini	Referințe
NU SUNT	

Anexa Nr. 1 La Partea I

Teren

Nr cadastral	Suprafața (mp)*	Observații / Referințe
	Din acte: 9.100 Masurata: 8.882	

* Suprafața este determinată în planul de proiecție Stereo 70.



Date referitoare la teren

Crt	Categorie folosință	Intra vilan	Suprafața (mp)	Tarla	Parcelă	Nr. topo	Observații / Referințe
1	arabil	NU	8.882	3	34	-	IMOBIL DIMINUAT CU 2.39% FATA DE SUPRAFATA DIN ACT

Lungime Segmente

1) Valorile lungimilor segmentelor sunt obținute din proiecție în plan.

Punct început	X / Y	Punct sfârșit	X / Y	Lungime segment (** (m)
1	421.945,643 305.180,355	2	421.954,499 305.175,68	10.014
2	421.954,499 305.175,68	3	422.383,829 305.951,685	886.853
3	422.383,829 305.951,685	4	422.375,206 305.956,784	10.017
4	422.375,206 305.956,784	1	421.945,643 305.180,355	887.336

**** Lungimile segmentelor sunt determinate în planul de proiecție Stereo 70 și sunt rotunjite la 1 milimetru.**

***** Distanța dintre puncte este formată din segmente cumulate ce sunt mai mici decât valoarea 1 milimetru.**

**DATE DESPRE IMOBILUL NR. 945**

Oficiul de Cadastru și Publicitate Imobiliară DOLJ
Biroul de Cadastru și Publicitate Imobiliară Craiova

A. Partea I. Descrierea imobilului

TEREN Extravilan

Adresa: Jud. Dolj, T 3, P. 35

Nr. Crt	Nr cadastral Nr. topografic	Suprafața* (mp)	Observații / Referințe
A1	30536	Din acte: 26.700 Masurata: 24.999	Sector cadastral:2 Teren neimprejmuit;

B. Partea II. Proprietari și acte

Inscrieri privitoare la dreptul de proprietate și alte drepturi reale	Referințe
90418 / 09/12/2011	
Act Notarial nr. CONTRACT DE VANZARE AUT NR 2552, din 02/12/2011 emis de BNP FLORIAN CHIRITA;	
B1	Intabulare, drept de PROPRIETATE, dobandit prin Conventie, cota actuala 1/1, cota initiala 1/1 1) TONCEA NICOLETA-MARIANA
8955 / 27/01/2014	
Act Notarial nr. CONTRACT DE IPOTECA IMOBILIARA NR 71, din 24/01/2014 emis de NP. CHIRITA FLORIAN;	
B2	se noteaza interdictia de instrainare, grevare, inchiriere, dezmembrare, alipire, construire, demolare, restructurare, amenajare 1) BANCA COMERCIALA CARPATICA SA, CIF:999999999999

C. Partea III. SARCINI

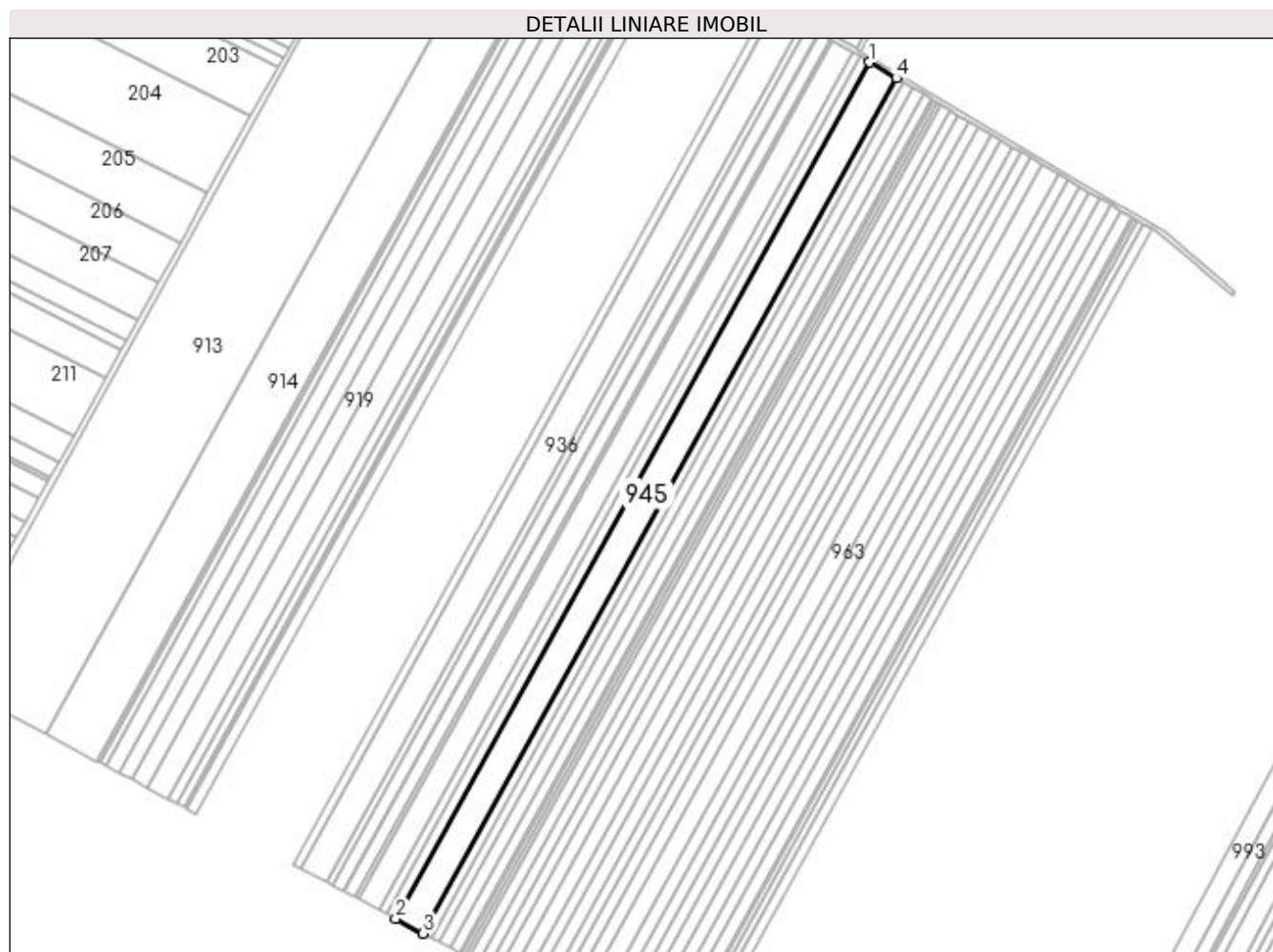
Inscrieri privind dezmembramintele dreptului de proprietate, drepturi reale de garanție și sarcini	Referințe
8955 / 27/01/2014	
Act Notarial nr. CONTRACT DE IPOTECA IMOBILIARA NR 71, din 24/01/2014 emis de NP. CHIRITA FLORIAN;	
C1	Intabulare, drept de IPOTECA, Valoare:1500000 LEISI CELELALTE OBLIGATII DE PLATA AFERENTE CREDITULUI, cota initiala 1/1 1) BANCA COMERCIALA CARPATICA SA, CIF:999999999999
69698 / 26/03/2018	
Hotarare Judecatoreasca nr. DIN, din 12/10/2017 emis de MP PARCHETUL DE PE LANGA ICCJ DIICOT (DOSAR NR 481/D/P/2016; ACT ADMINISTRATIV NR PROCES VERBAL DIN DIN 14.03.2018, EMIS DE MP PARCHETUL DE PE LANGA ICCJ DIICOT DOSAR NR 481/D/P/2016;ORDONANTA NR DIN DIN 12.03.2018, EMIS DE MP PARCHETUL DE PE LANGA ICCJ DIICOT DOSAR NR 481/D/P/2016);	
C2	Intabulare, drept de IPOTECA LEGALA, Valoare:0 6200653,26 USD ECHIVALENTUL A 25718449,53 LEI INSTITUITA CA MĂSURĂ ASIGURĂTORIE-SECHESTRU ÎN CONDIȚIILE CODULUI PROCEDURĂ PENALĂ, cota initiala 1/1 1) MP PARCHETUL DE PE LANGA ICCJ DIICOT, CIF:999999999999
42356 / 05/03/2019	
Act Administrativ nr. PROCES VERBAL DE SECHESTRU ASIGURATOR NR 1750, din 25/02/2019 emis de ANAF;	
C3	Intabulare, drept de IPOTECA LEGALA, Valoare:3568833 LEI, INSTITUIT CA MĂSURĂ EXECUTORIE-SECHESTRU ÎN CONDIȚIILE CODULUI DE PROCEDURĂ FISCALĂ, cota initiala 1/1 1) MFP ANAF DGRFP PLOIESTI AJFP TELEORMAN SFO ZIMNICEA, CIF:999999999999
104296 / 13/04/2021	
Hotarare Judecatoreasca nr. SENTINTA PENALA NR 2292/F, din 01/11/2018 emis de TRIBUNALUL BUCURESTI SECTIA PENALA (DOSAR NR 15884/3/2016);	
C4	Intabulare, drept de IPOTECA LEGALA, Valoare:3543833 LEI INSTITUITA CA MĂSURĂ ASIGURĂTORIE-SECHESTRU, cota initiala 1/1 1) MINISTERUL PUBLIC- PARCHETUL DE PE LANGA INALTA CURTE DE CASATIE SI JUSTITIE - DIRECTIA NATIONALA ANTICORUPTIE, CIF:999999999999

Anexa Nr. 1 La Partea I

Teren

Nr cadastral	Suprafața (mp)*	Observații / Referințe
30536	Din acte: 26.700 Masurata: 24.999	

* Suprafața este determinată în planul de proiecție Stereo 70.



Date referitoare la teren

Crt	Categorie folosință	Intra vilan	Suprafața (mp)	Tarla	Parcelă	Nr. topo	Observații / Referințe
1	arabil	NU	24.999	3	35	-	

Lungime Segmente

1) Valorile lungimilor segmentelor sunt obținute din proiecție în plan.

Punct început	X / Y	Punct sfârșit	X / Y	Lungime segment (** (m)
1	422.383,829 305.951,685	2	421.954,499 305.175,68	886.853
2	421.954,499 305.175,68	3	421.979,451 305.162,508	28.216
3	421.979,451 305.162,508	4	422.408,121 305.937,321	885.491
4	422.408,121 305.937,321	1	422.383,829 305.951,685	28.222

**** Lungimile segmentelor sunt determinate în planul de proiecție Stereo 70 și sunt rotunjite la 1 milimetru.**

***** Distanța dintre puncte este formată din segmente cumulate ce sunt mai mici decât valoarea 1 milimetru.**

**DATE DESPRE IMOBILUL NR. 946**

Oficiul de Cadastru și Publicitate Imobiliară DOLJ
Biroul de Cadastru și Publicitate Imobiliară Craiova

A. Partea I. Descrierea imobilului

TEREN Extravilan

Adresa: Jud. Dolj, T3, P35/1

Nr. Crt	Nr cadastral Nr. topografic	Suprafața* (mp)	Observații / Referințe
A1		Din acte: 7.500 Masurata: 7.321	Sector cadastral:2 Teren neimprejmuit;

B. Partea II. Proprietari și acte

Inscrieri privitoare la dreptul de proprietate și alte drepturi reale		Referințe
/		
Act Administrativ nr. TDP 2023-1336, din 23/07/2002 emis de COMISIA JUDETEANA;		
B1	Intabulare, drept de PROPRIETATE, dobandit prin Reconstituire, cota actuala 1/1, cota initiala 1/1 1) COJOCARU ILIE, LIPSA CNP	A1

C. Partea III. SARCINI .

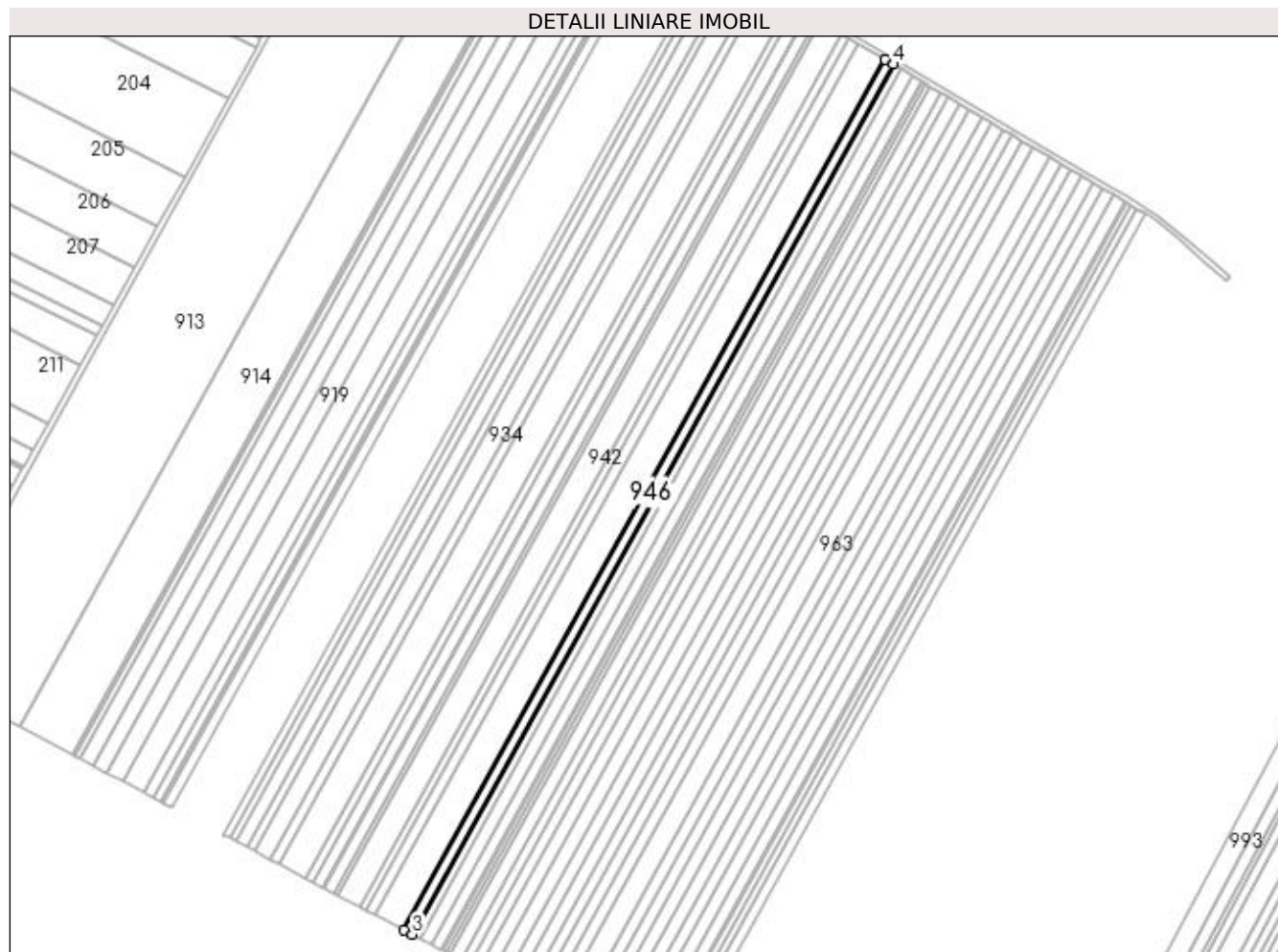
Inscrieri privind dezmembramintele dreptului de proprietate, drepturi reale de garanție și sarcini	Referințe
NU SUNT	

Anexa Nr. 1 La Partea I

Teren

Nr cadastral	Suprafața (mp)*	Observații / Referințe
	Din acte: 7.500 Masurata: 7.321	

* Suprafața este determinată în planul de proiecție Stereo 70.



Date referitoare la teren

Crt	Categorie folosință	Intravilan	Suprafața (mp)	Tarla	Parcelă	Nr. topo	Observații / Referințe
1	arabil	NU	7.321	3	35/1	-	IMOBIL DIMINUAT CU 2.39% FATA DE SUPRAFATA DIN ACT

Lungime Segmente

1) Valorile lungimilor segmentelor sunt obținute din proiecție în plan.

Punct început	X / Y	Punct sfârșit	X / Y	Lungime segment (** (m)
1	422.408,121 305.937,321	2	421.979,451 305.162,508	885.491
2	421.979,451 305.162,508	3	421.986,766 305.158,647	8.271
3	421.986,766 305.158,647	4	422.415,242 305.933,11	885.091
4	422.415,242 305.933,11	1	422.408,121 305.937,321	8.273

**** Lungimile segmentelor sunt determinate în planul de proiecție Stereo 70 și sunt rotunjite la 1 milimetru.**

***** Distanța dintre puncte este formată din segmente cumulate ce sunt mai mici decât valoarea 1 milimetru.**

**DATE DESPRE IMOBILUL NR. 947**

Oficiul de Cadastru și Publicitate Imobiliară DOLJ
 Biroul de Cadastru și Publicitate Imobiliară Craiova

A. Partea I. Descrierea imobilului

TEREN Extravilan

Adresa: Jud. Dolj, T 3, P 36/1

Nr. Crt	Nr cadastral Nr. topografic	Suprafața* (mp)	Observații / Referințe
A1	30631	Din acte: 7.618 Masurata: 7.133	Sector cadastral:2 Teren neimprejmuit;

B. Partea II. Proprietari și acte

Inscrieri privitoare la dreptul de proprietate și alte drepturi reale	Referințe
66450 / 22/09/2011	
Act Notarial nr. CONTRACT DE VANZARE CUMPARARE AUT NR 1788, din 05/08/2010 emis de BNP CRISTIAN MIHAIL (TDP NR 2908/27.08.2004);	
B1	Intabulare, drept de PROPRIETATECUMPARARE, dobandit prin Conventie, cota actuala 1/1, cota initiala 1/1
1) SC DELTA BERCEI INVEST SRL, CIF:22046319	

C. Partea III. SARCINI .

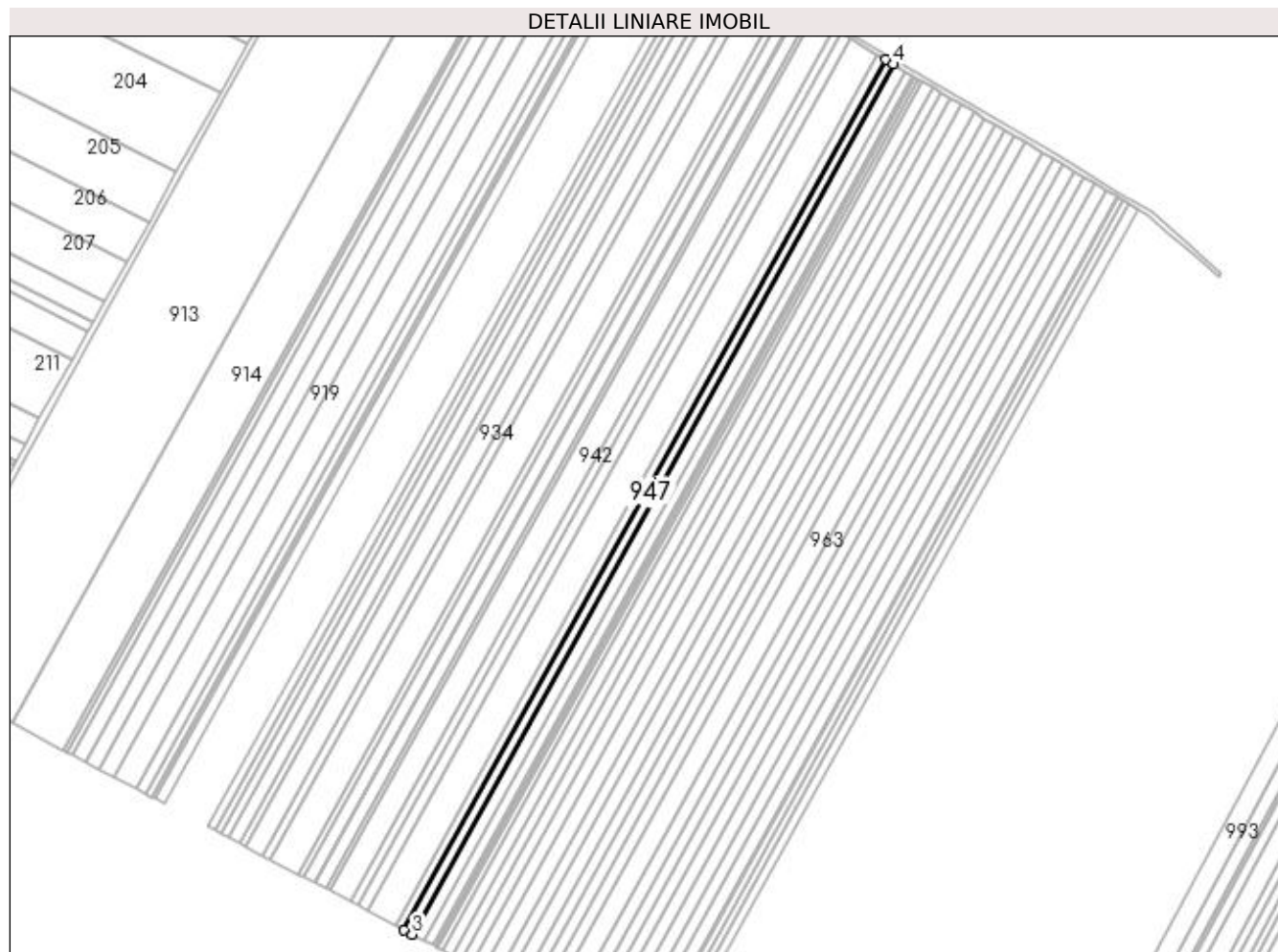
Inscrieri privind dezmembramintele dreptului de proprietate, drepturi reale de garanție și sarcini	Referințe
NU SUNT	

Anexa Nr. 1 La Partea I

Teren

Nr cadastral	Suprafața (mp)*	Observații / Referințe
30631	Din acte: 7.618 Masurata: 7.133	

* Suprafața este determinată în planul de proiecție Stereo 70.



Date referitoare la teren

Crt	Categorie folosință	Intra vilan	Suprafața (mp)	Tarla	Parcelă	Nr. topo	Observații / Referințe
1	arabil	NU	7.133	3	36/1	-	

Lungime Segmente

1) Valorile lungimilor segmentelor sunt obținute din proiecție în plan.

Punct început	X / Y	Punct sfârșit	X / Y	Lungime segment (** (m)
1	422.415,242 305.933,11	2	421.986,766 305.158,647	885.091
2	421.986,766 305.158,647	3	421.993,896 305.154,883	8.062
3	421.993,896 305.154,883	4	422.422,184 305.929,006	884.702
4	422.422,184 305.929,006	1	422.415,242 305.933,11	8.064

**** Lungimile segmentelor sunt determinate în planul de proiecție Stereo 70 și sunt rotunjite la 1 milimetru.**

***** Distanța dintre puncte este formată din segmente cumulate ce sunt mai mici decât valoarea 1 milimetru.**

**DATE DESPRE IMOBILUL NR. 948**

Oficiul de Cadastru și Publicitate Imobiliară DOLJ
Biroul de Cadastru și Publicitate Imobiliară Craiova

A. Partea I. Descrierea imobilului

TEREN Extravilan

Adresa: Jud. Dolj, T 3, P 40

Nr. Crt	Nr cadastral Nr. topografic	Suprafața* (mp)	Observații / Referințe
A1	30550	Din acte: 11.482 Masurata: 10.751	Sector cadastral:2 Teren neimprejmuit;

B. Partea II. Proprietari și acte

Inscrieri privitoare la dreptul de proprietate și alte drepturi reale		Referințe
66457 / 22/09/2011		
Act Notarial nr. CVC AUT NR 1564, din 26/07/2010 emis de BNP CRISTIAN MIHAIL (TDP NR 2501 DIN 2003 COMISIA JUDETEANA DOLJ);		
B1	Intabulare, drept de PROPRIETATECUMPARARE, dobandit prin Conventie, cota actuala 1/1, cota initiala 1/1 1) SC DELTA BERCEI INVEST SRL, CIF:22046319	A1

C. Partea III. SARCINI .

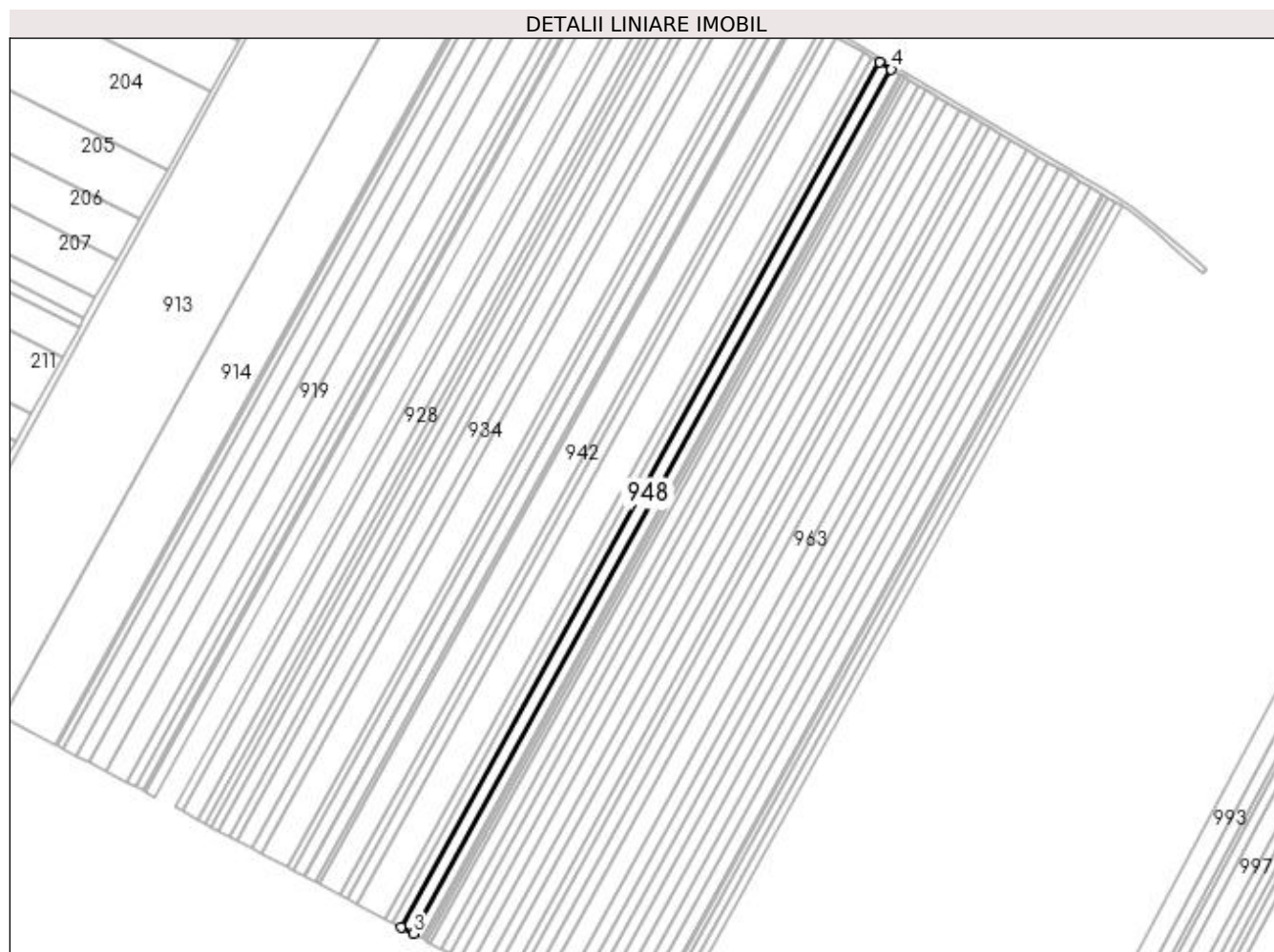
Inscrieri privind dezmembramintele dreptului de proprietate, drepturi reale de garanție și sarcini	Referințe
NU SUNT	

Anexa Nr. 1 La Partea I

Teren

Nr cadastral	Suprafața (mp)*	Observații / Referințe
30550	Din acte: 11.482 Masurata: 10.751	

* Suprafața este determinată în planul de proiecție Stereo 70.



Date referitoare la teren

Crt	Categorie folosință	Intra vilan	Suprafața (mp)	Tarla	Parcelă	Nr. topo	Observații / Referințe
1	arabil	NU	10.751	3	40	-	

Lungime Segmente

1) Valorile lungimilor segmentelor sunt obținute din proiecție în plan.

Punct început	X / Y	Punct sfârșit	X / Y	Lungime segment (** (m)
1	422.422,184 305.929,006	2	421.993,896 305.154,883	884.702
2	421.993,896 305.154,883	3	422.004,648 305.149,207	12.159
3	422.004,648 305.149,207	4	422.432,652 305.922,816	884.115
4	422.432,652 305.922,816	1	422.422,184 305.929,006	12.161

**** Lungimile segmentelor sunt determinate în planul de proiecție Stereo 70 și sunt rotunjite la 1 milimetru.**

***** Distanța dintre puncte este formată din segmente cumulate ce sunt mai mici decât valoarea 1 milimetru.**

**DATE DESPRE IMOBILUL NR. 949**

Oficiul de Cadastru și Publicitate Imobiliară DOLJ
Biroul de Cadastru și Publicitate Imobiliară Craiova

A. Partea I. Descrierea imobilului

TEREN Extravilan

Adresa: Jud. Dolj, T 3, P 41

Nr. Crt	Nr cadastral Nr. topografic	Suprafața* (mp)	Observații / Referințe
A1	30514	Din acte: 8.320 Masurata: 7.790	Sector cadastral:2 Teren neimprejmuit;

B. Partea II. Proprietari și acte

Inscrieri privitoare la dreptul de proprietate și alte drepturi reale		Referințe
129650 / 20/10/2014		
Act Notarial nr. CONTRACT DE VANZARE AUT. NR. 3303, din 07/10/2014 emis de NP FAURAR VIRGIL CLAUDIU;		
B1	Intabulare, drept de PROPRIETATE, dobandit prin Conventie, cota actuala 1/1, cota initiala 1/1 1) SC DELTA BERCENI INVEST SRL, CIF:99999999999999	A1

C. Partea III. SARCINI .

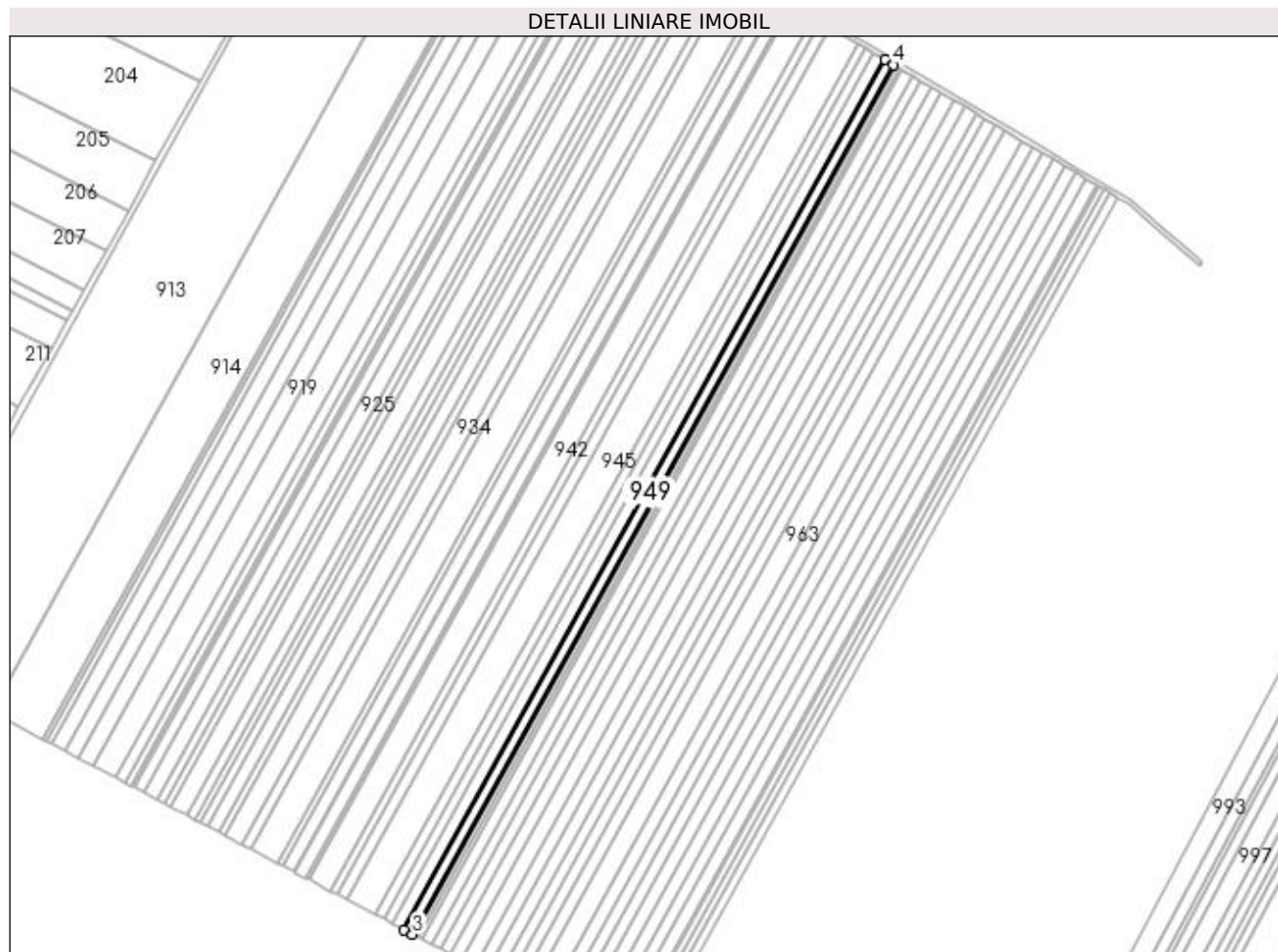
Inscrieri privind dezmembramintele dreptului de proprietate, drepturi reale de garanție și sarcini	Referințe
NU SUNT	

Anexa Nr. 1 La Partea I

Teren

Nr cadastral	Suprafața (mp)*	Observații / Referințe
30514	Din acte: 8.320 Masurata: 7.790	

* Suprafața este determinată în planul de proiecție Stereo 70.



Date referitoare la teren

Crt	Categorie folosință	Intra vilan	Suprafața (mp)	Tarla	Parcelă	Nr. topo	Observații / Referințe
1	arabil	NU	7.790	3	41	-	

Lungime Segmente

1) Valorile lungimilor segmentelor sunt obținute din proiecție în plan.

Punct început	X / Y	Punct sfârșit	X / Y	Lungime segment (** (m)
1	422.432,652 305.922,816	2	422.004,648 305.149,207	884.115
2	422.004,648 305.149,207	3	422.012,443 305.145,092	8.815
3	422.012,443 305.145,092	4	422.440,241 305.918,328	883.689
4	422.440,241 305.918,328	1	422.432,652 305.922,816	8.817

**** Lungimile segmentelor sunt determinate în planul de proiecție Stereo 70 și sunt rotunjite la 1 milimetru.**

***** Distanța dintre puncte este formată din segmente cumulate ce sunt mai mici decât valoarea 1 milimetru.**

**DATE DESPRE IMOBILUL NR. 950**

Oficiul de Cadastru și Publicitate Imobiliară DOLJ
 Biroul de Cadastru și Publicitate Imobiliară Craiova

A. Partea I. Descrierea imobilului

TEREN Extravilan

Adresa: Jud. Dolj, T 3, P 41/1

Nr. Crt	Nr cadastral Nr. topografic	Suprafața* (mp)	Observații / Referințe
A1	30586	Din acte: 1.480 Masurata: 1.386	Sector cadastral:2 Teren neimprejmuit;

B. Partea II. Proprietari și acte

Inscrieri privitoare la dreptul de proprietate și alte drepturi reale		Referințe
129633 / 20/10/2014		
Act Notarial nr. CONTRACT DE VANZARE AUT NR.3303, din 07/10/2014 emis de NP FAURAR VIRGIL CLAUDIU;		
B1	Intabulare, drept de PROPRIETATE, dobandit prin Conventie, cota actuala 1/1, cota initiala 1/1 1) SC DELTA BERCENI INVEST SRL, CIF:22046319	A1

C. Partea III. SARCINI .

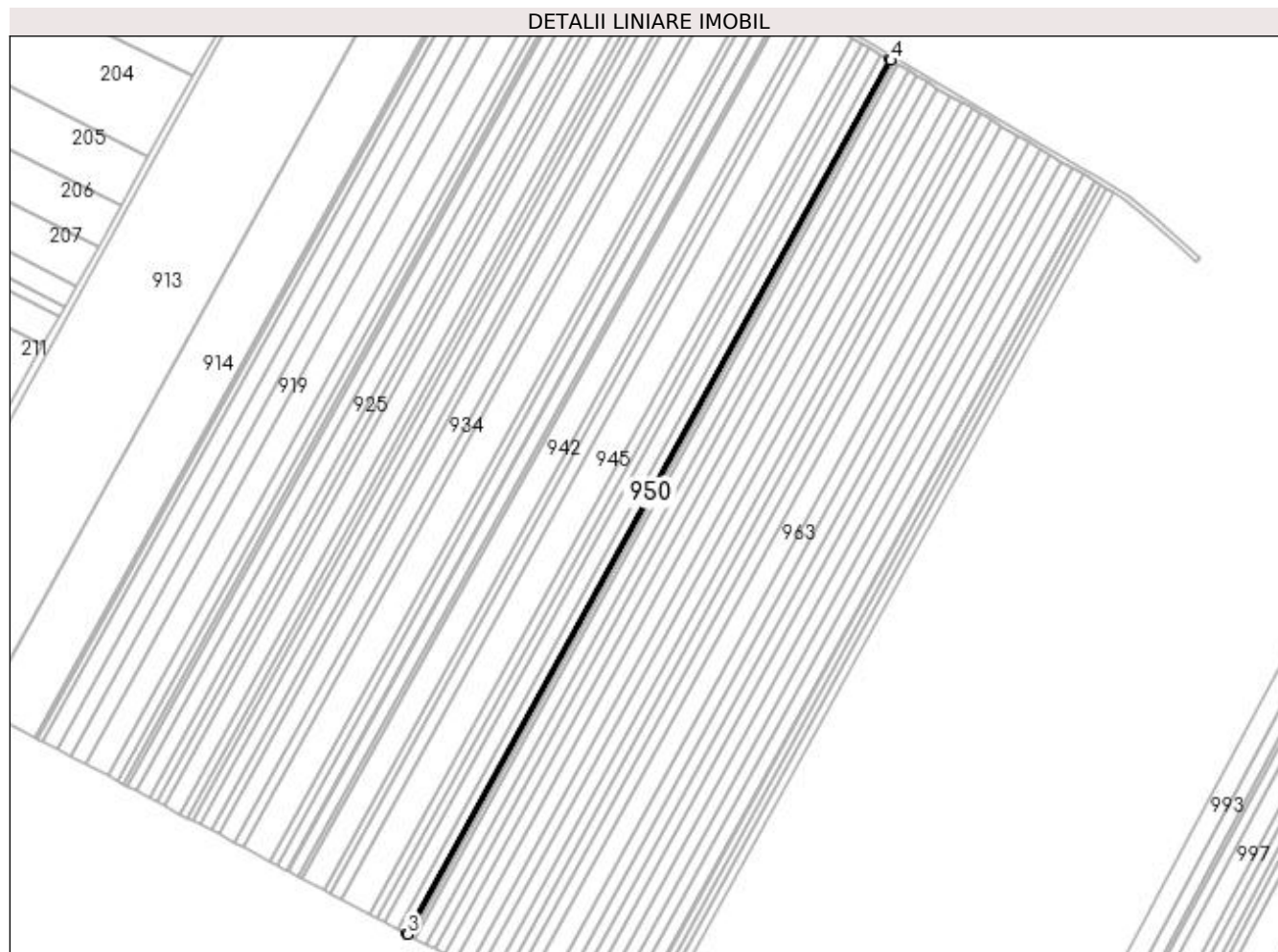
Inscrieri privind dezmembramintele dreptului de proprietate, drepturi reale de garanție și sarcini	Referințe
NU SUNT	

Anexa Nr. 1 La Partea I

Teren

Nr cadastral	Suprafața (mp)*	Observații / Referințe
30586	Din acte: 1.480 Masurata: 1.386	

* Suprafața este determinată în planul de proiecție Stereo 70.



Date referitoare la teren

Crt	Categorie folosință	Intra vilan	Suprafața (mp)	Tarla	Parcelă	Nr. topo	Observații / Referințe
1	arabil	NU	1.386	3	41/1	-	

Lungime Segmente

1) Valorile lungimilor segmentelor sunt obținute din proiecție în plan.

Punct început	X / Y	Punct sfârșit	X / Y	Lungime segment (** (m)
1	422.440,241 305.918,328	2	422.012,443 305.145,092	883.689
2	422.012,443 305.145,092	3	422.013,83 305.144,359	1.569
3	422.013,83 305.144,359	4	422.441,592 305.917,53	883.613
4	422.441,592 305.917,53	1	422.440,241 305.918,328	1.569

**** Lungimile segmentelor sunt determinate în planul de proiecție Stereo 70 și sunt rotunjite la 1 milimetru.**

***** Distanța dintre puncte este formată din segmente cumulate ce sunt mai mici decât valoarea 1 milimetru.**

**DATE DESPRE IMOBILUL NR. 951**

Oficiul de Cadastru și Publicitate Imobiliară DOLJ
Biroul de Cadastru și Publicitate Imobiliară Craiova

A. Partea I. Descrierea imobilului

TEREN Extravilan

Adresa: Jud. Dolj, Tarla 3 Parcela 42

Nr. Crt	Nr cadastral Nr. topografic	Suprafața* (mp)	Observații / Referințe
A1	35253	Din acte: 3.500 Masurata: 3.277	Sector cadastral:2 Teren neimprejmuit;

B. Partea II. Proprietari și acte

Inscrieri privitoare la dreptul de proprietate și alte drepturi reale		Referințe
147220 / 09/06/2021		
Act Administrativ nr. TDP NR 1739-45084, din 10/11/1999 emis de CJSDPAT DOLJ (HOTARARE JUDECATOREASCA NR SC NR 10597 DIN 24.09.2004, EMIS DE JUDECATORIA CRAIOVA DIN DOSAR NR 7390/2003;ACT NOTARIAL NR CM NR 2 DIN 11.01.2012, EMIS DE NP GASPAR MONICA ORTANSA);		
B1	Intabulare, drept de PROPRIETATE, dobandit prin Succesiune, cota actuala 1/4, cota initiala 1/1 1) NEACSU DUMITRA	A1
B2	Intabulare, drept de PROPRIETATE, dobandit prin Succesiune, cota actuala 1/4, cota initiala 1/1 1) NEACȘU AUREL	A1
B3	Intabulare, drept de PROPRIETATE, dobandit prin Succesiune, cota actuala 1/4, cota initiala 1/1 1) NEACȘU IONEL	A1
B4	Intabulare, drept de PROPRIETATE, dobandit prin Succesiune, cota actuala 1/4, cota initiala 1/1 1) NEACȘU MARIUS	A1

C. Partea III. SARCINI .

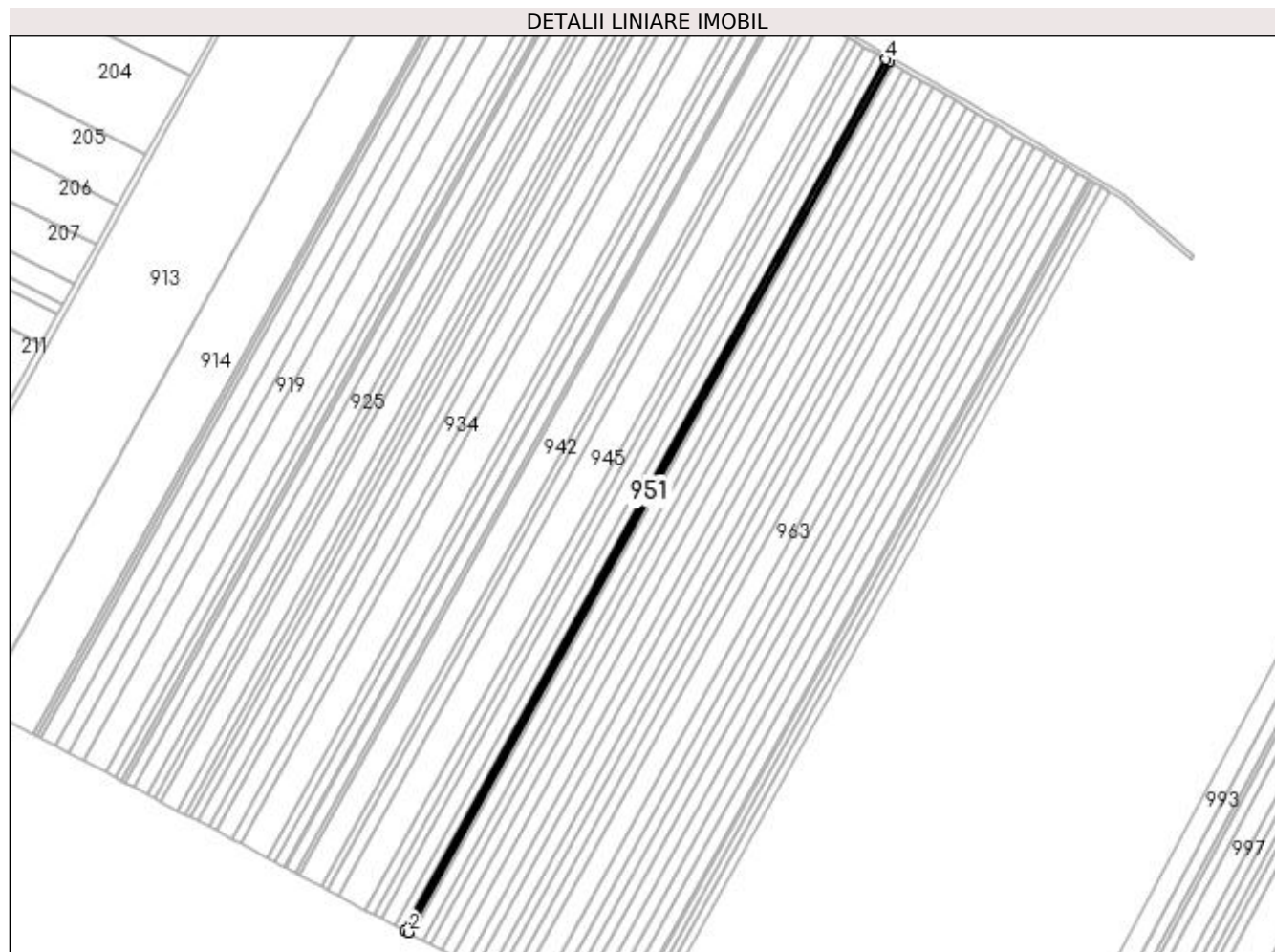
Inscrieri privind dezmembramentele dreptului de proprietate, drepturi reale de garanție și sarcini	Referințe
NU SUNT	

Anexa Nr. 1 La Partea I

Teren

Nr cadastral	Suprafața (mp)*	Observații / Referințe
35253	Din acte: 3.500 Masurata: 3.277	

* Suprafața este determinată în planul de proiecție Stereo 70.



Date referitoare la teren

Crt	Categorie folosință	Intra vilan	Suprafața (mp)	Tarla	Parcelă	Nr. topo	Observații / Referințe
1	arabil	NU	3.277	3	42	-	

Lungime Segmente

1) Valorile lungimilor segmentelor sunt obținute din proiecție în plan.

Punct început	X / Y	Punct sfârșit	X / Y	Lungime segment (** (m)
1	422.013,83 305.144,359	2	422.017,111 305.142,627	3.71
2	422.017,111 305.142,627	3	422.444,786 305.915,641	883.434
3	422.444,786 305.915,641	4	422.441,592 305.917,53	3.711
4	422.441,592 305.917,53	1	422.013,83 305.144,359	883.613

**** Lungimile segmentelor sunt determinate în planul de proiecție Stereo 70 și sunt rotunjite la 1 milimetru.**

***** Distanța dintre puncte este formată din segmente cumulate ce sunt mai mici decât valoarea 1 milimetru.**

**DATE DESPRE IMOBILUL NR. 952**

Oficiul de Cadastru și Publicitate Imobiliară DOLJ
Biroul de Cadastru și Publicitate Imobiliară Craiova

A. Partea I. Descrierea imobilului

TEREN Extravilan

Adresa: Jud. Dolj, T3, P43

Nr. Crt	Nr cadastral Nr. topografic	Suprafața* (mp)	Observații / Referințe
A1		Din acte: 3.473 Masurata: 3.390	Sector cadastral:2 Teren neimprejmuit;

B. Partea II. Proprietari și acte

Inscrieri privitoare la dreptul de proprietate și alte drepturi reale		Referințe
/		
Act Administrativ nr. TDP 3457, din 22/09/2005 emis de COMISIA JUDETEANA;		
B1	Intabulare, drept de PROPRIETATE, dobandit prin Reconstituire, cota actuala 1/1, cota initiala 1/1 1) STANCALIE GRIGORIE, DEFUNCT DEFUNCT:Da	A1

C. Partea III. SARCINI .

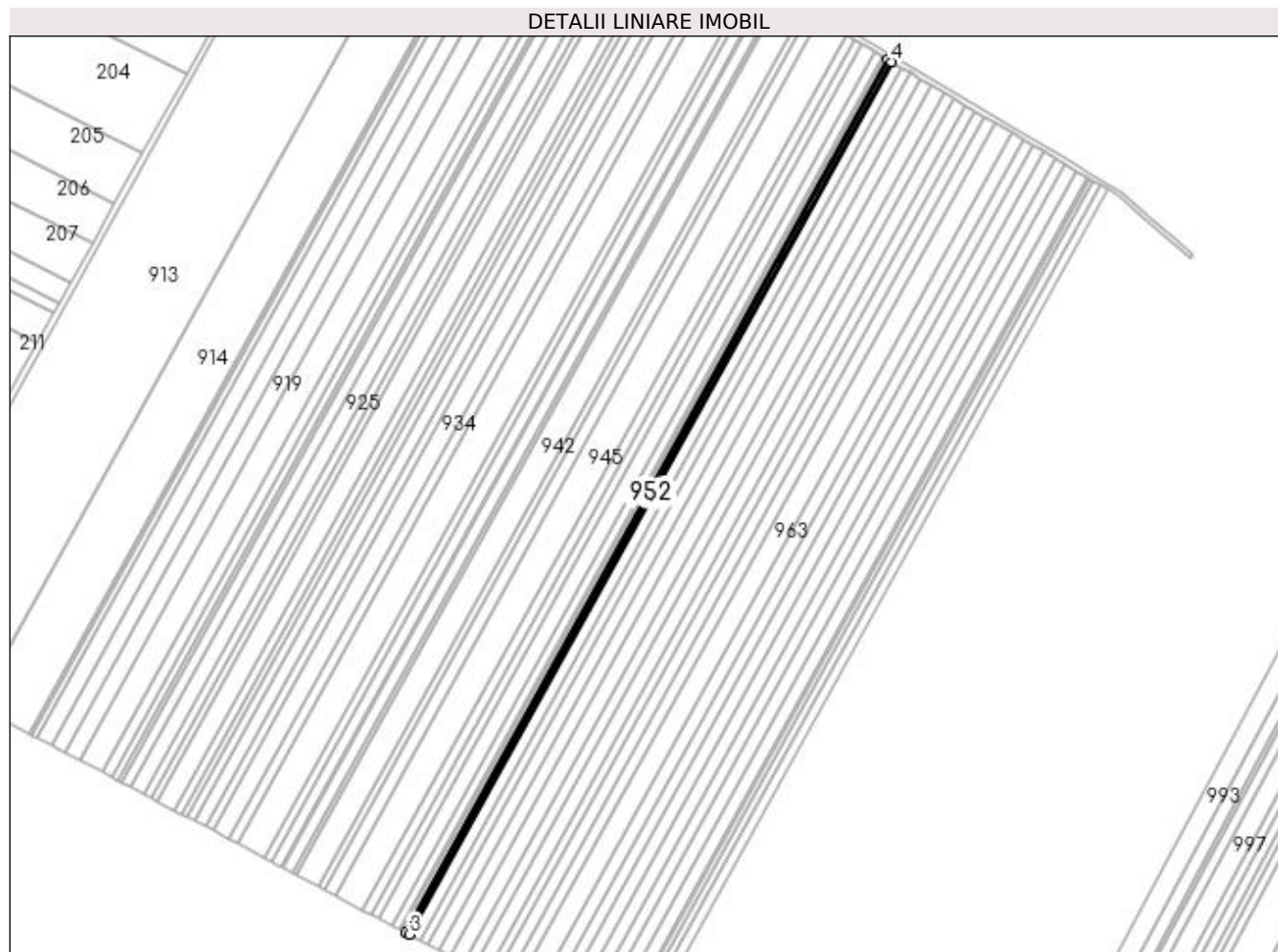
Inscrieri privind dezmembramintele dreptului de proprietate, drepturi reale de garanție și sarcini	Referințe
NU SUNT	

Anexa Nr. 1 La Partea I

Teren

Nr cadastral	Suprafața (mp)*	Observații / Referințe
	Din acte: 3.473 Masurata: 3.390	

* Suprafața este determinată în planul de proiecție Stereo 70.



Date referitoare la teren

Crt	Categorie folosință	Intra vilan	Suprafața (mp)	Tarla	Parcelă	Nr. topo	Observații / Referințe
1	arabil	NU	3.390	3	43	-	IMOBIL DIMINUAT CU 2.39% FATA DE SUPRAFATA DIN ACT

Lungime Segmente

1) Valorile lungimilor segmentelor sunt obținute din proiecție în plan.

Punct început	X / Y	Punct sfârșit	X / Y	Lungime segment (** (m)
1	422.444,786 305.915,641	2	422.017,111 305.142,627	883.434
2	422.017,111 305.142,627	3	422.020,506 305.140,835	3.838
3	422.020,506 305.140,835	4	422.448,091 305.913,687	883.249
4	422.448,091 305.913,687	1	422.444,786 305.915,641	3.839

**** Lungimile segmentelor sunt determinate în planul de proiecție Stereo 70 și sunt rotunjite la 1 milimetru.**

***** Distanța dintre puncte este formată din segmente cumulate ce sunt mai mici decât valoarea 1 milimetru.**

**DATE DESPRE IMOBILUL NR. 953**

Oficiul de Cadastru și Publicitate Imobiliară DOLJ
Biroul de Cadastru și Publicitate Imobiliară Craiova

A. Partea I. Descrierea imobilului

TEREN Extravilan

Adresa: Jud. Dolj, T 3, P 44

Nr. Crt	Nr cadastral Nr. topografic	Suprafața* (mp)	Observații / Referințe
A1	30636	Din acte: 10.133 Masurata: 9.488	Sector cadastral:2 Teren neimprejmuit;

B. Partea II. Proprietari și acte

Inscrieri privitoare la dreptul de proprietate și alte drepturi reale		Referințe
4809 / 23/01/2012		
Act Notarial nr. CONTRACT DE VANZARE AUT NR 145, din 20/01/2012 emis de BNP GASPAR MONICA ORTANSA;		
B1	Intabulare, drept de PROPRIETATE, dobandit prin Conventie, cota actuala 1/1, cota initiala 1/1 1) SC DELTA BERCEI INVEST SRL, CIF:99999999999999	A1

C. Partea III. SARCINI .

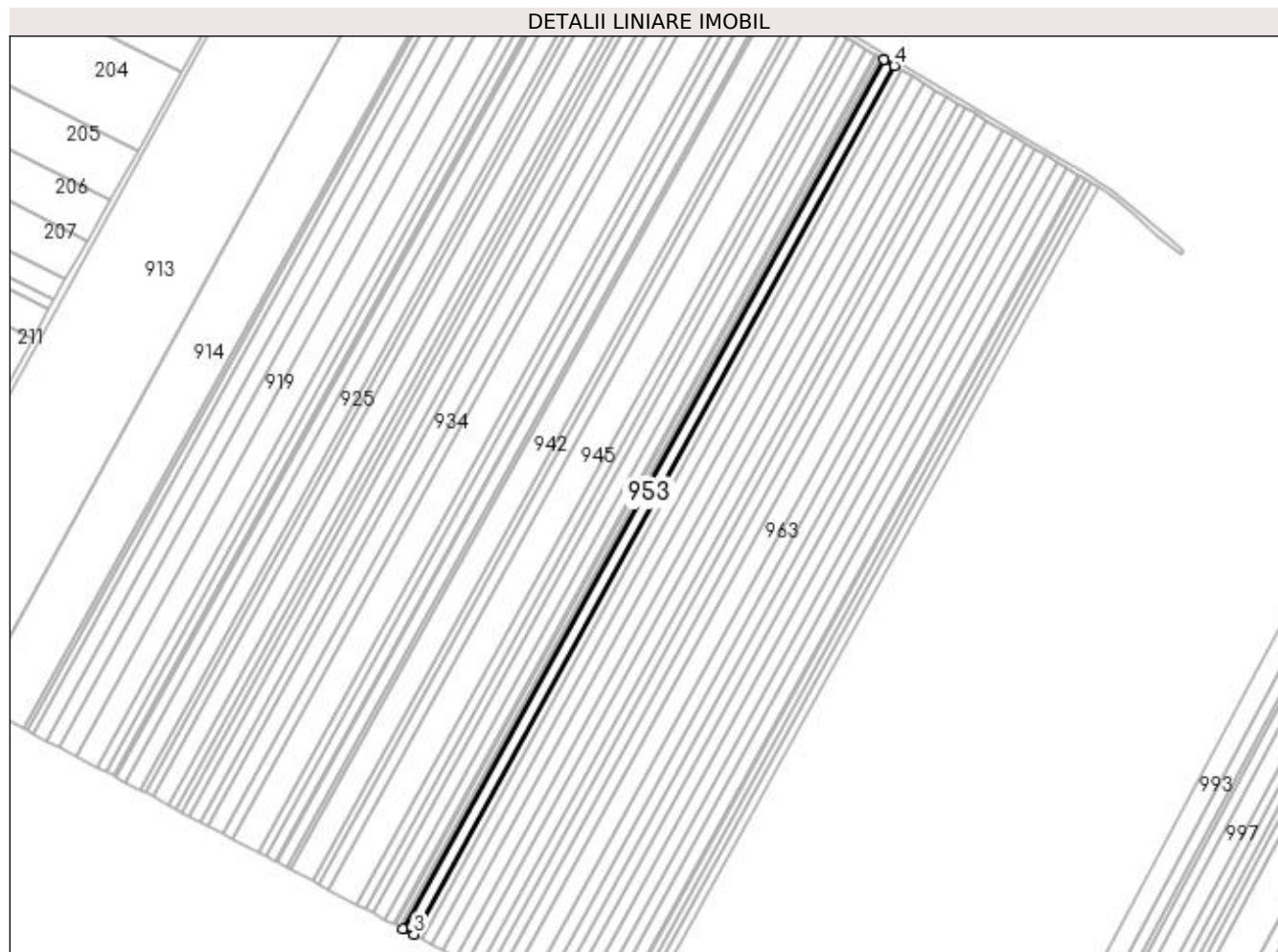
Inscrieri privind dezmembramintele dreptului de proprietate, drepturi reale de garanție și sarcini	Referințe
NU SUNT	

Anexa Nr. 1 La Partea I

Teren

Nr cadastral	Suprafața (mp)*	Observații / Referințe
30636	Din acte: 10.133 Masurata: 9.488	

* Suprafața este determinată în planul de proiecție Stereo 70.



Date referitoare la teren

Crt	Categorie folosință	Intra vilan	Suprafața (mp)	Tarla	Parcelă	Nr. topo	Observații / Referințe
1	arabil	NU	9.488	3	44	-	

Lungime Segmente

1) Valorile lungimilor segmentelor sunt obținute din proiecție în plan.

Punct început	X / Y	Punct sfârșit	X / Y	Lungime segment (** (m)
1	422.448,091 305.913,687	2	422.020,506 305.140,835	883.249
2	422.020,506 305.140,835	3	422.030,01 305.135,818	10.747
3	422.030,01 305.135,818	4	422.457,344 305.908,216	882.73
4	422.457,344 305.908,216	1	422.448,091 305.913,687	10.75

**** Lungimile segmentelor sunt determinate în planul de proiecție Stereo 70 și sunt rotunjite la 1 milimetru.**

***** Distanța dintre puncte este formată din segmente cumulate ce sunt mai mici decât valoarea 1 milimetru.**

**DATE DESPRE IMOBILUL NR. 954**

Oficiul de Cadastru și Publicitate Imobiliară DOLJ
Biroul de Cadastru și Publicitate Imobiliară Craiova

A. Partea I. Descrierea imobilului

TEREN Extravilan

Adresa: Jud. Dolj, T3, P45

Nr. Crt	Nr cadastral Nr. topografic	Suprafața* (mp)	Observații / Referințe
A1	31039	Din acte: 7.900 Masurata: 7.397	Sector cadastral:2 Teren neimprejmuit;

B. Partea II. Proprietari și acte

Inscrieri privitoare la dreptul de proprietate și alte drepturi reale		Referințe
88552 / 17/10/2012		
Act Notarial nr. CONTRACT DE VANZARE NR 1537, din 28/09/2012 emis de CHIRITA FLORIAN;		
B1	Intabulare, drept de PROPRIETATE, dobandit prin Conventie, cota actuala 1/1, cota initiala 1/1 1) TONCEA NICOLETA - MARIANA	A1

C. Partea III. SARCINI

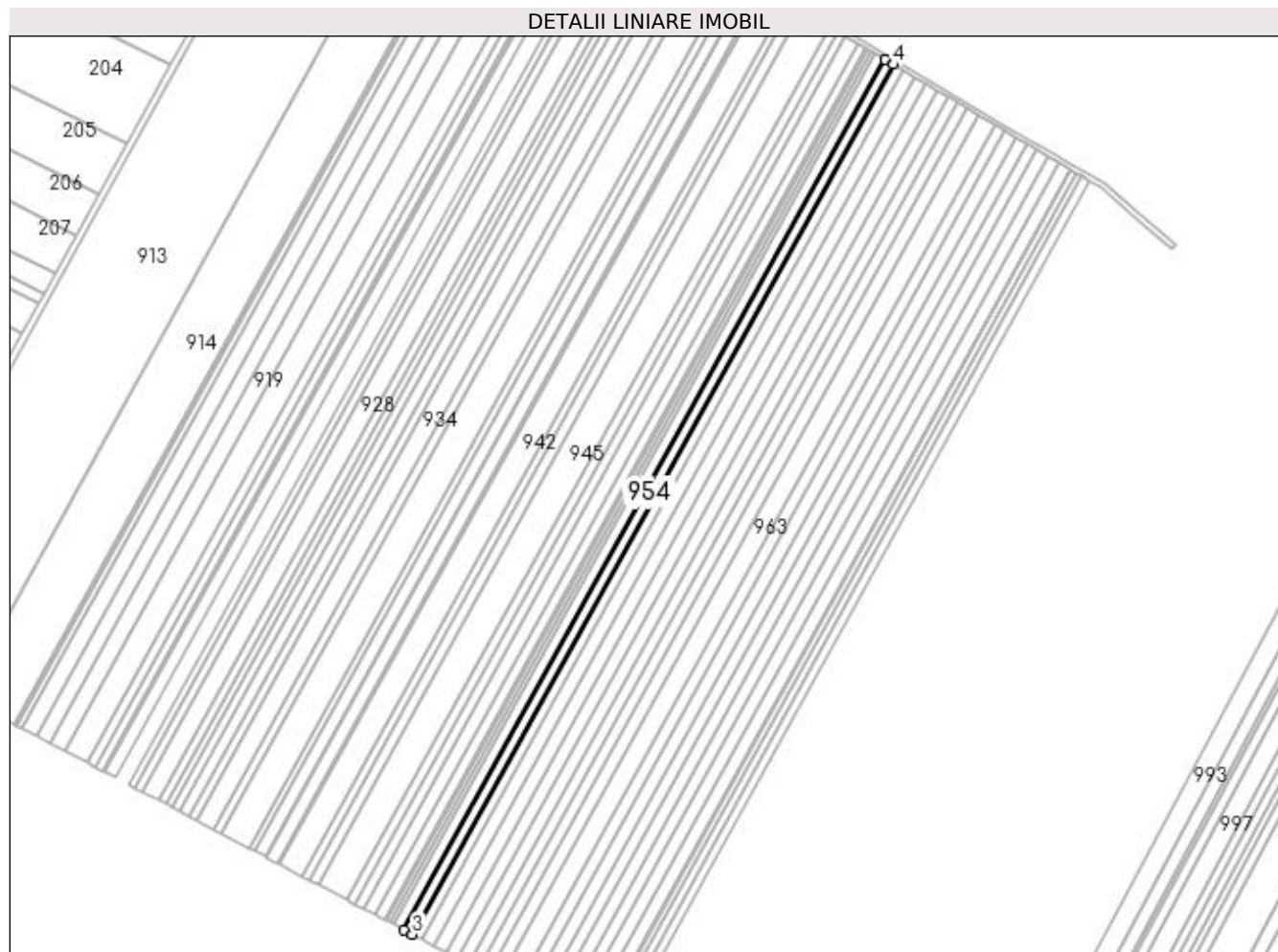
Inscrieri privind dezmembramintele dreptului de proprietate, drepturi reale de garanție și sarcini		Referințe
51833 / 01/03/2018		
Inscris Sub Semnatura Privata nr. 7465 IN DOSAR NR 465, din 14/02/2018 emis de S.C.P.E.J. DOBRA, COȘOREANU & ASOCIAȚII;		
C1	Se notează începerea urmăririi silite în condițiile NCPrCiv asupra imobilului de sub A1. pentru creanța de 729483,27 lei, 1) OTP BANK ROMANIA SA, CIF:7926069	A1
70709 / 27/03/2018		
Hotarare Judecatoreasca nr. DOSAR NR 481/D/P/2016, din 15/03/2018 emis de PARCHET-DOSAR NR 481/D/P/2016 (SI DIN DATA DE 12.10.2017, PARCHETUL DE PE LANGA INALTA CURTE DE CASATIE SI JUSTITIE - DIRECTIA DE IVESTIGARE A INFRACTIUNILOR DE CRIMINALITATE ORGANIZATA SI TERRORISM; ACT ADMINISTRATIV NR PROCES VERBAL DE APLICARE A SECHESTRULUI DOSAR 491/D/P/2016 DIN 14.03.2018, EMIS DE PARCHETUL DE PE LANGA INALTA CURTE DE CASATIE SI JUSTITIE - DIRECTIA DE IVESTIGARE A INFRACTIUNILOR DE CRIMINALITATE ORGANIZATA SI TERRORISM STRUCTURA CENTRALA);		
C2	se notează ipoteca legală măsură asigurătorie-sechestrul pentru suma de 6.200.632,26 USD, echivalent 25.718.449,53 lei instituită în condițiile C.proc.pen., asupra imobilul de sub A 1 PARCHETUL DE PE LANGA INALTA CURTE DE CASATIE SI JUSTITIE - DIRECTIA DE IVESTIGARE A 1) INFRACTIUNILOR DE CRIMINALITATE ORGANIZATA SI TERRORISM STRUCTURA CENTRALA, CIF: 999999999999	A1
43609 / 06/03/2019		
Act Administrativ nr. PROCES VERBAL DE SECHESTRU ASIGURATOR NR 1750, din 25/02/2019 emis de ANAF-DGRFP PLOIESTI- AJFP TELEORMAN- SFO ZIMNICEA;		
C3	Intabulare, drept de IPOTECA LEGALA, Valoare:3568833 , IINSTITUIT CA MĂSURĂ EXECUTORIE-SECHESTRU ÎN CONDIȚIILE CODULUI DE PROCEDURĂ FISCALĂ, cota initiala 1/1 1) ANAF- DGRFP PLOIESTI- AJFP TELEORMAN- SFO ZIMNICEA, CIF:999999999999	A1
114117 / 20/04/2021		
Hotarare Judecatoreasca nr. SP 2292/F, din 01/11/2018 emis de TRIBUNALUL BUCURESTI SECTIA PENALA (DOSAR 15884/3/2016);		
C4	se notează măsură asigurătorie-sechestrul pentru suma de 3.543.833. lei instituită în condițiile C. proc.pen. 1) MP PARCHETUL DE PE LANGA INALATA CURTE DE CASATIE SI JUSTITITIE - DNA, CIF:999999999999	A1

Anexa Nr. 1 La Partea I

Teren

Nr cadastral	Suprafața (mp)*	Observații / Referințe
31039	Din acte: 7.900 Masurata: 7.397	

* Suprafața este determinată în planul de proiecție Stereo 70.



Date referitoare la teren

Crt	Categorie folosință	Intra vilan	Suprafața (mp)	Tarla	Parcelă	Nr. topo	Observații / Referințe
1	arabil	NU	7.397	3	45	-	

Lungime Segmente

1) Valorile lungimilor segmentelor sunt obținute din proiecție în plan.

Punct început	X / Y	Punct sfârșit	X / Y	Lungime segment (** (m)
1	422.457,344 305.908,216	2	422.030,01 305.135,818	882.73
2	422.030,01 305.135,818	3	422.037,424 305.131,904	8.383
3	422.037,424 305.131,904	4	422.464,561 305.903,948	882.325
4	422.464,561 305.903,948	1	422.457,344 305.908,216	8.385

**** Lungimile segmentelor sunt determinate în planul de proiecție Stereo 70 și sunt rotunjite la 1 milimetru.**

***** Distanța dintre puncte este formată din segmente cumulate ce sunt mai mici decât valoarea 1 milimetru.**

**DATE DESPRE IMOBILUL NR. 955**

Oficiul de Cadastru și Publicitate Imobiliară DOLJ
 Biroul de Cadastru și Publicitate Imobiliară Craiova

A. Partea I. Descrierea imobilului

TEREN Extravilan

Adresa: Jud. Dolj, TARLAUA 3, PARCELA 46

Nr. Crt	Nr cadastral Nr. topografic	Suprafața* (mp)	Observații / Referințe
A1	30746	Din acte: 9.800 Masurata: 9.176	Sector cadastral:2 Teren neimprejmuit;

B. Partea II. Proprietari și acte

Inscrieri privitoare la dreptul de proprietate și alte drepturi reale		Referințe
24920 / 28/03/2012		
Act Notarial nr. CVC AUT NR 670, din 22/03/2012 emis de BNP FAURAR VIRGIL CLAUDIU;		
B1	Intabulare, drept de PROPRIETATE, dobandit prin Conventie, cota actuala 1/1, cota initiala 1/1 1) SC DELTA BERCENI INVEST SRL, CIF:22046319	A1

C. Partea III. SARCINI .

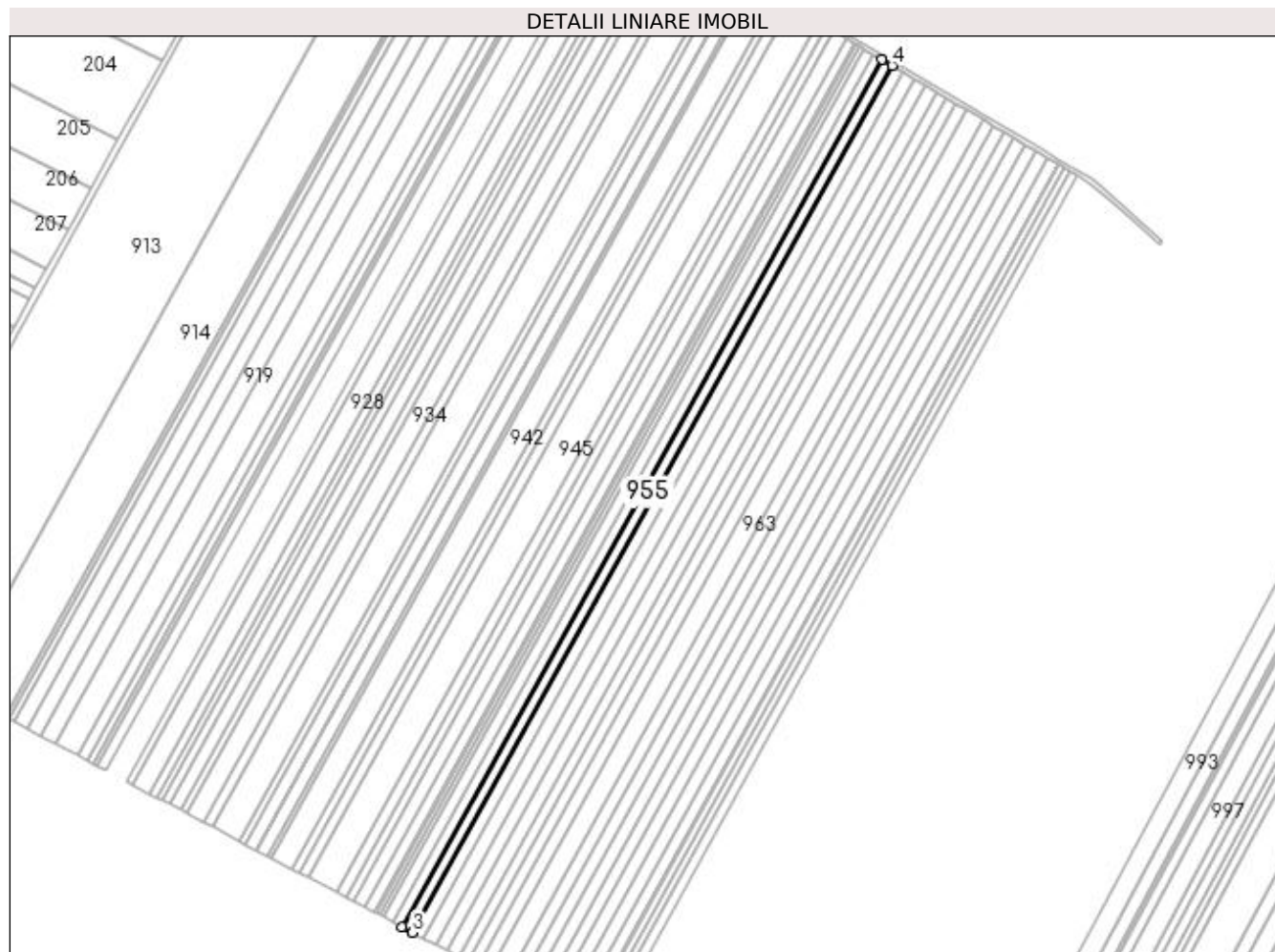
Inscrieri privind dezmembramintele dreptului de proprietate, drepturi reale de garanție și sarcini	Referințe
NU SUNT	

Anexa Nr. 1 La Partea I

Teren

Nr cadastral	Suprafața (mp)*	Observații / Referințe
30746	Din acte: 9.800 Masurata: 9.176	

* Suprafața este determinată în planul de proiecție Stereo 70.



Date referitoare la teren

Crt	Categorie folosință	Intra vilan	Suprafața (mp)	Tarla	Parcelă	Nr. topo	Observații / Referințe
1	arabil	NU	9.176	3	46	-	

Lungime Segmente

1) Valorile lungimilor segmentelor sunt obținute din proiecție în plan.

Punct început	X / Y	Punct sfârșit	X / Y	Lungime segment (** (m)
1	422.464,561 305.903,948	2	422.037,424 305.131,904	882.325
2	422.037,424 305.131,904	3	422.046,625 305.127,047	10.405
3	422.046,625 305.127,047	4	422.473,52 305.898,651	881.823
4	422.473,52 305.898,651	1	422.464,561 305.903,948	10.407

**** Lungimile segmentelor sunt determinate în planul de proiecție Stereo 70 și sunt rotunjite la 1 milimetru.**

***** Distanța dintre puncte este formată din segmente cumulate ce sunt mai mici decât valoarea 1 milimetru.**

**DATE DESPRE IMOBILUL NR. 956**

Oficiul de Cadastru și Publicitate Imobiliară DOLJ
Biroul de Cadastru și Publicitate Imobiliară Craiova

A. Partea I. Descrierea imobilului

TEREN Extravilan

Adresa: Jud. Dolj, T3, P 48

Nr. Crt	Nr cadastral Nr. topografic	Suprafața* (mp)	Observații / Referințe
A1	32270	Din acte: 10.400 Masurata: 9.738	Sector cadastral:2 Teren neimprejmuit;

B. Partea II. Proprietari și acte

Inscrieri privitoare la dreptul de proprietate și alte drepturi reale	Referințe
133215 / 28/10/2015	
Hotarare Judecatoreasca nr. 974, din 17/09/2010 emis de JUDECATORIA SEGARCEA (DOSAR NR 1172/304/2004);	
B1	Intabulare, drept de PROPRIETATE, dobandit prin Hotarare Judecatoreasca, cota actuala 1/1, cota initiala 1/1
1) SC DELTA BERCENI INVEST SRL, CIF:22046319	

C. Partea III. SARCINI .

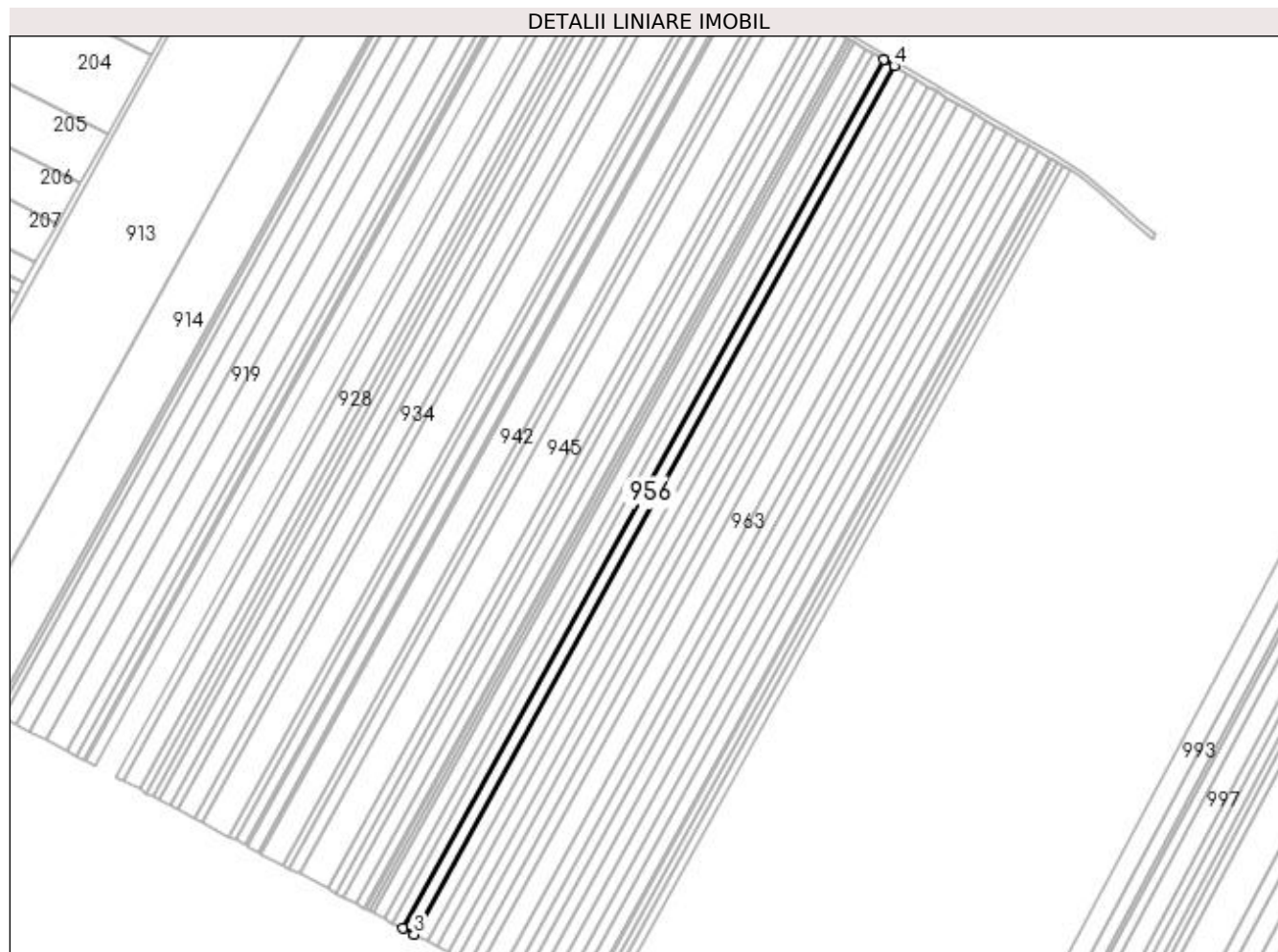
Inscrieri privind dezmembramintele dreptului de proprietate, drepturi reale de garanție și sarcini	Referințe
NU SUNT	

Anexa Nr. 1 La Partea I

Teren

Nr cadastral	Suprafața (mp)*	Observații / Referințe
32270	Din acte: 10.400 Masurata: 9.738	

* Suprafața este determinată în planul de proiecție Stereo 70.



Date referitoare la teren

Crt	Categorie folosință	Intra vilan	Suprafața (mp)	Tarla	Parcelă	Nr. topo	Observații / Referințe
1	arabil	NU	9.738	3	48	-	

Lungime Segmente

1) Valorile lungimilor segmentelor sunt obținute din proiecție în plan.

Punct început	X / Y	Punct sfârșit	X / Y	Lungime segment (** (m)
1	422.473,52 305.898,651	2	422.046,625 305.127,047	881.823
2	422.046,625 305.127,047	3	422.056,396 305.121,889	11.048
3	422.056,396 305.121,889	4	422.483,032 305.893,026	881.29
4	422.483,032 305.893,026	1	422.473,52 305.898,651	11.051

**** Lungimile segmentelor sunt determinate în planul de proiecție Stereo 70 și sunt rotunjite la 1 milimetru.**

***** Distanța dintre puncte este formată din segmente cumulate ce sunt mai mici decât valoarea 1 milimetru.**

**DATE DESPRE IMOBILUL NR. 957**

Oficiul de Cadastru și Publicitate Imobiliară DOLJ
Biroul de Cadastru și Publicitate Imobiliară Craiova

A. Partea I. Descrierea imobilului

TEREN Extravilan

Adresa: Jud. Dolj, T3, P49

Nr. Crt	Nr cadastral Nr. topografic	Suprafața* (mp)	Observații / Referințe
A1		Din acte: 11.696 Masurata: 11.416	Sector cadastral:2 Teren neimprejmuit;

B. Partea II. Proprietari și acte

Inscrieri privitoare la dreptul de proprietate și alte drepturi reale		Referințe
/		
Act Administrativ nr. TDP 3460, din 17/10/2005 emis de COMISIA JUDETEANA;		
B1	Intabulare, drept de PROPRIETATE, dobandit prin Reconstituire, cota actuala 1/1, cota initiala 1/1 1) IANCU GABRIEL , LIPSA CNP 2) MATEI ANA , LIPSA CNP 3) IANCU ION , LIPSA CNP	A1

C. Partea III. SARCINI .

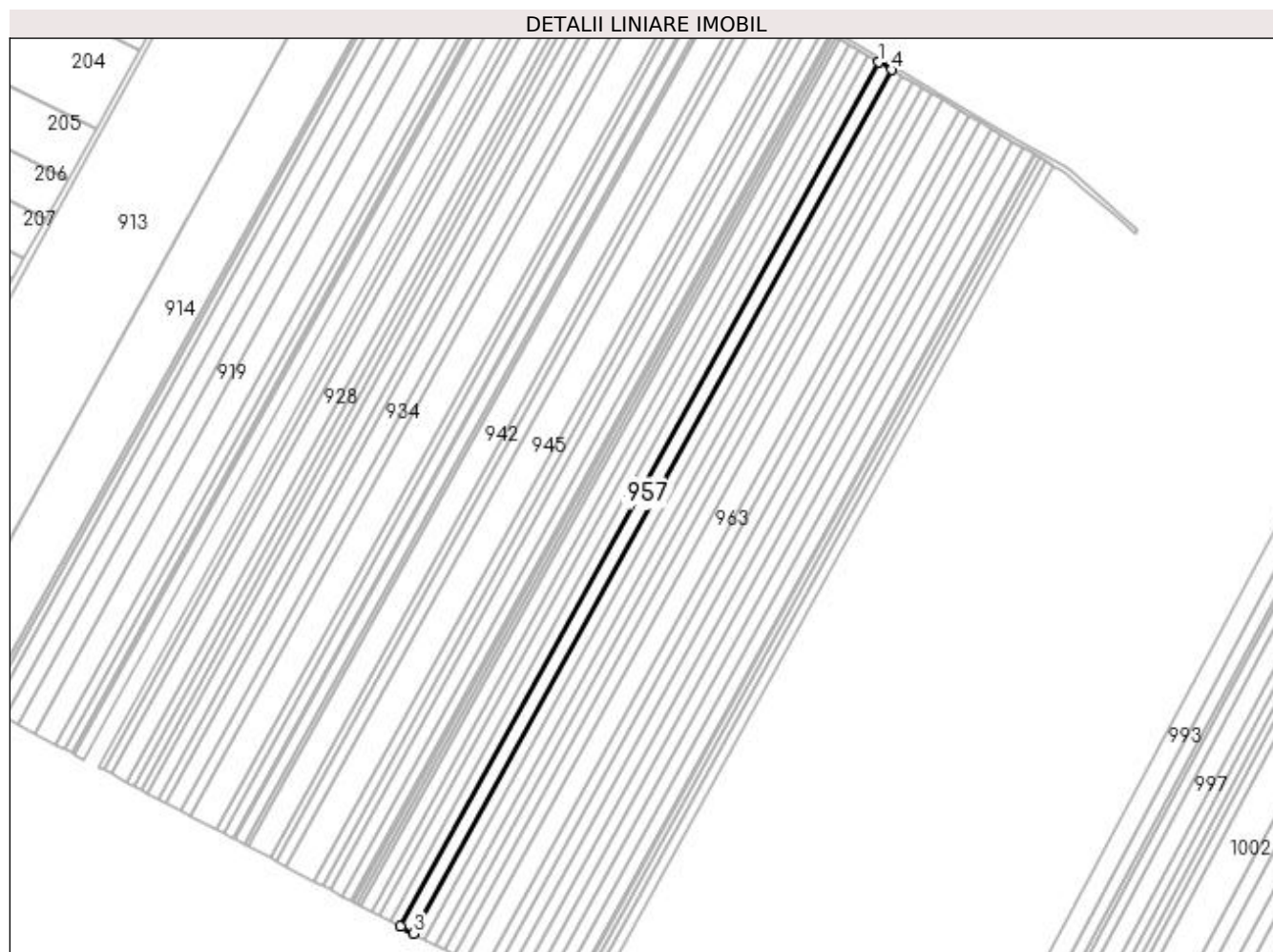
Inscrieri privind dezmembramintele dreptului de proprietate, drepturi reale de garanție și sarcini	Referințe
NU SUNT	

Anexa Nr. 1 La Partea I

Teren

Nr cadastral	Suprafața (mp)*	Observații / Referințe
	Din acte: 11.696 Masurata: 11.416	

* Suprafața este determinată în planul de proiecție Stereo 70.



Date referitoare la teren

Crt	Categorie folosință	Intra vilan	Suprafața (mp)	Tarla	Parcelă	Nr. topo	Observații / Referințe
1	arabil	NU	11.416	3	49	-	IMOBIL DIMINUAT CU 2.39% FATA DE SUPRAFATA DIN ACT

Lungime Segmente

1) Valorile lungimilor segmentelor sunt obținute din proiecție în plan.

Punct început	X / Y	Punct sfârșit	X / Y	Lungime segment (** (m)
1	422.483,032 305.893,026	2	422.056,396 305.121,889	881.29
2	422.056,396 305.121,889	3	422.067,857 305.115,838	12.961
3	422.067,857 305.115,838	4	422.494,191 305.886,428	880.664
4	422.494,191 305.886,428	1	422.483,032 305.893,026	12.964

**** Lungimile segmentelor sunt determinate în planul de proiecție Stereo 70 și sunt rotunjite la 1 milimetru.**

***** Distanța dintre puncte este formată din segmente cumulate ce sunt mai mici decât valoarea 1 milimetru.**

**DATE DESPRE IMOBILUL NR. 958**

Oficiul de Cadastru și Publicitate Imobiliară DOLJ
Biroul de Cadastru și Publicitate Imobiliară Craiova

A. Partea I. Descrierea imobilului

TEREN Extravilan

Adresa: Jud. Dolj, T 3, P. 50

Nr. Crt	Nr cadastral Nr. topografic	Suprafața* (mp)	Observații / Referințe
A1	30987	Din acte: 10.000 Masurata: 9.363	Sector cadastral:2 Teren neimprejmuat;

B. Partea II. Proprietari și acte

Inscrieri privitoare la dreptul de proprietate și alte drepturi reale		Referințe
88577 / 17/10/2012		
Act Notarial nr. CONTRACT DE VANZARE AUT NR 1537, din 28/09/2012 emis de BNP CHIRITA FLORIAN;		
B1	Intabulare, drept de PROPRIETATE, dobandit prin Conventie, cota actuala 1/1, cota initiala 1/1 1) TONCEA NICOLETA MARIANA	A1

C. Partea III. SARCINI

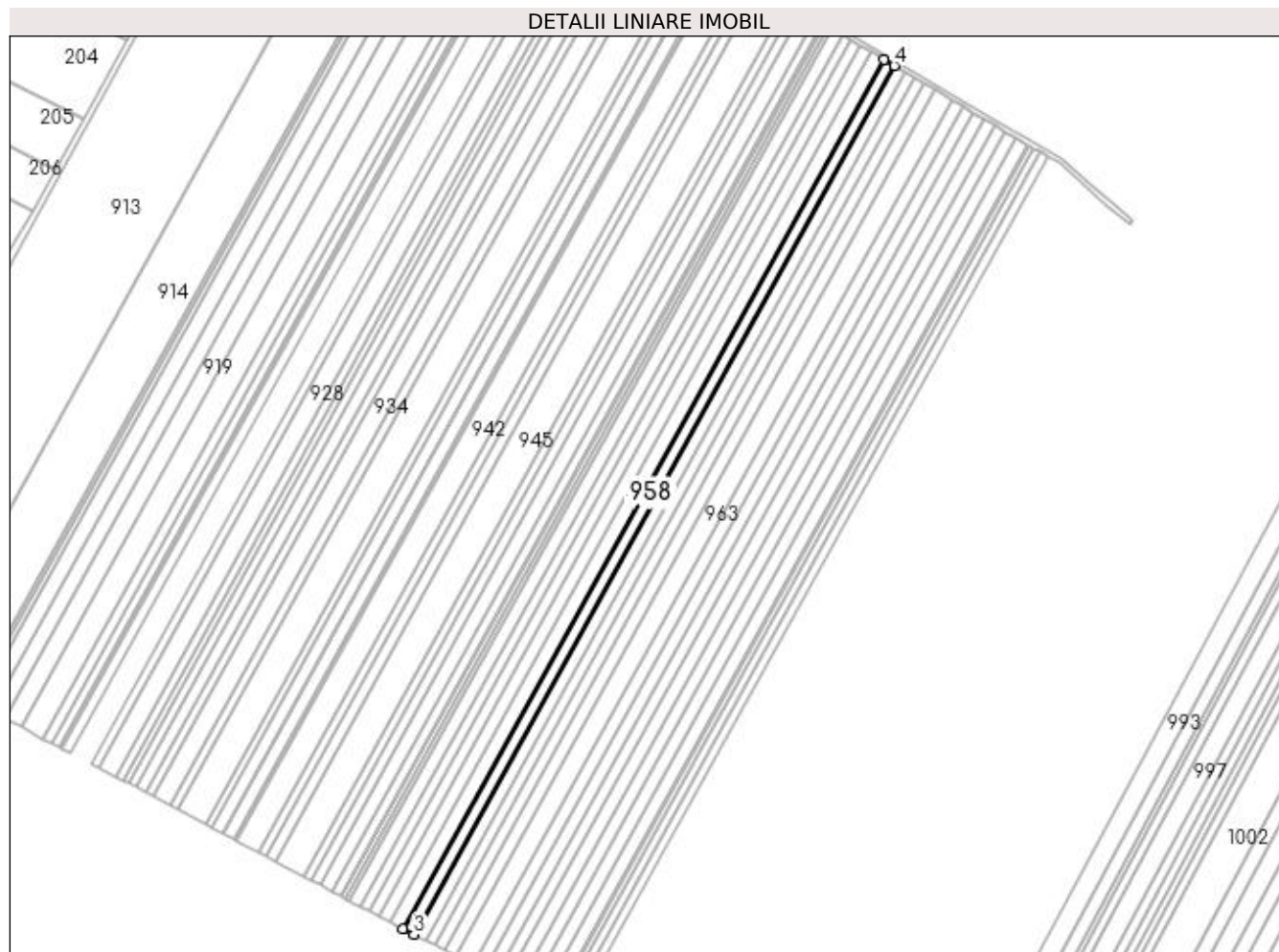
Inscrieri privind dezmembramintele dreptului de proprietate, drepturi reale de garanție și sarcini		Referințe
51721 / 01/03/2018		
Inscris Sub Semnatura Privata nr. NR. 7465 IN DOSAR NR. 465, din 14/02/2018 emis de EJ DOBRA NARCIS CONSTANTIN;		
C1	Se notează începerea urmăririi silite asupra imobilului de sub A 1, pentru creanța de 729483,27 lei în favoarea lui OTP BANK ROMANIA SA .	A1
43868 / 06/03/2019		
Act Administrativ nr. PROCES VERBAL DE SECHESTRU ASIGURATOR NR 1750, din 25/02/2019 emis de DGRFP PLOIESTI-AJFP TELEORMAN-SFO ZIMNICEA;		
C2	Intabulare, drept de IPOTECA LEGALA, Valoare:3568833 LEI INSTITUIT CA MĂSURĂ EXECUTORIE-SECHESTRU ÎN CONDIȚIILE CODULUI DE PROCEDURĂ FISCALĂ, cota initiala 1/1 1) DGRFP PLOIESTI-AJFP TELEORMAN-SFO ZIMNICEA, CIF:999999999999	A1

Anexa Nr. 1 La Partea I

Teren

Nr cadastral	Suprafața (mp)*	Observații / Referințe
30987	Din acte: 10.000 Masurata: 9.363	

* Suprafața este determinată în planul de proiecție Stereo 70.



Date referitoare la teren

Crt	Categorie folosință	Intra vilan	Suprafața (mp)	Tarla	Parcelă	Nr. topo	Observații / Referințe
1	arabil	NU	9.363	3	50	-	

Lungime Segmente

1) Valorile lungimilor segmentelor sunt obținute din proiecție în plan.

Punct început	X / Y	Punct sfârșit	X / Y	Lungime segment (** (m)
1	422.494,191 305.886,428	2	422.067,857 305.115,838	880.664
2	422.067,857 305.115,838	3	422.077,264 305.110,873	10.637
3	422.077,264 305.110,873	4	422.503,349 305.881,013	880.15
4	422.503,349 305.881,013	1	422.494,191 305.886,428	10.639

**** Lungimile segmentelor sunt determinate în planul de proiecție Stereo 70 și sunt rotunjite la 1 milimetru.**

***** Distanța dintre puncte este formată din segmente cumulate ce sunt mai mici decât valoarea 1 milimetru.**

**DATE DESPRE IMOBILUL NR. 959**

Oficiul de Cadastru și Publicitate Imobiliară DOLJ
Biroul de Cadastru și Publicitate Imobiliară Craiova

A. Partea I. Descrierea imobilului

TEREN Extravilan

Adresa: Jud. Dolj, T 3, P 51

Nr. Crt	Nr cadastral Nr. topografic	Suprafața* (mp)	Observații / Referințe
A1	30523	Din acte: 11.142 Masurata: 10.432	Sector cadastral:2 Teren neimprejmuit;

B. Partea II. Proprietari și acte

Inscrieri privitoare la dreptul de proprietate și alte drepturi reale		Referințe
66466 / 22/09/2011		
Act Notarial nr. 2102, din 15/09/2010 emis de BNP CRISTIAN MIHAIL;		
B1	Intabulare, drept de PROPRIETATE, dobandit prin Conventie, cota actuala 1/1, cota initiala 1/1 1) SC DELTA BERCENI INVEST SRL, CIF:22046319	A1

C. Partea III. SARCINI .

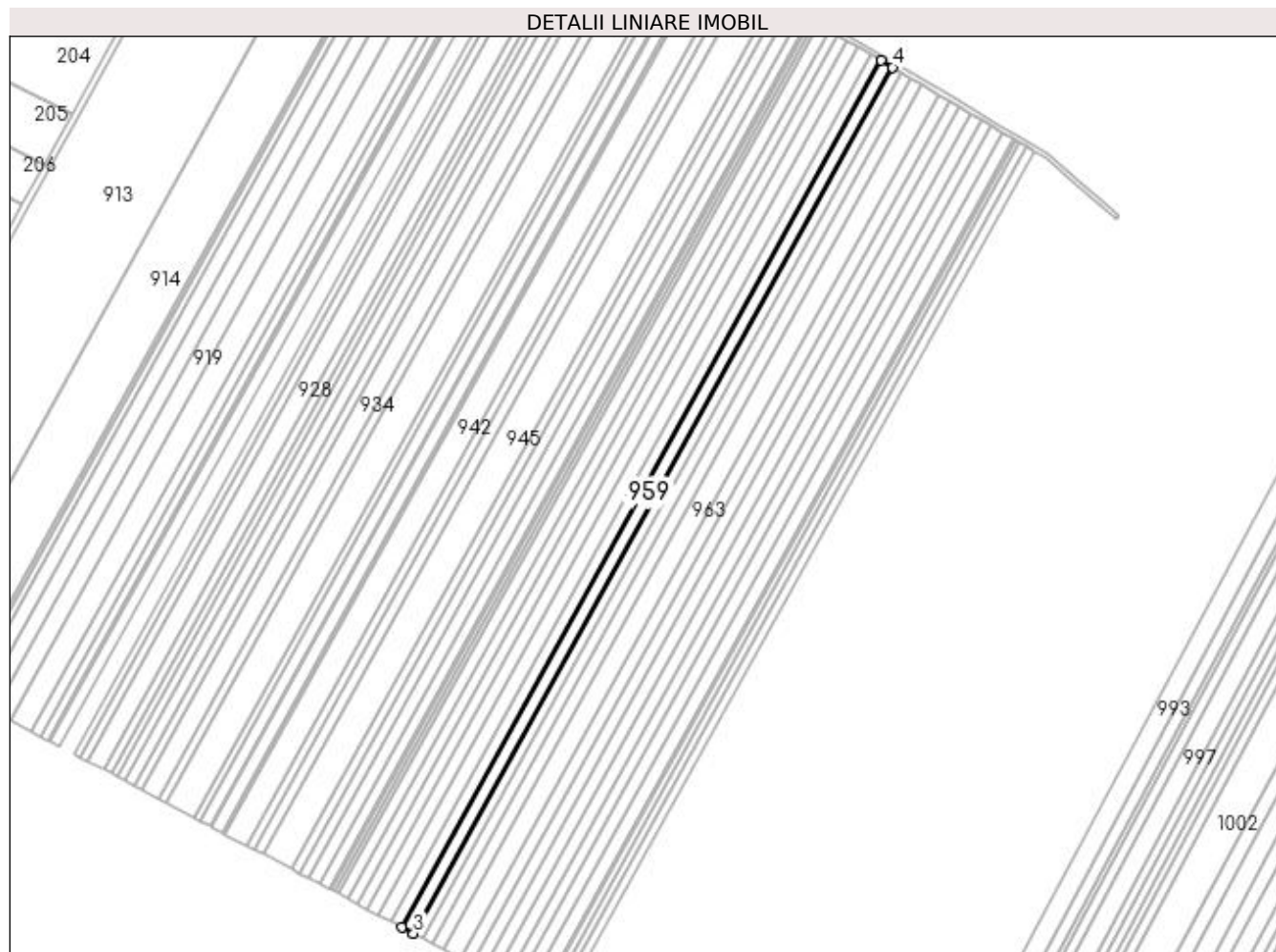
Inscrieri privind dezmembramintele dreptului de proprietate, drepturi reale de garanție și sarcini	Referințe
NU SUNT	

Anexa Nr. 1 La Partea I

Teren

Nr cadastral	Suprafața (mp)*	Observații / Referințe
30523	Din acte: 11.142 Masurata: 10.432	

* Suprafața este determinată în planul de proiecție Stereo 70.



Date referitoare la teren

Crt	Categorie folosință	Intra vilan	Suprafața (mp)	Tarla	Parcelă	Nr. topo	Observații / Referințe
1	arabil	NU	10.432	3	51	-	

Lungime Segmente

1) Valorile lungimilor segmentelor sunt obținute din proiecție în plan.

Punct început	X / Y	Punct sfârșit	X / Y	Lungime segment (** (m)
1	422.503,349 305.881,013	2	422.077,264 305.110,873	880.15
2	422.077,264 305.110,873	3	422.087,751 305.105,337	11.859
3	422.087,751 305.105,337	4	422.513,559 305.874,976	879.578
4	422.513,559 305.874,976	1	422.503,349 305.881,013	11.861

**** Lungimile segmentelor sunt determinate în planul de proiecție Stereo 70 și sunt rotunjite la 1 milimetru.**

***** Distanța dintre puncte este formată din segmente cumulate ce sunt mai mici decât valoarea 1 milimetru.**

**DATE DESPRE IMOBILUL NR. 960**

Oficiul de Cadastru și Publicitate Imobiliară DOLJ
Biroul de Cadastru și Publicitate Imobiliară Craiova

A. Partea I. Descrierea imobilului

TEREN Extravilan

Adresa: Jud. Dolj, T 3, P 51/1

Nr. Crt	Nr cadastral Nr. topografic	Suprafața* (mp)	Observații / Referințe
A1	30611	Din acte: 8.515 Masurata: 7.973	Sector cadastral:2 Teren neimprejmuit;

B. Partea II. Proprietari și acte

Inscrieri privitoare la dreptul de proprietate și alte drepturi reale		Referințe
66415 / 22/09/2011		
Act Notarial nr. 1818, din 05/08/2010 emis de BNP CRISTIAN MIHAIL;		
B1	Intabulare, drept de PROPRIETATE, dobandit prin Conventie, cota actuala 1/1, cota initiala 1/1 1) SC DELTA BERCENI INVEST SRL, CIF:22046319	A1

C. Partea III. SARCINI .

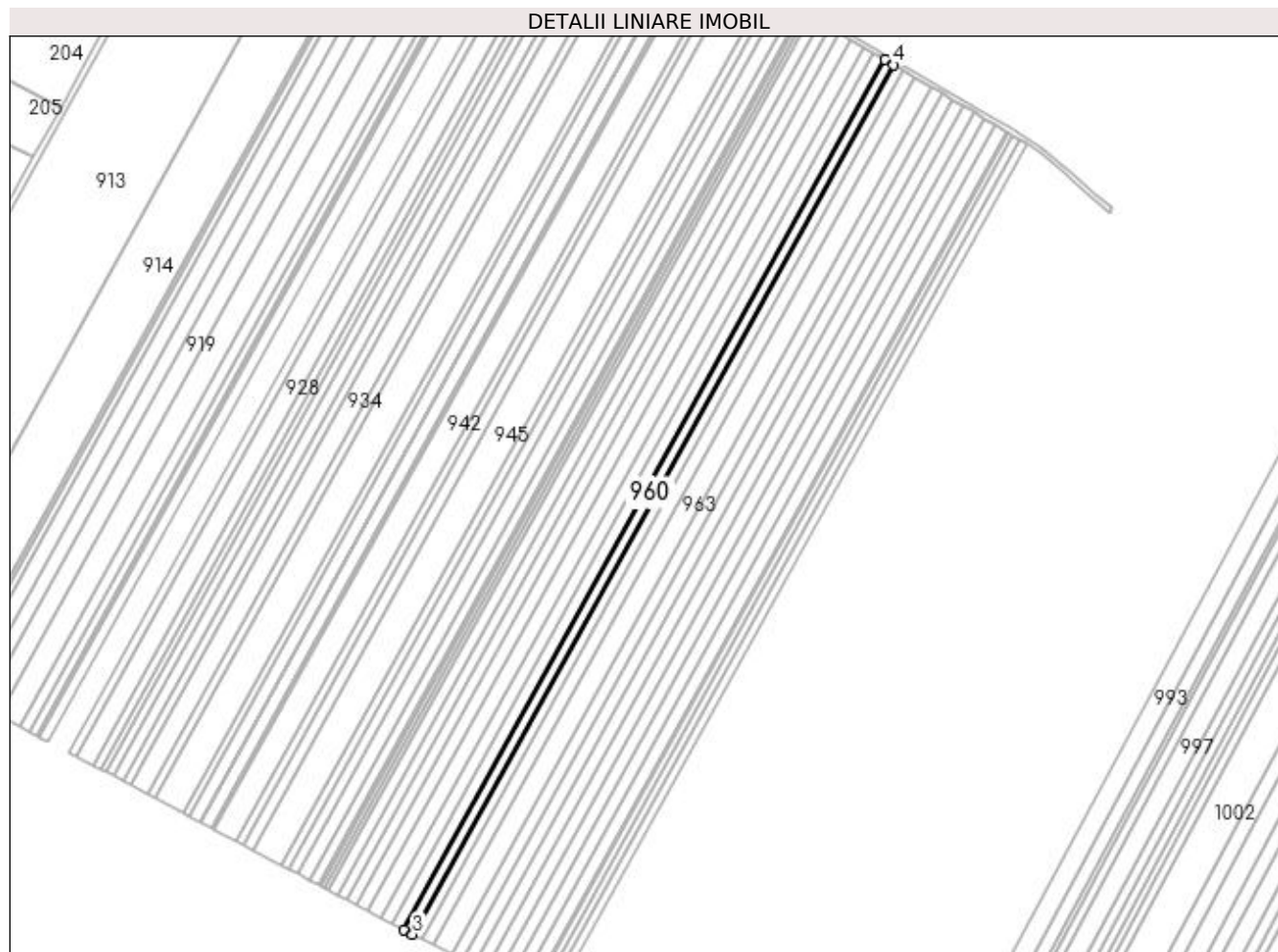
Inscrieri privind dezmembramintele dreptului de proprietate, drepturi reale de garanție și sarcini	Referințe
NU SUNT	

Anexa Nr. 1 La Partea I

Teren

Nr cadastral	Suprafața (mp)*	Observații / Referințe
30611	Din acte: 8.515 Masurata: 7.973	

* Suprafața este determinată în planul de proiecție Stereo 70.



Date referitoare la teren

Crt	Categorie folosință	Intra vilan	Suprafața (mp)	Tarla	Parcelă	Nr. topo	Observații / Referințe
1	arabil	NU	7.973	3	51/1	-	

Lungime Segmente

1) Valorile lungimilor segmentelor sunt obținute din proiecție în plan.

Punct început	X / Y	Punct sfârșit	X / Y	Lungime segment (** (m)
1	422.513,559 305.874,976	2	422.087,751 305.105,337	879.578
2	422.087,751 305.105,337	3	422.095,771 305.101,103	9.069
3	422.095,771 305.101,103	4	422.521,366 305.870,359	879.14
4	422.521,366 305.870,359	1	422.513,559 305.874,976	9.071

**** Lungimile segmentelor sunt determinate în planul de proiecție Stereo 70 și sunt rotunjite la 1 milimetru.**

***** Distanța dintre puncte este formată din segmente cumulate ce sunt mai mici decât valoarea 1 milimetru.**

**DATE DESPRE IMOBILUL NR. 961**

Oficiul de Cadastru și Publicitate Imobiliară DOLJ
Biroul de Cadastru și Publicitate Imobiliară Craiova

A. Partea I. Descrierea imobilului

TEREN Extravilan

Adresa: Jud. Dolj, T 3, P. 52

Nr. Crt.	Nr cadastral Nr. topografic	Suprafața* (mp)	Observații / Referințe
A1	30531	Din acte: 9.683 Masurata: 9.066	Sector cadastral:2 Teren neimprejmuit;

B. Partea II. Proprietari și acte

Inscrieri privitoare la dreptul de proprietate și alte drepturi reale	Referințe
90348 / 09/12/2011	
Act Notarial nr. CONTRACT DE VANZARE AUT NR 2552, din 02/12/2011 emis de BNP FLORIAN CHIRITA;	
B1	Intabulare, drept de PROPRIETATE, dobandit prin Conventie, cota actuala 1/1, cota initiala 1/1 1) TONCEA NICOLETA-MARIANA
8963 / 27/01/2014	
Act Notarial nr. CONTRACT DE IPOTECA IMOBILIARA NR 71, din 24/01/2014 emis de CHIRITA FLORIAN;	
B2	se noteaza interdictiile de instrainare, grevare, dezmembrare, inchiriere, alipire, construire, demolare, restructurare, amenajare,

C. Partea III. SARCINI

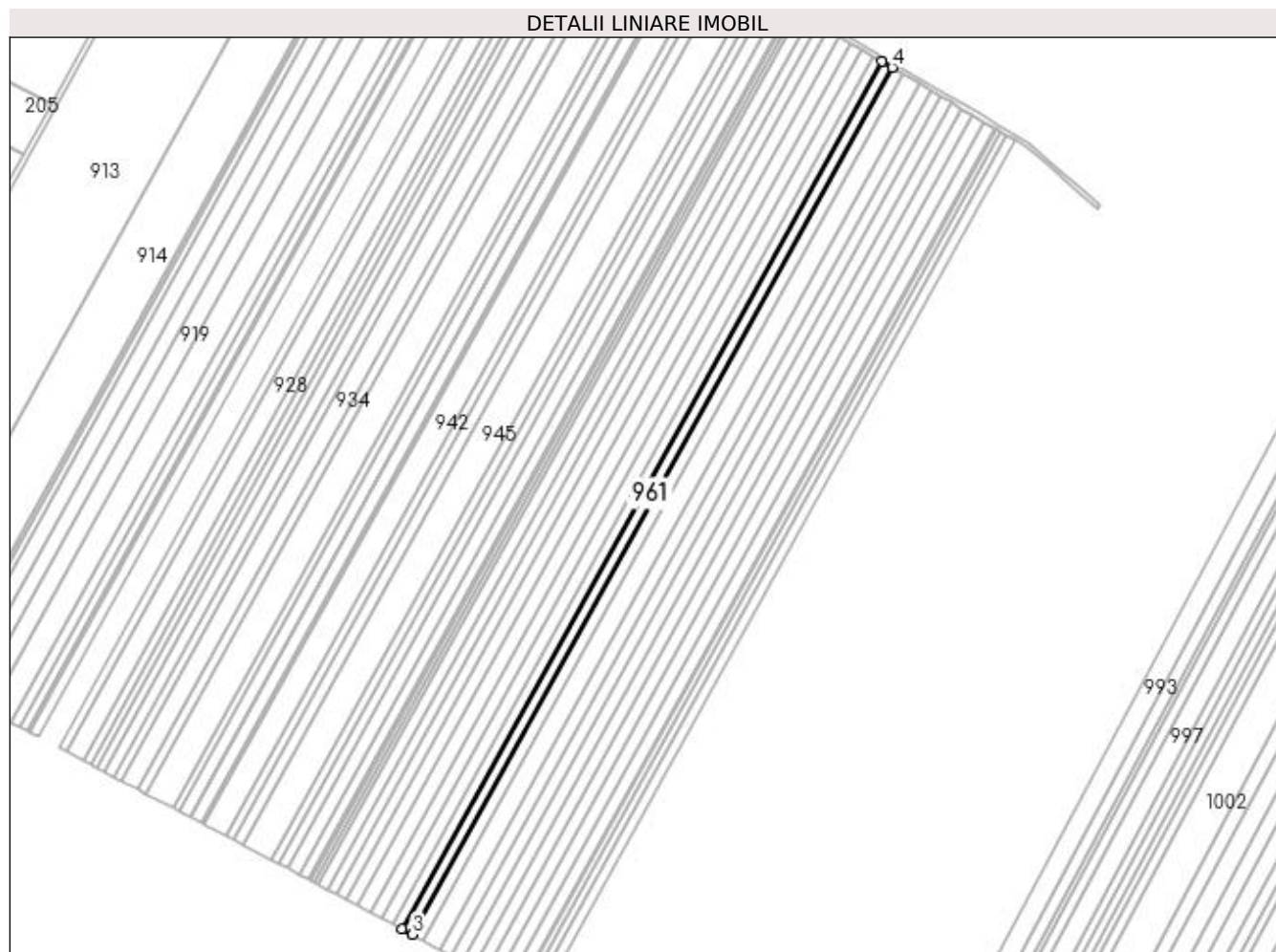
Inscrieri privind dezmembramintele dreptului de proprietate, drepturi reale de garanție și sarcini	Referințe
8963 / 27/01/2014	
Act Notarial nr. CONTRACT DE IPOTECA IMOBILIARA NR 71, din 24/01/2014 emis de CHIRITA FLORIAN;	
C1	Intabulare, drept de IPOTECA, Valoare:1500000 LEI+ CELELALTE OBLIGATII DE PLATA AFERENTE CREDITULUI, dobandit prin Conventie, cota actuala 1/1, cota initiala 1/1 1) BANCA COMERCIALA CARPATICA SA, CIF:999999999999
69611 / 26/03/2018	
Hotarare Judecatoreasca nr. DOSAR 481/D/P/2016, din 15/03/2018 emis de PARCHET-DOSAR 481/D/P/2016 (SI DIN DE DATA DE 12.10.2017, PARCHETUL DE PE LANGA INALTA CURTE DE CASATIE SI JUSTITIE - DIRECTIA DE INVESTIGARE A INFRACTIUNILOR DE CRIMINALITATE ORGANIZATA SI TERORISM; ACT ADMINISTRATIV NR PROCES VERBAL DE APLICARE A SECHESTRULUI DOSAR 481/D/P/2016 DIN 14.03.2018, EMIS DE PARCHETUL DE PE LANGA INALTA CURTE DE CASATIE SI JUSTITIE - DIRECTIA DE INVESTIGARE A INFRACTIUNILOR DE CRIMINALITATE ORGANIZATA SI TERORISM STRUCTURA CENTRALA);	
C2	se notează ipoteca legală măsură asigurătorie-sechestrul pentru suma de 6.200.653,26 USD , echivalentul a 25.718.449, 53 lei instituită în condițiile C.proc.pen., asupra imobilul de sub A 1 1) PARCHETUL DE PE LANGA INALTA CURTE DE CASATIE SI JUSTITIE - DIRECTIA DE INVESTIGARE A INFRACTIUNILOR DE CRIMINALITATE ORGANIZATA SI TERORISM STRUCTURA CENTRALA, CIF: 999999999999
42436 / 05/03/2019	
Act Administrativ nr. PROCES VERBAL DE SECHESTRU ASIGURATOR NR 1750, din 25/02/2019 emis de ANAF;	
C3	Intabulare, drept de IPOTECA LEGALA, Valoare:3568833 LEIINSTITUIT CA MĂSURĂ EXECUTORIE-SECHESTRU ÎN CONDIȚIILE CODULUI DE PROCEDURĂ, cota initiala 1/1 1) DGFP PLOIESTI - ALFP TELEORMAN - SFO ZIMNICEA, CIF:999999999999
104218 / 13/04/2021	
Hotarare Judecatoreasca nr. SENTINTA PENALA NR. 2292/F, din 01/11/2018 emis de TRIBUNALUL BUCURESTI SECTIA PENALA (IN DOSAR NR. 15884/3/2016);	
C4	Se noteaza dreptul de ipoteca legală, în valoare de 3.543.833 lei instituit ca măsură asigurătorie-sechestrul în condițiile Codului Procedură Penală 1) MINISTERUL PUBLIC- PARCHETUL DE PE LANGA INALTA CURTE DE CASATIE SI JUSTITIE - DIRECTIA NATIONALA ANTICORUPTIE, CIF:999999999999

Anexa Nr. 1 La Partea I

Teren

Nr cadastral	Suprafața (mp)*	Observații / Referințe
30531	Din acte: 9.683 Masurata: 9.066	

* Suprafața este determinată în planul de proiecție Stereo 70.



Date referitoare la teren

Crt	Categorie folosință	Intra vilan	Suprafața (mp)	Tarla	Parcelă	Nr. topo	Observații / Referințe
1	arabil	NU	9.066	3	52	-	

Lungime Segmente

1) Valorile lungimilor segmentelor sunt obținute din proiecție în plan.

Punct început	X / Y	Punct sfârșit	X / Y	Lungime segment (** (m)
1	422.521,366 305.870,359	2	422.095,771 305.101,103	879.14
2	422.095,771 305.101,103	3	422.104,895 305.096,286	10.317

Punct început	X / Y	Punct sfârșit	X / Y	Lungime segment (** (m)
3	422.104,895 305.096,286	4	422.530,249 305.865,107	878.642
4	422.530,249 305.865,107	1	422.521,366 305.870,359	10.32

** Lungimile segmentelor sunt determinate în planul de proiecție Stereo 70 și sunt rotunjite la 1 milimetru.

*** Distanța dintre puncte este formată din segmente cumulate ce sunt mai mici decât valoarea 1 milimetru.

**DATE DESPRE IMOBILUL NR. 962**

Oficiul de Cadastru și Publicitate Imobiliară DOLJ
Biroul de Cadastru și Publicitate Imobiliară Craiova

A. Partea I. Descrierea imobilului

TEREN Extravilan

Adresa: Jud. Dolj, T3, P53

Nr. Crt	Nr cadastral Nr. topografic	Suprafața* (mp)	Observații / Referințe
A1	30516	Din acte: 10.000 Masurata: 9.363	Sector cadastral:2 Teren neimprejmuit;

B. Partea II. Proprietari și acte

Inscrieri privitoare la dreptul de proprietate și alte drepturi reale		Referințe
69796 / 18/06/2015		
Hotarare Judecatoreasca nr. HOTARAREA AGA AUT NR 1845, din 16/09/2013 emis de BNP ALEXANDRU ELENA SIMONA (PROIECT DE DIVIZARE AUT NR. 591/30-04-2013 EMIS DE BNP DIACONESCU REMUS-STEFAN; INCHEIEREDE COMPLETARE NR. 15/28-10-2013 EMIS DE BNP ELENA SIMONA ALEXANDRU; INCHEIEREA NR. 864/14-11-2013 EMIS DE TRIBUNALUL BUCURESTI);		
B1	Intabulare, drept de PROPRIETATE, dobandit prin Lege, cota actuala 1/1, cota initiala 1/1 1) SC RURAL AGRI DOLJ SRL, CIF:999999999999	A1

C. Partea III. SARCINI .

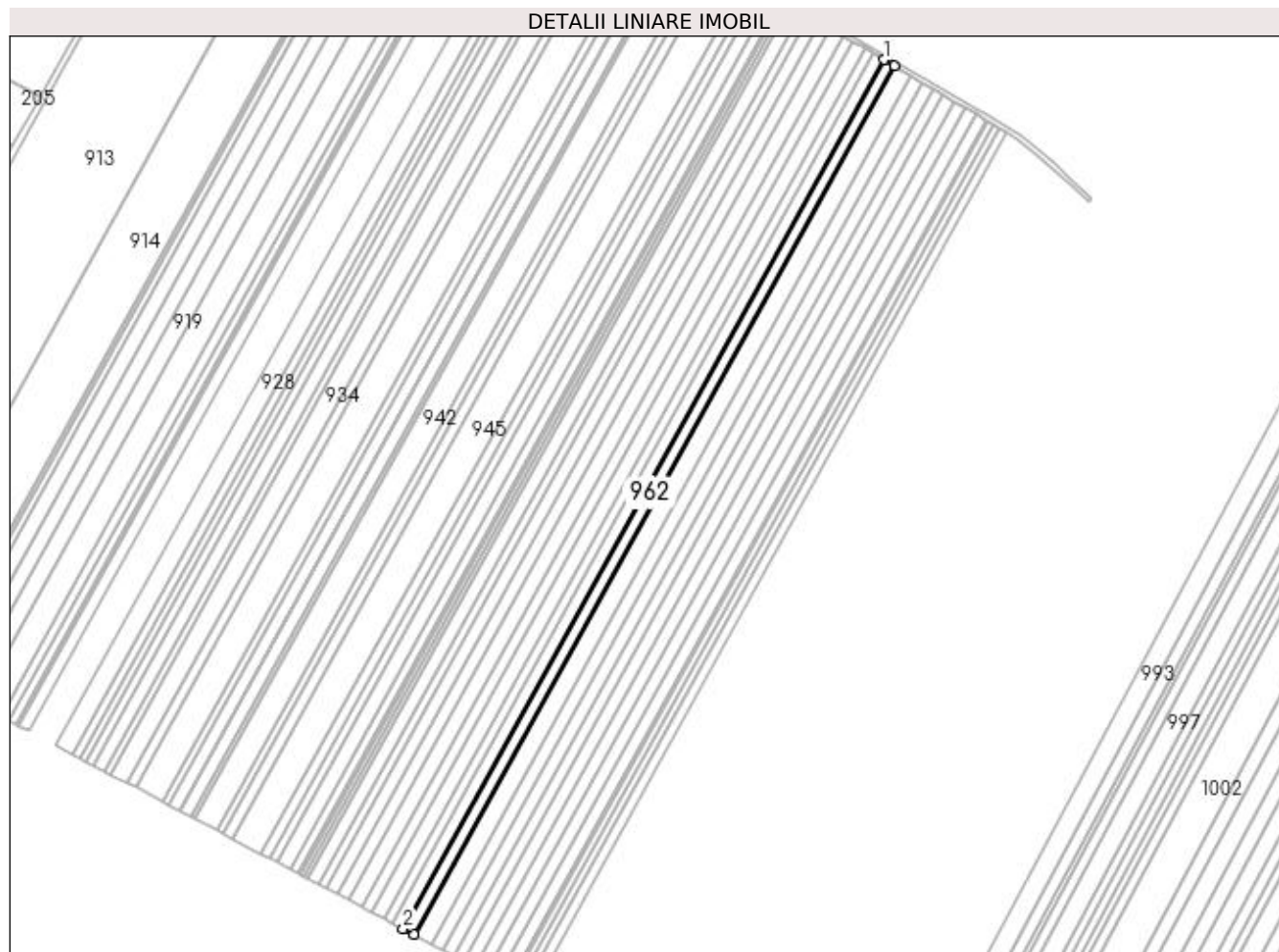
Inscrieri privind dezmembramintele dreptului de proprietate, drepturi reale de garanție și sarcini	Referințe
NU SUNT	

Anexa Nr. 1 La Partea I

Teren

Nr cadastral	Suprafața (mp)*	Observații / Referințe
30516	Din acte: 10.000 Masurata: 9.363	

* Suprafața este determinată în planul de proiecție Stereo 70.



Date referitoare la teren

Crt	Categorie folosință	Intra vilan	Suprafața (mp)	Tarla	Parcelă	Nr. topo	Observații / Referințe
1	arabil	NU	9.363	3	53	-	

Lungime Segmente

1) Valorile lungimilor segmentelor sunt obținute din proiecție în plan.

Punct început	X / Y	Punct sfârșit	X / Y	Lungime segment (** (m)
1	422.530,249 305.865,107	2	422.104,895 305.096,286	878.642
2	422.104,895 305.096,286	3	422.114,323 305.091,309	10.661
3	422.114,323 305.091,309	4	422.539,428 305.859,679	878.127
4	422.539,428 305.859,679	1	422.530,249 305.865,107	10.664

**** Lungimile segmentelor sunt determinate în planul de proiecție Stereo 70 și sunt rotunjite la 1 milimetru.**

***** Distanța dintre puncte este formată din segmente cumulate ce sunt mai mici decât valoarea 1 milimetru.**

**DATE DESPRE IMOBILUL NR. 963**

Oficiul de Cadastru și Publicitate Imobiliară DOLJ
Biroul de Cadastru și Publicitate Imobiliară Craiova

A. Partea I. Descrierea imobilului

TEREN Extravilan

Adresa: Jud. Dolj, T 3, P. 54

Nr. Crt	Nr cadastral Nr. topografic	Suprafața* (mp)	Observații / Referințe
A1	30596	Din acte: 16.600 Masurata: 15.542	Sector cadastral:2 Teren neimprejmuit;

B. Partea II. Proprietari și acte

Inscrieri privitoare la dreptul de proprietate și alte drepturi reale		Referințe
689 / 06/01/2012		
Act Notarial nr. CVC AUT NR 2662, din 29/12/2011 emis de NP CHIRITA FLORIAN;		
B1	Intabulare, drept de PROPRIETATE, dobandit prin Conventie, cota actuala 1/1, cota initiala 1/1 1) TONCEA NICOLETA-MARIANA	A1

C. Partea III. SARCINI

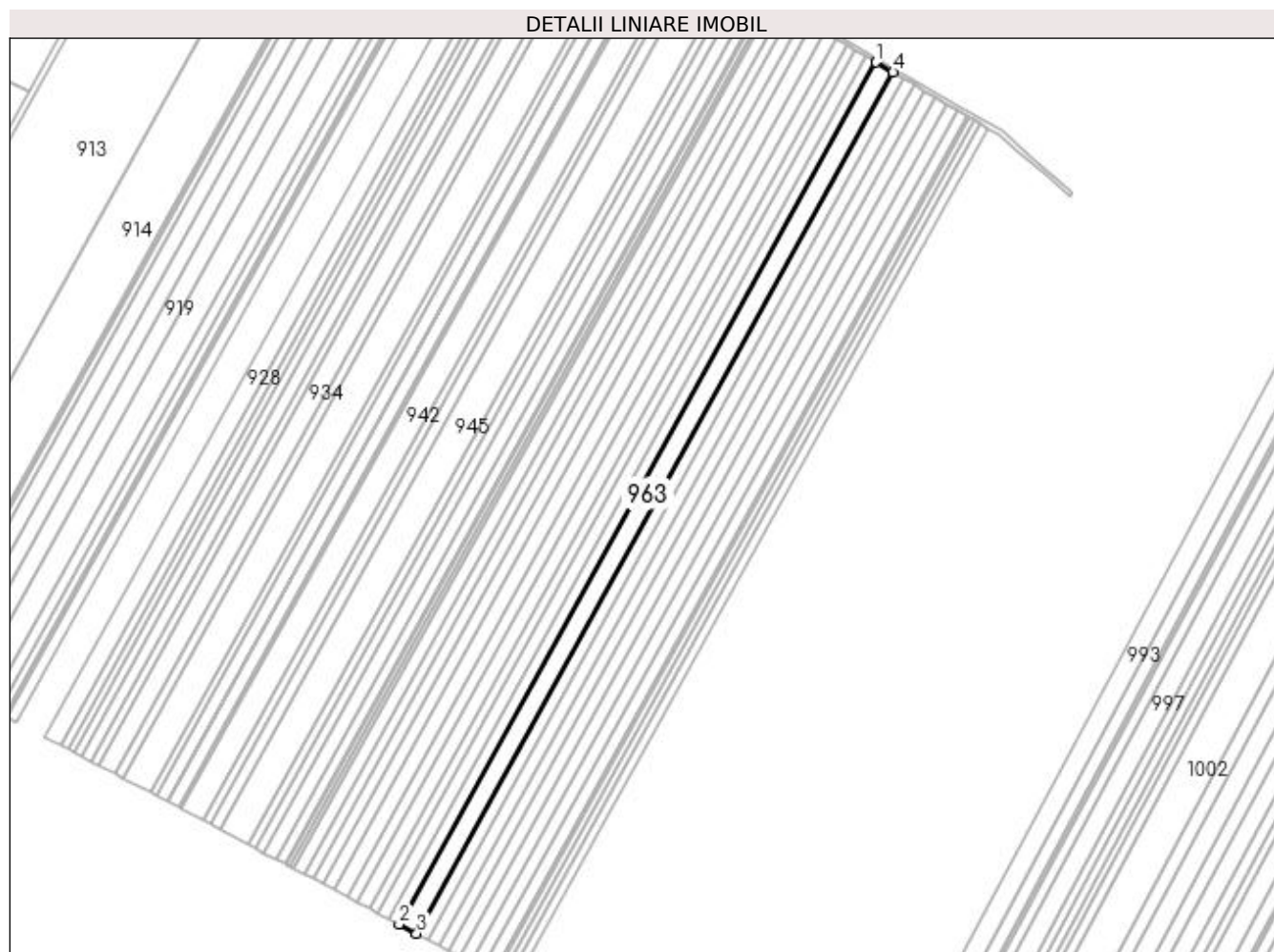
Inscrieri privind dezmembramintele dreptului de proprietate, drepturi reale de garanție și sarcini		Referințe
48301 / 26/02/2018		
Inscris Sub Semnatura Privata nr. DOSAR NR 465/2018, din 14/02/2018 emis de S.C.P.E.J. DOBRA, COȘOREANU & ASOCIAȚII;		
C1	Se notează începerea urmăririi silite în condițiile NCPrCiv asupra imobilului de sub A1. pentru creanța de 729483,27 lei 1) OTP BANK ROMANIA SA, CIF:7926069	A1
43515 / 06/03/2019		
Act Administrativ nr. 1750, din 25/02/2019 emis de MFP ANAF DGRFP PLOIESTI (AJFP TELEORMAN SFO ZIMNICEA);		
C2	Intabulare, drept de IPOTECA LEGALA, Valoare:3568833 LEIINSTITUIT CA MĂSURĂ EXECUTORIE-SECHESTRU ÎN CONDIȚIILE CODULUI DE PROCEDURĂ FISCALĂ, cota initiala 1/1 1) MFP ANAF DGRFP PLOIESTI AJFP TELEORMAN SFO ZIMNICEA, CIF:999999999999	A1
113942 / 20/04/2021		
Hotarare Judecatoreasca nr. SENTINȚĂ PENALA NR 2292/F/, din 01/11/2018 emis de TRIBUNALUL BUCURESTI SECTIA PENALA (DOSAR NR 15884/3/2016);		
C3	se notează măsură asigurătorie-sechestru pentru suma de 3.543.833. lei instituită în condițiile C.proc.pen 1) MP PARCHETUL DE PE LANGA INALATA CURTE DE CASATIE SI JUSTITITIE - DNA, CIF:999999999999	A1

Anexa Nr. 1 La Partea I

Teren

Nr cadastral	Suprafața (mp)*	Observații / Referințe
30596	Din acte: 16.600 Masurata: 15.542	

* Suprafața este determinată în planul de proiecție Stereo 70.



Date referitoare la teren

Crt	Categorie folosință	Intravilan	Suprafața (mp)	Tarla	Parcelă	Nr. topo	Observații / Referințe
1	arabil	NU	15.542	3	54	-	

Lungime Segmente

1) Valorile lungimilor segmentelor sunt obținute din proiecție în plan.

Punct început	X / Y	Punct sfârșit	X / Y	Lungime segment (** (m)
1	422.539,428 305.859,679	2	422.114,323 305.091,309	878.127
2	422.114,323 305.091,309	3	422.129,985 305.083,041	17.711
3	422.129,985 305.083,041	4	422.554,677 305.850,662	877.272
4	422.554,677 305.850,662	1	422.539,428 305.859,679	17.715

**** Lungimile segmentelor sunt determinate în planul de proiecție Stereo 70 și sunt rotunjite la 1 milimetru.**

***** Distanța dintre puncte este formată din segmente cumulate ce sunt mai mici decât valoarea 1 milimetru.**

**DATE DESPRE IMOBILUL NR. 964**

Oficiul de Cadastru și Publicitate Imobiliară DOLJ
Biroul de Cadastru și Publicitate Imobiliară Craiova

A. Partea I. Descrierea imobilului

TEREN Extravilan

Adresa: Jud. Dolj, T3, P55

Nr. Crt	Nr cadastral Nr. topografic	Suprafața* (mp)	Observații / Referințe
A1		Din acte: 10.000 Masurata: 9.761	Sector cadastral:2 Teren neimprejmuit;

B. Partea II. Proprietari și acte

Inscrieri privitoare la dreptul de proprietate și alte drepturi reale		Referințe
/		
Act Administrativ nr. TDP 3082, din 07/12/2004 emis de COMISIA JUDETEANA;		
B1	Intabulare, drept de PROPRIETATE, dobandit prin Reconstituire, cota actuala 1/1, cota initiala 1/1 1) PIRVU MARIA, LIPSA CNP	A1

C. Partea III. SARCINI .

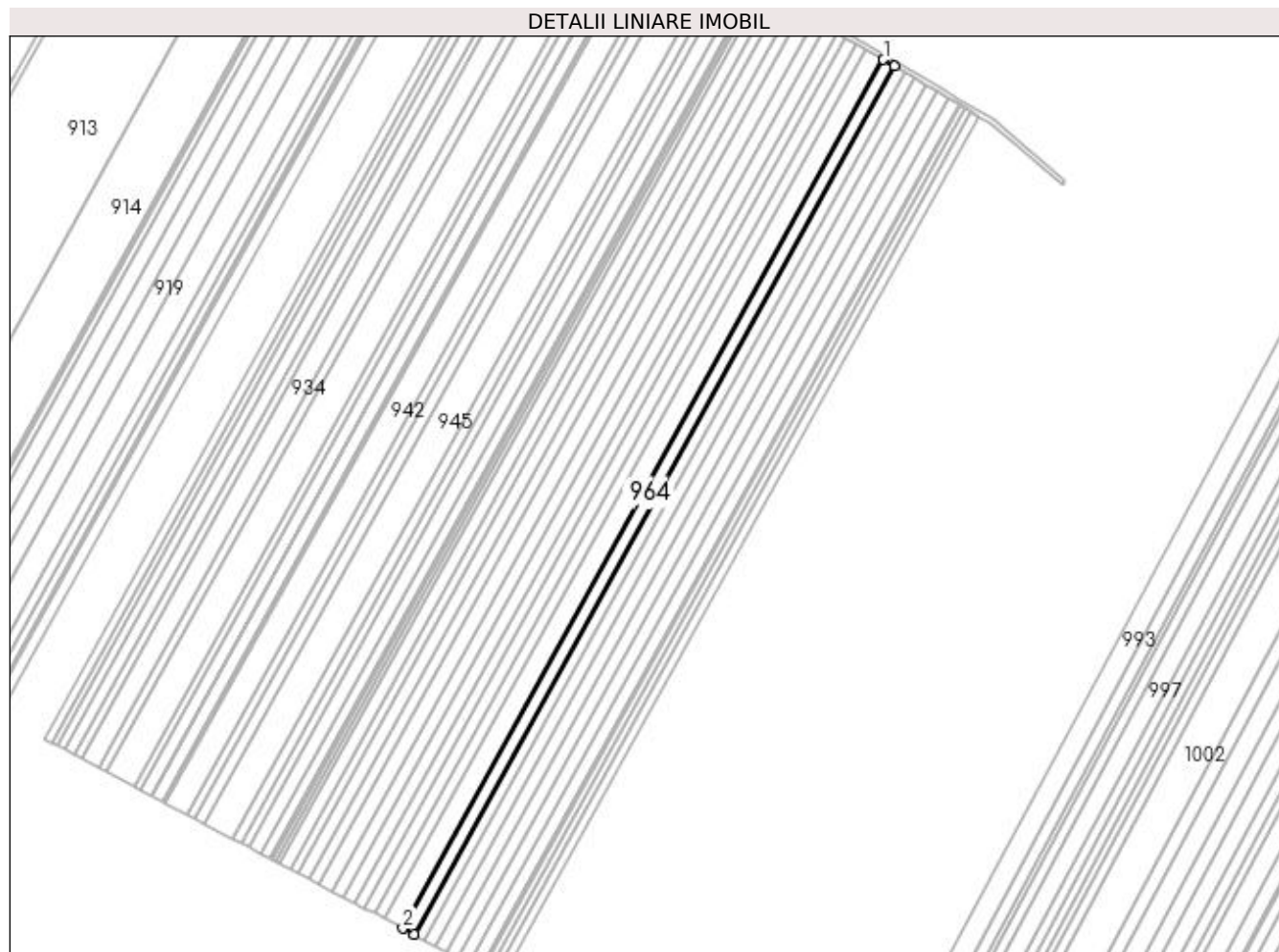
Inscrieri privind dezmembramintele dreptului de proprietate, drepturi reale de garanție și sarcini	Referințe
NU SUNT	

Anexa Nr. 1 La Partea I

Teren

Nr cadastral	Suprafața (mp)*	Observații / Referințe
	Din acte: 10.000 Masurata: 9.761	

* Suprafața este determinată în planul de proiecție Stereo 70.



Date referitoare la teren

Crt	Categorie folosință	Intravilan	Suprafața (mp)	Tarla	Parcelă	Nr. topo	Observații / Referințe
1	arabil	NU	9.761	3	55	-	IMOBIL DIMINUAT CU 2.39% FATA DE SUPRAFATA DIN ACT

Lungime Segmente

1) Valorile lungimilor segmentelor sunt obținute din proiecție în plan.

Punct început	X / Y	Punct sfârșit	X / Y	Lungime segment (** (m)
1	422.554,677 305.850,662	2	422.129,985 305.083,041	877.272
2	422.129,985 305.083,041	3	422.139,83 305.077,844	11.132
3	422.139,83 305.077,844	4	422.564,261 305.844,995	876.734
4	422.564,261 305.844,995	1	422.554,677 305.850,662	11.135

**** Lungimile segmentelor sunt determinate în planul de proiecție Stereo 70 și sunt rotunjite la 1 milimetru.**

***** Distanța dintre puncte este formată din segmente cumulate ce sunt mai mici decât valoarea 1 milimetru.**

**DATE DESPRE IMOBILUL NR. 965**

Oficiul de Cadastru și Publicitate Imobiliară DOLJ
 Biroul de Cadastru și Publicitate Imobiliară Craiova

A. Partea I. Descrierea imobilului

TEREN Extravilan

Adresa: Jud. Dolj, T. 3, P. 57

Nr. Crt	Nr cadastral Nr. topografic	Suprafața* (mp)	Observații / Referințe
A1	32302	Din acte: 10.000 Masurata: 9.363	Sector cadastral:2 Teren neimprejmuit;

B. Partea II. Proprietari și acte

Inscrieri privitoare la dreptul de proprietate și alte drepturi reale		Referințe
133218 / 28/10/2015		
Act Notarial nr. CVC AUT. NR. 2167, din 17/09/2010 emis de NP CRISTIAN MIHAIL;		
B1	Intabulare, drept de PROPRIETATE, dobandit prin Conventie, cota actuala 1/1, cota initiala 1/1 1) SC DELTA BERCENI INVEST SRL, CIF:22046319	A1

C. Partea III. SARCINI .

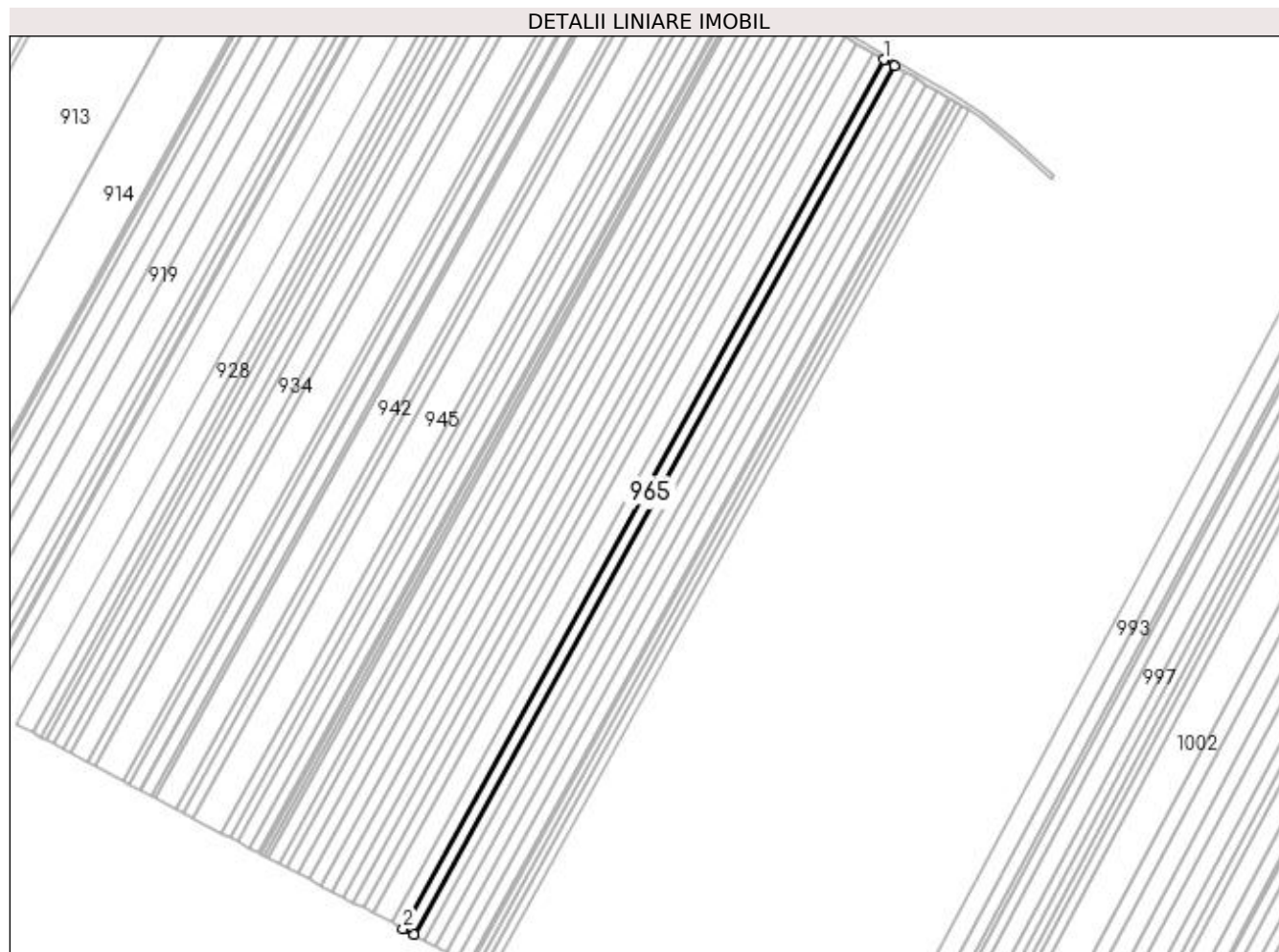
Inscrieri privind dezmembramintele dreptului de proprietate, drepturi reale de garanție și sarcini	Referințe
NU SUNT	

Anexa Nr. 1 La Partea I

Teren

Nr cadastral	Suprafața (mp)*	Observații / Referințe
32302	Din acte: 10.000 Masurata: 9.363	

* Suprafața este determinată în planul de proiecție Stereo 70.



Date referitoare la teren

Crt	Categorie folosință	Intra vilan	Suprafața (mp)	Tarla	Parcelă	Nr. topo	Observații / Referințe
1	arabil	NU	9.363	3	57	-	

Lungime Segmente

1) Valorile lungimilor segmentelor sunt obținute din proiecție în plan.

Punct început	X / Y	Punct sfârșit	X / Y	Lungime segment (** (m)
1	422.564,261 305.844,995	2	422.139,83 305.077,844	876.734
2	422.139,83 305.077,844	3	422.149,279 305.072,856	10.685
3	422.149,279 305.072,856	4	422.573,46 305.839,556	876.218
4	422.573,46 305.839,556	1	422.564,261 305.844,995	10.687

**** Lungimile segmentelor sunt determinate în planul de proiecție Stereo 70 și sunt rotunjite la 1 milimetru.**

***** Distanța dintre puncte este formată din segmente cumulate ce sunt mai mici decât valoarea 1 milimetru.**

**DATE DESPRE IMOBILUL NR. 966**

Oficiul de Cadastru și Publicitate Imobiliară DOLJ
Biroul de Cadastru și Publicitate Imobiliară Craiova

A. Partea I. Descrierea imobilului

TEREN Extravilan

Adresa: Jud. Dolj, T 3, P 58

Nr. Crt	Nr cadastral Nr. topografic	Suprafața* (mp)	Observații / Referințe
A1	32458	Din acte: 10.000 Masurata: 9.363	Sector cadastral:2 Teren neimprejmuit;

B. Partea II. Proprietari și acte

Inscrieri privitoare la dreptul de proprietate și alte drepturi reale	Referințe
173636 / 18/09/2018	
Act Notarial nr. CONTRACT DE VANZARE AUT SUB NR. 2733, din 16/07/2018 emis de NP DOINA FAURAR;	
B1	A1
Intabulare, drept de PROPRIETATE, dobandit prin Conventie, cota actuala 1/1, cota initiala 1/1 1) RURAL OLTENIA SRL , CIF:22112978	
196359 / 30/09/2020	
Act Notarial nr. DECLARATIE AUT SUB NR. 2933, din 29/09/2020 emis de NP FAURAR VIRGIL CLAUDIU (ACT NOTARIAL NR INCHEIERE NR. 160 DIN 29.09.2020, EMIS DE NP DOINA FAURAR);	
B2	A1
se rectifica contractul de vanzare aut nr. 2733/16.07.2018 NP Doina Faurar de sub B 1 in sensul ca proprietar asupra imobilului este RURAL OLTENIA SRL	

C. Partea III. SARCINI .

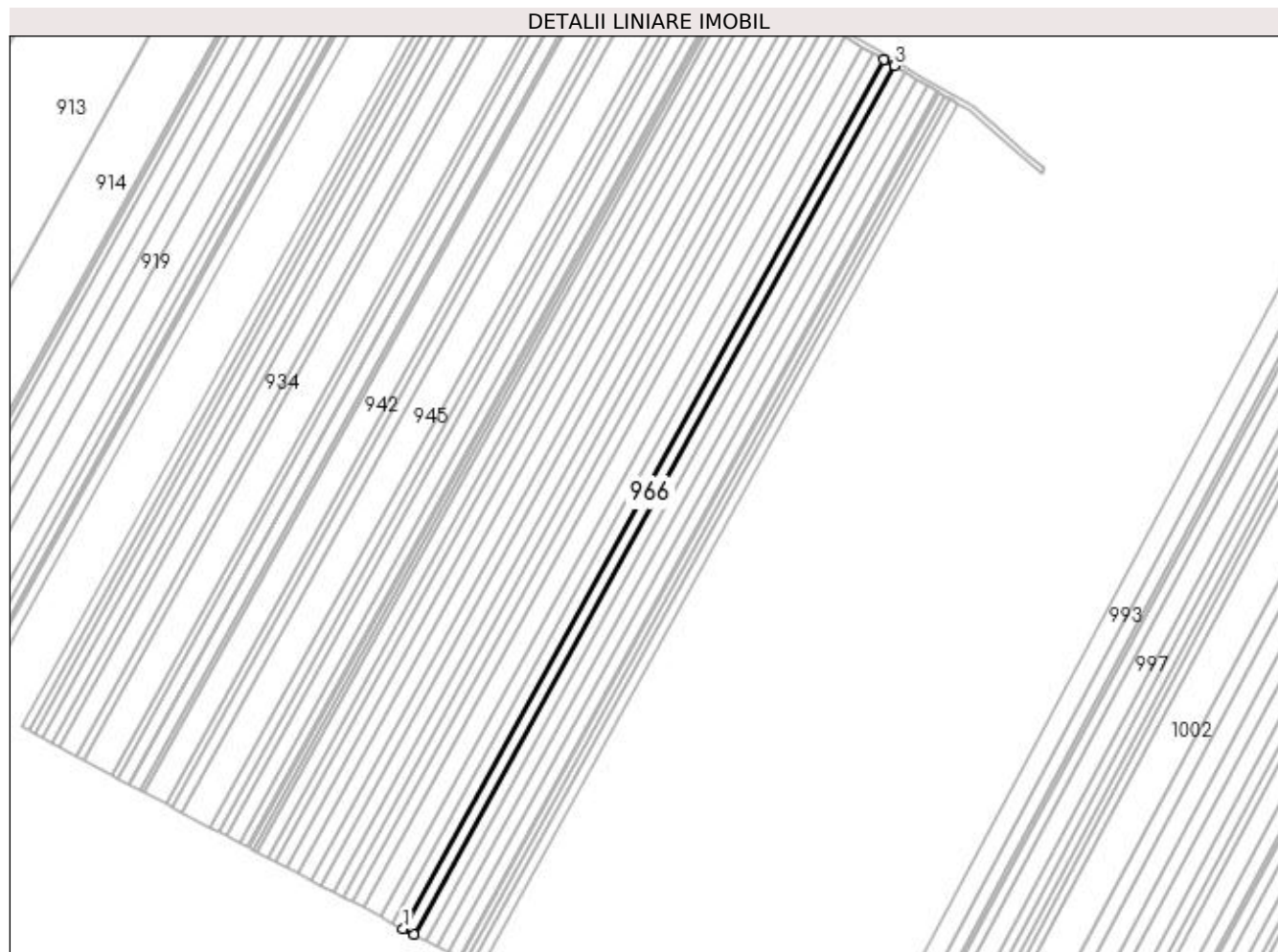
Inscrieri privind dezmembramintele dreptului de proprietate, drepturi reale de garanție și sarcini	Referințe
NU SUNT	

Anexa Nr. 1 La Partea I

Teren

Nr cadastral	Suprafața (mp)*	Observații / Referințe
32458	Din acte: 10.000 Masurata: 9.363	

* Suprafața este determinată în planul de proiecție Stereo 70.



Date referitoare la teren

Crt	Categorie folosință	Intra vilan	Suprafața (mp)	Tarla	Parcelă	Nr. topo	Observații / Referințe
1	arabil	NU	9.363	3	58	-	

Lungime Segmente

1) Valorile lungimilor segmentelor sunt obținute din proiecție în plan.

Punct început	X / Y	Punct sfârșit	X / Y	Lungime segment (** (m)
1	422.149,279 305.072,856	2	422.158,733 305.067,865	10.691
2	422.158,733 305.067,865	3	422.582,665 305.834,113	875.702
3	422.582,665 305.834,113	4	422.573,46 305.839,556	10.693
4	422.573,46 305.839,556	1	422.149,279 305.072,856	876.218

**** Lungimile segmentelor sunt determinate în planul de proiecție Stereo 70 și sunt rotunjite la 1 milimetru.**

***** Distanța dintre puncte este formată din segmente cumulate ce sunt mai mici decât valoarea 1 milimetru.**

**DATE DESPRE IMOBILUL NR. 967**

Oficiul de Cadastru și Publicitate Imobiliară DOLJ
Biroul de Cadastru și Publicitate Imobiliară Craiova

A. Partea I. Descrierea imobilului

TEREN Extravilan

Adresa: Jud. Dolj, T3, P59 - EXTRAVILAN

Nr. Crt	Nr cadastral Nr. topografic	Suprafața* (mp)	Observații / Referințe
A1	33182	10.000	Sector cadastral:2 Teren neimprejmuit;

B. Partea II. Proprietari și acte

Inscrieri privitoare la dreptul de proprietate și alte drepturi reale		Referințe
119128 / 08/08/2017		
Act Notarial nr. CONTRACT DE VANZARE CUMPARARE AUT. NR. 370, din 13/05/2005 emis de NP FLORINA PETRESCU;		
B1	Intabulare, drept de PROPRIETATE, dobandit prin Conventie, cota actuala 1/1, cota initiala 1/1 1) YANAY ELAZAR 2) YANAY DANIELA-MARIA	A1

C. Partea III. SARCINI .

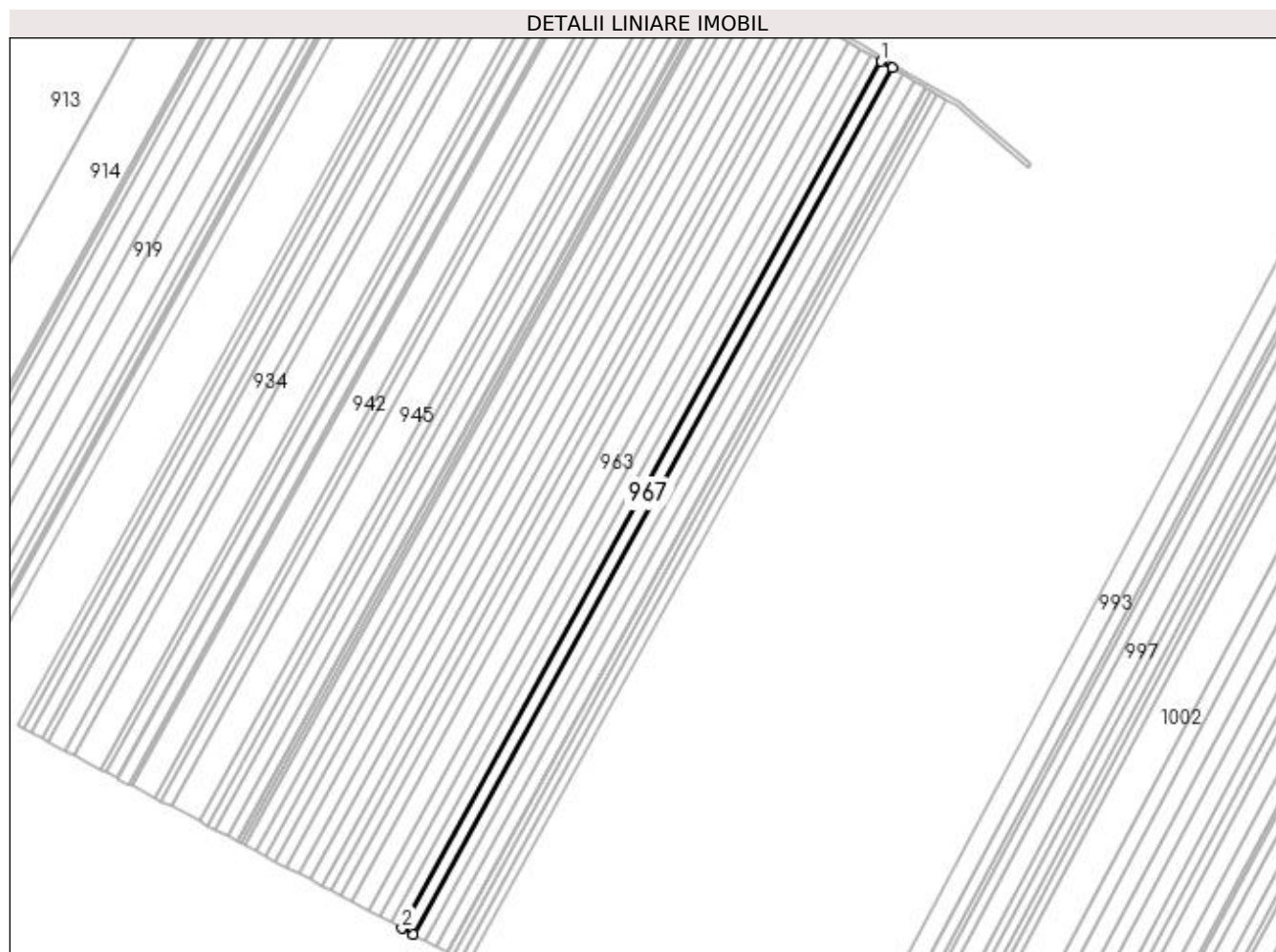
Inscrieri privind dezmembramintele dreptului de proprietate, drepturi reale de garanție și sarcini	Referințe
NU SUNT	

Anexa Nr. 1 La Partea I

Teren

Nr cadastral	Suprafața (mp)*	Observații / Referințe
33182	10.000	

* Suprafața este determinată în planul de proiecție Stereo 70.



Date referitoare la teren

Crt	Categorie folosință	Intra vilan	Suprafața (mp)	Tarla	Parcelă	Nr. topo	Observații / Referințe
1	arabil	NU	10.000	3	59	-	

Lungime Segmente

1) Valorile lungimilor segmentelor sunt obținute din proiecție în plan.

Punct început	X / Y	Punct sfârșit	X / Y	Lungime segment (** (m)
1	422.582,665 305.834,113	2	422.158,733 305.067,865	875.702
2	422.158,733 305.067,865	3	422.168,837 305.062,531	11.425
3	422.168,837 305.062,531	4	422.592,501 305.828,297	875.15
4	422.592,501 305.828,297	1	422.582,665 305.834,113	11.428

**** Lungimile segmentelor sunt determinate în planul de proiecție Stereo 70 și sunt rotunjite la 1 milimetru.**

***** Distanța dintre puncte este formată din segmente cumulate ce sunt mai mici decât valoarea 1 milimetru.**

**DATE DESPRE IMOBILUL NR. 968**

Oficiul de Cadastru și Publicitate Imobiliară DOLJ
Biroul de Cadastru și Publicitate Imobiliară Craiova

A. Partea I. Descrierea imobilului

TEREN Extravilan

Adresa: Jud. Dolj, T3, P60

Nr. Crt	Nr cadastral Nr. topografic	Suprafața* (mp)	Observații / Referințe
A1		Din acte: 10.000 Masurata: 9.761	Sector cadastral:2 Teren neimprejmuit;

B. Partea II. Proprietari și acte

Inscrieri privitoare la dreptul de proprietate și alte drepturi reale		Referințe
/		
Act Administrativ nr. TDP 2536, din 21/10/2003 emis de COMISIA JUDETEANA (CERTIFICAT DE DECES SERIA D.10 NR 387047);		
B1	Intabulare, drept de PROPRIETATE, dobandit prin Reconstituire, cota actuala 1/1, cota initiala 1/1 1) PAUNESCU ION, DEFUNCT DEFUNCT:Da	A1

C. Partea III. SARCINI .

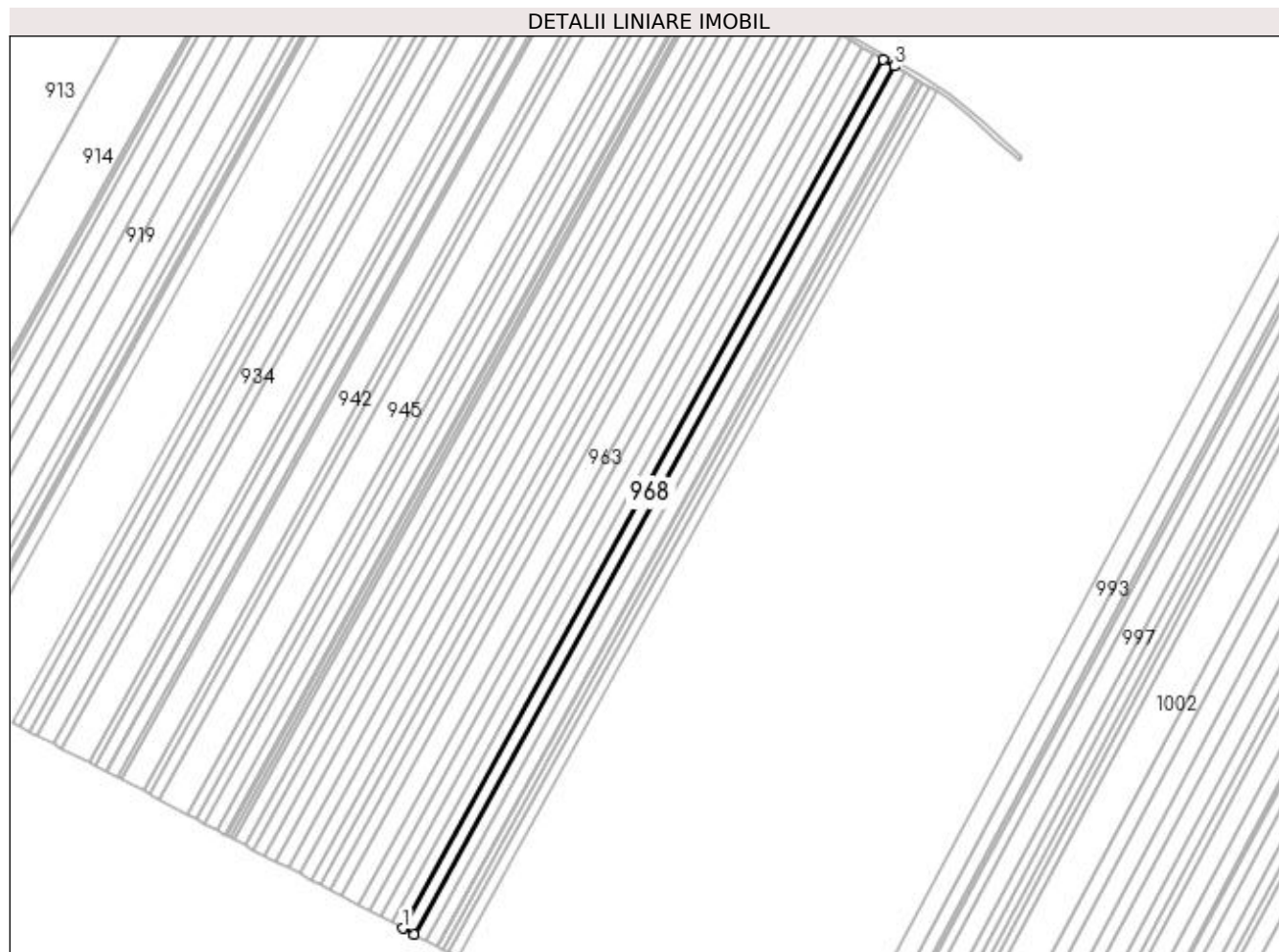
Inscrieri privind dezmembramintele dreptului de proprietate, drepturi reale de garanție și sarcini	Referințe
NU SUNT	

Anexa Nr. 1 La Partea I

Teren

Nr cadastral	Suprafața (mp)*	Observații / Referințe
	Din acte: 10.000 Masurata: 9.761	

* Suprafața este determinată în planul de proiecție Stereo 70.



Date referitoare la teren

Crt	Categorie folosință	Intra vilan	Suprafața (mp)	Tarla	Parcelă	Nr. topo	Observații / Referințe
1	arabil	NU	9.761	3	60	-	IMOBIL DIMINUAT CU 2.39% FATA DE SUPRAFATA DIN ACT

Lungime Segmente

1) Valorile lungimilor segmentelor sunt obținute din proiecție în plan.

Punct început	X / Y	Punct sfârșit	X / Y	Lungime segment (** (m)
1	422.168,837 305.062,531	2	422.178,705 305.057,322	11.159
2	422.178,705 305.057,322	3	422.602,109 305.822,616	874.612
3	422.602,109 305.822,616	4	422.592,501 305.828,297	11.161
4	422.592,501 305.828,297	1	422.168,837 305.062,531	875.15

**** Lungimile segmentelor sunt determinate în planul de proiecție Stereo 70 și sunt rotunjite la 1 milimetru.**

***** Distanța dintre puncte este formată din segmente cumulate ce sunt mai mici decât valoarea 1 milimetru.**

**DATE DESPRE IMOBILUL NR. 969**

Oficiul de Cadastru și Publicitate Imobiliară DOLJ
 Biroul de Cadastru și Publicitate Imobiliară Craiova

A. Partea I. Descrierea imobilului

TEREN Extravilan

Adresa: Jud. Dolj, T3, P61

Nr. Crt	Nr cadastral Nr. topografic	Suprafața* (mp)	Observații / Referințe
A1		Din acte: 10.000 Masurata: 9.761	Sector cadastral:2 Teren neimprejmuit;

B. Partea II. Proprietari și acte

Inscrieri privitoare la dreptul de proprietate și alte drepturi reale		Referințe
/		
Act Notarial nr. APV 3059, din 13/12/2012 emis de NP FAURAR VIRGIL CLAUDIU (TDP 2741/15.04.2004 EMIS DE CJ DOLJ; CM 121/13.12.2012 EMIS DE NP FAURAR CLAUDIU VIRGIL);		
B1	Intabulare, drept de PROPRIETATE, dobandit prin lesire Din Indiviziune, cota actuala 1/1, cota initiala 1/1 1) ZANFIR ION	A1

C. Partea III. SARCINI .

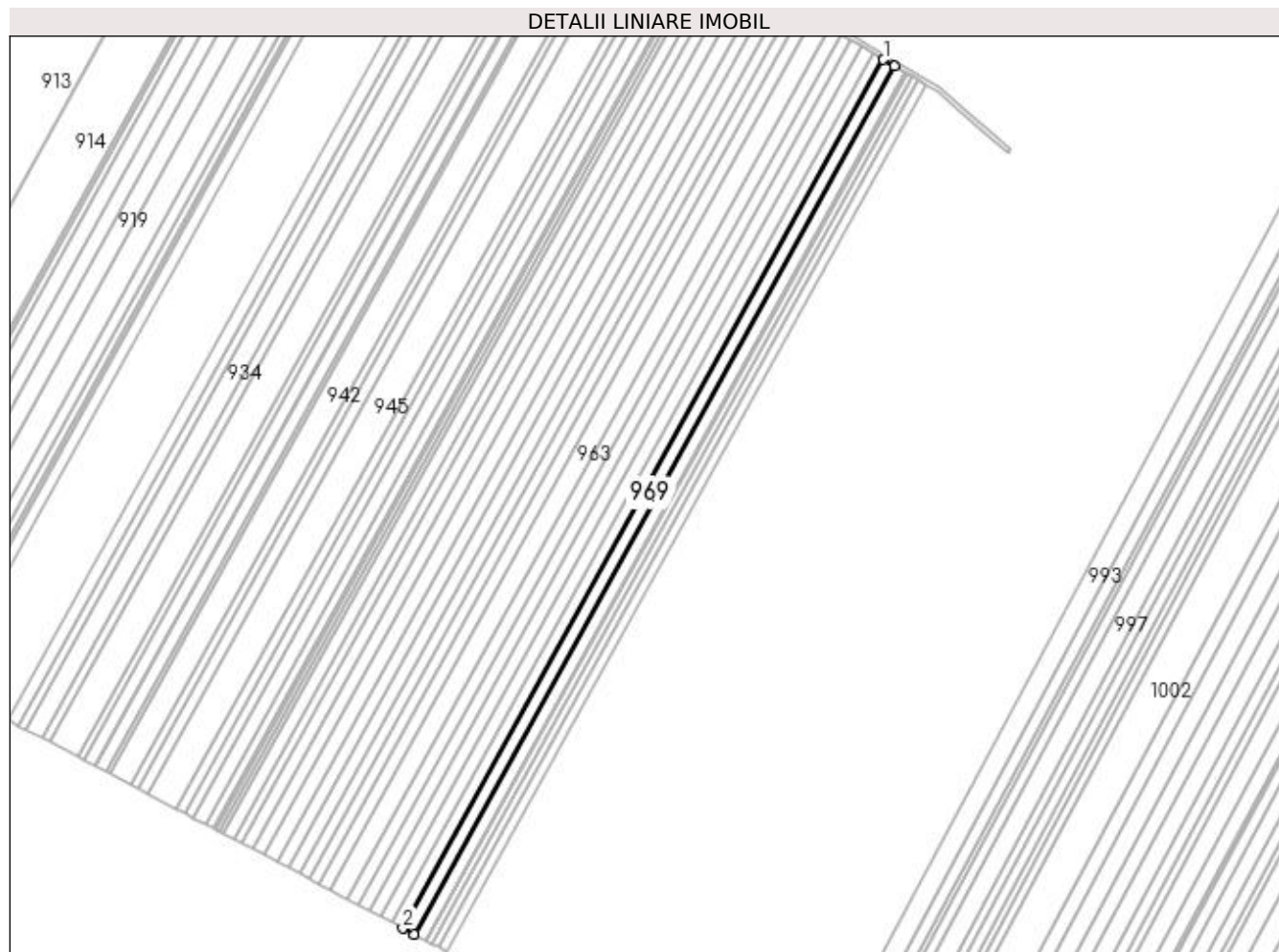
Inscrieri privind dezmembramintele dreptului de proprietate, drepturi reale de garanție și sarcini	Referințe
NU SUNT	

Anexa Nr. 1 La Partea I

Teren

Nr cadastral	Suprafața (mp)*	Observații / Referințe
	Din acte: 10.000 Masurata: 9.761	

* Suprafața este determinată în planul de proiecție Stereo 70.



Date referitoare la teren

Crt	Categorie folosință	Intra vilan	Suprafața (mp)	Tarla	Parcelă	Nr. topo	Observații / Referințe
1	arabil	NU	9.761	3	61	-	IMOBIL DIMINUAT CU 2.39% FATA DE SUPRAFATA DIN ACT

Lungime Segmente

1) Valorile lungimilor segmentelor sunt obținute din proiecție în plan.

Punct început	X / Y	Punct sfârșit	X / Y	Lungime segment (** (m)
1	422.602,109 305.822,616	2	422.178,705 305.057,322	874.612
2	422.178,705 305.057,322	3	422.188,58 305.052,109	11.166
3	422.188,58 305.052,109	4	422.611,723 305.816,931	874.072
4	422.611,723 305.816,931	1	422.602,109 305.822,616	11.168

**** Lungimile segmentelor sunt determinate în planul de proiecție Stereo 70 și sunt rotunjite la 1 milimetru.**

***** Distanța dintre puncte este formată din segmente cumulate ce sunt mai mici decât valoarea 1 milimetru.**

**DATE DESPRE IMOBILUL NR. 970**

Oficiul de Cadastru și Publicitate Imobiliară DOLJ
Biroul de Cadastru și Publicitate Imobiliară Craiova

A. Partea I. Descrierea imobilului

TEREN Extravilan

Adresa: Jud. Dolj, T3, P63

Nr. Crt	Nr cadastral Nr. topografic	Suprafața* (mp)	Observații / Referințe
A1		Din acte: 10.000 Masurata: 9.761	Sector cadastral:2 Teren neimprejmuit;

B. Partea II. Proprietari și acte

Inscrieri privitoare la dreptul de proprietate și alte drepturi reale		Referințe
/		
Act Notarial nr. APV 2863, din 28/11/2006 emis de NP DEFTA EMIL (TDP 3531/01.08.2006 EMIS DE CJ DOLJ);		
B1	Intabulare, drept de PROPRIETATE, dobandit prin lesire Din Indiviziune, cota actuala 1/1, cota initiala 1/1 1) VLADUCU FLOAREA	A1

C. Partea III. SARCINI .

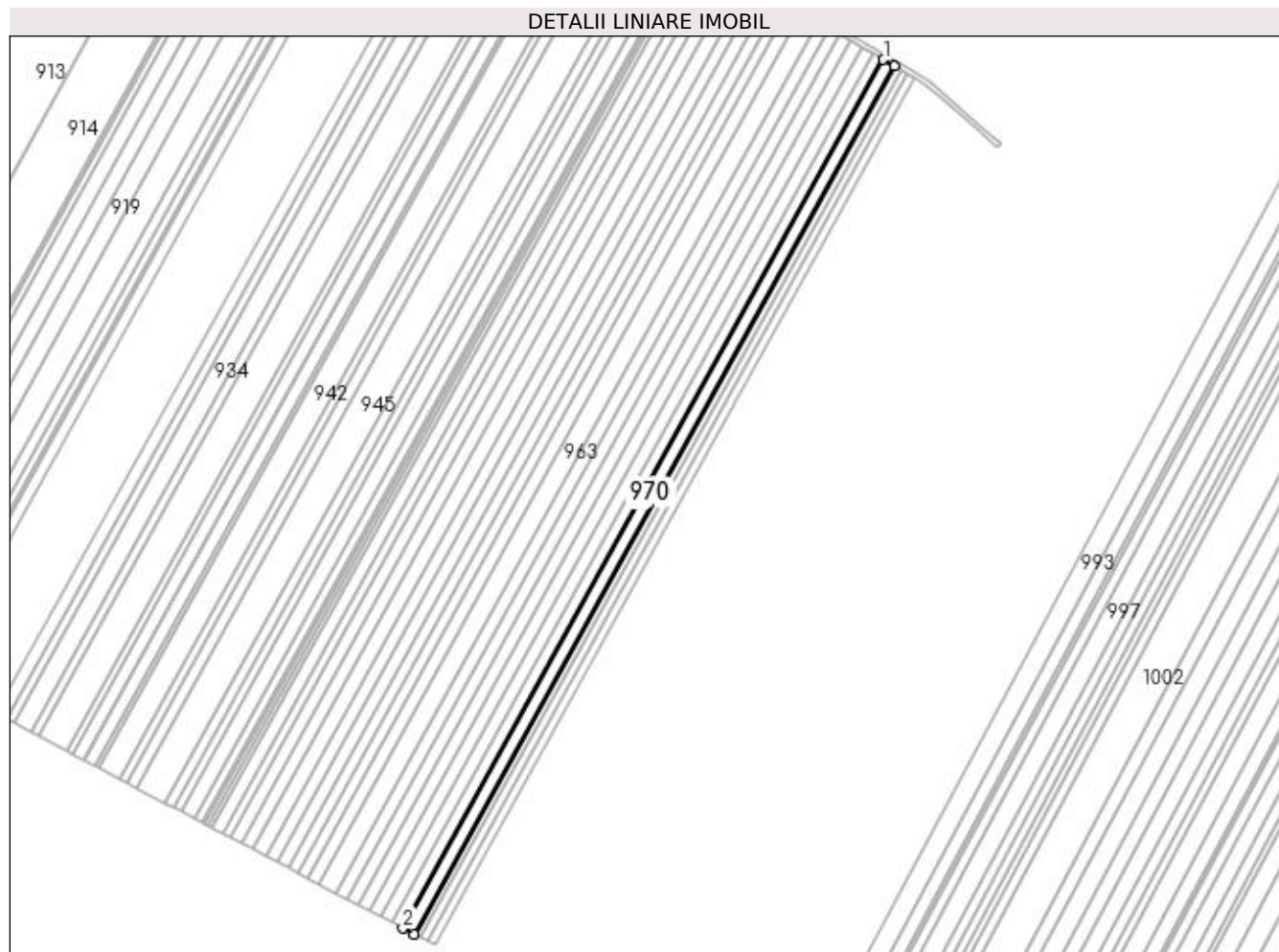
Inscrieri privind dezmembramintele dreptului de proprietate, drepturi reale de garanție și sarcini	Referințe
NU SUNT	

Anexa Nr. 1 La Partea I

Teren

Nr cadastral	Suprafața (mp)*	Observații / Referințe
	Din acte: 10.000 Masurata: 9.761	

* Suprafața este determinată în planul de proiecție Stereo 70.



Date referitoare la teren

Crt	Categorie folosință	Intra vilan	Suprafața (mp)	Tarla	Parcelă	Nr. topo	Observații / Referințe
1	arabil	NU	9.761	3	63	-	IMOBIL DIMINUAT CU 2.39% FATA DE SUPRAFATA DIN ACT

Lungime Segmente

1) Valorile lungimilor segmentelor sunt obținute din proiecție în plan.

Punct început	X / Y	Punct sfârșit	X / Y	Lungime segment (** (m)
1	422.611,723 305.816,931	2	422.188,58 305.052,109	874.072
2	422.188,58 305.052,109	3	422.198,461 305.046,893	11.173
3	422.198,461 305.046,893	4	422.621,342 305.811,243	873.533
4	422.621,342 305.811,243	1	422.611,723 305.816,931	11.175

**** Lungimile segmentelor sunt determinate în planul de proiecție Stereo 70 și sunt rotunjite la 1 milimetru.**

***** Distanța dintre puncte este formată din segmente cumulate ce sunt mai mici decât valoarea 1 milimetru.**

**DATE DESPRE IMOBILUL NR. 971**

Oficiul de Cadastru și Publicitate Imobiliară DOLJ
Biroul de Cadastru și Publicitate Imobiliară Craiova

A. Partea I. Descrierea imobilului

TEREN Extravilan

Adresa: Jud. Dolj, T 3, P 64

Nr. Crt	Nr cadastral Nr. topografic	Suprafața* (mp)	Observații / Referințe
A1	30761	Din acte: 1.313 Masurata: 1.229	Sector cadastral:2 Teren neimprejmuit;

B. Partea II. Proprietari și acte

Inscrieri privitoare la dreptul de proprietate și alte drepturi reale	Referințe
7020 / 30/01/2012	
Act Notarial nr. CONTRACT DE VANZARE CUMPARARE AUT NR 2118, din 15/09/2010 emis de BNP CRISTIAN MIHAIL (TDP NR 3518 DIN 2006 COMISIA JUDETEANA DOLJ, CM CM NR 159 DIN 2006 BNP DEFTA E);	
B1	Intabulare, drept de PROPRIETATE, dobandit prin Conventie, cota actuala 1/1, cota initiala 1/1
1) SC DELTA BERCENI INVEST SRL , CIF:22046319	
OBSERVATII: FOSTI PROPRIETARI: FIRINCA ION, FIRINCA IONEL SI FIRINCA LEANCA	

C. Partea III. SARCINI .

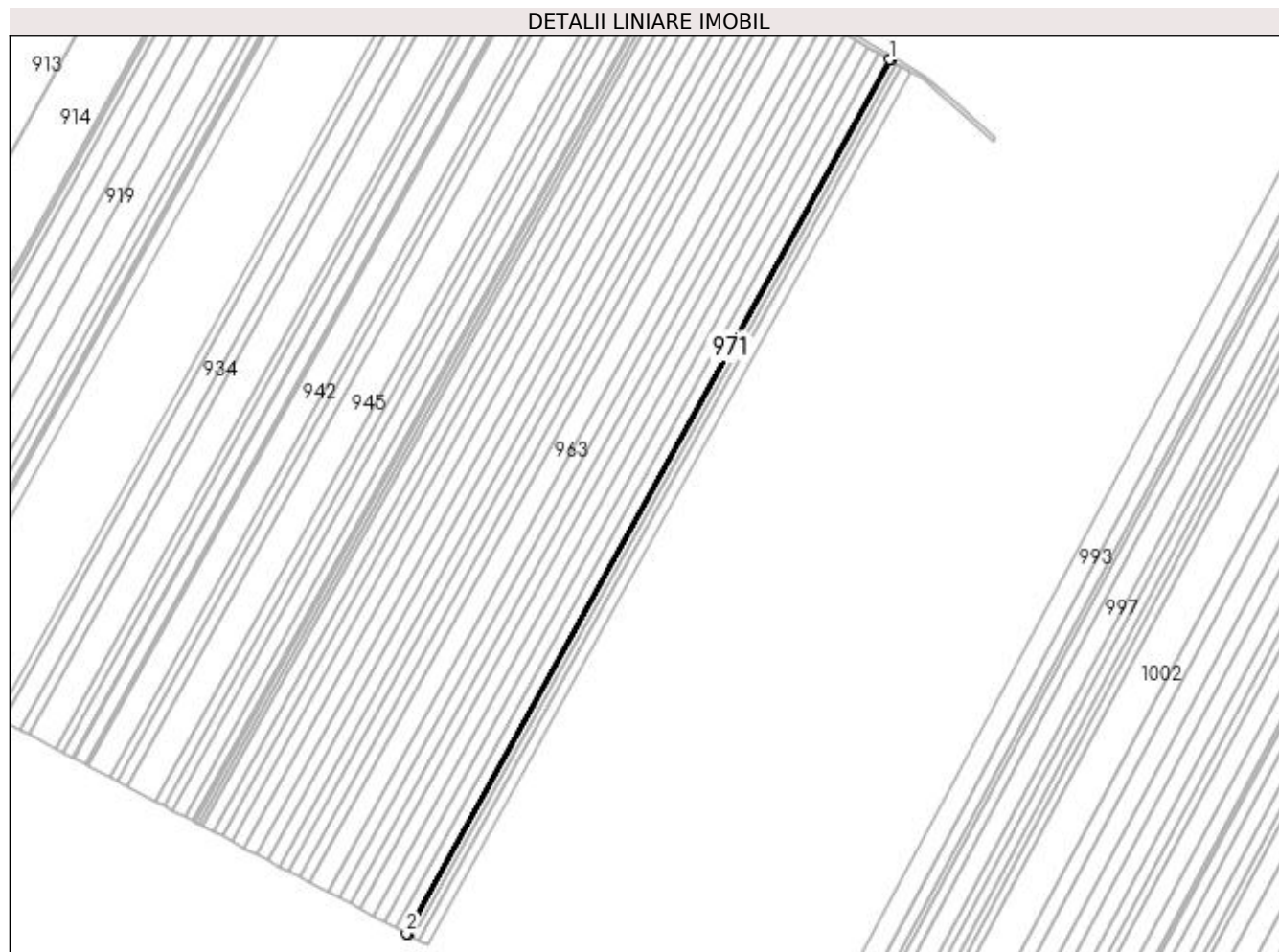
Inscrieri privind dezmembramintele dreptului de proprietate, drepturi reale de garanție și sarcini	Referințe
NU SUNT	

Anexa Nr. 1 La Partea I

Teren

Nr cadastral	Suprafața (mp)*	Observații / Referințe
30761	Din acte: 1.313 Masurata: 1.229	

* Suprafața este determinată în planul de proiecție Stereo 70.



Date referitoare la teren

Crt	Categorie folosință	Intra vilan	Suprafața (mp)	Tarla	Parcelă	Nr. topo	Observații / Referințe
1	arabil	NU	1.229	3	64	-	

Lungime Segmente

1) Valorile lungimilor segmentelor sunt obținute din proiecție în plan.

Punct început	X / Y	Punct sfârșit	X / Y	Lungime segment (** (m)
1	422.621,342 305.811,243	2	422.198,461 305.046,893	873.533
2	422.198,461 305.046,893	3	422.199,705 305.046,236	1.407
3	422.199,705 305.046,236	4	422.622,554 305.810,527	873.465
4	422.622,554 305.810,527	1	422.621,342 305.811,243	1.408

**** Lungimile segmentelor sunt determinate în planul de proiecție Stereo 70 și sunt rotunjite la 1 milimetru.**

***** Distanța dintre puncte este formată din segmente cumulate ce sunt mai mici decât valoarea 1 milimetru.**

**DATE DESPRE IMOBILUL NR. 972**

Oficiul de Cadastru și Publicitate Imobiliară DOLJ
Biroul de Cadastru și Publicitate Imobiliară Craiova

A. Partea I. Descrierea imobilului

TEREN Extravilan

Adresa: Jud. Dolj, T 3, P. 64/1

Nr. Crt	Nr cadastral Nr. topografic	Suprafața* (mp)	Observații / Referințe
A1	30630	Din acte: 5.000 Masurata: 4.681	Sector cadastral:2 Teren neimprejmuit;

B. Partea II. Proprietari și acte

Inscrieri privitoare la dreptul de proprietate și alte drepturi reale		Referințe
90299 / 09/12/2011		
Act Notarial nr. CONTRACT DE VANZARE 2552, din 02/12/2011 emis de BNP FLORIAN CHIRITA;		
B1	Intabulare, drept de PROPRIETATE, dobandit prin Conventie, cota actuala 1/1, cota initiala 1/1 1) TONCEA NICOLETA-MARIANA	A1
8932 / 27/01/2014		
Act Notarial nr. CONTRACT DE IPOTECA IMOBILIARA AUT NR 71, din 24/01/2014 emis de BNP CHIRITA FLORIAN;		
B2	Se noteaza interdictiile de instrainare, grevare, inchiriere, dezmembrare, alipire, construire, demolare, restructurare, amenajare 1) BANCA COMERCIALA CARPATICA SA, CIF:11447021	A1

C. Partea III. SARCINI

Inscrieri privind dezmembramintele dreptului de proprietate, drepturi reale de garanție și sarcini		Referințe
8932 / 27/01/2014		
Act Notarial nr. CONTRACT DE IPOTECA IMOBILIARA AUT NR 71, din 24/01/2014 emis de BNP CHIRITA FLORIAN;		
C1	Intabulare, drept de IPOTECA, Valoare:1500000 LEIPLUS CELELALTE OBLIGATII DE PLATA AFERENTE CREDITULUI, dobandit prin Conventie, cota actuala 1/1, cota initiala 1/1 1) BANCA COMERCIALA CARPATICA SA, CIF:11447021	A1
69707 / 26/03/2018		
Act Normativ nr. ORDONANTA DIN DOSAR NR 481/D/P/2016, din 12/03/2018 emis de MINISTERULUI PUBLIC (PARCHETUL DE PE LANGA INALTA CURTE DE CASATIE SI JUSTITIE - DIRECTIA DE INVESTIUGARE A INFRACTIUNILOR DE CRIMINALITATE ORGANIZATA SI TERORISM STRUCTURA CENTRALA; ACT ADMINISTRATIV NR PV DE APLICARE A SECHESTRULUI DOSAR NR 481/D/P/2016 DIN 14.03.2018, EMIS DE MINISTERULUI PUBLIC PARCHETUL DE PE LANGA INALTA CURTE DE CASATIE SI JUSTITIE - DIRECTIA DE INVESTIUGARE A INFRACTIUNILOR DE CRIMINALITATE ORGANIZATA SI TERORISM STRUCTURA CENTRALA;ORDONANTA NR ORDONANTA DIN DOSAR NR 481/D/P/2016 DIN 12.10.2017, EMIS DE MINISTERULUI PUBLIC PARCHETUL DE PE LANGA INALTA CURTE DE CASATIE SI JUSTITIE - DIRECTIA DE INVESTIUGARE A INFRACTIUNILOR DE CRIMINALITATE ORGANIZATA SI TERORISM STRUCTURA CENTRALA);		
C2	Se notează ipoteca legală- măsură asigurătorie-sechestrul pentru suma de 6.200.653,26 USD, echivalentul a 25.718.449,53 lei instituită în condițiile C.proc.pen., asupra imobilul de sub A 1 in favoarea MINISTERULUI PUBLIC PARCHETUL DE PE LANGA INALTA CURTE DE CASATIE SI JUSTITIE - DIRECTIA 1) DE INVESTIUGARE A INFRACTIUNILOR DE CRIMINALITATE ORGANIZATA SI TERORISM STRUCTURA CENTRALA, CIF:999999999999	A1
42412 / 05/03/2019		
Act Administrativ nr. PROCES VERBAL DE SECHESTRU ASIGURATOR NR 1750, din 25/02/2019 emis de ANAF;		
C3	Intabulare, drept de IPOTECA LEGALA, Valoare:3568833 LEIINSTITUIT CA MĂSURĂ EXECUTORIE-SECHESTRU ÎN CONDIȚIILE CODULUI DE PROCEDURĂ FISCALĂ, cota initiala 1/1 1) MFP ANAF DGRFP PLOIESTI AJFP TELEORMAN SFO ZIMNICEA, CIF:999999999999	A1
104251 / 13/04/2021		
Hotarare Judecatoreasca nr. SENTINTA PENALA NR. 2292/F, din 01/11/2018 emis de TRIBUNALUL BUCURESTI SECTIA PENALA (DOSAR NR. 15884/3/2016);		
C4	Se noteaza dreptul de ipoteca legală, în valoare de 3.543.833 lei instituit ca măsură asigurătorie-sechestrul în condițiile Codului Procedură Penală	A1

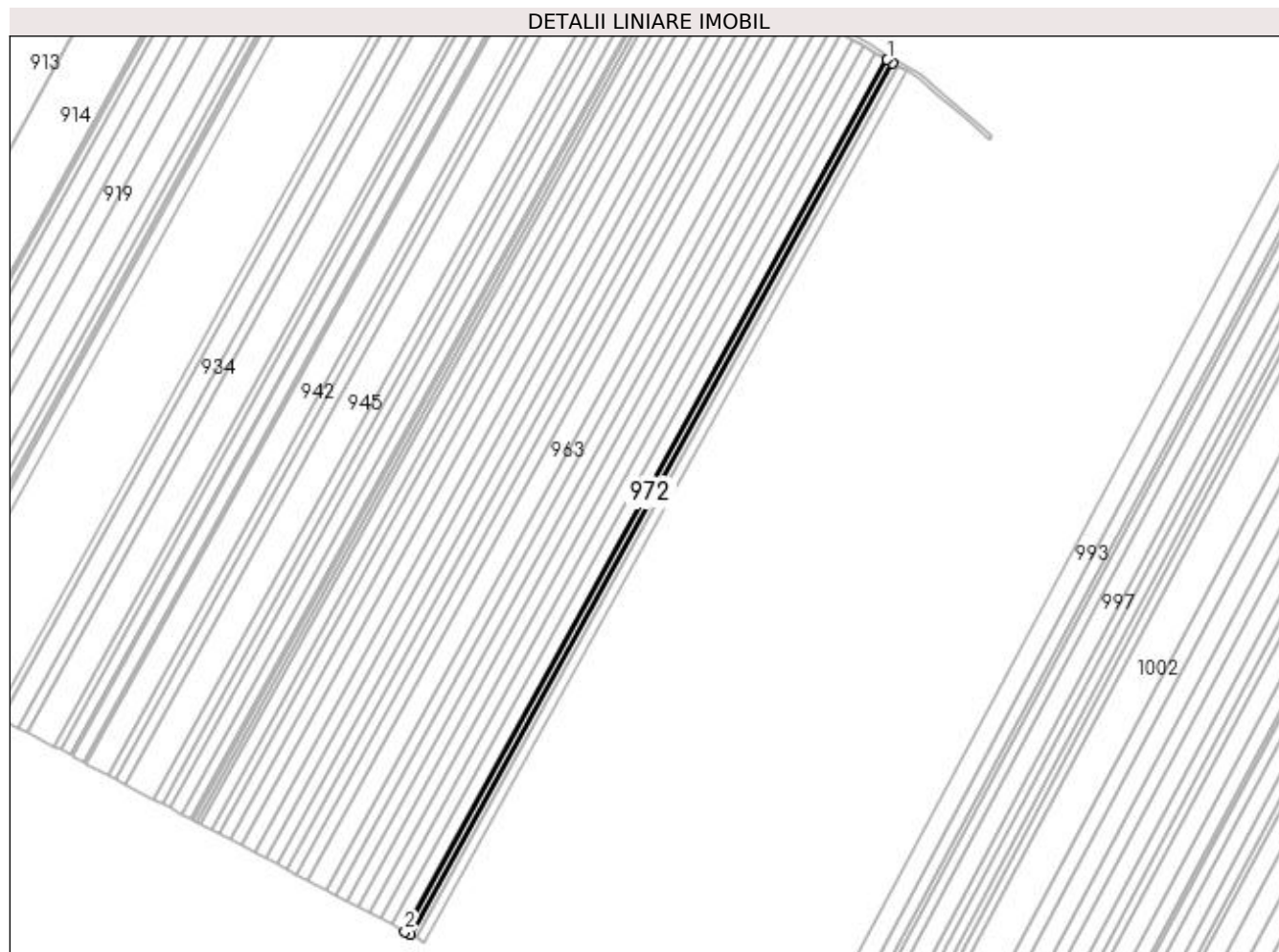
Inscrieri privind dezmembramintele dreptului de proprietate, drepturi reale de garanție și sarcini	Referințe
1)	MINISTERUL PUBLIC- PARCHETUL DE PE LANGA INALTA CURTE DE CASATIE SI JUSTITIE - DIRECTIA NATIONALA ANTICORUPTIE, CIF:9999999999999

Anexa Nr. 1 La Partea I

Teren

Nr cadastral	Suprafața (mp)*	Observații / Referințe
30630	Din acte: 5.000 Masurata: 4.681	

* Suprafața este determinată în planul de proiecție Stereo 70.



Date referitoare la teren

Crt	Categorie folosință	Intra vilan	Suprafața (mp)	Tarla	Parcelă	Nr. topo	Observații / Referințe
1	arabil	NU	4.681	3	64/1	-	

Lungime Segmente

1) Valorile lungimilor segmentelor sunt obținute din proiecție în plan.

Punct început	X / Y	Punct sfârșit	X / Y	Lungime segment (** (m)
1	422.622,554 305.810,527	2	422.199,705 305.046,236	873.465
2	422.199,705 305.046,236	3	422.204,446 305.043,733	5.361
3	422.204,446 305.043,733	4	422.627,169 305.807,797	873.206
4	422.627,169 305.807,797	1	422.622,554 305.810,527	5.362

**** Lungimile segmentelor sunt determinate în planul de proiecție Stereo 70 și sunt rotunjite la 1 milimetru.**

***** Distanța dintre puncte este formată din segmente cumulate ce sunt mai mici decât valoarea 1 milimetru.**

**DATE DESPRE IMOBILUL NR. 973**

Oficiul de Cadastru și Publicitate Imobiliară DOLJ
 Biroul de Cadastru și Publicitate Imobiliară Craiova

A. Partea I. Descrierea imobilului

TEREN Extravilan

Adresa: Jud. Dolj, T3, P64/2

Nr. Crt	Nr cadastral Nr. topografic	Suprafața* (mp)	Observații / Referințe
A1		Din acte: 5.436 Masurata: 5.306	Sector cadastral:2 Teren neimprejmuit;

B. Partea II. Proprietari și acte

Inscrieri privitoare la dreptul de proprietate și alte drepturi reale		Referințe
/		
Act Administrativ nr. TDP 2803, din 01/06/2004 emis de COMISIA JUDETEANA (CERTIFICAT DE DECES SERIA DM NR 884420);		
B1	Intabulare, drept de PROPRIETATE, dobandit prin Reconstituire, cota actuala 1/1, cota initiala 1/1 1) CIRSTEA ANGHELINA, DEFUNCT DEFUNCT:Da	A1

C. Partea III. SARCINI .

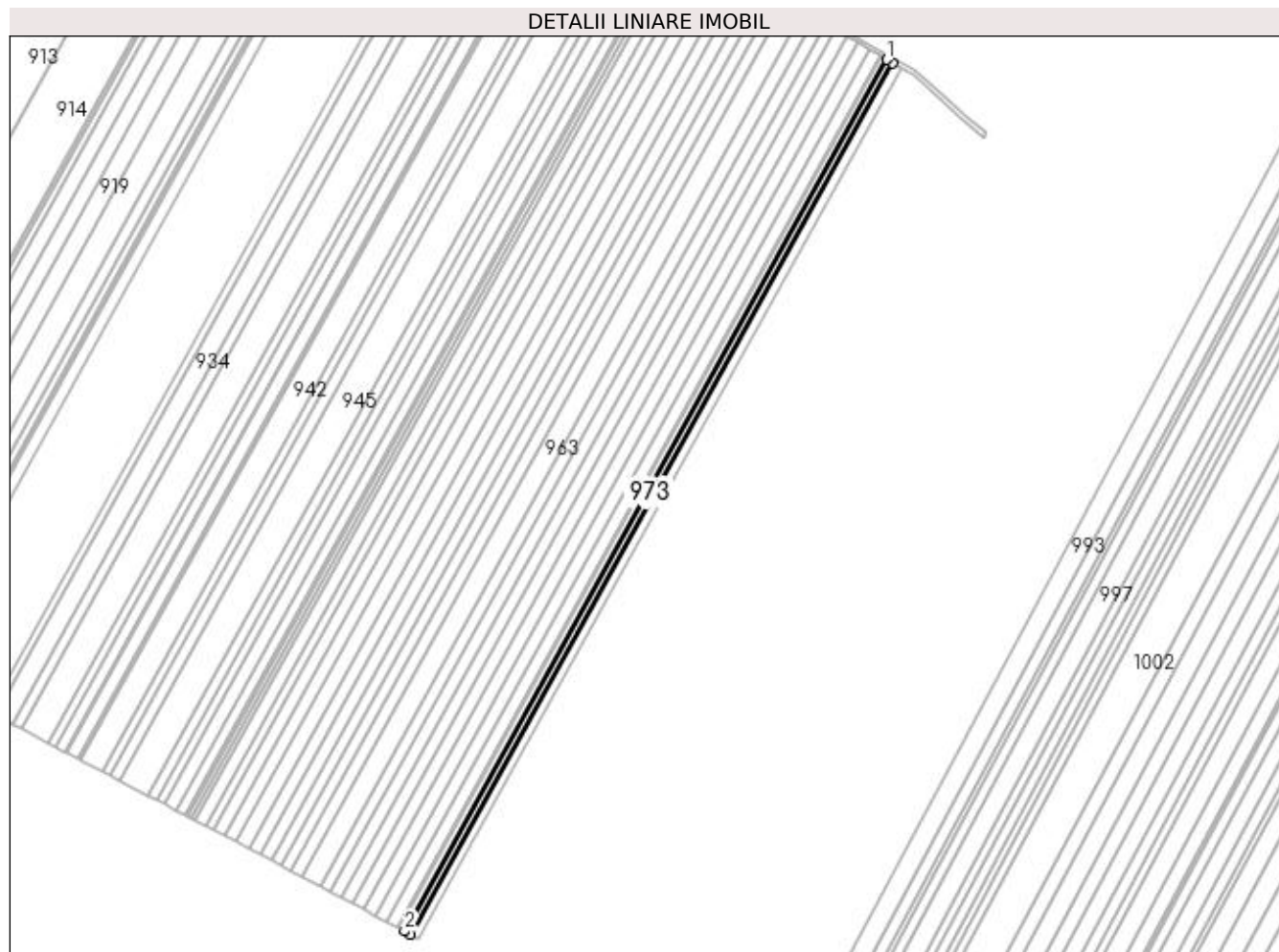
Inscrieri privind dezmembramintele dreptului de proprietate, drepturi reale de garanție și sarcini	Referințe
NU SUNT	

Anexa Nr. 1 La Partea I

Teren

Nr cadastral	Suprafața (mp)*	Observații / Referințe
	Din acte: 5.436 Masurata: 5.306	

* Suprafața este determinată în planul de proiecție Stereo 70.



Date referitoare la teren

Crt	Categorie folosință	Intra vilan	Suprafața (mp)	Tarla	Parcelă	Nr. topo	Observații / Referințe
1	arabil	NU	5.306	3	64/2	-	IMOBIL DIMINUAT CU 2.39% FATA DE SUPRAFATA DIN ACT

Lungime Segmente

1) Valorile lungimilor segmentelor sunt obținute din proiecție în plan.

Punct început	X / Y	Punct sfârșit	X / Y	Lungime segment (** (m)
1	422.627,169 305.807,797	2	422.204,446 305.043,733	873.206
2	422.204,446 305.043,733	3	422.209,822 305.040,896	6.079
3	422.209,822 305.040,896	4	422.632,403 305.804,703	872.913
4	422.632,403 305.804,703	1	422.627,169 305.807,797	6.08

**** Lungimile segmentelor sunt determinate în planul de proiecție Stereo 70 și sunt rotunjite la 1 milimetru.**

***** Distanța dintre puncte este formată din segmente cumulate ce sunt mai mici decât valoarea 1 milimetru.**

**DATE DESPRE IMOBILUL NR. 974**

Oficiul de Cadastru și Publicitate Imobiliară DOLJ
 Biroul de Cadastru și Publicitate Imobiliară Craiova

A. Partea I. Descrierea imobilului

TEREN Extravilan

Adresa: Jud. Dolj, T 3, P 64/3

Nr. Crt	Nr cadastral Nr. topografic	Suprafața* (mp)	Observații / Referințe
A1	30808	Din acte: 7.548 Masurata: 7.067	Sector cadastral:2 Teren neimprejmuit;

B. Partea II. Proprietari și acte

Inscrieri privitoare la dreptul de proprietate și alte drepturi reale		Referințe
16917 / 06/03/2012		
Act Notarial nr. CVC AUT NR 2159, din 17/09/2010 emis de BNP CRISTIAN MIHAIL;		
B1	Intabulare, drept de PROPRIETATE, dobandit prin Conventie, cota actuala 1/1, cota initiala 1/1 1) SC DELTA BERCENI INVEST SRL, CIF:22046319	A1

C. Partea III. SARCINI .

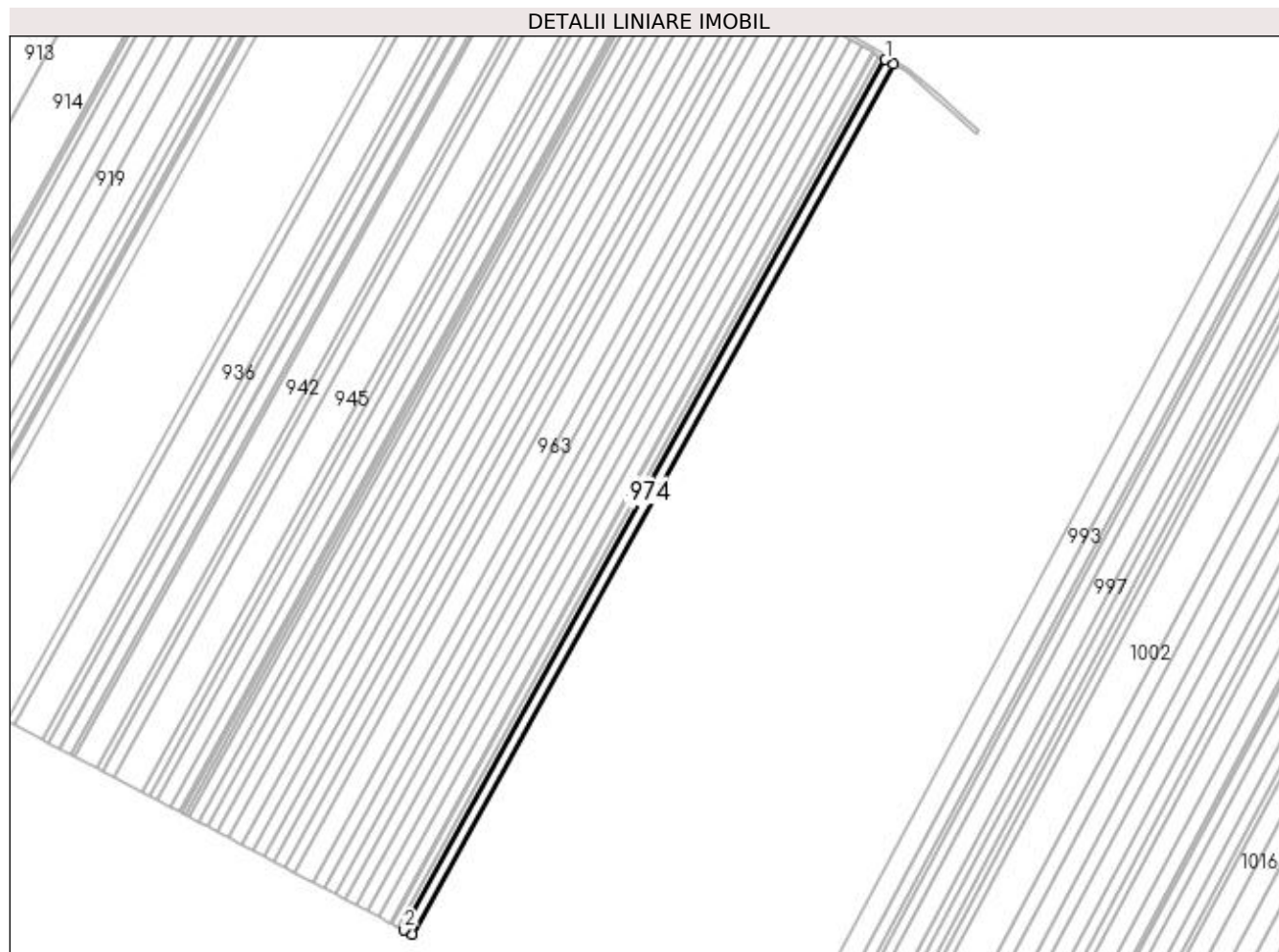
Inscrieri privind dezmembramintele dreptului de proprietate, drepturi reale de garanție și sarcini	Referințe
NU SUNT	

Anexa Nr. 1 La Partea I

Teren

Nr cadastral	Suprafața (mp)*	Observații / Referințe
30808	Din acte: 7.548 Masurata: 7.067	

* Suprafața este determinată în planul de proiecție Stereo 70.



Date referitoare la teren

Crt	Categorie folosință	Intra vilan	Suprafața (mp)	Tarla	Parcelă	Nr. topo	Observații / Referințe
1	arabil	NU	7.067	3	64/3	-	

Lungime Segmente

1) Valorile lungimilor segmentelor sunt obținute din proiecție în plan.

Punct început	X / Y	Punct sfârșit	X / Y	Lungime segment (** (m)
1	422.632,403 305.804,703	2	422.209,822 305.040,896	872.913
2	422.209,822 305.040,896	3	422.216,984 305.037,114	8.099
3	422.216,984 305.037,114	4	422.639,376 305.800,58	872.522
4	422.639,376 305.800,58	1	422.632,403 305.804,703	8.101

**** Lungimile segmentelor sunt determinate în planul de proiecție Stereo 70 și sunt rotunjite la 1 milimetru.**

***** Distanța dintre puncte este formată din segmente cumulate ce sunt mai mici decât valoarea 1 milimetru.**

**DATE DESPRE IMOBILUL NR. 975**

Oficiul de Cadastru și Publicitate Imobiliară DOLJ
Biroul de Cadastru și Publicitate Imobiliară Craiova

A. Partea I. Descrierea imobilului

TEREN Extravilan

Adresa: Jud. Dolj, T 3, P 65

Nr. Crt	Nr cadastral Nr. topografic	Suprafața* (mp)	Observații / Referințe
A1	30675	Din acte: 32.900 Masurata: 30.803	Sector cadastral:2 Teren neimprejmuit;

B. Partea II. Proprietari și acte

Inscrieri privitoare la dreptul de proprietate și alte drepturi reale		Referințe
83698 / 17/11/2011		
Act Notarial nr. CVC 2122, din 15/09/2010 emis de BNP CRISTIAN MIHAIL;		
B1	Intabulare, drept de PROPRIETATE, dobandit prin Conventie, cota actuala 1/1, cota initiala 1/1 1) SC DELTA BERCENI INVEST SRL, CIF:22046319	A1

C. Partea III. SARCINI .

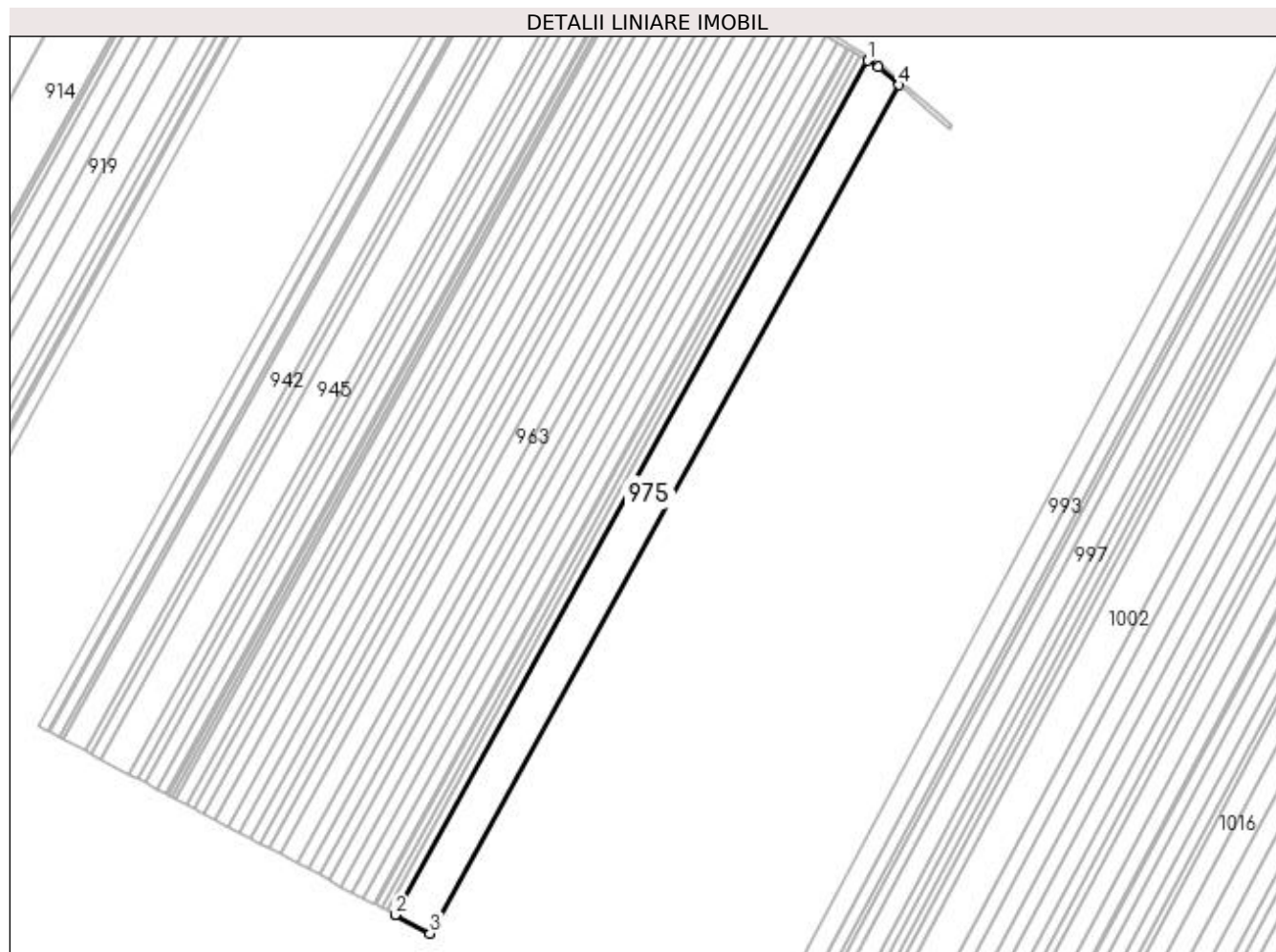
Inscrieri privind dezmembramintele dreptului de proprietate, drepturi reale de garanție și sarcini	Referințe
NU SUNT	

Anexa Nr. 1 La Partea I

Teren

Nr cadastral	Suprafața (mp)*	Observații / Referințe
30675	Din acte: 32.900 Masurata: 30.803	

* Suprafața este determinată în planul de proiecție Stereo 70.



Date referitoare la teren

Crt	Categorie folosință	Intra vilan	Suprafața (mp)	Tarla	Parcelă	Nr. topo	Observații / Referințe
1	arabil	NU	30.803	3	65	-	

Lungime Segmente

1) Valorile lungimilor segmentelor sunt obținute din proiecție în plan.

Punct început	X / Y	Punct sfârșit	X / Y	Lungime segment (** (m)
1	422.639,376 305.800,58	2	422.216,984 305.037,114	872.522
2	422.216,984 305.037,114	3	422.248,294 305.020,586	35.405
3	422.248,294 305.020,586	4	422.667,743 305.778,732	866.443
4	422.667,743 305.778,732	5	422.649,327 305.794,696	24.372

Punct început	X / Y	Punct sfârșit	X / Y	Lungime segment (** (m)
5	422.649,327 305.794,696	1	422.639,376 305.800,58	11.56

** Lungimile segmentelor sunt determinate în planul de proiecție Stereo 70 și sunt rotunjite la 1 milimetru.

*** Distanța dintre puncte este formată din segmente cumulate ce sunt mai mici decât valoarea 1 milimetru.

**DATE DESPRE IMOBILUL NR. 976**

Oficiul de Cadastru și Publicitate Imobiliară DOLJ
Biroul de Cadastru și Publicitate Imobiliară Craiova

A. Partea I. Descrierea imobilului

TEREN Extravilan

Adresa: Jud. Dolj, TARLA 3, PARCELA 65/1

Nr. Crt	Nr cadastral Nr. topografic	Suprafața* (mp)	Observații / Referințe
A1	32016	Din acte: 28.908 Masurata: 27.068	Sector cadastral:2 Teren neimprejmuit;

B. Partea II. Proprietari și acte

Inscrieri privitoare la dreptul de proprietate și alte drepturi reale		Referințe
20263 / 25/02/2015		
Act Administrativ nr. TITLU DE PROPRIETATE NR.3545, din 02/08/2006 emis de COMISIA JUDETEANA DOLJ (ACT NOTARIAL NR. CERTIFICAT DE MOSTENITOR NR.199/25-10-2011 EMIS DE BIROUL NOTARULUI PUBLIC CERNOBAI CLAUDIU-EMIL; ADEVERINTA NR. 1153/20.02.2015, PRIMARIA COM. LEU);		
B1	Intabulare, drept de PROPRIETATE, dobandit prin Succesiune, cota actuala 1/1, cota initiala 1/1 1) COJOCARU MARIOARA	A1

C. Partea III. SARCINI .

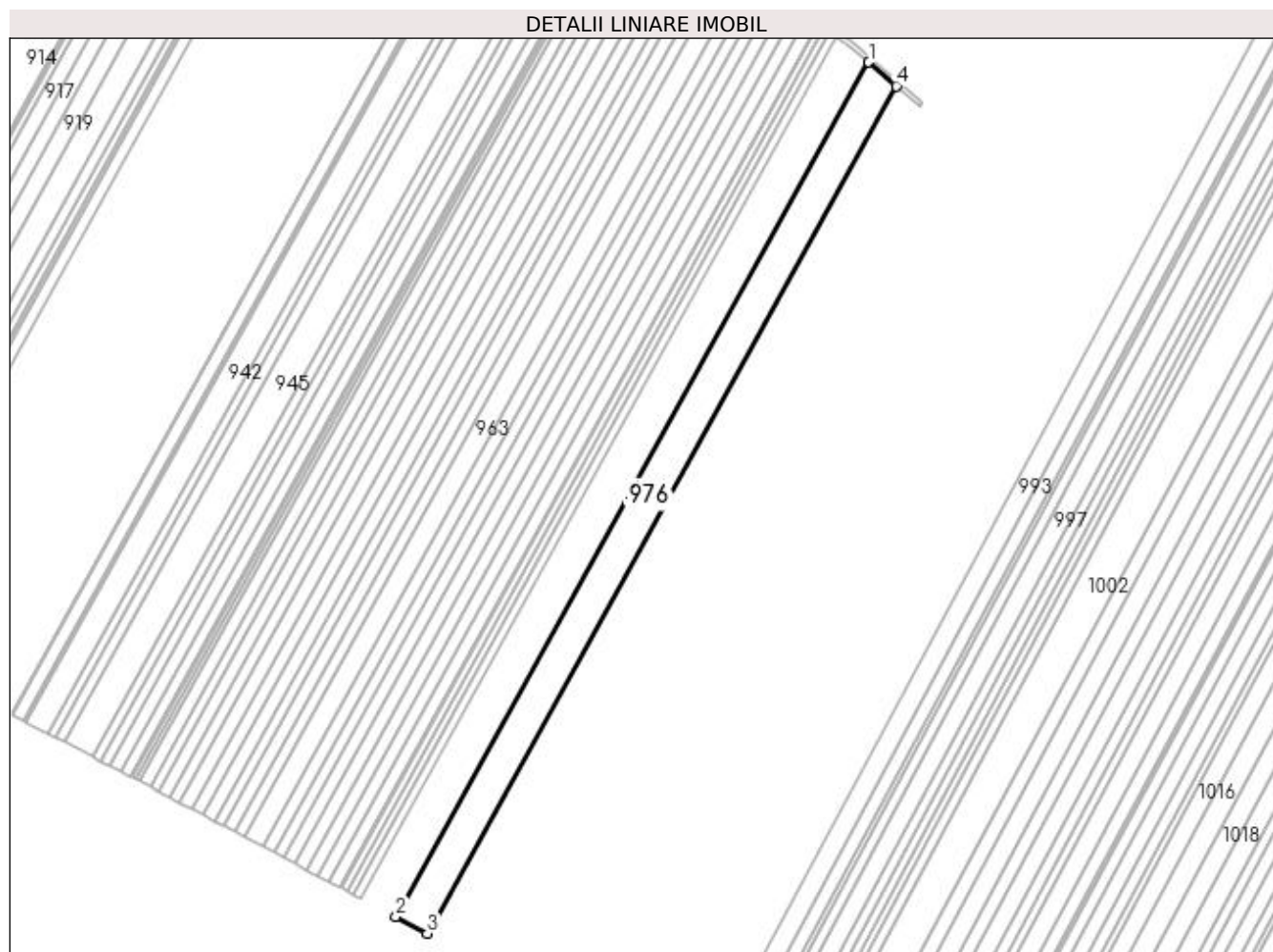
Inscrieri privind dezmembramintele dreptului de proprietate, drepturi reale de garanție și sarcini	Referințe
NU SUNT	

Anexa Nr. 1 La Partea I

Teren

Nr cadastral	Suprafața (mp)*	Observații / Referințe
32016	Din acte: 28.908 Masurata: 27.068	

* Suprafața este determinată în planul de proiecție Stereo 70.



Date referitoare la teren

Crt	Categorie folosință	Intravilan	Suprafața (mp)	Tarla	Parcelă	Nr. topo	Observații / Referințe
1	arabil	NU	27.068	3	65/1	-	

Lungime Segmente

1) Valorile lungimilor segmentelor sunt obținute din proiecție în plan.

Punct început	X / Y	Punct sfârșit	X / Y	Lungime segment (** (m)
1	422.667,743 305.778,732	2	422.248,294 305.020,586	866.443
2	422.248,294 305.020,586	3	422.276,043 305.005,937	31.378
3	422.276,043 305.005,937	4	422.691,975 305.757,727	859.179
4	422.691,975 305.757,727	1	422.667,743 305.778,732	32.069

**** Lungimile segmentelor sunt determinate în planul de proiecție Stereo 70 și sunt rotunjite la 1 milimetru.**

***** Distanța dintre puncte este formată din segmente cumulate ce sunt mai mici decât valoarea 1 milimetru.**

**DATE DESPRE IMOBILUL NR. 977**

Oficiul de Cadastru și Publicitate Imobiliară DOLJ
Biroul de Cadastru și Publicitate Imobiliară Craiova

A. Partea I. Descrierea imobilului

TEREN Extravilan

Adresa: Jud. Dolj, TARLA 3, PARCELA 66

Nr. Crt	Nr cadastral Nr. topografic	Suprafața* (mp)	Observații / Referințe
A1	32017	Din acte: 30.300 Masurata: 28.370	Sector cadastral:2 Teren neimprejmuit;

B. Partea II. Proprietari și acte

Inscrieri privitoare la dreptul de proprietate și alte drepturi reale		Referințe
20230 / 25/02/2015		
Act Notarial nr. CONTRACT DE VANZARE-CUMPARARE NR.968, din 10/08/2011 emis de BIROUL NOTARULUI PUBLIC PATRAU GHEORGHE;		
B1	Intabulare, drept de PROPRIETATE, dobandit prin Conventie, cota actuala 1/1, cota initiala 1/1 1) GHITESCU MARIANA 2) GHITESCU NICOLAE	A1

C. Partea III. SARCINI .

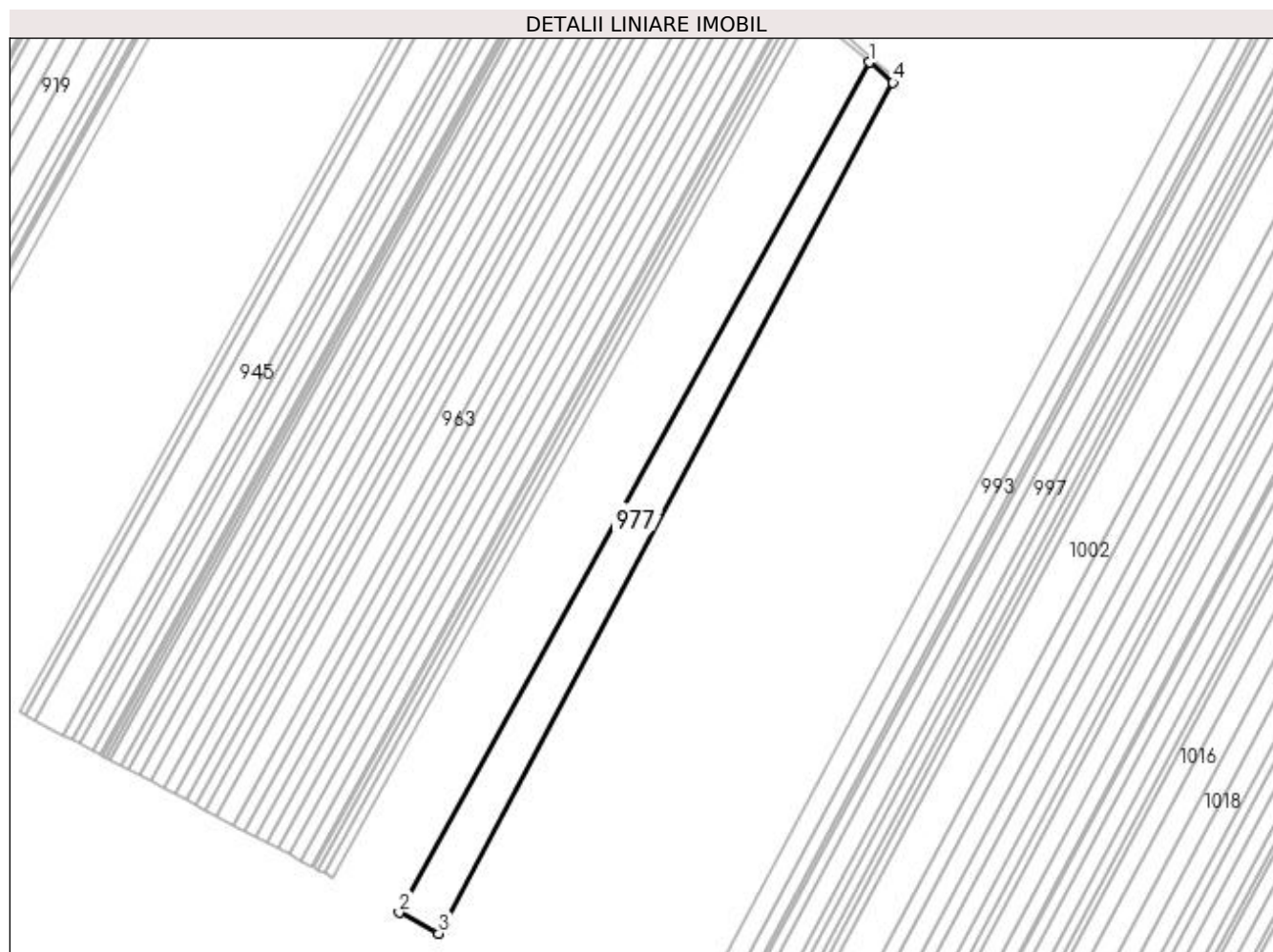
Inscrieri privind dezmembramintele dreptului de proprietate, drepturi reale de garanție și sarcini	Referințe
NU SUNT	

Anexa Nr. 1 La Partea I

Teren

Nr cadastral	Suprafața (mp)*	Observații / Referințe
32017	Din acte: 30.300 Masurata: 28.370	

* Suprafața este determinată în planul de proiecție Stereo 70.



Date referitoare la teren

Crt	Categorie folosință	Intra vilan	Suprafața (mp)	Tarla	Parcelă	Nr. topo	Observații / Referințe
1	arabil	NU	28.370	3	66	-	

Lungime Segmente

1) Valorile lungimilor segmentelor sunt obținute din proiecție în plan.

Punct început	X / Y	Punct sfârșit	X / Y	Lungime segment (** (m)
1	422.691,975 305.757,727	2	422.276,043 305.005,937	859.179
2	422.276,043 305.005,937	3	422.311,018 304.987,474	39.549
3	422.311,018 304.987,474	4	422.712,663 305.739,795	852.822
4	422.712,663 305.739,795	1	422.691,975 305.757,727	27.378

**** Lungimile segmentelor sunt determinate în planul de proiecție Stereo 70 și sunt rotunjite la 1 milimetru.**

***** Distanța dintre puncte este formată din segmente cumulate ce sunt mai mici decât valoarea 1 milimetru.**

**DATE DESPRE IMOBILUL NR. 978**

Oficiul de Cadastru și Publicitate Imobiliară DOLJ
Biroul de Cadastru și Publicitate Imobiliară Craiova

A. Partea I. Descrierea imobilului

TEREN Extravilan

Adresa: Jud. Dolj, De 49/4

Nr. Crt	Nr cadastral Nr. topografic	Suprafața* (mp)	Observații / Referințe
A1		4.672	Sector cadastral:2 Teren neimprejmuit;

B. Partea II. Proprietari și acte

Inscrieri privitoare la dreptul de proprietate și alte drepturi reale		Referințe
/		
Act Normativ nr. LEGEA 7, din 13/03/1996 emis de PARLAMENT;		
B1	Inscrierea provizorie, drept de PROPRIETATE, dobandit prin Lege, cota actuala 1/1, cota initiala 1/1 1) NEIDENTIFICAT NEIDENTIFICAT	A1

C. Partea III. SARCINI .

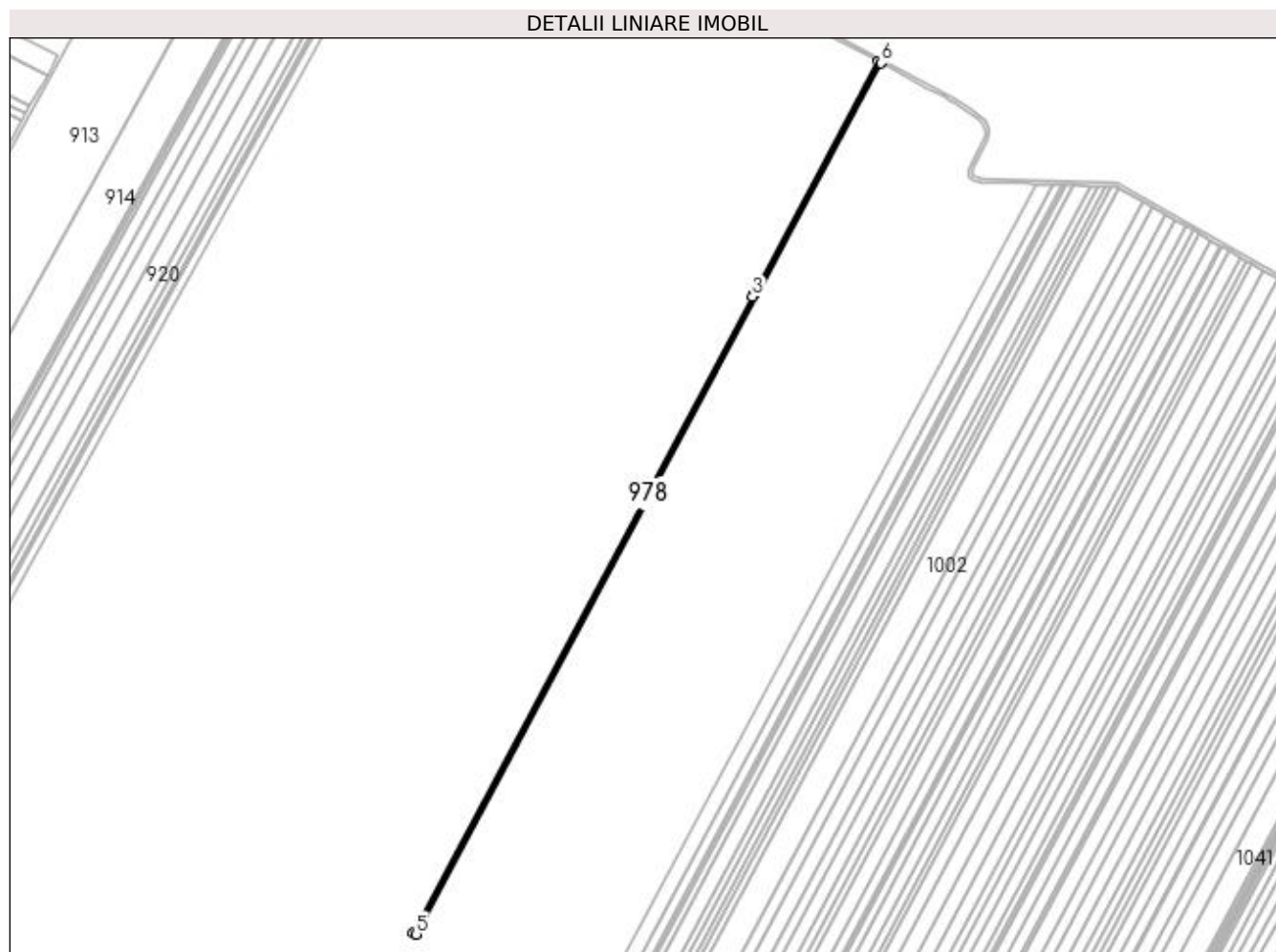
Inscrieri privind dezmembramintele dreptului de proprietate, drepturi reale de garanție și sarcini	Referințe
NU SUNT	

Anexa Nr. 1 La Partea I

Teren

Nr cadastral	Suprafața (mp)*	Observații / Referințe
	4.672	

* Suprafața este determinată în planul de proiecție Stereo 70.



Date referitoare la teren

Crt	Categorie folosință	Intra vilan	Suprafața (mp)	Tarla	Parcelă	Nr. topo	Observații / Referințe
1	drum	NU	4.672	-	De 49/4	-	

Lungime Segmente

1) Valorile lungimilor segmentelor sunt obținute din proiecție în plan.

Punct început	X / Y	Punct sfârșit	X / Y	Lungime segment (** (m)
1	422.861,121 306.017,872	2	422.714,603 305.743,429	311.106
2	422.714,603 305.743,429	3	422.712,663 305.739,795	4.119
3	422.712,663 305.739,795	4	422.311,018 304.987,474	852.822
4	422.311,018 304.987,474	5	422.314,708 304.985,894	4.015
5	422.314,708 304.985,894	6	422.864,653 306.015,994	1167.709

Punct început	X / Y	Punct sfârșit	X / Y	Lungime segment (** (m)
6	422.864,653 306.015,994	1	422.861,121 306.017,872	4.0

** Lungimile segmentelor sunt determinate în planul de proiecție Stereo 70 și sunt rotunjite la 1 milimetru.

*** Distanța dintre puncte este formată din segmente cumulate ce sunt mai mici decât valoarea 1 milimetru.

**DATE DESPRE IMOBILUL NR. 979**

Oficiul de Cadastru și Publicitate Imobiliară DOLJ
Biroul de Cadastru și Publicitate Imobiliară Craiova

A. Partea I. Descrierea imobilului

TEREN Extravilan

Adresa: Jud. Dolj, T4, P1

Nr. Crt	Nr cadastral Nr. topografic	Suprafața* (mp)	Observații / Referințe
A1		11.840	Sector cadastral:2 Teren neimprejmuit;

B. Partea II. Proprietari și acte

Inscrieri privitoare la dreptul de proprietate și alte drepturi reale		Referințe
/		
Act Administrativ nr. PV 5501, din 01/01/2005 emis de COMISIA LOCALA DE FOND FUNCAR LEU (CERTIFICAT DE DECES SERIA D.10 NR 022769);		
B1	Inscrierea provizorie, drept de PROPRIETATE, dobandit prin Reconstituire, cota actuala 1/1, cota initiala 1/1 1) CALINESCU GHEORGHE, DEFUNCT DEFUNCT:Da	A1

C. Partea III. SARCINI .

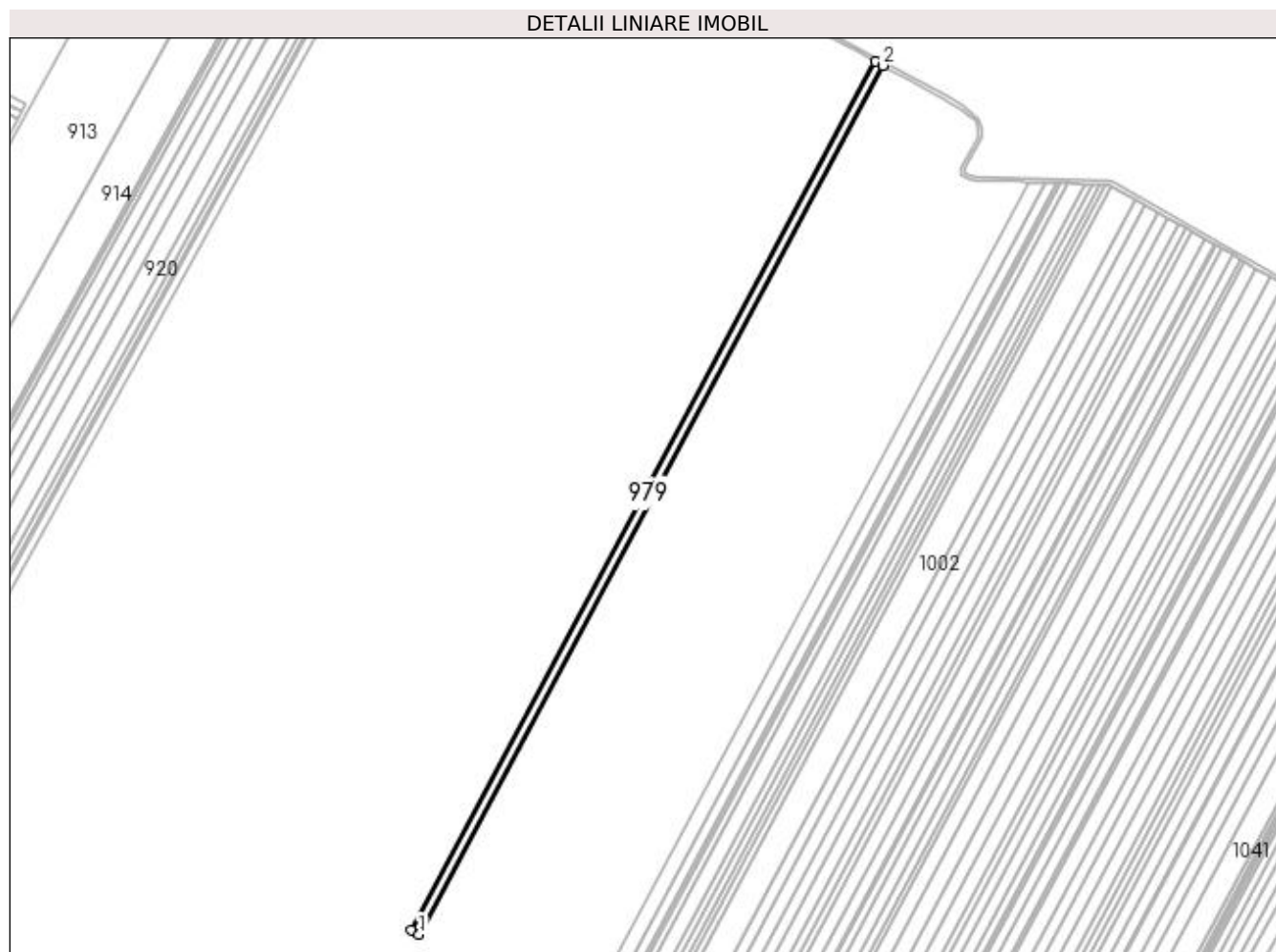
Inscrieri privind dezmembramintele dreptului de proprietate, drepturi reale de garanție și sarcini	Referințe
NU SUNT	

Anexa Nr. 1 La Partea I

Teren

Nr cadastral	Suprafața (mp)*	Observații / Referințe
	11.840	

* Suprafața este determinată în planul de proiecție Stereo 70.



Date referitoare la teren

Crt	Categorie folosință	Intra vilan	Suprafața (mp)	Tarla	Parcelă	Nr. topo	Observații / Referințe
1	arabil	NU	11.840	4	1	-	

Lungime Segmente

1) Valorile lungimilor segmentelor sunt obținute din proiecție în plan.

Punct început	X / Y	Punct sfârșit	X / Y	Lungime segment (** (m)
1	422.323,606 304.981,032	2	422.873,584 306.011,195	1167.781
2	422.873,584 306.011,195	3	422.864,653 306.015,994	10.139
3	422.864,653 306.015,994	4	422.314,708 304.985,894	1167.709
4	422.314,708 304.985,894	1	422.323,606 304.981,032	10.14

**** Lungimile segmentelor sunt determinate în planul de proiecție Stereo 70 și sunt rotunjite la 1 milimetru.**

***** Distanța dintre puncte este formată din segmente cumulate ce sunt mai mici decât valoarea 1 milimetru.**

**DATE DESPRE IMOBILUL NR. 980**

Oficiul de Cadastru și Publicitate Imobiliară DOLJ
Biroul de Cadastru și Publicitate Imobiliară Craiova

A. Partea I. Descrierea imobilului

TEREN Extravilan

Adresa: Jud. Dolj, TARLA 4, PARCELA 1/1

Nr. Crt	Nr cadastral Nr. topografic	Suprafața* (mp)	Observații / Referințe
A1	32005	40.000	Sector cadastral:2 Teren neimprejmuit;

B. Partea II. Proprietari și acte

Inscrieri privitoare la dreptul de proprietate și alte drepturi reale		Referințe
20226 / 25/02/2015		
Act Administrativ nr. TITLU DE PROPRIETATE NR.3545, din 02/08/2006 emis de COMISIA JUDETEANA DOLJ (ACT NOTARIAL NR. CERTIFICAT DE MOSTENITOR NR.199/25-10-2011 EMIS DE BIROUL NOTARULUI PUBLIC CERNOBAI CLAUDIU-EMIL; ADEVERINTA NR. 1158/20.02.2015, PRIMARIA COM. LEU);		
B1	Intabulare, drept de PROPRIETATE, dobandit prin Succesiune, cota actuala 1/1, cota initiala 1/1 1) COJOCARU MARIOARA	A1

C. Partea III. SARCINI .

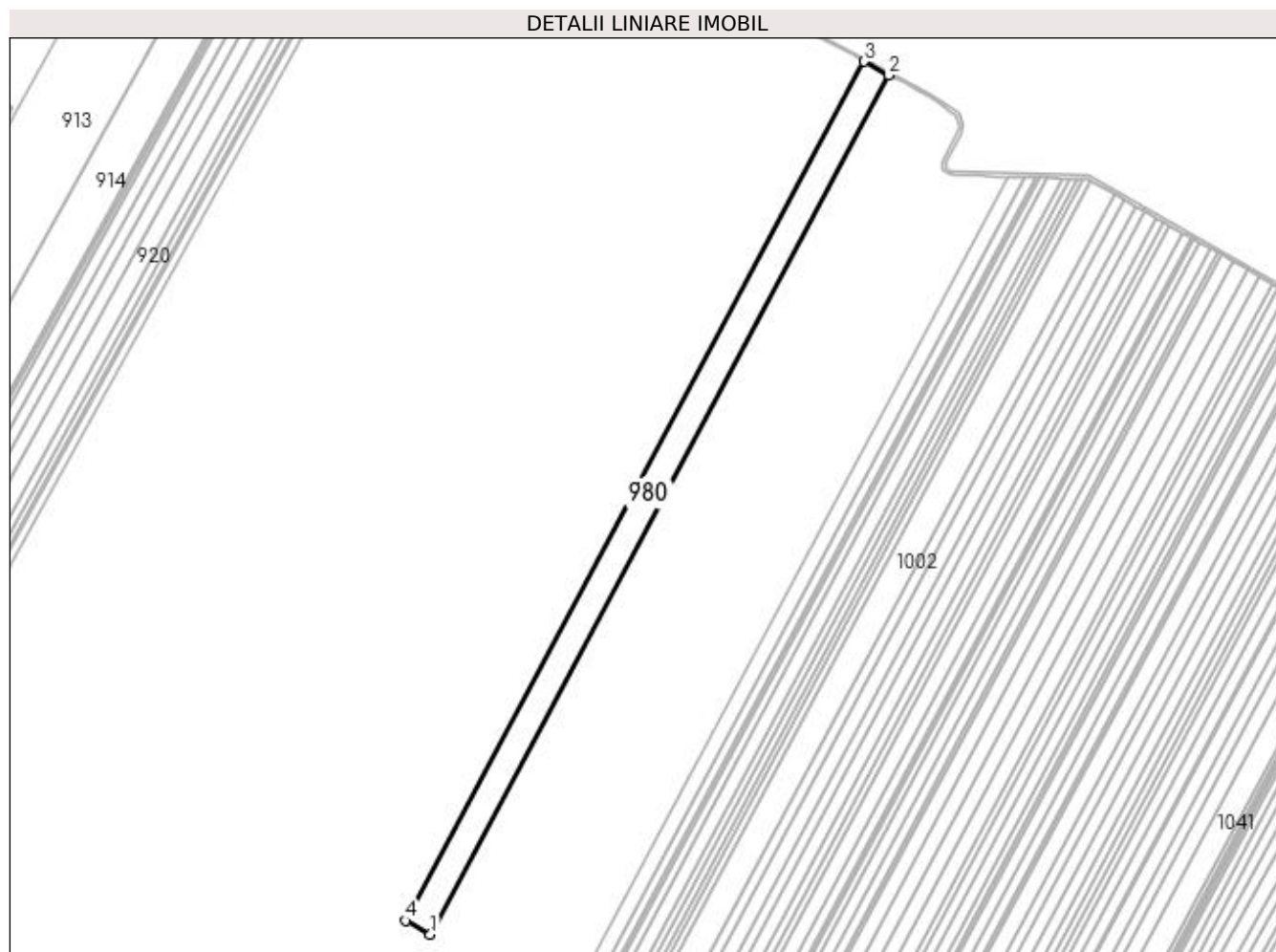
Inscrieri privind dezmembramintele dreptului de proprietate, drepturi reale de garanție și sarcini	Referințe
NU SUNT	

Anexa Nr. 1 La Partea I

Teren

Nr cadastral	Suprafața (mp)*	Observații / Referințe
32005	40.000	

* Suprafața este determinată în planul de proiecție Stereo 70.



Date referitoare la teren

Crt	Categorie folosință	Intra vilan	Suprafața (mp)	Tarla	Parcelă	Nr. topo	Observații / Referințe
1	arabil	NU	40.000	4	1/1	-	

Lungime Segmente

1) Valorile lungimilor segmentelor sunt obținute din proiecție în plan.

Punct început	X / Y	Punct sfârșit	X / Y	Lungime segment (** (m)
1	422.353,663 304.964,608	2	422.903,755 305.994,985	1168.023
2	422.903,755 305.994,985	3	422.873,584 306.011,195	34.25
3	422.873,584 306.011,195	4	422.323,606 304.981,032	1167.781
4	422.323,606 304.981,032	1	422.353,663 304.964,608	34.251

**** Lungimile segmentelor sunt determinate în planul de proiecție Stereo 70 și sunt rotunjite la 1 milimetru.**

***** Distanța dintre puncte este formată din segmente cumulate ce sunt mai mici decât valoarea 1 milimetru.**

**DATE DESPRE IMOBILUL NR. 981**

Oficiul de Cadastru și Publicitate Imobiliară DOLJ
Biroul de Cadastru și Publicitate Imobiliară Craiova

A. Partea I. Descrierea imobilului

TEREN Extravilan

Adresa: Jud. Dolj, T4, P2

Nr. Crt	Nr cadastral Nr. topografic	Suprafața* (mp)	Observații / Referințe
A1		21.500	Sector cadastral:2 Teren neimprejmuit;

B. Partea II. Proprietari și acte

Inscrieri privitoare la dreptul de proprietate și alte drepturi reale	Referințe
/	
Act Notarial nr. CVC 2020, din 08/09/2010 emis de NP CRISTIAN MIHAIL;	
B1	A1
Intabulare, drept de PROPRIETATE, dobandit prin Conventie, cota actuala 1/1, cota initiala 1/1 1) SC DELTA BERCENI INVEST SRL, CIF:22046319	

C. Partea III. SARCINI .

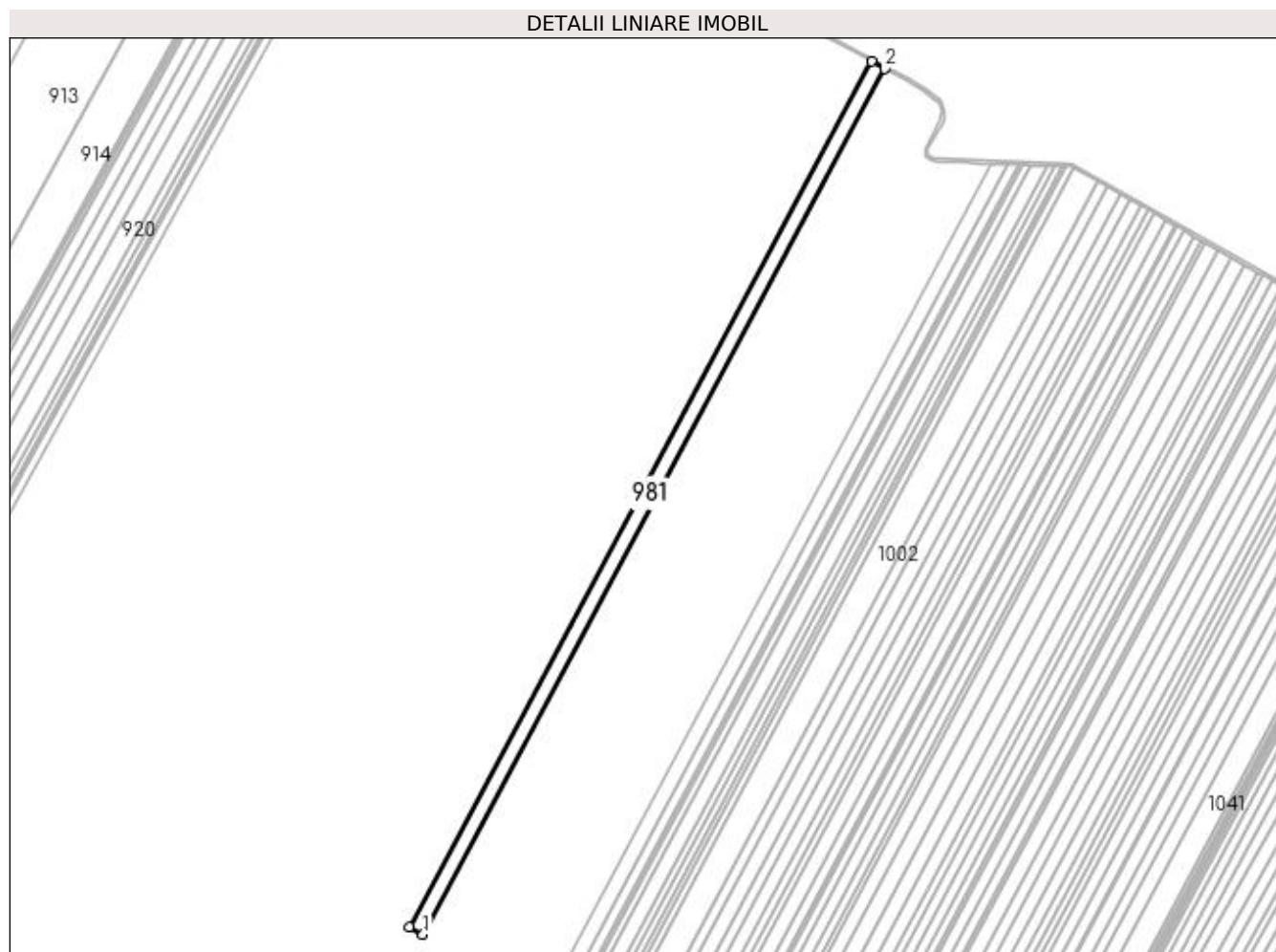
Inscrieri privind dezmembramintele dreptului de proprietate, drepturi reale de garanție și sarcini	Referințe
NU SUNT	

Anexa Nr. 1 La Partea I

Teren

Nr cadastral	Suprafața (mp)*	Observații / Referințe
	21.500	

* Suprafața este determinată în planul de proiecție Stereo 70.



Date referitoare la teren

Crt	Categorie folosință	Intra vilan	Suprafața (mp)	Tarla	Parcelă	Nr. topo	Observații / Referințe
1	arabil	NU	21.500	4	2	-	

Lungime Segmente

1) Valorile lungimilor segmentelor sunt obținute din proiecție în plan.

Punct început	X / Y	Punct sfârșit	X / Y	Lungime segment (** (m)
1	422.369,816 304.955,782	2	422.919,969 305.986,273	1168.153
2	422.919,969 305.986,273	3	422.903,755 305.994,985	18.406
3	422.903,755 305.994,985	4	422.353,663 304.964,608	1168.023
4	422.353,663 304.964,608	1	422.369,816 304.955,782	18.407

**** Lungimile segmentelor sunt determinate în planul de proiecție Stereo 70 și sunt rotunjite la 1 milimetru.**

***** Distanța dintre puncte este formată din segmente cumulate ce sunt mai mici decât valoarea 1 milimetru.**

**DATE DESPRE IMOBILUL NR. 982**

Oficiul de Cadastru și Publicitate Imobiliară DOLJ
Biroul de Cadastru și Publicitate Imobiliară Craiova

A. Partea I. Descrierea imobilului

TEREN Extravilan

Adresa: Jud. Dolj, T4, P3/1

Nr. Crt	Nr cadastral Nr. topografic	Suprafața* (mp)	Observații / Referințe
A1		26.000	Sector cadastral:2 Teren neimprejmuit;

B. Partea II. Proprietari și acte

Inscrieri privitoare la dreptul de proprietate și alte drepturi reale	Referințe
/	
Act Administrativ nr. TDP 2552, din 22/10/2003 emis de COMISIA JUDETEANA;	
B1	A1
Intabulare, drept de PROPRIETATE, dobandit prin Reconstituire, cota actuala 1/1, cota initiala 1/1 1) FIERTU ELENA, LIPSA CNP	

C. Partea III. SARCINI .

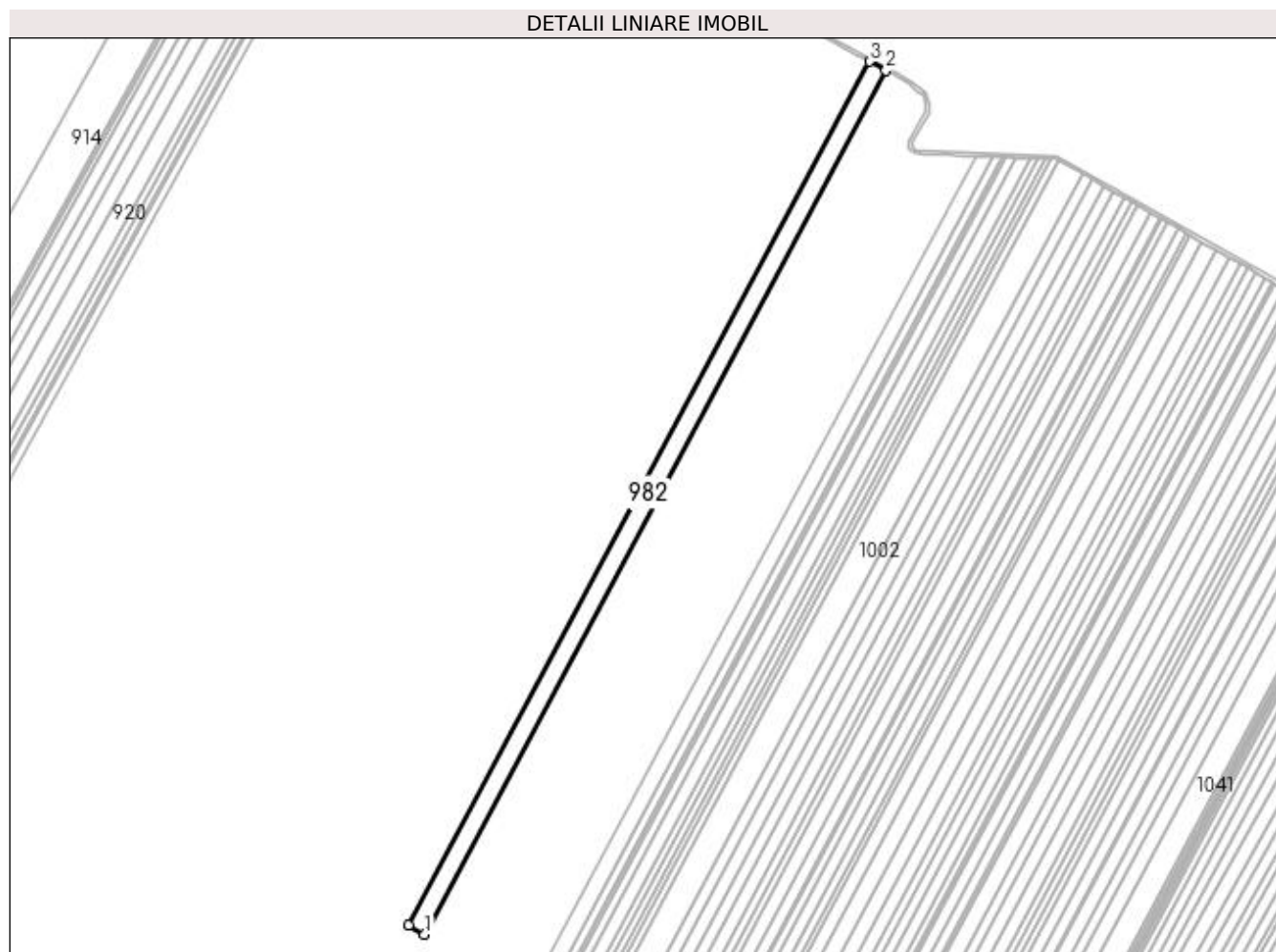
Inscrieri privind dezmembramintele dreptului de proprietate, drepturi reale de garanție și sarcini	Referințe
NU SUNT	

Anexa Nr. 1 La Partea I

Teren

Nr cadastral	Suprafața (mp)*	Observații / Referințe
	26.000	

* Suprafața este determinată în planul de proiecție Stereo 70.



Date referitoare la teren

Crt	Categorie folosință	Intra vilan	Suprafața (mp)	Tarla	Parcelă	Nr. topo	Observații / Referințe
1	arabil	NU	26.000	4	3/1	-	

Lungime Segmente

1) Valorile lungimilor segmentelor sunt obținute din proiecție în plan.

Punct început	X / Y	Punct sfârșit	X / Y	Lungime segment (** (m)
1	422.389,347 304.945,109	2	422.939,574 305.975,739	1168.31
2	422.939,574 305.975,739	3	422.919,969 305.986,273	22.256
3	422.919,969 305.986,273	4	422.369,816 304.955,782	1168.153
4	422.369,816 304.955,782	1	422.389,347 304.945,109	22.257

**** Lungimile segmentelor sunt determinate în planul de proiecție Stereo 70 și sunt rotunjite la 1 milimetru.**

***** Distanța dintre puncte este formată din segmente cumulate ce sunt mai mici decât valoarea 1 milimetru.**

**DATE DESPRE IMOBILUL NR. 983**

Oficiul de Cadastru și Publicitate Imobiliară DOLJ
Biroul de Cadastru și Publicitate Imobiliară Craiova

A. Partea I. Descrierea imobilului

TEREN Extravilan

Adresa: Jud. Dolj, T 4 P 5 EXTRAVILAN

Nr. Crt	Nr cadastral Nr. topografic	Suprafața* (mp)	Observații / Referințe
A1	32148	16.000	Sector cadastral:2 Teren neimprejmuit;

B. Partea II. Proprietari și acte

Inscrieri privitoare la dreptul de proprietate și alte drepturi reale		Referințe
106334 / 04/09/2015		
Act Notarial nr. CVC NR.398, din 23/04/2004 emis de BNP TELEA CONSTANTINA;		
B1	Intabulare, drept de PROPRIETATE, dobandit prin Conventie, cota actuala 1/1, cota initiala 1/1 1) BECU FLORINA, LIPSA CNP 2) BECU MARINICA	A1

C. Partea III. SARCINI .

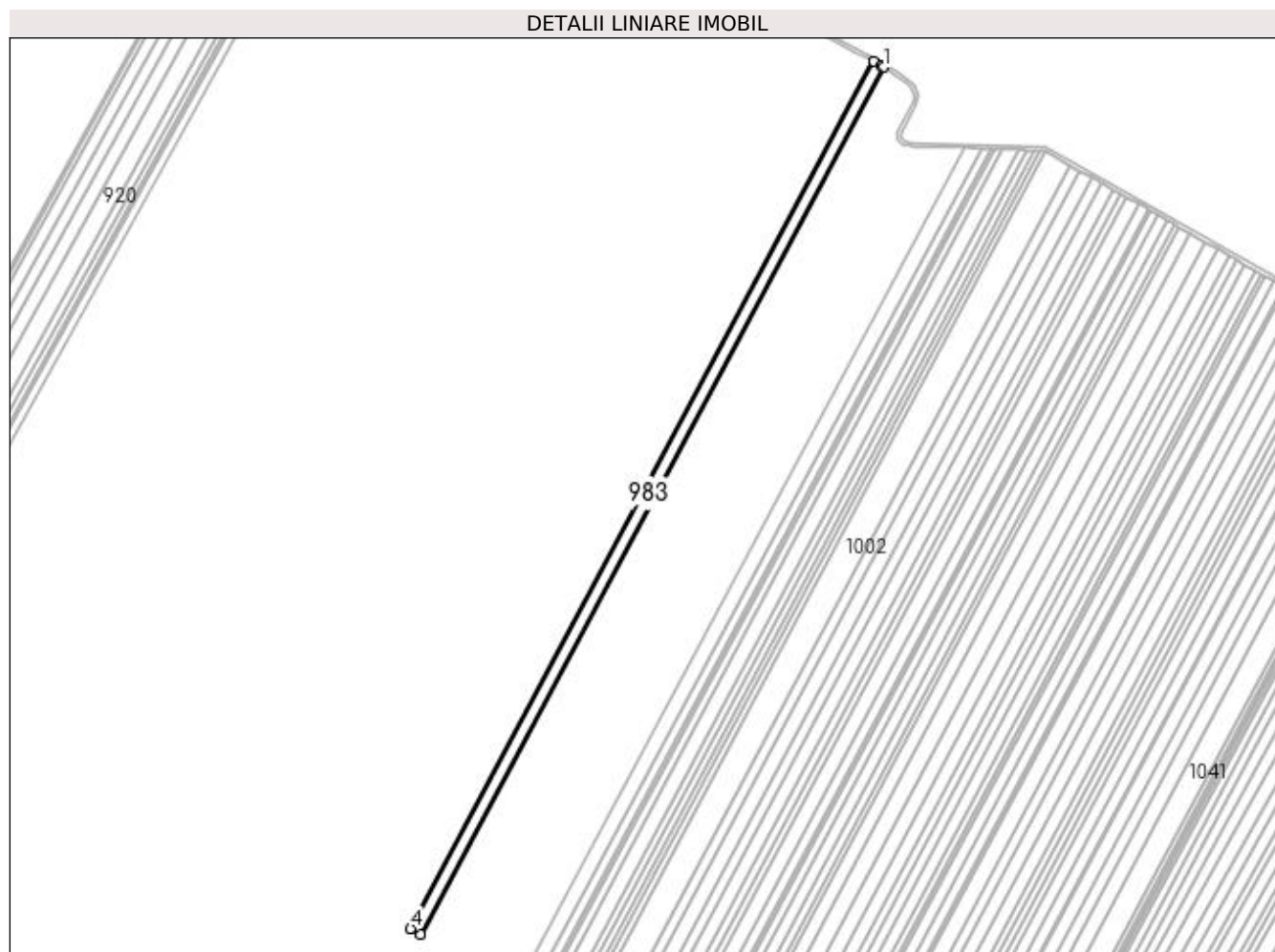
Inscrieri privind dezmembramintele dreptului de proprietate, drepturi reale de garanție și sarcini	Referințe
NU SUNT	

Anexa Nr. 1 La Partea I

Teren

Nr cadastral	Suprafața (mp)*	Observații / Referințe
32148	16.000	

* Suprafața este determinată în planul de proiecție Stereo 70.



Date referitoare la teren

Crt	Categorie folosință	Intra vilan	Suprafața (mp)	Tarla	Parcelă	Nr. topo	Observații / Referințe
1	arabil	NU	16.000	4	5	-	

Lungime Segmente

1) Valorile lungimilor segmentelor sunt obținute din proiecție în plan.

Punct început	X / Y	Punct sfârșit	X / Y	Lungime segment (** (m)
1	422.951,481 305.968,964	2	422.948,656 305.970,86	3.403
2	422.948,656 305.970,86	3	422.939,574 305.975,739	10.31
3	422.939,574 305.975,739	4	422.389,347 304.945,109	1168.31
4	422.389,347 304.945,109	5	422.401,365 304.938,542	13.696
5	422.401,365 304.938,542	1	422.951,481 305.968,964	1168.074

**** Lungimile segmentelor sunt determinate în planul de proiecție Stereo 70 și sunt rotunjite la 1 milimetru.**

***** Distanța dintre puncte este formată din segmente cumulate ce sunt mai mici decât valoarea 1 milimetru.**

**DATE DESPRE IMOBILUL NR. 984**

Oficiul de Cadastru și Publicitate Imobiliară DOLJ
 Biroul de Cadastru și Publicitate Imobiliară Craiova

A. Partea I. Descrierea imobilului

TEREN Extravilan

Adresa: Jud. Dolj, T4, P6

Nr. Crt	Nr cadastral Nr. topografic	Suprafața* (mp)	Observații / Referințe
A1		20.000	Sector cadastral:2 Teren neimprejmuit;

B. Partea II. Proprietari și acte

Inscrieri privitoare la dreptul de proprietate și alte drepturi reale		Referințe
/		
Act Notarial nr. APV 3101, din 20/07/2017 emis de NP CANTAR ELENA (TDP 3580/30.08.2006 EMIS DE CJ DOLJ; CM 92/20.07.2017 EMIS DE NP CANTAR ELENA);		
B1	Intabulare, drept de PROPRIETATE, dobandit prin lesire Din Indiviziune, cota actuala 1/1, cota initiala 1/1 1) BARANGA GHEORGHE	A1

C. Partea III. SARCINI .

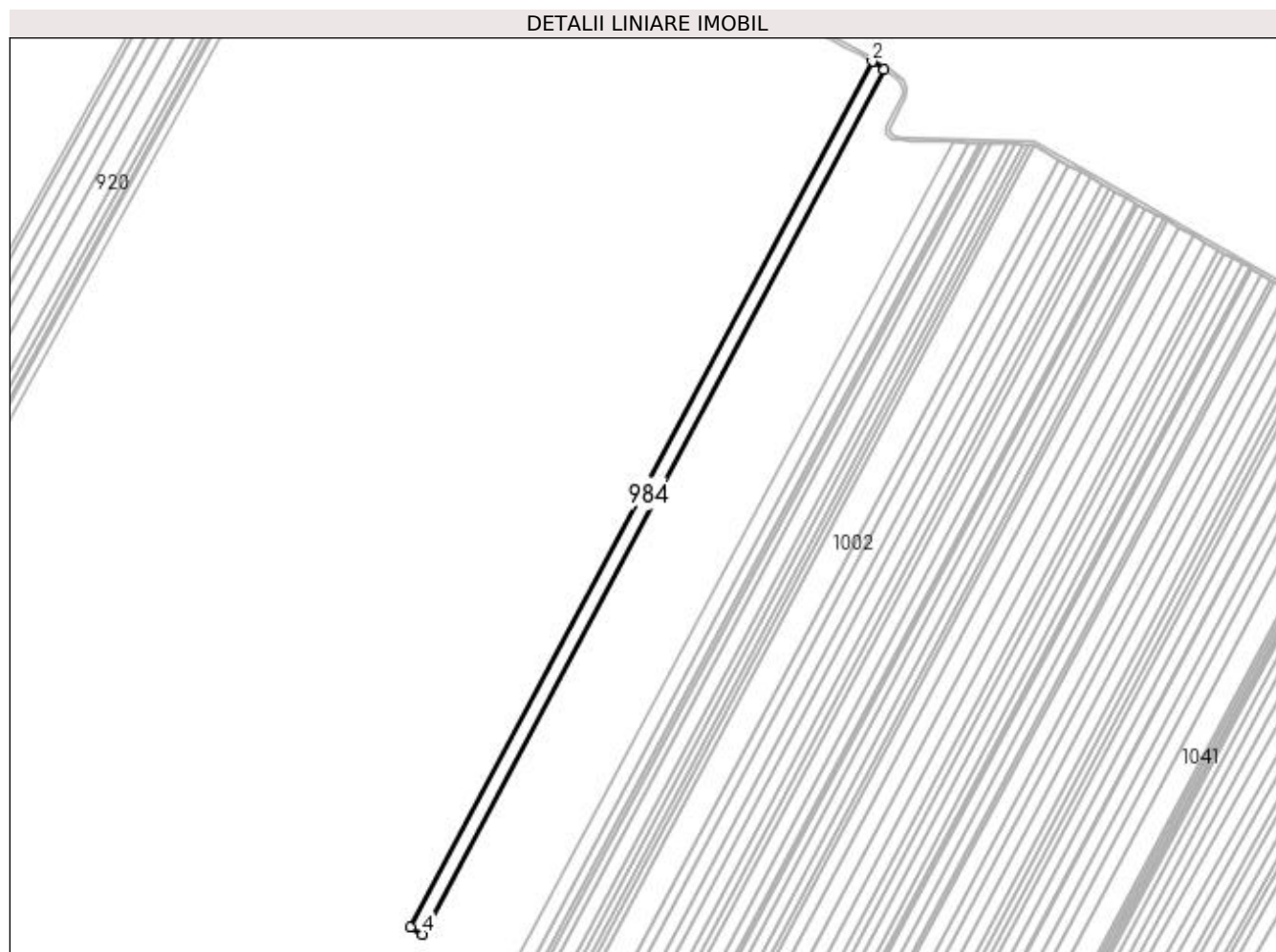
Inscrieri privind dezmembramintele dreptului de proprietate, drepturi reale de garanție și sarcini	Referințe
NU SUNT	

Anexa Nr. 1 La Partea I

Teren

Nr cadastral	Suprafața (mp)*	Observații / Referințe
	20.000	

* Suprafața este determinată în planul de proiecție Stereo 70.



Date referitoare la teren

Crt	Categorie folosință	Intra vilan	Suprafața (mp)	Tarla	Parcelă	Nr. topo	Observații / Referințe
1	arabil	NU	20.000	4	6	-	

Lungime Segmente

1) Valorile lungimilor segmentelor sunt obținute din proiecție în plan.

Punct început	X / Y	Punct sfârșit	X / Y	Lungime segment (** (m)
1	422.965,781 305.959,368	2	422.951,481 305.968,964	17.221
2	422.951,481 305.968,964	3	422.401,365 304.938,542	1168.074
3	422.401,365 304.938,542	4	422.416,401 304.930,326	17.134
4	422.416,401 304.930,326	1	422.965,781 305.959,368	1166.51

**** Lungimile segmentelor sunt determinate în planul de proiecție Stereo 70 și sunt rotunjite la 1 milimetru.**

***** Distanța dintre puncte este formată din segmente cumulate ce sunt mai mici decât valoarea 1 milimetru.**

**DATE DESPRE IMOBILUL NR. 985**

Oficiul de Cadastru și Publicitate Imobiliară DOLJ
Biroul de Cadastru și Publicitate Imobiliară Craiova

A. Partea I. Descrierea imobilului

TEREN Extravilan

Adresa: Jud. Dolj, T4, P7

Nr. Crt	Nr cadastral Nr. topografic	Suprafața* (mp)	Observații / Referințe
A1		18.700	Sector cadastral:2 Teren neimprejmuit;

B. Partea II. Proprietari și acte

Inscrieri privitoare la dreptul de proprietate și alte drepturi reale	Referințe
/	
Hotarare Judecatoreasca nr. SC 15593, din 10/12/2015 emis de JUDECATORIA CRAIOVA (TDP 2575/18.05.2004 EMIS DE CJ DOLJ);	
B1	Intabulare, drept de PROPRIETATE, dobandit prin Hotarare Judecatoreasca, cota actuala 1/1, cota initiala 1/1 1) DUMITRESCU GHEORGHE

C. Partea III. SARCINI .

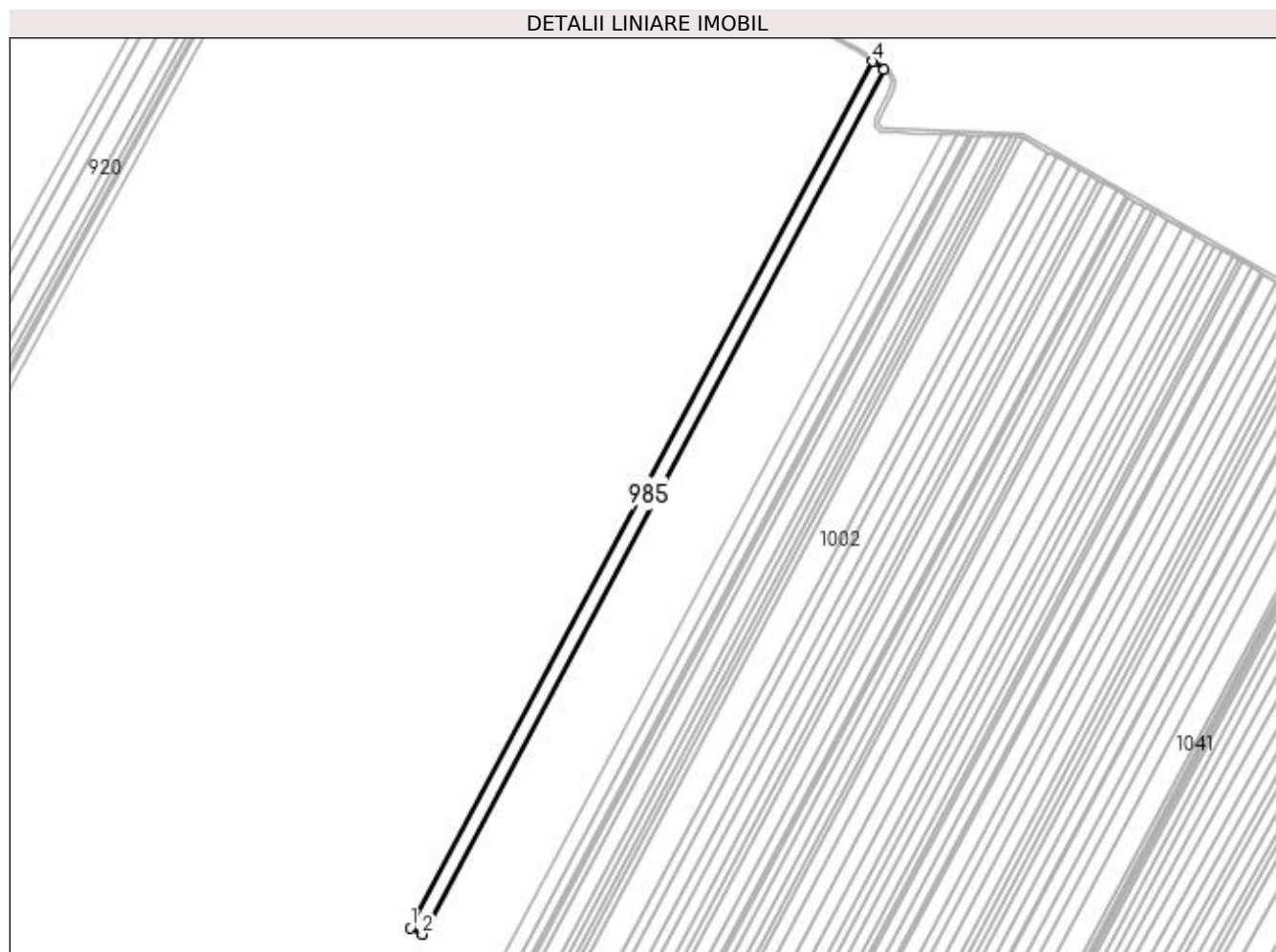
Inscrieri privind dezmembramintele dreptului de proprietate, drepturi reale de garanție și sarcini	Referințe
NU SUNT	

Anexa Nr. 1 La Partea I

Teren

Nr cadastral	Suprafața (mp)*	Observații / Referințe
	18.700	

* Suprafața este determinată în planul de proiecție Stereo 70.



Date referitoare la teren

Crt	Categorie folosință	Intra vilan	Suprafața (mp)	Tarla	Parcelă	Nr. topo	Observații / Referințe
1	arabil	NU	18.700	4	7	-	

Lungime Segmente

1) Valorile lungimilor segmentelor sunt obținute din proiecție în plan.

Punct început	X / Y	Punct sfârșit	X / Y	Lungime segment (** (m)
1	422.416,401 304.930,326	2	422.430,483 304.922,631	16.046
2	422.430,483 304.922,631	3	422.978,836 305.949,752	1164.331
3	422.978,836 305.949,752	4	422.965,781 305.959,368	16.215
4	422.965,781 305.959,368	1	422.416,401 304.930,326	1166.51

**** Lungimile segmentelor sunt determinate în planul de proiecție Stereo 70 și sunt rotunjite la 1 milimetru.**

***** Distanța dintre puncte este formată din segmente cumulate ce sunt mai mici decât valoarea 1 milimetru.**

**DATE DESPRE IMOBILUL NR. 986**

Oficiul de Cadastru și Publicitate Imobiliară DOLJ
 Biroul de Cadastru și Publicitate Imobiliară Craiova

A. Partea I. Descrierea imobilului

TEREN Extravilan

Adresa: Jud. Dolj, T4, P7

Nr. Crt	Nr cadastral Nr. topografic	Suprafața* (mp)	Observații / Referințe
A1		19.300	Sector cadastral:2 Teren neimprejmuit;

B. Partea II. Proprietari și acte

Inscrieri privitoare la dreptul de proprietate și alte drepturi reale	Referințe
/	
Hotarare Judecatoreasca nr. SC 15593, din 10/12/2015 emis de JUDECATORIA CRAIOVA (TDP 2575/18.05.2004 EMIS DE CJ DOLJ);	
B1	Intabulare, drept de PROPRIETATE, dobandit prin Hotarare Judecatoreasca, cota actuala 1/1, cota initiala 1/1 1) PERSU MARCI SIMONA, LIPSA CNP

C. Partea III. SARCINI .

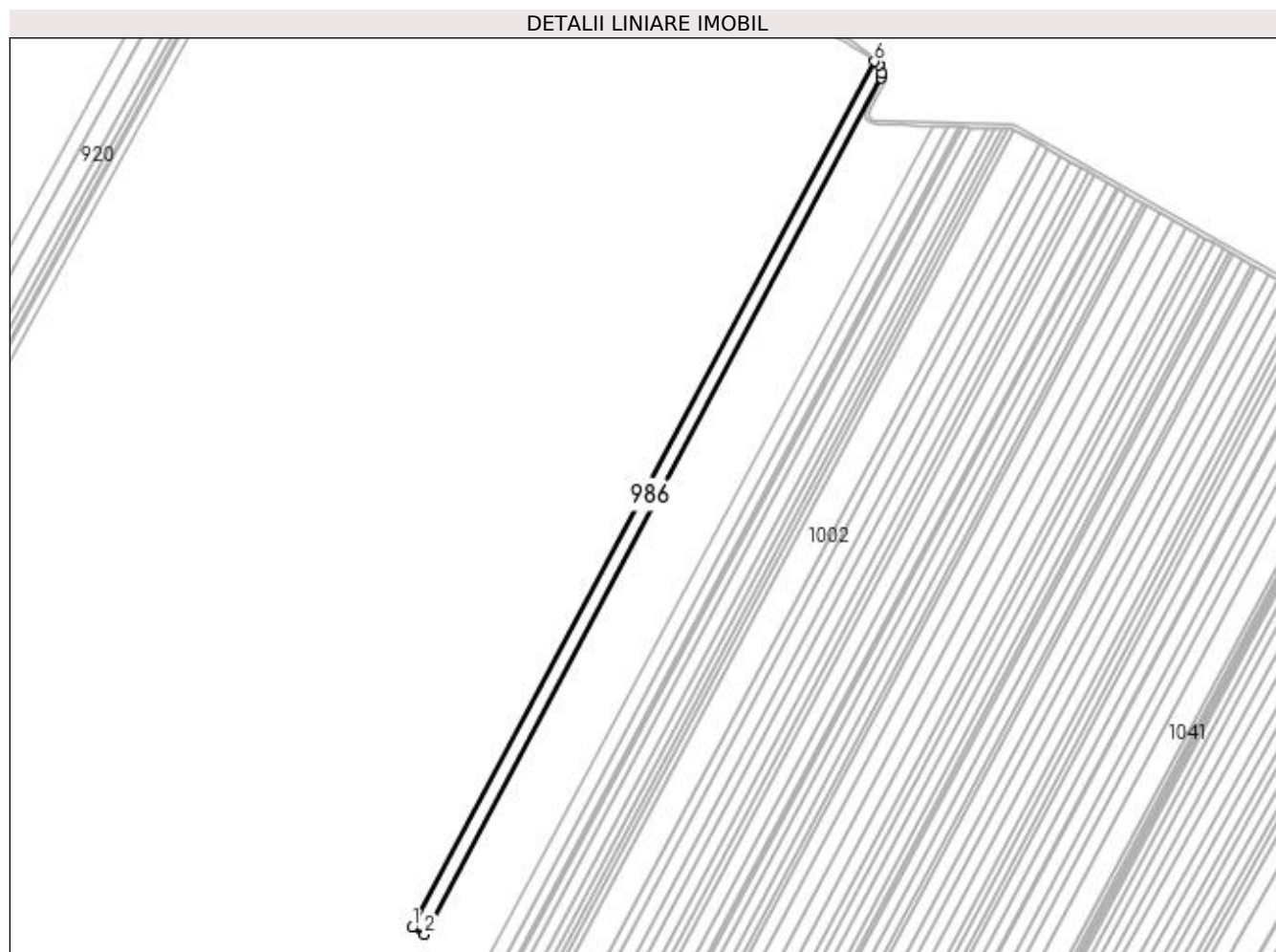
Inscrieri privind dezmembramintele dreptului de proprietate, drepturi reale de garanție și sarcini	Referințe
NU SUNT	

Anexa Nr. 1 La Partea I

Teren

Nr cadastral	Suprafața (mp)*	Observații / Referințe
	19.300	

* Suprafața este determinată în planul de proiecție Stereo 70.



Date referitoare la teren

Crt	Categorie folosință	Intra vilan	Suprafața (mp)	Tarla	Parcelă	Nr. topo	Observații / Referințe
1	arabil	NU	19.300	4	7	-	

Lungime Segmente

1) Valorile lungimilor segmentelor sunt obținute din proiecție în plan.

Punct început	X / Y	Punct sfârșit	X / Y	Lungime segment (** (m)
1	422.430,483 304.922,631	2	422.445,076 304.914,657	16.63
2	422.445,076 304.914,657	3	422.987,23 305.930,166	1151.169
3	422.987,23 305.930,166	4	422.987,83 305.935,672	5.538
4	422.987,83 305.935,672	5	422.983,966 305.945,973	11.002
5	422.983,966 305.945,973	6	422.978,836 305.949,752	6.372

Punct început	X / Y	Punct sfârșit	X / Y	Lungime segment (** (m)
6	422.978,836 305.949,752	1	422.430,483 304.922,631	1164.331

** Lungimile segmentelor sunt determinate în planul de proiecție Stereo 70 și sunt rotunjite la 1 milimetru.

*** Distanța dintre puncte este formată din segmente cumulate ce sunt mai mici decât valoarea 1 milimetru.

**DATE DESPRE IMOBILUL NR. 987**

Oficiul de Cadastru și Publicitate Imobiliară DOLJ
Biroul de Cadastru și Publicitate Imobiliară Craiova

A. Partea I. Descrierea imobilului

TEREN Extravilan

Adresa: Jud. Dolj, T 4 P 8

Nr. Crt	Nr cadastral Nr. topografic	Suprafața* (mp)	Observații / Referințe
A1	33454	15.600	Sector cadastral:2 Teren neimprejmuit;

B. Partea II. Proprietari și acte

Inscrieri privitoare la dreptul de proprietate și alte drepturi reale	Referințe
186924 / 05/10/2018	
Act Notarial nr. CONTRACT DE VANZARE AUT NR. 4016, din 28/09/2018 emis de FAURAR VIRGIL CLAUDIU;	
B1	A1
Intabulare, drept de PROPRIETATE, dobandit prin Conventie, cota actuala 1/1, cota initiala 1/1 1) SC RURAL OLTENIA SRL, CIF:22112978	

C. Partea III. SARCINI .

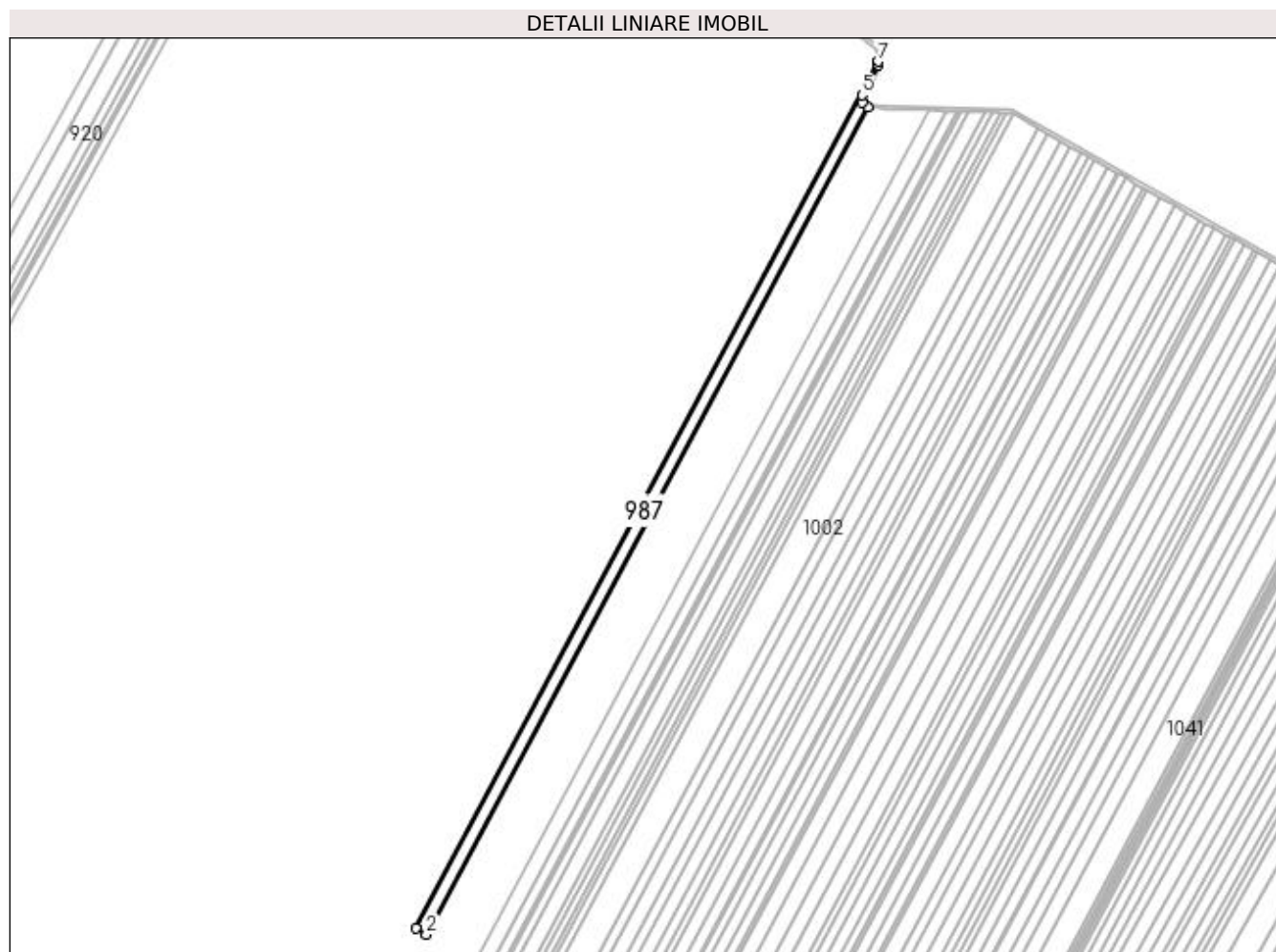
Inscrieri privind dezmembramintele dreptului de proprietate, drepturi reale de garanție și sarcini	Referințe
NU SUNT	

Anexa Nr. 1 La Partea I

Teren

Nr cadastral	Suprafața (mp)*	Observații / Referințe
33454	15.600	

* Suprafața este determinată în planul de proiecție Stereo 70.



Date referitoare la teren

Crt	Categorie folosință	Intravilan	Suprafața (mp)	Tarla	Parcelă	Nr. topo	Observații / Referințe
1	arabil	NU	15.600	4	8	-	

Lungime Segmente

1) Valorile lungimilor segmentelor sunt obținute din proiecție în plan.

Punct început	X / Y	Punct sfârșit	X / Y	Lungime segment (** (m)
1	422.445,076 304.914,657	2	422.457,463 304.907,889	14.116
2	422.457,463 304.907,889	3	422.974,618 305.876,572	1098.088
3	422.974,618 305.876,572	4	422.967,831 305.882,294	8.877
4	422.967,831 305.882,294	5	422.967,745 305.891,041	8.748
5	422.967,745 305.891,041	6	422.986,781 305.926,05	39.85

Punct început	X / Y	Punct sfârșit	X / Y	Lungime segment (** (m)
6	422.986,781 305.926,05	7	422.987,23 305.930,166	4.141
7	422.987,23 305.930,166	1	422.445,076 304.914,657	1151.169

** Lungimile segmentelor sunt determinate în planul de proiecție Stereo 70 și sunt rotunjite la 1 milimetru.

*** Distanța dintre puncte este formată din segmente cumulate ce sunt mai mici decât valoarea 1 milimetru.

**DATE DESPRE IMOBILUL NR. 988**

Oficiul de Cadastru și Publicitate Imobiliară DOLJ
Biroul de Cadastru și Publicitate Imobiliară Craiova

A. Partea I. Descrierea imobilului

TEREN Extravilan

Adresa: Jud. Dolj, T4, P9

Nr. Crt	Nr cadastral Nr. topografic	Suprafața* (mp)	Observații / Referințe
A1		12.500	Sector cadastral:2 Teren neimprejmuit;

B. Partea II. Proprietari și acte

Inscrieri privitoare la dreptul de proprietate și alte drepturi reale		Referințe
/		
Act Notarial nr. APV 8, din 25/09/2014 emis de NP IONASCU NICOLAE (TDP 2954/12.10.2004; CM 174/08.10.2010 EMIS DE NP TUDOR MARINELA DANIELA; CM 178/23.12.2009 EMIS DE NP TUDOR MARINELA DANIELA);		
B1	Intabulare, drept de PROPRIETATE, dobandit prin lesire Din Indiviziune, cota actuala 1/1, cota initiala 1/1 1) IONICI NUTA	A1

C. Partea III. SARCINI .

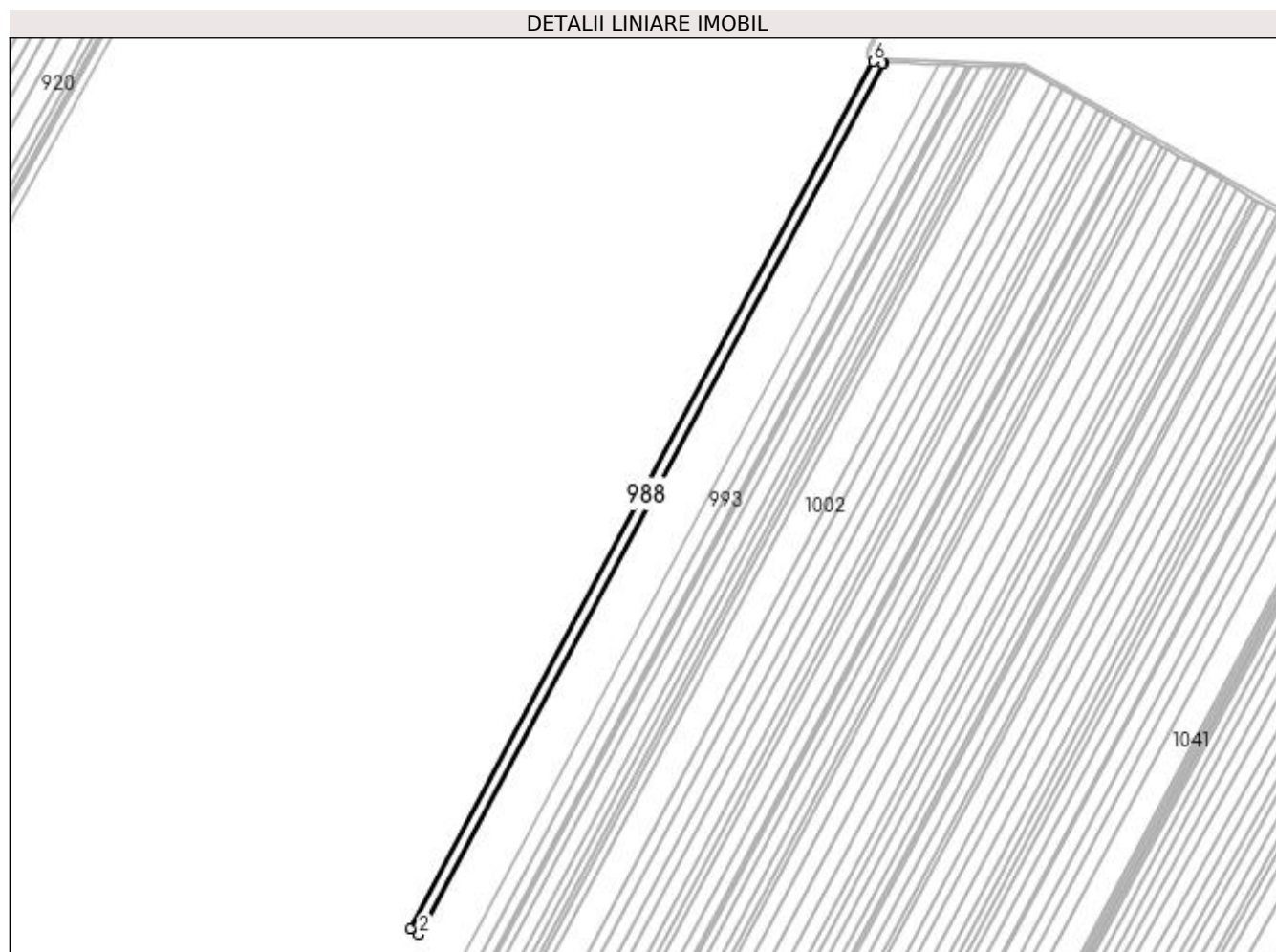
Inscrieri privind dezmembramintele dreptului de proprietate, drepturi reale de garanție și sarcini	Referințe
NU SUNT	

Anexa Nr. 1 La Partea I

Teren

Nr cadastral	Suprafața (mp)*	Observații / Referințe
	12.500	

* Suprafața este determinată în planul de proiecție Stereo 70.



Date referitoare la teren

Crt	Categorie folosință	Intra vilan	Suprafața (mp)	Tarla	Parcelă	Nr. topo	Observații / Referințe
1	arabil	NU	12.500	4	9	-	

Lungime Segmente

1) Valorile lungimilor segmentelor sunt obținute din proiecție în plan.

Punct început	X / Y	Punct sfârșit	X / Y	Lungime segment (** (m)
1	422.457,463 304.907,889	2	422.467,433 304.902,441	11.362
2	422.467,433 304.902,441	3	422.986,764 305.875,199	1102.708
3	422.986,764 305.875,199	4	422.984,178 305.875,285	2.587
4	422.984,178 305.875,285	5	422.974,792 305.876,432	9.456
5	422.974,792 305.876,432	6	422.974,618 305.876,572	0.223

Punct început	X / Y	Punct sfârșit	X / Y	Lungime segment (** (m)
6	422.974,618 305.876,572	1	422.457,463 304.907,889	1098.088

** Lungimile segmentelor sunt determinate în planul de proiecție Stereo 70 și sunt rotunjite la 1 milimetru.

*** Distanța dintre puncte este formată din segmente cumulate ce sunt mai mici decât valoarea 1 milimetru.

**DATE DESPRE IMOBILUL NR. 989**

Oficiul de Cadastru și Publicitate Imobiliară DOLJ
 Biroul de Cadastru și Publicitate Imobiliară Craiova

A. Partea I. Descrierea imobilului

TEREN Extravilan

Adresa: Jud. Dolj, T 4 P 10

Nr. Crt	Nr cadastral Nr. topografic	Suprafața* (mp)	Observații / Referințe
A1	33394	10.000	Sector cadastral:2 Teren neimprejmuit;

B. Partea II. Proprietari și acte

Inscrieri privitoare la dreptul de proprietate și alte drepturi reale		Referințe
57787 / 08/03/2018		
Hotarare Judecatoreasca nr. SENTINTA CIVILA 870, din 11/06/2015 emis de JUDECATORIA SEGARCEA DOSAR 1183/304/2014;		
B1	Intabulare, drept de PROPRIETATE, dobandit prin Hotarare Judecatoreasca, cota actuala 1/1, cota initiala 1/1 1) SC DELTA BERCEI INVEST SRL, CIF:22046319	A1

C. Partea III. SARCINI .

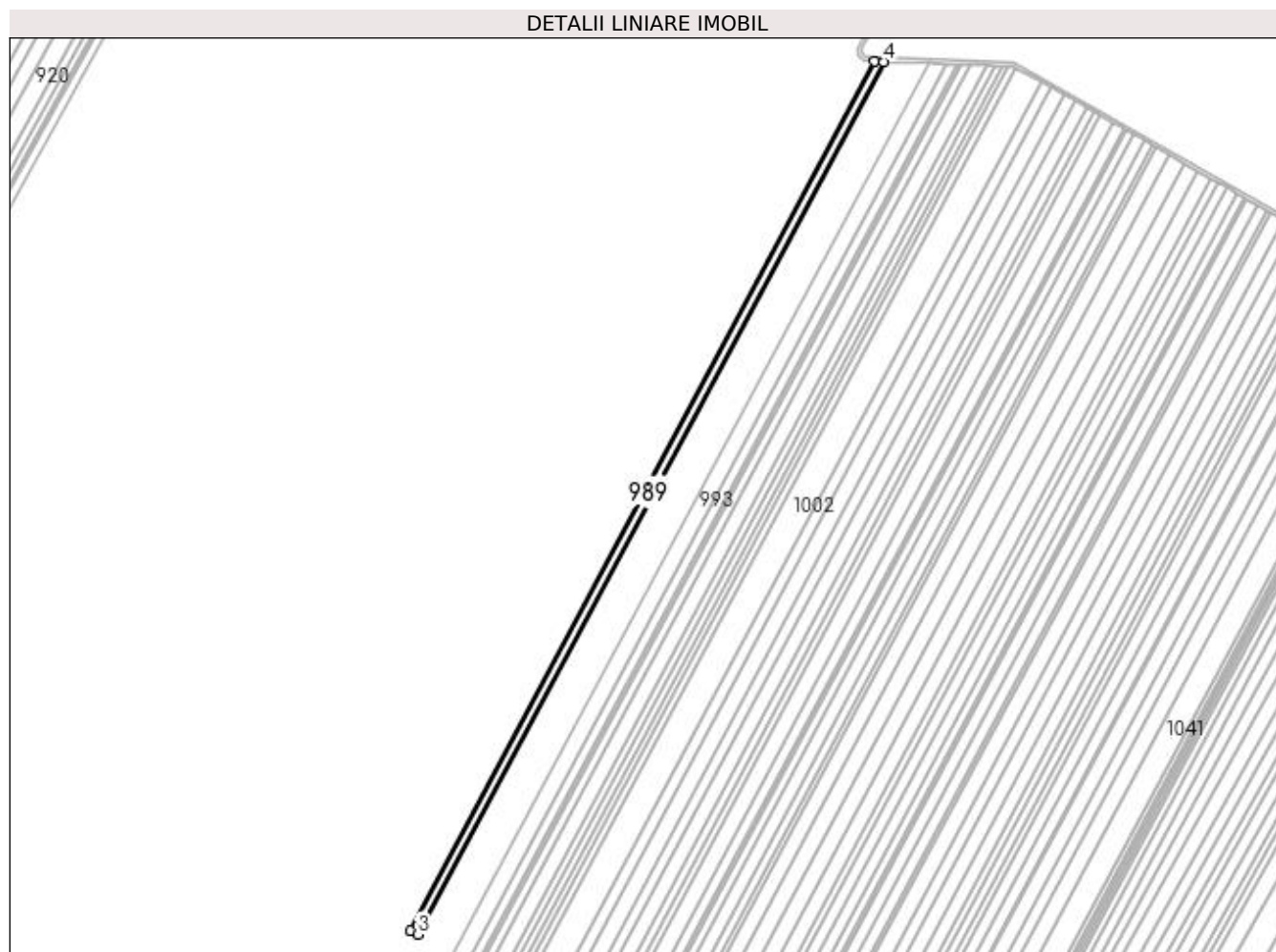
Inscrieri privind dezmembramintele dreptului de proprietate, drepturi reale de garanție și sarcini	Referințe
NU SUNT	

Anexa Nr. 1 La Partea I

Teren

Nr cadastral	Suprafața (mp)*	Observații / Referințe
33394	10.000	

* Suprafața este determinată în planul de proiecție Stereo 70.



Date referitoare la teren

Crt	Categorie folosință	Intra vilan	Suprafața (mp)	Tarla	Parcelă	Nr. topo	Observații / Referințe
1	arabil	NU	10.000	4	10	-	

Lungime Segmente

1) Valorile lungimilor segmentelor sunt obținute din proiecție în plan.

Punct început	X / Y	Punct sfârșit	X / Y	Lungime segment (** (m)
1	422.986,764 305.875,199	2	422.467,433 304.902,441	1102.708
2	422.467,433 304.902,441	3	422.475,375 304.898,101	9.05
3	422.475,375 304.898,101	4	422.996,844 305.874,864	1107.247
4	422.996,844 305.874,864	1	422.986,764 305.875,199	10.086

**** Lungimile segmentelor sunt determinate în planul de proiecție Stereo 70 și sunt rotunjite la 1 milimetru.**

***** Distanța dintre puncte este formată din segmente cumulate ce sunt mai mici decât valoarea 1 milimetru.**

**DATE DESPRE IMOBILUL NR. 990**

Oficiul de Cadastru și Publicitate Imobiliară DOLJ
Biroul de Cadastru și Publicitate Imobiliară Craiova

A. Partea I. Descrierea imobilului

TEREN Extravilan

Adresa: Jud. Dolj, T4, P11

Nr. Crt	Nr cadastral Nr. topografic	Suprafața* (mp)	Observații / Referințe
A1		15.908	Sector cadastral:2 Teren neimprejmuit;

B. Partea II. Proprietari și acte

Inscrieri privitoare la dreptul de proprietate și alte drepturi reale		Referințe
/		
Act Notarial nr. CM 264, din 27/11/2019 emis de NP STEFAN VERGU (TDP 2520/29.04.2004 EMIS DE CJ DOLJ; APV 1203/15.06.2004 EMIS DE NP DRAGUSIN DANUT FLORIN);		
B1	Intabulare, drept de PROPRIETATE, dobandit prin Succesiune, cota actuala 1/1, cota initiala 1/1 1) MITRICA TATIANA	A1

C. Partea III. SARCINI .

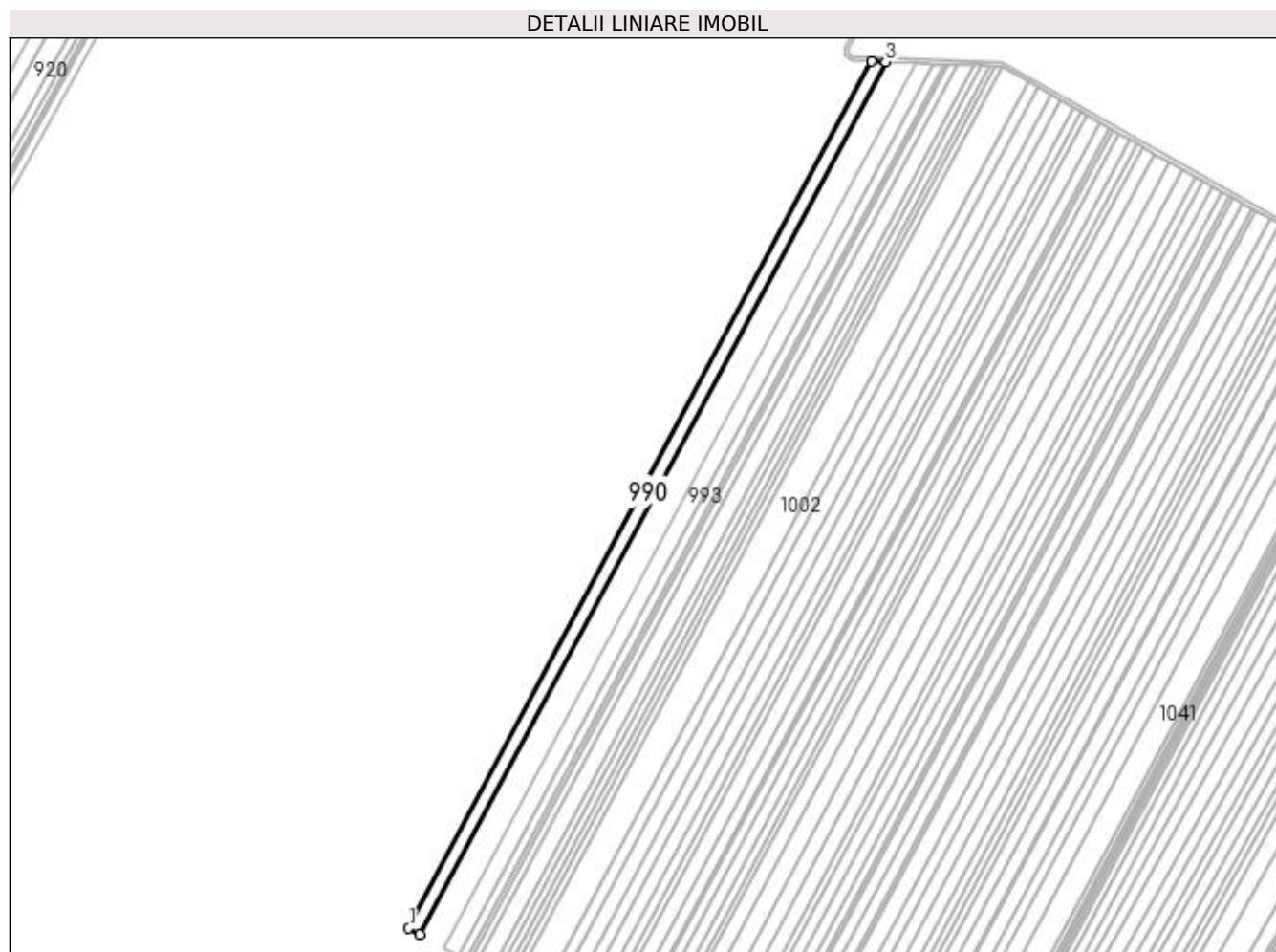
Inscrieri privind dezmembramintele dreptului de proprietate, drepturi reale de garanție și sarcini	Referințe
NU SUNT	

Anexa Nr. 1 La Partea I

Teren

Nr cadastral	Suprafața (mp)*	Observații / Referințe
	15.908	

* Suprafața este determinată în planul de proiecție Stereo 70.



Date referitoare la teren

Crt	Categorie folosință	Intra vilan	Suprafața (mp)	Tarla	Parcelă	Nr. topo	Observații / Referințe
1	arabil	NU	15.908	4	11	-	

Lungime Segmente

1) Valorile lungimilor segmentelor sunt obținute din proiecție în plan.

Punct început	X / Y	Punct sfârșit	X / Y	Lungime segment (** (m)
1	422.475,375 304.898,101	2	422.487,942 304.891,234	14.321
2	422.487,942 304.891,234	3	423.012,795 305.874,333	1114.43
3	423.012,795 305.874,333	4	422.996,844 305.874,864	15.959
4	422.996,844 305.874,864	1	422.475,375 304.898,101	1107.247

**** Lungimile segmentelor sunt determinate în planul de proiecție Stereo 70 și sunt rotunjite la 1 milimetru.**

***** Distanța dintre puncte este formată din segmente cumulate ce sunt mai mici decât valoarea 1 milimetru.**

**DATE DESPRE IMOBILUL NR. 991**

Oficiul de Cadastru și Publicitate Imobiliară DOLJ
Biroul de Cadastru și Publicitate Imobiliară Craiova

A. Partea I. Descrierea imobilului

TEREN Extravilan

Adresa: Jud. Dolj, T4,P13/10

Nr. Crt	Nr cadastral Nr. topografic	Suprafața* (mp)	Observații / Referințe
A1	32700	20.000	Sector cadastral:2 Teren neimprejmuit;

B. Partea II. Proprietari și acte

Inscrieri privitoare la dreptul de proprietate și alte drepturi reale	Referințe
135540 / 18/10/2016	
Act Notarial nr. CONTRACT DE VANZARE AUT.NR.238, din 22/03/2005 emis de NP FLORINA PETRESCU;	
B1	A1
Intabulare, drept de PROPRIETATE, dobandit prin Conventie, cota actuala 1/1, cota initiala 1/1	
1) YANAY DANIELA-MARIA	
2) YANAY ELAZAR	

C. Partea III. SARCINI .

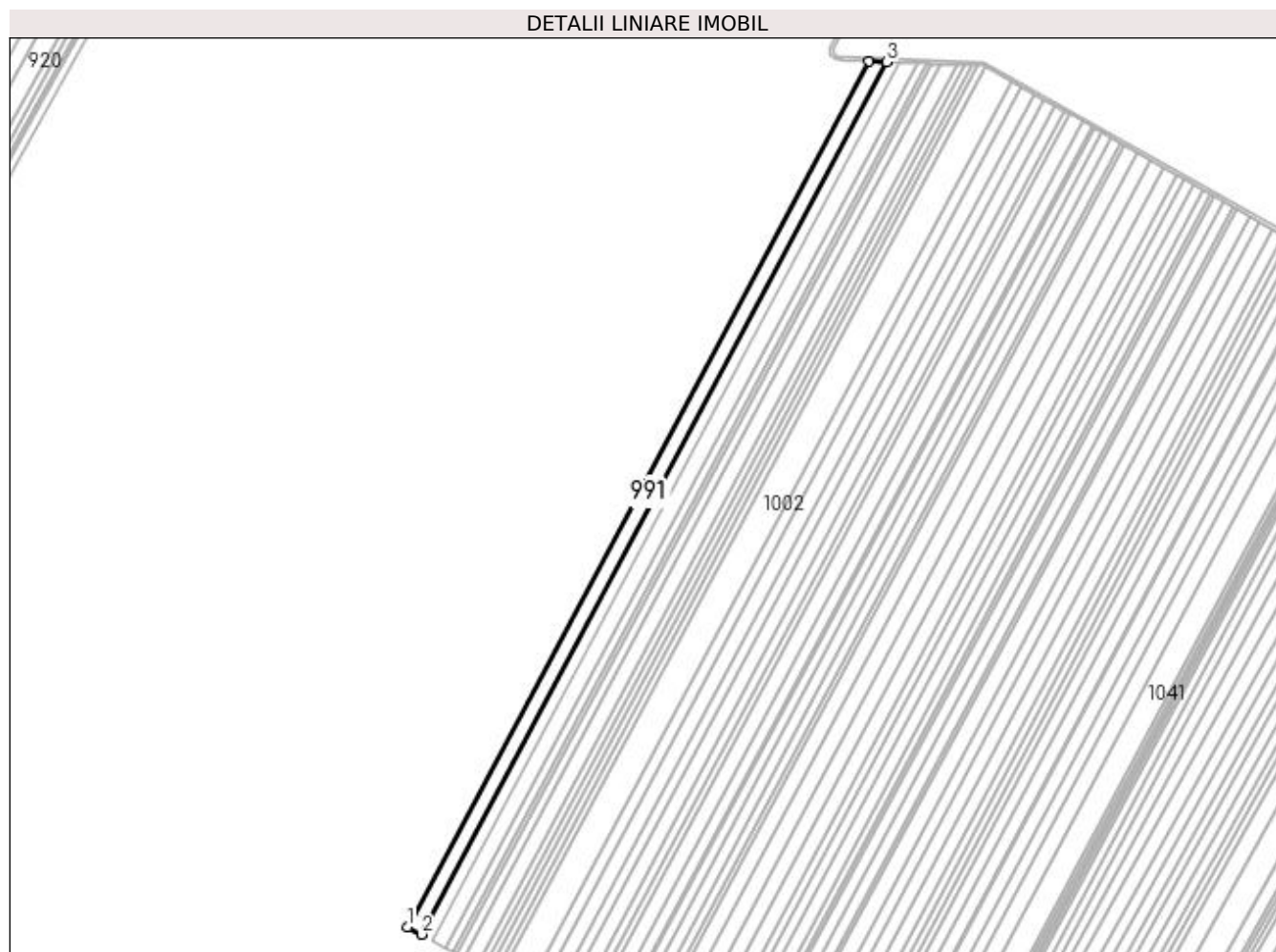
Inscrieri privind dezmembramintele dreptului de proprietate, drepturi reale de garanție și sarcini	Referințe
NU SUNT	

Anexa Nr. 1 La Partea I

Teren

Nr cadastral	Suprafața (mp)*	Observații / Referințe
32700	20.000	

* Suprafața este determinată în planul de proiecție Stereo 70.



Date referitoare la teren

Crt	Categorie folosință	Intra vilan	Suprafața (mp)	Tarla	Parcelă	Nr. topo	Observații / Referințe
1	arabil	NU	20.000	4	13/10	-	

Lungime Segmente

1) Valorile lungimilor segmentelor sunt obținute din proiecție în plan.

Punct început	X / Y	Punct sfârșit	X / Y	Lungime segment (** (m)
1	422.487,942 304.891,234	2	422.503,629 304.882,662	17.875
2	422.503,629 304.882,662	3	423.032,703 305.873,671	1123.396
3	423.032,703 305.873,671	4	423.012,795 305.874,333	19.92
4	423.012,795 305.874,333	1	422.487,942 304.891,234	1114.43

**** Lungimile segmentelor sunt determinate în planul de proiecție Stereo 70 și sunt rotunjite la 1 milimetru.**

***** Distanța dintre puncte este formată din segmente cumulate ce sunt mai mici decât valoarea 1 milimetru.**

**DATE DESPRE IMOBILUL NR. 992**

Oficiul de Cadastru și Publicitate Imobiliară DOLJ
Biroul de Cadastru și Publicitate Imobiliară Craiova

A. Partea I. Descrierea imobilului

TEREN Extravilan

Adresa: Jud. Dolj, T 4, P 15

Nr. Crt	Nr cadastral Nr. topografic	Suprafața* (mp)	Observații / Referințe
A1	31635	15.000	Sector cadastral:2 Teren neimprejmuat;

B. Partea II. Proprietari și acte

Inscrieri privitoare la dreptul de proprietate și alte drepturi reale		Referințe
157625 / 10/08/2020		
Act Notarial nr. ACT ADITIONAL AUT NR 1669, din 03/08/2020 emis de DIACONESCU REMUS STEFAN (ACT NOTARIAL NR CONTRACT DE VANZARE CU PLATA PRETULUI IN RATE SI REZERVA PROPRIETATII AUT. NR. 2572 DIN 17.11.2017, EMIS DE NP DIACONESCU REMUS STEFAN DIN 17.11.2017, EMIS DE NP DIACONESCU REMUS STEFAN);		
B1	Intabulare, drept de PROPRIETATE, dobandit prin Conventie, cota actuala 1/1, cota initiala 1/1 1) FRUCT PREST SRL , CIF:28383526	A1
B2	se noteaza interdicția de înstrăinare si grevare 1) AGRI TERENURI SA , CIF:248162288	A1
B3	se noteaza pactul comisoriu	A1

C. Partea III. SARCINI

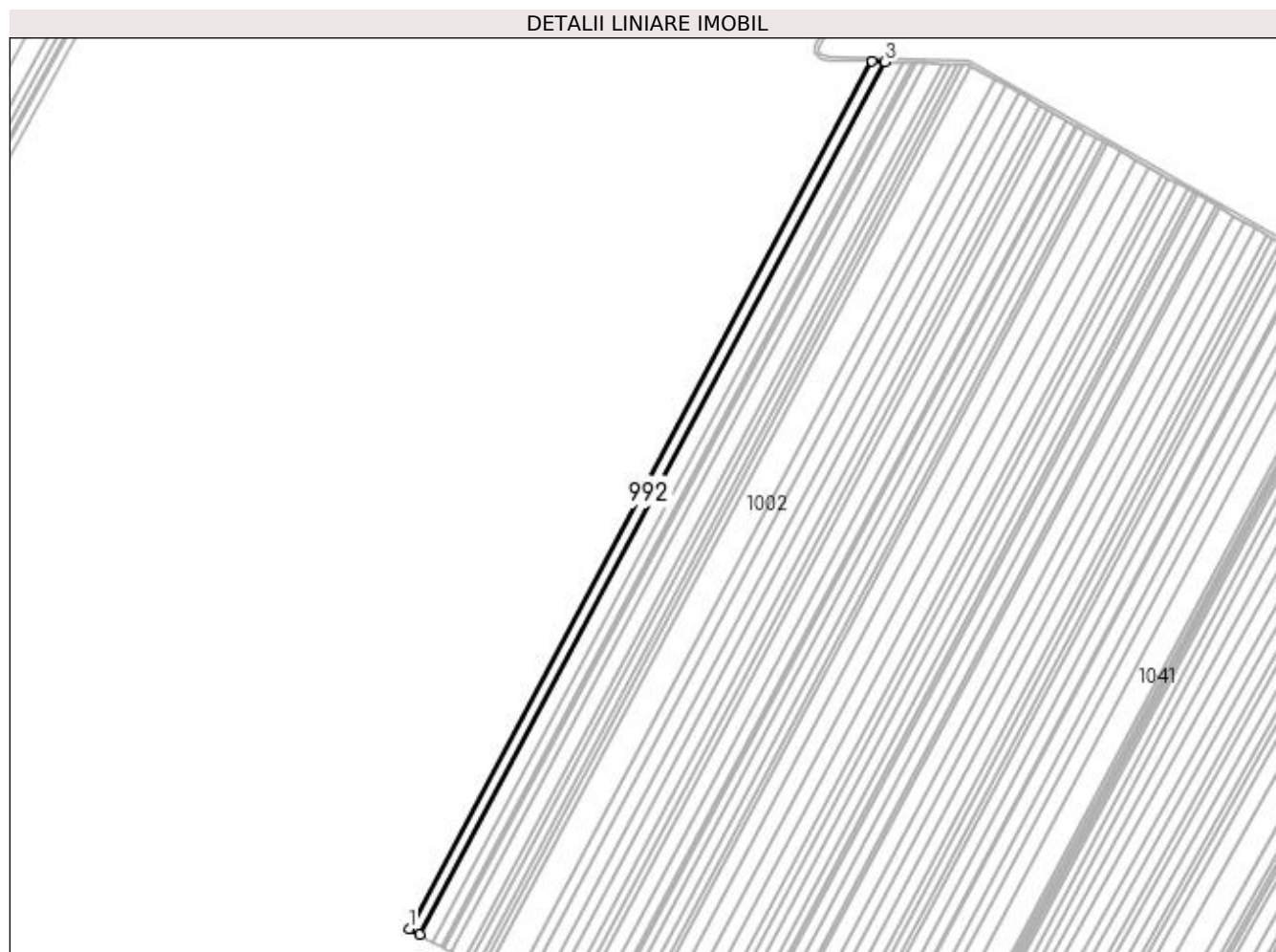
Inscrieri privind dezmembramintele dreptului de proprietate, drepturi reale de garanție și sarcini		Referințe
157625 / 10/08/2020		
Act Notarial nr. ACT ADITIONAL AUT NR 1669, din 03/08/2020 emis de DIACONESCU REMUS STEFAN (ACT NOTARIAL NR CONTRACT DE VANZARE CU PLATA PRETULUI IN RATE SI REZERVA PROPRIETATII AUT. NR. 2572 DIN 17.11.2017, EMIS DE NP DIACONESCU REMUS STEFAN DIN 17.11.2017, EMIS DE NP DIACONESCU REMUS STEFAN);		
C1	Intabulare, drept de IPOTECA LEGALA, Valoare:10447.56 EURREST PRET, cota initiala 1/1 1) AGRI TERENURI SA , CIF:248162288	A1

Anexa Nr. 1 La Partea I

Teren

Nr cadastral	Suprafața (mp)*	Observații / Referințe
31635	15.000	

* Suprafața este determinată în planul de proiecție Stereo 70.



Date referitoare la teren

Crt	Categorie folosință	Intra vilan	Suprafața (mp)	Tarla	Parcelă	Nr. topo	Observații / Referințe
1	arabil	NU	15.000	4	15	-	

Lungime Segmente

1) Valorile lungimilor segmentelor sunt obținute din proiecție în plan.

Punct început	X / Y	Punct sfârșit	X / Y	Lungime segment (** (m)
1	422.503,629 304.882,662	2	422.515,312 304.876,278	13.313
2	422.515,312 304.876,278	3	423.047,531 305.873,178	1130.074
3	423.047,531 305.873,178	4	423.032,703 305.873,671	14.836
4	423.032,703 305.873,671	1	422.503,629 304.882,662	1123.396

**** Lungimile segmentelor sunt determinate în planul de proiecție Stereo 70 și sunt rotunjite la 1 milimetru.**

***** Distanța dintre puncte este formată din segmente cumulate ce sunt mai mici decât valoarea 1 milimetru.**

**DATE DESPRE IMOBILUL NR. 993**

Oficiul de Cadastru și Publicitate Imobiliară DOLJ
 Biroul de Cadastru și Publicitate Imobiliară Craiova

A. Partea I. Descrierea imobilului

TEREN Extravilan

Adresa: Jud. Dolj, T4, P16

Nr. Crt	Nr cadastral Nr. topografic	Suprafața* (mp)	Observații / Referințe
A1	30162	20.100	Sector cadastral:2 Teren neimprejmuit;

B. Partea II. Proprietari și acte

Inscrieri privitoare la dreptul de proprietate și alte drepturi reale		Referințe
157651 / 10/08/2020		
Act Notarial nr. ACT ADITIONAL AUT NR 1668, din 03/08/2020 emis de NP DIACONESCU REMUS STEFAN;		
B1	Intabulare, drept de PROPRIETATE, dobandit prin Conventie, cota actuala 1/1, cota initiala 1/1 1) FRUCT PREST SRL , CIF:28383526	A1
B2	se noteaza interdicția de înstrăinare si grevare 1) SC RURAL AGRI DOLJ SRL , CIF:32630322	A1
B3	se noteaza pactul comisoriu asupra imobilului de sub A 1 1) SC RURAL AGRI DOLJ SRL , CIF:32630322	A1

C. Partea III. SARCINI

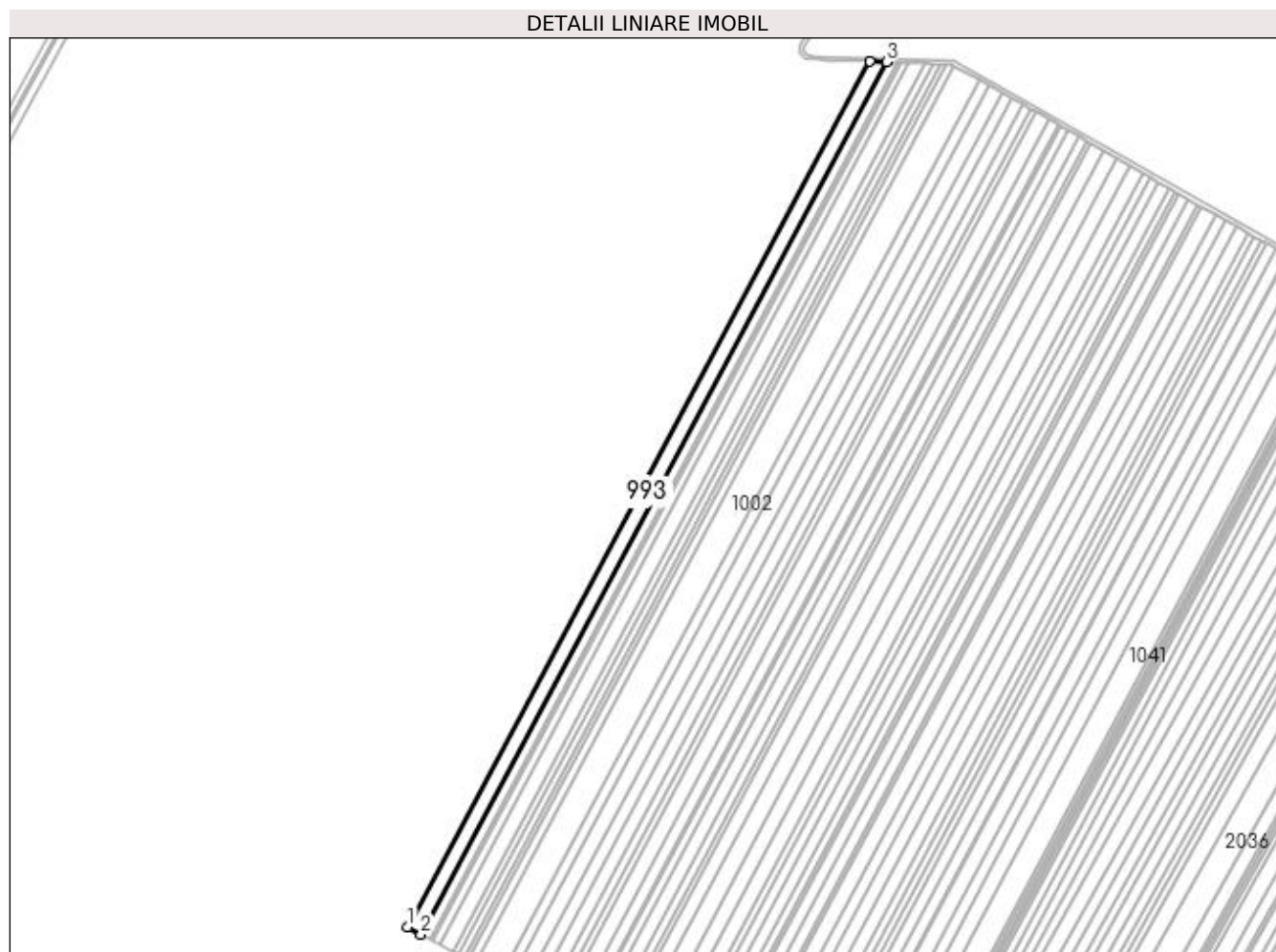
Inscrieri privind dezmembramintele dreptului de proprietate, drepturi reale de garanție și sarcini		Referințe
157651 / 10/08/2020		
Act Notarial nr. ACT ADITIONAL AUT NR 1668, din 03/08/2020 emis de NP DIACONESCU REMUS STEFAN;		
C1	Intabulare, drept de IPOTECA LEGALA, Valoare:115930.48 EURREST DE PRET NEACHITAT, cota initiala 1/1 1) SC RURAL AGRI DOLJ SRL , CIF:32630322	A1

Anexa Nr. 1 La Partea I

Teren

Nr cadastral	Suprafața (mp)*	Observații / Referințe
30162	20.100	

* Suprafața este determinată în planul de proiecție Stereo 70.



Date referitoare la teren

Crt	Categorie folosință	Intra vilan	Suprafața (mp)	Tarla	Parcelă	Nr. topo	Observații / Referințe
1	arabil	NU	20.100	4	16	-	

Lungime Segmente

1) Valorile lungimilor segmentelor sunt obținute din proiecție în plan.

Punct început	X / Y	Punct sfârșit	X / Y	Lungime segment (** (m)
1	422.515,312 304.876,278	2	422.530,859 304.867,782	17.718
2	422.530,859 304.867,782	3	423.067,264 305.872,521	1138.96
3	423.067,264 305.872,521	4	423.047,531 305.873,178	19.744
4	423.047,531 305.873,178	1	422.515,312 304.876,278	1130.074

**** Lungimile segmentelor sunt determinate în planul de proiecție Stereo 70 și sunt rotunjite la 1 milimetru.**

***** Distanța dintre puncte este formată din segmente cumulate ce sunt mai mici decât valoarea 1 milimetru.**

**DATE DESPRE IMOBILUL NR. 994**

Oficiul de Cadastru și Publicitate Imobiliară DOLJ
Biroul de Cadastru și Publicitate Imobiliară Craiova

A. Partea I. Descrierea imobilului

TEREN Extravilan

Adresa: Jud. Dolj, T4, P17

Nr. Crt	Nr cadastral Nr. topografic	Suprafața* (mp)	Observații / Referințe
A1		12.794	Sector cadastral:2 Teren neimprejmuit;

B. Partea II. Proprietari și acte

Inscrieri privitoare la dreptul de proprietate și alte drepturi reale	Referințe
/	
Act Administrativ nr. TDP 2662, din 04/02/2004 emis de COMISIA JUDETEANA;	
B1	A1
Intabulare, drept de PROPRIETATE, dobândit prin Reconstituire, cota actuala 1/1, cota initiala 1/1 1) MITROI CONSTANTA	

C. Partea III. SARCINI .

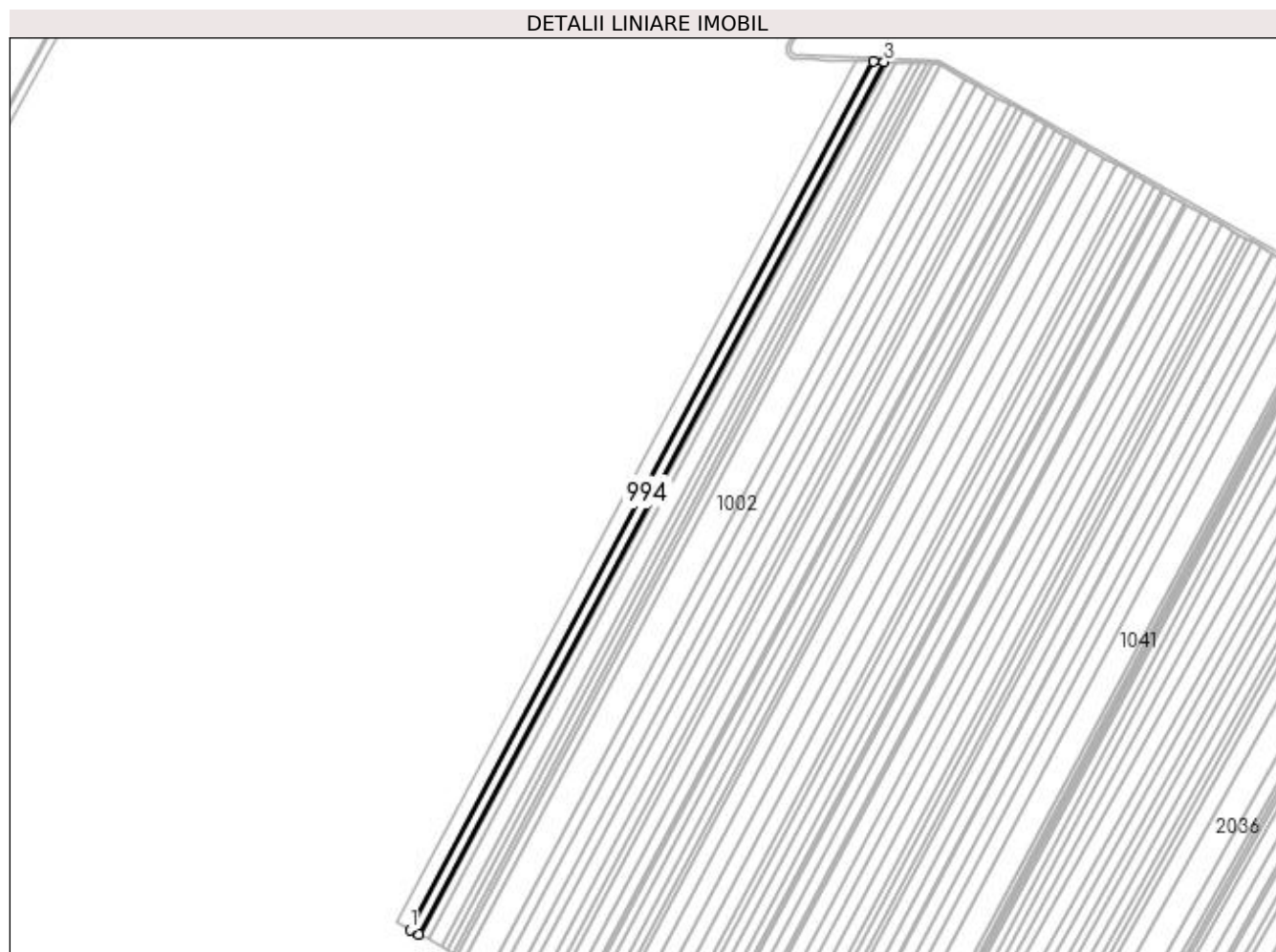
Inscrieri privind dezmembramintele dreptului de proprietate, drepturi reale de garanție și sarcini	Referințe
NU SUNT	

Anexa Nr. 1 La Partea I

Teren

Nr cadastral	Suprafața (mp)*	Observații / Referințe
	12.794	

* Suprafața este determinată în planul de proiecție Stereo 70.



Date referitoare la teren

Crt	Categorie folosință	Intra vilan	Suprafața (mp)	Tarla	Parcelă	Nr. topo	Observații / Referințe
1	arabil	NU	12.794	4	17	-	

Lungime Segmente

1) Valorile lungimilor segmentelor sunt obținute din proiecție în plan.

Punct început	X / Y	Punct sfârșit	X / Y	Lungime segment (** (m)
1	422.530,859 304.867,782	2	422.540,693 304.862,409	11.206
2	422.540,693 304.862,409	3	423.079,745 305.872,106	1144.581
3	423.079,745 305.872,106	4	423.067,264 305.872,521	12.488
4	423.067,264 305.872,521	1	422.530,859 304.867,782	1138.96

**** Lungimile segmentelor sunt determinate în planul de proiecție Stereo 70 și sunt rotunjite la 1 milimetru.**

***** Distanța dintre puncte este formată din segmente cumulate ce sunt mai mici decât valoarea 1 milimetru.**

**DATE DESPRE IMOBILUL NR. 995**

Oficiul de Cadastru și Publicitate Imobiliară DOLJ
Biroul de Cadastru și Publicitate Imobiliară Craiova

A. Partea I. Descrierea imobilului

TEREN Extravilan

Adresa: Jud. Dolj, T4, P17/1

Nr. Crt	Nr cadastral Nr. topografic	Suprafața* (mp)	Observații / Referințe
A1		4.210	Sector cadastral:2 Teren neimprejmuit;

B. Partea II. Proprietari și acte

Inscrieri privitoare la dreptul de proprietate și alte drepturi reale	Referințe
/	
Act Administrativ nr. TDP 3457, din 22/09/2005 emis de COMISIA JUDETEANA;	
B1	A1
Intabulare, drept de PROPRIETATE, dobandit prin Reconstituire, cota actuala 1/1, cota initiala 1/1 1) STANCALIE GRIGORIE	

C. Partea III. SARCINI .

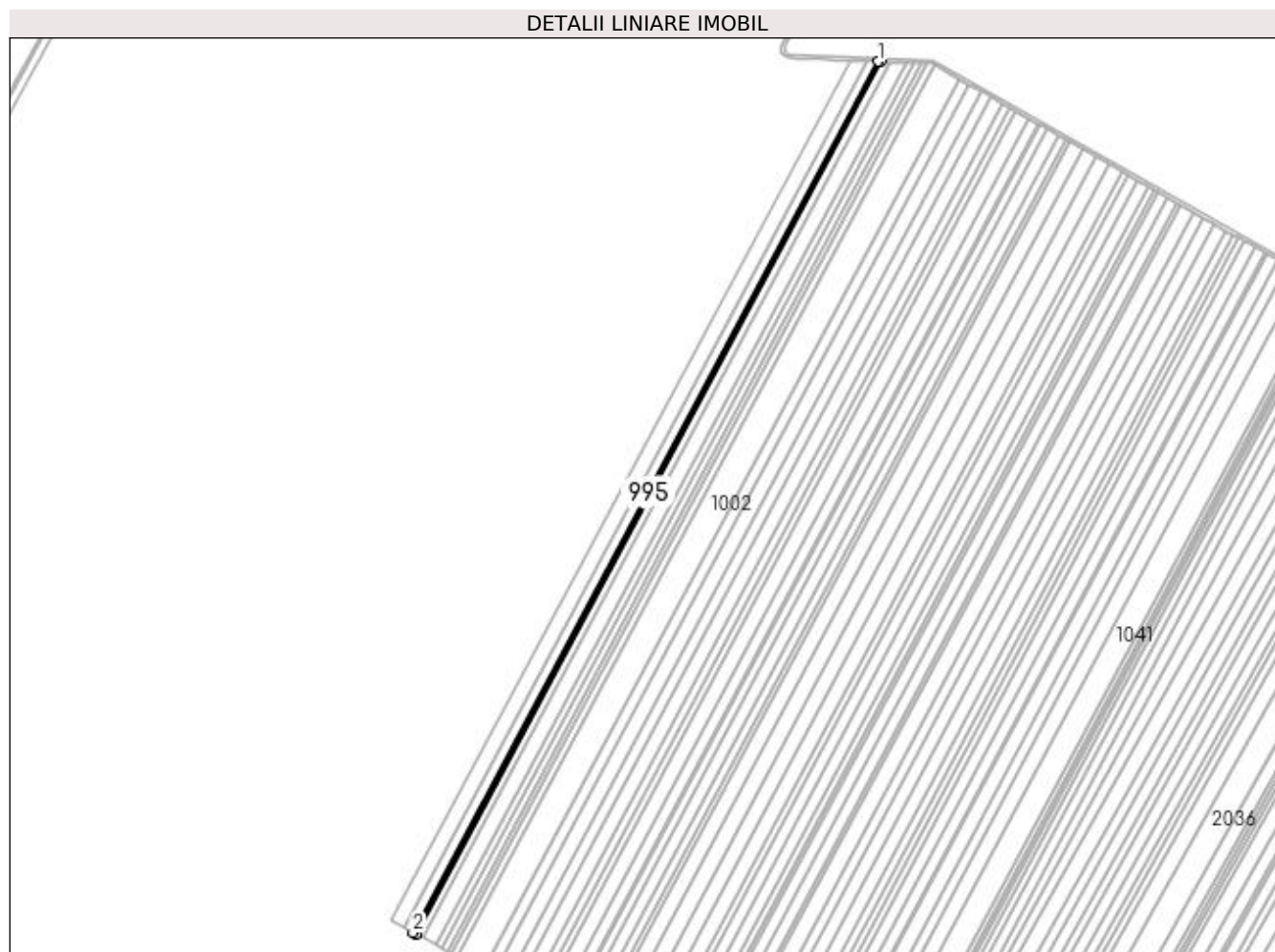
Inscrieri privind dezmembramintele dreptului de proprietate, drepturi reale de garanție și sarcini	Referințe
NU SUNT	

Anexa Nr. 1 La Partea I

Teren

Nr cadastral	Suprafața (mp)*	Observații / Referințe
	4.210	

* Suprafața este determinată în planul de proiecție Stereo 70.



Date referitoare la teren

Crt	Categorie folosință	Intra vilan	Suprafața (mp)	Tarla	Parcelă	Nr. topo	Observații / Referințe
1	arabil	NU	4.210	4	17/1	-	

Lungime Segmente

1) Valorile lungimilor segmentelor sunt obținute din proiecție în plan.

Punct început	X / Y	Punct sfârșit	X / Y	Lungime segment (** (m)
1	423.079,745 305.872,106	2	422.540,693 304.862,409	1144.581
2	422.540,693 304.862,409	3	422.543,918 304.860,647	3.675
3	422.543,918 304.860,647	4	423.083,838 305.871,97	1146.425
4	423.083,838 305.871,97	1	423.079,745 305.872,106	4.096

**** Lungimile segmentelor sunt determinate în planul de proiecție Stereo 70 și sunt rotunjite la 1 milimetru.**

***** Distanța dintre puncte este formată din segmente cumulate ce sunt mai mici decât valoarea 1 milimetru.**

**DATE DESPRE IMOBILUL NR. 996**

Oficiul de Cadastru și Publicitate Imobiliară DOLJ
Biroul de Cadastru și Publicitate Imobiliară Craiova

A. Partea I. Descrierea imobilului

TEREN Extravilan

Adresa: Jud. Dolj, TARLAUA 4, PARCELA 18

Nr. Crt	Nr cadastral Nr. topografic	Suprafața* (mp)	Observații / Referințe
A1	31892	10.000	Sector cadastral:2 Teren neimprejmuit;

B. Partea II. Proprietari și acte

Inscrieri privitoare la dreptul de proprietate și alte drepturi reale	Referințe
277237 / 11/12/2019	
Act Notarial nr. 3166, din 09/12/2019 emis de IONASCU NICOLAE;	
B1	A1
Intabulare, drept de PROPRIETATE, dobandit prin Conventie, cota actuala 1/1, cota initiala 1/1 1) DUCA MARIAN	

C. Partea III. SARCINI .


Inscrieri privind dezmembramintele dreptului de proprietate, drepturi reale de garanție și sarcini	Referințe
NU SUNT	

Anexa Nr. 1 La Partea I

Teren

Nr cadastral	Suprafața (mp)*	Observații / Referințe
31892	10.000	

* Suprafața este determinată în planul de proiecție Stereo 70.



Date referitoare la teren

Crt	Categorie folosință	Intra vilan	Suprafața (mp)	Tarla	Parcelă	Nr. topo	Observații / Referințe
1	arabil	NU	10.000	4	18	-	

Lungime Segmente

1) Valorile lungimilor segmentelor sunt obținute din proiecție în plan.

Punct început	X / Y	Punct sfârșit	X / Y	Lungime segment (** (m)
1	422.543,918 304.860,647	2	422.551,559 304.856,472	8.707
2	422.551,559 304.856,472	3	423.093,535 305.871,648	1150.791
3	423.093,535 305.871,648	4	423.083,838 305.871,97	9.702
4	423.083,838 305.871,97	1	422.543,918 304.860,647	1146.425

**** Lungimile segmentelor sunt determinate în planul de proiecție Stereo 70 și sunt rotunjite la 1 milimetru.**

***** Distanța dintre puncte este formată din segmente cumulate ce sunt mai mici decât valoarea 1 milimetru.**

**DATE DESPRE IMOBILUL NR. 997**

Oficiul de Cadastru și Publicitate Imobiliară DOLJ
Biroul de Cadastru și Publicitate Imobiliară Craiova

A. Partea I. Descrierea imobilului

TEREN Extravilan

Adresa: Jud. Dolj, T4, P19

Nr. Crt	Nr cadastral Nr. topografic	Suprafața* (mp)	Observații / Referințe
A1	32810	20.000	Sector cadastral:2 Teren neimprejmuit;

B. Partea II. Proprietari și acte

Inscrieri privitoare la dreptul de proprietate și alte drepturi reale		Referințe
152518 / 22/11/2016		
Act Notarial nr. 80, din 25/08/2016 emis de GAGEATU ILIE, GAGEATU ILEANA-MADALINA (ACT NORMATIV NR 8652 DIN 06.09.2007, EMIS DE COMISIA JUDETEANA DOLJ);		
B1	Intabulare, drept de PROPRIETATE, dobandit prin Succesiune, cota actuala 1/1, cota initiala 1/1 1) PREDA ILEANA <i>OBSERVATII: DEFUNCT SOREANU IOAN</i>	A1

C. Partea III. SARCINI .

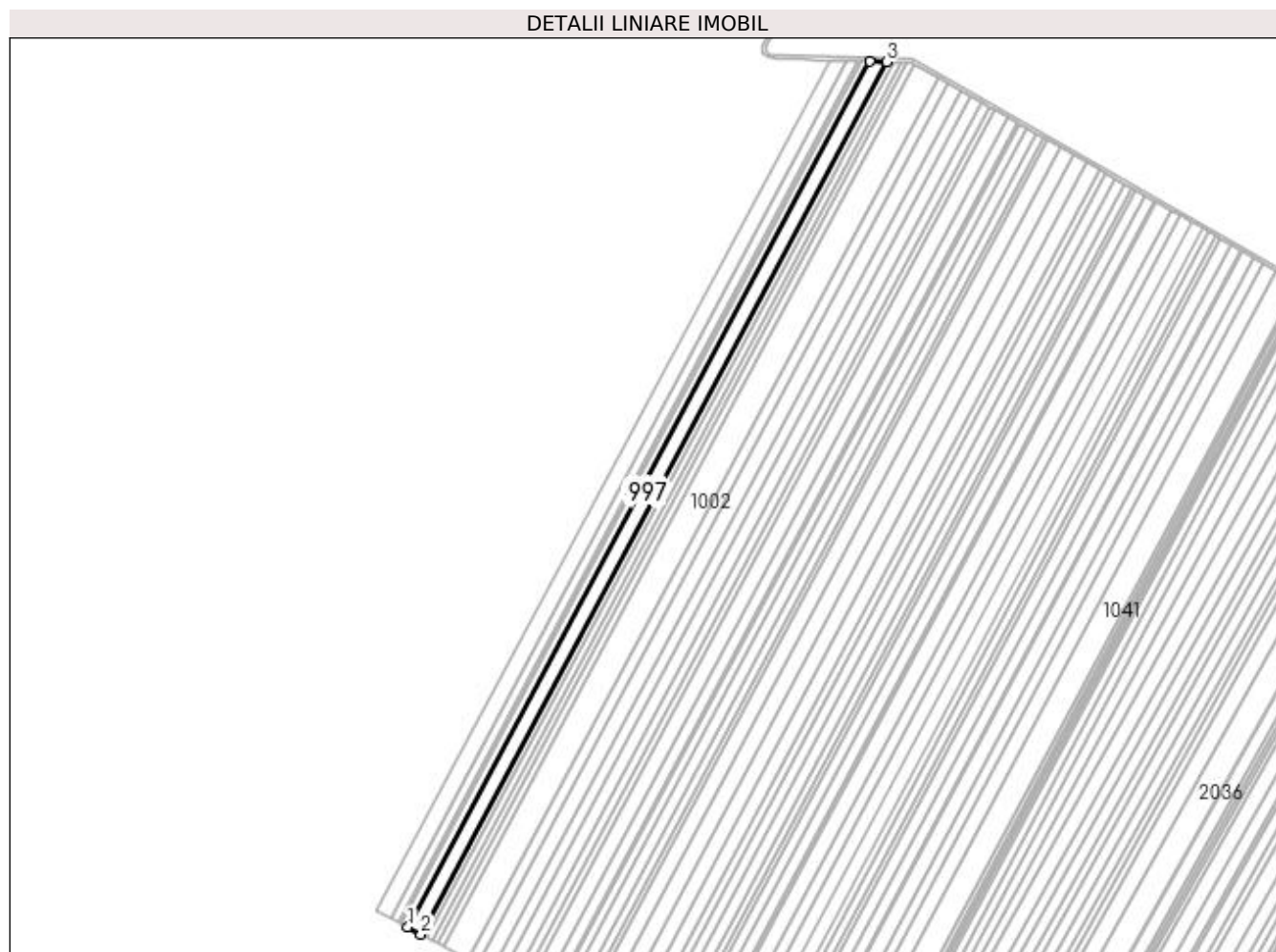
Inscrieri privind dezmembramintele dreptului de proprietate, drepturi reale de garanție și sarcini	Referințe
NU SUNT	

Anexa Nr. 1 La Partea I

Teren

Nr cadastral	Suprafața (mp)*	Observații / Referințe
32810	20.000	

* Suprafața este determinată în planul de proiecție Stereo 70.



Date referitoare la teren

Crt	Categorie folosință	Intra vilan	Suprafața (mp)	Tarla	Parcelă	Nr. topo	Observații / Referințe
1	arabil	NU	20.000	4	19	-	

Lungime Segmente

1) Valorile lungimilor segmentelor sunt obținute din proiecție în plan.

Punct început	X / Y	Punct sfârșit	X / Y	Lungime segment (** (m)
1	422.551,559 304.856,472	2	422.566,753 304.848,169	17.315
2	422.566,753 304.848,169	3	423.112,82 305.871,006	1159.476
3	423.112,82 305.871,006	4	423.093,535 305.871,648	19.295
4	423.093,535 305.871,648	1	422.551,559 304.856,472	1150.791

**** Lungimile segmentelor sunt determinate în planul de proiecție Stereo 70 și sunt rotunjite la 1 milimetru.**

***** Distanța dintre puncte este formată din segmente cumulate ce sunt mai mici decât valoarea 1 milimetru.**

**DATE DESPRE IMOBILUL NR. 998**

Oficiul de Cadastru și Publicitate Imobiliară DOLJ
Biroul de Cadastru și Publicitate Imobiliară Craiova

A. Partea I. Descrierea imobilului

TEREN Extravilan

Adresa: Jud. Dolj, T4, P20

Nr. Crt	Nr cadastral Nr. topografic	Suprafața* (mp)	Observații / Referințe
A1		9.133	Sector cadastral:2 Teren neimprejmuit;

B. Partea II. Proprietari și acte

Inscrieri privitoare la dreptul de proprietate și alte drepturi reale	Referințe
/	
Act Notarial nr. CVC 2116, din 15/09/2010 emis de NP CRISTIAN MIHAIL;	
B1	A1
Intabulare, drept de PROPRIETATE, dobandit prin Conventie, cota actuala 1/1, cota initiala 1/1 1) SC DELTA BERCENI INVEST SRL, CIF:22046319	

C. Partea III. SARCINI .

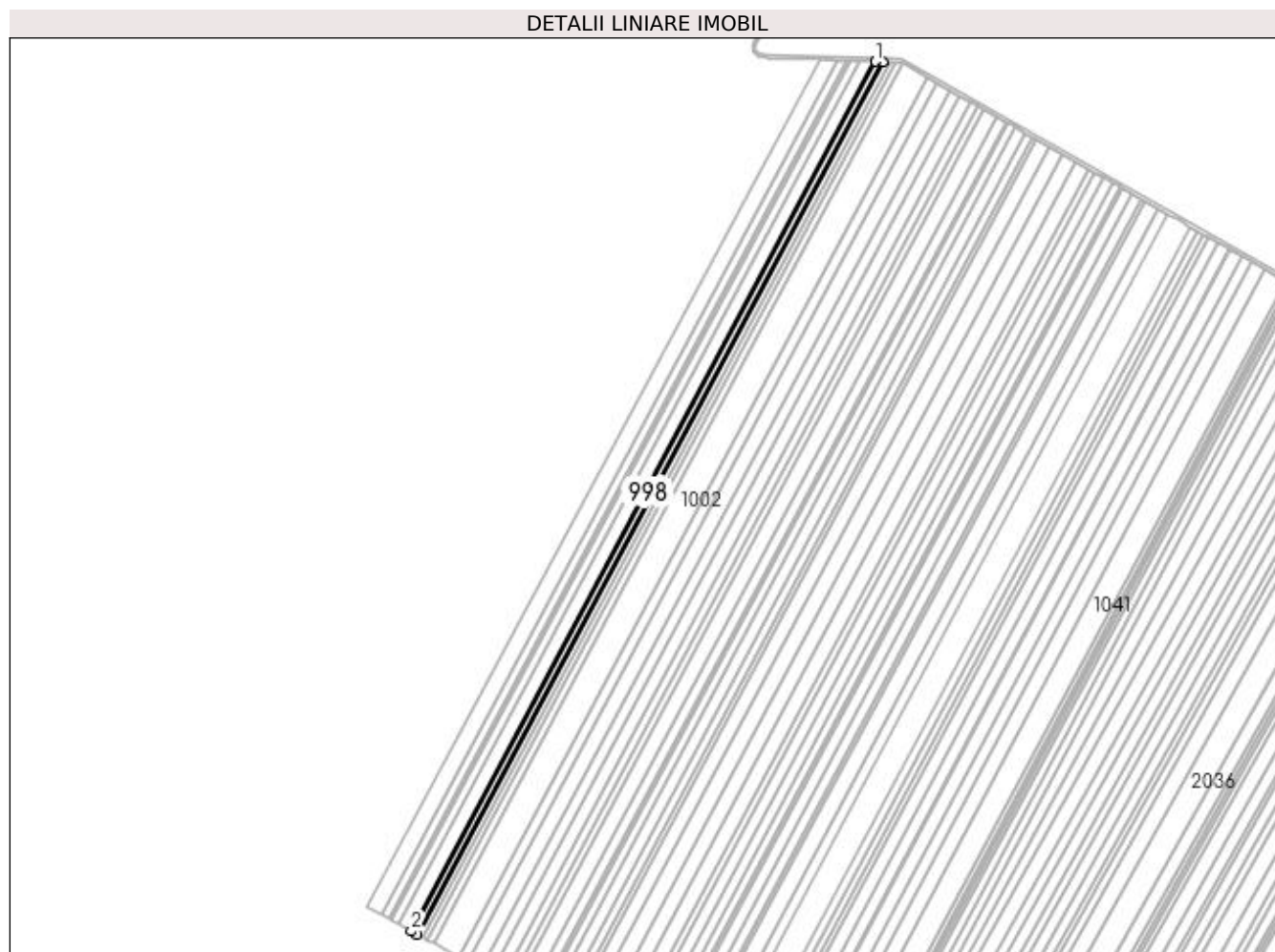
Inscrieri privind dezmembramintele dreptului de proprietate, drepturi reale de garanție și sarcini	Referințe
NU SUNT	

Anexa Nr. 1 La Partea I

Teren

Nr cadastral	Suprafața (mp)*	Observații / Referințe
	9.133	

* Suprafața este determinată în planul de proiecție Stereo 70.



Date referitoare la teren

Crt	Categorie folosință	Intra vilan	Suprafața (mp)	Tarla	Parcelă	Nr. topo	Observații / Referințe
1	arabil	NU	9.133	4	20	-	

Lungime Segmente

1) Valorile lungimilor segmentelor sunt obținute din proiecție în plan.

Punct început	X / Y	Punct sfârșit	X / Y	Lungime segment (** (m)
1	423.112,82 305.871,006	2	422.566,753 304.848,169	1159.476
2	422.566,753 304.848,169	3	422.573,654 304.844,398	7.864
3	422.573,654 304.844,398	4	423.121,578 305.870,715	1163.42
4	423.121,578 305.870,715	1	423.112,82 305.871,006	8.763

**** Lungimile segmentelor sunt determinate în planul de proiecție Stereo 70 și sunt rotunjite la 1 milimetru.**

***** Distanța dintre puncte este formată din segmente cumulate ce sunt mai mici decât valoarea 1 milimetru.**

**DATE DESPRE IMOBILUL NR. 999**

Oficiul de Cadastru și Publicitate Imobiliară DOLJ
Biroul de Cadastru și Publicitate Imobiliară Craiova

A. Partea I. Descrierea imobilului

TEREN Extravilan

Adresa: Jud. Dolj, T4, P21

Nr. Crt	Nr cadastral Nr. topografic	Suprafața* (mp)	Observații / Referințe
A1	30430	9.300	Sector cadastral:2 Teren neimprejmuit;

B. Partea II. Proprietari și acte

Inscrieri privitoare la dreptul de proprietate și alte drepturi reale	Referințe
91078 / 25/10/2012	
Act Notarial nr. CVC AUT. NR. 2544, din 05/10/2012 emis de NP FAURAR VIRGIL CLAUDIU;	
B1	A1
Intabulare, drept de PROPRIETATE, dobandit prin Conventie, cota actuala 1/1, cota initiala 1/1 1) SC RURAL OLTENIA SRL, CIF:9999999999999	

C. Partea III. SARCINI .

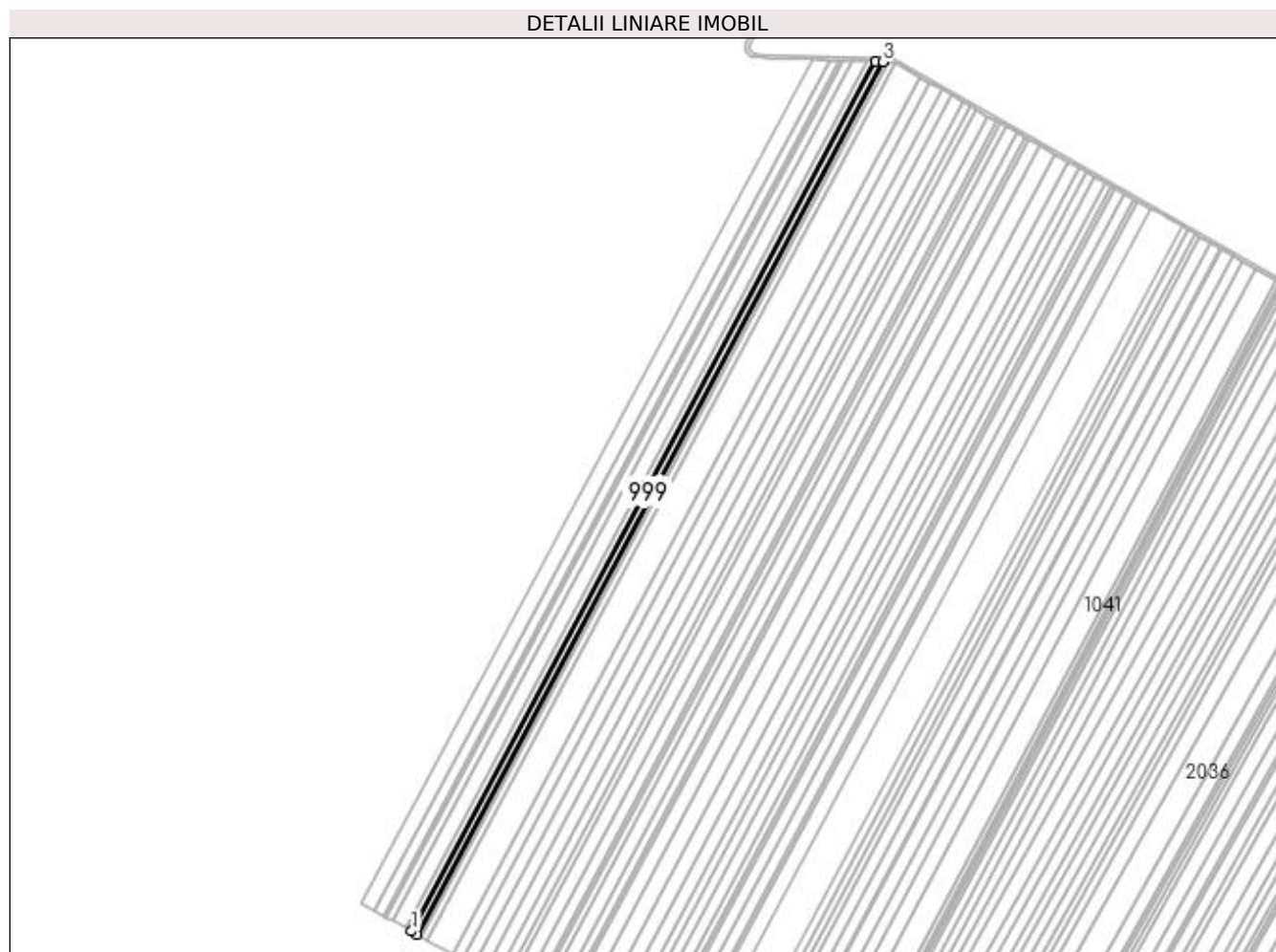
Inscrieri privind dezmembramintele dreptului de proprietate, drepturi reale de garanție și sarcini	Referințe
NU SUNT	

Anexa Nr. 1 La Partea I

Teren

Nr cadastral	Suprafața (mp)*	Observații / Referințe
30430	9.300	

* Suprafața este determinată în planul de proiecție Stereo 70.



Date referitoare la teren

Crt	Categorie folosință	Intra vilan	Suprafața (mp)	Tarla	Parcelă	Nr. topo	Observații / Referințe
1	arabil	NU	9.300	4	21	-	

Lungime Segmente

1) Valorile lungimilor segmentelor sunt obținute din proiecție în plan.

Punct început	X / Y	Punct sfârșit	X / Y	Lungime segment (** (m)
1	422.573,654 304.844,398	2	422.580,657 304.840,571	7.98
2	422.580,657 304.840,571	3	423.130,467 305.870,419	1167.423
3	423.130,467 305.870,419	4	423.121,578 305.870,715	8.893
4	423.121,578 305.870,715	1	422.573,654 304.844,398	1163.42

**** Lungimile segmentelor sunt determinate în planul de proiecție Stereo 70 și sunt rotunjite la 1 milimetru.**

***** Distanța dintre puncte este formată din segmente cumulate ce sunt mai mici decât valoarea 1 milimetru.**

**DATE DESPRE IMOBILUL NR. 1000**

Oficiul de Cadastru și Publicitate Imobiliară DOLJ
Biroul de Cadastru și Publicitate Imobiliară Craiova

A. Partea I. Descrierea imobilului

TEREN Extravilan

Adresa: Jud. Dolj, T4, P22

Nr. Crt	Nr cadastral Nr. topografic	Suprafața* (mp)	Observații / Referințe
A1	30423	6.872	Sector cadastral:2 Teren neimprejmuit;

B. Partea II. Proprietari și acte

Inscrieri privitoare la dreptul de proprietate și alte drepturi reale		Referințe
45471 / 05/06/2012		
Act Notarial nr. CONTRACT DE VANZARE NR 670, din 17/05/2012 emis de CHIRITA FLORIAN;		
B1	Intabulare, drept de PROPRIETATE, dobandit prin Conventie, cota actuala 1/1, cota initiala 1/1 1) TONCEA NICOLETA - MARIANA	A1

C. Partea III. SARCINI

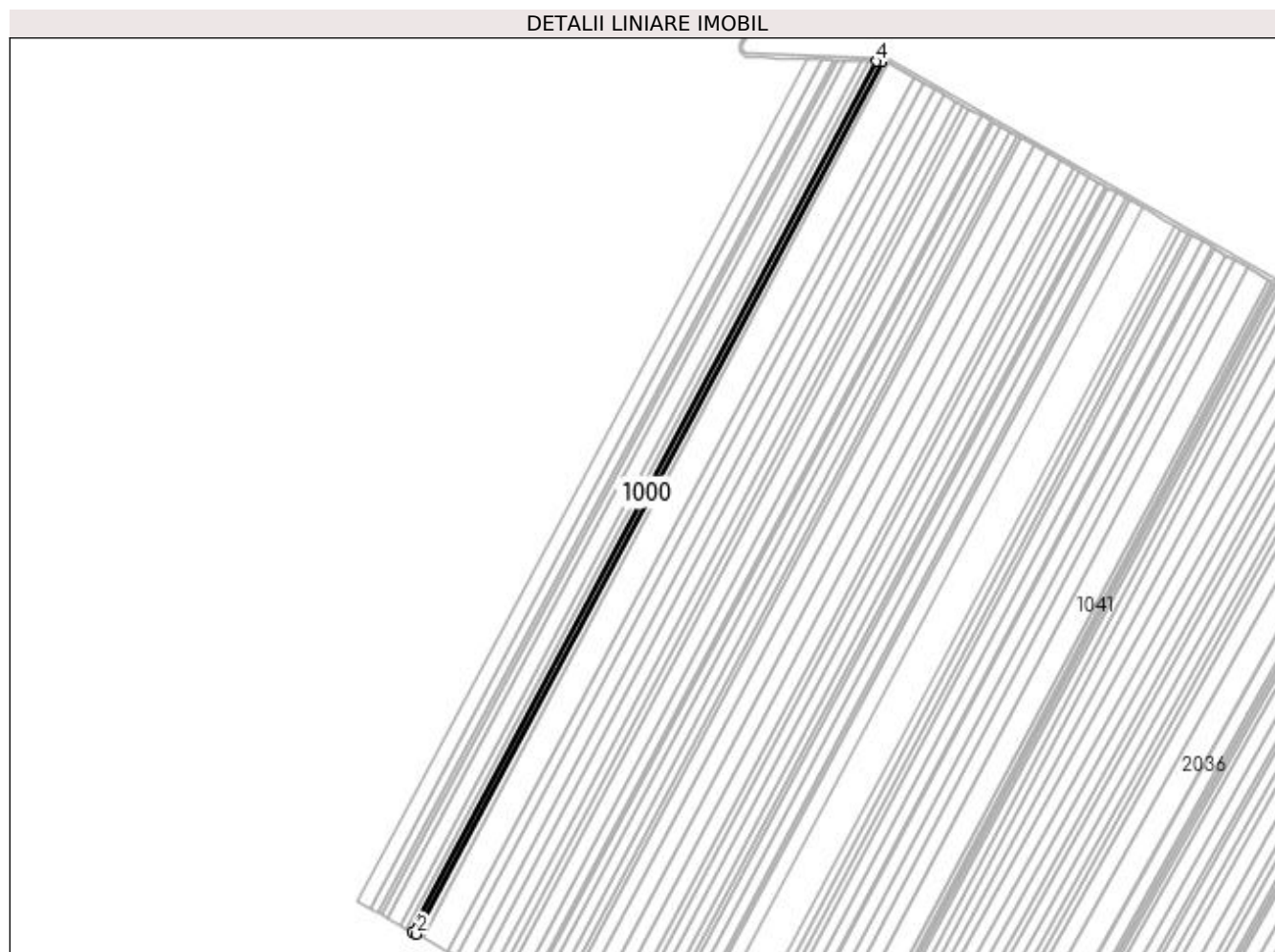
Inscrieri privind dezmembramintele dreptului de proprietate, drepturi reale de garanție și sarcini		Referințe
51023 / 28/02/2018		
Inscris Sub Semnatura Privata nr. NR. 7465/2018 DOSAR EXECUTARE NR. 465/2018, din 14/02/2018 emis de SOCIETATEA CIVILA PROFESIONALA (DE EXECUTORI JUDECATORESTI DOBRA, COȘOREANU & ASOCIATII);		
C1	notarea începerii urmăririi silite în condițiile N.C.Pr. Civ, asupra imobilului de sub A 1 pt. creanta de 729.483,27 lei 1) OTP BANK ROMANIA SA, CIF:7926069	A1
43597 / 06/03/2019		
Act Administrativ nr. PROCES VERBAL DE SECHESTRU ASIGURATOR NR 1750, din 25/02/2019 emis de MFP ANAF DGRFP PLOIESTI (AJFP TELEORMAN SFO ZIMNICEA.);		
C2	Intabulare, drept de IPOTECA LEGALA, Valoare:3568833 LEI INSTITUIT CA MĂSURĂ EXECUTORIE-SECHESTRU ÎN CONDIȚIILE CODULUI DE PROCEDURĂ FISCALĂ, cota initiala 1/1 1) MFP ANAF DGRFP PLOIESTI AJFP TELEORMAN SFO ZIMNICEA, CIF:999999999999	A1
114109 / 20/04/2021		
Hotarare Judecatoreasca nr. SC NR 2292/F, din 01/01/2021 emis de TRIBUNALUL BUCURESTI SECTIA PENALA (DIN DOSAR NR 15884/3/2016);		
C3	Se notează măsură asigurătorie-sechestrul instituită în condițiile C. proc.pen. pentru suma de 3.543.833.lei 1) MP PARCHETUL DE PE LANGA INALATA CURTE DE CASATIE SI JUSTITITIE - DNA, CIF:999999999999	A1

Anexa Nr. 1 La Partea I

Teren

Nr cadastral	Suprafața (mp)*	Observații / Referințe
30423	6.872	

* Suprafața este determinată în planul de proiecție Stereo 70.



Date referitoare la teren

Crt	Categorie folosință	Intra vilan	Suprafața (mp)	Tarla	Parcelă	Nr. topo	Observații / Referințe
1	arabil	NU	6.872	4	22	-	

Lungime Segmente

1) Valorile lungimilor segmentelor sunt obținute din proiecție în plan.

Punct început	X / Y	Punct sfârșit	X / Y	Lungime segment (** (m)
1	422.580,657 304.840,571	2	422.585,816 304.837,752	5.879
2	422.585,816 304.837,752	3	423.137,015 305.870,201	1170.372
3	423.137,015 305.870,201	4	423.130,467 305.870,419	6.552
4	423.130,467 305.870,419	1	422.580,657 304.840,571	1167.423

**** Lungimile segmentelor sunt determinate în planul de proiecție Stereo 70 și sunt rotunjite la 1 milimetru.**

***** Distanța dintre puncte este formată din segmente cumulate ce sunt mai mici decât valoarea 1 milimetru.**

**DATE DESPRE IMOBILUL NR. 1001**

Oficiul de Cadastru și Publicitate Imobiliară DOLJ
Biroul de Cadastru și Publicitate Imobiliară Craiova

A. Partea I. Descrierea imobilului

TEREN Extravilan

Adresa: Jud. Dolj, T4, P22/1

Nr. Crt	Nr cadastral Nr. topografic	Suprafața* (mp)	Observații / Referințe
A1		9.174	Sector cadastral:2 Teren neimprejmuit;

B. Partea II. Proprietari și acte

Inscrieri privitoare la dreptul de proprietate și alte drepturi reale		Referințe
/		
Act Notarial nr. APV 772, din 18/05/2017 emis de NP IONASCU NICOLAE (CM 67/16.05.2017 EMIS DE NP GUNESCU TUDOR MARINELA DANIELA; TDP 3284/03.06.2005 EMIS DE CJ DOLJ);		
B1	Intabulare, drept de PROPRIETATE, dobandit prin lesire Din Indiviziune, cota actuala 1/1, cota initiala 1/1 1) MARINASI ION	A1

C. Partea III. SARCINI .

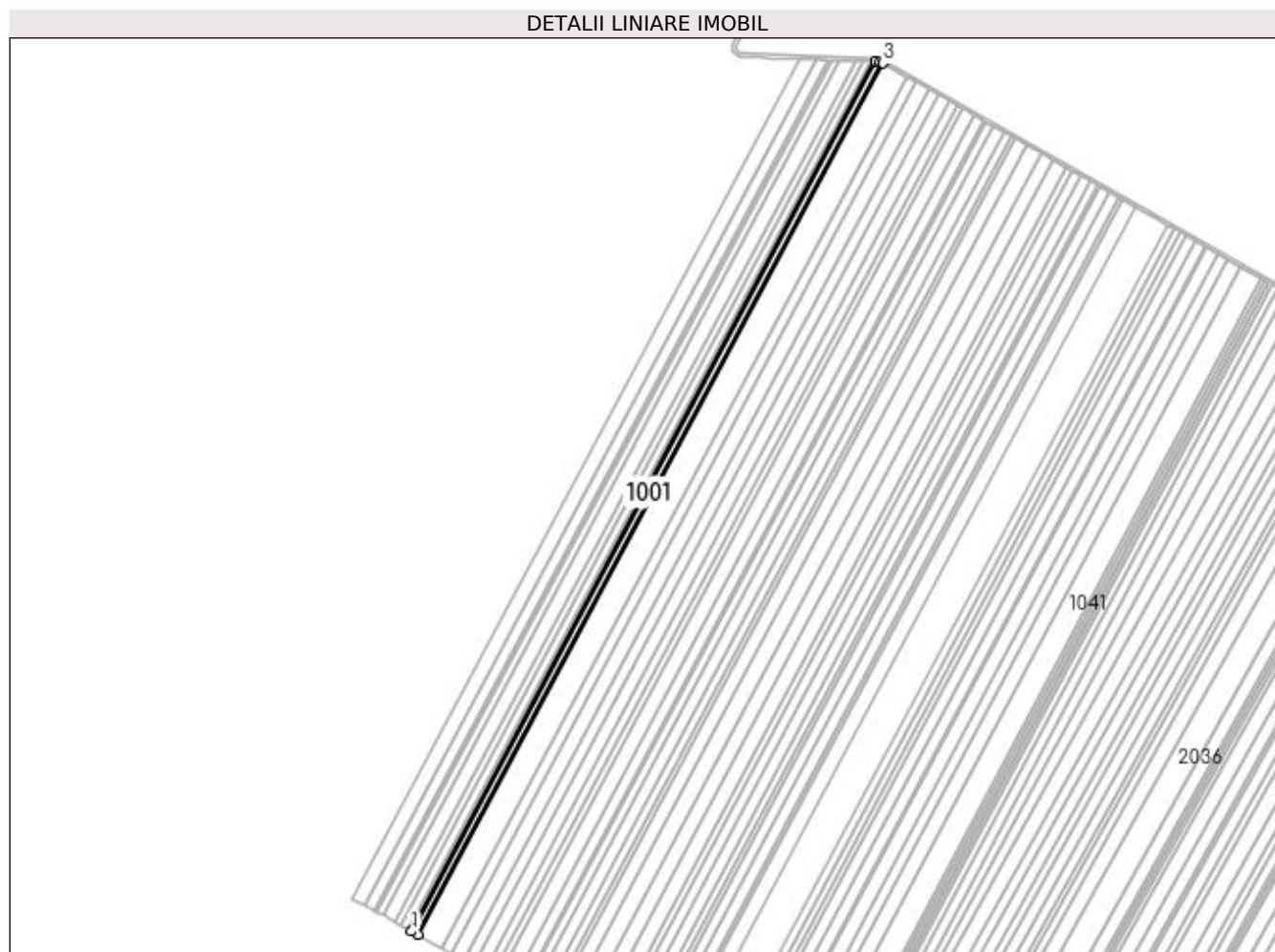
Inscrieri privind dezmembramintele dreptului de proprietate, drepturi reale de garanție și sarcini	Referințe
NU SUNT	

Anexa Nr. 1 La Partea I

Teren

Nr cadastral	Suprafața (mp)*	Observații / Referințe
	9.174	

* Suprafața este determinată în planul de proiecție Stereo 70.



Date referitoare la teren

Crt	Categorie folosință	Intra vilan	Suprafața (mp)	Tarla	Parcelă	Nr. topo	Observații / Referințe
1	arabil	NU	9.174	4	22/1	-	

Lungime Segmente

1) Valorile lungimilor segmentelor sunt obținute din proiecție în plan.

Punct început	X / Y	Punct sfârșit	X / Y	Lungime segment (** (m)
1	422.585,816 304.837,752	2	422.592,685 304.833,999	7.827
2	422.592,685 304.833,999	3	423.145,054 305.868,64	1172.857
3	423.145,054 305.868,64	4	423.142,636 305.870,014	2.781
4	423.142,636 305.870,014	5	423.137,015 305.870,201	5.625
5	423.137,015 305.870,201	1	422.585,816 304.837,752	1170.372

**** Lungimile segmentelor sunt determinate în planul de proiecție Stereo 70 și sunt rotunjite la 1 milimetru.**

***** Distanța dintre puncte este formată din segmente cumulate ce sunt mai mici decât valoarea 1 milimetru.**

**DATE DESPRE IMOBILUL NR. 1002**

Oficiul de Cadastru și Publicitate Imobiliară DOLJ
Biroul de Cadastru și Publicitate Imobiliară Craiova

A. Partea I. Descrierea imobilului

TEREN Extravilan

Adresa: Jud. Dolj, T4, P24

Nr. Crt	Nr cadastral Nr. topografic	Suprafața* (mp)	Observații / Referințe
A1		39.300	Sector cadastral:2 Teren neimprejmuit;

B. Partea II. Proprietari și acte

Inscrieri privitoare la dreptul de proprietate și alte drepturi reale	Referințe
/	
Act Administrativ nr. TDP 3625, din 23/11/2006 emis de COMISIA JUDETEANA;	
B1	A1
Intabulare, drept de PROPRIETATE, dobandit prin Reconstituire, cota actuala 1/1, cota initiala 1/1 1) BALAN MARIN , LIPSA CNP	

C. Partea III. SARCINI .


Inscrieri privind dezmembramintele dreptului de proprietate, drepturi reale de garanție și sarcini	Referințe
NU SUNT	

Anexa Nr. 1 La Partea I

Teren

Nr cadastral	Suprafața (mp)*	Observații / Referințe
	39.300	

* Suprafața este determinată în planul de proiecție Stereo 70.



Date referitoare la teren

Crt	Categorie folosință	Intra vilan	Suprafața (mp)	Tarla	Parcelă	Nr. topo	Observații / Referințe
1	arabil	NU	39.300	4	24	-	

Lungime Segmente

1) Valorile lungimilor segmentelor sunt obținute din proiecție în plan.

Punct început	X / Y	Punct sfârșit	X / Y	Lungime segment (** (m)
1	422.592,685 304.833,999	2	422.622,098 304.817,927	33.518
2	422.622,098 304.817,927	3	423.174,202 305.852,072	1172.295
3	423.174,202 305.852,072	4	423.145,054 305.868,64	33.528
4	423.145,054 305.868,64	1	422.592,685 304.833,999	1172.857

**** Lungimile segmentelor sunt determinate în planul de proiecție Stereo 70 și sunt rotunjite la 1 milimetru.**

***** Distanța dintre puncte este formată din segmente cumulate ce sunt mai mici decât valoarea 1 milimetru.**

**DATE DESPRE IMOBILUL NR. 1003**

Oficiul de Cadastru și Publicitate Imobiliară DOLJ
Biroul de Cadastru și Publicitate Imobiliară Craiova

A. Partea I. Descrierea imobilului

TEREN Extravilan

Adresa: Jud. Dolj, T 4 P 26

Nr. Crt	Nr cadastral Nr. topografic	Suprafața* (mp)	Observații / Referințe
A1	32844	14.880	Sector cadastral:2 Teren neimprejmuit;

B. Partea II. Proprietari și acte

Inscrieri privitoare la dreptul de proprietate și alte drepturi reale	Referințe
113250 / 11/06/2018	
Act Notarial nr. CONTRACT DE VANZARE AUT SUB NR. 2116, din 04/06/2018 emis de NP DOINA FAURAR;	
B1	A1
Intabulare, drept de PROPRIETATE, dobandit prin Conventie, cota actuala 1/1, cota initiala 1/1 1) SC RURAL OLTENIA SRL, CIF:22112978	

C. Partea III. SARCINI .

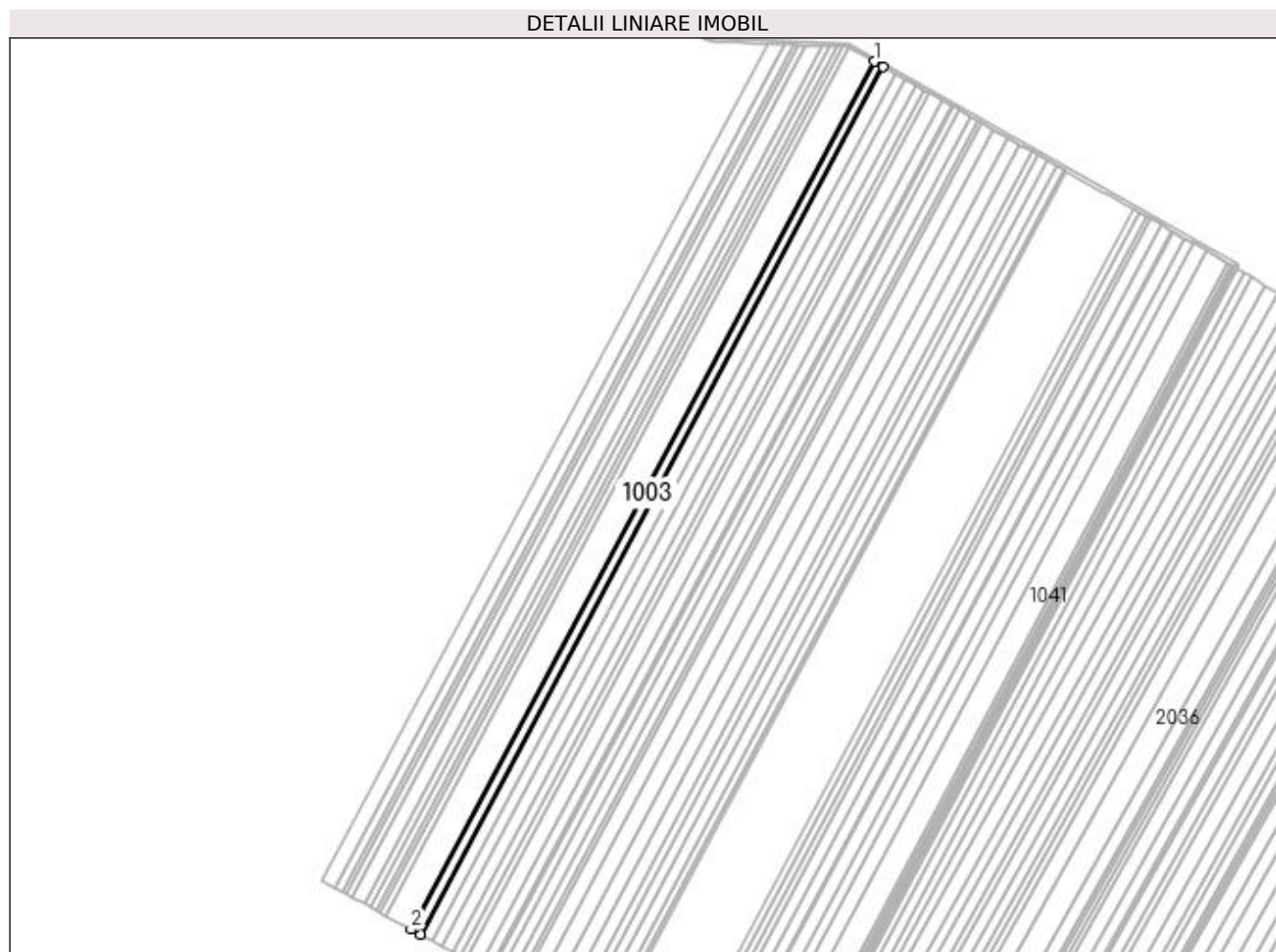
Inscrieri privind dezmembramintele dreptului de proprietate, drepturi reale de garanție și sarcini	Referințe
NU SUNT	

Anexa Nr. 1 La Partea I

Teren

Nr cadastral	Suprafața (mp)*	Observații / Referințe
32844	14.880	

* Suprafața este determinată în planul de proiecție Stereo 70.



Date referitoare la teren

Crt	Categorie folosință	Intra vilan	Suprafața (mp)	Tarla	Parcelă	Nr. topo	Observații / Referințe
1	arabil	NU	14.880	4	26	-	

Lungime Segmente

1) Valorile lungimilor segmentelor sunt obținute din proiecție în plan.

Punct început	X / Y	Punct sfârșit	X / Y	Lungime segment (** (m)
1	423.174,202 305.852,072	2	422.622,098 304.817,927	1172.295
2	422.622,098 304.817,927	3	422.633,238 304.811,839	12.695
3	422.633,238 304.811,839	4	423.185,242 305.845,797	1172.082
4	423.185,242 305.845,797	1	423.174,202 305.852,072	12.699

**** Lungimile segmentelor sunt determinate în planul de proiecție Stereo 70 și sunt rotunjite la 1 milimetru.**

***** Distanța dintre puncte este formată din segmente cumulate ce sunt mai mici decât valoarea 1 milimetru.**

**DATE DESPRE IMOBILUL NR. 1004**

Oficiul de Cadastru și Publicitate Imobiliară DOLJ
Biroul de Cadastru și Publicitate Imobiliară Craiova

A. Partea I. Descrierea imobilului

TEREN Extravilan

Adresa: Jud. Dolj, T4, P27

Nr. Crt	Nr cadastral Nr. topografic	Suprafața* (mp)	Observații / Referințe
A1		20.000	Sector cadastral:2 Teren neimprejmuit;

B. Partea II. Proprietari și acte

Inscrieri privitoare la dreptul de proprietate și alte drepturi reale	Referințe
/	
Act Administrativ nr. TDP 2289, din 30/07/2003 emis de COMISIA JUDETEANA (CERTIFICAT DE DECES SERIA D.10 NR. 962544; CERTIFICAT DE DECES SERIA DS NR. 851587);	
B1	A1
Intabulare, drept de PROPRIETATE, dobândit prin Reconstituire, cota actuala 1/1, cota initiala 1/1	
1) CICIU RADA, LIPSA CNP	
2) VLADUCU RADU, DEFUNCT DEFUNCT:Da	
3) VLADUCU MARIN, DEFUNCT DEFUNCT:Da	

C. Partea III. SARCINI .

Inscrieri privind dezmembramintele dreptului de proprietate, drepturi reale de garanție și sarcini	Referințe
NU SUNT	

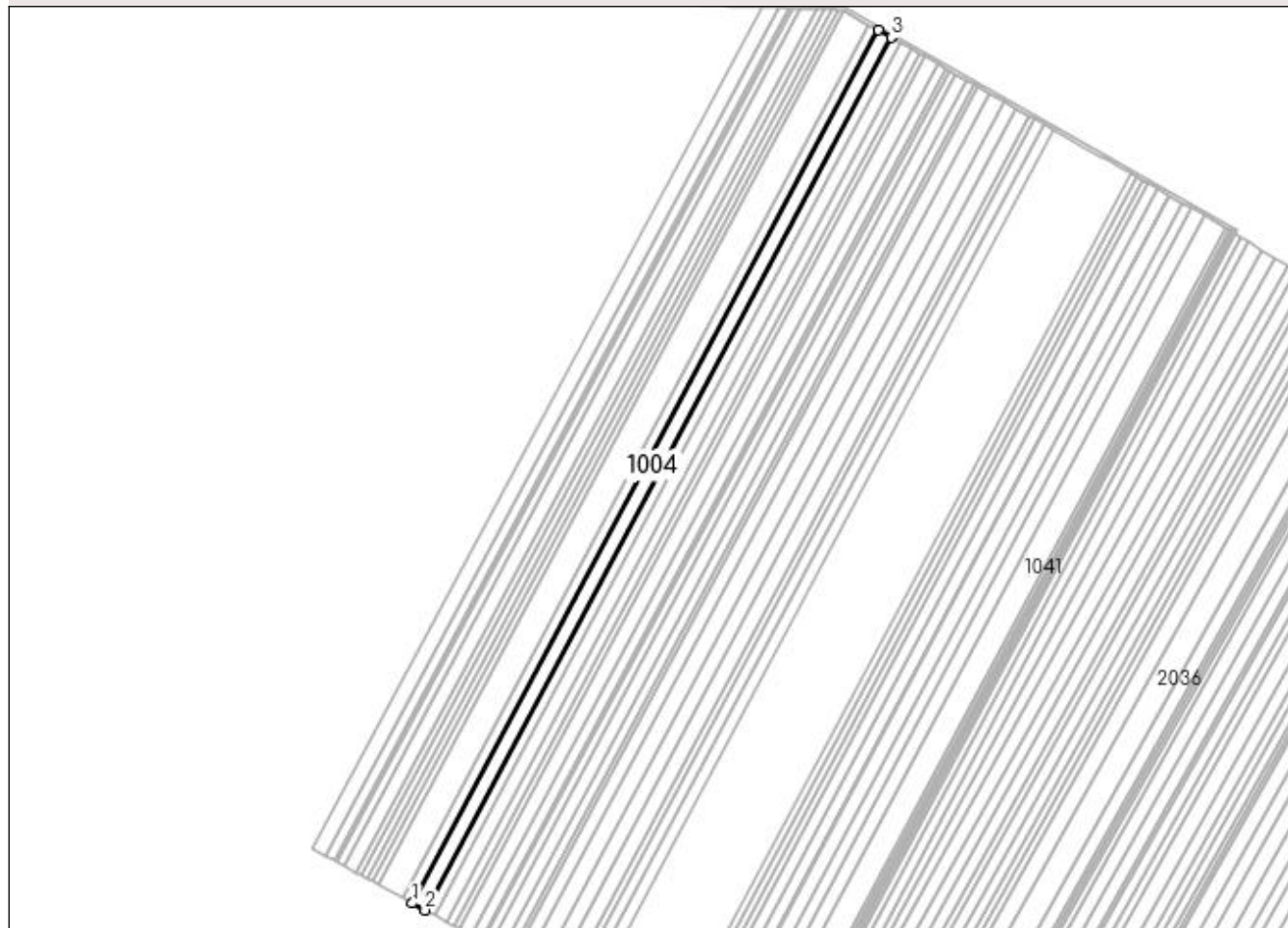
Anexa Nr. 1 La Partea I

Teren

Nr cadastral	Suprafața (mp)*	Observații / Referințe
	20.000	

* Suprafața este determinată în planul de proiecție Stereo 70.

DETALII LINIARE IMOBIL



Date referitoare la teren

Crt	Categorie folosință	Intra vilan	Suprafața (mp)	Tarla	Parcelă	Nr. topo	Observații / Referințe
1	arabil	NU	20.000	4	27	-	

Lungime Segmente

1) Valorile lungimilor segmentelor sunt obținute din proiecție în plan.

Punct început	X / Y	Punct sfârșit	X / Y	Lungime segment (** (m)
1	422.633,238 304.811,839	2	422.648,214 304.803,656	17.067
2	422.648,214 304.803,656	3	423.200,083 305.837,361	1171.796
3	423.200,083 305.837,361	4	423.185,242 305.845,797	17.072
4	423.185,242 305.845,797	1	422.633,238 304.811,839	1172.082

**** Lungimile segmentelor sunt determinate în planul de proiecție Stereo 70 și sunt rotunjite la 1 milimetru.**

***** Distanța dintre puncte este formată din segmente cumulate ce sunt mai mici decât valoarea 1 milimetru.**

**DATE DESPRE IMOBILUL NR. 1005**

Oficiul de Cadastru și Publicitate Imobiliară DOLJ
Biroul de Cadastru și Publicitate Imobiliară Craiova

A. Partea I. Descrierea imobilului

TEREN Extravilan

Adresa: Jud. Dolj, Tarla 4, Parcela 28

Nr. Crt	Nr cadastral Nr. topografic	Suprafața* (mp)	Observații / Referințe
A1	34310	15.000	Sector cadastral:2 Teren neimprejmuit;

B. Partea II. Proprietari și acte

Inscrieri privitoare la dreptul de proprietate și alte drepturi reale	Referințe
263569 / 25/11/2019	
Act Notarial nr. CONTRACT DE VANZARE AUT NR 4864, din 19/11/2019 emis de NP DOINA FAURAR;	
B1	A1
Intabulare, drept de PROPRIETATE, dobandit prin Conventie, cota actuala 1/1, cota initiala 1/1	
1) SOCIETATEA COMERCIALA RURAL OLTENIA SRL, CIF:22112978	

C. Partea III. SARCINI .

Inscrieri privind dezmembramintele dreptului de proprietate, drepturi reale de garanție și sarcini	Referințe
NU SUNT	

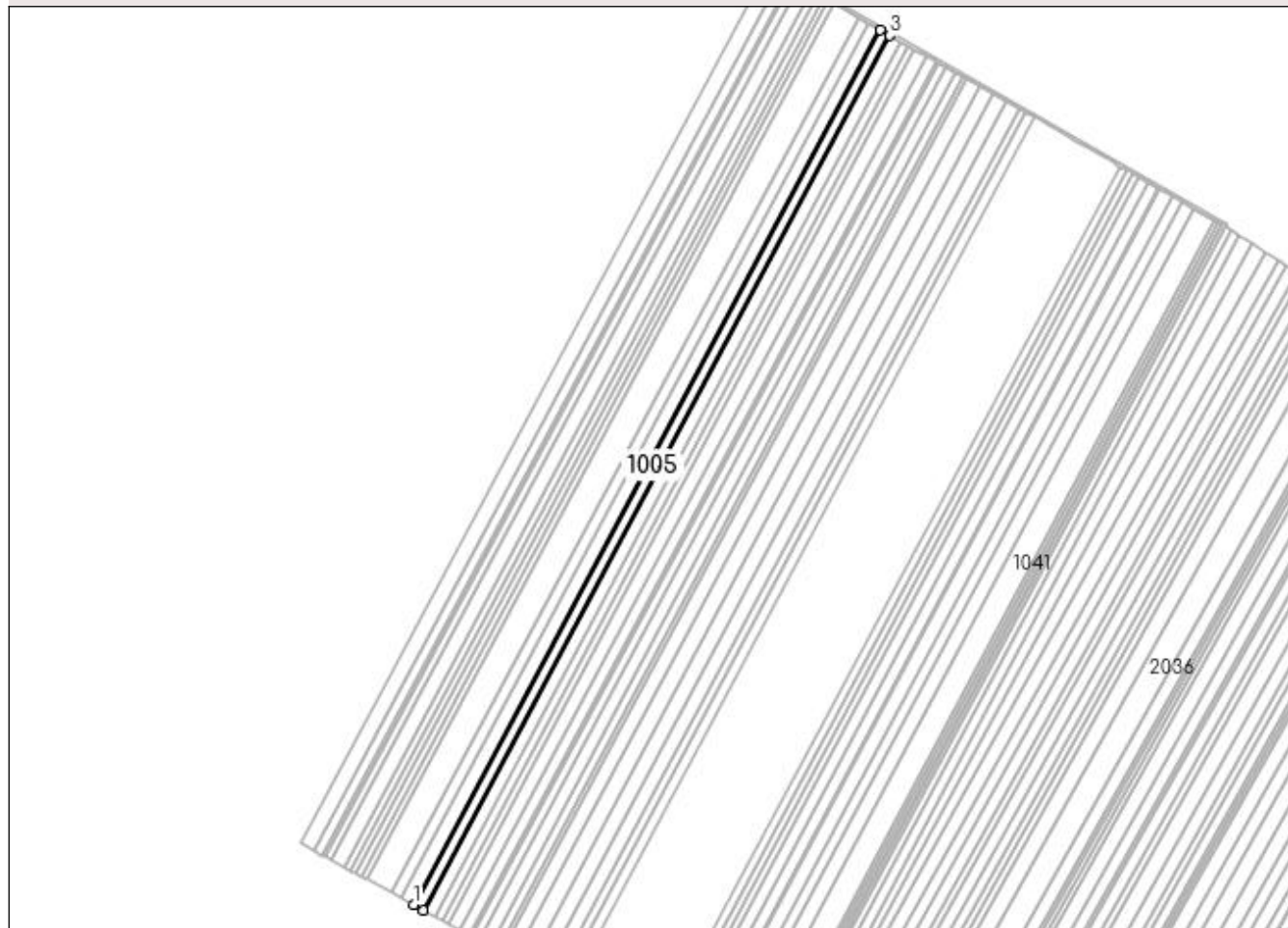
Anexa Nr. 1 La Partea I

Teren

Nr cadastral	Suprafața (mp)*	Observații / Referințe
34310	15.000	

* Suprafața este determinată în planul de proiecție Stereo 70.

DETALII LINIARE IMOBIL



Date referitoare la teren

Crt	Categorie folosință	Intra vilan	Suprafața (mp)	Tarla	Parcelă	Nr. topo	Observații / Referințe
1	arabil	NU	15.000	4	28	-	

Lungime Segmente

1) Valorile lungimilor segmentelor sunt obținute din proiecție în plan.

Punct început	X / Y	Punct sfârșit	X / Y	Lungime segment (** (m)
1	422.648,214 304.803,656	2	422.659,449 304.797,517	12.803
2	422.659,449 304.797,517	3	423.211,217 305.831,032	1171.581
3	423.211,217 305.831,032	4	423.200,083 305.837,361	12.807
4	423.200,083 305.837,361	1	422.648,214 304.803,656	1171.796

**** Lungimile segmentelor sunt determinate în planul de proiecție Stereo 70 și sunt rotunjite la 1 milimetru.**

***** Distanța dintre puncte este formată din segmente cumulate ce sunt mai mici decât valoarea 1 milimetru.**

**DATE DESPRE IMOBILUL NR. 1006**

Oficiul de Cadastru și Publicitate Imobiliară DOLJ
Biroul de Cadastru și Publicitate Imobiliară Craiova

A. Partea I. Descrierea imobilului

TEREN Extravilan

Adresa: Jud. Dolj, T4, P29

Nr. Crt	Nr cadastral Nr. topografic	Suprafața* (mp)	Observații / Referințe
A1		18.192	Sector cadastral:2 Teren neimprejmuit;

B. Partea II. Proprietari și acte

Inscrieri privitoare la dreptul de proprietate și alte drepturi reale	Referințe
/	
Act Administrativ nr. TDP 3136, din 10/01/2005 emis de COMISIA JUDETEANA;	
B1	A1
Intabulare, drept de PROPRIETATE, dobandit prin Reconstituire, cota actuala 1/1, cota initiala 1/1	
1) CIRSTEA ELIANA, LIPSA CNP 2) CIRSTEA NICULINA, LIPSA CNP 3) CIRSTEA CONSTANTIN, LIPSA CNP 4) ONEA CONSTANTA, LIPSA CNP 5) CIRSTEA MILIAN, LIPSA CNP 6) CIRSTEA MIHAELA, LIPSA CNP	

C. Partea III. SARCINI .

Inscrieri privind dezmembramintele dreptului de proprietate, drepturi reale de garanție și sarcini	Referințe
NU SUNT	

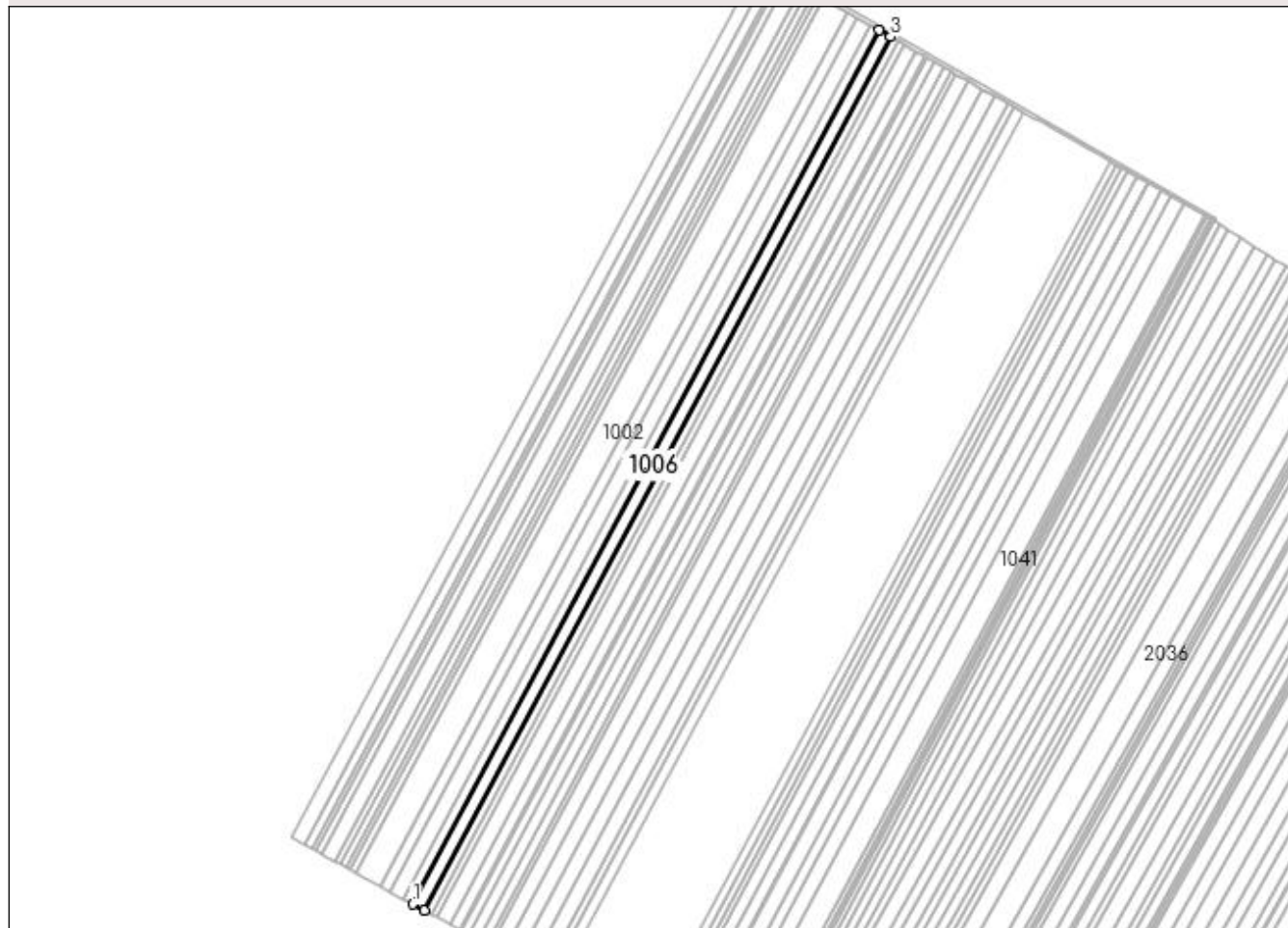
Anexa Nr. 1 La Partea I

Teren

Nr cadastral	Suprafața (mp)*	Observații / Referințe
	18.192	

* Suprafața este determinată în planul de proiecție Stereo 70.

DETALII LINIARE IMOBIL



Date referitoare la teren

Crt	Categorie folosință	Intra vilan	Suprafața (mp)	Tarla	Parcelă	Nr. topo	Observații / Referințe
1	arabil	NU	18.192	4	29	-	

Lungime Segmente

1) Valorile lungimilor segmentelor sunt obținute din proiecție în plan.

Punct început	X / Y	Punct sfârșit	X / Y	Lungime segment (** (m)
1	422.659,449 304.797,517	2	422.673,078 304.790,07	15.53
2	422.673,078 304.790,07	3	423.224,723 305.823,355	1171.32
3	423.224,723 305.823,355	4	423.211,217 305.831,032	15.535
4	423.211,217 305.831,032	1	422.659,449 304.797,517	1171.581

**** Lungimile segmentelor sunt determinate în planul de proiecție Stereo 70 și sunt rotunjite la 1 milimetru.**

***** Distanța dintre puncte este formată din segmente cumulate ce sunt mai mici decât valoarea 1 milimetru.**

**DATE DESPRE IMOBILUL NR. 1007**

Oficiul de Cadastru și Publicitate Imobiliară DOLJ
Biroul de Cadastru și Publicitate Imobiliară Craiova

A. Partea I. Descrierea imobilului

TEREN Extravilan

Adresa: Jud. Dolj, T4, P29/1

Nr. Crt	Nr cadastral Nr. topografic	Suprafața* (mp)	Observații / Referințe
A1		11.921	Sector cadastral:2 Teren neimprejmuit;

B. Partea II. Proprietari și acte

Inscrieri privitoare la dreptul de proprietate și alte drepturi reale		Referințe
/		
Act Administrativ nr. TDP 3244, din 12/04/2005 emis de COMISIA JUDETEANA (CERTIFICAT DE DECES SERIA DM NR 307785);		
B1	Intabulare, drept de PROPRIETATE, dobandit prin Reconstituire, cota actuala 1/1, cota initiala 1/1 1) CALEA MIRCEA, DEFUNCT DEFUNCT:Da 2) CIUCA ONICA, LIPSA CNP	A1

C. Partea III. SARCINI .

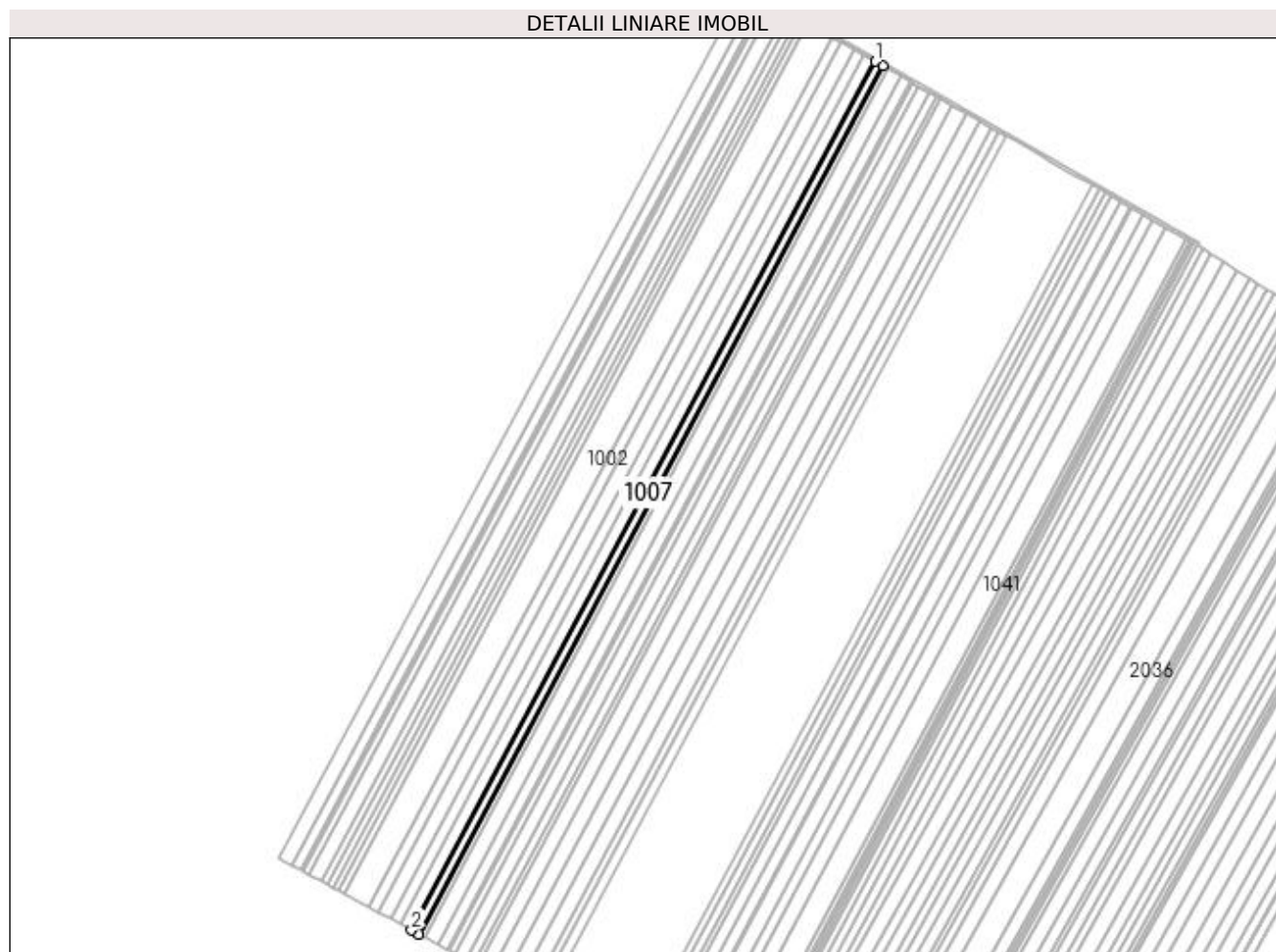
Inscrieri privind dezmembramintele dreptului de proprietate, drepturi reale de garanție și sarcini	Referințe
NU SUNT	

Anexa Nr. 1 La Partea I

Teren

Nr cadastral	Suprafața (mp)*	Observații / Referințe
	11.921	

* Suprafața este determinată în planul de proiecție Stereo 70.



Date referitoare la teren

Crt	Categorie folosință	Intra vilan	Suprafața (mp)	Tarla	Parcelă	Nr. topo	Observații / Referințe
1	arabil	NU	11.921	4	29/1	-	

Lungime Segmente

1) Valorile lungimilor segmentelor sunt obținute din proiecție în plan.

Punct început	X / Y	Punct sfârșit	X / Y	Lungime segment (** (m)
1	423.224,723 305.823,355	2	422.673,078 304.790,07	1171.32
2	422.673,078 304.790,07	3	422.682,01 304.785,189	10.179
3	422.682,01 304.785,189	4	423.233,574 305.818,324	1171.149
4	423.233,574 305.818,324	1	423.224,723 305.823,355	10.182

**** Lungimile segmentelor sunt determinate în planul de proiecție Stereo 70 și sunt rotunjite la 1 milimetru.**

***** Distanța dintre puncte este formată din segmente cumulate ce sunt mai mici decât valoarea 1 milimetru.**

**DATE DESPRE IMOBILUL NR. 1008**

Oficiul de Cadastru și Publicitate Imobiliară DOLJ
Biroul de Cadastru și Publicitate Imobiliară Craiova

A. Partea I. Descrierea imobilului

TEREN Extravilan

Adresa: Jud. Dolj, T 4 P 30

Nr. Crt	Nr cadastral Nr. topografic	Suprafața* (mp)	Observații / Referințe
A1	30500	8.700	Sector cadastral:2 Teren neimprejmuit;

B. Partea II. Proprietari și acte

Inscrieri privitoare la dreptul de proprietate și alte drepturi reale		Referințe
47402 / 07/07/2011		
Act Notarial nr. CVC AUT NR 2173, din 17/09/2010 emis de BNP CRISTIAN MIHAIL (TDP NR 2824/08.06.2004 COMISIA JUDETEANA DOLJ, CM SUPLIMENT NR 100/15.06.2006 BNP GAGEATU ILIE);		
B1	Intabulare, drept de PROPRIETATE, dobandit prin Conventie, cota actuala 1/1, cota initiala 1/1 1) SC DELTA BERCEI INVEST SRL, CIF:19212462	A1

C. Partea III. SARCINI .

Inscrieri privind dezmembramintele dreptului de proprietate, drepturi reale de garanție și sarcini	Referințe
NU SUNT	

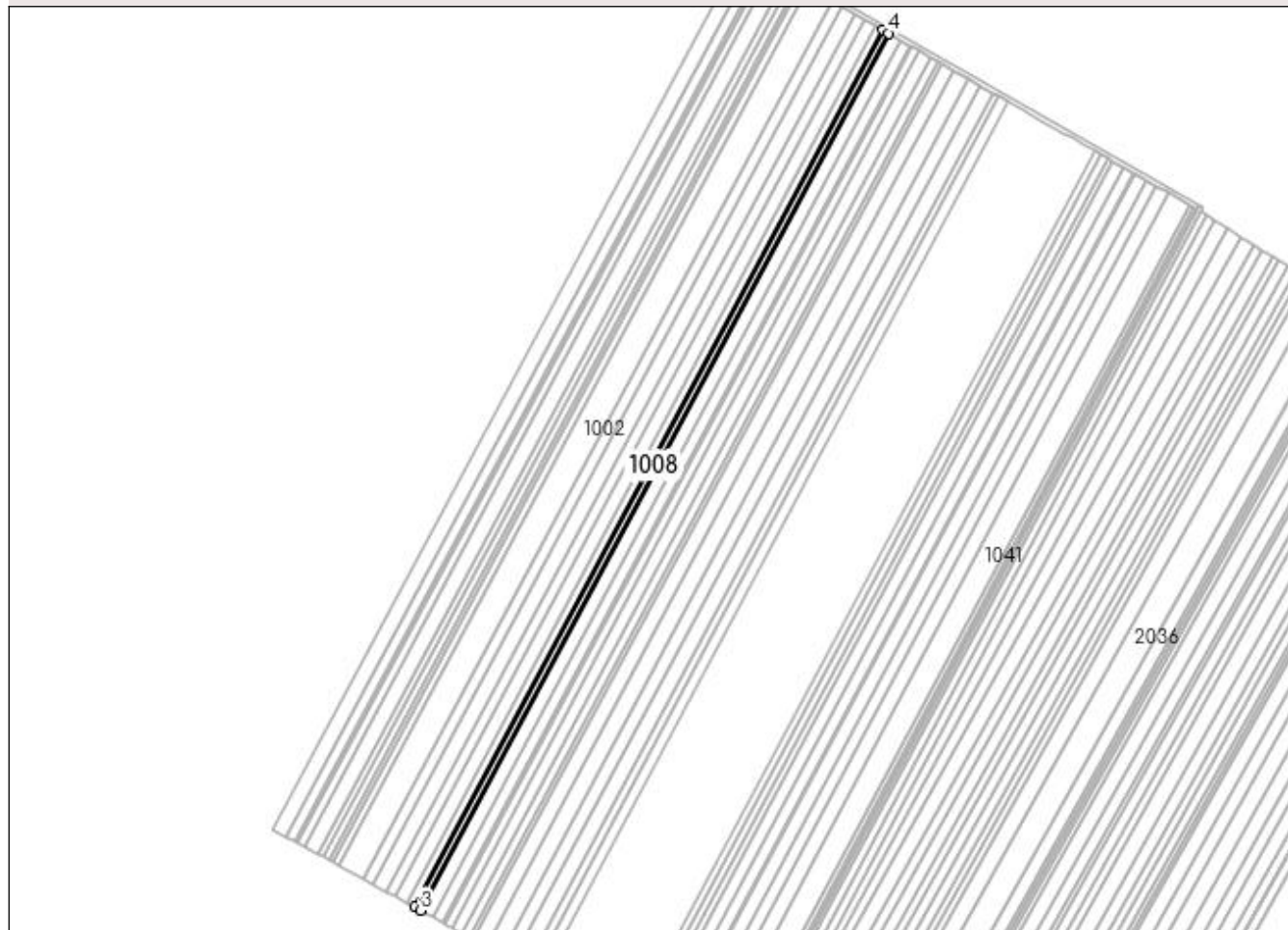
Anexa Nr. 1 La Partea I

Teren

Nr cadastral	Suprafața (mp)*	Observații / Referințe
30500	8.700	

* Suprafața este determinată în planul de proiecție Stereo 70.

DETALII LINIARE IMOBIL



Date referitoare la teren

Crt	Categorie folosință	Intra vilan	Suprafața (mp)	Tarla	Parcelă	Nr. topo	Observații / Referințe
1	arabil	NU	8.700	4	30	-	

Lungime Segmente

1) Valorile lungimilor segmentelor sunt obținute din proiecție în plan.

Punct început	X / Y	Punct sfârșit	X / Y	Lungime segment (** (m)
1	423.233,574 305.818,324	2	422.682,01 304.785,189	1171.149
2	422.682,01 304.785,189	3	422.688,529 304.781,627	7.429
3	422.688,529 304.781,627	4	423.240,035 305.814,652	1171.025
4	423.240,035 305.814,652	1	423.233,574 305.818,324	7.432

**** Lungimile segmentelor sunt determinate în planul de proiecție Stereo 70 și sunt rotunjite la 1 milimetru.**

***** Distanța dintre puncte este formată din segmente cumulate ce sunt mai mici decât valoarea 1 milimetru.**

**DATE DESPRE IMOBILUL NR. 1009**

Oficiul de Cadastru și Publicitate Imobiliară DOLJ
Biroul de Cadastru și Publicitate Imobiliară Craiova

A. Partea I. Descrierea imobilului

TEREN Extravilan

Adresa: Jud. Dolj, T4, P. 31

Nr. Crt	Nr cadastral Nr. topografic	Suprafața* (mp)	Observații / Referințe
A1	30598	20.000	Sector cadastral:2 Teren neimprejmuit;

B. Partea II. Proprietari și acte

Inscrieri privitoare la dreptul de proprietate și alte drepturi reale	Referințe
90307 / 09/12/2011	
Act Notarial nr. CONTRACT DE VANZARE AUT NR 2552, din 02/12/2011 emis de BNP FLORIAN CHIRITA;	
B1	Intabulare, drept de PROPRIETATE, dobandit prin Conventie, cota actuala 1/1, cota initiala 1/1 1) TONCEA NICOLETA-MARIANA
8938 / 27/01/2014	
Act Notarial nr. CONTRACT DE IPOTECA IMOBILIARA NR 71, din 24/01/2014 emis de NP CHIRITA FLORIAN;	
B2	Se noteaza interdictiile de instrainare, grevare, inchiriere, dezmembrare, alipire, construire, demolare, restructurare si amenajare, in favoarea lui BANCA COMERCIALA CARPATICA SA

C. Partea III. SARCINI

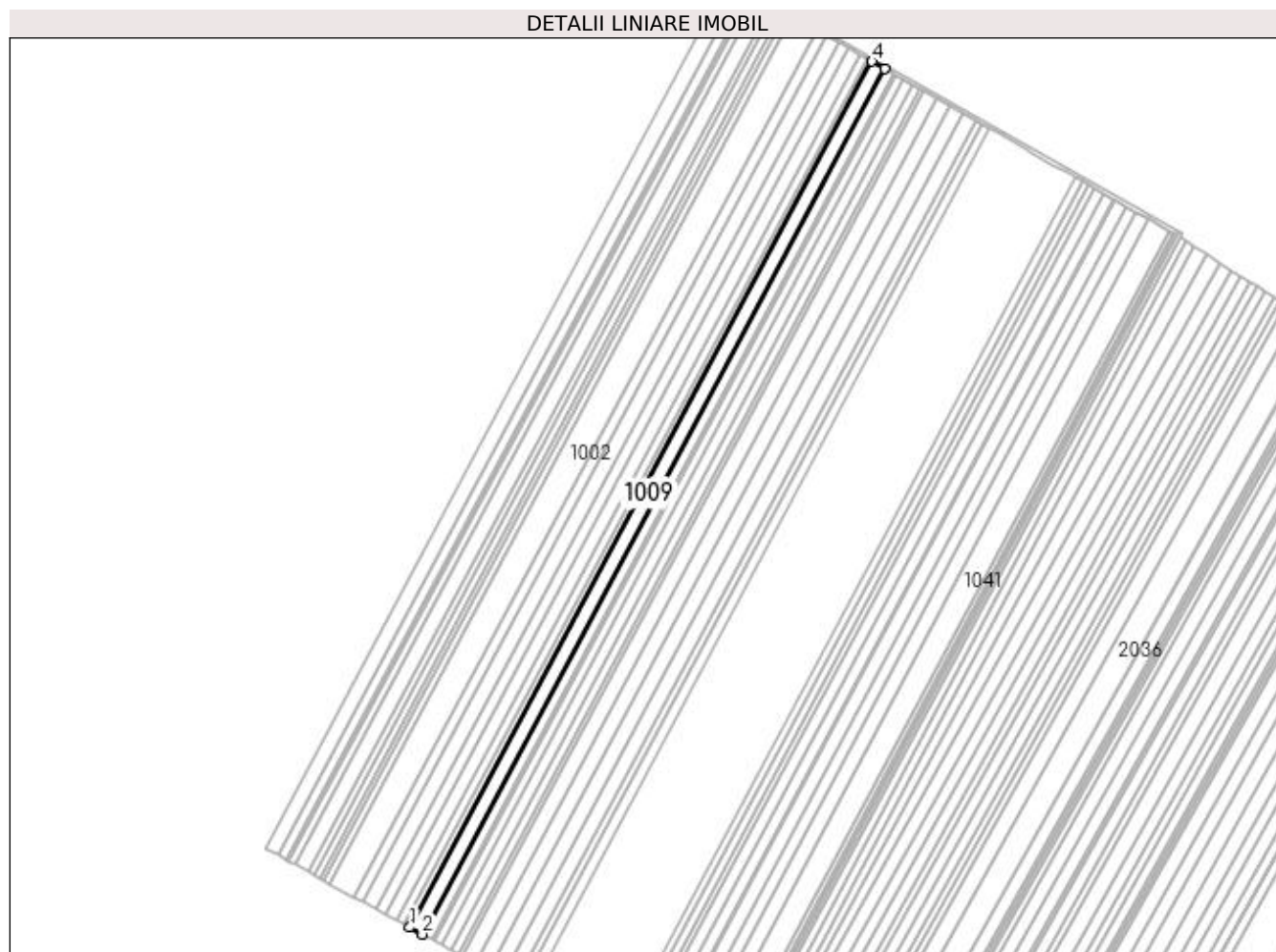
Inscrieri privind dezmembramintele dreptului de proprietate, drepturi reale de garanție și sarcini	Referințe
8938 / 27/01/2014	
Act Notarial nr. CONTRACT DE IPOTECA IMOBILIARA NR 71, din 24/01/2014 emis de NP CHIRITA FLORIAN;	
C1	Intabulare, drept de IPOTECA, Valoare:1500000 LEIPLUS CELELALTE OBLIGATII ALE CREDITULUI, dobandit prin Conventie, cota actuala 1/1, cota initiala 1/1 1) BANCA COMERCIALA CARPATICA SA, CIF:999999999999
69715 / 26/03/2018	
Hotarare Judecatoreasca nr. IN DOSAR NR. 481/D/P/2016, din 15/03/2018 emis de PARCHETUL DE PE LANGA ICCJ- DIICOT;	
C2	Se notează ipoteca legală măsură asigurătorie-sechestrul pentru suma de 6.200.653,26 USD, echivalent a 25.718.449,53 lei instituită în condițiile C.proc.pen., asupra imobilul de sub A 1 in favoarea 1) PARCHETUL DE PE LANGA ICCJ -DIICOT, CIF:999999999999
42442 / 05/03/2019	
Act Administrativ nr. PROCES VERBAL DE SECHESTRU ASIGURATOR NR 1750, din 25/02/2019 emis de ANAF DGRFP PLOIESTI AJFP TELEORMAN SFO ZIMNICEA;	
C3	Intabulare, drept de IPOTECA LEGALA, Valoare:3568833 LEIINSTITUIT CA MASURĂ EXECUTORIE-SECHESTRU ÎN CONDIȚIILE CODULUI DE PROCEDURĂ FISCALĂ, cota initiala 1/1 1) D.G.R.F.P PLOIESTI- A.J.F.P. TELEORMAN, CIF:999999999999
104206 / 13/04/2021	
Hotarare Judecatoreasca nr. SENTINTA PENALA NR. 2292/F, din 01/11/2018 emis de TRFIBUNALUL BUCURESTI SECTIA PENALA (- IN DOSAR NR. 15884/3/2016);	
C4	Se noteaza IPOTECA LEGALA instituita ca masura asiguratorie - sechestrul in conditiile codului procedura penala in valoare de 3543833 Lei MINISTERUL PUBLIC PARCHETUL DE PE LANGA INALTA CURTE DE CASATIE DI JUSTITIE DIRECTIA DE 1) INVESTIGARE A INFRACTIUNILOR DE CRIMINALITATE ORGANIZATA SI TERRORISM, CIF: 999999999999

Anexa Nr. 1 La Partea I

Teren

Nr cadastral	Suprafața (mp)*	Observații / Referințe
30598	20.000	

* Suprafața este determinată în planul de proiecție Stereo 70.



Date referitoare la teren

Crt	Categorie folosință	Intra vilan	Suprafața (mp)	Tarla	Parcelă	Nr. topo	Observații / Referințe
1	arabil	NU	20.000	4	31	-	

Lungime Segmente

1) Valorile lungimilor segmentelor sunt obținute din proiecție în plan.

Punct început	X / Y	Punct sfârșit	X / Y	Lungime segment (** (m)
1	422.688,529 304.781,627	2	422.703,519 304.773,436	17.082
2	422.703,519 304.773,436	3	423.254,89 305.806,208	1170.738
3	423.254,89 305.806,208	4	423.240,035 305.814,652	17.087
4	423.240,035 305.814,652	1	422.688,529 304.781,627	1171.025

**** Lungimile segmentelor sunt determinate în planul de proiecție Stereo 70 și sunt rotunjite la 1 milimetru.**

***** Distanța dintre puncte este formată din segmente cumulate ce sunt mai mici decât valoarea 1 milimetru.**

**DATE DESPRE IMOBILUL NR. 1010**

Oficiul de Cadastru și Publicitate Imobiliară DOLJ
Biroul de Cadastru și Publicitate Imobiliară Craiova

A. Partea I. Descrierea imobilului

TEREN Extravilan

Adresa: Jud. Dolj, T4, P32

Nr. Crt	Nr cadastral Nr. topografic	Suprafața* (mp)	Observații / Referințe
A1		15.000	Sector cadastral:2 Teren neimprejmuit;

B. Partea II. Proprietari și acte

Inscrieri privitoare la dreptul de proprietate și alte drepturi reale	Referințe
/	
Act Administrativ nr. TDP 3091, din 06/12/2004 emis de COMISIA JUDETEANA;	
B1	A1
Intabulare, drept de PROPRIETATE, dobandit prin Reconstituire, cota actuala 1/1, cota initiala 1/1	
1) HUPLEA VIORICA, LIPSA CNP	
2) CRACIUN LEANA, LIPSA CNP	
3) CRACIUN AURELIA, LIPSA CNP	
4) STOIAN IOANA, LIPSA CNP	
5) BOTOFEI NICOLAE, LIPSA CNP	

C. Partea III. SARCINI .

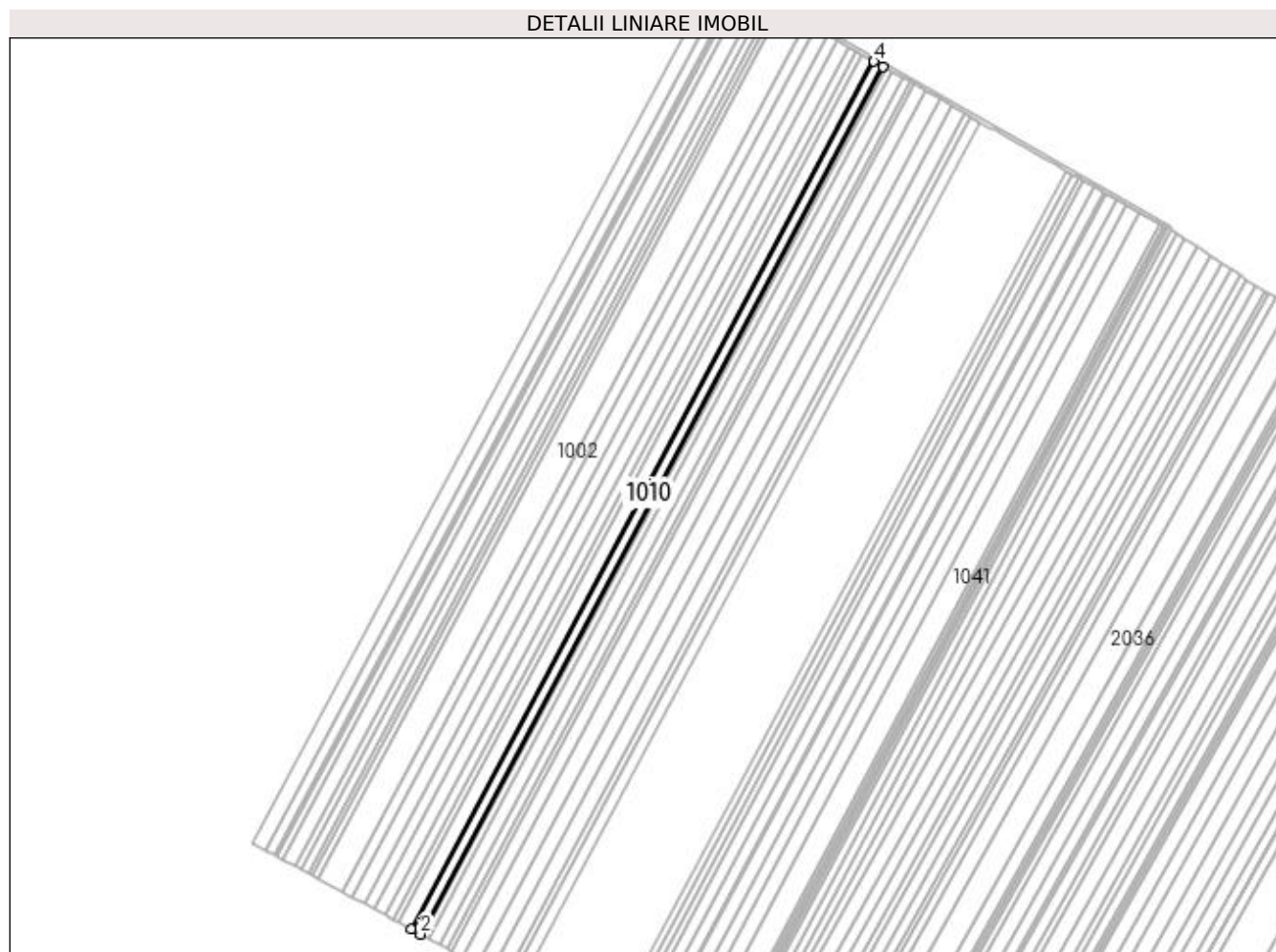
Inscrieri privind dezmembramintele dreptului de proprietate, drepturi reale de garanție și sarcini	Referințe
NU SUNT	

Anexa Nr. 1 La Partea I

Teren

Nr cadastral	Suprafața (mp)*	Observații / Referințe
	15.000	

* Suprafața este determinată în planul de proiecție Stereo 70.



Date referitoare la teren

Crt	Categorie folosință	Intra vilan	Suprafața (mp)	Tarla	Parcelă	Nr. topo	Observații / Referințe
1	arabil	NU	15.000	4	32	-	

Lungime Segmente

1) Valorile lungimilor segmentelor sunt obținute din proiecție în plan.

Punct început	X / Y	Punct sfârșit	X / Y	Lungime segment (** (m)
1	422.703,519 304.773,436	2	422.714,764 304.767,291	12.814
2	422.714,764 304.767,291	3	423.266,034 305.799,874	1170.523
3	423.266,034 305.799,874	4	423.254,89 305.806,208	12.818
4	423.254,89 305.806,208	1	422.703,519 304.773,436	1170.738

**** Lungimile segmentelor sunt determinate în planul de proiecție Stereo 70 și sunt rotunjite la 1 milimetru.**

***** Distanța dintre puncte este formată din segmente cumulate ce sunt mai mici decât valoarea 1 milimetru.**

**DATE DESPRE IMOBILUL NR. 1011**

Oficiul de Cadastru și Publicitate Imobiliară DOLJ
Biroul de Cadastru și Publicitate Imobiliară Craiova

A. Partea I. Descrierea imobilului

TEREN Extravilan

Adresa: Jud. Dolj, T4, P33

Nr. Crt	Nr cadastral Nr. topografic	Suprafața* (mp)	Observații / Referințe
A1		3.200	Sector cadastral:2 Teren neimprejmuit;

B. Partea II. Proprietari și acte

Inscrieri privitoare la dreptul de proprietate și alte drepturi reale	Referințe
/	
Act Administrativ nr. TDP 3625, din 23/11/2006 emis de COMISIA JUDETEANA;	
B1	A1
Intabulare, drept de PROPRIETATE, dobandit prin Reconstituire, cota actuala 1/1, cota initiala 1/1 1) BALAN MARIN , LIPSA CNP	

C. Partea III. SARCINI .

Inscrieri privind dezmembramintele dreptului de proprietate, drepturi reale de garanție și sarcini	Referințe
NU SUNT	

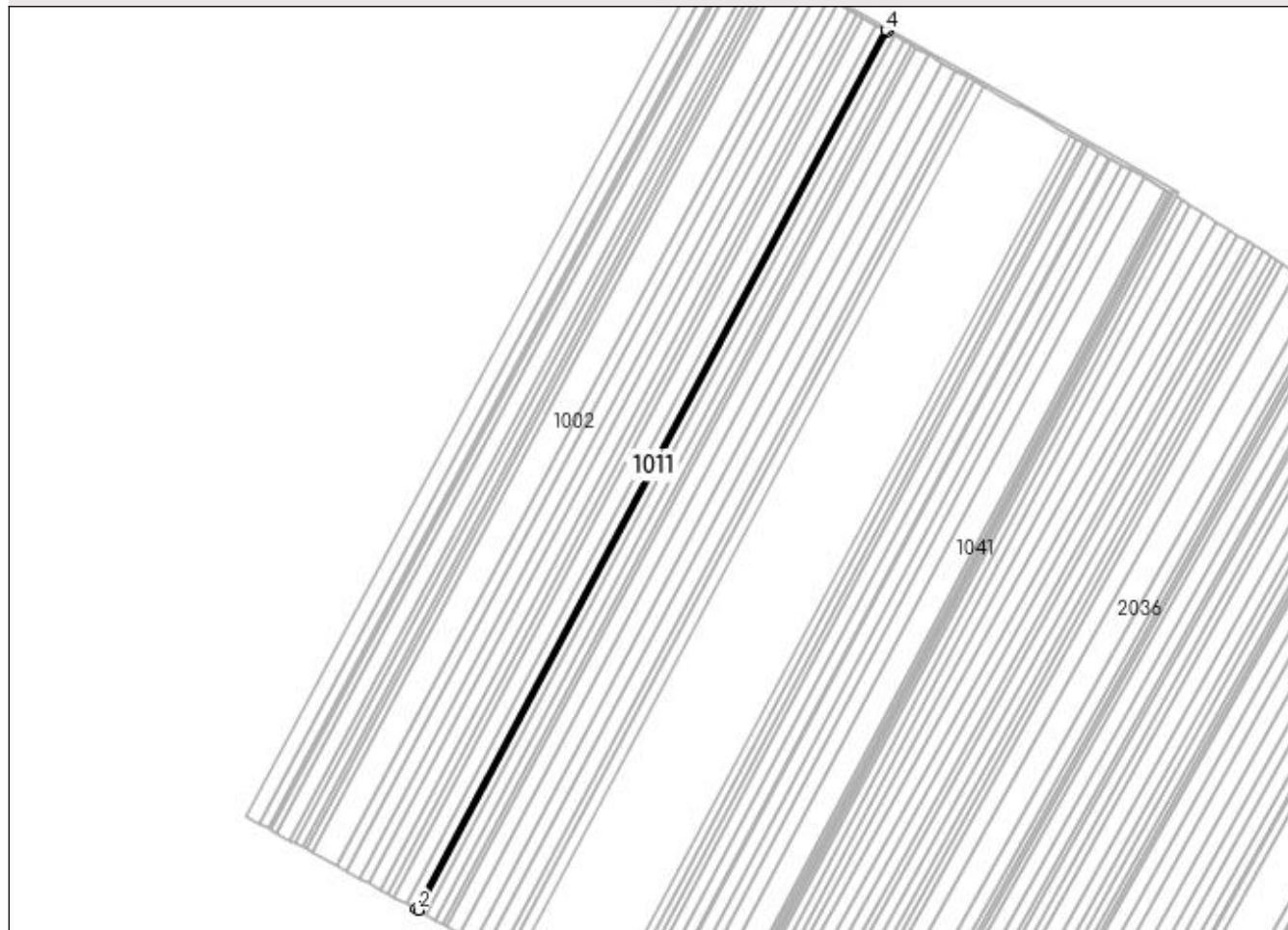
Anexa Nr. 1 La Partea I

Teren

Nr cadastral	Suprafața (mp)*	Observații / Referințe
	3.200	

* Suprafața este determinată în planul de proiecție Stereo 70.

DETALII LINIARE IMOBIL



Date referitoare la teren

Crt	Categorie folosință	Intra vilan	Suprafața (mp)	Tarla	Parcelă	Nr. topo	Observații / Referințe
1	arabil	NU	3.200	4	33	-	

Lungime Segmente

1) Valorile lungimilor segmentelor sunt obținute din proiecție în plan.

Punct început	X / Y	Punct sfârșit	X / Y	Lungime segment (** (m)
1	422.714,764 304.767,291	2	422.717,163 304.765,98	2.734
2	422.717,163 304.765,98	3	423.268,411 305.798,522	1170.477
3	423.268,411 305.798,522	4	423.266,034 305.799,874	2.735
4	423.266,034 305.799,874	1	422.714,764 304.767,291	1170.523

**** Lungimile segmentelor sunt determinate în planul de proiecție Stereo 70 și sunt rotunjite la 1 milimetru.**

***** Distanța dintre puncte este formată din segmente cumulate ce sunt mai mici decât valoarea 1 milimetru.**

**DATE DESPRE IMOBILUL NR. 1012**

Oficiul de Cadastru și Publicitate Imobiliară DOLJ
Biroul de Cadastru și Publicitate Imobiliară Craiova

A. Partea I. Descrierea imobilului

TEREN Extravilan

Adresa: Jud. Dolj, T4, P33/1

Nr. Crt	Nr cadastral Nr. topografic	Suprafața* (mp)	Observații / Referințe
A1	32751	11.257	Sector cadastral:2 Teren neimprejmuit;

B. Partea II. Proprietari și acte

Inscrieri privitoare la dreptul de proprietate și alte drepturi reale	Referințe
72448 / 12/05/2017	
Act Notarial nr. CONTRACT DE VANZARE AUT. NR, 1828, din 05/05/2017 emis de FAURAR DOINA;	
B1	A1
Intabulare, drept de PROPRIETATE, dobandit prin Conventie, cota actuala 1/1, cota initiala 1/1	
1) SC DELTA BERCENI INVEST SRL, CIF:22046319	

C. Partea III. SARCINI .

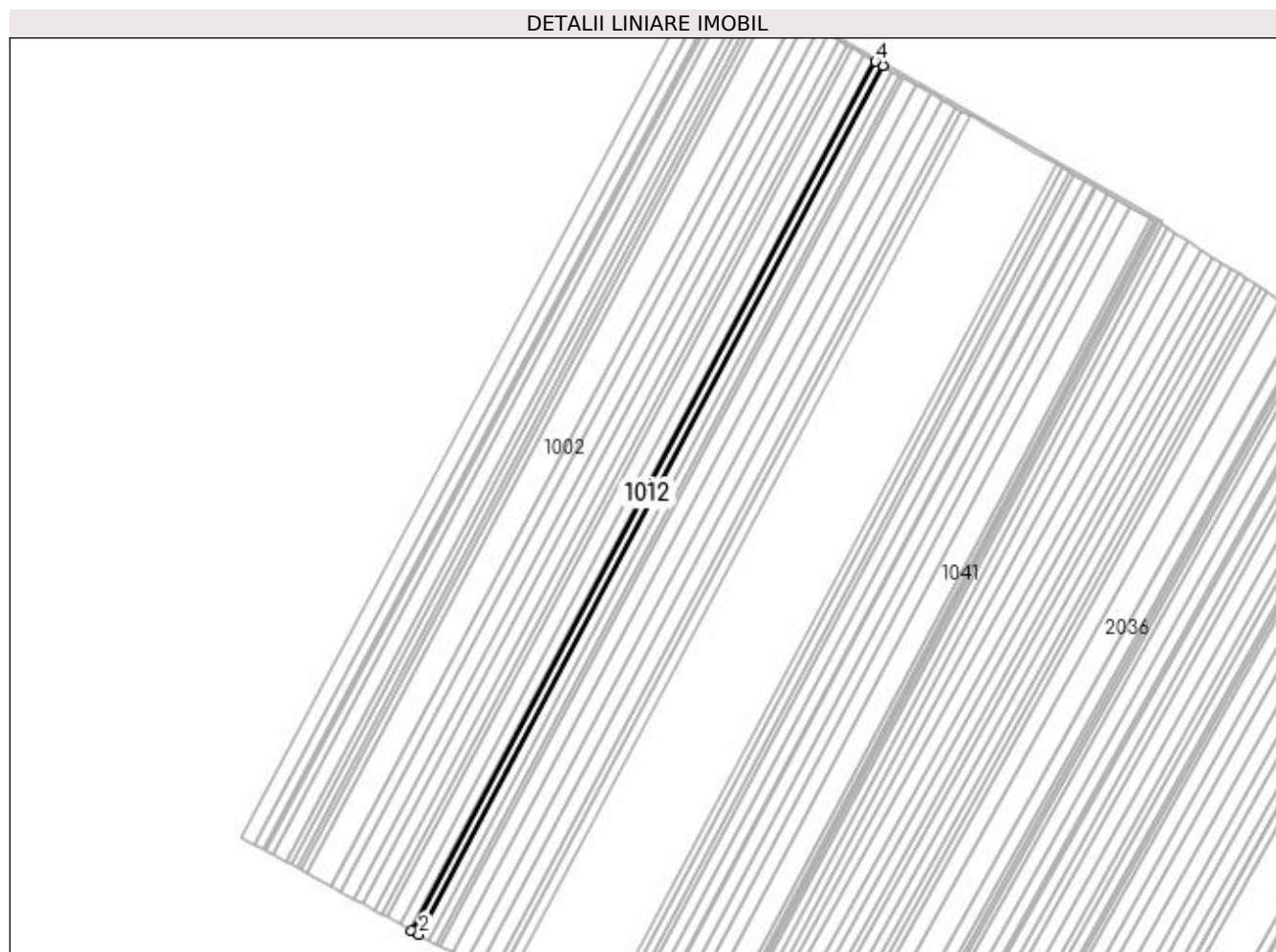
Inscrieri privind dezmembramintele dreptului de proprietate, drepturi reale de garanție și sarcini	Referințe
NU SUNT	

Anexa Nr. 1 La Partea I

Teren

Nr cadastral	Suprafața (mp)*	Observații / Referințe
32751	11.257	

* Suprafața este determinată în planul de proiecție Stereo 70.



Date referitoare la teren

Crt	Categorie folosință	Intra vilan	Suprafața (mp)	Tarla	Parcelă	Nr. topo	Observații / Referințe
1	arabil	NU	11.257	4	33/1	-	

Lungime Segmente

1) Valorile lungimilor segmentelor sunt obținute din proiecție în plan.

Punct început	X / Y	Punct sfârșit	X / Y	Lungime segment (** (m)
1	422.717,163 304.765,98	2	422.725,604 304.761,368	9.619
2	422.725,604 304.761,368	3	423.276,776 305.793,767	1170.316
3	423.276,776 305.793,767	4	423.268,411 305.798,522	9.621
4	423.268,411 305.798,522	1	422.717,163 304.765,98	1170.477

**** Lungimile segmentelor sunt determinate în planul de proiecție Stereo 70 și sunt rotunjite la 1 milimetru.**

***** Distanța dintre puncte este formată din segmente cumulate ce sunt mai mici decât valoarea 1 milimetru.**

**DATE DESPRE IMOBILUL NR. 1013**

Oficiul de Cadastru și Publicitate Imobiliară DOLJ
Biroul de Cadastru și Publicitate Imobiliară Craiova

A. Partea I. Descrierea imobilului

TEREN Extravilan

Adresa: Jud. Dolj, T 4 P 34

Nr. Crt	Nr cadastral Nr. topografic	Suprafața* (mp)	Observații / Referințe
A1	32843	16.200	Sector cadastral:2 Teren neimprejmuit;

B. Partea II. Proprietari și acte

Inscrieri privitoare la dreptul de proprietate și alte drepturi reale	Referințe
104217 / 06/07/2017	
Act Notarial nr. CONTRACT DE VANZARE AUT NR. 2646, din 29/06/2017 emis de DOINA FAURAR;	
B1	A1
Intabulare, drept de PROPRIETATE, dobandit prin Conventie, cota actuala 1/1, cota initiala 1/1	
1) SC DELTA BERCEI INVEST SRL, CIF:22046319	

C. Partea III. SARCINI .

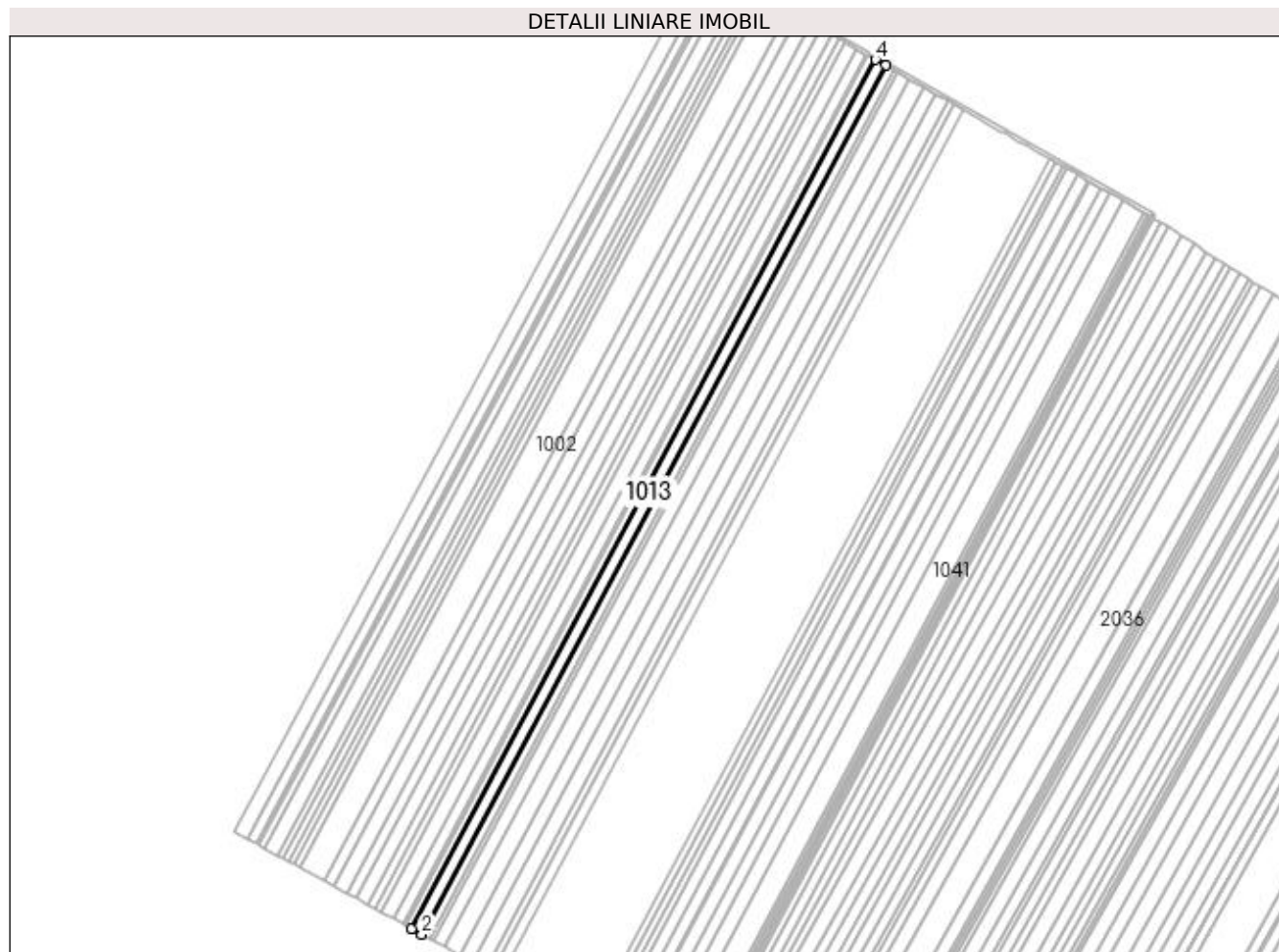
Inscrieri privind dezmembramintele dreptului de proprietate, drepturi reale de garanție și sarcini	Referințe
NU SUNT	

Anexa Nr. 1 La Partea I

Teren

Nr cadastral	Suprafața (mp)*	Observații / Referințe
32843	16.200	

* Suprafața este determinată în planul de proiecție Stereo 70.



Date referitoare la teren

Crt	Categorie folosință	Intra vilan	Suprafața (mp)	Tarla	Parcelă	Nr. topo	Observații / Referințe
1	arabil	NU	16.200	4	34	-	

Lungime Segmente

1) Valorile lungimilor segmentelor sunt obținute din proiecție în plan.

Punct început	X / Y	Punct sfârșit	X / Y	Lungime segment (** (m)
1	422.725,604 304.761,368	2	422.737,753 304.754,729	13.844
2	422.737,753 304.754,729	3	423.288,815 305.786,924	1170.084
3	423.288,815 305.786,924	4	423.276,776 305.793,767	13.849
4	423.276,776 305.793,767	1	422.725,604 304.761,368	1170.316

**** Lungimile segmentelor sunt determinate în planul de proiecție Stereo 70 și sunt rotunjite la 1 milimetru.**

***** Distanța dintre puncte este formată din segmente cumulate ce sunt mai mici decât valoarea 1 milimetru.**

**DATE DESPRE IMOBILUL NR. 1014**

Oficiul de Cadastru și Publicitate Imobiliară DOLJ
Biroul de Cadastru și Publicitate Imobiliară Craiova

A. Partea I. Descrierea imobilului

TEREN Extravilan

Adresa: Jud. Dolj, T 4, P. 35

Nr. Crt	Nr cadastral Nr. topografic	Suprafața* (mp)	Observații / Referințe
A1	31279	11.800	Sector cadastral:2 Teren neimprejmuit;

B. Partea II. Proprietari și acte

Inscrieri privitoare la dreptul de proprietate și alte drepturi reale	Referințe
66503 / 05/07/2013	
Act Notarial nr. CONTRACT DE VANZARE NR 896, din 26/06/2013 emis de CHIRITA FLORIAN;	
B1	A1
Intabulare, drept de PROPRIETATE, dobandit prin Conventie, cota actuala 1/1, cota initiala 1/1 1) TONCEA NICOLETA MARIANA	

C. Partea III. SARCINI

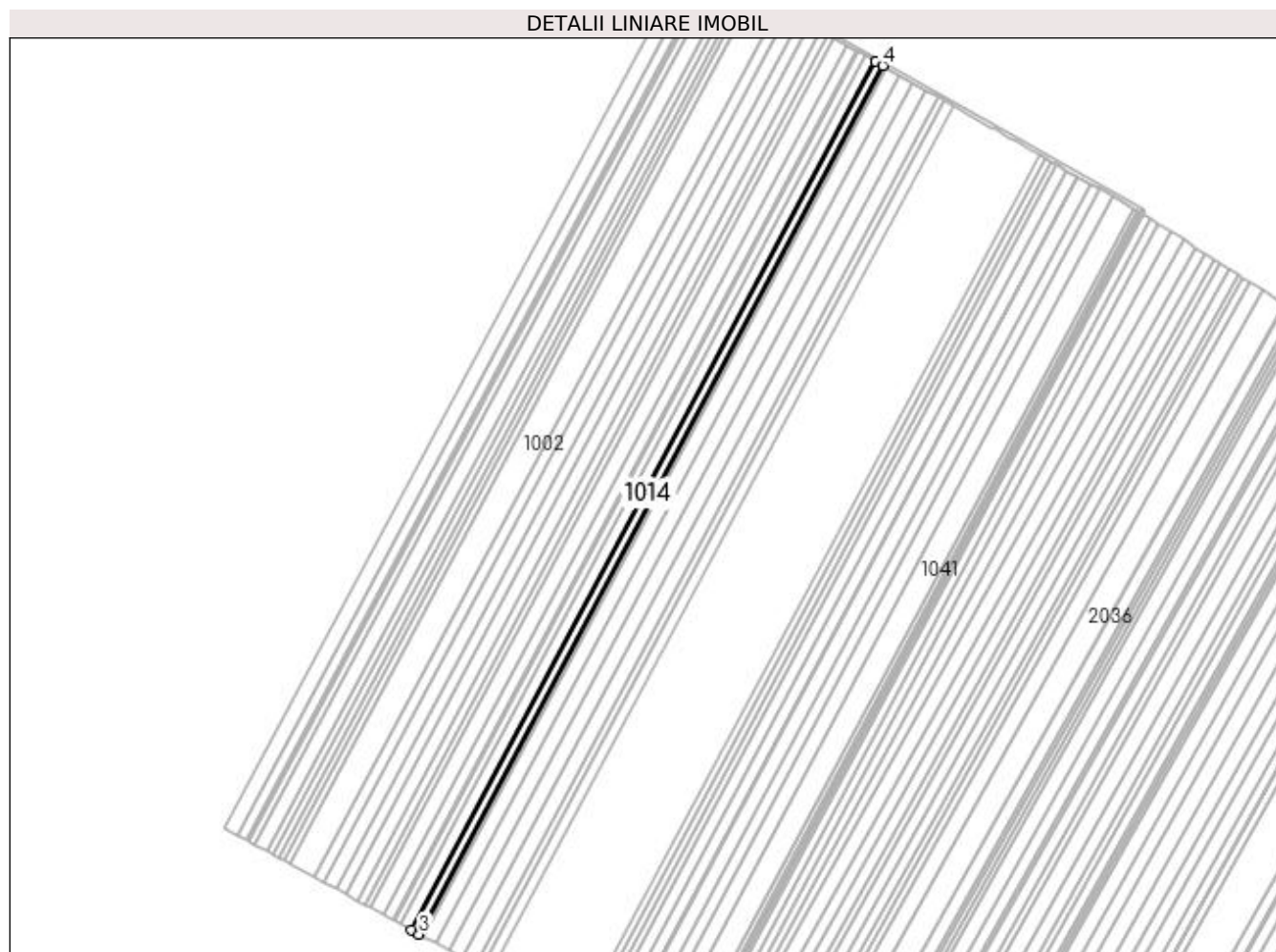
Inscrieri privind dezmembramintele dreptului de proprietate, drepturi reale de garanție și sarcini	Referințe
50982 / 28/02/2018	
Inscris Sub Semnatura Privata nr. DOSAR NR 78/339/2018, din 19/01/2018 emis de S.C.P.E.J. DOBRA, COȘOREANU & ASOCIAȚII;	
C1	A1
se notează începerea urmării silite asupra imobilului de sub A 1 pentru creanța de 729483.27 lei, 1) OTP BANK ROMANIA SA, CIF:7926069	
46288 / 07/03/2019	
Act Administrativ nr. PROCES VERBAL DE SECHESTRU ASIGURATOR NR.1750, din 25/02/2019 emis de ANAF DGRFP PLOIESTI (AJFP TELEORMAN SERVICIUL FISCAL ORASENESC ZIMNICEA);	
C2	A1
Intabulare, drept de IPOTECA LEGALA, Valoare:0 ÎN VALOARE DE 3.568.833 LEI ASUPRA IMOBILULUI DE SUB A1 INSTITUIT CA MĂSURĂ EXECUTORIE-SECHESTRU ÎN CONDIȚIILE CODULUI DE PROCEDURĂ FISCALĂ, cota initiala 1/1 1) ANAF DGRFP PLOIESTI AJFP TELEORMAN SERVICIUL FISCAL ORASENESC ZIMNICEA, CIF: 999999999999	
114442 / 20/04/2021	
Hotarare Judecatoreasca nr. SENTINTA PENALA NR 2292/F, din 01/11/2018 emis de TRIBUNALUL BUCURESTI SECTIA I PENALA (IN DOSAR NR 15884/3/2016);	
C3	A1
Se noteaza dreptul de ipoteca legală, în valoare de 3.543.833 lei instituit ca măsură asigurătorie, sechestru în condițiile Codului Procedură Penală 1) MINISTERUL PUBLICPARCHETUL DE PE LANGA INALTA CURTE DE CASATIE SI JUSTITIE - DIRECTIA NATIONALA ANTICORUPTIE, CIF:999999999999	

Anexa Nr. 1 La Partea I

Teren

Nr cadastral	Suprafața (mp)*	Observații / Referințe
31279	11.800	

* Suprafața este determinată în planul de proiecție Stereo 70.



Date referitoare la teren

Crt	Categorie folosință	Intra vilan	Suprafața (mp)	Tarla	Parcelă	Nr. topo	Observații / Referințe
1	arabil	NU	11.800	4	35	-	

Lungime Segmente

1) Valorile lungimilor segmentelor sunt obținute din proiecție în plan.

Punct început	X / Y	Punct sfârșit	X / Y	Lungime segment (** (m)
1	423.288,815 305.786,924	2	422.737,753 304.754,729	1170.084
2	422.737,753 304.754,729	3	422.746,604 304.749,893	10.086
3	422.746,604 304.749,893	4	423.297,587 305.781,938	1169.914
4	423.297,587 305.781,938	1	423.288,815 305.786,924	10.089

**** Lungimile segmentelor sunt determinate în planul de proiecție Stereo 70 și sunt rotunjite la 1 milimetru.**

***** Distanța dintre puncte este formată din segmente cumulate ce sunt mai mici decât valoarea 1 milimetru.**

**DATE DESPRE IMOBILUL NR. 1015**

Oficiul de Cadastru și Publicitate Imobiliară DOLJ
 Biroul de Cadastru și Publicitate Imobiliară Craiova

A. Partea I. Descrierea imobilului

TEREN Extravilan

Adresa: Jud. Dolj, T 4 P 35/1

Nr. Crt	Nr cadastral Nr. topografic	Suprafața* (mp)	Observații / Referințe
A1	32839	6.274	Sector cadastral:2 Teren neimprejmuit;

B. Partea II. Proprietari și acte

Inscrieri privitoare la dreptul de proprietate și alte drepturi reale	Referințe
144008 / 04/11/2016	
Act Notarial nr. CVC 1955, din 29/08/2010 emis de NP CRISTIAN MIHAIL;	
B1	A1
Intabulare, drept de PROPRIETATE, dobandit prin Conventie, cota actuala 1/1, cota initiala 1/1 1) DELTA BERCENI INVEST SRL, CIF:22046319	

C. Partea III. SARCINI .

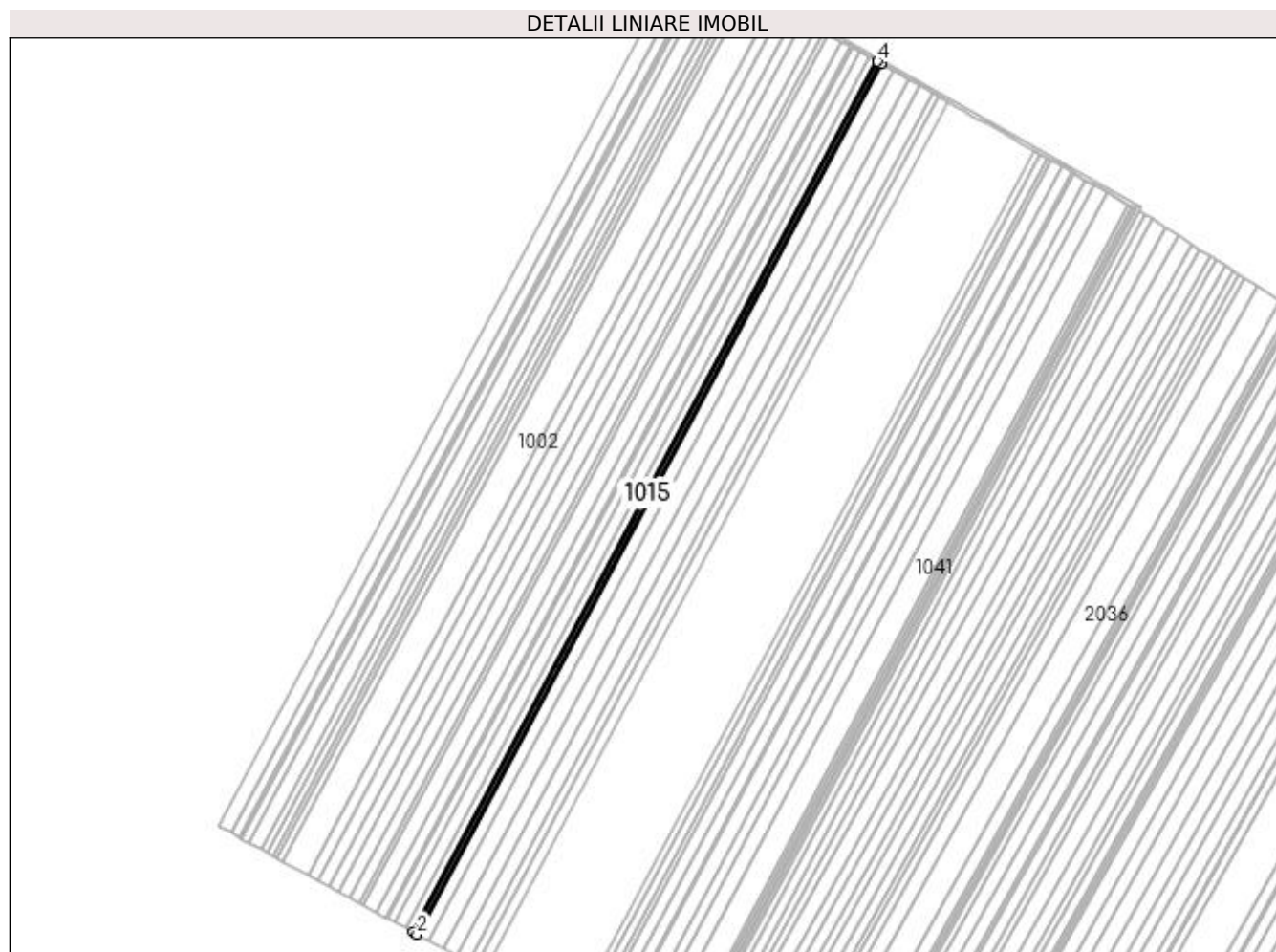
Inscrieri privind dezmembramintele dreptului de proprietate, drepturi reale de garanție și sarcini	Referințe
NU SUNT	

Anexa Nr. 1 La Partea I

Teren

Nr cadastral	Suprafața (mp)*	Observații / Referințe
32839	6.274	

* Suprafața este determinată în planul de proiecție Stereo 70.



Date referitoare la teren

Crt	Categorie folosință	Intra vilan	Suprafața (mp)	Tarla	Parcelă	Nr. topo	Observații / Referințe
1	arabil	NU	6.274	4	35/1	-	

Lungime Segmente

1) Valorile lungimilor segmentelor sunt obținute din proiecție în plan.

Punct început	X / Y	Punct sfârșit	X / Y	Lungime segment (** (m)
1	422.746,604 304.749,893	2	422.751,31 304.747,321	5.363
2	422.751,31 304.747,321	3	423.302,251 305.779,287	1169.825
3	423.302,251 305.779,287	4	423.297,587 305.781,938	5.365
4	423.297,587 305.781,938	1	422.746,604 304.749,893	1169.914

**** Lungimile segmentelor sunt determinate în planul de proiecție Stereo 70 și sunt rotunjite la 1 milimetru.**

***** Distanța dintre puncte este formată din segmente cumulate ce sunt mai mici decât valoarea 1 milimetru.**

**DATE DESPRE IMOBILUL NR. 1016**

Oficiul de Cadastru și Publicitate Imobiliară DOLJ
Biroul de Cadastru și Publicitate Imobiliară Craiova

A. Partea I. Descrierea imobilului

TEREN Extravilan

Adresa: Jud. Dolj, T4,P36

Nr. Crt	Nr cadastral Nr. topografic	Suprafața* (mp)	Observații / Referințe
A1	32717	19.447	Sector cadastral:2 Teren neimprejmuit;

B. Partea II. Proprietari și acte

Inscrieri privitoare la dreptul de proprietate și alte drepturi reale	Referințe
135539 / 18/10/2016	
Act Notarial nr. CONTRACT DE VANZARE AUT.NR. 715, din 08/04/2004 emis de NP PAPA EUGENIA;	
B1	A1
Intabulare, drept de PROPRIETATE, dobandit prin Conventie, cota actuala 1/1, cota initiala 1/1	
1) YANAY DANIELA-MARIA	
2) YANAY ELAZAR	

C. Partea III. SARCINI .

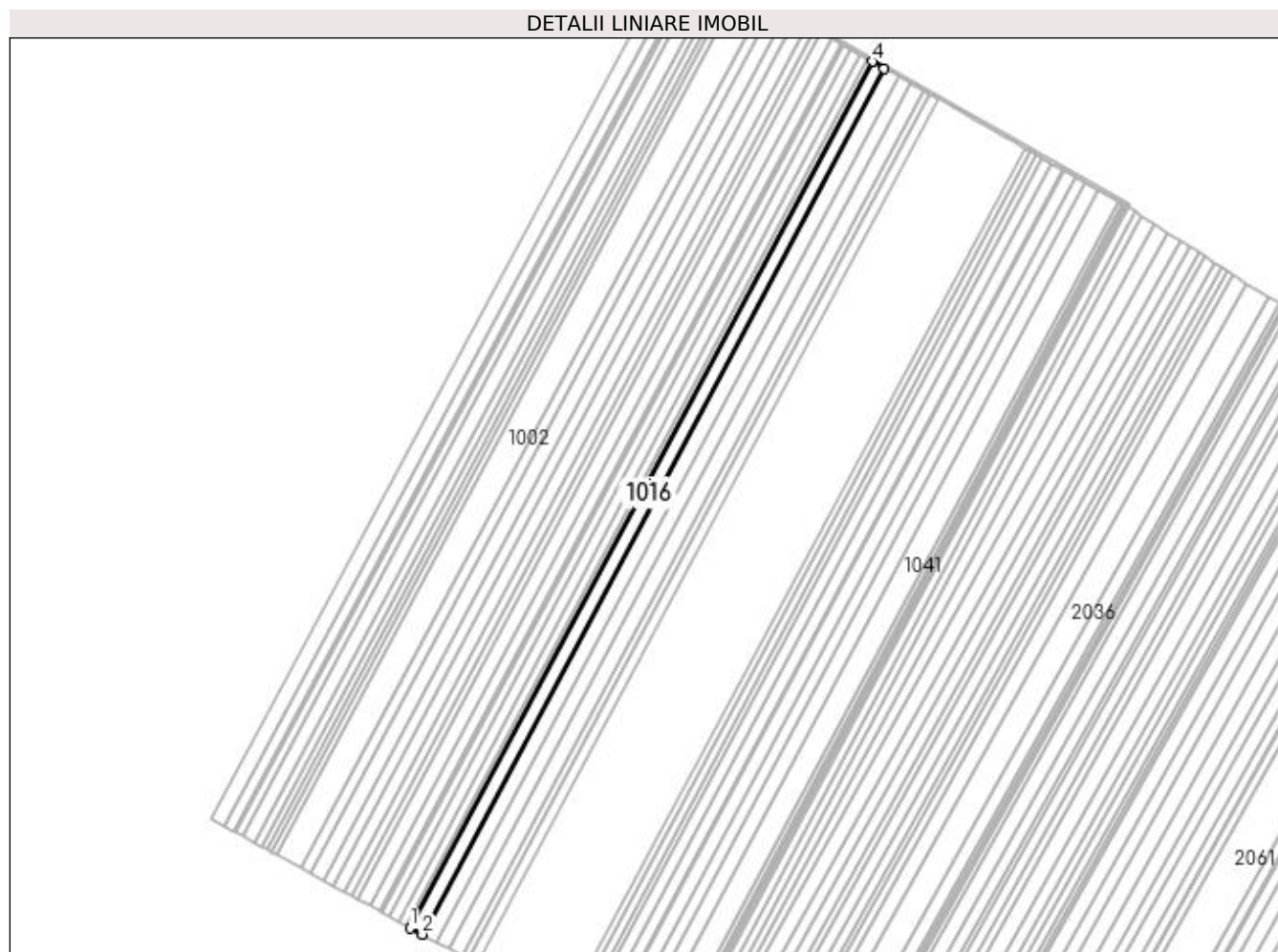
Inscrieri privind dezmembramintele dreptului de proprietate, drepturi reale de garanție și sarcini	Referințe
NU SUNT	

Anexa Nr. 1 La Partea I

Teren

Nr cadastral	Suprafața (mp)*	Observații / Referințe
32717	19.447	

* Suprafața este determinată în planul de proiecție Stereo 70.



Date referitoare la teren

Crt	Categorie folosință	Intra vilan	Suprafața (mp)	Tarla	Parcelă	Nr. topo	Observații / Referințe
1	arabil	NU	19.447	4	36	-	

Lungime Segmente

1) Valorile lungimilor segmentelor sunt obținute din proiecție în plan.

Punct început	X / Y	Punct sfârșit	X / Y	Lungime segment (** (m)
1	422.751,31 304.747,321	2	422.765,901 304.739,349	16.627
2	422.765,901 304.739,349	3	423.316,71 305.771,069	1169.546
3	423.316,71 305.771,069	4	423.302,251 305.779,287	16.632
4	423.302,251 305.779,287	1	422.751,31 304.747,321	1169.825

**** Lungimile segmentelor sunt determinate în planul de proiecție Stereo 70 și sunt rotunjite la 1 milimetru.**

***** Distanța dintre puncte este formată din segmente cumulate ce sunt mai mici decât valoarea 1 milimetru.**

**DATE DESPRE IMOBILUL NR. 1017**

Oficiul de Cadastru și Publicitate Imobiliară DOLJ
Biroul de Cadastru și Publicitate Imobiliară Craiova

A. Partea I. Descrierea imobilului

TEREN Extravilan

Adresa: Jud. Dolj, T4, P37

Nr. Crt	Nr cadastral Nr. topografic	Suprafața* (mp)	Observații / Referințe
A1		22.700	Sector cadastral:2 Teren neimprejmuit;

B. Partea II. Proprietari și acte

Inscrieri privitoare la dreptul de proprietate și alte drepturi reale	Referințe
/	
Act Administrativ nr. TDP 2470, din 23/08/2004 emis de COMISIA JUDETEANA;	
B1	A1
Intabulare, drept de PROPRIETATE, dobandit prin Reconstituire, cota actuala 1/1, cota initiala 1/1 1) GRIGORIE CONSTANTIN, LIPSA CNP	

C. Partea III. SARCINI .

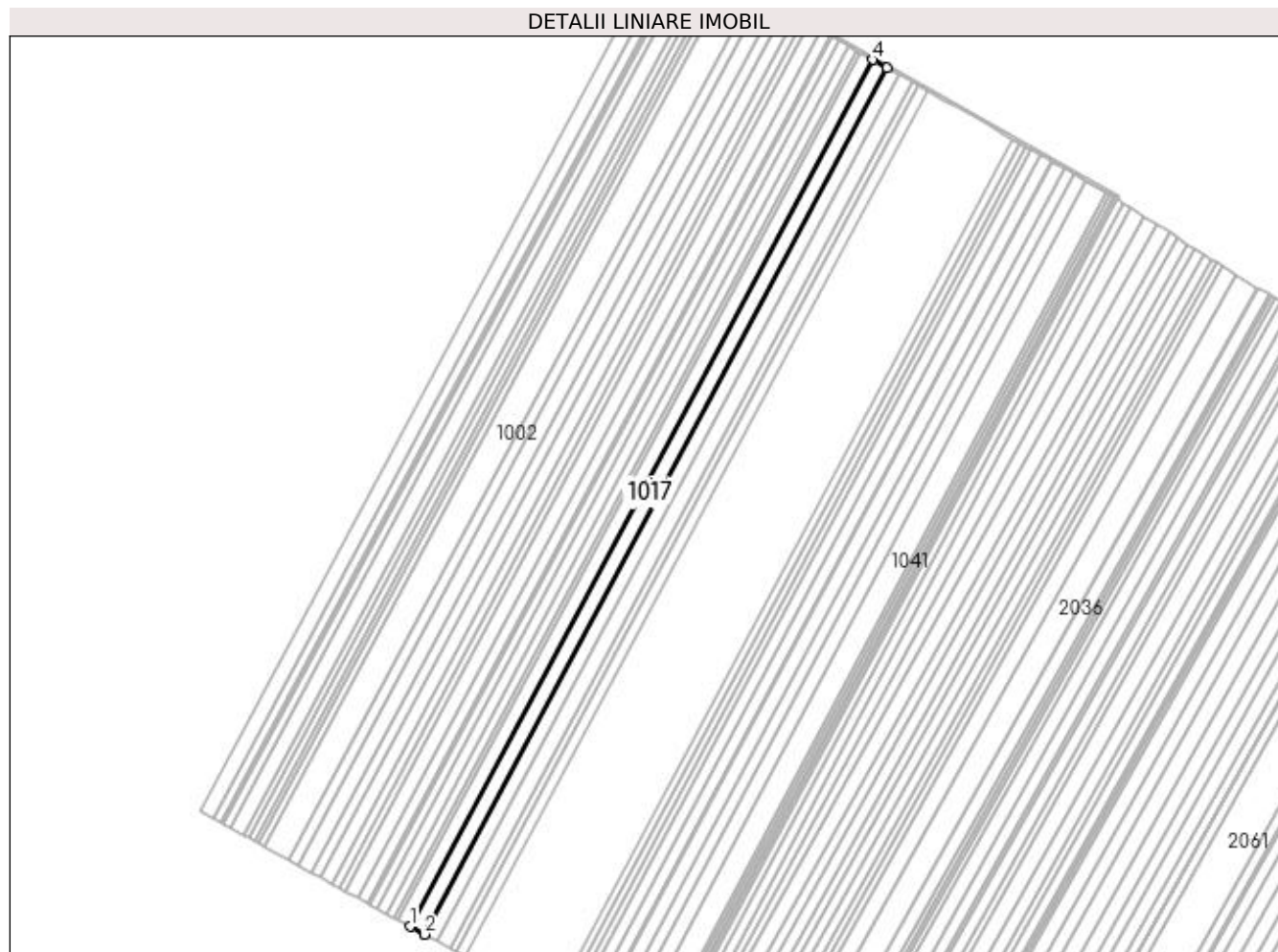
Inscrieri privind dezmembramintele dreptului de proprietate, drepturi reale de garanție și sarcini	Referințe
NU SUNT	

Anexa Nr. 1 La Partea I

Teren

Nr cadastral	Suprafața (mp)*	Observații / Referințe
	22.700	

* Suprafața este determinată în planul de proiecție Stereo 70.



Date referitoare la teren

Crt	Categorie folosință	Intra vilan	Suprafața (mp)	Tarla	Parcelă	Nr. topo	Observații / Referințe
1	arabil	NU	22.700	4	37	-	

Lungime Segmente

1) Valorile lungimilor segmentelor sunt obținute din proiecție în plan.

Punct început	X / Y	Punct sfârșit	X / Y	Lungime segment (** (m)
1	422.765,901 304.739,349	2	422.782,936 304.730,04	19.413
2	422.782,936 304.730,04	3	423.333,592 305.761,472	1169.22
3	423.333,592 305.761,472	4	423.316,71 305.771,069	19.419
4	423.316,71 305.771,069	1	422.765,901 304.739,349	1169.546

**** Lungimile segmentelor sunt determinate în planul de proiecție Stereo 70 și sunt rotunjite la 1 milimetru.**

***** Distanța dintre puncte este formată din segmente cumulate ce sunt mai mici decât valoarea 1 milimetru.**

**DATE DESPRE IMOBILUL NR. 1018**

Oficiul de Cadastru și Publicitate Imobiliară DOLJ
 Biroul de Cadastru și Publicitate Imobiliară Craiova

A. Partea I. Descrierea imobilului

TEREN Extravilan

Adresa: Jud. Dolj, T 4, P 38

Nr. Crt	Nr cadastral Nr. topografic	Suprafața* (mp)	Observații / Referințe
A1	31866	20.000	Sector cadastral:2 Teren neimprejmuit;

B. Partea II. Proprietari și acte

Inscrieri privitoare la dreptul de proprietate și alte drepturi reale	Referințe
19533 / 16/02/2017	
Act Notarial nr. CONTRACT DE VANZARE AUT. NR. 388, din 10/02/2017 emis de NP FAURAR DOINA;	
B1	A1
Intabulare, drept de PROPRIETATE, dobandit prin Conventie, cota actuala 1/1, cota initiala 1/1	
1) SOCIETATEA COMERCIALA DELTA BERCENI INVEST SRL, CIF:22046319	

C. Partea III. SARCINI .

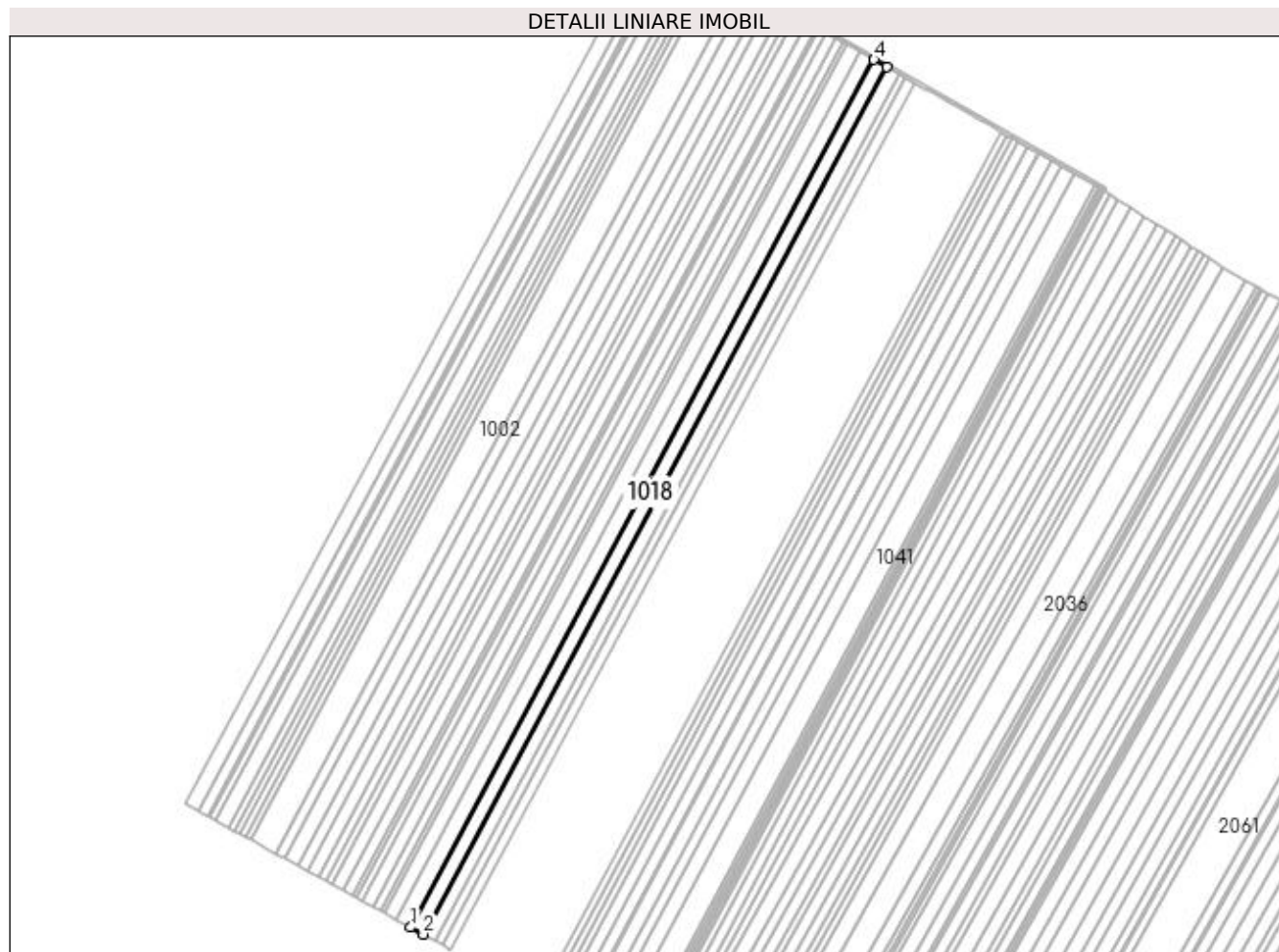
Inscrieri privind dezmembramintele dreptului de proprietate, drepturi reale de garanție și sarcini	Referințe
NU SUNT	

Anexa Nr. 1 La Partea I

Teren

Nr cadastral	Suprafața (mp)*	Observații / Referințe
31866	20.000	

* Suprafața este determinată în planul de proiecție Stereo 70.



Date referitoare la teren

Crt	Categorie folosință	Intra vilan	Suprafața (mp)	Tarla	Parcelă	Nr. topo	Observații / Referințe
1	arabil	NU	20.000	4	38	-	

Lungime Segmente

1) Valorile lungimilor segmentelor sunt obținute din proiecție în plan.

Punct început	X / Y	Punct sfârșit	X / Y	Lungime segment (** (m)
1	422.782,936 304.730,04	2	422.797,949 304.721,836	17.108
2	422.797,949 304.721,836	3	423.348,47 305.753,016	1168.933
3	423.348,47 305.753,016	4	423.333,592 305.761,472	17.113
4	423.333,592 305.761,472	1	422.782,936 304.730,04	1169.22

**** Lungimile segmentelor sunt determinate în planul de proiecție Stereo 70 și sunt rotunjite la 1 milimetru.**

***** Distanța dintre puncte este formată din segmente cumulate ce sunt mai mici decât valoarea 1 milimetru.**

**DATE DESPRE IMOBILUL NR. 1019**

Oficiul de Cadastru și Publicitate Imobiliară DOLJ
 Biroul de Cadastru și Publicitate Imobiliară Craiova

A. Partea I. Descrierea imobilului

TEREN Extravilan

Adresa: Jud. Dolj, T 4 P 39

Nr. Crt	Nr cadastral Nr. topografic	Suprafața* (mp)	Observații / Referințe
A1	32848	20.000	Sector cadastral:2 Teren neimprejmuit;

B. Partea II. Proprietari și acte

Inscrieri privitoare la dreptul de proprietate și alte drepturi reale	Referințe
144006 / 04/11/2016	
Hotarare Judecatoreasca nr. SENTINTA CIVILA NR 2754, din 10/12/2014 emis de JUDECATORIA BALS DOSAR 2251/184/2014;	
B1	A1
Intabulare, drept de PROPRIETATE, dobandit prin Hotarare Judecatoreasca, cota actuala 1/1, cota initiala 1/1 1) DELTA BERCEI INVEST SRL, CIF:22046319	

C. Partea III. SARCINI .

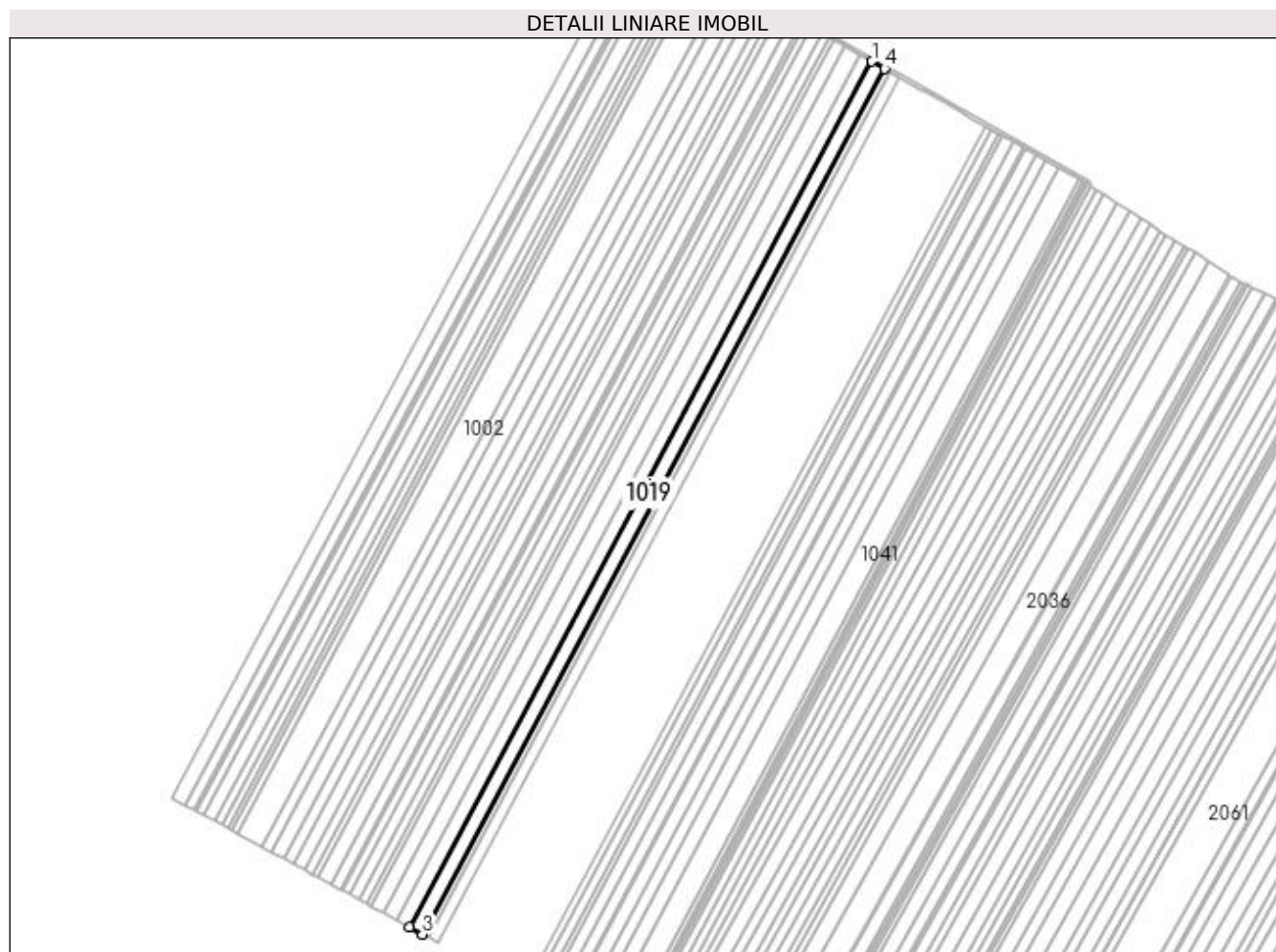
Inscrieri privind dezmembramintele dreptului de proprietate, drepturi reale de garanție și sarcini	Referințe
NU SUNT	

Anexa Nr. 1 La Partea I

Teren

Nr cadastral	Suprafața (mp)*	Observații / Referințe
32848	20.000	

* Suprafața este determinată în planul de proiecție Stereo 70.



Date referitoare la teren

Crt	Categorie folosință	Intra vilan	Suprafața (mp)	Tarla	Parcelă	Nr. topo	Observații / Referințe
1	arabil	NU	20.000	4	39	-	

Lungime Segmente

1) Valorile lungimilor segmentelor sunt obținute din proiecție în plan.

Punct început	X / Y	Punct sfârșit	X / Y	Lungime segment (** (m)
1	423.348,47 305.753,016	2	422.797,949 304.721,836	1168.933
2	422.797,949 304.721,836	3	422.812,966 304.713,631	17.113
3	422.812,966 304.713,631	4	423.363,351 305.744,557	1168.646
4	423.363,351 305.744,557	1	423.348,47 305.753,016	17.118

**** Lungimile segmentelor sunt determinate în planul de proiecție Stereo 70 și sunt rotunjite la 1 milimetru.**

***** Distanța dintre puncte este formată din segmente cumulate ce sunt mai mici decât valoarea 1 milimetru.**

**DATE DESPRE IMOBILUL NR. 1020**

Oficiul de Cadastru și Publicitate Imobiliară DOLJ
 Biroul de Cadastru și Publicitate Imobiliară Craiova

A. Partea I. Descrierea imobilului

TEREN Extravilan

Adresa: Jud. Dolj, T4, P40

Nr. Crt	Nr cadastral Nr. topografic	Suprafața* (mp)	Observații / Referințe
A1		10.000	Sector cadastral:2 Teren neimprejmuit;

B. Partea II. Proprietari și acte

Inscrieri privitoare la dreptul de proprietate și alte drepturi reale		Referințe
/		
Act Administrativ nr. TDP 3128, din 27/12/2004 emis de COMISIA JUDETEANA (CERTIFICAT DE DECES SERIA DC NR 944997);		
B1	Intabulare, drept de PROPRIETATE, dobandit prin Reconstituire, cota actuala 1/1, cota initiala 1/1 1) LOGOFATU ION, DEFUNCT DEFUNCT:Da	A1

C. Partea III. SARCINI .

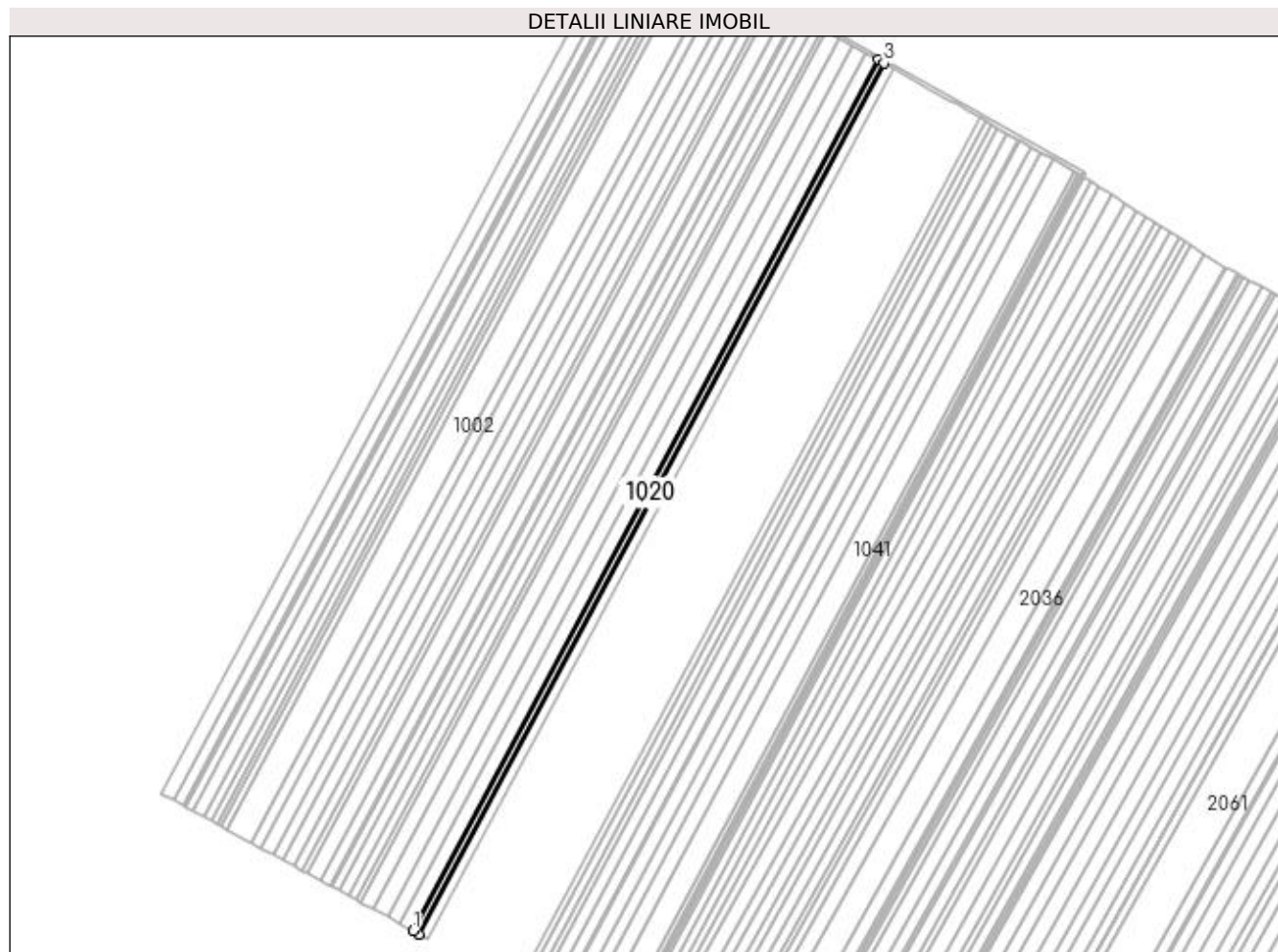
Inscrieri privind dezmembramintele dreptului de proprietate, drepturi reale de garanție și sarcini	Referințe
NU SUNT	

Anexa Nr. 1 La Partea I

Teren

Nr cadastral	Suprafața (mp)*	Observații / Referințe
	10.000	

* Suprafața este determinată în planul de proiecție Stereo 70.



Date referitoare la teren

Crt	Categorie folosință	Intra vilan	Suprafața (mp)	Tarla	Parcelă	Nr. topo	Observații / Referințe
1	arabil	NU	10.000	4	40	-	

Lungime Segmente

1) Valorile lungimilor segmentelor sunt obținute din proiecție în plan.

Punct început	X / Y	Punct sfârșit	X / Y	Lungime segment (** (m)
1	422.812,966 304.713,631	2	422.820,476 304.709,527	8.558
2	422.820,476 304.709,527	3	423.370,794 305.740,326	1168.502
3	423.370,794 305.740,326	4	423.363,351 305.744,557	8.56
4	423.363,351 305.744,557	1	422.812,966 304.713,631	1168.646

**** Lungimile segmentelor sunt determinate în planul de proiecție Stereo 70 și sunt rotunjite la 1 milimetru.**

***** Distanța dintre puncte este formată din segmente cumulate ce sunt mai mici decât valoarea 1 milimetru.**

**DATE DESPRE IMOBILUL NR. 1021**

Oficiul de Cadastru și Publicitate Imobiliară DOLJ
Biroul de Cadastru și Publicitate Imobiliară Craiova

A. Partea I. Descrierea imobilului

TEREN Extravilan

Adresa: Jud. Dolj, T4, P. 41

Nr. Crt	Nr cadastral Nr. topografic	Suprafața* (mp)	Observații / Referințe
A1	31012	14.000	Sector cadastral:2 Teren neimprejmuit;

B. Partea II. Proprietari și acte

Inscrieri privitoare la dreptul de proprietate și alte drepturi reale	Referințe
88380 / 17/10/2012	
Act Notarial nr. CONTRACT DE VANZARE NR 1537, din 28/09/2012 emis de CHIRITA FLORIAN;	
B1	Intabulare, drept de PROPRIETATE, dobandit prin Conventie, cota actuala 1/1, cota initiala 1/1 1) TONCEA NICOLETA MARIANA
	A1
8768 / 27/01/2014	
Act Notarial nr. CONTRACT DE IPOTECA IMOBILIARA NR 71, din 24/01/2014 emis de NP. CHIRITA FLORIAN;	
B2	se noteaza interdictia de instrainare, grevare, inchiriere, dezmembrare, alipire, construire, demolare, restructurare, amenajare 1) BANCA COMERCIALA CARPATICA SA, CIF:999999999999
	A1

C. Partea III. SARCINI

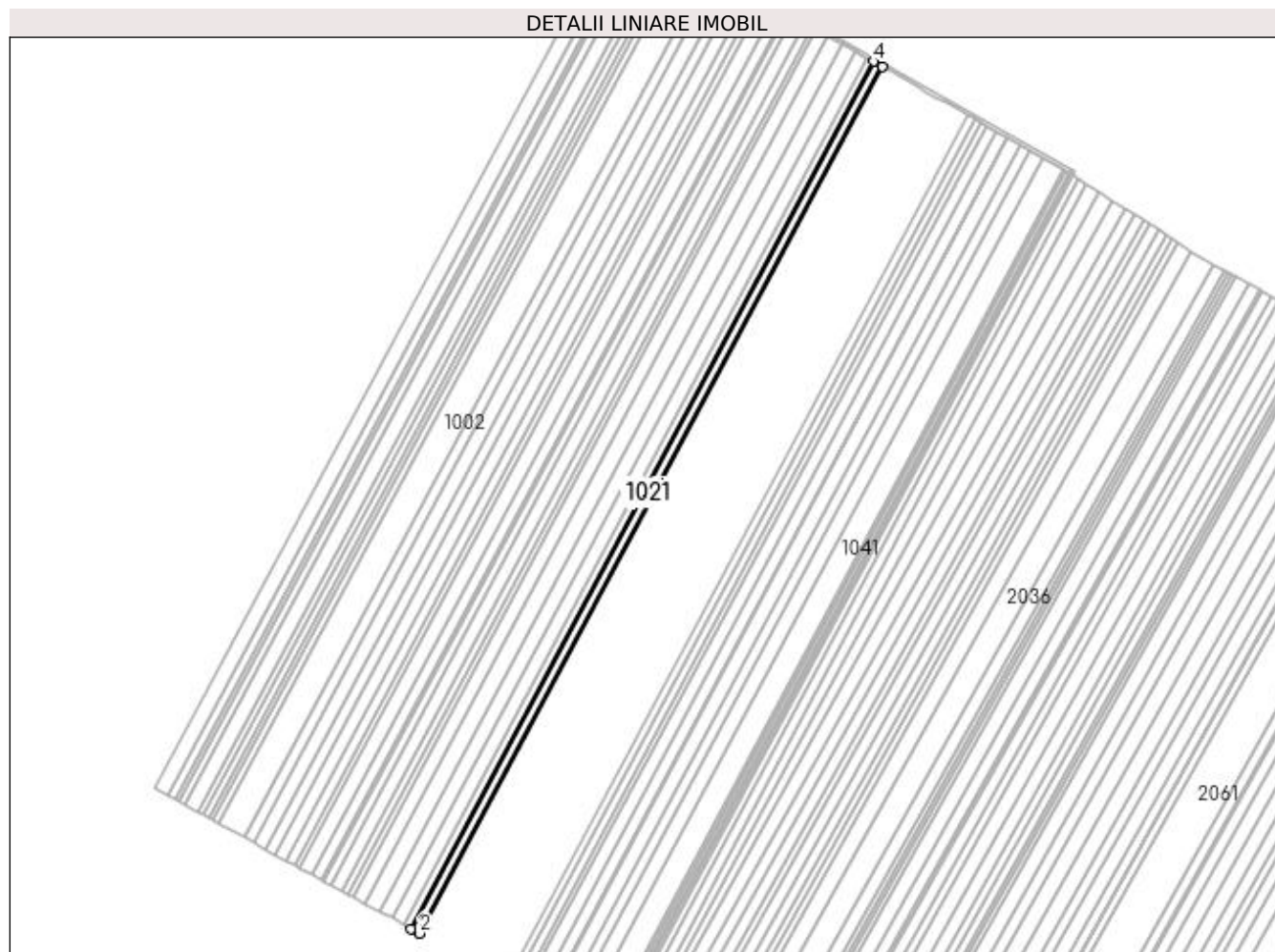
Inscrieri privind dezmembramintele dreptului de proprietate, drepturi reale de garanție și sarcini	Referințe
8768 / 27/01/2014	
Act Notarial nr. CONTRACT DE IPOTECA IMOBILIARA NR 71, din 24/01/2014 emis de NP. CHIRITA FLORIAN;	
C1	Intabulare, drept de IPOTECA, Valoare:1500000 LEISI CELELALTE OBLIGATII DE PLATA AFERENTE CREDITULUI, cota initiala 1/1 1) BANCA COMERCIALA CARPATICA SA, CIF:999999999999
	A1
70791 / 27/03/2018	
Hotarare Judecatoreasca nr. ORDONANTA DIN DOSAR NR 481/D/P/2016, din 12/03/2018 emis de MINISTERULUI PUBLIC (PARCHETUL DE PE LANGA INALTA CURTE DE CASATIE SI JUSTITIE - DIRECTIA DE INVESTIUGARE A INFRACTIUNILOR DE CRIMINALITATE ORGANIZATA SI TERORISM STRUCTURA CENTRALA; ORDONANTA NR ORDONANTA DIN DOSAR NR 481/D/P/2016 DIN 12.10.2017, EMIS DE MINISTERULUI PUBLIC PARCHETUL DE PE LANGA INALTA CURTE DE CASATIE SI JUSTITIE - DIRECTIA DE INVESTIUGARE A INFRACTIUNILOR DE CRIMINALITATE ORGANIZATA SI TERORISM STRUCTURA CENTRALA;ACT ADMINISTRATIV NR PV DE APLICARE A SECHESTRULUI DOSAR NR 481/D/P/2016 DIN 14.03.2018, EMIS DE MINISTERULUI PUBLIC PARCHETUL DE PE LANGA INALTA CURTE DE CASATIE SI JUSTITIE - DIRECTIA DE INVESTIUGARE A INFRACTIUNILOR DE CRIMINALITATE ORGANIZATA SI TERORISM STRUCTURA CENTRALA);	
C2	Se notează ipoteca legală- măsură asigurătorie-sechestrul pentru suma de 6.200.653,26 USD, echivalentul a 25.718.449,53 lei instituită în condițiile C.proc.pen., asupra imobilul de sub A 1 in favoarea MINISTERULUI PUBLIC PARCHETUL DE PE LANGA INALTA CURTE DE CASATIE SI JUSTITIE - DIRECTIA 1) DE INVESTIUGARE A INFRACTIUNILOR DE CRIMINALITATE ORGANIZATA SI TERORISM STRUCTURA CENTRALA, CIF:999999999999
	A1
43635 / 06/03/2019	
Act Administrativ nr. PROCES VERBAL DE SECHESTRU ASIGURATOR NR 1750, din 25/02/2019 emis de MFP ANAF DGRFP PLOIESTI (AJFP TELEORMAN SFO ZIMNICEA);	
C3	Intabulare, drept de IPOTECA LEGALA, Valoare:3568833 LEIINSTITUIT CA MĂSURĂ EXECUTORIE-SECHESTRU ÎN CONDIȚIILE CODULUI DE PROCEDURĂ FISCALĂ, cota initiala 1/1 1) MFP ANAF DGRFP PLOIESTI AJFP TELEORMAN SFO ZIMNICEA, CIF:999999999999
	A1
114143 / 20/04/2021	
Hotarare Judecatoreasca nr. SENTINTA PENALA NR. 2292/F, din 18/02/2021 emis de TRIBUNALUL BUCURESTI SECTIA PENALA (- DOSAR 15884/3/2016);	
C4	Se notează măsură asigurătorie-sechestrul instituită în condițiile C. proc.pen. pentru suma de 3.543.833 lei 1) MP PARCHETUL DE PE LANGA INALATA CURTE DE CASATIE SI JUSTITITIE - DNA, CIF:999999999999
	A1

Anexa Nr. 1 La Partea I

Teren

Nr cadastral	Suprafața (mp)*	Observații / Referințe
31012	14.000	

* Suprafața este determinată în planul de proiecție Stereo 70.



Date referitoare la teren

Crt	Categorie folosință	Intravilan	Suprafața (mp)	Tarla	Parcelă	Nr. topo	Observații / Referințe
1	arabil	NU	14.000	4	41	-	

Lungime Segmente

1) Valorile lungimilor segmentelor sunt obținute din proiecție în plan.

Punct început	X / Y	Punct sfârșit	X / Y	Lungime segment (** (m)
1	422.820,476 304.709,527	2	422.830,991 304.703,781	11.983
2	422.830,991 304.703,781	3	423.381,214 305.734,403	1168.301

Punct început	X / Y	Punct sfârșit	X / Y	Lungime segment (** (m)
3	423.381,214 305.734,403	4	423.370,794 305.740,326	11.986
4	423.370,794 305.740,326	1	422.820,476 304.709,527	1168.502

** Lungimile segmentelor sunt determinate în planul de proiecție Stereo 70 și sunt rotunjite la 1 milimetru.

*** Distanța dintre puncte este formată din segmente cumulate ce sunt mai mici decât valoarea 1 milimetru.

**DATE DESPRE IMOBILUL NR. 1022**

Oficiul de Cadastru și Publicitate Imobiliară DOLJ
 Biroul de Cadastru și Publicitate Imobiliară Craiova

A. Partea I. Descrierea imobilului

TEREN Extravilan

Adresa: Jud. Dolj, T 4, P 42

Nr. Crt	Nr cadastral Nr. topografic	Suprafața* (mp)	Observații / Referințe
A1	31862	15.800	Sector cadastral:2 Teren neimprejmuit;

B. Partea II. Proprietari și acte

Inscrieri privitoare la dreptul de proprietate și alte drepturi reale	Referințe
1318 / 08/01/2015	
Act Notarial nr. CONTRACT DE VANZARE AUT NR 4264, din 18/12/2014 emis de NP FAURAR VIRGIL CLAUDIU;	
B1	A1
Intabulare, drept de PROPRIETATE, dobandit prin Conventie, cota actuala 1/1, cota initiala 1/1	
1) SC DELTA BERCENI INVEST SRL, CIF:22046319	

C. Partea III. SARCINI .

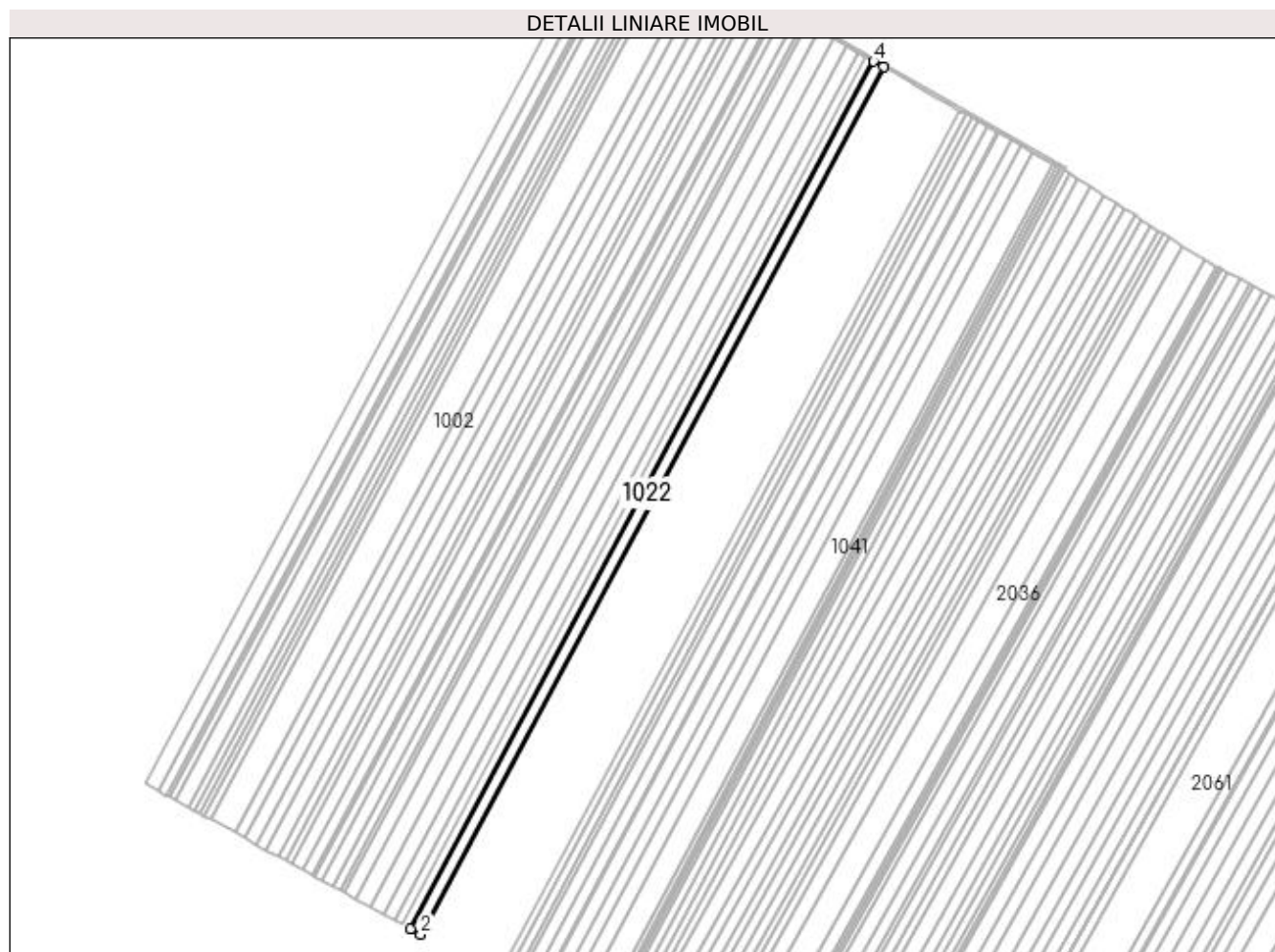
Inscrieri privind dezmembramintele dreptului de proprietate, drepturi reale de garanție și sarcini	Referințe
NU SUNT	

Anexa Nr. 1 La Partea I

Teren

Nr cadastral	Suprafața (mp)*	Observații / Referințe
31862	15.800	

* Suprafața este determinată în planul de proiecție Stereo 70.



Date referitoare la teren

Crt	Categorie folosință	Intra vilan	Suprafața (mp)	Tarla	Parcelă	Nr. topo	Observații / Referințe
1	arabil	NU	15.800	4	42	-	

Lungime Segmente

1) Valorile lungimilor segmentelor sunt obținute din proiecție în plan.

Punct început	X / Y	Punct sfârșit	X / Y	Lungime segment (** (m)
1	422.830,991 304.703,781	2	422.842,861 304.697,295	13.526
2	422.842,861 304.697,295	3	423.392,977 305.727,717	1168.074
3	423.392,977 305.727,717	4	423.381,214 305.734,403	13.53
4	423.381,214 305.734,403	1	422.830,991 304.703,781	1168.301

**** Lungimile segmentelor sunt determinate în planul de proiecție Stereo 70 și sunt rotunjite la 1 milimetru.**

***** Distanța dintre puncte este formată din segmente cumulate ce sunt mai mici decât valoarea 1 milimetru.**

**DATE DESPRE IMOBILUL NR. 1023**

Oficiul de Cadastru și Publicitate Imobiliară DOLJ
Biroul de Cadastru și Publicitate Imobiliară Craiova

A. Partea I. Descrierea imobilului

TEREN Extravilan

Adresa: Jud. Dolj, T4, P43

Nr. Crt	Nr cadastral Nr. topografic	Suprafața* (mp)	Observații / Referințe
A1	30400	10.000	Sector cadastral:2 Teren neimprejmuit;

B. Partea II. Proprietari și acte

Inscrieri privitoare la dreptul de proprietate și alte drepturi reale	Referințe
90304 / 09/12/2011	
Act Notarial nr. CONTRACT DE VANZARE 2552, din 02/12/2011 emis de BNP FLORIAN CHIRITA;	
B1	A1
Intabulare, drept de PROPRIETATE, dobândit prin Conventie, cota actuala 1/1, cota initiala 1/1 1) TONCEA NICOLETA-MARIANA	

C. Partea III. SARCINI

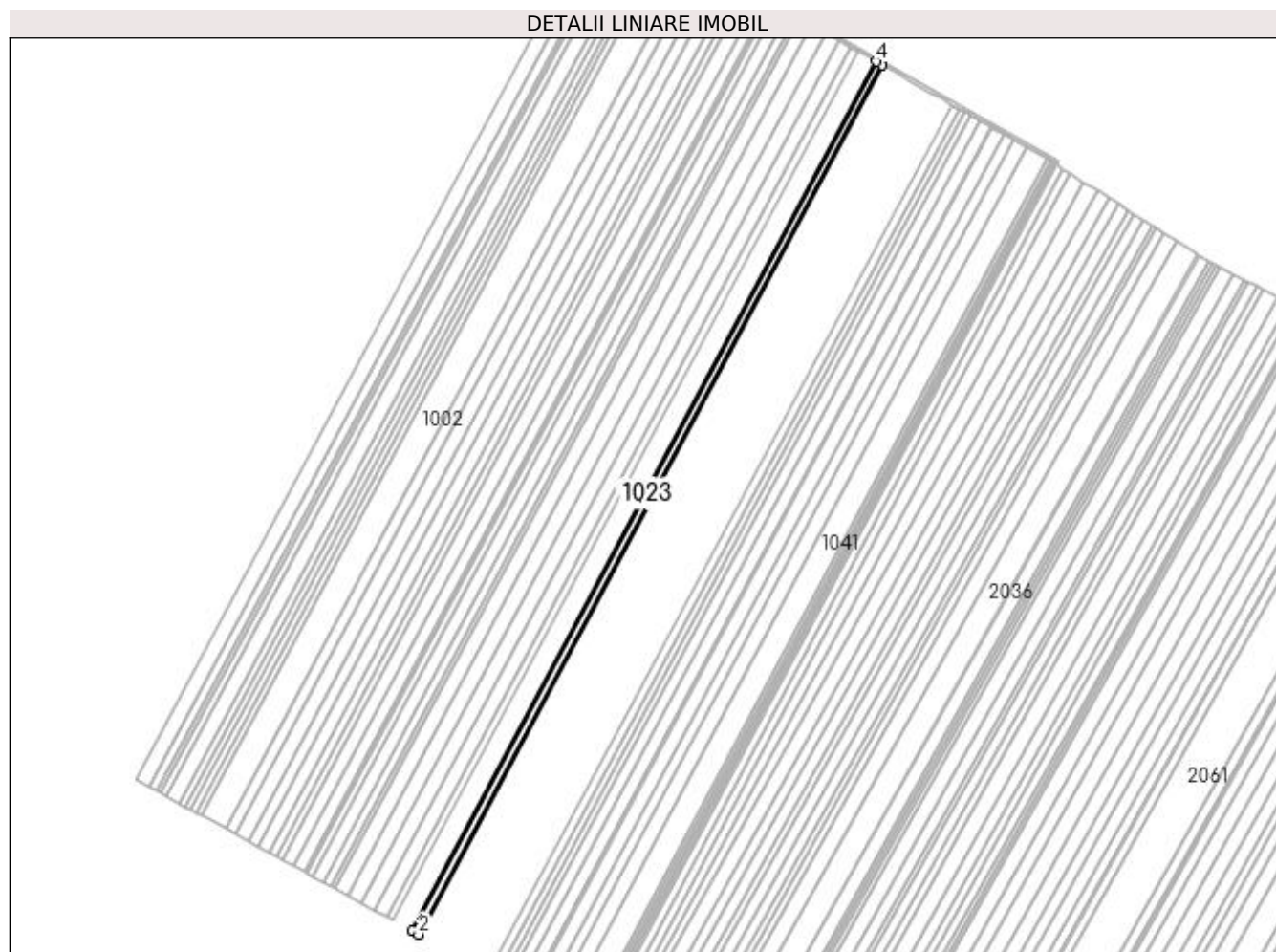
Inscrieri privind dezmembramintele dreptului de proprietate, drepturi reale de garanție și sarcini	Referințe
51877 / 01/03/2018	
Inscris Sub Semnatura Privata nr. NR 7465 IN DOSAR NR 465/2018, din 14/02/2018 emis de S.C.P.E.J. DOBRA, COȘOREANU & ASOCIAȚII;	
C1	A1
se notează începerea procedurii de urmarire silita asupra imobilului de sub A1 pentru suma de 729483,27 lei 1) OTP BANK ROMANIA SA, CIF:7926069	
69713 / 26/03/2018	
Hotarare Judecatoreasca nr. ORDONANTA, din 15/03/2018 emis de MINISTERUL PUBLIC (PARCHETUL DE PE LANGA INALTA CURTE DE CASATIE SI JUSTITIE DIICOT, DOSAR 481/D/P/2016; ACT ADMINISTRATIV NR PROCES VERBAL DE APLICARE A SECHESTRULUI DIN 14.03.2018, EMIS DE MINISTERUL PUBLIC PARCHETUL DE PE LANGA INALTA CURTE DE CASATIE SI JUSTITIE DIICOT ,DOSAR 481/D/P/2016);	
C2	A1
Se notează ipoteca legală măsură asigurătorie-sechestrul pentru suma de 6.200.653,26 USD, echivalent 25.718.449,53 lei instituită în condițiile C.proc.pen., 1) MINISTERUL PUBLIC PARCHETUL DE PE LANGA INALTA CURTE DE CASATIE SI JUSTITIE - DIICOT, DOSAR 481/D/P/2016, CIF:999999999999	
42655 / 06/03/2019	
Act Administrativ nr. PROCES VERBAL DE SECHESTRU ASIGURATOR NR. 1750, din 25/02/2019 emis de MINISTERUL FINANTELOR PUBLICE ANAF (DGRFP PLOIESTI AJFP TELEORMAN SERVICIUL FISCAL ORASENESC ZIMNICEA);	
C3	A1
Intabulare, drept de IPOTECA LEGALA, Valoare:3568833 LEI IN SITUAT CA MASURA ASIGURATORIE IN CONDITIILE CODULUI DE PROCEDURA FISCALA, cota initiala 1/1 1) MINISTERUL FINANTELOR PUBLICE ANAF DGRFP PLOIESTI AJFP TELEORMAN SERVICIUL FISCAL ORASENESC ZIMNICEA, CIF:999999999999	
113912 / 20/04/2021	
Hotarare Judecatoreasca nr. 15884/3/2016, din 18/02/2021 emis de TRIBUNALUL BUCURESTI SECTIA PENALA (DOSAR 15884/3/2016);	
C4	A1
Se notează măsură asigurătorie-sechestrul pentru suma de 3.543.833. lei instituită în condițiile C.proc.pen 1) MP PARCHETUL DE PE LANGA INALATA CURTE DE CASATIE SI JUSTITITIE - DNA, CIF:999999999999	

Anexa Nr. 1 La Partea I

Teren

Nr cadastral	Suprafața (mp)*	Observații / Referințe
30400	10.000	

* Suprafața este determinată în planul de proiecție Stereo 70.



Date referitoare la teren

Crt	Categorie folosință	Intra vilan	Suprafața (mp)	Tarla	Parcelă	Nr. topo	Observații / Referințe
1	arabil	NU	10.000	4	43	-	

Lungime Segmente

1) Valorile lungimilor segmentelor sunt obținute din proiecție în plan.

Punct început	X / Y	Punct sfârșit	X / Y	Lungime segment (** (m)
1	422.842,861 304.697,295	2	422.850,374 304.693,19	8.562
2	422.850,374 304.693,19	3	423.400,423 305.723,485	1167.931
3	423.400,423 305.723,485	4	423.392,977 305.727,717	8.565
4	423.392,977 305.727,717	1	422.842,861 304.697,295	1168.074

**** Lungimile segmentelor sunt determinate în planul de proiecție Stereo 70 și sunt rotunjite la 1 milimetru.**

***** Distanța dintre puncte este formată din segmente cumulate ce sunt mai mici decât valoarea 1 milimetru.**

**DATE DESPRE IMOBILUL NR. 1024**

Oficiul de Cadastru și Publicitate Imobiliară DOLJ
Biroul de Cadastru și Publicitate Imobiliară Craiova

A. Partea I. Descrierea imobilului

TEREN Extravilan

Adresa: Jud. Dolj, T4, P43

Nr. Crt	Nr cadastral Nr. topografic	Suprafața* (mp)	Observații / Referințe
A1		5.000	Sector cadastral:2 Teren neimprejmuit;

B. Partea II. Proprietari și acte

Inscrieri privitoare la dreptul de proprietate și alte drepturi reale	Referințe
/	
Act Notarial nr. CM 241, din 23/12/2004 emis de NP DEFTA EMIL;	
B1	A1
Intabulare, drept de PROPRIETATE, dobandit prin Succesiune, cota actuala 1/1, cota initiala 1/1 1) CHIRITESCU MARIA	

C. Partea III. SARCINI .

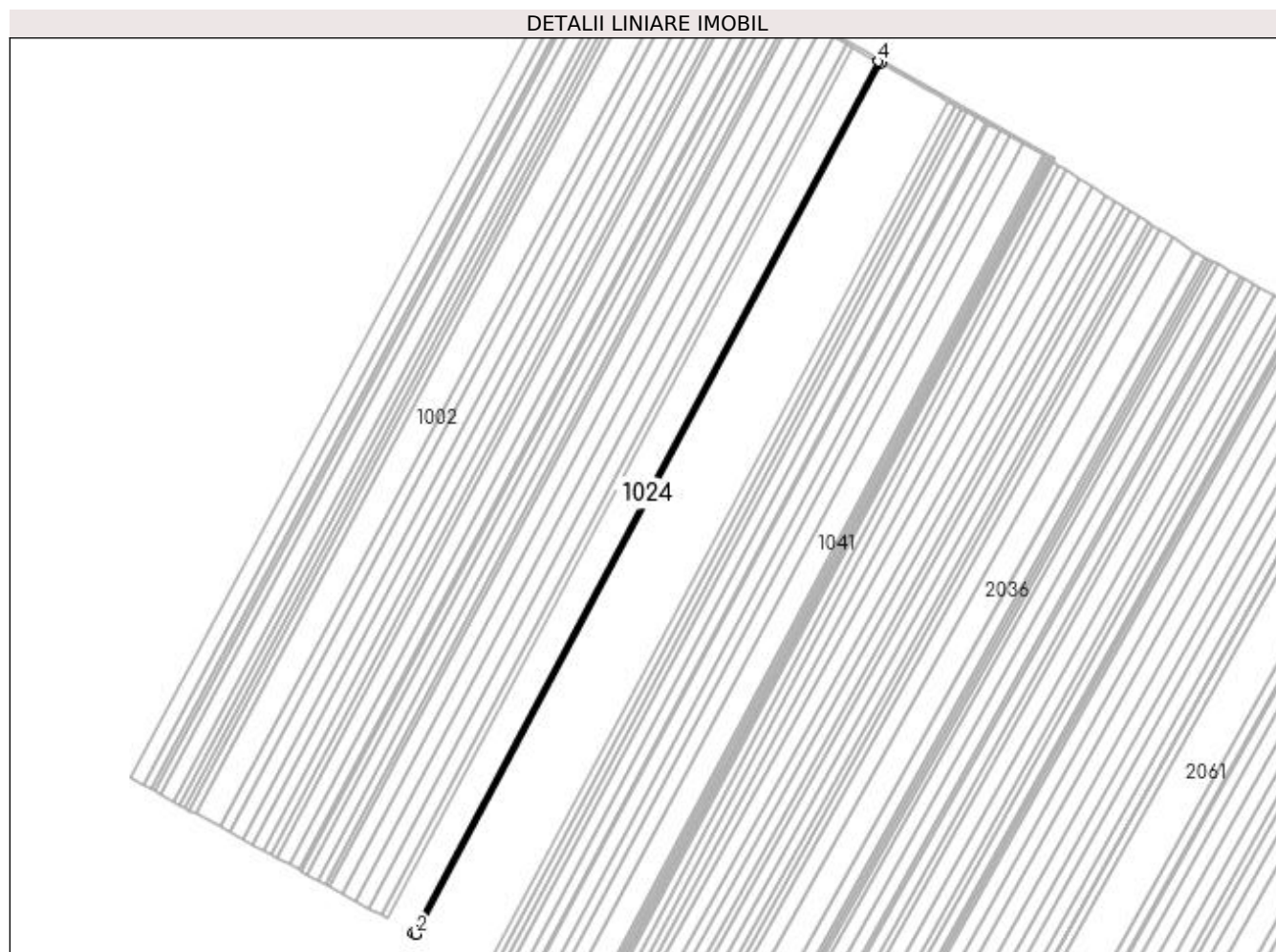
Inscrieri privind dezmembramintele dreptului de proprietate, drepturi reale de garanție și sarcini	Referințe
NU SUNT	

Anexa Nr. 1 La Partea I

Teren

Nr cadastral	Suprafața (mp)*	Observații / Referințe
	5.000	

* Suprafața este determinată în planul de proiecție Stereo 70.



Date referitoare la teren

Crt	Categorie folosință	Intra vilan	Suprafața (mp)	Tarla	Parcelă	Nr. topo	Observații / Referințe
1	arabil	NU	5.000	4	43	-	

Lungime Segmente

1) Valorile lungimilor segmentelor sunt obținute din proiecție în plan.

Punct început	X / Y	Punct sfârșit	X / Y	Lungime segment (** (m))
1	422.850,374 304.693,19	2	422.854,131 304.691,137	4.281
2	422.854,131 304.691,137	3	423.404,146 305.721,368	1167.859
3	423.404,146 305.721,368	4	423.400,423 305.723,485	4.283
4	423.400,423 305.723,485	1	422.850,374 304.693,19	1167.931

**** Lungimile segmentelor sunt determinate în planul de proiecție Stereo 70 și sunt rotunjite la 1 milimetru.**

***** Distanța dintre puncte este formată din segmente cumulate ce sunt mai mici decât valoarea 1 milimetru.**

**DATE DESPRE IMOBILUL NR. 1025**

Oficiul de Cadastru și Publicitate Imobiliară DOLJ
Biroul de Cadastru și Publicitate Imobiliară Craiova

A. Partea I. Descrierea imobilului

TEREN Extravilan

Adresa: Jud. Dolj, T4, P44

Nr. Crt	Nr cadastral Nr. topografic	Suprafața* (mp)	Observații / Referințe
A1		15.000	Sector cadastral:2 Teren neimprejmuit;

B. Partea II. Proprietari și acte

Inscrieri privitoare la dreptul de proprietate și alte drepturi reale		Referințe
/		
Act Administrativ nr. TDP 2394, din 19/08/2004 emis de COMISIA JUDETEANA (CERTIFICAT DE DECES SERIA DM NR 888652);		
B1	Intabulare, drept de PROPRIETATE, dobandit prin Reconstituire, cota actuala 1/1, cota initiala 1/1 1) RADUT IOANA, DEFUNCT DEFUNCT:Da	A1

C. Partea III. SARCINI .

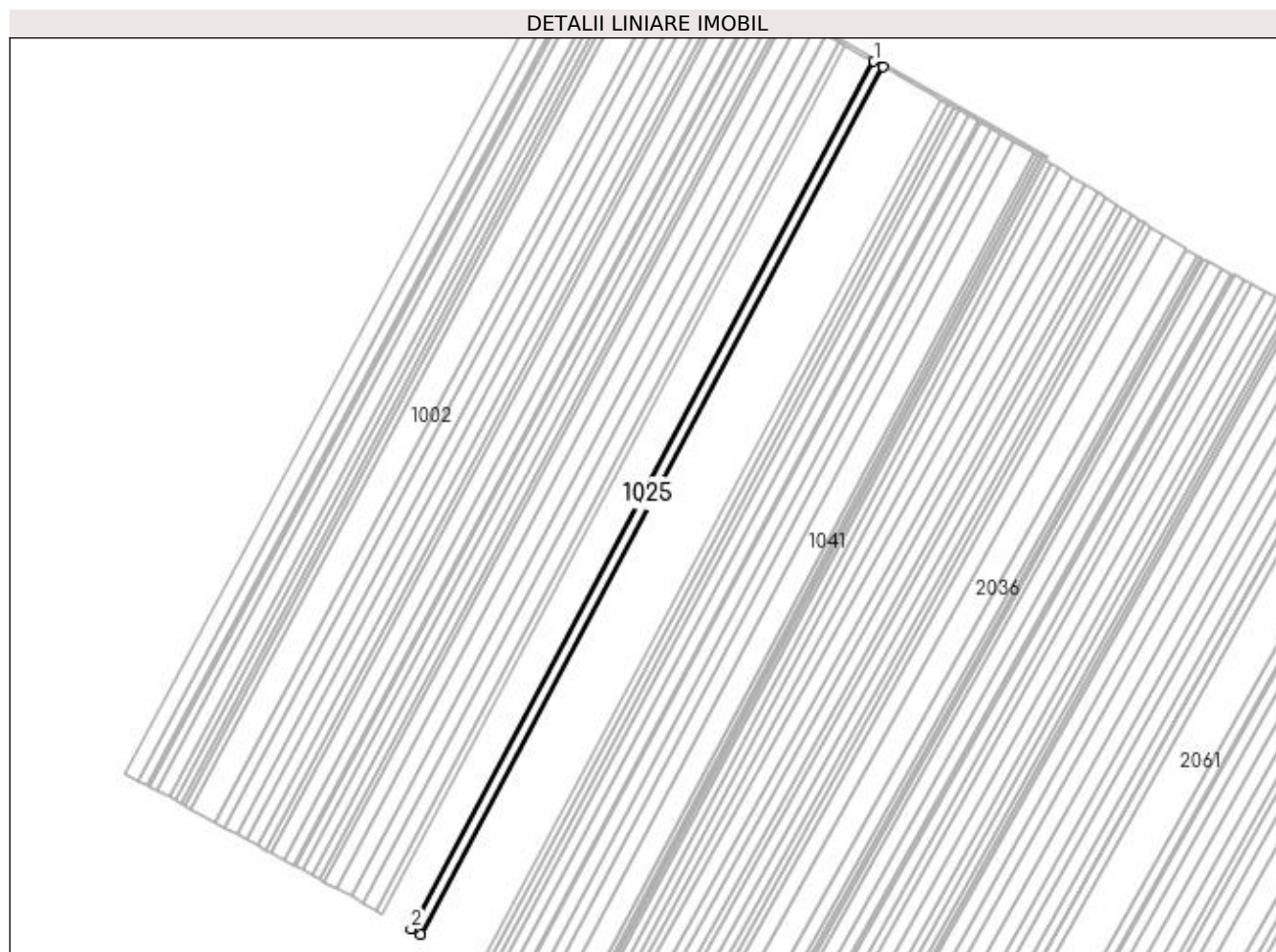
Inscrieri privind dezmembramintele dreptului de proprietate, drepturi reale de garanție și sarcini	Referințe
NU SUNT	

Anexa Nr. 1 La Partea I

Teren

Nr cadastral	Suprafața (mp)*	Observații / Referințe
	15.000	

* Suprafața este determinată în planul de proiecție Stereo 70.



Date referitoare la teren

Crt	Categorie folosință	Intra vilan	Suprafața (mp)	Tarla	Parcelă	Nr. topo	Observații / Referințe
1	arabil	NU	15.000	4	44	-	

Lungime Segmente

1) Valorile lungimilor segmentelor sunt obținute din proiecție în plan.

Punct început	X / Y	Punct sfârșit	X / Y	Lungime segment (** (m)
1	423.404,146 305.721,368	2	422.854,131 304.691,137	1167.859
2	422.854,131 304.691,137	3	422.865,404 304.684,977	12.846
3	422.865,404 304.684,977	4	423.415,317 305.715,019	1167.643
4	423.415,317 305.715,019	1	423.404,146 305.721,368	12.85

**** Lungimile segmentelor sunt determinate în planul de proiecție Stereo 70 și sunt rotunjite la 1 milimetru.**

***** Distanța dintre puncte este formată din segmente cumulate ce sunt mai mici decât valoarea 1 milimetru.**

**DATE DESPRE IMOBILUL NR. 1026**

Oficiul de Cadastru și Publicitate Imobiliară DOLJ
Biroul de Cadastru și Publicitate Imobiliară Craiova

A. Partea I. Descrierea imobilului

TEREN Extravilan

Adresa: Jud. Dolj, T4, P45

Nr. Crt	Nr cadastral Nr. topografic	Suprafața* (mp)	Observații / Referințe
A1	30450	15.089	Sector cadastral:2 Teren neimprejmuit;

B. Partea II. Proprietari și acte

Inscrieri privitoare la dreptul de proprietate și alte drepturi reale		Referințe
50160 / 19/07/2011		
Act Notarial nr. CONTRACT DE VANZARE CUMPARARE AUT. NR. 1863, din 06/08/2010 emis de BNP CRISTIAN MIHAIL (TDP NR. 3200/2005- CJ DOLJ, C.M. NR. 161/2006- NP DEFTA FL);		
B1	Intabulare, drept de PROPRIETATE, dobandit prin Conventie, cota actuala 1/1, cota initiala 1/1 1) SC DELTA BERCEI INVEST SRL, CIF:19212462	A1

C. Partea III. SARCINI .

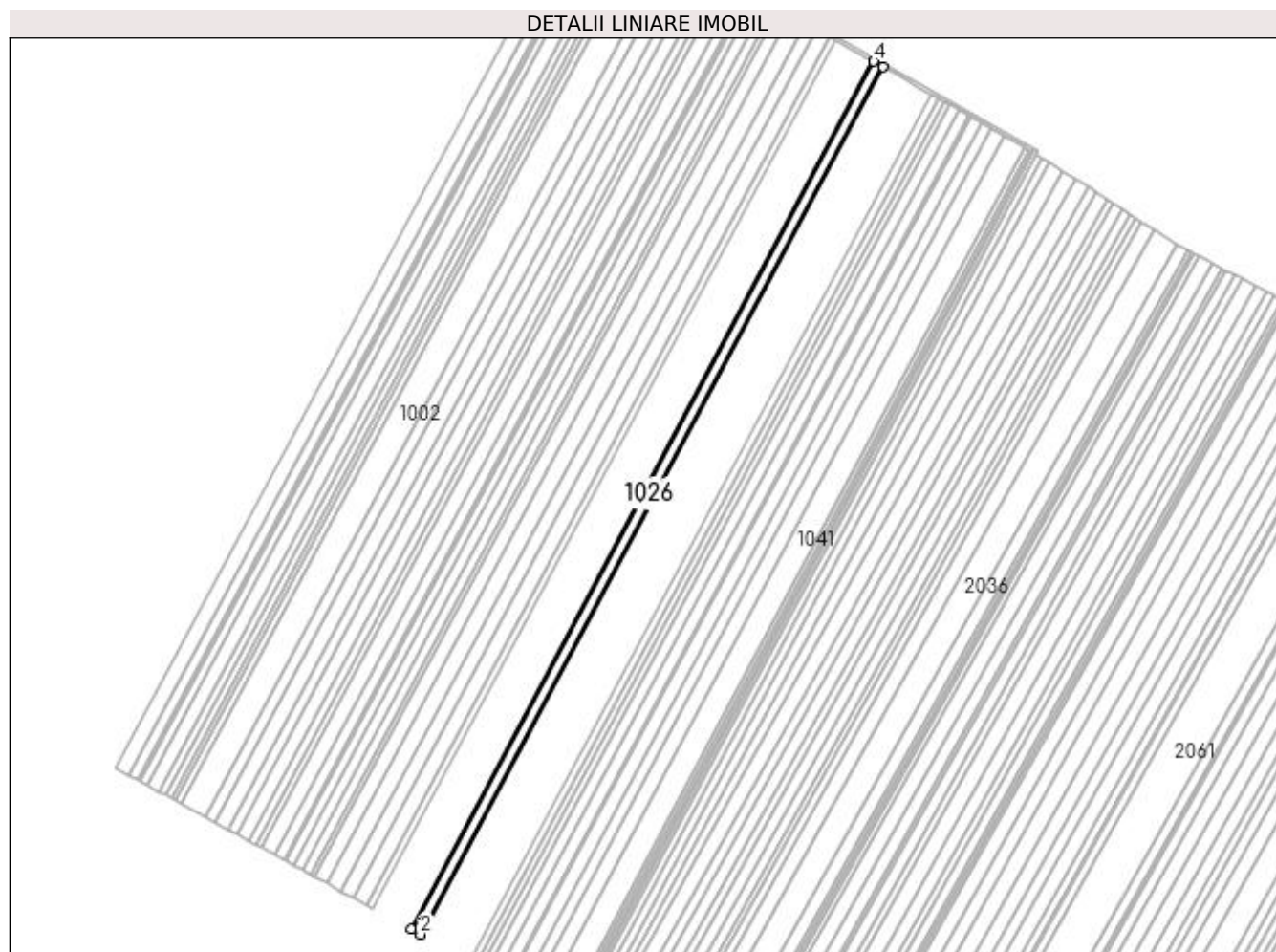
Inscrieri privind dezmembramintele dreptului de proprietate, drepturi reale de garanție și sarcini	Referințe
NU SUNT	

Anexa Nr. 1 La Partea I

Teren

Nr cadastral	Suprafața (mp)*	Observații / Referințe
30450	15.089	

* Suprafața este determinată în planul de proiecție Stereo 70.



Date referitoare la teren

Crt	Categorie folosință	Intra vilan	Suprafața (mp)	Tarla	Parcelă	Nr. topo	Observații / Referințe
1	arabil	NU	15.089	4	45	-	

Lungime Segmente

1) Valorile lungimilor segmentelor sunt obținute din proiecție în plan.

Punct început	X / Y	Punct sfârșit	X / Y	Lungime segment (** (m)
1	422.865,404 304.684,977	2	422.876,745 304.678,779	12.924
2	422.876,745 304.678,779	3	423.426,557 305.708,63	1167.426
3	423.426,557 305.708,63	4	423.415,317 305.715,019	12.928
4	423.415,317 305.715,019	1	422.865,404 304.684,977	1167.643

**** Lungimile segmentelor sunt determinate în planul de proiecție Stereo 70 și sunt rotunjite la 1 milimetru.**

***** Distanța dintre puncte este formată din segmente cumulate ce sunt mai mici decât valoarea 1 milimetru.**

**DATE DESPRE IMOBILUL NR. 1027**

Oficiul de Cadastru și Publicitate Imobiliară DOLJ
Biroul de Cadastru și Publicitate Imobiliară Craiova

A. Partea I. Descrierea imobilului

TEREN Extravilan

Adresa: Jud. Dolj, T 4, P. 45/1

Nr. Crt	Nr cadastral Nr. topografic	Suprafața* (mp)	Observații / Referințe
A1	30995	5.000	Sector cadastral:2 Teren neimprejmuit;

B. Partea II. Proprietari și acte

Inscrieri privitoare la dreptul de proprietate și alte drepturi reale	Referințe
88411 / 17/10/2012	
Act Notarial nr. CONTRACT DE VANZARE NR 1537, din 28/09/2012 emis de NP CHIRITA FLORIAN;	
B1	A1
Intabulare, drept de PROPRIETATE, dobandit prin Conventie, cota actuala 1/1, cota initiala 1/1 1) TONCEA NICOLETA MARIANA	
8778 / 27/01/2014	
Act Notarial nr. CONTRACT DE IPOTECA IMOBILIARA NR 71, din 24/01/2014 emis de NP CHIRITA FLORIAN;	
B2	A1
se noteaza interdictiile de instrainare, grevare, inchiriere, dezmembrare, alipire, construire, demolare, restructurare, amenajare, in favoarea: Banca Comerciala Carpatica SA,	

C. Partea III. SARCINI

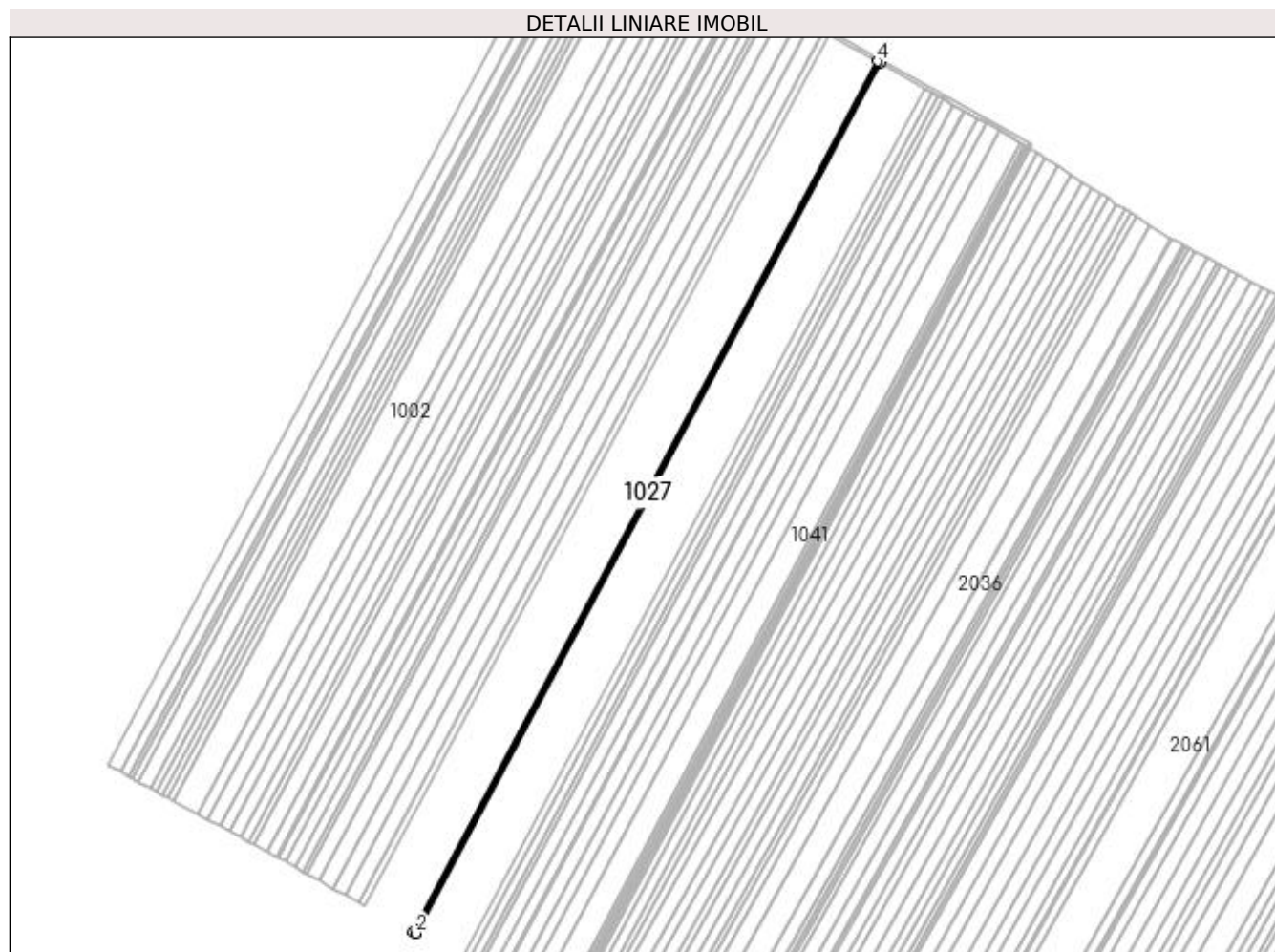
Inscrieri privind dezmembramintele dreptului de proprietate, drepturi reale de garanție și sarcini	Referințe
8778 / 27/01/2014	
Act Notarial nr. CONTRACT DE IPOTECA IMOBILIARA NR 71, din 24/01/2014 emis de NP CHIRITA FLORIAN;	
C1	A1
Intabulare, drept de IPOTECA, Valoare:1500000 LEI+ CELELALTE OBLIGATII DE PLATA AFERENTE CREDITULUI, dobandit prin Conventie, cota actuala 1/1, cota initiala 1/1 1) BANCA COMERCIALA CARPATICA SA, CIF:999999999999	
70784 / 27/03/2018	
Hotarare Judecatoreasca nr. DIN, din 12/10/2017 emis de MP PARCHETUL DE PE LANGA ICCJ DIICOT (DOSAR NR 481/D/P/2016; ACT ADMINISTRATIV NR PROCES VERBAL DIN DIN 14.03.2018, EMIS DE MP PARCHETUL DE PE LANGA ICCJ DIICOT DOSAR NR 481/D/P/2016;ORDONANTA NR DIN DIN 12.03.2018, EMIS DE MP PARCHETUL DE PE LANGA ICCJ DIICOT DOSAR NR 481/D/P/2016);	
C2	A1
Intabulare, drept de IPOTECA LEGALA, Valoare:0 6200653,26 USD ECHIVALENTUL A 25718449,53 LEI INSTITUITA CA MĂSURĂ ASIGURĂTORIE-SECHESTRU ÎN CONDIȚIILE CODULUI PROCEDURĂ PENALĂ, cota initiala 1/1 1) MP PARCHETUL DE PE LANGA ICCJ DIICOT, CIF:999999999999	
44019 / 06/03/2019	
Act Administrativ nr. PROCES VERBAL DE SECHESTRU ASIGURATOR NR 1750, din 25/02/2019 emis de MINISTERUL FINANTELOR PUBLICE ANAF (DGRFP PLOIESTI AJFP TELEORMAN SERVICIUL FISCAL ORASENESC ZIMNICEA);	
C3	A1
Intabulare, drept de IPOTECA LEGALA, Valoare:3568833 LEIINSITUIT CA MASURA ASIGURATORIE IN CONDITIILE CODULUI DE PROCEDURA FISCALA, cota initiala 1/1 1) MINISTERUL FINANTELOR PUBLICE ANAF DGRFP PLOIESTI AJFP TELEORMAN SERVICIUL FISCAL ORASENESC ZIMNICEA, CIF:999999999999	
114409 / 20/04/2021	
Hotarare Judecatoreasca nr. SENTINTA PENALA NR 2292/F, din 18/02/2021 emis de TRIBUNALUL BUCURESTI SECTIA PENALA (DOSAR NR 15884/3/2016);	
C4	A1
se notează măsură asigurătorie-sechestru instituită în condițiile C. Proc.Pen. pentru suma de 3.543.833.lei in favoarea asupra A.1, 1) MP PARCHETUL DE PE LANGA INALTA CURTE DE CASATIE SI JUSTITITIE - DNA, CIF:999999999999	

Anexa Nr. 1 La Partea I

Teren

Nr cadastral	Suprafața (mp)*	Observații / Referințe
30995	5.000	

* Suprafața este determinată în planul de proiecție Stereo 70.



Date referitoare la teren

Crt	Categorie folosință	Intra vilan	Suprafața (mp)	Tarla	Parcelă	Nr. topo	Observații / Referințe
1	arabil	NU	5.000	4	45/1	-	

Lungime Segmente

1) Valorile lungimilor segmentelor sunt obținute din proiecție în plan.

Punct început	X / Y	Punct sfârșit	X / Y	Lungime segment (** (m)
1	422.876,745 304.678,779	2	422.880,504 304.676,726	4.283
2	422.880,504 304.676,726	3	423.430,281 305.706,513	1167.354

Punct început	X / Y	Punct sfârșit	X / Y	Lungime segment (** (m)
3	423.430,281 305.706,513	4	423.426,557 305.708,63	4.285
4	423.426,557 305.708,63	1	422.876,745 304.678,779	1167.426

** Lungimile segmentelor sunt determinate în planul de proiecție Stereo 70 și sunt rotunjite la 1 milimetru.

*** Distanța dintre puncte este formată din segmente cumulate ce sunt mai mici decât valoarea 1 milimetru.

**DATE DESPRE IMOBILUL NR. 1028**

Oficiul de Cadastru și Publicitate Imobiliară DOLJ
Biroul de Cadastru și Publicitate Imobiliară Craiova

A. Partea I. Descrierea imobilului

TEREN Extravilan

Adresa: Jud. Dolj, T 4, P 46

Nr. Crt	Nr cadastral Nr. topografic	Suprafața* (mp)	Observații / Referințe
A1	30444	21.254	Sector cadastral:2 Teren neimprejmuit;

B. Partea II. Proprietari și acte

Inscrieri privitoare la dreptul de proprietate și alte drepturi reale		Referințe
50163 / 19/07/2011		
Act Notarial nr. CVC AUT NR. 1957, din 30/08/2010 emis de BNP CRISTIAN MIHAIL (CM NR. 243/2005 BNP DE, TDP NR. 3081/2004 CJ DOLJ);		
B1	Intabulare, drept de PROPRIETATE, dobandit prin Conventie, cota actuala 1/1, cota initiala 1/1	A1
1) SC DELTA BERCENI INVEST SRL, CIF:9999999999999		

C. Partea III. SARCINI .

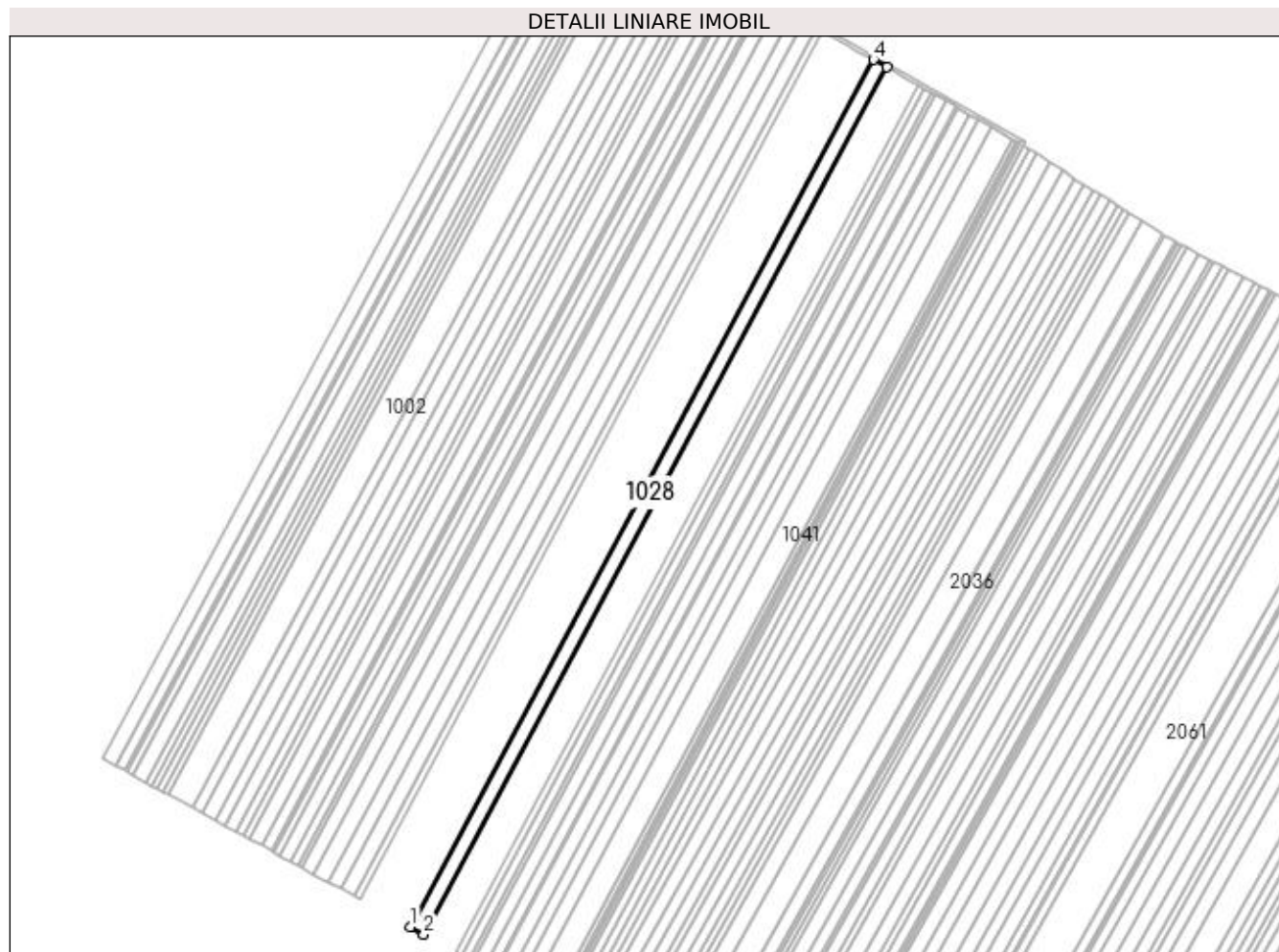
Inscrieri privind dezmembramintele dreptului de proprietate, drepturi reale de garanție și sarcini	Referințe
NU SUNT	

Anexa Nr. 1 La Partea I

Teren

Nr cadastral	Suprafața (mp)*	Observații / Referințe
30444	21.254	

* Suprafața este determinată în planul de proiecție Stereo 70.



Date referitoare la teren

Crt	Categorie folosință	Intra vilan	Suprafața (mp)	Tarla	Parcelă	Nr. topo	Observații / Referințe
1	arabil	NU	21.254	4	46	-	

Lungime Segmente

1) Valorile lungimilor segmentelor sunt obținute din proiecție în plan.

Punct început	X / Y	Punct sfârșit	X / Y	Lungime segment (** (m)
1	422.880,504 304.676,726	2	422.896,484 304.667,994	18.21
2	422.896,484 304.667,994	3	423.446,118 305.697,511	1167.049
3	423.446,118 305.697,511	4	423.430,281 305.706,513	18.216
4	423.430,281 305.706,513	1	422.880,504 304.676,726	1167.354

**** Lungimile segmentelor sunt determinate în planul de proiecție Stereo 70 și sunt rotunjite la 1 milimetru.**

***** Distanța dintre puncte este formată din segmente cumulate ce sunt mai mici decât valoarea 1 milimetru.**

**DATE DESPRE IMOBILUL NR. 1029**

Oficiul de Cadastru și Publicitate Imobiliară DOLJ
Biroul de Cadastru și Publicitate Imobiliară Craiova

A. Partea I. Descrierea imobilului

TEREN Extravilan

Adresa: Jud. Dolj, T 4, P 47

Nr. Crt	Nr cadastral Nr. topografic	Suprafața* (mp)	Observații / Referințe
A1	30798	15.000	Sector cadastral:2 Teren neimprejmuit;

B. Partea II. Proprietari și acte

Inscrieri privitoare la dreptul de proprietate și alte drepturi reale		Referințe
69823 / 18/06/2015		
Act Notarial nr. PROIECT DE DIVIZARE A SOCIETATII COMERCIALE SC AGRI TERENURI SA AUT. NR.591, din 30/04/2013 emis de BNP DIACONESCU REMUS STEFAN (CERTIFICAT CONSTATATOR DIN DATA 09.01.2014, OFICIUL REGISTRULUI COMERTULUI DE PE LANGA TRIBUNALUL BUCURESTI , CERTIFICAT DE INREGISTRARE MENTIUNI, MENTIUNEA NR. 467298 DIN DATA DE 20.12.2013, OFICIUL REGISTRULUI COMERTULUI DE PE LANGA IBUNALULBUCURESTI, HOTARIREA A.G.E.A. SC AGRI TERENURI SA NR. 1, AUT. NR. 1845/16.09.2013, NP. ELENA SIMONA ALEXANDRU, INCHEIERE DE COMPLETARE NR. 15/28.10.2013, SC AGRI TERENURI SA, CERTIFICAT DE INREGISTRARE DIN DATA DE 13.01.2014, OFICIUL REGISTRULUI COMERTULUI DE PE LANGA TRIBUNALUL BUCURESTI, INCHEIEREA NR. 864/14.11.2013, DOSAR NR . 29070/3/2013, TRIBUNALUL BUCURESTI);		
B1	Intabulare, drept de PROPRIETATECU TITLU DE DREPT DE DIVIZARE, dobandit prin Conventie, cota actuala 1/1, cota initiala 1/1 1) S.C RURAL AGRI DOLJ SRL, CIF:32630322	A1

C. Partea III. SARCINI .

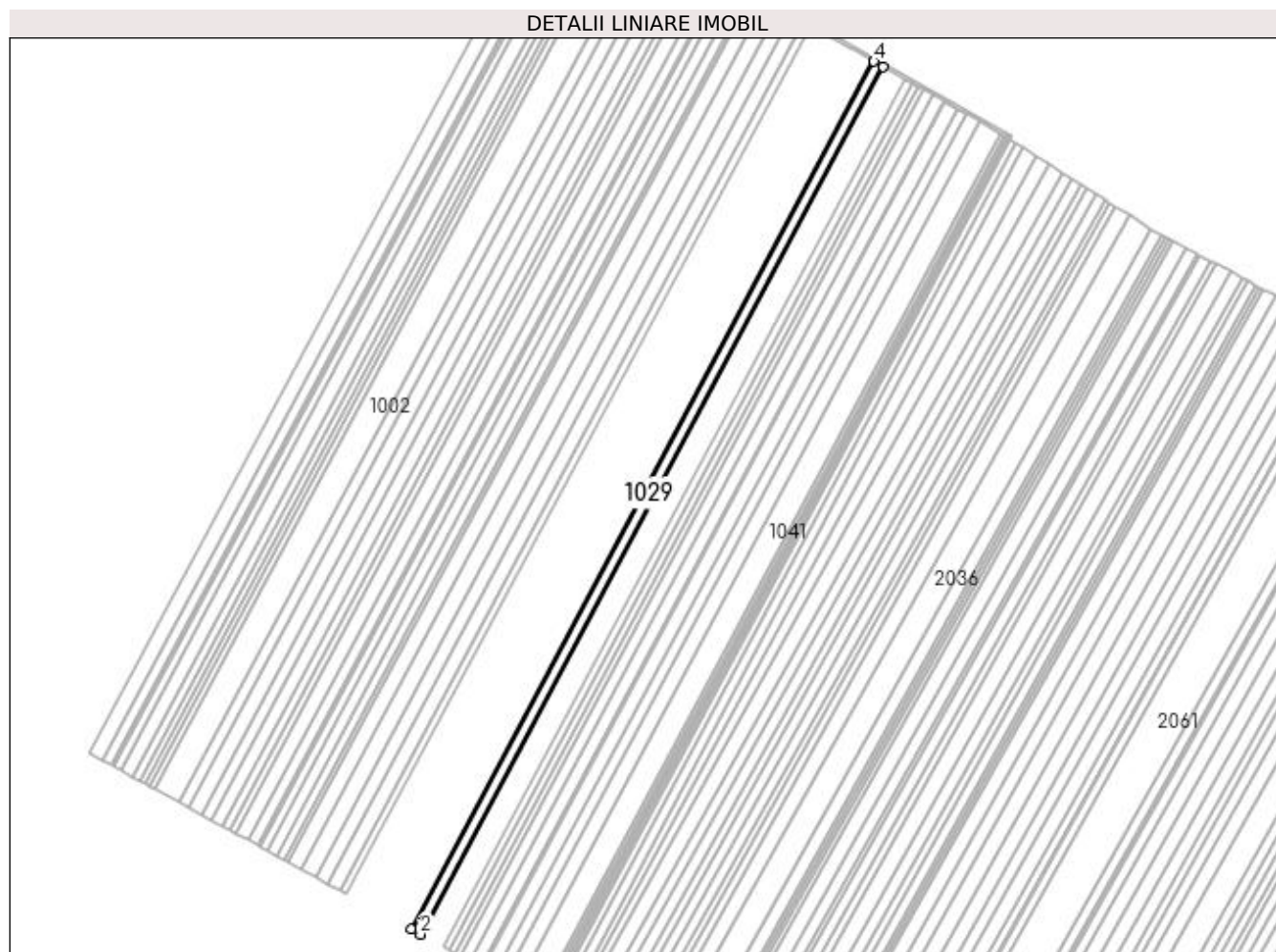
Inscrieri privind dezmembramintele dreptului de proprietate, drepturi reale de garanție și sarcini	Referințe
NU SUNT	

Anexa Nr. 1 La Partea I

Teren

Nr cadastral	Suprafața (mp)*	Observații / Referințe
30798	15.000	

* Suprafața este determinată în planul de proiecție Stereo 70.



Date referitoare la teren

Crt	Categorie folosință	Intra vilan	Suprafața (mp)	Tarla	Parcelă	Nr. topo	Observații / Referințe
1	arabil	NU	15.000	4	47	-	

Lungime Segmente

1) Valorile lungimilor segmentelor sunt obținute din proiecție în plan.

Punct început	X / Y	Punct sfârșit	X / Y	Lungime segment (** (m)
1	422.896,484 304.667,994	2	422.907,765 304.661,83	12.855
2	422.907,765 304.661,83	3	423.457,297 305.691,157	1166.833
3	423.457,297 305.691,157	4	423.446,118 305.697,511	12.859
4	423.446,118 305.697,511	1	422.896,484 304.667,994	1167.049

**** Lungimile segmentelor sunt determinate în planul de proiecție Stereo 70 și sunt rotunjite la 1 milimetru.**

***** Distanța dintre puncte este formată din segmente cumulate ce sunt mai mici decât valoarea 1 milimetru.**

**DATE DESPRE IMOBILUL NR. 1030**

Oficiul de Cadastru și Publicitate Imobiliară DOLJ
Biroul de Cadastru și Publicitate Imobiliară Craiova

A. Partea I. Descrierea imobilului

TEREN Extravilan

Adresa: Jud. Dolj, T 4, P 48

Nr. Crt	Nr cadastral Nr. topografic	Suprafața* (mp)	Observații / Referințe
A1	30805	18.151	Sector cadastral:2 Teren neimprejmuit;

B. Partea II. Proprietari și acte

Inscrieri privitoare la dreptul de proprietate și alte drepturi reale	Referințe
76524 / 01/07/2015	
Actiune In Instanta nr. INCHEIERE NR. 864, din 14/11/2013 emis de TRIBUNALUL BUCURESTI (IN DOSAR NR. 29070/3/2013 , HOTARAREA ADUNARII EXTRAORDINARE A ACTIONARILOR SC AGRI TERENURI SA NR. 1/16.09.2013 AUT. NR.1845/16.09.2013 NP ALEXANDRU E S , INCHEIERE DE COMPLETARE NR. 15/28.10.2013 NP ALEXANDRU E S , PROIECT DE DIVIZARE A SC AGRI TERENURI SA AUT. NR. 591/30.04.2013 NP DIACONESCU R S , CERTIFICAT CONSTATATOR NR. 156070/27.04.2015, CERTIFICAT DE INREGISTRARE SERIA B NR. 2852496/13.01.2014 .);	
B1	Intabulare, drept de PROPRIETATE, dobandit prin Hotarare Judecatoreasca, cota actuala 1/1, cota initiala 1/1 1) SC RURAL AGRI DOLJ SRL, CIF:32630322

C. Partea III. SARCINI .

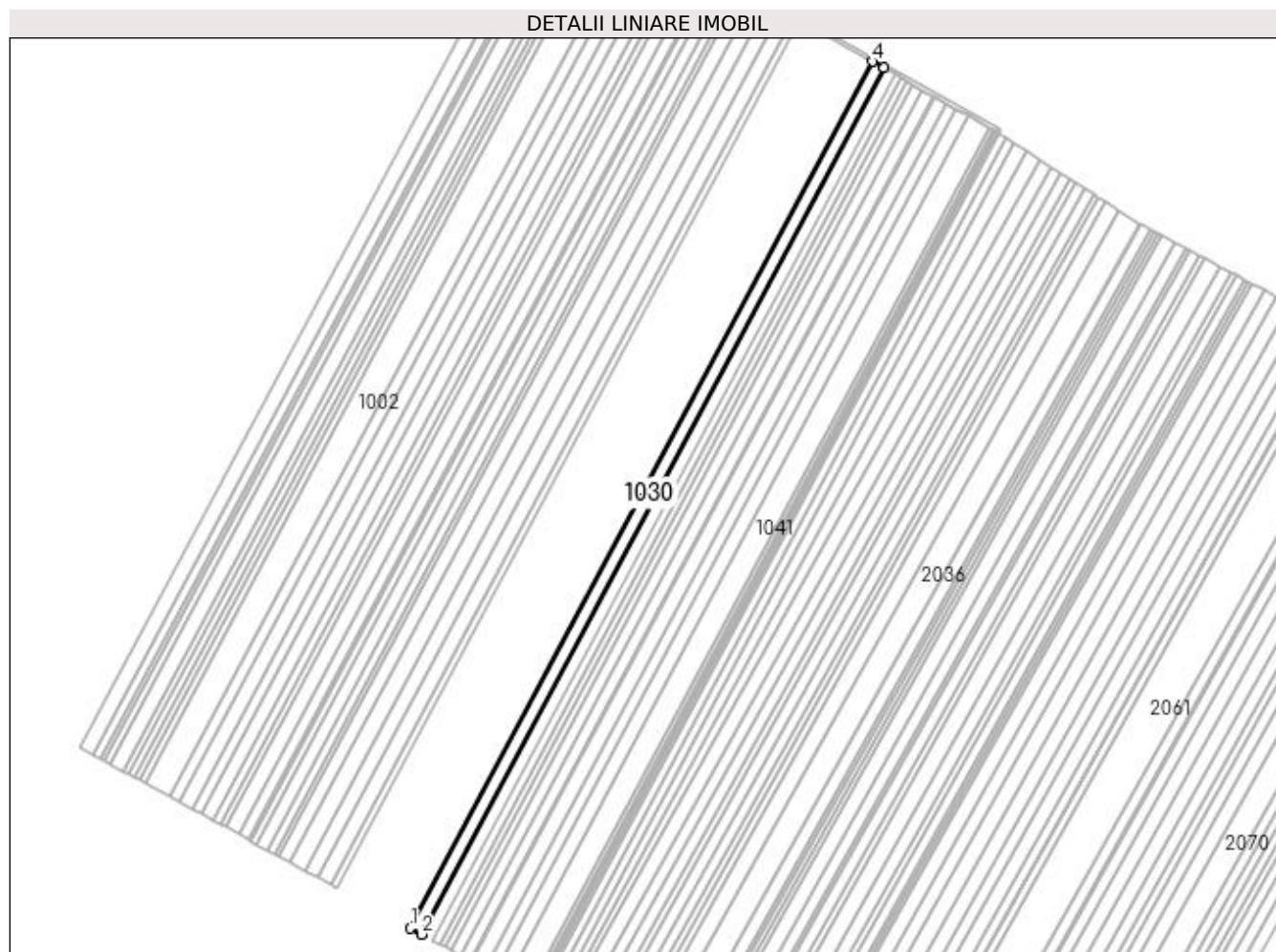
Inscrieri privind dezmembramintele dreptului de proprietate, drepturi reale de garanție și sarcini	Referințe
NU SUNT	

Anexa Nr. 1 La Partea I

Teren

Nr cadastral	Suprafața (mp)*	Observații / Referințe
30805	18.151	

* Suprafața este determinată în planul de proiecție Stereo 70.



Date referitoare la teren

Crt	Categorie folosință	Intra vilan	Suprafața (mp)	Tarla	Parcelă	Nr. topo	Observații / Referințe
1	arabil	NU	18.151	4	48	-	

Lungime Segmente

1) Valorile lungimilor segmentelor sunt obținute din proiecție în plan.

Punct început	X / Y	Punct sfârșit	X / Y	Lungime segment (** (m))
1	422.907,765 304.661,83	2	422.921,418 304.654,369	15.558
2	422.921,418 304.654,369	3	423.470,826 305.683,466	1166.572
3	423.470,826 305.683,466	4	423.457,297 305.691,157	15.563
4	423.457,297 305.691,157	1	422.907,765 304.661,83	1166.833

**** Lungimile segmentelor sunt determinate în planul de proiecție Stereo 70 și sunt rotunjite la 1 milimetru.**

***** Distanța dintre puncte este formată din segmente cumulate ce sunt mai mici decât valoarea 1 milimetru.**

**DATE DESPRE IMOBILUL NR. 1031**

Oficiul de Cadastru și Publicitate Imobiliară DOLJ
Biroul de Cadastru și Publicitate Imobiliară Craiova

A. Partea I. Descrierea imobilului

TEREN Extravilan

Adresa: Jud. Dolj, T 4 P 49

Nr. Crt	Nr cadastral Nr. topografic	Suprafața* (mp)	Observații / Referințe
A1	33508	17.342	Sector cadastral:2 Teren neimprejmuit;

B. Partea II. Proprietari și acte

Inscrieri privitoare la dreptul de proprietate și alte drepturi reale	Referințe
78381 / 12/04/2018	
Act Notarial nr. CVC AUT NR 1749, din 04/08/2010 emis de NP CRISTIAN MIHAIL;	
B1	A1
Intabulare, drept de PROPRIETATE, dobandit prin Conventie, cota actuala 1/1, cota initiala 1/1	
1) SC DELTA BERCENI INVEST SRL, CIF:22046319	

C. Partea III. SARCINI .

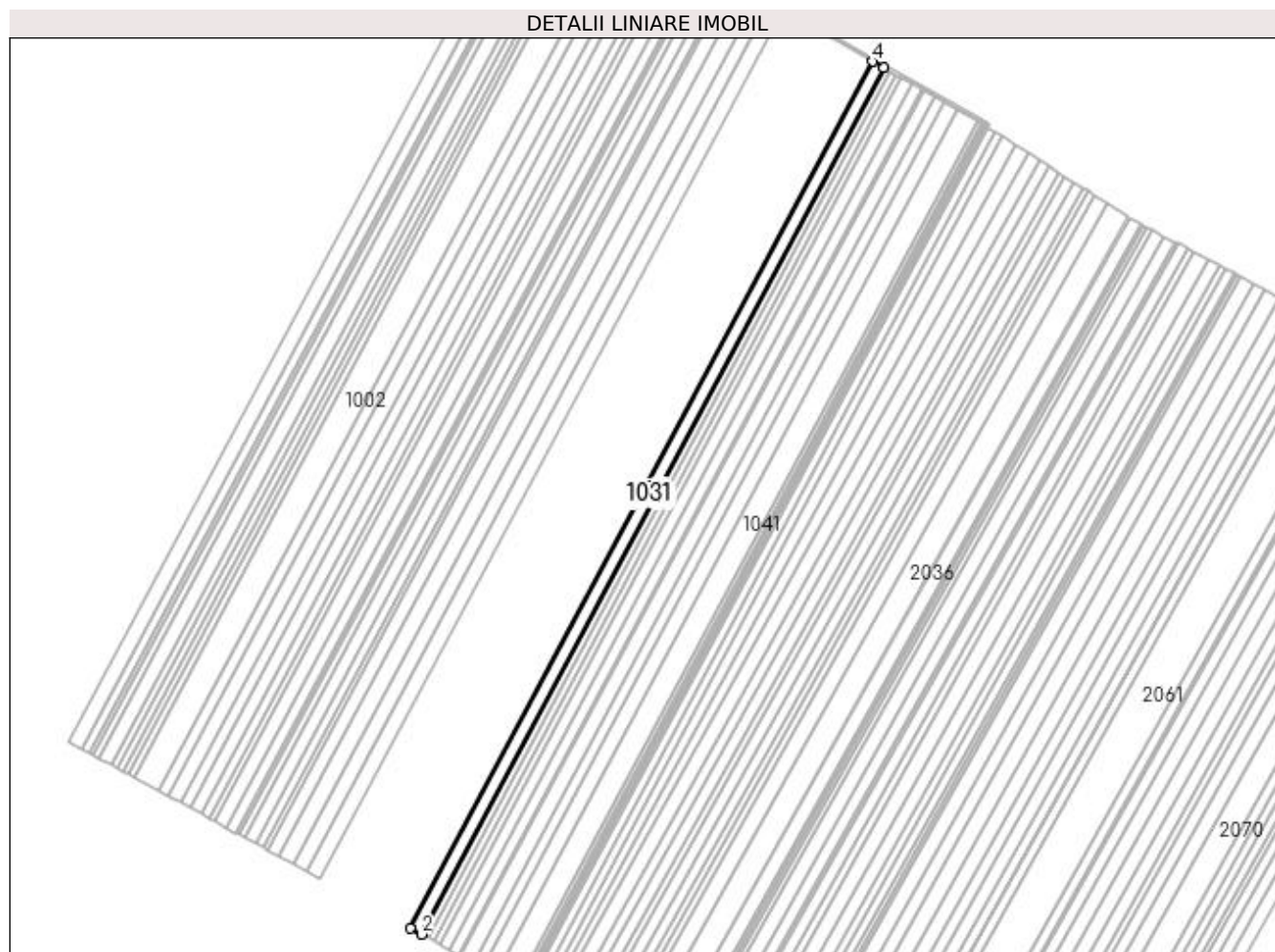
Inscrieri privind dezmembramintele dreptului de proprietate, drepturi reale de garanție și sarcini	Referințe
NU SUNT	

Anexa Nr. 1 La Partea I

Teren

Nr cadastral	Suprafața (mp)*	Observații / Referințe
33508	17.342	

* Suprafața este determinată în planul de proiecție Stereo 70.



Date referitoare la teren

Crt	Categorie folosință	Intra vilan	Suprafața (mp)	Tarla	Parcelă	Nr. topo	Observații / Referințe
1	arabil	NU	17.342	4	49	-	

Lungime Segmente

1) Valorile lungimilor segmentelor sunt obținute din proiecție în plan.

Punct început	X / Y	Punct sfârșit	X / Y	Lungime segment (** (m)
1	422.921,418 304.654,369	2	422.934,465 304.647,24	14.868
2	422.934,465 304.647,24	3	423.483,756 305.676,117	1166.323
3	423.483,756 305.676,117	4	423.470,826 305.683,466	14.873
4	423.470,826 305.683,466	1	422.921,418 304.654,369	1166.572

**** Lungimile segmentelor sunt determinate în planul de proiecție Stereo 70 și sunt rotunjite la 1 milimetru.**

***** Distanța dintre puncte este formată din segmente cumulate ce sunt mai mici decât valoarea 1 milimetru.**

**DATE DESPRE IMOBILUL NR. 1032**

Oficiul de Cadastru și Publicitate Imobiliară DOLJ
Biroul de Cadastru și Publicitate Imobiliară Craiova

A. Partea I. Descrierea imobilului

TEREN Extravilan

Adresa: Jud. Dolj, T 4, p. 51

Nr. Crt	Nr cadastral Nr. topografic	Suprafața* (mp)	Observații / Referințe
A1	30414	10.084	Sector cadastral:2 Teren neimprejmuit;

B. Partea II. Proprietari și acte

Inscrieri privitoare la dreptul de proprietate și alte drepturi reale	Referințe
90313 / 09/12/2011	
Act Notarial nr. CONTRACT DE VANZARE AUT. NR. 2552, din 02/12/2011 emis de BNP FLORIAN CHIRITA;	
B1	Intabulare, drept de PROPRIETATE, dobandit prin Conventie, cota actuala 1/1, cota initiala 1/1 1) TONCEA NICOLETA-MARIANA
	A1
8866 / 27/01/2014	
Act Notarial nr. CONTRACT DE IPOTECA IMOBILIARA NR 71, din 24/01/2014 emis de NP. CHIRITA FLORIAN;	
B2	se noteaza interdictia de instrainare, grevare, inchiriere, dezmembrare, alipire, construire, demolare, restructurare, amenajare 1) BANCA COMERCIALA CARPATICA SA, CIF:999999999999
	A1

C. Partea III. SARCINI

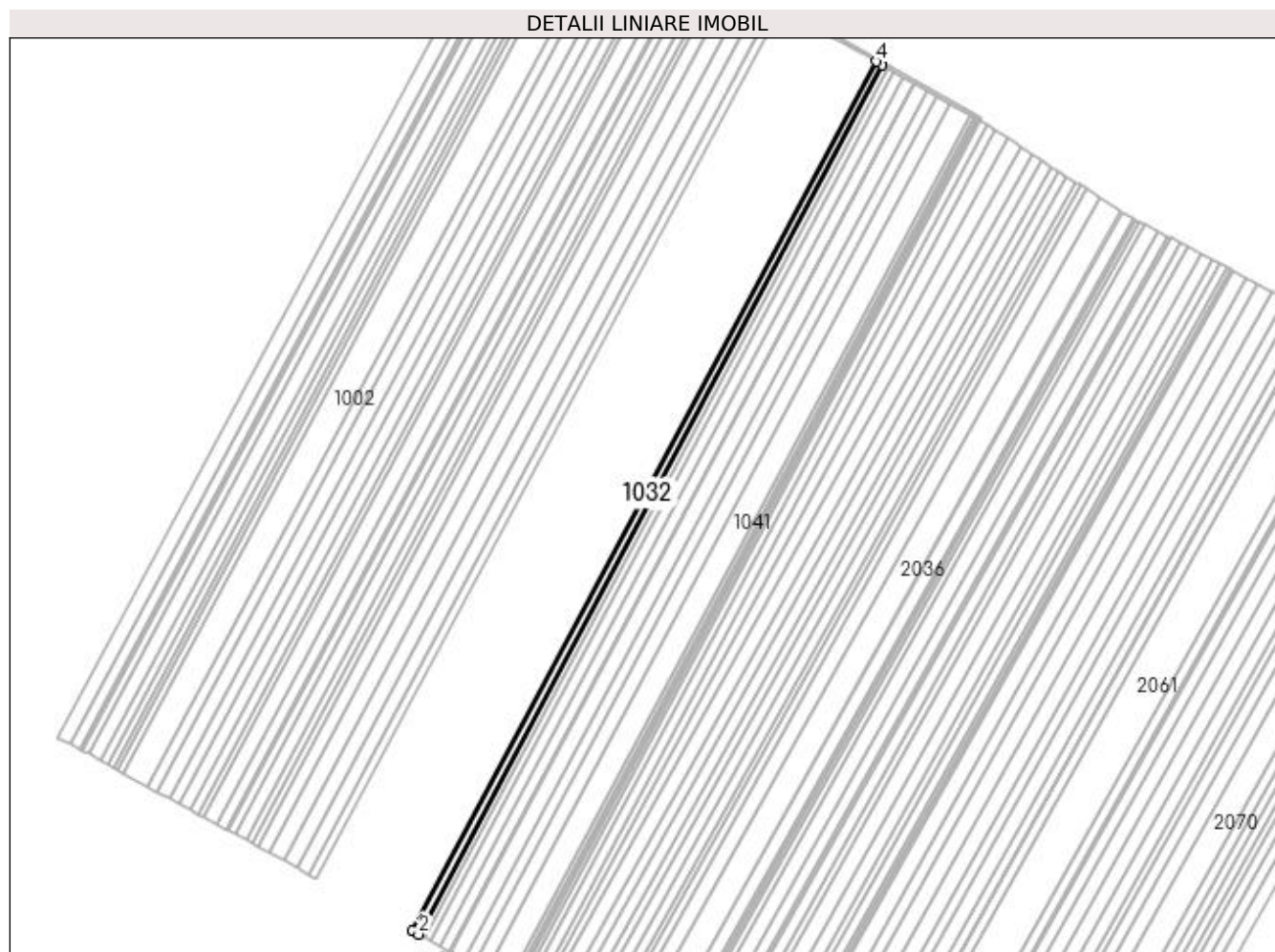
Inscrieri privind dezmembramintele dreptului de proprietate, drepturi reale de garanție și sarcini	Referințe
8866 / 27/01/2014	
Act Notarial nr. CONTRACT DE IPOTECA IMOBILIARA NR 71, din 24/01/2014 emis de NP. CHIRITA FLORIAN;	
C1	Intabulare, drept de IPOTECA, Valoare:1500000 LEISI CELELALTE OBLIGATII DE PLATA AFERENTE CREDITULUI, cota initiala 1/1 1) BANCA COMERCIALA CARPATICA SA, CIF:999999999999
	A1
69687 / 26/03/2018	
Hotarare Judecatoreasca nr. DOSAR 481/D/P/2016, din 15/03/2018 emis de PARCHET-DOSAR 481/D/P/2016;	
C2	se notează ipoteca legală măsură asigurătorie-sechestru pentru suma de 6200653.26 USD, echivalent 25718449.53 lei instituită în condițiile C.proc.pen., asupra imobilul de sub A1, MINISTERUL PUBLIC/PARCHETUL DE PE LANGA INALTA CURTE DE CASATIE SI JUSTITIE/DIRECTIA DE 1) INVESTIGARE A INFRACTIUNILOR DE CRIMINALITATE ORGANIZATA SI TERRORISM, CIF: 999999999999
	A1
42403 / 05/03/2019	
Act Administrativ nr. PROCES VERBAL DE SECHESTRU ASIGURATOR NR 1750, din 25/02/2019 emis de ANAF DGRFP PLOIESTI AJFP TELEORMAN SFO ZIMNICEA;	
C3	Intabulare, drept de IPOTECA LEGALA, Valoare:3568833 RON, INSTITUIT CA MĂSURĂ EXECUTORIE-SECHESTRU ÎN CONDIȚIILE CODULUI DE PROCEDURĂ FISCALĂ, cota initiala 1/1 1) MFP ANAF DGRFP PLOIESTI AJFP TELEORMAN SFO ZIMNICEA, CIF:999999999999
	A1
104262 / 13/04/2021	
Hotarare Judecatoreasca nr. 2292/F, din 01/11/2018 emis de TRIBUNALUL BUCURESTI SECTIA PENALA (DOSAR NR 15884/3/2016);	
C4	se notează măsură asigurătorie-sechestru pentru suma de 3.543.833. lei instituită în condițiile C.proc.pen. 1) MP PARCHETUL DE PE LANGA INALATA CURTE DE CASATIE SI JUSTITIE - DNA, CIF:999999999999
	A1

Anexa Nr. 1 La Partea I

Teren

Nr cadastral	Suprafața (mp)*	Observații / Referințe
30414	10.084	

* Suprafața este determinată în planul de proiecție Stereo 70.



Date referitoare la teren

Crt	Categorie folosință	Intra vilan	Suprafața (mp)	Tarla	Parcelă	Nr. topo	Observații / Referințe
1	arabil	NU	10.084	4	51	-	

Lungime Segmente

1) Valorile lungimilor segmentelor sunt obținute din proiecție în plan.

Punct început	X / Y	Punct sfârșit	X / Y	Lungime segment (** (m)
1	422.934,465 304.647,24	2	422.942,053 304.643,093	8.647
2	422.942,053 304.643,093	3	423.491,276 305.671,842	1166.178
3	423.491,276 305.671,842	4	423.483,756 305.676,117	8.65
4	423.483,756 305.676,117	1	422.934,465 304.647,24	1166.323

**** Lungimile segmentelor sunt determinate în planul de proiecție Stereo 70 și sunt rotunjite la 1 milimetru.**

***** Distanța dintre puncte este formată din segmente cumulate ce sunt mai mici decât valoarea 1 milimetru.**

**DATE DESPRE IMOBILUL NR. 1033**

Oficiul de Cadastru și Publicitate Imobiliară DOLJ
Biroul de Cadastru și Publicitate Imobiliară Craiova

A. Partea I. Descrierea imobilului

TEREN Extravilan

Adresa: Jud. Dolj, T4, P52

Nr. Crt	Nr cadastral Nr. topografic	Suprafața* (mp)	Observații / Referințe
A1	30340	10.000	Sector cadastral:2 Teren neimprejmuit;

B. Partea II. Proprietari și acte

Inscrieri privitoare la dreptul de proprietate și alte drepturi reale	Referințe
39127 / 07/06/2011	
Act Notarial nr. 2167, din 17/09/2010 emis de BNP CRISTIAN MIHAIL;	
B1	A1
Intabulare, drept de PROPRIETATE, dobandit prin Conventie, cota actuala 1/1, cota initiala 1/1	
1) SC DELTA BERCENI INVEST SRL, CIF:99999999999999	

C. Partea III. SARCINI .

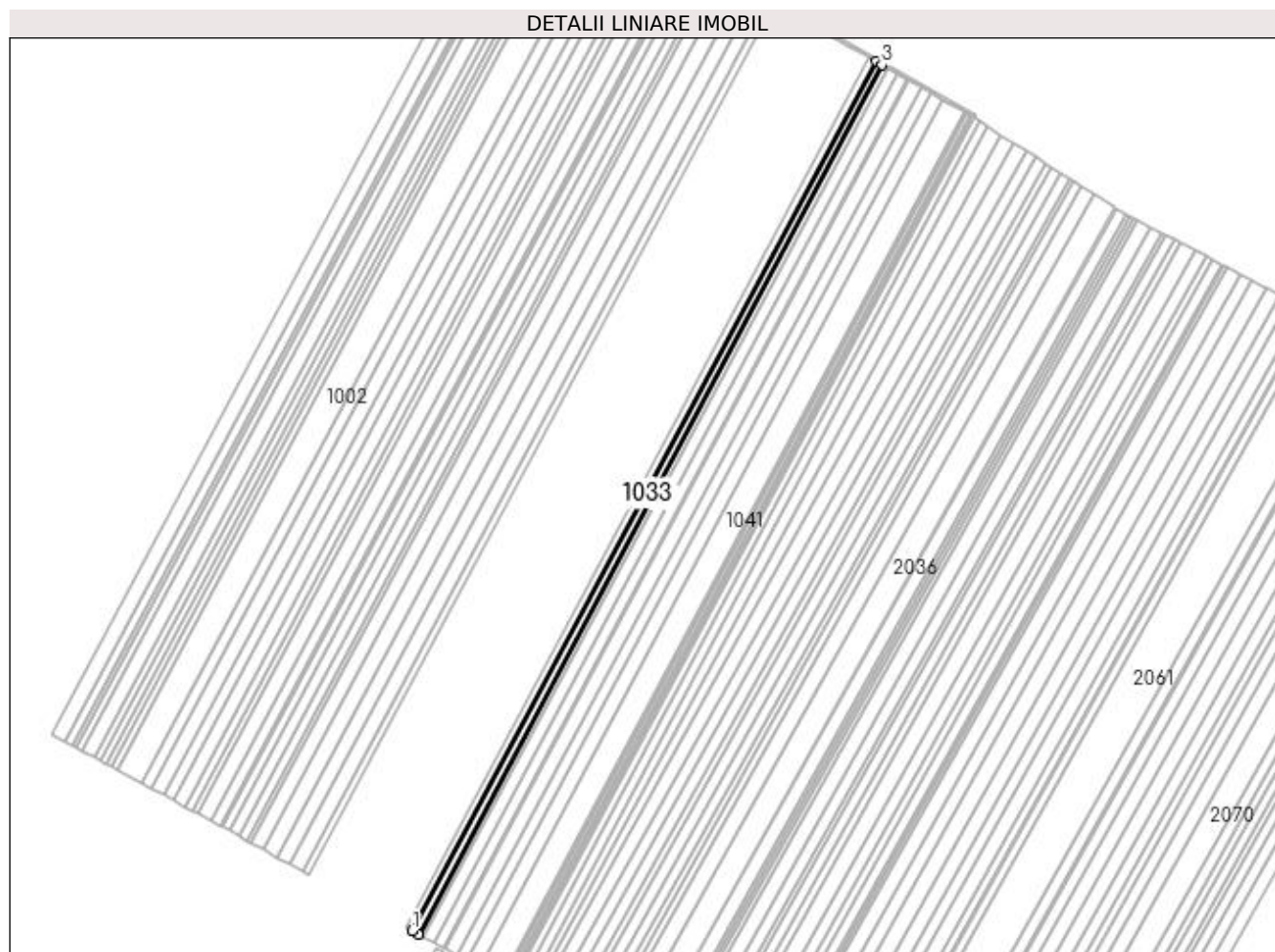
Inscrieri privind dezmembramintele dreptului de proprietate, drepturi reale de garanție și sarcini	Referințe
NU SUNT	

Anexa Nr. 1 La Partea I

Teren

Nr cadastral	Suprafața (mp)*	Observații / Referințe
30340	10.000	

* Suprafața este determinată în planul de proiecție Stereo 70.



Date referitoare la teren

Crt	Categorie folosință	Intra vilan	Suprafața (mp)	Tarla	Parcelă	Nr. topo	Observații / Referințe
1	arabil	NU	10.000	4	52	-	

Lungime Segmente

1) Valorile lungimilor segmentelor sunt obținute din proiecție în plan.

Punct început	X / Y	Punct sfârșit	X / Y	Lungime segment (** (m)
1	422.942,053 304.643,093	2	422.949,579 304.638,981	8.576
2	422.949,579 304.638,981	3	423.498,734 305.667,603	1166.034
3	423.498,734 305.667,603	4	423.491,276 305.671,842	8.579
4	423.491,276 305.671,842	1	422.942,053 304.643,093	1166.178

**** Lungimile segmentelor sunt determinate în planul de proiecție Stereo 70 și sunt rotunjite la 1 milimetru.**

***** Distanța dintre puncte este formată din segmente cumulate ce sunt mai mici decât valoarea 1 milimetru.**

**DATE DESPRE IMOBILUL NR. 1034**

Oficiul de Cadastru și Publicitate Imobiliară DOLJ
Biroul de Cadastru și Publicitate Imobiliară Craiova

A. Partea I. Descrierea imobilului

TEREN Extravilan

Adresa: Jud. Dolj, TARLAUA 4, PARCELA 53

Nr. Crt	Nr cadastral Nr. topografic	Suprafața* (mp)	Observații / Referințe
A1	32792	8.000	Sector cadastral:2 Teren neimprejmuit;

B. Partea II. Proprietari și acte

Inscrieri privitoare la dreptul de proprietate și alte drepturi reale		Referințe
151918 / 21/11/2016		
Act Normativ nr. TDP NR. 8652, din 06/09/2007 emis de COMISIA JUDETEANA DOLJ (CM NR. 80/25.08.2016 NP GAGEATU ILIE);		
B1	Intabulare, drept de PROPRIETATE, dobandit prin Succesiune, cota actuala 1/1, cota initiala 1/1 1) PREDA ILEANA <i>OBSERVATII: DEF. SOREANU IOAN</i>	A1

C. Partea III. SARCINI .


Inscrieri privind dezmembramintele dreptului de proprietate, drepturi reale de garanție și sarcini	Referințe
NU SUNT	

Anexa Nr. 1 La Partea I

Teren

Nr cadastral	Suprafața (mp)*	Observații / Referințe
32792	8.000	

* Suprafața este determinată în planul de proiecție Stereo 70.



Date referitoare la teren

Crt	Categorie folosință	Intra vilan	Suprafața (mp)	Tarla	Parcelă	Nr. topo	Observații / Referințe
1	arabil	NU	8.000	4	53	-	

Lungime Segmente

1) Valorile lungimilor segmentelor sunt obținute din proiecție în plan.

Punct început	X / Y	Punct sfârșit	X / Y	Lungime segment (** (m)
1	422.949,579 304.638,981	2	422.955,6 304.635,691	6.862
2	422.955,6 304.635,691	3	423.504,701 305.664,211	1165.919
3	423.504,701 305.664,211	4	423.498,734 305.667,603	6.864
4	423.498,734 305.667,603	1	422.949,579 304.638,981	1166.034

**** Lungimile segmentelor sunt determinate în planul de proiecție Stereo 70 și sunt rotunjite la 1 milimetru.**

***** Distanța dintre puncte este formată din segmente cumulate ce sunt mai mici decât valoarea 1 milimetru.**

**DATE DESPRE IMOBILUL NR. 1035**

Oficiul de Cadastru și Publicitate Imobiliară DOLJ
Biroul de Cadastru și Publicitate Imobiliară Craiova

A. Partea I. Descrierea imobilului

TEREN Extravilan

Adresa: Jud. Dolj, T4,P54

Nr. Crt	Nr cadastral Nr. topografic	Suprafața* (mp)	Observații / Referințe
A1	32708	16.000	Sector cadastral:2 Teren neimprejmuit;

B. Partea II. Proprietari și acte

Inscrieri privitoare la dreptul de proprietate și alte drepturi reale	Referințe
135535 / 18/10/2016	
Act Notarial nr. CONTRACT DE VANZARE AUT. NR. 2476, din 18/07/2011 emis de NP MIRCIA ELENA;	
B1	A1
Intabulare, drept de PROPRIETATE, dobandit prin Conventie, cota actuala 1/1, cota initiala 1/1	
1) YANAY ELAZAR	
2) YANAY DANIELA-MARIA	

C. Partea III. SARCINI .

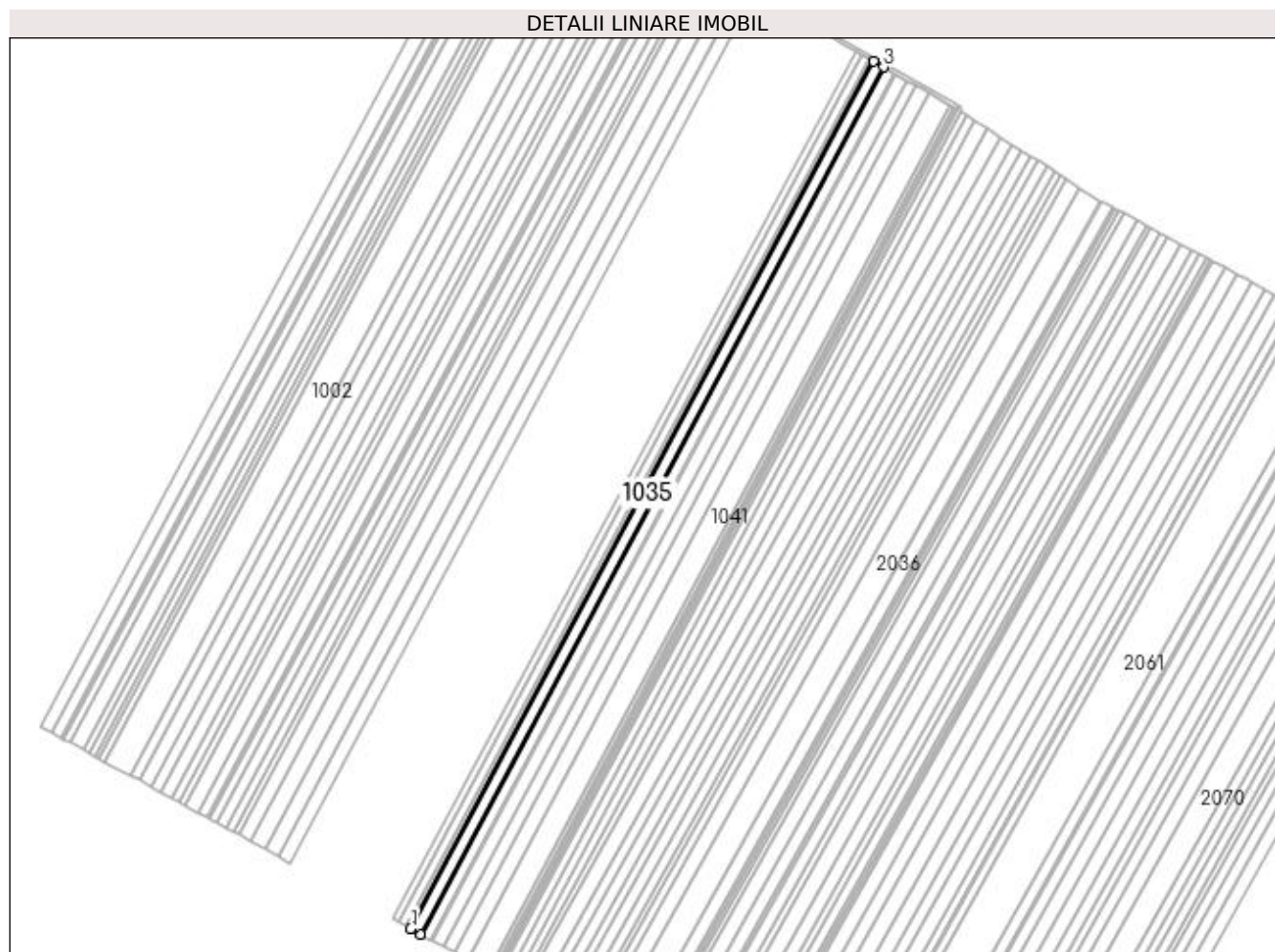
Inscrieri privind dezmembramintele dreptului de proprietate, drepturi reale de garanție și sarcini	Referințe
NU SUNT	

Anexa Nr. 1 La Partea I

Teren

Nr cadastral	Suprafața (mp)*	Observații / Referințe
32708	16.000	

* Suprafața este determinată în planul de proiecție Stereo 70.



Date referitoare la teren

Crt	Categorie folosință	Intra vilan	Suprafața (mp)	Tarla	Parcelă	Nr. topo	Observații / Referințe
1	arabil	NU	16.000	4	54	-	

Lungime Segmente

1) Valorile lungimilor segmentelor sunt obținute din proiecție în plan.

Punct început	X / Y	Punct sfârșit	X / Y	Lungime segment (** (m)
1	422.955,6 304.635,691	2	422.967,644 304.629,11	13.725
2	422.967,644 304.629,11	3	423.516,637 305.657,427	1165.688
3	423.516,637 305.657,427	4	423.504,701 305.664,211	13.729
4	423.504,701 305.664,211	1	422.955,6 304.635,691	1165.919

**** Lungimile segmentelor sunt determinate în planul de proiecție Stereo 70 și sunt rotunjite la 1 milimetru.**

***** Distanța dintre puncte este formată din segmente cumulate ce sunt mai mici decât valoarea 1 milimetru.**

**DATE DESPRE IMOBILUL NR. 1036**

Oficiul de Cadastru și Publicitate Imobiliară DOLJ
Biroul de Cadastru și Publicitate Imobiliară Craiova

A. Partea I. Descrierea imobilului

TEREN Extravilan

Adresa: Jud. Dolj, T 4 P 55

Nr. Crt	Nr cadastral Nr. topografic	Suprafața* (mp)	Observații / Referințe
A1	32847	16.038	Sector cadastral:2 Teren neimprejmuit;

B. Partea II. Proprietari și acte

Inscrieri privitoare la dreptul de proprietate și alte drepturi reale	Referințe
144005 / 04/11/2016	
Act Notarial nr. C.V.C AUT. NR. 2103, din 15/09/2010 emis de NP CRISTIAN MIHAIL;	
B1	A1
Intabulare, drept de PROPRIETATE, dobandit prin Conventie, cota actuala 1/1, cota initiala 1/1	
1) SOCIETATEA COMERCIALA DELTA BERCENI INVEST SRL, CIF:22046319	

C. Partea III. SARCINI .


Inscrieri privind dezmembramintele dreptului de proprietate, drepturi reale de garanție și sarcini	Referințe
NU SUNT	

Anexa Nr. 1 La Partea I

Teren

Nr cadastral	Suprafața (mp)*	Observații / Referințe
32847	16.038	

* Suprafața este determinată în planul de proiecție Stereo 70.



Date referitoare la teren

Crt	Categorie folosință	Intravilan	Suprafața (mp)	Tarla	Parcelă	Nr. topo	Observații / Referințe
1	arabil	NU	16.038	4	55	-	

Lungime Segmente

1) Valorile lungimilor segmentelor sunt obținute din proiecție în plan.

Punct început	X / Y	Punct sfârșit	X / Y	Lungime segment (** (m))
1	422.967,644 304.629,11	2	422.979,719 304.622,511	13.76
2	422.979,719 304.622,511	3	423.528,603 305.650,625	1165.458
3	423.528,603 305.650,625	4	423.516,637 305.657,427	13.765
4	423.516,637 305.657,427	1	422.967,644 304.629,11	1165.688

**** Lungimile segmentelor sunt determinate în planul de proiecție Stereo 70 și sunt rotunjite la 1 milimetru.**

***** Distanța dintre puncte este formată din segmente cumulate ce sunt mai mici decât valoarea 1 milimetru.**

**DATE DESPRE IMOBILUL NR. 1037**

Oficiul de Cadastru și Publicitate Imobiliară DOLJ
Biroul de Cadastru și Publicitate Imobiliară Craiova

A. Partea I. Descrierea imobilului

TEREN Extravilan

Adresa: Jud. Dolj, T 4, P 55/1

Nr. Crt	Nr cadastral Nr. topografic	Suprafața* (mp)	Observații / Referințe
A1	30878	2.257	Sector cadastral:2 Teren neimprejmuit;

B. Partea II. Proprietari și acte

Inscrieri privitoare la dreptul de proprietate și alte drepturi reale		Referințe
49613 / 15/06/2012		
Act Notarial nr. CONTRACT DE VANZARE AUT NR 1130, din 13/06/2012 emis de BNP GASPARG MONICA ORTANSA;		
B1	Intabulare, drept de PROPRIETATE, dobandit prin Conventie, cota actuala 1/1, cota initiala 1/1 1) SC DELTA BERCENI INVEST SRL, CIF:9999999999999	A1

C. Partea III. SARCINI .


Inscrieri privind dezmembramintele dreptului de proprietate, drepturi reale de garanție și sarcini	Referințe
NU SUNT	

Anexa Nr. 1 La Partea I

Teren

Nr cadastral	Suprafața (mp)*	Observații / Referințe
30878	2.257	

* Suprafața este determinată în planul de proiecție Stereo 70.



Date referitoare la teren

Crt	Categorie folosință	Intra vilan	Suprafața (mp)	Tarla	Parcelă	Nr. topo	Observații / Referințe
1	arabil	NU	2.257	4	55/1	-	

Lungime Segmente

1) Valorile lungimilor segmentelor sunt obținute din proiecție în plan.

Punct început	X / Y	Punct sfârșit	X / Y	Lungime segment (** (m)
1	422.979,719 304.622,511	2	422.981,419 304.621,583	1.937
2	422.981,419 304.621,583	3	423.530,287 305.649,668	1165.425
3	423.530,287 305.649,668	4	423.528,603 305.650,625	1.937
4	423.528,603 305.650,625	1	422.979,719 304.622,511	1165.458

**** Lungimile segmentelor sunt determinate în planul de proiecție Stereo 70 și sunt rotunjite la 1 milimetru.**

***** Distanța dintre puncte este formată din segmente cumulate ce sunt mai mici decât valoarea 1 milimetru.**

**DATE DESPRE IMOBILUL NR. 1038**

Oficiul de Cadastru și Publicitate Imobiliară DOLJ
Biroul de Cadastru și Publicitate Imobiliară Craiova

A. Partea I. Descrierea imobilului

TEREN Extravilan

Adresa: Jud. Dolj, T4,P56

Nr. Crt	Nr cadastral Nr. topografic	Suprafața* (mp)	Observații / Referințe
A1	32779	19.120	Sector cadastral:2 Teren neimprejmuit;

B. Partea II. Proprietari și acte

Inscrieri privitoare la dreptul de proprietate și alte drepturi reale		Referințe
149997 / 16/11/2016		
Act Notarial nr. CONTRACT DE VANZARE CUMPARARE AUT. NR. 34, din 05/01/2005 emis de NP PAPA EUGENIA;		
B1	Intabulare, drept de PROPRIETATE, dobandit prin Conventie, cota actuala 1/1, cota initiala 1/1 1) YANAY DANIELA-MARIA 2) YANAY ELAZAR <i>OBSERVATII: TUDOR MARIA</i>	A1

C. Partea III. SARCINI .


Inscrieri privind dezmembramintele dreptului de proprietate, drepturi reale de garanție și sarcini	Referințe
NU SUNT	

Anexa Nr. 1 La Partea I

Teren

Nr cadastral	Suprafața (mp)*	Observații / Referințe
32779	19.120	

* Suprafața este determinată în planul de proiecție Stereo 70.



Date referitoare la teren

Crt	Categorie folosință	Intra vilan	Suprafața (mp)	Tarla	Parcelă	Nr. topo	Observații / Referințe
1	arabil	NU	19.120	4	56	-	

Lungime Segmente

1) Valorile lungimilor segmentelor sunt obținute din proiecție în plan.

Punct început	X / Y	Punct sfârșit	X / Y	Lungime segment (** (m)
1	422.981,419 304.621,583	2	422.995,818 304.613,714	16.409
2	422.995,818 304.613,714	3	423.544,557 305.641,557	1165.15
3	423.544,557 305.641,557	4	423.530,287 305.649,668	16.414
4	423.530,287 305.649,668	1	422.981,419 304.621,583	1165.425

**** Lungimile segmentelor sunt determinate în planul de proiecție Stereo 70 și sunt rotunjite la 1 milimetru.**

***** Distanța dintre puncte este formată din segmente cumulate ce sunt mai mici decât valoarea 1 milimetru.**

**DATE DESPRE IMOBILUL NR. 1039**

Oficiul de Cadastru și Publicitate Imobiliară DOLJ
Biroul de Cadastru și Publicitate Imobiliară Craiova

A. Partea I. Descrierea imobilului

TEREN Extravilan

Adresa: Jud. Dolj, T4,P58/1

Nr. Crt	Nr cadastral Nr. topografic	Suprafața* (mp)	Observații / Referințe
A1	32715	14.857	Sector cadastral:2 Teren neimprejmuit;

B. Partea II. Proprietari și acte

Inscrieri privitoare la dreptul de proprietate și alte drepturi reale		Referințe
137189 / 21/10/2016		
Act Notarial nr. CVC AUT. NR. 2602, din 03/08/2011 emis de NP MIRCIA ELENA;		
B1	Intabulare, drept de PROPRIETATE, dobandit prin Conventie, cota actuala 1/1, cota initiala 1/1 1) YANAY DANIELA-MARIA 2) YANAY ELAZAR	A1

C. Partea III. SARCINI .


Inscrieri privind dezmembramintele dreptului de proprietate, drepturi reale de garanție și sarcini	Referințe
NU SUNT	

Anexa Nr. 1 La Partea I

Teren

Nr cadastral	Suprafața (mp)*	Observații / Referințe
32715	14.857	

* Suprafața este determinată în planul de proiecție Stereo 70.



Date referitoare la teren

Crt	Categorie folosință	Intra vilan	Suprafața (mp)	Tarla	Parcelă	Nr. topo	Observații / Referințe
1	arabil	NU	14.857	4	58/1	-	

Lungime Segmente

1) Valorile lungimilor segmentelor sunt obținute din proiecție în plan.

Punct început	X / Y	Punct sfârșit	X / Y	Lungime segment (** (m)
1	422.995,818 304.613,714	2	423.007,009 304.607,599	12.753
2	423.007,009 304.607,599	3	423.555,647 305.635,253	1164.936
3	423.555,647 305.635,253	4	423.544,557 305.641,557	12.757
4	423.544,557 305.641,557	1	422.995,818 304.613,714	1165.15

**** Lungimile segmentelor sunt determinate în planul de proiecție Stereo 70 și sunt rotunjite la 1 milimetru.**

***** Distanța dintre puncte este formată din segmente cumulate ce sunt mai mici decât valoarea 1 milimetru.**

**DATE DESPRE IMOBILUL NR. 1040**

Oficiul de Cadastru și Publicitate Imobiliară DOLJ
Biroul de Cadastru și Publicitate Imobiliară Craiova

A. Partea I. Descrierea imobilului

TEREN Extravilan

Adresa: Jud. Dolj, T4, P59 - EXTRAVILAN

Nr. Crt	Nr cadastral Nr. topografic	Suprafața* (mp)	Observații / Referințe
A1	32721	20.619	Sector cadastral:2 Teren neimprejmuit;

B. Partea II. Proprietari și acte

Inscrieri privitoare la dreptul de proprietate și alte drepturi reale	Referințe
135530 / 18/10/2016	
Act Notarial nr. CVC AUT. NR. 1326, din 30/06/2004 emis de NP PAPA EUGENIA;	
B1	A1
Intabulare, drept de PROPRIETATE, dobândit prin Conventie, cota actuala 1/1, cota initiala 1/1	
1) YANAY DANIELA-MARIA	
2) YANAY ELAZAR	

C. Partea III. SARCINI .

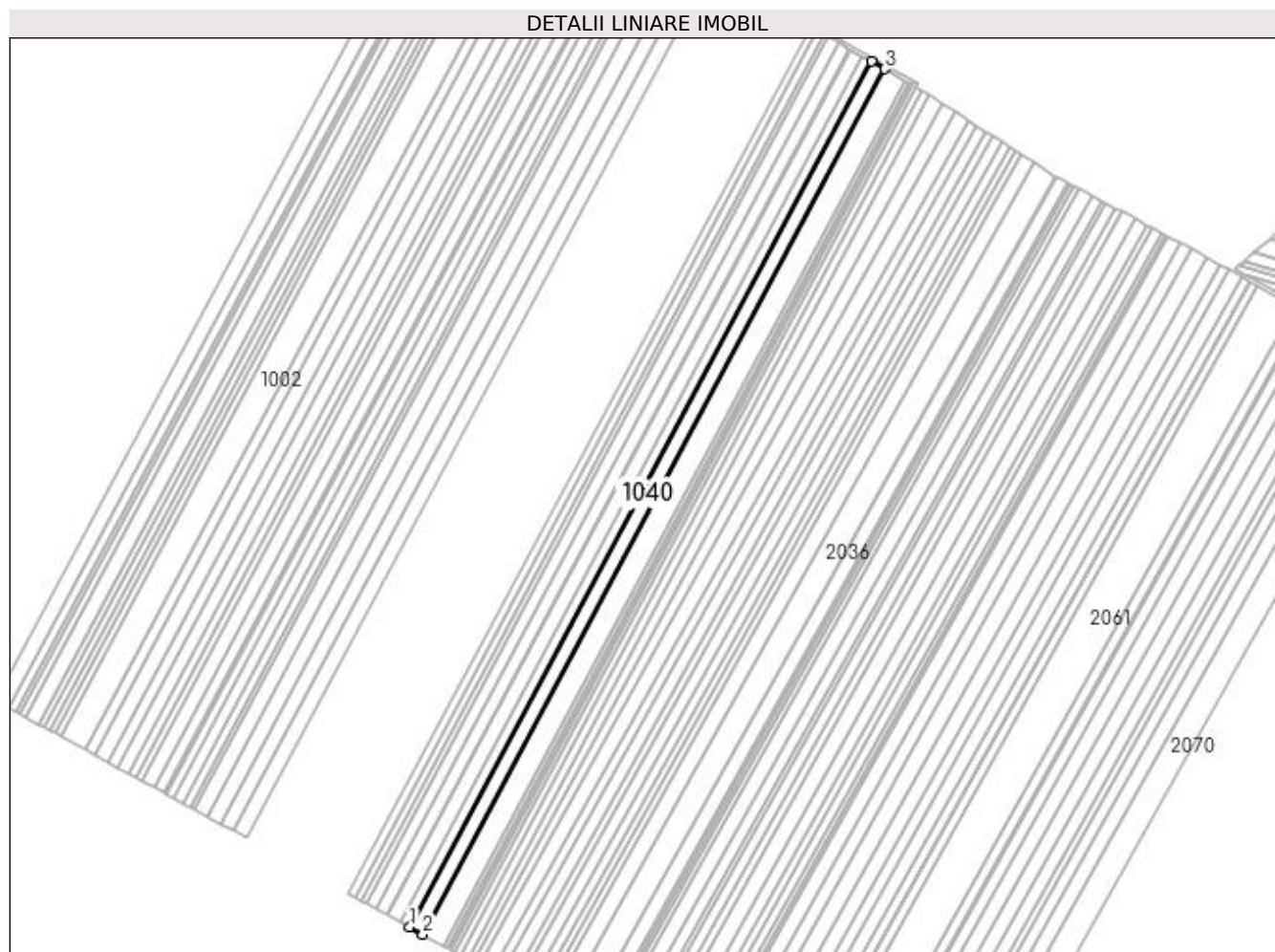
Inscrieri privind dezmembramintele dreptului de proprietate, drepturi reale de garanție și sarcini	Referințe
NU SUNT	

Anexa Nr. 1 La Partea I

Teren

Nr cadastral	Suprafața (mp)*	Observații / Referințe
32721	20.619	

* Suprafața este determinată în planul de proiecție Stereo 70.



Date referitoare la teren

Crt	Categorie folosință	Intra vilan	Suprafața (mp)	Tarla	Parcelă	Nr. topo	Observații / Referințe
1	arabil	NU	20.619	4	59	-	

Lungime Segmente

1) Valorile lungimilor segmentelor sunt obținute din proiecție în plan.

Punct început	X / Y	Punct sfârșit	X / Y	Lungime segment (** (m)
1	423.007,009 304.607,599	2	423.022,544 304.599,111	17.703
2	423.022,544 304.599,111	3	423.571,042 305.626,502	1164.639
3	423.571,042 305.626,502	4	423.555,647 305.635,253	17.708
4	423.555,647 305.635,253	1	423.007,009 304.607,599	1164.936

**** Lungimile segmentelor sunt determinate în planul de proiecție Stereo 70 și sunt rotunjite la 1 milimetru.**

***** Distanța dintre puncte este formată din segmente cumulate ce sunt mai mici decât valoarea 1 milimetru.**

**DATE DESPRE IMOBILUL NR. 1041**

Oficiul de Cadastru și Publicitate Imobiliară DOLJ
Biroul de Cadastru și Publicitate Imobiliară Craiova

A. Partea I. Descrierea imobilului

TEREN Extravilan

Adresa: Jud. Dolj, T 4, P 59/1

Nr. Crt	Nr cadastral Nr. topografic	Suprafața* (mp)	Observații / Referințe
A1	30370	33.000	Sector cadastral:2 Teren neimprejmuit;

B. Partea II. Proprietari și acte

Inscrieri privitoare la dreptul de proprietate și alte drepturi reale	Referințe
39102 / 07/06/2011	
Act Notarial nr. CVC 2122, din 15/09/2010 emis de BNP CRISTIAN MIHAIL;	
B1	A1
Intabulare, drept de PROPRIETATE, dobandit prin Conventie, cota actuala 1/1, cota initiala 1/1	
1) SC DELTA BERCENI INVEST SRL, CIF:99999999999999	

C. Partea III. SARCINI .

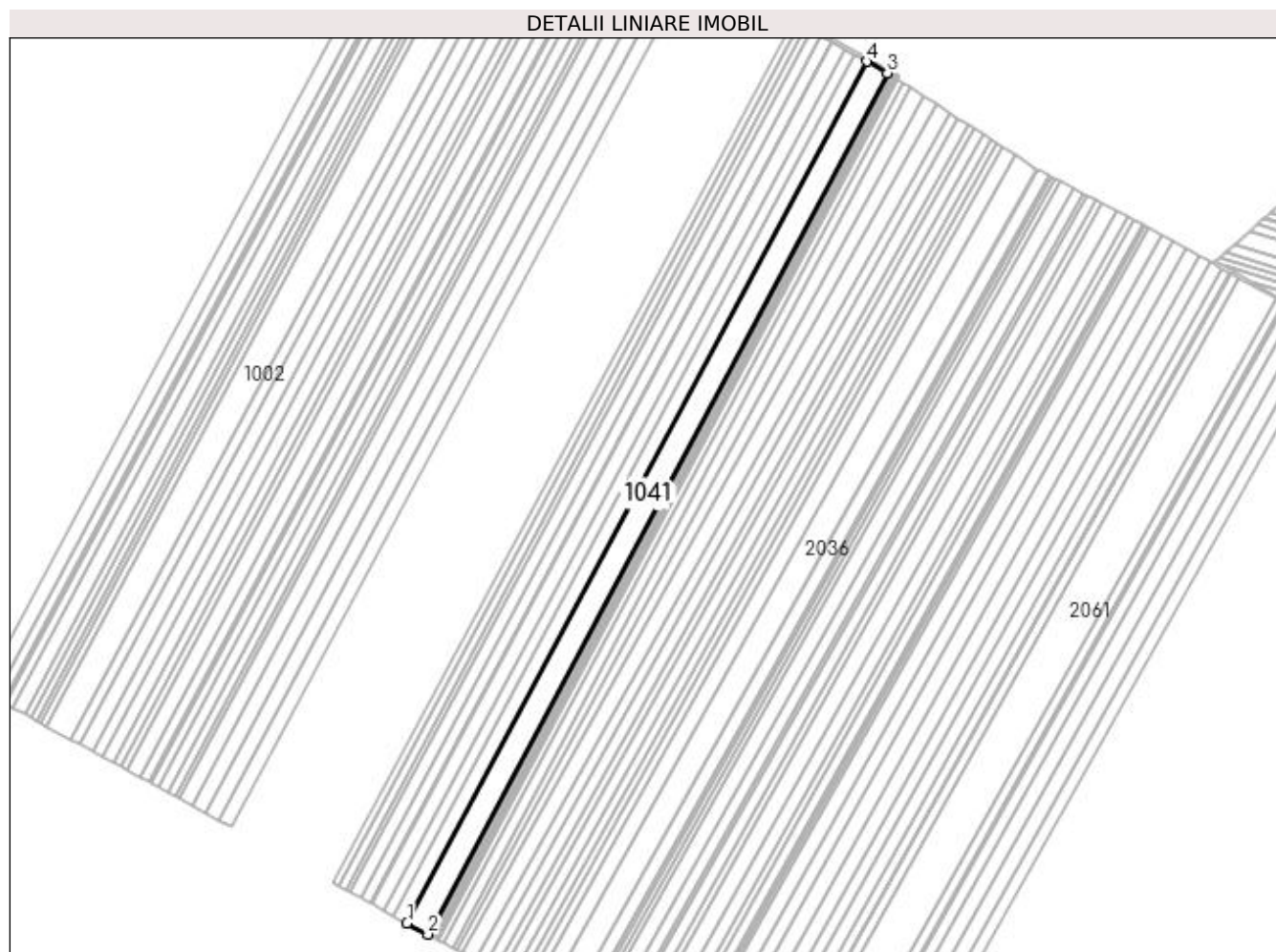
Inscrieri privind dezmembramintele dreptului de proprietate, drepturi reale de garanție și sarcini	Referințe
NU SUNT	

Anexa Nr. 1 La Partea I

Teren

Nr cadastral	Suprafața (mp)*	Observații / Referințe
30370	33.000	

* Suprafața este determinată în planul de proiecție Stereo 70.



Date referitoare la teren

Crt	Categorie folosință	Intra vilan	Suprafața (mp)	Tarla	Parcelă	Nr. topo	Observații / Referințe
1	arabil	NU	33.000	4	59/1	-	

Lungime Segmente

1) Valorile lungimilor segmentelor sunt obținute din proiecție în plan.

Punct început	X / Y	Punct sfârșit	X / Y	Lungime segment (** (m)
1	423.022,544 304.599,111	2	423.047,415 304.585,52	28.342
2	423.047,415 304.585,52	3	423.595,69 305.612,492	1164.163
3	423.595,69 305.612,492	4	423.571,042 305.626,502	28.351
4	423.571,042 305.626,502	1	423.022,544 304.599,111	1164.639

**** Lungimile segmentelor sunt determinate în planul de proiecție Stereo 70 și sunt rotunjite la 1 milimetru.**

***** Distanța dintre puncte este formată din segmente cumulate ce sunt mai mici decât valoarea 1 milimetru.**

**DATE DESPRE IMOBILUL NR. 1042**

Oficiul de Cadastru și Publicitate Imobiliară DOLJ
Biroul de Cadastru și Publicitate Imobiliară Craiova

A. Partea I. Descrierea imobilului

TEREN Extravilan

Adresa: Jud. Dolj, T4, P60

Nr. Crt	Nr cadastral Nr. topografic	Suprafața* (mp)	Observații / Referințe
A1	33112	5.581	Sector cadastral:2 Teren neimprejmuit;

B. Partea II. Proprietari și acte

Inscrieri privitoare la dreptul de proprietate și alte drepturi reale		Referințe
96527 / 21/06/2017		
Act Normativ nr. TDP NR. 8652, din 06/09/2007 emis de COMISIA JUDETEANA DOLJ (ACT NOTARIAL NR C.M. NR. 80 DIN 25.08.2016, EMIS DE GAGEATU ILIE;ACT ADMINISTRATIV NR ADEVERINTA NR. 7075 DIN 19.10.2016, EMIS DE PRIMARIA LEU);		
B1	Intabulare, drept de PROPRIETATE, dobandit prin Succesiune, cota actuala 1/1, cota initiala 1/1 1) PREDĂ ILEANA <i>OBSERVATII: SOREANU IOAN</i>	A1

C. Partea III. SARCINI .

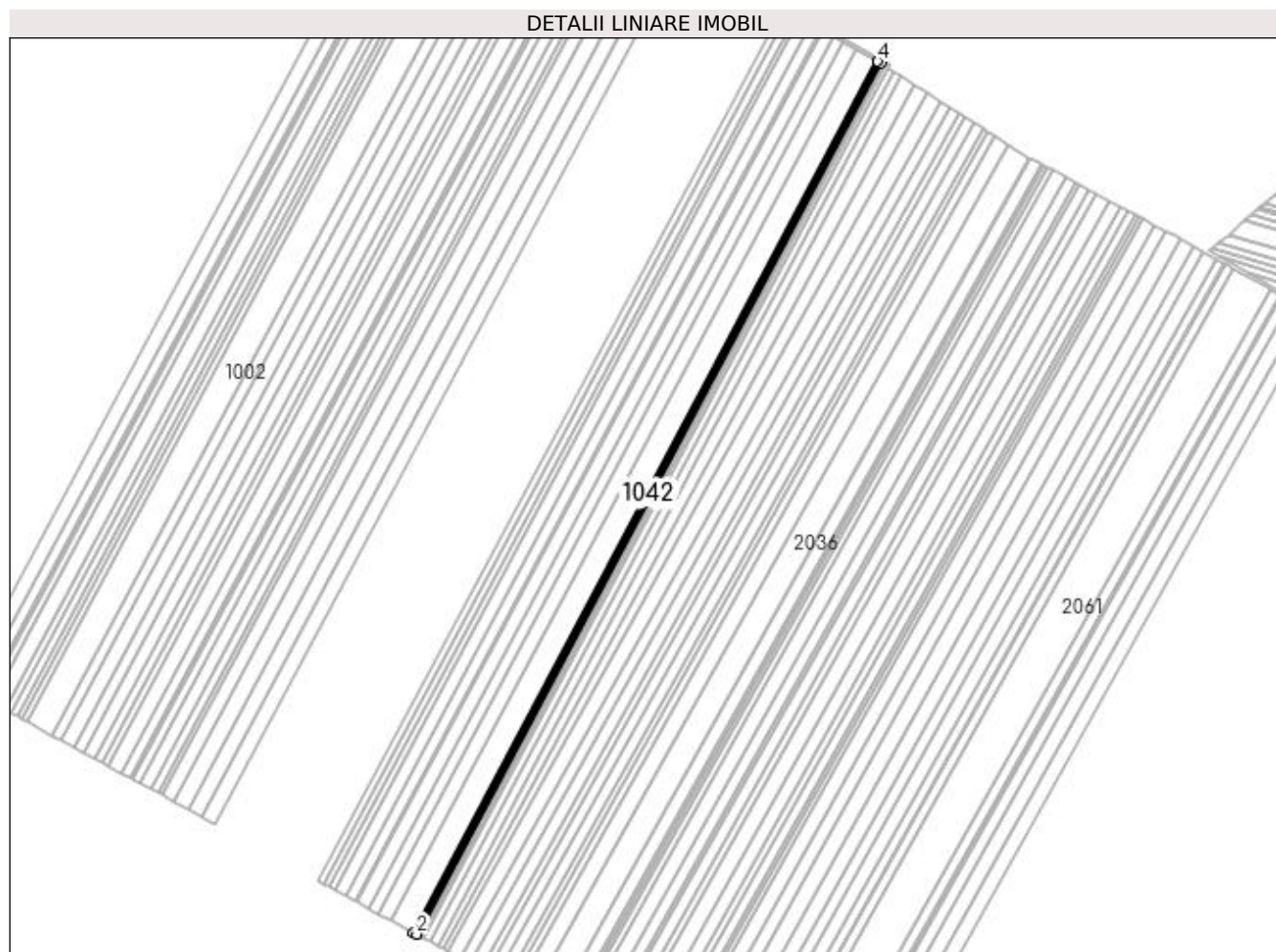
Inscrieri privind dezmembramintele dreptului de proprietate, drepturi reale de garanție și sarcini	Referințe
NU SUNT	

Anexa Nr. 1 La Partea I

Teren

Nr cadastral	Suprafața (mp)*	Observații / Referințe
33112	5.581	

* Suprafața este determinată în planul de proiecție Stereo 70.



Date referitoare la teren

Crt	Categorie folosință	Intra vilan	Suprafața (mp)	Tarla	Parcelă	Nr. topo	Observații / Referințe
1	arabil	NU	5.581	4	60	-	

Lungime Segmente

1) Valorile lungimilor segmentelor sunt obținute din proiecție în plan.

Punct început	X / Y	Punct sfârșit	X / Y	Lungime segment (** (m)
1	423.047,415 304.585,52	2	423.051,622 304.583,221	4.794
2	423.051,622 304.583,221	3	423.599,859 305.610,122	1164.083
3	423.599,859 305.610,122	4	423.595,69 305.612,492	4.796
4	423.595,69 305.612,492	1	423.047,415 304.585,52	1164.163

**** Lungimile segmentelor sunt determinate în planul de proiecție Stereo 70 și sunt rotunjite la 1 milimetru.**

***** Distanța dintre puncte este formată din segmente cumulate ce sunt mai mici decât valoarea 1 milimetru.**

**DATE DESPRE IMOBILUL NR. 1043**

Oficiul de Cadastru și Publicitate Imobiliară Dolj
 Biroul de Cadastru și Publicitate Imobiliară Craiova

A. Partea I. Descrierea imobilului

TEREN Extravilan

Adresa: Jud. Dolj, T4, P61

Nr. Crt	Nr cadastral Nr. topografic	Suprafața* (mp)	Observații / Referințe
A1	30214	3.700	Sector cadastral:2 Teren neimprejmuit;

B. Partea II. Proprietari și acte

Inscrieri privitoare la dreptul de proprietate și alte drepturi reale		Referințe
76597 / 02/07/2015		
Act Administrativ nr. 591, din 30/04/2013 emis de NP DIACONESCU REMUS BOGDAN;		
B1	Intabulare, drept de PROPRIETATE, dobandit prin Lege, cota actuala 1/1, cota initiala 1/1 1) SOCIETATEA RURAL AGRI DOLJ SRL , CIF:99999999999999 <i>OBSERVATII: CA URMARE A DIVIZARII LUI B3</i>	A1

C. Partea III. SARCINI .

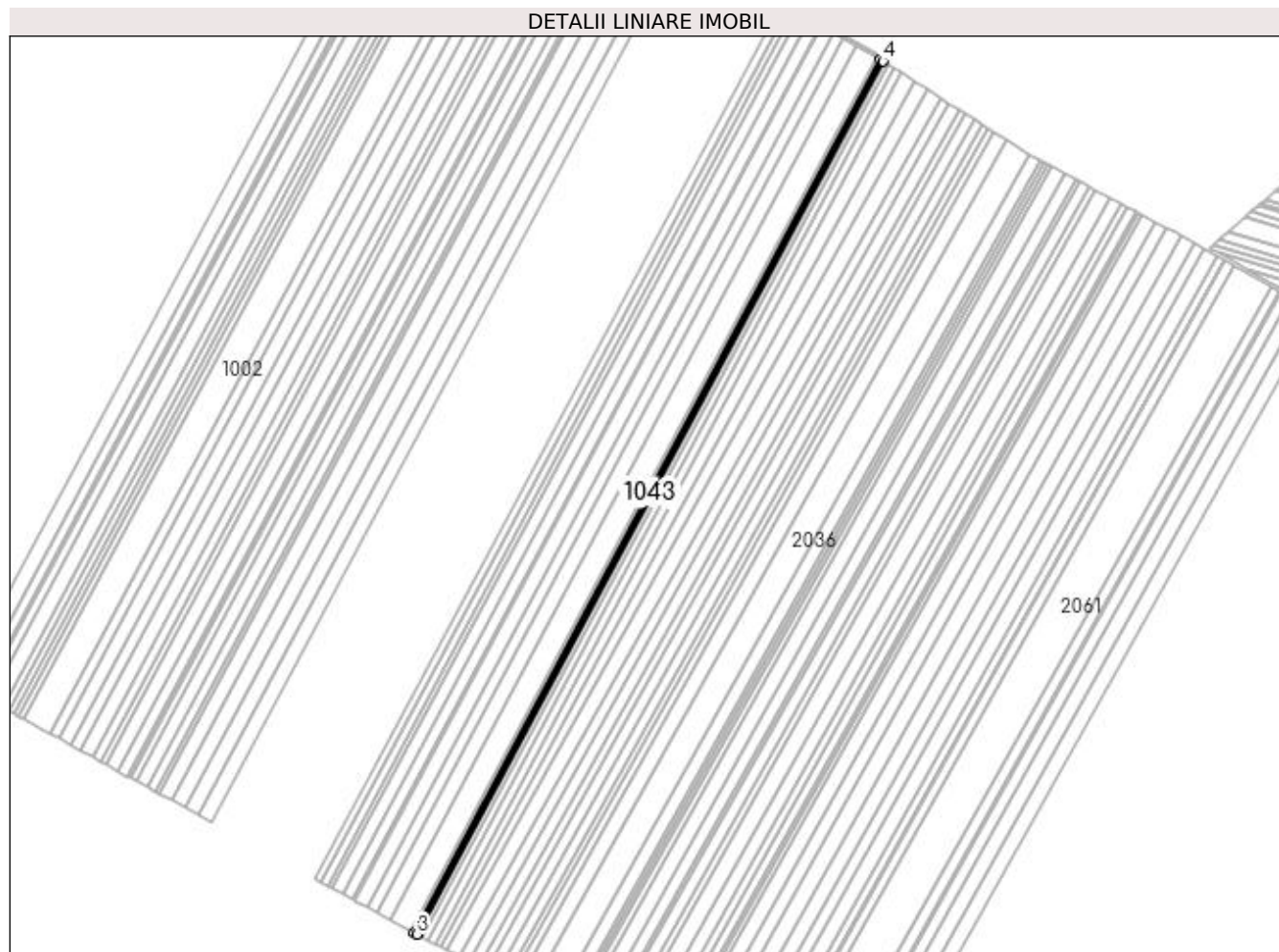
Inscrieri privind dezmembramintele dreptului de proprietate, drepturi reale de garanție și sarcini	Referințe
NU SUNT	

Anexa Nr. 1 La Partea I

Teren

Nr cadastral	Suprafața (mp)*	Observații / Referințe
30214	3.700	

* Suprafața este determinată în planul de proiecție Stereo 70.



Date referitoare la teren

Crt	Categorie folosință	Intra vilan	Suprafața (mp)	Tarla	Parcelă	Nr. topo	Observații / Referințe
1	arabil	NU	3.700	4	61	-	

Lungime Segmente

1) Valorile lungimilor segmentelor sunt obținute din proiecție în plan.

Punct început	X / Y	Punct sfârșit	X / Y	Lungime segment (** (m)
1	423.599,859 305.610,122	2	423.051,622 304.583,221	1164.083
2	423.051,622 304.583,221	3	423.054,412 304.581,697	3.179
3	423.054,412 304.581,697	4	423.602,623 305.608,551	1164.03
4	423.602,623 305.608,551	1	423.599,859 305.610,122	3.18

**** Lungimile segmentelor sunt determinate în planul de proiecție Stereo 70 și sunt rotunjite la 1 milimetru.**

***** Distanța dintre puncte este formată din segmente cumulate ce sunt mai mici decât valoarea 1 milimetru.**

**DATE DESPRE IMOBILUL NR. 1044**

Oficiul de Cadastru și Publicitate Imobiliară DOLJ
Biroul de Cadastru și Publicitate Imobiliară Craiova

A. Partea I. Descrierea imobilului

TEREN Extravilan

Adresa: Jud. Dolj, T4, P62

Nr. Crt	Nr cadastral Nr. topografic	Suprafața* (mp)	Observații / Referințe
A1		2.549	Sector cadastral:2 Teren neimprejmuit;

B. Partea II. Proprietari și acte

Inscrieri privitoare la dreptul de proprietate și alte drepturi reale		Referințe
/		
Act Administrativ nr. PV 5501, din 01/01/2005 emis de COMISIA LOCALA DE FOND FUNCAR LEU (CERTIFICAT DE DECES SERIA D.10 NR 022769);		
B1	Inscrierea provizorie, drept de PROPRIETATE, dobandit prin Reconstituire, cota actuala 1/1, cota initiala 1/1 1) CALINESCU GHEORGHE, DEFUNCT DEFUNCT:Da	A1

C. Partea III. SARCINI .

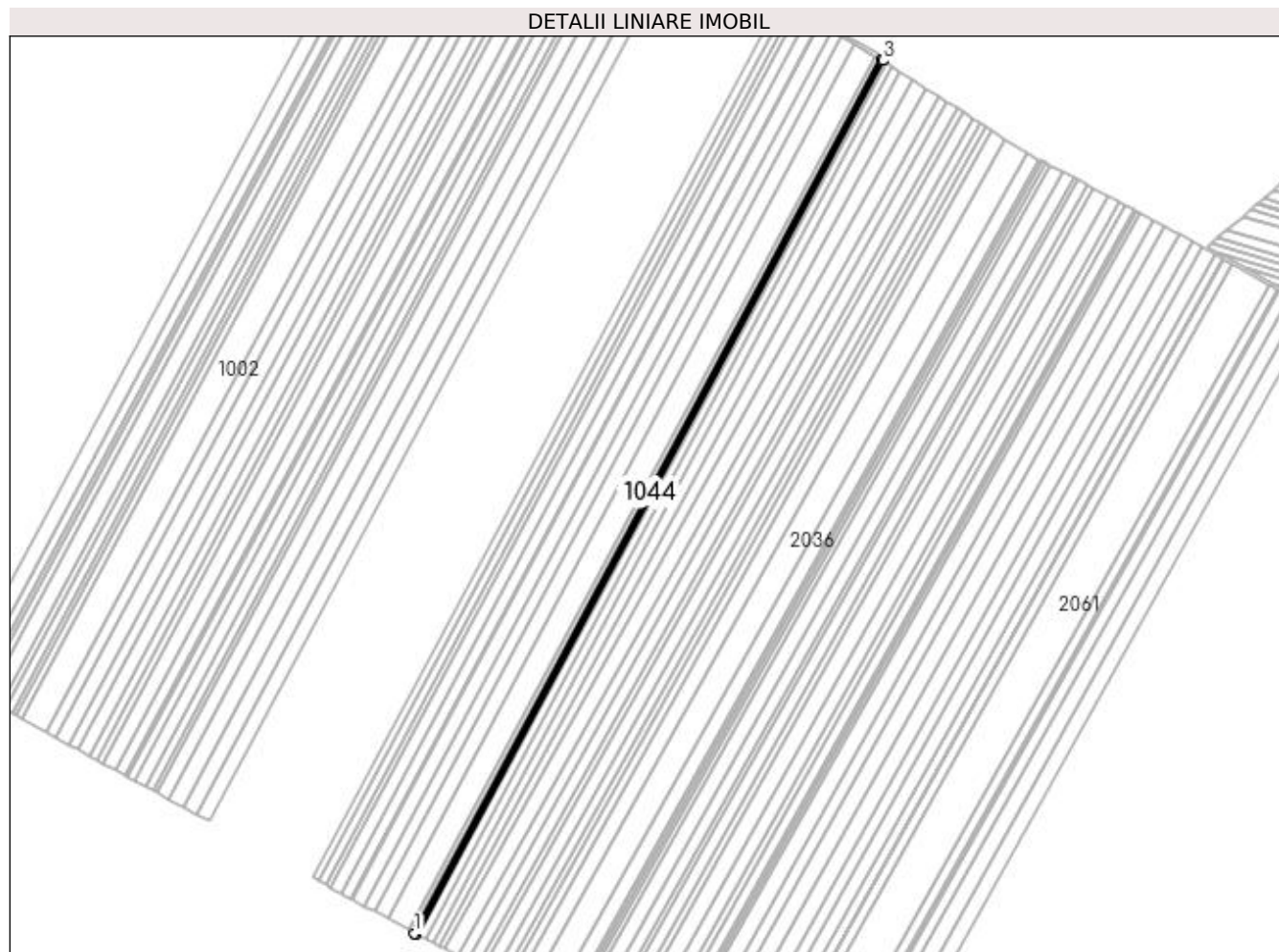
Inscrieri privind dezmembramintele dreptului de proprietate, drepturi reale de garanție și sarcini	Referințe
NU SUNT	

Anexa Nr. 1 La Partea I

Teren

Nr cadastral	Suprafața (mp)*	Observații / Referințe
	2.549	

* Suprafața este determinată în planul de proiecție Stereo 70.



Date referitoare la teren

Crt	Categorie folosință	Intra vilan	Suprafața (mp)	Tarla	Parcelă	Nr. topo	Observații / Referințe
1	arabil	NU	2.549	4	62	-	

Lungime Segmente

1) Valorile lungimilor segmentelor sunt obținute din proiecție în plan.

Punct început	X / Y	Punct sfârșit	X / Y	Lungime segment (** (m)
1	423.054,412 304.581,697	2	423.056,334 304.580,647	2.19
2	423.056,334 304.580,647	3	423.604,528 305.607,468	1163.993
3	423.604,528 305.607,468	4	423.602,623 305.608,551	2.191
4	423.602,623 305.608,551	1	423.054,412 304.581,697	1164.03

**** Lungimile segmentelor sunt determinate în planul de proiecție Stereo 70 și sunt rotunjite la 1 milimetru.**

***** Distanța dintre puncte este formată din segmente cumulate ce sunt mai mici decât valoarea 1 milimetru.**

**DATE DESPRE IMOBILUL NR. 1045**

Oficiul de Cadastru și Publicitate Imobiliară DOLJ
Biroul de Cadastru și Publicitate Imobiliară Craiova

A. Partea I. Descrierea imobilului

TEREN Extravilan

Adresa: Jud. Dolj, De 49/5

Nr. Crt	Nr cadastral Nr. topografic	Suprafața* (mp)	Observații / Referințe
A1		9.897	Sector cadastral:2 Teren neimprejmuit;

B. Partea II. Proprietari și acte

Inscrieri privitoare la dreptul de proprietate și alte drepturi reale		Referințe
/		
Act Normativ nr. LEGEA 7, din 13/03/1996 emis de PARLAMENT;		
B1	Inscrierea provizorie, drept de PROPRIETATE, dobandit prin Lege, cota actuala 1/1, cota initiala 1/1 1) NEIDENTIFICAT NEIDENTIFICAT	A1

C. Partea III. SARCINI .

Inscrieri privind dezmembramintele dreptului de proprietate, drepturi reale de garanție și sarcini	Referințe
NU SUNT	


Anexa Nr. 1 La Partea I

Teren

Nr cadastral	Suprafața (mp)*	Observații / Referințe
	9.897	

* Suprafața este determinată în planul de proiecție Stereo 70.

DETALII LINIARE IMOBIL



Date referitoare la teren

Crt	Categorie folosință	Intra vilan	Suprafața (mp)	Tarla	Parcelă	Nr. topo	Observații / Referințe
1	drum	NU	9.897	-	De 49/5	-	

Lungime Segmente

1) Valorile lungimilor segmentelor sunt obținute din proiecție în plan.

Punct început	X / Y	Punct sfârșit	X / Y	Lungime segment
1	421.545,576 305.391,551	2	421.543,701 305.388,02	3.998
4	422.312,862 304.982,345	5	422.399,74 304.934,823	99.026
7	422.569,016 304.842,231	8	422.604,144 304.823,016	40.041
10	422.659,634 304.792,664	11	422.663,134 304.790,728	4.0
13	422.677,508 304.782,872	14	422.682,267 304.780,27	5.424
16	422.695,27 304.773,164	17	422.720,49 304.759,38	28.741
2	421.543,701 305.388,02	3	422.309,165 304.983,929	865.578
5	422.399,74 304.934,823	6	422.486,566 304.887,33	98.966
8	422.604,144 304.823,016	9	422.652,615 304.796,503	55.248
11	422.663,134 304.790,728	12	422.672,748 304.785,473	10.957
14	422.682,267 304.780,27	15	422.687,027 304.777,669	5.424
17	422.720,49 304.759,38	18	422.730,007 304.754,179	10.845
3	422.309,165 304.983,929	4	422.312,862 304.982,345	4.022
6	422.486,566 304.887,33	7	422.569,016 304.842,231	93.978
9	422.652,615 304.796,503	10	422.659,634 304.792,664	8.0
12	422.672,748 304.785,473	13	422.677,508 304.782,872	5.424
15	422.687,027 304.777,669	16	422.695,27 304.773,164	9.394
18	422.730,007 304.754,179	19	422.734,764 304.751,579	5.422

Punct început	X / Y	Punct sfârșit	X / Y	Lungime segment	Punct început	X / Y	Punct sfârșit	X / Y	Lungime segment	Punct început	X / Y	Punct sfârșit	X / Y	Lungime segment
19	422.734,764 304.751,579	20	422.739,522 304.748,978	5.422	20	422.739,522 304.748,978	21	422.743,994 304.746,534	5.096	21	422.743,994 304.746,534	22	422.754,65 304.740,71	12.144
22	422.754,65 304.740,71	23	422.763,564 304.735,838	10.158	23	422.763,564 304.735,838	24	422.774,219 304.730,015	12.143	24	422.774,219 304.730,015	25	422.778,424 304.727,716	4.792
25	422.778,424 304.727,716	26	422.809,323 304.710,824	35.215	26	422.809,323 304.710,824	27	422.819,118 304.705,468	11.164	27	422.819,118 304.705,468	28	422.823,587 304.703,025	5.094
28	422.823,587 304.703,025	29	422.843,041 304.692,389	22.171	29	422.843,041 304.692,389	30	422.847,758 304.689,81	5.376	30	422.847,758 304.689,81	31	422.851,971 304.687,507	4.802
31	422.851,971 304.687,507	32	422.863,902 304.680,983	13.598	32	422.863,902 304.680,983	33	422.874,549 304.675,162	12.135	33	422.874,549 304.675,162	34	422.885,672 304.669,081	12.676
34	422.885,672 304.669,081	35	422.890,52 304.666,431	5.525	35	422.890,52 304.666,431	36	422.892,896 304.665,131	2.708	36	422.892,896 304.665,131	37	422.900,025 304.661,234	8.125
37	422.900,025 304.661,234	38	422.909,478 304.656,065	10.774	38	422.909,478 304.656,065	39	422.911,05 304.655,206	1.792	39	422.911,05 304.655,206	40	422.939,561 304.639,618	32.494
40	422.939,561 304.639,618	41	422.948,113 304.634,942	9.747	41	422.948,113 304.634,942	42	422.953,252 304.632,132	5.857	42	422.953,252 304.632,132	43	422.958,573 304.629,223	6.064
43	422.958,573 304.629,223	44	422.970,165 304.622,886	13.211	44	422.970,165 304.622,886	45	422.979,158 304.617,969	10.25	45	422.979,158 304.617,969	46	423.014,189 304.598,816	39.924
46	423.014,189 304.598,816	47	423.017,689 304.596,88	4.0	47	423.017,689 304.596,88	48	423.055,36 304.576,985	42.602	48	423.055,36 304.576,985	49	423.079,019 304.564,491	26.755
49	423.079,019 304.564,491	50	423.099,375 304.553,741	23.02	50	423.099,375 304.553,741	51	423.101,744 304.552,49	2.68	51	423.101,744 304.552,49	52	423.109,634 304.548,323	8.922
52	423.109,634 304.548,323	53	423.117,986 304.543,912	9.445	53	423.117,986 304.543,912	54	423.131,204 304.536,932	14.949	54	423.131,204 304.536,932	55	423.154,381 304.524,692	26.21
55	423.154,381 304.524,692	56	423.160,997 304.521,198	7.482	56	423.160,997 304.521,198	57	423.171,752 304.515,518	12.162	57	423.171,752 304.515,518	58	423.198,536 304.501,373	30.29
58	423.198,536 304.501,373	59	423.203,162 304.498,93	5.232	59	423.203,162 304.498,93	60	423.210,942 304.494,821	8.798	60	423.210,942 304.494,821	61	423.221,751 304.489,113	12.223
61	423.221,751 304.489,113	62	423.244,086 304.477,318	25.259	62	423.244,086 304.477,318	63	423.265,791 304.465,856	24.545	63	423.265,791 304.465,856	64	423.292,092 304.451,965	29.744
64	423.292,092 304.451,965	65	423.304,082 304.445,634	13.559	65	423.304,082 304.445,634	66	423.322,085 304.436,126	20.359	66	423.322,085 304.436,126	67	423.334,228 304.429,713	13.733
67	423.334,228 304.429,713	68	423.344,369 304.424,358	11.468	68	423.344,369 304.424,358	69	423.355,707 304.418,37	12.822	69	423.355,707 304.418,37	70	423.362,697 304.414,479	8.0
70	423.362,697 304.414,479	71	423.366,321 304.412,766	4.009	71	423.366,321 304.412,766	72	423.722,701 304.224,614	402.999	72	423.722,701 304.224,614	73	423.724,569 304.228,151	4.0
73	423.724,569 304.228,151	74	423.056,334 304.580,647	755.508	74	423.056,334 304.580,647	75	423.054,412 304.581,697	2.19	75	423.054,412 304.581,697	76	423.051,622 304.583,221	3.179
76	423.051,622 304.583,221	77	423.047,415 304.585,52	4.794	77	423.047,415 304.585,52	78	423.022,544 304.599,111	28.342	78	423.022,544 304.599,111	79	423.007,009 304.607,599	17.703
79	423.007,009 304.607,599	80	422.995,818 304.613,714	12.753	80	422.995,818 304.613,714	81	422.981,419 304.621,583	16.409	81	422.981,419 304.621,583	82	422.979,719 304.622,511	1.937
82	422.979,719 304.622,511	83	422.967,644 304.629,11	13.76	83	422.967,644 304.629,11	84	422.955,6 304.635,691	13.725	84	422.955,6 304.635,691	85	422.949,579 304.638,981	6.862
85	422.949,579 304.638,981	86	422.942,053 304.643,093	8.576	86	422.942,053 304.643,093	87	422.934,465 304.647,24	8.647	87	422.934,465 304.647,24	88	422.921,418 304.654,369	14.868
88	422.921,418 304.654,369	89	422.907,765 304.661,83	15.558	89	422.907,765 304.661,83	90	422.896,484 304.667,994	12.855	90	422.896,484 304.667,994	91	422.880,504 304.676,726	18.21
91	422.880,504 304.676,726	92	422.876,745 304.678,779	4.283	92	422.876,745 304.678,779	93	422.865,404 304.684,977	12.924	93	422.865,404 304.684,977	94	422.854,131 304.691,137	12.846
94	422.854,131 304.691,137	95	422.850,374 304.693,19	4.281	95	422.850,374 304.693,19	96	422.842,861 304.697,295	8.562	96	422.842,861 304.697,295	97	422.830,991 304.703,781	13.526
97	422.830,991 304.703,781	98	422.820,476 304.709,527	11.983	98	422.820,476 304.709,527	99	422.812,966 304.713,631	8.558	99	422.812,966 304.713,631	100	422.797,949 304.721,836	17.113
100	422.797,949 304.721,836	101	422.782,936 304.730,04	17.108	101	422.782,936 304.730,04	102	422.765,901 304.739,349	19.413	102	422.765,901 304.739,349	103	422.751,31 304.747,321	16.627
103	422.751,31 304.747,321	104	422.746,604 304.749,893	5.363	104	422.746,604 304.749,893	105	422.737,753 304.754,729	10.086	105	422.737,753 304.754,729	106	422.725,604 304.761,368	13.844
106	422.725,604 304.761,368	107	422.717,163 304.765,98	9.619	107	422.717,163 304.765,98	108	422.714,764 304.767,291	2.734	108	422.714,764 304.767,291	109	422.703,519 304.773,436	12.814
109	422.703,519 304.773,436	110	422.688,529 304.781,627	17.082	110	422.688,529 304.781,627	111	422.682,01 304.785,189	7.429	111	422.682,01 304.785,189	112	422.673,078 304.790,07	10.179
112	422.673,078 304.790,07	113	422.659,449 304.797,517	15.53	113	422.659,449 304.797,517	114	422.648,214 304.803,656	12.803	114	422.648,214 304.803,656	115	422.633,238 304.811,839	17.067
115	422.633,238 304.811,839	116	422.622,098 304.817,927	12.695	116	422.622,098 304.817,927	117	422.592,685 304.833,999	33.518	117	422.592,685 304.833,999	118	422.585,816 304.837,752	7.827

Punct început	X / Y	Punct sfârșit	X / Y	Lungime segment	Punct început	X / Y	Punct sfârșit	X / Y	Lungime segment	Punct început	X / Y	Punct sfârșit	X / Y	Lungime segment
118	422.585,816 304.837,752	119	422.580,657 304.840,571	5.879	119	422.580,657 304.840,571	120	422.573,654 304.844,398	7.98	120	422.573,654 304.844,398	121	422.566,753 304.848,169	7.864
121	422.566,753 304.848,169	122	422.551,559 304.856,472	17.315	122	422.551,559 304.856,472	123	422.543,918 304.860,647	8.707	123	422.543,918 304.860,647	124	422.540,693 304.862,409	3.675
124	422.540,693 304.862,409	125	422.530,859 304.867,782	11.206	125	422.530,859 304.867,782	126	422.515,312 304.876,278	17.718	126	422.515,312 304.876,278	127	422.503,629 304.882,662	13.313
127	422.503,629 304.882,662	128	422.487,942 304.891,234	17.875	128	422.487,942 304.891,234	129	422.475,375 304.898,101	14.321	129	422.475,375 304.898,101	130	422.467,433 304.902,441	9.05
130	422.467,433 304.902,441	131	422.457,463 304.907,889	11.362	131	422.457,463 304.907,889	132	422.445,076 304.914,657	14.116	132	422.445,076 304.914,657	133	422.430,483 304.922,631	16.63
133	422.430,483 304.922,631	134	422.416,401 304.930,326	16.046	134	422.416,401 304.930,326	135	422.401,365 304.938,542	17.134	135	422.401,365 304.938,542	136	422.389,347 304.945,109	13.696
136	422.389,347 304.945,109	137	422.369,816 304.955,782	22.257	137	422.369,816 304.955,782	138	422.353,663 304.964,608	18.407	138	422.353,663 304.964,608	139	422.323,606 304.981,032	34.251
139	422.323,606 304.981,032	140	422.314,708 304.985,894	10.14	140	422.314,708 304.985,894	141	422.311,018 304.987,474	4.015	141	422.311,018 304.987,474	142	422.276,043 305.005,937	39.549
142	422.276,043 305.005,937	143	422.248,294 305.020,586	31.378	143	422.248,294 305.020,586	144	422.216,984 305.037,114	35.405	144	422.216,984 305.037,114	145	422.209,822 305.040,896	8.099
145	422.209,822 305.040,896	146	422.204,446 305.043,733	6.079	146	422.204,446 305.043,733	147	422.199,705 305.046,236	5.361	147	422.199,705 305.046,236	148	422.198,461 305.046,893	1.407
148	422.198,461 305.046,893	149	422.188,58 305.052,109	11.173	149	422.188,58 305.052,109	150	422.178,705 305.057,322	11.166	150	422.178,705 305.057,322	151	422.168,837 305.062,531	11.159
151	422.168,837 305.062,531	152	422.158,733 305.067,865	11.425	152	422.158,733 305.067,865	153	422.149,279 305.072,856	10.691	153	422.149,279 305.072,856	154	422.139,83 305.077,844	10.685
154	422.139,83 305.077,844	155	422.129,985 305.083,041	11.132	155	422.129,985 305.083,041	156	422.114,323 305.091,309	17.711	156	422.114,323 305.091,309	157	422.104,895 305.096,286	10.661
157	422.104,895 305.096,286	158	422.095,771 305.101,103	10.317	158	422.095,771 305.101,103	159	422.087,751 305.105,337	9.069	159	422.087,751 305.105,337	160	422.077,264 305.110,873	11.859
160	422.077,264 305.110,873	161	422.067,857 305.115,838	10.637	161	422.067,857 305.115,838	162	422.056,396 305.121,889	12.961	162	422.056,396 305.121,889	163	422.046,625 305.127,047	11.048
163	422.046,625 305.127,047	164	422.037,424 305.131,904	10.405	164	422.037,424 305.131,904	165	422.030,01 305.135,818	8.383	165	422.030,01 305.135,818	166	422.020,506 305.140,835	10.747
166	422.020,506 305.140,835	167	422.017,111 305.142,627	3.838	167	422.017,111 305.142,627	168	422.013,83 305.144,359	3.71	168	422.013,83 305.144,359	169	422.012,443 305.145,092	1.569
169	422.012,443 305.145,092	170	422.004,648 305.149,207	8.815	170	422.004,648 305.149,207	171	421.993,896 305.154,883	12.159	171	421.993,896 305.154,883	172	421.986,766 305.158,647	8.062
172	421.986,766 305.158,647	173	421.979,451 305.162,508	8.271	173	421.979,451 305.162,508	174	421.954,499 305.175,68	28.216	174	421.954,499 305.175,68	175	421.945,643 305.180,355	10.014
175	421.945,643 305.180,355	176	421.939,764 305.183,459	6.648	176	421.939,764 305.183,459	177	421.920,183 305.193,796	22.141	177	421.920,183 305.193,796	178	421.917,571 305.195,175	2.954
178	421.917,571 305.195,175	179	421.907,895 305.200,282	10.941	179	421.907,895 305.200,282	180	421.907,363 305.200,563	0.602	180	421.907,363 305.200,563	181	421.897,974 305.205,52	10.617
181	421.897,974 305.205,52	182	421.892,299 305.208,516	6.417	182	421.892,299 305.208,516	183	421.868,224 305.221,225	27.224	183	421.868,224 305.221,225	184	421.860,837 305.225,124	8.354
184	421.860,837 305.225,124	185	421.846,325 305.232,785	16.41	185	421.846,325 305.232,785	186	421.840,126 305.236,057	7.009	186	421.840,126 305.236,057	187	421.830,584 305.241,095	10.791
187	421.830,584 305.241,095	188	421.824,284 305.244,421	7.124	188	421.824,284 305.244,421	189	421.818,995 305.247,212	5.98	189	421.818,995 305.247,212	190	421.812,566 305.250,606	7.27
190	421.812,566 305.250,606	191	421.797,851 305.258,374	16.64	191	421.797,851 305.258,374	192	421.791,466 305.261,745	7.22	192	421.791,466 305.261,745	193	421.786,03 305.264,615	6.147
193	421.786,03 305.264,615	194	421.773,564 305.271,196	14.097	194	421.773,564 305.271,196	195	421.764,956 305.275,74	9.733	195	421.764,956 305.275,74	196	421.762,632 305.276,967	2.628
196	421.762,632 305.276,967	197	421.756,616 305.280,142	6.803	197	421.756,616 305.280,142	198	421.748,564 305.284,393	9.105	198	421.748,564 305.284,393	199	421.729,194 305.294,619	21.903
199	421.729,194 305.294,619	200	421.715,106 305.302,055	15.93	200	421.715,106 305.302,055	201	421.703,506 305.308,179	13.117	201	421.703,506 305.308,179	202	421.691,34 305.314,602	13.758
202	421.691,34 305.314,602	203	421.686,362 305.317,23	5.629	203	421.686,362 305.317,23	204	421.683,781 305.318,592	2.919	204	421.683,781 305.318,592	205	421.637,684 305.342,927	52.126
205	421.637,684 305.342,927	1	421.545,576 305.391,551	104.155										

** Lungimile segmentelor sunt determinate în planul de proiecție Stereo 70 și sunt rotunjite la 1 milimetru.

*** Distanța dintre puncte este formată din segmente cumulate ce sunt mai mici decât valoarea 1 milimetru.

**DATE DESPRE IMOBILUL NR. 1046**

Oficiul de Cadastru și Publicitate Imobiliară DOLJ
Biroul de Cadastru și Publicitate Imobiliară Craiova

A. Partea I. Descrierea imobilului

TEREN Extravilan

Adresa: Jud. Dolj, T16/1, P2

Nr. Crt	Nr cadastral Nr. topografic	Suprafața* (mp)	Observații / Referințe
A1		Din acte: 48.400 Masurata: 47.027	Sector cadastral:2 Teren neimprejmuit;

B. Partea II. Proprietari și acte

Inscrieri privitoare la dreptul de proprietate și alte drepturi reale		Referințe
/		
Act Administrativ nr. TDP 514-58836, din 18/10/1995 emis de COMISIA JUDETEANA;		
B1	Intabulare, drept de PROPRIETATE, dobandit prin Reconstituire, cota actuala 1/1, cota initiala 1/1 1) POPESCU STEFAN, LIPSA CNP	A1

C. Partea III. SARCINI .

Inscrieri privind dezmembramintele dreptului de proprietate, drepturi reale de garanție și sarcini	Referințe
NU SUNT	

Anexa Nr. 1 La Partea I

Teren

Nr cadastral	Suprafața (mp)*	Observații / Referințe
	Din acte: 48.400 Masurata: 47.027	

* Suprafața este determinată în planul de proiecție Stereo 70.



Date referitoare la teren

Crt	Categorie folosință	Intravilan	Suprafața (mp)	Tarla	Parcelă	Nr. topo	Observații / Referințe
1	arabil	NU	47.027	16/1	2	-	IMOBIL DIMINUAT CU 2.84% FATA DE SUPRAFATA DIN ACT

Lungime Segmente

1) Valorile lungimilor segmentelor sunt obținute din proiecție în plan.

Punct început	X / Y	Punct sfârșit	X / Y	Lungime segment (** (m)
1	421.543,701 305.388,02	2	421.518,237 305.339,985	54.367
2	421.518,237 305.339,985	3	422.282,674 304.936,437	864.416
3	422.282,674 304.936,437	4	422.309,165 304.983,929	54.381
4	422.309,165 304.983,929	1	421.543,701 305.388,02	865.578

**** Lungimile segmentelor sunt determinate în planul de proiecție Stereo 70 și sunt rotunjite la 1 milimetru.**

***** Distanța dintre puncte este formată din segmente cumulate ce sunt mai mici decât valoarea 1 milimetru.**

**DATE DESPRE IMOBILUL NR. 1047**

Oficiul de Cadastru și Publicitate Imobiliară DOLJ
Biroul de Cadastru și Publicitate Imobiliară Craiova

A. Partea I. Descrierea imobilului

TEREN Extravilan

Adresa: Jud. Dolj, T16/1, P2/1

Nr. Crt	Nr cadastral Nr. topografic	Suprafața* (mp)	Observații / Referințe
A1	32769	2.800	Sector cadastral:2 Teren neimprejmuit;

B. Partea II. Proprietari și acte

Inscrieri privitoare la dreptul de proprietate și alte drepturi reale		Referințe
149988 / 16/11/2016		
Act Notarial nr. CONTRACT DE VANZARE CUMPARARE AUT NR. 1853, din 17/09/2004 emis de BNP PAPA EUGENIA;		
B1	Intabulare, drept de PROPRIETATE, dobandit prin Conventie, cota actuala 1/1, cota initiala 1/1 1) YANAY DANIELA-MARIA 2) YANAY ELAZAR	A1

C. Partea III. SARCINI .

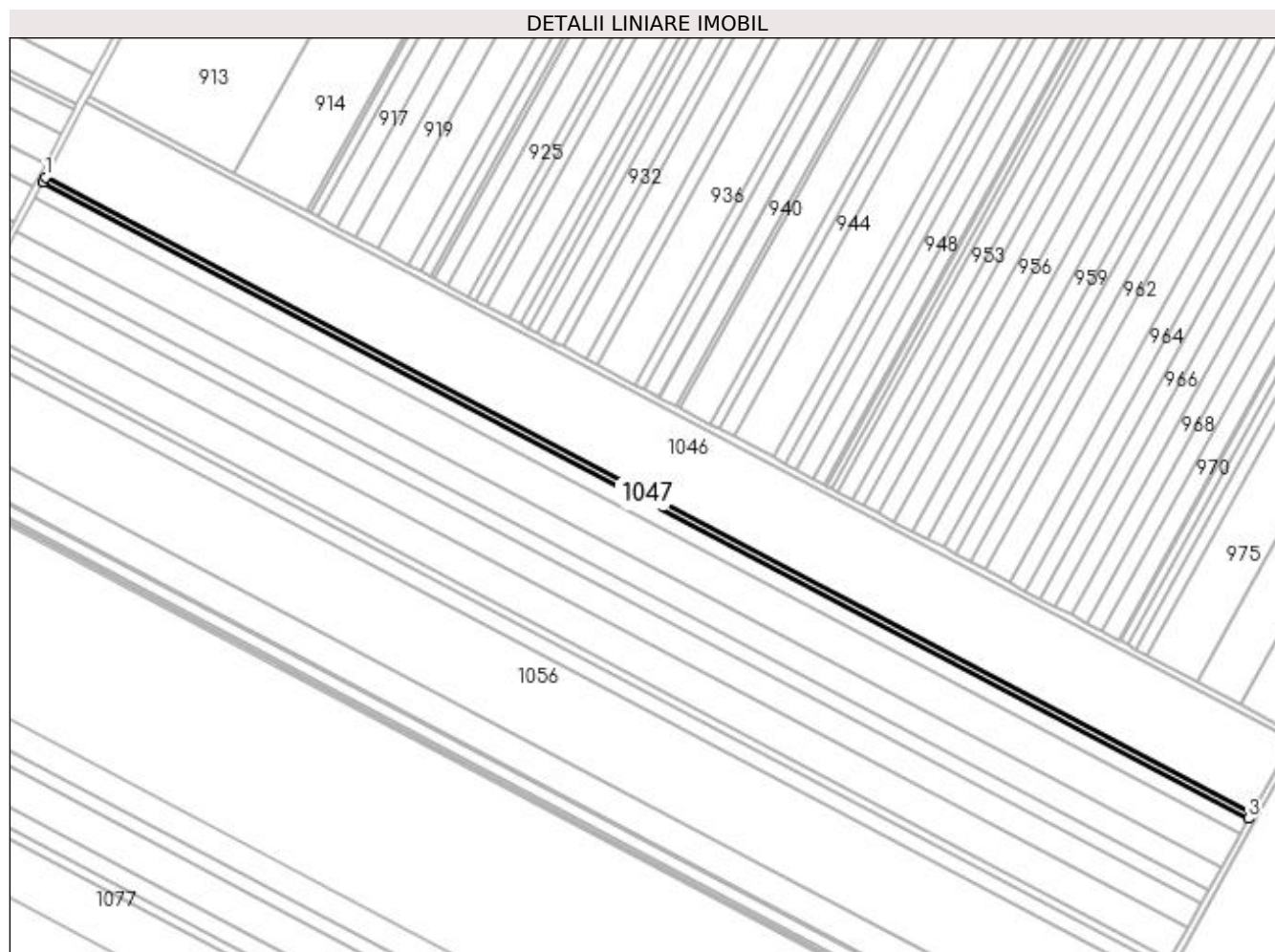
Inscrieri privind dezmembramintele dreptului de proprietate, drepturi reale de garanție și sarcini	Referințe
NU SUNT	

Anexa Nr. 1 La Partea I

Teren

Nr cadastral	Suprafața (mp)*	Observații / Referințe
32769	2.800	

* Suprafața este determinată în planul de proiecție Stereo 70.



Date referitoare la teren

Crt	Categorie folosință	Intra vilan	Suprafața (mp)	Tarla	Parcelă	Nr. topo	Observații / Referințe
1	arabil	NU	2.800	16/1	2/1	-	

Lungime Segmente

1) Valorile lungimilor segmentelor sunt obținute din proiecție în plan.

Punct început	X / Y	Punct sfârșit	X / Y	Lungime segment (** (m)
1	421.518,237 305.339,985	2	421.516,72 305.337,123	3.239
2	421.516,72 305.337,123	3	422.281,095 304.933,607	864.347
3	422.281,095 304.933,607	4	422.282,674 304.936,437	3.24
4	422.282,674 304.936,437	1	421.518,237 305.339,985	864.416

**** Lungimile segmentelor sunt determinate în planul de proiecție Stereo 70 și sunt rotunjite la 1 milimetru.**

***** Distanța dintre puncte este formată din segmente cumulate ce sunt mai mici decât valoarea 1 milimetru.**

**DATE DESPRE IMOBILUL NR. 1048**

Oficiul de Cadastru și Publicitate Imobiliară DOLJ
Biroul de Cadastru și Publicitate Imobiliară Craiova

A. Partea I. Descrierea imobilului

TEREN Extravilan

Adresa: Jud. Dolj, T16/1, P3

Nr. Crt	Nr cadastral Nr. topografic	Suprafața* (mp)	Observații / Referințe
A1		Din acte: 9.726 Masurata: 9.450	Sector cadastral:2 Teren neimprejmuit;

B. Partea II. Proprietari și acte

Inscrieri privitoare la dreptul de proprietate și alte drepturi reale		Referințe
/		
Act Administrativ nr. TDP 3402, din 23/06/2005 emis de COMISIA JUDETEANA;		
B1	Intabulare, drept de PROPRIETATE, dobandit prin Reconstituire, cota actuala 1/1, cota initiala 1/1 1) VLADUCU ANTOANETA, LIPSA CNP 2) BIRCU IOANA, LIPSA CNP 3) STOICU CONSTANTA, LIPSA CNP	A1

C. Partea III. SARCINI .

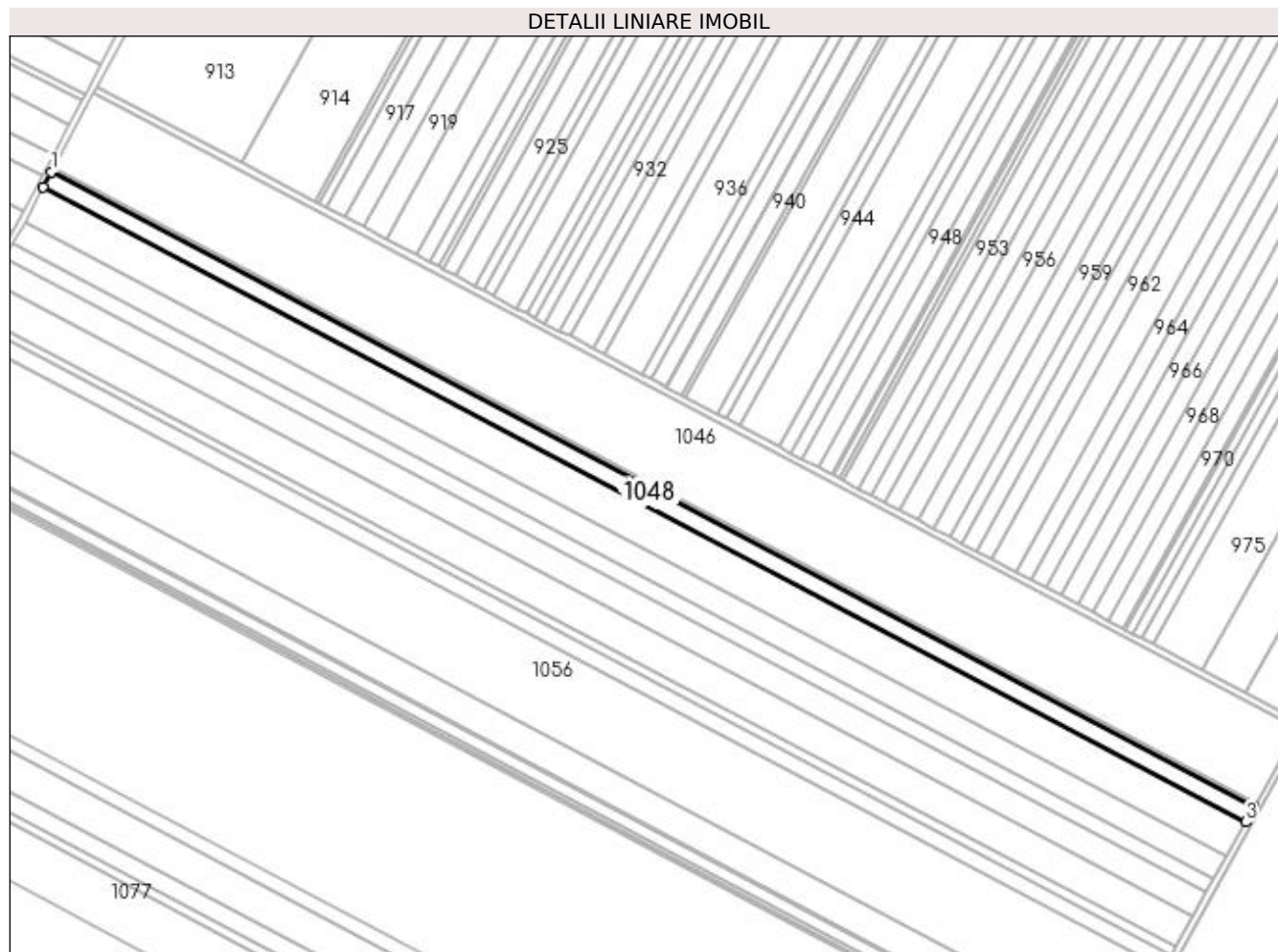
Inscrieri privind dezmembramintele dreptului de proprietate, drepturi reale de garanție și sarcini	Referințe
NU SUNT	

Anexa Nr. 1 La Partea I

Teren

Nr cadastral	Suprafața (mp)*	Observații / Referințe
	Din acte: 9.726 Masurata: 9.450	

* Suprafața este determinată în planul de proiecție Stereo 70.



Date referitoare la teren

Crt	Categorie folosință	Intra vilan	Suprafața (mp)	Tarla	Parcelă	Nr. topo	Observații / Referințe
1	arabil	NU	9.450	16/1	3	-	IMOBIL DIMINUAT CU 2.84% FATA DE SUPRAFATA DIN ACT

Lungime Segmente

1) Valorile lungimilor segmentelor sunt obținute din proiecție în plan.

Punct început	X / Y	Punct sfârșit	X / Y	Lungime segment (** (m)
1	421.516,72 305.337,123	2	421.511,598 305.327,462	10.935
2	421.511,598 305.327,462	3	422.275,767 304.924,055	864.114
3	422.275,767 304.924,055	4	422.281,095 304.933,607	10.937
4	422.281,095 304.933,607	1	421.516,72 305.337,123	864.347

**** Lungimile segmentelor sunt determinate în planul de proiecție Stereo 70 și sunt rotunjite la 1 milimetru.**

***** Distanța dintre puncte este formată din segmente cumulate ce sunt mai mici decât valoarea 1 milimetru.**

**DATE DESPRE IMOBILUL NR. 1049**

Oficiul de Cadastru și Publicitate Imobiliară DOLJ
 Biroul de Cadastru și Publicitate Imobiliară Craiova

A. Partea I. Descrierea imobilului

TEREN Extravilan

Adresa: Jud. Dolj, T16/1, P4 - EXTRAVILAN

Nr. Crt	Nr cadastral Nr. topografic	Suprafața* (mp)	Observații / Referințe
A1	32783	21.500	Sector cadastral:2 Teren neimprejmuit;

B. Partea II. Proprietari și acte

Inscrieri privitoare la dreptul de proprietate și alte drepturi reale		Referințe
149986 / 16/11/2016		
Act Notarial nr. CVC AUT 747, din 15/04/2004 emis de BNP PAPA EUGENIA;		
B1	Intabulare, drept de PROPRIETATE, dobandit prin Conventie, cota actuala 1/1, cota initiala 1/1 1) YANAY DANIELA-MARIA 2) YANAY ELAZAR	A1

C. Partea III. SARCINI .

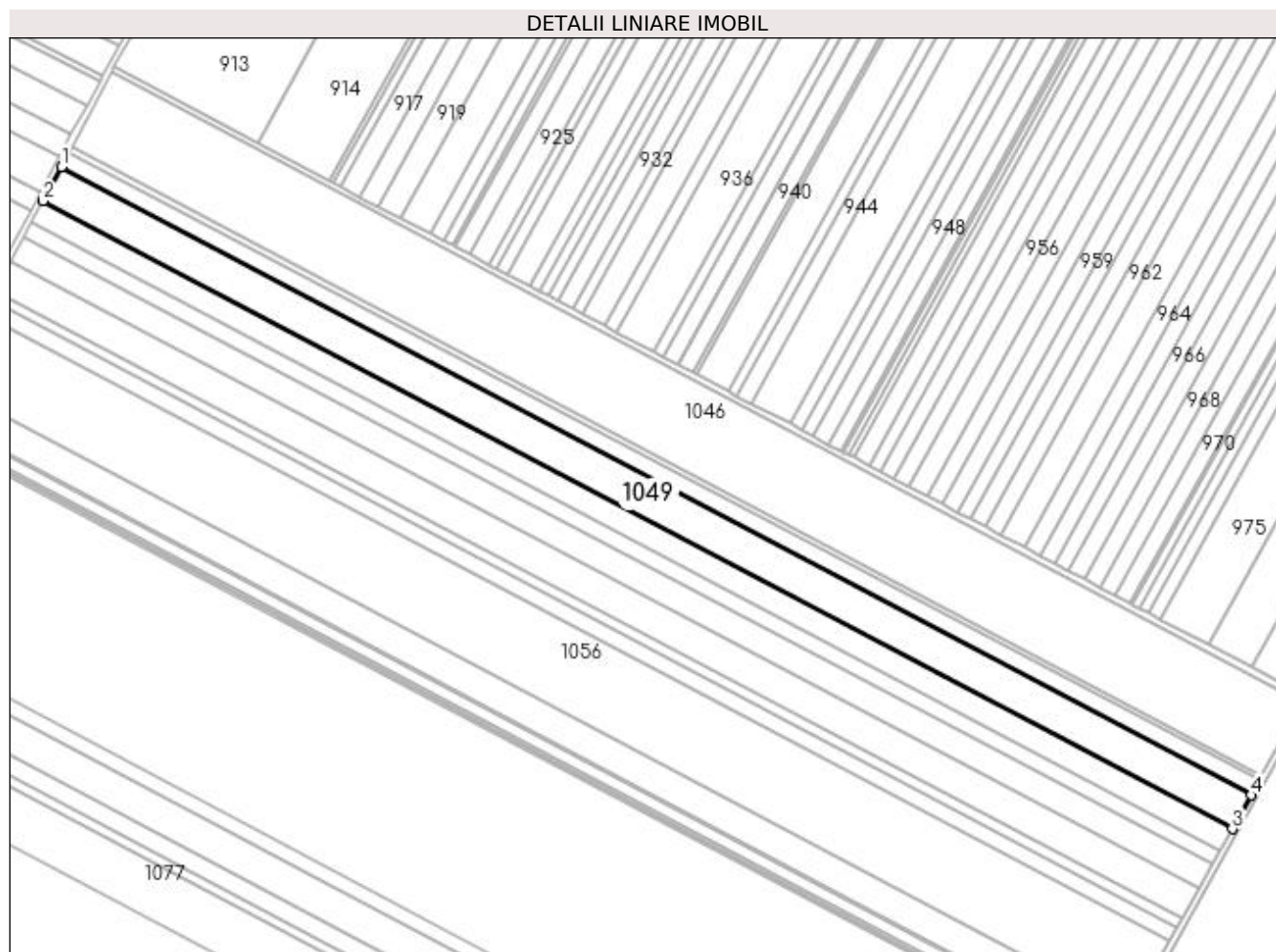
Inscrieri privind dezmembramintele dreptului de proprietate, drepturi reale de garanție și sarcini	Referințe
NU SUNT	

Anexa Nr. 1 La Partea I

Teren

Nr cadastral	Suprafața (mp)*	Observații / Referințe
32783	21.500	

* Suprafața este determinată în planul de proiecție Stereo 70.



Date referitoare la teren

Crt	Categorie folosință	Intra vilan	Suprafața (mp)	Tarla	Parcelă	Nr. topo	Observații / Referințe
1	arabil	NU	21.500	16/1	4	-	

Lungime Segmente

1) Valorile lungimilor segmentelor sunt obținute din proiecție în plan.

Punct început	X / Y	Punct sfârșit	X / Y	Lungime segment (** (m)
1	421.511,598 305.327,462	2	421.499,941 305.305,473	24.889
2	421.499,941 305.305,473	3	422.263,64 304.902,313	863.582
3	422.263,64 304.902,313	4	422.275,767 304.924,055	24.895
4	422.275,767 304.924,055	1	421.511,598 305.327,462	864.114

**** Lungimile segmentelor sunt determinate în planul de proiecție Stereo 70 și sunt rotunjite la 1 milimetru.**

***** Distanța dintre puncte este formată din segmente cumulate ce sunt mai mici decât valoarea 1 milimetru.**

**DATE DESPRE IMOBILUL NR. 1050**

Oficiul de Cadastru și Publicitate Imobiliară DOLJ
Biroul de Cadastru și Publicitate Imobiliară Craiova

A. Partea I. Descrierea imobilului

TEREN Extravilan

Adresa: Jud. Dolj, T 16/1 , P 5 , EXTRAVILAN

Nr. Crt	Nr cadastral Nr. topografic	Suprafața* (mp)	Observații / Referințe
A1	31765	Din acte: 14.000 Masurata: 13.776	Sector cadastral:2 Teren neimprejmuit;

B. Partea II. Proprietari și acte

Inscrieri privitoare la dreptul de proprietate și alte drepturi reale	Referințe
73536 / 19/06/2014	
Act Notarial nr. CONTRACT DE VINZARE CUMPARARE NR. 2303, din 30/09/2011 emis de BNP GASPAR MO;	
B1	A1
Intabulare, drept de PROPRIETATE, dobandit prin Conventie, cota actuala 1/1, cota initiala 1/1	
1) SC DELTA BERCENI INVEST SRL, CIF:99999999999999	

C. Partea III. SARCINI .

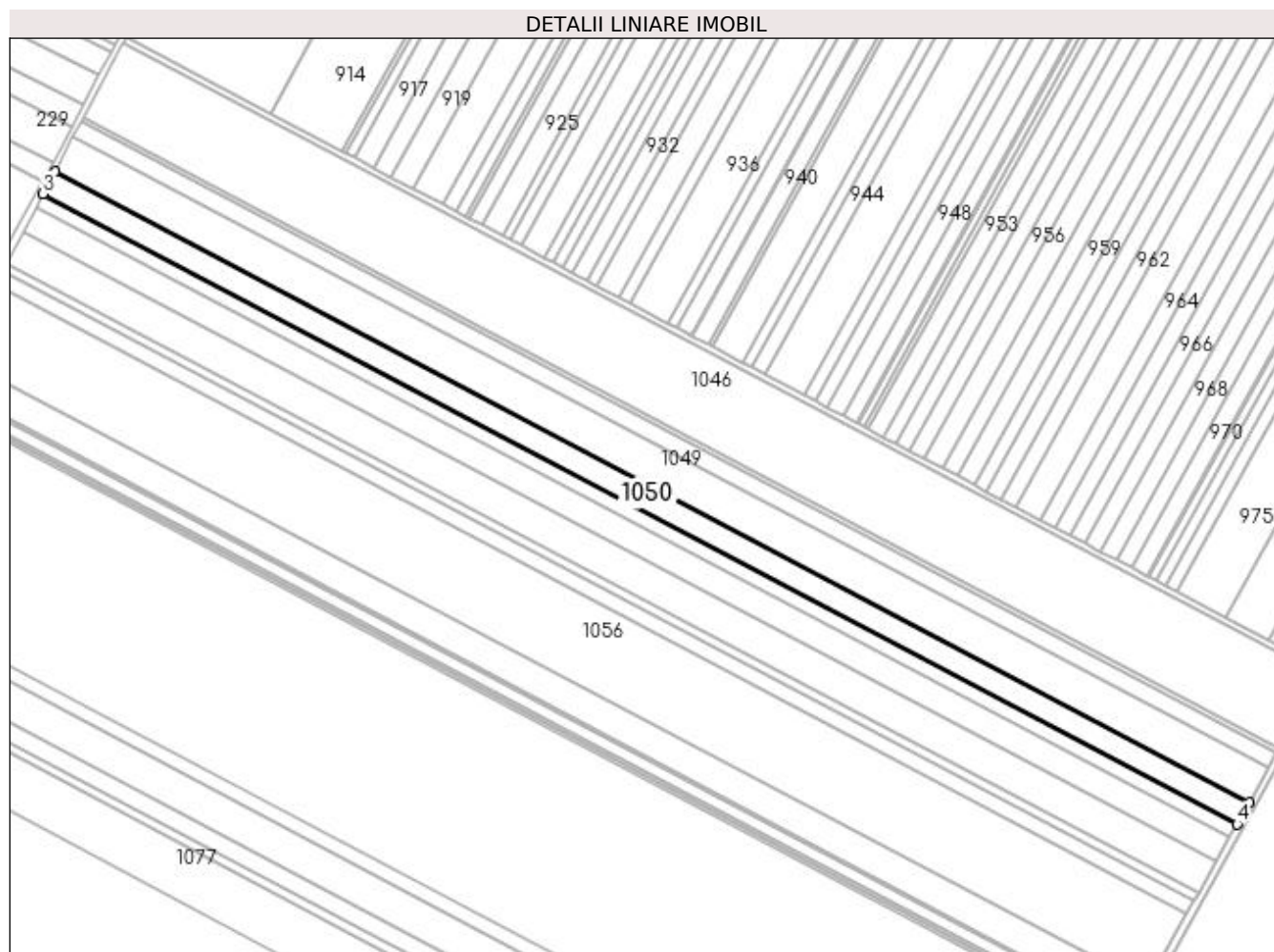
Inscrieri privind dezmembramintele dreptului de proprietate, drepturi reale de garanție și sarcini	Referințe
NU SUNT	

Anexa Nr. 1 La Partea I

Teren

Nr cadastral	Suprafața (mp)*	Observații / Referințe
31765	Din acte: 14.000 Masurata: 13.776	

* Suprafața este determinată în planul de proiecție Stereo 70.



Date referitoare la teren

Crt	Categorie folosință	Intravilan	Suprafața (mp)	Tarla	Parcelă	Nr. topo	Observații / Referințe
1	arabil	NU	13.776	16/1	5	-	

Lungime Segmente

1) Valorile lungimilor segmentelor sunt obținute din proiecție în plan.

Punct început	X / Y	Punct sfârșit	X / Y	Lungime segment (** (m)
1	422.263,64 304.902,313	2	421.499,941 305.305,473	863.582
2	421.499,941 305.305,473	3	421.492,468 305.291,376	15.955
3	421.492,468 305.291,376	4	422.255,865 304.888,376	863.241
4	422.255,865 304.888,376	1	422.263,64 304.902,313	15.96

**** Lungimile segmentelor sunt determinate în planul de proiecție Stereo 70 și sunt rotunjite la 1 milimetru.**

***** Distanța dintre puncte este formată din segmente cumulate ce sunt mai mici decât valoarea 1 milimetru.**

**DATE DESPRE IMOBILUL NR. 1051**

Oficiul de Cadastru și Publicitate Imobiliară DOLJ
Biroul de Cadastru și Publicitate Imobiliară Craiova

A. Partea I. Descrierea imobilului

TEREN Extravilan

Adresa: Jud. Dolj, T16/1, P28

Nr. Crt	Nr cadastral Nr. topografic	Suprafața* (mp)	Observații / Referințe
A1		Din acte: 8.800 Masurata: 8.550	Sector cadastral:2 Teren neimprejmuit;

B. Partea II. Proprietari și acte

Inscrieri privitoare la dreptul de proprietate și alte drepturi reale		Referințe
/		
Act Administrativ nr. TDP 783-44590, din 21/08/1996 emis de COMISIA JUDETEANA;		
B1	Intabulare, drept de PROPRIETATE, dobandit prin Reconstituire, cota actuala 1/1, cota initiala 1/1 1) CHIRITA FLOAREA , LIPSA CNP 2) BOTOFEI STEFAN , LIPSA CNP 3) TOMA MARIA , LIPSA CNP	A1

C. Partea III. SARCINI .

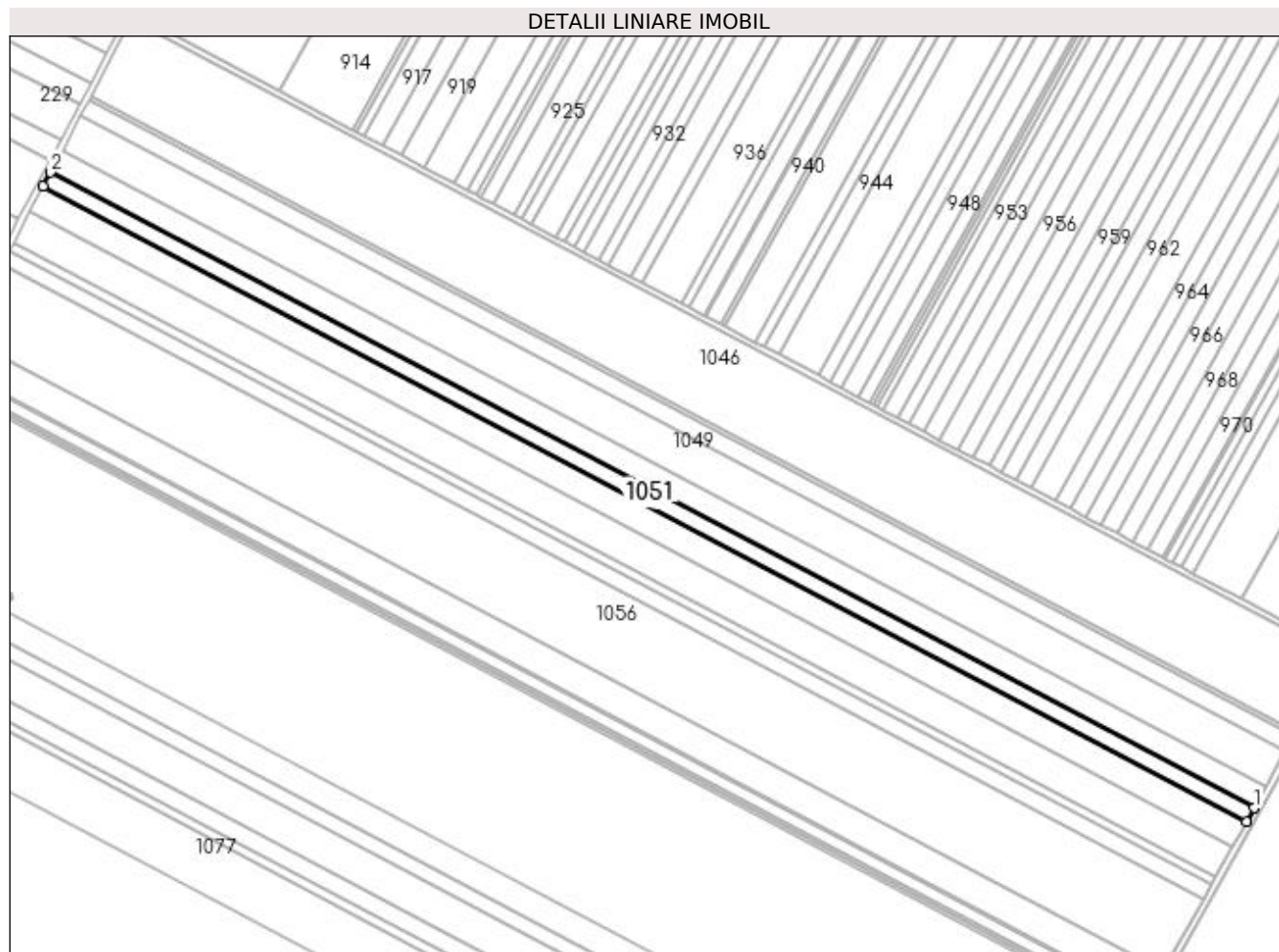
Inscrieri privind dezmembramintele dreptului de proprietate, drepturi reale de garanție și sarcini	Referințe
NU SUNT	

Anexa Nr. 1 La Partea I

Teren

Nr cadastral	Suprafața (mp)*	Observații / Referințe
	Din acte: 8.800	
	Masurata: 8.550	

* Suprafața este determinată în planul de proiecție Stereo 70.



Date referitoare la teren

Crt	Categorie folosință	Intravilan	Suprafața (mp)	Tarla	Parcelă	Nr. topo	Observații / Referințe
1	arabil	NU	8.550	16/1	28	-	IMOBIL DIMINUAT CU 2.84% FATA DE SUPRAFATA DIN ACT

Lungime Segmente

1) Valorile lungimilor segmentelor sunt obținute din proiecție în plan.

Punct început	X / Y	Punct sfârșit	X / Y	Lungime segment (** (m)
1	422.255,865 304.888,376	2	421.492,468 305.291,376	863.241
2	421.492,468 305.291,376	3	421.487,828 305.282,624	9.906
3	421.487,828 305.282,624	4	422.251,039 304.879,722	863.029
4	422.251,039 304.879,722	1	422.255,865 304.888,376	9.908

**** Lungimile segmentelor sunt determinate în planul de proiecție Stereo 70 și sunt rotunjite la 1 milimetru.**

***** Distanța dintre puncte este formată din segmente cumulate ce sunt mai mici decât valoarea 1 milimetru.**

**DATE DESPRE IMOBILUL NR. 1052**

Oficiul de Cadastru și Publicitate Imobiliară DOLJ
Biroul de Cadastru și Publicitate Imobiliară Craiova

A. Partea I. Descrierea imobilului

TEREN Extravilan

Adresa: Jud. Dolj, T16/1, P7

Nr. Crt	Nr cadastral Nr. topografic	Suprafața* (mp)	Observații / Referințe
A1	32780	15.334	Sector cadastral:2 Teren neimprejmuit;

B. Partea II. Proprietari și acte

Inscrieri privitoare la dreptul de proprietate și alte drepturi reale		Referințe
149985 / 16/11/2016		
Act Notarial nr. CONTRACT DE VANZARE-CUMPARARE AUT. NR. 1694, din 27/08/2004 emis de NP PAPA EUGENIA;		
B1	Intabulare, drept de PROPRIETATE, dobandit prin Conventie, cota actuala 1/1, cota initiala 1/1 1) YANAY ELAZAR 2) YANAY DANIELA-MARIA	A1

C. Partea III. SARCINI .

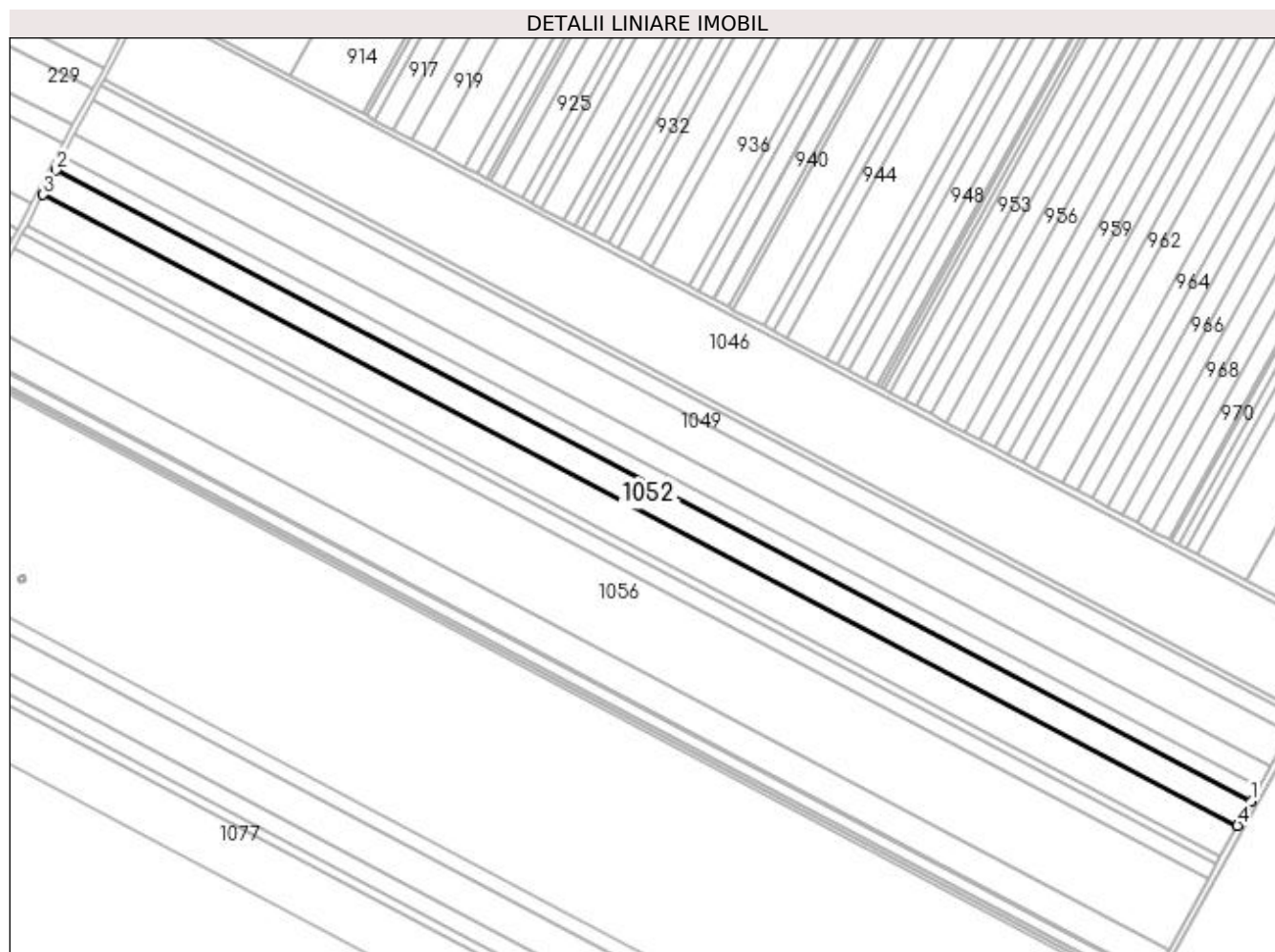
Inscrieri privind dezmembramintele dreptului de proprietate, drepturi reale de garanție și sarcini	Referințe
NU SUNT	

Anexa Nr. 1 La Partea I

Teren

Nr cadastral	Suprafața (mp)*	Observații / Referințe
32780	15.334	

* Suprafața este determinată în planul de proiecție Stereo 70.



Date referitoare la teren

Crt	Categorie folosință	Intra vilan	Suprafața (mp)	Tarla	Parcelă	Nr. topo	Observații / Referințe
1	arabil	NU	15.334	16/1	7	-	

Lungime Segmente

1) Valorile lungimilor segmentelor sunt obținute din proiecție în plan.

Punct început	X / Y	Punct sfârșit	X / Y	Lungime segment (** (m)
1	422.251,039 304.879,722	2	421.487,828 305.282,624	863.029
2	421.487,828 305.282,624	3	421.479,504 305.266,922	17.772
3	421.479,504 305.266,922	4	422.242,379 304.864,198	862.65
4	422.242,379 304.864,198	1	422.251,039 304.879,722	17.776

**** Lungimile segmentelor sunt determinate în planul de proiecție Stereo 70 și sunt rotunjite la 1 milimetru.**

***** Distanța dintre puncte este formată din segmente cumulate ce sunt mai mici decât valoarea 1 milimetru.**

**DATE DESPRE IMOBILUL NR. 1053**

Oficiul de Cadastru și Publicitate Imobiliară DOLJ
Biroul de Cadastru și Publicitate Imobiliară Craiova

A. Partea I. Descrierea imobilului

TEREN Extravilan

Adresa: Jud. Dolj, T16/1, P8

Nr. Crt	Nr cadastral Nr. topografic	Suprafața* (mp)	Observații / Referințe
A1		Din acte: 20.000 Masurata: 19.433	Sector cadastral:2 Teren neimprejmuit;

B. Partea II. Proprietari și acte

Inscrieri privitoare la dreptul de proprietate și alte drepturi reale		Referințe
/		
Act Administrativ nr. TDP 1580-44826, din 10/11/1998 emis de COMISIA JUDETEANA;		
B1	Intabulare, drept de PROPRIETATE, dobandit prin Reconstituire, cota actuala 1/1, cota initiala 1/1 1) ILIESCU STAN GHEORGHITA, LIPSA CNP	A1

C. Partea III. SARCINI .

Inscrieri privind dezmembramintele dreptului de proprietate, drepturi reale de garanție și sarcini	Referințe
NU SUNT	

Anexa Nr. 1 La Partea I

Teren

Nr cadastral	Suprafața (mp)*	Observații / Referințe
	Din acte: 20.000 Masurata: 19.433	

* Suprafața este determinată în planul de proiecție Stereo 70.



Date referitoare la teren

Crt	Categorie folosință	Intra vilan	Suprafața (mp)	Tarla	Parcelă	Nr. topo	Observații / Referințe
1	arabil	NU	19.433	16/1	8	-	IMOBIL DIMINUAT CU 2.84% FATA DE SUPRAFATA DIN ACT

Lungime Segmente

1) Valorile lungimilor segmentelor sunt obținute din proiecție în plan.

Punct început	X / Y	Punct sfârșit	X / Y	Lungime segment (** (m)
1	422.242,379 304.864,198	2	421.479,504 305.266,922	862.65
2	421.479,504 305.266,922	3	421.468,95 305.247,013	22.533
3	421.468,95 305.247,013	4	422.231,399 304.844,514	862.168
4	422.231,399 304.844,514	1	422.242,379 304.864,198	22.539

**** Lungimile segmentelor sunt determinate în planul de proiecție Stereo 70 și sunt rotunjite la 1 milimetru.**

***** Distanța dintre puncte este formată din segmente cumulate ce sunt mai mici decât valoarea 1 milimetru.**

**DATE DESPRE IMOBILUL NR. 1054**

Oficiul de Cadastru și Publicitate Imobiliară DOLJ
Biroul de Cadastru și Publicitate Imobiliară Craiova

A. Partea I. Descrierea imobilului

TEREN Extravilan

Adresa: Jud. Dolj, T16/1, P9

Nr. Crt	Nr cadastral Nr. topografic	Suprafața* (mp)	Observații / Referințe
A1		Din acte: 5.000 Masurata: 4.858	Sector cadastral:2 Teren neimprejmuit;

B. Partea II. Proprietari și acte

Inscrieri privitoare la dreptul de proprietate și alte drepturi reale		Referințe
/		
Act Administrativ nr. TDP 2810, din 01/06/2004 emis de COMISIA JUDETEANA;		
B1	Intabulare, drept de PROPRIETATE, dobandit prin Reconstituire, cota actuala 1/1, cota initiala 1/1 1) STANCU DINUTA, LIPSA CNP 2) STANCU ION, LIPSA CNP 3) STANCU MARIA, LIPSA CNP 4) BERCEANU AUREL, LIPSA CNP 5) CIRJAN MARIA, LIPSA CNP 6) BERCEANU IULICA, LIPSA CNP	A1

C. Partea III. SARCINI .

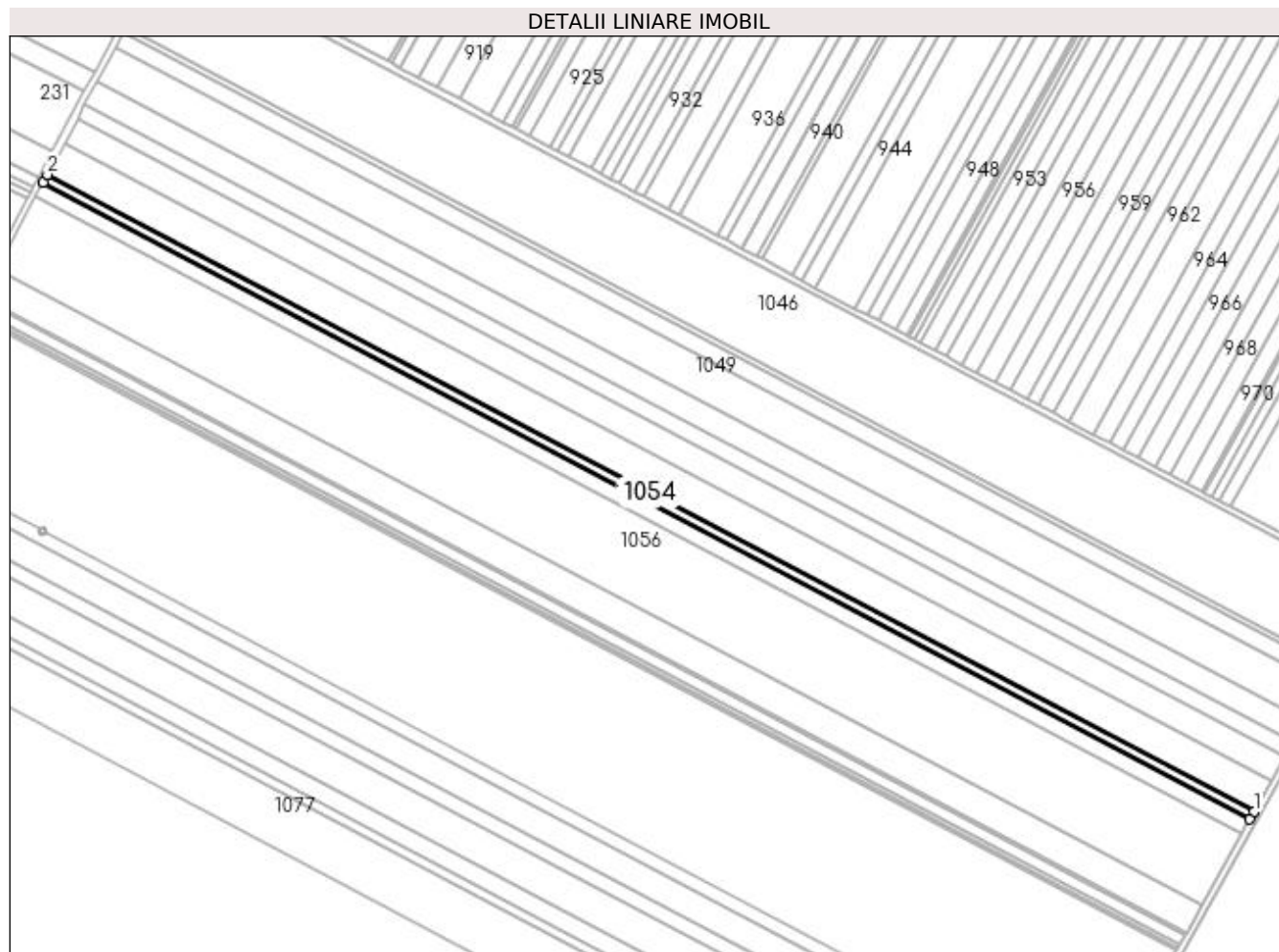
Inscrieri privind dezmembramintele dreptului de proprietate, drepturi reale de garanție și sarcini	Referințe
NU SUNT	

Anexa Nr. 1 La Partea I

Teren

Nr cadastral	Suprafața (mp)*	Observații / Referințe
	Din acte: 5.000 Masurata: 4.858	

* Suprafața este determinată în planul de proiecție Stereo 70.



Date referitoare la teren

Crt	Categorie folosință	Intra vilan	Suprafața (mp)	Tarla	Parcelă	Nr. topo	Observații / Referințe
1	arabil	NU	4.858	16/1	9	-	IMOBIL DIMINUAT CU 2.84% FATA DE SUPRAFATA DIN ACT

Lungime Segmente

1) Valorile lungimilor segmentelor sunt obținute din proiecție în plan.

Punct început	X / Y	Punct sfârșit	X / Y	Lungime segment (** (m)
1	422.231,399 304.844,514	2	421.468,95 305.247,013	862.168
2	421.468,95 305.247,013	3	421.466,311 305.242,034	5.635
3	421.466,311 305.242,034	4	422.228,653 304.839,591	862.048
4	422.228,653 304.839,591	1	422.231,399 304.844,514	5.637

**** Lungimile segmentelor sunt determinate în planul de proiecție Stereo 70 și sunt rotunjite la 1 milimetru.**

***** Distanța dintre puncte este formată din segmente cumulate ce sunt mai mici decât valoarea 1 milimetru.**

**DATE DESPRE IMOBILUL NR. 1055**

Oficiul de Cadastru și Publicitate Imobiliară DOLJ
Biroul de Cadastru și Publicitate Imobiliară Craiova

A. Partea I. Descrierea imobilului

TEREN Extravilan

Adresa: Jud. Dolj, T 16/1, P. 10

Nr. Crt	Nr cadastral Nr. topografic	Suprafața* (mp)	Observații / Referințe
A1	30546	Din acte: 9.000 Masurata: 8.852	Sector cadastral:2 Teren neimprejmuit;

B. Partea II. Proprietari și acte

Inscrieri privitoare la dreptul de proprietate și alte drepturi reale		Referințe
90295 / 09/12/2011		
Act Notarial nr. CONTRACT DE VANZARE 2552, din 02/12/2011 emis de BNP FLORIAN CHIRITA;		
B1	Intabulare, drept de PROPRIETATE, dobandit prin Conventie, cota actuala 1/1, cota initiala 1/1 1) TONCEA NICOLETA-MARIANA	A1
8942 / 27/01/2014		
Act Notarial nr. CONTRACT DE IPOTECA IMOBILIARA AUT. NR. 71, din 24/01/2014 emis de NP CHIRITA FLORIAN;		
B2	Se noteaza asupra imobilului de sub A 1, interdictiile de instrainare, grevare, inchiriere , dezmembrare, alipire, construire, demolare, restructurare, amenajare, in favoarea lui BANCA CARPATICA SA .	A1

C. Partea III. SARCINI

Inscrieri privind dezmembramintele dreptului de proprietate, drepturi reale de garanție și sarcini		Referințe
8942 / 27/01/2014		
Act Notarial nr. CONTRACT DE IPOTECA IMOBILIARA AUT. NR. 71, din 24/01/2014 emis de NP CHIRITA FLORIAN;		
C1	Intabulare, drept de IPOTECA, Valoare:1500000 LEISI CELELALTE OBLIGATII AFERENTE CREDITULUI, cota initiala 1/1 1) BANCA CARPATICA SA, CIF:9999999999999	A1
69888 / 26/03/2018		
Hotarare Judecatoreasca nr. IN DOSAR NR. 481/D/P/2016, din 12/10/2017 emis de PARCHETUL DE PE LANGA ICCJ -DIICOT;		
C2	Se notează ipoteca legală măsură asigurătorie-sechestrul pentru suma de 6.200 653,26 USD, echivalent 25.718.449,53 lei instituită în condițiile C.proc.pen., asupra imobilul de sub A1 in favoarea 1) PARCHETUL DE PE LANGA ICCJ- DIICOT, CIF:9999999999999	A1
42370 / 05/03/2019		
Act Administrativ nr. PROCES VERBAL DE SECHESTRU ASIGURATOR NR 1750, din 25/02/2019 emis de ANAF;		
C3	Intabulare, drept de IPOTECA, Valoare:3568833 LEI INSTITUIT CA MĂSURĂ EXECUTORIE-SECHESTRU ÎN CONDIȚIILE CODULUI DE PROCEDURĂ FISCALĂ,, cota initiala 1/1 1) DGRFP PLOIESTI-AJFP TELEORMAN-SERVICIUL FISCAL ORASENESC ZIMNICEA, CIF:9999999999999	A1
104270 / 13/04/2021		
Hotarare Judecatoreasca nr. SENTINTA PENALA NR. 2292/F, din 01/11/2018 emis de TRIBUNALUL BUCURESTI SECTIA PENALA (IN DOSAR NR. 15884/3/2016);		
C4	Se noteaza sechestrul asigurator , pentru creanta in suma de 3.543.833 lei , in conditiile Codului procedura penala , in favoarea lui 1) TRIBUNALUL BUCURESTI -SECTIA I PENALA, CIF:9999999999999	A1

Anexa Nr. 1 La Partea I

Teren

Nr cadastral	Suprafața (mp)*	Observații / Referințe
30546	Din acte: 9.000 Masurata: 8.852	

* Suprafața este determinată în planul de proiecție Stereo 70.



Date referitoare la teren

Crt	Categorie folosință	Intra vilan	Suprafața (mp)	Tarla	Parcelă	Nr. topo	Observații / Referințe
1	arabil	NU	8.852	16/1	10	-	

Lungime Segmente

1) Valorile lungimilor segmentelor sunt obținute din proiecție în plan.

Punct început	X / Y	Punct sfârșit	X / Y	Lungime segment (** (m)
1	422.228,653 304.839,591	2	421.466,311 305.242,034	862.048
2	421.466,311 305.242,034	3	421.461,5 305.232,961	10.27
3	421.461,5 305.232,961	4	422.223,649 304.830,62	861.829
4	422.223,649 304.830,62	1	422.228,653 304.839,591	10.273

**** Lungimile segmentelor sunt determinate în planul de proiecție Stereo 70 și sunt rotunjite la 1 milimetru.**

***** Distanța dintre puncte este formată din segmente cumulate ce sunt mai mici decât valoarea 1 milimetru.**

**DATE DESPRE IMOBILUL NR. 1056**

Oficiul de Cadastru și Publicitate Imobiliară DOLJ
Biroul de Cadastru și Publicitate Imobiliară Craiova

A. Partea I. Descrierea imobilului

TEREN Extravilan

Adresa: Jud. Dolj, T16/1, P12

Nr. Crt	Nr cadastral Nr. topografic	Suprafața* (mp)	Observații / Referințe
A1		Din acte: 46.000 Masurata: 44.696	Sector cadastral:2 Teren neimprejmuit;

B. Partea II. Proprietari și acte

Inscrieri privitoare la dreptul de proprietate și alte drepturi reale		Referințe
/		
Act Notarial nr. CM 177, din 16/12/2010 emis de NP STEFANESCU FLORIANA (TDP 1933-1981/09.04.2002 EMIS DE CJ DOLJ);		
B1	Intabulare, drept de PROPRIETATE, dobandit prin Succesiune, cota actuala 1/1, cota initiala 1/1 1) CHIRITESCU MARIA	A1

C. Partea III. SARCINI .

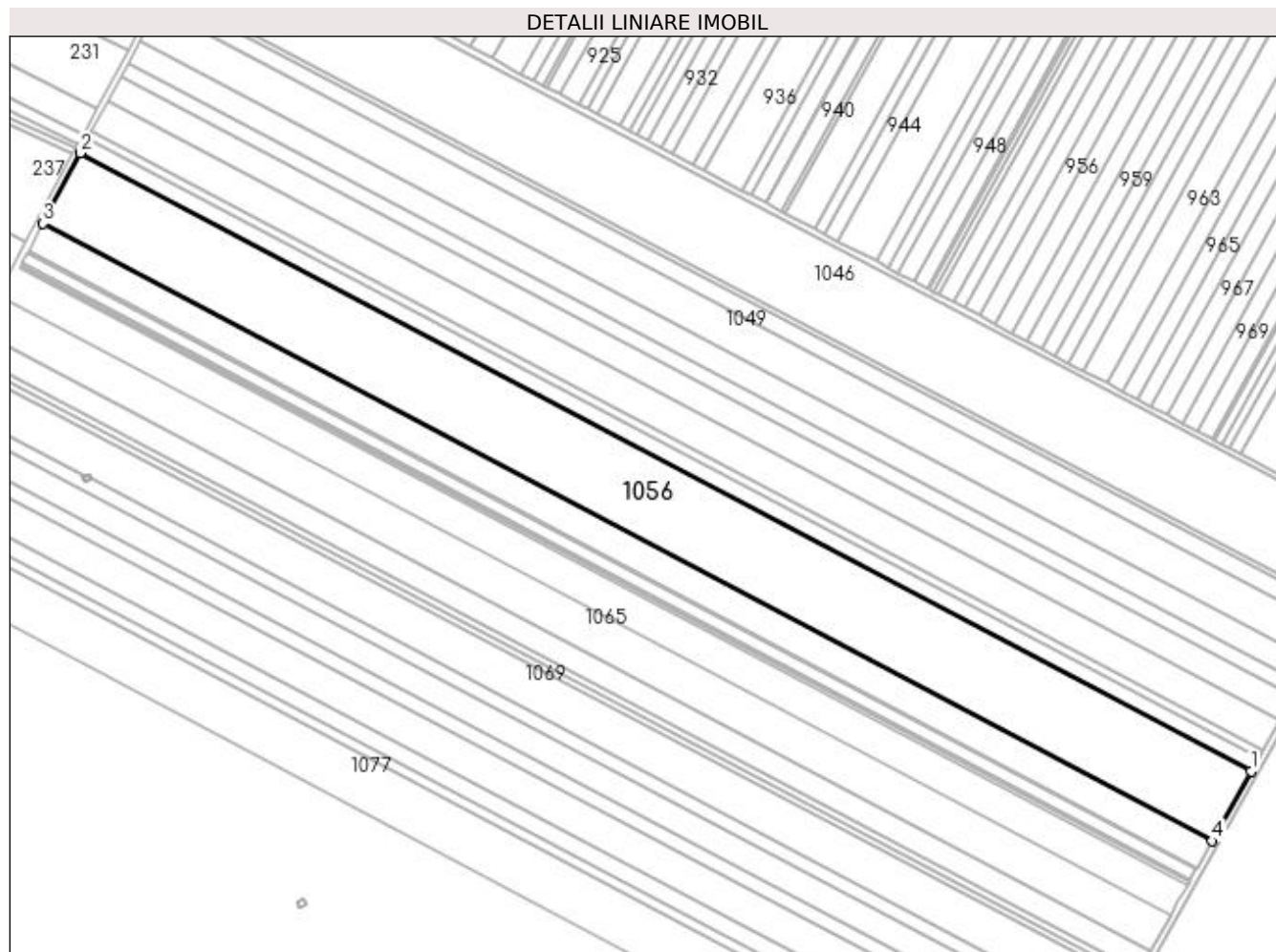
Inscrieri privind dezmembramintele dreptului de proprietate, drepturi reale de garanție și sarcini	Referințe
NU SUNT	

Anexa Nr. 1 La Partea I

Teren

Nr cadastral	Suprafața (mp)*	Observații / Referințe
	Din acte: 46.000 Masurata: 44.696	

* Suprafața este determinată în planul de proiecție Stereo 70.



Date referitoare la teren

Crt	Categorie folosință	Intra vilan	Suprafața (mp)	Tarla	Parcelă	Nr. topo	Observații / Referințe
1	arabil	NU	44.696	16/1	12	-	IMOBIL DIMINUAT CU 2.84% FATA DE SUPRAFATA DIN ACT

Lungime Segmente

1) Valorile lungimilor segmentelor sunt obținute din proiecție în plan.

Punct început	X / Y	Punct sfârșit	X / Y	Lungime segment (** (m)
1	422.223,649 304.830,62	2	421.461,5 305.232,961	861.829
2	421.461,5 305.232,961	3	421.437,194 305.187,11	51.895
3	421.437,194 305.187,11	4	422.198,362 304.785,286	860.72
4	422.198,362 304.785,286	1	422.223,649 304.830,62	51.909

**** Lungimile segmentelor sunt determinate în planul de proiecție Stereo 70 și sunt rotunjite la 1 milimetru.**

***** Distanța dintre puncte este formată din segmente cumulate ce sunt mai mici decât valoarea 1 milimetru.**

**DATE DESPRE IMOBILUL NR. 1057**

Oficiul de Cadastru și Publicitate Imobiliară DOLJ
Biroul de Cadastru și Publicitate Imobiliară Craiova

A. Partea I. Descrierea imobilului

TEREN Extravilan

Adresa: Jud. Dolj, T16/1, P12/1

Nr. Crt	Nr cadastral Nr. topografic	Suprafața* (mp)	Observații / Referințe
A1		Din acte: 17.742 Masurata: 17.239	Sector cadastral:2 Teren neimprejmuit;

B. Partea II. Proprietari și acte

Inscrieri privitoare la dreptul de proprietate și alte drepturi reale		Referințe
/		
Act Administrativ nr. TDP 3189, din 23/03/2005 emis de COMISIA JUDETEANA (CERTIFICAT DE DECES SERIA DA NR 495108);		
B1	Intabulare, drept de PROPRIETATE, dobandit prin Reconstituire, cota actuala 1/1, cota initiala 1/1 1) TRICA ANDREI, LIPSA CNP, DEFUNCT DEFUNCT:Da	A1

C. Partea III. SARCINI .

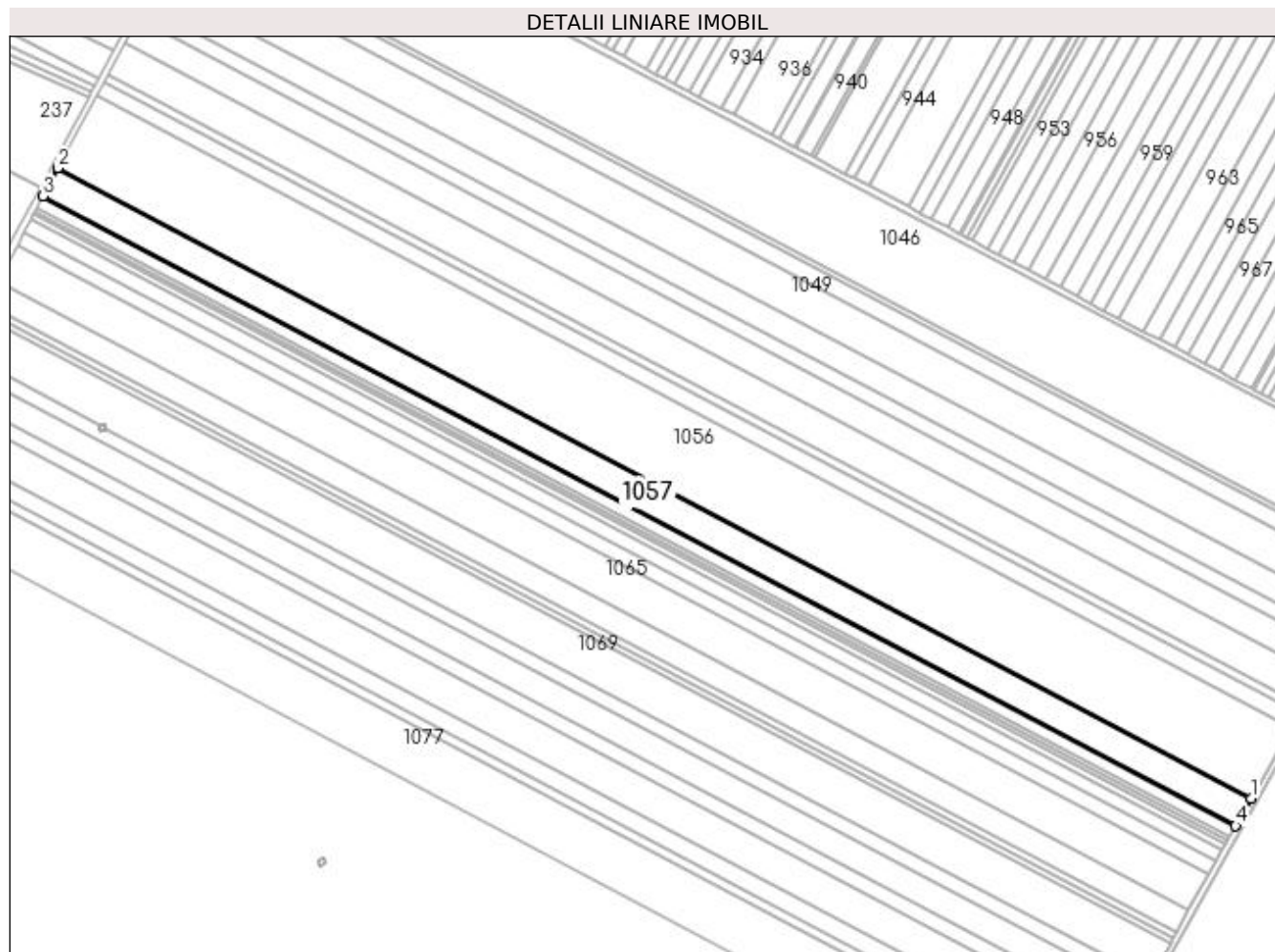
Inscrieri privind dezmembramintele dreptului de proprietate, drepturi reale de garanție și sarcini	Referințe
NU SUNT	

Anexa Nr. 1 La Partea I

Teren

Nr cadastral	Suprafața (mp)*	Observații / Referințe
	Din acte: 17.742 Masurata: 17.239	

* Suprafața este determinată în planul de proiecție Stereo 70.



Date referitoare la teren

Crt	Categorie folosință	Intravilan	Suprafața (mp)	Tarla	Parcelă	Nr. topo	Observații / Referințe
1	arabil	NU	17.239	16/1	12/1	-	IMOBIL DIMINUAT CU 2.84% FATA DE SUPRAFATA DIN ACT

Lungime Segmente

1) Valorile lungimilor segmentelor sunt obținute din proiecție în plan.

Punct început	X / Y	Punct sfârșit	X / Y	Lungime segment (** (m)
1	422.198,362 304.785,286	2	421.437,194 305.187,11	860.72
2	421.437,194 305.187,11	3	421.427,811 305.169,409	20.034
3	421.427,811 305.169,409	4	422.188,6 304.767,786	860.292
4	422.188,6 304.767,786	1	422.198,362 304.785,286	20.039

**** Lungimile segmentelor sunt determinate în planul de proiecție Stereo 70 și sunt rotunjite la 1 milimetru.**

***** Distanța dintre puncte este formată din segmente cumulate ce sunt mai mici decât valoarea 1 milimetru.**

**DATE DESPRE IMOBILUL NR. 1058**

Oficiul de Cadastru și Publicitate Imobiliară DOLJ
Biroul de Cadastru și Publicitate Imobiliară Craiova

A. Partea I. Descrierea imobilului

TEREN Extravilan

Adresa: Jud. Dolj, T16/1, P12/3

Nr. Crt	Nr cadastral Nr. topografic	Suprafața* (mp)	Observații / Referințe
A1		Din acte: 1.000 Masurata: 972	Sector cadastral:2 Teren neimprejmuit;

B. Partea II. Proprietari și acte

Inscrieri privitoare la dreptul de proprietate și alte drepturi reale		Referințe
/		
Act Administrativ nr. TDP 8647, din 06/09/2007 emis de COMISIA JUDETEANA (CERTIFICAT DE DECES SERIA DA NR 495108);		
B1	Intabulare, drept de PROPRIETATE, dobandit prin Reconstituire, cota actuala 1/1, cota initiala 1/1 1) BUIA GHEORGHITA , LIPSA CNP 2) VOICU GHEORGHITA , LIPSA CNP 3) TURCU ELENA , LIPSA CNP 4) TRICA ANDREI , LIPSA CNP, DEFUNCT DEFUNCT:Da	A1

C. Partea III. SARCINI .

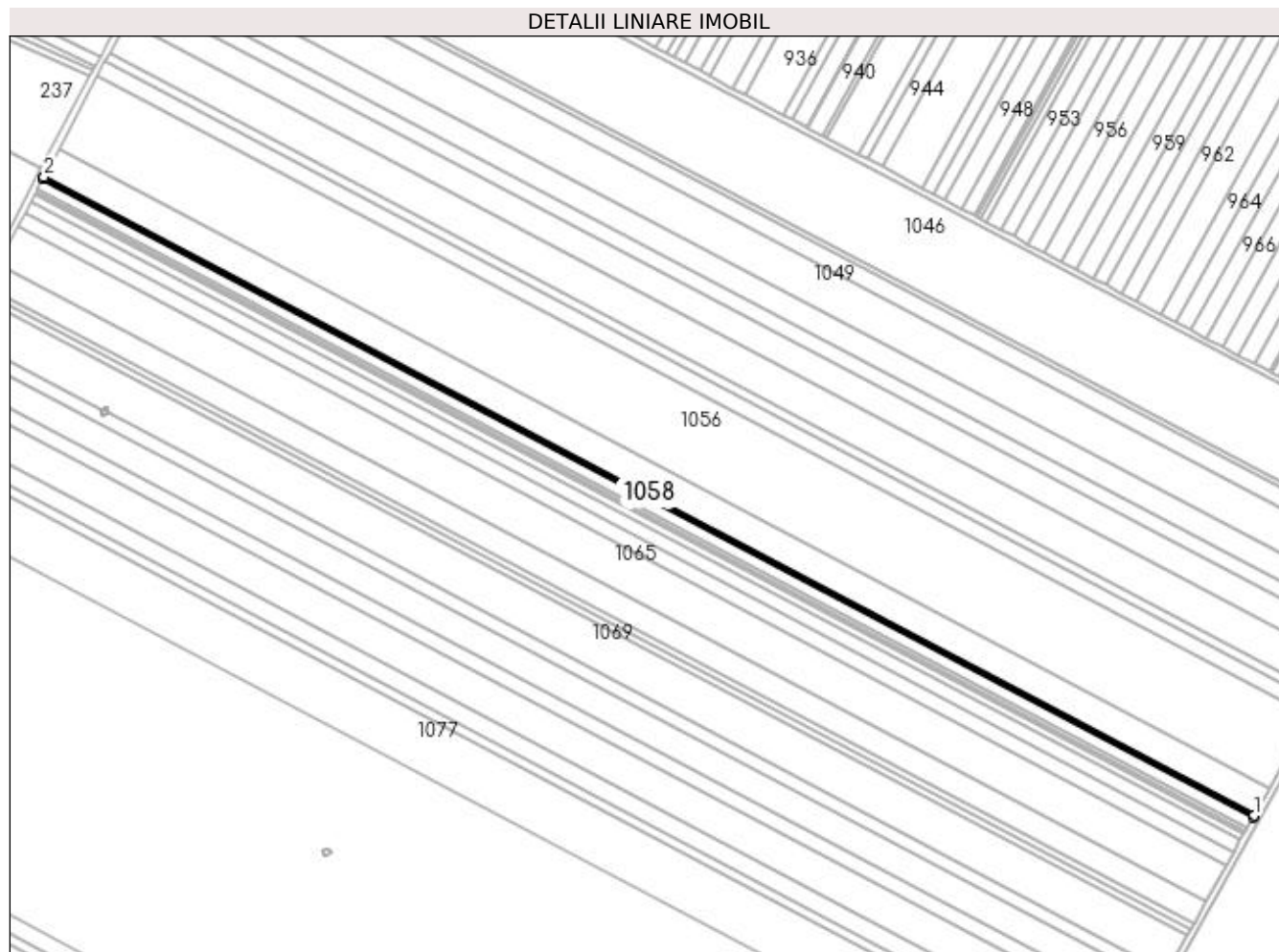
Inscrieri privind dezmembramintele dreptului de proprietate, drepturi reale de garanție și sarcini	Referințe
NU SUNT	

Anexa Nr. 1 La Partea I

Teren

Nr cadastral	Suprafața (mp)*	Observații / Referințe
	Din acte: 1.000 Masurata: 972	

* Suprafața este determinată în planul de proiecție Stereo 70.



Date referitoare la teren

Crt	Categorie folosință	Intra vilan	Suprafața (mp)	Tarla	Parcelă	Nr. topo	Observații / Referințe
1	arabil	NU	972	16/1	12/3	-	IMOBIL DIMINUAT CU 2.84% FATA DE SUPRAFATA DIN ACT

Lungime Segmente

1) Valorile lungimilor segmentelor sunt obținute din proiecție în plan.

Punct început	X / Y	Punct sfârșit	X / Y	Lungime segment (** (m)
1	422.188,6 304.767,786	2	421.427,811 305.169,409	860.292
2	421.427,811 305.169,409	3	421.427,281 305.168,411	1.13
3	421.427,281 305.168,411	4	422.188,05 304.766,799	860.268
4	422.188,05 304.766,799	1	422.188,6 304.767,786	1.13

**** Lungimile segmentelor sunt determinate în planul de proiecție Stereo 70 și sunt rotunjite la 1 milimetru.**

***** Distanța dintre puncte este formată din segmente cumulate ce sunt mai mici decât valoarea 1 milimetru.**

**DATE DESPRE IMOBILUL NR. 1059**

Oficiul de Cadastru și Publicitate Imobiliară DOLJ
Biroul de Cadastru și Publicitate Imobiliară Craiova

A. Partea I. Descrierea imobilului

TEREN Extravilan

Adresa: Jud. Dolj, T16/1, P12/2

Nr. Crt	Nr cadastral Nr. topografic	Suprafața* (mp)	Observații / Referințe
A1		Din acte: 6.582 Masurata: 6.395	Sector cadastral:2 Teren neimprejmuit;

B. Partea II. Proprietari și acte

Inscrieri privitoare la dreptul de proprietate și alte drepturi reale		Referințe
/		
Act Administrativ nr. TDP 3519, din 27/07/2006 emis de COMISIA JUDETEANA (CERTIFICAT DE DECES SERIA DA NR 747948);		
B1	Intabulare, drept de PROPRIETATE, dobandit prin Reconstituire, cota actuala 1/1, cota initiala 1/1 1) FERTU IOANA , LIPSA CNP, DEFUNCT DEFUNCT:Da	A1

C. Partea III. SARCINI .

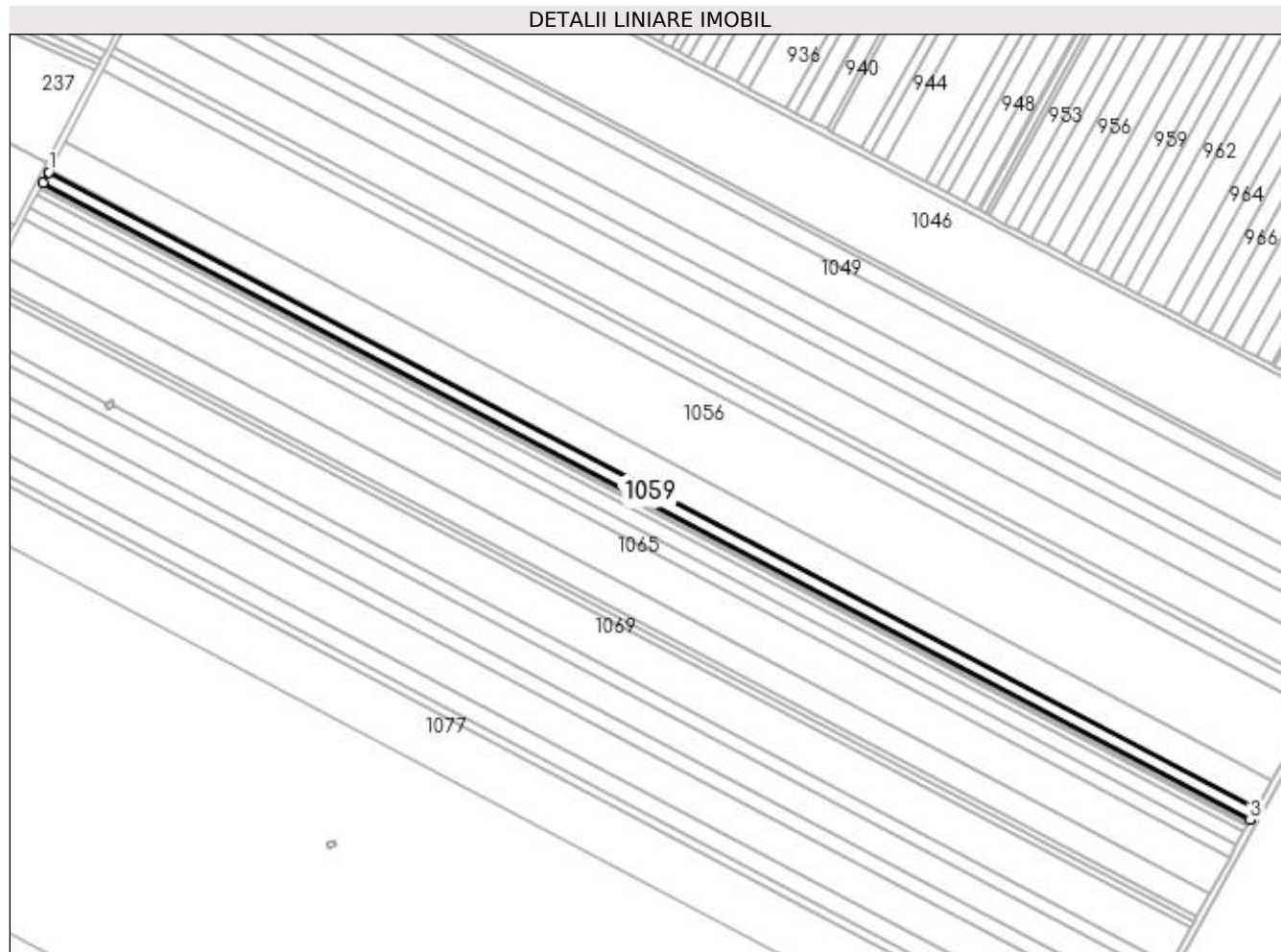
Inscrieri privind dezmembramintele dreptului de proprietate, drepturi reale de garanție și sarcini	Referințe
NU SUNT	

Anexa Nr. 1 La Partea I

Teren

Nr cadastral	Suprafața (mp)*	Observații / Referințe
	Din acte: 6.582 Masurata: 6.395	

* Suprafața este determinată în planul de proiecție Stereo 70.



Date referitoare la teren

Crt	Categorie folosință	Intravilan	Suprafața (mp)	Tarla	Parcelă	Nr. topo	Observații / Referințe
1	arabil	NU	6.395	16/1	12/2	-	IMOBIL DIMINUAT CU 2.84% FATA DE SUPRAFATA DIN ACT

Lungime Segmente

1) Valorile lungimilor segmentelor sunt obținute din proiecție în plan.

Punct început	X / Y	Punct sfârșit	X / Y	Lungime segment (** (m)
1	421.427,281 305.168,411	2	421.423,799 305.161,843	7.434
2	421.423,799 305.161,843	3	422.184,427 304.760,305	860.109
3	422.184,427 304.760,305	4	422.188,05 304.766,799	7.436
4	422.188,05 304.766,799	1	421.427,281 305.168,411	860.268

**** Lungimile segmentelor sunt determinate în planul de proiecție Stereo 70 și sunt rotunjite la 1 milimetru.**

***** Distanța dintre puncte este formată din segmente cumulate ce sunt mai mici decât valoarea 1 milimetru.**

**DATE DESPRE IMOBILUL NR. 1060**

Oficiul de Cadastru și Publicitate Imobiliară DOLJ
Biroul de Cadastru și Publicitate Imobiliară Craiova

A. Partea I. Descrierea imobilului

TEREN Extravilan

Adresa: Jud. Dolj, T16/1, P13

Nr. Crt	Nr cadastral Nr. topografic	Suprafața* (mp)	Observații / Referințe
A1		Din acte: 2.058 Masurata: 2.000	Sector cadastral:2 Teren neimprejmuit;

B. Partea II. Proprietari și acte

Inscrieri privitoare la dreptul de proprietate și alte drepturi reale		Referințe
/		
Act Administrativ nr. TDP 2227, din 30/07/2003 emis de COMISIA JUDETEANA (CERTIFICAT DE DECES SERIA DS NR 493502);		
B1	Intabulare, drept de PROPRIETATE, dobandit prin Reconstituire, cota actuala 1/1, cota initiala 1/1 1) BECU IULIEAN 2) LEOVEANU STANCA, DEFUNCT DEFUNCT:Da 3) PENCEA MIHAIL, LIPSA CNP	A1

C. Partea III. SARCINI .

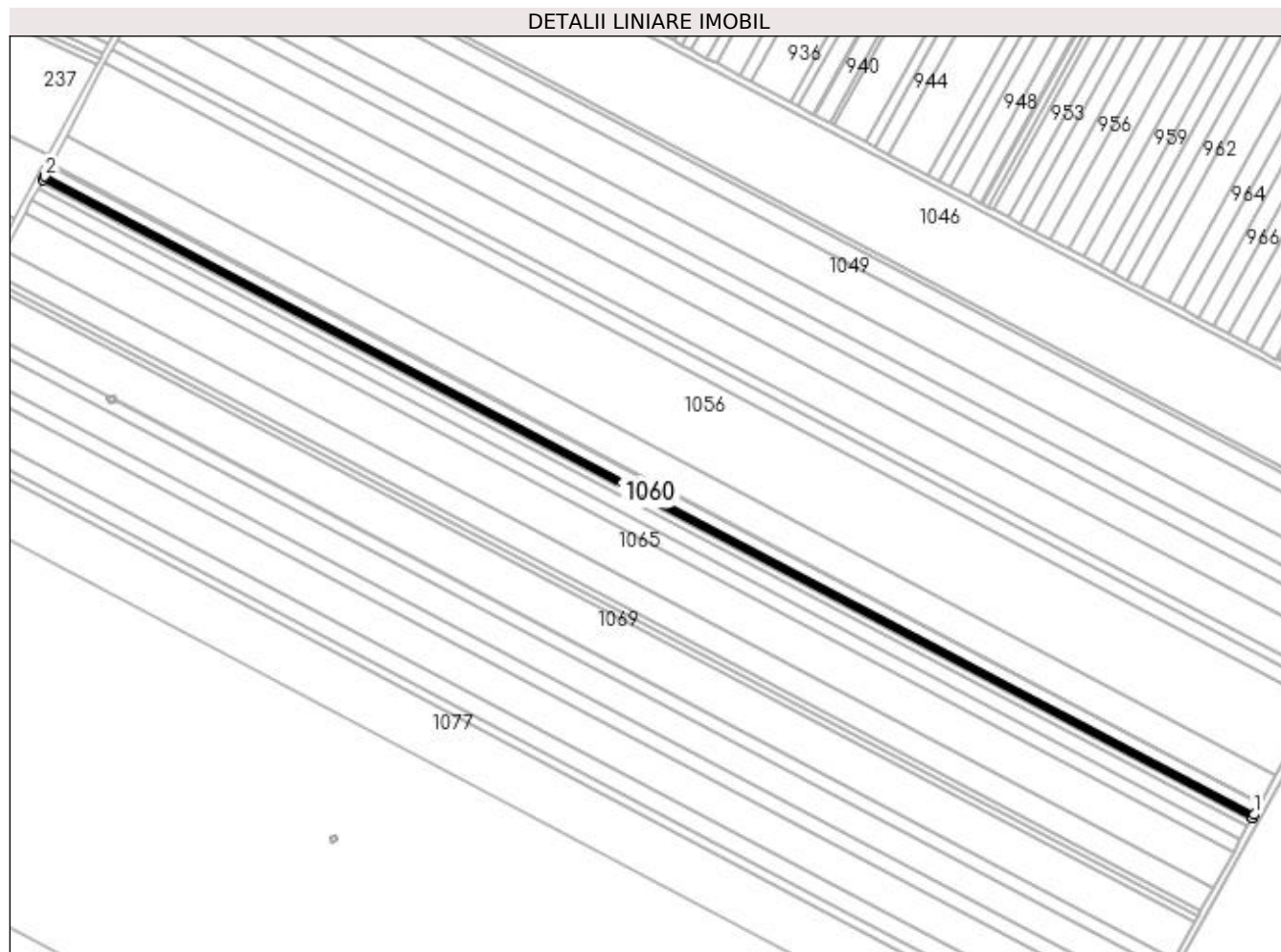
Inscrieri privind dezmembramintele dreptului de proprietate, drepturi reale de garanție și sarcini	Referințe
NU SUNT	

Anexa Nr. 1 La Partea I

Teren

Nr cadastral	Suprafața (mp)*	Observații / Referințe
	Din acte: 2.058 Masurata: 2.000	

* Suprafața este determinată în planul de proiecție Stereo 70.



Date referitoare la teren

Crt	Categorie folosință	Intra vilan	Suprafața (mp)	Tarla	Parcelă	Nr. topo	Observații / Referințe
1	arabil	NU	2.000	16/1	13	-	IMOBIL DIMINUAT CU 2.84% FATA DE SUPRAFATA DIN ACT

Lungime Segmente

1) Valorile lungimilor segmentelor sunt obținute din proiecție în plan.

Punct început	X / Y	Punct sfârșit	X / Y	Lungime segment (** (m)
1	422.184,427 304.760,305	2	421.423,799 305.161,843	860.109
2	421.423,799 305.161,843	3	421.422,71 305.159,788	2.325
3	421.422,71 305.159,788	4	422.183,294 304.758,273	860.059
4	422.183,294 304.758,273	1	422.184,427 304.760,305	2.326

**** Lungimile segmentelor sunt determinate în planul de proiecție Stereo 70 și sunt rotunjite la 1 milimetru.**

***** Distanța dintre puncte este formată din segmente cumulate ce sunt mai mici decât valoarea 1 milimetru.**

**DATE DESPRE IMOBILUL NR. 1061**

Oficiul de Cadastru și Publicitate Imobiliară DOLJ
Biroul de Cadastru și Publicitate Imobiliară Craiova

A. Partea I. Descrierea imobilului

TEREN Extravilan

Adresa: Jud. Dolj, T16/1, P13/1

Nr. Crt	Nr cadastral Nr. topografic	Suprafața* (mp)	Observații / Referințe
A1		Din acte: 1.736 Masurata: 1.687	Sector cadastral:2 Teren neimprejmuit;

B. Partea II. Proprietari și acte

Inscrieri privitoare la dreptul de proprietate și alte drepturi reale		Referințe
/		
Act Administrativ nr. TDP 2401, din 22/09/2003 emis de COMISIA JUDETEANA (CERTIFICAT DE DECES SERIA DS NR 493502);		
B1	Intabulare, drept de PROPRIETATE, dobandit prin Reconstituire, cota actuala 1/1, cota initiala 1/1 1) LEOVEANU STANCA, DEFUNCT DEFUNCT:Da	A1

C. Partea III. SARCINI .

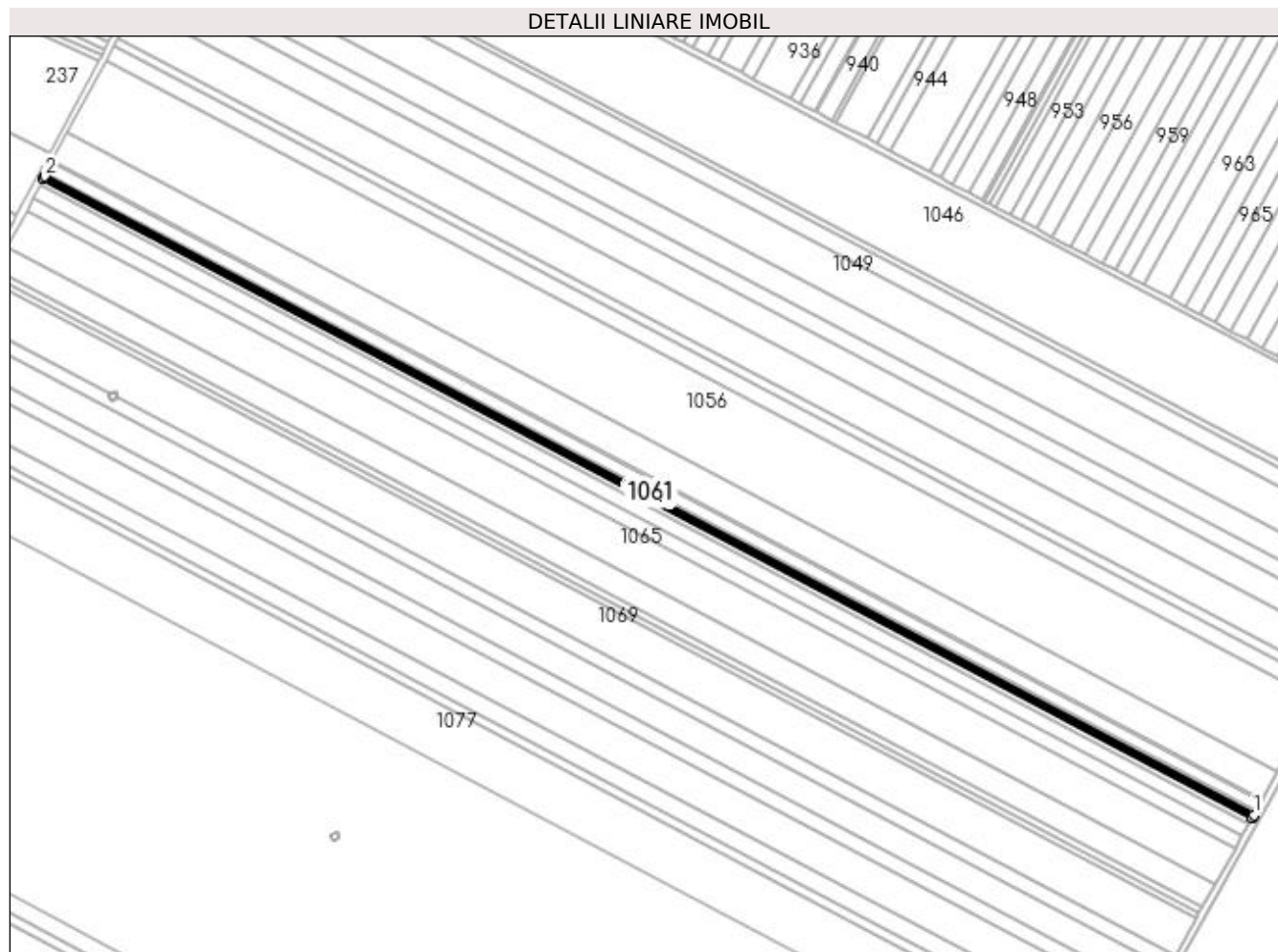
Inscrieri privind dezmembramintele dreptului de proprietate, drepturi reale de garanție și sarcini	Referințe
NU SUNT	

Anexa Nr. 1 La Partea I

Teren

Nr cadastral	Suprafața (mp)*	Observații / Referințe
	Din acte: 1.736 Masurata: 1.687	

* Suprafața este determinată în planul de proiecție Stereo 70.



Date referitoare la teren

Crt	Categorie folosință	Intra vilan	Suprafața (mp)	Tarla	Parcelă	Nr. topo	Observații / Referințe
1	arabil	NU	1.687	16/1	13/1	-	IMOBIL DIMINUAT CU 2.84% FATA DE SUPRAFATA DIN ACT

Lungime Segmente

1) Valorile lungimilor segmentelor sunt obținute din proiecție în plan.

Punct început	X / Y	Punct sfârșit	X / Y	Lungime segment (** (m)
1	422.183,294 304.758,273	2	421.422,71 305.159,788	860.059
2	421.422,71 305.159,788	3	421.421,791 305.158,055	1.962
3	421.421,791 305.158,055	4	422.182,338 304.756,56	860.018
4	422.182,338 304.756,56	1	422.183,294 304.758,273	1.962

**** Lungimile segmentelor sunt determinate în planul de proiecție Stereo 70 și sunt rotunjite la 1 milimetru.**

***** Distanța dintre puncte este formată din segmente cumulate ce sunt mai mici decât valoarea 1 milimetru.**

**DATE DESPRE IMOBILUL NR. 1062**

Oficiul de Cadastru și Publicitate Imobiliară DOLJ
Biroul de Cadastru și Publicitate Imobiliară Craiova

A. Partea I. Descrierea imobilului

TEREN Extravilan

Adresa: Jud. Dolj, T16/1, P13/2

Nr. Crt	Nr cadastral Nr. topografic	Suprafața* (mp)	Observații / Referințe
A1		Din acte: 4.000 Masurata: 3.887	Sector cadastral:2 Teren neimprejmuit;

B. Partea II. Proprietari și acte

Inscrieri privitoare la dreptul de proprietate și alte drepturi reale	Referințe
/	
Hotarare Judecatoreasca nr. SC 1791, din 01/02/2016 emis de JUDECATORIA CRAIOVA;	
B1	A1
Intabulare, drept de PROPRIETATE, dobandit prin Hotarare Judecatoreasca, cota actuala 1/1, cota initiala 1/1	
1) CIOLACU NELU, LIPSA CNP	
2) CAROIU VALERICA, LIPSA CNP	

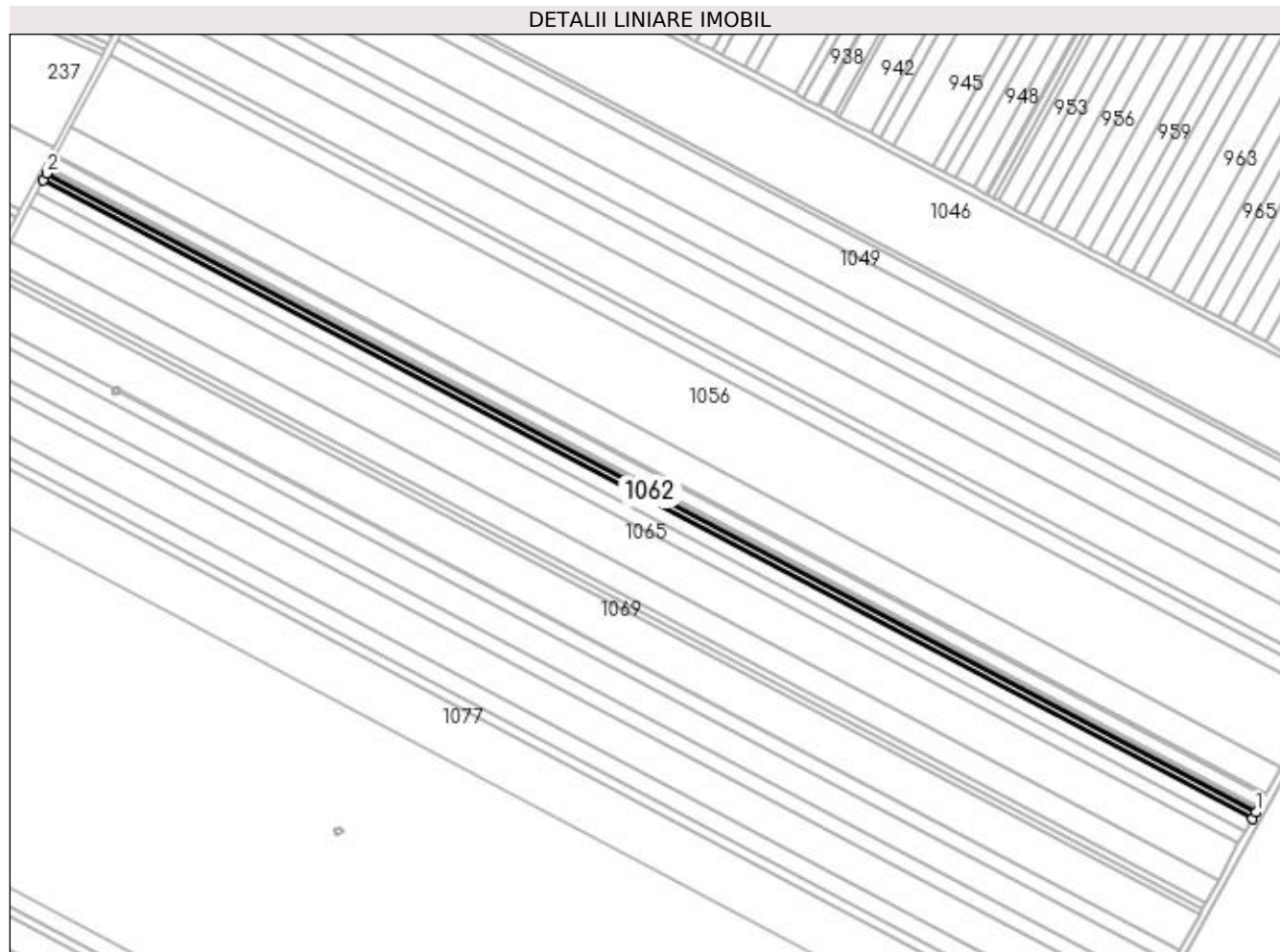
C. Partea III. SARCINI .

Inscrieri privind dezmembramintele dreptului de proprietate, drepturi reale de garanție și sarcini	Referințe
NU SUNT	

Anexa Nr. 1 La Partea I**Teren**

Nr cadastral	Suprafața (mp)*	Observații / Referințe
	Din acte: 4.000 Masurata: 3.887	

* Suprafața este determinată în planul de proiecție Stereo 70.

**Date referitoare la teren**

Crt	Categorie folosință	Intra vilan	Suprafața (mp)	Tarla	Parcelă	Nr. topo	Observații / Referințe
1	arabil	NU	3.887	16/1	13/2	-	IMOBIL DIMINUAT CU 2.84% FATA DE SUPRAFATA DIN ACT

Lungime Segmente

1) Valorile lungimilor segmentelor sunt obținute din proiecție în plan.

Punct început	X / Y	Punct sfârșit	X / Y	Lungime segment (** (m)
1	422.182,338 304.756,56	2	421.421,791 305.158,055	860.018
2	421.421,791 305.158,055	3	421.419,674 305.154,061	4.52
3	421.419,674 305.154,061	4	422.180,136 304.752,611	859.921
4	422.180,136 304.752,611	1	422.182,338 304.756,56	4.521

**** Lungimile segmentelor sunt determinate în planul de proiecție Stereo 70 și sunt rotunjite la 1 milimetru.**

***** Distanța dintre puncte este formată din segmente cumulate ce sunt mai mici decât valoarea 1 milimetru.**

**DATE DESPRE IMOBILUL NR. 1063**

Oficiul de Cadastru și Publicitate Imobiliară DOLJ
Biroul de Cadastru și Publicitate Imobiliară Craiova

A. Partea I. Descrierea imobilului

TEREN Extravilan

Adresa: Jud. Dolj, T16/1, P14

Nr. Crt	Nr cadastral Nr. topografic	Suprafața* (mp)	Observații / Referințe
A1		Din acte: 7.718 Masurata: 7.499	Sector cadastral:2 Teren neimprejmuit;

B. Partea II. Proprietari și acte

Inscrieri privitoare la dreptul de proprietate și alte drepturi reale		Referințe
/		
Act Administrativ nr. TDP 2556, din 02/08/2005 emis de COMISIA JUDETEANA;		
B1	Intabulare, drept de PROPRIETATE, dobandit prin Reconstituire, cota actuala 1/1, cota initiala 1/1 1) PUTUREANU AUGUSTIN , LIPSA CNP 2) PUTUREANU MARIN , LIPSA CNP 3) POPA CORNELIA , LIPSA CNP	A1

C. Partea III. SARCINI .

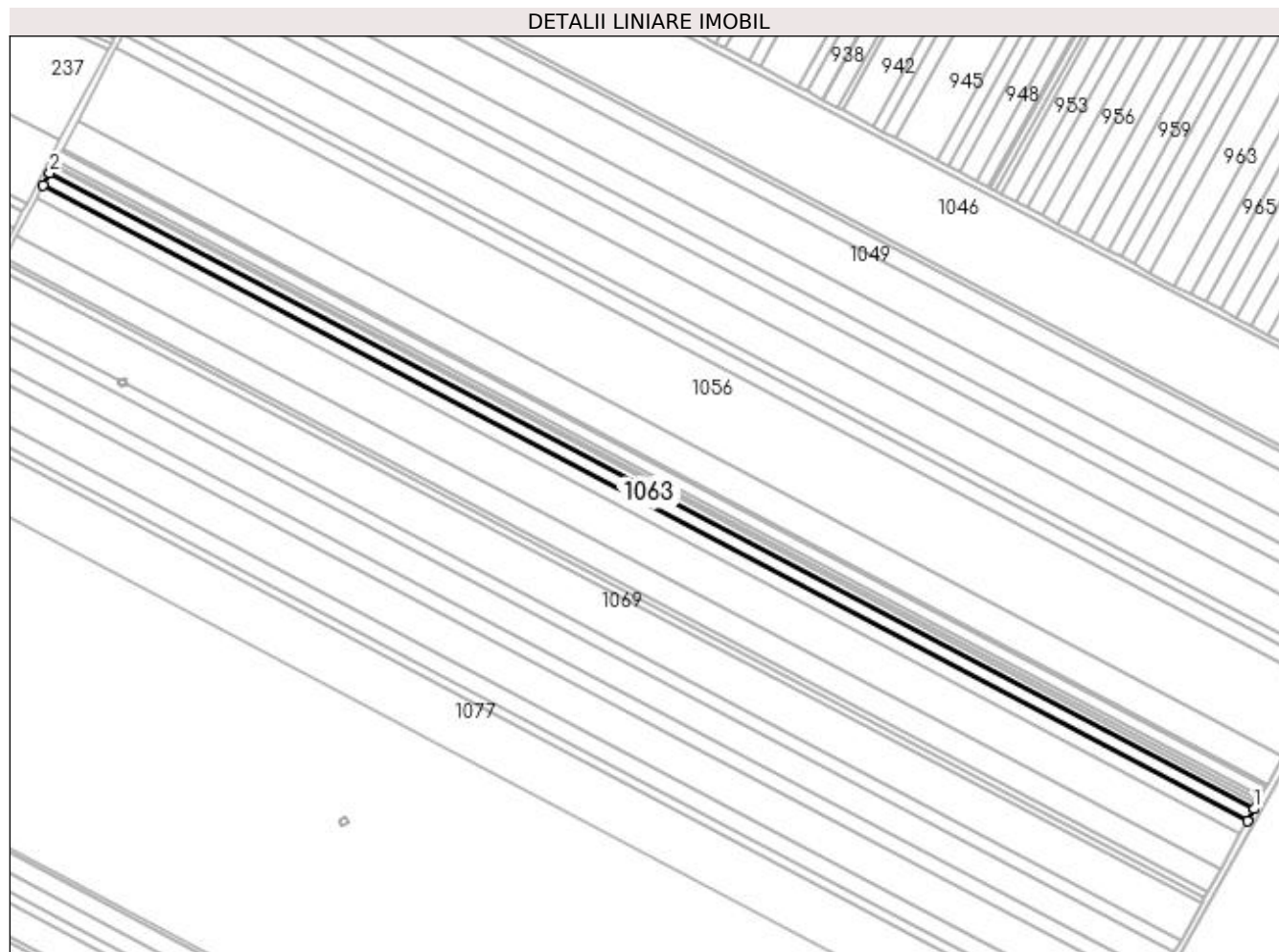
Inscrieri privind dezmembramintele dreptului de proprietate, drepturi reale de garanție și sarcini	Referințe
NU SUNT	

Anexa Nr. 1 La Partea I

Teren

Nr cadastral	Suprafața (mp)*	Observații / Referințe
	Din acte: 7.718 Masurata: 7.499	

* Suprafața este determinată în planul de proiecție Stereo 70.



Date referitoare la teren

Crt	Categorie folosință	Intra vilan	Suprafața (mp)	Tarla	Parcelă	Nr. topo	Observații / Referințe
1	arabil	NU	7.499	16/1	14	-	IMOBIL DIMINUAT CU 2.84% FATA DE SUPRAFATA DIN ACT

Lungime Segmente

1) Valorile lungimilor segmentelor sunt obținute din proiecție în plan.

Punct început	X / Y	Punct sfârșit	X / Y	Lungime segment (** (m)
1	422.180,136 304.752,611	2	421.419,674 305.154,061	859.921
2	421.419,674 305.154,061	3	421.415,589 305.146,356	8.722
3	421.415,589 305.146,356	4	422.175,886 304.744,993	859.735
4	422.175,886 304.744,993	1	422.180,136 304.752,611	8.724

**** Lungimile segmentelor sunt determinate în planul de proiecție Stereo 70 și sunt rotunjite la 1 milimetru.**

***** Distanța dintre puncte este formată din segmente cumulate ce sunt mai mici decât valoarea 1 milimetru.**

**DATE DESPRE IMOBILUL NR. 1064**

Oficiul de Cadastru și Publicitate Imobiliară DOLJ
 Biroul de Cadastru și Publicitate Imobiliară Craiova

A. Partea I. Descrierea imobilului

TEREN Extravilan

Adresa: Jud. Dolj, T 16/1, P 15/1

Nr. Crt	Nr cadastral Nr. topografic	Suprafața* (mp)	Observații / Referințe
A1	30560	Din acte: 8.000 Masurata: 7.868	Sector cadastral:2 Teren neimprejmuit;

B. Partea II. Proprietari și acte

Inscrieri privitoare la dreptul de proprietate și alte drepturi reale		Referințe
72385 / 12/05/2017		
Act Notarial nr. CONTRACT DE VANZARE AUT. NR, 1815, din 05/05/2017 emis de FAURAR DOINA;		
B1	Intabulare, drept de PROPRIETATE, dobandit prin Conventie, cota actuala 1/1, cota initiala 1/1 1) SC DELTA BERCENI INVEST SRL, CIF:22046319	A1

C. Partea III. SARCINI .

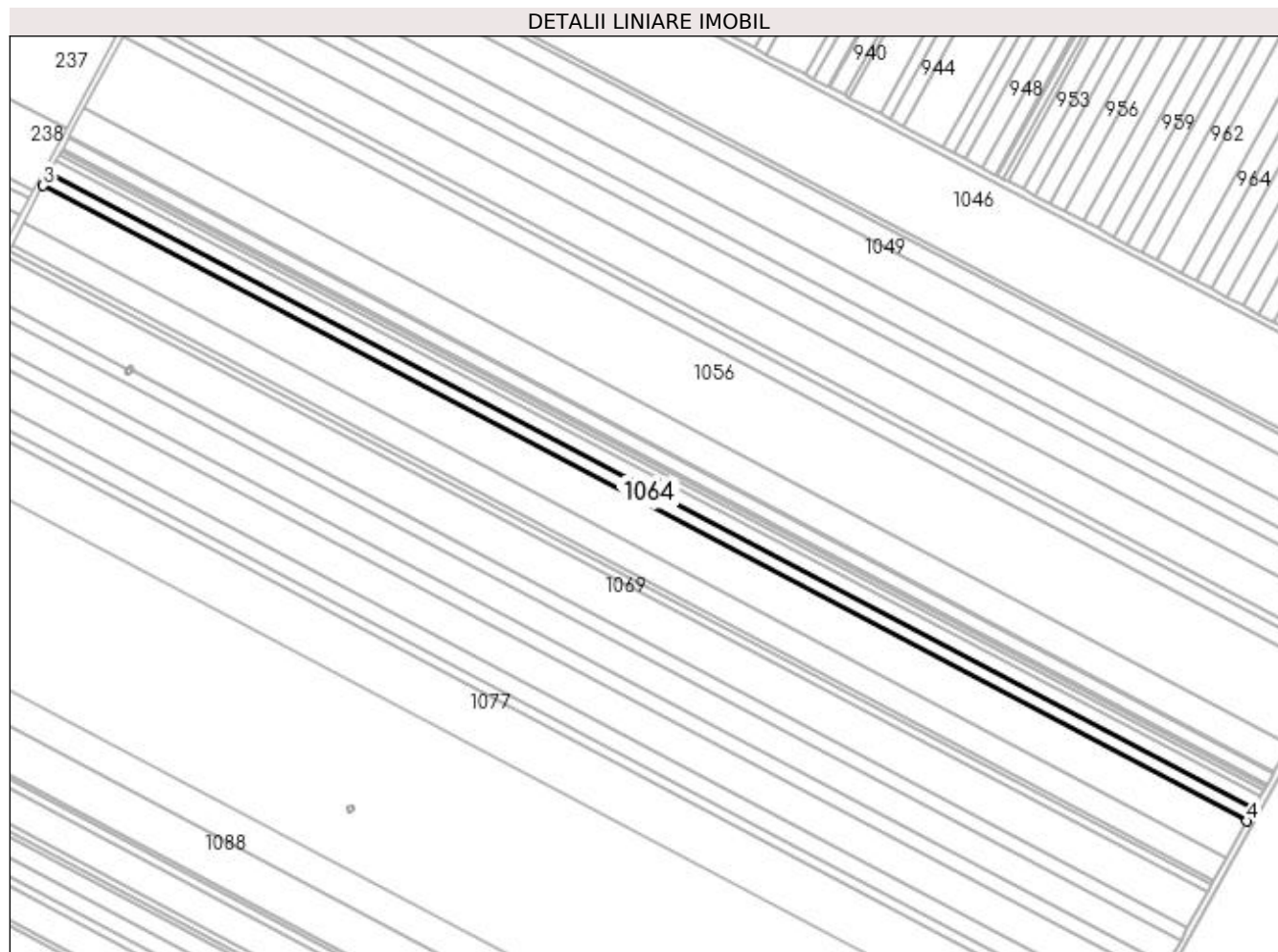
Inscrieri privind dezmembramintele dreptului de proprietate, drepturi reale de garanție și sarcini	Referințe
NU SUNT	

Anexa Nr. 1 La Partea I

Teren

Nr cadastral	Suprafața (mp)*	Observații / Referințe
30560	Din acte: 8.000 Masurata: 7.868	

* Suprafața este determinată în planul de proiecție Stereo 70.



Date referitoare la teren

Crt	Categorie folosință	Intra vilan	Suprafața (mp)	Tarla	Parcelă	Nr. topo	Observații / Referințe
1	arabil	NU	7.868	16/1	15/1	-	

Lungime Segmente

1) Valorile lungimilor segmentelor sunt obținute din proiecție în plan.

Punct început	X / Y	Punct sfârșit	X / Y	Lungime segment (** (m)
1	422.175,886 304.744,993	2	421.415,589 305.146,356	859.735
2	421.415,589 305.146,356	3	421.411,302 305.138,269	9.153
3	421.411,302 305.138,269	4	422.171,426 304.736,997	859.539
4	422.171,426 304.736,997	1	422.175,886 304.744,993	9.155

**** Lungimile segmentelor sunt determinate în planul de proiecție Stereo 70 și sunt rotunjite la 1 milimetru.**

***** Distanța dintre puncte este formată din segmente cumulate ce sunt mai mici decât valoarea 1 milimetru.**

**DATE DESPRE IMOBILUL NR. 1065**

Oficiul de Cadastru și Publicitate Imobiliară DOLJ
Biroul de Cadastru și Publicitate Imobiliară Craiova

A. Partea I. Descrierea imobilului

TEREN Extravilan

Adresa: Jud. Dolj, T16/1, P16

Nr. Crt	Nr cadastral Nr. topografic	Suprafața* (mp)	Observații / Referințe
A1	30724	Din acte: 22.909 Masurata: 22.532	Sector cadastral:2 Teren neimprejmuit;

B. Partea II. Proprietari și acte

Inscrieri privitoare la dreptul de proprietate și alte drepturi reale		Referințe
41893 / 23/05/2012		
Act Notarial nr. CONTRACT DE VANZARE NR 691, din 18/05/2012 emis de NP CHIRITA FLORIAN;		
B1	Intabulare, drept de PROPRIETATE, dobandit prin Conventie, cota actuala 1/1, cota initiala 1/1 1) TONCEA NICOLETA MARIANA	A1

C. Partea III. SARCINI

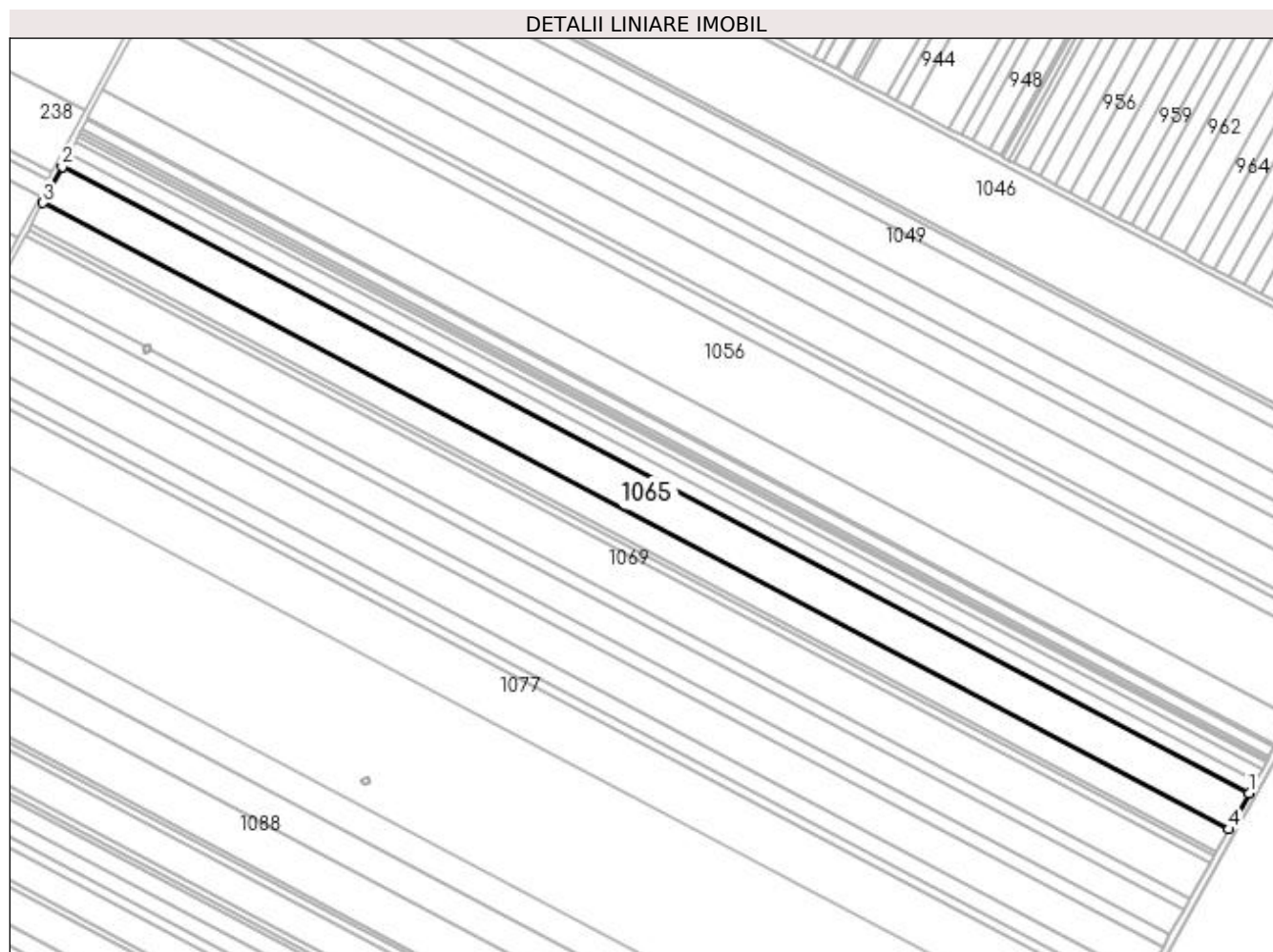
Inscrieri privind dezmembramintele dreptului de proprietate, drepturi reale de garanție și sarcini		Referințe
51047 / 28/02/2018		
Inscris Sub Semnatura Privata nr. 7465, din 14/02/2018 emis de EJ DOBRA NARCIS CONSTANTIN (IN DOSAR DE EXECUTARE NR. 465/2018 , INCHEIERE NR. 54/19.01.2018 IN DOSAR NR. 78/339/2018 PRONUNTATA DE JUDECATORIA ZIMNICEA);		
C1	Se notează începerea urmării silite asupra imobilului de sub A 1, pentru creanța de 729.483,27 lei , în favoarea lui OTP BANK ROMANIA SA .	A1
43705 / 06/03/2019		
Act Administrativ nr. PROCES VERBAL DE SECHESTRU ASIGURATOR NR.1750, din 25/02/2019 emis de ANAF DGRFP PLOIESTI (AJFP TELEORMAN SERVICIUL FISCAL ORASENESC ZIMNICEA);		
C2	Intabulare, drept de IPOTECA LEGALA, Valoare:0 IN VALOARE DE 3.568.833 LEI ASUPRA IMOBILULUI DE SUB A1 INSTITUIT CA MĂSURĂ EXECUTORIE-SECHESTRU ÎN CONDIȚIILE CODULUI DE PROCEDURĂ FISCALĂ, cota initiala 1/1 1) ANAF DGRFP PLOIESTI AJFP TELEORMAN SERVICIUL FISCAL ORASENESC ZIMNICEA, CIF: 9999999999999	A1
113989 / 20/04/2021		
Hotarare Judecatoreasca nr. SENTINTA PENALA NR. 2292/F IN DOSAR NR. 15884/3/2016, din 01/11/2018 emis de TRIBUNALUL BUCURESTI SECTIA I PENALA;		
C3	se noteaza ipoteca legala măsură asigurătorie-sechestru instituită în condițiile C. proc.pen. pentru suma de 3.543.833.lei 1) MP PARCHETUL DE PE LANGA INALATA CURTE DE CASATIE SI JUSTITITIE - DNA, CIF:9999999999999	A1

Anexa Nr. 1 La Partea I

Teren

Nr cadastral	Suprafața (mp)*	Observații / Referințe
30724	Din acte: 22.909 Masurata: 22.532	

* Suprafața este determinată în planul de proiecție Stereo 70.



Date referitoare la teren

Crt	Categorie folosință	Intravilan	Suprafața (mp)	Tarla	Parcelă	Nr. topo	Observații / Referințe
1	arabil	NU	22.532	16/1	16	-	

Lungime Segmente

1) Valorile lungimilor segmentelor sunt obținute din proiecție în plan.

Punct început	X / Y	Punct sfârșit	X / Y	Lungime segment (** (m)
1	422.171,426 304.736,997	2	421.411,302 305.138,269	859.539
2	421.411,302 305.138,269	3	421.399,02 305.115,1	26.223
3	421.399,02 305.115,1	4	422.158,649 304.714,09	858.979
4	422.158,649 304.714,09	1	422.171,426 304.736,997	26.23

**** Lungimile segmentelor sunt determinate în planul de proiecție Stereo 70 și sunt rotunjite la 1 milimetru.**

***** Distanța dintre puncte este formată din segmente cumulate ce sunt mai mici decât valoarea 1 milimetru.**

**DATE DESPRE IMOBILUL NR. 1066**

Oficiul de Cadastru și Publicitate Imobiliară DOLJ
Biroul de Cadastru și Publicitate Imobiliară Craiova

A. Partea I. Descrierea imobilului

TEREN Extravilan

Adresa: Jud. Dolj, T16/1, P17

Nr. Crt	Nr cadastral Nr. topografic	Suprafața* (mp)	Observații / Referințe
A1		Din acte: 14.365 Masurata: 13.958	Sector cadastral:2 Teren neimprejmuit;

B. Partea II. Proprietari și acte

Inscrieri privitoare la dreptul de proprietate și alte drepturi reale		Referințe
/		
Act Administrativ nr. TDP 2076, din 12/10/2002 emis de COMISIA JUDETEANA;		
B1	Intabulare, drept de PROPRIETATE, dobandit prin Reconstituire, cota actuala 1/1, cota initiala 1/1 1) TUDOR CONSTANTIN, LIPSA CNP 2) DUMITRESCU ION, LIPSA CNP 3) DUMITRU MARIN, LIPSA CNP	A1

C. Partea III. SARCINI .


Inscrieri privind dezmembramintele dreptului de proprietate, drepturi reale de garanție și sarcini	Referințe
NU SUNT	

Anexa Nr. 1 La Partea I

Teren

Nr cadastral	Suprafața (mp)*	Observații / Referințe
	Din acte: 14.365 Masurata: 13.958	

* Suprafața este determinată în planul de proiecție Stereo 70.



Date referitoare la teren

Crt	Categorie folosință	Intra vilan	Suprafața (mp)	Tarla	Parcelă	Nr. topo	Observații / Referințe
1	arabil	NU	13.958	16/1	17	-	IMOBIL DIMINUAT CU 2.84% FATA DE SUPRAFATA DIN ACT

Lungime Segmente

1) Valorile lungimilor segmentelor sunt obținute din proiecție în plan.

Punct început	X / Y	Punct sfârșit	X / Y	Lungime segment (** (m)
1	422.158,649 304.714,09	2	421.399,02 305.115,1	858.979
2	421.399,02 305.115,1	3	421.391,408 305.100,741	16.253
3	421.391,408 305.100,741	4	422.150,729 304.699,892	858.632
4	422.150,729 304.699,892	1	422.158,649 304.714,09	16.257

**** Lungimile segmentelor sunt determinate în planul de proiecție Stereo 70 și sunt rotunjite la 1 milimetru.**

***** Distanța dintre puncte este formată din segmente cumulate ce sunt mai mici decât valoarea 1 milimetru.**

**DATE DESPRE IMOBILUL NR. 1067**

Oficiul de Cadastru și Publicitate Imobiliară DOLJ
Biroul de Cadastru și Publicitate Imobiliară Craiova

A. Partea I. Descrierea imobilului

TEREN Extravilan

Adresa: Jud. Dolj, T16/1, P18

Nr. Crt	Nr cadastral Nr. topografic	Suprafața* (mp)	Observații / Referințe
A1	30201	Din acte: 3.300 Masurata: 3.246	Sector cadastral:2 Teren neimprejmuit;

B. Partea II. Proprietari și acte

Inscrieri privitoare la dreptul de proprietate și alte drepturi reale		Referințe
76794 / 02/07/2015		
Act Administrativ nr. PROIECT DE DIVIZARE AUT NR 591, DIN 30.04.2013, EMIS DE NP DIACONESCU REMUS BOGDAN, INCHEIERE, din 30/04/2013 emis de NP DIACONESCU REMUS BOGDAN (INCHEIERE NR 864/2013 TRIBUNALUL BUCURESTI DOSAR NR 29070/3/2013, HOTAREA AGEA AUT NR 1845/2013 NP ELENA SIMONA ALEXANDRU, INCHEIERE NR 15/28.10.2013 NP ALEXANDRU ELENA SIMONA);		
B1	Intabulare, drept de PROPRIETATECA URMARE A DIVIZARII, dobandit prin Conventie, cota actuala 1/1, cota initiala 1/1 1) SC RURAL AGRI DOLJ SRL, CIF:32630322	A1

C. Partea III. SARCINI .


Inscrieri privind dezmembramintele dreptului de proprietate, drepturi reale de garanție și sarcini	Referințe
NU SUNT	

Anexa Nr. 1 La Partea I

Teren

Nr cadastral	Suprafața (mp)*	Observații / Referințe
30201	Din acte: 3.300 Masurata: 3.246	

* Suprafața este determinată în planul de proiecție Stereo 70.



Date referitoare la teren

Crt	Categorie folosință	Intra vilan	Suprafața (mp)	Tarla	Parcelă	Nr. topo	Observații / Referințe
1	arabil	NU	3.246	16/1	18	-	

Lungime Segmente

1) Valorile lungimilor segmentelor sunt obținute din proiecție în plan.

Punct început	X / Y	Punct sfârșit	X / Y	Lungime segment (** (m)
1	422.150,729 304.699,892	2	421.391,408 305.100,741	858.632
2	421.391,408 305.100,741	3	421.389,637 305.097,4	3.781
3	421.389,637 305.097,4	4	422.148,887 304.696,59	858.551
4	422.148,887 304.696,59	1	422.150,729 304.699,892	3.782

**** Lungimile segmentelor sunt determinate în planul de proiecție Stereo 70 și sunt rotunjite la 1 milimetru.**

***** Distanța dintre puncte este formată din segmente cumulate ce sunt mai mici decât valoarea 1 milimetru.**

**DATE DESPRE IMOBILUL NR. 1068**

Oficiul de Cadastru și Publicitate Imobiliară DOLJ
Biroul de Cadastru și Publicitate Imobiliară Craiova

A. Partea I. Descrierea imobilului

TEREN Extravilan

Adresa: Jud. Dolj, T 16/1, P 18/2

Nr. Crt	Nr cadastral Nr. topografic	Suprafața* (mp)	Observații / Referințe
A1	30493	Din acte: 3.700 Masurata: 3.638	Sector cadastral:2 Teren neimprejmuit;

B. Partea II. Proprietari și acte

Inscrieri privitoare la dreptul de proprietate și alte drepturi reale		Referințe
52485 / 27/07/2011		
Act Notarial nr. CVC AUT NR 2160, din 17/09/2010 emis de BNP CRISTIAN MIHAIL;		
B1	Intabulare, drept de PROPRIETATE, dobandit prin Conventie, cota actuala 1/1, cota initiala 1/1 1) SC DELTA BERCENI INVEST SRL, CIF:19212462	A1

C. Partea III. SARCINI .


Inscrieri privind dezmembramintele dreptului de proprietate, drepturi reale de garanție și sarcini	Referințe
NU SUNT	

Anexa Nr. 1 La Partea I

Teren

Nr cadastral	Suprafața (mp)*	Observații / Referințe
30493	Din acte: 3.700 Masurata: 3.638	

* Suprafața este determinată în planul de proiecție Stereo 70.



Date referitoare la teren

Crt	Categorie folosință	Intra vilan	Suprafața (mp)	Tarla	Parcelă	Nr. topo	Observații / Referințe
1	arabil	NU	3.638	16/1	18/2	-	

Lungime Segmente

1) Valorile lungimilor segmentelor sunt obținute din proiecție în plan.

Punct început	X / Y	Punct sfârșit	X / Y	Lungime segment (** (m)
1	421.389,637 305.097,4	2	421.387,652 305.093,656	4.238
2	421.387,652 305.093,656	3	422.146,822 304.692,888	858.46
3	422.146,822 304.692,888	4	422.148,887 304.696,59	4.239
4	422.148,887 304.696,59	1	421.389,637 305.097,4	858.551

**** Lungimile segmentelor sunt determinate în planul de proiecție Stereo 70 și sunt rotunjite la 1 milimetru.**

***** Distanța dintre puncte este formată din segmente cumulate ce sunt mai mici decât valoarea 1 milimetru.**

**DATE DESPRE IMOBILUL NR. 1069**

Oficiul de Cadastru și Publicitate Imobiliară DOLJ
Biroul de Cadastru și Publicitate Imobiliară Craiova

A. Partea I. Descrierea imobilului

TEREN Extravilan

Adresa: Jud. Dolj, T16/1, P19 - EXTRAVILAN

Nr. Crt	Nr cadastral Nr. topografic	Suprafața* (mp)	Observații / Referințe
A1	32785	Din acte: 23.400 Masurata: 23.015	Sector cadastral:2 Teren neimprejmuit;

B. Partea II. Proprietari și acte

Inscrieri privitoare la dreptul de proprietate și alte drepturi reale		Referințe
149983 / 16/11/2016		
Act Notarial nr. CONTRACT DE VANZARE CUMPARARE AUT NR 973, din 13/05/2004 emis de NP PAPA EUGENIA;		
B1	Intabulare, drept de PROPRIETATE, dobandit prin Conventie, cota actuala 1/1, cota initiala 1/1 1) YANAY DANIELA-MARIA 2) YANAY ELAZAR	A1

C. Partea III. SARCINI .


Inscrieri privind dezmembramintele dreptului de proprietate, drepturi reale de garanție și sarcini	Referințe
NU SUNT	

Anexa Nr. 1 La Partea I

Teren

Nr cadastral	Suprafața (mp)*	Observații / Referințe
32785	Din acte: 23.400 Masurata: 23.015	

* Suprafața este determinată în planul de proiecție Stereo 70.



Date referitoare la teren

Crt	Categorie folosință	Intra vilan	Suprafața (mp)	Tarla	Parcelă	Nr. topo	Observații / Referințe
1	arabil	NU	23.015	16/1	19	-	

Lungime Segmente

1) Valorile lungimilor segmentelor sunt obținute din proiecție în plan.

Punct început	X / Y	Punct sfârșit	X / Y	Lungime segment (** (m)
1	421.387,652 305.093,656	2	421.375,087 305.069,954	26.827
2	421.375,087 305.069,954	3	421.464,223 305.022,899	100.794
3	421.464,223 305.022,899	4	421.466,951 305.024,37	3.099
4	421.466,951 305.024,37	5	421.468,566 305.021,054	3.688

Punct început	X / Y	Punct sfârșit	X / Y	Lungime segment (** (m)
5	421.468,566 305.021,054	6	421.468,135 305.020,834	0.484
6	421.468,135 305.020,834	7	422.133,75 304.669,453	752.67
7	422.133,75 304.669,453	8	422.146,822 304.692,888	26.834
8	422.146,822 304.692,888	1	421.387,652 305.093,656	858.46

** Lungimile segmentelor sunt determinate în planul de proiecție Stereo 70 și sunt rotunjite la 1 milimetru.

*** Distanța dintre puncte este formată din segmente cumulate ce sunt mai mici decât valoarea 1 milimetru.

**DATE DESPRE IMOBILUL NR. 1070**

Oficiul de Cadastru și Publicitate Imobiliară DOLJ
Biroul de Cadastru și Publicitate Imobiliară Craiova

A. Partea I. Descrierea imobilului

TEREN Extravilan

Adresa: Jud. Dolj, T16/1, P20

Nr. Crt	Nr cadastral Nr. topografic	Suprafața* (mp)	Observații / Referințe
A1	31754	17	Sector cadastral:2 Teren neimprejmuit;

Construcții

Crt	Nr cadastral Nr. topografic	Adresa	Observații / Referințe
A1.1		Jud. Dolj, T16/1, P20	Nr. niveluri:1; S. construita la sol:17 mp; S. construita desfasurata:17 mp; LEA 220 kV s.c. CRAIOVA NORD-TURNU MAGURELE, stalp nr.71, metal, 1968

B. Partea II. Proprietari și acte

Inscrieri privitoare la dreptul de proprietate și alte drepturi reale		Referințe
69987 / 18/06/2015		
Act Notarial nr. ACT DE COMASARE AUT NR 1260, din 17/06/2015 emis de NP PRISTAVU ALEXANDRA ȘTEFANIA;		
B1	Se înființează cartea funciara 31754 a imobilului cu numărul cadastral 31754/Leu, rezultat din alipirea următoarelor imobile:~-nr.cad.31591 din cf.31591 care se sistează;~-nr.cad.31588 din cf.31588 care se sistează;	A1, A1.1
Act Normativ nr. HOTARAREA NR 407, din 04/05/2007 emis de GUVERNUL ROMANIEI (INVENTARUL BUNURILOR CARE APARTIN DOMENIULUI PUBLIC, HOTARAREA NR 1705/21-12-2006 EMIS DE GUVERNUL ROMANIEI; LEGEA NR. 123/16-07-2012 EMIS DE PARLAMENTUL ROMANIEI);		
B2	Intabulare, drept de PROPRIETATE, dobandit prin Lege, cota actuala 1/1, cota initiala 1/1 1) STATUL ROMAN - DOMENIUL PUBLIC , CIF:9999999999999 <i>OBSERVATII: POZITIE TRANSCRISA DIN CF 31591/LEU/LEU, INCHEIEREA NR. 94311DIN 25-09-2013,POZITIE TRANSCRISA DIN CF 31588/LEU/LEU, INCHEIEREA NR. 117365DIN 28-11-2013</i>	A1, A1.1
B3	Intabulare, drept de ADMINISTRARE, dobandit prin Lege, cota actuala 1/1, cota initiala 1/1 1) MINISTERUL ECONOMIEI SI COMERTULUI , CIF:9999999999999	A1, A1.1

C. Partea III. SARCINI .

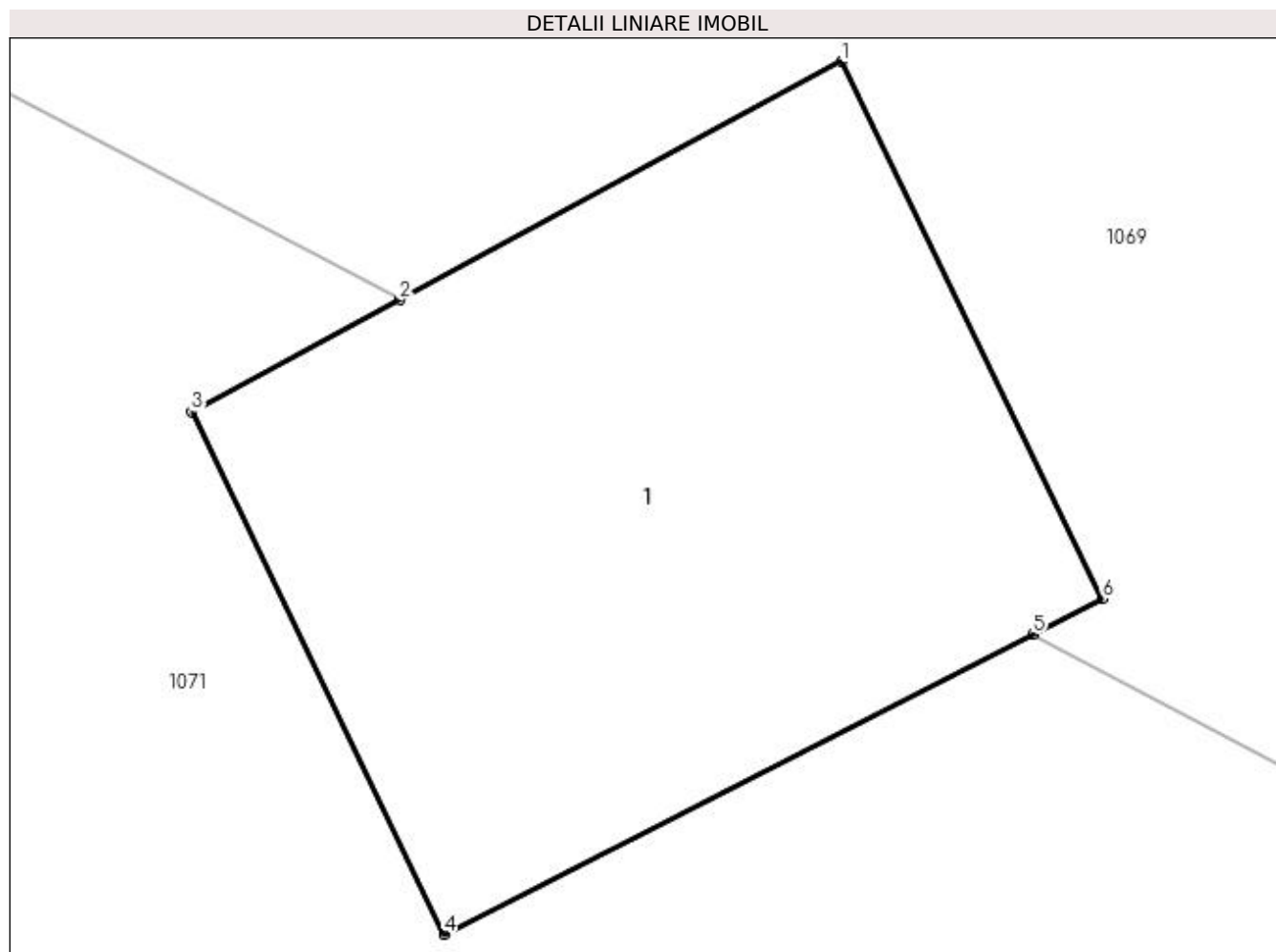
Inscrieri privind dezmembramentele dreptului de proprietate, drepturi reale de garanție și sarcini	Referințe
NU SUNT	

Anexa Nr. 1 La Partea I

Teren

Nr cadastral	Suprafața (mp)*	Observații / Referințe
31754	17	

* Suprafața este determinată în planul de proiecție Stereo 70.



Date referitoare la teren

Crt	Categorie folosință	Intra vilan	Suprafața (mp)	Tarla	Parcelă	Nr. topo	Observații / Referințe
1	curți constructii	NU	17	T16/1	P20	-	Teren cu stalp LEA

Date referitoare la construcții

Crt	Număr	Destinație construcție	Supraf. (mp)	Situație juridică	Observații / Referințe
A1.1		construcții industriale și edilitare	17	Cu acte	Nr. niveluri:1; S. construita la sol:17 mp; S. construita desfasurata:17 mp; LEA 220 kV s.c. CRAIOVA NORD-TURNU MAGURELE, stalp nr. 71, metal, 1968

Lungime Segmente

1) Valorile lungimilor segmentelor sunt obținute din proiecție în plan.

Punct început	X / Y	Punct sfârșit	X / Y	Lungime segment (** (m)
1	421.466,951 305.024,37	2	421.464,223 305.022,899	3.099
2	421.464,223 305.022,899	3	421.462,937 305.022,205	1.462
3	421.462,937 305.022,205	4	421.464,499 305.018,981	3.582

Punct început	X / Y	Punct sfârșit	X / Y	Lungime segment (** (m)
4	421.464,499 305.018,981	5	421.468,135 305.020,834	4.081
5	421.468,135 305.020,834	6	421.468,566 305.021,054	0.484
6	421.468,566 305.021,054	1	421.466,951 305.024,37	3.688

** Lungimile segmentelor sunt determinate în planul de proiecție Stereo 70 și sunt rotunjite la 1 milimetru.

*** Distanța dintre puncte este formată din segmente cumulate ce sunt mai mici decât valoarea 1 milimetru.

**DATE DESPRE IMOBILUL NR. 1071**

Oficiul de Cadastru și Publicitate Imobiliară DOLJ
Biroul de Cadastru și Publicitate Imobiliară Craiova

A. Partea I. Descrierea imobilului

TEREN Extravilan

Adresa: Jud. Dolj, T 16/1, P 20

Nr. Crt	Nr cadastral Nr. topografic	Suprafața* (mp)	Observații / Referințe
A1	31589	Din acte: 7.533 Masurata: 7.409	Sector cadastral:2 Teren neimprejmuit;

B. Partea II. Proprietari și acte

Inscrieri privitoare la dreptul de proprietate și alte drepturi reale	Referințe
117365 / 28/11/2013	
Act Administrativ nr. CEREREA DE REEXAMINARE NR. 117365, din 28/11/2013 emis de SC TOPO SERVICE SA (HOTARAREA NR. 407/04.05.2007- GUVERNUL ROMANIEI, INVENTARUL BUNURILOR CARE APARTIN DOMENIULUI PUBLIC, HOTARAREA NR. 1705/29.11.2006- GUVERNUL ROMANIEI, LEGEA 123/2012);	
B1	Se infiinteaza cartea funciara 31589 a imobilului cu numarul cadastral 31589/Leu, rezultat din dezmembrarea imobilului cu numarul cadastral 30485 inscris in cartea funciara 30485;
Act Notarial nr. CVC AUT NR 1813, din 05/08/2010 emis de BNP CRISTIAN MIHAIL (TDP NR 3177 DIN 2005 COMISIA JUDETEANA DOLJ, CM NR 23 DIN 2006 BNP DANA TOMITA);	
B2	Intabulare, drept de PROPRIETATECUMPARARE, dobandit prin Conventie, cota actuala 1/1, cota initiala 1/1
1) SC DELTA BERCENI INVEST SRL, CIF:19212462	

C. Partea III. SARCINI .

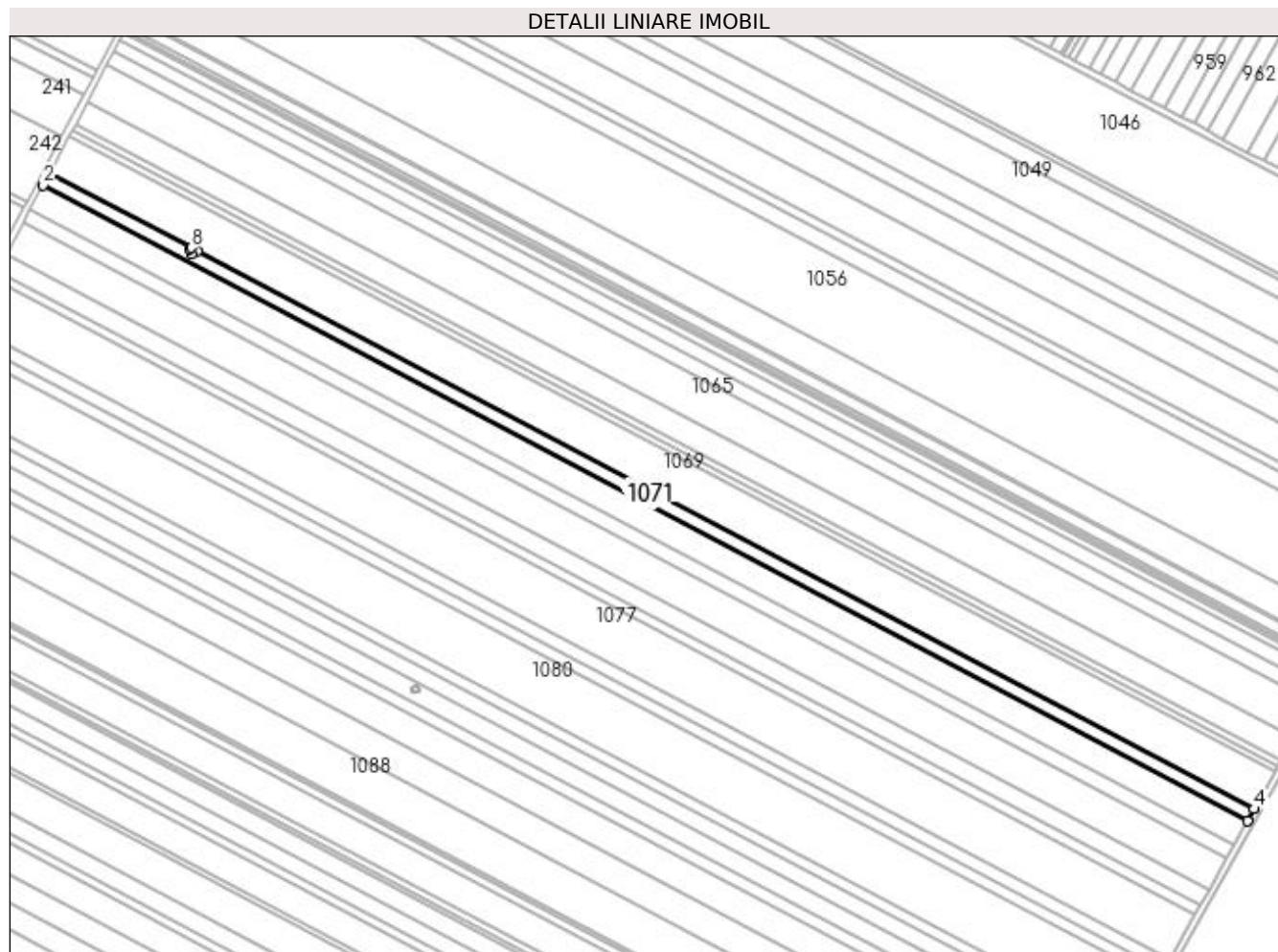
Inscrieri privind dezmembramintele dreptului de proprietate, drepturi reale de garanție și sarcini	Referințe
NU SUNT	

Anexa Nr. 1 La Partea I

Teren

Nr cadastral	Suprafața (mp)*	Observații / Referințe
31589	Din acte: 7.533 Masurata: 7.409	

* Suprafața este determinată în planul de proiecție Stereo 70.



Date referitoare la teren

Crt	Categorie folosință	Intra vilan	Suprafața (mp)	Tarla	Parcelă	Nr. topo	Observații / Referințe
1	arabil	NU	7.409	T 16/1	P 20	-	

Lungime Segmente

1) Valorile lungimilor segmentelor sunt obținute din proiecție în plan.

Punct început	X / Y	Punct sfârșit	X / Y	Lungime segment (** (m)
1	421.375,087 305.069,954	2	421.371,036 305.062,313	8.649
2	421.371,036 305.062,313	3	422.129,536 304.661,898	857.703
3	422.129,536 304.661,898	4	422.133,75 304.669,453	8.651
4	422.133,75 304.669,453	5	421.468,135 305.020,834	752.67
5	421.468,135 305.020,834	6	421.464,499 305.018,981	4.081

Punct început	X / Y	Punct sfârșit	X / Y	Lungime segment (** (m)
6	421.464,499 305.018,981	7	421.462,937 305.022,205	3.582
7	421.462,937 305.022,205	8	421.464,223 305.022,899	1.462
8	421.464,223 305.022,899	1	421.375,087 305.069,954	100.794

** Lungimile segmentelor sunt determinate în planul de proiecție Stereo 70 și sunt rotunjite la 1 milimetru.

*** Distanța dintre puncte este formată din segmente cumulate ce sunt mai mici decât valoarea 1 milimetru.

**DATE DESPRE IMOBILUL NR. 1072**

Oficiul de Cadastru și Publicitate Imobiliară DOLJ
Biroul de Cadastru și Publicitate Imobiliară Craiova

A. Partea I. Descrierea imobilului

TEREN Extravilan

Adresa: Jud. Dolj, T16/1, P20/1

Nr. Crt	Nr cadastral Nr. topografic	Suprafața* (mp)	Observații / Referințe
A1		Din acte: 15.600 Masurata: 15.158	Sector cadastral:2 Teren neimprejmuit;

B. Partea II. Proprietari și acte

Inscrieri privitoare la dreptul de proprietate și alte drepturi reale		Referințe
/		
Act Notarial nr. APV 2863, din 28/11/2006 emis de NP DEFTA EMIL (TDP 3531/01.08.2006 EMIS DE CJ DOLJ);		
B1	Intabulare, drept de PROPRIETATE, dobandit prin lesire Din Indiviziune, cota actuala 1/1, cota initiala 1/1 1) MODREA ANGHELINA	A1

C. Partea III. SARCINI .


Inscrieri privind dezmembramintele dreptului de proprietate, drepturi reale de garanție și sarcini	Referințe
NU SUNT	

Anexa Nr. 1 La Partea I

Teren

Nr cadastral	Suprafața (mp)*	Observații / Referințe
	Din acte: 15.600 Masurata: 15.158	

* Suprafața este determinată în planul de proiecție Stereo 70.



Date referitoare la teren

Crt	Categorie folosință	Intravilan	Suprafața (mp)	Tarla	Parcelă	Nr. topo	Observații / Referințe
1	arabil	NU	15.158	16/1	20/1	-	IMOBIL DIMINUAT CU 2.84% FATA DE SUPRAFATA DIN ACT

Lungime Segmente

1) Valorile lungimilor segmentelor sunt obținute din proiecție în plan.

Punct început	X / Y	Punct sfârșit	X / Y	Lungime segment (** (m)
1	422.129,536 304.661,898	2	421.371,036 305.062,313	857.703
2	421.371,036 305.062,313	3	421.362,757 305.046,695	17.677
3	421.362,757 305.046,695	4	422.120,923 304.646,457	857.325
4	422.120,923 304.646,457	1	422.129,536 304.661,898	17.681

**** Lungimile segmentelor sunt determinate în planul de proiecție Stereo 70 și sunt rotunjite la 1 milimetru.**

***** Distanța dintre puncte este formată din segmente cumulate ce sunt mai mici decât valoarea 1 milimetru.**

**DATE DESPRE IMOBILUL NR. 1073**

Oficiul de Cadastru și Publicitate Imobiliară DOLJ
Biroul de Cadastru și Publicitate Imobiliară Craiova

A. Partea I. Descrierea imobilului

TEREN Extravilan

Adresa: Jud. Dolj, T16/1, P22

Nr. Crt	Nr cadastral Nr. topografic	Suprafața* (mp)	Observații / Referințe
A1	30239	Din acte: 8.100 Masurata: 7.967	Sector cadastral:2 Teren neimprejmuit;

B. Partea II. Proprietari și acte

Inscrieri privitoare la dreptul de proprietate și alte drepturi reale		Referințe
76455 / 01/07/2015		
Actiune In Instanta nr. SENTINTA CIVILA NR. 864, din 14/11/2013 emis de JUDECATORIA CRAIOVA (IN DOSAR NR. 29070/3/2013 , HOTARAREA ADUNARII EXTRAORDINARE A ACTIONARILOR SC AGRI TERENURI SA NR. 1/16.09.2013 AUT. NR. 1845/16.09.2013 NP ALEXANDRU E S , INCHEIERE DE COMPLETARE NR. 15/28.10.2013 NP ALEXANDRU E S , PROIECT DE DIVIZARE A SC AGRI TERENURI SA AUT. NR. 591/30.04.2013 NP DIACONESCU R S , CERTIFICAT CONSTATATOR NR. 156070/27.04.2015, CERTIFICAT DE INREGISTRARE SERIA B NR. 2852496/13.01.2014 .);		
B1	Intabulare, drept de PROPRIETATE, dobandit prin Conventie, cota actuala 1/1, cota initiala 1/1 1) SC RURAL AGRI DOLJ SRL, CIF:32630322	A1

C. Partea III. SARCINI .

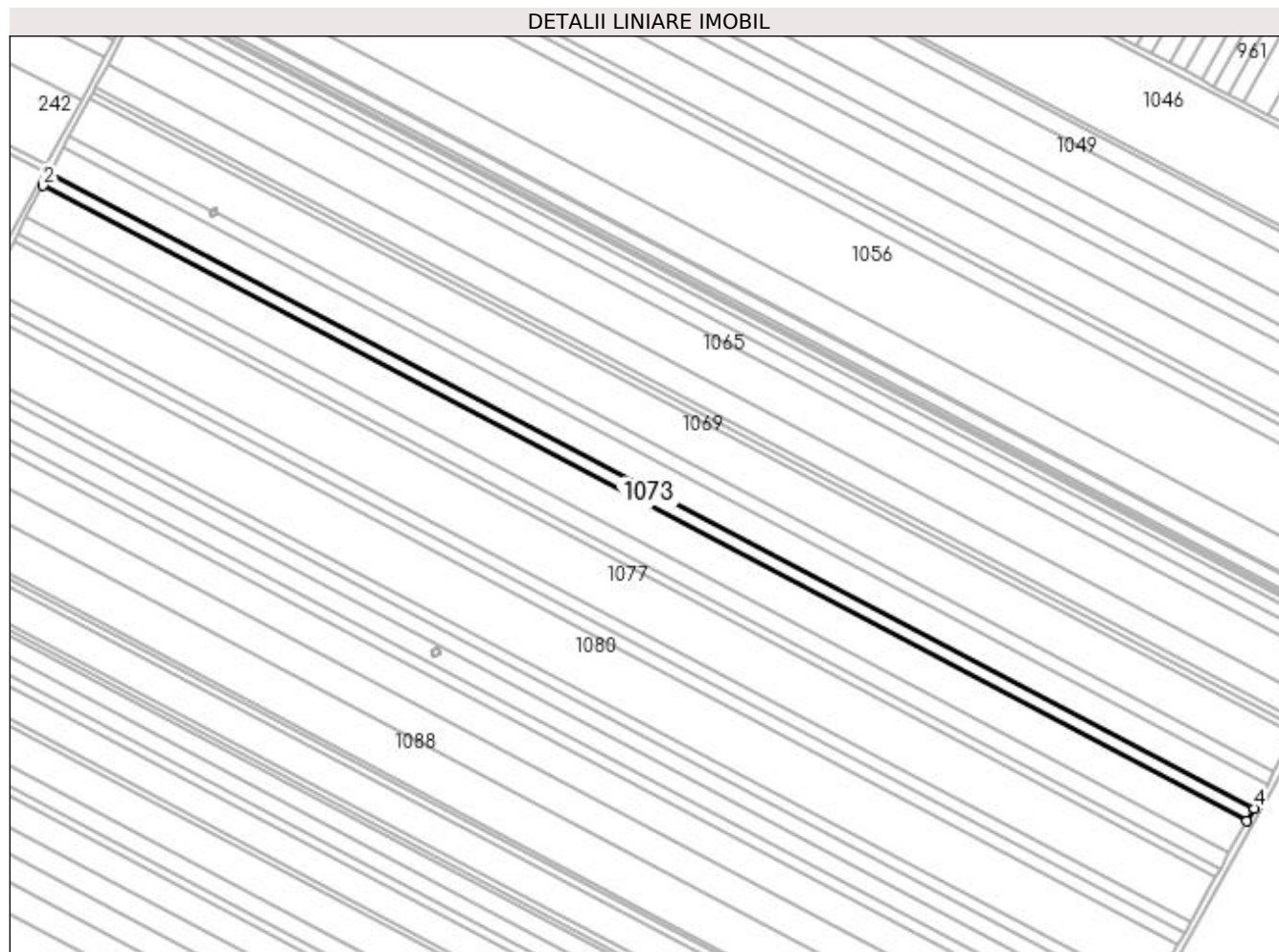
Inscrieri privind dezmembramintele dreptului de proprietate, drepturi reale de garanție și sarcini	Referințe
NU SUNT	

Anexa Nr. 1 La Partea I

Teren

Nr cadastral	Suprafața (mp)*	Observații / Referințe
30239	Din acte: 8.100 Masurata: 7.967	

* Suprafața este determinată în planul de proiecție Stereo 70.



Date referitoare la teren

Crt	Categorie folosință	Intra vilan	Suprafața (mp)	Tarla	Parcelă	Nr. topo	Observații / Referințe
1	arabil	NU	7.967	16/1	22	-	

Lungime Segmente

1) Valorile lungimilor segmentelor sunt obținute din proiecție în plan.

Punct început	X / Y	Punct sfârșit	X / Y	Lungime segment (** (m)
1	421.362,757 305.046,695	2	421.358,404 305.038,483	9.294
2	421.358,404 305.038,483	3	422.116,394 304.638,338	857.126
3	422.116,394 304.638,338	4	422.120,923 304.646,457	9.296
4	422.120,923 304.646,457	1	421.362,757 305.046,695	857.325

**** Lungimile segmentelor sunt determinate în planul de proiecție Stereo 70 și sunt rotunjite la 1 milimetru.**

***** Distanța dintre puncte este formată din segmente cumulate ce sunt mai mici decât valoarea 1 milimetru.**

**DATE DESPRE IMOBILUL NR. 1074**

Oficiul de Cadastru și Publicitate Imobiliară DOLJ
 Biroul de Cadastru și Publicitate Imobiliară Craiova

A. Partea I. Descrierea imobilului

TEREN Extravilan

Adresa: Jud. Dolj, T16/1, P23

Nr. Crt	Nr cadastral Nr. topografic	Suprafața* (mp)	Observații / Referințe
A1		Din acte: 20.000 Masurata: 19.433	Sector cadastral:2 Teren neimprejmuit;

B. Partea II. Proprietari și acte

Inscrieri privitoare la dreptul de proprietate și alte drepturi reale		Referințe
/		
Act Notarial nr. CM 129, din 01/10/2021 emis de NP GUNESCU TUDOR MARINELA DANIELA (TDP 2410/22.09.2003 EMIS DE CJ DOLJ);		
B1	Intabulare, drept de PROPRIETATE, dobandit prin Succesiune, cota actuala 1/2, cota initiala 1/1 1) CIUCA ION	A1
B2	Intabulare, drept de PROPRIETATE, dobandit prin Succesiune, cota actuala 1/2, cota initiala 1/1 1) RAPCEA VALERICA	A1

C. Partea III. SARCINI .


Inscrieri privind dezmembramintele dreptului de proprietate, drepturi reale de garanție și sarcini	Referințe
NU SUNT	

Anexa Nr. 1 La Partea I

Teren

Nr cadastral	Suprafața (mp)*	Observații / Referințe
	Din acte: 20.000 Masurata: 19.433	

* Suprafața este determinată în planul de proiecție Stereo 70.



Date referitoare la teren

Crt	Categorie folosință	Intravilan	Suprafața (mp)	Tarla	Parcelă	Nr. topo	Observații / Referințe
1	arabil	NU	19.433	16/1	23	-	IMOBIL DIMINUAT CU 2.84% FATA DE SUPRAFATA DIN ACT

Lungime Segmente

1) Valorile lungimilor segmentelor sunt obținute din proiecție în plan.

Punct început	X / Y	Punct sfârșit	X / Y	Lungime segment (** (m)
1	421.358,404 305.038,483	2	421.347,782 305.018,446	22.679
2	421.347,782 305.018,446	3	422.105,343 304.618,527	856.642
3	422.105,343 304.618,527	4	422.116,394 304.638,338	22.685
4	422.116,394 304.638,338	1	421.358,404 305.038,483	857.126

**** Lungimile segmentelor sunt determinate în planul de proiecție Stereo 70 și sunt rotunjite la 1 milimetru.**

***** Distanța dintre puncte este formată din segmente cumulate ce sunt mai mici decât valoarea 1 milimetru.**

**DATE DESPRE IMOBILUL NR. 1075**

Oficiul de Cadastru și Publicitate Imobiliară DOLJ
Biroul de Cadastru și Publicitate Imobiliară Craiova

A. Partea I. Descrierea imobilului

TEREN Extravilan

Adresa: Jud. Dolj, T16/1, P24/1

Nr. Crt	Nr cadastral Nr. topografic	Suprafața* (mp)	Observații / Referințe
A1		Din acte: 10.075 Masurata: 9.789	Sector cadastral:2 Teren neimprejmuit;

B. Partea II. Proprietari și acte

Inscrieri privitoare la dreptul de proprietate și alte drepturi reale		Referințe
/		
Hotarare Judecatoreasca nr. SC 4992, din 11/04/2017 emis de JUDECATORIA CRAIOVA (TDP 2747/07.04.2004 EMIS DE CJ DOLJ);		
B1	Intabulare, drept de PROPRIETATE, dobandit prin Hotarare Judecatoreasca, cota actuala 1/1, cota initiala 1/1 1) GULIANU IONEL LORINEL 2) GULIANU LARIAN MARIO	A1

C. Partea III. SARCINI .

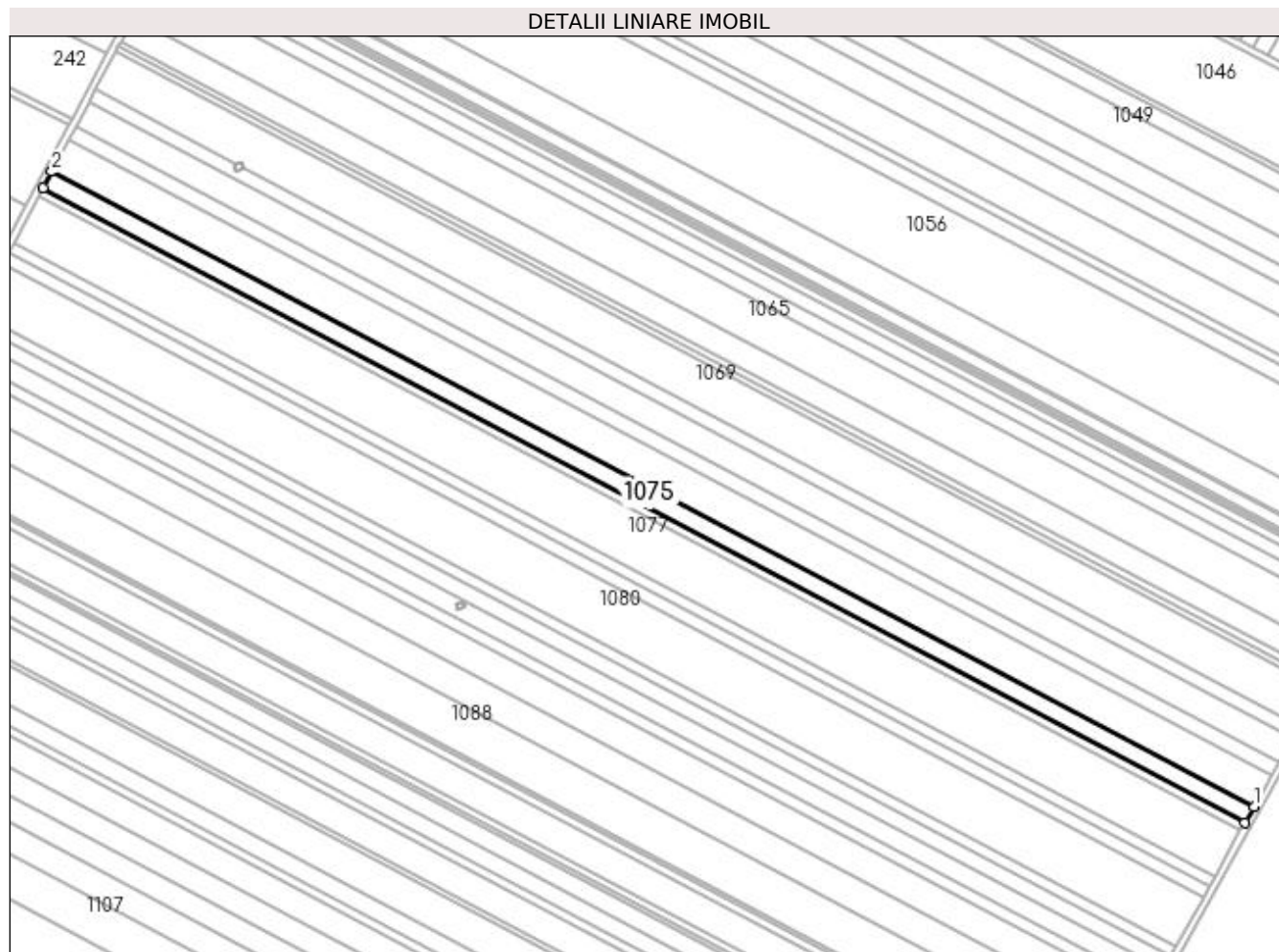
Inscrieri privind dezmembramintele dreptului de proprietate, drepturi reale de garanție și sarcini	Referințe
NU SUNT	

Anexa Nr. 1 La Partea I

Teren

Nr cadastral	Suprafața (mp)*	Observații / Referințe
	Din acte: 10.075 Masurata: 9.789	

* Suprafața este determinată în planul de proiecție Stereo 70.



Date referitoare la teren

Crt	Categorie folosință	Intra vilan	Suprafața (mp)	Tarla	Parcelă	Nr. topo	Observații / Referințe
1	arabil	NU	9.789	16/1	24/1	-	IMOBIL DIMINUAT CU 2.84% FATA DE SUPRAFATA DIN ACT

Lungime Segmente

1) Valorile lungimilor segmentelor sunt obținute din proiecție în plan.

Punct început	X / Y	Punct sfârșit	X / Y	Lungime segment (** (m)
1	422.105,343 304.618,527	2	421.347,782 305.018,446	856.642
2	421.347,782 305.018,446	3	421.342,429 305.008,348	11.429
3	421.342,429 305.008,348	4	422.099,775 304.608,543	856.398
4	422.099,775 304.608,543	1	422.105,343 304.618,527	11.432

**** Lungimile segmentelor sunt determinate în planul de proiecție Stereo 70 și sunt rotunjite la 1 milimetru.**

***** Distanța dintre puncte este formată din segmente cumulate ce sunt mai mici decât valoarea 1 milimetru.**

**DATE DESPRE IMOBILUL NR. 1076**

Oficiul de Cadastru și Publicitate Imobiliară DOLJ
Biroul de Cadastru și Publicitate Imobiliară Craiova

A. Partea I. Descrierea imobilului

TEREN Extravilan

Adresa: Jud. Dolj, T16/1, P24

Nr. Crt	Nr cadastral Nr. topografic	Suprafața* (mp)	Observații / Referințe
A1		Din acte: 5.215 Masurata: 5.067	Sector cadastral:2 Teren neimprejmuit;

B. Partea II. Proprietari și acte

Inscrieri privitoare la dreptul de proprietate și alte drepturi reale		Referințe
/		
Act Administrativ nr. TDP 2461, din 09/09/2003 emis de COMISIA JUDETEANA;		
B1	Intabulare, drept de PROPRIETATE, dobandit prin Reconstituire, cota actuala 1/1, cota initiala 1/1 1) BIDIREAC MIHALACHE, LIPSA CNP	A1

C. Partea III. SARCINI .

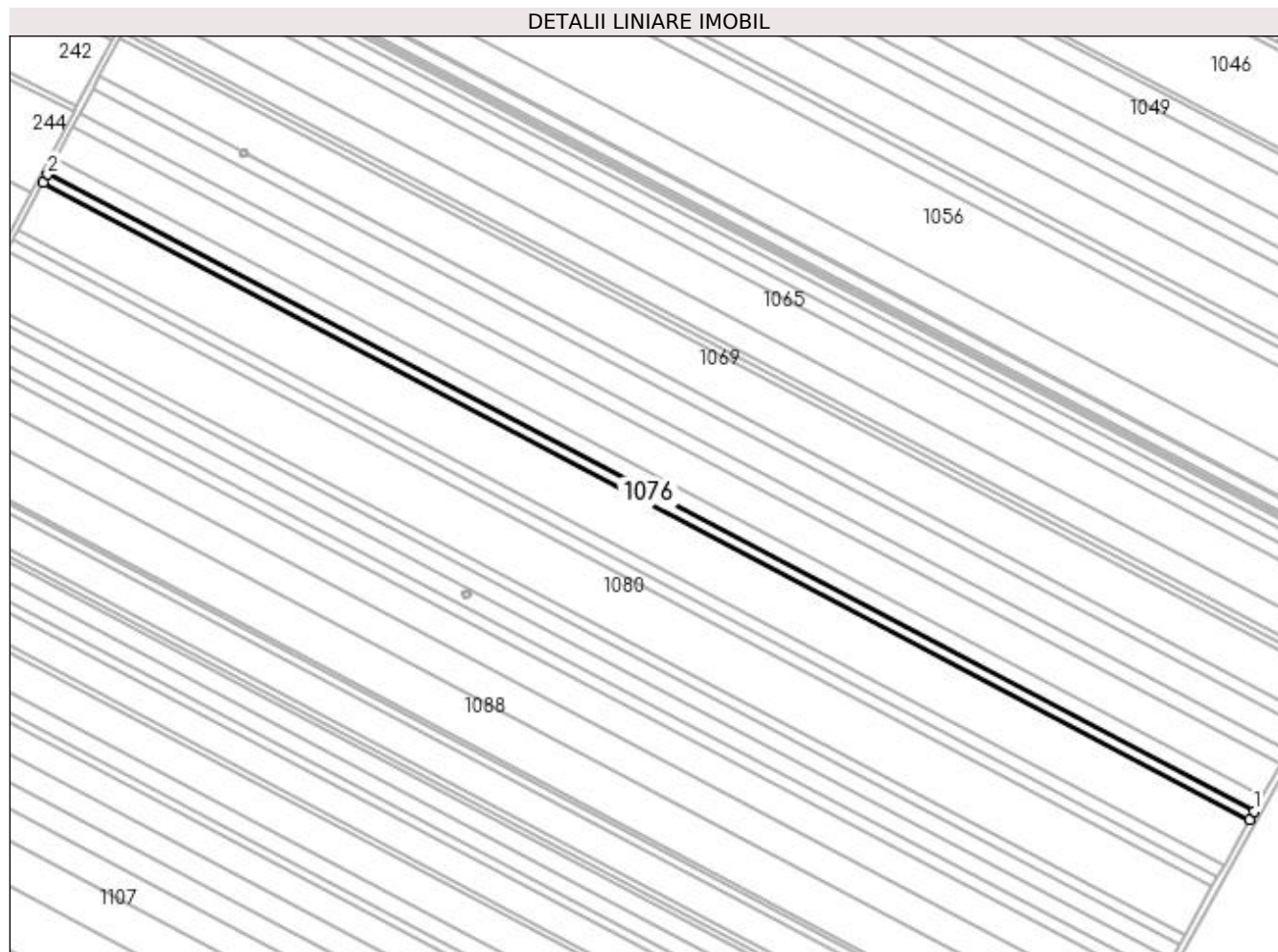
Inscrieri privind dezmembramintele dreptului de proprietate, drepturi reale de garanție și sarcini	Referințe
NU SUNT	

Anexa Nr. 1 La Partea I

Teren

Nr cadastral	Suprafața (mp)*	Observații / Referințe
	Din acte: 5.215 Masurata: 5.067	

* Suprafața este determinată în planul de proiecție Stereo 70.



Date referitoare la teren

Crt	Categorie folosință	Intra vilan	Suprafața (mp)	Tarla	Parcelă	Nr. topo	Observații / Referințe
1	arabil	NU	5.067	16/1	24	-	IMOBIL DIMINUAT CU 2.84% FATA DE SUPRAFATA DIN ACT

Lungime Segmente

1) Valorile lungimilor segmentelor sunt obținute din proiecție în plan.

Punct început	X / Y	Punct sfârșit	X / Y	Lungime segment (** (m)
1	422.099,775 304.608,543	2	421.342,429 305.008,348	856.398
2	421.342,429 305.008,348	3	421.339,657 305.003,12	5.917
3	421.339,657 305.003,12	4	422.096,891 304.603,374	856.271
4	422.096,891 304.603,374	1	422.099,775 304.608,543	5.919

**** Lungimile segmentelor sunt determinate în planul de proiecție Stereo 70 și sunt rotunjite la 1 milimetru.**

***** Distanța dintre puncte este formată din segmente cumulate ce sunt mai mici decât valoarea 1 milimetru.**

**DATE DESPRE IMOBILUL NR. 1077**

Oficiul de Cadastru și Publicitate Imobiliară DOLJ
Biroul de Cadastru și Publicitate Imobiliară Craiova

A. Partea I. Descrierea imobilului

TEREN Extravilan

Adresa: Jud. Dolj, T16/1, P25 - EXTRAVILAN

Nr. Crt	Nr cadastral Nr. topografic	Suprafața* (mp)	Observații / Referințe
A1	32764	28.275	Sector cadastral:2 Teren neimprejmuit;

B. Partea II. Proprietari și acte

Inscrieri privitoare la dreptul de proprietate și alte drepturi reale		Referințe
149982 / 16/11/2016		
Act Notarial nr. 2082, din 28/02/2005 emis de BNP TUDOR MARINELA-DANIELA;		
B1	Intabulare, drept de PROPRIETATE, dobandit prin Conventie, cota actuala 1/1, cota initiala 1/1 1) YANAY ELAZAR 2) YANAY DANIELA-MARIA	A1

C. Partea III. SARCINI .


Inscrieri privind dezmembramintele dreptului de proprietate, drepturi reale de garanție și sarcini	Referințe
NU SUNT	

Anexa Nr. 1 La Partea I

Teren

Nr cadastral	Suprafața (mp)*	Observații / Referințe
32764	28.275	

* Suprafața este determinată în planul de proiecție Stereo 70.



Date referitoare la teren

Crt	Categorie folosință	Intra vilan	Suprafața (mp)	Tarla	Parcelă	Nr. topo	Observații / Referințe
1	arabil	NU	28.275	16/1	25	-	

Lungime Segmente

1) Valorile lungimilor segmentelor sunt obținute din proiecție în plan.

Punct început	X / Y	Punct sfârșit	X / Y	Lungime segment (** (m)
1	422.096,891 304.603,374	2	421.339,657 305.003,12	856.271
2	421.339,657 305.003,12	3	421.324,184 304.973,933	33.035
3	421.324,184 304.973,933	4	422.080,795 304.574,516	855.566
4	422.080,795 304.574,516	1	422.096,891 304.603,374	33.044

**** Lungimile segmentelor sunt determinate în planul de proiecție Stereo 70 și sunt rotunjite la 1 milimetru.**

***** Distanța dintre puncte este formată din segmente cumulate ce sunt mai mici decât valoarea 1 milimetru.**

**DATE DESPRE IMOBILUL NR. 1078**

Oficiul de Cadastru și Publicitate Imobiliară DOLJ
Biroul de Cadastru și Publicitate Imobiliară Craiova

A. Partea I. Descrierea imobilului

TEREN Extravilan

Adresa: Jud. Dolj, T16/1, P25/1

Nr. Crt	Nr cadastral Nr. topografic	Suprafața* (mp)	Observații / Referințe
A1		Din acte: 6.825 Masurata: 6.631	Sector cadastral:2 Teren neimprejmuit;

B. Partea II. Proprietari și acte

Inscrieri privitoare la dreptul de proprietate și alte drepturi reale		Referințe
/		
Act Notarial nr. CM 241, din 23/12/2004 emis de NP DEFTA EMIL (TDP 2090/14.10.2002 EMIS DE CJ DOLJ);		
B1	Intabulare, drept de PROPRIETATE, dobandit prin Succesiune, cota actuala 1/1, cota initiala 1/1 1) CHIRITESCU MARIA	A1

C. Partea III. SARCINI .

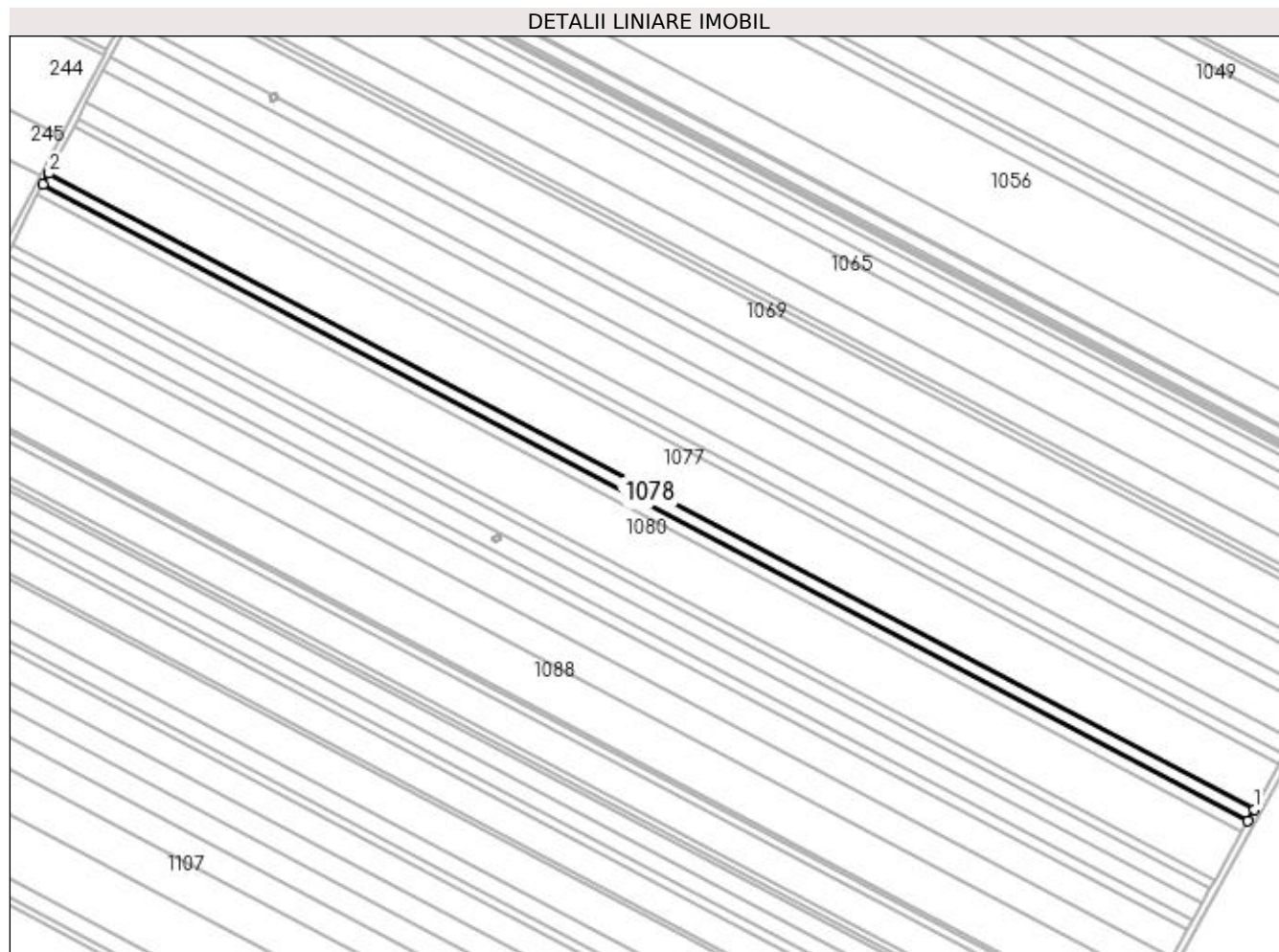
Inscrieri privind dezmembramintele dreptului de proprietate, drepturi reale de garanție și sarcini	Referințe
NU SUNT	

Anexa Nr. 1 La Partea I

Teren

Nr cadastral	Suprafața (mp)*	Observații / Referințe
	Din acte: 6.825 Masurata: 6.631	

* Suprafața este determinată în planul de proiecție Stereo 70.



Date referitoare la teren

Crt	Categorie folosință	Intravilan	Suprafața (mp)	Tarla	Parcelă	Nr. topo	Observații / Referințe
1	arabil	NU	6.631	16/1	25/1	-	IMOBIL DIMINUAT CU 2.84% FATA DE SUPRAFATA DIN ACT

Lungime Segmente

1) Valorile lungimilor segmentelor sunt obținute din proiecție în plan.

Punct început	X / Y	Punct sfârșit	X / Y	Lungime segment (** (m)
1	422.080,795 304.574,516	2	421.324,184 304.973,933	855.566
2	421.324,184 304.973,933	3	421.320,554 304.967,085	7.751
3	421.320,554 304.967,085	4	422.077,018 304.567,745	855.4
4	422.077,018 304.567,745	1	422.080,795 304.574,516	7.753

**** Lungimile segmentelor sunt determinate în planul de proiecție Stereo 70 și sunt rotunjite la 1 milimetru.**

***** Distanța dintre puncte este formată din segmente cumulate ce sunt mai mici decât valoarea 1 milimetru.**

**DATE DESPRE IMOBILUL NR. 1079**

Oficiul de Cadastru și Publicitate Imobiliară DOLJ
 Biroul de Cadastru și Publicitate Imobiliară Craiova

A. Partea I. Descrierea imobilului

TEREN Extravilan

Adresa: Jud. Dolj, T16/1, P25/3

Nr. Crt	Nr cadastral Nr. topografic	Suprafața* (mp)	Observații / Referințe
A1		Din acte: 6.517 Masurata: 6.332	Sector cadastral:2 Teren neimprejmuit;

B. Partea II. Proprietari și acte

Inscrieri privitoare la dreptul de proprietate și alte drepturi reale		Referințe
/		
Act Notarial nr. CM 35, din 27/02/2013 emis de NP GUNESCU TUDOR MARINELA DANIELA (TDP 2672/04.12.2004 EMIS DE CJ DOLJ);		
B1	Intabulare, drept de PROPRIETATE, dobandit prin Succesiune, cota actuala 1/1, cota initiala 1/1 1) BADEA IULIANA	A1

C. Partea III. SARCINI .

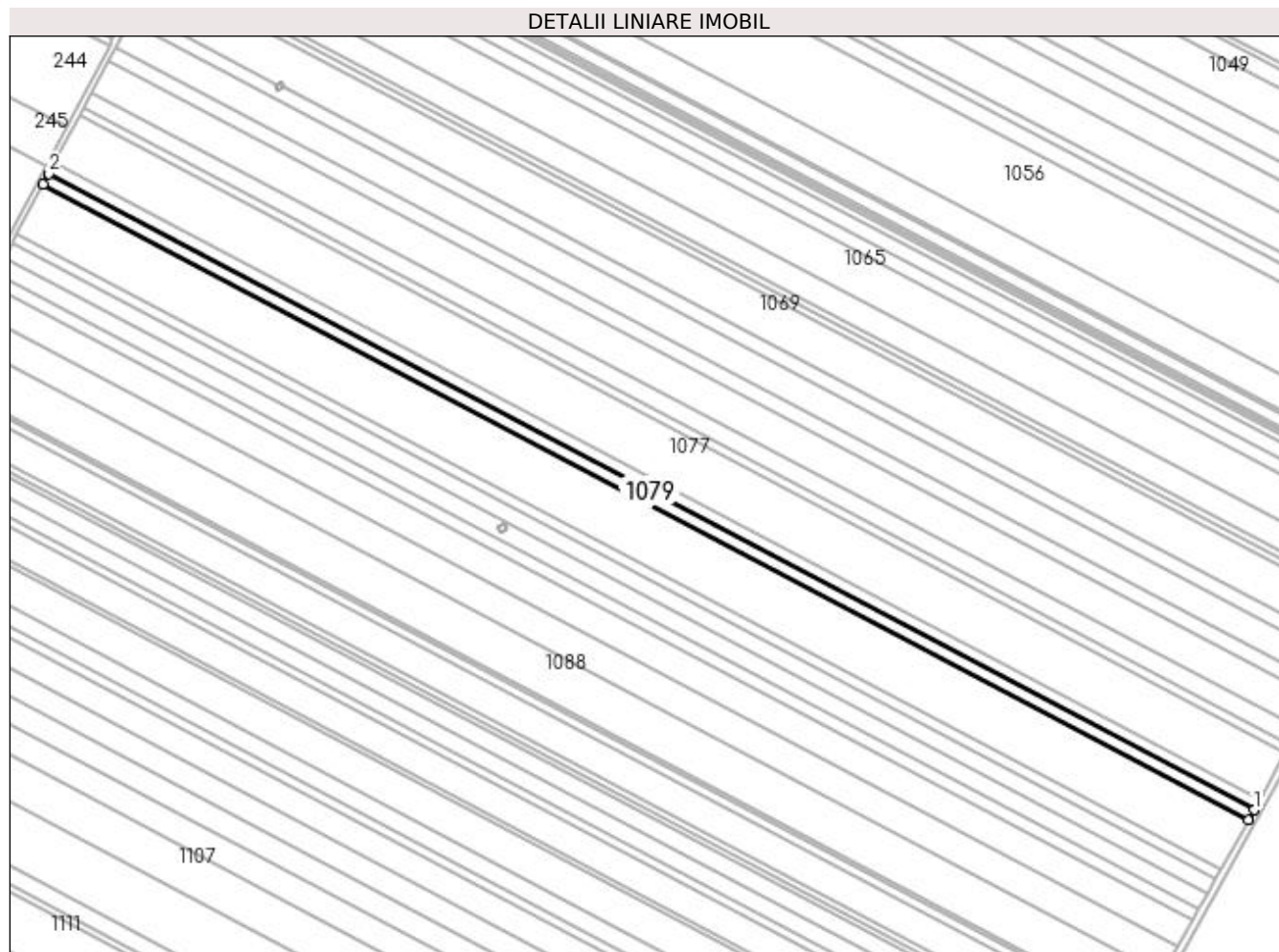
Inscrieri privind dezmembramintele dreptului de proprietate, drepturi reale de garanție și sarcini	Referințe
NU SUNT	

Anexa Nr. 1 La Partea I

Teren

Nr cadastral	Suprafața (mp)*	Observații / Referințe
	Din acte: 6.517 Masurata: 6.332	

* Suprafața este determinată în planul de proiecție Stereo 70.



Date referitoare la teren

Crt	Categorie folosință	Intravilan	Suprafața (mp)	Tarla	Parcelă	Nr. topo	Observații / Referințe
1	arabil	NU	6.332	16/1	25/3	-	IMOBIL DIMINUAT CU 2.84% FATA DE SUPRAFATA DIN ACT

Lungime Segmente

1) Valorile lungimilor segmentelor sunt obținute din proiecție în plan.

Punct început	X / Y	Punct sfârșit	X / Y	Lungime segment (** (m)
1	422.077,018 304.567,745	2	421.320,554 304.967,085	855.4
2	421.320,554 304.967,085	3	421.317,087 304.960,544	7.403
3	421.317,087 304.960,544	4	422.073,41 304.561,278	855.242
4	422.073,41 304.561,278	1	422.077,018 304.567,745	7.405

**** Lungimile segmentelor sunt determinate în planul de proiecție Stereo 70 și sunt rotunjite la 1 milimetru.**

***** Distanța dintre puncte este formată din segmente cumulate ce sunt mai mici decât valoarea 1 milimetru.**

**DATE DESPRE IMOBILUL NR. 1080**

Oficiul de Cadastru și Publicitate Imobiliară DOLJ
Biroul de Cadastru și Publicitate Imobiliară Craiova

A. Partea I. Descrierea imobilului

TEREN Extravilan

Adresa: Jud. Dolj, T16/1, P26 - EXTRAVILAN

Nr. Crt	Nr cadastral Nr. topografic	Suprafața* (mp)	Observații / Referințe
A1	32775	30.000	Sector cadastral:2 Teren neimprejmuit;

B. Partea II. Proprietari și acte

Inscrieri privitoare la dreptul de proprietate și alte drepturi reale	Referințe
149978 / 16/11/2016	
Act Notarial nr. CONTRACT DE V-C AUT NR 33, din 06/01/2005 emis de BNP PAPA EUGENIA;	
B1	A1
Intabulare, drept de PROPRIETATE, dobândit prin Conventie, cota actuala 1/1, cota initiala 1/1	
1) YANAY ELAZAR	
2) YANAY DANIELA-MARIA	

C. Partea III. SARCINI .


Inscrieri privind dezmembramintele dreptului de proprietate, drepturi reale de garanție și sarcini	Referințe
NU SUNT	

Anexa Nr. 1 La Partea I

Teren

Nr cadastral	Suprafața (mp)*	Observații / Referințe
32775	30.000	

* Suprafața este determinată în planul de proiecție Stereo 70.



Date referitoare la teren

Crt	Categorie folosință	Intravilan	Suprafața (mp)	Tarla	Parcelă	Nr. topo	Observații / Referințe
1	arabil	NU	30.000	16/1	26	-	

Lungime Segmente

1) Valorile lungimilor segmentelor sunt obținute din proiecție în plan.

Punct început	X / Y	Punct sfârșit	X / Y	Lungime segment (** (m)
1	422.073,41 304.561,278	2	421.317,087 304.960,544	855.242
2	421.317,087 304.960,544	3	421.300,65 304.929,538	35.093
3	421.300,65 304.929,538	4	422.056,31 304.530,623	854.492
4	422.056,31 304.530,623	1	422.073,41 304.561,278	35.102

**** Lungimile segmentelor sunt determinate în planul de proiecție Stereo 70 și sunt rotunjite la 1 milimetru.**

***** Distanța dintre puncte este formată din segmente cumulate ce sunt mai mici decât valoarea 1 milimetru.**

**DATE DESPRE IMOBILUL NR. 1081**

Oficiul de Cadastru și Publicitate Imobiliară DOLJ
Biroul de Cadastru și Publicitate Imobiliară Craiova

A. Partea I. Descrierea imobilului

TEREN Extravilan

Adresa: Jud. Dolj, T16/1, P27

Nr. Crt	Nr cadastral Nr. topografic	Suprafața* (mp)	Observații / Referințe
A1		Din acte: 5.900 Masurata: 5.733	Sector cadastral:2 Teren neimprejmuit;

B. Partea II. Proprietari și acte

Inscrieri privitoare la dreptul de proprietate și alte drepturi reale		Referințe
/		
Act Administrativ nr. TDP 2225, din 30/07/2003 emis de COMISIA JUDETEANA;		
B1	Intabulare, drept de PROPRIETATE, dobandit prin Reconstituire, cota actuala 1/1, cota initiala 1/1 1) DIEACONU MIHALACHE	A1

C. Partea III. SARCINI .


Inscrieri privind dezmembramintele dreptului de proprietate, drepturi reale de garanție și sarcini	Referințe
NU SUNT	

Anexa Nr. 1 La Partea I

Teren

Nr cadastral	Suprafața (mp)*	Observații / Referințe
	Din acte: 5.900 Masurata: 5.733	

* Suprafața este determinată în planul de proiecție Stereo 70.



Date referitoare la teren

Crt	Categorie folosință	Intra vilan	Suprafața (mp)	Tarla	Parcelă	Nr. topo	Observații / Referințe
1	arabil	NU	5.733	16/1	27	-	IMOBIL DIMINUAT CU 2.84% FATA DE SUPRAFATA DIN ACT

Lungime Segmente

1) Valorile lungimilor segmentelor sunt obținute din proiecție în plan.

Punct început	X / Y	Punct sfârșit	X / Y	Lungime segment (** (m)
1	421.300,65 304.929,538	2	421.297,507 304.923,61	6.71
2	421.297,507 304.923,61	3	422.053,041 304.524,761	854.349
3	422.053,041 304.524,761	4	422.056,31 304.530,623	6.712
4	422.056,31 304.530,623	1	421.300,65 304.929,538	854.492

**** Lungimile segmentelor sunt determinate în planul de proiecție Stereo 70 și sunt rotunjite la 1 milimetru.**

***** Distanța dintre puncte este formată din segmente cumulate ce sunt mai mici decât valoarea 1 milimetru.**

**DATE DESPRE IMOBILUL NR. 1082**

Oficiul de Cadastru și Publicitate Imobiliară DOLJ
Biroul de Cadastru și Publicitate Imobiliară Craiova

A. Partea I. Descrierea imobilului

TEREN Extravilan

Adresa: Jud. Dolj, T16/1, P27/1

Nr. Crt	Nr cadastral Nr. topografic	Suprafața* (mp)	Observații / Referințe
A1		Din acte: 9.100 Masurata: 8.842	Sector cadastral:2 Teren neimprejmuit;

B. Partea II. Proprietari și acte

Inscrieri privitoare la dreptul de proprietate și alte drepturi reale		Referințe
/		
Act Notarial nr. APV 2040, din 15/12/2005 emis de NP PAPA EUGENIA (TDP 2198/31.01.2003 EMIS DE CJ DOLJ);		
B1	Intabulare, drept de PROPRIETATE, dobandit prin lesire Din Indiviziune, cota actuala 1/1, cota initiala 1/1 1) DIACONU MARIA	A1

C. Partea III. SARCINI .

Inscrieri privind dezmembramintele dreptului de proprietate, drepturi reale de garanție și sarcini	Referințe
NU SUNT	

Anexa Nr. 1 La Partea I

Teren

Nr cadastral	Suprafața (mp)*	Observații / Referințe
	Din acte: 9.100 Masurata: 8.842	

* Suprafața este determinată în planul de proiecție Stereo 70.

DETALII LINIARE IMOBIL



Date referitoare la teren

Crt	Categorie folosință	Intra vilan	Suprafața (mp)	Tarla	Parcelă	Nr. topo	Observații / Referințe
1	arabil	NU	8.842	16/1	27/1	-	IMOBIL DIMINUAT CU 2.84% FATA DE SUPRAFATA DIN ACT

Lungime Segmente

1) Valorile lungimilor segmentelor sunt obținute din proiecție în plan.

Punct început	X / Y	Punct sfârșit	X / Y	Lungime segment (** (m)
1	422.053,041 304.524,761	2	421.297,507 304.923,61	854.349
2	421.297,507 304.923,61	3	421.292,659 304.914,465	10.351
3	421.292,659 304.914,465	4	421.607,209 304.748,413	355.69
4	421.607,209 304.748,413	5	421.607,218 304.748,408	0.01
5	421.607,218 304.748,408	6	422.047,997 304.515,719	498.428

Punct început	X / Y	Punct sfârșit	X / Y	Lungime segment (** (m)
6	422.047,997 304.515,719	1	422.053,041 304.524,761	10.354

** Lungimile segmentelor sunt determinate în planul de proiecție Stereo 70 și sunt rotunjite la 1 milimetru.

*** Distanța dintre puncte este formată din segmente cumulate ce sunt mai mici decât valoarea 1 milimetru.

**DATE DESPRE IMOBILUL NR. 1083**

Oficiul de Cadastru și Publicitate Imobiliară DOLJ
Biroul de Cadastru și Publicitate Imobiliară Craiova

A. Partea I. Descrierea imobilului

TEREN Extravilan

Adresa: Jud. Dolj, Tarla 16/1 Parcela 28

Nr. Crt	Nr cadastral Nr. topografic	Suprafața* (mp)	Observații / Referințe
A1	34331	Din acte: 10.000 Masurata: 9.970	Sector cadastral:2 Teren neimprejmuit;

B. Partea II. Proprietari și acte

Inscrieri privitoare la dreptul de proprietate și alte drepturi reale		Referințe
263556 / 25/11/2019		
Act Notarial nr. CONTRACT DE VANZARE AUT SUB NR. 4865, din 19/11/2019 emis de NP DOINA FAURAR;		
B1	Intabulare, drept de PROPRIETATE, dobandit prin Conventie, cota actuala 1/1, cota initiala 1/1 1) SC DELTA BERCENI INVEST SRL, CIF:22046319	A1

C. Partea III. SARCINI .

Inscrieri privind dezmembramintele dreptului de proprietate, drepturi reale de garanție și sarcini	Referințe
NU SUNT	

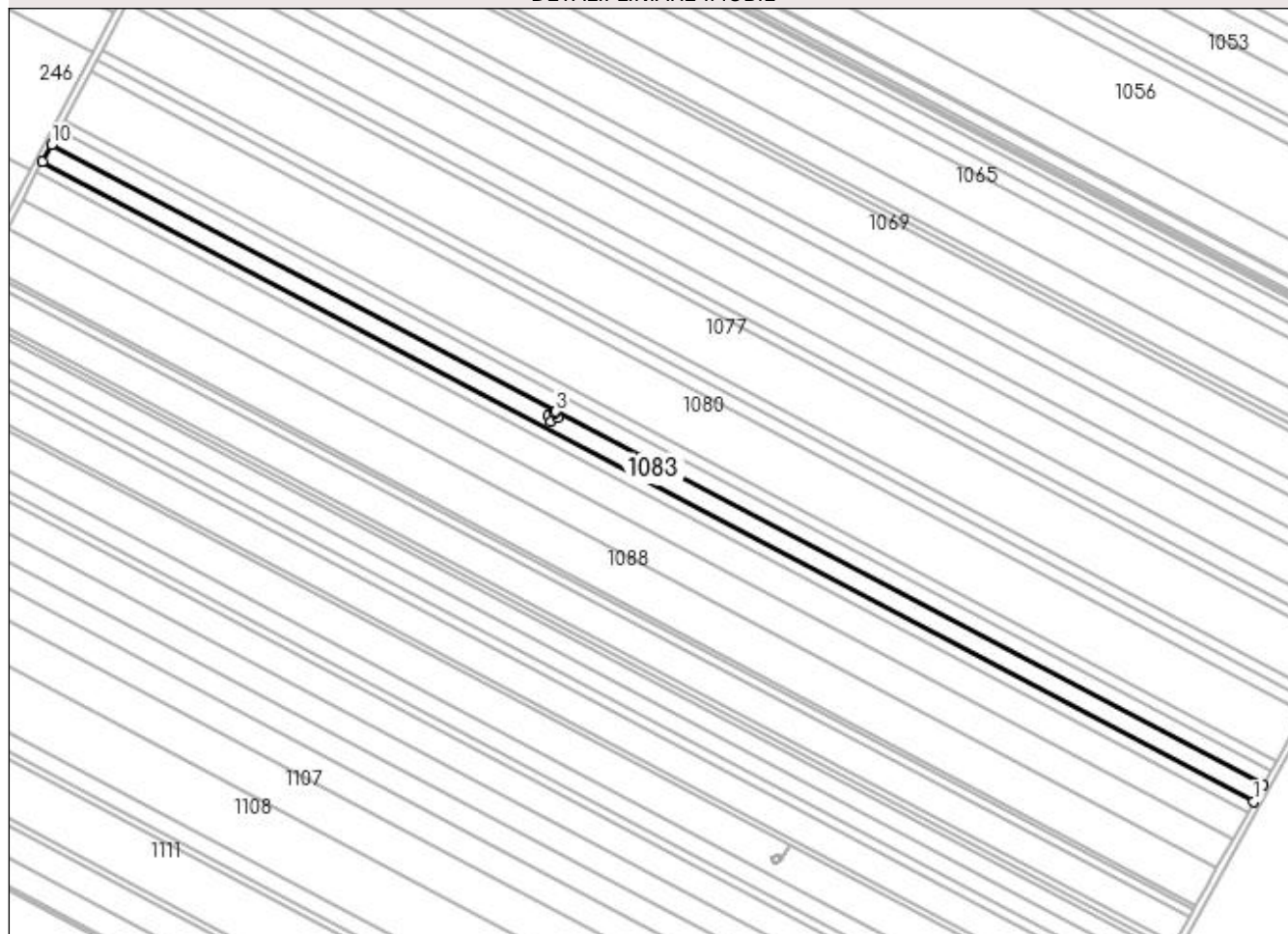
Anexa Nr. 1 La Partea I

Teren

Nr cadastral	Suprafața (mp)*	Observații / Referințe
34331	Din acte: 10.000 Masurata: 9.970	

* Suprafața este determinată în planul de proiecție Stereo 70.

DETALII LINIARE IMOBIL



Date referitoare la teren

Crt	Categorie folosință	Intra vilan	Suprafața (mp)	Tarla	Parcelă	Nr. topo	Observații / Referințe
1	arabil	NU	9.970	16/1	28	-	

Lungime Segmente

1) Valorile lungimilor segmentelor sunt obținute din proiecție în plan.

Punct început	X / Y	Punct sfârșit	X / Y	Lungime segment (** (m)
1	422.042,299 304.505,504	2	422.047,997 304.515,719	11.697
2	422.047,997 304.515,719	3	421.607,218 304.748,408	498.428
3	421.607,218 304.748,408	4	421.606,708 304.747,446	1.089
4	421.606,708 304.747,446	5	421.608,424 304.744,288	3.594
5	421.608,424 304.744,288	6	421.604,222 304.742,23	4.679

Punct început	X / Y	Punct sfârșit	X / Y	Lungime segment (** (m)
6	421.604,222 304.742,23	7	421.602,604 304.745,438	3.593
7	421.602,604 304.745,438	8	421.606,693 304.747,439	4.552
8	421.606,693 304.747,439	9	421.607,209 304.748,413	1.103
9	421.607,209 304.748,413	10	421.292,659 304.914,465	355.69
10	421.292,659 304.914,465	11	421.287,181 304.904,133	11.694
11	421.287,181 304.904,133	1	422.042,299 304.505,504	853.878

** Lungimile segmentelor sunt determinate în planul de proiecție Stereo 70 și sunt rotunjite la 1 milimetru.

*** Distanța dintre puncte este formată din segmente cumulate ce sunt mai mici decât valoarea 1 milimetru.

**DATE DESPRE IMOBILUL NR. 1084**

Oficiul de Cadastru și Publicitate Imobiliară DOLJ
Biroul de Cadastru și Publicitate Imobiliară Craiova

A. Partea I. Descrierea imobilului

TEREN Extravilan

Adresa: Jud. Dolj

Nr. Crt	Nr cadastral Nr. topografic	Suprafața* (mp)	Observații / Referințe
A1	31435	17	Sector cadastral:2 Teren neimprejmuit;

Construcții

Crt	Nr cadastral Nr. topografic	Adresa	Observații / Referințe
A1.1		Jud. Dolj	Nr. niveluri:1; S. construita la sol:17 mp; LEA 220 kV s.c. CRAIOVA NORD-TURNU MAGURELE, stalp nr.72, metal, 1968

B. Partea II. Proprietari și acte

Inscrieri privitoare la dreptul de proprietate și alte drepturi reale		Referințe
35294 / 16/04/2013		
Act Normativ nr. HOTARAREA 407, din 04/05/2007 emis de GUVERNUL ROMANIEI (INVENTARUL BUNURILOR CARE APARTIN DOMENIULUI PUBLIC, HOTARAREA NR.1705/29.11.2006- GUVERNUL ROMANIEI, LEGEA NR. 123/2012);		
B1	Intabulare, drept de PROPRIETATE, dobandit prin Lege, cota actuala 1/1, cota initiala 1/1 1) STATUL ROMAN - DOMENIUL PUBLIC , CIF:999999999999	A1, A1.1
B2	Intabulare, drept de ADMINISTRARE, dobandit prin Lege, cota actuala 1/1, cota initiala 1/1 1) MINISTERUL ECONOMIEI SI COMERTULUI , CIF:999999999999	A1, A1.1
Act Administrativ nr. CONTRACT DE CONCESIUNE NR 1, din 29/06/2004 emis de MINISTERUL ECONOMIEI SI COMERTULUI (ACT ADITIONAL NR. 41541/2012- TRANSELECTRICA SA);		
B3	Intabulare, drept de CONCESIUNEPE O PERIOADA DE 49 ANI INCEPAND CU DATA SEMNARII CONTRACTULUI,, dobandit prin Conventie, cota actuala 1/1, cota initiala 1/1 1) COMPANIA NATIONALA DE TRANSPORT AL ENERGIEI ELECTRICE TRANSELECTRICA SA , CIF: 999999999999	A1, A1.1

C. Partea III. SARCINI .

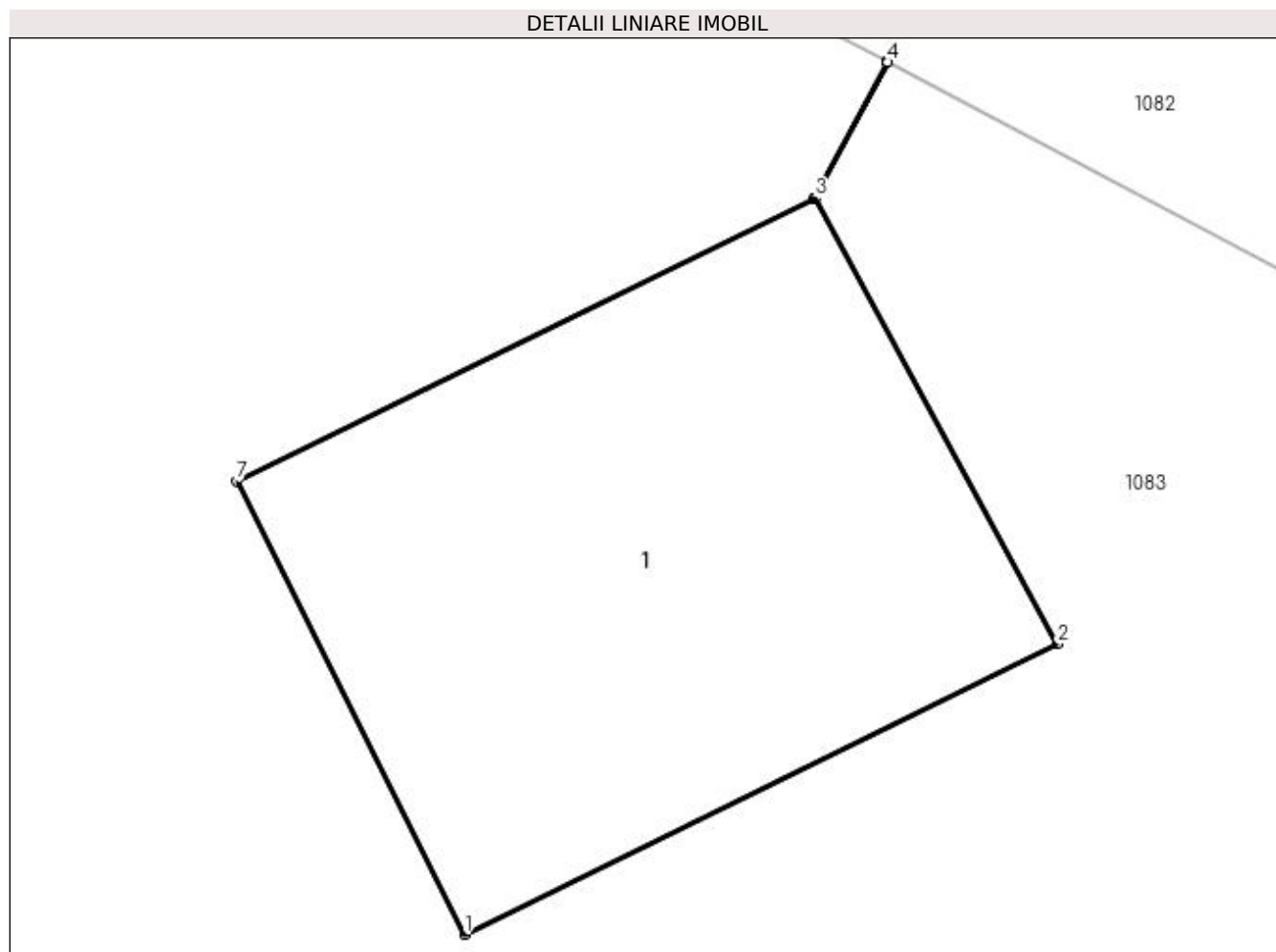
Inscrieri privind dezmembramintele dreptului de proprietate, drepturi reale de garanție și sarcini	Referințe
NU SUNT	

Anexa Nr. 1 La Partea I

Teren

Nr cadastral	Suprafața (mp)*	Observații / Referințe
31435	17	

* Suprafața este determinată în planul de proiecție Stereo 70.



Date referitoare la teren

Crt	Categorie folosință	Intra vilan	Suprafața (mp)	Tarla	Parcelă	Nr. topo	Observații / Referințe
1	curți constructii	NU	17	-	-	-	Teren cu stalp LEA

Date referitoare la construcții

Crt	Număr	Destinație construcție	Supraf. (mp)	Situație juridică	Observații / Referințe
A1.1		construcții industriale și edilitare	17	Cu acte	Nr. niveluri:1; S. construită la sol:17 mp; LEA 220 kV s.c. CRAIOVA NORD-TURNU MAGURELE, stalp nr.72, metal, 1968

Lungime Segmente

1) Valorile lungimilor segmentelor sunt obținute din proiecție în plan.

Punct început	X / Y	Punct sfârșit	X / Y	Lungime segment (** (m)
1	421.604,222 304.742,23	2	421.608,424 304.744,288	4.679
2	421.608,424 304.744,288	3	421.606,708 304.747,446	3.594
3	421.606,708 304.747,446	4	421.607,218 304.748,408	1.089

Punct început	X / Y	Punct sfârșit	X / Y	Lungime segment (** (m)
4	421.607,218 304.748,408	5	421.607,209 304.748,413	0.01
5	421.607,209 304.748,413	6	421.606,693 304.747,439	1.103
6	421.606,693 304.747,439	7	421.602,604 304.745,438	4.552
7	421.602,604 304.745,438	1	421.604,222 304.742,23	3.593

** Lungimile segmentelor sunt determinate în planul de proiecție Stereo 70 și sunt rotunjite la 1 milimetru.

*** Distanța dintre puncte este formată din segmente cumulate ce sunt mai mici decât valoarea 1 milimetru.

**DATE DESPRE IMOBILUL NR. 1085**

Oficiul de Cadastru și Publicitate Imobiliară DOLJ
Biroul de Cadastru și Publicitate Imobiliară Craiova

A. Partea I. Descrierea imobilului

TEREN Extravilan

Adresa: Jud. Dolj, T16/1, P30 - EXTRAVILAN

Nr. Crt	Nr cadastral Nr. topografic	Suprafața* (mp)	Observații / Referințe
A1	32770	6.300	Sector cadastral:2 Teren neimprejmuit;

B. Partea II. Proprietari și acte

Inscrieri privitoare la dreptul de proprietate și alte drepturi reale	Referințe
149976 / 16/11/2016	
Act Notarial nr. CVC AUT NR 552, din 08/07/2005 emis de BNP FLORINA PETRESCU;	
B1	A1
Intabulare, drept de PROPRIETATE, dobandit prin Conventie, cota actuala 1/1, cota initiala 1/1	
1) YANAY DANIELA-MARIA	
2) YANAY ELAZAR	

C. Partea III. SARCINI .

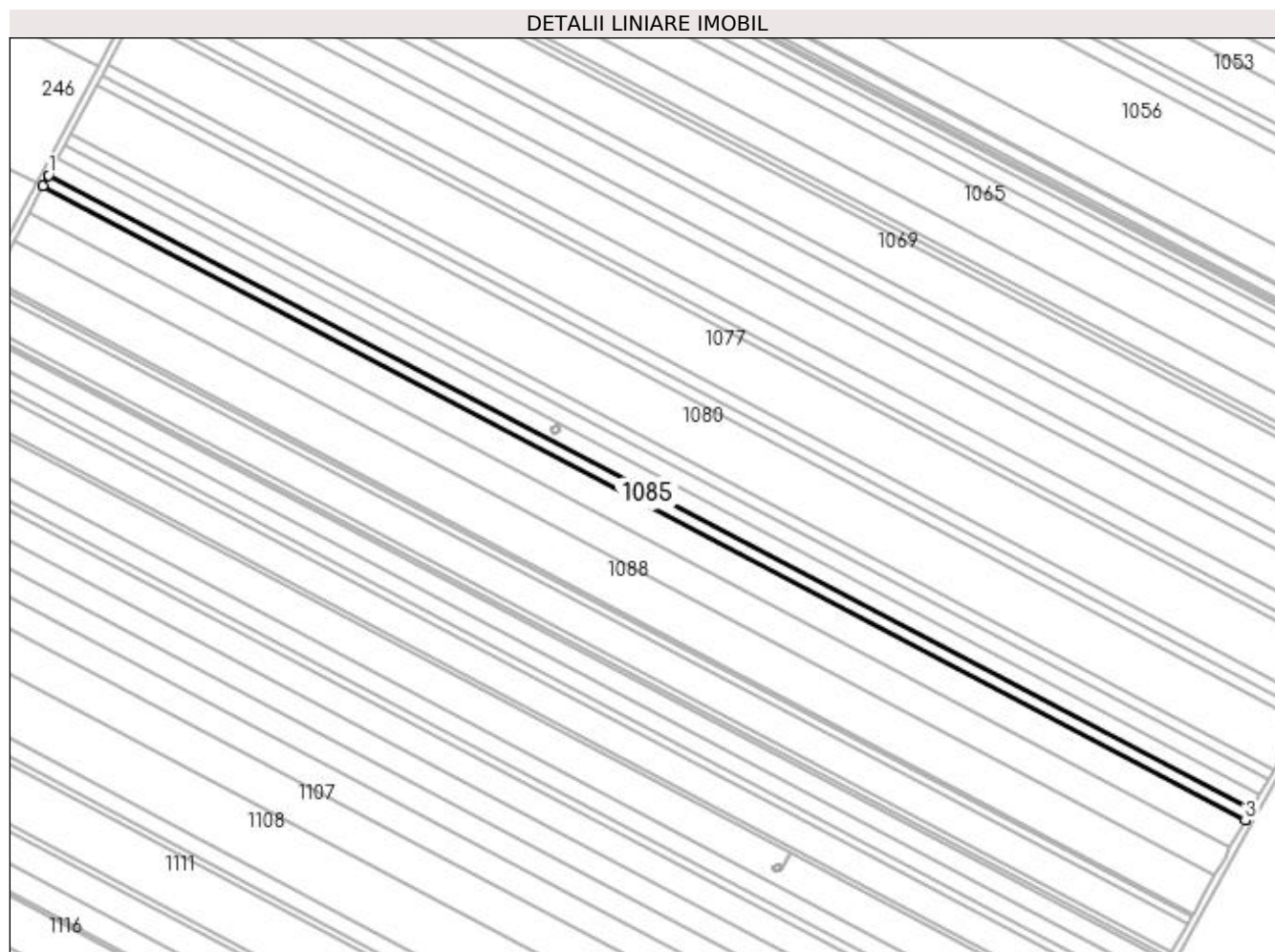
Inscrieri privind dezmembramintele dreptului de proprietate, drepturi reale de garanție și sarcini	Referințe
NU SUNT	

Anexa Nr. 1 La Partea I

Teren

Nr cadastral	Suprafața (mp)*	Observații / Referințe
32770	6.300	

* Suprafața este determinată în planul de proiecție Stereo 70.



Date referitoare la teren

Crt	Categorie folosință	Intra vilan	Suprafața (mp)	Tarla	Parcelă	Nr. topo	Observații / Referințe
1	arabil	NU	6.300	16/1	30	-	

Lungime Segmente

1) Valorile lungimilor segmentelor sunt obținute din proiecție în plan.

Punct început	X / Y	Punct sfârșit	X / Y	Lungime segment (** (m)
1	421.287,181 304.904,133	2	421.283,724 304.897,614	7.379
2	421.283,724 304.897,614	3	422.038,694 304.499,063	853.712
3	422.038,694 304.499,063	4	422.042,299 304.505,504	7.381
4	422.042,299 304.505,504	1	421.287,181 304.904,133	853.878

**** Lungimile segmentelor sunt determinate în planul de proiecție Stereo 70 și sunt rotunjite la 1 milimetru.**

***** Distanța dintre puncte este formată din segmente cumulate ce sunt mai mici decât valoarea 1 milimetru.**

**DATE DESPRE IMOBILUL NR. 1086**

Oficiul de Cadastru și Publicitate Imobiliară DOLJ
Biroul de Cadastru și Publicitate Imobiliară Craiova

A. Partea I. Descrierea imobilului

TEREN Extravilan

Adresa: Jud. Dolj, T16/1, P31 - EXTRAVILAN

Nr. Crt	Nr cadastral Nr. topografic	Suprafața* (mp)	Observații / Referințe
A1	32774	16.600	Sector cadastral:2 Teren neimprejmuit;

B. Partea II. Proprietari și acte

Inscrieri privitoare la dreptul de proprietate și alte drepturi reale	Referințe
149991 / 16/11/2016	
Act Notarial nr. 371, din 13/05/2005 emis de NP FLORINA PETRESCU;	
B1	A1
Intabulare, drept de PROPRIETATE, dobandit prin Conventie, cota actuala 1/1, cota initiala 1/1	
1) YANAY ELAZAR	
2) YANAY DANIELA-MARIA	
/	
Act Notarial nr. Act de partaj voluntar nr. 224, din 03/03/2021 emis de NP GAGEATU ILEANA MADALINA (Certificat de mostenitor nr. 11/03.02.2021 emis de NP Gageatu Ilie, Act de partaj voluntar succesoral nr. 695/27.02.2003, TDP nr. 1603-44791/04.05.1999 emis de CJ Dolj);	
B2	A1
Se noteaza suprapunerea Actului de partaj voluntar nr. 224 din 03.03.2021 emis de NP Gageatu Ileana Madalina in favoarea lui Dumitru Minel Romeo cu Actul notarial nr. 371 din 13.05.2005 emis de NP Florina Petrescu in favoarea lui Yanay Elazar si Yanay Daniela Maria	
1) DUMITRU MINEL ROMEO	

C. Partea III. SARCINI .


Inscrieri privind dezmembramintele dreptului de proprietate, drepturi reale de garanție și sarcini	Referințe
NU SUNT	

Anexa Nr. 1 La Partea I

Teren

Nr cadastral	Suprafața (mp)*	Observații / Referințe
32774	16.600	

* Suprafața este determinată în planul de proiecție Stereo 70.



Date referitoare la teren

Crt	Categorie folosință	Intra vilan	Suprafața (mp)	Tarla	Parcelă	Nr. topo	Observații / Referințe
1	arabil	NU	16.600	16/1	31	-	

Lungime Segmente

1) Valorile lungimilor segmentelor sunt obținute din proiecție în plan.

Punct început	X / Y	Punct sfârșit	X / Y	Lungime segment (** (m)
1	422.038,694 304.499,063	2	421.283,724 304.897,614	853.712
2	421.283,724 304.897,614	3	421.274,609 304.880,432	19.45
3	421.274,609 304.880,432	4	422.029,193 304.482,085	853.274
4	422.029,193 304.482,085	1	422.038,694 304.499,063	19.455

**** Lungimile segmentelor sunt determinate în planul de proiecție Stereo 70 și sunt rotunjite la 1 milimetru.**

***** Distanța dintre puncte este formată din segmente cumulate ce sunt mai mici decât valoarea 1 milimetru.**

**DATE DESPRE IMOBILUL NR. 1087**

Oficiul de Cadastru și Publicitate Imobiliară DOLJ
Biroul de Cadastru și Publicitate Imobiliară Craiova

A. Partea I. Descrierea imobilului

TEREN Extravilan

Adresa: Jud. Dolj, T 16/1, P 32

Nr. Crt	Nr cadastral Nr. topografic	Suprafața* (mp)	Observații / Referințe
A1	30495	Din acte: 17.381 Masurata: 17.095	Sector cadastral:2 Teren neimprejmuit;

B. Partea II. Proprietari și acte

Inscrieri privitoare la dreptul de proprietate și alte drepturi reale		Referințe
54123 / 04/08/2011		
Act Notarial nr. CVC AUT NR 1636, din 30/07/2010 emis de BNP CRISTIAN MIHAIL;		
B1	Intabulare, drept de PROPRIETATE, dobandit prin Conventie, cota actuala 1/1, cota initiala 1/1 1) SC DELTA BERCENI INVEST SRL, CIF:19212462	A1

C. Partea III. SARCINI .

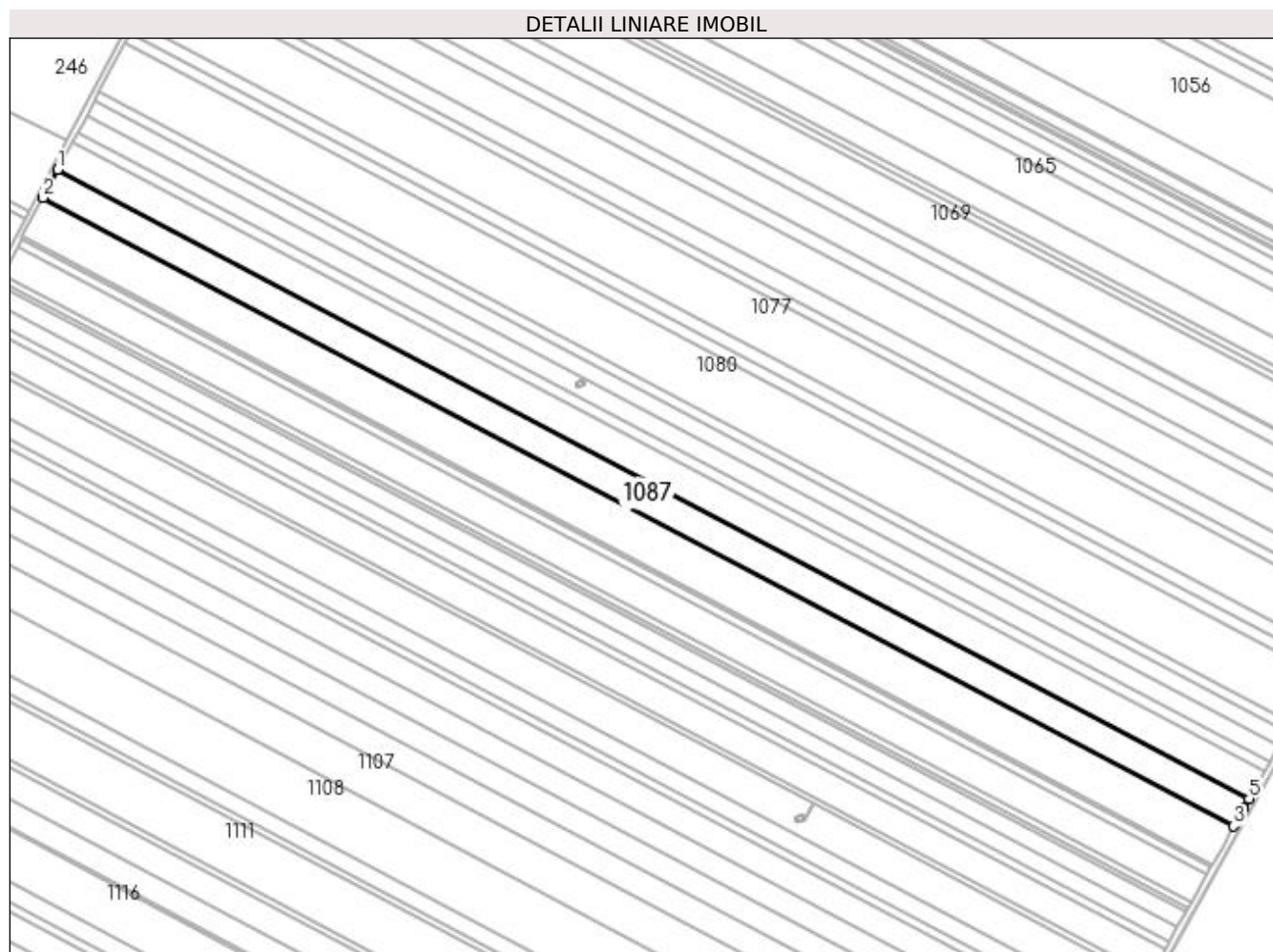
Inscrieri privind dezmembramintele dreptului de proprietate, drepturi reale de garanție și sarcini	Referințe
NU SUNT	

Anexa Nr. 1 La Partea I

Teren

Nr cadastral	Suprafața (mp)*	Observații / Referințe
30495	Din acte: 17.381 Masurata: 17.095	

* Suprafața este determinată în planul de proiecție Stereo 70.



Date referitoare la teren

Crt	Categorie folosință	Intra vilan	Suprafața (mp)	Tarla	Parcelă	Nr. topo	Observații / Referințe
1	arabil	NU	17.095	16/1	32	-	

Lungime Segmente

1) Valorile lungimilor segmentelor sunt obținute din proiecție în plan.

Punct început	X / Y	Punct sfârșit	X / Y	Lungime segment (** (m)
1	421.274,609 304.880,432	2	421.265,218 304.862,729	20.04
2	421.265,218 304.862,729	3	422.019,417 304.464,585	852.839
3	422.019,417 304.464,585	4	422.025,802 304.476,027	13.103
4	422.025,802 304.476,027	5	422.029,193 304.482,085	6.943

Punct început	X / Y	Punct sfârşit	X / Y	Lungime segment (** (m)
5	422.029,193 304.482,085	1	421.274,609 304.880,432	853.274

** Lungimile segmentelor sunt determinate în planul de proiecţie Stereo 70 şi sunt rotunjite la 1 milimetru.

*** Distanţa dintre puncte este formată din segmente cumulate ce sunt mai mici decât valoarea 1 milimetru.

**DATE DESPRE IMOBILUL NR. 1088**

Oficiul de Cadastru și Publicitate Imobiliară DOLJ
Biroul de Cadastru și Publicitate Imobiliară Craiova

A. Partea I. Descrierea imobilului

TEREN Extravilan

Adresa: Jud. Dolj, T 16/1, P 33

Nr. Crt	Nr cadastral Nr. topografic	Suprafața* (mp)	Observații / Referințe
A1	30802	Din acte: 23.942 Masurata: 23.548	Sector cadastral:2 Teren neimprejmuit;

B. Partea II. Proprietari și acte

Inscrieri privitoare la dreptul de proprietate și alte drepturi reale		Referințe
16920 / 06/03/2012		
Act Notarial nr. CVC AUT. NR. 2396, din 18/10/2010 emis de BNP CRISTIAN MIHAIL;		
B1	Intabulare, drept de PROPRIETATE, dobandit prin Conventie, cota actuala 1/1, cota initiala 1/1 1) SC DELTA BERCENI INVEST SRL, CIF:22046319	A1

C. Partea III. SARCINI .


Inscrieri privind dezmembramintele dreptului de proprietate, drepturi reale de garanție și sarcini	Referințe
NU SUNT	

Anexa Nr. 1 La Partea I

Teren

Nr cadastral	Suprafața (mp)*	Observații / Referințe
30802	Din acte: 23.942 Masurata: 23.548	

* Suprafața este determinată în planul de proiecție Stereo 70.



Date referitoare la teren

Crt	Categorie folosință	Intra vilan	Suprafața (mp)	Tarla	Parcelă	Nr. topo	Observații / Referințe
1	arabil	NU	23.548	16/1	33	-	

Lungime Segmente

1) Valorile lungimilor segmentelor sunt obținute din proiecție în plan.

Punct început	X / Y	Punct sfârșit	X / Y	Lungime segment (** (m)
1	421.265,218 304.862,729	2	421.252,274 304.838,33	27.62
2	421.252,274 304.838,33	3	422.006,003 304.440,433	852.307
3	422.006,003 304.440,433	4	422.012,537 304.452,257	13.509
4	422.012,537 304.452,257	5	422.019,417 304.464,585	14.118

Punct început	X / Y	Punct sfârșit	X / Y	Lungime segment (** (m)
5	422.019,417 304.464,585	1	421.265,218 304.862,729	852.839

** Lungimile segmentelor sunt determinate în planul de proiecție Stereo 70 și sunt rotunjite la 1 milimetru.

*** Distanța dintre puncte este formată din segmente cumulate ce sunt mai mici decât valoarea 1 milimetru.

**DATE DESPRE IMOBILUL NR. 1089**

Oficiul de Cadastru și Publicitate Imobiliară DOLJ
Biroul de Cadastru și Publicitate Imobiliară Craiova

A. Partea I. Descrierea imobilului

TEREN Extravilan

Adresa: Jud. Dolj, T16/1, P33/1

Nr. Crt	Nr cadastral Nr. topografic	Suprafața* (mp)	Observații / Referințe
A1		Din acte: 2.000 Masurata: 1.943	Sector cadastral:2 Teren neimprejmuit;

B. Partea II. Proprietari și acte

Inscrieri privitoare la dreptul de proprietate și alte drepturi reale	Referințe
/	
Hotarare Judecatoreasca nr. SC 13149, din 29/11/2019 emis de JUDECATORIA CRAIOVA (TDP 20179/20.09.2017 EMIS DE CJ DOLJ);	
B1	Intabulare, drept de PROPRIETATE, dobandit prin Hotarare Judecatoreasca, cota actuala 1/1, cota initiala 1/1 1) DINCA JANE

C. Partea III. SARCINI .

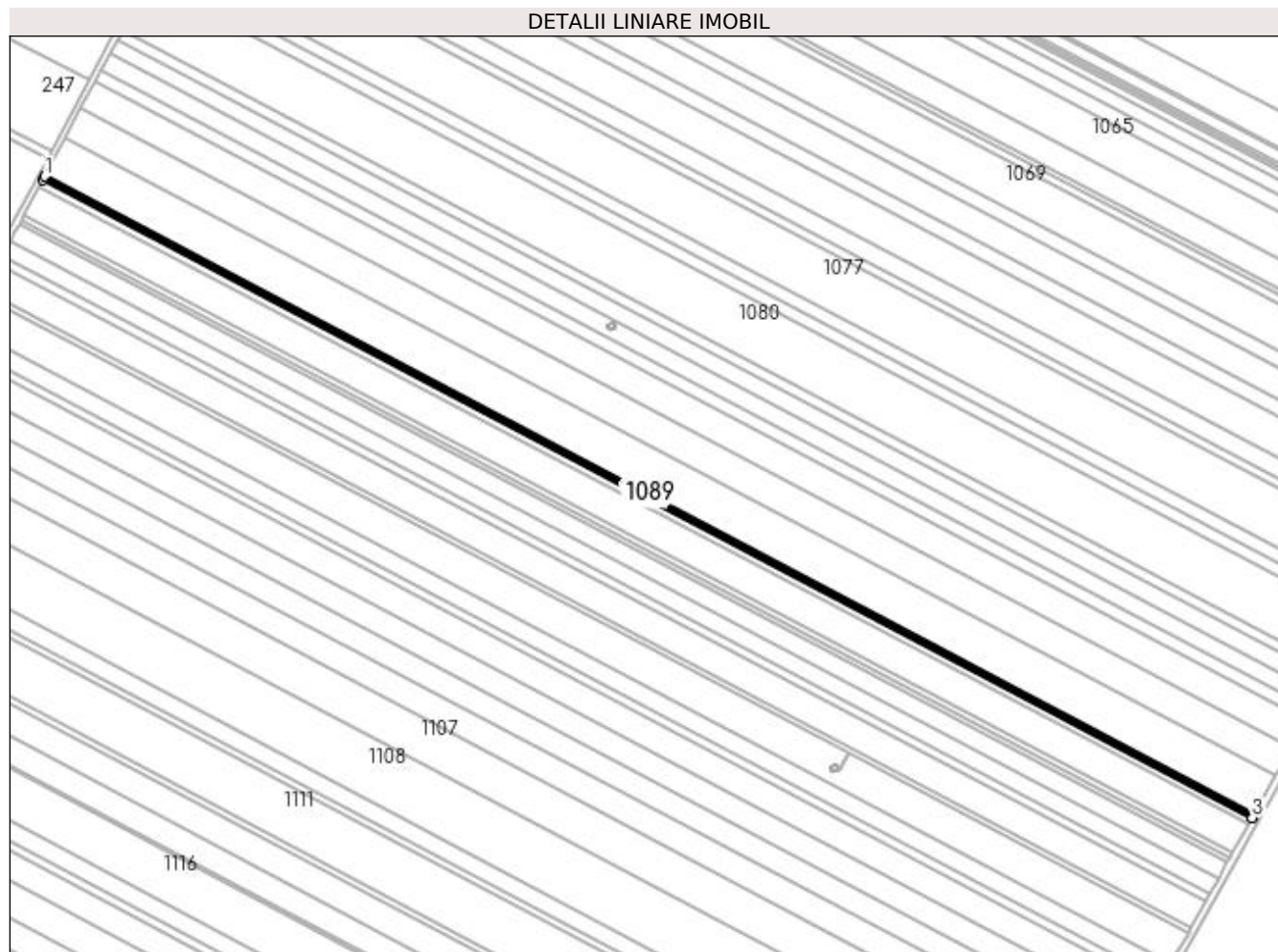
Inscrieri privind dezmembramintele dreptului de proprietate, drepturi reale de garanție și sarcini	Referințe
NU SUNT	

Anexa Nr. 1 La Partea I

Teren

Nr cadastral	Suprafața (mp)*	Observații / Referințe
	Din acte: 2.000 Masurata: 1.943	

* Suprafața este determinată în planul de proiecție Stereo 70.



Date referitoare la teren

Crt	Categorie folosință	Intra vilan	Suprafața (mp)	Tarla	Parcelă	Nr. topo	Observații / Referințe
1	arabil	NU	1.943	16/1	33/1	-	IMOBIL DIMINUAT CU 2.84% FATA DE SUPRAFATA DIN ACT

Lungime Segmente

1) Valorile lungimilor segmentelor sunt obținute din proiecție în plan.

Punct început	X / Y	Punct sfârșit	X / Y	Lungime segment (** (m)
1	421.252,274 304.838,33	2	421.251,206 304.836,315	2.28
2	421.251,206 304.836,315	3	422.004,892 304.438,442	852.259
3	422.004,892 304.438,442	4	422.006,003 304.440,433	2.281
4	422.006,003 304.440,433	1	421.252,274 304.838,33	852.307

**** Lungimile segmentelor sunt determinate în planul de proiecție Stereo 70 și sunt rotunjite la 1 milimetru.**

***** Distanța dintre puncte este formată din segmente cumulate ce sunt mai mici decât valoarea 1 milimetru.**

**DATE DESPRE IMOBILUL NR. 1090**

Oficiul de Cadastru și Publicitate Imobiliară DOLJ
Biroul de Cadastru și Publicitate Imobiliară Craiova

A. Partea I. Descrierea imobilului

TEREN Extravilan

Adresa: Jud. Dolj, T16/1, P34

Nr. Crt	Nr cadastral Nr. topografic	Suprafața* (mp)	Observații / Referințe
A1		Din acte: 4.500 Masurata: 4.372	Sector cadastral:2 Teren neimprejmuit;

B. Partea II. Proprietari și acte

Inscrieri privitoare la dreptul de proprietate și alte drepturi reale		Referințe
/		
Act Administrativ nr. TDP 2836, din 29/07/2004 emis de COMISIA JUDETEANA;		
B1	Intabulare, drept de PROPRIETATE, dobandit prin Reconstituire, cota actuala 1/1, cota initiala 1/1 1) CLINCEA LEONICA, LIPSA CNP 2) VIRTOSU MARIA, LIPSA CNP	A1

C. Partea III. SARCINI .

Inscrieri privind dezmembramintele dreptului de proprietate, drepturi reale de garanție și sarcini	Referințe
NU SUNT	


Anexa Nr. 1 La Partea I

Teren

Nr cadastral	Suprafața (mp)*	Observații / Referințe
	Din acte: 4.500 Masurata: 4.372	

* Suprafața este determinată în planul de proiecție Stereo 70.

DETALII LINIARE IMOBIL



Date referitoare la teren

Crt	Categorie folosință	Intravilan	Suprafața (mp)	Tarla	Parcelă	Nr. topo	Observații / Referințe
1	arabil	NU	4.372	16/1	34	-	IMOBIL DIMINUAT CU 2.84% FATA DE SUPRAFATA DIN ACT

Lungime Segmente

1) Valorile lungimilor segmentelor sunt obținute din proiecție în plan.

Punct început	X / Y	Punct sfârșit	X / Y	Lungime segment (** (m)
1	422.004,892 304.438,442	2	421.251,206 304.836,315	852.259
2	421.251,206 304.836,315	3	421.248,802 304.831,783	5.13
3	421.248,802 304.831,783	4	422.002,392 304.433,96	852.151
4	422.002,392 304.433,96	1	422.004,892 304.438,442	5.132

**** Lungimile segmentelor sunt determinate în planul de proiecție Stereo 70 și sunt rotunjite la 1 milimetru.**

***** Distanța dintre puncte este formată din segmente cumulate ce sunt mai mici decât valoarea 1 milimetru.**

**DATE DESPRE IMOBILUL NR. 1091**

Oficiul de Cadastru și Publicitate Imobiliară DOLJ
 Biroul de Cadastru și Publicitate Imobiliară Craiova

A. Partea I. Descrierea imobilului

TEREN Extravilan

Adresa: Jud. Dolj, T16/1, P35

Nr. Crt	Nr cadastral Nr. topografic	Suprafața* (mp)	Observații / Referințe
A1		Din acte: 17.500 Masurata: 17.004	Sector cadastral:2 Teren neimprejmuit;

B. Partea II. Proprietari și acte

Inscrieri privitoare la dreptul de proprietate și alte drepturi reale		Referințe
/		
Act Administrativ nr. TDP 20263, din 06/11/2017 emis de COMISIA JUDETEANA;		
B1	Intabulare, drept de PROPRIETATE, dobandit prin Reconstituire, cota actuala 1/1, cota initiala 1/1 1) TOMA MARIA	A1

C. Partea III. SARCINI .


Inscrieri privind dezmembramintele dreptului de proprietate, drepturi reale de garanție și sarcini	Referințe
NU SUNT	

Anexa Nr. 1 La Partea I

Teren

Nr cadastral	Suprafața (mp)*	Observații / Referințe
	Din acte: 17.500 Masurata: 17.004	

* Suprafața este determinată în planul de proiecție Stereo 70.



Date referitoare la teren

Crt	Categorie folosință	Intravilan	Suprafața (mp)	Tarla	Parcelă	Nr. topo	Observații / Referințe
1	arabil	NU	17.004	16/1	35	-	IMOBIL DIMINUAT CU 2.84% FATA DE SUPRAFATA DIN ACT

Lungime Segmente

1) Valorile lungimilor segmentelor sunt obținute din proiecție în plan.

Punct început	X / Y	Punct sfârșit	X / Y	Lungime segment (** (m)
1	422.002,392 304.433,96	2	421.248,802 304.831,783	852.151
2	421.248,802 304.831,783	3	421.239,448 304.814,151	19.959
3	421.239,448 304.814,151	4	421.992,667 304.416,525	851.73
4	421.992,667 304.416,525	1	422.002,392 304.433,96	19.964

**** Lungimile segmentelor sunt determinate în planul de proiecție Stereo 70 și sunt rotunjite la 1 milimetru.**

***** Distanța dintre puncte este formată din segmente cumulate ce sunt mai mici decât valoarea 1 milimetru.**

**DATE DESPRE IMOBILUL NR. 1092**

Oficiul de Cadastru și Publicitate Imobiliară DOLJ
Biroul de Cadastru și Publicitate Imobiliară Craiova

A. Partea I. Descrierea imobilului

TEREN Extravilan

Adresa: Jud. Dolj, T16/1, P36

Nr. Crt	Nr cadastral Nr. topografic	Suprafața* (mp)	Observații / Referințe
A1		Din acte: 3.500 Masurata: 3.401	Sector cadastral:2 Teren neimprejmuit;

B. Partea II. Proprietari și acte

Inscrieri privitoare la dreptul de proprietate și alte drepturi reale		Referințe
/		
Act Administrativ nr. TDP 2417, din 22/09/2003 emis de COMISIA JUDETEANA (CERTIFICAT DE DECES SERIA DM NR 591962);		
B1	Intabulare, drept de PROPRIETATE, dobandit prin Reconstituire, cota actuala 1/1, cota initiala 1/1 1) CIORTAN COSTICA, DEFUNCT DEFUNCT:Da	A1

C. Partea III. SARCINI .

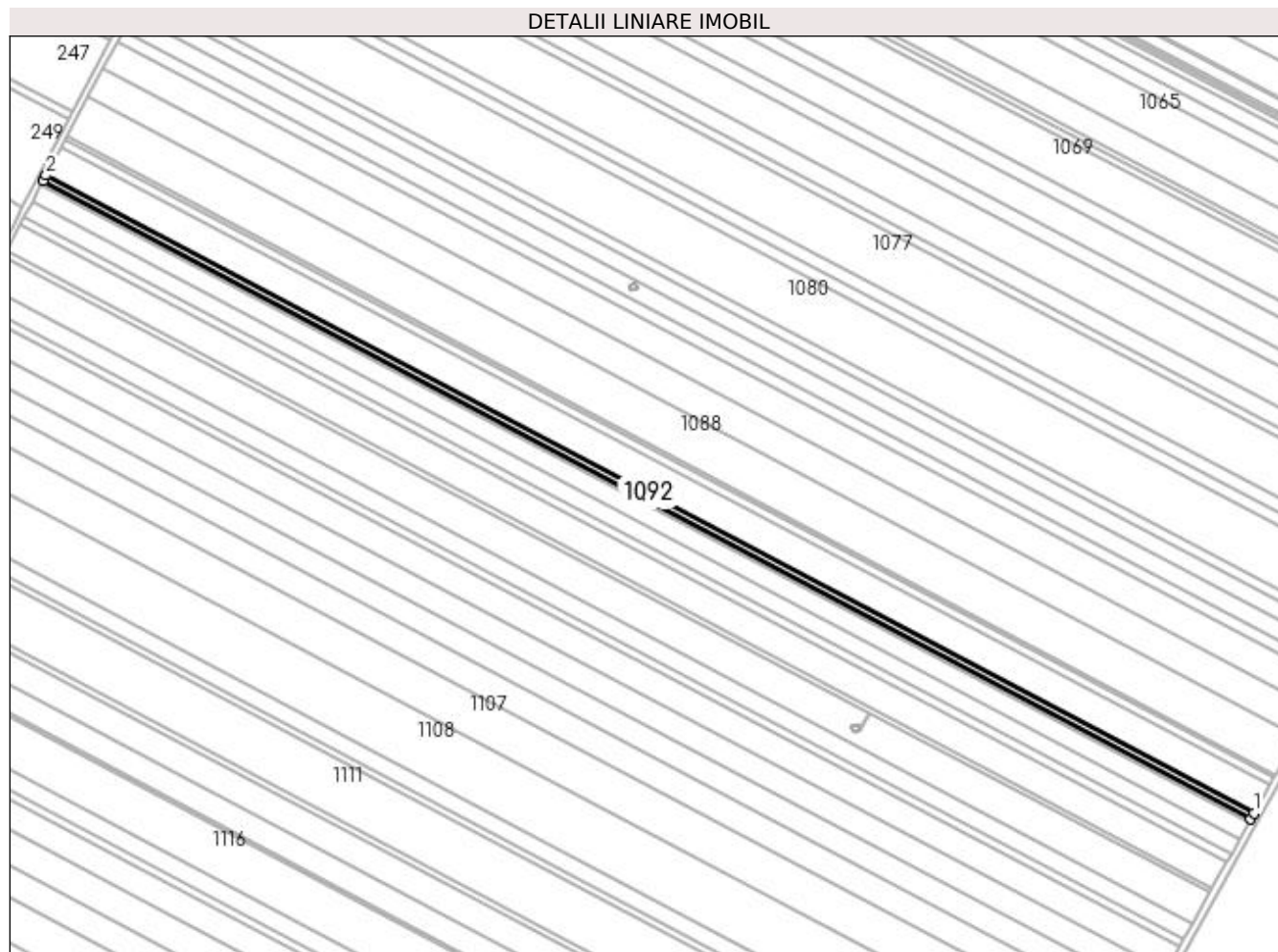
Inscrieri privind dezmembramintele dreptului de proprietate, drepturi reale de garanție și sarcini	Referințe
NU SUNT	

Anexa Nr. 1 La Partea I

Teren

Nr cadastral	Suprafața (mp)*	Observații / Referințe
	Din acte: 3.500 Masurata: 3.401	

* Suprafața este determinată în planul de proiecție Stereo 70.



Date referitoare la teren

Crt	Categorie folosință	Intravilan	Suprafața (mp)	Tarla	Parcelă	Nr. topo	Observații / Referințe
1	arabil	NU	3.401	16/1	36	-	IMOBIL DIMINUAT CU 2.84% FATA DE SUPRAFATA DIN ACT

Lungime Segmente

1) Valorile lungimilor segmentelor sunt obținute din proiecție în plan.

Punct început	X / Y	Punct sfârșit	X / Y	Lungime segment (** (m)
1	421.992,667 304.416,525	2	421.239,448 304.814,151	851.73
2	421.239,448 304.814,151	3	421.237,577 304.810,624	3.993
3	421.237,577 304.810,624	4	421.990,721 304.413,036	851.646
4	421.990,721 304.413,036	1	421.992,667 304.416,525	3.994

**** Lungimile segmentelor sunt determinate în planul de proiecție Stereo 70 și sunt rotunjite la 1 milimetru.**

***** Distanța dintre puncte este formată din segmente cumulate ce sunt mai mici decât valoarea 1 milimetru.**

**DATE DESPRE IMOBILUL NR. 1093**

Oficiul de Cadastru și Publicitate Imobiliară DOLJ
Biroul de Cadastru și Publicitate Imobiliară Craiova

A. Partea I. Descrierea imobilului

TEREN Extravilan

Adresa: Jud. Dolj, T16/1, P36/1

Nr. Crt	Nr cadastral Nr. topografic	Suprafața* (mp)	Observații / Referințe
A1	32364	Din acte: 2.500 Masurata: 2.459	Sector cadastral:2 Teren neimprejmuit;

B. Partea II. Proprietari și acte

Inscrieri privitoare la dreptul de proprietate și alte drepturi reale		Referințe
144265 / 20/11/2015		
Act Notarial nr. CONTRACT DE VANZARE CUMPARRE AUT NR 2110, din 15/09/2010 emis de NP CRISTIAN MIHAIL;		
B1	Intabulare, drept de PROPRIETATE, dobandit prin Conventie, cota actuala 1/1, cota initiala 1/1 1) SC DELTA BERCENI INVEST SRL, CIF:99999999999999	A1

C. Partea III. SARCINI .

Inscrieri privind dezmembramintele dreptului de proprietate, drepturi reale de garanție și sarcini	Referințe
NU SUNT	

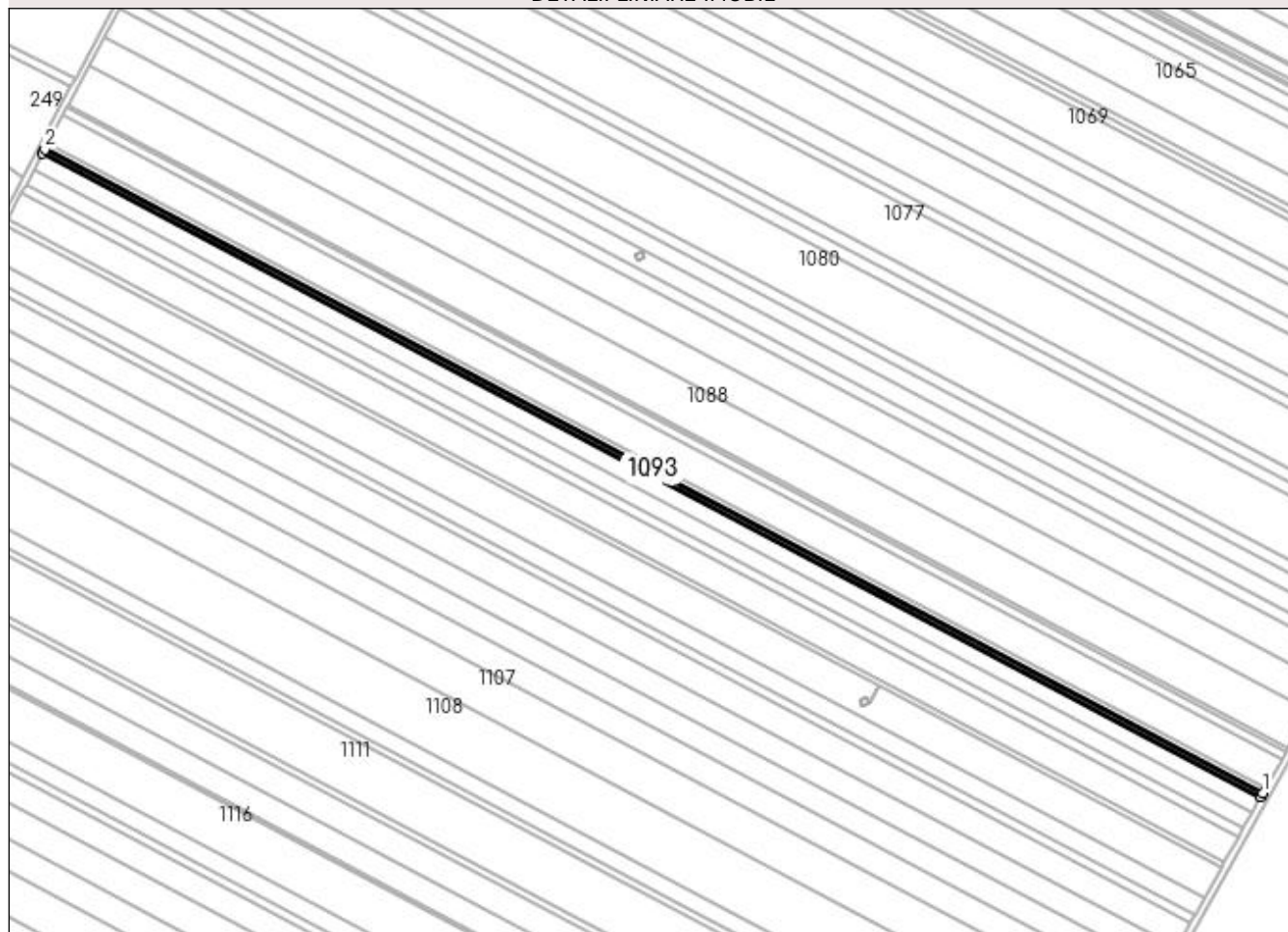
Anexa Nr. 1 La Partea I

Teren

Nr cadastral	Suprafața (mp)*	Observații / Referințe
32364	Din acte: 2.500 Masurata: 2.459	

* Suprafața este determinată în planul de proiecție Stereo 70.

DETALII LINIARE IMOBIL



Date referitoare la teren

Crt	Categorie folosință	Intra vilan	Suprafața (mp)	Tarla	Parcelă	Nr. topo	Observații / Referințe
1	arabil	NU	2.459	16/1	36/1	-	

Lungime Segmente

1) Valorile lungimilor segmentelor sunt obținute din proiecție în plan.

Punct început	X / Y	Punct sfârșit	X / Y	Lungime segment (** (m)
1	421.990,721 304.413,036	2	421.237,577 304.810,624	851.646
2	421.237,577 304.810,624	3	421.236,224 304.808,073	2.887
3	421.236,224 304.808,073	4	421.989,314 304.410,514	851.585
4	421.989,314 304.410,514	1	421.990,721 304.413,036	2.888

**** Lungimile segmentelor sunt determinate în planul de proiecție Stereo 70 și sunt rotunjite la 1 milimetru.**

***** Distanța dintre puncte este formată din segmente cumulate ce sunt mai mici decât valoarea 1 milimetru.**

**DATE DESPRE IMOBILUL NR. 1094**

Oficiul de Cadastru și Publicitate Imobiliară DOLJ
Biroul de Cadastru și Publicitate Imobiliară Craiova

A. Partea I. Descrierea imobilului

TEREN Extravilan

Adresa: Jud. Dolj, T16/1, P 37

Nr. Crt	Nr cadastral Nr. topografic	Suprafața* (mp)	Observații / Referințe
A1	32319	Din acte: 10.000 Masurata: 9.835	Sector cadastral:2 Teren neimprejmuit;

B. Partea II. Proprietari și acte

Inscrieri privitoare la dreptul de proprietate și alte drepturi reale		Referințe
144256 / 20/11/2015		
Act Notarial nr. CVC AUT NR 1748, din 04/08/2010 emis de NP CRISTIAN MIHAIL;		
B1	Intabulare, drept de PROPRIETATE, dobandit prin Conventie, cota actuala 1/1, cota initiala 1/1 1) S.C DELTA BERCENI INVEST S.R.L, CIF:22046319	A1

C. Partea III. SARCINI .

Inscrieri privind dezmembramintele dreptului de proprietate, drepturi reale de garanție și sarcini	Referințe
NU SUNT	


Anexa Nr. 1 La Partea I

Teren

Nr cadastral	Suprafața (mp)*	Observații / Referințe
32319	Din acte: 10.000 Masurata: 9.835	

* Suprafața este determinată în planul de proiecție Stereo 70.

DETALII LINIARE IMOBIL



Date referitoare la teren

Crt	Categorie folosință	Intra vilan	Suprafața (mp)	Tarla	Parcelă	Nr. topo	Observații / Referințe
1	arabil	NU	9.835	16/1	37	-	

Lungime Segmente

1) Valorile lungimilor segmentelor sunt obținute din proiecție în plan.

Punct început	X / Y	Punct sfârșit	X / Y	Lungime segment (** (m)
1	421.989,314 304.410,514	2	421.236,224 304.808,073	851.585
2	421.236,224 304.808,073	3	421.233,65 304.803,22	5.493
3	421.233,65 304.803,22	4	421.230,813 304.797,868	6.058
4	421.230,813 304.797,868	5	421.983,686 304.400,424	851.339
5	421.983,686 304.400,424	1	421.989,314 304.410,514	11.554

**** Lungimile segmentelor sunt determinate în planul de proiecție Stereo 70 și sunt rotunjite la 1 milimetru.**

***** Distanța dintre puncte este formată din segmente cumulate ce sunt mai mici decât valoarea 1 milimetru.**

**DATE DESPRE IMOBILUL NR. 1095**

Oficiul de Cadastru și Publicitate Imobiliară DOLJ
Biroul de Cadastru și Publicitate Imobiliară Craiova

A. Partea I. Descrierea imobilului

TEREN Extravilan

Adresa: Jud. Dolj, T16/1, P37/2

Nr. Crt	Nr cadastral Nr. topografic	Suprafața* (mp)	Observații / Referințe
A1		Din acte: 9.215 Masurata: 8.954	Sector cadastral:2 Teren neimprejmuit;

B. Partea II. Proprietari și acte

Inscrieri privitoare la dreptul de proprietate și alte drepturi reale		Referințe
/		
Act Administrativ nr. TDP 2836, din 29/07/2004 emis de COMISIA JUDETEANA;		
B1	Intabulare, drept de PROPRIETATE, dobandit prin Reconstituire, cota actuala 1/1, cota initiala 1/1 1) VIRTOSU MARIA, LIPSA CNP 2) CLINCEA LEONICA, LIPSA CNP	A1

C. Partea III. SARCINI .

Inscrieri privind dezmembramintele dreptului de proprietate, drepturi reale de garanție și sarcini	Referințe
NU SUNT	


Anexa Nr. 1 La Partea I

Teren

Nr cadastral	Suprafaţa (mp)*	Observații / Referințe
	Din acte: 9.215 Masurata: 8.954	

* Suprafața este determinată în planul de proiecție Stereo 70.

DETALII LINIARE IMOBIL



Date referitoare la teren

Crt	Categorie folosință	Intra vilan	Suprafața (mp)	Tarla	Parcelă	Nr. topo	Observații / Referințe
1	arabil	NU	8.954	16/1	37/2	-	IMOBIL DIMINUAT CU 2.84% FATA DE SUPRAFATA DIN ACT

Lungime Segmente

1) Valorile lungimilor segmentelor sunt obținute din proiecție în plan.

Punct început	X / Y	Punct sfârșit	X / Y	Lungime segment (** (m)
1	421.230,813 304.797,868	2	421.225,888 304.788,573	10.519
2	421.225,888 304.788,573	3	421.978,56 304.391,235	851.113
3	421.978,56 304.391,235	4	421.983,686 304.400,424	10.522
4	421.983,686 304.400,424	1	421.230,813 304.797,868	851.339

**** Lungimile segmentelor sunt determinate în planul de proiecție Stereo 70 și sunt rotunjite la 1 milimetru.**

***** Distanța dintre puncte este formată din segmente cumulate ce sunt mai mici decât valoarea 1 milimetru.**

**DATE DESPRE IMOBILUL NR. 1096**

Oficiul de Cadastru și Publicitate Imobiliară DOLJ
Biroul de Cadastru și Publicitate Imobiliară Craiova

A. Partea I. Descrierea imobilului

TEREN Extravilan

Adresa: Jud. Dolj, T 16/1, P 38

Nr. Crt	Nr cadastral Nr. topografic	Suprafața* (mp)	Observații / Referințe
A1	30345	Din acte: 5.000 Masurata: 4.918	Sector cadastral:2 Teren neimprejmuit;

B. Partea II. Proprietari și acte

Inscrieri privitoare la dreptul de proprietate și alte drepturi reale		Referințe
39875 / 09/06/2011		
Act Notarial nr. CVC. AUT. NR. 2640, din 19/11/2010 emis de BNP CRISTIAN MIHAIL;		
B1	Intabulare, drept de PROPRIETATECUMPARARE, dobandit prin Conventie, cota actuala 1/1, cota initiala 1/1 1) SC DELTA BERCENI INVEST SRL, CIF:9999999999999	A1

C. Partea III. SARCINI .

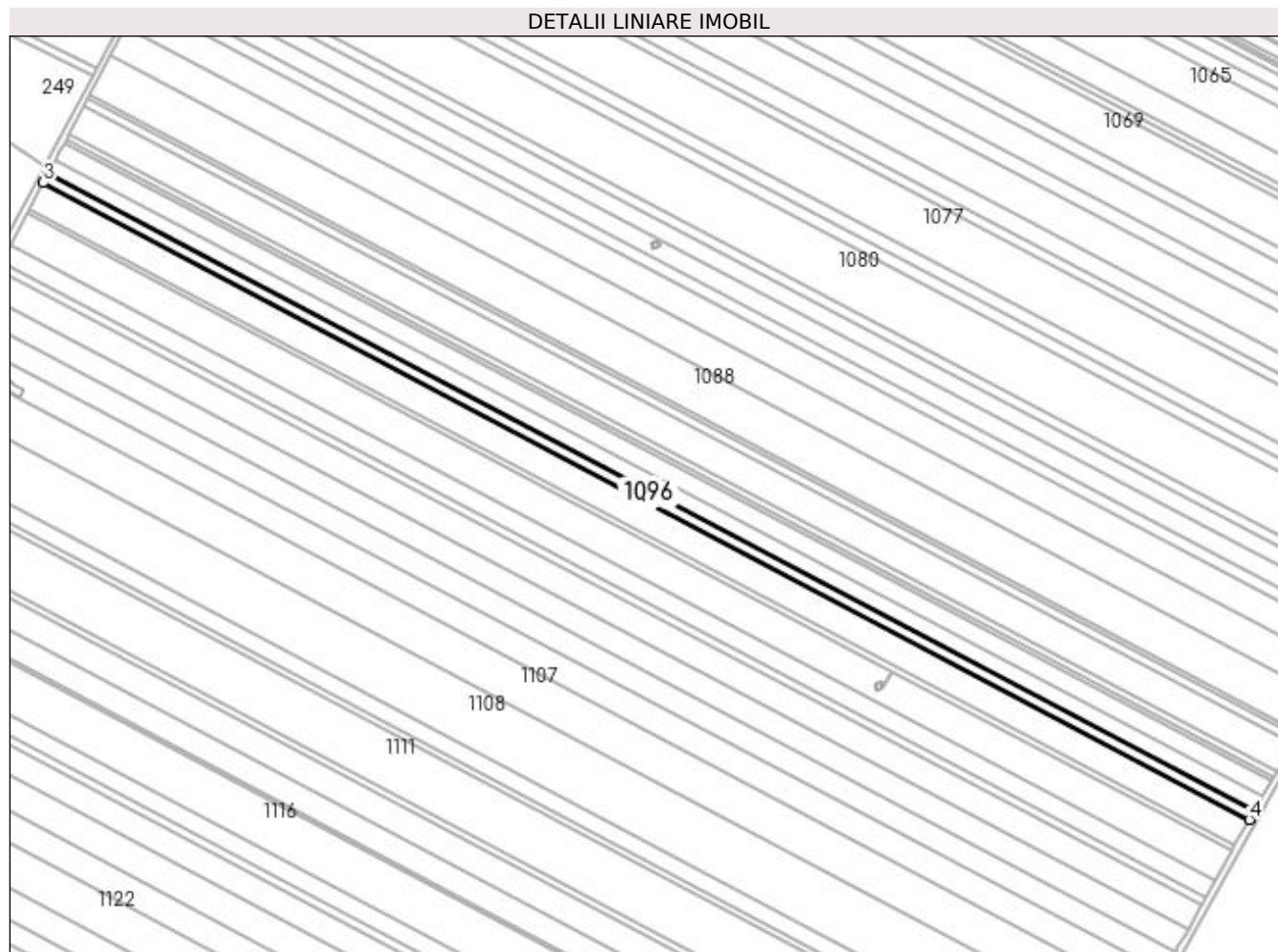
Inscrieri privind dezmembramintele dreptului de proprietate, drepturi reale de garanție și sarcini	Referințe
NU SUNT	

Anexa Nr. 1 La Partea I

Teren

Nr cadastral	Suprafața (mp)*	Observații / Referințe
30345	Din acte: 5.000 Masurata: 4.918	

* Suprafața este determinată în planul de proiecție Stereo 70.



Date referitoare la teren

Crt	Categorie folosință	Intra vilan	Suprafața (mp)	Tarla	Parcelă	Nr. topo	Observații / Referințe
1	arabil	NU	4.918	16/1	38	-	

Lungime Segmente

1) Valorile lungimilor segmentelor sunt obținute din proiecție în plan.

Punct început	X / Y	Punct sfârșit	X / Y	Lungime segment (** (m)
1	421.978,56 304.391,235	2	421.225,888 304.788,573	851.113
2	421.225,888 304.788,573	3	421.223,182 304.783,467	5.779
3	421.223,182 304.783,467	4	421.975,744 304.386,187	850.989
4	421.975,744 304.386,187	1	421.978,56 304.391,235	5.78

**** Lungimile segmentelor sunt determinate în planul de proiecție Stereo 70 și sunt rotunjite la 1 milimetru.**

***** Distanța dintre puncte este formată din segmente cumulate ce sunt mai mici decât valoarea 1 milimetru.**

**DATE DESPRE IMOBILUL NR. 1097**

Oficiul de Cadastru și Publicitate Imobiliară DOLJ
Biroul de Cadastru și Publicitate Imobiliară Craiova

A. Partea I. Descrierea imobilului

TEREN Extravilan

Adresa: Jud. Dolj, T 16/1, P. 39

Nr. Crt	Nr cadastral Nr. topografic	Suprafața* (mp)	Observații / Referințe
A1	30504	Din acte: 16.077 Masurata: 15.812	Sector cadastral:2 Teren neimprejmuit;

B. Partea II. Proprietari și acte

Inscrieri privitoare la dreptul de proprietate și alte drepturi reale		Referințe
604 / 06/01/2012		
Act Notarial nr. CVC AUT NR 2662, din 29/12/2011 emis de NP CHIRITA FLORIAN;		
B1	Intabulare, drept de PROPRIETATE, dobandit prin Conventie, cota actuala 1/1, cota initiala 1/1 1) TONCEA NICOLETA-MARIANA	A1


C. Partea III. SARCINI

Inscrieri privind dezmembramintele dreptului de proprietate, drepturi reale de garanție și sarcini		Referințe
51073 / 28/02/2018		
Inscris Sub Semnatura Privata nr. SOMATIE NR 7465, din 14/02/2018 emis de DOSAR EXECUTARE NR 465/2018 BEJ DOBRA N C;		
C1	Se noteaza inceperea urmaririi silite în condițiile NCPrciv asupra imobilului de sub A 1, pentru creanța de 729483,27 lei în favoarea lui 1) OTP BANK ROMANIA SA, CIF:7926069	A1
43524 / 06/03/2019		
Act Administrativ nr. PV DE SECHESTRU ASIGURATOR NR 1750, din 25/02/2019 emis de DGFP PLOIESTI;		
C2	Intabulare, drept de IPOTECA LEGALA, Valoare:3568833 LEI, INSTITUIT CA MĂSURĂ EXECUTORIE-SECHESTRU ÎN CONDIȚIILE CODULUI DE PROCEDURĂ FISCALĂ,, cota initiala 1/1 1) MFP ANAF DGRFP PLOIESTI AJFP TELEORMAN SFO ZIMNICEA, CIF:999999999999	A1
113946 / 20/04/2021		
Hotarare Judecatoreasca nr. SENTINTA PENALA NR 2292/F15884/3/2016, din 01/11/2018 emis de TRIBUNALUL BUCURESTI - SECTIA I PENALA (IN DOSAR 15884/3/2016);		
C3	- Se noteaza dreptul de ipoteca legală, în valoare de 3.543.833 lei instituit ca măsură asigurătorie, sechestru în condițiile Codului Procedură Penală 1) MINISTERUL PUBLICPARCHETUL DE PE LANGA INALTA CURTE DE CASATIE SI JUSTITIE - DIRECTIA NATIONALA ANTICORUPTIE, CIF:999999999999	A1

Anexa Nr. 1 La Partea I**Teren**

Nr cadastral	Suprafața (mp)*	Observații / Referințe
30504	Din acte: 16.077 Masurata: 15.812	

* Suprafața este determinată în planul de proiecție Stereo 70.

**Date referitoare la teren**

Crt	Categorie folosință	Intra vilan	Suprafața (mp)	Tarla	Parcelă	Nr. topo	Observații / Referințe
1	arabil	NU	15.812	16/1	39	-	

Lungime Segmente

1) Valorile lungimilor segmentelor sunt obținute din proiecție în plan.

Punct început	X / Y	Punct sfârșit	X / Y	Lungime segment (** (m)
1	421.975,744 304.386,187	2	421.223,182 304.783,467	850.989
2	421.223,182 304.783,467	3	421.214,479 304.767,045	18.585
3	421.214,479 304.767,045	4	421.966,688 304.369,952	850.589
4	421.966,688 304.369,952	1	421.975,744 304.386,187	18.59

**** Lungimile segmentelor sunt determinate în planul de proiecție Stereo 70 și sunt rotunjite la 1 milimetru.**

***** Distanța dintre puncte este formată din segmente cumulate ce sunt mai mici decât valoarea 1 milimetru.**

**DATE DESPRE IMOBILUL NR. 1098**

Oficiul de Cadastru și Publicitate Imobiliară DOLJ
Biroul de Cadastru și Publicitate Imobiliară Craiova

A. Partea I. Descrierea imobilului

TEREN Extravilan

Adresa: Jud. Dolj, T16/1,P39/1

Nr. Crt	Nr cadastral Nr. topografic	Suprafața* (mp)	Observații / Referințe
A1	33333	Din acte: 2.977 Masurata: 2.928	Sector cadastral:2 Teren neimprejmuit;

B. Partea II. Proprietari și acte

Inscrieri privitoare la dreptul de proprietate și alte drepturi reale		Referințe
184334 / 27/11/2017		
Act Notarial nr. CM NR 240, din 05/12/2005 emis de BNP ZAVOI AURELIAN PAUL (ACT ADMINISTRATIV NR TDP NR 2974 DIN 17.11.2004, EMIS DE CJPSSDDPAT DOLJ);		
B1	Intabulare, drept de PROPRIETATE, dobandit prin Succesiune, cota actuala 1/1, cota initiala 1/1 1) CHIROIU ION <i>OBSERVATII: DEF. CHIROIU LEANA</i>	A1

C. Partea III. SARCINI .

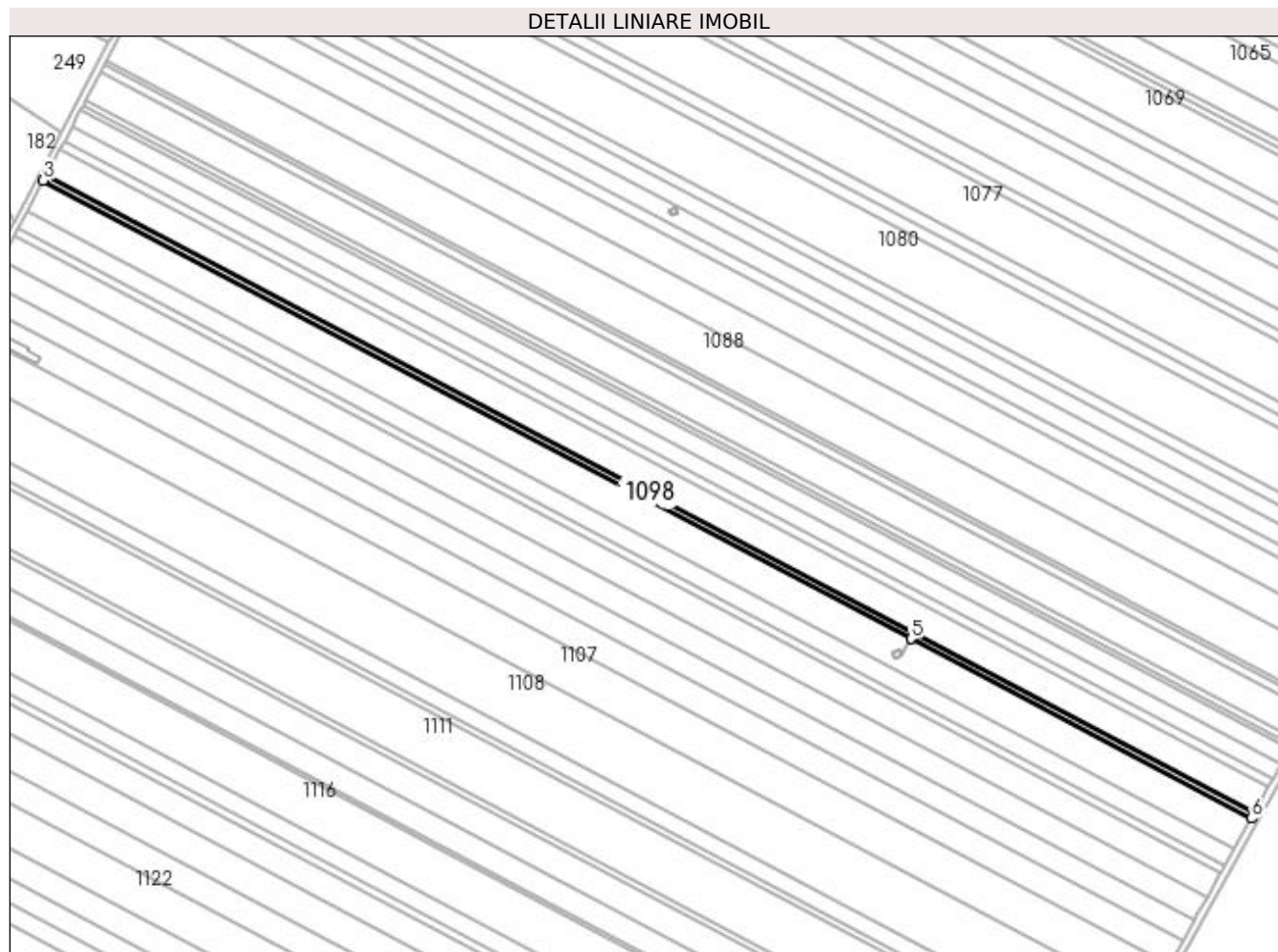
Inscrieri privind dezmembramintele dreptului de proprietate, drepturi reale de garanție și sarcini	Referințe
NU SUNT	

Anexa Nr. 1 La Partea I

Teren

Nr cadastral	Suprafața (mp)*	Observații / Referințe
33333	Din acte: 2.977 Masurata: 2.928	

* Suprafața este determinată în planul de proiecție Stereo 70.



Date referitoare la teren

Crt	Categorie folosință	Intra vilan	Suprafața (mp)	Tarla	Parcelă	Nr. topo	Observații / Referințe
1	arabil	NU	2.928	16/1	39/1	-	

Lungime Segmente

1) Valorile lungimilor segmentelor sunt obținute din proiecție în plan.

Punct început	X / Y	Punct sfârșit	X / Y	Lungime segment (** (m)
1	421.966,688 304.369,952	2	421.214,479 304.767,045	850.589
2	421.214,479 304.767,045	3	421.212,867 304.764,004	3.442
3	421.212,867 304.764,004	4	421.753,126 304.478,8	610.918
4	421.753,126 304.478,8	5	421.753,135 304.478,795	0.01
5	421.753,135 304.478,795	6	421.965,011 304.366,945	239.587

Punct început	X / Y	Punct sfârșit	X / Y	Lungime segment (** (m)
6	421.965,011 304.366,945	1	421.966,688 304.369,952	3.443

** Lungimile segmentelor sunt determinate în planul de proiecție Stereo 70 și sunt rotunjite la 1 milimetru.

*** Distanța dintre puncte este formată din segmente cumulate ce sunt mai mici decât valoarea 1 milimetru.

**DATE DESPRE IMOBILUL NR. 1099**

Oficiul de Cadastru și Publicitate Imobiliară DOLJ
Biroul de Cadastru și Publicitate Imobiliară Craiova

A. Partea I. Descrierea imobilului

TEREN Extravilan

Adresa: Jud. Dolj, T 16/1, P 40

Nr. Crt	Nr cadastral Nr. topografic	Suprafața* (mp)	Observații / Referințe
A1	31553	Din acte: 18.983 Masurata: 18.670	Sector cadastral:2 Teren neimprejmuit;

B. Partea II. Proprietari și acte

Inscrieri privitoare la dreptul de proprietate și alte drepturi reale		Referințe
128026 / 30/12/2013		
Act Normativ nr. TDP NR. 1723-45084, din 12/10/1999 emis de CJ DOLJ (C.M. CU PARTAJ NR. 218/2004- NP TUDOR MD, CVC AUT. NR. 1648/2010- NP CRISTIAN MIHAIL);		
B1	Intabulare, drept de PROPRIETATE, dobandit prin Conventie, cota actuala 1/1, cota initiala 1/1 1) SC DELTA BERCENI INVEST SRL, CIF:19212462	A1

C. Partea III. SARCINI .

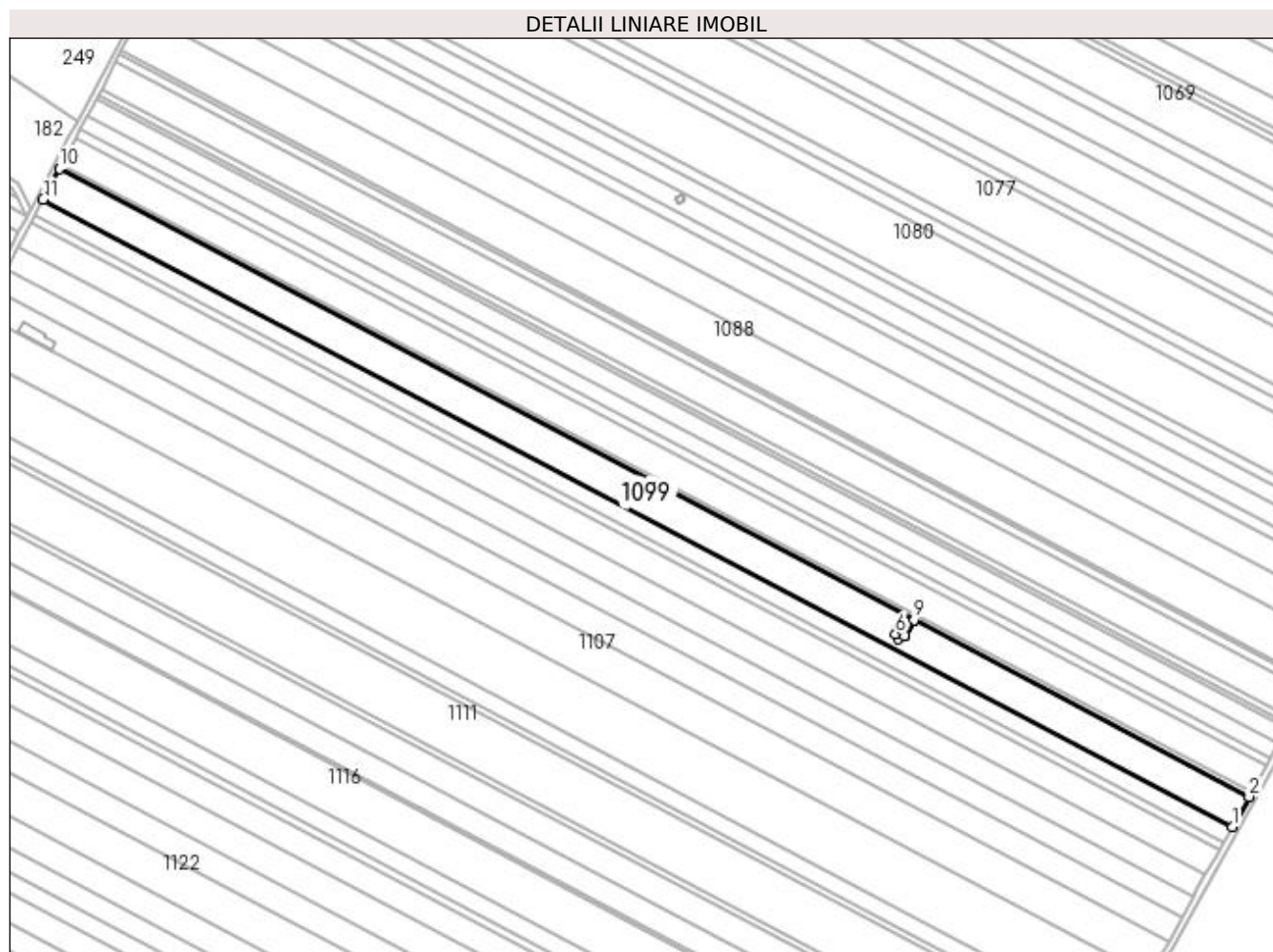
Inscrieri privind dezmembramintele dreptului de proprietate, drepturi reale de garanție și sarcini	Referințe
NU SUNT	

Anexa Nr. 1 La Partea I

Teren

Nr cadastral	Suprafața (mp)*	Observații / Referințe
31553	Din acte: 18.983 Masurata: 18.670	

* Suprafața este determinată în planul de proiecție Stereo 70.



Date referitoare la teren

Crt	Categorie folosință	Intravilan	Suprafața (mp)	Tarla	Parcelă	Nr. topo	Observații / Referințe
1	arabil	NU	18.670	T 16/1	P 40	-	

Lungime Segmente

1) Valorile lungimilor segmentelor sunt obținute din proiecție în plan.

Punct început	X / Y	Punct sfârșit	X / Y	Lungime segment (** (m)
1	421.954,302 304.347,746	2	421.965,011 304.366,945	21.983
2	421.965,011 304.366,945	3	421.753,135 304.478,795	239.587
3	421.753,135 304.478,795	4	421.747,308 304.468,798	11.571
4	421.747,308 304.468,798	5	421.743,213 304.466,772	4.569

Punct început	X / Y	Punct sfârșit	X / Y	Lungime segment (** (m)
5	421.743,213 304.466,772	6	421.741,581 304.469,983	3.602
6	421.741,581 304.469,983	7	421.745,657 304.472,052	4.571
7	421.745,657 304.472,052	8	421.747,303 304.468,809	3.637
8	421.747,303 304.468,809	9	421.753,126 304.478,8	11.564
9	421.753,126 304.478,8	10	421.212,867 304.764,004	610.918
10	421.212,867 304.764,004	11	421.202,576 304.744,585	21.978
11	421.202,576 304.744,585	1	421.954,302 304.347,746	850.042

** Lungimile segmentelor sunt determinate în planul de proiecție Stereo 70 și sunt rotunjite la 1 milimetru.

*** Distanța dintre puncte este formată din segmente cumulate ce sunt mai mici decât valoarea 1 milimetru.

**DATE DESPRE IMOBILUL NR. 1100**

Oficiul de Cadastru și Publicitate Imobiliară DOLJ
Biroul de Cadastru și Publicitate Imobiliară Craiova

A. Partea I. Descrierea imobilului

TEREN Extravilan

Adresa: Jud. Dolj, T 16/1, P 40

Nr. Crt	Nr cadastral Nr. topografic	Suprafața* (mp)	Observații / Referințe
A1	31552	17	Sector cadastral:2 Teren neimprejmuit;

Construcții

Crt	Nr cadastral Nr. topografic	Adresa	Observații / Referințe
A1.1		Jud. Dolj, T 16/1, P 40	Nr. niveluri:1; S. construita la sol:17 mp; LEA 220 kV s.c. CRAIOVA NORD-TURNU MAGURELE, stalp nr.73, metal, 1968

B. Partea II. Proprietari și acte

Inscrieri privitoare la dreptul de proprietate și alte drepturi reale	Referințe
128026 / 30/12/2013	
Act Administrativ nr. CEREREA NR 128026, din 30/12/2013 emis de SC TOPO SERVICE SA (HOTARAREA NR. 407/04.05.2007- GUVERNUL ROMANIEI, INVENTARUL BUNURILOR CAREAPARTIN DOMENIULUI PUBLIC, HOTARAREA NR. 1705/29.11.2006- GUVERNUL ROMANIEI,LEGEA 123/2012);	
B1	Se noteaza cererea de reexaminare nr. 128026/2013 la Incheierea nr. 99398/2013. Se noteaza admiterea cererii de reexaminare nr. 128026/2013 la Incheierea nr. 99398/2013. Se desfiinteaza Incheierea nr. 99398/2013. Se infiinteaza cartea funciara 31552 a imobilului cu numarul cadastral 31552/Leu, rezultat din dezmembrarea imobilului cu numarul cadastral 30468 in scris in cartea funciara 30468;
Act Administrativ nr. HOTARAREA NR. 407, din 04/05/2007 emis de GUVERNUL ROMANIEI (INVENTARUL BUNURILOR CARE APARTIN DOMENIULUI PUBLIC, HOTARAREA NR.1705/29.11.2006- GUVERNUL ROMANIEI, LEGEA NR. 123/2012);	
B2	Intabulare, drept de PROPRIETATE, dobandit prin Lege, cota actuala 1/1, cota initiala 1/1 1) STATUL ROMAN DOMENIUL PUBLIC , CIF:9999999999999
B3	Intabulare, drept de ADMINISTRARE, dobandit prin Lege, cota actuala 1/1, cota initiala 1/1 1) MINISTERUL ECONOMIEI SI COMERTULUI , CIF:9999999999999
Act Administrativ nr. CONTRACT DE CONCESIUNE NR 1, din 29/06/2004 emis de MINISTERUL ECONOMIEI SI COMERTULUI (ACT ADITIONAL NR. 41541/2012- TRANSELECTRICA SA);	
B4	Intabulare, drept de CONCESIUNEPE O PERIOADA DE 49 ANI INCEPAND CU DATA SEMNARII CONTRACTULUI,, dobandit prin Conventie, cota actuala 1/1, cota initiala 1/1 1) COMPANIA NATIONALA DE TRANSPORT AL ENERGIEI ELECTRICE , CIF:9999999999999

C. Partea III. SARCINI .

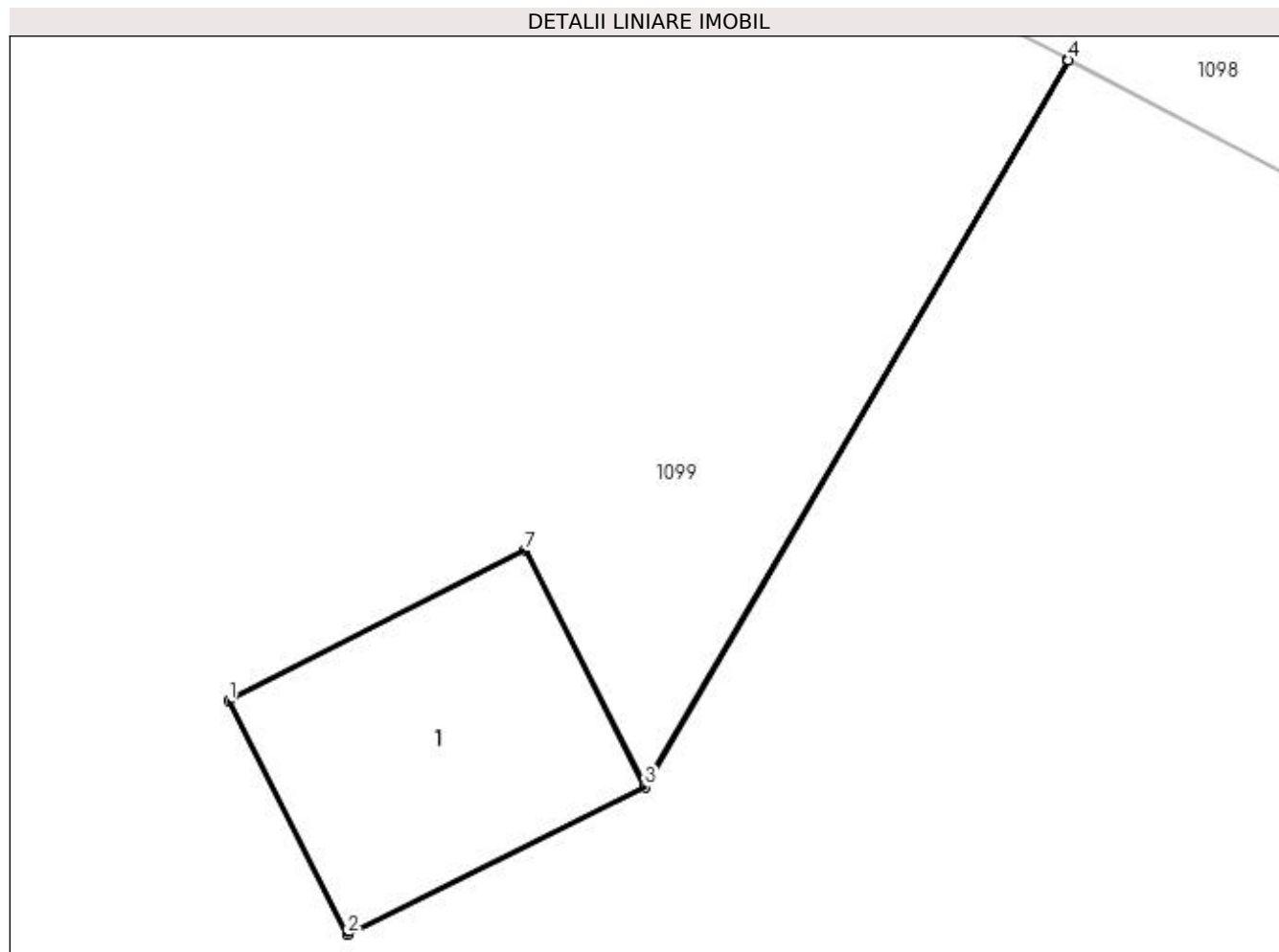
Inscrieri privind dezmembramintele dreptului de proprietate, drepturi reale de garanție și sarcini	Referințe
NU SUNT	

Anexa Nr. 1 La Partea I

Teren

Nr cadastral	Suprafața (mp)*	Observații / Referințe
31552	17	

* Suprafața este determinată în planul de proiecție Stereo 70.



Date referitoare la teren

Crt	Categorie folosință	Intra vilan	Suprafața (mp)	Tarla	Parcelă	Nr. topo	Observații / Referințe
1	arabil	NU	17	T 16/1	P 40	-	Teren cu stalp LEA

Date referitoare la construcții

Crt	Număr	Destinație construcție	Supraf. (mp)	Situație juridică	Observații / Referințe
A1.1		construcții industriale și edilitare	17	Cu acte	Nr. niveluri:1; S. construită la sol:17 mp; LEA 220 kV s.c. CRAIOVA NORD-TURNU MAGURELE, stalp nr.73, metal, 1968

Lungime Segmente

1) Valorile lungimilor segmentelor sunt obținute din proiecție în plan.

Punct început	X / Y	Punct sfârșit	X / Y	Lungime segment (** (m)
1	421.741,581 304.469,983	2	421.743,213 304.466,772	3.602
2	421.743,213 304.466,772	3	421.747,308 304.468,798	4.569
3	421.747,308 304.468,798	4	421.753,135 304.478,795	11.571

Punct început	X / Y	Punct sfârșit	X / Y	Lungime segment (** (m)
4	421.753,135 304.478,795	5	421.753,126 304.478,8	0.01
5	421.753,126 304.478,8	6	421.747,303 304.468,809	11.564
6	421.747,303 304.468,809	7	421.745,657 304.472,052	3.637
7	421.745,657 304.472,052	1	421.741,581 304.469,983	4.571

** Lungimile segmentelor sunt determinate în planul de proiecție Stereo 70 și sunt rotunjite la 1 milimetru.

*** Distanța dintre puncte este formată din segmente cumulate ce sunt mai mici decât valoarea 1 milimetru.

**DATE DESPRE IMOBILUL NR. 1101**

Oficiul de Cadastru și Publicitate Imobiliară DOLJ
Biroul de Cadastru și Publicitate Imobiliară Craiova

A. Partea I. Descrierea imobilului

TEREN Extravilan

Adresa: Jud. Dolj, T 16/1 , P 41

Nr. Crt	Nr cadastral Nr. topografic	Suprafața* (mp)	Observații / Referințe
A1	31410	Din acte: 10.000 Masurata: 9.835	Sector cadastral:2 Teren neimprejmuit;

B. Partea II. Proprietari și acte

Inscrieri privitoare la dreptul de proprietate și alte drepturi reale		Referințe
125302 / 17/12/2013		
Act Notarial nr. CONTRACT DE SCHIMB AUT NR 4489, din 04/12/2013 emis de NP FAURAR VIRGIL CLAUDIU;		
B1	Intabulare, drept de PROPRIETATE, dobandit prin Conventie, cota actuala 1/1, cota initiala 1/1 1) SC DELTA BERCENI INVEST SRL, CIF:22046319	A1

C. Partea III. SARCINI .


Inscrieri privind dezmembramintele dreptului de proprietate, drepturi reale de garanție și sarcini	Referințe
NU SUNT	

Anexa Nr. 1 La Partea I

Teren

Nr cadastral	Suprafața (mp)*	Observații / Referințe
31410	Din acte: 10.000 Masurata: 9.835	

* Suprafața este determinată în planul de proiecție Stereo 70.



Date referitoare la teren

Crt	Categorie folosință	Intra vilan	Suprafața (mp)	Tarla	Parcelă	Nr. topo	Observații / Referințe
1	arabil	NU	9.835	16/1	41	-	

Lungime Segmente

1) Valorile lungimilor segmentelor sunt obținute din proiecție în plan.

Punct început	X / Y	Punct sfârșit	X / Y	Lungime segment (** (m)
1	421.202,576 304.744,585	2	421.197,158 304.734,36	11.572
2	421.197,158 304.734,36	3	421.948,65 304.337,644	849.779
3	421.948,65 304.337,644	4	421.954,302 304.347,746	11.575
4	421.954,302 304.347,746	1	421.202,576 304.744,585	850.042

**** Lungimile segmentelor sunt determinate în planul de proiecție Stereo 70 și sunt rotunjite la 1 milimetru.**

***** Distanța dintre puncte este formată din segmente cumulate ce sunt mai mici decât valoarea 1 milimetru.**

**DATE DESPRE IMOBILUL NR. 1102**

Oficiul de Cadastru și Publicitate Imobiliară DOLJ
Biroul de Cadastru și Publicitate Imobiliară Craiova

A. Partea I. Descrierea imobilului

TEREN Extravilan

Adresa: Jud. Dolj, T16/1, P42

Nr. Crt	Nr cadastral Nr. topografic	Suprafața* (mp)	Observații / Referințe
A1	30353	Din acte: 4.740 Masurata: 4.662	Sector cadastral:2 Teren neimprejmuit;

B. Partea II. Proprietari și acte

Inscrieri privitoare la dreptul de proprietate și alte drepturi reale		Referințe
39882 / 09/06/2011		
Act Notarial nr. 1824, din 05/08/2010 emis de BNP CRISTIAN MIHAIL;		
B1	Intabulare, drept de PROPRIETATECUMPARARE, dobandit prin Conventie, cota actuala 1/1, cota initiala 1/1 1) SC DELTA BERCENI INVEST SRL, CIF:99999999999999	A1

C. Partea III. SARCINI .

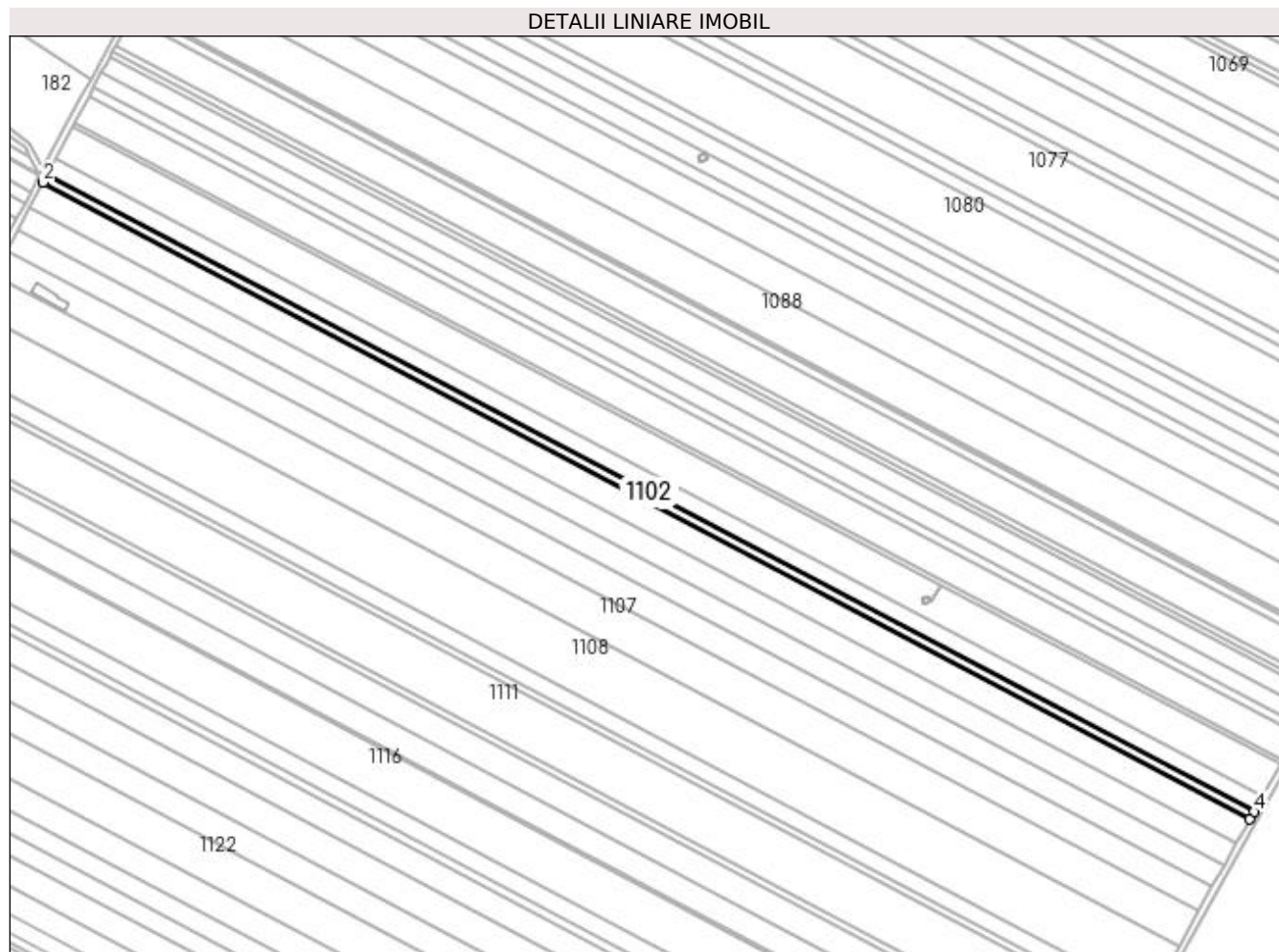
Inscrieri privind dezmembramintele dreptului de proprietate, drepturi reale de garanție și sarcini	Referințe
NU SUNT	

Anexa Nr. 1 La Partea I

Teren

Nr cadastral	Suprafața (mp)*	Observații / Referințe
30353	Din acte: 4.740 Masurata: 4.662	

* Suprafața este determinată în planul de proiecție Stereo 70.



Date referitoare la teren

Crt	Categorie folosință	Intra vilan	Suprafața (mp)	Tarla	Parcelă	Nr. topo	Observații / Referințe
1	arabil	NU	4.662	16/1	42	-	

Lungime Segmente

1) Valorile lungimilor segmentelor sunt obținute din proiecție în plan.

Punct început	X / Y	Punct sfârșit	X / Y	Lungime segment (** (m)
1	421.197,158 304.734,36	2	421.194,589 304.729,512	5.487
2	421.194,589 304.729,512	3	421.945,971 304.332,855	849.654
3	421.945,971 304.332,855	4	421.948,65 304.337,644	5.488
4	421.948,65 304.337,644	1	421.197,158 304.734,36	849.779

**** Lungimile segmentelor sunt determinate în planul de proiecție Stereo 70 și sunt rotunjite la 1 milimetru.**

***** Distanța dintre puncte este formată din segmente cumulate ce sunt mai mici decât valoarea 1 milimetru.**

**DATE DESPRE IMOBILUL NR. 1103**

Oficiul de Cadastru și Publicitate Imobiliară DOLJ
Biroul de Cadastru și Publicitate Imobiliară Craiova

A. Partea I. Descrierea imobilului

TEREN Extravilan

Adresa: Jud. Dolj, T 16/1, P 43

Nr. Crt	Nr cadastral Nr. topografic	Suprafața* (mp)	Observații / Referințe
A1	30200	Din acte: 15.000 Masurata: 14.754	Sector cadastral:2 Teren neimprejmuit;

B. Partea II. Proprietari și acte

Inscrieri privitoare la dreptul de proprietate și alte drepturi reale		Referințe
69828 / 18/06/2015		
Hotarare Judecatoreasca nr. INCHEIEREA NR 864, din 14/11/2013 emis de TRIBUNALUL BUCURESTI (PROIECT DE DIVIZARE A SC AGRI TERENURI SA NR. 591/30-04-2013 EMIS DE BNP DIACONESCU REMUS-STEFAN; HOTARAREA AGA A SC AGRI TERENURI SA NR. 1 /2013 AUT NR. 1845/16-09-2013 EMIS DE BNP ELENA SIMONA ALEXANDRU; INCHEIERE DE COMPLETARE NR. 15/28-10-2013 EMIS DE BNP ELENA SIMONA ALEXANDRU;);		
B1	Intabulare, drept de PROPRIETATEDIVIZARE, dobandit prin Hotarare Judecatoreasca, cota actuala 1/1, cota initiala 1/1 1) SC RURAL AGRI DOLJ SRL, CIF:99999999999999	A1

C. Partea III. SARCINI .


Inscrieri privind dezmembramintele dreptului de proprietate, drepturi reale de garanție și sarcini	Referințe
NU SUNT	

Anexa Nr. 1 La Partea I

Teren

Nr cadastral	Suprafața (mp)*	Observații / Referințe
30200	Din acte: 15.000 Masurata: 14.754	

* Suprafața este determinată în planul de proiecție Stereo 70.



Date referitoare la teren

Crt	Categorie folosință	Intravilan	Suprafața (mp)	Tarla	Parcelă	Nr. topo	Observații / Referințe
1	arabil	NU	14.754	16/1	43	-	

Lungime Segmente

1) Valorile lungimilor segmentelor sunt obținute din proiecție în plan.

Punct început	X / Y	Punct sfârșit	X / Y	Lungime segment (** (m)
1	421.194,589 304.729,512	2	421.186,456 304.714,165	17.369
2	421.186,456 304.714,165	3	421.937,496 304.317,688	849.267
3	421.937,496 304.317,688	4	421.945,07 304.331,246	15.53
4	421.945,07 304.331,246	5	421.945,971 304.332,855	1.844

Punct început	X / Y	Punct sfârșit	X / Y	Lungime segment (** (m)
5	421.945,971 304.332,855	1	421.194,589 304.729,512	849.654

** Lungimile segmentelor sunt determinate în planul de proiecție Stereo 70 și sunt rotunjite la 1 milimetru.

*** Distanța dintre puncte este formată din segmente cumulate ce sunt mai mici decât valoarea 1 milimetru.

**DATE DESPRE IMOBILUL NR. 1104**

Oficiul de Cadastru și Publicitate Imobiliară DOLJ
Biroul de Cadastru și Publicitate Imobiliară Craiova

A. Partea I. Descrierea imobilului

TEREN Extravilan

Adresa: Jud. Dolj, T16/1, P 44

Nr. Crt	Nr cadastral Nr. topografic	Suprafața* (mp)	Observații / Referințe
A1	32314	Din acte: 13.500 Masurata: 13.230	Sector cadastral:2 Teren neimprejmuit;

B. Partea II. Proprietari și acte

Inscrieri privitoare la dreptul de proprietate și alte drepturi reale		Referințe
19298 / 16/02/2017		
Act Notarial nr. CONTRACT DE VANZARE AUT. NR. 471, din 10/02/2017 emis de FAURAR DOINA;		
B1	Intabulare, drept de PROPRIETATE, dobandit prin Conventie, cota actuala 1/1, cota initiala 1/1	A1
1) SOCIETATEA COMERCIALA DELTA BERCENI INVEST SRL, CIF:22046319		

C. Partea III. SARCINI .


Inscrieri privind dezmembramintele dreptului de proprietate, drepturi reale de garanție și sarcini	Referințe
NU SUNT	

Anexa Nr. 1 La Partea I

Teren

Nr cadastral	Suprafața (mp)*	Observații / Referințe
32314	Din acte: 13.500 Masurata: 13.230	

* Suprafața este determinată în planul de proiecție Stereo 70.



Date referitoare la teren

Crt	Categorie folosință	Intra vilan	Suprafața (mp)	Tarla	Parcelă	Nr. topo	Observații / Referințe
1	arabil	NU	13.230	16/1	44	-	

Lungime Segmente

1) Valorile lungimilor segmentelor sunt obținute din proiecție în plan.

Punct început	X / Y	Punct sfârșit	X / Y	Lungime segment (** (m)
1	421.937,496 304.317,688	2	421.186,456 304.714,165	849.267
2	421.186,456 304.714,165	3	421.179,16 304.700,397	15.581
3	421.179,16 304.700,397	4	421.929,902 304.304,078	848.93
4	421.929,902 304.304,078	5	421.931,369 304.306,722	3.023

Punct început	X / Y	Punct sfârșit	X / Y	Lungime segment (** (m)
5	421.931,369 304.306,722	1	421.937,496 304.317,688	12.562

** Lungimile segmentelor sunt determinate în planul de proiecție Stereo 70 și sunt rotunjite la 1 milimetru.

*** Distanța dintre puncte este formată din segmente cumulate ce sunt mai mici decât valoarea 1 milimetru.

**DATE DESPRE IMOBILUL NR. 1105**

Oficiul de Cadastru și Publicitate Imobiliară DOLJ
Biroul de Cadastru și Publicitate Imobiliară Craiova

A. Partea I. Descrierea imobilului

TEREN Extravilan

Adresa: Jud. Dolj, T16/1, P44/1

Nr. Crt	Nr cadastral Nr. topografic	Suprafața* (mp)	Observații / Referințe
A1		Din acte: 13.246 Masurata: 12.870	Sector cadastral:2 Teren neimprejmuit;

B. Partea II. Proprietari și acte

Inscrieri privitoare la dreptul de proprietate și alte drepturi reale		Referințe
/		
Act Administrativ nr. TDP 714-44590, din 12/03/1996 emis de COMISIA JUDETEANA;		
B1	Intabulare, drept de PROPRIETATE, dobandit prin Reconstituire, cota actuala 1/1, cota initiala 1/1 1) FIERTU ILIE, LIPSA CNP 2) FIERTU MARIN, LIPSA CNP 3) CONSTANTIN GHEORGHITA, LIPSA CNP	A1

C. Partea III. SARCINI .

Inscrieri privind dezmembramintele dreptului de proprietate, drepturi reale de garanție și sarcini	Referințe
NU SUNT	


Anexa Nr. 1 La Partea I

Teren

Nr cadastral	Suprafața (mp)*	Observații / Referințe
	Din acte: 13.246 Masurata: 12.870	

* Suprafața este determinată în planul de proiecție Stereo 70.

DETALII LINIARE IMOBIL



Date referitoare la teren

Crt	Categorie folosință	Intra vilan	Suprafața (mp)	Tarla	Parcelă	Nr. topo	Observații / Referințe
1	arabil	NU	12.870	16/1	44/1	-	IMOBIL DIMINUAT CU 2.84% FATA DE SUPRAFATA DIN ACT

Lungime Segmente

1) Valorile lungimilor segmentelor sunt obținute din proiecție în plan.

Punct început	X / Y	Punct sfârșit	X / Y	Lungime segment (** (m)
1	421.179,16 304.700,397	2	421.172,06 304.686,999	15.163
2	421.172,06 304.686,999	3	421.922,546 304.290,815	848.641
3	421.922,546 304.290,815	4	421.929,902 304.304,078	15.167
4	421.929,902 304.304,078	1	421.179,16 304.700,397	848.93

**** Lungimile segmentelor sunt determinate în planul de proiecție Stereo 70 și sunt rotunjite la 1 milimetru.**

***** Distanța dintre puncte este formată din segmente cumulate ce sunt mai mici decât valoarea 1 milimetru.**

**DATE DESPRE IMOBILUL NR. 1106**

Oficiul de Cadastru și Publicitate Imobiliară DOLJ
Biroul de Cadastru și Publicitate Imobiliară Craiova

A. Partea I. Descrierea imobilului

TEREN Extravilan

Adresa: Jud. Dolj, T 16/1 P 46/1

Nr. Crt	Nr cadastral Nr. topografic	Suprafața* (mp)	Observații / Referințe
A1	30936	Din acte: 15.000 Masurata: 14.753	Sector cadastral:2 Teren neimprejmuit;

Construcții

Crt	Nr cadastral Nr. topografic	Adresa	Observații / Referințe
A1.1		Jud. Dolj	Nr. niveluri:1; S. construita la sol:142 mp; CONSTRUCTIE

B. Partea II. Proprietari și acte

Inscrieri privitoare la dreptul de proprietate și alte drepturi reale	Referințe
45972 / 06/06/2012	
Act Notarial nr. CVC AUT NR 1595, din 05/06/2012 emis de BNP DEFTA FLORENTIN LEONARD;	
B1	Intabulare, drept de PROPRIETATE, dobandit prin Conventie, cota actuala 1/1, cota initiala 1/1 1) RUSESCU MARCELA DIANA
128124 / 13/05/2021	
Act Notarial nr. PROMISIUNE BILATERLA DE V-C AUT NR 1032, din 12/05/2021 emis de NP POPA DANIELA-MARIA;	
B2	se noteaza promisiunea bilaterala de vanzare cumparare asupra imobilului de sub A 1intre promitentul vanzator de sub B 3, RUSESCU MARCELA DIANA si promitentul cumparator, FRUCT PREST SRL, pentru suma de 44.000 lei care s-a achitat INTEGRAL, incheierea contractului de vanzare cumparare se va face pana la data de 12.05.2031
/	
Act Normativ nr. LEGEA NR. 7, din 13/03/1996 emis de PARLAMENTUL ROMANIEI;	
B3	Intabulare, drept de PROPRIETATE, dobandit prin Lege, cota actuala 1/1, cota initiala 1/1 1) RUSESCU MARCELA DIANA

C. Partea III. SARCINI


Inscrieri privind dezmembramintele dreptului de proprietate, drepturi reale de garanție și sarcini	Referințe
128124 / 13/05/2021	
Act Notarial nr. PROMISIUNE BILATERLA DE V-C AUT NR 1032, din 12/05/2021 emis de NP POPA DANIELA-MARIA;	
C1	Intabulare, drept de IPOTECA LEGALA, Valoare:44000 LEICE ARE CA OBIECT RESTITUIREA SUMELOR PLATITE DE PROMITENTUL ACHIZITOR, cota initiala 1/1 1) FRUCT PREST SRL, CIF:28383526

Anexa Nr. 1 La Partea I

Teren

Nr cadastral	Suprafața (mp)*	Observații / Referințe
30936	Din acte: 15.000 Masurata: 14.753	

* Suprafața este determinată în planul de proiecție Stereo 70.



Date referitoare la teren

Crt	Categorie folosință	Intra vilan	Suprafața (mp)	Tarla	Parcelă	Nr. topo	Observații / Referințe
1	arabil	NU	14.753	16/1	46/1	-	

Date referitoare la construcții

Crt	Număr	Destinație construcție	Supraf. (mp)	Situație juridică	Observații / Referințe
A1.1		construcții anexa	142	Cu acte	Nr. niveluri:1; S. construita la sol:142 mp; CONSTRUCTIE

Lungime Segmente

1) Valorile lungimilor segmentelor sunt obținute din proiecție în plan.

Punct început	X / Y	Punct sfârșit	X / Y	Lungime segment (** (m)
1	421.922,546 304.290,815	2	421.172,06 304.686,999	848.641
2	421.172,06 304.686,999	3	421.163,918 304.671,635	17.388
3	421.163,918 304.671,635	4	421.914,073 304.275,625	848.267

Punct început	X / Y	Punct sfârșit	X / Y	Lungime segment (** (m)
4	421.914,073 304.275,625	1	421.922,546 304.290,815	17.393

** Lungimile segmentelor sunt determinate în planul de proiecție Stereo 70 și sunt rotunjite la 1 milimetru.

*** Distanța dintre puncte este formată din segmente cumulate ce sunt mai mici decât valoarea 1 milimetru.

**DATE DESPRE IMOBILUL NR. 1107**

Oficiul de Cadastru și Publicitate Imobiliară DOLJ
Biroul de Cadastru și Publicitate Imobiliară Craiova

A. Partea I. Descrierea imobilului

TEREN Extravilan

Adresa: Jud. Dolj, T16/1, P45

Nr. Crt	Nr cadastral Nr. topografic	Suprafața* (mp)	Observații / Referințe
A1		Din acte: 22.100 Masurata: 21.473	Sector cadastral:2 Teren neimprejmuit;

B. Partea II. Proprietari și acte

Inscrieri privitoare la dreptul de proprietate și alte drepturi reale		Referințe
/		
Act Administrativ nr. TDP 2075, din 12/10/2002 emis de COMISIA JUDETEANA;		
B1	Intabulare, drept de PROPRIETATE, dobandit prin Reconstituire, cota actuala 1/1, cota initiala 1/1 1) BUDA ELENA, LIPSA CNP	A1

C. Partea III. SARCINI .

Inscrieri privind dezmembramintele dreptului de proprietate, drepturi reale de garanție și sarcini	Referințe
NU SUNT	


Anexa Nr. 1 La Partea I

Teren

Nr cadastral	Suprafața (mp)*	Observații / Referințe
	Din acte: 22.100 Masurata: 21.473	

* Suprafața este determinată în planul de proiecție Stereo 70.

DETALII LINIARE IMOBIL



Date referitoare la teren

Crt	Categorie folosință	Intravilan	Suprafața (mp)	Tarla	Parcelă	Nr. topo	Observații / Referințe
1	arabil	NU	21.473	16/1	45	-	IMOBIL DIMINUAT CU 2.84% FATA DE SUPRAFATA DIN ACT

Lungime Segmente

1) Valorile lungimilor segmentelor sunt obținute din proiecție în plan.

Punct început	X / Y	Punct sfârșit	X / Y	Lungime segment (** (m)
1	421.914,073 304.275,625	2	421.163,918 304.671,635	848.267
2	421.163,918 304.671,635	3	421.152,061 304.649,26	25.322
3	421.152,061 304.649,26	4	421.901,734 304.253,505	847.722
4	421.901,734 304.253,505	1	421.914,073 304.275,625	25.329

**** Lungimile segmentelor sunt determinate în planul de proiecție Stereo 70 și sunt rotunjite la 1 milimetru.**

***** Distanța dintre puncte este formată din segmente cumulate ce sunt mai mici decât valoarea 1 milimetru.**

**DATE DESPRE IMOBILUL NR. 1108**

Oficiul de Cadastru și Publicitate Imobiliară DOLJ
Biroul de Cadastru și Publicitate Imobiliară Craiova

A. Partea I. Descrierea imobilului

TEREN Extravilan

Adresa: Jud. Dolj, T16/1, P48 - EXTRAVILAN

Nr. Crt	Nr cadastral Nr. topografic	Suprafața* (mp)	Observații / Referințe
A1	32829	30.372	Sector cadastral:2 Teren neimprejmuit;

B. Partea II. Proprietari și acte

Inscrieri privitoare la dreptul de proprietate și alte drepturi reale		Referințe
168697 / 06/12/2016		
Act Notarial nr. CVC AUT 976, din 13/05/2004 emis de BNP PAPA EUGENIA;		
B1	Intabulare, drept de PROPRIETATE, dobandit prin Conventie, cota actuala 1/1, cota initiala 1/1 1) YANAY ELAZAR 2) YANAY DANIELA-MARIA	A1

C. Partea III. SARCINI .

Inscrieri privind dezmembramintele dreptului de proprietate, drepturi reale de garanție și sarcini	Referințe
NU SUNT	


Anexa Nr. 1 La Partea I

Teren

Nr cadastral	Suprafața (mp)*	Observații / Referințe
32829	30.372	

* Suprafața este determinată în planul de proiecție Stereo 70.

DETALII LINIARE IMOBIL



Date referitoare la teren

Crt	Categorie folosință	Intravilan	Suprafața (mp)	Tarla	Parcelă	Nr. topo	Observații / Referințe
1	arabil	NU	30.372	16/1	48	-	

Lungime Segmente

1) Valorile lungimilor segmentelor sunt obținute din proiecție în plan.

Punct început	X / Y	Punct sfârșit	X / Y	Lungime segment (** (m)
1	421.901,734 304.253,505	2	421.152,061 304.649,26	847.722
2	421.152,061 304.649,26	3	421.135,277 304.617,589	35.844
3	421.135,277 304.617,589	4	421.884,268 304.222,193	846.951
4	421.884,268 304.222,193	1	421.901,734 304.253,505	35.854

**** Lungimile segmentelor sunt determinate în planul de proiecție Stereo 70 și sunt rotunjite la 1 milimetru.**

***** Distanța dintre puncte este formată din segmente cumulate ce sunt mai mici decât valoarea 1 milimetru.**

**DATE DESPRE IMOBILUL NR. 1109**

Oficiul de Cadastru și Publicitate Imobiliară DOLJ
Biroul de Cadastru și Publicitate Imobiliară Craiova

A. Partea I. Descrierea imobilului

TEREN Extravilan

Adresa: Jud. Dolj, T 16/1, P 49

Nr. Crt	Nr cadastral Nr. topografic	Suprafața* (mp)	Observații / Referințe
A1	30405	Din acte: 9.024 Masurata: 8.875	Sector cadastral:2 Teren neimprejmuit;

B. Partea II. Proprietari și acte

Inscrieri privitoare la dreptul de proprietate și alte drepturi reale	Referințe
45220 / 30/06/2011	
Act Notarial nr. 1633, din 30/07/2010 emis de BNP CRISTIAN MIHAIL (TDP NR 1578-44826/1998 EMIS DE COMISIA JUDETEANA PENTRU APLICAREA LEGILOR PROPRIETATII DOLJ, CERTIFICAT DE MOSTENITOR NR 130/2005 NP DEFTA EMIL, CERTIFICAT DE MOSTENITOR NR 149/2005-SUPLIMENT NP DEFTA EMIL.);	
B1	Intabulare, drept de PROPRIETATEDREPT DE PROPRIETATE, dobandit prin Conventie, cota actuala 1/1, cota initiala 1/1
1) SC DELTA BERCENI INVEST SRL, CIF:19212462	

C. Partea III. SARCINI .

Inscrieri privind dezmembramintele dreptului de proprietate, drepturi reale de garanție și sarcini	Referințe
NU SUNT	

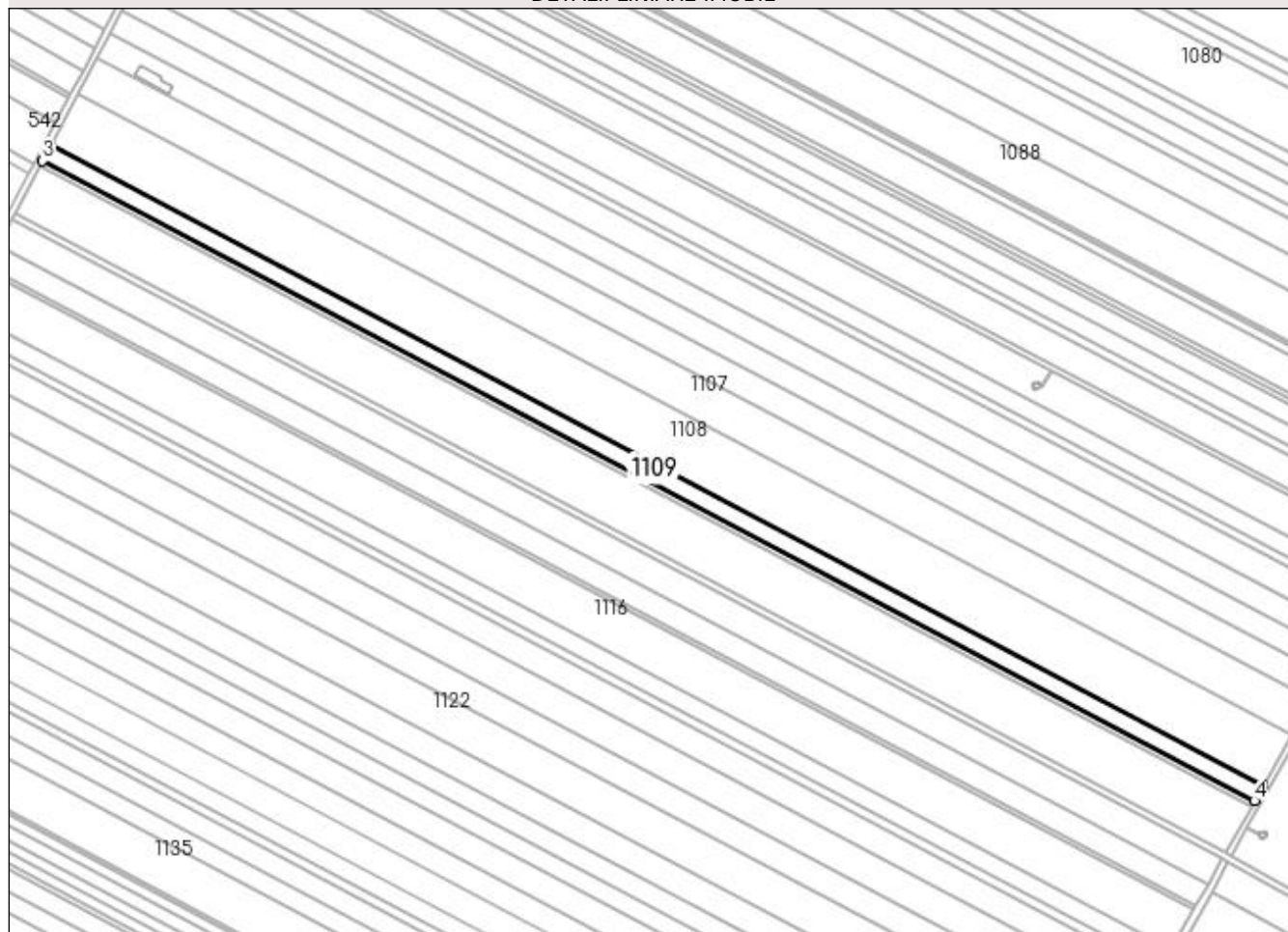
Anexa Nr. 1 La Partea I

Teren

Nr cadastral	Suprafața (mp)*	Observații / Referințe
30405	Din acte: 9.024 Masurata: 8.875	

* Suprafața este determinată în planul de proiecție Stereo 70.

DETALII LINIARE IMOBIL



Date referitoare la teren

Crt	Categorie folosință	Intra vilan	Suprafața (mp)	Tarla	Parcelă	Nr. topo	Observații / Referințe
1	arabil	NU	8.875	16/1	49	-	

Lungime Segmente

1) Valorile lungimilor segmentelor sunt obținute din proiecție în plan.

Punct început	X / Y	Punct sfârșit	X / Y	Lungime segment (** (m)
1	421.884,268 304.222,193	2	421.135,277 304.617,589	846.951
2	421.135,277 304.617,589	3	421.130,369 304.608,328	10.48
3	421.130,369 304.608,328	4	421.879,162 304.213,038	846.726
4	421.879,162 304.213,038	1	421.884,268 304.222,193	10.483

**** Lungimile segmentelor sunt determinate în planul de proiecție Stereo 70 și sunt rotunjite la 1 milimetru.**

***** Distanța dintre puncte este formată din segmente cumulate ce sunt mai mici decât valoarea 1 milimetru.**

**DATE DESPRE IMOBILUL NR. 1110**

Oficiul de Cadastru și Publicitate Imobiliară DOLJ
 Biroul de Cadastru și Publicitate Imobiliară Craiova

A. Partea I. Descrierea imobilului

TEREN Extravilan

Adresa: Jud. Dolj, T16/1, P50

Nr. Crt	Nr cadastral Nr. topografic	Suprafața* (mp)	Observații / Referințe
A1	30474	Din acte: 3.491 Masurata: 3.434	Sector cadastral:2 Teren neimprejmuit;

B. Partea II. Proprietari și acte

Inscrieri privitoare la dreptul de proprietate și alte drepturi reale		Referințe
52480 / 27/07/2011		
Act Notarial nr. CVC AUT NR 1639, din 30/07/2010 emis de BNP CRISTIAN MIHAIL;		
B1	Intabulare, drept de PROPRIETATE, dobandit prin Conventie, cota actuala 1/1, cota initiala 1/1 1) SC DELTA BERCENI INVEST SRL, CIF:99999999999999	A1

C. Partea III. SARCINI .

Inscrieri privind dezmembramintele dreptului de proprietate, drepturi reale de garanție și sarcini	Referințe
NU SUNT	


Anexa Nr. 1 La Partea I

Teren

Nr cadastral	Suprafața (mp)*	Observații / Referințe
30474	Din acte: 3.491 Masurata: 3.434	

* Suprafața este determinată în planul de proiecție Stereo 70.

DETALII LINIARE IMOBIL



Date referitoare la teren

Crt	Categorie folosință	Intra vilan	Suprafața (mp)	Tarla	Parcelă	Nr. topo	Observații / Referințe
1	arabil	NU	3.434	16/1	50	-	

Lungime Segmente

1) Valorile lungimilor segmentelor sunt obținute din proiecție în plan.

Punct început	X / Y	Punct sfârșit	X / Y	Lungime segment (** (m)
1	421.879,162 304.213,038	2	421.130,369 304.608,328	846.726
2	421.130,369 304.608,328	3	421.128,47 304.604,745	4.056
3	421.128,47 304.604,745	4	421.877,186 304.209,495	846.638
4	421.877,186 304.209,495	1	421.879,162 304.213,038	4.057

**** Lungimile segmentelor sunt determinate în planul de proiecție Stereo 70 și sunt rotunjite la 1 milimetru.**

***** Distanța dintre puncte este formată din segmente cumulate ce sunt mai mici decât valoarea 1 milimetru.**

**DATE DESPRE IMOBILUL NR. 1111**

Oficiul de Cadastru și Publicitate Imobiliară DOLJ
Biroul de Cadastru și Publicitate Imobiliară Craiova

A. Partea I. Descrierea imobilului

TEREN Extravilan

Adresa: Jud. Dolj, T16/1,P50/1

Nr. Crt	Nr cadastral Nr. topografic	Suprafața* (mp)	Observații / Referințe
A1	32669	Din acte: 28.500 Masurata: 27.930	Sector cadastral:2 Teren neimprejmuit;

B. Partea II. Proprietari și acte

Inscrieri privitoare la dreptul de proprietate și alte drepturi reale		Referințe
109967 / 24/08/2016		
Act Notarial nr. 149, din 03/03/2006 emis de BNP RADOVICI LUCRETIA (ACT NOTARIAL NR 18 DIN 18.03.2006, EMIS DE BNP RADOVICI LUCRETIA;ACT NOTARIAL NR 8 DIN 12.02.2004, EMIS DE BNP RADOVICI LUCRETIA;ACT ADMINISTRATIV NR 2041-1336 DIN 08.08.2002, EMIS DE C/PSDDPAT DOLJ);		
B1	Intabulare, drept de PROPRIETATE, dobandit prin Conventie, cota actuala 1/1, cota initiala 1/1 1) BĂTRÎNU GHEORGHE	A1

C. Partea III. SARCINI .


Inscrieri privind dezmembramintele dreptului de proprietate, drepturi reale de garanție și sarcini	Referințe
NU SUNT	

Anexa Nr. 1 La Partea I

Teren

Nr cadastral	Suprafața (mp)*	Observații / Referințe
32669	Din acte: 28.500 Masurata: 27.930	

* Suprafața este determinată în planul de proiecție Stereo 70.



Date referitoare la teren

Crt	Categorie folosință	Intravilan	Suprafața (mp)	Tarla	Parcelă	Nr. topo	Observații / Referințe
1	arabil	NU	27.930	16/1	50/1	-	

Lungime Segmente

1) Valorile lungimilor segmentelor sunt obținute din proiecție în plan.

Punct început	X / Y	Punct sfârșit	X / Y	Lungime segment (** (m)
1	421.877,186 304.209,495	2	421.128,47 304.604,744	846.638
2	421.128,47 304.604,744	3	421.113,115 304.575,528	33.005
3	421.113,115 304.575,528	4	421.861,103 304.180,663	845.816
4	421.861,103 304.180,663	1	421.877,186 304.209,495	33.015

**** Lungimile segmentelor sunt determinate în planul de proiecție Stereo 70 și sunt rotunjite la 1 milimetru.**

***** Distanța dintre puncte este formată din segmente cumulate ce sunt mai mici decât valoarea 1 milimetru.**

**DATE DESPRE IMOBILUL NR. 1112**

Oficiul de Cadastru și Publicitate Imobiliară DOLJ
Biroul de Cadastru și Publicitate Imobiliară Craiova

A. Partea I. Descrierea imobilului

TEREN Extravilan

Adresa: Jud. Dolj, T16/1, De

Nr. Crt	Nr cadastral Nr. topografic	Suprafața* (mp)	Observații / Referințe
A1		9.861	Sector cadastral:2 Teren neimprejmuit;

B. Partea II. Proprietari și acte

Inscrieri privitoare la dreptul de proprietate și alte drepturi reale		Referințe
/		
Act Normativ nr. LEGEA 7, din 13/03/1996 emis de PARLAMENT;		
B1	Inscrierea provizorie, drept de PROPRIETATE, dobandit prin Lege, cota actuala 1/1, cota initiala 1/1 1) NEIDENTIFICAT NEIDENTIFICAT	A1

C. Partea III. SARCINI .

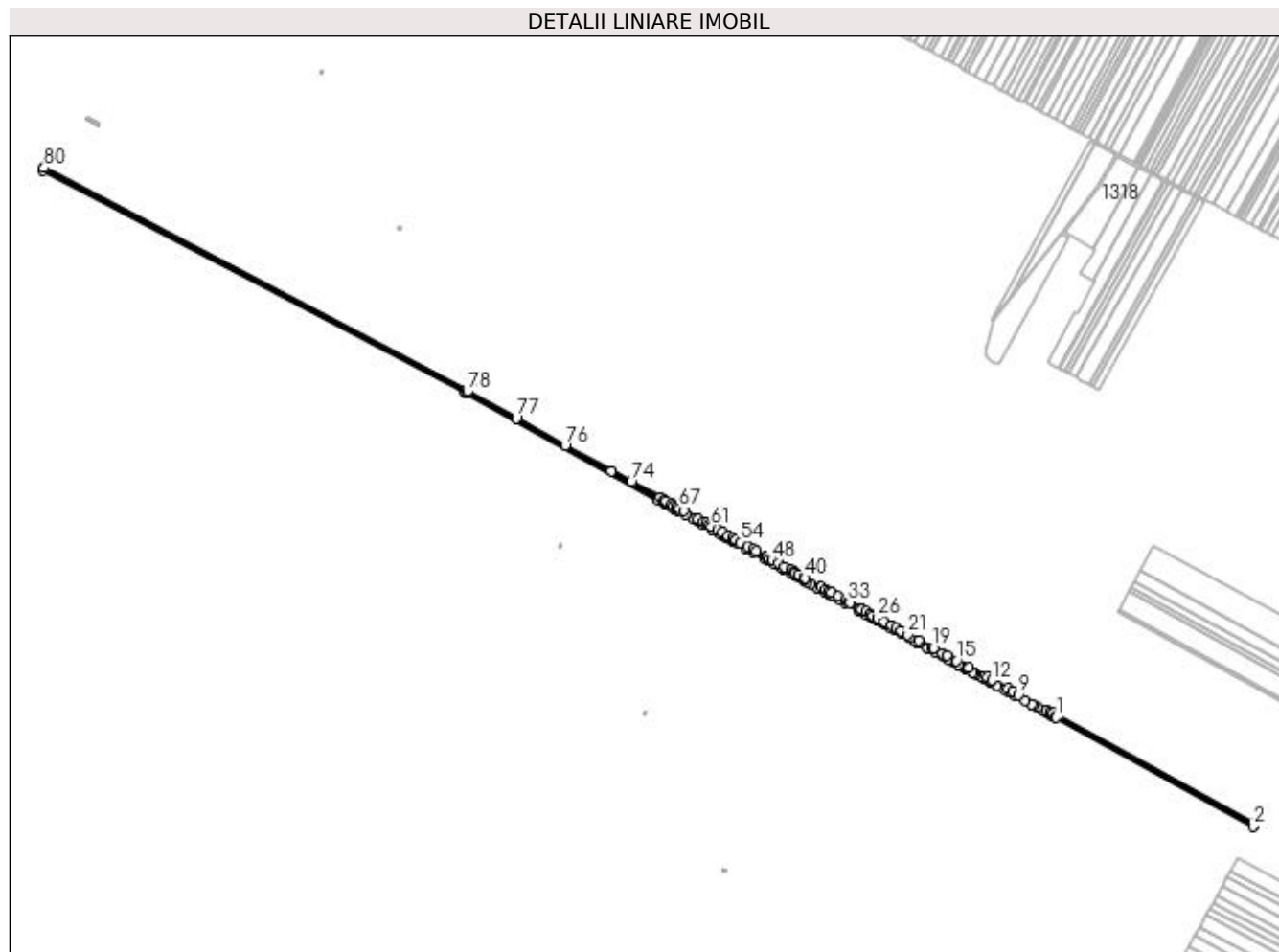
Inscrieri privind dezmembramintele dreptului de proprietate, drepturi reale de garanție și sarcini	Referințe
NU SUNT	

Anexa Nr. 1 La Partea I

Teren

Nr cadastral	Suprafața (mp)*	Observații / Referințe
	9.861	

* Suprafața este determinată în planul de proiecție Stereo 70.



Date referitoare la teren

Crt	Categorie folosință	Intravilan	Suprafața (mp)	Tarla	Parcelă	Nr. topo	Observații / Referințe
1	drum	NU	9.861	16/1	De	-	

Lungime Segmente

1) Valorile lungimilor segmentelor sunt obținute din proiecție în plan.

Punct început	X / Y	Punct sfârșit	X / Y	Lungime segment	Punct început	X / Y	Punct sfârșit	X / Y	Lungime segment	Punct început	X / Y	Punct sfârșit	X / Y	Lungime segment
1	422.908,948 303.600,276	2	423.259,209 303.407,212	399.946	2	423.259,209 303.407,212	3	423.261,141 303.410,714	4.0	3	423.261,141 303.410,714	4	422.914,774 303.601,632	395.499
4	422.914,774 303.601,632	5	422.911,298 303.603,612	4.0	5	422.911,298 303.603,612	6	422.904,308 303.607,503	8.0	6	422.904,308 303.607,503	7	422.899,811 303.609,943	5.116
7	422.899,811 303.609,943	8	422.892,755 303.613,771	8.027	8	422.892,755 303.613,771	9	422.843,633 303.640,427	55.888	9	422.843,633 303.640,427	10	422.833,286 303.646,041	11.772
10	422.833,286 303.646,041	11	422.823,862 303.651,154	10.722	11	422.823,862 303.651,154	12	422.796,136 303.666,199	31.545	12	422.796,136 303.666,199	13	422.787,359 303.670,962	9.986
13	422.787,359 303.670,962	14	422.755,026 303.688,507	36.787	14	422.755,026 303.688,507	15	422.732,677 303.700,634	25.427	15	422.732,677 303.700,634	16	422.716,51 303.709,407	18.394
16	422.716,51 303.709,407	17	422.708,427 303.713,793	9.196	17	422.708,427 303.713,793	18	422.692,26 303.722,565	18.393	18	422.692,26 303.722,565	19	422.689,625 303.723,995	2.998

Punct început	X / Y	Punct sfârșit	X / Y	Lungime segment	Punct început	X / Y	Punct sfârșit	X / Y	Lungime segment	Punct început	X / Y	Punct sfârșit	X / Y	Lungime segment
19	422.689,625 303.723,995	20	422.665,279 303.737,206	27.699	20	422.665,279 303.737,206	21	422.646,526 303.747,382	21.336	21	422.646,526 303.747,382	22	422.634,006 303.754,175	14.244
22	422.634,006 303.754,175	23	422.625,599 303.758,737	9.565	23	422.625,599 303.758,737	24	422.617,156 303.763,319	9.606	24	422.617,156 303.763,319	25	422.604,448 303.770,214	14.458
25	422.604,448 303.770,214	26	422.591,981 303.776,979	14.184	26	422.591,981 303.776,979	27	422.584,472 303.781,054	8.543	27	422.584,472 303.781,054	28	422.579,315 303.783,852	5.867
28	422.579,315 303.783,852	29	422.571,911 303.787,869	8.424	29	422.571,911 303.787,869	30	422.564,466 303.791,91	8.471	30	422.564,466 303.791,91	31	422.560,966 303.793,846	4.0
31	422.560,966 303.793,846	32	422.543,382 303.803,572	20.095	32	422.543,382 303.803,572	33	422.539,978 303.805,456	3.891	33	422.539,978 303.805,456	34	422.535,382 303.807,998	5.252
34	422.535,382 303.807,998	35	422.523,094 303.814,795	14.043	35	422.523,094 303.814,795	36	422.511,534 303.821,189	13.21	36	422.511,534 303.821,189	37	422.506,227 303.824,125	6.065
37	422.506,227 303.824,125	38	422.501,102 303.826,959	5.856	38	422.501,102 303.826,959	39	422.492,573 303.831,677	9.747	39	422.492,573 303.831,677	40	422.464,14 303.847,405	32.493
40	422.464,14 303.847,405	41	422.462,572 303.848,272	1.792	41	422.462,572 303.848,272	42	422.453,145 303.853,487	10.773	42	422.453,145 303.853,487	43	422.446,035 303.857,42	8.125
43	422.446,035 303.857,42	44	422.443,665 303.858,731	2.708	44	422.443,665 303.858,731	45	422.438,83 303.861,405	5.525	45	422.438,83 303.861,405	46	422.427,738 303.867,541	12.676
46	422.427,738 303.867,541	47	422.417,12 303.873,415	12.134	47	422.417,12 303.873,415	48	422.405,221 303.879,996	13.598	48	422.405,221 303.879,996	49	422.401,02 303.882,32	4.801
49	422.401,02 303.882,32	50	422.396,315 303.884,922	5.377	50	422.396,315 303.884,922	51	422.376,915 303.895,654	22.171	51	422.376,915 303.895,654	52	422.372,458 303.898,119	5.093
52	422.372,458 303.898,119	53	422.362,689 303.903,523	11.164	53	422.362,689 303.903,523	54	422.349,161 303.911,006	15.46	54	422.349,161 303.911,006	55	422.340,941 303.915,553	9.394
55	422.340,941 303.915,553	56	422.340,006 303.916,07	1.068	56	422.340,006 303.916,07	57	422.335,578 303.918,519	5.06	57	422.335,578 303.918,519	58	422.327,681 303.922,887	9.025
58	422.327,681 303.922,887	59	422.317,056 303.928,765	12.143	59	422.317,056 303.928,765	60	422.308,167 303.933,682	10.158	60	422.308,167 303.933,682	61	422.297,541 303.939,56	12.143
61	422.297,541 303.939,56	62	422.293,081 303.942,026	5.096	62	422.293,081 303.942,026	63	422.288,337 303.944,651	5.422	63	422.288,337 303.944,651	64	422.283,592 303.947,275	5.422
64	422.283,592 303.947,275	65	422.274,103 303.952,524	10.844	65	422.274,103 303.952,524	66	422.248,953 303.966,436	28.741	66	422.248,953 303.966,436	67	422.240,733 303.970,983	9.394
67	422.240,733 303.970,983	68	422.235,987 303.973,608	5.424	68	422.235,987 303.973,608	69	422.231,241 303.976,233	5.424	69	422.231,241 303.976,233	70	422.226,495 303.978,859	5.424
70	422.226,495 303.978,859	71	422.216,907 303.984,162	10.957	71	422.216,907 303.984,162	72	422.213,407 303.986,098	4.0	72	422.213,407 303.986,098	73	422.206,404 303.989,966	8.0
73	422.206,404 303.989,966	74	422.155,232 304.018,226	58.457	74	422.155,232 304.018,226	75	422.120,182 304.037,583	40.04	75	422.120,182 304.037,583	76	422.037,918 304.083,014	93.975
76	422.037,918 304.083,014	77	421.951,287 304.130,856	98.964	77	421.951,287 304.130,856	78	421.864,604 304.178,728	99.024	78	421.864,604 304.178,728	79	421.861,103 304.180,663	4.0
79	421.861,103 304.180,663	80	421.113,115 304.575,528	845.816	80	421.113,115 304.575,528	81	421.111,254 304.571,987	4.0	81	421.111,254 304.571,987	82	421.859,154 304.177,169	845.716
82	421.859,154 304.177,169	83	421.862,655 304.175,235	4.0	83	421.862,655 304.175,235	84	422.204,386 303.986,359	390.454	84	422.204,386 303.986,359	85	422.211,377 303.982,47	8.0
85	422.211,377 303.982,47	86	422.214,878 303.980,535	4.0	86	422.214,878 303.980,535	87	422.226,747 303.973,976	13.561	87	422.226,747 303.973,976	88	422.232,383 303.970,861	6.44
88	422.232,383 303.970,861	89	422.239,397 303.966,985	8.014	89	422.239,397 303.966,985	90	422.251,576 303.960,255	13.915	90	422.251,576 303.960,255	91	422.266,548 303.951,981	17.106
91	422.266,548 303.951,981	92	422.273,292 303.948,254	7.705	92	422.273,292 303.948,254	93	422.281,251 303.943,855	9.094	93	422.281,251 303.943,855	94	422.298,756 303.934,182	20.0
94	422.298,756 303.934,182	95	422.303,887 303.931,346	5.863	95	422.303,887 303.931,346	96	422.314,206 303.925,643	11.79	96	422.314,206 303.925,643	97	422.318,334 303.923,362	4.716
97	422.318,334 303.923,362	98	422.323,493 303.920,511	5.894	98	422.323,493 303.920,511	99	422.325,156 303.919,592	1.9	99	422.325,156 303.919,592	100	422.330,624 303.916,57	6.248
100	422.330,624 303.916,57	101	422.335,886 303.913,662	6.012	101	422.335,886 303.913,662	102	422.343,109 303.909,67	8.253	102	422.343,109 303.909,67	103	422.346,206 303.907,959	3.538
103	422.346,206 303.907,959	104	422.358,602 303.901,109	14.163	104	422.358,602 303.901,109	105	422.371,554 303.893,951	14.798	105	422.371,554 303.893,951	106	422.391,774 303.882,777	23.102
106	422.391,774 303.882,777	107	422.397,138 303.879,812	6.129	107	422.397,138 303.879,812	108	422.399,717 303.878,387	2.947	108	422.399,717 303.878,387	109	422.410,422 303.872,471	12.231
109	422.410,422 303.872,471	110	422.420,733 303.866,773	11.781	110	422.420,733 303.866,773	111	422.425,077 303.864,372	4.963	111	422.425,077 303.864,372	112	422.439,009 303.856,673	15.918
112	422.439,009 303.856,673	113	422.445,606 303.853,027	7.537	113	422.445,606 303.853,027	114	422.449,929 303.850,638	4.939	114	422.449,929 303.850,638	115	422.460,237 303.844,941	11.778
115	422.460,237 303.844,941	116	422.462,809 303.843,52	2.938	116	422.462,809 303.843,52	117	422.468,158 303.840,564	6.111	117	422.468,158 303.840,564	118	422.473,611 303.837,551	6.23

Punct început	X / Y	Punct sfârșit	X / Y	Lungime segment	Punct început	X / Y	Punct sfârșit	X / Y	Lungime segment	Punct început	X / Y	Punct sfârșit	X / Y	Lungime segment
118	422.473,611 303.837,551	119	422.485,962 303.830,725	14.112	119	422.485,962 303.830,725	120	422.489,153 303.828,961	3.646	120	422.489,153 303.828,961	121	422.499,894 303.823,026	12.272
121	422.499,894 303.823,026	122	422.506,075 303.819,61	7.062	122	422.506,075 303.819,61	123	422.513,184 303.815,681	8.122	123	422.513,184 303.815,681	124	422.523,951 303.809,731	12.302
124	422.523,951 303.809,731	125	422.535,431 303.803,387	13.116	125	422.535,431 303.803,387	126	422.559,029 303.790,346	26.962	126	422.559,029 303.790,346	127	422.562,55 303.788,422	4.012
127	422.562,55 303.788,422	128	422.570,151 303.784,293	8.65	128	422.570,151 303.784,293	129	422.580,468 303.778,689	11.741	129	422.580,468 303.778,689	130	422.586,652 303.775,329	7.038
130	422.586,652 303.775,329	131	422.592,112 303.772,363	6.214	131	422.592,112 303.772,363	132	422.600,04 303.768,056	9.022	132	422.600,04 303.768,056	133	422.605,404 303.765,143	6.104
133	422.605,404 303.765,143	134	422.613,579 303.760,702	9.303	134	422.613,579 303.760,702	135	422.624,165 303.754,951	12.047	135	422.624,165 303.754,951	136	422.636,719 303.748,131	14.287
136	422.636,719 303.748,131	137	422.649,27 303.741,313	14.283	137	422.649,27 303.741,313	138	422.657,516 303.736,833	9.384	138	422.657,516 303.736,833	139	422.662,752 303.733,989	5.959
139	422.662,752 303.733,989	140	422.668,091 303.731,088	6.076	140	422.668,091 303.731,088	141	422.680,72 303.724,228	14.372	141	422.680,72 303.724,228	142	422.681,969 303.723,549	1.422
142	422.681,969 303.723,549	143	422.685,752 303.721,495	4.305	143	422.685,752 303.721,495	144	422.696,328 303.715,749	12.036	144	422.696,328 303.715,749	145	422.706,904 303.710,004	12.036
145	422.706,904 303.710,004	146	422.717,481 303.704,258	12.037	146	422.717,481 303.704,258	147	422.722,821 303.701,357	6.077	147	422.722,821 303.701,357	148	422.728,161 303.698,456	6.077
148	422.728,161 303.698,456	149	422.736,076 303.694,156	9.008	149	422.736,076 303.694,156	150	422.739,838 303.692,113	4.281	150	422.739,838 303.692,113	151	422.743,874 303.689,92	4.593
151	422.743,874 303.689,92	152	422.749,009 303.687,131	5.844	152	422.749,009 303.687,131	153	422.761,779 303.680,181	14.539	153	422.761,779 303.680,181	154	422.765,137 303.678,353	3.823
154	422.765,137 303.678,353	155	422.766,913 303.677,388	2.021	155	422.766,913 303.677,388	156	422.777,594 303.671,582	12.157	156	422.777,594 303.671,582	157	422.782,199 303.669,079	5.241
157	422.782,199 303.669,079	158	422.790,558 303.664,555	9.505	158	422.790,558 303.664,555	159	422.792,754 303.663,367	2.497	159	422.792,754 303.663,367	160	422.805,245 303.656,581	14.215
160	422.805,245 303.656,581	161	422.817,573 303.649,884	14.03	161	422.817,573 303.649,884	162	422.826,247 303.645,172	9.871	162	422.826,247 303.645,172	163	422.838,575 303.638,475	14.03
163	422.838,575 303.638,475	164	422.853,854 303.630,175	17.388	164	422.853,854 303.630,175	165	422.866,433 303.623,341	14.316	165	422.866,433 303.623,341	166	422.870,235 303.621,276	4.327
166	422.870,235 303.621,276	167	422.876,811 303.617,704	7.484	167	422.876,811 303.617,704	168	422.888,524 303.611,341	13.33	168	422.888,524 303.611,341	169	422.891,35 303.609,806	3.216
169	422.891,35 303.609,806	170	422.898,391 303.605,981	8.013	170	422.898,391 303.605,981	171	422.901,91 303.604,079	4.0	171	422.901,91 303.604,079	1	422.908,948 303.600,276	8.0

** Lungimile segmentelor sunt determinate în planul de proiecție Stereo 70 și sunt rotunjite la 1 milimetru.

*** Distanța dintre puncte este formată din segmente cumulate ce sunt mai mici decât valoarea 1 milimetru.

**DATE DESPRE IMOBILUL NR. 1113**

Oficiul de Cadastru și Publicitate Imobiliară DOLJ
Biroul de Cadastru și Publicitate Imobiliară Craiova

A. Partea I. Descrierea imobilului

TEREN Extravilan

Adresa: Jud. Dolj, T16/1, P51

Nr. Crt	Nr cadastral Nr. topografic	Suprafața* (mp)	Observații / Referințe
A1		Din acte: 15.000 Masurata: 14.953	Sector cadastral:2 Teren neimprejmuit;

B. Partea II. Proprietari și acte

Inscrieri privitoare la dreptul de proprietate și alte drepturi reale		Referințe
/		
Act Administrativ nr. TDP 1690-44791, din 06/08/1999 emis de COMISIA JUDETEANA;		
B1	Intabulare, drept de PROPRIETATE, dobandit prin Reconstituire, cota actuala 1/1, cota initiala 1/1 1) MIHALACHE IUNIANA, LIPSA CNP 2) ANDREI CARMEN, LIPSA CNP 3) ANDREI ION, LIPSA CNP 4) ANDREI MARCELA, LIPSA CNP	A1

C. Partea III. SARCINI .

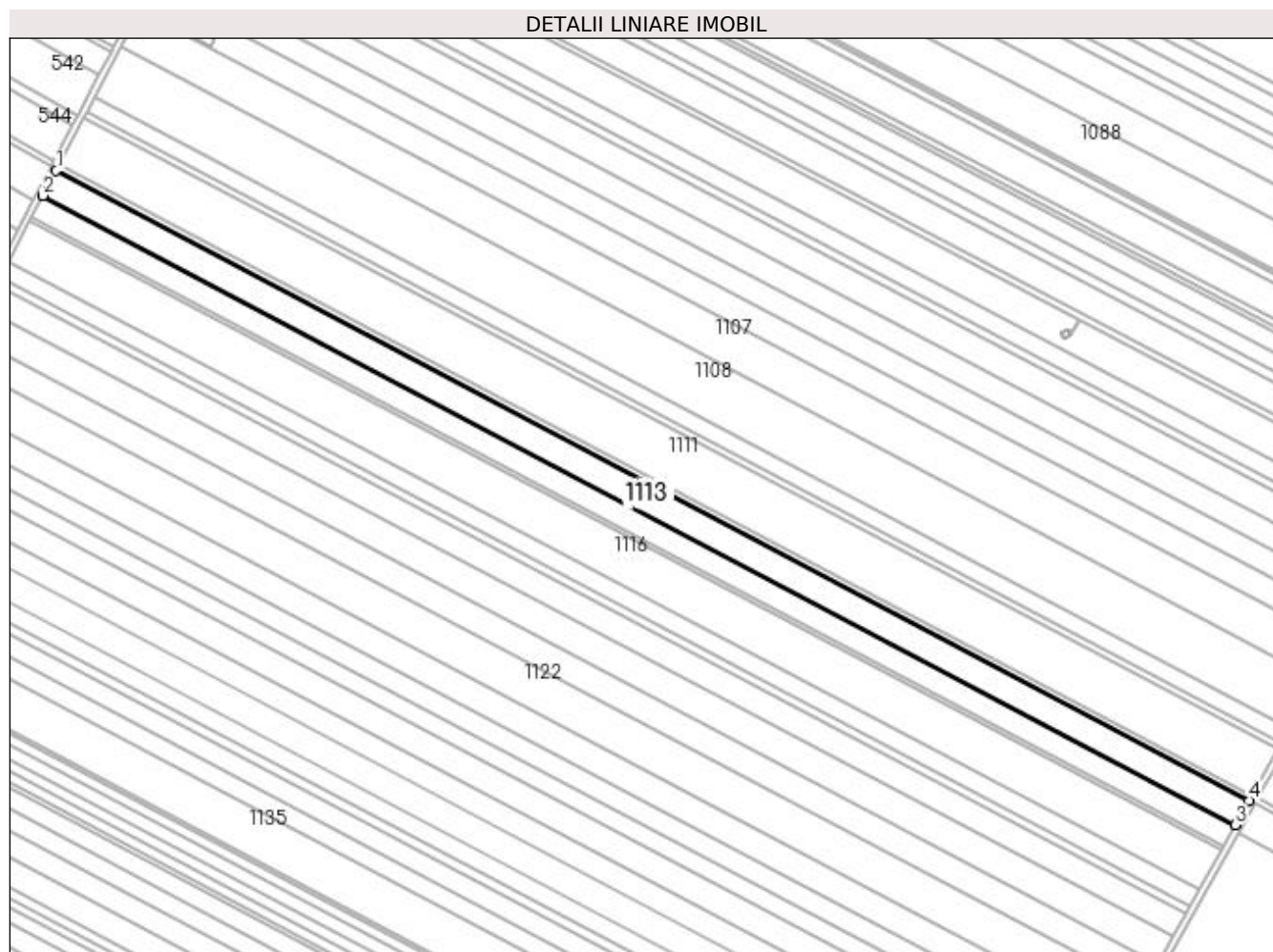
Inscrieri privind dezmembramintele dreptului de proprietate, drepturi reale de garanție și sarcini	Referințe
NU SUNT	

Anexa Nr. 1 La Partea I

Teren

Nr cadastral	Suprafața (mp)*	Observații / Referințe
	Din acte: 15.000 Masurata: 14.953	

* Suprafața este determinată în planul de proiecție Stereo 70.



Date referitoare la teren

Crt	Categorie folosință	Intravilan	Suprafața (mp)	Tarla	Parcelă	Nr. topo	Observații / Referințe
1	arabil	NU	14.953	16/1	51	-	IMOBIL DIMINUAT CU 0.31% FATA DE SUPRAFATA DIN ACT

Lungime Segmente

1) Valorile lungimilor segmentelor sunt obținute din proiecție în plan.

Punct început	X / Y	Punct sfârșit	X / Y	Lungime segment (** (m)
1	421.111,254 304.571,987	2	421.103,027 304.556,332	17.685
2	421.103,027 304.556,332	3	421.850,536 304.161,719	845.274
3	421.850,536 304.161,719	4	421.859,154 304.177,169	17.69
4	421.859,154 304.177,169	1	421.111,254 304.571,987	845.716

**** Lungimile segmentelor sunt determinate în planul de proiecție Stereo 70 și sunt rotunjite la 1 milimetru.**

***** Distanța dintre puncte este formată din segmente cumulate ce sunt mai mici decât valoarea 1 milimetru.**

**DATE DESPRE IMOBILUL NR. 1114**

Oficiul de Cadastru și Publicitate Imobiliară DOLJ
Biroul de Cadastru și Publicitate Imobiliară Craiova

A. Partea I. Descrierea imobilului

TEREN Extravilan

Adresa: Jud. Dolj, T 16/1, P. 52

Nr. Crt	Nr cadastral Nr. topografic	Suprafața* (mp)	Observații / Referințe
A1	30591	Din acte: 13.600 Masurata: 13.328	Sector cadastral:2 Teren neimprejmuit;

B. Partea II. Proprietari și acte

Inscrieri privitoare la dreptul de proprietate și alte drepturi reale		Referințe
700 / 06/01/2012		
Act Notarial nr. CVC AUT NR 2662, din 29/01/2012 emis de NP CHIRITA;		
B1	Intabulare, drept de PROPRIETATECUMPARARE, dobandit prin Convenție, cota actuala 1/1, cota initiala 1/1 1) TONCEA NICOLETA-MARIANA	A1

C. Partea III. SARCINI


Inscrieri privind dezmembramintele dreptului de proprietate, drepturi reale de garanție și sarcini		Referințe
51025 / 28/02/2018		
Inscris Sub Semnatura Privata nr. DIN DOSAR NR 78/339/2018, din 19/01/2018 emis de S.C.P.E.J. DOBRA, COȘOREANU & ASOCIAȚII;		
C1	Se notează începerea urmării silite asupra imobilului de sub A1 pentru creanța de 729483,27 lei 1) OTP BANK ROMANIA SA, CIF:7926069	A1
43514 / 06/03/2019		
Act Administrativ nr. PROCES VERBAL ASIGURATOR NR. 1750, din 25/02/2019 emis de MFP ANAF DGRFP PLOIESTI (AJFP TELEORMAN SFO ZIMNICEA);		
C2	Intabulare, drept de IPOTECA LEGALA, Valoare:3568833 LEIINSTITUIT CA MĂSURĂ EXECUTORIE-SECHESTRU ÎN CONDIȚIILE CODULUI DE PROCEDURĂ FISCALĂ, cota initiala 1/1 1) MFP ANAF DGRFP PLOIESTI AJFP TELEORMAN SFO ZIMNICEA, CIF:999999999999	A1
113938 / 20/04/2021		
Hotarare Judecatoreasca nr. SENTINTA PENALA NR. 2292/F, din 01/11/2018 emis de TRIBUNALUL BUCURESTI SECTIA PENALA (DOSAR 15884/3/2016);		
C3	se noteaza ipoteca legala măsură asigurătorie-sechestru instituită în condițiile C. proc.pen. pentru suma de 3.543.833.lei 1) MP PARCHETUL DE PE LANGA INALATA CURTE DE CASATIE SI JUSTITITIE - DNA, CIF:999999999999	A1

Anexa Nr. 1 La Partea I

Teren

Nr cadastral	Suprafața (mp)*	Observații / Referințe
30591	Din acte: 13.600 Masurata: 13.328	

* Suprafața este determinată în planul de proiecție Stereo 70.



Date referitoare la teren

Crt	Categorie folosință	Intra vilan	Suprafața (mp)	Tarla	Parcelă	Nr. topo	Observații / Referințe
1	arabil	NU	13.328	16/1	52	-	

Lungime Segmente

1) Valorile lungimilor segmentelor sunt obținute din proiecție în plan.

Punct început	X / Y	Punct sfârșit	X / Y	Lungime segment (** (m)
1	421.103,027 304.556,332	2	421.095,69 304.542,371	15.771
2	421.095,69 304.542,371	3	421.842,851 304.147,942	844.881
3	421.842,851 304.147,942	4	421.850,536 304.161,719	15.776
4	421.850,536 304.161,719	1	421.103,027 304.556,332	845.274

**** Lungimile segmentelor sunt determinate în planul de proiecție Stereo 70 și sunt rotunjite la 1 milimetru.**

***** Distanța dintre puncte este formată din segmente cumulate ce sunt mai mici decât valoarea 1 milimetru.**

**DATE DESPRE IMOBILUL NR. 1115**

Oficiul de Cadastru și Publicitate Imobiliară DOLJ
Biroul de Cadastru și Publicitate Imobiliară Craiova

A. Partea I. Descrierea imobilului

TEREN Extravilan

Adresa: Jud. Dolj, T 16/1, P. 52/1

Nr. Crt	Nr cadastral Nr. topografic	Suprafața* (mp)	Observații / Referințe
A1	30563	Din acte: 1.609 Masurata: 1.577	Sector cadastral:2 Teren neimprejmuit;

B. Partea II. Proprietari și acte

Inscrieri privitoare la dreptul de proprietate și alte drepturi reale		Referințe
710 / 06/01/2012		
Act Notarial nr. CVC AUT. NR. 2662, din 29/01/2012 emis de NP FLORIAN CHIRITA;		
B1	Intabulare, drept de PROPRIETATE, dobandit prin Conventie, cota actuala 1/1, cota initiala 1/1 1) TONCEA NICOLETA-MARIANA	A1

C. Partea III. SARCINI

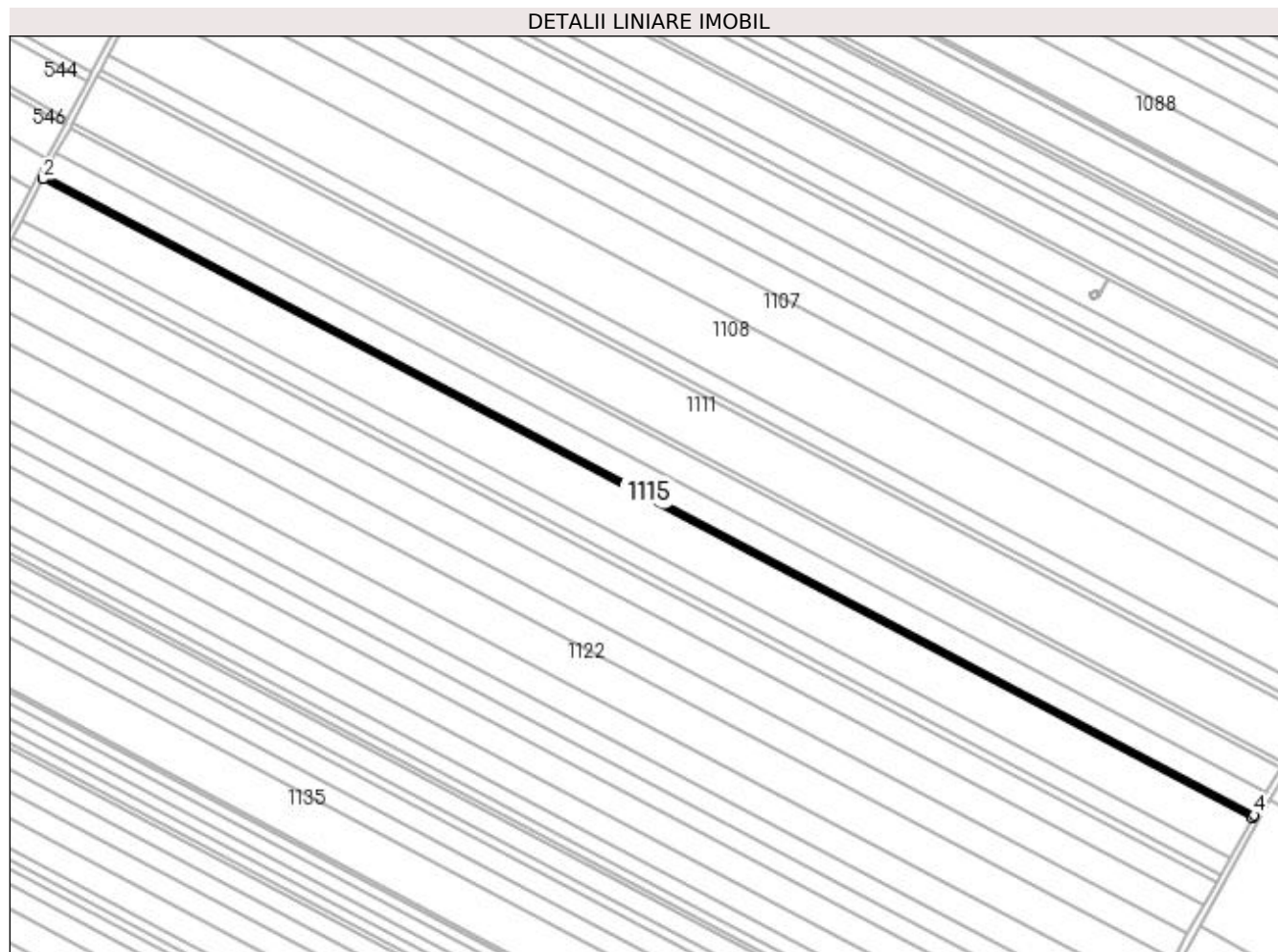
Inscrieri privind dezmembramintele dreptului de proprietate, drepturi reale de garanție și sarcini		Referințe
51000 / 28/02/2018		
Inscris Sub Semnatura Privata nr. NR 7465 IN DOSAR NR 465/2018, din 14/02/2018 emis de S.C.P.E.J. DOBRA, COȘOREANU & ASOCIAȚII;		
C1	Se notează începerea urmăririi silite în condițiile NCPrCiv asupra imobilului de sub A1. pentru creanța de 729.483,27 lei 1) OTP BANK ROMANIA SA, CIF:7926069	A1
43549 / 06/03/2019		
Act Administrativ nr. P.V DE SECHESTRU NR. 1750, din 25/02/2019 emis de ANAF- DGRFP PLOIESTI- AJFP TELEORMAN- SFO ZIMNICEA;		
C2	Intabulare, drept de IPOTECA LEGALA, Valoare:3568833 LEI, INSTITUIT CA MĂSURĂ EXECUTORIE-SECHESTRU ÎN CONDIȚIILE CODULUI DE PROCEDURĂ FISCALĂ, cota initiala 1/1 1) ANAF- DGRFP PLOIESTI- AJFP TELEORMAN- SFO ZIMNICEA, CIF:999999999999	A1
113951 / 20/04/2021		
Hotarare Judecatoreasca nr. SP NR 2292/F, din 01/11/2018 emis de TRIBUNALUL BUCURESTI SECTIA PENALA (DIN DOSAR 15884/3/2016);		
C3	Se notează măsură asigurătorie-sechestrului instituită în condițiile C. proc.pen. pentru suma de 3.543.833.le 1) MP PARCHETUL DE PE LANGA INALATA CURTE DE CASATIE SI JUSTITITIE - DNA, CIF:999999999999	A1

Anexa Nr. 1 La Partea I

Teren

Nr cadastral	Suprafața (mp)*	Observații / Referințe
30563	Din acte: 1.609 Masurata: 1.577	

* Suprafața este determinată în planul de proiecție Stereo 70.



Date referitoare la teren

Crt	Categorie folosință	Intra vilan	Suprafața (mp)	Tarla	Parcelă	Nr. topo	Observații / Referințe
1	arabil	NU	1.577	16/1	52/1	-	

Lungime Segmente

1) Valorile lungimilor segmentelor sunt obținute din proiecție în plan.

Punct început	X / Y	Punct sfârșit	X / Y	Lungime segment (** (m)
1	421.095,69 304.542,371	2	421.094,822 304.540,719	1.867
2	421.094,822 304.540,719	3	421.841,942 304.146,312	844.834
3	421.841,942 304.146,312	4	421.842,851 304.147,942	1.867
4	421.842,851 304.147,942	1	421.095,69 304.542,371	844.881

**** Lungimile segmentelor sunt determinate în planul de proiecție Stereo 70 și sunt rotunjite la 1 milimetru.**

***** Distanța dintre puncte este formată din segmente cumulate ce sunt mai mici decât valoarea 1 milimetru.**

**DATE DESPRE IMOBILUL NR. 1116**

Oficiul de Cadastru și Publicitate Imobiliară DOLJ
Biroul de Cadastru și Publicitate Imobiliară Craiova

A. Partea I. Descrierea imobilului

TEREN Extravilan

Adresa: Jud. Dolj, T16/1, P53

Nr. Crt	Nr cadastral Nr. topografic	Suprafața* (mp)	Observații / Referințe
A1	32323	Din acte: 25.000 Masurata: 24.499	Sector cadastral:2 Teren neimprejmuit;

B. Partea II. Proprietari și acte

Inscrieri privitoare la dreptul de proprietate și alte drepturi reale		Referințe
144267 / 20/11/2015		
Act Notarial nr. CVC AUT NR 2257, din 30/09/2010 emis de NP CRISTIAN MIHAIL;		
B1	Intabulare, drept de PROPRIETATE, dobandit prin Conventie, cota actuala 1/1, cota initiala 1/1 1) SC DELTA BERCENI INVEST SRL, CIF:22046319	A1

C. Partea III. SARCINI .


Inscrieri privind dezmembramintele dreptului de proprietate, drepturi reale de garanție și sarcini	Referințe
NU SUNT	

Anexa Nr. 1 La Partea I

Teren

Nr cadastral	Suprafața (mp)*	Observații / Referințe
32323	Din acte: 25.000 Masurata: 24.499	

* Suprafața este determinată în planul de proiecție Stereo 70.



Date referitoare la teren

Crt	Categorie folosință	Intravilan	Suprafața (mp)	Tarla	Parcelă	Nr. topo	Observații / Referințe
1	arabil	NU	24.499	16/1	53	-	

Lungime Segmente

1) Valorile lungimilor segmentelor sunt obținute din proiecție în plan.

Punct început	X / Y	Punct sfârșit	X / Y	Lungime segment (** (m)
1	421.094,822 304.540,719	2	421.081,326 304.515,038	29.011
2	421.081,326 304.515,038	3	421.827,805 304.120,969	844.11
3	421.827,805 304.120,969	4	421.841,942 304.146,312	29.019
4	421.841,942 304.146,312	1	421.094,822 304.540,719	844.834

**** Lungimile segmentelor sunt determinate în planul de proiecție Stereo 70 și sunt rotunjite la 1 milimetru.**

***** Distanța dintre puncte este formată din segmente cumulate ce sunt mai mici decât valoarea 1 milimetru.**

**DATE DESPRE IMOBILUL NR. 1117**

Oficiul de Cadastru și Publicitate Imobiliară DOLJ
Biroul de Cadastru și Publicitate Imobiliară Craiova

A. Partea I. Descrierea imobilului

TEREN Extravilan

Adresa: Jud. Dolj, T 16/1, P 54

Nr. Crt	Nr cadastral Nr. topografic	Suprafața* (mp)	Observații / Referințe
A1	30193	Din acte: 9.680 Masurata: 9.487	Sector cadastral:2 Teren neimprejmuit;

B. Partea II. Proprietari și acte

Inscrieri privitoare la dreptul de proprietate și alte drepturi reale	Referințe
112923 / 18/09/2015	
Act Administrativ nr. PROIECT DE DIVIZARE AUT NR 591, din 30/04/2013 emis de NP DIACONESCU REMUS BOGDAN (HOTARAREA AGA AUT NR 1845/16.09.2013 NP ELENA SIMONA ALEXANDRU, INCHEIERE DE COMPLETARE NR 15/28.10.2013 NP ALEXANDRU ELENA SIMONA, INCHEIERE NR 864/14.11.2013 TRIBUNALUL BUCURESTI DOSAR NR 29070/3/2013);	
B1 Intabulare, drept de PROPRIETATECA URMARE A DIVIZARII, dobandit prin Conventie, cota actuala 1/1, cota initiala 1/1 1) S.C RURAL AGRI DOLJ SRL, CIF:32630322	A1

C. Partea III. SARCINI .


Inscrieri privind dezmembramintele dreptului de proprietate, drepturi reale de garanție și sarcini	Referințe
NU SUNT	

Anexa Nr. 1 La Partea I

Teren

Nr cadastral	Suprafața (mp)*	Observații / Referințe
30193	Din acte: 9.680 Masurata: 9.487	

* Suprafața este determinată în planul de proiecție Stereo 70.



Date referitoare la teren

Crt	Categorie folosință	Intra vilan	Suprafața (mp)	Tarla	Parcelă	Nr. topo	Observații / Referințe
1	arabil	NU	9.487	16/1	54	-	

Lungime Segmente

1) Valorile lungimilor segmentelor sunt obținute din proiecție în plan.

Punct început	X / Y	Punct sfârșit	X / Y	Lungime segment (** (m)
1	421.081,326 304.515,038	2	421.076,097 304.505,087	11.241
2	421.076,097 304.505,087	3	421.822,328 304.111,149	843.83
3	421.822,328 304.111,149	4	421.827,805 304.120,969	11.244
4	421.827,805 304.120,969	1	421.081,326 304.515,038	844.11

**** Lungimile segmentelor sunt determinate în planul de proiecție Stereo 70 și sunt rotunjite la 1 milimetru.**

***** Distanța dintre puncte este formată din segmente cumulate ce sunt mai mici decât valoarea 1 milimetru.**

**DATE DESPRE IMOBILUL NR. 1118**

Oficiul de Cadastru și Publicitate Imobiliară DOLJ
Biroul de Cadastru și Publicitate Imobiliară Craiova

A. Partea I. Descrierea imobilului

TEREN Extravilan

Adresa: Jud. Dolj, T 16/1 , P 55 , EXTRAVILAN

Nr. Crt	Nr cadastral Nr. topografic	Suprafața* (mp)	Observații / Referințe
A1	31761	Din acte: 4.599 Masurata: 4.525	Sector cadastral:2 Teren neimprejmuit;

B. Partea II. Proprietari și acte

Inscrieri privitoare la dreptul de proprietate și alte drepturi reale		Referințe
73526 / 19/06/2014		
Act Notarial nr. CONTRACT DE VINZARE CUMPARARE AUT NR. 2303, din 30/09/2011 emis de BNP GASPAR MONICA ORTANSA;		
B1	Intabulare, drept de PROPRIETATE, dobandit prin Conventie, cota actuala 1/1, cota initiala 1/1 1) SC DELTA BERCENI INVEST SRL, CIF:99999999999999	A1

C. Partea III. SARCINI .

Inscrieri privind dezmembramintele dreptului de proprietate, drepturi reale de garanție și sarcini	Referințe
NU SUNT	


Anexa Nr. 1 La Partea I

Teren

Nr cadastral	Suprafața (mp)*	Observații / Referințe
31761	Din acte: 4.599 Masurata: 4.525	

* Suprafața este determinată în planul de proiecție Stereo 70.

DETALII LINIARE IMOBIL



Date referitoare la teren

Crt	Categorie folosință	Intra vilan	Suprafața (mp)	Tarla	Parcelă	Nr. topo	Observații / Referințe
1	arabil	NU	4.525	16/1	55	-	

Lungime Segmente

1) Valorile lungimilor segmentelor sunt obținute din proiecție în plan.

Punct început	X / Y	Punct sfârșit	X / Y	Lungime segment (** (m)
1	421.822,328 304.111,149	2	421.076,097 304.505,087	843.83
2	421.076,097 304.505,087	3	421.073,602 304.500,34	5.363
3	421.073,602 304.500,34	4	421.819,715 304.106,465	843.696
4	421.819,715 304.106,465	1	421.822,328 304.111,149	5.364

**** Lungimile segmentelor sunt determinate în planul de proiecție Stereo 70 și sunt rotunjite la 1 milimetru.**

***** Distanța dintre puncte este formată din segmente cumulate ce sunt mai mici decât valoarea 1 milimetru.**

**DATE DESPRE IMOBILUL NR. 1119**

Oficiul de Cadastru și Publicitate Imobiliară DOLJ
Biroul de Cadastru și Publicitate Imobiliară Craiova

A. Partea I. Descrierea imobilului

TEREN Extravilan

Adresa: Jud. Dolj, T16/1, P55/1

Nr. Crt	Nr cadastral Nr. topografic	Suprafața* (mp)	Observații / Referințe
A1		Din acte: 14.000 Masurata: 13.956	Sector cadastral:2 Teren neimprejmuit;

B. Partea II. Proprietari și acte

Inscrieri privitoare la dreptul de proprietate și alte drepturi reale		Referințe
/		
Act Administrativ nr. TDP 3265, din 25/04/2005 emis de COMISIA JUDETEANA;		
B1	Intabulare, drept de PROPRIETATE, dobandit prin Reconstituire, cota actuala 1/1, cota initiala 1/1 1) TUDOSIE GHEORGHITA 2) VIRTOSU NICOLAE, LIPSA CNP 3) VIRTOSU ION, LIPSA CNP 4) VIRTOSU VICTOR, LIPSA CNP	A1

C. Partea III. SARCINI .


Inscrieri privind dezmembramintele dreptului de proprietate, drepturi reale de garanție și sarcini	Referințe
NU SUNT	

Anexa Nr. 1 La Partea I

Teren

Nr cadastral	Suprafața (mp)*	Observații / Referințe
	Din acte: 14.000 Masurata: 13.956	

* Suprafața este determinată în planul de proiecție Stereo 70.



Date referitoare la teren

Crt	Categorie folosință	Intravilan	Suprafața (mp)	Tarla	Parcelă	Nr. topo	Observații / Referințe
1	arabil	NU	13.956	16/1	55/1	-	IMOBIL DIMINUAT CU 0.31% FATA DE SUPRAFATA DIN ACT

Lungime Segmente

1) Valorile lungimilor segmentelor sunt obținute din proiecție în plan.

Punct început	X / Y	Punct sfârșit	X / Y	Lungime segment (** (m)
1	421.073,602 304.500,34	2	421.065,905 304.485,694	16.546
2	421.065,905 304.485,694	3	421.811,653 304.092,011	843.283
3	421.811,653 304.092,011	4	421.819,715 304.106,465	16.55
4	421.819,715 304.106,465	1	421.073,602 304.500,34	843.696

**** Lungimile segmentelor sunt determinate în planul de proiecție Stereo 70 și sunt rotunjite la 1 milimetru.**

***** Distanța dintre puncte este formată din segmente cumulate ce sunt mai mici decât valoarea 1 milimetru.**

**DATE DESPRE IMOBILUL NR. 1120**

Oficiul de Cadastru și Publicitate Imobiliară DOLJ
Biroul de Cadastru și Publicitate Imobiliară Craiova

A. Partea I. Descrierea imobilului

TEREN Extravilan

Adresa: Jud. Dolj, T16/1, P56 - EXTRAVILAN

Nr. Crt	Nr cadastral Nr. topografic	Suprafața* (mp)	Observații / Referințe
A1	32765	17.000	Sector cadastral:2 Teren neimprejmuit;

B. Partea II. Proprietari și acte

Inscrieri privitoare la dreptul de proprietate și alte drepturi reale	Referințe
149992 / 16/11/2016	
Act Notarial nr. CVC 2462, din 18/07/2011 emis de BNP MIRCIĂ ELENA;	
B1	A1
Intabulare, drept de PROPRIETATE, dobândit prin Convenție, cota actuală 1/1, cota inițială 1/1	
1) YANAY ELAZAR	
2) YANAY DANIELA-MARIA	

C. Partea III. SARCINI .


Inscrieri privind dezmembramentele dreptului de proprietate, drepturi reale de garanție și sarcini	Referințe
NU SUNT	

Anexa Nr. 1 La Partea I

Teren

Nr cadastral	Suprafața (mp)*	Observații / Referințe
32765	17.000	

* Suprafața este determinată în planul de proiecție Stereo 70.



Date referitoare la teren

Crt	Categorie folosință	Intra vilan	Suprafața (mp)	Tarla	Parcelă	Nr. topo	Observații / Referințe
1	arabil	NU	17.000	16/1	56	-	

Lungime Segmente

1) Valorile lungimilor segmentelor sunt obținute din proiecție în plan.

Punct început	X / Y	Punct sfârșit	X / Y	Lungime segment (** (m)
1	421.065,905 304.485,694	2	421.056,524 304.467,843	20.165
2	421.056,524 304.467,843	3	421.801,827 304.074,396	842.779
3	421.801,827 304.074,396	4	421.811,653 304.092,011	20.171
4	421.811,653 304.092,011	1	421.065,905 304.485,694	843.283

**** Lungimile segmentelor sunt determinate în planul de proiecție Stereo 70 și sunt rotunjite la 1 milimetru.**

***** Distanța dintre puncte este formată din segmente cumulate ce sunt mai mici decât valoarea 1 milimetru.**

**DATE DESPRE IMOBILUL NR. 1121**

Oficiul de Cadastru și Publicitate Imobiliară DOLJ
Biroul de Cadastru și Publicitate Imobiliară Craiova

A. Partea I. Descrierea imobilului

TEREN Extravilan

Adresa: Jud. Dolj, T16/1, P57

Nr. Crt	Nr cadastral Nr. topografic	Suprafața* (mp)	Observații / Referințe
A1	30463	Din acte: 15.000 Masurata: 14.699	Sector cadastral:2 Teren neimprejmuit;

B. Partea II. Proprietari și acte

Inscrieri privitoare la dreptul de proprietate și alte drepturi reale		Referințe
52482 / 27/07/2011		
Act Notarial nr. CONTRACT DE VANZARE CUMPARARE AUT. NR. 2004, din 08/09/2010 emis de BNP CRISTIAN MIHAIL;		
B1	Intabulare, drept de PROPRIETATE, dobandit prin Conventie, cota actuala 1/1, cota initiala 1/1 1) SC DELTA BERCEI INVEST SRL, CIF:19212462	A1

C. Partea III. SARCINI .


Inscrieri privind dezmembramintele dreptului de proprietate, drepturi reale de garanție și sarcini	Referințe
NU SUNT	

Anexa Nr. 1 La Partea I

Teren

Nr cadastral	Suprafața (mp)*	Observații / Referințe
30463	Din acte: 15.000 Masurata: 14.699	

* Suprafața este determinată în planul de proiecție Stereo 70.



Date referitoare la teren

Crt	Categorie folosință	Intra vilan	Suprafața (mp)	Tarla	Parcelă	Nr. topo	Observații / Referințe
1	arabil	NU	14.699	16/1	57	-	

Lungime Segmente

1) Valorile lungimilor segmentelor sunt obținute din proiecție în plan.

Punct început	X / Y	Punct sfârșit	X / Y	Lungime segment (** (m)
1	421.056,524 304.467,843	2	421.048,408 304.452,4	17.446
2	421.048,408 304.452,4	3	421.793,326 304.059,156	842.344
3	421.793,326 304.059,156	4	421.801,827 304.074,396	17.45
4	421.801,827 304.074,396	1	421.056,524 304.467,843	842.779

**** Lungimile segmentelor sunt determinate în planul de proiecție Stereo 70 și sunt rotunjite la 1 milimetru.**

***** Distanța dintre puncte este formată din segmente cumulate ce sunt mai mici decât valoarea 1 milimetru.**

**DATE DESPRE IMOBILUL NR. 1122**

Oficiul de Cadastru și Publicitate Imobiliară DOLJ
Biroul de Cadastru și Publicitate Imobiliară Craiova

A. Partea I. Descrierea imobilului

TEREN Extravilan

Adresa: Jud. Dolj, T16/1, P58

Nr. Crt	Nr cadastral Nr. topografic	Suprafața* (mp)	Observații / Referințe
A1		Din acte: 21.000 Masurata: 20.935	Sector cadastral:2 Teren neimprejmuit;

B. Partea II. Proprietari și acte

Inscrieri privitoare la dreptul de proprietate și alte drepturi reale		Referințe
/		
Act Notarial nr. CM 12, din 04/02/2019 emis de NP GUNESCU TUDOR MARINELA DANIELA (TDP 2898/09.08.2004 EMIS DE CJ DOLJ; CM 157/20.04.2005 EMIS DE NP TUDOR MARINELA DANIELA);		
B1	Intabulare, drept de PROPRIETATE, dobandit prin Succesiune, cota actuala 1/4, cota initiala 1/1 1) GAINA ELENA	A1
B2	Intabulare, drept de PROPRIETATE, dobandit prin Succesiune, cota actuala 3/4, cota initiala 1/1 1) GAINA DANIEL MARIUS	A1

C. Partea III. SARCINI .


Inscrieri privind dezmembramintele dreptului de proprietate, drepturi reale de garanție și sarcini	Referințe
NU SUNT	

Anexa Nr. 1 La Partea I

Teren

Nr cadastral	Suprafața (mp)*	Observații / Referințe
	Din acte: 21.000 Masurata: 20.935	

* Suprafața este determinată în planul de proiecție Stereo 70.



Date referitoare la teren

Crt	Categorie folosință	Intra vilan	Suprafața (mp)	Tarla	Parcelă	Nr. topo	Observații / Referințe
1	arabil	NU	20.935	16/1	58	-	IMOBIL DIMINUAT CU 0.31% FATA DE SUPRAFATA DIN ACT

Lungime Segmente

1) Valorile lungimilor segmentelor sunt obținute din proiecție în plan.

Punct început	X / Y	Punct sfârșit	X / Y	Lungime segment (** (m)
1	421.048,408 304.452,4	2	421.036,842 304.430,392	24.862
2	421.036,842 304.430,392	3	421.781,211 304.037,437	841.723
3	421.781,211 304.037,437	4	421.793,326 304.059,156	24.869
4	421.793,326 304.059,156	1	421.048,408 304.452,4	842.344

**** Lungimile segmentelor sunt determinate în planul de proiecție Stereo 70 și sunt rotunjite la 1 milimetru.**

***** Distanța dintre puncte este formată din segmente cumulate ce sunt mai mici decât valoarea 1 milimetru.**

**DATE DESPRE IMOBILUL NR. 1123**

Oficiul de Cadastru și Publicitate Imobiliară DOLJ
Biroul de Cadastru și Publicitate Imobiliară Craiova

A. Partea I. Descrierea imobilului

TEREN Extravilan

Adresa: Jud. Dolj, T16/1, P48/10

Nr. Crt	Nr cadastral Nr. topografic	Suprafața* (mp)	Observații / Referințe
A1		Din acte: 14.650 Masurata: 14.604	Sector cadastral:2 Teren neimprejmuit;

B. Partea II. Proprietari și acte

Inscrieri privitoare la dreptul de proprietate și alte drepturi reale		Referințe
/		
Act Administrativ nr. TDP 2851, din 29/07/2004 emis de COMISIA JUDETEANA;		
B1	Intabulare, drept de PROPRIETATE, dobandit prin Reconstituire, cota actuala 1/1, cota initiala 1/1 1) MARIN ION , LIPSA CNP	A1

C. Partea III. SARCINI .


Inscrieri privind dezmembramintele dreptului de proprietate, drepturi reale de garanție și sarcini	Referințe
NU SUNT	

Anexa Nr. 1 La Partea I

Teren

Nr cadastral	Suprafața (mp)*	Observații / Referințe
	Din acte: 14.650 Masurata: 14.604	

* Suprafața este determinată în planul de proiecție Stereo 70.



Date referitoare la teren

Crt	Categorie folosință	Intra vilan	Suprafața (mp)	Tarla	Parcelă	Nr. topo	Observații / Referințe
1	arabil	NU	14.604	16/1	48/10	-	IMOBIL DIMINUAT CU 0.31% FATA DE SUPRAFATA DIN ACT

Lungime Segmente

1) Valorile lungimilor segmentelor sunt obținute din proiecție în plan.

Punct început	X / Y	Punct sfârșit	X / Y	Lungime segment (** (m)
1	421.036,842 304.430,392	2	421.028,769 304.415,029	17.355
2	421.028,769 304.415,029	3	421.772,755 304.022,277	841.29
3	421.772,755 304.022,277	4	421.781,211 304.037,437	17.359
4	421.781,211 304.037,437	1	421.036,842 304.430,392	841.723

**** Lungimile segmentelor sunt determinate în planul de proiecție Stereo 70 și sunt rotunjite la 1 milimetru.**

***** Distanța dintre puncte este formată din segmente cumulate ce sunt mai mici decât valoarea 1 milimetru.**

**DATE DESPRE IMOBILUL NR. 1124**

Oficiul de Cadastru și Publicitate Imobiliară DOLJ
Biroul de Cadastru și Publicitate Imobiliară Craiova

A. Partea I. Descrierea imobilului

TEREN Extravilan

Adresa: Jud. Dolj, T16/1, P60

Nr. Crt	Nr cadastral Nr. topografic	Suprafața* (mp)	Observații / Referințe
A1		Din acte: 11.100 Masurata: 11.065	Sector cadastral:2 Teren neimprejmuit;

B. Partea II. Proprietari și acte

Inscrieri privitoare la dreptul de proprietate și alte drepturi reale		Referințe
/		
Act Administrativ nr. TDP 1658-44791, din 21/06/1999 emis de COMISIA JUDETEANA;		
B1	Intabulare, drept de PROPRIETATE, dobandit prin Reconstituire, cota actuala 1/1, cota initiala 1/1 1) BULETE AURICA , LIPSA CNP	A1

C. Partea III. SARCINI .

Inscrieri privind dezmembramintele dreptului de proprietate, drepturi reale de garanție și sarcini	Referințe
NU SUNT	


Anexa Nr. 1 La Partea I

Teren

Nr cadastral	Suprafața (mp)*	Observații / Referințe
	Din acte: 11.100 Masurata: 11.065	

* Suprafața este determinată în planul de proiecție Stereo 70.

DETALII LINIARE IMOBIL



Date referitoare la teren

Crt	Categorie folosință	Intra vilan	Suprafața (mp)	Tarla	Parcelă	Nr. topo	Observații / Referințe
1	arabil	NU	11.065	16/1	60	-	IMOBIL DIMINUAT CU 0.31% FATA DE SUPRAFATA DIN ACT

Lungime Segmente

1) Valorile lungimilor segmentelor sunt obținute din proiecție în plan.

Punct început	X / Y	Punct sfârșit	X / Y	Lungime segment (** (m)
1	421.028,769 304.415,029	2	421.022,649 304.403,384	13.155
2	421.022,649 304.403,384	3	421.766,345 304.010,785	840.962
3	421.766,345 304.010,785	4	421.772,755 304.022,277	13.158
4	421.772,755 304.022,277	1	421.028,769 304.415,029	841.29

**** Lungimile segmentelor sunt determinate în planul de proiecție Stereo 70 și sunt rotunjite la 1 milimetru.**

***** Distanța dintre puncte este formată din segmente cumulate ce sunt mai mici decât valoarea 1 milimetru.**

**DATE DESPRE IMOBILUL NR. 1125**

Oficiul de Cadastru și Publicitate Imobiliară DOLJ
Biroul de Cadastru și Publicitate Imobiliară Craiova

A. Partea I. Descrierea imobilului

TEREN Extravilan

Adresa: Jud. Dolj, T 16/1, P 61

Nr. Crt	Nr cadastral Nr. topografic	Suprafața* (mp)	Observații / Referințe
A1	30344	Din acte: 10.000 Masurata: 9.800	Sector cadastral:2 Teren neimprejmuit;

B. Partea II. Proprietari și acte

Inscrieri privitoare la dreptul de proprietate și alte drepturi reale		Referințe
39902 / 09/06/2011		
Act Notarial nr. 2243, din 30/09/2010 emis de BNP CRISTIAN MIHAIL;		
B1	Intabulare, drept de PROPRIETATE, dobandit prin Conventie, cota actuala 1/1, cota initiala 1/1 1) SC DELTA BERCENI INVEST SRL, CIF:99999999999999	A1

C. Partea III. SARCINI .


Inscrieri privind dezmembramintele dreptului de proprietate, drepturi reale de garanție și sarcini	Referințe
NU SUNT	

Anexa Nr. 1 La Partea I

Teren

Nr cadastral	Suprafața (mp)*	Observații / Referințe
30344	Din acte: 10.000 Masurata: 9.800	

* Suprafața este determinată în planul de proiecție Stereo 70.



Date referitoare la teren

Crt	Categorie folosință	Intra vilan	Suprafața (mp)	Tarla	Parcelă	Nr. topo	Observații / Referințe
1	arabil	NU	9.800	16/1	61	-	

Lungime Segmente

1) Valorile lungimilor segmentelor sunt obținute din proiecție în plan.

Punct început	X / Y	Punct sfârșit	X / Y	Lungime segment (** (m)
1	421.022,649 304.403,384	2	421.017,227 304.393,067	11.655
2	421.017,227 304.393,067	3	421.760,666 304.000,604	840.671
3	421.760,666 304.000,604	4	421.766,345 304.010,785	11.658
4	421.766,345 304.010,785	1	421.022,649 304.403,384	840.962

**** Lungimile segmentelor sunt determinate în planul de proiecție Stereo 70 și sunt rotunjite la 1 milimetru.**

***** Distanța dintre puncte este formată din segmente cumulate ce sunt mai mici decât valoarea 1 milimetru.**

**DATE DESPRE IMOBILUL NR. 1126**

Oficiul de Cadastru și Publicitate Imobiliară DOLJ
Biroul de Cadastru și Publicitate Imobiliară Craiova

A. Partea I. Descrierea imobilului

TEREN Extravilan

Adresa: Jud. Dolj, T16/1, P62 - EXTRAVILAN

Nr. Crt	Nr cadastral Nr. topografic	Suprafața* (mp)	Observații / Referințe
A1	32791	Din acte: 15.000 Masurata: 14.699	Sector cadastral:2 Teren neimprejmuit;

B. Partea II. Proprietari și acte

Inscrieri privitoare la dreptul de proprietate și alte drepturi reale		Referințe
149998 / 16/11/2016		
Act Notarial nr. CVC AUT NR 714, din 08/04/2004 emis de BNP PAPA EUGENIA;		
B1	Intabulare, drept de PROPRIETATE, dobandit prin Conventie, cota actuala 1/1, cota initiala 1/1 1) YANAY ELAZAR 2) YANAY DANIELA-MARIA	A1

C. Partea III. SARCINI .


Inscrieri privind dezmembramintele dreptului de proprietate, drepturi reale de garanție și sarcini	Referințe
NU SUNT	

Anexa Nr. 1 La Partea I

Teren

Nr cadastral	Suprafața (mp)*	Observații / Referințe
32791	Din acte: 15.000 Masurata: 14.699	

* Suprafața este determinată în planul de proiecție Stereo 70.



Date referitoare la teren

Crt	Categorie folosință	Intra vilan	Suprafața (mp)	Tarla	Parcelă	Nr. topo	Observații / Referințe
1	arabil	NU	14.699	16/1	62	-	

Lungime Segmente

1) Valorile lungimilor segmentelor sunt obținute din proiecție în plan.

Punct început	X / Y	Punct sfârșit	X / Y	Lungime segment (** (m)
1	421.017,227 304.393,067	2	421.009,091 304.377,585	17.489
2	421.009,091 304.377,585	3	421.752,144 303.985,326	840.234
3	421.752,144 303.985,326	4	421.760,666 304.000,604	17.494
4	421.760,666 304.000,604	1	421.017,227 304.393,067	840.671

**** Lungimile segmentelor sunt determinate în planul de proiecție Stereo 70 și sunt rotunjite la 1 milimetru.**

***** Distanța dintre puncte este formată din segmente cumulate ce sunt mai mici decât valoarea 1 milimetru.**

**DATE DESPRE IMOBILUL NR. 1127**

Oficiul de Cadastru și Publicitate Imobiliară DOLJ
 Biroul de Cadastru și Publicitate Imobiliară Craiova

A. Partea I. Descrierea imobilului

TEREN Extravilan

Adresa: Jud. Dolj, T 16/1, P 62/1

Nr. Crt	Nr cadastral Nr. topografic	Suprafața* (mp)	Observații / Referințe
A1	30484	Din acte: 13.000 Masurata: 12.740	Sector cadastral:2 Teren neimprejmuit;

B. Partea II. Proprietari și acte

Inscrieri privitoare la dreptul de proprietate și alte drepturi reale		Referințe
51284 / 22/07/2011		
Act Notarial nr. CVC AUT NR 1817, din 05/08/2010 emis de BNP CRISTIAN MIHAIL (TDP NR 2281/2003 COMISIA JUDETEANA DOLJ, CM NR 15/2006 BNP TUDOR M.D, CM NR 28/2006 BNP TUDOR M.D);		
B1	Intabulare, drept de PROPRIETATE, dobandit prin Conventie, cota actuala 1/1, cota initiala 1/1 1) SC DELTA BERCENI INVEST SRL, CIF:99999999999999	A1

C. Partea III. SARCINI .


Inscrieri privind dezmembramintele dreptului de proprietate, drepturi reale de garanție și sarcini	Referințe
NU SUNT	

Anexa Nr. 1 La Partea I

Teren

Nr cadastral	Suprafața (mp)*	Observații / Referințe
30484	Din acte: 13.000 Masurata: 12.740	

* Suprafața este determinată în planul de proiecție Stereo 70.



Date referitoare la teren

Crt	Categorie folosință	Intra vilan	Suprafața (mp)	Tarla	Parcelă	Nr. topo	Observații / Referințe
1	arabil	NU	12.740	16/1	62/1	-	

Lungime Segmente

1) Valorile lungimilor segmentelor sunt obținute din proiecție în plan.

Punct început	X / Y	Punct sfârșit	X / Y	Lungime segment (** (m)
1	421.752,144 303.985,326	2	421.009,091 304.377,585	840.234
2	421.009,091 304.377,585	3	421.002,036 304.364,16	15.166
3	421.002,036 304.364,16	4	421.744,754 303.972,078	839.856
4	421.744,754 303.972,078	1	421.752,144 303.985,326	15.17

**** Lungimile segmentelor sunt determinate în planul de proiecție Stereo 70 și sunt rotunjite la 1 milimetru.**

***** Distanța dintre puncte este formată din segmente cumulate ce sunt mai mici decât valoarea 1 milimetru.**

**DATE DESPRE IMOBILUL NR. 1128**

Oficiul de Cadastru și Publicitate Imobiliară DOLJ
Biroul de Cadastru și Publicitate Imobiliară Craiova

A. Partea I. Descrierea imobilului

TEREN Extravilan

Adresa: Jud. Dolj, T16/1, P63

Nr. Crt	Nr cadastral Nr. topografic	Suprafața* (mp)	Observații / Referințe
A1		Din acte: 8.422 Masurata: 8.396	Sector cadastral:2 Teren neimprejmuit;

B. Partea II. Proprietari și acte

Inscrieri privitoare la dreptul de proprietate și alte drepturi reale		Referințe
/		
Act Administrativ nr. TDP 2390, din 18/05/2004 emis de COMISIA JUDETEANA;		
B1	Intabulare, drept de PROPRIETATE, dobandit prin Reconstituire, cota actuala 1/1, cota initiala 1/1 1) VACARU ION, LIPSA CNP 2) VACARU STEFAN, LIPSA CNP	A1

C. Partea III. SARCINI .


Inscrieri privind dezmembramintele dreptului de proprietate, drepturi reale de garanție și sarcini	Referințe
NU SUNT	

Anexa Nr. 1 La Partea I

Teren

Nr cadastral	Suprafața (mp)*	Observații / Referințe
	Din acte: 8.422 Masurata: 8.396	

* Suprafața este determinată în planul de proiecție Stereo 70.



Date referitoare la teren

Crt	Categorie folosință	Intra vilan	Suprafața (mp)	Tarla	Parcelă	Nr. topo	Observații / Referințe
1	arabil	NU	8.396	16/1	63	-	IMOBIL DIMINUAT CU 0.31% FATA DE SUPRAFATA DIN ACT

Lungime Segmente

1) Valorile lungimilor segmentelor sunt obținute din proiecție în plan.

Punct început	X / Y	Punct sfârșit	X / Y	Lungime segment (** (m)
1	421.002,036 304.364,16	2	420.997,385 304.355,31	9.998
2	420.997,385 304.355,31	3	421.739,882 303.963,343	839.606
3	421.739,882 303.963,343	4	421.744,754 303.972,078	10.001
4	421.744,754 303.972,078	1	421.002,036 304.364,16	839.856

**** Lungimile segmentelor sunt determinate în planul de proiecție Stereo 70 și sunt rotunjite la 1 milimetru.**

***** Distanța dintre puncte este formată din segmente cumulate ce sunt mai mici decât valoarea 1 milimetru.**

**DATE DESPRE IMOBILUL NR. 1129**

Oficiul de Cadastru și Publicitate Imobiliară DOLJ
 Biroul de Cadastru și Publicitate Imobiliară Craiova

A. Partea I. Descrierea imobilului

TEREN Extravilan

Adresa: Jud. Dolj, T16/1, P63/1

Nr. Crt	Nr cadastral Nr. topografic	Suprafața* (mp)	Observații / Referințe
A1		Din acte: 4.359 Masurata: 4.345	Sector cadastral:2 Teren neimprejmuit;

B. Partea II. Proprietari și acte

Inscrieri privitoare la dreptul de proprietate și alte drepturi reale		Referințe
/		
Act Notarial nr. APV 208, din 25/02/2010 emis de NP CERNOBAI EMIL (TDP 2389/18.12.2004 EMIS DE CJ DOLJ; CM 21/23.02.2010 EMIS DE NP CERNOBAI EMIL);		
B1	Intabulare, drept de PROPRIETATE, dobandit prin lesire Din Indiviziune, cota actuala 1/1, cota initiala 1/1 1) VACARU IONEL	A1

C. Partea III. SARCINI .

Inscrieri privind dezmembramintele dreptului de proprietate, drepturi reale de garanție și sarcini	Referințe
NU SUNT	


Anexa Nr. 1 La Partea I

Teren

Nr cadastral	Suprafața (mp)*	Observații / Referințe
	Din acte: 4.359 Masurata: 4.345	

* Suprafața este determinată în planul de proiecție Stereo 70.

DETALII LINIARE IMOBIL



Date referitoare la teren

Crt	Categorie folosință	Intravilan	Suprafața (mp)	Tarla	Parcelă	Nr. topo	Observații / Referințe
1	arabil	NU	4.345	16/1	63/1	-	IMOBIL DIMINUAT CU 0.31% FATA DE SUPRAFATA DIN ACT

Lungime Segmente

1) Valorile lungimilor segmentelor sunt obținute din proiecție în plan.

Punct început	X / Y	Punct sfârșit	X / Y	Lungime segment (** (m)
1	420.997,385 304.355,31	2	420.994,977 304.350,728	5.176
2	420.994,977 304.350,728	3	421.737,36 303.958,822	839.477
3	421.737,36 303.958,822	4	421.739,882 303.963,343	5.177
4	421.739,882 303.963,343	1	420.997,385 304.355,31	839.606

**** Lungimile segmentelor sunt determinate în planul de proiecție Stereo 70 și sunt rotunjite la 1 milimetru.**

***** Distanța dintre puncte este formată din segmente cumulate ce sunt mai mici decât valoarea 1 milimetru.**

**DATE DESPRE IMOBILUL NR. 1130**

Oficiul de Cadastru și Publicitate Imobiliară DOLJ
Biroul de Cadastru și Publicitate Imobiliară Craiova

A. Partea I. Descrierea imobilului

TEREN Extravilan

Adresa: Jud. Dolj, T16/1, P63/3

Nr. Crt	Nr cadastral Nr. topografic	Suprafața* (mp)	Observații / Referințe
A1	30497	Din acte: 2.478 Masurata: 2.428	Sector cadastral:2 Teren neimprejmuit;

B. Partea II. Proprietari și acte

Inscrieri privitoare la dreptul de proprietate și alte drepturi reale		Referințe
51266 / 22/07/2011		
Act Notarial nr. CVC AUT NR 2260, din 30/10/2010 emis de BNP CRISTIAN MIHAIL (TDP NR 2480 DIN 2003 COMISIA JUDETEANA DOLJ);		
B1	Intabulare, drept de PROPRIETATECUMPARARE, dobandit prin Conventie, cota actuala 1/1, cota initiala 1/1 1) SC DELTA BERCENI INVEST SRL, CIF:19212462	A1

C. Partea III. SARCINI .

Inscrieri privind dezmembramintele dreptului de proprietate, drepturi reale de garanție și sarcini	Referințe
NU SUNT	

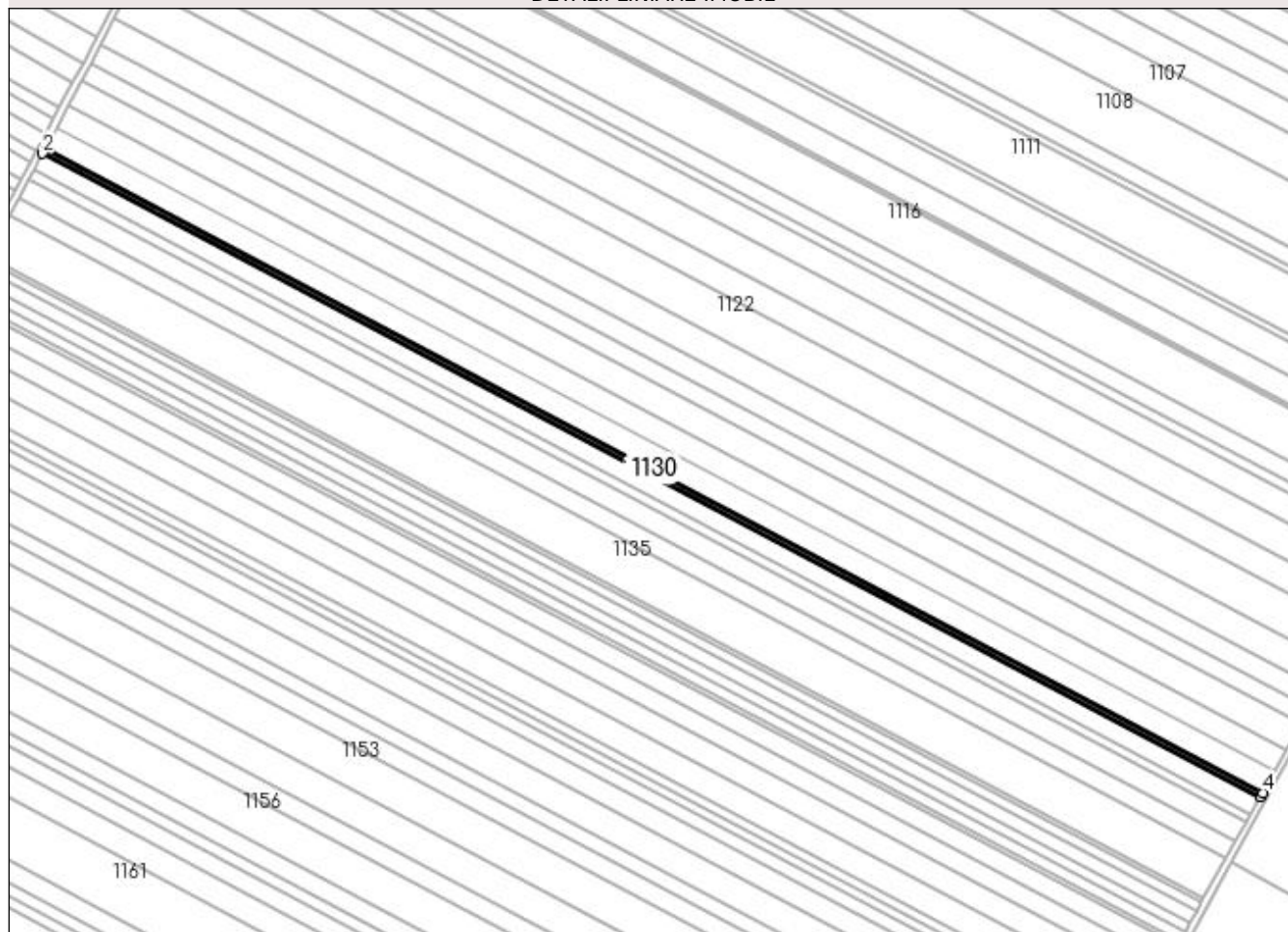
Anexa Nr. 1 La Partea I

Teren

Nr cadastral	Suprafața (mp)*	Observații / Referințe
30497	Din acte: 2.478 Masurata: 2.428	

* Suprafața este determinată în planul de proiecție Stereo 70.

DETALII LINIARE IMOBIL



Date referitoare la teren

Crt	Categorie folosință	Intra vilan	Suprafața (mp)	Tarla	Parcelă	Nr. topo	Observații / Referințe
1	arabil	NU	2.428	16/1	63/3	-	

Lungime Segmente

1) Valorile lungimilor segmentelor sunt obținute din proiecție în plan.

Punct început	X / Y	Punct sfârșit	X / Y	Lungime segment (** (m)
1	420.994,977 304.350,728	2	420.993,632 304.348,168	2.892
2	420.993,632 304.348,168	3	421.735,95 303.956,296	839.405
3	421.735,95 303.956,296	4	421.737,36 303.958,822	2.893
4	421.737,36 303.958,822	1	420.994,977 304.350,728	839.477

**** Lungimile segmentelor sunt determinate în planul de proiecție Stereo 70 și sunt rotunjite la 1 milimetru.**

***** Distanța dintre puncte este formată din segmente cumulate ce sunt mai mici decât valoarea 1 milimetru.**

**DATE DESPRE IMOBILUL NR. 1131**

Oficiul de Cadastru și Publicitate Imobiliară DOLJ
 Biroul de Cadastru și Publicitate Imobiliară Craiova

A. Partea I. Descrierea imobilului

TEREN Extravilan

Adresa: Jud. Dolj, T 16/1, P. 65

Nr. Crt	Nr cadastral Nr. topografic	Suprafața* (mp)	Observații / Referințe
A1	30545	Din acte: 10.000 Masurata: 9.800	Sector cadastral:2 Teren neimprejmuit;

B. Partea II. Proprietari și acte

Inscrieri privitoare la dreptul de proprietate și alte drepturi reale		Referințe
108800 / 03/09/2014		
Act Notarial nr. CVC AUT NR 1338, din 02/09/2014 emis de BNP GAGEATU ILIE;		
B1	Intabulare, drept de PROPRIETATE, dobandit prin Conventie, cota actuala 1/1, cota initiala 1/1 1) SC DELTA BERCENI IMPEX SRL, CIF:999999999999	A1

C. Partea III. SARCINI .

Inscrieri privind dezmembramintele dreptului de proprietate, drepturi reale de garanție și sarcini	Referințe
NU SUNT	


Anexa Nr. 1 La Partea I

Teren

Nr cadastral	Suprafața (mp)*	Observații / Referințe
30545	Din acte: 10.000 Masurata: 9.800	

* Suprafața este determinată în planul de proiecție Stereo 70.

DETALII LINIARE IMOBIL



Date referitoare la teren

Crt	Categorie folosință	Intra vilan	Suprafața (mp)	Tarla	Parcelă	Nr. topo	Observații / Referințe
1	arabil	NU	9.800	16/1	65	-	

Lungime Segmente

1) Valorile lungimilor segmentelor sunt obținute din proiecție în plan.

Punct început	X / Y	Punct sfârșit	X / Y	Lungime segment (** (m)
1	421.735,95 303.956,296	2	420.993,632 304.348,168	839.405
2	420.993,632 304.348,168	3	420.988,2 304.337,831	11.677
3	420.988,2 304.337,831	4	421.730,261 303.946,095	839.114
4	421.730,261 303.946,095	1	421.735,95 303.956,296	11.68

**** Lungimile segmentelor sunt determinate în planul de proiecție Stereo 70 și sunt rotunjite la 1 milimetru.**

***** Distanța dintre puncte este formată din segmente cumulate ce sunt mai mici decât valoarea 1 milimetru.**

**DATE DESPRE IMOBILUL NR. 1132**

Oficiul de Cadastru și Publicitate Imobiliară DOLJ
Biroul de Cadastru și Publicitate Imobiliară Craiova

A. Partea I. Descrierea imobilului

TEREN Extravilan

Adresa: Jud. Dolj, T 16/1, P. 64/1

Nr. Crt	Nr cadastral Nr. topografic	Suprafața* (mp)	Observații / Referințe
A1	31036	Din acte: 5.000 Masurata: 4.901	Sector cadastral:2 Teren neimprejmuit;

B. Partea II. Proprietari și acte

Inscrieri privitoare la dreptul de proprietate și alte drepturi reale	Referințe
88470 / 17/10/2012	
Act Notarial nr. CONTRACT DE VANZARE NR 1537, din 28/09/2012 emis de NP. CHIRITA FLORIAN;	
B1	A1
Intabulare, drept de PROPRIETATE, dobandit prin Conventie, cota actuala 1/1, cota initiala 1/1 1) TONCEA NICOLETA MARIANA	
8743 / 27/01/2014	
Act Notarial nr. CONTRACT DE IPOTECA IMOBILIARA AUT NR 71, din 24/01/2014 emis de BNP CHIRITA FLORIAN;	
B2	A1
Se noteaza interdictiile de instrainare, grevare, inchiriere, dezmembrare, alipire, construire, demolare, restructurare, amenajare 1) BANCA COMERCIALA CARPATICA SA, CIF:11447021	

C. Partea III. SARCINI


Inscrieri privind dezmembramintele dreptului de proprietate, drepturi reale de garanție și sarcini	Referințe
8743 / 27/01/2014	
Act Notarial nr. CONTRACT DE IPOTECA IMOBILIARA AUT NR 71, din 24/01/2014 emis de BNP CHIRITA FLORIAN;	
C1	A1
Intabulare, drept de IPOTECA, Valoare:1500000 LEIPLUS CELELALTE OBLIGATII DE PALTA AFERENTE CREDITULUI, dobandit prin Conventie, cota actuala 1/1, cota initiala 1/1 1) BANCA COMERCIALA CARPATICA SA, CIF:11447021	
71848 / 28/03/2018	
Hotarare Judecatoreasca nr. SI PROCES - VERBAL DE APLICARE A SECHESTRULUI DOSAR NR 481/D/P/2016, din 15/03/2018 emis de PARCHETUL DE PE LANGA INALTA CURTE (DE CASATIE SI JUSTITIE; DOSAR NR 481/D/P/2016);	
C2	A1
se notează ipoteca legală măsură asigurătorie-sechestrul pentru suma de 6.200.653,26 USD, echivalent a 25.718.449,53 lei instituită în condițiile C.proc.pen., asupra imobilul de sub A 1 PARCHETUL DE PE LANGA INALTA CURTE DE CASATIE SI JUSTITIE - DIRECTIA DE INVESTIGARE A 1) INFRACTIUNILOR DE CRIMINALITATE ORGANIZATA SI TERRORISM STRUCTURA CENTRALA, CIF: 999999999999	
43647 / 06/03/2019	
Act Administrativ nr. PROCES VERBAL DE SECHESTRU ASIGURATOR NR 1750, din 25/02/2019 emis de MFP ANAF DGRFP PLOIESTI (AJFP TELEORMAN SFO ZIMNICEA);	
C3	A1
Intabulare, drept de IPOTECA LEGALA, Valoare:3568833 RON, INSTITUIT CA MĂSURĂ EXECUTORIE-SECHESTRU ÎN CONDIȚIILE CODULUI DE PROCEDURĂ FISCALĂ, cota initiala 1/1 1) MFP ANAF DGRFP PLOIESTI AJFP TELEORMAN SFO ZIMNICEA, CIF:999999999999	
114247 / 20/04/2021	
Hotarare Judecatoreasca nr. SENTINTA PENALA NR 2292/F, din 01/11/2018 emis de TRIBUNALUL BUCURESTI SECTIA PENALA (DOSAR 15884/3/2016);	
C4	A1
se noteaza IPOTECA LEGALA 1 instituită ca măsură asigurătorie sechestrul în condițiile Codului procedură penală pentru suma de 3.543.833 LEI in favoarea 1) MINISTERUL PUBLIC- PARCHETUL DE PE LANGA INALTA CURTE DE CASATIE SI JUSTITIE - DIRECTIA NATIONALA ANTICORUPTIE, CIF:999999999999	

Anexa Nr. 1 La Partea I

Teren

Nr cadastral	Suprafața (mp)*	Observații / Referințe
31036	Din acte: 5.000 Masurata: 4.901	

* Suprafața este determinată în planul de proiecție Stereo 70.



Date referitoare la teren

Crt	Categorie folosință	Intra vilan	Suprafața (mp)	Tarla	Parcelă	Nr. topo	Observații / Referințe
1	arabil	NU	4.901	16/1	64/1	-	

Lungime Segmente

1) Valorile lungimilor segmentelor sunt obținute din proiecție în plan.

Punct început	X / Y	Punct sfârșit	X / Y	Lungime segment (** (m)
1	420.988,2 304.337,831	2	420.985,482 304.332,661	5.841
2	420.985,482 304.332,661	3	421.727,414 303.940,992	838.968

Punct început	X / Y	Punct sfârșit	X / Y	Lungime segment (** (m)
3	421.727,414 303.940,992	4	421.730,261 303.946,095	5.843
4	421.730,261 303.946,095	1	420.988,2 304.337,831	839.114

** Lungimile segmentelor sunt determinate în planul de proiecție Stereo 70 și sunt rotunjite la 1 milimetru.

*** Distanța dintre puncte este formată din segmente cumulate ce sunt mai mici decât valoarea 1 milimetru.

**DATE DESPRE IMOBILUL NR. 1133**

Oficiul de Cadastru și Publicitate Imobiliară DOLJ
Biroul de Cadastru și Publicitate Imobiliară Craiova

A. Partea I. Descrierea imobilului

TEREN Extravilan

Adresa: Jud. Dolj, T 16/1, P 65/1

Nr. Crt	Nr cadastral Nr. topografic	Suprafața* (mp)	Observații / Referințe
A1	32324	Din acte: 11.400 Masurata: 11.172	Sector cadastral:2 Teren neimprejmuit;

B. Partea II. Proprietari și acte

Inscrieri privitoare la dreptul de proprietate și alte drepturi reale		Referințe
144255 / 20/11/2015		
Act Notarial nr. CVC AUT NR 1767, din 04/08/2010 emis de NP CRISTIAN MIHAIL;		
B1	Intabulare, drept de PROPRIETATE, dobandit prin Conventie, cota actuala 1/1, cota initiala 1/1 1) S.C DELTA BERCENI INVEST S.R.L, CIF:22046319	A1

C. Partea III. SARCINI .

Inscrieri privind dezmembramintele dreptului de proprietate, drepturi reale de garanție și sarcini	Referințe
NU SUNT	

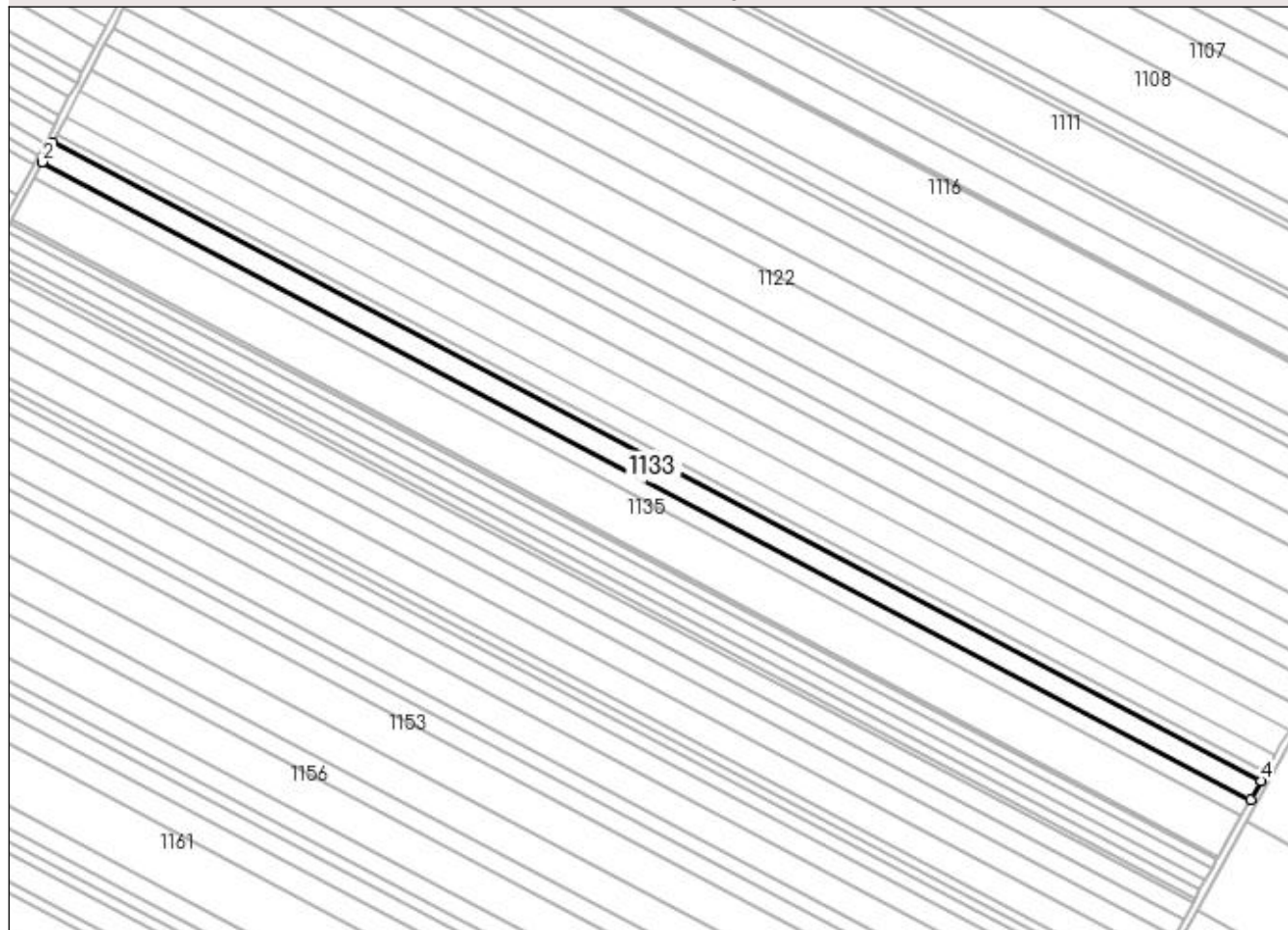
Anexa Nr. 1 La Partea I

Teren

Nr cadastral	Suprafața (mp)*	Observații / Referințe
32324	Din acte: 11.400 Masurata: 11.172	

* Suprafața este determinată în planul de proiecție Stereo 70.

DETALII LINIARE IMOBIL



Date referitoare la teren

Crt	Categorie folosință	Intravilan	Suprafața (mp)	Tarla	Parcelă	Nr. topo	Observații / Referințe
1	arabil	NU	11.172	16/1	65/1	-	

Lungime Segmente

1) Valorile lungimilor segmentelor sunt obținute din proiecție în plan.

Punct început	X / Y	Punct sfârșit	X / Y	Lungime segment (** (m)
1	420.985,482 304.332,661	2	420.979,286 304.320,871	13.319
2	420.979,286 304.320,871	3	421.720,924 303.929,358	838.635
3	421.720,924 303.929,358	4	421.727,414 303.940,992	13.323
4	421.727,414 303.940,992	1	420.985,482 304.332,661	838.968

**** Lungimile segmentelor sunt determinate în planul de proiecție Stereo 70 și sunt rotunjite la 1 milimetru.**

***** Distanța dintre puncte este formată din segmente cumulate ce sunt mai mici decât valoarea 1 milimetru.**

**DATE DESPRE IMOBILUL NR. 1134**

Oficiul de Cadastru și Publicitate Imobiliară DOLJ
 Biroul de Cadastru și Publicitate Imobiliară Craiova

A. Partea I. Descrierea imobilului

TEREN Extravilan

Adresa: Jud. Dolj, T 16/1, P 65/2

Nr. Crt	Nr cadastral Nr. topografic	Suprafața* (mp)	Observații / Referințe
A1	30425	Din acte: 10.000 Masurata: 9.800	Sector cadastral:2 Teren neimprejmuit;

B. Partea II. Proprietari și acte

Inscrieri privitoare la dreptul de proprietate și alte drepturi reale		Referințe
47405 / 07/07/2011		
Act Notarial nr. CVC 1655, din 30/07/2010 emis de BNP CRISTIAN MIHAIL;		
B1	Intabulare, drept de PROPRIETATE, dobandit prin Conventie, cota actuala 1/1, cota initiala 1/1 1) SC DELTA BERCENI INVEST SRL, CIF:19212462	A1

C. Partea III. SARCINI .

Inscrieri privind dezmembramintele dreptului de proprietate, drepturi reale de garanție și sarcini	Referințe
NU SUNT	


Anexa Nr. 1 La Partea I

Teren

Nr cadastral	Suprafața (mp)*	Observații / Referințe
30425	Din acte: 10.000 Masurata: 9.800	

* Suprafața este determinată în planul de proiecție Stereo 70.

DETALII LINIARE IMOBIL



Date referitoare la teren

Crt	Categorie folosință	Intra vilan	Suprafața (mp)	Tarla	Parcelă	Nr. topo	Observații / Referințe
1	arabil	NU	9.800	16/1	65/2	-	

Lungime Segmente

1) Valorile lungimilor segmentelor sunt obținute din proiecție în plan.

Punct început	X / Y	Punct sfârșit	X / Y	Lungime segment (** (m)
1	420.979,286 304.320,871	2	420.973,849 304.310,525	11.688
2	420.973,849 304.310,525	3	421.715,229 303.919,148	838.344
3	421.715,229 303.919,148	4	421.720,924 303.929,358	11.691
4	421.720,924 303.929,358	1	420.979,286 304.320,871	838.635

**** Lungimile segmentelor sunt determinate în planul de proiecție Stereo 70 și sunt rotunjite la 1 milimetru.**

***** Distanța dintre puncte este formată din segmente cumulate ce sunt mai mici decât valoarea 1 milimetru.**

**DATE DESPRE IMOBILUL NR. 1135**

Oficiul de Cadastru și Publicitate Imobiliară DOLJ
Biroul de Cadastru și Publicitate Imobiliară Craiova

A. Partea I. Descrierea imobilului

TEREN Extravilan

Adresa: Jud. Dolj, T 16/1, P 66

Nr. Crt	Nr cadastral Nr. topografic	Suprafața* (mp)	Observații / Referințe
A1	30496	Din acte: 24.212 Masurata: 23.726	Sector cadastral:2 Teren neimprejmuit;

B. Partea II. Proprietari și acte

Inscrieri privitoare la dreptul de proprietate și alte drepturi reale		Referințe
54124 / 04/08/2011		
Act Notarial nr. CVC 2032, din 08/09/2010 emis de BNP CRISTIAN MIHAIL;		
B1	Intabulare, drept de PROPRIETATE, dobandit prin Conventie, cota actuala 1/1, cota initiala 1/1 1) SC DELTA BERCENI INVEST SRL, CIF:19212462	A1

C. Partea III. SARCINI .


Inscrieri privind dezmembramintele dreptului de proprietate, drepturi reale de garanție și sarcini	Referințe
NU SUNT	

Anexa Nr. 1 La Partea I

Teren

Nr cadastral	Suprafața (mp)*	Observații / Referințe
30496	Din acte: 24.212 Masurata: 23.726	

* Suprafața este determinată în planul de proiecție Stereo 70.



Date referitoare la teren

Crt	Categorie folosință	Intra vilan	Suprafața (mp)	Tarla	Parcelă	Nr. topo	Observații / Referințe
1	arabil	NU	23.726	16/1	66	-	

Lungime Segmente

1) Valorile lungimilor segmentelor sunt obținute din proiecție în plan.

Punct început	X / Y	Punct sfârșit	X / Y	Lungime segment (** (m)
1	420.973,849 304.310,525	2	420.960,678 304.285,462	28.313
2	420.960,678 304.285,462	3	421.701,433 303.894,415	837.637
3	421.701,433 303.894,415	4	421.715,229 303.919,148	28.321
4	421.715,229 303.919,148	1	420.973,849 304.310,525	838.344

**** Lungimile segmentelor sunt determinate în planul de proiecție Stereo 70 și sunt rotunjite la 1 milimetru.**

***** Distanța dintre puncte este formată din segmente cumulate ce sunt mai mici decât valoarea 1 milimetru.**

**DATE DESPRE IMOBILUL NR. 1136**

Oficiul de Cadastru și Publicitate Imobiliară DOLJ
Biroul de Cadastru și Publicitate Imobiliară Craiova

A. Partea I. Descrierea imobilului

TEREN Extravilan

Adresa: Jud. Dolj, T16/1, P66/1

Nr. Crt	Nr cadastral Nr. topografic	Suprafața* (mp)	Observații / Referințe
A1	31258	Din acte: 2.000 Masurata: 1.960	Sector cadastral:2 Teren neimprejmuit;

B. Partea II. Proprietari și acte

Inscrieri privitoare la dreptul de proprietate și alte drepturi reale		Referințe
55758 / 10/06/2013		
Act Notarial nr. CONTRACT DE VANZARE AUT NR 2520, din 05/06/2013 emis de NP FAURAR VIRGIL CLAUDIU;		
B1	Intabulare, drept de PROPRIETATE, dobandit prin Conventie, cota actuala 1/1, cota initiala 1/1 1) SC RURAL OLTENIA SRL, CIF:9999999999999	A1

C. Partea III. SARCINI .


Inscrieri privind dezmembramintele dreptului de proprietate, drepturi reale de garanție și sarcini	Referințe
NU SUNT	

Anexa Nr. 1 La Partea I

Teren

Nr cadastral	Suprafața (mp)*	Observații / Referințe
31258	Din acte: 2.000 Masurata: 1.960	

* Suprafața este determinată în planul de proiecție Stereo 70.



Date referitoare la teren

Crt	Categorie folosință	Intra vilan	Suprafața (mp)	Tarla	Parcelă	Nr. topo	Observații / Referințe
1	arabil	NU	1.960	16/1	66/1	-	

Lungime Segmente

1) Valorile lungimilor segmentelor sunt obținute din proiecție în plan.

Punct început	X / Y	Punct sfârșit	X / Y	Lungime segment (** (m)
1	420.960,678 304.285,462	2	420.959,59 304.283,39	2.34
2	420.959,59 304.283,39	3	421.700,293 303.892,371	837.579
3	421.700,293 303.892,371	4	421.701,433 303.894,415	2.341
4	421.701,433 303.894,415	1	420.960,678 304.285,462	837.637

**** Lungimile segmentelor sunt determinate în planul de proiecție Stereo 70 și sunt rotunjite la 1 milimetru.**

***** Distanța dintre puncte este formată din segmente cumulate ce sunt mai mici decât valoarea 1 milimetru.**

**DATE DESPRE IMOBILUL NR. 1137**

Oficiul de Cadastru și Publicitate Imobiliară DOLJ
Biroul de Cadastru și Publicitate Imobiliară Craiova

A. Partea I. Descrierea imobilului

TEREN Extravilan

Adresa: Jud. Dolj, T16/1, P67

Nr. Crt	Nr cadastral Nr. topografic	Suprafața* (mp)	Observații / Referințe
A1	30790	Din acte: 5.000 Masurata: 4.900	Sector cadastral:2 Teren neimprejmuit;

B. Partea II. Proprietari și acte

Inscrieri privitoare la dreptul de proprietate și alte drepturi reale		Referințe
62831 / 30/07/2012		
Act Notarial nr. CONTRACT DE VANZARE CUMPARARE AUT. NR. 1836, din 26/07/2012 emis de NP SOROP AO (ACT ADITIONAL AUT. NR. 1836/2012- NP SOROP AO);		
B1	Intabulare, drept de PROPRIETATE, dobandit prin Conventie, cota actuala 1/1, cota initiala 1/1 1) SC RURAL AGRICOLA DOLJ SRL, CIF:32630322	A1

C. Partea III. SARCINI .


Inscrieri privind dezmembramintele dreptului de proprietate, drepturi reale de garanție și sarcini	Referințe
NU SUNT	

Anexa Nr. 1 La Partea I

Teren

Nr cadastral	Suprafața (mp)*	Observații / Referințe
30790	Din acte: 5.000 Masurata: 4.900	

* Suprafața este determinată în planul de proiecție Stereo 70.



Date referitoare la teren

Crt	Categorie folosință	Intra vilan	Suprafața (mp)	Tarla	Parcelă	Nr. topo	Observații / Referințe
1	arabil	NU	4.900	16/1	67	-	

Lungime Segmente

1) Valorile lungimilor segmentelor sunt obținute din proiecție în plan.

Punct început	X / Y	Punct sfârșit	X / Y	Lungime segment (** (m)
1	420.959,59 304.283,39	2	420.956,868 304.278,211	5.851
2	420.956,868 304.278,211	3	421.697,442 303.887,26	837.433
3	421.697,442 303.887,26	4	421.700,293 303.892,371	5.852
4	421.700,293 303.892,371	1	420.959,59 304.283,39	837.579

**** Lungimile segmentelor sunt determinate în planul de proiecție Stereo 70 și sunt rotunjite la 1 milimetru.**

***** Distanța dintre puncte este formată din segmente cumulate ce sunt mai mici decât valoarea 1 milimetru.**

**DATE DESPRE IMOBILUL NR. 1138**

Oficiul de Cadastru și Publicitate Imobiliară DOLJ
Biroul de Cadastru și Publicitate Imobiliară Craiova

A. Partea I. Descrierea imobilului

TEREN Extravilan

Adresa: Jud. Dolj, T16/1, P68

Nr. Crt	Nr cadastral Nr. topografic	Suprafața* (mp)	Observații / Referințe
A1		Din acte: 7.024 Masurata: 7.002	Sector cadastral:2 Teren neimprejmuit;

B. Partea II. Proprietari și acte

Inscrieri privitoare la dreptul de proprietate și alte drepturi reale		Referințe
/		
Act Administrativ nr. TDP 2060, din 14/09/2002 emis de COMISIA JUDETEANA;		
B1	Intabulare, drept de PROPRIETATE, dobandit prin Reconstituire, cota actuala 1/1, cota initiala 1/1 1) DUMITRESCU ION, LIPSA CNP	A1

C. Partea III. SARCINI .

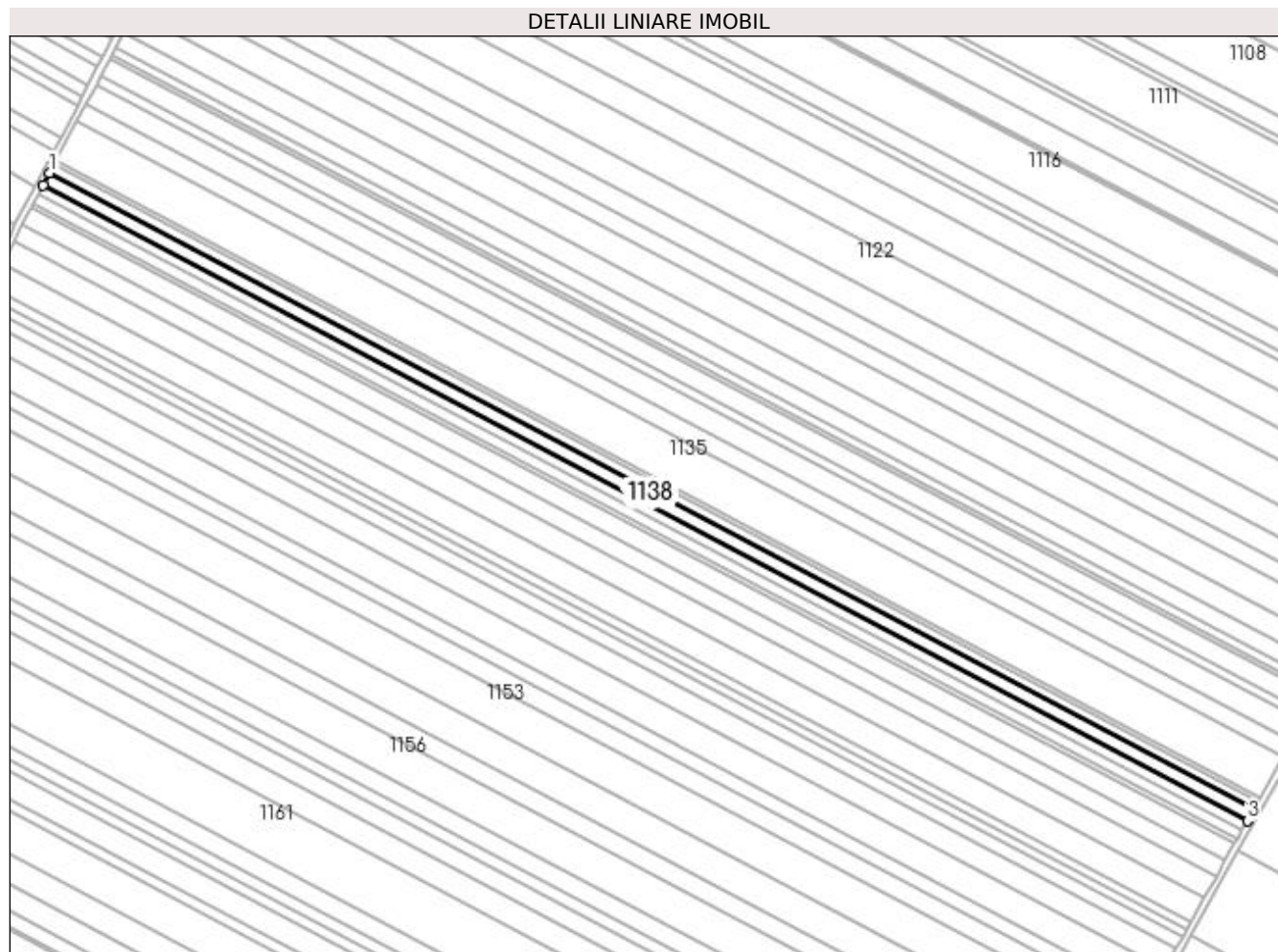
Inscrieri privind dezmembramintele dreptului de proprietate, drepturi reale de garanție și sarcini	Referințe
NU SUNT	

Anexa Nr. 1 La Partea I

Teren

Nr cadastral	Suprafața (mp)*	Observații / Referințe
	Din acte: 7.024 Masurata: 7.002	

* Suprafața este determinată în planul de proiecție Stereo 70.



Date referitoare la teren

Crt	Categorie folosință	Intra vilan	Suprafața (mp)	Tarla	Parcelă	Nr. topo	Observații / Referințe
1	arabil	NU	7.002	16/1	68	-	IMOBIL DIMINUAT CU 0.31% FATA DE SUPRAFATA DIN ACT

Lungime Segmente

1) Valorile lungimilor segmentelor sunt obținute din proiecție în plan.

Punct început	X / Y	Punct sfârșit	X / Y	Lungime segment (** (m)
1	420.956,868 304.278,211	2	420.952,978 304.270,809	8.362
2	420.952,978 304.270,809	3	421.693,368 303.879,955	837.224
3	421.693,368 303.879,955	4	421.697,442 303.887,26	8.365
4	421.697,442 303.887,26	1	420.956,868 304.278,211	837.433

**** Lungimile segmentelor sunt determinate în planul de proiecție Stereo 70 și sunt rotunjite la 1 milimetru.**

***** Distanța dintre puncte este formată din segmente cumulate ce sunt mai mici decât valoarea 1 milimetru.**

**DATE DESPRE IMOBILUL NR. 1139**

Oficiul de Cadastru și Publicitate Imobiliară DOLJ
Biroul de Cadastru și Publicitate Imobiliară Craiova

A. Partea I. Descrierea imobilului

TEREN Extravilan

Adresa: Jud. Dolj, T 16/1, P 68/1

Nr. Crt	Nr cadastral Nr. topografic	Suprafața* (mp)	Observații / Referințe
A1	31228	Din acte: 5.721 Masurata: 5.607	Sector cadastral:2 Teren neimprejmuit;

B. Partea II. Proprietari și acte

Inscrieri privitoare la dreptul de proprietate și alte drepturi reale		Referințe
55752 / 10/06/2013		
Act Notarial nr. CONTRACT DE VANZARE AUT NR 2520, din 05/06/2013 emis de BNP FAURAR VIRGIL CLAUDIU;		
B1	Intabulare, drept de PROPRIETATE, dobandit prin Conventie, cota actuala 1/1, cota initiala 1/1 1) SC RURAL OLTENIA SRL, CIF:9999999999999	A1

C. Partea III. SARCINI .


Inscrieri privind dezmembramintele dreptului de proprietate, drepturi reale de garanție și sarcini	Referințe
NU SUNT	

Anexa Nr. 1 La Partea I

Teren

Nr cadastral	Suprafața (mp)*	Observații / Referințe
31228	Din acte: 5.721 Masurata: 5.607	

* Suprafața este determinată în planul de proiecție Stereo 70.



Date referitoare la teren

Crt	Categorie folosință	Intra vilan	Suprafața (mp)	Tarla	Parcelă	Nr. topo	Observații / Referințe
1	arabil	NU	5.607	16/1	68/1	-	

Lungime Segmente

1) Valorile lungimilor segmentelor sunt obținute din proiecție în plan.

Punct început	X / Y	Punct sfârșit	X / Y	Lungime segment (** (m)
1	421.693,368 303.879,955	2	420.952,978 304.270,809	837.224
2	420.952,978 304.270,809	3	420.949,862 304.264,88	6.698
3	420.949,862 304.264,88	4	421.690,104 303.874,104	837.057
4	421.690,104 303.874,104	1	421.693,368 303.879,955	6.7

**** Lungimile segmentelor sunt determinate în planul de proiecție Stereo 70 și sunt rotunjite la 1 milimetru.**

***** Distanța dintre puncte este formată din segmente cumulate ce sunt mai mici decât valoarea 1 milimetru.**

**DATE DESPRE IMOBILUL NR. 1140**

Oficiul de Cadastru și Publicitate Imobiliară DOLJ
Biroul de Cadastru și Publicitate Imobiliară Craiova

A. Partea I. Descrierea imobilului

TEREN Extravilan

Adresa: Jud. Dolj, T16/1, P59

Nr. Crt	Nr cadastral Nr. topografic	Suprafața* (mp)	Observații / Referințe
A1	32676	Din acte: 5.230 Masurata: 5.126	Sector cadastral:2 Teren neimprejmuit;

B. Partea II. Proprietari și acte

Inscrieri privitoare la dreptul de proprietate și alte drepturi reale		Referințe
126766 / 30/09/2016		
Hotarare Judecatoreasca nr. SC 100, din 08/01/2008 emis de JUDECATORIA CRAIOVA;		
B1	Intabulare, drept de PROPRIETATE, dobandit prin Hotarare Judecatoreasca, cota actuala 1/1, cota initiala 1/1 1) MOROIANU SERGIU	A1

C. Partea III. SARCINI .

Inscrieri privind dezmembramintele dreptului de proprietate, drepturi reale de garanție și sarcini	Referințe
NU SUNT	


Anexa Nr. 1 La Partea I

Teren

Nr cadastral	Suprafața (mp)*	Observații / Referințe
32676	Din acte: 5.230 Masurata: 5.126	

* Suprafața este determinată în planul de proiecție Stereo 70.

DETALII LINIARE IMOBIL



Date referitoare la teren

Crt	Categorie folosință	Intra vilan	Suprafața (mp)	Tarla	Parcelă	Nr. topo	Observații / Referințe
1	arabil	NU	5.126	16/1	59	-	

Lungime Segmente

1) Valorile lungimilor segmentelor sunt obținute din proiecție în plan.

Punct început	X / Y	Punct sfârșit	X / Y	Lungime segment (** (m)
1	420.949,862 304.264,88	2	420.947,013 304.259,458	6.124
2	420.947,013 304.259,458	3	421.687,12 303.868,754	836.904
3	421.687,12 303.868,754	4	421.690,104 303.874,104	6.126
4	421.690,104 303.874,104	1	420.949,862 304.264,88	837.057

**** Lungimile segmentelor sunt determinate în planul de proiecție Stereo 70 și sunt rotunjite la 1 milimetru.**

***** Distanța dintre puncte este formată din segmente cumulate ce sunt mai mici decât valoarea 1 milimetru.**

**DATE DESPRE IMOBILUL NR. 1141**

Oficiul de Cadastru și Publicitate Imobiliară DOLJ
Biroul de Cadastru și Publicitate Imobiliară Craiova

A. Partea I. Descrierea imobilului

TEREN Extravilan

Adresa: Jud. Dolj, T16/1, P69/1

Nr. Crt	Nr cadastral Nr. topografic	Suprafața* (mp)	Observații / Referințe
A1	30352	Din acte: 2.546 Masurata: 2.495	Sector cadastral:2 Teren neimprejmuit;

B. Partea II. Proprietari și acte

Inscrieri privitoare la dreptul de proprietate și alte drepturi reale		Referințe
39904 / 09/06/2011		
Act Notarial nr. 2243, din 30/09/2010 emis de BNP CRISTIAN MIHAIL;		
B1	Intabulare, drept de PROPRIETATECUMPARARE, dobandit prin Conventie, cota actuala 1/1, cota initiala 1/1 1) SC DELTA BERCENI INVEST SRL, CIF:99999999999999	A1

C. Partea III. SARCINI .

Inscrieri privind dezmembramintele dreptului de proprietate, drepturi reale de garanție și sarcini	Referințe
NU SUNT	


Anexa Nr. 1 La Partea I

Teren

Nr cadastral	Suprafața (mp)*	Observații / Referințe
30352	Din acte: 2.546 Masurata: 2.495	

* Suprafața este determinată în planul de proiecție Stereo 70.

DETALII LINIARE IMOBIL



Date referitoare la teren

Crt	Categorie folosință	Intra vilan	Suprafața (mp)	Tarla	Parcelă	Nr. topo	Observații / Referințe
1	arabil	NU	2.495	16/1	69/1	-	

Lungime Segmente

1) Valorile lungimilor segmentelor sunt obținute din proiecție în plan.

Punct început	X / Y	Punct sfârșit	X / Y	Lungime segment (** (m)
1	421.687,12 303.868,754	2	420.947,013 304.259,458	836.904
2	420.947,013 304.259,458	3	420.945,626 304.256,819	2.981
3	420.945,626 304.256,819	4	421.685,667 303.866,149	836.829
4	421.685,667 303.866,149	1	421.687,12 303.868,754	2.982

**** Lungimile segmentelor sunt determinate în planul de proiecție Stereo 70 și sunt rotunjite la 1 milimetru.**

***** Distanța dintre puncte este formată din segmente cumulate ce sunt mai mici decât valoarea 1 milimetru.**

**DATE DESPRE IMOBILUL NR. 1142**

Oficiul de Cadastru și Publicitate Imobiliară DOLJ
 Biroul de Cadastru și Publicitate Imobiliară Craiova

A. Partea I. Descrierea imobilului

TEREN Extravilan

Adresa: Jud. Dolj, T 16/1, P 70

Nr. Crt	Nr cadastral Nr. topografic	Suprafața* (mp)	Observații / Referințe
A1	30363	Din acte: 10.000 Masurata: 9.800	Sector cadastral:2 Teren neimprejmuit;

B. Partea II. Proprietari și acte

Inscrieri privitoare la dreptul de proprietate și alte drepturi reale		Referințe
39886 / 09/06/2011		
Act Notarial nr. CVC 1824, din 05/08/2010 emis de BNP CRISTIAN MIHAIL;		
B1	Intabulare, drept de PROPRIETATE, dobandit prin Conventie, cota actuala 1/1, cota initiala 1/1 1) SC DELTA BERCENI INVEST SRL, CIF:99999999999999	A1

C. Partea III. SARCINI .


Inscrieri privind dezmembramintele dreptului de proprietate, drepturi reale de garanție și sarcini	Referințe
NU SUNT	

Anexa Nr. 1 La Partea I

Teren

Nr cadastral	Suprafața (mp)*	Observații / Referințe
30363	Din acte: 10.000 Masurata: 9.800	

* Suprafața este determinată în planul de proiecție Stereo 70.



Date referitoare la teren

Crt	Categorie folosință	Intra vilan	Suprafața (mp)	Tarla	Parcelă	Nr. topo	Observații / Referințe
1	arabil	NU	9.800	16/1	70	-	

Lungime Segmente

1) Valorile lungimilor segmentelor sunt obținute din proiecție în plan.

Punct început	X / Y	Punct sfârșit	X / Y	Lungime segment (** (m)
1	420.945,626 304.256,819	2	420.940,177 304.246,451	11.713
2	420.940,177 304.246,451	3	421.679,96 303.855,918	836.537
3	421.679,96 303.855,918	4	421.685,667 303.866,149	11.716
4	421.685,667 303.866,149	1	420.945,626 304.256,819	836.829

**** Lungimile segmentelor sunt determinate în planul de proiecție Stereo 70 și sunt rotunjite la 1 milimetru.**

***** Distanța dintre puncte este formată din segmente cumulate ce sunt mai mici decât valoarea 1 milimetru.**

**DATE DESPRE IMOBILUL NR. 1143**

Oficiul de Cadastru și Publicitate Imobiliară DOLJ
 Biroul de Cadastru și Publicitate Imobiliară Craiova

A. Partea I. Descrierea imobilului

TEREN Extravilan

Adresa: Jud. Dolj, T16/1, P71

Nr. Crt	Nr cadastral Nr. topografic	Suprafața* (mp)	Observații / Referințe
A1	30343	Din acte: 10.000 Masurata: 9.800	Sector cadastral:2 Teren neimprejmuit;

B. Partea II. Proprietari și acte

Inscrieri privitoare la dreptul de proprietate și alte drepturi reale		Referințe
39890 / 09/06/2011		
Act Notarial nr. CVC 1569, din 26/07/2010 emis de BNP CRISTIAN MIHAIL (TDP 2126/2002 CJ DOLJ);		
B1	Intabulare, drept de PROPRIETATE, dobandit prin Conventie, cota actuala 1/1, cota initiala 1/1 1) SC DELTA BERCENI INVEST SRL, CIF:99999999999999	A1

C. Partea III. SARCINI .


Inscrieri privind dezmembramintele dreptului de proprietate, drepturi reale de garanție și sarcini	Referințe
NU SUNT	

Anexa Nr. 1 La Partea I

Teren

Nr cadastral	Suprafața (mp)*	Observații / Referințe
30343	Din acte: 10.000 Masurata: 9.800	

* Suprafața este determinată în planul de proiecție Stereo 70.



Date referitoare la teren

Crt	Categorie folosință	Intra vilan	Suprafața (mp)	Tarla	Parcelă	Nr. topo	Observații / Referințe
1	arabil	NU	9.800	16/1	71	-	

Lungime Segmente

1) Valorile lungimilor segmentelor sunt obținute din proiecție în plan.

Punct început	X / Y	Punct sfârșit	X / Y	Lungime segment (** (m)
1	420.940,177 304.246,451	2	420.934,727 304.236,079	11.717
2	420.934,727 304.236,079	3	421.674,25 303.845,682	836.245
3	421.674,25 303.845,682	4	421.679,96 303.855,918	11.72
4	421.679,96 303.855,918	1	420.940,177 304.246,451	836.537

**** Lungimile segmentelor sunt determinate în planul de proiecție Stereo 70 și sunt rotunjite la 1 milimetru.**

***** Distanța dintre puncte este formată din segmente cumulate ce sunt mai mici decât valoarea 1 milimetru.**

**DATE DESPRE IMOBILUL NR. 1144**

Oficiul de Cadastru și Publicitate Imobiliară DOLJ
Biroul de Cadastru și Publicitate Imobiliară Craiova

A. Partea I. Descrierea imobilului

TEREN Extravilan

Adresa: Jud. Dolj, T16/1, P72

Nr. Crt	Nr cadastral Nr. topografic	Suprafața* (mp)	Observații / Referințe
A1		Din acte: 12.500 Masurata: 12.461	Sector cadastral:2 Teren neimprejmuit;

B. Partea II. Proprietari și acte

Inscrieri privitoare la dreptul de proprietate și alte drepturi reale		Referințe
/		
Act Administrativ nr. TDP 16283, din 30/08/2011 emis de COMISIA JUDETEANA;		
B1	Intabulare, drept de PROPRIETATE, dobandit prin Reconstituire, cota actuala 1/1, cota initiala 1/1 1) MITRICA IOANA, LIPSA CNP 2) MADARIE FLOAREA, DEFUNCT DEFUNCT:Da 3) MADARIE FLORICA, LIPSA CNP	A1

C. Partea III. SARCINI .


Inscrieri privind dezmembramintele dreptului de proprietate, drepturi reale de garanție și sarcini	Referințe
NU SUNT	

Anexa Nr. 1 La Partea I

Teren

Nr cadastral	Suprafața (mp)*	Observații / Referințe
	Din acte: 12.500 Masurata: 12.461	

* Suprafața este determinată în planul de proiecție Stereo 70.



Date referitoare la teren

Crt	Categorie folosință	Intra vilan	Suprafața (mp)	Tarla	Parcelă	Nr. topo	Observații / Referințe
1	arabil	NU	12.461	16/1	72	-	IMOBIL DIMINUAT CU 0.31% FATA DE SUPRAFATA DIN ACT

Lungime Segmente

1) Valorile lungimilor segmentelor sunt obținute din proiecție în plan.

Punct început	X / Y	Punct sfârșit	X / Y	Lungime segment (** (m)
1	420.934,727 304.236,079	2	420.927,793 304.222,885	14.905
2	420.927,793 304.222,885	3	421.666,988 303.832,662	835.873
3	421.666,988 303.832,662	4	421.674,25 303.845,682	14.908
4	421.674,25 303.845,682	1	420.934,727 304.236,079	836.245

**** Lungimile segmentelor sunt determinate în planul de proiecție Stereo 70 și sunt rotunjite la 1 milimetru.**

***** Distanța dintre puncte este formată din segmente cumulate ce sunt mai mici decât valoarea 1 milimetru.**

**DATE DESPRE IMOBILUL NR. 1145**

Oficiul de Cadastru și Publicitate Imobiliară DOLJ
Biroul de Cadastru și Publicitate Imobiliară Craiova

A. Partea I. Descrierea imobilului

TEREN Extravilan

Adresa: Jud. Dolj, T16/1, P73

Nr. Crt	Nr cadastral Nr. topografic	Suprafața* (mp)	Observații / Referințe
A1		Din acte: 14.000 Masurata: 13.956	Sector cadastral:2 Teren neimprejmuit;

B. Partea II. Proprietari și acte

Inscrieri privitoare la dreptul de proprietate și alte drepturi reale		Referințe
/		
Act Administrativ nr. TDP 2397, din 22/09/2003 emis de COMISIA JUDETEANA;		
B1	Intabulare, drept de PROPRIETATE, dobandit prin Reconstituire, cota actuala 1/1, cota initiala 1/1 1) NEAGOE IOANA, LIPSA CNP	A1

C. Partea III. SARCINI .


Inscrieri privind dezmembramintele dreptului de proprietate, drepturi reale de garanție și sarcini	Referințe
NU SUNT	

Anexa Nr. 1 La Partea I

Teren

Nr cadastral	Suprafața (mp)*	Observații / Referințe
	Din acte: 14.000 Masurata: 13.956	

* Suprafața este determinată în planul de proiecție Stereo 70.



Date referitoare la teren

Crt	Categorie folosință	Intra vilan	Suprafața (mp)	Tarla	Parcelă	Nr. topo	Observații / Referințe
1	arabil	NU	13.956	16/1	73	-	IMOBIL DIMINUAT CU 0.31% FATA DE SUPRAFATA DIN ACT

Lungime Segmente

1) Valorile lungimilor segmentelor sunt obținute din proiecție în plan.

Punct început	X / Y	Punct sfârșit	X / Y	Lungime segment (** (m)
1	420.927,793 304.222,885	2	420.920,024 304.208,102	16.7
2	420.920,024 304.208,102	3	421.658,85 303.818,073	835.456
3	421.658,85 303.818,073	4	421.666,988 303.832,662	16.705
4	421.666,988 303.832,662	1	420.927,793 304.222,885	835.873

**** Lungimile segmentelor sunt determinate în planul de proiecție Stereo 70 și sunt rotunjite la 1 milimetru.**

***** Distanța dintre puncte este formată din segmente cumulate ce sunt mai mici decât valoarea 1 milimetru.**

**DATE DESPRE IMOBILUL NR. 1146**

Oficiul de Cadastru și Publicitate Imobiliară DOLJ
Biroul de Cadastru și Publicitate Imobiliară Craiova

A. Partea I. Descrierea imobilului

TEREN Extravilan

Adresa: Jud. Dolj, T16/1, P74

Nr. Crt	Nr cadastral Nr. topografic	Suprafața* (mp)	Observații / Referințe
A1		Din acte: 4.878 Masurata: 4.863	Sector cadastral:2 Teren neimprejmuit;

B. Partea II. Proprietari și acte

Inscrieri privitoare la dreptul de proprietate și alte drepturi reale		Referințe
/		
Act Administrativ nr. TDP 3453, din 06/09/2005 emis de COMISIA JUDETEANA;		
B1	Intabulare, drept de PROPRIETATE, dobandit prin Reconstituire, cota actuala 1/1, cota initiala 1/1 1) EDU STEFAN, LIPSA CNP	A1

C. Partea III. SARCINI .


Inscrieri privind dezmembramintele dreptului de proprietate, drepturi reale de garanție și sarcini	Referințe
NU SUNT	

Anexa Nr. 1 La Partea I

Teren

Nr cadastral	Suprafața (mp)*	Observații / Referințe
	Din acte: 4.878 Masurata: 4.863	

* Suprafața este determinată în planul de proiecție Stereo 70.



Date referitoare la teren

Crt	Categorie folosință	Intra vilan	Suprafața (mp)	Tarla	Parcelă	Nr. topo	Observații / Referințe
1	arabil	NU	4.863	16/1	74	-	IMOBIL DIMINUAT CU 0.31% FATA DE SUPRAFATA DIN ACT

Lungime Segmente

1) Valorile lungimilor segmentelor sunt obținute din proiecție în plan.

Punct început	X / Y	Punct sfârșit	X / Y	Lungime segment (** (m)
1	420.920,024 304.208,102	2	420.917,316 304.202,949	5.821
2	420.917,316 304.202,949	3	421.656,014 303.812,988	835.31
3	421.656,014 303.812,988	4	421.658,85 303.818,073	5.823
4	421.658,85 303.818,073	1	420.920,024 304.208,102	835.456

**** Lungimile segmentelor sunt determinate în planul de proiecție Stereo 70 și sunt rotunjite la 1 milimetru.**

***** Distanța dintre puncte este formată din segmente cumulate ce sunt mai mici decât valoarea 1 milimetru.**

**DATE DESPRE IMOBILUL NR. 1147**

Oficiul de Cadastru și Publicitate Imobiliară DOLJ
 Biroul de Cadastru și Publicitate Imobiliară Craiova

A. Partea I. Descrierea imobilului

TEREN Extravilan

Adresa: Jud. Dolj, T16/1, P74/2

Nr. Crt	Nr cadastral Nr. topografic	Suprafața* (mp)	Observații / Referințe
A1		Din acte: 4.250 Masurata: 4.237	Sector cadastral:2 Teren neimprejmuit;

B. Partea II. Proprietari și acte

Inscrieri privitoare la dreptul de proprietate și alte drepturi reale		Referințe
/		
Act Administrativ nr. TDP 17101, din 06/12/2012 emis de COMISIA JUDETEANA;		
B1	Intabulare, drept de PROPRIETATE, dobandit prin Constituire, cota actuala 1/1, cota initiala 1/1 1) POPESCU MARIN, LIPSA CNP	A1


C. Partea III. SARCINI .

Inscrieri privind dezmembramintele dreptului de proprietate, drepturi reale de garanție și sarcini	Referințe
NU SUNT	

Anexa Nr. 1 La Partea I**Teren**

Nr cadastral	Suprafața (mp)*	Observații / Referințe
	Din acte: 4.250 Masurata: 4.237	

* Suprafața este determinată în planul de proiecție Stereo 70.

**Date referitoare la teren**

Crt	Categorie folosință	Intra vilan	Suprafața (mp)	Tarla	Parcelă	Nr. topo	Observații / Referințe
1	arabil	NU	4.237	16/1	74/2	-	IMOBIL DIMINUAT CU 0.31% FATA DE SUPRAFATA DIN ACT

Lungime Segmente

1) Valorile lungimilor segmentelor sunt obținute din proiecție în plan.

Punct început	X / Y	Punct sfârșit	X / Y	Lungime segment (** (m)
1	420.917,316 304.202,949	2	420.914,956 304.198,458	5.073
2	420.914,956 304.198,458	3	421.653,542 303.808,557	835.184
3	421.653,542 303.808,557	4	421.656,014 303.812,988	5.074
4	421.656,014 303.812,988	1	420.917,316 304.202,949	835.31

**** Lungimile segmentelor sunt determinate în planul de proiecție Stereo 70 și sunt rotunjite la 1 milimetru.**

***** Distanța dintre puncte este formată din segmente cumulate ce sunt mai mici decât valoarea 1 milimetru.**

**DATE DESPRE IMOBILUL NR. 1148**

Oficiul de Cadastru și Publicitate Imobiliară DOLJ
 Biroul de Cadastru și Publicitate Imobiliară Craiova

A. Partea I. Descrierea imobilului

TEREN Extravilan

Adresa: Jud. Dolj, T16/1, P74/3

Nr. Crt	Nr cadastral Nr. topografic	Suprafața* (mp)	Observații / Referințe
A1		Din acte: 7.050 Masurata: 7.028	Sector cadastral:2 Teren neimprejmuit;

B. Partea II. Proprietari și acte

Inscrieri privitoare la dreptul de proprietate și alte drepturi reale		Referințe
/		
Act Administrativ nr. TDP 3133, din 10/01/2005 emis de COMISIA JUDETEANA;		
B1	Intabulare, drept de PROPRIETATE, dobandit prin Reconstituire, cota actuala 1/1, cota initiala 1/1 1) PADUCEL ANDRONACHE, LIPSA CNP 2) DINCA ELENA, LIPSA CNP	A1

C. Partea III. SARCINI .

Inscrieri privind dezmembramintele dreptului de proprietate, drepturi reale de garanție și sarcini	Referințe
NU SUNT	


Anexa Nr. 1 La Partea I

Teren

Nr cadastral	Suprafața (mp)*	Observații / Referințe
	Din acte: 7.050 Masurata: 7.028	

* Suprafața este determinată în planul de proiecție Stereo 70.

DETALII LINIARE IMOBIL



Date referitoare la teren

Crt	Categorie folosință	Intravilan	Suprafața (mp)	Tarla	Parcelă	Nr. topo	Observații / Referințe
1	arabil	NU	7.028	16/1	74/3	-	IMOBIL DIMINUAT CU 0.31% FATA DE SUPRAFATA DIN ACT

Lungime Segmente

1) Valorile lungimilor segmentelor sunt obținute din proiecție în plan.

Punct început	X / Y	Punct sfârșit	X / Y	Lungime segment (** (m)
1	420.914,956 304.198,458	2	420.911,041 304.191,009	8.416
2	420.911,041 304.191,009	3	421.649,441 303.801,205	834.974
3	421.649,441 303.801,205	4	421.653,542 303.808,557	8.418
4	421.653,542 303.808,557	1	420.914,956 304.198,458	835.184

**** Lungimile segmentelor sunt determinate în planul de proiecție Stereo 70 și sunt rotunjite la 1 milimetru.**

***** Distanța dintre puncte este formată din segmente cumulate ce sunt mai mici decât valoarea 1 milimetru.**

**DATE DESPRE IMOBILUL NR. 1149**

Oficiul de Cadastru și Publicitate Imobiliară DOLJ
Biroul de Cadastru și Publicitate Imobiliară Craiova

A. Partea I. Descrierea imobilului

TEREN Extravilan

Adresa: Jud. Dolj, T16/1, P75

Nr. Crt	Nr cadastral Nr. topografic	Suprafața* (mp)	Observații / Referințe
A1		Din acte: 11.447 Masurata: 11.411	Sector cadastral:2 Teren neimprejmuit;

B. Partea II. Proprietari și acte

Inscrieri privitoare la dreptul de proprietate și alte drepturi reale		Referințe
/		
Act Administrativ nr. TDP 2782, din 21/05/2004 emis de COMISIA JUDETEANA;		
B1	Intabulare, drept de PROPRIETATE, dobandit prin Reconstituire, cota actuala 1/1, cota initiala 1/1 1) BALASA ANA , LIPSA CNP	A1

C. Partea III. SARCINI .


Inscrieri privind dezmembramintele dreptului de proprietate, drepturi reale de garanție și sarcini	Referințe
NU SUNT	

Anexa Nr. 1 La Partea I

Teren

Nr cadastral	Suprafața (mp)*	Observații / Referințe
	Din acte: 11.447 Masurata: 11.411	

* Suprafața este determinată în planul de proiecție Stereo 70.



Date referitoare la teren

Crt	Categorie folosință	Intravilan	Suprafața (mp)	Tarla	Parcelă	Nr. topo	Observații / Referințe
1	arabil	NU	11.411	16/1	75	-	IMOBIL DIMINUAT CU 0.31% FATA DE SUPRAFATA DIN ACT

Lungime Segmente

1) Valorile lungimilor segmentelor sunt obținute din proiecție în plan.

Punct început	X / Y	Punct sfârșit	X / Y	Lungime segment (** (m)
1	420.911,041 304.191,009	2	420.904,682 304.178,909	13.669
2	420.904,682 304.178,909	3	421.642,78 303.789,264	834.633
3	421.642,78 303.789,264	4	421.649,441 303.801,205	13.673
4	421.649,441 303.801,205	1	420.911,041 304.191,009	834.974

**** Lungimile segmentelor sunt determinate în planul de proiecție Stereo 70 și sunt rotunjite la 1 milimetru.**

***** Distanța dintre puncte este formată din segmente cumulate ce sunt mai mici decât valoarea 1 milimetru.**

**DATE DESPRE IMOBILUL NR. 1150**

Oficiul de Cadastru și Publicitate Imobiliară DOLJ
Biroul de Cadastru și Publicitate Imobiliară Craiova

A. Partea I. Descrierea imobilului

TEREN Extravilan

Adresa: Jud. Dolj, T16/1, P76

Nr. Crt	Nr cadastral Nr. topografic	Suprafața* (mp)	Observații / Referințe
A1	30482	Din acte: 15.806 Masurata: 15.488	Sector cadastral:2 Teren neimprejmuit;

B. Partea II. Proprietari și acte

Inscrieri privitoare la dreptul de proprietate și alte drepturi reale		Referințe
54122 / 04/08/2011		
Act Notarial nr. CVC AUT NR 1602, din 27/07/2010 emis de BNP CRISTIAN MIHAIL (TDP NR 2525/2003 COMISIA JUDETEANA DOLJ);		
B1	Intabulare, drept de PROPRIETATE, dobandit prin Conventie, cota actuala 1/1, cota initiala 1/1 1) SC DELTA BERCEI INVEST SRL, CIF:19212462	A1

C. Partea III. SARCINI .


Inscrieri privind dezmembramintele dreptului de proprietate, drepturi reale de garanție și sarcini	Referințe
NU SUNT	

Anexa Nr. 1 La Partea I

Teren

Nr cadastral	Suprafața (mp)*	Observații / Referințe
30482	Din acte: 15.806 Masurata: 15.488	

* Suprafața este determinată în planul de proiecție Stereo 70.



Date referitoare la teren

Crt	Categorie folosință	Intra vilan	Suprafața (mp)	Tarla	Parcelă	Nr. topo	Observații / Referințe
1	arabil	NU	15.488	16/1	76	-	

Lungime Segmente

1) Valorile lungimilor segmentelor sunt obținute din proiecție în plan.

Punct început	X / Y	Punct sfârșit	X / Y	Lungime segment (** (m)
1	420.904,682 304.178,909	2	420.896,047 304.162,478	18.562
2	420.896,047 304.162,478	3	421.633,736 303.773,049	834.169
3	421.633,736 303.773,049	4	421.642,78 303.789,264	18.567
4	421.642,78 303.789,264	1	420.904,682 304.178,909	834.633

**** Lungimile segmentelor sunt determinate în planul de proiecție Stereo 70 și sunt rotunjite la 1 milimetru.**

***** Distanța dintre puncte este formată din segmente cumulate ce sunt mai mici decât valoarea 1 milimetru.**

**DATE DESPRE IMOBILUL NR. 1151**

Oficiul de Cadastru și Publicitate Imobiliară DOLJ
Biroul de Cadastru și Publicitate Imobiliară Craiova

A. Partea I. Descrierea imobilului

TEREN Extravilan

Adresa: Jud. Dolj, T 16/1 , P 77, EXTRAVILAN

Nr. Crt	Nr cadastral Nr. topografic	Suprafața* (mp)	Observații / Referințe
A1	31955	Din acte: 7.538 Masurata: 7.386	Sector cadastral:2 Teren neimprejmuit;

B. Partea II. Proprietari și acte

Inscrieri privitoare la dreptul de proprietate și alte drepturi reale		Referințe
76349 / 19/05/2017		
Act Notarial nr. CONTRACT DE VANZARE AUT. NR. 1952, din 11/05/2017 emis de NP FAURAR VIRGIL CLAUDIU;		
B1	Intabulare, drept de PROPRIETATE, dobandit prin Conventie, cota actuala 1/1, cota initiala 1/1 1) SC DELTA BERCENI INVEST SRL, CIF:22046319	A1

C. Partea III. SARCINI .

Inscrieri privind dezmembramintele dreptului de proprietate, drepturi reale de garanție și sarcini	Referințe
NU SUNT	


Anexa Nr. 1 La Partea I

Teren

Nr cadastral	Suprafața (mp)*	Observații / Referințe
31955	Din acte: 7.538 Masurata: 7.386	

* Suprafața este determinată în planul de proiecție Stereo 70.

DETALII LINIARE IMOBIL



Date referitoare la teren

Crt	Categorie folosință	Intra vilan	Suprafața (mp)	Tarla	Parcelă	Nr. topo	Observații / Referințe
1	arabil	NU	7.386	16/1	77	-	

Lungime Segmente

1) Valorile lungimilor segmentelor sunt obținute din proiecție în plan.

Punct început	X / Y	Punct sfârșit	X / Y	Lungime segment (** (m)
1	421.633,736 303.773,049	2	420.896,047 304.162,478	834.169
2	420.896,047 304.162,478	3	420.891,928 304.154,639	8.855
3	420.891,928 304.154,639	4	421.629,421 303.765,314	833.948
4	421.629,421 303.765,314	1	421.633,736 303.773,049	8.858

**** Lungimile segmentelor sunt determinate în planul de proiecție Stereo 70 și sunt rotunjite la 1 milimetru.**

***** Distanța dintre puncte este formată din segmente cumulate ce sunt mai mici decât valoarea 1 milimetru.**

**DATE DESPRE IMOBILUL NR. 1152**

Oficiul de Cadastru și Publicitate Imobiliară DOLJ
 Biroul de Cadastru și Publicitate Imobiliară Craiova

A. Partea I. Descrierea imobilului

TEREN Extravilan

Adresa: Jud. Dolj, T 16/1, P 77/1

Nr. Crt	Nr cadastral Nr. topografic	Suprafața* (mp)	Observații / Referințe
A1	30469	Din acte: 10.000 Masurata: 9.801	Sector cadastral:2 Teren neimprejmuit;

B. Partea II. Proprietari și acte

Inscrieri privitoare la dreptul de proprietate și alte drepturi reale		Referințe
51251 / 22/07/2011		
Act Notarial nr. CVC 1655, din 30/07/2010 emis de BNP CRISTIAN MIHAIL;		
B1	Intabulare, drept de PROPRIETATE, dobandit prin Conventie, cota actuala 1/1, cota initiala 1/1 1) SC DELTA BERCENI INVEST SRL, CIF:19212462	A1

C. Partea III. SARCINI .

Inscrieri privind dezmembramintele dreptului de proprietate, drepturi reale de garanție și sarcini	Referințe
NU SUNT	


Anexa Nr. 1 La Partea I

Teren

Nr cadastral	Suprafața (mp)*	Observații / Referințe
30469	Din acte: 10.000 Masurata: 9.801	

* Suprafața este determinată în planul de proiecție Stereo 70.

DETALII LINIARE IMOBIL



Date referitoare la teren

Crt	Categorie folosință	Intra vilan	Suprafața (mp)	Tarla	Parcelă	Nr. topo	Observații / Referințe
1	arabil	NU	9.801	16/1	77/1	-	

Lungime Segmente

1) Valorile lungimilor segmentelor sunt obținute din proiecție în plan.

Punct început	X / Y	Punct sfârșit	X / Y	Lungime segment (** (m)
1	420.891,928 304.154,639	2	420.886,459 304.144,233	11.755
2	420.886,459 304.144,233	3	421.623,693 303.755,045	833.655
3	421.623,693 303.755,045	4	421.629,421 303.765,314	11.758
4	421.629,421 303.765,314	1	420.891,928 304.154,639	833.948

**** Lungimile segmentelor sunt determinate în planul de proiecție Stereo 70 și sunt rotunjite la 1 milimetru.**

***** Distanța dintre puncte este formată din segmente cumulate ce sunt mai mici decât valoarea 1 milimetru.**

**DATE DESPRE IMOBILUL NR. 1153**

Oficiul de Cadastru și Publicitate Imobiliară DOLJ
Biroul de Cadastru și Publicitate Imobiliară Craiova

A. Partea I. Descrierea imobilului

TEREN Extravilan

Adresa: Jud. Dolj, T16/1, P78

Nr. Crt	Nr cadastral Nr. topografic	Suprafața* (mp)	Observații / Referințe
A1		Din acte: 20.000 Masurata: 19.938	Sector cadastral:2 Teren neimprejmuit;

B. Partea II. Proprietari și acte

Inscrieri privitoare la dreptul de proprietate și alte drepturi reale		Referințe
/		
Act Administrativ nr. TDP 2731, din 21/04/2004 emis de COMISIA JUDETEANA;		
B1	Intabulare, drept de PROPRIETATE, dobandit prin Reconstituire, cota actuala 1/1, cota initiala 1/1 1) STACUS MARIN, LIPSA CNP	A1

C. Partea III. SARCINI .

Inscrieri privind dezmembramintele dreptului de proprietate, drepturi reale de garanție și sarcini	Referințe
NU SUNT	


Anexa Nr. 1 La Partea I

Teren

Nr cadastral	Suprafața (mp)*	Observații / Referințe
	Din acte: 20.000 Masurata: 19.938	

* Suprafața este determinată în planul de proiecție Stereo 70.

DETALII LINIARE IMOBIL



Date referitoare la teren

Crt	Categorie folosință	Intra vilan	Suprafața (mp)	Tarla	Parcelă	Nr. topo	Observații / Referințe
1	arabil	NU	19.938	16/1	78	-	IMOBIL DIMINUAT CU 0.31% FATA DE SUPRAFATA DIN ACT

Lungime Segmente

1) Valorile lungimilor segmentelor sunt obținute din proiecție în plan.

Punct început	X / Y	Punct sfârșit	X / Y	Lungime segment (** (m)
1	420.886,459 304.144,233	2	420.875,33 304.123,055	23.925
2	420.875,33 304.123,055	3	421.612,035 303.734,146	833.058
3	421.612,035 303.734,146	4	421.623,693 303.755,045	23.931
4	421.623,693 303.755,045	1	420.886,459 304.144,233	833.655

**** Lungimile segmentelor sunt determinate în planul de proiecție Stereo 70 și sunt rotunjite la 1 milimetru.**

***** Distanța dintre puncte este formată din segmente cumulate ce sunt mai mici decât valoarea 1 milimetru.**

**DATE DESPRE IMOBILUL NR. 1154**

Oficiul de Cadastru și Publicitate Imobiliară DOLJ
Biroul de Cadastru și Publicitate Imobiliară Craiova

A. Partea I. Descrierea imobilului

TEREN Extravilan

Adresa: Jud. Dolj, T16/1, P79

Nr. Crt	Nr cadastral Nr. topografic	Suprafața* (mp)	Observații / Referințe
A1	32363	Din acte: 17.500 Masurata: 17.150	Sector cadastral:2 Teren neimprejmuit;

B. Partea II. Proprietari și acte

Inscrieri privitoare la dreptul de proprietate și alte drepturi reale		Referințe
113262 / 11/06/2018		
Act Notarial nr. CONTRACT DE VANZARE AUT SUB NR. 2075, din 31/05/2018 emis de NP DOINA FAURAR;		
B1	Intabulare, drept de PROPRIETATE, dobandit prin Conventie, cota actuala 1/1, cota initiala 1/1 1) SC DELTA BERCENI INVEST SRL, CIF:22046319	A1

C. Partea III. SARCINI .

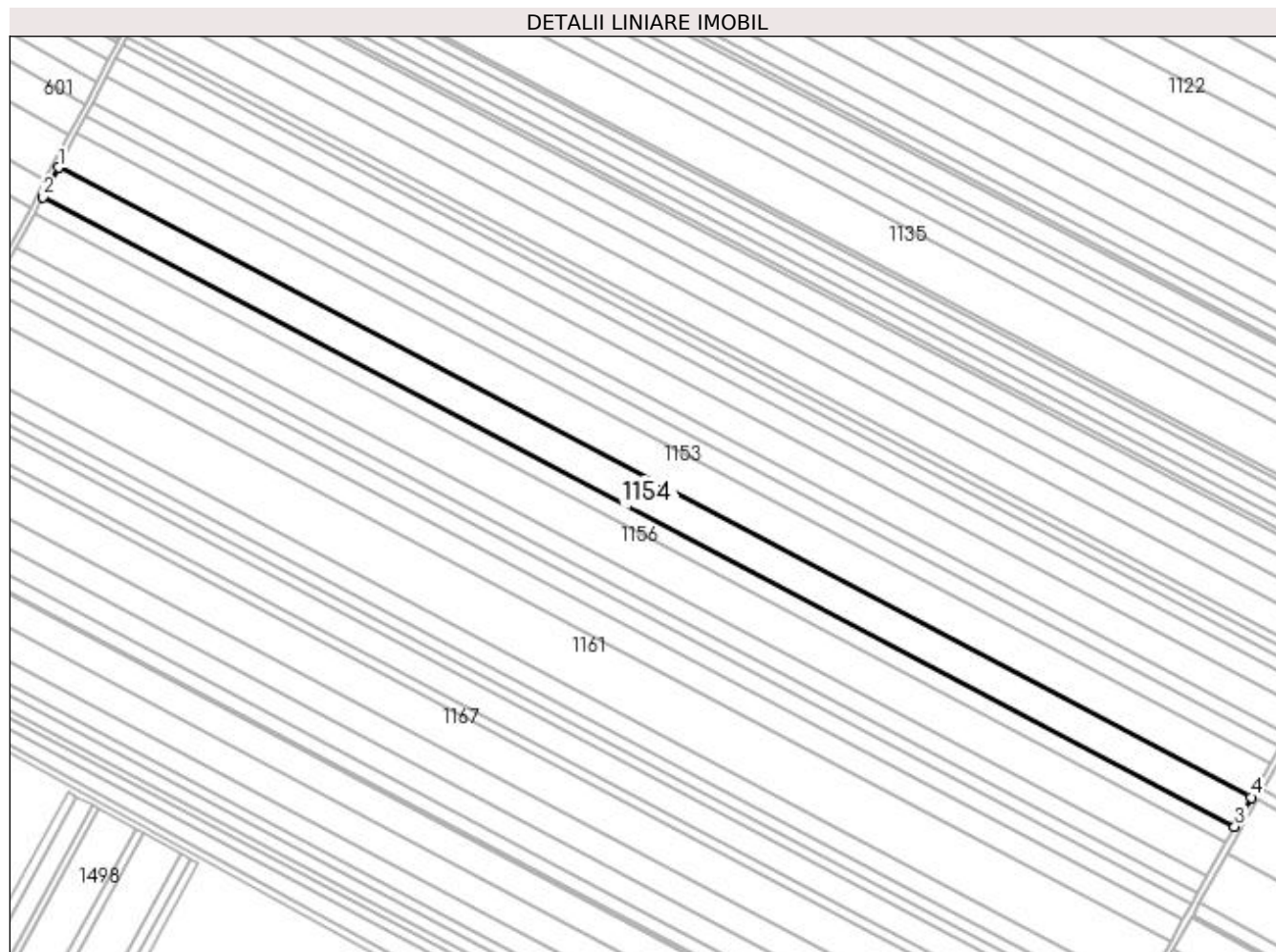
Inscrieri privind dezmembramintele dreptului de proprietate, drepturi reale de garanție și sarcini	Referințe
NU SUNT	

Anexa Nr. 1 La Partea I

Teren

Nr cadastral	Suprafața (mp)*	Observații / Referințe
32363	Din acte: 17.500 Masurata: 17.150	

* Suprafața este determinată în planul de proiecție Stereo 70.



Date referitoare la teren

Crt	Categorie folosință	Intra vilan	Suprafața (mp)	Tarla	Parcelă	Nr. topo	Observații / Referințe
1	arabil	NU	17.150	16/1	79	-	

Lungime Segmente

1) Valorile lungimilor segmentelor sunt obținute din proiecție în plan.

Punct început	X / Y	Punct sfârșit	X / Y	Lungime segment (** (m)
1	420.875,33 304.123,055	2	420.865,75 304.104,826	20.593
2	420.865,75 304.104,826	3	421.602,001 303.716,156	832.544
3	421.602,001 303.716,156	4	421.612,035 303.734,146	20.599
4	421.612,035 303.734,146	1	420.875,33 304.123,055	833.058

**** Lungimile segmentelor sunt determinate în planul de proiecție Stereo 70 și sunt rotunjite la 1 milimetru.**

***** Distanța dintre puncte este formată din segmente cumulate ce sunt mai mici decât valoarea 1 milimetru.**

**DATE DESPRE IMOBILUL NR. 1155**

Oficiul de Cadastru și Publicitate Imobiliară DOLJ
Biroul de Cadastru și Publicitate Imobiliară Craiova

A. Partea I. Descrierea imobilului

TEREN Extravilan

Adresa: Jud. Dolj, T16/1, P80/3

Nr. Crt	Nr cadastral Nr. topografic	Suprafața* (mp)	Observații / Referințe
A1	30914	Din acte: 10.000 Masurata: 9.800	Sector cadastral:2 Teren neimprejmuit;

B. Partea II. Proprietari și acte

Inscrieri privitoare la dreptul de proprietate și alte drepturi reale		Referințe
59831 / 19/06/2013		
Act Notarial nr. CONTRACT DE VANZARE AUT NR 1433, din 18/06/2013 emis de NP GASPAR MONICA ORTANSA;		
B1	Intabulare, drept de PROPRIETATE, dobandit prin Conventie, cota actuala 1/1, cota initiala 1/1 1) SC DELTA BERCENI INVEST SRL, CIF:99999999999999	A1

C. Partea III. SARCINI .

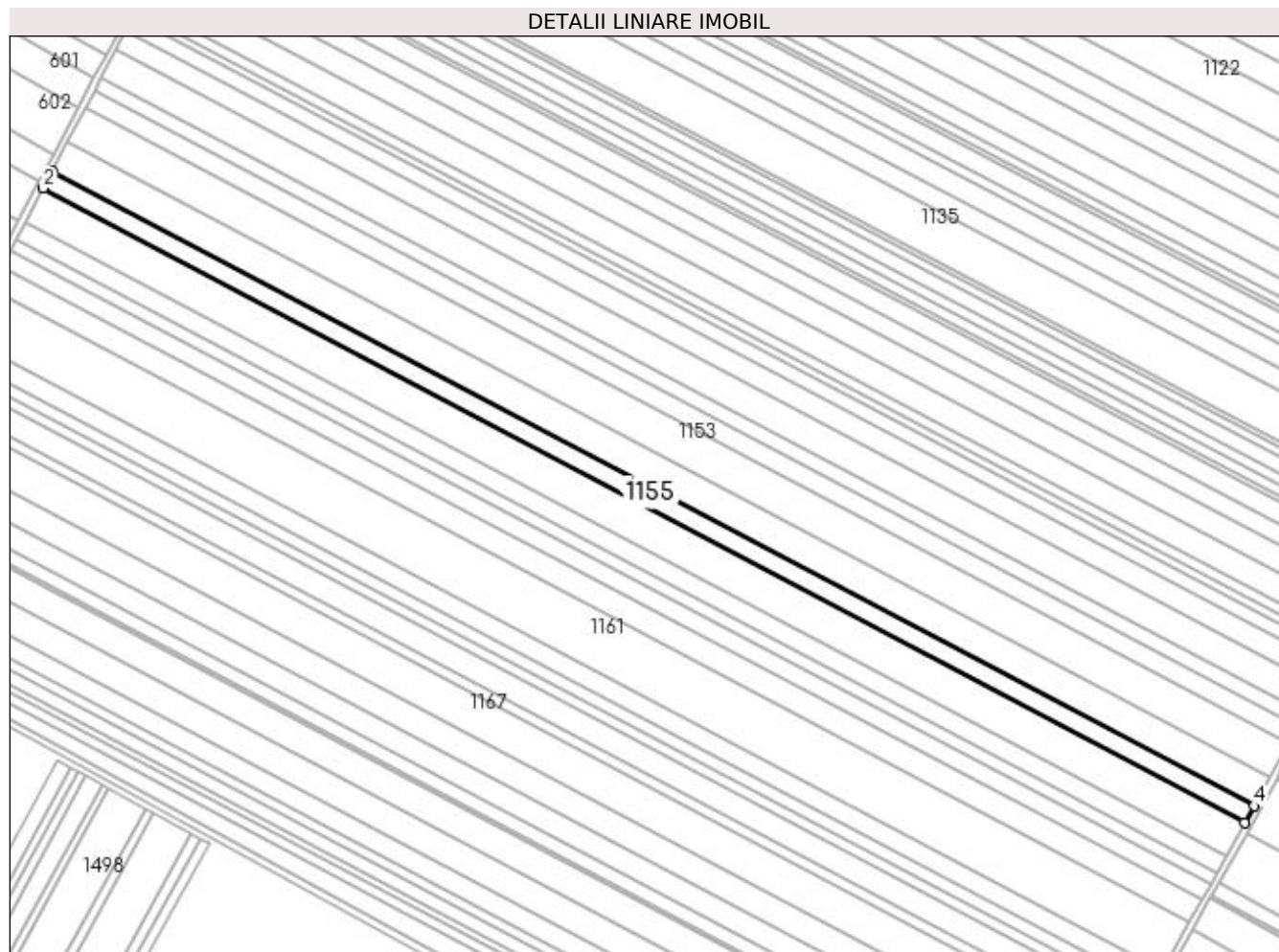
Inscrieri privind dezmembramintele dreptului de proprietate, drepturi reale de garanție și sarcini	Referințe
NU SUNT	

Anexa Nr. 1 La Partea I

Teren

Nr cadastral	Suprafața (mp)*	Observații / Referințe
30914	Din acte: 10.000 Masurata: 9.800	

* Suprafața este determinată în planul de proiecție Stereo 70.



Date referitoare la teren

Crt	Categorie folosință	Intra vilan	Suprafața (mp)	Tarla	Parcelă	Nr. topo	Observații / Referințe
1	arabil	NU	9.800	16/1	80/3	-	

Lungime Segmente

1) Valorile lungimilor segmentelor sunt obținute din proiecție în plan.

Punct început	X / Y	Punct sfârșit	X / Y	Lungime segment (** (m)
1	420.865,75 304.104,826	2	420.860,273 304.094,404	11.773
2	420.860,273 304.094,404	3	421.596,264 303.705,872	832.25
3	421.596,264 303.705,872	4	421.602,001 303.716,156	11.776
4	421.602,001 303.716,156	1	420.865,75 304.104,826	832.544

**** Lungimile segmentelor sunt determinate în planul de proiecție Stereo 70 și sunt rotunjite la 1 milimetru.**

***** Distanța dintre puncte este formată din segmente cumulate ce sunt mai mici decât valoarea 1 milimetru.**

**DATE DESPRE IMOBILUL NR. 1156**

Oficiul de Cadastru și Publicitate Imobiliară DOLJ
Biroul de Cadastru și Publicitate Imobiliară Craiova

A. Partea I. Descrierea imobilului

TEREN Extravilan

Adresa: Jud. Dolj, T16/1, P81

Nr. Crt	Nr cadastral Nr. topografic	Suprafața* (mp)	Observații / Referințe
A1	32352	Din acte: 20.000 Masurata: 19.599	Sector cadastral:2 Teren neimprejmuit;

B. Partea II. Proprietari și acte

Inscrieri privitoare la dreptul de proprietate și alte drepturi reale		Referințe
144264 / 20/11/2015		
Act Notarial nr. CVC AUT NR 1868, din 08/08/2010 emis de NP CRISTIAN MIHAIL;		
B1	Intabulare, drept de PROPRIETATE, dobandit prin Conventie, cota actuala 1/1, cota initiala 1/1 1) S.C DELTA BERCENI INVEST S.R.L, CIF:22046319	A1

C. Partea III. SARCINI .

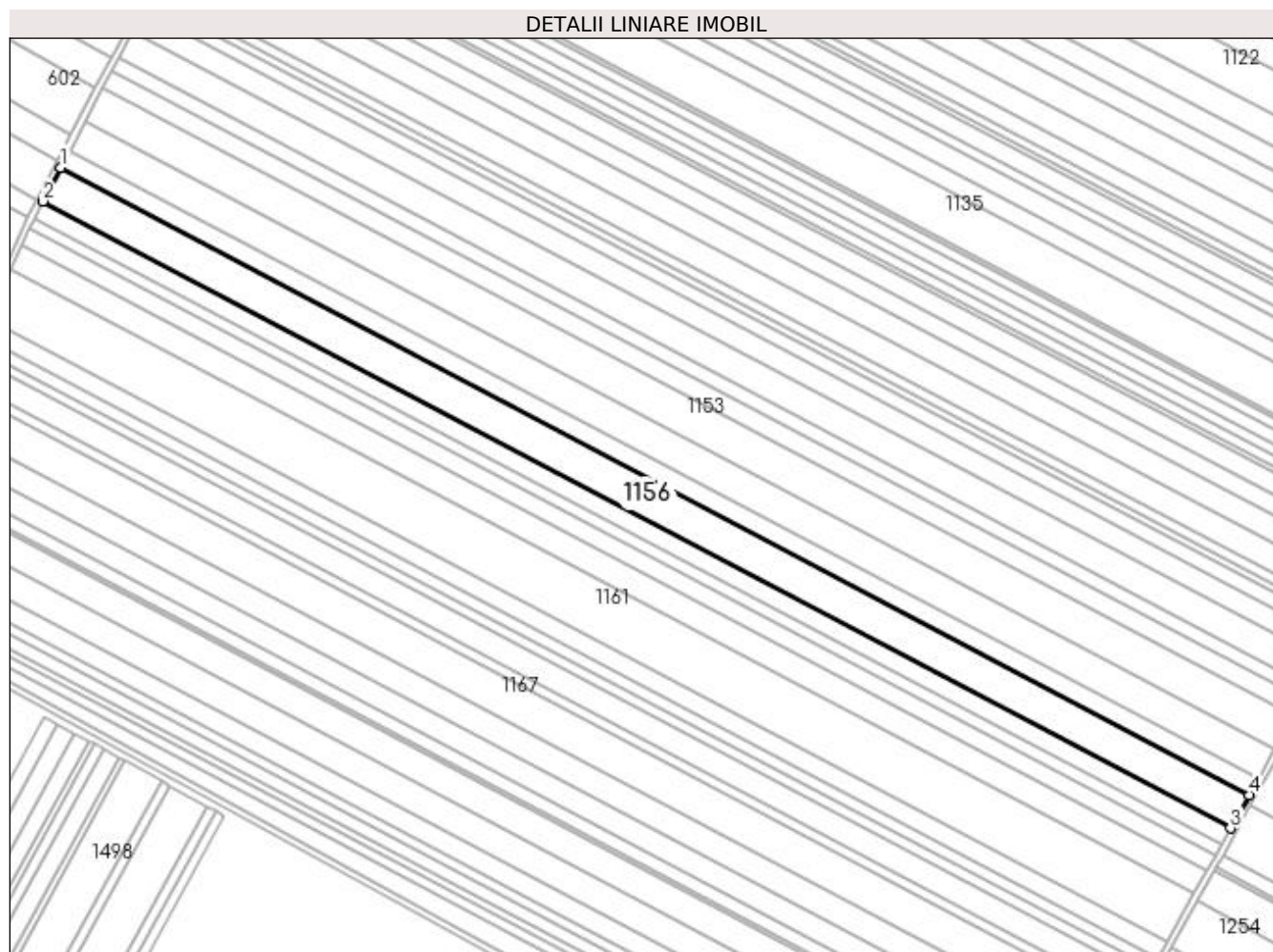
Inscrieri privind dezmembramintele dreptului de proprietate, drepturi reale de garanție și sarcini	Referințe
NU SUNT	

Anexa Nr. 1 La Partea I

Teren

Nr cadastral	Suprafața (mp)*	Observații / Referințe
32352	Din acte: 20.000 Masurata: 19.599	

* Suprafața este determinată în planul de proiecție Stereo 70.



Date referitoare la teren

Crt	Categorie folosință	Intra vilan	Suprafața (mp)	Tarla	Parcelă	Nr. topo	Observații / Referințe
1	arabil	NU	19.599	16/1	81	-	

Lungime Segmente

1) Valorile lungimilor segmentelor sunt obținute din proiecție în plan.

Punct început	X / Y	Punct sfârșit	X / Y	Lungime segment (** (m)
1	420.860,273 304.094,404	2	420.849,314 304.073,55	23.558
2	420.849,314 304.073,55	3	421.584,785 303.685,293	831.662
3	421.584,785 303.685,293	4	421.596,264 303.705,872	23.564
4	421.596,264 303.705,872	1	420.860,273 304.094,404	832.25

**** Lungimile segmentelor sunt determinate în planul de proiecție Stereo 70 și sunt rotunjite la 1 milimetru.**

***** Distanța dintre puncte este formată din segmente cumulate ce sunt mai mici decât valoarea 1 milimetru.**

**DATE DESPRE IMOBILUL NR. 1157**

Oficiul de Cadastru și Publicitate Imobiliară DOLJ
 Biroul de Cadastru și Publicitate Imobiliară Craiova

A. Partea I. Descrierea imobilului

TEREN Extravilan

Adresa: Jud. Dolj, T16/1, P82

Nr. Crt	Nr cadastral Nr. topografic	Suprafața* (mp)	Observații / Referințe
A1		Din acte: 10.000 Masurata: 9.969	Sector cadastral:2 Teren neimprejmuit;

B. Partea II. Proprietari și acte

Inscrieri privitoare la dreptul de proprietate și alte drepturi reale		Referințe
/		
Act Administrativ nr. TDP 1908-1981, din 13/03/2002 emis de COMISIA JUDETEANA (CERTIFICAT DE DECES SERIA D.11 NR 788191);		
B1	Intabulare, drept de PROPRIETATE, dobandit prin Reconstituire, cota actuala 1/1, cota initiala 1/1 1) STOICU ANDREIANA , DEFUNCT DEFUNCT:Da	A1

C. Partea III. SARCINI .

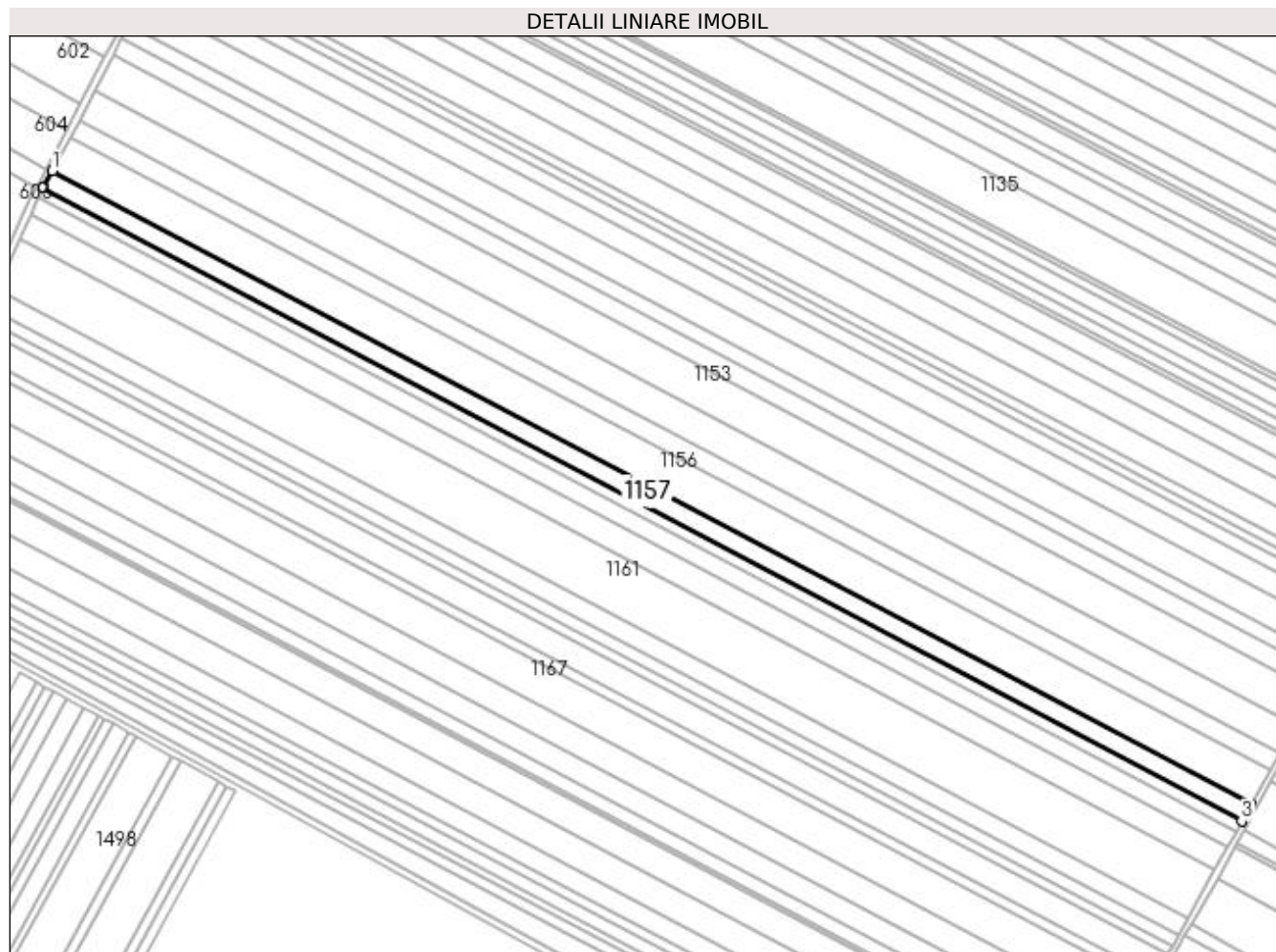
Inscrieri privind dezmembramintele dreptului de proprietate, drepturi reale de garanție și sarcini	Referințe
NU SUNT	

Anexa Nr. 1 La Partea I

Teren

Nr cadastral	Suprafața (mp)*	Observații / Referințe
	Din acte: 10.000 Masurata: 9.969	

* Suprafața este determinată în planul de proiecție Stereo 70.



Date referitoare la teren

Crt	Categorie folosință	Intra vilan	Suprafața (mp)	Tarla	Parcelă	Nr. topo	Observații / Referințe
1	arabil	NU	9.969	16/1	82	-	IMOBIL DIMINUAT CU 0.31% FATA DE SUPRAFATA DIN ACT

Lungime Segmente

1) Valorile lungimilor segmentelor sunt obținute din proiecție în plan.

Punct început	X / Y	Punct sfârșit	X / Y	Lungime segment (** (m)
1	420.849,314 304.073,55	2	420.843,737 304.062,937	11.989
2	420.843,737 304.062,937	3	421.578,943 303.674,82	831.363
3	421.578,943 303.674,82	4	421.584,785 303.685,293	11.992
4	421.584,785 303.685,293	1	420.849,314 304.073,55	831.662

**** Lungimile segmentelor sunt determinate în planul de proiecție Stereo 70 și sunt rotunjite la 1 milimetru.**

***** Distanța dintre puncte este formată din segmente cumulate ce sunt mai mici decât valoarea 1 milimetru.**

**DATE DESPRE IMOBILUL NR. 1158**

Oficiul de Cadastru și Publicitate Imobiliară DOLJ
Biroul de Cadastru și Publicitate Imobiliară Craiova

A. Partea I. Descrierea imobilului

TEREN Extravilan

Adresa: Jud. Dolj, Tarla 16/1 Parcela 83

Nr. Crt	Nr cadastral Nr. topografic	Suprafața* (mp)	Observații / Referințe
A1	34410	Din acte: 6.037 Masurata: 5.916	Sector cadastral:2 Teren neimprejmuit;

B. Partea II. Proprietari și acte

Inscrieri privitoare la dreptul de proprietate și alte drepturi reale		Referințe
24520 / 10/02/2020		
Act Normativ nr. CONTRACT DE VANZARE AUT SUB NR. 422, din 05/02/2020 emis de NP DOINA FAURAR;		
B1	Intabulare, drept de PROPRIETATE, dobandit prin Conventie, cota actuala 1/1, cota initiala 1/1 1) SC DELTA BERCENI INVEST SRL, CIF:22046319	A1

C. Partea III. SARCINI .

Inscrieri privind dezmembramintele dreptului de proprietate, drepturi reale de garanție și sarcini	Referințe
NU SUNT	

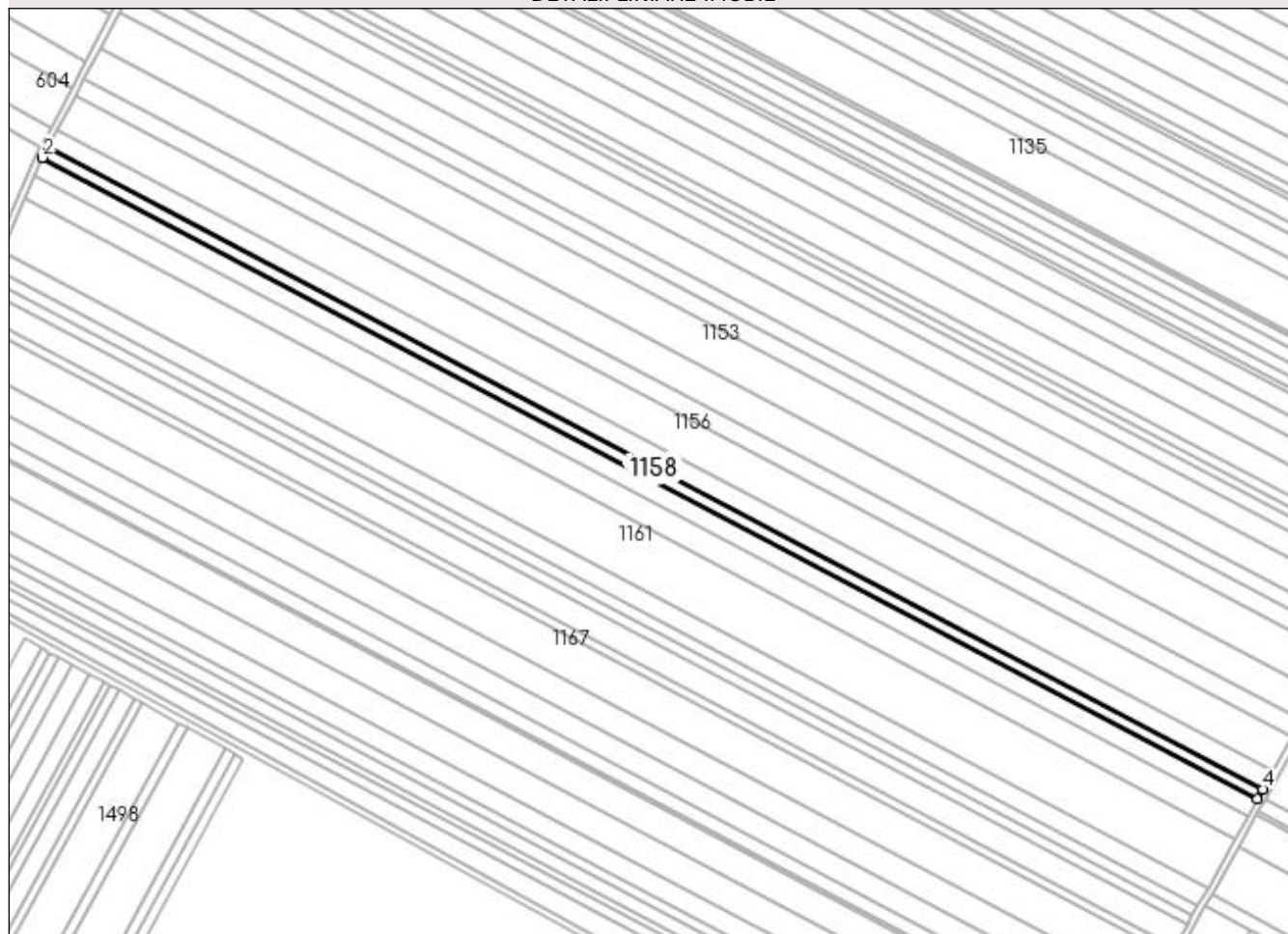
Anexa Nr. 1 La Partea I

Teren

Nr cadastral	Suprafața (mp)*	Observații / Referințe
34410	Din acte: 6.037 Masurata: 5.916	

* Suprafața este determinată în planul de proiecție Stereo 70.

DETALII LINIARE IMOBIL



Date referitoare la teren

Crt	Categorie folosință	Intra vilan	Suprafața (mp)	Tarla	Parcelă	Nr. topo	Observații / Referințe
1	arabil	NU	5.916	16/1	83	-	

Lungime Segmente

1) Valorile lungimilor segmentelor sunt obținute din proiecție în plan.

Punct început	X / Y	Punct sfârșit	X / Y	Lungime segment (** (m)
1	420.843,737 304.062,937	2	420.840,426 304.056,638	7.117
2	420.840,426 304.056,638	3	421.575,475 303.668,603	831.185
3	421.575,475 303.668,603	4	421.578,943 303.674,82	7.119
4	421.578,943 303.674,82	1	420.843,737 304.062,937	831.363

**** Lungimile segmentelor sunt determinate în planul de proiecție Stereo 70 și sunt rotunjite la 1 milimetru.**

***** Distanța dintre puncte este formată din segmente cumulate ce sunt mai mici decât valoarea 1 milimetru.**

**DATE DESPRE IMOBILUL NR. 1159**

Oficiul de Cadastru și Publicitate Imobiliară DOLJ
Biroul de Cadastru și Publicitate Imobiliară Craiova

A. Partea I. Descrierea imobilului

TEREN Extravilan

Adresa: Jud. Dolj, T16/1, P84/1

Nr. Crt	Nr cadastral Nr. topografic	Suprafața* (mp)	Observații / Referințe
A1	30203	Din acte: 9.548 Masurata: 9.357	Sector cadastral:2 Teren neimprejmit;

B. Partea II. Proprietari și acte

Inscrieri privitoare la dreptul de proprietate și alte drepturi reale		Referințe
75224 / 30/06/2015		
Act Administrativ nr. PROIECT DE DIVIZARE AUT NR 1, din 30/04/2013 emis de NP DIACONESCU REMUS BOGDAN (HOTARAREA AGA AUT NR 1845/16-09-2013 EMIS DE NP ELENA SIMONA ALEXANDRU, INCHEIEREDE COMPLETARE NR. 15/28-10-2013 EMIS DE BNP ELENA SIMONA ALEXANDRU; INCHEIEREA NR.864/14-11-2013 EMIS DE TRIBUNALUL BUCURESTI);		
B1	Intabulare, drept de PROPRIETATE, dobandit prin Hotarare Judecatoreasca, cota actuala 1/1, cota initiala 1/1 1) SC RURAL AGRI DOLJ SRL, CIF:9999999999999	A1

C. Partea III. SARCINI .

Inscrieri privind dezmembramintele dreptului de proprietate, drepturi reale de garanție și sarcini	Referințe
NU SUNT	

Anexa Nr. 1 La Partea I

Teren

Nr cadastral	Suprafața (mp)*	Observații / Referințe
30203	Din acte: 9.548 Masurata: 9.357	

* Suprafața este determinată în planul de proiecție Stereo 70.

DETALII LINIARE IMOBIL



Date referitoare la teren

Crt	Categorie folosință	Intra vilan	Suprafața (mp)	Tarla	Parcelă	Nr. topo	Observații / Referințe
1	arabil	NU	9.357	16/1	84/1	-	

Lungime Segmente

1) Valorile lungimilor segmentelor sunt obținute din proiecție în plan.

Punct început	X / Y	Punct sfârșit	X / Y	Lungime segment (** (m)
1	420.840,426 304.056,638	2	420.840,373 304.056,536	0.114
2	420.840,373 304.056,536	3	420.835,931 304.046,272	11.184
3	420.835,931 304.046,272	4	421.569,986 303.658,762	830.061
4	421.569,986 303.658,762	5	421.575,475 303.668,603	11.268
5	421.575,475 303.668,603	1	420.840,426 304.056,638	831.185

**** Lungimile segmentelor sunt determinate în planul de proiecție Stereo 70 și sunt rotunjite la 1 milimetru.**

***** Distanța dintre puncte este formată din segmente cumulate ce sunt mai mici decât valoarea 1 milimetru.**

**DATE DESPRE IMOBILUL NR. 1160**

Oficiul de Cadastru și Publicitate Imobiliară DOLJ
Biroul de Cadastru și Publicitate Imobiliară Craiova

A. Partea I. Descrierea imobilului

TEREN Extravilan

Adresa: Jud. Dolj, T16/1, P85

Nr. Crt	Nr cadastral Nr. topografic	Suprafața* (mp)	Observații / Referințe
A1		Din acte: 13.358 Masurata: 13.316	Sector cadastral:2 Teren neimprejmuit;

B. Partea II. Proprietari și acte

Inscrieri privitoare la dreptul de proprietate și alte drepturi reale		Referințe
/		
Act Notarial nr. CM 26, din 14/03/2007 emis de NP ZAVOI AURELIAN PAUL (TDP 3079/30.11.2004 EMIS DE CJ DOLJ);		
B1	Intabulare, drept de PROPRIETATE, dobandit prin Succesiune, cota actuala 3/24, cota initiala 1/1 1) BOGOI COSTEL	A1
Act Notarial nr. CM 26, din 14/03/2007 emis de NP ZAVOI AURELIAN PAUL (TDP 3079/30.11.2004 EMIS DE CJ DOLJ); CERTIFICAT DE CASATORIE SERIA CY NR. 794684);		
B2	Intabulare, drept de PROPRIETATE, dobandit prin Succesiune, cota actuala 3/24, cota initiala 1/1 1) PATRU GABRIELA	A1
Act Notarial nr. CM 26, din 14/03/2007 emis de NP ZAVOI AURELIAN PAUL (TDP 3079/30.11.2004 EMIS DE CJ DOLJ); CERTIFICAT DE DECES SERIA DC NR. 273750);		
B3	Intabulare, drept de PROPRIETATE, dobandit prin Succesiune, cota actuala 2/24, cota initiala 1/1 1) BOGOI ELENA, DEFUNCT DEFUNCT:Da	A1
Act Administrativ nr. TDP 3079, din 30/11/2004 emis de COMISIA JUDETEANA;		
B4	Intabulare, drept de PROPRIETATE, dobandit prin Reconstituire, cota actuala 8/24, cota initiala 1/1 1) GOGOASE ANDRONACHE, LIPSA CNP	A1
B5	Intabulare, drept de PROPRIETATE, dobandit prin Reconstituire, cota actuala 8/24, cota initiala 1/1 1) BOGOI DUMITRU, LIPSA CNP	A1

C. Partea III. SARCINI .

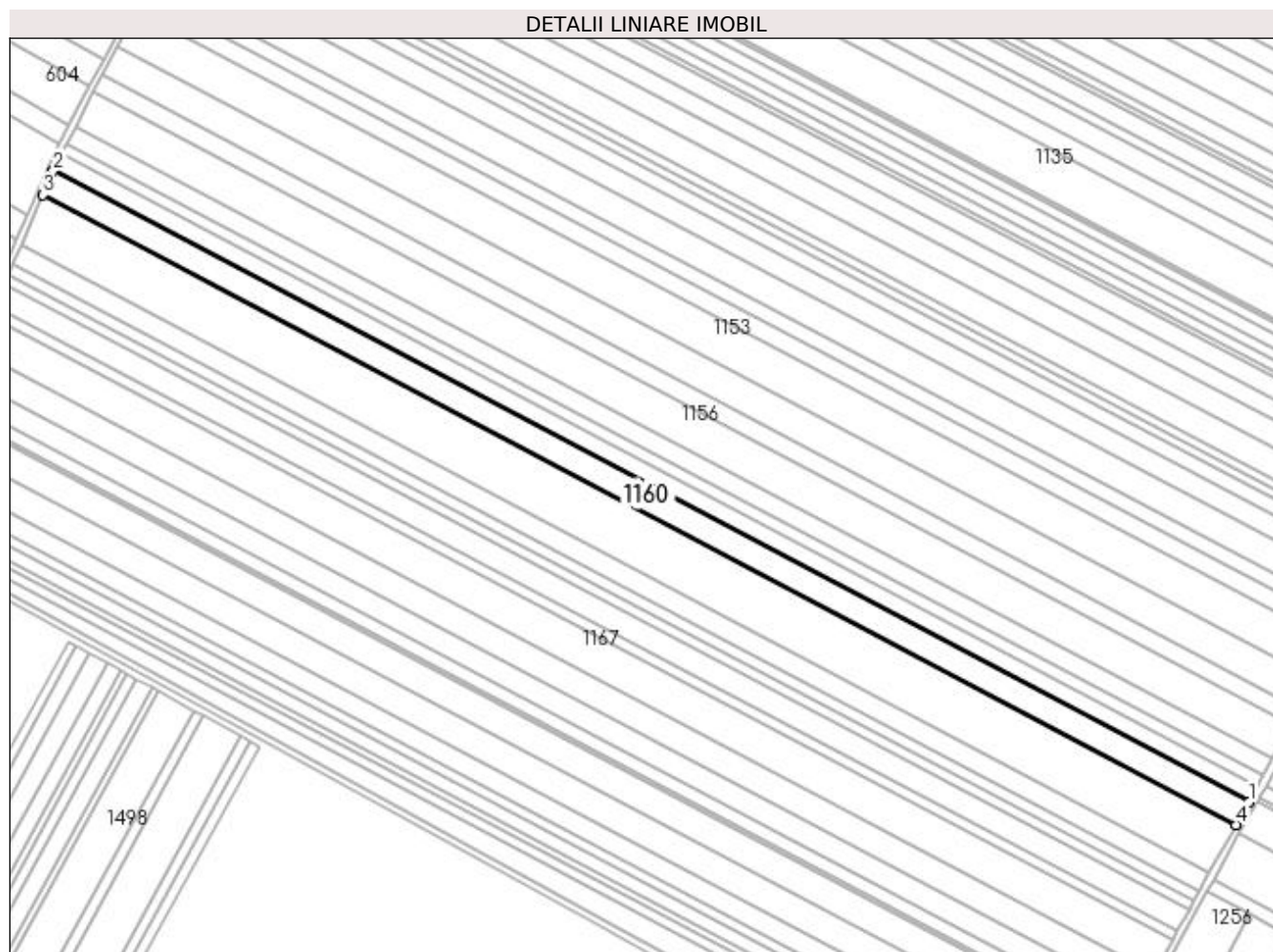
Inscrieri privind dezmembramintele dreptului de proprietate, drepturi reale de garanție și sarcini	Referințe
NU SUNT	

Anexa Nr. 1 La Partea I

Teren

Nr cadastral	Suprafața (mp)*	Observații / Referințe
	Din acte: 13.358 Masurata: 13.316	

* Suprafața este determinată în planul de proiecție Stereo 70.



Date referitoare la teren

Crt	Categorie folosință	Intravilan	Suprafața (mp)	Tarla	Parcelă	Nr. topo	Observații / Referințe
1	arabil	NU	13.316	16/1	85	-	IMOBIL DIMINUAT CU 0.31% FATA DE SUPRAFATA DIN ACT

Lungime Segmente

1) Valorile lungimilor segmentelor sunt obținute din proiecție în plan.

Punct început	X / Y	Punct sfârșit	X / Y	Lungime segment (** (m)
1	421.569,986 303.658,762	2	420.835,931 304.046,272	830.061
2	420.835,931 304.046,272	3	420.829,535 304.031,491	16.106
3	420.829,535 304.031,491	4	421.562,162 303.644,735	828.445
4	421.562,162 303.644,735	1	421.569,986 303.658,762	16.062

**** Lungimile segmentelor sunt determinate în planul de proiecție Stereo 70 și sunt rotunjite la 1 milimetru.**

***** Distanța dintre puncte este formată din segmente cumulate ce sunt mai mici decât valoarea 1 milimetru.**

**DATE DESPRE IMOBILUL NR. 1161**

Oficiul de Cadastru și Publicitate Imobiliară DOLJ
Biroul de Cadastru și Publicitate Imobiliară Craiova

A. Partea I. Descrierea imobilului

TEREN Extravilan

Adresa: Jud. Dolj, Tarla 16/1, Parcela 86

Nr. Crt	Nr cadastral Nr. topografic	Suprafața* (mp)	Observații / Referințe
A1	34466	Din acte: 28.512 Masurata: 27.941	Sector cadastral:2 Teren neimprejmuit;

B. Partea II. Proprietari și acte

Inscrieri privitoare la dreptul de proprietate și alte drepturi reale		Referințe
197425 / 10/09/2019		
Act Notarial nr. C.M. NR. 21, din 11/05/2012 emis de BNP BALACI EUGEN (ACT ADMINISTRATIV NR TDP. NR. 3198 DIN 12.04.2005, EMIS DE COMISIA JUD. DOLJ);		
B1	Intabulare, drept de PROPRIETATE, dobandit prin Succesiune, cota actuala 4/8, cota initiala 1/1 1) TRICĂ MARIA	A1
B2	Intabulare, drept de PROPRIETATE, dobandit prin Succesiune, cota actuala 2/8, cota initiala 1/1 1) ȘERBĂNOIU MARIUS-GHEORGHE	A1
B3	Intabulare, drept de PROPRIETATE, dobandit prin Succesiune, cota actuala 2/8, cota initiala 1/1 1) ȘERBĂNOIU ȘTEFAN-CRISTIAN	A1

C. Partea III. SARCINI .

Inscrieri privind dezmembramintele dreptului de proprietate, drepturi reale de garanție și sarcini	Referințe
NU SUNT	

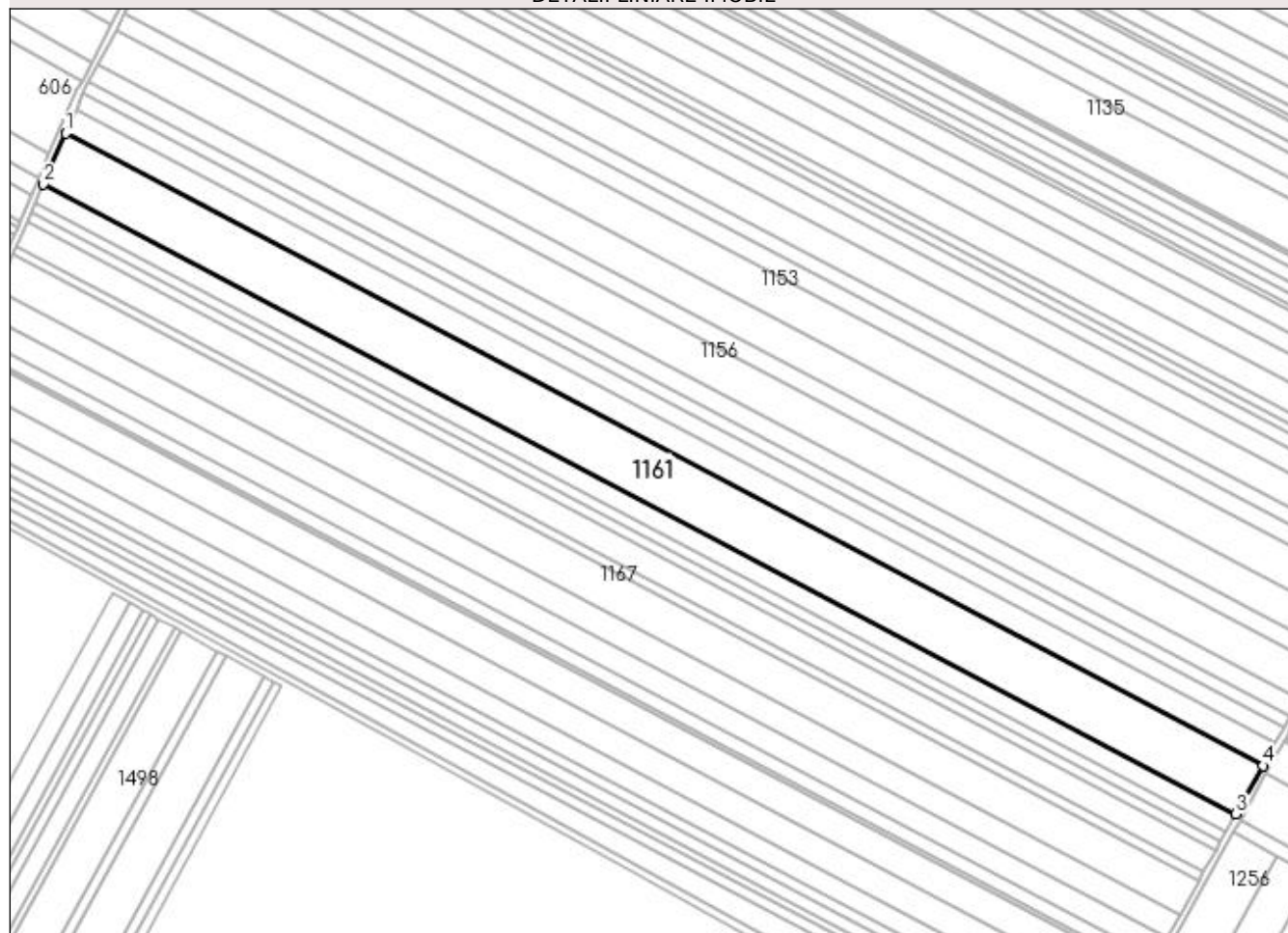
Anexa Nr. 1 La Partea I

Teren

Nr cadastral	Suprafața (mp)*	Observații / Referințe
34466	Din acte: 28.512 Masurata: 27.941	

* Suprafața este determinată în planul de proiecție Stereo 70.

DETALII LINIARE IMOBIL



Date referitoare la teren

Crt	Categorie folosință	Intra vilan	Suprafața (mp)	Tarla	Parcelă	Nr. topo	Observații / Referințe
1	arabil	NU	27.941	16/1	86	-	

Lungime Segmente

1) Valorile lungimilor segmentelor sunt obținute din proiecție în plan.

Punct început	X / Y	Punct sfârșit	X / Y	Lungime segment (** (m)
1	420.829,535 304.031,491	2	420.816,073 304.000,381	33.898
2	420.816,073 304.000,381	3	421.545,694 303.615,212	825.046
3	421.545,694 303.615,212	4	421.562,162 303.644,735	33.805
4	421.562,162 303.644,735	1	420.829,535 304.031,491	828.445

**** Lungimile segmentelor sunt determinate în planul de proiecție Stereo 70 și sunt rotunjite la 1 milimetru.**

***** Distanța dintre puncte este formată din segmente cumulate ce sunt mai mici decât valoarea 1 milimetru.**

**DATE DESPRE IMOBILUL NR. 1162**

Oficiul de Cadastru și Publicitate Imobiliară DOLJ
Biroul de Cadastru și Publicitate Imobiliară Craiova

A. Partea I. Descrierea imobilului

TEREN Extravilan

Adresa: Jud. Dolj, T16/1, P87

Nr. Crt	Nr cadastral Nr. topografic	Suprafața* (mp)	Observații / Referințe
A1		Din acte: 10.000 Masurata: 9.969	Sector cadastral:2 Teren neimprejmuit;

B. Partea II. Proprietari și acte

Inscrieri privitoare la dreptul de proprietate și alte drepturi reale		Referințe
/		
Act Notarial nr. CM 355, din 28/10/2004 emis de NP DANA TOMITA (TDP 2384/18.08.2004 EMIS DE CJ DOLJ);		
B1	Intabulare, drept de PROPRIETATE, dobandit prin Succesiune, cota actuala 1/1, cota initiala 1/1 1) VOICU POMPILIA	A1

C. Partea III. SARCINI .

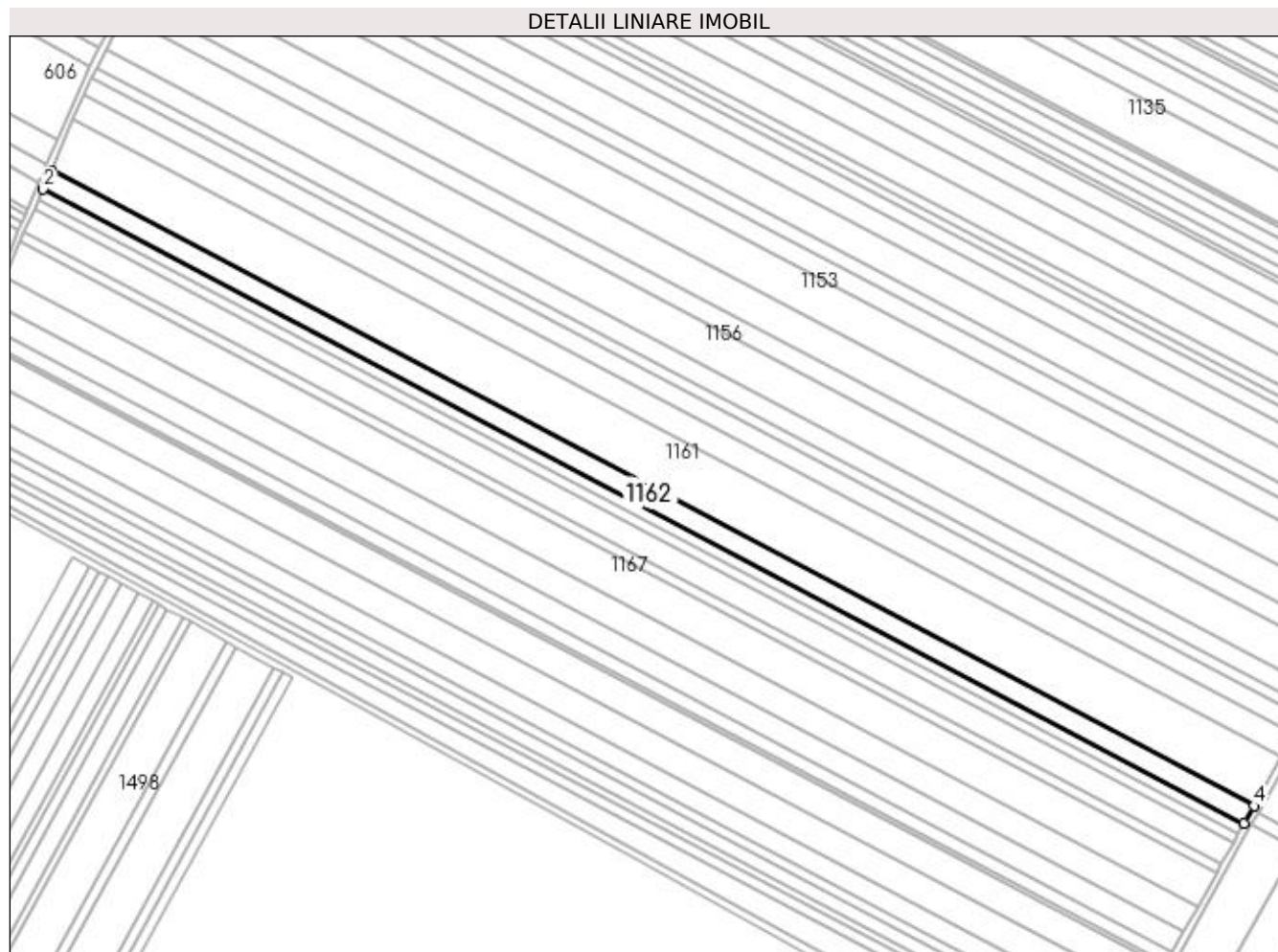
Inscrieri privind dezmembramintele dreptului de proprietate, drepturi reale de garanție și sarcini	Referințe
NU SUNT	

Anexa Nr. 1 La Partea I

Teren

Nr cadastral	Suprafața (mp)*	Observații / Referințe
	Din acte: 10.000 Masurata: 9.969	

* Suprafața este determinată în planul de proiecție Stereo 70.



Date referitoare la teren

Crt	Categorie folosință	Intra vilan	Suprafața (mp)	Tarla	Parcelă	Nr. topo	Observații / Referințe
1	arabil	NU	9.969	16/1	87	-	IMOBIL DIMINUAT CU 0.31% FATA DE SUPRAFATA DIN ACT

Lungime Segmente

1) Valorile lungimilor segmentelor sunt obținute din proiecție în plan.

Punct început	X / Y	Punct sfârșit	X / Y	Lungime segment (** (m)
1	420.816,073 304.000,381	2	420.811,257 303.989,25	12.128
2	420.811,257 303.989,25	3	421.539,802 303.604,649	823.83
3	421.539,802 303.604,649	4	421.545,694 303.615,212	12.095
4	421.545,694 303.615,212	1	420.816,073 304.000,381	825.046

**** Lungimile segmentelor sunt determinate în planul de proiecție Stereo 70 și sunt rotunjite la 1 milimetru.**

***** Distanța dintre puncte este formată din segmente cumulate ce sunt mai mici decât valoarea 1 milimetru.**

**DATE DESPRE IMOBILUL NR. 1163**

Oficiul de Cadastru și Publicitate Imobiliară DOLJ
Biroul de Cadastru și Publicitate Imobiliară Craiova

A. Partea I. Descrierea imobilului

TEREN Extravilan

Adresa: Jud. Dolj, T16/1, P87/1

Nr. Crt	Nr cadastral Nr. topografic	Suprafața* (mp)	Observații / Referințe
A1		Din acte: 5.800 Masurata: 5.782	Sector cadastral:2 Teren neimprejmuit;

B. Partea II. Proprietari și acte

Inscrieri privitoare la dreptul de proprietate și alte drepturi reale		Referințe
/		
Act Notarial nr. CM 36, din 28/03/2007 emis de NP CERNOBAI EMIL;		
B1	Intabulare, drept de PROPRIETATE, dobandit prin Succesiune, cota actuala 1/2, cota initiala 1/1 1) TURCU ANTONIE	A1
Act Administrativ nr. TDP 3363, din 23/06/2005 emis de COMISIA JUDETEANA (CERTIFICAT DE DECES SERIA DA NR. 978018);		
B2	Intabulare, drept de PROPRIETATE, dobandit prin Reconstituire, cota actuala 1/2, cota initiala 1/1 1) CALINESCU MARIA , LIPSA CNP, DEFUNCT DEFUNCT:Da	A1

C. Partea III. SARCINI .

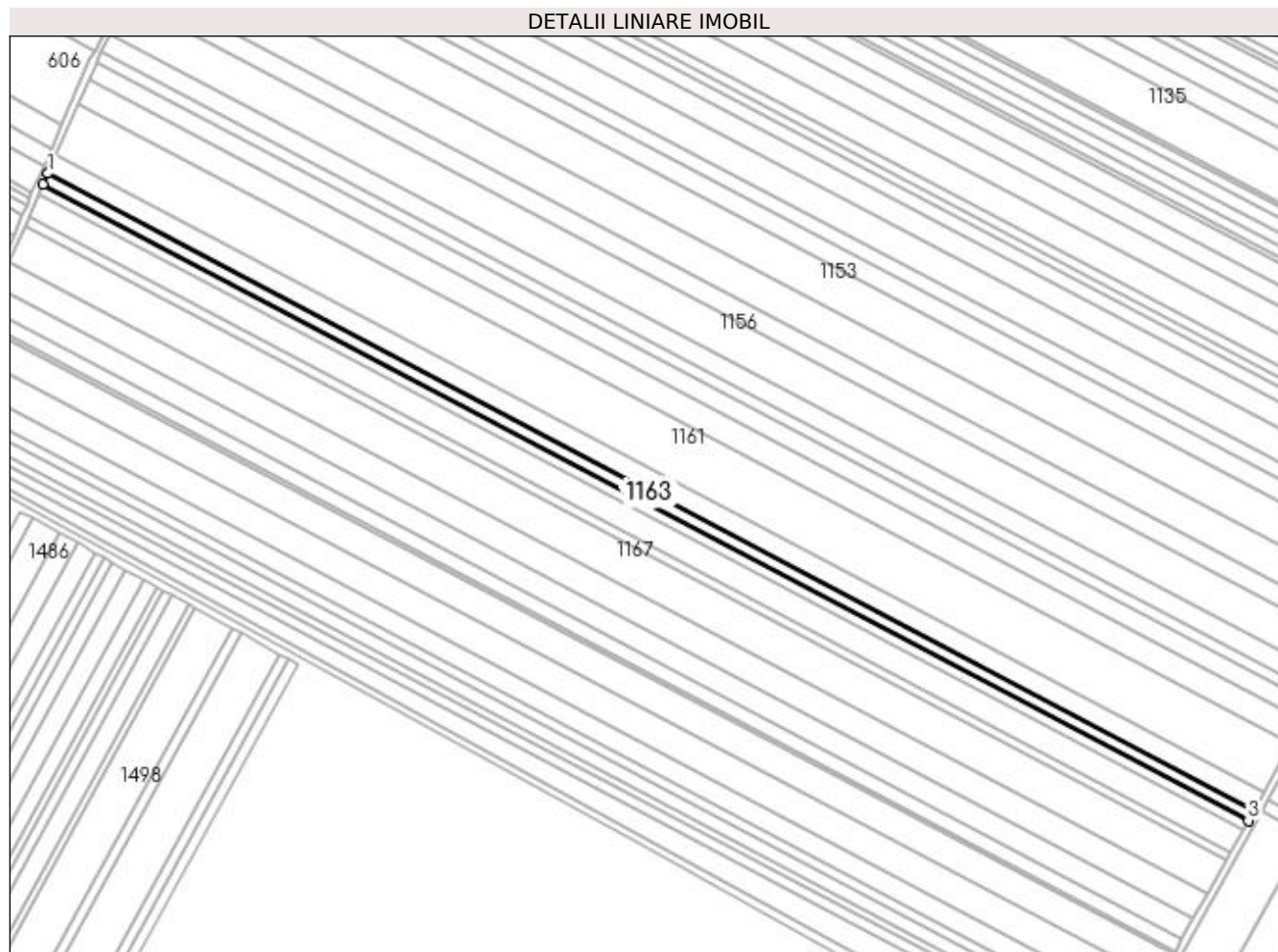
Inscrieri privind dezmembramintele dreptului de proprietate, drepturi reale de garanție și sarcini	Referințe
NU SUNT	

Anexa Nr. 1 La Partea I

Teren

Nr cadastral	Suprafața (mp)*	Observații / Referințe
	Din acte: 5.800 Masurata: 5.782	

* Suprafața este determinată în planul de proiecție Stereo 70.



Date referitoare la teren

Crt	Categorie folosință	Intra vilan	Suprafața (mp)	Tarla	Parcelă	Nr. topo	Observații / Referințe
1	arabil	NU	5.782	16/1	87/1	-	IMOBIL DIMINUAT CU 0.31% FATA DE SUPRAFATA DIN ACT

Lungime Segmente

1) Valorile lungimilor segmentelor sunt obținute din proiecție în plan.

Punct început	X / Y	Punct sfârșit	X / Y	Lungime segment (** (m)
1	420.811,257 303.989,25	2	420.808,46 303.982,786	7.043
2	420.808,46 303.982,786	3	421.536,38 303.598,515	823.123
3	421.536,38 303.598,515	4	421.539,802 303.604,649	7.023
4	421.539,802 303.604,649	1	420.811,257 303.989,25	823.83

**** Lungimile segmentelor sunt determinate în planul de proiecție Stereo 70 și sunt rotunjite la 1 milimetru.**

***** Distanța dintre puncte este formată din segmente cumulate ce sunt mai mici decât valoarea 1 milimetru.**

**DATE DESPRE IMOBILUL NR. 1164**

Oficiul de Cadastru și Publicitate Imobiliară DOLJ
Biroul de Cadastru și Publicitate Imobiliară Craiova

A. Partea I. Descrierea imobilului

TEREN Extravilan

Adresa: Jud. Dolj, T16/1, P88

Nr. Crt	Nr cadastral Nr. topografic	Suprafața* (mp)	Observații / Referințe
A1		Din acte: 5.300 Masurata: 5.284	Sector cadastral:2 Teren neimprejmuit;

B. Partea II. Proprietari și acte

Inscrieri privitoare la dreptul de proprietate și alte drepturi reale		Referințe
/		
Act Administrativ nr. TDP 2232, din 30/07/2003 emis de COMISIA JUDETEANA;		
B1	Intabulare, drept de PROPRIETATE, dobandit prin Reconstituire, cota actuala 1/1, cota initiala 1/1 1) GHINDEANU MARIA, LIPSA CNP 2) GHIMPETEANU AUREL, LIPSA CNP	A1

C. Partea III. SARCINI .

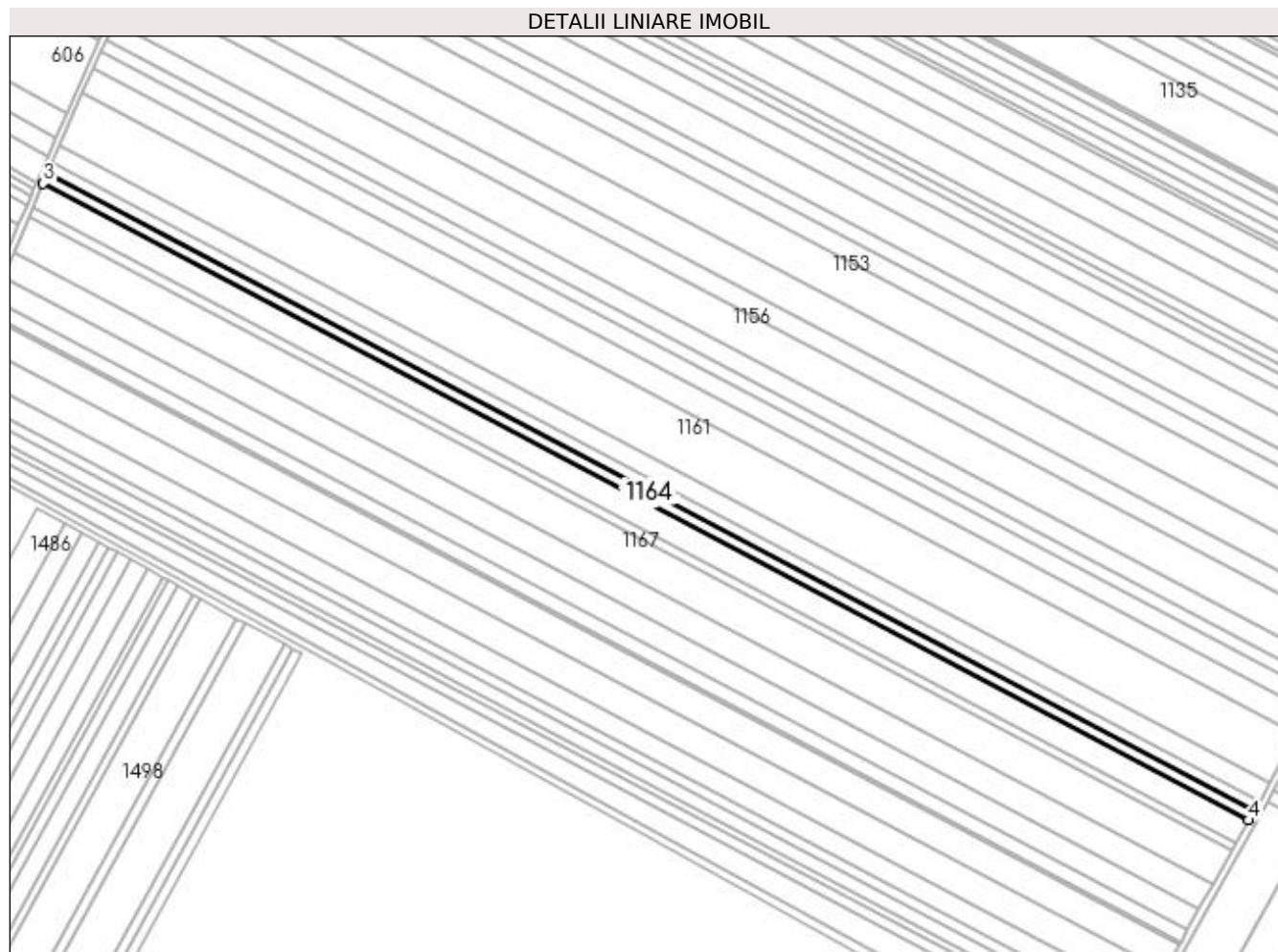
Inscrieri privind dezmembramintele dreptului de proprietate, drepturi reale de garanție și sarcini	Referințe
NU SUNT	

Anexa Nr. 1 La Partea I

Teren

Nr cadastral	Suprafața (mp)*	Observații / Referințe
	Din acte: 5.300 Masurata: 5.284	

* Suprafața este determinată în planul de proiecție Stereo 70.



Date referitoare la teren

Crt	Categorie folosință	Intra vilan	Suprafața (mp)	Tarla	Parcelă	Nr. topo	Observații / Referințe
1	arabil	NU	5.284	16/1	88	-	IMOBIL DIMINUAT CU 0.31% FATA DE SUPRAFATA DIN ACT

Lungime Segmente

1) Valorile lungimilor segmentelor sunt obținute din proiecție în plan.

Punct început	X / Y	Punct sfârșit	X / Y	Lungime segment (** (m)
1	421.536,38 303.598,515	2	420.808,46 303.982,786	823.123
2	420.808,46 303.982,786	3	420.805,902 303.976,875	6.441
3	420.805,902 303.976,875	4	421.533,251 303.592,905	822.478
4	421.533,251 303.592,905	1	421.536,38 303.598,515	6.424

**** Lungimile segmentelor sunt determinate în planul de proiecție Stereo 70 și sunt rotunjite la 1 milimetru.**

***** Distanța dintre puncte este formată din segmente cumulate ce sunt mai mici decât valoarea 1 milimetru.**

**DATE DESPRE IMOBILUL NR. 1165**

Oficiul de Cadastru și Publicitate Imobiliară DOLJ
Biroul de Cadastru și Publicitate Imobiliară Craiova

A. Partea I. Descrierea imobilului

TEREN Extravilan

Adresa: Jud. Dolj, T16/1, P88/1

Nr. Crt	Nr cadastral Nr. topografic	Suprafața* (mp)	Observații / Referințe
A1		Din acte: 12.500 Masurata: 12.461	Sector cadastral:2 Teren neimprejmuit;

B. Partea II. Proprietari și acte

Inscrieri privitoare la dreptul de proprietate și alte drepturi reale		Referințe
/		
Act Administrativ nr. TDP 3148, din 17/01/2005 emis de COMISIA JUDETEANA;		
B1	Intabulare, drept de PROPRIETATE, dobandit prin Reconstituire, cota actuala 1/1, cota initiala 1/1 1) GHIMPETEANU ELENA, LIPSA CNP 2) COSACU GHEORGHE, LIPSA CNP 3) COSACU STEFAN, LIPSA CNP 4) BADOSU ANETA, LIPSA CNP 5) COSACU IOANA, LIPSA CNP 6) COSACU ANGHEL, LIPSA CNP	A1

C. Partea III. SARCINI .

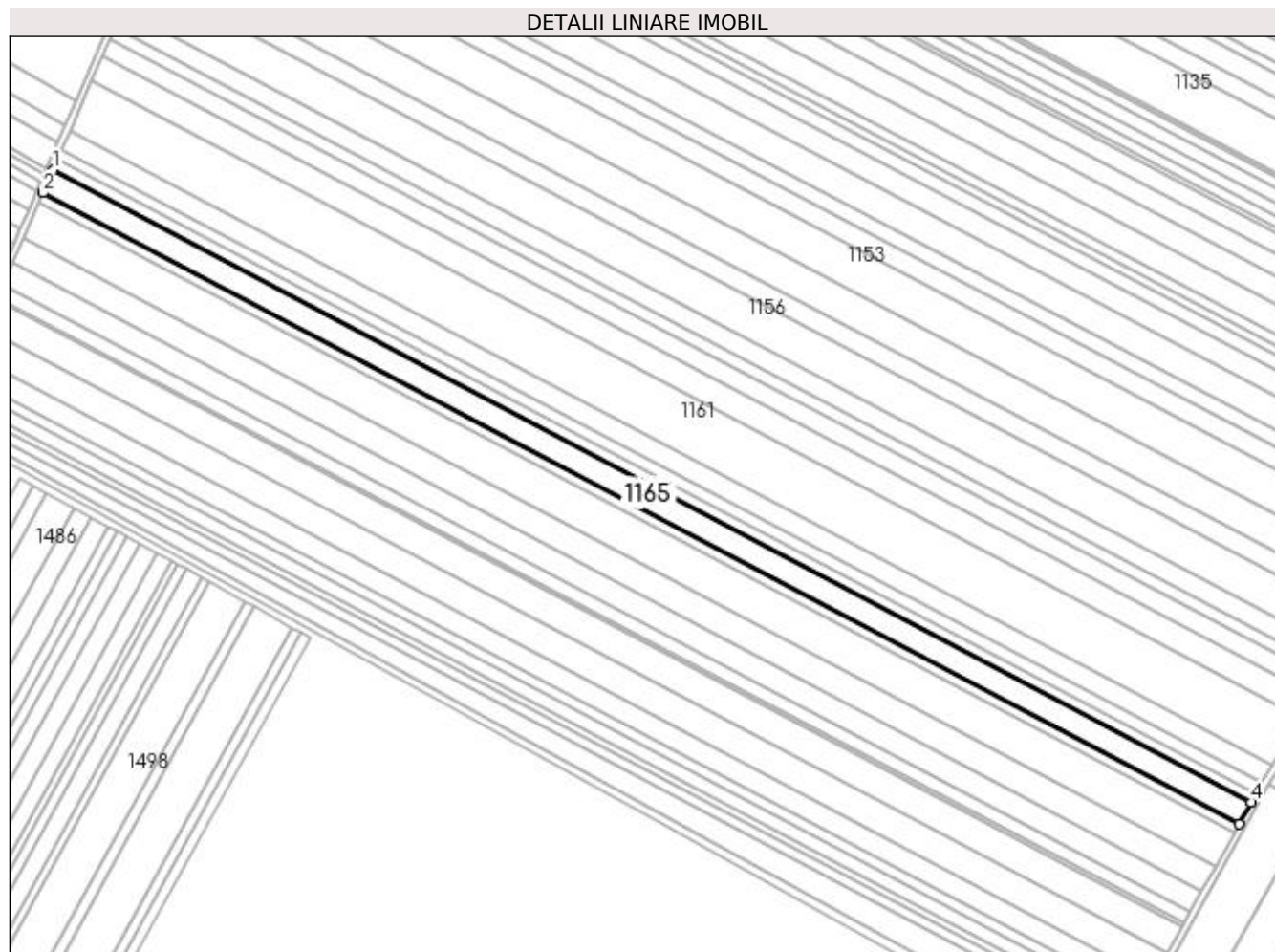
Inscrieri privind dezmembramintele dreptului de proprietate, drepturi reale de garanție și sarcini	Referințe
NU SUNT	

Anexa Nr. 1 La Partea I

Teren

Nr cadastral	Suprafața (mp)*	Observații / Referințe
	Din acte: 12.500 Masurata: 12.461	

* Suprafața este determinată în planul de proiecție Stereo 70.



Date referitoare la teren

Crt	Categorie folosință	Intra vilan	Suprafața (mp)	Tarla	Parcelă	Nr. topo	Observații / Referințe
1	arabil	NU	12.461	16/1	88/1	-	IMOBIL DIMINUAT CU 0.31% FATA DE SUPRAFATA DIN ACT

Lungime Segmente

1) Valorile lungimilor segmentelor sunt obținute din proiecție în plan.

Punct început	X / Y	Punct sfârșit	X / Y	Lungime segment (** (m)
1	420.805,902 303.976,875	2	420.799,862 303.962,916	15.21
2	420.799,862 303.962,916	3	421.525,862 303.579,658	820.952
3	421.525,862 303.579,658	4	421.533,251 303.592,905	15.169
4	421.533,251 303.592,905	1	420.805,902 303.976,875	822.478

**** Lungimile segmentelor sunt determinate în planul de proiecție Stereo 70 și sunt rotunjite la 1 milimetru.**

***** Distanța dintre puncte este formată din segmente cumulate ce sunt mai mici decât valoarea 1 milimetru.**

**DATE DESPRE IMOBILUL NR. 1166**

Oficiul de Cadastru și Publicitate Imobiliară DOLJ
Biroul de Cadastru și Publicitate Imobiliară Craiova

A. Partea I. Descrierea imobilului

TEREN Extravilan

Adresa: Jud. Dolj, T16/1, P89

Nr. Crt	Nr cadastral Nr. topografic	Suprafața* (mp)	Observații / Referințe
A1		Din acte: 5.000 Masurata: 4.984	Sector cadastral:2 Teren neimprejmuit;

B. Partea II. Proprietari și acte

Inscrieri privitoare la dreptul de proprietate și alte drepturi reale		Referințe
/		
Act Administrativ nr. TDP 1633-44791, din 07/06/1999 emis de COMISIA JUDETEANA;		
B1	Intabulare, drept de PROPRIETATE, dobandit prin Reconstituire, cota actuala 1/1, cota initiala 1/1 1) GULIANU ION, LIPSA CNP	A1

C. Partea III. SARCINI .

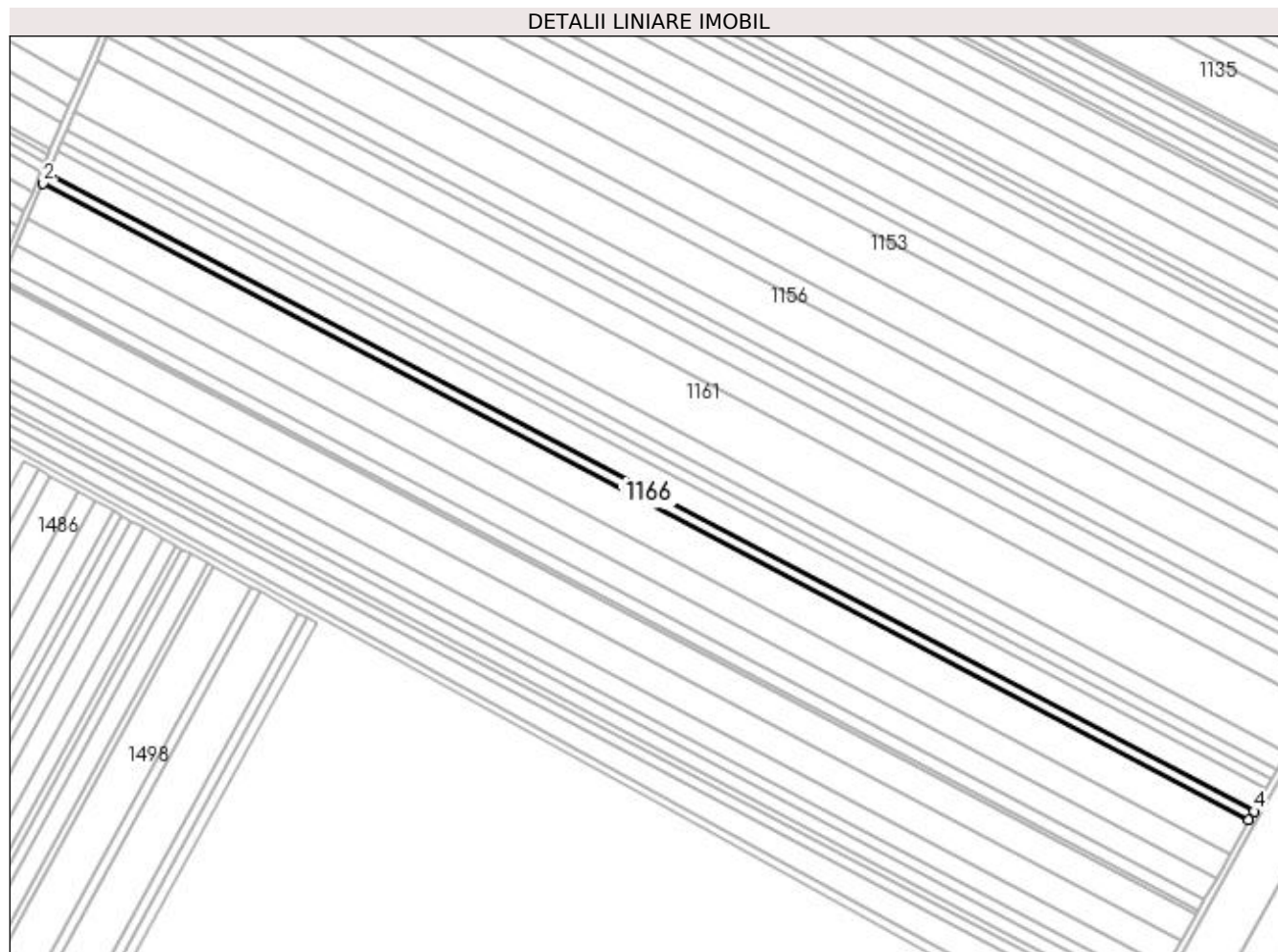
Inscrieri privind dezmembramintele dreptului de proprietate, drepturi reale de garanție și sarcini	Referințe
NU SUNT	

Anexa Nr. 1 La Partea I

Teren

Nr cadastral	Suprafața (mp)*	Observații / Referințe
	Din acte: 5.000 Masurata: 4.984	

* Suprafața este determinată în planul de proiecție Stereo 70.



Date referitoare la teren

Crt	Categorie folosință	Intravilan	Suprafața (mp)	Tarla	Parcelă	Nr. topo	Observații / Referințe
1	arabil	NU	4.984	16/1	89	-	IMOBIL DIMINUAT CU 0.31% FATA DE SUPRAFATA DIN ACT

Lungime Segmente

1) Valorile lungimilor segmentelor sunt obținute din proiecție în plan.

Punct început	X / Y	Punct sfârșit	X / Y	Lungime segment (** (m)
1	420.799,862 303.962,916	2	420.797,443 303.957,325	6.091
2	420.797,443 303.957,325	3	421.522,902 303.574,353	820.341
3	421.522,902 303.574,353	4	421.525,862 303.579,658	6.075
4	421.525,862 303.579,658	1	420.799,862 303.962,916	820.952

**** Lungimile segmentelor sunt determinate în planul de proiecție Stereo 70 și sunt rotunjite la 1 milimetru.**

***** Distanța dintre puncte este formată din segmente cumulate ce sunt mai mici decât valoarea 1 milimetru.**

**DATE DESPRE IMOBILUL NR. 1167**

Oficiul de Cadastru și Publicitate Imobiliară DOLJ
Biroul de Cadastru și Publicitate Imobiliară Craiova

A. Partea I. Descrierea imobilului

TEREN Extravilan

Adresa: Jud. Dolj, T16/1, P90

Nr. Crt	Nr cadastral Nr. topografic	Suprafața* (mp)	Observații / Referințe
A1	30452	Din acte: 19.550 Masurata: 19.158	Sector cadastral:2 Teren neimprejmuit;

B. Partea II. Proprietari și acte

Inscrieri privitoare la dreptul de proprietate și alte drepturi reale		Referințe
52476 / 27/07/2011		
Act Notarial nr. CVC AUT NR 1757, din 04/08/2010 emis de BNP CRISTIAN MIHAIL;		
B1	Intabulare, drept de PROPRIETATE, dobandit prin Conventie, cota actuala 1/1, cota initiala 1/1 1) SC DELTA BERCENI INVEST SRL, CIF:19212462	A1

C. Partea III. SARCINI .

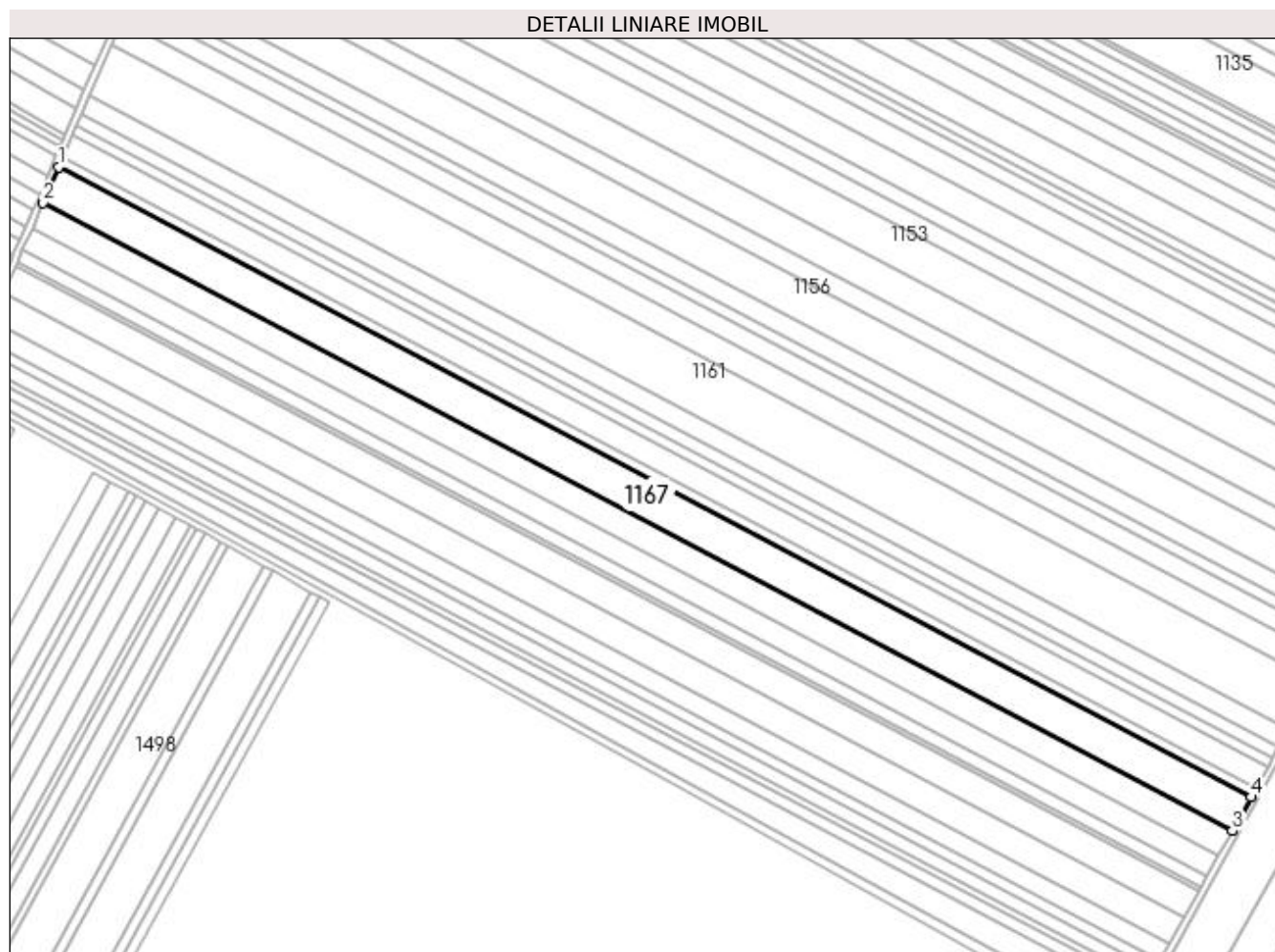
Inscrieri privind dezmembramintele dreptului de proprietate, drepturi reale de garanție și sarcini	Referințe
NU SUNT	

Anexa Nr. 1 La Partea I

Teren

Nr cadastral	Suprafața (mp)*	Observații / Referințe
30452	Din acte: 19.550 Masurata: 19.158	

* Suprafața este determinată în planul de proiecție Stereo 70.



Date referitoare la teren

Crt	Categorie folosință	Intra vilan	Suprafața (mp)	Tarla	Parcelă	Nr. topo	Observații / Referințe
1	arabil	NU	19.158	16/1	90	-	

Lungime Segmente

1) Valorile lungimilor segmentelor sunt obținute din proiecție în plan.

Punct început	X / Y	Punct sfârșit	X / Y	Lungime segment (** (m)
1	420.797,443 303.957,325	2	420.788,127 303.935,797	23.457
2	420.788,127 303.935,797	3	421.511,507 303.553,923	817.989
3	421.511,507 303.553,923	4	421.522,902 303.574,353	23.393
4	421.522,902 303.574,353	1	420.797,443 303.957,325	820.341

**** Lungimile segmentelor sunt determinate în planul de proiecție Stereo 70 și sunt rotunjite la 1 milimetru.**

***** Distanța dintre puncte este formată din segmente cumulate ce sunt mai mici decât valoarea 1 milimetru.**

**DATE DESPRE IMOBILUL NR. 1168**

Oficiul de Cadastru și Publicitate Imobiliară DOLJ
Biroul de Cadastru și Publicitate Imobiliară Craiova

A. Partea I. Descrierea imobilului

TEREN Extravilan

Adresa: Jud. Dolj, T16/1, P91

Nr. Crt	Nr cadastral Nr. topografic	Suprafața* (mp)	Observații / Referințe
A1	32365	Din acte: 14.000 Masurata: 13.720	Sector cadastral:2 Teren neimprejmuit;

B. Partea II. Proprietari și acte

Inscrieri privitoare la dreptul de proprietate și alte drepturi reale		Referințe
144254 / 20/11/2015		
Act Notarial nr. CVC AUT NR 1839, din 05/08/2010 emis de NP CRISTIAN MIHAIL;		
B1	Intabulare, drept de PROPRIETATE, dobandit prin Conventie, cota actuala 1/1, cota initiala 1/1 1) SC DELTA BERCENI INVEST SRL, CIF:22046319	A1

C. Partea III. SARCINI .

Inscrieri privind dezmembramintele dreptului de proprietate, drepturi reale de garanție și sarcini	Referințe
NU SUNT	

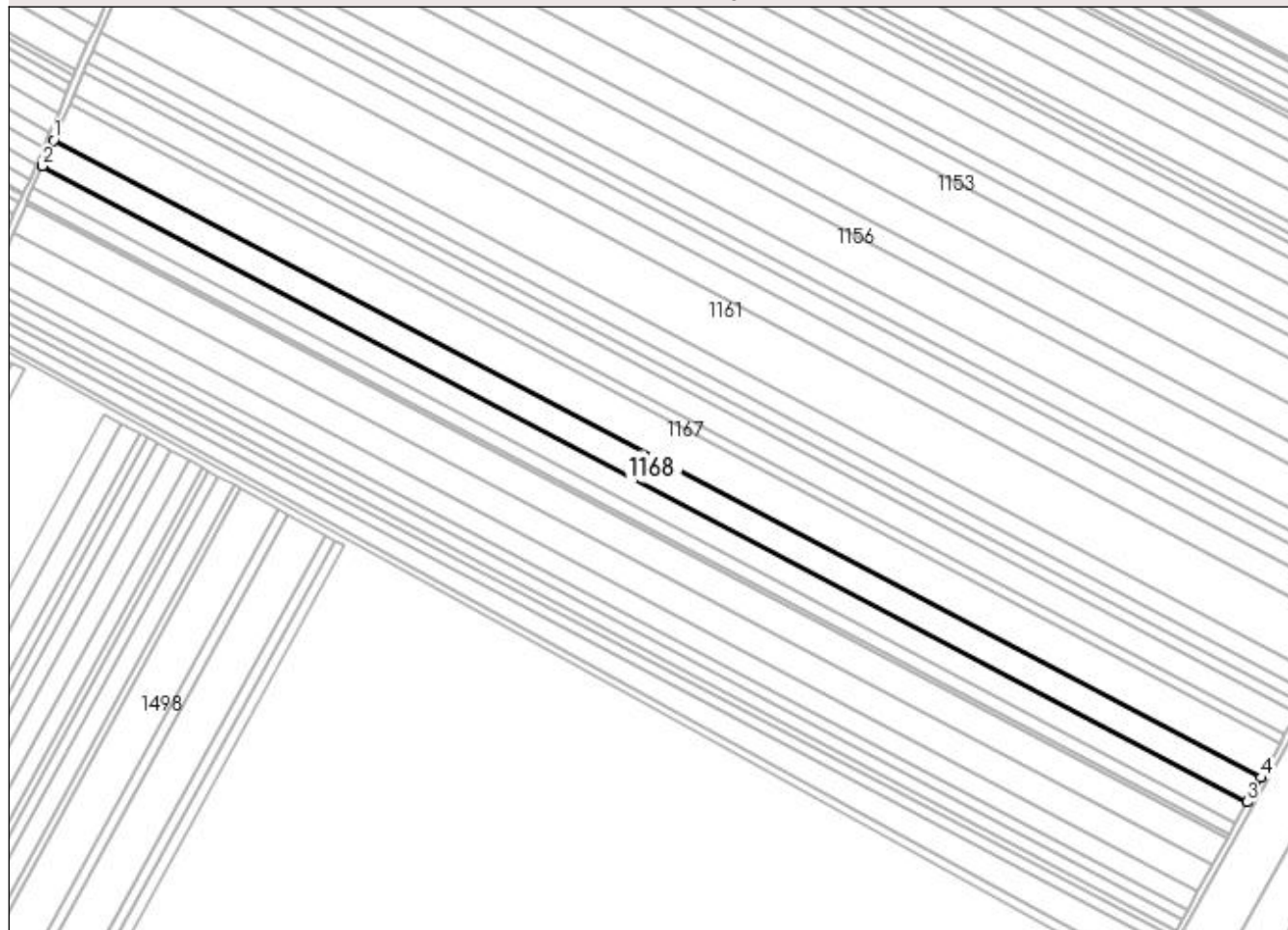
Anexa Nr. 1 La Partea I

Teren

Nr cadastral	Suprafața (mp)*	Observații / Referințe
32365	Din acte: 14.000 Masurata: 13.720	

* Suprafața este determinată în planul de proiecție Stereo 70.

DETALII LINIARE IMOBIL



Date referitoare la teren

Crt	Categorie folosință	Intra vilan	Suprafața (mp)	Tarla	Parcelă	Nr. topo	Observații / Referințe
1	arabil	NU	13.720	16/1	91	-	

Lungime Segmente

1) Valorile lungimilor segmentelor sunt obținute din proiecție în plan.

Punct început	X / Y	Punct sfârșit	X / Y	Lungime segment (** (m)
1	420.788,127 303.935,797	2	420.781,439 303.920,341	16.84
2	420.781,439 303.920,341	3	421.503,325 303.539,256	816.3
3	421.503,325 303.539,256	4	421.511,507 303.553,923	16.795
4	421.511,507 303.553,923	1	420.788,127 303.935,797	817.989

**** Lungimile segmentelor sunt determinate în planul de proiecție Stereo 70 și sunt rotunjite la 1 milimetru.**

***** Distanța dintre puncte este formată din segmente cumulate ce sunt mai mici decât valoarea 1 milimetru.**

**DATE DESPRE IMOBILUL NR. 1169**

Oficiul de Cadastru și Publicitate Imobiliară DOLJ
Biroul de Cadastru și Publicitate Imobiliară Craiova

A. Partea I. Descrierea imobilului

TEREN Extravilan

Adresa: Jud. Dolj, T 16/1, P. 92

Nr. Crt	Nr cadastral Nr. topografic	Suprafața* (mp)	Observații / Referințe
A1	30826	Din acte: 12.013 Masurata: 11.772	Sector cadastral:2 Teren neimprejmuit;

B. Partea II. Proprietari și acte

Inscrieri privitoare la dreptul de proprietate și alte drepturi reale		Referințe
41897 / 23/05/2012		
Act Notarial nr. CONTRACT DE VANZARE NR 691, din 18/05/2012 emis de BNP CHIRITA FLORIAN;		
B1	Intabulare, drept de PROPRIETATE, dobandit prin Conventie, cota actuala 1/1, cota initiala 1/1 1) TONCEA NICOLETA MARIANA	A1

C. Partea III. SARCINI

Inscrieri privind dezmembramintele dreptului de proprietate, drepturi reale de garanție și sarcini		Referințe
48292 / 26/02/2018		
Inscris Sub Semnatura Privata nr. SOMATIE 7465, din 14/02/2018 emis de BEJ COSOREANU IULIAN ILIE DOSAR NR 465/2018 (ACTIUNE IN INSTANTA NR INCHEIERE NR 54 DIN 19.01.2018, EMIS DE JUDECATORIA ZIMNICEA DOSAR NR 78/339/2018);		
C1	se notează începerea urmării silite asupra imobilului de sub A 1 pentru creanța de 729.483,27 lei 1) OTP BANK ROMANIA SA, CIF:9999999999999	A1
43670 / 06/03/2019		
Act Administrativ nr. P.V. DE SECHESTRU NR. 1750, din 25/02/2019 emis de ANAF- DGRFP PLOIESTI- AJFP TELEORMAN- SFO ZIMNICEA;		
C2	Intabulare, drept de IPOTECA LEGALA, Valoare:3568833 LEI, IINSTITUIT CA MĂSURĂ EXECUTORIE-SECHESTRU ÎN CONDIȚIILE CODULUI DE PROCEDURĂ FISCALĂ, cota initiala 1/1 1) ANAF- DGRFP PLOIESTI- AJFP TELEORMAN- SFO ZIMNICEA, CIF:9999999999999	A1


Anexa Nr. 1 La Partea I

Teren

Nr cadastral	Suprafața (mp)*	Observații / Referințe
30826	Din acte: 12.013 Masurata: 11.772	

* Suprafața este determinată în planul de proiecție Stereo 70.

DETALII LINIARE IMOBIL



Date referitoare la teren

Crt	Categorie folosință	Intramilan	Suprafața (mp)	Tarla	Parcelă	Nr. topo	Observații / Referințe
1	arabil	NU	11.772	16/1	92	-	

Lungime Segmente

1) Valorile lungimilor segmentelor sunt obținute din proiecție în plan.

Punct început	X / Y	Punct sfârșit	X / Y	Lungime segment (** (m)
1	420.781,439 303.920,341	2	420.775,69 303.907,055	14.477
2	420.775,69 303.907,055	3	421.496,292 303.526,647	814.848
3	421.496,292 303.526,647	4	421.503,325 303.539,256	14.438
4	421.503,325 303.539,256	1	420.781,439 303.920,341	816.3

**** Lungimile segmentelor sunt determinate în planul de proiecție Stereo 70 și sunt rotunjite la 1 milimetru.**

***** Distanța dintre puncte este formată din segmente cumulate ce sunt mai mici decât valoarea 1 milimetru.**

**DATE DESPRE IMOBILUL NR. 1170**

Oficiul de Cadastru și Publicitate Imobiliară DOLJ
Biroul de Cadastru și Publicitate Imobiliară Craiova

A. Partea I. Descrierea imobilului

TEREN Extravilan

Adresa: Jud. Dolj, T16/1, P93

Nr. Crt	Nr cadastral Nr. topografic	Suprafața* (mp)	Observații / Referințe
A1	31107	Din acte: 6.900 Masurata: 6.823	Sector cadastral:2 Teren neimprejmuit;

B. Partea II. Proprietari și acte

Inscrieri privitoare la dreptul de proprietate și alte drepturi reale		Referințe
11634 / 11/02/2013		
Act Notarial nr. CONTRACT DE VANZARE AUT NR 3116, din 21/12/2012 emis de NP FAURAR VIRGIL CLAUDIU;		
B1	Intabulare, drept de PROPRIETATE, dobandit prin Conventie, cota actuala 1/1, cota initiala 1/1 1) SC RURAL OLTENIA SRL, CIF:9999999999999	A1

C. Partea III. SARCINI .

Inscrieri privind dezmembramintele dreptului de proprietate, drepturi reale de garanție și sarcini	Referințe
NU SUNT	

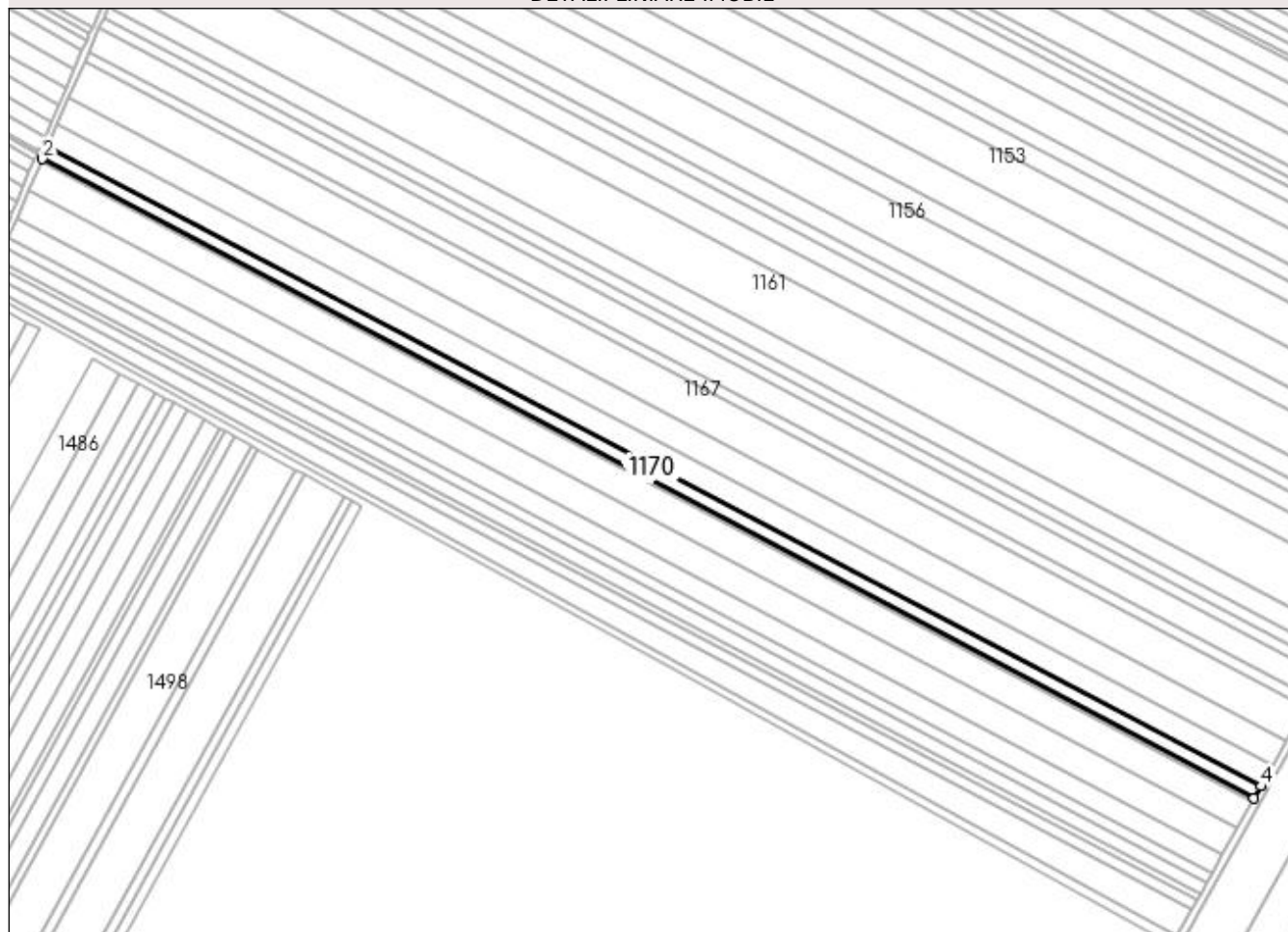
Anexa Nr. 1 La Partea I

Teren

Nr cadastral	Suprafața (mp)*	Observații / Referințe
31107	Din acte: 6.900 Masurata: 6.823	

* Suprafața este determinată în planul de proiecție Stereo 70.

DETALII LINIARE IMOBIL



Date referitoare la teren

Crt	Categorie folosință	Intra vilan	Suprafața (mp)	Tarla	Parcelă	Nr. topo	Observații / Referințe
1	arabil	NU	6.823	16/1	93	-	

Lungime Segmente

1) Valorile lungimilor segmentelor sunt obținute din proiecție în plan.

Punct început	X / Y	Punct sfârșit	X / Y	Lungime segment (** (m)
1	420.775,69 303.907,055	2	420.772,353 303.899,343	8.403
2	420.772,353 303.899,343	3	421.492,21 303.519,328	814.005
3	421.492,21 303.519,328	4	421.496,292 303.526,647	8.38
4	421.496,292 303.526,647	1	420.775,69 303.907,055	814.848

**** Lungimile segmentelor sunt determinate în planul de proiecție Stereo 70 și sunt rotunjite la 1 milimetru.**

***** Distanța dintre puncte este formată din segmente cumulate ce sunt mai mici decât valoarea 1 milimetru.**

**DATE DESPRE IMOBILUL NR. 1171**

Oficiul de Cadastru și Publicitate Imobiliară DOLJ
Biroul de Cadastru și Publicitate Imobiliară Craiova

A. Partea I. Descrierea imobilului

TEREN Extravilan

Adresa: Jud. Dolj, T16/1, P93/1

Nr. Crt	Nr cadastral Nr. topografic	Suprafața* (mp)	Observații / Referințe
A1		Din acte: 1.556 Masurata: 1.551	Sector cadastral:2 Teren neimprejmuit;

B. Partea II. Proprietari și acte

Inscrieri privitoare la dreptul de proprietate și alte drepturi reale		Referințe
/		
Act Administrativ nr. TDP 1955-1981, din 09/05/2002 emis de COMISIA JUDETEANA;		
B1	Intabulare, drept de PROPRIETATE, dobandit prin Reconstituire, cota actuala 1/1, cota initiala 1/1 1) MATEI STEFAN, LIPSA CNP	A1

C. Partea III. SARCINI .

Inscrieri privind dezmembramintele dreptului de proprietate, drepturi reale de garanție și sarcini	Referințe
NU SUNT	

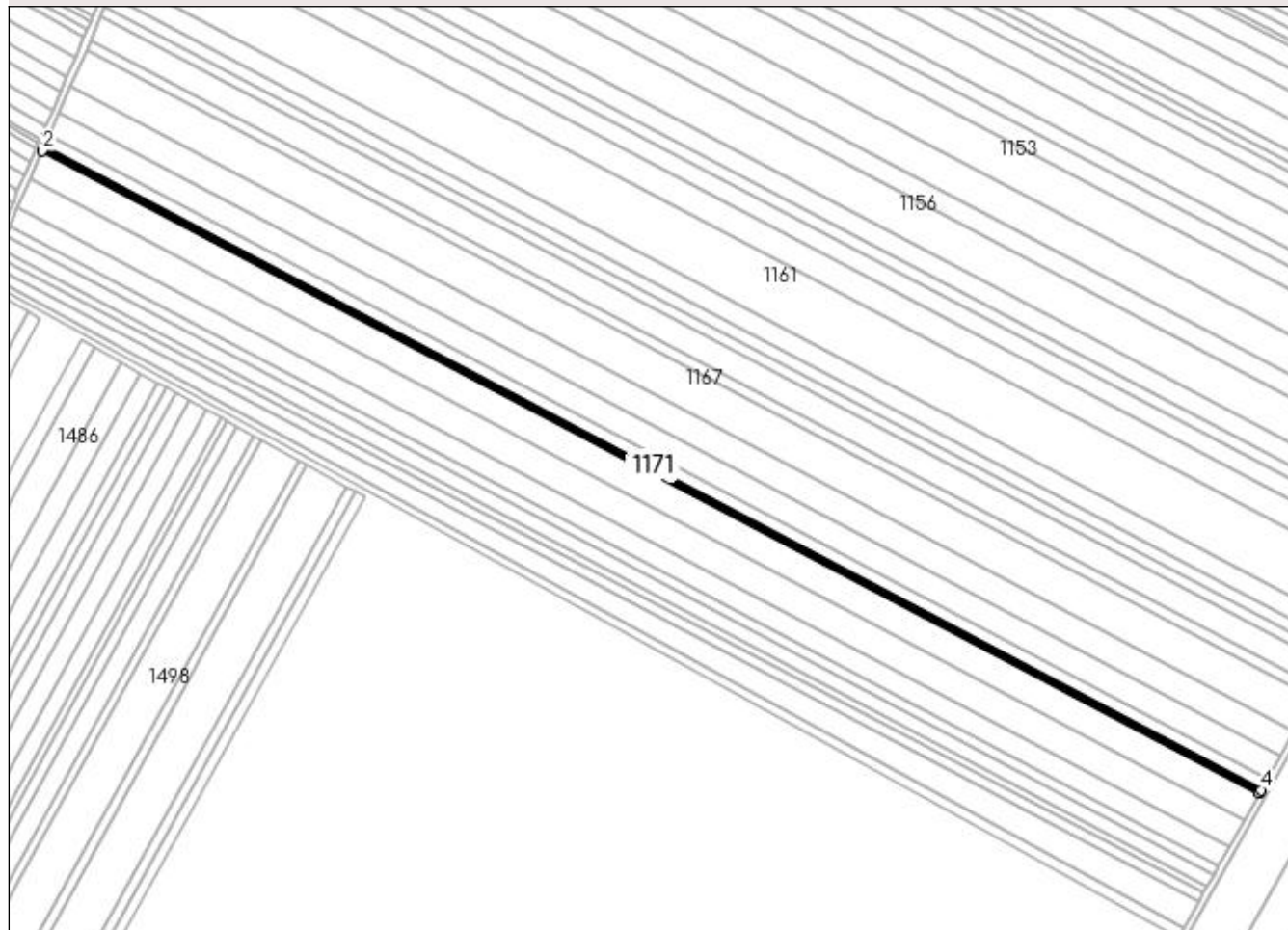
Anexa Nr. 1 La Partea I

Teren

Nr cadastral	Suprafața (mp)*	Observații / Referințe
	Din acte: 1.556 Masurata: 1.551	

* Suprafața este determinată în planul de proiecție Stereo 70.

DETALII LINIARE IMOBIL



Date referitoare la teren

Crt	Categorie folosință	Intra vilan	Suprafața (mp)	Tarla	Parcelă	Nr. topo	Observații / Referințe
1	arabil	NU	1.551	16/1	93/1	-	IMOBIL DIMINUAT CU 0.31% FATA DE SUPRAFATA DIN ACT

Lungime Segmente

1) Valorile lungimilor segmentelor sunt obținute din proiecție în plan.

Punct început	X / Y	Punct sfârșit	X / Y	Lungime segment (** (m)
1	420.772,353 303.899,343	2	420.771,594 303.897,589	1.911
2	420.771,594 303.897,589	3	421.491,281 303.517,664	813.814
3	421.491,281 303.517,664	4	421.492,21 303.519,328	1.906
4	421.492,21 303.519,328	1	420.772,353 303.899,343	814.005

**** Lungimile segmentelor sunt determinate în planul de proiecție Stereo 70 și sunt rotunjite la 1 milimetru.**

***** Distanța dintre puncte este formată din segmente cumulate ce sunt mai mici decât valoarea 1 milimetru.**

**DATE DESPRE IMOBILUL NR. 1172**

Oficiul de Cadastru și Publicitate Imobiliară DOLJ
Biroul de Cadastru și Publicitate Imobiliară Craiova

A. Partea I. Descrierea imobilului

TEREN Extravilan

Adresa: Jud. Dolj, T 16/1, P 94

Nr. Crt	Nr cadastral Nr. topografic	Suprafața* (mp)	Observații / Referințe
A1	34781	15.000	Sector cadastral:2 Teren neimprejmuit;

B. Partea II. Proprietari și acte

Inscrieri privitoare la dreptul de proprietate și alte drepturi reale	Referințe
230570 / 06/11/2020	
Act Notarial nr. ACT DE PARTAJ AUT SUB NR.3443, din 02/11/2020 emis de FLORESCU MARIA MAGDALENA;	
B1	A1
Intabulare, drept de PROPRIETATE, dobandit prin Conventie, cota actuala 1/1, cota initiala 1/1 1) ȘTEFAN MARIUS-IONUȚ	

C. Partea III. SARCINI .

Inscrieri privind dezmembramintele dreptului de proprietate, drepturi reale de garanție și sarcini	Referințe
NU SUNT	

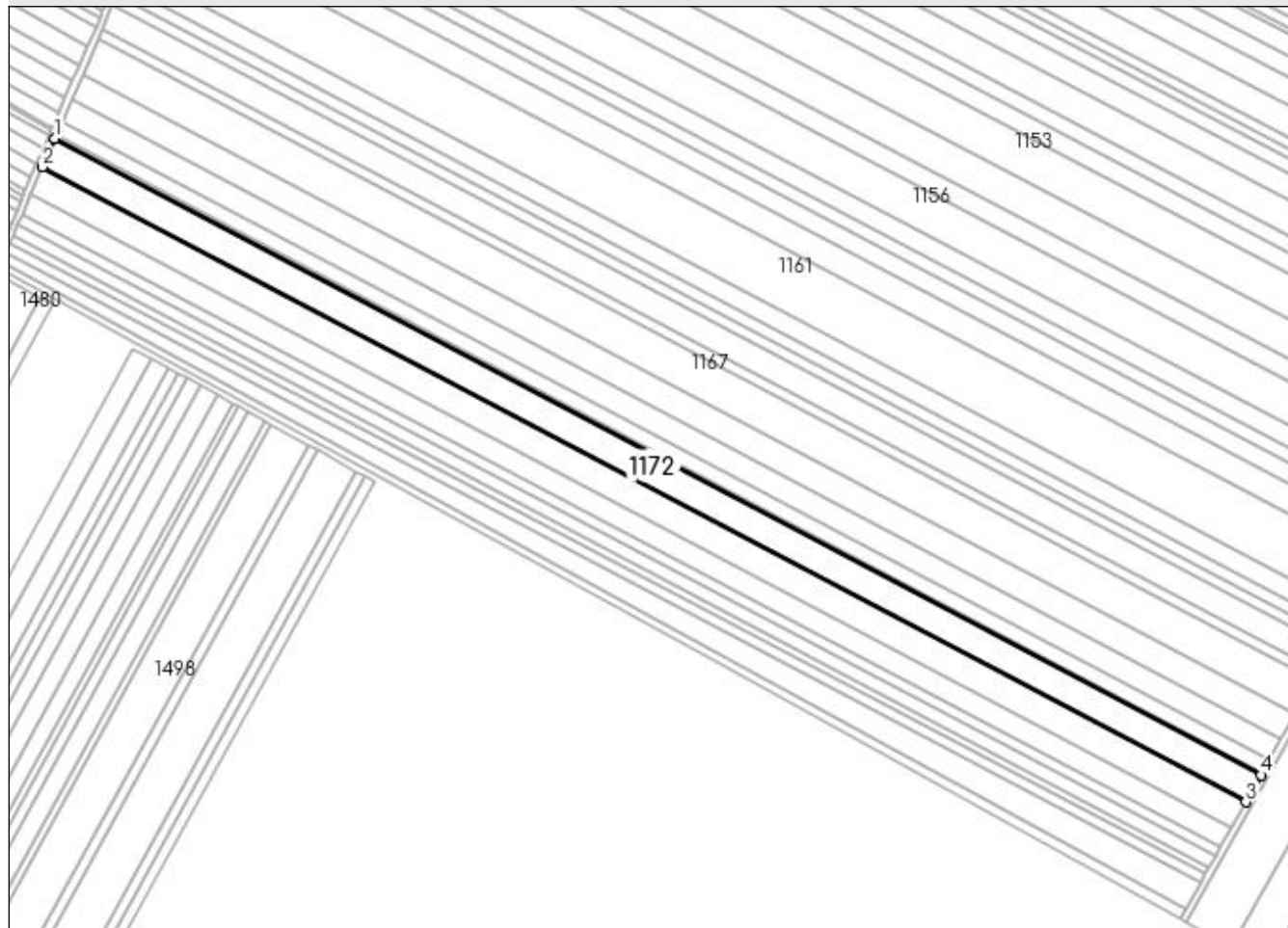
Anexa Nr. 1 La Partea I

Teren

Nr cadastral	Suprafața (mp)*	Observații / Referințe
34781	15.000	

* Suprafața este determinată în planul de proiecție Stereo 70.

DETALII LINIARE IMOBIL



Date referitoare la teren

Crt	Categorie folosință	Intra vilan	Suprafața (mp)	Tarla	Parcelă	Nr. topo	Observații / Referințe
1	arabil	NU	15.000	16/1	94	-	

Lungime Segmente

1) Valorile lungimilor segmentelor sunt obținute din proiecție în plan.

Punct început	X / Y	Punct sfârșit	X / Y	Lungime segment (** (m)
1	420.771,594 303.897,589	2	420.764,244 303.880,603	18.508
2	420.764,244 303.880,603	3	421.482,29 303.501,544	811.958
3	421.482,29 303.501,544	4	421.491,281 303.517,664	18.458
4	421.491,281 303.517,664	1	420.771,594 303.897,589	813.814

**** Lungimile segmentelor sunt determinate în planul de proiecție Stereo 70 și sunt rotunjite la 1 milimetru.**

***** Distanța dintre puncte este formată din segmente cumulate ce sunt mai mici decât valoarea 1 milimetru.**

**DATE DESPRE IMOBILUL NR. 1173**

Oficiul de Cadastru și Publicitate Imobiliară DOLJ
Biroul de Cadastru și Publicitate Imobiliară Craiova

A. Partea I. Descrierea imobilului

TEREN Extravilan

Adresa: Jud. Dolj, T 16/1, P 95/1

Nr. Crt	Nr cadastral Nr. topografic	Suprafața* (mp)	Observații / Referințe
A1	30499	Din acte: 15.000 Masurata: 14.699	Sector cadastral:2 Teren neimprejmuit;

B. Partea II. Proprietari și acte

Inscrieri privitoare la dreptul de proprietate și alte drepturi reale		Referințe
54120 / 04/08/2011		
Act Notarial nr. CVC AUT NR 2145, din 15/09/2010 emis de BNP CRISTIAN MIHAIL (TDP NR 2372 DIN 2003 COMISIA JUDETEANA DOLJ);		
B1	Intabulare, drept de PROPRIETATECUMPARARE, dobandit prin Conventie, cota actuala 1/1, cota initiala 1/1 1) SC DELTA BERCENI INVEST SRL, CIF:19212462	A1

C. Partea III. SARCINI .

Inscrieri privind dezmembramintele dreptului de proprietate, drepturi reale de garanție și sarcini	Referințe
NU SUNT	

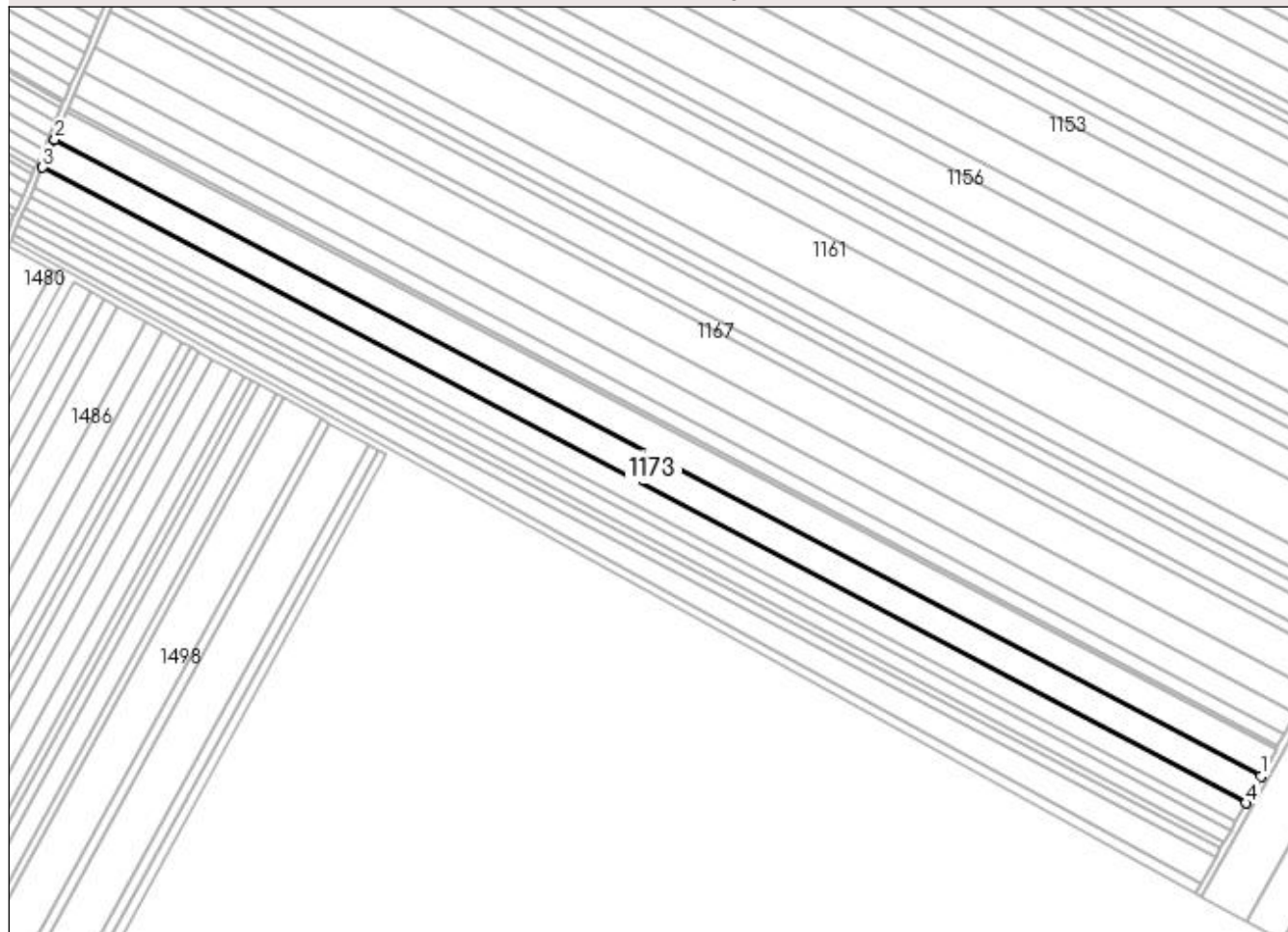
Anexa Nr. 1 La Partea I

Teren

Nr cadastral	Suprafața (mp)*	Observații / Referințe
30499	Din acte: 15.000 Masurata: 14.699	

* Suprafața este determinată în planul de proiecție Stereo 70.

DETALII LINIARE IMOBIL



Date referitoare la teren

Crt	Categorie folosință	Intra vilan	Suprafața (mp)	Tarla	Parcelă	Nr. topo	Observații / Referințe
1	arabil	NU	14.699	16/1	95/1	-	

Lungime Segmente

1) Valorile lungimilor segmentelor sunt obținute din proiecție în plan.

Punct început	X / Y	Punct sfârșit	X / Y	Lungime segment (** (m)
1	421.482,29 303.501,544	2	420.764,244 303.880,603	811.958
2	420.764,244 303.880,603	3	420.757,025 303.863,92	18.178
3	420.757,025 303.863,92	4	421.473,459 303.485,712	810.135
4	421.473,459 303.485,712	1	421.482,29 303.501,544	18.128

**** Lungimile segmentelor sunt determinate în planul de proiecție Stereo 70 și sunt rotunjite la 1 milimetru.**

***** Distanța dintre puncte este formată din segmente cumulate ce sunt mai mici decât valoarea 1 milimetru.**

**DATE DESPRE IMOBILUL NR. 1174**

Oficiul de Cadastru și Publicitate Imobiliară DOLJ
Biroul de Cadastru și Publicitate Imobiliară Craiova

A. Partea I. Descrierea imobilului

TEREN Extravilan

Adresa: Jud. Dolj, T16/1, P96

Nr. Crt	Nr cadastral Nr. topografic	Suprafața* (mp)	Observații / Referințe
A1		Din acte: 10.200 Masurata: 10.168	Sector cadastral:2 Teren neimprejmuit;

B. Partea II. Proprietari și acte

Inscrieri privitoare la dreptul de proprietate și alte drepturi reale		Referințe
/		
Act Notarial nr. CM 130, din 03/08/2005 emis de NP DEFTA EMIL (TDP 1578-44826/10.11.1998 EMIS DE CJ DOLJ; CM 149/03.08.2005 EMIS DE NP DEFTA EMIL);		
B1	Intabulare, drept de PROPRIETATE, dobandit prin Succesiune, cota actuala 1/1, cota initiala 1/1 1) SCHIRLOIU MARIA	A1

C. Partea III. SARCINI .

Inscrieri privind dezmembramintele dreptului de proprietate, drepturi reale de garanție și sarcini	Referințe
NU SUNT	

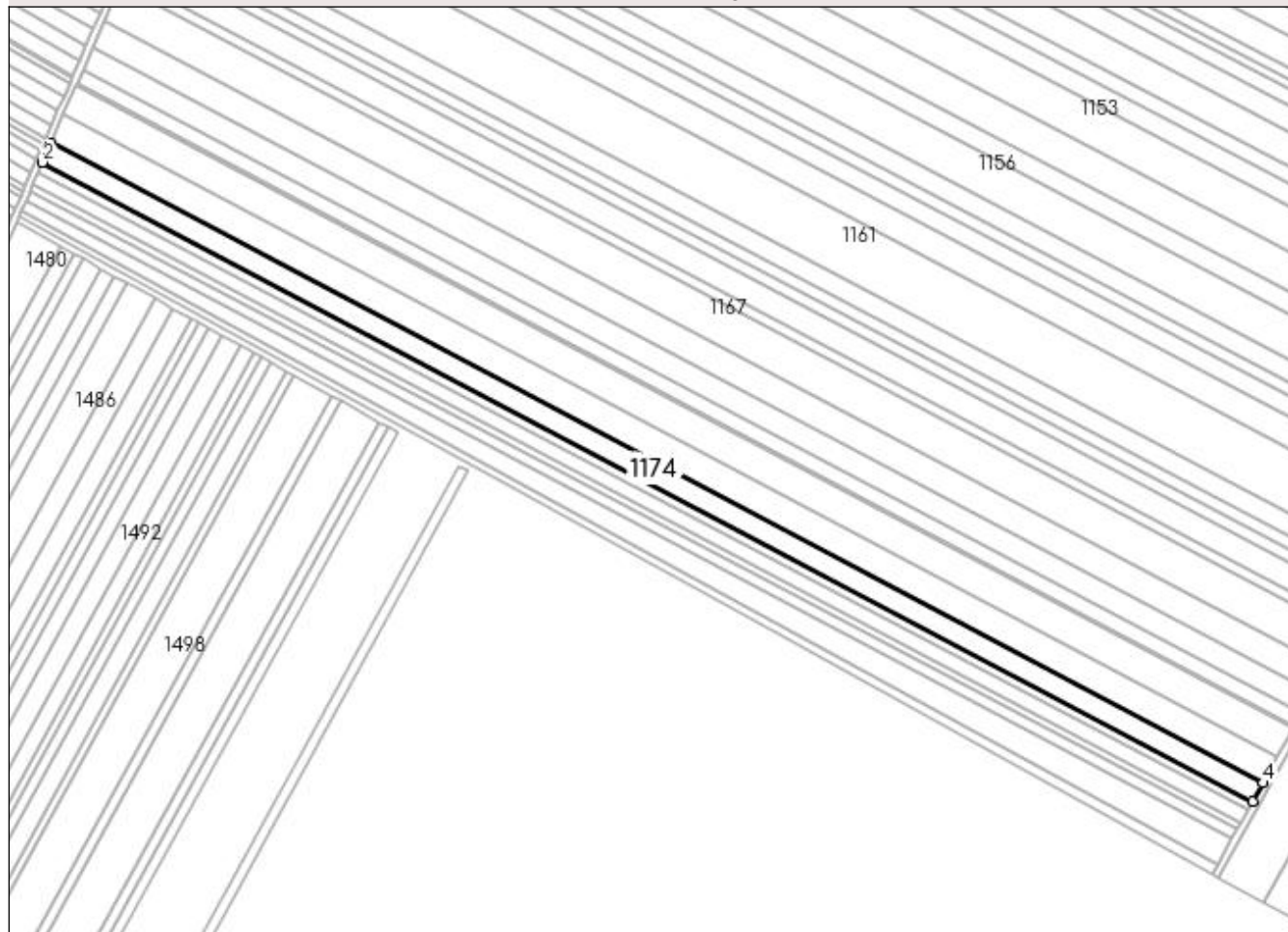
Anexa Nr. 1 La Partea I

Teren

Nr cadastral	Suprafața (mp)*	Observații / Referințe
	Din acte: 10.200 Masurata: 10.168	

* Suprafața este determinată în planul de proiecție Stereo 70.

DETALII LINIARE IMOBIL



Date referitoare la teren

Crt	Categorie folosință	Intra vilan	Suprafața (mp)	Tarla	Parcelă	Nr. topo	Observații / Referințe
1	arabil	NU	10.168	16/1	96	-	IMOBIL DIMINUAT CU 0.31% FATA DE SUPRAFATA DIN ACT

Lungime Segmente

1) Valorile lungimilor segmentelor sunt obținute din proiecție în plan.

Punct început	X / Y	Punct sfârșit	X / Y	Lungime segment (** (m)
1	420.757,025 303.863,92	2	420.752,022 303.852,357	12.598
2	420.752,022 303.852,357	3	421.467,338 303.474,74	808.871
3	421.467,338 303.474,74	4	421.473,459 303.485,712	12.564
4	421.473,459 303.485,712	1	420.757,025 303.863,92	810.135

**** Lungimile segmentelor sunt determinate în planul de proiecție Stereo 70 și sunt rotunjite la 1 milimetru.**

***** Distanța dintre puncte este formată din segmente cumulate ce sunt mai mici decât valoarea 1 milimetru.**

**DATE DESPRE IMOBILUL NR. 1175**

Oficiul de Cadastru și Publicitate Imobiliară DOLJ
Biroul de Cadastru și Publicitate Imobiliară Craiova

A. Partea I. Descrierea imobilului

TEREN Extravilan

Adresa: Jud. Dolj, T 16/1, P 97

Nr. Crt	Nr cadastral Nr. topografic	Suprafața* (mp)	Observații / Referințe
A1	30204	Din acte: 5.000 Masurata: 4.900	Sector cadastral:2 Teren neimprejmuit;

B. Partea II. Proprietari și acte

Inscrieri privitoare la dreptul de proprietate și alte drepturi reale		Referințe
75151 / 30/06/2015		
Act Administrativ nr. PROIECT DE DIVIZARE NR. 591, din 30/04/2013 emis de NP DIACONESCU REMUS BOGDAN (HOTARAREA AGEA AUT NR 1845/16-09-2013 EMIS DE BNP ELENA SIMONA ALEXANDRU, INCHEIERE DE COMPLETARE NR. 15/28-10-2013 EMIS DE BNP ELENA SIMONA ALEXANDRU; INCHEIEREA NR. 864/14-11-2013 EMISA DE TRIBUNALUL BUCURESTI;);		
B1	Intabulare, drept de PROPRIETATECA EFECT AL DIVIZARII, dobandit prin Lege, cota actuala 1/1, cota initiala 1/1 1) SC RURAL AGRI DOLJ SRL, CIF:32630322	A1

C. Partea III. SARCINI .

Inscrieri privind dezmembramintele dreptului de proprietate, drepturi reale de garanție și sarcini	Referințe
NU SUNT	

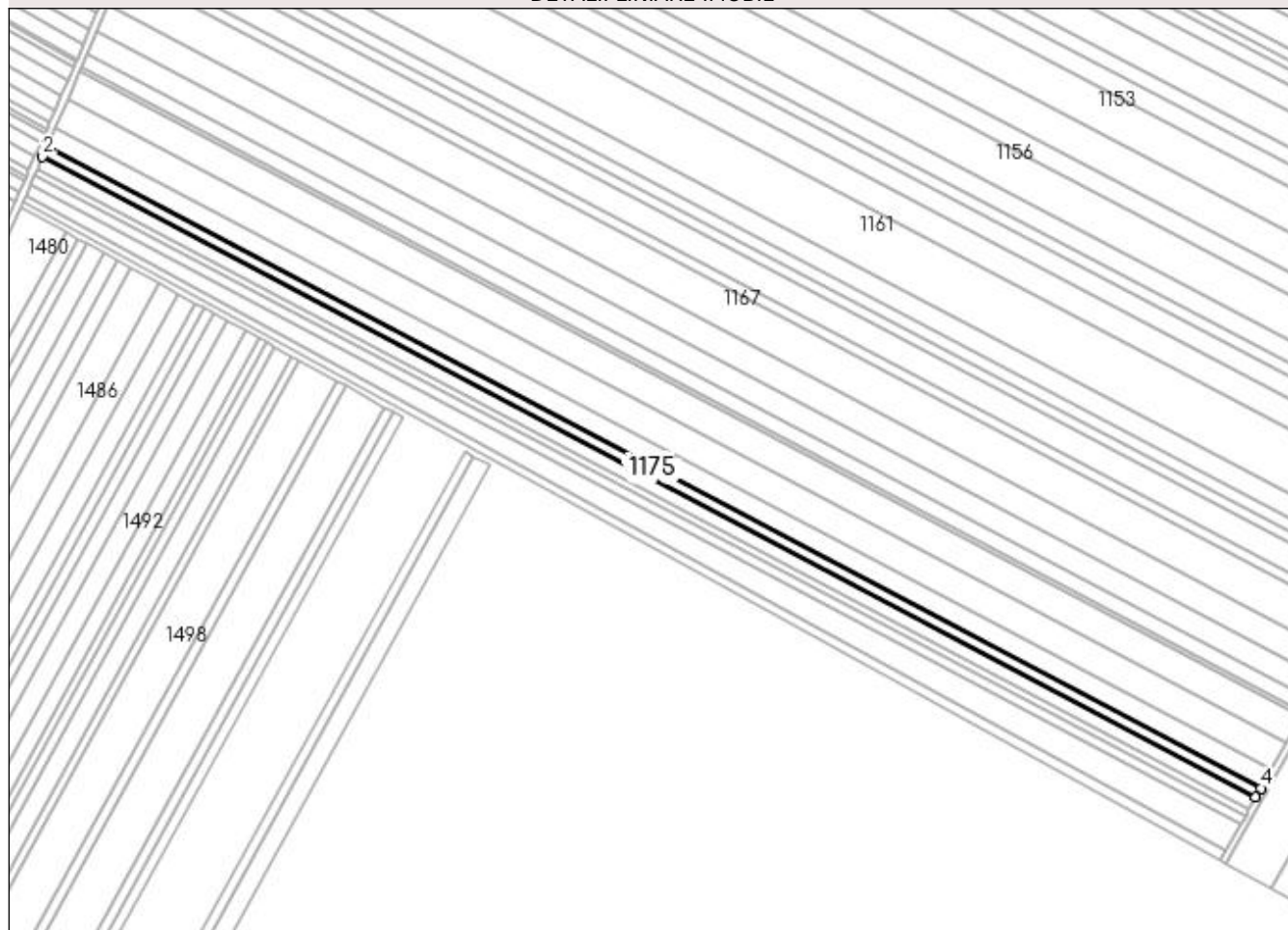
Anexa Nr. 1 La Partea I

Teren

Nr cadastral	Suprafața (mp)*	Observații / Referințe
30204	Din acte: 5.000 Masurata: 4.900	

* Suprafața este determinată în planul de proiecție Stereo 70.

DETALII LINIARE IMOBIL



Date referitoare la teren

Crt	Categorie folosință	Intra vilan	Suprafața (mp)	Tarla	Parcelă	Nr. topo	Observații / Referințe
1	arabil	NU	4.900	16/1	97	-	

Lungime Segmente

1) Valorile lungimilor segmentelor sunt obținute din proiecție în plan.

Punct început	X / Y	Punct sfârșit	X / Y	Lungime segment (** (m)
1	420.752,022 303.852,357	2	420.749,608 303.846,779	6.078
2	420.749,608 303.846,779	3	421.464,385 303.469,446	808.262
3	421.464,385 303.469,446	4	421.467,338 303.474,74	6.062
4	421.467,338 303.474,74	1	420.752,022 303.852,357	808.871

**** Lungimile segmentelor sunt determinate în planul de proiecție Stereo 70 și sunt rotunjite la 1 milimetru.**

***** Distanța dintre puncte este formată din segmente cumulate ce sunt mai mici decât valoarea 1 milimetru.**

**DATE DESPRE IMOBILUL NR. 1176**

Oficiul de Cadastru și Publicitate Imobiliară DOLJ
 Biroul de Cadastru și Publicitate Imobiliară Craiova

A. Partea I. Descrierea imobilului

TEREN Extravilan

Adresa: Jud. Dolj, TARLA 16/1, PARCELA 98

Nr. Crt	Nr cadastral Nr. topografic	Suprafața* (mp)	Observații / Referințe
A1	34807	Din acte: 6.982 Masurata: 6.417	Sector cadastral:2 Teren neimprejmuit;

B. Partea II. Proprietari și acte

Inscrieri privitoare la dreptul de proprietate și alte drepturi reale		Referințe
263636 / 30/12/2020		
Act Notarial nr. CONTRACT DE VANZARE AUT NR 3581, din 29/12/2020 emis de NP GASPAR MONICA ORTANSA (CV);		
B1	Intabulare, drept de PROPRIETATE, dobandit prin Conventie, cota actuala 1/1, cota initiala 1/1 1) MITRU ION 2) MITRU DANIELA	A1

C. Partea III. SARCINI .

Inscrieri privind dezmembramintele dreptului de proprietate, drepturi reale de garanție și sarcini	Referințe
NU SUNT	

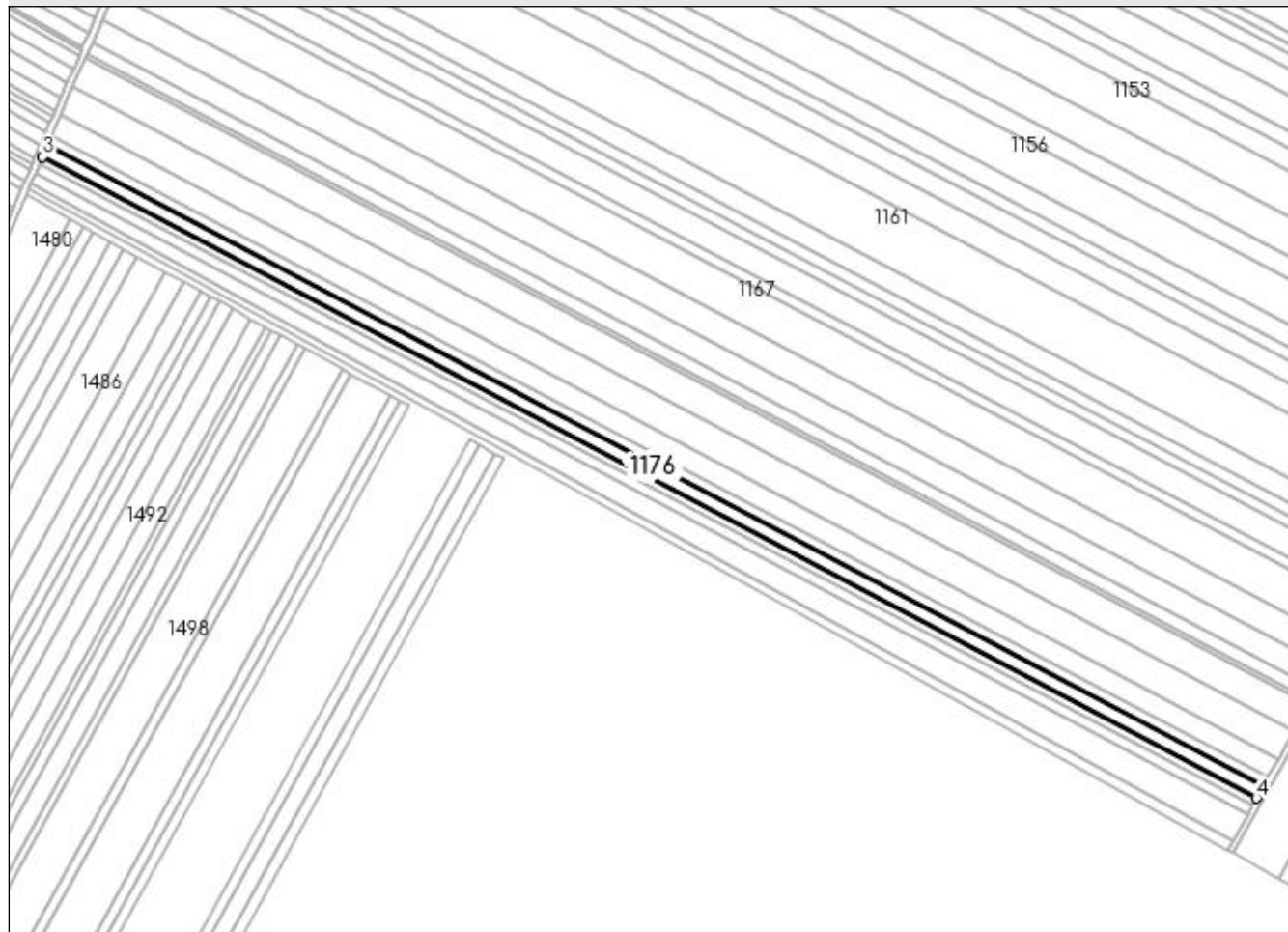
Anexa Nr. 1 La Partea I

Teren

Nr cadastral	Suprafața (mp)*	Observații / Referințe
34807	Din acte: 6.982 Masurata: 6.417	

* Suprafața este determinată în planul de proiecție Stereo 70.

DETALII LINIARE IMOBIL



Date referitoare la teren

Crt	Categorie folosință	Intra vilan	Suprafața (mp)	Tarla	Parcelă	Nr. topo	Observații / Referințe
1	arabil	NU	6.417	16/1	98	-	

Lungime Segmente

1) Valorile lungimilor segmentelor sunt obținute din proiecție în plan.

Punct început	X / Y	Punct sfârșit	X / Y	Lungime segment (** (m)
1	421.464,385 303.469,446	2	420.749,608 303.846,779	808.262
2	420.749,608 303.846,779	3	420.746,444 303.839,467	7.967
3	420.746,444 303.839,467	4	421.460,515 303.462,507	807.463
4	421.460,515 303.462,507	1	421.464,385 303.469,446	7.945

**** Lungimile segmentelor sunt determinate în planul de proiecție Stereo 70 și sunt rotunjite la 1 milimetru.**

***** Distanța dintre puncte este formată din segmente cumulate ce sunt mai mici decât valoarea 1 milimetru.**

**DATE DESPRE IMOBILUL NR. 1177**

Oficiul de Cadastru și Publicitate Imobiliară DOLJ
Biroul de Cadastru și Publicitate Imobiliară Craiova

A. Partea I. Descrierea imobilului

TEREN Extravilan

Adresa: Jud. Dolj, T16/1, P98/3

Nr. Crt	Nr cadastral Nr. topografic	Suprafața* (mp)	Observații / Referințe
A1		Din acte: 3.600 Masurata: 3.589	Sector cadastral:2 Teren neimprejmuit;

B. Partea II. Proprietari și acte

Inscrieri privitoare la dreptul de proprietate și alte drepturi reale		Referințe
/		
Act Administrativ nr. TDP 2322, din 20/04/2004 emis de COMISIA JUDETEANA (CERTIFICAT DE DECES SERIA DP NR. 279374; CERTIFICAT DE DECES SERIA DP NR. 066542);		
B1	Intabulare, drept de PROPRIETATE, dobandit prin Reconstituire, cota actuala 1/1, cota initiala 1/1 1) STAIUSI MARIN , LIPSA CNP 2) VOICU RADU , DEFUNCT DEFUNCT:Da 3) DUCA IOANA , LIPSA CNP 4) STAIUS MARIA , DEFUNCT DEFUNCT:Da 5) NICU RADA , LIPSA CNP	A1

C. Partea III. SARCINI .

Inscrieri privind dezmembramintele dreptului de proprietate, drepturi reale de garanție și sarcini	Referințe
NU SUNT	

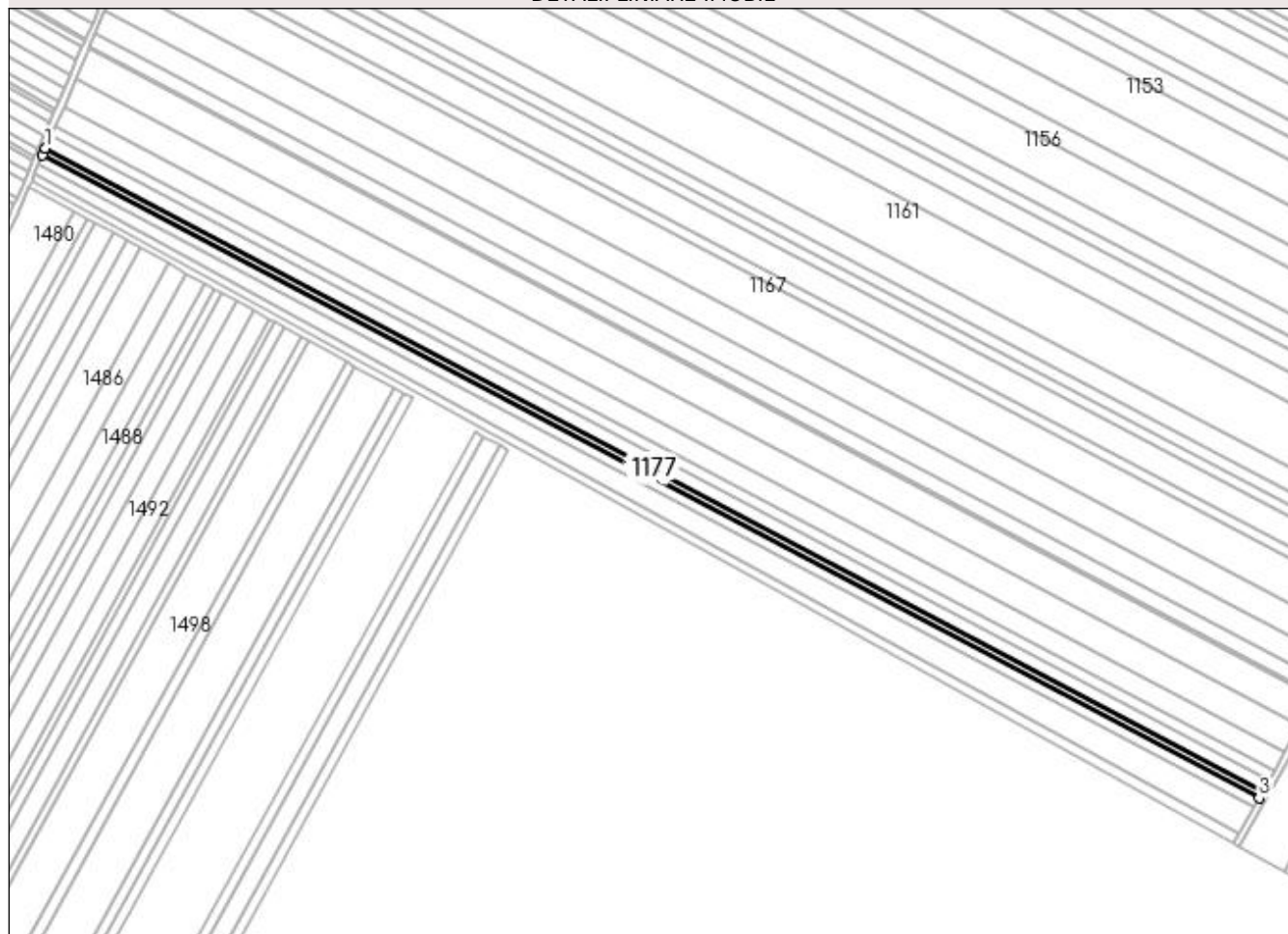
Anexa Nr. 1 La Partea I

Teren

Nr cadastral	Suprafața (mp)*	Observații / Referințe
	Din acte: 3.600 Masurata: 3.589	

* Suprafața este determinată în planul de proiecție Stereo 70.

DETALII LINIARE IMOBIL



Date referitoare la teren

Crt	Categorie folosință	Intra vilan	Suprafața (mp)	Tarla	Parcelă	Nr. topo	Observații / Referințe
1	arabil	NU	3.589	16/1	98/3	-	IMOBIL DIMINUAT CU 0.31% FATA DE SUPRAFATA DIN ACT

Lungime Segmente

1) Valorile lungimilor segmentelor sunt obținute din proiecție în plan.

Punct început	X / Y	Punct sfârșit	X / Y	Lungime segment (** (m)
1	420.746,444 303.839,467	2	420.744,673 303.835,375	4.459
2	420.744,673 303.835,375	3	421.458,348 303.458,623	807.016
3	421.458,348 303.458,623	4	421.460,515 303.462,507	4.447
4	421.460,515 303.462,507	1	420.746,444 303.839,467	807.463

**** Lungimile segmentelor sunt determinate în planul de proiecție Stereo 70 și sunt rotunjite la 1 milimetru.**

***** Distanța dintre puncte este formată din segmente cumulate ce sunt mai mici decât valoarea 1 milimetru.**

**DATE DESPRE IMOBILUL NR. 1178**

Oficiul de Cadastru și Publicitate Imobiliară DOLJ
 Biroul de Cadastru și Publicitate Imobiliară Craiova

A. Partea I. Descrierea imobilului

TEREN Extravilan

Adresa: Jud. Dolj, T16/1,P99

Nr. Crt	Nr cadastral Nr. topografic	Suprafața* (mp)	Observații / Referințe
A1	33336	Din acte: 5.000 Masurata: 4.918	Sector cadastral:2 Teren neimprejmuit;

B. Partea II. Proprietari și acte

Inscrieri privitoare la dreptul de proprietate și alte drepturi reale		Referințe
184333 / 27/11/2017		
Act Notarial nr. ACT DE PARTAJ AUT 657, din 18/12/2014 emis de BIN-DIACONU CRISTIAN (ACT NOTARIAL NR 195 DIN 12.12.2013, EMIS DE SOCIETATE PROFESIONALA NOTARIALA CERNOBAI CLAUDIU EMIL-DIACONU CRISTIAN;ACT NOTARIAL NR 4975 DIN 12.12.2013, EMIS DE SOCIETATE PROFESIONALA NOTARIALA CERNOBAI CLAUDIU EMIL-DIACONU CRISTIAN);		
B1	Intabulare, drept de PROPRIETATE, dobandit prin Succesiune, cota actuala 1/1, cota initiala 1/1 1) CHIROIU RADA	A1

C. Partea III. SARCINI .

Inscrieri privind dezmembramintele dreptului de proprietate, drepturi reale de garanție și sarcini	Referințe
NU SUNT	

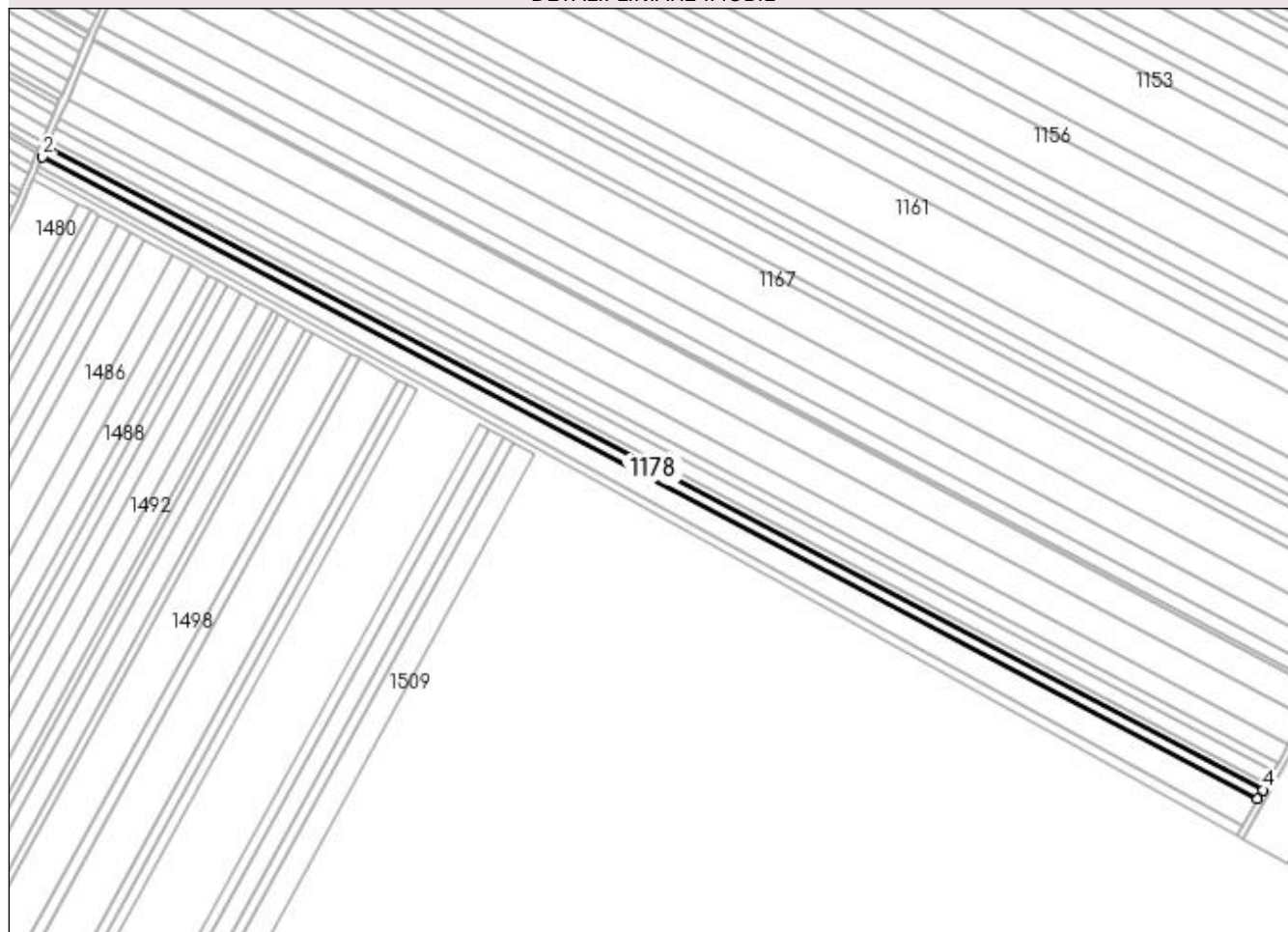
Anexa Nr. 1 La Partea I

Teren

Nr cadastral	Suprafața (mp)*	Observații / Referințe
33336	Din acte: 5.000 Masurata: 4.918	

* Suprafața este determinată în planul de proiecție Stereo 70.

DETALII LINIARE IMOBIL



Date referitoare la teren

Crt	Categorie folosință	Intra vilan	Suprafața (mp)	Tarla	Parcelă	Nr. topo	Observații / Referințe
1	arabil	NU	4.918	16/1	99	-	

Lungime Segmente

1) Valorile lungimilor segmentelor sunt obținute din proiecție în plan.

Punct început	X / Y	Punct sfârșit	X / Y	Lungime segment (** (m)
1	420.744,673 303.835,375	2	420.742,245 303.829,763	6.115
2	420.742,245 303.829,763	3	421.455,378 303.453,298	806.402
3	421.455,378 303.453,298	4	421.458,348 303.458,623	6.098
4	421.458,348 303.458,623	1	420.744,673 303.835,375	807.016

**** Lungimile segmentelor sunt determinate în planul de proiecție Stereo 70 și sunt rotunjite la 1 milimetru.**

***** Distanța dintre puncte este formată din segmente cumulate ce sunt mai mici decât valoarea 1 milimetru.**

**DATE DESPRE IMOBILUL NR. 1179**

Oficiul de Cadastru și Publicitate Imobiliară DOLJ
 Biroul de Cadastru și Publicitate Imobiliară Craiova

A. Partea I. Descrierea imobilului

TEREN Extravilan

Adresa: Jud. Dolj, T16/1, P100

Nr. Crt	Nr cadastral Nr. topografic	Suprafața* (mp)	Observații / Referințe
A1		Din acte: 9.700 Masurata: 9.670	Sector cadastral:2 Teren neimprejmuit;

B. Partea II. Proprietari și acte

Inscrieri privitoare la dreptul de proprietate și alte drepturi reale		Referințe
/		
Act Administrativ nr. TDP 3211, din 21/04/2005 emis de COMISIA JUDETEANA (CERTIFICAT DE DECES SERIA D.10 NR. 763531);		
B1	Intabulare, drept de PROPRIETATE, dobandit prin Reconstituire, cota actuala 1/1, cota initiala 1/1 1) CALINESCU ION, DEFUNCT DEFUNCT:Da	A1

C. Partea III. SARCINI .

Inscrieri privind dezmembramintele dreptului de proprietate, drepturi reale de garanție și sarcini	Referințe
NU SUNT	

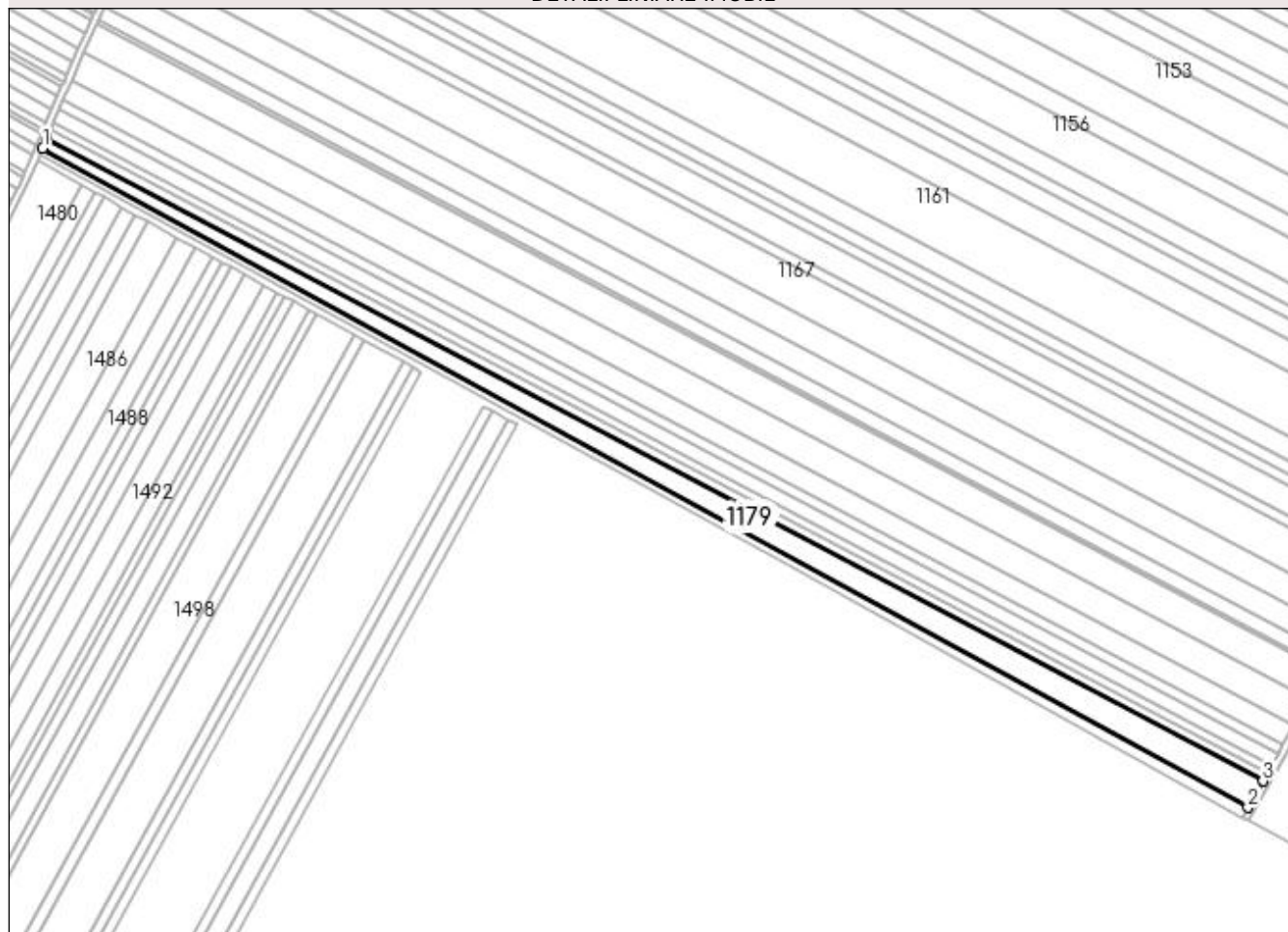
Anexa Nr. 1 La Partea I

Teren

Nr cadastral	Suprafața (mp)*	Observații / Referințe
	Din acte: 9.700 Masurata: 9.670	

* Suprafața este determinată în planul de proiecție Stereo 70.

DETALII LINIARE IMOBIL



Date referitoare la teren

Crt	Categorie folosință	Intra vilan	Suprafața (mp)	Tarla	Parcelă	Nr. topo	Observații / Referințe
1	arabil	NU	9.670	16/1	100	-	IMOBIL DIMINUAT CU 0.31% FATA DE SUPRAFATA DIN ACT

Lungime Segmente

1) Valorile lungimilor segmentelor sunt obținute din proiecție în plan.

Punct început	X / Y	Punct sfârșit	X / Y	Lungime segment (** (m)
1	420.739,801 303.824,115	2	421.446,674 303.437,694	805.6
2	421.446,674 303.437,694	3	421.455,378 303.453,298	17.867
3	421.455,378 303.453,298	4	420.742,245 303.829,763	806.402
4	420.742,245 303.829,763	1	420.739,801 303.824,115	6.153

**** Lungimile segmentelor sunt determinate în planul de proiecție Stereo 70 și sunt rotunjite la 1 milimetru.**

***** Distanța dintre puncte este formată din segmente cumulate ce sunt mai mici decât valoarea 1 milimetru.**

**DATE DESPRE IMOBILUL NR. 1180**

Oficiul de Cadastru și Publicitate Imobiliară DOLJ
Biroul de Cadastru și Publicitate Imobiliară Craiova

A. Partea I. Descrierea imobilului

TEREN Extravilan

Adresa: Jud. Dolj, T16/1, P102

Nr. Crt	Nr cadastral Nr. topografic	Suprafața* (mp)	Observații / Referințe
A1	32312	Din acte: 4.009 Masurata: 3.929	Sector cadastral:2 Teren neimprejmuit;

B. Partea II. Proprietari și acte

Inscrieri privitoare la dreptul de proprietate și alte drepturi reale		Referințe
144258 / 20/11/2015		
Act Notarial nr. CVC AUT NR 1583, din 27/07/2010 emis de NP CRISTIAN MIHAIL;		
B1	Intabulare, drept de PROPRIETATE, dobandit prin Conventie, cota actuala 1/1, cota initiala 1/1 1) SC DELTA BERCENI INVEST SRL, CIF:99999999999999	A1

C. Partea III. SARCINI .

Inscrieri privind dezmembramintele dreptului de proprietate, drepturi reale de garanție și sarcini	Referințe
NU SUNT	

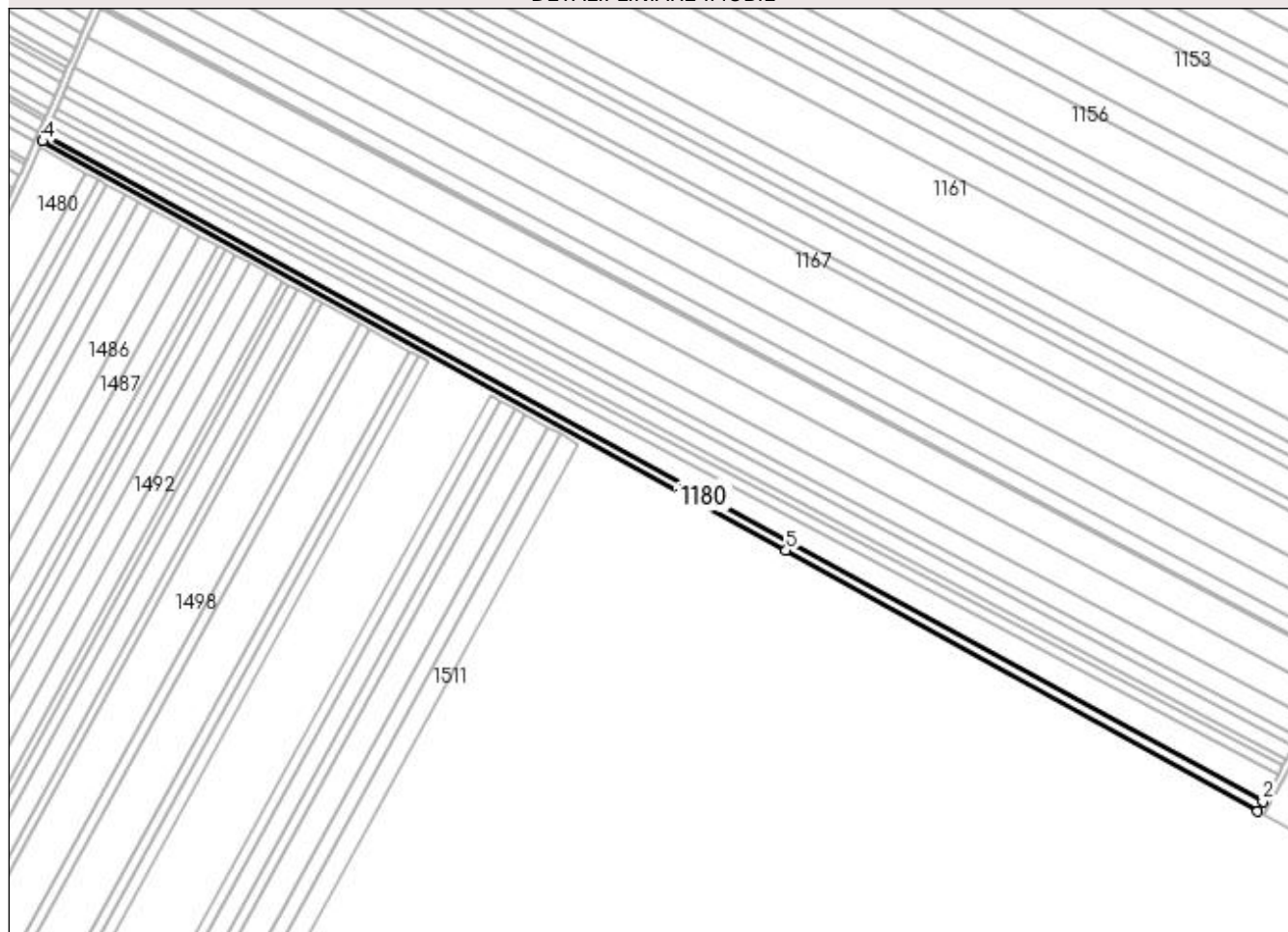
Anexa Nr. 1 La Partea I

Teren

Nr cadastral	Suprafața (mp)*	Observații / Referințe
32312	Din acte: 4.009 Masurata: 3.929	

* Suprafața este determinată în planul de proiecție Stereo 70.

DETALII LINIARE IMOBIL



Date referitoare la teren

Crt	Categorie folosință	Intravilan	Suprafața (mp)	Tarla	Parcelă	Nr. topo	Observații / Referințe
1	arabil	NU	3.929	16/1	102	-	

Lungime Segmente

1) Valorile lungimilor segmentelor sunt obținute din proiecție în plan.

Punct început	X / Y	Punct sfârșit	X / Y	Lungime segment (** (m)
1	421.443,538 303.432,072	2	421.446,674 303.437,694	6.438
2	421.446,674 303.437,694	3	420.739,801 303.824,115	805.6
3	420.739,801 303.824,115	4	420.738,27 303.820,578	3.855
4	420.738,27 303.820,578	5	421.169,883 303.583,41	492.482
5	421.169,883 303.583,41	1	421.443,538 303.432,072	312.714

**** Lungimile segmentelor sunt determinate în planul de proiecție Stereo 70 și sunt rotunjite la 1 milimetru.**

***** Distanța dintre puncte este formată din segmente cumulate ce sunt mai mici decât valoarea 1 milimetru.**

**DATE DESPRE IMOBILUL NR. 1181**

Oficiul de Cadastru și Publicitate Imobiliară DOLJ
Biroul de Cadastru și Publicitate Imobiliară Craiova

A. Partea I. Descrierea imobilului

TEREN Extravilan

Adresa: Jud. Dolj, De 116

Nr. Crt	Nr cadastral Nr. topografic	Suprafața* (mp)	Observații / Referințe
A1		3.417	Sector cadastral:2 Teren neimprejmuit;

B. Partea II. Proprietari și acte

Inscrieri privitoare la dreptul de proprietate și alte drepturi reale		Referințe
/		
Act Normativ nr. LEGEA 7, din 13/03/1996 emis de PARLAMENT;		
B1	Inscrierea provizorie, drept de PROPRIETATE, dobandit prin Lege, cota actuala 1/1, cota initiala 1/1 1) NEIDENTIFICAT NEIDENTIFICAT	A1

C. Partea III. SARCINI .

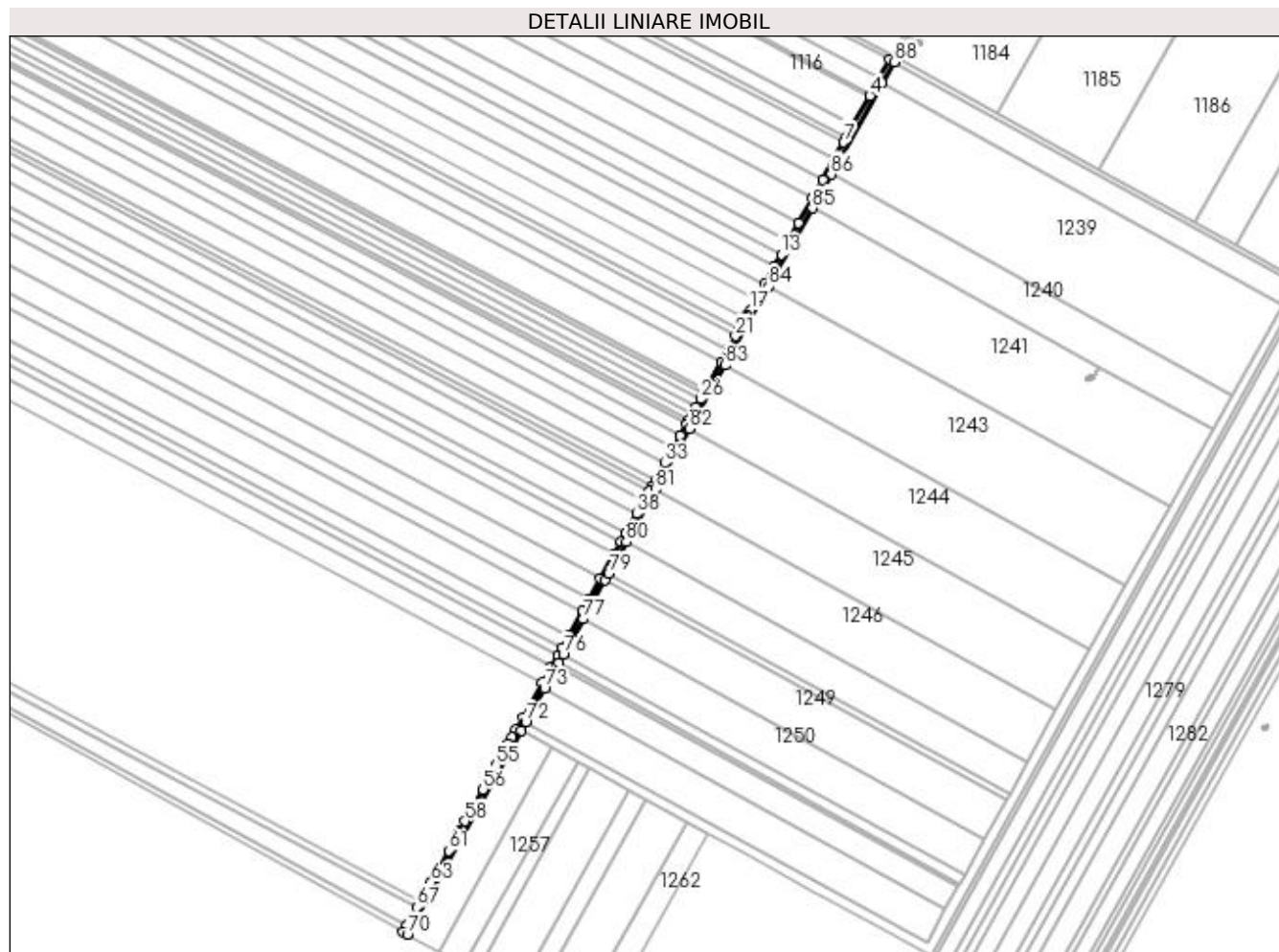
Inscrieri privind dezmembramintele dreptului de proprietate, drepturi reale de garanție și sarcini	Referințe
NU SUNT	

Anexa Nr. 1 La Partea I

Teren

Nr cadastral	Suprafața (mp)*	Observații / Referințe
	3.417	

* Suprafața este determinată în planul de proiecție Stereo 70.



Date referitoare la teren

Crt	Categorie folosință	Intra vilan	Suprafața (mp)	Tarla	Parcelă	Nr. topo	Observații / Referințe
1	drum	NU	3.417	-	De 116	-	

Lungime Segmente

1) Valorile lungimilor segmentelor sunt obținute din proiecție în plan.

Punct început	X / Y	Punct sfârșit	X / Y	Lungime segment	Punct început	X / Y	Punct sfârșit	X / Y	Lungime segment	Punct început	X / Y	Punct sfârșit	X / Y	Lungime segment
1	421.859,154 304.177,169	2	421.850,536 304.161,719	17.69	2	421.850,536 304.161,719	3	421.842,851 304.147,942	15.77	3	421.842,851 304.147,942	4	421.841,942 304.146,312	1.867
4	421.841,942 304.146,312	5	421.827,805 304.120,969	29.01	5	421.827,805 304.120,969	6	421.822,328 304.111,149	11.24	6	421.822,328 304.111,149	7	421.819,715 304.106,465	5.364
7	421.819,715 304.106,465	8	421.811,653 304.092,011	16.55	8	421.811,653 304.092,011	9	421.801,827 304.074,396	20.17	9	421.801,827 304.074,396	10	421.793,326 304.059,156	17.45
10	421.793,326 304.059,156	11	421.781,211 304.037,437	24.86	11	421.781,211 304.037,437	12	421.772,755 304.022,277	17.35	12	421.772,755 304.022,277	13	421.766,345 304.010,785	13.15
13	421.766,345 304.010,785	14	421.760,666 304.000,604	11.65	14	421.760,666 304.000,604	15	421.752,144 303.985,326	17.49	15	421.752,144 303.985,326	16	421.744,754 303.972,078	15.17
16	421.744,754 303.972,078	17	421.739,882 303.963,343	10.00	17	421.739,882 303.963,343	18	421.737,36 303.958,822	5.177	18	421.737,36 303.958,822	19	421.735,95 303.956,296	2.893

Punct început	X / Y	Punct sfârșit	X / Y	Lungime segment	Punct început	X / Y	Punct sfârșit	X / Y	Lungime segment	Punct început	X / Y	Punct sfârșit	X / Y	Lungime segment
19	421.735,95 303.956,296	20	421.730,261 303.946,095	11.68	20	421.730,261 303.946,095	21	421.727,414 303.940,992	5.843	21	421.727,414 303.940,992	22	421.720,924 303.929,358	13.323
22	421.720,924 303.929,358	23	421.715,229 303.919,148	11.691	23	421.715,229 303.919,148	24	421.701,433 303.894,415	28.321	24	421.701,433 303.894,415	25	421.700,293 303.892,371	2.341
25	421.700,293 303.892,371	26	421.697,442 303.887,26	5.852	26	421.697,442 303.887,26	27	421.693,368 303.879,955	8.365	27	421.693,368 303.879,955	28	421.690,104 303.874,104	6.7
28	421.690,104 303.874,104	29	421.687,12 303.868,754	6.126	29	421.687,12 303.868,754	30	421.685,667 303.866,149	2.982	30	421.685,667 303.866,149	31	421.679,96 303.855,918	11.716
31	421.679,96 303.855,918	32	421.674,25 303.845,682	11.72	32	421.674,25 303.845,682	33	421.666,988 303.832,662	14.908	33	421.666,988 303.832,662	34	421.658,85 303.818,073	16.705
34	421.658,85 303.818,073	35	421.656,014 303.812,988	5.823	35	421.656,014 303.812,988	36	421.653,542 303.808,557	5.074	36	421.653,542 303.808,557	37	421.649,441 303.801,205	8.418
37	421.649,441 303.801,205	38	421.642,78 303.789,264	13.673	38	421.642,78 303.789,264	39	421.633,736 303.773,049	18.567	39	421.633,736 303.773,049	40	421.629,421 303.765,314	8.858
40	421.629,421 303.765,314	41	421.623,693 303.755,045	11.758	41	421.623,693 303.755,045	42	421.612,035 303.734,146	23.931	42	421.612,035 303.734,146	43	421.602,001 303.716,156	20.599
43	421.602,001 303.716,156	44	421.596,264 303.705,872	11.776	44	421.596,264 303.705,872	45	421.584,785 303.685,293	23.564	45	421.584,785 303.685,293	46	421.578,943 303.674,82	11.992
46	421.578,943 303.674,82	47	421.575,475 303.668,603	7.119	47	421.575,475 303.668,603	48	421.569,986 303.658,762	11.268	48	421.569,986 303.658,762	49	421.562,162 303.644,735	16.062
49	421.562,162 303.644,735	50	421.545,694 303.615,212	33.805	50	421.545,694 303.615,212	51	421.539,802 303.604,649	12.095	51	421.539,802 303.604,649	52	421.536,38 303.598,515	7.023
52	421.536,38 303.598,515	53	421.533,251 303.592,905	6.424	53	421.533,251 303.592,905	54	421.525,862 303.579,658	15.169	54	421.525,862 303.579,658	55	421.522,902 303.574,353	6.075
55	421.522,902 303.574,353	56	421.511,507 303.553,923	23.393	56	421.511,507 303.553,923	57	421.503,325 303.539,256	16.795	57	421.503,325 303.539,256	58	421.496,292 303.526,647	14.438
58	421.496,292 303.526,647	59	421.492,21 303.519,328	8.38	59	421.492,21 303.519,328	60	421.491,281 303.517,664	1.906	60	421.491,281 303.517,664	61	421.482,29 303.501,544	18.458
61	421.482,29 303.501,544	62	421.473,459 303.485,712	18.128	62	421.473,459 303.485,712	63	421.467,338 303.474,74	12.564	63	421.467,338 303.474,74	64	421.464,385 303.469,446	6.062
64	421.464,385 303.469,446	65	421.460,515 303.462,507	7.945	65	421.460,515 303.462,507	66	421.458,348 303.458,623	4.447	66	421.458,348 303.458,623	67	421.455,378 303.453,298	6.098
67	421.455,378 303.453,298	68	421.446,674 303.437,694	17.867	68	421.446,674 303.437,694	69	421.443,538 303.432,072	6.438	69	421.443,538 303.432,072	70	421.447,041 303.430,141	4.0
70	421.447,041 303.430,141	71	421.544,302 303.604,418	199.58	71	421.544,302 303.604,418	72	421.548,162 303.611,425	8.0	72	421.548,162 303.611,425	73	421.564,093 303.639,986	32.703
73	421.564,093 303.639,986	74	421.574,989 303.659,52	22.368	74	421.574,989 303.659,52	75	421.576,235 303.661,753	2.556	75	421.576,235 303.661,753	76	421.580,221 303.668,9	8.183
76	421.580,221 303.668,9	77	421.597,284 303.699,489	35.026	77	421.597,284 303.699,489	78	421.615,97 303.732,989	38.36	78	421.615,97 303.732,989	79	421.618,96 303.738,349	6.137
79	421.618,96 303.738,349	80	421.634,057 303.765,415	30.992	80	421.634,057 303.765,415	81	421.658,976 303.810,087	51.152	81	421.658,976 303.810,087	82	421.687,886 303.861,916	59.347
82	421.687,886 303.861,916	83	421.718,22 303.916,298	62.27	83	421.718,22 303.916,298	84	421.755,619 303.983,345	76.773	84	421.755,619 303.983,345	85	421.792,925 304.050,226	76.581
85	421.792,925 304.050,226	86	421.809,138 304.079,292	33.282	86	421.809,138 304.079,292	87	421.852,551 304.157,12	89.118	87	421.852,551 304.157,12	88	421.862,655 304.175,235	20.742
88	421.862,655 304.175,235	1	421.859,154 304.177,169	4.0										

** Lungimile segmentelor sunt determinate în planul de proiecție Stereo 70 și sunt rotunjite la 1 milimetru.

*** Distanța dintre puncte este formată din segmente cumulate ce sunt mai mici decât valoarea 1 milimetru.

**DATE DESPRE IMOBILUL NR. 1182**

Oficiul de Cadastru și Publicitate Imobiliară DOLJ
Biroul de Cadastru și Publicitate Imobiliară Craiova

A. Partea I. Descrierea imobilului

TEREN Extravilan

Adresa: Jud. Dolj, De 116

Nr. Crt	Nr cadastral Nr. topografic	Suprafața* (mp)	Observații / Referințe
A1		3.684	Sector cadastral:2 Teren neimprejmuit;

B. Partea II. Proprietari și acte

Inscrieri privitoare la dreptul de proprietate și alte drepturi reale		Referințe
/		
Act Normativ nr. LEGEA 7, din 13/03/1996 emis de PARLAMENT;		
B1	Inscrierea provizorie, drept de PROPRIETATE, dobandit prin Lege, cota actuala 1/1, cota initiala 1/1 1) NEIDENTIFICAT NEIDENTIFICAT	A1

C. Partea III. SARCINI .

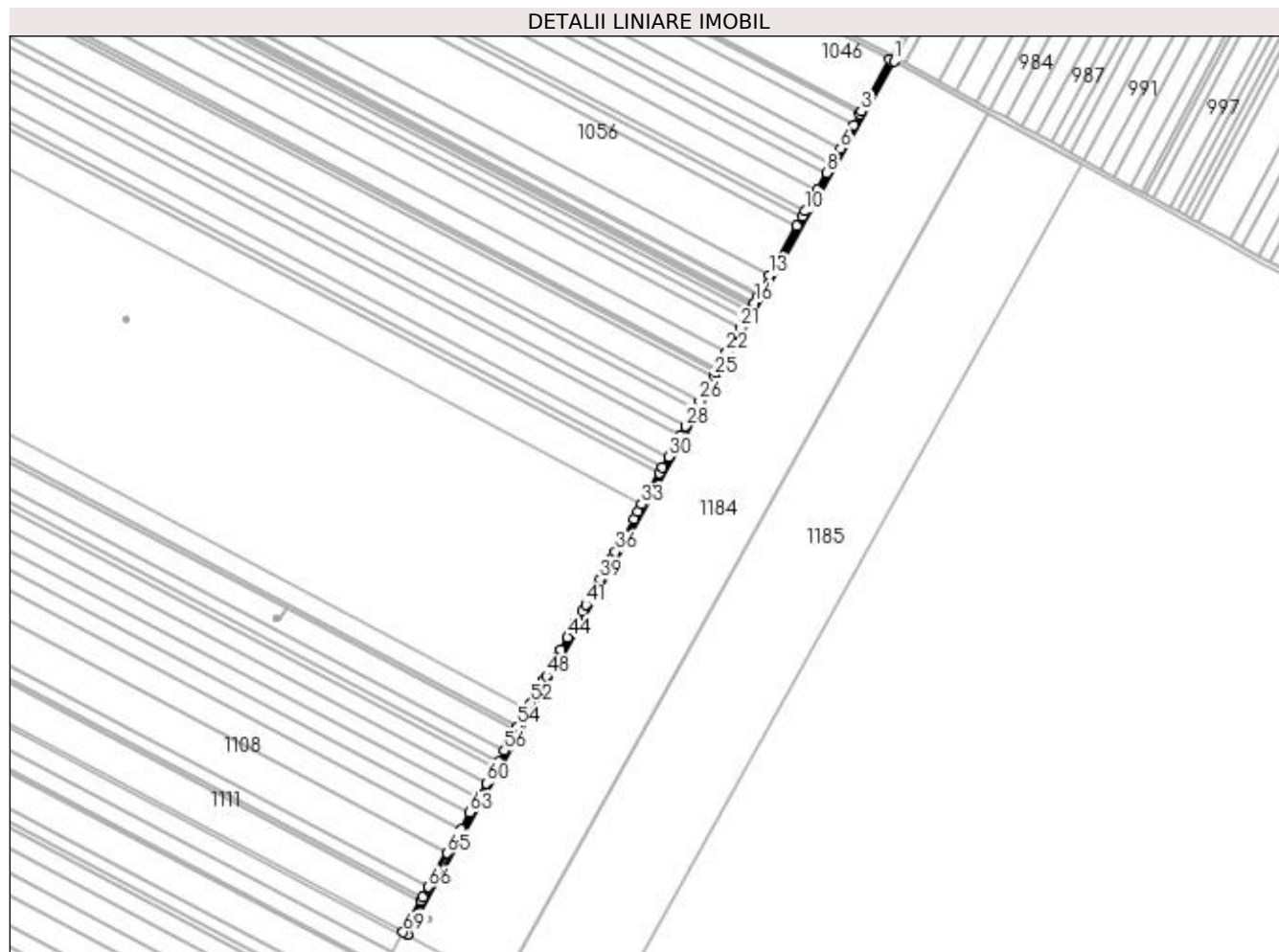
Inscrieri privind dezmembramintele dreptului de proprietate, drepturi reale de garanție și sarcini	Referințe
NU SUNT	

Anexa Nr. 1 La Partea I

Teren

Nr cadastral	Suprafața (mp)*	Observații / Referințe
	3.684	

* Suprafața este determinată în planul de proiecție Stereo 70.



Date referitoare la teren

Crt	Categorie folosință	Intra vilan	Suprafața (mp)	Tarla	Parcelă	Nr. topo	Observații / Referințe
1	drum	NU	3.684	-	De 116	-	

Lungime Segmente

1) Valorile lungimilor segmentelor sunt obținute din proiecție în plan.

Punct început	X / Y	Punct sfârșit	X / Y	Lungime segment	Punct început	X / Y	Punct sfârșit	X / Y	Lungime segment	Punct început	X / Y	Punct sfârșit	X / Y	Lungime segment
1	422.312,862 304.982,345	2	422.309,165 304.983,929	4.022	2	422.309,165 304.983,929	3	422.282,674 304.936,437	54.38	3	422.282,674 304.936,437	4	422.281,095 304.933,607	3.241
4	422.281,095 304.933,607	5	422.275,767 304.924,055	10.937	5	422.275,767 304.924,055	6	422.263,64 304.902,313	24.895	6	422.263,64 304.902,313	7	422.255,865 304.888,376	15.959
7	422.255,865 304.888,376	8	422.251,039 304.879,722	9.909	8	422.251,039 304.879,722	9	422.242,379 304.864,198	17.776	9	422.242,379 304.864,198	10	422.231,399 304.844,514	22.539
10	422.231,399 304.844,514	11	422.228,653 304.839,591	5.637	11	422.228,653 304.839,591	12	422.223,649 304.830,62	10.272	12	422.223,649 304.830,62	13	422.198,362 304.785,286	51.91
13	422.198,362 304.785,286	14	422.188,6 304.767,786	20.039	14	422.188,6 304.767,786	15	422.188,05 304.766,799	1.13	15	422.188,05 304.766,799	16	422.184,427 304.760,305	7.436
16	422.184,427 304.760,305	17	422.183,294 304.758,273	2.327	17	422.183,294 304.758,273	18	422.182,338 304.756,56	1.962	18	422.182,338 304.756,56	19	422.180,136 304.752,611	4.521

Punct început	X / Y	Punct sfârșit	X / Y	Lungime segment	Punct început	X / Y	Punct sfârșit	X / Y	Lungime segment	Punct început	X / Y	Punct sfârșit	X / Y	Lungime segment
19	422.180,136 304.752,611	20	422.175,886 304.744,993	8.723	20	422.175,886 304.744,993	21	422.171,426 304.736,997	9.156	21	422.171,426 304.736,997	22	422.158,649 304.714,09	26.229
22	422.158,649 304.714,09	23	422.150,729 304.699,892	16.258	23	422.150,729 304.699,892	24	422.148,887 304.696,59	3.781	24	422.148,887 304.696,59	25	422.146,822 304.692,888	4.239
25	422.146,822 304.692,888	26	422.133,75 304.669,453	26.834	26	422.133,75 304.669,453	27	422.129,536 304.661,898	8.651	27	422.129,536 304.661,898	28	422.120,923 304.646,457	17.681
28	422.120,923 304.646,457	29	422.116,394 304.638,338	9.297	29	422.116,394 304.638,338	30	422.105,343 304.618,527	22.685	30	422.105,343 304.618,527	31	422.099,775 304.608,543	11.432
31	422.099,775 304.608,543	32	422.096,891 304.603,374	5.919	32	422.096,891 304.603,374	33	422.080,795 304.574,516	33.043	33	422.080,795 304.574,516	34	422.077,018 304.567,745	7.753
34	422.077,018 304.567,745	35	422.073,41 304.561,278	7.405	35	422.073,41 304.561,278	36	422.056,31 304.530,623	35.102	36	422.056,31 304.530,623	37	422.053,041 304.524,761	6.712
37	422.053,041 304.524,761	38	422.047,997 304.515,719	10.354	38	422.047,997 304.515,719	39	422.042,299 304.505,504	11.697	39	422.042,299 304.505,504	40	422.038,694 304.499,063	7.381
40	422.038,694 304.499,063	41	422.029,193 304.482,085	19.456	41	422.029,193 304.482,085	42	422.025,802 304.476,027	6.942	42	422.025,802 304.476,027	43	422.019,417 304.464,585	13.103
43	422.019,417 304.464,585	44	422.012,537 304.452,257	14.118	44	422.012,537 304.452,257	45	422.006,003 304.440,433	13.509	45	422.006,003 304.440,433	46	422.004,892 304.438,442	2.28
46	422.004,892 304.438,442	47	422.002,392 304.433,96	5.132	47	422.002,392 304.433,96	48	421.992,667 304.416,525	19.964	48	421.992,667 304.416,525	49	421.990,721 304.413,036	3.995
49	421.990,721 304.413,036	50	421.989,314 304.410,514	2.888	50	421.989,314 304.410,514	51	421.983,686 304.400,424	11.553	51	421.983,686 304.400,424	52	421.978,56 304.391,235	10.522
52	421.978,56 304.391,235	53	421.975,744 304.386,187	5.78	53	421.975,744 304.386,187	54	421.966,688 304.369,952	18.59	54	421.966,688 304.369,952	55	421.965,011 304.366,945	3.443
55	421.965,011 304.366,945	56	421.954,302 304.347,746	21.984	56	421.954,302 304.347,746	57	421.948,65 304.337,644	11.576	57	421.948,65 304.337,644	58	421.945,971 304.332,855	5.487
58	421.945,971 304.332,855	59	421.945,07 304.331,246	1.844	59	421.945,07 304.331,246	60	421.937,496 304.317,688	15.53	60	421.937,496 304.317,688	61	421.931,369 304.306,722	12.562
61	421.931,369 304.306,722	62	421.929,902 304.304,078	3.024	62	421.929,902 304.304,078	63	421.922,546 304.290,815	15.166	63	421.922,546 304.290,815	64	421.914,073 304.275,625	17.393
64	421.914,073 304.275,625	65	421.901,734 304.253,505	25.329	65	421.901,734 304.253,505	66	421.884,268 304.222,193	35.854	66	421.884,268 304.222,193	67	421.879,162 304.213,038	10.483
67	421.879,162 304.213,038	68	421.877,186 304.209,495	4.057	68	421.877,186 304.209,495	69	421.861,103 304.180,663	33.014	69	421.861,103 304.180,663	70	421.864,604 304.178,728	4.0
70	421.864,604 304.178,728	71	421.874,524 304.196,512	20.364	71	421.874,524 304.196,512	72	421.874,529 304.196,521	0.01	72	421.874,529 304.196,521	1	422.312,862 304.982,345	899.808

** Lungimile segmentelor sunt determinate în planul de proiecție Stereo 70 și sunt rotunjite la 1 milimetru.

*** Distanța dintre puncte este formată din segmente cumulate ce sunt mai mici decât valoarea 1 milimetru.

**DATE DESPRE IMOBILUL NR. 1183**

Oficiul de Cadastru și Publicitate Imobiliară DOLJ
Biroul de Cadastru și Publicitate Imobiliară Craiova

A. Partea I. Descrierea imobilului

TEREN Extravilan

Adresa: Jud. Dolj

Nr. Crt	Nr cadastral Nr. topografic	Suprafața* (mp)	Observații / Referințe
A1	31430	16	Sector cadastral:2 Teren neimprejmuit;

Construcții

Crt	Nr cadastral Nr. topografic	Adresa	Observații / Referințe
A1.1		Jud. Dolj	Nr. niveluri:1; S. construita la sol:16 mp; LEA 220 kV s.c. CRAIOVA NORD-TURNU MAGURELE, stalp nr.74, metal, 1968

B. Partea II. Proprietari și acte

Inscrieri privitoare la dreptul de proprietate și alte drepturi reale		Referințe
35301 / 16/04/2013		
Act Normativ nr. HOTARAREA NR 407, din 04/05/2007 emis de GUVERNUL ROMANIEI (INVENTARUL BUNURILOR CARE APARTIN DOMENIULUI PUBLIC, HOTARAREA NR.1705/29.11.2006- GUVERNUL ROMANIEI, LEGEA NR. 123/2012);		
B1	Intabulare, drept de PROPRIETATE, dobandit prin Lege, cota actuala 1/1, cota initiala 1/1 1) STATUL ROMAN , CIF:9999999999999	A1, A1.1
B2	Intabulare, drept de ADMINISTRARE, dobandit prin Lege, cota actuala 1/1, cota initiala 1/1 1) MINISTERUL ECONOMIEI SI COMERTULUI , CIF:9999999999999	A1, A1.1
Act Administrativ nr. CONTRACT DE CONCESIUNE NR 1, din 29/06/2004 emis de MINISTERUL ECONOMIEI SI COMERTULUI (ACT ADITIONAL NR. 41541/2012- TRANSELECTRICA SA);		
B3	Intabulare, drept de CONCESIUNEPE O PERIOADA DE 49 ANI INCEPAND CU DATA SEMNARII CONTRACTULUI,, dobandit prin Conventie, cota actuala 1/1, cota initiala 1/1 1) COMPANIA NATIONALA DE TRANSPORT AL ENERGIEI ELECTRICE TRANSELECTRICA SA , CIF: 9999999999999	A1, A1.1

C. Partea III. SARCINI .

Inscrieri privind dezmembramintele dreptului de proprietate, drepturi reale de garanție și sarcini	Referințe
NU SUNT	

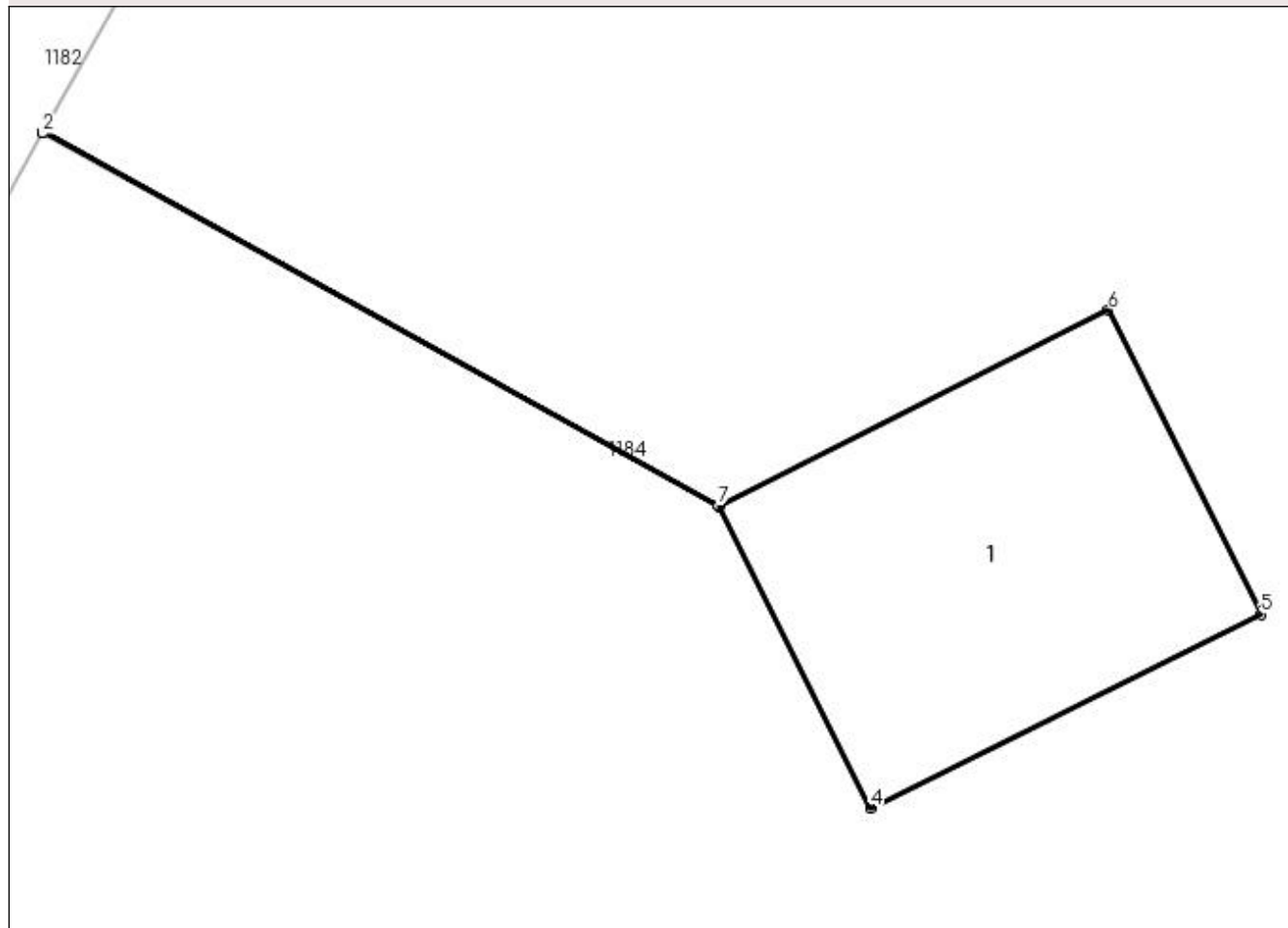
Anexa Nr. 1 La Partea I

Teren

Nr cadastral	Suprafața (mp)*	Observații / Referințe
31430	16	

* Suprafața este determinată în planul de proiecție Stereo 70.

DETALII LINIARE IMOBIL



Date referitoare la teren

Crt	Categorie folosință	Intra vilan	Suprafața (mp)	Tarla	Parcelă	Nr. topo	Observații / Referințe
1	curți constructii	NU	16	-	-	-	Teren cu stalp LEA

Date referitoare la construcții

Crt	Număr	Destinație construcție	Supraf. (mp)	Situație juridică	Observații / Referințe
A1.1		construcții industriale și edilitare	16	Cu acte	Nr. niveluri:1; S. construită la sol:16 mp; LEA 220 kV s.c. CRAIOVA NORD-TURNU MAGURELE, stalp nr.74, metal, 1968

Lungime Segmente

1) Valorile lungimilor segmentelor sunt obținute din proiecție în plan.

Punct început	X / Y	Punct sfârșit	X / Y	Lungime segment (** (m)
1	421.874,529 304.196,521	2	421.874,524 304.196,512	0.01
2	421.874,524 304.196,512	3	421.881,617 304.192,595	8.103
3	421.881,617 304.192,595	4	421.883,207 304.189,441	3.532

Punct început	X / Y	Punct sfârșit	X / Y	Lungime segment (** (m)
4	421.883,207 304.189,441	5	421.887,295 304.191,471	4.564
5	421.887,295 304.191,471	6	421.885,697 304.194,658	3.565
6	421.885,697 304.194,658	7	421.881,609 304.192,611	4.572
7	421.881,609 304.192,611	1	421.874,529 304.196,521	8.088

** Lungimile segmentelor sunt determinate în planul de proiecție Stereo 70 și sunt rotunjite la 1 milimetru.

*** Distanța dintre puncte este formată din segmente cumulate ce sunt mai mici decât valoarea 1 milimetru.

**DATE DESPRE IMOBILUL NR. 1184**

Oficiul de Cadastru și Publicitate Imobiliară DOLJ
Biroul de Cadastru și Publicitate Imobiliară Craiova

A. Partea I. Descrierea imobilului

TEREN Extravilan

Adresa: Jud. Dolj, T16, P1

Nr. Crt	Nr cadastral Nr. topografic	Suprafața* (mp)	Observații / Referințe
A1		Din acte: 100.000 Masurata: 91.123	Sector cadastral:2 Teren neimprejmuit;

B. Partea II. Proprietari și acte

Inscrieri privitoare la dreptul de proprietate și alte drepturi reale		Referințe
/		
Act Administrativ nr. TDP 169-48411, din 17/01/1995 emis de COMISIA JUDETEANA;		
B1	Intabulare, drept de PROPRIETATE, dobandit prin Reconstituire, cota actuala 1/1, cota initiala 1/1 1) STEFANESCU MARGARET, LIPSA CNP	A1

C. Partea III. SARCINI .

Inscrieri privind dezmembramintele dreptului de proprietate, drepturi reale de garanție și sarcini	Referințe
NU SUNT	

Anexa Nr. 1 La Partea I

Teren

Nr cadastral	Suprafața (mp)*	Observații / Referințe
	Din acte: 100.000 Masurata: 91.123	

* Suprafața este determinată în planul de proiecție Stereo 70.



Date referitoare la teren

Crt	Categorie folosință	Intra vilan	Suprafața (mp)	Tarla	Parcelă	Nr. topo	Observații / Referințe
1	arabil	NU	91.123	16	1	-	IMOBIL DIMINUAT CU 8.88% FATA DE SUPRAFATA DIN ACT

Lungime Segmente

1) Valorile lungimilor segmentelor sunt obținute din proiecție în plan.

Punct început	X / Y	Punct sfârșit	X / Y	Lungime segment (** (m)
1	422.312,862 304.982,345	2	421.874,529 304.196,521	899.808
2	421.874,529 304.196,521	3	421.881,609 304.192,611	8.088
3	421.881,609 304.192,611	4	421.885,697 304.194,658	4.572
4	421.885,697 304.194,658	5	421.887,295 304.191,471	3.565

Punct început	X / Y	Punct sfârșit	X / Y	Lungime segment (** (m)
5	421.887,295 304.191,471	6	421.883,207 304.189,441	4.564
6	421.883,207 304.189,441	7	421.881,617 304.192,595	3.532
7	421.881,617 304.192,595	8	421.874,524 304.196,512	8.103
8	421.874,524 304.196,512	9	421.864,604 304.178,728	20.364
9	421.864,604 304.178,728	10	421.951,287 304.130,856	99.024
10	421.951,287 304.130,856	11	422.399,74 304.934,823	920.583
11	422.399,74 304.934,823	1	422.312,862 304.982,345	99.026

** Lungimile segmentelor sunt determinate în planul de proiecție Stereo 70 și sunt rotunjite la 1 milimetru.

*** Distanța dintre puncte este formată din segmente cumulate ce sunt mai mici decât valoarea 1 milimetru.

**DATE DESPRE IMOBILUL NR. 1185**

Oficiul de Cadastru și Publicitate Imobiliară DOLJ
 Biroul de Cadastru și Publicitate Imobiliară Craiova

A. Partea I. Descrierea imobilului

TEREN Extravilan

Adresa: Jud. Dolj, T16, P2

Nr. Crt	Nr cadastral Nr. topografic	Suprafața* (mp)	Observații / Referințe
A1		Din acte: 100.000 Masurata: 91.123	Sector cadastral:2 Teren neimprejmuit;

B. Partea II. Proprietari și acte

Inscrieri privitoare la dreptul de proprietate și alte drepturi reale		Referințe
/		
Act Administrativ nr. TDP 572-58836, din 30/10/1995 emis de COMISIA JUDETEANA;		
B1	Intabulare, drept de PROPRIETATE, dobandit prin Reconstituire, cota actuala 1/1, cota initiala 1/1 1) BECULESCU MARGARETA, LIPSA CNP	A1

C. Partea III. SARCINI .

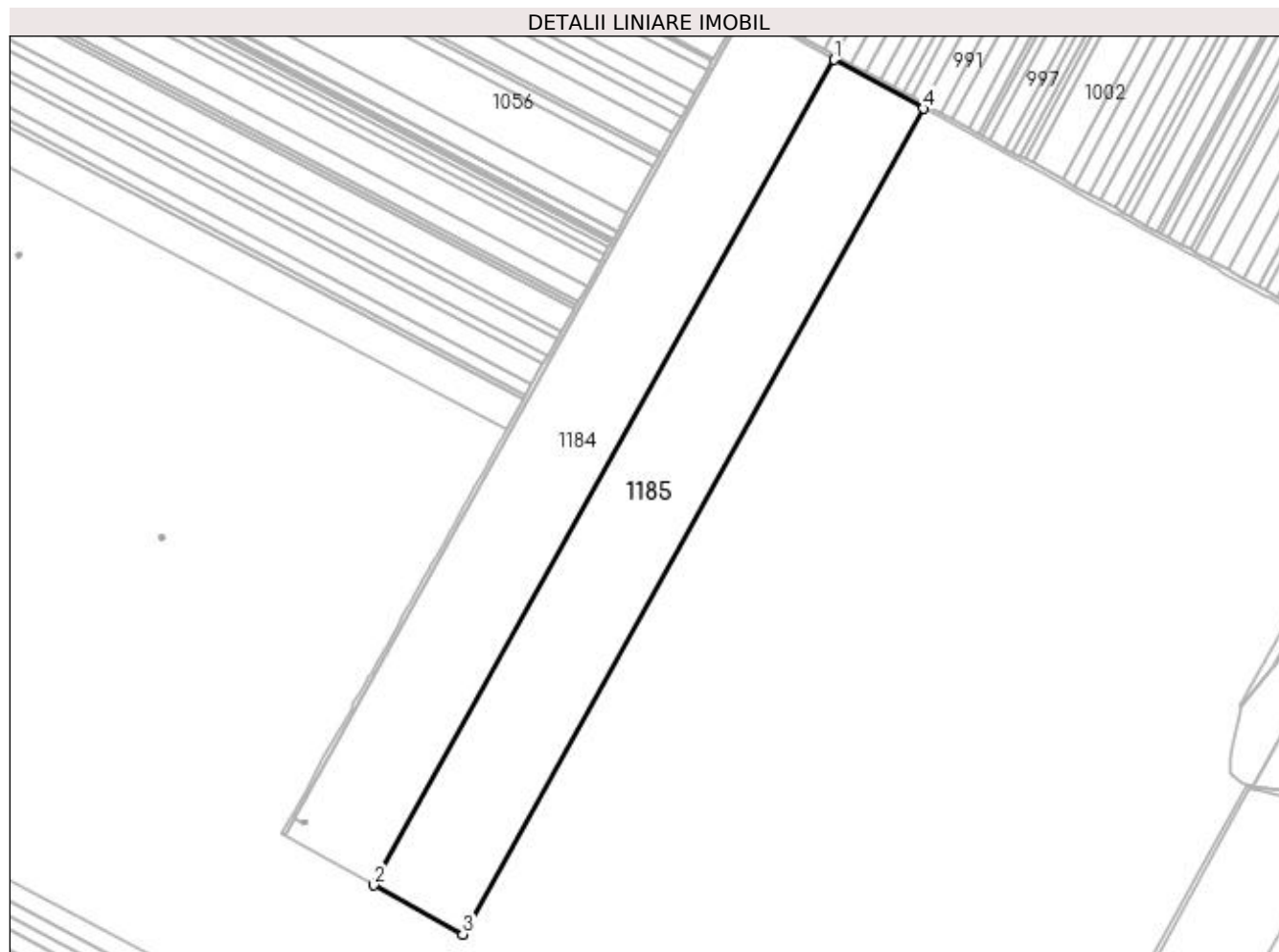
Inscrieri privind dezmembramintele dreptului de proprietate, drepturi reale de garanție și sarcini	Referințe
NU SUNT	

Anexa Nr. 1 La Partea I

Teren

Nr cadastral	Suprafața (mp)*	Observații / Referințe
	Din acte: 100.000 Masurata: 91.123	

* Suprafața este determinată în planul de proiecție Stereo 70.



Date referitoare la teren

Crt	Categorie folosință	Intra vilan	Suprafața (mp)	Tarla	Parcelă	Nr. topo	Observații / Referințe
1	arabil	NU	91.123	16	2	-	IMOBIL DIMINUAT CU 8.88% FATA DE SUPRAFATA DIN ACT

Lungime Segmente

1) Valorile lungimilor segmentelor sunt obținute din proiecție în plan.

Punct început	X / Y	Punct sfârșit	X / Y	Lungime segment (** (m)
1	422.399,74 304.934,823	2	421.951,287 304.130,856	920.583
2	421.951,287 304.130,856	3	422.037,918 304.083,014	98.963
3	422.037,918 304.083,014	4	422.486,566 304.887,33	920.983
4	422.486,566 304.887,33	1	422.399,74 304.934,823	98.966

**** Lungimile segmentelor sunt determinate în planul de proiecție Stereo 70 și sunt rotunjite la 1 milimetru.**

***** Distanța dintre puncte este formată din segmente cumulate ce sunt mai mici decât valoarea 1 milimetru.**

**DATE DESPRE IMOBILUL NR. 1186**

Oficiul de Cadastru și Publicitate Imobiliară DOLJ
Biroul de Cadastru și Publicitate Imobiliară Craiova

A. Partea I. Descrierea imobilului

TEREN Extravilan

Adresa: Jud. Dolj, T16, P3

Nr. Crt	Nr cadastral Nr. topografic	Suprafața* (mp)	Observații / Referințe
A1		Din acte: 95.000 Masurata: 86.567	Sector cadastral:2 Teren neimprejmuit;

B. Partea II. Proprietari și acte

Inscrieri privitoare la dreptul de proprietate și alte drepturi reale		Referințe
/		
Act Administrativ nr. TDP 571-58836, din 30/10/1995 emis de COMISIA JUDETEANA;		
B1	Intabulare, drept de PROPRIETATE, dobandit prin Reconstituire, cota actuala 1/1, cota initiala 1/1 1) BECULESCU OVIDIU, LIPSA CNP 2) ANGHEL MARGARETA, LIPSA CNP	A1

C. Partea III. SARCINI .

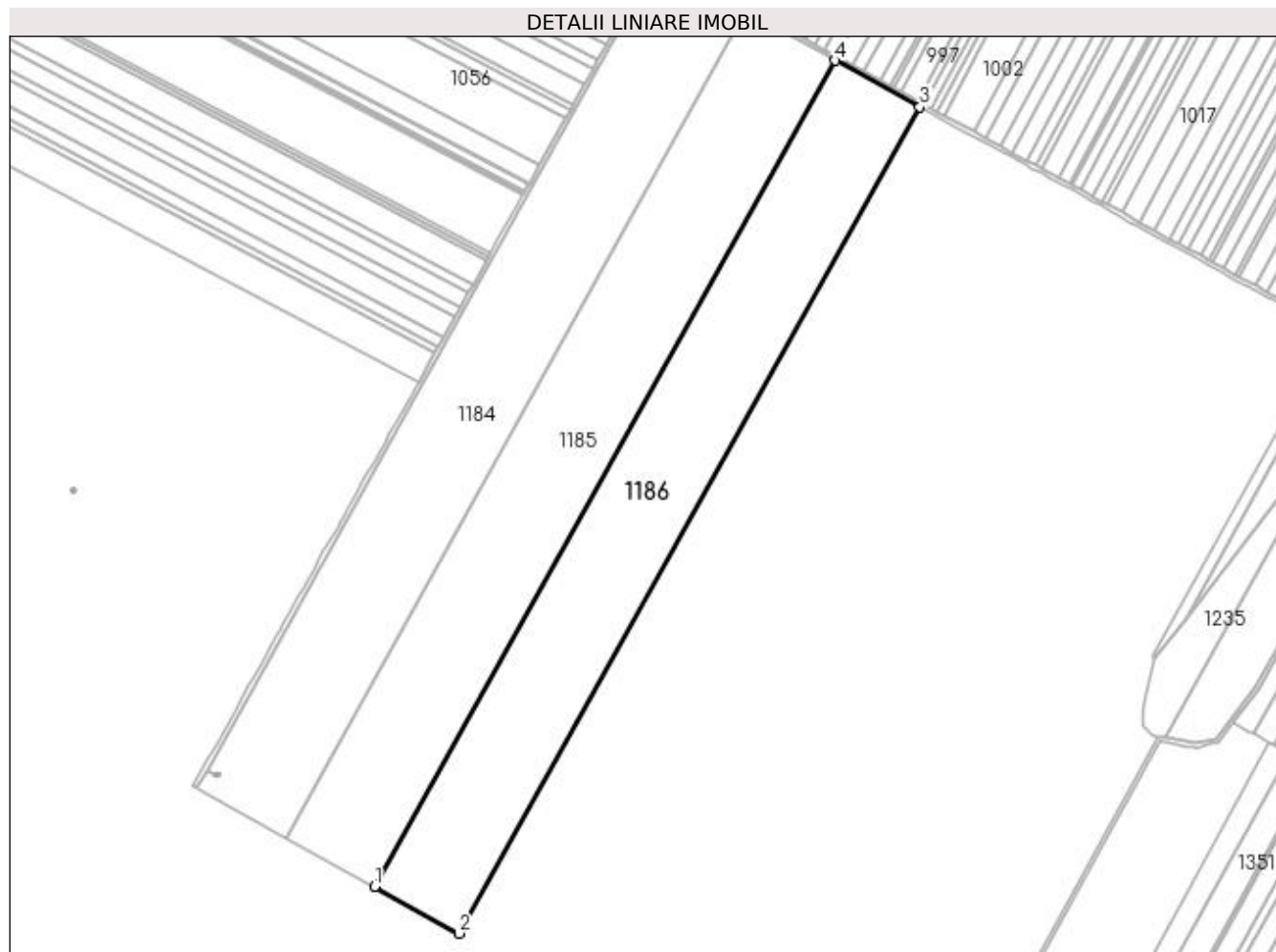
Inscrieri privind dezmembramintele dreptului de proprietate, drepturi reale de garanție și sarcini	Referințe
NU SUNT	

Anexa Nr. 1 La Partea I

Teren

Nr cadastral	Suprafața (mp)*	Observații / Referințe
	Din acte: 95.000 Masurata: 86.567	

* Suprafața este determinată în planul de proiecție Stereo 70.



Date referitoare la teren

Crt	Categorie folosință	Intravilan	Suprafața (mp)	Tarla	Parcelă	Nr. topo	Observații / Referințe
1	arabil	NU	86.567	16	3	-	IMOBIL DIMINUAT CU 8.88% FATA DE SUPRAFATA DIN ACT

Lungime Segmente

1) Valorile lungimilor segmentelor sunt obținute din proiecție în plan.

Punct început	X / Y	Punct sfârșit	X / Y	Lungime segment (** (m)
1	422.037,918 304.083,014	2	422.120,182 304.037,583	93.976
2	422.120,182 304.037,583	3	422.569,016 304.842,231	921.364
3	422.569,016 304.842,231	4	422.486,566 304.887,33	93.978
4	422.486,566 304.887,33	1	422.037,918 304.083,014	920.983

**** Lungimile segmentelor sunt determinate în planul de proiecție Stereo 70 și sunt rotunjite la 1 milimetru.**

***** Distanța dintre puncte este formată din segmente cumulate ce sunt mai mici decât valoarea 1 milimetru.**

**DATE DESPRE IMOBILUL NR. 1187**

Oficiul de Cadastru și Publicitate Imobiliară DOLJ
Biroul de Cadastru și Publicitate Imobiliară Craiova

A. Partea I. Descrierea imobilului

TEREN Extravilan

Adresa: Jud. Dolj, TARLAUA 16, PARCELA 4

Nr. Crt	Nr cadastral Nr. topografic	Suprafața* (mp)	Observații / Referințe
A1	32419	36.894	Sector cadastral:2 Teren neimprejmuit;

B. Partea II. Proprietari și acte

Inscrieri privitoare la dreptul de proprietate și alte drepturi reale	Referințe
76001 / 06/06/2016	
Act Notarial nr. CONTRACT DE VANZARE AUT.2739, din 03/06/2016 emis de NP.FLORICEL MIHAI-MARIAN;	
B1	A1
Intabulare, drept de PROPRIETATE, dobandit prin Conventie, cota actuala 1/1, cota initiala 1/1	
1) GHIȚESCU NICOLAE	
2) GHIȚESCU MARIANA	

C. Partea III. SARCINI .

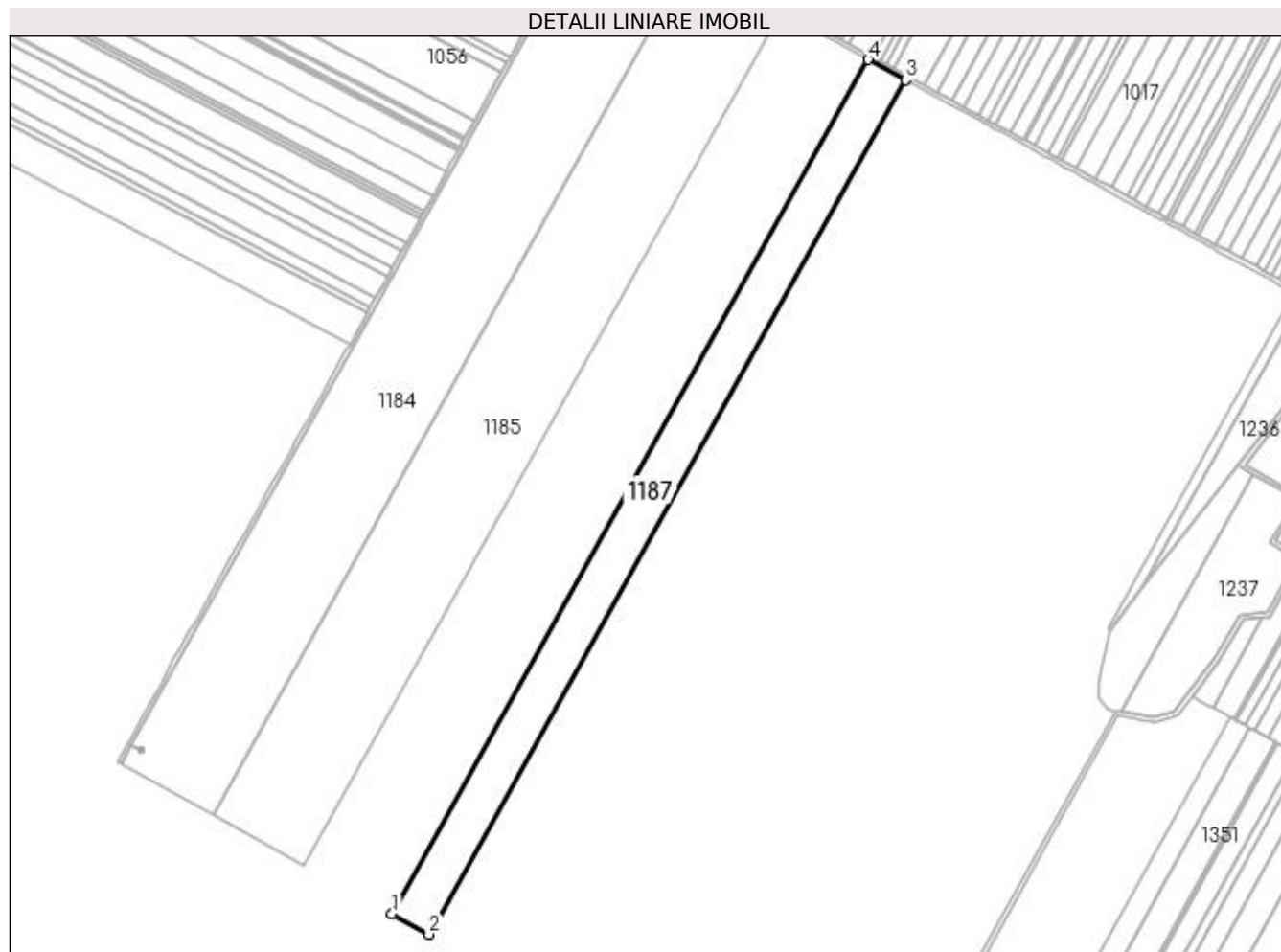
Inscrieri privind dezmembramintele dreptului de proprietate, drepturi reale de garanție și sarcini	Referințe
NU SUNT	

Anexa Nr. 1 La Partea I

Teren

Nr cadastral	Suprafața (mp)*	Observații / Referințe
32419	36.894	

* Suprafața este determinată în planul de proiecție Stereo 70.



Date referitoare la teren

Crt	Categorie folosință	Intra vilan	Suprafața (mp)	Tarla	Parcelă	Nr. topo	Observații / Referințe
1	arabil	NU	36.894	16	4	-	

Lungime Segmente

1) Valorile lungimilor segmentelor sunt obținute din proiecție în plan.

Punct început	X / Y	Punct sfârșit	X / Y	Lungime segment (** (m)
1	422.120,182 304.037,583	2	422.155,232 304.018,226	40.04
2	422.155,232 304.018,226	3	422.604,144 304.823,016	921.526
3	422.604,144 304.823,016	4	422.569,016 304.842,231	40.041
4	422.569,016 304.842,231	1	422.120,182 304.037,583	921.364

**** Lungimile segmentelor sunt determinate în planul de proiecție Stereo 70 și sunt rotunjite la 1 milimetru.**

***** Distanța dintre puncte este formată din segmente cumulate ce sunt mai mici decât valoarea 1 milimetru.**

**DATE DESPRE IMOBILUL NR. 1188**

Oficiul de Cadastru și Publicitate Imobiliară DOLJ
Biroul de Cadastru și Publicitate Imobiliară Craiova

A. Partea I. Descrierea imobilului

TEREN Extravilan

Adresa: Jud. Dolj, T16, P6

Nr. Crt	Nr cadastral Nr. topografic	Suprafața* (mp)	Observații / Referințe
A1		Din acte: 57.500 Masurata: 52.396	Sector cadastral:2 Teren neimprejmuit;

B. Partea II. Proprietari și acte

Inscrieri privitoare la dreptul de proprietate și alte drepturi reale		Referințe
/		
Act Administrativ nr. TDP 1487-44813, din 20/10/1997 emis de COMISIA JUDETEANA;		
B1	Intabulare, drept de PROPRIETATE, dobandit prin Reconstituire, cota actuala 1/1, cota initiala 1/1 1) IONICI NUTI, LIPSA CNP	A1

C. Partea III. SARCINI .

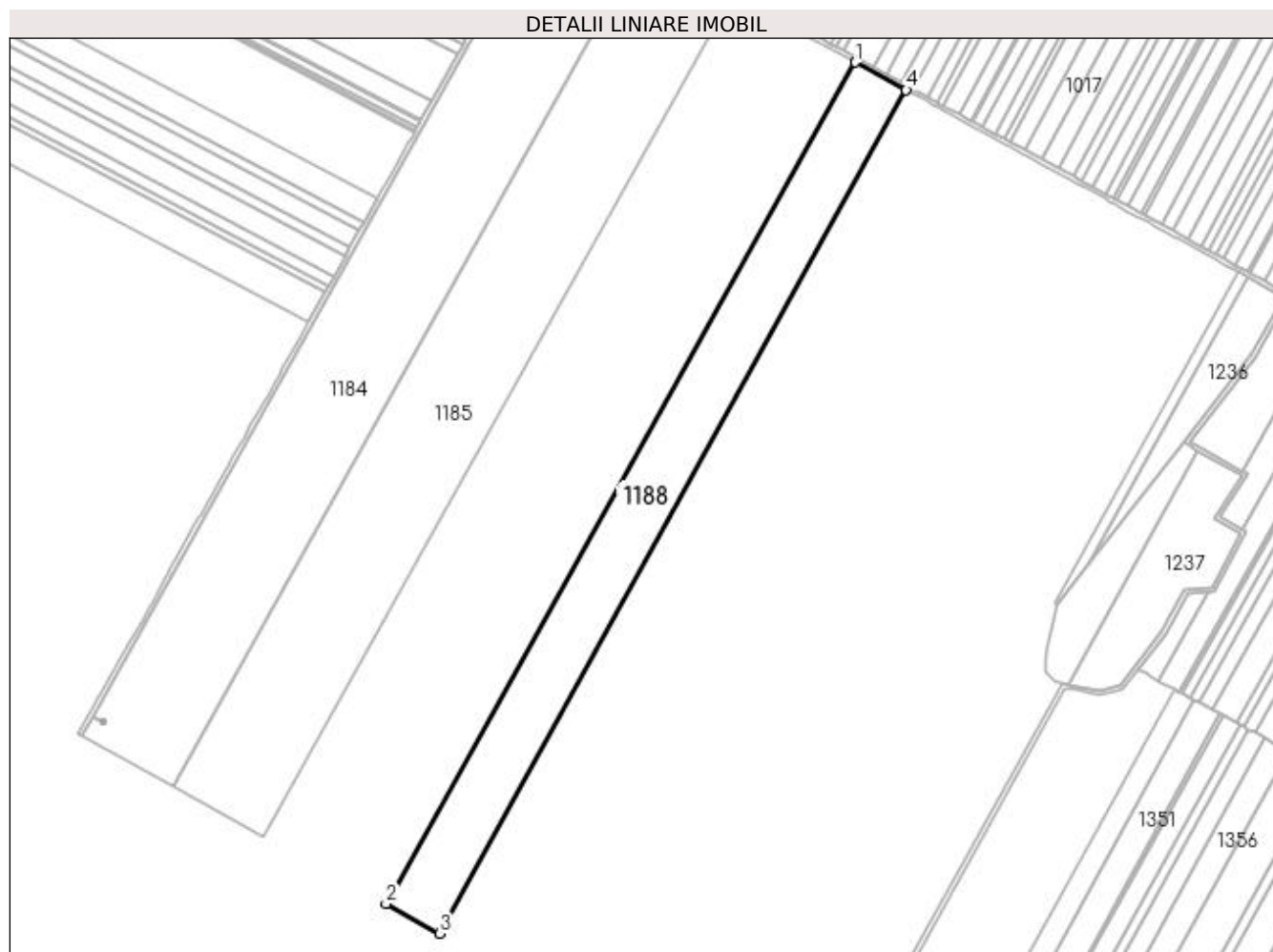
Inscrieri privind dezmembramintele dreptului de proprietate, drepturi reale de garanție și sarcini	Referințe
NU SUNT	

Anexa Nr. 1 La Partea I

Teren

Nr cadastral	Suprafața (mp)*	Observații / Referințe
	Din acte: 57.500 Masurata: 52.396	

* Suprafața este determinată în planul de proiecție Stereo 70.



Date referitoare la teren

Crt	Categorie folosință	Intra vilan	Suprafața (mp)	Tarla	Parcelă	Nr. topo	Observații / Referințe
1	arabil	NU	52.396	16	6	-	IMOBIL DIMINUAT CU 8.88% FATA DE SUPRAFATA DIN ACT

Lungime Segmente

1) Valorile lungimilor segmentelor sunt obținute din proiecție în plan.

Punct început	X / Y	Punct sfârșit	X / Y	Lungime segment (** (m)
1	422.604,144 304.823,016	2	422.155,232 304.018,226	921.526
2	422.155,232 304.018,226	3	422.206,404 303.989,966	58.457
3	422.206,404 303.989,966	4	422.652,615 304.796,503	921.741
4	422.652,615 304.796,503	1	422.604,144 304.823,016	55.248

**** Lungimile segmentelor sunt determinate în planul de proiecție Stereo 70 și sunt rotunjite la 1 milimetru.**

***** Distanța dintre puncte este formată din segmente cumulate ce sunt mai mici decât valoarea 1 milimetru.**

**DATE DESPRE IMOBILUL NR. 1189**

Oficiul de Cadastru și Publicitate Imobiliară DOLJ
Biroul de Cadastru și Publicitate Imobiliară Craiova

A. Partea I. Descrierea imobilului

TEREN Extravilan

Adresa: Jud. Dolj, T16, HC

Nr. Crt	Nr cadastral Nr. topografic	Suprafața* (mp)	Observații / Referințe
A1		7.374	Sector cadastral:2 Teren neimprejmuit;

B. Partea II. Proprietari și acte

Inscrieri privitoare la dreptul de proprietate și alte drepturi reale		Referințe
/		
Act Normativ nr. LEGE 7, din 13/03/1996 emis de PARLAMENT;		
B1	Inscrierea provizorie, drept de PROPRIETATE, dobandit prin Lege, cota actuala 1/1, cota initiala 1/1 1) NEIDENTIFICAT NEIDENTIFICAT	A1

C. Partea III. SARCINI .

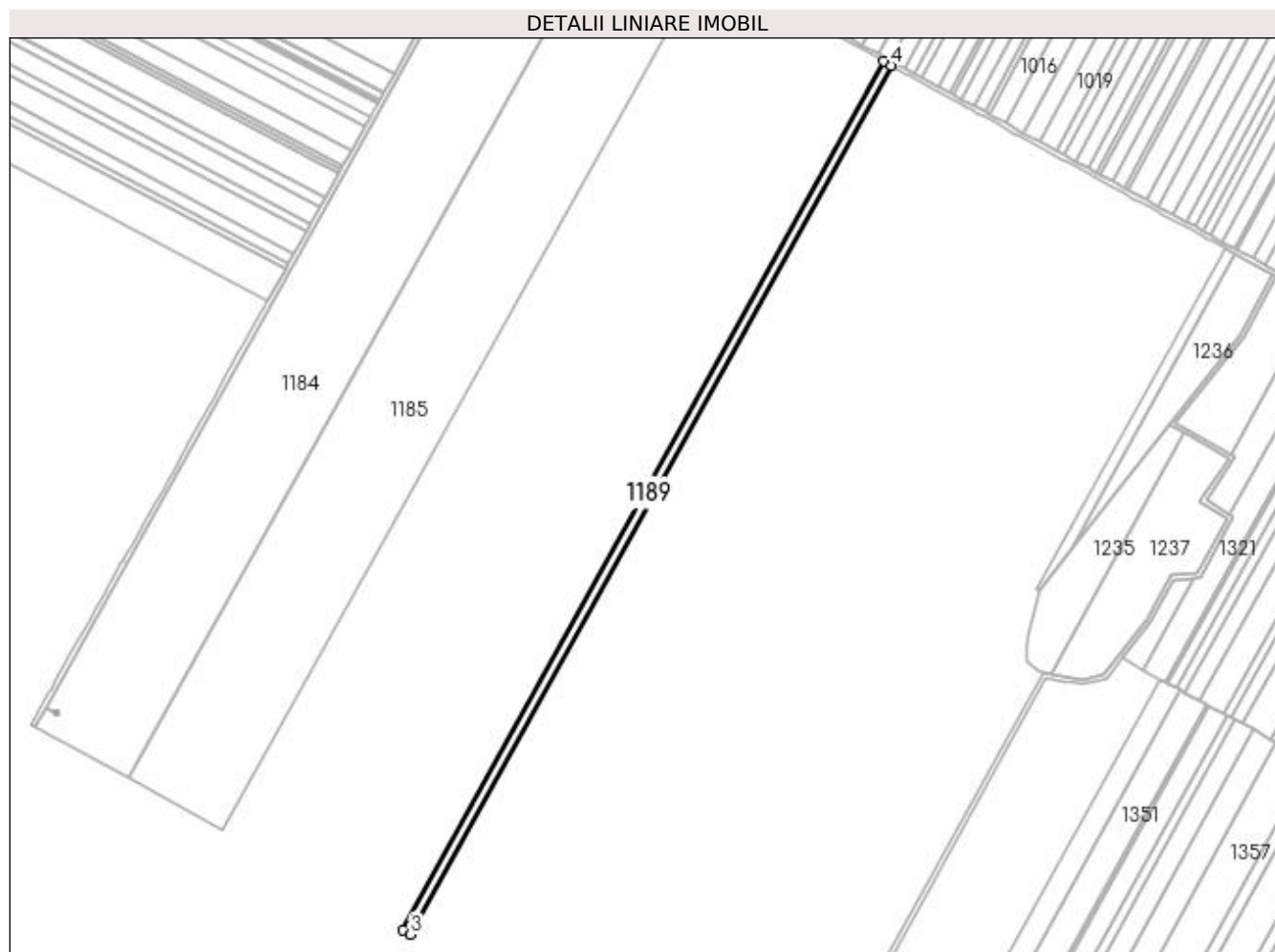
Inscrieri privind dezmembramintele dreptului de proprietate, drepturi reale de garanție și sarcini	Referințe
NU SUNT	

Anexa Nr. 1 La Partea I

Teren

Nr cadastral	Suprafața (mp)*	Observații / Referințe
	7.374	

* Suprafața este determinată în planul de proiecție Stereo 70.



Date referitoare la teren

Crt	Categorie folosință	Intravilan	Suprafața (mp)	Tarla	Parcelă	Nr. topo	Observații / Referințe
1	curți constructii	NU	7.374	16	HC	-	

Lungime Segmente

1) Valorile lungimilor segmentelor sunt obținute din proiecție în plan.

Punct început	X / Y	Punct sfârșit	X / Y	Lungime segment (** (m)
1	422.652,615 304.796,503	2	422.206,404 303.989,966	921.741
2	422.206,404 303.989,966	3	422.213,407 303.986,098	8.0
3	422.213,407 303.986,098	4	422.659,634 304.792,664	921.774
4	422.659,634 304.792,664	1	422.652,615 304.796,503	8.0

**** Lungimile segmentelor sunt determinate în planul de proiecție Stereo 70 și sunt rotunjite la 1 milimetru.**

***** Distanța dintre puncte este formată din segmente cumulate ce sunt mai mici decât valoarea 1 milimetru.**

**DATE DESPRE IMOBILUL NR. 1190**

Oficiul de Cadastru și Publicitate Imobiliară DOLJ
Biroul de Cadastru și Publicitate Imobiliară Craiova

A. Partea I. Descrierea imobilului

TEREN Extravilan

Adresa: Jud. Dolj, T16, De

Nr. Crt	Nr cadastral Nr. topografic	Suprafața* (mp)	Observații / Referințe
A1		3.687	Sector cadastral:2 Teren neimprejmuit;

B. Partea II. Proprietari și acte

Inscrieri privitoare la dreptul de proprietate și alte drepturi reale		Referințe
/		
Act Normativ nr. LEGEA 7, din 13/03/1996 emis de PARLAMENT;		
B1	Inscrierea provizorie, drept de PROPRIETATE, dobandit prin Lege, cota actuala 1/1, cota initiala 1/1 1) NEIDENTIFICAT NEIDENTIFICAT	A1

C. Partea III. SARCINI .

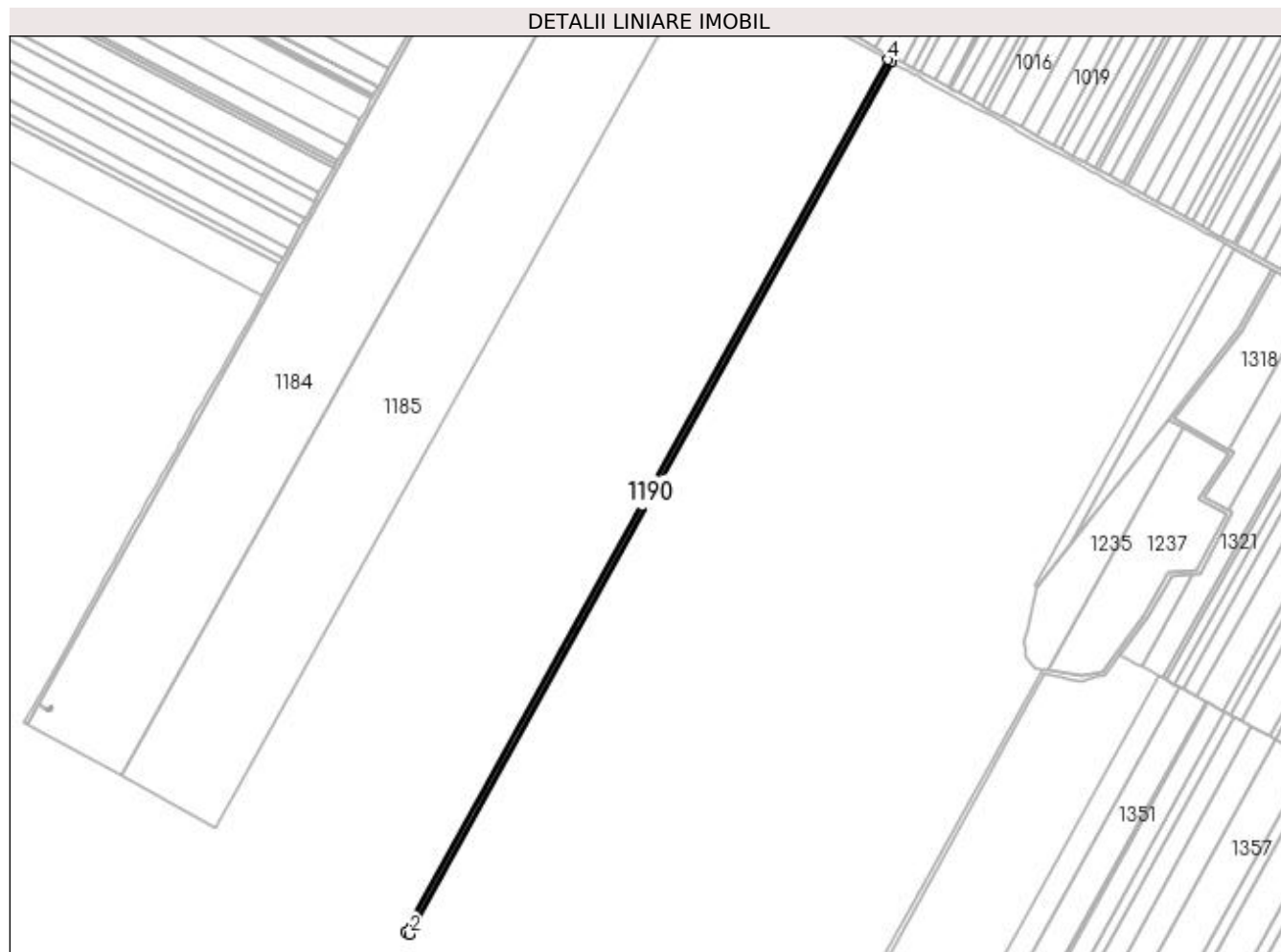
Inscrieri privind dezmembramintele dreptului de proprietate, drepturi reale de garanție și sarcini	Referințe
NU SUNT	

Anexa Nr. 1 La Partea I

Teren

Nr cadastral	Suprafața (mp)*	Observații / Referințe
	3.687	

* Suprafața este determinată în planul de proiecție Stereo 70.



Date referitoare la teren

Crt	Categorie folosință	Intra vilan	Suprafața (mp)	Tarla	Parcelă	Nr. topo	Observații / Referințe
1	drum	NU	3.687	16	De	-	

Lungime Segmente

1) Valorile lungimilor segmentelor sunt obținute din proiecție în plan.

Punct început	X / Y	Punct sfârșit	X / Y	Lungime segment (** (m)
1	422.213,407 303.986,098	2	422.216,907 303.984,162	4.0
2	422.216,907 303.984,162	3	422.663,134 304.790,728	921.774
3	422.663,134 304.790,728	4	422.659,634 304.792,664	4.0
4	422.659,634 304.792,664	1	422.213,407 303.986,098	921.774

**** Lungimile segmentelor sunt determinate în planul de proiecție Stereo 70 și sunt rotunjite la 1 milimetru.**

***** Distanța dintre puncte este formată din segmente cumulate ce sunt mai mici decât valoarea 1 milimetru.**

**DATE DESPRE IMOBILUL NR. 1191**

Oficiul de Cadastru și Publicitate Imobiliară DOLJ
Biroul de Cadastru și Publicitate Imobiliară Craiova

A. Partea I. Descrierea imobilului

TEREN Extravilan

Adresa: Jud. Dolj, tarlăua 16 parcela 21

Nr. Crt	Nr cadastral Nr. topografic	Suprafața* (mp)	Observații / Referințe
A1	33680	10.100	Sector cadastral:2 Teren neimprejmuit;

B. Partea II. Proprietari și acte

Inscrieri privitoare la dreptul de proprietate și alte drepturi reale	Referințe
77619 / 23/04/2019	
Act Notarial nr. CONTRACT DE VANZARE AUT SUB NR. 1518, din 09/04/2019 emis de NP DOINA FAURAR;	
B1	A1
Intabulare, drept de PROPRIETATE, dobândit prin Conventie, cota actuala 1/1, cota initiala 1/1	
1) GHIȚESCU NICOLAE	
2) GHIȚESCU MARIANA	

C. Partea III. SARCINI .

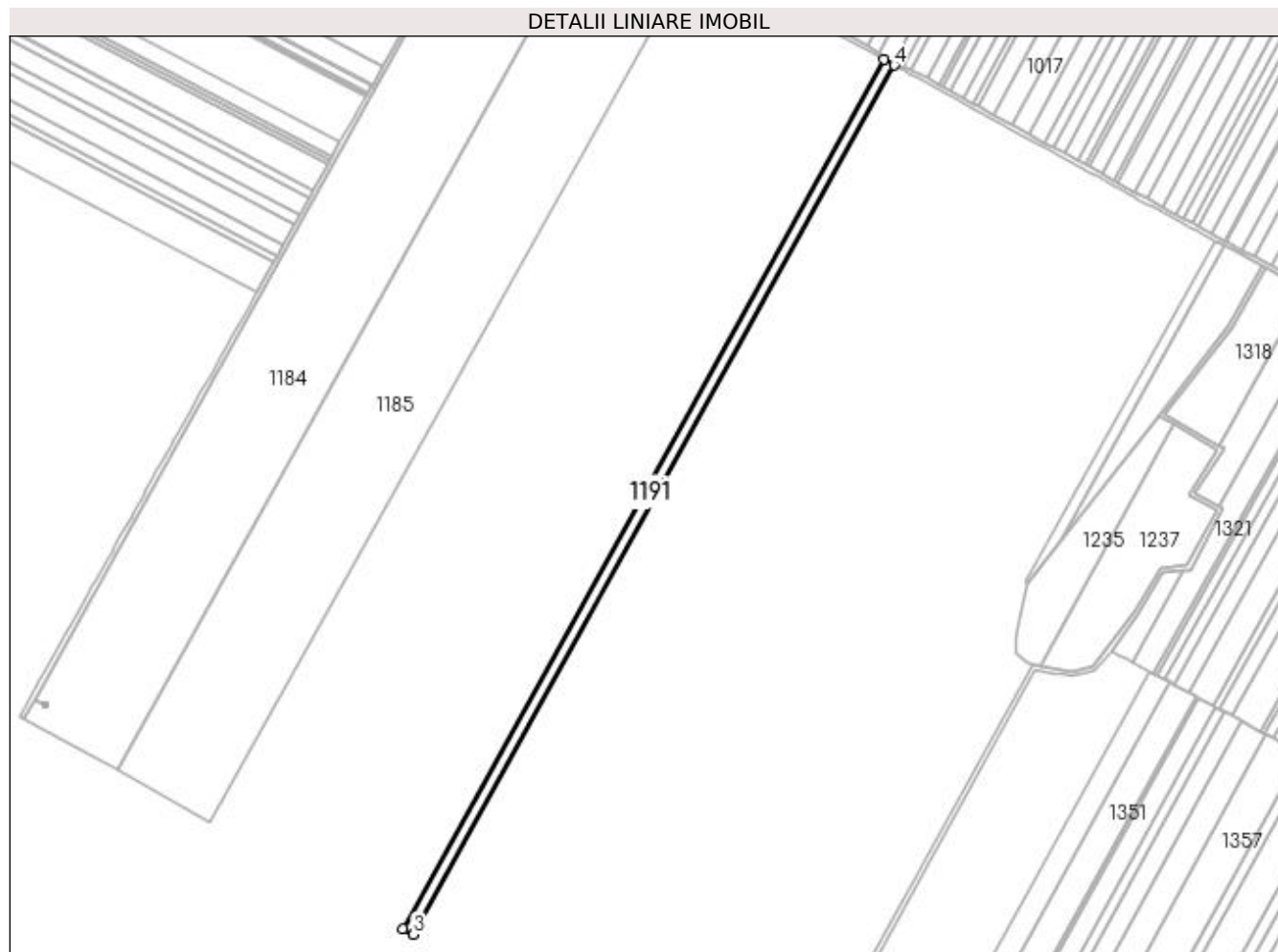
Inscrieri privind dezmembramentele dreptului de proprietate, drepturi reale de garanție și sarcini	Referințe
NU SUNT	

Anexa Nr. 1 La Partea I

Teren

Nr cadastral	Suprafața (mp)*	Observații / Referințe
33680	10.100	

* Suprafața este determinată în planul de proiecție Stereo 70.



Date referitoare la teren

Crt	Categorie folosință	Intra vilan	Suprafața (mp)	Tarla	Parcelă	Nr. topo	Observații / Referințe
1	arabil	NU	10.100	16	21	-	

Lungime Segmente

1) Valorile lungimilor segmentelor sunt obținute din proiecție în plan.

Punct început	X / Y	Punct sfârșit	X / Y	Lungime segment (** (m)
1	422.663,134 304.790,728	2	422.216,907 303.984,162	921.774
2	422.216,907 303.984,162	3	422.226,495 303.978,859	10.957
3	422.226,495 303.978,859	4	422.672,748 304.785,473	921.829
4	422.672,748 304.785,473	1	422.663,134 304.790,728	10.957

**** Lungimile segmentelor sunt determinate în planul de proiecție Stereo 70 și sunt rotunjite la 1 milimetru.**

***** Distanța dintre puncte este formată din segmente cumulate ce sunt mai mici decât valoarea 1 milimetru.**

**DATE DESPRE IMOBILUL NR. 1192**

Oficiul de Cadastru și Publicitate Imobiliară DOLJ
 Biroul de Cadastru și Publicitate Imobiliară Craiova

A. Partea I. Descrierea imobilului

TEREN Extravilan

Adresa: Jud. Dolj, T 16 P 22

Nr. Crt	Nr cadastral Nr. topografic	Suprafața* (mp)	Observații / Referințe
A1	32892	5.000	Sector cadastral:2 Teren neimprejmuit;

B. Partea II. Proprietari și acte

Inscrieri privitoare la dreptul de proprietate și alte drepturi reale	Referințe
182459 / 28/12/2016	
Act Notarial nr. CVC 2137, din 15/09/2010 emis de CRISTIAN MIHAIL;	
B1	A1
Intabulare, drept de PROPRIETATE, dobandit prin Conventie, cota actuala 1/1, cota initiala 1/1	
1) SOCIETATEA COMERCIALA DELTA BERCENI INVEST SRL, CIF:22046319	

C. Partea III. SARCINI .

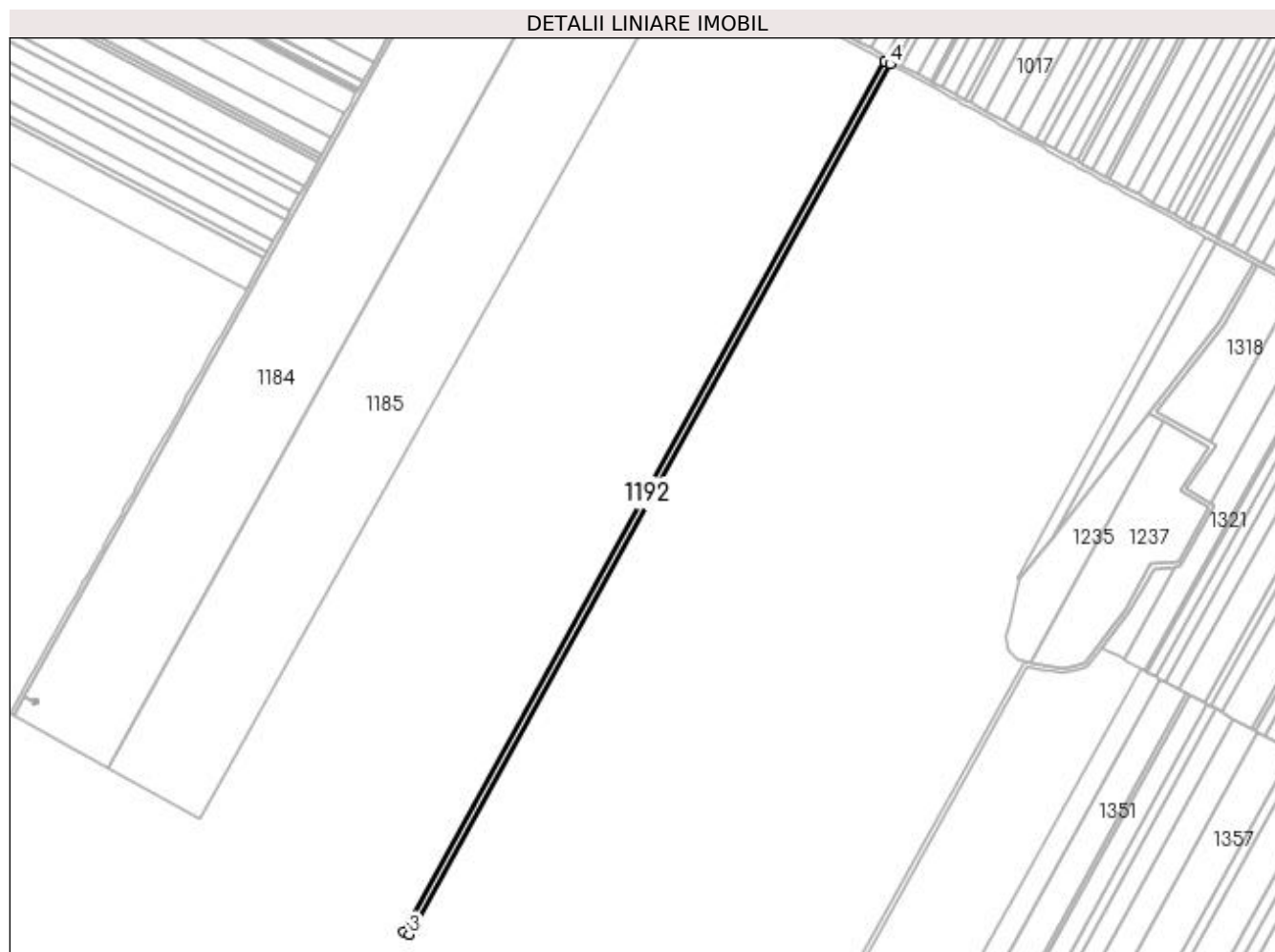
Inscrieri privind dezmembramintele dreptului de proprietate, drepturi reale de garanție și sarcini	Referințe
NU SUNT	

Anexa Nr. 1 La Partea I

Teren

Nr cadastral	Suprafața (mp)*	Observații / Referințe
32892	5.000	

* Suprafața este determinată în planul de proiecție Stereo 70.



Date referitoare la teren

Crt	Categorie folosință	Intra vilan	Suprafața (mp)	Tarla	Parcelă	Nr. topo	Observații / Referințe
1	arabil	NU	5.000	16	22	-	

Lungime Segmente

1) Valorile lungimilor segmentelor sunt obținute din proiecție în plan.

Punct început	X / Y	Punct sfârșit	X / Y	Lungime segment (** (m)
1	422.672,748 304.785,473	2	422.226,495 303.978,859	921.829
2	422.226,495 303.978,859	3	422.231,241 303.976,233	5.424
3	422.231,241 303.976,233	4	422.677,508 304.782,872	921.857
4	422.677,508 304.782,872	1	422.672,748 304.785,473	5.424

**** Lungimile segmentelor sunt determinate în planul de proiecție Stereo 70 și sunt rotunjite la 1 milimetru.**

***** Distanța dintre puncte este formată din segmente cumulate ce sunt mai mici decât valoarea 1 milimetru.**

**DATE DESPRE IMOBILUL NR. 1193**

Oficiul de Cadastru și Publicitate Imobiliară DOLJ
Biroul de Cadastru și Publicitate Imobiliară Craiova

A. Partea I. Descrierea imobilului

TEREN Extravilan

Adresa: Jud. Dolj, T16, P24

Nr. Crt	Nr cadastral Nr. topografic	Suprafața* (mp)	Observații / Referințe
A1		5.000	Sector cadastral:2 Teren neimprejmuit;

B. Partea II. Proprietari și acte

Inscrieri privitoare la dreptul de proprietate și alte drepturi reale	Referințe
/	
Act Administrativ nr. TDP 575-58836, din 01/11/1995 emis de COMISIA JUDETEANA;	
B1	A1
Intabulare, drept de PROPRIETATE, dobandit prin Constituire, cota actuala 1/1, cota initiala 1/1 1) STANCIU ELENA, LIPSA CNP	

C. Partea III. SARCINI .

Inscrieri privind dezmembramintele dreptului de proprietate, drepturi reale de garanție și sarcini	Referințe
NU SUNT	

Anexa Nr. 1 La Partea I

Teren

Nr cadastral	Suprafața (mp)*	Observații / Referințe
	5.000	

* Suprafața este determinată în planul de proiecție Stereo 70.



Date referitoare la teren

Crt	Categorie folosință	Intra vilan	Suprafața (mp)	Tarla	Parcelă	Nr. topo	Observații / Referințe
1	arabil	NU	5.000	16	24	-	

Lungime Segmente

1) Valorile lungimilor segmentelor sunt obținute din proiecție în plan.

Punct început	X / Y	Punct sfârșit	X / Y	Lungime segment (** (m)
1	422.677,508 304.782,872	2	422.231,241 303.976,233	921.857
2	422.231,241 303.976,233	3	422.235,987 303.973,608	5.424
3	422.235,987 303.973,608	4	422.682,267 304.780,27	921.884
4	422.682,267 304.780,27	1	422.677,508 304.782,872	5.424

**** Lungimile segmentelor sunt determinate în planul de proiecție Stereo 70 și sunt rotunjite la 1 milimetru.**

***** Distanța dintre puncte este formată din segmente cumulate ce sunt mai mici decât valoarea 1 milimetru.**

**DATE DESPRE IMOBILUL NR. 1194**

Oficiul de Cadastru și Publicitate Imobiliară DOLJ
Biroul de Cadastru și Publicitate Imobiliară Craiova

A. Partea I. Descrierea imobilului

TEREN Extravilan

Adresa: Jud. Dolj, T 16 P 24/1

Nr. Crt	Nr cadastral Nr. topografic	Suprafața* (mp)	Observații / Referințe
A1	32869	5.000	Sector cadastral:2 Teren neimprejmuit;

B. Partea II. Proprietari și acte

Inscrieri privitoare la dreptul de proprietate și alte drepturi reale	Referințe
111809 / 07/06/2018	
Act Notarial nr. CVC AUT. NR. 1965, din 05/06/2018 emis de NP NICOLAE BALAS DIDINA;	
B1	A1
Intabulare, drept de PROPRIETATE, dobandit prin Conventie, cota actuala 1/1, cota initiala 1/1 1) SC RURAL OLTENIA SRL, CIF:22112978	

C. Partea III. SARCINI .

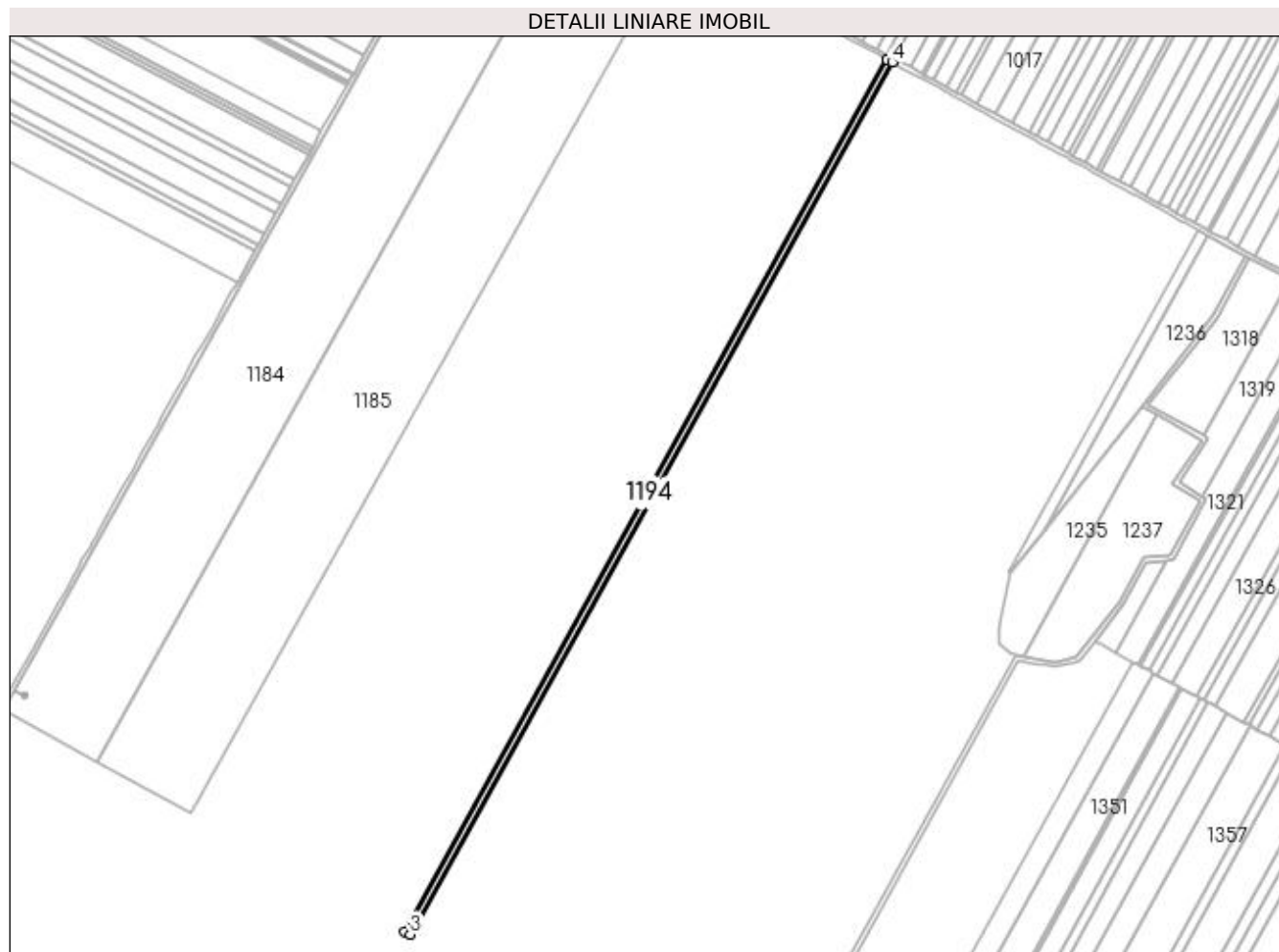
Inscrieri privind dezmembramintele dreptului de proprietate, drepturi reale de garanție și sarcini	Referințe
NU SUNT	

Anexa Nr. 1 La Partea I

Teren

Nr cadastral	Suprafața (mp)*	Observații / Referințe
32869	5.000	

* Suprafața este determinată în planul de proiecție Stereo 70.



Date referitoare la teren

Crt	Categorie folosință	Intravilan	Suprafața (mp)	Tarla	Parcelă	Nr. topo	Observații / Referințe
1	arabil	NU	5.000	15	24/1	-	

Lungime Segmente

1) Valorile lungimilor segmentelor sunt obținute din proiecție în plan.

Punct început	X / Y	Punct sfârșit	X / Y	Lungime segment (** (m)
1	422.682,267 304.780,27	2	422.235,987 303.973,608	921.884
2	422.235,987 303.973,608	3	422.240,733 303.970,983	5.424
3	422.240,733 303.970,983	4	422.687,027 304.777,669	921.912
4	422.687,027 304.777,669	1	422.682,267 304.780,27	5.424

**** Lungimile segmentelor sunt determinate în planul de proiecție Stereo 70 și sunt rotunjite la 1 milimetru.**

***** Distanța dintre puncte este formată din segmente cumulate ce sunt mai mici decât valoarea 1 milimetru.**

**DATE DESPRE IMOBILUL NR. 1195**

Oficiul de Cadastru și Publicitate Imobiliară DOLJ
Biroul de Cadastru și Publicitate Imobiliară Craiova

A. Partea I. Descrierea imobilului

TEREN Extravilan

Adresa: Jud. Dolj, T16, P25

Nr. Crt	Nr cadastral Nr. topografic	Suprafața* (mp)	Observații / Referințe
A1	30651	8.661	Sector cadastral:2 Teren neimprejmuit;

B. Partea II. Proprietari și acte

Inscrieri privitoare la dreptul de proprietate și alte drepturi reale		Referințe
77911 / 28/10/2011		
Act Notarial nr. CONTRACT DE VANZARE CUMPARARE AUT. NR. 2109, din 15/09/2010 emis de BNP CRISTIAN MIHAIL (TDP NR. 3432/2005- CJ DOLJ, C.M. NR. 202/2005- NP DEFTA EMIL);		
B1	Intabulare, drept de PROPRIETATE, dobandit prin Conventie, cota actuala 1/1, cota initiala 1/1 1) SC DELTA BERCEI INVEST SRL, CIF:22046319	A1

C. Partea III. SARCINI

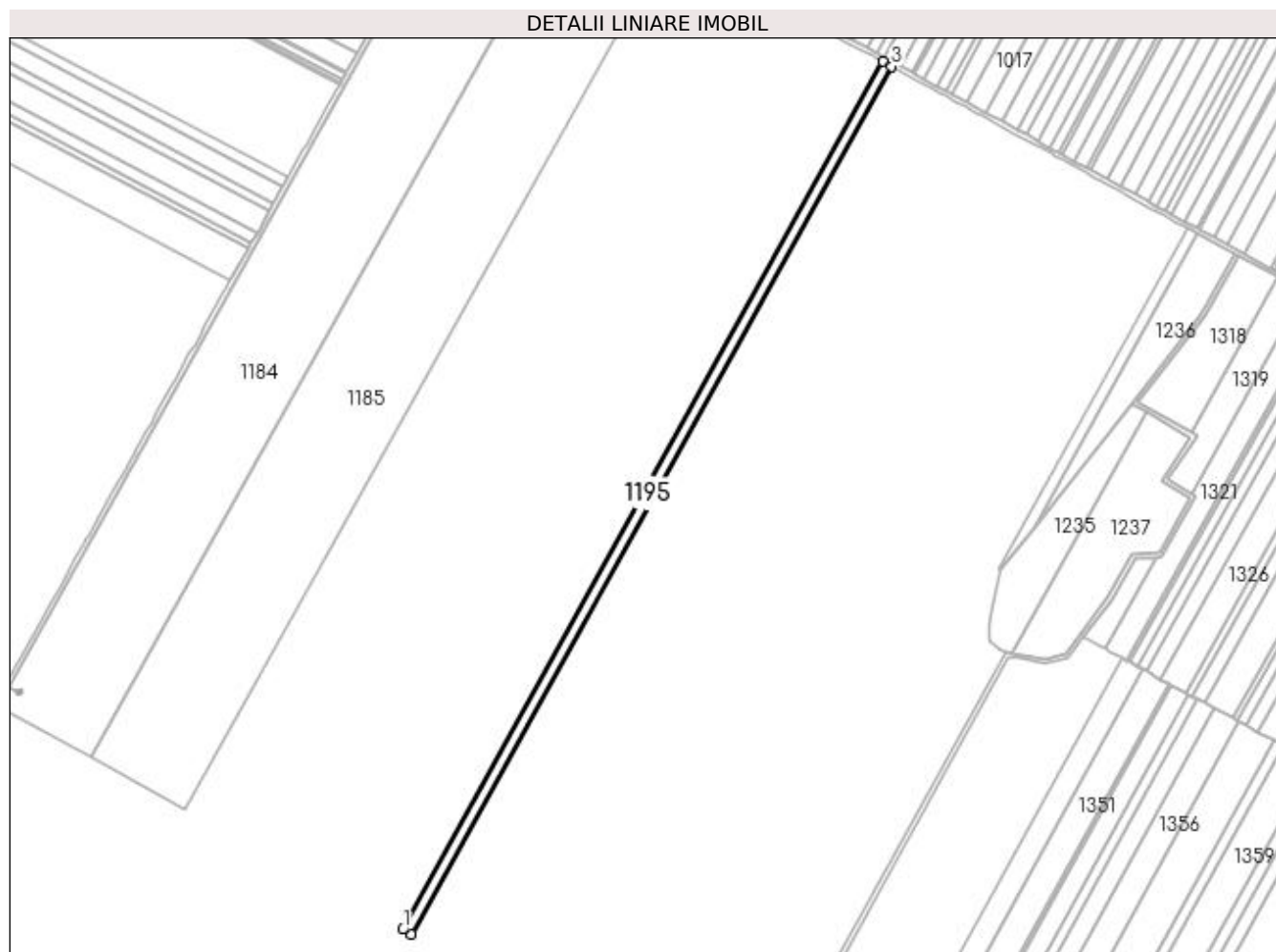
Inscrieri privind dezmembramintele dreptului de proprietate, drepturi reale de garanție și sarcini		Referințe
92965 / 04/08/2014		
Hotarare Judecatoreasca nr. NR 146/D/P/2010, din 26/06/2014 emis de MINISTERUL PUBLIC (PARCHETUL DE PE LANGA INALTA CURTE DE CASATIE DIICOT; PROCES VERBAL DIN 26.06.2014,ORDONANTA NR 146/D/P/2010 DIN 04.08.2014 MINISTERUL PUBLIC PARCHETUL DE PE LANGA INALTA CURTE DE CASATIE DIICOT, ORDONANTA NR 146/D/P/2010 DIN 26.08.2014 MINISTERUL PUBLIC PARCHETUL DE PE LANGA INALTA CURTE DE CASATIE DIICOT);		
C1	se noteaza respingerea capatului de cerere cu privire la notarea sechestrului asiguratoriu asupra imobilului de sub A 1	A1

Anexa Nr. 1 La Partea I

Teren

Nr cadastral	Suprafața (mp)*	Observații / Referințe
30651	8.661	

* Suprafața este determinată în planul de proiecție Stereo 70.



Date referitoare la teren

Crt	Categorie folosință	Intra vilan	Suprafața (mp)	Tarla	Parcelă	Nr. topo	Observații / Referințe
1	arabil	NU	8.661	16	25	-	

Lungime Segmente

1) Valorile lungimilor segmentelor sunt obținute din proiecție în plan.

Punct început	X / Y	Punct sfârșit	X / Y	Lungime segment (** (m)
1	422.240,733 303.970,983	2	422.248,953 303.966,436	9.394
2	422.248,953 303.966,436	3	422.695,27 304.773,164	921.959
3	422.695,27 304.773,164	4	422.687,027 304.777,669	9.394
4	422.687,027 304.777,669	1	422.240,733 303.970,983	921.912

**** Lungimile segmentelor sunt determinate în planul de proiecție Stereo 70 și sunt rotunjite la 1 milimetru.**

***** Distanța dintre puncte este formată din segmente cumulate ce sunt mai mici decât valoarea 1 milimetru.**

**DATE DESPRE IMOBILUL NR. 1196**

Oficiul de Cadastru și Publicitate Imobiliară DOLJ
Biroul de Cadastru și Publicitate Imobiliară Craiova

A. Partea I. Descrierea imobilului

TEREN Extravilan

Adresa: Jud. Dolj, T 16 P 27

Nr. Crt	Nr cadastral Nr. topografic	Suprafața* (mp)	Observații / Referințe
A1	30520	26.500	Sector cadastral:2 Teren neimprejmuit;

B. Partea II. Proprietari și acte

Inscrieri privitoare la dreptul de proprietate și alte drepturi reale		Referințe
76805 / 02/07/2015		
Act Administrativ nr. PROIECT DE DIVIZARE A SOCIETATII COMERCIALE SC AGRI TERENURI SA AUT NR. 591, din 30/04/2013 emis de NP DIACONESCU REMUS BOGDAN (HOTARAREA AGEA AUT NR 1845/16-09-2013 EMIS DE BNP ELENA SIMONA ALEXANDRU, INCHEIERE DE COMPLETARE NR. 15/28-10-2013 EMIS DE BNP ELENA SIMONA ALEXANDRU; INCHEIEREA NR. 864/14-11-2013 EMIS DE TRIBUNALUL BUCURESTI);		
B1	Intabulare, drept de PROPRIETATECA EFECT AL DIVIZARII, dobandit prin Lege, cota actuala 1/1, cota initiala 1/1 1) SC RURAL AGRI DOLJ SRL, CIF:32630322	A1

C. Partea III. SARCINI .

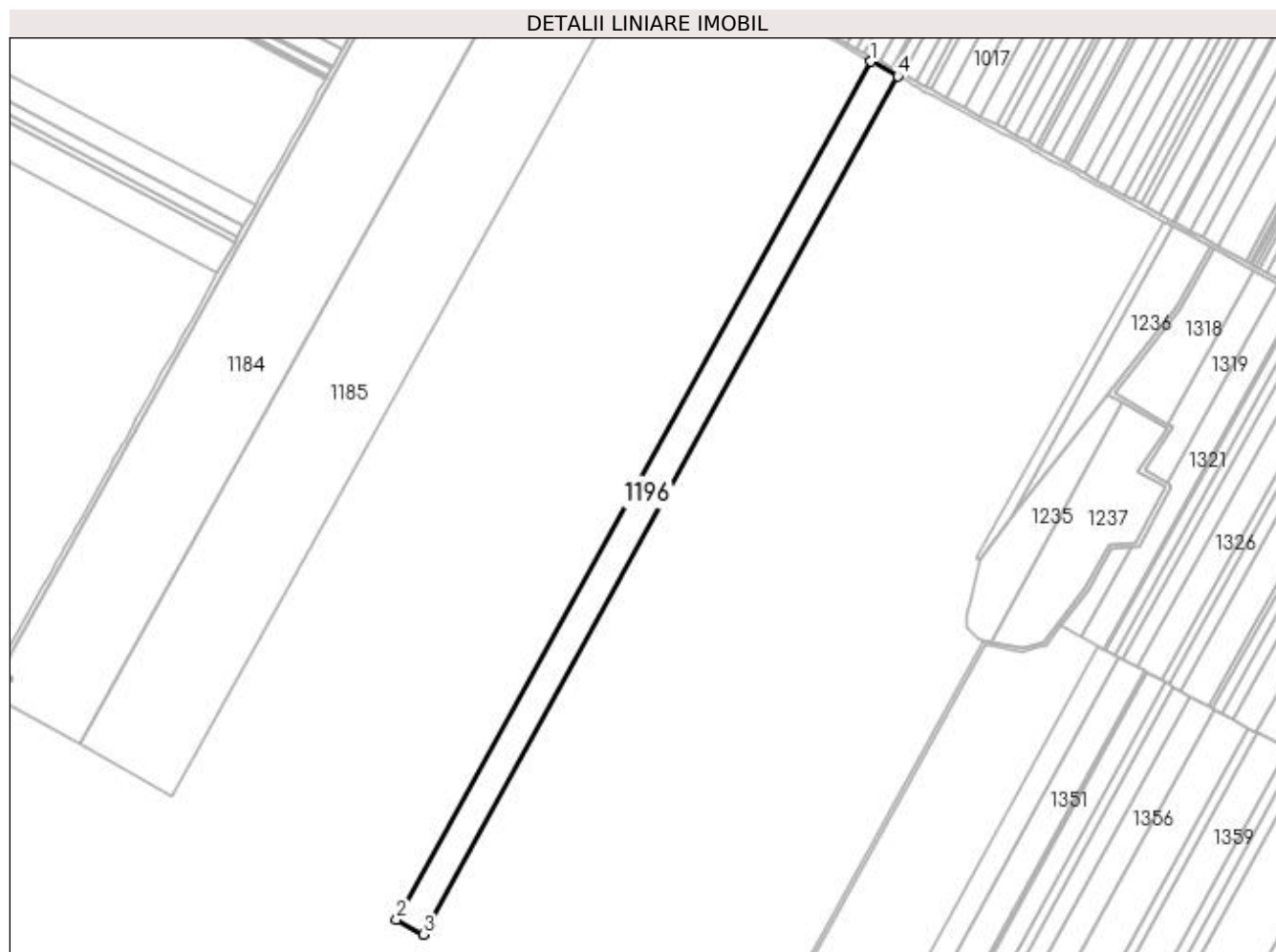
Inscrieri privind dezmembramintele dreptului de proprietate, drepturi reale de garanție și sarcini	Referințe
NU SUNT	

Anexa Nr. 1 La Partea I

Teren

Nr cadastral	Suprafața (mp)*	Observații / Referințe
30520	26.500	

* Suprafața este determinată în planul de proiecție Stereo 70.



Date referitoare la teren

Crt	Categorie folosință	Intra vilan	Suprafața (mp)	Tarla	Parcelă	Nr. topo	Observații / Referințe
1	arabil	NU	26.500	16	27	-	

Lungime Segmente

1) Valorile lungimilor segmentelor sunt obținute din proiecție în plan.

Punct început	X / Y	Punct sfârșit	X / Y	Lungime segment (** (m)
1	422.695,27 304.773,164	2	422.248,953 303.966,436	921.959
2	422.248,953 303.966,436	3	422.274,103 303.952,524	28.741
3	422.274,103 303.952,524	4	422.720,49 304.759,38	922.105
4	422.720,49 304.759,38	1	422.695,27 304.773,164	28.741

**** Lungimile segmentelor sunt determinate în planul de proiecție Stereo 70 și sunt rotunjite la 1 milimetru.**

***** Distanța dintre puncte este formată din segmente cumulate ce sunt mai mici decât valoarea 1 milimetru.**

**DATE DESPRE IMOBILUL NR. 1197**

Oficiul de Cadastru și Publicitate Imobiliară DOLJ
 Biroul de Cadastru și Publicitate Imobiliară Craiova

A. Partea I. Descrierea imobilului

TEREN Extravilan

Adresa: Jud. Dolj, tarla 16, parcela 28

Nr. Crt	Nr cadastral Nr. topografic	Suprafața* (mp)	Observații / Referințe
A1	32049	10.000	Sector cadastral:2 Teren neimprejmuit;

B. Partea II. Proprietari și acte

Inscrieri privitoare la dreptul de proprietate și alte drepturi reale	Referințe
83000 / 16/07/2015	
Act Notarial nr. ACT DE DONATIE AUT.NR.420, din 10/07/2015 emis de IONASCU NICOLAE;	
B1	A1
Intabulare, drept de PROPRIETATE, dobandit prin Conventie, cota actuala 1/1, cota initiala 1/1 1) SIOTOI ION	

C. Partea III. SARCINI .

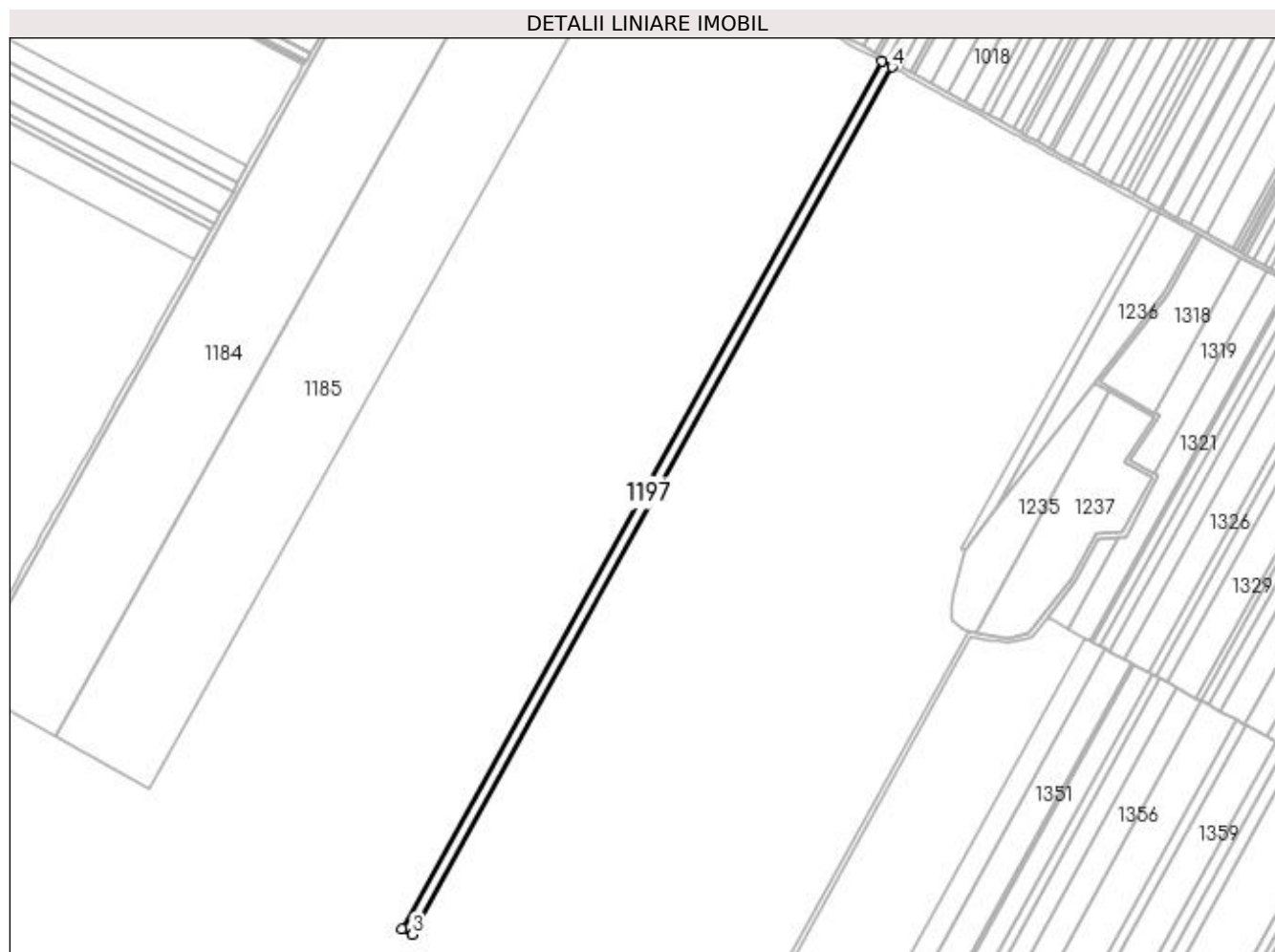
Inscrieri privind dezmembramintele dreptului de proprietate, drepturi reale de garanție și sarcini	Referințe
NU SUNT	

Anexa Nr. 1 La Partea I

Teren

Nr cadastral	Suprafața (mp)*	Observații / Referințe
32049	10.000	

* Suprafața este determinată în planul de proiecție Stereo 70.



Date referitoare la teren

Crt	Categorie folosință	Intra vilan	Suprafața (mp)	Tarla	Parcelă	Nr. topo	Observații / Referințe
1	arabil	NU	10.000	16	28	-	

Lungime Segmente

1) Valorile lungimilor segmentelor sunt obținute din proiecție în plan.

Punct început	X / Y	Punct sfârșit	X / Y	Lungime segment (** (m)
1	422.720,49 304.759,38	2	422.274,103 303.952,524	922.105
2	422.274,103 303.952,524	3	422.283,592 303.947,275	10.844
3	422.283,592 303.947,275	4	422.730,007 304.754,179	922.16
4	422.730,007 304.754,179	1	422.720,49 304.759,38	10.845

**** Lungimile segmentelor sunt determinate în planul de proiecție Stereo 70 și sunt rotunjite la 1 milimetru.**

***** Distanța dintre puncte este formată din segmente cumulate ce sunt mai mici decât valoarea 1 milimetru.**

**DATE DESPRE IMOBILUL NR. 1198**

Oficiul de Cadastru și Publicitate Imobiliară DOLJ
Biroul de Cadastru și Publicitate Imobiliară Craiova

A. Partea I. Descrierea imobilului

TEREN Extravilan

Adresa: Jud. Dolj, T16, P29/1

Nr. Crt	Nr cadastral Nr. topografic	Suprafața* (mp)	Observații / Referințe
A1		5.000	Sector cadastral:2 Teren neimprejmuit;

B. Partea II. Proprietari și acte

Inscrieri privitoare la dreptul de proprietate și alte drepturi reale		Referințe
/		
Act Administrativ nr. TDP 3140, din 17/01/2005 emis de COMISIA JUDETEANA (CERTIFICAT DE DECES SERIA D9 NR. 898937);		
B1	Intabulare, drept de PROPRIETATE, dobandit prin Reconstituire, cota actuala 1/1, cota initiala 1/1 1) BUIA ELISABETA , DEFUNCT DEFUNCT:Da	A1

C. Partea III. SARCINI .

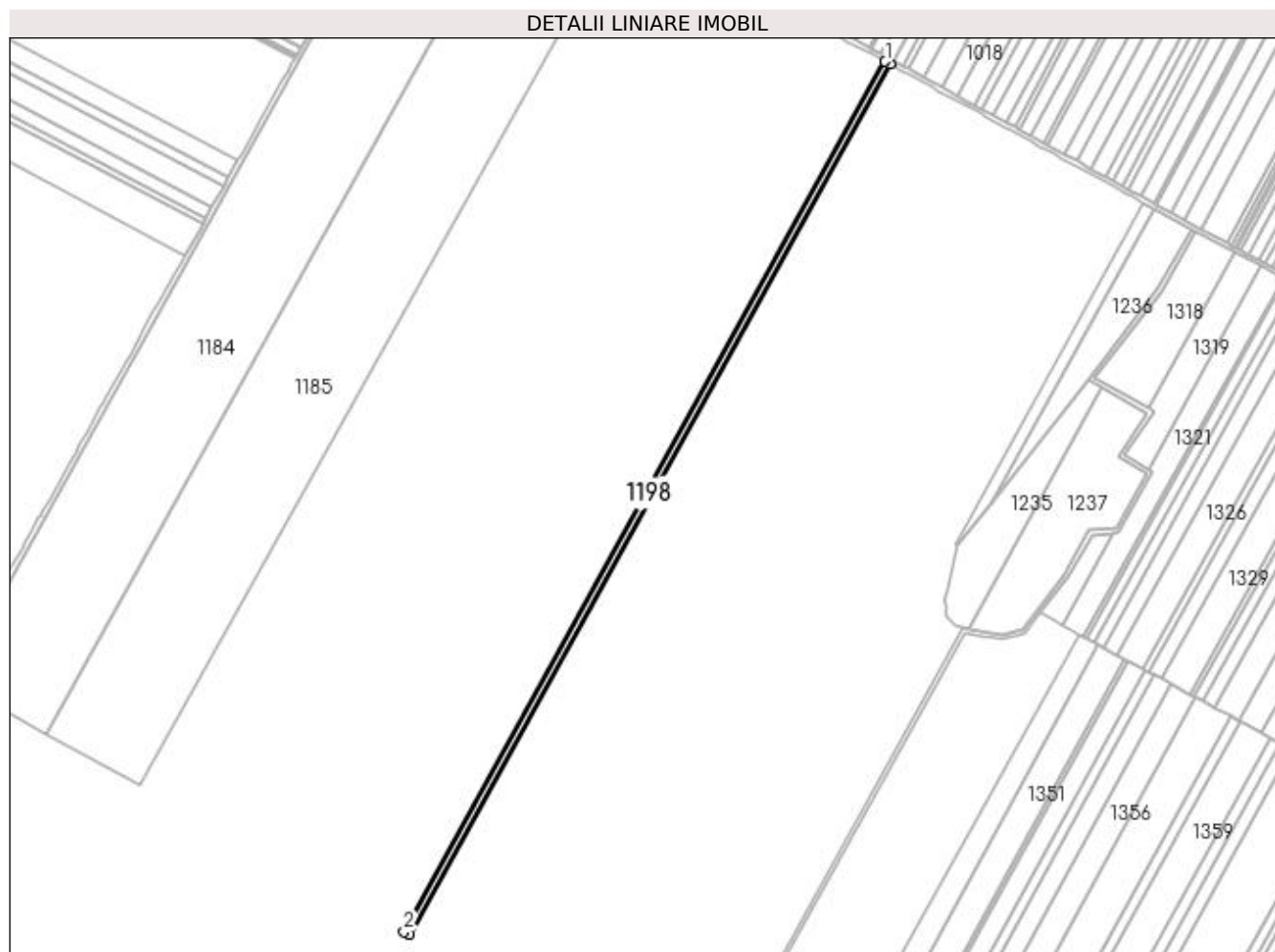
Inscrieri privind dezmembramintele dreptului de proprietate, drepturi reale de garanție și sarcini	Referințe
NU SUNT	

Anexa Nr. 1 La Partea I

Teren

Nr cadastral	Suprafața (mp)*	Observații / Referințe
	5.000	

* Suprafața este determinată în planul de proiecție Stereo 70.



Date referitoare la teren

Crt	Categorie folosință	Intravilan	Suprafața (mp)	Tarla	Parcelă	Nr. topo	Observații / Referințe
1	arabil	NU	5.000	16	29/1	-	

Lungime Segmente

1) Valorile lungimilor segmentelor sunt obținute din proiecție în plan.

Punct început	X / Y	Punct sfârșit	X / Y	Lungime segment (** (m)
1	422.730,007 304.754,179	2	422.283,592 303.947,275	922.16
2	422.283,592 303.947,275	3	422.288,337 303.944,651	5.422
3	422.288,337 303.944,651	4	422.734,764 304.751,579	922.188
4	422.734,764 304.751,579	1	422.730,007 304.754,179	5.422

**** Lungimile segmentelor sunt determinate în planul de proiecție Stereo 70 și sunt rotunjite la 1 milimetru.**

***** Distanța dintre puncte este formată din segmente cumulate ce sunt mai mici decât valoarea 1 milimetru.**

**DATE DESPRE IMOBILUL NR. 1199**

Oficiul de Cadastru și Publicitate Imobiliară DOLJ
Biroul de Cadastru și Publicitate Imobiliară Craiova

A. Partea I. Descrierea imobilului

TEREN Extravilan

Adresa: Jud. Dolj, T 16, P 29/2

Nr. Crt	Nr cadastral Nr. topografic	Suprafața* (mp)	Observații / Referințe
A1	31144	5.000	Sector cadastral:2 Teren neimprejmuit;

B. Partea II. Proprietari și acte

Inscrieri privitoare la dreptul de proprietate și alte drepturi reale		Referințe
64517 / 03/08/2012		
Act Notarial nr. CVC 1582, din 27/07/2010 emis de BNP CRISTIAN MIHAIL (TDP 3433 DIN 05.07.2005 CJ DOLJ);		
B1	Intabulare, drept de PROPRIETATE, dobandit prin Conventie, cota actuala 1/1, cota initiala 1/1 1) SC DELTA BERCENI INVEST SRL, CIF:9999999999999	A1

C. Partea III. SARCINI .

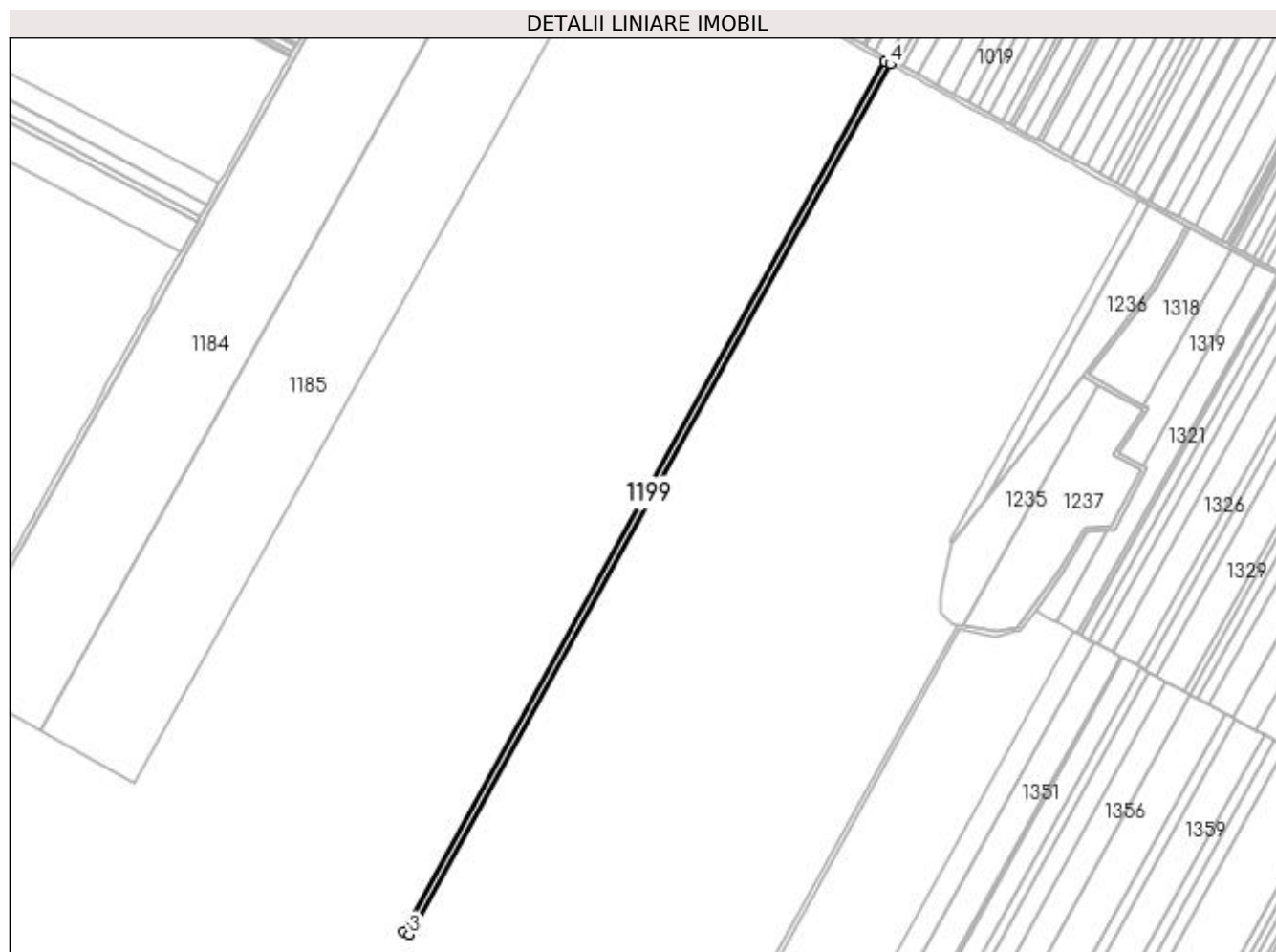
Inscrieri privind dezmembramintele dreptului de proprietate, drepturi reale de garanție și sarcini	Referințe
NU SUNT	

Anexa Nr. 1 La Partea I

Teren

Nr cadastral	Suprafața (mp)*	Observații / Referințe
31144	5.000	

* Suprafața este determinată în planul de proiecție Stereo 70.



Date referitoare la teren

Crt	Categorie folosință	Intra vilan	Suprafața (mp)	Tarla	Parcelă	Nr. topo	Observații / Referințe
1	arabil	NU	5.000	16	29/2	-	

Lungime Segmente

1) Valorile lungimilor segmentelor sunt obținute din proiecție în plan.

Punct început	X / Y	Punct sfârșit	X / Y	Lungime segment (** (m)
1	422.734,764 304.751,579	2	422.288,337 303.944,651	922.188
2	422.288,337 303.944,651	3	422.293,081 303.942,026	5.422
3	422.293,081 303.942,026	4	422.739,522 304.748,978	922.215
4	422.739,522 304.748,978	1	422.734,764 304.751,579	5.422

**** Lungimile segmentelor sunt determinate în planul de proiecție Stereo 70 și sunt rotunjite la 1 milimetru.**

***** Distanța dintre puncte este formată din segmente cumulate ce sunt mai mici decât valoarea 1 milimetru.**

**DATE DESPRE IMOBILUL NR. 1200**

Oficiul de Cadastru și Publicitate Imobiliară DOLJ
Biroul de Cadastru și Publicitate Imobiliară Craiova

A. Partea I. Descrierea imobilului

TEREN Extravilan

Adresa: Jud. Dolj, T 16, P 30/1

Nr. Crt	Nr cadastral Nr. topografic	Suprafața* (mp)	Observații / Referințe
A1	30742	4.700	Sector cadastral:2 Teren neimprejmuit;

B. Partea II. Proprietari și acte

Inscrieri privitoare la dreptul de proprietate și alte drepturi reale		Referințe
5234 / 24/01/2012		
Act Administrativ nr. TITLU DE PROPRIETATE NR. 2948, din 01/10/2004 emis de COMISIA JUD. DOLJ. (ACT NOTARIAL C.M. NR. 177 DIN 31. 10.2005, NP. DEFTA EMIL, CVC. AUT. 2008/08/09/2010 BNP CRISTIAN MIHAIL);		
B1	Intabulare, drept de PROPRIETATECUMPARARE, dobandit prin Conventie, cota actuala 1/1, cota initiala 1/1 1) SC DELTA BERCENI INVEST SRL, CIF:22046319	A1

C. Partea III. SARCINI .

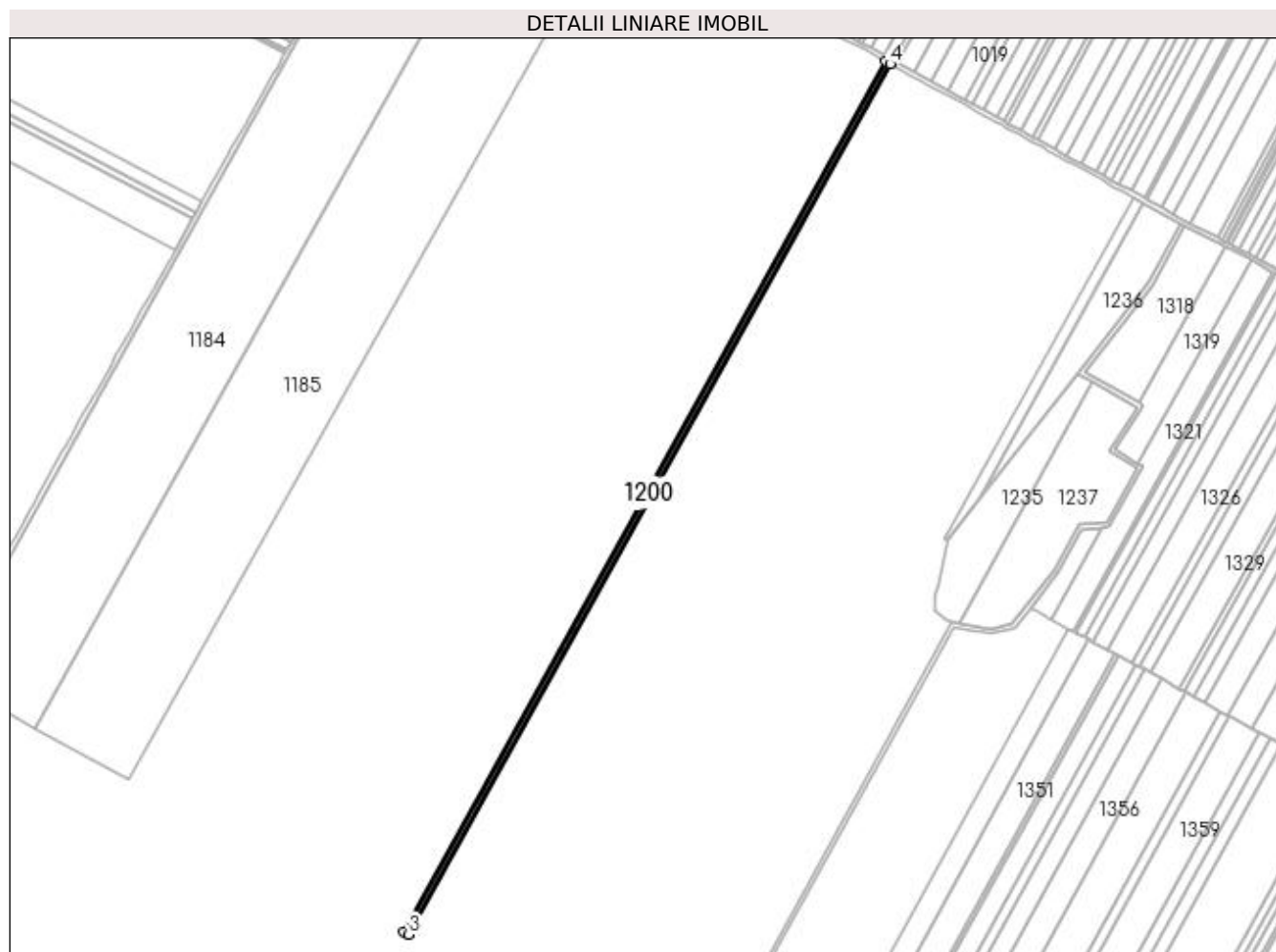
Inscrieri privind dezmembramintele dreptului de proprietate, drepturi reale de garanție și sarcini	Referințe
NU SUNT	

Anexa Nr. 1 La Partea I

Teren

Nr cadastral	Suprafața (mp)*	Observații / Referințe
30742	4.700	

* Suprafața este determinată în planul de proiecție Stereo 70.



Date referitoare la teren

Crt	Categorie folosință	Intra vilan	Suprafața (mp)	Tarla	Parcelă	Nr. topo	Observații / Referințe
1	arabil	NU	4.700	16	30/1	-	

Lungime Segmente

1) Valorile lungimilor segmentelor sunt obținute din proiecție în plan.

Punct început	X / Y	Punct sfârșit	X / Y	Lungime segment (** (m)
1	422.739,522 304.748,978	2	422.293,081 303.942,026	922.215
2	422.293,081 303.942,026	3	422.297,541 303.939,56	5.096
3	422.297,541 303.939,56	4	422.743,994 304.746,534	922.241
4	422.743,994 304.746,534	1	422.739,522 304.748,978	5.096

**** Lungimile segmentelor sunt determinate în planul de proiecție Stereo 70 și sunt rotunjite la 1 milimetru.**

***** Distanța dintre puncte este formată din segmente cumulate ce sunt mai mici decât valoarea 1 milimetru.**

**DATE DESPRE IMOBILUL NR. 1201**

Oficiul de Cadastru și Publicitate Imobiliară DOLJ
Biroul de Cadastru și Publicitate Imobiliară Craiova

A. Partea I. Descrierea imobilului

TEREN Extravilan

Adresa: Jud. Dolj, T16, P31/1

Nr. Crt	Nr cadastral Nr. topografic	Suprafața* (mp)	Observații / Referințe
A1	30615	11.200	Sector cadastral:2 Teren neimprejmuit;

B. Partea II. Proprietari și acte

Inscrieri privitoare la dreptul de proprietate și alte drepturi reale	Referințe
108929 / 03/09/2014	
Act Notarial nr. CONTRACT DE VANZARE AUT NR 1338, din 02/09/2014 emis de NP GAGEATU ILIE;	
B1	A1
Intabulare, drept de PROPRIETATE, dobandit prin Conventie, cota actuala 1/1, cota initiala 1/1	
1) SC DELTA BERCENI INVEST SRL, CIF:22046319	

C. Partea III. SARCINI .

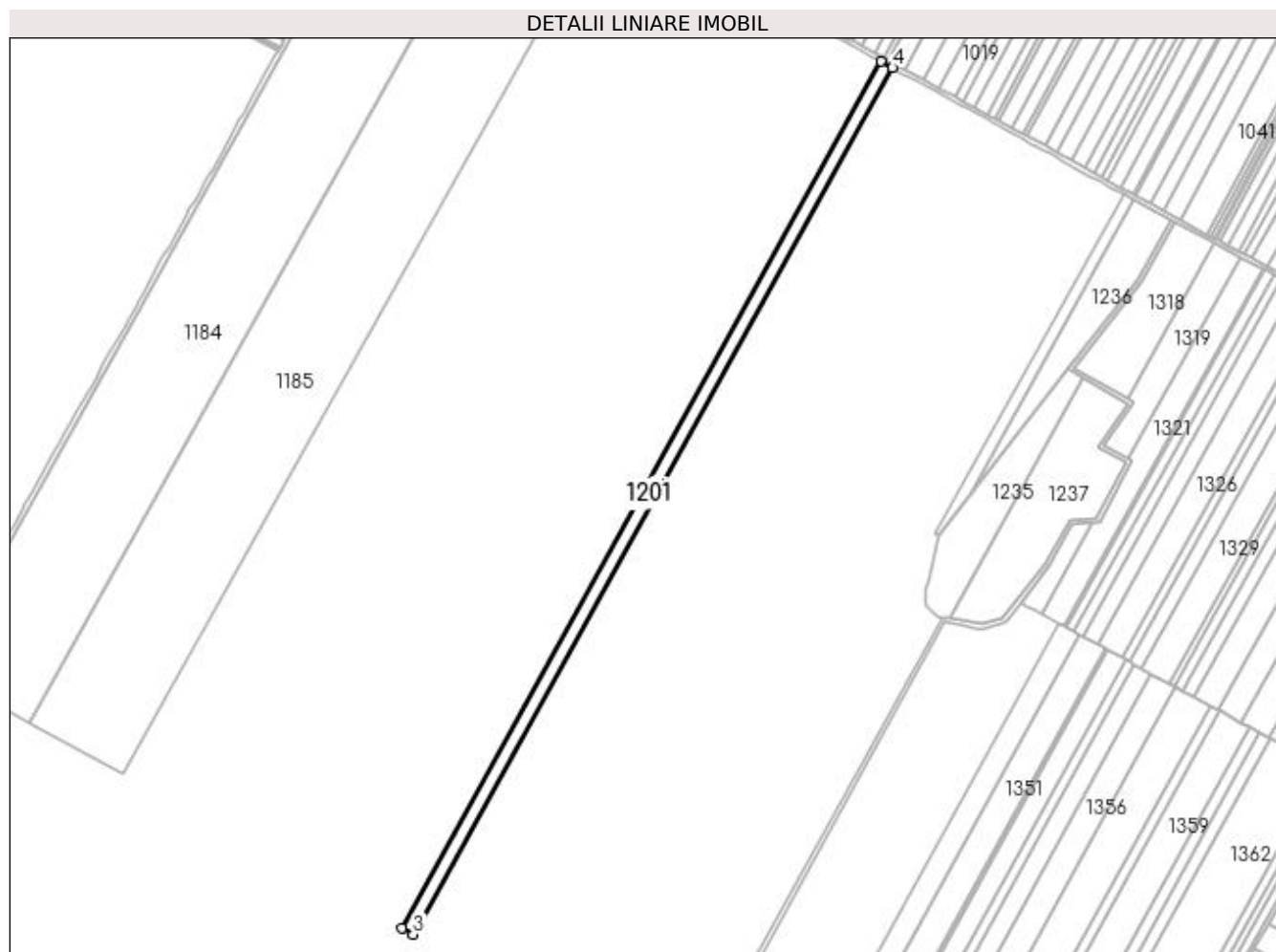
Inscrieri privind dezmembramintele dreptului de proprietate, drepturi reale de garanție și sarcini	Referințe
NU SUNT	

Anexa Nr. 1 La Partea I

Teren

Nr cadastral	Suprafața (mp)*	Observații / Referințe
30615	11.200	

* Suprafața este determinată în planul de proiecție Stereo 70.



Date referitoare la teren

Crt	Categorie folosință	Intra vilan	Suprafața (mp)	Tarla	Parcelă	Nr. topo	Observații / Referințe
1	arabil	NU	11.200	16	31/1	-	

Lungime Segmente

1) Valorile lungimilor segmentelor sunt obținute din proiecție în plan.

Punct început	X / Y	Punct sfârșit	X / Y	Lungime segment (** (m)
1	422.743,994 304.746,534	2	422.297,541 303.939,56	922.241
2	422.297,541 303.939,56	3	422.308,167 303.933,682	12.144
3	422.308,167 303.933,682	4	422.754,65 304.740,71	922.303
4	422.754,65 304.740,71	1	422.743,994 304.746,534	12.144

**** Lungimile segmentelor sunt determinate în planul de proiecție Stereo 70 și sunt rotunjite la 1 milimetru.**

***** Distanța dintre puncte este formată din segmente cumulate ce sunt mai mici decât valoarea 1 milimetru.**

**DATE DESPRE IMOBILUL NR. 1202**

Oficiul de Cadastru și Publicitate Imobiliară DOLJ
Biroul de Cadastru și Publicitate Imobiliară Craiova

A. Partea I. Descrierea imobilului

TEREN Extravilan

Adresa: Jud. Dolj, T16, P31/2

Nr. Crt	Nr cadastral Nr. topografic	Suprafața* (mp)	Observații / Referințe
A1		9.369	Sector cadastral:2 Teren neimprejmuit;

B. Partea II. Proprietari și acte

Inscrieri privitoare la dreptul de proprietate și alte drepturi reale	Referințe
/	
Act Administrativ nr. TDP 3281, din 03/06/2005 emis de COMISIA JUDETEANA;	
B1	A1
Intabulare, drept de PROPRIETATE, dobandit prin Constituire, cota actuala 1/1, cota initiala 1/1	
1) BELET ARISTICA, LIPSA CNP	
2) DUBU IOANA, LIPSA CNP	

C. Partea III. SARCINI .

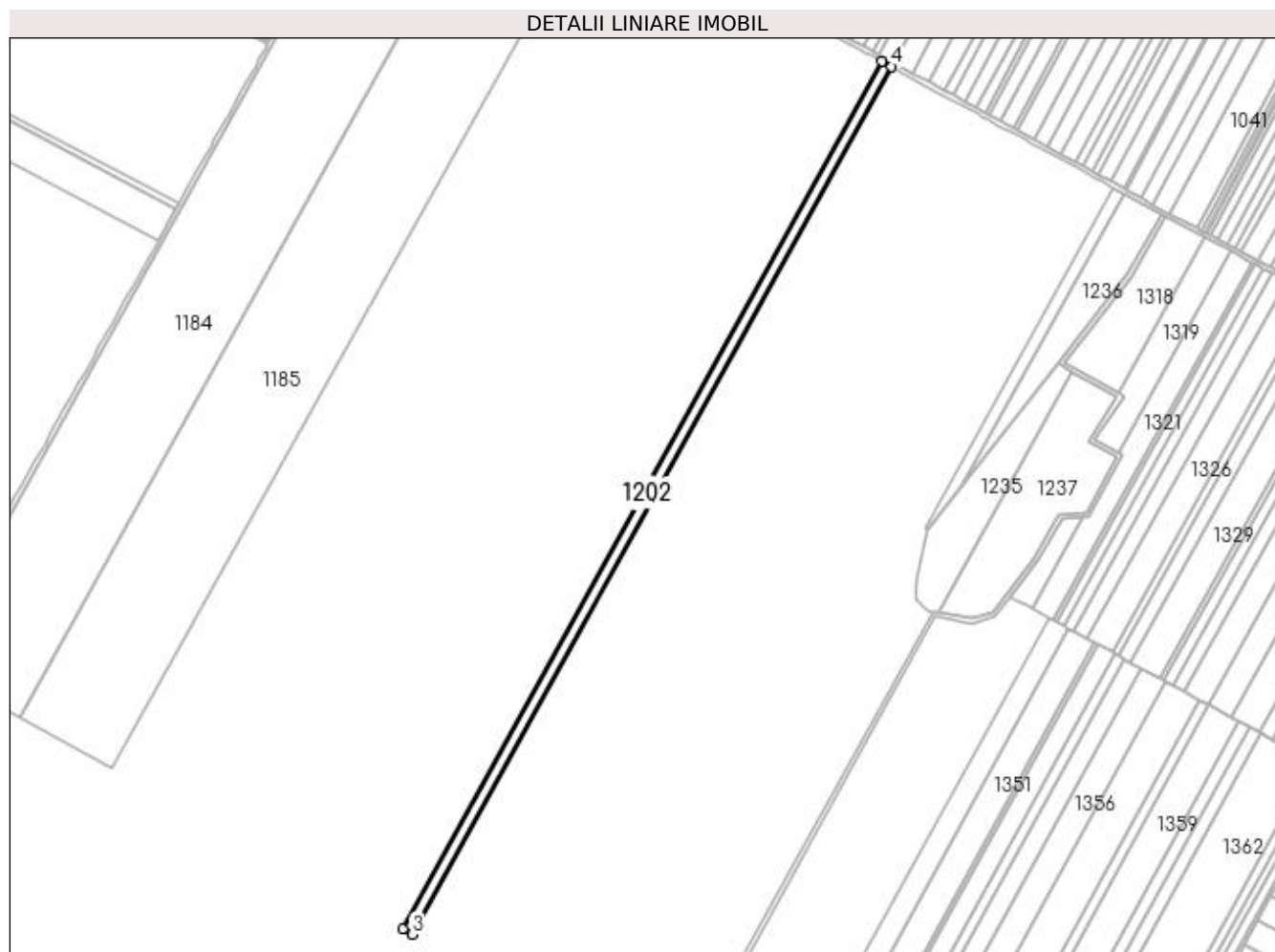
Inscrieri privind dezmembramintele dreptului de proprietate, drepturi reale de garanție și sarcini	Referințe
NU SUNT	

Anexa Nr. 1 La Partea I

Teren

Nr cadastral	Suprafața (mp)*	Observații / Referințe
	9.369	

* Suprafața este determinată în planul de proiecție Stereo 70.



Date referitoare la teren

Crt	Categorie folosință	Intra vilan	Suprafața (mp)	Tarla	Parcelă	Nr. topo	Observații / Referințe
1	arabil	NU	9.369	16	31/2	-	

Lungime Segmente

1) Valorile lungimilor segmentelor sunt obținute din proiecție în plan.

Punct început	X / Y	Punct sfârșit	X / Y	Lungime segment (** (m)
1	422.754,65 304.740,71	2	422.308,167 303.933,682	922.303
2	422.308,167 303.933,682	3	422.317,056 303.928,765	10.158
3	422.317,056 303.928,765	4	422.763,564 304.735,838	922.354
4	422.763,564 304.735,838	1	422.754,65 304.740,71	10.158

**** Lungimile segmentelor sunt determinate în planul de proiecție Stereo 70 și sunt rotunjite la 1 milimetru.**

***** Distanța dintre puncte este formată din segmente cumulate ce sunt mai mici decât valoarea 1 milimetru.**

**DATE DESPRE IMOBILUL NR. 1203**

Oficiul de Cadastru și Publicitate Imobiliară DOLJ
Biroul de Cadastru și Publicitate Imobiliară Craiova

A. Partea I. Descrierea imobilului

TEREN Extravilan

Adresa: Jud. Dolj, T 16, P 32

Nr. Crt	Nr cadastral Nr. topografic	Suprafața* (mp)	Observații / Referințe
A1	30744	11.200	Sector cadastral:2 Teren neimprejmuit;

B. Partea II. Proprietari și acte

Inscrieri privitoare la dreptul de proprietate și alte drepturi reale		Referințe
5217 / 24/01/2012		
Act Notarial nr. CVC AUT. NR. 2254, din 30/09/2010 emis de BNP CRISTIAN MIHAIL (TDP NR. 2454/09.09.2003,CM NR. 198/21.11.2005 BNP DEFTA E.);		
B1	Intabulare, drept de PROPRIETATE, dobandit prin Conventie, cota actuala 1/1, cota initiala 1/1 1) SC DELTA BERCENI INVEST SRL, CIF:22046319	A1

C. Partea III. SARCINI .

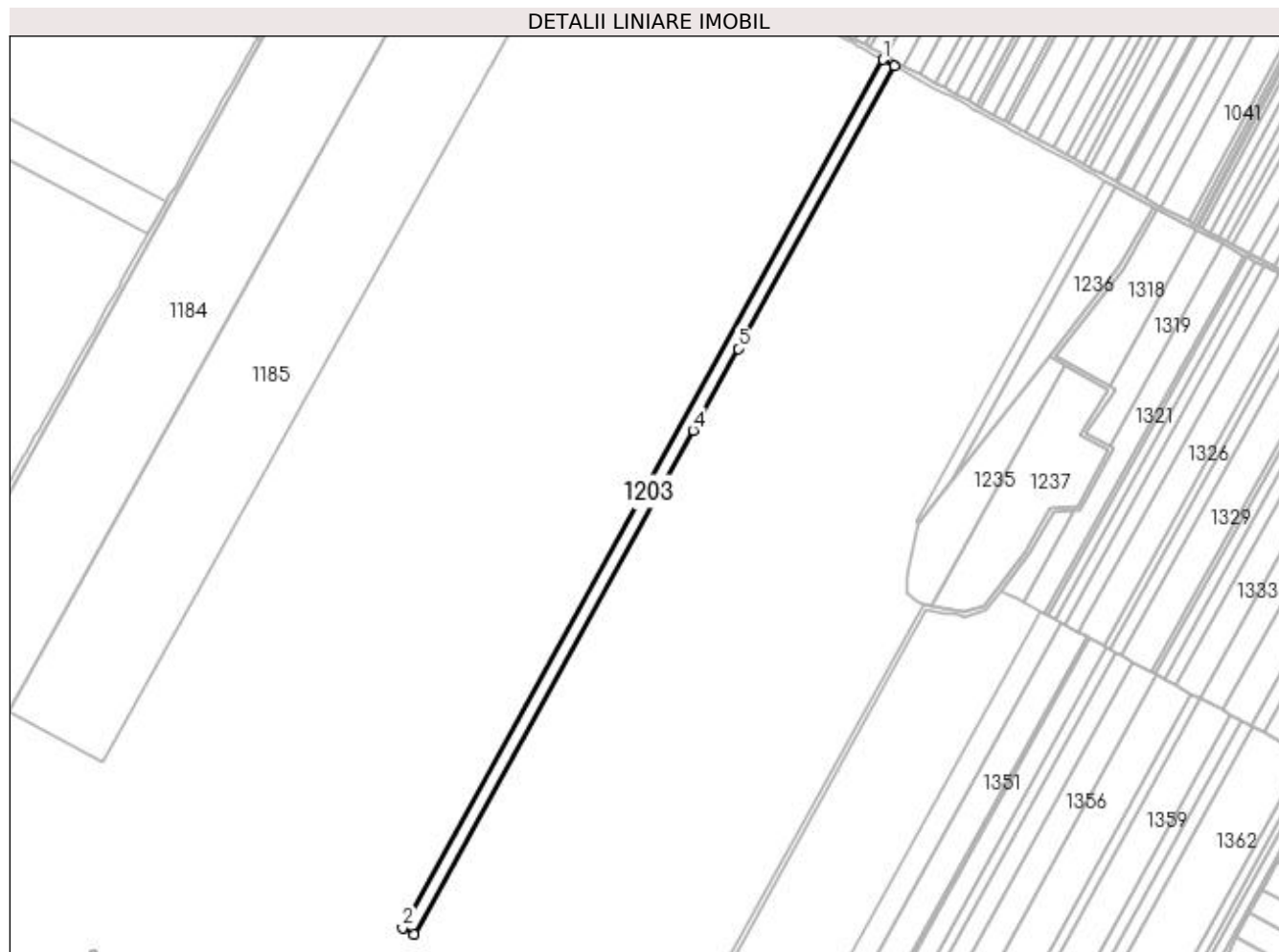
Inscrieri privind dezmembramintele dreptului de proprietate, drepturi reale de garanție și sarcini	Referințe
NU SUNT	

Anexa Nr. 1 La Partea I

Teren

Nr cadastral	Suprafața (mp)*	Observații / Referințe
30744	11.200	

* Suprafața este determinată în planul de proiecție Stereo 70.



Date referitoare la teren

Crt	Categorie folosință	Intravilan	Suprafața (mp)	Tarla	Parcelă	Nr. topo	Observații / Referințe
1	arabil	NU	11.200	16	32	-	

Lungime Segmente

1) Valorile lungimilor segmentelor sunt obținute din proiecție în plan.

Punct început	X / Y	Punct sfârșit	X / Y	Lungime segment (** (m)
1	422.763,564 304.735,838	2	422.317,056 303.928,765	922.354
2	422.317,056 303.928,765	3	422.327,681 303.922,887	12.143
3	422.327,681 303.922,887	4	422.586,833 304.391,308	535.33
4	422.586,833 304.391,308	5	422.628,889 304.467,328	86.878
5	422.628,889 304.467,328	6	422.774,219 304.730,015	300.209

Punct început	X / Y	Punct sfârșit	X / Y	Lungime segment (** (m)
6	422.774,219 304.730,015	1	422.763,564 304.735,838	12.142

** Lungimile segmentelor sunt determinate în planul de proiecție Stereo 70 și sunt rotunjite la 1 milimetru.

*** Distanța dintre puncte este formată din segmente cumulate ce sunt mai mici decât valoarea 1 milimetru.

**DATE DESPRE IMOBILUL NR. 1204**

Oficiul de Cadastru și Publicitate Imobiliară DOLJ
Biroul de Cadastru și Publicitate Imobiliară Craiova

A. Partea I. Descrierea imobilului

TEREN Extravilan

Adresa: Jud. Dolj, T16

Nr. Crt	Nr cadastral Nr. topografic	Suprafața* (mp)	Observații / Referințe
A1		1.436	Sector cadastral:2 Teren neimprejmuit;

B. Partea II. Proprietari și acte

Inscrieri privitoare la dreptul de proprietate și alte drepturi reale		Referințe
/		
Act Normativ nr. LEGEA 7, din 13/03/1996 emis de PARLAMENT;		
B1	Inscrierea provizorie, drept de PROPRIETATE, dobandit prin Lege, cota actuala 1/1, cota initiala 1/1 1) NEIDENTIFICAT NEIDENTIFICAT	A1

C. Partea III. SARCINI .

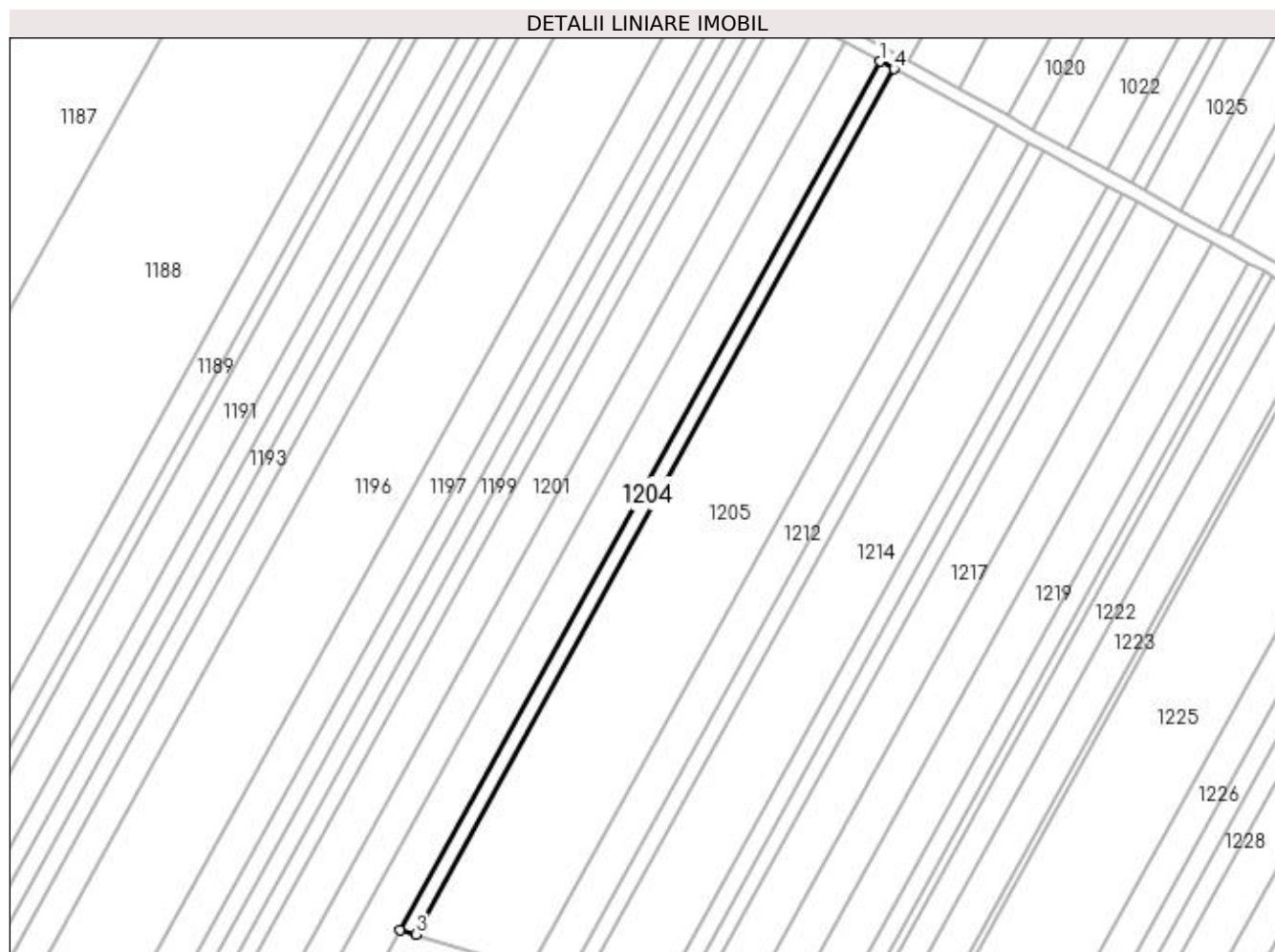
Inscrieri privind dezmembramintele dreptului de proprietate, drepturi reale de garanție și sarcini	Referințe
NU SUNT	

Anexa Nr. 1 La Partea I

Teren

Nr cadastral	Suprafața (mp)*	Observații / Referințe
	1.436	

* Suprafața este determinată în planul de proiecție Stereo 70.



Date referitoare la teren

Crt	Categorie folosință	Intra vilan	Suprafața (mp)	Tarla	Parcelă	Nr. topo	Observații / Referințe
1	arabil	NU	1.436	16	-	-	

Lungime Segmente

1) Valorile lungimilor segmentelor sunt obținute din proiecție în plan.

Punct început	X / Y	Punct sfârșit	X / Y	Lungime segment (** (m)
1	422.774,219 304.730,015	2	422.628,889 304.467,328	300.209
2	422.628,889 304.467,328	3	422.633,598 304.465,94	4.909
3	422.633,598 304.465,94	4	422.778,424 304.727,716	299.167
4	422.778,424 304.727,716	1	422.774,219 304.730,015	4.792

**** Lungimile segmentelor sunt determinate în planul de proiecție Stereo 70 și sunt rotunjite la 1 milimetru.**

***** Distanța dintre puncte este formată din segmente cumulate ce sunt mai mici decât valoarea 1 milimetru.**

**DATE DESPRE IMOBILUL NR. 1205**

Oficiul de Cadastru și Publicitate Imobiliară DOLJ
Biroul de Cadastru și Publicitate Imobiliară Craiova

A. Partea I. Descrierea imobilului

TEREN Extravilan

Adresa: Jud. Dolj, T16, P33

Nr. Crt	Nr cadastral Nr. topografic	Suprafața* (mp)	Observații / Referințe
A1		10.400	Sector cadastral:2 Teren neimprejmuit;

B. Partea II. Proprietari și acte

Inscrieri privitoare la dreptul de proprietate și alte drepturi reale		Referințe
/		
Act Administrativ nr. TDP 3237, din 12/04/2005 emis de COMISIA JUDETEANA (CERTIFICAT DE DECES SERIA D9 NR. 630272);		
B1	Intabulare, drept de PROPRIETATE, dobandit prin Reconstituire, cota actuala 1/1, cota initiala 1/1 1) BALUICA MARIN , LIPSA CNP, DEFUNCT DEFUNCT:Da	A1

C. Partea III. SARCINI .

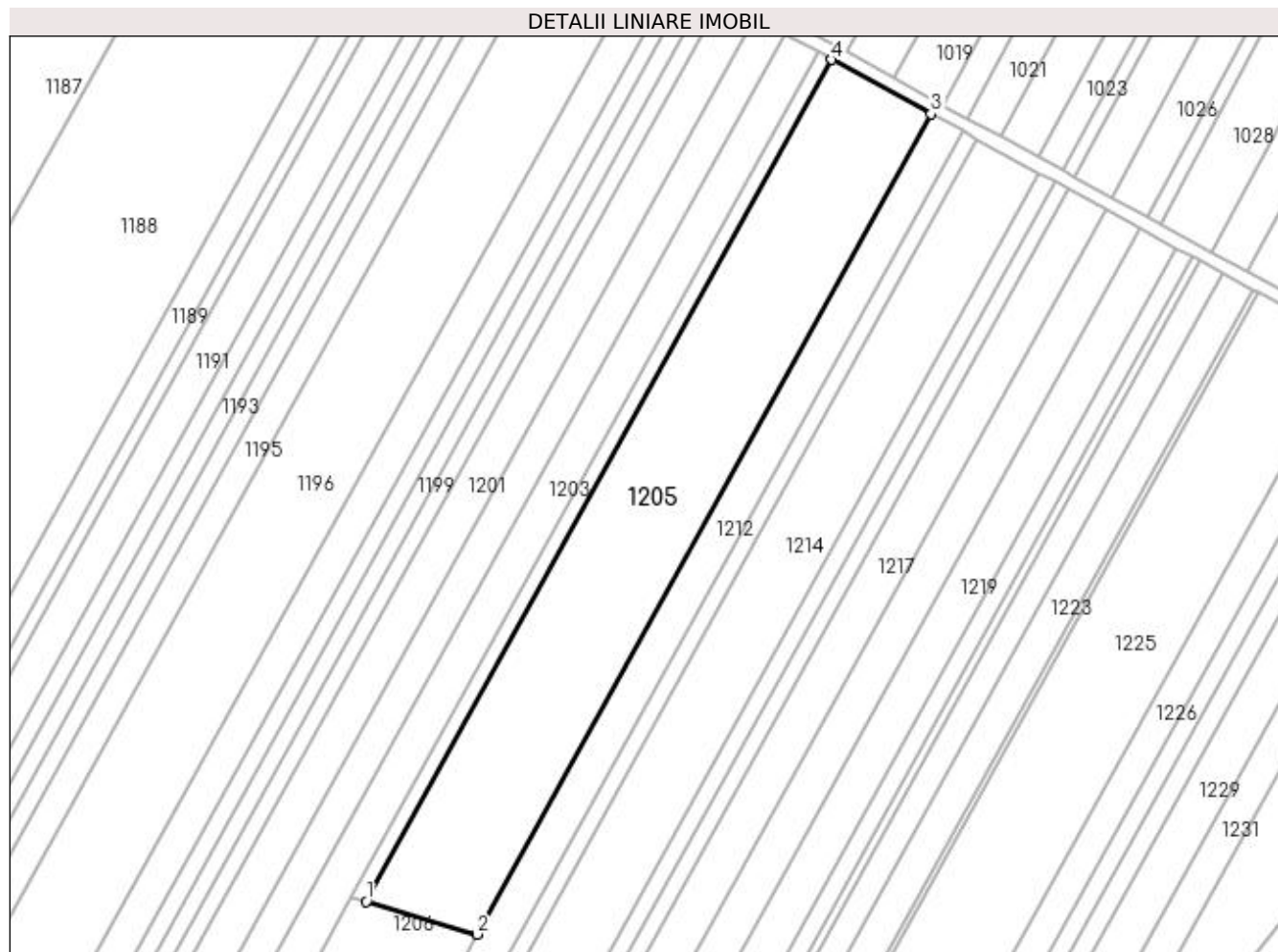
Inscrieri privind dezmembramintele dreptului de proprietate, drepturi reale de garanție și sarcini	Referințe
NU SUNT	

Anexa Nr. 1 La Partea I

Teren

Nr cadastral	Suprafața (mp)*	Observații / Referințe
	10.400	

* Suprafața este determinată în planul de proiecție Stereo 70.



Date referitoare la teren

Crt	Categorie folosință	Intra vilan	Suprafața (mp)	Tarla	Parcelă	Nr. topo	Observații / Referințe
1	arabil	NU	10.400	16	33	-	

Lungime Segmente

1) Valorile lungimilor segmentelor sunt obținute din proiecție în plan.

Punct început	X / Y	Punct sfârșit	X / Y	Lungime segment (** (m)
1	422.633,598 304.465,94	2	422.668,202 304.455,746	36.075
2	422.668,202 304.455,746	3	422.809,323 304.710,824	291.513
3	422.809,323 304.710,824	4	422.778,424 304.727,716	35.215
4	422.778,424 304.727,716	1	422.633,598 304.465,94	299.167

**** Lungimile segmentelor sunt determinate în planul de proiecție Stereo 70 și sunt rotunjite la 1 milimetru.**

***** Distanța dintre puncte este formată din segmente cumulate ce sunt mai mici decât valoarea 1 milimetru.**

**DATE DESPRE IMOBILUL NR. 1206**

Oficiul de Cadastru și Publicitate Imobiliară DOLJ
 Biroul de Cadastru și Publicitate Imobiliară Craiova

A. Partea I. Descrierea imobilului

TEREN Extravilan

Adresa: Jud. Dolj, T16

Nr. Crt	Nr cadastral Nr. topografic	Suprafața* (mp)	Observații / Referințe
A1		3.776	Sector cadastral:2 Teren neimprejmuit;

B. Partea II. Proprietari și acte

Inscrieri privitoare la dreptul de proprietate și alte drepturi reale		Referințe
/		
Act Normativ nr. LEGEA 7, din 13/03/1996 emis de PARLAMENT;		
B1	Inscrierea provizorie, drept de PROPRIETATE, dobandit prin Lege, cota actuala 1/1, cota initiala 1/1 1) NEIDENTIFICAT NEIDENTIFICAT	A1

C. Partea III. SARCINI .

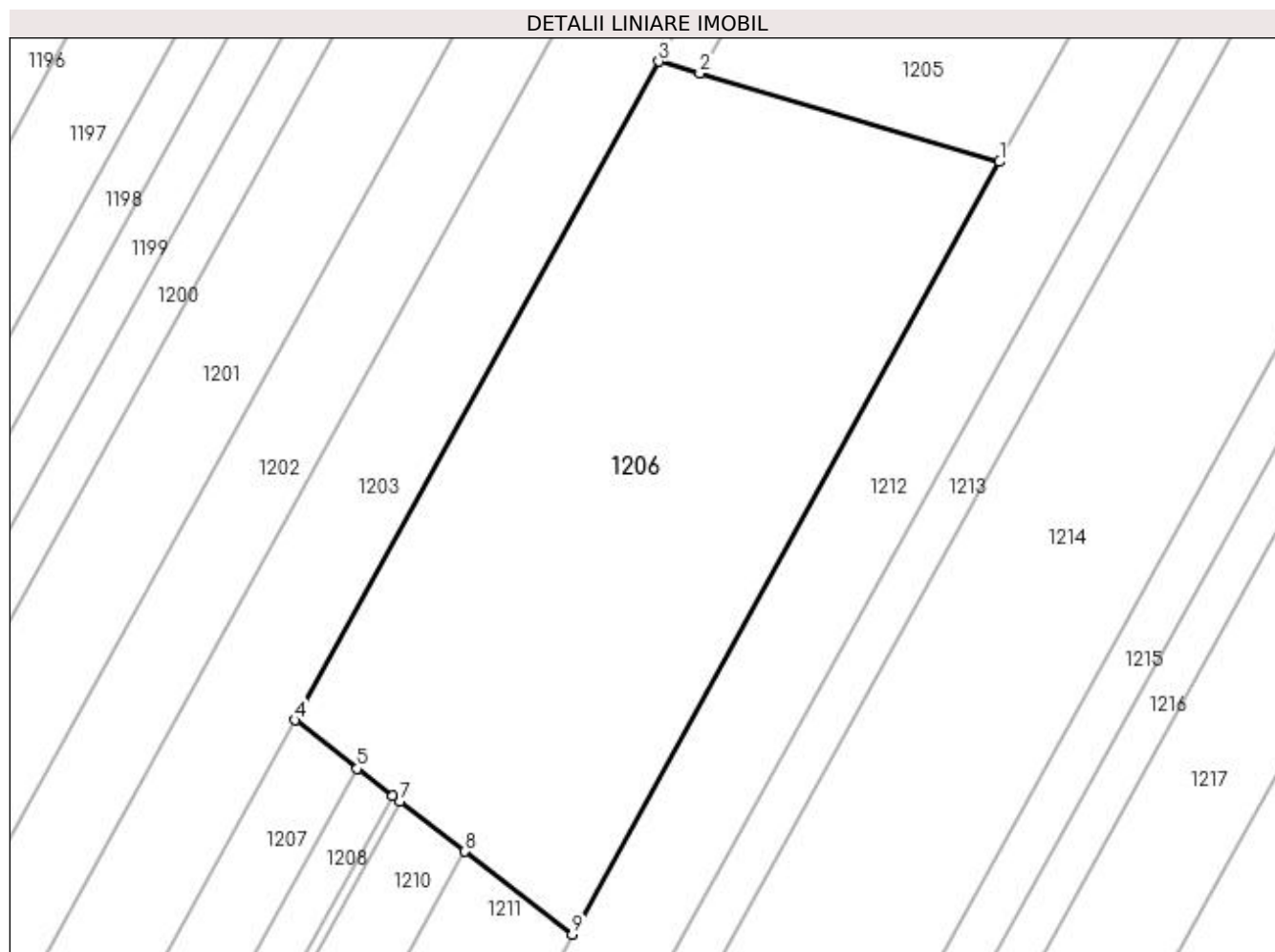
Inscrieri privind dezmembramintele dreptului de proprietate, drepturi reale de garanție și sarcini	Referințe
NU SUNT	

Anexa Nr. 1 La Partea I

Teren

Nr cadastral	Suprafața (mp)*	Observații / Referințe
	3.776	

* Suprafața este determinată în planul de proiecție Stereo 70.



Date referitoare la teren

Crt	Categorie folosință	Intra vilan	Suprafața (mp)	Tarla	Parcelă	Nr. topo	Observații / Referințe
1	neproductiv	NU	3.776	16	-	-	

Lungime Segmente

1) Valorile lungimilor segmentelor sunt obținute din proiecție în plan.

Punct început	X / Y	Punct sfârșit	X / Y	Lungime segment (** (m)
1	422.668,202 304.455,746	2	422.633,598 304.465,94	36.075
2	422.633,598 304.465,94	3	422.628,889 304.467,328	4.909
3	422.628,889 304.467,328	4	422.586,833 304.391,308	86.877
4	422.586,833 304.391,308	5	422.594,063 304.385,737	9.127
5	422.594,063 304.385,737	6	422.598,117 304.382,612	5.119

Punct început	X / Y	Punct sfârșit	X / Y	Lungime segment (** (m)
6	422.598,117 304.382,612	7	422.598,973 304.381,952	1.082
7	422.598,973 304.381,952	8	422.606,499 304.376,151	9.502
8	422.606,499 304.376,151	9	422.618,886 304.366,605	15.639
9	422.618,886 304.366,605	1	422.668,202 304.455,746	101.874

** Lungimile segmentelor sunt determinate în planul de proiecție Stereo 70 și sunt rotunjite la 1 milimetru.

*** Distanța dintre puncte este formată din segmente cumulate ce sunt mai mici decât valoarea 1 milimetru.

**DATE DESPRE IMOBILUL NR. 1207**

Oficiul de Cadastru și Publicitate Imobiliară DOLJ
Biroul de Cadastru și Publicitate Imobiliară Craiova

A. Partea I. Descrierea imobilului

TEREN Extravilan

Adresa: Jud. Dolj, T16

Nr. Crt	Nr cadastral Nr. topografic	Suprafața* (mp)	Observații / Referințe
A1		4.825	Sector cadastral:2 Teren neimprejmuit;

B. Partea II. Proprietari și acte

Inscrieri privitoare la dreptul de proprietate și alte drepturi reale		Referințe
/		
Act Normativ nr. LEGEA 7, din 13/03/1996 emis de PARLAMENT;		
B1	Inscrierea provizorie, drept de PROPRIETATE, dobandit prin Lege, cota actuala 1/1, cota initiala 1/1 1) NEIDENTIFICAT NEIDENTIFICAT	A1

C. Partea III. SARCINI .

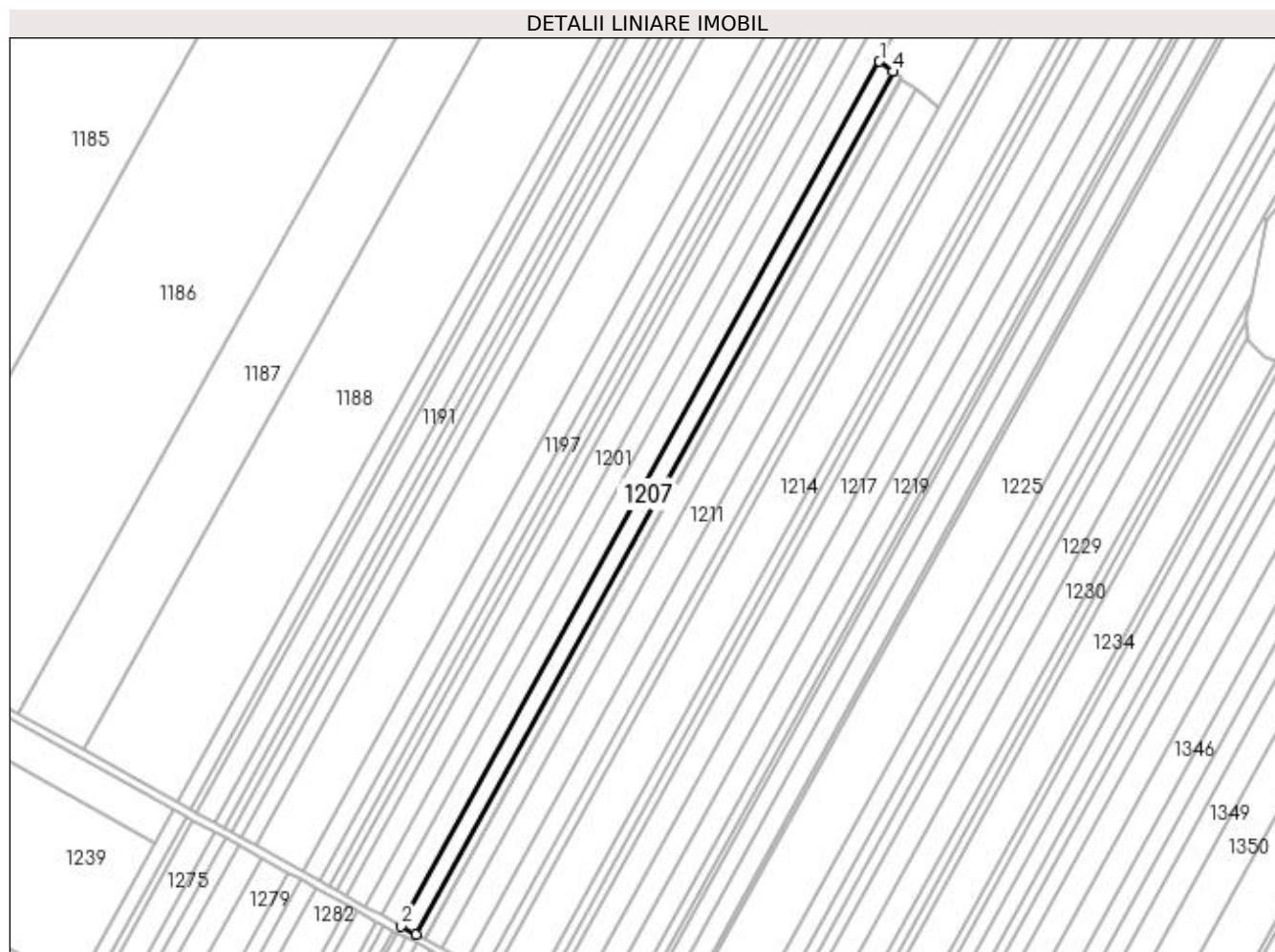
Inscrieri privind dezmembramintele dreptului de proprietate, drepturi reale de garanție și sarcini	Referințe
NU SUNT	

Anexa Nr. 1 La Partea I

Teren

Nr cadastral	Suprafața (mp)*	Observații / Referințe
	4.825	

* Suprafața este determinată în planul de proiecție Stereo 70.



Date referitoare la teren

Crt	Categorie folosință	Intra vilan	Suprafața (mp)	Tarla	Parcelă	Nr. topo	Observații / Referințe
1	arabil	NU	4.825	16	-	-	

Lungime Segmente

1) Valorile lungimilor segmentelor sunt obținute din proiecție în plan.

Punct început	X / Y	Punct sfârșit	X / Y	Lungime segment (** (m)
1	422.586,833 304.391,308	2	422.327,681 303.922,887	535.33
2	422.327,681 303.922,887	3	422.335,578 303.918,519	9.025
3	422.335,578 303.918,519	4	422.594,063 304.385,737	533.954
4	422.594,063 304.385,737	1	422.586,833 304.391,308	9.127

**** Lungimile segmentelor sunt determinate în planul de proiecție Stereo 70 și sunt rotunjite la 1 milimetru.**

***** Distanța dintre puncte este formată din segmente cumulate ce sunt mai mici decât valoarea 1 milimetru.**

**DATE DESPRE IMOBILUL NR. 1208**

Oficiul de Cadastru și Publicitate Imobiliară DOLJ
Biroul de Cadastru și Publicitate Imobiliară Craiova

A. Partea I. Descrierea imobilului

TEREN Extravilan

Adresa: Jud. Dolj, T 16, P 35

Nr. Crt	Nr cadastral Nr. topografic	Suprafața* (mp)	Observații / Referințe
A1	30902	2.700	Sector cadastral:2 Teren neimprejmuit;

B. Partea II. Proprietari și acte

Inscrieri privitoare la dreptul de proprietate și alte drepturi reale	Referințe
30210 / 12/04/2012	
Act Notarial nr. CVC AUT NR 1861, din 06/08/2010 emis de BNP CRISTIAN MIHAIL;	
B1	A1
Intabulare, drept de PROPRIETATE, dobandit prin Conventie, cota actuala 1/1, cota initiala 1/1	
1) SC DELTA BERCENI INVEST SRL, CIF:99999999999999	

C. Partea III. SARCINI .


Inscrieri privind dezmembramintele dreptului de proprietate, drepturi reale de garanție și sarcini	Referințe
NU SUNT	

Anexa Nr. 1 La Partea I

Teren

Nr cadastral	Suprafața (mp)*	Observații / Referințe
30902	2.700	

* Suprafața este determinată în planul de proiecție Stereo 70.



Date referitoare la teren

Crt	Categorie folosință	Intra vilan	Suprafața (mp)	Tarla	Parcelă	Nr. topo	Observații / Referințe
1	arabil	NU	2.700	16	35	-	

Lungime Segmente

1) Valorile lungimilor segmentelor sunt obținute din proiecție în plan.

Punct început	X / Y	Punct sfârșit	X / Y	Lungime segment (** (m)
1	422.598,117 304.382,612	2	422.594,063 304.385,737	5.119
2	422.594,063 304.385,737	3	422.335,578 303.918,519	533.953
3	422.335,578 303.918,519	4	422.340,006 303.916,07	5.06
4	422.340,006 303.916,07	1	422.598,117 304.382,612	533.182

**** Lungimile segmentelor sunt determinate în planul de proiecție Stereo 70 și sunt rotunjite la 1 milimetru.**

***** Distanța dintre puncte este formată din segmente cumulate ce sunt mai mici decât valoarea 1 milimetru.**

**DATE DESPRE IMOBILUL NR. 1209**

Oficiul de Cadastru și Publicitate Imobiliară DOLJ
 Biroul de Cadastru și Publicitate Imobiliară Craiova

A. Partea I. Descrierea imobilului

TEREN Extravilan

Adresa: Jud. Dolj, T16, P36/1

Nr. Crt	Nr cadastral Nr. topografic	Suprafața* (mp)	Observații / Referințe
A1		570	Sector cadastral:2 Teren neimprejmuit;

B. Partea II. Proprietari și acte

Inscrieri privitoare la dreptul de proprietate și alte drepturi reale		Referințe
/		
Act Notarial nr. CM 41, din 30/06/2014 emis de NP SOROP ALEXANDRU OLIVIU (TDP 1920-1981/09.04.2002 EMIS DE CJ DOLJ; CM 13/23.02.2005 EMIS DE NP RADOVICI LUCRETIA);		
B1	Intabulare, drept de PROPRIETATE, dobandit prin Succesiune, cota actuala 1/1, cota initiala 1/1 1) MODREA IULIAN	A1

C. Partea III. SARCINI .

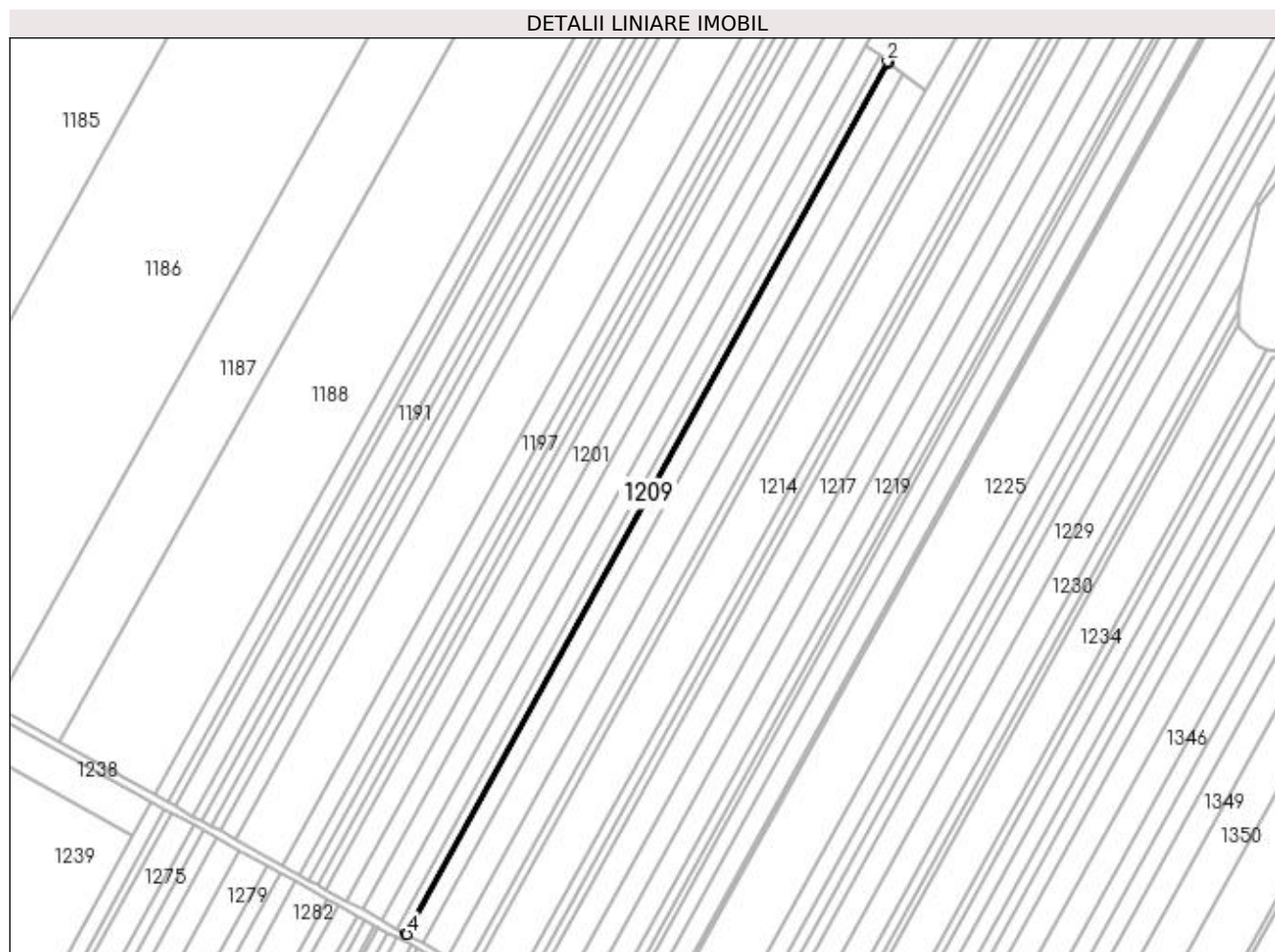
Inscrieri privind dezmembramintele dreptului de proprietate, drepturi reale de garanție și sarcini	Referințe
NU SUNT	

Anexa Nr. 1 La Partea I

Teren

Nr cadastral	Suprafața (mp)*	Observații / Referințe
	570	

* Suprafața este determinată în planul de proiecție Stereo 70.



Date referitoare la teren

Crt	Categorie folosință	Intra vilan	Suprafața (mp)	Tarla	Parcelă	Nr. topo	Observații / Referințe
1	arabil	NU	570	16	36/1	-	

Lungime Segmente

1) Valorile lungimilor segmentelor sunt obținute din proiecție în plan.

Punct început	X / Y	Punct sfârșit	X / Y	Lungime segment (** (m)
1	422.598,973 304.381,952	2	422.598,117 304.382,612	1.082
2	422.598,117 304.382,612	3	422.340,006 303.916,07	533.182
3	422.340,006 303.916,07	4	422.340,941 303.915,553	1.069
4	422.340,941 303.915,553	1	422.598,973 304.381,952	533.018

**** Lungimile segmentelor sunt determinate în planul de proiecție Stereo 70 și sunt rotunjite la 1 milimetru.**

***** Distanța dintre puncte este formată din segmente cumulate ce sunt mai mici decât valoarea 1 milimetru.**

**DATE DESPRE IMOBILUL NR. 1210**

Oficiul de Cadastru și Publicitate Imobiliară DOLJ
Biroul de Cadastru și Publicitate Imobiliară Craiova

A. Partea I. Descrierea imobilului

TEREN Extravilan

Adresa: Jud. Dolj, T16, P36/2

Nr. Crt	Nr cadastral Nr. topografic	Suprafața* (mp)	Observații / Referințe
A1		5.000	Sector cadastral:2 Teren neimprejmuit;

B. Partea II. Proprietari și acte

Inscrieri privitoare la dreptul de proprietate și alte drepturi reale	Referințe
/	
Act Administrativ nr. TDP 3674, din 25/04/2007 emis de COMISIA JUDETEANA;	
B1	A1
Intabulare, drept de PROPRIETATE, dobandit prin Constituire, cota actuala 1/1, cota initiala 1/1 1) MODREA MARIANA	

C. Partea III. SARCINI .

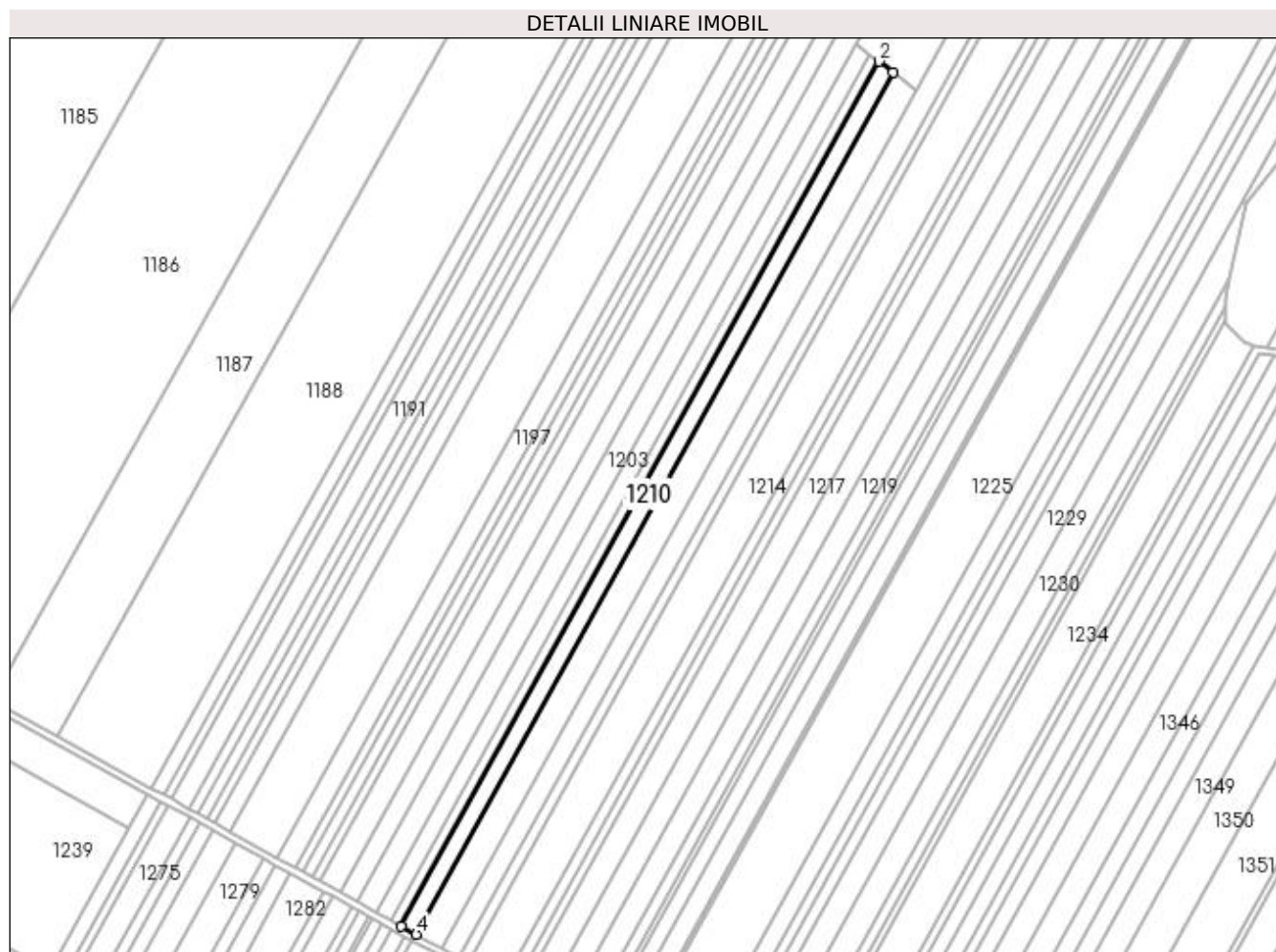
Inscrieri privind dezmembramintele dreptului de proprietate, drepturi reale de garanție și sarcini	Referințe
NU SUNT	

Anexa Nr. 1 La Partea I

Teren

Nr cadastral	Suprafața (mp)*	Observații / Referințe
	5.000	

* Suprafața este determinată în planul de proiecție Stereo 70.



Date referitoare la teren

Crt	Categorie folosință	Intra vilan	Suprafața (mp)	Tarla	Parcelă	Nr. topo	Observații / Referințe
1	arabil	NU	5.000	16	36/2	-	

Lungime Segmente

1) Valorile lungimilor segmentelor sunt obținute din proiecție în plan.

Punct început	X / Y	Punct sfârșit	X / Y	Lungime segment (** (m)
1	422.606,499 304.376,151	2	422.598,973 304.381,952	9.502
2	422.598,973 304.381,952	3	422.340,941 303.915,553	533.018
3	422.340,941 303.915,553	4	422.349,161 303.911,006	9.393
4	422.349,161 303.911,006	1	422.606,499 304.376,151	531.586

**** Lungimile segmentelor sunt determinate în planul de proiecție Stereo 70 și sunt rotunjite la 1 milimetru.**

***** Distanța dintre puncte este formată din segmente cumulate ce sunt mai mici decât valoarea 1 milimetru.**

**DATE DESPRE IMOBILUL NR. 1211**

Oficiul de Cadastru și Publicitate Imobiliară DOLJ
Biroul de Cadastru și Publicitate Imobiliară Craiova

A. Partea I. Descrierea imobilului

TEREN Extravilan

Adresa: Jud. Dolj, T 16, P 37/1

Nr. Crt	Nr cadastral Nr. topografic	Suprafața* (mp)	Observații / Referințe
A1	30913	8.200	Sector cadastral:2 Teren neimprejmuit;

B. Partea II. Proprietari și acte

Inscrieri privitoare la dreptul de proprietate și alte drepturi reale	Referințe
30216 / 12/04/2012	
Act Notarial nr. CVC AUT NR 1861, din 06/08/2010 emis de BNP CRISTIAN MIHAIL;	
B1	A1
Intabulare, drept de PROPRIETATE, dobandit prin Conventie, cota actuala 1/1, cota initiala 1/1 1) SC DELTA BERCENI INVEST SRL, CIF:22046319	

C. Partea III. SARCINI .

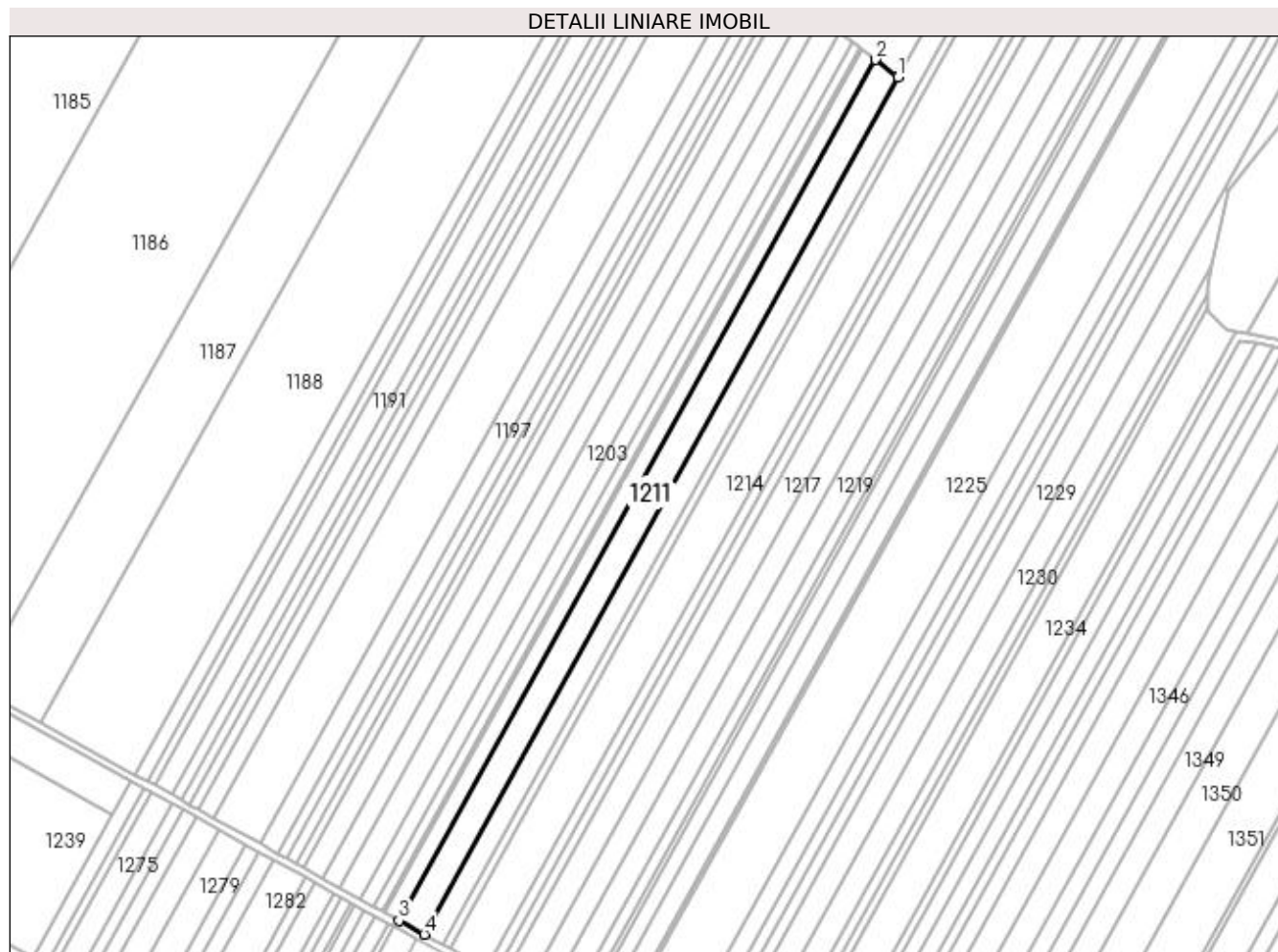
Inscrieri privind dezmembramintele dreptului de proprietate, drepturi reale de garanție și sarcini	Referințe
NU SUNT	

Anexa Nr. 1 La Partea I

Teren

Nr cadastral	Suprafața (mp)*	Observații / Referințe
30913	8.200	

* Suprafața este determinată în planul de proiecție Stereo 70.



Date referitoare la teren

Crt	Categorie folosință	Intra vilan	Suprafața (mp)	Tarla	Parcelă	Nr. topo	Observații / Referințe
1	arabil	NU	8.200	16	37/1	-	

Lungime Segmente

1) Valorile lungimilor segmentelor sunt obținute din proiecție în plan.

Punct început	X / Y	Punct sfârșit	X / Y	Lungime segment (** (m)
1	422.618,886 304.366,605	2	422.606,499 304.376,151	15.639
2	422.606,499 304.376,151	3	422.349,161 303.911,006	531.586
3	422.349,161 303.911,006	4	422.362,689 303.903,523	15.46
4	422.362,689 303.903,523	1	422.618,886 304.366,605	529.227

**** Lungimile segmentelor sunt determinate în planul de proiecție Stereo 70 și sunt rotunjite la 1 milimetru.**

***** Distanța dintre puncte este formată din segmente cumulate ce sunt mai mici decât valoarea 1 milimetru.**

**DATE DESPRE IMOBILUL NR. 1212**

Oficiul de Cadastru și Publicitate Imobiliară DOLJ
Biroul de Cadastru și Publicitate Imobiliară Craiova

A. Partea I. Descrierea imobilului

TEREN Extravilan

Adresa: Jud. Dolj, T 16, P 38/1

Nr. Crt	Nr cadastral Nr. topografic	Suprafața* (mp)	Observații / Referințe
A1	30549	10.300	Sector cadastral:2 Teren neimprejmuit;

B. Partea II. Proprietari și acte

Inscrieri privitoare la dreptul de proprietate și alte drepturi reale	Referințe
82385 / 14/11/2011	
Act Notarial nr. CVC 2734, din 11/11/2011 emis de NP ILIE VICTOR;	
B1	A1
Intabulare, drept de PROPRIETATE, dobandit prin Conventie, cota actuala 1/1, cota initiala 1/1	
1) SC DELTA BERCENI INVEST SRL, CIF:99999999999999	

C. Partea III. SARCINI .

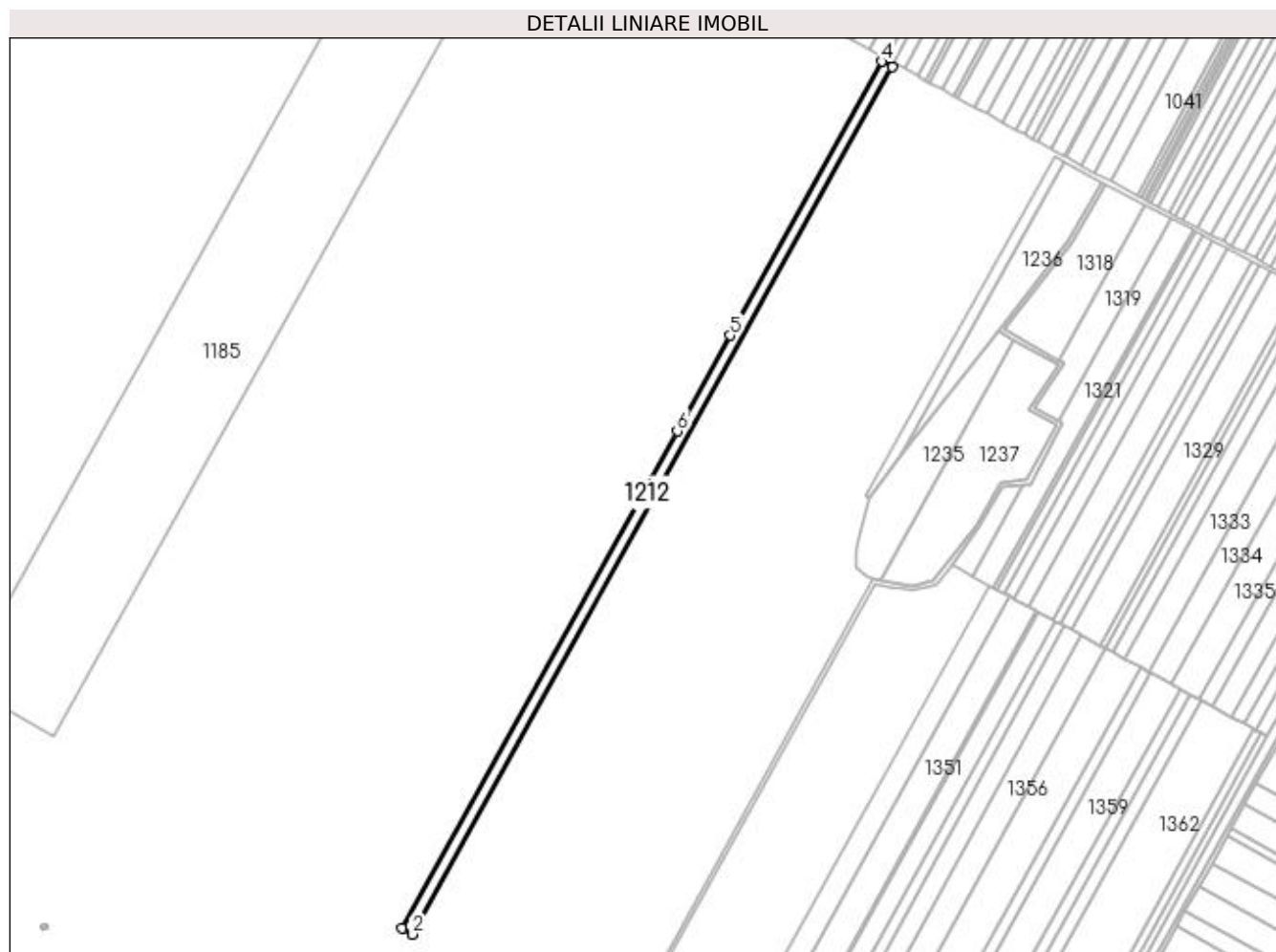
Inscrieri privind dezmembramintele dreptului de proprietate, drepturi reale de garanție și sarcini	Referințe
NU SUNT	

Anexa Nr. 1 La Partea I

Teren

Nr cadastral	Suprafața (mp)*	Observații / Referințe
30549	10.300	

* Suprafața este determinată în planul de proiecție Stereo 70.



Date referitoare la teren

Crt	Categorie folosință	Intra vilan	Suprafața (mp)	Tarla	Parcelă	Nr. topo	Observații / Referințe
1	arabil	NU	10.300	16	38/1	-	

Lungime Segmente

1) Valorile lungimilor segmentelor sunt obținute din proiecție în plan.

Punct început	X / Y	Punct sfârșit	X / Y	Lungime segment (** (m)
1	422.362,689 303.903,523	2	422.372,458 303.898,119	11.164
2	422.372,458 303.898,119	3	422.819,118 304.705,468	922.669
3	422.819,118 304.705,468	4	422.809,323 304.710,824	11.164
4	422.809,323 304.710,824	5	422.668,202 304.455,746	291.513
5	422.668,202 304.455,746	6	422.618,886 304.366,605	101.874

Punct început	X / Y	Punct sfârșit	X / Y	Lungime segment (** (m)
6	422.618,886 304.366,605	1	422.362,689 303.903,523	529.227

** Lungimile segmentelor sunt determinate în planul de proiecție Stereo 70 și sunt rotunjite la 1 milimetru.

*** Distanța dintre puncte este formată din segmente cumulate ce sunt mai mici decât valoarea 1 milimetru.

**DATE DESPRE IMOBILUL NR. 1213**

Oficiul de Cadastru și Publicitate Imobiliară DOLJ
Biroul de Cadastru și Publicitate Imobiliară Craiova

A. Partea I. Descrierea imobilului

TEREN Extravilan

Adresa: Jud. Dolj, T16, P39

Nr. Crt	Nr cadastral Nr. topografic	Suprafața* (mp)	Observații / Referințe
A1	30799	4.700	Sector cadastral:2 Teren neimprejmuit;

B. Partea II. Proprietari și acte

Inscrieri privitoare la dreptul de proprietate și alte drepturi reale		Referințe
16913 / 06/03/2012		
Act Notarial nr. CVC AUT NR 1885, din 06/08/2010 emis de BNP CRISTIAN MIHAIL (TDP NR 1931-1981/2002 COMISIA JUDETEANA DOLJ);		
B1	Intabulare, drept de PROPRIETATECUMPARARE, dobandit prin Conventie, cota actuala 1/1, cota initiala 1/1 1) SC DELTA BERCEI INVEST SRL , CIF:22046319 <i>OBSERVATII: PROP. ANTERIOR CRACIUN MARIN</i>	A1

C. Partea III. SARCINI .

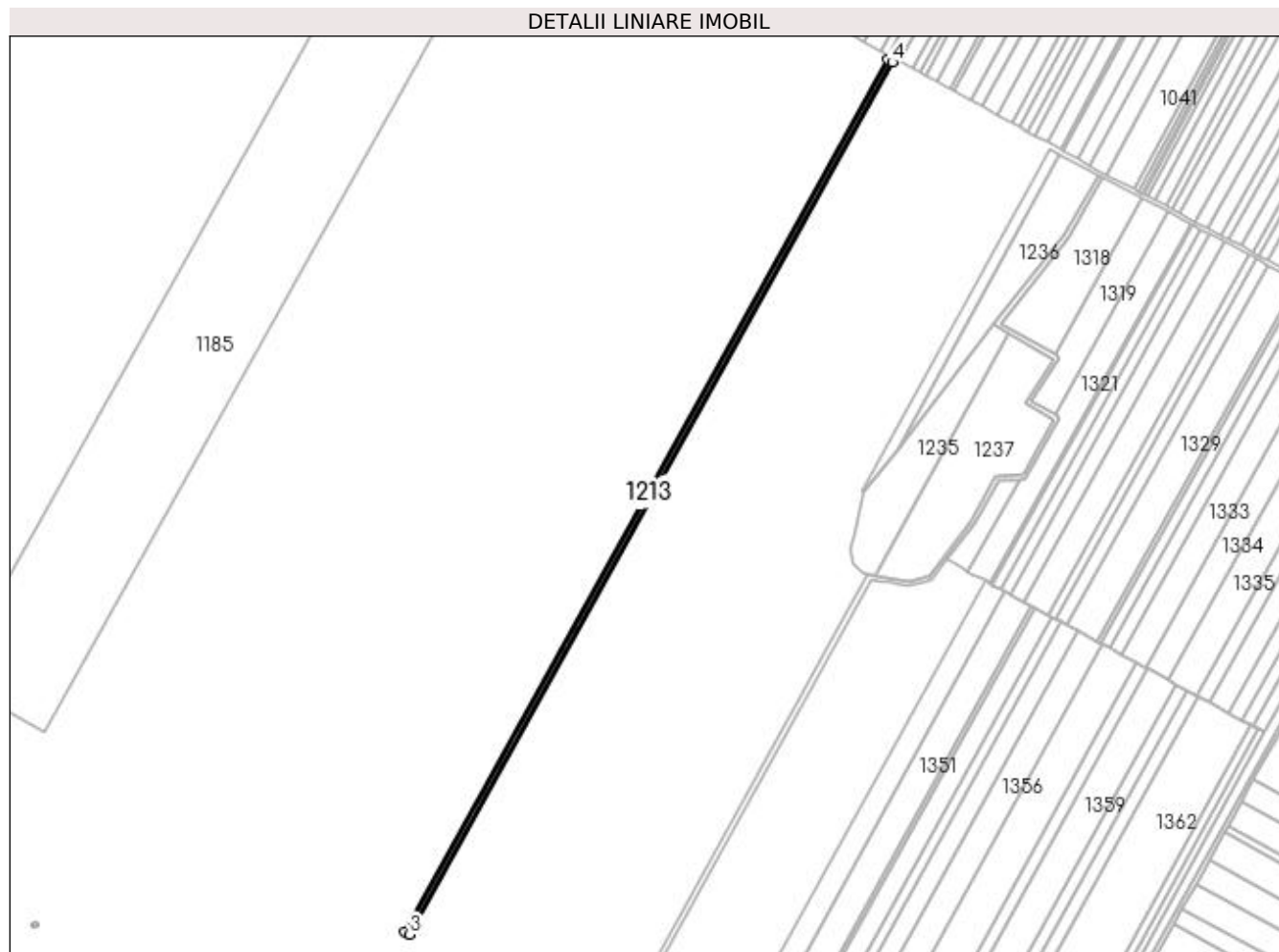
Inscrieri privind dezmembramintele dreptului de proprietate, drepturi reale de garanție și sarcini	Referințe
NU SUNT	

Anexa Nr. 1 La Partea I

Teren

Nr cadastral	Suprafața (mp)*	Observații / Referințe
30799	4.700	

* Suprafața este determinată în planul de proiecție Stereo 70.



Date referitoare la teren

Crt	Categorie folosință	Intra vilan	Suprafața (mp)	Tarla	Parcelă	Nr. topo	Observații / Referințe
1	arabil	NU	4.700	16	39	-	

Lungime Segmente

1) Valorile lungimilor segmentelor sunt obținute din proiecție în plan.

Punct început	X / Y	Punct sfârșit	X / Y	Lungime segment (** (m)
1	422.819,118 304.705,468	2	422.372,458 303.898,119	922.669
2	422.372,458 303.898,119	3	422.376,915 303.895,654	5.094
3	422.376,915 303.895,654	4	422.823,587 304.703,025	922.694
4	422.823,587 304.703,025	1	422.819,118 304.705,468	5.094

**** Lungimile segmentelor sunt determinate în planul de proiecție Stereo 70 și sunt rotunjite la 1 milimetru.**

***** Distanța dintre puncte este formată din segmente cumulate ce sunt mai mici decât valoarea 1 milimetru.**

**DATE DESPRE IMOBILUL NR. 1214**

Oficiul de Cadastru și Publicitate Imobiliară DOLJ
Biroul de Cadastru și Publicitate Imobiliară Craiova

A. Partea I. Descrierea imobilului

TEREN Extravilan

Adresa: Jud. Dolj, T16, P40 - EXTRAVILAN

Nr. Crt	Nr cadastral Nr. topografic	Suprafața* (mp)	Observații / Referințe
A1	33065	20.458	Sector cadastral:2 Teren neimprejmuit;

B. Partea II. Proprietari și acte

Inscrieri privitoare la dreptul de proprietate și alte drepturi reale		Referințe
59741 / 19/04/2017		
Act Notarial nr. CONTRACT DE VANZARE CUMPARARE AUT. NR. 2454, din 18/07/2011 emis de NP MIRCIJA ELENA;		
B1	Intabulare, drept de PROPRIETATE, dobandit prin Conventie, cota actuala 1/1, cota initiala 1/1 1) YANAY ELAZAR 2) YANAY DANIELA-MARIA <i>OBSERVATII: POPESCU JUSTINIAN</i>	A1

C. Partea III. SARCINI .

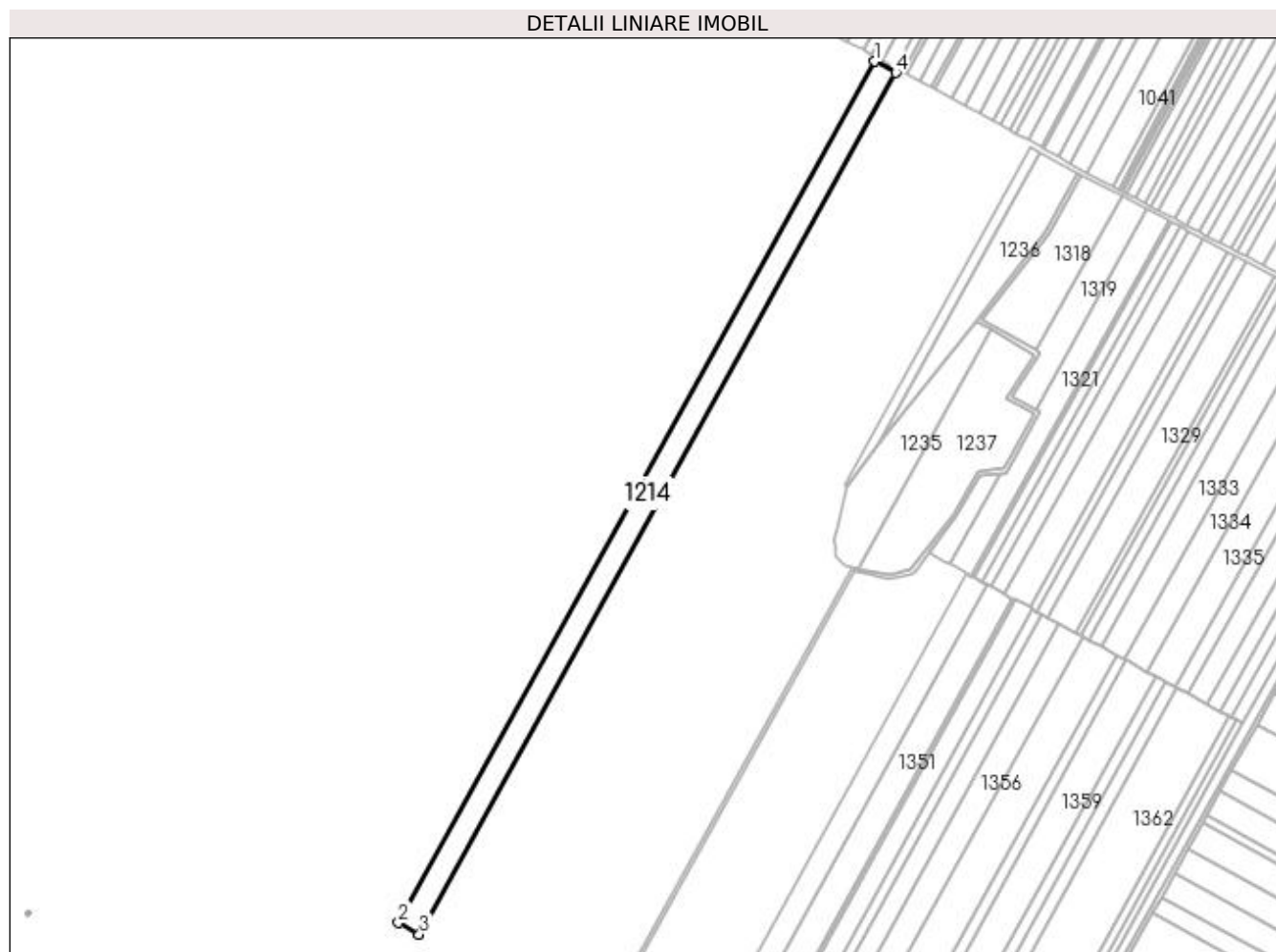
Inscrieri privind dezmembramintele dreptului de proprietate, drepturi reale de garanție și sarcini	Referințe
NU SUNT	

Anexa Nr. 1 La Partea I

Teren

Nr cadastral	Suprafața (mp)*	Observații / Referințe
33065	20.458	

* Suprafața este determinată în planul de proiecție Stereo 70.



Date referitoare la teren

Crt	Categorie folosință	Intra vilan	Suprafața (mp)	Tarla	Parcelă	Nr. topo	Observații / Referințe
1	arabil	NU	20.458	16	40	-	

Lungime Segmente

1) Valorile lungimilor segmentelor sunt obținute din proiecție în plan.

Punct început	X / Y	Punct sfârșit	X / Y	Lungime segment (** (m)
1	422.823,587 304.703,025	2	422.376,915 303.895,654	922.694
2	422.376,915 303.895,654	3	422.396,315 303.884,922	22.171
3	422.396,315 303.884,922	4	422.843,041 304.692,389	922.803
4	422.843,041 304.692,389	1	422.823,587 304.703,025	22.171

**** Lungimile segmentelor sunt determinate în planul de proiecție Stereo 70 și sunt rotunjite la 1 milimetru.**

***** Distanța dintre puncte este formată din segmente cumulate ce sunt mai mici decât valoarea 1 milimetru.**

**DATE DESPRE IMOBILUL NR. 1215**

Oficiul de Cadastru și Publicitate Imobiliară DOLJ
Biroul de Cadastru și Publicitate Imobiliară Craiova

A. Partea I. Descrierea imobilului

TEREN Extravilan

Adresa: Jud. Dolj, T16, P41

Nr. Crt	Nr cadastral Nr. topografic	Suprafața* (mp)	Observații / Referințe
A1		4.961	Sector cadastral:2 Teren neimprejmuit;

B. Partea II. Proprietari și acte

Inscrieri privitoare la dreptul de proprietate și alte drepturi reale	Referințe
/	
Act Administrativ nr. TDP 2668, din 04/02/2004 emis de COMISIA JUDETEANA;	
B1	A1
Intabulare, drept de PROPRIETATE, dobandit prin Reconstituire, cota actuala 1/1, cota initiala 1/1 1) NEATA ILIE, LIPSA CNP	

C. Partea III. SARCINI .

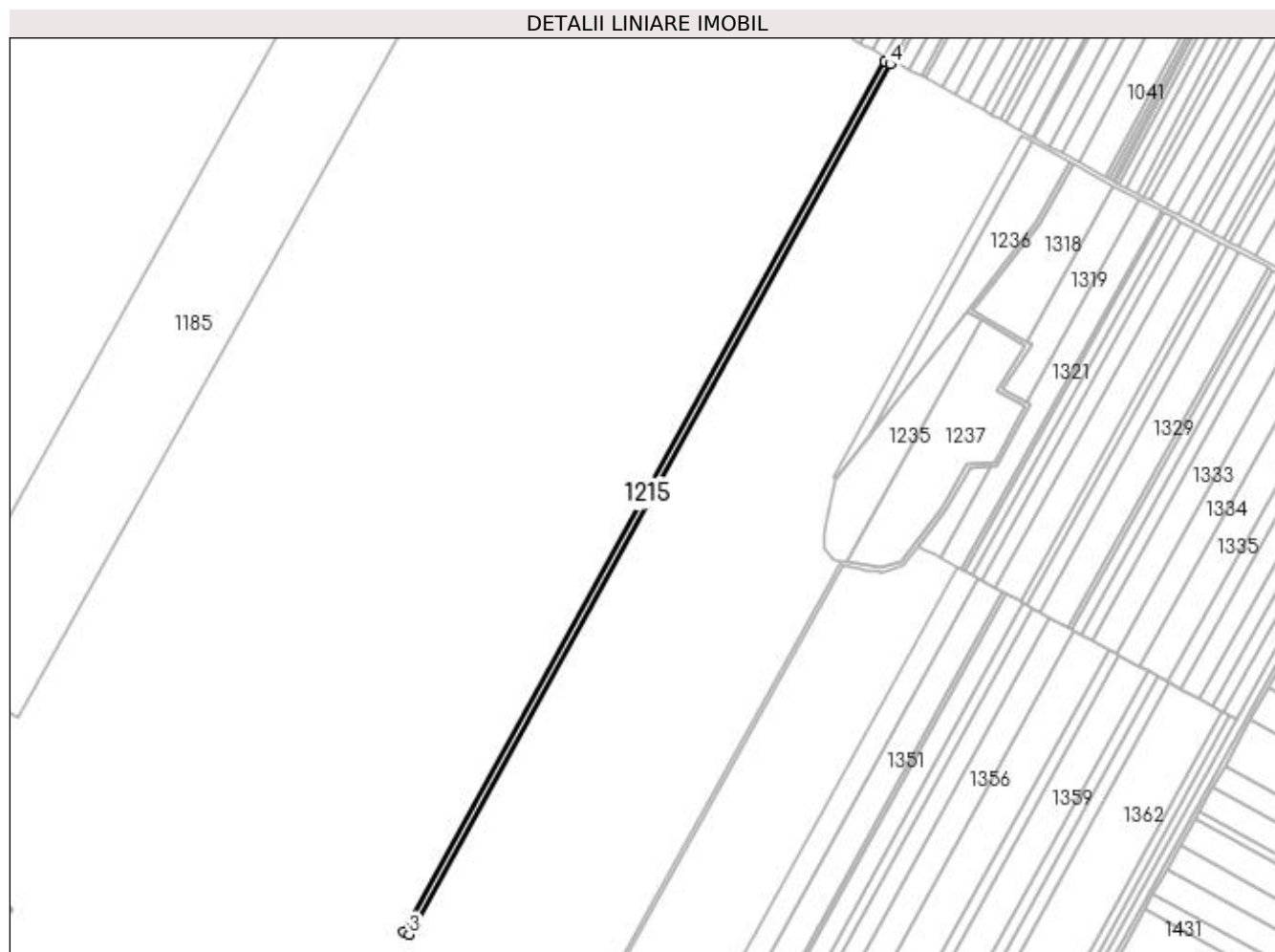
Inscrieri privind dezmembramintele dreptului de proprietate, drepturi reale de garanție și sarcini	Referințe
NU SUNT	

Anexa Nr. 1 La Partea I

Teren

Nr cadastral	Suprafața (mp)*	Observații / Referințe
	4.961	

* Suprafața este determinată în planul de proiecție Stereo 70.



Date referitoare la teren

Crt	Categorie folosință	Intra vilan	Suprafața (mp)	Tarla	Parcelă	Nr. topo	Observații / Referințe
1	arabil	NU	4.961	16	41	-	

Lungime Segmente

1) Valorile lungimilor segmentelor sunt obținute din proiecție în plan.

Punct început	X / Y	Punct sfârșit	X / Y	Lungime segment (** (m)
1	422.843,041 304.692,389	2	422.396,315 303.884,922	922.803
2	422.396,315 303.884,922	3	422.401,02 303.882,32	5.376
3	422.401,02 303.882,32	4	422.847,758 304.689,81	922.83
4	422.847,758 304.689,81	1	422.843,041 304.692,389	5.376

**** Lungimile segmentelor sunt determinate în planul de proiecție Stereo 70 și sunt rotunjite la 1 milimetru.**

***** Distanța dintre puncte este formată din segmente cumulate ce sunt mai mici decât valoarea 1 milimetru.**

**DATE DESPRE IMOBILUL NR. 1216**

Oficiul de Cadastru și Publicitate Imobiliară DOLJ
Biroul de Cadastru și Publicitate Imobiliară Craiova

A. Partea I. Descrierea imobilului

TEREN Extravilan

Adresa: Jud. Dolj, T 16, P 42

Nr. Crt	Nr cadastral Nr. topografic	Suprafața* (mp)	Observații / Referințe
A1	30755	4.431	Sector cadastral:2 Teren neimprejmuit;

B. Partea II. Proprietari și acte

Inscrieri privitoare la dreptul de proprietate și alte drepturi reale	Referințe
5255 / 24/01/2012	
Act Notarial nr. CVC AUT NR 1873, din 06/08/2010 emis de BNP CRISTIAN MIHAIL;	
B1	A1
Intabulare, drept de PROPRIETATE, dobandit prin Conventie, cota actuala 1/1, cota initiala 1/1 1) SC DELTA BERCENI INVEST SRL, CIF:22046319	

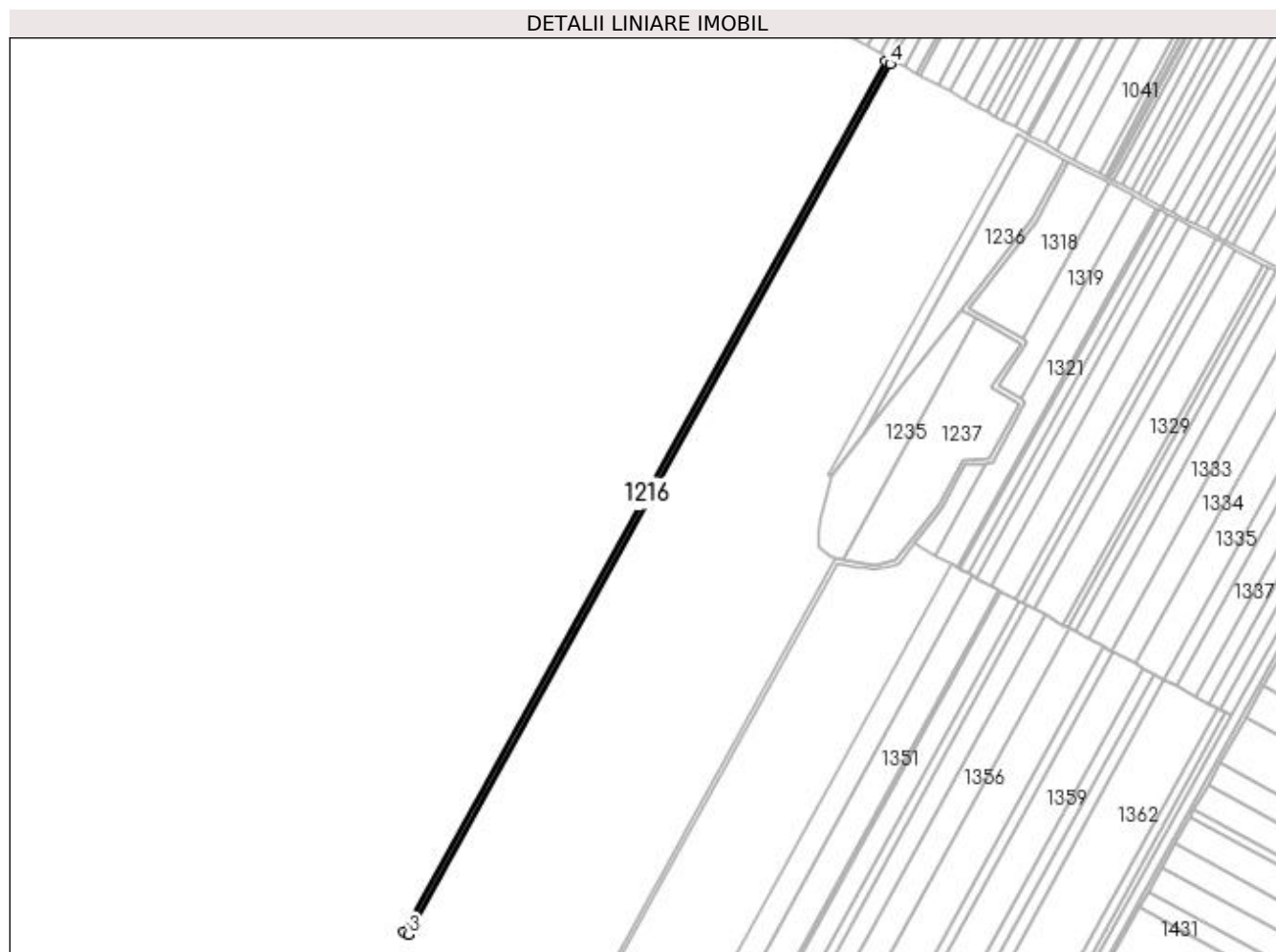
C. Partea III. SARCINI .

Inscrieri privind dezmembramintele dreptului de proprietate, drepturi reale de garanție și sarcini	Referințe
NU SUNT	

Teren

Nr cadastral	Suprafața (mp)*	Observații / Referințe
30755	4.431	

* Suprafața este determinată în planul de proiecție Stereo 70.



Date referitoare la teren

Crt	Categorie folosință	Intra vilan	Suprafața (mp)	Tarla	Parcelă	Nr. topo	Observații / Referințe
1	arabil	NU	4.431	16	42	-	

Lungime Segmente

1) Valorile lungimilor segmentelor sunt obținute din proiecție în plan.

Punct început	X / Y	Punct sfârșit	X / Y	Lungime segment (** (m)
1	422.847,758 304.689,81	2	422.401,02 303.882,32	922.83
2	422.401,02 303.882,32	3	422.405,221 303.879,996	4.801
3	422.405,221 303.879,996	4	422.851,971 304.687,507	922.853
4	422.851,971 304.687,507	1	422.847,758 304.689,81	4.802

**** Lungimile segmentelor sunt determinate în planul de proiecție Stereo 70 și sunt rotunjite la 1 milimetru.**

***** Distanța dintre puncte este formată din segmente cumulate ce sunt mai mici decât valoarea 1 milimetru.**

**DATE DESPRE IMOBILUL NR. 1217**

Oficiul de Cadastru și Publicitate Imobiliară DOLJ
Biroul de Cadastru și Publicitate Imobiliară Craiova

A. Partea I. Descrierea imobilului

TEREN Extravilan

Adresa: Jud. Dolj, T16, P42/1

Nr. Crt	Nr cadastral Nr. topografic	Suprafața* (mp)	Observații / Referințe
A1		12.549	Sector cadastral:2 Teren neimprejmuit;

B. Partea II. Proprietari și acte

Inscrieri privitoare la dreptul de proprietate și alte drepturi reale	Referințe
/	
Act Administrativ nr. TDP 16920, din 18/10/2012 emis de COMISIA JUDETEANA;	
B1	A1
Intabulare, drept de PROPRIETATE, dobândit prin Reconstituire, cota actuala 1/1, cota initiala 1/1 1) BUIA ION	

C. Partea III. SARCINI .

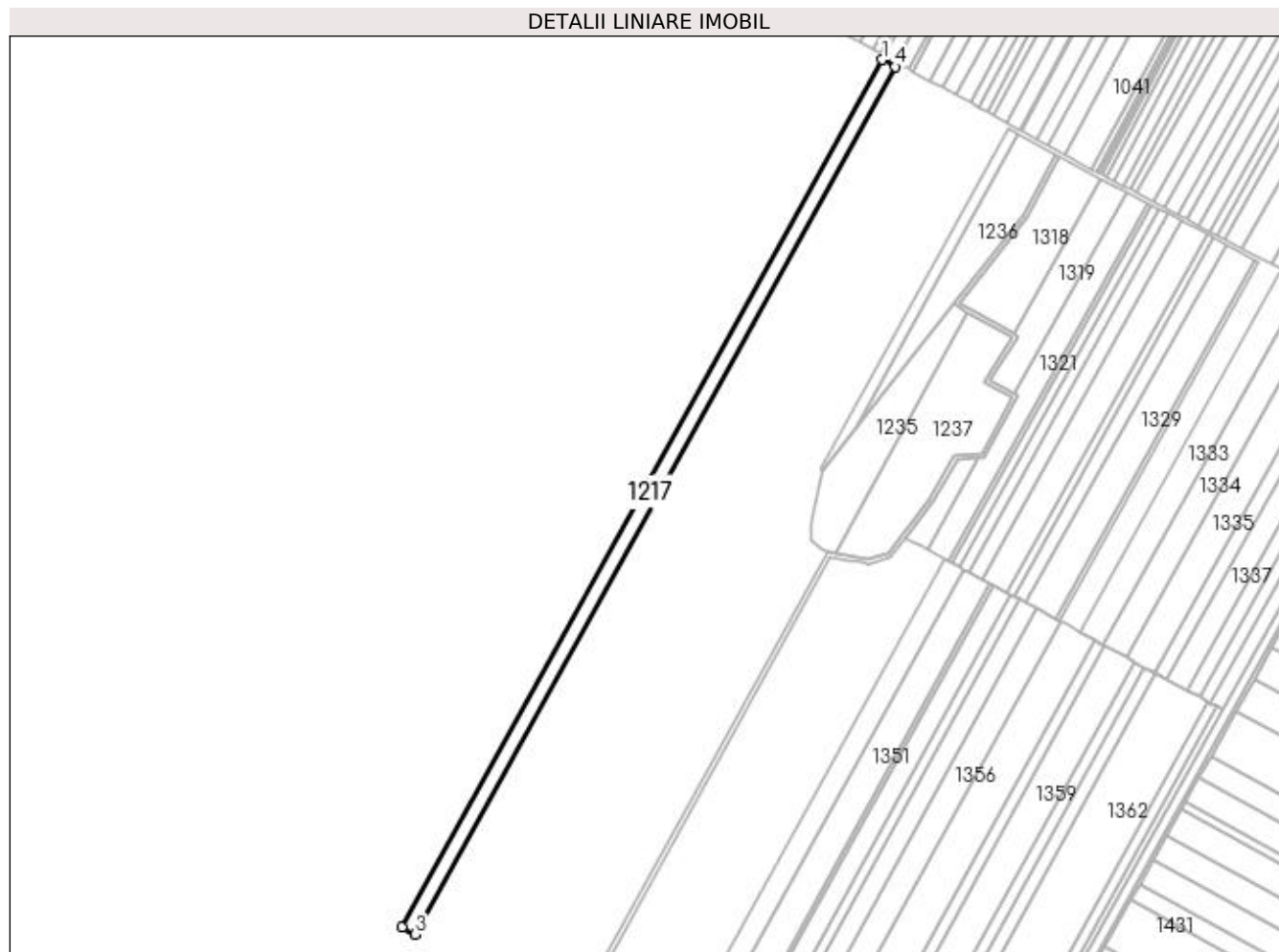
Inscrieri privind dezmembramintele dreptului de proprietate, drepturi reale de garanție și sarcini	Referințe
NU SUNT	

Anexa Nr. 1 La Partea I

Teren

Nr cadastral	Suprafața (mp)*	Observații / Referințe
	12.549	

* Suprafața este determinată în planul de proiecție Stereo 70.



Date referitoare la teren

Crt	Categorie folosință	Intra vilan	Suprafața (mp)	Tarla	Parcelă	Nr. topo	Observații / Referințe
1	arabil	NU	12.549	16	42/1	-	

Lungime Segmente

1) Valorile lungimilor segmentelor sunt obținute din proiecție în plan.

Punct început	X / Y	Punct sfârșit	X / Y	Lungime segment (** (m)
1	422.851,971 304.687,507	2	422.405,221 303.879,996	922.853
2	422.405,221 303.879,996	3	422.417,12 303.873,415	13.598
3	422.417,12 303.873,415	4	422.863,902 304.680,983	922.92
4	422.863,902 304.680,983	1	422.851,971 304.687,507	13.598

**** Lungimile segmentelor sunt determinate în planul de proiecție Stereo 70 și sunt rotunjite la 1 milimetru.**

***** Distanța dintre puncte este formată din segmente cumulate ce sunt mai mici decât valoarea 1 milimetru.**

**DATE DESPRE IMOBILUL NR. 1218**

Oficiul de Cadastru și Publicitate Imobiliară DOLJ
Biroul de Cadastru și Publicitate Imobiliară Craiova

A. Partea I. Descrierea imobilului

TEREN Extravilan

Adresa: Jud. Dolj, T 16, P 43

Nr. Crt	Nr cadastral Nr. topografic	Suprafața* (mp)	Observații / Referințe
A1	30749	11.200	Sector cadastral:2 Teren neimprejmuit;

B. Partea II. Proprietari și acte

Inscrieri privitoare la dreptul de proprietate și alte drepturi reale		Referințe
5230 / 24/01/2012		
Act Notarial nr. CVC AUT NR 2169, din 17/09/2010 emis de BNP CRISTIAN MIHAIL (TDP NR 1920-1981/2002 COMISIA JUDETEANA DOLJ, CM NR 13 DIN 2005 BNP RADOVICI LUCRETIA,);		
B1	Intabulare, drept de PROPRIETATE, dobandit prin Conventie, cota actuala 1/1, cota initiala 1/1 1) SC DELTA BERCENI INVEST SRL, CIF:22046319	A1

C. Partea III. SARCINI .

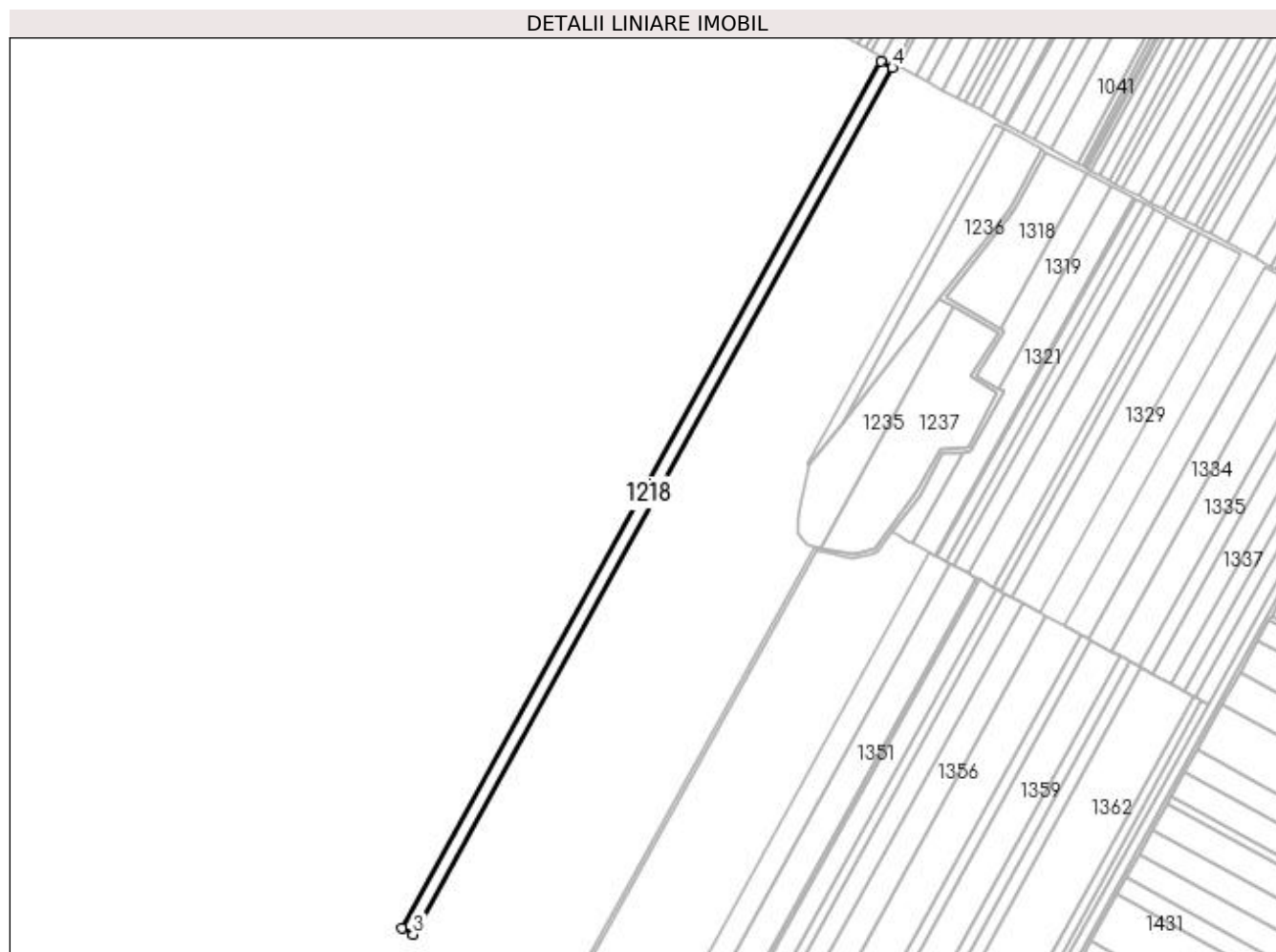
Inscrieri privind dezmembramintele dreptului de proprietate, drepturi reale de garanție și sarcini	Referințe
NU SUNT	

Anexa Nr. 1 La Partea I

Teren

Nr cadastral	Suprafața (mp)*	Observații / Referințe
30749	11.200	

* Suprafața este determinată în planul de proiecție Stereo 70.



Date referitoare la teren

Crt	Categorie folosință	Intra vilan	Suprafața (mp)	Tarla	Parcelă	Nr. topo	Observații / Referințe
1	arabil	NU	11.200	16	43	-	

Lungime Segmente

1) Valorile lungimilor segmentelor sunt obținute din proiecție în plan.

Punct început	X / Y	Punct sfârșit	X / Y	Lungime segment (** (m)
1	422.863,902 304.680,983	2	422.417,12 303.873,415	922.92
2	422.417,12 303.873,415	3	422.427,738 303.867,541	12.135
3	422.427,738 303.867,541	4	422.874,549 304.675,162	922.98
4	422.874,549 304.675,162	1	422.863,902 304.680,983	12.135

**** Lungimile segmentelor sunt determinate în planul de proiecție Stereo 70 și sunt rotunjite la 1 milimetru.**

***** Distanța dintre puncte este formată din segmente cumulate ce sunt mai mici decât valoarea 1 milimetru.**

**DATE DESPRE IMOBILUL NR. 1219**

Oficiul de Cadastru și Publicitate Imobiliară DOLJ
Biroul de Cadastru și Publicitate Imobiliară Craiova

A. Partea I. Descrierea imobilului

TEREN Extravilan

Adresa: Jud. Dolj, T16, P45

Nr. Crt	Nr cadastral Nr. topografic	Suprafața* (mp)	Observații / Referințe
A1		11.700	Sector cadastral:2 Teren neimprejmuit;

B. Partea II. Proprietari și acte

Inscrieri privitoare la dreptul de proprietate și alte drepturi reale		Referințe
/		
Act Notarial nr. CM 107, din 13/12/2010 emis de NP GAGEATU ILIE (TDP 1906-1981/13.03.2002 EMIS DE CJ DOLJ);		
B1	Intabulare, drept de PROPRIETATE, dobandit prin Succesiune, cota actuala 1/1, cota initiala 1/1 1) NEAGOE TOMITA	A1

C. Partea III. SARCINI .

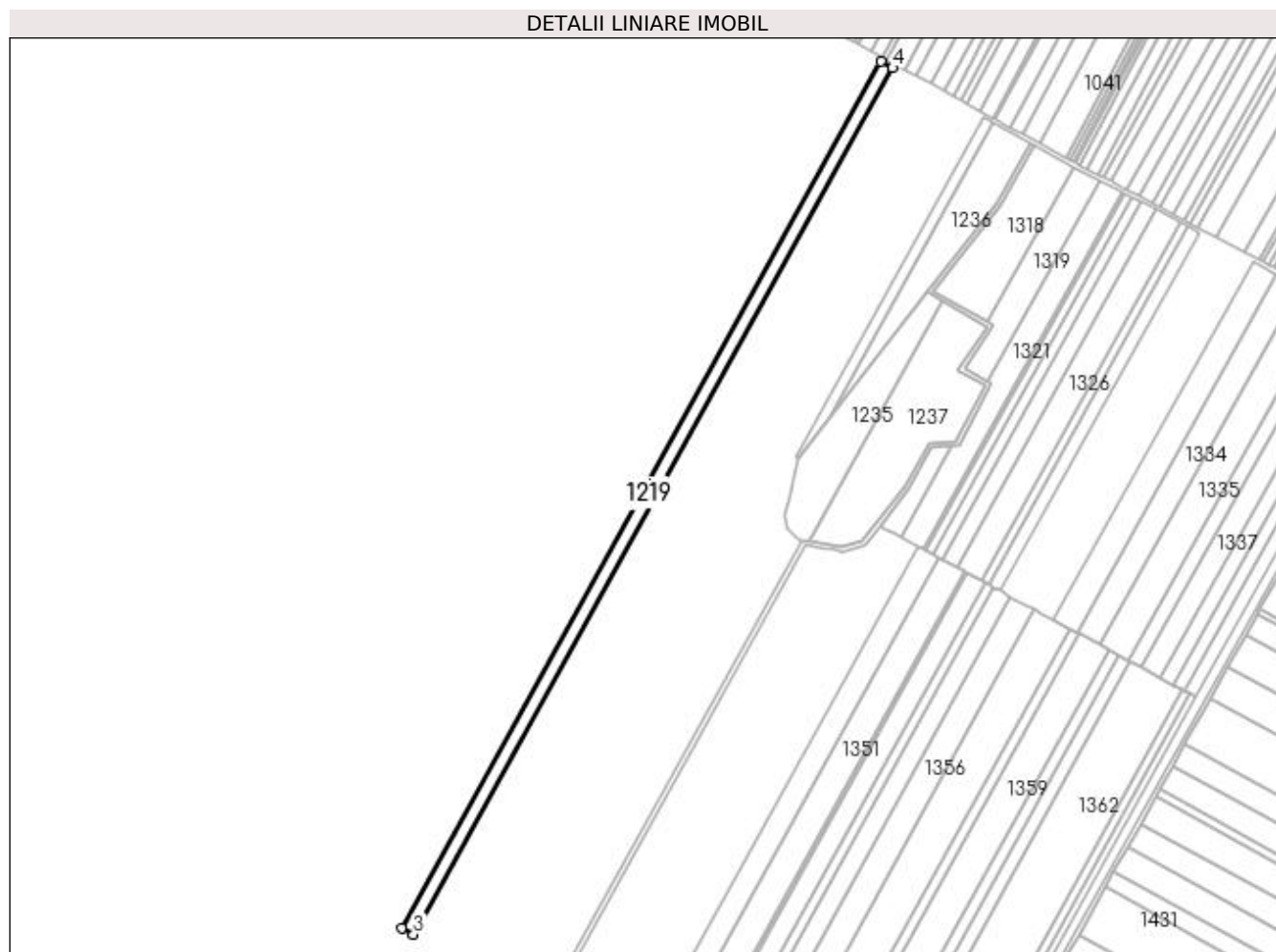
Inscrieri privind dezmembramintele dreptului de proprietate, drepturi reale de garanție și sarcini	Referințe
NU SUNT	

Anexa Nr. 1 La Partea I

Teren

Nr cadastral	Suprafața (mp)*	Observații / Referințe
	11.700	

* Suprafața este determinată în planul de proiecție Stereo 70.



Date referitoare la teren

Crt	Categorie folosință	Intra vilan	Suprafața (mp)	Tarla	Parcelă	Nr. topo	Observații / Referințe
1	arabil	NU	11.700	16	45	-	

Lungime Segmente

1) Valorile lungimilor segmentelor sunt obținute din proiecție în plan.

Punct început	X / Y	Punct sfârșit	X / Y	Lungime segment (** (m)
1	422.874,549 304.675,162	2	422.427,738 303.867,541	922.98
2	422.427,738 303.867,541	3	422.438,83 303.861,405	12.676
3	422.438,83 303.861,405	4	422.885,672 304.669,081	923.042
4	422.885,672 304.669,081	1	422.874,549 304.675,162	12.676

**** Lungimile segmentelor sunt determinate în planul de proiecție Stereo 70 și sunt rotunjite la 1 milimetru.**

***** Distanța dintre puncte este formată din segmente cumulate ce sunt mai mici decât valoarea 1 milimetru.**

**DATE DESPRE IMOBILUL NR. 1220**

Oficiul de Cadastru și Publicitate Imobiliară DOLJ
Biroul de Cadastru și Publicitate Imobiliară Craiova

A. Partea I. Descrierea imobilului

TEREN Extravilan

Adresa: Jud. Dolj, T16, P45/1

Nr. Crt	Nr cadastral Nr. topografic	Suprafața* (mp)	Observații / Referințe
A1		5.100	Sector cadastral:2 Teren neimprejmuit;

B. Partea II. Proprietari și acte

Inscrieri privitoare la dreptul de proprietate și alte drepturi reale		Referințe
/		
Act Notarial nr. APV 272, din 16/02/2004 emis de NP PAPA EUGENIA (CERTIFICAT DE DECES SERIA D.10 NR. 025927);		
B1	Intabulare, drept de PROPRIETATE, dobandit prin lesire Din Indiviziune, cota actuala 1/1, cota initiala 1/1 1) NEAGOE SEVASTITA, DEFUNCT DEFUNCT:Da	A1

C. Partea III. SARCINI .

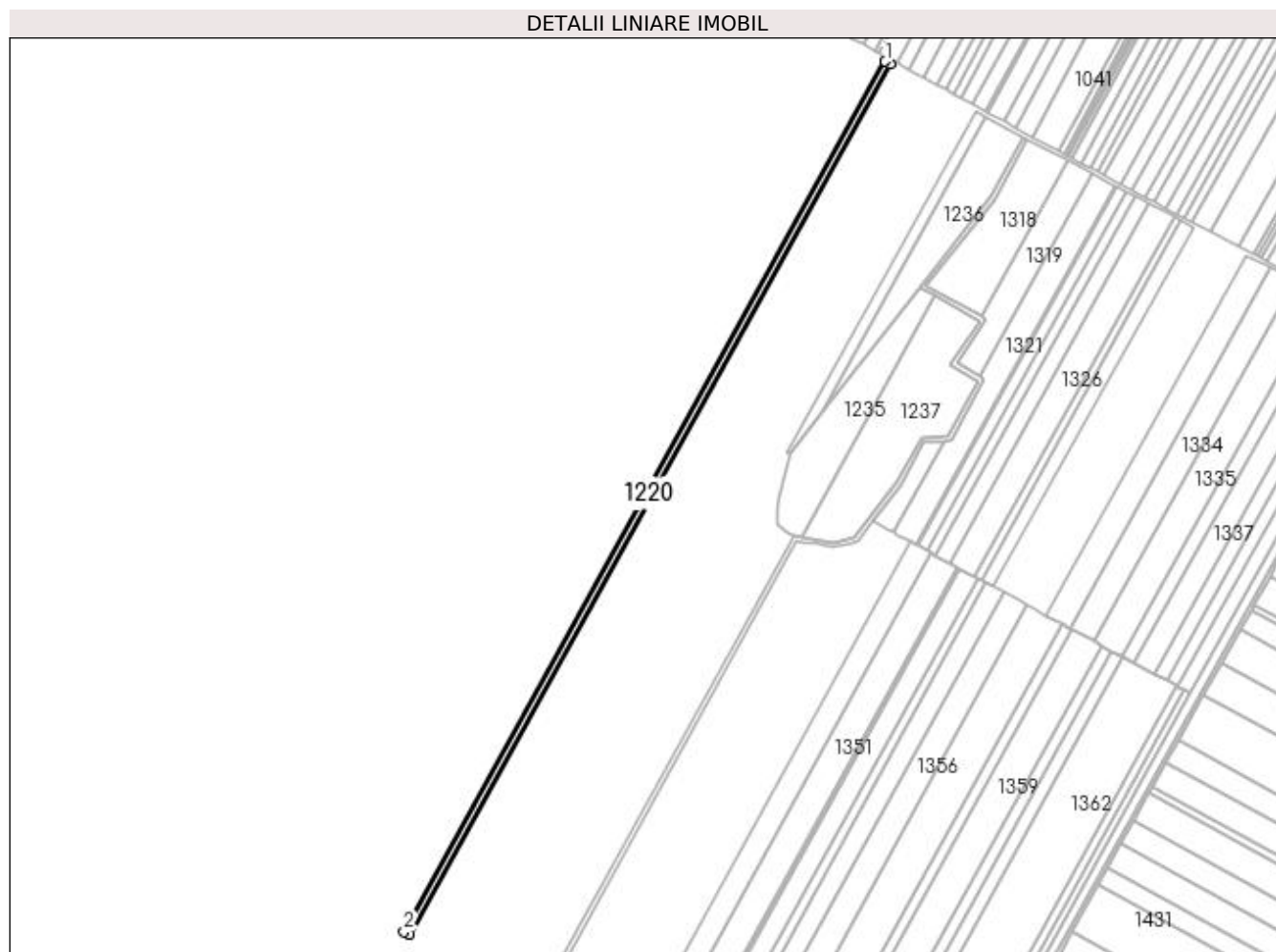
Inscrieri privind dezmembramintele dreptului de proprietate, drepturi reale de garanție și sarcini	Referințe
NU SUNT	

Anexa Nr. 1 La Partea I

Teren

Nr cadastral	Suprafața (mp)*	Observații / Referințe
	5.100	

* Suprafața este determinată în planul de proiecție Stereo 70.



Date referitoare la teren

Crt	Categorie folosință	Intra vilan	Suprafața (mp)	Tarla	Parcelă	Nr. topo	Observații / Referințe
1	arabil	NU	5.100	16	45/1	-	

Lungime Segmente

1) Valorile lungimilor segmentelor sunt obținute din proiecție în plan.

Punct început	X / Y	Punct sfârșit	X / Y	Lungime segment (** (m)
1	422.885,672 304.669,081	2	422.438,83 303.861,405	923.042
2	422.438,83 303.861,405	3	422.443,665 303.858,731	5.525
3	422.443,665 303.858,731	4	422.890,52 304.666,431	923.07
4	422.890,52 304.666,431	1	422.885,672 304.669,081	5.525

**** Lungimile segmentelor sunt determinate în planul de proiecție Stereo 70 și sunt rotunjite la 1 milimetru.**

***** Distanța dintre puncte este formată din segmente cumulate ce sunt mai mici decât valoarea 1 milimetru.**

**DATE DESPRE IMOBILUL NR. 1221**

Oficiul de Cadastru și Publicitate Imobiliară DOLJ
Biroul de Cadastru și Publicitate Imobiliară Craiova

A. Partea I. Descrierea imobilului

TEREN Extravilan

Adresa: Jud. Dolj, T16, P46/1

Nr. Crt	Nr cadastral Nr. topografic	Suprafața* (mp)	Observații / Referințe
A1		2.500	Sector cadastral:2 Teren neimprejmuit;

B. Partea II. Proprietari și acte

Inscrieri privitoare la dreptul de proprietate și alte drepturi reale		Referințe
/		
Act Administrativ nr. TDP 3174, din 24/02/2005 emis de COMISIA JUDETEANA (CERTIFICAT DE DECES SERIA DP NR. 870954);		
B1	Intabulare, drept de PROPRIETATE, dobandit prin Reconstituire, cota actuala 1/1, cota initiala 1/1 1) CIUREA ION, LIPSA CNP, DEFUNCT DEFUNCT:Da 2) GHIMPETEANU MARIOARA	A1

C. Partea III. SARCINI .

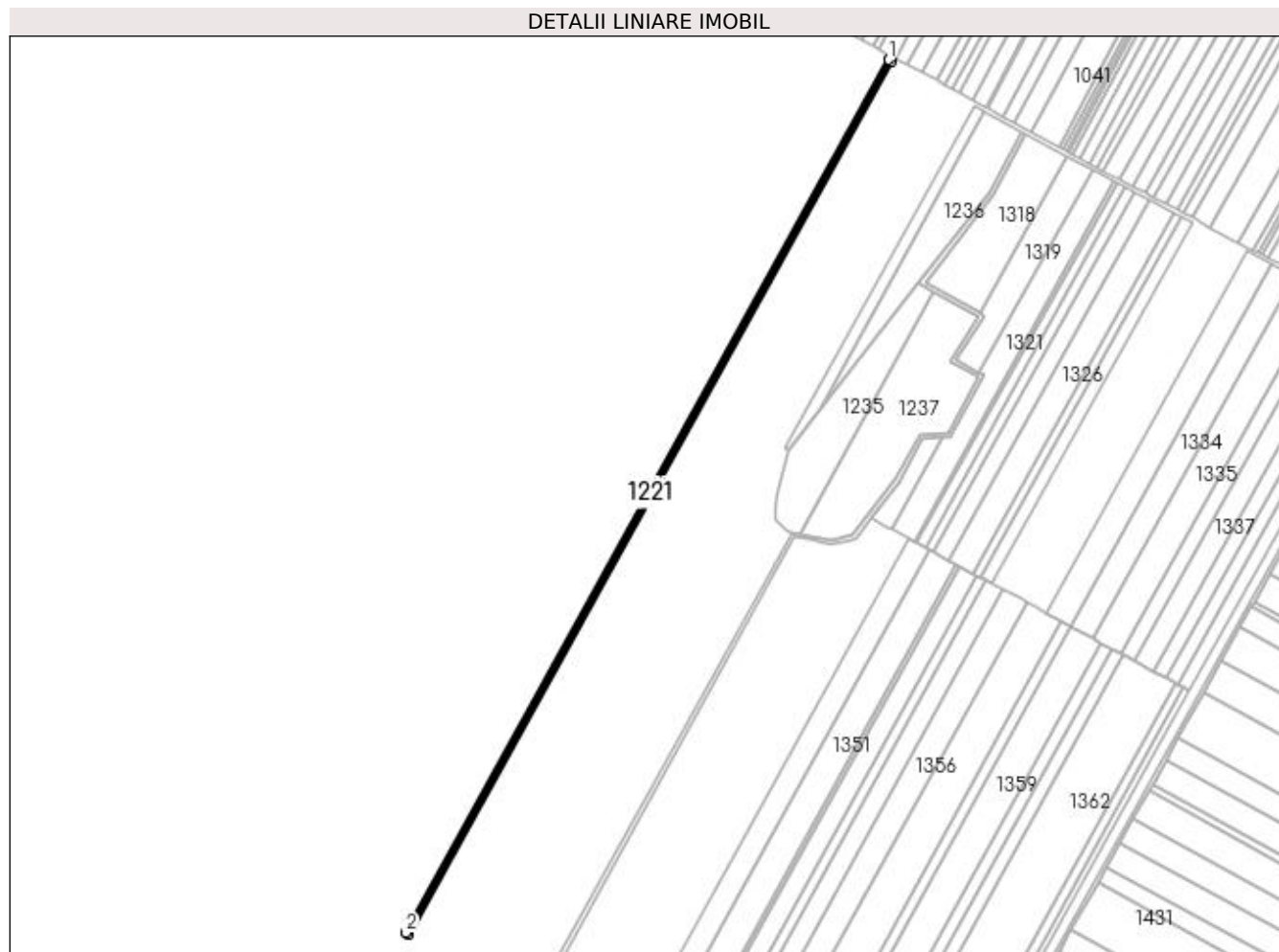
Inscrieri privind dezmembramintele dreptului de proprietate, drepturi reale de garanție și sarcini	Referințe
NU SUNT	

Anexa Nr. 1 La Partea I

Teren

Nr cadastral	Suprafața (mp)*	Observații / Referințe
	2.500	

* Suprafața este determinată în planul de proiecție Stereo 70.



Date referitoare la teren

Crt	Categorie folosință	Intra vilan	Suprafața (mp)	Tarla	Parcelă	Nr. topo	Observații / Referințe
1	arabil	NU	2.500	16	46/1	-	

Lungime Segmente

1) Valorile lungimilor segmentelor sunt obținute din proiecție în plan.

Punct început	X / Y	Punct sfârșit	X / Y	Lungime segment (** (m)
1	422.890,52 304.666,431	2	422.443,665 303.858,731	923.07
2	422.443,665 303.858,731	3	422.446,035 303.857,42	2.708
3	422.446,035 303.857,42	4	422.892,896 304.665,131	923.083
4	422.892,896 304.665,131	1	422.890,52 304.666,431	2.708

**** Lungimile segmentelor sunt determinate în planul de proiecție Stereo 70 și sunt rotunjite la 1 milimetru.**

***** Distanța dintre puncte este formată din segmente cumulate ce sunt mai mici decât valoarea 1 milimetru.**

**DATE DESPRE IMOBILUL NR. 1222**

Oficiul de Cadastru și Publicitate Imobiliară DOLJ
Biroul de Cadastru și Publicitate Imobiliară Craiova

A. Partea I. Descrierea imobilului

TEREN Extravilan

Adresa: Jud. Dolj, T16, P46/3

Nr. Crt	Nr cadastral Nr. topografic	Suprafața* (mp)	Observații / Referințe
A1		7.500	Sector cadastral:2 Teren neimprejmuit;

B. Partea II. Proprietari și acte

Inscrieri privitoare la dreptul de proprietate și alte drepturi reale	Referințe
/	
Act Administrativ nr. TDP 3136, din 10/01/2005 emis de COMISIA JUDETEANA;	
B1	A1
Intabulare, drept de PROPRIETATE, dobândit prin Reconstituire, cota actuala 1/1, cota initiala 1/1	
1) CIRSTEA NICULINA, LIPSA CNP	
2) CIRSTEA ELIANA, LIPSA CNP	
3) CIRSTEA CONSTANTIN, LIPSA CNP	
4) CIRSTEA MIHAELA, LIPSA CNP	
5) CIRSTEA MILIAN, LIPSA CNP	
6) ONEA CONSTANTA, LIPSA CNP	

C. Partea III. SARCINI .

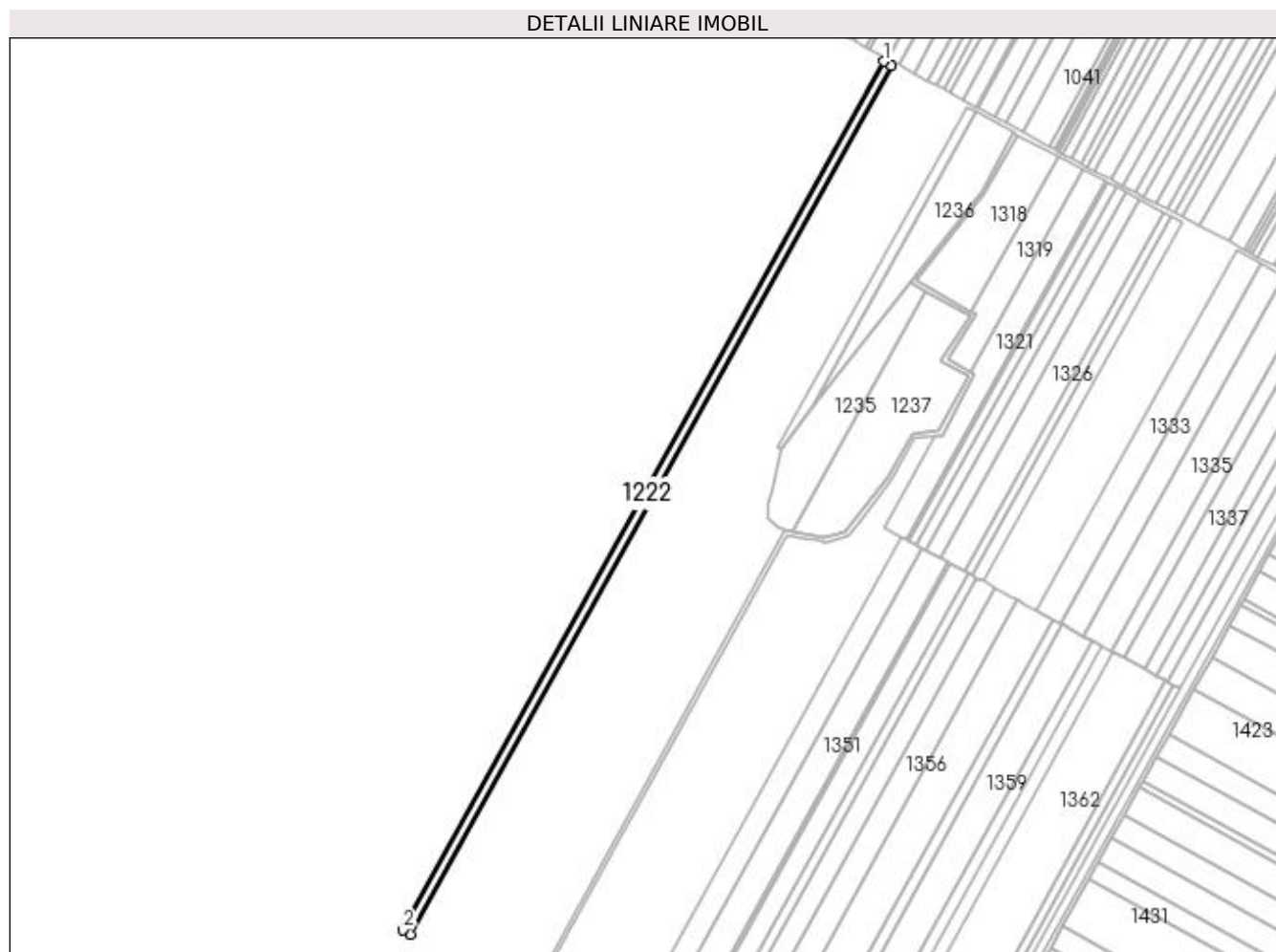
Inscrieri privind dezmembramintele dreptului de proprietate, drepturi reale de garanție și sarcini	Referințe
NU SUNT	

Anexa Nr. 1 La Partea I

Teren

Nr cadastral	Suprafața (mp)*	Observații / Referințe
	7.500	

* Suprafața este determinată în planul de proiecție Stereo 70.



Date referitoare la teren

Crt	Categorie folosință	Intra vilan	Suprafața (mp)	Tarla	Parcelă	Nr. topo	Observații / Referințe
1	arabil	NU	7.500	16	46/3	-	

Lungime Segmente

1) Valorile lungimilor segmentelor sunt obținute din proiecție în plan.

Punct început	X / Y	Punct sfârșit	X / Y	Lungime segment (** (m)
1	422.892,896 304.665,131	2	422.446,035 303.857,42	923.083
2	422.446,035 303.857,42	3	422.453,145 303.853,487	8.125
3	422.453,145 303.853,487	4	422.900,025 304.661,234	923.123
4	422.900,025 304.661,234	1	422.892,896 304.665,131	8.125

**** Lungimile segmentelor sunt determinate în planul de proiecție Stereo 70 și sunt rotunjite la 1 milimetru.**

***** Distanța dintre puncte este formată din segmente cumulate ce sunt mai mici decât valoarea 1 milimetru.**

**DATE DESPRE IMOBILUL NR. 1223**

Oficiul de Cadastru și Publicitate Imobiliară DOLJ
Biroul de Cadastru și Publicitate Imobiliară Craiova

A. Partea I. Descrierea imobilului

TEREN Extravilan

Adresa: Jud. Dolj, tarla 16 parcela 47

Nr. Crt	Nr cadastral Nr. topografic	Suprafața* (mp)	Observații / Referințe
A1	34542	9.946	Sector cadastral:2 Teren neimprejmuit;

B. Partea II. Proprietari și acte

Inscrieri privitoare la dreptul de proprietate și alte drepturi reale		Referințe
270692 / 03/12/2019		
Act Notarial nr. CVC AUT 1814, din 05/08/2010 emis de NP CRISTIAN MIHAIL (INCHEIERE DE RECTIFICARE 53/19.09.2019 NP CRISTIAN MIHAIL);		
B1	Intabulare, drept de PROPRIETATE, dobandit prin Conventie, cota actuala 1/1, cota initiala 1/1 1) SC DELTA BERCENI INVEST SRL, CIF:22046319	A1

C. Partea III. SARCINI .

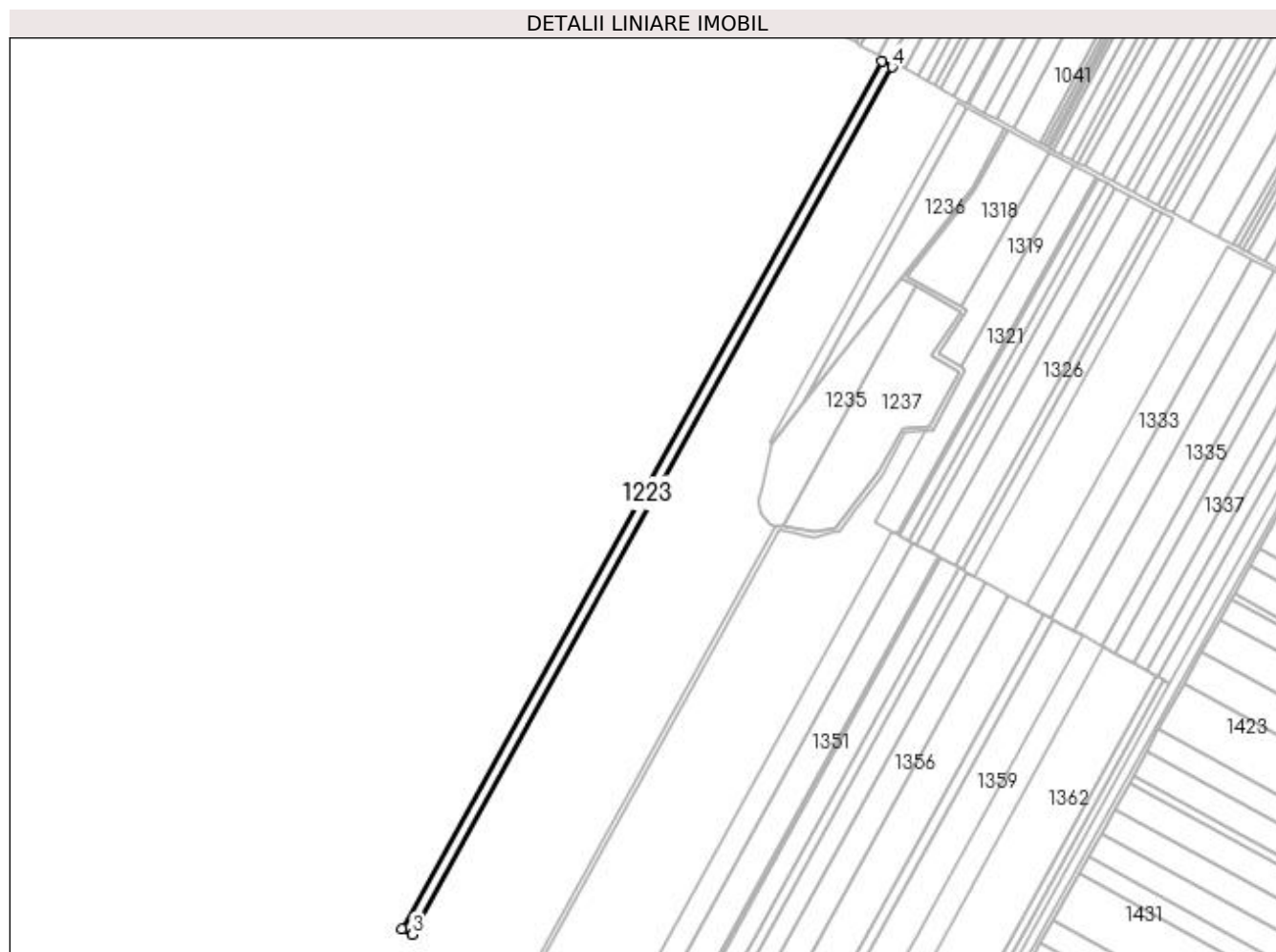
Inscrieri privind dezmembramintele dreptului de proprietate, drepturi reale de garanție și sarcini	Referințe
NU SUNT	

Anexa Nr. 1 La Partea I

Teren

Nr cadastral	Suprafața (mp)*	Observații / Referințe
34542	9.946	

* Suprafața este determinată în planul de proiecție Stereo 70.



Date referitoare la teren

Crt	Categorie folosință	Intra vilan	Suprafața (mp)	Tarla	Parcelă	Nr. topo	Observații / Referințe
1	arabil	NU	9.946	16	47	-	

Lungime Segmente

1) Valorile lungimilor segmentelor sunt obținute din proiecție în plan.

Punct început	X / Y	Punct sfârșit	X / Y	Lungime segment (** (m)
1	422.900,025 304.661,234	2	422.453,145 303.853,487	923.123
2	422.453,145 303.853,487	3	422.462,572 303.848,272	10.774
3	422.462,572 303.848,272	4	422.909,478 304.656,065	923.176
4	422.909,478 304.656,065	1	422.900,025 304.661,234	10.774

**** Lungimile segmentelor sunt determinate în planul de proiecție Stereo 70 și sunt rotunjite la 1 milimetru.**

***** Distanța dintre puncte este formată din segmente cumulate ce sunt mai mici decât valoarea 1 milimetru.**

**DATE DESPRE IMOBILUL NR. 1224**

Oficiul de Cadastru și Publicitate Imobiliară DOLJ
Biroul de Cadastru și Publicitate Imobiliară Craiova

A. Partea I. Descrierea imobilului

TEREN Extravilan

Adresa: Jud. Dolj, T16, P48

Nr. Crt	Nr cadastral Nr. topografic	Suprafața* (mp)	Observații / Referințe
A1		1.654	Sector cadastral:2 Teren neimprejmit;

B. Partea II. Proprietari și acte

Inscrieri privitoare la dreptul de proprietate și alte drepturi reale		Referințe
/		
Act Administrativ nr. TDP 2875, din 27/07/2004 emis de COMISIA JUDETEANA;		
B1	Intabulare, drept de PROPRIETATE, dobândit prin Reconstituire, cota actuala 1/1, cota initiala 1/1 1) IORDACHE IULIANA 2) MIHALACHE RODICA, LIPSA CNP	A1

C. Partea III. SARCINI .

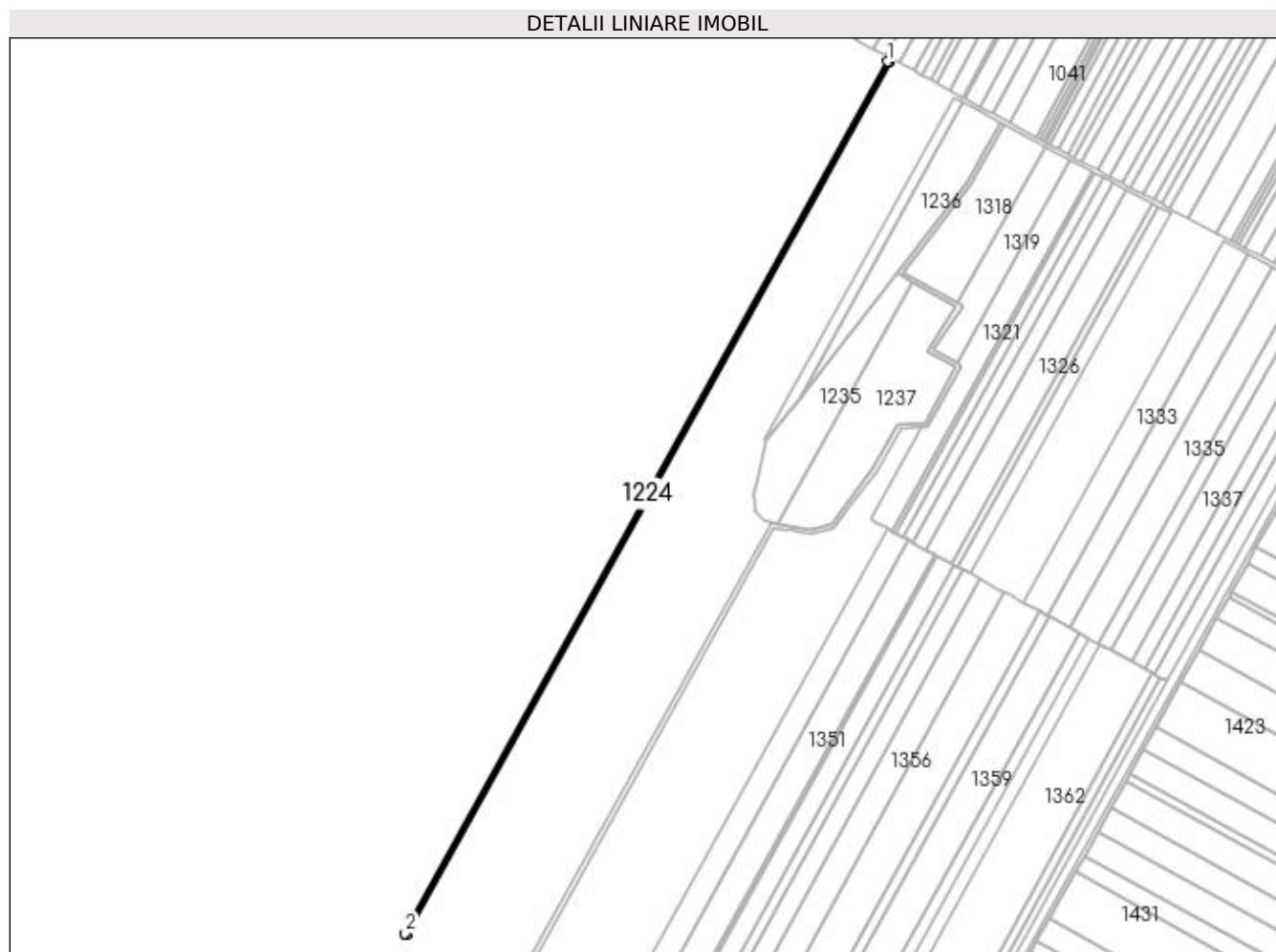
Inscrieri privind dezmembramentele dreptului de proprietate, drepturi reale de garanție și sarcini	Referințe
NU SUNT	

Anexa Nr. 1 La Partea I

Teren

Nr cadastral	Suprafața (mp)*	Observații / Referințe
	1.654	

* Suprafața este determinată în planul de proiecție Stereo 70.



Date referitoare la teren

Crt	Categorie folosință	Intra vilan	Suprafața (mp)	Tarla	Parcelă	Nr. topo	Observații / Referințe
1	arabil	NU	1.654	16	48	-	

Lungime Segmente

1) Valorile lungimilor segmentelor sunt obținute din proiecție în plan.

Punct început	X / Y	Punct sfârșit	X / Y	Lungime segment (** (m)
1	422.909,478 304.656,065	2	422.462,572 303.848,272	923.176
2	422.462,572 303.848,272	3	422.464,14 303.847,405	1.792
3	422.464,14 303.847,405	4	422.911,05 304.655,206	923.185
4	422.911,05 304.655,206	1	422.909,478 304.656,065	1.792

**** Lungimile segmentelor sunt determinate în planul de proiecție Stereo 70 și sunt rotunjite la 1 milimetru.**

***** Distanța dintre puncte este formată din segmente cumulate ce sunt mai mici decât valoarea 1 milimetru.**

**DATE DESPRE IMOBILUL NR. 1225**

Oficiul de Cadastru și Publicitate Imobiliară DOLJ
Biroul de Cadastru și Publicitate Imobiliară Craiova

A. Partea I. Descrierea imobilului

TEREN Extravilan

Adresa: Jud. Dolj, T16, P50

Nr. Crt	Nr cadastral Nr. topografic	Suprafața* (mp)	Observații / Referințe
A1	32632	30.000	Sector cadastral:2 Teren neimprejmuit;

B. Partea II. Proprietari și acte

Inscrieri privitoare la dreptul de proprietate și alte drepturi reale	Referințe
116024 / 07/09/2016	
Act Notarial nr. CVC AUT NR.2269, din 05/11/2004 emis de BNP PAPA EUGENIA;	
B1	A1
Intabulare, drept de PROPRIETATE, dobandit prin Conventie, cota actuala 1/1, cota initiala 1/1	
1) YANAY ELAZAR	
2) YANAY DANIELA-MARIA	

C. Partea III. SARCINI .

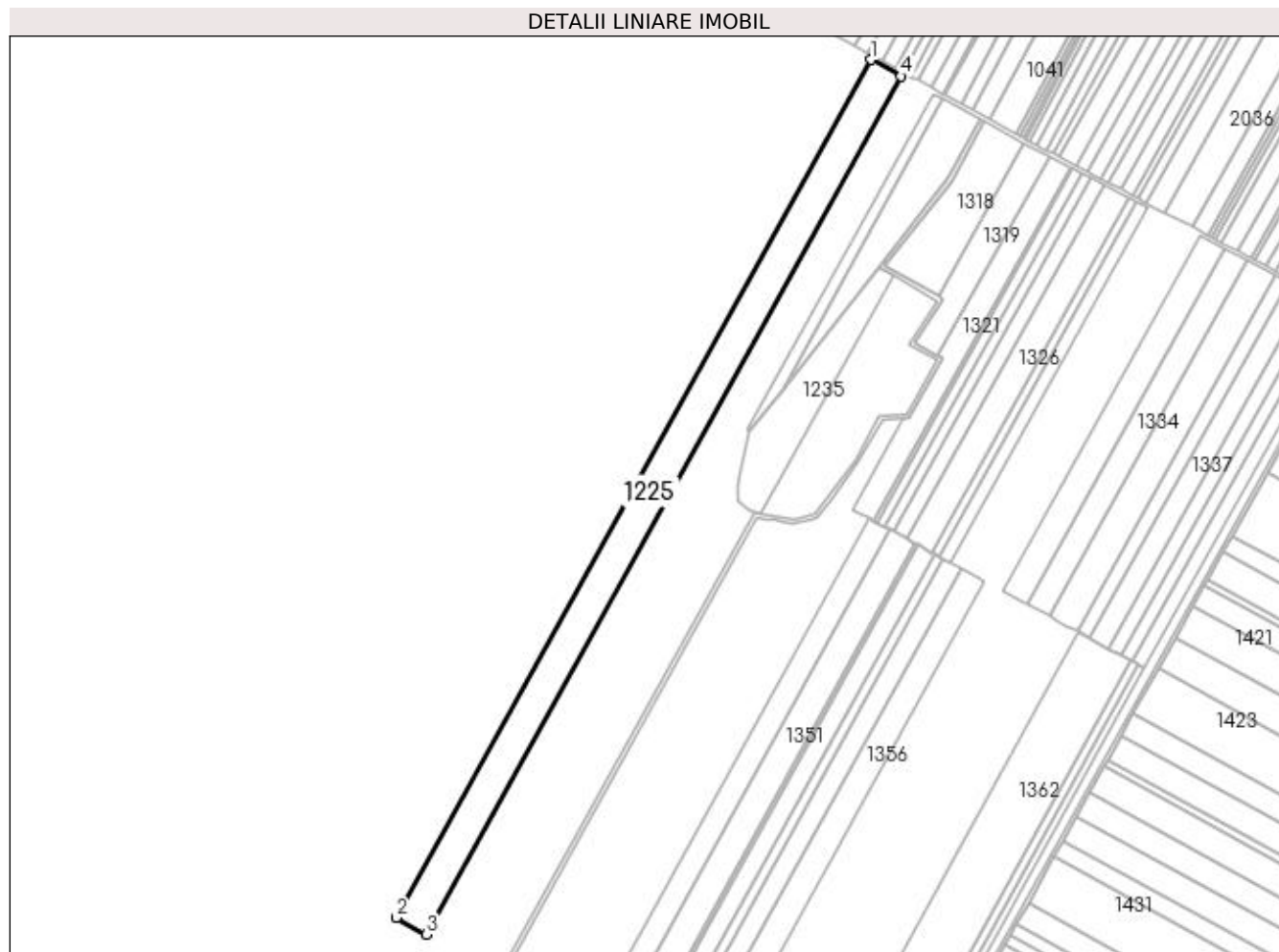
Inscrieri privind dezmembramintele dreptului de proprietate, drepturi reale de garanție și sarcini	Referințe
NU SUNT	

Anexa Nr. 1 La Partea I

Teren

Nr cadastral	Suprafața (mp)*	Observații / Referințe
32632	30.000	

* Suprafața este determinată în planul de proiecție Stereo 70.



Date referitoare la teren

Crt	Categorie folosință	Intra vilan	Suprafața (mp)	Tarla	Parcelă	Nr. topo	Observații / Referințe
1	arabil	NU	30.000	16	50	-	

Lungime Segmente

1) Valorile lungimilor segmentelor sunt obținute din proiecție în plan.

Punct început	X / Y	Punct sfârșit	X / Y	Lungime segment (** (m)
1	422.911,05 304.655,206	2	422.464,14 303.847,405	923.185
2	422.464,14 303.847,405	3	422.492,573 303.831,677	32.493
3	422.492,573 303.831,677	4	422.939,561 304.639,618	923.345
4	422.939,561 304.639,618	1	422.911,05 304.655,206	32.494

**** Lungimile segmentelor sunt determinate în planul de proiecție Stereo 70 și sunt rotunjite la 1 milimetru.**

***** Distanța dintre puncte este formată din segmente cumulate ce sunt mai mici decât valoarea 1 milimetru.**

**DATE DESPRE IMOBILUL NR. 1226**

Oficiul de Cadastru și Publicitate Imobiliară DOLJ
Biroul de Cadastru și Publicitate Imobiliară Craiova

A. Partea I. Descrierea imobilului

TEREN Extravilan

Adresa: Jud. Dolj, T16, P51

Nr. Crt	Nr cadastral Nr. topografic	Suprafața* (mp)	Observații / Referințe
A1		9.000	Sector cadastral:2 Teren neimprejmit;

B. Partea II. Proprietari și acte

Inscrieri privitoare la dreptul de proprietate și alte drepturi reale		Referințe
/		
Act Notarial nr. CM 5, din 18/06/2012 emis de NP FLORINA PETRESCU (TDP 2113/16.10.2002 EMIS DE CJ DOLJ; CM 86/12.07.2001 EMIS DE NP TUDOR MARINELA DANIELA; CM 93/07.06.2002 EMIS DE NP TUDOR MARINELA DANIELA);		
B1	Intabulare, drept de PROPRIETATE, dobandit prin Succesiune, cota actuala 1/2, cota initiala 1/1 1) IORDACHE ILEANA	A1
B2	Intabulare, drept de PROPRIETATE, dobandit prin Succesiune, cota actuala 1/2, cota initiala 1/1 1) COJOCARU MARINEL	A1

C. Partea III. SARCINI .

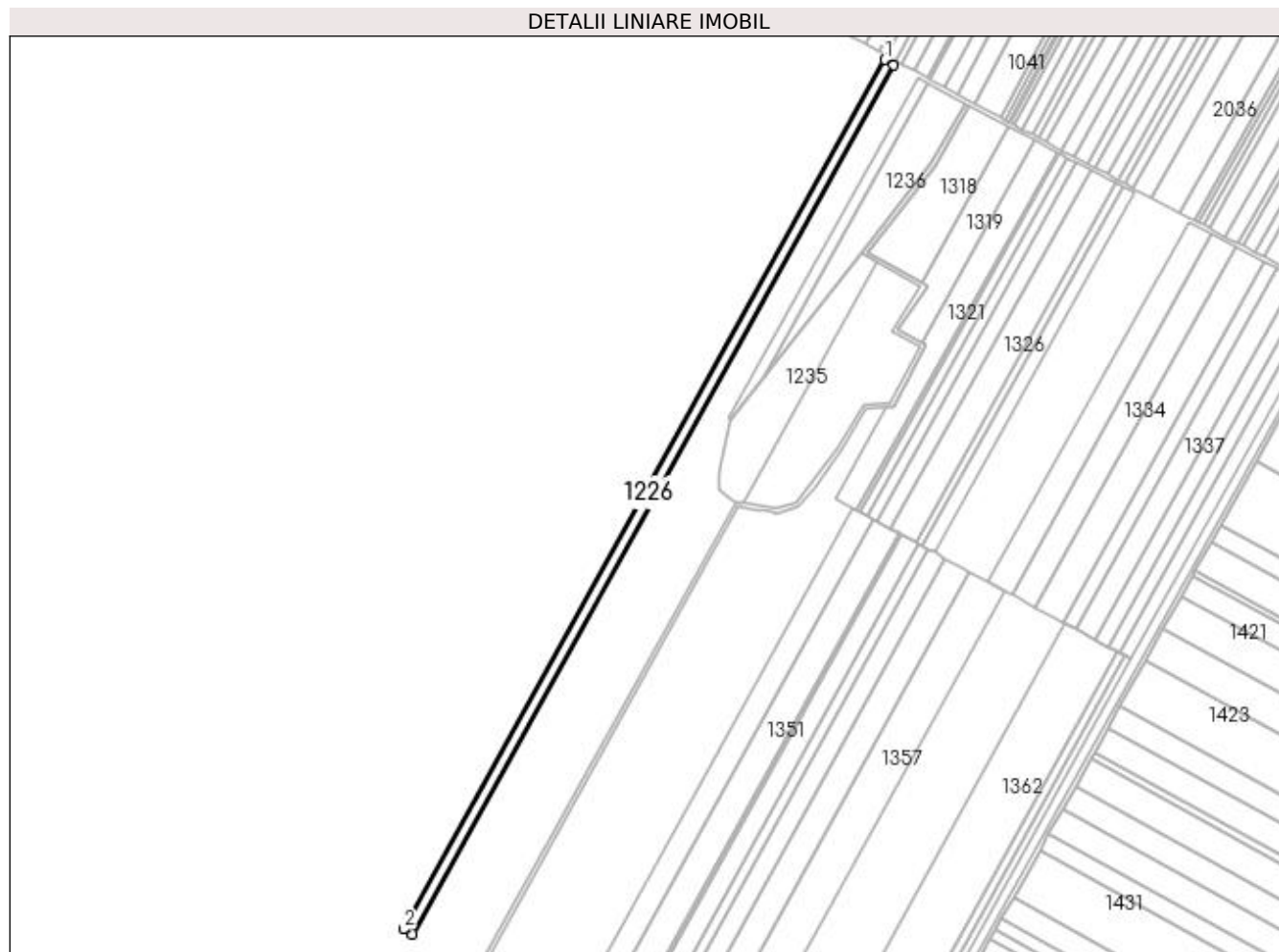
Inscrieri privind dezmembramintele dreptului de proprietate, drepturi reale de garanție și sarcini	Referințe
NU SUNT	

Anexa Nr. 1 La Partea I

Teren

Nr cadastral	Suprafața (mp)*	Observații / Referințe
	9.000	

* Suprafața este determinată în planul de proiecție Stereo 70.



Date referitoare la teren

Crt	Categorie folosință	Intra vilan	Suprafața (mp)	Tarla	Parcelă	Nr. topo	Observații / Referințe
1	arabil	NU	9.000	16	51	-	

Lungime Segmente

1) Valorile lungimilor segmentelor sunt obținute din proiecție în plan.

Punct început	X / Y	Punct sfârșit	X / Y	Lungime segment (** (m)
1	422.939,561 304.639,618	2	422.492,573 303.831,677	923.345
2	422.492,573 303.831,677	3	422.501,102 303.826,959	9.747
3	422.501,102 303.826,959	4	422.948,113 304.634,942	923.393
4	422.948,113 304.634,942	1	422.939,561 304.639,618	9.747

**** Lungimile segmentelor sunt determinate în planul de proiecție Stereo 70 și sunt rotunjite la 1 milimetru.**

***** Distanța dintre puncte este formată din segmente cumulate ce sunt mai mici decât valoarea 1 milimetru.**

**DATE DESPRE IMOBILUL NR. 1227**

Oficiul de Cadastru și Publicitate Imobiliară DOLJ
Biroul de Cadastru și Publicitate Imobiliară Craiova

A. Partea I. Descrierea imobilului

TEREN Extravilan

Adresa: Jud. Dolj, T 16, P 52

Nr. Crt	Nr cadastral Nr. topografic	Suprafața* (mp)	Observații / Referințe
A1	31109	5.408	Sector cadastral:2 Teren neimprejmuit;

B. Partea II. Proprietari și acte

Inscrieri privitoare la dreptul de proprietate și alte drepturi reale		Referințe
53633 / 28/06/2012		
Act Notarial nr. CM NR 4, din 12/01/2005 emis de BNP TOTIS ANDREIA MURA (CM NR 324/2004 BNP STEFANESCU FLORIANA, CM NR 842/1995 BNP DRAGUSIN MIRCEA, TDP NR 2917/2004 C.J. DOLJ);		
B1	Intabulare, drept de PROPRIETATE, dobandit prin Succesiune, cota actuala 1/4, cota initiala 1/1 1) DRAGHICI FLORICA LIVIA, LIPSA CNP	A1
Act Notarial nr. CVC AUT NR 2745, din 02/12/2010 emis de BNP CRISTIAN MIHAIL;		
B2	Intabulare, drept de PROPRIETATE, dobandit prin Conventie, cota actuala 3/4, cota initiala 1/1 1) SC DELTA BERCENI INVEST SRL, CIF:9999999999999	A1

C. Partea III. SARCINI .

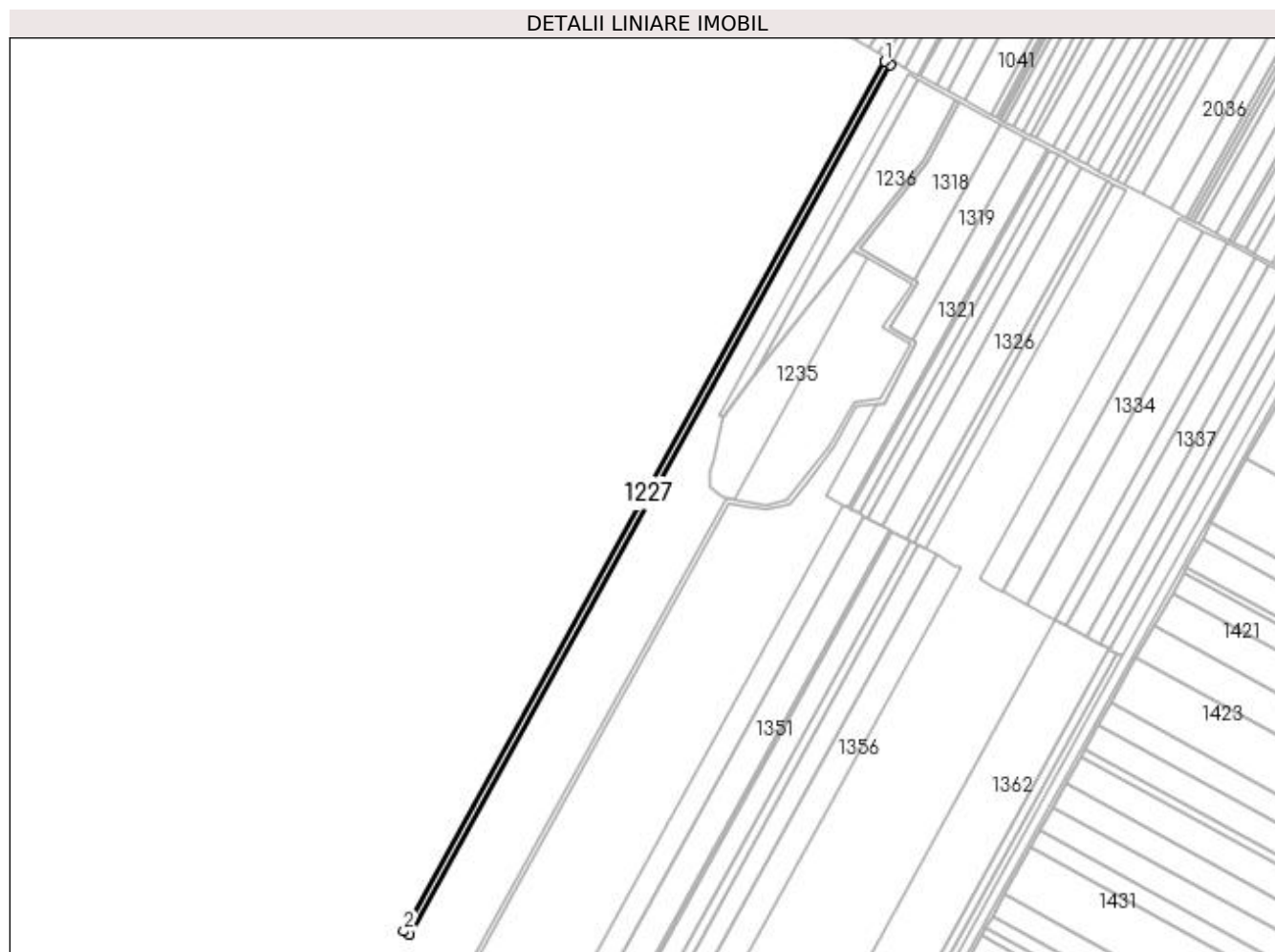
Inscrieri privind dezmembramintele dreptului de proprietate, drepturi reale de garanție și sarcini	Referințe
NU SUNT	

Anexa Nr. 1 La Partea I

Teren

Nr cadastral	Suprafața (mp)*	Observații / Referințe
31109	5.408	

* Suprafața este determinată în planul de proiecție Stereo 70.



Date referitoare la teren

Crt	Categorie folosință	Intra vilan	Suprafața (mp)	Tarla	Parcelă	Nr. topo	Observații / Referințe
1	arabil	NU	5.408	16	52	-	

Lungime Segmente

1) Valorile lungimilor segmentelor sunt obținute din proiecție în plan.

Punct început	X / Y	Punct sfârșit	X / Y	Lungime segment (** (m)
1	422.948,113 304.634,942	2	422.501,102 303.826,959	923.393
2	422.501,102 303.826,959	3	422.506,227 303.824,125	5.857
3	422.506,227 303.824,125	4	422.953,252 304.632,132	923.422
4	422.953,252 304.632,132	1	422.948,113 304.634,942	5.857

**** Lungimile segmentelor sunt determinate în planul de proiecție Stereo 70 și sunt rotunjite la 1 milimetru.**

***** Distanța dintre puncte este formată din segmente cumulate ce sunt mai mici decât valoarea 1 milimetru.**

**DATE DESPRE IMOBILUL NR. 1228**

Oficiul de Cadastru și Publicitate Imobiliară DOLJ
Biroul de Cadastru și Publicitate Imobiliară Craiova

A. Partea I. Descrierea imobilului

TEREN Extravilan

Adresa: Jud. Dolj, T 16, P 53

Nr. Crt	Nr cadastral Nr. topografic	Suprafața* (mp)	Observații / Referințe
A1	30901	5.600	Sector cadastral:2 Teren neimprejmuit;

B. Partea II. Proprietari și acte

Inscrieri privitoare la dreptul de proprietate și alte drepturi reale	Referințe
49698 / 15/06/2012	
Act Notarial nr. CVC. AUT. 1128, din 13/06/2012 emis de NP. ILIE VICTOR FLOREA;	
B1	A1
Intabulare, drept de PROPRIETATE CUMPARARE, dobandit prin Conventie, cota actuala 1/1, cota initiala 1/1 1) SC DELTA BERCENI INVEST SRL, CIF:99999999999999	

C. Partea III. SARCINI .

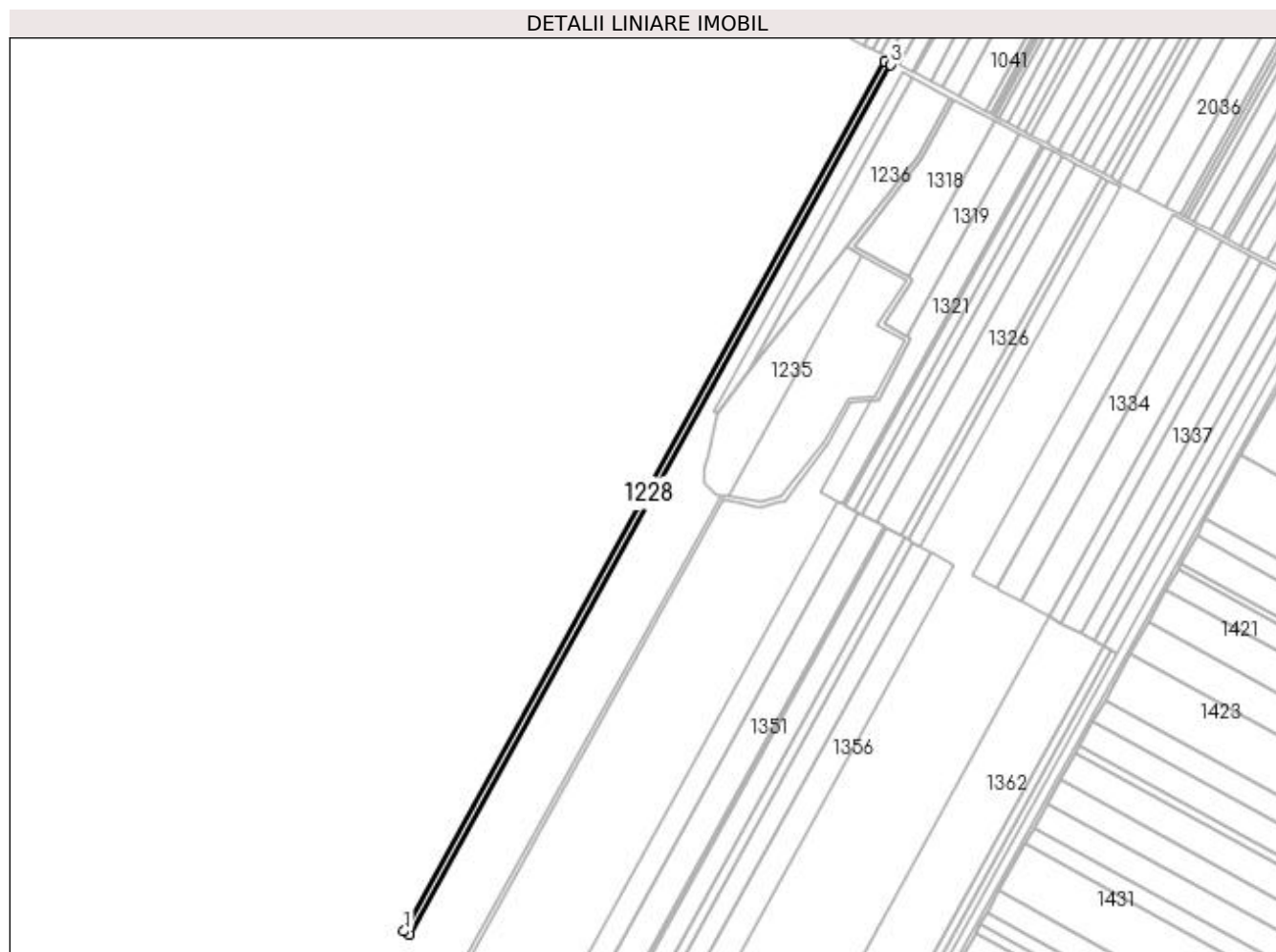
Inscrieri privind dezmembramintele dreptului de proprietate, drepturi reale de garanție și sarcini	Referințe
NU SUNT	

Anexa Nr. 1 La Partea I

Teren

Nr cadastral	Suprafața (mp)*	Observații / Referințe
30901	5.600	

* Suprafața este determinată în planul de proiecție Stereo 70.



Date referitoare la teren

Crt	Categorie folosință	Intra vilan	Suprafața (mp)	Tarla	Parcelă	Nr. topo	Observații / Referințe
1	arabil	NU	5.600	16	53	-	

Lungime Segmente

1) Valorile lungimilor segmentelor sunt obținute din proiecție în plan.

Punct început	X / Y	Punct sfârșit	X / Y	Lungime segment (** (m)
1	422.506,227 303.824,125	2	422.511,534 303.821,189	6.064
2	422.511,534 303.821,189	3	422.958,573 304.629,223	923.452
3	422.958,573 304.629,223	4	422.953,252 304.632,132	6.064
4	422.953,252 304.632,132	1	422.506,227 303.824,125	923.422

**** Lungimile segmentelor sunt determinate în planul de proiecție Stereo 70 și sunt rotunjite la 1 milimetru.**

***** Distanța dintre puncte este formată din segmente cumulate ce sunt mai mici decât valoarea 1 milimetru.**

**DATE DESPRE IMOBILUL NR. 1229**

Oficiul de Cadastru și Publicitate Imobiliară DOLJ
Biroul de Cadastru și Publicitate Imobiliară Craiova

A. Partea I. Descrierea imobilului

TEREN Extravilan

Adresa: Jud. Dolj, T16, P54

Nr. Crt	Nr cadastral Nr. topografic	Suprafața* (mp)	Observații / Referințe
A1	30775	12.200	Sector cadastral:2 Teren neimprejmuit;

B. Partea II. Proprietari și acte

Inscrieri privitoare la dreptul de proprietate și alte drepturi reale	Referințe
73501 / 03/09/2012	
Act Notarial nr. CONTRACT DE VANZARE AUT. NR. 2027, din 23/08/2012 emis de NP FAURAR VC;	
B1	A1
Intabulare, drept de PROPRIETATE, dobandit prin Conventie, cota actuala 1/1, cota initiala 1/1	
1) SC RURAL OLTENIA SRL, CIF:99999999999999	

C. Partea III. SARCINI .

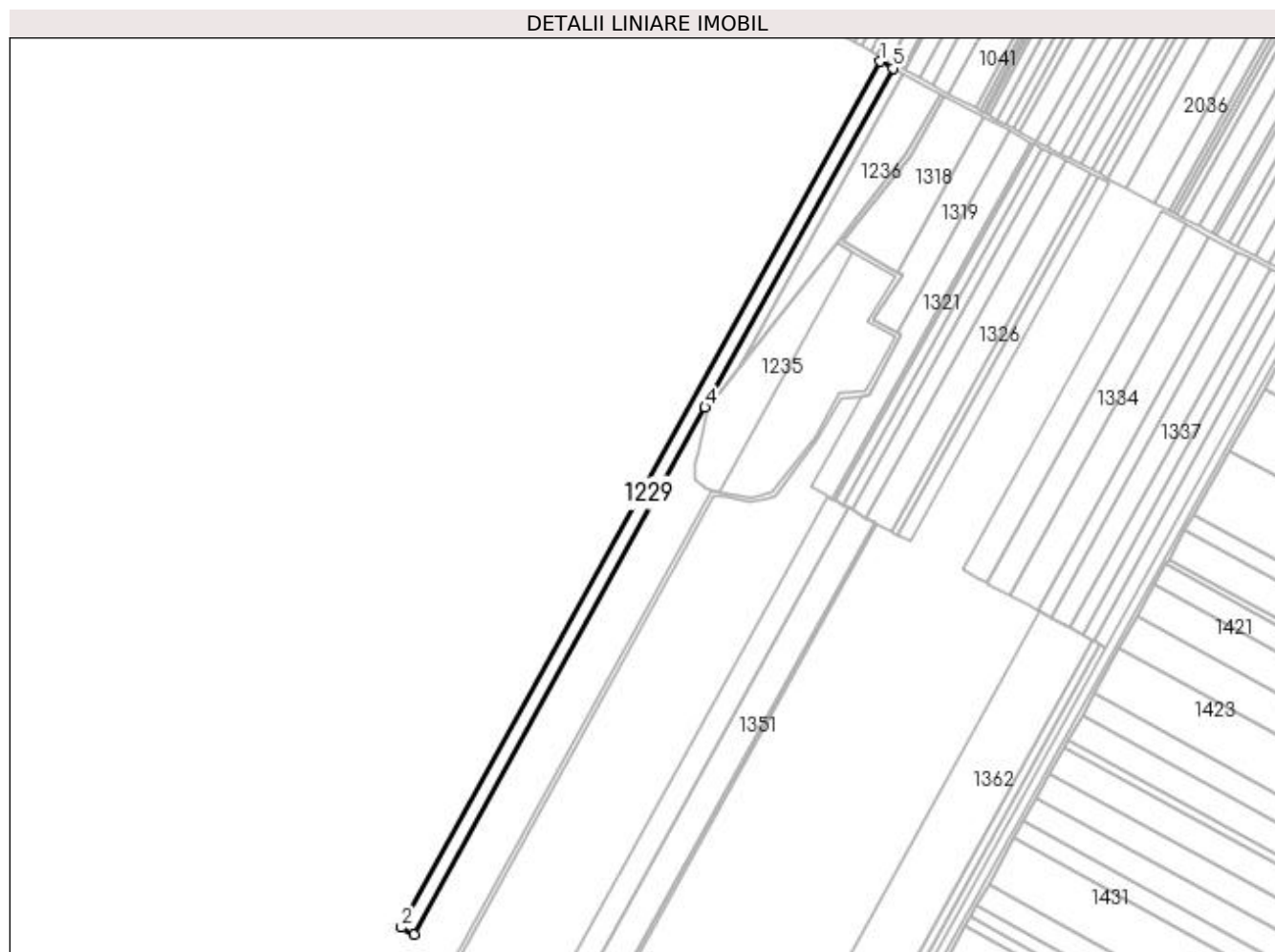
Inscrieri privind dezmembramintele dreptului de proprietate, drepturi reale de garanție și sarcini	Referințe
NU SUNT	

Anexa Nr. 1 La Partea I

Teren

Nr cadastral	Suprafața (mp)*	Observații / Referințe
30775	12.200	

* Suprafața este determinată în planul de proiecție Stereo 70.



Date referitoare la teren

Crt	Categorie folosință	Intra vilan	Suprafața (mp)	Tarla	Parcelă	Nr. topo	Observații / Referințe
1	arabil	NU	12.200	16	54	-	

Lungime Segmente

1) Valorile lungimilor segmentelor sunt obținute din proiecție în plan.

Punct început	X / Y	Punct sfârșit	X / Y	Lungime segment (** (m)
1	422.958,573 304.629,223	2	422.511,534 303.821,189	923.452
2	422.511,534 303.821,189	3	422.523,094 303.814,795	13.211
3	422.523,094 303.814,795	4	422.795,099 304.306,45	561.882
4	422.795,099 304.306,45	5	422.970,165 304.622,886	361.635
5	422.970,165 304.622,886	1	422.958,573 304.629,223	13.211

**** Lungimile segmentelor sunt determinate în planul de proiecție Stereo 70 și sunt rotunjite la 1 milimetru.**

***** Distanța dintre puncte este formată din segmente cumulate ce sunt mai mici decât valoarea 1 milimetru.**

**DATE DESPRE IMOBILUL NR. 1230**

Oficiul de Cadastru și Publicitate Imobiliară DOLJ
Biroul de Cadastru și Publicitate Imobiliară Craiova

A. Partea I. Descrierea imobilului

TEREN Extravilan

Adresa: Jud. Dolj, T16, P55

Nr. Crt	Nr cadastral Nr. topografic	Suprafața* (mp)	Observații / Referințe
A1	31038	7.660	Sector cadastral:2 Teren neimprejmuit;

B. Partea II. Proprietari și acte

Inscrieri privitoare la dreptul de proprietate și alte drepturi reale	Referințe
88439 / 17/10/2012	
Act Notarial nr. CONTRACT DE VANZARE AUT NR 1537, din 28/09/2012 emis de BNP CHIRITA FLORIAN;	
B1	Intabulare, drept de PROPRIETATE, dobandit prin Conventie, cota actuala 1/1, cota initiala 1/1 1) TONCEA NICOLETA MARIANA
	A1
8727 / 27/01/2014	
Act Notarial nr. CONTRACT DE IPOTECA IMOBILIARA AUT NR 71, din 24/01/2014 emis de BNP CHIRITA FLORIAN;	
B2	Se noteaza interdictiile de instrainare, grevare, inchiriere, dezmembrare, alipire, construire, demolare, restructurare si amenajare in favoarea lui BANCA COMERCIALA CARPATICA SA
	A1

C. Partea III. SARCINI

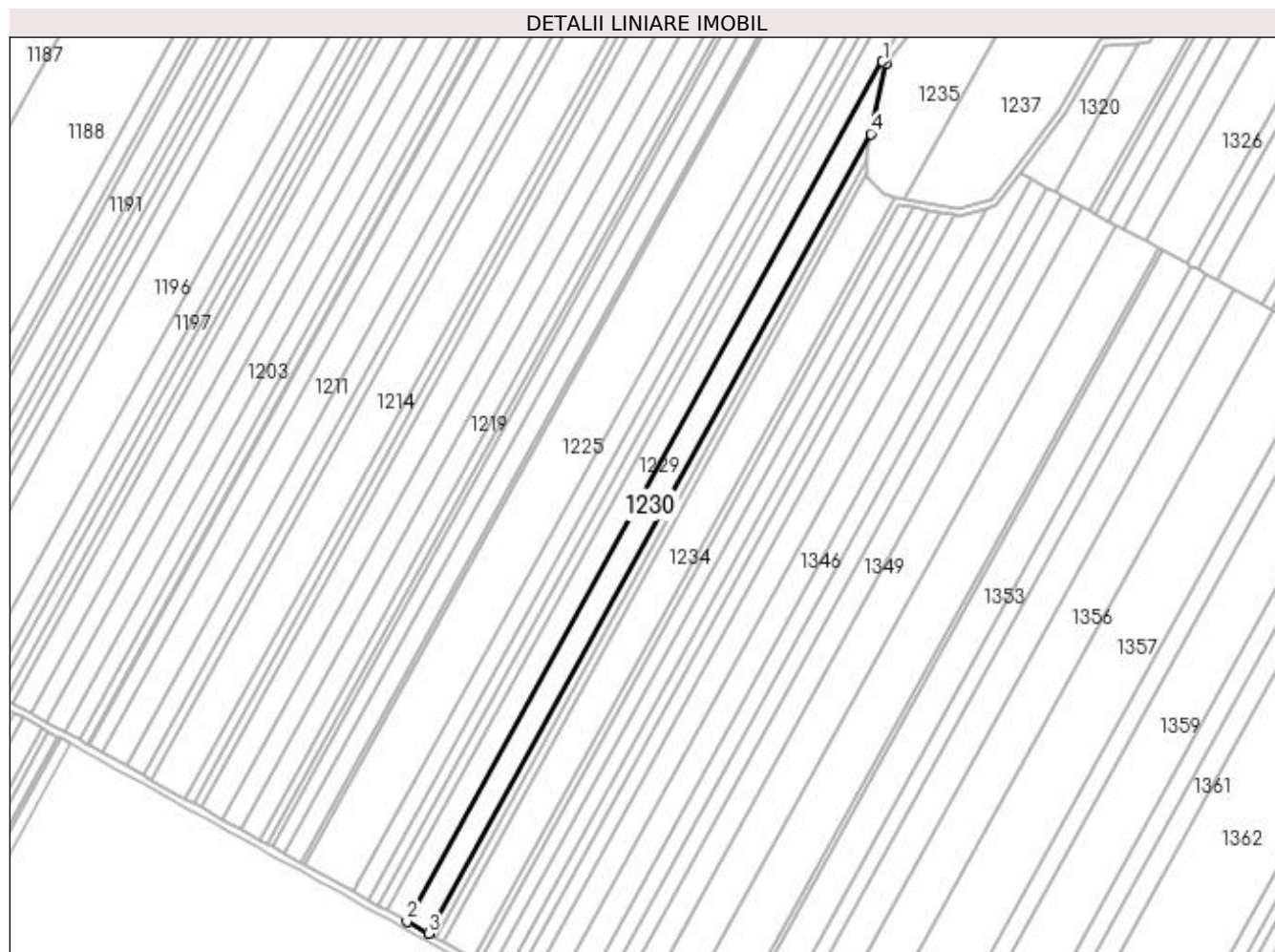
Inscrieri privind dezmembramintele dreptului de proprietate, drepturi reale de garanție și sarcini	Referințe
8727 / 27/01/2014	
Act Notarial nr. CONTRACT DE IPOTECA IMOBILIARA AUT NR 71, din 24/01/2014 emis de BNP CHIRITA FLORIAN;	
C1	Intabulare, drept de IPOTECA, Valoare:1500000 LEISI CELELALTE OBLIGATII DE PLATA AFERENTE CREDITULUI, cota initiala 1/1 1) BANCA COMERCIALA CARPATICA SA, CIF:999999999999
	A1
70662 / 27/03/2018	
Hotarare Judecatoreasca nr. Ordonanta nr., din 12/03/2018 emis de DOSAR NR 481/D/P/2016 (MINISTERUL PUBLIC PARCETUL DE PE LANGA INALTA CURTE DE CASATIE SI JUSTITIE DIRECTIA DE INVESTIGARE A INFRACTIUNILOR DE CRIMINALITATE ORGANIZATA SI TERRORISM; ORDONANTA NR . DIN 12.10.2017, EMIS DE DOSAR NR 481/D/P/2016 MINISTERUL PUBLIC PARCETUL DE PE LANGA INALTA CURTE DE CASATIE SI JUSTITIE DIRECTIA DE INVESTIGARE A INFRACTIUNILOR DE CRIMINALITATE ORGANIZATA SI TERRORISM;ACT ADMINISTRATIV NR PROCES VERBAL DE APLICARE A SECHESTRULUI DIN 14.03.2018, EMIS DE DOSAR NR 481/D/P/2016 MINISTERUL PUBLIC PARCETUL DE PE LANGA INALTA CURTE DE CASATIE SI JUSTITIE DIRECTIA DE INVESTIGARE A INFRACTIUNILOR DE CRIMINALITATE ORGANIZATA SI TERRORISM);	
C2	Intabulare, drept de IPOTECA LEGALA, Valoare:6200653.26 USDINSTITUIT CA MĂSURĂ ASIGURĂTORIE-SECHESTRU ÎN CONDIȚIILE CODULUI PROCEDURĂ PENALĂ ECHIVALENTUL A 25718449,53 LEI, cota initiala 1/1 MINISTERUL PUBLIC PARCETUL DE PE LANGA INALTA CURTE DE CASATIE SI JUSTITIE DIRECTIA DE 1) INVESTIGARE A INFRACTIUNILOR DE CRIMINALITATE ORGANIZATA SI TERRORISM, CIF: 999999999999
	A1
46276 / 07/03/2019	
Act Administrativ nr. PROCES VERBAL DE SECHESTRU ASIGURATOR NR 1750, din 25/02/2019 emis de ANAF;	
C3	Intabulare, drept de IPOTECA LEGALA, Valoare:3568833 LEI(SECHESRU ASIGURATOR), cota initiala 1/1 1) ANAF, CIF:99999999999999
	A1
114424 / 20/04/2021	
Hotarare Judecatoreasca nr. SENTINTA PENALA NR. 2292/F, din 01/11/2018 emis de TRIBUNALUL BUCURESTI SECTIA PENALA (DOSAR 15884/3/2016);	
C4	se noteaza ipoteca legala măsură asigurătorie-sechestru instituită în condițiile C. proc.pen. pentru suma de 3.543.833.lei 1) MP PARCETUL DE PE LANGA INALATA CURTE DE CASATIE SI JUSTITITIE - DNA, CIF:99999999999999
	A1

Anexa Nr. 1 La Partea I

Teren

Nr cadastral	Suprafața (mp)*	Observații / Referințe
31038	7.660	

* Suprafața este determinată în planul de proiecție Stereo 70.



Date referitoare la teren

Crt	Categorie folosință	Intravilan	Suprafața (mp)	Tarla	Parcelă	Nr. topo	Observații / Referințe
1	arabil	NU	7.660	16	55	-	

Lungime Segmente

1) Valorile lungimilor segmentelor sunt obținute din proiecție în plan.

Punct început	X / Y	Punct sfârșit	X / Y	Lungime segment (** (m)
1	422.795,099 304.306,45	2	422.523,094 303.814,795	561.882
2	422.523,094 303.814,795	3	422.535,382 303.807,998	14.043

Punct început	X / Y	Punct sfârșit	X / Y	Lungime segment (** (m)
3	422.535,382 303.807,998	4	422.788,246 304.265,055	522.342
4	422.788,246 304.265,055	5	422.797,189 304.305,25	41.178
5	422.797,189 304.305,25	1	422.795,099 304.306,45	2.41

** Lungimile segmentelor sunt determinate în planul de proiecție Stereo 70 și sunt rotunjite la 1 milimetru.

*** Distanța dintre puncte este formată din segmente cumulate ce sunt mai mici decât valoarea 1 milimetru.

**DATE DESPRE IMOBILUL NR. 1231**

Oficiul de Cadastru și Publicitate Imobiliară DOLJ
Biroul de Cadastru și Publicitate Imobiliară Craiova

A. Partea I. Descrierea imobilului

TEREN Extravilan

Adresa: Jud. Dolj, T16, P55/1

Nr. Crt	Nr cadastral Nr. topografic	Suprafața* (mp)	Observații / Referințe
A1		3.515	Sector cadastral:2 Teren neimprejmuit;

B. Partea II. Proprietari și acte

Inscrieri privitoare la dreptul de proprietate și alte drepturi reale	Referințe
/	
Act Administrativ nr. TDP 1949-1981, din 09/05/2002 emis de COMISIA JUDETEANA;	
B1	A1
Intabulare, drept de PROPRIETATE, dobandit prin Reconstituire, cota actuala 1/1, cota initiala 1/1	
1) FIERTU MARIN, LIPSA CNP	
2) LICSOR CATALINA, LIPSA CNP	

C. Partea III. SARCINI .

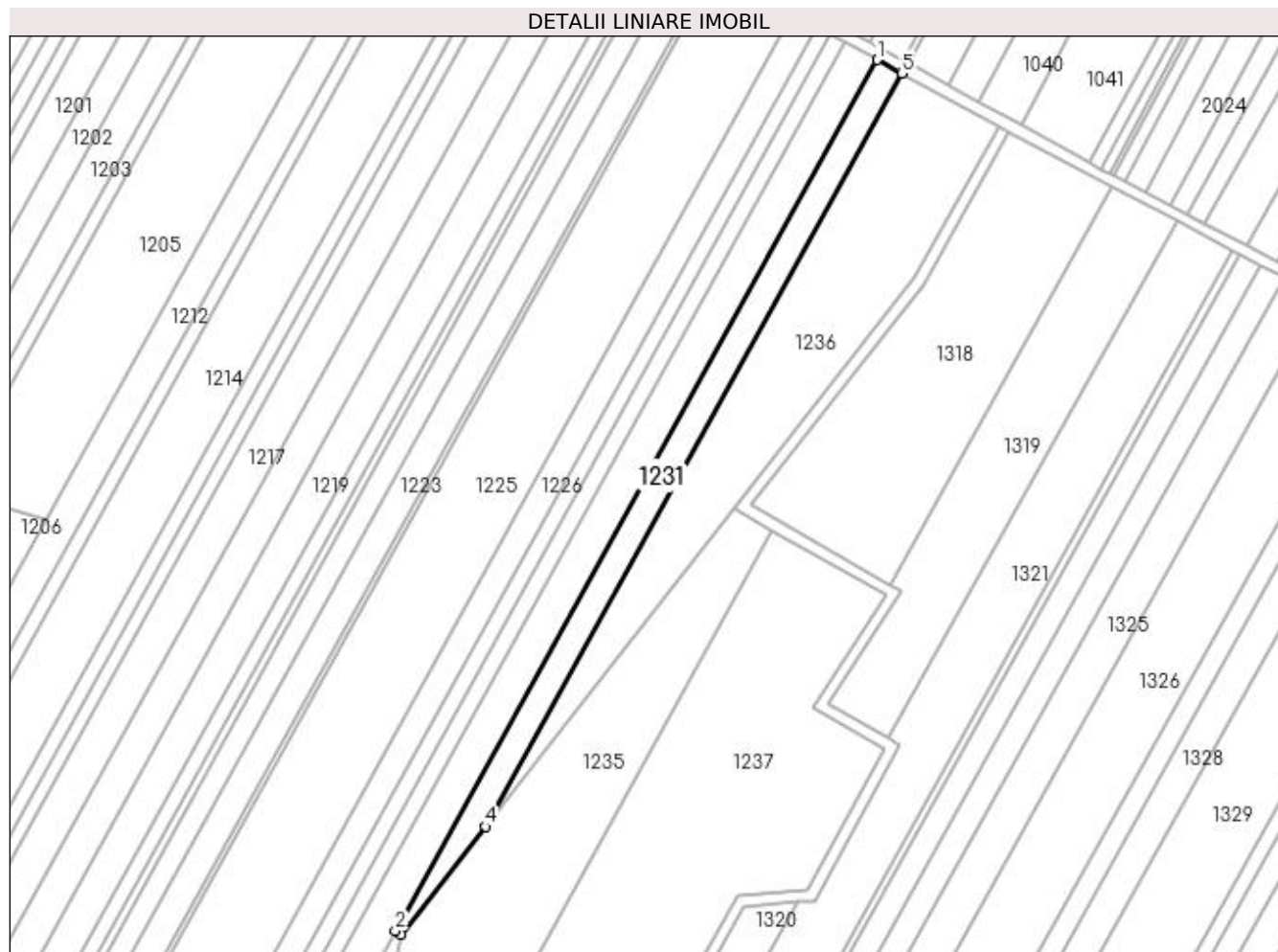
Inscrieri privind dezmembramintele dreptului de proprietate, drepturi reale de garanție și sarcini	Referințe
NU SUNT	

Anexa Nr. 1 La Partea I

Teren

Nr cadastral	Suprafața (mp)*	Observații / Referințe
	3.515	

* Suprafața este determinată în planul de proiecție Stereo 70.



Date referitoare la teren

Crt	Categorie folosință	Intravilan	Suprafața (mp)	Tarla	Parcelă	Nr. topo	Observații / Referințe
1	arabil	NU	3.515	16	55/1	-	

Lungime Segmente

1) Valorile lungimilor segmentelor sunt obținute din proiecție în plan.

Punct început	X / Y	Punct sfârșit	X / Y	Lungime segment (** (m)
1	422.970,165 304.622,886	2	422.795,099 304.306,45	361.635
2	422.795,099 304.306,45	3	422.797,189 304.305,25	2.41
3	422.797,189 304.305,25	4	422.827,797 304.344,38	49.679
4	422.827,797 304.344,38	5	422.979,158 304.617,969	312.668
5	422.979,158 304.617,969	1	422.970,165 304.622,886	10.25

**** Lungimile segmentelor sunt determinate în planul de proiecție Stereo 70 și sunt rotunjite la 1 milimetru.**

***** Distanța dintre puncte este formată din segmente cumulate ce sunt mai mici decât valoarea 1 milimetru.**

**DATE DESPRE IMOBILUL NR. 1232**

Oficiul de Cadastru și Publicitate Imobiliară DOLJ
Biroul de Cadastru și Publicitate Imobiliară Craiova

A. Partea I. Descrierea imobilului

TEREN Extravilan

Adresa: Jud. Dolj, TARLAUA 16, PARCELA 57

Nr. Crt	Nr cadastral Nr. topografic	Suprafața* (mp)	Observații / Referințe
A1	30765	2.700	Sector cadastral:2 Teren neimprejmuit;

B. Partea II. Proprietari și acte

Inscrieri privitoare la dreptul de proprietate și alte drepturi reale	Referințe
73500 / 03/09/2012	
Act Normativ nr. CONTRACT DE VANZARE 2027, din 23/08/2012 emis de NP FAURAR VIRGIL CLAUDIU;	
B1	A1
Intabulare, drept de PROPRIETATE, dobandit prin Conventie, cota actuala 1/1, cota initiala 1/1 1) SC RURAL OLTENIA SRL, CIF:9999999999999	

C. Partea III. SARCINI .

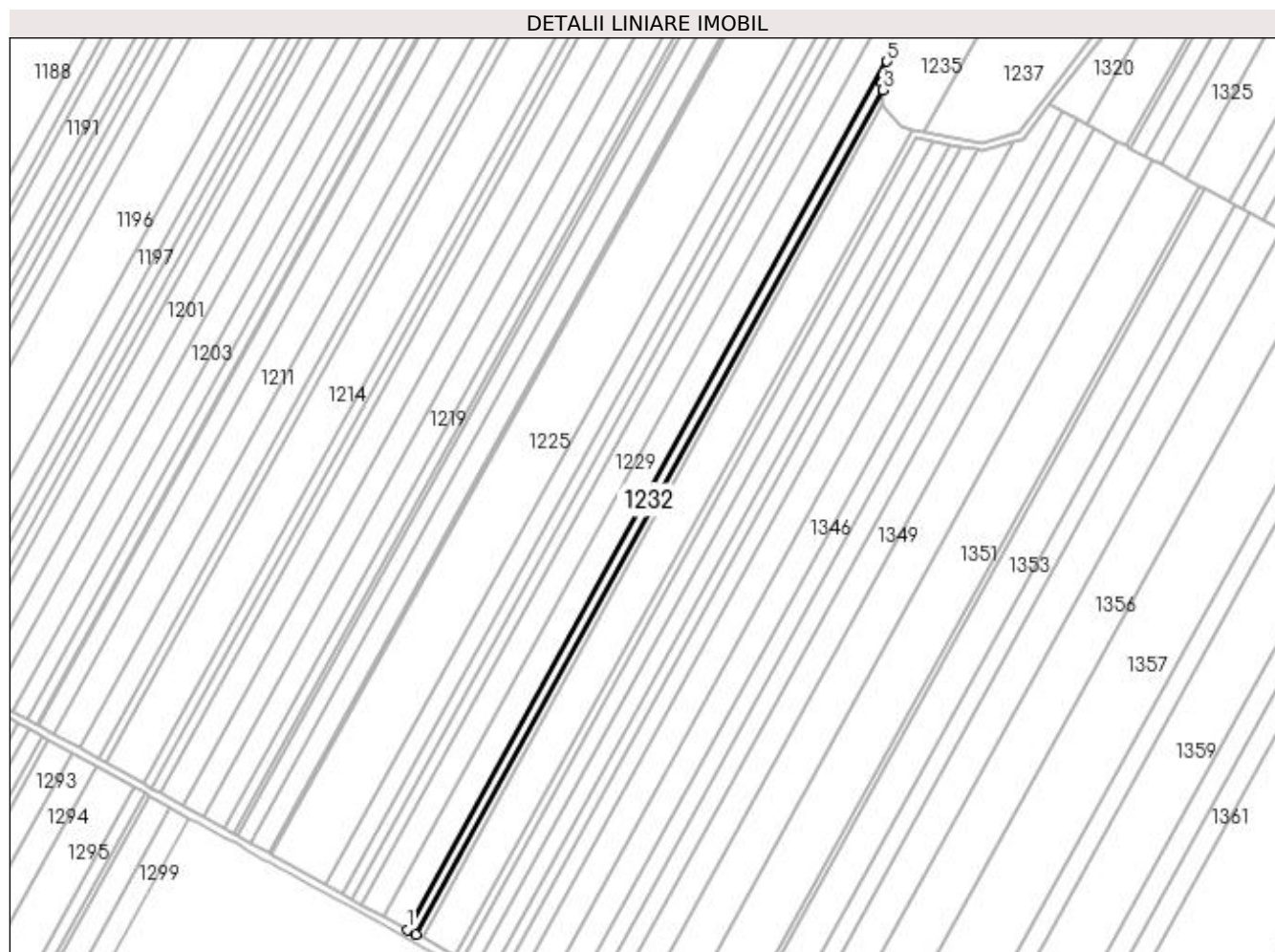
Inscrieri privind dezmembramintele dreptului de proprietate, drepturi reale de garanție și sarcini	Referințe
NU SUNT	

Anexa Nr. 1 La Partea I

Teren

Nr cadastral	Suprafața (mp)*	Observații / Referințe
30765	2.700	

* Suprafața este determinată în planul de proiecție Stereo 70.



Date referitoare la teren

Crt	Categorie folosință	Intra vilan	Suprafața (mp)	Tarla	Parcelă	Nr. topo	Observații / Referințe
1	arabil	NU	2.700	16	57	-	

Lungime Segmente

1) Valorile lungimilor segmentelor sunt obținute din proiecție în plan.

Punct început	X / Y	Punct sfârșit	X / Y	Lungime segment (** (m)
1	422.535,382 303.807,998	2	422.539,978 303.805,456	5.252
2	422.539,978 303.805,456	3	422.785,895 304.249,958	507.994
3	422.785,895 304.249,958	4	422.785,731 304.253,753	3.799
4	422.785,731 304.253,753	5	422.788,246 304.265,055	11.578
5	422.788,246 304.265,055	1	422.535,382 303.807,998	522.342

**** Lungimile segmentelor sunt determinate în planul de proiecție Stereo 70 și sunt rotunjite la 1 milimetru.**

***** Distanța dintre puncte este formată din segmente cumulate ce sunt mai mici decât valoarea 1 milimetru.**

**DATE DESPRE IMOBILUL NR. 1233**

Oficiul de Cadastru și Publicitate Imobiliară DOLJ
Biroul de Cadastru și Publicitate Imobiliară Craiova

A. Partea I. Descrierea imobilului

TEREN Extravilan

Adresa: Jud. Dolj, T16, P59

Nr. Crt	Nr cadastral Nr. topografic	Suprafața* (mp)	Observații / Referințe
A1		1.964	Sector cadastral:2 Teren neimprejmuit;

B. Partea II. Proprietari și acte

Inscrieri privitoare la dreptul de proprietate și alte drepturi reale	Referințe
/	
Act Administrativ nr. TDP 2185, din 31/01/2003 emis de COMISIA JUDETEANA;	
B1	A1
Intabulare, drept de PROPRIETATE, dobandit prin Reconstituire, cota actuala 1/1, cota initiala 1/1 1) DINCA COSTEL, LIPSA CNP	

C. Partea III. SARCINI .

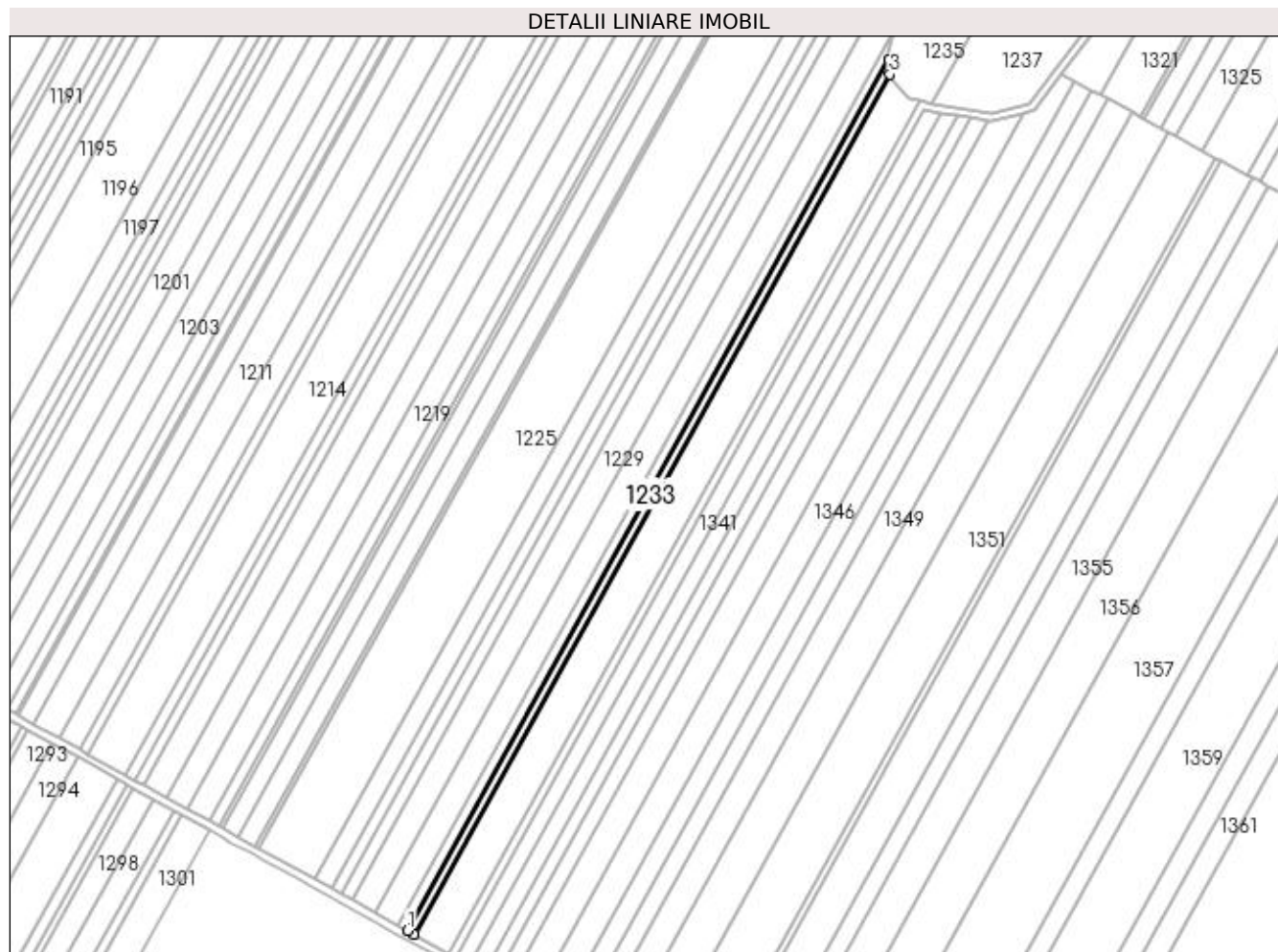
Inscrieri privind dezmembramintele dreptului de proprietate, drepturi reale de garanție și sarcini	Referințe
NU SUNT	

Anexa Nr. 1 La Partea I

Teren

Nr cadastral	Suprafața (mp)*	Observații / Referințe
	1.964	

* Suprafața este determinată în planul de proiecție Stereo 70.



Date referitoare la teren

Crt	Categorie folosință	Intra vilan	Suprafața (mp)	Tarla	Parcelă	Nr. topo	Observații / Referințe
1	arabil	NU	1.964	16	59	-	

Lungime Segmente

1) Valorile lungimilor segmentelor sunt obținute din proiecție în plan.

Punct început	X / Y	Punct sfârșit	X / Y	Lungime segment (** (m)
1	422.539,978 303.805,456	2	422.543,382 303.803,572	3.891
2	422.543,382 303.803,572	3	422.786,218 304.242,505	501.628
3	422.786,218 304.242,505	4	422.785,895 304.249,958	7.46
4	422.785,895 304.249,958	1	422.539,978 303.805,456	507.994

**** Lungimile segmentelor sunt determinate în planul de proiecție Stereo 70 și sunt rotunjite la 1 milimetru.**

***** Distanța dintre puncte este formată din segmente cumulate ce sunt mai mici decât valoarea 1 milimetru.**

**DATE DESPRE IMOBILUL NR. 1234**

Oficiul de Cadastru și Publicitate Imobiliară DOLJ
Biroul de Cadastru și Publicitate Imobiliară Craiova

A. Partea I. Descrierea imobilului

TEREN Extravilan

Adresa: Jud. Dolj, T16, P6

Nr. Crt	Nr cadastral Nr. topografic	Suprafața* (mp)	Observații / Referințe
A1		10.000	Sector cadastral:2 Teren neimprejmuit;

B. Partea II. Proprietari și acte

Inscrieri privitoare la dreptul de proprietate și alte drepturi reale	Referințe
/	
Act Administrativ nr. TDP 1307-45303, din 02/09/1997 emis de COMISIA JUDETEANA;	
B1	A1
Intabulare, drept de PROPRIETATE, dobandit prin Reconstituire, cota actuala 1/1, cota initiala 1/1 1) ZUPEA IONEL	

C. Partea III. SARCINI .

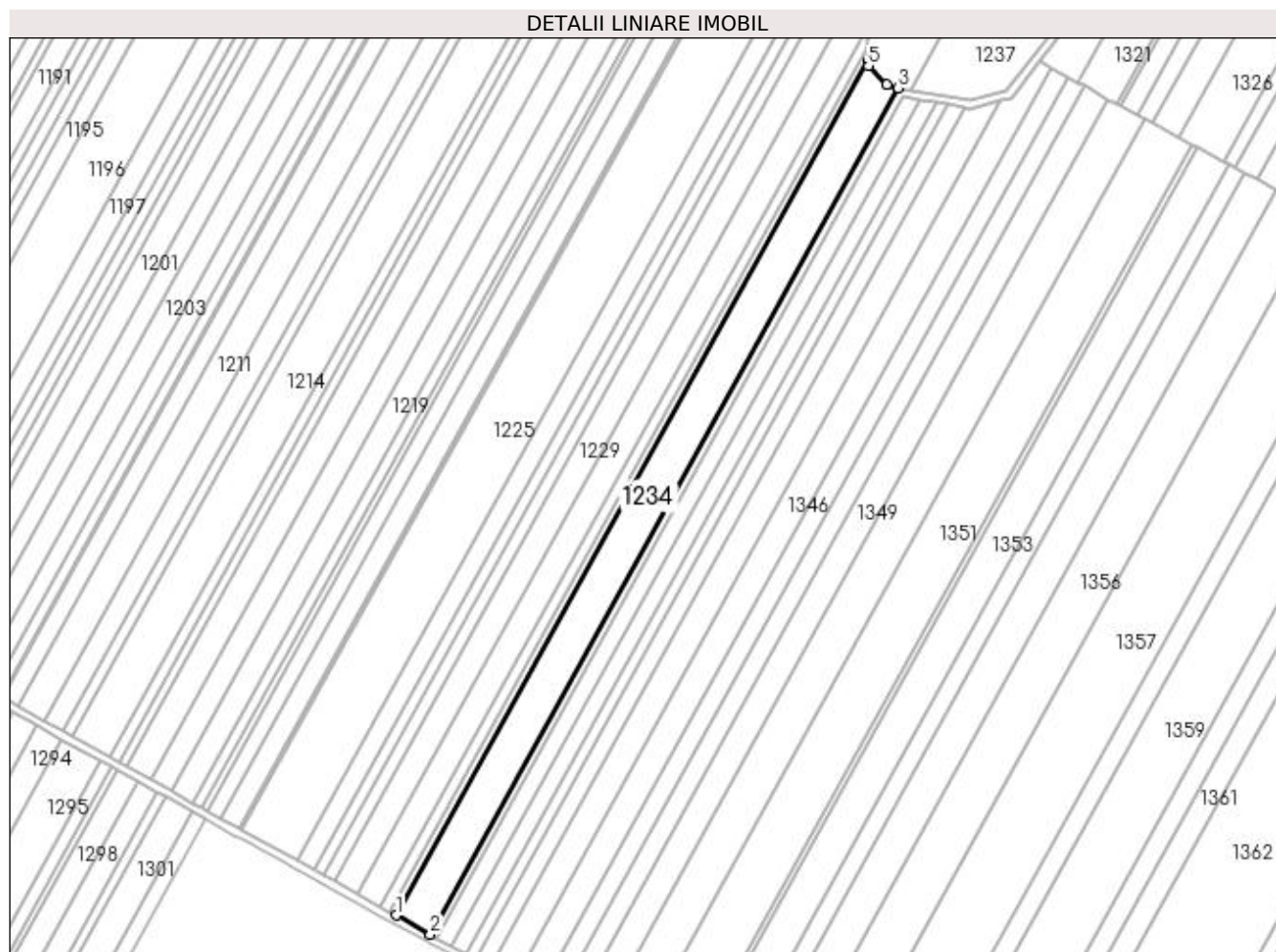
Inscrieri privind dezmembramintele dreptului de proprietate, drepturi reale de garanție și sarcini	Referințe
NU SUNT	

Anexa Nr. 1 La Partea I

Teren

Nr cadastral	Suprafața (mp)*	Observații / Referințe
	10.000	

* Suprafața este determinată în planul de proiecție Stereo 70.



Date referitoare la teren

Crt	Categorie folosință	Intra vilan	Suprafața (mp)	Tarla	Parcelă	Nr. topo	Observații / Referințe
1	arabil	NU	10.000	16	6	-	

Lungime Segmente

1) Valorile lungimilor segmentelor sunt obținute din proiecție în plan.

Punct început	X / Y	Punct sfârșit	X / Y	Lungime segment (** (m)
1	422.543,382 303.803,572	2	422.560,966 303.793,846	20.095
2	422.560,966 303.793,846	3	422.801,643 304.228,875	497.168
3	422.801,643 304.228,875	4	422.795,919 304.230,68	6.002
4	422.795,919 304.230,68	5	422.786,313 304.240,308	13.6
5	422.786,313 304.240,308	6	422.786,218 304.242,505	2.198

Punct început	X / Y	Punct sfârșit	X / Y	Lungime segment (** (m)
6	422.786,218 304.242,505	1	422.543,382 303.803,572	501.628

** Lungimile segmentelor sunt determinate în planul de proiecție Stereo 70 și sunt rotunjite la 1 milimetru.

*** Distanța dintre puncte este formată din segmente cumulate ce sunt mai mici decât valoarea 1 milimetru.

**DATE DESPRE IMOBILUL NR. 1235**

Oficiul de Cadastru și Publicitate Imobiliară DOLJ
Biroul de Cadastru și Publicitate Imobiliară Craiova

A. Partea I. Descrierea imobilului

TEREN Extravilan

Adresa: Jud. Dolj, TARLA 16, PARCELA 61

Nr. Crt	Nr cadastral Nr. topografic	Suprafața* (mp)	Observații / Referințe
A1	32006	8.464	Sector cadastral:2 Teren neimprejmuit;

B. Partea II. Proprietari și acte

Inscrieri privitoare la dreptul de proprietate și alte drepturi reale		Referințe
20210 / 25/02/2015		
Act Administrativ nr. TP NR.2629, din 02/12/2003 emis de COMISIA JUDETEANA DOLJ (ACT NOTARIAL NR. CM NR.24/25-05-2006 EMIS DE NP DIACONU LAURA; ACT NOTARIAL NR. INCHEIERE DE RECTIFICARE NR.36/24-09-2014 EMIS DE NP DIACONU LAURA);		
B1	Intabulare, drept de PROPRIETATE, dobandit prin Succesiune, cota actuala 1/2, cota initiala 1/1 1) CHIRITESCU GEORGE LIVIU <i>OBSERVATII: DEF: KIRITESCU TOMA</i>	A1
B2	Intabulare, drept de PROPRIETATE, dobandit prin Succesiune, cota actuala 1/2, cota initiala 1/1 1) CHIRITESCU MARIAN	A1

C. Partea III. SARCINI .

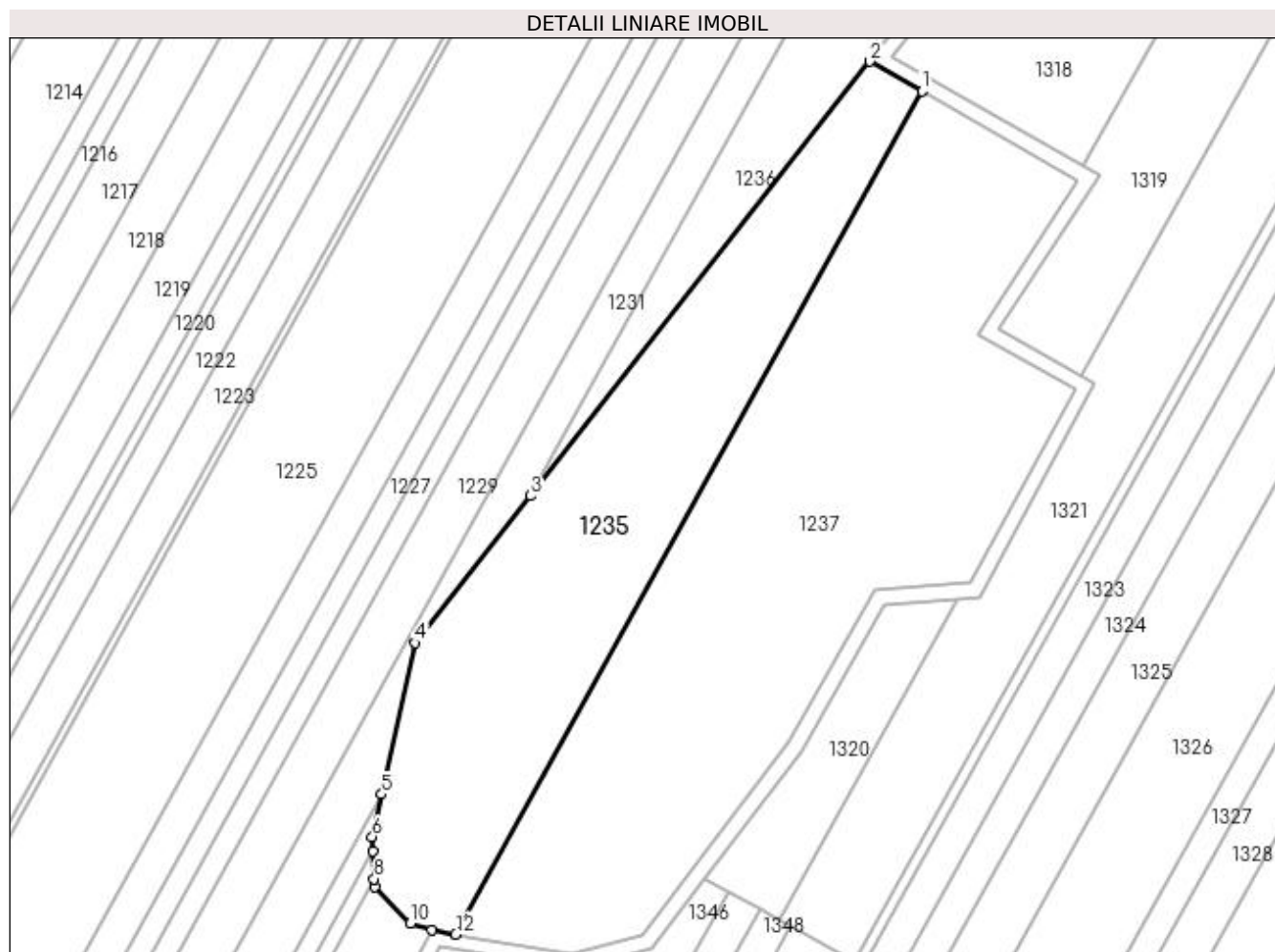
Inscrieri privind dezmembramintele dreptului de proprietate, drepturi reale de garanție și sarcini	Referințe
NU SUNT	

Anexa Nr. 1 La Partea I

Teren

Nr cadastral	Suprafața (mp)*	Observații / Referințe
32006	8.464	

* Suprafața este determinată în planul de proiecție Stereo 70.



Date referitoare la teren

Crt	Categorie folosință	Intra vilan	Suprafața (mp)	Tarla	Parcelă	Nr. topo	Observații / Referințe
1	neproductiv	NU	8.464	16	61	-	

Lungime Segmente

1) Valorile lungimilor segmentelor sunt obținute din proiecție în plan.

Punct început	X / Y	Punct sfârșit	X / Y	Lungime segment (** (m)
1	422.931,974 304.451,99	2	422.918,132 304.459,867	15.926
2	422.918,132 304.459,867	3	422.827,797 304.344,38	146.621
3	422.827,797 304.344,38	4	422.797,189 304.305,25	49.679
4	422.797,189 304.305,25	5	422.788,246 304.265,055	41.178
5	422.788,246 304.265,055	6	422.785,731 304.253,753	11.578

Punct început	X / Y	Punct sfârșit	X / Y	Lungime segment (** (m)
6	422.785,731 304.253,753	7	422.785,895 304.249,958	3.799
7	422.785,895 304.249,958	8	422.786,218 304.242,505	7.46
8	422.786,218 304.242,505	9	422.786,313 304.240,308	2.198
9	422.786,313 304.240,308	10	422.795,919 304.230,68	13.6
10	422.795,919 304.230,68	11	422.801,643 304.228,875	6.002
11	422.801,643 304.228,875	12	422.807,928 304.227,773	6.381
12	422.807,928 304.227,773	1	422.931,974 304.451,99	256.243

** Lungimile segmentelor sunt determinate în planul de proiecție Stereo 70 și sunt rotunjite la 1 milimetru.

*** Distanța dintre puncte este formată din segmente cumulate ce sunt mai mici decât valoarea 1 milimetru.

**DATE DESPRE IMOBILUL NR. 1236**

Oficiul de Cadastru și Publicitate Imobiliară DOLJ
Biroul de Cadastru și Publicitate Imobiliară Craiova

A. Partea I. Descrierea imobilului

TEREN Extravilan

Adresa: Jud. Dolj, T16, P59/1

Nr. Crt	Nr cadastral Nr. topografic	Suprafața* (mp)	Observații / Referințe
A1		7.500	Sector cadastral:2 Teren neimprejmuit;

B. Partea II. Proprietari și acte

Inscrieri privitoare la dreptul de proprietate și alte drepturi reale		Referințe
/		
Act Administrativ nr. TDP 2449, din 08/09/2003 emis de COMISIA JUDETEANA (CERTIFICAT DE DECES SERIA DR NR. 278238);		
B1	Intabulare, drept de PROPRIETATE, dobandit prin Reconstituire, cota actuala 1/1, cota initiala 1/1 1) BUIA SEVASTITA , DEFUNCT DEFUNCT:Da 2) BIZOI MARIA , LIPSA CNP 3) MENDEA MARIA , LIPSA CNP 4) DINCA TOMA , LIPSA CNP 5) DINCA CONSTANTIN , LIPSA CNP	A1

C. Partea III. SARCINI .

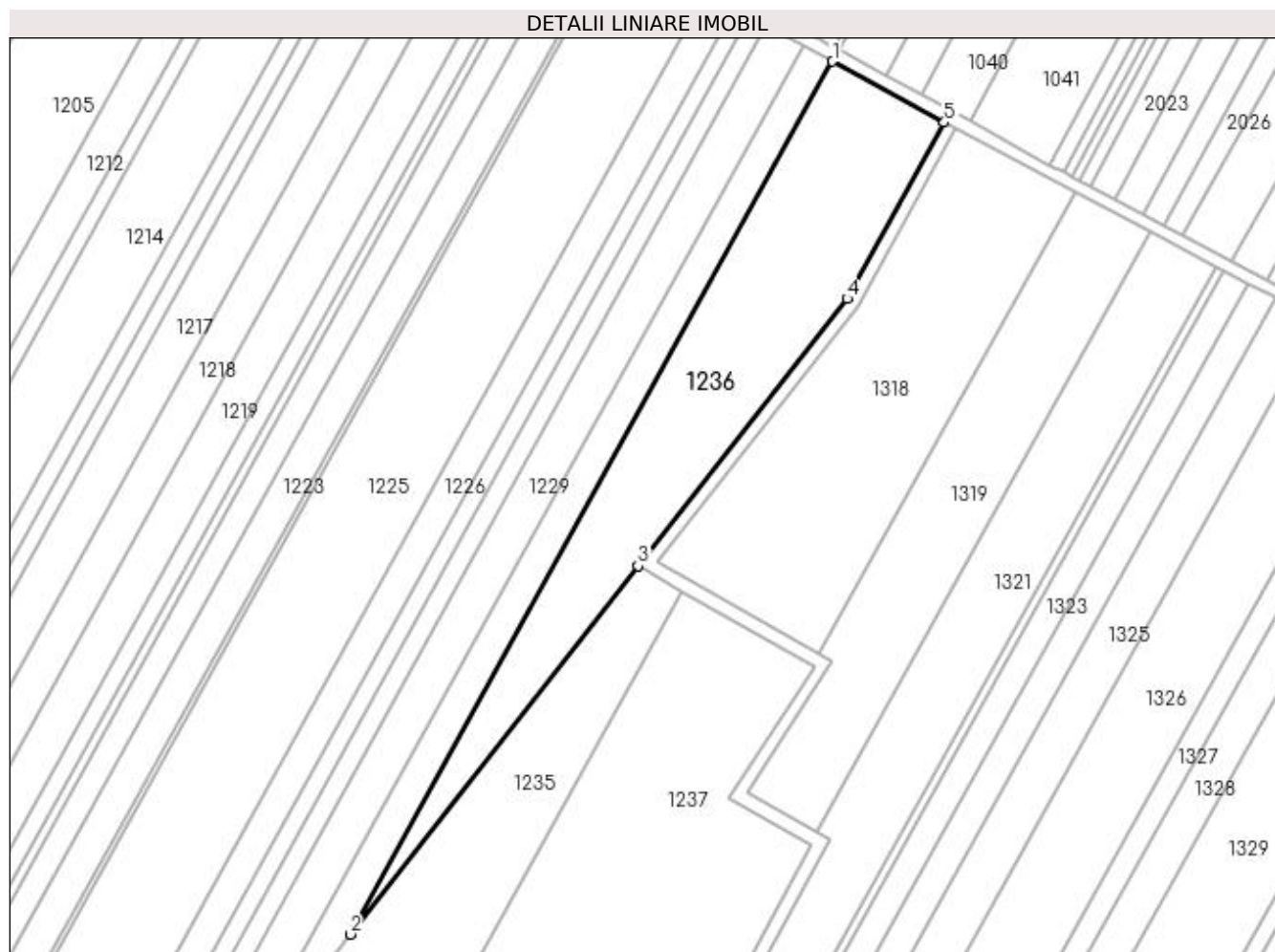
Inscrieri privind dezmembramintele dreptului de proprietate, drepturi reale de garanție și sarcini	Referințe
NU SUNT	

Anexa Nr. 1 La Partea I

Teren

Nr cadastral	Suprafața (mp)*	Observații / Referințe
	7.500	

* Suprafața este determinată în planul de proiecție Stereo 70.



Date referitoare la teren

Crt	Categorie folosință	Intra vilan	Suprafața (mp)	Tarla	Parcelă	Nr. topo	Observații / Referințe
1	arabil	NU	7.500	16	59/1	-	

Lungime Segmente

1) Valorile lungimilor segmentelor sunt obținute din proiecție în plan.

Punct început	X / Y	Punct sfârșit	X / Y	Lungime segment (** (m)
1	422.979,158 304.617,969	2	422.827,797 304.344,38	312.668
2	422.827,797 304.344,38	3	422.918,132 304.459,867	146.621
3	422.918,132 304.459,867	4	422.983,668 304.543,65	106.37
4	422.983,668 304.543,65	5	423.014,189 304.598,816	63.046
5	423.014,189 304.598,816	1	422.979,158 304.617,969	39.924

**** Lungimile segmentelor sunt determinate în planul de proiecție Stereo 70 și sunt rotunjite la 1 milimetru.**

***** Distanța dintre puncte este formată din segmente cumulate ce sunt mai mici decât valoarea 1 milimetru.**

**DATE DESPRE IMOBILUL NR. 1237**

Oficiul de Cadastru și Publicitate Imobiliară DOLJ
Biroul de Cadastru și Publicitate Imobiliară Craiova

A. Partea I. Descrierea imobilului

TEREN Extravilan

Adresa: Jud. Dolj, T16

Nr. Crt	Nr cadastral Nr. topografic	Suprafața* (mp)	Observații / Referințe
A1		13.717	Sector cadastral:2 Teren neimprejmuit;

B. Partea II. Proprietari și acte

Inscrieri privitoare la dreptul de proprietate și alte drepturi reale		Referințe
/		
Act Normativ nr. LEGEA 7, din 13/03/1996 emis de PARLAMENT;		
B1	Inscrierea provizorie, drept de PROPRIETATE, dobandit prin Lege, cota actuala 1/1, cota initiala 1/1 1) NEIDENTIFICAT NEIDENTIFICAT	A1

C. Partea III. SARCINI .

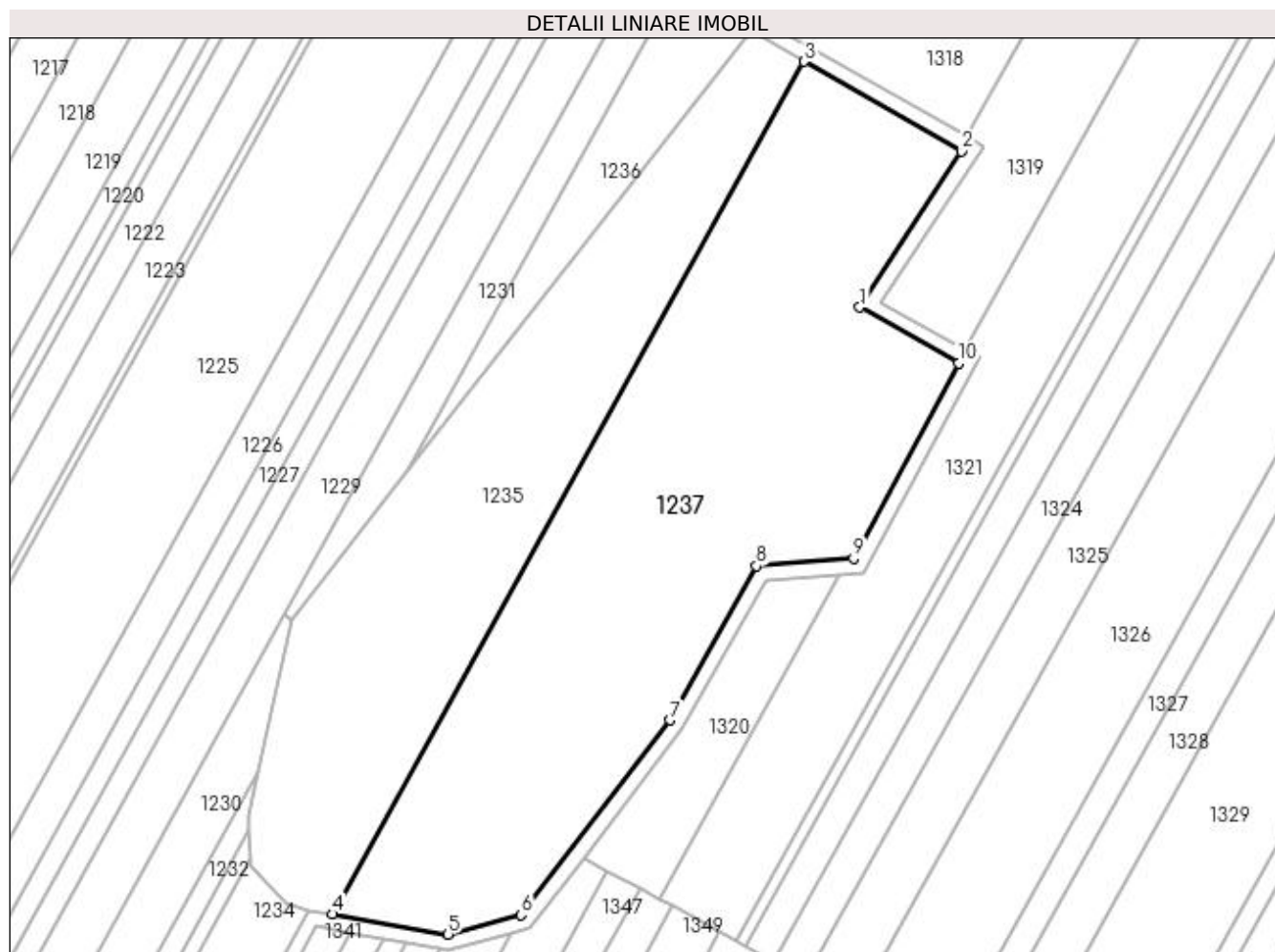
Inscrieri privind dezmembramintele dreptului de proprietate, drepturi reale de garanție și sarcini	Referințe
NU SUNT	

Anexa Nr. 1 La Partea I

Teren

Nr cadastral	Suprafața (mp)*	Observații / Referințe
	13.717	

* Suprafața este determinată în planul de proiecție Stereo 70.



Date referitoare la teren

Crt	Categorie folosință	Intra vilan	Suprafața (mp)	Tarla	Parcelă	Nr. topo	Observații / Referințe
1	neproductiv	NU	13.717	16	-	-	

Lungime Segmente

1) Valorile lungimilor segmentelor sunt obținute din proiecție în plan.

Punct început	X / Y	Punct sfârșit	X / Y	Lungime segment (** (m)
1	422.946,702 304.387,347	2	422.973,507 304.428,353	48.99
2	422.973,507 304.428,353	3	422.931,974 304.451,99	47.788
3	422.931,974 304.451,99	4	422.807,928 304.227,773	256.243
4	422.807,928 304.227,773	5	422.838,401 304.222,43	30.938
5	422.838,401 304.222,43	6	422.857,649 304.227,539	19.915

Punct început	X / Y	Punct sfârșit	X / Y	Lungime segment (** (m)
6	422.857,649 304.227,539	7	422.896,722 304.278,783	64.441
7	422.896,722 304.278,783	8	422.919,505 304.319,287	46.472
8	422.919,505 304.319,287	9	422.944,999 304.321,295	25.573
9	422.944,999 304.321,295	10	422.972,672 304.372,643	58.33
10	422.972,672 304.372,643	1	422.946,702 304.387,347	29.844

** Lungimile segmentelor sunt determinate în planul de proiecție Stereo 70 și sunt rotunjite la 1 milimetru.

*** Distanța dintre puncte este formată din segmente cumulate ce sunt mai mici decât valoarea 1 milimetru.

**DATE DESPRE IMOBILUL NR. 1238**

Oficiul de Cadastru și Publicitate Imobiliară DOLJ
Biroul de Cadastru și Publicitate Imobiliară Craiova

A. Partea I. Descrierea imobilului

TEREN Extravilan

Adresa: Jud. Dolj, T16

Nr. Crt	Nr cadastral Nr. topografic	Suprafața* (mp)	Observații / Referințe
A1		8.099	Sector cadastral:2 Teren neimprejmuit;

B. Partea II. Proprietari și acte

Inscrieri privitoare la dreptul de proprietate și alte drepturi reale		Referințe
/		
Act Normativ nr. LEGEA 7, din 13/03/1996 emis de PARLAMENT;		
B1	Inscrierea provizorie, drept de PROPRIETATE, dobandit prin Lege, cota actuala 1/1, cota initiala 1/1 1) NEIDENTIFICAT NEIDENTIFICAT	A1

C. Partea III. SARCINI .

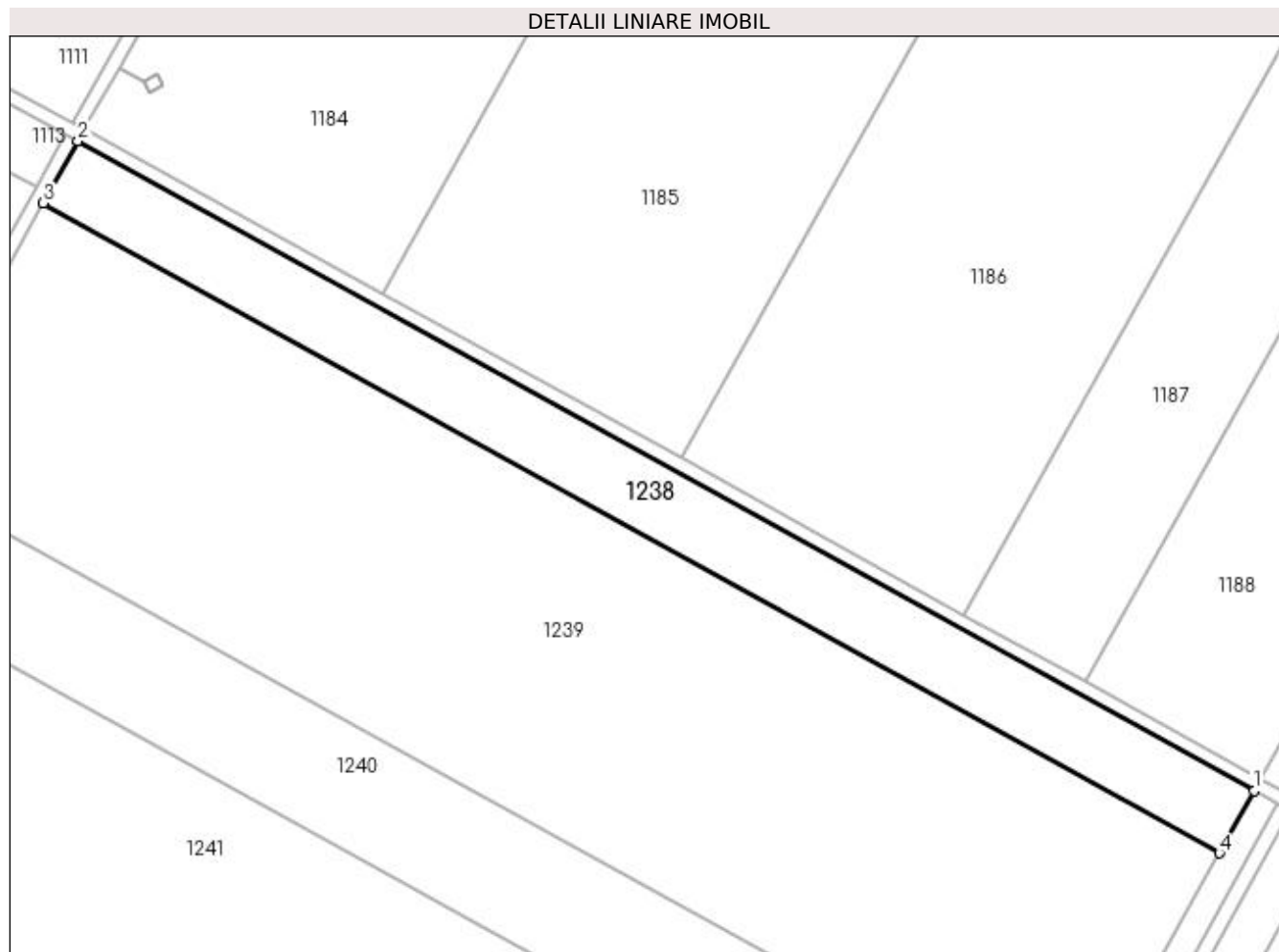
Inscrieri privind dezmembramintele dreptului de proprietate, drepturi reale de garanție și sarcini	Referințe
NU SUNT	

Anexa Nr. 1 La Partea I

Teren

Nr cadastral	Suprafața (mp)*	Observații / Referințe
	8.099	

* Suprafața este determinată în planul de proiecție Stereo 70.



Date referitoare la teren

Crt	Categorie folosință	Intravilan	Suprafața (mp)	Tarla	Parcelă	Nr. topo	Observații / Referințe
1	arabil	NU	8.099	16	-	-	

Lungime Segmente

1) Valorile lungimilor segmentelor sunt obținute din proiecție în plan.

Punct început	X / Y	Punct sfârșit	X / Y	Lungime segment (** (m)
1	422.204,386 303.986,359	2	421.862,655 304.175,235	390.454
2	421.862,655 304.175,235	3	421.852,551 304.157,12	20.742
3	421.852,551 304.157,12	4	422.194,304 303.968,232	390.479
4	422.194,304 303.968,232	1	422.204,386 303.986,359	20.742

**** Lungimile segmentelor sunt determinate în planul de proiecție Stereo 70 și sunt rotunjite la 1 milimetru.**

***** Distanța dintre puncte este formată din segmente cumulate ce sunt mai mici decât valoarea 1 milimetru.**

**DATE DESPRE IMOBILUL NR. 1239**

Oficiul de Cadastru și Publicitate Imobiliară DOLJ
Biroul de Cadastru și Publicitate Imobiliară Craiova

A. Partea I. Descrierea imobilului

TEREN Extravilan

Adresa: Jud. Dolj, T16, P3

Nr. Crt	Nr cadastral Nr. topografic	Suprafața* (mp)	Observații / Referințe
A1		34.690	Sector cadastral:2 Teren neimprejmuit;

B. Partea II. Proprietari și acte

Inscrieri privitoare la dreptul de proprietate și alte drepturi reale		Referințe
/		
Act Notarial nr. CM 152, din 18/09/2003 emis de NP CERNOBAI EMIL (CERTIFICAT DE DECES SERIA DR NR. 784590);		
B1	Intabulare, drept de PROPRIETATE, dobandit prin Succesiune, cota actuala 1/1, cota initiala 1/1 1) OPREA TOMA, DEFUNCT DEFUNCT:Da	A1

C. Partea III. SARCINI .

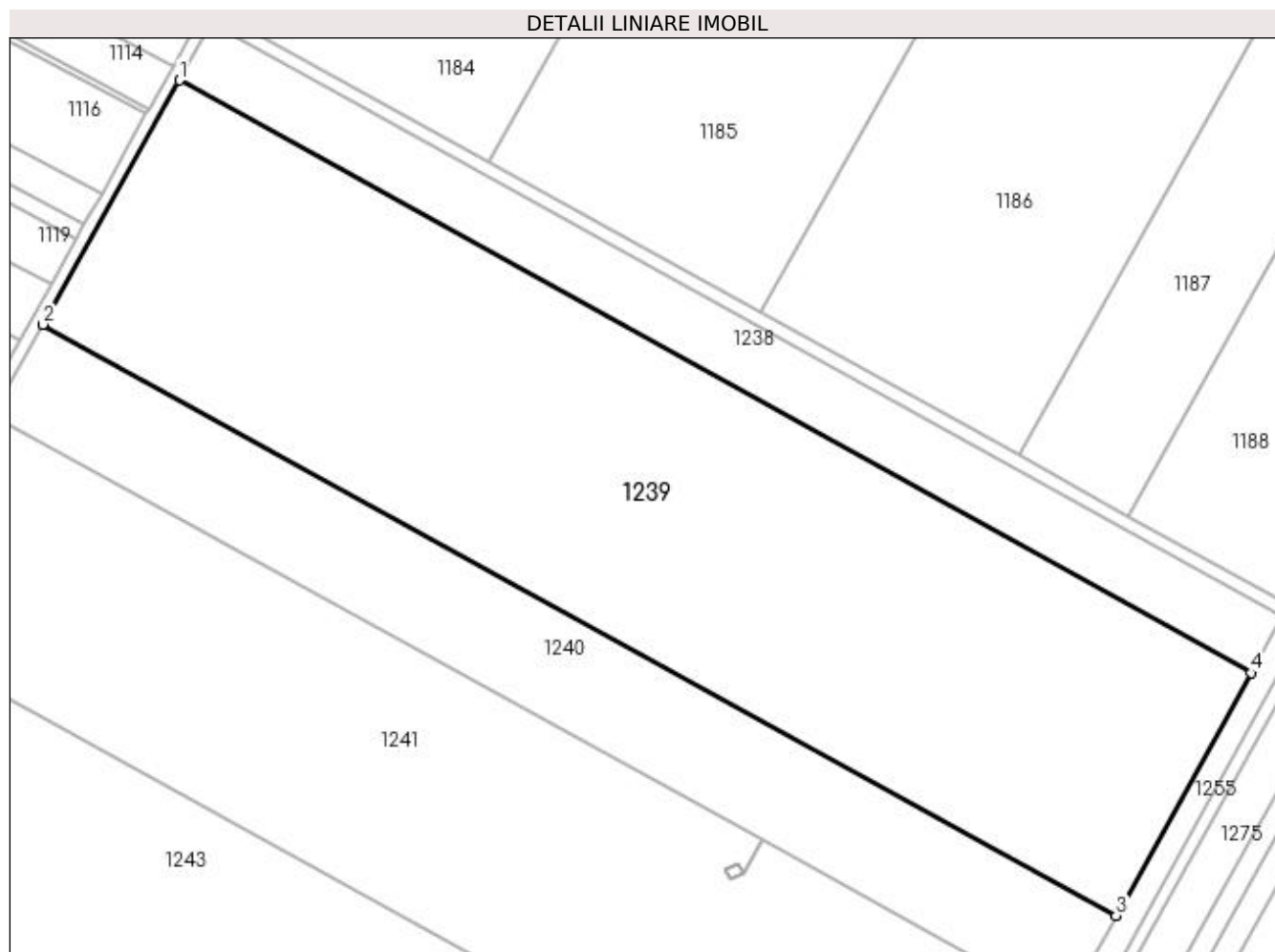
Inscrieri privind dezmembramintele dreptului de proprietate, drepturi reale de garanție și sarcini	Referințe
NU SUNT	

Anexa Nr. 1 La Partea I

Teren

Nr cadastral	Suprafața (mp)*	Observații / Referințe
	34.690	

* Suprafața este determinată în planul de proiecție Stereo 70.



Date referitoare la teren

Crt	Categorie folosință	Intra vilan	Suprafața (mp)	Tarla	Parcelă	Nr. topo	Observații / Referințe
1	arabil	NU	34.690	16	3	-	

Lungime Segmente

1) Valorile lungimilor segmentelor sunt obținute din proiecție în plan.

Punct început	X / Y	Punct sfârșit	X / Y	Lungime segment (** (m)
1	421.852,551 304.157,12	2	421.809,138 304.079,292	89.118
2	421.809,138 304.079,292	3	422.151,268 303.890,858	390.589
3	422.151,268 303.890,858	4	422.194,304 303.968,232	88.537
4	422.194,304 303.968,232	1	421.852,551 304.157,12	390.479

**** Lungimile segmentelor sunt determinate în planul de proiecție Stereo 70 și sunt rotunjite la 1 milimetru.**

***** Distanța dintre puncte este formată din segmente cumulate ce sunt mai mici decât valoarea 1 milimetru.**

**DATE DESPRE IMOBILUL NR. 1240**

Oficiul de Cadastru și Publicitate Imobiliară DOLJ
Biroul de Cadastru și Publicitate Imobiliară Craiova

A. Partea I. Descrierea imobilului

TEREN Extravilan

Adresa: Jud. Dolj, T16, P6-EXTRAVILAN

Nr. Crt	Nr cadastral Nr. topografic	Suprafața* (mp)	Observații / Referințe
A1	32630	13.000	Sector cadastral:2 Teren neimprejmuit;

B. Partea II. Proprietari și acte

Inscrieri privitoare la dreptul de proprietate și alte drepturi reale	Referințe
116032 / 07/09/2016	
Act Notarial nr. CVC NR.2461, din 18/07/2011 emis de BNP MIRCIA ELENA;	
B1	A1
Intabulare, drept de PROPRIETATE, dobandit prin Conventie, cota actuala 1/1, cota initiala 1/1	
1) YANAY ELAZAR	
2) YANAY DANIELA-MARIA	

C. Partea III. SARCINI .

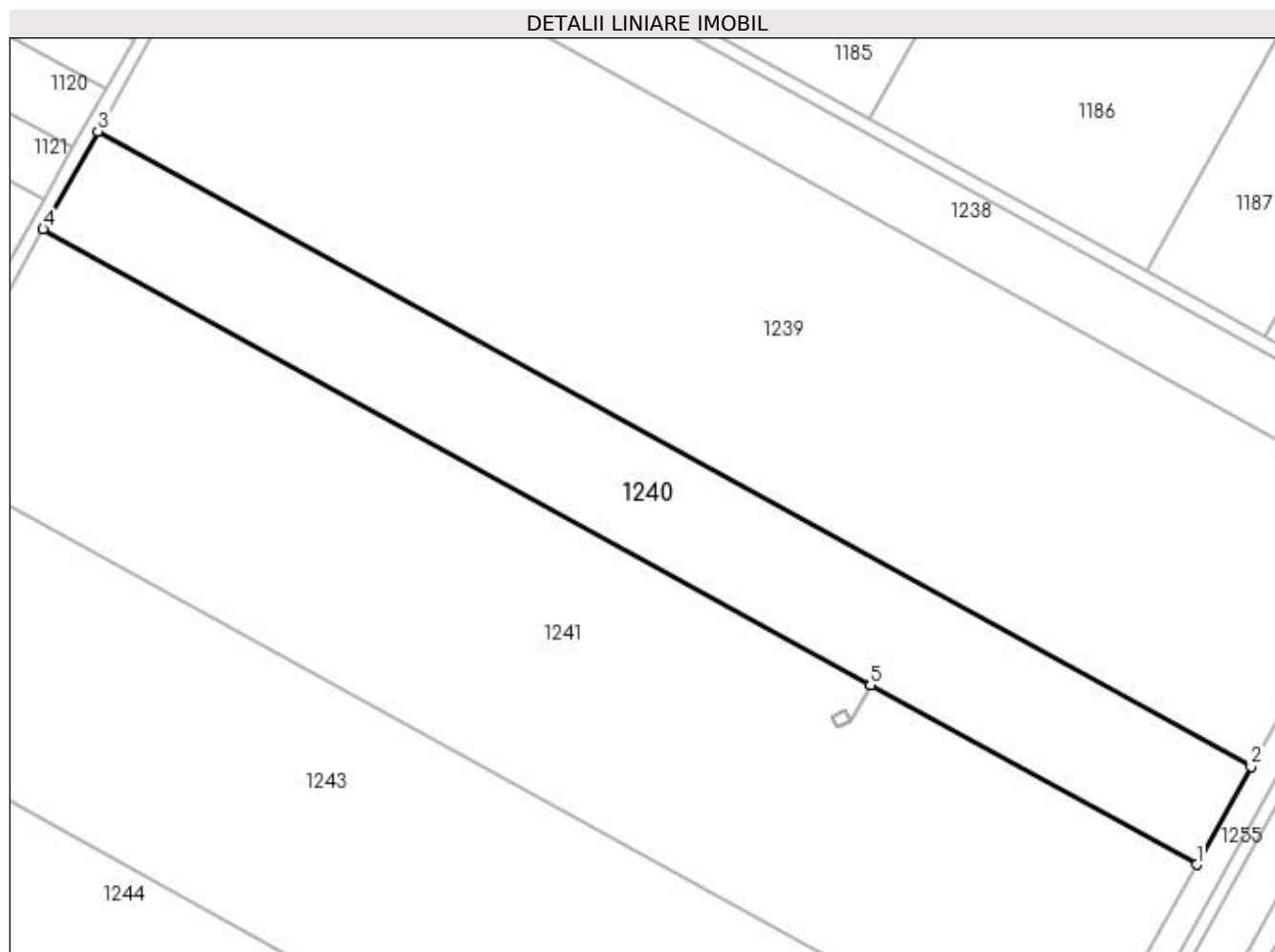
Inscrieri privind dezmembramintele dreptului de proprietate, drepturi reale de garanție și sarcini	Referințe
NU SUNT	

Anexa Nr. 1 La Partea I

Teren

Nr cadastral	Suprafața (mp)*	Observații / Referințe
32630	13.000	

* Suprafața este determinată în planul de proiecție Stereo 70.



Date referitoare la teren

Crt	Categorie folosință	Intra vilan	Suprafața (mp)	Tarla	Parcelă	Nr. topo	Observații / Referințe
1	arabil	NU	13.000	16	6	-	

Lungime Segmente

1) Valorile lungimilor segmentelor sunt obținute din proiecție în plan.

Punct început	X / Y	Punct sfârșit	X / Y	Lungime segment (** (m)
1	422.135,09 303.861,773	2	422.151,268 303.890,858	33.282
2	422.151,268 303.890,858	3	421.809,138 304.079,292	390.589
3	421.809,138 304.079,292	4	421.792,925 304.050,226	33.282
4	421.792,925 304.050,226	5	422.038,329 303.915,066	280.163
5	422.038,329 303.915,066	6	422.038,337 303.915,061	0.01

Punct început	X / Y	Punct sfârșit	X / Y	Lungime segment (** (m)
6	422.038,337 303.915,061	1	422.135,09 303.861,773	110.457

** Lungimile segmentelor sunt determinate în planul de proiecție Stereo 70 și sunt rotunjite la 1 milimetru.

*** Distanța dintre puncte este formată din segmente cumulate ce sunt mai mici decât valoarea 1 milimetru.

**DATE DESPRE IMOBILUL NR. 1241**

Oficiul de Cadastru și Publicitate Imobiliară DOLJ
Biroul de Cadastru și Publicitate Imobiliară Craiova

A. Partea I. Descrierea imobilului

TEREN Extravilan

Adresa: Jud. Dolj, T16, P7

Nr. Crt	Nr cadastral Nr. topografic	Suprafața* (mp)	Observații / Referințe
A1		29.900	Sector cadastral:2 Teren neimprejmuit;

B. Partea II. Proprietari și acte

Inscrieri privitoare la dreptul de proprietate și alte drepturi reale	Referințe
/	
Act Administrativ nr. TDP 3406, din 30/06/2005 emis de COMISIA JUDETEANA;	
B1	A1
Intabulare, drept de PROPRIETATE, dobandit prin Reconstituire, cota actuala 1/1, cota initiala 1/1 1) POPESCU STEFAN, LIPSA CNP	

C. Partea III. SARCINI .

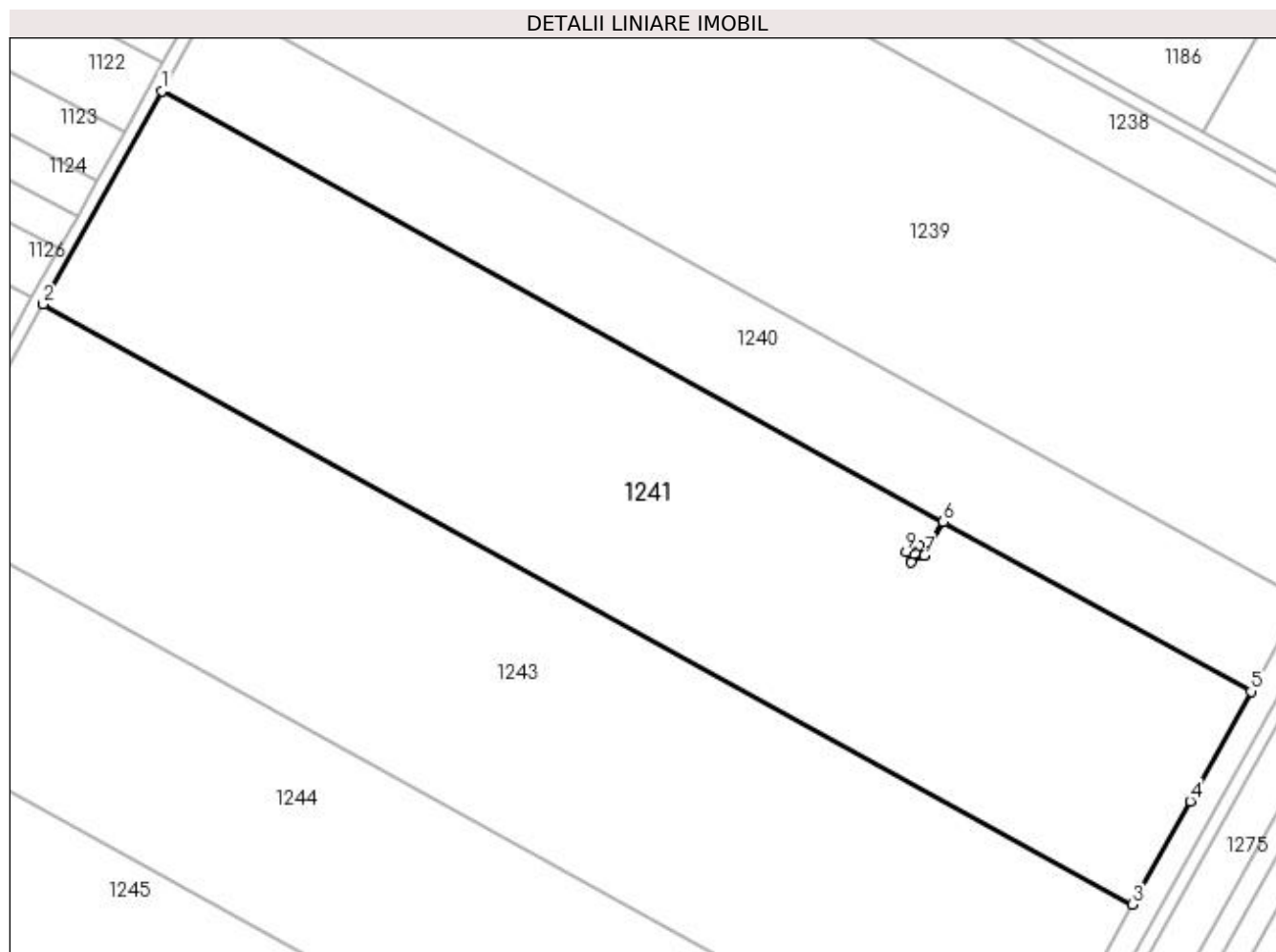
Inscrieri privind dezmembramintele dreptului de proprietate, drepturi reale de garanție și sarcini	Referințe
NU SUNT	

Anexa Nr. 1 La Partea I

Teren

Nr cadastral	Suprafața (mp)*	Observații / Referințe
	29.900	

* Suprafața este determinată în planul de proiecție Stereo 70.



Date referitoare la teren

Crt	Categorie folosință	Intra vilan	Suprafața (mp)	Tarla	Parcelă	Nr. topo	Observații / Referințe
1	arabil	NU	29.900	16	7	-	

Lungime Segmente

1) Valorile lungimilor segmentelor sunt obținute din proiecție în plan.

Punct început	X / Y	Punct sfârșit	X / Y	Lungime segment (** (m)
1	421.792,925 304.050,226	2	421.755,619 303.983,345	76.581
2	421.755,619 303.983,345	3	422.097,866 303.794,848	390.723
3	422.097,866 303.794,848	4	422.115,904 303.827,33	37.155
4	422.115,904 303.827,33	5	422.135,09 303.861,773	39.426
5	422.135,09 303.861,773	6	422.038,337 303.915,061	110.457

Punct început	X / Y	Punct sfârșit	X / Y	Lungime segment (** (m)
6	422.038,337 303.915,061	7	422.032,422 303.904,426	12.169
7	422.032,422 303.904,426	8	422.028,282 303.902,426	4.598
8	422.028,282 303.902,426	9	422.026,654 303.905,616	3.581
9	422.026,654 303.905,616	10	422.030,78 303.907,66	4.605
10	422.030,78 303.907,66	11	422.032,417 303.904,437	3.615
11	422.032,417 303.904,437	12	422.038,329 303.915,066	12.163
12	422.038,329 303.915,066	1	421.792,925 304.050,226	280.163

** Lungimile segmentelor sunt determinate în planul de proiecție Stereo 70 și sunt rotunjite la 1 milimetru.

*** Distanța dintre puncte este formată din segmente cumulate ce sunt mai mici decât valoarea 1 milimetru.

**DATE DESPRE IMOBILUL NR. 1242**

Oficiul de Cadastru și Publicitate Imobiliară DOLJ
Biroul de Cadastru și Publicitate Imobiliară Craiova

A. Partea I. Descrierea imobilului

TEREN Extravilan

Adresa: Jud. Dolj

Nr. Crt	Nr cadastral Nr. topografic	Suprafața* (mp)	Observații / Referințe
A1	31443	17	Sector cadastral:2 Teren neimprejmuit;

Construcții

Crt	Nr cadastral Nr. topografic	Adresa	Observații / Referințe
A1.1		Jud. Dolj	Nr. niveluri:1; S. construita la sol:17 mp; LEA 220 kV s.c. CRAIOVA NORD-TURNU MAGURELE, stalp nr.75, metal, 1968

B. Partea II. Proprietari și acte

Inscrieri privitoare la dreptul de proprietate și alte drepturi reale		Referințe
35307 / 16/04/2013		
Act Normativ nr. HOTARAREA NR.407, din 04/05/2007 emis de GUVERNUL ROMANIEI (INVENTARUL BUNURILOR CARE APARTIN DOMENIULUI PUBLIC, HOTARAREA NR.1705/29.11.2006- GUVERNUL ROMANIEI, LEGEA NR. 123/2012);		
B1	Intabulare, drept de PROPRIETATE, dobandit prin Lege, cota actuala 1/1, cota initiala 1/1 1) STATUL ROMAN- DOMENIUL PUBLIC , CIF:999999999999	A1, A1.1
B2	Intabulare, drept de ADMINISTRARE, dobandit prin Lege, cota actuala 1/1, cota initiala 1/1 1) MINISTERUL ECONOMIEI SI COMERTULUI , CIF:999999999999	A1, A1.1
Act Administrativ nr. CONTRACT DE CONCESIUNE NR.1, din 29/06/2004 emis de MINISTERUL ECONOMIEI SI COMERTULUI (ACT ADITIONAL NR. 41541/2012- TRANSELECTRICA SA);		
B3	Intabulare, drept de CONCESIUNEPE O PERIOADA DE 49 ANI INCEPAND CU DATA SEMNARII CONTRACTULUI, dobandit prin Conventie, cota actuala 1/1, cota initiala 1/1 1) COMPANIA NATIONALA DE TRANSPORT AL ENERGIEI ELECTRICE TRANSELECTRICA SA , CIF: 999999999999	A1, A1.1

C. Partea III. SARCINI .

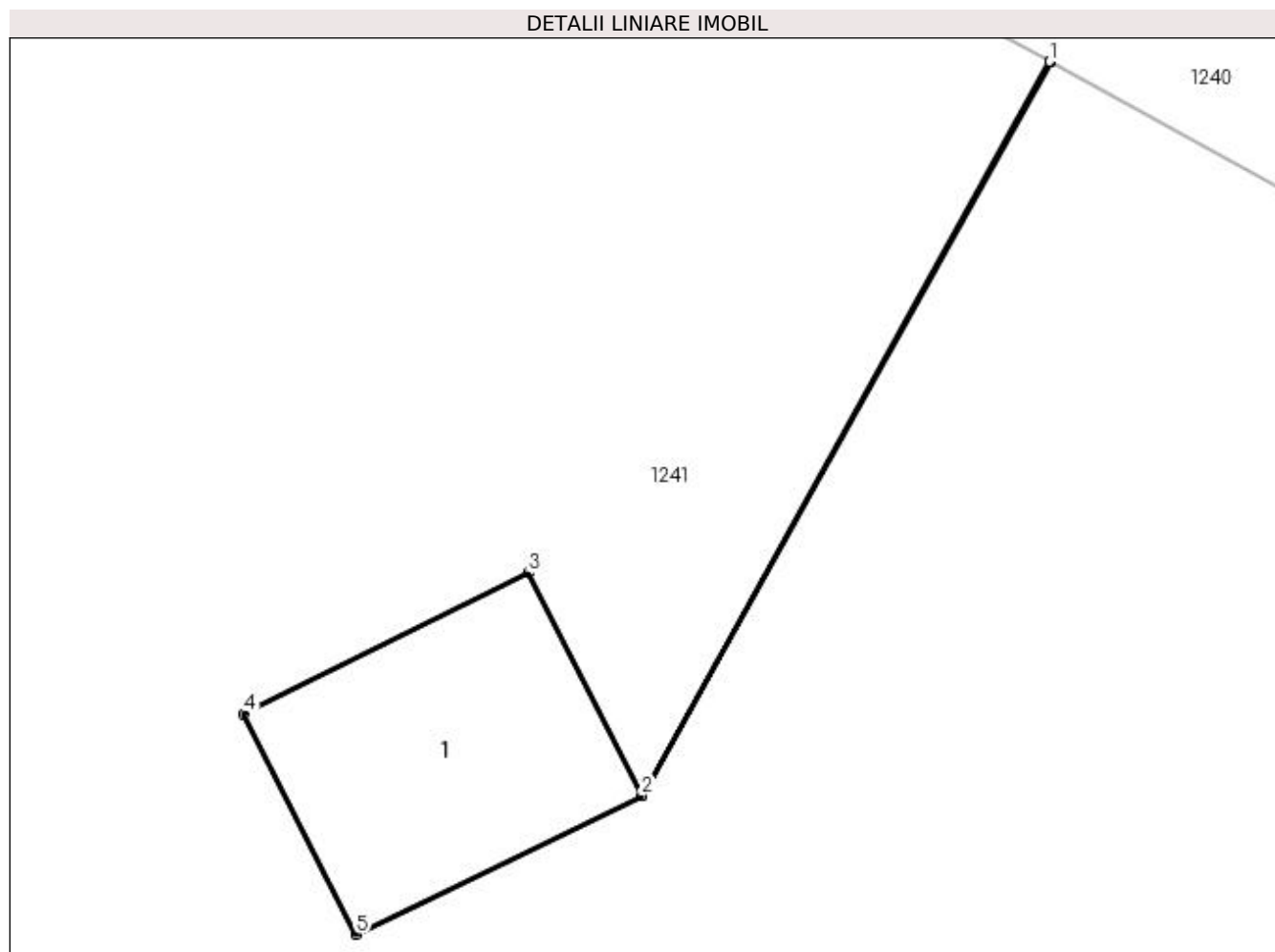
Inscrieri privind dezmembramintele dreptului de proprietate, drepturi reale de garanție și sarcini	Referințe
NU SUNT	

Anexa Nr. 1 La Partea I

Teren

Nr cadastral	Suprafața (mp)*	Observații / Referințe
31443	17	

* Suprafața este determinată în planul de proiecție Stereo 70.



Date referitoare la teren

Crt	Categorie folosință	Intra vilan	Suprafața (mp)	Tarla	Parcelă	Nr. topo	Observații / Referințe
1	curți construcții	NU	17	-	-	-	Teren cu stâlp LEA

Date referitoare la construcții

Crt	Număr	Destinație construcție	Supraf. (mp)	Situație juridică	Observații / Referințe
A1.1		construcții industriale și edilitare	17	Cu acte	Nr. niveluri:1; S. construită la sol:17 mp; LEA 220 kV s.c. CRAIOVA NORD-TURNU MAGURELE, stâlp nr.75, metal, 1968

Lungime Segmente

1) Valorile lungimilor segmentelor sunt obținute din proiecție în plan.

Punct început	X / Y	Punct sfârșit	X / Y	Lungime segment (** (m)
1	422.038,329 303.915,066	2	422.032,417 303.904,437	12.163
2	422.032,417 303.904,437	3	422.030,78 303.907,66	3.615
3	422.030,78 303.907,66	4	422.026,654 303.905,616	4.605

Punct început	X / Y	Punct sfârşit	X / Y	Lungime segment (** (m)
4	422.026,654 303.905,616	5	422.028,282 303.902,426	3.581
5	422.028,282 303.902,426	6	422.032,422 303.904,426	4.598
6	422.032,422 303.904,426	7	422.038,337 303.915,061	12.169
7	422.038,337 303.915,061	1	422.038,329 303.915,066	0.01

** Lungimile segmentelor sunt determinate în planul de proiecţie Stereo 70 şi sunt rotunjite la 1 milimetru.

*** Distanţa dintre puncte este formată din segmente cumulate ce sunt mai mici decât valoarea 1 milimetru.

**DATE DESPRE IMOBILUL NR. 1243**

Oficiul de Cadastru și Publicitate Imobiliară DOLJ
Biroul de Cadastru și Publicitate Imobiliară Craiova

A. Partea I. Descrierea imobilului

TEREN Extravilan

Adresa: Jud. Dolj, T16, P1

Nr. Crt	Nr cadastral Nr. topografic	Suprafața* (mp)	Observații / Referințe
A1		30.000	Sector cadastral:2 Teren neimprejmuit;

B. Partea II. Proprietari și acte

Inscrieri privitoare la dreptul de proprietate și alte drepturi reale	Referințe
/	
Act Administrativ nr. TDP 781-44590, din 08/08/1996 emis de COMISIA JUDETEANA;	
B1	A1
Intabulare, drept de PROPRIETATE, dobandit prin Reconstituire, cota actuala 1/1, cota initiala 1/1 1) BALANESCU ALEXANDRU , LIPSA CNP	

C. Partea III. SARCINI .

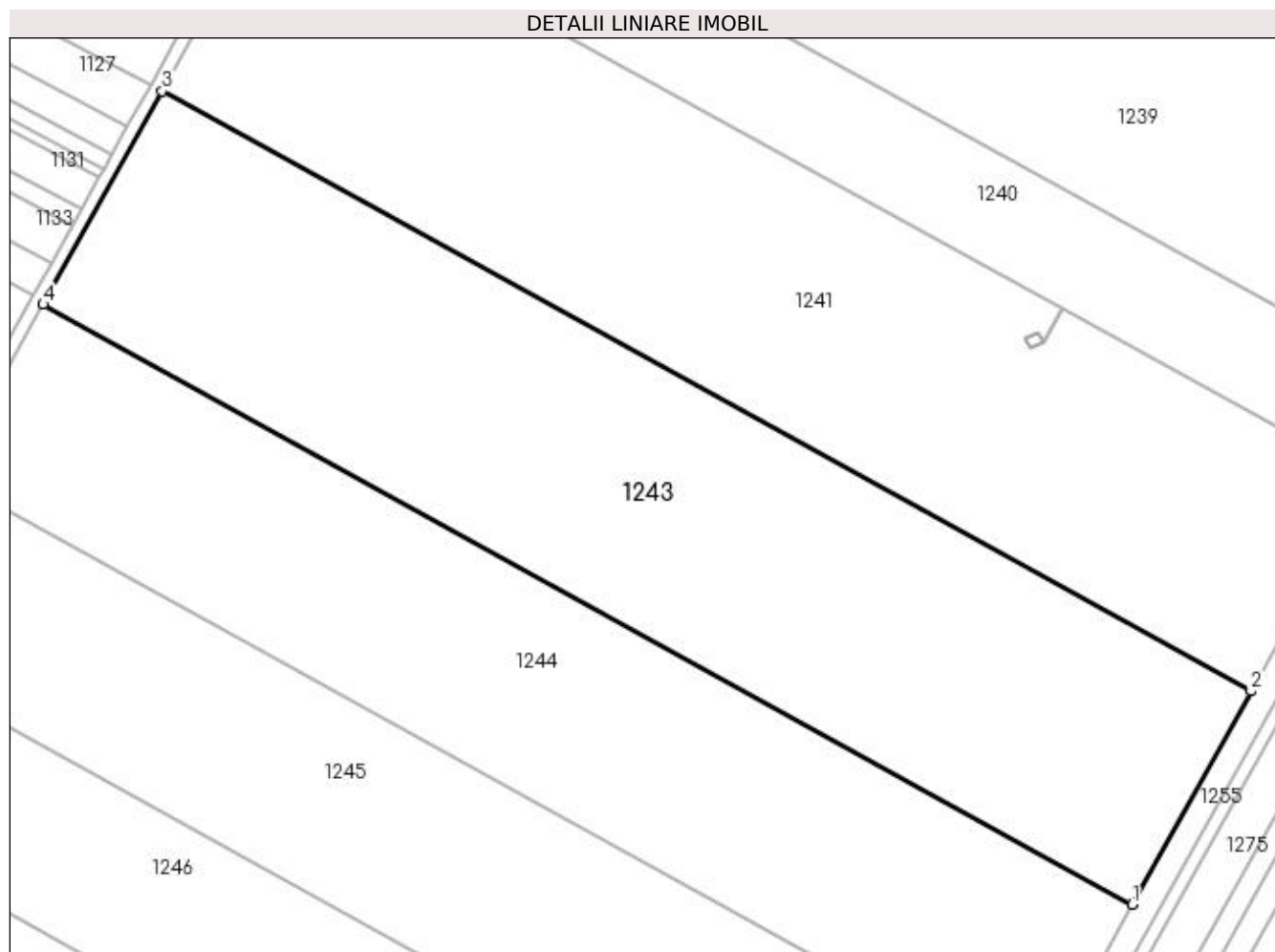
Inscrieri privind dezmembramintele dreptului de proprietate, drepturi reale de garanție și sarcini	Referințe
NU SUNT	

Anexa Nr. 1 La Partea I

Teren

Nr cadastral	Suprafața (mp)*	Observații / Referințe
	30.000	

* Suprafața este determinată în planul de proiecție Stereo 70.



Date referitoare la teren

Crt	Categorie folosință	Intra vilan	Suprafața (mp)	Tarla	Parcelă	Nr. topo	Observații / Referințe
1	arabil	NU	30.000	16	1	-	

Lungime Segmente

1) Valorile lungimilor segmentelor sunt obținute din proiecție în plan.

Punct început	X / Y	Punct sfârșit	X / Y	Lungime segment (** (m)
1	422.060,549 303.727,755	2	422.097,866 303.794,848	76.772
2	422.097,866 303.794,848	3	421.755,619 303.983,345	390.723
3	421.755,619 303.983,345	4	421.718,22 303.916,298	76.773
4	421.718,22 303.916,298	1	422.060,549 303.727,755	390.816

**** Lungimile segmentelor sunt determinate în planul de proiecție Stereo 70 și sunt rotunjite la 1 milimetru.**

***** Distanța dintre puncte este formată din segmente cumulate ce sunt mai mici decât valoarea 1 milimetru.**

**DATE DESPRE IMOBILUL NR. 1244**

Oficiul de Cadastru și Publicitate Imobiliară DOLJ
Biroul de Cadastru și Publicitate Imobiliară Craiova

A. Partea I. Descrierea imobilului

TEREN Extravilan

Adresa: Jud. Dolj, T16, P5

Nr. Crt	Nr cadastral Nr. topografic	Suprafața* (mp)	Observații / Referințe
A1	30671	24.338	Sector cadastral:2 Teren neimprejmuit;

B. Partea II. Proprietari și acte

Inscrieri privitoare la dreptul de proprietate și alte drepturi reale		Referințe
85828 / 24/11/2011		
Act Administrativ nr. 410-46024, din 14/07/1995 emis de COMISIA JUDETEANA DOLJ;		
B1	Intabulare, drept de PROPRIETATE, dobandit prin Reconstituire, cota actuala 1/1, cota initiala 1/1 1) SOROP ALOISIA 2) CACIULESCU ECATERINA	A1

C. Partea III. SARCINI .

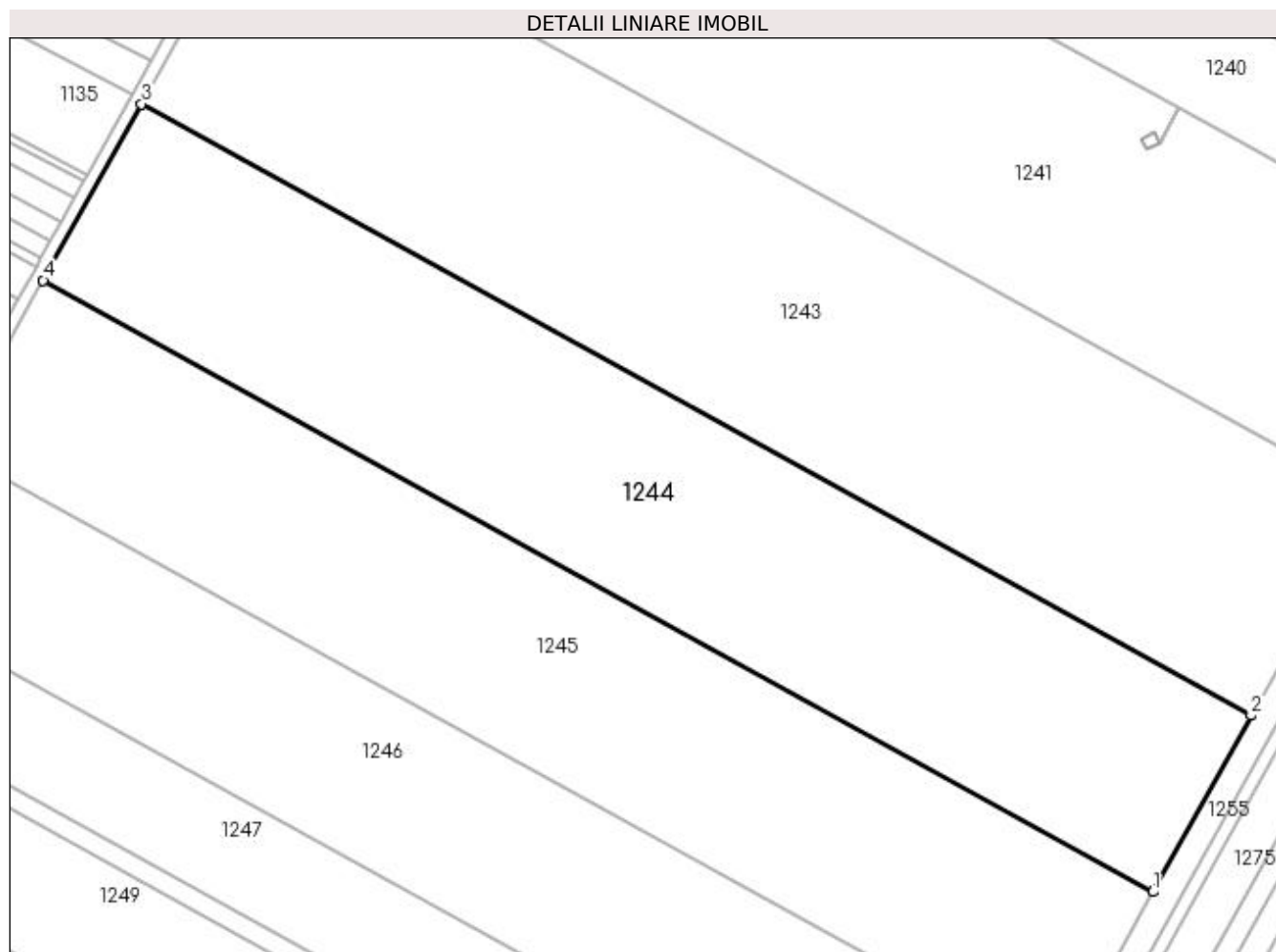
Inscrieri privind dezmembramintele dreptului de proprietate, drepturi reale de garanție și sarcini	Referințe
NU SUNT	

Anexa Nr. 1 La Partea I

Teren

Nr cadastral	Suprafața (mp)*	Observații / Referințe
30671	24.338	

* Suprafața este determinată în planul de proiecție Stereo 70.



Date referitoare la teren

Crt	Categorie folosință	Intra vilan	Suprafața (mp)	Tarla	Parcelă	Nr. topo	Observații / Referințe
1	arabil	NU	24.338	16	5	-	

Lungime Segmente

1) Valorile lungimilor segmentelor sunt obținute din proiecție în plan.

Punct început	X / Y	Punct sfârșit	X / Y	Lungime segment (** (m)
1	422.030,281 303.673,337	2	422.060,549 303.727,755	62.269
2	422.060,549 303.727,755	3	421.718,22 303.916,298	390.816
3	421.718,22 303.916,298	4	421.687,886 303.861,916	62.27
4	421.687,886 303.861,916	1	422.030,281 303.673,337	390.892

**** Lungimile segmentelor sunt determinate în planul de proiecție Stereo 70 și sunt rotunjite la 1 milimetru.**

***** Distanța dintre puncte este formată din segmente cumulate ce sunt mai mici decât valoarea 1 milimetru.**

**DATE DESPRE IMOBILUL NR. 1245**

Oficiul de Cadastru și Publicitate Imobiliară DOLJ
Biroul de Cadastru și Publicitate Imobiliară Craiova

A. Partea I. Descrierea imobilului

TEREN Extravilan

Adresa: Jud. Dolj, T16, P9/1

Nr. Crt	Nr cadastral Nr. topografic	Suprafața* (mp)	Observații / Referințe
A1		23.200	Sector cadastral:2 Teren neimprejmuit;

B. Partea II. Proprietari și acte

Inscrieri privitoare la dreptul de proprietate și alte drepturi reale	Referințe
/	
Act Administrativ nr. PV, din 01/01/2000 emis de COMISIA LOCALA DE FOND FUNCICIAR LEU;	
B1	Inscrierea provizorie, drept de PROPRIETATE, dobandit prin Reconstituire, cota actuala 1/1, cota initiala 1/1 1) BUIA CONSTANTIN
	A1

C. Partea III. SARCINI .

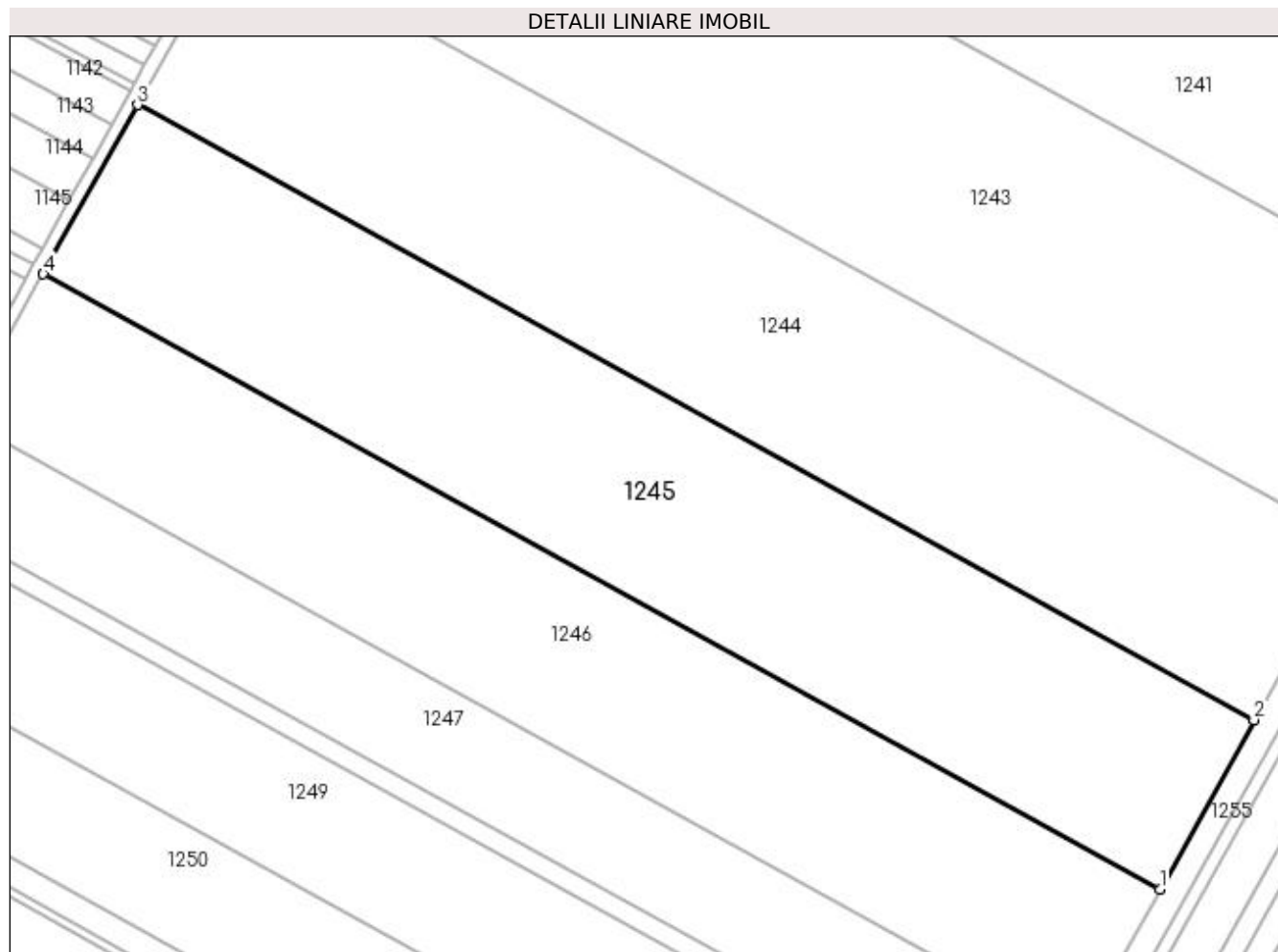
Inscrieri privind dezmembramintele dreptului de proprietate, drepturi reale de garanție și sarcini	Referințe
NU SUNT	

Anexa Nr. 1 La Partea I

Teren

Nr cadastral	Suprafața (mp)*	Observații / Referințe
	23.200	

* Suprafața este determinată în planul de proiecție Stereo 70.



Date referitoare la teren

Crt	Categorie folosință	Intra vilan	Suprafața (mp)	Tarla	Parcelă	Nr. topo	Observații / Referințe
1	arabil	NU	23.200	16	9/1	-	

Lungime Segmente

1) Valorile lungimilor segmentelor sunt obținute din proiecție în plan.

Punct început	X / Y	Punct sfârșit	X / Y	Lungime segment (** (m)
1	422.001,434 303.621,473	2	422.030,281 303.673,337	59.347
2	422.030,281 303.673,337	3	421.687,886 303.861,916	390.892
3	421.687,886 303.861,916	4	421.658,976 303.810,087	59.347
4	421.658,976 303.810,087	1	422.001,434 303.621,473	390.964

**** Lungimile segmentelor sunt determinate în planul de proiecție Stereo 70 și sunt rotunjite la 1 milimetru.**

***** Distanța dintre puncte este formată din segmente cumulate ce sunt mai mici decât valoarea 1 milimetru.**

**DATE DESPRE IMOBILUL NR. 1246**

Oficiul de Cadastru și Publicitate Imobiliară DOLJ
Biroul de Cadastru și Publicitate Imobiliară Craiova

A. Partea I. Descrierea imobilului

TEREN Extravilan

Adresa: Jud. Dolj, T 16 P 10

Nr. Crt	Nr cadastral Nr. topografic	Suprafața* (mp)	Observații / Referințe
A1	30521	20.000	Sector cadastral:2 Teren neimprejmuit;

B. Partea II. Proprietari și acte

Inscrieri privitoare la dreptul de proprietate și alte drepturi reale	Referințe
77019 / 02/07/2015	
Act Notarial nr. HOTARAREA AGA AUT NR 1845, din 16/09/2013 emis de NP ELENA SIMONA ALEXANDRU;	
B1	A1
Intabulare, drept de PROPRIETATECA EFECT AL DIVIZARII, dobandit prin Conventie, cota actuala 1/1, cota initiala 1/1 1) SC RURAL AGRI DOLJ SRL, CIF:32630322	

C. Partea III. SARCINI .

Inscrieri privind dezmembramintele dreptului de proprietate, drepturi reale de garanție și sarcini	Referințe
NU SUNT	

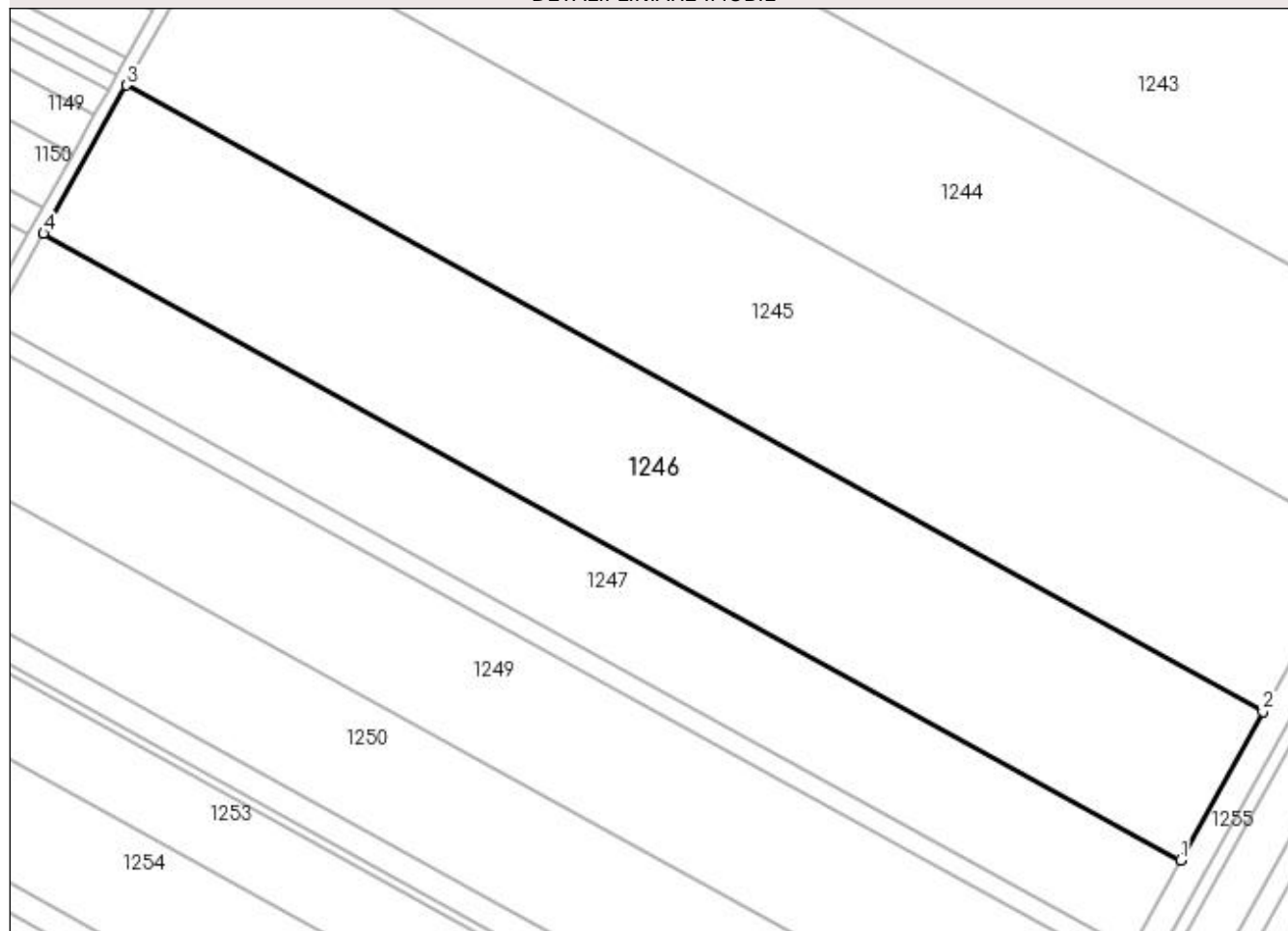
Anexa Nr. 1 La Partea I

Teren

Nr cadastral	Suprafața (mp)*	Observații / Referințe
30521	20.000	

* Suprafața este determinată în planul de proiecție Stereo 70.

DETALII LINIARE IMOBIL



Date referitoare la teren

Crt	Categorie folosință	Intra vilan	Suprafața (mp)	Tarla	Parcelă	Nr. topo	Observații / Referințe
1	arabil	NU	20.000	16	10	-	

Lungime Segmente

1) Valorile lungimilor segmentelor sunt obținute din proiecție în plan.

Punct început	X / Y	Punct sfârșit	X / Y	Lungime segment (** (m)
1	421.976,57 303.576,771	2	422.001,434 303.621,473	51.152
2	422.001,434 303.621,473	3	421.658,976 303.810,087	390.964
3	421.658,976 303.810,087	4	421.634,057 303.765,415	51.152
4	421.634,057 303.765,415	1	421.976,57 303.576,771	391.026

**** Lungimile segmentelor sunt determinate în planul de proiecție Stereo 70 și sunt rotunjite la 1 milimetru.**

***** Distanța dintre puncte este formată din segmente cumulate ce sunt mai mici decât valoarea 1 milimetru.**

**DATE DESPRE IMOBILUL NR. 1247**

Oficiul de Cadastru și Publicitate Imobiliară DOLJ
Biroul de Cadastru și Publicitate Imobiliară Craiova

A. Partea I. Descrierea imobilului

TEREN Extravilan

Adresa: Jud. Dolj, T 16, P. 11/1

Nr. Crt	Nr cadastral Nr. topografic	Suprafața* (mp)	Observații / Referințe
A1	30994	12.119	Sector cadastral:2 Teren neimprejmuit;

B. Partea II. Proprietari și acte

Inscrieri privitoare la dreptul de proprietate și alte drepturi reale	Referințe
153577 / 16/12/2014	
Act Notarial nr. CONTRACT DE VANZARE AUT NR 2105, din 15/12/2014 emis de NP GAGEATU ILIE;	
B1	A1
Intabulare, drept de PROPRIETATE, dobandit prin Conventie, cota actuala 1/1, cota initiala 1/1 1) SC DELTA BERCENI INVEST SRL, CIF:22046319	

C. Partea III. SARCINI .

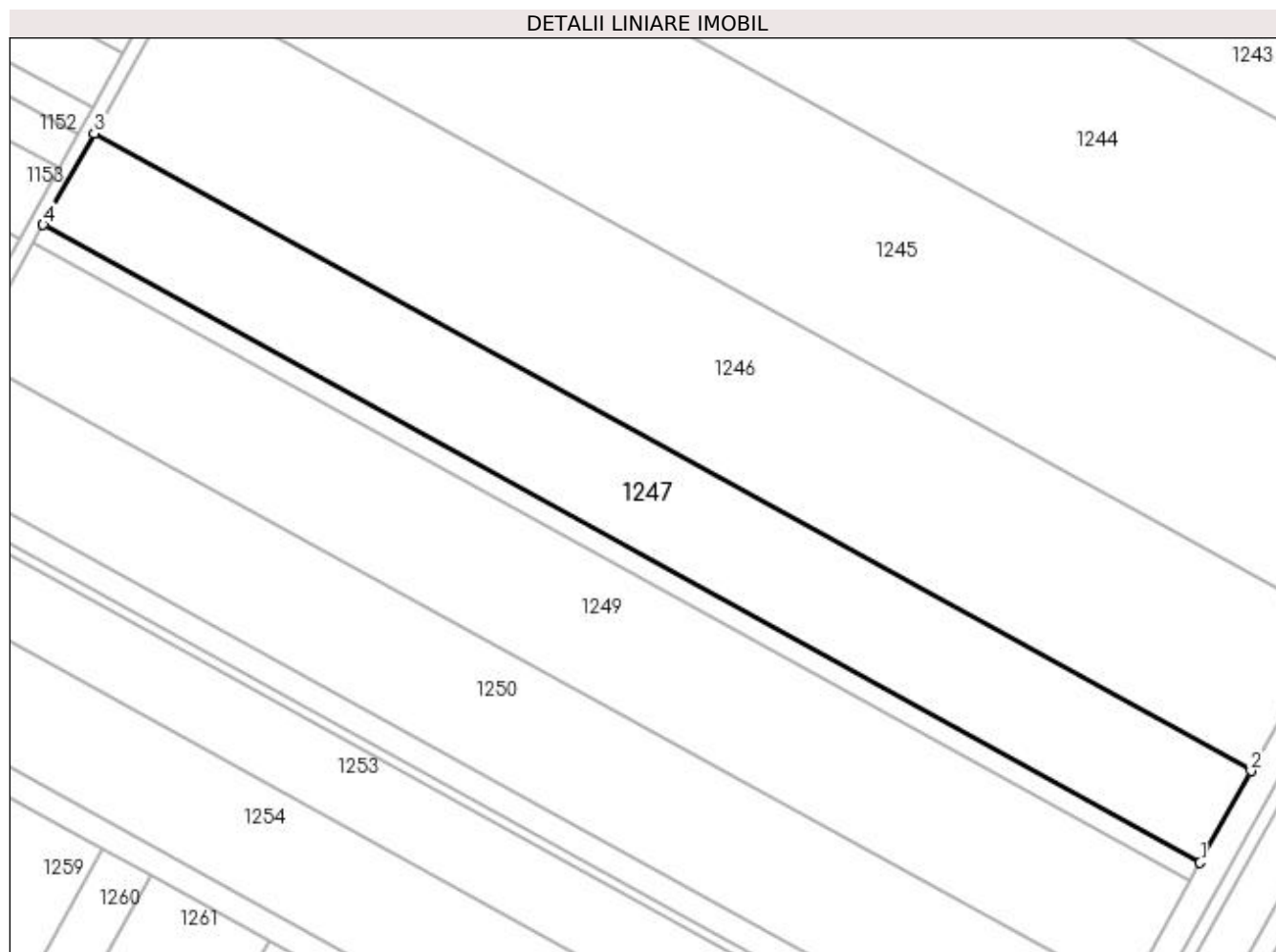
Inscrieri privind dezmembramintele dreptului de proprietate, drepturi reale de garanție și sarcini	Referințe
NU SUNT	

Anexa Nr. 1 La Partea I

Teren

Nr cadastral	Suprafața (mp)*	Observații / Referințe
30994	12.119	

* Suprafața este determinată în planul de proiecție Stereo 70.



Date referitoare la teren

Crt	Categorie folosință	Intra vilan	Suprafața (mp)	Tarla	Parcelă	Nr. topo	Observații / Referințe
1	arabil	NU	12.119	16	11/1	-	

Lungime Segmente

1) Valorile lungimilor segmentelor sunt obținute din proiecție în plan.

Punct început	X / Y	Punct sfârșit	X / Y	Lungime segment (** (m)
1	421.961,505 303.549,687	2	421.976,57 303.576,771	30.992
2	421.976,57 303.576,771	3	421.634,057 303.765,415	391.026
3	421.634,057 303.765,415	4	421.618,96 303.738,349	30.992
4	421.618,96 303.738,349	1	421.961,505 303.549,687	391.064

**** Lungimile segmentelor sunt determinate în planul de proiecție Stereo 70 și sunt rotunjite la 1 milimetru.**

***** Distanța dintre puncte este formată din segmente cumulate ce sunt mai mici decât valoarea 1 milimetru.**

**DATE DESPRE IMOBILUL NR. 1248**

Oficiul de Cadastru și Publicitate Imobiliară DOLJ
Biroul de Cadastru și Publicitate Imobiliară Craiova

A. Partea I. Descrierea imobilului

TEREN Extravilan

Adresa: Jud. Dolj, T16, P13/1

Nr. Crt	Nr cadastral Nr. topografic	Suprafața* (mp)	Observații / Referințe
A1		2.400	Sector cadastral:2 Teren neimprejmuit;

B. Partea II. Proprietari și acte

Inscrieri privitoare la dreptul de proprietate și alte drepturi reale	Referințe
/	
Act Administrativ nr. TDP 2259, din 30/07/2003 emis de COMISIA JUDETEANA;	
B1	A1
Intabulare, drept de PROPRIETATE, dobândit prin Reconstituire, cota actuala 1/1, cota initiala 1/1	
1) TICLEANU GHEORGHE, LIPSA CNP	
2) STOENESCU TANTA, LIPSA CNP	
3) NEAGOE SEVASTITA, LIPSA CNP	

C. Partea III. SARCINI .

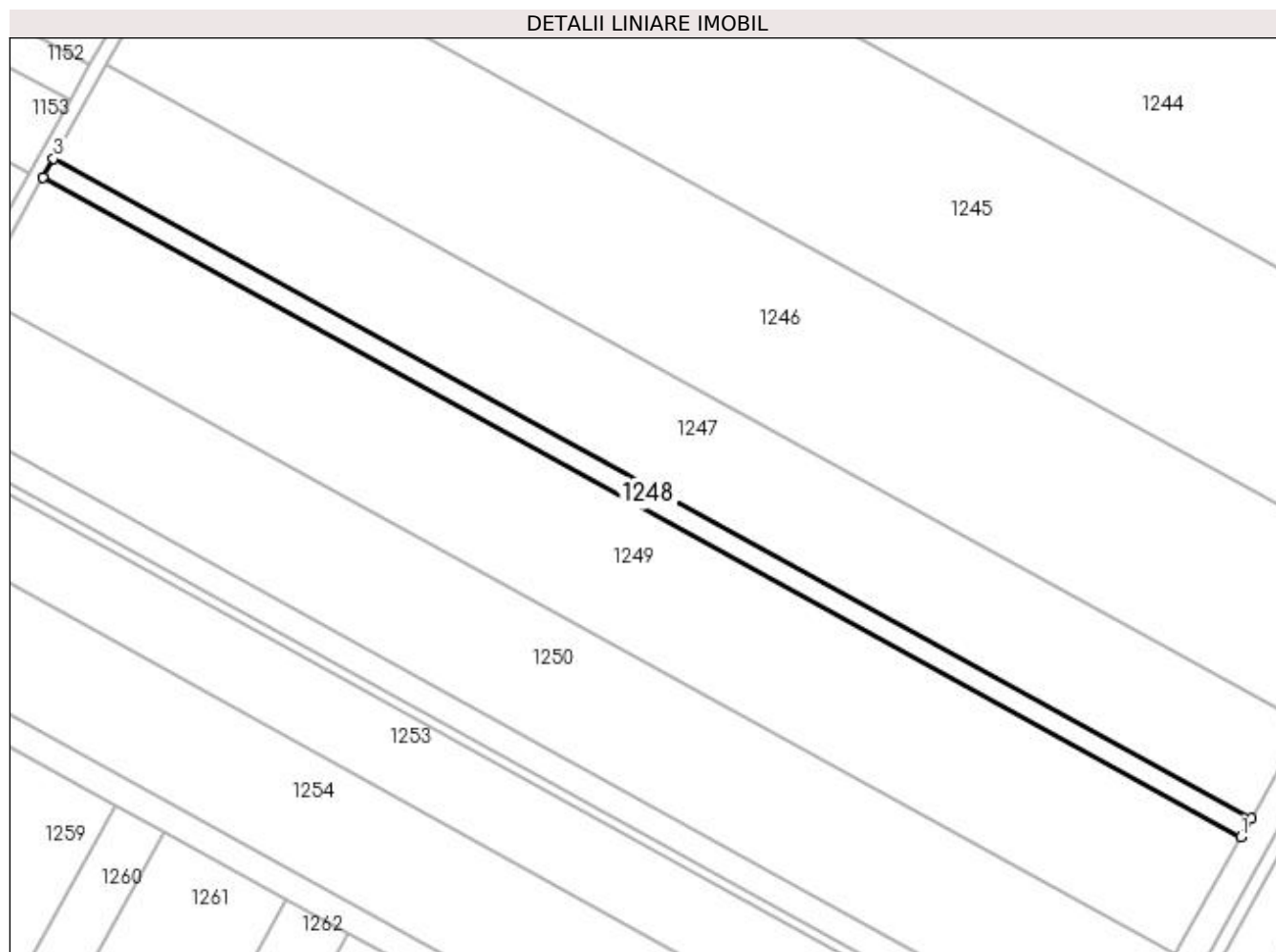
Inscrieri privind dezmembramintele dreptului de proprietate, drepturi reale de garanție și sarcini	Referințe
NU SUNT	

Anexa Nr. 1 La Partea I

Teren

Nr cadastral	Suprafața (mp)*	Observații / Referințe
	2.400	

* Suprafața este determinată în planul de proiecție Stereo 70.



Date referitoare la teren

Crt	Categorie folosință	Intra vilan	Suprafața (mp)	Tarla	Parcelă	Nr. topo	Observații / Referințe
1	arabil	NU	2.400	16	13/1	-	

Lungime Segmente

1) Valorile lungimilor segmentelor sunt obținute din proiecție în plan.

Punct început	X / Y	Punct sfârșit	X / Y	Lungime segment (** (m)
1	421.958,522 303.544,324	2	421.961,505 303.549,687	6.137
2	421.961,505 303.549,687	3	421.618,96 303.738,349	391.064
3	421.618,96 303.738,349	4	421.615,97 303.732,989	6.137
4	421.615,97 303.732,989	1	421.958,522 303.544,324	391.071

**** Lungimile segmentelor sunt determinate în planul de proiecție Stereo 70 și sunt rotunjite la 1 milimetru.**

***** Distanța dintre puncte este formată din segmente cumulate ce sunt mai mici decât valoarea 1 milimetru.**

**DATE DESPRE IMOBILUL NR. 1249**

Oficiul de Cadastru și Publicitate Imobiliară DOLJ
Biroul de Cadastru și Publicitate Imobiliară Craiova

A. Partea I. Descrierea imobilului

TEREN Extravilan

Adresa: Jud. Dolj, T 16, P 14

Nr. Crt	Nr cadastral Nr. topografic	Suprafața* (mp)	Observații / Referințe
A1	30517	15.002	Sector cadastral:2 Teren neimprejmuit;

B. Partea II. Proprietari și acte

Inscrieri privitoare la dreptul de proprietate și alte drepturi reale	Referințe
64270 / 15/09/2011	
Act Notarial nr. CVC AUT NR 1891, din 06/08/2010 emis de BNP CRISTIAN MIHAIL;	
B1	A1
Intabulare, drept de PROPRIETATE, dobandit prin Conventie, cota actuala 1/1, cota initiala 1/1	
1) SC DELTA BERCENI INVEST SRL, CIF:22046319	

C. Partea III. SARCINI .

Inscrieri privind dezmembramintele dreptului de proprietate, drepturi reale de garanție și sarcini	Referințe
NU SUNT	

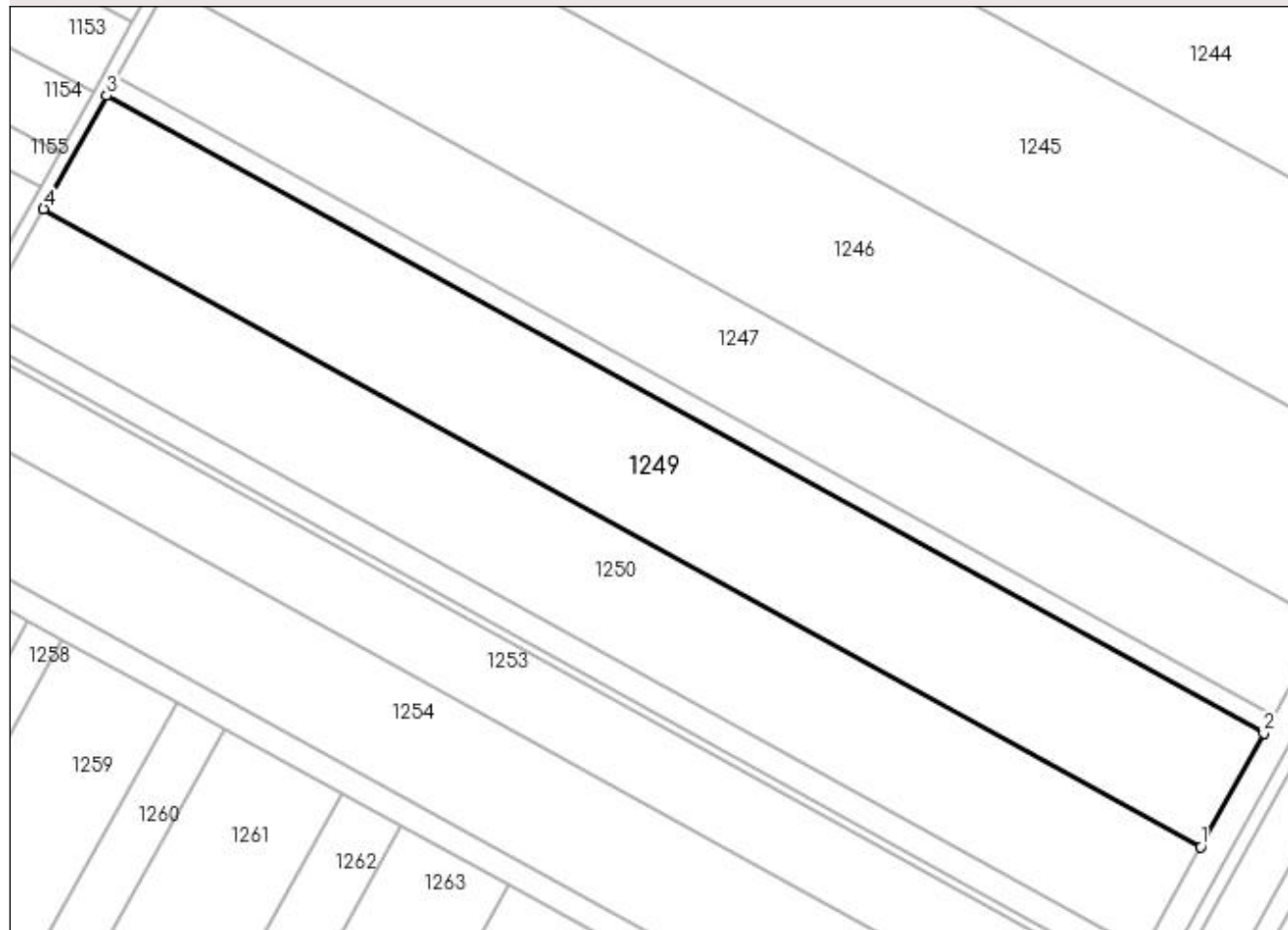
Anexa Nr. 1 La Partea I

Teren

Nr cadastral	Suprafața (mp)*	Observații / Referințe
30517	15.002	

* Suprafața este determinată în planul de proiecție Stereo 70.

DETALII LINIARE IMOBIL



Date referitoare la teren

Crt	Categorie folosință	Intravilan	Suprafața (mp)	Tarla	Parcelă	Nr. topo	Observații / Referințe
1	arabil	NU	15.002	16	14	-	

Lungime Segmente

1) Valorile lungimilor segmentelor sunt obținute din proiecție în plan.

Punct început	X / Y	Punct sfârșit	X / Y	Lungime segment (** (m)
1	421.939,877 303.510,801	2	421.958,522 303.544,324	38.359
2	421.958,522 303.544,324	3	421.615,97 303.732,989	391.071
3	421.615,97 303.732,989	4	421.597,284 303.699,489	38.36
4	421.597,284 303.699,489	1	421.939,877 303.510,801	391.118

**** Lungimile segmentelor sunt determinate în planul de proiecție Stereo 70 și sunt rotunjite la 1 milimetru.**

***** Distanța dintre puncte este formată din segmente cumulate ce sunt mai mici decât valoarea 1 milimetru.**

**DATE DESPRE IMOBILUL NR. 1250**

Oficiul de Cadastru și Publicitate Imobiliară DOLJ
Biroul de Cadastru și Publicitate Imobiliară Craiova

A. Partea I. Descrierea imobilului

TEREN Extravilan

Adresa: Jud. Dolj, T16, P14/2

Nr. Crt	Nr cadastral Nr. topografic	Suprafața* (mp)	Observații / Referințe
A1		13.700	Sector cadastral:2 Teren neimprejmuit;

B. Partea II. Proprietari și acte

Inscrieri privitoare la dreptul de proprietate și alte drepturi reale		Referințe
/		
Act Notarial nr. CVC 4820, din 06/11/2003 emis de NP CERNOBAI CLAUDIU EMIL;		
B1	Intabulare, drept de PROPRIETATE, dobandit prin Conventie, cota actuala 1/2, cota initiala 1/1 1) NICU ILEANA	A1
Act Notarial nr. CM29, din 27/08/2018 emis de NP TARBUJARU MARIA MONICA;		
B2	Intabulare, drept de PROPRIETATE, dobandit prin Succesiune, cota actuala 1/2, cota initiala 1/1 1) NICU GABRIEL	A1

C. Partea III. SARCINI .

Inscrieri privind dezmembramintele dreptului de proprietate, drepturi reale de garanție și sarcini	Referințe
NU SUNT	

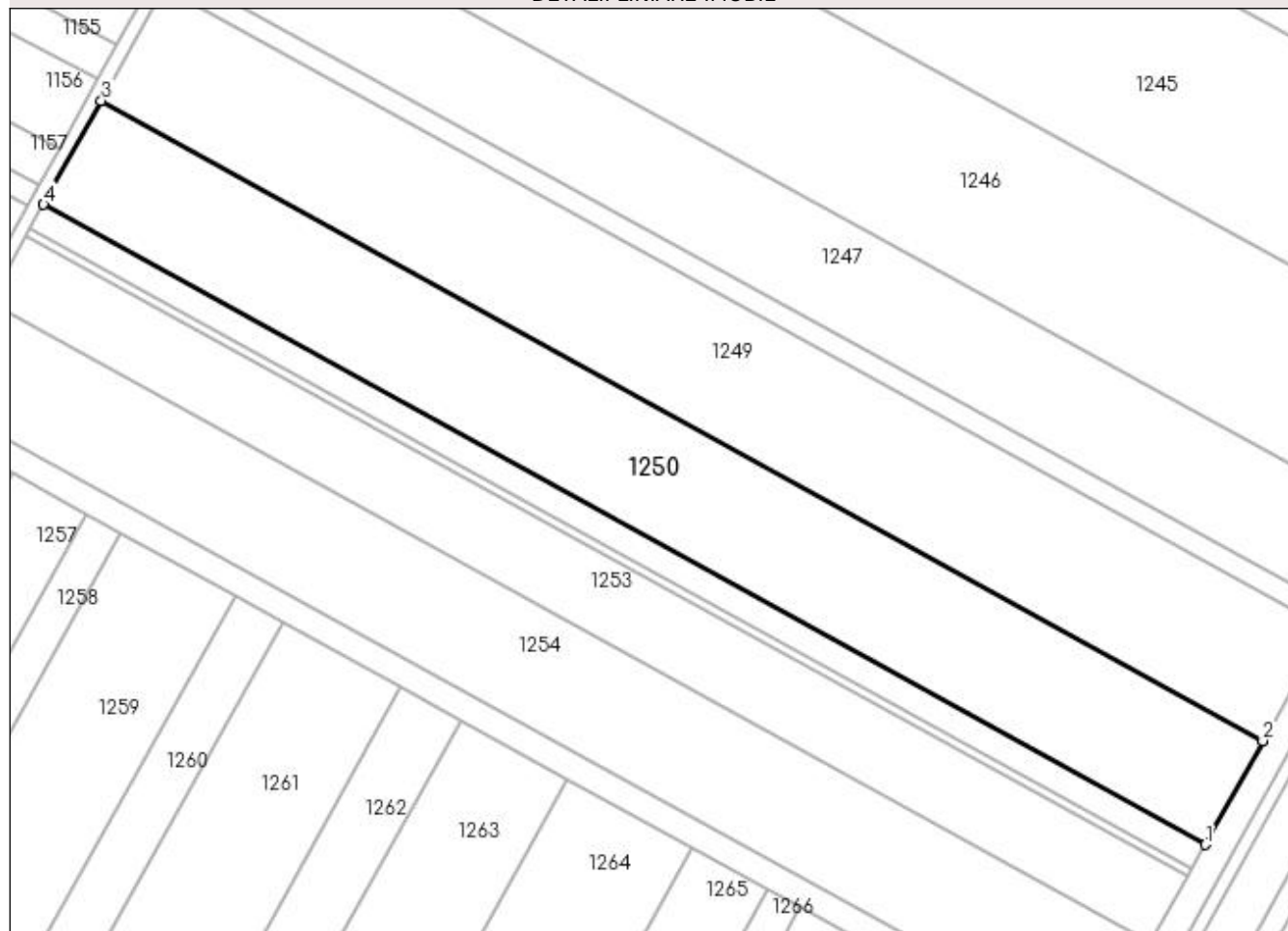
Anexa Nr. 1 La Partea I

Teren

Nr cadastral	Suprafața (mp)*	Observații / Referințe
	13.700	

* Suprafața este determinată în planul de proiecție Stereo 70.

DETALII LINIARE IMOBIL



Date referitoare la teren

Crt	Categorie folosință	Intravilan	Suprafața (mp)	Tarla	Parcelă	Nr. topo	Observații / Referințe
1	arabil	NU	13.700	16	14/2	-	

Lungime Segmente

1) Valorile lungimilor segmentelor sunt obținute din proiecție în plan.

Punct început	X / Y	Punct sfârșit	X / Y	Lungime segment (** (m)
1	421.922,851 303.480,191	2	421.939,877 303.510,801	35.026
2	421.939,877 303.510,801	3	421.597,284 303.699,489	391.118
3	421.597,284 303.699,489	4	421.580,221 303.668,9	35.026
4	421.580,221 303.668,9	1	421.922,851 303.480,191	391.16

**** Lungimile segmentelor sunt determinate în planul de proiecție Stereo 70 și sunt rotunjite la 1 milimetru.**

***** Distanța dintre puncte este formată din segmente cumulate ce sunt mai mici decât valoarea 1 milimetru.**

**DATE DESPRE IMOBILUL NR. 1251**

Oficiul de Cadastru și Publicitate Imobiliară DOLJ
Biroul de Cadastru și Publicitate Imobiliară Craiova

A. Partea I. Descrierea imobilului

TEREN Extravilan

Adresa: Jud. Dolj, T16, P19/3

Nr. Crt	Nr cadastral Nr. topografic	Suprafața* (mp)	Observații / Referințe
A1		3.201	Sector cadastral:2 Teren neimprejmuit;

B. Partea II. Proprietari și acte

Inscrieri privitoare la dreptul de proprietate și alte drepturi reale		Referințe
/		
Act Administrativ nr. TDP 2449, din 08/09/2003 emis de COMISIA JUDETEANA (CERTIFICAT DE DECES SERIA DR NR. 278238);		
B1	Intabulare, drept de PROPRIETATE, dobandit prin Reconstituire, cota actuala 1/1, cota initiala 1/1 1) BUIA SEVASTITA , DEFUNCT DEFUNCT:Da 2) DINCA TOMA , LIPSA CNP 3) BIZOI MARIA , LIPSA CNP 4) DINCA CONSTANTIN , LIPSA CNP 5) MENDEA MARIA , LIPSA CNP	A1

C. Partea III. SARCINI .

Inscrieri privind dezmembramintele dreptului de proprietate, drepturi reale de garanție și sarcini	Referințe
NU SUNT	

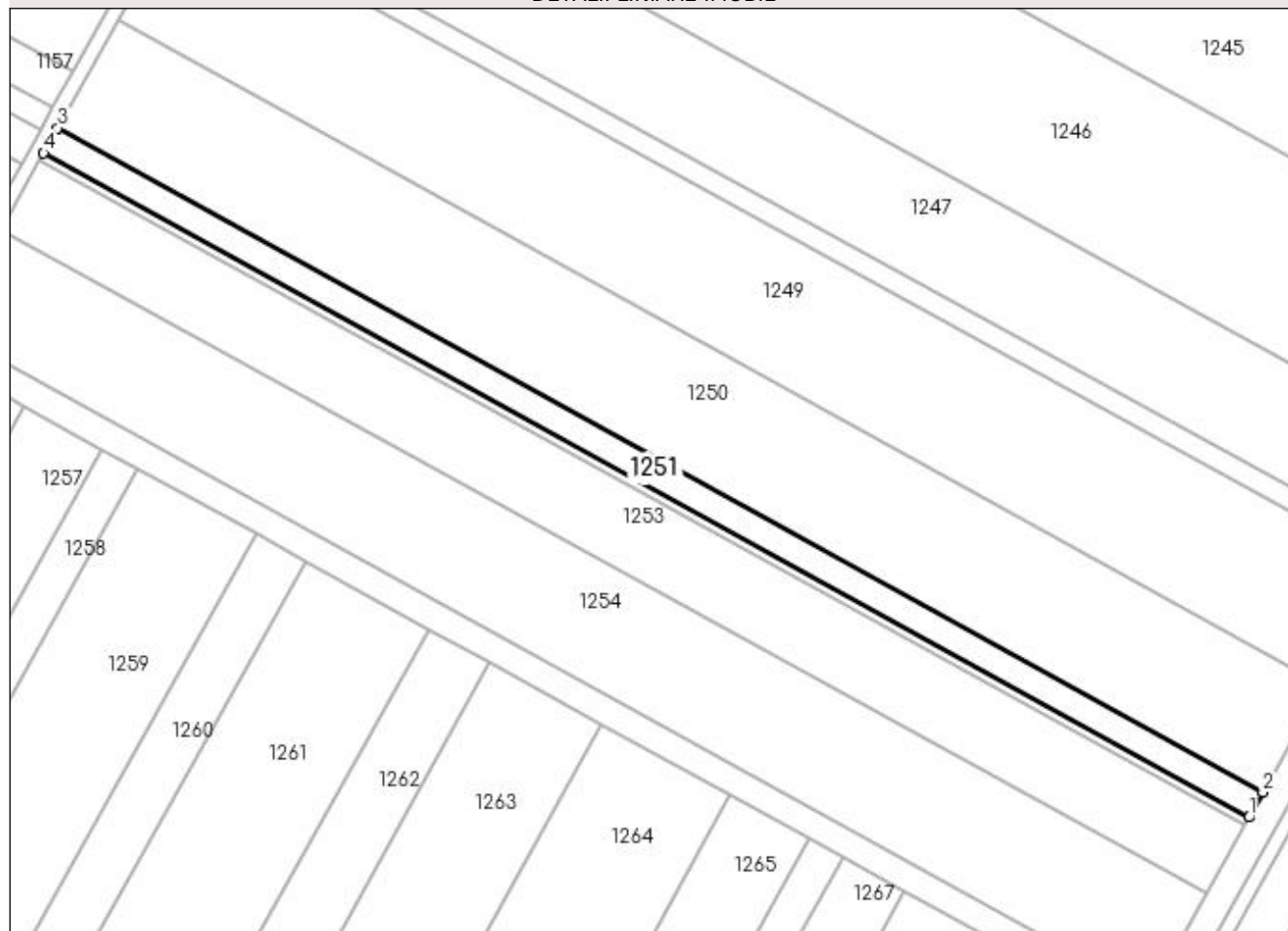
Anexa Nr. 1 La Partea I

Teren

Nr cadastral	Suprafața (mp)*	Observații / Referințe
	3.201	

* Suprafața este determinată în planul de proiecție Stereo 70.

DETALII LINIARE IMOBIL



Date referitoare la teren

Crt	Categorie folosință	Intra vilan	Suprafața (mp)	Tarla	Parcelă	Nr. topo	Observații / Referințe
1	arabil	NU	3.201	16	19/3	-	

Lungime Segmente

1) Valorile lungimilor segmentelor sunt obținute din proiecție în plan.

Punct început	X / Y	Punct sfârșit	X / Y	Lungime segment (** (m)
1	421.918,873 303.473,039	2	421.922,851 303.480,191	8.183
2	421.922,851 303.480,191	3	421.580,221 303.668,9	391.16
3	421.580,221 303.668,9	4	421.576,235 303.661,753	8.183
4	421.576,235 303.661,753	1	421.918,873 303.473,039	391.17

**** Lungimile segmentelor sunt determinate în planul de proiecție Stereo 70 și sunt rotunjite la 1 milimetru.**

***** Distanța dintre puncte este formată din segmente cumulate ce sunt mai mici decât valoarea 1 milimetru.**

**DATE DESPRE IMOBILUL NR. 1252**

Oficiul de Cadastru și Publicitate Imobiliară DOLJ
Biroul de Cadastru și Publicitate Imobiliară Craiova

A. Partea I. Descrierea imobilului

TEREN Extravilan

Adresa: Jud. Dolj, T16, P14/4

Nr. Crt	Nr cadastral Nr. topografic	Suprafața* (mp)	Observații / Referințe
A1		1.000	Sector cadastral:2 Teren neimprejmuit;

B. Partea II. Proprietari și acte

Inscrieri privitoare la dreptul de proprietate și alte drepturi reale	Referințe
/	
Act Administrativ nr. TDP 3303, din 06/06/2005 emis de COMISIA JUDETEANA;	
B1	A1
Intabulare, drept de PROPRIETATE, dobandit prin Reconstituire, cota actuala 1/1, cota initiala 1/1	
1) NICOLAE ELENA, LIPSA CNP	
2) VLADUCU GHEORGHITA, LIPSA CNP	
3) NICOLAE NELU, LIPSA CNP	
4) GORIE ION, LIPSA CNP	
5) NICOLAE VICTOR, LIPSA CNP	

C. Partea III. SARCINI .

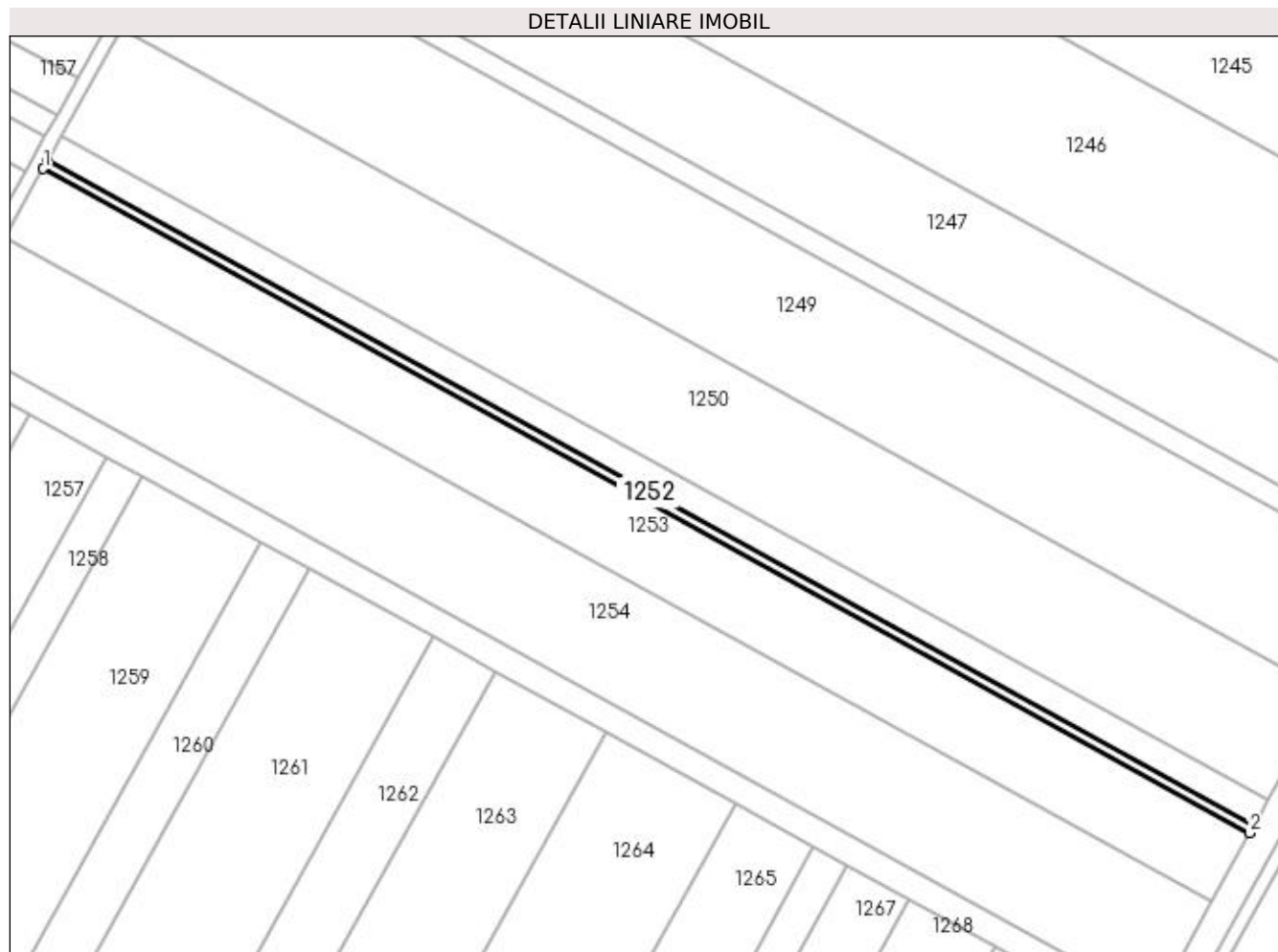
Inscrieri privind dezmembramintele dreptului de proprietate, drepturi reale de garanție și sarcini	Referințe
NU SUNT	

Anexa Nr. 1 La Partea I

Teren

Nr cadastral	Suprafața (mp)*	Observații / Referințe
	1.000	

* Suprafața este determinată în planul de proiecție Stereo 70.



Date referitoare la teren

Crt	Categorie folosință	Intravilan	Suprafața (mp)	Tarla	Parcelă	Nr. topo	Observații / Referințe
1	arabil	NU	1.000	16	14/4	-	

Lungime Segmente

1) Valorile lungimilor segmentelor sunt obținute din proiecție în plan.

Punct început	X / Y	Punct sfârșit	X / Y	Lungime segment (** (m)
1	421.574,989 303.659,52	2	421.917,631 303.470,805	391.173
2	421.917,631 303.470,805	3	421.918,873 303.473,039	2.556
3	421.918,873 303.473,039	4	421.576,235 303.661,753	391.17
4	421.576,235 303.661,753	1	421.574,989 303.659,52	2.556

**** Lungimile segmentelor sunt determinate în planul de proiecție Stereo 70 și sunt rotunjite la 1 milimetru.**

***** Distanța dintre puncte este formată din segmente cumulate ce sunt mai mici decât valoarea 1 milimetru.**

**DATE DESPRE IMOBILUL NR. 1253**

Oficiul de Cadastru și Publicitate Imobiliară DOLJ
Biroul de Cadastru și Publicitate Imobiliară Craiova

A. Partea I. Descrierea imobilului

TEREN Extravilan

Adresa: Jud. Dolj, T16, P14/5

Nr. Crt	Nr cadastral Nr. topografic	Suprafața* (mp)	Observații / Referințe
A1		8.750	Sector cadastral:2 Teren neimprejmuit;

B. Partea II. Proprietari și acte

Inscrieri privitoare la dreptul de proprietate și alte drepturi reale	Referințe
/	
Act Administrativ nr. TDP 2444, din 08/09/2003 emis de COMISIA JUDETEANA;	
B1	A1
Intabulare, drept de PROPRIETATE, dobandit prin Reconstituire, cota actuala 1/1, cota initiala 1/1	
1) MITRU FRUSINA, LIPSA CNP	
2) NICOLAE ELENA, LIPSA CNP	

C. Partea III. SARCINI .

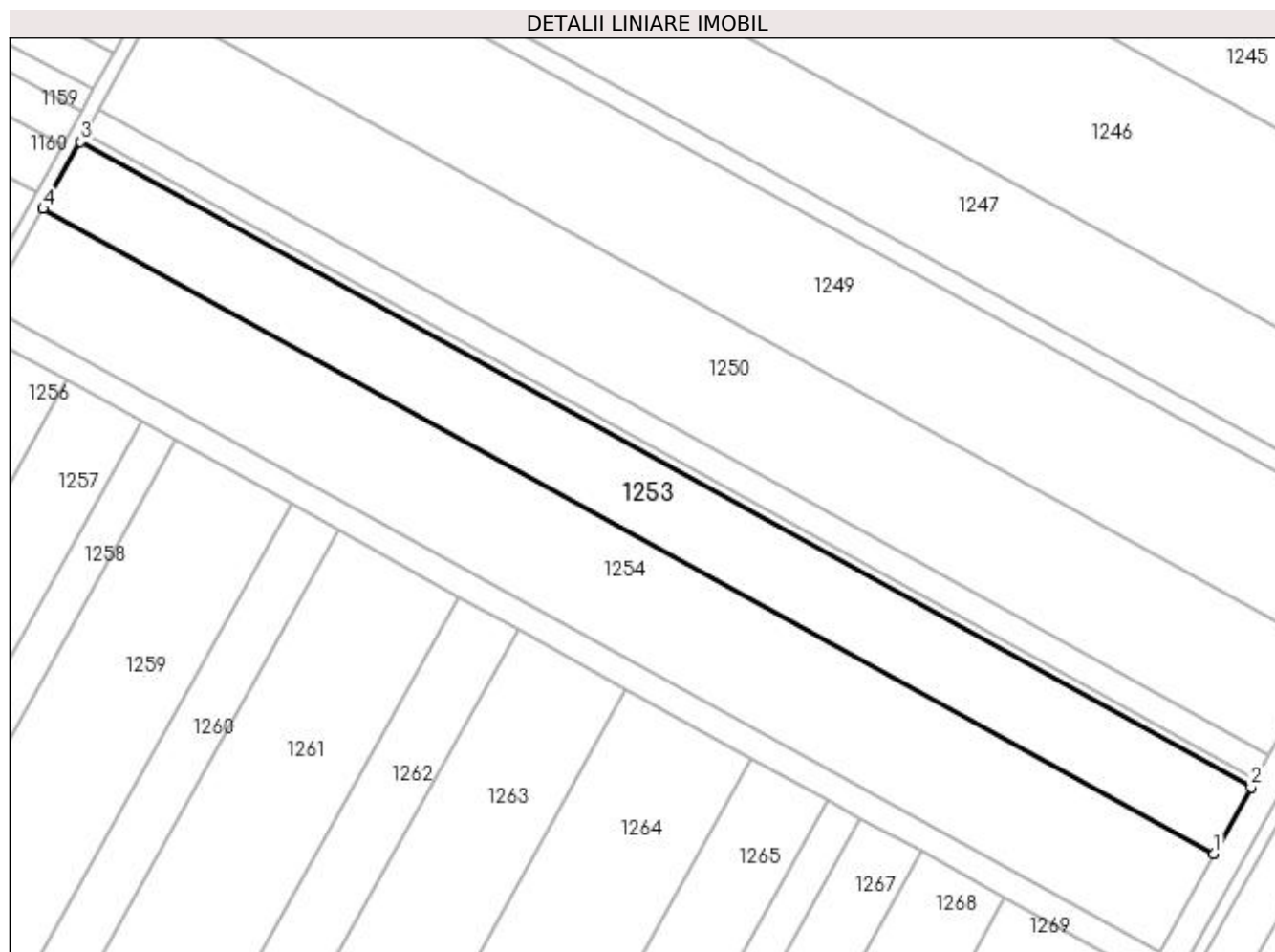
Inscrieri privind dezmembramintele dreptului de proprietate, drepturi reale de garanție și sarcini	Referințe
NU SUNT	

Anexa Nr. 1 La Partea I

Teren

Nr cadastral	Suprafața (mp)*	Observații / Referințe
	8.750	

* Suprafața este determinată în planul de proiecție Stereo 70.



Date referitoare la teren

Crt	Categorie folosință	Intra vilan	Suprafața (mp)	Tarla	Parcelă	Nr. topo	Observații / Referințe
1	arabil	NU	8.750	16	14/5	-	

Lungime Segmente

1) Valorile lungimilor segmentelor sunt obținute din proiecție în plan.

Punct început	X / Y	Punct sfârșit	X / Y	Lungime segment (** (m)
1	421.906,758 303.451,258	2	421.917,631 303.470,805	22.368
2	421.917,631 303.470,805	3	421.574,989 303.659,52	391.173
3	421.574,989 303.659,52	4	421.564,093 303.639,986	22.368
4	421.564,093 303.639,986	1	421.906,758 303.451,258	391.201

**** Lungimile segmentelor sunt determinate în planul de proiecție Stereo 70 și sunt rotunjite la 1 milimetru.**

***** Distanța dintre puncte este formată din segmente cumulate ce sunt mai mici decât valoarea 1 milimetru.**

**DATE DESPRE IMOBILUL NR. 1254**

Oficiul de Cadastru și Publicitate Imobiliară DOLJ
Biroul de Cadastru și Publicitate Imobiliară Craiova

A. Partea I. Descrierea imobilului

TEREN Extravilan

Adresa: Jud. Dolj, T16, P15

Nr. Crt	Nr cadastral Nr. topografic	Suprafața* (mp)	Observații / Referințe
A1		12.794	Sector cadastral:2 Teren neimprejmuit;

B. Partea II. Proprietari și acte

Inscrieri privitoare la dreptul de proprietate și alte drepturi reale		Referințe
/		
Act Notarial nr. APV 1150, din 08/07/2004 emis de NP CERNOBAI EMIL (TDP 2288/20.12.2002 EMIS DE CJ DOLJ);		
B1	Intabulare, drept de PROPRIETATE, dobandit prin lesire Din Indiviziune, cota actuala 1/1, cota initiala 1/1 1) NICU ILEANA	A1

C. Partea III. SARCINI .

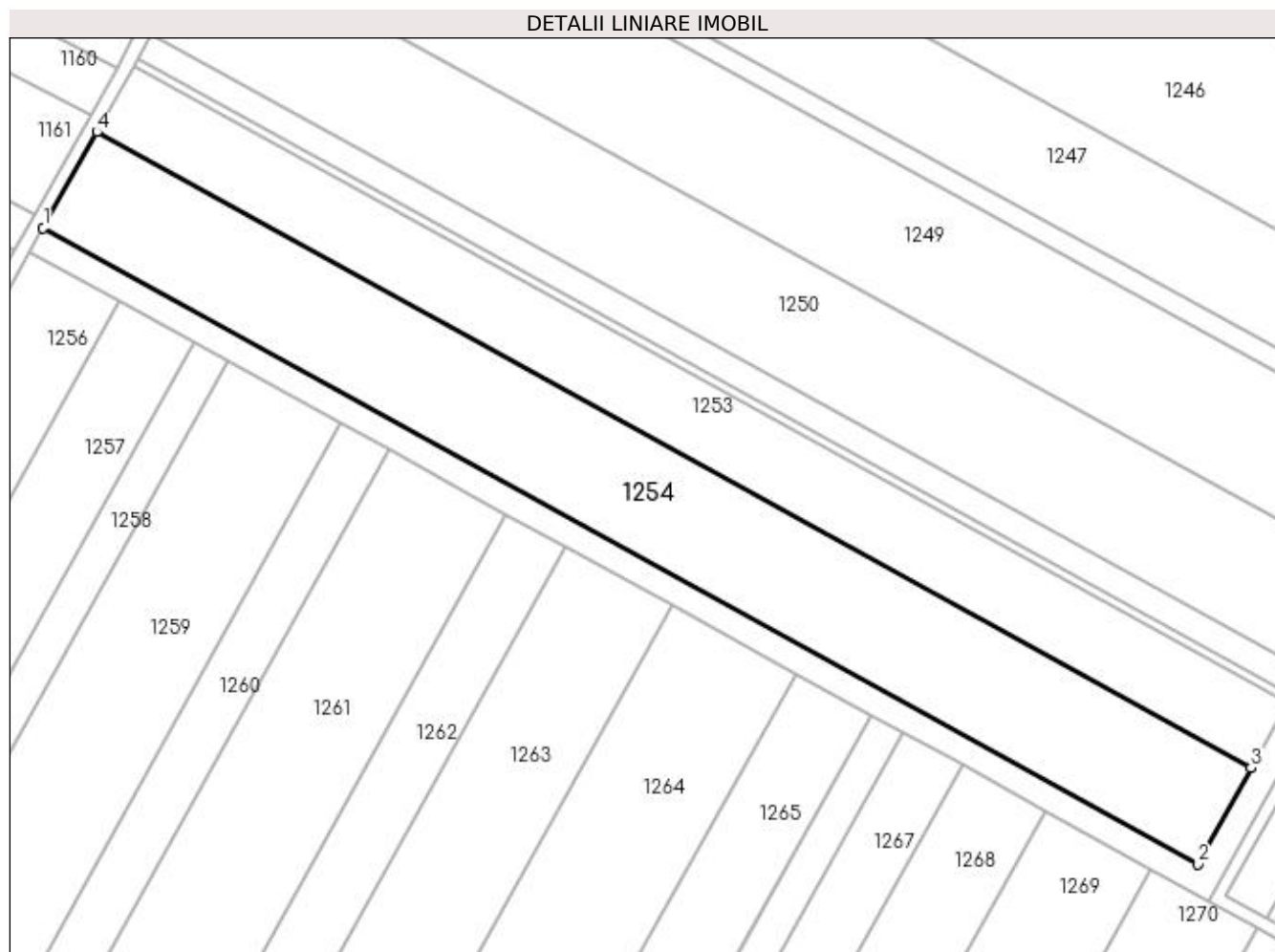
Inscrieri privind dezmembramintele dreptului de proprietate, drepturi reale de garanție și sarcini	Referințe
NU SUNT	

Anexa Nr. 1 La Partea I

Teren

Nr cadastral	Suprafața (mp)*	Observații / Referințe
	12.794	

* Suprafața este determinată în planul de proiecție Stereo 70.



Date referitoare la teren

Crt	Categorie folosință	Intra vilan	Suprafața (mp)	Tarla	Parcelă	Nr. topo	Observații / Referințe
1	arabil	NU	12.794	16	15	-	

Lungime Segmente

1) Valorile lungimilor segmentelor sunt obținute din proiecție în plan.

Punct început	X / Y	Punct sfârșit	X / Y	Lungime segment (** (m)
1	421.548,162 303.611,425	2	421.890,862 303.422,678	391.24
2	421.890,862 303.422,678	3	421.906,758 303.451,258	32.703
3	421.906,758 303.451,258	4	421.564,093 303.639,986	391.201
4	421.564,093 303.639,986	1	421.548,162 303.611,425	32.703

**** Lungimile segmentelor sunt determinate în planul de proiecție Stereo 70 și sunt rotunjite la 1 milimetru.**

***** Distanța dintre puncte este formată din segmente cumulate ce sunt mai mici decât valoarea 1 milimetru.**

**DATE DESPRE IMOBILUL NR. 1255**

Oficiul de Cadastru și Publicitate Imobiliară DOLJ
Biroul de Cadastru și Publicitate Imobiliară Craiova

A. Partea I. Descrierea imobilului

TEREN Extravilan

Adresa: Jud. Dolj, T16, HC

Nr. Crt	Nr cadastral Nr. topografic	Suprafața* (mp)	Observații / Referințe
A1		8.355	Sector cadastral:2 Teren neimprejmuit;

B. Partea II. Proprietari și acte

Inscrieri privitoare la dreptul de proprietate și alte drepturi reale		Referințe
/		
Act Normativ nr. LEGE 7, din 13/03/1996 emis de PARLAMENT;		
B1	Inscrierea provizorie, drept de PROPRIETATE, dobandit prin Lege, cota actuala 1/1, cota initiala 1/1 1) NEIDENTIFICAT NEIDENTIFICAT	A1

C. Partea III. SARCINI .

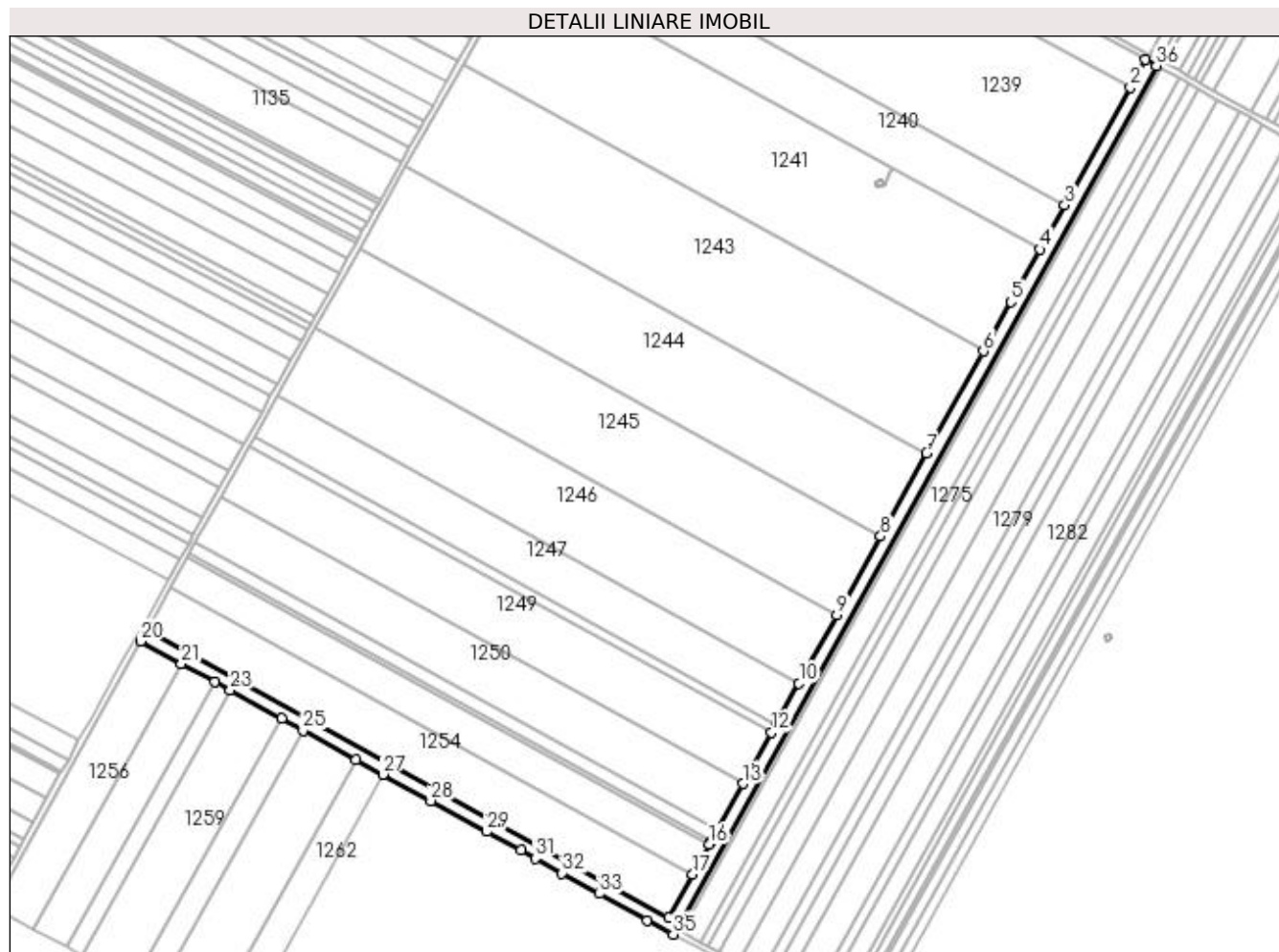
Inscrieri privind dezmembramintele dreptului de proprietate, drepturi reale de garanție și sarcini	Referințe
NU SUNT	

Anexa Nr. 1 La Partea I

Teren

Nr cadastral	Suprafața (mp)*	Observații / Referințe
	8.355	

* Suprafața este determinată în planul de proiecție Stereo 70.



Date referitoare la teren

Crt	Categorie folosință	Intravilan	Suprafața (mp)	Tarla	Parcelă	Nr. topo	Observații / Referințe
1	curți constructii	NU	8.355	16	HC	-	

Lungime Segmente

1) Valorile lungimilor segmentelor sunt obținute din proiecție în plan.

Punct început	X / Y	Punct sfârșit	X / Y	Lungime segment (** (m)
1	422.204,386 303.986,359	2	422.194,304 303.968,232	20.742
3	422.151,268 303.890,858	4	422.135,09 303.861,773	33.282
5	422.115,904 303.827,33	6	422.097,866 303.794,848	37.155
7	422.060,549 303.727,755	8	422.030,281 303.673,337	62.269
9	422.001,434 303.621,473	10	421.976,57 303.576,771	51.152

Punct început	X / Y	Punct sfârșit	X / Y	Lungime segment (** (m)
2	422.194,304 303.968,232	3	422.151,268 303.890,858	88.537
4	422.135,09 303.861,773	5	422.115,904 303.827,33	39.426
6	422.097,866 303.794,848	7	422.060,549 303.727,755	76.772
8	422.030,281 303.673,337	9	422.001,434 303.621,473	59.347
10	421.976,57 303.576,771	11	421.961,505 303.549,687	30.992

Punct început	X / Y	Punct sfârșit	X / Y	Lungime segment (** (m)
11	421.961,505 303.549,687	12	421.958,522 303.544,324	6.137
13	421.939,877 303.510,801	14	421.922,851 303.480,191	35.026
15	421.918,873 303.473,039	16	421.917,631 303.470,805	2.556
17	421.906,758 303.451,258	18	421.890,862 303.422,678	32.703
19	421.548,162 303.611,425	20	421.544,302 303.604,418	8.0
21	421.570,885 303.589,777	22	421.592,828 303.577,692	25.051
23	421.602,921 303.572,133	24	421.636,709 303.553,523	38.574
25	421.650,75 303.545,79	26	421.685,679 303.526,552	39.876
27	421.703,228 303.516,887	28	421.734,814 303.499,49	36.06
29	421.771,53 303.479,269	30	421.793,899 303.466,948	25.538
31	421.803,384 303.461,725	32	421.821,009 303.452,018	20.121
33	421.845,581 303.438,484	34	421.877,014 303.421,172	35.885
35	421.893,981 303.411,827	36	422.211,377 303.982,47	652.973

Punct început	X / Y	Punct sfârșit	X / Y	Lungime segment (** (m)
12	421.958,522 303.544,324	13	421.939,877 303.510,801	38.359
14	421.922,851 303.480,191	15	421.918,873 303.473,039	8.183
16	421.917,631 303.470,805	17	421.906,758 303.451,258	22.368
18	421.890,862 303.422,678	19	421.548,162 303.611,425	391.24
20	421.544,302 303.604,418	21	421.570,885 303.589,777	30.348
22	421.592,828 303.577,692	23	421.602,921 303.572,133	11.523
24	421.636,709 303.553,523	25	421.650,75 303.545,79	16.03
26	421.685,679 303.526,552	27	421.703,228 303.516,887	20.035
28	421.734,814 303.499,49	29	421.771,53 303.479,269	41.916
30	421.793,899 303.466,948	31	421.803,384 303.461,725	10.828
32	421.821,009 303.452,018	33	421.845,581 303.438,484	28.053
34	421.877,014 303.421,172	35	421.893,981 303.411,827	19.37
36	422.211,377 303.982,47	1	422.204,386 303.986,359	8.0

** Lungimile segmentelor sunt determinate în planul de proiecție Stereo 70 și sunt rotunjite la 1 milimetru.

*** Distanța dintre puncte este formată din segmente cumulate ce sunt mai mici decât valoarea 1 milimetru.

**DATE DESPRE IMOBILUL NR. 1256**

Oficiul de Cadastru și Publicitate Imobiliară DOLJ
 Biroul de Cadastru și Publicitate Imobiliară Craiova

A. Partea I. Descrierea imobilului

TEREN Extravilan

Adresa: Jud. Dolj, Tarla 16 Parcela 61

Nr. Crt	Nr cadastral Nr. topografic	Suprafața* (mp)	Observații / Referințe
A1	34461	6.057	Sector cadastral:2 Teren neimprejmuit;

B. Partea II. Proprietari și acte

Inscrieri privitoare la dreptul de proprietate și alte drepturi reale	Referințe
216232 / 04/10/2019	
Act Notarial nr. 1828, din 05/08/2010 emis de NP CRISTIAN MIHAIL;	
B1	A1
Intabulare, drept de PROPRIETATE, dobandit prin Conventie, cota actuala 1/1, cota initiala 1/1	
1) DELTA BERCENI INVEST SRL, , CIF:22046319	

C. Partea III. SARCINI .

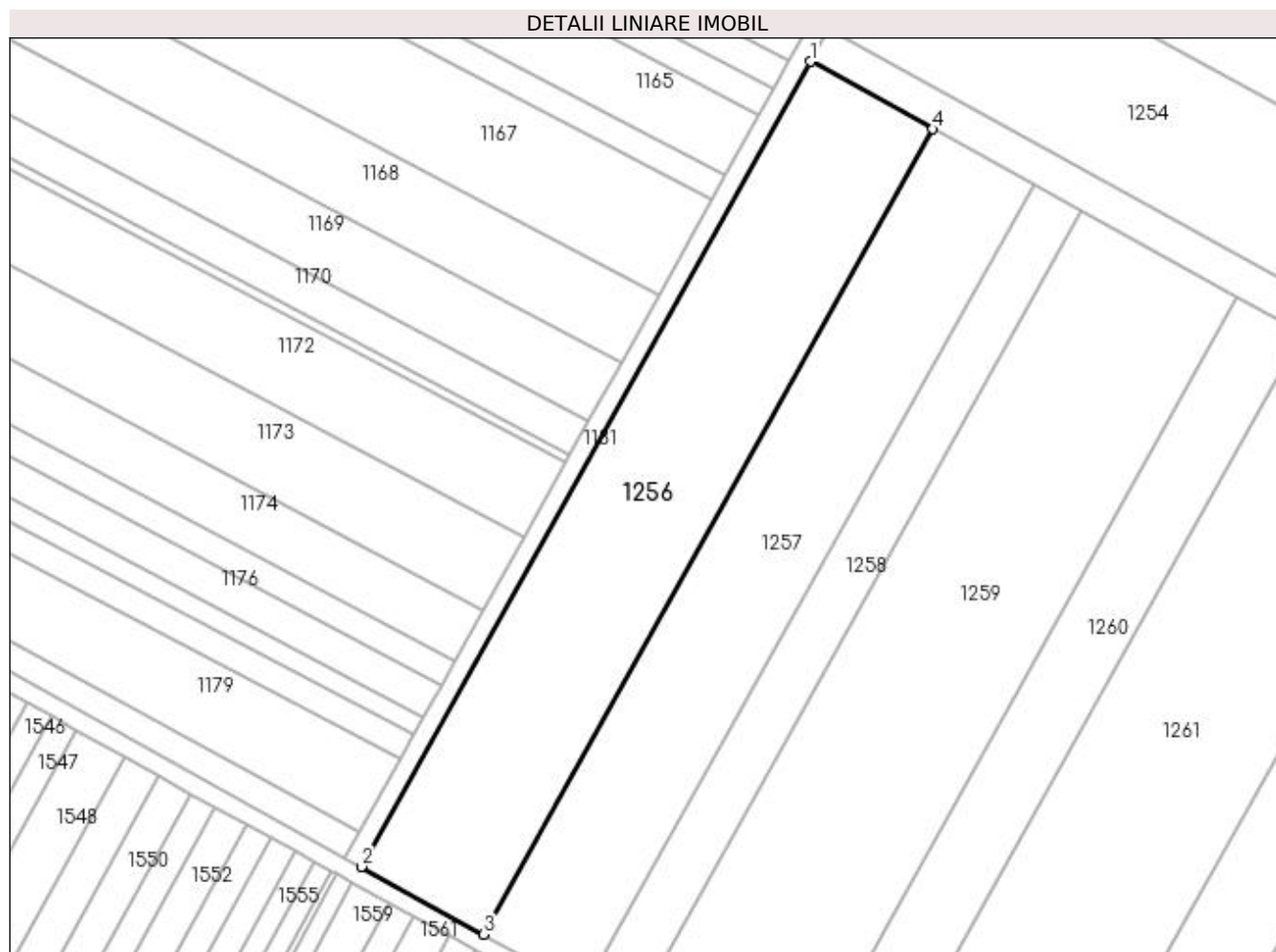
Inscrieri privind dezmembramintele dreptului de proprietate, drepturi reale de garanție și sarcini	Referințe
NU SUNT	

Anexa Nr. 1 La Partea I

Teren

Nr cadastral	Suprafața (mp)*	Observații / Referințe
34461	6.057	

* Suprafața este determinată în planul de proiecție Stereo 70.



Date referitoare la teren

Crt	Categorie folosință	Intra vilan	Suprafața (mp)	Tarla	Parcelă	Nr. topo	Observații / Referințe
1	arabil	NU	6.057	16	61	-	

Lungime Segmente

1) Valorile lungimilor segmentelor sunt obținute din proiecție în plan.

Punct început	X / Y	Punct sfârșit	X / Y	Lungime segment (** (m)
1	421.544,302 303.604,418	2	421.447,041 303.430,141	199.58
2	421.447,041 303.430,141	3	421.473,617 303.415,488	30.348
3	421.473,617 303.415,488	4	421.570,885 303.589,777	199.594
4	421.570,885 303.589,777	1	421.544,302 303.604,418	30.348

**** Lungimile segmentelor sunt determinate în planul de proiecție Stereo 70 și sunt rotunjite la 1 milimetru.**

***** Distanța dintre puncte este formată din segmente cumulate ce sunt mai mici decât valoarea 1 milimetru.**

**DATE DESPRE IMOBILUL NR. 1257**

Oficiul de Cadastru și Publicitate Imobiliară DOLJ
Biroul de Cadastru și Publicitate Imobiliară Craiova

A. Partea I. Descrierea imobilului

TEREN Extravilan

Adresa: Jud. Dolj, T16, P62

Nr. Crt	Nr cadastral Nr. topografic	Suprafața* (mp)	Observații / Referințe
A1		5.000	Sector cadastral:2 Teren neimprejmuit;

B. Partea II. Proprietari și acte

Inscrieri privitoare la dreptul de proprietate și alte drepturi reale	Referințe
/	
Act Notarial nr. APV 2863, din 28/11/2006 emis de NP DEFTA EMIL (TDP 3531/01.08.2006 EMIS DE CJ DOLJ);	
B1	A1
Intabulare, drept de PROPRIETATE, dobandit prin lesire Din Indiviziune, cota actuala 1/1, cota initiala 1/1 1) VLADUCU FLOAREA	

C. Partea III. SARCINI .

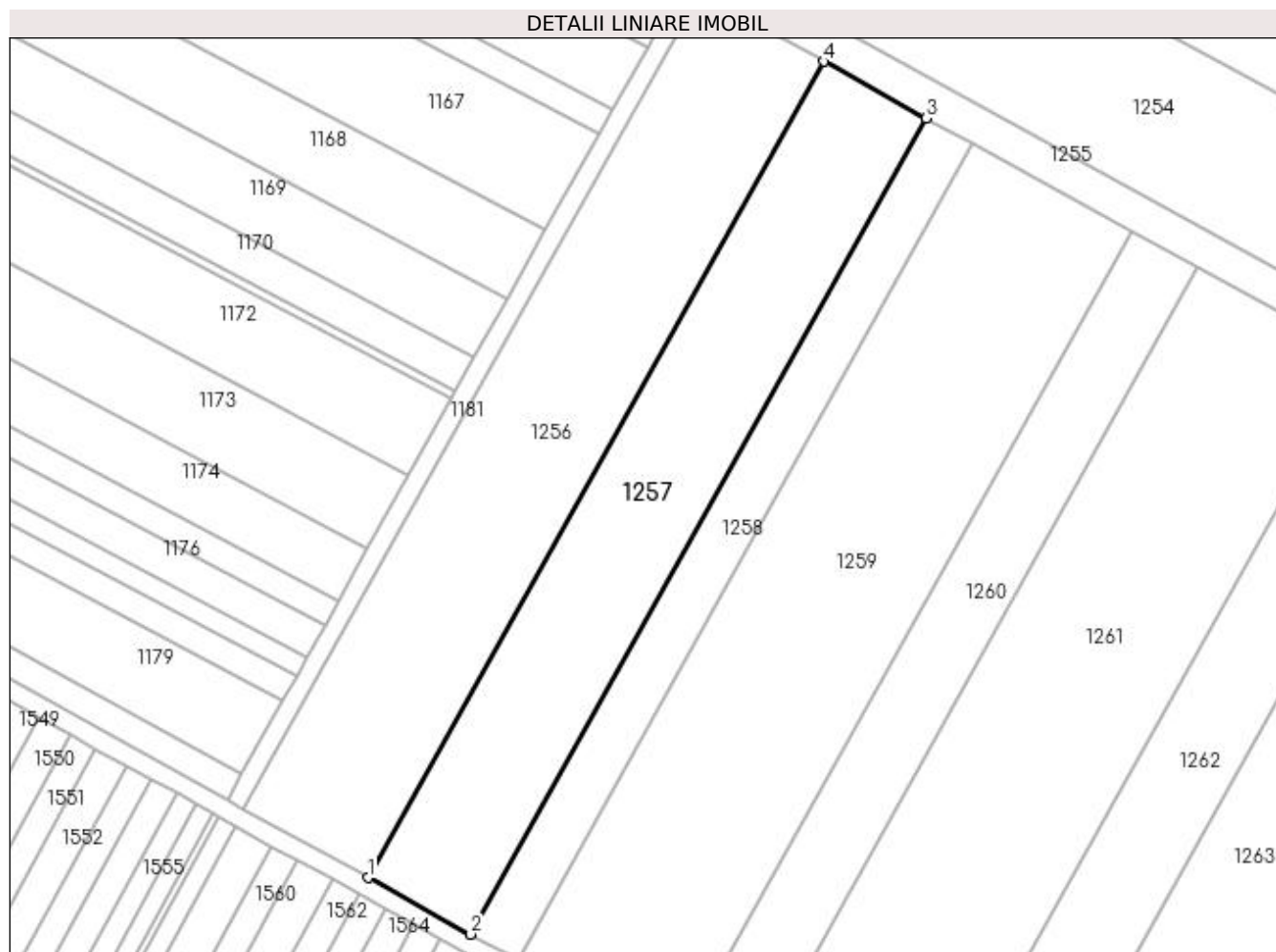
Inscrieri privind dezmembramintele dreptului de proprietate, drepturi reale de garanție și sarcini	Referințe
NU SUNT	

Anexa Nr. 1 La Partea I

Teren

Nr cadastral	Suprafața (mp)*	Observații / Referințe
	5.000	

* Suprafața este determinată în planul de proiecție Stereo 70.



Date referitoare la teren

Crt	Categorie folosință	Intravilan	Suprafața (mp)	Tarla	Parcelă	Nr. topo	Observații / Referințe
1	arabil	NU	5.000	16	62	-	

Lungime Segmente

1) Valorile lungimilor segmentelor sunt obținute din proiecție în plan.

Punct început	X / Y	Punct sfârșit	X / Y	Lungime segment (** (m)
1	421.473,617 303.415,488	2	421.495,554 303.403,393	25.05
2	421.495,554 303.403,393	3	421.592,828 303.577,692	199.605
3	421.592,828 303.577,692	4	421.570,885 303.589,777	25.051
4	421.570,885 303.589,777	1	421.473,617 303.415,488	199.594

**** Lungimile segmentelor sunt determinate în planul de proiecție Stereo 70 și sunt rotunjite la 1 milimetru.**

***** Distanța dintre puncte este formată din segmente cumulate ce sunt mai mici decât valoarea 1 milimetru.**

**DATE DESPRE IMOBILUL NR. 1258**

Oficiul de Cadastru și Publicitate Imobiliară DOLJ
Biroul de Cadastru și Publicitate Imobiliară Craiova

A. Partea I. Descrierea imobilului

TEREN Extravilan

Adresa: Jud. Dolj, T16, P63

Nr. Crt	Nr cadastral Nr. topografic	Suprafața* (mp)	Observații / Referințe
A1		2.300	Sector cadastral:2 Teren neimprejmuit;

B. Partea II. Proprietari și acte

Inscrieri privitoare la dreptul de proprietate și alte drepturi reale	Referințe
/	
Act Administrativ nr. TDP 1929-1981, din 09/04/2002 emis de COMISIA JUDETEANA;	
B1	A1
Intabulare, drept de PROPRIETATE, dobandit prin Reconstituire, cota actuala 1/1, cota initiala 1/1 1) CIUREA STELIAN, LIPSA CNP	

C. Partea III. SARCINI .

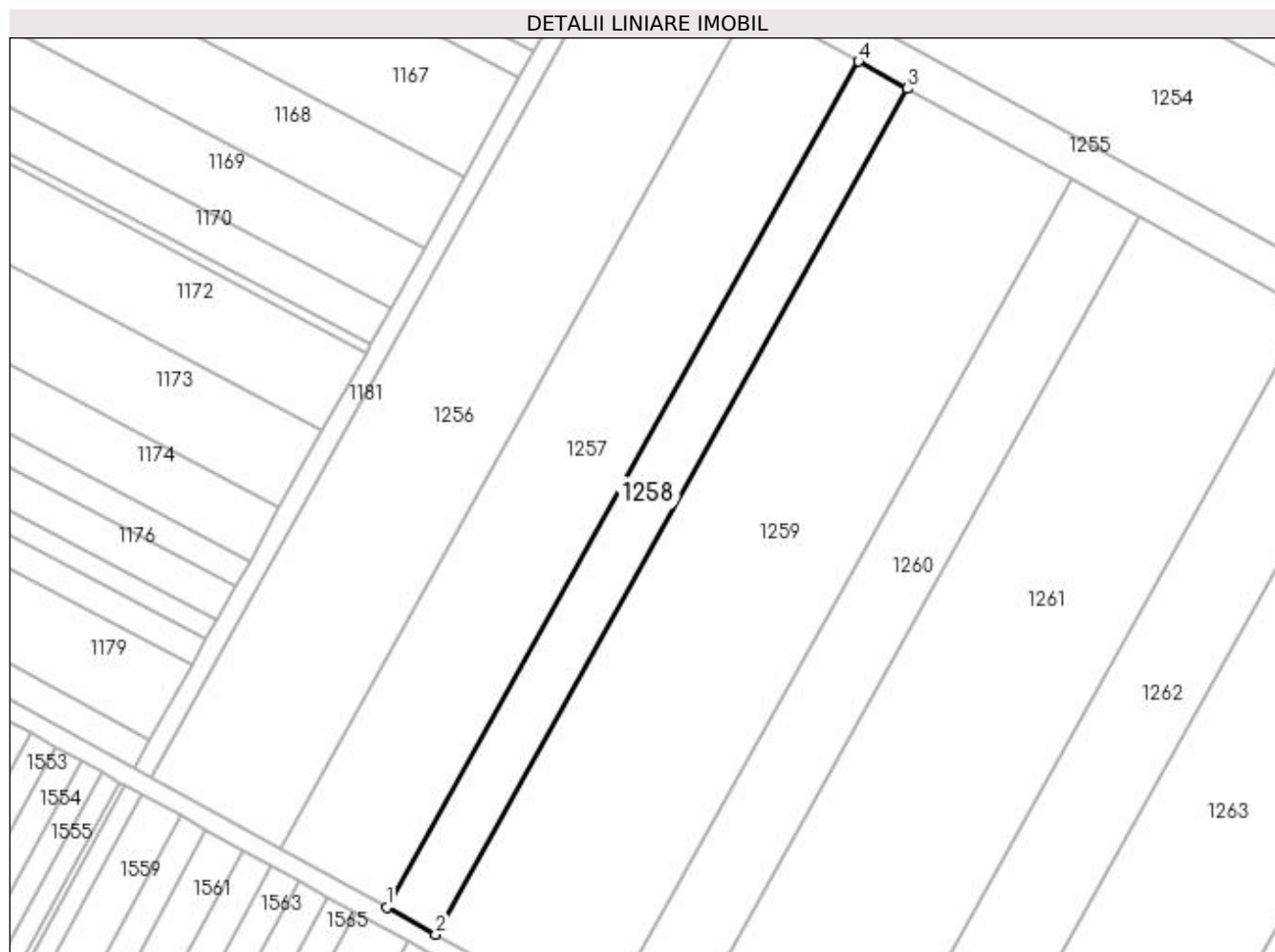
Inscrieri privind dezmembramintele dreptului de proprietate, drepturi reale de garanție și sarcini	Referințe
NU SUNT	

Anexa Nr. 1 La Partea I

Teren

Nr cadastral	Suprafața (mp)*	Observații / Referințe
	2.300	

* Suprafața este determinată în planul de proiecție Stereo 70.



Date referitoare la teren

Crt	Categorie folosință	Intra vilan	Suprafața (mp)	Tarla	Parcelă	Nr. topo	Observații / Referințe
1	arabil	NU	2.300	16	63	-	

Lungime Segmente

1) Valorile lungimilor segmentelor sunt obținute din proiecție în plan.

Punct început	X / Y	Punct sfârșit	X / Y	Lungime segment (** (m)
1	421.495,554 303.403,393	2	421.505,644 303.397,829	11.523
2	421.505,644 303.397,829	3	421.602,921 303.572,133	199.611
3	421.602,921 303.572,133	4	421.592,828 303.577,692	11.523
4	421.592,828 303.577,692	1	421.495,554 303.403,393	199.605

**** Lungimile segmentelor sunt determinate în planul de proiecție Stereo 70 și sunt rotunjite la 1 milimetru.**

***** Distanța dintre puncte este formată din segmente cumulate ce sunt mai mici decât valoarea 1 milimetru.**

**DATE DESPRE IMOBILUL NR. 1259**

Oficiul de Cadastru și Publicitate Imobiliară DOLJ
Biroul de Cadastru și Publicitate Imobiliară Craiova

A. Partea I. Descrierea imobilului

TEREN Extravilan

Adresa: Jud. Dolj, T16, P63/1

Nr. Crt	Nr cadastral Nr. topografic	Suprafața* (mp)	Observații / Referințe
A1		7.700	Sector cadastral:2 Teren neimprejmuit;

B. Partea II. Proprietari și acte

Inscrieri privitoare la dreptul de proprietate și alte drepturi reale	Referințe
/	
Act Administrativ nr. TDP 3047, din 17/11/2004 emis de COMISIA JUDETEANA;	
B1	A1
Intabulare, drept de PROPRIETATE, dobândit prin Reconstituire, cota actuala 1/1, cota initiala 1/1 1) CIUREA STEFAN, LIPSA CNP	

C. Partea III. SARCINI .

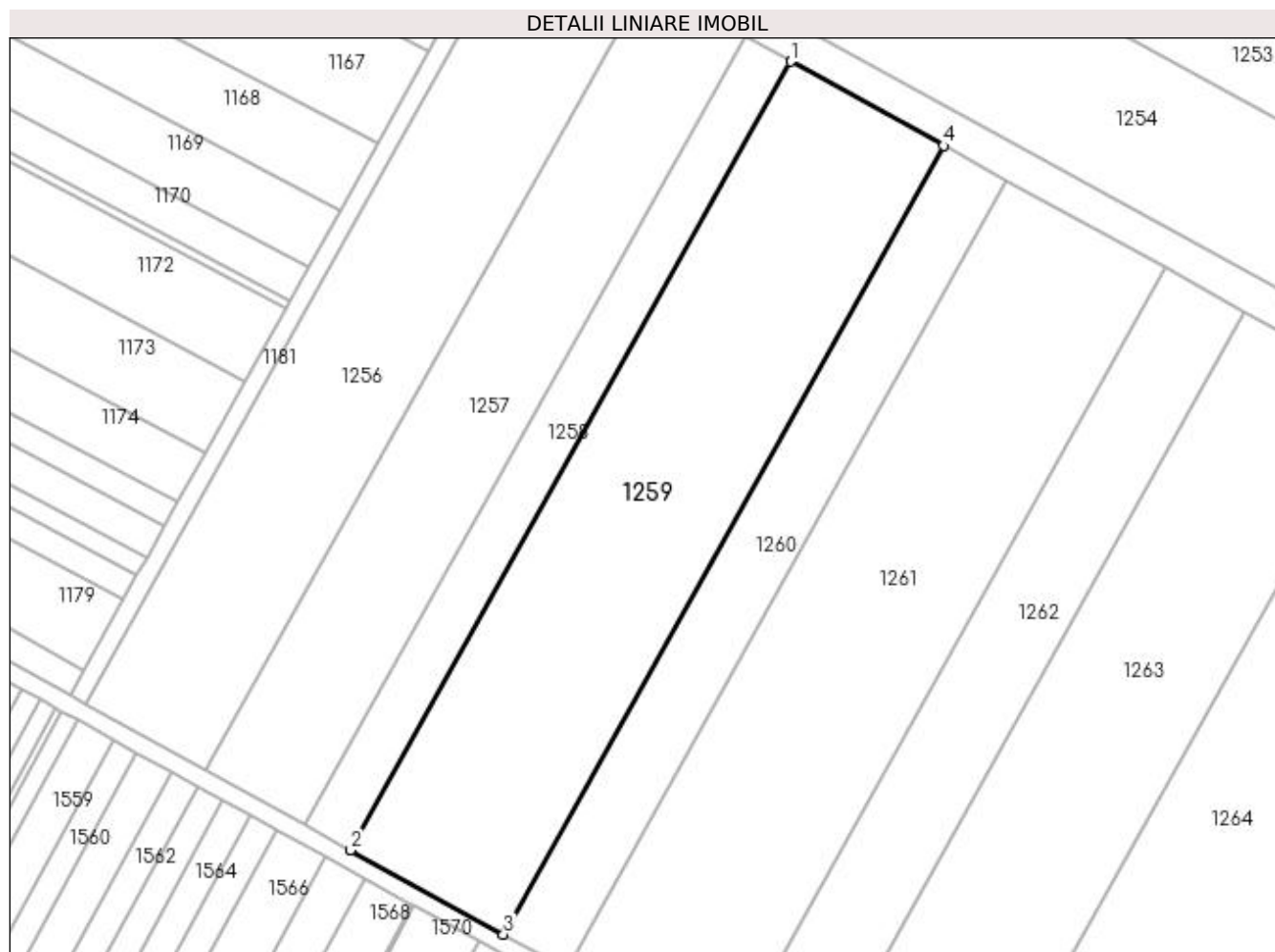
Inscrieri privind dezmembramintele dreptului de proprietate, drepturi reale de garanție și sarcini	Referințe
NU SUNT	

Anexa Nr. 1 La Partea I

Teren

Nr cadastral	Suprafața (mp)*	Observații / Referințe
	7.700	

* Suprafața este determinată în planul de proiecție Stereo 70.



Date referitoare la teren

Crt	Categorie folosință	Intra vilan	Suprafața (mp)	Tarla	Parcelă	Nr. topo	Observații / Referințe
1	arabil	NU	7.700	16	63/1	-	

Lungime Segmente

1) Valorile lungimilor segmentelor sunt obținute din proiecție în plan.

Punct început	X / Y	Punct sfârșit	X / Y	Lungime segment (** (m)
1	421.602,921 303.572,133	2	421.505,644 303.397,829	199.611
2	421.505,644 303.397,829	3	421.539,424 303.379,204	38.574
3	421.539,424 303.379,204	4	421.636,709 303.553,523	199.628
4	421.636,709 303.553,523	1	421.602,921 303.572,133	38.574

**** Lungimile segmentelor sunt determinate în planul de proiecție Stereo 70 și sunt rotunjite la 1 milimetru.**

***** Distanța dintre puncte este formată din segmente cumulate ce sunt mai mici decât valoarea 1 milimetru.**

**DATE DESPRE IMOBILUL NR. 1260**

Oficiul de Cadastru și Publicitate Imobiliară DOLJ
Biroul de Cadastru și Publicitate Imobiliară Craiova

A. Partea I. Descrierea imobilului

TEREN Extravilan

Adresa: Jud. Dolj, T 16, P 64

Nr. Crt	Nr cadastral Nr. topografic	Suprafața* (mp)	Observații / Referințe
A1	30578	3.200	Sector cadastral:2 Teren neimprejmuit;

B. Partea II. Proprietari și acte

Inscrieri privitoare la dreptul de proprietate și alte drepturi reale	Referințe
69238 / 29/09/2011	
Act Notarial nr. CVC AUT NR 2262, din 30/09/2010 emis de BNP CRISTIAN MIHAIL (TDP NR 1897-59438 DIN 2002 COMISIA JUDETEANA DOLJ, DECIZIA NR 220 DIN 2007 DIN DOSAR NR 1378/63/2006 TRIBUNALUL DOLJ);	
B1	Intabulare, drept de PROPRIETATE, dobandit prin Conventie, cota actuala 1/1, cota initiala 1/1
1) SC DELTA BERCEI INVEST SRL, CIF:22046319	

C. Partea III. SARCINI .

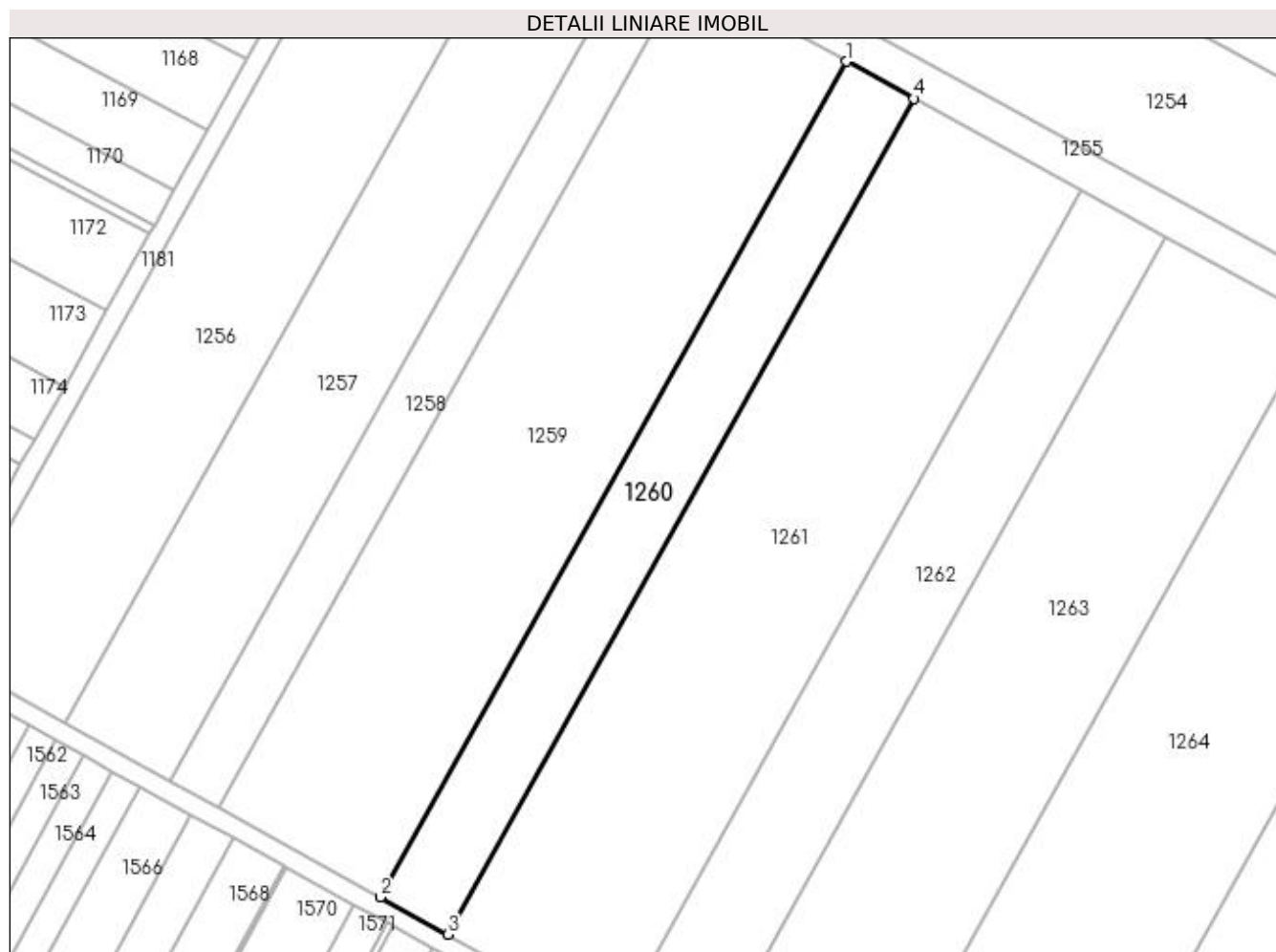
Inscrieri privind dezmembramintele dreptului de proprietate, drepturi reale de garanție și sarcini	Referințe
NU SUNT	

Anexa Nr. 1 La Partea I

Teren

Nr cadastral	Suprafața (mp)*	Observații / Referințe
30578	3.200	

* Suprafața este determinată în planul de proiecție Stereo 70.



Date referitoare la teren

Crt	Categorie folosință	Intra vilan	Suprafața (mp)	Tarla	Parcelă	Nr. topo	Observații / Referințe
1	arabil	NU	3.200	16	64	-	

Lungime Segmente

1) Valorile lungimilor segmentelor sunt obținute din proiecție în plan.

Punct început	X / Y	Punct sfârșit	X / Y	Lungime segment (** (m)
1	421.636,709 303.553,523	2	421.539,424 303.379,204	199.628
2	421.539,424 303.379,204	3	421.553,462 303.371,465	16.03
3	421.553,462 303.371,465	4	421.650,75 303.545,79	199.636
4	421.650,75 303.545,79	1	421.636,709 303.553,523	16.03

**** Lungimile segmentelor sunt determinate în planul de proiecție Stereo 70 și sunt rotunjite la 1 milimetru.**

***** Distanța dintre puncte este formată din segmente cumulate ce sunt mai mici decât valoarea 1 milimetru.**

**DATE DESPRE IMOBILUL NR. 1261**

Oficiul de Cadastru și Publicitate Imobiliară DOLJ
Biroul de Cadastru și Publicitate Imobiliară Craiova

A. Partea I. Descrierea imobilului

TEREN Extravilan

Adresa: Jud. Dolj, T 16, P66

Nr. Crt	Nr cadastral Nr. topografic	Suprafața* (mp)	Observații / Referințe
A1	30699	7.961	Sector cadastral:2 Teren neimprejmuit;

B. Partea II. Proprietari și acte

Inscrieri privitoare la dreptul de proprietate și alte drepturi reale		Referințe
89000 / 06/12/2011		
Act Notarial nr. CVC AUT NR. 2095, din 15/09/2010 emis de BNP CRISTIAN MIHAIL;		
B1	Intabulare, drept de PROPRIETATE, dobandit prin Conventie, cota actuala 1/1, cota initiala 1/1 1) SC DELTA BERCENI INVEST SRL, CIF:22046319	A1

C. Partea III. SARCINI .

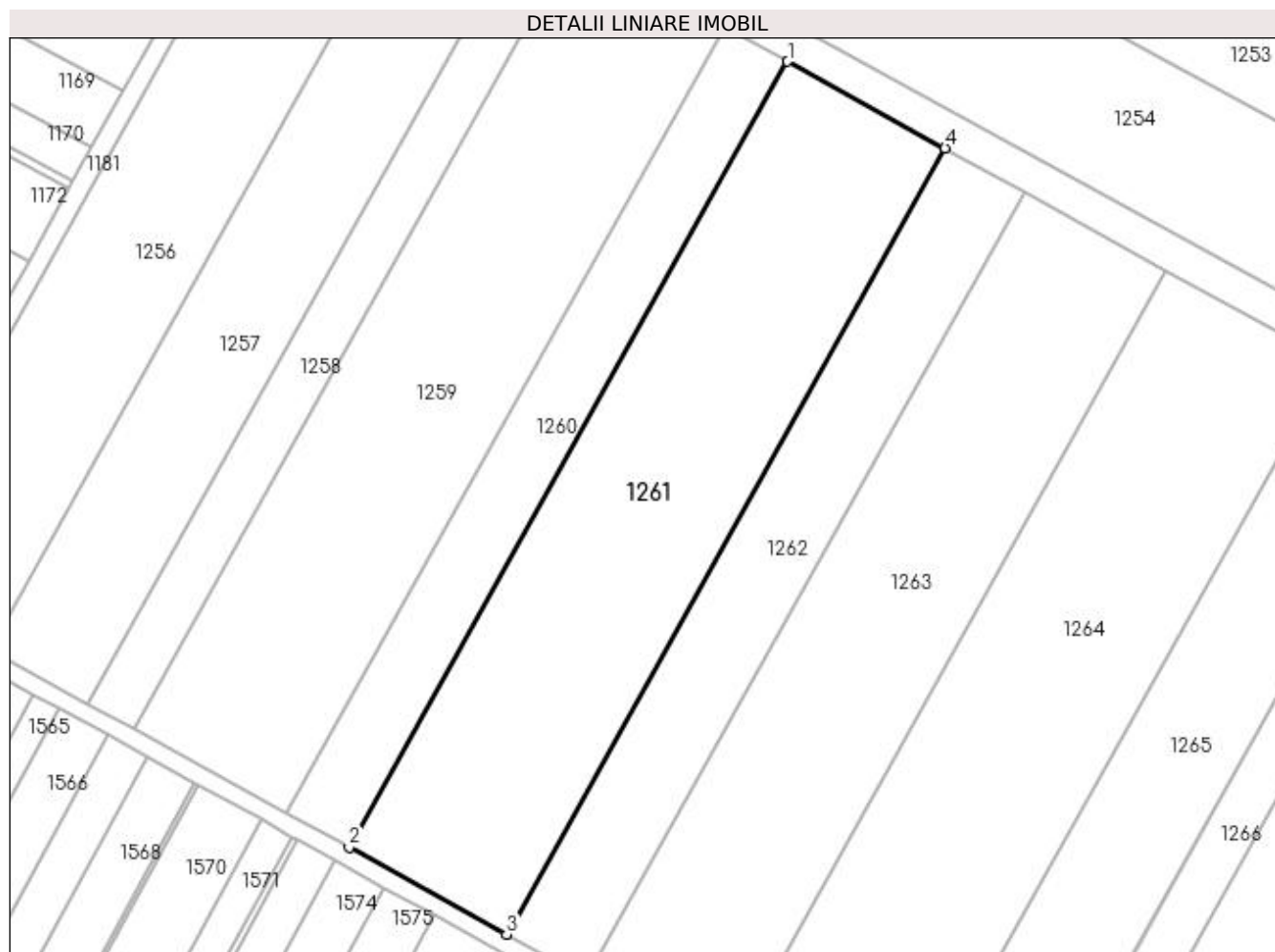
Inscrieri privind dezmembramintele dreptului de proprietate, drepturi reale de garanție și sarcini	Referințe
NU SUNT	

Anexa Nr. 1 La Partea I

Teren

Nr cadastral	Suprafața (mp)*	Observații / Referințe
30699	7.961	

* Suprafața este determinată în planul de proiecție Stereo 70.



Date referitoare la teren

Crt	Categorie folosință	Intravilan	Suprafața (mp)	Tarla	Parcelă	Nr. topo	Observații / Referințe
1	arabil	NU	7.961	16	66	-	

Lungime Segmente

1) Valorile lungimilor segmentelor sunt obținute din proiecție în plan.

Punct început	X / Y	Punct sfârșit	X / Y	Lungime segment (** (m)
1	421.650,75 303.545,79	2	421.553,462 303.371,465	199.636
2	421.553,462 303.371,465	3	421.588,382 303.352,211	39.876
3	421.588,382 303.352,211	4	421.685,679 303.526,552	199.654
4	421.685,679 303.526,552	1	421.650,75 303.545,79	39.876

**** Lungimile segmentelor sunt determinate în planul de proiecție Stereo 70 și sunt rotunjite la 1 milimetru.**

***** Distanța dintre puncte este formată din segmente cumulate ce sunt mai mici decât valoarea 1 milimetru.**

**DATE DESPRE IMOBILUL NR. 1262**

Oficiul de Cadastru și Publicitate Imobiliară DOLJ
Biroul de Cadastru și Publicitate Imobiliară Craiova

A. Partea I. Descrierea imobilului

TEREN Extravilan

Adresa: Jud. Dolj, T16, P66/1

Nr. Crt	Nr cadastral Nr. topografic	Suprafața* (mp)	Observații / Referințe
A1		4.000	Sector cadastral:2 Teren neimprejmuit;

B. Partea II. Proprietari și acte

Inscrieri privitoare la dreptul de proprietate și alte drepturi reale		Referințe
/		
Act Administrativ nr. TDP 3422, din 30/06/2005 emis de COMISIA JUDETEANA (CERTIFICAT DE DECES SERIA DP NR. 870953; CERTIFICAT DE DECES SERIA DP NR. 956783);		
B1	Intabulare, drept de PROPRIETATE, dobandit prin Reconstituire, cota actuala 1/1, cota initiala 1/1 1) BERCEANU MARCEL , DEFUNCT DEFUNCT:Da 2) TRICA GHEORGHE , DEFUNCT DEFUNCT:Da	A1

C. Partea III. SARCINI .

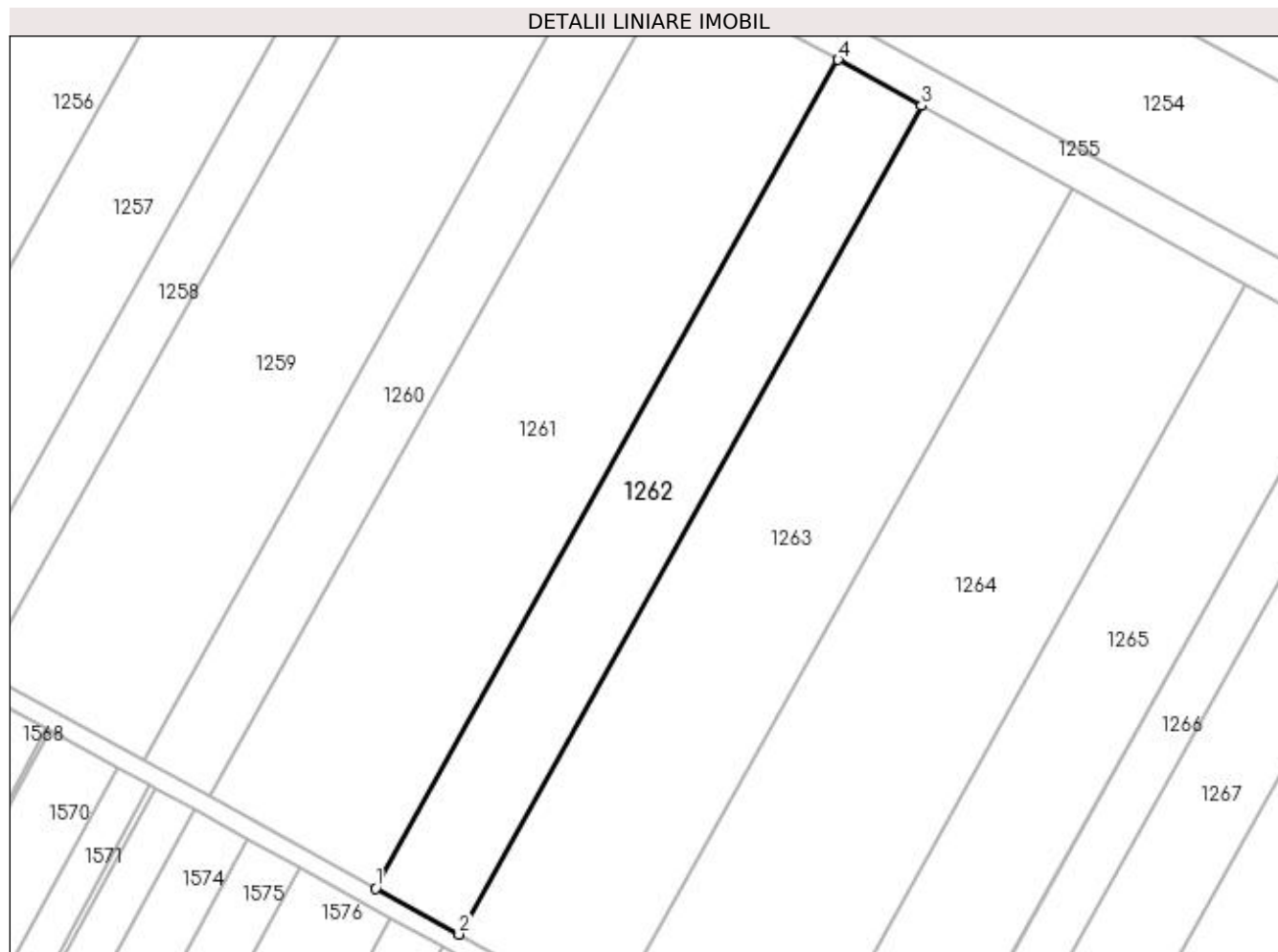
Inscrieri privind dezmembramintele dreptului de proprietate, drepturi reale de garanție și sarcini	Referințe
NU SUNT	

Anexa Nr. 1 La Partea I

Teren

Nr cadastral	Suprafața (mp)*	Observații / Referințe
	4.000	

* Suprafața este determinată în planul de proiecție Stereo 70.



Date referitoare la teren

Crt	Categorie folosință	Intra vilan	Suprafața (mp)	Tarla	Parcelă	Nr. topo	Observații / Referințe
1	arabil	NU	4.000	16	66/1	-	

Lungime Segmente

1) Valorile lungimilor segmentelor sunt obținute din proiecție în plan.

Punct început	X / Y	Punct sfârșit	X / Y	Lungime segment (** (m)
1	421.588,382 303.352,211	2	421.605,926 303.342,538	20.035
2	421.605,926 303.342,538	3	421.703,228 303.516,887	199.663
3	421.703,228 303.516,887	4	421.685,679 303.526,552	20.035
4	421.685,679 303.526,552	1	421.588,382 303.352,211	199.654

**** Lungimile segmentelor sunt determinate în planul de proiecție Stereo 70 și sunt rotunjite la 1 milimetru.**

***** Distanța dintre puncte este formată din segmente cumulate ce sunt mai mici decât valoarea 1 milimetru.**

**DATE DESPRE IMOBILUL NR. 1263**

Oficiul de Cadastru și Publicitate Imobiliară DOLJ
Biroul de Cadastru și Publicitate Imobiliară Craiova

A. Partea I. Descrierea imobilului

TEREN Extravilan

Adresa: Jud. Dolj, T 16, P 67

Nr. Crt	Nr cadastral Nr. topografic	Suprafața* (mp)	Observații / Referințe
A1	30734	7.200	Sector cadastral:2 Teren neimprejmuit;

B. Partea II. Proprietari și acte

Inscrieri privitoare la dreptul de proprietate și alte drepturi reale	Referințe
5211 / 24/01/2012	
Act Notarial nr. 1585, din 27/07/2010 emis de BNP CRISTIAN MIHAIL;	
B1	A1
Intabulare, drept de PROPRIETATE, dobândit prin Conventie, cota actuala 1/1, cota initiala 1/1	
1) SC DELTA BERCENI INVEST SRL, CIF:22046319	

C. Partea III. SARCINI .

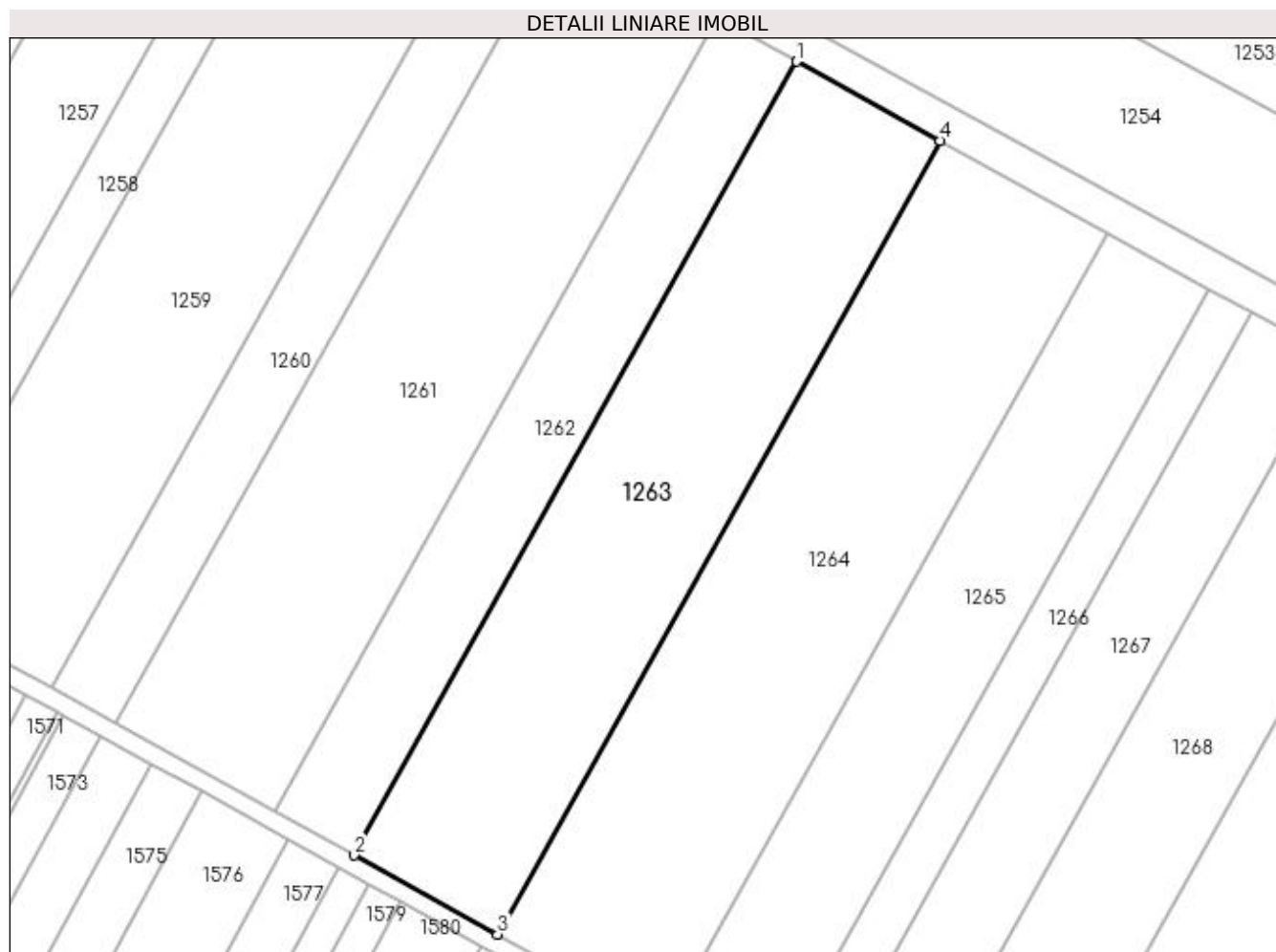
Inscrieri privind dezmembramintele dreptului de proprietate, drepturi reale de garanție și sarcini	Referințe
NU SUNT	

Anexa Nr. 1 La Partea I

Teren

Nr cadastral	Suprafața (mp)*	Observații / Referințe
30734	7.200	

* Suprafața este determinată în planul de proiecție Stereo 70.



Date referitoare la teren

Crt	Categorie folosință	Intra vilan	Suprafața (mp)	Tarla	Parcelă	Nr. topo	Observații / Referințe
1	arabil	NU	7.200	16	67	-	

Lungime Segmente

1) Valorile lungimilor segmentelor sunt obținute din proiecție în plan.

Punct început	X / Y	Punct sfârșit	X / Y	Lungime segment (** (m)
1	421.703,228 303.516,887	2	421.605,926 303.342,538	199.663
2	421.605,926 303.342,538	3	421.637,505 303.325,127	36.06
3	421.637,505 303.325,127	4	421.734,814 303.499,49	199.679
4	421.734,814 303.499,49	1	421.703,228 303.516,887	36.06

**** Lungimile segmentelor sunt determinate în planul de proiecție Stereo 70 și sunt rotunjite la 1 milimetru.**

***** Distanța dintre puncte este formată din segmente cumulate ce sunt mai mici decât valoarea 1 milimetru.**

**DATE DESPRE IMOBILUL NR. 1264**

Oficiul de Cadastru și Publicitate Imobiliară DOLJ
Biroul de Cadastru și Publicitate Imobiliară Craiova

A. Partea I. Descrierea imobilului

TEREN Extravilan

Adresa: Jud. Dolj, T16, P67/1

Nr. Crt	Nr cadastral Nr. topografic	Suprafața* (mp)	Observații / Referințe
A1		8.370	Sector cadastral:2 Teren neimprejmuit;

B. Partea II. Proprietari și acte

Inscrieri privitoare la dreptul de proprietate și alte drepturi reale		Referințe
/		
Act Administrativ nr. TDP 2088, din 14/10/2002 emis de COMISIA JUDETEANA (CERTIFICAT DE DECES SERIA DP NR. 696232);		
B1	Intabulare, drept de PROPRIETATE, dobandit prin Reconstituire, cota actuala 1/1, cota initiala 1/1 1) CIRSTEA ION, DEFUNCT DEFUNCT:Da	A1

C. Partea III. SARCINI .

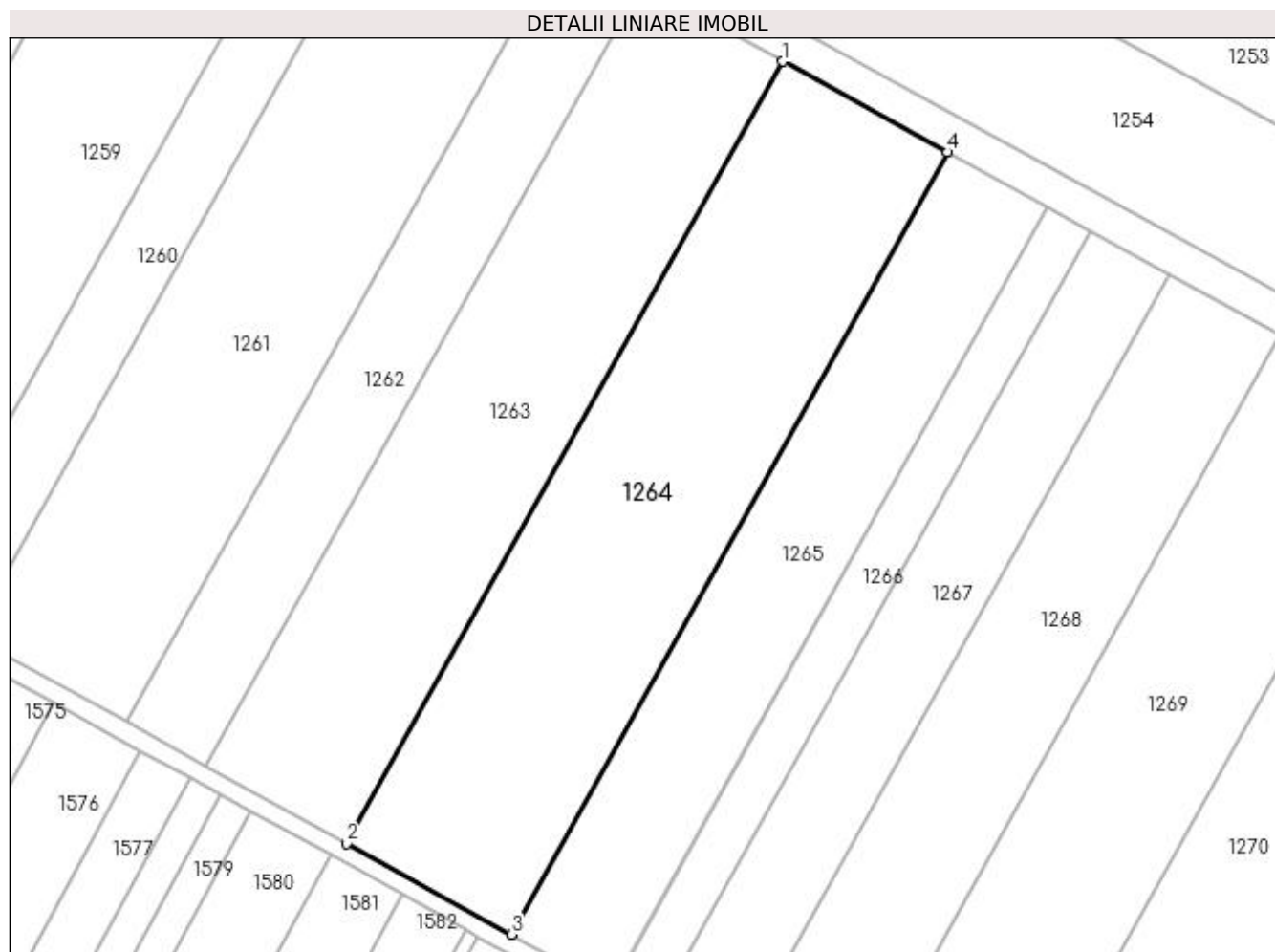
Inscrieri privind dezmembramintele dreptului de proprietate, drepturi reale de garanție și sarcini	Referințe
NU SUNT	

Anexa Nr. 1 La Partea I

Teren

Nr cadastral	Suprafața (mp)*	Observații / Referințe
	8.370	

* Suprafața este determinată în planul de proiecție Stereo 70.



Date referitoare la teren

Crt	Categorie folosință	Intravilan	Suprafața (mp)	Tarla	Parcelă	Nr. topo	Observații / Referințe
1	arabil	NU	8.370	16	67/1	-	

Lungime Segmente

1) Valorile lungimilor segmentelor sunt obținute din proiecție în plan.

Punct început	X / Y	Punct sfârșit	X / Y	Lungime segment (** (m)
1	421.734,814 303.499,49	2	421.637,505 303.325,127	199.679
2	421.637,505 303.325,127	3	421.674,211 303.304,889	41.916
3	421.674,211 303.304,889	4	421.771,53 303.479,269	199.698
4	421.771,53 303.479,269	1	421.734,814 303.499,49	41.916

**** Lungimile segmentelor sunt determinate în planul de proiecție Stereo 70 și sunt rotunjite la 1 milimetru.**

***** Distanța dintre puncte este formată din segmente cumulate ce sunt mai mici decât valoarea 1 milimetru.**

**DATE DESPRE IMOBILUL NR. 1265**

Oficiul de Cadastru și Publicitate Imobiliară DOLJ
Biroul de Cadastru și Publicitate Imobiliară Craiova

A. Partea I. Descrierea imobilului

TEREN Extravilan

Adresa: Jud. Dolj, T16, P68

Nr. Crt	Nr cadastral Nr. topografic	Suprafața* (mp)	Observații / Referințe
A1		5.100	Sector cadastral:2 Teren neimprejmuit;

B. Partea II. Proprietari și acte

Inscrieri privitoare la dreptul de proprietate și alte drepturi reale	Referințe
/	
Act Administrativ nr. TDP 3143, din 17/01/2005 emis de COMISIA JUDETEANA;	
B1	A1
Intabulare, drept de PROPRIETATE, dobandit prin Reconstituire, cota actuala 1/1, cota initiala 1/1 1) VASILE ION, LIPSA CNP	

C. Partea III. SARCINI .

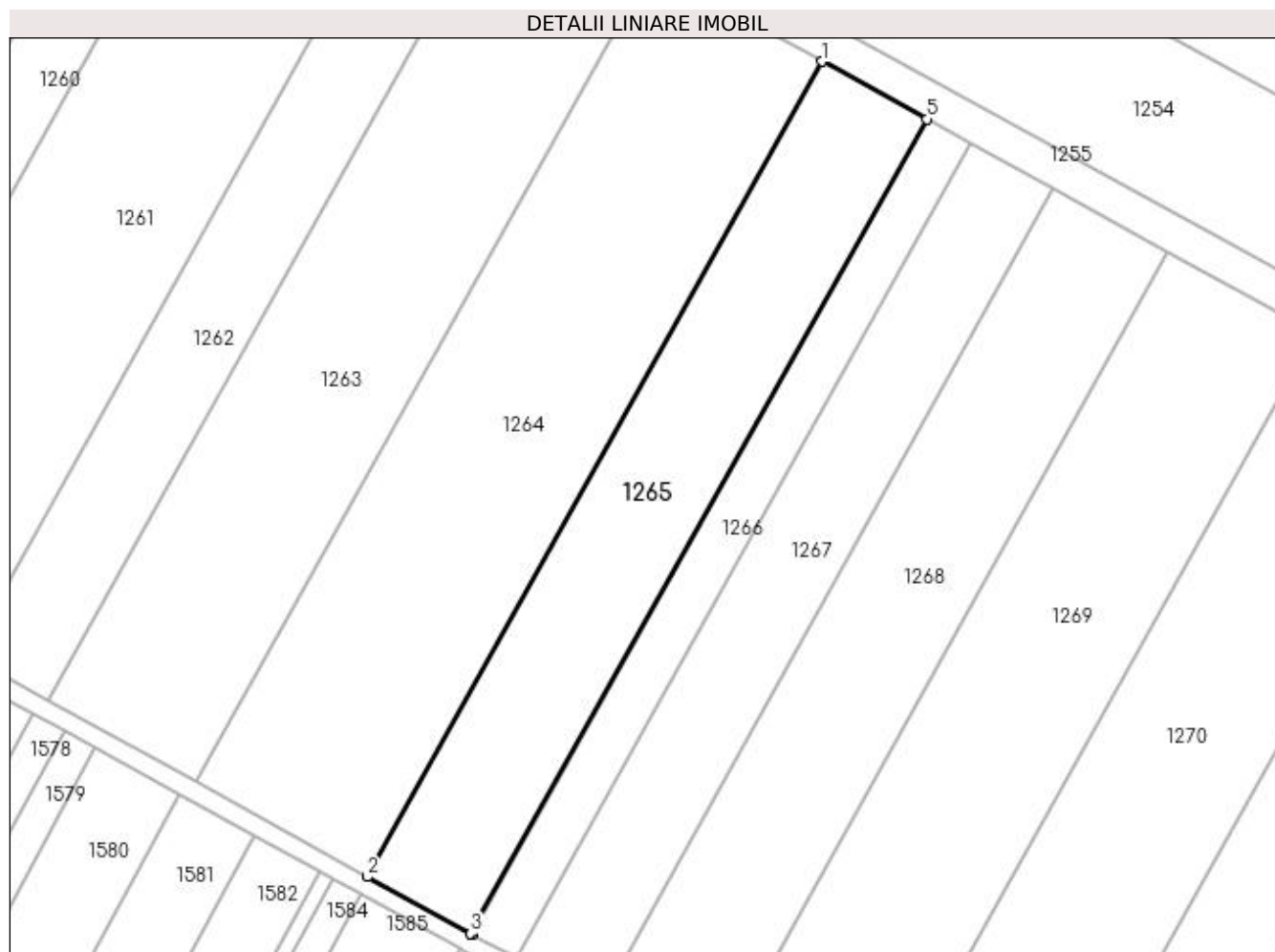
Inscrieri privind dezmembramintele dreptului de proprietate, drepturi reale de garanție și sarcini	Referințe
NU SUNT	

Anexa Nr. 1 La Partea I

Teren

Nr cadastral	Suprafața (mp)*	Observații / Referințe
	5.100	

* Suprafața este determinată în planul de proiecție Stereo 70.



Date referitoare la teren

Crt	Categorie folosință	Intra vilan	Suprafața (mp)	Tarla	Parcelă	Nr. topo	Observații / Referințe
1	arabil	NU	5.100	16	68	-	

Lungime Segmente

1) Valorile lungimilor segmentelor sunt obținute din proiecție în plan.

Punct început	X / Y	Punct sfârșit	X / Y	Lungime segment (** (m)
1	421.771,53 303.479,269	2	421.674,211 303.304,889	199.698
2	421.674,211 303.304,889	3	421.696,328 303.292,694	25.256
3	421.696,328 303.292,694	4	421.696,578 303.292,564	0.282
4	421.696,578 303.292,564	5	421.793,899 303.466,948	199.703
5	421.793,899 303.466,948	1	421.771,53 303.479,269	25.538

**** Lungimile segmentelor sunt determinate în planul de proiecție Stereo 70 și sunt rotunjite la 1 milimetru.**

***** Distanța dintre puncte este formată din segmente cumulate ce sunt mai mici decât valoarea 1 milimetru.**

**DATE DESPRE IMOBILUL NR. 1266**

Oficiul de Cadastru și Publicitate Imobiliară DOLJ
Biroul de Cadastru și Publicitate Imobiliară Craiova

A. Partea I. Descrierea imobilului

TEREN Extravilan

Adresa: Jud. Dolj, T16, P69

Nr. Crt	Nr cadastral Nr. topografic	Suprafața* (mp)	Observații / Referințe
A1		2.161	Sector cadastral:2 Teren neimprejmuit;

B. Partea II. Proprietari și acte

Inscrieri privitoare la dreptul de proprietate și alte drepturi reale	Referințe
/	
Act Administrativ nr. TDP 2362, din 18/05/2004 emis de COMISIA JUDETEANA;	
B1	A1
Intabulare, drept de PROPRIETATE, dobandit prin Constituire, cota actuala 1/1, cota initiala 1/1 1) MITRU PANORIA	

C. Partea III. SARCINI .

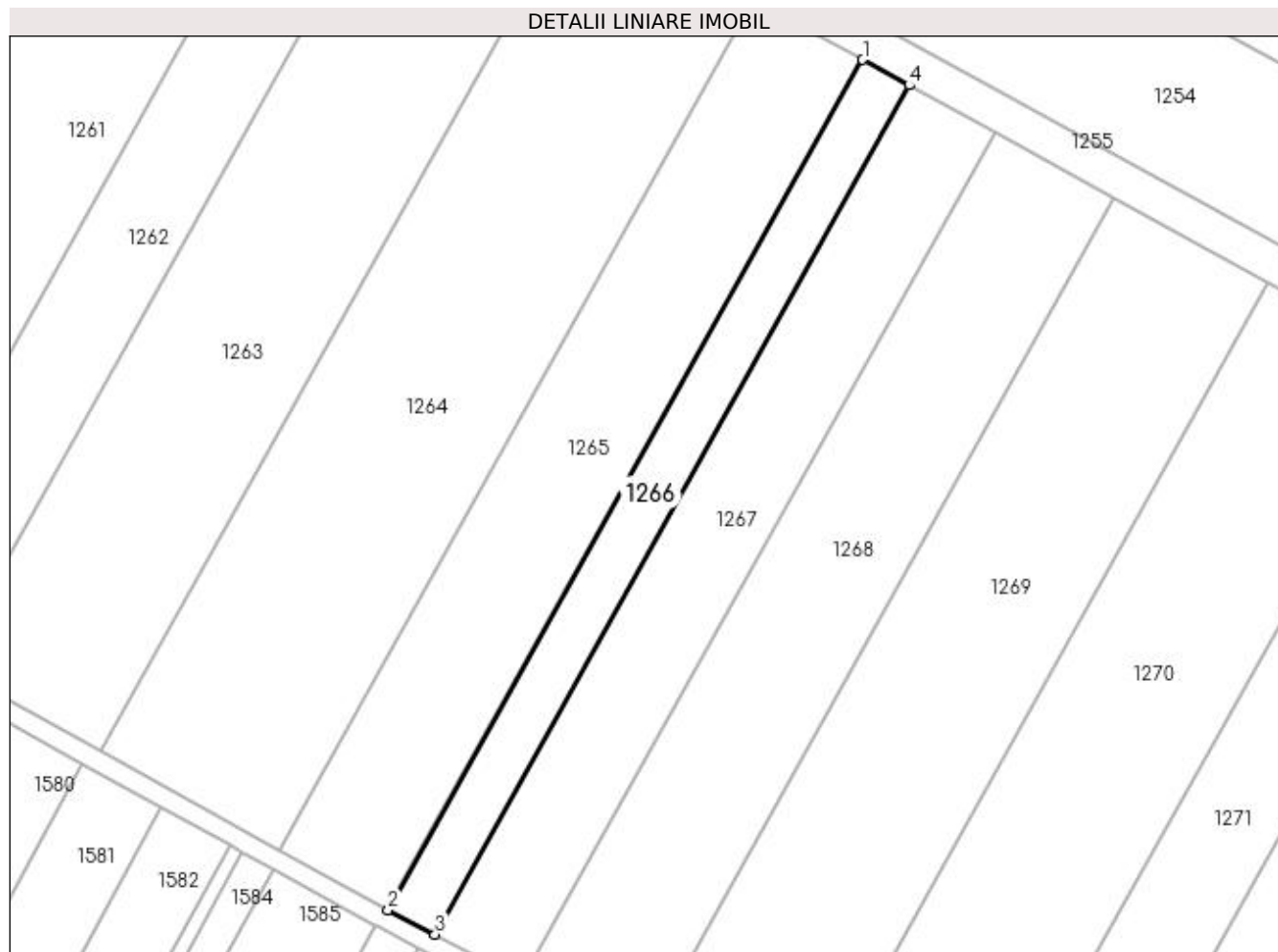
Inscrieri privind dezmembramintele dreptului de proprietate, drepturi reale de garanție și sarcini	Referințe
NU SUNT	

Anexa Nr. 1 La Partea I

Teren

Nr cadastral	Suprafața (mp)*	Observații / Referințe
	2.161	

* Suprafața este determinată în planul de proiecție Stereo 70.



Date referitoare la teren

Crt	Categorie folosință	Intra vilan	Suprafața (mp)	Tarla	Parcelă	Nr. topo	Observații / Referințe
1	arabil	NU	2.161	16	69	-	

Lungime Segmente

1) Valorile lungimilor segmentelor sunt obținute din proiecție în plan.

Punct început	X / Y	Punct sfârșit	X / Y	Lungime segment (** (m)
1	421.793,899 303.466,948	2	421.696,578 303.292,564	199.703
2	421.696,578 303.292,564	3	421.706,189 303.287,567	10.833
3	421.706,189 303.287,567	4	421.803,384 303.461,725	199.443
4	421.803,384 303.461,725	1	421.793,899 303.466,948	10.828

**** Lungimile segmentelor sunt determinate în planul de proiecție Stereo 70 și sunt rotunjite la 1 milimetru.**

***** Distanța dintre puncte este formată din segmente cumulate ce sunt mai mici decât valoarea 1 milimetru.**

**DATE DESPRE IMOBILUL NR. 1267**

Oficiul de Cadastru și Publicitate Imobiliară DOLJ
Biroul de Cadastru și Publicitate Imobiliară Craiova

A. Partea I. Descrierea imobilului

TEREN Extravilan

Adresa: Jud. Dolj, T16, P70

Nr. Crt	Nr cadastral Nr. topografic	Suprafața* (mp)	Observații / Referințe
A1		4.008	Sector cadastral:2 Teren neimprejmuț;

B. Partea II. Proprietari și acte

Inscrieri privitoare la dreptul de proprietate și alte drepturi reale	Referințe
/	
Act Administrativ nr. TDP 3151, din 20/01/2005 emis de COMISIA JUDEȚEANĂ;	
B1	A1
Intabulare, drept de PROPRIETATE, dobândit prin Reconstituire, cota actuala 1/1, cota initiala 1/1	
1) GHITA MARIA, LIPSA CNP	
2) SOREANU ION, LIPSA CNP	
3) CRACIUN ELISABETA, LIPSA CNP	

C. Partea III. SARCINI .

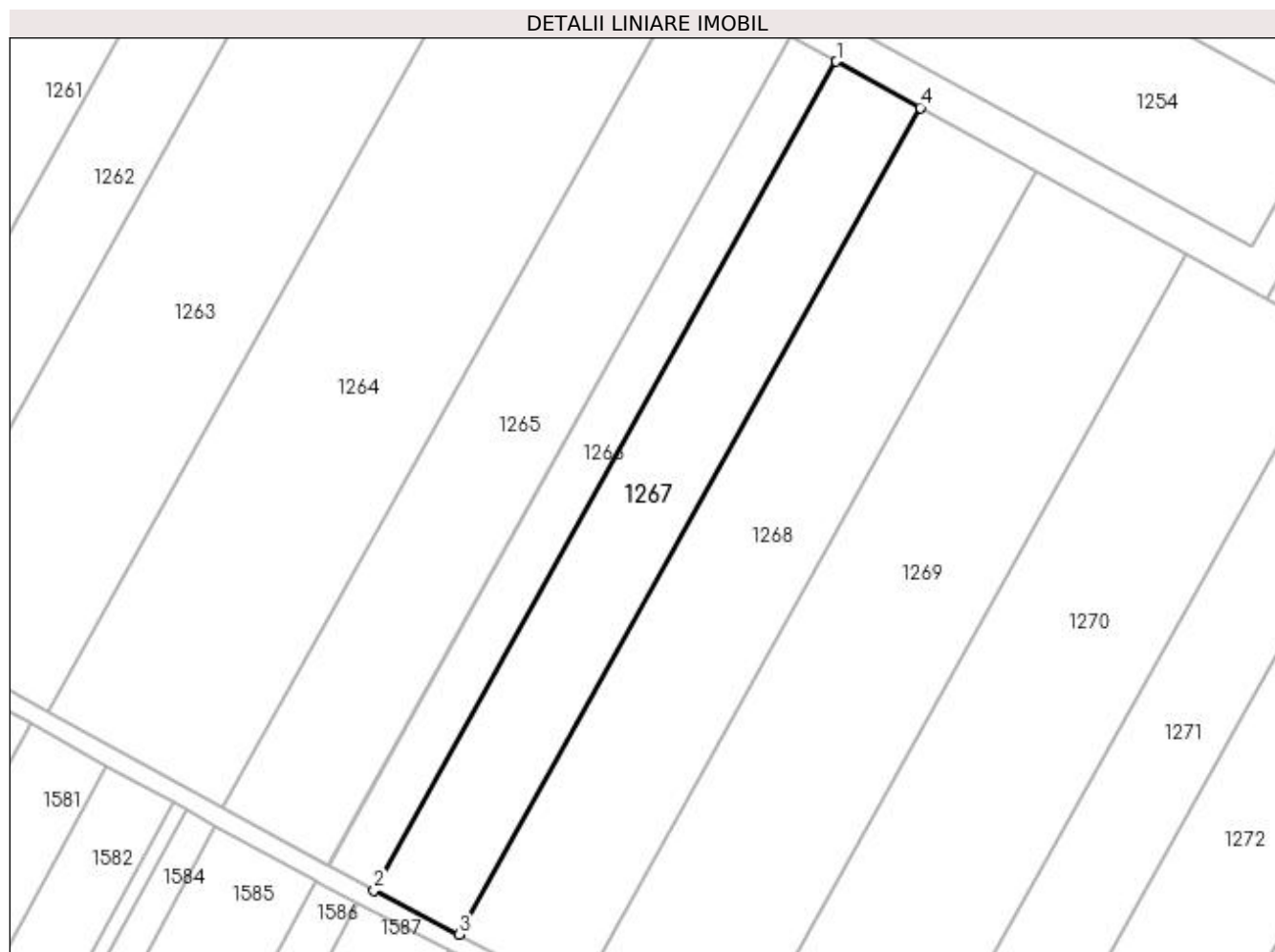
Inscrieri privind dezmembramintele dreptului de proprietate, drepturi reale de garanție și sarcini	Referințe
NU SUNT	

Anexa Nr. 1 La Partea I

Teren

Nr cadastral	Suprafața (mp)*	Observații / Referințe
	4.008	

* Suprafața este determinată în planul de proiecție Stereo 70.



Date referitoare la teren

Crt	Categorie folosință	Intravilan	Suprafața (mp)	Tarla	Parcelă	Nr. topo	Observații / Referințe
1	arabil	NU	4.008	16	70	-	

Lungime Segmente

1) Valorile lungimilor segmentelor sunt obținute din proiecție în plan.

Punct început	X / Y	Punct sfârșit	X / Y	Lungime segment (** (m)
1	421.803,384 303.461,725	2	421.706,189 303.287,567	199.443
2	421.706,189 303.287,567	3	421.724,049 303.278,282	20.129
3	421.724,049 303.278,282	4	421.821,009 303.452,018	198.961
4	421.821,009 303.452,018	1	421.803,384 303.461,725	20.121

**** Lungimile segmentelor sunt determinate în planul de proiecție Stereo 70 și sunt rotunjite la 1 milimetru.**

***** Distanța dintre puncte este formată din segmente cumulate ce sunt mai mici decât valoarea 1 milimetru.**

**DATE DESPRE IMOBILUL NR. 1268**

Oficiul de Cadastru și Publicitate Imobiliară DOLJ
Biroul de Cadastru și Publicitate Imobiliară Craiova

A. Partea I. Descrierea imobilului

TEREN Extravilan

Adresa: Jud. Dolj, tarla 16, parcela 70/1

Nr. Crt	Nr cadastral Nr. topografic	Suprafața* (mp)	Observații / Referințe
A1	32325	5.572	Sector cadastral:2 Teren neimprejmuit;

B. Partea II. Proprietari și acte

Inscrieri privitoare la dreptul de proprietate și alte drepturi reale		Referințe
28749 / 06/03/2017		
Act Notarial nr. CONTRACT DE VANZARE AUT NR 118, din 03/03/2017 emis de NP MARINESCU NINA COSMINA;		
B1	Intabulare, drept de PROPRIETATE, dobandit prin Conventie, cota actuala 1/1, cota initiala 1/1 1) MITRU DANIELA 2) MITRU ION	A1

C. Partea III. SARCINI .

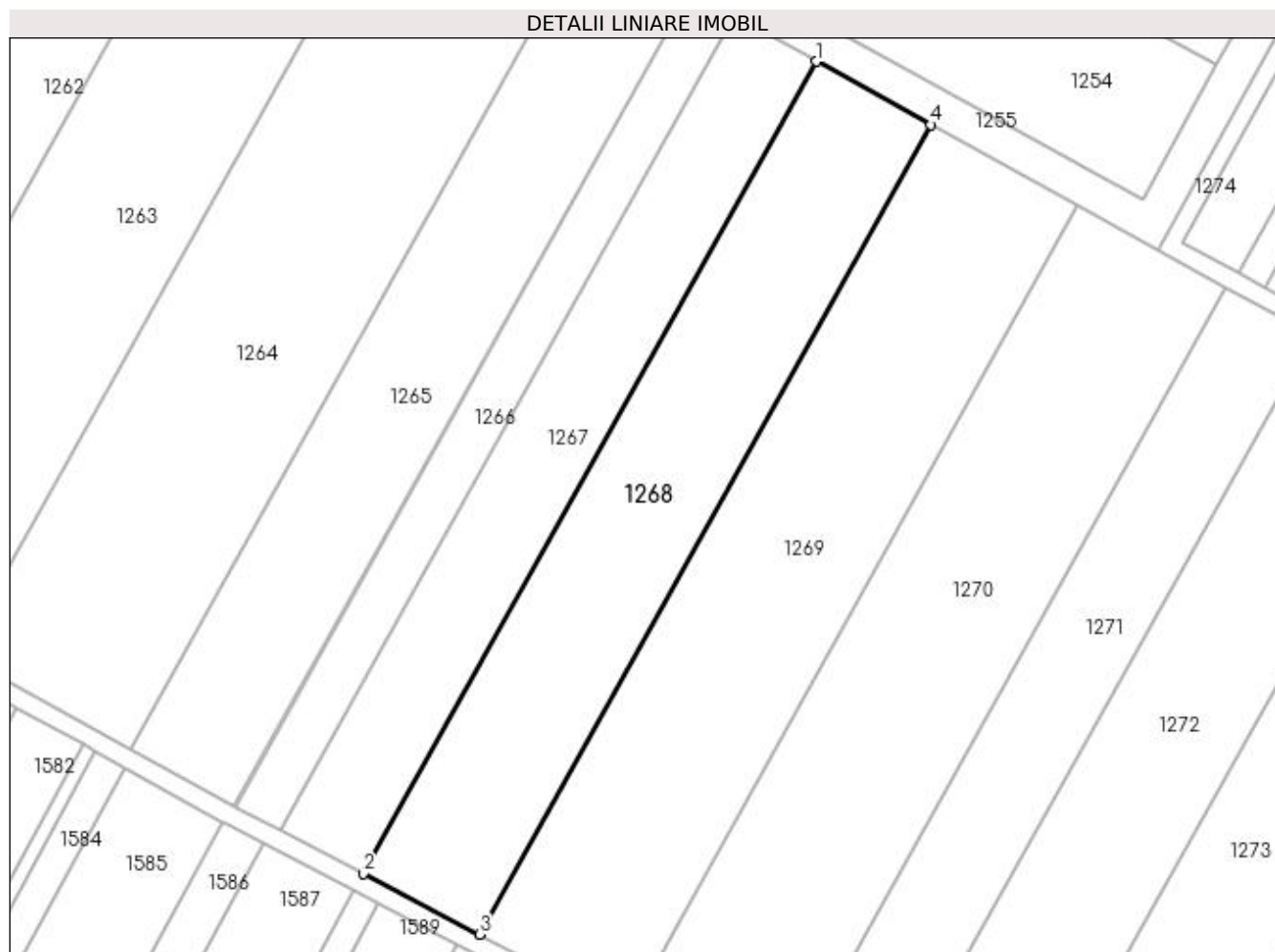
Inscrieri privind dezmembramintele dreptului de proprietate, drepturi reale de garanție și sarcini	Referințe
NU SUNT	

Anexa Nr. 1 La Partea I

Teren

Nr cadastral	Suprafața (mp)*	Observații / Referințe
32325	5.572	

* Suprafața este determinată în planul de proiecție Stereo 70.



Date referitoare la teren

Crt	Categorie folosință	Intra vilan	Suprafața (mp)	Tarla	Parcelă	Nr. topo	Observații / Referințe
1	arabil	NU	5.572	16	70/1	-	

Lungime Segmente

1) Valorile lungimilor segmentelor sunt obținute din proiecție în plan.

Punct început	X / Y	Punct sfârșit	X / Y	Lungime segment (** (m)
1	421.821,009 303.452,018	2	421.724,049 303.278,282	198.961
2	421.724,049 303.278,282	3	421.748,95 303.265,336	28.065
3	421.748,95 303.265,336	4	421.845,581 303.438,484	198.288
4	421.845,581 303.438,484	1	421.821,009 303.452,018	28.053

**** Lungimile segmentelor sunt determinate în planul de proiecție Stereo 70 și sunt rotunjite la 1 milimetru.**

***** Distanța dintre puncte este formată din segmente cumulate ce sunt mai mici decât valoarea 1 milimetru.**

**DATE DESPRE IMOBILUL NR. 1269**

Oficiul de Cadastru și Publicitate Imobiliară DOLJ
Biroul de Cadastru și Publicitate Imobiliară Craiova

A. Partea I. Descrierea imobilului

TEREN Extravilan

Adresa: Jud. Dolj, tarlăua 16 parcela 71

Nr. Crt	Nr cadastral Nr. topografic	Suprafața* (mp)	Observații / Referințe
A1	33203	7.100	Sector cadastral:2 Teren neimprejmuit;

B. Partea II. Proprietari și acte

Inscrieri privitoare la dreptul de proprietate și alte drepturi reale		Referințe
125397 / 21/08/2017		
Act Administrativ nr. TDP NR 2434, din 01/09/2003 emis de COMISIA JUDETEANA DOLJ (ACT NOTARIAL NR CM NR 26 DIN 20.05.2009, EMIS DE BNP MARINESCU MARIA DANIELA;ACT NOTARIAL NR ACT DE PARTAJ VOLUNTAR NR 2451 DIN 24.11.2003, EMIS DE BNP ELVIRA DIACONESCU;ACT NOTARIAL NR CM NR 168 DIN 24.11.2003, EMIS DE NP ELVIRA DIACONESCU);		
B1	Intabulare, drept de PROPRIETATE, dobandit prin Succesiune, cota actuala 1/1, cota initiala 1/1 1) BÎȚU MARIA	A1

C. Partea III. SARCINI .

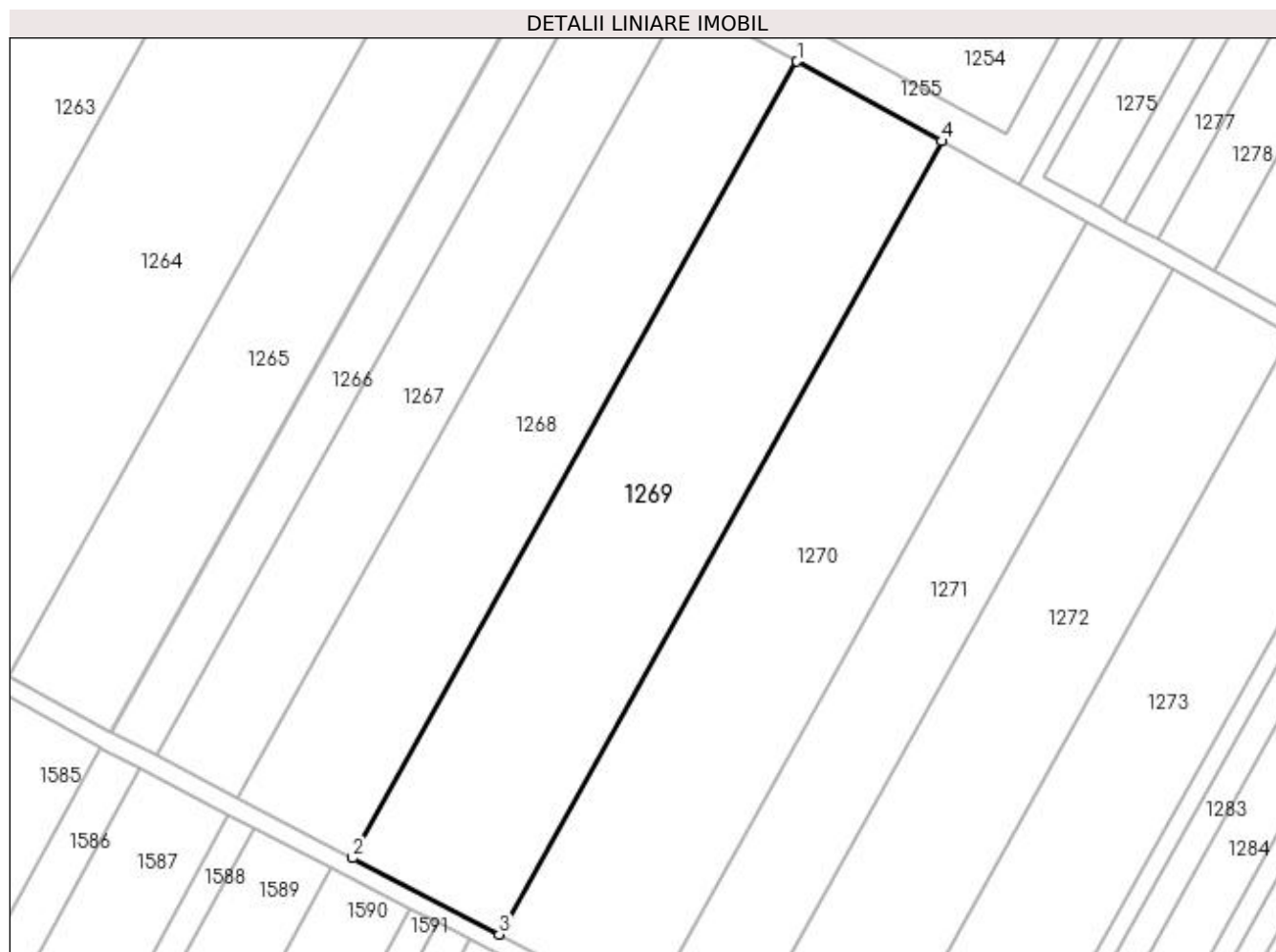
Inscrieri privind dezmembramintele dreptului de proprietate, drepturi reale de garanție și sarcini	Referințe
NU SUNT	

Anexa Nr. 1 La Partea I

Teren

Nr cadastral	Suprafața (mp)*	Observații / Referințe
33203	7.100	

* Suprafața este determinată în planul de proiecție Stereo 70.



Date referitoare la teren

Crt	Categorie folosință	Intra vilan	Suprafața (mp)	Tarla	Parcelă	Nr. topo	Observații / Referințe
1	arabil	NU	7.100	16	71	-	

Lungime Segmente

1) Valorile lungimilor segmentelor sunt obținute din proiecție în plan.

Punct început	X / Y	Punct sfârșit	X / Y	Lungime segment (** (m)
1	421.845,581 303.438,484	2	421.748,95 303.265,336	198.288
2	421.748,95 303.265,336	3	421.780,802 303.248,775	35.9
3	421.780,802 303.248,775	4	421.877,014 303.421,172	197.427
4	421.877,014 303.421,172	1	421.845,581 303.438,484	35.885

**** Lungimile segmentelor sunt determinate în planul de proiecție Stereo 70 și sunt rotunjite la 1 milimetru.**

***** Distanța dintre puncte este formată din segmente cumulate ce sunt mai mici decât valoarea 1 milimetru.**

**DATE DESPRE IMOBILUL NR. 1270**

Oficiul de Cadastru și Publicitate Imobiliară DOLJ
Biroul de Cadastru și Publicitate Imobiliară Craiova

A. Partea I. Descrierea imobilului

TEREN Extravilan

Adresa: Jud. Dolj, T16, P72

Nr. Crt	Nr cadastral Nr. topografic	Suprafața* (mp)	Observații / Referințe
A1		7.135	Sector cadastral:2 Teren neimprejmuit;

B. Partea II. Proprietari și acte

Inscrieri privitoare la dreptul de proprietate și alte drepturi reale		Referințe
/		
Act Notarial nr. CM 85, din 28/06/2006 emis de NP CARSTEA TEREZIA (TDP 2049-1336/08.08.2002 EMIS DE CJ DOLJ);		
B1	Intabulare, drept de PROPRIETATE, dobandit prin Succesiune, cota actuala 1/4, cota initiala 1/1 1) MATARAGIU IOANA	A1
B2	Intabulare, drept de PROPRIETATE, dobandit prin Succesiune, cota actuala 3/4, cota initiala 1/1 1) VELISCOIU CORNELIA	A1

C. Partea III. SARCINI .

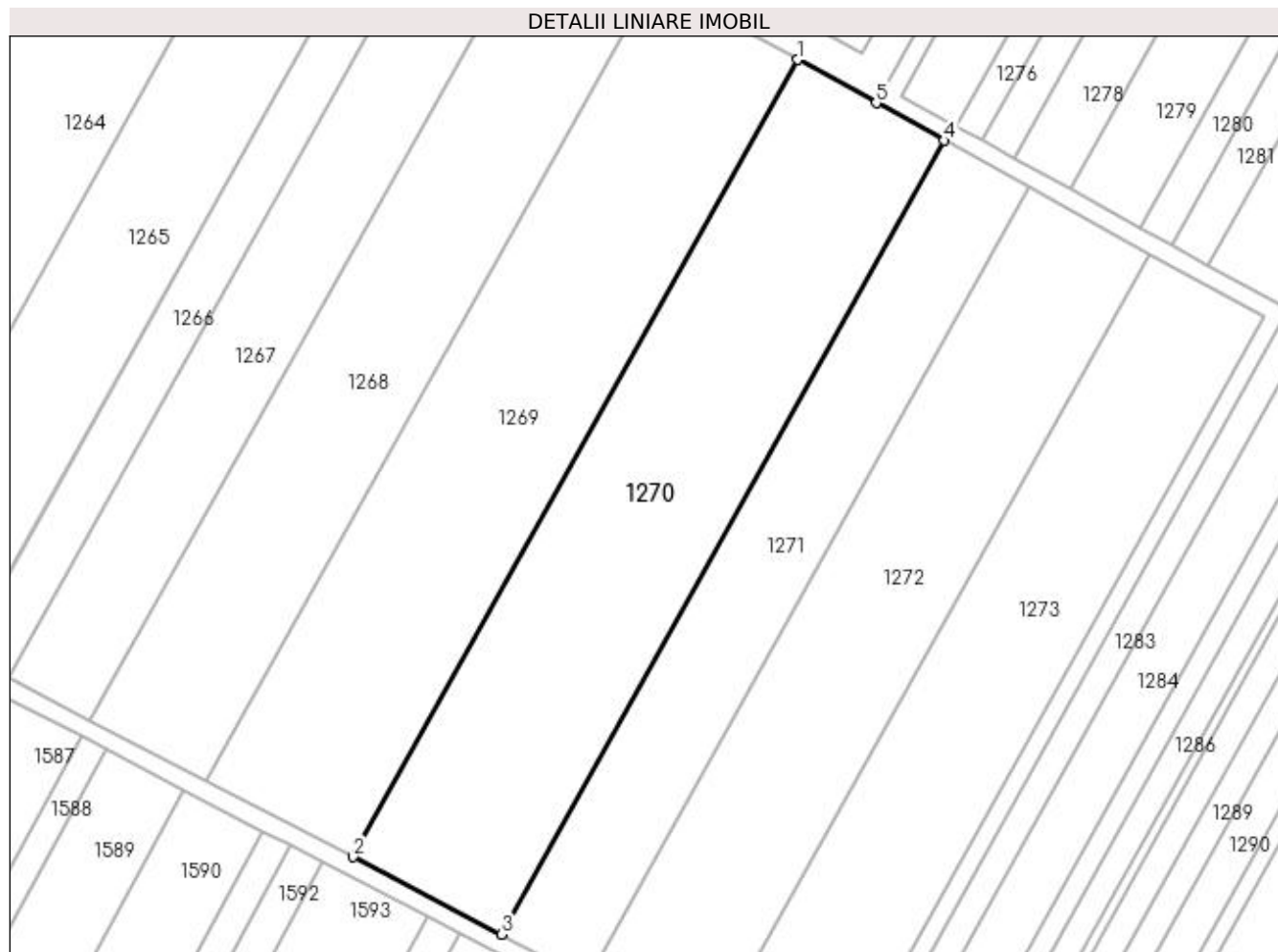
Inscrieri privind dezmembramintele dreptului de proprietate, drepturi reale de garanție și sarcini	Referințe
NU SUNT	

Anexa Nr. 1 La Partea I

Teren

Nr cadastral	Suprafața (mp)*	Observații / Referințe
	7.135	

* Suprafața este determinată în planul de proiecție Stereo 70.



Date referitoare la teren

Crt	Categorie folosință	Intra vilan	Suprafața (mp)	Tarla	Parcelă	Nr. topo	Observații / Referințe
1	arabil	NU	7.135	16	72	-	

Lungime Segmente

1) Valorile lungimilor segmentelor sunt obținute din proiecție în plan.

Punct început	X / Y	Punct sfârșit	X / Y	Lungime segment (** (m)
1	421.877,014 303.421,172	2	421.780,802 303.248,775	197.427
2	421.780,802 303.248,775	3	421.812,952 303.232,06	36.236
3	421.812,952 303.232,06	4	421.908,741 303.403,698	196.558
4	421.908,741 303.403,698	5	421.893,981 303.411,827	16.851
5	421.893,981 303.411,827	1	421.877,014 303.421,172	19.37

**** Lungimile segmentelor sunt determinate în planul de proiecție Stereo 70 și sunt rotunjite la 1 milimetru.**

***** Distanța dintre puncte este formată din segmente cumulate ce sunt mai mici decât valoarea 1 milimetru.**

**DATE DESPRE IMOBILUL NR. 1271**

Oficiul de Cadastru și Publicitate Imobiliară DOLJ
Biroul de Cadastru și Publicitate Imobiliară Craiova

A. Partea I. Descrierea imobilului

TEREN Extravilan

Adresa: Jud. Dolj, T16, P73

Nr. Crt	Nr cadastral Nr. topografic	Suprafața* (mp)	Observații / Referințe
A1		4.150	Sector cadastral:2 Teren neimprejmuit;

B. Partea II. Proprietari și acte

Inscrieri privitoare la dreptul de proprietate și alte drepturi reale	Referințe
/	
Act Notarial nr. CVC 2967, din 17/12/2009 emis de NP ZAVOI AURELIAN PAUL;	
B1	A1
Intabulare, drept de PROPRIETATE, dobandit prin Conventie, cota actuala 1/1, cota initiala 1/1	
1) STACU VERGICA	
2) STACU ION	

C. Partea III. SARCINI .

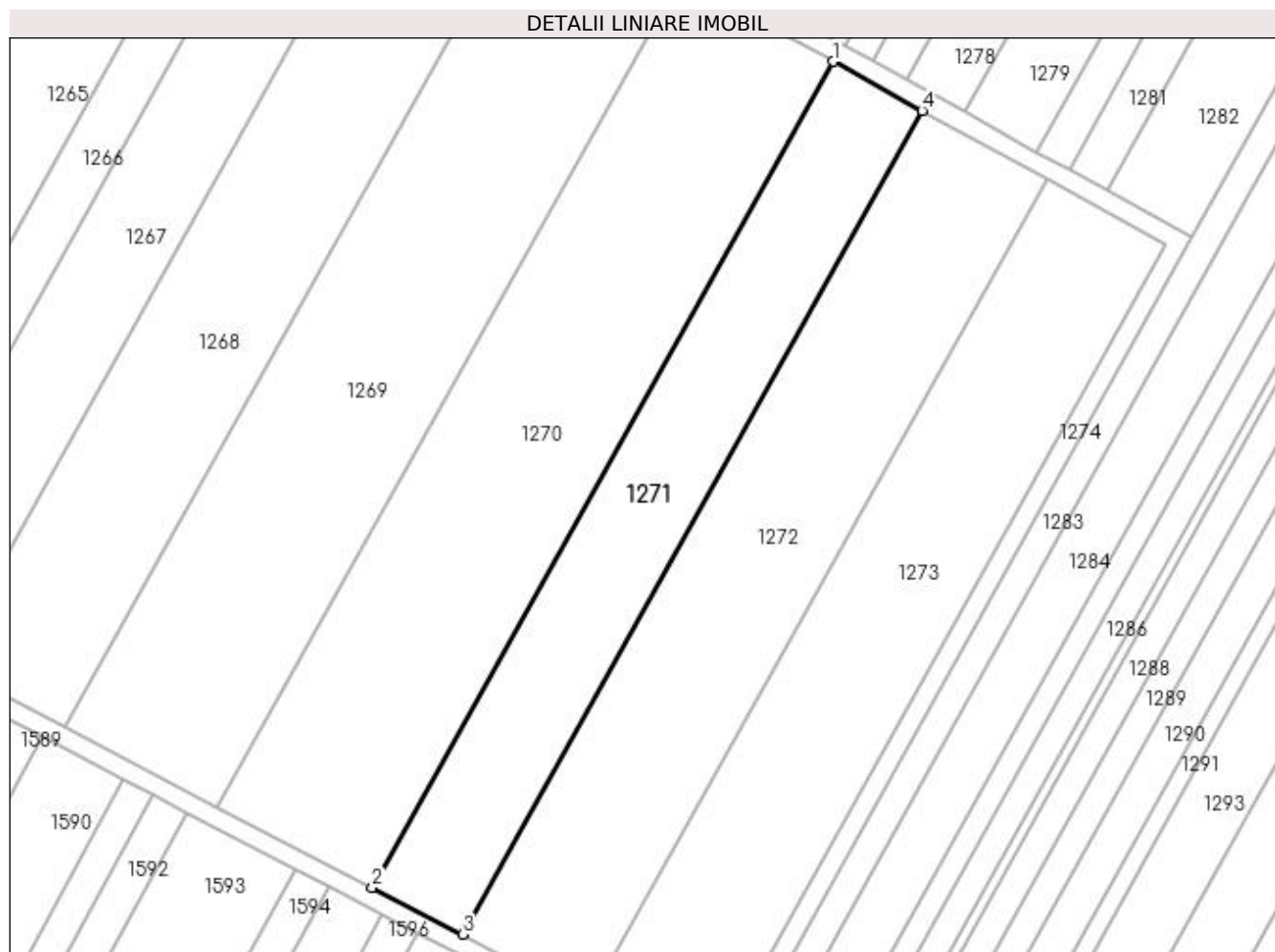
Inscrieri privind dezmembramintele dreptului de proprietate, drepturi reale de garanție și sarcini	Referințe
NU SUNT	

Anexa Nr. 1 La Partea I

Teren

Nr cadastral	Suprafața (mp)*	Observații / Referințe
	4.150	

* Suprafața este determinată în planul de proiecție Stereo 70.



Date referitoare la teren

Crt	Categorie folosință	Intra vilan	Suprafața (mp)	Tarla	Parcelă	Nr. topo	Observații / Referințe
1	arabil	NU	4.150	16	73	-	

Lungime Segmente

1) Valorile lungimilor segmentelor sunt obținute din proiecție în plan.

Punct început	X / Y	Punct sfârșit	X / Y	Lungime segment (** (m)
1	421.908,741 303.403,698	2	421.812,952 303.232,06	196.558
2	421.812,952 303.232,06	3	421.831,717 303.222,304	21.15
3	421.831,717 303.222,304	4	421.927,259 303.393,499	196.05
4	421.927,259 303.393,499	1	421.908,741 303.403,698	21.141

**** Lungimile segmentelor sunt determinate în planul de proiecție Stereo 70 și sunt rotunjite la 1 milimetru.**

***** Distanța dintre puncte este formată din segmente cumulate ce sunt mai mici decât valoarea 1 milimetru.**

**DATE DESPRE IMOBILUL NR. 1272**

Oficiul de Cadastru și Publicitate Imobiliară DOLJ
Biroul de Cadastru și Publicitate Imobiliară Craiova

A. Partea I. Descrierea imobilului

TEREN Extravilan

Adresa: Jud. Dolj, T16, P74

Nr. Crt	Nr cadastral Nr. topografic	Suprafața* (mp)	Observații / Referințe
A1		5.800	Sector cadastral:2 Teren neimprejmuit;

B. Partea II. Proprietari și acte

Inscrieri privitoare la dreptul de proprietate și alte drepturi reale	Referințe
/	
Act Administrativ nr. TDP 3115, din 27/12/2004 emis de COMISIA JUDETEANA;	
B1	A1
Intabulare, drept de PROPRIETATE, dobandit prin Reconstituire, cota actuala 1/1, cota initiala 1/1	
1) DUCA ELENA , LIPSA CNP	
2) OANE VICTORIA , LIPSA CNP	
3) BALAȘA MARCELA , LIPSA CNP	
4) SAFTA AUREL , LIPSA CNP	
5) BUTOI ONITA , LIPSA CNP	
6) SAFTA CONSTANTIN , LIPSA CNP	

C. Partea III. SARCINI .

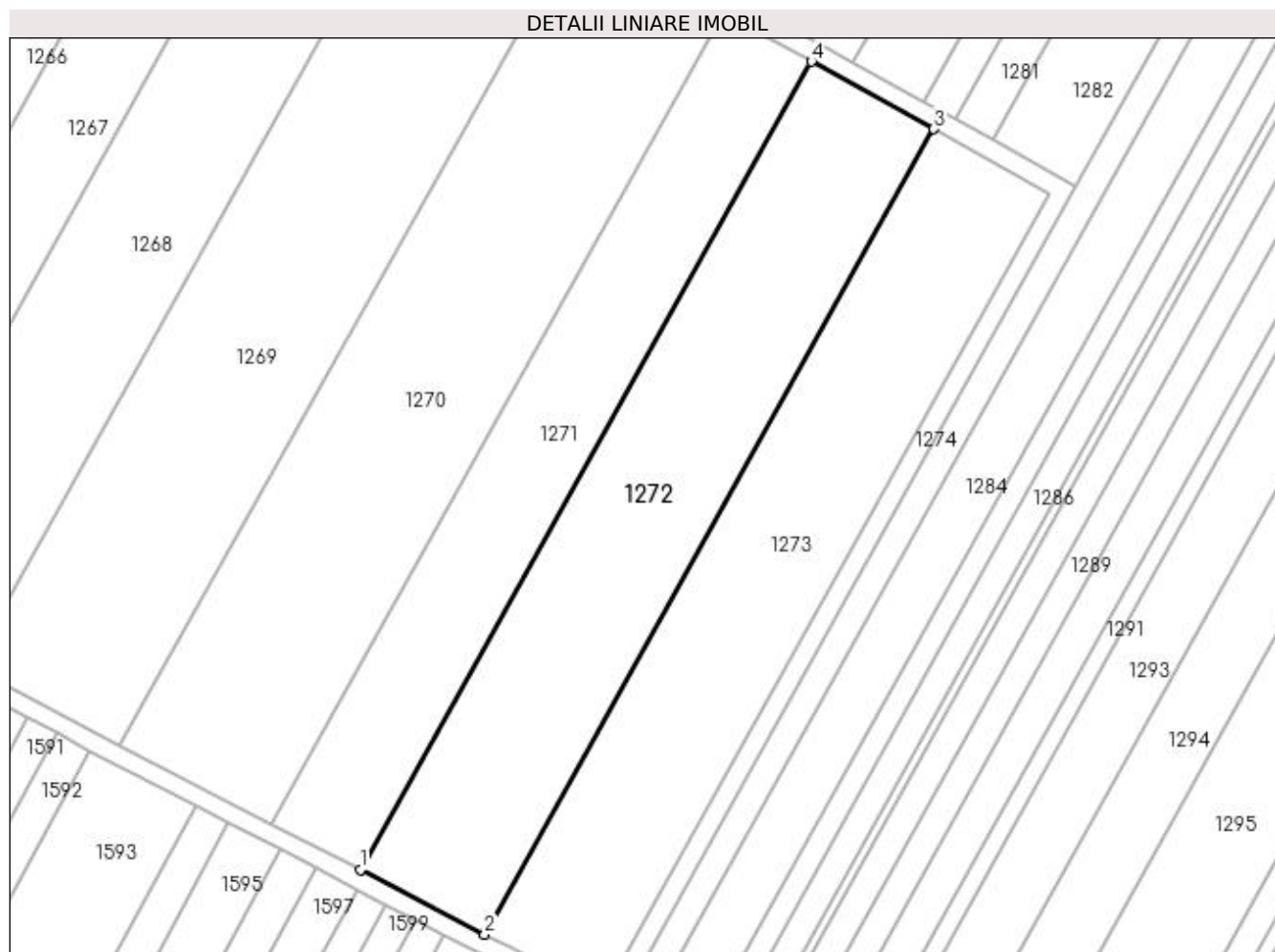
Inscrieri privind dezmembramintele dreptului de proprietate, drepturi reale de garanție și sarcini	Referințe
NU SUNT	

Anexa Nr. 1 La Partea I

Teren

Nr cadastral	Suprafața (mp)*	Observații / Referințe
	5.800	

* Suprafața este determinată în planul de proiecție Stereo 70.



Date referitoare la teren

Crt	Categorie folosință	Intra vilan	Suprafața (mp)	Tarla	Parcelă	Nr. topo	Observații / Referințe
1	arabil	NU	5.800	16	74	-	

Lungime Segmente

1) Valorile lungimilor segmentelor sunt obținute din proiecție în plan.

Punct început	X / Y	Punct sfârșit	X / Y	Lungime segment (** (m)
1	421.831,717 303.222,304	2	421.858,025 303.208,626	29.651
2	421.858,025 303.208,626	3	421.953,22 303.379,2	195.339
3	421.953,22 303.379,2	4	421.927,259 303.393,499	29.638
4	421.927,259 303.393,499	1	421.831,717 303.222,304	196.05

**** Lungimile segmentelor sunt determinate în planul de proiecție Stereo 70 și sunt rotunjite la 1 milimetru.**

***** Distanța dintre puncte este formată din segmente cumulate ce sunt mai mici decât valoarea 1 milimetru.**

**DATE DESPRE IMOBILUL NR. 1273**

Oficiul de Cadastru și Publicitate Imobiliară DOLJ
Biroul de Cadastru și Publicitate Imobiliară Craiova

A. Partea I. Descrierea imobilului

TEREN Extravilan

Adresa: Jud. Dolj, T16, P75

Nr. Crt	Nr cadastral Nr. topografic	Suprafața* (mp)	Observații / Referințe
A1	30912	5.500	Sector cadastral:2 Teren neimprejmuit;

B. Partea II. Proprietari și acte

Inscrieri privitoare la dreptul de proprietate și alte drepturi reale		Referințe
30169 / 12/04/2012		
Act Notarial nr. CM NR. 86, din 01/11/2011 emis de BNP GASPAR MONICA (CM NR. 85/01.11.2011NP GASPAR M O , TDP. NR. 1919-1981/09.04.2002, ADEVERINTA NR. 5651/01.11.2011 EMISA DE CONSILIUL LOCAL LEU.);		
B1	Intabulare, drept de PROPRIETATE, dobandit prin Succesiune, cota actuala 1/8, cota initiala 1/1 1) DIACONU ELIAN	A1
B2	Intabulare, drept de PROPRIETATE, dobandit prin Succesiune, cota actuala 3/8, cota initiala 1/1 1) DIACONU MARIAN	A1
B3	Intabulare, drept de PROPRIETATE, dobandit prin Succesiune, cota actuala 4/8, cota initiala 1/1 1) BURTICALA IONICA	A1

C. Partea III. SARCINI .

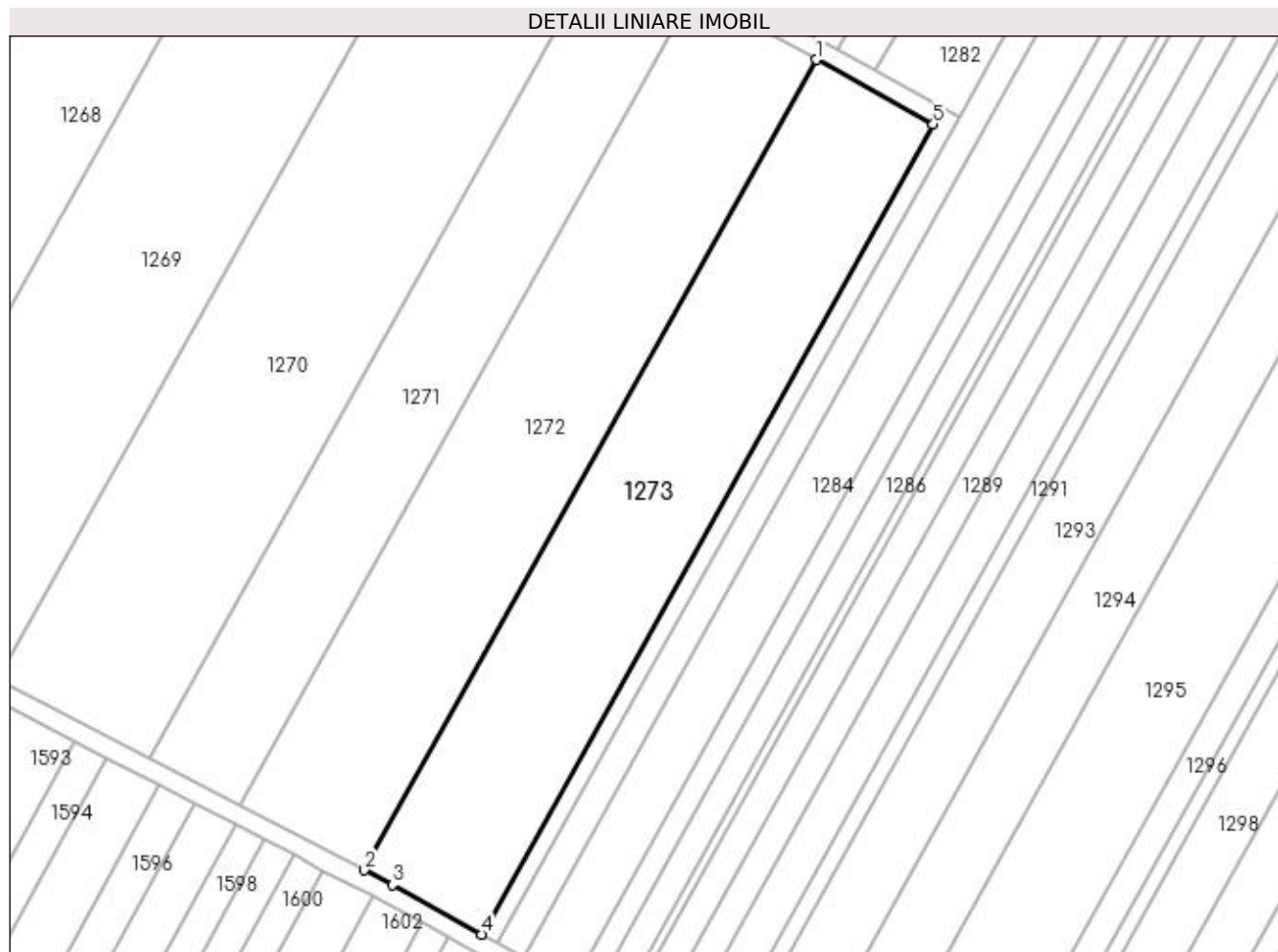
Inscrieri privind dezmembramintele dreptului de proprietate, drepturi reale de garanție și sarcini	Referințe
NU SUNT	

Anexa Nr. 1 La Partea I

Teren

Nr cadastral	Suprafața (mp)*	Observații / Referințe
30912	5.500	

* Suprafața este determinată în planul de proiecție Stereo 70.



Date referitoare la teren

Crt	Categorie folosință	Intra vilan	Suprafața (mp)	Tarla	Parcelă	Nr. topo	Observații / Referințe
1	arabil	NU	5.500	16	75	-	

Lungime Segmente

1) Valorile lungimilor segmentelor sunt obținute din proiecție în plan.

Punct început	X / Y	Punct sfârșit	X / Y	Lungime segment (** (m)
1	421.953,22 303.379,2	2	421.858,025 303.208,626	195.339
2	421.858,025 303.208,626	3	421.864,001 303.205,52	6.735
3	421.864,001 303.205,52	4	421.882,741 303.195,085	21.449
4	421.882,741 303.195,085	5	421.977,891 303.365,612	195.277
5	421.977,891 303.365,612	1	421.953,22 303.379,2	28.166

**** Lungimile segmentelor sunt determinate în planul de proiecție Stereo 70 și sunt rotunjite la 1 milimetru.**

***** Distanța dintre puncte este formată din segmente cumulate ce sunt mai mici decât valoarea 1 milimetru.**

**DATE DESPRE IMOBILUL NR. 1274**

Oficiul de Cadastru și Publicitate Imobiliară DOLJ
Biroul de Cadastru și Publicitate Imobiliară Craiova

A. Partea I. Descrierea imobilului

TEREN Extravilan

Adresa: Jud. Dolj, T16, De

Nr. Crt	Nr cadastral Nr. topografic	Suprafața* (mp)	Observații / Referințe
A1		3.772	Sector cadastral:2 Teren neimprejmuit;

B. Partea II. Proprietari și acte

Inscrieri privitoare la dreptul de proprietate și alte drepturi reale		Referințe
/		
Act Normativ nr. LEGEA 7, din 13/03/1996 emis de PARLAMENT;		
B1	Inscrierea provizorie, drept de PROPRIETATE, dobandit prin Lege, cota actuala 1/1, cota initiala 1/1 1) NEIDENTIFICAT NEIDENTIFICAT	A1

C. Partea III. SARCINI .

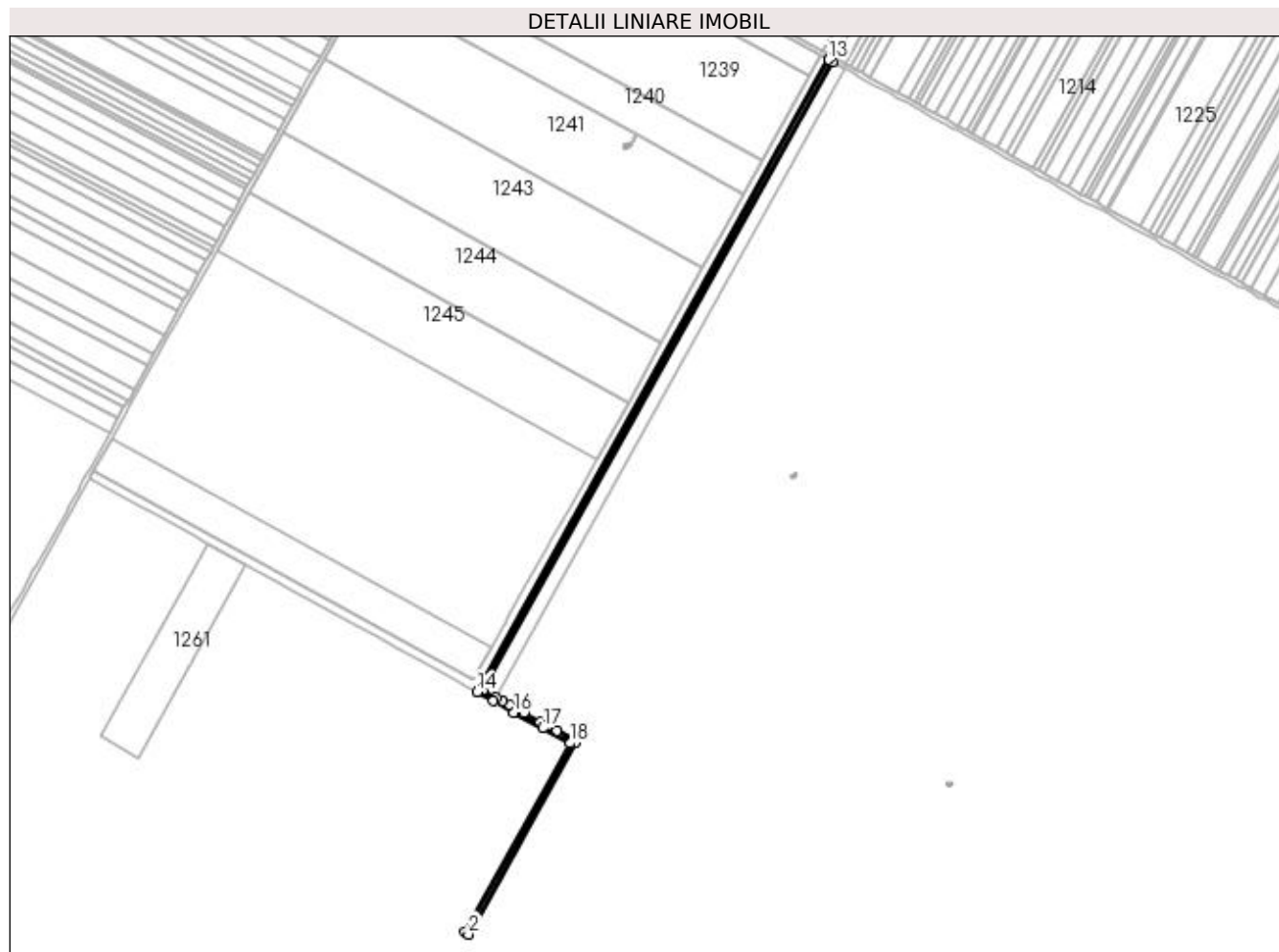
Inscrieri privind dezmembramintele dreptului de proprietate, drepturi reale de garanție și sarcini	Referințe
NU SUNT	

Anexa Nr. 1 La Partea I

Teren

Nr cadastral	Suprafața (mp)*	Observații / Referințe
	3.772	

* Suprafața este determinată în planul de proiecție Stereo 70.



Date referitoare la teren

Crt	Categorie folosință	Intra vilan	Suprafața (mp)	Tarla	Parcelă	Nr. topo	Observații / Referințe
1	drum	NU	3.772	16	De	-	

Lungime Segmente

1) Valorile lungimilor segmentelor sunt obținute din proiecție în plan.

Punct început	X / Y	Punct sfârșit	X / Y	Lungime segment (** (m)
1	421.882,741 303.195,085	2	421.886,236 303.193,14	4.0
2	421.886,236 303.193,14	3	421.983,358 303.367,168	199.295
3	421.983,358 303.367,168	4	421.965,84 303.376,816	20.0
4	421.965,84 303.376,816	5	421.957,875 303.381,203	9.093
5	421.957,875 303.381,203	6	421.951,125 303.384,921	7.706

Punct început	X / Y	Punct sfârșit	X / Y	Lungime segment (** (m)
6	421.951,125 303.384,921	7	421.936,141 303.393,173	17.106
7	421.936,141 303.393,173	8	421.923,952 303.399,887	13.916
8	421.923,952 303.399,887	9	421.916,933 303.403,752	8.013
9	421.916,933 303.403,752	10	421.911,292 303.406,859	6.44
10	421.911,292 303.406,859	11	421.899,414 303.413,401	13.56
11	421.899,414 303.413,401	12	422.214,878 303.980,535	648.967
12	422.214,878 303.980,535	13	422.211,377 303.982,47	4.0
13	422.211,377 303.982,47	14	421.893,981 303.411,827	652.973
14	421.893,981 303.411,827	15	421.908,741 303.403,698	16.851
15	421.908,741 303.403,698	16	421.927,259 303.393,499	21.141
16	421.927,259 303.393,499	17	421.953,22 303.379,2	29.638
17	421.953,22 303.379,2	18	421.977,891 303.365,612	28.166
18	421.977,891 303.365,612	1	421.882,741 303.195,085	195.277

** Lungimile segmentelor sunt determinate în planul de proiecție Stereo 70 și sunt rotunjite la 1 milimetru.

*** Distanța dintre puncte este formată din segmente cumulate ce sunt mai mici decât valoarea 1 milimetru.

**DATE DESPRE IMOBILUL NR. 1275**

Oficiul de Cadastru și Publicitate Imobiliară DOLJ
Biroul de Cadastru și Publicitate Imobiliară Craiova

A. Partea I. Descrierea imobilului

TEREN Extravilan

Adresa: Jud. Dolj, T16, P102

Nr. Crt	Nr cadastral Nr. topografic	Suprafața* (mp)	Observații / Referințe
A1		8.800	Sector cadastral:2 Teren neimprejmuit;

B. Partea II. Proprietari și acte

Inscrieri privitoare la dreptul de proprietate și alte drepturi reale		Referințe
/		
Act Notarial nr. APV 36, din 24/08/2017 emis de NP IONASCU NICOLAE (TDP 2229/30.07.2003 EMIS DE CJ DOLJ; CM 49/13.04.2017 EMIS DE NP GUNESCU TUDOR MARINELA DANIELA);		
B1	Intabulare, drept de PROPRIETATE, dobandit prin lesire Din Indiviziune, cota actuala 1/1, cota initiala 1/1 1) MENDEA CAMELIA DOINITA 2) MARINAS IONELA	A1

C. Partea III. SARCINI .

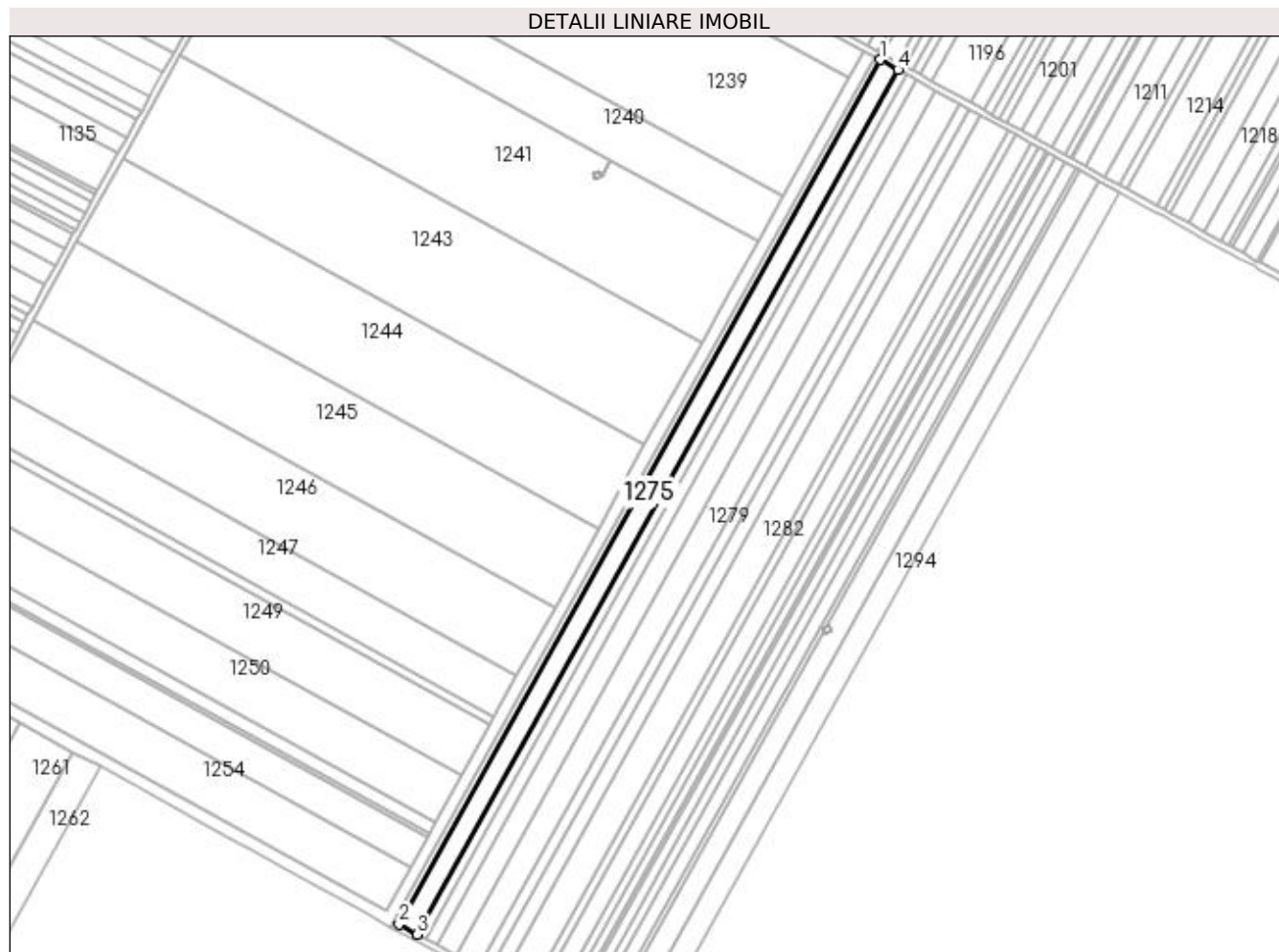
Inscrieri privind dezmembramintele dreptului de proprietate, drepturi reale de garanție și sarcini	Referințe
NU SUNT	

Anexa Nr. 1 La Partea I

Teren

Nr cadastral	Suprafața (mp)*	Observații / Referințe
	8.800	

* Suprafața este determinată în planul de proiecție Stereo 70.



Date referitoare la teren

Crt	Categorie folosință	Intra vilan	Suprafața (mp)	Tarla	Parcelă	Nr. topo	Observații / Referințe
1	arabil	NU	8.800	16	102	-	

Lungime Segmente

1) Valorile lungimilor segmentelor sunt obținute din proiecție în plan.

Punct început	X / Y	Punct sfârșit	X / Y	Lungime segment (** (m)
1	422.214,878 303.980,535	2	421.899,414 303.413,401	648.967
2	421.899,414 303.413,401	3	421.911,292 303.406,859	13.56
3	421.911,292 303.406,859	4	422.226,747 303.973,976	648.948
4	422.226,747 303.973,976	1	422.214,878 303.980,535	13.56

**** Lungimile segmentelor sunt determinate în planul de proiecție Stereo 70 și sunt rotunjite la 1 milimetru.**

***** Distanța dintre puncte este formată din segmente cumulate ce sunt mai mici decât valoarea 1 milimetru.**

**DATE DESPRE IMOBILUL NR. 1276**

Oficiul de Cadastru și Publicitate Imobiliară DOLJ
Biroul de Cadastru și Publicitate Imobiliară Craiova

A. Partea I. Descrierea imobilului

TEREN Extravilan

Adresa: Jud. Dolj, T16, P103

Nr. Crt	Nr cadastral Nr. topografic	Suprafața* (mp)	Observații / Referințe
A1		4.179	Sector cadastral:2 Teren neimprejmuit;

B. Partea II. Proprietari și acte

Inscrieri privitoare la dreptul de proprietate și alte drepturi reale	Referințe
/	
Act Administrativ nr. TDP 3109, din 08/12/2004 emis de COMISIA JUDETEANA;	
B1	A1
Intabulare, drept de PROPRIETATE, dobândit prin Reconstituire, cota actuala 1/1, cota initiala 1/1 1) MENDEA GHEORGHE, LIPSA CNP	

C. Partea III. SARCINI .

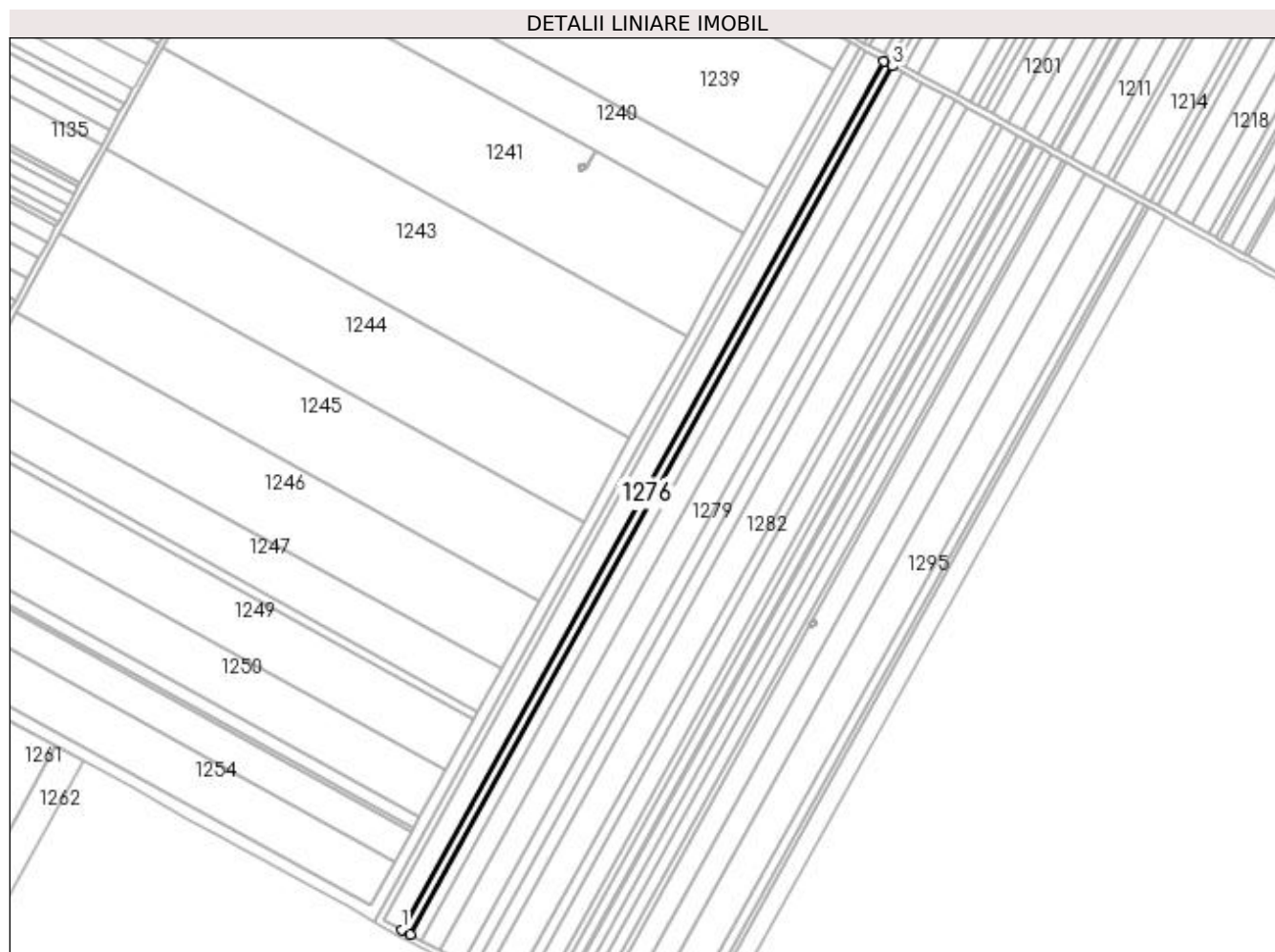
Inscrieri privind dezmembramintele dreptului de proprietate, drepturi reale de garanție și sarcini	Referințe
NU SUNT	

Anexa Nr. 1 La Partea I

Teren

Nr cadastral	Suprafața (mp)*	Observații / Referințe
	4.179	

* Suprafața este determinată în planul de proiecție Stereo 70.



Date referitoare la teren

Crt	Categorie folosință	Intra vilan	Suprafața (mp)	Tarla	Parcelă	Nr. topo	Observații / Referințe
1	arabil	NU	4.179	16	103	-	

Lungime Segmente

1) Valorile lungimilor segmentelor sunt obținute din proiecție în plan.

Punct început	X / Y	Punct sfârșit	X / Y	Lungime segment (** (m)
1	421.911,292 303.406,859	2	421.916,933 303.403,752	6.44
2	421.916,933 303.403,752	3	422.232,383 303.970,861	648.939
3	422.232,383 303.970,861	4	422.226,747 303.973,976	6.44
4	422.226,747 303.973,976	1	421.911,292 303.406,859	648.948

**** Lungimile segmentelor sunt determinate în planul de proiecție Stereo 70 și sunt rotunjite la 1 milimetru.**

***** Distanța dintre puncte este formată din segmente cumulate ce sunt mai mici decât valoarea 1 milimetru.**

**DATE DESPRE IMOBILUL NR. 1277**

Oficiul de Cadastru și Publicitate Imobiliară DOLJ
Biroul de Cadastru și Publicitate Imobiliară Craiova

A. Partea I. Descrierea imobilului

TEREN Extravilan

Adresa: Jud. Dolj, T16, P104

Nr. Crt	Nr cadastral Nr. topografic	Suprafața* (mp)	Observații / Referințe
A1		5.200	Sector cadastral:2 Teren neimprejmuit;

B. Partea II. Proprietari și acte

Inscrieri privitoare la dreptul de proprietate și alte drepturi reale	Referințe
/	
Act Administrativ nr. TDP 3367, din 22/06/2005 emis de COMISIA JUDETEANA;	
B1	A1
Intabulare, drept de PROPRIETATE, dobandit prin Reconstituire, cota actuala 1/1, cota initiala 1/1 1) GAMAN MARIA , LIPSA CNP	

C. Partea III. SARCINI .

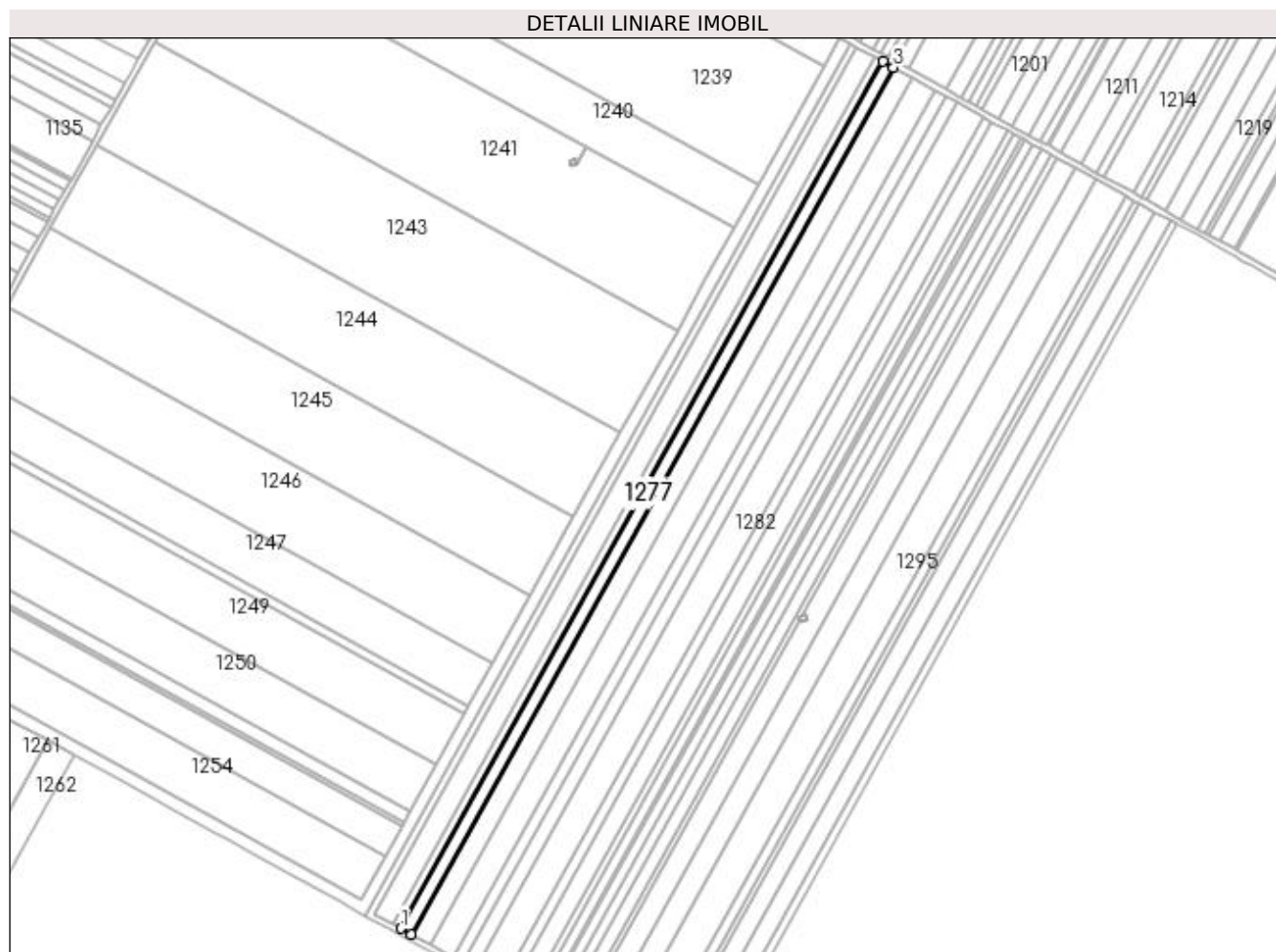
Inscrieri privind dezmembramintele dreptului de proprietate, drepturi reale de garanție și sarcini	Referințe
NU SUNT	

Anexa Nr. 1 La Partea I

Teren

Nr cadastral	Suprafața (mp)*	Observații / Referințe
	5.200	

* Suprafața este determinată în planul de proiecție Stereo 70.



Date referitoare la teren

Crt	Categorie folosință	Intravilan	Suprafața (mp)	Tarla	Parcelă	Nr. topo	Observații / Referințe
1	arabil	NU	5.200	16	104	-	

Lungime Segmente

1) Valorile lungimilor segmentelor sunt obținute din proiecție în plan.

Punct început	X / Y	Punct sfârșit	X / Y	Lungime segment (** (m)
1	421.916,933 303.403,752	2	421.923,952 303.399,887	8.013
2	421.923,952 303.399,887	3	422.239,397 303.966,985	648.927
3	422.239,397 303.966,985	4	422.232,383 303.970,861	8.013
4	422.232,383 303.970,861	1	421.916,933 303.403,752	648.939

**** Lungimile segmentelor sunt determinate în planul de proiecție Stereo 70 și sunt rotunjite la 1 milimetru.**

***** Distanța dintre puncte este formată din segmente cumulate ce sunt mai mici decât valoarea 1 milimetru.**

**DATE DESPRE IMOBILUL NR. 1278**

Oficiul de Cadastru și Publicitate Imobiliară DOLJ
Biroul de Cadastru și Publicitate Imobiliară Craiova

A. Partea I. Descrierea imobilului

TEREN Extravilan

Adresa: Jud. Dolj, T 16, P 105

Nr. Crt	Nr cadastral Nr. topografic	Suprafața* (mp)	Observații / Referințe
A1	30877	9.030	Sector cadastral:2 Teren neimprejmuit;

B. Partea II. Proprietari și acte

Inscrieri privitoare la dreptul de proprietate și alte drepturi reale	Referințe
96025 / 09/11/2012	
Act Notarial nr. CVC. AUT. NR. 2618, din 16/10/2012 emis de NP FAURAR VIRGIL CLAUDIU;	
B1	A1
Intabulare, drept de PROPRIETATE, dobandit prin Conventie, cota actuala 1/1, cota initiala 1/1	
1) SC DELTA BERCENI INVEST SRL, CIF:99999999999999	

C. Partea III. SARCINI .

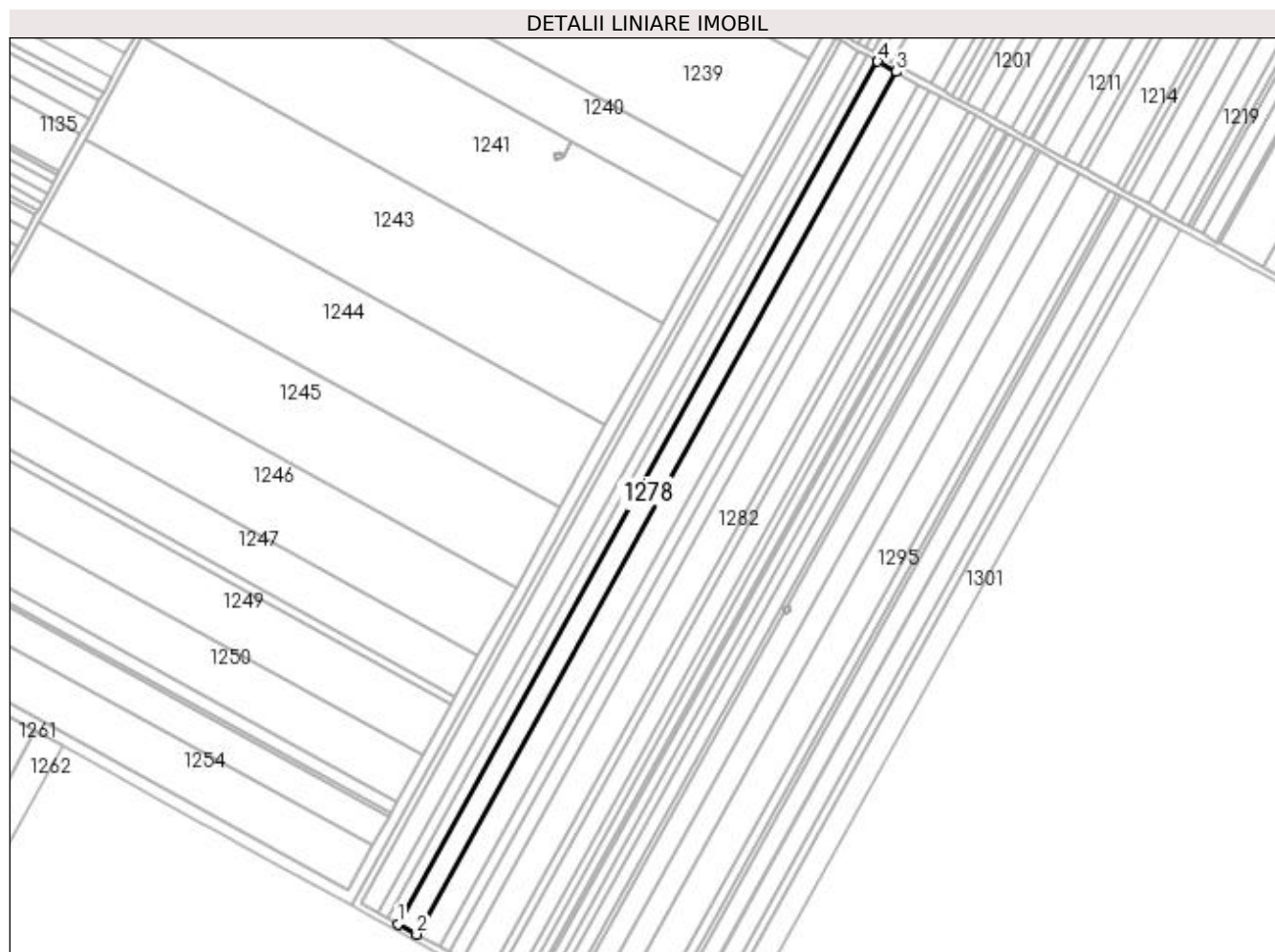
Inscrieri privind dezmembramintele dreptului de proprietate, drepturi reale de garanție și sarcini	Referințe
NU SUNT	

Anexa Nr. 1 La Partea I

Teren

Nr cadastral	Suprafața (mp)*	Observații / Referințe
30877	9.030	

* Suprafața este determinată în planul de proiecție Stereo 70.



Date referitoare la teren

Crt	Categorie folosință	Intra vilan	Suprafața (mp)	Tarla	Parcelă	Nr. topo	Observații / Referințe
1	arabil	NU	9.030	16	105	-	

Lungime Segmente

1) Valorile lungimilor segmentelor sunt obținute din proiecție în plan.

Punct început	X / Y	Punct sfârșit	X / Y	Lungime segment (** (m)
1	421.923,952 303.399,887	2	421.936,141 303.393,173	13.916
2	421.936,141 303.393,173	3	422.251,576 303.960,255	648.907
3	422.251,576 303.960,255	4	422.239,397 303.966,985	13.916
4	422.239,397 303.966,985	1	421.923,952 303.399,887	648.927

**** Lungimile segmentelor sunt determinate în planul de proiecție Stereo 70 și sunt rotunjite la 1 milimetru.**

***** Distanța dintre puncte este formată din segmente cumulate ce sunt mai mici decât valoarea 1 milimetru.**

**DATE DESPRE IMOBILUL NR. 1279**

Oficiul de Cadastru și Publicitate Imobiliară DOLJ
Biroul de Cadastru și Publicitate Imobiliară Craiova

A. Partea I. Descrierea imobilului

TEREN Extravilan

Adresa: Jud. Dolj, T16, P107

Nr. Crt	Nr cadastral Nr. topografic	Suprafața* (mp)	Observații / Referințe
A1		11.100	Sector cadastral:2 Teren neimprejmit;

B. Partea II. Proprietari și acte

Inscrieri privitoare la dreptul de proprietate și alte drepturi reale	Referințe
/	
Act Administrativ nr. TDP2875, din 27/07/2004 emis de COMISIA JUDETEANA;	
B1	A1
Intabulare, drept de PROPRIETATE, dobandit prin Reconstituire, cota actuala 1/1, cota initiala 1/1	
1) IORDACHE IULIANA	
2) MIHALACHE RODICA, LIPSA CNP	

C. Partea III. SARCINI .

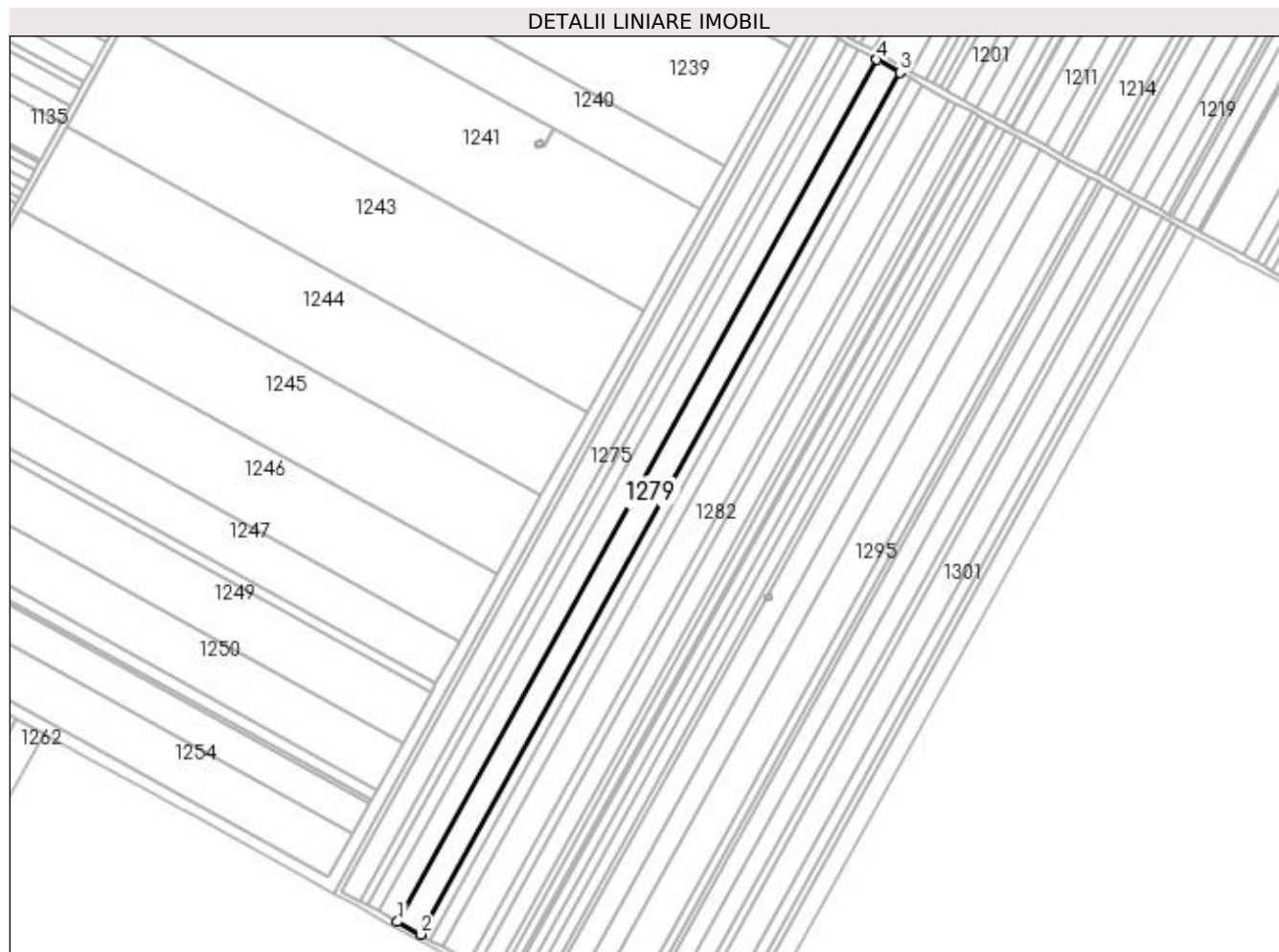
Inscrieri privind dezmembramintele dreptului de proprietate, drepturi reale de garanție și sarcini	Referințe
NU SUNT	

Anexa Nr. 1 La Partea I

Teren

Nr cadastral	Suprafața (mp)*	Observații / Referințe
	11.100	

* Suprafața este determinată în planul de proiecție Stereo 70.



Date referitoare la teren

Crt	Categorie folosință	Intra vilan	Suprafața (mp)	Tarla	Parcelă	Nr. topo	Observații / Referințe
1	arabil	NU	11.100	16	107	-	

Lungime Segmente

1) Valorile lungimilor segmentelor sunt obținute din proiecție în plan.

Punct început	X / Y	Punct sfârșit	X / Y	Lungime segment (** (m)
1	421.936,141 303.393,173	2	421.951,125 303.384,921	17.106
2	421.951,125 303.384,921	3	422.266,548 303.951,981	648.883
3	422.266,548 303.951,981	4	422.251,576 303.960,255	17.106
4	422.251,576 303.960,255	1	421.936,141 303.393,173	648.907

**** Lungimile segmentelor sunt determinate în planul de proiecție Stereo 70 și sunt rotunjite la 1 milimetru.**

***** Distanța dintre puncte este formată din segmente cumulate ce sunt mai mici decât valoarea 1 milimetru.**

**DATE DESPRE IMOBILUL NR. 1280**

Oficiul de Cadastru și Publicitate Imobiliară DOLJ
Biroul de Cadastru și Publicitate Imobiliară Craiova

A. Partea I. Descrierea imobilului

TEREN Extravilan

Adresa: Jud. Dolj, T16, P109

Nr. Crt	Nr cadastral Nr. topografic	Suprafața* (mp)	Observații / Referințe
A1		5.000	Sector cadastral:2 Teren neimprejmuit;

B. Partea II. Proprietari și acte

Inscrieri privitoare la dreptul de proprietate și alte drepturi reale	Referințe
/	
Act Administrativ nr. TDP 2576, din 18/12/2003 emis de COMISIA JUDETEANA;	
B1	A1
Intabulare, drept de PROPRIETATE, dobandit prin Constituire, cota actuala 1/1, cota initiala 1/1 1) GINGIOVEANU MARIN	

C. Partea III. SARCINI .

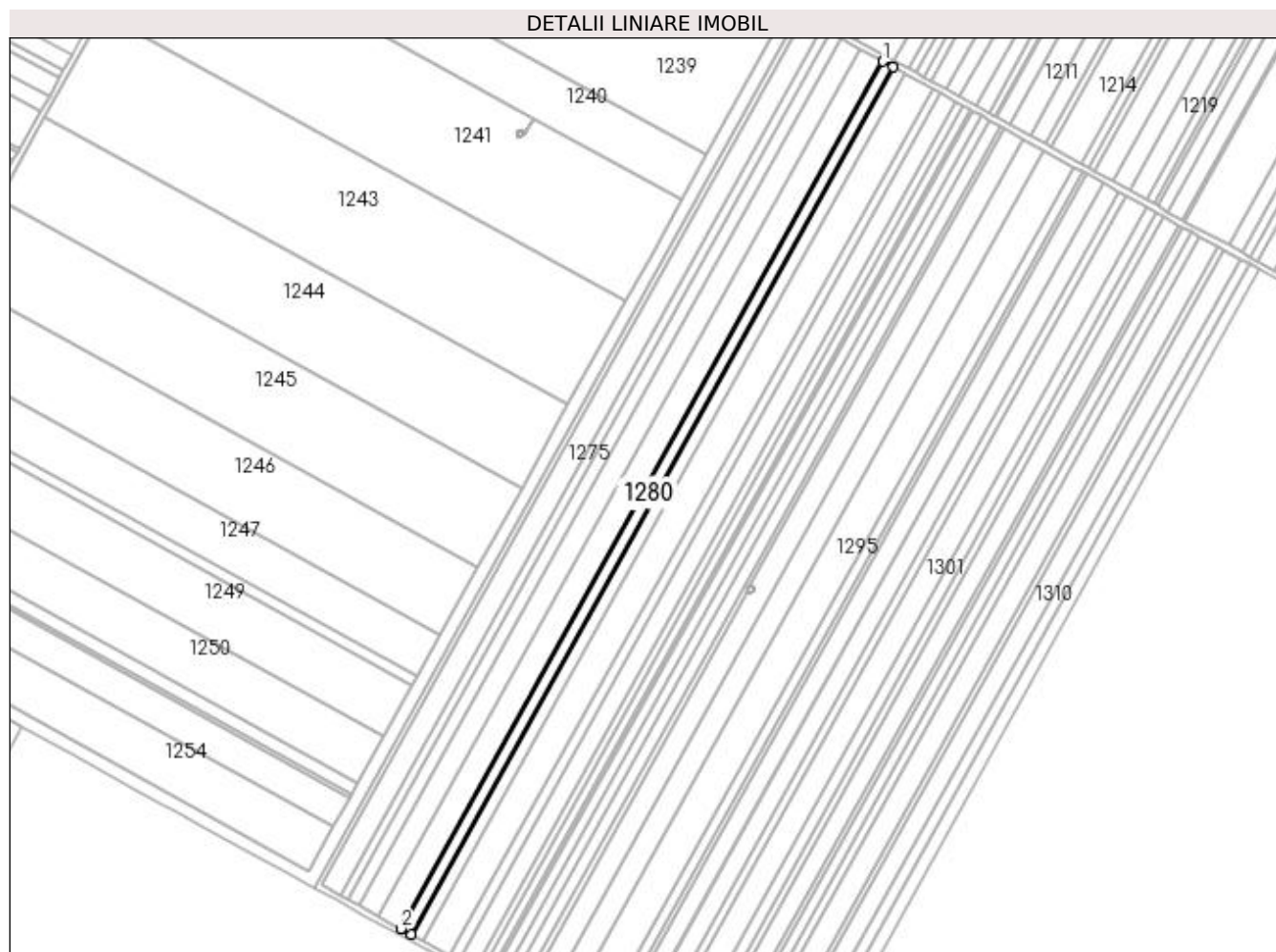
Inscrieri privind dezmembramintele dreptului de proprietate, drepturi reale de garanție și sarcini	Referințe
NU SUNT	

Anexa Nr. 1 La Partea I

Teren

Nr cadastral	Suprafața (mp)*	Observații / Referințe
	5.000	

* Suprafața este determinată în planul de proiecție Stereo 70.



Date referitoare la teren

Crt	Categorie folosință	Intravilan	Suprafața (mp)	Tarla	Parcelă	Nr. topo	Observații / Referințe
1	arabil	NU	5.000	16	109	-	

Lungime Segmente

1) Valorile lungimilor segmentelor sunt obținute din proiecție în plan.

Punct început	X / Y	Punct sfârșit	X / Y	Lungime segment (** (m)
1	422.266,548 303.951,981	2	421.951,125 303.384,921	648.883
2	421.951,125 303.384,921	3	421.957,875 303.381,203	7.706
3	421.957,875 303.381,203	4	422.273,292 303.948,254	648.872
4	422.273,292 303.948,254	1	422.266,548 303.951,981	7.706

**** Lungimile segmentelor sunt determinate în planul de proiecție Stereo 70 și sunt rotunjite la 1 milimetru.**

***** Distanța dintre puncte este formată din segmente cumulate ce sunt mai mici decât valoarea 1 milimetru.**

**DATE DESPRE IMOBILUL NR. 1281**

Oficiul de Cadastru și Publicitate Imobiliară DOLJ
Biroul de Cadastru și Publicitate Imobiliară Craiova

A. Partea I. Descrierea imobilului

TEREN Extravilan

Adresa: Jud. Dolj, T16, P111

Nr. Crt	Nr cadastral Nr. topografic	Suprafața* (mp)	Observații / Referințe
A1		5.900	Sector cadastral:2 Teren neimprejmuit;

B. Partea II. Proprietari și acte

Inscrieri privitoare la dreptul de proprietate și alte drepturi reale	Referințe
/	
Act Administrativ nr. TDP 3310, din 23/06/2005 emis de COMISIA JUDETEANA;	
B1	A1
Intabulare, drept de PROPRIETATE, dobandit prin Reconstituire, cota actuala 1/1, cota initiala 1/1	
1) GAINA VICTOR	
2) GAINA CONSTANTIN	

C. Partea III. SARCINI .

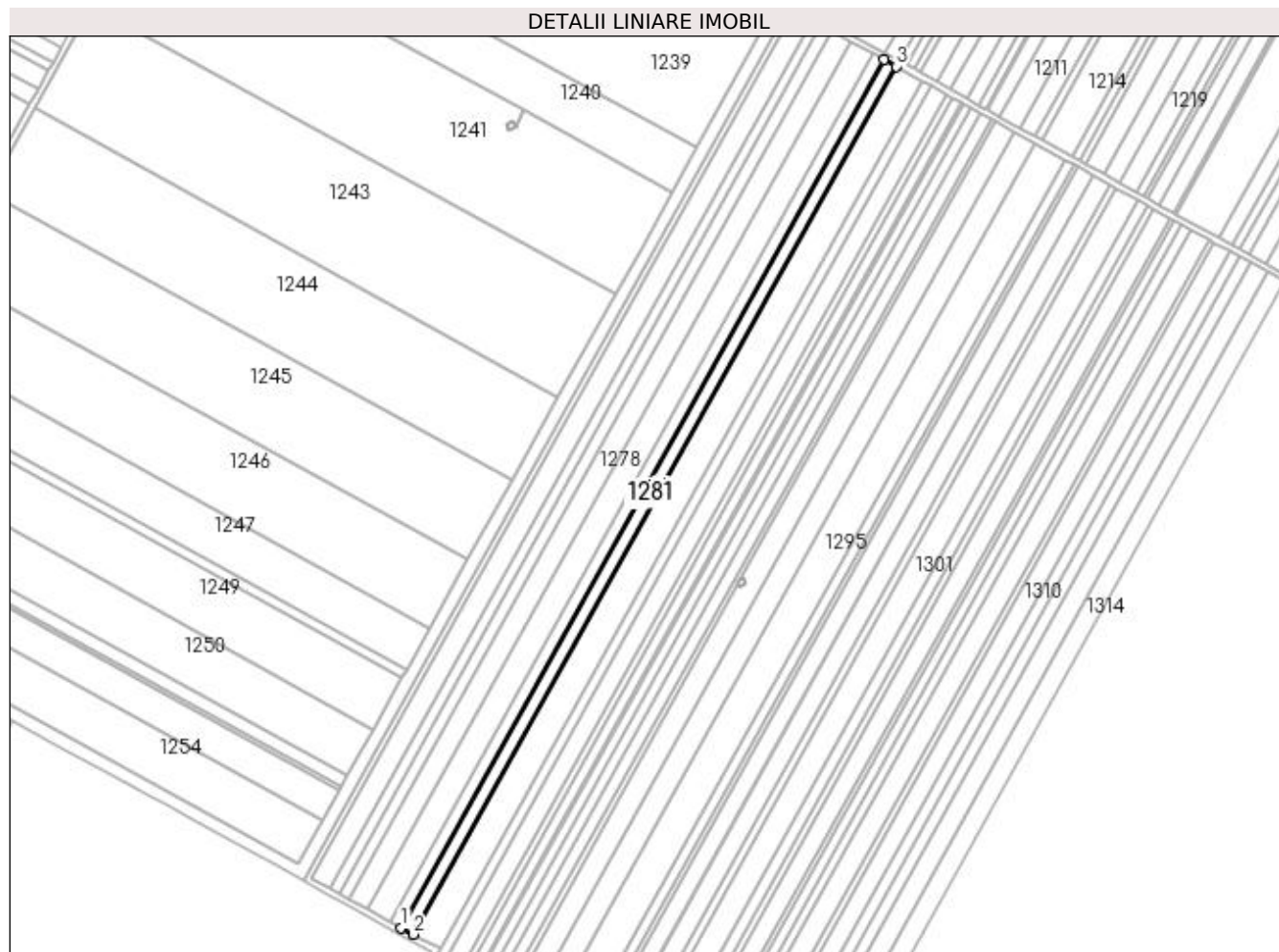
Inscrieri privind dezmembramintele dreptului de proprietate, drepturi reale de garanție și sarcini	Referințe
NU SUNT	

Anexa Nr. 1 La Partea I

Teren

Nr cadastral	Suprafața (mp)*	Observații / Referințe
	5.900	

* Suprafața este determinată în planul de proiecție Stereo 70.



Date referitoare la teren

Crt	Categorie folosință	Intravilan	Suprafața (mp)	Tarla	Parcelă	Nr. topo	Observații / Referințe
1	arabil	NU	5.900	16	111	-	

Lungime Segmente

1) Valorile lungimilor segmentelor sunt obținute din proiecție în plan.

Punct început	X / Y	Punct sfârșit	X / Y	Lungime segment (** (m)
1	421.957,875 303.381,203	2	421.965,84 303.376,816	9.093
2	421.965,84 303.376,816	3	422.281,251 303.943,855	648.859
3	422.281,251 303.943,855	4	422.273,292 303.948,254	9.093
4	422.273,292 303.948,254	1	421.957,875 303.381,203	648.872

**** Lungimile segmentelor sunt determinate în planul de proiecție Stereo 70 și sunt rotunjite la 1 milimetru.**

***** Distanța dintre puncte este formată din segmente cumulate ce sunt mai mici decât valoarea 1 milimetru.**

**DATE DESPRE IMOBILUL NR. 1282**

Oficiul de Cadastru și Publicitate Imobiliară DOLJ
 Biroul de Cadastru și Publicitate Imobiliară Craiova

A. Partea I. Descrierea imobilului

TEREN Extravilan

Adresa: Jud. Dolj, T16

Nr. Crt	Nr cadastral Nr. topografic	Suprafața* (mp)	Observații / Referințe
A1		12.977	Sector cadastral:2 Teren neimprejmuit;

B. Partea II. Proprietari și acte

Inscrieri privitoare la dreptul de proprietate și alte drepturi reale		Referințe
/		
Act Normativ nr. LEGEA 7, din 13/03/1996 emis de PARLAMENT;		
B1	Inscrierea provizorie, drept de PROPRIETATE, dobandit prin Lege, cota actuala 1/1, cota initiala 1/1 1) NEIDENTIFICAT NEIDENTIFICAT	A1

C. Partea III. SARCINI .

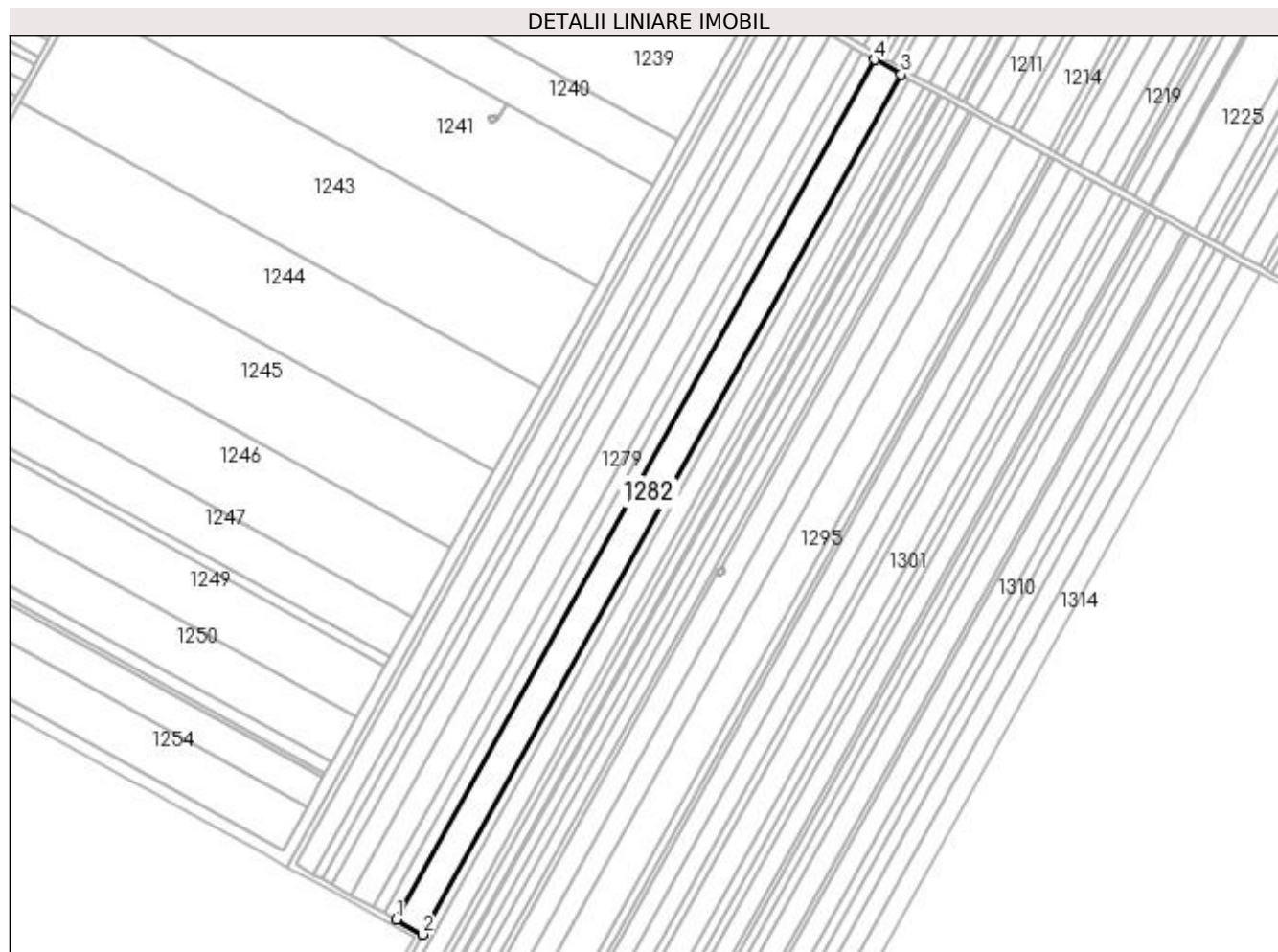
Inscrieri privind dezmembramintele dreptului de proprietate, drepturi reale de garanție și sarcini	Referințe
NU SUNT	

Anexa Nr. 1 La Partea I

Teren

Nr cadastral	Suprafața (mp)*	Observații / Referințe
	12.977	

* Suprafața este determinată în planul de proiecție Stereo 70.



Date referitoare la teren

Crt	Categorie folosință	Intravilan	Suprafața (mp)	Tarla	Parcelă	Nr. topo	Observații / Referințe
1	arabil	NU	12.977	16	-	-	

Lungime Segmente

1) Valorile lungimilor segmentelor sunt obținute din proiecție în plan.

Punct început	X / Y	Punct sfârșit	X / Y	Lungime segment (** (m)
1	421.965,84 303.376,816	2	421.983,358 303.367,168	20.0
2	421.983,358 303.367,168	3	422.298,756 303.934,182	648.83
3	422.298,756 303.934,182	4	422.281,251 303.943,855	20.0
4	422.281,251 303.943,855	1	421.965,84 303.376,816	648.859

**** Lungimile segmentelor sunt determinate în planul de proiecție Stereo 70 și sunt rotunjite la 1 milimetru.**

***** Distanța dintre puncte este formată din segmente cumulate ce sunt mai mici decât valoarea 1 milimetru.**

**DATE DESPRE IMOBILUL NR. 1283**

Oficiul de Cadastru și Publicitate Imobiliară DOLJ
Biroul de Cadastru și Publicitate Imobiliară Craiova

A. Partea I. Descrierea imobilului

TEREN Extravilan

Adresa: Jud. Dolj, T16, P76

Nr. Crt	Nr cadastral Nr. topografic	Suprafața* (mp)	Observații / Referințe
A1		5.000	Sector cadastral:2 Teren neimprejmuit;

B. Partea II. Proprietari și acte

Inscrieri privitoare la dreptul de proprietate și alte drepturi reale	Referințe
/	
Act Administrativ nr. TDP 2082, din 14/10/2002 emis de COMISIA JUDETEANA;	
B1	A1
Intabulare, drept de PROPRIETATE, dobândit prin Reconstituire, cota actuala 1/1, cota initiala 1/1	
1) UTA MARIA, LIPSA CNP	
2) POPESCU ION, LIPSA CNP	
3) POPESCU VERONEL, LIPSA CNP	

C. Partea III. SARCINI .

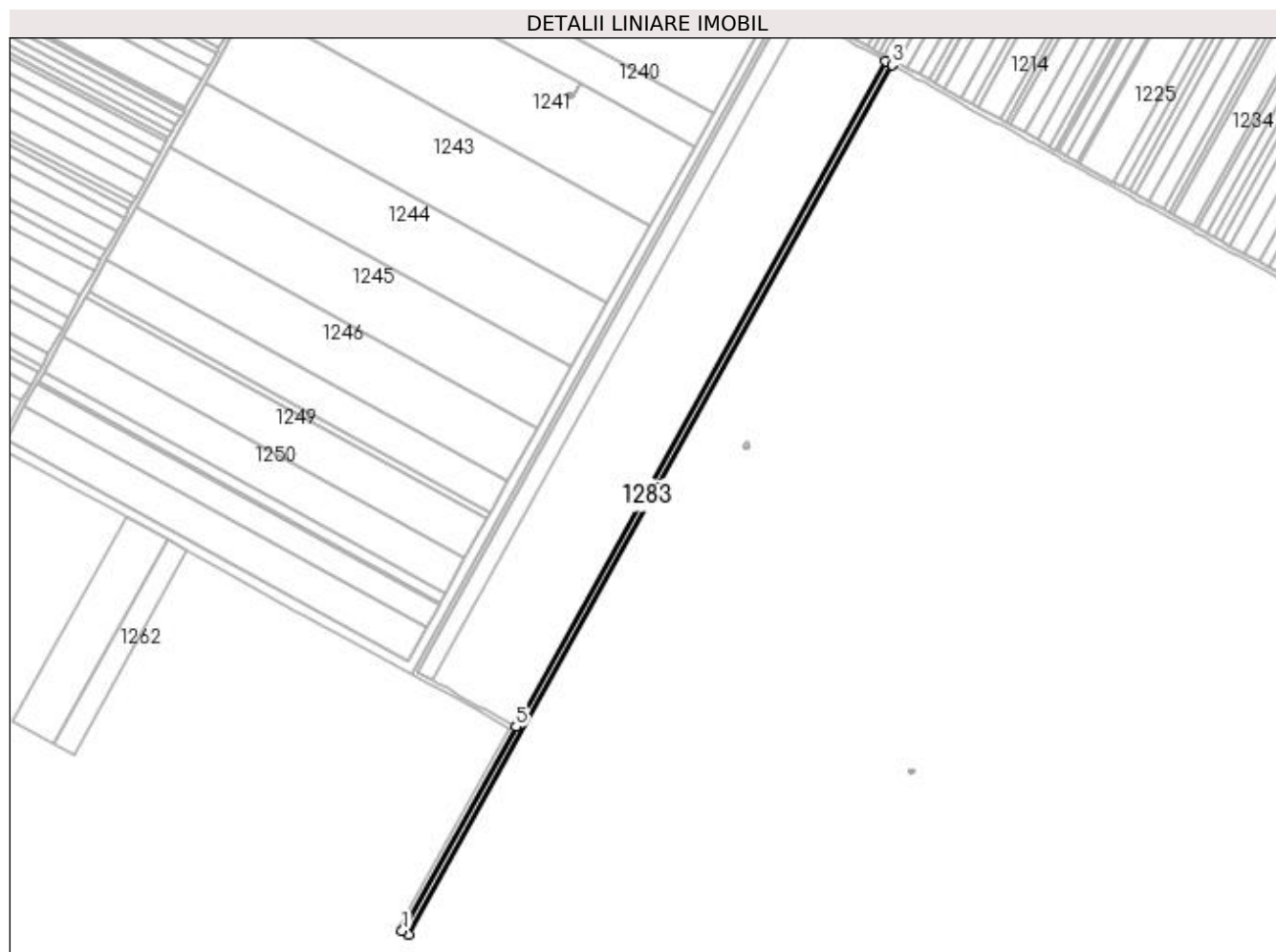
Inscrieri privind dezmembramintele dreptului de proprietate, drepturi reale de garanție și sarcini	Referințe
NU SUNT	

Anexa Nr. 1 La Partea I

Teren

Nr cadastral	Suprafața (mp)*	Observații / Referințe
	5.000	

* Suprafața este determinată în planul de proiecție Stereo 70.



Date referitoare la teren

Crt	Categorie folosință	Intra vilan	Suprafața (mp)	Tarla	Parcelă	Nr. topo	Observații / Referințe
1	arabil	NU	5.000	16	76	-	

Lungime Segmente

1) Valorile lungimilor segmentelor sunt obținute din proiecție în plan.

Punct început	X / Y	Punct sfârșit	X / Y	Lungime segment (** (m)
1	421.886,236 303.193,14	2	421.891,603 303.190,151	6.143
2	421.891,603 303.190,151	3	422.303,887 303.931,346	848.144
3	422.303,887 303.931,346	4	422.298,756 303.934,182	5.862
4	422.298,756 303.934,182	5	421.983,358 303.367,168	648.83
5	421.983,358 303.367,168	1	421.886,236 303.193,14	199.295

**** Lungimile segmentelor sunt determinate în planul de proiecție Stereo 70 și sunt rotunjite la 1 milimetru.**

***** Distanța dintre puncte este formată din segmente cumulate ce sunt mai mici decât valoarea 1 milimetru.**

**DATE DESPRE IMOBILUL NR. 1284**

Oficiul de Cadastru și Publicitate Imobiliară DOLJ
Biroul de Cadastru și Publicitate Imobiliară Craiova

A. Partea I. Descrierea imobilului

TEREN Extravilan

Adresa: Jud. Dolj, T16, P76/1

Nr. Crt	Nr cadastral Nr. topografic	Suprafața* (mp)	Observații / Referințe
A1		10.000	Sector cadastral:2 Teren neimprejmuit;

B. Partea II. Proprietari și acte

Inscrieri privitoare la dreptul de proprietate și alte drepturi reale		Referințe
/		
Act Notarial nr. APV 6538, din 06/12/2004 emis de NP CERNOBAI CLAUDIU EMIL (TDP 2913/27.08.2004 EMIS DE CJ DOLJ; CM 408/06.12.2004 EMIS DE NP CERNOBAI CLAUDIU EMIL);		
B1	Intabulare, drept de PROPRIETATE, dobandit prin lesire Din Indiviziune, cota actuala 1/1, cota initiala 1/1 1) ENE TOMA	A1

C. Partea III. SARCINI .

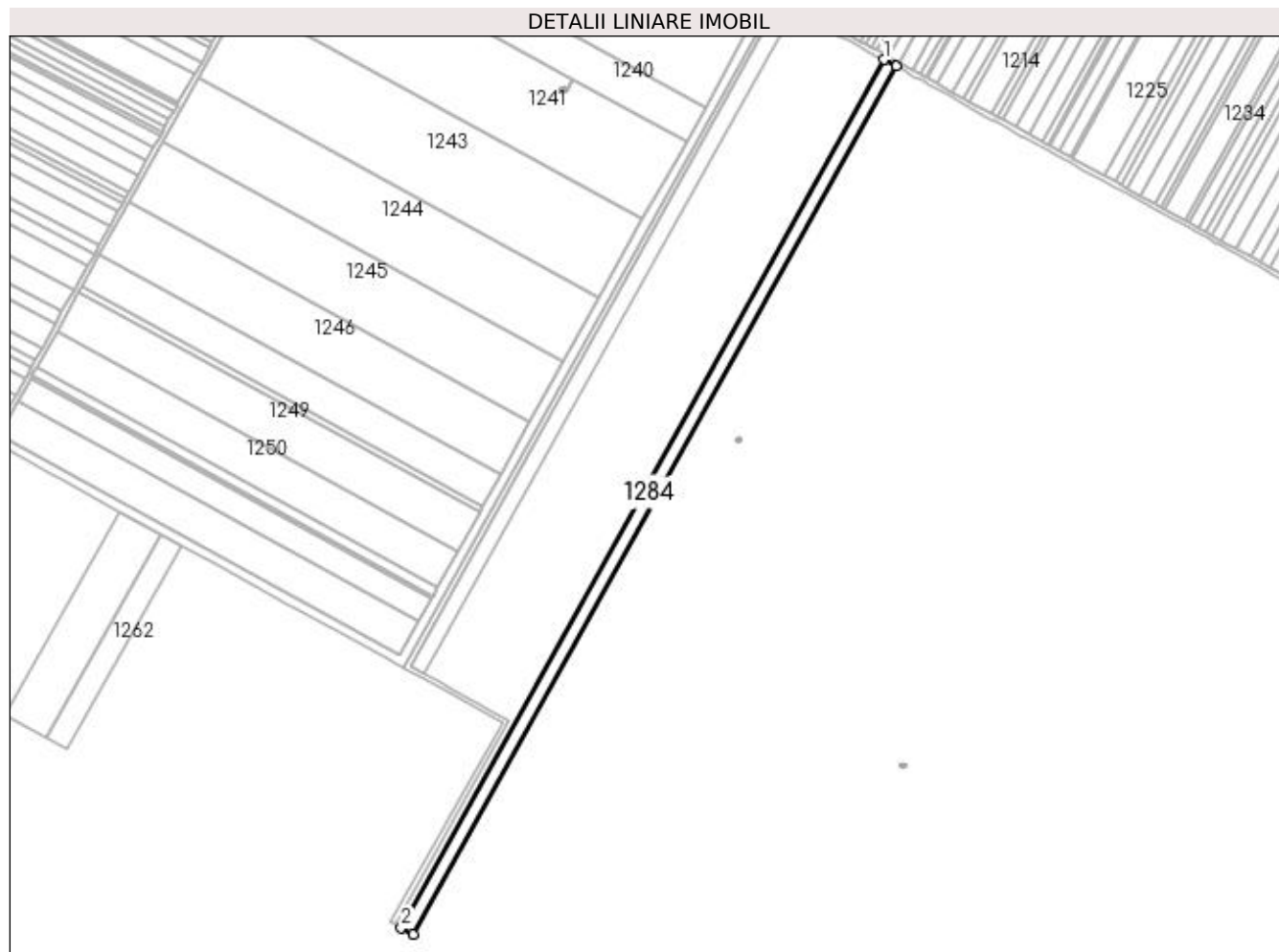
Inscrieri privind dezmembramintele dreptului de proprietate, drepturi reale de garanție și sarcini	Referințe
NU SUNT	

Anexa Nr. 1 La Partea I

Teren

Nr cadastral	Suprafața (mp)*	Observații / Referințe
	10.000	

* Suprafața este determinată în planul de proiecție Stereo 70.



Date referitoare la teren

Crt	Categorie folosință	Intravilan	Suprafața (mp)	Tarla	Parcelă	Nr. topo	Observații / Referințe
1	arabil	NU	10.000	16	76/1	-	

Lungime Segmente

1) Valorile lungimilor segmentelor sunt obținute din proiecție în plan.

Punct început	X / Y	Punct sfârșit	X / Y	Lungime segment (** (m)
1	422.303,887 303.931,346	2	421.891,603 303.190,151	848.144
2	421.891,603 303.190,151	3	421.901,904 303.184,416	11.79
3	421.901,904 303.184,416	4	422.314,206 303.925,643	848.181
4	422.314,206 303.925,643	1	422.303,887 303.931,346	11.79

**** Lungimile segmentelor sunt determinate în planul de proiecție Stereo 70 și sunt rotunjite la 1 milimetru.**

***** Distanța dintre puncte este formată din segmente cumulate ce sunt mai mici decât valoarea 1 milimetru.**

**DATE DESPRE IMOBILUL NR. 1285**

Oficiul de Cadastru și Publicitate Imobiliară DOLJ
Biroul de Cadastru și Publicitate Imobiliară Craiova

A. Partea I. Descrierea imobilului

TEREN Extravilan

Adresa: Jud. Dolj, T16, P79/1

Nr. Crt	Nr cadastral Nr. topografic	Suprafața* (mp)	Observații / Referințe
A1		4.000	Sector cadastral:2 Teren neimprejmuit;

B. Partea II. Proprietari și acte

Inscrieri privitoare la dreptul de proprietate și alte drepturi reale	Referințe
/	
Act Administrativ nr. TDP 3265, din 25/04/2005 emis de COMISIA JUDETEANA;	
B1	A1
Intabulare, drept de PROPRIETATE, dobandit prin Reconstituire, cota actuala 1/1, cota initiala 1/1	
1) VIRTOSU ION, LIPSA CNP	
2) TUDOSIE GHEORGHITA, LIPSA CNP	
3) VIRTOSU VICTOR, LIPSA CNP	
4) VIRTOSU NICOLAE, LIPSA CNP	

C. Partea III. SARCINI .

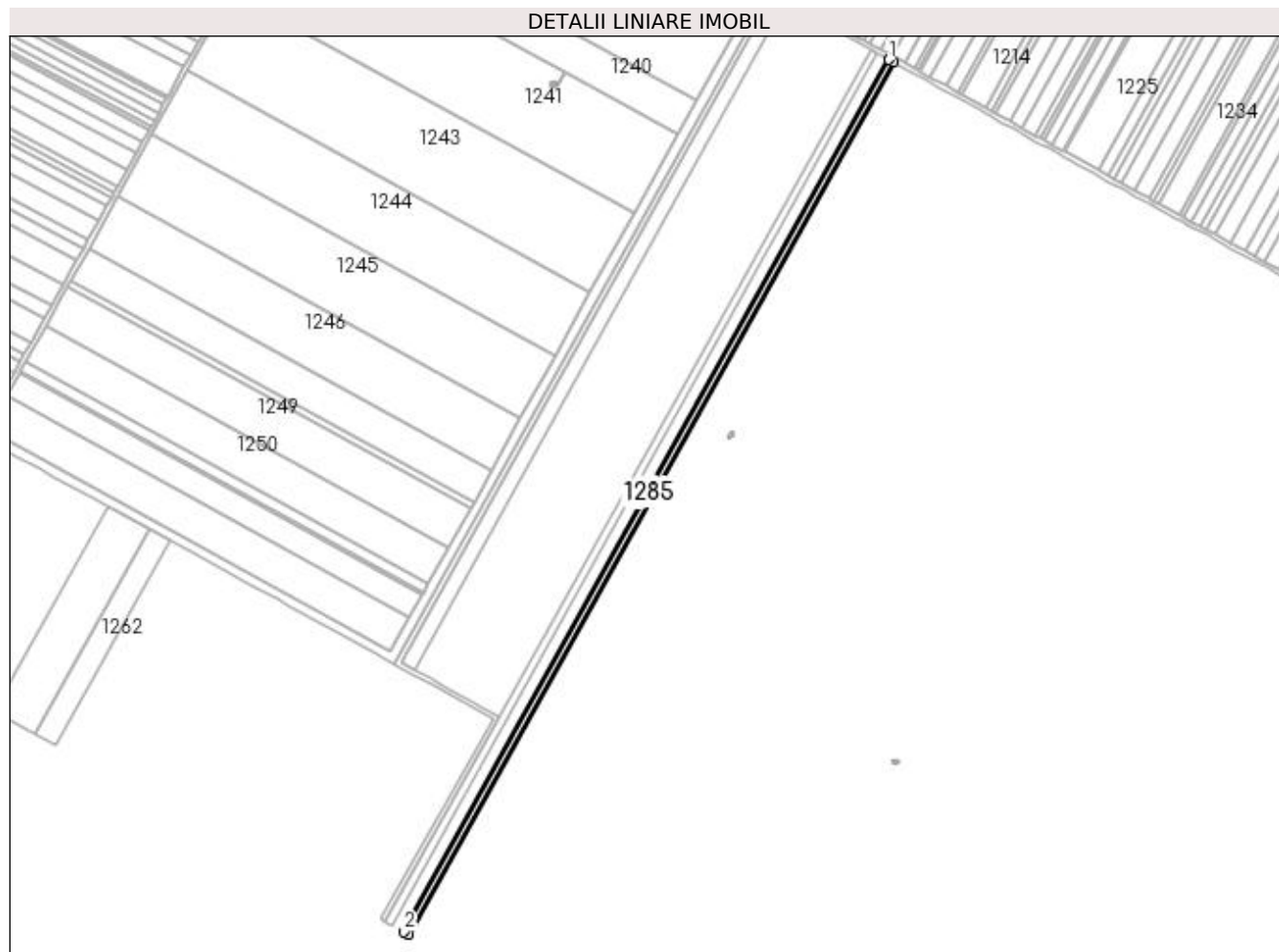
Inscrieri privind dezmembramintele dreptului de proprietate, drepturi reale de garanție și sarcini	Referințe
NU SUNT	

Anexa Nr. 1 La Partea I

Teren

Nr cadastral	Suprafața (mp)*	Observații / Referințe
	4.000	

* Suprafața este determinată în planul de proiecție Stereo 70.



Date referitoare la teren

Crt	Categorie folosință	Intravilan	Suprafața (mp)	Tarla	Parcelă	Nr. topo	Observații / Referințe
1	arabil	NU	4.000	16	79/1	-	

Lungime Segmente

1) Valorile lungimilor segmentelor sunt obținute din proiecție în plan.

Punct început	X / Y	Punct sfârșit	X / Y	Lungime segment (** (m)
1	422.314,206 303.925,643	2	421.901,904 303.184,416	848.181
2	421.901,904 303.184,416	3	421.906,024 303.182,122	4.716
3	421.906,024 303.182,122	4	422.318,334 303.923,362	848.196
4	422.318,334 303.923,362	1	422.314,206 303.925,643	4.716

**** Lungimile segmentelor sunt determinate în planul de proiecție Stereo 70 și sunt rotunjite la 1 milimetru.**

***** Distanța dintre puncte este formată din segmente cumulate ce sunt mai mici decât valoarea 1 milimetru.**

**DATE DESPRE IMOBILUL NR. 1286**

Oficiul de Cadastru și Publicitate Imobiliară DOLJ
Biroul de Cadastru și Publicitate Imobiliară Craiova

A. Partea I. Descrierea imobilului

TEREN Extravilan

Adresa: Jud. Dolj, T 16, P 80

Nr. Crt	Nr cadastral Nr. topografic	Suprafața* (mp)	Observații / Referințe
A1	30614	5.000	Sector cadastral:2 Teren neimprejmuit;

B. Partea II. Proprietari și acte

Inscrieri privitoare la dreptul de proprietate și alte drepturi reale	Referințe
881 / 09/01/2012	
Act Notarial nr. CVC AUT NR 2662, din 29/12/2011 emis de NP CHIRITA FLORIAN;	
B1	A1
Intabulare, drept de PROPRIETATE, dobandit prin Conventie, cota actuala 1/1, cota initiala 1/1 1) TONCEA NICOLETA-MARIANA	

C. Partea III. SARCINI

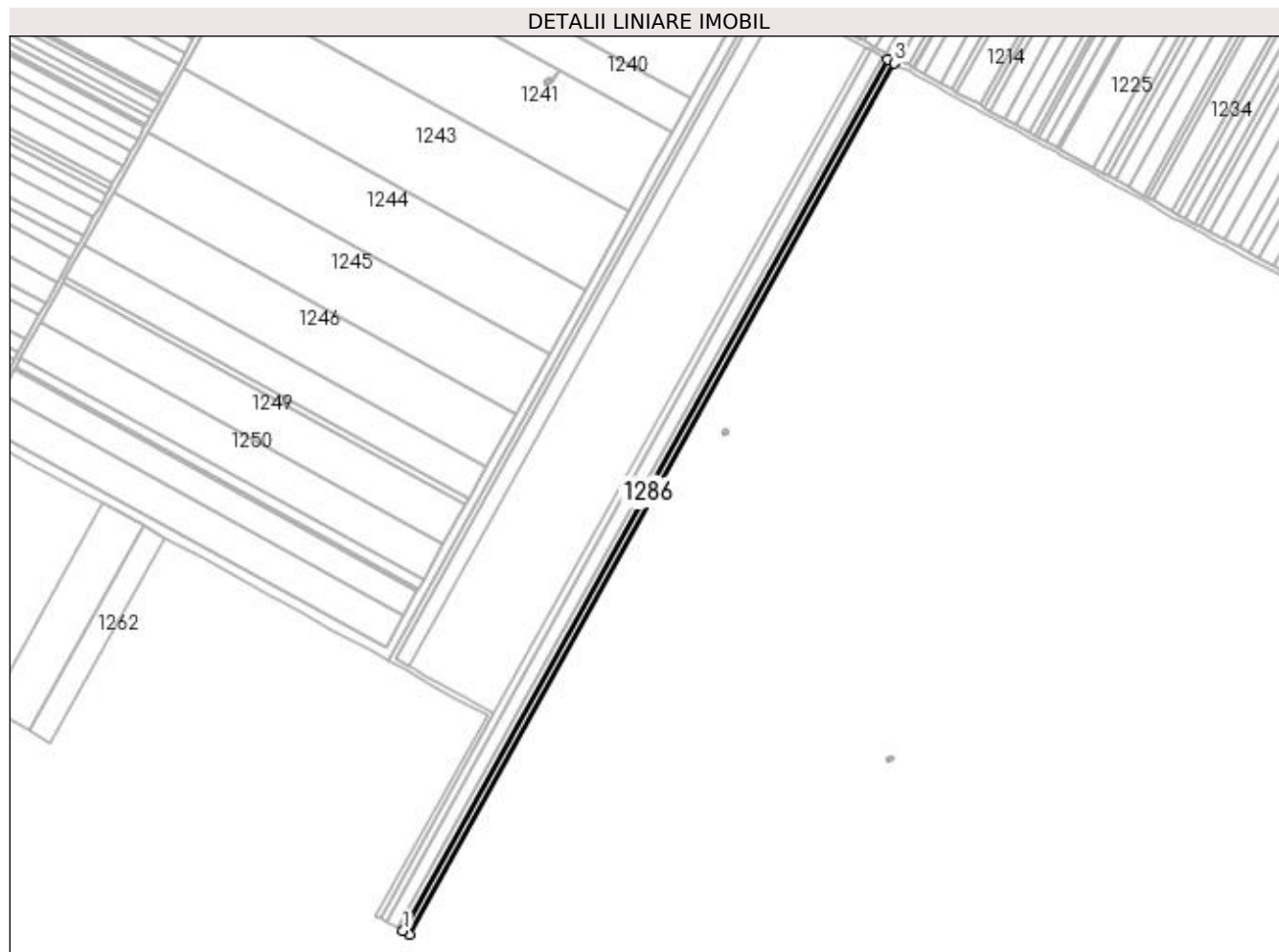
Inscrieri privind dezmembramintele dreptului de proprietate, drepturi reale de garanție și sarcini	Referințe
50990 / 28/02/2018	
Inscris Sub Semnatura Privata nr. 7465, din 14/02/2018 emis de EJ DOBRA NARCIS CONSTANTIN (IN DOSAR DE EXECUTARE NR. 465/2018 , INCHEIERE NR. 54/19.01.2018 IN DOSAR NR. 78/339/2018 PRONUNTATA DE JUDECATORIA ZIMNICEA);	
C1	A1
Se notează începerea urmării silite asupra imobilului de sub A 1, pentru creanța de 729.483,27 lei în favoarea lui OTP BANK ROMANIA SA .	
42626 / 06/03/2019	
Act Administrativ nr. PROCES VERBAL DE SECHESTRU ASIGURATOR NR.1750, din 25/02/2019 emis de MFP ANAF DGRFP PLOIESTI (AJFP TELEORMAN SFO ZIMNICEA);	
C2	A1
Intabulare, drept de IPOTECA LEGALA, Valoare:3568833 RON, INSTITUIT CA MĂSURĂ EXECUTORIE-SECHESTRU ÎN CONDIȚIILE CODULUI DE PROCEDURĂ FISCALĂ, cota initiala 1/1 1) MFP ANAF DGRFP PLOIESTI AJFP TELEORMAN SFO ZIMNICEA, CIF:999999999999	

Anexa Nr. 1 La Partea I

Teren

Nr cadastral	Suprafața (mp)*	Observații / Referințe
30614	5.000	

* Suprafața este determinată în planul de proiecție Stereo 70.



Date referitoare la teren

Crt	Categorie folosință	Intravilan	Suprafața (mp)	Tarla	Parcelă	Nr. topo	Observații / Referințe
1	arabil	NU	5.000	16	80	-	

Lungime Segmente

1) Valorile lungimilor segmentelor sunt obținute din proiecție în plan.

Punct început	X / Y	Punct sfârșit	X / Y	Lungime segment (** (m)
1	421.906,024 303.182,122	2	421.911,175 303.179,254	5.895
2	421.911,175 303.179,254	3	422.323,493 303.920,511	848.215
3	422.323,493 303.920,511	4	422.318,334 303.923,362	5.895
4	422.318,334 303.923,362	1	421.906,024 303.182,122	848.196

**** Lungimile segmentelor sunt determinate în planul de proiecție Stereo 70 și sunt rotunjite la 1 milimetru.**

***** Distanța dintre puncte este formată din segmente cumulate ce sunt mai mici decât valoarea 1 milimetru.**

**DATE DESPRE IMOBILUL NR. 1287**

Oficiul de Cadastru și Publicitate Imobiliară DOLJ
Biroul de Cadastru și Publicitate Imobiliară Craiova

A. Partea I. Descrierea imobilului

TEREN Extravilan

Adresa: Jud. Dolj, T16, P81

Nr. Crt	Nr cadastral Nr. topografic	Suprafața* (mp)	Observații / Referințe
A1		1.612	Sector cadastral:2 Teren neimprejmuit;

B. Partea II. Proprietari și acte

Inscrieri privitoare la dreptul de proprietate și alte drepturi reale		Referințe
/		
Act Administrativ nr. TDP 1961-1981, din 09/05/2002 emis de COMISIA JUDETEANA (CERTIFICAT DE DECES SERIA DA NR. 240998);		
B1	Intabulare, drept de PROPRIETATE, dobandit prin Reconstituire, cota actuala 1/1, cota initiala 1/1 1) GINGIOVEANU GHEORGHITA, LIPSA CNP, DEFUNCT DEFUNCT:Da	A1

C. Partea III. SARCINI .

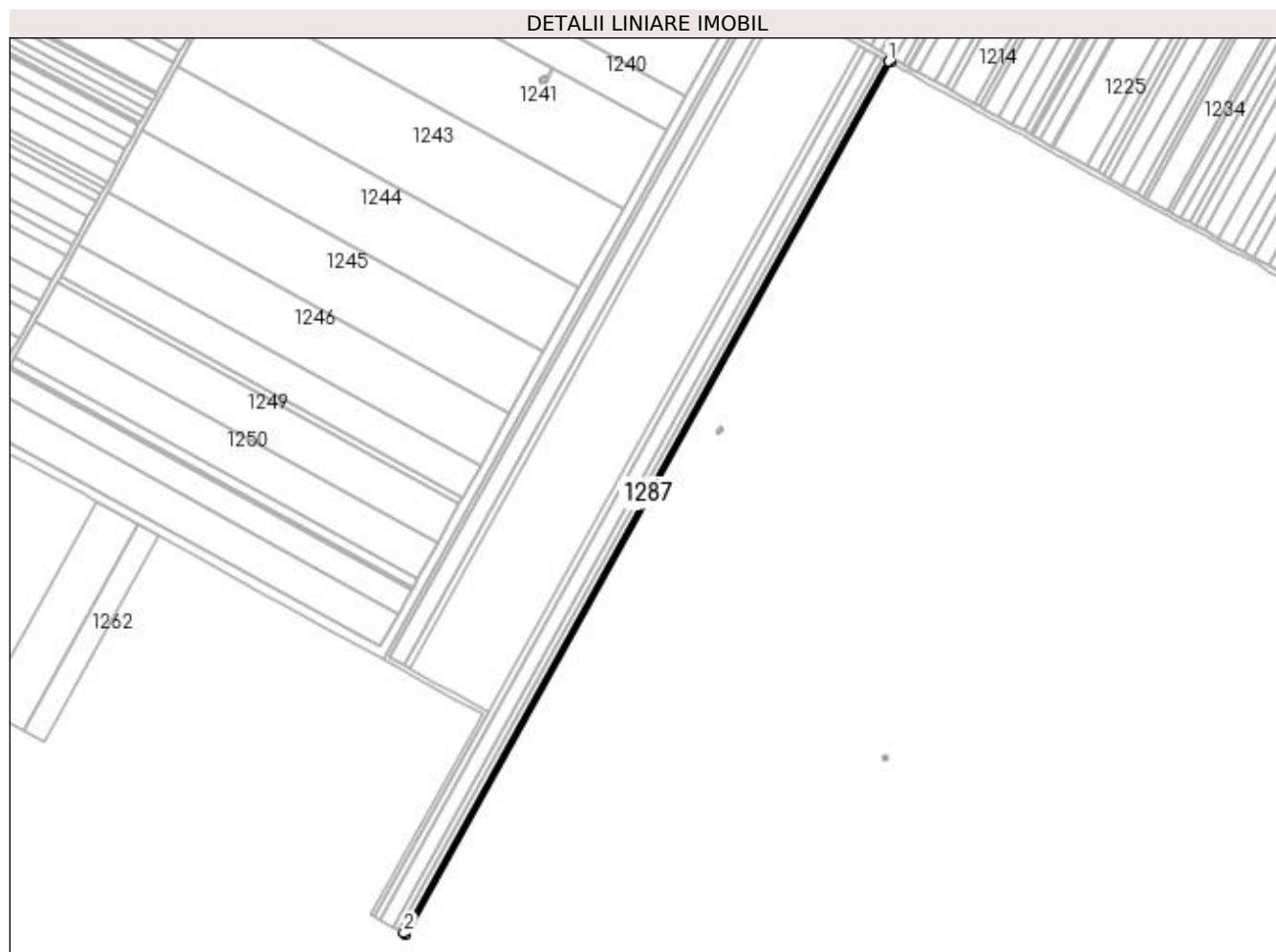
Inscrieri privind dezmembramintele dreptului de proprietate, drepturi reale de garanție și sarcini	Referințe
NU SUNT	

Anexa Nr. 1 La Partea I

Teren

Nr cadastral	Suprafața (mp)*	Observații / Referințe
	1.612	

* Suprafața este determinată în planul de proiecție Stereo 70.



Date referitoare la teren

Crt	Categorie folosință	Intravilan	Suprafața (mp)	Tarla	Parcelă	Nr. topo	Observații / Referințe
1	arabil	NU	1.612	16	81	-	

Lungime Segmente

1) Valorile lungimilor segmentelor sunt obținute din proiecție în plan.

Punct început	X / Y	Punct sfârșit	X / Y	Lungime segment (** (m)
1	422.323,493 303.920,511	2	421.911,175 303.179,254	848.215
2	421.911,175 303.179,254	3	421.912,835 303.178,33	1.9
3	421.912,835 303.178,33	4	422.325,156 303.919,592	848.221
4	422.325,156 303.919,592	1	422.323,493 303.920,511	1.9

**** Lungimile segmentelor sunt determinate în planul de proiecție Stereo 70 și sunt rotunjite la 1 milimetru.**

***** Distanța dintre puncte este formată din segmente cumulate ce sunt mai mici decât valoarea 1 milimetru.**

**DATE DESPRE IMOBILUL NR. 1288**

Oficiul de Cadastru și Publicitate Imobiliară DOLJ
 Biroul de Cadastru și Publicitate Imobiliară Craiova

A. Partea I. Descrierea imobilului

TEREN Extravilan

Adresa: Jud. Dolj, T16, P81

Nr. Crt	Nr cadastral Nr. topografic	Suprafața* (mp)	Observații / Referințe
A1		5.299	Sector cadastral:2 Teren neîmprejmuit;

B. Partea II. Proprietari și acte

Inscrieri privitoare la dreptul de proprietate și alte drepturi reale	Referințe
/	
Act Notarial nr. CM 91, din 09/09/2016 emis de NP CUREA IONEL (TDP 2168/13.12.2002 EMIS DE CJ DOLJ);	
B1	A1
Intabulare, drept de PROPRIETATE, dobândit prin Succesiune, cota actuala 1/1, cota initiala 1/1 1) GINGIOVEANU CRISTIAN TONY	

C. Partea III. SARCINI .

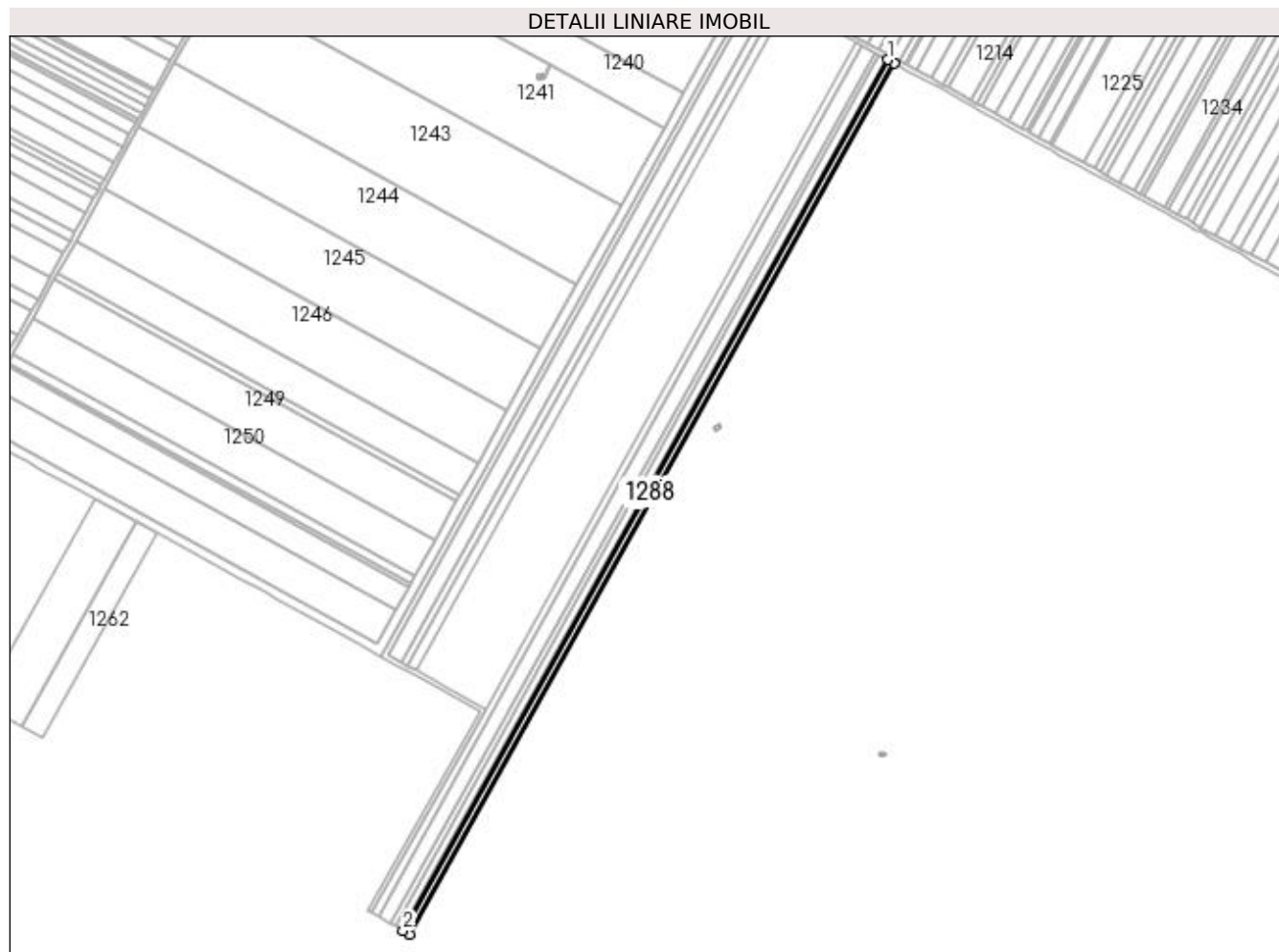
Inscrieri privind dezmembramintele dreptului de proprietate, drepturi reale de garanție și sarcini	Referințe
NU SUNT	

Anexa Nr. 1 La Partea I

Teren

Nr cadastral	Suprafața (mp)*	Observații / Referințe
	5.299	

* Suprafața este determinată în planul de proiecție Stereo 70.



Date referitoare la teren

Crt	Categorie folosință	Intra vilan	Suprafața (mp)	Tarla	Parcelă	Nr. topo	Observații / Referințe
1	arabil	NU	5.299	16	81	-	

Lungime Segmente

1) Valorile lungimilor segmentelor sunt obținute din proiecție în plan.

Punct început	X / Y	Punct sfârșit	X / Y	Lungime segment (** (m)
1	422.325,156 303.919,592	2	421.912,835 303.178,33	848.221
2	421.912,835 303.178,33	3	421.918,293 303.175,291	6.247
3	421.918,293 303.175,291	4	422.330,624 303.916,57	848.24
4	422.330,624 303.916,57	1	422.325,156 303.919,592	6.247

**** Lungimile segmentelor sunt determinate în planul de proiecție Stereo 70 și sunt rotunjite la 1 milimetru.**

***** Distanța dintre puncte este formată din segmente cumulate ce sunt mai mici decât valoarea 1 milimetru.**

**DATE DESPRE IMOBILUL NR. 1289**

Oficiul de Cadastru și Publicitate Imobiliară DOLJ
Biroul de Cadastru și Publicitate Imobiliară Craiova

A. Partea I. Descrierea imobilului

TEREN Extravilan

Adresa: Jud. Dolj, T 16 P 82

Nr. Crt	Nr cadastral Nr. topografic	Suprafața* (mp)	Observații / Referințe
A1	32882	5.100	Sector cadastral:2 Teren neimprejmuit;

B. Partea II. Proprietari și acte

Inscrieri privitoare la dreptul de proprietate și alte drepturi reale	Referințe
182464 / 28/12/2016	
Act Notarial nr. CONTRACT DE VANZARE AUT. NR. 1763, din 04/08/2010 emis de NP CRISTIAN MIHAIL;	
B1	A1
Intabulare, drept de PROPRIETATE, dobandit prin Conventie, cota actuala 1/1, cota initiala 1/1	
1) SOCIETATEA COMERCIALA DELTA BERCENI INVEST SRL, CIF:22046319	

C. Partea III. SARCINI .

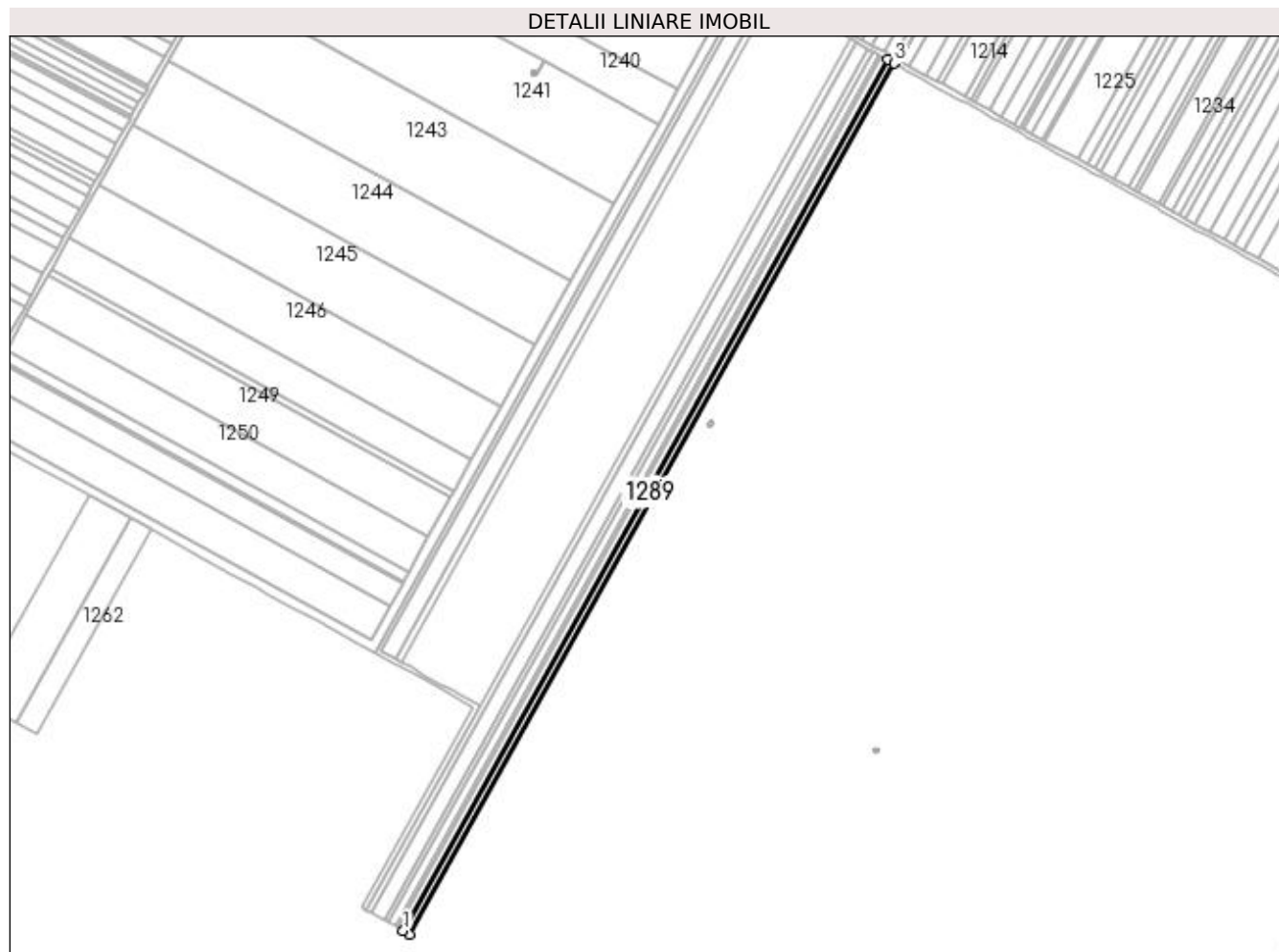
Inscrieri privind dezmembramintele dreptului de proprietate, drepturi reale de garanție și sarcini	Referințe
NU SUNT	

Anexa Nr. 1 La Partea I

Teren

Nr cadastral	Suprafața (mp)*	Observații / Referințe
32882	5.100	

* Suprafața este determinată în planul de proiecție Stereo 70.



Date referitoare la teren

Crt	Categorie folosință	Intra vilan	Suprafața (mp)	Tarla	Parcelă	Nr. topo	Observații / Referințe
1	arabil	NU	5.100	16	82	-	

Lungime Segmente

1) Valorile lungimilor segmentelor sunt obținute din proiecție în plan.

Punct început	X / Y	Punct sfârșit	X / Y	Lungime segment (** (m)
1	421.918,293 303.175,291	2	421.923,546 303.172,366	6.012
2	421.923,546 303.172,366	3	422.335,886 303.913,662	848.26
3	422.335,886 303.913,662	4	422.330,624 303.916,57	6.012
4	422.330,624 303.916,57	1	421.918,293 303.175,291	848.24

**** Lungimile segmentelor sunt determinate în planul de proiecție Stereo 70 și sunt rotunjite la 1 milimetru.**

***** Distanța dintre puncte este formată din segmente cumulate ce sunt mai mici decât valoarea 1 milimetru.**

**DATE DESPRE IMOBILUL NR. 1290**

Oficiul de Cadastru și Publicitate Imobiliară DOLJ
 Biroul de Cadastru și Publicitate Imobiliară Craiova

A. Partea I. Descrierea imobilului

TEREN Extravilan

Adresa: Jud. Dolj, T16, P82/1

Nr. Crt	Nr cadastral Nr. topografic	Suprafața* (mp)	Observații / Referințe
A1		7.000	Sector cadastral:2 Teren neimprejmuit;

B. Partea II. Proprietari și acte

Inscrieri privitoare la dreptul de proprietate și alte drepturi reale		Referințe
/		
Act Administrativ nr. TDP 2512, din 20/10/2003 emis de COMISIA JUDETEANA (CERTIFICAT DE DECES SERIA D9 NR. 793327);		
B1	Intabulare, drept de PROPRIETATE, dobandit prin Reconstituire, cota actuala 1/1, cota initiala 1/1 1) COTEANU GHEORGHE, LIPSA CNP, DEFUNCT DEFUNCT:Da	A1

C. Partea III. SARCINI .

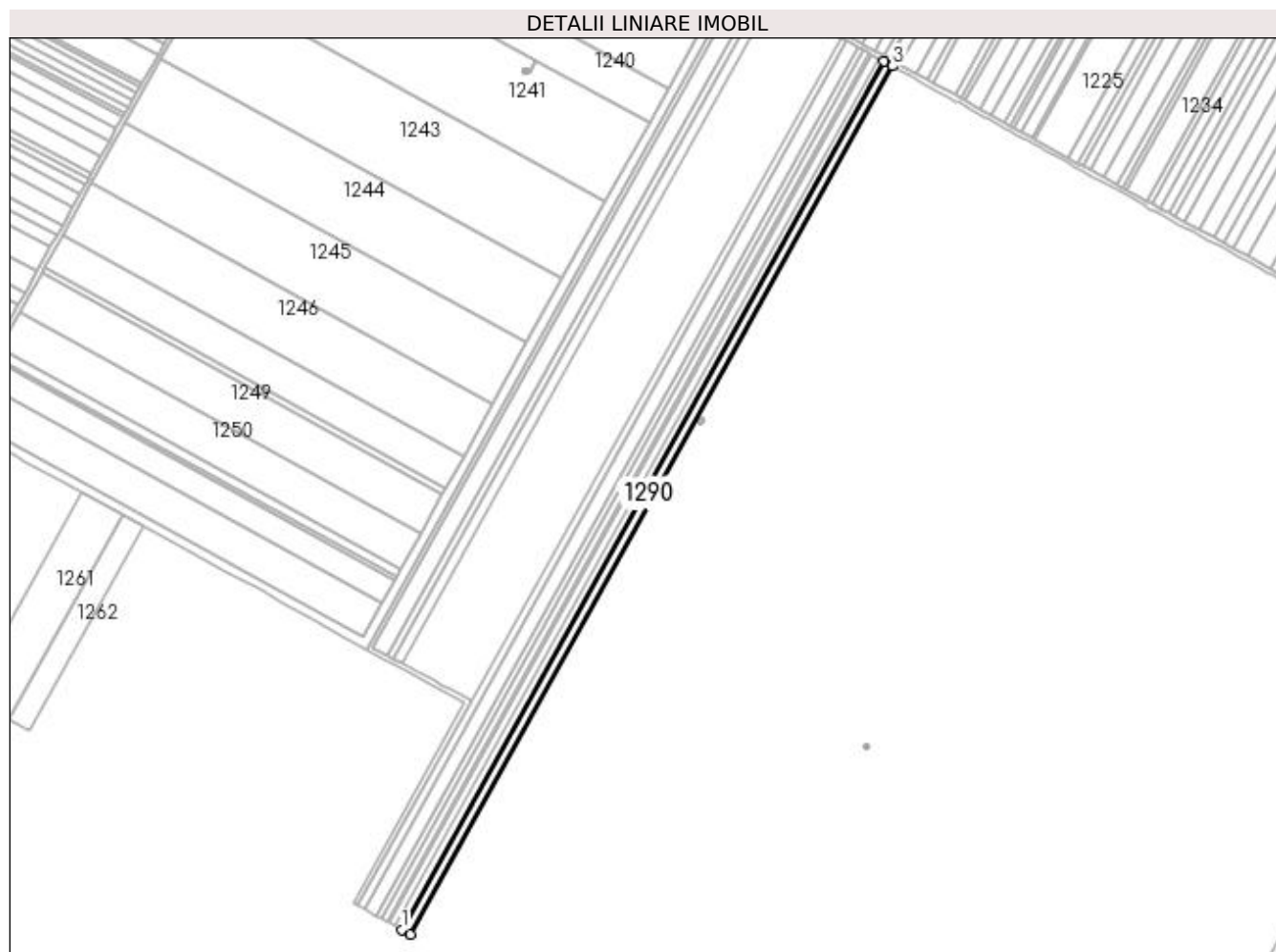
Inscrieri privind dezmembramintele dreptului de proprietate, drepturi reale de garanție și sarcini	Referințe
NU SUNT	

Anexa Nr. 1 La Partea I

Teren

Nr cadastral	Suprafaţa (mp)*	Observaţii / Referinţe
	7.000	

* Suprafaţa este determinată în planul de proiecţie Stereo 70.



Date referitoare la teren

Crt	Categorie folosinţă	Intra vilan	Suprafaţa (mp)	Tarla	Parcelă	Nr. topo	Observaţii / Referinţe
1	arabil	NU	7.000	16	82/1	-	

Lungime Segmente

1) Valorile lungimilor segmentelor sunt obţinute din proiecţie în plan.

Punct început	X / Y	Punct sfârşit	X / Y	Lungime segment (** (m)
1	421.923,546 303.172,366	2	421.930,756 303.168,352	8.252
2	421.930,756 303.168,352	3	422.343,109 303.909,67	848.286
3	422.343,109 303.909,67	4	422.335,886 303.913,662	8.252
4	422.335,886 303.913,662	1	421.923,546 303.172,366	848.26

**** Lungimile segmentelor sunt determinate în planul de proiecție Stereo 70 și sunt rotunjite la 1 milimetru.**

***** Distanța dintre puncte este formată din segmente cumulate ce sunt mai mici decât valoarea 1 milimetru.**

**DATE DESPRE IMOBILUL NR. 1291**

Oficiul de Cadastru și Publicitate Imobiliară DOLJ
Biroul de Cadastru și Publicitate Imobiliară Craiova

A. Partea I. Descrierea imobilului

TEREN Extravilan

Adresa: Jud. Dolj, T16, P83

Nr. Crt	Nr cadastral Nr. topografic	Suprafața* (mp)	Observații / Referințe
A1		3.000	Sector cadastral:2 Teren neimprejmuit;

B. Partea II. Proprietari și acte

Inscrieri privitoare la dreptul de proprietate și alte drepturi reale	Referințe
/	
Act Administrativ nr. TDP 2507, din 20/08/2004 emis de COMISIA JUDETEANA;	
B1	A1
Intabulare, drept de PROPRIETATE, dobândit prin Reconstituire, cota actuala 1/1, cota initiala 1/1 1) MUNTEANU GHEORGHE, LIPSA CNP	

C. Partea III. SARCINI .

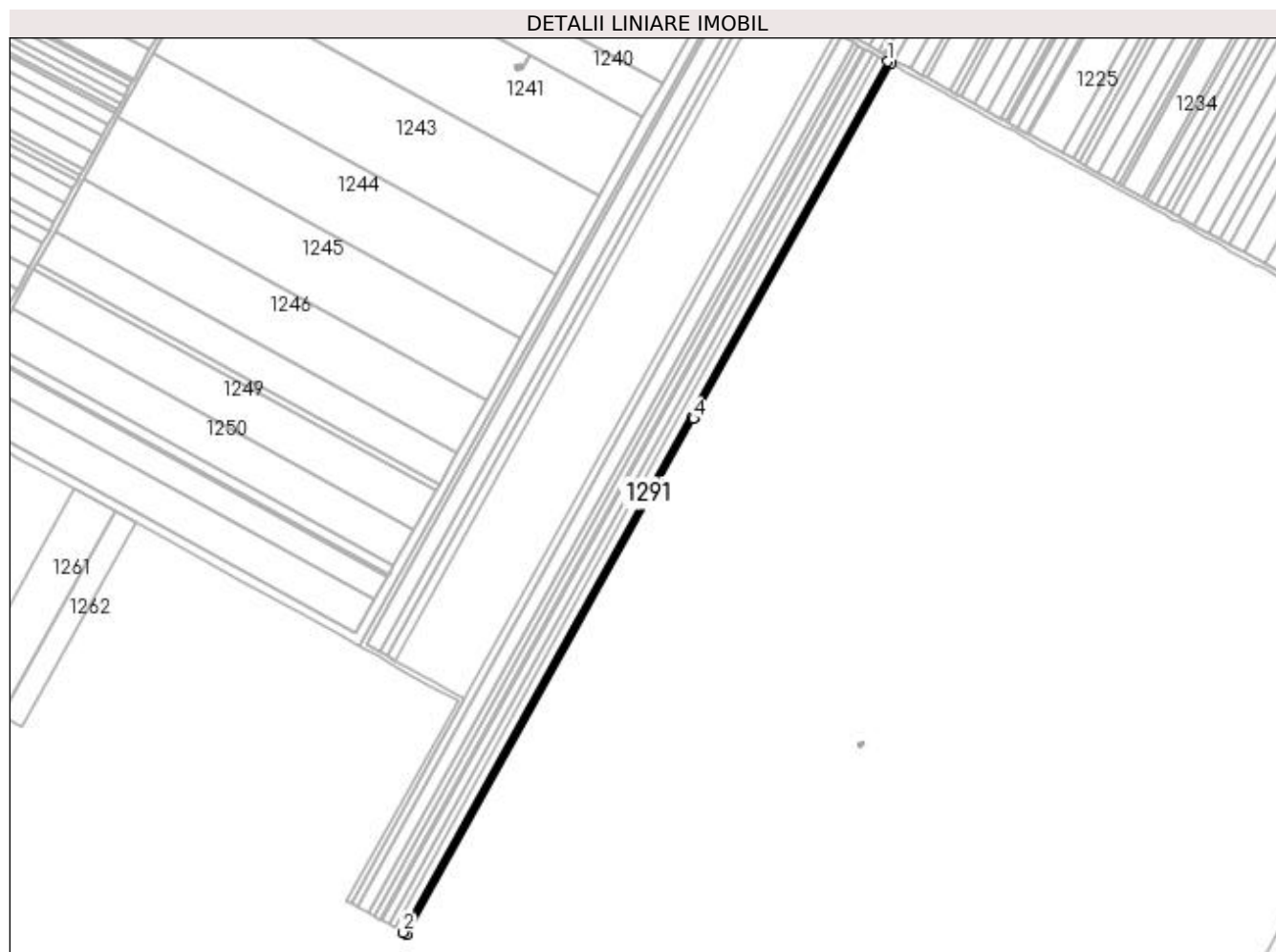
Inscrieri privind dezmembramintele dreptului de proprietate, drepturi reale de garanție și sarcini	Referințe
NU SUNT	

Anexa Nr. 1 La Partea I

Teren

Nr cadastral	Suprafața (mp)*	Observații / Referințe
	3.000	

* Suprafața este determinată în planul de proiecție Stereo 70.



Date referitoare la teren

Crt	Categorie folosință	Intra vilan	Suprafața (mp)	Tarla	Parcelă	Nr. topo	Observații / Referințe
1	arabil	NU	3.000	16	83	-	

Lungime Segmente

1) Valorile lungimilor segmentelor sunt obținute din proiecție în plan.

Punct început	X / Y	Punct sfârșit	X / Y	Lungime segment (** (m)
1	422.343,109 303.909,67	2	421.930,756 303.168,352	848.286
2	421.930,756 303.168,352	3	421.933,848 303.166,63	3.539
3	421.933,848 303.166,63	4	422.178,021 303.605,6	502.31
4	422.178,021 303.605,6	5	422.177,33 303.607,232	1.773
5	422.177,33 303.607,232	6	422.179,595 303.608,429	2.562

Punct început	X / Y	Punct sfârșit	X / Y	Lungime segment (** (m)
6	422.179,595 303.608,429	7	422.346,206 303.907,959	342.75
7	422.346,206 303.907,959	1	422.343,109 303.909,67	3.539

** Lungimile segmentelor sunt determinate în planul de proiecție Stereo 70 și sunt rotunjite la 1 milimetru.

*** Distanța dintre puncte este formată din segmente cumulate ce sunt mai mici decât valoarea 1 milimetru.

**DATE DESPRE IMOBILUL NR. 1292**

Oficiul de Cadastru și Publicitate Imobiliară DOLJ
Biroul de Cadastru și Publicitate Imobiliară Craiova

A. Partea I. Descrierea imobilului

TEREN Extravilan

Adresa: Jud. Dolj

Nr. Crt	Nr cadastral Nr. topografic	Suprafața* (mp)	Observații / Referințe
A1	31424	16	Sector cadastral:2 Teren neimprejmuit;

Construcții

Crt	Nr cadastral Nr. topografic	Adresa	Observații / Referințe
A1.1		Jud. Dolj	Nr. niveluri:1; S. construita la sol:16 mp; LEA 220 kV s.c. CRAIOVA NORD-TURNU MAGURELE, stalp nr.76, metal, 1968

B. Partea II. Proprietari și acte

Inscrieri privitoare la dreptul de proprietate și alte drepturi reale		Referințe
35313 / 16/04/2013		
Act Normativ nr. 1705, din 21/12/2006 emis de GUVERNUL ROMANIEI (INVENTARUL BUNURILOR CARE APARTIN DOMENIULUI PUBLIC, LEGEA NR. 123/2012;);		
B1	Intabulare, drept de PROPRIETATE, dobandit prin Lege, cota actuala 1/1, cota initiala 1/1 1) STATUL ROMAN- DOMENIUL PUBLIC, CIF:9999999999999	A1, A1.1
B2	Intabulare, drept de ADMINISTRARE, dobandit prin Lege, cota actuala 1/1, cota initiala 1/1 1) MINISTERUL ECONOMIEI SI COMERTULUI,, CIF:9999999999999	A1, A1.1

C. Partea III. SARCINI

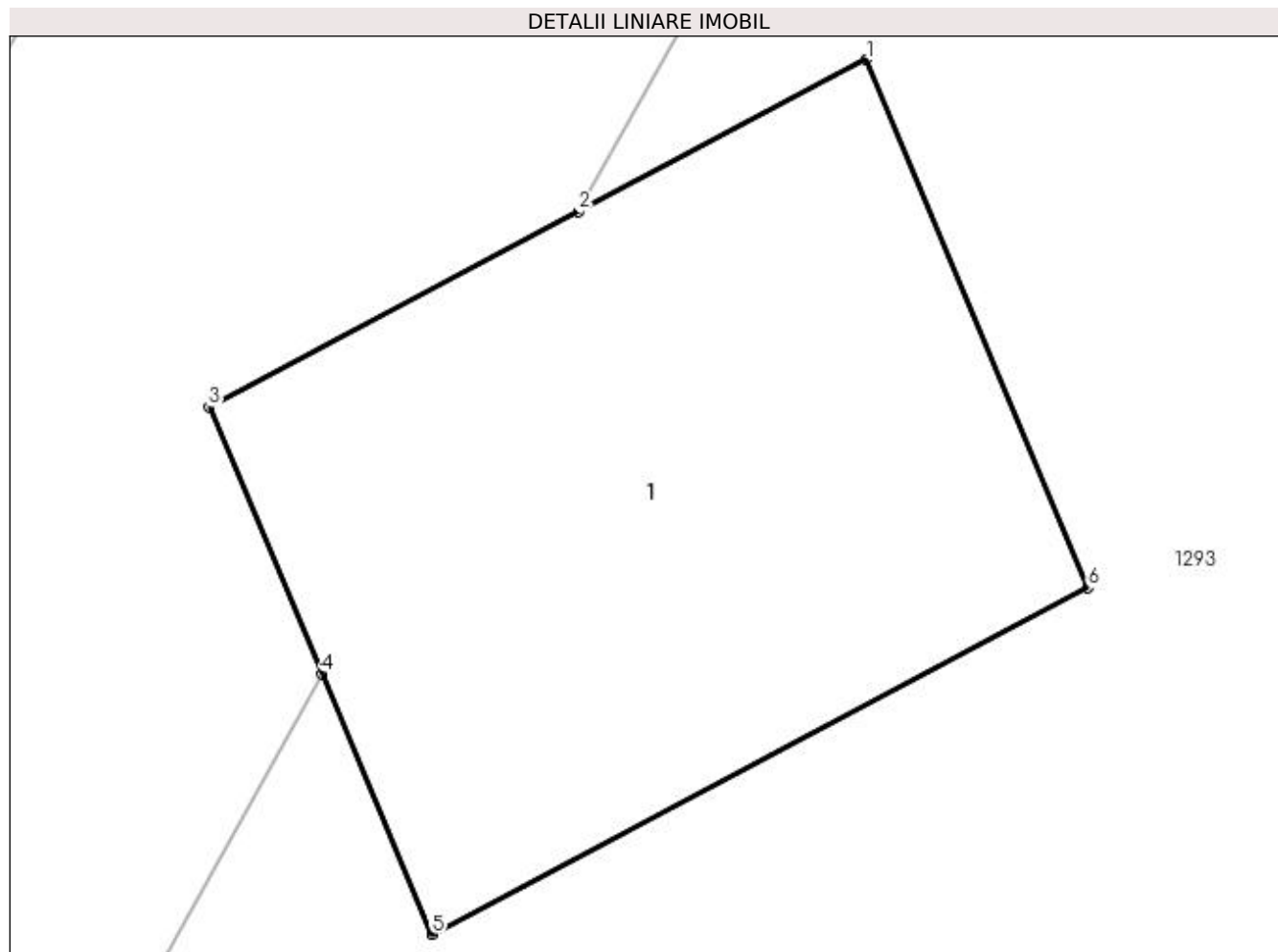
Inscrieri privind dezmembramintele dreptului de proprietate, drepturi reale de garanție și sarcini		Referințe
35313 / 16/04/2013		
Act Administrativ nr. CONTRACT DE CONCESIUNE NR. 1, din 29/06/2004 emis de MINISTERUL ECONOMIEI SI COMERTULUI (ACT ADITIONAL NR. 41541/2012- TRANSELECTRICA SA;);		
C1	Intabulare, drept de CONCESIUNEPE O PERIOADA DE 49 ANI INCEPAND CU DATA SEMNARII CONTRACTULUI, cota initiala 1/1 1) COMPANIA NATIONALA DE TRANSPORT AL ENERGIEI ELECTRICE TRANSELECTRICA SA, CIF: 9999999999999	A1, A1.1

Anexa Nr. 1 La Partea I

Teren

Nr cadastral	Suprafața (mp)*	Observații / Referințe
31424	16	

* Suprafața este determinată în planul de proiecție Stereo 70.



Date referitoare la teren

Crt	Categorie folosință	Intra vilan	Suprafața (mp)	Tarla	Parcelă	Nr. topo	Observații / Referințe
1	curți constructii	NU	16	-	-	-	Teren cu stalp LEA

Date referitoare la construcții

Crt	Număr	Destinație construcție	Supraf. (mp)	Situație juridică	Observații / Referințe
A1.1		construcții industriale și edilitare	16	Cu acte	Nr. niveluri:1; S. construită la sol:16 mp; LEA 220 kV s.c. CRAIOVA NORD-TURNU MAGURELE, stalp nr.76, metal, 1968

Lungime Segmente

1) Valorile lungimilor segmentelor sunt obținute din proiecție în plan.

Punct început	X / Y	Punct sfârșit	X / Y	Lungime segment (** (m)
1	422.181,356 303.609,359	2	422.179,595 303.608,429	1.992
2	422.179,595 303.608,429	3	422.177,33 303.607,232	2.562
3	422.177,33 303.607,232	4	422.178,021 303.605,6	1.773

Punct început	X / Y	Punct sfârșit	X / Y	Lungime segment (** (m)
4	422.178,021 303.605,6	5	422.178,697 303.604,005	1.732
5	422.178,697 303.604,005	6	422.182,714 303.606,127	4.543
6	422.182,714 303.606,127	1	422.181,356 303.609,359	3.506

** Lungimile segmentelor sunt determinate în planul de proiecție Stereo 70 și sunt rotunjite la 1 milimetru.

*** Distanța dintre puncte este formată din segmente cumulate ce sunt mai mici decât valoarea 1 milimetru.

**DATE DESPRE IMOBILUL NR. 1293**

Oficiul de Cadastru și Publicitate Imobiliară DOLJ
Biroul de Cadastru și Publicitate Imobiliară Craiova

A. Partea I. Descrierea imobilului

TEREN Extravilan

Adresa: Jud. Dolj, T16, P84

Nr. Crt	Nr cadastral Nr. topografic	Suprafața* (mp)	Observații / Referințe
A1		12.000	Sector cadastral:2 Teren neimprejmuit;

B. Partea II. Proprietari și acte

Inscrieri privitoare la dreptul de proprietate și alte drepturi reale	Referințe
/	
Act Administrativ nr. TDP 3457, din 22/09/2005 emis de COMISIA JUDETEANA;	
B1	A1
Intabulare, drept de PROPRIETATE, dobandit prin Reconstituire, cota actuala 1/1, cota initiala 1/1 1) STANCALIE GRIGORIE, DEFUNCT DEFUNCT:Da	

C. Partea III. SARCINI .

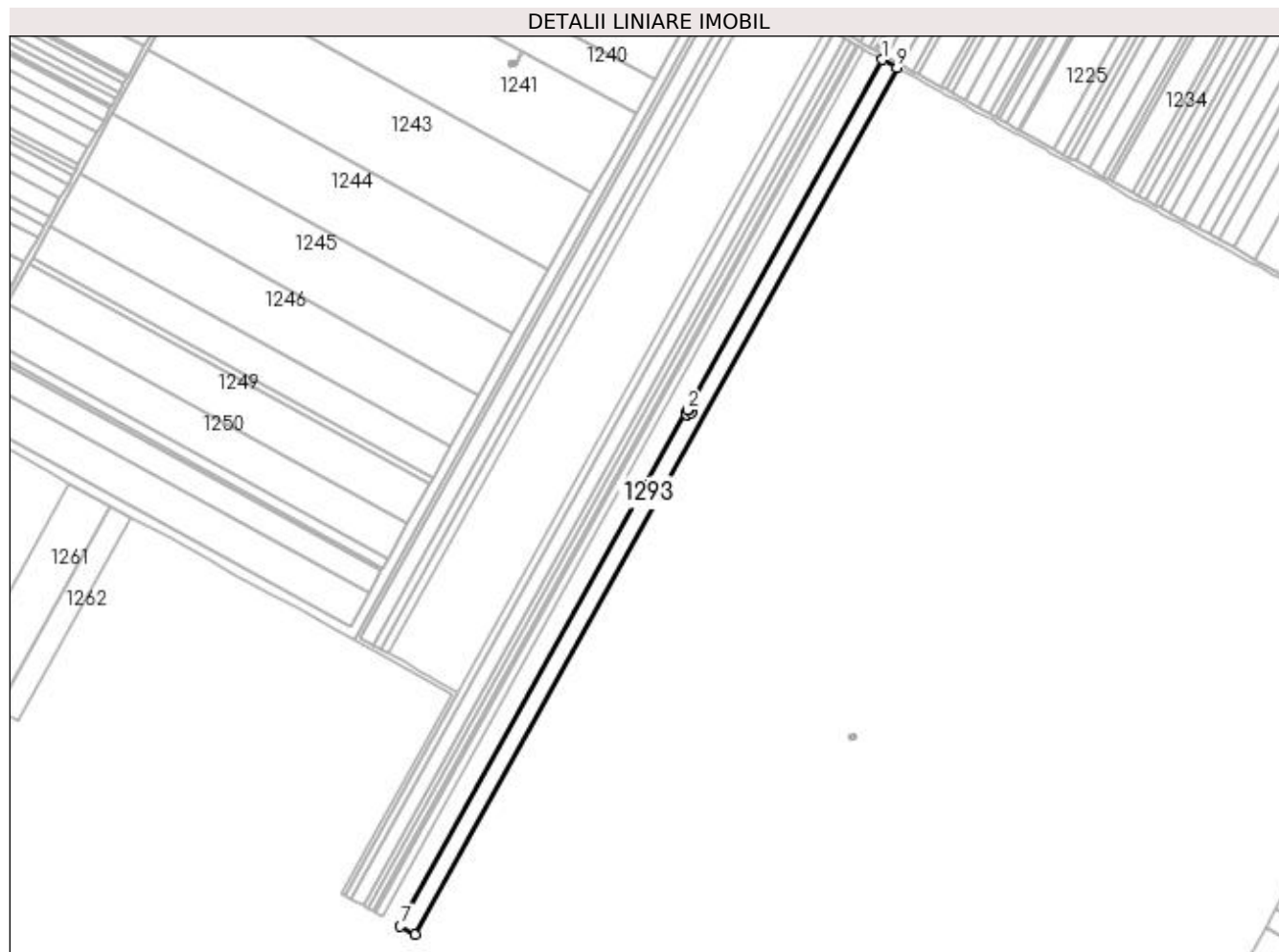
Inscrieri privind dezmembramintele dreptului de proprietate, drepturi reale de garanție și sarcini	Referințe
NU SUNT	

Anexa Nr. 1 La Partea I

Teren

Nr cadastral	Suprafața (mp)*	Observații / Referințe
	12.000	

* Suprafața este determinată în planul de proiecție Stereo 70.



Date referitoare la teren

Crt	Categorie folosință	Intra vilan	Suprafața (mp)	Tarla	Parcelă	Nr. topo	Observații / Referințe
1	arabil	NU	12.000	16	84	-	

Lungime Segmente

1) Valorile lungimilor segmentelor sunt obținute din proiecție în plan.

Punct început	X / Y	Punct sfârșit	X / Y	Lungime segment (** (m)
1	422.346,206 303.907,959	2	422.179,595 303.608,429	342.75
2	422.179,595 303.608,429	3	422.181,356 303.609,359	1.992
3	422.181,356 303.609,359	4	422.182,714 303.606,127	3.506
4	422.182,714 303.606,127	5	422.178,697 303.604,005	4.543
5	422.178,697 303.604,005	6	422.178,021 303.605,6	1.732

Punct început	X / Y	Punct sfârșit	X / Y	Lungime segment (** (m)
6	422.178,021 303.605,6	7	421.933,848 303.166,63	502.31
7	421.933,848 303.166,63	8	421.946,221 303.159,741	14.162
8	421.946,221 303.159,741	9	422.358,602 303.901,109	848.342
9	422.358,602 303.901,109	1	422.346,206 303.907,959	14.162

** Lungimile segmentelor sunt determinate în planul de proiecție Stereo 70 și sunt rotunjite la 1 milimetru.

*** Distanța dintre puncte este formată din segmente cumulate ce sunt mai mici decât valoarea 1 milimetru.

**DATE DESPRE IMOBILUL NR. 1294**

Oficiul de Cadastru și Publicitate Imobiliară DOLJ
Biroul de Cadastru și Publicitate Imobiliară Craiova

A. Partea I. Descrierea imobilului

TEREN Extravilan

Adresa: Jud. Dolj, T16, P85

Nr. Crt	Nr cadastral Nr. topografic	Suprafața* (mp)	Observații / Referințe
A1		12.555	Sector cadastral:2 Teren neimprejmuit;

B. Partea II. Proprietari și acte

Inscrieri privitoare la dreptul de proprietate și alte drepturi reale		Referințe
/		
Act Notarial nr. CM 129, din 29/07/2020 emis de NP DEFTA FLORENTIN LEONARD (TDP 20998/21.06.2019 EMIS DE CJ DOLJ);		
B1	Intabulare, drept de PROPRIETATE, dobandit prin Succesiune, cota actuala 1/1, cota initiala 1/1 1) LAUTARU NICOLAE	A1

C. Partea III. SARCINI .

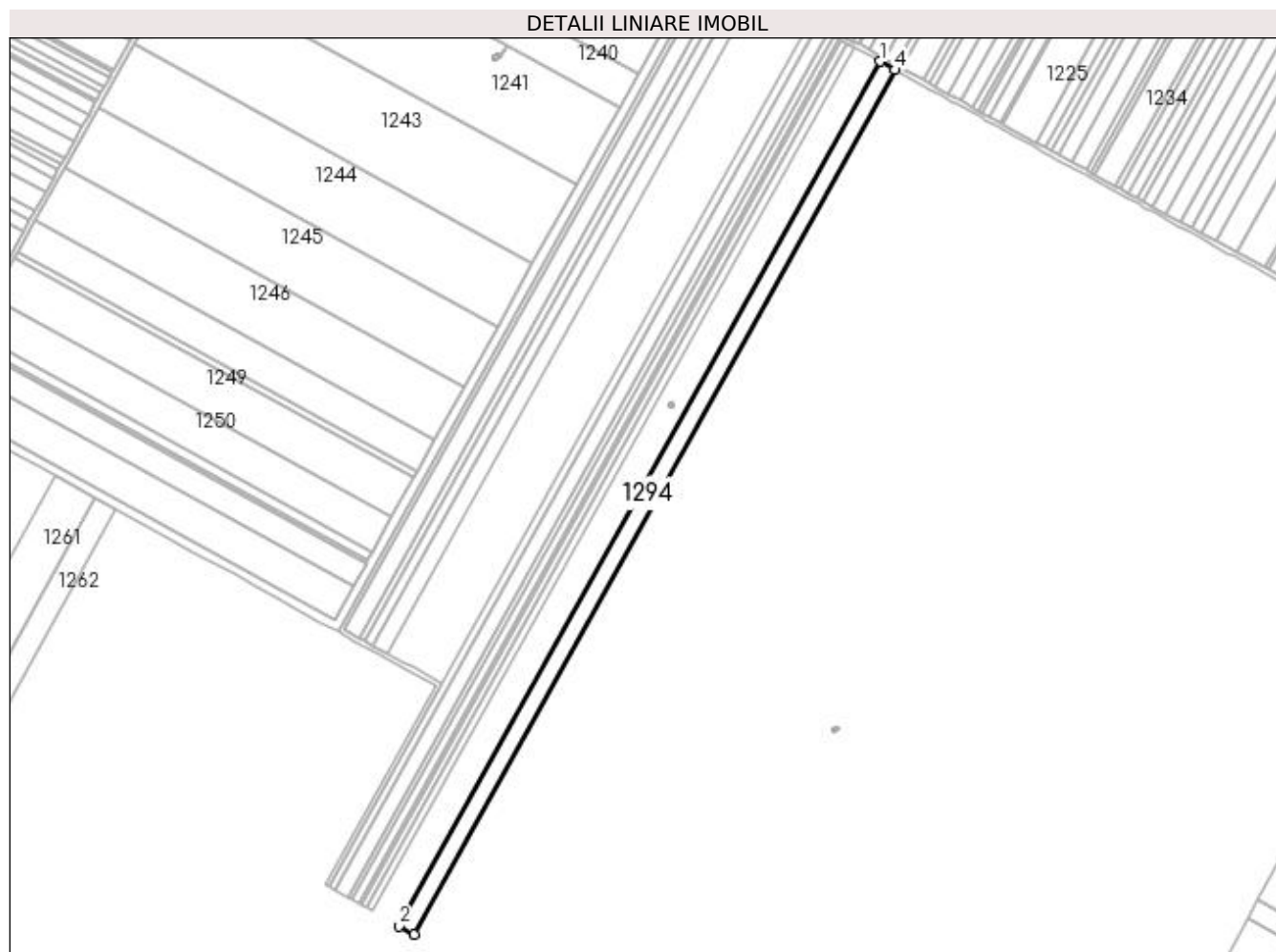
Inscrieri privind dezmembramintele dreptului de proprietate, drepturi reale de garanție și sarcini	Referințe
NU SUNT	

Anexa Nr. 1 La Partea I

Teren

Nr cadastral	Suprafața (mp)*	Observații / Referințe
	12.555	

* Suprafața este determinată în planul de proiecție Stereo 70.



Date referitoare la teren

Crt	Categorie folosință	Intra vilan	Suprafața (mp)	Tarla	Parcelă	Nr. topo	Observații / Referințe
1	arabil	NU	12.555	16	85	-	

Lungime Segmente

1) Valorile lungimilor segmentelor sunt obținute din proiecție în plan.

Punct început	X / Y	Punct sfârșit	X / Y	Lungime segment (** (m)
1	422.358,602 303.901,109	2	421.946,221 303.159,741	848.342
2	421.946,221 303.159,741	3	421.959,151 303.152,541	14.799
3	421.959,151 303.152,541	4	422.371,554 303.893,951	848.389
4	422.371,554 303.893,951	1	422.358,602 303.901,109	14.799

**** Lungimile segmentelor sunt determinate în planul de proiecție Stereo 70 și sunt rotunjite la 1 milimetru.**

***** Distanța dintre puncte este formată din segmente cumulate ce sunt mai mici decât valoarea 1 milimetru.**

**DATE DESPRE IMOBILUL NR. 1295**

Oficiul de Cadastru și Publicitate Imobiliară DOLJ
Biroul de Cadastru și Publicitate Imobiliară Craiova

A. Partea I. Descrierea imobilului

TEREN Extravilan

Adresa: Jud. Dolj, T 16 P 86

Nr. Crt	Nr cadastral Nr. topografic	Suprafața* (mp)	Observații / Referințe
A1	30768	19.600	Sector cadastral:2 Teren neimprejmuit;

B. Partea II. Proprietari și acte

Inscrieri privitoare la dreptul de proprietate și alte drepturi reale		Referințe
7726 / 01/02/2012		
Act Notarial nr. CVC 2023, din 08/09/2010 emis de BNP CRISTIAN MIHAIL (TDP NR. 1959-1981/09.05.2002 EMIS DE COMISIA JUD. DOLJ, CM NR. 179/2005 BNPM ANDREI TOMITA);		
B1	Intabulare, drept de PROPRIETATE, dobandit prin Conventie, cota actuala 1/1, cota initiala 1/1 1) SC DELTA BERCENI INVEST SRL, CIF:22046319	A1

C. Partea III. SARCINI .

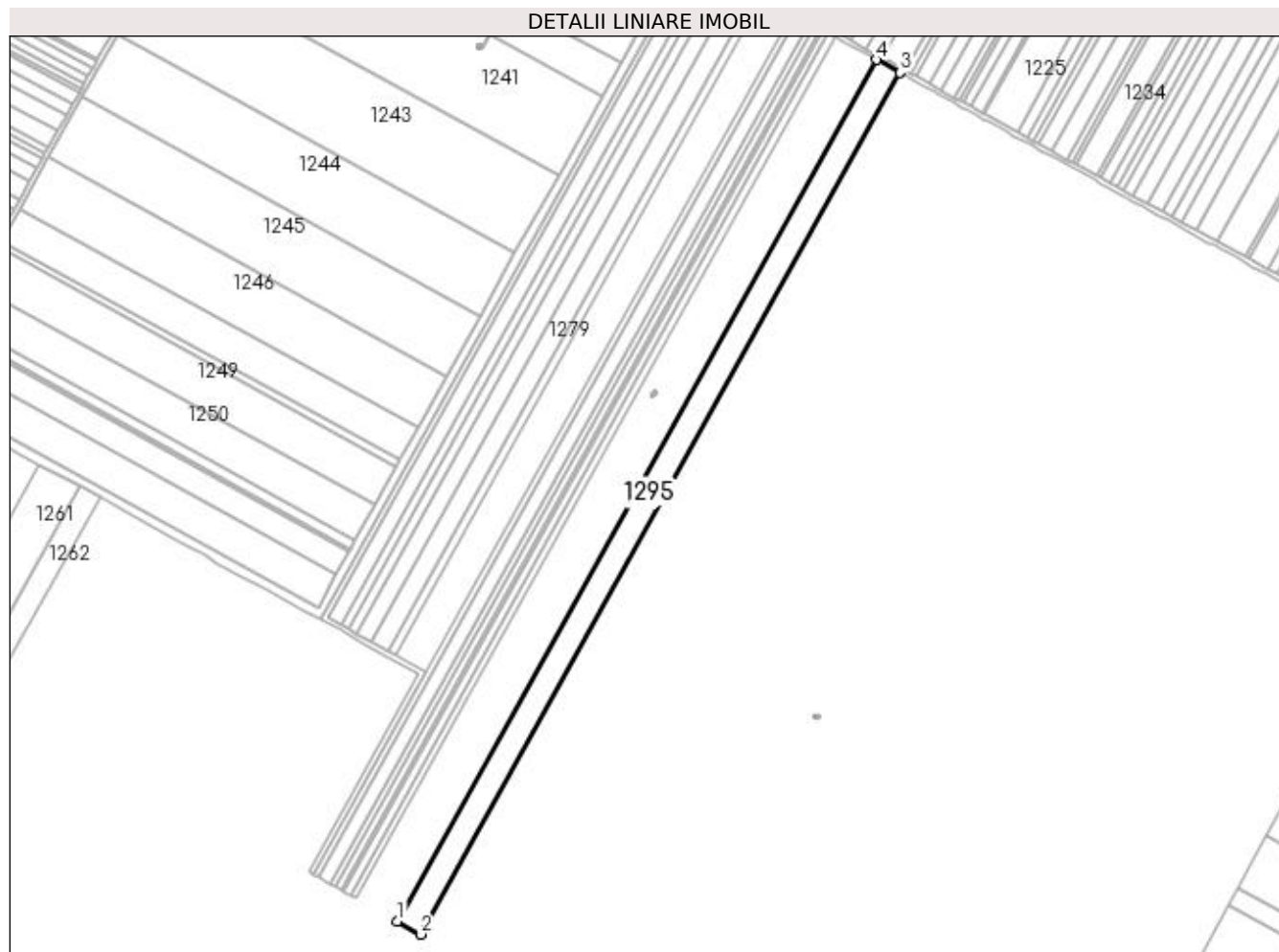
Inscrieri privind dezmembramintele dreptului de proprietate, drepturi reale de garanție și sarcini	Referințe
NU SUNT	

Anexa Nr. 1 La Partea I

Teren

Nr cadastral	Suprafața (mp)*	Observații / Referințe
30768	19.600	

* Suprafața este determinată în planul de proiecție Stereo 70.



Date referitoare la teren

Crt	Categorie folosință	Intra vilan	Suprafața (mp)	Tarla	Parcelă	Nr. topo	Observații / Referințe
1	arabil	NU	19.600	16	86	-	

Lungime Segmente

1) Valorile lungimilor segmentelor sunt obținute din proiecție în plan.

Punct început	X / Y	Punct sfârșit	X / Y	Lungime segment (** (m)
1	421.959,151 303.152,541	2	421.979,335 303.141,303	23.102
2	421.979,335 303.141,303	3	422.391,774 303.882,777	848.462
3	422.391,774 303.882,777	4	422.371,554 303.893,951	23.102
4	422.371,554 303.893,951	1	421.959,151 303.152,541	848.389

**** Lungimile segmentelor sunt determinate în planul de proiecție Stereo 70 și sunt rotunjite la 1 milimetru.**

***** Distanța dintre puncte este formată din segmente cumulate ce sunt mai mici decât valoarea 1 milimetru.**

**DATE DESPRE IMOBILUL NR. 1296**

Oficiul de Cadastru și Publicitate Imobiliară DOLJ
Biroul de Cadastru și Publicitate Imobiliară Craiova

A. Partea I. Descrierea imobilului

TEREN Extravilan

Adresa: Jud. Dolj, T16 P87

Nr. Crt	Nr cadastral Nr. topografic	Suprafața* (mp)	Observații / Referințe
A1	33659	5.200	Sector cadastral:2 Teren neimprejmuit;

B. Partea II. Proprietari și acte

Inscrieri privitoare la dreptul de proprietate și alte drepturi reale	Referințe
109758 / 24/05/2019	
Act Notarial nr. ACT DE DONATIE AUT NR.45, din 23/05/2019 emis de NP IONASCU NICOLAE;	
B1	A1
Intabulare, drept de PROPRIETATE, dobandit prin Conventie, cota actuala 1/1, cota initiala 1/1 1) COSTACHE ELENA-LAVINIA	

C. Partea III. SARCINI .

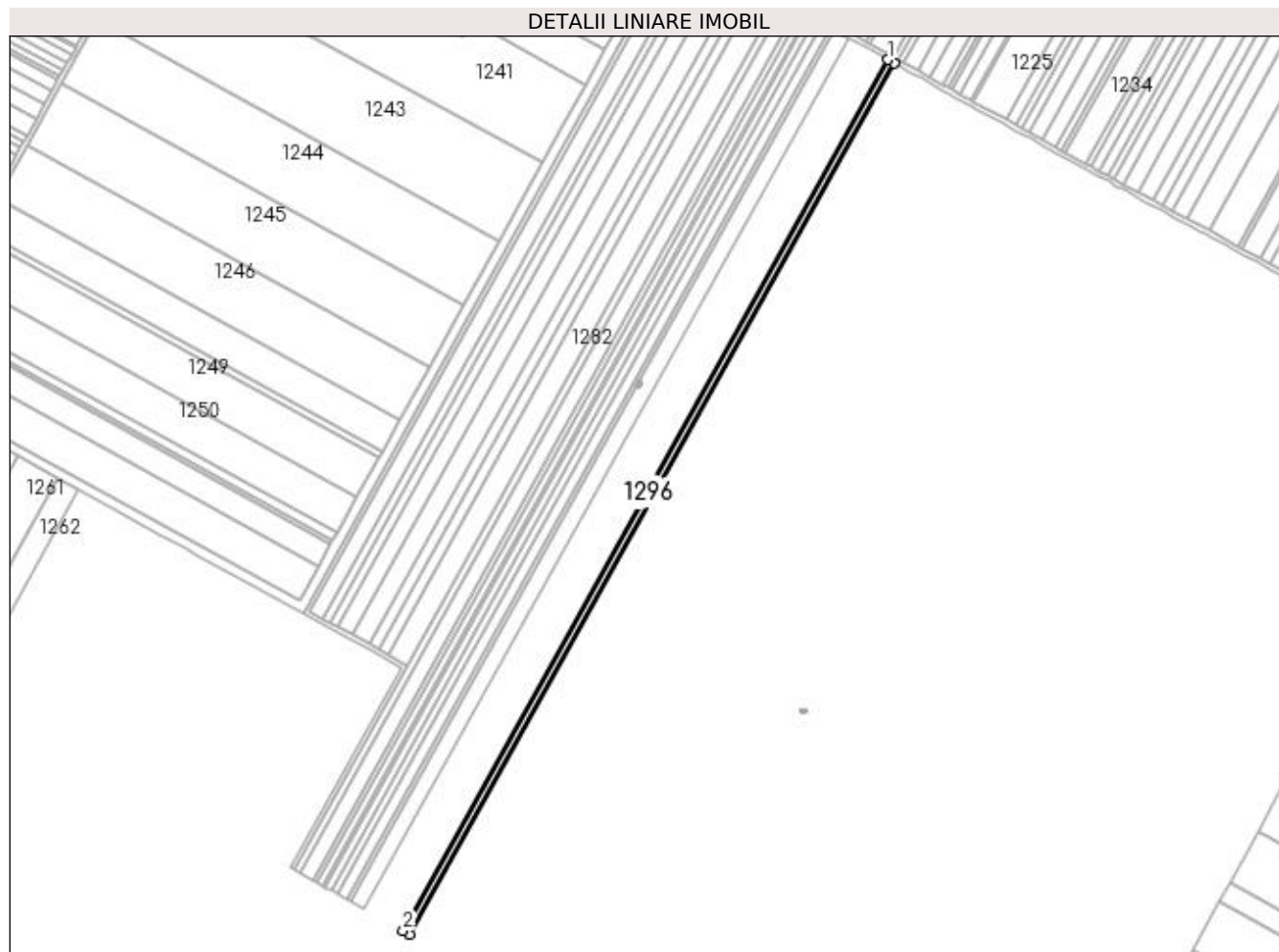
Inscrieri privind dezmembramintele dreptului de proprietate, drepturi reale de garanție și sarcini	Referințe
NU SUNT	

Anexa Nr. 1 La Partea I

Teren

Nr cadastral	Suprafața (mp)*	Observații / Referințe
33659	5.200	

* Suprafața este determinată în planul de proiecție Stereo 70.



Date referitoare la teren

Crt	Categorie folosință	Intra vilan	Suprafața (mp)	Tarla	Parcelă	Nr. topo	Observații / Referințe
1	arabil	NU	5.200	16	87	-	

Lungime Segmente

1) Valorile lungimilor segmentelor sunt obținute din proiecție în plan.

Punct început	X / Y	Punct sfârșit	X / Y	Lungime segment (** (m)
1	422.391,774 303.882,777	2	421.979,335 303.141,303	848.462
2	421.979,335 303.141,303	3	421.984,69 303.138,322	6.129
3	421.984,69 303.138,322	4	422.397,138 303.879,812	848.482
4	422.397,138 303.879,812	1	422.391,774 303.882,777	6.129

**** Lungimile segmentelor sunt determinate în planul de proiecție Stereo 70 și sunt rotunjite la 1 milimetru.**

***** Distanța dintre puncte este formată din segmente cumulate ce sunt mai mici decât valoarea 1 milimetru.**

**DATE DESPRE IMOBILUL NR. 1297**

Oficiul de Cadastru și Publicitate Imobiliară DOLJ
Biroul de Cadastru și Publicitate Imobiliară Craiova

A. Partea I. Descrierea imobilului

TEREN Extravilan

Adresa: Jud. Dolj, T 16 P 88/1

Nr. Crt	Nr cadastral Nr. topografic	Suprafața* (mp)	Observații / Referințe
A1	32871	2.500	Sector cadastral:2 Teren neimprejmuit;

B. Partea II. Proprietari și acte

Inscrieri privitoare la dreptul de proprietate și alte drepturi reale	Referințe
72391 / 12/05/2017	
Act Notarial nr. CONTRACT DE VANZARE AUT. NR, 1825, din 05/05/2017 emis de NP FAURAR DOINA;	
B1	A1
Intabulare, drept de PROPRIETATE, dobandit prin Conventie, cota actuala 1/1, cota initiala 1/1	
1) SC DELTA BERCENI INVEST SRL, CIF:22046319	

C. Partea III. SARCINI .

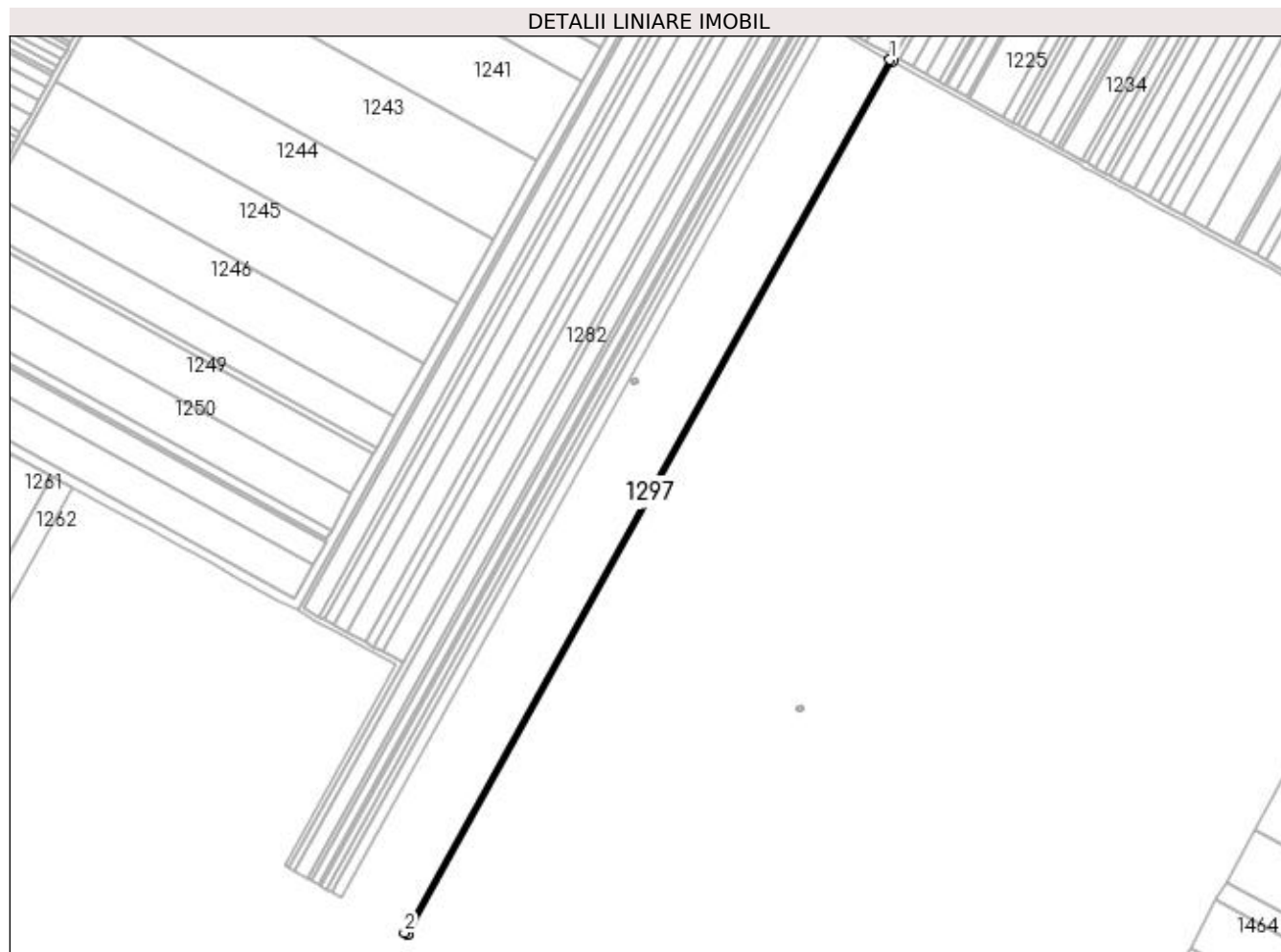
Inscrieri privind dezmembramintele dreptului de proprietate, drepturi reale de garanție și sarcini	Referințe
NU SUNT	

Anexa Nr. 1 La Partea I

Teren

Nr cadastral	Suprafața (mp)*	Observații / Referințe
32871	2.500	

* Suprafața este determinată în planul de proiecție Stereo 70.



Date referitoare la teren

Crt	Categorie folosință	Intra vilan	Suprafața (mp)	Tarla	Parcelă	Nr. topo	Observații / Referințe
1	arabil	NU	2.500	16	88/1	-	

Lungime Segmente

1) Valorile lungimilor segmentelor sunt obținute din proiecție în plan.

Punct început	X / Y	Punct sfârșit	X / Y	Lungime segment (** (m)
1	422.397,138 303.879,812	2	421.984,69 303.138,322	848.482
2	421.984,69 303.138,322	3	421.987,264 303.136,889	2.946
3	421.987,264 303.136,889	4	422.399,717 303.878,387	848.491
4	422.399,717 303.878,387	1	422.397,138 303.879,812	2.946

**** Lungimile segmentelor sunt determinate în planul de proiecție Stereo 70 și sunt rotunjite la 1 milimetru.**

***** Distanța dintre puncte este formată din segmente cumulate ce sunt mai mici decât valoarea 1 milimetru.**

**DATE DESPRE IMOBILUL NR. 1298**

Oficiul de Cadastru și Publicitate Imobiliară DOLJ
Biroul de Cadastru și Publicitate Imobiliară Craiova

A. Partea I. Descrierea imobilului

TEREN Extravilan

Adresa: Jud. Dolj, T16, P89

Nr. Crt	Nr cadastral Nr. topografic	Suprafața* (mp)	Observații / Referințe
A1		10.378	Sector cadastral:2 Teren neimprejmuit;

B. Partea II. Proprietari și acte

Inscrieri privitoare la dreptul de proprietate și alte drepturi reale	Referințe
/	
Act Administrativ nr. TDP 2048-1336, din 08/08/2002 emis de COMISIA JUDETEANA;	
B1	A1
Intabulare, drept de PROPRIETATE, dobandit prin Reconstituire, cota actuala 1/1, cota initiala 1/1 1) VASILE DINUTA, LIPSA CNP	

C. Partea III. SARCINI .

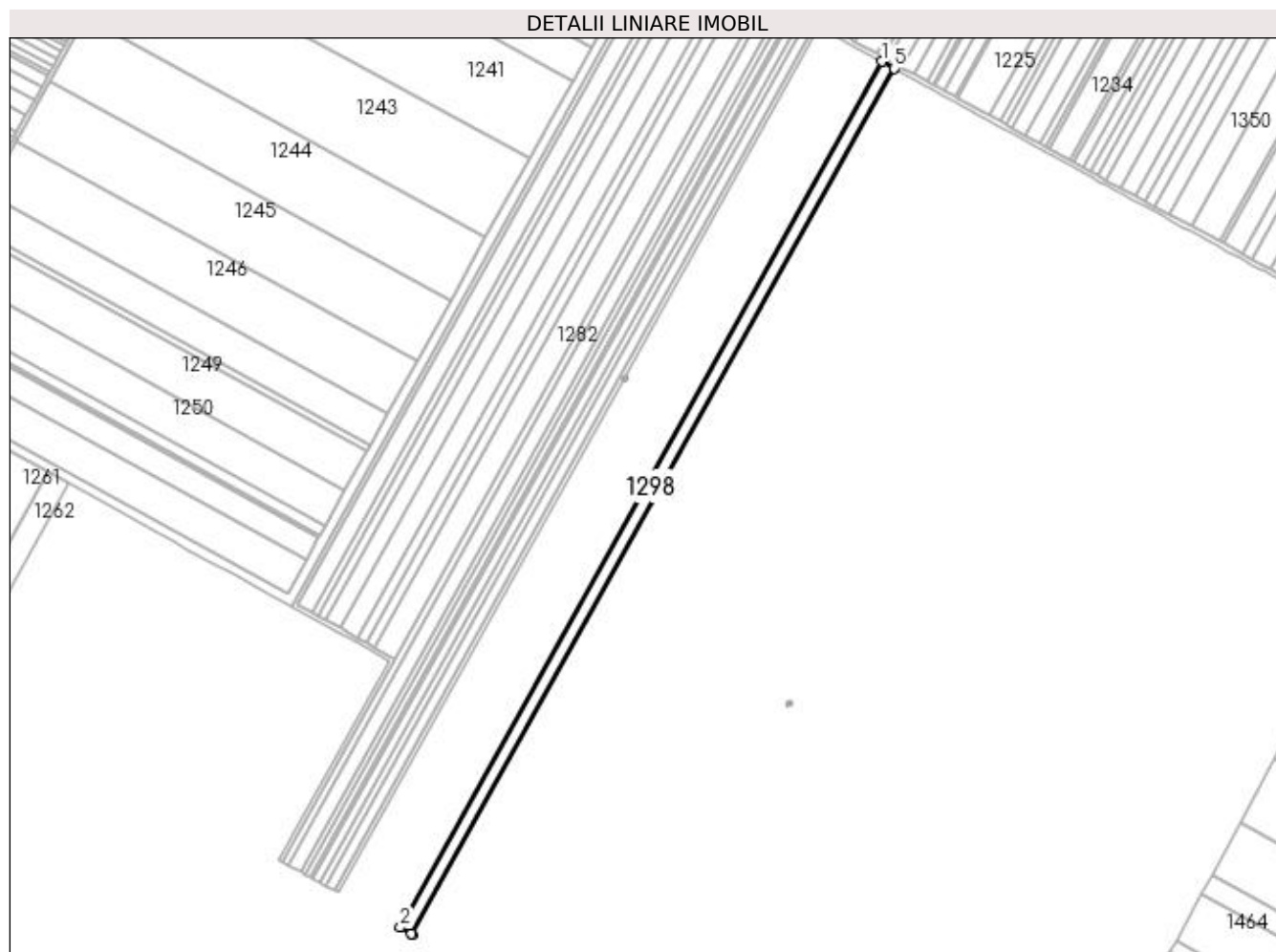
Inscrieri privind dezmembramintele dreptului de proprietate, drepturi reale de garanție și sarcini	Referințe
NU SUNT	

Anexa Nr. 1 La Partea I

Teren

Nr cadastral	Suprafața (mp)*	Observații / Referințe
	10.378	

* Suprafața este determinată în planul de proiecție Stereo 70.



Date referitoare la teren

Crt	Categorie folosință	Intra vilan	Suprafața (mp)	Tarla	Parcelă	Nr. topo	Observații / Referințe
1	arabil	NU	10.378	16	89	-	

Lungime Segmente

1) Valorile lungimilor segmentelor sunt obținute din proiecție în plan.

Punct început	X / Y	Punct sfârșit	X / Y	Lungime segment (** (m)
1	422.399,717 303.878,387	2	421.987,264 303.136,889	848.491
2	421.987,264 303.136,889	3	421.996,98 303.131,479	11.12
3	421.996,98 303.131,479	4	421.997,929 303.130,9	1.112
4	421.997,929 303.130,9	5	422.410,422 303.872,471	848.574
5	422.410,422 303.872,471	1	422.399,717 303.878,387	12.231

**** Lungimile segmentelor sunt determinate în planul de proiecție Stereo 70 și sunt rotunjite la 1 milimetru.**

***** Distanța dintre puncte este formată din segmente cumulate ce sunt mai mici decât valoarea 1 milimetru.**

**DATE DESPRE IMOBILUL NR. 1299**

Oficiul de Cadastru și Publicitate Imobiliară DOLJ
 Biroul de Cadastru și Publicitate Imobiliară Craiova

A. Partea I. Descrierea imobilului

TEREN Extravilan

Adresa: Jud. Dolj, T16, P90

Nr. Crt	Nr cadastral Nr. topografic	Suprafața* (mp)	Observații / Referințe
A1		10.000	Sector cadastral:2 Teren neimprejmuit;

B. Partea II. Proprietari și acte

Inscrieri privitoare la dreptul de proprietate și alte drepturi reale		Referințe
/		
Act Notarial nr. CM 40, din 16/07/2020 emis de NP RAGUSILA SIMONA DANIELA (TDP 3507/16.05.2006 EMIS DE CJ DOLJ);		
B1	Intabulare, drept de PROPRIETATE, dobandit prin Succesiune, cota actuala 1/1, cota initiala 1/1 1) MATEI VIOREL	A1

C. Partea III. SARCINI .

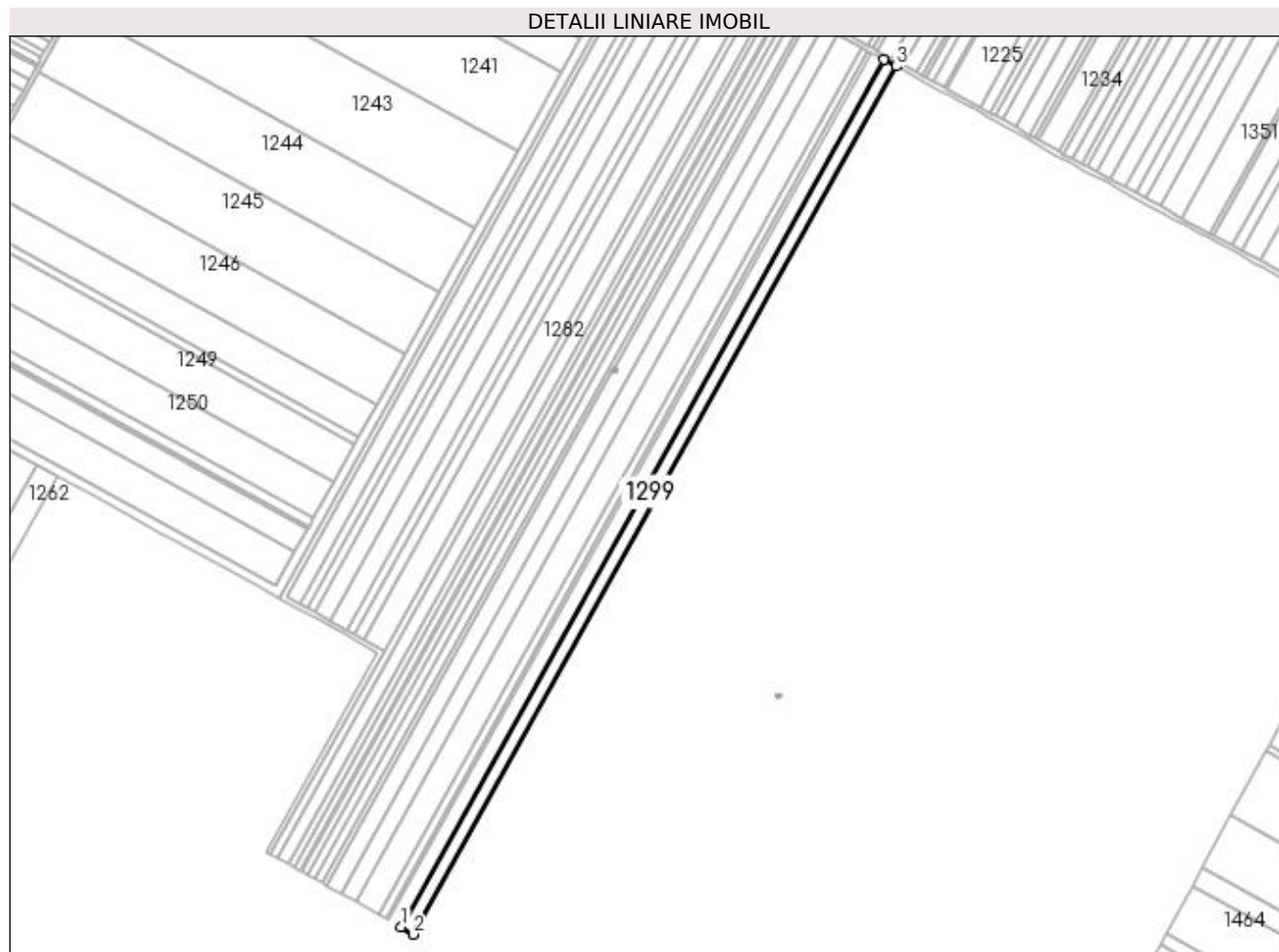
Inscrieri privind dezmembramintele dreptului de proprietate, drepturi reale de garanție și sarcini	Referințe
NU SUNT	

Anexa Nr. 1 La Partea I

Teren

Nr cadastral	Suprafața (mp)*	Observații / Referințe
	10.000	

* Suprafața este determinată în planul de proiecție Stereo 70.



Date referitoare la teren

Crt	Categorie folosință	Intra vilan	Suprafața (mp)	Tarla	Parcelă	Nr. topo	Observații / Referințe
1	arabil	NU	10.000	16	90	-	

Lungime Segmente

1) Valorile lungimilor segmentelor sunt obținute din proiecție în plan.

Punct început	X / Y	Punct sfârșit	X / Y	Lungime segment (** (m)
1	421.997,929 303.130,9	2	422.007,994 303.124,76	11.79
2	422.007,994 303.124,76	3	422.420,733 303.866,773	849.079
3	422.420,733 303.866,773	4	422.410,422 303.872,471	11.781
4	422.410,422 303.872,471	1	421.997,929 303.130,9	848.574

**** Lungimile segmentelor sunt determinate în planul de proiecție Stereo 70 și sunt rotunjite la 1 milimetru.**

***** Distanța dintre puncte este formată din segmente cumulate ce sunt mai mici decât valoarea 1 milimetru.**

**DATE DESPRE IMOBILUL NR. 1300**

Oficiul de Cadastru și Publicitate Imobiliară DOLJ
Biroul de Cadastru și Publicitate Imobiliară Craiova

A. Partea I. Descrierea imobilului

TEREN Extravilan

Adresa: Jud. Dolj, T16, P90/1

Nr. Crt	Nr cadastral Nr. topografic	Suprafața* (mp)	Observații / Referințe
A1		4.215	Sector cadastral:2 Teren neimprejmuit;

B. Partea II. Proprietari și acte

Inscrieri privitoare la dreptul de proprietate și alte drepturi reale		Referințe
/		
Act Administrativ nr. TDP 2282, din 30/07/2003 emis de COMISIA JUDETEANA (CERTIFICAT DE DECES SERIA D.10 NR. 970085; CERTIFICAT DE DECES SERIA D9 NR. 235839);		
B1	Intabulare, drept de PROPRIETATE, dobandit prin Reconstituire, cota actuala 1/1, cota initiala 1/1 1) VOICU TOMA, DEFUNCT DEFUNCT:Da 2) VOICU SEVASTIAN, LIPSA CNP, DEFUNCT DEFUNCT:Da	A1

C. Partea III. SARCINI .

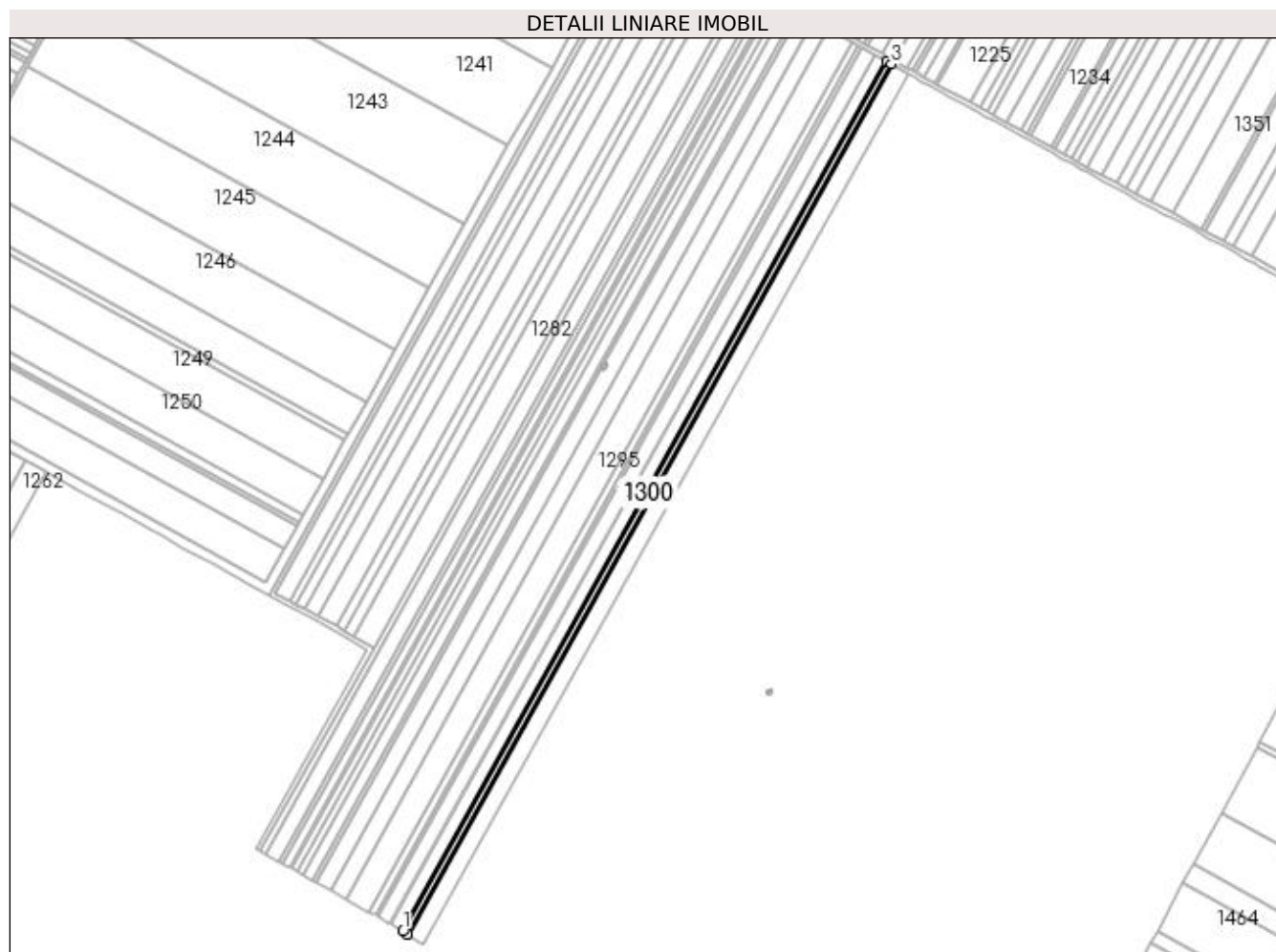
Inscrieri privind dezmembramintele dreptului de proprietate, drepturi reale de garanție și sarcini	Referințe
NU SUNT	

Anexa Nr. 1 La Partea I

Teren

Nr cadastral	Suprafața (mp)*	Observații / Referințe
	4.215	

* Suprafața este determinată în planul de proiecție Stereo 70.



Date referitoare la teren

Crt	Categorie folosință	Intra vilan	Suprafața (mp)	Tarla	Parcelă	Nr. topo	Observații / Referințe
1	arabil	NU	4.215	16	90/1	-	

Lungime Segmente

1) Valorile lungimilor segmentelor sunt obținute din proiecție în plan.

Punct început	X / Y	Punct sfârșit	X / Y	Lungime segment (** (m)
1	422.007,994 303.124,76	2	422.012,235 303.122,173	4.968
2	422.012,235 303.122,173	3	422.425,077 303.864,372	849.292
3	422.425,077 303.864,372	4	422.420,733 303.866,773	4.964
4	422.420,733 303.866,773	1	422.007,994 303.124,76	849.079

**** Lungimile segmentelor sunt determinate în planul de proiecție Stereo 70 și sunt rotunjite la 1 milimetru.**

***** Distanța dintre puncte este formată din segmente cumulate ce sunt mai mici decât valoarea 1 milimetru.**

**DATE DESPRE IMOBILUL NR. 1301**

Oficiul de Cadastru și Publicitate Imobiliară DOLJ
Biroul de Cadastru și Publicitate Imobiliară Craiova

A. Partea I. Descrierea imobilului

TEREN Extravilan

Adresa: Jud. Dolj, TARLA 16, PARCELA 91

Nr. Crt	Nr cadastral Nr. topografic	Suprafața* (mp)	Observații / Referințe
A1	34919	13.524	Sector cadastral:2 Teren neimprejmuit;

B. Partea II. Proprietari și acte

Inscrieri privitoare la dreptul de proprietate și alte drepturi reale	Referințe
212707 / 16/10/2020	
Hotarare Judecatoreasca nr. SENTINTA CIVILA NR. 1421, din 30/01/2012 emis de JUDECATORIA CRAIOVA IN DOSAR NR. 23733/215/2011 (ACT ADMINISTRATIV NR TITLU DE PROPRIETATE NR. 2311 DIN 30.07.2003, EMIS DE COMISIA JUDETEANA DOLJ;HOTARARE JUDECATOREASCA NR INCHEIERE DIN 30.05.2012, EMIS DE JUDECATORIA CRAIOVA IN DOSAR NR. 23733/215/2011);	
B1	Intabulare, drept de PROPRIETATE, dobandit prin Hotarare Judecatoreasca, cota actuala 1/1, cota initiala 1/1 1) MITRACHE MARIA
	A1

C. Partea III. SARCINI .

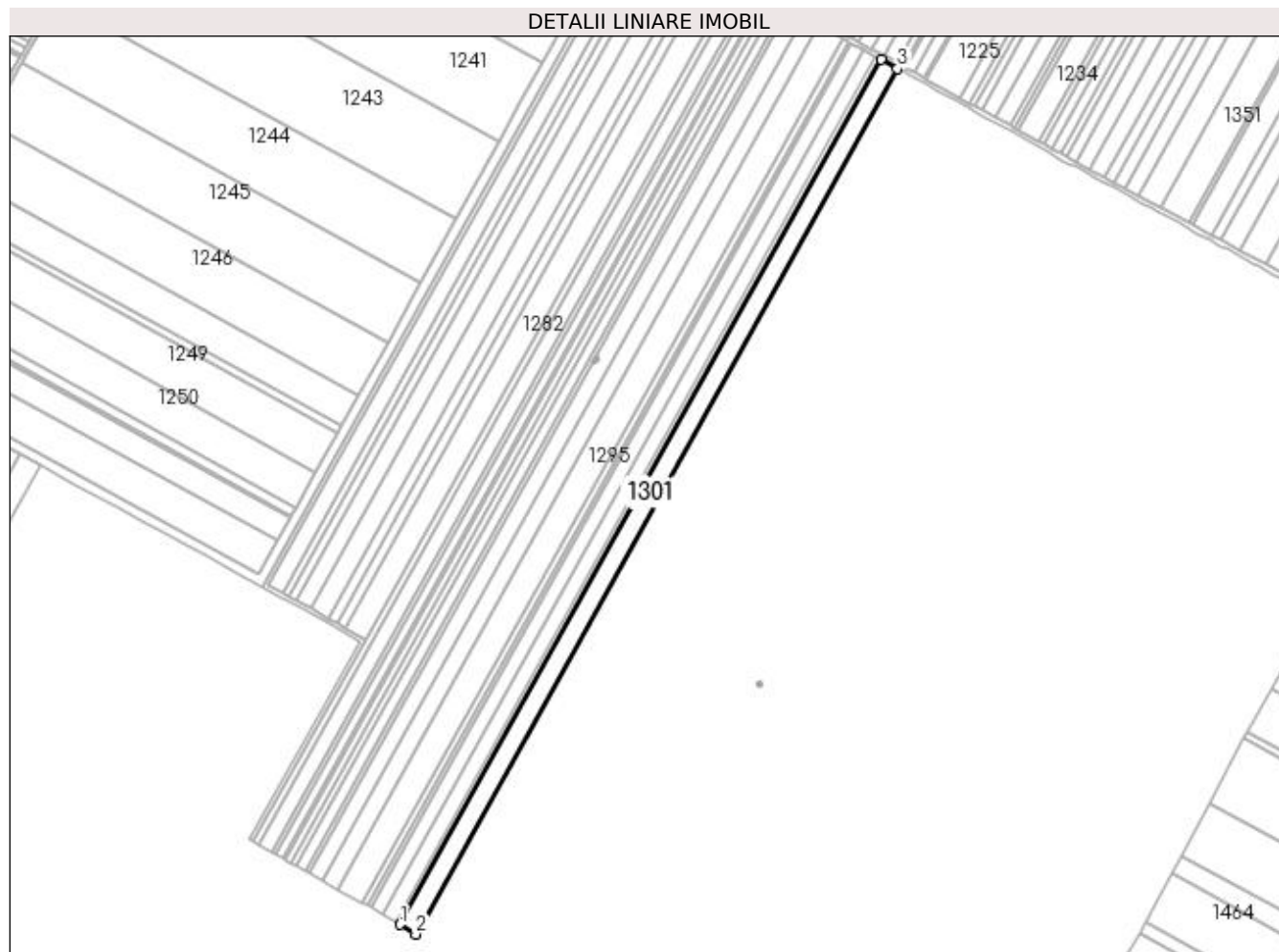
Inscrieri privind dezmembramintele dreptului de proprietate, drepturi reale de garanție și sarcini	Referințe
NU SUNT	

Anexa Nr. 1 La Partea I

Teren

Nr cadastral	Suprafața (mp)*	Observații / Referințe
34919	13.524	

* Suprafața este determinată în planul de proiecție Stereo 70.



Date referitoare la teren

Crt	Categorie folosință	Intra vilan	Suprafața (mp)	Tarla	Parcelă	Nr. topo	Observații / Referințe
1	arabil	NU	13.524	16	91	-	

Lungime Segmente

1) Valorile lungimilor segmentelor sunt obținute din proiecție în plan.

Punct început	X / Y	Punct sfârșit	X / Y	Lungime segment (** (m)
1	422.012,235 303.122,173	2	422.025,835 303.113,877	15.93
2	422.025,835 303.113,877	3	422.439,009 303.856,673	849.976
3	422.439,009 303.856,673	4	422.425,077 303.864,372	15.917
4	422.425,077 303.864,372	1	422.012,235 303.122,173	849.292

**** Lungimile segmentelor sunt determinate în planul de proiecție Stereo 70 și sunt rotunjite la 1 milimetru.**

***** Distanța dintre puncte este formată din segmente cumulate ce sunt mai mici decât valoarea 1 milimetru.**

**DATE DESPRE IMOBILUL NR. 1302**

Oficiul de Cadastru și Publicitate Imobiliară DOLJ
Biroul de Cadastru și Publicitate Imobiliară Craiova

A. Partea I. Descrierea imobilului

TEREN Extravilan

Adresa: Jud. Dolj, T 16, P 91/1

Nr. Crt	Nr cadastral Nr. topografic	Suprafața* (mp)	Observații / Referințe
A1	30938	6.408	Sector cadastral:2 Teren neimprejmuit;

B. Partea II. Proprietari și acte

Inscrieri privitoare la dreptul de proprietate și alte drepturi reale		Referințe
32946 / 25/04/2012		
Act Notarial nr. CVC AUT NR. 1590, din 27/07/2010 emis de BNP CRISTIAN MIHAIL (CM NR. 204/2005 BNP DEFTA E, TDP NR. 2312/2003 CJ DOLJ);		
B1	Intabulare, drept de PROPRIETATE, dobandit prin Conventie, cota actuala 1/1, cota initiala 1/1 1) SC DELTA BERCEI INVEST SRL, CIF:22046319	A1

C. Partea III. SARCINI .

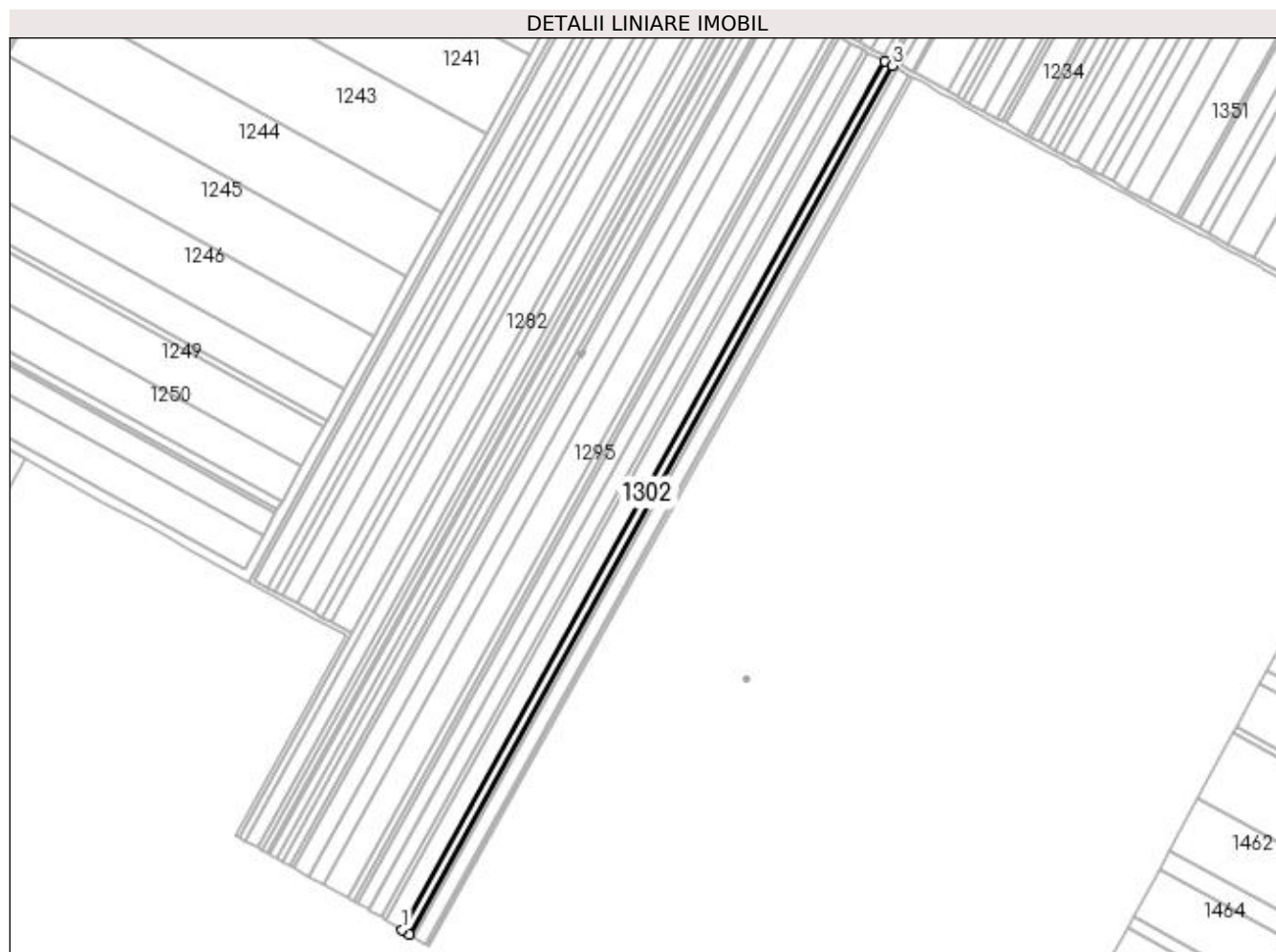
Inscrieri privind dezmembramentele dreptului de proprietate, drepturi reale de garanție și sarcini	Referințe
NU SUNT	

Anexa Nr. 1 La Partea I

Teren

Nr cadastral	Suprafața (mp)*	Observații / Referințe
30938	6.408	

* Suprafața este determinată în planul de proiecție Stereo 70.



Date referitoare la teren

Crt	Categorie folosință	Intra vilan	Suprafața (mp)	Tarla	Parcelă	Nr. topo	Observații / Referințe
1	arabil	NU	6.408	16	91/1	-	

Lungime Segmente

1) Valorile lungimilor segmentelor sunt obținute din proiecție în plan.

Punct început	X / Y	Punct sfârșit	X / Y	Lungime segment (** (m)
1	422.025,835 303.113,877	2	422.032,275 303.109,949	7.544
2	422.032,275 303.109,949	3	422.445,606 303.853,027	850.299
3	422.445,606 303.853,027	4	422.439,009 303.856,673	7.538
4	422.439,009 303.856,673	1	422.025,835 303.113,877	849.976

**** Lungimile segmentelor sunt determinate în planul de proiecție Stereo 70 și sunt rotunjite la 1 milimetru.**

***** Distanța dintre puncte este formată din segmente cumulate ce sunt mai mici decât valoarea 1 milimetru.**

**DATE DESPRE IMOBILUL NR. 1303**

Oficiul de Cadastru și Publicitate Imobiliară DOLJ
Biroul de Cadastru și Publicitate Imobiliară Craiova

A. Partea I. Descrierea imobilului

TEREN Extravilan

Adresa: Jud. Dolj, Tarla 16 Parcela 91/2

Nr. Crt	Nr cadastral Nr. topografic	Suprafața* (mp)	Observații / Referințe
A1	34460	4.200	Sector cadastral:2 Teren neimprejmuit;

B. Partea II. Proprietari și acte

Inscrieri privitoare la dreptul de proprietate și alte drepturi reale	Referințe
216240 / 04/10/2019	
Act Notarial nr. 1590, din 27/07/2010 emis de NP CRISTIAN MIHAIL;	
B1	A1
Intabulare, drept de PROPRIETATE, dobandit prin Conventie, cota actuala 1/1, cota initiala 1/1 1) SC DELTA BERCENI INVEST SRL, CIF:22046319	

C. Partea III. SARCINI .

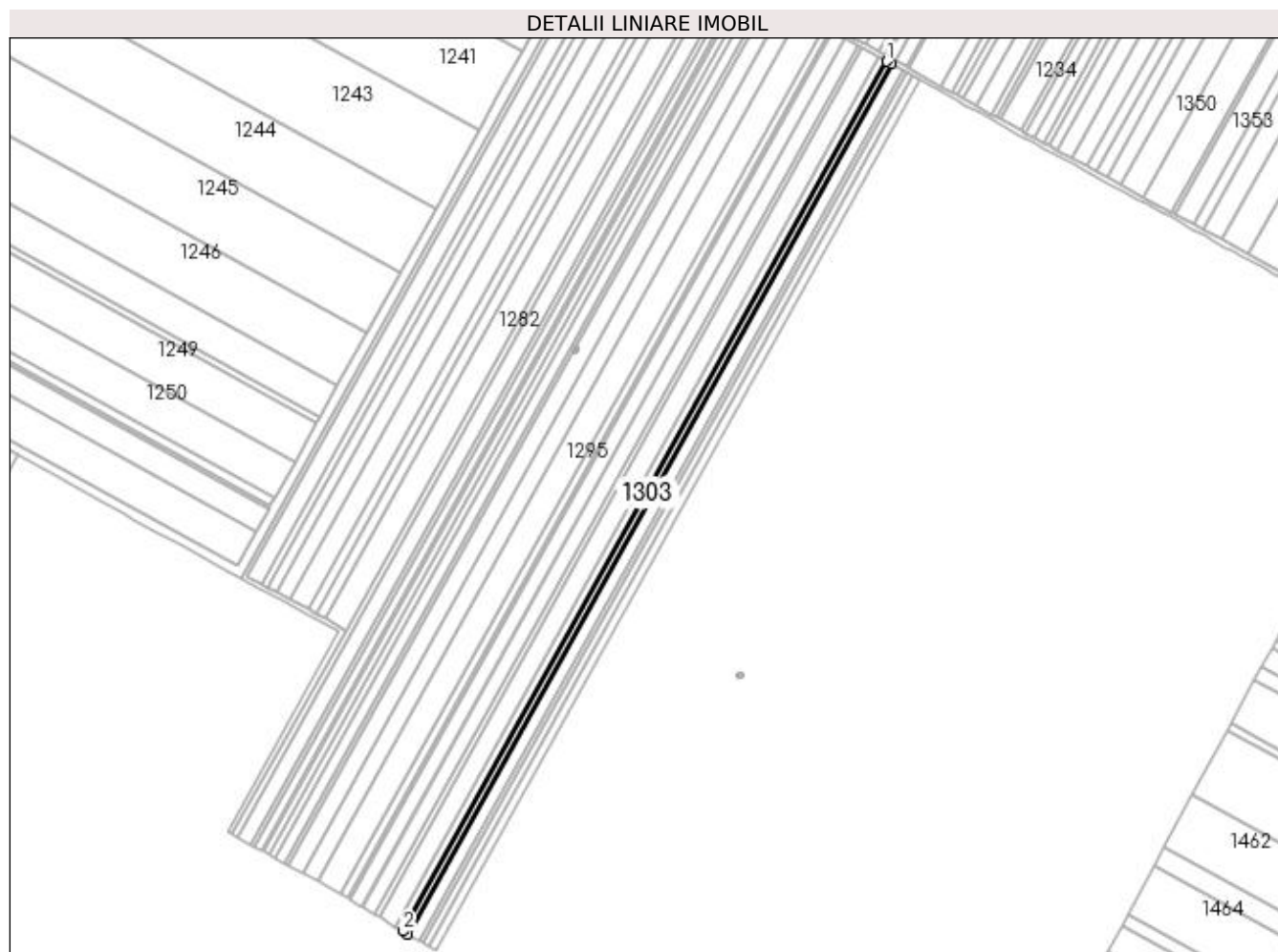
Inscrieri privind dezmembramintele dreptului de proprietate, drepturi reale de garanție și sarcini	Referințe
NU SUNT	

Anexa Nr. 1 La Partea I

Teren

Nr cadastral	Suprafața (mp)*	Observații / Referințe
34460	4.200	

* Suprafața este determinată în planul de proiecție Stereo 70.



Date referitoare la teren

Crt	Categorie folosință	Intra vilan	Suprafața (mp)	Tarla	Parcelă	Nr. topo	Observații / Referințe
1	arabil	NU	4.200	16	91/2	-	

Lungime Segmente

1) Valorile lungimilor segmentelor sunt obținute din proiecție în plan.

Punct început	X / Y	Punct sfârșit	X / Y	Lungime segment (** (m)
1	422.445,606 303.853,027	2	422.032,275 303.109,949	850.299
2	422.032,275 303.109,949	3	422.036,494 303.107,375	4.943
3	422.036,494 303.107,375	4	422.449,929 303.850,638	850.511
4	422.449,929 303.850,638	1	422.445,606 303.853,027	4.939

**** Lungimile segmentelor sunt determinate în planul de proiecție Stereo 70 și sunt rotunjite la 1 milimetru.**

***** Distanța dintre puncte este formată din segmente cumulate ce sunt mai mici decât valoarea 1 milimetru.**

**DATE DESPRE IMOBILUL NR. 1304**

Oficiul de Cadastru și Publicitate Imobiliară DOLJ
Biroul de Cadastru și Publicitate Imobiliară Craiova

A. Partea I. Descrierea imobilului

TEREN Extravilan

Adresa: Jud. Dolj, T16, P93

Nr. Crt	Nr cadastral Nr. topografic	Suprafața* (mp)	Observații / Referințe
A1		10.020	Sector cadastral:2 Teren neimprejmuit;

B. Partea II. Proprietari și acte

Inscrieri privitoare la dreptul de proprietate și alte drepturi reale		Referințe
/		
Act Administrativ nr. TDP 2703, din 15/03/2004 emis de COMISIA JUDETEANA (CERTIFICAT DE DECES SERIA D.7 NR. 063967);		
B1	Intabulare, drept de PROPRIETATE, dobandit prin Reconstituire, cota actuala 1/1, cota initiala 1/1 1) FIRINCA CONSTANTIN, LIPSA CNP, DEFUNCT DEFUNCT:Da	A1

C. Partea III. SARCINI .

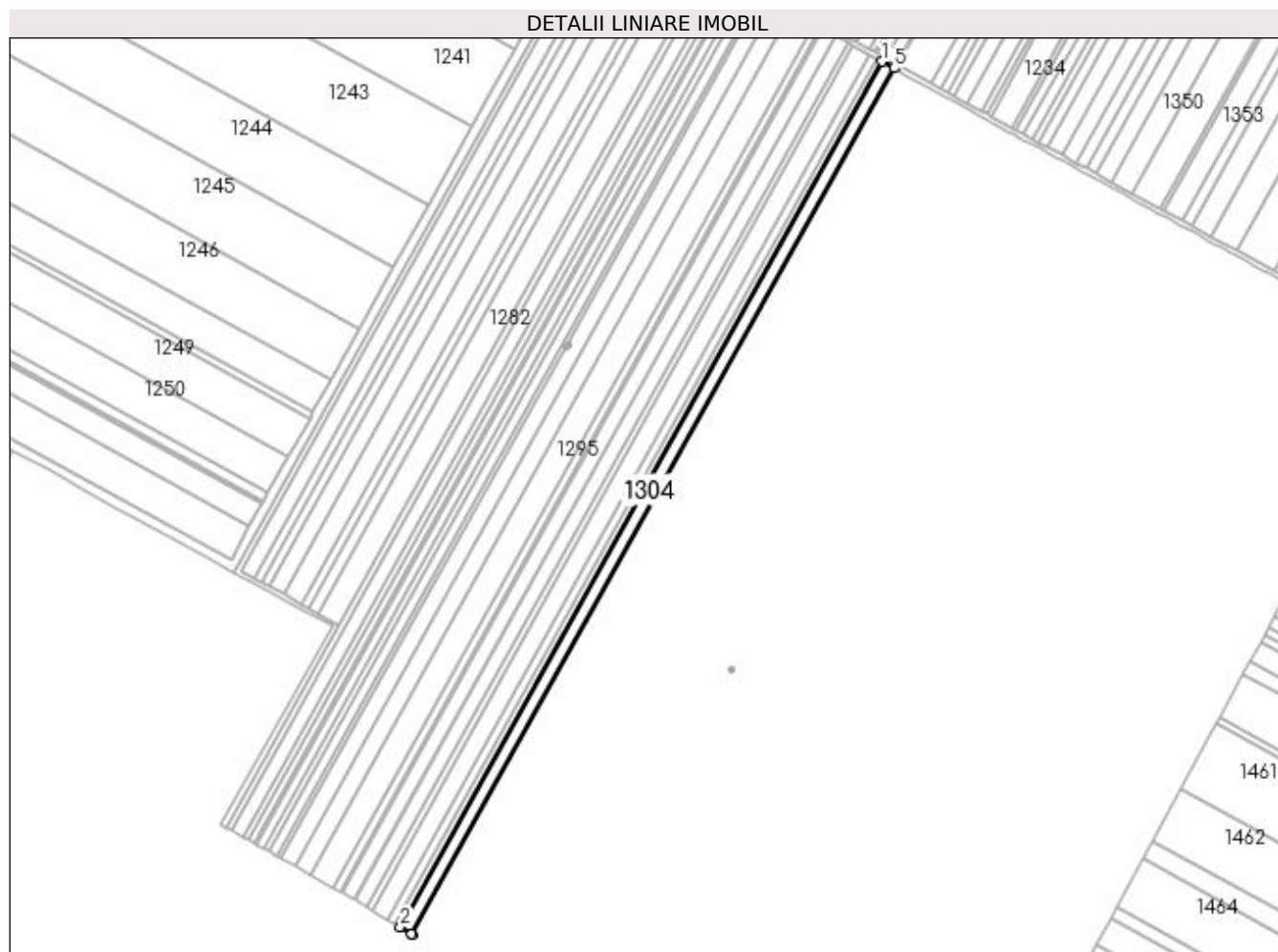
Inscrieri privind dezmembramintele dreptului de proprietate, drepturi reale de garanție și sarcini	Referințe
NU SUNT	

Anexa Nr. 1 La Partea I

Teren

Nr cadastral	Suprafața (mp)*	Observații / Referințe
	10.020	

* Suprafața este determinată în planul de proiecție Stereo 70.



Date referitoare la teren

Crt	Categorie folosință	Intra vilan	Suprafața (mp)	Tarla	Parcelă	Nr. topo	Observații / Referințe
1	arabil	NU	10.020	16	93	-	

Lungime Segmente

1) Valorile lungimilor segmentelor sunt obținute din proiecție în plan.

Punct început	X / Y	Punct sfârșit	X / Y	Lungime segment (** (m)
1	422.449,929 303.850,638	2	422.036,494 303.107,375	850.511
2	422.036,494 303.107,375	3	422.046,18 303.101,466	11.345
3	422.046,18 303.101,466	4	422.046,572 303.101,263	0.442
4	422.046,572 303.101,263	5	422.460,237 303.844,941	850.986
5	422.460,237 303.844,941	1	422.449,929 303.850,638	11.778

**** Lungimile segmentelor sunt determinate în planul de proiecție Stereo 70 și sunt rotunjite la 1 milimetru.**

***** Distanța dintre puncte este formată din segmente cumulate ce sunt mai mici decât valoarea 1 milimetru.**

**DATE DESPRE IMOBILUL NR. 1305**

Oficiul de Cadastru și Publicitate Imobiliară DOLJ
 Biroul de Cadastru și Publicitate Imobiliară Craiova

A. Partea I. Descrierea imobilului

TEREN Extravilan

Adresa: Jud. Dolj, T 16 P 94

Nr. Crt	Nr cadastral Nr. topografic	Suprafața* (mp)	Observații / Referințe
A1	32878	2.500	Sector cadastral:2 Teren neimprejmuit;

B. Partea II. Proprietari și acte

Inscrieri privitoare la dreptul de proprietate și alte drepturi reale	Referințe
105334 / 10/07/2017	
Act Notarial nr. CONTRACT VANZARE AUT. NR. 2709, din 03/07/2017 emis de FAURAR DOINA;	
B1	A1
Intabulare, drept de PROPRIETATE, dobandit prin Conventie, cota actuala 1/1, cota initiala 1/1 1) SC DELTA BERCENI INVEST SRL, CIF:22046319	

C. Partea III. SARCINI .

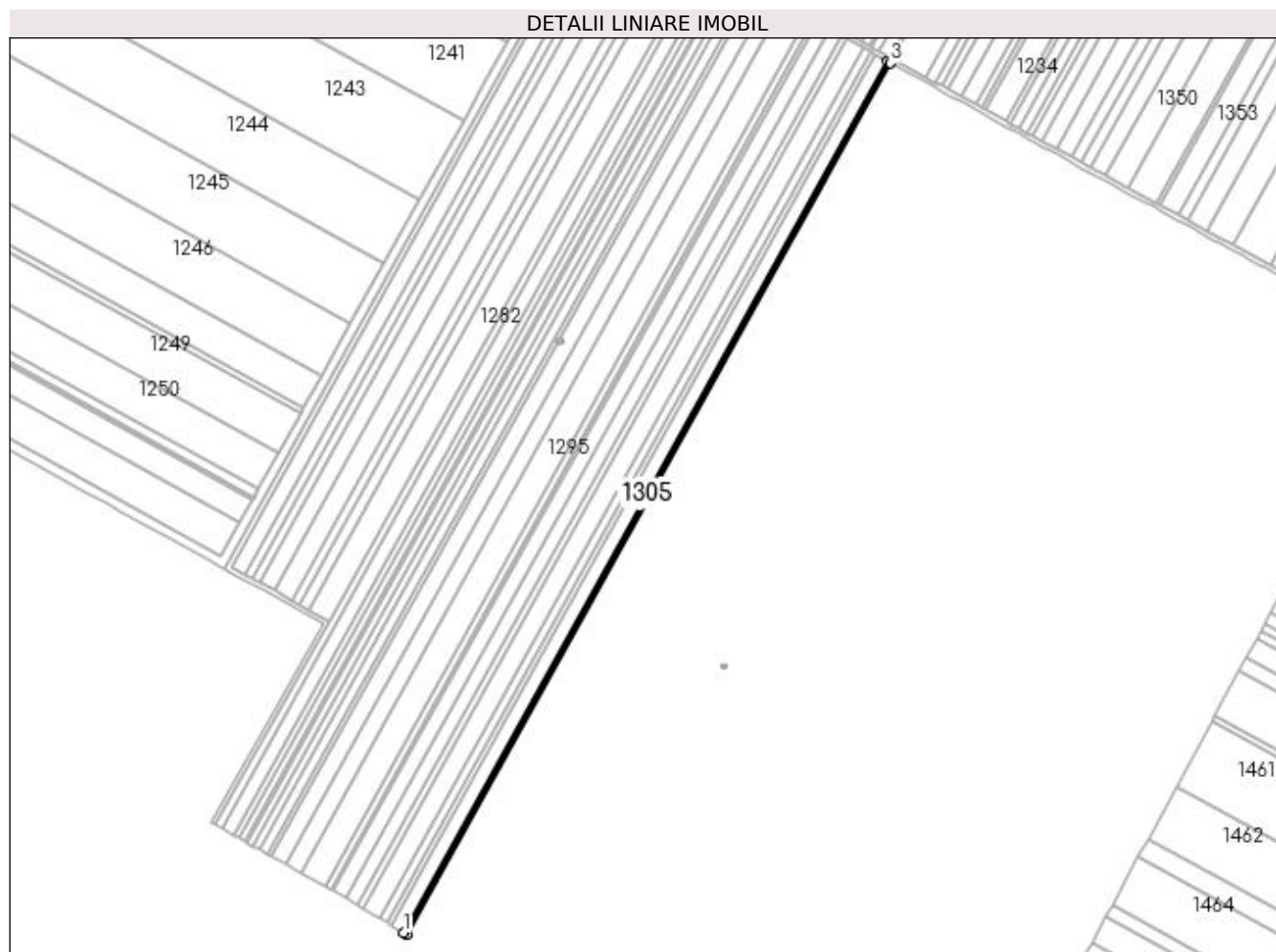
Inscrieri privind dezmembramintele dreptului de proprietate, drepturi reale de garanție și sarcini	Referințe
NU SUNT	

Anexa Nr. 1 La Partea I

Teren

Nr cadastral	Suprafața (mp)*	Observații / Referințe
32878	2.500	

* Suprafața este determinată în planul de proiecție Stereo 70.



Date referitoare la teren

Crt	Categorie folosință	Intravilan	Suprafața (mp)	Tarla	Parcelă	Nr. topo	Observații / Referințe
1	arabil	NU	2.500	16	94	-	

Lungime Segmente

1) Valorile lungimilor segmentelor sunt obținute din proiecție în plan.

Punct început	X / Y	Punct sfârșit	X / Y	Lungime segment (** (m)
1	422.046,572 303.101,263	2	422.049,182 303.099,911	2.939
2	422.049,182 303.099,911	3	422.462,809 303.843,52	850.906
3	422.462,809 303.843,52	4	422.460,237 303.844,941	2.938
4	422.460,237 303.844,941	1	422.046,572 303.101,263	850.986

**** Lungimile segmentelor sunt determinate în planul de proiecție Stereo 70 și sunt rotunjite la 1 milimetru.**

***** Distanța dintre puncte este formată din segmente cumulate ce sunt mai mici decât valoarea 1 milimetru.**

**DATE DESPRE IMOBILUL NR. 1306**

Oficiul de Cadastru și Publicitate Imobiliară DOLJ
Biroul de Cadastru și Publicitate Imobiliară Craiova

A. Partea I. Descrierea imobilului

TEREN Extravilan

Adresa: Jud. Dolj, T16, P94/1

Nr. Crt	Nr cadastral Nr. topografic	Suprafața* (mp)	Observații / Referințe
A1		5.200	Sector cadastral:2 Teren neimprejmuit;

B. Partea II. Proprietari și acte

Inscrieri privitoare la dreptul de proprietate și alte drepturi reale		Referințe
/		
Act Administrativ nr. TDP 3225, din 22/04/2005 emis de COMISIA JUDETEANA (CERTIFICAT DE DECES SERIA DC NR. 944959);		
B1	Intabulare, drept de PROPRIETATE, dobandit prin Reconstituire, cota actuala 1/1, cota initiala 1/1 1) CALINESCU IOANA, DEFUNCT DEFUNCT:Da	A1

C. Partea III. SARCINI .

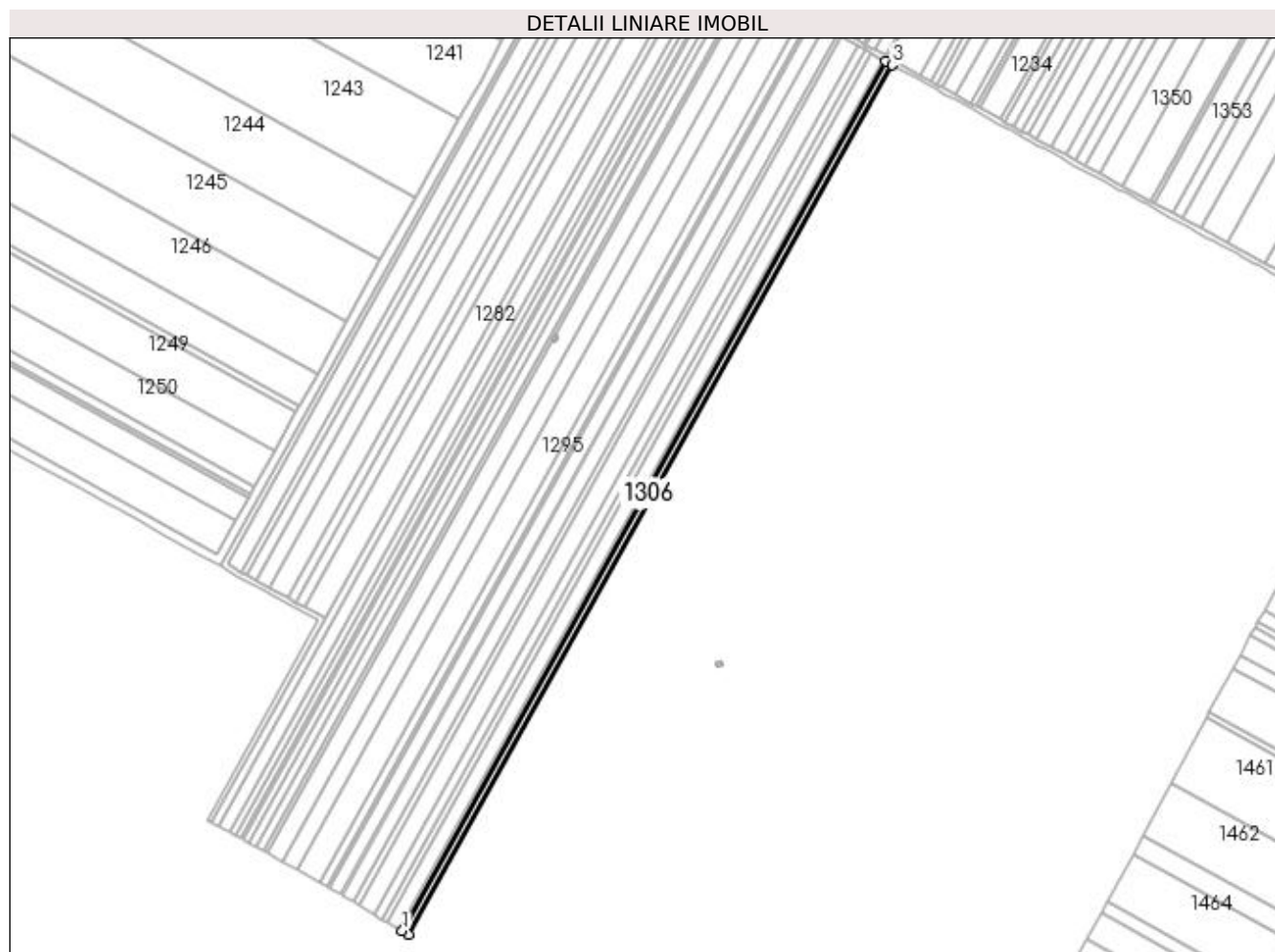
Inscrieri privind dezmembramintele dreptului de proprietate, drepturi reale de garanție și sarcini	Referințe
NU SUNT	

Anexa Nr. 1 La Partea I

Teren

Nr cadastral	Suprafața (mp)*	Observații / Referințe
	5.200	

* Suprafața este determinată în planul de proiecție Stereo 70.



Date referitoare la teren

Crt	Categorie folosință	Intra vilan	Suprafața (mp)	Tarla	Parcelă	Nr. topo	Observații / Referințe
1	arabil	NU	5.200	16	94/1	-	

Lungime Segmente

1) Valorile lungimilor segmentelor sunt obținute din proiecție în plan.

Punct început	X / Y	Punct sfârșit	X / Y	Lungime segment (** (m)
1	422.049,182 303.099,911	2	422.054,611 303.097,099	6.114
2	422.054,611 303.097,099	3	422.468,158 303.840,564	850.741
3	422.468,158 303.840,564	4	422.462,809 303.843,52	6.112
4	422.462,809 303.843,52	1	422.049,182 303.099,911	850.906

**** Lungimile segmentelor sunt determinate în planul de proiecție Stereo 70 și sunt rotunjite la 1 milimetru.**

***** Distanța dintre puncte este formată din segmente cumulate ce sunt mai mici decât valoarea 1 milimetru.**

**DATE DESPRE IMOBILUL NR. 1307**

Oficiul de Cadastru și Publicitate Imobiliară DOLJ
Biroul de Cadastru și Publicitate Imobiliară Craiova

A. Partea I. Descrierea imobilului

TEREN Extravilan

Adresa: Jud. Dolj, TARLAUA 16, PARCELA 95

Nr. Crt	Nr cadastral Nr. topografic	Suprafața* (mp)	Observații / Referințe
A1	30884	5.300	Sector cadastral:2 Teren neimprejmuit;

B. Partea II. Proprietari și acte

Inscrieri privitoare la dreptul de proprietate și alte drepturi reale	Referințe
73455 / 03/09/2012	
Act Notarial nr. CVC AUT NR 2027, din 23/08/2012 emis de BNP FAURAR VIRGIL CLAUDIU;	
B1	A1
Intabulare, drept de PROPRIETATE, dobandit prin Conventie, cota actuala 1/1, cota initiala 1/1 1) SC RURAL OLTENIA SRL, CIF:99999999999999	

C. Partea III. SARCINI .

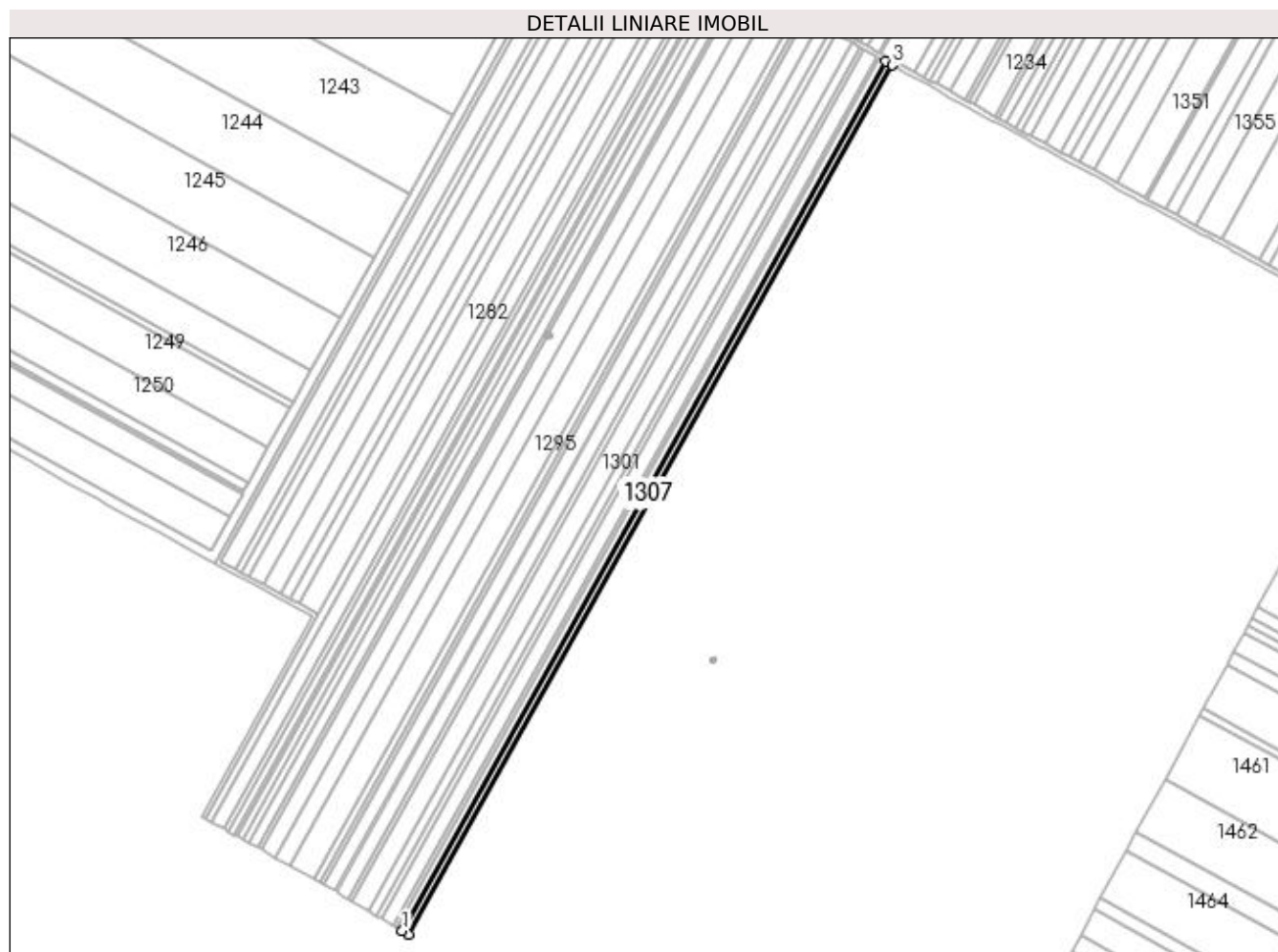
Inscrieri privind dezmembramintele dreptului de proprietate, drepturi reale de garanție și sarcini	Referințe
NU SUNT	

Anexa Nr. 1 La Partea I

Teren

Nr cadastral	Suprafața (mp)*	Observații / Referințe
30884	5.300	

* Suprafața este determinată în planul de proiecție Stereo 70.



Date referitoare la teren

Crt	Categorie folosință	Intravilan	Suprafața (mp)	Tarla	Parcelă	Nr. topo	Observații / Referințe
1	arabil	NU	5.300	16	95	-	

Lungime Segmente

1) Valorile lungimilor segmentelor sunt obținute din proiecție în plan.

Punct început	X / Y	Punct sfârșit	X / Y	Lungime segment (** (m)
1	422.054,611 303.097,099	2	422.060,146 303.094,233	6.233
2	422.060,146 303.094,233	3	422.473,611 303.837,551	850.573
3	422.473,611 303.837,551	4	422.468,158 303.840,564	6.23
4	422.468,158 303.840,564	1	422.054,611 303.097,099	850.741

**** Lungimile segmentelor sunt determinate în planul de proiecție Stereo 70 și sunt rotunjite la 1 milimetru.**

***** Distanța dintre puncte este formată din segmente cumulate ce sunt mai mici decât valoarea 1 milimetru.**

**DATE DESPRE IMOBILUL NR. 1308**

Oficiul de Cadastru și Publicitate Imobiliară DOLJ
Biroul de Cadastru și Publicitate Imobiliară Craiova

A. Partea I. Descrierea imobilului

TEREN Extravilan

Adresa: Jud. Dolj, T16, P96

Nr. Crt	Nr cadastral Nr. topografic	Suprafața* (mp)	Observații / Referințe
A1	32634	12.000	Sector cadastral:2 Teren neimprejmuit;

B. Partea II. Proprietari și acte

Inscrieri privitoare la dreptul de proprietate și alte drepturi reale	Referințe
116018 / 07/09/2016	
Act Notarial nr. CVC AUT. NR. 2472, din 18/07/2011 emis de NP MIRCIA ELENA;	
B1	A1
Intabulare, drept de PROPRIETATE, dobandit prin Conventie, cota actuala 1/1, cota initiala 1/1	
1) YANAY DANIELA-MARIA	
2) YANAY ELAZAR	

C. Partea III. SARCINI .

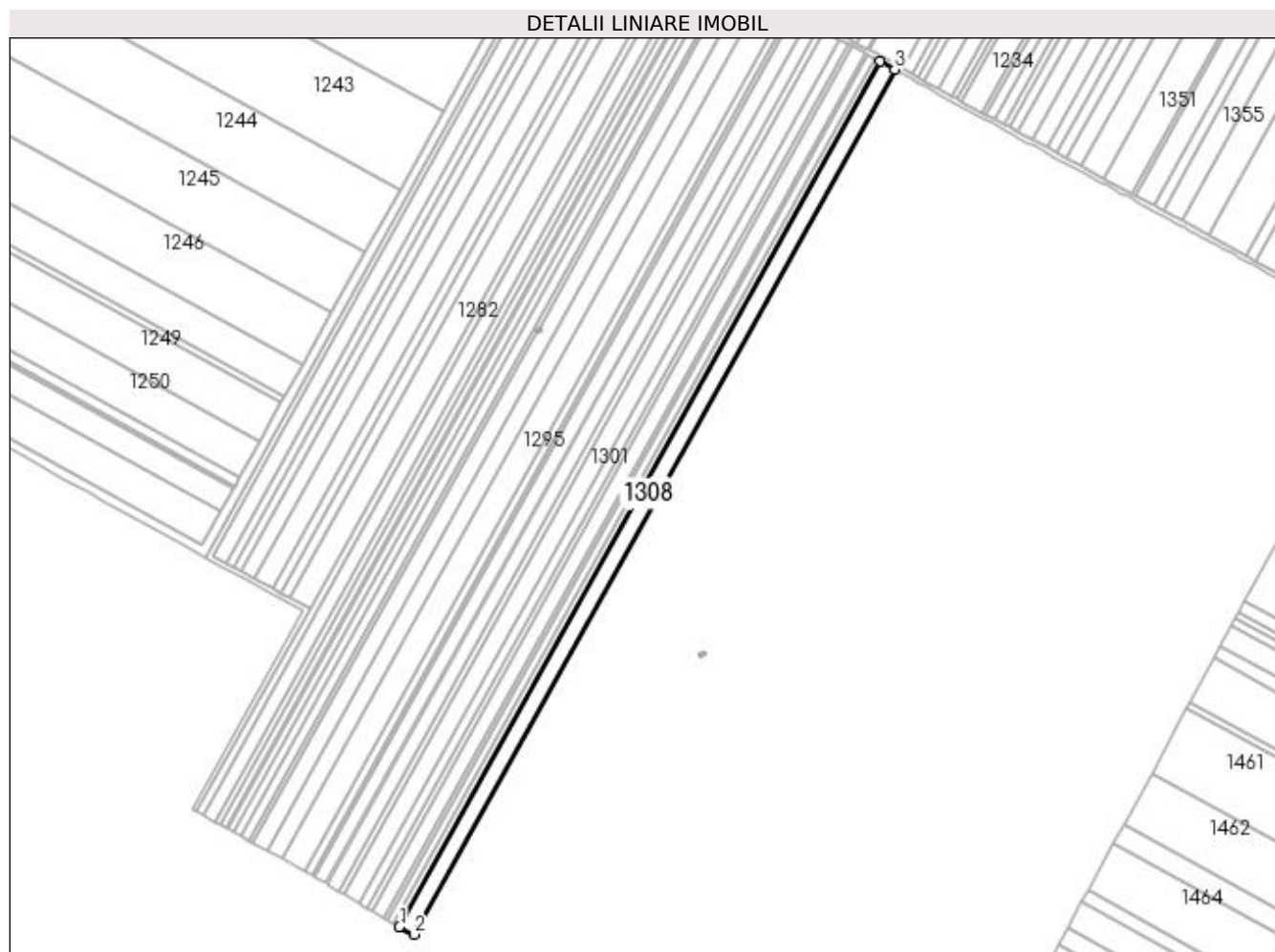
Inscrieri privind dezmembramintele dreptului de proprietate, drepturi reale de garanție și sarcini	Referințe
NU SUNT	

Anexa Nr. 1 La Partea I

Teren

Nr cadastral	Suprafaţa (mp)*	Observații / Referințe
32634	12.000	

* Suprafața este determinată în planul de proiecție Stereo 70.



Date referitoare la teren

Crt	Categorie folosință	Intra vilan	Suprafața (mp)	Tarla	Parcelă	Nr. topo	Observații / Referințe
1	arabil	NU	12.000	16	96	-	

Lungime Segmente

1) Valorile lungimilor segmentelor sunt obținute din proiecție în plan.

Punct început	X / Y	Punct sfârșit	X / Y	Lungime segment (** (m)
1	422.060,146 303.094,233	2	422.072,682 303.087,74	14.118
2	422.072,682 303.087,74	3	422.485,962 303.830,725	850.192
3	422.485,962 303.830,725	4	422.473,611 303.837,551	14.111
4	422.473,611 303.837,551	1	422.060,146 303.094,233	850.573

**** Lungimile segmentelor sunt determinate în planul de proiecție Stereo 70 și sunt rotunjite la 1 milimetru.**

***** Distanța dintre puncte este formată din segmente cumulate ce sunt mai mici decât valoarea 1 milimetru.**

**DATE DESPRE IMOBILUL NR. 1309**

Oficiul de Cadastru și Publicitate Imobiliară DOLJ
Biroul de Cadastru și Publicitate Imobiliară Craiova

A. Partea I. Descrierea imobilului

TEREN Extravilan

Adresa: Jud. Dolj, Tarla 16 Parcela 96/1

Nr. Crt	Nr cadastral Nr. topografic	Suprafața* (mp)	Observații / Referințe
A1	34956	3.100	Sector cadastral:2 Teren neimprejmuit;

B. Partea II. Proprietari și acte

Inscrieri privitoare la dreptul de proprietate și alte drepturi reale	Referințe
229968 / 06/11/2020	
Act Administrativ nr. TDP NR.3192, din 12/04/2005 emis de COMISIA JUDETEANA DOLJ (HOTARARE JUDECATOREASCA NR 1791 DIN 01.02.2016, EMIS DE JUDECATORIA CRAIOVA - DOSAR NR.26566/215/2014);	
B1	Intabulare, drept de PROPRIETATE, dobandit prin Hotarare Judecatoreasca, cota actuala 1/1, cota initiala 1/1
	A1
1) STANCULEASA COSTEL	

C. Partea III. SARCINI .

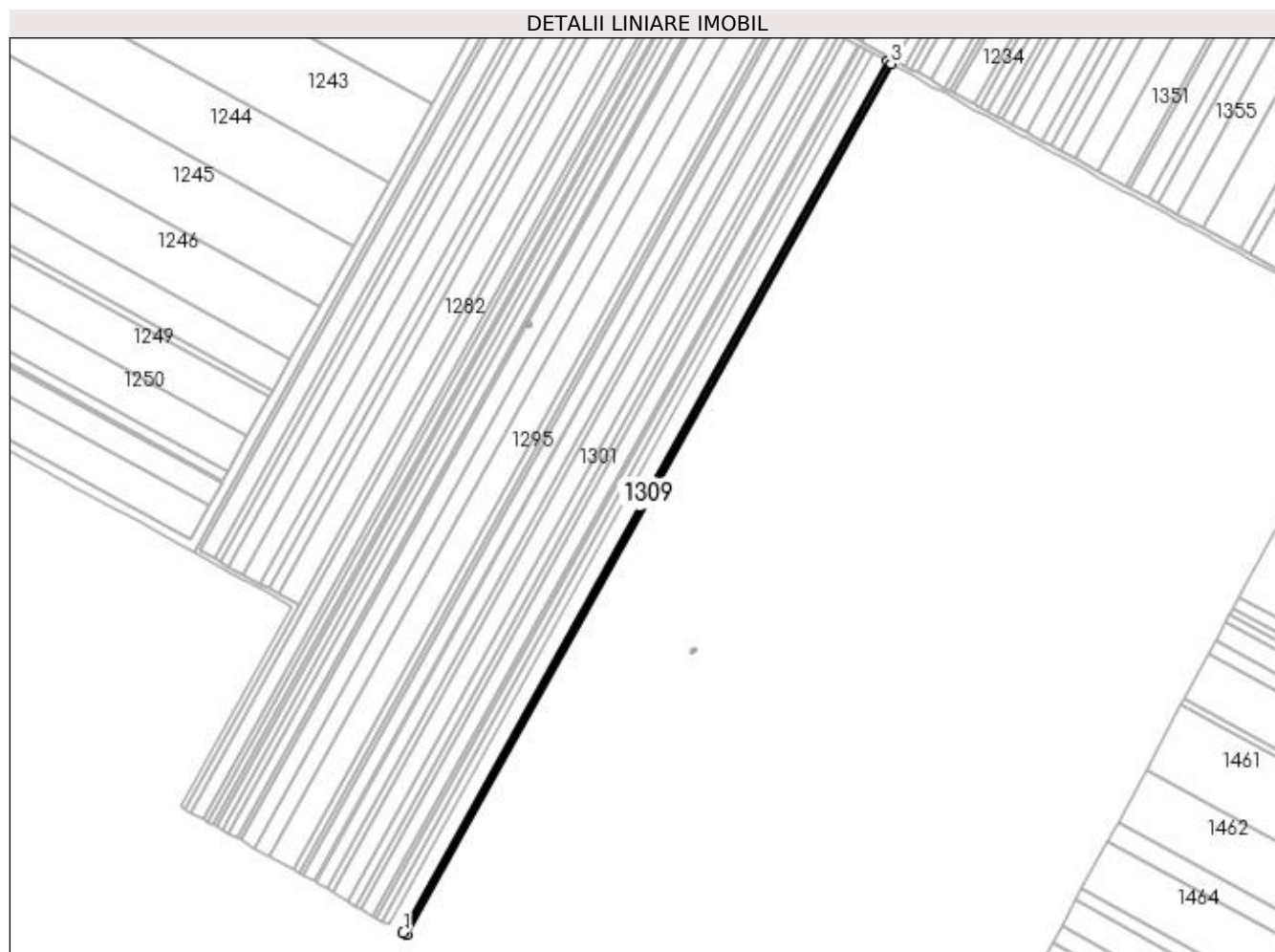
Inscrieri privind dezmembramintele dreptului de proprietate, drepturi reale de garanție și sarcini	Referințe
NU SUNT	

Anexa Nr. 1 La Partea I

Teren

Nr cadastral	Suprafața (mp)*	Observații / Referințe
34956	3.100	

* Suprafața este determinată în planul de proiecție Stereo 70.



Date referitoare la teren

Crt	Categorie folosință	Intra vilan	Suprafața (mp)	Tarla	Parcelă	Nr. topo	Observații / Referințe
1	arabil	NU	3.100	16	96/1	-	

Lungime Segmente

1) Valorile lungimilor segmentelor sunt obținute din proiecție în plan.

Punct început	X / Y	Punct sfârșit	X / Y	Lungime segment (** (m)
1	422.072,682 303.087,74	2	422.075,922 303.086,063	3.648
2	422.075,922 303.086,063	3	422.489,153 303.828,961	850.094
3	422.489,153 303.828,961	4	422.485,962 303.830,725	3.646
4	422.485,962 303.830,725	1	422.072,682 303.087,74	850.192

**** Lungimile segmentelor sunt determinate în planul de proiecție Stereo 70 și sunt rotunjite la 1 milimetru.**

***** Distanța dintre puncte este formată din segmente cumulate ce sunt mai mici decât valoarea 1 milimetru.**

**DATE DESPRE IMOBILUL NR. 1310**

Oficiul de Cadastru și Publicitate Imobiliară DOLJ
Biroul de Cadastru și Publicitate Imobiliară Craiova

A. Partea I. Descrierea imobilului

TEREN Extravilan

Adresa: Jud. Dolj, T16, P97

Nr. Crt	Nr cadastral Nr. topografic	Suprafața* (mp)	Observații / Referințe
A1		10.430	Sector cadastral:2 Teren neimprejmuit;

B. Partea II. Proprietari și acte

Inscrieri privitoare la dreptul de proprietate și alte drepturi reale		Referințe
/		
Act Administrativ nr. TDP 3601, din 30/08/2006 emis de COMISIA JUDETEANA (CERTIFICAT DE DECES SERIA D9 NR. 037690);		
B1	Intabulare, drept de PROPRIETATE, dobandit prin Reconstituire, cota actuala 1/1, cota initiala 1/1 1) VOICU ION, LIPSA CNP, DEFUNCT DEFUNCT:Da	A1

C. Partea III. SARCINI .

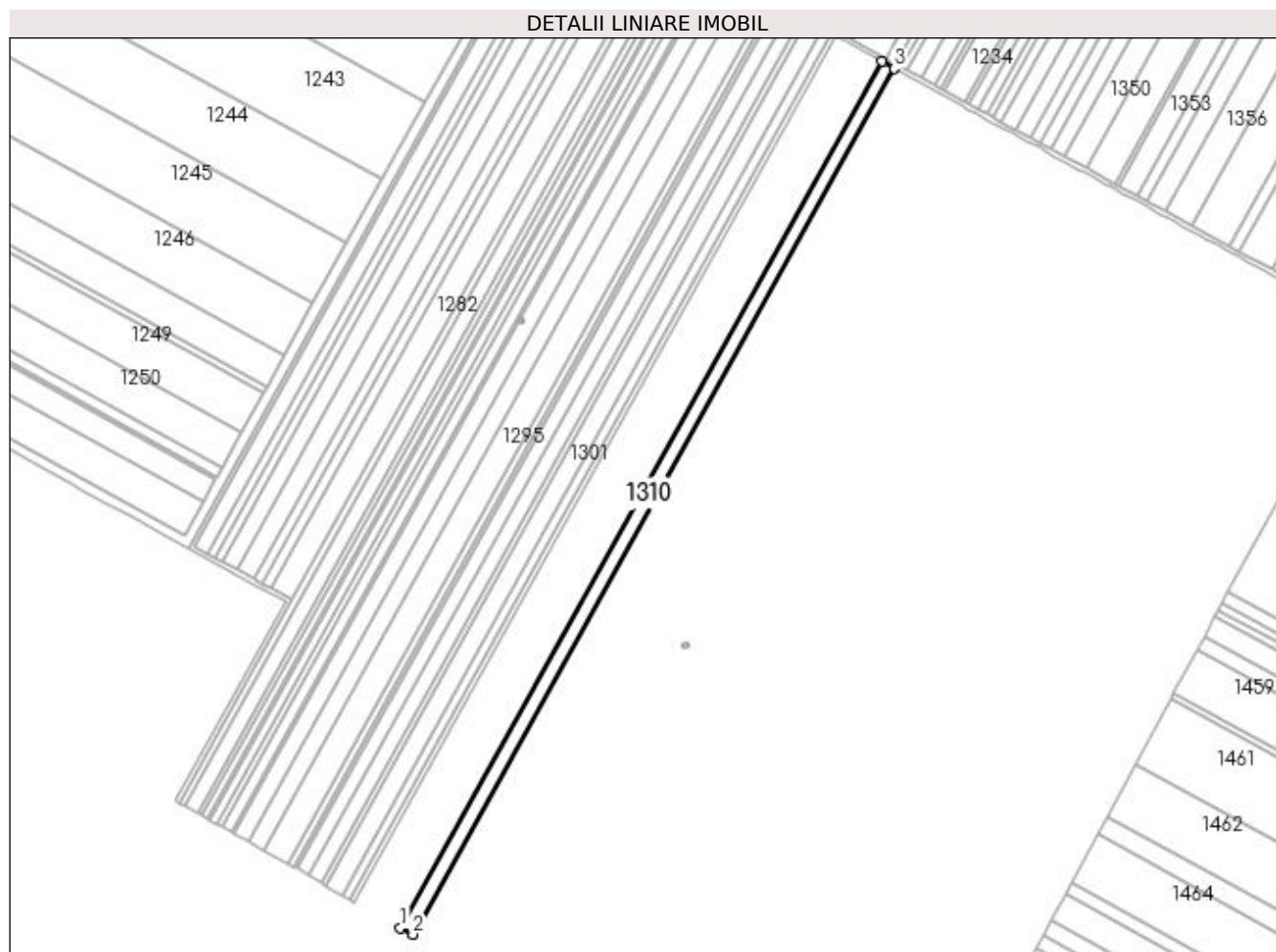
Inscrieri privind dezmembramintele dreptului de proprietate, drepturi reale de garanție și sarcini	Referințe
NU SUNT	

Anexa Nr. 1 La Partea I

Teren

Nr cadastral	Suprafața (mp)*	Observații / Referințe
	10.430	

* Suprafața este determinată în planul de proiecție Stereo 70.



Date referitoare la teren

Crt	Categorie folosință	Intra vilan	Suprafața (mp)	Tarla	Parcelă	Nr. topo	Observații / Referințe
1	arabil	NU	10.430	16	97	-	

Lungime Segmente

1) Valorile lungimilor segmentelor sunt obținute din proiecție în plan.

Punct început	X / Y	Punct sfârșit	X / Y	Lungime segment (** (m)
1	422.075,922 303.086,063	2	422.086,823 303.080,416	12.277
2	422.086,823 303.080,416	3	422.499,894 303.823,026	849.762
3	422.499,894 303.823,026	4	422.489,153 303.828,961	12.272
4	422.489,153 303.828,961	1	422.075,922 303.086,063	850.094

**** Lungimile segmentelor sunt determinate în planul de proiecție Stereo 70 și sunt rotunjite la 1 milimetru.**

***** Distanța dintre puncte este formată din segmente cumulate ce sunt mai mici decât valoarea 1 milimetru.**

**DATE DESPRE IMOBILUL NR. 1311**

Oficiul de Cadastru și Publicitate Imobiliară DOLJ
Biroul de Cadastru și Publicitate Imobiliară Craiova

A. Partea I. Descrierea imobilului

TEREN Extravilan

Adresa: Jud. Dolj, T16, P99

Nr. Crt	Nr cadastral Nr. topografic	Suprafața* (mp)	Observații / Referințe
A1		6.000	Sector cadastral:2 Teren neimprejmit;

B. Partea II. Proprietari și acte

Inscrieri privitoare la dreptul de proprietate și alte drepturi reale	Referințe
/	
Act Administrativ nr. TDP 2200, din 31/01/2003 emis de COMISIA JUDETEANA;	
B1	A1
Intabulare, drept de PROPRIETATE, dobândit prin Reconstituire, cota actuala 1/1, cota initiala 1/1	
1) MEILOIU CONSTANTIN	
2) COBIRJALA IOANA, LIPSA CNP	

C. Partea III. SARCINI .

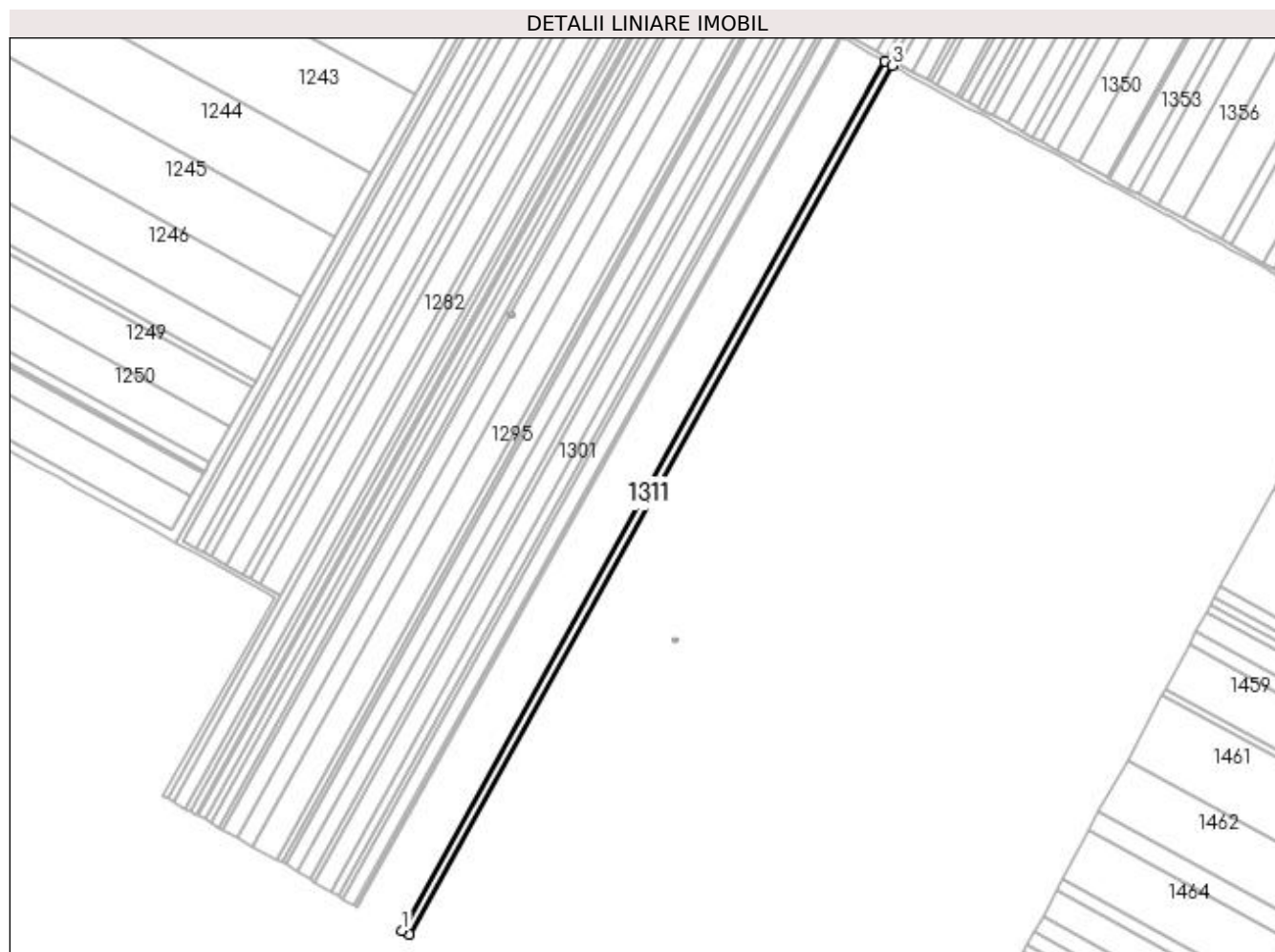
Inscrieri privind dezmembramintele dreptului de proprietate, drepturi reale de garanție și sarcini	Referințe
NU SUNT	

Anexa Nr. 1 La Partea I

Teren

Nr cadastral	Suprafața (mp)*	Observații / Referințe
	6.000	

* Suprafața este determinată în planul de proiecție Stereo 70.



Date referitoare la teren

Crt	Categorie folosință	Intra vilan	Suprafața (mp)	Tarla	Parcelă	Nr. topo	Observații / Referințe
1	arabil	NU	6.000	16	99	-	

Lungime Segmente

1) Valorile lungimilor segmentelor sunt obținute din proiecție în plan.

Punct început	X / Y	Punct sfârșit	X / Y	Lungime segment (** (m)
1	422.086,823 303.080,416	2	422.093,097 303.077,167	7.065
2	422.093,097 303.077,167	3	422.506,075 303.819,61	849.572
3	422.506,075 303.819,61	4	422.499,894 303.823,026	7.062
4	422.499,894 303.823,026	1	422.086,823 303.080,416	849.762

**** Lungimile segmentelor sunt determinate în planul de proiecție Stereo 70 și sunt rotunjite la 1 milimetru.**

***** Distanța dintre puncte este formată din segmente cumulate ce sunt mai mici decât valoarea 1 milimetru.**

**DATE DESPRE IMOBILUL NR. 1312**

Oficiul de Cadastru și Publicitate Imobiliară DOLJ
Biroul de Cadastru și Publicitate Imobiliară Craiova

A. Partea I. Descrierea imobilului

TEREN Extravilan

Adresa: Jud. Dolj, T16, P100

Nr. Crt	Nr cadastral Nr. topografic	Suprafața* (mp)	Observații / Referințe
A1		6.900	Sector cadastral:2 Teren neimprejmuit;

B. Partea II. Proprietari și acte

Inscrieri privitoare la dreptul de proprietate și alte drepturi reale		Referințe
/		
Act Administrativ nr. TDP 2322, din 20/04/2004 emis de COMISIA JUDETEANA (CERTIFICAT DE DECES SERIA DP NR. 066542; CERTIFICAT DE DECES SERIA DP NR. 279374);		
B1	Intabulare, drept de PROPRIETATE, dobandit prin Reconstituire, cota actuala 1/1, cota initiala 1/1 1) STAIUS MARIA , DEFUNCT DEFUNCT:Da 2) VOICU RADU , DEFUNCT DEFUNCT:Da 3) NICU RADA , LIPSA CNP 4) DUCA IOANA , LIPSA CNP 5) STAIUSI MARIN , LIPSA CNP	A1

C. Partea III. SARCINI .

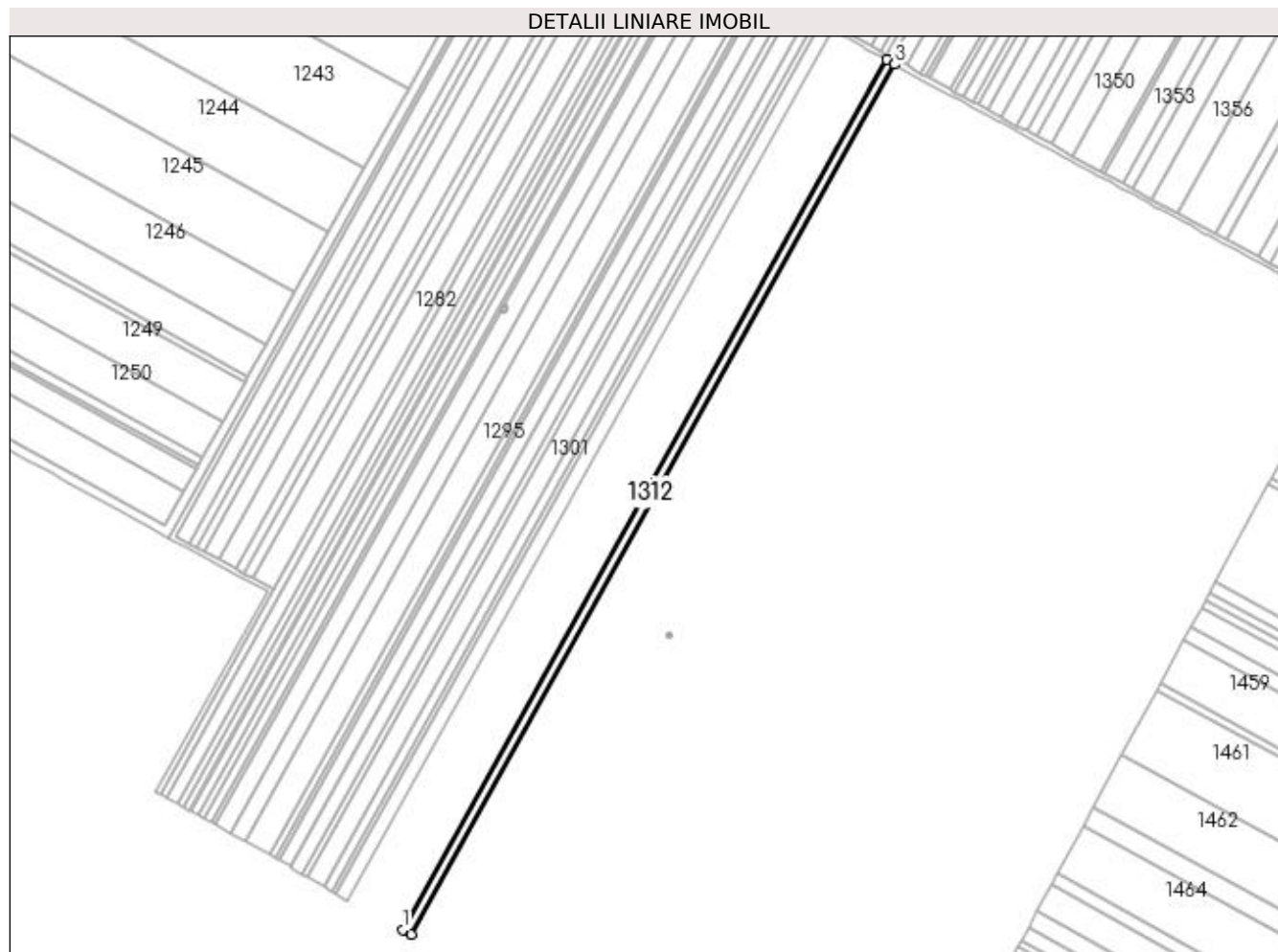
Inscrieri privind dezmembramintele dreptului de proprietate, drepturi reale de garanție și sarcini	Referințe
NU SUNT	

Anexa Nr. 1 La Partea I

Teren

Nr cadastral	Suprafața (mp)*	Observații / Referințe
	6.900	

* Suprafața este determinată în planul de proiecție Stereo 70.



Date referitoare la teren

Crt	Categorie folosință	Intravilan	Suprafața (mp)	Tarla	Parcelă	Nr. topo	Observații / Referințe
1	arabil	NU	6.900	16	100	-	

Lungime Segmente

1) Valorile lungimilor segmentelor sunt obținute din proiecție în plan.

Punct început	X / Y	Punct sfârșit	X / Y	Lungime segment (** (m)
1	422.093,097 303.077,167	2	422.100,313 303.073,43	8.126
2	422.100,313 303.073,43	3	422.513,184 303.815,681	849.352
3	422.513,184 303.815,681	4	422.506,075 303.819,61	8.123
4	422.506,075 303.819,61	1	422.093,097 303.077,167	849.572

**** Lungimile segmentelor sunt determinate în planul de proiecție Stereo 70 și sunt rotunjite la 1 milimetru.**

***** Distanța dintre puncte este formată din segmente cumulate ce sunt mai mici decât valoarea 1 milimetru.**

**DATE DESPRE IMOBILUL NR. 1313**

Oficiul de Cadastru și Publicitate Imobiliară DOLJ
Biroul de Cadastru și Publicitate Imobiliară Craiova

A. Partea I. Descrierea imobilului

TEREN Extravilan

Adresa: Jud. Dolj, T16, P101

Nr. Crt	Nr cadastral Nr. topografic	Suprafața* (mp)	Observații / Referințe
A1		10.446	Sector cadastral:2 Teren neimprejmuit;

B. Partea II. Proprietari și acte

Inscrieri privitoare la dreptul de proprietate și alte drepturi reale	Referințe
/	
Act Administrativ nr. TDP 2315, din 30/07/2003 emis de COMISIA JUDETEANA;	
B1	A1
Intabulare, drept de PROPRIETATE, dobândit prin Reconstituire, cota actuala 1/1, cota initiala 1/1 1) MUNTEANU CONSTANTIN, LIPSA CNP	

C. Partea III. SARCINI .

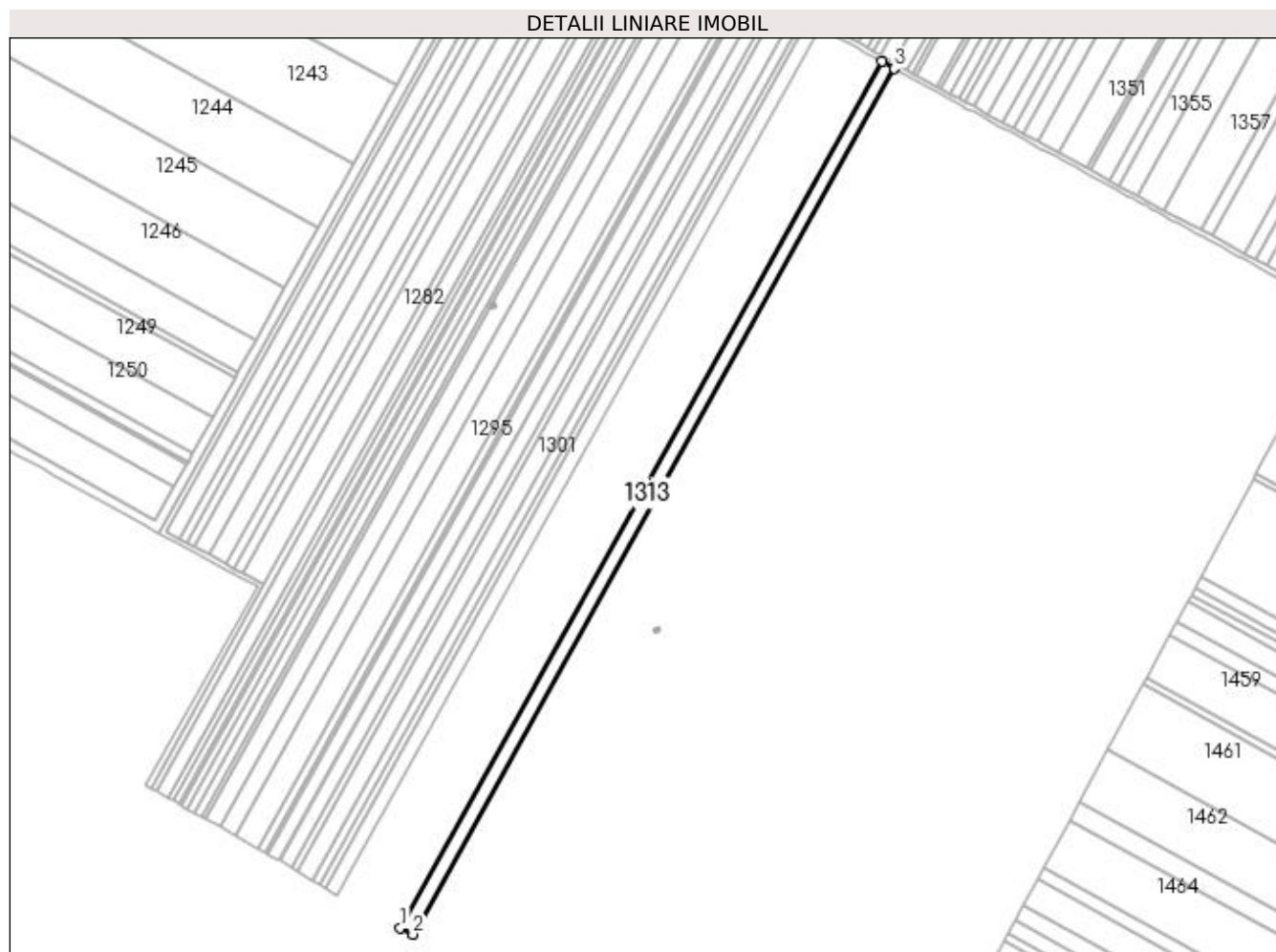
Inscrieri privind dezmembramintele dreptului de proprietate, drepturi reale de garanție și sarcini	Referințe
NU SUNT	

Anexa Nr. 1 La Partea I

Teren

Nr cadastral	Suprafața (mp)*	Observații / Referințe
	10.446	

* Suprafața este determinată în planul de proiecție Stereo 70.



Date referitoare la teren

Crt	Categorie folosință	Intra vilan	Suprafața (mp)	Tarla	Parcelă	Nr. topo	Observații / Referințe
1	arabil	NU	10.446	16	101	-	

Lungime Segmente

1) Valorile lungimilor segmentelor sunt obținute din proiecție în plan.

Punct început	X / Y	Punct sfârșit	X / Y	Lungime segment (** (m)
1	422.100,313 303.073,43	2	422.111,241 303.067,77	12.307
2	422.111,241 303.067,77	3	422.523,951 303.809,731	849.02
3	422.523,951 303.809,731	4	422.513,184 303.815,681	12.301
4	422.513,184 303.815,681	1	422.100,313 303.073,43	849.352

**** Lungimile segmentelor sunt determinate în planul de proiecție Stereo 70 și sunt rotunjite la 1 milimetru.**

***** Distanța dintre puncte este formată din segmente cumulate ce sunt mai mici decât valoarea 1 milimetru.**

**DATE DESPRE IMOBILUL NR. 1314**

Oficiul de Cadastru și Publicitate Imobiliară DOLJ
Biroul de Cadastru și Publicitate Imobiliară Craiova

A. Partea I. Descrierea imobilului

TEREN Extravilan

Adresa: Jud. Dolj, T16, P112

Nr. Crt	Nr cadastral Nr. topografic	Suprafața* (mp)	Observații / Referințe
A1		11.136	Sector cadastral:2 Teren neimprejmuit;

B. Partea II. Proprietari și acte

Inscrieri privitoare la dreptul de proprietate și alte drepturi reale	Referințe
/	
Act Administrativ nr. PV, din 01/01/2000 emis de COMISIA LOCALA DE FOND FUNCICIAR LEU;	
B1	Inscrierea provizorie, drept de PROPRIETATE, dobandit prin Reconstituire, cota actuala 1/1, cota initiala 1/1 1) BUIA CONSTANTIN
	A1

C. Partea III. SARCINI .

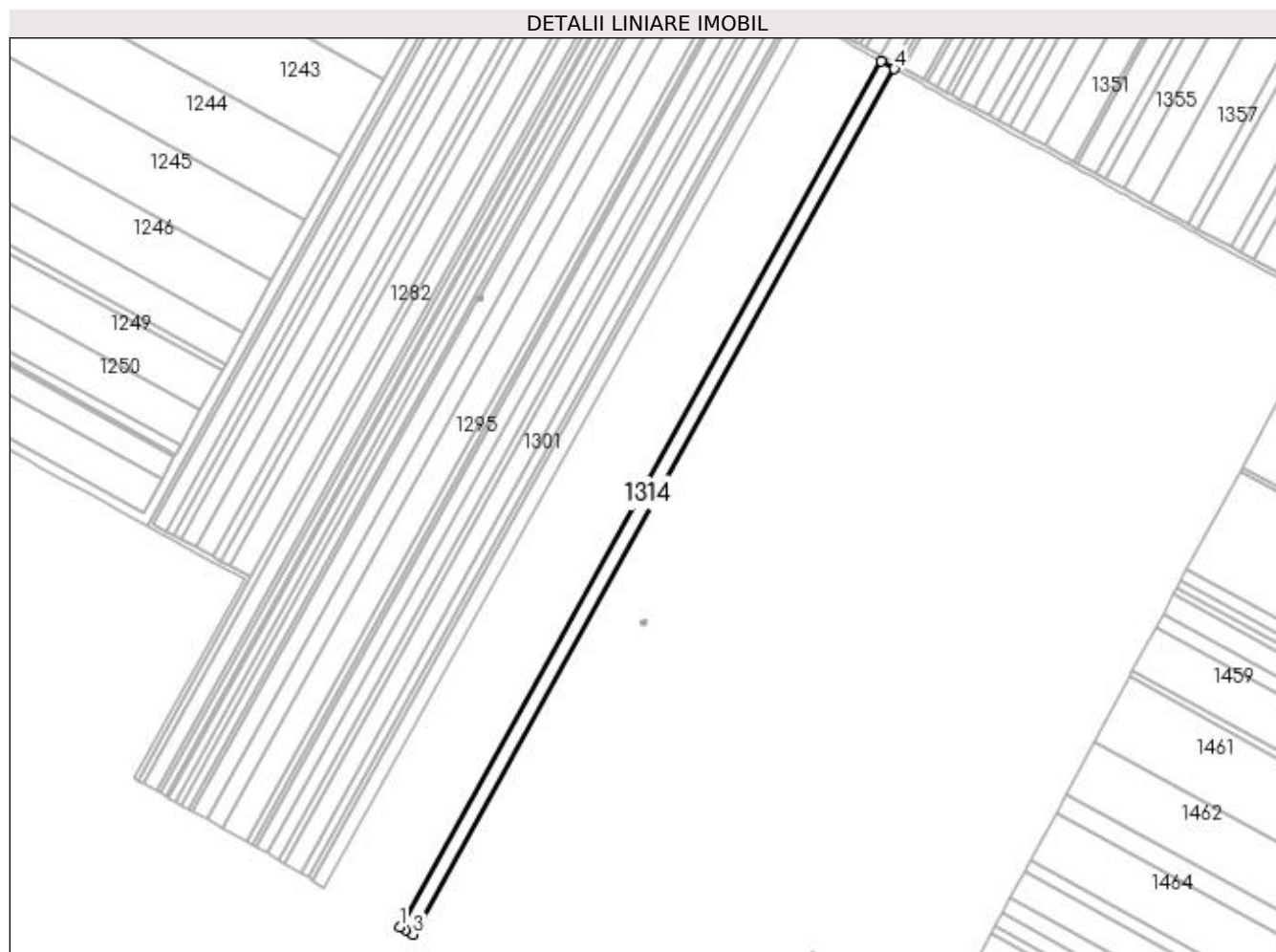
Inscrieri privind dezmembramintele dreptului de proprietate, drepturi reale de garanție și sarcini	Referințe
NU SUNT	

Anexa Nr. 1 La Partea I

Teren

Nr cadastral	Suprafața (mp)*	Observații / Referințe
	11.136	

* Suprafața este determinată în planul de proiecție Stereo 70.



Date referitoare la teren

Crt	Categorie folosință	Intra vilan	Suprafața (mp)	Tarla	Parcelă	Nr. topo	Observații / Referințe
1	arabil	NU	11.136	16	112	-	

Lungime Segmente

1) Valorile lungimilor segmentelor sunt obținute din proiecție în plan.

Punct început	X / Y	Punct sfârșit	X / Y	Lungime segment (** (m)
1	422.111,241 303.067,77	2	422.116,054 303.065,277	5.421
2	422.116,054 303.065,277	3	422.122,601 303.061,211	7.706
3	422.122,601 303.061,211	4	422.535,431 303.803,387	849.266
4	422.535,431 303.803,387	5	422.523,951 303.809,731	13.116
5	422.523,951 303.809,731	1	422.111,241 303.067,77	849.02

**** Lungimile segmentelor sunt determinate în planul de proiecție Stereo 70 și sunt rotunjite la 1 milimetru.**

***** Distanța dintre puncte este formată din segmente cumulate ce sunt mai mici decât valoarea 1 milimetru.**

**DATE DESPRE IMOBILUL NR. 1315**

Oficiul de Cadastru și Publicitate Imobiliară DOLJ
Biroul de Cadastru și Publicitate Imobiliară Craiova

A. Partea I. Descrierea imobilului

TEREN Extravilan

Adresa: Jud. Dolj, T16

Nr. Crt	Nr cadastral Nr. topografic	Suprafața* (mp)	Observații / Referințe
A1		25.697	Sector cadastral:2 Teren neimprejmuit;

B. Partea II. Proprietari și acte

Inscrieri privitoare la dreptul de proprietate și alte drepturi reale		Referințe
/		
Act Normativ nr. LEGEA 7, din 13/03/1996 emis de PARLAMENT;		
B1	Inscrierea provizorie, drept de PROPRIETATE, dobandit prin Lege, cota actuala 1/1, cota initiala 1/1 1) NEIDENTIFICAT NEIDENTIFICAT	A1

C. Partea III. SARCINI .

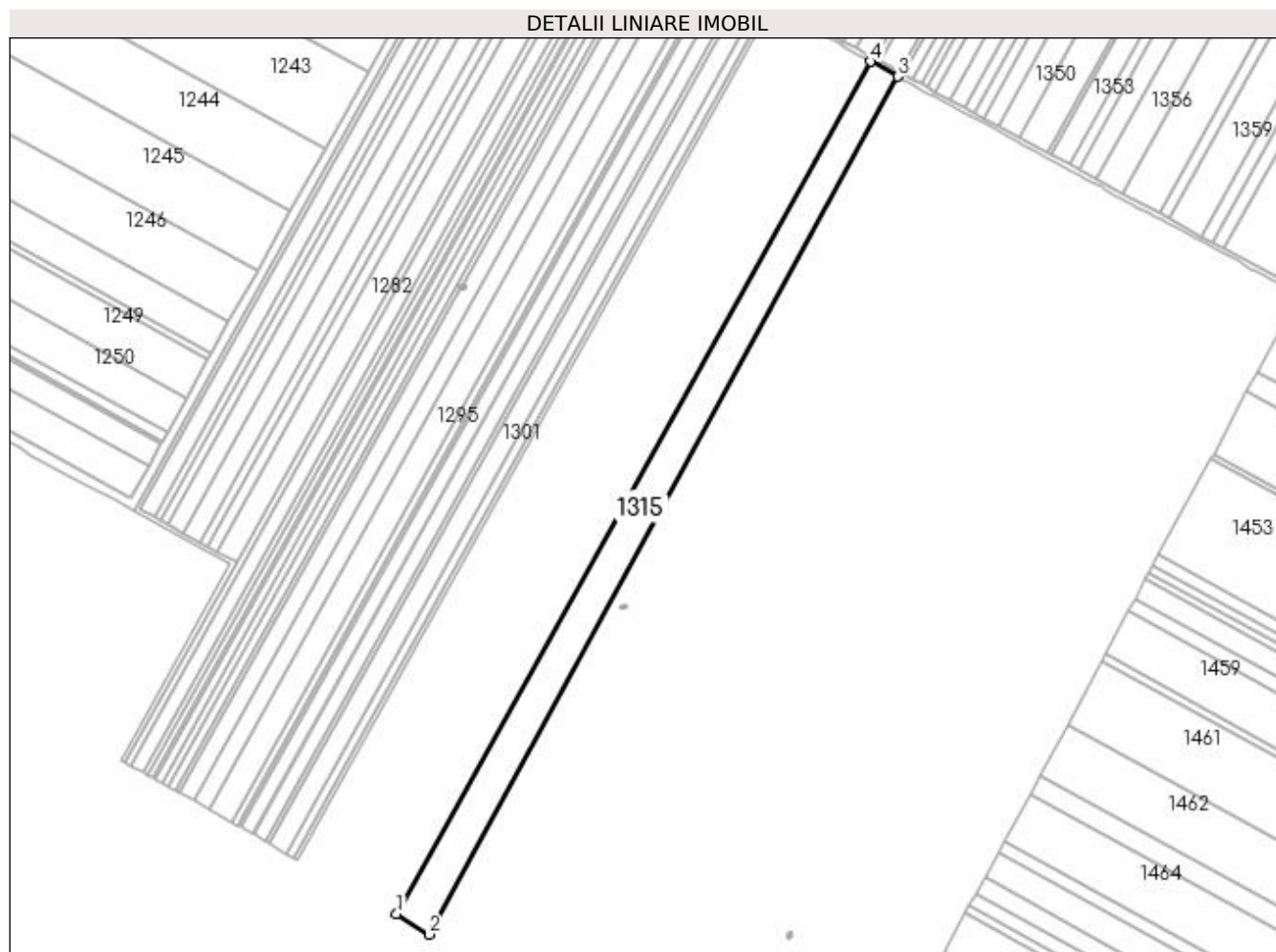
Inscrieri privind dezmembramintele dreptului de proprietate, drepturi reale de garanție și sarcini	Referințe
NU SUNT	

Anexa Nr. 1 La Partea I

Teren

Nr cadastral	Suprafața (mp)*	Observații / Referințe
	25.697	

* Suprafața este determinată în planul de proiecție Stereo 70.



Date referitoare la teren

Crt	Categorie folosință	Intravilan	Suprafața (mp)	Tarla	Parcelă	Nr. topo	Observații / Referințe
1	arabil	NU	25.697	16	-	-	

Lungime Segmente

1) Valorile lungimilor segmentelor sunt obținute din proiecție în plan.

Punct început	X / Y	Punct sfârșit	X / Y	Lungime segment (** (m)
1	422.122,601 303.061,211	2	422.151,092 303.043,515	33.539
2	422.151,092 303.043,515	3	422.559,029 303.790,346	850.981
3	422.559,029 303.790,346	4	422.535,431 303.803,387	26.962
4	422.535,431 303.803,387	1	422.122,601 303.061,211	849.266

**** Lungimile segmentelor sunt determinate în planul de proiecție Stereo 70 și sunt rotunjite la 1 milimetru.**

***** Distanța dintre puncte este formată din segmente cumulate ce sunt mai mici decât valoarea 1 milimetru.**

**DATE DESPRE IMOBILUL NR. 1316**

Oficiul de Cadastru și Publicitate Imobiliară DOLJ
Biroul de Cadastru și Publicitate Imobiliară Craiova

A. Partea I. Descrierea imobilului

TEREN Extravilan

Adresa: Jud. Dolj, De 96/2

Nr. Crt	Nr cadastral Nr. topografic	Suprafața* (mp)	Observații / Referințe
A1		3.415	Sector cadastral:2 Teren neimprejmuit;

B. Partea II. Proprietari și acte

Inscrieri privitoare la dreptul de proprietate și alte drepturi reale		Referințe
/		
Act Normativ nr. LEGEA 7, din 13/03/1996 emis de PARLAMENT;		
B1	Inscrierea provizorie, drept de PROPRIETATE, dobandit prin Lege, cota actuala 1/1, cota initiala 1/1 1) NEIDENTIFICAT NEIDENTIFICAT	A1

C. Partea III. SARCINI .

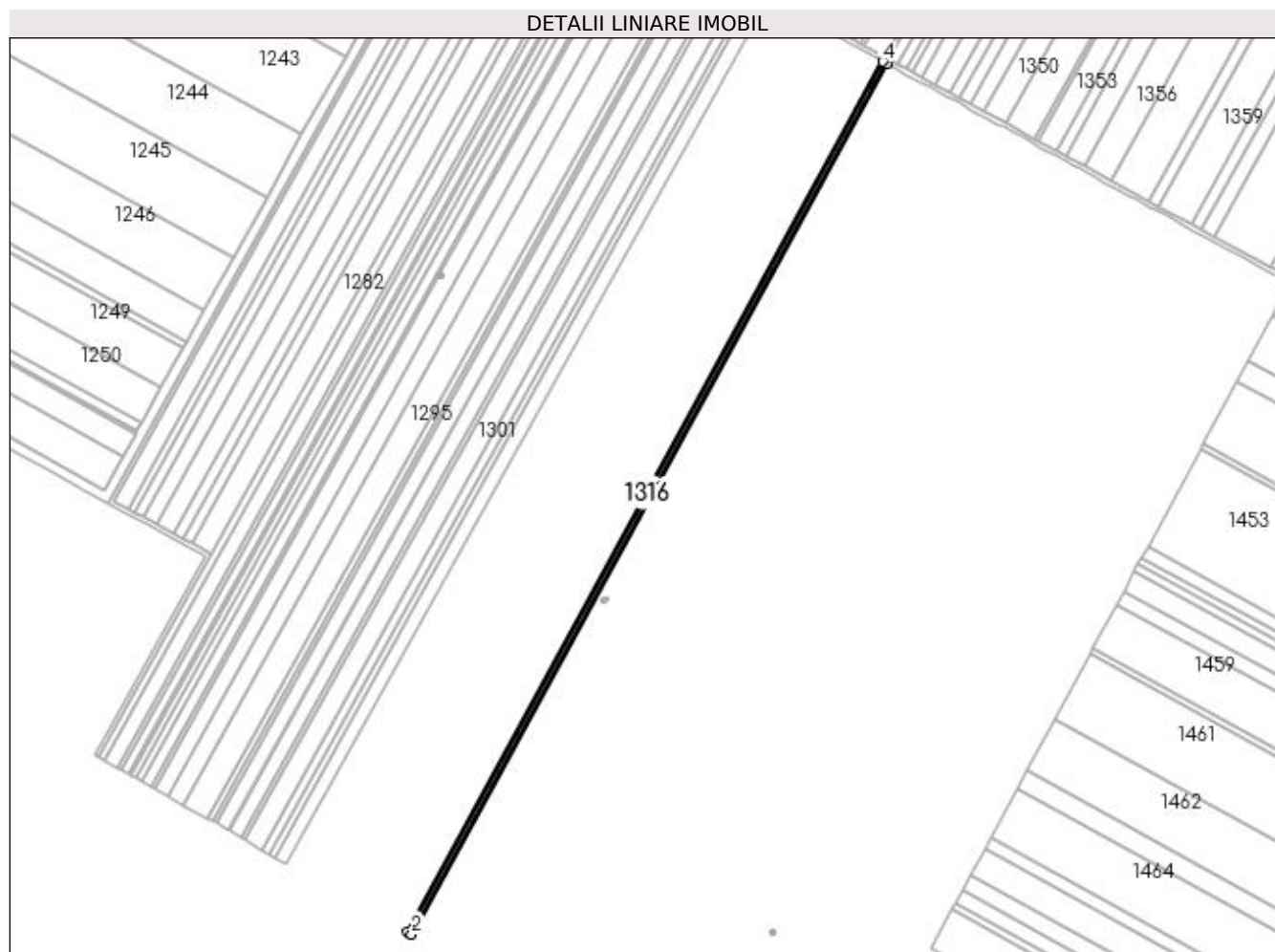
Inscrieri privind dezmembramintele dreptului de proprietate, drepturi reale de garanție și sarcini	Referințe
NU SUNT	

Anexa Nr. 1 La Partea I

Teren

Nr cadastral	Suprafața (mp)*	Observații / Referințe
	3.415	

* Suprafața este determinată în planul de proiecție Stereo 70.



Date referitoare la teren

Crt	Categorie folosință	Intra vilan	Suprafața (mp)	Tarla	Parcelă	Nr. topo	Observații / Referințe
1	drum	NU	3.415	-	De 96/2	-	

Lungime Segmente

1) Valorile lungimilor segmentelor sunt obținute din proiecție în plan.

Punct început	X / Y	Punct sfârșit	X / Y	Lungime segment (** (m)
1	422.151,092 303.043,515	2	422.154,506 303.041,395	4.019
2	422.154,506 303.041,395	3	422.562,55 303.788,422	851.205
3	422.562,55 303.788,422	4	422.559,029 303.790,346	4.012
4	422.559,029 303.790,346	1	422.151,092 303.043,515	850.981

**** Lungimile segmentelor sunt determinate în planul de proiecție Stereo 70 și sunt rotunjite la 1 milimetru.**

***** Distanța dintre puncte este formată din segmente cumulate ce sunt mai mici decât valoarea 1 milimetru.**

**DATE DESPRE IMOBILUL NR. 1317**

Oficiul de Cadastru și Publicitate Imobiliară DOLJ
Biroul de Cadastru și Publicitate Imobiliară Craiova

A. Partea I. Descrierea imobilului

TEREN Extravilan

Adresa: Jud. Dolj, De 96/2

Nr. Crt	Nr cadastral Nr. topografic	Suprafața* (mp)	Observații / Referințe
A1		4.244	Sector cadastral:2 Teren neimprejmuit;

B. Partea II. Proprietari și acte

Inscrieri privitoare la dreptul de proprietate și alte drepturi reale		Referințe
/		
Act Normativ nr. LEGEA 7, din 13/03/1996 emis de PARLAMENT;		
B1	Inscrierea provizorie, drept de PROPRIETATE, dobandit prin Lege, cota actuala 1/1, cota initiala 1/1 1) NEIDENTIFICAT NEIDENTIFICAT	A1

C. Partea III. SARCINI .

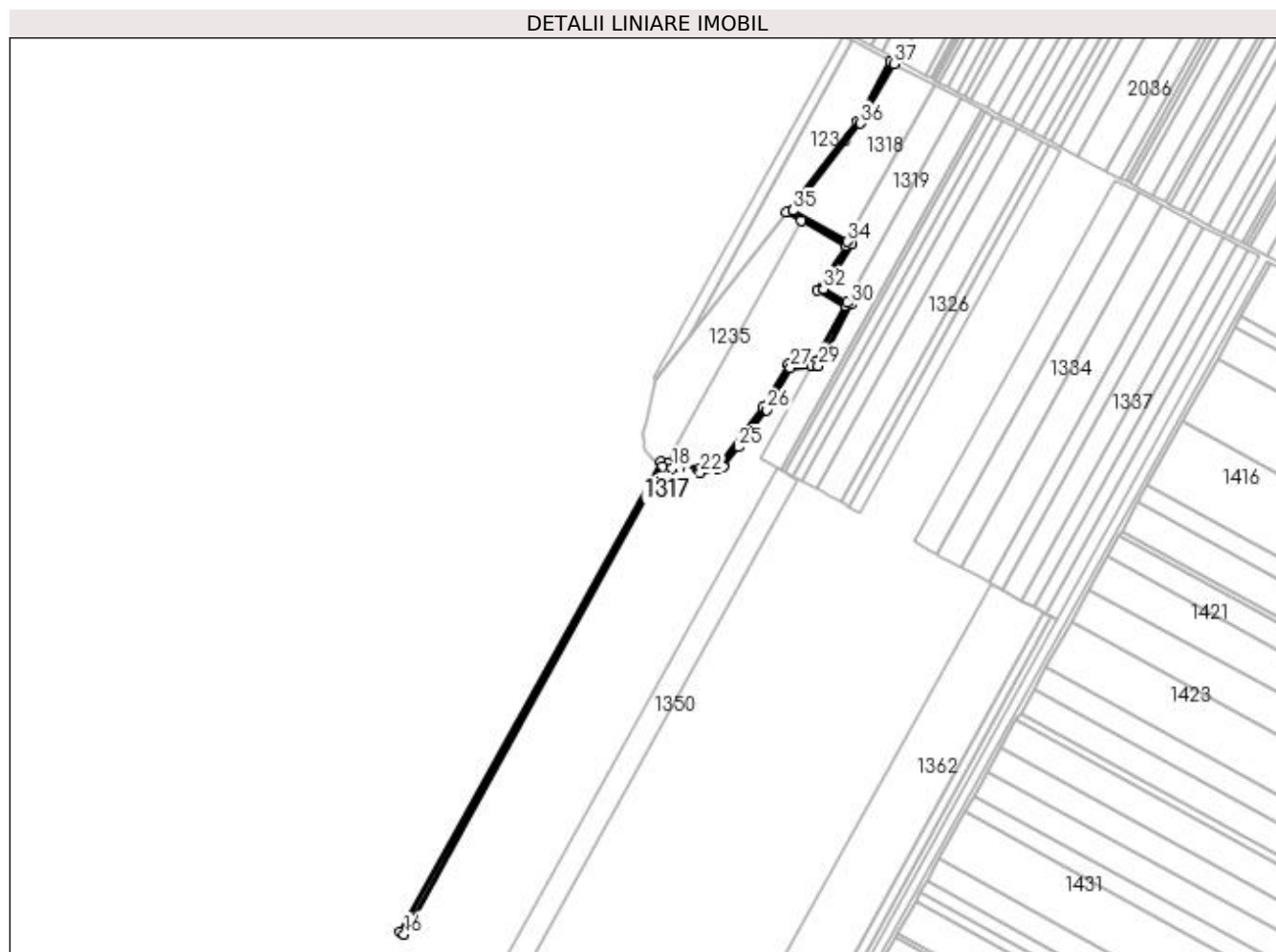
Inscrieri privind dezmembramintele dreptului de proprietate, drepturi reale de garanție și sarcini	Referințe
NU SUNT	

Anexa Nr. 1 La Partea I

Teren

Nr cadastral	Suprafața (mp)*	Observații / Referințe
	4.244	

* Suprafața este determinată în planul de proiecție Stereo 70.



Date referitoare la teren

Crt	Categorie folosință	Intra vilan	Suprafața (mp)	Tarla	Parcelă	Nr. topo	Observații / Referințe
1	drum	NU	4.244	-	De 96/2	-	

Lungime Segmente

1) Valorile lungimilor segmentelor sunt obținute din proiecție în plan.

Punct început	X / Y	Punct sfârșit	X / Y	Lungime segment (** (m)	Punct început	X / Y	Punct sfârșit	X / Y	Lungime segment (** (m)
1	423.014,189 304.598,816	2	422.983,668 304.543,65	63.046	2	422.983,668 304.543,65	3	422.918,132 304.459,867	106.37
3	422.918,132 304.459,867	4	422.931,974 304.451,99	15.926	4	422.931,974 304.451,99	5	422.973,507 304.428,353	47.788
5	422.973,507 304.428,353	6	422.946,702 304.387,347	48.99	6	422.946,702 304.387,347	7	422.972,672 304.372,643	29.844
7	422.972,672 304.372,643	8	422.944,999 304.321,295	58.33	8	422.944,999 304.321,295	9	422.919,505 304.319,287	25.573
9	422.919,505 304.319,287	10	422.896,722 304.278,783	46.472	10	422.896,722 304.278,783	11	422.857,649 304.227,539	64.441

Punct început	X / Y	Punct sfârșit	X / Y	Lungime segment (** (m)
11	422.857,649 304.227,539	12	422.838,401 304.222,43	19.915
13	422.807,928 304.227,773	14	422.801,643 304.228,875	6.381
15	422.560,966 303.793,846	16	422.564,466 303.791,91	4.0
17	422.803,815 304.224,539	18	422.812,613 304.222,944	8.942
19	422.821,363 304.221,358	20	422.827,456 304.220,253	6.193
21	422.836,329 304.218,644	22	422.838,349 304.218,278	2.053
23	422.854,744 304.222,629	24	422.859,999 304.224,024	5.437
25	422.874,108 304.242,443	26	422.900,072 304.276,579	42.889
27	422.921,946 304.315,467	28	422.941,236 304.316,986	19.35
29	422.947,487 304.317,479	30	422.978,053 304.374,194	64.428
31	422.974,273 304.376,333	32	422.952,38 304.388,722	25.156
33	422.979,183 304.429,726	34	422.974,778 304.432,232	5.068
35	422.924,138 304.461,052	36	422.987,015 304.541,435	102.054
37	423.017,689 304.596,88	1	423.014,189 304.598,816	4.0

Punct început	X / Y	Punct sfârșit	X / Y	Lungime segment (** (m)
12	422.838,401 304.222,43	13	422.807,928 304.227,773	30.938
14	422.801,643 304.228,875	15	422.560,966 303.793,846	497.168
16	422.564,466 303.791,91	17	422.803,815 304.224,539	494.425
18	422.812,613 304.222,944	19	422.821,363 304.221,358	8.892
20	422.827,456 304.220,253	21	422.836,329 304.218,644	9.018
22	422.838,349 304.218,278	23	422.854,744 304.222,629	16.962
24	422.859,999 304.224,024	25	422.874,108 304.242,443	23.201
26	422.900,072 304.276,579	27	422.921,946 304.315,467	44.618
28	422.941,236 304.316,986	29	422.947,487 304.317,479	6.27
30	422.978,053 304.374,194	31	422.974,273 304.376,333	4.342
32	422.952,38 304.388,722	33	422.979,183 304.429,726	48.986
34	422.974,778 304.432,232	35	422.924,138 304.461,052	58.267
36	422.987,015 304.541,435	37	423.017,689 304.596,88	63.364

** Lungimile segmentelor sunt determinate în planul de proiecție Stereo 70 și sunt rotunjite la 1 milimetru.

*** Distanța dintre puncte este formată din segmente cumulate ce sunt mai mici decât valoarea 1 milimetru.

**DATE DESPRE IMOBILUL NR. 1318**

Oficiul de Cadastru și Publicitate Imobiliară DOLJ
Biroul de Cadastru și Publicitate Imobiliară Craiova

A. Partea I. Descrierea imobilului

TEREN Extravilan

Adresa: Jud. Dolj, T15/1

Nr. Crt	Nr cadastral Nr. topografic	Suprafața* (mp)	Observații / Referințe
A1		7.805	Sector cadastral:2 Teren neimprejmuit;

B. Partea II. Proprietari și acte

Inscrieri privitoare la dreptul de proprietate și alte drepturi reale		Referințe
/		
Act Normativ nr. LEGEA 7, din 13/03/1996 emis de PARLAMENT;		
B1	Inscrierea provizorie, drept de PROPRIETATE, dobandit prin Lege, cota actuala 1/1, cota initiala 1/1 1) NEIDENTIFICAT NEIDENTIFICAT	A1

C. Partea III. SARCINI .

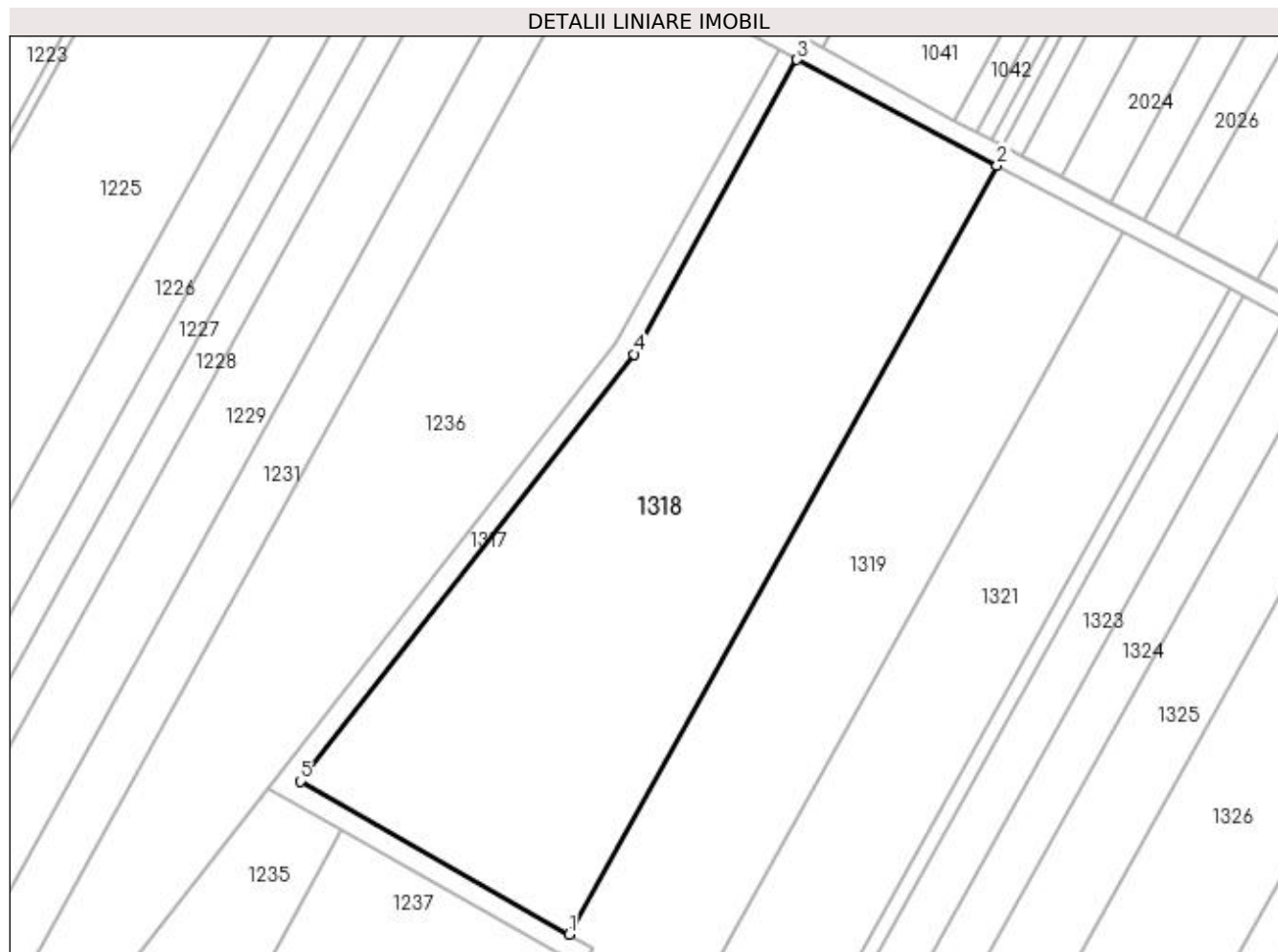
Inscrieri privind dezmembramintele dreptului de proprietate, drepturi reale de garanție și sarcini	Referințe
NU SUNT	

Anexa Nr. 1 La Partea I

Teren

Nr cadastral	Suprafața (mp)*	Observații / Referințe
	7.805	

* Suprafața este determinată în planul de proiecție Stereo 70.



Date referitoare la teren

Crt	Categorie folosință	Intra vilan	Suprafața (mp)	Tarla	Parcelă	Nr. topo	Observații / Referințe
1	arabil	NU	7.805	15/1	-	-	

Lungime Segmente

1) Valorile lungimilor segmentelor sunt obținute din proiecție în plan.

Punct început	X / Y	Punct sfârșit	X / Y	Lungime segment (** (m)
1	422.974,778 304.432,232	2	423.055,36 304.576,985	165.671
2	423.055,36 304.576,985	3	423.017,689 304.596,88	42.602
3	423.017,689 304.596,88	4	422.987,015 304.541,435	63.364
4	422.987,015 304.541,435	5	422.924,138 304.461,052	102.054
5	422.924,138 304.461,052	1	422.974,778 304.432,232	58.267

**** Lungimile segmentelor sunt determinate în planul de proiecție Stereo 70 și sunt rotunjite la 1 milimetru.**

***** Distanța dintre puncte este formată din segmente cumulate ce sunt mai mici decât valoarea 1 milimetru.**

**DATE DESPRE IMOBILUL NR. 1319**

Oficiul de Cadastru și Publicitate Imobiliară DOLJ
Biroul de Cadastru și Publicitate Imobiliară Craiova

A. Partea I. Descrierea imobilului

TEREN Extravilan

Adresa: Jud. Dolj, T 15/1, P 106/1

Nr. Crt	Nr cadastral Nr. topografic	Suprafața* (mp)	Observații / Referințe
A1	30653	5.587	Sector cadastral:2 Teren neimprejmuit;

B. Partea II. Proprietari și acte

Inscrieri privitoare la dreptul de proprietate și alte drepturi reale		Referințe
75160 / 30/06/2015		
Act Administrativ nr. PROIECT DE DIVIZARE AUT NR 591, din 30/04/2013 emis de NP DIACONESCU REMUS BOGDAN (HOTARAREA AGEA AUT NR 1845/16-09-2013 EMIS DE BNP ELENA SIMONA ALEXANDRU, INCHEIEREDE COMPLETARE NR. 15/28-10-2013 EMIS DE BNP ELENA SIMONA ALEXANDRU; INCHEIEREA NR. 864/14-11-2013 EMIS DE TRIBUNALUL BUCURESTI);		
B1	Intabulare, drept de PROPRIETATECA EFECT AL DIVIZARII, dobandit prin Lege, cota actuala 1/1, cota initiala 1/1 1) SC RURAL AGRI DOLJ SRL, CIF:32630322	A1

C. Partea III. SARCINI .

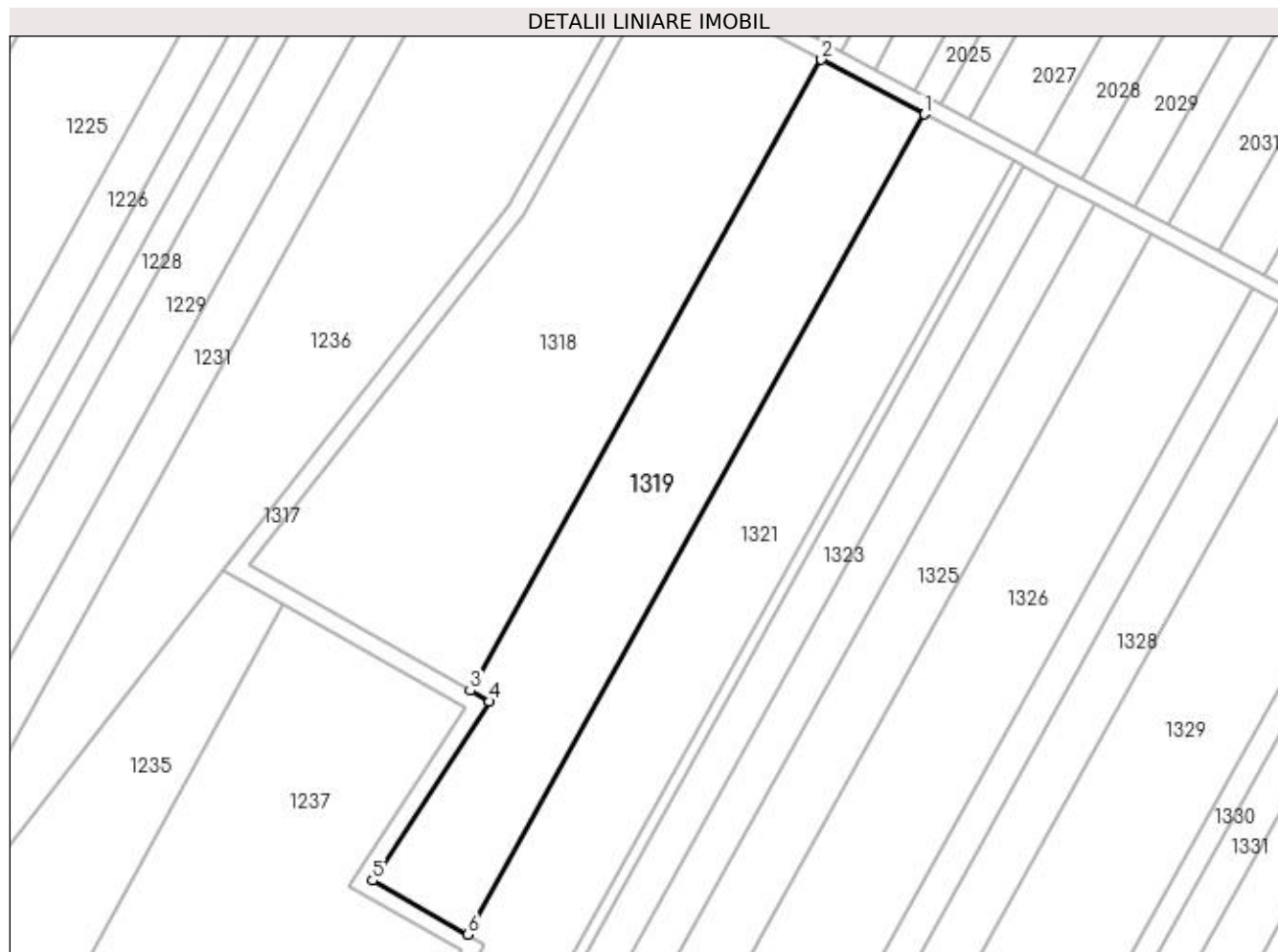
Inscrieri privind dezmembramintele dreptului de proprietate, drepturi reale de garanție și sarcini	Referințe
NU SUNT	

Anexa Nr. 1 La Partea I

Teren

Nr cadastral	Suprafața (mp)*	Observații / Referințe
30653	5.587	

* Suprafața este determinată în planul de proiecție Stereo 70.



Date referitoare la teren

Crt	Categorie folosință	Intra vilan	Suprafața (mp)	Tarla	Parcelă	Nr. topo	Observații / Referințe
1	arabil	NU	5.587	15/1	106/1	-	

Lungime Segmente

1) Valorile lungimilor segmentelor sunt obținute din proiecție în plan.

Punct început	X / Y	Punct sfârșit	X / Y	Lungime segment (** (m)
1	423.079,019 304.564,491	2	423.055,36 304.576,985	26.755
2	423.055,36 304.576,985	3	422.974,778 304.432,232	165.671
3	422.974,778 304.432,232	4	422.979,183 304.429,726	5.068
4	422.979,183 304.429,726	5	422.952,38 304.388,722	48.986
5	422.952,38 304.388,722	6	422.974,273 304.376,333	25.156

Punct început	X / Y	Punct sfârșit	X / Y	Lungime segment (** (m)
6	422.974,273 304.376,333	1	423.079,019 304.564,491	215.349

** Lungimile segmentelor sunt determinate în planul de proiecție Stereo 70 și sunt rotunjite la 1 milimetru.

*** Distanța dintre puncte este formată din segmente cumulate ce sunt mai mici decât valoarea 1 milimetru.

**DATE DESPRE IMOBILUL NR. 1320**

Oficiul de Cadastru și Publicitate Imobiliară DOLJ
Biroul de Cadastru și Publicitate Imobiliară Craiova

A. Partea I. Descrierea imobilului

TEREN Extravilan

Adresa: Jud. Dolj, T15/1

Nr. Crt	Nr cadastral Nr. topografic	Suprafața* (mp)	Observații / Referințe
A1		1.629	Sector cadastral:2 Teren neimprejmuit;

B. Partea II. Proprietari și acte

Inscrieri privitoare la dreptul de proprietate și alte drepturi reale		Referințe
/		
Act Normativ nr. LEGEA 7, din 13/03/1996 emis de PARLAMENT;		
B1	Inscrierea provizorie, drept de PROPRIETATE, dobandit prin Lege, cota actuala 1/1, cota initiala 1/1 1) NEIDENTIFICAT NEIDENTIFICAT	A1

C. Partea III. SARCINI .

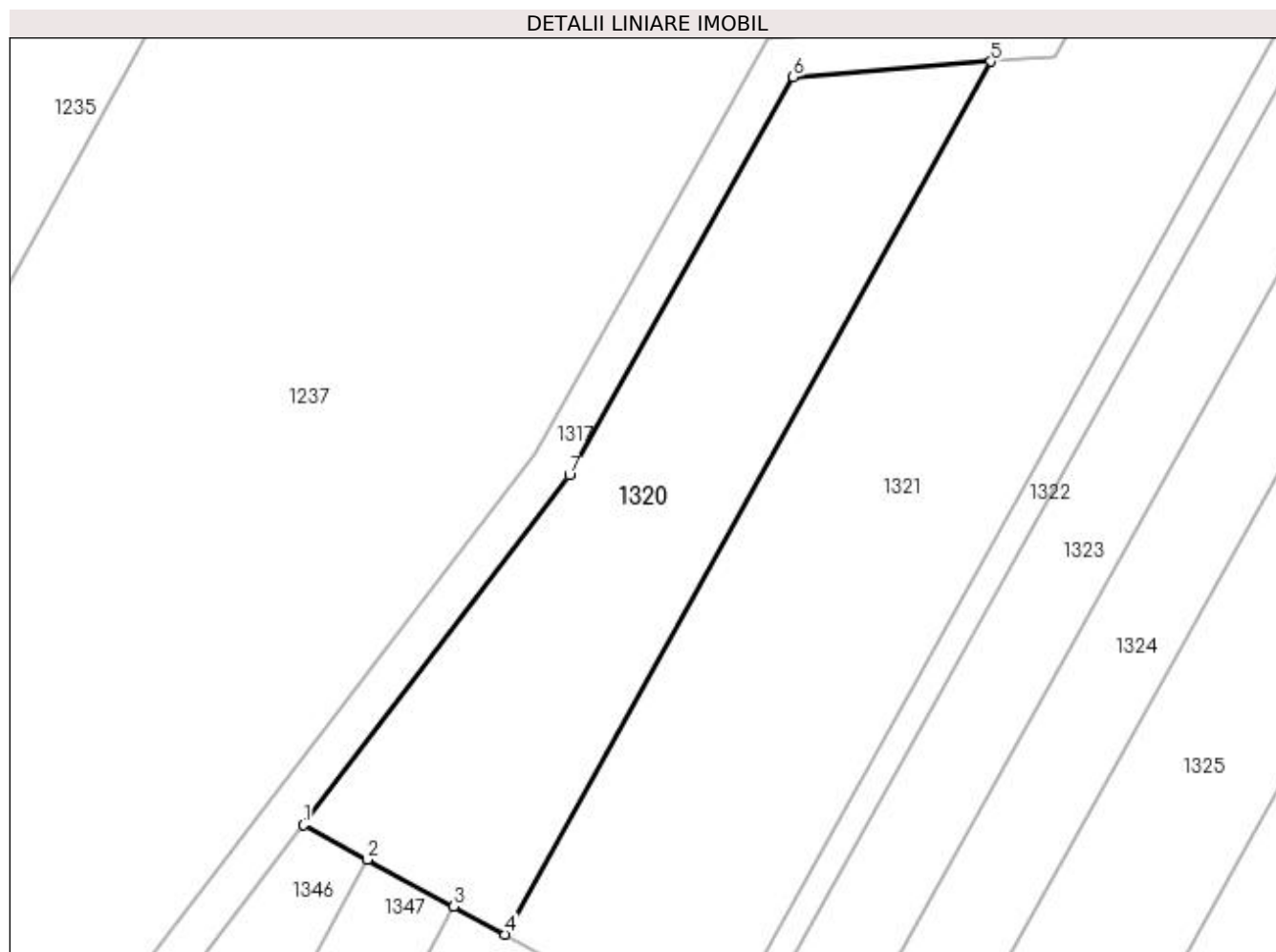
Inscrieri privind dezmembramintele dreptului de proprietate, drepturi reale de garanție și sarcini	Referințe
NU SUNT	

Anexa Nr. 1 La Partea I

Teren

Nr cadastral	Suprafața (mp)*	Observații / Referințe
	1.629	

* Suprafața este determinată în planul de proiecție Stereo 70.



Date referitoare la teren

Crt	Categorie folosință	Intra vilan	Suprafața (mp)	Tarla	Parcelă	Nr. topo	Observații / Referințe
1	arabil	NU	1.629	15/1	-	-	

Lungime Segmente

1) Valorile lungimilor segmentelor sunt obținute din proiecție în plan.

Punct început	X / Y	Punct sfârșit	X / Y	Lungime segment (** (m)
1	422.874,108 304.242,443	2	422.880,353 304.239,054	7.105
2	422.880,353 304.239,054	3	422.888,797 304.234,472	9.607
3	422.888,797 304.234,472	4	422.893,792 304.231,761	5.684
4	422.893,792 304.231,761	5	422.941,236 304.316,986	97.541
5	422.941,236 304.316,986	6	422.921,946 304.315,467	19.35

Punct început	X / Y	Punct sfârșit	X / Y	Lungime segment (** (m)
6	422.921,946 304.315,467	7	422.900,072 304.276,579	44.618
7	422.900,072 304.276,579	1	422.874,108 304.242,443	42.889

** Lungimile segmentelor sunt determinate în planul de proiecție Stereo 70 și sunt rotunjite la 1 milimetru.

*** Distanța dintre puncte este formată din segmente cumulate ce sunt mai mici decât valoarea 1 milimetru.

**DATE DESPRE IMOBILUL NR. 1321**

Oficiul de Cadastru și Publicitate Imobiliară DOLJ
Biroul de Cadastru și Publicitate Imobiliară Craiova

A. Partea I. Descrierea imobilului

TEREN Extravilan

Adresa: Jud. Dolj, T15/1, P106

Nr. Crt	Nr cadastral Nr. topografic	Suprafața* (mp)	Observații / Referințe
A1		8.450	Sector cadastral:2 Teren neimprejmuit;

B. Partea II. Proprietari și acte

Inscrieri privitoare la dreptul de proprietate și alte drepturi reale	Referințe
/	
Act Administrativ nr. TDP 3421, din 30/06/2005 emis de COMISIA JUDETEANA;	
B1	A1
Intabulare, drept de PROPRIETATE, dobândit prin Reconstituire, cota actuala 1/1, cota initiala 1/1	
1) MUNTEANU MARIA, LIPSA CNP	
2) ZUPEA ION, LIPSA CNP	
3) ZUPEA AUGUSTIN, LIPSA CNP	

C. Partea III. SARCINI .

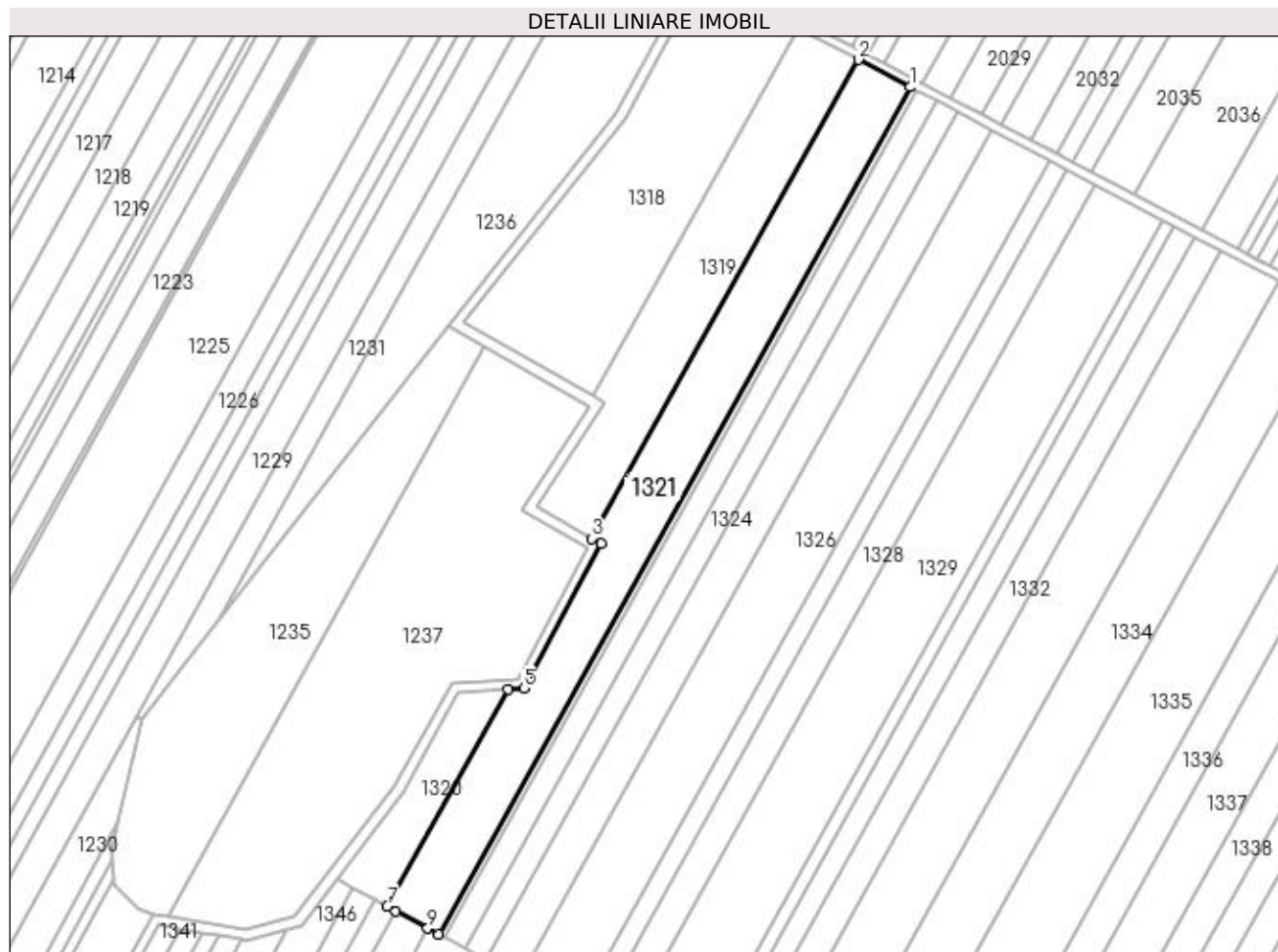
Inscrieri privind dezmembramintele dreptului de proprietate, drepturi reale de garanție și sarcini	Referințe
NU SUNT	

Anexa Nr. 1 La Partea I

Teren

Nr cadastral	Suprafața (mp)*	Observații / Referințe
	8.450	

* Suprafața este determinată în planul de proiecție Stereo 70.



Date referitoare la teren

Crt	Categorie folosință	Intra vilan	Suprafața (mp)	Tarla	Parcelă	Nr. topo	Observații / Referințe
1	arabil	NU	8.450	15/1	106	-	

Lungime Segmente

1) Valorile lungimilor segmentelor sunt obținute din proiecție în plan.

Punct început	X / Y	Punct sfârșit	X / Y	Lungime segment (** (m)
1	423.099,375 304.553,741	2	423.079,019 304.564,491	23.02
2	423.079,019 304.564,491	3	422.974,273 304.376,333	215.349
3	422.974,273 304.376,333	4	422.978,053 304.374,194	4.342
4	422.978,053 304.374,194	5	422.947,487 304.317,479	64.428
5	422.947,487 304.317,479	6	422.941,236 304.316,986	6.27

Punct început	X / Y	Punct sfârșit	X / Y	Lungime segment (** (m)
6	422.941,236 304.316,986	7	422.893,792 304.231,761	97.541
7	422.893,792 304.231,761	8	422.897,203 304.229,91	3.881
8	422.897,203 304.229,91	9	422.909,723 304.223,117	14.244
9	422.909,723 304.223,117	10	422.914,022 304.220,784	4.891
10	422.914,022 304.220,784	1	423.099,375 304.553,741	381.072

** Lungimile segmentelor sunt determinate în planul de proiecție Stereo 70 și sunt rotunjite la 1 milimetru.

*** Distanța dintre puncte este formată din segmente cumulate ce sunt mai mici decât valoarea 1 milimetru.

**DATE DESPRE IMOBILUL NR. 1322**

Oficiul de Cadastru și Publicitate Imobiliară DOLJ
Biroul de Cadastru și Publicitate Imobiliară Craiova

A. Partea I. Descrierea imobilului

TEREN Extravilan

Adresa: Jud. Dolj, T15/1, P104/1

Nr. Crt	Nr cadastral Nr. topografic	Suprafața* (mp)	Observații / Referințe
A1		1.021	Sector cadastral:2 Teren neimprejmuit;

B. Partea II. Proprietari și acte

Inscrieri privitoare la dreptul de proprietate și alte drepturi reale	Referințe
/	
Act Administrativ nr. TDP 8648, din 06/09/2007 emis de COMISIA JUDETEANA;	
B1	A1
Intabulare, drept de PROPRIETATE, dobandit prin Reconstituire, cota actuala 1/1, cota initiala 1/1	
1) FERTU MARIN, LIPSA CNP	
2) MUNTEANU MARIA, LIPSA CNP	
3) ZUPEA AUGUSTIN, LIPSA CNP	
4) ZUPEA ION, LIPSA CNP	
5) SOLOMON ELENA, LIPSA CNP	

C. Partea III. SARCINI .

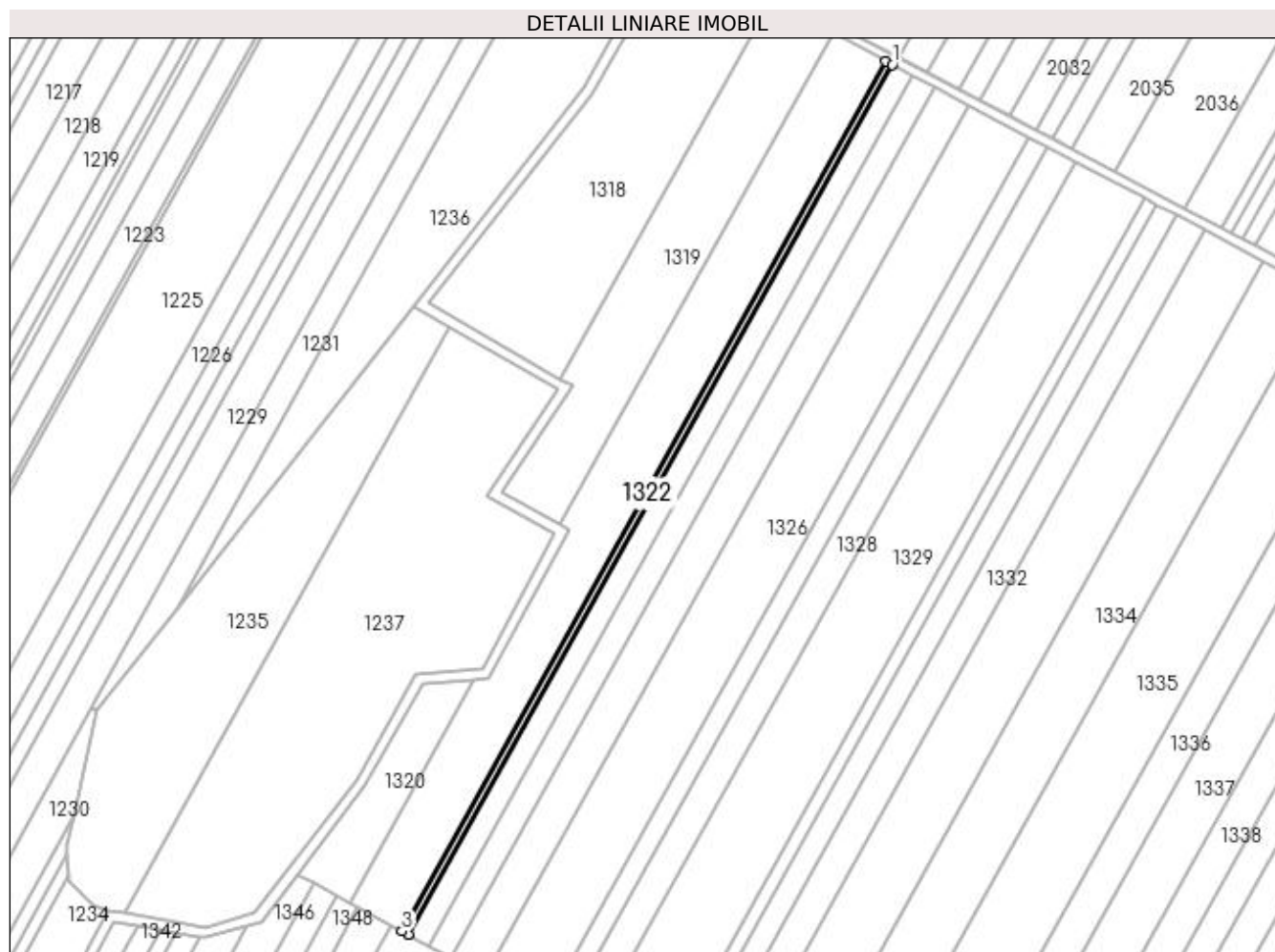
Inscrieri privind dezmembramintele dreptului de proprietate, drepturi reale de garanție și sarcini	Referințe
NU SUNT	

Anexa Nr. 1 La Partea I

Teren

Nr cadastral	Suprafața (mp)*	Observații / Referințe
	1.021	

* Suprafața este determinată în planul de proiecție Stereo 70.



Date referitoare la teren

Crt	Categorie folosință	Intra vilan	Suprafața (mp)	Tarla	Parcelă	Nr. topo	Observații / Referințe
1	arabil	NU	1.021	15/1	104/1	-	

Lungime Segmente

1) Valorile lungimilor segmentelor sunt obținute din proiecție în plan.

Punct început	X / Y	Punct sfârșit	X / Y	Lungime segment (** (m)
1	423.101,744 304.552,49	2	423.099,375 304.553,741	2.68
2	423.099,375 304.553,741	3	422.914,022 304.220,784	381.072
3	422.914,022 304.220,784	4	422.916,377 304.219,506	2.679
4	422.916,377 304.219,506	1	423.101,744 304.552,49	381.102

**** Lungimile segmentelor sunt determinate în planul de proiecție Stereo 70 și sunt rotunjite la 1 milimetru.**

***** Distanța dintre puncte este formată din segmente cumulate ce sunt mai mici decât valoarea 1 milimetru.**

**DATE DESPRE IMOBILUL NR. 1323**

Oficiul de Cadastru și Publicitate Imobiliară DOLJ
Biroul de Cadastru și Publicitate Imobiliară Craiova

A. Partea I. Descrierea imobilului

TEREN Extravilan

Adresa: Jud. Dolj, T 15/1, P 103

Nr. Crt	Nr cadastral Nr. topografic	Suprafața* (mp)	Observații / Referințe
A1	30558	3.400	Sector cadastral:2 Teren neimprejmuit;

B. Partea II. Proprietari și acte

Inscrieri privitoare la dreptul de proprietate și alte drepturi reale	Referințe
69330 / 29/09/2011	
Act Notarial nr. CVC AUT NR 2115, din 15/09/2010 emis de BNP CRISTIAN MIHAIL;	
B1	A1
Intabulare, drept de PROPRIETATE, dobandit prin Conventie, cota actuala 1/1, cota initiala 1/1	
1) SC DELTA BERCENI INVEST SRL, CIF:22046319	

C. Partea III. SARCINI .

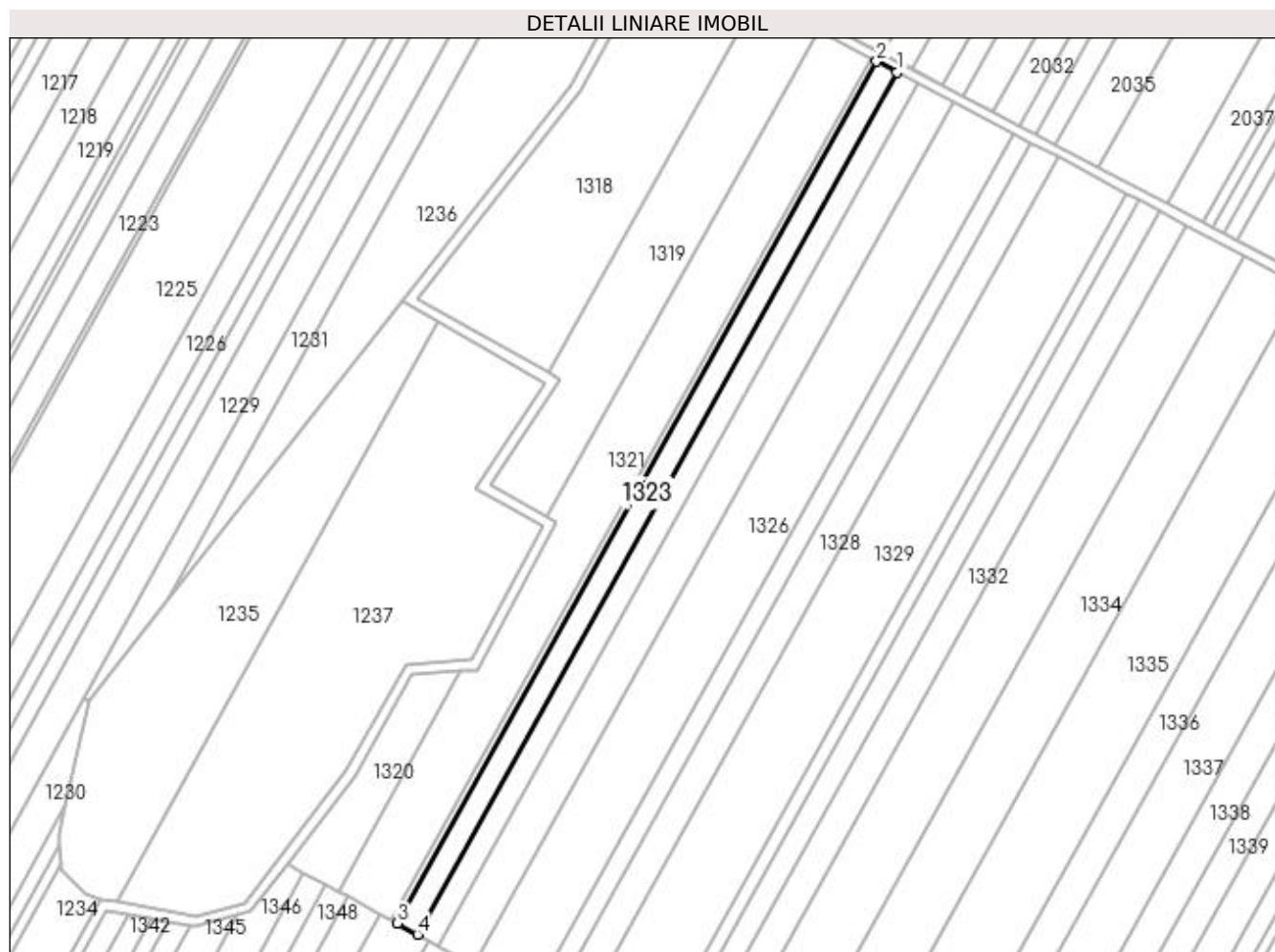
Inscrieri privind dezmembramintele dreptului de proprietate, drepturi reale de garanție și sarcini	Referințe
NU SUNT	

Anexa Nr. 1 La Partea I

Teren

Nr cadastral	Suprafața (mp)*	Observații / Referințe
30558	3.400	

* Suprafața este determinată în planul de proiecție Stereo 70.



Date referitoare la teren

Crt	Categorie folosință	Intravilan	Suprafața (mp)	Tarla	Parcelă	Nr. topo	Observații / Referințe
1	arabil	NU	3.400	15/1	103	-	

Lungime Segmente

1) Valorile lungimilor segmentelor sunt obținute din proiecție în plan.

Punct început	X / Y	Punct sfârșit	X / Y	Lungime segment (** (m)
1	423.109,634 304.548,323	2	423.101,744 304.552,49	8.922
2	423.101,744 304.552,49	3	422.916,377 304.219,506	381.102
3	422.916,377 304.219,506	4	422.924,218 304.215,252	8.921
4	422.924,218 304.215,252	1	423.109,634 304.548,323	381.203

**** Lungimile segmentelor sunt determinate în planul de proiecție Stereo 70 și sunt rotunjite la 1 milimetru.**

***** Distanța dintre puncte este formată din segmente cumulate ce sunt mai mici decât valoarea 1 milimetru.**

**DATE DESPRE IMOBILUL NR. 1324**

Oficiul de Cadastru și Publicitate Imobiliară DOLJ
Biroul de Cadastru și Publicitate Imobiliară Craiova

A. Partea I. Descrierea imobilului

TEREN Extravilan

Adresa: Jud. Dolj, T15/1, P102

Nr. Crt	Nr cadastral Nr. topografic	Suprafața* (mp)	Observații / Referințe
A1		3.600	Sector cadastral:2 Teren neimprejmuit;

B. Partea II. Proprietari și acte

Inscrieri privitoare la dreptul de proprietate și alte drepturi reale	Referințe
/	
Act Administrativ nr. PV, din 01/01/2000 emis de COMISIA LOCALA DE FOND FUNCICIAR LEU;	
B1	Inscrierea provizorie, drept de PROPRIETATE, dobandit prin Reconstituire, cota actuala 1/1, cota initiala 1/1 1) BIZOI ILIE , LIPSA CNP
	A1

C. Partea III. SARCINI .

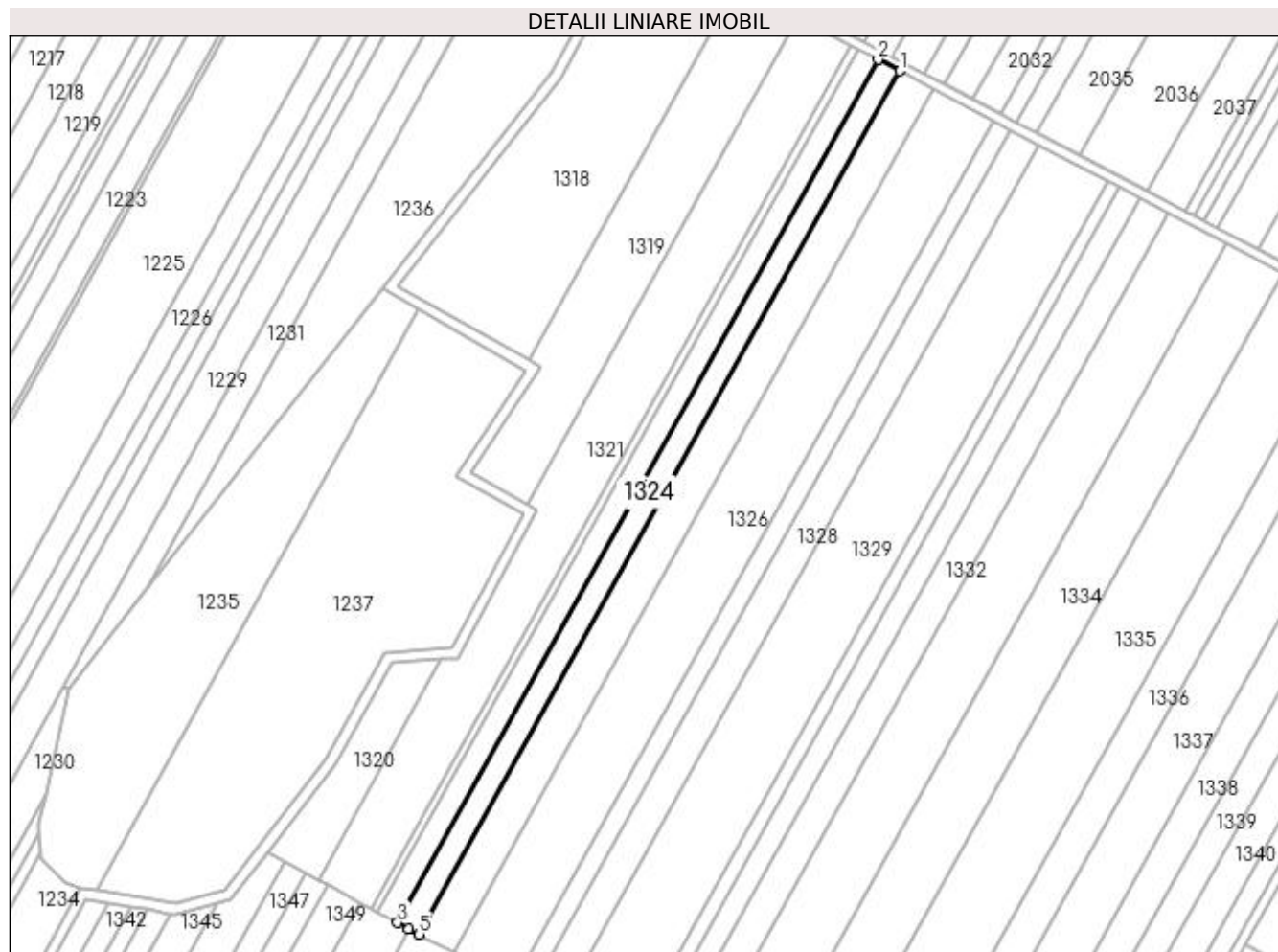
Inscrieri privind dezmembramintele dreptului de proprietate, drepturi reale de garanție și sarcini	Referințe
NU SUNT	

Anexa Nr. 1 La Partea I

Teren

Nr cadastral	Suprafața (mp)*	Observații / Referințe
	3.600	

* Suprafața este determinată în planul de proiecție Stereo 70.



Date referitoare la teren

Crt	Categorie folosință	Intra vilan	Suprafața (mp)	Tarla	Parcelă	Nr. topo	Observații / Referințe
1	arabil	NU	3.600	15/1	102	-	

Lungime Segmente

1) Valorile lungimilor segmentelor sunt obținute din proiecție în plan.

Punct început	X / Y	Punct sfârșit	X / Y	Lungime segment (** (m)
1	423.117,986 304.543,912	2	423.109,634 304.548,323	9.445
2	423.109,634 304.548,323	3	422.924,218 304.215,252	381.203
3	422.924,218 304.215,252	4	422.928,476 304.212,941	4.845
4	422.928,476 304.212,941	5	422.932,517 304.210,748	4.598
5	422.932,517 304.210,748	1	423.117,986 304.543,912	381.31

**** Lungimile segmentelor sunt determinate în planul de proiecție Stereo 70 și sunt rotunjite la 1 milimetru.**

***** Distanța dintre puncte este formată din segmente cumulate ce sunt mai mici decât valoarea 1 milimetru.**

**DATE DESPRE IMOBILUL NR. 1325**

Oficiul de Cadastru și Publicitate Imobiliară DOLJ
 Biroul de Cadastru și Publicitate Imobiliară Craiova

A. Partea I. Descrierea imobilului

TEREN Extravilan

Adresa: Jud. Dolj, T15/1, P101

Nr. Crt	Nr cadastral Nr. topografic	Suprafața* (mp)	Observații / Referințe
A1		5.700	Sector cadastral:2 Teren neimprejmuit;

B. Partea II. Proprietari și acte

Inscrieri privitoare la dreptul de proprietate și alte drepturi reale		Referințe
/		
Act Administrativ nr. TDP 3181, din 23/03/2005 emis de COMISIA JUDETEANA (CERTIFICAT DE DECES SERIS DM NR. 309071);		
B1	Intabulare, drept de PROPRIETATE, dobandit prin Reconstituire, cota actuala 1/1, cota initiala 1/1 1) BOANA STANCA , DEFUNCT DEFUNCT:Da	A1

C. Partea III. SARCINI .

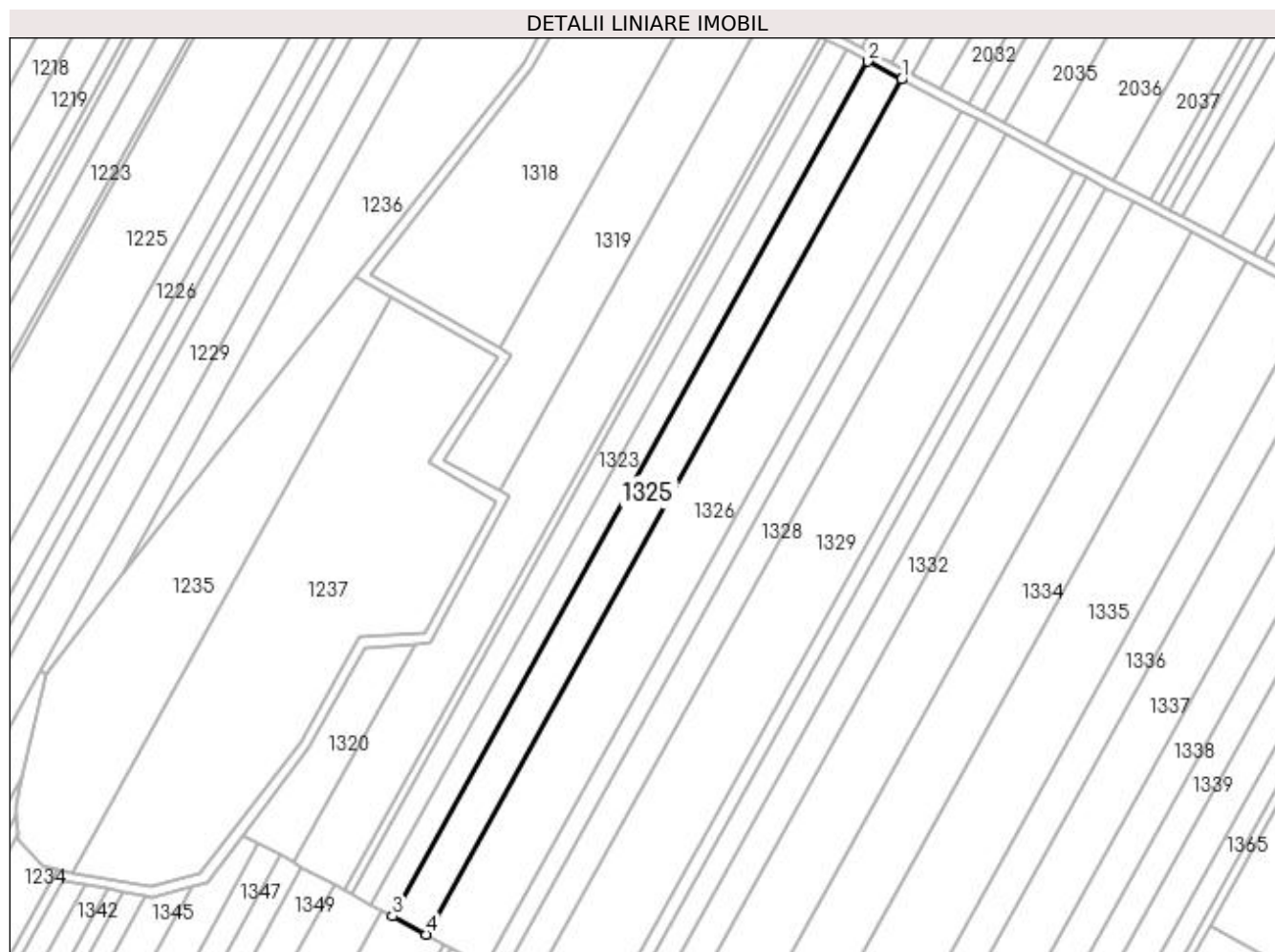
Inscrieri privind dezmembramintele dreptului de proprietate, drepturi reale de garanție și sarcini	Referințe
NU SUNT	

Anexa Nr. 1 La Partea I

Teren

Nr cadastral	Suprafața (mp)*	Observații / Referințe
	5.700	

* Suprafața este determinată în planul de proiecție Stereo 70.



Date referitoare la teren

Crt	Categorie folosință	Intravilan	Suprafața (mp)	Tarla	Parcelă	Nr. topo	Observații / Referințe
1	arabil	NU	5.700	15/1	101	-	

Lungime Segmente

1) Valorile lungimilor segmentelor sunt obținute din proiecție în plan.

Punct început	X / Y	Punct sfârșit	X / Y	Lungime segment (** (m)
1	423.131,204 304.536,932	2	423.117,986 304.543,912	14.949
2	423.117,986 304.543,912	3	422.932,517 304.210,748	381.31
3	422.932,517 304.210,748	4	422.945,654 304.203,62	14.946
4	422.945,654 304.203,62	1	423.131,204 304.536,932	381.478

**** Lungimile segmentelor sunt determinate în planul de proiecție Stereo 70 și sunt rotunjite la 1 milimetru.**

***** Distanța dintre puncte este formată din segmente cumulate ce sunt mai mici decât valoarea 1 milimetru.**

**DATE DESPRE IMOBILUL NR. 1326**

Oficiul de Cadastru și Publicitate Imobiliară DOLJ
Biroul de Cadastru și Publicitate Imobiliară Craiova

A. Partea I. Descrierea imobilului

TEREN Extravilan

Adresa: Jud. Dolj, T 15/1, P 99

Nr. Crt	Nr cadastral Nr. topografic	Suprafața* (mp)	Observații / Referințe
A1	30681	10.000	Sector cadastral:2 Teren neimprejmuit;

B. Partea II. Proprietari și acte

Inscrieri privitoare la dreptul de proprietate și alte drepturi reale	Referințe
88138 / 02/12/2011	
Act Notarial nr. CVC. AUT. NR. 2404, din 18/10/2010 emis de NP CRISTIAN MIHAIL;	
B1	A1
Intabulare, drept de PROPRIETATECUMPARARE, dobandit prin Conventie, cota actuala 1/1, cota initiala 1/1 1) SC DELTA BERCENI INVEST SRL, CIF:22046319	

C. Partea III. SARCINI .

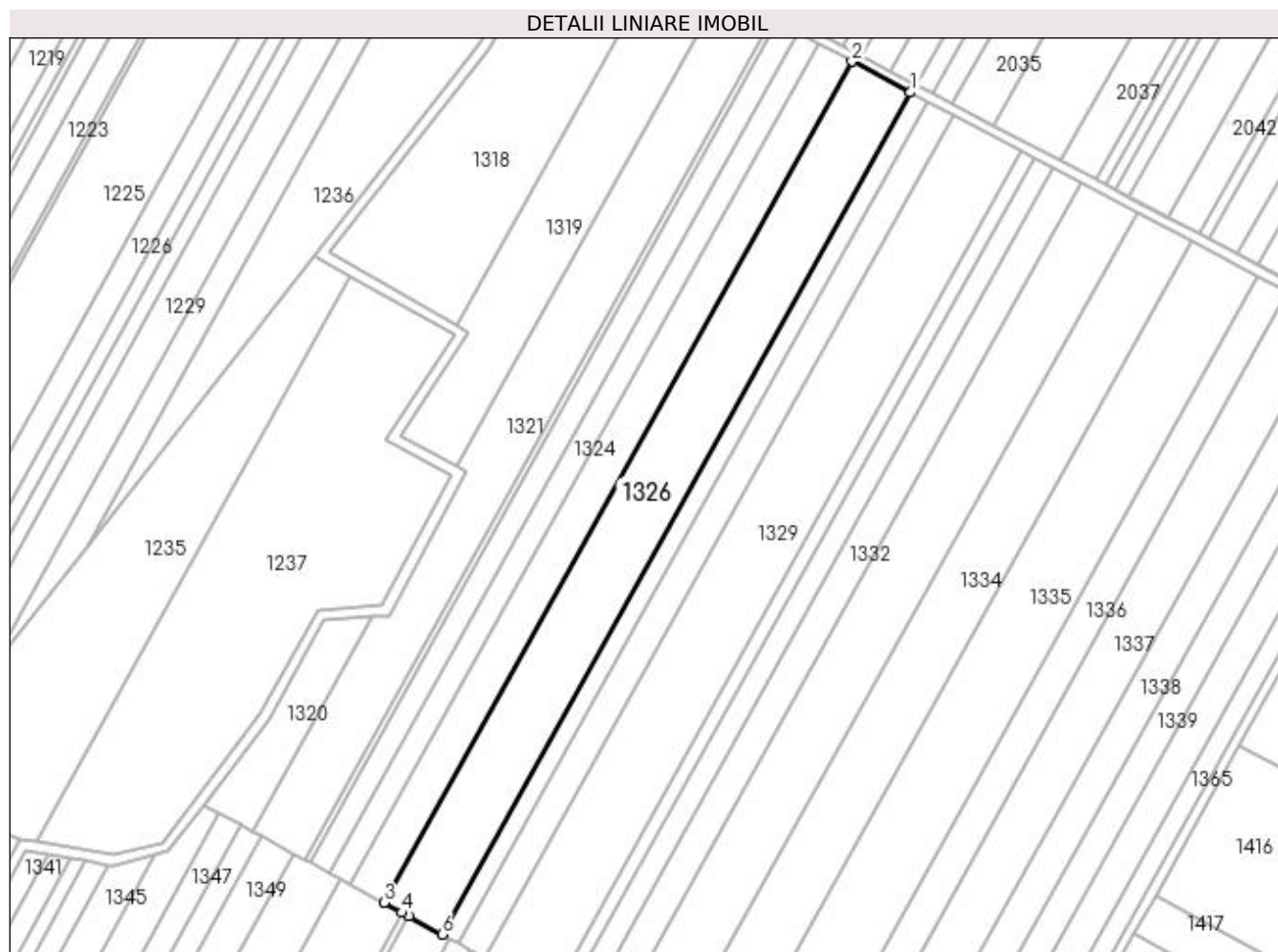
Inscrieri privind dezmembramintele dreptului de proprietate, drepturi reale de garanție și sarcini	Referințe
NU SUNT	

Anexa Nr. 1 La Partea I

Teren

Nr cadastral	Suprafața (mp)*	Observații / Referințe
30681	10.000	

* Suprafața este determinată în planul de proiecție Stereo 70.



Date referitoare la teren

Crt	Categorie folosință	Intravilan	Suprafața (mp)	Tarla	Parcelă	Nr. topo	Observații / Referințe
1	arabil	NU	10.000	15/1	99	-	

Lungime Segmente

1) Valorile lungimilor segmentelor sunt obținute din proiecție în plan.

Punct început	X / Y	Punct sfârșit	X / Y	Lungime segment (** (m)
1	423.154,381 304.524,692	2	423.131,204 304.536,932	26.21
2	423.131,204 304.536,932	3	422.945,654 304.203,62	381.478
3	422.945,654 304.203,62	4	422.952,822 304.199,73	8.155
4	422.952,822 304.199,73	5	422.955,457 304.198,3	2.998
5	422.955,457 304.198,3	6	422.968,687 304.191,122	15.052

Punct început	X / Y	Punct sfârșit	X / Y	Lungime segment (** (m)
6	422.968,687 304.191,122	1	423.154,381 304.524,692	381.774

** Lungimile segmentelor sunt determinate în planul de proiecție Stereo 70 și sunt rotunjite la 1 milimetru.

*** Distanța dintre puncte este formată din segmente cumulate ce sunt mai mici decât valoarea 1 milimetru.

**DATE DESPRE IMOBILUL NR. 1327**

Oficiul de Cadastru și Publicitate Imobiliară DOLJ
Biroul de Cadastru și Publicitate Imobiliară Craiova

A. Partea I. Descrierea imobilului

TEREN Extravilan

Adresa: Jud. Dolj, T15/1, P98/2

Nr. Crt	Nr cadastral Nr. topografic	Suprafața* (mp)	Observații / Referințe
A1		2.856	Sector cadastral:2 Teren neimprejmuit;

B. Partea II. Proprietari și acte

Inscrieri privitoare la dreptul de proprietate și alte drepturi reale	Referințe
/	
Act Administrativ nr. TDP 3559, din 24/08/2006 emis de COMISIA JUDETEANA;	
B1	A1
Intabulare, drept de PROPRIETATE, dobandit prin Reconstituire, cota actuala 1/1, cota initiala 1/1 1) MARINAS IOANA , LIPSA CNP	

C. Partea III. SARCINI .

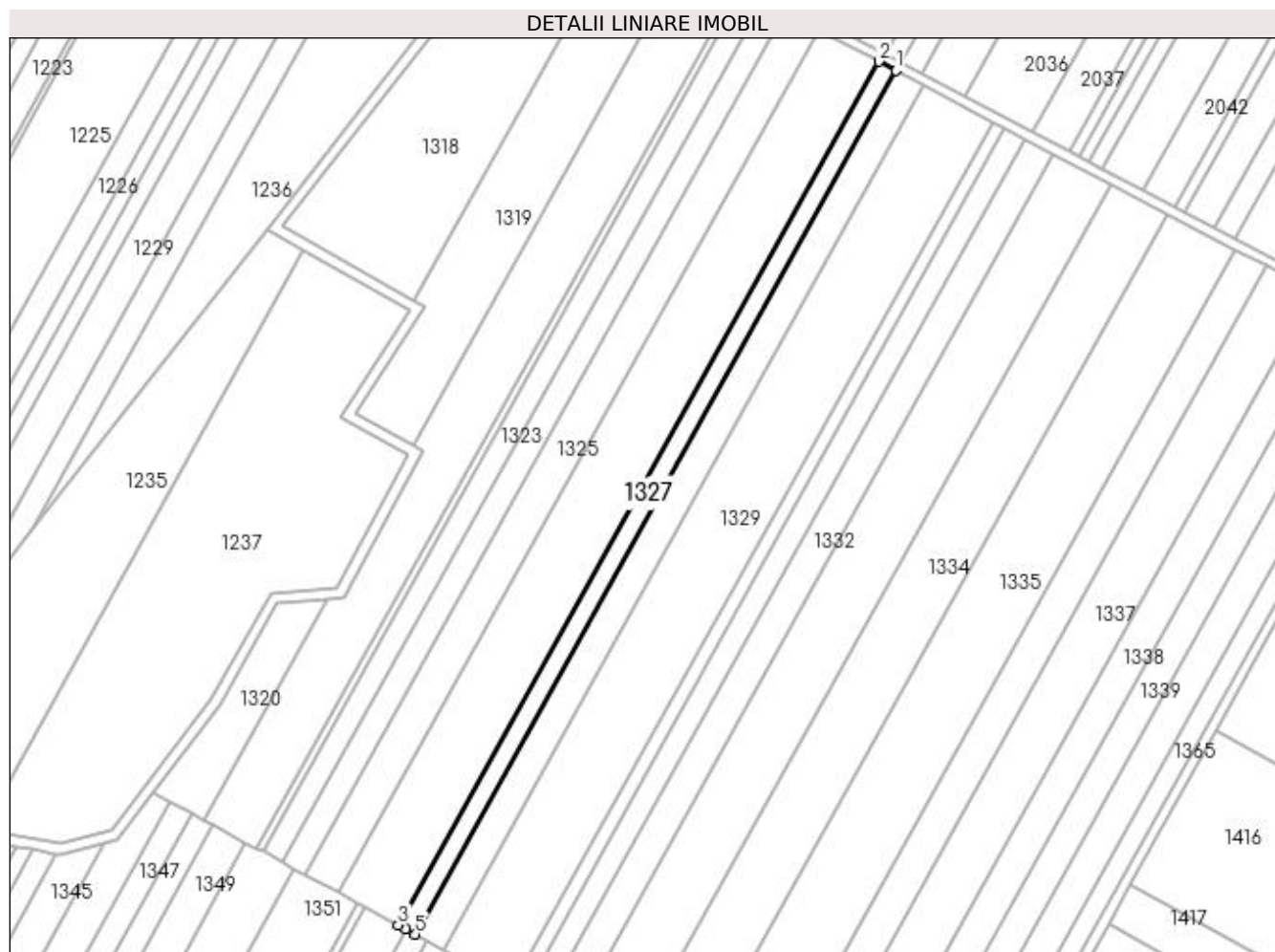
Inscrieri privind dezmembramintele dreptului de proprietate, drepturi reale de garanție și sarcini	Referințe
NU SUNT	

Anexa Nr. 1 La Partea I

Teren

Nr cadastral	Suprafața (mp)*	Observații / Referințe
	2.856	

* Suprafața este determinată în planul de proiecție Stereo 70.



Date referitoare la teren

Crt	Categorie folosință	Intra vilan	Suprafața (mp)	Tarla	Parcelă	Nr. topo	Observații / Referințe
1	arabil	NU	2.856	15/1	98/2	-	

Lungime Segmente

1) Valorile lungimilor segmentelor sunt obținute din proiecție în plan.

Punct început	X / Y	Punct sfârșit	X / Y	Lungime segment (** (m)
1	423.160,997 304.521,198	2	423.154,381 304.524,692	7.482
2	423.154,381 304.524,692	3	422.968,687 304.191,122	381.774
3	422.968,687 304.191,122	4	422.971,624 304.189,528	3.341
4	422.971,624 304.189,528	5	422.975,262 304.187,554	4.139
5	422.975,262 304.187,554	1	423.160,997 304.521,198	381.858

**** Lungimile segmentelor sunt determinate în planul de proiecție Stereo 70 și sunt rotunjite la 1 milimetru.**

***** Distanța dintre puncte este formată din segmente cumulate ce sunt mai mici decât valoarea 1 milimetru.**

**DATE DESPRE IMOBILUL NR. 1328**

Oficiul de Cadastru și Publicitate Imobiliară DOLJ
Biroul de Cadastru și Publicitate Imobiliară Craiova

A. Partea I. Descrierea imobilului

TEREN Extravilan

Adresa: Jud. Dolj, T15/1, P98/1

Nr. Crt	Nr cadastral Nr. topografic	Suprafața* (mp)	Observații / Referințe
A1		4.644	Sector cadastral:2 Teren neimprejmuit;

B. Partea II. Proprietari și acte

Inscrieri privitoare la dreptul de proprietate și alte drepturi reale		Referințe
/		
Act Administrativ nr. TDP 3136, din 10/01/2005 emis de COMISIA JUDETEANA;		
B1	Intabulare, drept de PROPRIETATE, dobândit prin Reconstituire, cota actuala 1/1, cota initiala 1/1 1) CIRSTEA NICULINA, LIPSA CNP 2) ONEA CONSTANTA, LIPSA CNP 3) CIRSTEA ELIANA, LIPSA CNP 4) CIRSTEA CONSTANTIN, LIPSA CNP 5) CIRSTEA MILIAN, LIPSA CNP 6) CIRSTEA MIHAELA, LIPSA CNP	A1

C. Partea III. SARCINI .

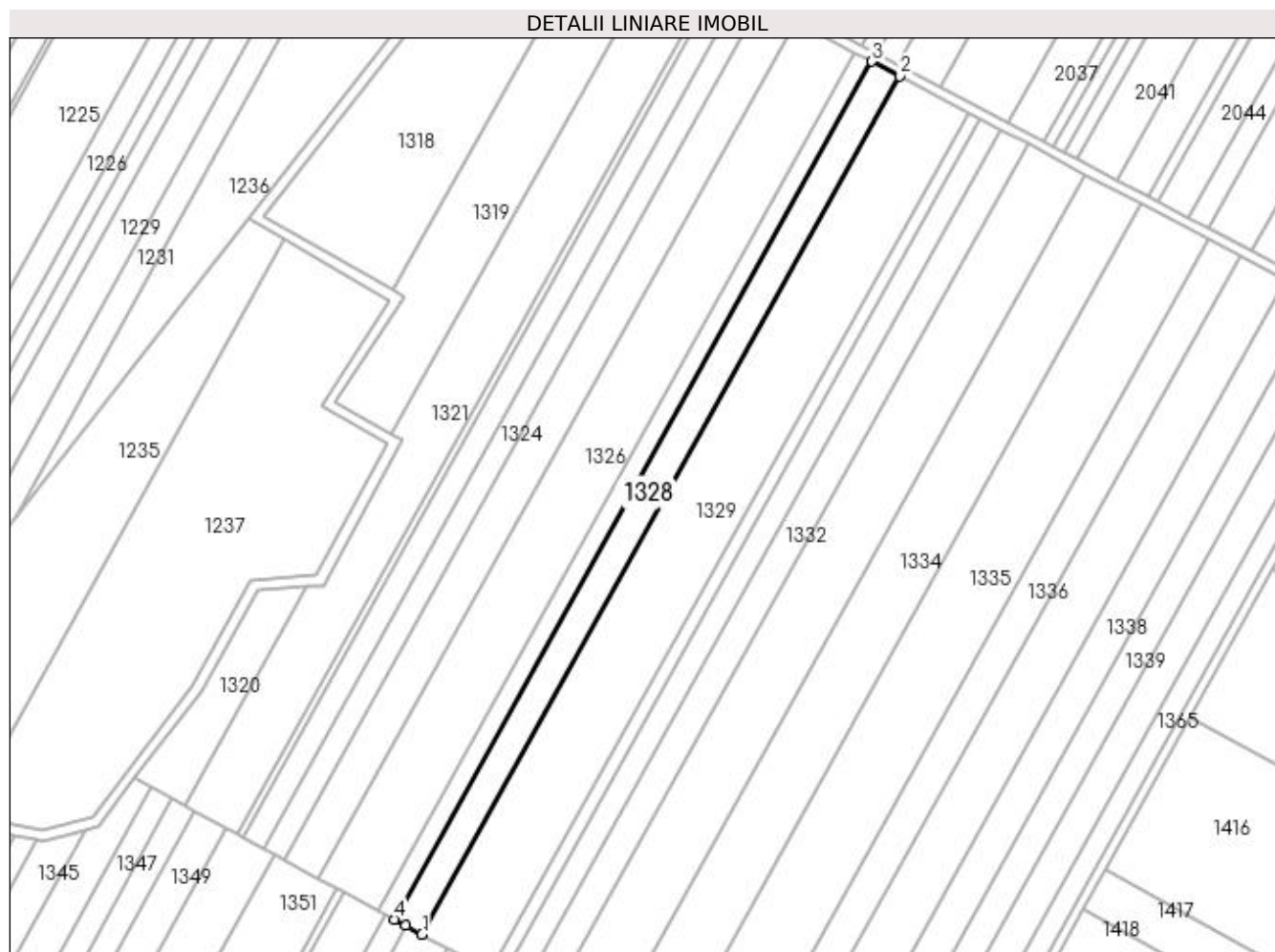
Inscrieri privind dezmembramintele dreptului de proprietate, drepturi reale de garanție și sarcini	Referințe
NU SUNT	

Anexa Nr. 1 La Partea I

Teren

Nr cadastral	Suprafața (mp)*	Observații / Referințe
	4.644	

* Suprafața este determinată în planul de proiecție Stereo 70.



Date referitoare la teren

Crt	Categorie folosință	Intra vilan	Suprafața (mp)	Tarla	Parcelă	Nr. topo	Observații / Referințe
1	arabil	NU	4.644	15/1	98/1	-	

Lungime Segmente

1) Valorile lungimilor segmentelor sunt obținute din proiecție în plan.

Punct început	X / Y	Punct sfârșit	X / Y	Lungime segment (** (m)
1	422.985,95 304.181,754	2	423.171,752 304.515,518	381.996
2	423.171,752 304.515,518	3	423.160,997 304.521,198	12.162
3	423.160,997 304.521,198	4	422.975,262 304.187,554	381.858
4	422.975,262 304.187,554	5	422.979,707 304.185,142	5.058
5	422.979,707 304.185,142	1	422.985,95 304.181,754	7.102

**** Lungimile segmentelor sunt determinate în planul de proiecție Stereo 70 și sunt rotunjite la 1 milimetru.**

***** Distanța dintre puncte este formată din segmente cumulate ce sunt mai mici decât valoarea 1 milimetru.**

**DATE DESPRE IMOBILUL NR. 1329**

Oficiul de Cadastru și Publicitate Imobiliară DOLJ
Biroul de Cadastru și Publicitate Imobiliară Craiova

A. Partea I. Descrierea imobilului

TEREN Extravilan

Adresa: Jud. Dolj, T 15/1, P.98

Nr. Crt	Nr cadastral Nr. topografic	Suprafața* (mp)	Observații / Referințe
A1	31035	11.573	Sector cadastral:2 Teren neimprejmuit;

B. Partea II. Proprietari și acte

Inscrieri privitoare la dreptul de proprietate și alte drepturi reale		Referințe
88556 / 17/10/2012		
Act Notarial nr. CVC AUT. NR. 1537, din 28/09/2012 emis de NP CHIRITA FLORIAN;		
B1	Intabulare, drept de PROPRIETATE, dobandit prin Conventie, cota actuala 1/1, cota initiala 1/1 1) TONCEA NICOLETA MARIANA	A1
8752 / 27/01/2014		
Act Notarial nr. CONTRACT DE IPOTECA IMOBILIARA AUT. NR. 71, din 24/01/2014 emis de NP CHIRITA FLORIAN;		
B2	Se noteaza asupra imobilului de sub A 1, interdictiile de instrainare, grevare, inchiriere, dezmembrare, alipire, construire, demolare, restructurare, amenajare, in favoarea lui BANCA CARPATICA SA.	A1

C. Partea III. SARCINI

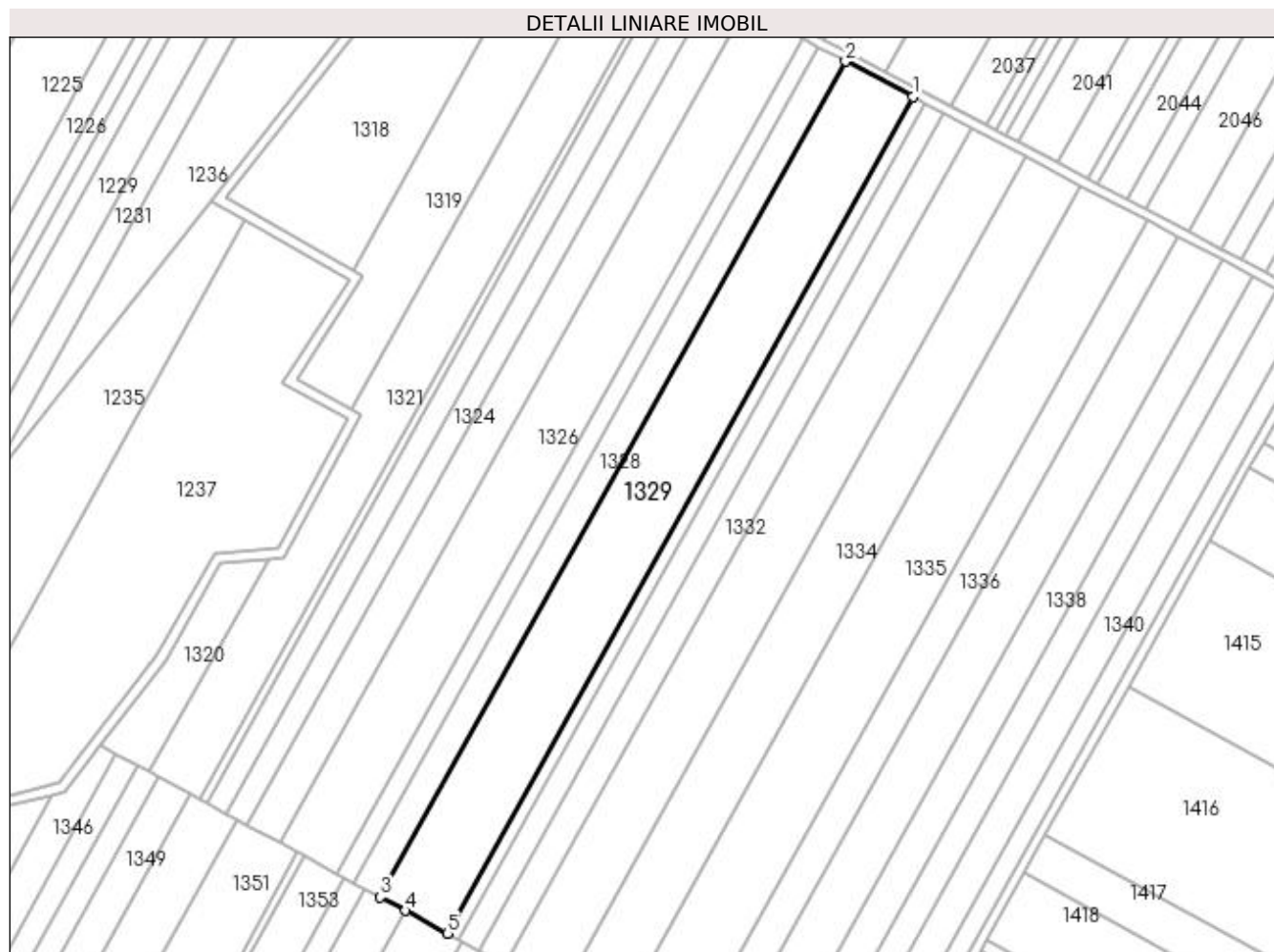
Inscrieri privind dezmembramintele dreptului de proprietate, drepturi reale de garanție și sarcini		Referințe
8752 / 27/01/2014		
Act Notarial nr. CONTRACT DE IPOTECA IMOBILIARA AUT. NR. 71, din 24/01/2014 emis de NP CHIRITA FLORIAN;		
C1	Intabulare, drept de IPOTECA, Valoare:1500000 LEISI CELELALTE OBLIGATII AFERENTE CREDITULUI, cota initiala 1/1 1) BANCA CARPATICA SA, CIF:999999999999	A1
70782 / 27/03/2018		
Hotarare Judecatoreasca nr. DOSAR NR 481/D/P/2016, din 15/03/2018 emis de MINISTERULUI PUBLIC (PARCHETUL DE PE LANGA INALTA CURTE DE CASATIE SI JUSTITIE; ORDONANTA NR DOSAR 481/D/P/2016 DIN 12.10.2017, EMIS DE MINISTERULUI PUBLIC PARCHETUL DE PE LANGA INALTA CURTE DE CASATIE SI JUSTITIE - DIRECTIA DE INVESTIUGARE A INFRACTIUNILOR DE CRIMINALITATE ORGANIZATA SI TERORISM STRUCTURA CENTRALA;ACT ADMINISTRATIV NR PV DE APLICARE SECHESTRU DIN 14.03.2018, EMIS DE MINISTERULUI PUBLIC PARCHETUL DE PE LANGA INALTA CURTE DE CASATIE SI JUSTITIE);		
C2	Se notează ipoteca legală- măsură asigurătorie-sechestrul pentru suma de 6.200.653,26 USD, echivalentul a 25.718.449,53 lei instituită în condițiile C.proc.pen., asupra imobilul de sub A 1 in favoarea MINISTERULUI PUBLIC PARCHETUL DE PE LANGA INALTA CURTE DE CASATIE SI JUSTITIE - DIRECTIA 1) DE INVESTIUGARE A INFRACTIUNILOR DE CRIMINALITATE ORGANIZATA SI TERORISM STRUCTURA CENTRALA, CIF:999999999999	A1
43989 / 06/03/2019		
Act Administrativ nr. PROCES VERBAL DE SECHESTRU ASIGURATOR NR 1750, din 25/02/2019 emis de ANAF;		
C3	Intabulare, drept de IPOTECA LEGALA, Valoare:3568833 LEI (SECHESTRU ASIGURATOR), cota initiala 1/1 1) ANAF, CIF:999999999999	A1
114316 / 20/04/2021		
Hotarare Judecatoreasca nr. SENTINTA PENALA NR 2292/F, din 18/02/2021 emis de TRIBUNALUL BUCURESTI SECTIA PENALA (IN DOSAR 15884/3/2016);		
C4	Se notează măsură asigurătorie-sechestrul instituită în condițiile Codului procedură penală pentru suma de 3.543.833 lei in favoarea MINISTERULUI PUBLIC- PARCHETUL DE PE LANGA INALTA CURTE DE CASATIE SI JUSTITIE - DNA	A1

Anexa Nr. 1 La Partea I

Teren

Nr cadastral	Suprafața (mp)*	Observații / Referințe
31035	11.573	

* Suprafața este determinată în planul de proiecție Stereo 70.



Date referitoare la teren

Crt	Categorie folosință	Intra vilan	Suprafața (mp)	Tarla	Parcelă	Nr. topo	Observații / Referințe
1	arabil	NU	11.573	15/1	98	-	

Lungime Segmente

1) Valorile lungimilor segmentelor sunt obținute din proiecție în plan.

Punct început	X / Y	Punct sfârșit	X / Y	Lungime segment (** (m)
1	423.198,536 304.501,373	2	423.171,752 304.515,518	30.29
2	423.171,752 304.515,518	3	422.985,95 304.181,754	381.996

Punct început	X / Y	Punct sfârșit	X / Y	Lungime segment (** (m)
3	422.985,95 304.181,754	4	422.995,874 304.176,369	11.291
4	422.995,874 304.176,369	5	423.012,568 304.167,311	18.993
5	423.012,568 304.167,311	1	423.198,536 304.501,373	382.338

** Lungimile segmentelor sunt determinate în planul de proiecție Stereo 70 și sunt rotunjite la 1 milimetru.

*** Distanța dintre puncte este formată din segmente cumulate ce sunt mai mici decât valoarea 1 milimetru.

**DATE DESPRE IMOBILUL NR. 1330**

Oficiul de Cadastru și Publicitate Imobiliară DOLJ
Biroul de Cadastru și Publicitate Imobiliară Craiova

A. Partea I. Descrierea imobilului

TEREN Extravilan

Adresa: Jud. Dolj, T15/1, P96/3

Nr. Crt	Nr cadastral Nr. topografic	Suprafața* (mp)	Observații / Referințe
A1		2.000	Sector cadastral:2 Teren neimprejmuit;

B. Partea II. Proprietari și acte

Inscrieri privitoare la dreptul de proprietate și alte drepturi reale	Referințe
/	
Act Administrativ nr. TDP 3133, din 10/01/2005 emis de COMISIA JUDETEANA;	
B1	A1
Intabulare, drept de PROPRIETATE, dobandit prin Reconstituire, cota actuala 1/1, cota initiala 1/1	
1) PADUCEL ANDRONACHE, LIPSA CNP	
2) DINCA ELENA, LIPSA CNP	

C. Partea III. SARCINI .

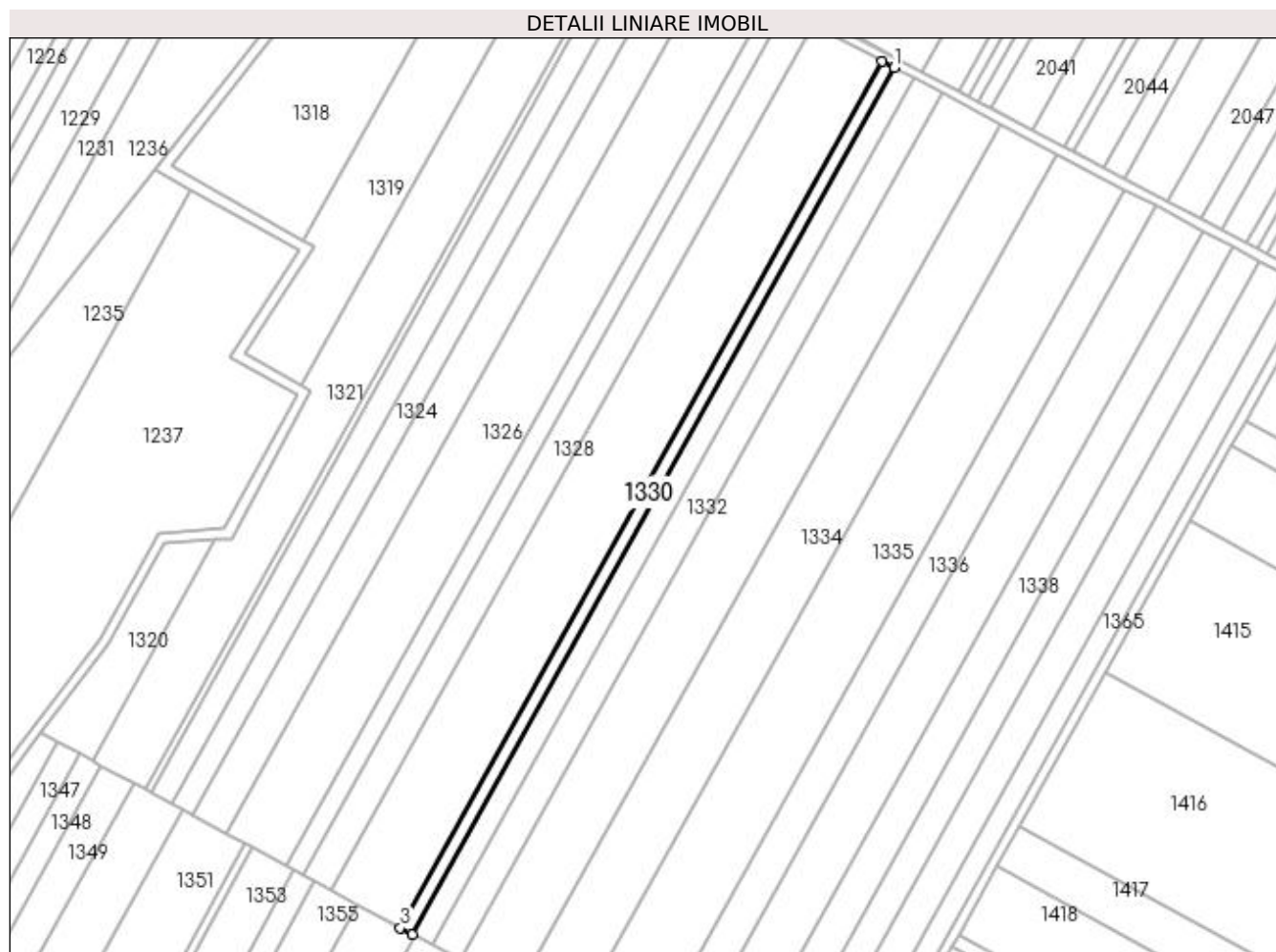
Inscrieri privind dezmembramintele dreptului de proprietate, drepturi reale de garanție și sarcini	Referințe
NU SUNT	

Anexa Nr. 1 La Partea I

Teren

Nr cadastral	Suprafața (mp)*	Observații / Referințe
	2.000	

* Suprafața este determinată în planul de proiecție Stereo 70.



Date referitoare la teren

Crt	Categorie folosință	Intra vilan	Suprafața (mp)	Tarla	Parcelă	Nr. topo	Observații / Referințe
1	arabil	NU	2.000	15/1	96/3	-	

Lungime Segmente

1) Valorile lungimilor segmentelor sunt obținute din proiecție în plan.

Punct început	X / Y	Punct sfârșit	X / Y	Lungime segment (** (m)
1	423.203,162 304.498,93	2	423.198,536 304.501,373	5.232
2	423.198,536 304.501,373	3	423.012,568 304.167,311	382.338
3	423.012,568 304.167,311	4	423.017,165 304.164,816	5.231
4	423.017,165 304.164,816	1	423.203,162 304.498,93	382.397

**** Lungimile segmentelor sunt determinate în planul de proiecție Stereo 70 și sunt rotunjite la 1 milimetru.**

***** Distanța dintre puncte este formată din segmente cumulate ce sunt mai mici decât valoarea 1 milimetru.**

**DATE DESPRE IMOBILUL NR. 1331**

Oficiul de Cadastru și Publicitate Imobiliară DOLJ
Biroul de Cadastru și Publicitate Imobiliară Craiova

A. Partea I. Descrierea imobilului

TEREN Extravilan

Adresa: Jud. Dolj, T15/1, P96/2 - EXTRAVILAN

Nr. Crt	Nr cadastral Nr. topografic	Suprafața* (mp)	Observații / Referințe
A1	32685	3.364	Sector cadastral:2 Teren neimprejmuit;

B. Partea II. Proprietari și acte

Inscrieri privitoare la dreptul de proprietate și alte drepturi reale		Referințe
116033 / 07/09/2016		
Act Notarial nr. CONTRACT DE VANZARE CUMPARARE AUT NR.37, din 06/01/2005 emis de NP PAPA EUGENIA;		
B1	Intabulare, drept de PROPRIETATE, dobandit prin Conventie, cota actuala 1/1, cota initiala 1/1 1) YANAY DANIELA-MARIA 2) YANAY ELAZAR	A1

C. Partea III. SARCINI .

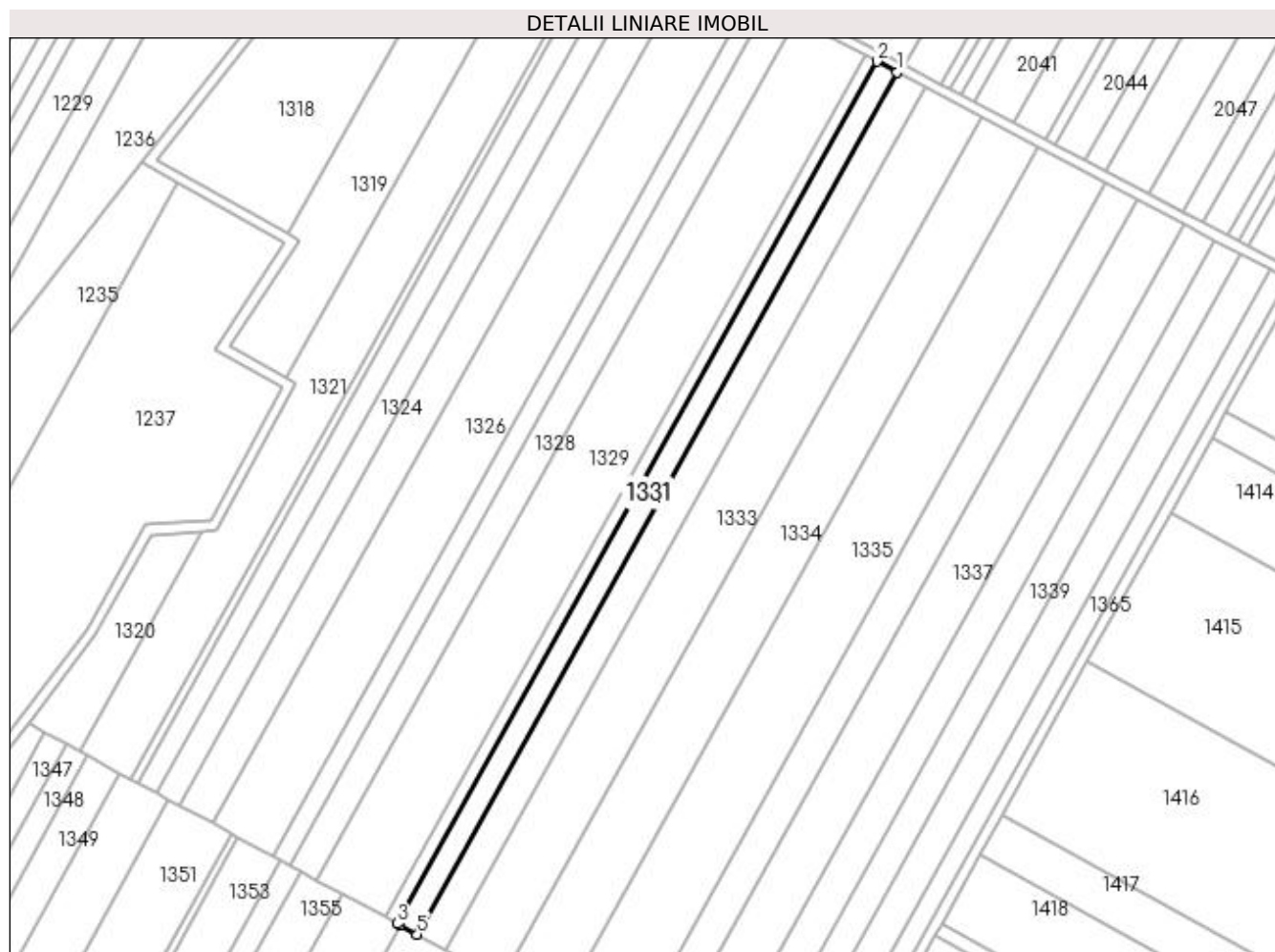
Inscrieri privind dezmembramintele dreptului de proprietate, drepturi reale de garanție și sarcini	Referințe
NU SUNT	

Anexa Nr. 1 La Partea I

Teren

Nr cadastral	Suprafața (mp)*	Observații / Referințe
32685	3.364	

* Suprafața este determinată în planul de proiecție Stereo 70.



Date referitoare la teren

Crt	Categorie folosință	Intra vilan	Suprafața (mp)	Tarla	Parcelă	Nr. topo	Observații / Referințe
1	arabil	NU	3.364	15/1	96/2	-	

Lungime Segmente

1) Valorile lungimilor segmentelor sunt obținute din proiecție în plan.

Punct început	X / Y	Punct sfârșit	X / Y	Lungime segment (** (m)
1	423.210,942 304.494,821	2	423.203,162 304.498,93	8.798
2	423.203,162 304.498,93	3	423.017,165 304.164,816	382.397
3	423.017,165 304.164,816	4	423.018,223 304.164,242	1.203
4	423.018,223 304.164,242	5	423.024,897 304.160,62	7.594
5	423.024,897 304.160,62	1	423.210,942 304.494,821	382.496

**** Lungimile segmentelor sunt determinate în planul de proiecție Stereo 70 și sunt rotunjite la 1 milimetru.**

***** Distanța dintre puncte este formată din segmente cumulate ce sunt mai mici decât valoarea 1 milimetru.**

**DATE DESPRE IMOBILUL NR. 1332**

Oficiul de Cadastru și Publicitate Imobiliară DOLJ
Biroul de Cadastru și Publicitate Imobiliară Craiova

A. Partea I. Descrierea imobilului

TEREN Extravilan

Adresa: Jud. Dolj, T15/1, P96/1

Nr. Crt	Nr cadastral Nr. topografic	Suprafața* (mp)	Observații / Referințe
A1		4.675	Sector cadastral:2 Teren neimprejmuit;

B. Partea II. Proprietari și acte

Inscrieri privitoare la dreptul de proprietate și alte drepturi reale	Referințe
/	
Act Administrativ nr. TDP 2331, din 10/09/2003 emis de COMISIA JUDETEANA;	
B1	A1
Intabulare, drept de PROPRIETATE, dobândit prin Reconstituire, cota actuala 1/1, cota initiala 1/1 1) OLTEANU ION, LIPSA CNP	

C. Partea III. SARCINI .

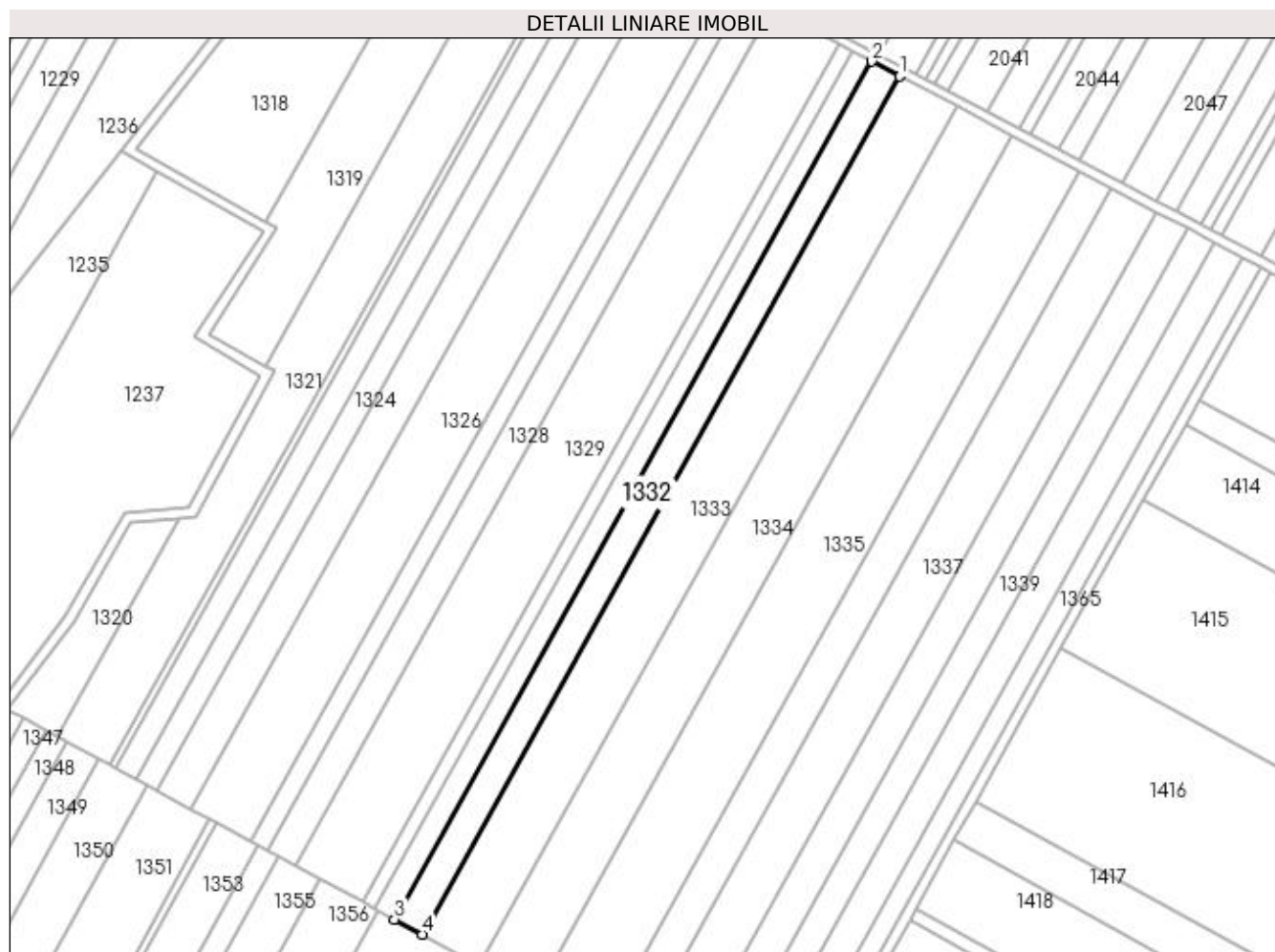
Inscrieri privind dezmembramintele dreptului de proprietate, drepturi reale de garanție și sarcini	Referințe
NU SUNT	

Anexa Nr. 1 La Partea I

Teren

Nr cadastral	Suprafața (mp)*	Observații / Referințe
	4.675	

* Suprafața este determinată în planul de proiecție Stereo 70.



Date referitoare la teren

Crt	Categorie folosință	Intravilan	Suprafața (mp)	Tarla	Parcelă	Nr. topo	Observații / Referințe
1	arabil	NU	4.675	15/1	96/1	-	

Lungime Segmente

1) Valorile lungimilor segmentelor sunt obținute din proiecție în plan.

Punct început	X / Y	Punct sfârșit	X / Y	Lungime segment (** (m)
1	423.221,751 304.489,113	2	423.210,942 304.494,821	12.223
2	423.210,942 304.494,821	3	423.024,897 304.160,62	382.496
3	423.024,897 304.160,62	4	423.035,639 304.154,792	12.221
4	423.035,639 304.154,792	1	423.221,751 304.489,113	382.634

**** Lungimile segmentelor sunt determinate în planul de proiecție Stereo 70 și sunt rotunjite la 1 milimetru.**

***** Distanța dintre puncte este formată din segmente cumulate ce sunt mai mici decât valoarea 1 milimetru.**

**DATE DESPRE IMOBILUL NR. 1333**

Oficiul de Cadastru și Publicitate Imobiliară DOLJ
Biroul de Cadastru și Publicitate Imobiliară Craiova

A. Partea I. Descrierea imobilului

TEREN Extravilan

Adresa: Jud. Dolj, T15/1, P95/3

Nr. Crt	Nr cadastral Nr. topografic	Suprafața* (mp)	Observații / Referințe
A1	32766	9.666	Sector cadastral:2 Teren neimprejmuit;

B. Partea II. Proprietari și acte

Inscrieri privitoare la dreptul de proprietate și alte drepturi reale		Referințe
148651 / 14/11/2016		
Act Notarial nr. CVC AUT 2145, din 06/06/2011 emis de BNP SOROP ALEXANDRU OLIVIU (ACT NOTARIAL NR 1845 DIN 16.09.2013, EMIS DE BNP ELENA SIMONA ALEXANDRU;HOTARARE JUDECATOREASCA NR 864 DIN 14.11.2013, EMIS DE TRIBUNALUL BUCURESTI - SECTIA A VI-A CIVILA;ACT NOTARIAL NR 15 DIN 28.10.2013, EMIS DE BNP ELENA SIMONA ALEXANDRU;ACT NOTARIAL NR 591 DIN 30.04.2013, EMIS DE BNP DIACONESCU REMUS-STEFAN);		
B1	Intabulare, drept de PROPRIETATE, dobandit prin Conventie, cota actuala 1/1, cota initiala 1/1 1) SC RURAL AGRI DOLJ SRL, CIF:32630322	A1

C. Partea III. SARCINI .

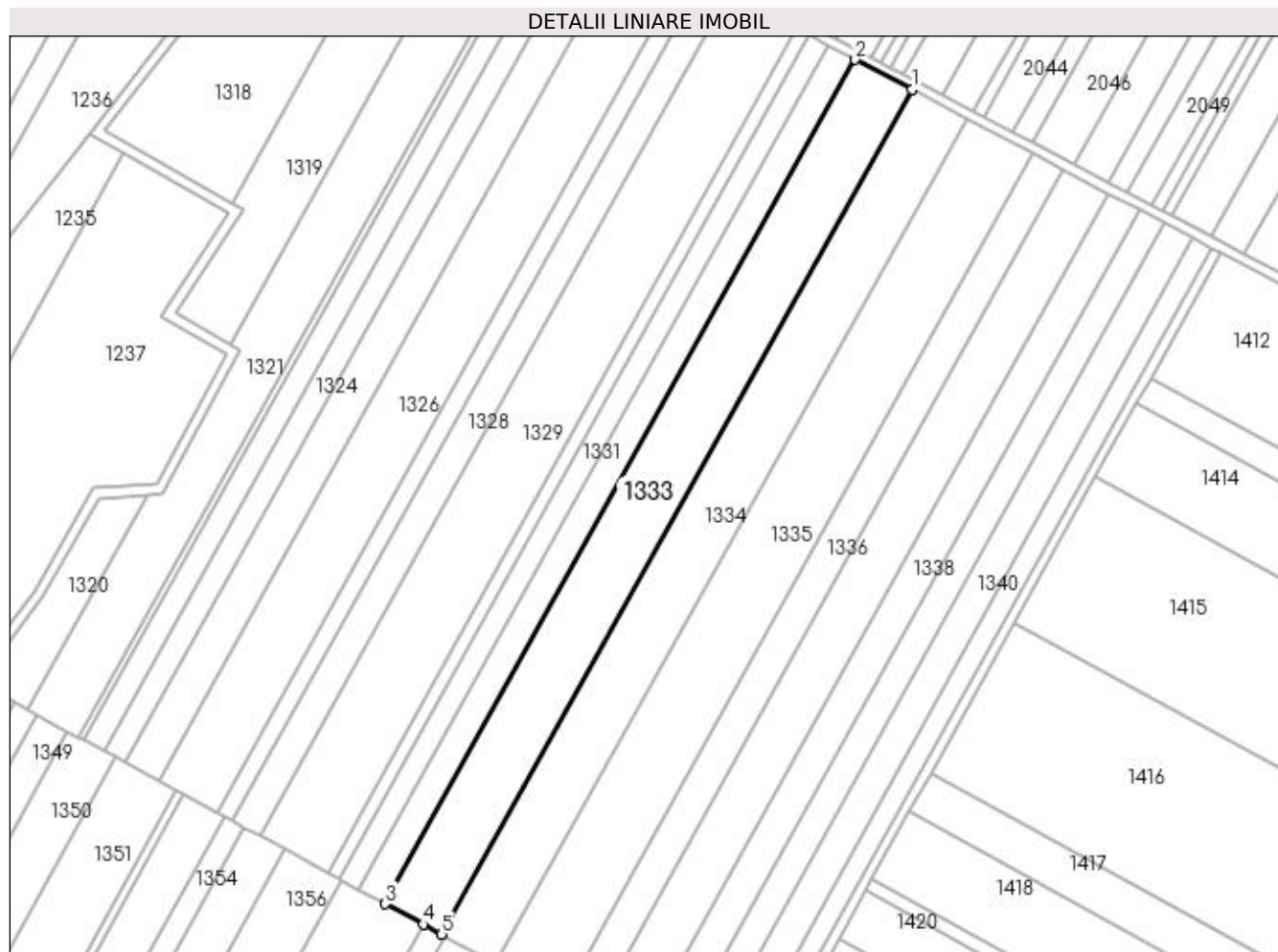
Inscrieri privind dezmembramintele dreptului de proprietate, drepturi reale de garanție și sarcini	Referințe
NU SUNT	

Anexa Nr. 1 La Partea I

Teren

Nr cadastral	Suprafața (mp)*	Observații / Referințe
32766	9.666	

* Suprafața este determinată în planul de proiecție Stereo 70.



Date referitoare la teren

Crt	Categorie folosință	Intra vilan	Suprafața (mp)	Tarla	Parcelă	Nr. topo	Observații / Referințe
1	arabil	NU	9.666	15/1	95/3	-	

Lungime Segmente

1) Valorile lungimilor segmentelor sunt obținute din proiecție în plan.

Punct început	X / Y	Punct sfârșit	X / Y	Lungime segment (** (m)
1	423.244,086 304.477,318	2	423.221,751 304.489,113	25.259
2	423.221,751 304.489,113	3	423.035,639 304.154,792	382.634
3	423.035,639 304.154,792	4	423.050,556 304.146,697	16.973
4	423.050,556 304.146,697	5	423.057,835 304.142,747	8.281
5	423.057,835 304.142,747	1	423.244,086 304.477,318	382.919

**** Lungimile segmentelor sunt determinate în planul de proiecție Stereo 70 și sunt rotunjite la 1 milimetru.**

***** Distanța dintre puncte este formată din segmente cumulate ce sunt mai mici decât valoarea 1 milimetru.**

**DATE DESPRE IMOBILUL NR. 1334**

Oficiul de Cadastru și Publicitate Imobiliară DOLJ
Biroul de Cadastru și Publicitate Imobiliară Craiova

A. Partea I. Descrierea imobilului

TEREN Extravilan

Adresa: Jud. Dolj, T15/1, P95

Nr. Crt	Nr cadastral Nr. topografic	Suprafața* (mp)	Observații / Referințe
A1		9.400	Sector cadastral:2 Teren neimprejmuit;

B. Partea II. Proprietari și acte

Inscrieri privitoare la dreptul de proprietate și alte drepturi reale	Referințe
/	
Act Administrativ nr. PV, din 01/01/2005 emis de COMISIA LOCALA DE FOND FUNCJAR LEU;	
B1	Inscrierea provizorie, drept de PROPRIETATE, dobandit prin Reconstituire, cota actuala 1/1, cota initiala 1/1
	1) MITRU MARIN, LIPSA CNP 2) STEFAN CRISTIAN, LIPSA CNP 3) TUDOSIE ANGHIEL, LIPSA CNP 4) TUDOSIE FLORIAN, LIPSA CNP

C. Partea III. SARCINI .

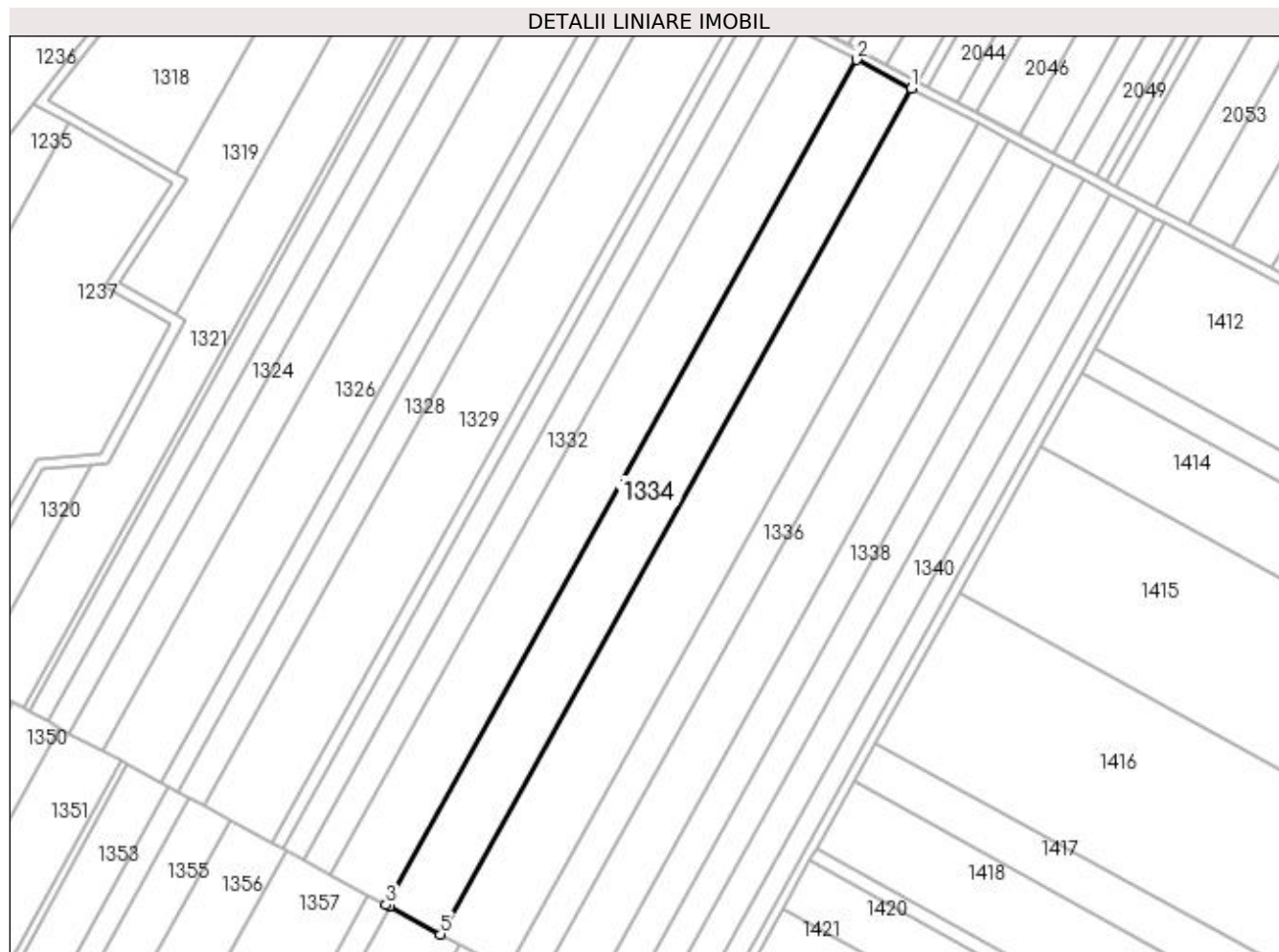
Inscrieri privind dezmembramintele dreptului de proprietate, drepturi reale de garanție și sarcini	Referințe
NU SUNT	

Anexa Nr. 1 La Partea I

Teren

Nr cadastral	Suprafața (mp)*	Observații / Referințe
	9.400	

* Suprafața este determinată în planul de proiecție Stereo 70.



Date referitoare la teren

Crt	Categorie folosință	Intra vilan	Suprafața (mp)	Tarla	Parcelă	Nr. topo	Observații / Referințe
1	arabil	NU	9.400	15/1	95	-	

Lungime Segmente

1) Valorile lungimilor segmentelor sunt obținute din proiecție în plan.

Punct început	X / Y	Punct sfârșit	X / Y	Lungime segment (** (m)
1	423.265,791 304.465,856	2	423.244,086 304.477,318	24.545
2	423.244,086 304.477,318	3	423.057,835 304.142,747	382.919
3	423.057,835 304.142,747	4	423.059,333 304.141,934	1.705
4	423.059,333 304.141,934	5	423.079,405 304.131,043	22.836
5	423.079,405 304.131,043	1	423.265,791 304.465,856	383.196

**** Lungimile segmentelor sunt determinate în planul de proiecție Stereo 70 și sunt rotunjite la 1 milimetru.**

***** Distanța dintre puncte este formată din segmente cumulate ce sunt mai mici decât valoarea 1 milimetru.**

**DATE DESPRE IMOBILUL NR. 1335**

Oficiul de Cadastru și Publicitate Imobiliară DOLJ
Biroul de Cadastru și Publicitate Imobiliară Craiova

A. Partea I. Descrierea imobilului

TEREN Extravilan

Adresa: Jud. Dolj, T15/1, P95

Nr. Crt	Nr cadastral Nr. topografic	Suprafața* (mp)	Observații / Referințe
A1		11.400	Sector cadastral:2 Teren neimprejmuit;

B. Partea II. Proprietari și acte

Inscrieri privitoare la dreptul de proprietate și alte drepturi reale		Referințe
/		
Act Administrativ nr. TDP 17452, din 27/05/2013 emis de COMISIA JUDETEANA (CERTIFICAT DE DECES SERIA DZ NR. 641328);		
B1	Intabulare, drept de PROPRIETATE, dobandit prin Reconstituire, cota actuala 1/1, cota initiala 1/1 1) SAVA NICOLAE, DEFUNCT DEFUNCT:Da 2) RUICAN DUMITRA, LIPSA CNP	A1

C. Partea III. SARCINI .

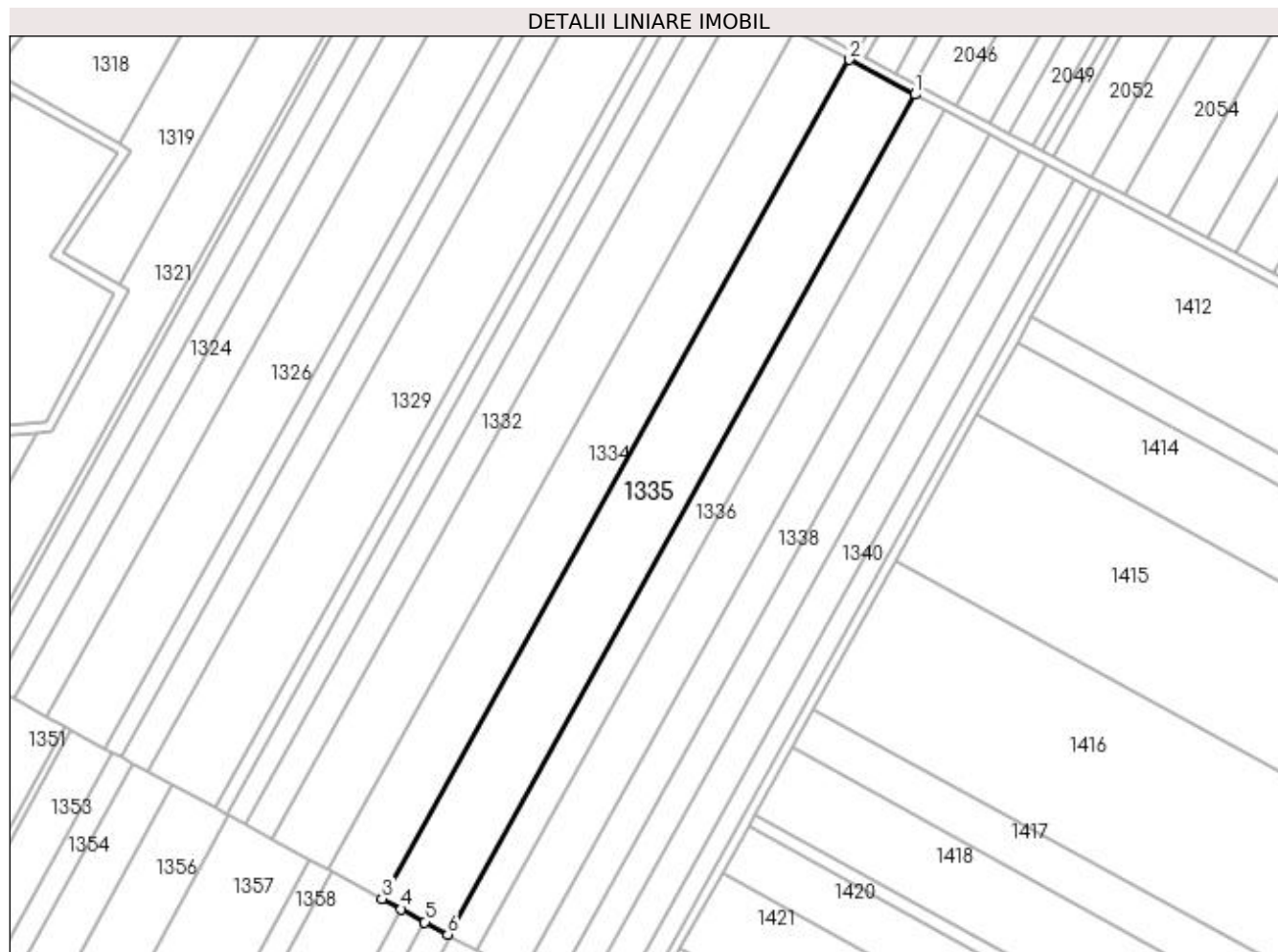
Inscrieri privind dezmembramintele dreptului de proprietate, drepturi reale de garanție și sarcini	Referințe
NU SUNT	

Anexa Nr. 1 La Partea I

Teren

Nr cadastral	Suprafața (mp)*	Observații / Referințe
	11.400	

* Suprafața este determinată în planul de proiecție Stereo 70.



Date referitoare la teren

Crt	Categorie folosință	Intra vilan	Suprafața (mp)	Tarla	Parcelă	Nr. topo	Observații / Referințe
1	arabil	NU	11.400	15/1	95	-	

Lungime Segmente

1) Valorile lungimilor segmentelor sunt obținute din proiecție în plan.

Punct început	X / Y	Punct sfârșit	X / Y	Lungime segment (** (m)
1	423.292,092 304.451,965	2	423.265,791 304.465,856	29.744
2	423.265,791 304.465,856	3	423.079,405 304.131,043	383.196
3	423.079,405 304.131,043	4	423.087,06 304.126,89	8.709
4	423.087,06 304.126,89	5	423.096,483 304.121,776	10.722
5	423.096,483 304.121,776	6	423.105,543 304.116,86	10.308

Punct început	X / Y	Punct sfârșit	X / Y	Lungime segment (** (m)
6	423.105,543 304.116,86	1	423.292,092 304.451,965	383.531

** Lungimile segmentelor sunt determinate în planul de proiecție Stereo 70 și sunt rotunjite la 1 milimetru.

*** Distanța dintre puncte este formată din segmente cumulate ce sunt mai mici decât valoarea 1 milimetru.

**DATE DESPRE IMOBILUL NR. 1336**

Oficiul de Cadastru și Publicitate Imobiliară DOLJ
Biroul de Cadastru și Publicitate Imobiliară Craiova

A. Partea I. Descrierea imobilului

TEREN Extravilan

Adresa: Jud. Dolj, T15/1

Nr. Crt	Nr cadastral Nr. topografic	Suprafața* (mp)	Observații / Referințe
A1		5.200	Sector cadastral:2 Teren neimprejmuit;

B. Partea II. Proprietari și acte

Inscrieri privitoare la dreptul de proprietate și alte drepturi reale		Referințe
/		
Act Normativ nr. LEGEA 7, din 13/03/1996 emis de PARLAMENT;		
B1	Inscrierea provizorie, drept de PROPRIETATE, dobandit prin Lege, cota actuala 1/1, cota initiala 1/1 1) NEIDENTIFICAT NEIDENTIFICAT	A1

C. Partea III. SARCINI .

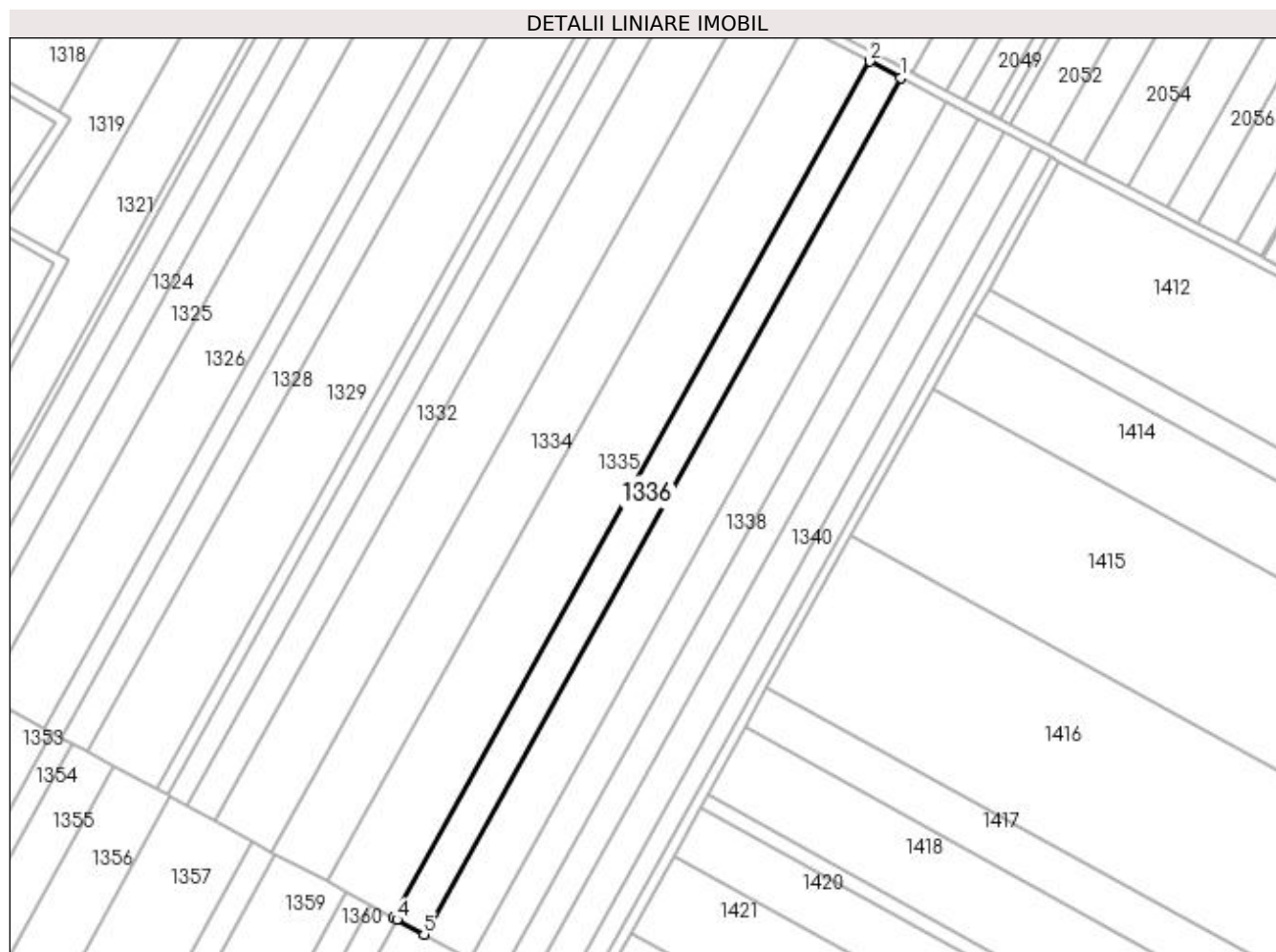
Inscrieri privind dezmembramintele dreptului de proprietate, drepturi reale de garanție și sarcini	Referințe
NU SUNT	

Anexa Nr. 1 La Partea I

Teren

Nr cadastral	Suprafața (mp)*	Observații / Referințe
	5.200	

* Suprafața este determinată în planul de proiecție Stereo 70.



Date referitoare la teren

Crt	Categorie folosință	Intra vilan	Suprafața (mp)	Tarla	Parcelă	Nr. topo	Observații / Referințe
1	arabil	NU	5.200	15/1	-	-	

Lungime Segmente

1) Valorile lungimilor segmentelor sunt obținute din proiecție în plan.

Punct început	X / Y	Punct sfârșit	X / Y	Lungime segment (** (m)
1	423.304,082 304.445,634	2	423.292,092 304.451,965	13.559
2	423.292,092 304.451,965	3	423.105,543 304.116,86	383.531
3	423.105,543 304.116,86	4	423.106,83 304.116,162	1.464
4	423.106,83 304.116,162	5	423.117,459 304.110,394	12.093
5	423.117,459 304.110,394	1	423.304,082 304.445,634	383.684

**** Lungimile segmentelor sunt determinate în planul de proiecție Stereo 70 și sunt rotunjite la 1 milimetru.**

***** Distanța dintre puncte este formată din segmente cumulate ce sunt mai mici decât valoarea 1 milimetru.**

**DATE DESPRE IMOBILUL NR. 1337**

Oficiul de Cadastru și Publicitate Imobiliară DOLJ
Biroul de Cadastru și Publicitate Imobiliară Craiova

A. Partea I. Descrierea imobilului

TEREN Extravilan

Adresa: Jud. Dolj, T15/1, P94

Nr. Crt	Nr cadastral Nr. topografic	Suprafața* (mp)	Observații / Referințe
A1		7.812	Sector cadastral:2 Teren neimprejmuit;

B. Partea II. Proprietari și acte

Inscrieri privitoare la dreptul de proprietate și alte drepturi reale		Referințe
/		
Act Administrativ nr. TDP 2891, din 10/08/2004 emis de COMISIA JUDETEANA (CERTIFICAT DE DECES SERIA DC NR. 259098);		
B1	Intabulare, drept de PROPRIETATE, dobandit prin Reconstituire, cota actuala 1/1, cota initiala 1/1 1) GAINA MARIA , DEFUNCT DEFUNCT:Da 2) OPREA CONSTANTIN , LIPSA CNP 3) OPREA NICOLAE , LIPSA CNP	A1

C. Partea III. SARCINI .

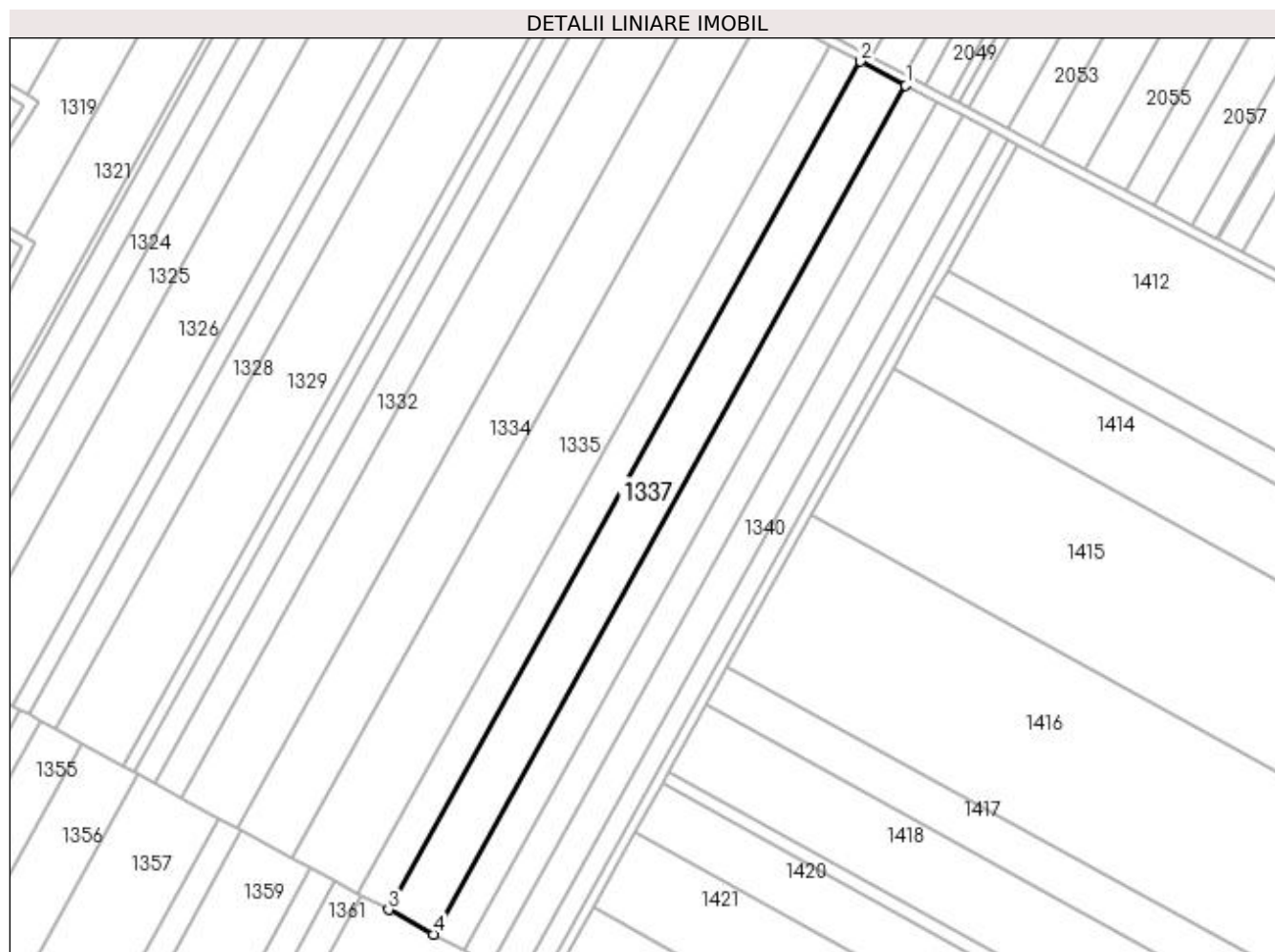
Inscrieri privind dezmembramintele dreptului de proprietate, drepturi reale de garanție și sarcini	Referințe
NU SUNT	

Anexa Nr. 1 La Partea I

Teren

Nr cadastral	Suprafața (mp)*	Observații / Referințe
	7.812	

* Suprafața este determinată în planul de proiecție Stereo 70.



Date referitoare la teren

Crt	Categorie folosință	Intra vilan	Suprafața (mp)	Tarla	Parcelă	Nr. topo	Observații / Referințe
1	arabil	NU	7.812	15/1	94	-	

Lungime Segmente

1) Valorile lungimilor segmentelor sunt obținute din proiecție în plan.

Punct început	X / Y	Punct sfârșit	X / Y	Lungime segment (** (m)
1	423.322,085 304.436,126	2	423.304,082 304.445,634	20.359
2	423.304,082 304.445,634	3	423.117,459 304.110,394	383.684
3	423.117,459 304.110,394	4	423.135,35 304.100,686	20.355
4	423.135,35 304.100,686	1	423.322,085 304.436,126	383.914

**** Lungimile segmentelor sunt determinate în planul de proiecție Stereo 70 și sunt rotunjite la 1 milimetru.**

***** Distanța dintre puncte este formată din segmente cumulate ce sunt mai mici decât valoarea 1 milimetru.**

**DATE DESPRE IMOBILUL NR. 1338**

Oficiul de Cadastru și Publicitate Imobiliară DOLJ
Biroul de Cadastru și Publicitate Imobiliară Craiova

A. Partea I. Descrierea imobilului

TEREN Extravilan

Adresa: Jud. Dolj, T 15/1 P 93/1

Nr. Crt	Nr cadastral Nr. topografic	Suprafața* (mp)	Observații / Referințe
A1	32214	5.272	Sector cadastral:2 Teren neimprejmuit;

B. Partea II. Proprietari și acte

Inscrieri privitoare la dreptul de proprietate și alte drepturi reale	Referințe
123600 / 09/10/2015	
Act Notarial nr. CVC NR. 2398, din 18/10/2010 emis de NP CRISTIAN MIHAIL;	
B1	A1
Intabulare, drept de PROPRIETATE, dobandit prin Conventie, cota actuala 1/1, cota initiala 1/1	
1) S.C DELTA BERCENI INVEST S.R.L, CIF:22046319	

C. Partea III. SARCINI .

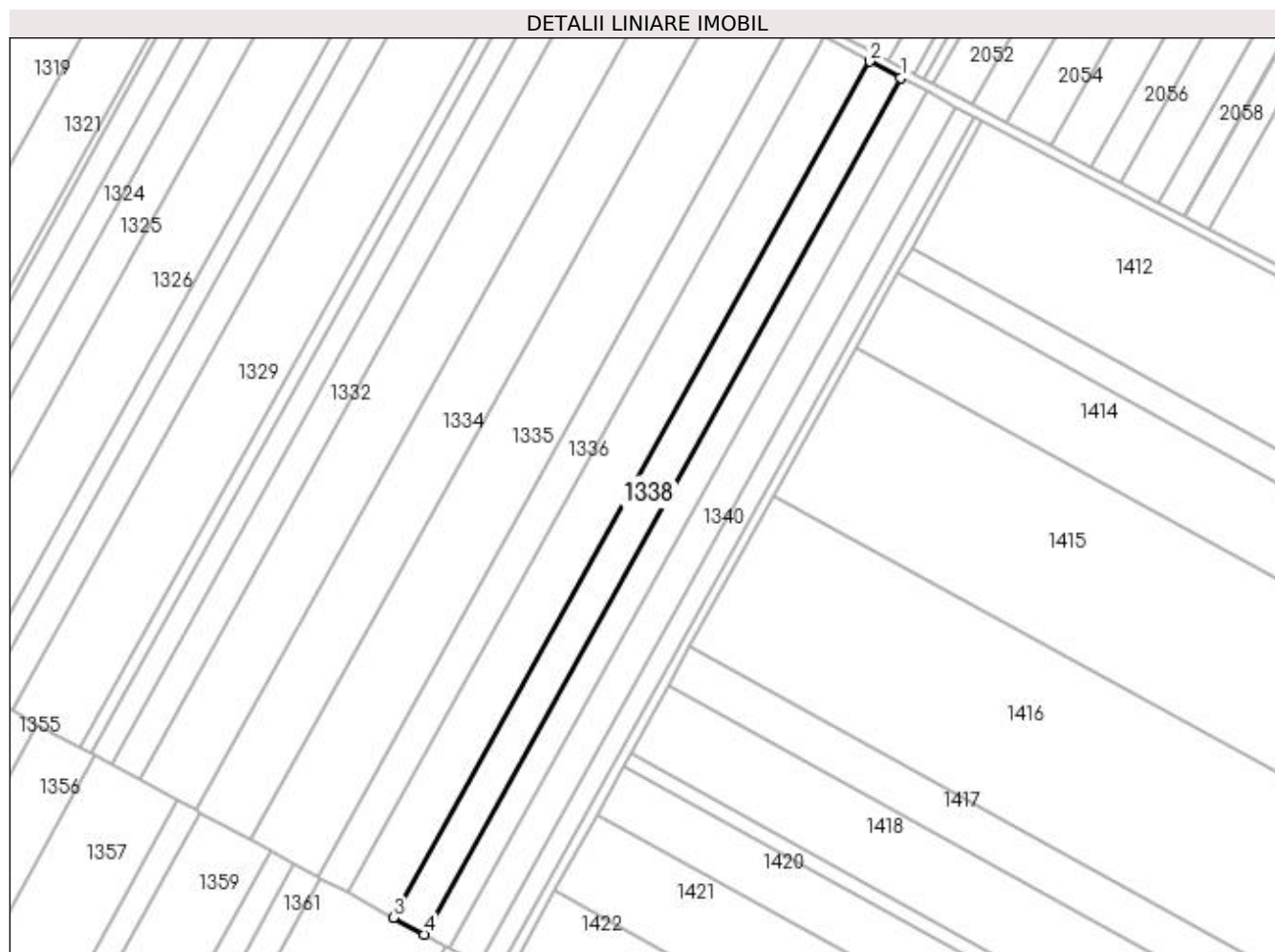
Inscrieri privind dezmembramintele dreptului de proprietate, drepturi reale de garanție și sarcini	Referințe
NU SUNT	

Anexa Nr. 1 La Partea I

Teren

Nr cadastral	Suprafața (mp)*	Observații / Referințe
32214	5.272	

* Suprafața este determinată în planul de proiecție Stereo 70.



Date referitoare la teren

Crt	Categorie folosință	Intra vilan	Suprafața (mp)	Tarla	Parcelă	Nr. topo	Observații / Referințe
1	arabil	NU	5.272	15/1	93/1	-	

Lungime Segmente

1) Valorile lungimilor segmentelor sunt obținute din proiecție în plan.

Punct început	X / Y	Punct sfârșit	X / Y	Lungime segment (** (m)
1	423.334,228 304.429,713	2	423.322,085 304.436,126	13.733
2	423.322,085 304.436,126	3	423.135,35 304.100,686	383.914
3	423.135,35 304.100,686	4	423.147,418 304.094,138	13.73
4	423.147,418 304.094,138	1	423.334,228 304.429,713	384.069

**** Lungimile segmentelor sunt determinate în planul de proiecție Stereo 70 și sunt rotunjite la 1 milimetru.**

***** Distanța dintre puncte este formată din segmente cumulate ce sunt mai mici decât valoarea 1 milimetru.**

**DATE DESPRE IMOBILUL NR. 1339**

Oficiul de Cadastru și Publicitate Imobiliară DOLJ
Biroul de Cadastru și Publicitate Imobiliară Craiova

A. Partea I. Descrierea imobilului

TEREN Extravilan

Adresa: Jud. Dolj, T15/1, P93

Nr. Crt	Nr cadastral Nr. topografic	Suprafața* (mp)	Observații / Referințe
A1		4.404	Sector cadastral:2 Teren neimprejmuit;

B. Partea II. Proprietari și acte

Inscrieri privitoare la dreptul de proprietate și alte drepturi reale	Referințe
/	
Act Administrativ nr. TDP 2176, din 31/01/2003 emis de COMISIA JUDETEANA;	
B1	A1
Intabulare, drept de PROPRIETATE, dobândit prin Reconstituire, cota actuala 1/1, cota initiala 1/1 1) COSACU OPRITA, LIPSA CNP	

C. Partea III. SARCINI .

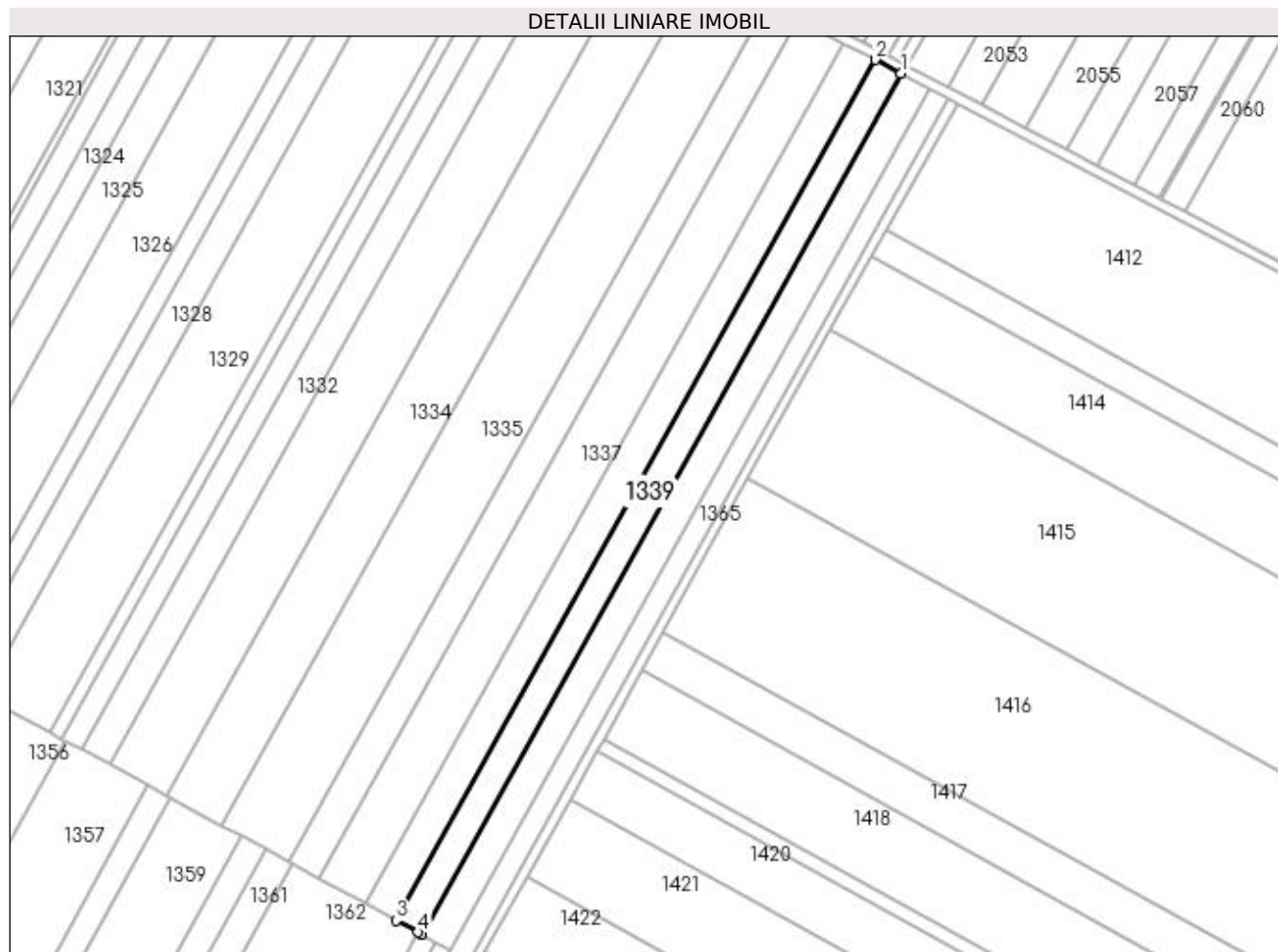
Inscrieri privind dezmembramintele dreptului de proprietate, drepturi reale de garanție și sarcini	Referințe
NU SUNT	

Anexa Nr. 1 La Partea I

Teren

Nr cadastral	Suprafața (mp)*	Observații / Referințe
	4.404	

* Suprafața este determinată în planul de proiecție Stereo 70.



Date referitoare la teren

Crt	Categorie folosință	Intra vilan	Suprafața (mp)	Tarla	Parcelă	Nr. topo	Observații / Referințe
1	arabil	NU	4.404	15/1	93	-	SUPRAFATA DE 4926MP A FOST INSTRAINATA PRIN CF 31649

Lungime Segmente

1) Valorile lungimilor segmentelor sunt obținute din proiecție în plan.

Punct început	X / Y	Punct sfârșit	X / Y	Lungime segment (** (m)
1	423.344,369 304.424,358	2	423.334,228 304.429,713	11.468
2	423.334,228 304.429,713	3	423.147,418 304.094,138	384.069
3	423.147,418 304.094,138	4	423.155,953 304.089,506	9.71
4	423.155,953 304.089,506	5	423.157,495 304.088,669	1.755
5	423.157,495 304.088,669	1	423.344,369 304.424,358	384.199

**** Lungimile segmentelor sunt determinate în planul de proiecție Stereo 70 și sunt rotunjite la 1 milimetru.**

***** Distanța dintre puncte este formată din segmente cumulate ce sunt mai mici decât valoarea 1 milimetru.**

**DATE DESPRE IMOBILUL NR. 1340**

Oficiul de Cadastru și Publicitate Imobiliară DOLJ
Biroul de Cadastru și Publicitate Imobiliară Craiova

A. Partea I. Descrierea imobilului

TEREN Extravilan

Adresa: Jud. Dolj, T 15/1, P. 93 LOT NR.1

Nr. Crt	Nr cadastral Nr. topografic	Suprafața* (mp)	Observații / Referințe
A1	31649	4.926	Sector cadastral:2 Teren neimprejmuit;

B. Partea II. Proprietari și acte

Inscrieri privitoare la dreptul de proprietate și alte drepturi reale	Referințe
108757 / 03/09/2014	
Act Notarial nr. CVC AUT NR 1338, din 02/09/2014 emis de GAGEATU ILIE;	
B1	A1
Intabulare, drept de PROPRIETATE, dobandit prin Conventie, cota actuala 1/1, cota initiala 1/1	
1) SC DELTA BERCENI INVEST SRL, CIF:99999999999999	

C. Partea III. SARCINI .

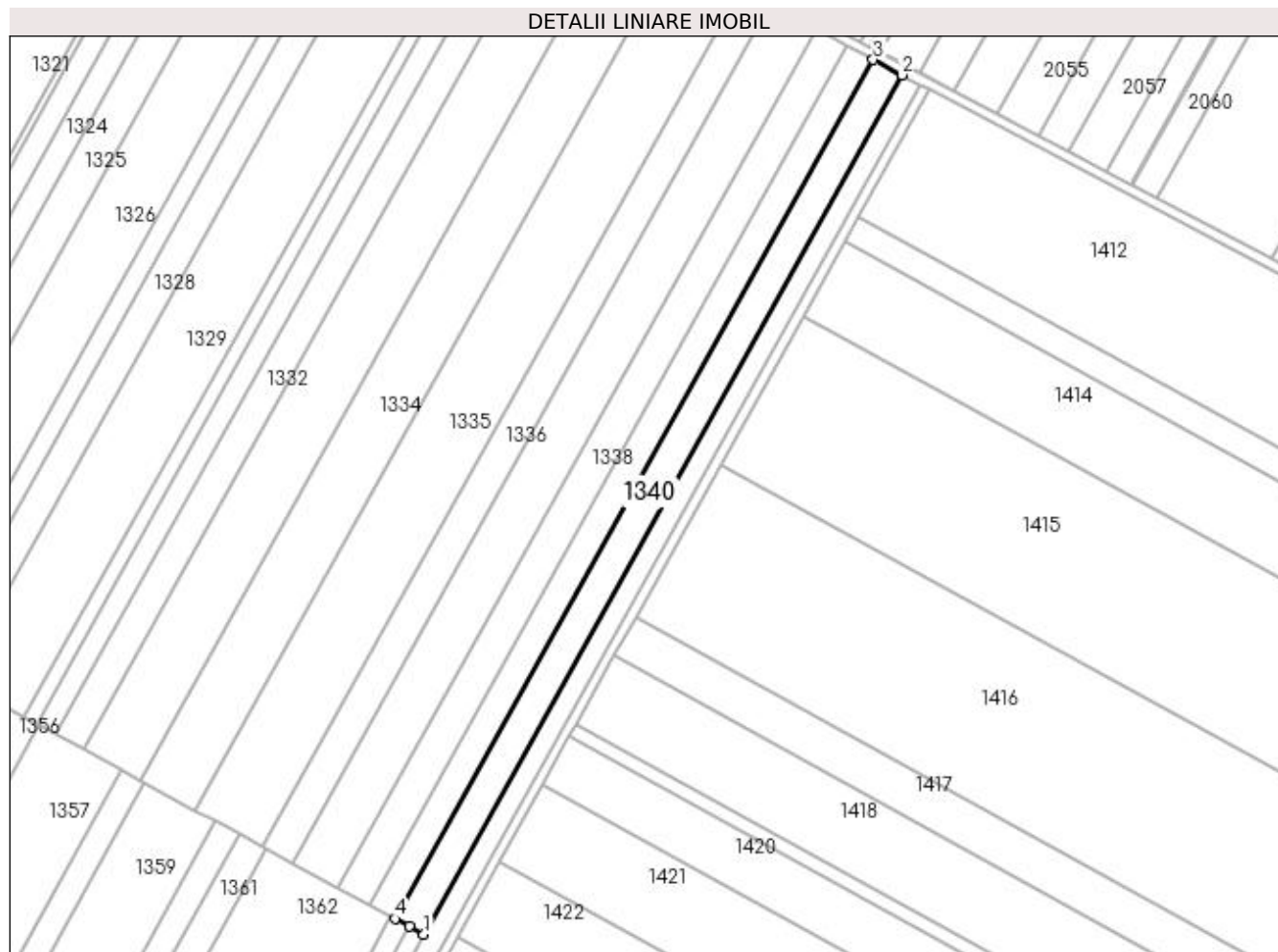
Inscrieri privind dezmembramintele dreptului de proprietate, drepturi reale de garanție și sarcini	Referințe
NU SUNT	

Anexa Nr. 1 La Partea I

Teren

Nr cadastral	Suprafața (mp)*	Observații / Referințe
31649	4.926	

* Suprafața este determinată în planul de proiecție Stereo 70.



Date referitoare la teren

Crt	Categorie folosință	Intravilan	Suprafața (mp)	Tarla	Parcelă	Nr. topo	Observații / Referințe
1	arabil	NU	4.926	15/1	93 LOT NR.1	-	

Lungime Segmente

1) Valorile lungimilor segmentelor sunt obținute din proiecție în plan.

Punct început	X / Y	Punct sfârșit	X / Y	Lungime segment (** (m)
1	423.168,763 304.082,555	2	423.355,707 304.418,37	384.343
2	423.355,707 304.418,37	3	423.344,369 304.424,358	12.822
3	423.344,369 304.424,358	4	423.157,495 304.088,669	384.199
4	423.157,495 304.088,669	5	423.163,008 304.085,678	6.272
5	423.163,008 304.085,678	1	423.168,763 304.082,555	6.548

**** Lungimile segmentelor sunt determinate în planul de proiecție Stereo 70 și sunt rotunjite la 1 milimetru.**

***** Distanța dintre puncte este formată din segmente cumulate ce sunt mai mici decât valoarea 1 milimetru.**

**DATE DESPRE IMOBILUL NR. 1341**

Oficiul de Cadastru și Publicitate Imobiliară DOLJ
Biroul de Cadastru și Publicitate Imobiliară Craiova

A. Partea I. Descrierea imobilului

TEREN Extravilan

Adresa: Jud. Dolj, T15/1, P109/1

Nr. Crt	Nr cadastral Nr. topografic	Suprafața* (mp)	Observații / Referințe
A1		4.200	Sector cadastral:2 Teren neimprejmuit;

B. Partea II. Proprietari și acte

Inscrieri privitoare la dreptul de proprietate și alte drepturi reale		Referințe
/		
Act Notarial nr. APV 2451, din 24/11/2003 emis de NP DIACONESCU ELVIRA (TDP 2434/01.09.2003 EMIS DE CJ DOLJ; CERTIFICAT DE DECES SERIA DP NR. 870958);		
B1	Intabulare, drept de PROPRIETATE, dobandit prin lesire Din Indiviziune, cota actuala 1/1, cota initiala 1/1 1) IANCU CONSTANTA, LIPSA CNP, DEFUNCT DEFUNCT:Da	A1

C. Partea III. SARCINI .

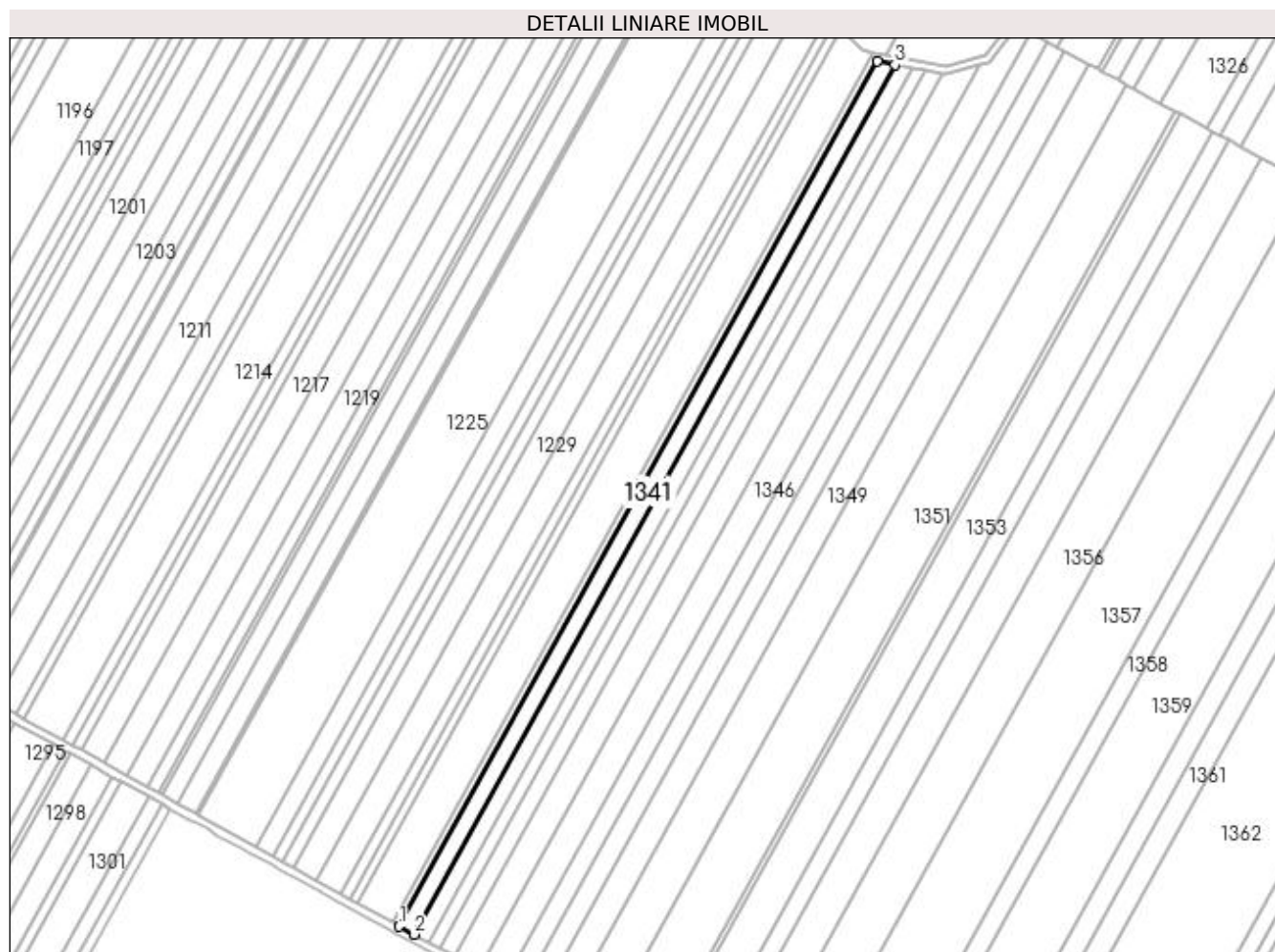
Inscrieri privind dezmembramintele dreptului de proprietate, drepturi reale de garanție și sarcini	Referințe
NU SUNT	

Anexa Nr. 1 La Partea I

Teren

Nr cadastral	Suprafața (mp)*	Observații / Referințe
	4.200	

* Suprafața este determinată în planul de proiecție Stereo 70.



Date referitoare la teren

Crt	Categorie folosință	Intra vilan	Suprafața (mp)	Tarla	Parcelă	Nr. topo	Observații / Referințe
1	arabil	NU	4.200	15/1	109/1	-	

Lungime Segmente

1) Valorile lungimilor segmentelor sunt obținute din proiecție în plan.

Punct început	X / Y	Punct sfârșit	X / Y	Lungime segment (** (m)
1	422.564,466 303.791,91	2	422.571,911 303.787,869	8.471
2	422.571,911 303.787,869	3	422.812,613 304.222,944	497.22
3	422.812,613 304.222,944	4	422.803,815 304.224,539	8.942
4	422.803,815 304.224,539	1	422.564,466 303.791,91	494.425

**** Lungimile segmentelor sunt determinate în planul de proiecție Stereo 70 și sunt rotunjite la 1 milimetru.**

***** Distanța dintre puncte este formată din segmente cumulate ce sunt mai mici decât valoarea 1 milimetru.**

**DATE DESPRE IMOBILUL NR. 1342**

Oficiul de Cadastru și Publicitate Imobiliară DOLJ
 Biroul de Cadastru și Publicitate Imobiliară Craiova

A. Partea I. Descrierea imobilului

TEREN Extravilan

Adresa: Jud. Dolj, T15/1, P109/1

Nr. Crt	Nr cadastral Nr. topografic	Suprafața* (mp)	Observații / Referințe
A1		4.200	Sector cadastral:2 Teren neimprejmuit;

B. Partea II. Proprietari și acte

Inscrieri privitoare la dreptul de proprietate și alte drepturi reale		Referințe
/		
Act Notarial nr. APV 2451, din 24/11/2003 emis de NP DIACONESCU ELVIRA (TDP 2434/01.09.2003 EMIS DE CJ DOLJ);		
B1	Intabulare, drept de PROPRIETATE, dobandit prin lesire Din Indiviziune, cota actuala 1/1, cota initiala 1/1 1) GAINA ELENA	A1

C. Partea III. SARCINI .

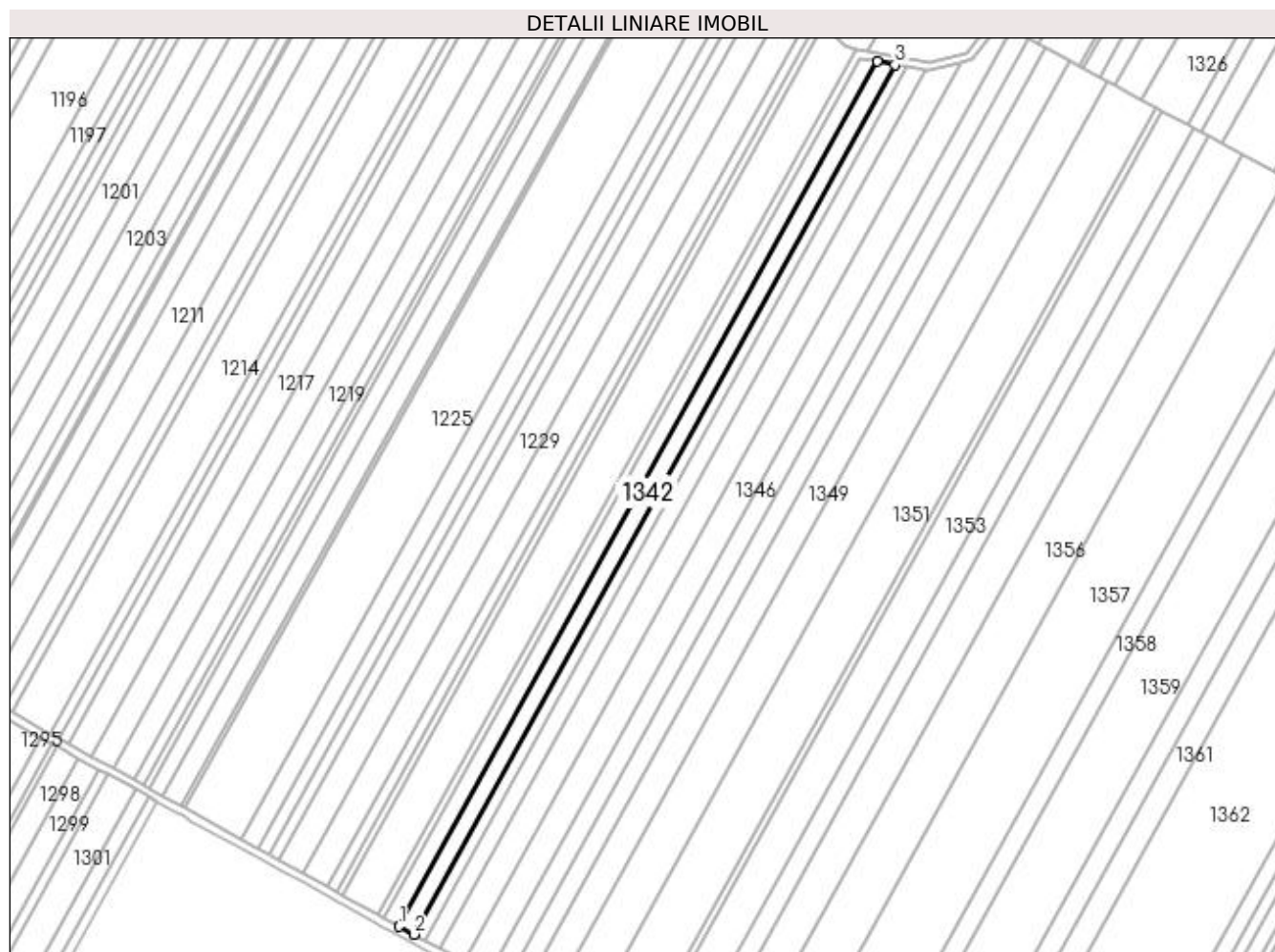
Inscrieri privind dezmembramintele dreptului de proprietate, drepturi reale de garanție și sarcini	Referințe
NU SUNT	

Anexa Nr. 1 La Partea I

Teren

Nr cadastral	Suprafața (mp)*	Observații / Referințe
	4.200	

* Suprafața este determinată în planul de proiecție Stereo 70.



Date referitoare la teren

Crt	Categorie folosință	Intra vilan	Suprafața (mp)	Tarla	Parcelă	Nr. topo	Observații / Referințe
1	arabil	NU	4.200	15/1	109/1	-	

Lungime Segmente

1) Valorile lungimilor segmentelor sunt obținute din proiecție în plan.

Punct început	X / Y	Punct sfârșit	X / Y	Lungime segment (** (m)
1	422.571,911 303.787,869	2	422.579,315 303.783,852	8.424
2	422.579,315 303.783,852	3	422.821,363 304.221,358	499.998
3	422.821,363 304.221,358	4	422.812,613 304.222,944	8.892
4	422.812,613 304.222,944	1	422.571,911 303.787,869	497.22

**** Lungimile segmentelor sunt determinate în planul de proiecție Stereo 70 și sunt rotunjite la 1 milimetru.**

***** Distanța dintre puncte este formată din segmente cumulate ce sunt mai mici decât valoarea 1 milimetru.**

**DATE DESPRE IMOBILUL NR. 1343**

Oficiul de Cadastru și Publicitate Imobiliară DOLJ
Biroul de Cadastru și Publicitate Imobiliară Craiova

A. Partea I. Descrierea imobilului

TEREN Extravilan

Adresa: Jud. Dolj, T15/1, P109

Nr. Crt	Nr cadastral Nr. topografic	Suprafața* (mp)	Observații / Referințe
A1		2.939	Sector cadastral:2 Teren neimprejmuit;

B. Partea II. Proprietari și acte

Inscrieri privitoare la dreptul de proprietate și alte drepturi reale	Referințe
/	
Act Administrativ nr. TDP 2492, din 14/10/2003 emis de COMISIA JUDETEANA;	
B1	A1
Intabulare, drept de PROPRIETATE, dobandit prin Reconstituire, cota actuala 1/1, cota initiala 1/1 1) IANCU ION	

C. Partea III. SARCINI .

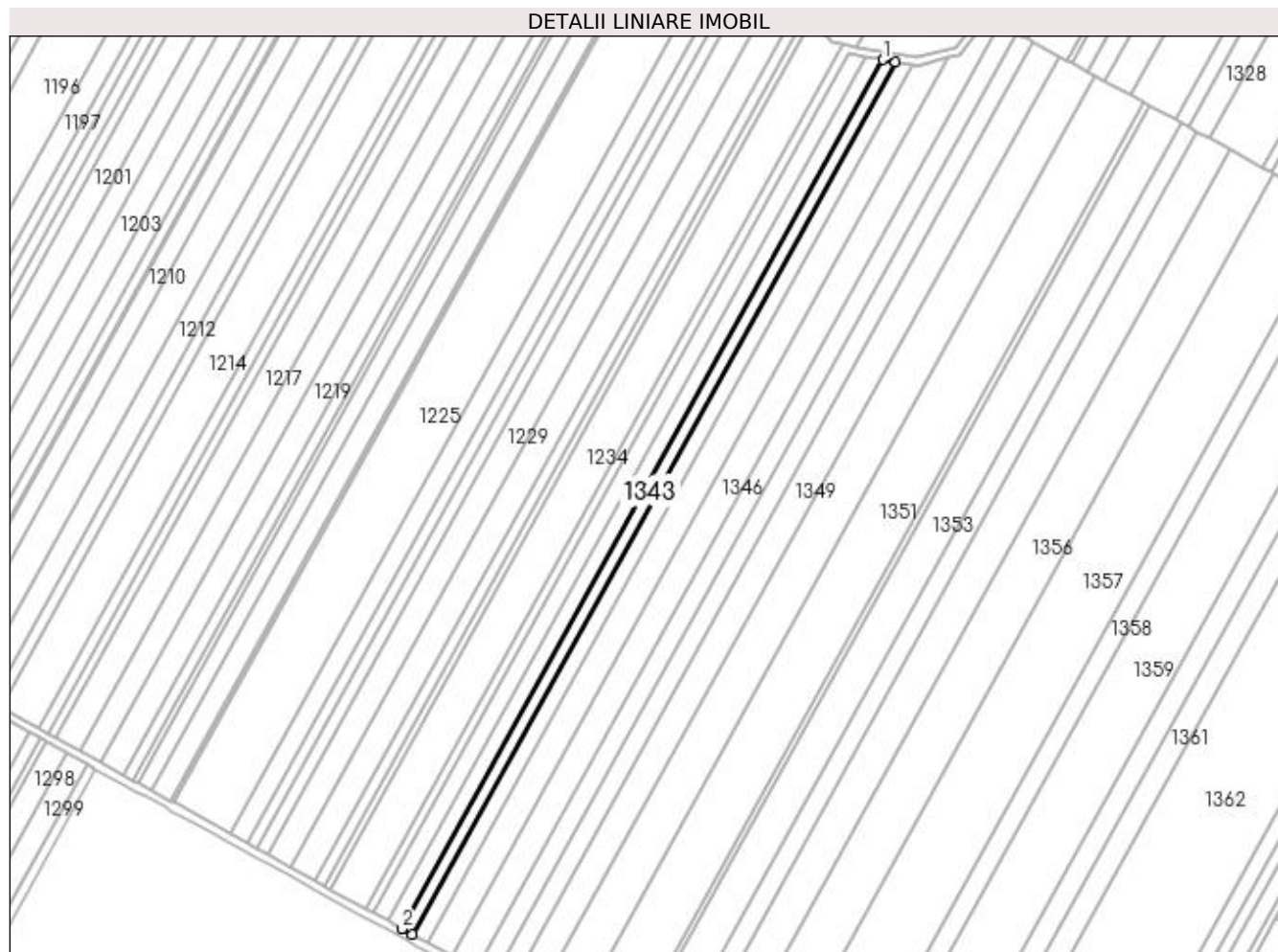
Inscrieri privind dezmembramintele dreptului de proprietate, drepturi reale de garanție și sarcini	Referințe
NU SUNT	

Anexa Nr. 1 La Partea I

Teren

Nr cadastral	Suprafața (mp)*	Observații / Referințe
	2.939	

* Suprafața este determinată în planul de proiecție Stereo 70.



Date referitoare la teren

Crt	Categorie folosință	Intra vilan	Suprafața (mp)	Tarla	Parcelă	Nr. topo	Observații / Referințe
1	arabil	NU	2.939	15/1	109	-	

Lungime Segmente

1) Valorile lungimilor segmentelor sunt obținute din proiecție în plan.

Punct început	X / Y	Punct sfârșit	X / Y	Lungime segment (** (m)
1	422.821,363 304.221,358	2	422.579,315 303.783,852	499.998
2	422.579,315 303.783,852	3	422.584,472 303.781,054	5.867
3	422.584,472 303.781,054	4	422.827,456 304.220,253	501.933
4	422.827,456 304.220,253	1	422.821,363 304.221,358	6.193

**** Lungimile segmentelor sunt determinate în planul de proiecție Stereo 70 și sunt rotunjite la 1 milimetru.**

***** Distanța dintre puncte este formată din segmente cumulate ce sunt mai mici decât valoarea 1 milimetru.**

**DATE DESPRE IMOBILUL NR. 1344**

Oficiul de Cadastru și Publicitate Imobiliară DOLJ
Biroul de Cadastru și Publicitate Imobiliară Craiova

A. Partea I. Descrierea imobilului

TEREN Extravilan

Adresa: Jud. Dolj, T 15/1, P 110

Nr. Crt	Nr cadastral Nr. topografic	Suprafața* (mp)	Observații / Referințe
A1	30579	4.300	Sector cadastral:2 Teren neimprejmuit;

B. Partea II. Proprietari și acte

Inscrieri privitoare la dreptul de proprietate și alte drepturi reale	Referințe
69324 / 29/09/2011	
Act Notarial nr. CVC AUT NR 1759, din 04/08/2010 emis de BNP CRISTIAN MIHAIL;	
B1	A1
Intabulare, drept de PROPRIETATE, dobandit prin Conventie, cota actuala 1/1, cota initiala 1/1	
1) SC DELTA BERCENI INVEST SRL, CIF:22046319	

C. Partea III. SARCINI .

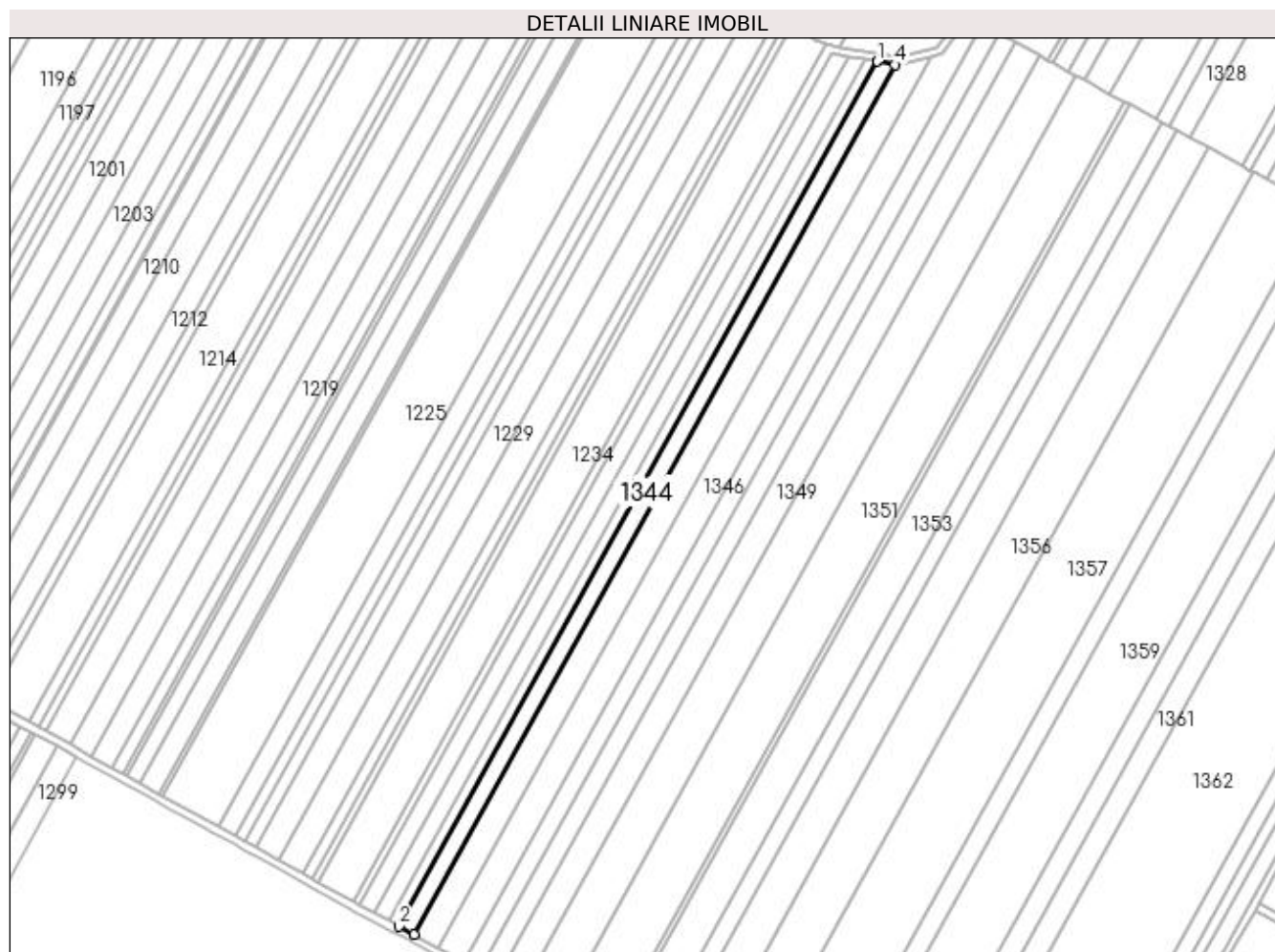
Inscrieri privind dezmembramintele dreptului de proprietate, drepturi reale de garanție și sarcini	Referințe
NU SUNT	

Anexa Nr. 1 La Partea I

Teren

Nr cadastral	Suprafața (mp)*	Observații / Referințe
30579	4.300	

* Suprafața este determinată în planul de proiecție Stereo 70.



Date referitoare la teren

Crt	Categorie folosință	Intra vilan	Suprafața (mp)	Tarla	Parcelă	Nr. topo	Observații / Referințe
1	arabil	NU	4.300	15/1	110	-	

Lungime Segmente

1) Valorile lungimilor segmentelor sunt obținute din proiecție în plan.

Punct început	X / Y	Punct sfârșit	X / Y	Lungime segment (** (m)
1	422.827,456 304.220,253	2	422.584,472 303.781,054	501.933
2	422.584,472 303.781,054	3	422.591,981 303.776,979	8.543
3	422.591,981 303.776,979	4	422.836,329 304.218,644	504.752
4	422.836,329 304.218,644	1	422.827,456 304.220,253	9.018

**** Lungimile segmentelor sunt determinate în planul de proiecție Stereo 70 și sunt rotunjite la 1 milimetru.**

***** Distanța dintre puncte este formată din segmente cumulate ce sunt mai mici decât valoarea 1 milimetru.**

**DATE DESPRE IMOBILUL NR. 1345**

Oficiul de Cadastru și Publicitate Imobiliară DOLJ
Biroul de Cadastru și Publicitate Imobiliară Craiova

A. Partea I. Descrierea imobilului

TEREN Extravilan

Adresa: Jud. Dolj, T 15/1, P 110/1

Nr. Crt	Nr cadastral Nr. topografic	Suprafața* (mp)	Observații / Referințe
A1	30757	7.239	Sector cadastral:2 Teren neimprejmuit;

B. Partea II. Proprietari și acte

Inscrieri privitoare la dreptul de proprietate și alte drepturi reale		Referințe
6993 / 30/01/2012		
Act Notarial nr. CONTRACT DE VANZARE CUMPARARE AUT NR 2035, din 08/09/2010 emis de BNP CRISTIAN MIHAIL (TDP NR 2983 DIN 2004 COMISIA JUDETEANA DOLJ, CM NR 131 DIN 2006 BNP DANA TOMITA);		
B1	Intabulare, drept de PROPRIETATE, dobandit prin Conventie, cota actuala 1/1, cota initiala 1/1	A1
	1) SC DELTA BERCEI INVEST SRL , CIF:22046319	
	<i>OBSERVATII: PROPRIETARI ANTERIORI DIN TDP 2983/2004 - BUIA IOANA SI DIN CM 131/2006 BNP D TOMITA - MITRICEL CONSTANTA</i>	

C. Partea III. SARCINI .

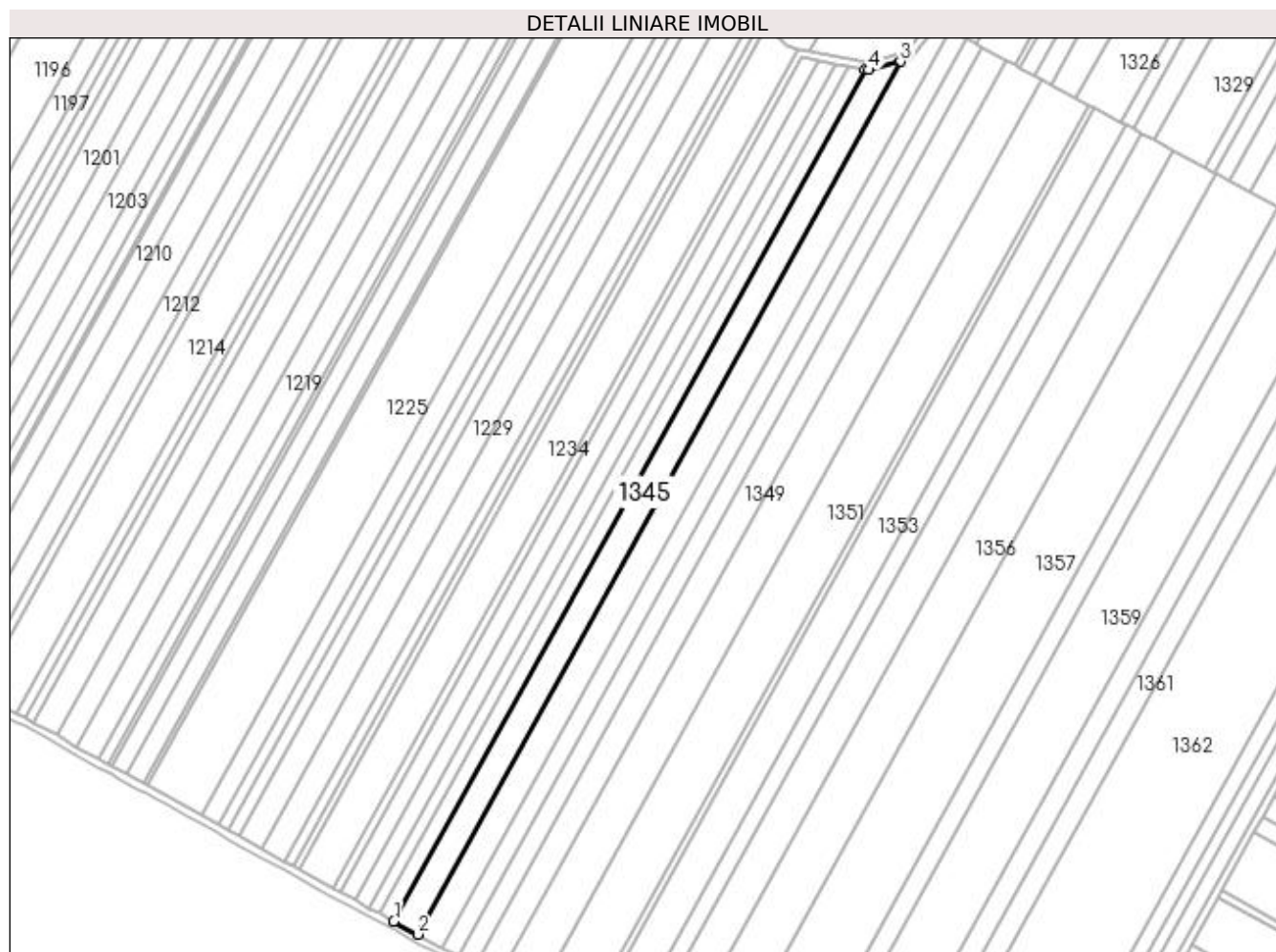
Inscrieri privind dezmembramintele dreptului de proprietate, drepturi reale de garanție și sarcini	Referințe
NU SUNT	

Anexa Nr. 1 La Partea I

Teren

Nr cadastral	Suprafața (mp)*	Observații / Referințe
30757	7.239	

* Suprafața este determinată în planul de proiecție Stereo 70.



Date referitoare la teren

Crt	Categorie folosință	Intra vilan	Suprafața (mp)	Tarla	Parcelă	Nr. topo	Observații / Referințe
1	arabil	NU	7.239	15/1	110/1	-	

Lungime Segmente

1) Valorile lungimilor segmentelor sunt obținute din proiecție în plan.

Punct început	X / Y	Punct sfârșit	X / Y	Lungime segment (** (m)
1	422.591,981 303.776,979	2	422.604,448 303.770,214	14.184
2	422.604,448 303.770,214	3	422.854,744 304.222,629	517.037
3	422.854,744 304.222,629	4	422.838,349 304.218,278	16.962
4	422.838,349 304.218,278	5	422.836,329 304.218,644	2.053
5	422.836,329 304.218,644	1	422.591,981 303.776,979	504.752

**** Lungimile segmentelor sunt determinate în planul de proiecție Stereo 70 și sunt rotunjite la 1 milimetru.**

***** Distanța dintre puncte este formată din segmente cumulate ce sunt mai mici decât valoarea 1 milimetru.**

**DATE DESPRE IMOBILUL NR. 1346**

Oficiul de Cadastru și Publicitate Imobiliară DOLJ
Biroul de Cadastru și Publicitate Imobiliară Craiova

A. Partea I. Descrierea imobilului

TEREN Extravilan

Adresa: Jud. Dolj, T15/1, P110/2

Nr. Crt	Nr cadastral Nr. topografic	Suprafața* (mp)	Observații / Referințe
A1	32438	7.724	Sector cadastral:2 Teren neimprejmuit;

B. Partea II. Proprietari și acte

Inscrieri privitoare la dreptul de proprietate și alte drepturi reale		Referințe
29435 / 07/03/2017		
Act Notarial nr. CVC NR. AUT. 781, din 28/02/2017 emis de NP FAURAR DOINA;		
B1	Intabulare, drept de PROPRIETATE, dobandit prin Conventie, cota actuala 1/1, cota initiala 1/1 1) SC DELTA BERCENI INVEST SRL, CIF:22046319	A1

C. Partea III. SARCINI .

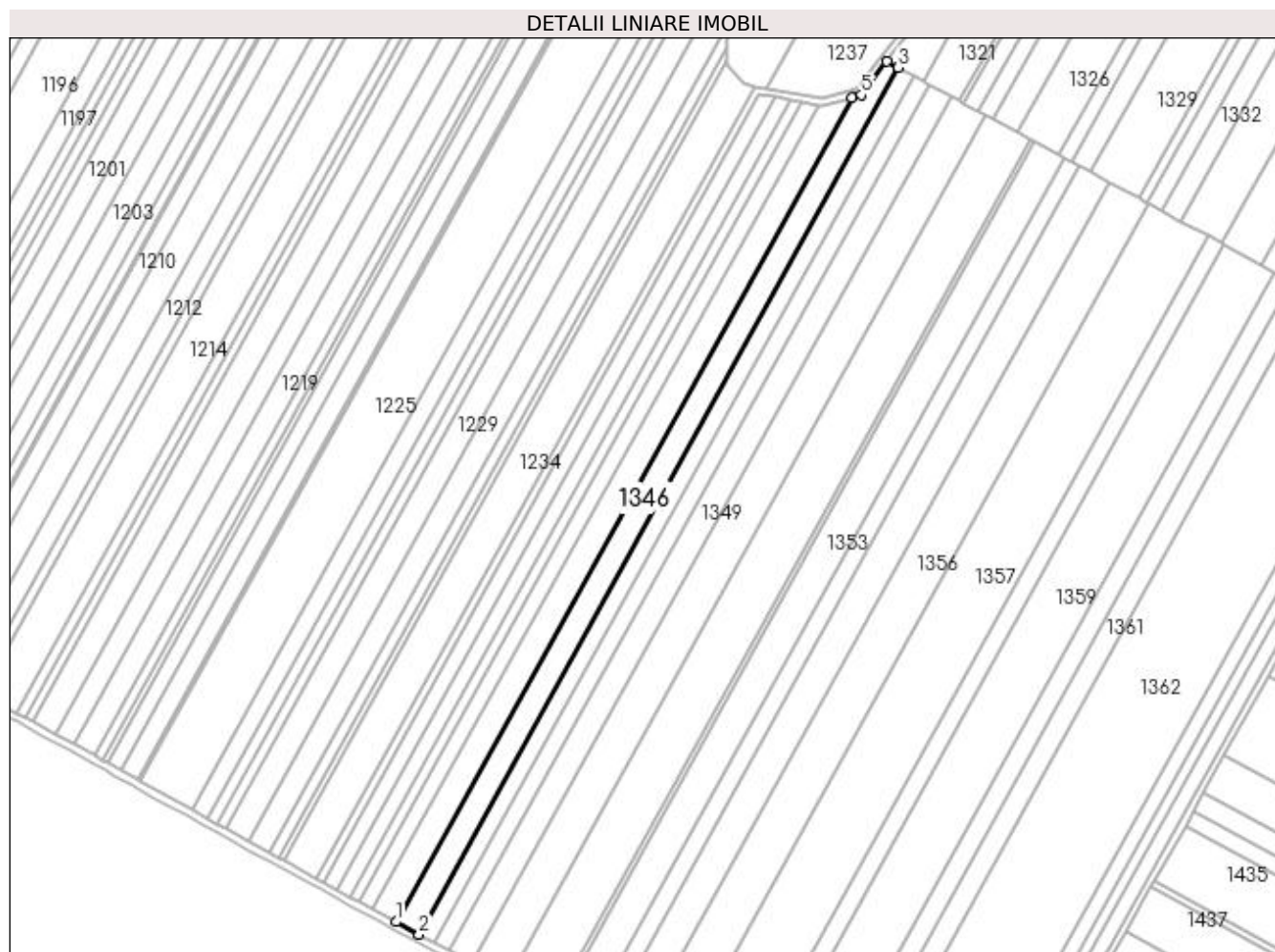
Inscrieri privind dezmembramintele dreptului de proprietate, drepturi reale de garanție și sarcini	Referințe
NU SUNT	

Anexa Nr. 1 La Partea I

Teren

Nr cadastral	Suprafața (mp)*	Observații / Referințe
32438	7.724	

* Suprafața este determinată în planul de proiecție Stereo 70.



Date referitoare la teren

Crt	Categorie folosință	Intra vilan	Suprafața (mp)	Tarla	Parcelă	Nr. topo	Observații / Referințe
1	arabil	NU	7.724	15/1	110/2	-	

Lungime Segmente

1) Valorile lungimilor segmentelor sunt obținute din proiecție în plan.

Punct început	X / Y	Punct sfârșit	X / Y	Lungime segment (** (m)
1	422.604,448 303.770,214	2	422.617,156 303.763,319	14.458
2	422.617,156 303.763,319	3	422.880,353 304.239,054	543.688
3	422.880,353 304.239,054	4	422.874,108 304.242,443	7.105
4	422.874,108 304.242,443	5	422.859,999 304.224,024	23.201
5	422.859,999 304.224,024	6	422.854,744 304.222,629	5.437

Punct început	X / Y	Punct sfârșit	X / Y	Lungime segment (** (m)
6	422.854,744 304.222,629	1	422.604,448 303.770,214	517.037

** Lungimile segmentelor sunt determinate în planul de proiecție Stereo 70 și sunt rotunjite la 1 milimetru.

*** Distanța dintre puncte este formată din segmente cumulate ce sunt mai mici decât valoarea 1 milimetru.

**DATE DESPRE IMOBILUL NR. 1347**

Oficiul de Cadastru și Publicitate Imobiliară DOLJ
Biroul de Cadastru și Publicitate Imobiliară Craiova

A. Partea I. Descrierea imobilului

TEREN Extravilan

Adresa: Jud. Dolj, T15/1, P110/3

Nr. Crt	Nr cadastral Nr. topografic	Suprafața* (mp)	Observații / Referințe
A1		5.223	Sector cadastral:2 Teren neimprejmuit;

B. Partea II. Proprietari și acte

Inscrieri privitoare la dreptul de proprietate și alte drepturi reale	Referințe
/	
Act Administrativ nr. TDP 3133, din 10/01/2005 emis de COMISIA JUDETEANA;	
B1	A1
Intabulare, drept de PROPRIETATE, dobandit prin Reconstituire, cota actuala 1/1, cota initiala 1/1	
1) DINCA ELENA, LIPSA CNP	
2) PADUCEL ANDRONACHE, LIPSA CNP	

C. Partea III. SARCINI .

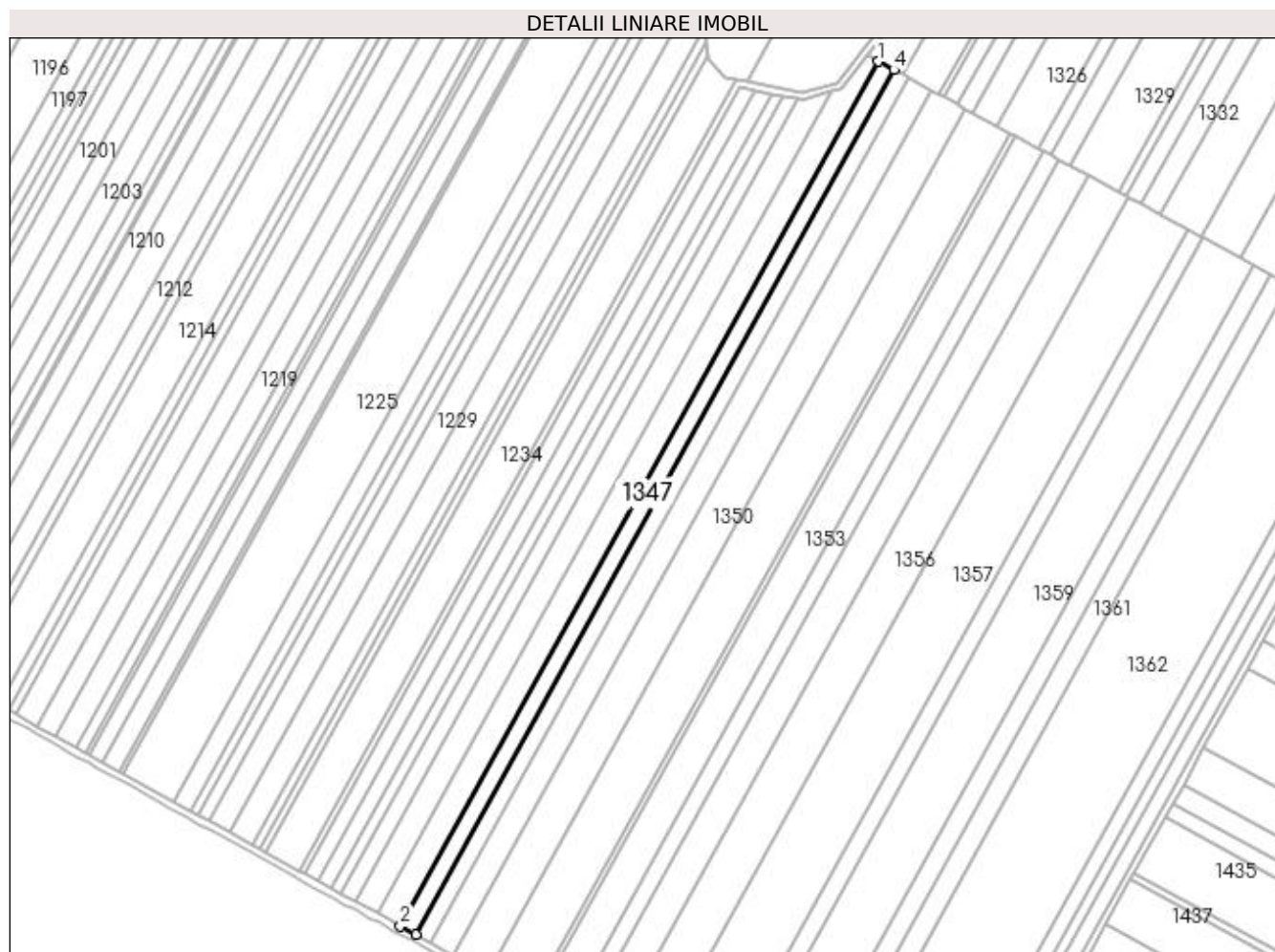
Inscrieri privind dezmembramintele dreptului de proprietate, drepturi reale de garanție și sarcini	Referințe
NU SUNT	

Anexa Nr. 1 La Partea I

Teren

Nr cadastral	Suprafața (mp)*	Observații / Referințe
	5.223	

* Suprafața este determinată în planul de proiecție Stereo 70.



Date referitoare la teren

Crt	Categorie folosință	Intravilan	Suprafața (mp)	Tarla	Parcelă	Nr. topo	Observații / Referințe
1	arabil	NU	5.223	15/1	110/3	-	

Lungime Segmente

1) Valorile lungimilor segmentelor sunt obținute din proiecție în plan.

Punct început	X / Y	Punct sfârșit	X / Y	Lungime segment (** (m)
1	422.880,353 304.239,054	2	422.617,156 303.763,319	543.688
2	422.617,156 303.763,319	3	422.625,599 303.758,737	9.607
3	422.625,599 303.758,737	4	422.888,797 304.234,472	543.688
4	422.888,797 304.234,472	1	422.880,353 304.239,054	9.607

**** Lungimile segmentelor sunt determinate în planul de proiecție Stereo 70 și sunt rotunjite la 1 milimetru.**

***** Distanța dintre puncte este formată din segmente cumulate ce sunt mai mici decât valoarea 1 milimetru.**

**DATE DESPRE IMOBILUL NR. 1348**

Oficiul de Cadastru și Publicitate Imobiliară DOLJ
Biroul de Cadastru și Publicitate Imobiliară Craiova

A. Partea I. Descrierea imobilului

TEREN Extravilan

Adresa: Jud. Dolj, T15/1

Nr. Crt	Nr cadastral Nr. topografic	Suprafața* (mp)	Observații / Referințe
A1		5.200	Sector cadastral:2 Teren neimprejmuit;

B. Partea II. Proprietari și acte

Inscrieri privitoare la dreptul de proprietate și alte drepturi reale		Referințe
/		
Act Normativ nr. LEGEA 7, din 13/03/1996 emis de PARLAMENT;		
B1	Inscrierea provizorie, drept de PROPRIETATE, dobandit prin Lege, cota actuala 1/1, cota initiala 1/1 1) NEIDENTIFICAT NEIDENTIFICAT	A1

C. Partea III. SARCINI .

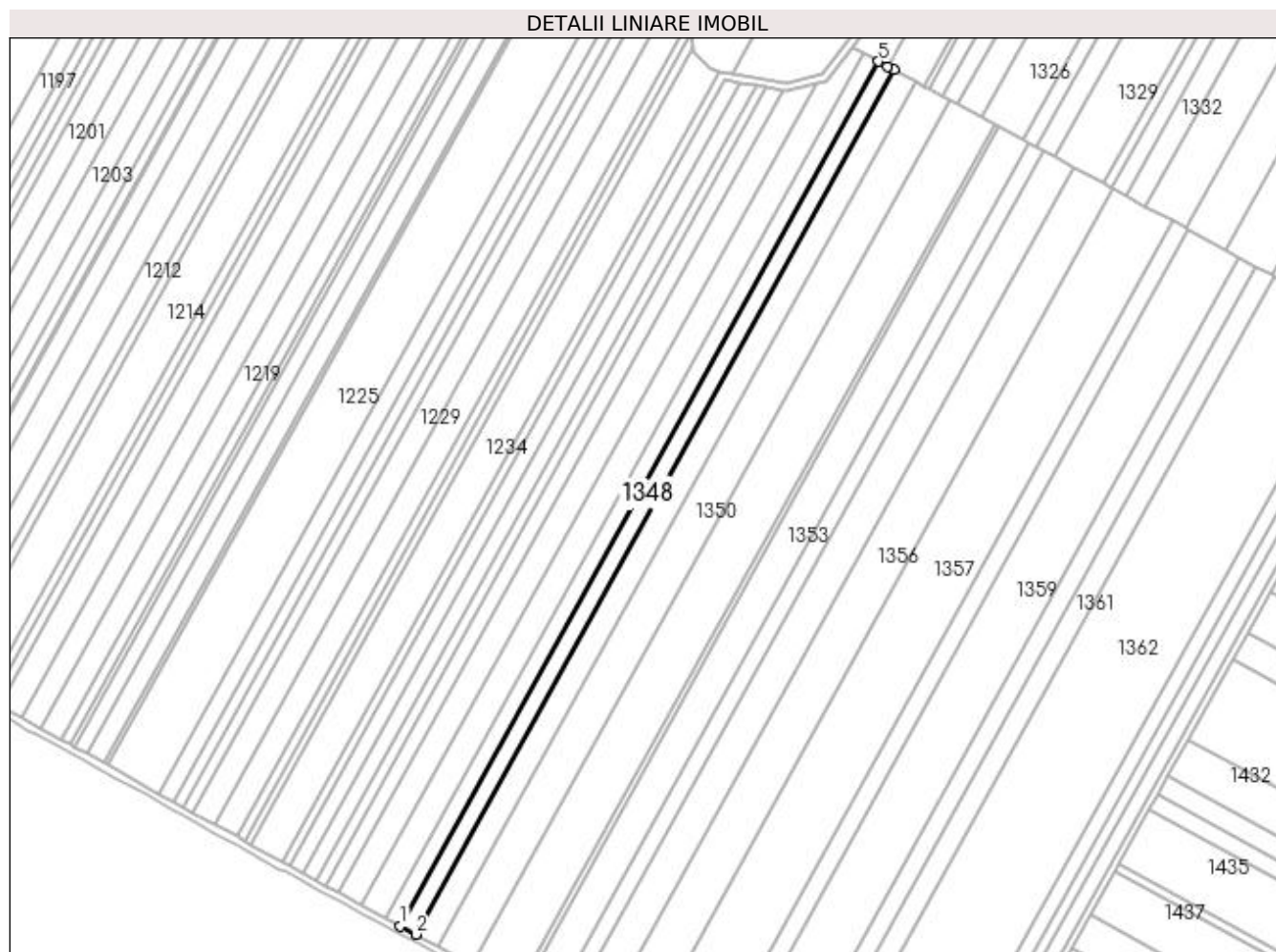
Inscrieri privind dezmembramintele dreptului de proprietate, drepturi reale de garanție și sarcini	Referințe
NU SUNT	

Anexa Nr. 1 La Partea I

Teren

Nr cadastral	Suprafața (mp)*	Observații / Referințe
	5.200	

* Suprafața este determinată în planul de proiecție Stereo 70.



Date referitoare la teren

Crt	Categorie folosință	Intra vilan	Suprafața (mp)	Tarla	Parcelă	Nr. topo	Observații / Referințe
1	arabil	NU	5.200	15/1	-	-	

Lungime Segmente

1) Valorile lungimilor segmentelor sunt obținute din proiecție în plan.

Punct început	X / Y	Punct sfârșit	X / Y	Lungime segment (** (m)
1	422.625,599 303.758,737	2	422.634,006 303.754,175	9.565
2	422.634,006 303.754,175	3	422.897,203 304.229,91	543.688
3	422.897,203 304.229,91	4	422.893,792 304.231,761	3.881
4	422.893,792 304.231,761	5	422.888,797 304.234,472	5.684
5	422.888,797 304.234,472	1	422.625,599 303.758,737	543.688

**** Lungimile segmentelor sunt determinate în planul de proiecție Stereo 70 și sunt rotunjite la 1 milimetru.**

***** Distanța dintre puncte este formată din segmente cumulate ce sunt mai mici decât valoarea 1 milimetru.**

**DATE DESPRE IMOBILUL NR. 1349**

Oficiul de Cadastru și Publicitate Imobiliară DOLJ
Biroul de Cadastru și Publicitate Imobiliară Craiova

A. Partea I. Descrierea imobilului

TEREN Extravilan

Adresa: Jud. Dolj, T 15/1, P 110/5

Nr. Crt	Nr cadastral Nr. topografic	Suprafața* (mp)	Observații / Referințe
A1	30677	7.744	Sector cadastral:2 Teren neimprejmuit;

B. Partea II. Proprietari și acte

Inscrieri privitoare la dreptul de proprietate și alte drepturi reale		Referințe
88178 / 02/12/2011		
Act Notarial nr. CVC 1794, din 05/08/2010 emis de BNP CRISTIAN MIHAIL (CM NR. 24/2006 BNP DEFTA E, TDP NR. 3145/2005 CJ DOLJ);		
B1	Intabulare, drept de PROPRIETATE, dobandit prin Conventie, cota actuala 1/1, cota initiala 1/1 1) SC DELTA BERCEI INVEST SRL, CIF:22046319	A1

C. Partea III. SARCINI .

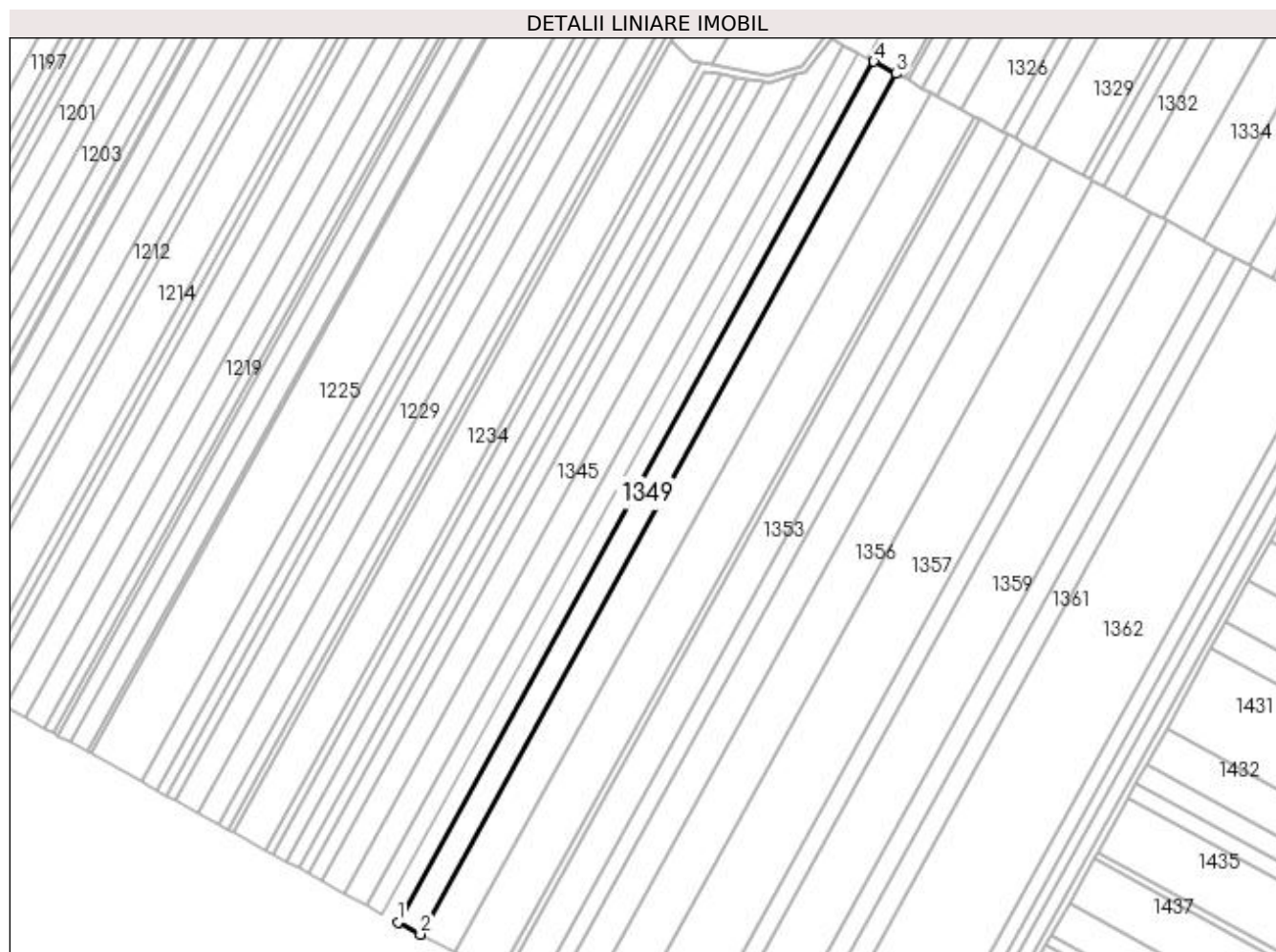
Inscrieri privind dezmembramintele dreptului de proprietate, drepturi reale de garanție și sarcini	Referințe
NU SUNT	

Anexa Nr. 1 La Partea I

Teren

Nr cadastral	Suprafața (mp)*	Observații / Referințe
30677	7.744	

* Suprafața este determinată în planul de proiecție Stereo 70.



Date referitoare la teren

Crt	Categorie folosință	Intra vilan	Suprafața (mp)	Tarla	Parcelă	Nr. topo	Observații / Referințe
1	arabil	NU	7.744	15/1	110/5	-	

Lungime Segmente

1) Valorile lungimilor segmentelor sunt obținute din proiecție în plan.

Punct început	X / Y	Punct sfârșit	X / Y	Lungime segment (** (m)
1	422.634,006 303.754,175	2	422.646,526 303.747,382	14.244
2	422.646,526 303.747,382	3	422.909,723 304.223,117	543.688
3	422.909,723 304.223,117	4	422.897,203 304.229,91	14.244
4	422.897,203 304.229,91	1	422.634,006 303.754,175	543.688

**** Lungimile segmentelor sunt determinate în planul de proiecție Stereo 70 și sunt rotunjite la 1 milimetru.**

***** Distanța dintre puncte este formată din segmente cumulate ce sunt mai mici decât valoarea 1 milimetru.**

**DATE DESPRE IMOBILUL NR. 1350**

Oficiul de Cadastru și Publicitate Imobiliară DOLJ
Biroul de Cadastru și Publicitate Imobiliară Craiova

A. Partea I. Descrierea imobilului

TEREN Extravilan

Adresa: Jud. Dolj, T 15/1, P 110/7

Nr. Crt	Nr cadastral Nr. topografic	Suprafața* (mp)	Observații / Referințe
A1	30652	11.600	Sector cadastral:2 Teren neimprejmuit;

B. Partea II. Proprietari și acte

Inscrieri privitoare la dreptul de proprietate și alte drepturi reale	Referințe
69322 / 29/09/2011	
Act Notarial nr. 2124, din 15/09/2010 emis de BNP CRISTIAN MIHAIL;	
B1	A1
Intabulare, drept de PROPRIETATE, dobândit prin Conventie, cota actuala 1/1, cota initiala 1/1	
1) SC DELTA BERCENI INVEST SRL, CIF:22046319	

C. Partea III. SARCINI .

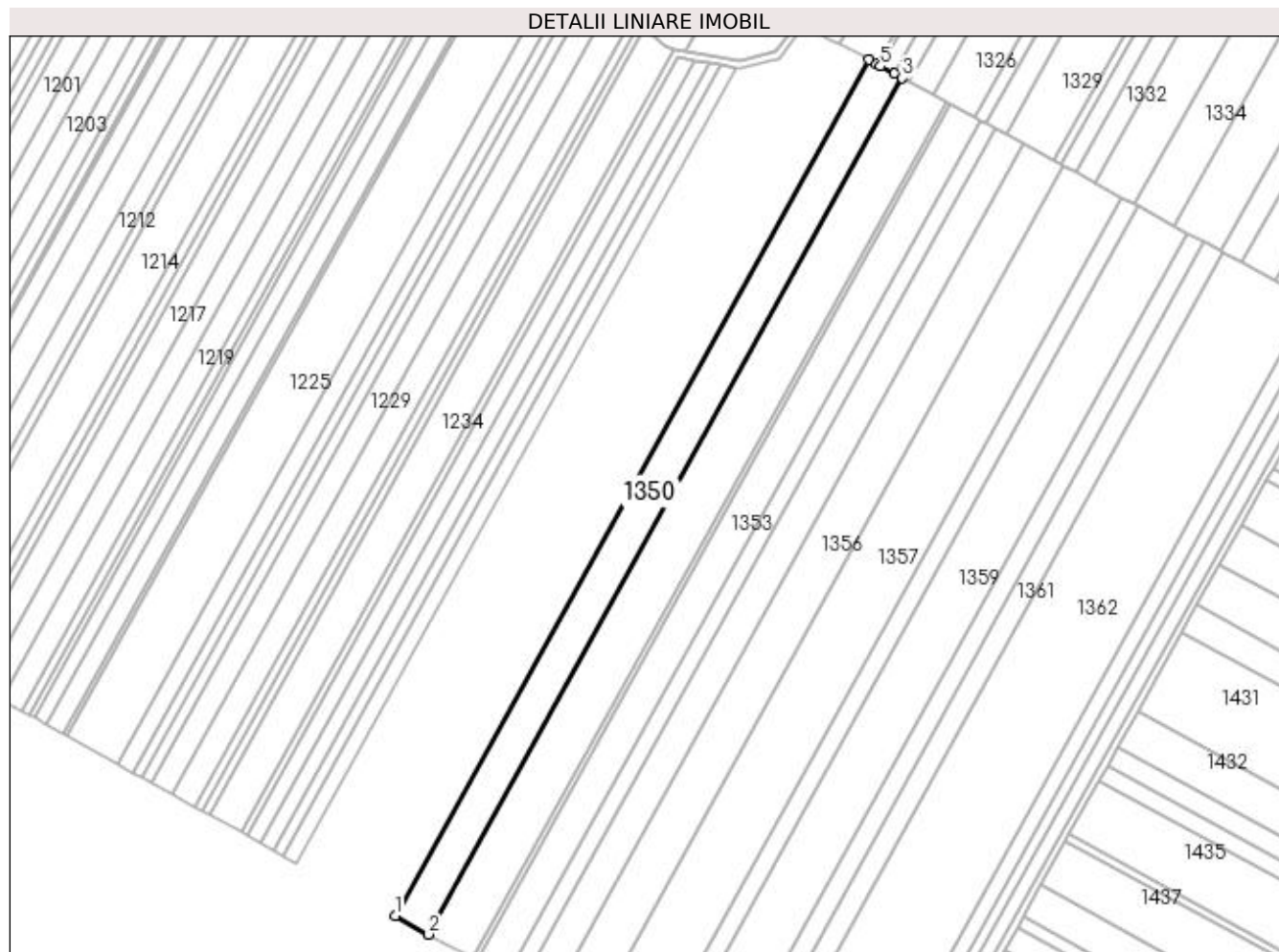
Inscrieri privind dezmembramintele dreptului de proprietate, drepturi reale de garanție și sarcini	Referințe
NU SUNT	

Anexa Nr. 1 La Partea I

Teren

Nr cadastral	Suprafața (mp)*	Observații / Referințe
30652	11.600	

* Suprafața este determinată în planul de proiecție Stereo 70.



Date referitoare la teren

Crt	Categorie folosință	Intra vilan	Suprafața (mp)	Tarla	Parcelă	Nr. topo	Observații / Referințe
1	arabil	NU	11.600	15/1	110/7	-	

Lungime Segmente

1) Valorile lungimilor segmentelor sunt obținute din proiecție în plan.

Punct început	X / Y	Punct sfârșit	X / Y	Lungime segment (** (m)
1	422.646,526 303.747,382	2	422.665,279 303.737,206	21.336
2	422.665,279 303.737,206	3	422.928,476 304.212,941	543.688
3	422.928,476 304.212,941	4	422.924,218 304.215,252	4.845
4	422.924,218 304.215,252	5	422.916,377 304.219,506	8.921
5	422.916,377 304.219,506	6	422.914,022 304.220,784	2.679

Punct început	X / Y	Punct sfârșit	X / Y	Lungime segment (** (m)
6	422.914,022 304.220,784	7	422.909,723 304.223,117	4.891
7	422.909,723 304.223,117	1	422.646,526 303.747,382	543.688

** Lungimile segmentelor sunt determinate în planul de proiecție Stereo 70 și sunt rotunjite la 1 milimetru.

*** Distanța dintre puncte este formată din segmente cumulate ce sunt mai mici decât valoarea 1 milimetru.

**DATE DESPRE IMOBILUL NR. 1351**

Oficiul de Cadastru și Publicitate Imobiliară DOLJ
Biroul de Cadastru și Publicitate Imobiliară Craiova

A. Partea I. Descrierea imobilului

TEREN Extravilan

Adresa: Jud. Dolj, T15/1, P19

Nr. Crt	Nr cadastral Nr. topografic	Suprafața* (mp)	Observații / Referințe
A1		15.059	Sector cadastral:2 Teren neimprejmuit;

B. Partea II. Proprietari și acte

Inscrieri privitoare la dreptul de proprietate și alte drepturi reale	Referințe
/	
Act Administrativ nr. TDP 20823, din 28/01/2019 emis de COMISIA JUDETEANA;	
B1	A1
Intabulare, drept de PROPRIETATE, dobandit prin Reconstituire, cota actuala 1/1, cota initiala 1/1	
1) TUDOSIE FLORICA	
2) TUDOSIE FLORIAN	
3) TUDOSIE ANGHEL	

C. Partea III. SARCINI .

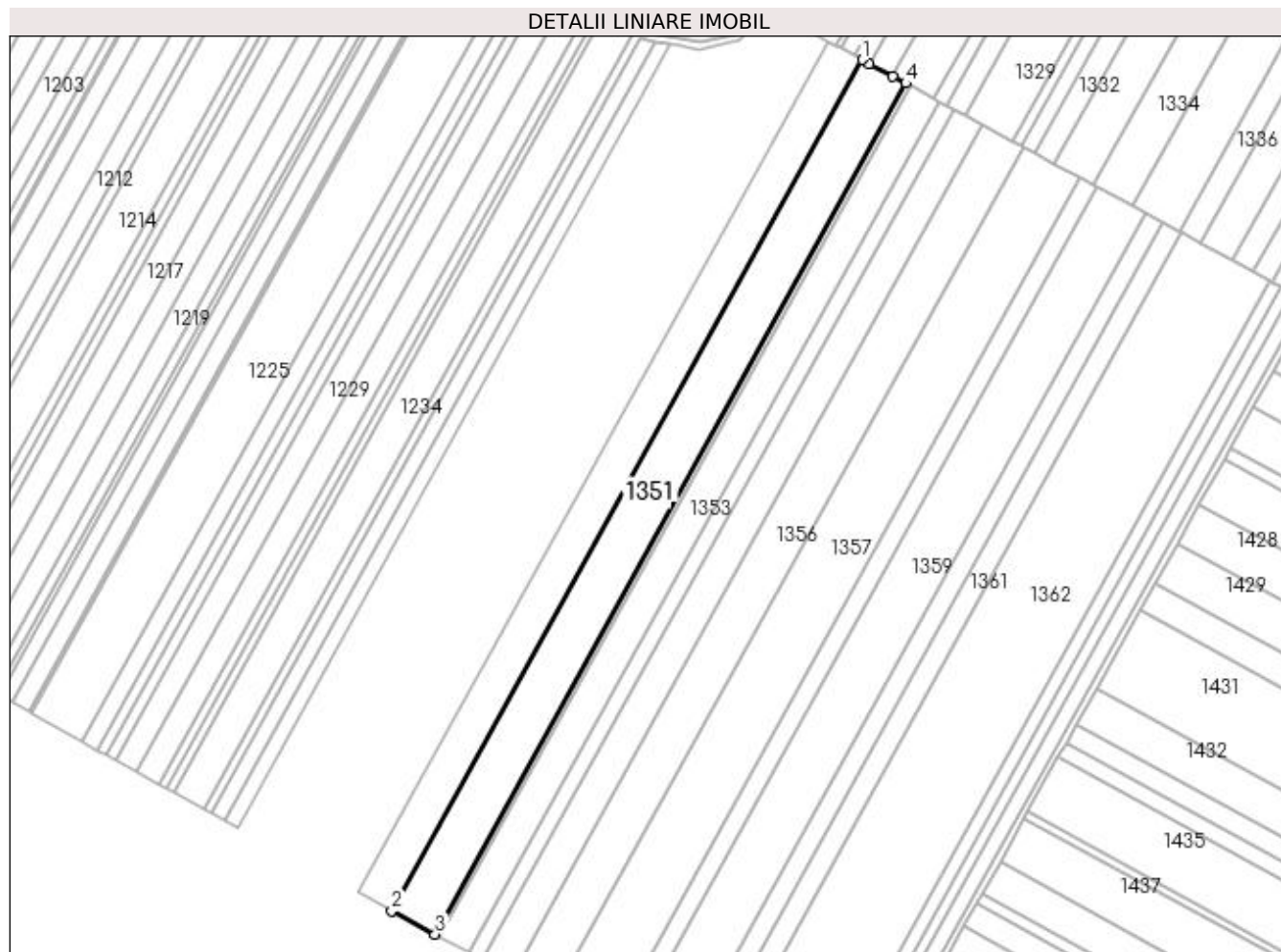
Inscrieri privind dezmembramintele dreptului de proprietate, drepturi reale de garanție și sarcini	Referințe
NU SUNT	

Anexa Nr. 1 La Partea I

Teren

Nr cadastral	Suprafața (mp)*	Observații / Referințe
	15.059	

* Suprafața este determinată în planul de proiecție Stereo 70.



Date referitoare la teren

Crt	Categorie folosință	Intravilan	Suprafața (mp)	Tarla	Parcelă	Nr. topo	Observații / Referințe
1	arabil	NU	15.059	15/1	19	-	

Lungime Segmente

1) Valorile lungimilor segmentelor sunt obținute din proiecție în plan.

Punct început	X / Y	Punct sfârșit	X / Y	Lungime segment (** (m)
1	422.928,476 304.212,941	2	422.665,279 303.737,206	543.688
2	422.665,279 303.737,206	3	422.689,625 303.723,995	27.699
3	422.689,625 303.723,995	4	422.952,822 304.199,73	543.688
4	422.952,822 304.199,73	5	422.945,654 304.203,62	8.155
5	422.945,654 304.203,62	6	422.932,517 304.210,748	14.946

Punct început	X / Y	Punct sfârșit	X / Y	Lungime segment (** (m)
6	422.932,517 304.210,748	1	422.928,476 304.212,941	4.598

** Lungimile segmentelor sunt determinate în planul de proiecție Stereo 70 și sunt rotunjite la 1 milimetru.

*** Distanța dintre puncte este formată din segmente cumulate ce sunt mai mici decât valoarea 1 milimetru.

**DATE DESPRE IMOBILUL NR. 1352**

Oficiul de Cadastru și Publicitate Imobiliară DOLJ
Biroul de Cadastru și Publicitate Imobiliară Craiova

A. Partea I. Descrierea imobilului

TEREN Extravilan

Adresa: Jud. Dolj, T 15/1 P 112/1

Nr. Crt	Nr cadastral Nr. topografic	Suprafața* (mp)	Observații / Referințe
A1	32247	1.630	Sector cadastral:2 Teren neimprejmuit;

B. Partea II. Proprietari și acte

Inscrieri privitoare la dreptul de proprietate și alte drepturi reale	Referințe
85680 / 28/06/2016	
Act Notarial nr. CONTRACT DE VANZARE AUT 2495, din 23/06/2016 emis de NP FAURAR VIRGIL CLAUDIU;	
B1	A1
Intabulare, drept de PROPRIETATE, dobandit prin Conventie, cota actuala 1/1, cota initiala 1/1	
1) SC DELTA BERCENI INVEST SRL, CIF:22046319	

C. Partea III. SARCINI .

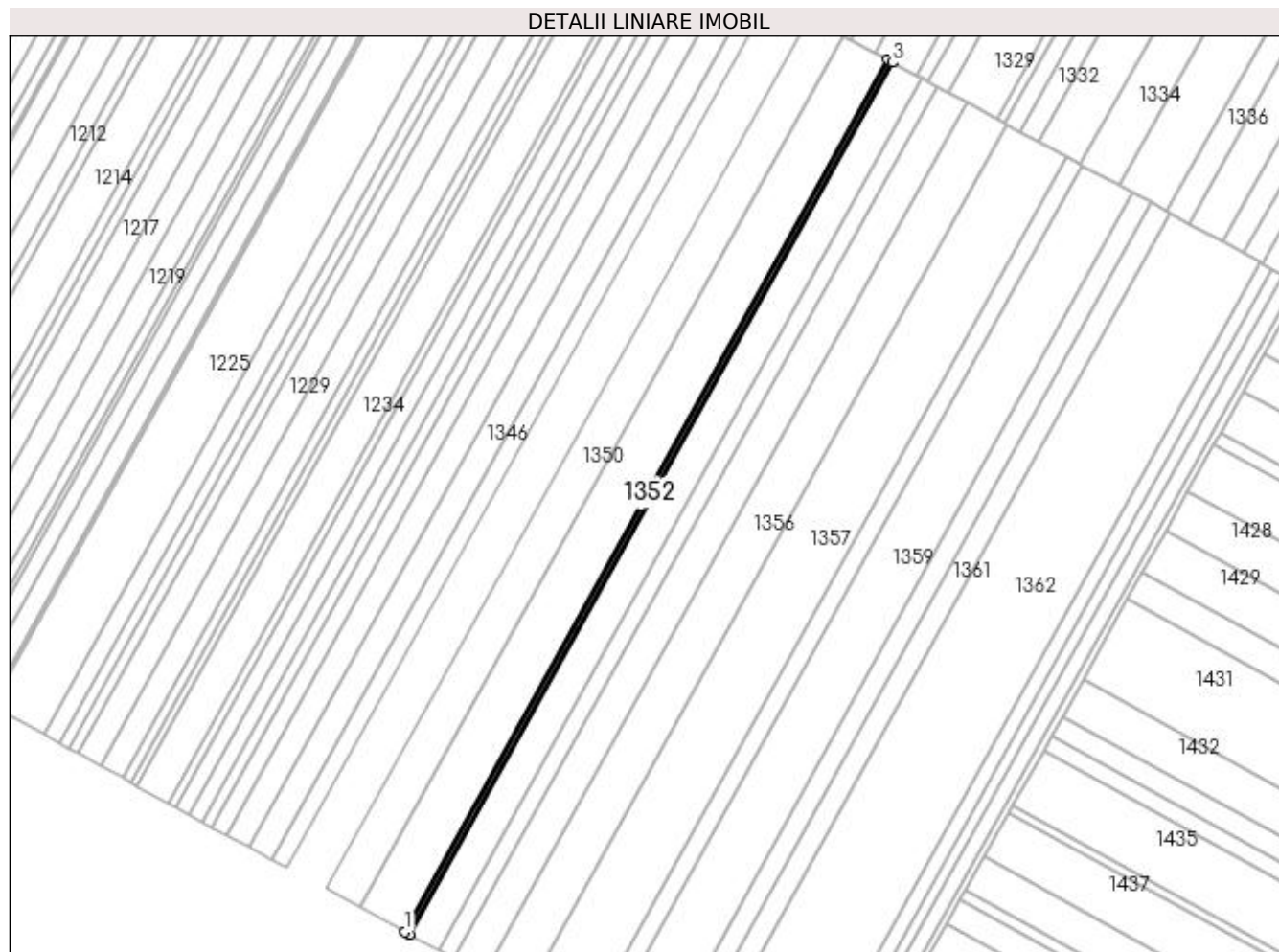
Inscrieri privind dezmembramintele dreptului de proprietate, drepturi reale de garanție și sarcini	Referințe
NU SUNT	

Anexa Nr. 1 La Partea I

Teren

Nr cadastral	Suprafața (mp)*	Observații / Referințe
32247	1.630	

* Suprafața este determinată în planul de proiecție Stereo 70.



Date referitoare la teren

Crt	Categorie folosință	Intra vilan	Suprafața (mp)	Tarla	Parcelă	Nr. topo	Observații / Referințe
1	arabil	NU	1.630	15/1	112/1	-	

Lungime Segmente

1) Valorile lungimilor segmentelor sunt obținute din proiecție în plan.

Punct început	X / Y	Punct sfârșit	X / Y	Lungime segment (** (m)
1	422.689,625 303.723,995	2	422.692,26 303.722,565	2.998
2	422.692,26 303.722,565	3	422.955,457 304.198,3	543.688
3	422.955,457 304.198,3	4	422.952,822 304.199,73	2.998
4	422.952,822 304.199,73	1	422.689,625 303.723,995	543.688

**** Lungimile segmentelor sunt determinate în planul de proiecție Stereo 70 și sunt rotunjite la 1 milimetru.**

***** Distanța dintre puncte este formată din segmente cumulate ce sunt mai mici decât valoarea 1 milimetru.**

**DATE DESPRE IMOBILUL NR. 1353**

Oficiul de Cadastru și Publicitate Imobiliară DOLJ
 Biroul de Cadastru și Publicitate Imobiliară Craiova

A. Partea I. Descrierea imobilului

TEREN Extravilan

Adresa: Jud. Dolj, T 15/1 P 114

Nr. Crt	Nr cadastral Nr. topografic	Suprafața* (mp)	Observații / Referințe
A1	32245	10.000	Sector cadastral:2 Teren neimprejmuit;

B. Partea II. Proprietari și acte

Inscrieri privitoare la dreptul de proprietate și alte drepturi reale	Referințe
123583 / 09/10/2015	
Act Notarial nr. CVC AUT NR 2018, din 08/09/2010 emis de NP CRISTIAN MIHAIL;	
B1	A1
Intabulare, drept de PROPRIETATE, dobandit prin Conventie, cota actuala 1/1, cota initiala 1/1	
1) SC DELTA BERCENI INVEST SRL, CIF:99999999999999	

C. Partea III. SARCINI .

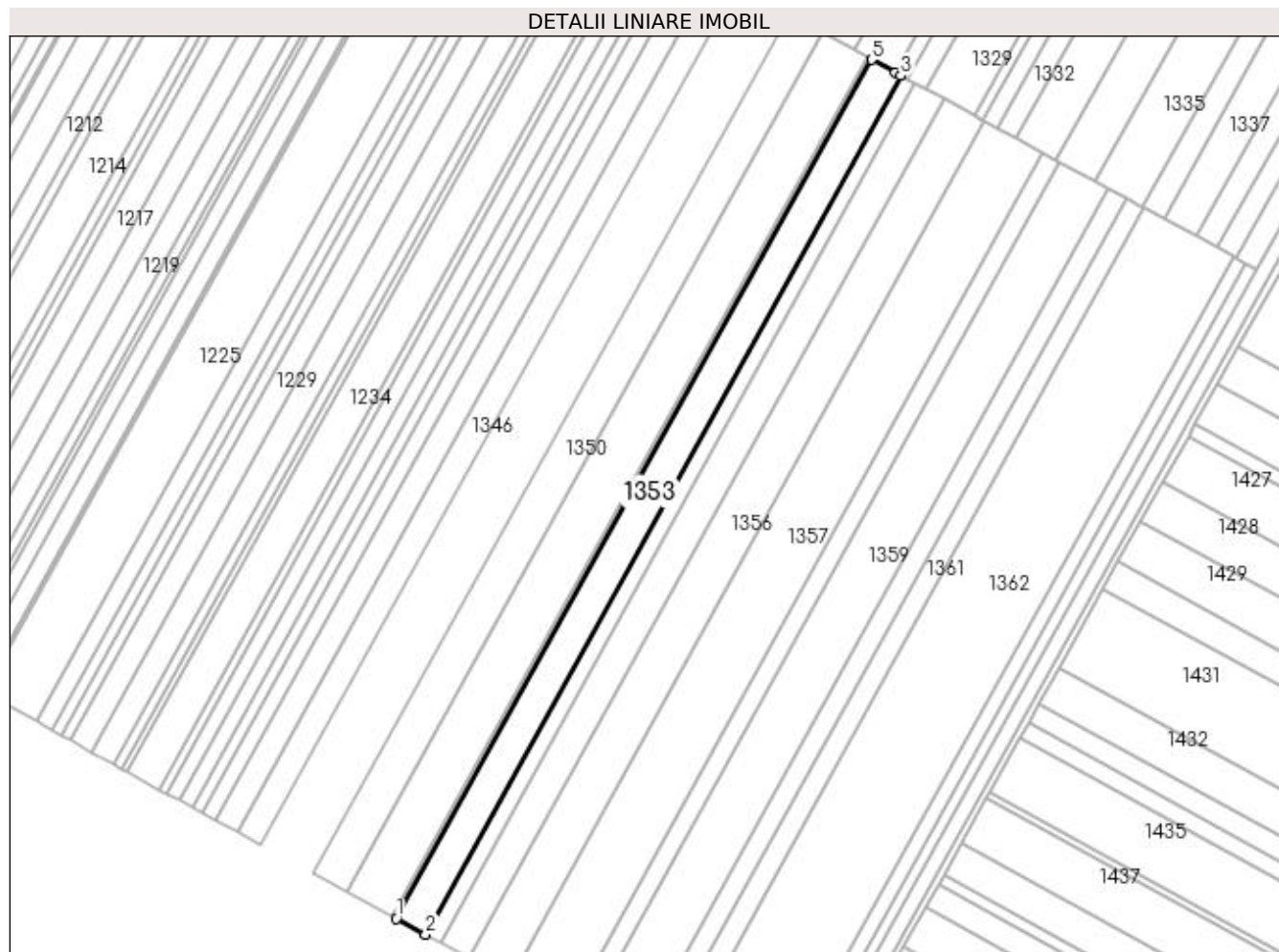
Inscrieri privind dezmembramintele dreptului de proprietate, drepturi reale de garanție și sarcini	Referințe
NU SUNT	

Anexa Nr. 1 La Partea I

Teren

Nr cadastral	Suprafața (mp)*	Observații / Referințe
32245	10.000	

* Suprafața este determinată în planul de proiecție Stereo 70.



Date referitoare la teren

Crt	Categorie folosință	Intra vilan	Suprafața (mp)	Tarla	Parcelă	Nr. topo	Observații / Referințe
1	arabil	NU	10.000	15/1	114	-	

Lungime Segmente

1) Valorile lungimilor segmentelor sunt obținute din proiecție în plan.

Punct început	X / Y	Punct sfârșit	X / Y	Lungime segment (** (m)
1	422.692,26 303.722,565	2	422.708,427 303.713,793	18.394
2	422.708,427 303.713,793	3	422.971,624 304.189,528	543.688
3	422.971,624 304.189,528	4	422.968,687 304.191,122	3.341
4	422.968,687 304.191,122	5	422.955,457 304.198,3	15.052
5	422.955,457 304.198,3	1	422.692,26 303.722,565	543.688

**** Lungimile segmentelor sunt determinate în planul de proiecție Stereo 70 și sunt rotunjite la 1 milimetru.**

***** Distanța dintre puncte este formată din segmente cumulate ce sunt mai mici decât valoarea 1 milimetru.**

**DATE DESPRE IMOBILUL NR. 1354**

Oficiul de Cadastru și Publicitate Imobiliară DOLJ
Biroul de Cadastru și Publicitate Imobiliară Craiova

A. Partea I. Descrierea imobilului

TEREN Extravilan

Adresa: Jud. Dolj, T 15/1, P 155/1

Nr. Crt	Nr cadastral Nr. topografic	Suprafața* (mp)	Observații / Referințe
A1	30937	5.000	Sector cadastral:2 Teren neimprejmuit;

B. Partea II. Proprietari și acte

Inscrieri privitoare la dreptul de proprietate și alte drepturi reale	Referințe
95782 / 08/11/2012	
Act Notarial nr. CVC AUT NR 2618, din 16/10/2012 emis de BNP FAURAR VIRGIL CLAUDIU;	
B1	A1
Intabulare, drept de PROPRIETATE, dobandit prin Conventie, cota actuala 1/1, cota initiala 1/1	
1) SC DELTA BERCENI INVEST SRL, CIF:99999999999999	

C. Partea III. SARCINI .

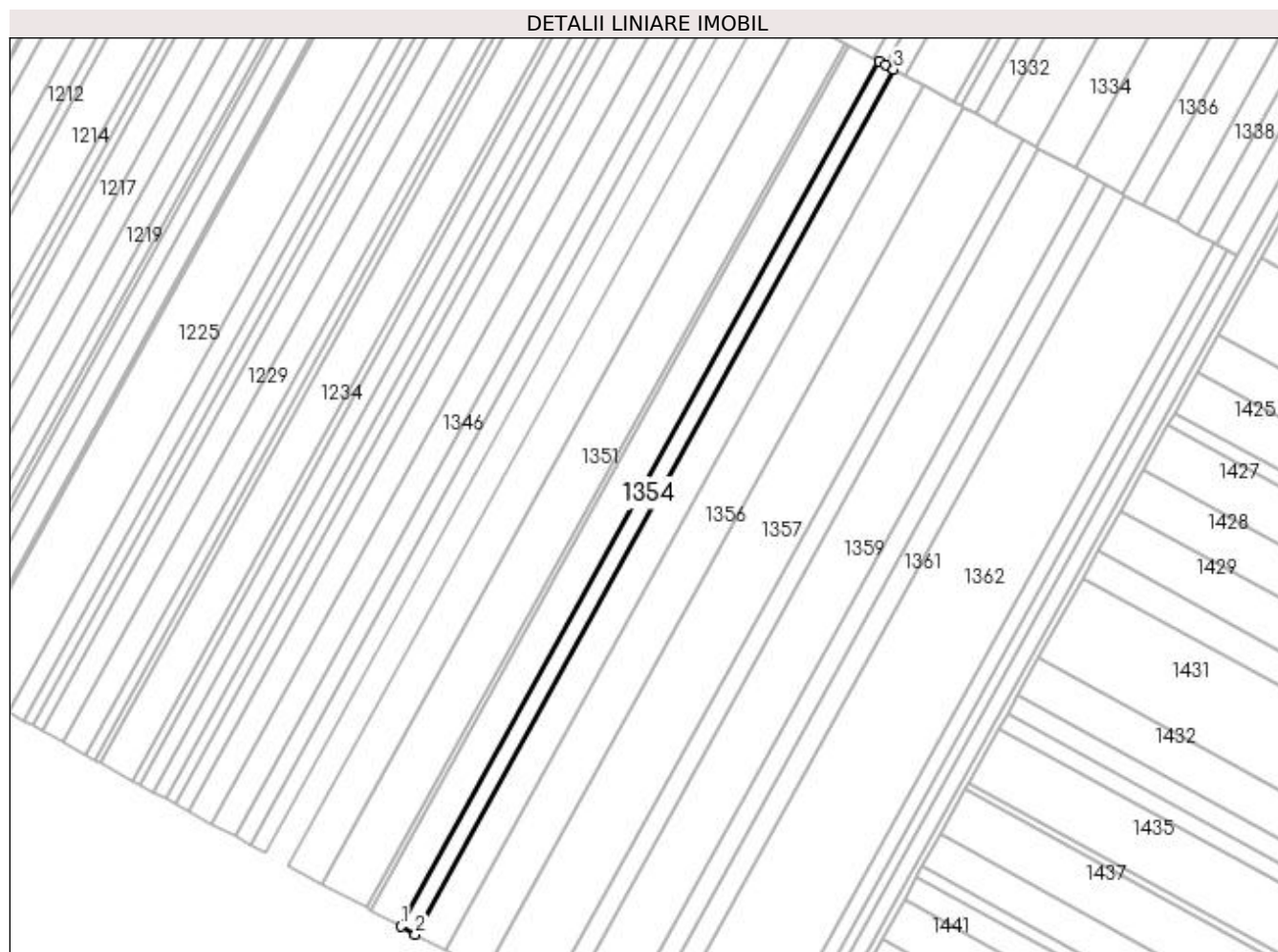
Inscrieri privind dezmembramintele dreptului de proprietate, drepturi reale de garanție și sarcini	Referințe
NU SUNT	

Anexa Nr. 1 La Partea I

Teren

Nr cadastral	Suprafața (mp)*	Observații / Referințe
30937	5.000	

* Suprafața este determinată în planul de proiecție Stereo 70.



Date referitoare la teren

Crt	Categorie folosință	Intravilan	Suprafața (mp)	Tarla	Parcelă	Nr. topo	Observații / Referințe
1	arabil	NU	5.000	15/1	115/1	-	

Lungime Segmente

1) Valorile lungimilor segmentelor sunt obținute din proiecție în plan.

Punct început	X / Y	Punct sfârșit	X / Y	Lungime segment (** (m)
1	422.708,427 303.713,793	2	422.716,51 303.709,407	9.197
2	422.716,51 303.709,407	3	422.979,707 304.185,142	543.688
3	422.979,707 304.185,142	4	422.975,262 304.187,554	5.058
4	422.975,262 304.187,554	5	422.971,624 304.189,528	4.139
5	422.971,624 304.189,528	1	422.708,427 303.713,793	543.688

**** Lungimile segmentelor sunt determinate în planul de proiecție Stereo 70 și sunt rotunjite la 1 milimetru.**

***** Distanța dintre puncte este formată din segmente cumulate ce sunt mai mici decât valoarea 1 milimetru.**

**DATE DESPRE IMOBILUL NR. 1355**

Oficiul de Cadastru și Publicitate Imobiliară DOLJ
Biroul de Cadastru și Publicitate Imobiliară Craiova

A. Partea I. Descrierea imobilului

TEREN Extravilan

Adresa: Jud. Dolj, T 15/1, P 115/2

Nr. Crt	Nr cadastral Nr. topografic	Suprafața* (mp)	Observații / Referințe
A1	30580	10.000	Sector cadastral:2 Teren neimprejmuit;

B. Partea II. Proprietari și acte

Inscrieri privitoare la dreptul de proprietate și alte drepturi reale	Referințe
69300 / 29/09/2011	
Act Notarial nr. CVC AUT NR 2144, din 15/09/2010 emis de BNP CRISTIAN MIHAIL;	
B1	A1
Intabulare, drept de PROPRIETATE, dobandit prin Conventie, cota actuala 1/1, cota initiala 1/1	
1) SC DELTA BERCENI INVEST SRL, CIF:22046319	

C. Partea III. SARCINI .

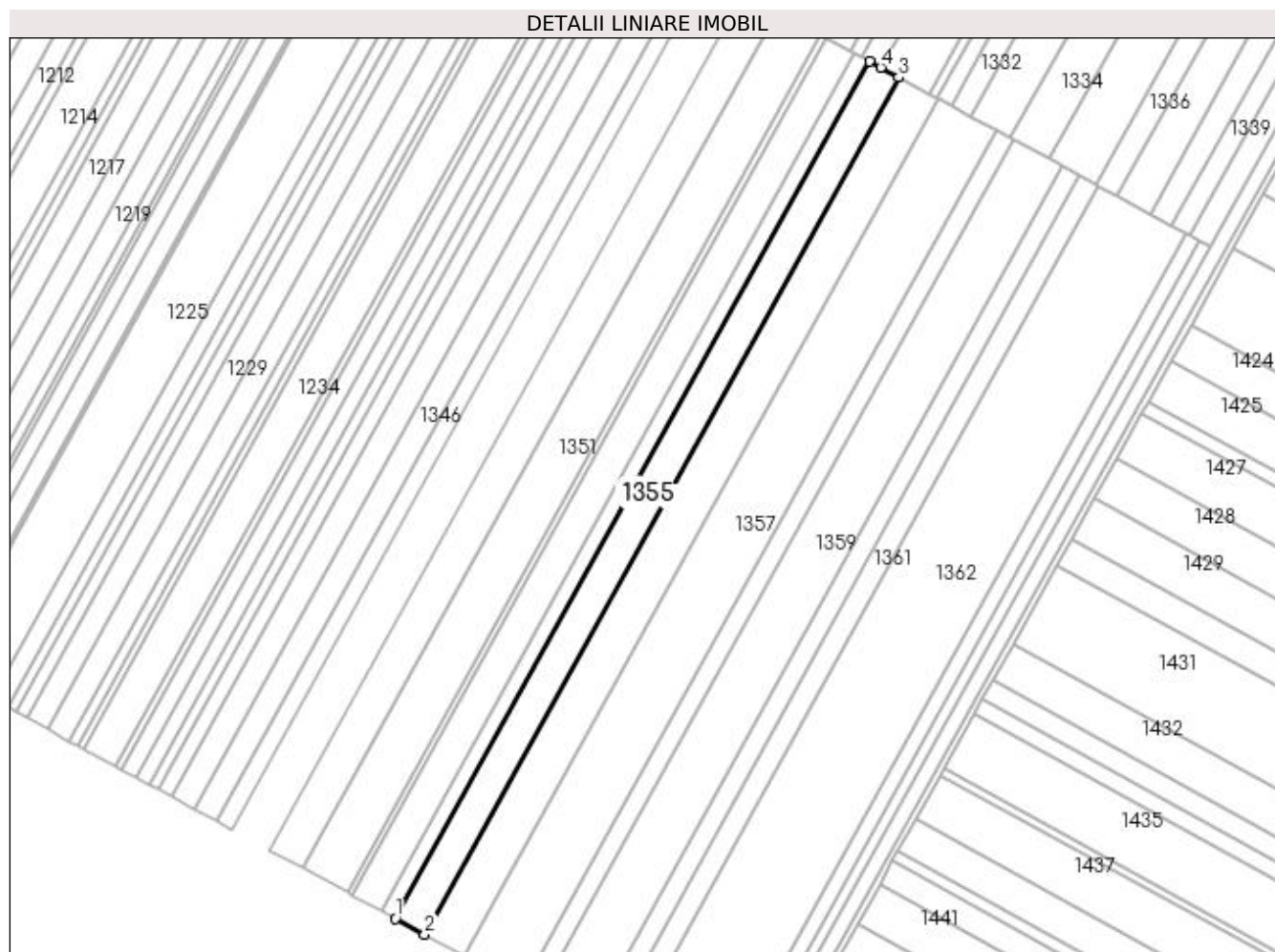
Inscrieri privind dezmembramintele dreptului de proprietate, drepturi reale de garanție și sarcini	Referințe
NU SUNT	

Anexa Nr. 1 La Partea I

Teren

Nr cadastral	Suprafața (mp)*	Observații / Referințe
30580	10.000	

* Suprafața este determinată în planul de proiecție Stereo 70.



Date referitoare la teren

Crt	Categorie folosință	Intra vilan	Suprafața (mp)	Tarla	Parcelă	Nr. topo	Observații / Referințe
1	arabil	NU	10.000	15/1	115/2	-	

Lungime Segmente

1) Valorile lungimilor segmentelor sunt obținute din proiecție în plan.

Punct început	X / Y	Punct sfârșit	X / Y	Lungime segment (** (m)
1	422.716,51 303.709,407	2	422.732,677 303.700,634	18.394
2	422.732,677 303.700,634	3	422.995,874 304.176,369	543.688
3	422.995,874 304.176,369	4	422.985,95 304.181,754	11.291
4	422.985,95 304.181,754	5	422.979,707 304.185,142	7.102
5	422.979,707 304.185,142	1	422.716,51 303.709,407	543.688

**** Lungimile segmentelor sunt determinate în planul de proiecție Stereo 70 și sunt rotunjite la 1 milimetru.**

***** Distanța dintre puncte este formată din segmente cumulate ce sunt mai mici decât valoarea 1 milimetru.**

**DATE DESPRE IMOBILUL NR. 1356**

Oficiul de Cadastru și Publicitate Imobiliară DOLJ
Biroul de Cadastru și Publicitate Imobiliară Craiova

A. Partea I. Descrierea imobilului

TEREN Extravilan

Adresa: Jud. Dolj, T15/1, P116

Nr. Crt	Nr cadastral Nr. topografic	Suprafața* (mp)	Observații / Referințe
A1		13.824	Sector cadastral:2 Teren neimprejmuit;

B. Partea II. Proprietari și acte

Inscrieri privitoare la dreptul de proprietate și alte drepturi reale	Referințe
/	
Act Administrativ nr. TDP 2269, din 30/07/2003 emis de COMISIA JUDETEANA;	
B1	A1
Intabulare, drept de PROPRIETATE, dobandit prin Reconstituire, cota actuala 1/1, cota initiala 1/1 1) CIRSTEA VICTORIA, LIPSA CNP	

C. Partea III. SARCINI .

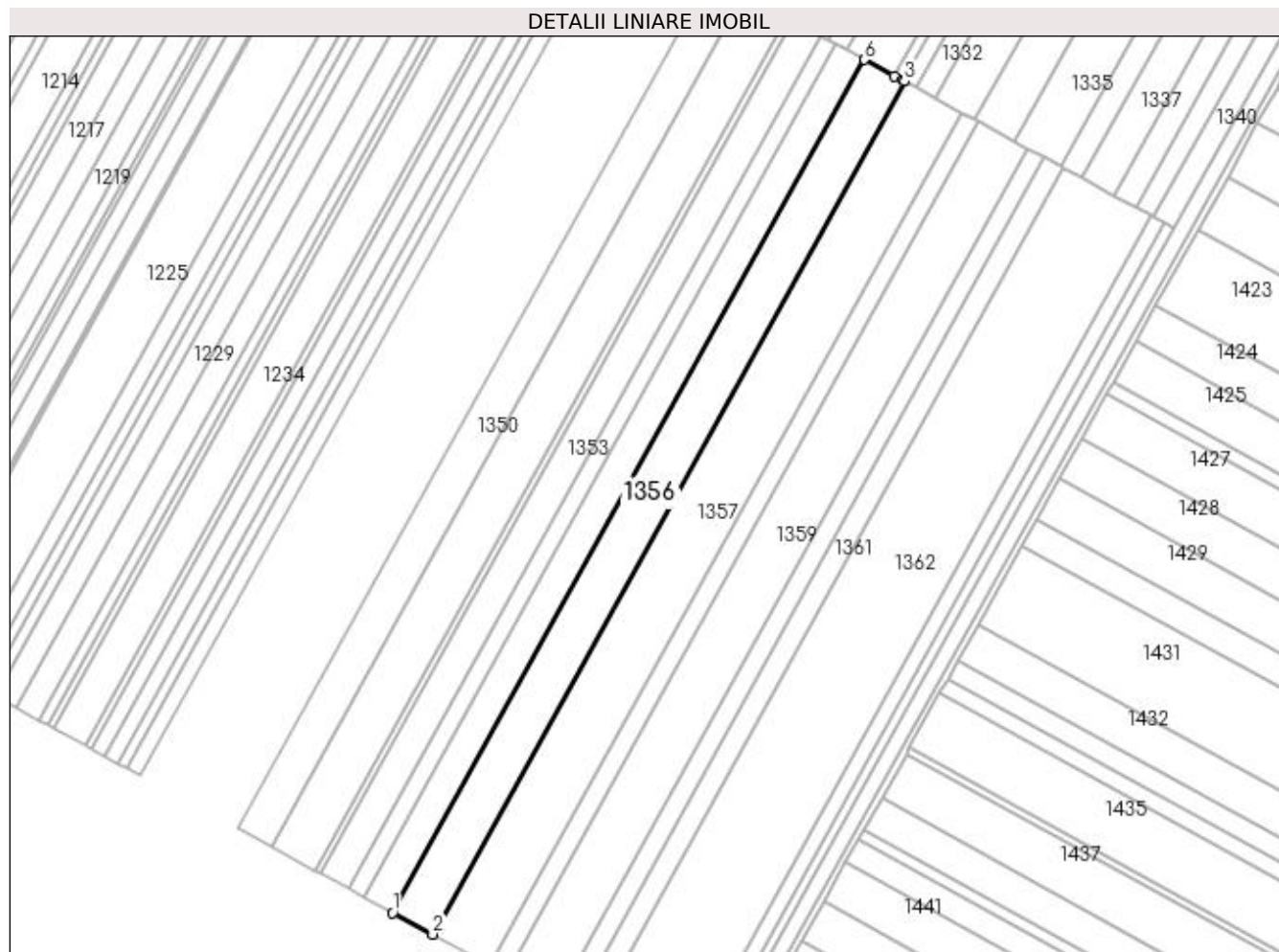
Inscrieri privind dezmembramintele dreptului de proprietate, drepturi reale de garanție și sarcini	Referințe
NU SUNT	

Anexa Nr. 1 La Partea I

Teren

Nr cadastral	Suprafața (mp)*	Observații / Referințe
	13.824	

* Suprafața este determinată în planul de proiecție Stereo 70.



Date referitoare la teren

Crt	Categorie folosință	Intra vilan	Suprafața (mp)	Tarla	Parcelă	Nr. topo	Observații / Referințe
1	arabil	NU	13.824	15/1	116	-	

Lungime Segmente

1) Valorile lungimilor segmentelor sunt obținute din proiecție în plan.

Punct început	X / Y	Punct sfârșit	X / Y	Lungime segment (** (m)
1	422.732,677 303.700,634	2	422.755,026 303.688,507	25.427
2	422.755,026 303.688,507	3	423.018,223 304.164,242	543.688
3	423.018,223 304.164,242	4	423.017,165 304.164,816	1.203
4	423.017,165 304.164,816	5	423.012,568 304.167,311	5.231
5	423.012,568 304.167,311	6	422.995,874 304.176,369	18.993

Punct început	X / Y	Punct sfârșit	X / Y	Lungime segment (** (m)
6	422.995,874 304.176,369	1	422.732,677 303.700,634	543.688

** Lungimile segmentelor sunt determinate în planul de proiecție Stereo 70 și sunt rotunjite la 1 milimetru.

*** Distanța dintre puncte este formată din segmente cumulate ce sunt mai mici decât valoarea 1 milimetru.

**DATE DESPRE IMOBILUL NR. 1357**

Oficiul de Cadastru și Publicitate Imobiliară DOLJ
Biroul de Cadastru și Publicitate Imobiliară Craiova

A. Partea I. Descrierea imobilului

TEREN Extravilan

Adresa: Jud. Dolj, T15/1, P116/1

Nr. Crt	Nr cadastral Nr. topografic	Suprafața* (mp)	Observații / Referințe
A1		20.000	Sector cadastral:2 Teren neimprejmuit;

B. Partea II. Proprietari și acte

Inscrieri privitoare la dreptul de proprietate și alte drepturi reale	Referințe
/	
Act Administrativ nr. PV, din 01/01/2005 emis de COMISIA LOCALA DE FOND FUNCJAR LEU;	
B1	Inscrierea provizorie, drept de PROPRIETATE, dobandit prin Reconstituire, cota actuala 1/1, cota initiala 1/1
	1) MITRU MARIN, LIPSA CNP 2) STEFAN CRISTIAN, LIPSA CNP 3) TUDOSIE ANGHIEL, LIPSA CNP 4) TUDOSIE FLORIAN, LIPSA CNP

C. Partea III. SARCINI .

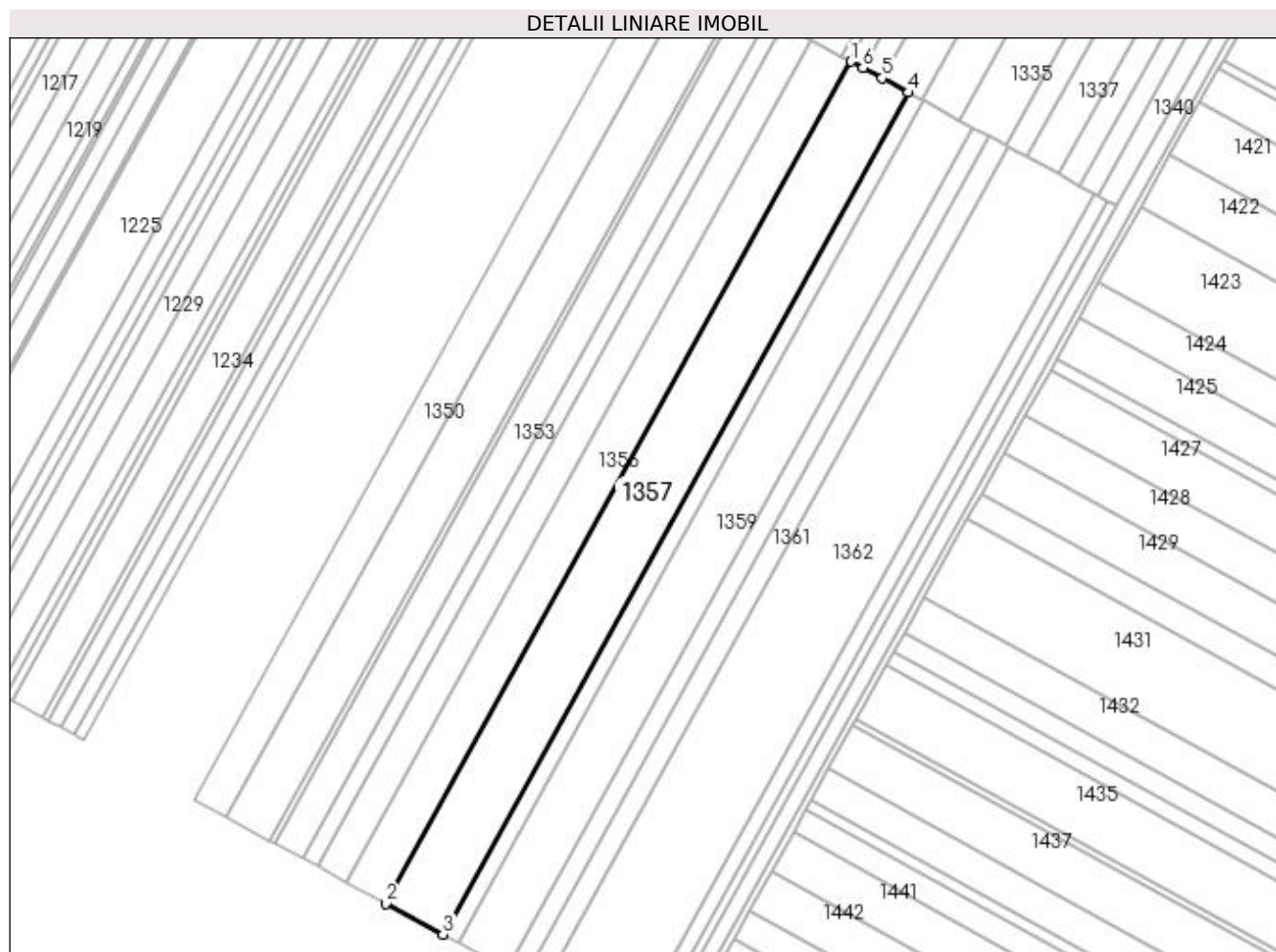
Inscrieri privind dezmembramintele dreptului de proprietate, drepturi reale de garanție și sarcini	Referințe
NU SUNT	

Anexa Nr. 1 La Partea I

Teren

Nr cadastral	Suprafața (mp)*	Observații / Referințe
	20.000	

* Suprafața este determinată în planul de proiecție Stereo 70.



Date referitoare la teren

Crt	Categorie folosință	Intra vilan	Suprafața (mp)	Tarla	Parcelă	Nr. topo	Observații / Referințe
1	arabil	NU	20.000	15/1	116/1	-	

Lungime Segmente

1) Valorile lungimilor segmentelor sunt obținute din proiecție în plan.

Punct început	X / Y	Punct sfârșit	X / Y	Lungime segment (** (m)
1	423.018,223 304.164,242	2	422.755,026 303.688,507	543.688
2	422.755,026 303.688,507	3	422.787,359 303.670,962	36.787
3	422.787,359 303.670,962	4	423.050,556 304.146,697	543.688
4	423.050,556 304.146,697	5	423.035,639 304.154,792	16.973
5	423.035,639 304.154,792	6	423.024,897 304.160,62	12.221

Punct început	X / Y	Punct sfârșit	X / Y	Lungime segment (** (m)
6	423.024,897 304.160,62	1	423.018,223 304.164,242	7.594

** Lungimile segmentelor sunt determinate în planul de proiecție Stereo 70 și sunt rotunjite la 1 milimetru.

*** Distanța dintre puncte este formată din segmente cumulate ce sunt mai mici decât valoarea 1 milimetru.

**DATE DESPRE IMOBILUL NR. 1358**

Oficiul de Cadastru și Publicitate Imobiliară DOLJ
Biroul de Cadastru și Publicitate Imobiliară Craiova

A. Partea I. Descrierea imobilului

TEREN Extravilan

Adresa: Jud. Dolj, T15/1, P117

Nr. Crt	Nr cadastral Nr. topografic	Suprafața* (mp)	Observații / Referințe
A1		5.429	Sector cadastral:2 Teren neimprejmuit;

B. Partea II. Proprietari și acte

Inscrieri privitoare la dreptul de proprietate și alte drepturi reale		Referințe
/		
Act Administrativ nr. TDP 19510, din 12/05/2016 emis de COMISIA JUDETEANA (CERTIFICAT DE DECES SERIA DM NR. 590168);		
B1	Intabulare, drept de PROPRIETATE, dobandit prin Reconstituire, cota actuala 1/1, cota initiala 1/1 1) VLADUCU MARIA, DEFUNCT DEFUNCT:Da	A1

C. Partea III. SARCINI .

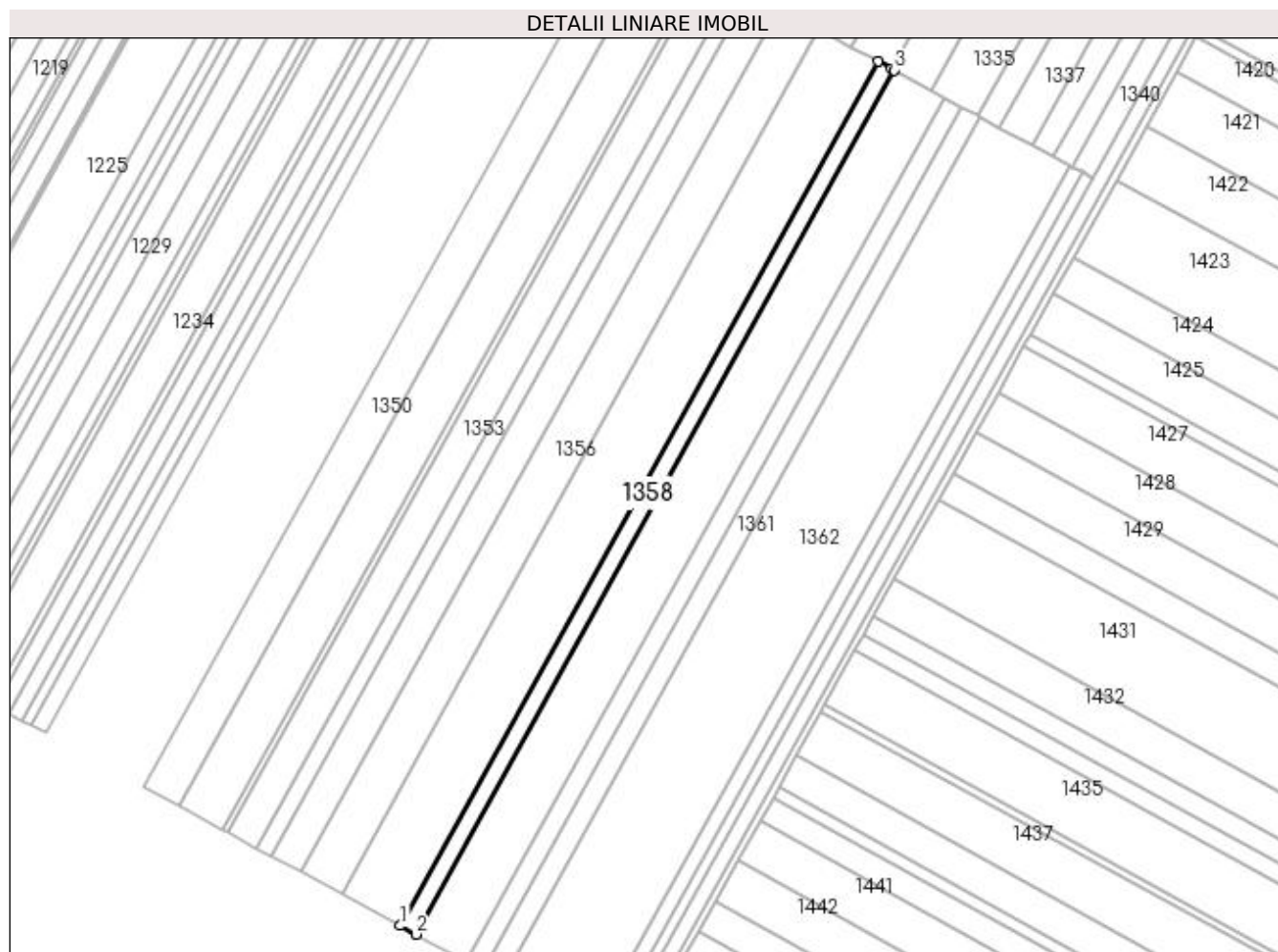
Inscrieri privind dezmembramintele dreptului de proprietate, drepturi reale de garanție și sarcini	Referințe
NU SUNT	

Anexa Nr. 1 La Partea I

Teren

Nr cadastral	Suprafața (mp)*	Observații / Referințe
	5.429	

* Suprafața este determinată în planul de proiecție Stereo 70.



Date referitoare la teren

Crt	Categorie folosință	Intra vilan	Suprafața (mp)	Tarla	Parcelă	Nr. topo	Observații / Referințe
1	arabil	NU	5.429	15/1	117	-	

Lungime Segmente

1) Valorile lungimilor segmentelor sunt obținute din proiecție în plan.

Punct început	X / Y	Punct sfârșit	X / Y	Lungime segment (** (m)
1	422.787,359 303.670,962	2	422.796,136 303.666,199	9.986
2	422.796,136 303.666,199	3	423.059,333 304.141,934	543.688
3	423.059,333 304.141,934	4	423.057,835 304.142,747	1.705
4	423.057,835 304.142,747	5	423.050,556 304.146,697	8.281
5	423.050,556 304.146,697	1	422.787,359 303.670,962	543.688

**** Lungimile segmentelor sunt determinate în planul de proiecție Stereo 70 și sunt rotunjite la 1 milimetru.**

***** Distanța dintre puncte este formată din segmente cumulate ce sunt mai mici decât valoarea 1 milimetru.**

**DATE DESPRE IMOBILUL NR. 1359**

Oficiul de Cadastru și Publicitate Imobiliară DOLJ
Biroul de Cadastru și Publicitate Imobiliară Craiova

A. Partea I. Descrierea imobilului

TEREN Extravilan

Adresa: Jud. Dolj, T15/1, P117/1

Nr. Crt	Nr cadastral Nr. topografic	Suprafața* (mp)	Observații / Referințe
A1		17.150	Sector cadastral:2 Teren neimprejmuit;

B. Partea II. Proprietari și acte

Inscrieri privitoare la dreptul de proprietate și alte drepturi reale		Referințe
/		
Act Administrativ nr. TDP 3512, din 03/07/2006 emis de COMISIA JUDETEANA (CERTIFICAT DE DECES SERIA DM NR. 590168);		
B1	Intabulare, drept de PROPRIETATE, dobandit prin Reconstituire, cota actuala 1/1, cota initiala 1/1 1) BALUICA VICTORIA 2) VLADUCU MARIA , DEFUNCT DEFUNCT:Da	A1

C. Partea III. SARCINI .

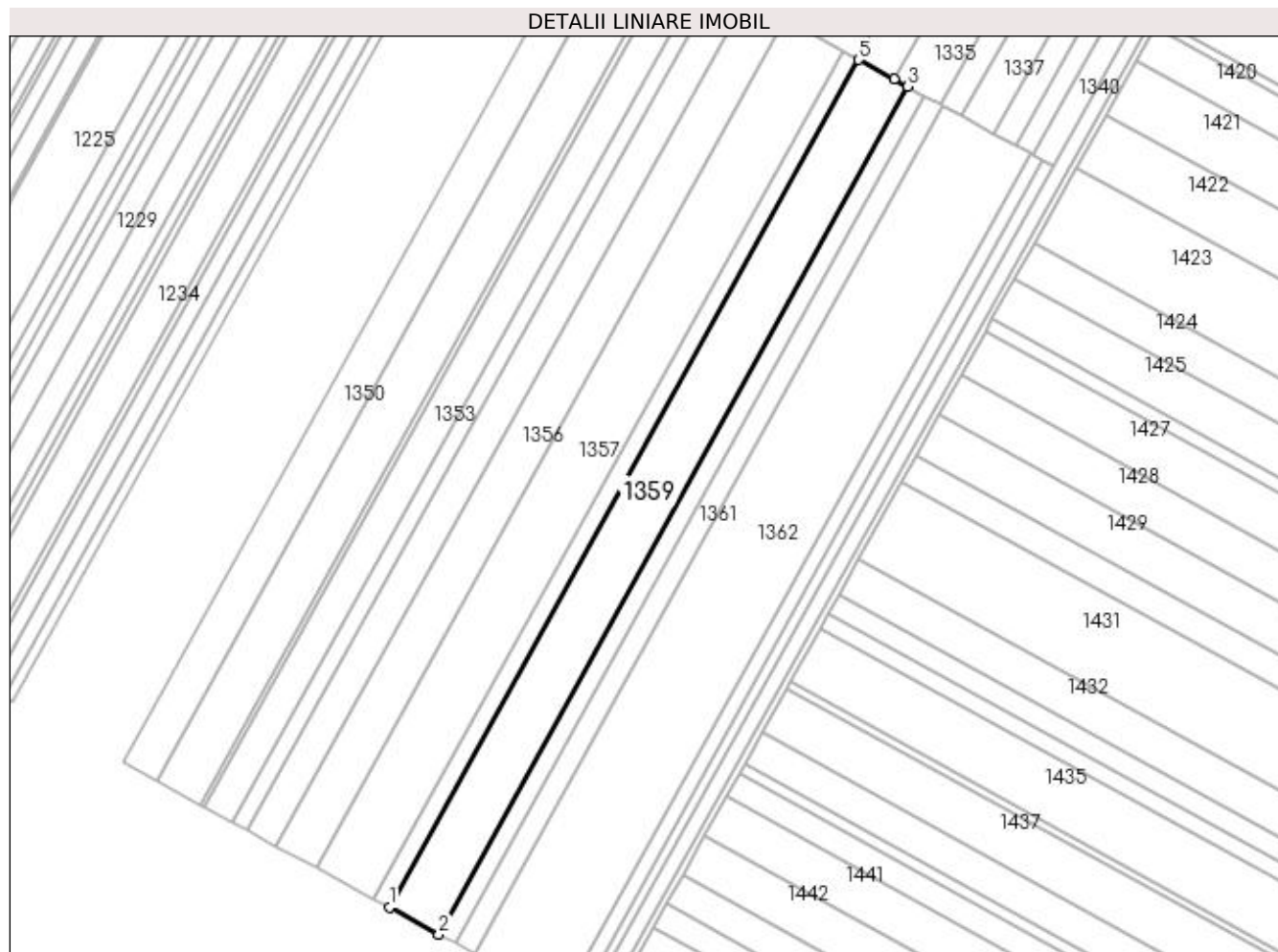
Inscrieri privind dezmembramintele dreptului de proprietate, drepturi reale de garanție și sarcini	Referințe
NU SUNT	

Anexa Nr. 1 La Partea I

Teren

Nr cadastral	Suprafața (mp)*	Observații / Referințe
	17.150	

* Suprafața este determinată în planul de proiecție Stereo 70.



Date referitoare la teren

Crt	Categorie folosință	Intra vilan	Suprafața (mp)	Tarla	Parcelă	Nr. topo	Observații / Referințe
1	arabil	NU	17.150	15/1	117/1	-	

Lungime Segmente

1) Valorile lungimilor segmentelor sunt obținute din proiecție în plan.

Punct început	X / Y	Punct sfârșit	X / Y	Lungime segment (** (m)
1	422.796,136 303.666,199	2	422.823,862 303.651,154	31.545
2	422.823,862 303.651,154	3	423.087,06 304.126,89	543.688
3	423.087,06 304.126,89	4	423.079,405 304.131,043	8.709
4	423.079,405 304.131,043	5	423.059,333 304.141,934	22.836
5	423.059,333 304.141,934	1	422.796,136 303.666,199	543.688

**** Lungimile segmentelor sunt determinate în planul de proiecție Stereo 70 și sunt rotunjite la 1 milimetru.**

***** Distanța dintre puncte este formată din segmente cumulate ce sunt mai mici decât valoarea 1 milimetru.**

**DATE DESPRE IMOBILUL NR. 1360**

Oficiul de Cadastru și Publicitate Imobiliară DOLJ
Biroul de Cadastru și Publicitate Imobiliară Craiova

A. Partea I. Descrierea imobilului

TEREN Extravilan

Adresa: Jud. Dolj, T1/15, P119

Nr. Crt	Nr cadastral Nr. topografic	Suprafața* (mp)	Observații / Referințe
A1	30894	5.829	Sector cadastral:2 Teren neimprejmuit;

B. Partea II. Proprietari și acte

Inscrieri privitoare la dreptul de proprietate și alte drepturi reale		Referințe
29208 / 10/04/2012		
Act Notarial nr. CVC AUT. NR. 1585, din 27/07/2010 emis de BNP CRISTIAN MIHAIL (ACT DE PARTAJ VOLUNTAR AUT. NR. 1049/18.04.2005 NP DEFTA E , TDP. NR. 2275/30.07.2003);		
B1	Intabulare, drept de PROPRIETATE, dobandit prin Conventie, cota actuala 1/1, cota initiala 1/1 1) SC DELTA BERCEI INVEST SRL, CIF:22046319	A1

C. Partea III. SARCINI .

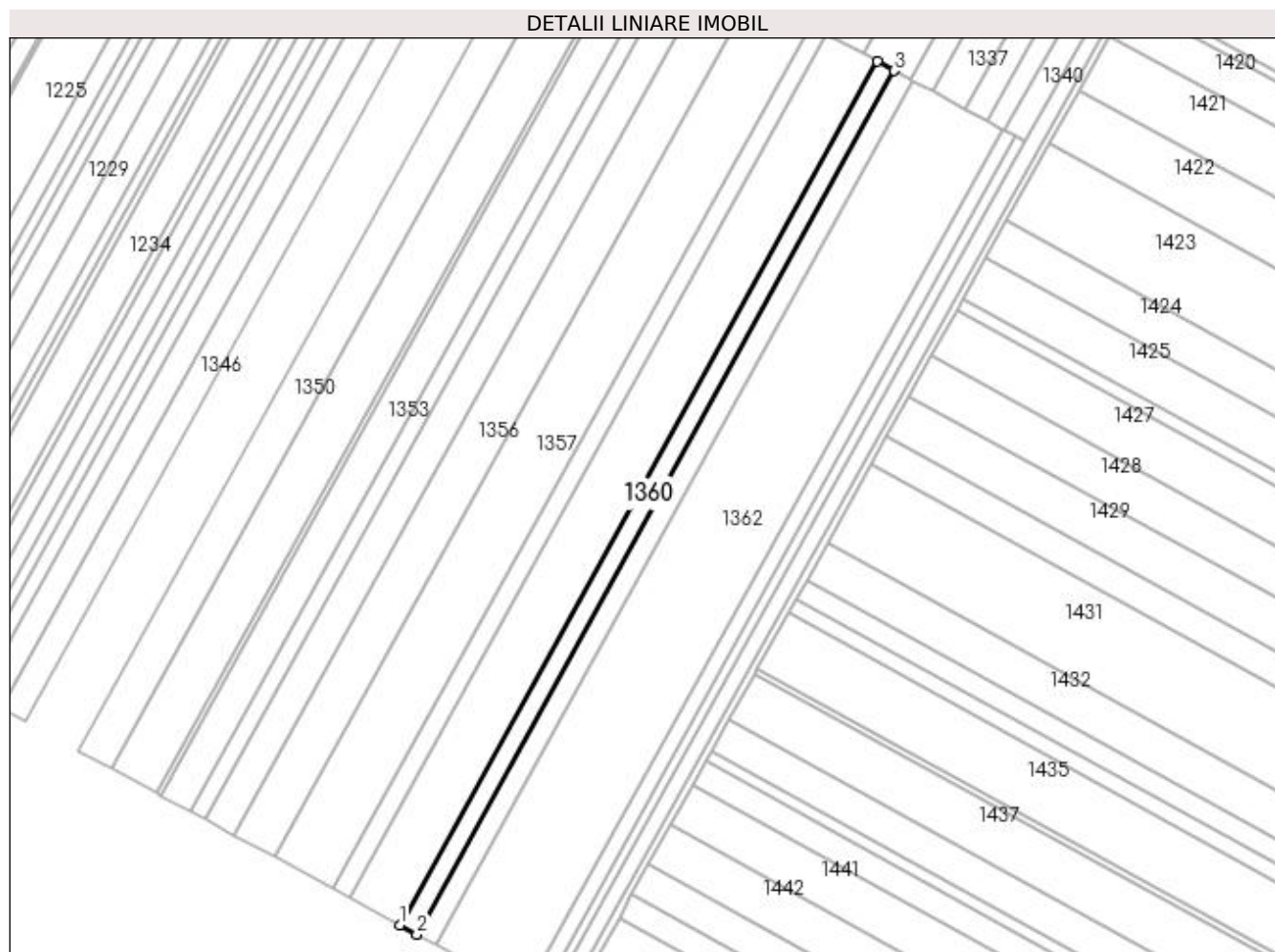
Inscrieri privind dezmembramintele dreptului de proprietate, drepturi reale de garanție și sarcini	Referințe
NU SUNT	

Anexa Nr. 1 La Partea I

Teren

Nr cadastral	Suprafața (mp)*	Observații / Referințe
30894	5.829	

* Suprafața este determinată în planul de proiecție Stereo 70.



Date referitoare la teren

Crt	Categorie folosință	Intra vilan	Suprafața (mp)	Tarla	Parcelă	Nr. topo	Observații / Referințe
1	arabil	NU	5.829	1/15	119	-	

Lungime Segmente

1) Valorile lungimilor segmentelor sunt obținute din proiecție în plan.

Punct început	X / Y	Punct sfârșit	X / Y	Lungime segment (** (m)
1	422.823,862 303.651,154	2	422.833,286 303.646,041	10.722
2	422.833,286 303.646,041	3	423.096,483 304.121,776	543.688
3	423.096,483 304.121,776	4	423.087,06 304.126,89	10.722
4	423.087,06 304.126,89	1	422.823,862 303.651,154	543.688

**** Lungimile segmentelor sunt determinate în planul de proiecție Stereo 70 și sunt rotunjite la 1 milimetru.**

***** Distanța dintre puncte este formată din segmente cumulate ce sunt mai mici decât valoarea 1 milimetru.**

**DATE DESPRE IMOBILUL NR. 1361**

Oficiul de Cadastru și Publicitate Imobiliară DOLJ
Biroul de Cadastru și Publicitate Imobiliară Craiova

A. Partea I. Descrierea imobilului

TEREN Extravilan

Adresa: Jud. Dolj, T15/1, P119/1

Nr. Crt	Nr cadastral Nr. topografic	Suprafața* (mp)	Observații / Referințe
A1		6.400	Sector cadastral:2 Teren neimprejmuit;

B. Partea II. Proprietari și acte

Inscrieri privitoare la dreptul de proprietate și alte drepturi reale	Referințe
/	
Act Administrativ nr. PV, din 01/01/2000 emis de COMISIA LOCALA DE FOND FUNCICIAR LEU;	
B1	A1
Inscrierea provizorie, drept de PROPRIETATE, dobandit prin Reconstituire, cota actuala 1/1, cota initiala 1/1 1) BIZOI ILIE, LIPSA CNP	

C. Partea III. SARCINI .

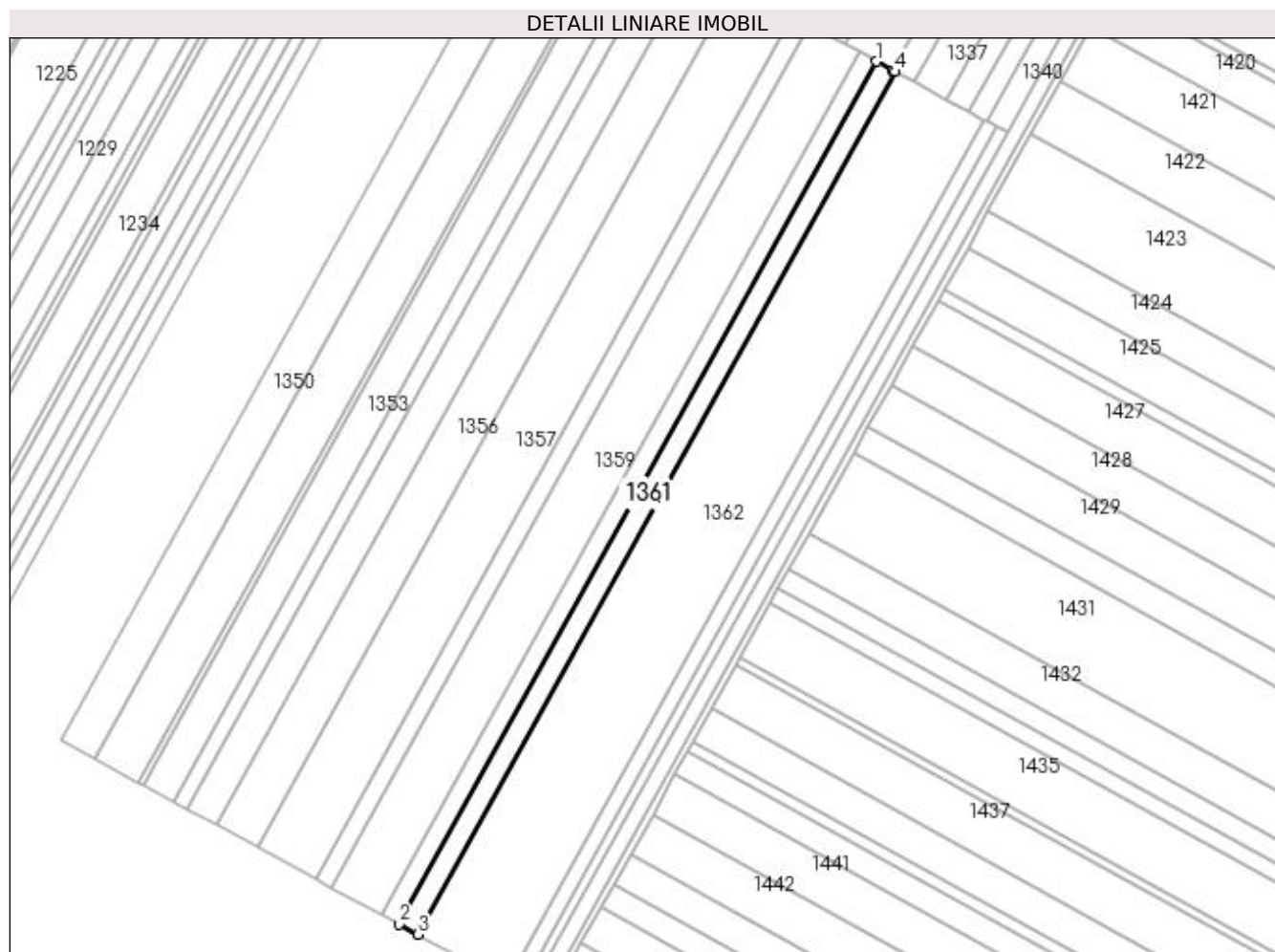
Inscrieri privind dezmembramintele dreptului de proprietate, drepturi reale de garanție și sarcini	Referințe
NU SUNT	

Anexa Nr. 1 La Partea I

Teren

Nr cadastral	Suprafața (mp)*	Observații / Referințe
	6.400	

* Suprafața este determinată în planul de proiecție Stereo 70.



Date referitoare la teren

Crt	Categorie folosință	Intravilan	Suprafața (mp)	Tarla	Parcelă	Nr. topo	Observații / Referințe
1	arabil	NU	6.400	15/1	119/1	-	

Lungime Segmente

1) Valorile lungimilor segmentelor sunt obținute din proiecție în plan.

Punct început	X / Y	Punct sfârșit	X / Y	Lungime segment (** (m)
1	423.096,483 304.121,776	2	422.833,286 303.646,041	543.688
2	422.833,286 303.646,041	3	422.843,633 303.640,427	11.772
3	422.843,633 303.640,427	4	423.106,83 304.116,162	543.688
4	423.106,83 304.116,162	5	423.105,543 304.116,86	1.464
5	423.105,543 304.116,86	1	423.096,483 304.121,776	10.308

**** Lungimile segmentelor sunt determinate în planul de proiecție Stereo 70 și sunt rotunjite la 1 milimetru.**

***** Distanța dintre puncte este formată din segmente cumulate ce sunt mai mici decât valoarea 1 milimetru.**

**DATE DESPRE IMOBILUL NR. 1362**

Oficiul de Cadastru și Publicitate Imobiliară DOLJ
Biroul de Cadastru și Publicitate Imobiliară Craiova

A. Partea I. Descrierea imobilului

TEREN Extravilan

Adresa: Jud. Dolj, T15/1, P120

Nr. Crt	Nr cadastral Nr. topografic	Suprafața* (mp)	Observații / Referințe
A1	34507	30.385	Sector cadastral:2 Teren neimprejmuit;

B. Partea II. Proprietari și acte

Inscrieri privitoare la dreptul de proprietate și alte drepturi reale		Referințe
256621 / 13/11/2019		
Act Notarial nr. ACT DE PARTAJ VOLUNTAR AUT NR. 242, din 22/03/2012 emis de BNP CERNOBAI EMIL (ACT NOTARIAL NR CERTIFICAT DE MOSTENITOR NR. 24 DIN 22.03.2012, EMIS DE BNP CERNOBAI EMIL;ACT NOTARIAL NR INCHEIERE DE RECTIFICARE NR. 19 DIN 17.04.2018, EMIS DE BNP CERNOBAI EMIL;CONTRACT DE VÂNZARE-CUMPĂRARE NR 4261 DIN 15.09.2003, EMIS DE BNP TUDOR MARINELA-DANIELA);		
B1	Intabulare, drept de PROPRIETATE, dobandit prin lesire Din Indiviziune, cota actuala 1/1, cota initiala 1/1 1) ILIUTA AUREL <i>OBSERVATII: DEF. ILIUTA ION</i>	A1

C. Partea III. SARCINI .

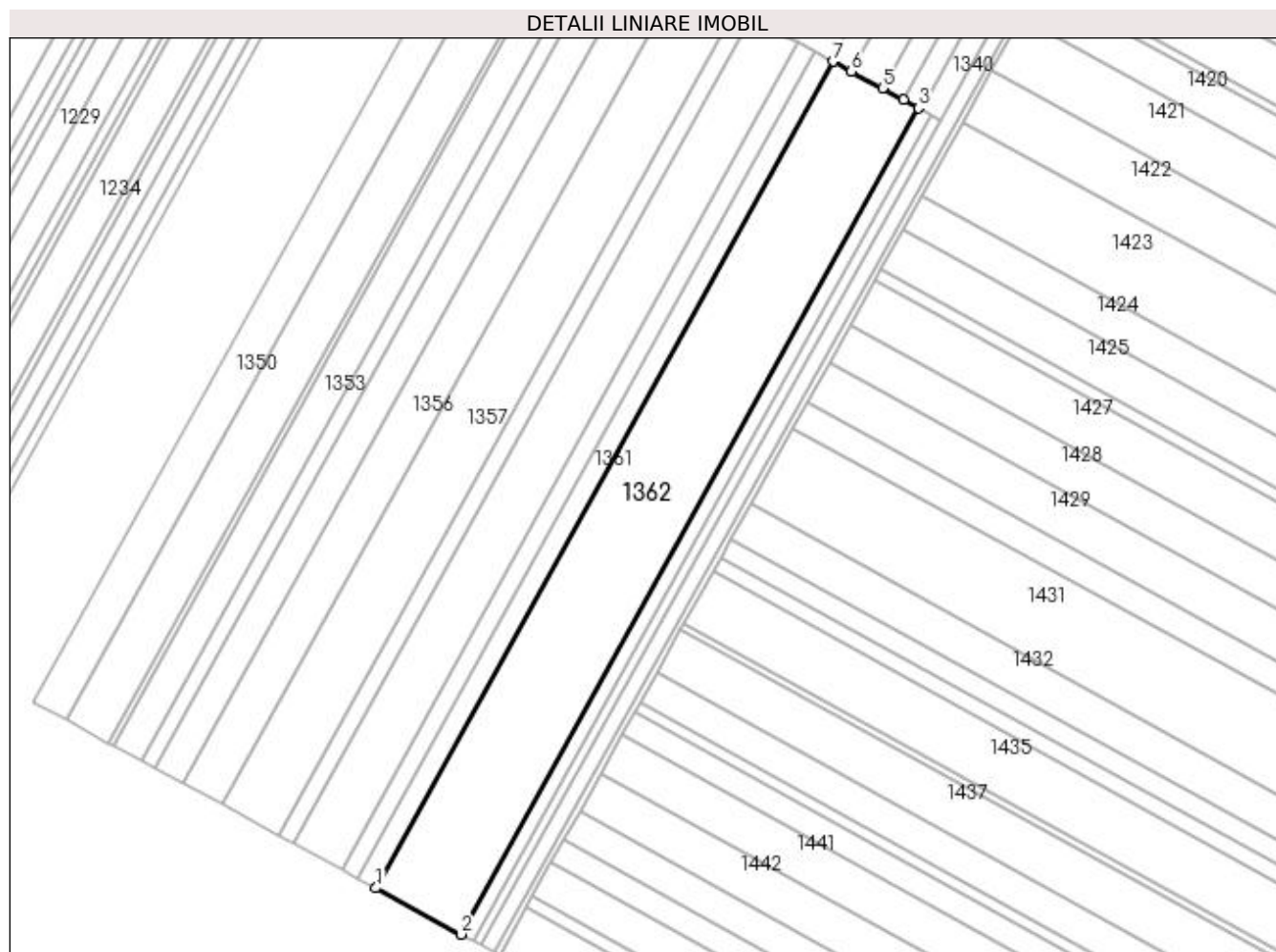
Inscrieri privind dezmembramintele dreptului de proprietate, drepturi reale de garanție și sarcini	Referințe
NU SUNT	

Anexa Nr. 1 La Partea I

Teren

Nr cadastral	Suprafața (mp)*	Observații / Referințe
34507	30.385	

* Suprafața este determinată în planul de proiecție Stereo 70.



Date referitoare la teren

Crt	Categorie folosință	Intra vilan	Suprafața (mp)	Tarla	Parcelă	Nr. topo	Observații / Referințe
1	arabil	NU	30.385	15/1	120	-	

Lungime Segmente

1) Valorile lungimilor segmentelor sunt obținute din proiecție în plan.

Punct început	X / Y	Punct sfârșit	X / Y	Lungime segment (** (m)
1	422.843,633 303.640,427	2	422.892,755 303.613,771	55.889
2	422.892,755 303.613,771	3	423.155,953 304.089,506	543.688
3	423.155,953 304.089,506	4	423.147,418 304.094,138	9.71
4	423.147,418 304.094,138	5	423.135,35 304.100,686	13.73
5	423.135,35 304.100,686	6	423.117,459 304.110,394	20.355

Punct început	X / Y	Punct sfârșit	X / Y	Lungime segment (** (m)
6	423.117,459 304.110,394	7	423.106,83 304.116,162	12.093
7	423.106,83 304.116,162	1	422.843,633 303.640,427	543.688

** Lungimile segmentelor sunt determinate în planul de proiecție Stereo 70 și sunt rotunjite la 1 milimetru.

*** Distanța dintre puncte este formată din segmente cumulate ce sunt mai mici decât valoarea 1 milimetru.

**DATE DESPRE IMOBILUL NR. 1363**

Oficiul de Cadastru și Publicitate Imobiliară DOLJ
Biroul de Cadastru și Publicitate Imobiliară Craiova

A. Partea I. Descrierea imobilului

TEREN Extravilan

Adresa: Jud. Dolj, T 15/1, P 121

Nr. Crt	Nr cadastral Nr. topografic	Suprafața* (mp)	Observații / Referințe
A1	30828	4.364	Sector cadastral:2 Teren neimprejmuit;

B. Partea II. Proprietari și acte

Inscrieri privitoare la dreptul de proprietate și alte drepturi reale	Referințe
16956 / 06/03/2012	
Act Notarial nr. CVC AUT NR 1766, din 04/08/2010 emis de BNP CRISTIAN MIHAIL;	
B1	A1
Intabulare, drept de PROPRIETATE, dobandit prin Conventie, cota actuala 1/1, cota initiala 1/1 1) SC DELTA BERCENI INVEST SRL, CIF:22046319	

C. Partea III. SARCINI .

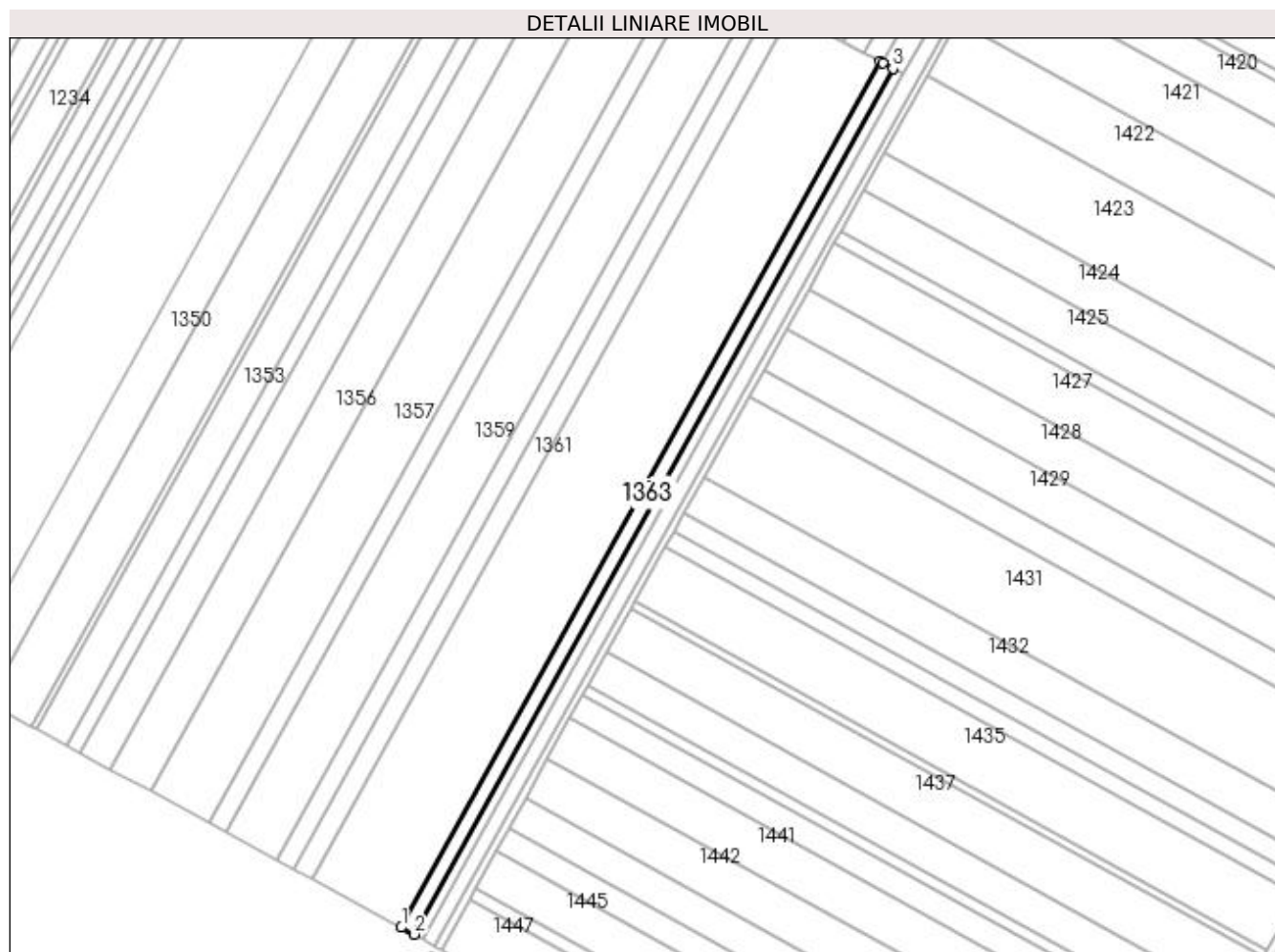
Inscrieri privind dezmembramintele dreptului de proprietate, drepturi reale de garanție și sarcini	Referințe
NU SUNT	

Anexa Nr. 1 La Partea I

Teren

Nr cadastral	Suprafața (mp)*	Observații / Referințe
30828	4.364	

* Suprafața este determinată în planul de proiecție Stereo 70.



Date referitoare la teren

Crt	Categorie folosință	Intravilan	Suprafața (mp)	Tarla	Parcelă	Nr. topo	Observații / Referințe
1	arabil	NU	4.364	15/1	121	-	

Lungime Segmente

1) Valorile lungimilor segmentelor sunt obținute din proiecție în plan.

Punct început	X / Y	Punct sfârșit	X / Y	Lungime segment (** (m)
1	422.892,755 303.613,771	2	422.899,811 303.609,943	8.027
2	422.899,811 303.609,943	3	423.163,008 304.085,678	543.688
3	423.163,008 304.085,678	4	423.157,495 304.088,669	6.272
4	423.157,495 304.088,669	5	423.155,953 304.089,506	1.755
5	423.155,953 304.089,506	1	422.892,755 303.613,771	543.688

**** Lungimile segmentelor sunt determinate în planul de proiecție Stereo 70 și sunt rotunjite la 1 milimetru.**

***** Distanța dintre puncte este formată din segmente cumulate ce sunt mai mici decât valoarea 1 milimetru.**

**DATE DESPRE IMOBILUL NR. 1364**

Oficiul de Cadastru și Publicitate Imobiliară DOLJ
Biroul de Cadastru și Publicitate Imobiliară Craiova

A. Partea I. Descrierea imobilului

TEREN Extravilan

Adresa: Jud. Dolj, T15/1, P122

Nr. Crt	Nr cadastral Nr. topografic	Suprafața* (mp)	Observații / Referințe
A1		3.171	Sector cadastral:2 Teren neimprejmuit;

B. Partea II. Proprietari și acte

Inscrieri privitoare la dreptul de proprietate și alte drepturi reale		Referințe
/		
Act Administrativ nr. TDP 17671, din 23/05/2016 emis de COMISIA JUDETEANA (CERTIFICAT DE DECES SERIA DA NR. 979883; CERTIFICAT DE DECES SERIA DZ NR. 109294);		
B1	Intabulare, drept de PROPRIETATE, dobandit prin Reconstituire, cota actuala 1/1, cota initiala 1/1 1) CHIROIU ANA , LIPSA CNP, DEFUNCT DEFUNCT:Da 2) POPESCU MARIA , DEFUNCT DEFUNCT:Da 3) BOBEI VASILE DORU 4) TICLEANU CONSTANTA 5) STOICAN VICTORIA VIOLETA	A1

C. Partea III. SARCINI .

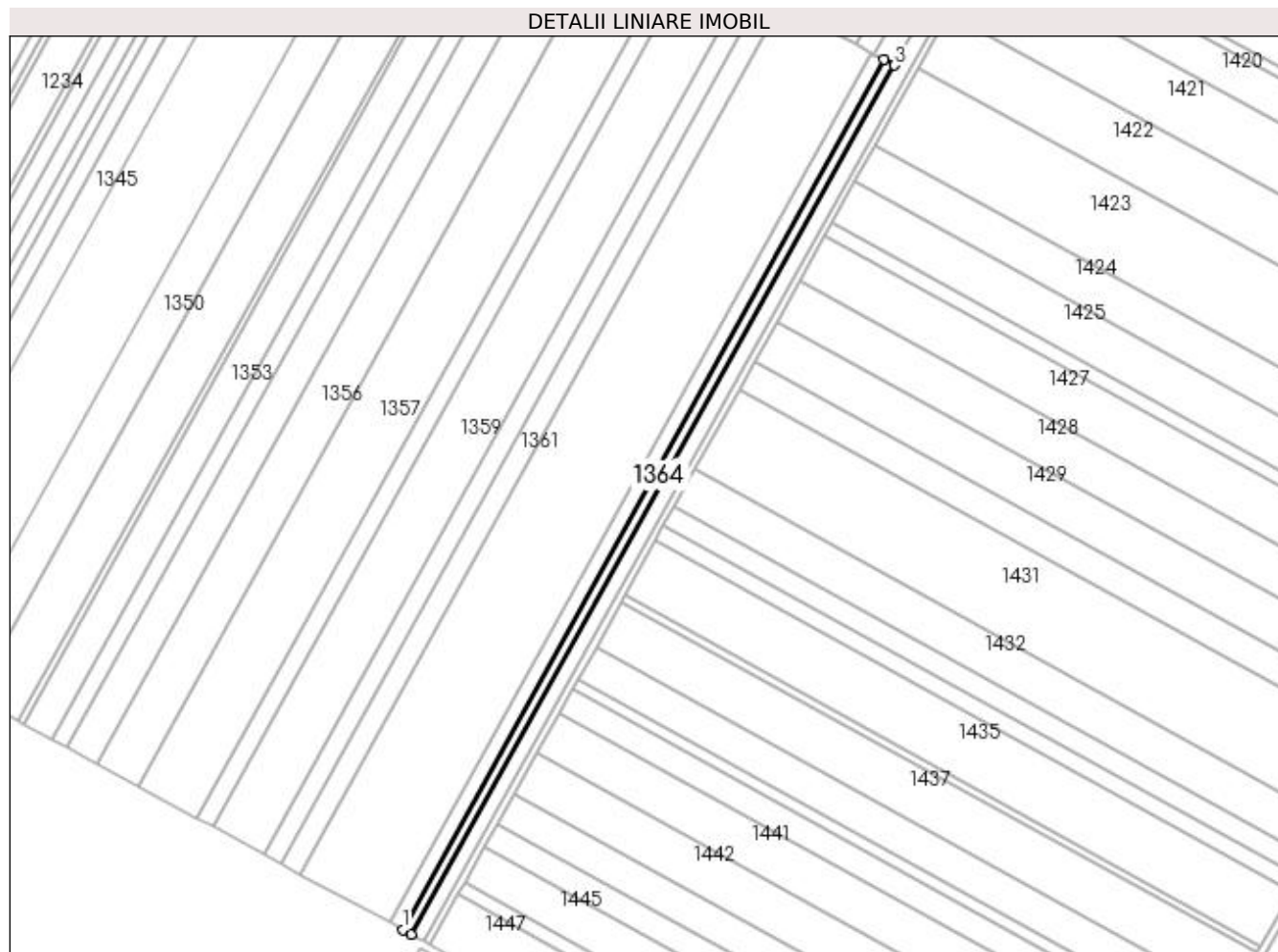
Inscrieri privind dezmembramintele dreptului de proprietate, drepturi reale de garanție și sarcini	Referințe
NU SUNT	

Anexa Nr. 1 La Partea I

Teren

Nr cadastral	Suprafața (mp)*	Observații / Referințe
	3.171	

* Suprafața este determinată în planul de proiecție Stereo 70.



Date referitoare la teren

Crt	Categorie folosință	Intra vilan	Suprafața (mp)	Tarla	Parcelă	Nr. topo	Observații / Referințe
1	arabil	NU	3.171	15/1	122	-	

Lungime Segmente

1) Valorile lungimilor segmentelor sunt obținute din proiecție în plan.

Punct început	X / Y	Punct sfârșit	X / Y	Lungime segment (** (m)
1	422.899,811 303.609,943	2	422.904,308 303.607,503	5.117
2	422.904,308 303.607,503	3	423.168,763 304.082,555	543.702
3	423.168,763 304.082,555	4	423.163,008 304.085,678	6.548
4	423.163,008 304.085,678	1	422.899,811 303.609,943	543.688

**** Lungimile segmentelor sunt determinate în planul de proiecție Stereo 70 și sunt rotunjite la 1 milimetru.**

***** Distanța dintre puncte este formată din segmente cumulate ce sunt mai mici decât valoarea 1 milimetru.**

**DATE DESPRE IMOBILUL NR. 1365**

Oficiul de Cadastru și Publicitate Imobiliară DOLJ
Biroul de Cadastru și Publicitate Imobiliară Craiova

A. Partea I. Descrierea imobilului

TEREN Extravilan

Adresa: Jud. Dolj, T15/1, HC

Nr. Crt	Nr cadastral Nr. topografic	Suprafața* (mp)	Observații / Referințe
A1		7.424	Sector cadastral:2 Teren neimprejmuit;

B. Partea II. Proprietari și acte

Inscrieri privitoare la dreptul de proprietate și alte drepturi reale		Referințe
/		
Act Normativ nr. LEGE 7, din 13/03/1996 emis de PARLAMENT;		
B1	Inscrierea provizorie, drept de PROPRIETATE, dobandit prin Lege, cota actuala 1/1, cota initiala 1/1 1) NEIDENTIFICAT NEIDENTIFICAT	A1

C. Partea III. SARCINI .

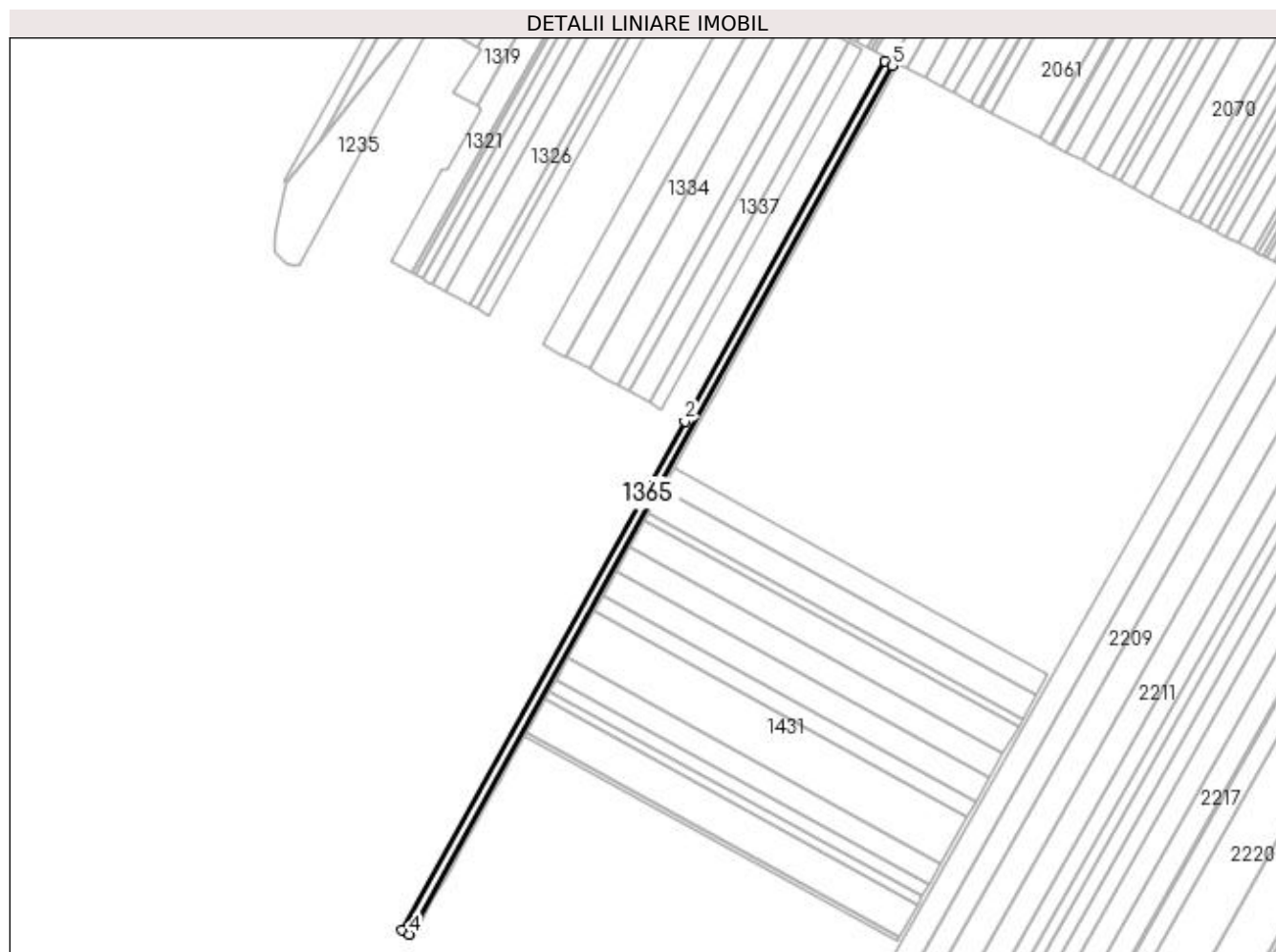
Inscrieri privind dezmembramintele dreptului de proprietate, drepturi reale de garanție și sarcini	Referințe
NU SUNT	

Anexa Nr. 1 La Partea I

Teren

Nr cadastral	Suprafața (mp)*	Observații / Referințe
	7.424	

* Suprafața este determinată în planul de proiecție Stereo 70.



Date referitoare la teren

Crt	Categorie folosință	Intra vilan	Suprafața (mp)	Tarla	Parcelă	Nr. topo	Observații / Referințe
1	curți constructii	NU	7.424	15/1	HC	-	

Lungime Segmente

1) Valorile lungimilor segmentelor sunt obținute din proiecție în plan.

Punct început	X / Y	Punct sfârșit	X / Y	Lungime segment (** (m)
1	423.355,707 304.418,37	2	423.168,763 304.082,555	384.343
2	423.168,763 304.082,555	3	422.904,308 303.607,503	543.702
3	422.904,308 303.607,503	4	422.911,298 303.603,612	8.0
4	422.911,298 303.603,612	5	423.362,697 304.414,479	928.045
5	423.362,697 304.414,479	1	423.355,707 304.418,37	8.0

**** Lungimile segmentelor sunt determinate în planul de proiecție Stereo 70 și sunt rotunjite la 1 milimetru.**

***** Distanța dintre puncte este formată din segmente cumulate ce sunt mai mici decât valoarea 1 milimetru.**

**DATE DESPRE IMOBILUL NR. 1366**

Oficiul de Cadastru și Publicitate Imobiliară DOLJ
Biroul de Cadastru și Publicitate Imobiliară Craiova

A. Partea I. Descrierea imobilului

TEREN Extravilan

Adresa: Jud. Dolj, T15/1, De

Nr. Crt	Nr cadastral Nr. topografic	Suprafața* (mp)	Observații / Referințe
A1		3.713	Sector cadastral:2 Teren neimprejmuit;

B. Partea II. Proprietari și acte

Inscrieri privitoare la dreptul de proprietate și alte drepturi reale		Referințe
/		
Act Normativ nr. LEGEA 7, din 13/03/1996 emis de PARLAMENT;		
B1	Inscrierea provizorie, drept de PROPRIETATE, dobandit prin Lege, cota actuala 1/1, cota initiala 1/1 1) NEIDENTIFICAT NEIDENTIFICAT	A1

C. Partea III. SARCINI .

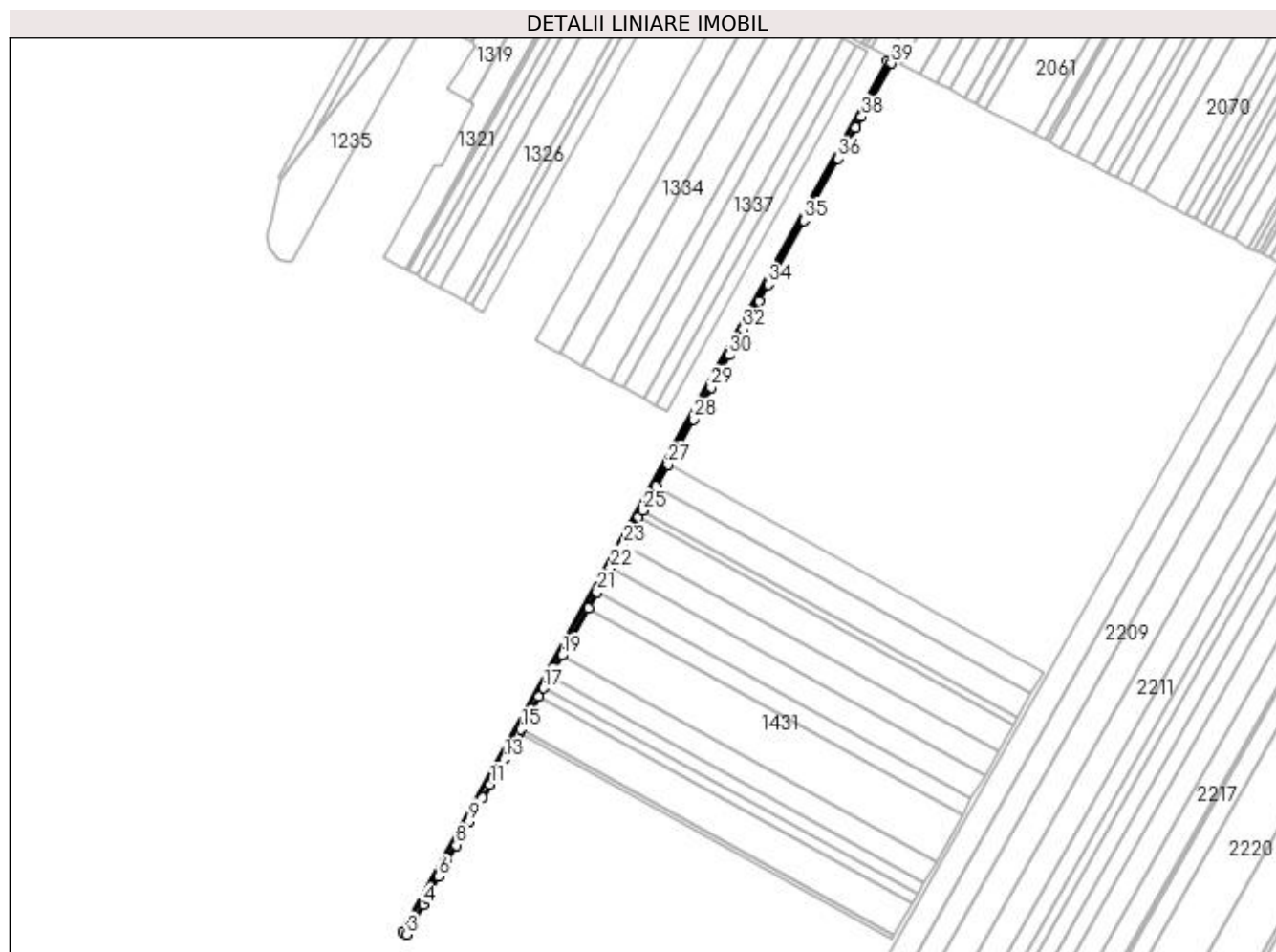
Inscrieri privind dezmembramintele dreptului de proprietate, drepturi reale de garanție și sarcini	Referințe
NU SUNT	

Anexa Nr. 1 La Partea I

Teren

Nr cadastral	Suprafața (mp)*	Observații / Referințe
	3.713	

* Suprafața este determinată în planul de proiecție Stereo 70.



Date referitoare la teren

Crt	Categorie folosință	Intra vilan	Suprafața (mp)	Tarla	Parcelă	Nr. topo	Observații / Referințe
1	drum	NU	3.713	15/1	De	-	

Lungime Segmente

1) Valorile lungimilor segmentelor sunt obținute din proiecție în plan.

Punct început	X / Y	Punct sfârșit	X / Y	Lungime segment (** (m)
1	423.362,697 304.414,479	2	422.911,298 303.603,612	928.045
3	422.914,774 303.601,632	4	422.930,142 303.629,239	31.596
5	422.933,644 303.635,53	6	422.944,702 303.655,393	22.733
7	422.951,825 303.668,189	8	422.960,958 303.684,595	18.777
9	422.973,23 303.706,64	10	422.985,496 303.728,673	25.218

Punct început	X / Y	Punct sfârșit	X / Y	Lungime segment (** (m)
2	422.911,298 303.603,612	3	422.914,774 303.601,632	4.0
4	422.930,142 303.629,239	5	422.933,644 303.635,53	7.201
6	422.944,702 303.655,393	7	422.951,825 303.668,189	14.645
8	422.960,958 303.684,595	9	422.973,23 303.706,64	25.23
10	422.985,496 303.728,673	11	422.992,59 303.741,417	14.585

Punct început	X / Y	Punct sfârșit	X / Y	Lungime segment (** (m))
11	422.992,59 303.741,417	12	422.995,655 303.746,922	6.301
13	423.005,582 303.764,754	14	423.019,178 303.789,178	27.954
15	423.021,129 303.792,682	16	423.037,951 303.822,901	34.585
17	423.042,417 303.830,923	18	423.048,231 303.841,367	11.954
19	423.059,462 303.861,541	20	423.083,901 303.905,442	50.245
21	423.092,087 303.920,148	22	423.104,643 303.942,702	25.813
23	423.116,843 303.964,617	24	423.130,865 303.989,807	28.829
25	423.134,454 303.996,253	26	423.147,098 304.018,967	25.996
27	423.158,303 304.039,095	28	423.181,881 304.081,449	48.475
29	423.198,41 304.111,14	30	423.215,15 304.141,211	34.416
31	423.225,711 304.160,182	32	423.228,315 304.164,86	5.355
33	423.243,124 304.191,461	34	423.251,617 304.206,717	17.46
35	423.284,71 304.266,165	36	423.316,952 304.324,081	66.286
37	423.333,091 304.353,074	38	423.338,643 304.363,046	11.413
39	423.366,321 304.412,766	1	423.362,697 304.414,479	4.009

Punct început	X / Y	Punct sfârșit	X / Y	Lungime segment (** (m))
12	422.995,655 303.746,922	13	423.005,582 303.764,754	20.408
14	423.019,178 303.789,178	15	423.021,129 303.792,682	4.011
16	423.037,951 303.822,901	17	423.042,417 303.830,923	9.181
18	423.048,231 303.841,367	19	423.059,462 303.861,541	23.089
20	423.083,901 303.905,442	21	423.092,087 303.920,148	16.831
22	423.104,643 303.942,702	23	423.116,843 303.964,617	25.083
24	423.130,865 303.989,807	25	423.134,454 303.996,253	7.378
26	423.147,098 304.018,967	27	423.158,303 304.039,095	23.037
28	423.181,881 304.081,449	29	423.198,41 304.111,14	33.982
30	423.215,15 304.141,211	31	423.225,711 304.160,182	21.712
32	423.228,315 304.164,86	33	423.243,124 304.191,461	30.445
34	423.251,617 304.206,717	35	423.284,71 304.266,165	68.038
36	423.316,952 304.324,081	37	423.333,091 304.353,074	33.182
38	423.338,643 304.363,046	39	423.366,321 304.412,766	56.905

** Lungimile segmentelor sunt determinate în planul de proiecție Stereo 70 și sunt rotunjite la 1 milimetru.

*** Distanța dintre puncte este formată din segmente cumulate ce sunt mai mici decât valoarea 1 milimetru.

**DATE DESPRE IMOBILUL NR. 1367**

Oficiul de Cadastru și Publicitate Imobiliară DOLJ
Biroul de Cadastru și Publicitate Imobiliară Craiova

A. Partea I. Descrierea imobilului

TEREN Extravilan

Adresa: Jud. Dolj, T 15/1, P 58

Nr. Crt	Nr cadastral Nr. topografic	Suprafața* (mp)	Observații / Referințe
A1	31555	7.353	Sector cadastral:2 Teren neimprejmuit;

B. Partea II. Proprietari și acte

Inscrieri privitoare la dreptul de proprietate și alte drepturi reale	Referințe
117211 / 28/11/2013	
Act Administrativ nr. INCHEIERE DE REEXAMINARE NR. 117211, din 28/11/2013 emis de SC TOPO SERVICE SA (CONTRACT DE CONCESIUNE NR. 1/29-06-2001 EMIS DE MINISTERUL ECONOMIEI SICOMERTULUI, HOTARAREA NR. 407/04.05.2007- GUVERNUL ROMANIEI, INVENTARUL BUNURILOR CARE APARTIN DOMENIULUI PUBLIC, HOTARAREA NR. 1705/29.11.2006- GUVERNUL ROMANIEI, LEGEA 123/2012;- ACT NORMATIV NR. HOTARAREA NR. 407/04-05-2007 EMIS DE GUVERNUL ROMANIEI, INVENTARUL BUNURILOR CARE APARTIN DOMENIULUI PUBLIC, HOTARAREA NR. 1705/29.11.2006- GUVERNUL ROMANIEI, LEGEA NR.);	
B1	Se infiinteaza cartea funciara 31555 a imobilului cu numarul cadastral 31555/Leu, rezultat din dezmembrarea imobilului cu numarul cadastral 30678 inscris in cartea funciara 30678;
	A1
Act Notarial nr. CVC 2236, din 30/09/2010 emis de BNP CRISTIAN MIHAIL (TDP NR 1958-1981/2002 CJ DOLJ, CM NR 62/2006 BNP DEFTA EMIL);	
B2	Intabulare, drept de PROPRIETATE, dobandit prin Conventie, cota actuala 1/1, cota initiala 1/1
	A1
	1) SC DELTA BERCENI INVEST SRL, CIF:22046319

C. Partea III. SARCINI .

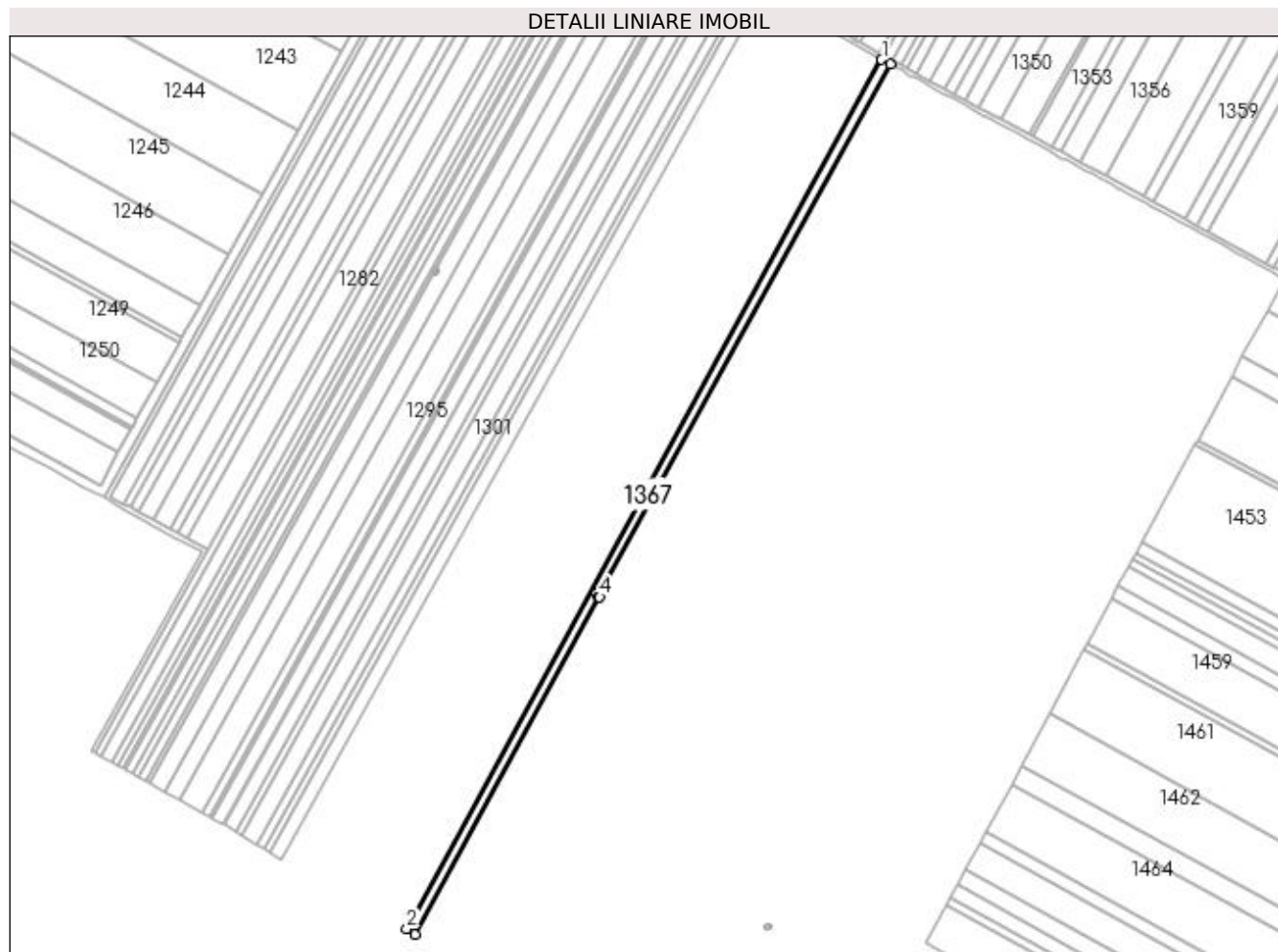
Inscrieri privind dezmembramintele dreptului de proprietate, drepturi reale de garanție și sarcini	Referințe
NU SUNT	

Anexa Nr. 1 La Partea I

Teren

Nr cadastral	Suprafața (mp)*	Observații / Referințe
31555	7.353	

* Suprafața este determinată în planul de proiecție Stereo 70.



Date referitoare la teren

Crt	Categorie folosință	Intra vilan	Suprafața (mp)	Tarla	Parcelă	Nr. topo	Observații / Referințe
1	arabil	NU	7.353	T 15/1	P 58	-	

Lungime Segmente

1) Valorile lungimilor segmentelor sunt obținute din proiecție în plan.

Punct început	X / Y	Punct sfârșit	X / Y	Lungime segment (** (m)
1	422.562,55 303.788,422	2	422.154,506 303.041,395	851.205
2	422.154,506 303.041,395	3	422.161,865 303.036,824	8.663
3	422.161,865 303.036,824	4	422.320,251 303.326,79	330.403
4	422.320,251 303.326,79	5	422.319,275 303.326,319	1.084
5	422.319,275 303.326,319	6	422.317,796 303.329,452	3.465

Punct început	X / Y	Punct sfârșit	X / Y	Lungime segment (** (m)
6	422.317,796 303.329,452	7	422.321,684 303.331,554	4.42
7	422.321,684 303.331,554	8	422.322,242 303.330,434	1.251
8	422.322,242 303.330,434	9	422.570,151 303.784,293	517.153
9	422.570,151 303.784,293	1	422.562,55 303.788,422	8.65

** Lungimile segmentelor sunt determinate în planul de proiecție Stereo 70 și sunt rotunjite la 1 milimetru.

*** Distanța dintre puncte este formată din segmente cumulate ce sunt mai mici decât valoarea 1 milimetru.

**DATE DESPRE IMOBILUL NR. 1368**

Oficiul de Cadastru și Publicitate Imobiliară DOLJ
Biroul de Cadastru și Publicitate Imobiliară Craiova

A. Partea I. Descrierea imobilului

TEREN Extravilan

Adresa: Jud. Dolj, T15/1, P58

Nr. Crt	Nr cadastral Nr. topografic	Suprafața* (mp)	Observații / Referințe
A1	31756	16	Sector cadastral:2 Teren neimpregmuit;

Construcții

Crt	Nr cadastral Nr. topografic	Adresa	Observații / Referințe
A1.1		Jud. Dolj, T15/1, P58	Nr. niveluri:1; S. construita la sol:16 mp; LEA 220 kV s.c. CRAIOVA NORD-TURNU MAGURELE, stalp nr.77, metal, 1968

B. Partea II. Proprietari și acte

Inscrieri privitoare la dreptul de proprietate și alte drepturi reale		Referințe
69986 / 18/06/2015		
Act Notarial nr. ACT DE COMASARE (ALIPIRE) AUT NR 1259, din 17/06/2015 emis de PRISTAVU ALEXANDRA ȘTEFANIA;		
B1	Se infiinteaza cartea funciara 31756 a imobilului cu numarul cadastral 31756/Leu, rezultat din alipirea urmatoarelor imobile:~-nr.cad.31527 din cf.31527 care se sisteaza;~-nr.cad.31554 din cf.31554 care se sisteaza;	A1
Act Normativ nr. 123, din 16/07/2012 emis de PARLAMENTUL ROMANIEI (ACT NORMATIV NR. 1705/21-12-2006 EMIS DE GUVERNUL ROMANIEI; ACT NORMATIV NR. 407/04-05-2007 EMIS DE GUVERNUL ROMANIEI);		
B2	Intabulare, drept de PROPRIETATE, dobandit prin Lege, cota actuala 1/1, cota initiala 1/1 1) STATUL ROMAN- DOMENIUL PUBLIC , CIF:9999999999999 <i>OBSERVATII: POZITIE TRANSCRISA DIN CF 31527/LEU, INCHEIEREA NR. 75994DIN 31-07-2013, POZITIE TRANSCRISA DIN CF 31554/LEU/LEU, INCHEIEREA NR. 117211DIN 28-11-2013,</i>	A1, A1.1
B3	Intabulare, drept de ADMINISTRARE, cota initiala 1/1 1) MINISTERUL ECONOMIEI SI COMERTULUI , CIF:9999999999999 <i>OBSERVATII: POZITIE TRANSCRISA DIN CF 31527/LEU, INCHEIEREA NR. 75994DIN 31-07-2013</i>	A1, A1.1
Act Administrativ nr. CONTRACT DE CONCESIUNE NR. 1, din 29/06/2004 emis de MINISTERUL ECONOMIEI SI COMERTULUI (ACT ADITIONAL NR. 41541/2012- TRANSELECTRICA SA);		
B4	Intabulare, drept de CONCESIUNE PE O PERIOADA DE 49 ANI INCEPAND CU DATA SEMNARII CONTRACTULUI, dobandit prin Conventie, cota actuala 1/1, cota initiala 1/1 1) COMPANIA NATIONALA DE TRANSPORT AL ENERGIEI ELECTRICE TRANSELECTRICA SA , CIF: 9999999999999 <i>OBSERVATII: POZITIE TRANSCRISA DIN CF 31527/LEU, INCHEIEREA NR. 75994DIN 31-07-2013</i>	A1, A1.1
Act Administrativ nr. INCHEIERE DE REEXAMINARE NR. 117211, din 28/11/2013 emis de SC TOPO SERVICE SA (CONTRACT DE CONCESIUNE NR.1/29-06-2001 EMIS DE MINISTERUL ECONOMIEI SICOMERTULUI , HOTARAREA NR. 407/04.05.2007- GUVERNUL ROMANIEI, INVENTARUL BUNURILOR CARE APARTIN DOMENIULUI PUBLIC,HOTARAREA NR. 1705/29.11.2006- GUVERNUL ROMANIEI, LEGEA NR. 123/2012 , CEREREA NR. 8505/25.11.2013 EMISA DE SC TOPO SERVICE SA .);		
B5	Se noteaza cererea de reexaminare nr. 117211/2013 la Incheierea nr. 99387/11.10.2013. Se noteaza admiterea cererii de reexaminare nr. 117211/2013 la Incheierea nr. 99387/2013. Se desfiinteaza Incheierea nr.99387/2013.Se infiinteaza cartea funciara 31554 a imobilului cu numarul cadastral 31554/ Leu, rezultat din dezmembrarea imobilului cu numarul cadastral 30678 (identificator electronic 30678) . <i>OBSERVATII: POZITIE TRANSCRISA DIN CF 31554/LEU, INCHEIEREA NR. 117211DIN 28-11-2013</i>	A1

C. Partea III. SARCINI .

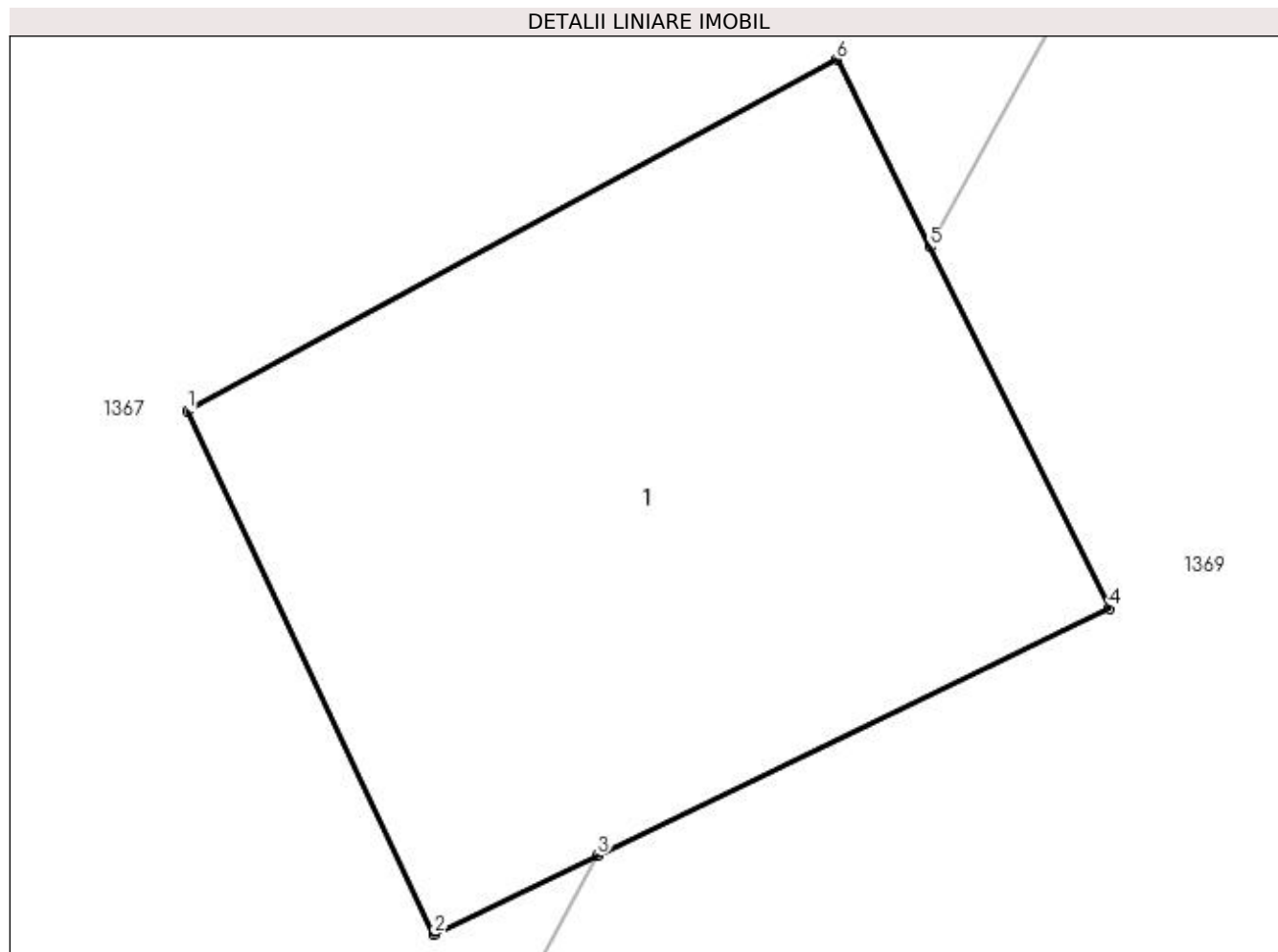
Inscrieri privind dezmembramintele dreptului de proprietate, drepturi reale de garanție și sarcini	Referințe
NU SUNT	

Anexa Nr. 1 La Partea I

Teren

Nr cadastral	Suprafața (mp)*	Observații / Referințe
31756	16	

* Suprafața este determinată în planul de proiecție Stereo 70.



Date referitoare la teren

Crt	Categorie folosință	Intra vilan	Suprafața (mp)	Tarla	Parcelă	Nr. topo	Observații / Referințe
1	curți constructii	NU	16	-	-	-	Teren cu stalp LEA

Date referitoare la construcții

Crt	Număr	Destinație construcție	Supraf. (mp)	Situație juridică	Observații / Referințe
A1.1		construcții industriale și edilitare	16	Cu acte	Nr. niveluri:1; S. construită la sol:16 mp; LEA 220 kV s.c. CRAIOVA NORD-TURNU MAGURELE, stalp nr.77, metal, 1968

Lungime Segmente

1) Valorile lungimilor segmentelor sunt obținute din proiecție în plan.

Punct început	X / Y	Punct sfârșit	X / Y	Lungime segment (** (m)
1	422.317,796 303.329,452	2	422.319,275 303.326,319	3.465
2	422.319,275 303.326,319	3	422.320,251 303.326,79	1.084
3	422.320,251 303.326,79	4	422.323,32 303.328,269	3.407

Punct început	X / Y	Punct sfârșit	X / Y	Lungime segment (** (m)
4	422.323,32 303.328,269	5	422.322,242 303.330,434	2.419
5	422.322,242 303.330,434	6	422.321,684 303.331,554	1.251
6	422.321,684 303.331,554	1	422.317,796 303.329,452	4.42

** Lungimile segmentelor sunt determinate în planul de proiecție Stereo 70 și sunt rotunjite la 1 milimetru.

*** Distanța dintre puncte este formată din segmente cumulate ce sunt mai mici decât valoarea 1 milimetru.

**DATE DESPRE IMOBILUL NR. 1369**

Oficiul de Cadastru și Publicitate Imobiliară DOLJ
Biroul de Cadastru și Publicitate Imobiliară Craiova

A. Partea I. Descrierea imobilului

TEREN Extravilan

Adresa: Jud. Dolj, T15/1, P59

Nr. Crt	Nr cadastral Nr. topografic	Suprafața* (mp)	Observații / Referințe
A1		10.000	Sector cadastral:2 Teren neimprejmuit;

B. Partea II. Proprietari și acte

Inscrieri privitoare la dreptul de proprietate și alte drepturi reale	Referințe
/	
Act Administrativ nr. TDP 3357, din 24/06/2005 emis de COMISIA JUDETEANA;	
B1	A1
Intabulare, drept de PROPRIETATE, dobandit prin Constituire, cota actuala 1/1, cota initiala 1/1 1) MATEI ION, LIPSA CNP	

C. Partea III. SARCINI .

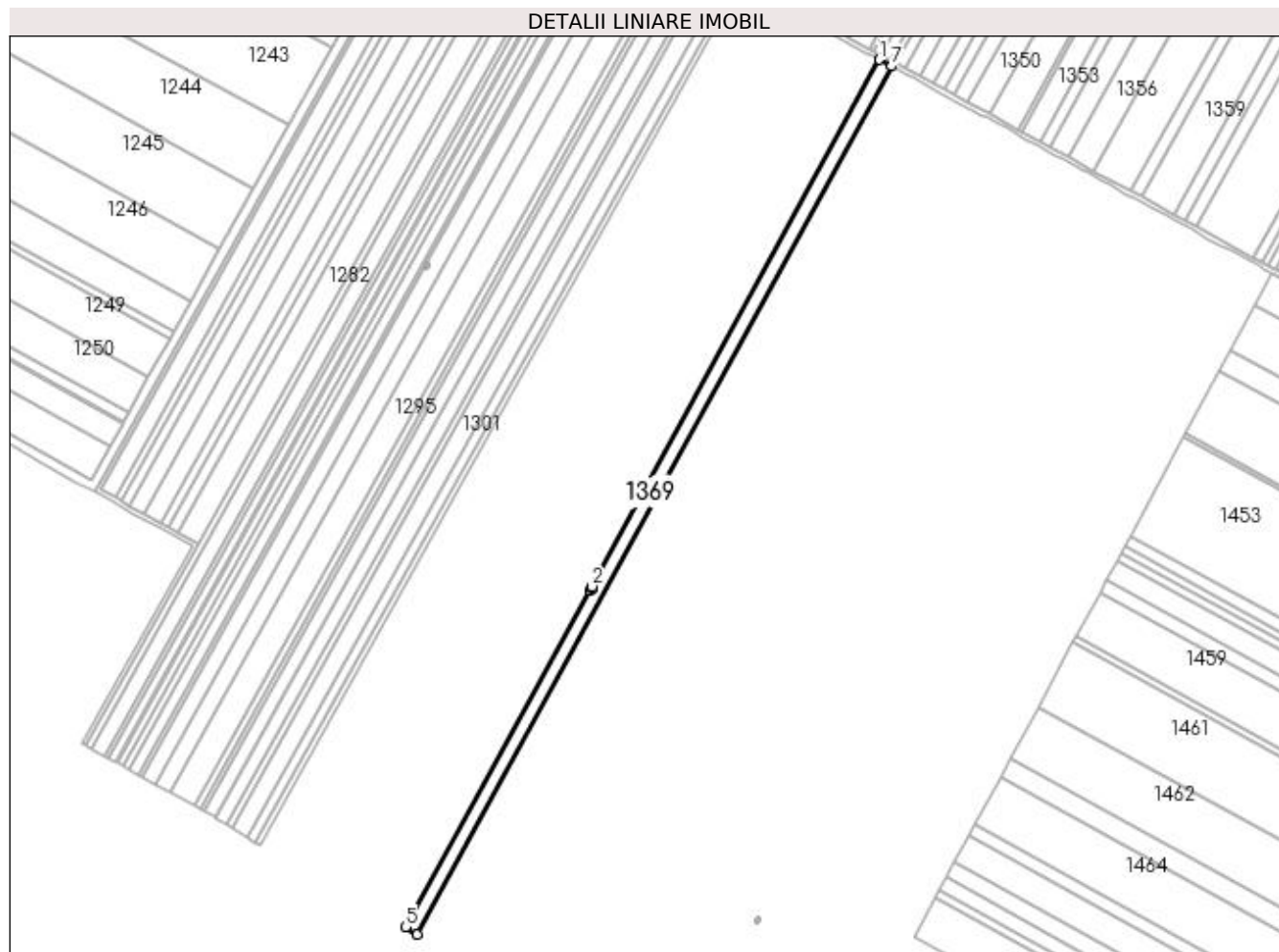
Inscrieri privind dezmembramintele dreptului de proprietate, drepturi reale de garanție și sarcini	Referințe
NU SUNT	

Anexa Nr. 1 La Partea I

Teren

Nr cadastral	Suprafața (mp)*	Observații / Referințe
	10.000	

* Suprafața este determinată în planul de proiecție Stereo 70.



Date referitoare la teren

Crt	Categorie folosință	Intra vilan	Suprafața (mp)	Tarla	Parcelă	Nr. topo	Observații / Referințe
1	arabil	NU	10.000	15/1	59	-	

Lungime Segmente

1) Valorile lungimilor segmentelor sunt obținute din proiecție în plan.

Punct început	X / Y	Punct sfârșit	X / Y	Lungime segment (** (m)
1	422.570,151 303.784,293	2	422.322,242 303.330,434	517.153
2	422.322,242 303.330,434	3	422.323,32 303.328,269	2.419
3	422.323,32 303.328,269	4	422.320,251 303.326,79	3.407
4	422.320,251 303.326,79	5	422.161,865 303.036,824	330.403
5	422.161,865 303.036,824	6	422.171,854 303.030,62	11.759

Punct început	X / Y	Punct sfârșit	X / Y	Lungime segment (** (m)
6	422.171,854 303.030,62	7	422.580,468 303.778,689	852.392
7	422.580,468 303.778,689	1	422.570,151 303.784,293	11.741

** Lungimile segmentelor sunt determinate în planul de proiecție Stereo 70 și sunt rotunjite la 1 milimetru.

*** Distanța dintre puncte este formată din segmente cumulate ce sunt mai mici decât valoarea 1 milimetru.

**DATE DESPRE IMOBILUL NR. 1370**

Oficiul de Cadastru și Publicitate Imobiliară DOLJ
Biroul de Cadastru și Publicitate Imobiliară Craiova

A. Partea I. Descrierea imobilului

TEREN Extravilan

Adresa: Jud. Dolj, T 15/1, P 60

Nr. Crt	Nr cadastral Nr. topografic	Suprafața* (mp)	Observații / Referințe
A1	30595	6.000	Sector cadastral:2 Teren neimprejmuit;

B. Partea II. Proprietari și acte

Inscrieri privitoare la dreptul de proprietate și alte drepturi reale	Referințe
69304 / 29/09/2011	
Act Notarial nr. CVC NR. 1651, din 30/07/2010 emis de BNP CRISTIAN MIHAIL (TDP NR. 3394 DIN 22.06.2005 EMIS DE COMISIA JUD. DOLJ);	
B1	A1
Intabulare, drept de PROPRIETATE, dobandit prin Conventie, cota actuala 1/1, cota initiala 1/1 1) SC DELTA BERCENI INVEST SRL, CIF:22046319	

C. Partea III. SARCINI .

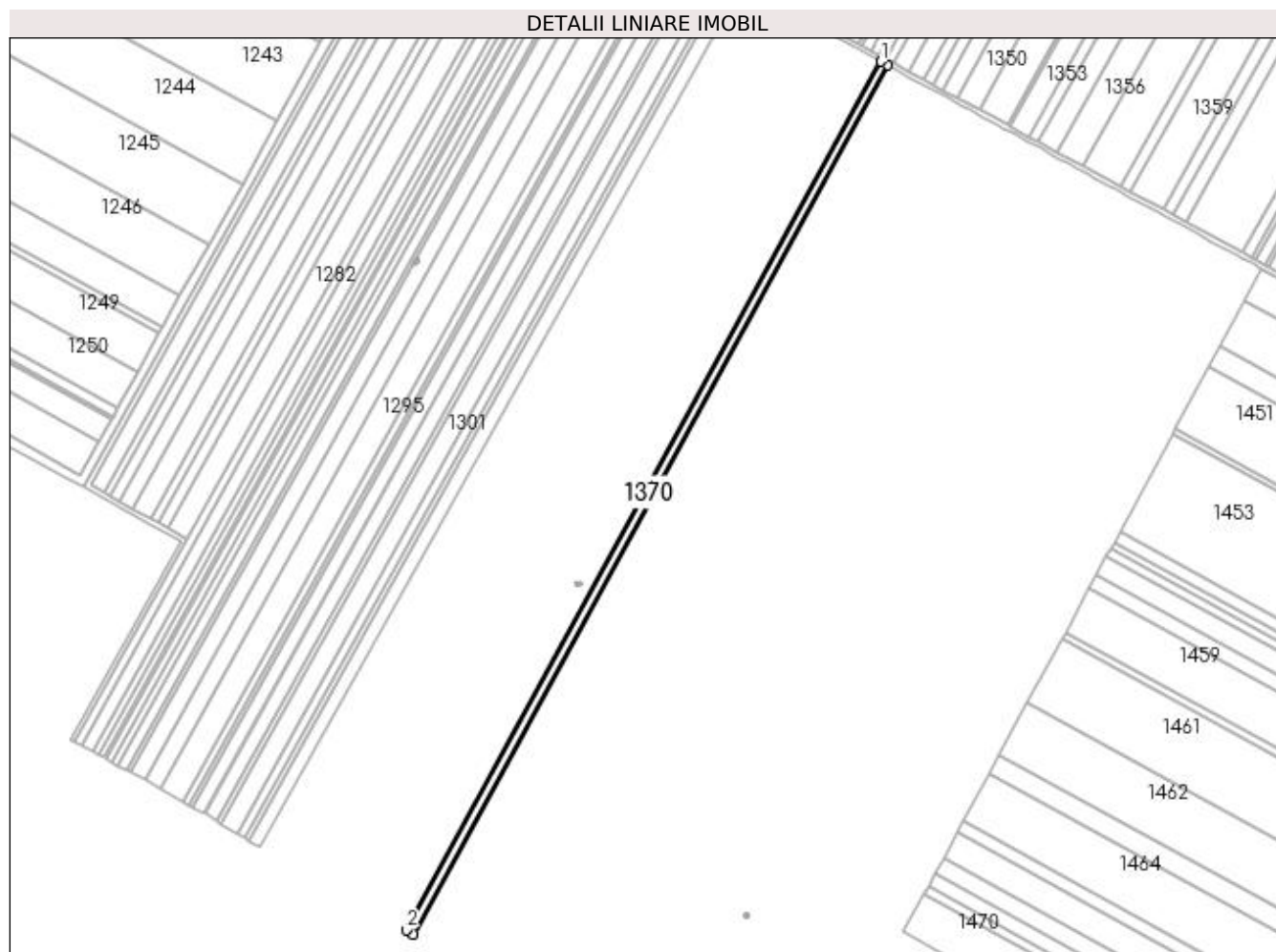
Inscrieri privind dezmembramentele dreptului de proprietate, drepturi reale de garanție și sarcini	Referințe
NU SUNT	

Anexa Nr. 1 La Partea I

Teren

Nr cadastral	Suprafața (mp)*	Observații / Referințe
30595	6.000	

* Suprafața este determinată în planul de proiecție Stereo 70.



Date referitoare la teren

Crt	Categorie folosință	Intra vilan	Suprafața (mp)	Tarla	Parcelă	Nr. topo	Observații / Referințe
1	arabil	NU	6.000	15/1	60	-	

Lungime Segmente

1) Valorile lungimilor segmentelor sunt obținute din proiecție în plan.

Punct început	X / Y	Punct sfârșit	X / Y	Lungime segment (** (m)
1	422.580,468 303.778,689	2	422.171,854 303.030,62	852.392
2	422.171,854 303.030,62	3	422.177,842 303.026,901	7.048
3	422.177,842 303.026,901	4	422.586,652 303.775,329	852.802
4	422.586,652 303.775,329	1	422.580,468 303.778,689	7.037

**** Lungimile segmentelor sunt determinate în planul de proiecție Stereo 70 și sunt rotunjite la 1 milimetru.**

***** Distanța dintre puncte este formată din segmente cumulate ce sunt mai mici decât valoarea 1 milimetru.**

**DATE DESPRE IMOBILUL NR. 1371**

Oficiul de Cadastru și Publicitate Imobiliară DOLJ
Biroul de Cadastru și Publicitate Imobiliară Craiova

A. Partea I. Descrierea imobilului

TEREN Extravilan

Adresa: Jud. Dolj, T15/1, P61

Nr. Crt	Nr cadastral Nr. topografic	Suprafața* (mp)	Observații / Referințe
A1	30662	5.300	Sector cadastral:2 Teren neimprejmuit;

B. Partea II. Proprietari și acte

Inscrieri privitoare la dreptul de proprietate și alte drepturi reale		Referințe
69346 / 29/09/2011		
Act Notarial nr. CONTRACT DE VANZARE CUMPARARE AUT. NR. 2639, din 19/11/2010 emis de BNP CRISTIAN MIHAIL;		
B1	Intabulare, drept de PROPRIETATE, dobandit prin Conventie, cota actuala 1/1, cota initiala 1/1 1) SC DELTA BERCENI INVEST SRL, CIF:22046319	A1

C. Partea III. SARCINI .

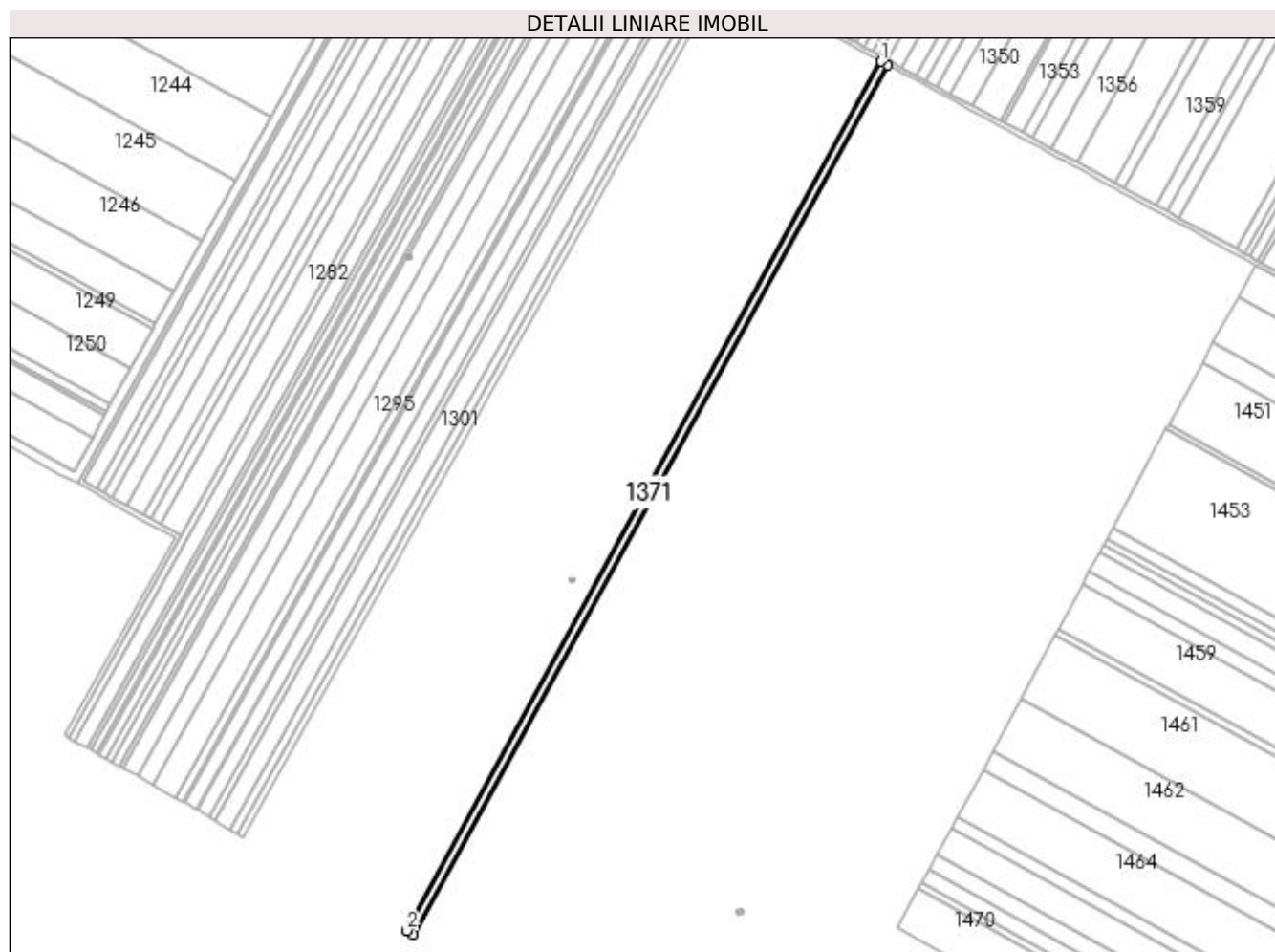
Inscrieri privind dezmembramintele dreptului de proprietate, drepturi reale de garanție și sarcini	Referințe
NU SUNT	

Anexa Nr. 1 La Partea I

Teren

Nr cadastral	Suprafața (mp)*	Observații / Referințe
30662	5.300	

* Suprafața este determinată în planul de proiecție Stereo 70.



Date referitoare la teren

Crt	Categorie folosință	Intra vilan	Suprafața (mp)	Tarla	Parcelă	Nr. topo	Observații / Referințe
1	arabil	NU	5.300	15/1	61	-	

Lungime Segmente

1) Valorile lungimilor segmentelor sunt obținute din proiecție în plan.

Punct început	X / Y	Punct sfârșit	X / Y	Lungime segment (** (m)
1	422.586,652 303.775,329	2	422.177,842 303.026,901	852.802
2	422.177,842 303.026,901	3	422.183,128 303.023,618	6.223
3	422.183,128 303.023,618	4	422.592,112 303.772,363	853.163
4	422.592,112 303.772,363	1	422.586,652 303.775,329	6.214

**** Lungimile segmentelor sunt determinate în planul de proiecție Stereo 70 și sunt rotunjite la 1 milimetru.**

***** Distanța dintre puncte este formată din segmente cumulate ce sunt mai mici decât valoarea 1 milimetru.**

**DATE DESPRE IMOBILUL NR. 1372**

Oficiul de Cadastru și Publicitate Imobiliară DOLJ
Biroul de Cadastru și Publicitate Imobiliară Craiova

A. Partea I. Descrierea imobilului

TEREN Extravilan

Adresa: Jud. Dolj, T15/1, P62

Nr. Crt	Nr cadastral Nr. topografic	Suprafața* (mp)	Observații / Referințe
A1		7.700	Sector cadastral:2 Teren neimprejmuit;

B. Partea II. Proprietari și acte

Inscrieri privitoare la dreptul de proprietate și alte drepturi reale		Referințe
/		
Act Administrativ nr. TDP 3254, din 21/04/2005 emis de COMISIA JUDETEANA (CERTIFICAT DE DECES SERIA DP NR. 350236);		
B1	Intabulare, drept de PROPRIETATE, dobandit prin Reconstituire, cota actuala 1/1, cota initiala 1/1 1) VLADU CONSTANTIN, DEFUNCT DEFUNCT:Da 2) SLAVU CONSTANTIN, LIPSA CNP	A1

C. Partea III. SARCINI .

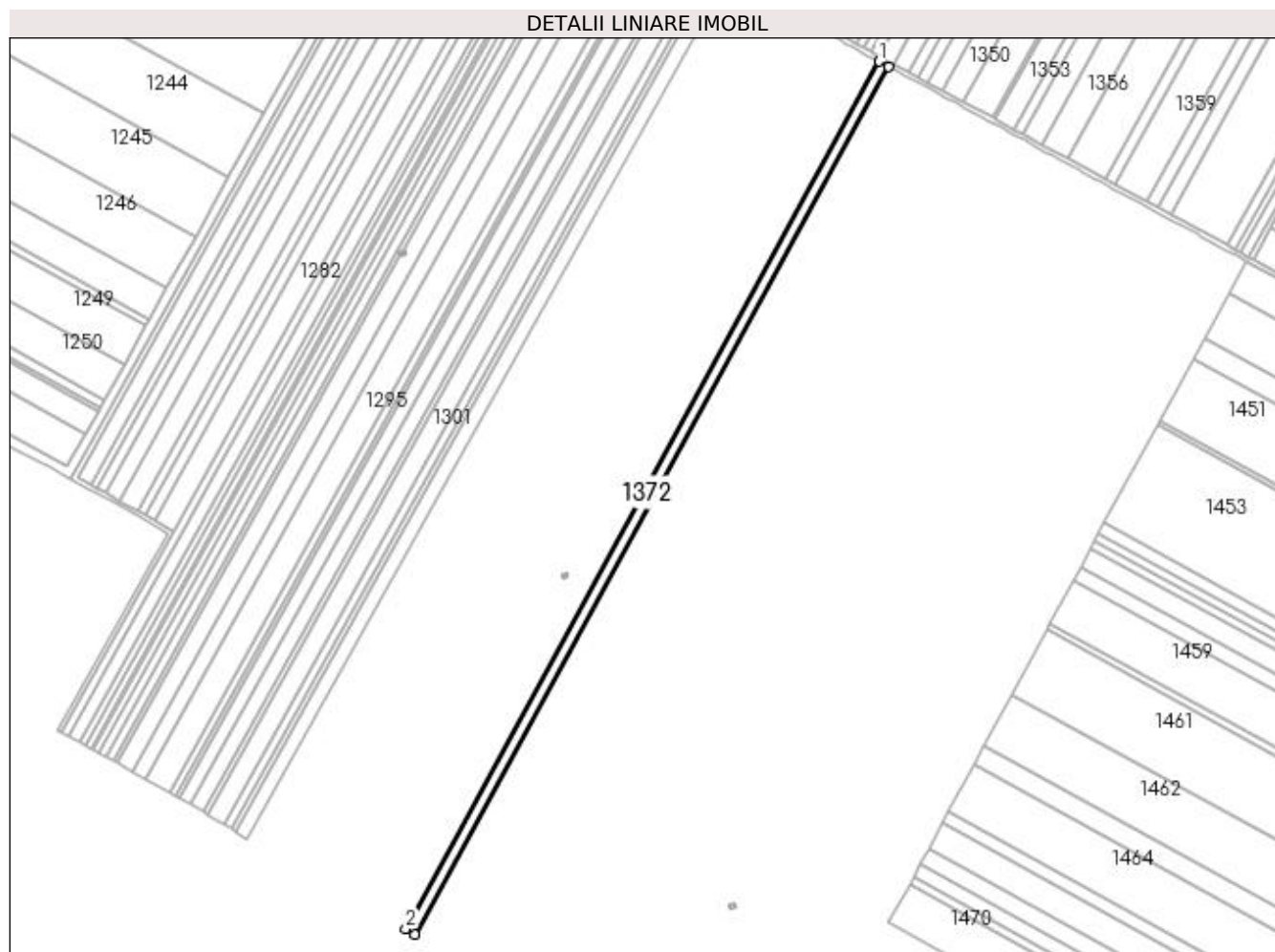
Inscrieri privind dezmembramintele dreptului de proprietate, drepturi reale de garanție și sarcini	Referințe
NU SUNT	

Anexa Nr. 1 La Partea I

Teren

Nr cadastral	Suprafața (mp)*	Observații / Referințe
	7.700	

* Suprafața este determinată în planul de proiecție Stereo 70.



Date referitoare la teren

Crt	Categorie folosință	Intra vilan	Suprafața (mp)	Tarla	Parcelă	Nr. topo	Observații / Referințe
1	arabil	NU	7.700	15/1	62	-	

Lungime Segmente

1) Valorile lungimilor segmentelor sunt obținute din proiecție în plan.

Punct început	X / Y	Punct sfârșit	X / Y	Lungime segment (** (m)
1	422.592,112 303.772,363	2	422.183,128 303.023,618	853.163
2	422.183,128 303.023,618	3	422.190,805 303.018,85	9.037
3	422.190,805 303.018,85	4	422.600,04 303.768,056	853.689
4	422.600,04 303.768,056	1	422.592,112 303.772,363	9.022

**** Lungimile segmentelor sunt determinate în planul de proiecție Stereo 70 și sunt rotunjite la 1 milimetru.**

***** Distanța dintre puncte este formată din segmente cumulate ce sunt mai mici decât valoarea 1 milimetru.**

**DATE DESPRE IMOBILUL NR. 1373**

Oficiul de Cadastru și Publicitate Imobiliară DOLJ
Biroul de Cadastru și Publicitate Imobiliară Craiova

A. Partea I. Descrierea imobilului

TEREN Extravilan

Adresa: Jud. Dolj, T 15/1, P 63

Nr. Crt	Nr cadastral Nr. topografic	Suprafața* (mp)	Observații / Referințe
A1	31631	5.212	Sector cadastral:2 Teren neimprejmuit;

B. Partea II. Proprietari și acte

Inscrieri privitoare la dreptul de proprietate și alte drepturi reale	Referințe
19949 / 21/02/2014	
Act Notarial nr. CVC NR. 324, din 14/02/2014 emis de NP SOROP ALEXANDRU OLIVIU;	
B1	A1
Intabulare, drept de PROPRIETATE, dobandit prin Conventie, cota actuala 1/1, cota initiala 1/1 1) SC AGRI TERENURI SA, CIF:24816228	

C. Partea III. SARCINI .

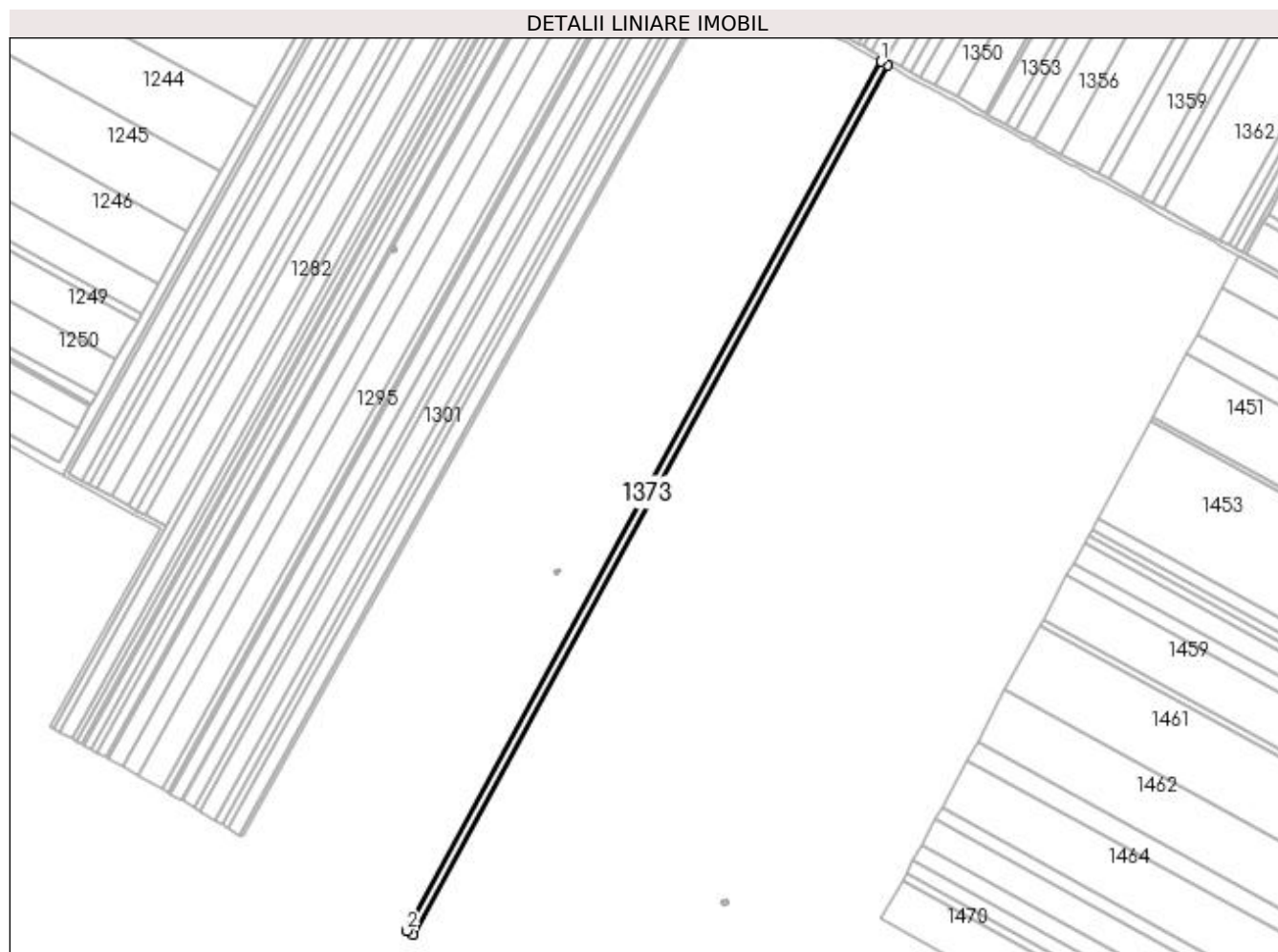
Inscrieri privind dezmembramintele dreptului de proprietate, drepturi reale de garanție și sarcini	Referințe
NU SUNT	

Anexa Nr. 1 La Partea I

Teren

Nr cadastral	Suprafața (mp)*	Observații / Referințe
31631	5.212	

* Suprafața este determinată în planul de proiecție Stereo 70.



Date referitoare la teren

Crt	Categorie folosință	Intra vilan	Suprafața (mp)	Tarla	Parcelă	Nr. topo	Observații / Referințe
1	arabil	NU	5.212	15/1	63	-	

Lungime Segmente

1) Valorile lungimilor segmentelor sunt obținute din proiecție în plan.

Punct început	X / Y	Punct sfârșit	X / Y	Lungime segment (** (m)
1	422.600,04 303.768,056	2	422.190,805 303.018,85	853.689
2	422.190,805 303.018,85	3	422.195,998 303.015,624	6.113
3	422.195,998 303.015,624	4	422.605,404 303.765,143	854.044
4	422.605,404 303.765,143	1	422.600,04 303.768,056	6.104

**** Lungimile segmentelor sunt determinate în planul de proiecție Stereo 70 și sunt rotunjite la 1 milimetru.**

***** Distanța dintre puncte este formată din segmente cumulate ce sunt mai mici decât valoarea 1 milimetru.**

**DATE DESPRE IMOBILUL NR. 1374**

Oficiul de Cadastru și Publicitate Imobiliară DOLJ
Biroul de Cadastru și Publicitate Imobiliară Craiova

A. Partea I. Descrierea imobilului

TEREN Extravilan

Adresa: Jud. Dolj, T15/1, P64

Nr. Crt	Nr cadastral Nr. topografic	Suprafața* (mp)	Observații / Referințe
A1	32421	7.948	Sector cadastral:2 Teren neimprejmuit;

B. Partea II. Proprietari și acte

Inscrieri privitoare la dreptul de proprietate și alte drepturi reale	Referințe
19565 / 16/02/2017	
Act Notarial nr. CONTRACT DE VANZARE AUT. NR. 400, din 10/02/2017 emis de NP FAURAR DOINA;	
B1	A1
Intabulare, drept de PROPRIETATE, dobandit prin Conventie, cota actuala 1/1, cota initiala 1/1	
1) SOCIETATEA COMERCIALA DELTA BERCENI INVEST SRL, CIF:22046319	

C. Partea III. SARCINI .

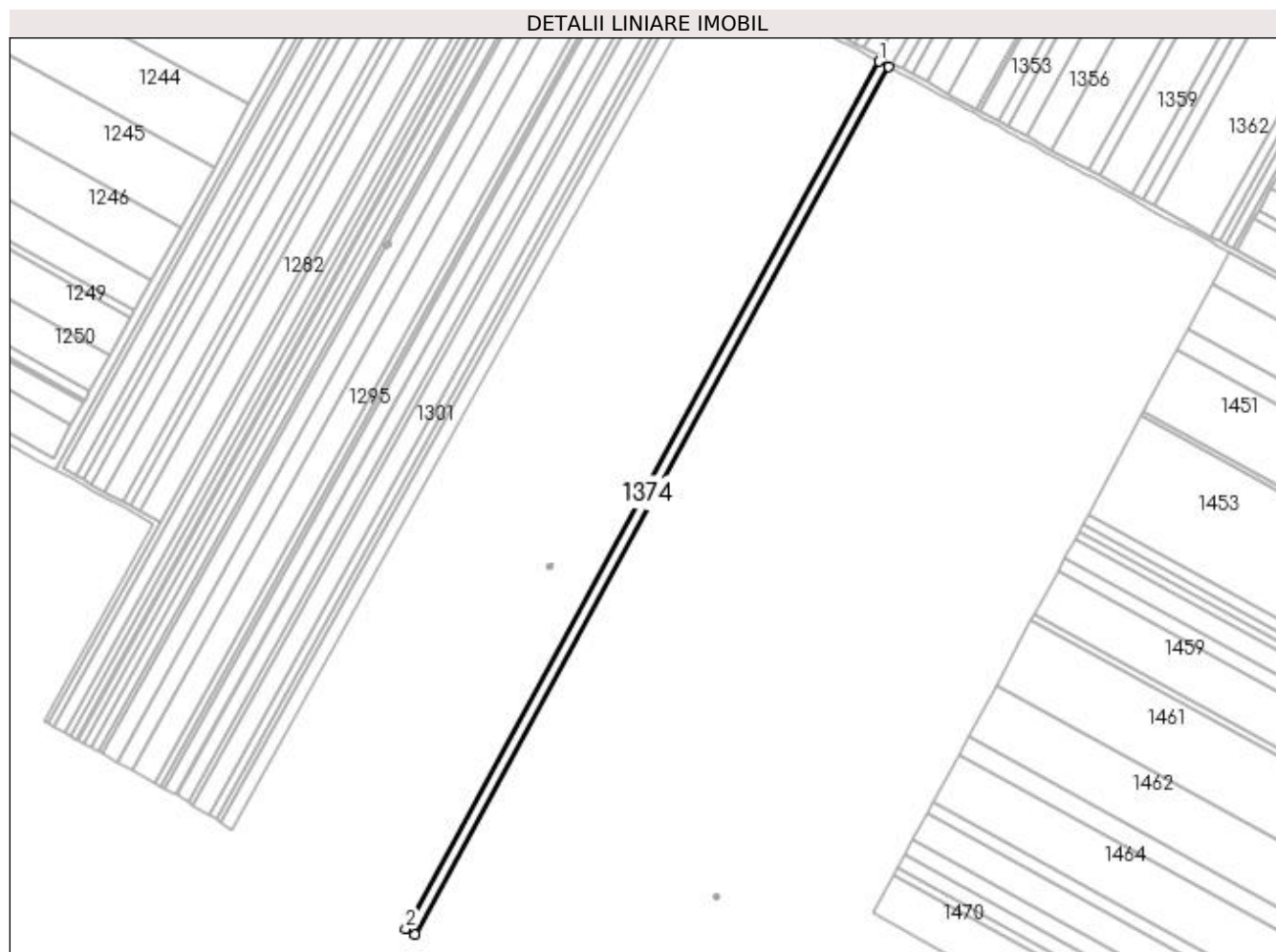
Inscrieri privind dezmembramintele dreptului de proprietate, drepturi reale de garanție și sarcini	Referințe
NU SUNT	

Anexa Nr. 1 La Partea I

Teren

Nr cadastral	Suprafața (mp)*	Observații / Referințe
32421	7.948	

* Suprafața este determinată în planul de proiecție Stereo 70.



Date referitoare la teren

Crt	Categorie folosință	Intra vilan	Suprafața (mp)	Tarla	Parcelă	Nr. topo	Observații / Referințe
1	arabil	NU	7.948	15/1	64	-	

Lungime Segmente

1) Valorile lungimilor segmentelor sunt obținute din proiecție în plan.

Punct început	X / Y	Punct sfârșit	X / Y	Lungime segment (** (m)
1	422.605,404 303.765,143	2	422.195,998 303.015,624	854.044
2	422.195,998 303.015,624	3	422.203,913 303.010,708	9.318
3	422.203,913 303.010,708	4	422.613,579 303.760,702	854.585
4	422.613,579 303.760,702	1	422.605,404 303.765,143	9.303

**** Lungimile segmentelor sunt determinate în planul de proiecție Stereo 70 și sunt rotunjite la 1 milimetru.**

***** Distanța dintre puncte este formată din segmente cumulate ce sunt mai mici decât valoarea 1 milimetru.**

**DATE DESPRE IMOBILUL NR. 1375**

Oficiul de Cadastru și Publicitate Imobiliară DOLJ
Biroul de Cadastru și Publicitate Imobiliară Craiova

A. Partea I. Descrierea imobilului

TEREN Extravilan

Adresa: Jud. Dolj, T15/1, P65

Nr. Crt	Nr cadastral Nr. topografic	Suprafața* (mp)	Observații / Referințe
A1		10.300	Sector cadastral:2 Teren neimprejmuit;

B. Partea II. Proprietari și acte

Inscrieri privitoare la dreptul de proprietate și alte drepturi reale	Referințe
/	
Act Administrativ nr. TDP 1955-1981, din 09/05/2002 emis de COMISIA JUDETEANA;	
B1	A1
Intabulare, drept de PROPRIETATE, dobandit prin Reconstituire, cota actuala 1/1, cota initiala 1/1 1) MATEI STEFAN, LIPSA CNP	

C. Partea III. SARCINI .

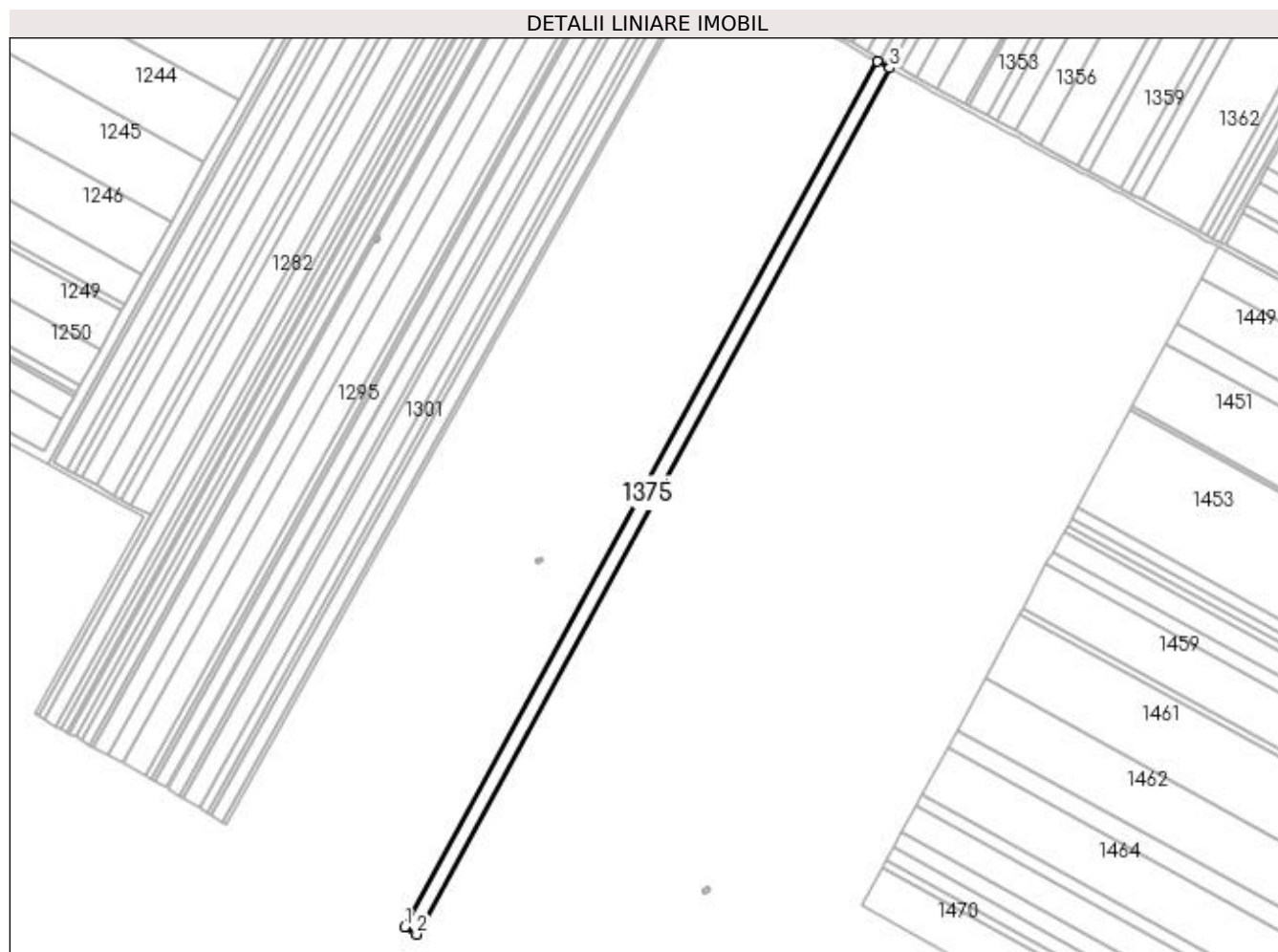
Inscrieri privind dezmembramintele dreptului de proprietate, drepturi reale de garanție și sarcini	Referințe
NU SUNT	

Anexa Nr. 1 La Partea I

Teren

Nr cadastral	Suprafața (mp)*	Observații / Referințe
	10.300	

* Suprafața este determinată în planul de proiecție Stereo 70.



Date referitoare la teren

Crt	Categorie folosință	Intravilan	Suprafața (mp)	Tarla	Parcelă	Nr. topo	Observații / Referințe
1	arabil	NU	10.300	15/1	65	-	

Lungime Segmente

1) Valorile lungimilor segmentelor sunt obținute din proiecție în plan.

Punct început	X / Y	Punct sfârșit	X / Y	Lungime segment (** (m)
1	422.203,913 303.010,708	2	422.214,164 303.004,341	12.066
2	422.214,164 303.004,341	3	422.624,165 303.754,951	855.287
3	422.624,165 303.754,951	4	422.613,579 303.760,702	12.048
4	422.613,579 303.760,702	1	422.203,913 303.010,708	854.585

**** Lungimile segmentelor sunt determinate în planul de proiecție Stereo 70 și sunt rotunjite la 1 milimetru.**

***** Distanța dintre puncte este formată din segmente cumulate ce sunt mai mici decât valoarea 1 milimetru.**

**DATE DESPRE IMOBILUL NR. 1376**

Oficiul de Cadastru și Publicitate Imobiliară DOLJ
Biroul de Cadastru și Publicitate Imobiliară Craiova

A. Partea I. Descrierea imobilului

TEREN Extravilan

Adresa: Jud. Dolj, T15/1,P66

Nr. Crt	Nr cadastral Nr. topografic	Suprafața* (mp)	Observații / Referințe
A1	31782	12.225	Sector cadastral:2 Teren neimprejmuit;

B. Partea II. Proprietari și acte

Inscrieri privitoare la dreptul de proprietate și alte drepturi reale		Referințe
99923 / 22/08/2014		
Act Notarial nr. ACT DE DEZMEMBRARE AUT 2151, din 22/08/2014 emis de NP SOROP ALEXANDRU OLIVIU;		
B1	Se infiinteaza cartea funciara 31782 a imobilului cu numarul cadastral 31782/Leu, rezultat din dezmembrarea imobilului cu numarul cadastral 31746 inscris in cartea funciara 31746;	A1
Act Notarial nr. CVC. AUT. NR. 2152, din 22/08/2014 emis de NP. SOROP ALEXANDRU OLIVIU;		
B2	Intabulare, drept de PROPRIETATE, dobandit prin Conventie, cota actuala 1/1, cota initiala 1/1 1) OANE NICOLETA 2) OANE GEORGE	A1

C. Partea III. SARCINI .

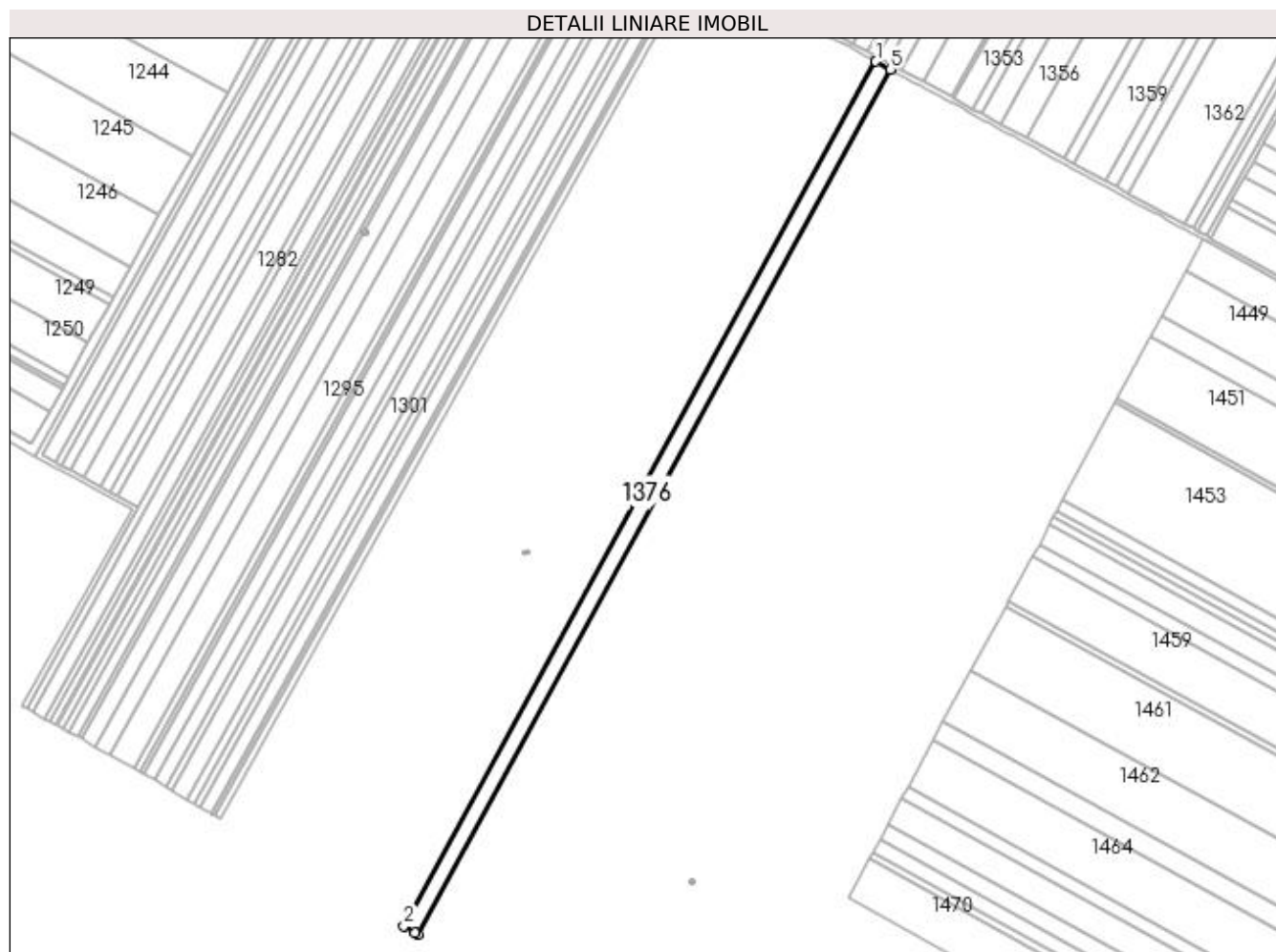
Inscrieri privind dezmembramintele dreptului de proprietate, drepturi reale de garanție și sarcini	Referințe
NU SUNT	

Anexa Nr. 1 La Partea I

Teren

Nr cadastral	Suprafața (mp)*	Observații / Referințe
31782	12.225	

* Suprafața este determinată în planul de proiecție Stereo 70.



Date referitoare la teren

Crt	Categorie folosință	Intra vilan	Suprafața (mp)	Tarla	Parcelă	Nr. topo	Observații / Referințe
1	arabil	NU	12.225	15/1	66	-	Lot 1

Lungime Segmente

1) Valorile lungimilor segmentelor sunt obținute din proiecție în plan.

Punct început	X / Y	Punct sfârșit	X / Y	Lungime segment (** (m)
1	422.624,165 303.754,951	2	422.214,164 303.004,341	855.287
2	422.214,164 303.004,341	3	422.223,668 302.998,438	11.189
3	422.223,668 302.998,438	4	422.226,41 302.996,958	3.116
4	422.226,41 302.996,958	5	422.636,719 303.748,131	855.929
5	422.636,719 303.748,131	1	422.624,165 303.754,951	14.287

**** Lungimile segmentelor sunt determinate în planul de proiecție Stereo 70 și sunt rotunjite la 1 milimetru.**

***** Distanța dintre puncte este formată din segmente cumulate ce sunt mai mici decât valoarea 1 milimetru.**

**DATE DESPRE IMOBILUL NR. 1377**

Oficiul de Cadastru și Publicitate Imobiliară DOLJ
Biroul de Cadastru și Publicitate Imobiliară Craiova

A. Partea I. Descrierea imobilului

TEREN Extravilan

Adresa: Jud. Dolj, T15/1,P66

Nr. Crt	Nr cadastral Nr. topografic	Suprafața* (mp)	Observații / Referințe
A1	31783	12.225	Sector cadastral:2 Teren neimprejmuit;

B. Partea II. Proprietari și acte

Inscrieri privitoare la dreptul de proprietate și alte drepturi reale		Referințe
99923 / 22/08/2014		
Act Notarial nr. ACT DE DEZMEMBRARE AUT 2151, din 22/08/2014 emis de NP SOROP ALEXANDRU OLIVIU;		
B1	Se infiinteaza cartea funciara 31783 a imobilului cu numarul cadastral 31783/Leu, rezultat din dezmembrarea imobilului cu numarul cadastral 31746 inscris in cartea funciara 31746;	A1
134105 / 30/10/2014		
Act Notarial nr. CONTRACT DE VANZARE AUT NR 3106, din 30/10/2014 emis de NP SOROP ALEXANDRU OLIVIU;		
B2	Intabulare, drept de PROPRIETATE, dobandit prin Conventie, cota actuala 1/1, cota initiala 1/1 1) OANE NICOLETA 2) OANE GEORGE	A1

C. Partea III. SARCINI .

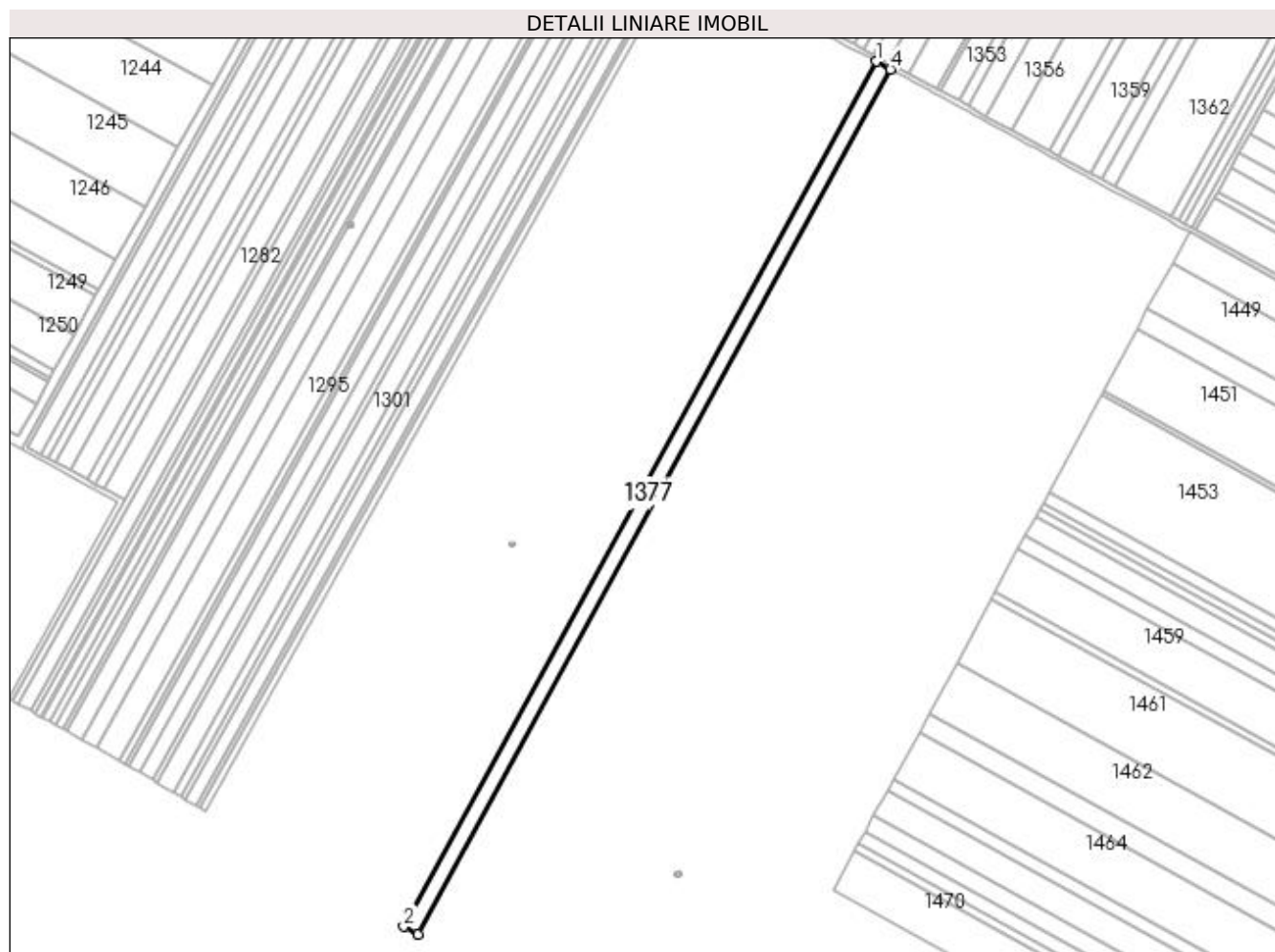
Inscrieri privind dezmembramintele dreptului de proprietate, drepturi reale de garanție și sarcini	Referințe
NU SUNT	

Anexa Nr. 1 La Partea I

Teren

Nr cadastral	Suprafața (mp)*	Observații / Referințe
31783	12.225	

* Suprafața este determinată în planul de proiecție Stereo 70.



Date referitoare la teren

Crt	Categorie folosință	Intra vilan	Suprafața (mp)	Tarla	Parcelă	Nr. topo	Observații / Referințe
1	arabil	NU	12.225	15/1	66	-	Lot 2

Lungime Segmente

1) Valorile lungimilor segmentelor sunt obținute din proiecție în plan.

Punct început	X / Y	Punct sfârșit	X / Y	Lungime segment (** (m)
1	422.636,719 303.748,131	2	422.226,41 302.996,958	855.929
2	422.226,41 302.996,958	3	422.238,978 302.990,172	14.283
3	422.238,978 302.990,172	4	422.649,27 303.741,313	855.892
4	422.649,27 303.741,313	1	422.636,719 303.748,131	14.283

**** Lungimile segmentelor sunt determinate în planul de proiecție Stereo 70 și sunt rotunjite la 1 milimetru.**

***** Distanța dintre puncte este formată din segmente cumulate ce sunt mai mici decât valoarea 1 milimetru.**

**DATE DESPRE IMOBILUL NR. 1378**

Oficiul de Cadastru și Publicitate Imobiliară DOLJ
Biroul de Cadastru și Publicitate Imobiliară Craiova

A. Partea I. Descrierea imobilului

TEREN Extravilan

Adresa: Jud. Dolj, T15/1, P67

Nr. Crt	Nr cadastral Nr. topografic	Suprafața* (mp)	Observații / Referințe
A1		8.032	Sector cadastral:2 Teren neimprejmuit;

B. Partea II. Proprietari și acte

Inscrieri privitoare la dreptul de proprietate și alte drepturi reale	Referințe
/	
Act Administrativ nr. TDP 2866, din 26/07/2004 emis de COMISIA JUDETEANA;	
B1	A1
Intabulare, drept de PROPRIETATE, dobândit prin Reconstituire, cota actuala 1/1, cota initiala 1/1 1) MEILOIU ANDREIANA, LIPSA CNP	

C. Partea III. SARCINI .

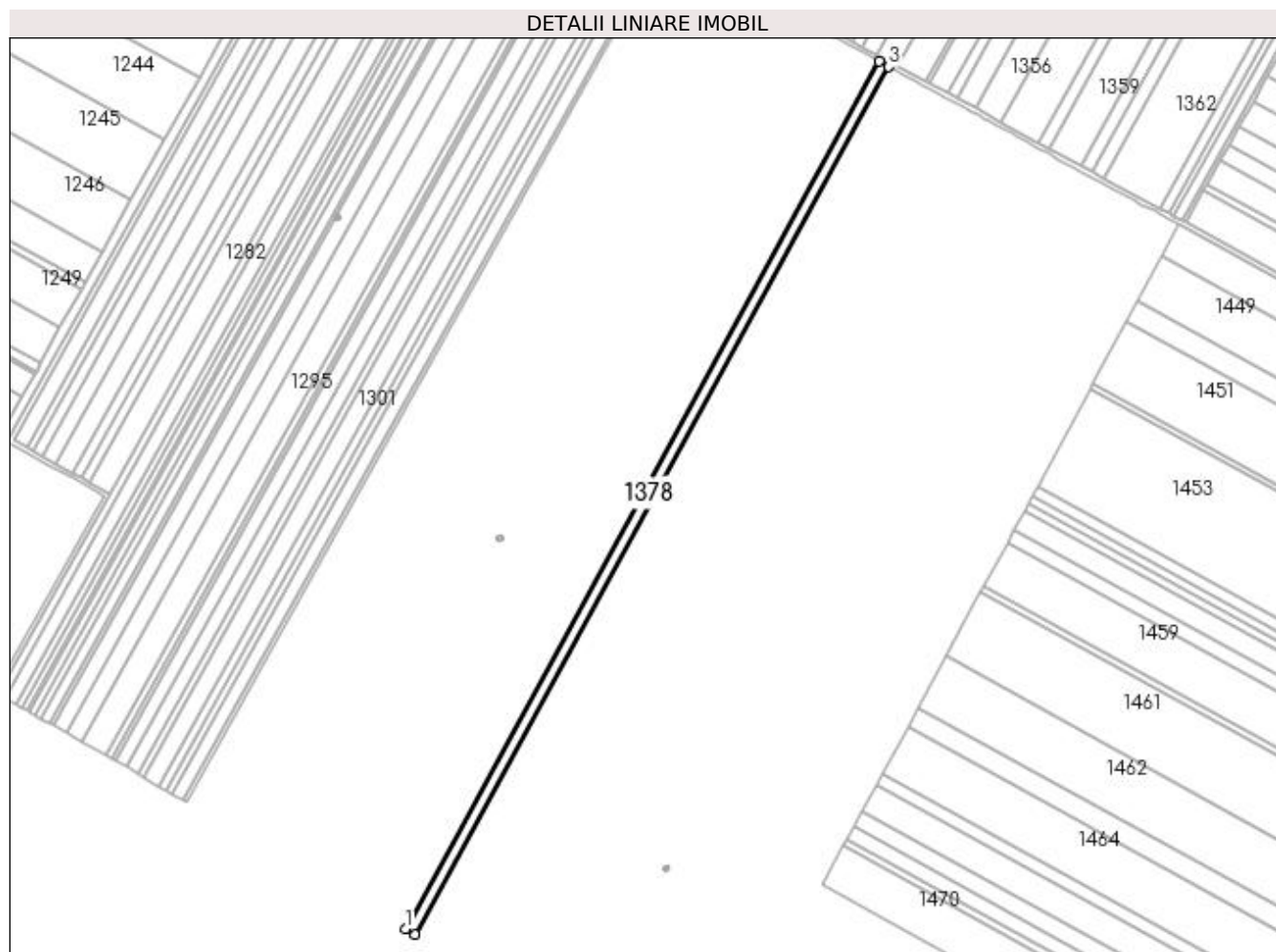
Inscrieri privind dezmembramintele dreptului de proprietate, drepturi reale de garanție și sarcini	Referințe
NU SUNT	

Anexa Nr. 1 La Partea I

Teren

Nr cadastral	Suprafața (mp)*	Observații / Referințe
	8.032	

* Suprafața este determinată în planul de proiecție Stereo 70.



Date referitoare la teren

Crt	Categorie folosință	Intra vilan	Suprafața (mp)	Tarla	Parcelă	Nr. topo	Observații / Referințe
1	arabil	NU	8.032	15/1	67	-	

Lungime Segmente

1) Valorile lungimilor segmentelor sunt obținute din proiecție în plan.

Punct început	X / Y	Punct sfârșit	X / Y	Lungime segment (** (m)
1	422.238,978 302.990,172	2	422.247,236 302.985,714	9.385
2	422.247,236 302.985,714	3	422.657,516 303.736,833	855.868
3	422.657,516 303.736,833	4	422.649,27 303.741,313	9.385
4	422.649,27 303.741,313	1	422.238,978 302.990,172	855.892

**** Lungimile segmentelor sunt determinate în planul de proiecție Stereo 70 și sunt rotunjite la 1 milimetru.**

***** Distanța dintre puncte este formată din segmente cumulate ce sunt mai mici decât valoarea 1 milimetru.**

**DATE DESPRE IMOBILUL NR. 1379**

Oficiul de Cadastru și Publicitate Imobiliară DOLJ
Biroul de Cadastru și Publicitate Imobiliară Craiova

A. Partea I. Descrierea imobilului

TEREN Extravilan

Adresa: Jud. Dolj, T15/1, P68

Nr. Crt	Nr cadastral Nr. topografic	Suprafața* (mp)	Observații / Referințe
A1		5.100	Sector cadastral:2 Teren neimprejmuit;

B. Partea II. Proprietari și acte

Inscrieri privitoare la dreptul de proprietate și alte drepturi reale	Referințe
/	
Act Administrativ nr. TDP 2095, din 14/10/2002 emis de COMISIA JUDETEANA;	
B1	A1
Intabulare, drept de PROPRIETATE, dobândit prin Reconstituire, cota actuala 1/1, cota initiala 1/1 1) SAFTA STANCA, LIPSA CNP	

C. Partea III. SARCINI .

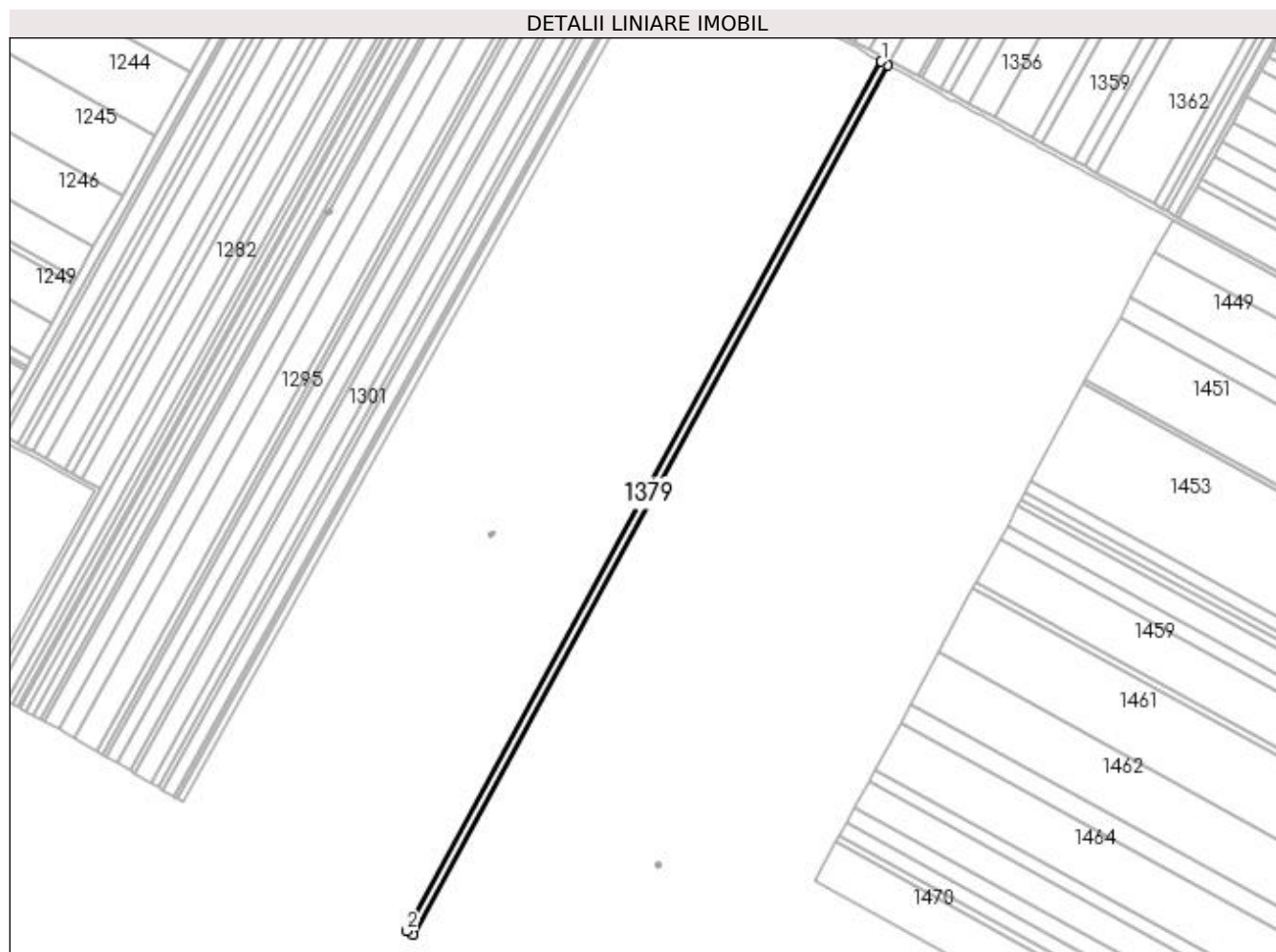
Inscrieri privind dezmembramintele dreptului de proprietate, drepturi reale de garanție și sarcini	Referințe
NU SUNT	

Anexa Nr. 1 La Partea I

Teren

Nr cadastral	Suprafața (mp)*	Observații / Referințe
	5.100	

* Suprafața este determinată în planul de proiecție Stereo 70.



Date referitoare la teren

Crt	Categorie folosință	Intra vilan	Suprafața (mp)	Tarla	Parcelă	Nr. topo	Observații / Referințe
1	arabil	NU	5.100	15/1	68	-	

Lungime Segmente

1) Valorile lungimilor segmentelor sunt obținute din proiecție în plan.

Punct început	X / Y	Punct sfârșit	X / Y	Lungime segment (** (m)
1	422.657,516 303.736,833	2	422.247,236 302.985,714	855.868
2	422.247,236 302.985,714	3	422.252,48 302.982,883	5.959
3	422.252,48 302.982,883	4	422.662,752 303.733,989	855.852
4	422.662,752 303.733,989	1	422.657,516 303.736,833	5.959

**** Lungimile segmentelor sunt determinate în planul de proiecție Stereo 70 și sunt rotunjite la 1 milimetru.**

***** Distanța dintre puncte este formată din segmente cumulate ce sunt mai mici decât valoarea 1 milimetru.**

**DATE DESPRE IMOBILUL NR. 1380**

Oficiul de Cadastru și Publicitate Imobiliară DOLJ
Biroul de Cadastru și Publicitate Imobiliară Craiova

A. Partea I. Descrierea imobilului

TEREN Extravilan

Adresa: Jud. Dolj, T15/1, P68/1

Nr. Crt	Nr cadastral Nr. topografic	Suprafața* (mp)	Observații / Referințe
A1		5.200	Sector cadastral:2 Teren neimprejmuit;

B. Partea II. Proprietari și acte

Inscrieri privitoare la dreptul de proprietate și alte drepturi reale	Referințe
/	
Act Administrativ nr. TDP 2901, din 16/09/2004 emis de COMISIA JUDETEANA;	
B1	A1
Intabulare, drept de PROPRIETATE, dobandit prin Reconstituire, cota actuala 1/1, cota initiala 1/1	
1) CIOCOIAS MARIANA, LIPSA CNP	
2) BARAGAN PETRE, LIPSA CNP	
3) BARAGAN DOREL, LIPSA CNP	

C. Partea III. SARCINI .

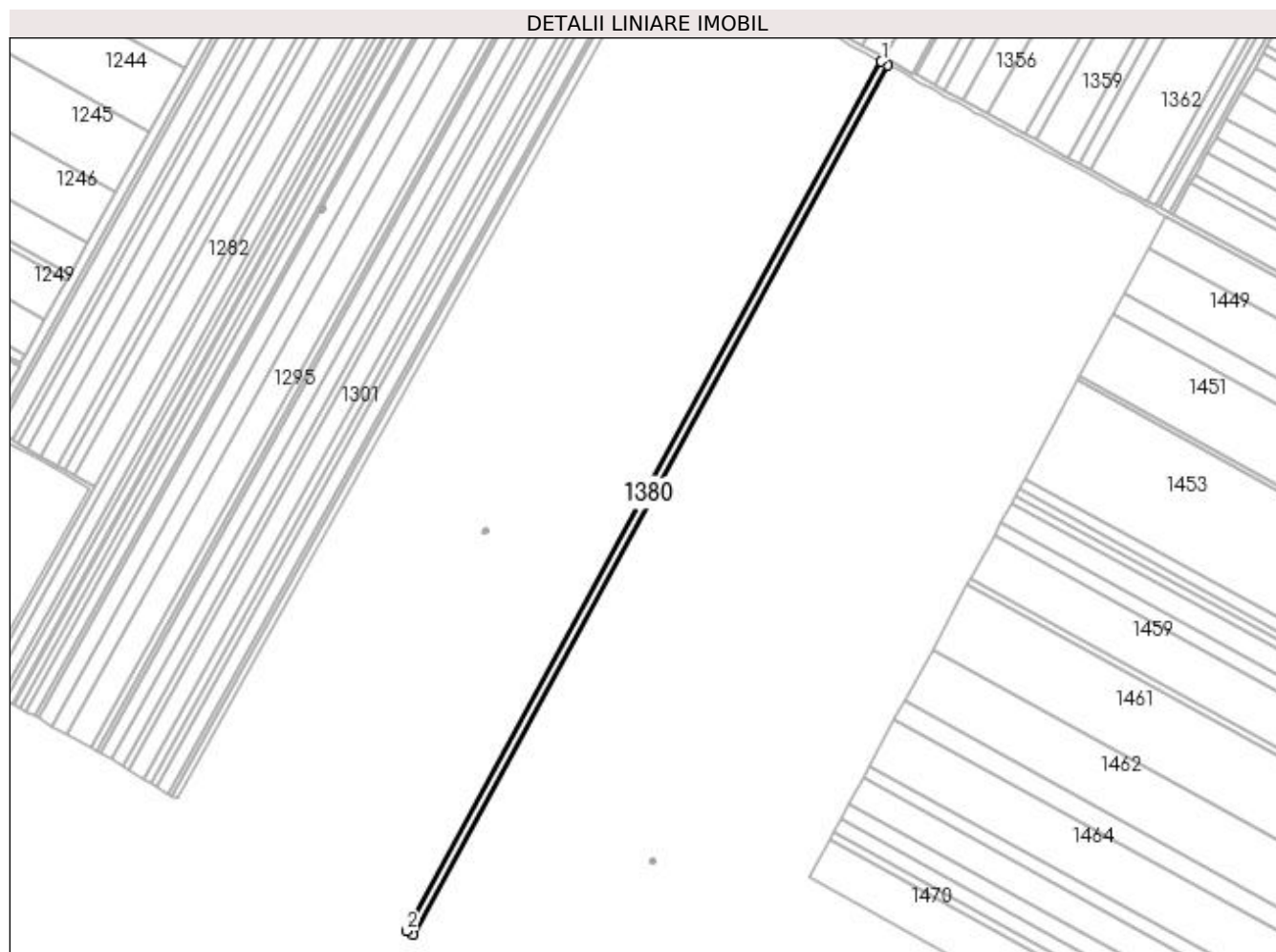
Inscrieri privind dezmembramintele dreptului de proprietate, drepturi reale de garanție și sarcini	Referințe
NU SUNT	

Anexa Nr. 1 La Partea I

Teren

Nr cadastral	Suprafața (mp)*	Observații / Referințe
	5.200	

* Suprafața este determinată în planul de proiecție Stereo 70.



Date referitoare la teren

Crt	Categorie folosință	Intra vilan	Suprafața (mp)	Tarla	Parcelă	Nr. topo	Observații / Referințe
1	arabil	NU	5.200	15/1	68/1	-	

Lungime Segmente

1) Valorile lungimilor segmentelor sunt obținute din proiecție în plan.

Punct început	X / Y	Punct sfârșit	X / Y	Lungime segment (** (m)
1	422.662,752 303.733,989	2	422.252,48 302.982,883	855.852
2	422.252,48 302.982,883	3	422.257,826 302.979,997	6.076
3	422.257,826 302.979,997	4	422.668,091 303.731,088	855.836
4	422.668,091 303.731,088	1	422.662,752 303.733,989	6.076

**** Lungimile segmentelor sunt determinate în planul de proiecție Stereo 70 și sunt rotunjite la 1 milimetru.**

***** Distanța dintre puncte este formată din segmente cumulate ce sunt mai mici decât valoarea 1 milimetru.**

**DATE DESPRE IMOBILUL NR. 1381**

Oficiul de Cadastru și Publicitate Imobiliară DOLJ
Biroul de Cadastru și Publicitate Imobiliară Craiova

A. Partea I. Descrierea imobilului

TEREN Extravilan

Adresa: Jud. Dolj, T15/1, P69

Nr. Crt	Nr cadastral Nr. topografic	Suprafața* (mp)	Observații / Referințe
A1		12.300	Sector cadastral:2 Teren neimprejmuit;

B. Partea II. Proprietari și acte

Inscrieri privitoare la dreptul de proprietate și alte drepturi reale		Referințe
/		
Act Notarial nr. CM 228, din 24/11/2014 emis de NP STEFANESCU FLORIANA (TDP 2860/13.07.2004 EMIS DE CJ DOLJ);		
B1	Intabulare, drept de PROPRIETATE, dobandit prin Succesiune, cota actuala 1/1, cota initiala 1/1 1) ROPOTEL COSTEL	A1

C. Partea III. SARCINI .

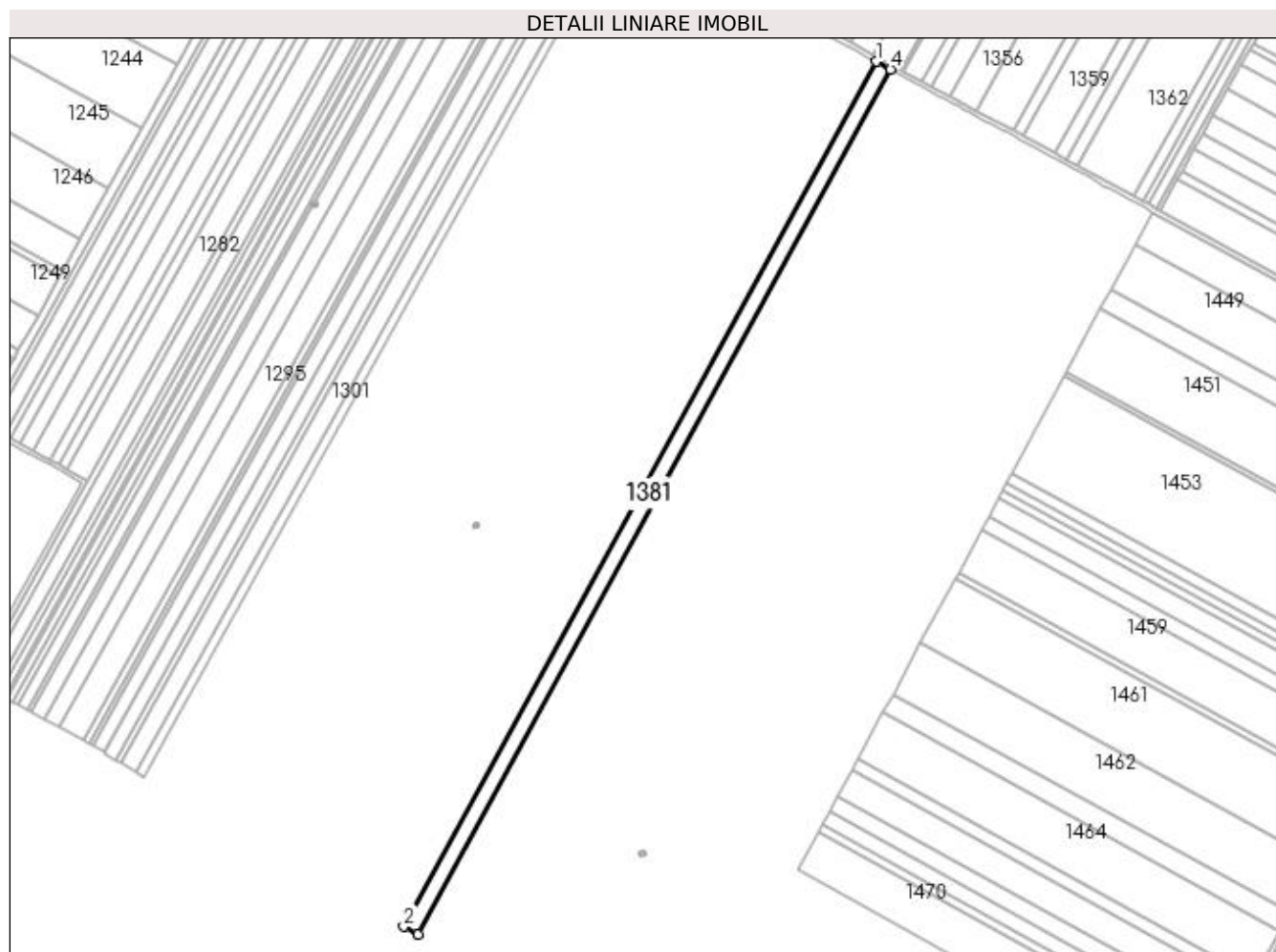
Inscrieri privind dezmembramintele dreptului de proprietate, drepturi reale de garanție și sarcini	Referințe
NU SUNT	

Anexa Nr. 1 La Partea I

Teren

Nr cadastral	Suprafața (mp)*	Observații / Referințe
	12.300	

* Suprafața este determinată în planul de proiecție Stereo 70.



Date referitoare la teren

Crt	Categorie folosință	Intra vilan	Suprafața (mp)	Tarla	Parcelă	Nr. topo	Observații / Referințe
1	arabil	NU	12.300	15/1	69	-	

Lungime Segmente

1) Valorile lungimilor segmentelor sunt obținute din proiecție în plan.

Punct început	X / Y	Punct sfârșit	X / Y	Lungime segment (** (m)
1	422.668,091 303.731,088	2	422.257,826 302.979,997	855.836
2	422.257,826 302.979,997	3	422.270,473 302.973,169	14.372
3	422.270,473 302.973,169	4	422.680,72 303.724,228	855.799
4	422.680,72 303.724,228	1	422.668,091 303.731,088	14.372

**** Lungimile segmentelor sunt determinate în planul de proiecție Stereo 70 și sunt rotunjite la 1 milimetru.**

***** Distanța dintre puncte este formată din segmente cumulate ce sunt mai mici decât valoarea 1 milimetru.**

**DATE DESPRE IMOBILUL NR. 1382**

Oficiul de Cadastru și Publicitate Imobiliară DOLJ
Biroul de Cadastru și Publicitate Imobiliară Craiova

A. Partea I. Descrierea imobilului

TEREN Extravilan

Adresa: Jud. Dolj, T15/1, P70

Nr. Crt	Nr cadastral Nr. topografic	Suprafața* (mp)	Observații / Referințe
A1		1.216	Sector cadastral:2 Teren neimprejmuit;

B. Partea II. Proprietari și acte

Inscrieri privitoare la dreptul de proprietate și alte drepturi reale		Referințe
/		
Act Notarial nr. CM 228, din 24/11/2014 emis de NP STEFANESCU FLORIANA (TDP 2860/13.07.2004 EMIS DE CJ DOLJ);		
B1	Intabulare, drept de PROPRIETATE, dobandit prin Succesiune, cota actuala 1/1, cota initiala 1/1 1) ROPOTEL COSTEL	A1

C. Partea III. SARCINI .

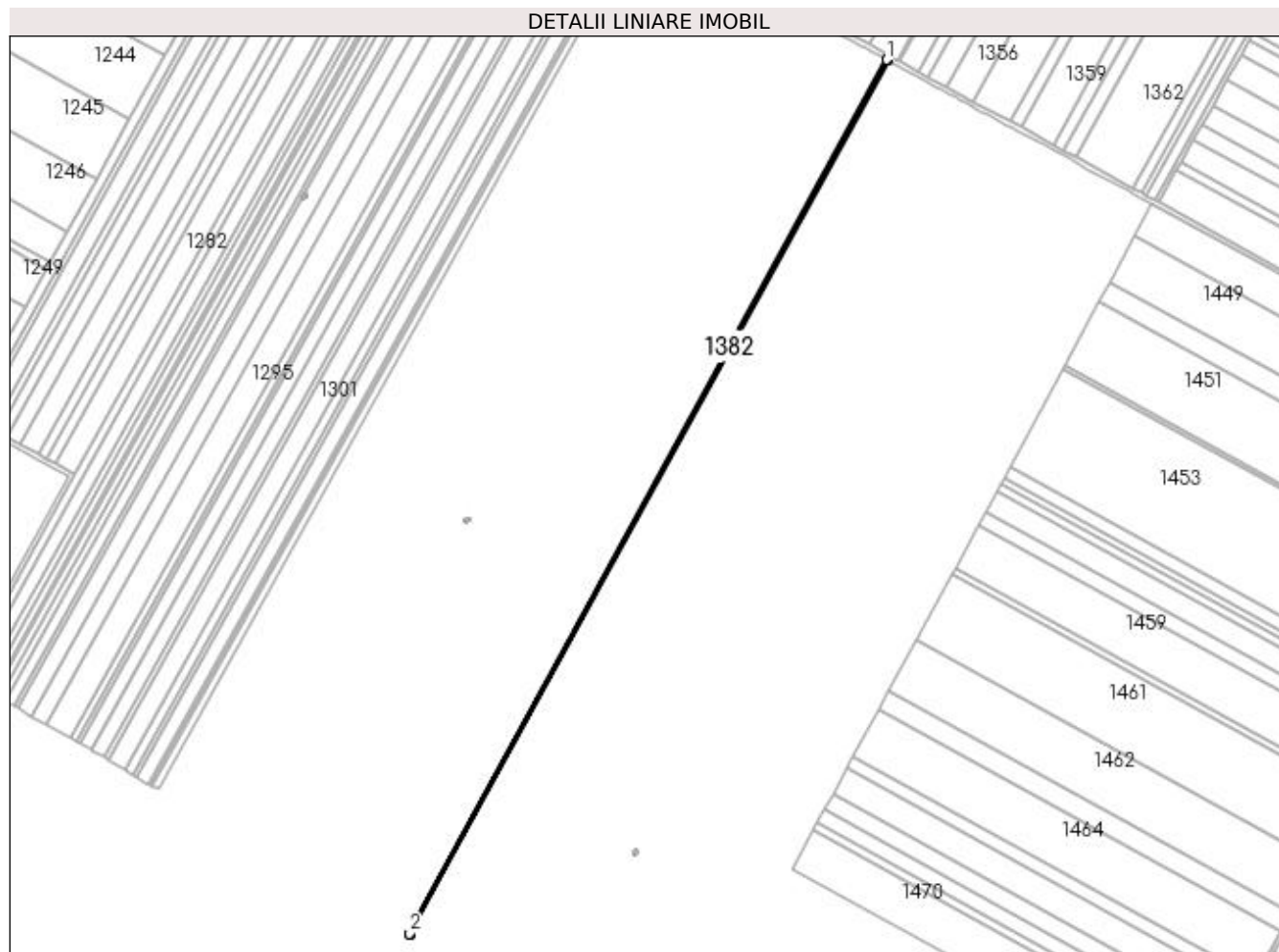
Inscrieri privind dezmembramintele dreptului de proprietate, drepturi reale de garanție și sarcini	Referințe
NU SUNT	

Anexa Nr. 1 La Partea I

Teren

Nr cadastral	Suprafața (mp)*	Observații / Referințe
	1.216	

* Suprafața este determinată în planul de proiecție Stereo 70.



Date referitoare la teren

Crt	Categorie folosință	Intra vilan	Suprafața (mp)	Tarla	Parcelă	Nr. topo	Observații / Referințe
1	arabil	NU	1.216	15/1	70	-	

Lungime Segmente

1) Valorile lungimilor segmentelor sunt obținute din proiecție în plan.

Punct început	X / Y	Punct sfârșit	X / Y	Lungime segment (** (m)
1	422.680,72 303.724,228	2	422.270,473 302.973,169	855.799
2	422.270,473 302.973,169	3	422.271,724 302.972,494	1.421
3	422.271,724 302.972,494	4	422.681,969 303.723,549	855.796
4	422.681,969 303.723,549	1	422.680,72 303.724,228	1.421

**** Lungimile segmentelor sunt determinate în planul de proiecție Stereo 70 și sunt rotunjite la 1 milimetru.**

***** Distanța dintre puncte este formată din segmente cumulate ce sunt mai mici decât valoarea 1 milimetru.**

**DATE DESPRE IMOBILUL NR. 1383**

Oficiul de Cadastru și Publicitate Imobiliară DOLJ
Biroul de Cadastru și Publicitate Imobiliară Craiova

A. Partea I. Descrierea imobilului

TEREN Extravilan

Adresa: Jud. Dolj, TARLA 15/1, PARCELA 70/1

Nr. Crt	Nr cadastral Nr. topografic	Suprafața* (mp)	Observații / Referințe
A1	31871	3.684	Sector cadastral:2 Teren neimprejmuit;

B. Partea II. Proprietari și acte

Inscrieri privitoare la dreptul de proprietate și alte drepturi reale	Referințe
35710 / 01/04/2015	
Act Notarial nr. CONTRACT DE VANZARE 1540, din 31/03/2015 emis de FLORICEL MIHAI-MARIAN;	
B1	A1
Intabulare, drept de PROPRIETATE, dobândit prin Conventie, cota actuala 1/1, cota initiala 1/1	
1) GHITESCU NICOLAE	
2) GHITESCU MARIANA	

C. Partea III. SARCINI .

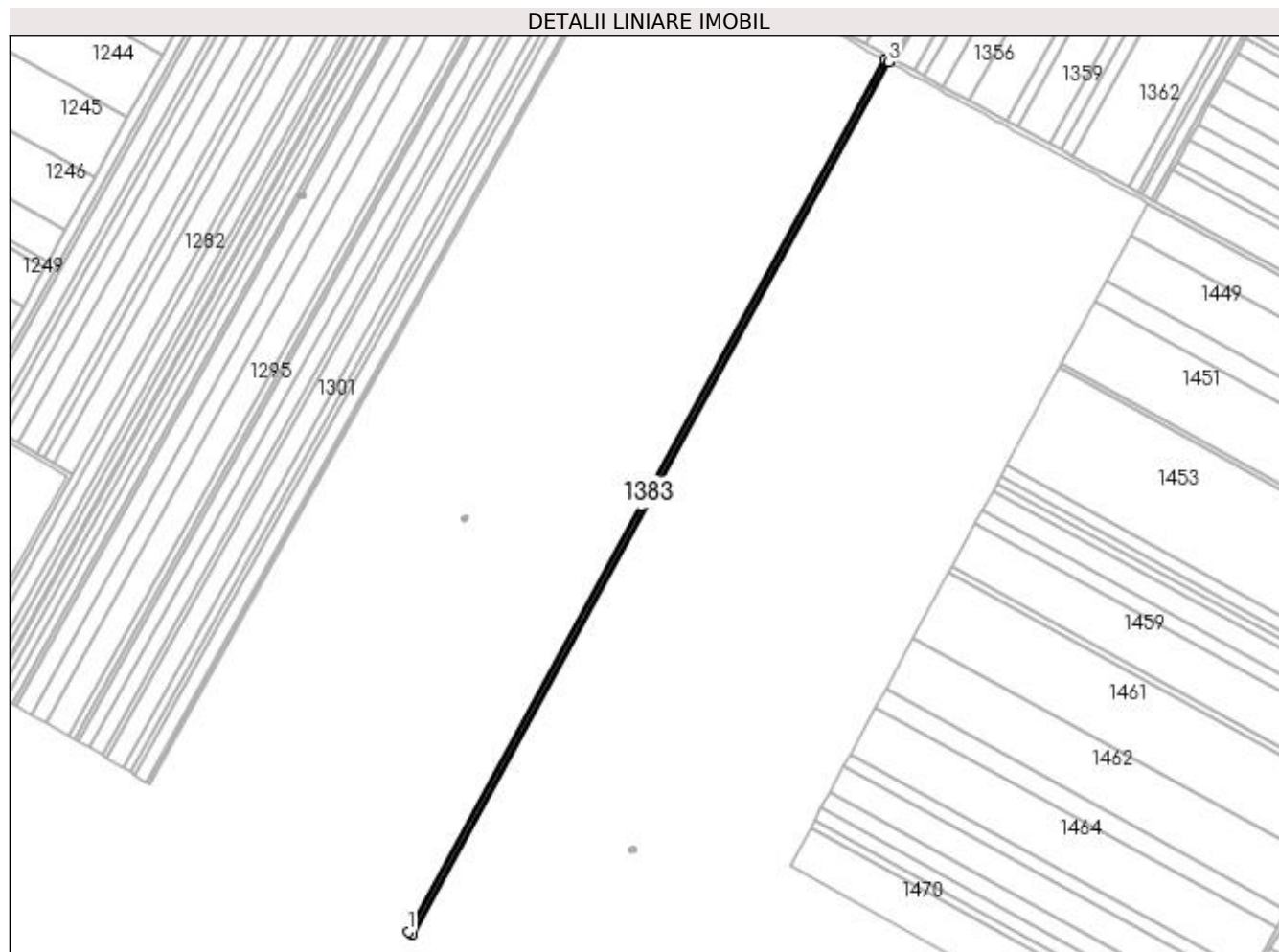
Inscrieri privind dezmembramintele dreptului de proprietate, drepturi reale de garanție și sarcini	Referințe
NU SUNT	

Anexa Nr. 1 La Partea I

Teren

Nr cadastral	Suprafața (mp)*	Observații / Referințe
31871	3.684	

* Suprafața este determinată în planul de proiecție Stereo 70.



Date referitoare la teren

Crt	Categorie folosință	Intra vilan	Suprafața (mp)	Tarla	Parcelă	Nr. topo	Observații / Referințe
1	arabil	NU	3.684	15/1	70/1	-	

Lungime Segmente

1) Valorile lungimilor segmentelor sunt obținute din proiecție în plan.

Punct început	X / Y	Punct sfârșit	X / Y	Lungime segment (** (m)
1	422.271,724 302.972,494	2	422.275,512 302.970,449	4.305
2	422.275,512 302.970,449	3	422.685,752 303.721,495	855.784
3	422.685,752 303.721,495	4	422.681,969 303.723,549	4.305
4	422.681,969 303.723,549	1	422.271,724 302.972,494	855.796

**** Lungimile segmentelor sunt determinate în planul de proiecție Stereo 70 și sunt rotunjite la 1 milimetru.**

***** Distanța dintre puncte este formată din segmente cumulate ce sunt mai mici decât valoarea 1 milimetru.**

**DATE DESPRE IMOBILUL NR. 1384**

Oficiul de Cadastru și Publicitate Imobiliară DOLJ
Biroul de Cadastru și Publicitate Imobiliară Craiova

A. Partea I. Descrierea imobilului

TEREN Extravilan

Adresa: Jud. Dolj, T15/1, P71

Nr. Crt	Nr cadastral Nr. topografic	Suprafața* (mp)	Observații / Referințe
A1		10.300	Sector cadastral:2 Teren neimprejmuit;

B. Partea II. Proprietari și acte

Inscrieri privitoare la dreptul de proprietate și alte drepturi reale		Referințe
/		
Act Administrativ nr. TDP 2891, din 10/08/2004 emis de COMISIA JUDETEANA (CERTIFICAT DE DECES SERIA DC NR. 259098);		
B1	Intabulare, drept de PROPRIETATE, dobandit prin Reconstituire, cota actuala 1/1, cota initiala 1/1 1) GAINA MARIA , DEFUNCT DEFUNCT:Da 2) OPREA NICOLAE , LIPSA CNP 3) OPREA CONSTANTIN , LIPSA CNP	A1

C. Partea III. SARCINI .

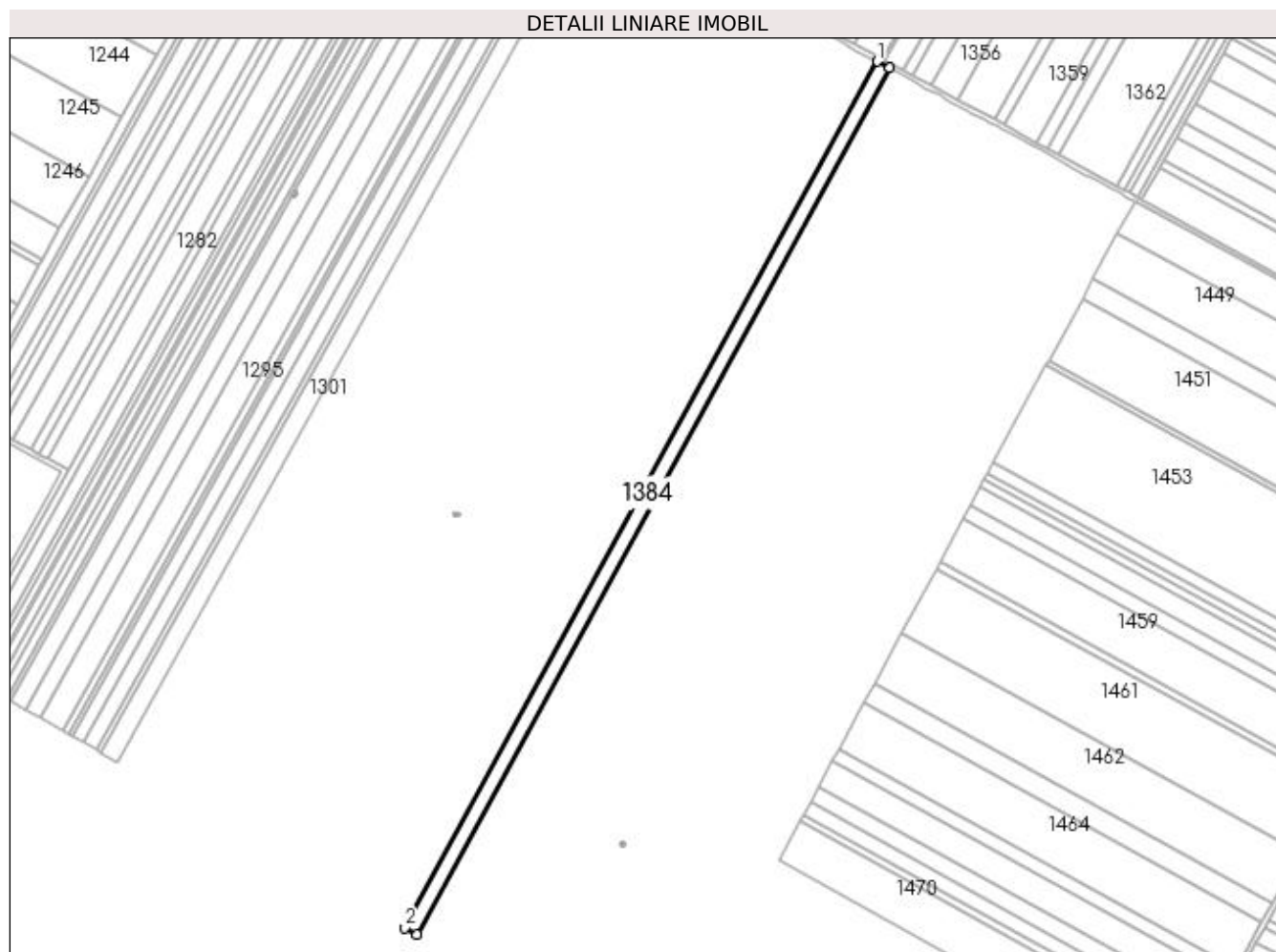
Inscrieri privind dezmembramintele dreptului de proprietate, drepturi reale de garanție și sarcini	Referințe
NU SUNT	

Anexa Nr. 1 La Partea I

Teren

Nr cadastral	Suprafața (mp)*	Observații / Referințe
	10.300	

* Suprafața este determinată în planul de proiecție Stereo 70.



Date referitoare la teren

Crt	Categorie folosință	Intra vilan	Suprafața (mp)	Tarla	Parcelă	Nr. topo	Observații / Referințe
1	arabil	NU	10.300	15/1	71	-	

Lungime Segmente

1) Valorile lungimilor segmentelor sunt obținute din proiecție în plan.

Punct început	X / Y	Punct sfârșit	X / Y	Lungime segment (** (m)
1	422.685,752 303.721,495	2	422.275,512 302.970,449	855.784
2	422.275,512 302.970,449	3	422.286,103 302.964,731	12.036
3	422.286,103 302.964,731	4	422.696,328 303.715,749	855.753
4	422.696,328 303.715,749	1	422.685,752 303.721,495	12.036

**** Lungimile segmentelor sunt determinate în planul de proiecție Stereo 70 și sunt rotunjite la 1 milimetru.**

***** Distanța dintre puncte este formată din segmente cumulate ce sunt mai mici decât valoarea 1 milimetru.**

**DATE DESPRE IMOBILUL NR. 1385**

Oficiul de Cadastru și Publicitate Imobiliară DOLJ
Biroul de Cadastru și Publicitate Imobiliară Craiova

A. Partea I. Descrierea imobilului

TEREN Extravilan

Adresa: Jud. Dolj, T 15/1, P.72

Nr. Crt	Nr cadastral Nr. topografic	Suprafața* (mp)	Observații / Referințe
A1	31032	10.300	Sector cadastral:2 Teren neimprejmuit;

B. Partea II. Proprietari și acte

Inscrieri privitoare la dreptul de proprietate și alte drepturi reale	Referințe
88433 / 17/10/2012	
Act Notarial nr. CONTRACT DE VANZARE AUT NR 1537, din 28/09/2012 emis de BNP CHIRITA FLORIAN;	
B1	Intabulare, drept de PROPRIETATE, dobandit prin Conventie, cota actuala 1/1, cota initiala 1/1 1) TONCEA NICOLETA MARIANA
8580 / 27/01/2014	
Act Notarial nr. CONTRACT DE IPOTECA IMOBILIARA NR 71, din 24/01/2014 emis de NP CHIRITA FLORIAN;	
B2	Se noteaza interdictiile de instrainare, grevare, inchiriere, dezmembrare, alipire, construire, demolare, restructurare si amenajare, in favoarea lui BANCA COMERCIALA CARPATICA SA

C. Partea III. SARCINI

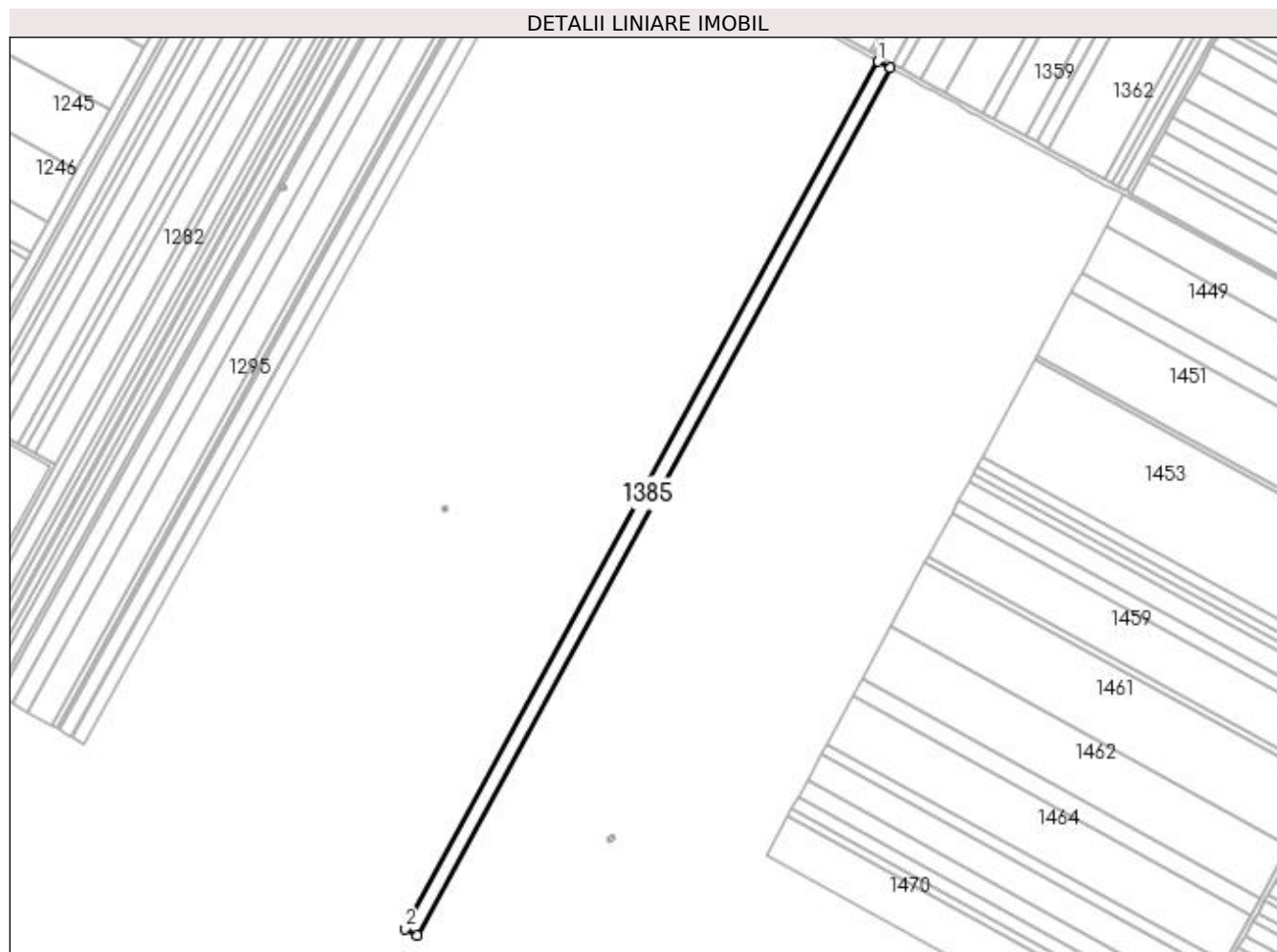
Inscrieri privind dezmembramintele dreptului de proprietate, drepturi reale de garanție și sarcini	Referințe
8580 / 27/01/2014	
Act Notarial nr. CONTRACT DE IPOTECA IMOBILIARA NR 71, din 24/01/2014 emis de NP CHIRITA FLORIAN;	
C1	Intabulare, drept de IPOTECA, Valoare:1500000 LEIPLUS CELELATE OBLIGATII ALE CREDITULUI, dobandit prin Conventie, cota actuala 1/1, cota initiala 1/1 1) BANCA COMERCIALA CARPATICA SA, CIF:999999999999
70653 / 27/03/2018	
Act Administrativ nr. ORDONANTA DIN DOSAR NR 481/D/P/2016, din 12/03/2018 emis de MINISTERULUI PUBLIC (PARCHETUL DE PE LANGA INALTA CURTE DE CASATIE SI JUSTITIE - DIRECTIA DE INVESTIUGARE A INFRACTIUNILOR DE CRIMINALITATE ORGANIZATA SI TERRORISM STRUCTURA CENTRALA; ACT ADMINISTRATIV NR PV DE APLICARE A SECHESTRULUI DOSAR NR 481/D/P/2016 DIN 14.03.2018, EMIS DE MINISTERULUI PUBLIC PARCHETUL DE PE LANGA INALTA CURTE DE CASATIE SI JUSTITIE - DIRECTIA DE INVESTIUGARE A INFRACTIUNILOR DE CRIMINALITATE ORGANIZATA SI TERRORISM STRUCTURA CENTRALA;ORDONANTA NR ORDONANTA DIN DOSAR NR 481/D/P/2016 DIN 12.10.2017, EMIS DE MINISTERULUI PUBLIC PARCHETUL DE PE LANGA INALTA CURTE DE CASATIE SI JUSTITIE - DIRECTIA DE INVESTIUGARE A INFRACTIUNILOR DE CRIMINALITATE ORGANIZATA SI TERRORISM STRUCTURA CENTRALA);	
C2	Se notează ipoteca legală- măsură asigurătorie-sechestrul pentru suma de 6.200.653,26 USD, echivalentul a 25.718.449,53 lei instituită în condițiile C.proc.pen., asupra imobilul de sub A 1 in favoarea MINISTERULUI PUBLIC PARCHETUL DE PE LANGA INALTA CURTE DE CASATIE SI JUSTITIE - DIRECTIA 1) DE INVESTIUGARE A INFRACTIUNILOR DE CRIMINALITATE ORGANIZATA SI TERRORISM STRUCTURA CENTRALA, CIF:999999999999
43672 / 06/03/2019	
Act Administrativ nr. PROCES VERBAL DE SECHESTRU ASIGURATOR NR 1750, din 25/02/2019 emis de ANAF;	
C3	Intabulare, drept de IPOTECA LEGALA, Valoare:3568833 LEI (SECHESTRU ASIGURATOR), cota initiala 1/1 1) ANAF, CIF:999999999999
114265 / 20/04/2021	
Hotarare Judecatoreasca nr. SENTINTA PENALA NR 2292/F/, din 01/11/2018 emis de TRIBUNALUL BUCURESTI SECTIA PENALA (DOSAR NR 15884/3/2016);	
C4	se notează măsură asigurătorie-sechestrul pentru suma de 3.543.833. lei instituită în condițiile C.proc.pen. 1) MP PARCHETUL DE PE LANGA INALATA CURTE DE CASATIE SI JUSTITIE - DNA, CIF:999999999999

Anexa Nr. 1 La Partea I

Teren

Nr cadastral	Suprafața (mp)*	Observații / Referințe
31032	10.300	

* Suprafața este determinată în planul de proiecție Stereo 70.



Date referitoare la teren

Crt	Categorie folosință	Intravilan	Suprafața (mp)	Tarla	Parcelă	Nr. topo	Observații / Referințe
1	arabil	NU	10.300	15/1	72	-	

Lungime Segmente

1) Valorile lungimilor segmentelor sunt obținute din proiecție în plan.

Punct început	X / Y	Punct sfârșit	X / Y	Lungime segment (** (m)
1	422.696,328 303.715,749	2	422.286,103 302.964,731	855.753
2	422.286,103 302.964,731	3	422.296,694 302.959,012	12.037

Punct început	X / Y	Punct sfârșit	X / Y	Lungime segment (** (m)
3	422.296,694 302.959,012	4	422.706,904 303.710,004	855.722
4	422.706,904 303.710,004	1	422.696,328 303.715,749	12.036

** Lungimile segmentelor sunt determinate în planul de proiecție Stereo 70 și sunt rotunjite la 1 milimetru.

*** Distanța dintre puncte este formată din segmente cumulate ce sunt mai mici decât valoarea 1 milimetru.

**DATE DESPRE IMOBILUL NR. 1386**

Oficiul de Cadastru și Publicitate Imobiliară DOLJ
Biroul de Cadastru și Publicitate Imobiliară Craiova

A. Partea I. Descrierea imobilului

TEREN Extravilan

Adresa: Jud. Dolj, T15/1, P73

Nr. Crt	Nr cadastral Nr. topografic	Suprafața* (mp)	Observații / Referințe
A1		10.300	Sector cadastral:2 Teren neimprejmuit;

B. Partea II. Proprietari și acte

Inscrieri privitoare la dreptul de proprietate și alte drepturi reale		Referințe
/		
Act Administrativ nr. TDP 2891, din 10/08/2004 emis de COMISIA JUDETEANA (CERTIFICAT DE DECES SERIA DC NR. 259098);		
B1	Intabulare, drept de PROPRIETATE, dobandit prin Reconstituire, cota actuala 1/1, cota initiala 1/1 1) GAINA MARIA , DEFUNCT DEFUNCT:Da 2) OPREA NICOLAE , LIPSA CNP 3) OPREA CONSTANTIN , LIPSA CNP	A1

C. Partea III. SARCINI .

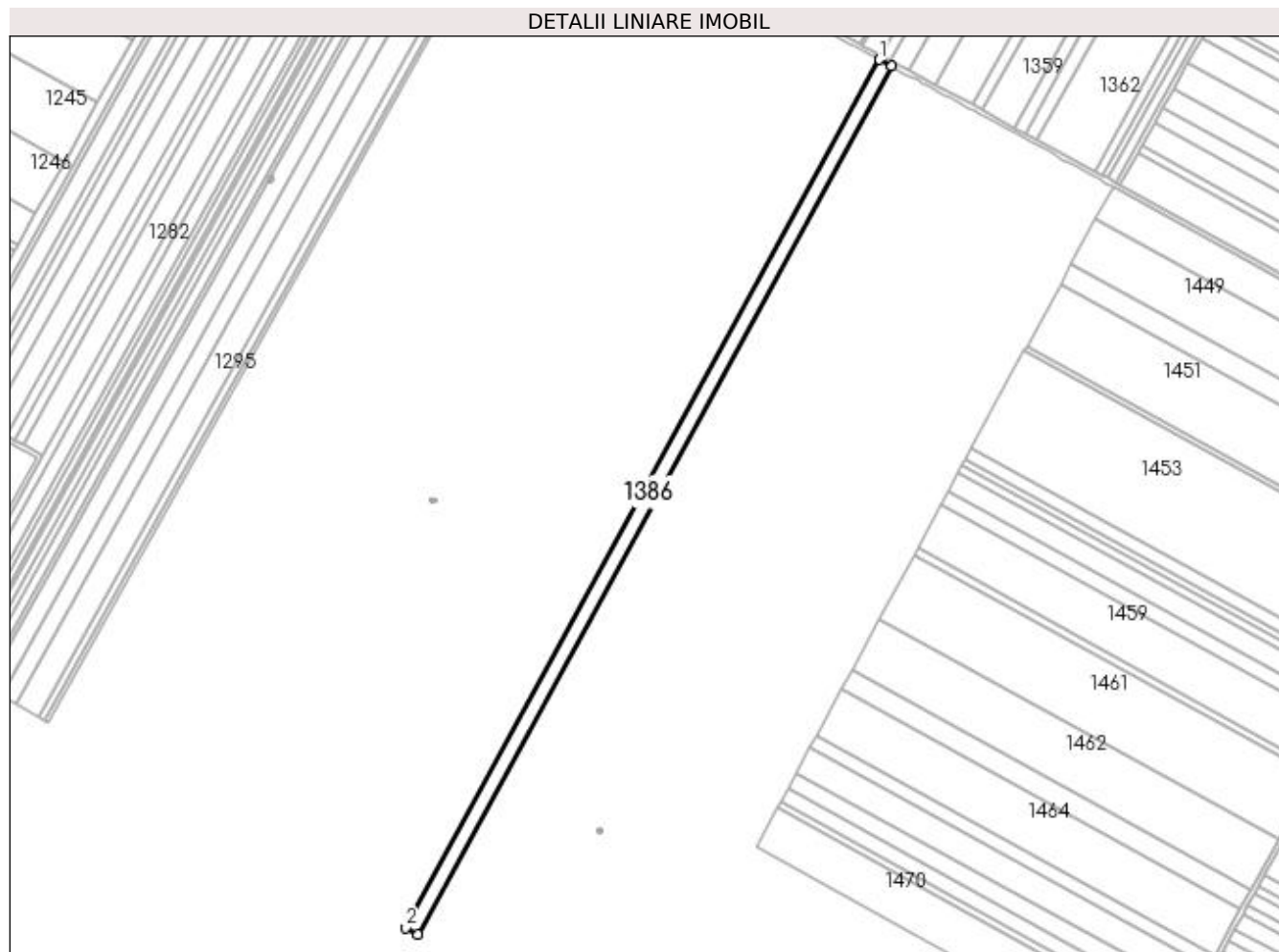
Inscrieri privind dezmembramintele dreptului de proprietate, drepturi reale de garanție și sarcini	Referințe
NU SUNT	

Anexa Nr. 1 La Partea I

Teren

Nr cadastral	Suprafața (mp)*	Observații / Referințe
	10.300	

* Suprafața este determinată în planul de proiecție Stereo 70.



Date referitoare la teren

Crt	Categorie folosință	Intra vilan	Suprafața (mp)	Tarla	Parcelă	Nr. topo	Observații / Referințe
1	arabil	NU	10.300	15/1	73	-	

Lungime Segmente

1) Valorile lungimilor segmentelor sunt obținute din proiecție în plan.

Punct început	X / Y	Punct sfârșit	X / Y	Lungime segment (** (m)
1	422.706,904 303.710,004	2	422.296,694 302.959,012	855.722
2	422.296,694 302.959,012	3	422.307,286 302.953,294	12.037
3	422.307,286 302.953,294	4	422.717,481 303.704,258	855.691
4	422.717,481 303.704,258	1	422.706,904 303.710,004	12.037

**** Lungimile segmentelor sunt determinate în planul de proiecție Stereo 70 și sunt rotunjite la 1 milimetru.**

***** Distanța dintre puncte este formată din segmente cumulate ce sunt mai mici decât valoarea 1 milimetru.**

**DATE DESPRE IMOBILUL NR. 1387**

Oficiul de Cadastru și Publicitate Imobiliară DOLJ
Biroul de Cadastru și Publicitate Imobiliară Craiova

A. Partea I. Descrierea imobilului

TEREN Extravilan

Adresa: Jud. Dolj, T15/1, P74

Nr. Crt	Nr cadastral Nr. topografic	Suprafața* (mp)	Observații / Referințe
A1		5.200	Sector cadastral:2 Teren neimprejmuit;

B. Partea II. Proprietari și acte

Inscrieri privitoare la dreptul de proprietate și alte drepturi reale	Referințe
/	
Act Notarial nr. CM 158, din 26/09/2006 emis de NP DEFTA LEONARD FLORENTIN;	
B1	A1
Intabulare, drept de PROPRIETATE, dobandit prin Succesiune, cota actuala 1/1, cota initiala 1/1 1) BURTICALA IOANA	

C. Partea III. SARCINI .

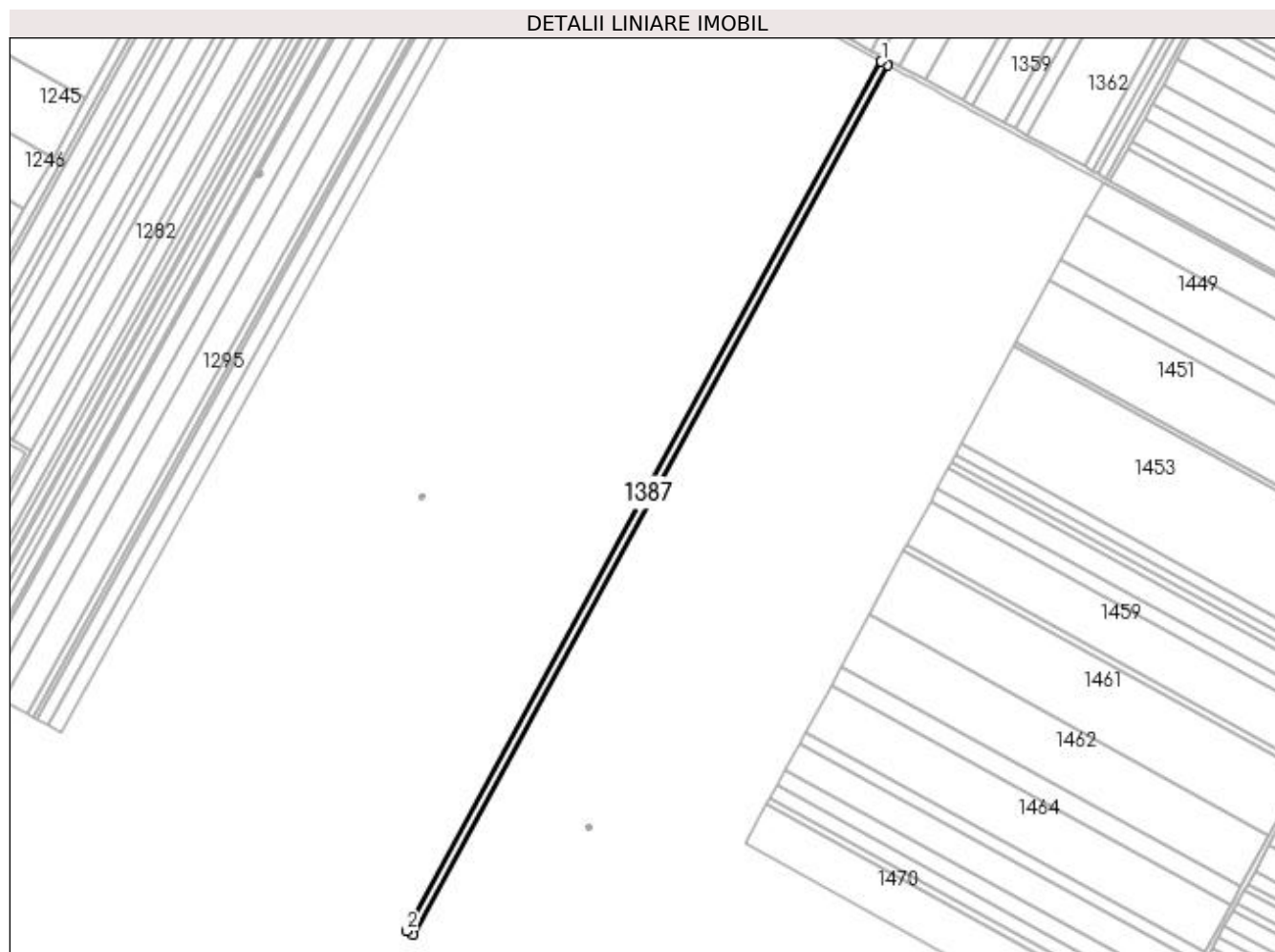
Inscrieri privind dezmembramintele dreptului de proprietate, drepturi reale de garanție și sarcini	Referințe
NU SUNT	

Anexa Nr. 1 La Partea I

Teren

Nr cadastral	Suprafața (mp)*	Observații / Referințe
	5.200	

* Suprafața este determinată în planul de proiecție Stereo 70.



Date referitoare la teren

Crt	Categorie folosință	Intra vilan	Suprafața (mp)	Tarla	Parcelă	Nr. topo	Observații / Referințe
1	arabil	NU	5.200	15/1	74	-	

Lungime Segmente

1) Valorile lungimilor segmentelor sunt obținute din proiecție în plan.

Punct început	X / Y	Punct sfârșit	X / Y	Lungime segment (** (m)
1	422.717,481 303.704,258	2	422.307,286 302.953,294	855.691
2	422.307,286 302.953,294	3	422.312,634 302.950,407	6.077
3	422.312,634 302.950,407	4	422.722,821 303.701,357	855.675
4	422.722,821 303.701,357	1	422.717,481 303.704,258	6.077

**** Lungimile segmentelor sunt determinate în planul de proiecție Stereo 70 și sunt rotunjite la 1 milimetru.**

***** Distanța dintre puncte este formată din segmente cumulate ce sunt mai mici decât valoarea 1 milimetru.**

**DATE DESPRE IMOBILUL NR. 1388**

Oficiul de Cadastru și Publicitate Imobiliară DOLJ
Biroul de Cadastru și Publicitate Imobiliară Craiova

A. Partea I. Descrierea imobilului

TEREN Extravilan

Adresa: Jud. Dolj, T15/1, P75

Nr. Crt	Nr cadastral Nr. topografic	Suprafața* (mp)	Observații / Referințe
A1		5.200	Sector cadastral:2 Teren neimprejmuit;

B. Partea II. Proprietari și acte

Inscrieri privitoare la dreptul de proprietate și alte drepturi reale		Referințe
/		
Act Notarial nr. CM 161, din 02/10/2006 emis de NP DEFTA LEONARD FLORENTIN (TDP 3200/24.03.2005 EMIS DE CJ DOLJ);		
B1	Intabulare, drept de PROPRIETATE, dobandit prin Succesiune, cota actuala 1/1, cota initiala 1/1 1) BURTICALA DANIEL IONEL	A1

C. Partea III. SARCINI .

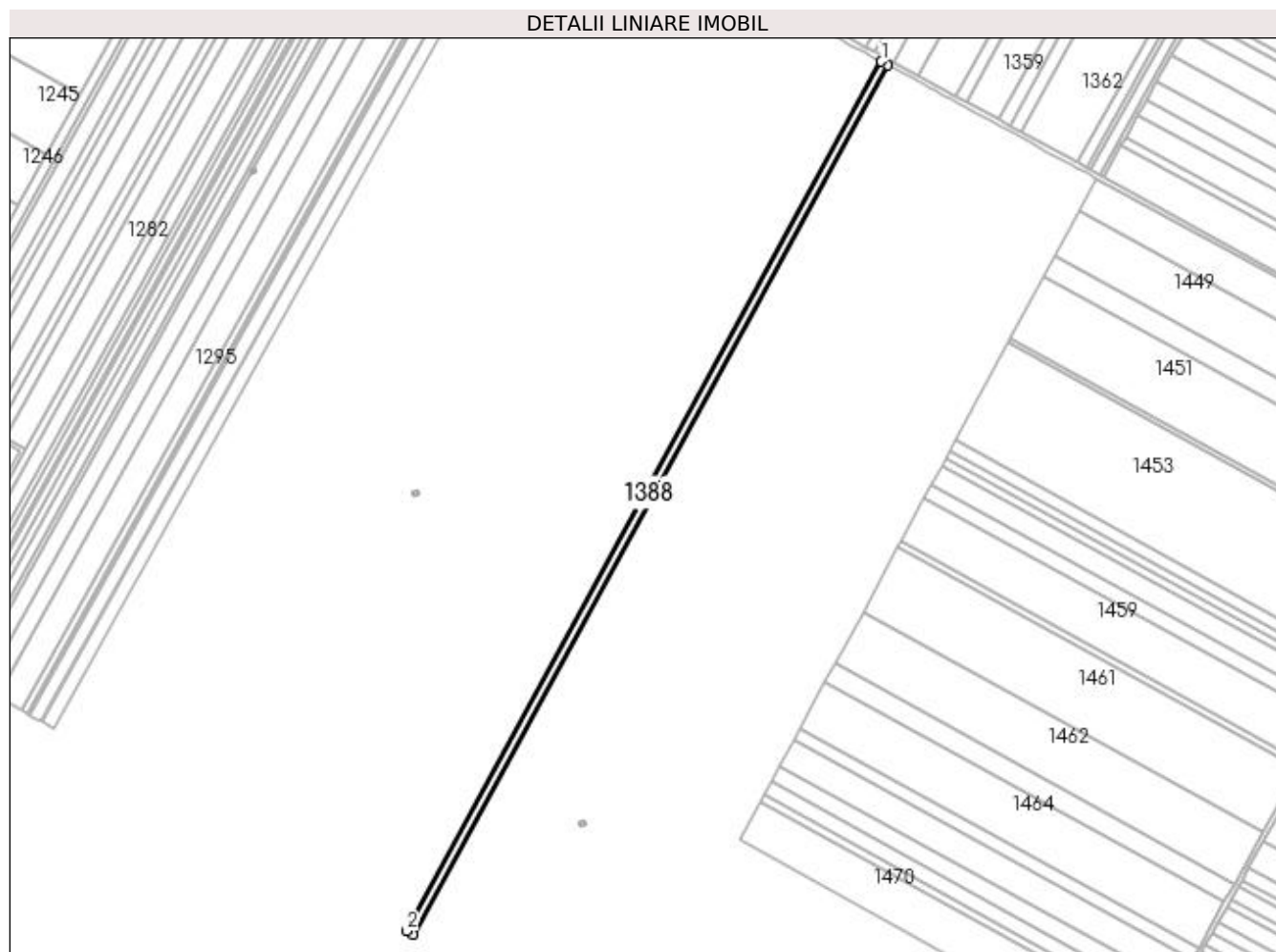
Inscrieri privind dezmembramintele dreptului de proprietate, drepturi reale de garanție și sarcini	Referințe
NU SUNT	

Anexa Nr. 1 La Partea I

Teren

Nr cadastral	Suprafața (mp)*	Observații / Referințe
	5.200	

* Suprafața este determinată în planul de proiecție Stereo 70.



Date referitoare la teren

Crt	Categorie folosință	Intra vilan	Suprafața (mp)	Tarla	Parcelă	Nr. topo	Observații / Referințe
1	arabil	NU	5.200	15/1	75	-	

Lungime Segmente

1) Valorile lungimilor segmentelor sunt obținute din proiecție în plan.

Punct început	X / Y	Punct sfârșit	X / Y	Lungime segment (** (m)
1	422.722,821 303.701,357	2	422.312,634 302.950,407	855.675
2	422.312,634 302.950,407	3	422.317,981 302.947,52	6.077
3	422.317,981 302.947,52	4	422.728,161 303.698,456	855.659
4	422.728,161 303.698,456	1	422.722,821 303.701,357	6.077

**** Lungimile segmentelor sunt determinate în planul de proiecție Stereo 70 și sunt rotunjite la 1 milimetru.**

***** Distanța dintre puncte este formată din segmente cumulate ce sunt mai mici decât valoarea 1 milimetru.**

**DATE DESPRE IMOBILUL NR. 1389**

Oficiul de Cadastru și Publicitate Imobiliară DOLJ
Biroul de Cadastru și Publicitate Imobiliară Craiova

A. Partea I. Descrierea imobilului

TEREN Extravilan

Adresa: Jud. Dolj, T15/1, P76

Nr. Crt	Nr cadastral Nr. topografic	Suprafața* (mp)	Observații / Referințe
A1		7.707	Sector cadastral:2 Teren neimprejmuit;

B. Partea II. Proprietari și acte

Inscrieri privitoare la dreptul de proprietate și alte drepturi reale	Referințe
/	
Act Administrativ nr. TDP 3287, din 03/06/2005 emis de COMISIA JUDETEANA;	
B1	A1
Intabulare, drept de PROPRIETATE, dobandit prin Reconstituire, cota actuala 1/1, cota initiala 1/1 1) BARINGA ION	

C. Partea III. SARCINI .

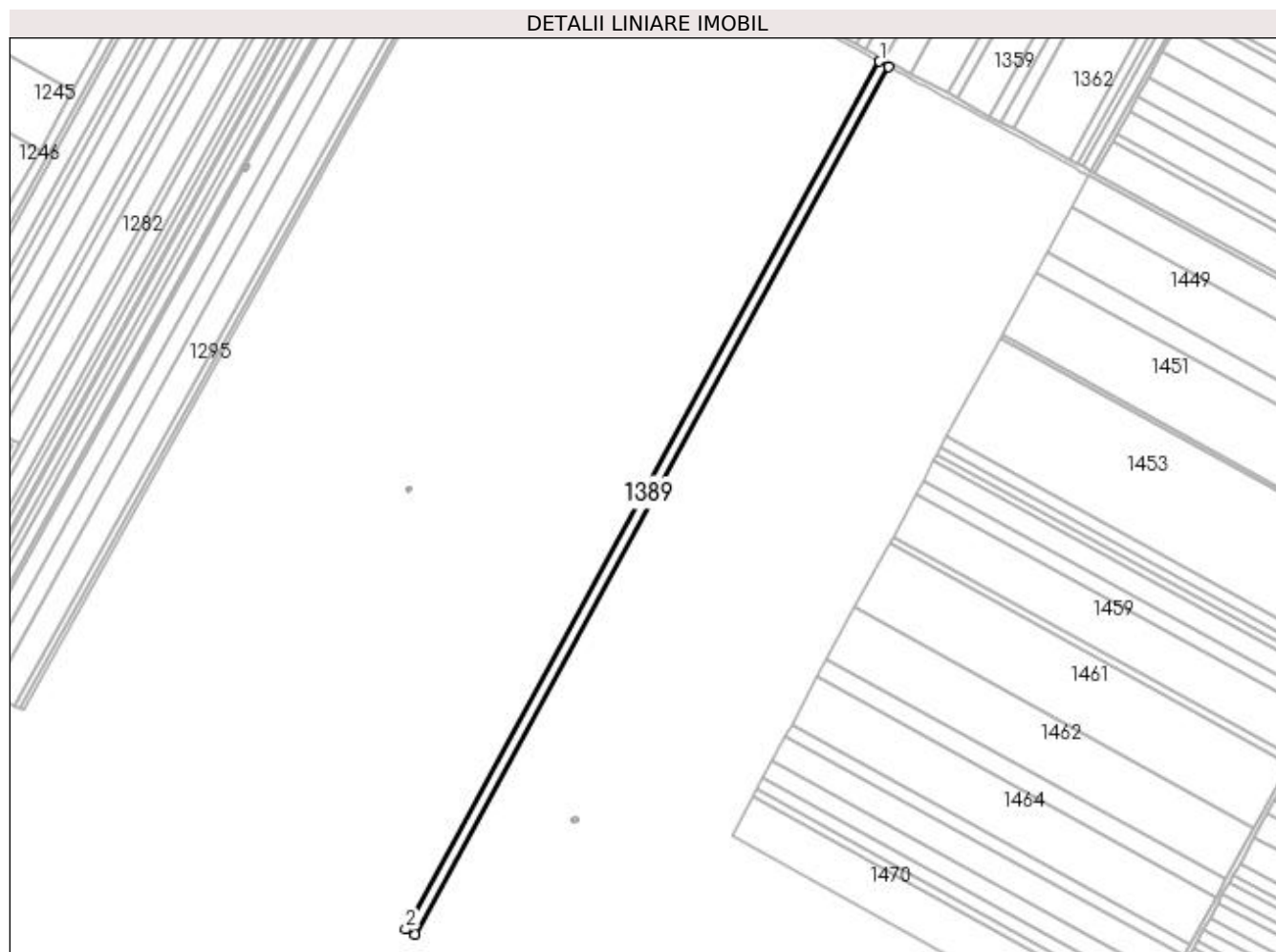
Inscrieri privind dezmembramintele dreptului de proprietate, drepturi reale de garanție și sarcini	Referințe
NU SUNT	

Anexa Nr. 1 La Partea I

Teren

Nr cadastral	Suprafața (mp)*	Observații / Referințe
	7.707	

* Suprafața este determinată în planul de proiecție Stereo 70.



Date referitoare la teren

Crt	Categorie folosință	Intra vilan	Suprafața (mp)	Tarla	Parcelă	Nr. topo	Observații / Referințe
1	arabil	NU	7.707	15/1	76	-	

Lungime Segmente

1) Valorile lungimilor segmentelor sunt obținute din proiecție în plan.

Punct început	X / Y	Punct sfârșit	X / Y	Lungime segment (** (m)
1	422.728,161 303.698,456	2	422.317,981 302.947,52	855.659
2	422.317,981 302.947,52	3	422.325,907 302.943,241	9.007
3	422.325,907 302.943,241	4	422.736,076 303.694,156	855.636
4	422.736,076 303.694,156	1	422.728,161 303.698,456	9.007

**** Lungimile segmentelor sunt determinate în planul de proiecție Stereo 70 și sunt rotunjite la 1 milimetru.**

***** Distanța dintre puncte este formată din segmente cumulate ce sunt mai mici decât valoarea 1 milimetru.**

**DATE DESPRE IMOBILUL NR. 1390**

Oficiul de Cadastru și Publicitate Imobiliară DOLJ
Biroul de Cadastru și Publicitate Imobiliară Craiova

A. Partea I. Descrierea imobilului

TEREN Extravilan

Adresa: Jud. Dolj, T15/1,P76/1

Nr. Crt	Nr cadastral Nr. topografic	Suprafața* (mp)	Observații / Referințe
A1	33585	3.663	Sector cadastral:2 Teren neimprejmuit;

B. Partea II. Proprietari și acte

Inscrieri privitoare la dreptul de proprietate și alte drepturi reale	Referințe
195082 / 19/10/2018	
Act Notarial nr. AUT. NR. 2972, din 18/10/2018 emis de NP BALACI EUGEN;	
B1	A1
Intabulare, drept de PROPRIETATE, dobandit prin Conventie, cota actuala 1/1, cota initiala 1/1 1) EURO SERV SRL, CIF:23209791	

C. Partea III. SARCINI .

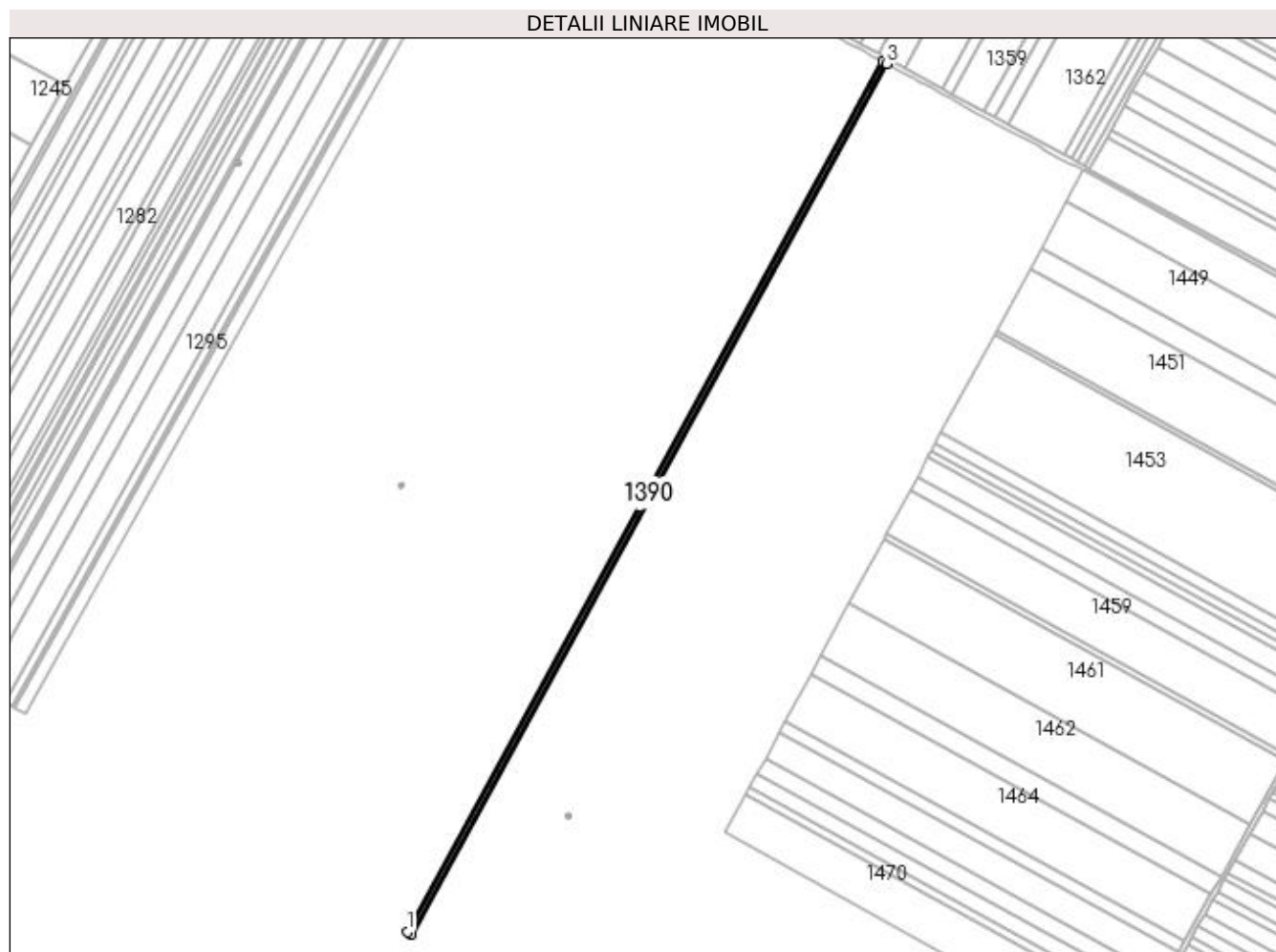
Inscrieri privind dezmembramintele dreptului de proprietate, drepturi reale de garanție și sarcini	Referințe
NU SUNT	

Anexa Nr. 1 La Partea I

Teren

Nr cadastral	Suprafața (mp)*	Observații / Referințe
33585	3.663	

* Suprafața este determinată în planul de proiecție Stereo 70.



Date referitoare la teren

Crt	Categorie folosință	Intra vilan	Suprafața (mp)	Tarla	Parcelă	Nr. topo	Observații / Referințe
1	arabil	NU	3.663	15/1	76/1	-	

Lungime Segmente

1) Valorile lungimilor segmentelor sunt obținute din proiecție în plan.

Punct început	X / Y	Punct sfârșit	X / Y	Lungime segment (** (m)
1	422.325,907 302.943,241	2	422.329,674 302.941,207	4.281
2	422.329,674 302.941,207	3	422.739,838 303.692,113	855.625
3	422.739,838 303.692,113	4	422.736,076 303.694,156	4.281
4	422.736,076 303.694,156	1	422.325,907 302.943,241	855.636

**** Lungimile segmentelor sunt determinate în planul de proiecție Stereo 70 și sunt rotunjite la 1 milimetru.**

***** Distanța dintre puncte este formată din segmente cumulate ce sunt mai mici decât valoarea 1 milimetru.**

**DATE DESPRE IMOBILUL NR. 1391**

Oficiul de Cadastru și Publicitate Imobiliară DOLJ
Biroul de Cadastru și Publicitate Imobiliară Craiova

A. Partea I. Descrierea imobilului

TEREN Extravilan

Adresa: Jud. Dolj, T 15/1, P 77

Nr. Crt	Nr cadastral Nr. topografic	Suprafața* (mp)	Observații / Referințe
A1	30582	3.930	Sector cadastral:2 Teren neimprejmuit;

B. Partea II. Proprietari și acte

Inscrieri privitoare la dreptul de proprietate și alte drepturi reale	Referințe
76602 / 02/07/2015	
Hotarare Judecatoreasca nr. 864 IN DOSAR 29070/3/2013, din 14/11/2013 emis de TRIBUNAL DOLJ (PROIECT DE DIVIZARE AL SC AGRI TERENURI SA AUT 591/2013 NP DIACONESCU REMUS STEFAN, CERTIFICAT CONSTATATOR NR 156070/2015, HAGA NR 1/2013 AUT 1845/2013 NP ELENA SIMONA ALEXANDRU, INCHEIERE DE COMPLETARE 15/2013);	
B1	Intabulare, drept de PROPRIETATE, dobandit prin Hotarare Judecatoreasca, cota actuala 1/1, cota initiala 1/1 1) SC RURAL AGRI DOLJ SRL, CIF:32630322
	A1

C. Partea III. SARCINI .

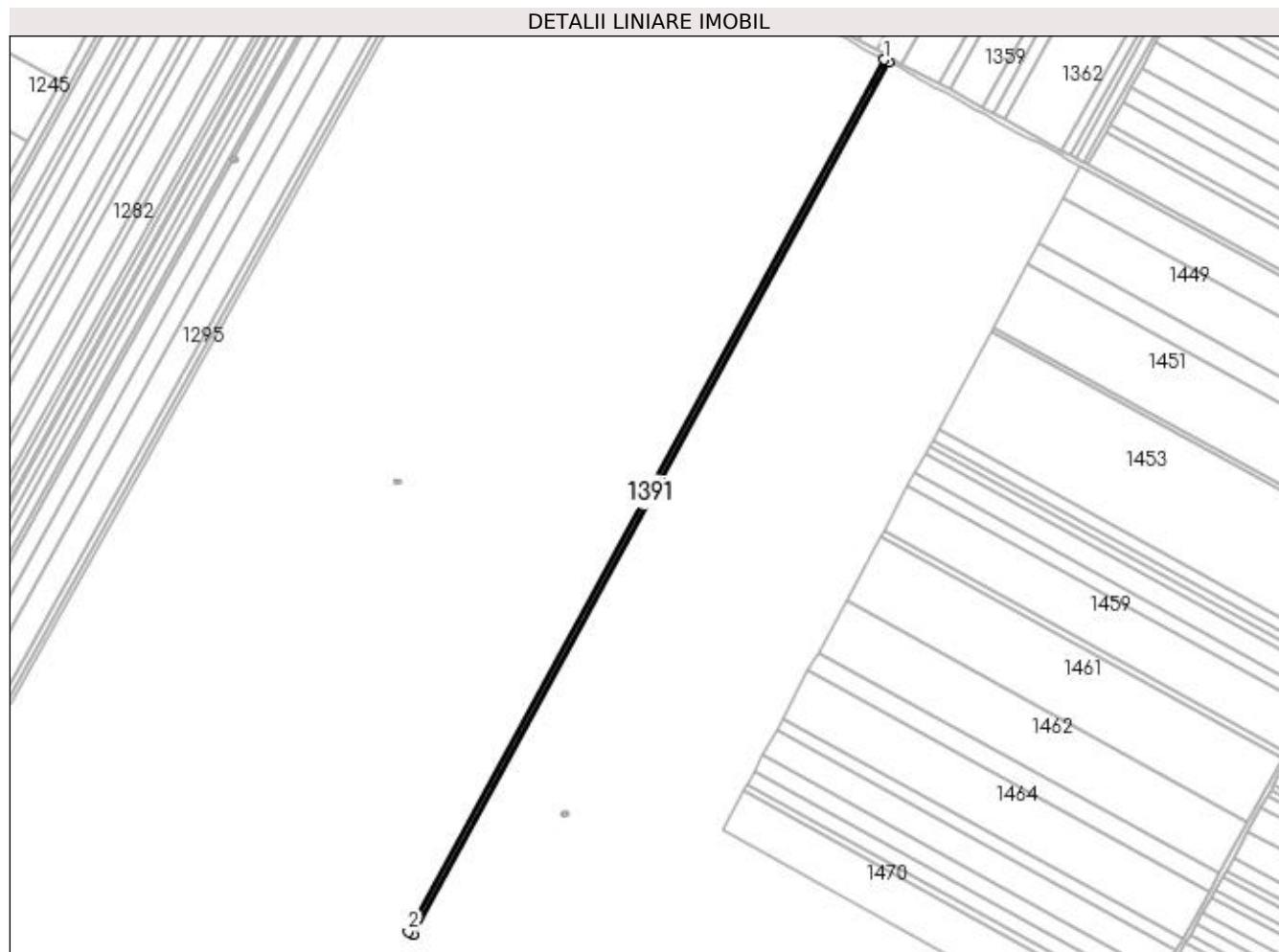
Inscrieri privind dezmembramintele dreptului de proprietate, drepturi reale de garanție și sarcini	Referințe
NU SUNT	

Anexa Nr. 1 La Partea I

Teren

Nr cadastral	Suprafața (mp)*	Observații / Referințe
30582	3.930	

* Suprafața este determinată în planul de proiecție Stereo 70.



Date referitoare la teren

Crt	Categorie folosință	Intra vilan	Suprafața (mp)	Tarla	Parcelă	Nr. topo	Observații / Referințe
1	arabil	NU	3.930	15/1	77	-	

Lungime Segmente

1) Valorile lungimilor segmentelor sunt obținute din proiecție în plan.

Punct început	X / Y	Punct sfârșit	X / Y	Lungime segment (** (m)
1	422.739,838 303.692,113	2	422.329,674 302.941,207	855.625
2	422.329,674 302.941,207	3	422.333,716 302.939,025	4.593
3	422.333,716 302.939,025	4	422.743,874 303.689,92	855.613
4	422.743,874 303.689,92	1	422.739,838 303.692,113	4.593

**** Lungimile segmentelor sunt determinate în planul de proiecție Stereo 70 și sunt rotunjite la 1 milimetru.**

***** Distanța dintre puncte este formată din segmente cumulate ce sunt mai mici decât valoarea 1 milimetru.**

**DATE DESPRE IMOBILUL NR. 1392**

Oficiul de Cadastru și Publicitate Imobiliară DOLJ
Biroul de Cadastru și Publicitate Imobiliară Craiova

A. Partea I. Descrierea imobilului

TEREN Extravilan

Adresa: Jud. Dolj, T 15/1, P 78

Nr. Crt	Nr cadastral Nr. topografic	Suprafața* (mp)	Observații / Referințe
A1	30665	5.000	Sector cadastral:2 Teren neimprejmuit;

B. Partea II. Proprietari și acte

Inscrieri privitoare la dreptul de proprietate și alte drepturi reale		Referințe
69221 / 29/09/2011		
Act Notarial nr. CONTRACT DE VANZARE CUMPARARE AUT NR 2251, din 30/09/2010 emis de BNP CRISTIAN MIHAIL;		
B1	Intabulare, drept de PROPRIETATECUMPARARE, dobandit prin Conventie, cota actuala 1/1, cota initiala 1/1 1) SC DELTA BERCENI INVEST SRL, CIF:22046319	A1

C. Partea III. SARCINI .

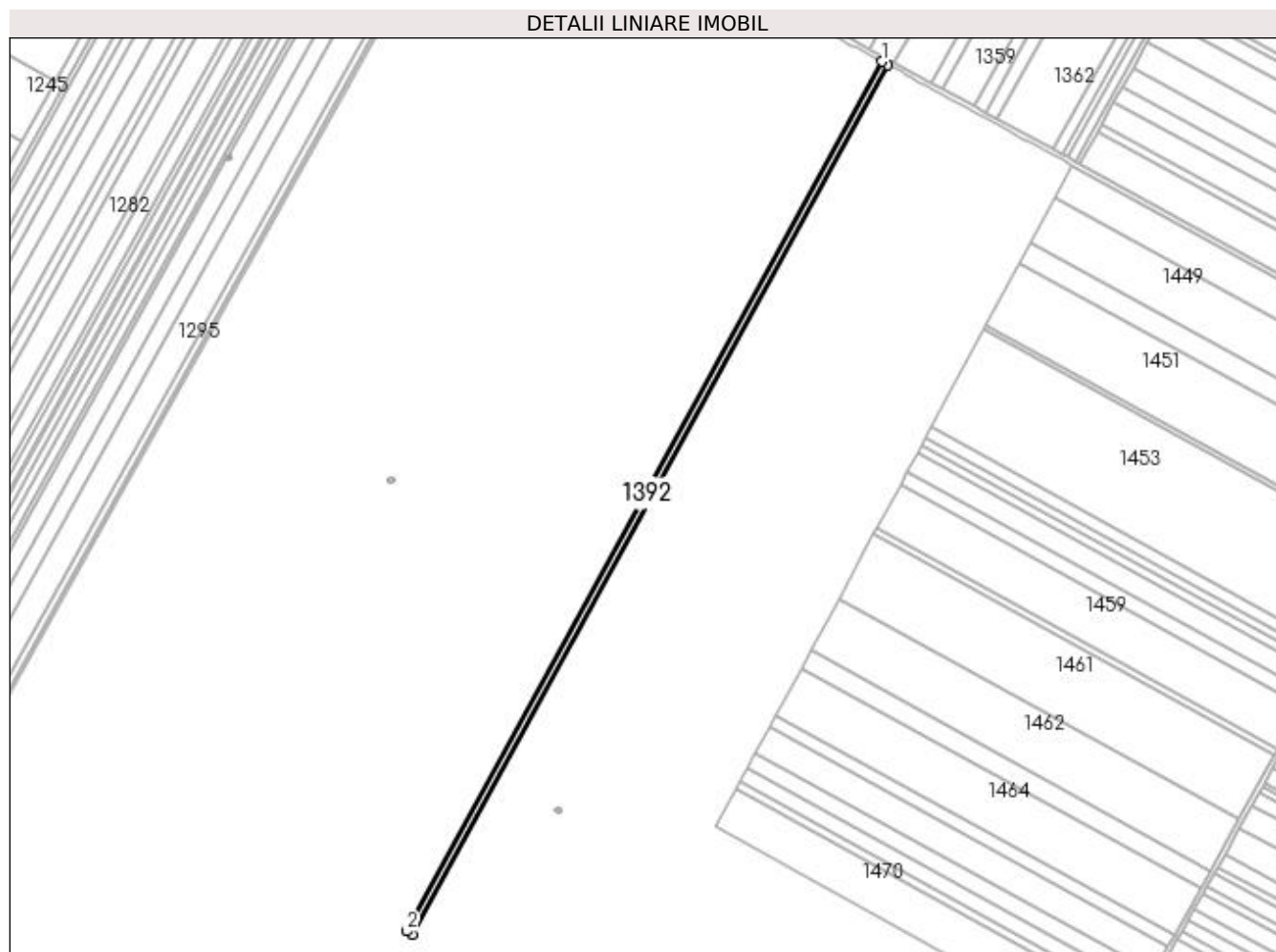
Inscrieri privind dezmembramintele dreptului de proprietate, drepturi reale de garanție și sarcini	Referințe
NU SUNT	

Anexa Nr. 1 La Partea I

Teren

Nr cadastral	Suprafața (mp)*	Observații / Referințe
30665	5.000	

* Suprafața este determinată în planul de proiecție Stereo 70.



Date referitoare la teren

Crt	Categorie folosință	Intra vilan	Suprafața (mp)	Tarla	Parcelă	Nr. topo	Observații / Referințe
1	arabil	NU	5.000	15/1	78	-	

Lungime Segmente

1) Valorile lungimilor segmentelor sunt obținute din proiecție în plan.

Punct început	X / Y	Punct sfârșit	X / Y	Lungime segment (** (m)
1	422.743,874 303.689,92	2	422.333,716 302.939,025	855.613
2	422.333,716 302.939,025	3	422.338,859 302.936,248	5.844
3	422.338,859 302.936,248	4	422.749,009 303.687,131	855.598
4	422.749,009 303.687,131	1	422.743,874 303.689,92	5.844

**** Lungimile segmentelor sunt determinate în planul de proiecție Stereo 70 și sunt rotunjite la 1 milimetru.**

***** Distanța dintre puncte este formată din segmente cumulate ce sunt mai mici decât valoarea 1 milimetru.**

**DATE DESPRE IMOBILUL NR. 1393**

Oficiul de Cadastru și Publicitate Imobiliară DOLJ
Biroul de Cadastru și Publicitate Imobiliară Craiova

A. Partea I. Descrierea imobilului

TEREN Extravilan

Adresa: Jud. Dolj, T 15/1 P 79

Nr. Crt	Nr cadastral Nr. topografic	Suprafața* (mp)	Observații / Referințe
A1	33151	12.439	Sector cadastral:2 Teren neimprejmuit;

B. Partea II. Proprietari și acte

Inscrieri privitoare la dreptul de proprietate și alte drepturi reale		Referințe
191394 / 28/09/2020		
Act Notarial nr. CONTRACT DE SCHIMB AUT SUB NR. 2882, din 24/09/2020 emis de NP FAURAR VIRGIL CLAUDIU;		
B1	Intabulare, drept de PROPRIETATE, dobandit prin Conventie, cota actuala 1/1, cota initiala 1/1 1) SC DELTA BERCENI INVEST SRL, CIF:22046319	A1

C. Partea III. SARCINI .

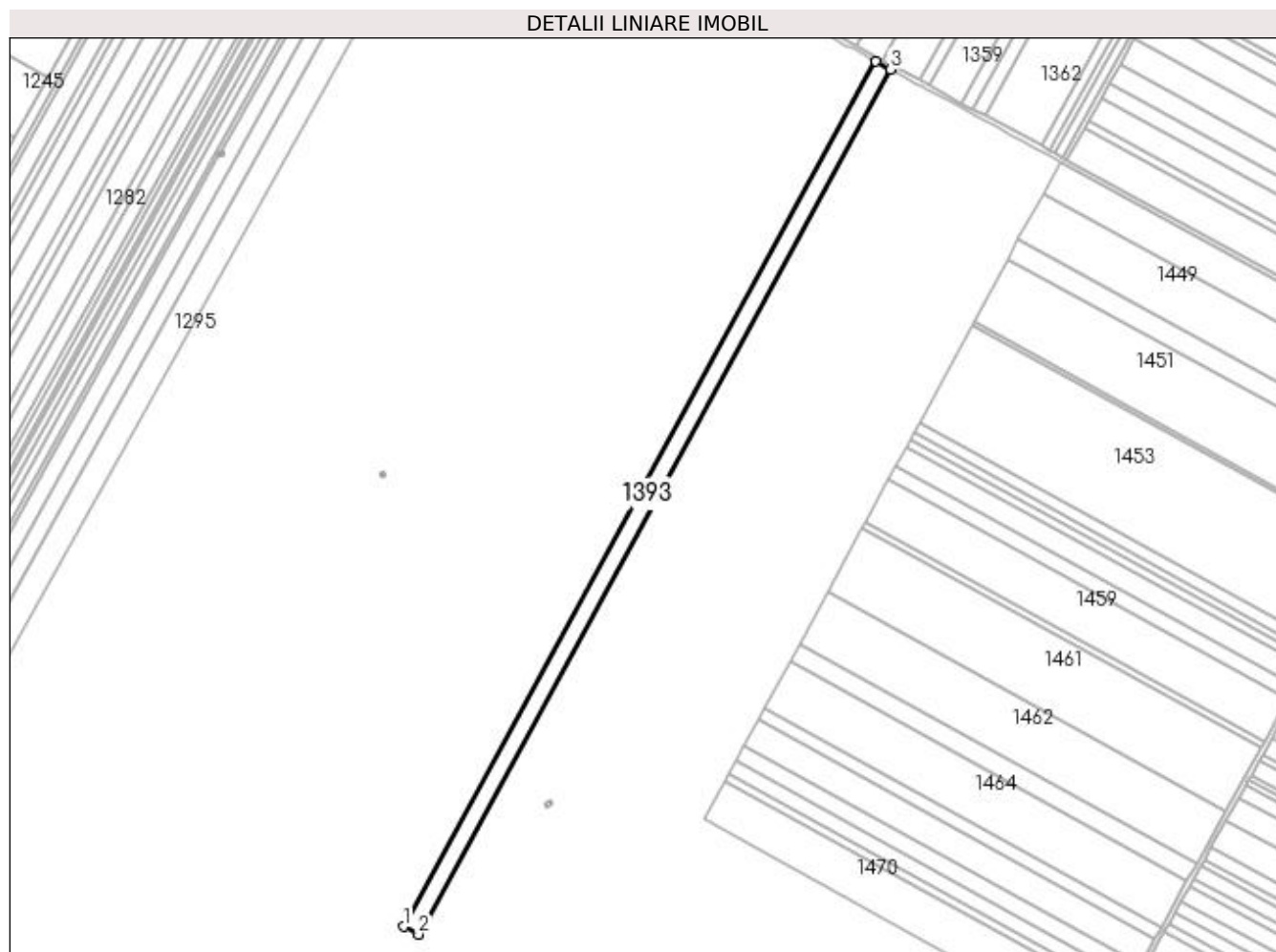
Inscrieri privind dezmembramintele dreptului de proprietate, drepturi reale de garanție și sarcini	Referințe
NU SUNT	

Anexa Nr. 1 La Partea I

Teren

Nr cadastral	Suprafața (mp)*	Observații / Referințe
33151	12.439	

* Suprafața este determinată în planul de proiecție Stereo 70.



Date referitoare la teren

Crt	Categorie folosință	Intra vilan	Suprafața (mp)	Tarla	Parcelă	Nr. topo	Observații / Referințe
1	arabil	NU	12.439	15/1	79	-	

Lungime Segmente

1) Valorile lungimilor segmentelor sunt obținute din proiecție în plan.

Punct început	X / Y	Punct sfârșit	X / Y	Lungime segment (** (m)
1	422.338,859 302.936,248	2	422.351,652 302.929,341	14.539
2	422.351,652 302.929,341	3	422.761,779 303.680,181	855.549
3	422.761,779 303.680,181	4	422.749,009 303.687,131	14.539
4	422.749,009 303.687,131	1	422.338,859 302.936,248	855.598

**** Lungimile segmentelor sunt determinate în planul de proiecție Stereo 70 și sunt rotunjite la 1 milimetru.**

***** Distanța dintre puncte este formată din segmente cumulate ce sunt mai mici decât valoarea 1 milimetru.**

**DATE DESPRE IMOBILUL NR. 1394**

Oficiul de Cadastru și Publicitate Imobiliară DOLJ
Biroul de Cadastru și Publicitate Imobiliară Craiova

A. Partea I. Descrierea imobilului

TEREN Extravilan

Adresa: Jud. Dolj, T 15/1 P 80

Nr. Crt	Nr cadastral Nr. topografic	Suprafața* (mp)	Observații / Referințe
A1	33145	5.000	Sector cadastral:2 Teren neimprejmuit;

B. Partea II. Proprietari și acte

Inscrieri privitoare la dreptul de proprietate și alte drepturi reale		Referințe
89236 / 03/05/2018		
Act Notarial nr. CONTRACT DE SCHIMB AUT SUB NR. 1622, din 27/04/2018 emis de NP FAURAR VIRGIL CLAUDIU;		
B1	Intabulare, drept de PROPRIETATE, dobandit prin Conventie, cota actuala 1/1, cota initiala 1/1 1) SC DELTA BERCEI INVEST SRL, CIF:22046319	A1

C. Partea III. SARCINI .

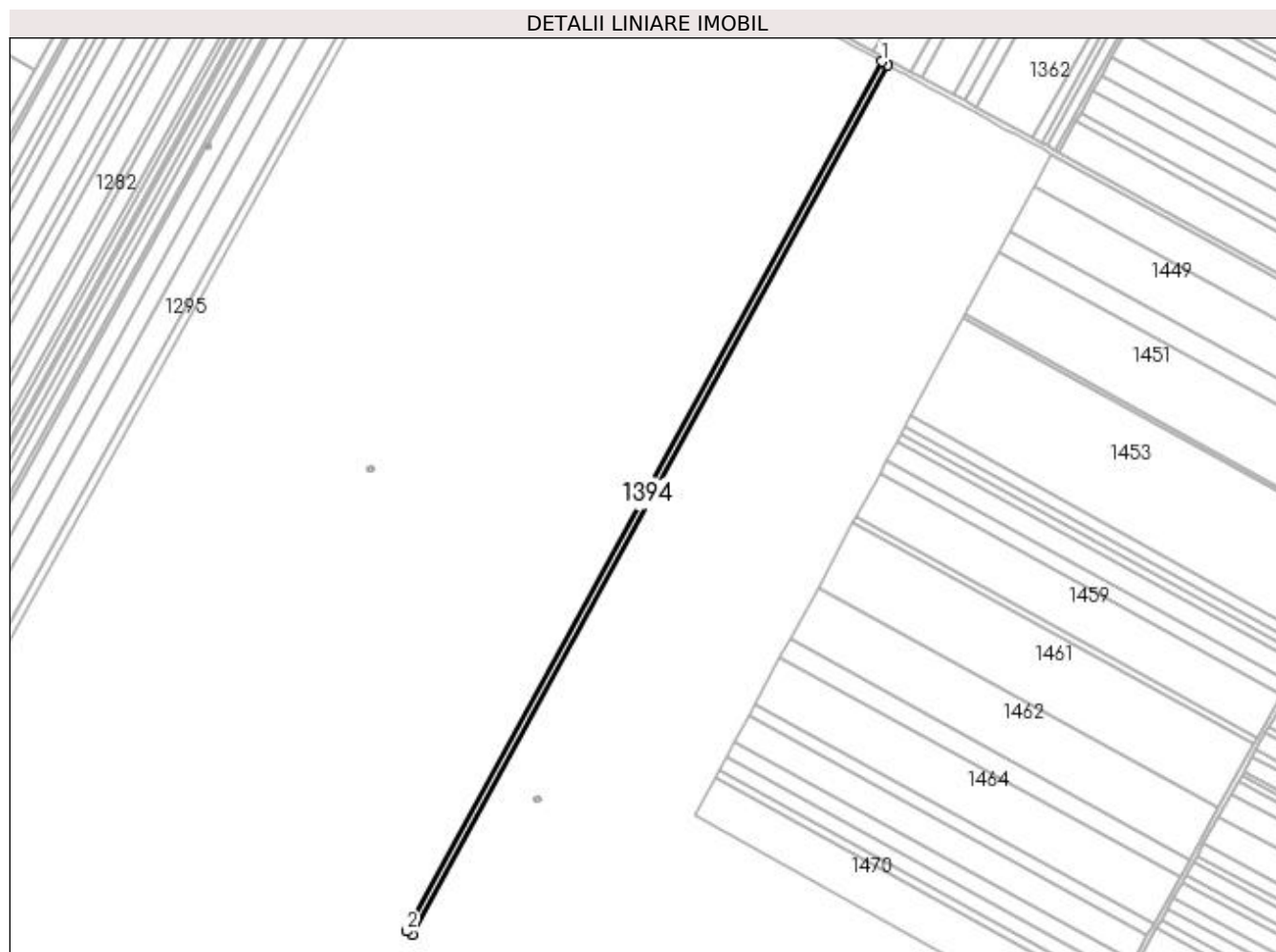
Inscrieri privind dezmembramintele dreptului de proprietate, drepturi reale de garanție și sarcini	Referințe
NU SUNT	

Anexa Nr. 1 La Partea I

Teren

Nr cadastral	Suprafața (mp)*	Observații / Referințe
33145	5.000	

* Suprafața este determinată în planul de proiecție Stereo 70.



Date referitoare la teren

Crt	Categorie folosință	Intra vilan	Suprafața (mp)	Tarla	Parcelă	Nr. topo	Observații / Referințe
1	arabil	NU	5.000	15/1	80	-	

Lungime Segmente

1) Valorile lungimilor segmentelor sunt obținute din proiecție în plan.

Punct început	X / Y	Punct sfârșit	X / Y	Lungime segment (** (m)
1	422.761,779 303.680,181	2	422.351,652 302.929,341	855.549
2	422.351,652 302.929,341	3	422.356,795 302.926,565	5.844
3	422.356,795 302.926,565	4	422.766,913 303.677,388	855.53
4	422.766,913 303.677,388	5	422.765,137 303.678,353	2.022
5	422.765,137 303.678,353	1	422.761,779 303.680,181	3.822

**** Lungimile segmentelor sunt determinate în planul de proiecție Stereo 70 și sunt rotunjite la 1 milimetru.**

***** Distanța dintre puncte este formată din segmente cumulate ce sunt mai mici decât valoarea 1 milimetru.**

**DATE DESPRE IMOBILUL NR. 1395**

Oficiul de Cadastru și Publicitate Imobiliară DOLJ
Biroul de Cadastru și Publicitate Imobiliară Craiova

A. Partea I. Descrierea imobilului

TEREN Extravilan

Adresa: Jud. Dolj, T 15/1, P 81

Nr. Crt	Nr cadastral Nr. topografic	Suprafața* (mp)	Observații / Referințe
A1	30925	10.400	Sector cadastral:2 Teren neimprejmuit;

B. Partea II. Proprietari și acte

Inscrieri privitoare la dreptul de proprietate și alte drepturi reale		Referințe
31580 / 20/04/2012		
Act Notarial nr. CVC AUT. NR. 2085, din 15/09/2010 emis de BNP CRISTIAN MIHAIL;		
B1	Intabulare, drept de PROPRIETATE, dobandit prin Conventie, cota actuala 1/1, cota initiala 1/1 1) SC DELTA BERCENI INVEST SRL, CIF:22046319	A1

C. Partea III. SARCINI .

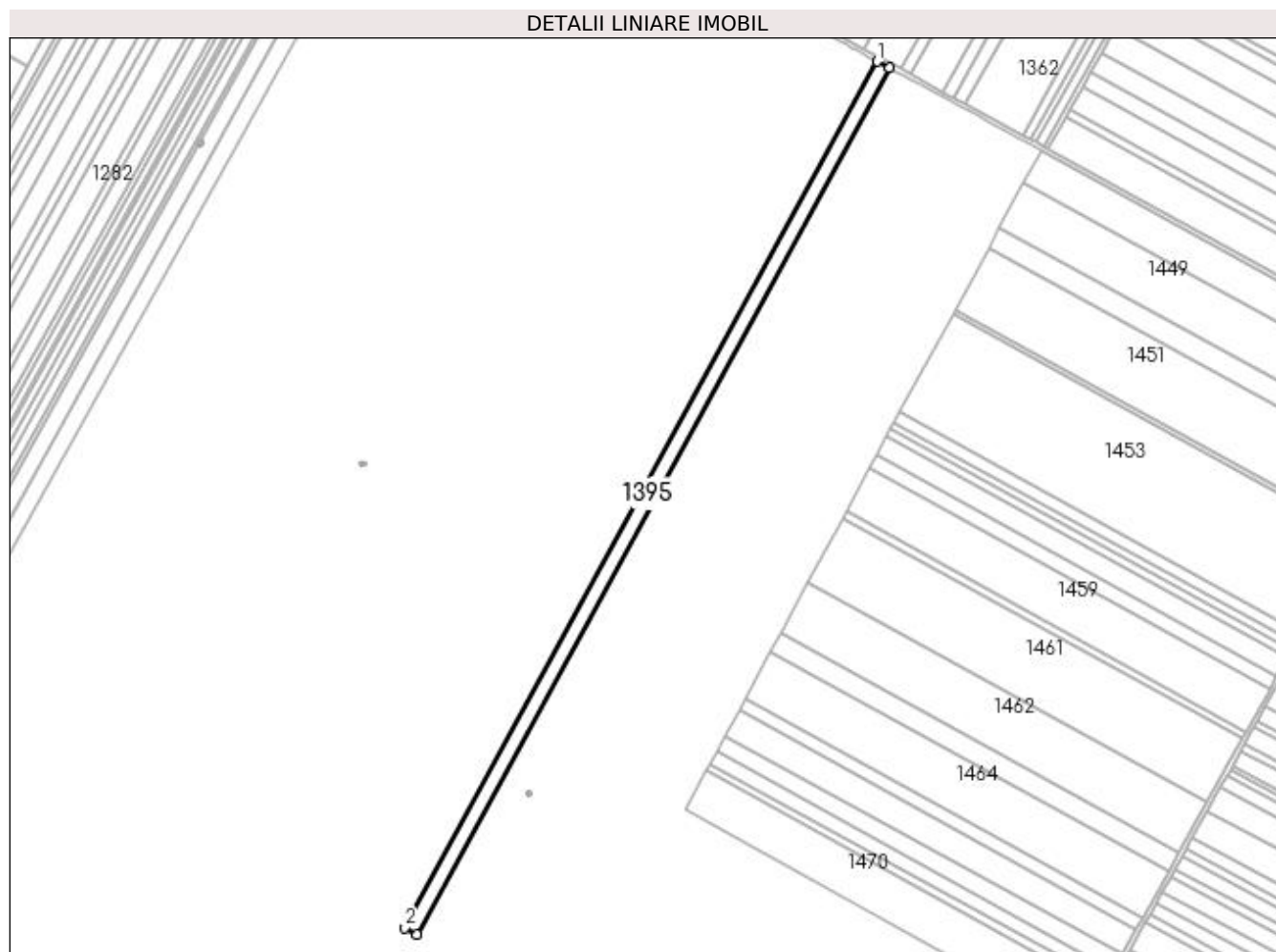
Inscrieri privind dezmembramintele dreptului de proprietate, drepturi reale de garanție și sarcini	Referințe
NU SUNT	

Anexa Nr. 1 La Partea I

Teren

Nr cadastral	Suprafața (mp)*	Observații / Referințe
30925	10.400	

* Suprafața este determinată în planul de proiecție Stereo 70.



Date referitoare la teren

Crt	Categorie folosință	Intra vilan	Suprafața (mp)	Tarla	Parcelă	Nr. topo	Observații / Referințe
1	arabil	NU	10.400	15/1	81	-	

Lungime Segmente

1) Valorile lungimilor segmentelor sunt obținute din proiecție în plan.

Punct început	X / Y	Punct sfârșit	X / Y	Lungime segment (** (m)
1	422.766,913 303.677,388	2	422.356,795 302.926,565	855.53
2	422.356,795 302.926,565	3	422.367,492 302.920,79	12.157
3	422.367,492 302.920,79	4	422.777,594 303.671,582	855.496
4	422.777,594 303.671,582	1	422.766,913 303.677,388	12.157

**** Lungimile segmentelor sunt determinate în planul de proiecție Stereo 70 și sunt rotunjite la 1 milimetru.**

***** Distanța dintre puncte este formată din segmente cumulate ce sunt mai mici decât valoarea 1 milimetru.**

**DATE DESPRE IMOBILUL NR. 1396**

Oficiul de Cadastru și Publicitate Imobiliară DOLJ
Biroul de Cadastru și Publicitate Imobiliară Craiova

A. Partea I. Descrierea imobilului

TEREN Extravilan

Adresa: Jud. Dolj, T15/1, P82

Nr. Crt	Nr cadastral Nr. topografic	Suprafața* (mp)	Observații / Referințe
A1		12.615	Sector cadastral:2 Teren neimprejmuit;

B. Partea II. Proprietari și acte

Inscrieri privitoare la dreptul de proprietate și alte drepturi reale	Referințe
/	
Act Administrativ nr. TDP 2128, din 16/10/2002 emis de COMISIA JUDETEANA;	
B1	A1
Intabulare, drept de PROPRIETATE, dobandit prin Reconstituire, cota actuala 1/1, cota initiala 1/1 1) POPA IOANA, LIPSA CNP	

C. Partea III. SARCINI .

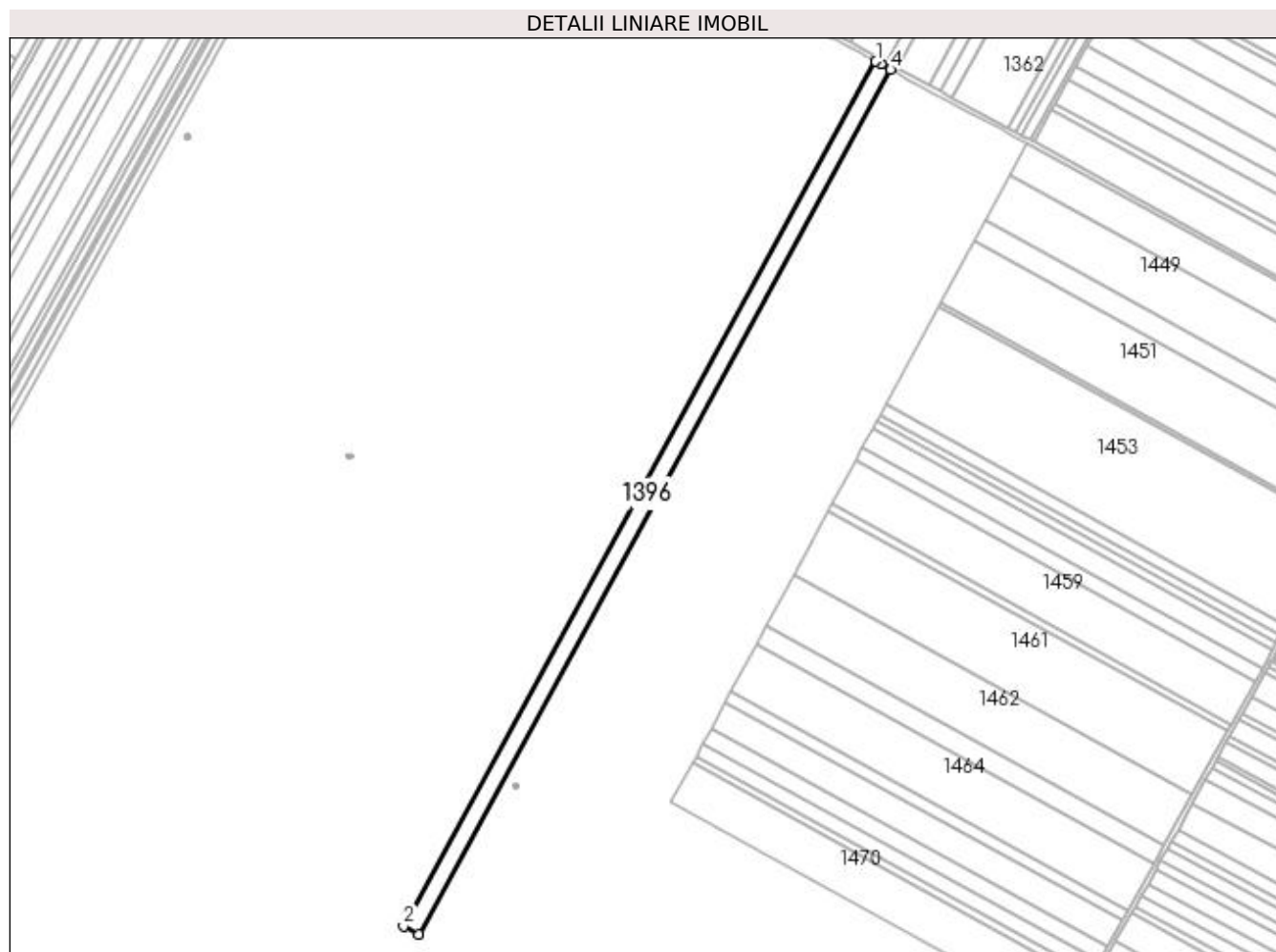
Inscrieri privind dezmembramintele dreptului de proprietate, drepturi reale de garanție și sarcini	Referințe
NU SUNT	

Anexa Nr. 1 La Partea I

Teren

Nr cadastral	Suprafața (mp)*	Observații / Referințe
	12.615	

* Suprafața este determinată în planul de proiecție Stereo 70.



Date referitoare la teren

Crt	Categorie folosință	Intra vilan	Suprafața (mp)	Tarla	Parcelă	Nr. topo	Observații / Referințe
1	arabil	NU	12.615	15/1	82	-	

Lungime Segmente

1) Valorile lungimilor segmentelor sunt obținute din proiecție în plan.

Punct început	X / Y	Punct sfârșit	X / Y	Lungime segment (** (m)
1	422.777,594 303.671,582	2	422.367,492 302.920,79	855.496
2	422.367,492 302.920,79	3	422.380,468 302.913,784	14.746
3	422.380,468 302.913,784	4	422.790,558 303.664,555	855.471
4	422.790,558 303.664,555	5	422.782,199 303.669,079	9.504
5	422.782,199 303.669,079	1	422.777,594 303.671,582	5.242

**** Lungimile segmentelor sunt determinate în planul de proiecție Stereo 70 și sunt rotunjite la 1 milimetru.**

***** Distanța dintre puncte este formată din segmente cumulate ce sunt mai mici decât valoarea 1 milimetru.**

**DATE DESPRE IMOBILUL NR. 1397**

Oficiul de Cadastru și Publicitate Imobiliară DOLJ
 Biroul de Cadastru și Publicitate Imobiliară Craiova

A. Partea I. Descrierea imobilului

TEREN Extravilan

Adresa: Jud. Dolj, T15/1, P82/1

Nr. Crt	Nr cadastral Nr. topografic	Suprafața* (mp)	Observații / Referințe
A1		2.136	Sector cadastral:2 Teren neimprejmuit;

B. Partea II. Proprietari și acte

Inscrieri privitoare la dreptul de proprietate și alte drepturi reale		Referințe
/		
Act Administrativ nr. TDP 2698, din 15/03/2004 emis de COMISIA JUDETEANA (CERTIFICAT DE DECES SERIA DM NR. 136536);		
B1	Intabulare, drept de PROPRIETATE, dobandit prin Reconstituire, cota actuala 1/1, cota initiala 1/1 1) NICOLAE NELU , DEFUNCT DEFUNCT:Da 2) POPA ION , LIPSA CNP	A1

C. Partea III. SARCINI .

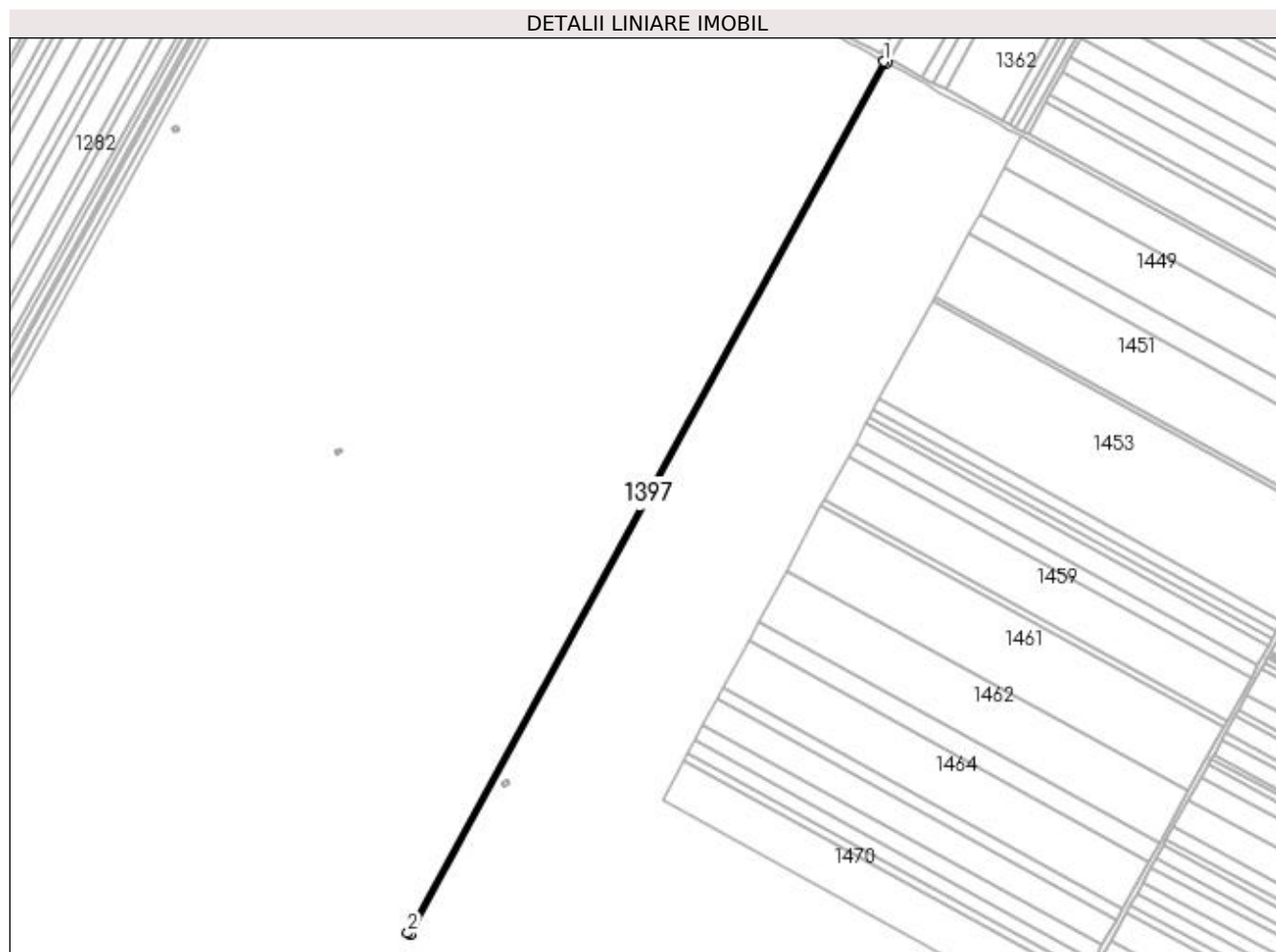
Inscrieri privind dezmembramintele dreptului de proprietate, drepturi reale de garanție și sarcini	Referințe
NU SUNT	

Anexa Nr. 1 La Partea I

Teren

Nr cadastral	Suprafața (mp)*	Observații / Referințe
	2.136	

* Suprafața este determinată în planul de proiecție Stereo 70.



Date referitoare la teren

Crt	Categorie folosință	Intra vilan	Suprafața (mp)	Tarla	Parcelă	Nr. topo	Observații / Referințe
1	arabil	NU	2.136	15/1	82/1	-	

Lungime Segmente

1) Valorile lungimilor segmentelor sunt obținute din proiecție în plan.

Punct început	X / Y	Punct sfârșit	X / Y	Lungime segment (** (m)
1	422.790,558 303.664,555	2	422.380,468 302.913,784	855.471
2	422.380,468 302.913,784	3	422.382,666 302.912,598	2.497
3	422.382,666 302.912,598	4	422.792,754 303.663,367	855.469
4	422.792,754 303.663,367	1	422.790,558 303.664,555	2.497

**** Lungimile segmentelor sunt determinate în planul de proiecție Stereo 70 și sunt rotunjite la 1 milimetru.**

***** Distanța dintre puncte este formată din segmente cumulate ce sunt mai mici decât valoarea 1 milimetru.**

**DATE DESPRE IMOBILUL NR. 1398**

Oficiul de Cadastru și Publicitate Imobiliară DOLJ
Biroul de Cadastru și Publicitate Imobiliară Craiova

A. Partea I. Descrierea imobilului

TEREN Extravilan

Adresa: Jud. Dolj, Tarla 15/1 Parcela 83

Nr. Crt	Nr cadastral Nr. topografic	Suprafața* (mp)	Observații / Referințe
A1	35259	12.144	Sector cadastral:2 Teren neimprejmuit;

B. Partea II. Proprietari și acte

Inscrieri privitoare la dreptul de proprietate și alte drepturi reale		Referințe
120232 / 28/04/2021		
Act Administrativ nr. TDP NR 3034, din 02/11/2004 emis de CJSDPAT DOLJ (ACT ADMINISTRATIV NR ADEVERINTA NR 8289 DIN 10.12.2014, EMIS DE PRIMARIA LEU);		
B1	Intabulare, drept de PROPRIETATE, dobândit prin Reconstituire, cota actuala 1/1, cota initiala 1/1 1) DEACONU STEFANA	A1

C. Partea III. SARCINI .

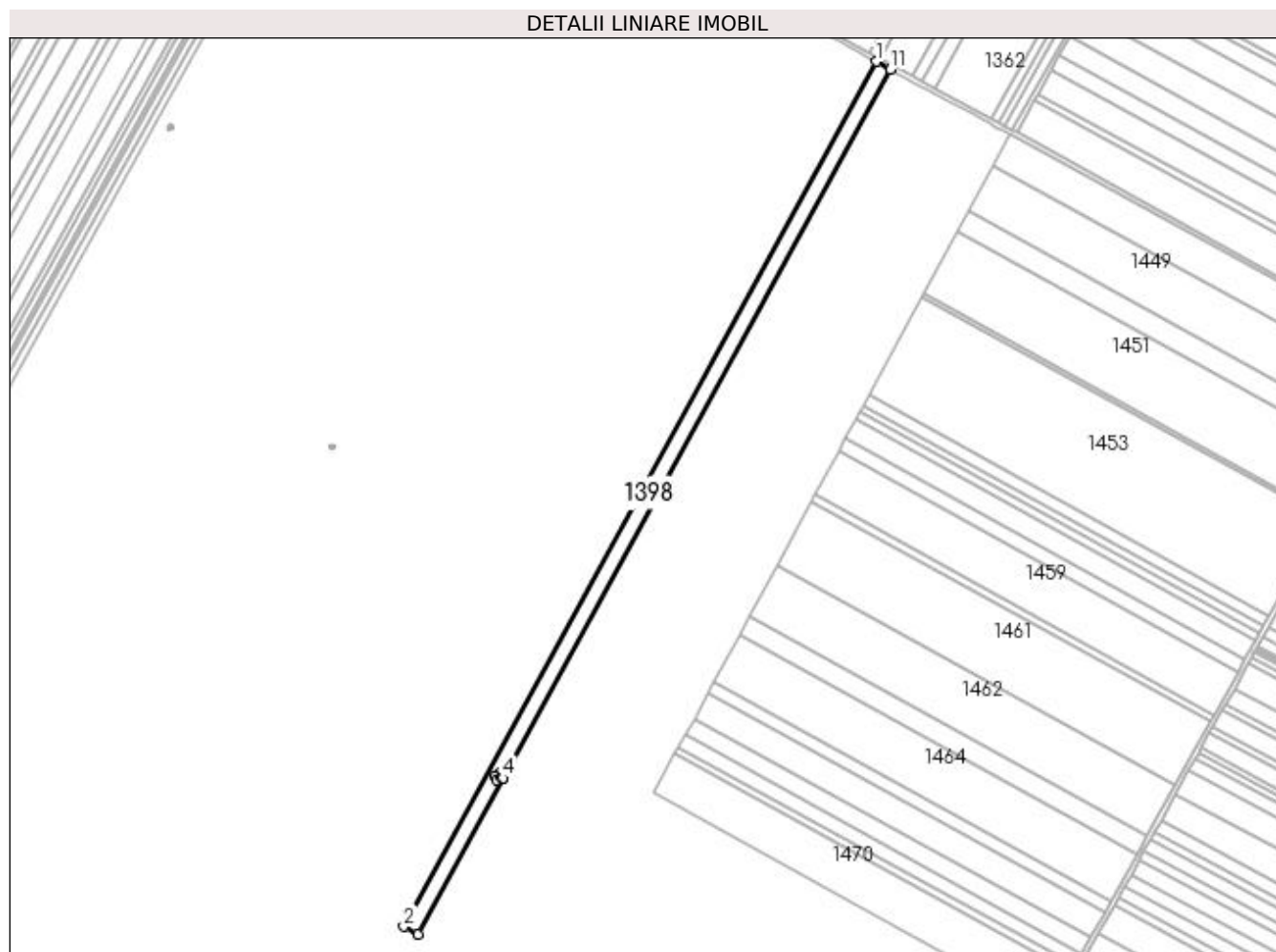
Inscrieri privind dezmembramentele dreptului de proprietate, drepturi reale de garanție și sarcini	Referințe
NU SUNT	

Anexa Nr. 1 La Partea I

Teren

Nr cadastral	Suprafața (mp)*	Observații / Referințe
35259	12.144	

* Suprafața este determinată în planul de proiecție Stereo 70.



Date referitoare la teren

Crt	Categorie folosință	Intra vilan	Suprafața (mp)	Tarla	Parcelă	Nr. topo	Observații / Referințe
1	arabil	NU	12.144	15/1	83	-	

Lungime Segmente

1) Valorile lungimilor segmentelor sunt obținute din proiecție în plan.

Punct început	X / Y	Punct sfârșit	X / Y	Lungime segment (** (m)
1	422.792,754 303.663,367	2	422.382,666 302.912,598	855.469
2	422.382,666 302.912,598	3	422.395,175 302.905,844	14.216
3	422.395,175 302.905,844	4	422.469,232 303.041,425	154.488
4	422.469,232 303.041,425	5	422.467,727 303.042,238	1.711
5	422.467,727 303.042,238	6	422.463,636 303.040,203	4.569

Punct început	X / Y	Punct sfârșit	X / Y	Lungime segment (** (m)
6	422.463,636 303.040,203	7	422.461,96 303.043,443	3.648
7	422.461,96 303.043,443	8	422.466,119 303.045,446	4.616
8	422.466,119 303.045,446	9	422.467,738 303.042,243	3.589
9	422.467,738 303.042,243	10	422.469,237 303.041,434	1.704
10	422.469,237 303.041,434	11	422.805,245 303.656,581	700.934
11	422.805,245 303.656,581	1	422.792,754 303.663,367	14.215

** Lungimile segmentelor sunt determinate în planul de proiecție Stereo 70 și sunt rotunjite la 1 milimetru.

*** Distanța dintre puncte este formată din segmente cumulate ce sunt mai mici decât valoarea 1 milimetru.

**DATE DESPRE IMOBILUL NR. 1399**

Oficiul de Cadastru și Publicitate Imobiliară DOLJ
Biroul de Cadastru și Publicitate Imobiliară Craiova

A. Partea I. Descrierea imobilului

TEREN Extravilan

Adresa: Jud. Dolj

Nr. Crt	Nr cadastral Nr. topografic	Suprafața* (mp)	Observații / Referințe
A1	31432	17	Sector cadastral:2 Teren neimprejmuit;

Construcții

Crt	Nr cadastral Nr. topografic	Adresa	Observații / Referințe
A1.1		Jud. Dolj	Nr. niveluri:1; S. construita la sol:17 mp; LEA 220 kV s.c. CRAIOVA NORD-TURNU MAGURELE, stalp nr.78, metal, 1968

B. Partea II. Proprietari și acte

Inscrieri privitoare la dreptul de proprietate și alte drepturi reale		Referințe
35325 / 16/04/2013		
Act Normativ nr. 407, din 04/05/2007 emis de GUVERNUL ROMANIEI (INVENTARUL BUNURILOR CARE APARTIN DOMENIULUI PUBLIC, HOTARAREA NR. 1705/29.11.2006- GUVERNUL ROMANIEI, LEGEA NR. 123/2012;);		
B1	Intabulare, drept de PROPRIETATE, dobandit prin Lege, cota actuala 1/1, cota initiala 1/1 1) STATUL ROMAN- DOMENIUL PUBLIC,, CIF:999999999999	A1, A1.1
B2	Intabulare, drept de ADMINISTRARE, dobandit prin Lege, cota actuala 1/1, cota initiala 1/1 1) MINISTERUL ECONOMIEI SI COMERTULUI, CIF:999999999999	A1, A1.1

C. Partea III. SARCINI

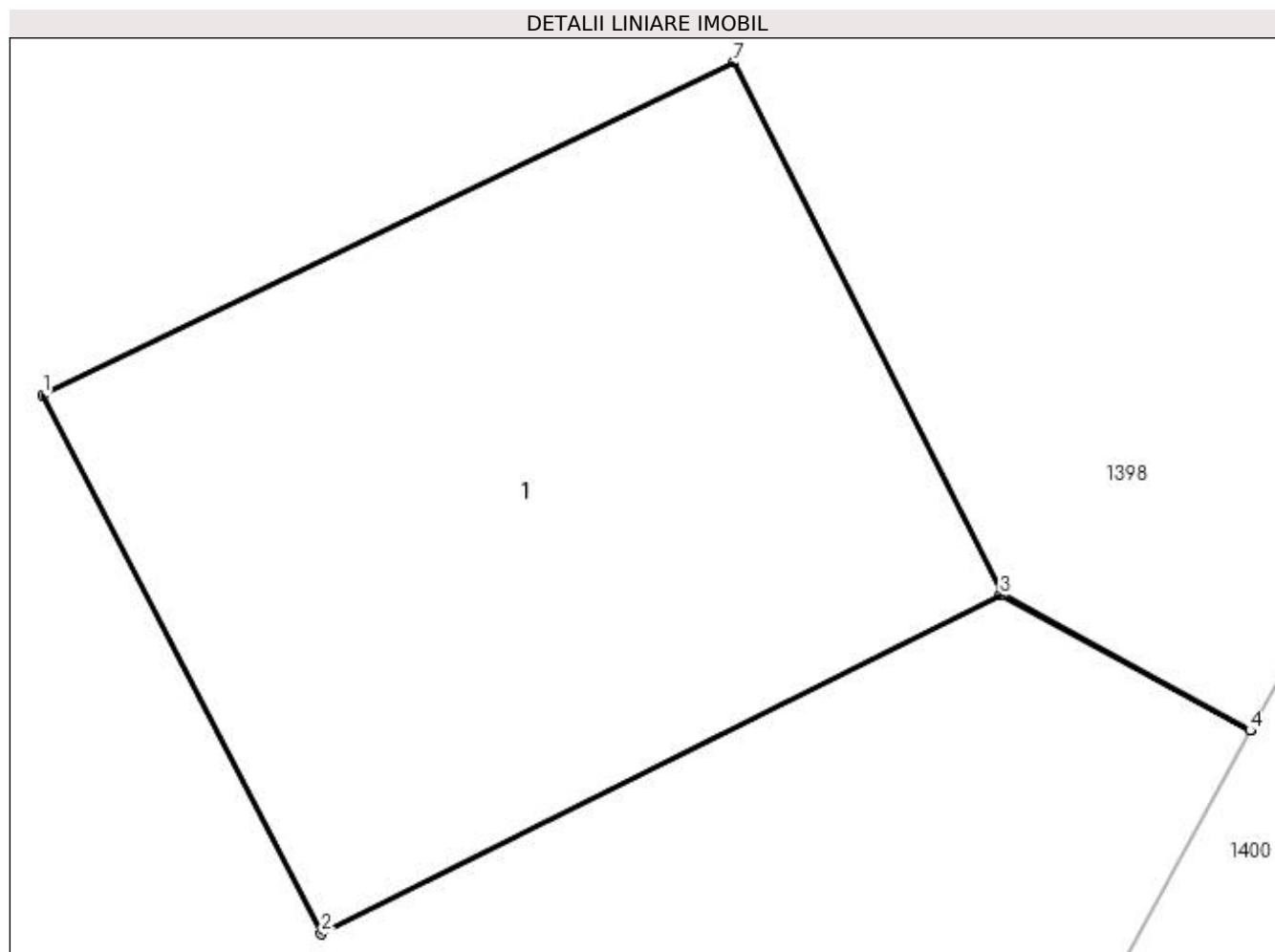
Inscrieri privind dezmembramintele dreptului de proprietate, drepturi reale de garanție și sarcini		Referințe
35325 / 16/04/2013		
Act Administrativ nr. CONTRACT DE CONCESIUNE NR. 1, din 29/06/2004 emis de MINISTERUL ECONOMIEI SI COMERTULUI (ACT ADITONAL NR. 41541/2012- TRANSELECTRICA SA;);		
C1	Intabulare, drept de CONCESIUNEPE O PERIOADA DE 49 ANI INCEPAND CU DATA SEMNARII CONTRACTULUI, dobandit prin Conventie, cota actuala 1/1, cota initiala 1/1 1) COMPANIA NATIONALA DE TRANSPORT AL ENERGIEI ELECTRICE TRANSELECTRICA SA, CIF: 999999999999	A1, A1.1

Anexa Nr. 1 La Partea I

Teren

Nr cadastral	Suprafața (mp)*	Observații / Referințe
31432	17	

* Suprafața este determinată în planul de proiecție Stereo 70.



Date referitoare la teren

Crt	Categorie folosință	Intra vilan	Suprafața (mp)	Tarla	Parcelă	Nr. topo	Observații / Referințe
1	curți construcții	NU	17	-	-	-	Teren cu stalp LEA

Date referitoare la construcții

Crt	Număr	Destinație construcție	Supraf. (mp)	Situație juridică	Observații / Referințe
A1.1		construcții industriale și edilitare	17	Cu acte	Nr. niveluri:1; S. construită la sol:17 mp; LEA 220 kV s.c. CRAIOVA NORD-TURNU MAGURELE, stalp nr.78, metal, 1968

Lungime Segmente

1) Valorile lungimilor segmentelor sunt obținute din proiecție în plan.

Punct început	X / Y	Punct sfârșit	X / Y	Lungime segment (** (m)
1	422.461,96 303.043,443	2	422.463,636 303.040,203	3.648
2	422.463,636 303.040,203	3	422.467,727 303.042,238	4.569
3	422.467,727 303.042,238	4	422.469,232 303.041,425	1.711

Punct început	X / Y	Punct sfârșit	X / Y	Lungime segment (** (m)
4	422.469,232 303.041,425	5	422.469,237 303.041,434	0.01
5	422.469,237 303.041,434	6	422.467,738 303.042,243	1.704
6	422.467,738 303.042,243	7	422.466,119 303.045,446	3.589
7	422.466,119 303.045,446	1	422.461,96 303.043,443	4.616

** Lungimile segmentelor sunt determinate în planul de proiecție Stereo 70 și sunt rotunjite la 1 milimetru.

*** Distanța dintre puncte este formată din segmente cumulate ce sunt mai mici decât valoarea 1 milimetru.

**DATE DESPRE IMOBILUL NR. 1400**

Oficiul de Cadastru și Publicitate Imobiliară DOLJ
 Biroul de Cadastru și Publicitate Imobiliară Craiova

A. Partea I. Descrierea imobilului

TEREN Extravilan

Adresa: Jud. Dolj, T15/1, P84

Nr. Crt	Nr cadastral Nr. topografic	Suprafața* (mp)	Observații / Referințe
A1		12.000	Sector cadastral:2 Teren neimprejmuit;

B. Partea II. Proprietari și acte

Inscrieri privitoare la dreptul de proprietate și alte drepturi reale	Referințe
/	
Act Administrativ nr. TDP 1951-1981, din 09/05/2002 emis de COMISIA JUDETEANA;	
B1	A1
Intabulare, drept de PROPRIETATE, dobandit prin Reconstituire, cota actuala 1/1, cota initiala 1/1 1) NAICU COSTICA, LIPSA CNP	

C. Partea III. SARCINI .

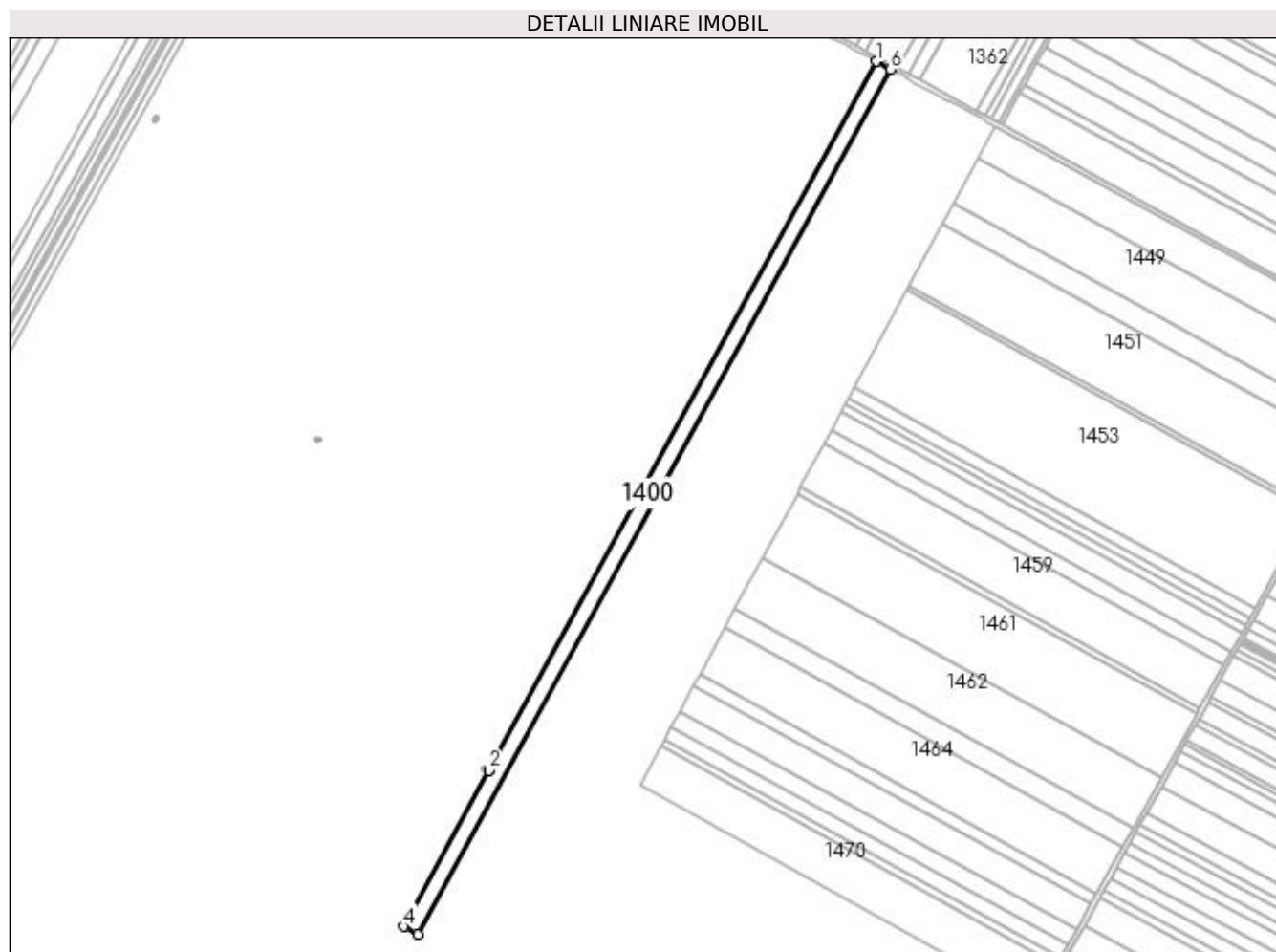
Inscrieri privind dezmembramintele dreptului de proprietate, drepturi reale de garanție și sarcini	Referințe
NU SUNT	

Anexa Nr. 1 La Partea I

Teren

Nr cadastral	Suprafața (mp)*	Observații / Referințe
	12.000	

* Suprafața este determinată în planul de proiecție Stereo 70.



Date referitoare la teren

Crt	Categorie folosință	Intra vilan	Suprafața (mp)	Tarla	Parcelă	Nr. topo	Observații / Referințe
1	arabil	NU	12.000	15/1	84	-	

Lungime Segmente

1) Valorile lungimilor segmentelor sunt obținute din proiecție în plan.

Punct început	X / Y	Punct sfârșit	X / Y	Lungime segment (** (m)
1	422.805,245 303.656,581	2	422.469,237 303.041,434	700.934
2	422.469,237 303.041,434	3	422.469,232 303.041,425	0.01
3	422.469,232 303.041,425	4	422.395,175 302.905,844	154.488
4	422.395,175 302.905,844	5	422.407,519 302.899,18	14.028
5	422.407,519 302.899,18	6	422.817,573 303.649,884	855.396

Punct început	X / Y	Punct sfârșit	X / Y	Lungime segment (** (m)
6	422.817,573 303.649,884	1	422.805,245 303.656,581	14.029

** Lungimile segmentelor sunt determinate în planul de proiecție Stereo 70 și sunt rotunjite la 1 milimetru.

*** Distanța dintre puncte este formată din segmente cumulate ce sunt mai mici decât valoarea 1 milimetru.

**DATE DESPRE IMOBILUL NR. 1401**

Oficiul de Cadastru și Publicitate Imobiliară DOLJ
 Biroul de Cadastru și Publicitate Imobiliară Craiova

A. Partea I. Descrierea imobilului

TEREN Extravilan

Adresa: Jud. Dolj, TARLAUA 15/1, PARCELA 85

Nr. Crt	Nr cadastral Nr. topografic	Suprafața* (mp)	Observații / Referințe
A1	30879	8.444	Sector cadastral:2 Teren neimprejmuit;

B. Partea II. Proprietari și acte

Inscrieri privitoare la dreptul de proprietate și alte drepturi reale	Referințe
73524 / 03/09/2012	
Act Notarial nr. CONTRACT DE VANZARE AUT. NR. 2027, din 23/08/2012 emis de NP FAURAR VC;	
B1	A1
Intabulare, drept de PROPRIETATE, dobandit prin Conventie, cota actuala 1/1, cota initiala 1/1 1) SC RURAL OLTENIA SRL, CIF:9999999999999	

C. Partea III. SARCINI .

Inscrieri privind dezmembramintele dreptului de proprietate, drepturi reale de garanție și sarcini	Referințe
NU SUNT	

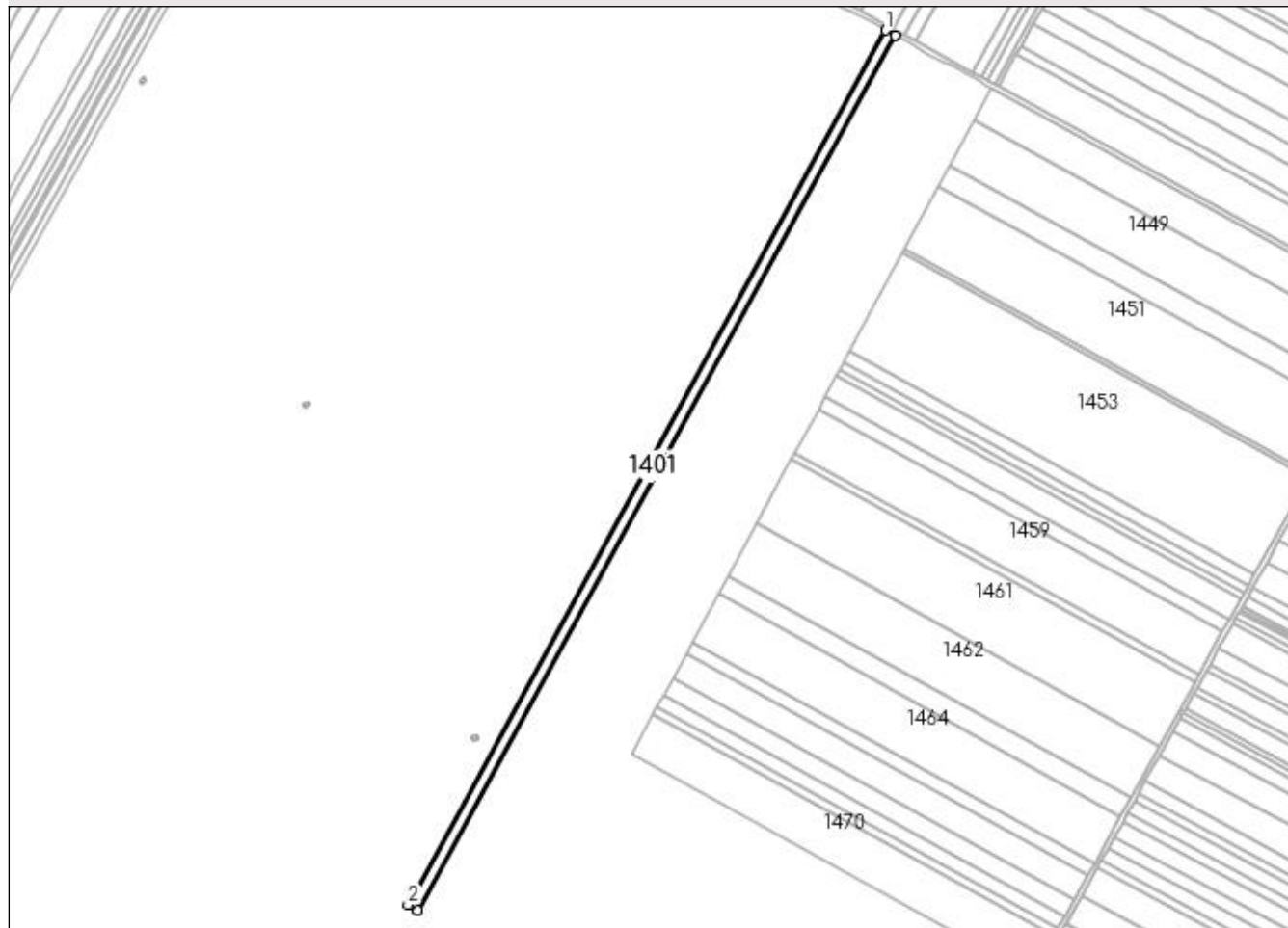
Anexa Nr. 1 La Partea I

Teren

Nr cadastral	Suprafața (mp)*	Observații / Referințe
30879	8.444	

* Suprafața este determinată în planul de proiecție Stereo 70.

DETALII LINIARE IMOBIL



Date referitoare la teren

Crt	Categorie folosință	Intra vilan	Suprafața (mp)	Tarla	Parcelă	Nr. topo	Observații / Referințe
1	arabil	NU	8.444	15/1	85	-	

Lungime Segmente

1) Valorile lungimilor segmentelor sunt obținute din proiecție în plan.

Punct început	X / Y	Punct sfârșit	X / Y	Lungime segment (** (m)
1	422.817,573 303.649,884	2	422.407,519 302.899,18	855.396
2	422.407,519 302.899,18	3	422.416,206 302.894,49	9.872
3	422.416,206 302.894,49	4	422.826,247 303.645,172	855.37
4	422.826,247 303.645,172	1	422.817,573 303.649,884	9.872

**** Lungimile segmentelor sunt determinate în planul de proiecție Stereo 70 și sunt rotunjite la 1 milimetru.**

***** Distanța dintre puncte este formată din segmente cumulate ce sunt mai mici decât valoarea 1 milimetru.**

**DATE DESPRE IMOBILUL NR. 1402**

Oficiul de Cadastru și Publicitate Imobiliară DOLJ
Biroul de Cadastru și Publicitate Imobiliară Craiova

A. Partea I. Descrierea imobilului

TEREN Extravilan

Adresa: Jud. Dolj, TARLAUA 15/1, PARCELA 86

Nr. Crt	Nr cadastral Nr. topografic	Suprafața* (mp)	Observații / Referințe
A1	30908	12.000	Sector cadastral:2 Teren neimprejmuit;

B. Partea II. Proprietari și acte

Inscrieri privitoare la dreptul de proprietate și alte drepturi reale	Referințe
73453 / 03/09/2012	
Act Notarial nr. CVC AUT NR 2027, din 23/08/2012 emis de BNP FAURAR VIRGIL CLAUDIU;	
B1	A1
Intabulare, drept de PROPRIETATE, dobandit prin Conventie, cota actuala 1/1, cota initiala 1/1 1) SC RURAL OLTENIA SA, CIF:9999999999999	

C. Partea III. SARCINI .

Inscrieri privind dezmembramintele dreptului de proprietate, drepturi reale de garanție și sarcini	Referințe
NU SUNT	

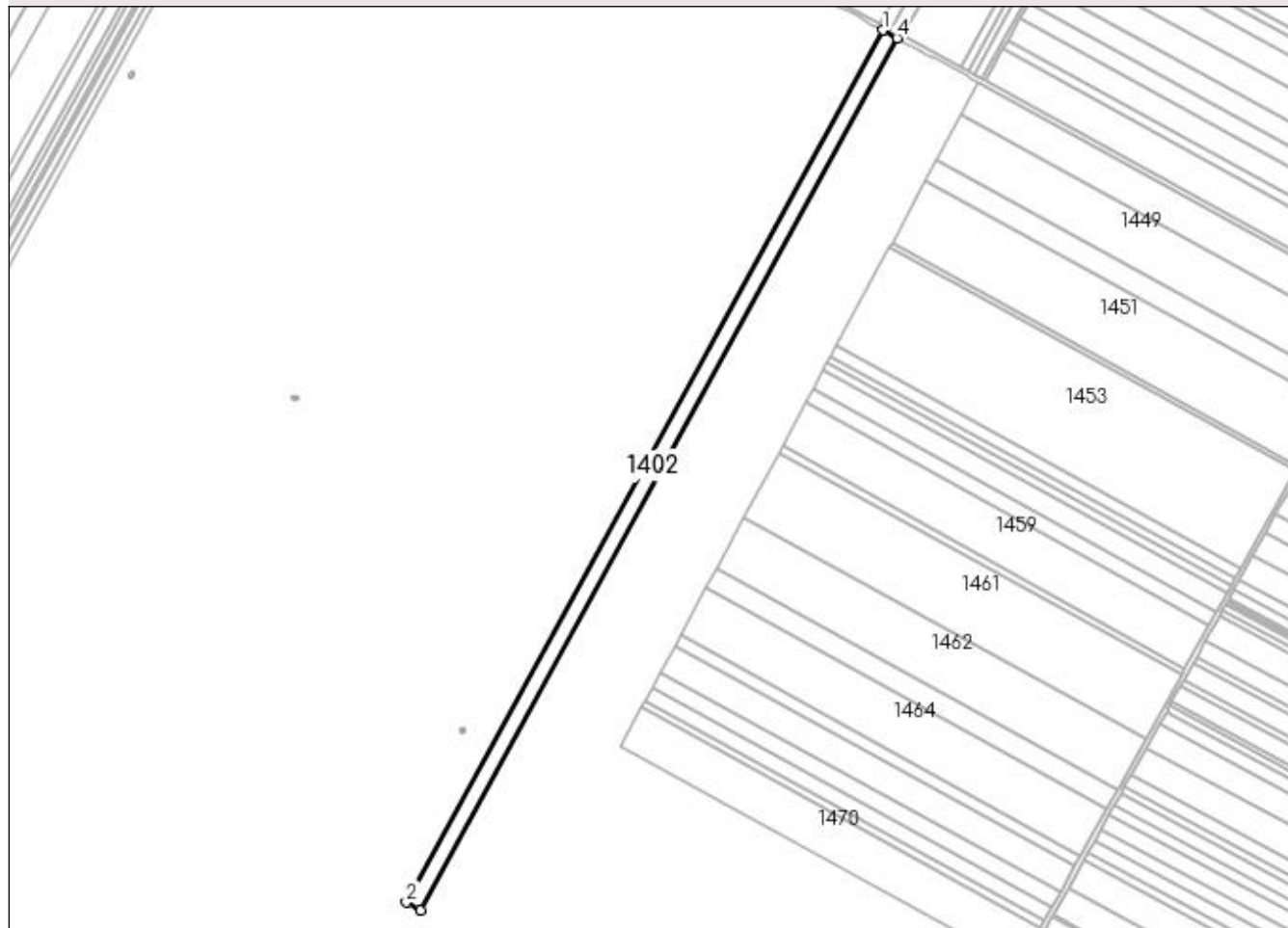
Anexa Nr. 1 La Partea I

Teren

Nr cadastral	Suprafața (mp)*	Observații / Referințe
30908	12.000	

* Suprafața este determinată în planul de proiecție Stereo 70.

DETALII LINIARE IMOBIL



Date referitoare la teren

Crt	Categorie folosință	Intra vilan	Suprafața (mp)	Tarla	Parcelă	Nr. topo	Observații / Referințe
1	arabil	NU	12.000	15/1	86	-	

Lungime Segmente

1) Valorile lungimilor segmentelor sunt obținute din proiecție în plan.

Punct început	X / Y	Punct sfârșit	X / Y	Lungime segment (** (m)
1	422.826,247 303.645,172	2	422.416,206 302.894,49	855.37
2	422.416,206 302.894,49	3	422.428,551 302.887,825	14.029
3	422.428,551 302.887,825	4	422.838,575 303.638,475	855.334
4	422.838,575 303.638,475	1	422.826,247 303.645,172	14.029

**** Lungimile segmentelor sunt determinate în planul de proiecție Stereo 70 și sunt rotunjite la 1 milimetru.**

***** Distanța dintre puncte este formată din segmente cumulate ce sunt mai mici decât valoarea 1 milimetru.**

**DATE DESPRE IMOBILUL NR. 1403**

Oficiul de Cadastru și Publicitate Imobiliară DOLJ
Biroul de Cadastru și Publicitate Imobiliară Craiova

A. Partea I. Descrierea imobilului

TEREN Extravilan

Adresa: Jud. Dolj, T15/1 P87

Nr. Crt	Nr cadastral Nr. topografic	Suprafața* (mp)	Observații / Referințe
A1	32617	14.872	Sector cadastral:2 Teren neimprejmuit;

B. Partea II. Proprietari și acte

Inscrieri privitoare la dreptul de proprietate și alte drepturi reale	Referințe
103132 / 09/08/2016	
Hotarare Judecatoreasca nr. 55, din 08/01/2008 emis de JUDECATORIA CRAIOVA;	
B1	Intabulare, drept de PROPRIETATE, dobandit prin Hotarare Judecatoreasca, cota actuala 1/1, cota initiala 1/1 1) MOROIANU SERGIU
	A1

C. Partea III. SARCINI .

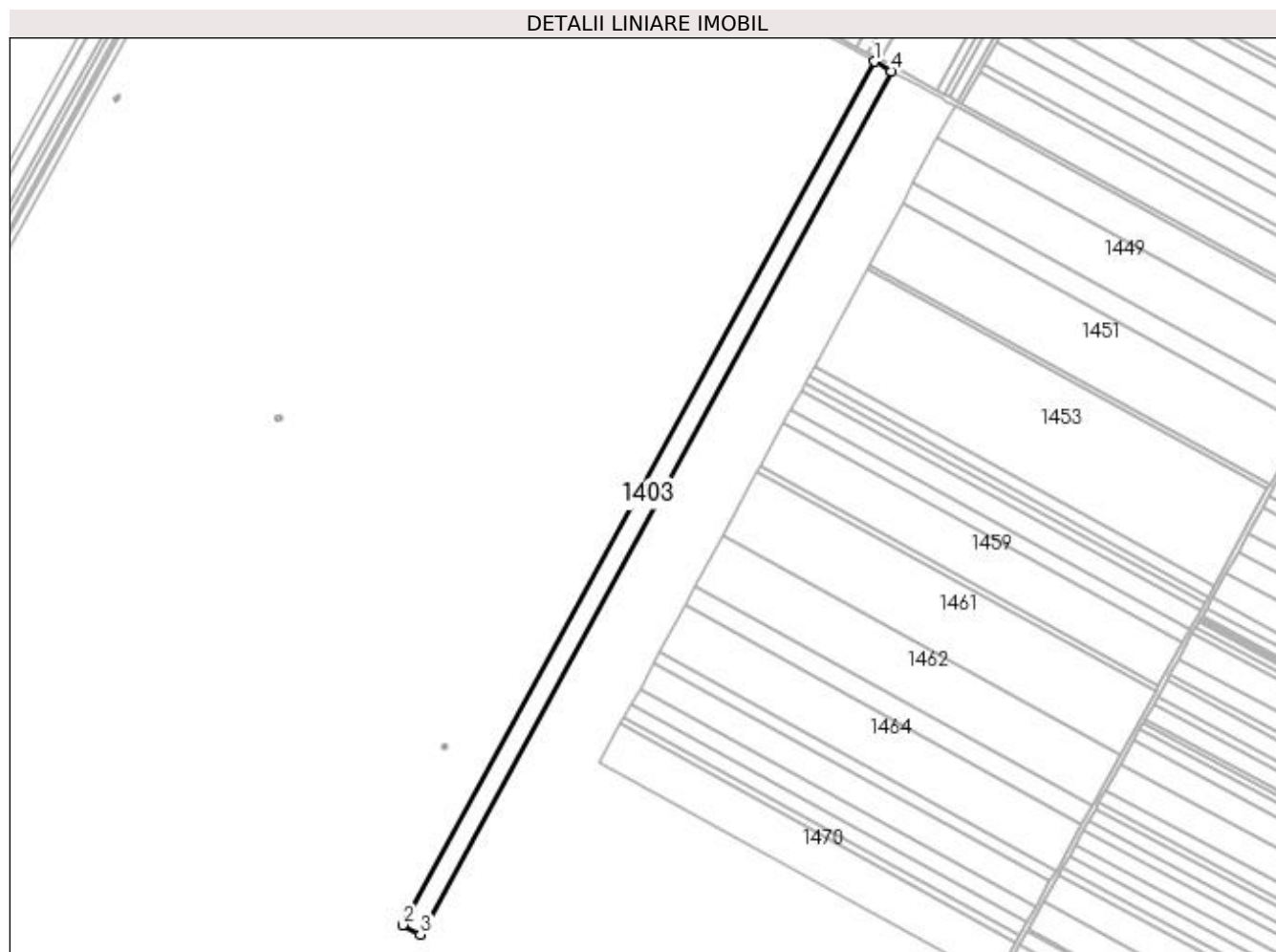
Inscrieri privind dezmembramintele dreptului de proprietate, drepturi reale de garanție și sarcini	Referințe
NU SUNT	

Anexa Nr. 1 La Partea I

Teren

Nr cadastral	Suprafața (mp)*	Observații / Referințe
32617	14.872	

* Suprafața este determinată în planul de proiecție Stereo 70.



Date referitoare la teren

Crt	Categorie folosință	Intra vilan	Suprafața (mp)	Tarla	Parcelă	Nr. topo	Observații / Referințe
1	arabil	NU	14.872	15/1	87	-	

Lungime Segmente

1) Valorile lungimilor segmentelor sunt obținute din proiecție în plan.

Punct început	X / Y	Punct sfârșit	X / Y	Lungime segment (** (m)
1	422.838,575 303.638,475	2	422.428,551 302.887,825	855.334
2	422.428,551 302.887,825	3	422.443,851 302.879,564	17.388
3	422.443,851 302.879,564	4	422.853,854 303.630,175	855.289
4	422.853,854 303.630,175	1	422.838,575 303.638,475	17.388

**** Lungimile segmentelor sunt determinate în planul de proiecție Stereo 70 și sunt rotunjite la 1 milimetru.**

***** Distanța dintre puncte este formată din segmente cumulate ce sunt mai mici decât valoarea 1 milimetru.**

**DATE DESPRE IMOBILUL NR. 1404**

Oficiul de Cadastru și Publicitate Imobiliară DOLJ
Biroul de Cadastru și Publicitate Imobiliară Craiova

A. Partea I. Descrierea imobilului

TEREN Extravilan

Adresa: Jud. Dolj, T 15/1, P 88

Nr. Crt	Nr cadastral Nr. topografic	Suprafața* (mp)	Observații / Referințe
A1	30581	12.244	Sector cadastral:2 Teren neimprejmuit;

B. Partea II. Proprietari și acte

Inscrieri privitoare la dreptul de proprietate și alte drepturi reale	Referințe
69806 / 18/06/2015	
Act Notarial nr. PROIECT DE DIVIZARE AUT NR 591, din 30/04/2013 emis de BNP DIACONESCU REMUS STEFAN (INCHEIERE DE COMPLETARE NR. 15/28-10-2013 EMIS DE BNP ELENA SIMONA ALEXANDRU; INCHEIEREA NR.864/14-11-2013 EMIS DE TRIBUNALUL BUCURESTI; HOTARAREA AGA AUT NR. 1845/16-09-2013 EMIS DEBNP ELENA SIMONA ALEXANDRU;);	
B1	A1
Intabulare, drept de PROPRIETATECA EFECT AL DIVIZARII, dobandit prin Conventie, cota actuala 1/1, cota initiala 1/1 1) SC RURAL AGRICOLA DOLJ SRL, CIF:32630322	

C. Partea III. SARCINI .

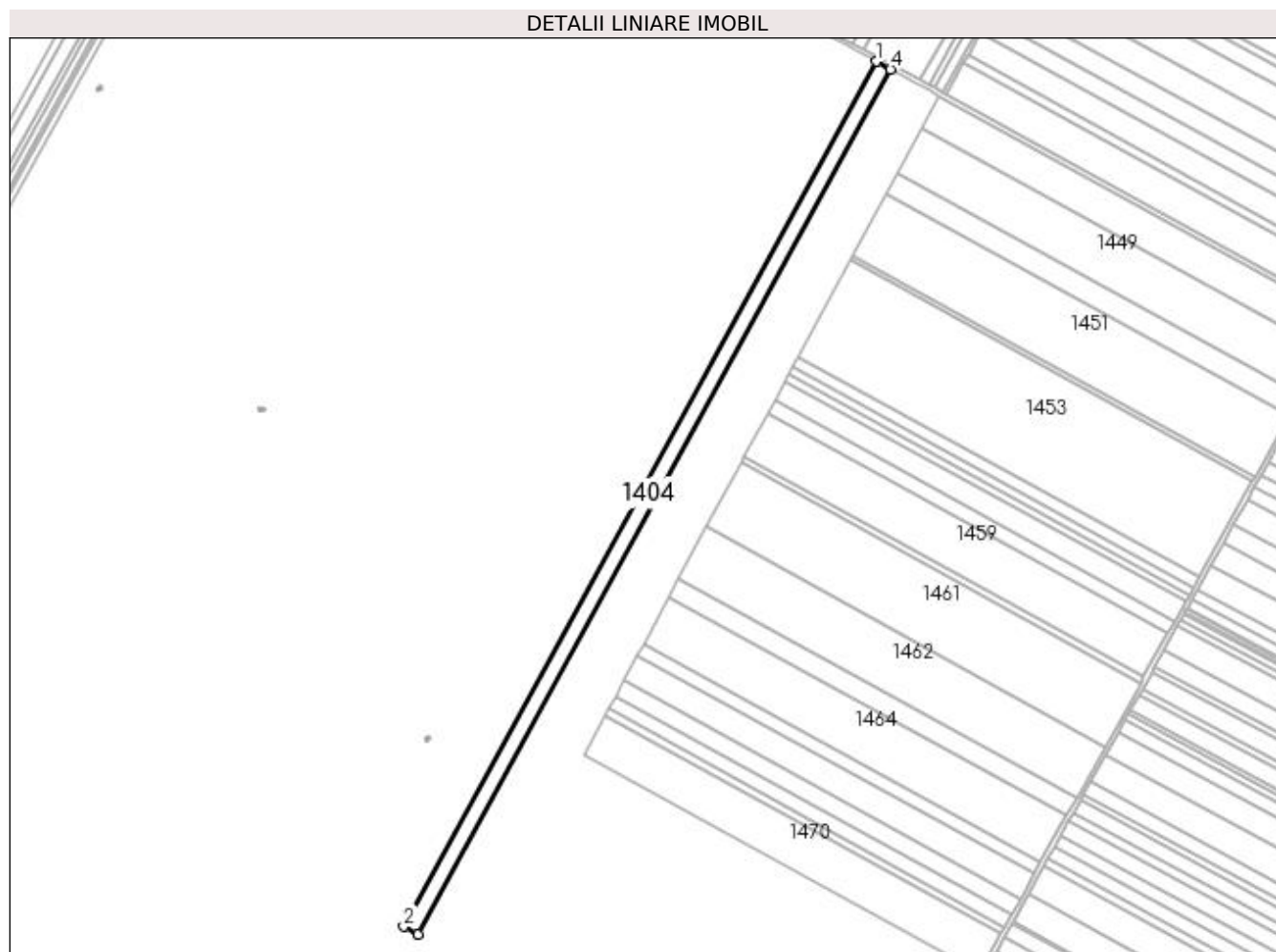
Inscrieri privind dezmembramintele dreptului de proprietate, drepturi reale de garanție și sarcini	Referințe
NU SUNT	

Anexa Nr. 1 La Partea I

Teren

Nr cadastral	Suprafața (mp)*	Observații / Referințe
30581	12.244	

* Suprafața este determinată în planul de proiecție Stereo 70.



Date referitoare la teren

Crt	Categorie folosință	Intra vilan	Suprafața (mp)	Tarla	Parcelă	Nr. topo	Observații / Referințe
1	arabil	NU	12.244	15/1	88	-	

Lungime Segmente

1) Valorile lungimilor segmentelor sunt obținute din proiecție în plan.

Punct început	X / Y	Punct sfârșit	X / Y	Lungime segment (** (m)
1	422.853,854 303.630,175	2	422.443,851 302.879,564	855.289
2	422.443,851 302.879,564	3	422.456,449 302.872,763	14.316
3	422.456,449 302.872,763	4	422.866,433 303.623,341	855.252
4	422.866,433 303.623,341	1	422.853,854 303.630,175	14.316

**** Lungimile segmentelor sunt determinate în planul de proiecție Stereo 70 și sunt rotunjite la 1 milimetru.**

***** Distanța dintre puncte este formată din segmente cumulate ce sunt mai mici decât valoarea 1 milimetru.**

**DATE DESPRE IMOBILUL NR. 1405**

Oficiul de Cadastru și Publicitate Imobiliară DOLJ
Biroul de Cadastru și Publicitate Imobiliară Craiova

A. Partea I. Descrierea imobilului

TEREN Extravilan

Adresa: Jud. Dolj, T15/1, P88/1

Nr. Crt	Nr cadastral Nr. topografic	Suprafața* (mp)	Observații / Referințe
A1		3.700	Sector cadastral:2 Teren neimprejmuit;

B. Partea II. Proprietari și acte

Inscrieri privitoare la dreptul de proprietate și alte drepturi reale		Referințe
/		
Act Administrativ nr. TDP 2958, din 12/10/2004 emis de COMISIA JUDETEANA (CERTIFICAT DE DECES SERIA DR NR. 278233; CERTIFICAT DE DECES SERIA DC NR. 259146);		
B1	Intabulare, drept de PROPRIETATE, dobandit prin Reconstituire, cota actuala 1/1, cota initiala 1/1 1) KIREA ALEXANDRA, DEFUNCT DEFUNCT:Da 2) TUDOR ELISABETA, DEFUNCT DEFUNCT:Da 3) ZUPEA ION, LIPSA CNP 4) ALEXIE MARIA, LIPSA CNP	A1

C. Partea III. SARCINI .

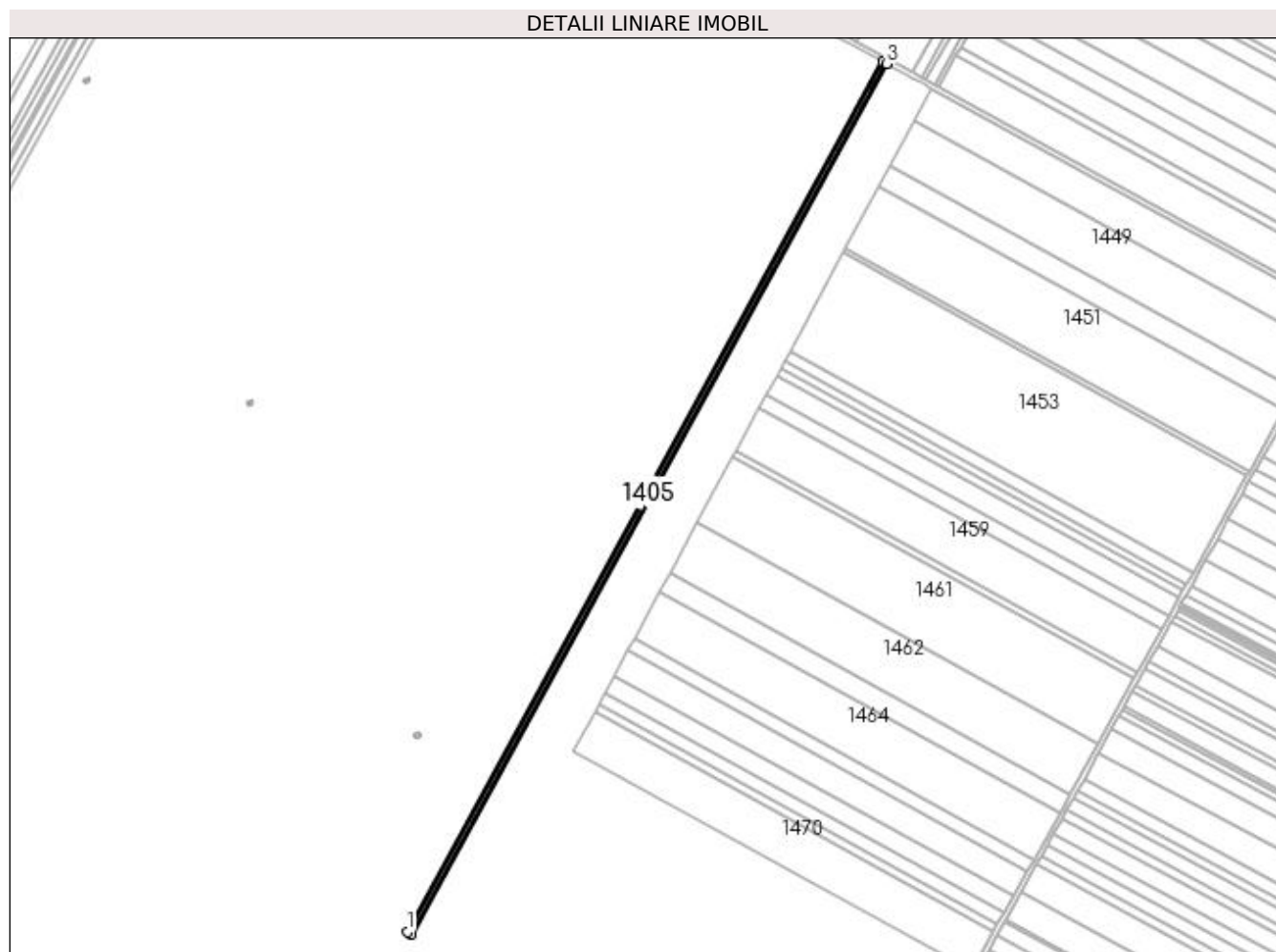
Inscrieri privind dezmembramintele dreptului de proprietate, drepturi reale de garanție și sarcini	Referințe
NU SUNT	

Anexa Nr. 1 La Partea I

Teren

Nr cadastral	Suprafața (mp)*	Observații / Referințe
	3.700	

* Suprafața este determinată în planul de proiecție Stereo 70.



Date referitoare la teren

Crt	Categorie folosință	Intra vilan	Suprafața (mp)	Tarla	Parcelă	Nr. topo	Observații / Referințe
1	arabil	NU	3.700	15/1	88/1	-	

Lungime Segmente

1) Valorile lungimilor segmentelor sunt obținute din proiecție în plan.

Punct început	X / Y	Punct sfârșit	X / Y	Lungime segment (** (m)
1	422.456,449 302.872,763	2	422.460,256 302.870,708	4.326
2	422.460,256 302.870,708	3	422.870,235 303.621,276	855.24
3	422.870,235 303.621,276	4	422.866,433 303.623,341	4.326
4	422.866,433 303.623,341	1	422.456,449 302.872,763	855.252

**** Lungimile segmentelor sunt determinate în planul de proiecție Stereo 70 și sunt rotunjite la 1 milimetru.**

***** Distanța dintre puncte este formată din segmente cumulate ce sunt mai mici decât valoarea 1 milimetru.**

**DATE DESPRE IMOBILUL NR. 1406**

Oficiul de Cadastru și Publicitate Imobiliară DOLJ
 Biroul de Cadastru și Publicitate Imobiliară Craiova

A. Partea I. Descrierea imobilului

TEREN Extravilan

Adresa: Jud. Dolj, T15/1, P89

Nr. Crt	Nr cadastral Nr. topografic	Suprafața* (mp)	Observații / Referințe
A1	32434	6.400	Sector cadastral:2 Teren neimprejmuit;

B. Partea II. Proprietari și acte

Inscrieri privitoare la dreptul de proprietate și alte drepturi reale	Referințe
19893 / 16/02/2017	
Act Notarial nr. CVC AUT. NR. AUT. 547, din 14/02/2017 emis de NP FAURAR DOINA;	
B1	A1
Intabulare, drept de PROPRIETATE, dobandit prin Conventie, cota actuala 1/1, cota initiala 1/1	
1) SOCIETATEA COMERCIALA DELTA BERCENI INVEST SRL, CIF:22046319	

C. Partea III. SARCINI .

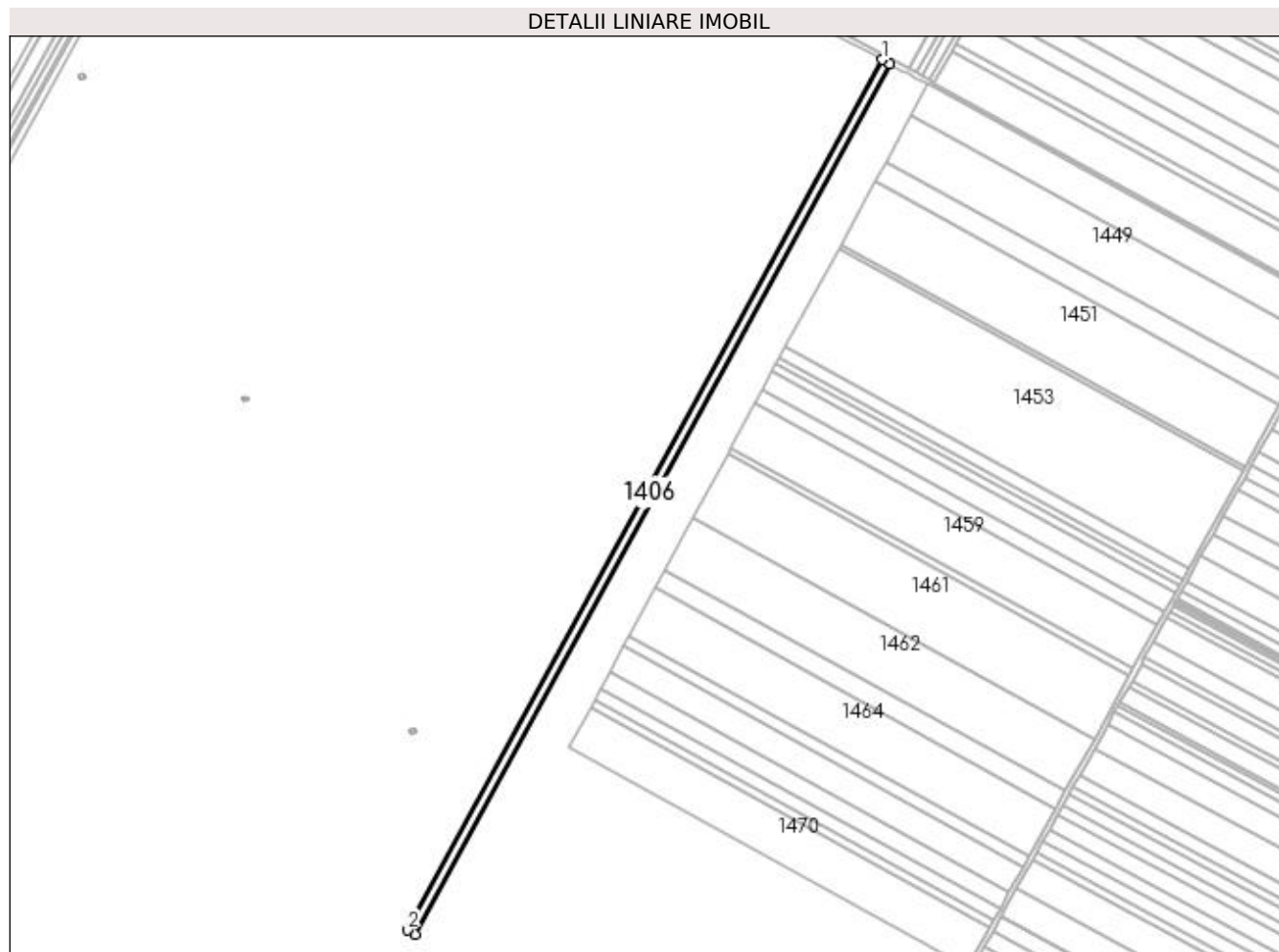
Inscrieri privind dezmembramintele dreptului de proprietate, drepturi reale de garanție și sarcini	Referințe
NU SUNT	

Anexa Nr. 1 La Partea I

Teren

Nr cadastral	Suprafața (mp)*	Observații / Referințe
32434	6.400	

* Suprafața este determinată în planul de proiecție Stereo 70.



Date referitoare la teren

Crt	Categorie folosință	Intra vilan	Suprafața (mp)	Tarla	Parcelă	Nr. topo	Observații / Referințe
1	arabil	NU	6.400	15/1	89	-	

Lungime Segmente

1) Valorile lungimilor segmentelor sunt obținute din proiecție în plan.

Punct început	X / Y	Punct sfârșit	X / Y	Lungime segment (** (m)
1	422.870,235 303.621,276	2	422.460,256 302.870,708	855.24
2	422.460,256 302.870,708	3	422.466,841 302.867,153	7.483
3	422.466,841 302.867,153	4	422.876,811 303.617,704	855.221
4	422.876,811 303.617,704	1	422.870,235 303.621,276	7.483

**** Lungimile segmentelor sunt determinate în planul de proiecție Stereo 70 și sunt rotunjite la 1 milimetru.**

***** Distanța dintre puncte este formată din segmente cumulate ce sunt mai mici decât valoarea 1 milimetru.**

**DATE DESPRE IMOBILUL NR. 1407**

Oficiul de Cadastru și Publicitate Imobiliară DOLJ
Biroul de Cadastru și Publicitate Imobiliară Craiova

A. Partea I. Descrierea imobilului

TEREN Extravilan

Adresa: Jud. Dolj, T15/1, P90, EXTRAVILAN

Nr. Crt	Nr cadastral Nr. topografic	Suprafața* (mp)	Observații / Referințe
A1	31373	11.400	Sector cadastral:2 Teren neimprejmuit;

B. Partea II. Proprietari și acte

Inscrieri privitoare la dreptul de proprietate și alte drepturi reale	Referințe
113281 / 11/06/2018	
Act Notarial nr. CONTRACT DE VANZARE AUT SUB NR. 2071, din 31/05/2018 emis de NP DOINA FAURAR;	
B1	A1
Intabulare, drept de PROPRIETATE, dobandit prin Conventie, cota actuala 1/1, cota initiala 1/1 1) SC DELTA BERCENI INVEST SRL, CIF:22046319	

C. Partea III. SARCINI .

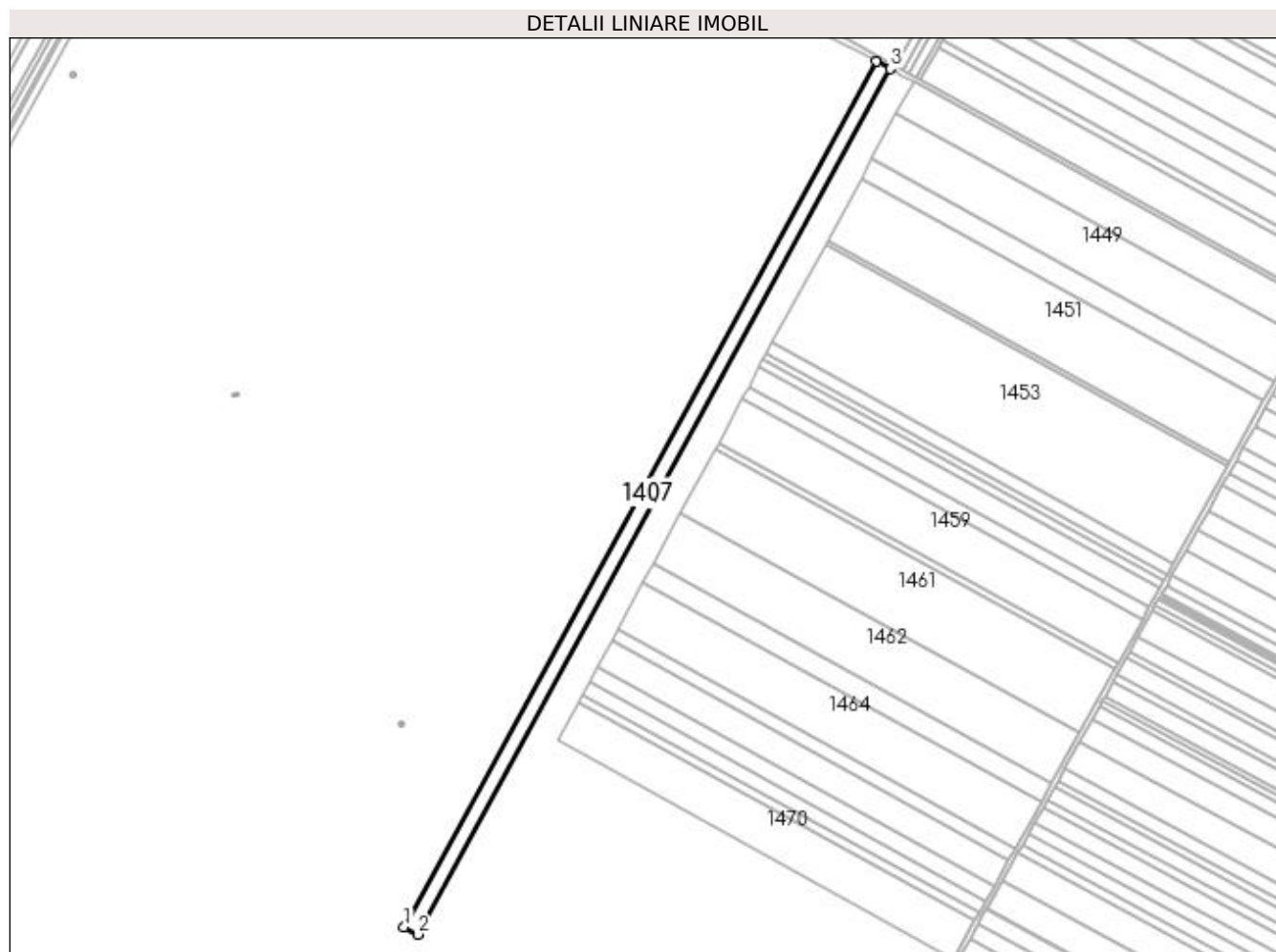
Inscrieri privind dezmembramintele dreptului de proprietate, drepturi reale de garanție și sarcini	Referințe
NU SUNT	

Anexa Nr. 1 La Partea I

Teren

Nr cadastral	Suprafața (mp)*	Observații / Referințe
31373	11.400	

* Suprafața este determinată în planul de proiecție Stereo 70.



Date referitoare la teren

Crt	Categorie folosință	Intra vilan	Suprafața (mp)	Tarla	Parcelă	Nr. topo	Observații / Referințe
1	arabil	NU	11.400	15/1	90	-	

Lungime Segmente

1) Valorile lungimilor segmentelor sunt obținute din proiecție în plan.

Punct început	X / Y	Punct sfârșit	X / Y	Lungime segment (** (m)
1	422.466,841 302.867,153	2	422.478,571 302.860,82	13.33
2	422.478,571 302.860,82	3	422.888,524 303.611,341	855.186
3	422.888,524 303.611,341	4	422.876,811 303.617,704	13.33
4	422.876,811 303.617,704	1	422.466,841 302.867,153	855.221

**** Lungimile segmentelor sunt determinate în planul de proiecție Stereo 70 și sunt rotunjite la 1 milimetru.**

***** Distanța dintre puncte este formată din segmente cumulate ce sunt mai mici decât valoarea 1 milimetru.**

**DATE DESPRE IMOBILUL NR. 1408**

Oficiul de Cadastru și Publicitate Imobiliară DOLJ
Biroul de Cadastru și Publicitate Imobiliară Craiova

A. Partea I. Descrierea imobilului

TEREN Extravilan

Adresa: Jud. Dolj, T15/1, P40

Nr. Crt	Nr cadastral Nr. topografic	Suprafața* (mp)	Observații / Referințe
A1		2.750	Sector cadastral:2 Teren neimprejmuat;

B. Partea II. Proprietari și acte

Inscrieri privitoare la dreptul de proprietate și alte drepturi reale		Referințe
/		
Act Administrativ nr. TDP 3130, din 10/01/2005 emis de COMISIA JUDETEANA (CERTIFICAT DE DECES SERIA DA NR. 508791);		
B1	Intabulare, drept de PROPRIETATE, dobandit prin Reconstituire, cota actuala 1/1, cota initiala 1/1 1) CHIREA CONSTANTIN , LIPSA CNP, DEFUNCT DEFUNCT:Da 2) CHIREA NICOLAE , LIPSA CNP 3) STANCULEASA FLOAREA , LIPSA CNP 4) COSACU ANETA , LIPSA CNP	A1

C. Partea III. SARCINI .

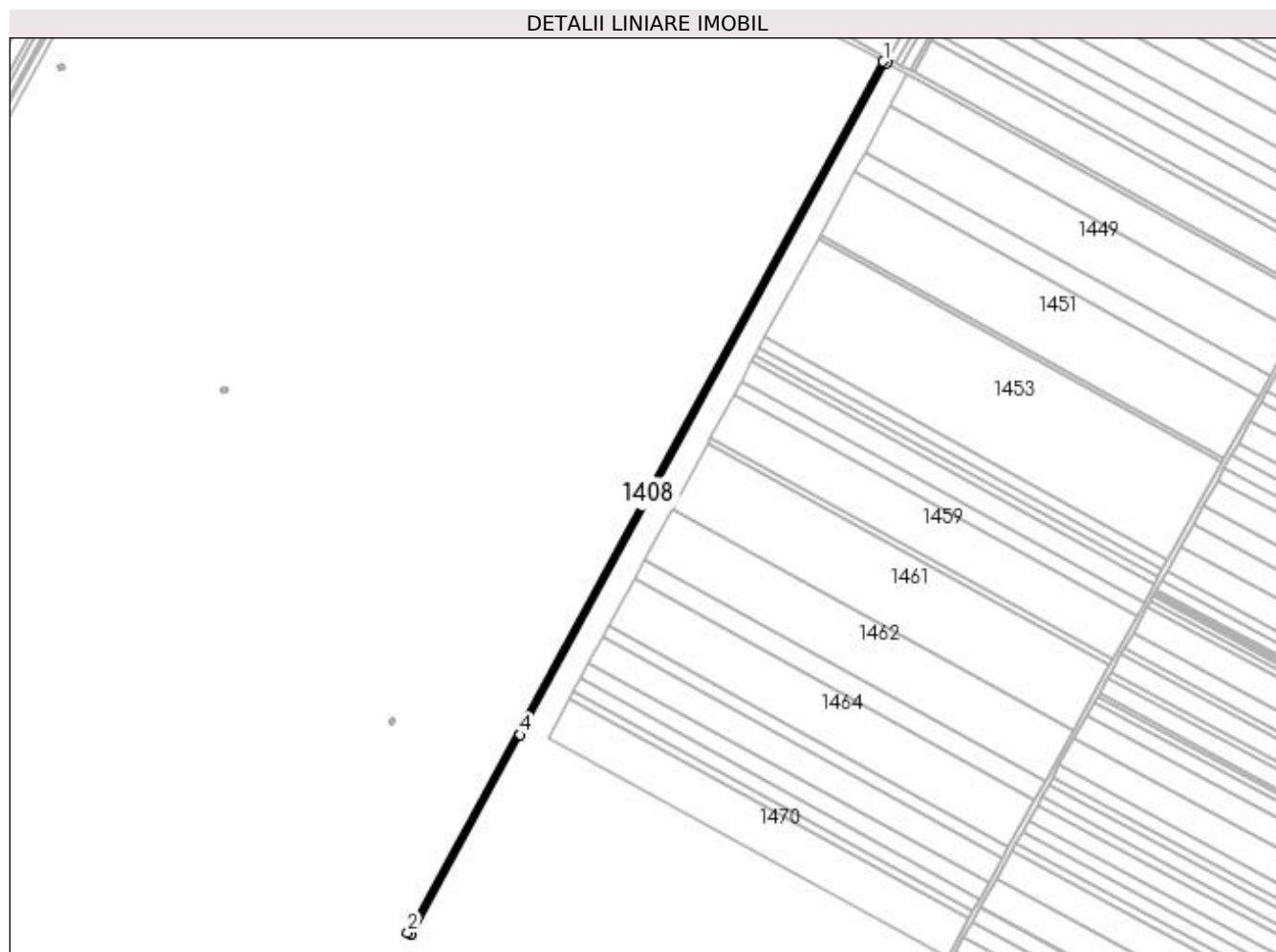
Inscrieri privind dezmembramintele dreptului de proprietate, drepturi reale de garanție și sarcini	Referințe
NU SUNT	

Anexa Nr. 1 La Partea I

Teren

Nr cadastral	Suprafața (mp)*	Observații / Referințe
	2.750	

* Suprafața este determinată în planul de proiecție Stereo 70.



Date referitoare la teren

Crt	Categorie folosință	Intra vilan	Suprafața (mp)	Tarla	Parcelă	Nr. topo	Observații / Referințe
1	arabil	NU	2.750	15/1	40	-	

Lungime Segmente

1) Valorile lungimilor segmentelor sunt obținute din proiecție în plan.

Punct început	X / Y	Punct sfârșit	X / Y	Lungime segment (** (m)
1	422.888,524 303.611,341	2	422.478,571 302.860,82	855.186
2	422.478,571 302.860,82	3	422.481,401 302.859,292	3.216
3	422.481,401 302.859,292	4	422.575,286 303.031,172	195.85
4	422.575,286 303.031,172	5	422.891,35 303.609,806	659.328
5	422.891,35 303.609,806	1	422.888,524 303.611,341	3.216

**** Lungimile segmentelor sunt determinate în planul de proiecție Stereo 70 și sunt rotunjite la 1 milimetru.**

***** Distanța dintre puncte este formată din segmente cumulate ce sunt mai mici decât valoarea 1 milimetru.**

**DATE DESPRE IMOBILUL NR. 1409**

Oficiul de Cadastru și Publicitate Imobiliară DOLJ
Biroul de Cadastru și Publicitate Imobiliară Craiova

A. Partea I. Descrierea imobilului

TEREN Extravilan

Adresa: Jud. Dolj, T15/1

Nr. Crt	Nr cadastral Nr. topografic	Suprafața* (mp)	Observații / Referințe
A1		6.201	Sector cadastral:2 Teren neimprejmuit;

B. Partea II. Proprietari și acte

Inscrieri privitoare la dreptul de proprietate și alte drepturi reale		Referințe
/		
Act Normativ nr. LEGEA 7, din 13/03/1996 emis de PARLAMENT;		
B1	Inscrierea provizorie, drept de PROPRIETATE, dobandit prin Lege, cota actuala 1/1, cota initiala 1/1 1) NEIDENTIFICAT NEIDENTIFICAT	A1

C. Partea III. SARCINI .

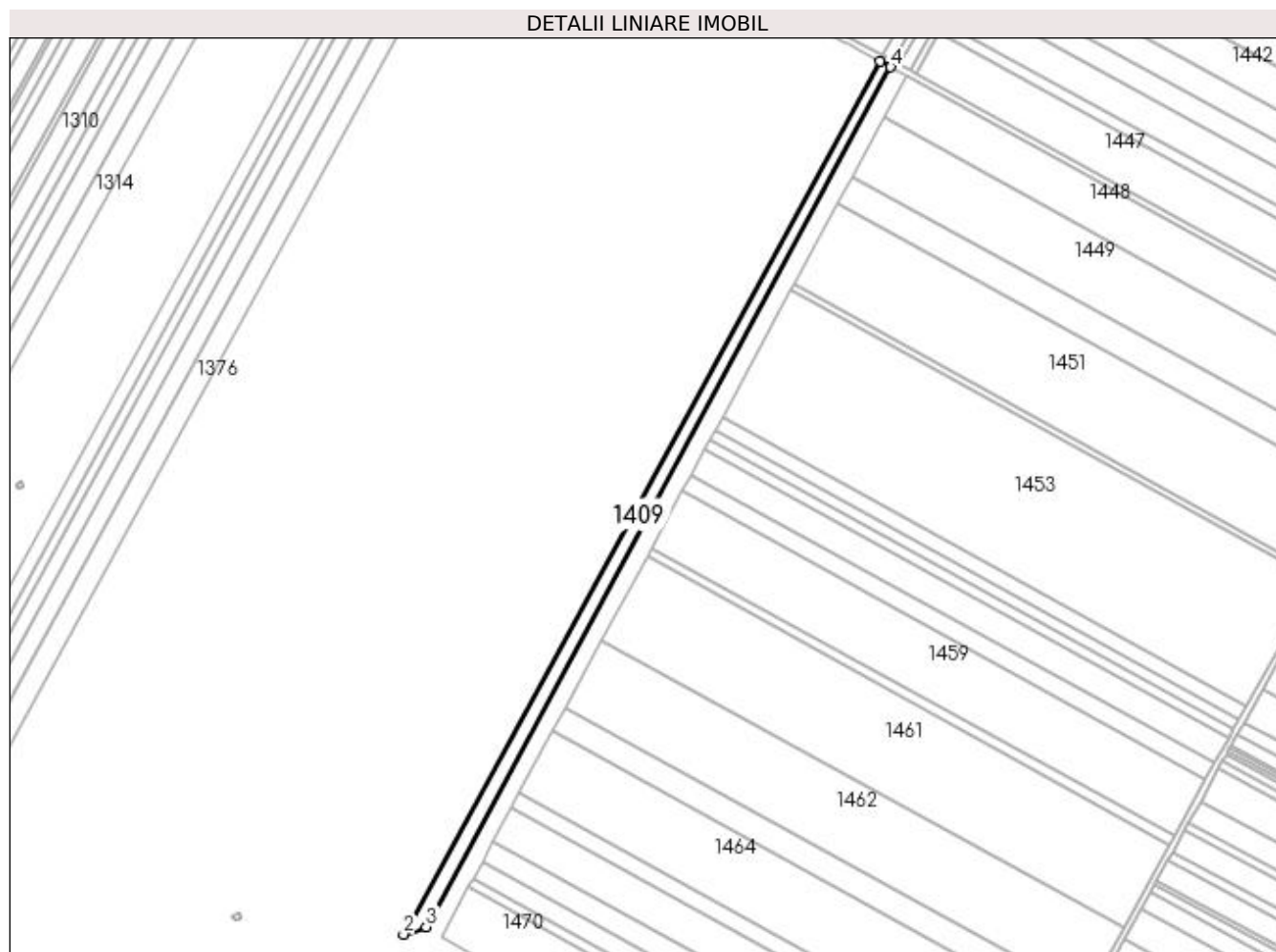
Inscrieri privind dezmembramintele dreptului de proprietate, drepturi reale de garanție și sarcini	Referințe
NU SUNT	

Anexa Nr. 1 La Partea I

Teren

Nr cadastral	Suprafața (mp)*	Observații / Referințe
	6.201	

* Suprafața este determinată în planul de proiecție Stereo 70.



Date referitoare la teren

Crt	Categorie folosință	Intra vilan	Suprafața (mp)	Tarla	Parcelă	Nr. topo	Observații / Referințe
1	arabil	NU	6.201	15/1	-	-	

Lungime Segmente

1) Valorile lungimilor segmentelor sunt obținute din proiecție în plan.

Punct început	X / Y	Punct sfârșit	X / Y	Lungime segment (** (m)
1	422.891,35 303.609,806	2	422.575,286 303.031,172	659.328
2	422.575,286 303.031,172	3	422.590,395 303.036,021	15.869
3	422.590,395 303.036,021	4	422.898,391 303.605,981	647.854
4	422.898,391 303.605,981	1	422.891,35 303.609,806	8.013

**** Lungimile segmentelor sunt determinate în planul de proiecție Stereo 70 și sunt rotunjite la 1 milimetru.**

***** Distanța dintre puncte este formată din segmente cumulate ce sunt mai mici decât valoarea 1 milimetru.**

**DATE DESPRE IMOBILUL NR. 1410**

Oficiul de Cadastru și Publicitate Imobiliară DOLJ
Biroul de Cadastru și Publicitate Imobiliară Craiova

A. Partea I. Descrierea imobilului

TEREN Extravilan

Adresa: Jud. Dolj, T15/1, De

Nr. Crt	Nr cadastral Nr. topografic	Suprafața* (mp)	Observații / Referințe
A1		3.438	Sector cadastral:2 Teren neimprejmuit;

B. Partea II. Proprietari și acte

Inscrieri privitoare la dreptul de proprietate și alte drepturi reale		Referințe
/		
Act Normativ nr. LEGEA 7, din 13/03/1996 emis de PARLAMENT;		
B1	Inscrierea provizorie, drept de PROPRIETATE, dobandit prin Lege, cota actuala 1/1, cota initiala 1/1 1) NEIDENTIFICAT NEIDENTIFICAT	A1

C. Partea III. SARCINI .

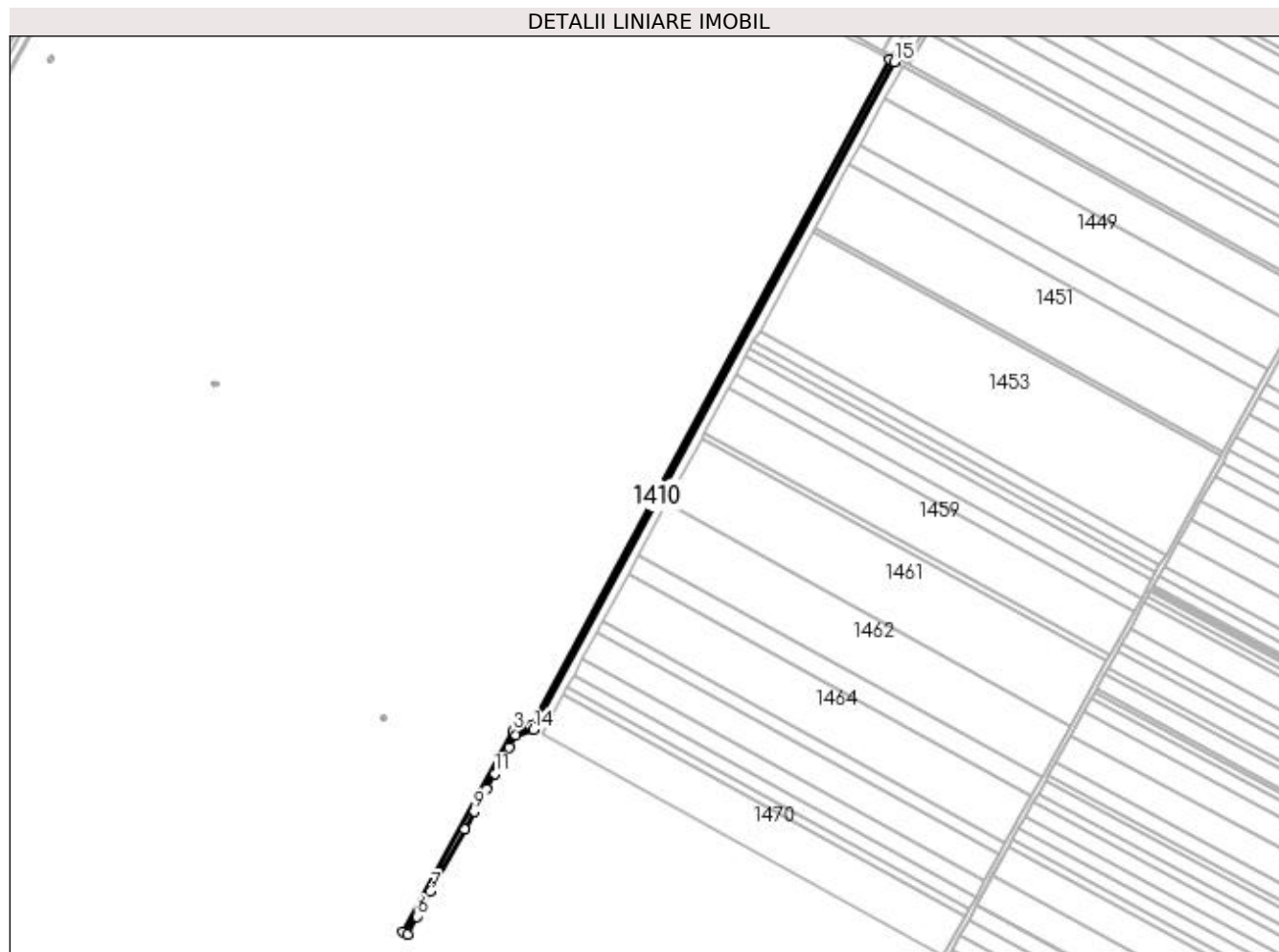
Inscrieri privind dezmembramintele dreptului de proprietate, drepturi reale de garanție și sarcini	Referințe
NU SUNT	

Anexa Nr. 1 La Partea I

Teren

Nr cadastral	Suprafața (mp)*	Observații / Referințe
	3.438	

* Suprafața este determinată în planul de proiecție Stereo 70.



Date referitoare la teren

Crt	Categorie folosință	Intra vilan	Suprafața (mp)	Tarla	Parcelă	Nr. topo	Observații / Referințe
1	drum	NU	3.438	15/1	De	-	

Lungime Segmente

1) Valorile lungimilor segmentelor sunt obținute din proiecție în plan.

Punct început	X / Y	Punct sfârșit	X / Y	Lungime segment (** (m)
1	422.898,391 303.605,981	2	422.590,395 303.036,021	647.854
2	422.590,395 303.036,021	3	422.575,286 303.031,172	15.869
3	422.575,286 303.031,172	4	422.481,401 302.859,292	195.85
4	422.481,401 302.859,292	5	422.484,936 302.857,421	4.0
5	422.484,936 302.857,421	6	422.493,246 302.872,633	17.333

Punct început	X / Y	Punct sfârșit	X / Y	Lungime segment (** (m)
6	422.493,246 302.872,633	7	422.504,938 302.894,04	24.392
7	422.504,938 302.894,04	8	422.534,192 302.947,596	61.026
8	422.534,192 302.947,596	9	422.542,366 302.962,559	17.05
9	422.542,366 302.962,559	10	422.552,87 302.981,791	21.913
10	422.552,87 302.981,791	11	422.559,988 302.994,821	14.848
11	422.559,988 302.994,821	12	422.572,465 303.017,664	26.029
12	422.572,465 303.017,664	13	422.578,03 303.027,852	11.609
13	422.578,03 303.027,852	14	422.593,15 303.032,704	15.879
14	422.593,15 303.032,704	15	422.901,91 303.604,079	649.463
15	422.901,91 303.604,079	1	422.898,391 303.605,981	4.0

** Lungimile segmentelor sunt determinate în planul de proiecție Stereo 70 și sunt rotunjite la 1 milimetru.

*** Distanța dintre puncte este formată din segmente cumulate ce sunt mai mici decât valoarea 1 milimetru.

**DATE DESPRE IMOBILUL NR. 1411**

Oficiul de Cadastru și Publicitate Imobiliară DOLJ
Biroul de Cadastru și Publicitate Imobiliară Craiova

A. Partea I. Descrierea imobilului

TEREN Extravilan

Adresa: Jud. Dolj, T15/1, HC

Nr. Crt	Nr cadastral Nr. topografic	Suprafața* (mp)	Observații / Referințe
A1		5.382	Sector cadastral:2 Teren neimprejmuit;

B. Partea II. Proprietari și acte

Inscrieri privitoare la dreptul de proprietate și alte drepturi reale		Referințe
/		
Act Normativ nr. LEGE 7, din 13/03/1996 emis de PARLAMENT;		
B1	Inscrierea provizorie, drept de PROPRIETATE, dobandit prin Lege, cota actuala 1/1, cota initiala 1/1 1) NEIDENTIFICAT NEIDENTIFICAT	A1

C. Partea III. SARCINI .

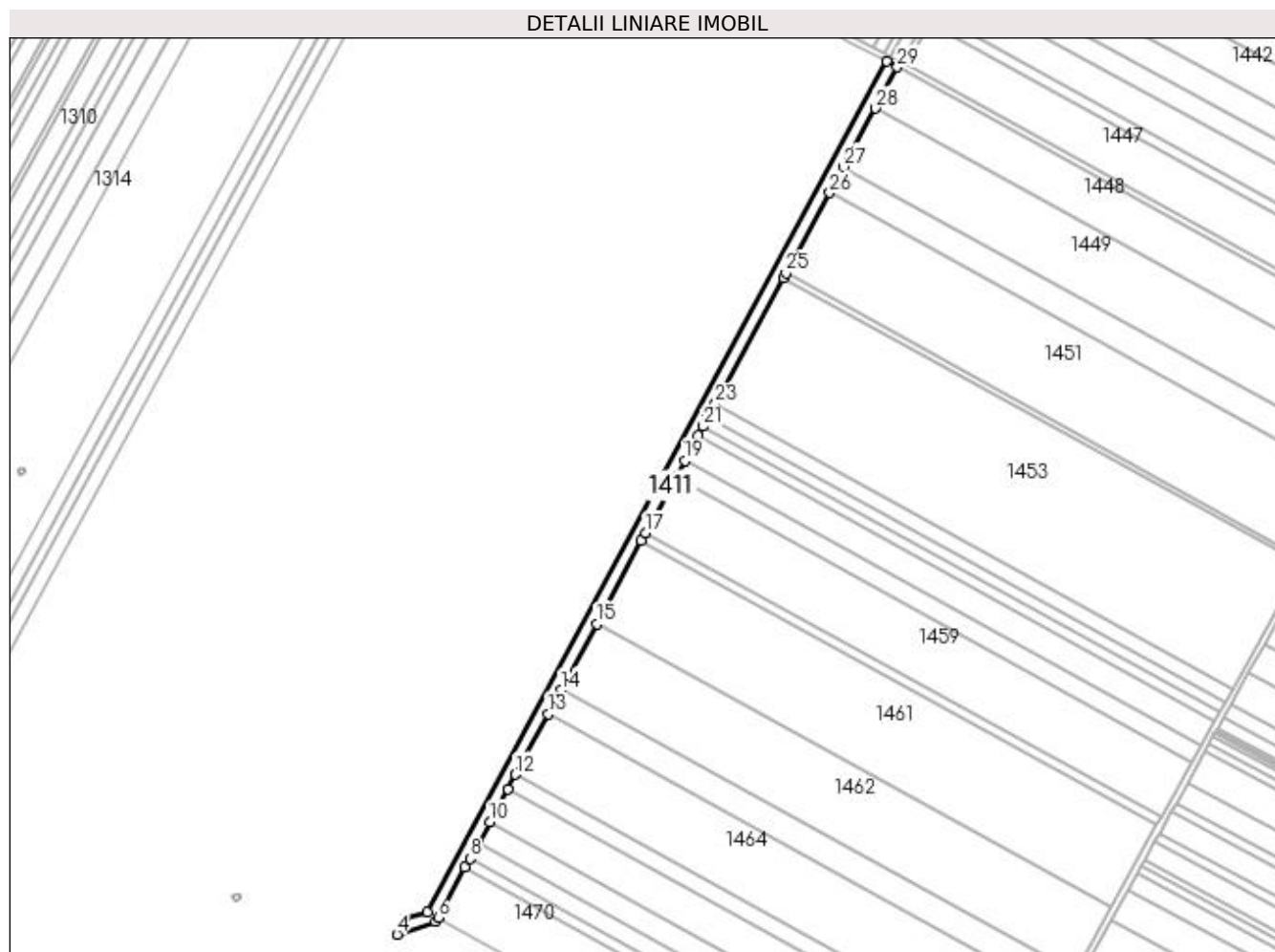
Inscrieri privind dezmembramintele dreptului de proprietate, drepturi reale de garanție și sarcini	Referințe
NU SUNT	

Anexa Nr. 1 La Partea I

Teren

Nr cadastral	Suprafața (mp)*	Observații / Referințe
	5.382	

* Suprafața este determinată în planul de proiecție Stereo 70.



Date referitoare la teren

Crt	Categorie folosință	Intra vilan	Suprafața (mp)	Tarla	Parcelă	Nr. topo	Observații / Referințe
1	curți constructii	NU	5.382	15/1	HC	-	

Lungime Segmente

1) Valorile lungimilor segmentelor sunt obținute din proiecție în plan.

Punct început	X / Y	Punct sfârșit	X / Y	Lungime segment (** (m)
1	422.901,91 303.604,079	2	422.593,15 303.032,704	649.463
3	422.578,03 303.027,852	4	422.572,465 303.017,664	11.609
5	422.598,658 303.026,07	6	422.600,193 303.028,911	3.229
7	422.618,36 303.062,53	8	422.621,628 303.068,578	6.874
9	422.627,468 303.079,384	10	422.634,846 303.093,037	15.519

Punct început	X / Y	Punct sfârșit	X / Y	Lungime segment (** (m)
2	422.593,15 303.032,704	3	422.578,03 303.027,852	15.879
4	422.572,465 303.017,664	5	422.598,658 303.026,07	27.509
6	422.600,193 303.028,911	7	422.618,36 303.062,53	38.214
8	422.621,628 303.068,578	9	422.627,468 303.079,384	12.283
10	422.634,846 303.093,037	11	422.646,933 303.115,405	25.425

Punct început	X / Y	Punct sfârșit	X / Y	Lungime segment (** (m)
11	422.646,933 303.115,405	12	422.652,128 303.125,019	10.927
13	422.674,194 303.165,853	14	422.682,756 303.181,698	18.01
15	422.706,85 303.226,283	16	422.736,915 303.281,922	63.242
17	422.739,73 303.287,131	18	422.760,139 303.324,898	42.929
19	422.766,137 303.335,997	20	422.775,129 303.352,638	18.915
21	422.778,508 303.358,89	22	422.781,623 303.364,655	6.553
23	422.786,655 303.373,966	24	422.832,345 303.458,518	96.107
25	422.834,136 303.461,833	26	422.863,369 303.515,929	61.489
27	422.872,789 303.533,363	28	422.894,007 303.572,627	44.631
29	422.908,948 303.600,276	1	422.901,91 303.604,079	8.0

Punct început	X / Y	Punct sfârșit	X / Y	Lungime segment (** (m)
12	422.652,128 303.125,019	13	422.674,194 303.165,853	46.415
14	422.682,756 303.181,698	15	422.706,85 303.226,283	50.679
16	422.736,915 303.281,922	17	422.739,73 303.287,131	5.921
18	422.760,139 303.324,898	19	422.766,137 303.335,997	12.616
20	422.775,129 303.352,638	21	422.778,508 303.358,89	7.107
22	422.781,623 303.364,655	23	422.786,655 303.373,966	10.583
24	422.832,345 303.458,518	25	422.834,136 303.461,833	3.768
26	422.863,369 303.515,929	27	422.872,789 303.533,363	19.816
28	422.894,007 303.572,627	29	422.908,948 303.600,276	31.427

** Lungimile segmentelor sunt determinate în planul de proiecție Stereo 70 și sunt rotunjite la 1 milimetru.

*** Distanța dintre puncte este formată din segmente cumulate ce sunt mai mici decât valoarea 1 milimetru.

**DATE DESPRE IMOBILUL NR. 1412**

Oficiul de Cadastru și Publicitate Imobiliară DOLJ
Biroul de Cadastru și Publicitate Imobiliară Craiova

A. Partea I. Descrierea imobilului

TEREN Extravilan

Adresa: Jud. Dolj, T 15/1, P 1

Nr. Crt	Nr cadastral Nr. topografic	Suprafața* (mp)	Observații / Referințe
A1	30601	24.372	Sector cadastral:2 Teren neimprejmuit;

B. Partea II. Proprietari și acte

Inscrieri privitoare la dreptul de proprietate și alte drepturi reale		Referințe
69334 / 29/09/2011		
Act Notarial nr. CVC 1830, din 05/08/2010 emis de BNP CRISTIAN MIHAIL (TDP NR.2748 DIN 20.04.2004 EMIS DE COMISIA JUDETEANA DOLJ);		
B1	Intabulare, drept de PROPRIETATE, dobandit prin Conventie, cota actuala 1/1, cota initiala 1/1 1) SC DELTA BERCENI INVEST SRL, CIF:22046319	A1

C. Partea III. SARCINI .

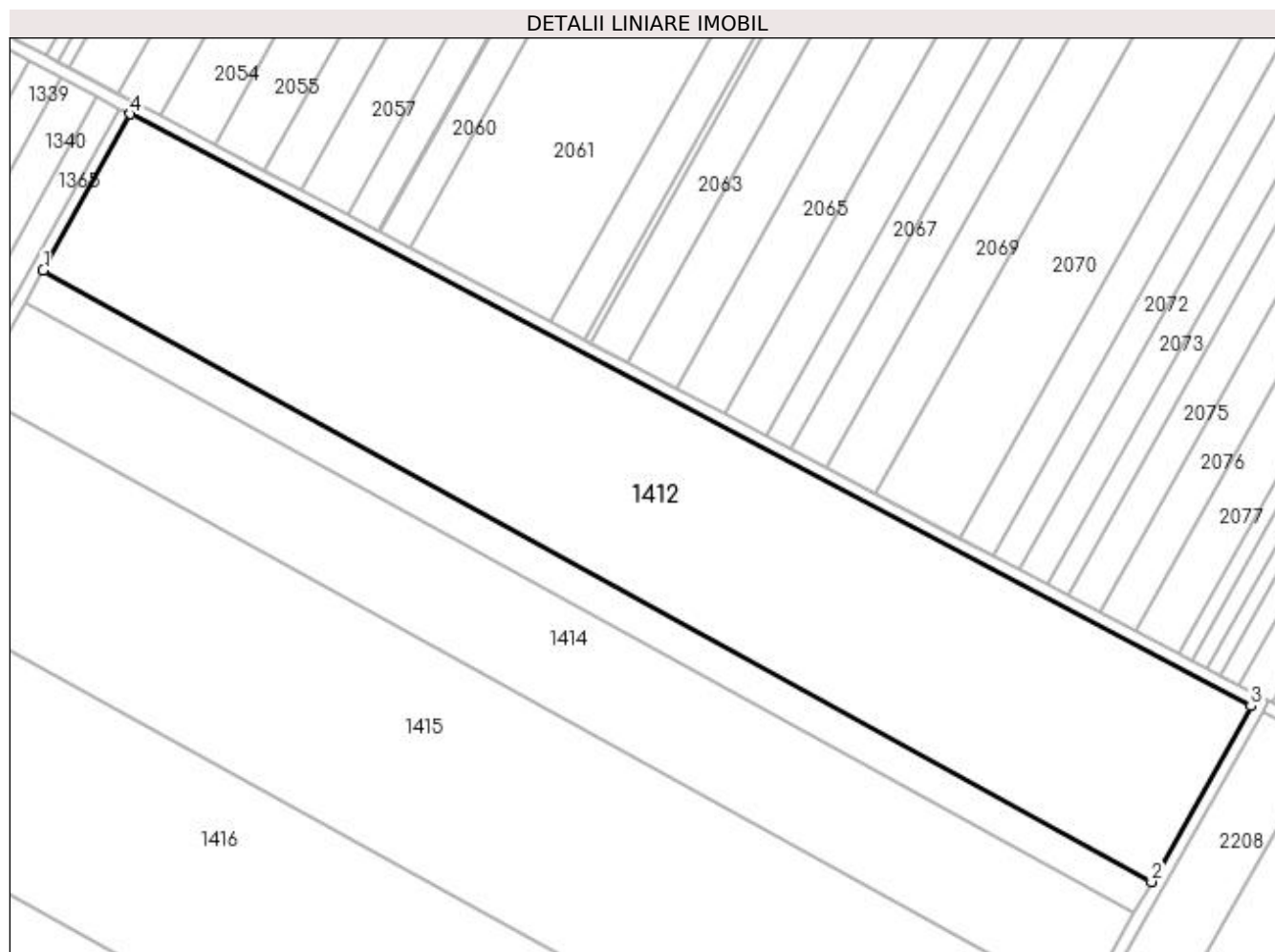
Inscrieri privind dezmembramintele dreptului de proprietate, drepturi reale de garanție și sarcini	Referințe
NU SUNT	

Anexa Nr. 1 La Partea I

Teren

Nr cadastral	Suprafața (mp)*	Observații / Referințe
30601	24.372	

* Suprafața este determinată în planul de proiecție Stereo 70.



Date referitoare la teren

Crt	Categorie folosință	Intra vilan	Suprafața (mp)	Tarla	Parcelă	Nr. topo	Observații / Referințe
1	arabil	NU	24.372	15/1	1	-	

Lungime Segmente

1) Valorile lungimilor segmentelor sunt obținute din proiecție în plan.

Punct început	X / Y	Punct sfârșit	X / Y	Lungime segment (** (m)
1	423.338,643 304.363,046	2	423.691,049 304.168,799	402.395
2	423.691,049 304.168,799	3	423.722,701 304.224,614	64.165
3	423.722,701 304.224,614	4	423.366,321 304.412,766	402.999
4	423.366,321 304.412,766	1	423.338,643 304.363,046	56.905

**** Lungimile segmentelor sunt determinate în planul de proiecție Stereo 70 și sunt rotunjite la 1 milimetru.**

***** Distanța dintre puncte este formată din segmente cumulate ce sunt mai mici decât valoarea 1 milimetru.**

**DATE DESPRE IMOBILUL NR. 1413**

Oficiul de Cadastru și Publicitate Imobiliară DOLJ
Biroul de Cadastru și Publicitate Imobiliară Craiova

A. Partea I. Descrierea imobilului

TEREN Extravilan

Adresa: Jud. Dolj, T15/1, P2

Nr. Crt	Nr cadastral Nr. topografic	Suprafața* (mp)	Observații / Referințe
A1		Din acte: 5.000 Masurata: 4.592	Sector cadastral:2 Teren neimprejmuit;

B. Partea II. Proprietari și acte

Inscrieri privitoare la dreptul de proprietate și alte drepturi reale		Referințe
/		
Act Administrativ nr. TDP 3048, din 17/11/2004 emis de COMISIA JUDETEANA (CERTIFICAT DE DECES SERIA D9 NR. 793339; CERTIFICAT DE DECES SERIA DC NR. 675808);		
B1	Intabulare, drept de PROPRIETATE, dobandit prin Reconstituire, cota actuala 1/1, cota initiala 1/1 1) TRICA STEFAN , LIPSA CNP, DEFUNCT DEFUNCT:Da 2) ROPOTEL IOANA , DEFUNCT DEFUNCT:Da 3) TRICA ELENA , LIPSA CNP 4) TRICA DUMITRU , LIPSA CNP 5) ANDREIAS MARIA , LIPSA CNP	A1

C. Partea III. SARCINI .

Inscrieri privind dezmembramintele dreptului de proprietate, drepturi reale de garanție și sarcini	Referințe
NU SUNT	

Anexa Nr. 1 La Partea I

Teren

Nr cadastral	Suprafața (mp)*	Observații / Referințe
	Din acte: 5.000 Masurata: 4.592	

* Suprafața este determinată în planul de proiecție Stereo 70.



Date referitoare la teren

Crt	Categorie folosință	Intravilan	Suprafața (mp)	Tarla	Parcelă	Nr. topo	Observații / Referințe
1	arabil	NU	4.592	15/1	2	-	IMOBIL DIMINUAT CU 8.16% FATA DE SUPRAFATA DIN ACT

Lungime Segmente

1) Valorile lungimilor segmentelor sunt obținute din proiecție în plan.

Punct început	X / Y	Punct sfârșit	X / Y	Lungime segment (** (m)
1	423.685,419 304.158,871	2	423.691,049 304.168,799	11.414
2	423.691,049 304.168,799	3	423.338,643 304.363,046	402.395
3	423.338,643 304.363,046	4	423.333,091 304.353,074	11.413
4	423.333,091 304.353,074	1	423.685,419 304.158,871	402.305

**** Lungimile segmentelor sunt determinate în planul de proiecție Stereo 70 și sunt rotunjite la 1 milimetru.**

***** Distanța dintre puncte este formată din segmente cumulate ce sunt mai mici decât valoarea 1 milimetru.**

**DATE DESPRE IMOBILUL NR. 1414**

Oficiul de Cadastru și Publicitate Imobiliară DOLJ
Biroul de Cadastru și Publicitate Imobiliară Craiova

A. Partea I. Descrierea imobilului

TEREN Extravilan

Adresa: Jud. Dolj, T15/1, P3

Nr. Crt	Nr cadastral Nr. topografic	Suprafața* (mp)	Observații / Referințe
A1	32433	13.345	Sector cadastral:2 Teren neimprejmuit;

B. Partea II. Proprietari și acte

Inscrieri privitoare la dreptul de proprietate și alte drepturi reale	Referințe
113272 / 11/06/2018	
Act Notarial nr. CONTRACT DE VANZARE AUT NR. 2073, din 31/05/2018 emis de NP DOINA FAURAR;	
B1	A1
Intabulare, drept de PROPRIETATE, dobandit prin Conventie, cota actuala 1/1, cota initiala 1/1	
1) SC DELTA BERCENI INVEST SRL, CIF:22046319	

C. Partea III. SARCINI .

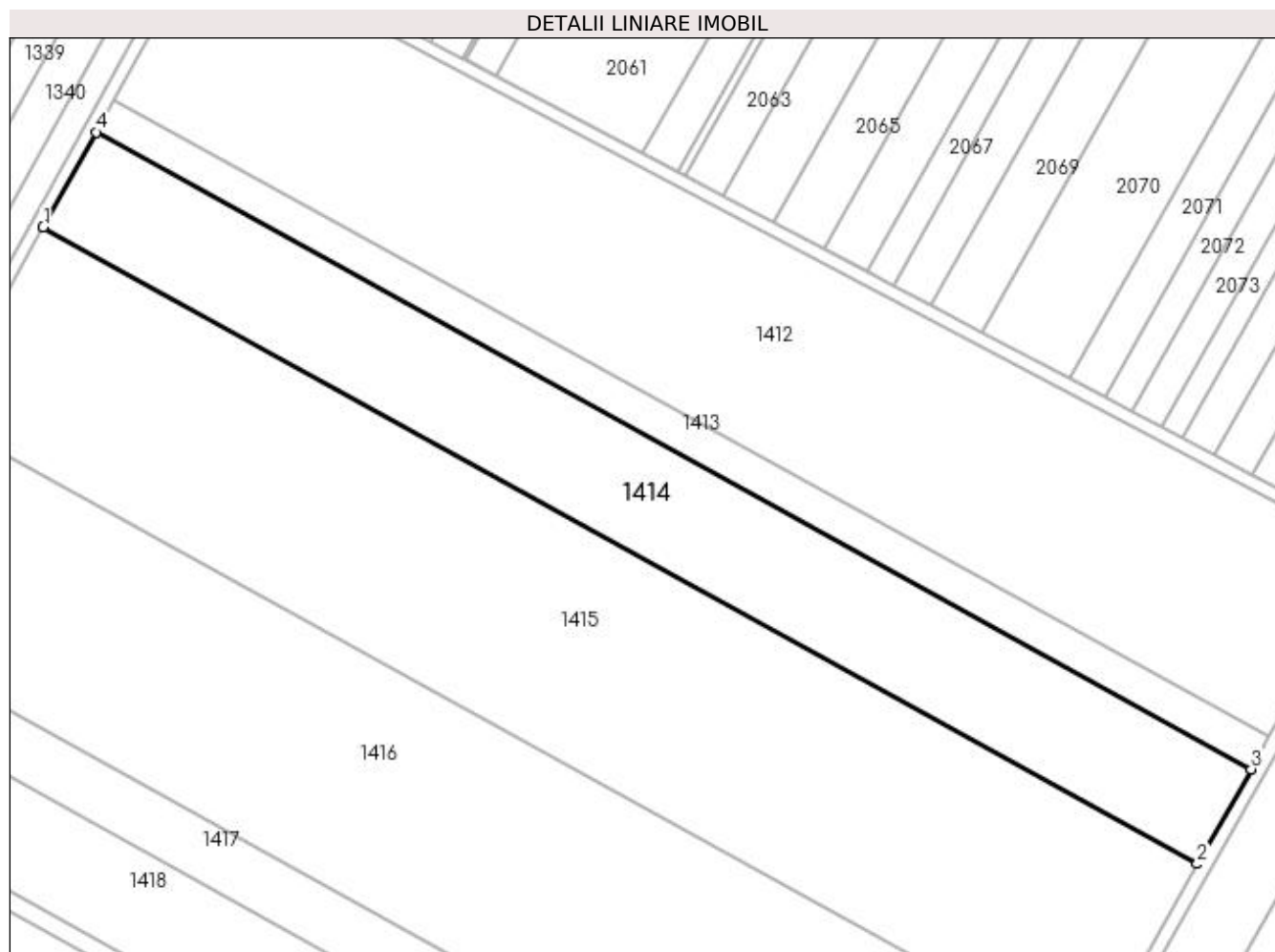
Inscrieri privind dezmembramintele dreptului de proprietate, drepturi reale de garanție și sarcini	Referințe
NU SUNT	

Anexa Nr. 1 La Partea I

Teren

Nr cadastral	Suprafața (mp)*	Observații / Referințe
32433	13.345	

* Suprafața este determinată în planul de proiecție Stereo 70.



Date referitoare la teren

Crt	Categorie folosință	Intra vilan	Suprafața (mp)	Tarla	Parcelă	Nr. topo	Observații / Referințe
1	arabil	NU	13.345	15/1	3	-	

Lungime Segmente

1) Valorile lungimilor segmentelor sunt obținute din proiecție în plan.

Punct început	X / Y	Punct sfârșit	X / Y	Lungime segment (** (m)
1	423.316,952 304.324,081	2	423.669,049 304.130,005	402.042
2	423.669,049 304.130,005	3	423.685,419 304.158,871	33.185
3	423.685,419 304.158,871	4	423.333,091 304.353,074	402.305
4	423.333,091 304.353,074	1	423.316,952 304.324,081	33.182

**** Lungimile segmentelor sunt determinate în planul de proiecție Stereo 70 și sunt rotunjite la 1 milimetru.**

***** Distanța dintre puncte este formată din segmente cumulate ce sunt mai mici decât valoarea 1 milimetru.**

**DATE DESPRE IMOBILUL NR. 1415**

Oficiul de Cadastru și Publicitate Imobiliară DOLJ
Biroul de Cadastru și Publicitate Imobiliară Craiova

A. Partea I. Descrierea imobilului

TEREN Extravilan

Adresa: Jud. Dolj, T15/1, P5

Nr. Crt	Nr cadastral Nr. topografic	Suprafața* (mp)	Observații / Referințe
A1		Din acte: 29.000 Masurata: 26.632	Sector cadastral:2 Teren neimprejmuit;

B. Partea II. Proprietari și acte

Inscrieri privitoare la dreptul de proprietate și alte drepturi reale		Referințe
/		
Act Administrativ nr. TDP 2973, din 17/11/2004 emis de COMISIA JUDETEANA;		
B1	Intabulare, drept de PROPRIETATE, dobandit prin Reconstituire, cota actuala 1/1, cota initiala 1/1 1) BELET GHEORGHE, LIPSA CNP	A1

C. Partea III. SARCINI .

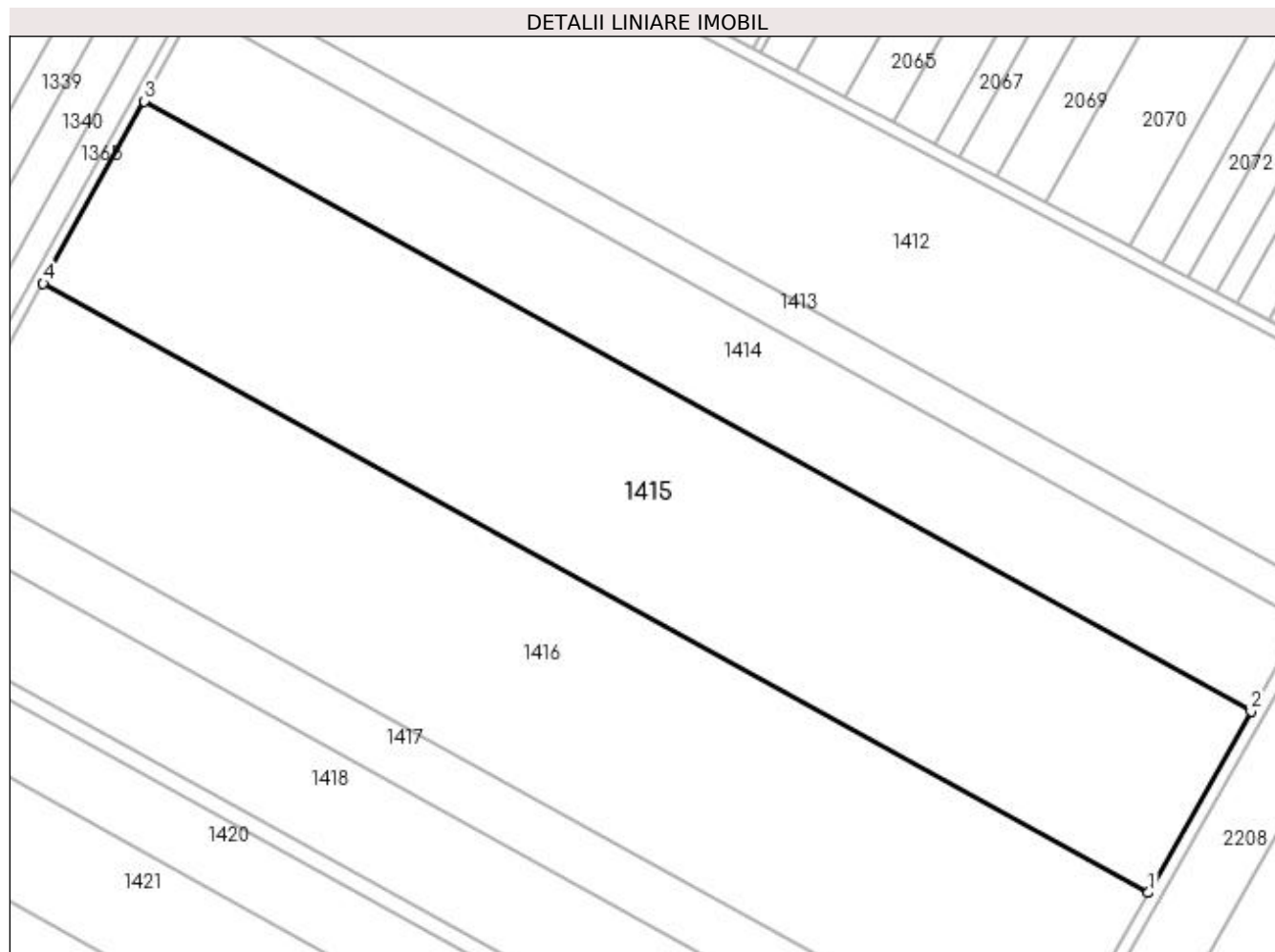
Inscrieri privind dezmembramintele dreptului de proprietate, drepturi reale de garanție și sarcini	Referințe
NU SUNT	

Anexa Nr. 1 La Partea I

Teren

Nr cadastral	Suprafața (mp)*	Observații / Referințe
	Din acte: 29.000 Masurata: 26.632	

* Suprafața este determinată în planul de proiecție Stereo 70.



Date referitoare la teren

Crt	Categorie folosință	Intravilan	Suprafața (mp)	Tarla	Parcelă	Nr. topo	Observații / Referințe
1	arabil	NU	26.632	15/1	5	-	IMOBIL DIMINUAT CU 8.16% FATA DE SUPRAFATA DIN ACT

Lungime Segmente

1) Valorile lungimilor segmentelor sunt obținute din proiecție în plan.

Punct început	X / Y	Punct sfârșit	X / Y	Lungime segment (** (m)
1	423.636,348 304.072,342	2	423.669,049 304.130,005	66.29
2	423.669,049 304.130,005	3	423.316,952 304.324,081	402.042
3	423.316,952 304.324,081	4	423.284,71 304.266,165	66.286
4	423.284,71 304.266,165	1	423.636,348 304.072,342	401.518

**** Lungimile segmentelor sunt determinate în planul de proiecție Stereo 70 și sunt rotunjite la 1 milimetru.**

***** Distanța dintre puncte este formată din segmente cumulate ce sunt mai mici decât valoarea 1 milimetru.**

**DATE DESPRE IMOBILUL NR. 1416**

Oficiul de Cadastru și Publicitate Imobiliară DOLJ
 Biroul de Cadastru și Publicitate Imobiliară Craiova

A. Partea I. Descrierea imobilului

TEREN Extravilan

Adresa: Jud. Dolj, T15/1,P6

Nr. Crt	Nr cadastral Nr. topografic	Suprafața* (mp)	Observații / Referințe
A1	32631	27.300	Sector cadastral:2 Teren neimprejmuit;

B. Partea II. Proprietari și acte

Inscrieri privitoare la dreptul de proprietate și alte drepturi reale	Referințe
116055 / 07/09/2016	
Act Notarial nr. CVC NR.553, din 08/07/2005 emis de BNP FLORINA PETRESCU;	
B1	A1
Intabulare, drept de PROPRIETATE, dobandit prin Conventie, cota actuala 1/1, cota initiala 1/1	
1) YANAY DANIELA-MARIA	
2) YANAY ELAZAR	

C. Partea III. SARCINI .

Inscrieri privind dezmembramintele dreptului de proprietate, drepturi reale de garanție și sarcini	Referințe
NU SUNT	

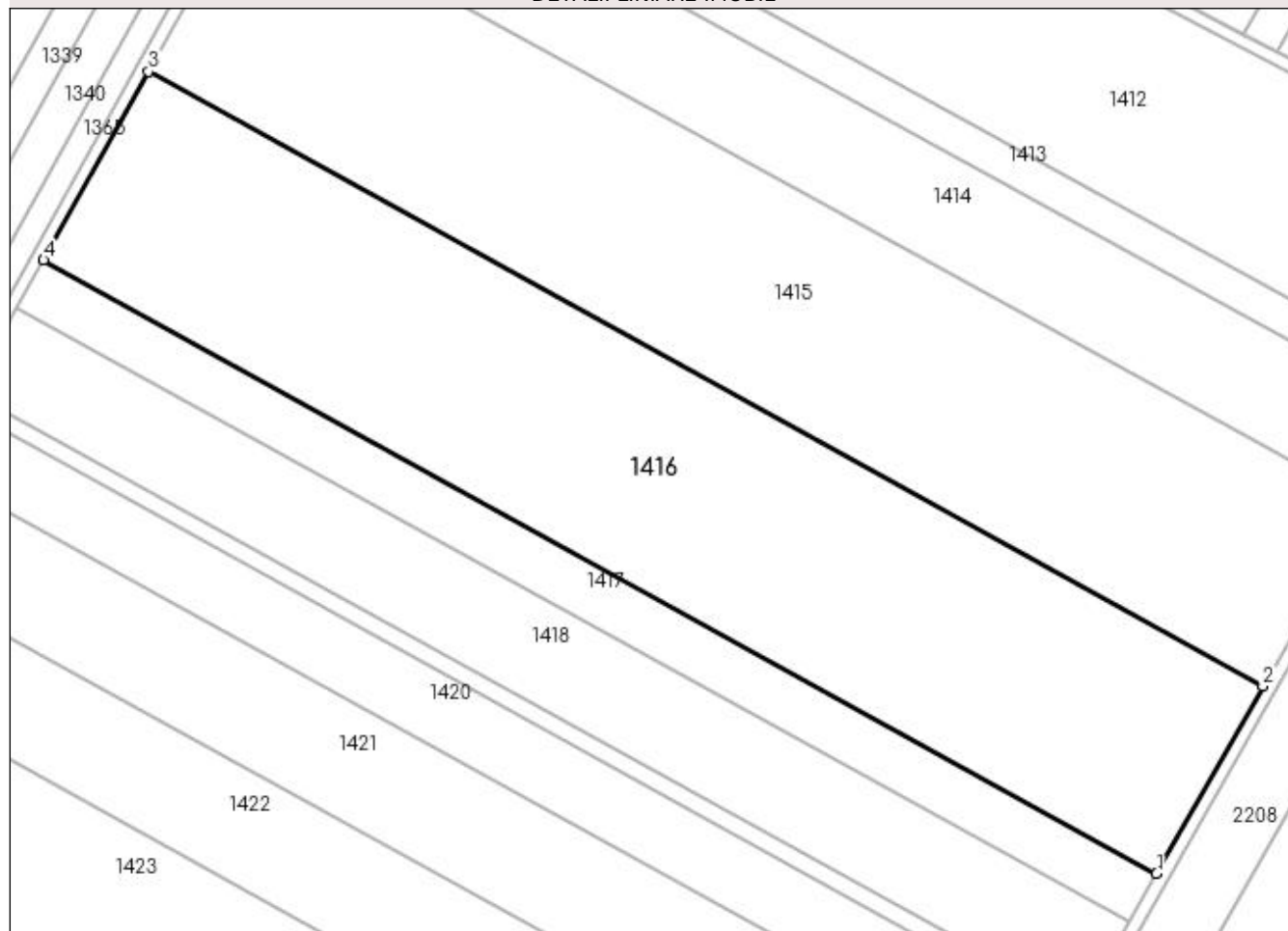
Anexa Nr. 1 La Partea I

Teren

Nr cadastral	Suprafața (mp)*	Observații / Referințe
32631	27.300	

* Suprafața este determinată în planul de proiecție Stereo 70.

DETALII LINIARE IMOBIL



Date referitoare la teren

Crt	Categorie folosință	Intra vilan	Suprafața (mp)	Tarla	Parcelă	Nr. topo	Observații / Referințe
1	arabil	NU	27.300	15/1	6	-	

Lungime Segmente

1) Valorile lungimilor segmentelor sunt obținute din proiecție în plan.

Punct început	X / Y	Punct sfârșit	X / Y	Lungime segment (** (m)
1	423.602,783 304.013,154	2	423.636,348 304.072,342	68.043
2	423.636,348 304.072,342	3	423.284,71 304.266,165	401.518
3	423.284,71 304.266,165	4	423.251,617 304.206,717	68.038
4	423.251,617 304.206,717	1	423.602,783 304.013,154	400.98

**** Lungimile segmentelor sunt determinate în planul de proiecție Stereo 70 și sunt rotunjite la 1 milimetru.**

***** Distanța dintre puncte este formată din segmente cumulate ce sunt mai mici decât valoarea 1 milimetru.**

**DATE DESPRE IMOBILUL NR. 1417**

Oficiul de Cadastru și Publicitate Imobiliară DOLJ
 Biroul de Cadastru și Publicitate Imobiliară Craiova

A. Partea I. Descrierea imobilului

TEREN Extravilan

Adresa: Jud. Dolj, T15/1, P7

Nr. Crt	Nr cadastral Nr. topografic	Suprafața* (mp)	Observații / Referințe
A1	30907	7.000	Sector cadastral:2 Teren neimprejmuit;

B. Partea II. Proprietari și acte

Inscrieri privitoare la dreptul de proprietate și alte drepturi reale		Referințe
30226 / 12/04/2012		
Act Notarial nr. CONTRACT DE VANZARE CUMPARARE AUT. NR. 2132, din 15/09/2010 emis de NP CRISTIAN MIHAIL (TDP NR. 3319/2005- CJ DOLJ);		
B1	Intabulare, drept de PROPRIETATE, dobandit prin Conventie, cota actuala 1/1, cota initiala 1/1 1) SC DELTA BERCEI INVEST SRL, CIF:22046319	A1

C. Partea III. SARCINI .

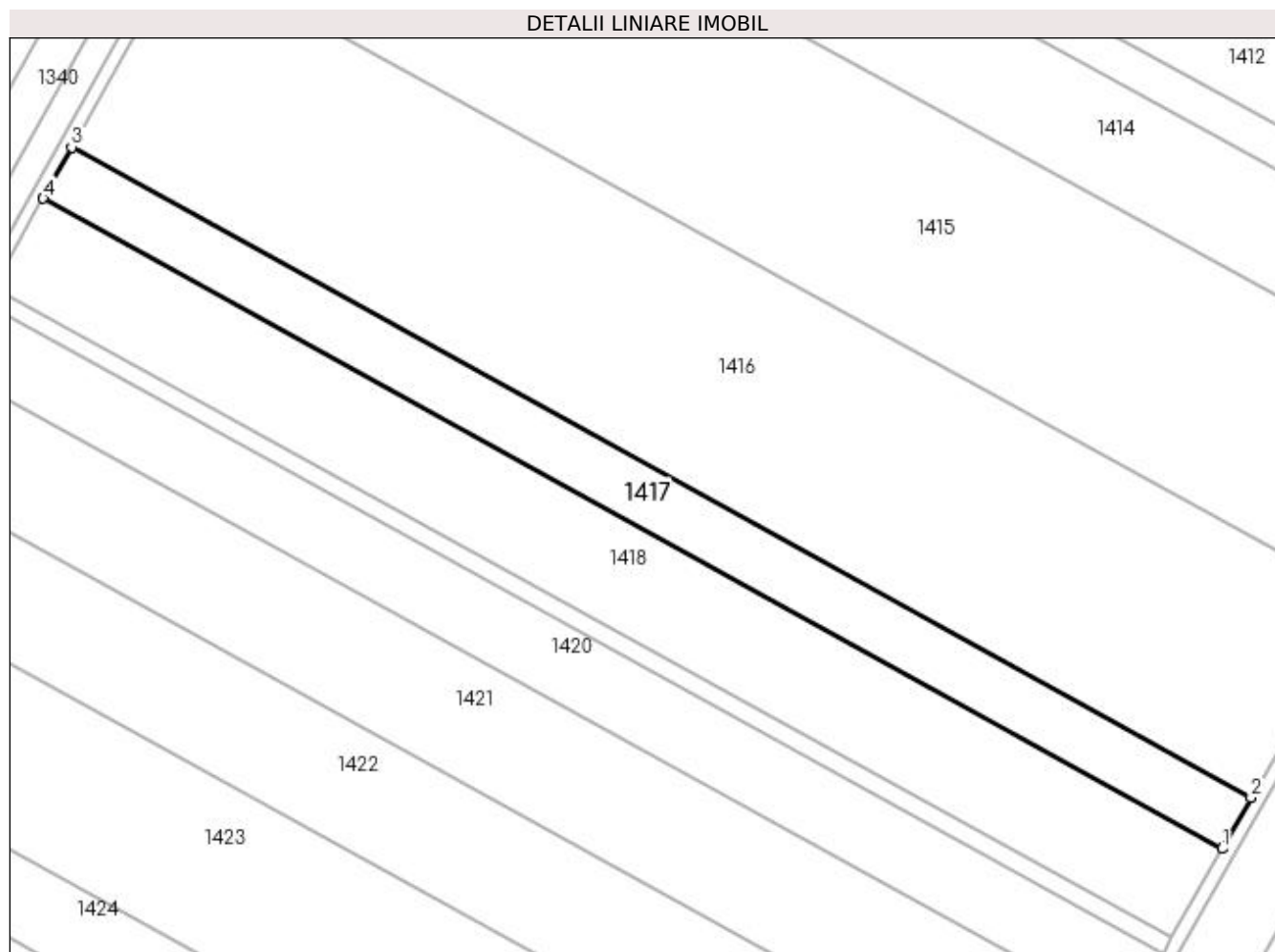
Inscrieri privind dezmembramintele dreptului de proprietate, drepturi reale de garanție și sarcini	Referințe
NU SUNT	

Anexa Nr. 1 La Partea I

Teren

Nr cadastral	Suprafața (mp)*	Observații / Referințe
30907	7.000	

* Suprafața este determinată în planul de proiecție Stereo 70.



Date referitoare la teren

Crt	Categorie folosință	Intravilan	Suprafața (mp)	Tarla	Parcelă	Nr. topo	Observații / Referințe
1	arabil	NU	7.000	15/1	7	-	

Lungime Segmente

1) Valorile lungimilor segmentelor sunt obținute din proiecție în plan.

Punct început	X / Y	Punct sfârșit	X / Y	Lungime segment (** (m)
1	423.594,169 303.997,965	2	423.602,783 304.013,154	17.462
2	423.602,783 304.013,154	3	423.251,617 304.206,717	400.98
3	423.251,617 304.206,717	4	423.243,124 304.191,461	17.46
4	423.243,124 304.191,461	1	423.594,169 303.997,965	400.841

**** Lungimile segmentelor sunt determinate în planul de proiecție Stereo 70 și sunt rotunjite la 1 milimetru.**

***** Distanța dintre puncte este formată din segmente cumulate ce sunt mai mici decât valoarea 1 milimetru.**

**DATE DESPRE IMOBILUL NR. 1418**

Oficiul de Cadastru și Publicitate Imobiliară DOLJ
Biroul de Cadastru și Publicitate Imobiliară Craiova

A. Partea I. Descrierea imobilului

TEREN Extravilan

Adresa: Jud. Dolj, T15/1, P8

Nr. Crt	Nr cadastral Nr. topografic	Suprafața* (mp)	Observații / Referințe
A1	31231	12.200	Sector cadastral:2 Teren neimprejmuit;

B. Partea II. Proprietari și acte

Inscrieri privitoare la dreptul de proprietate și alte drepturi reale	Referințe
55697 / 10/06/2013	
Act Notarial nr. CONTRACT DE VANZARE AUT NR 2520, din 05/06/2013 emis de FAURAR VIRGIL CLAUDIU;	
B1	A1
Intabulare, drept de PROPRIETATE, dobândit prin Conventie, cota actuala 1/1, cota initiala 1/1 1) SC RURAL OLTENIA SRL, CIF:99999999999999	

C. Partea III. SARCINI .

Inscrieri privind dezmembramintele dreptului de proprietate, drepturi reale de garanție și sarcini	Referințe
NU SUNT	

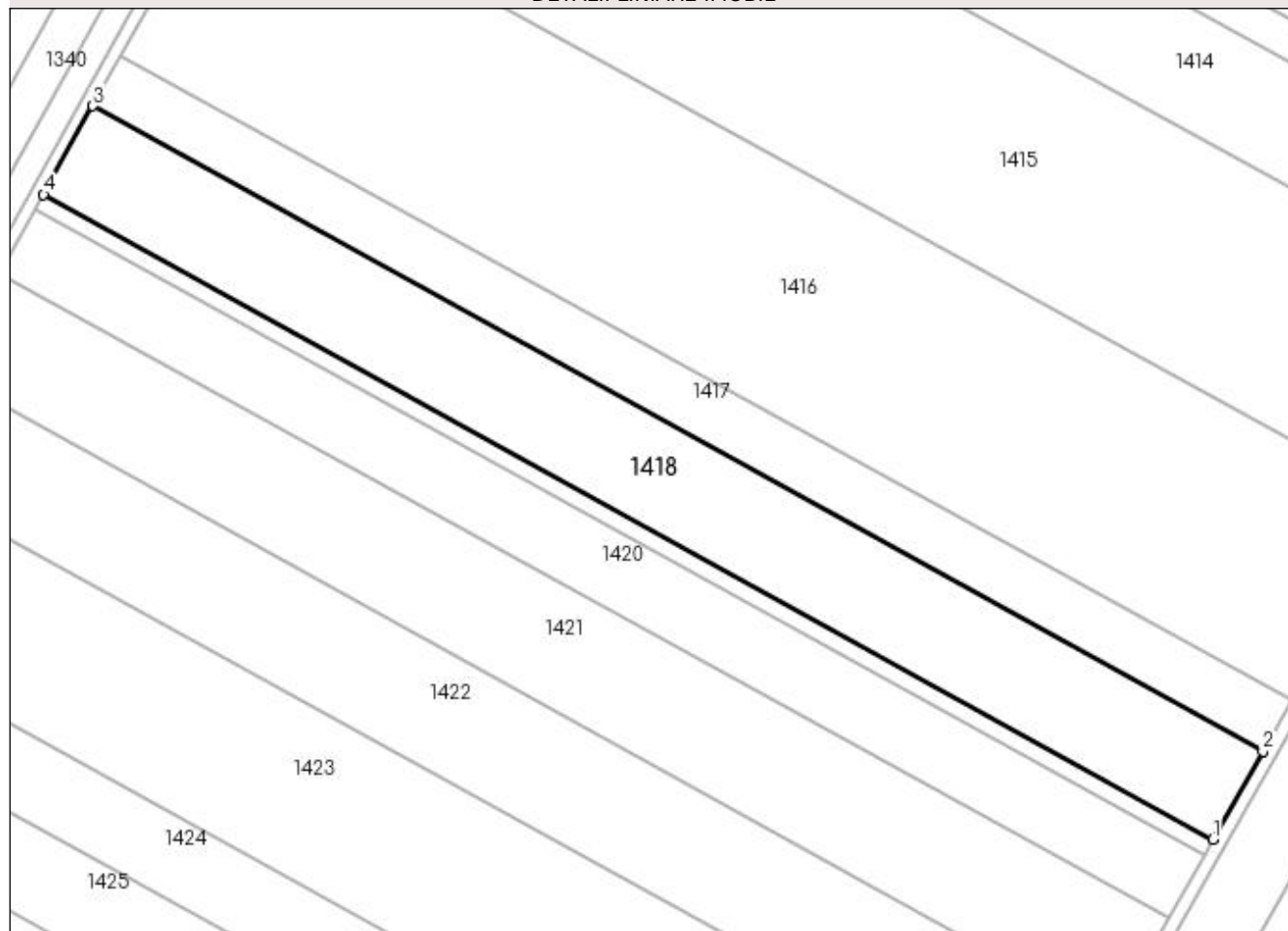
Anexa Nr. 1 La Partea I

Teren

Nr cadastral	Suprafața (mp)*	Observații / Referințe
31231	12.200	

* Suprafața este determinată în planul de proiecție Stereo 70.

DETALII LINIARE IMOBIL



Date referitoare la teren

Crt	Categorie folosință	Intra vilan	Suprafața (mp)	Tarla	Parcelă	Nr. topo	Observații / Referințe
1	arabil	NU	12.200	15/1	8	-	

Lungime Segmente

1) Valorile lungimilor segmentelor sunt obținute din proiecție în plan.

Punct început	X / Y	Punct sfârșit	X / Y	Lungime segment (** (m)
1	423.579,15 303.971,48	2	423.594,169 303.997,965	30.447
2	423.594,169 303.997,965	3	423.243,124 304.191,461	400.841
3	423.243,124 304.191,461	4	423.228,315 304.164,86	30.445
4	423.228,315 304.164,86	1	423.579,15 303.971,48	400.601

**** Lungimile segmentelor sunt determinate în planul de proiecție Stereo 70 și sunt rotunjite la 1 milimetru.**

***** Distanța dintre puncte este formată din segmente cumulate ce sunt mai mici decât valoarea 1 milimetru.**

**DATE DESPRE IMOBILUL NR. 1419**

Oficiul de Cadastru și Publicitate Imobiliară DOLJ
Biroul de Cadastru și Publicitate Imobiliară Craiova

A. Partea I. Descrierea imobilului

TEREN Extravilan

Adresa: Jud. Dolj, T 15/1, P. 8/1

Nr. Crt	Nr cadastral Nr. topografic	Suprafața* (mp)	Observații / Referințe
A1	31028	2.145	Sector cadastral:2 Teren neimprejmuit;

B. Partea II. Proprietari și acte

Inscrieri privitoare la dreptul de proprietate și alte drepturi reale	Referințe
88455 / 17/10/2012	
Act Notarial nr. CVC AUT. NR. 1537, din 28/09/2012 emis de NP CHIRITA FLORIAN;	
B1	A1
Intabulare, drept de PROPRIETATE, dobandit prin Conventie, cota actuala 1/1, cota initiala 1/1 1) TONCEA NICOLETA MARIANA	

C. Partea III. SARCINI

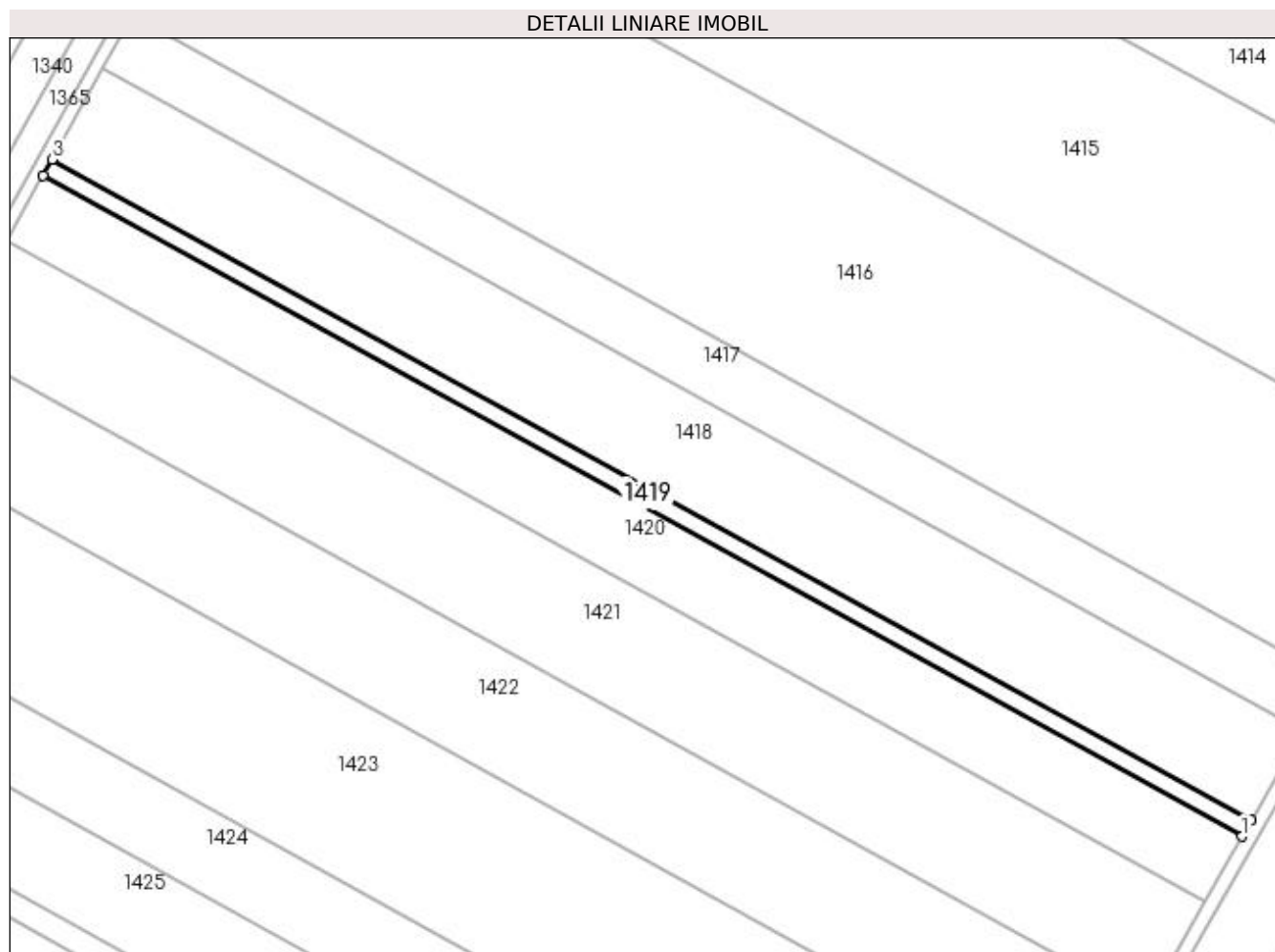
Inscrieri privind dezmembramintele dreptului de proprietate, drepturi reale de garanție și sarcini	Referințe
48636 / 26/02/2018	
Inscris Sub Semnatura Privata nr. DOSAR NR . 465/2018, din 14/02/2018 emis de SOCIETATEA CIVILA PROFESIONALA (DE EXECUTORI JUDECATORESTI DOBRA, COȘOREANU & ASOCIAȚII);	
C1	A1
se noteaza începerii urmăririi silite in condițiile N.C.Pr. Civ, asupra imobilului de sub A 1 pt. creanta de 729.483,27 lei 1) OTP BANK ROMANIA SA, CIF:7926069	
70680 / 27/03/2018	
Act Administrativ nr. DOSAR NR 481/D/P/2016, din 12/03/2018 emis de PARCHETUL (DE PE LANGA INALTA CURTE DE CASATIE SI JUSTIE; ACT ADMINISTRATIV NR PROCES VERBAL DE APLICARE A SECHESTRULUI DIN 14.03.2018, EMIS DE PARCHETUL DE PE LANGA INALTA CURTE DE CASATIE SI JUSTIE);	
C2	A1
Se noteaza ipoteca legala măsură asigurătorie-sechestrul pentru suma de 6.200.653,26 USD echivalentul a 25.718.449,53 lei instituita în condițiile Codului procedură penală MINISTERULUI PUBLIC PARCHETUL DE PE LANGA INALTA CURTE DE CASATIE SI JUSTITIE - DIRECTIA 1) DE INVESTIUGARE A INFRACTIUNILOR DE CRIMINALITATE ORGANIZATA SI TERRORISM, CIF: 999999999999	
44004 / 06/03/2019	
Act Administrativ nr. PROCES VERBAL DE SECHESTRU ASIGURATOR NR 1750, din 25/02/2019 emis de DGRFP PLOIESTI-AJFP TELEORMAN-SFO ZIMNICEA;	
C3	A1
Intabulare, drept de IPOTECA LEGALA, Valoare:3568833 LEI INSTITUIT CA MĂSURĂ EXECUTORIE-SECHESTRU ÎN CONDIȚIILE CODULUI DE PROCEDURĂ FISCALĂ, cota initiala 1/1 1) DGRFP PLOIESTI-AJFP TELEORMAN-SFO ZIMNICEA, CIF:999999999999	
114325 / 20/04/2021	
Hotarare Judecatoreasca nr. SENTINTA PENALA NR 2292/F, din 01/11/2018 emis de TRIBUNALUL BUCURESTI SECTIA I PENALA (IN DOSAR NR 15884/3/2016);	
C4	A1
- Se noteaza dreptul de ipoteca legală, în valoare de 3.543.833 lei instituit ca măsură asigurătorie, sechestrul în condițiile Codului Procedură Penală 1) MINISTERUL PUBLIC PARCHETUL DE PE LANGA INALTA CURTE DE CASATIE SI JUSTITIE - DIRECTIA NATIONALA ANTICORUPTIE, CIF:999999999999	

Anexa Nr. 1 La Partea I

Teren

Nr cadastral	Suprafața (mp)*	Observații / Referințe
31028	2.145	

* Suprafața este determinată în planul de proiecție Stereo 70.



Date referitoare la teren

Crt	Categorie folosință	Intra vilan	Suprafața (mp)	Tarla	Parcelă	Nr. topo	Observații / Referințe
1	arabil	NU	2.145	15/1	8/1	-	

Lungime Segmente

1) Valorile lungimilor segmentelor sunt obținute din proiecție în plan.

Punct început	X / Y	Punct sfârșit	X / Y	Lungime segment (** (m)
1	423.576,508 303.966,822	2	423.579,15 303.971,48	5.355
2	423.579,15 303.971,48	3	423.228,315 304.164,86	400.601
3	423.228,315 304.164,86	4	423.225,711 304.160,182	5.355
4	423.225,711 304.160,182	1	423.576,508 303.966,822	400.558

**** Lungimile segmentelor sunt determinate în planul de proiecție Stereo 70 și sunt rotunjite la 1 milimetru.**

***** Distanța dintre puncte este formată din segmente cumulate ce sunt mai mici decât valoarea 1 milimetru.**

**DATE DESPRE IMOBILUL NR. 1420**

Oficiul de Cadastru și Publicitate Imobiliară DOLJ
Biroul de Cadastru și Publicitate Imobiliară Craiova

A. Partea I. Descrierea imobilului

TEREN Extravilan

Adresa: Jud. Dolj, T 15/1 P 9/1

Nr. Crt	Nr cadastral Nr. topografic	Suprafața* (mp)	Observații / Referințe
A1	32234	8.695	Sector cadastral:2 Teren neimprejmuit;

B. Partea II. Proprietari și acte

Inscrieri privitoare la dreptul de proprietate și alte drepturi reale		Referințe
123586 / 09/10/2015		
Act Notarial nr. CONTRACT DE VANZARE CUMPARARE AUT. NR. 1587, din 27/07/2010 emis de NP CRISTIAN MIHAIL;		
B1	Intabulare, drept de PROPRIETATE, dobandit prin Conventie, cota actuala 1/1, cota initiala 1/1 1) SC DELTA BERCEI INVEST SRL, CIF:22046319	A1

C. Partea III. SARCINI .

Inscrieri privind dezmembramintele dreptului de proprietate, drepturi reale de garanție și sarcini	Referințe
NU SUNT	

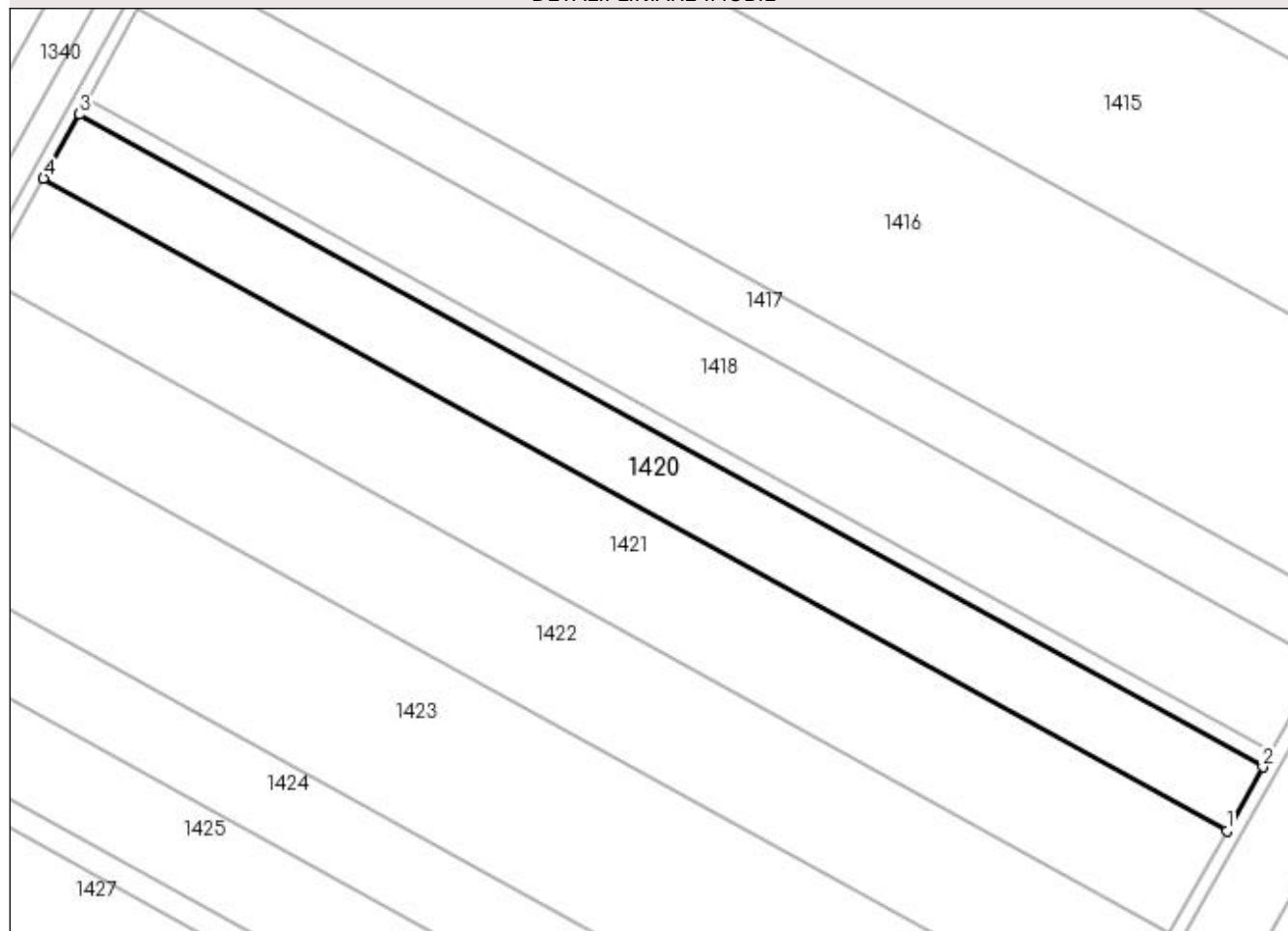
Anexa Nr. 1 La Partea I

Teren

Nr cadastral	Suprafața (mp)*	Observații / Referințe
32234	8.695	

* Suprafața este determinată în planul de proiecție Stereo 70.

DETALII LINIARE IMOBIL



Date referitoare la teren

Crt	Categorie folosință	Intravilan	Suprafața (mp)	Tarla	Parcelă	Nr. topo	Observații / Referințe
1	arabil	NU	8.695	15/1	9/1	-	

Lungime Segmente

1) Valorile lungimilor segmentelor sunt obținute din proiecție în plan.

Punct început	X / Y	Punct sfârșit	X / Y	Lungime segment (** (m)
1	423.565,797 303.947,934	2	423.576,508 303.966,822	21.713
2	423.576,508 303.966,822	3	423.225,711 304.160,182	400.558
3	423.225,711 304.160,182	4	423.215,15 304.141,211	21.712
4	423.215,15 304.141,211	1	423.565,797 303.947,934	400.386

**** Lungimile segmentelor sunt determinate în planul de proiecție Stereo 70 și sunt rotunjite la 1 milimetru.**

***** Distanța dintre puncte este formată din segmente cumulate ce sunt mai mici decât valoarea 1 milimetru.**

**DATE DESPRE IMOBILUL NR. 1421**

Oficiul de Cadastru și Publicitate Imobiliară DOLJ
Biroul de Cadastru și Publicitate Imobiliară Craiova

A. Partea I. Descrierea imobilului

TEREN Extravilan

Adresa: Jud. Dolj, T15/1, P9/1

Nr. Crt	Nr cadastral Nr. topografic	Suprafața* (mp)	Observații / Referințe
A1		Din acte: 15.000 Masurata: 13.775	Sector cadastral:2 Teren neimprejmuit;

B. Partea II. Proprietari și acte

Inscrieri privitoare la dreptul de proprietate și alte drepturi reale		Referințe
/		
Act Administrativ nr. TDP 2600, din 29/11/2003 emis de COMISIA JUDETEANA;		
B1	Intabulare, drept de PROPRIETATE, dobandit prin Reconstituire, cota actuala 1/1, cota initiala 1/1 1) ORPEA CONSTANTIN, LIPSA CNP	A1

C. Partea III. SARCINI .

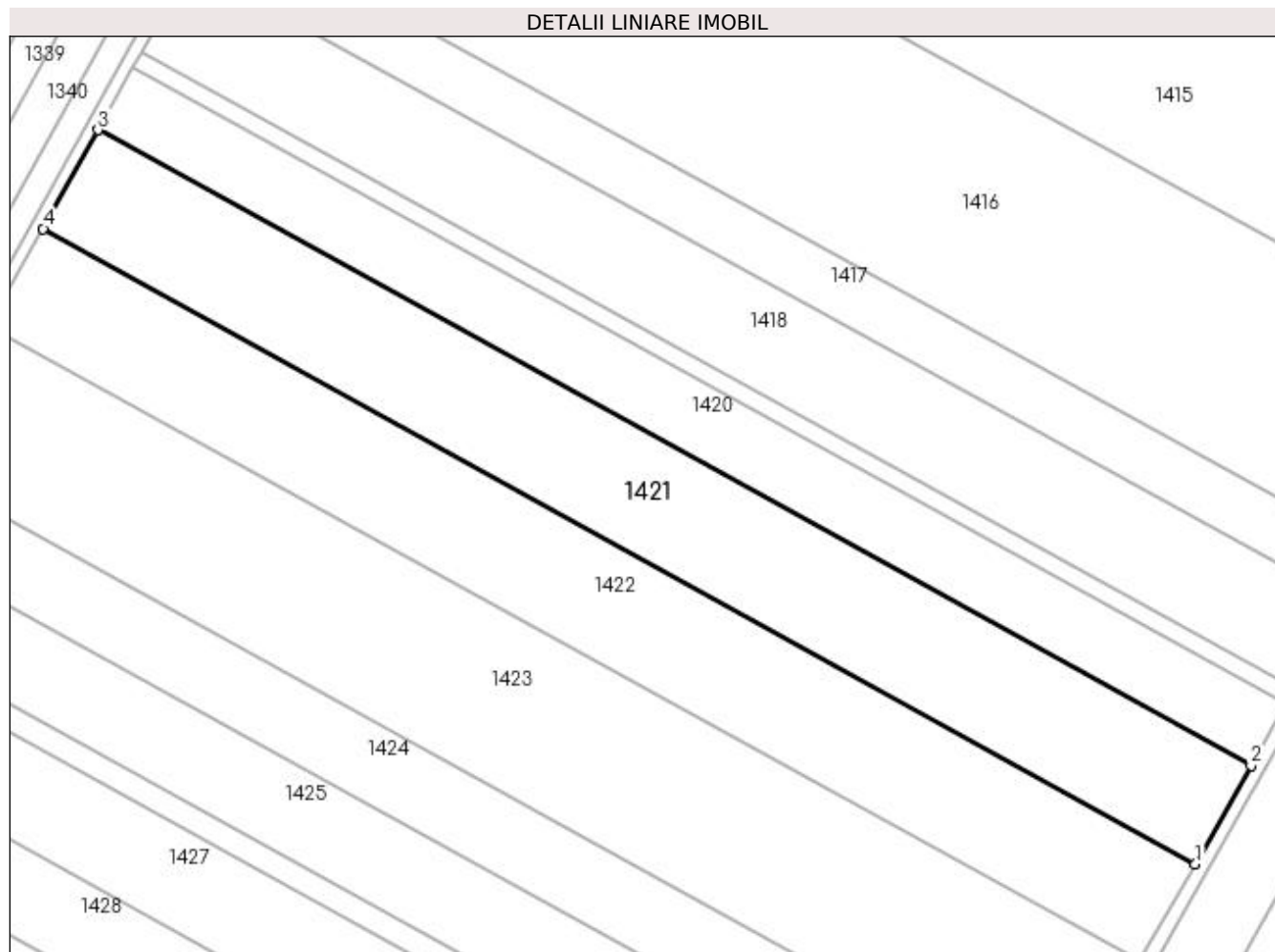
Inscrieri privind dezmembramintele dreptului de proprietate, drepturi reale de garanție și sarcini	Referințe
NU SUNT	

Anexa Nr. 1 La Partea I

Teren

Nr cadastral	Suprafața (mp)*	Observații / Referințe
	Din acte: 15.000 Masurata: 13.775	

* Suprafața este determinată în planul de proiecție Stereo 70.



Date referitoare la teren

Crt	Categorie folosință	Intravilan	Suprafața (mp)	Tarla	Parcelă	Nr. topo	Observații / Referințe
1	arabil	NU	13.775	15/1	9/1	-	SUPRAFATA DE 8695MP A FOST INSTRAINATA PRIN CF 32234, IMOBIL DIMINUAT CU 8.16% FATA DE SUPRAFATA DIN ACT

Lungime Segmente

1) Valorile lungimilor segmentelor sunt obținute din proiecție în plan.

Punct început	X / Y	Punct sfârșit	X / Y	Lungime segment (** (m)
1	423.548,819 303.917,995	2	423.565,797 303.947,934	34.418
2	423.565,797 303.947,934	3	423.215,15 304.141,211	400.386
3	423.215,15 304.141,211	4	423.198,41 304.111,14	34.416

Punct început	X / Y	Punct sfârșit	X / Y	Lungime segment (** (m)
4	423.198,41 304.111,14	1	423.548,819 303.917,995	400.114

** Lungimile segmentelor sunt determinate în planul de proiecție Stereo 70 și sunt rotunjite la 1 milimetru.

*** Distanța dintre puncte este formată din segmente cumulate ce sunt mai mici decât valoarea 1 milimetru.

**DATE DESPRE IMOBILUL NR. 1422**

Oficiul de Cadastru și Publicitate Imobiliară DOLJ
Biroul de Cadastru și Publicitate Imobiliară Craiova

A. Partea I. Descrierea imobilului

TEREN Extravilan

Adresa: Jud. Dolj, T15/1, P10

Nr. Crt	Nr cadastral Nr. topografic	Suprafața* (mp)	Observații / Referințe
A1		Din acte: 14.800 Masurata: 13.592	Sector cadastral:2 Teren neimprejmit;

B. Partea II. Proprietari și acte

Inscrieri privitoare la dreptul de proprietate și alte drepturi reale		Referințe
/		
Act Administrativ nr. TDP 2114, din 16/10/2002 emis de COMISIA JUDETEANA (CERTIFICAT DE DECES SERIA D9 NR. 333026);		
B1	Intabulare, drept de PROPRIETATE, dobandit prin Reconstituire, cota actuala 1/1, cota initiala 1/1 1) VANVU ELENA, LIPSA CNP, DEFUNCT DEFUNCT:Da	A1

C. Partea III. SARCINI .

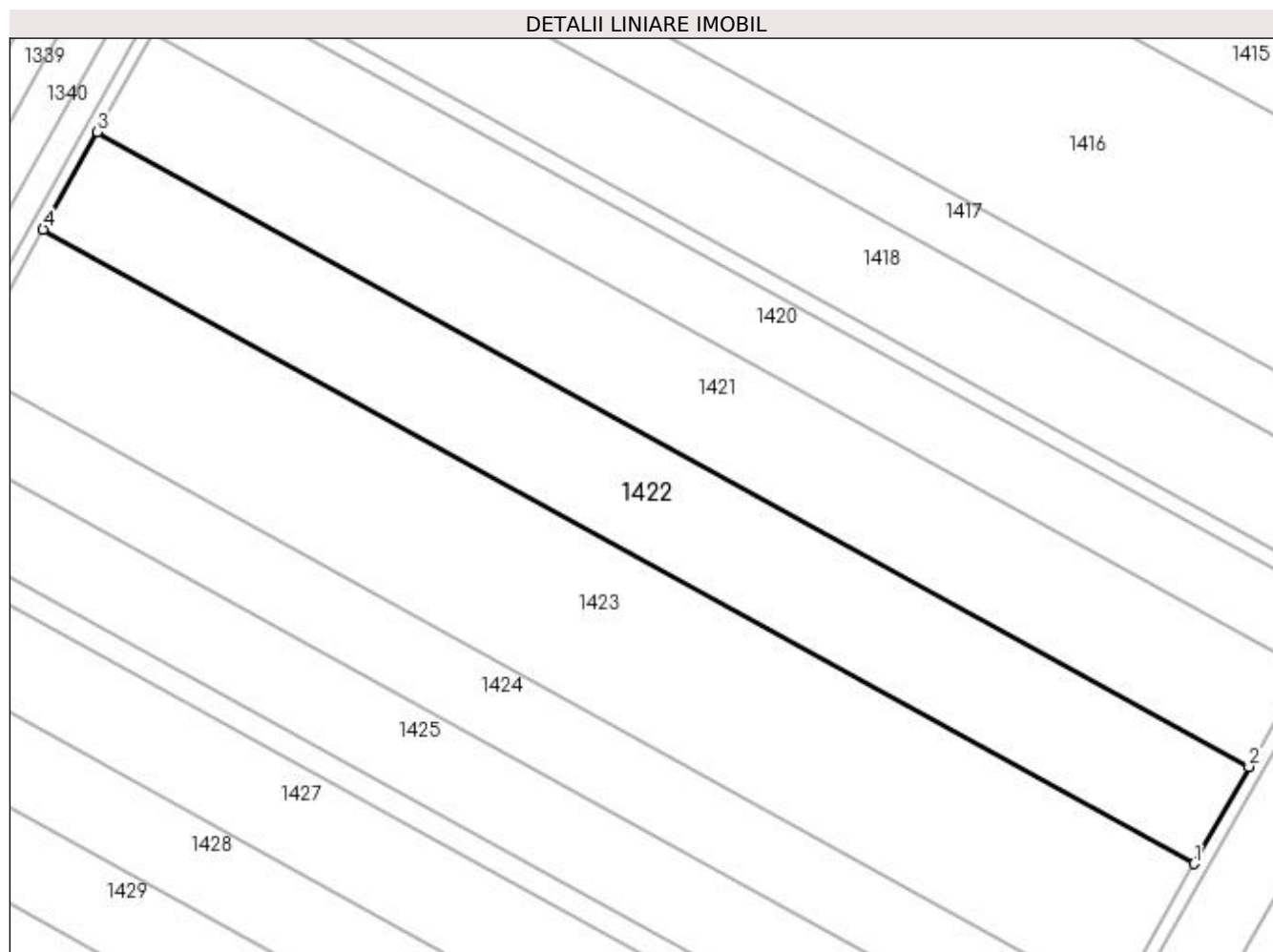
Inscrieri privind dezmembramintele dreptului de proprietate, drepturi reale de garanție și sarcini	Referințe
NU SUNT	

Anexa Nr. 1 La Partea I

Teren

Nr cadastral	Suprafața (mp)*	Observații / Referințe
	Din acte: 14.800 Masurata: 13.592	

* Suprafața este determinată în planul de proiecție Stereo 70.



Date referitoare la teren

Crt	Categorie folosință	Intravilan	Suprafața (mp)	Tarla	Parcelă	Nr. topo	Observații / Referințe
1	arabil	NU	13.592	15/1	10	-	IMOBIL DIMINUAT CU 8.16% FATA DE SUPRAFATA DIN ACT

Lungime Segmente

1) Valorile lungimilor segmentelor sunt obținute din proiecție în plan.

Punct început	X / Y	Punct sfârșit	X / Y	Lungime segment (** (m)
1	423.532,054 303.888,433	2	423.548,819 303.917,995	33.984
2	423.548,819 303.917,995	3	423.198,41 304.111,14	400.114
3	423.198,41 304.111,14	4	423.181,881 304.081,449	33.982
4	423.181,881 304.081,449	1	423.532,054 303.888,433	399.845

**** Lungimile segmentelor sunt determinate în planul de proiecție Stereo 70 și sunt rotunjite la 1 milimetru.**

***** Distanța dintre puncte este formată din segmente cumulate ce sunt mai mici decât valoarea 1 milimetru.**

**DATE DESPRE IMOBILUL NR. 1423**

Oficiul de Cadastru și Publicitate Imobiliară DOLJ
Biroul de Cadastru și Publicitate Imobiliară Craiova

A. Partea I. Descrierea imobilului

TEREN Extravilan

Adresa: Jud. Dolj, T 15/1, P 11

Nr. Crt	Nr cadastral Nr. topografic	Suprafața* (mp)	Observații / Referințe
A1	30812	19.373	Sector cadastral:2 Teren neimprejmuit;

B. Partea II. Proprietari și acte

Inscrieri privitoare la dreptul de proprietate și alte drepturi reale		Referințe
16930 / 06/03/2012		
Act Notarial nr. CVC. AUT. NR. 2013, din 08/09/2010 emis de BNP. CRISTIAN MIHAIL (TDP NR. 2566/17.12.2003 EMIS DE CJ DOLJ, ACT DE PARTAJ VOLUNTAR AUT.NR. 6729/15.12.2004, NP. CERNOBAI CLAUDIU EMIL, INCHEIERE DE RECTIFICARE NR. 8326/29.08.2005, NP. CERNOBAI CLAUDIU EMIL, CC. AUT. NR. 1641/30.07.2010, /08.09.2010, BNP. CRISTIAN MIHAIL);		
B1	Intabulare, drept de PROPRIETATECUMPARARE, dobandit prin Conventie, cota actuala 1/1, cota initiala 1/1 1) SC DELTA BERCENI INVEST SRL, CIF:22046319	A1

C. Partea III. SARCINI .

Inscrieri privind dezmembramintele dreptului de proprietate, drepturi reale de garanție și sarcini	Referințe
NU SUNT	

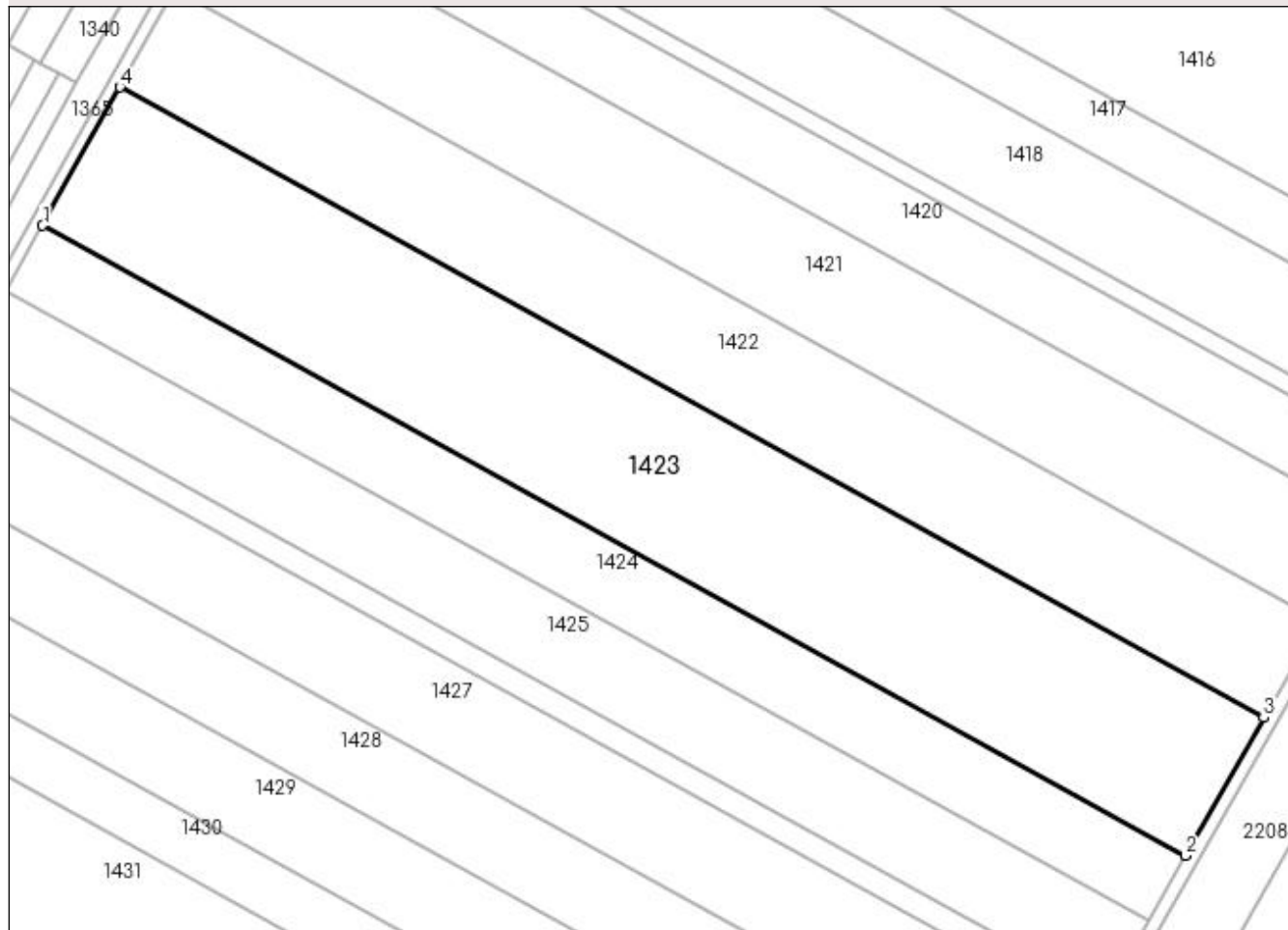
Anexa Nr. 1 La Partea I

Teren

Nr cadastral	Suprafața (mp)*	Observații / Referințe
30812	19.373	

* Suprafața este determinată în planul de proiecție Stereo 70.

DETALII LINIARE IMOBIL



Date referitoare la teren

Crt	Categorie folosință	Intra vilan	Suprafața (mp)	Tarla	Parcelă	Nr. topo	Observații / Referințe
1	arabil	NU	19.373	15/1	11	-	

Lungime Segmente

1) Valorile lungimilor segmentelor sunt obținute din proiecție în plan.

Punct început	X / Y	Punct sfârșit	X / Y	Lungime segment (** (m)
1	423.158,303 304.039,095	2	423.508,14 303.846,264	399.462
2	423.508,14 303.846,264	3	423.532,054 303.888,433	48.478
3	423.532,054 303.888,433	4	423.181,881 304.081,449	399.845
4	423.181,881 304.081,449	1	423.158,303 304.039,095	48.475

**** Lungimile segmentelor sunt determinate în planul de proiecție Stereo 70 și sunt rotunjite la 1 milimetru.**

***** Distanța dintre puncte este formată din segmente cumulate ce sunt mai mici decât valoarea 1 milimetru.**

**DATE DESPRE IMOBILUL NR. 1424**

Oficiul de Cadastru și Publicitate Imobiliară DOLJ
Biroul de Cadastru și Publicitate Imobiliară Craiova

A. Partea I. Descrierea imobilului

TEREN Extravilan

Adresa: Jud. Dolj, T 15/1, P 12

Nr. Crt	Nr cadastral Nr. topografic	Suprafața* (mp)	Observații / Referințe
A1	30599	9.200	Sector cadastral:2 Teren neimprejmuit;

B. Partea II. Proprietari și acte

Inscrieri privitoare la dreptul de proprietate și alte drepturi reale	Referințe
69213 / 29/09/2011	
Act Notarial nr. CVC AUT NR 2179, din 17/09/2010 emis de BNP CRISTIAN MIHAIL;	
B1	A1
Intabulare, drept de PROPRIETATE, dobandit prin Conventie, cota actuala 1/1, cota initiala 1/1	
1) SC DELTA BERCENI INVEST SRL, CIF:22046319	

C. Partea III. SARCINI .

Inscrieri privind dezmembramintele dreptului de proprietate, drepturi reale de garanție și sarcini	Referințe
NU SUNT	

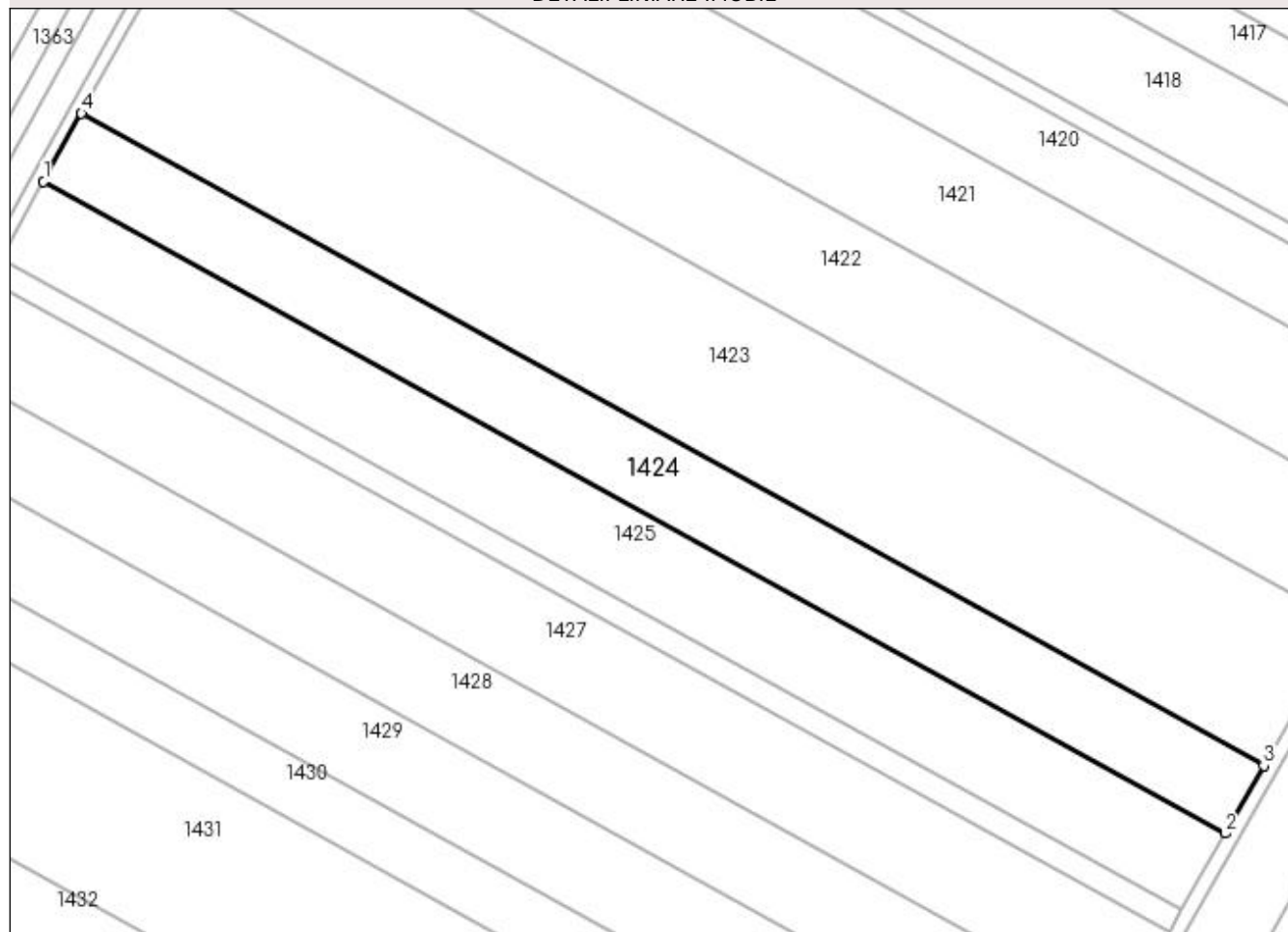
Anexa Nr. 1 La Partea I

Teren

Nr cadastral	Suprafața (mp)*	Observații / Referințe
30599	9.200	

* Suprafața este determinată în planul de proiecție Stereo 70.

DETALII LINIARE IMOBIL



Date referitoare la teren

Crt	Categorie folosință	Intravilan	Suprafața (mp)	Tarla	Parcelă	Nr. topo	Observații / Referințe
1	arabil	NU	9.200	15/1	12	-	

Lungime Segmente

1) Valorile lungimilor segmentelor sunt obținute din proiecție în plan.

Punct început	X / Y	Punct sfârșit	X / Y	Lungime segment (** (m)
1	423.147,098 304.018,967	2	423.496,776 303.826,224	399.279
2	423.496,776 303.826,224	3	423.508,14 303.846,264	23.038
3	423.508,14 303.846,264	4	423.158,303 304.039,095	399.462
4	423.158,303 304.039,095	1	423.147,098 304.018,967	23.037

**** Lungimile segmentelor sunt determinate în planul de proiecție Stereo 70 și sunt rotunjite la 1 milimetru.**

***** Distanța dintre puncte este formată din segmente cumulate ce sunt mai mici decât valoarea 1 milimetru.**

**DATE DESPRE IMOBILUL NR. 1425**

Oficiul de Cadastru și Publicitate Imobiliară DOLJ
Biroul de Cadastru și Publicitate Imobiliară Craiova

A. Partea I. Descrierea imobilului

TEREN Extravilan

Adresa: Jud. Dolj, T15/1, P14/1

Nr. Crt	Nr cadastral Nr. topografic	Suprafața* (mp)	Observații / Referințe
A1		Din acte: 11.300 Masurata: 10.377	Sector cadastral:2 Teren neimprejmuit;

B. Partea II. Proprietari și acte

Inscrieri privitoare la dreptul de proprietate și alte drepturi reale		Referințe
/		
Act Administrativ nr. TDP 3281, din 03/06/2005 emis de COMISIA JUDETEANA;		
B1	Intabulare, drept de PROPRIETATE, dobandit prin Reconstituire, cota actuala 1/1, cota initiala 1/1 1) DUBU IOANA , LIPSA CNP 2) BELET ARISTICA , LIPSA CNP	A1

C. Partea III. SARCINI .

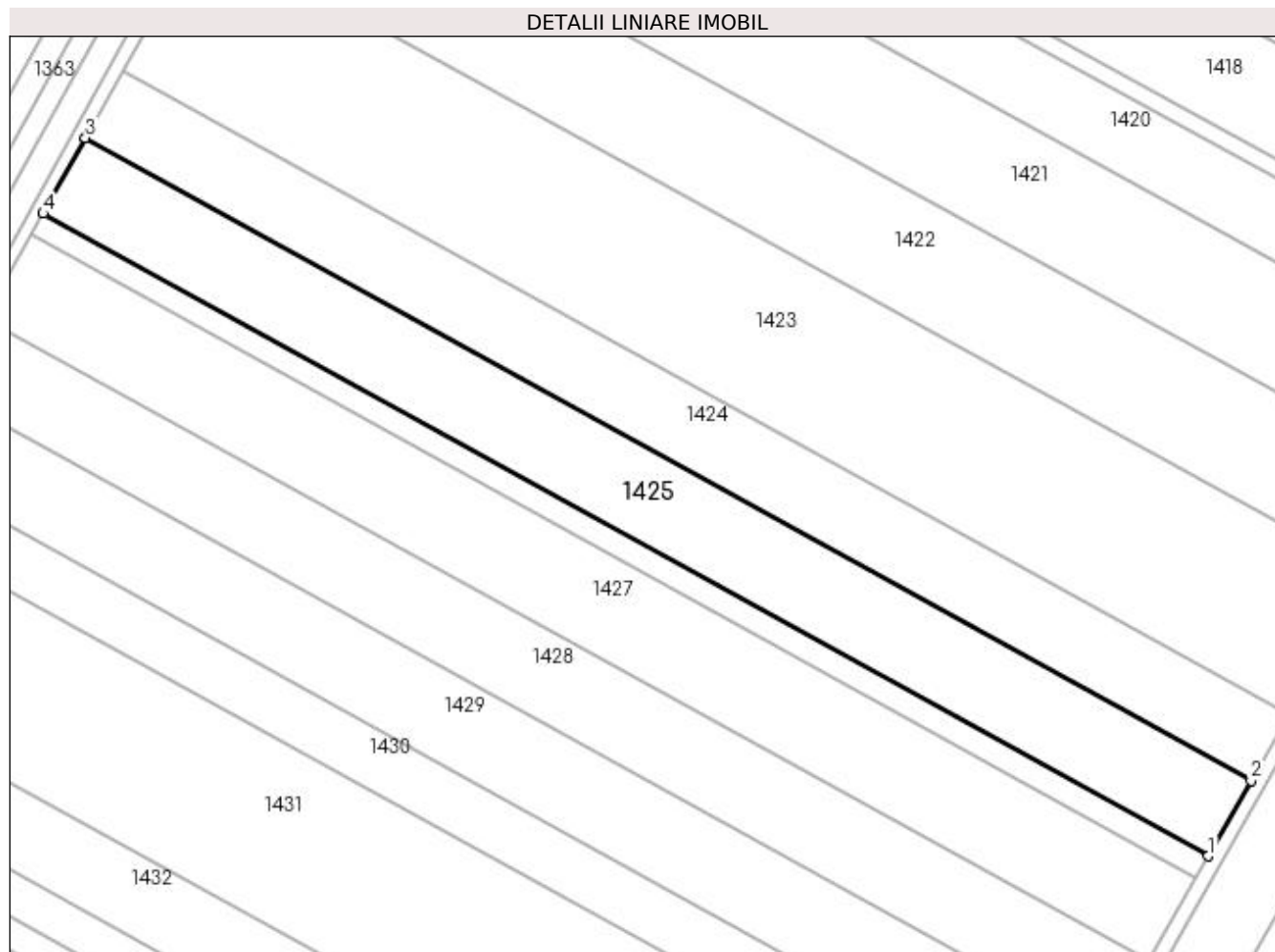
Inscrieri privind dezmembramintele dreptului de proprietate, drepturi reale de garanție și sarcini	Referințe
NU SUNT	

Anexa Nr. 1 La Partea I

Teren

Nr cadastral	Suprafața (mp)*	Observații / Referințe
	Din acte: 11.300 Masurata: 10.377	

* Suprafața este determinată în planul de proiecție Stereo 70.



Date referitoare la teren

Crt	Categorie folosință	Intra vilan	Suprafața (mp)	Tarla	Parcelă	Nr. topo	Observații / Referințe
1	arabil	NU	10.377	15/1	14/1	-	IMOBIL DIMINUAT CU 8.16% FATA DE SUPRAFATA DIN ACT

Lungime Segmente

1) Valorile lungimilor segmentelor sunt obținute din proiecție în plan.

Punct început	X / Y	Punct sfârșit	X / Y	Lungime segment (** (m)
1	423.483,951 303.803,609	2	423.496,776 303.826,224	25.998
2	423.496,776 303.826,224	3	423.147,098 304.018,967	399.279
3	423.147,098 304.018,967	4	423.134,454 303.996,253	25.996
4	423.134,454 303.996,253	1	423.483,951 303.803,609	399.074

**** Lungimile segmentelor sunt determinate în planul de proiecție Stereo 70 și sunt rotunjite la 1 milimetru.**

***** Distanța dintre puncte este formată din segmente cumulate ce sunt mai mici decât valoarea 1 milimetru.**

**DATE DESPRE IMOBILUL NR. 1426**

Oficiul de Cadastru și Publicitate Imobiliară DOLJ
Biroul de Cadastru și Publicitate Imobiliară Craiova

A. Partea I. Descrierea imobilului

TEREN Extravilan

Adresa: Jud. Dolj, T15/1, P15

Nr. Crt	Nr cadastral Nr. topografic	Suprafața* (mp)	Observații / Referințe
A1		Din acte: 3.206 Masurata: 2.944	Sector cadastral:2 Teren neimprejmuit;

B. Partea II. Proprietari și acte

Inscrieri privitoare la dreptul de proprietate și alte drepturi reale		Referințe
/		
Act Notarial nr. APV 3059, din 13/12/2012 emis de NP FAURAR VIRGIL CLAUDIU (TDP 2741/15.04.2004 EMIS DE C/ DOLJ; CM 121/13.12.2012 EMIS DE NP CLAUDIU VIRGIL FAURAR);		
B1	Intabulare, drept de PROPRIETATE, dobandit prin lesire Din Indiviziune, cota actuala 1/1, cota initiala 1/1 1) ZANFIR ION	A1

C. Partea III. SARCINI .

Inscrieri privind dezmembramintele dreptului de proprietate, drepturi reale de garanție și sarcini	Referințe
NU SUNT	

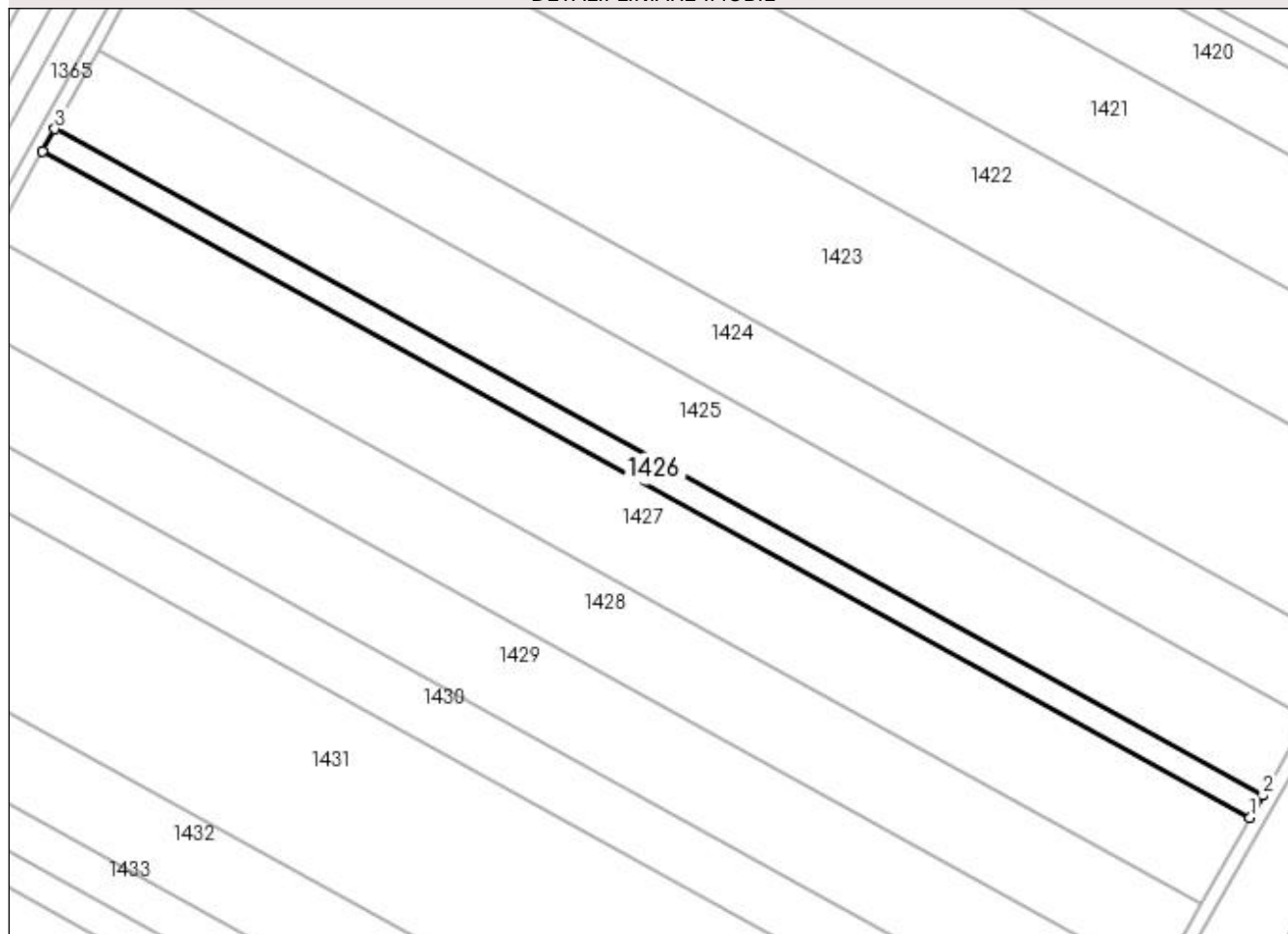
Anexa Nr. 1 La Partea I

Teren

Nr cadastral	Suprafața (mp)*	Observații / Referințe
	Din acte: 3.206 Masurata: 2.944	

* Suprafața este determinată în planul de proiecție Stereo 70.

DETALII LINIARE IMOBIL



Date referitoare la teren

Crt	Categorie folosință	Intra vilan	Suprafața (mp)	Tarla	Parcelă	Nr. topo	Observații / Referințe
1	arabil	NU	2.944	15/1	15	-	IMOBIL DIMINUAT CU 8.16% FATA DE SUPRAFATA DIN ACT

Lungime Segmente

1) Valorile lungimilor segmentelor sunt obținute din proiecție în plan.

Punct început	X / Y	Punct sfârșit	X / Y	Lungime segment (** (m)
1	423.480,312 303.797,191	2	423.483,951 303.803,609	7.378
2	423.483,951 303.803,609	3	423.134,454 303.996,253	399.074
3	423.134,454 303.996,253	4	423.130,865 303.989,807	7.378
4	423.130,865 303.989,807	1	423.480,312 303.797,191	399.015

**** Lungimile segmentelor sunt determinate în planul de proiecție Stereo 70 și sunt rotunjite la 1 milimetru.**

***** Distanța dintre puncte este formată din segmente cumulate ce sunt mai mici decât valoarea 1 milimetru.**

**DATE DESPRE IMOBILUL NR. 1427**

Oficiul de Cadastru și Publicitate Imobiliară DOLJ
Biroul de Cadastru și Publicitate Imobiliară Craiova

A. Partea I. Descrierea imobilului

TEREN Extravilan

Adresa: Jud. Dolj, T15/1, P17/1

Nr. Crt	Nr cadastral Nr. topografic	Suprafața* (mp)	Observații / Referințe
A1	31007	11.500	Sector cadastral:2 Teren neimprejmuit;

B. Partea II. Proprietari și acte

Inscrieri privitoare la dreptul de proprietate și alte drepturi reale	Referințe
88461 / 17/10/2012	
Act Notarial nr. CONTRACT DE VANZARE NR 1537, din 28/09/2012 emis de CHIRITA FLORIAN;	
B1	A1
Intabulare, drept de PROPRIETATE, dobandit prin Conventie, cota actuala 1/1, cota initiala 1/1 1) TONCEA NICOLETA MARIANA	

C. Partea III. SARCINI

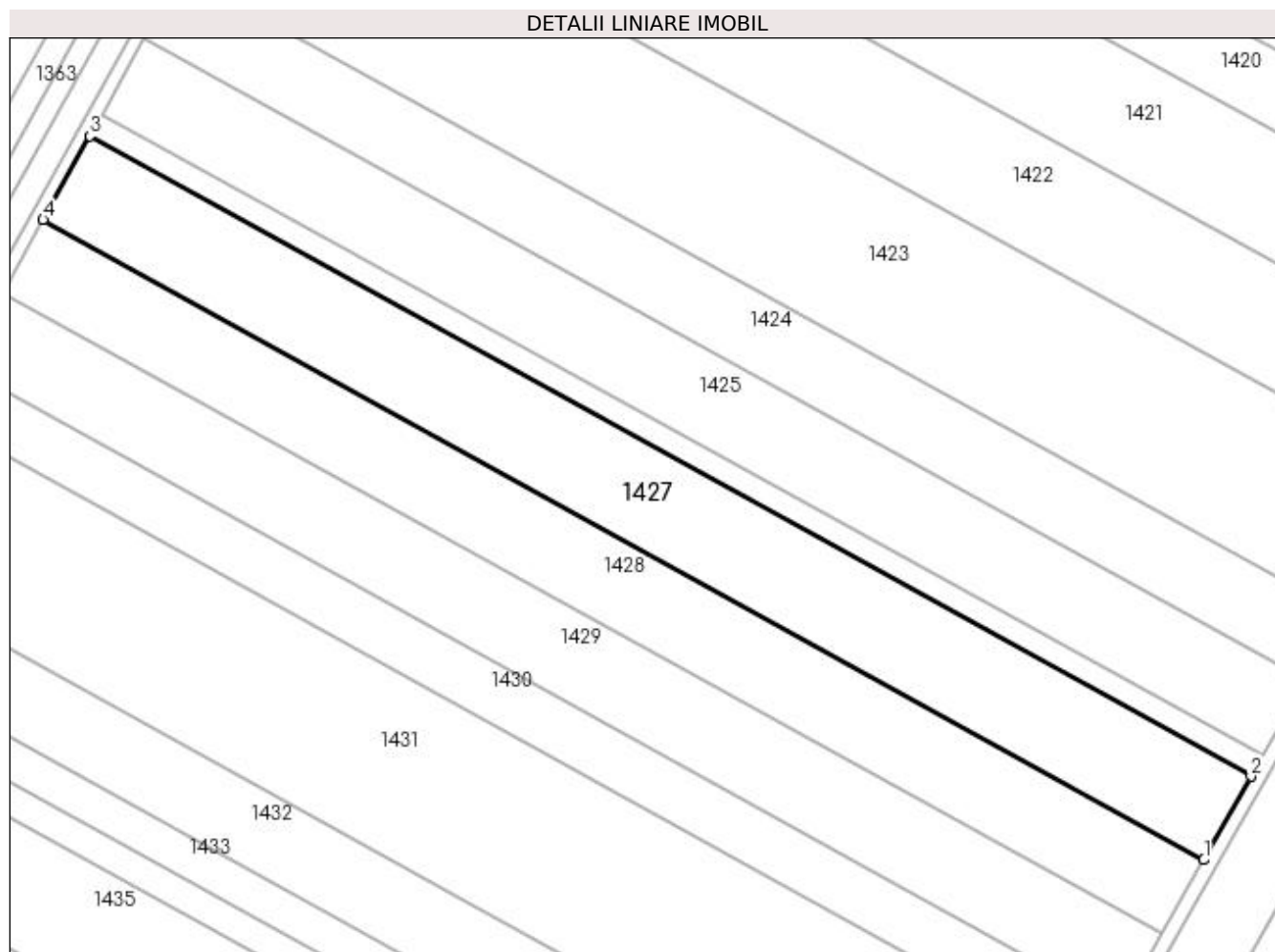
Inscrieri privind dezmembramintele dreptului de proprietate, drepturi reale de garanție și sarcini	Referințe
50979 / 28/02/2018	
Inscris Sub Semnatura Privata nr. DIN DOSAR NR 465/2018, din 19/02/2018 emis de S.C.P.E.J. DOBRA, COȘOREANU & ASOCIAȚII;	
C1	A1
Se notează începerea urmării silite asupra imobilului de sub A1 pentru creanța de 729483,27 lei 1) OTP BANK ROMANIA SA, CIF:7926069	
70671 / 27/03/2018	
Act Administrativ nr. IN DOSAR NR 481/D/P/2016, din 12/10/2017 emis de MINISTERUL PUBLIC (PARCHETUL DE PE LANGA INALTA CURTE DE CASATIE SI JUSTITIE - DIICOT; PROCES VERBAL DE APLICARE A SECHESTRULUI IN DOSAR NR 481/D/P/2016 MINISTERUL PUBLIC PARCHETUL DE PE LANGA INALTA CURTE DE CASATIE SI JUSTITIE - DIICOT ; ORDONANTA NR IN DOSAR NR 481/D/P/2016 DIN 12.03.2018, EMIS DE MINISTERUL PUBLIC PARCHETUL DE PE LANGA INALTA CURTE DE CASATIE SI JUSTITIE - DIICOT);	
C2	A1
Se notează ipoteca legală măsură asigurătorie-sechestrul pentru suma de 6.200.653,26 USD, echivalentul a 25718449,53 lei instituită în condițiile C.proc.pen., asupra imobilul de sub A 1 in favoarea 1) MINISTERUL PUBLIC PARCHETUL DE PE LANGA INALTA CURTE DE CASATIE SI JUSTITIE - DIICOT, CIF: 9999999999999	
44024 / 06/03/2019	
Act Administrativ nr. PROCES VERBAL DE SECHESTRU ASIGURATOR PENTRU BUNURI IMOBILE NR. 1750, din 25/02/2019 emis de ANAF DGRFP PLOIESTI (AJFP TELEORMAN SERVICIUL FISCAL ORASENESC ZIMNICEA);	
C3	A1
Intabulare, drept de IPOTECA LEGALA, Valoare:3568883 LEI INSTITUIT CA MĂSURĂ EXECUTORIE-SECHESTRU ÎN CONDIȚIILE CODULUI DE PROCEDURĂ FISCALĂ, cota initiala 1/1 1) ANAF DGRFP PLOIESTI AJFP TELEORMAN SERVICIUL FISCAL ORASENESC ZIMNICEA, CIF: 9999999999999	
114411 / 20/04/2021	
Hotarare Judecătoreasca nr. 15884/3/2016, din 18/02/2021 emis de TRIBUNALUL BUCURESTI SECTIA PENALA (DOSAR 15884/3/2016);	
C4	A1
Se notează măsură asigurătorie-sechestrul instituită în condițiile C. proc.pen. pentru suma de 3.543.833.lei in favoarea 1) MP PARCHETUL DE PE LANGA INALATA CURTE DE CASATIE SI JUSTITITIE - DNA, CIF:9999999999999	

Anexa Nr. 1 La Partea I

Teren

Nr cadastral	Suprafața (mp)*	Observații / Referințe
31007	11.500	

* Suprafața este determinată în planul de proiecție Stereo 70.



Date referitoare la teren

Crt	Categorie folosință	Intra vilan	Suprafața (mp)	Tarla	Parcelă	Nr. topo	Observații / Referințe
1	arabil	NU	11.500	15/1	17/1	-	

Lungime Segmente

1) Valorile lungimilor segmentelor sunt obținute din proiecție în plan.

Punct început	X / Y	Punct sfârșit	X / Y	Lungime segment (** (m)
1	423.466,089 303.772,112	2	423.480,312 303.797,191	28.831
2	423.480,312 303.797,191	3	423.130,865 303.989,807	399.015
3	423.130,865 303.989,807	4	423.116,843 303.964,617	28.829
4	423.116,843 303.964,617	1	423.466,089 303.772,112	398.787

**** Lungimile segmentelor sunt determinate în planul de proiecție Stereo 70 și sunt rotunjite la 1 milimetru.**

***** Distanța dintre puncte este formată din segmente cumulate ce sunt mai mici decât valoarea 1 milimetru.**

**DATE DESPRE IMOBILUL NR. 1428**

Oficiul de Cadastru și Publicitate Imobiliară DOLJ
Biroul de Cadastru și Publicitate Imobiliară Craiova

A. Partea I. Descrierea imobilului

TEREN Extravilan

Adresa: Jud. Dolj, TARLAUA 15/1, PARCELA 18-EXTRAVILAN

Nr. Crt	Nr cadastral Nr. topografic	Suprafața* (mp)	Observații / Referințe
A1	31884	10.000	Sector cadastral:2 Teren neimprejmuit;

B. Partea II. Proprietari și acte

Inscrieri privitoare la dreptul de proprietate și alte drepturi reale	Referințe
277249 / 11/12/2019	
Act Notarial nr. 3166, din 09/12/2019 emis de NP IONASCU NICOLAE;	
B1	A1
Intabulare, drept de PROPRIETATE, dobandit prin Conventie, cota actuala 1/1, cota initiala 1/1 1) DUCA MARIAN	

C. Partea III. SARCINI .

Inscrieri privind dezmembramintele dreptului de proprietate, drepturi reale de garanție și sarcini	Referințe
NU SUNT	

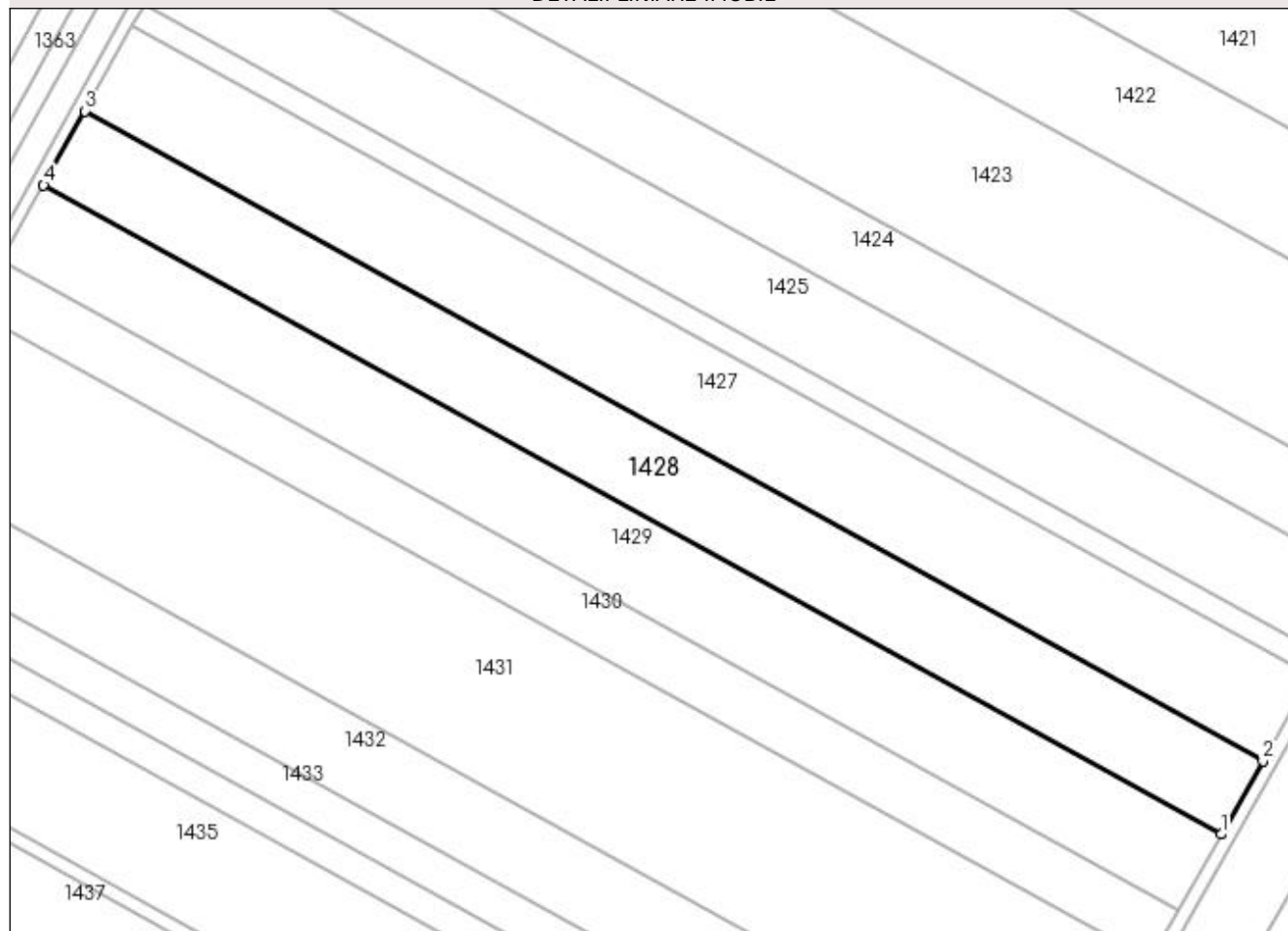
Anexa Nr. 1 La Partea I

Teren

Nr cadastral	Suprafața (mp)*	Observații / Referințe
31884	10.000	

* Suprafața este determinată în planul de proiecție Stereo 70.

DETALII LINIARE IMOBIL



Date referitoare la teren

Crt	Categorie folosință	Intra vilan	Suprafața (mp)	Tarla	Parcelă	Nr. topo	Observații / Referințe
1	arabil	NU	10.000	15/1	18	-	

Lungime Segmente

1) Valorile lungimilor segmentelor sunt obținute din proiecție în plan.

Punct început	X / Y	Punct sfârșit	X / Y	Lungime segment (** (m)
1	423.453,715 303.750,292	2	423.466,089 303.772,112	25.084
2	423.466,089 303.772,112	3	423.116,843 303.964,617	398.787
3	423.116,843 303.964,617	4	423.104,643 303.942,702	25.083
4	423.104,643 303.942,702	1	423.453,715 303.750,292	398.589

**** Lungimile segmentelor sunt determinate în planul de proiecție Stereo 70 și sunt rotunjite la 1 milimetru.**

***** Distanța dintre puncte este formată din segmente cumulate ce sunt mai mici decât valoarea 1 milimetru.**

**DATE DESPRE IMOBILUL NR. 1429**

Oficiul de Cadastru și Publicitate Imobiliară DOLJ
Biroul de Cadastru și Publicitate Imobiliară Craiova

A. Partea I. Descrierea imobilului

TEREN Extravilan

Adresa: Jud. Dolj, T15/1, P20

Nr. Crt	Nr cadastral Nr. topografic	Suprafața* (mp)	Observații / Referințe
A1		Din acte: 11.200 Masurata: 10.286	Sector cadastral:2 Teren neimprejmuit;

B. Partea II. Proprietari și acte

Inscrieri privitoare la dreptul de proprietate și alte drepturi reale		Referințe
/		
Act Administrativ nr. TDP 2869, din 26/07/2004 emis de COMISIA JUDETEANA;		
B1	Intabulare, drept de PROPRIETATE, dobandit prin Reconstituire, cota actuala 1/1, cota initiala 1/1 1) PADUCEL GHEORGHE, LIPSA CNP	A1

C. Partea III. SARCINI .

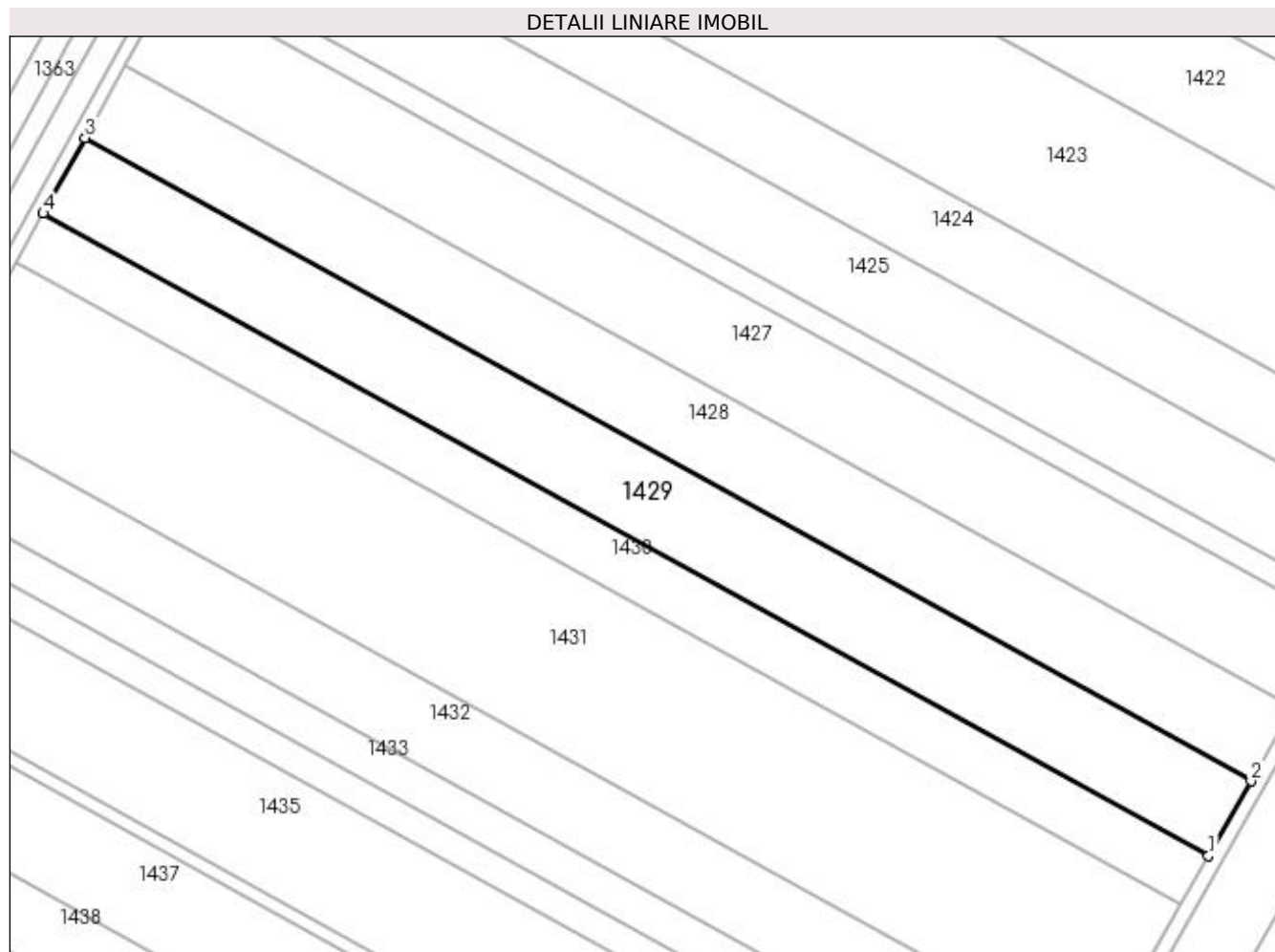
Inscrieri privind dezmembramintele dreptului de proprietate, drepturi reale de garanție și sarcini	Referințe
NU SUNT	

Anexa Nr. 1 La Partea I

Teren

Nr cadastral	Suprafața (mp)*	Observații / Referințe
	Din acte: 11.200 Masurata: 10.286	

* Suprafața este determinată în planul de proiecție Stereo 70.



Date referitoare la teren

Crt	Categorie folosință	Intra vilan	Suprafața (mp)	Tarla	Parcelă	Nr. topo	Observații / Referințe
1	arabil	NU	10.286	15/1	20	-	IMOBIL DIMINUAT CU 8.16% FATA DE SUPRAFATA DIN ACT

Lungime Segmente

1) Valorile lungimilor segmentelor sunt obținute din proiecție în plan.

Punct început	X / Y	Punct sfârșit	X / Y	Lungime segment (** (m)
1	423.440,981 303.727,837	2	423.453,715 303.750,292	25.814
2	423.453,715 303.750,292	3	423.104,643 303.942,702	398.589
3	423.104,643 303.942,702	4	423.092,087 303.920,148	25.813
4	423.092,087 303.920,148	1	423.440,981 303.727,837	398.385

**** Lungimile segmentelor sunt determinate în planul de proiecție Stereo 70 și sunt rotunjite la 1 milimetru.**

***** Distanța dintre puncte este formată din segmente cumulate ce sunt mai mici decât valoarea 1 milimetru.**

**DATE DESPRE IMOBILUL NR. 1430**

Oficiul de Cadastru și Publicitate Imobiliară DOLJ
Biroul de Cadastru și Publicitate Imobiliară Craiova

A. Partea I. Descrierea imobilului

TEREN Extravilan

Adresa: Jud. Dolj, T15/1, P21

Nr. Crt	Nr cadastral Nr. topografic	Suprafața* (mp)	Observații / Referințe
A1		Din acte: 7.300 Masurata: 6.704	Sector cadastral:2 Teren neimprejmuit;

B. Partea II. Proprietari și acte

Inscrieri privitoare la dreptul de proprietate și alte drepturi reale		Referințe
/		
Act Administrativ nr. TDP 2023-1336, din 23/07/2002 emis de COMISIA JUDETEANA;		
B1	Intabulare, drept de PROPRIETATE, dobandit prin Reconstituire, cota actuala 1/1, cota initiala 1/1 1) COJOCARU ILIE, LIPSA CNP	A1

C. Partea III. SARCINI .

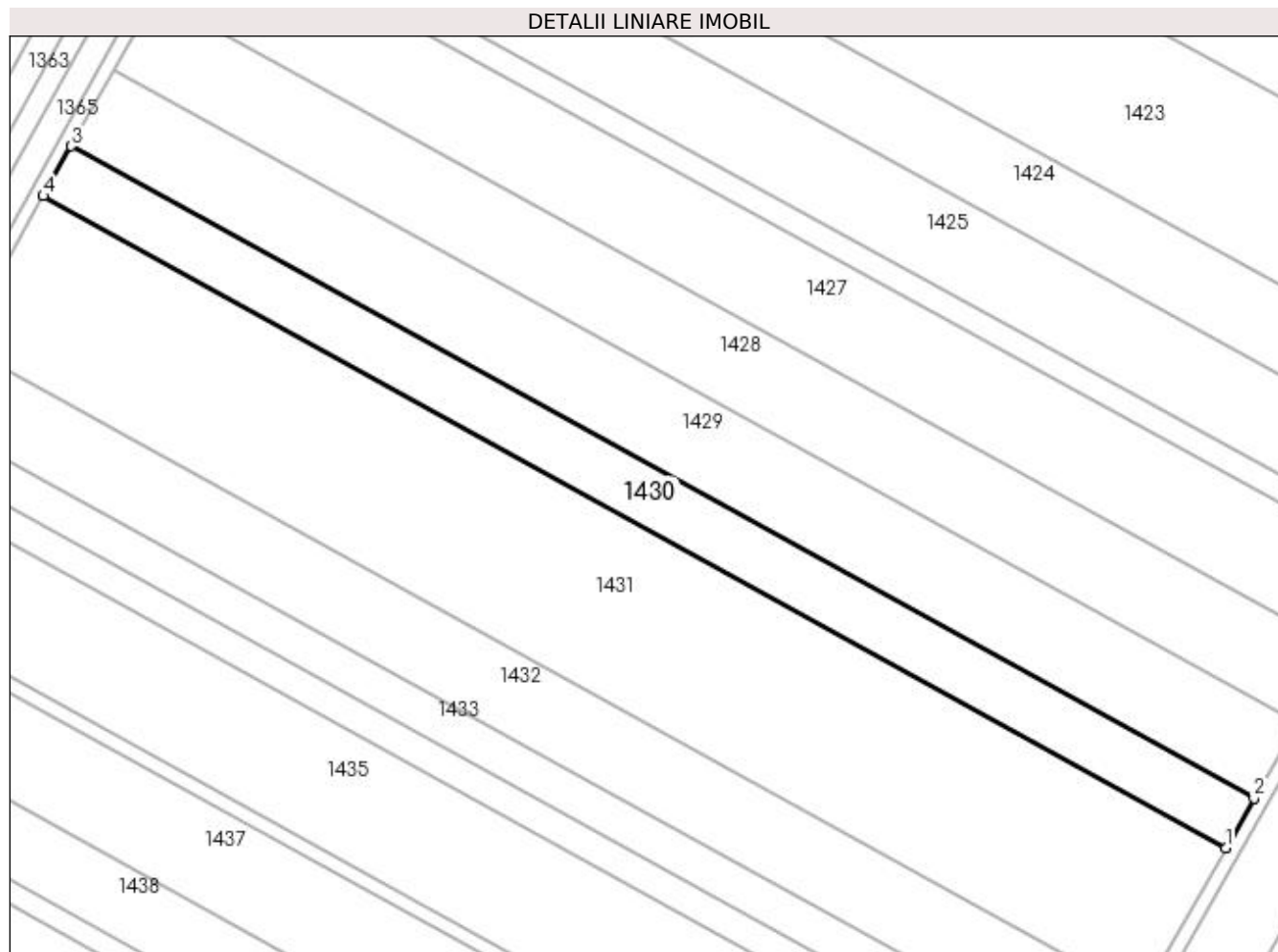
Inscrieri privind dezmembramintele dreptului de proprietate, drepturi reale de garanție și sarcini	Referințe
NU SUNT	

Anexa Nr. 1 La Partea I

Teren

Nr cadastral	Suprafața (mp)*	Observații / Referințe
	Din acte: 7.300 Masurata: 6.704	

* Suprafața este determinată în planul de proiecție Stereo 70.



Date referitoare la teren

Crt	Categorie folosință	Intravilan	Suprafața (mp)	Tarla	Parcelă	Nr. topo	Observații / Referințe
1	arabil	NU	6.704	15/1	21	-	IMOBIL DIMINUAT CU 8.16% FATA DE SUPRAFATA DIN ACT

Lungime Segmente

1) Valorile lungimilor segmentelor sunt obținute din proiecție în plan.

Punct început	X / Y	Punct sfârșit	X / Y	Lungime segment (** (m)
1	423.432,678 303.713,196	2	423.440,981 303.727,837	16.832
2	423.440,981 303.727,837	3	423.092,087 303.920,148	398.385
3	423.092,087 303.920,148	4	423.083,901 303.905,442	16.831
4	423.083,901 303.905,442	1	423.432,678 303.713,196	398.251

**** Lungimile segmentelor sunt determinate în planul de proiecție Stereo 70 și sunt rotunjite la 1 milimetru.**

***** Distanța dintre puncte este formată din segmente cumulate ce sunt mai mici decât valoarea 1 milimetru.**

**DATE DESPRE IMOBILUL NR. 1431**

Oficiul de Cadastru și Publicitate Imobiliară DOLJ
Biroul de Cadastru și Publicitate Imobiliară Craiova

A. Partea I. Descrierea imobilului

TEREN Extravilan

Adresa: Jud. Dolj, T 15/1, P 22

Nr. Crt	Nr cadastral Nr. topografic	Suprafața* (mp)	Observații / Referințe
A1	31022	20.000	Sector cadastral:2 Teren neimprejmuit;

B. Partea II. Proprietari și acte

Inscrieri privitoare la dreptul de proprietate și alte drepturi reale		Referințe
45040 / 01/06/2012		
Act Notarial nr. 2005, din 08/09/2010 emis de BNP CRISTIAN MIHAIL (TDP 3348/24.06.2005, CM 75/2006 NP ZAVOI A);		
B1	Intabulare, drept de PROPRIETATE, dobandit prin Conventie, cota actuala 1/1, cota initiala 1/1 1) SC DELTA BERCEI INVEST SRL, CIF:22046319 OBSERVATII: DEF STAN ANGELA DEC 1996	A1

C. Partea III. SARCINI .

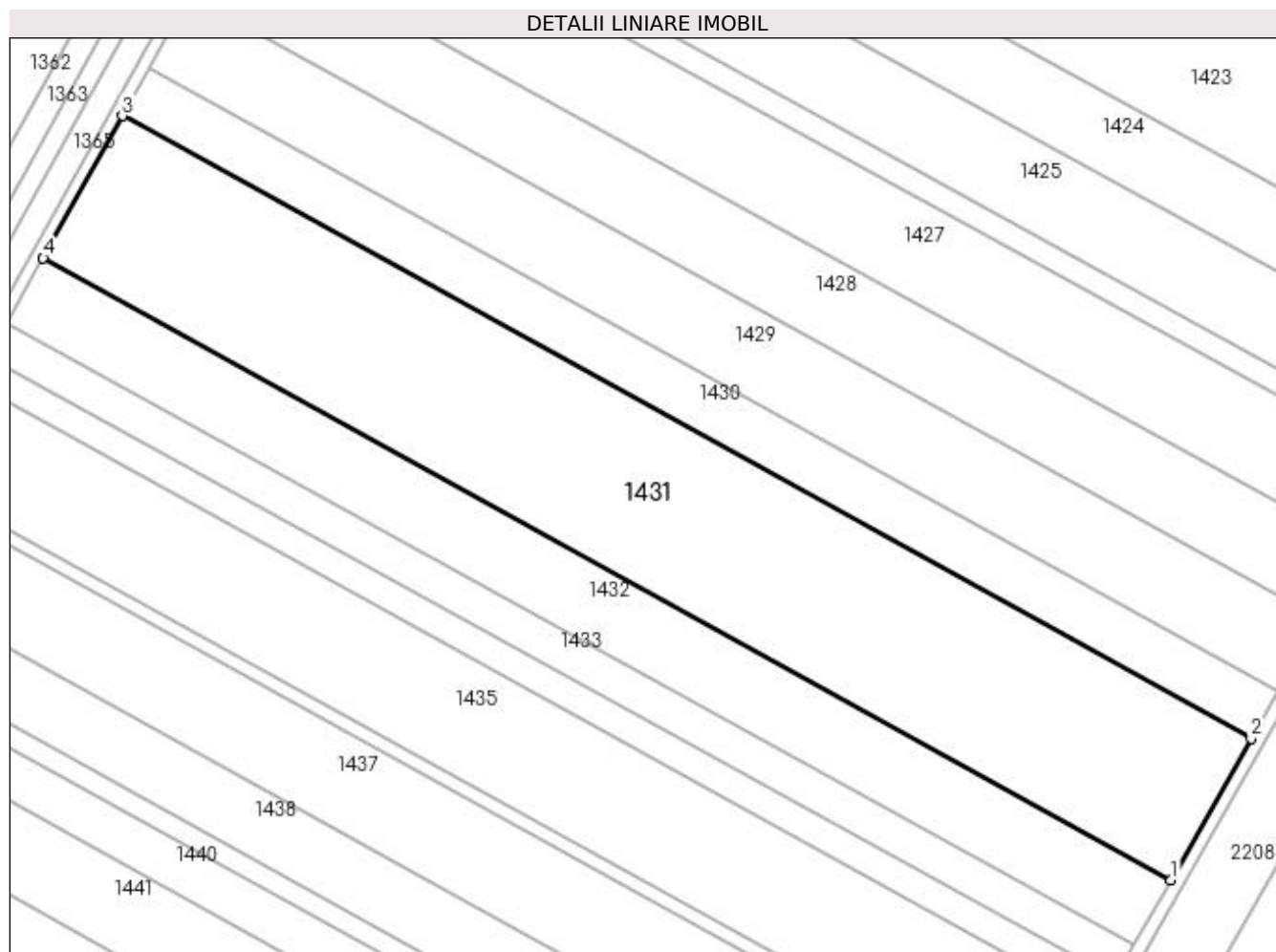
Inscrieri privind dezmembramintele dreptului de proprietate, drepturi reale de garanție și sarcini	Referințe
NU SUNT	

Anexa Nr. 1 La Partea I

Teren

Nr cadastral	Suprafața (mp)*	Observații / Referințe
31022	20.000	

* Suprafața este determinată în planul de proiecție Stereo 70.



Date referitoare la teren

Crt	Categorie folosință	Intra vilan	Suprafața (mp)	Tarla	Parcelă	Nr. topo	Observații / Referințe
1	arabil	NU	20.000	15/1	22	-	

Lungime Segmente

1) Valorile lungimilor segmentelor sunt obținute din proiecție în plan.

Punct început	X / Y	Punct sfârșit	X / Y	Lungime segment (** (m)
1	423.407,891 303.669,487	2	423.432,678 303.713,196	50.248
2	423.432,678 303.713,196	3	423.083,901 303.905,442	398.251
3	423.083,901 303.905,442	4	423.059,462 303.861,541	50.245
4	423.059,462 303.861,541	1	423.407,891 303.669,487	397.854

**** Lungimile segmentelor sunt determinate în planul de proiecție Stereo 70 și sunt rotunjite la 1 milimetru.**

***** Distanța dintre puncte este formată din segmente cumulate ce sunt mai mici decât valoarea 1 milimetru.**

**DATE DESPRE IMOBILUL NR. 1432**

Oficiul de Cadastru și Publicitate Imobiliară DOLJ
 Biroul de Cadastru și Publicitate Imobiliară Craiova

A. Partea I. Descrierea imobilului

TEREN Extravilan

Adresa: Jud. Dolj, T15/1, P22/1

Nr. Crt	Nr cadastral Nr. topografic	Suprafața* (mp)	Observații / Referințe
A1		Din acte: 10.000 Masurata: 9.184	Sector cadastral:2 Teren neimprejmuit;

B. Partea II. Proprietari și acte

Inscrieri privitoare la dreptul de proprietate și alte drepturi reale		Referințe
/		
Act Notarial nr. APV 242, din 22/03/2012 emis de NP CERNOBAI EMIL (TDP 2447/08.09.2003 EMIS DE CJ DOLJ; APV 512/14.04.2006 EMIS DE NP CERNOBAI EMIL; CM 24/22.03.2012 EMIS DE NP CERNOBAI EMIL; CERTIFICAT DE DECES SERIA D.10 NR. 387098);		
B1	Intabulare, drept de PROPRIETATE, dobandit prin lesire Din Indiviziune, cota actuala 1/1, cota initiala 1/1	A1
1) ILIUTA ANGELA, DEFUNCT DEFUNCT:Da		

C. Partea III. SARCINI .

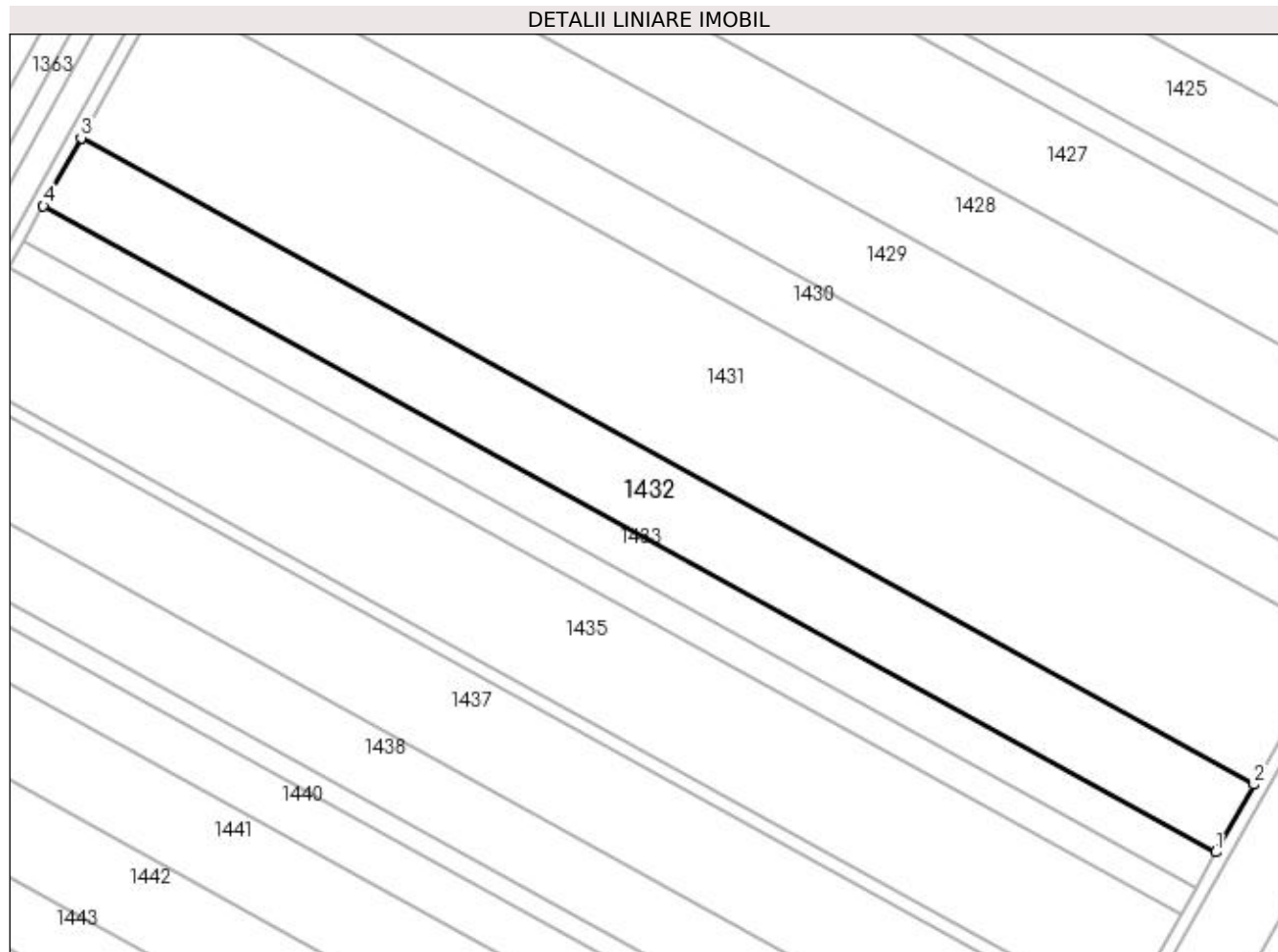
Inscrieri privind dezmembramintele dreptului de proprietate, drepturi reale de garanție și sarcini	Referințe
NU SUNT	

Anexa Nr. 1 La Partea I

Teren

Nr cadastral	Suprafața (mp)*	Observații / Referințe
	Din acte: 10.000 Masurata: 9.184	

* Suprafața este determinată în planul de proiecție Stereo 70.



Date referitoare la teren

Crt	Categorie folosință	Intra vilan	Suprafața (mp)	Tarla	Parcelă	Nr. topo	Observații / Referințe
1	arabil	NU	9.184	15/1	22/1	-	IMOBIL DIMINUAT CU 8.16% FATA DE SUPRAFATA DIN ACT

Lungime Segmente

1) Valorile lungimilor segmentelor sunt obținute din proiecție în plan.

Punct început	X / Y	Punct sfârșit	X / Y	Lungime segment (** (m)
1	423.396,5 303.649,401	2	423.407,891 303.669,487	23.091
2	423.407,891 303.669,487	3	423.059,462 303.861,541	397.854
3	423.059,462 303.861,541	4	423.048,231 303.841,367	23.089
4	423.048,231 303.841,367	1	423.396,5 303.649,401	397.671

**** Lungimile segmentelor sunt determinate în planul de proiecție Stereo 70 și sunt rotunjite la 1 milimetru.**

***** Distanța dintre puncte este formată din segmente cumulate ce sunt mai mici decât valoarea 1 milimetru.**

**DATE DESPRE IMOBILUL NR. 1433**

Oficiul de Cadastru și Publicitate Imobiliară DOLJ
Biroul de Cadastru și Publicitate Imobiliară Craiova

A. Partea I. Descrierea imobilului

TEREN Extravilan

Adresa: Jud. Dolj, T 1/15, P 23

Nr. Crt	Nr cadastral Nr. topografic	Suprafața* (mp)	Observații / Referințe
A1	30603	4.753	Sector cadastral:2 Teren neimprejmuit;

B. Partea II. Proprietari și acte

Inscrieri privitoare la dreptul de proprietate și alte drepturi reale	Referințe
69317 / 29/09/2011	
Act Notarial nr. 1651, din 30/07/2010 emis de BNP CRISTIAN MIHAIL;	
B1	A1
Intabulare, drept de PROPRIETATE, dobandit prin Conventie, cota actuala 1/1, cota initiala 1/1	
1) SC DELTA BERCENI INVEST SRL, CIF:22046319	

C. Partea III. SARCINI .

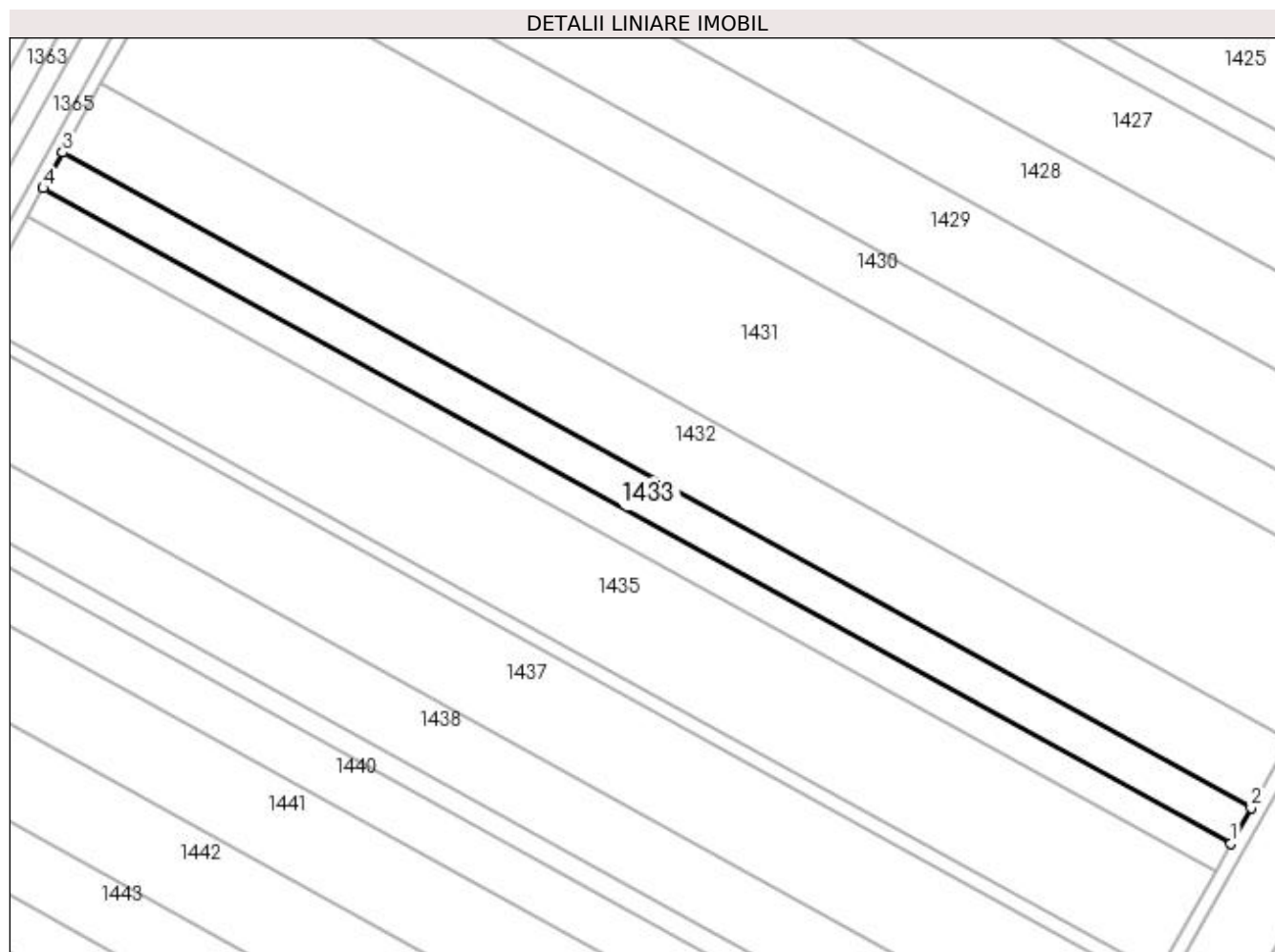
Inscrieri privind dezmembramintele dreptului de proprietate, drepturi reale de garanție și sarcini	Referințe
NU SUNT	

Anexa Nr. 1 La Partea I

Teren

Nr cadastral	Suprafața (mp)*	Observații / Referințe
30603	4.753	

* Suprafața este determinată în planul de proiecție Stereo 70.



Date referitoare la teren

Crt	Categorie folosință	Intra vilan	Suprafața (mp)	Tarla	Parcelă	Nr. topo	Observații / Referințe
1	arabil	NU	4.753	1/15	23	-	

Lungime Segmente

1) Valorile lungimilor segmentelor sunt obținute din proiecție în plan.

Punct început	X / Y	Punct sfârșit	X / Y	Lungime segment (** (m)
1	423.390,603 303.639,002	2	423.396,5 303.649,401	11.954
2	423.396,5 303.649,401	3	423.048,231 303.841,367	397.671
3	423.048,231 303.841,367	4	423.042,417 303.830,923	11.954
4	423.042,417 303.830,923	1	423.390,603 303.639,002	397.577

**** Lungimile segmentelor sunt determinate în planul de proiecție Stereo 70 și sunt rotunjite la 1 milimetru.**

***** Distanța dintre puncte este formată din segmente cumulate ce sunt mai mici decât valoarea 1 milimetru.**

**DATE DESPRE IMOBILUL NR. 1434**

Oficiul de Cadastru și Publicitate Imobiliară DOLJ
Biroul de Cadastru și Publicitate Imobiliară Craiova

A. Partea I. Descrierea imobilului

TEREN Extravilan

Adresa: Jud. Dolj, T15/1, P23/1

Nr. Crt	Nr cadastral Nr. topografic	Suprafața* (mp)	Observații / Referințe
A1		Din acte: 3.974 Masurata: 3.650	Sector cadastral:2 Teren neimprejmuit;

B. Partea II. Proprietari și acte

Inscrieri privitoare la dreptul de proprietate și alte drepturi reale		Referințe
/		
Act Administrativ nr. TDP 3243, din 13/04/2005 emis de COMISIA JUDETEANA;		
B1	Intabulare, drept de PROPRIETATE, dobandit prin Reconstituire, cota actuala 1/1, cota initiala 1/1 1) TUDOR MIRCEA, LIPSA CNP	A1

C. Partea III. SARCINI .

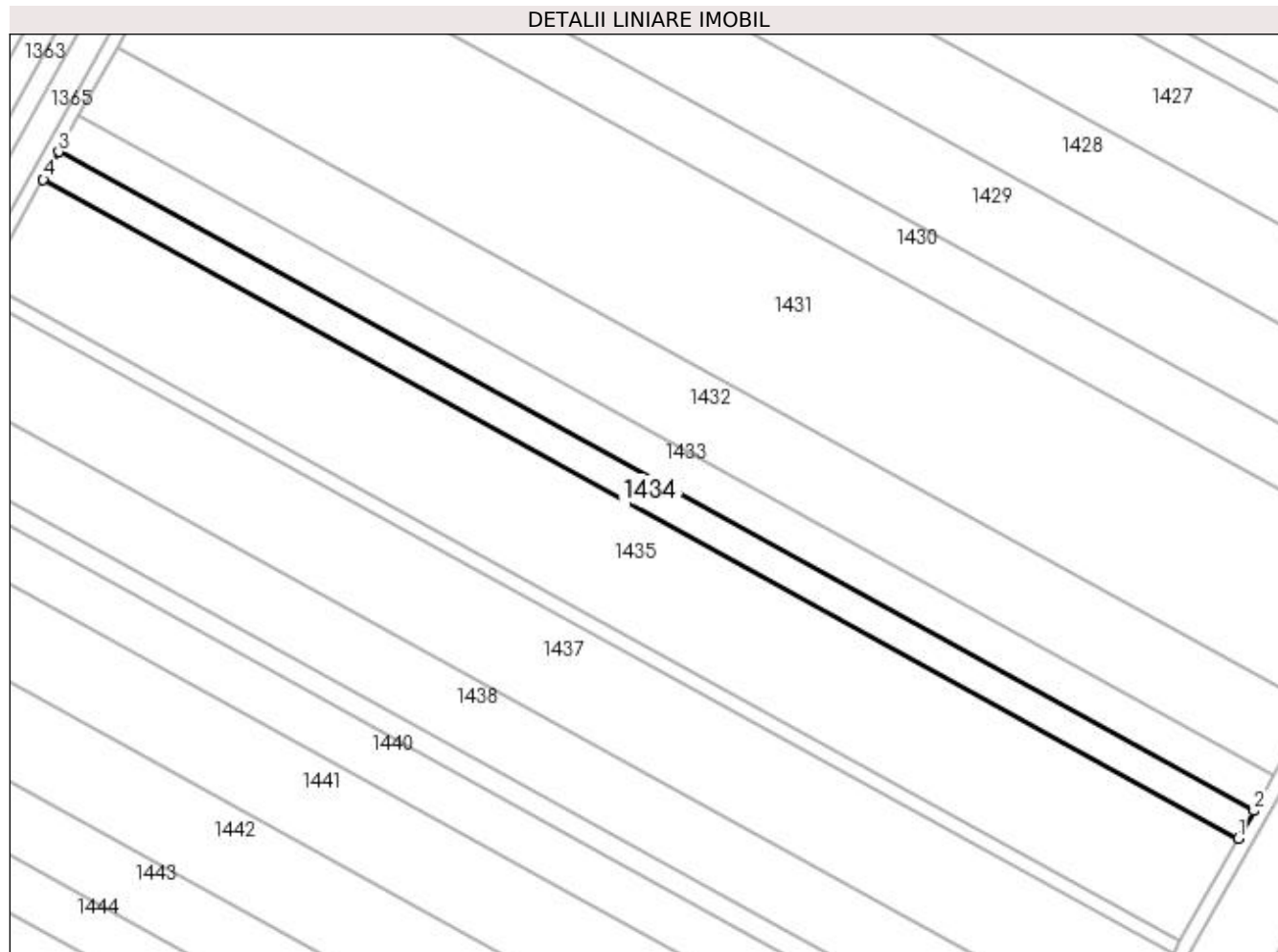
Inscrieri privind dezmembramintele dreptului de proprietate, drepturi reale de garanție și sarcini	Referințe
NU SUNT	

Anexa Nr. 1 La Partea I

Teren

Nr cadastral	Suprafața (mp)*	Observații / Referințe
	Din acte: 3.974 Masurata: 3.650	

* Suprafața este determinată în planul de proiecție Stereo 70.



Date referitoare la teren

Crt	Categorie folosință	Intravilan	Suprafața (mp)	Tarla	Parcelă	Nr. topo	Observații / Referințe
1	arabil	NU	3.650	15/1	23/1	-	IMOBIL DIMINUAT CU 8.16% FATA DE SUPRAFATA DIN ACT

Lungime Segmente

1) Valorile lungimilor segmentelor sunt obținute din proiecție în plan.

Punct început	X / Y	Punct sfârșit	X / Y	Lungime segment (** (m)
1	423.386,074 303.631,015	2	423.390,603 303.639,002	9.182
2	423.390,603 303.639,002	3	423.042,417 303.830,923	397.577
3	423.042,417 303.830,923	4	423.037,951 303.822,901	9.181
4	423.037,951 303.822,901	1	423.386,074 303.631,015	397.504

**** Lungimile segmentelor sunt determinate în planul de proiecție Stereo 70 și sunt rotunjite la 1 milimetru.**

***** Distanța dintre puncte este formată din segmente cumulate ce sunt mai mici decât valoarea 1 milimetru.**

**DATE DESPRE IMOBILUL NR. 1435**

Oficiul de Cadastru și Publicitate Imobiliară DOLJ
Biroul de Cadastru și Publicitate Imobiliară Craiova

A. Partea I. Descrierea imobilului

TEREN Extravilan

Adresa: Jud. Dolj, T15/1, P24

Nr. Crt	Nr cadastral Nr. topografic	Suprafața* (mp)	Observații / Referințe
A1		Din acte: 14.965 Masurata: 13.743	Sector cadastral:2 Teren neimprejmuit;

B. Partea II. Proprietari și acte

Inscrieri privitoare la dreptul de proprietate și alte drepturi reale		Referințe
/		
Act Administrativ nr. TDP 2342, din 16/09/2003 emis de COMISIA JUDETEANA;		
B1	Intabulare, drept de PROPRIETATE, dobandit prin Reconstituire, cota actuala 1/1, cota initiala 1/1 1) MENDEA MARIN 2) CALINESCU AUREL, LIPSA CNP	A1

C. Partea III. SARCINI .

Inscrieri privind dezmembramintele dreptului de proprietate, drepturi reale de garanție și sarcini	Referințe
NU SUNT	

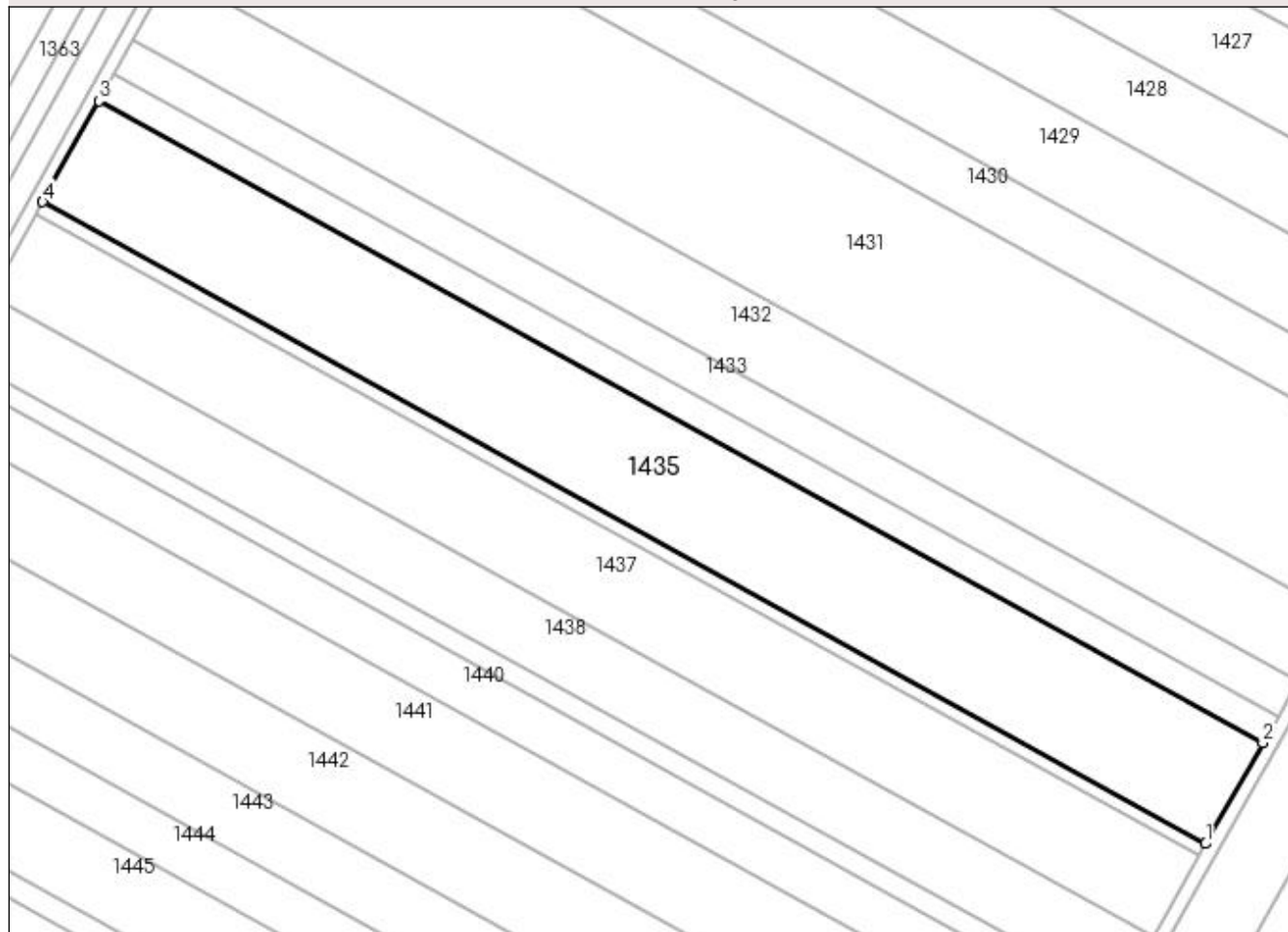
Anexa Nr. 1 La Partea I

Teren

Nr cadastral	Suprafața (mp)*	Observații / Referințe
	Din acte: 14.965 Masurata: 13.743	

* Suprafața este determinată în planul de proiecție Stereo 70.

DETALII LINIARE IMOBIL



Date referitoare la teren

Crt	Categorie folosință	Intra vilan	Suprafața (mp)	Tarla	Parcelă	Nr. topo	Observații / Referințe
1	arabil	NU	13.743	15/1	24	-	IMOBIL DIMINUAT CU 8.16% FATA DE SUPRAFATA DIN ACT

Lungime Segmente

1) Valorile lungimilor segmentelor sunt obținute din proiecție în plan.

Punct început	X / Y	Punct sfârșit	X / Y	Lungime segment (** (m)
1	423.369,012 303.600,929	2	423.386,074 303.631,015	34.588
2	423.386,074 303.631,015	3	423.037,951 303.822,901	397.504
3	423.037,951 303.822,901	4	423.021,129 303.792,682	34.585
4	423.021,129 303.792,682	1	423.369,012 303.600,929	397.23

**** Lungimile segmentelor sunt determinate în planul de proiecție Stereo 70 și sunt rotunjite la 1 milimetru.**

***** Distanța dintre puncte este formată din segmente cumulate ce sunt mai mici decât valoarea 1 milimetru.**

**DATE DESPRE IMOBILUL NR. 1436**

Oficiul de Cadastru și Publicitate Imobiliară DOLJ
Biroul de Cadastru și Publicitate Imobiliară Craiova

A. Partea I. Descrierea imobilului

TEREN Extravilan

Adresa: Jud. Dolj, T15/1, P24/1

Nr. Crt	Nr cadastral Nr. topografic	Suprafața* (mp)	Observații / Referințe
A1		Din acte: 1.735 Masurata: 1.593	Sector cadastral:2 Teren neimprejmuit;

B. Partea II. Proprietari și acte

Inscrieri privitoare la dreptul de proprietate și alte drepturi reale		Referințe
/		
Act Administrativ nr. TDP 2345, din 16/09/2003 emis de COMISIA JUDETEANA (CERTIFICAT DE DECES SERIA DP NR. 958945);		
B1	Intabulare, drept de PROPRIETATE, dobandit prin Reconstituire, cota actuala 1/1, cota initiala 1/1 1) MENDEA VASILE, DEFUNCT DEFUNCT:Da	A1

C. Partea III. SARCINI .

Inscrieri privind dezmembramintele dreptului de proprietate, drepturi reale de garanție și sarcini	Referințe
NU SUNT	

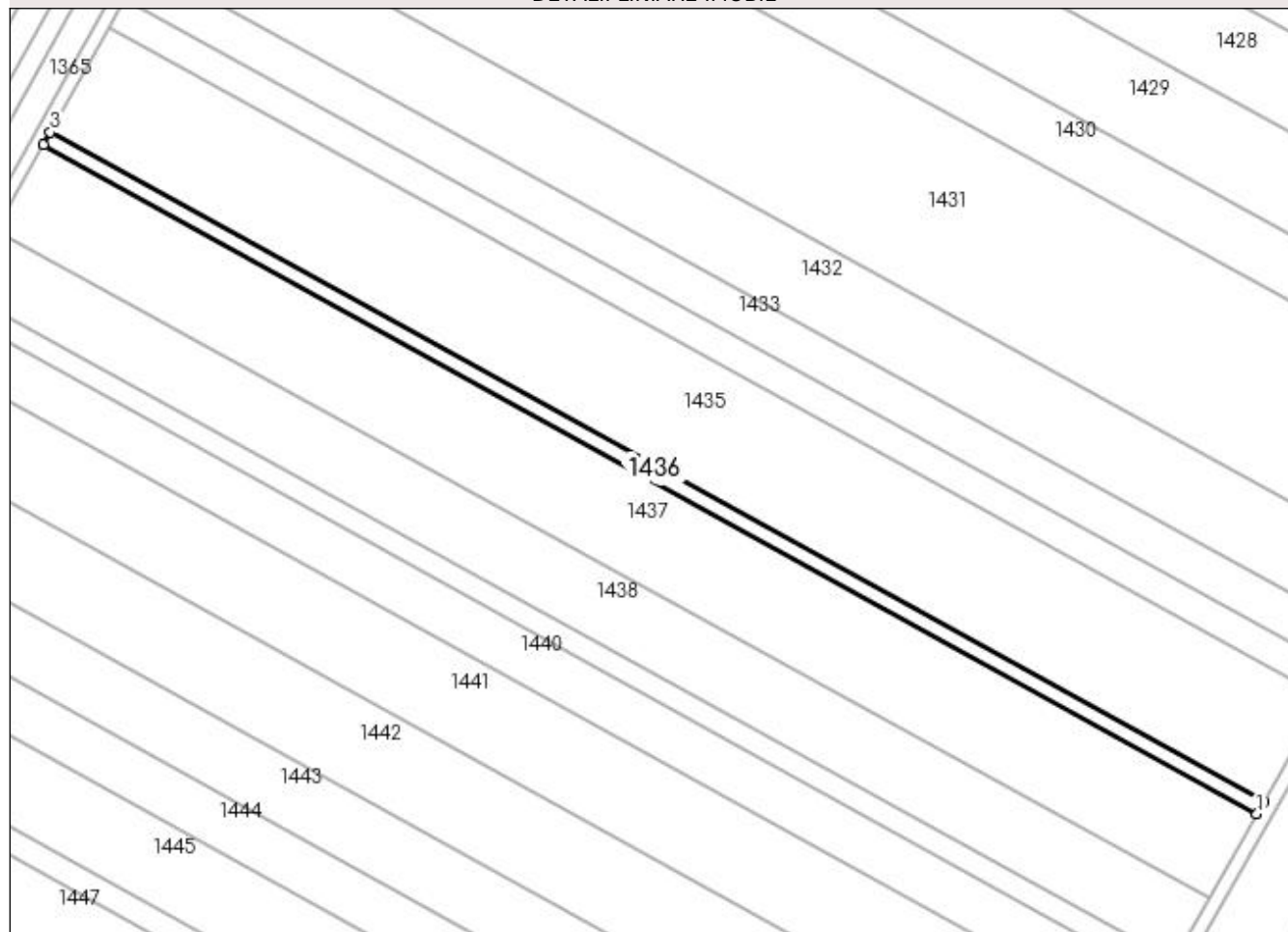
Anexa Nr. 1 La Partea I

Teren

Nr cadastral	Suprafața (mp)*	Observații / Referințe
	Din acte: 1.735 Masurata: 1.593	

* Suprafața este determinată în planul de proiecție Stereo 70.

DETALII LINIARE IMOBIL



Date referitoare la teren

Crt	Categorie folosință	Intravilan	Suprafața (mp)	Tarla	Parcelă	Nr. topo	Observații / Referințe
1	arabil	NU	1.593	15/1	24/1	-	IMOBIL DIMINUAT CU 8.16% FATA DE SUPRAFATA DIN ACT

Lungime Segmente

1) Valorile lungimilor segmentelor sunt obținute din proiecție în plan.

Punct început	X / Y	Punct sfârșit	X / Y	Lungime segment (** (m)
1	423.367,033 303.597,44	2	423.369,012 303.600,929	4.011
2	423.369,012 303.600,929	3	423.021,129 303.792,682	397.23
3	423.021,129 303.792,682	4	423.019,178 303.789,178	4.011
4	423.019,178 303.789,178	1	423.367,033 303.597,44	397.198

**** Lungimile segmentelor sunt determinate în planul de proiecție Stereo 70 și sunt rotunjite la 1 milimetru.**

***** Distanța dintre puncte este formată din segmente cumulate ce sunt mai mici decât valoarea 1 milimetru.**

**DATE DESPRE IMOBILUL NR. 1437**

Oficiul de Cadastru și Publicitate Imobiliară DOLJ
Biroul de Cadastru și Publicitate Imobiliară Craiova

A. Partea I. Descrierea imobilului

TEREN Extravilan

Adresa: Jud. Dolj, T 15/1 P 25

Nr. Crt	Nr cadastral Nr. topografic	Suprafața* (mp)	Observații / Referințe
A1	32999	11.100	Sector cadastral:2 Teren neimprejmit;

B. Partea II. Proprietari și acte

Inscrieri privitoare la dreptul de proprietate și alte drepturi reale	Referințe
3552 / 13/01/2017	
Act Notarial nr. 55, din 19/08/2004 emis de NP PAPA EUGENIA (ACT ADMINISTRATIV NR 2591 DIN 08.06.2004, EMIS DE COMISIA JUDETEANA DOLJ);	
B1	A1
Intabulare, drept de PROPRIETATE, dobandit prin Succesiune, cota actuala 1/1, cota initiala 1/1	
1) ROSU CONSTANTA	
OBSERVATII: DEFUNCT BUIA FLOREA	

C. Partea III. SARCINI .

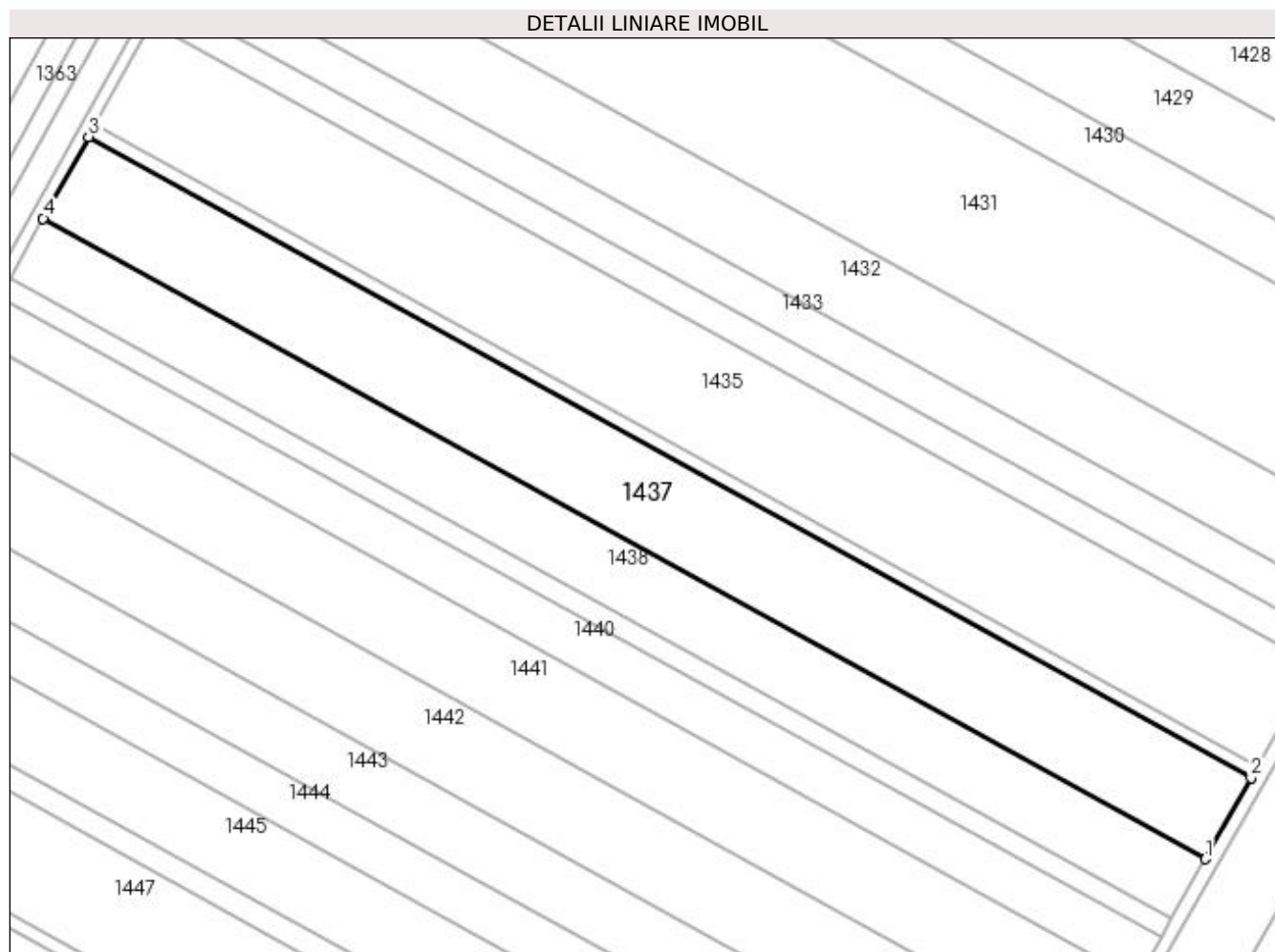
Inscrieri privind dezmembramintele dreptului de proprietate, drepturi reale de garanție și sarcini	Referințe
NU SUNT	

Anexa Nr. 1 La Partea I

Teren

Nr cadastral	Suprafața (mp)*	Observații / Referințe
32999	11.100	

* Suprafața este determinată în planul de proiecție Stereo 70.



Date referitoare la teren

Crt	Categorie folosință	Intra vilan	Suprafața (mp)	Tarla	Parcelă	Nr. topo	Observații / Referințe
1	arabil	NU	11.100	15/1	25	-	

Lungime Segmente

1) Valorile lungimilor segmentelor sunt obținute din proiecție în plan.

Punct început	X / Y	Punct sfârșit	X / Y	Lungime segment (** (m)
1	423.353,243 303.573,122	2	423.367,033 303.597,44	27.956
2	423.367,033 303.597,44	3	423.019,178 303.789,178	397.198
3	423.019,178 303.789,178	4	423.005,582 303.764,754	27.954
4	423.005,582 303.764,754	1	423.353,243 303.573,122	396.977

**** Lungimile segmentelor sunt determinate în planul de proiecție Stereo 70 și sunt rotunjite la 1 milimetru.**

***** Distanța dintre puncte este formată din segmente cumulate ce sunt mai mici decât valoarea 1 milimetru.**

**DATE DESPRE IMOBILUL NR. 1438**

Oficiul de Cadastru și Publicitate Imobiliară DOLJ
Biroul de Cadastru și Publicitate Imobiliară Craiova

A. Partea I. Descrierea imobilului

TEREN Extravilan

Adresa: Jud. Dolj, T 15/1, P 26

Nr. Crt	Nr cadastral Nr. topografic	Suprafața* (mp)	Observații / Referințe
A1	30573	8.100	Sector cadastral:2 Teren neimprejmuit;

B. Partea II. Proprietari și acte

Inscrieri privitoare la dreptul de proprietate și alte drepturi reale		Referințe
81334 / 09/11/2011		
Act Notarial nr. CVC 2180, din 08/06/2011 emis de NP SOROP ALEXANDRU (ACT ADITIONAL LA CVC AUT. NR. 4020/07.11.2011 BNP SOROP ALEXANDRU -OLIVIU);		
B1	Intabulare, drept de PROPRIETATE, dobandit prin Conventie, cota actuala 1/1, cota initiala 1/1 1) SC RURAL AGRI DOLJ SRL, CIF:32630322	A1

C. Partea III. SARCINI .

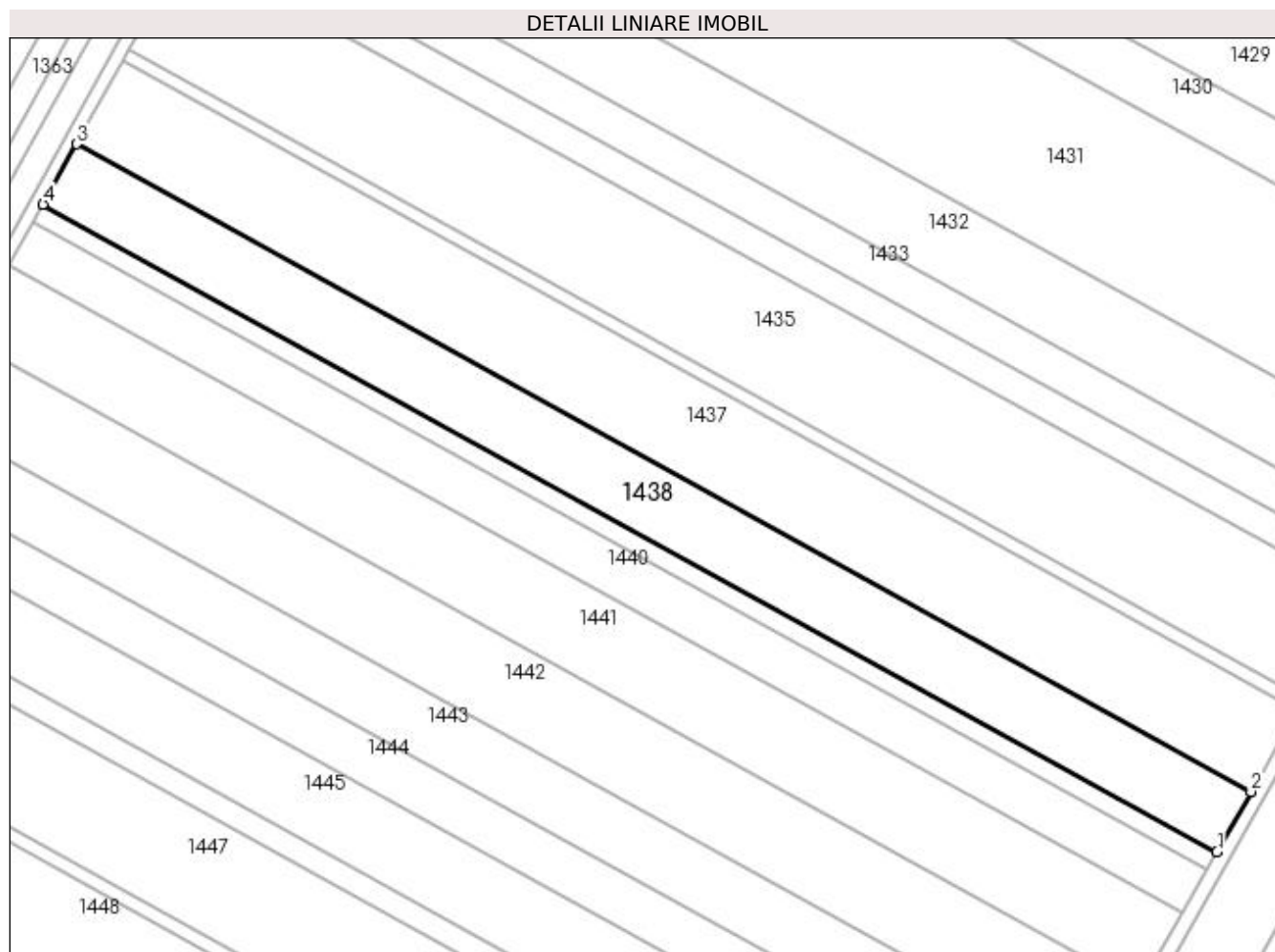
Inscrieri privind dezmembramintele dreptului de proprietate, drepturi reale de garanție și sarcini	Referințe
NU SUNT	

Anexa Nr. 1 La Partea I

Teren

Nr cadastral	Suprafața (mp)*	Observații / Referințe
30573	8.100	

* Suprafața este determinată în planul de proiecție Stereo 70.



Date referitoare la teren

Crt	Categorie folosință	Intravilan	Suprafața (mp)	Tarla	Parcelă	Nr. topo	Observații / Referințe
1	arabil	NU	8.100	15/1	26	-	

Lungime Segmente

1) Valorile lungimilor segmentelor sunt obținute din proiecție în plan.

Punct început	X / Y	Punct sfârșit	X / Y	Lungime segment (** (m)
1	423.343,175 303.555,369	2	423.353,243 303.573,122	20.41
2	423.353,243 303.573,122	3	423.005,582 303.764,754	396.977
3	423.005,582 303.764,754	4	422.995,655 303.746,922	20.408
4	422.995,655 303.746,922	1	423.343,175 303.555,369	396.816

**** Lungimile segmentelor sunt determinate în planul de proiecție Stereo 70 și sunt rotunjite la 1 milimetru.**

***** Distanța dintre puncte este formată din segmente cumulate ce sunt mai mici decât valoarea 1 milimetru.**

**DATE DESPRE IMOBILUL NR. 1439**

Oficiul de Cadastru și Publicitate Imobiliară DOLJ
Biroul de Cadastru și Publicitate Imobiliară Craiova

A. Partea I. Descrierea imobilului

TEREN Extravilan

Adresa: Jud. Dolj, T 15/1, P 27

Nr. Crt	Nr cadastral Nr. topografic	Suprafața* (mp)	Observații / Referințe
A1	30556	2.500	Sector cadastral:2 Teren neimprejmuit;

B. Partea II. Proprietari și acte

Inscrieri privitoare la dreptul de proprietate și alte drepturi reale	Referințe
69249 / 29/09/2011	
Act Notarial nr. 1656, din 30/07/2010 emis de BNP CRISTIAN MIHAIL;	
B1	A1
Intabulare, drept de PROPRIETATE, dobandit prin Conventie, cota actuala 1/1, cota initiala 1/1	
1) SC DELTA BERCENI INVEST SRL, CIF:22046319	

C. Partea III. SARCINI .

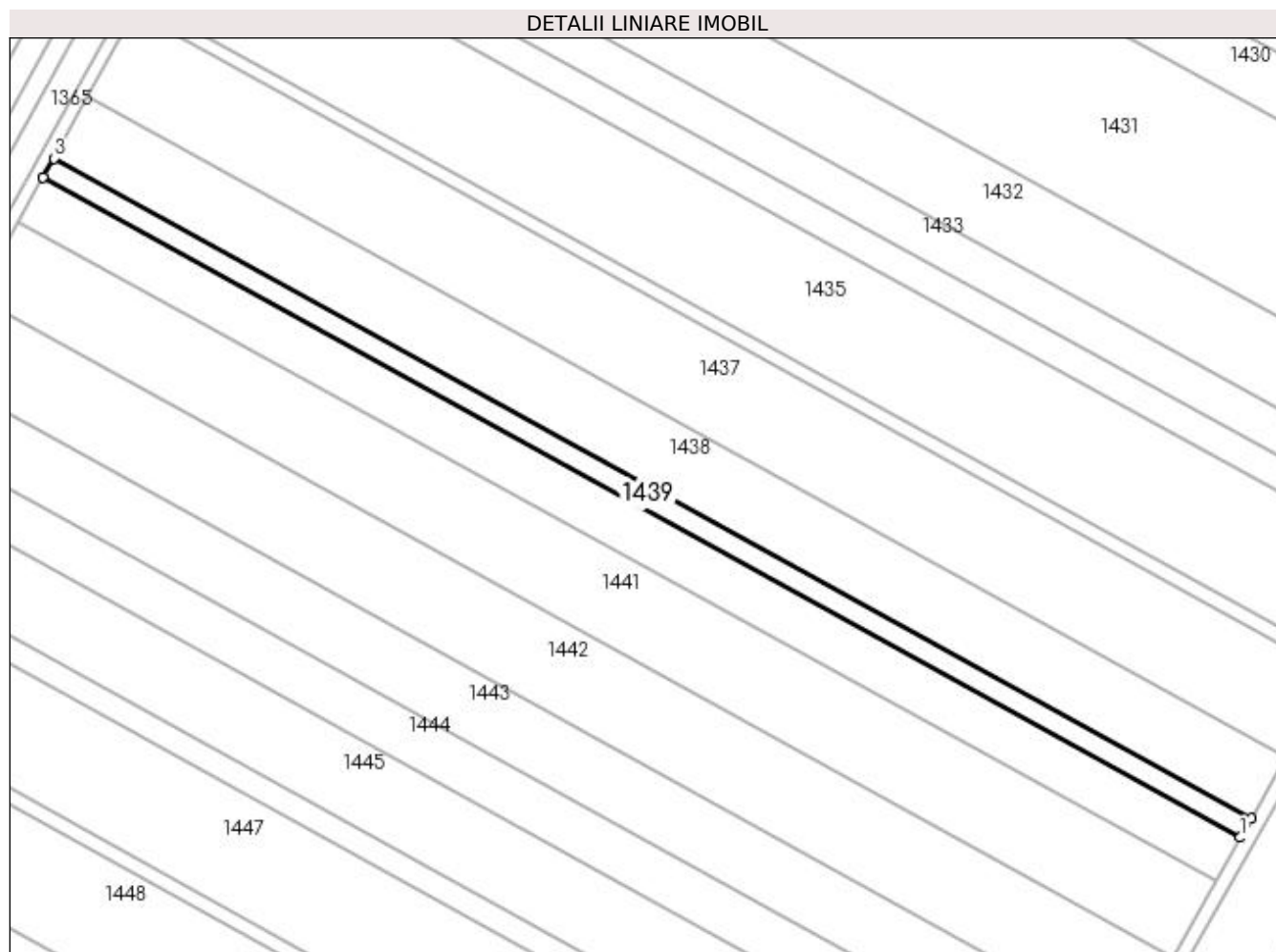
Inscrieri privind dezmembramintele dreptului de proprietate, drepturi reale de garanție și sarcini	Referințe
NU SUNT	

Anexa Nr. 1 La Partea I

Teren

Nr cadastral	Suprafața (mp)*	Observații / Referințe
30556	2.500	

* Suprafața este determinată în planul de proiecție Stereo 70.



Date referitoare la teren

Crt	Categorie folosință	Intra vilan	Suprafața (mp)	Tarla	Parcelă	Nr. topo	Observații / Referințe
1	arabil	NU	2.500	15/1	27	-	

Lungime Segmente

1) Valorile lungimilor segmentelor sunt obținute din proiecție în plan.

Punct început	X / Y	Punct sfârșit	X / Y	Lungime segment (** (m)
1	423.340,066 303.549,888	2	423.343,175 303.555,369	6.301
2	423.343,175 303.555,369	3	422.995,655 303.746,922	396.816
3	422.995,655 303.746,922	4	422.992,59 303.741,417	6.301
4	422.992,59 303.741,417	1	423.340,066 303.549,888	396.766

**** Lungimile segmentelor sunt determinate în planul de proiecție Stereo 70 și sunt rotunjite la 1 milimetru.**

***** Distanța dintre puncte este formată din segmente cumulate ce sunt mai mici decât valoarea 1 milimetru.**

**DATE DESPRE IMOBILUL NR. 1440**

Oficiul de Cadastru și Publicitate Imobiliară DOLJ
Biroul de Cadastru și Publicitate Imobiliară Craiova

A. Partea I. Descrierea imobilului

TEREN Extravilan

Adresa: Jud. Dolj, T15/1, P38

Nr. Crt	Nr cadastral Nr. topografic	Suprafața* (mp)	Observații / Referințe
A1		Din acte: 6.300 Masurata: 5.786	Sector cadastral:2 Teren neimprejmuit;

B. Partea II. Proprietari și acte

Inscrieri privitoare la dreptul de proprietate și alte drepturi reale		Referințe
/		
Act Administrativ nr. TDP 591-58836, din 05/11/1995 emis de COMISIA JUDETEANA;		
B1	Intabulare, drept de PROPRIETATE, dobandit prin Reconstituire, cota actuala 1/1, cota initiala 1/1 1) DUROINEA GHEORGHITA, LIPSA CNP	A1

C. Partea III. SARCINI .


Inscrieri privind dezmembramintele dreptului de proprietate, drepturi reale de garanție și sarcini	Referințe
NU SUNT	

Anexa Nr. 1 La Partea I

Teren

Nr cadastral	Suprafața (mp)*	Observații / Referințe
	Din acte: 6.300 Masurata: 5.786	

* Suprafața este determinată în planul de proiecție Stereo 70.



Date referitoare la teren

Crt	Categorie folosință	Intravilan	Suprafața (mp)	Tarla	Parcelă	Nr. topo	Observații / Referințe
1	arabil	NU	5.786	15/1	38	-	IDENTIC CU T16 IMOBIL DIMINUAT CU 8.16% FATA DE SUPRAFATA DIN ACT

Lungime Segmente

1) Valorile lungimilor segmentelor sunt obținute din proiecție în plan.

Punct început	X / Y	Punct sfârșit	X / Y	Lungime segment (** (m)
1	422.985,496 303.728,673	2	423.332,871 303.537,2	396.651
2	423.332,871 303.537,2	3	423.340,066 303.549,888	14.586
3	423.340,066 303.549,888	4	422.992,59 303.741,417	396.766
4	422.992,59 303.741,417	1	422.985,496 303.728,673	14.585

**** Lungimile segmentelor sunt determinate în planul de proiecție Stereo 70 și sunt rotunjite la 1 milimetru.**

***** Distanța dintre puncte este formată din segmente cumulate ce sunt mai mici decât valoarea 1 milimetru.**

**DATE DESPRE IMOBILUL NR. 1441**

Oficiul de Cadastru și Publicitate Imobiliară DOLJ
Biroul de Cadastru și Publicitate Imobiliară Craiova

A. Partea I. Descrierea imobilului

TEREN Extravilan

Adresa: Jud. Dolj, T15/1, P29 - EXTRAVILAN

Nr. Crt	Nr cadastral Nr. topografic	Suprafața* (mp)	Observații / Referințe
A1	33058	10.000	Sector cadastral:2 Teren neimprejmuit;

B. Partea II. Proprietari și acte

Inscrieri privitoare la dreptul de proprietate și alte drepturi reale		Referințe
59692 / 19/04/2017		
Act Notarial nr. CONTRACT DE V-C AUT NR 2455, din 18/07/2011 emis de BNP MIRCIA ELENA;		
B1	Intabulare, drept de PROPRIETATE, dobandit prin Conventie, cota actuala 1/1, cota initiala 1/1 1) YANAY DANIELA-MARIA 2) YANAY ELAZAR	A1

C. Partea III. SARCINI .

Inscrieri privind dezmembramintele dreptului de proprietate, drepturi reale de garanție și sarcini	Referințe
NU SUNT	

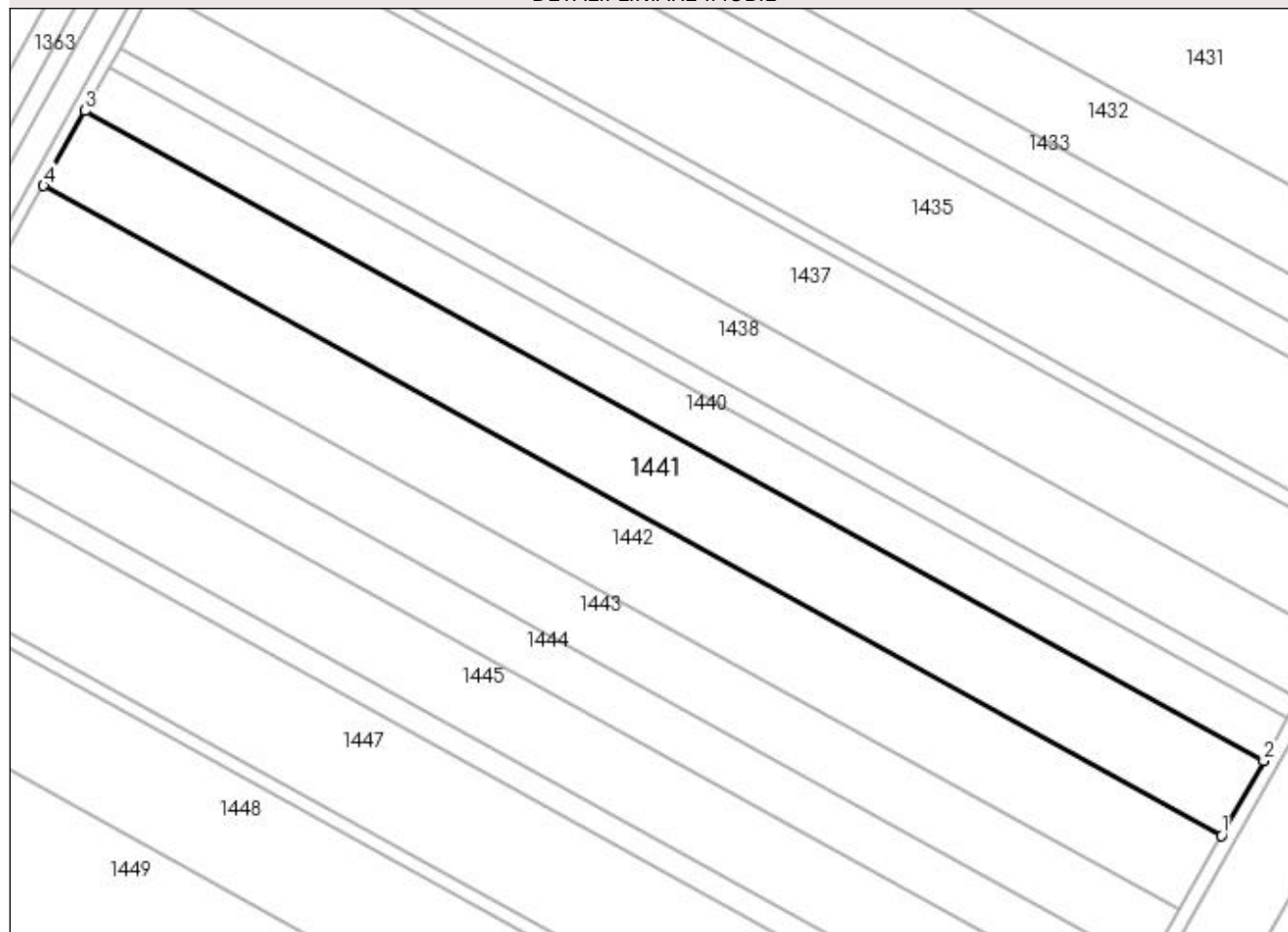
Anexa Nr. 1 La Partea I

Teren

Nr cadastral	Suprafața (mp)*	Observații / Referințe
33058	10.000	

* Suprafața este determinată în planul de proiecție Stereo 70.

DETALII LINIARE IMOBIL



Date referitoare la teren

Crt	Categorie folosință	Intra vilan	Suprafața (mp)	Tarla	Parcelă	Nr. topo	Observații / Referințe
1	arabil	NU	10.000	15/1	29	-	

Lungime Segmente

1) Valorile lungimilor segmentelor sunt obținute din proiecție în plan.

Punct început	X / Y	Punct sfârșit	X / Y	Lungime segment (** (m)
1	423.320,431 303.515,263	2	423.332,871 303.537,2	25.219
2	423.332,871 303.537,2	3	422.985,496 303.728,673	396.651
3	422.985,496 303.728,673	4	422.973,23 303.706,64	25.218
4	422.973,23 303.706,64	1	423.320,431 303.515,263	396.451

**** Lungimile segmentelor sunt determinate în planul de proiecție Stereo 70 și sunt rotunjite la 1 milimetru.**

***** Distanța dintre puncte este formată din segmente cumulate ce sunt mai mici decât valoarea 1 milimetru.**

**DATE DESPRE IMOBILUL NR. 1442**

Oficiul de Cadastru și Publicitate Imobiliară DOLJ
 Biroul de Cadastru și Publicitate Imobiliară Craiova

A. Partea I. Descrierea imobilului

TEREN Extravilan

Adresa: Jud. Dolj, T15/1,P30

Nr. Crt	Nr cadastral Nr. topografic	Suprafața* (mp)	Observații / Referințe
A1	32731	10.000	Sector cadastral:2 Teren neimprejmuit;

B. Partea II. Proprietari și acte

Inscrieri privitoare la dreptul de proprietate și alte drepturi reale	Referințe
137193 / 21/10/2016	
Act Notarial nr. CVC NR. 371, din 13/05/2005 emis de NP FLORINA PETRESCU;	
B1	A1
Intabulare, drept de PROPRIETATE, dobandit prin Conventie, cota actuala 1/1, cota initiala 1/1	
1) YANAY DANIELA-MARIA	
2) YANAY ELAZAR	

C. Partea III. SARCINI .

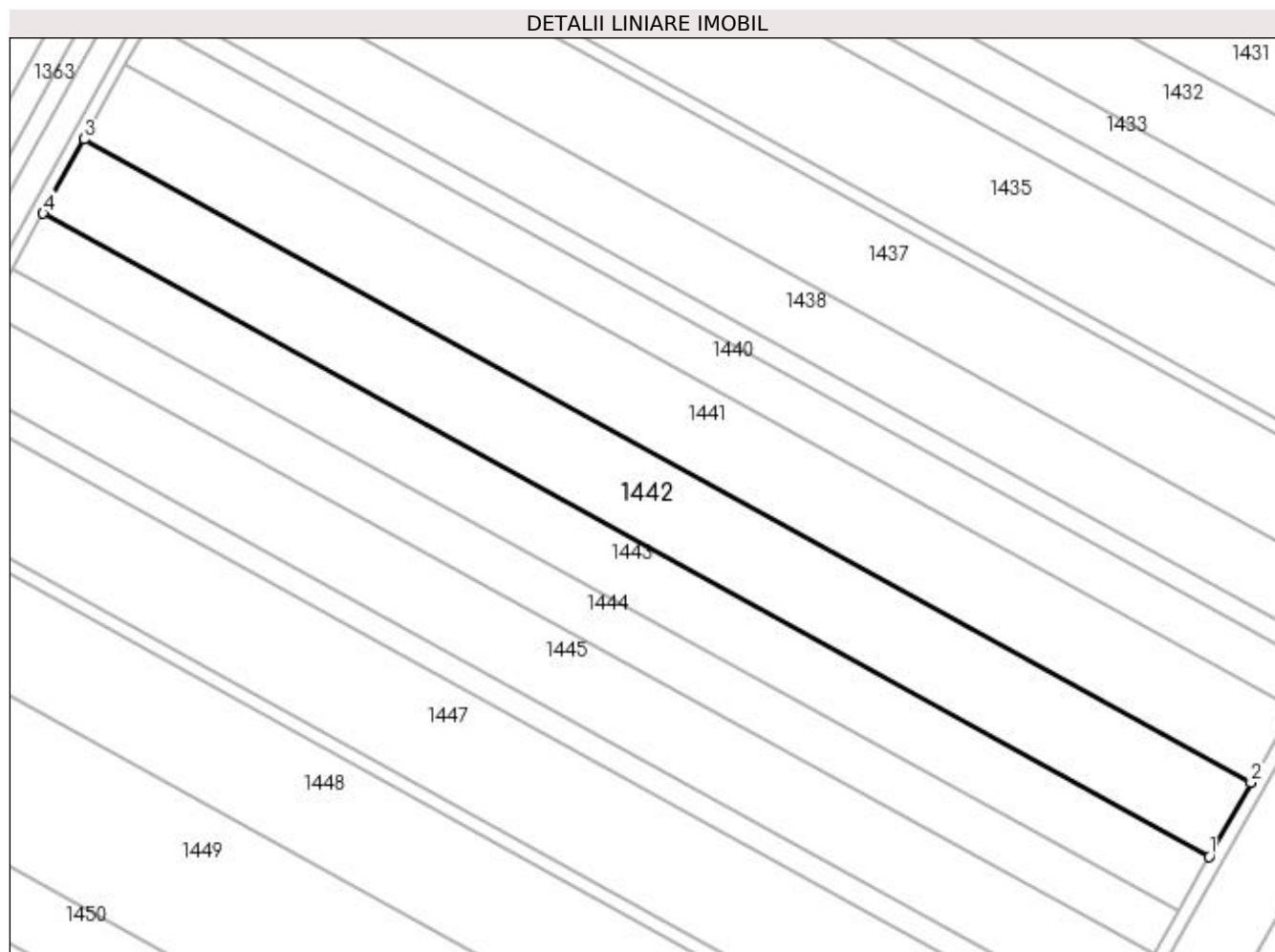
Inscrieri privind dezmembramintele dreptului de proprietate, drepturi reale de garanție și sarcini	Referințe
NU SUNT	

Anexa Nr. 1 La Partea I

Teren

Nr cadastral	Suprafața (mp)*	Observații / Referințe
32731	10.000	

* Suprafața este determinată în planul de proiecție Stereo 70.



Date referitoare la teren

Crt	Categorie folosință	Intra vilan	Suprafața (mp)	Tarla	Parcelă	Nr. topo	Observații / Referințe
1	arabil	NU	10.000	15/1	30	-	

Lungime Segmente

1) Valorile lungimilor segmentelor sunt obținute din proiecție în plan.

Punct început	X / Y	Punct sfârșit	X / Y	Lungime segment (** (m)
1	423.307,984 303.493,314	2	423.320,431 303.515,263	25.232
2	423.320,431 303.515,263	3	422.973,23 303.706,64	396.451
3	422.973,23 303.706,64	4	422.960,958 303.684,595	25.23
4	422.960,958 303.684,595	1	423.307,984 303.493,314	396.251

**** Lungimile segmentelor sunt determinate în planul de proiecție Stereo 70 și sunt rotunjite la 1 milimetru.**

***** Distanța dintre puncte este formată din segmente cumulate ce sunt mai mici decât valoarea 1 milimetru.**

**DATE DESPRE IMOBILUL NR. 1443**

Oficiul de Cadastru și Publicitate Imobiliară DOLJ
Biroul de Cadastru și Publicitate Imobiliară Craiova

A. Partea I. Descrierea imobilului

TEREN Extravilan

Adresa: Jud. Dolj, T15/1, P30/1

Nr. Crt	Nr cadastral Nr. topografic	Suprafața* (mp)	Observații / Referințe
A1		Din acte: 8.100 Masurata: 7.439	Sector cadastral:2 Teren neimprejmuit;

B. Partea II. Proprietari și acte

Inscrieri privitoare la dreptul de proprietate și alte drepturi reale		Referințe
/		
Act Administrativ nr. TDP 3640, din 08/01/2007 emis de COMISIA JUDETEANA;		
B1	Intabulare, drept de PROPRIETATE, dobandit prin Reconstituire, cota actuala 1/1, cota initiala 1/1 1) PIRVU MARIA, LIPSA CNP 2) PIRVU FLOREA, LIPSA CNP	A1

C. Partea III. SARCINI .

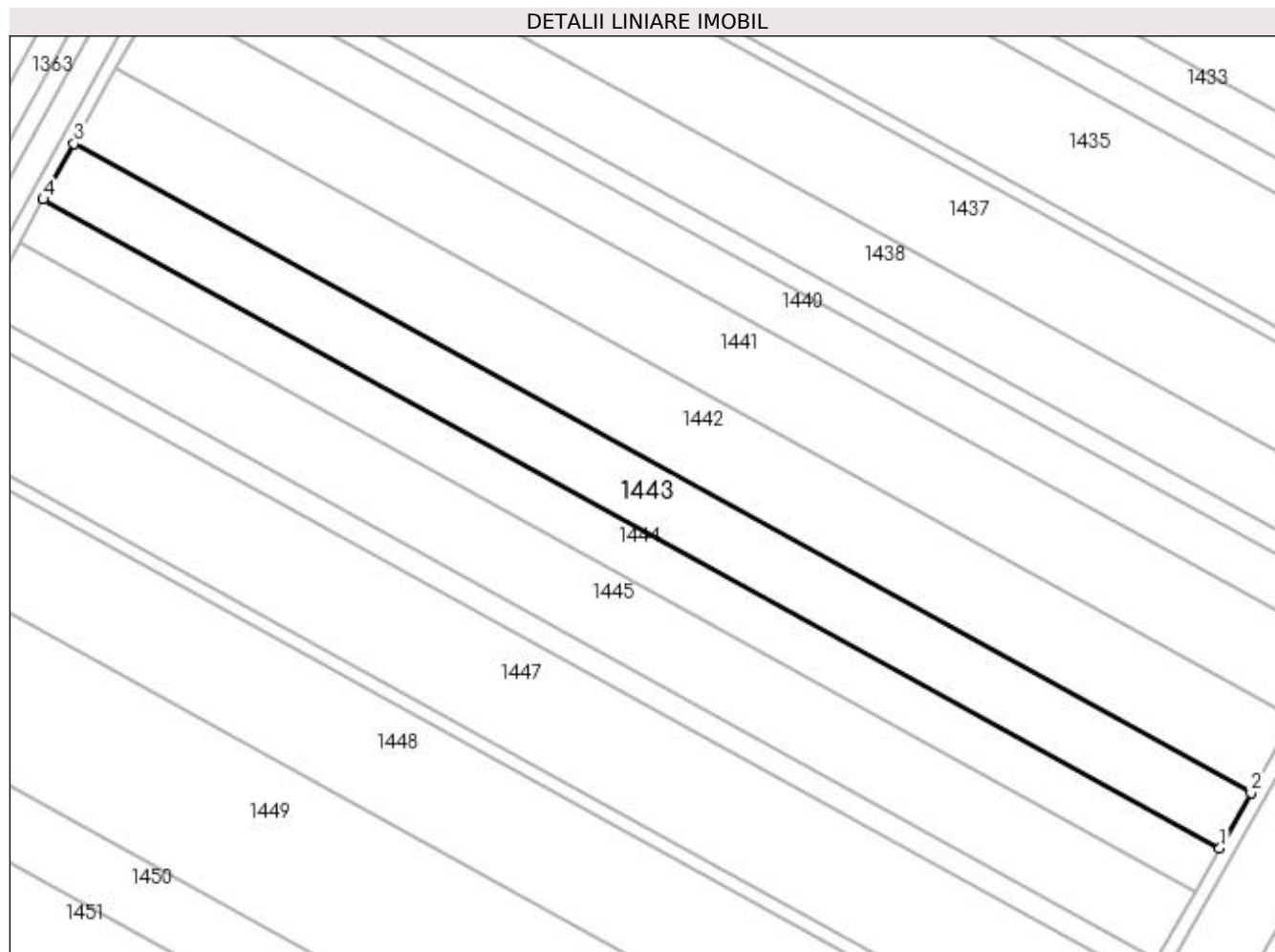
Inscrieri privind dezmembramintele dreptului de proprietate, drepturi reale de garanție și sarcini	Referințe
NU SUNT	

Anexa Nr. 1 La Partea I

Teren

Nr cadastral	Suprafața (mp)*	Observații / Referințe
	Din acte: 8.100 Masurata: 7.439	

* Suprafața este determinată în planul de proiecție Stereo 70.



Date referitoare la teren

Crt	Categorie folosință	Intra vilan	Suprafața (mp)	Tarla	Parcelă	Nr. topo	Observații / Referințe
1	arabil	NU	7.439	15/1	30/1	-	IMOBIL DIMINUAT CU 8.16% FATA DE SUPRAFATA DIN ACT

Lungime Segmente

1) Valorile lungimilor segmentelor sunt obținute din proiecție în plan.

Punct început	X / Y	Punct sfârșit	X / Y	Lungime segment (** (m)
1	423.298,721 303.476,98	2	423.307,984 303.493,314	18.778
2	423.307,984 303.493,314	3	422.960,958 303.684,595	396.251
3	422.960,958 303.684,595	4	422.951,825 303.668,189	18.777
4	422.951,825 303.668,189	1	423.298,721 303.476,98	396.103

**** Lungimile segmentelor sunt determinate în planul de proiecție Stereo 70 și sunt rotunjite la 1 milimetru.**

***** Distanța dintre puncte este formată din segmente cumulate ce sunt mai mici decât valoarea 1 milimetru.**

**DATE DESPRE IMOBILUL NR. 1444**

Oficiul de Cadastru și Publicitate Imobiliară DOLJ
Biroul de Cadastru și Publicitate Imobiliară Craiova

A. Partea I. Descrierea imobilului

TEREN Extravilan

Adresa: Jud. Dolj, T 15/1, P 31

Nr. Crt	Nr cadastral Nr. topografic	Suprafața* (mp)	Observații / Referințe
A1	30680	5.800	Sector cadastral:2 Teren neimprejmuit;

B. Partea II. Proprietari și acte

Inscrieri privitoare la dreptul de proprietate și alte drepturi reale	Referințe
88162 / 02/12/2011	
Act Notarial nr. CVC AUT NR 1892, din 06/08/2010 emis de BNP CRISTIAN MIHAIL;	
B1	A1
Intabulare, drept de PROPRIETATE, dobandit prin Conventie, cota actuala 1/1, cota initiala 1/1 1) SC DELTA BERCENI INVEST SRL, CIF:22046319	

C. Partea III. SARCINI .

Inscrieri privind dezmembramintele dreptului de proprietate, drepturi reale de garanție și sarcini	Referințe
NU SUNT	

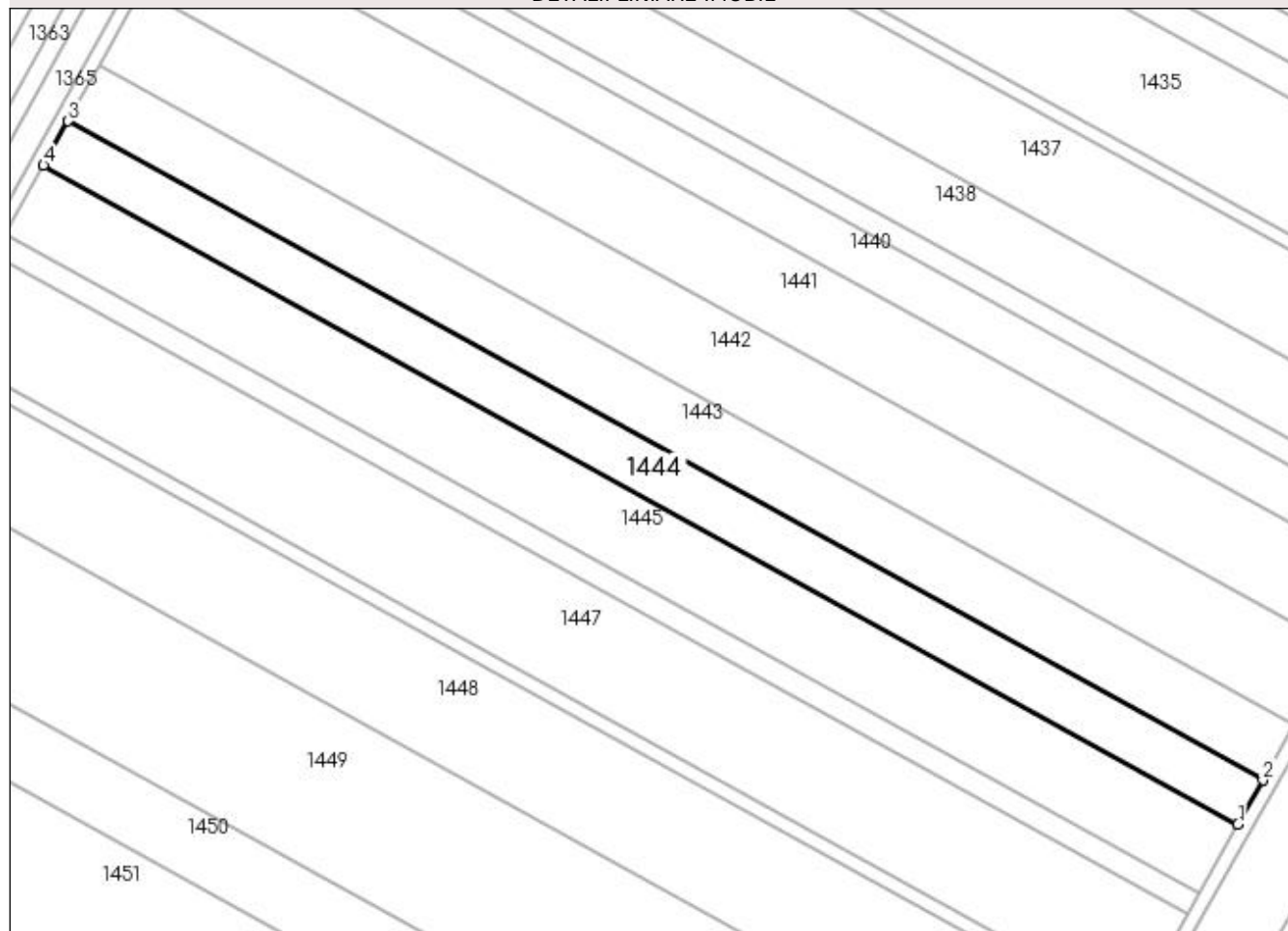
Anexa Nr. 1 La Partea I

Teren

Nr cadastral	Suprafața (mp)*	Observații / Referințe
30680	5.800	

* Suprafața este determinată în planul de proiecție Stereo 70.

DETALII LINIARE IMOBIL



Date referitoare la teren

Crt	Categorie folosință	Intravilan	Suprafața (mp)	Tarla	Parcelă	Nr. topo	Observații / Referințe
1	arabil	NU	5.800	15/1	31	-	

Lungime Segmente

1) Valorile lungimilor segmentelor sunt obținute din proiecție în plan.

Punct început	X / Y	Punct sfârșit	X / Y	Lungime segment (** (m)
1	423.291,496 303.464,24	2	423.298,721 303.476,98	14.646
2	423.298,721 303.476,98	3	422.951,825 303.668,189	396.103
3	422.951,825 303.668,189	4	422.944,702 303.655,393	14.645
4	422.944,702 303.655,393	1	423.291,496 303.464,24	395.987

**** Lungimile segmentelor sunt determinate în planul de proiecție Stereo 70 și sunt rotunjite la 1 milimetru.**

***** Distanța dintre puncte este formată din segmente cumulate ce sunt mai mici decât valoarea 1 milimetru.**

**DATE DESPRE IMOBILUL NR. 1445**

Oficiul de Cadastru și Publicitate Imobiliară DOLJ
Biroul de Cadastru și Publicitate Imobiliară Craiova

A. Partea I. Descrierea imobilului

TEREN Extravilan

Adresa: Jud. Dolj, T 15/1, P 31/1

Nr. Crt	Nr cadastral Nr. topografic	Suprafața* (mp)	Observații / Referințe
A1	30939	9.000	Sector cadastral:2 Teren neimprejmuit;

B. Partea II. Proprietari și acte

Inscrieri privitoare la dreptul de proprietate și alte drepturi reale	Referințe
31554 / 20/04/2012	
Act Notarial nr. CVC AUT. NR. 2411, din 18/10/2010 emis de BNP CRISTIAN MIHAIL;	
B1	A1
Intabulare, drept de PROPRIETATE, dobandit prin Conventie, cota actuala 1/1, cota initiala 1/1 1) SC DELTA BERCENI INVEST SRL, CIF:22046319	

C. Partea III. SARCINI .

Inscrieri privind dezmembramintele dreptului de proprietate, drepturi reale de garanție și sarcini	Referințe
NU SUNT	

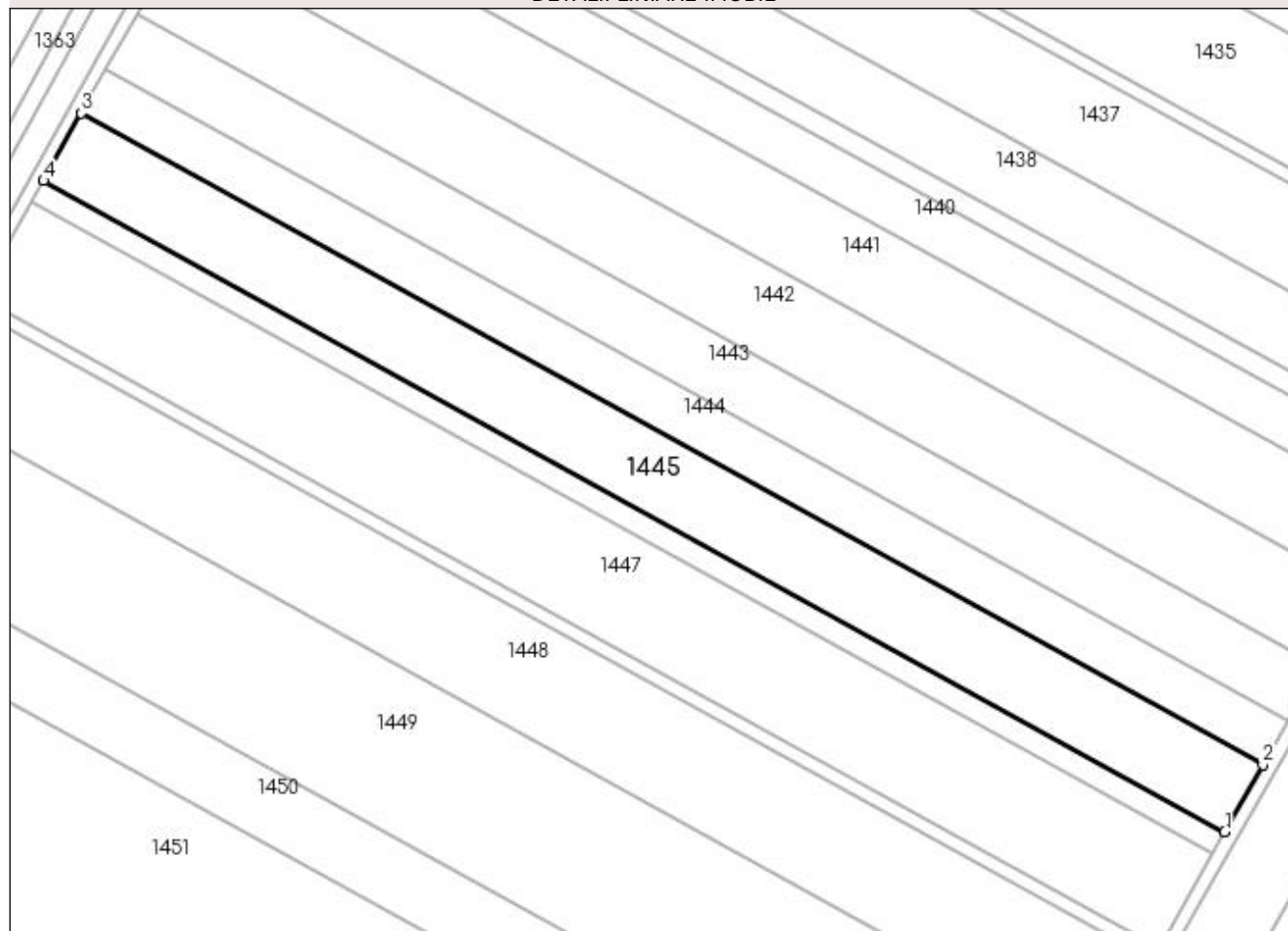
Anexa Nr. 1 La Partea I

Teren

Nr cadastral	Suprafața (mp)*	Observații / Referințe
30939	9.000	

* Suprafața este determinată în planul de proiecție Stereo 70.

DETALII LINIARE IMOBIL



Date referitoare la teren

Crt	Categorie folosință	Intra vilan	Suprafața (mp)	Tarla	Parcelă	Nr. topo	Observații / Referințe
1	arabil	NU	9.000	15/1	31/1	-	

Lungime Segmente

1) Valorile lungimilor segmentelor sunt obținute din proiecție în plan.

Punct început	X / Y	Punct sfârșit	X / Y	Lungime segment (** (m)
1	423.280,281 303.444,464	2	423.291,496 303.464,24	22.735
2	423.291,496 303.464,24	3	422.944,702 303.655,393	395.987
3	422.944,702 303.655,393	4	422.933,644 303.635,53	22.733
4	422.933,644 303.635,53	1	423.280,281 303.444,464	395.807

**** Lungimile segmentelor sunt determinate în planul de proiecție Stereo 70 și sunt rotunjite la 1 milimetru.**

***** Distanța dintre puncte este formată din segmente cumulate ce sunt mai mici decât valoarea 1 milimetru.**

**DATE DESPRE IMOBILUL NR. 1446**

Oficiul de Cadastru și Publicitate Imobiliară DOLJ
Biroul de Cadastru și Publicitate Imobiliară Craiova

A. Partea I. Descrierea imobilului

TEREN Extravilan

Adresa: Jud. Dolj, T 15/1, P 44

Nr. Crt	Nr cadastral Nr. topografic	Suprafața* (mp)	Observații / Referințe
A1	30557	2.850	Sector cadastral:2 Teren neimprejmuit;

B. Partea II. Proprietari și acte

Inscrieri privitoare la dreptul de proprietate și alte drepturi reale		Referințe
69308 / 29/09/2011		
Act Notarial nr. CVC AUT NR 1584, din 27/07/2010 emis de BNP CRISTIAN MIHAIL (TDP NR 2677 DIN 2004 COMISIA JUDETEANA DOLJ);		
B1	Intabulare, drept de PROPRIETATECUMPARARE, dobandit prin Conventie, cota actuala 1/1, cota initiala 1/1 1) SC DELTA BERCEI INVEST SRL, CIF:22046319	A1

C. Partea III. SARCINI .

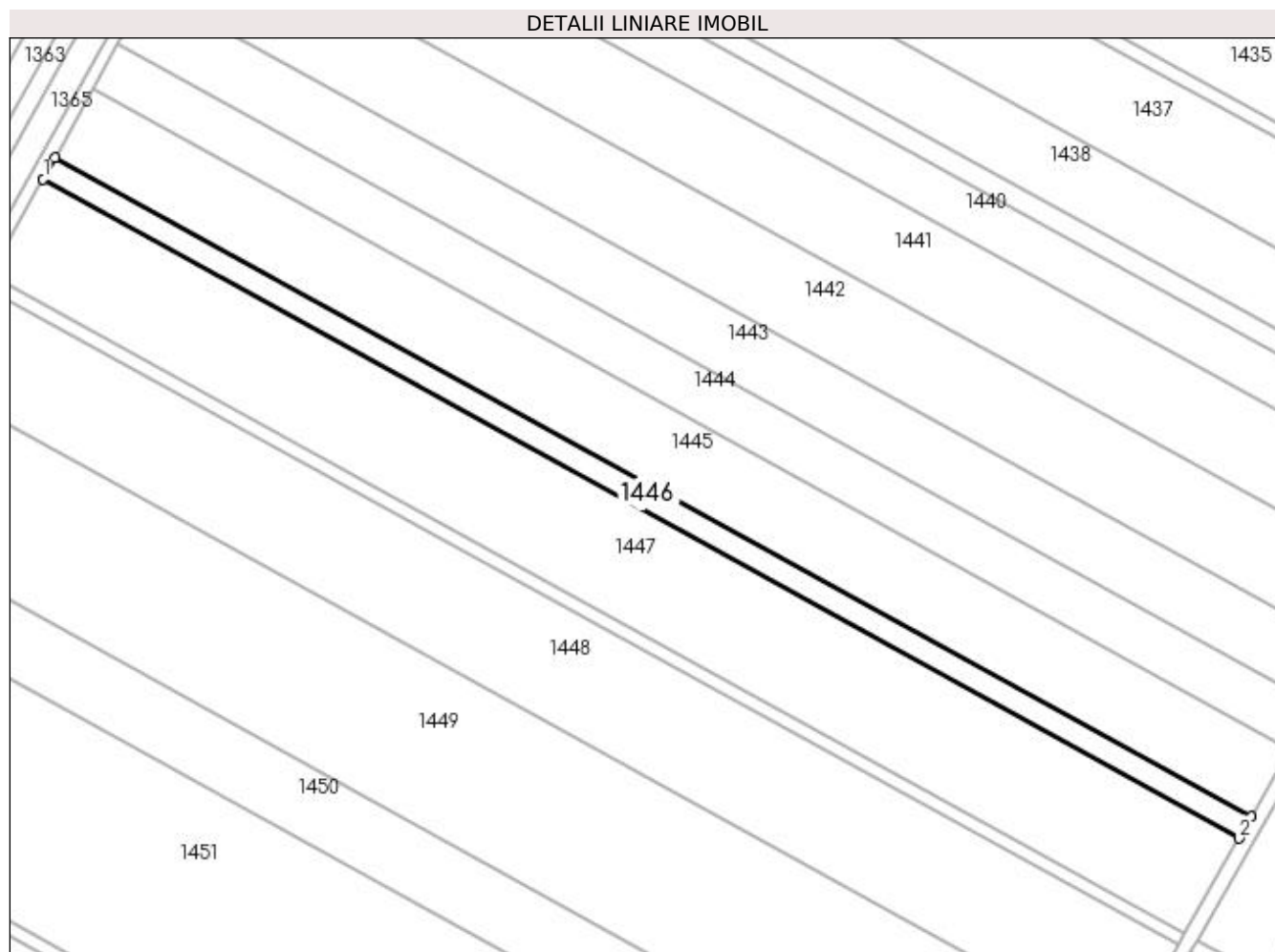
Inscrieri privind dezmembramintele dreptului de proprietate, drepturi reale de garanție și sarcini	Referințe
NU SUNT	

Anexa Nr. 1 La Partea I

Teren

Nr cadastral	Suprafața (mp)*	Observații / Referințe
30557	2.850	

* Suprafața este determinată în planul de proiecție Stereo 70.



Date referitoare la teren

Crt	Categorie folosință	Intra vilan	Suprafața (mp)	Tarla	Parcelă	Nr. topo	Observații / Referințe
1	arabil	NU	2.850	15/1	44	-	

Lungime Segmente

1) Valorile lungimilor segmentelor sunt obținute din proiecție în plan.

Punct început	X / Y	Punct sfârșit	X / Y	Lungime segment (** (m)
1	422.930,142 303.629,239	2	423.276,729 303.438,2	395.75
2	423.276,729 303.438,2	3	423.280,281 303.444,464	7.201
3	423.280,281 303.444,464	4	422.933,644 303.635,53	395.807
4	422.933,644 303.635,53	1	422.930,142 303.629,239	7.201

**** Lungimile segmentelor sunt determinate în planul de proiecție Stereo 70 și sunt rotunjite la 1 milimetru.**

***** Distanța dintre puncte este formată din segmente cumulate ce sunt mai mici decât valoarea 1 milimetru.**

**DATE DESPRE IMOBILUL NR. 1447**

Oficiul de Cadastru și Publicitate Imobiliară DOLJ
Biroul de Cadastru și Publicitate Imobiliară Craiova

A. Partea I. Descrierea imobilului

TEREN Extravilan

Adresa: Jud. Dolj, T 15/1, P 46

Nr. Crt	Nr cadastral Nr. topografic	Suprafața* (mp)	Observații / Referințe
A1	30597	12.500	Sector cadastral:2 Teren neimprejmuit;

B. Partea II. Proprietari și acte

Inscrieri privitoare la dreptul de proprietate și alte drepturi reale	Referințe
69327 / 29/09/2011	
Act Notarial nr. CONTRACT DE VANZARE CUMPARARE AUT NR 2006, din 08/09/2010 emis de BNP CRISTIAN MIHAIL (TDP NR 1570-44826/10.11.1998);	
B1	Intabulare, drept de PROPRIETATECUMPARARE, dobandit prin Conventie, cota actuala 1/1, cota initiala 1/1
1) SC DELTA BERCEI INVEST SRL, CIF:22046319	

C. Partea III. SARCINI .

Inscrieri privind dezmembramintele dreptului de proprietate, drepturi reale de garanție și sarcini	Referințe
NU SUNT	

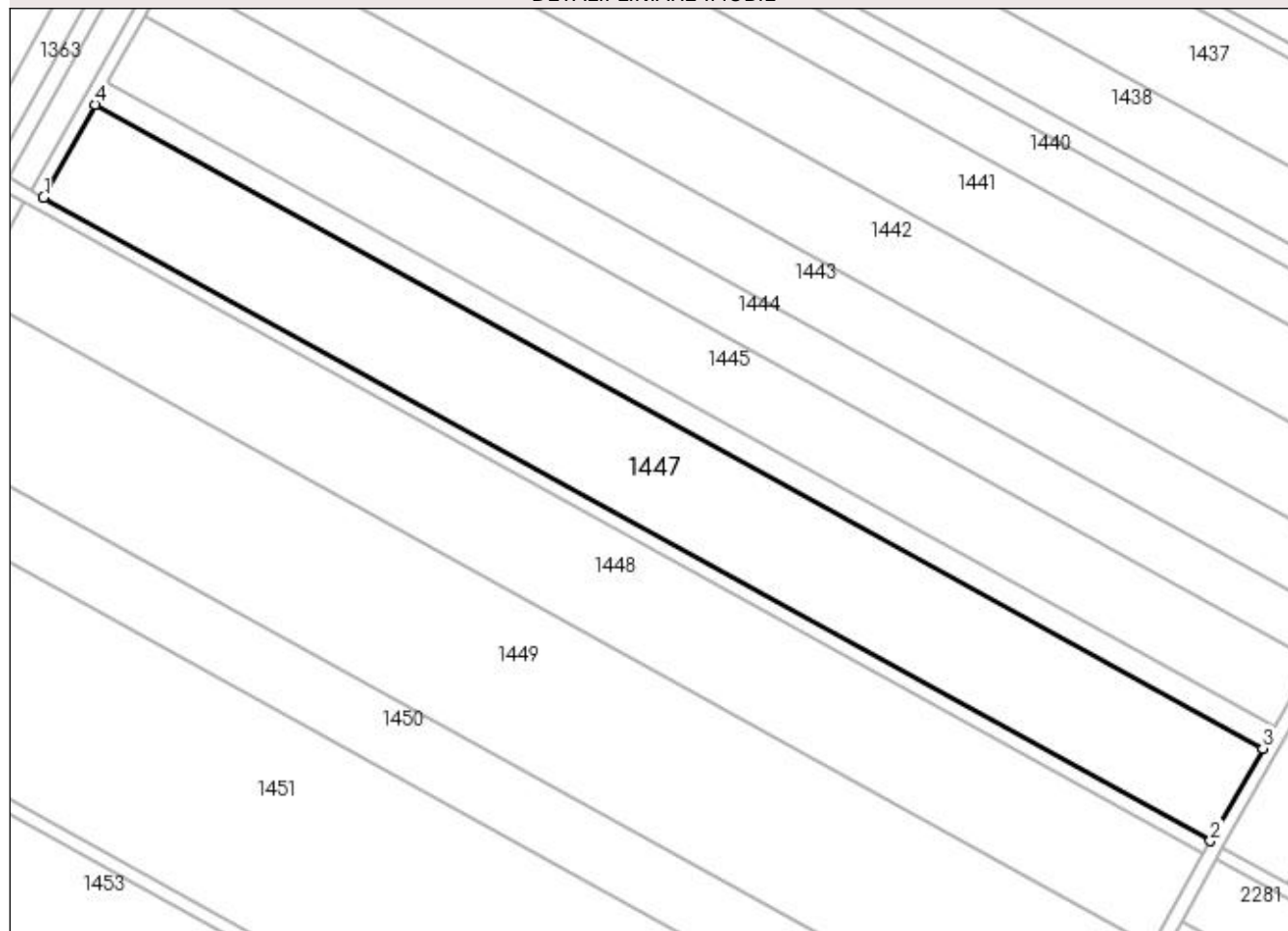
Anexa Nr. 1 La Partea I

Teren

Nr cadastral	Suprafața (mp)*	Observații / Referințe
30597	12.500	

* Suprafața este determinată în planul de proiecție Stereo 70.

DETALII LINIARE IMOBIL



Date referitoare la teren

Crt	Categorie folosință	Intra vilan	Suprafața (mp)	Tarla	Parcelă	Nr. topo	Observații / Referințe
1	arabil	NU	12.500	15/1	46	-	

Lungime Segmente

1) Valorile lungimilor segmentelor sunt obținute din proiecție în plan.

Punct început	X / Y	Punct sfârșit	X / Y	Lungime segment (** (m)
1	422.914,774 303.601,632	2	423.261,141 303.410,714	395.5
2	423.261,141 303.410,714	3	423.276,729 303.438,2	31.598
3	423.276,729 303.438,2	4	422.930,142 303.629,239	395.75
4	422.930,142 303.629,239	1	422.914,774 303.601,632	31.596

**** Lungimile segmentelor sunt determinate în planul de proiecție Stereo 70 și sunt rotunjite la 1 milimetru.**

***** Distanța dintre puncte este formată din segmente cumulate ce sunt mai mici decât valoarea 1 milimetru.**

**DATE DESPRE IMOBILUL NR. 1448**

Oficiul de Cadastru și Publicitate Imobiliară DOLJ
Biroul de Cadastru și Publicitate Imobiliară Craiova

A. Partea I. Descrierea imobilului

TEREN Extravilan

Adresa: Jud. Dolj, T 15/1 P 32

Nr. Crt	Nr cadastral Nr. topografic	Suprafața* (mp)	Observații / Referințe
A1	33433	12.563	Sector cadastral:2 Teren neimprejmuit;

B. Partea II. Proprietari și acte

Inscrieri privitoare la dreptul de proprietate și alte drepturi reale		Referințe
187037 / 05/10/2018		
Act Notarial nr. CONTRACT DE VANZARE AUT NR. 3994, din 28/09/2018 emis de NP FAURAR VIRGIL CLAUDIU;		
B1	Intabulare, drept de PROPRIETATE, dobandit prin Conventie, cota actuala 1/1, cota initiala 1/1 1) SC DELTA BERCENI INVEST SRL, CIF:22046319	A1

C. Partea III. SARCINI .

Inscrieri privind dezmembramintele dreptului de proprietate, drepturi reale de garanție și sarcini	Referințe
NU SUNT	

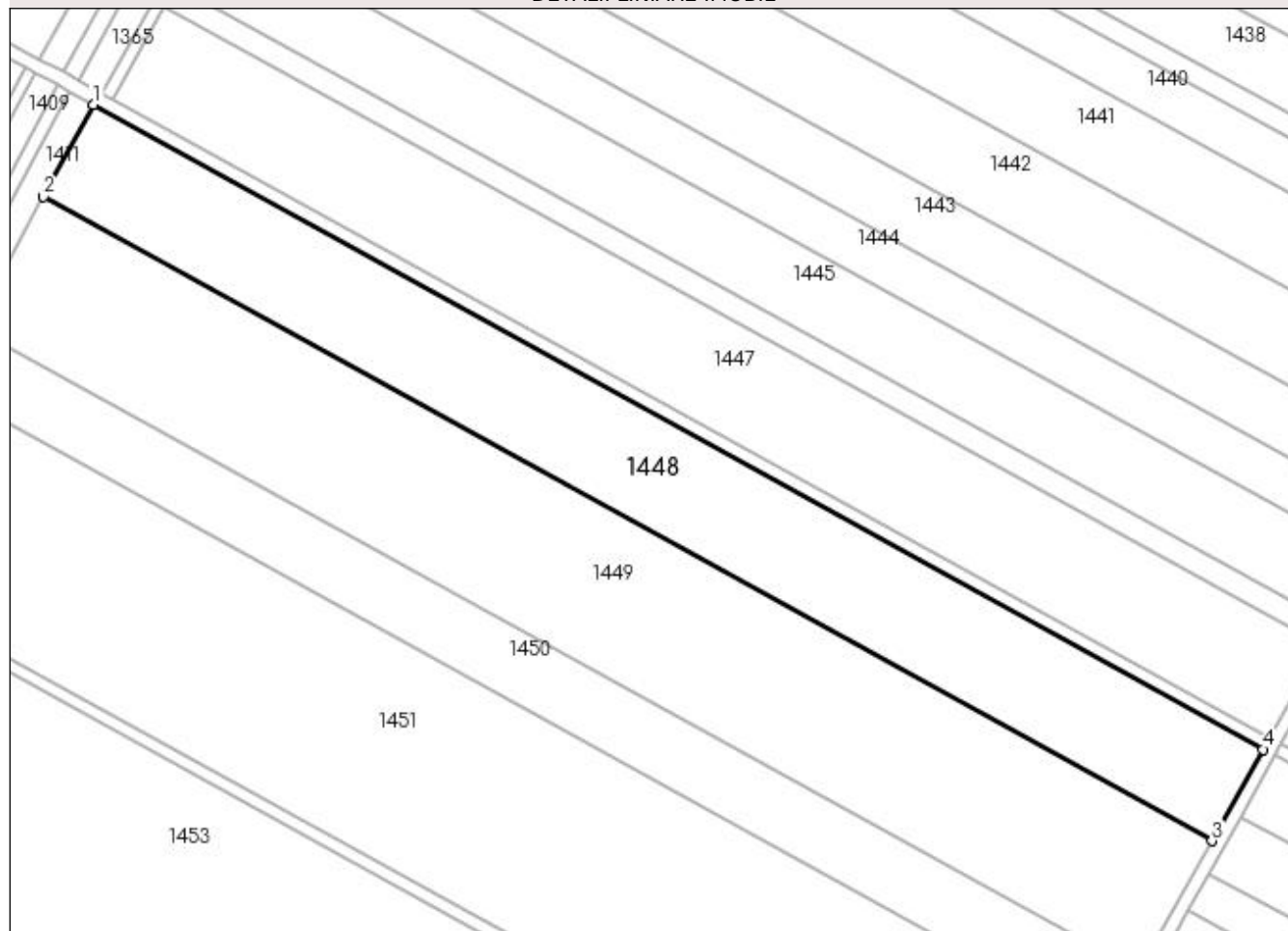
Anexa Nr. 1 La Partea I

Teren

Nr cadastral	Suprafața (mp)*	Observații / Referințe
33433	12.563	

* Suprafața este determinată în planul de proiecție Stereo 70.

DETALII LINIARE IMOBIL



Date referitoare la teren

Crt	Categorie folosință	Intra vilan	Suprafața (mp)	Tarla	Parcelă	Nr. topo	Observații / Referințe
1	arabil	NU	12.563	15/1	32	-	

Lungime Segmente

1) Valorile lungimilor segmentelor sunt obținute din proiecție în plan.

Punct început	X / Y	Punct sfârșit	X / Y	Lungime segment (** (m)
1	422.908,948 303.600,276	2	422.894,007 303.572,627	31.427
2	422.894,007 303.572,627	3	423.243,944 303.379,741	399.576
3	423.243,944 303.379,741	4	423.259,209 303.407,212	31.426
4	423.259,209 303.407,212	1	422.908,948 303.600,276	399.945

**** Lungimile segmentelor sunt determinate în planul de proiecție Stereo 70 și sunt rotunjite la 1 milimetru.**

***** Distanța dintre puncte este formată din segmente cumulate ce sunt mai mici decât valoarea 1 milimetru.**

**DATE DESPRE IMOBILUL NR. 1449**

Oficiul de Cadastru și Publicitate Imobiliară DOLJ
Biroul de Cadastru și Publicitate Imobiliară Craiova

A. Partea I. Descrierea imobilului

TEREN Extravilan

Adresa: Jud. Dolj, T15/1, P33

Nr. Crt	Nr cadastral Nr. topografic	Suprafața* (mp)	Observații / Referințe
A1		17.821	Sector cadastral:2 Teren neimprejmuit;

B. Partea II. Proprietari și acte

Inscrieri privitoare la dreptul de proprietate și alte drepturi reale		Referințe
/		
Hotarare Judecatoreasca nr. SC 8694, din 08/07/2019 emis de JUDECATORIA CRAIOVA (TDP 2281/30.07.2003 EMIS DE CJ DOLJ);		
B1	Intabulare, drept de PROPRIETATE, dobandit prin Hotarare Judecatoreasca, cota actuala 1/1, cota initiala 1/1 1) DUMITRESCU ION CRISTIAN	A1

C. Partea III. SARCINI .

Inscrieri privind dezmembramintele dreptului de proprietate, drepturi reale de garanție și sarcini	Referințe
NU SUNT	

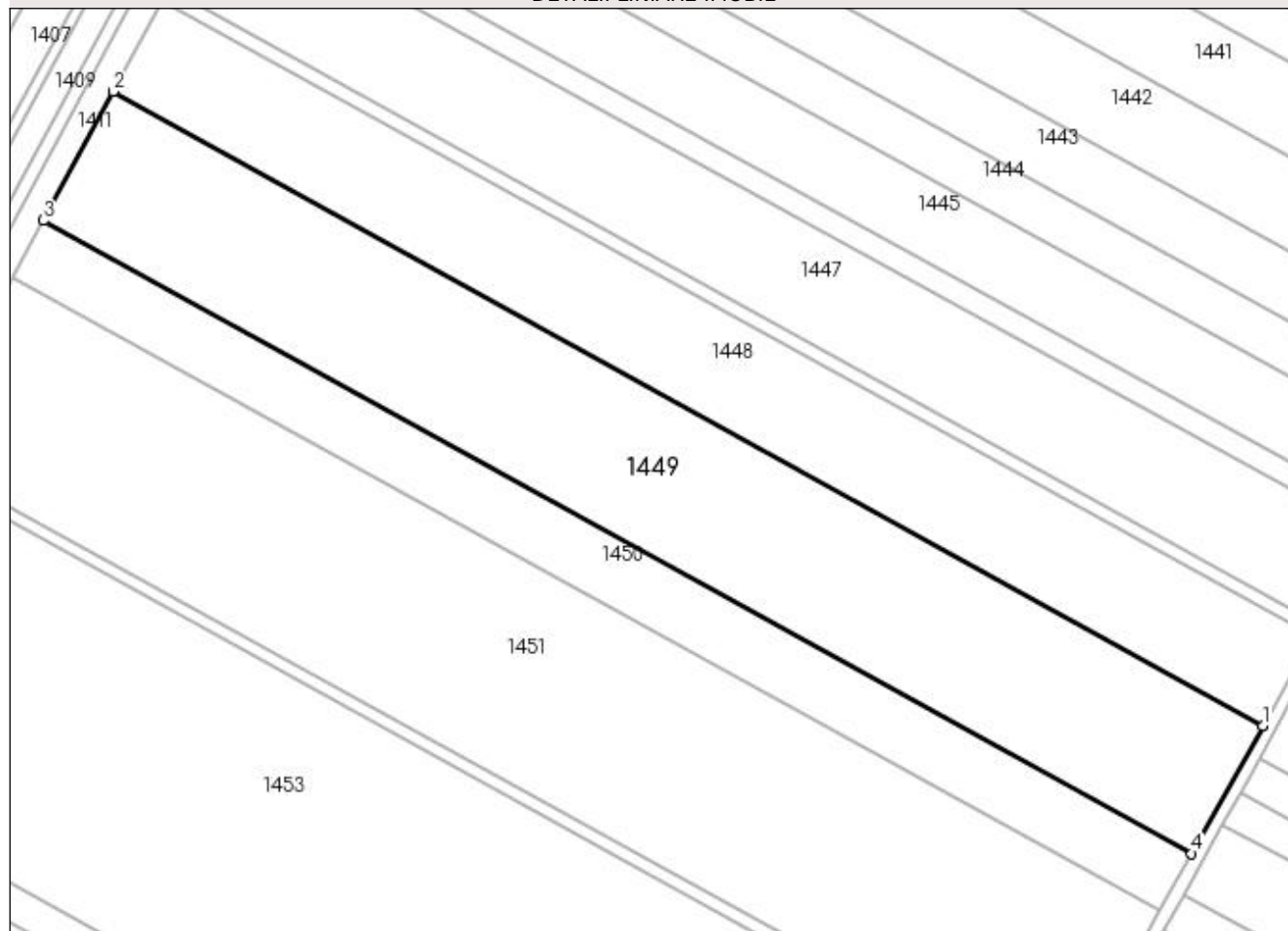
Anexa Nr. 1 La Partea I

Teren

Nr cadastral	Suprafața (mp)*	Observații / Referințe
	17.821	

* Suprafața este determinată în planul de proiecție Stereo 70.

DETALII LINIARE IMOBIL



Date referitoare la teren

Crt	Categorie folosință	Intra vilan	Suprafața (mp)	Tarla	Parcelă	Nr. topo	Observații / Referințe
1	arabil	NU	17.821	15/1	33	-	

Lungime Segmente

1) Valorile lungimilor segmentelor sunt obținute din proiecție în plan.

Punct început	X / Y	Punct sfârșit	X / Y	Lungime segment (** (m)
1	423.243,944 303.379,741	2	422.894,007 303.572,627	399.576
2	422.894,007 303.572,627	3	422.872,789 303.533,363	44.631
3	422.872,789 303.533,363	4	423.222,267 303.340,73	399.051
4	423.222,267 303.340,73	1	423.243,944 303.379,741	44.629

**** Lungimile segmentelor sunt determinate în planul de proiecție Stereo 70 și sunt rotunjite la 1 milimetru.**

***** Distanța dintre puncte este formată din segmente cumulate ce sunt mai mici decât valoarea 1 milimetru.**

**DATE DESPRE IMOBILUL NR. 1450**

Oficiul de Cadastru și Publicitate Imobiliară DOLJ
Biroul de Cadastru și Publicitate Imobiliară Craiova

A. Partea I. Descrierea imobilului

TEREN Extravilan

Adresa: Jud. Dolj, T15/1, P35 - EXTRAVILAN

Nr. Crt	Nr cadastral Nr. topografic	Suprafața* (mp)	Observații / Referințe
A1	32683	7.905	Sector cadastral:2 Teren neimprejmuit;

B. Partea II. Proprietari și acte

Inscrieri privitoare la dreptul de proprietate și alte drepturi reale	Referințe
116039 / 07/09/2016	
Act Notarial nr. CVC NR.2466, din 18/07/2011 emis de BNP MIRCIĂ ELENA;	
B1	A1
Intabulare, drept de PROPRIETATE, dobândit prin Convenție, cota actuala 1/1, cota initiala 1/1	
1) YANAY DANIELA-MARIA	
2) YANAY ELAZAR	

C. Partea III. SARCINI .

Inscrieri privind dezmembramentele dreptului de proprietate, drepturi reale de garanție și sarcini	Referințe
NU SUNT	

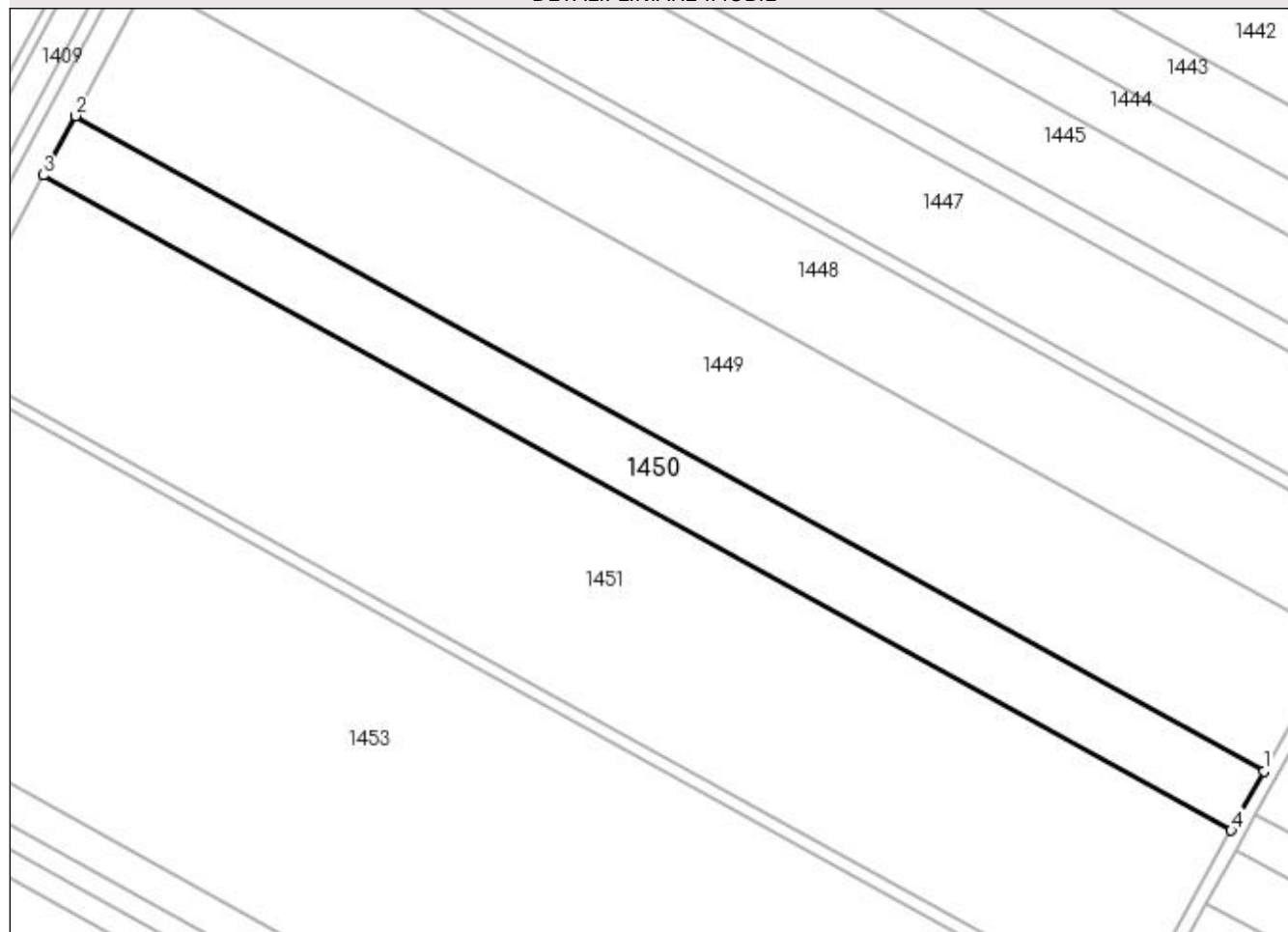
Anexa Nr. 1 La Partea I

Teren

Nr cadastral	Suprafața (mp)*	Observații / Referințe
32683	7.905	

* Suprafața este determinată în planul de proiecție Stereo 70.

DETALII LINIARE IMOBIL



Date referitoare la teren

Crt	Categorie folosință	Intra vilan	Suprafața (mp)	Tarla	Parcelă	Nr. topo	Observații / Referințe
1	arabil	NU	7.905	15/1	35	-	

Lungime Segmente

1) Valorile lungimilor segmentelor sunt obținute din proiecție în plan.

Punct început	X / Y	Punct sfârșit	X / Y	Lungime segment (** (m)
1	423.222,267 303.340,73	2	422.872,789 303.533,363	399.051
2	422.872,789 303.533,363	3	422.863,369 303.515,929	19.816
3	422.863,369 303.515,929	4	423.212,643 303.323,409	398.819
4	423.212,643 303.323,409	1	423.222,267 303.340,73	19.815

**** Lungimile segmentelor sunt determinate în planul de proiecție Stereo 70 și sunt rotunjite la 1 milimetru.**

***** Distanța dintre puncte este formată din segmente cumulate ce sunt mai mici decât valoarea 1 milimetru.**

**DATE DESPRE IMOBILUL NR. 1451**

Oficiul de Cadastru și Publicitate Imobiliară DOLJ
Biroul de Cadastru și Publicitate Imobiliară Craiova

A. Partea I. Descrierea imobilului

TEREN Extravilan

Nr. CF vechi:654

Nr. cadastral vechi:631/1

Adresa: Jud. Dolj, T15/1, P4

Nr. Crt	Nr cadastral Nr. topografic	Suprafața* (mp)	Observații / Referințe
A1	31600	24.500	Sector cadastral:2 Teren neimprejmuit;

B. Partea II. Proprietari și acte

Inscrieri privitoare la dreptul de proprietate și alte drepturi reale		Referințe
104205 / 25/10/2013		
Act Notarial nr. CONTRACT DE VANZARE AUT NR. 3971, din 24/10/2013 emis de BNP FAURAR VIRGIL CLAUDIU;		
B1	Intabulare, drept de PROPRIETATE, dobandit prin Conventie, cota actuala 1/1, cota initiala 1/1	A1
1) SC DELTA BERCENI INVEST SRL, CIF:99999999999999		

C. Partea III. SARCINI .

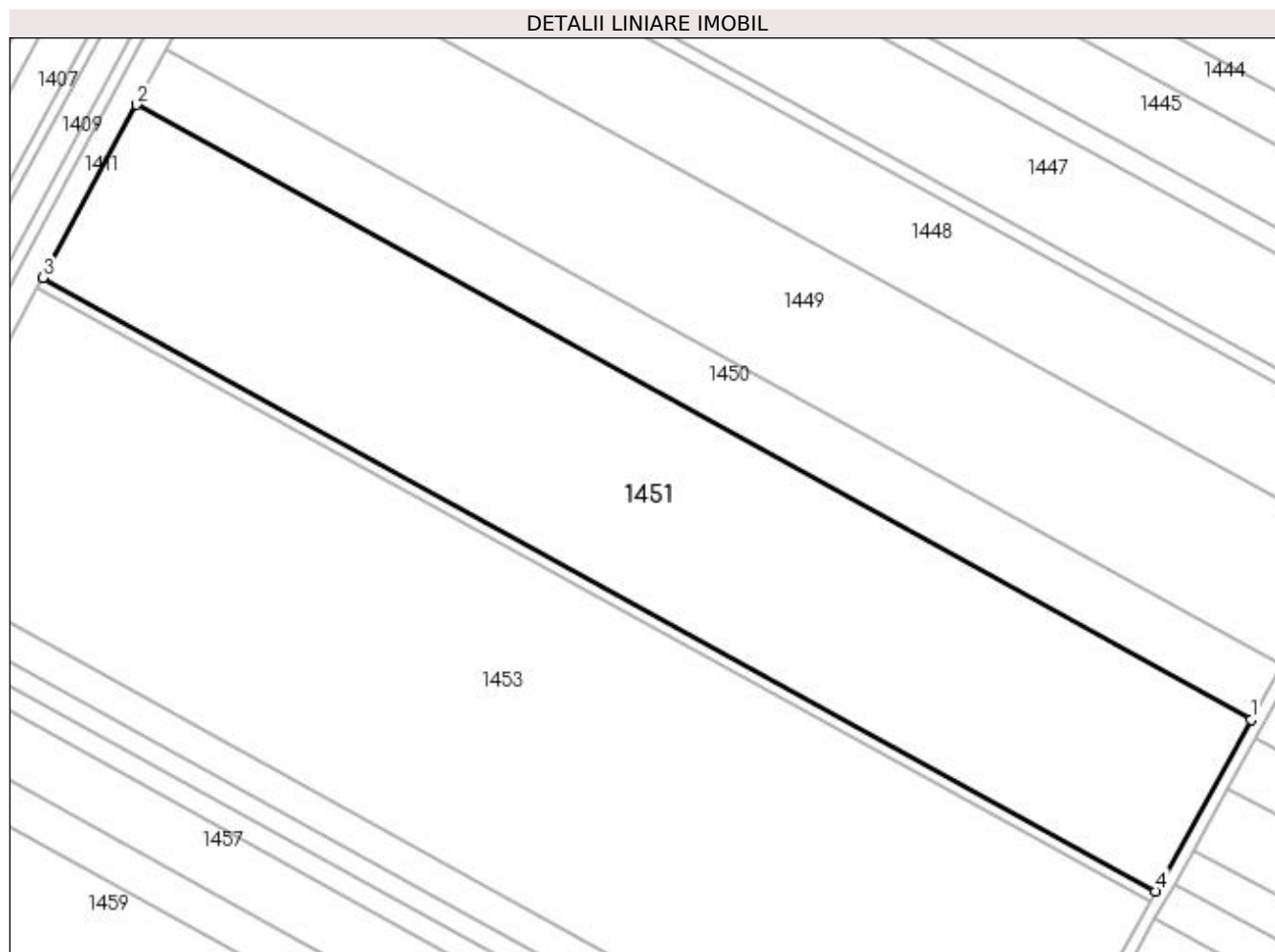
Inscrieri privind dezmembramintele dreptului de proprietate, drepturi reale de garanție și sarcini	Referințe
NU SUNT	

Anexa Nr. 1 La Partea I

Teren

Nr cadastral	Suprafața (mp)*	Observații / Referințe
31600	24.500	

* Suprafața este determinată în planul de proiecție Stereo 70.



Date referitoare la teren

Crt	Categorie folosință	Intra vilan	Suprafața (mp)	Tarla	Parcelă	Nr. topo	Observații / Referințe
1	arabil	NU	24.500	15/1	4	-	

Lungime Segmente

1) Valorile lungimilor segmentelor sunt obținute din proiecție în plan.

Punct început	X / Y	Punct sfârșit	X / Y	Lungime segment (** (m)
1	423.212,643 303.323,409	2	422.863,369 303.515,929	398.819
2	422.863,369 303.515,929	3	422.834,136 303.461,833	61.489
3	422.834,136 303.461,833	4	423.182,777 303.269,662	398.096
4	423.182,777 303.269,662	1	423.212,643 303.323,409	61.488

**** Lungimile segmentelor sunt determinate în planul de proiecție Stereo 70 și sunt rotunjite la 1 milimetru.**

***** Distanța dintre puncte este formată din segmente cumulate ce sunt mai mici decât valoarea 1 milimetru.**

**DATE DESPRE IMOBILUL NR. 1452**

Oficiul de Cadastru și Publicitate Imobiliară DOLJ
Biroul de Cadastru și Publicitate Imobiliară Craiova

A. Partea I. Descrierea imobilului

TEREN Extravilan

Nr. CF vechi:655
Nr. cadastral vechi:631/2

Adresa: Jud. Dolj, T 15/1, p 4

Nr. Crt	Nr cadastral Nr. topografic	Suprafața* (mp)	Observații / Referințe
A1	34110	1.500	Sector cadastral:2 Teren neimprejmuit;

B. Partea II. Proprietari și acte

Inscrieri privitoare la dreptul de proprietate și alte drepturi reale		Referințe
85633 / 07/11/2008		
Act Notarial nr. 1961, din 01/01/2008 emis de NO PATRAU GHE.;		
B1	Intabulare, drept de PROPRIETATE, dobandit prin Iesire Din Indiviziune, cota actuala 1/1, cota initiala 1/1 1) STANCU ELENA , LIPSA CNP <i>OBSERVATII: PROVINE DIN CF 571 LEU</i>	A1

C. Partea III. SARCINI .

Inscrieri privind dezmembramintele dreptului de proprietate, drepturi reale de garanție și sarcini	Referințe
NU SUNT	

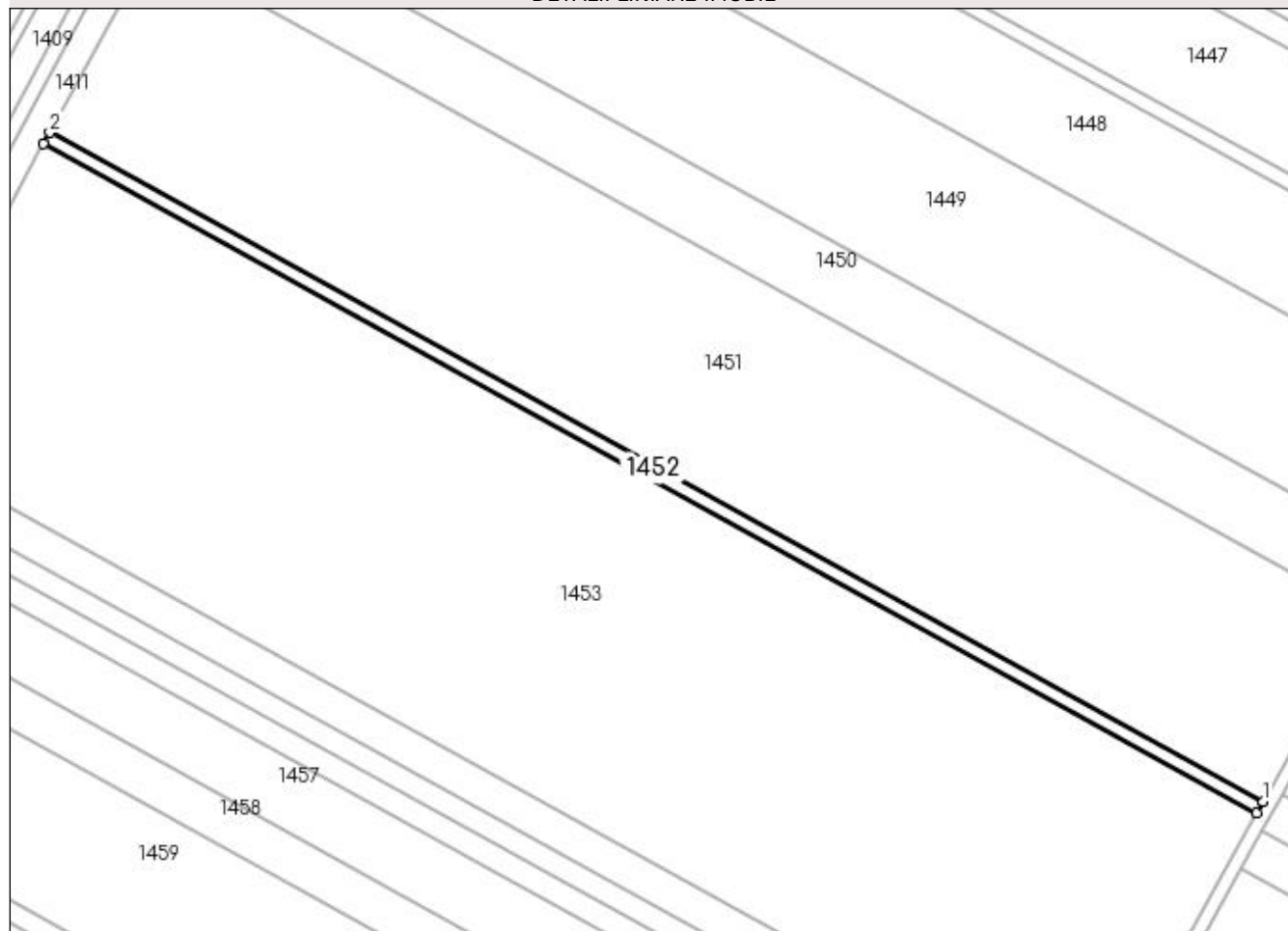
Anexa Nr. 1 La Partea I

Teren

Nr cadastral	Suprafața (mp)*	Observații / Referințe
34110	1.500	

* Suprafața este determinată în planul de proiecție Stereo 70.

DETALII LINIARE IMOBIL



Date referitoare la teren

Crt	Categorie folosință	Intra vilan	Suprafața (mp)	Tarla	Parcelă	Nr. topo	Observații / Referințe
1	arabil	NU	1.500	15/1	4	-	

Lungime Segmente

1) Valorile lungimilor segmentelor sunt obținute din proiecție în plan.

Punct început	X / Y	Punct sfârșit	X / Y	Lungime segment (** (m)
1	423.182,777 303.269,662	2	422.834,136 303.461,833	398.096
2	422.834,136 303.461,833	3	422.832,345 303.458,518	3.768
3	422.832,345 303.458,518	4	423.180,947 303.266,368	398.052
4	423.180,947 303.266,368	1	423.182,777 303.269,662	3.768

**** Lungimile segmentelor sunt determinate în planul de proiecție Stereo 70 și sunt rotunjite la 1 milimetru.**

***** Distanța dintre puncte este formată din segmente cumulate ce sunt mai mici decât valoarea 1 milimetru.**

**DATE DESPRE IMOBILUL NR. 1453**

Oficiul de Cadastru și Publicitate Imobiliară DOLJ
 Biroul de Cadastru și Publicitate Imobiliară Craiova

A. Partea I. Descrierea imobilului

TEREN Extravilan

Adresa: Jud. Dolj, T 15/1, P 36

Nr. Crt	Nr cadastral Nr. topografic	Suprafața* (mp)	Observații / Referințe
A1	30670	38.200	Sector cadastral:2 Teren neimprejmuit;

B. Partea II. Proprietari și acte

Inscrieri privitoare la dreptul de proprietate și alte drepturi reale	Referințe
83632 / 17/11/2011	
Act Notarial nr. CVC AUT NR 2118, din 15/09/2010 emis de BNP CRISTIAN MIHAIL (TDP NR 3518 DIN 2006 COMISIA JUDETEANA DOLJ, CM NR 159 DIN 2006 BNP DEFTA FL L);	
B1	Intabulare, drept de PROPRIETATECUMPARARE, dobandit prin Conventie, cota actuala 1/1, cota initiala 1/1
	1) SC DELTA BERCEI INVEST SRL , CIF:22046319
	<i>OBSERVATII: DEFUNCT FIRINCA ION</i>

C. Partea III. SARCINI .

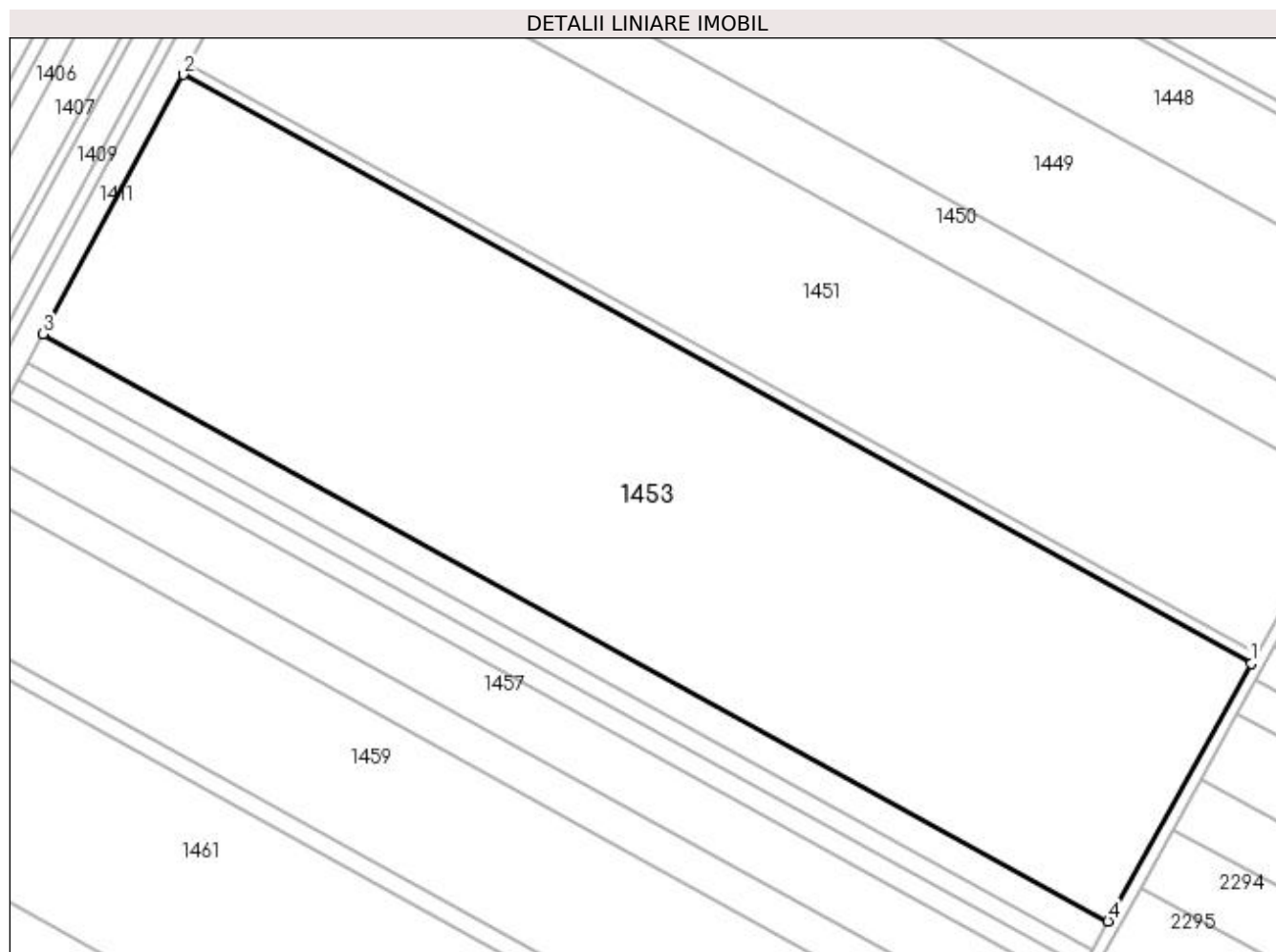
Inscrieri privind dezmembramintele dreptului de proprietate, drepturi reale de garanție și sarcini	Referințe
NU SUNT	

Anexa Nr. 1 La Partea I

Teren

Nr cadastral	Suprafața (mp)*	Observații / Referințe
30670	38.200	

* Suprafața este determinată în planul de proiecție Stereo 70.



Date referitoare la teren

Crt	Categorie folosință	Intravilan	Suprafața (mp)	Tarla	Parcelă	Nr. topo	Observații / Referințe
1	arabil	NU	38.200	15/1	36	-	

Lungime Segmente

1) Valorile lungimilor segmentelor sunt obținute din proiecție în plan.

Punct început	X / Y	Punct sfârșit	X / Y	Lungime segment (** (m)
1	423.180,947 303.266,368	2	422.832,345 303.458,518	398.052
2	422.832,345 303.458,518	3	422.786,655 303.373,966	96.107
3	422.786,655 303.373,966	4	423.134,268 303.182,362	396.922
4	423.134,268 303.182,362	1	423.180,947 303.266,368	96.104

**** Lungimile segmentelor sunt determinate în planul de proiecție Stereo 70 și sunt rotunjite la 1 milimetru.**

***** Distanța dintre puncte este formată din segmente cumulate ce sunt mai mici decât valoarea 1 milimetru.**

**DATE DESPRE IMOBILUL NR. 1454**

Oficiul de Cadastru și Publicitate Imobiliară DOLJ
 Biroul de Cadastru și Publicitate Imobiliară Craiova

A. Partea I. Descrierea imobilului

TEREN Extravilan

Adresa: Jud. Dolj, Tarla 15/1 Parcela 37

Nr. Crt	Nr cadastral Nr. topografic	Suprafața* (mp)	Observații / Referințe
A1	35204	4.200	Sector cadastral:2 Teren neimprejmuit;

B. Partea II. Proprietari și acte

Inscrieri privitoare la dreptul de proprietate și alte drepturi reale		Referințe
120953 / 29/04/2021		
Act Administrativ nr. TDP NR. 3646, din 17/04/2007 emis de CJ DOLJ (ACT NOTARIAL NR C.M. NR. 102 DIN 09.08.2005, EMIS DE NP PATRAU GHEORGHE);		
B1	Intabulare, drept de PROPRIETATE, dobandit prin Succesiune, cota actuala 1/3, cota initiala 1/1 1) TRICA IONEL <i>OBSERVATII: TRICA FLOAREA</i>	A1
B2	Intabulare, drept de PROPRIETATE, dobandit prin Lege, cota actuala 2/3, cota initiala 1/1 1) CHIROIU NICU 2) CHIROIU MARIN	A1

C. Partea III. SARCINI .

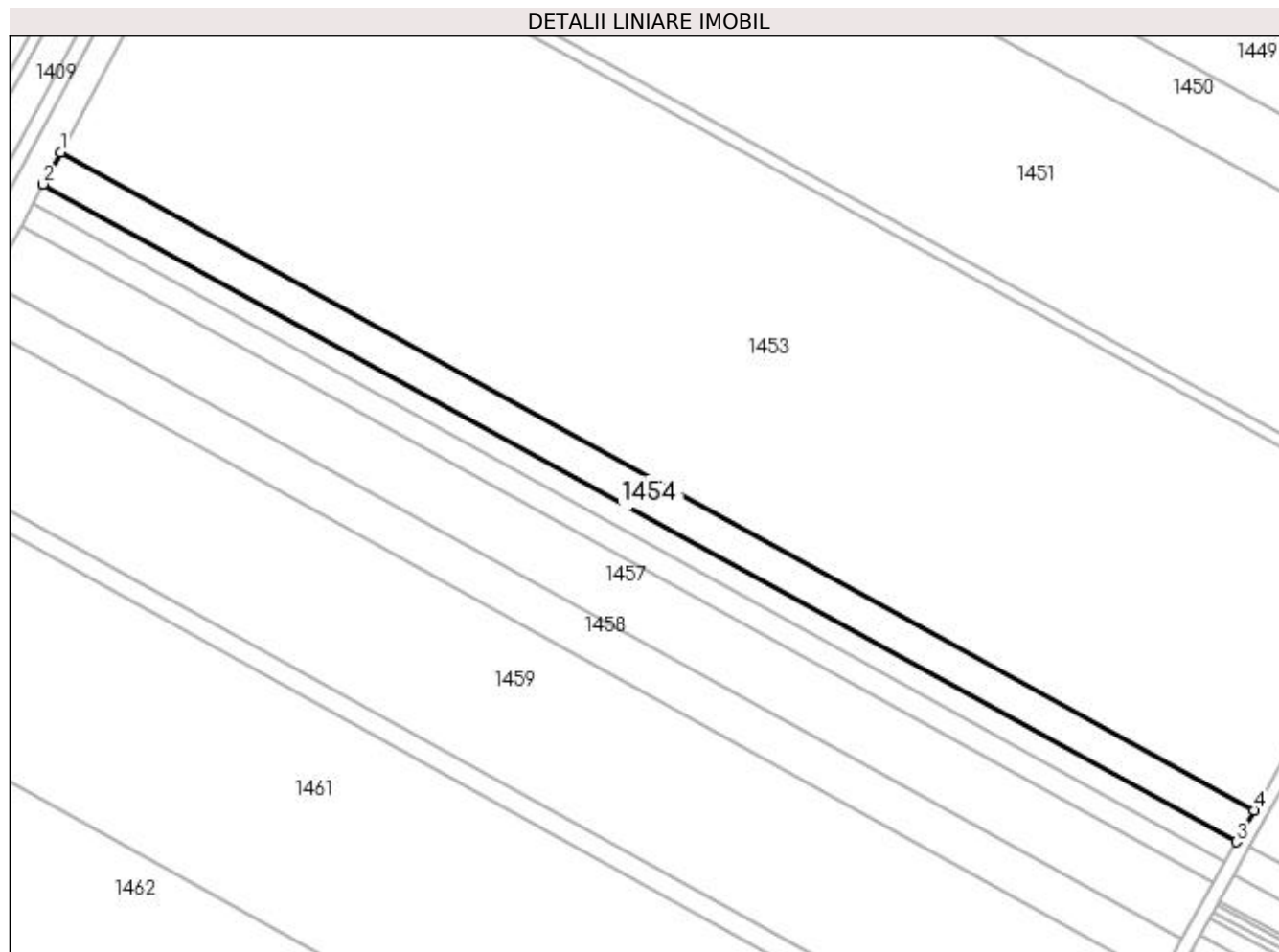
Inscrieri privind dezmembramintele dreptului de proprietate, drepturi reale de garanție și sarcini	Referințe
NU SUNT	

Anexa Nr. 1 La Partea I

Teren

Nr cadastral	Suprafața (mp)*	Observații / Referințe
35204	4.200	

* Suprafața este determinată în planul de proiecție Stereo 70.



Date referitoare la teren

Crt	Categorie folosință	Intra vilan	Suprafața (mp)	Tarla	Parcelă	Nr. topo	Observații / Referințe
1	arabil	NU	4.200	15/1	37	-	

Lungime Segmente

1) Valorile lungimilor segmentelor sunt obținute din proiecție în plan.

Punct început	X / Y	Punct sfârșit	X / Y	Lungime segment (** (m)
1	422.786,655 303.373,966	2	422.781,623 303.364,655	10.583
2	422.781,623 303.364,655	3	423.129,127 303.173,111	396.798
3	423.129,127 303.173,111	4	423.134,268 303.182,362	10.583
4	423.134,268 303.182,362	1	422.786,655 303.373,966	396.922

**** Lungimile segmentelor sunt determinate în planul de proiecție Stereo 70 și sunt rotunjite la 1 milimetru.**

***** Distanța dintre puncte este formată din segmente cumulate ce sunt mai mici decât valoarea 1 milimetru.**

**DATE DESPRE IMOBILUL NR. 1455**

Oficiul de Cadastru și Publicitate Imobiliară DOLJ
Biroul de Cadastru și Publicitate Imobiliară Craiova

A. Partea I. Descrierea imobilului

TEREN Extravilan

Adresa: Jud. Dolj, T 15/1, P 37/1

Nr. Crt	Nr cadastral Nr. topografic	Suprafața* (mp)	Observații / Referințe
A1	30594	2.600	Sector cadastral:2 Teren neimprejmuit;

B. Partea II. Proprietari și acte

Inscrieri privitoare la dreptul de proprietate și alte drepturi reale		Referințe
69244 / 29/09/2011		
Act Notarial nr. CONTRACT DE VANZARE CUMPARARE AUT. NR. 2007, din 08/09/2010 emis de BNP CRISTIAN MIHAIL (TDP NR. 3086/2004- CJ DOLJ);		
B1	Intabulare, drept de PROPRIETATE, dobandit prin Conventie, cota actuala 1/1, cota initiala 1/1 1) SC DELTA BERCENI INVEST SRL, CIF:22046319	A1

C. Partea III. SARCINI .

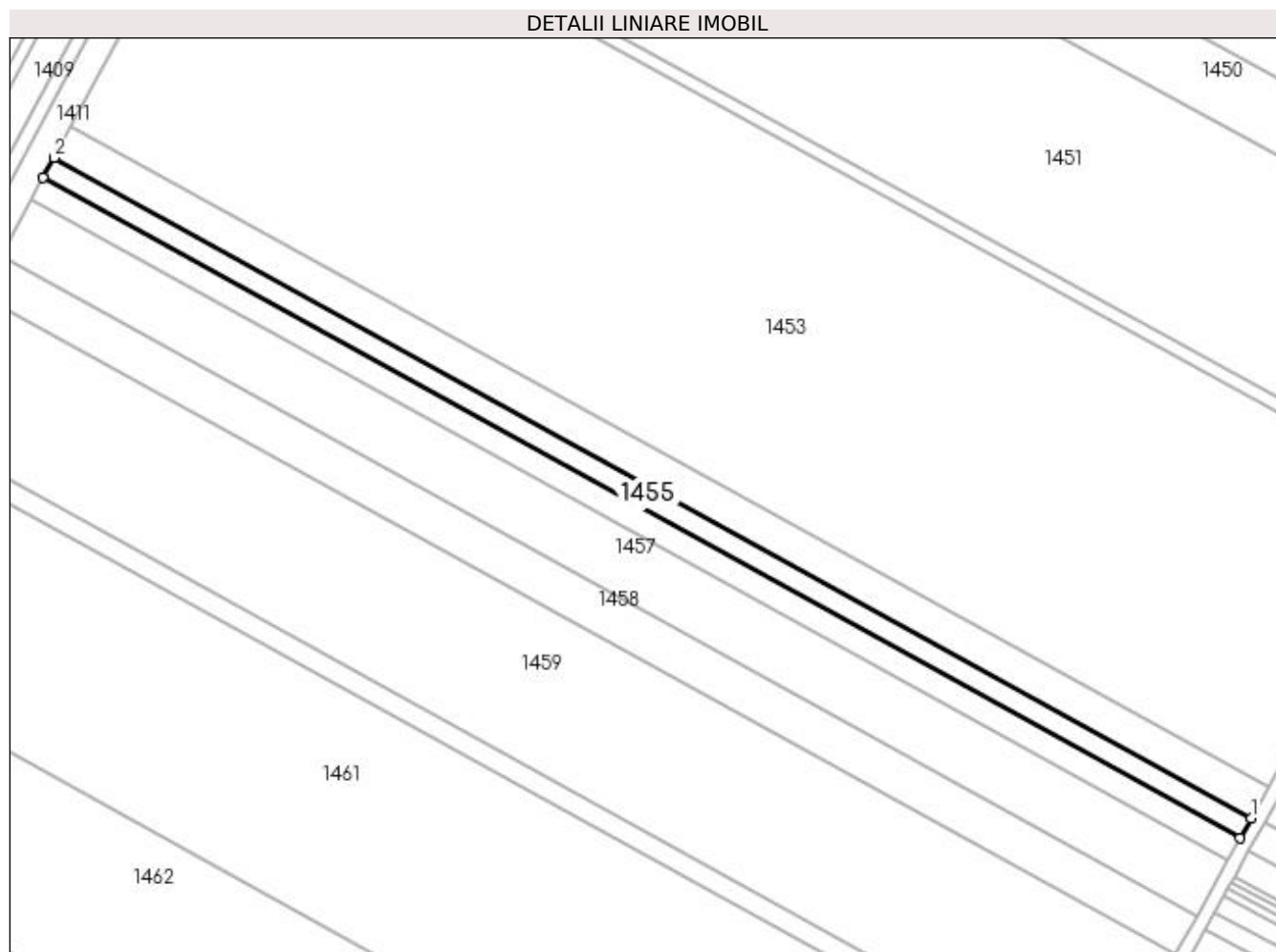
Inscrieri privind dezmembramintele dreptului de proprietate, drepturi reale de garanție și sarcini	Referințe
NU SUNT	

Anexa Nr. 1 La Partea I

Teren

Nr cadastral	Suprafața (mp)*	Observații / Referințe
30594	2.600	

* Suprafața este determinată în planul de proiecție Stereo 70.



Date referitoare la teren

Crt	Categorie folosință	Intra vilan	Suprafața (mp)	Tarla	Parcelă	Nr. topo	Observații / Referințe
1	arabil	NU	2.600	15/1	37/1	-	

Lungime Segmente

1) Valorile lungimilor segmentelor sunt obținute din proiecție în plan.

Punct început	X / Y	Punct sfârșit	X / Y	Lungime segment (** (m)
1	423.129,127 303.173,111	2	422.781,623 303.364,655	396.798
2	422.781,623 303.364,655	3	422.778,508 303.358,89	6.553
3	422.778,508 303.358,89	4	423.125,944 303.167,383	396.721
4	423.125,944 303.167,383	1	423.129,127 303.173,111	6.553

**** Lungimile segmentelor sunt determinate în planul de proiecție Stereo 70 și sunt rotunjite la 1 milimetru.**

***** Distanța dintre puncte este formată din segmente cumulate ce sunt mai mici decât valoarea 1 milimetru.**

**DATE DESPRE IMOBILUL NR. 1456**

Oficiul de Cadastru și Publicitate Imobiliară DOLJ
Biroul de Cadastru și Publicitate Imobiliară Craiova

A. Partea I. Descrierea imobilului

TEREN Extravilan

Adresa: Jud. Dolj, T 15/1, P 38

Nr. Crt	Nr cadastral Nr. topografic	Suprafața* (mp)	Observații / Referințe
A1	30782	2.819	Sector cadastral:2 Teren neimprejmuit;

B. Partea II. Proprietari și acte

Inscrieri privitoare la dreptul de proprietate și alte drepturi reale	Referințe
6958 / 30/01/2012	
Act Notarial nr. CVC AUT NR 1588, din 27/07/2012 emis de BNP CRISTIAN MIHAIL;	
B1	A1
Intabulare, drept de PROPRIETATE, dobandit prin Conventie, cota actuala 1/1, cota initiala 1/1	
1) SC DELTA BERCENI INVEST SRL, CIF:22046319	

C. Partea III. SARCINI .

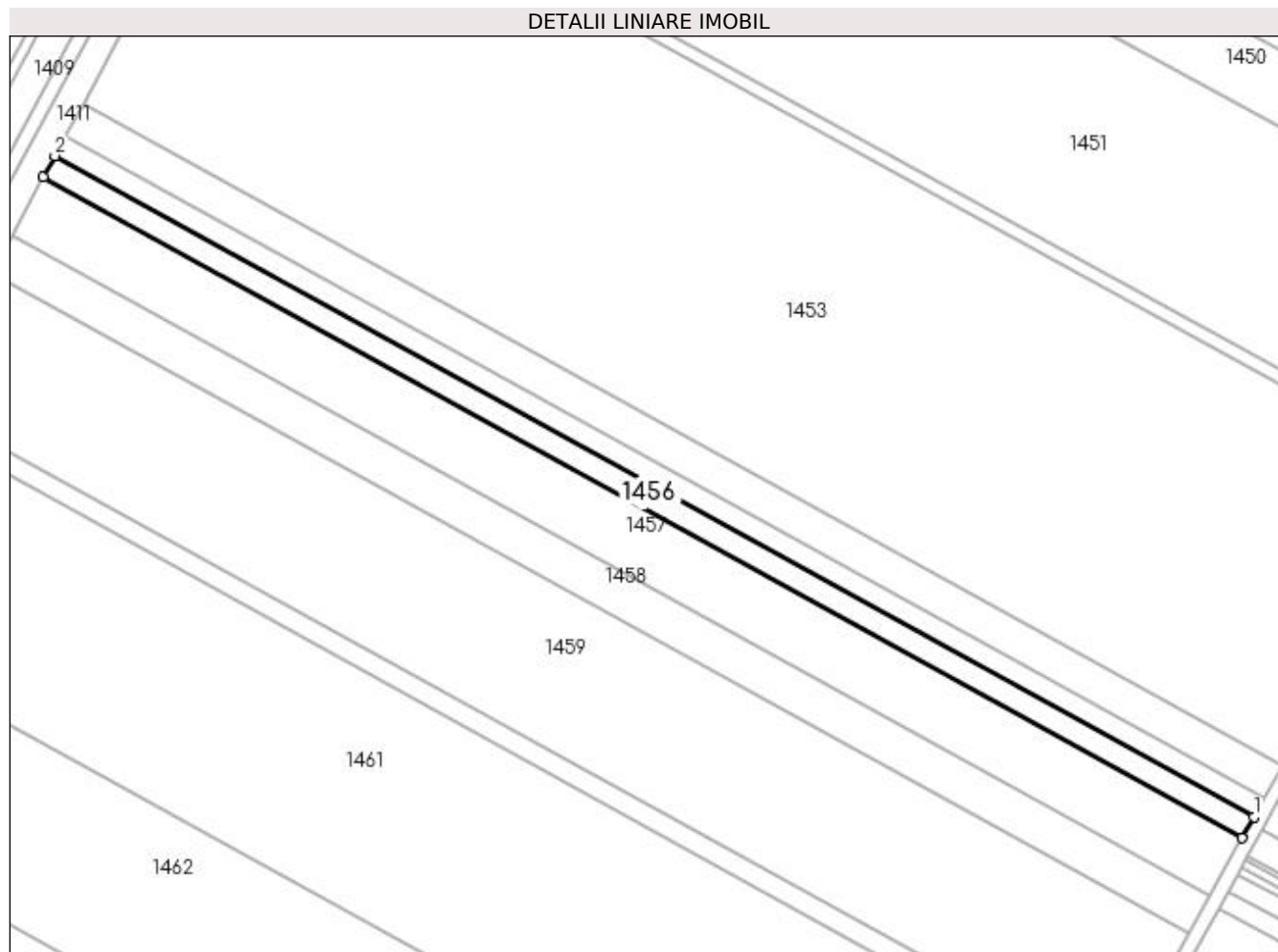
Inscrieri privind dezmembramintele dreptului de proprietate, drepturi reale de garanție și sarcini	Referințe
NU SUNT	

Anexa Nr. 1 La Partea I

Teren

Nr cadastral	Suprafața (mp)*	Observații / Referințe
30782	2.819	

* Suprafața este determinată în planul de proiecție Stereo 70.



Date referitoare la teren

Crt	Categorie folosință	Intra vilan	Suprafața (mp)	Tarla	Parcelă	Nr. topo	Observații / Referințe
1	arabil	NU	2.819	15/1	38	-	

Lungime Segmente

1) Valorile lungimilor segmentelor sunt obținute din proiecție în plan.

Punct început	X / Y	Punct sfârșit	X / Y	Lungime segment (** (m)
1	423.125,944 303.167,383	2	422.778,508 303.358,89	396.721
2	422.778,508 303.358,89	3	422.775,129 303.352,638	7.107
3	422.775,129 303.352,638	4	423.122,493 303.161,171	396.637
4	423.122,493 303.161,171	1	423.125,944 303.167,383	7.106

**** Lungimile segmentelor sunt determinate în planul de proiecție Stereo 70 și sunt rotunjite la 1 milimetru.**

***** Distanța dintre puncte este formată din segmente cumulate ce sunt mai mici decât valoarea 1 milimetru.**

**DATE DESPRE IMOBILUL NR. 1457**

Oficiul de Cadastru și Publicitate Imobiliară DOLJ
Biroul de Cadastru și Publicitate Imobiliară Craiova

A. Partea I. Descrierea imobilului

TEREN Extravilan

Adresa: Jud. Dolj, T15/1, P40/1

Nr. Crt	Nr cadastral Nr. topografic	Suprafața* (mp)	Observații / Referințe
A1		7.500	Sector cadastral:2 Teren neimprejmuit;

B. Partea II. Proprietari și acte

Inscrieri privitoare la dreptul de proprietate și alte drepturi reale		Referințe
/		
Act Administrativ nr. TDP 2792, din 24/05/2004 emis de COMISIA JUDETEANA (CERTIFICAT DE DECES SERIA DS NR. 493011);		
B1	Intabulare, drept de PROPRIETATE, dobandit prin Reconstituire, cota actuala 1/1, cota initiala 1/1 1) ENE IOANA , DEFUNCT DEFUNCT:Da 2) PATRA AURICA , LIPSA CNP 3) LERE ELENA , LIPSA CNP 4) TURCU HARALAMBIE , LIPSA CNP	A1

C. Partea III. SARCINI .

Inscrieri privind dezmembramintele dreptului de proprietate, drepturi reale de garanție și sarcini	Referințe
NU SUNT	

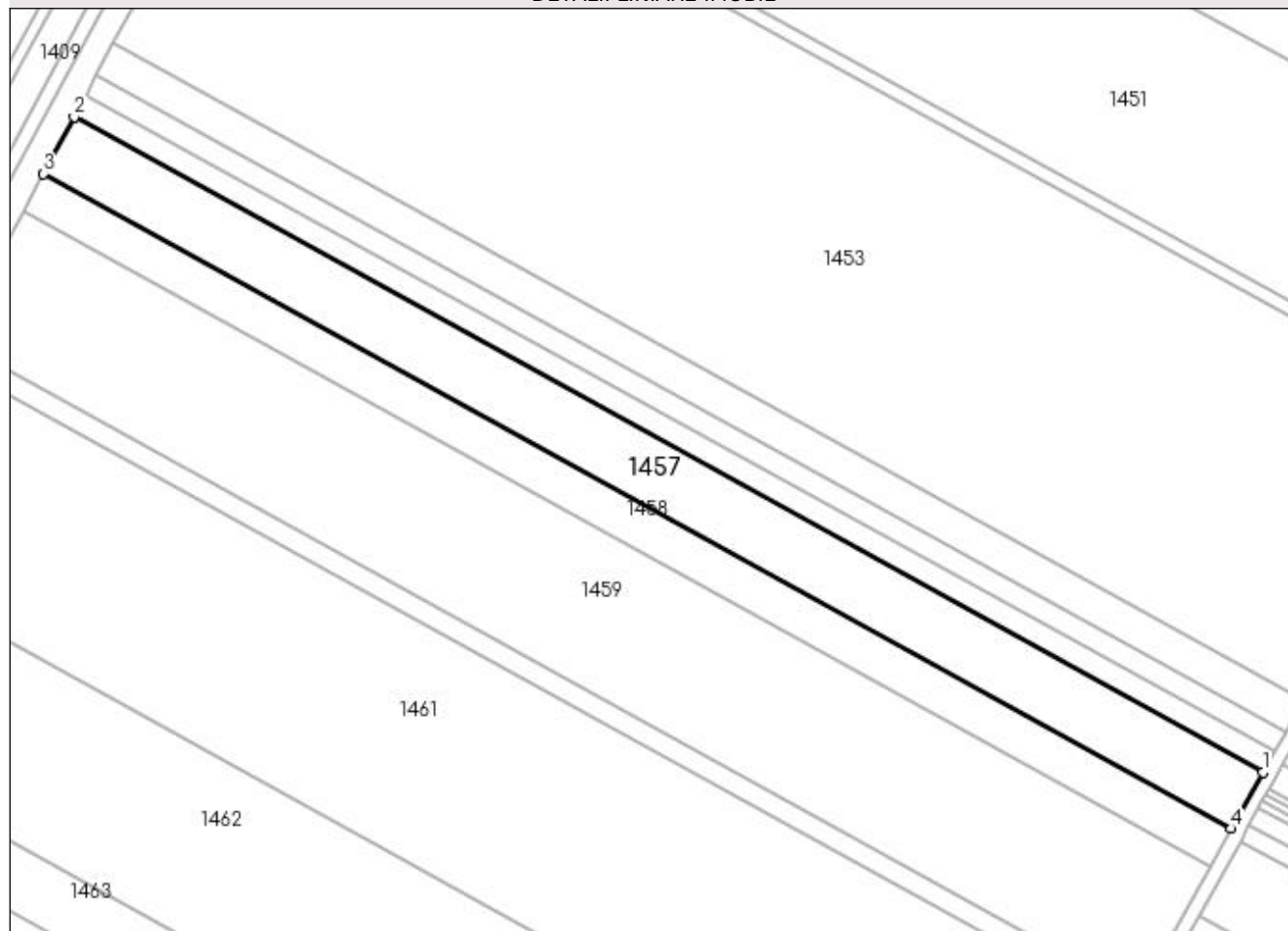
Anexa Nr. 1 La Partea I

Teren

Nr cadastral	Suprafața (mp)*	Observații / Referințe
	7.500	

* Suprafața este determinată în planul de proiecție Stereo 70.

DETALII LINIARE IMOBIL



Date referitoare la teren

Crt	Categorie folosință	Intra vilan	Suprafața (mp)	Tarla	Parcelă	Nr. topo	Observații / Referințe
1	arabil	NU	7.500	15/1	40/1	-	

Lungime Segmente

1) Valorile lungimilor segmentelor sunt obținute din proiecție în plan.

Punct început	X / Y	Punct sfârșit	X / Y	Lungime segment (** (m)
1	423.122,493 303.161,171	2	422.775,129 303.352,638	396.637
2	422.775,129 303.352,638	3	422.766,137 303.335,997	18.915
3	422.766,137 303.335,997	4	423.113,306 303.144,637	396.415
4	423.113,306 303.144,637	1	423.122,493 303.161,171	18.914

**** Lungimile segmentelor sunt determinate în planul de proiecție Stereo 70 și sunt rotunjite la 1 milimetru.**

***** Distanța dintre puncte este formată din segmente cumulate ce sunt mai mici decât valoarea 1 milimetru.**

**DATE DESPRE IMOBILUL NR. 1458**

Oficiul de Cadastru și Publicitate Imobiliară DOLJ
Biroul de Cadastru și Publicitate Imobiliară Craiova

A. Partea I. Descrierea imobilului

TEREN Extravilan

Adresa: Jud. Dolj, T 15/1, P 41

Nr. Crt	Nr cadastral Nr. topografic	Suprafața* (mp)	Observații / Referințe
A1	30604	5.000	Sector cadastral:2 Teren neimprejmuit;

B. Partea II. Proprietari și acte

Inscrieri privitoare la dreptul de proprietate și alte drepturi reale		Referințe
75143 / 30/06/2015		
Act Administrativ nr. PROIECT DE DIVIZARE AUT NR 591, din 30/04/2013 emis de NP DIACONESCU REMUS BOGDAN (HOTARAREA AGEA AUT NR 1845/16-09-2013 EMIS DE BNP ELENA SIMONA ALEXANDRU, INCHEIEREDE COMPLETARE NR. 15/28-10-2013 EMIS DE BNP ELENA SIMONA ALEXANDRU; INCHEIEREA NR. 864/14-11-2013 EMIS DE TRIBUNALUL BUCURESTI);		
B1	Intabulare, drept de PROPRIETATECA EFECT AL DIVIZARII, dobandit prin Lege, cota actuala 1/1, cota initiala 1/1 1) SC RURAL AGRI DOLJ SRL, CIF:32630322	A1

C. Partea III. SARCINI .

Inscrieri privind dezmembramintele dreptului de proprietate, drepturi reale de garanție și sarcini	Referințe
NU SUNT	

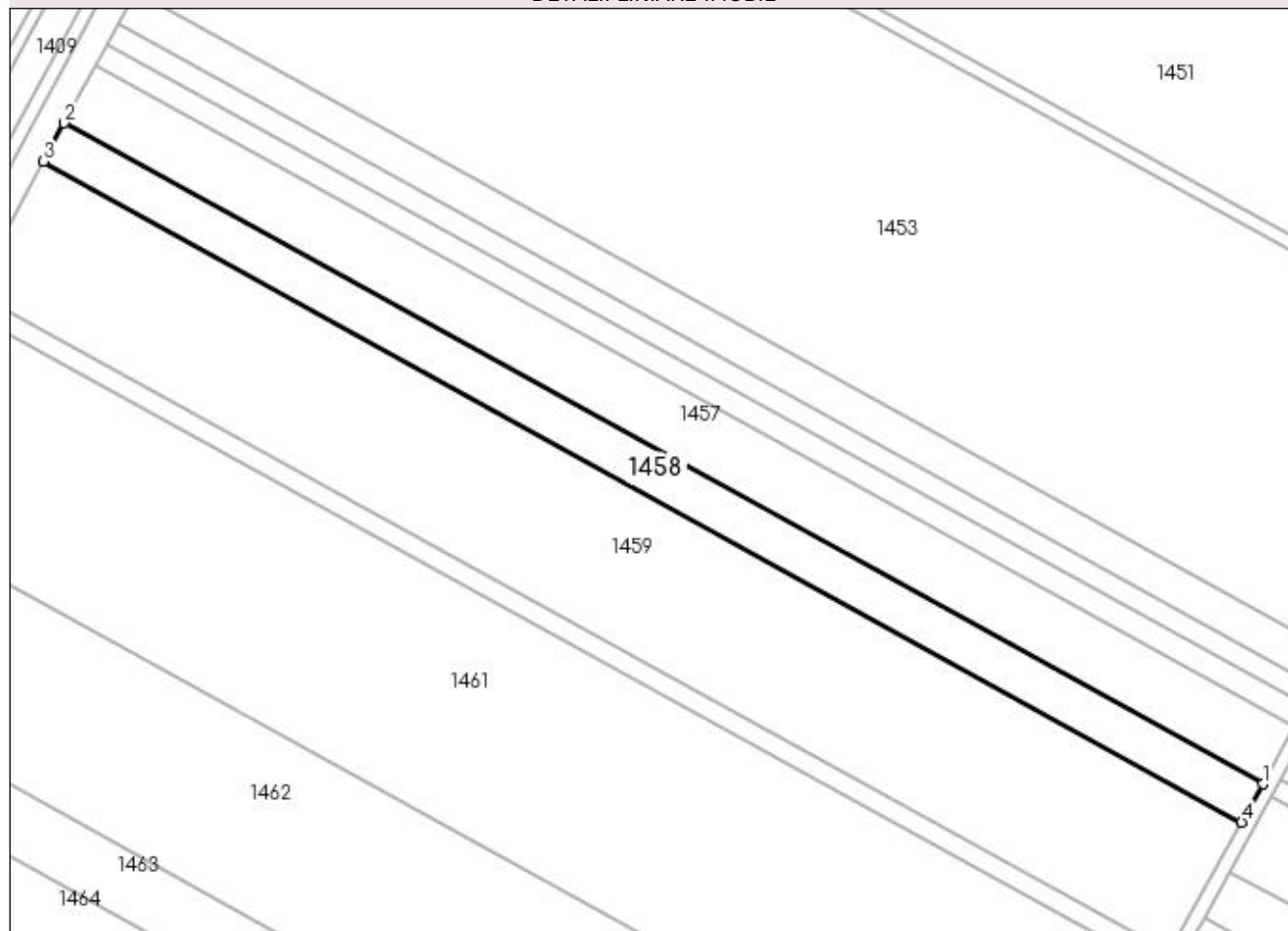
Anexa Nr. 1 La Partea I

Teren

Nr cadastral	Suprafața (mp)*	Observații / Referințe
30604	5.000	

* Suprafața este determinată în planul de proiecție Stereo 70.

DETALII LINIARE IMOBIL



Date referitoare la teren

Crt	Categorie folosință	Intravilan	Suprafața (mp)	Tarla	Parcelă	Nr. topo	Observații / Referințe
1	arabil	NU	5.000	15/1	41	-	

Lungime Segmente

1) Valorile lungimilor segmentelor sunt obținute din proiecție în plan.

Punct început	X / Y	Punct sfârșit	X / Y	Lungime segment (** (m)
1	423.113,306 303.144,637	2	422.766,137 303.335,997	396.415
2	422.766,137 303.335,997	3	422.760,139 303.324,898	12.616
3	422.760,139 303.324,898	4	423.107,178 303.133,61	396.267
4	423.107,178 303.133,61	1	423.113,306 303.144,637	12.616

**** Lungimile segmentelor sunt determinate în planul de proiecție Stereo 70 și sunt rotunjite la 1 milimetru.**

***** Distanța dintre puncte este formată din segmente cumulate ce sunt mai mici decât valoarea 1 milimetru.**

**DATE DESPRE IMOBILUL NR. 1459**

Oficiul de Cadastru și Publicitate Imobiliară DOLJ
Biroul de Cadastru și Publicitate Imobiliară Craiova

A. Partea I. Descrierea imobilului

TEREN Extravilan

Adresa: Jud. Dolj, T15/1,P42

Nr. Crt	Nr cadastral Nr. topografic	Suprafața* (mp)	Observații / Referințe
A1	32762	17.000	Sector cadastral:2 Teren neimprejmuit;

B. Partea II. Proprietari și acte

Inscrieri privitoare la dreptul de proprietate și alte drepturi reale	Referințe
139621 / 26/10/2016	
Act Notarial nr. CVC NR.2455, din 18/07/2011 emis de BNP MIRCIA ELENA;	
B1	A1
Intabulare, drept de PROPRIETATE, dobandit prin Conventie, cota actuala 1/1, cota initiala 1/1	
1) YANAY ELAZAR	
2) YANAY DANIELA-MARIA	

C. Partea III. SARCINI .

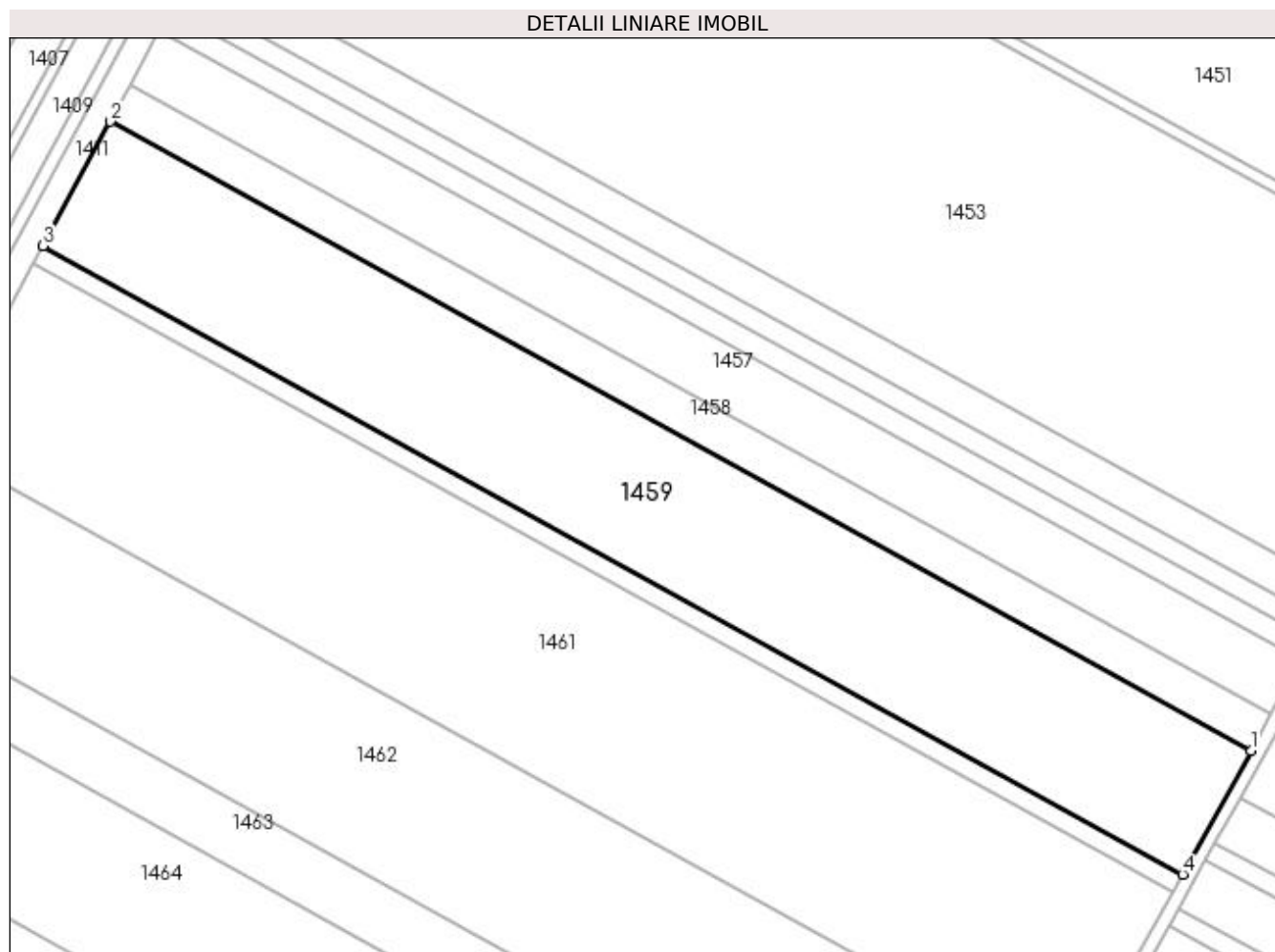
Inscrieri privind dezmembramintele dreptului de proprietate, drepturi reale de garanție și sarcini	Referințe
NU SUNT	

Anexa Nr. 1 La Partea I

Teren

Nr cadastral	Suprafața (mp)*	Observații / Referințe
32762	17.000	

* Suprafața este determinată în planul de proiecție Stereo 70.



Date referitoare la teren

Crt	Categorie folosință	Intra vilan	Suprafața (mp)	Tarla	Parcelă	Nr. topo	Observații / Referințe
1	arabil	NU	17.000	15/1	42	-	

Lungime Segmente

1) Valorile lungimilor segmentelor sunt obținute din proiecție în plan.

Punct început	X / Y	Punct sfârșit	X / Y	Lungime segment (** (m)
1	423.107,178 303.133,61	2	422.760,139 303.324,898	396.267
2	422.760,139 303.324,898	3	422.739,73 303.287,131	42.929
3	422.739,73 303.287,131	4	423.086,328 303.096,086	395.762
4	423.086,328 303.096,086	1	423.107,178 303.133,61	42.928

**** Lungimile segmentelor sunt determinate în planul de proiecție Stereo 70 și sunt rotunjite la 1 milimetru.**

***** Distanța dintre puncte este formată din segmente cumulate ce sunt mai mici decât valoarea 1 milimetru.**

**DATE DESPRE IMOBILUL NR. 1460**

Oficiul de Cadastru și Publicitate Imobiliară DOLJ
Biroul de Cadastru și Publicitate Imobiliară Craiova

A. Partea I. Descrierea imobilului

TEREN Extravilan

Adresa: Jud. Dolj, T15/1, P42/1

Nr. Crt	Nr cadastral Nr. topografic	Suprafața* (mp)	Observații / Referințe
A1		2.343	Sector cadastral:2 Teren neimprejmuit;

B. Partea II. Proprietari și acte

Inscrieri privitoare la dreptul de proprietate și alte drepturi reale	Referințe
/	
Act Administrativ nr. TDP 3411, din 30/06/2005 emis de COMISIA JUDETEANA;	
B1	A1
Intabulare, drept de PROPRIETATE, dobandit prin Reconstituire, cota actuala 1/1, cota initiala 1/1 1) OPRESCU MIHAIL, LIPSA CNP	

C. Partea III. SARCINI .

Inscrieri privind dezmembramintele dreptului de proprietate, drepturi reale de garanție și sarcini	Referințe
NU SUNT	

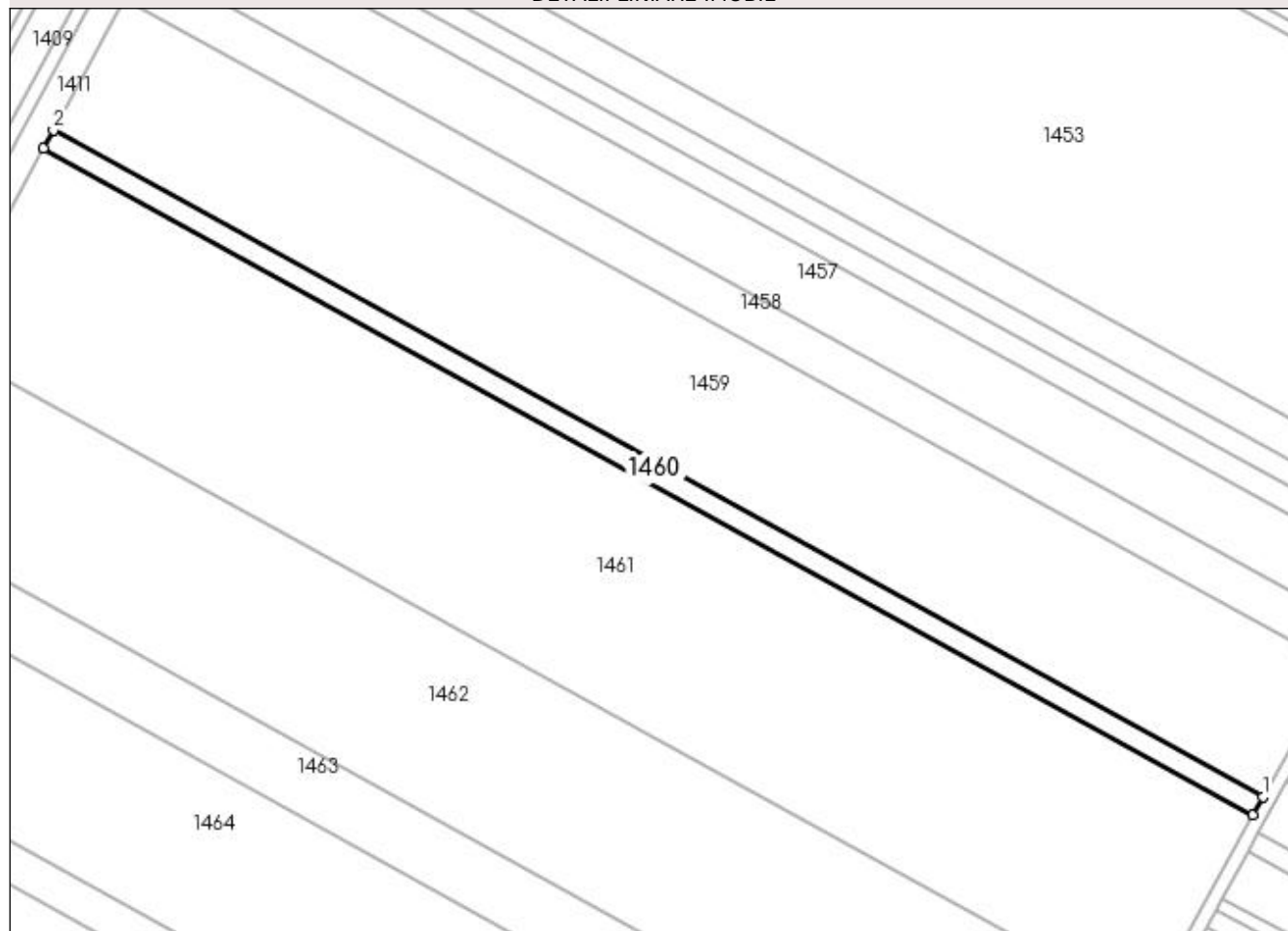
Anexa Nr. 1 La Partea I

Teren

Nr cadastral	Suprafața (mp)*	Observații / Referințe
	2.343	

* Suprafața este determinată în planul de proiecție Stereo 70.

DETALII LINIARE IMOBIL



Date referitoare la teren

Crt	Categorie folosință	Intra vilan	Suprafața (mp)	Tarla	Parcelă	Nr. topo	Observații / Referințe
1	arabil	NU	2.343	15/1	42/1	-	

Lungime Segmente

1) Valorile lungimilor segmentelor sunt obținute din proiecție în plan.

Punct început	X / Y	Punct sfârșit	X / Y	Lungime segment (** (m)
1	423.086,328 303.096,086	2	422.739,73 303.287,131	395.762
2	422.739,73 303.287,131	3	422.736,915 303.281,922	5.921
3	422.736,915 303.281,922	4	423.083,452 303.090,91	395.693
4	423.083,452 303.090,91	1	423.086,328 303.096,086	5.921

**** Lungimile segmentelor sunt determinate în planul de proiecție Stereo 70 și sunt rotunjite la 1 milimetru.**

***** Distanța dintre puncte este formată din segmente cumulate ce sunt mai mici decât valoarea 1 milimetru.**

**DATE DESPRE IMOBILUL NR. 1461**

Oficiul de Cadastru și Publicitate Imobiliară DOLJ
Biroul de Cadastru și Publicitate Imobiliară Craiova

A. Partea I. Descrierea imobilului

TEREN Extravilan

Adresa: Jud. Dolj, T 15/1, P 45

Nr. Crt	Nr cadastral Nr. topografic	Suprafața* (mp)	Observații / Referințe
A1	30585	25.000	Sector cadastral:2 Teren neimprejmuit;

B. Partea II. Proprietari și acte

Inscrieri privitoare la dreptul de proprietate și alte drepturi reale	Referințe
69319 / 29/09/2011	
Act Notarial nr. 2124, din 15/09/2010 emis de BNP CRISTIAN MIHAIL;	
B1	A1
Intabulare, drept de PROPRIETATE, dobandit prin Conventie, cota actuala 1/1, cota initiala 1/1	
1) SC DELTA BERCENI INVEST SRL, CIF:22046319	

C. Partea III. SARCINI .

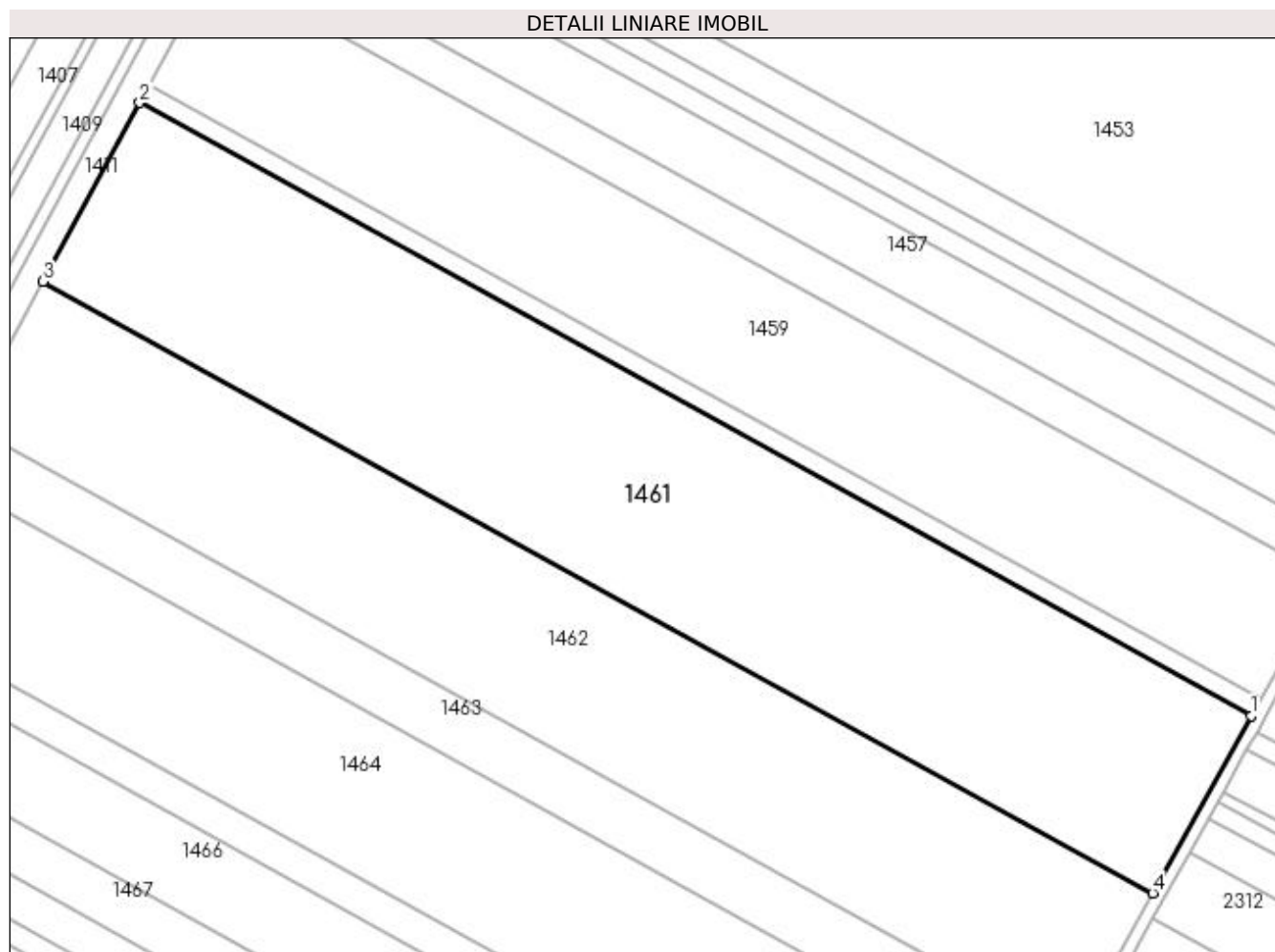
Inscrieri privind dezmembramintele dreptului de proprietate, drepturi reale de garanție și sarcini	Referințe
NU SUNT	

Anexa Nr. 1 La Partea I

Teren

Nr cadastral	Suprafața (mp)*	Observații / Referințe
30585	25.000	

* Suprafața este determinată în planul de proiecție Stereo 70.



Date referitoare la teren

Crt	Categorie folosință	Intra vilan	Suprafața (mp)	Tarla	Parcelă	Nr. topo	Observații / Referințe
1	arabil	NU	25.000	15/1	45	-	

Lungime Segmente

1) Valorile lungimilor segmentelor sunt obținute din proiecție în plan.

Punct început	X / Y	Punct sfârșit	X / Y	Lungime segment (** (m)
1	423.083,452 303.090,91	2	422.736,915 303.281,922	395.693
2	422.736,915 303.281,922	3	422.706,85 303.226,283	63.242
3	422.706,85 303.226,283	4	423.052,735 303.035,631	394.95
4	423.052,735 303.035,631	1	423.083,452 303.090,91	63.24

**** Lungimile segmentelor sunt determinate în planul de proiecție Stereo 70 și sunt rotunjite la 1 milimetru.**

***** Distanța dintre puncte este formată din segmente cumulate ce sunt mai mici decât valoarea 1 milimetru.**

**DATE DESPRE IMOBILUL NR. 1462**

Oficiul de Cadastru și Publicitate Imobiliară DOLJ
Biroul de Cadastru și Publicitate Imobiliară Craiova

A. Partea I. Descrierea imobilului

TEREN Extravilan

Adresa: Jud. Dolj, T15/1, P43

Nr. Crt	Nr cadastral Nr. topografic	Suprafața* (mp)	Observații / Referințe
A1		20.000	Sector cadastral:2 Teren neimprejmuit;

B. Partea II. Proprietari și acte

Inscrieri privitoare la dreptul de proprietate și alte drepturi reale	Referințe
/	
Act Administrativ nr. TDP 3410, din 30/06/2005 emis de COMISIA JUDETEANA;	
B1	A1
Intabulare, drept de PROPRIETATE, dobandit prin Reconstituire, cota actuala 1/1, cota initiala 1/1 1) CAPRAROIU MARIN, LIPSA CNP	

C. Partea III. SARCINI .

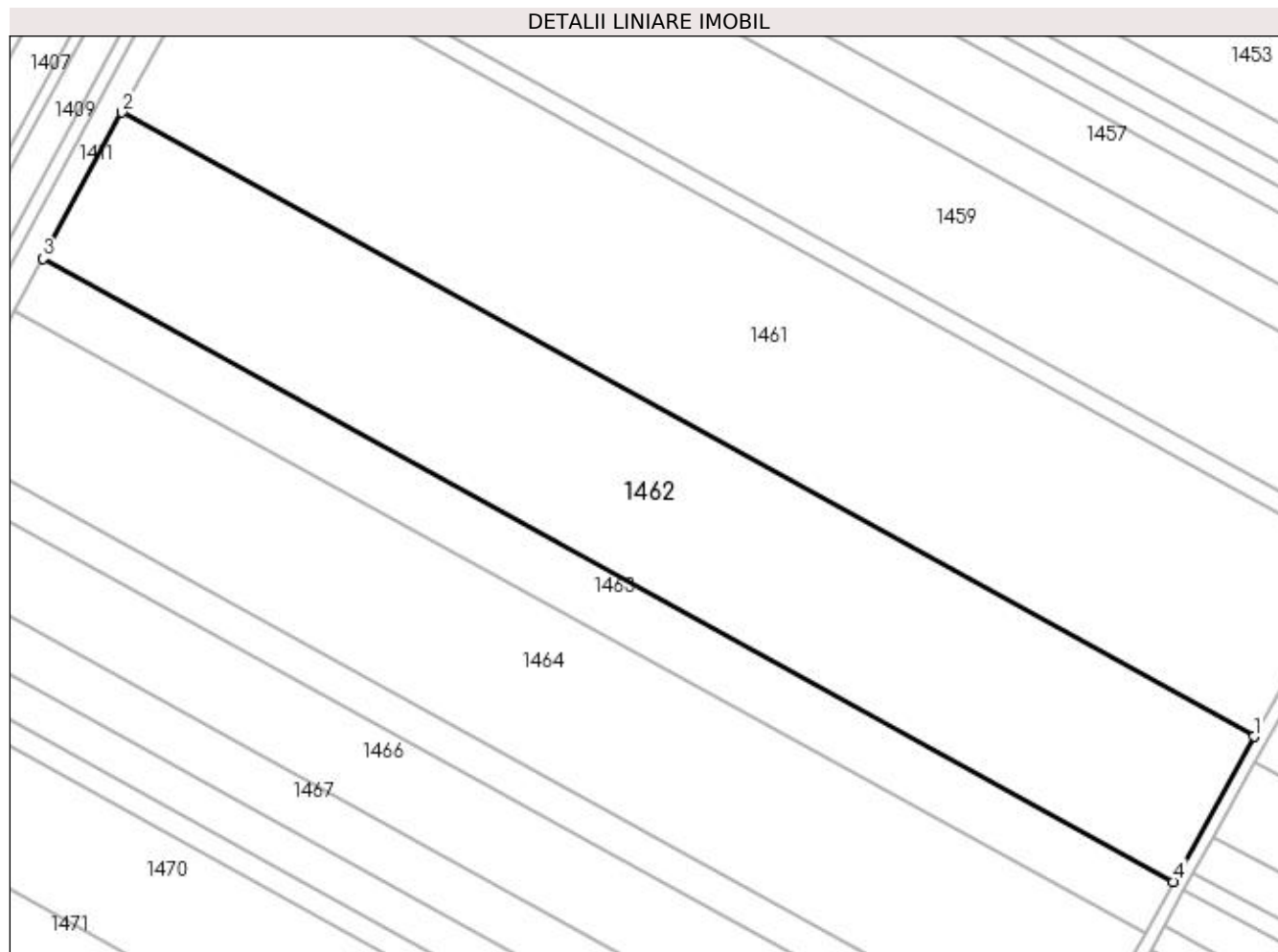
Inscrieri privind dezmembramintele dreptului de proprietate, drepturi reale de garanție și sarcini	Referințe
NU SUNT	

Anexa Nr. 1 La Partea I

Teren

Nr cadastral	Suprafața (mp)*	Observații / Referințe
	20.000	

* Suprafața este determinată în planul de proiecție Stereo 70.



Date referitoare la teren

Crt	Categorie folosință	Intra vilan	Suprafața (mp)	Tarla	Parcelă	Nr. topo	Observații / Referințe
1	arabil	NU	20.000	15/1	43	-	

Lungime Segmente

1) Valorile lungimilor segmentelor sunt obținute din proiecție în plan.

Punct început	X / Y	Punct sfârșit	X / Y	Lungime segment (** (m)
1	423.052,735 303.035,631	2	422.706,85 303.226,283	394.95
2	422.706,85 303.226,283	3	422.682,756 303.181,698	50.679
3	422.682,756 303.181,698	4	423.028,12 302.991,333	394.354
4	423.028,12 302.991,333	1	423.052,735 303.035,631	50.678

**** Lungimile segmentelor sunt determinate în planul de proiecție Stereo 70 și sunt rotunjite la 1 milimetru.**

***** Distanța dintre puncte este formată din segmente cumulate ce sunt mai mici decât valoarea 1 milimetru.**

**DATE DESPRE IMOBILUL NR. 1463**

Oficiul de Cadastru și Publicitate Imobiliară DOLJ
Biroul de Cadastru și Publicitate Imobiliară Craiova

A. Partea I. Descrierea imobilului

TEREN Extravilan

Nr. CF vechi:387
Nr. cadastral vechi:453

Adresa: Jud. Dolj, T 15/1, P 13

Nr. Crt	Nr cadastral Nr. topografic	Suprafața* (mp)	Observații / Referințe
A1	32136	7.100	Sector cadastral:2 Teren neimprejmuit;

B. Partea II. Proprietari și acte

Inscrieri privitoare la dreptul de proprietate și alte drepturi reale		Referințe
21722 / 20/04/2007		
Act Notarial nr. 648/2007, din 01/01/2007 emis de BNP ILIE V. F.;		
B1	Intabulare, drept de PROPRIETATE, dobandit prin Conventie, cota actuala 4/8, cota initiala 1/1 1) DUCA ION, LIPSA CNP <i>OBSERVATII: (PROVENITA DIN CONVERSIA CF 387)</i>	A1
111684 / 16/09/2015		
Act Administrativ nr. REFERAT NR 6513/SC, din 10/09/2015 emis de SERVICIUL CADASTRU;		
B2	„ Imobil aflat sub incidenta art. 3 alin.(1) din Legea 17/2014 “	A1
114847 / 23/09/2015		
Act Notarial nr. ACT DE LICHIDARE A REGIMULUI COMUNITATII LEGALE AUT. NR. 3302, din 23/09/2015 emis de NP FAURAR VIRGIL CLAUDIU (CM NR. 142/23.09.2015 NP FAURAR C V);		
B3	Intabulare, drept de PROPRIETATE, dobandit prin Succesiune, cota actuala 3/8, cota initiala 1/1 1) GRIGORIE FLORINA	A1
B4	Intabulare, drept de PROPRIETATE, dobandit prin Succesiune, cota actuala 1/8, cota initiala 1/1 1) DUCA ION	A1

C. Partea III. SARCINI .

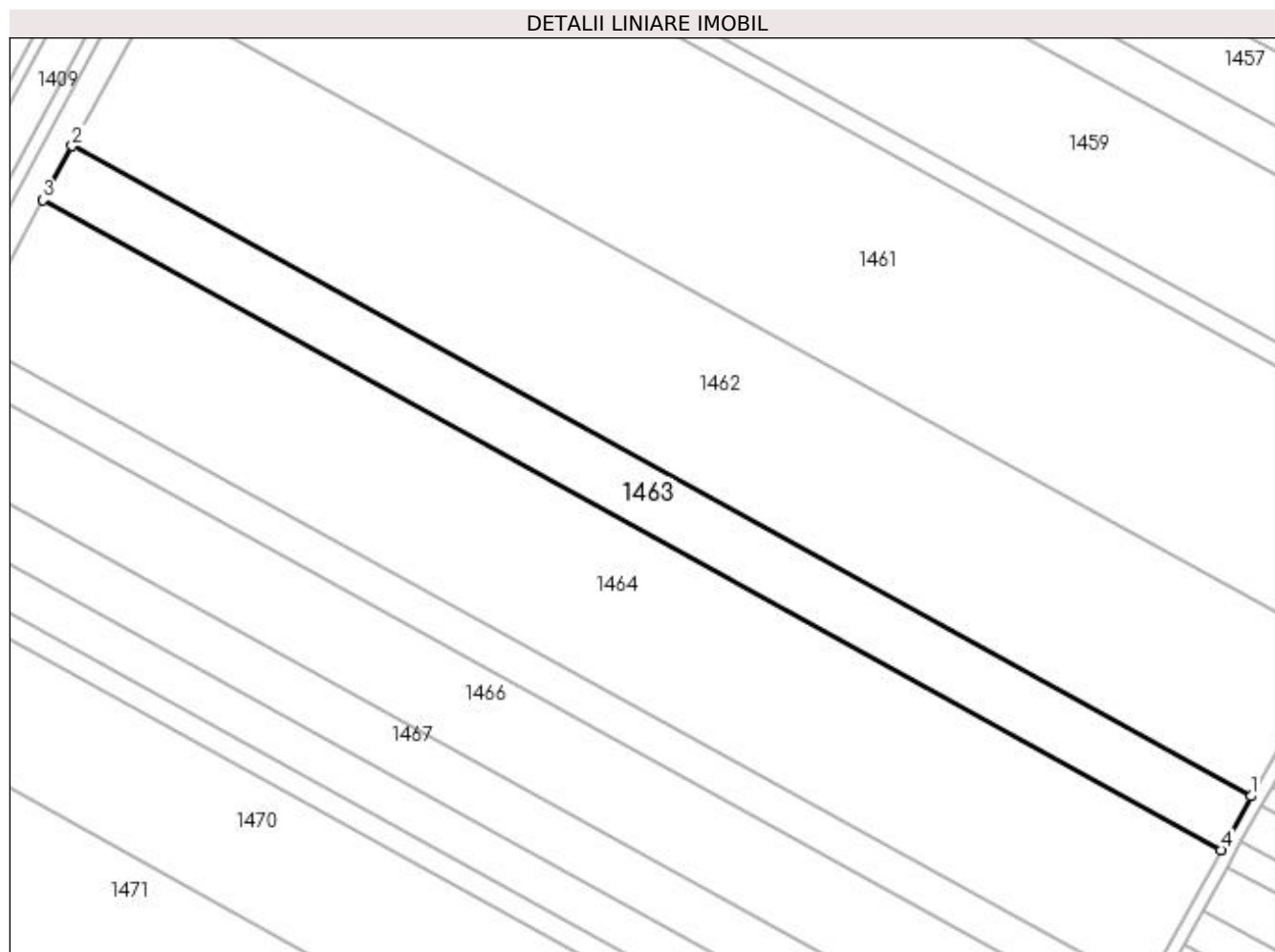
Inscrieri privind dezmembramintele dreptului de proprietate, drepturi reale de garanție și sarcini	Referințe
NU SUNT	

Anexa Nr. 1 La Partea I

Teren

Nr cadastral	Suprafața (mp)*	Observații / Referințe
32136	7.100	

* Suprafața este determinată în planul de proiecție Stereo 70.



Date referitoare la teren

Crt	Categorie folosință	Intra vilan	Suprafața (mp)	Tarla	Parcelă	Nr. topo	Observații / Referințe
1	arabil	NU	7.100	15/1	13	-	

Lungime Segmente

1) Valorile lungimilor segmentelor sunt obținute din proiecție în plan.

Punct început	X / Y	Punct sfârșit	X / Y	Lungime segment (** (m)
1	423.028,12 302.991,333	2	422.682,756 303.181,698	394.354
2	422.682,756 303.181,698	3	422.674,194 303.165,853	18.01
3	422.674,194 303.165,853	4	423.019,373 302.975,591	394.142
4	423.019,373 302.975,591	1	423.028,12 302.991,333	18.009

**** Lungimile segmentelor sunt determinate în planul de proiecție Stereo 70 și sunt rotunjite la 1 milimetru.**

***** Distanța dintre puncte este formată din segmente cumulate ce sunt mai mici decât valoarea 1 milimetru.**

**DATE DESPRE IMOBILUL NR. 1464**

Oficiul de Cadastru și Publicitate Imobiliară DOLJ
Biroul de Cadastru și Publicitate Imobiliară Craiova

A. Partea I. Descrierea imobilului

TEREN Extravilan

Adresa: Jud. Dolj, T15/1, P47

Nr. Crt	Nr cadastral Nr. topografic	Suprafața* (mp)	Observații / Referințe
A1		18.281	Sector cadastral:2 Teren neimprejmuit;

B. Partea II. Proprietari și acte

Inscrieri privitoare la dreptul de proprietate și alte drepturi reale		Referințe
/		
Act Administrativ nr. TDP 2527, din 21/10/2003 emis de COMISIA JUDETEANA (CERTIFICAT DE DECES SERIA DP NR. 279364);		
B1	Intabulare, drept de PROPRIETATE, dobandit prin Reconstituire, cota actuala 1/1, cota initiala 1/1 1) FERTU TITA, DEFUNCT DEFUNCT:Da	A1

C. Partea III. SARCINI .

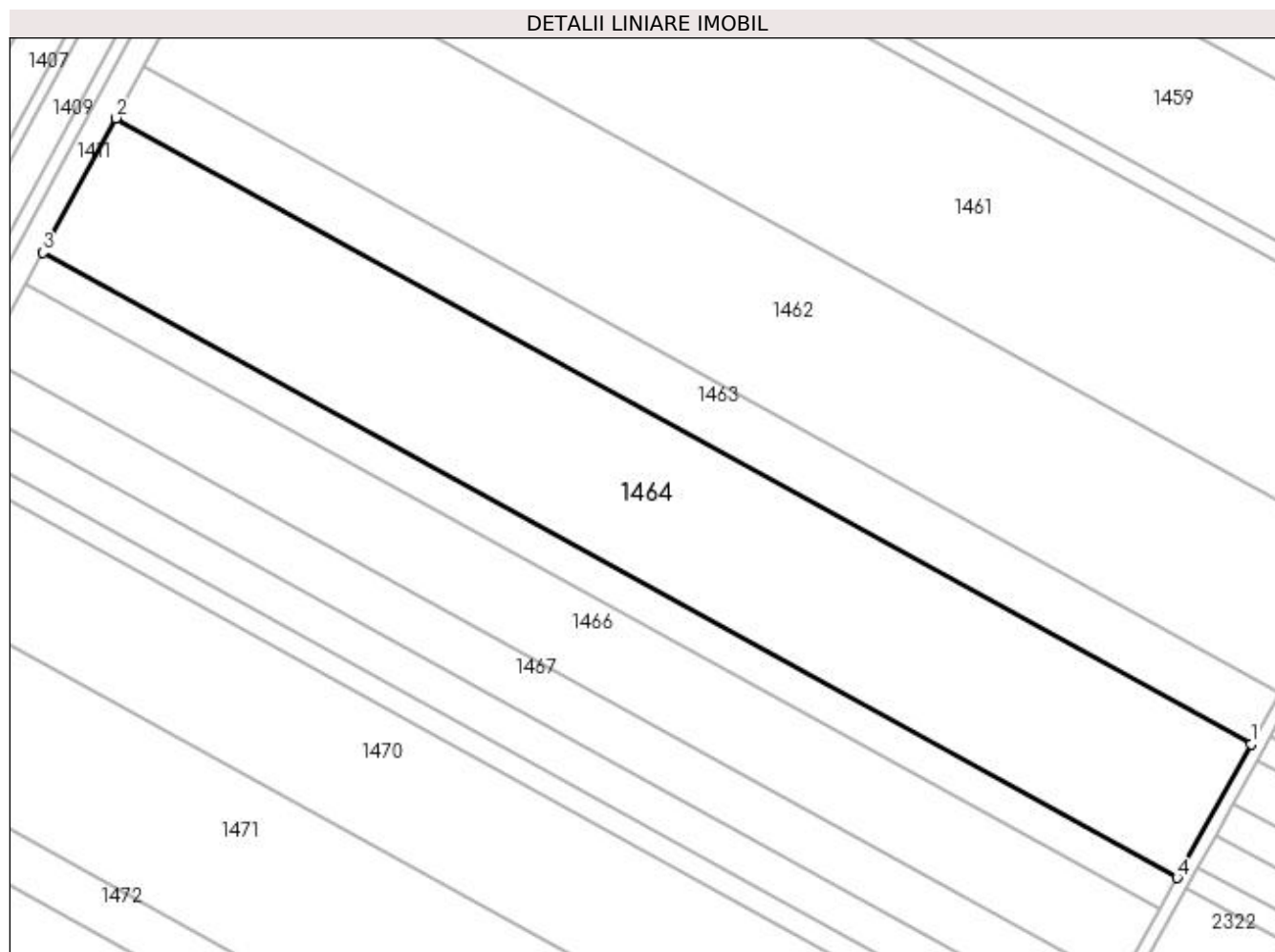
Inscrieri privind dezmembramintele dreptului de proprietate, drepturi reale de garanție și sarcini	Referințe
NU SUNT	

Anexa Nr. 1 La Partea I

Teren

Nr cadastral	Suprafața (mp)*	Observații / Referințe
	18.281	

* Suprafața este determinată în planul de proiecție Stereo 70.



Date referitoare la teren

Crt	Categorie folosință	Intravilan	Suprafața (mp)	Tarla	Parcelă	Nr. topo	Observații / Referințe
1	arabil	NU	18.281	15/1	47	-	

Lungime Segmente

1) Valorile lungimilor segmentelor sunt obținute din proiecție în plan.

Punct început	X / Y	Punct sfârșit	X / Y	Lungime segment (** (m)
1	423.019,373 302.975,591	2	422.674,194 303.165,853	394.142
2	422.674,194 303.165,853	3	422.652,128 303.125,019	46.415
3	422.652,128 303.125,019	4	422.996,829 302.935,019	393.597
4	422.996,829 302.935,019	1	423.019,373 302.975,591	46.414

**** Lungimile segmentelor sunt determinate în planul de proiecție Stereo 70 și sunt rotunjite la 1 milimetru.**

***** Distanța dintre puncte este formată din segmente cumulate ce sunt mai mici decât valoarea 1 milimetru.**

**DATE DESPRE IMOBILUL NR. 1465**

Oficiul de Cadastru și Publicitate Imobiliară DOLJ
Biroul de Cadastru și Publicitate Imobiliară Craiova

A. Partea I. Descrierea imobilului

TEREN Extravilan

Adresa: Jud. Dolj, T 15/1, P. 48

Nr. Crt	Nr cadastral Nr. topografic	Suprafața* (mp)	Observații / Referințe
A1	31011	4.300	Sector cadastral:2 Teren neimprejmuit;

B. Partea II. Proprietari și acte

Inscrieri privitoare la dreptul de proprietate și alte drepturi reale	Referințe
66496 / 05/07/2013	
Act Notarial nr. CONTRACT DE VANZARE NR 896, din 26/06/2013 emis de NP CHIRITA FLORIAN;	
B1	A1
Intabulare, drept de PROPRIETATE, dobandit prin Conventie, cota actuala 1/1, cota initiala 1/1 1) TONCEA NICOLETA MARIANA	

C. Partea III. SARCINI

Inscrieri privind dezmembramintele dreptului de proprietate, drepturi reale de garanție și sarcini	Referințe
48764 / 26/02/2018	
Inscris Sub Semnatura Privata nr. DOSAR NR 78/339/2018, din 19/01/2018 emis de S.C.P.E.J. DOBRA, COȘOREANU & ASOCIATII;	
C1	A1
se noteaza începerii urmăririi silite in conditiile N.C.Pr. Civ, asupra imobilului de sub A 1 pt. creanta de 729.483,27 lei 1) OTP BANK ROMANIA SA, CIF:7926069	
46293 / 07/03/2019	
Act Administrativ nr. PV DE SECHESTRU 1750, din 25/02/2019 emis de DGRFP PLOIESTI-AJFP TELEORMAN-SFO ZIMNICEA;	
C2	A1
Intabulare, drept de IPOTECA LEGALA, Valoare:3568833 LEI INSTITUIT CA MĂSURĂ EXECUTORIE-SECHESTRU ÎN CONDIȚIILE CODULUI DE PROCEDURĂ FISCALĂ, cota initiala 1/1 1) DGRFP PLOIESTI-AJFP TELEORMAN-SFO ZIMNICEA, CIF:999999999999	
114444 / 20/04/2021	
Hotarare Judecatoreasca nr. SP NR 2292/F, din 01/11/2018 emis de TRIBUNALUL BUCURESTI SECTIA PENALA (DIN DOSAR NR 15884/3/2016);	
C3	A1
se notează măsură asigurătorie-sechestrul instituită în condițiile C. proc.pen. pentru suma de 3.543.833.lei	

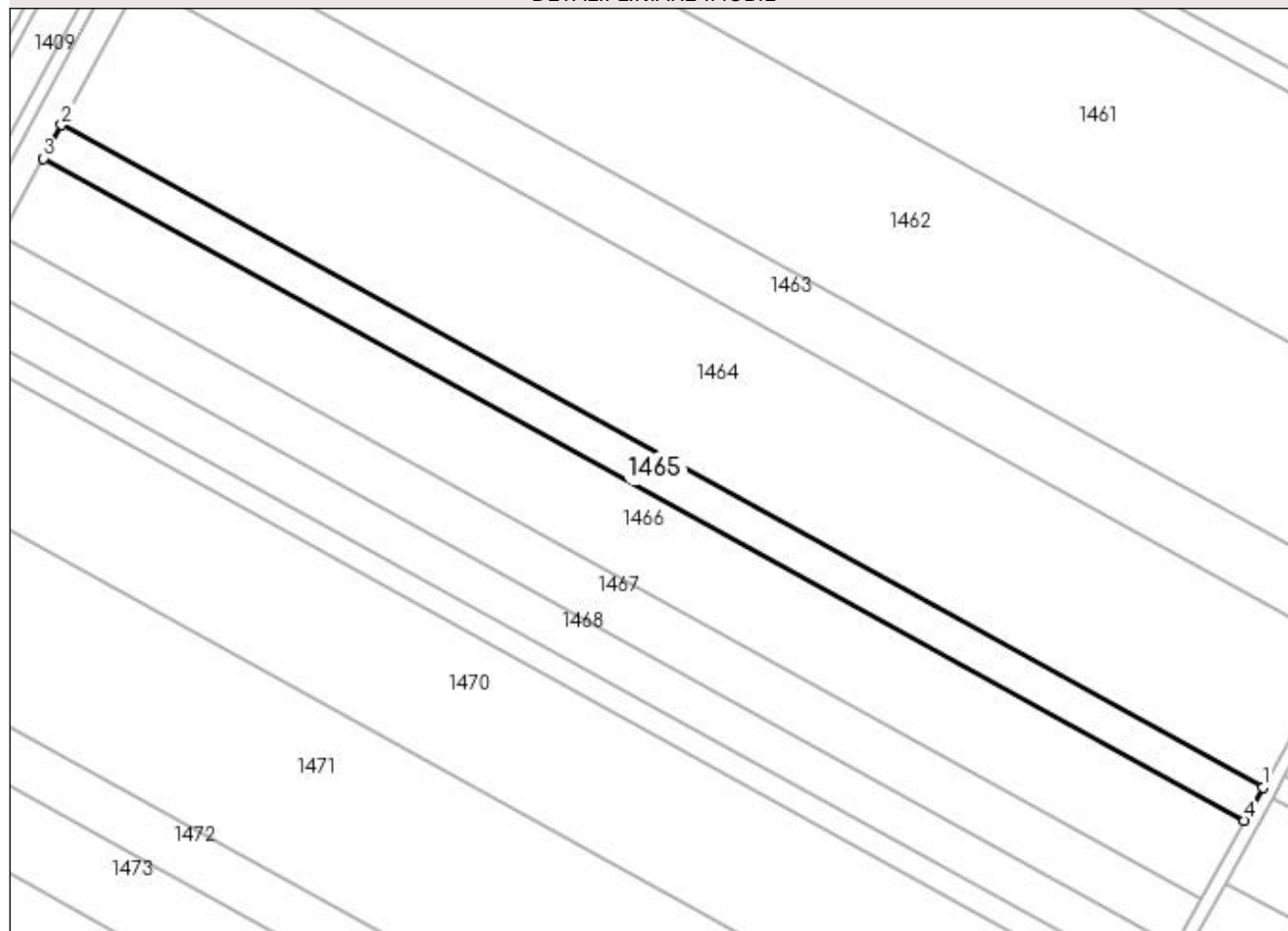
Anexa Nr. 1 La Partea I

Teren

Nr cadastral	Suprafața (mp)*	Observații / Referințe
31011	4.300	

* Suprafața este determinată în planul de proiecție Stereo 70.

DETALII LINIARE IMOBIL



Date referitoare la teren

Crt	Categorie folosință	Intra vilan	Suprafața (mp)	Tarla	Parcelă	Nr. topo	Observații / Referințe
1	arabil	NU	4.300	15/1	48	-	

Lungime Segmente

1) Valorile lungimilor segmentelor sunt obținute din proiecție în plan.

Punct început	X / Y	Punct sfârșit	X / Y	Lungime segment (** (m)
1	422.996,829 302.935,019	2	422.652,128 303.125,019	393.597
2	422.652,128 303.125,019	3	422.646,933 303.115,405	10.927
3	422.646,933 303.115,405	4	422.991,522 302.925,468	393.468
4	422.991,522 302.925,468	1	422.996,829 302.935,019	10.927

**** Lungimile segmentelor sunt determinate în planul de proiecție Stereo 70 și sunt rotunjite la 1 milimetru.**

***** Distanța dintre puncte este formată din segmente cumulate ce sunt mai mici decât valoarea 1 milimetru.**

**DATE DESPRE IMOBILUL NR. 1466**

Oficiul de Cadastru și Publicitate Imobiliară DOLJ
Biroul de Cadastru și Publicitate Imobiliară Craiova

A. Partea I. Descrierea imobilului

TEREN Extravilan

Adresa: Jud. Dolj, T 15/1 P 49

Nr. Crt	Nr cadastral Nr. topografic	Suprafața* (mp)	Observații / Referințe
A1	32900	10.000	Sector cadastral:2 Teren neimprejmuit;

B. Partea II. Proprietari și acte

Inscrieri privitoare la dreptul de proprietate și alte drepturi reale		Referințe
3556 / 13/01/2017		
Act Administrativ nr. 2591, din 08/06/2004 emis de COMISIA JUDETEANA DOLJ (ACT NOTARIAL NR 55 DIN 19.08.2004, EMIS DE NP PAPA EUGENIA);		
B1	Intabulare, drept de PROPRIETATE, dobandit prin Succesiune, cota actuala 1/1, cota initiala 1/1 1) ROSU CONSTANTA	A1

C. Partea III. SARCINI .

Inscrieri privind dezmembramintele dreptului de proprietate, drepturi reale de garanție și sarcini	Referințe
NU SUNT	

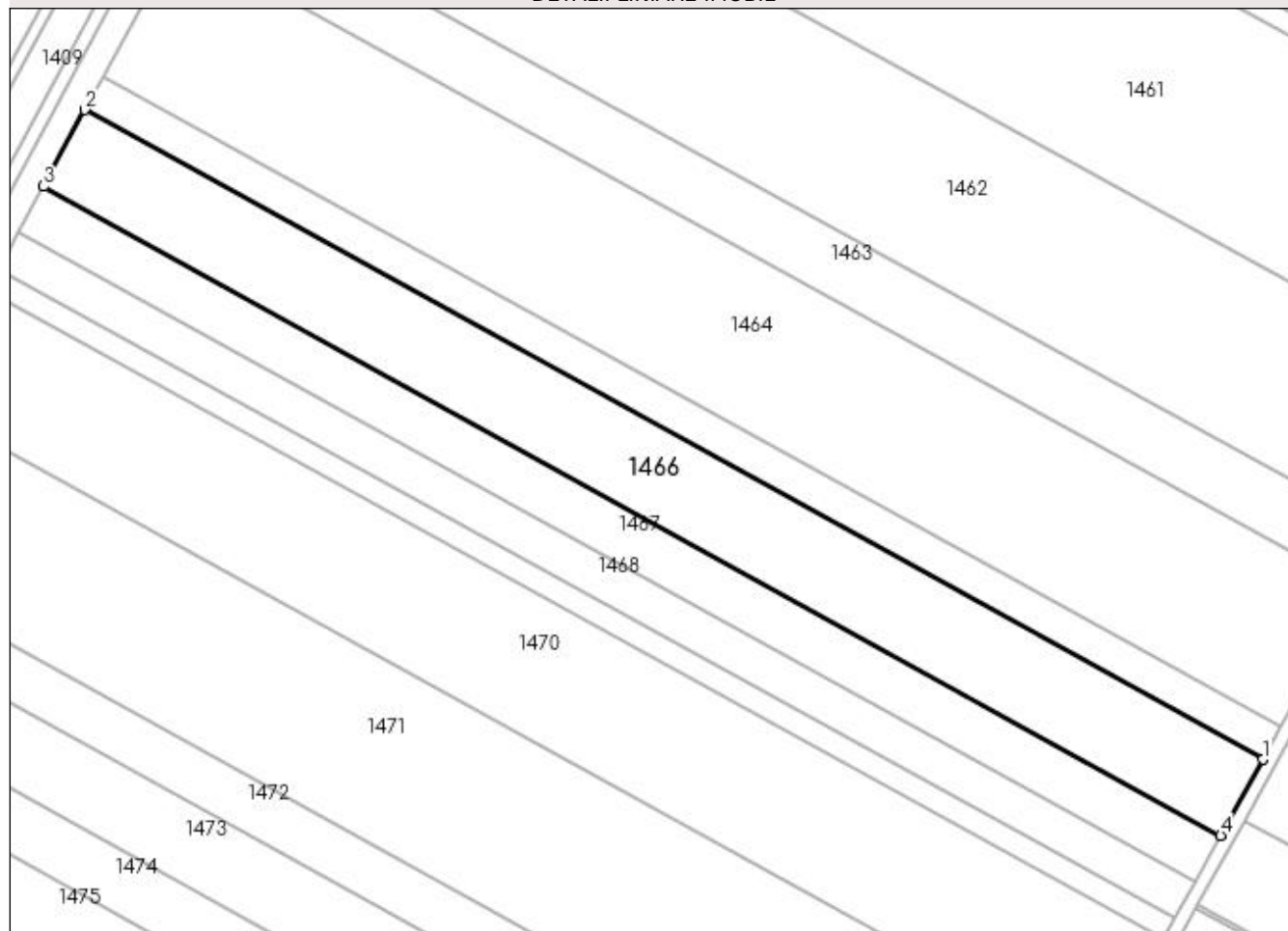
Anexa Nr. 1 La Partea I

Teren

Nr cadastral	Suprafața (mp)*	Observații / Referințe
32900	10.000	

* Suprafața este determinată în planul de proiecție Stereo 70.

DETALII LINIARE IMOBIL



Date referitoare la teren

Crt	Categorie folosință	Intra vilan	Suprafața (mp)	Tarla	Parcelă	Nr. topo	Observații / Referințe
1	arabil	NU	10.000	15/1	49	-	

Lungime Segmente

1) Valorile lungimilor segmentelor sunt obținute din proiecție în plan.

Punct început	X / Y	Punct sfârșit	X / Y	Lungime segment (** (m)
1	422.991,522 302.925,468	2	422.646,933 303.115,405	393.468
2	422.646,933 303.115,405	3	422.634,846 303.093,037	25.425
3	422.634,846 303.093,037	4	422.979,172 302.903,244	393.17
4	422.979,172 302.903,244	1	422.991,522 302.925,468	25.425

**** Lungimile segmentelor sunt determinate în planul de proiecție Stereo 70 și sunt rotunjite la 1 milimetru.**

***** Distanța dintre puncte este formată din segmente cumulate ce sunt mai mici decât valoarea 1 milimetru.**

**DATE DESPRE IMOBILUL NR. 1467**

Oficiul de Cadastru și Publicitate Imobiliară DOLJ
Biroul de Cadastru și Publicitate Imobiliară Craiova

A. Partea I. Descrierea imobilului

TEREN Extravilan

Adresa: Jud. Dolj, T 15/1, P 50

Nr. Crt	Nr cadastral Nr. topografic	Suprafața* (mp)	Observații / Referințe
A1	30600	6.100	Sector cadastral:2 Teren neimprejmuit;

B. Partea II. Proprietari și acte

Inscrieri privitoare la dreptul de proprietate și alte drepturi reale		Referințe
69313 / 29/09/2011		
Act Notarial nr. CONTRACT DE VANZARE CUMPARARE AUT. NR. 1817, din 05/08/2010 emis de BNP CRISTIAN MIHAIL (TDP NR. 3477/2005- CJ DOLJ, C.M. NR. 28/2006- NP TUDOR MD, C.M. NR. 15/2006- NP TUDOR MD);		
B1	Intabulare, drept de PROPRIETATE, dobandit prin Conventie, cota actuala 1/1, cota initiala 1/1 1) SC DELTA BERCEI INVEST SRL, CIF:22046319	A1

C. Partea III. SARCINI .

Inscrieri privind dezmembramentele dreptului de proprietate, drepturi reale de garanție și sarcini	Referințe
NU SUNT	

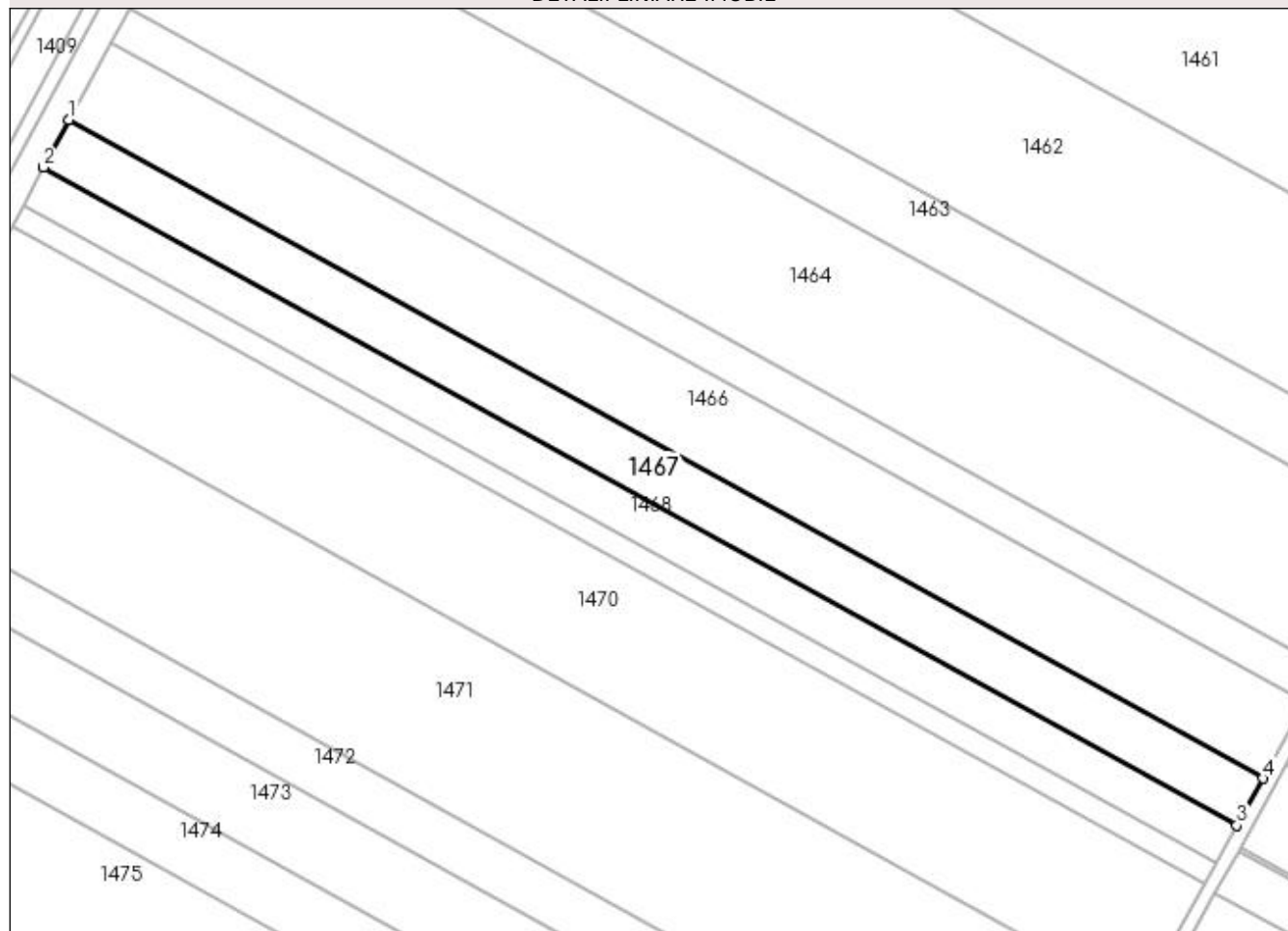
Anexa Nr. 1 La Partea I

Teren

Nr cadastral	Suprafața (mp)*	Observații / Referințe
30600	6.100	

* Suprafața este determinată în planul de proiecție Stereo 70.

DETALII LINIARE IMOBIL



Date referitoare la teren

Crt	Categorie folosință	Intra vilan	Suprafața (mp)	Tarla	Parcelă	Nr. topo	Observații / Referințe
1	arabil	NU	6.100	15/1	50	-	

Lungime Segmente

1) Valorile lungimilor segmentelor sunt obținute din proiecție în plan.

Punct început	X / Y	Punct sfârșit	X / Y	Lungime segment (** (m)
1	422.634,846 303.093,037	2	422.627,468 303.079,384	15.519
2	422.627,468 303.079,384	3	422.971,635 302.889,679	392.987
3	422.971,635 302.889,679	4	422.979,172 302.903,244	15.519
4	422.979,172 302.903,244	1	422.634,846 303.093,037	393.17

**** Lungimile segmentelor sunt determinate în planul de proiecție Stereo 70 și sunt rotunjite la 1 milimetru.**

***** Distanța dintre puncte este formată din segmente cumulate ce sunt mai mici decât valoarea 1 milimetru.**

**DATE DESPRE IMOBILUL NR. 1468**

Oficiul de Cadastru și Publicitate Imobiliară DOLJ
Biroul de Cadastru și Publicitate Imobiliară Craiova

A. Partea I. Descrierea imobilului

TEREN Extravilan

Adresa: Jud. Dolj, T 15/1, P 50/1

Nr. Crt	Nr cadastral Nr. topografic	Suprafața* (mp)	Observații / Referințe
A1	30649	4.826	Sector cadastral:2 Teren neimprejmuit;

B. Partea II. Proprietari și acte

Inscrieri privitoare la dreptul de proprietate și alte drepturi reale	Referințe
69338 / 29/09/2011	
Act Notarial nr. CVC AUT NR 2262, din 30/09/2010 emis de BNP CRISTIAN MIHAIL (TDP NR 1897-59438 DIN 2002 COMISIA JUDETEANA DOLJ);	
B1	Intabulare, drept de PROPRIETATECUMPARARE, dobandit prin Conventie, cota actuala 1/1, cota initiala 1/1
1) SC DELTA BERCENI INVEST SRL, CIF:22046319	

C. Partea III. SARCINI .

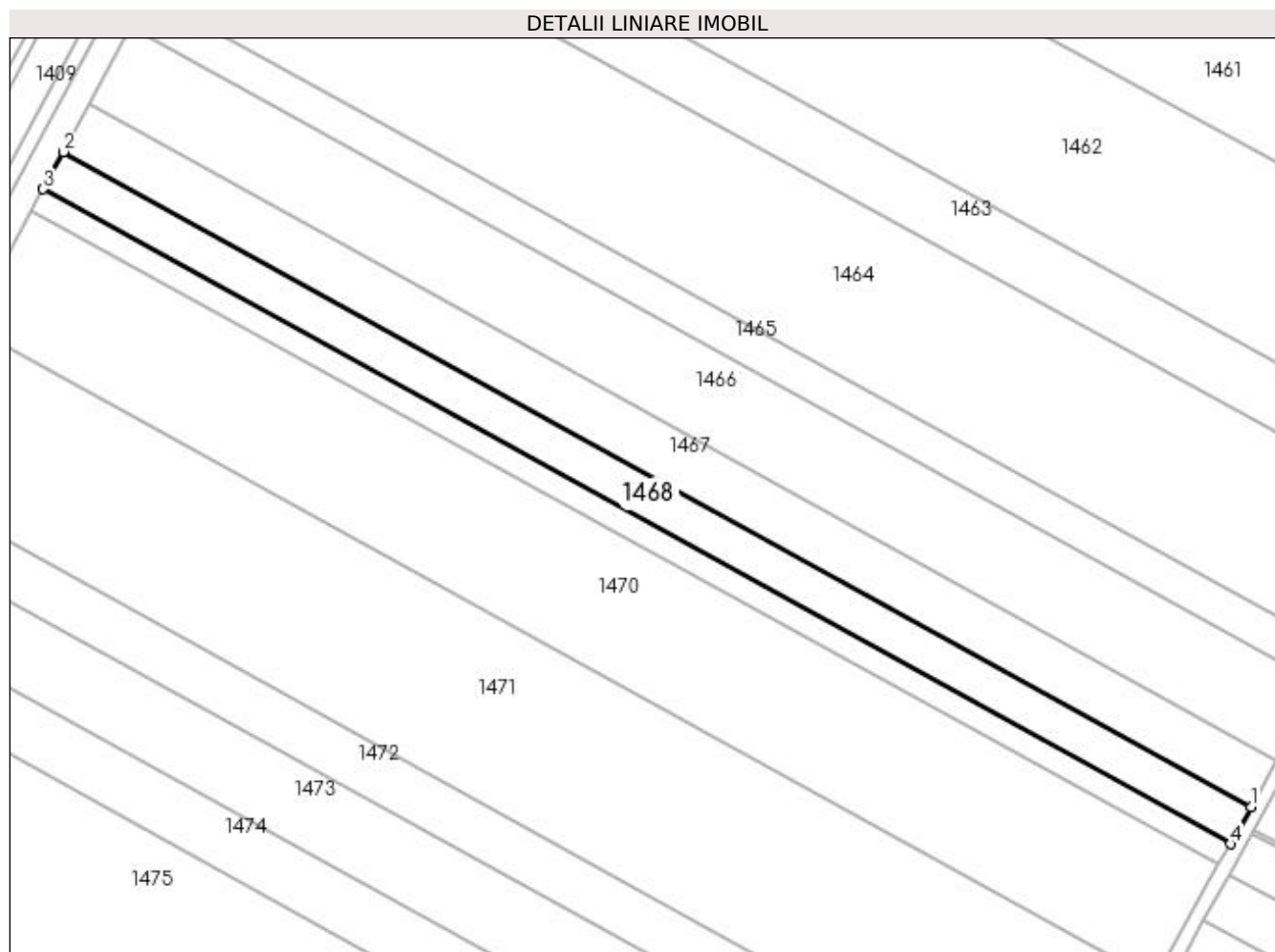
Inscrieri privind dezmembramintele dreptului de proprietate, drepturi reale de garanție și sarcini	Referințe
NU SUNT	

Anexa Nr. 1 La Partea I

Teren

Nr cadastral	Suprafața (mp)*	Observații / Referințe
30649	4.826	

* Suprafața este determinată în planul de proiecție Stereo 70.



Date referitoare la teren

Crt	Categorie folosință	Intra vilan	Suprafața (mp)	Tarla	Parcelă	Nr. topo	Observații / Referințe
1	arabil	NU	4.826	15/1	50/1	-	

Lungime Segmente

1) Valorile lungimilor segmentelor sunt obținute din proiecție în plan.

Punct început	X / Y	Punct sfârșit	X / Y	Lungime segment (** (m)
1	422.971,635 302.889,679	2	422.627,468 303.079,384	392.987
2	422.627,468 303.079,384	3	422.621,628 303.068,578	12.283
3	422.621,628 303.068,578	4	422.965,669 302.878,942	392.843
4	422.965,669 302.878,942	1	422.971,635 302.889,679	12.283

**** Lungimile segmentelor sunt determinate în planul de proiecție Stereo 70 și sunt rotunjite la 1 milimetru.**

***** Distanța dintre puncte este formată din segmente cumulate ce sunt mai mici decât valoarea 1 milimetru.**

**DATE DESPRE IMOBILUL NR. 1469**

Oficiul de Cadastru și Publicitate Imobiliară DOLJ
Biroul de Cadastru și Publicitate Imobiliară Craiova

A. Partea I. Descrierea imobilului

TEREN Extravilan

Adresa: Jud. Dolj, T15/1, P50/1

Nr. Crt	Nr cadastral Nr. topografic	Suprafața* (mp)	Observații / Referințe
A1		2.700	Sector cadastral:2 Teren neimprejmuit;

B. Partea II. Proprietari și acte

Inscrieri privitoare la dreptul de proprietate și alte drepturi reale		Referințe
/		
Hotarare Judecatoreasca nr. SC 8694, din 08/07/2019 emis de JUDECATORIA CRAIOVA (TDP 2281/30.07.2003 EMIS DE CJ DOLJ);		
B1	Intabulare, drept de PROPRIETATE, dobandit prin Hotarare Judecatoreasca, cota actuala 1/1, cota initiala 1/1 1) DUMITRESCU ION CRISTIAN	A1

C. Partea III. SARCINI .


Inscrieri privind dezmembramintele dreptului de proprietate, drepturi reale de garanție și sarcini	Referințe
NU SUNT	

Anexa Nr. 1 La Partea I

Teren

Nr cadastral	Suprafața (mp)*	Observații / Referințe
	2.700	

* Suprafața este determinată în planul de proiecție Stereo 70.



Date referitoare la teren

Crt	Categorie folosință	Intravilan	Suprafața (mp)	Tarla	Parcelă	Nr. topo	Observații / Referințe
1	arabil	NU	2.700	15/1	50/1	-	

Lungime Segmente

1) Valorile lungimilor segmentelor sunt obținute din proiecție în plan.

Punct început	X / Y	Punct sfârșit	X / Y	Lungime segment (** (m)
1	422.965,669 302.878,942	2	422.621,628 303.068,578	392.843
2	422.621,628 303.068,578	3	422.618,36 303.062,53	6.874
3	422.618,36 303.062,53	4	422.962,33 302.872,934	392.762
4	422.962,33 302.872,934	1	422.965,669 302.878,942	6.874

**** Lungimile segmentelor sunt determinate în planul de proiecție Stereo 70 și sunt rotunjite la 1 milimetru.**

***** Distanța dintre puncte este formată din segmente cumulate ce sunt mai mici decât valoarea 1 milimetru.**

**DATE DESPRE IMOBILUL NR. 1470**

Oficiul de Cadastru și Publicitate Imobiliară DOLJ
Biroul de Cadastru și Publicitate Imobiliară Craiova

A. Partea I. Descrierea imobilului

TEREN Extravilan

Adresa: Jud. Dolj, T 15/1, P 52

Nr. Crt	Nr cadastral Nr. topografic	Suprafața* (mp)	Observații / Referințe
A1	30593	15.000	Sector cadastral:2 Teren neimprejmuit;

B. Partea II. Proprietari și acte

Inscrieri privitoare la dreptul de proprietate și alte drepturi reale	Referințe
69827 / 18/06/2015	
Act Notarial nr. PROIECT DE DIVIZARE AUT NR 591, din 30/04/2013 emis de BNP DIACONESCU REMUS STEFAN (INCHEIERE DE COMPLETARE NR. 15/28-10-2013 EMIS DE BNP ELENA SIMONA ALEXANDRU; INCHEIEREA NR. 864/14-11-2013 EMIS DE TRIBUNALUL BUCURESTI; HOTARAREA AGA AUT NR. 1845/16-09-2013 EMIS DE BNP ELENA SIMONA ALEXANDRU);	
B1	A1
Intabulare, drept de PROPRIETATECA EFECT AL DIVIZARII, dobandit prin Conventie, cota actuala 1/1, cota initiala 1/1 1) SC RURAL AGRI DOLJ SRL, CIF:32630322	

C. Partea III. SARCINI .

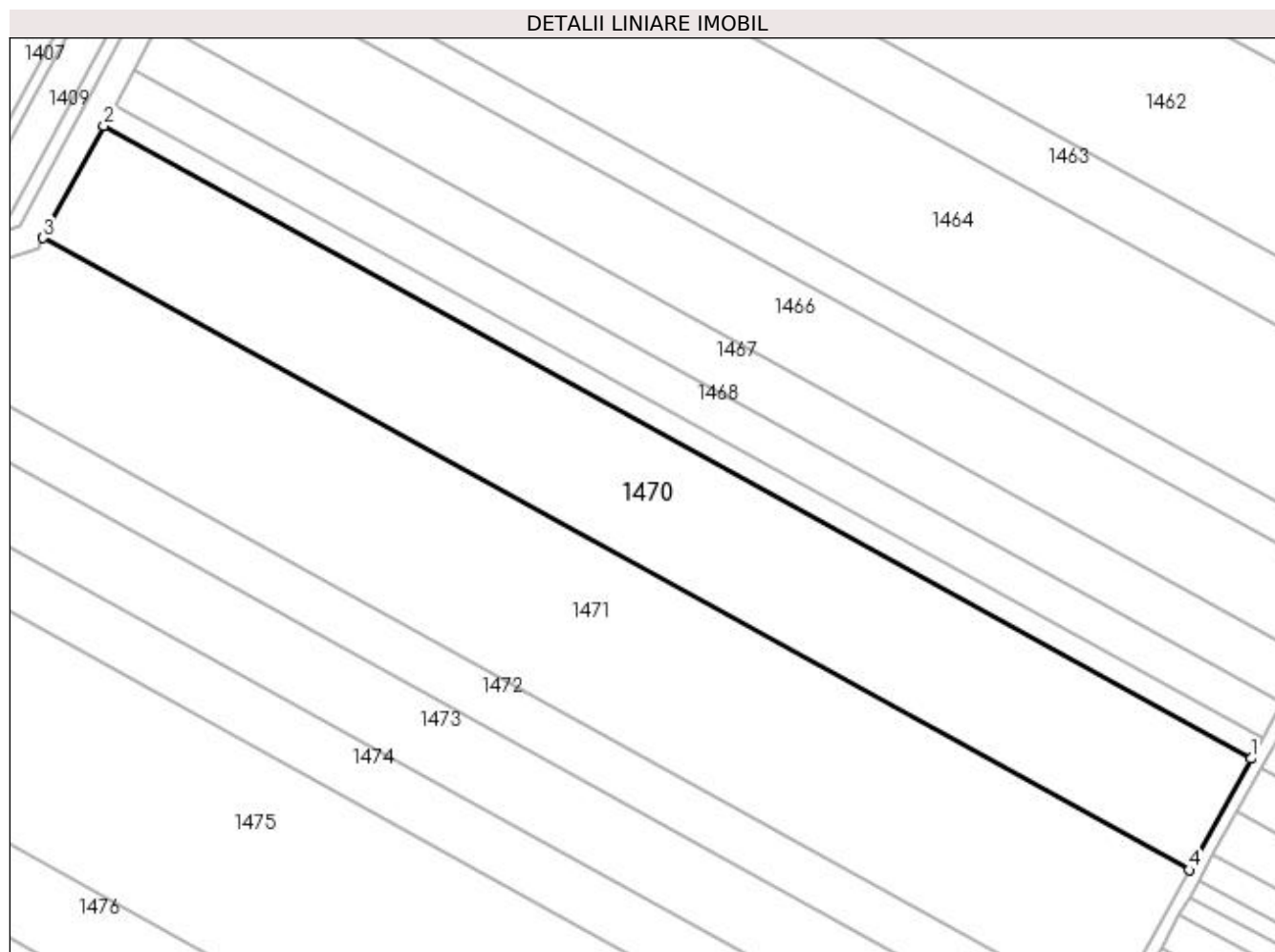
Inscrieri privind dezmembramintele dreptului de proprietate, drepturi reale de garanție și sarcini	Referințe
NU SUNT	

Anexa Nr. 1 La Partea I

Teren

Nr cadastral	Suprafața (mp)*	Observații / Referințe
30593	15.000	

* Suprafața este determinată în planul de proiecție Stereo 70.



Date referitoare la teren

Crt	Categorie folosință	Intra vilan	Suprafața (mp)	Tarla	Parcelă	Nr. topo	Observații / Referințe
1	arabil	NU	15.000	15/1	52	-	

Lungime Segmente

1) Valorile lungimilor segmentelor sunt obținute din proiecție în plan.

Punct început	X / Y	Punct sfârșit	X / Y	Lungime segment (** (m)
1	422.962,33 302.872,934	2	422.618,36 303.062,53	392.762
2	422.618,36 303.062,53	3	422.600,193 303.028,911	38.214
3	422.600,193 303.028,911	4	422.943,77 302.839,531	392.313
4	422.943,77 302.839,531	1	422.962,33 302.872,934	38.213

**** Lungimile segmentelor sunt determinate în planul de proiecție Stereo 70 și sunt rotunjite la 1 milimetru.**

***** Distanța dintre puncte este formată din segmente cumulate ce sunt mai mici decât valoarea 1 milimetru.**

**DATE DESPRE IMOBILUL NR. 1471**

Oficiul de Cadastru și Publicitate Imobiliară DOLJ
Biroul de Cadastru și Publicitate Imobiliară Craiova

A. Partea I. Descrierea imobilului

TEREN Extravilan

Adresa: Jud. Dolj, T 15/1, P 53

Nr. Crt	Nr cadastral Nr. topografic	Suprafața* (mp)	Observații / Referințe
A1	30817	20.000	Sector cadastral:2 Teren neimprejmuit;

B. Partea II. Proprietari și acte

Inscrieri privitoare la dreptul de proprietate și alte drepturi reale	Referințe
77011 / 02/07/2015	
Act Administrativ nr. 591, din 30/04/2013 emis de NP DIACONESCU REMUS BOGDAN;	
B1	A1
Intabulare, drept de PROPRIETATE, dobandit prin Lege, cota actuala 1/1, cota initiala 1/1	
1) SOCIETATEA RURAL AGRI DOLJ SRL , CIF:9999999999999	
<i>OBSERVATII: CA URMARE A DIVIZARII LUI B1</i>	

C. Partea III. SARCINI .

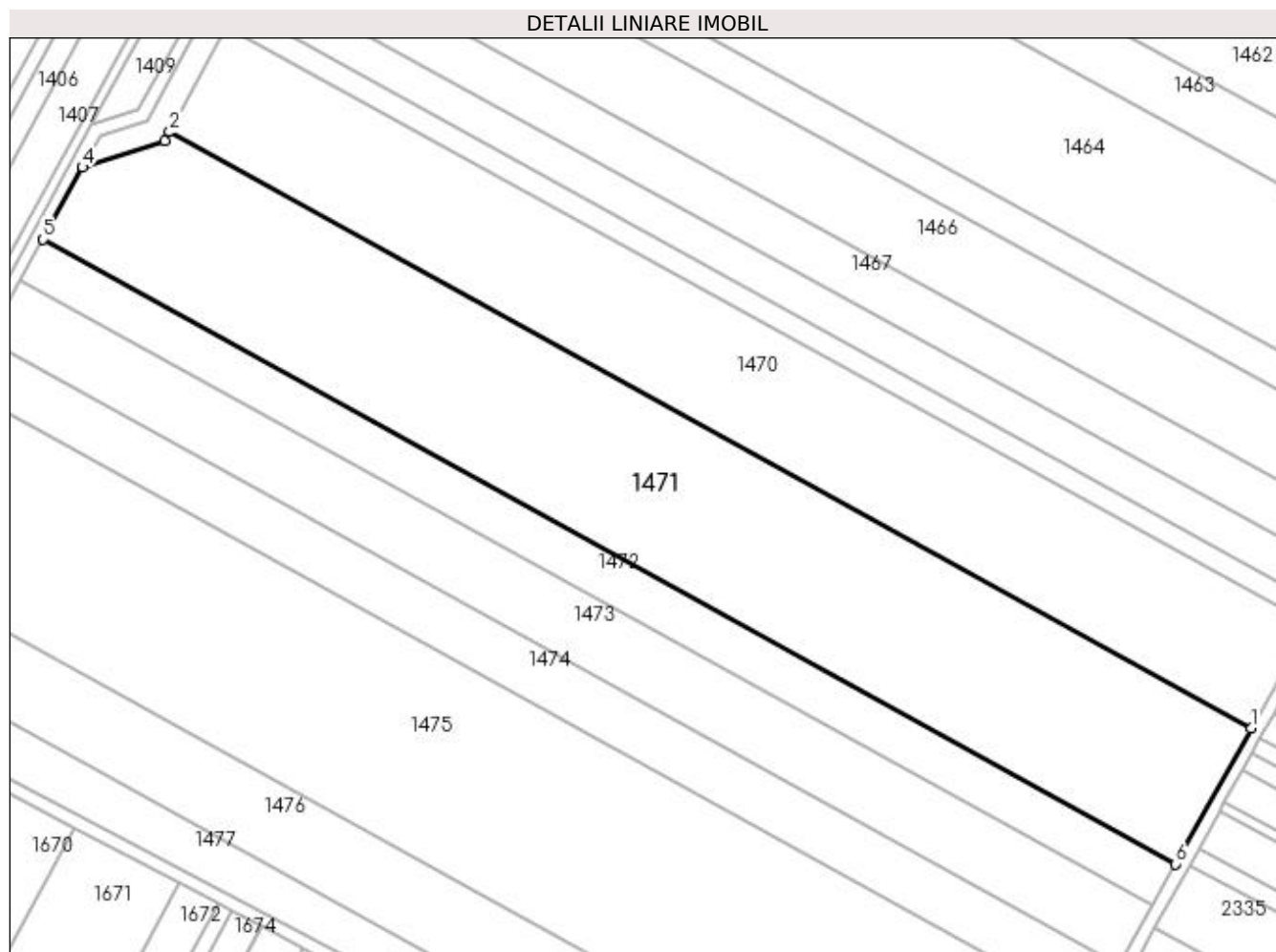
Inscrieri privind dezmembramintele dreptului de proprietate, drepturi reale de garanție și sarcini	Referințe
NU SUNT	

Anexa Nr. 1 La Partea I

Teren

Nr cadastral	Suprafața (mp)*	Observații / Referințe
30817	20.000	

* Suprafața este determinată în planul de proiecție Stereo 70.



Date referitoare la teren

Crt	Categorie folosință	Intra vilan	Suprafața (mp)	Tarla	Parcelă	Nr. topo	Observații / Referințe
1	arabil	NU	20.000	15/1	53	-	

Lungime Segmente

1) Valorile lungimilor segmentelor sunt obținute din proiecție în plan.

Punct început	X / Y	Punct sfârșit	X / Y	Lungime segment (** (m)
1	422.943,77 302.839,531	2	422.600,193 303.028,911	392.313
2	422.600,193 303.028,911	3	422.598,658 303.026,07	3.229
3	422.598,658 303.026,07	4	422.572,465 303.017,664	27.509
4	422.572,465 303.017,664	5	422.559,988 302.994,821	26.029
5	422.559,988 302.994,821	6	422.919,842 302.796,469	410.9

Punct început	X / Y	Punct sfârșit	X / Y	Lungime segment (** (m)
6	422.919,842 302.796,469	1	422.943,77 302.839,531	49.263

** Lungimile segmentelor sunt determinate în planul de proiecție Stereo 70 și sunt rotunjite la 1 milimetru.

*** Distanța dintre puncte este formată din segmente cumulate ce sunt mai mici decât valoarea 1 milimetru.

**DATE DESPRE IMOBILUL NR. 1472**

Oficiul de Cadastru și Publicitate Imobiliară DOLJ
Biroul de Cadastru și Publicitate Imobiliară Craiova

A. Partea I. Descrierea imobilului

TEREN Extravilan

Adresa: Jud. Dolj, T15/1, P53/1

Nr. Crt	Nr cadastral Nr. topografic	Suprafața* (mp)	Observații / Referințe
A1		6.100	Sector cadastral:2 Teren neimprejmuit;

B. Partea II. Proprietari și acte

Inscrieri privitoare la dreptul de proprietate și alte drepturi reale	Referințe
/	
Act Administrativ nr. TDP 2621, din 02/12/2003 emis de COMISIA JUDETEANA;	
B1	A1
Intabulare, drept de PROPRIETATE, dobandit prin Reconstituire, cota actuala 1/1, cota initiala 1/1 1) BOGOI CHIRILA , LIPSA CNP	

C. Partea III. SARCINI .

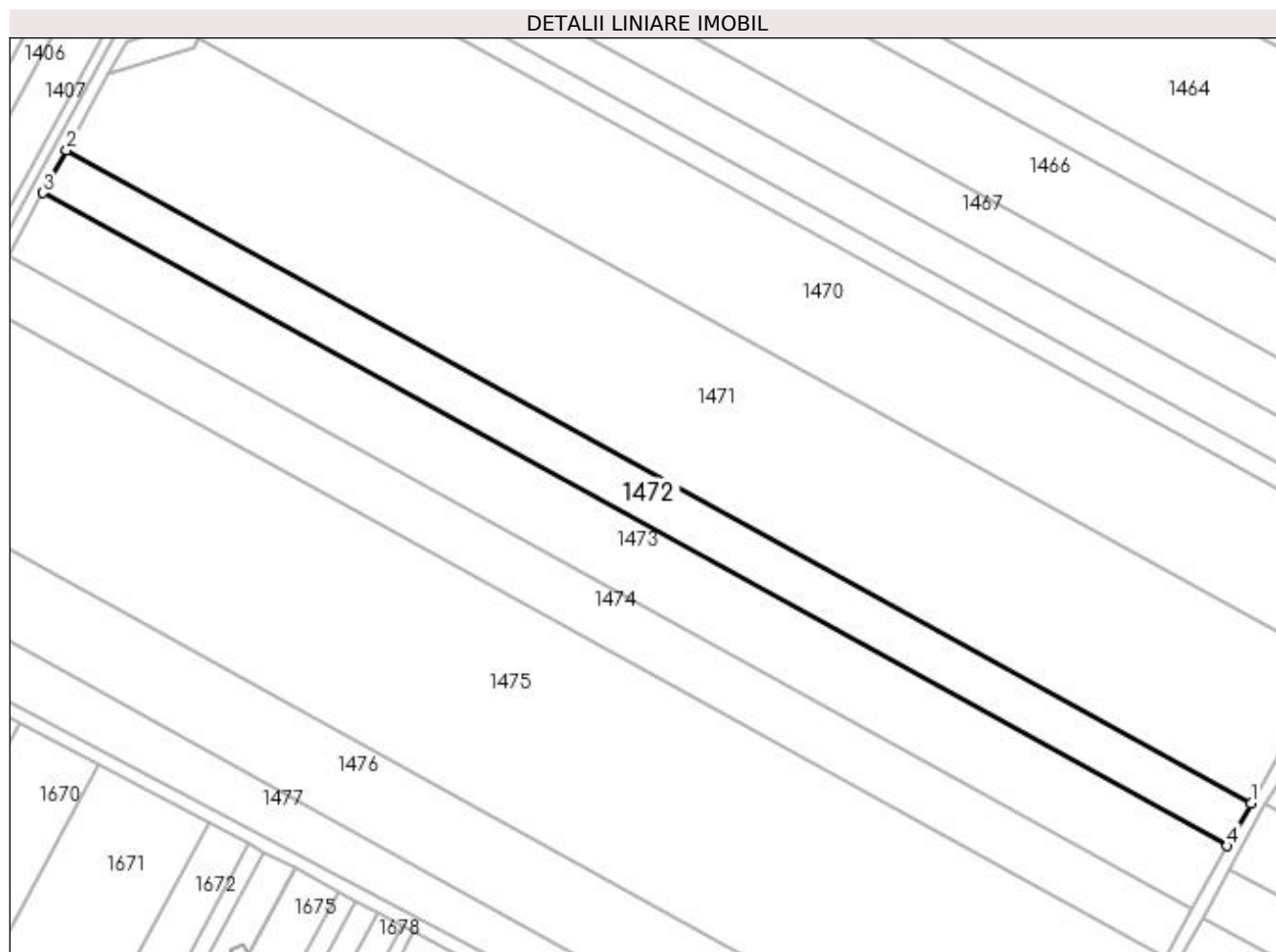
Inscrieri privind dezmembramintele dreptului de proprietate, drepturi reale de garanție și sarcini	Referințe
NU SUNT	

Anexa Nr. 1 La Partea I

Teren

Nr cadastral	Suprafața (mp)*	Observații / Referințe
	6.100	

* Suprafața este determinată în planul de proiecție Stereo 70.



Date referitoare la teren

Crt	Categorie folosință	Intravilan	Suprafața (mp)	Tarla	Parcelă	Nr. topo	Observații / Referințe
1	arabil	NU	6.100	15/1	53/1	-	

Lungime Segmente

1) Valorile lungimilor segmentelor sunt obținute din proiecție în plan.

Punct început	X / Y	Punct sfârșit	X / Y	Lungime segment (** (m)
1	422.919,842 302.796,469	2	422.559,988 302.994,821	410.9
2	422.559,988 302.994,821	3	422.552,87 302.981,791	14.848
3	422.552,87 302.981,791	4	422.912,63 302.783,491	410.792
4	422.912,63 302.783,491	1	422.919,842 302.796,469	14.848

**** Lungimile segmentelor sunt determinate în planul de proiecție Stereo 70 și sunt rotunjite la 1 milimetru.**

***** Distanța dintre puncte este formată din segmente cumulate ce sunt mai mici decât valoarea 1 milimetru.**

**DATE DESPRE IMOBILUL NR. 1473**

Oficiul de Cadastru și Publicitate Imobiliară DOLJ
Biroul de Cadastru și Publicitate Imobiliară Craiova

A. Partea I. Descrierea imobilului

TEREN Extravilan

Adresa: Jud. Dolj, T 15/1, P 54

Nr. Crt	Nr cadastral Nr. topografic	Suprafața* (mp)	Observații / Referințe
A1	31238	9.000	Sector cadastral:2 Teren neimprejmuit;

B. Partea II. Proprietari și acte

Inscrieri privitoare la dreptul de proprietate și alte drepturi reale	Referințe
55764 / 10/06/2013	
Act Notarial nr. CVC AUT 2520, din 05/06/2013 emis de FAURAR VIRGIL CLAUDIU;	
B1	A1
Intabulare, drept de PROPRIETATE, dobandit prin Conventie, cota actuala 1/1, cota initiala 1/1 1) SC RURAL OLTENIA SRL, CIF:22112978	

C. Partea III. SARCINI .

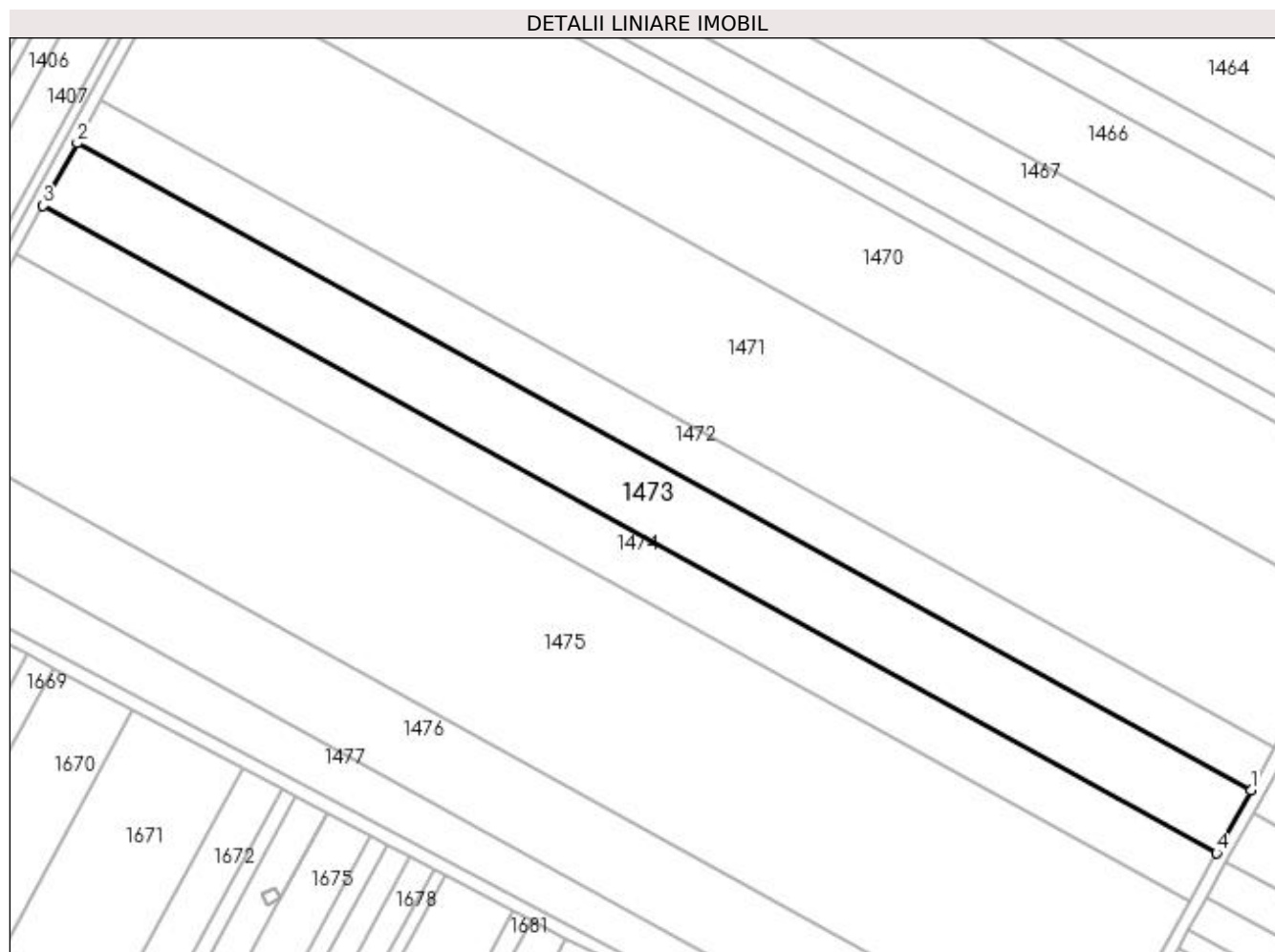
Inscrieri privind dezmembramintele dreptului de proprietate, drepturi reale de garanție și sarcini	Referințe
NU SUNT	

Anexa Nr. 1 La Partea I

Teren

Nr cadastral	Suprafața (mp)*	Observații / Referințe
31238	9.000	

* Suprafața este determinată în planul de proiecție Stereo 70.



Date referitoare la teren

Crt	Categorie folosință	Intra vilan	Suprafața (mp)	Tarla	Parcelă	Nr. topo	Observații / Referințe
1	arabil	NU	9.000	15/1	54	-	

Lungime Segmente

1) Valorile lungimilor segmentelor sunt obținute din proiecție în plan.

Punct început	X / Y	Punct sfârșit	X / Y	Lungime segment (** (m)
1	422.912,63 302.783,491	2	422.552,87 302.981,791	410.792
2	422.552,87 302.981,791	3	422.542,366 302.962,559	21.913
3	422.542,366 302.962,559	4	422.901,987 302.764,336	410.633
4	422.901,987 302.764,336	1	422.912,63 302.783,491	21.913

**** Lungimile segmentelor sunt determinate în planul de proiecție Stereo 70 și sunt rotunjite la 1 milimetru.**

***** Distanța dintre puncte este formată din segmente cumulate ce sunt mai mici decât valoarea 1 milimetru.**

**DATE DESPRE IMOBILUL NR. 1474**

Oficiul de Cadastru și Publicitate Imobiliară DOLJ
Biroul de Cadastru și Publicitate Imobiliară Craiova

A. Partea I. Descrierea imobilului

TEREN Extravilan

Adresa: Jud. Dolj, T15/1, P55

Nr. Crt	Nr cadastral Nr. topografic	Suprafața* (mp)	Observații / Referințe
A1		7.000	Sector cadastral:2 Teren neimprejmuit;

B. Partea II. Proprietari și acte

Inscrieri privitoare la dreptul de proprietate și alte drepturi reale	Referințe
/	
Act Administrativ nr. TDP 1684-44791, din 06/08/1999 emis de COMISIA JUDETEANA;	
B1	A1
Intabulare, drept de PROPRIETATE, dobandit prin Reconstituire, cota actuala 1/1, cota initiala 1/1 1) TUDOSIE IOANA, LIPSA CNP	

C. Partea III. SARCINI .

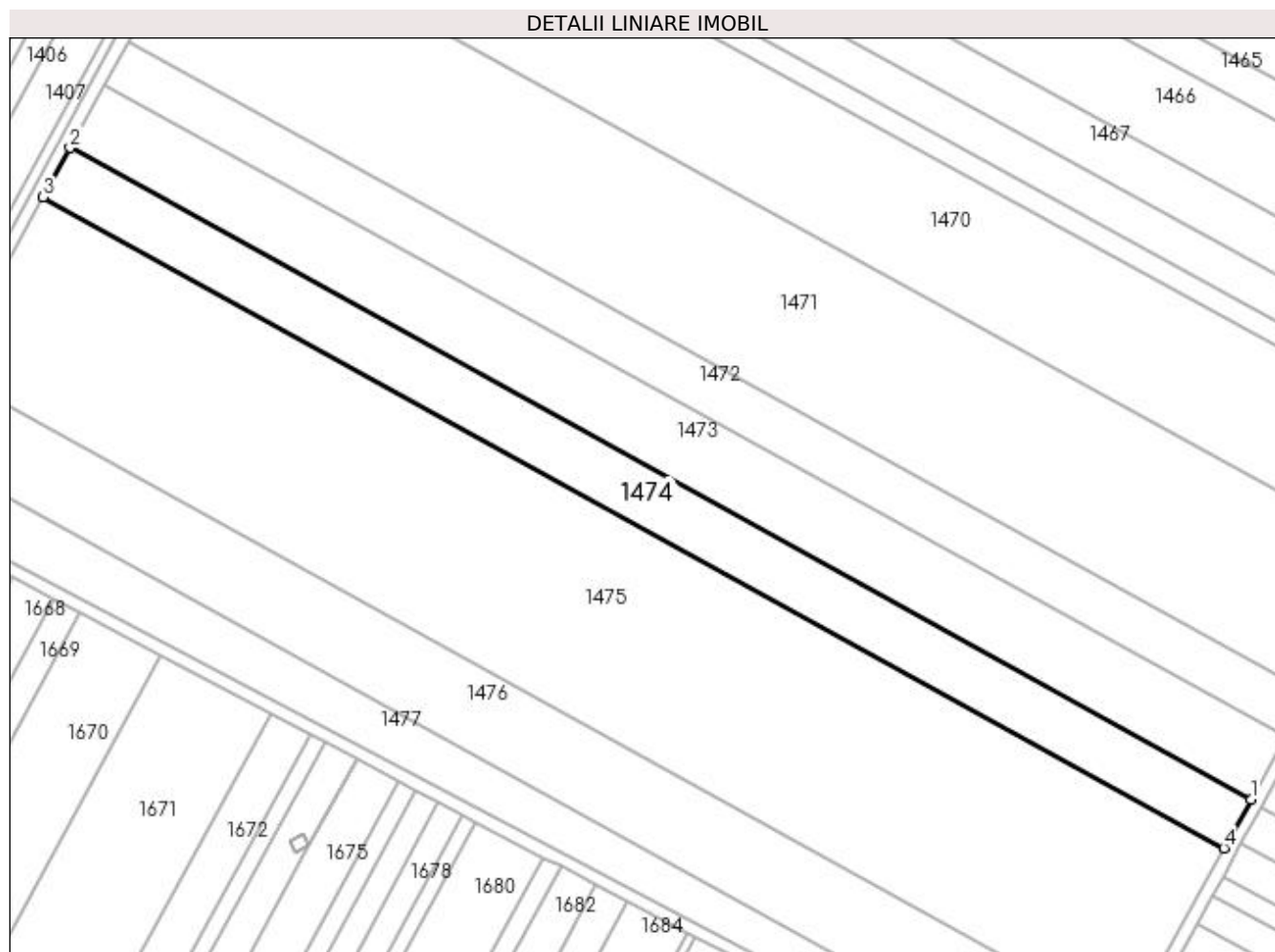
Inscrieri privind dezmembramintele dreptului de proprietate, drepturi reale de garanție și sarcini	Referințe
NU SUNT	

Anexa Nr. 1 La Partea I

Teren

Nr cadastral	Suprafața (mp)*	Observații / Referințe
	7.000	

* Suprafața este determinată în planul de proiecție Stereo 70.



Date referitoare la teren

Crt	Categorie folosință	Intravilan	Suprafața (mp)	Tarla	Parcelă	Nr. topo	Observații / Referințe
1	arabil	NU	7.000	15/1	55	-	IDENTIC CU T19/1

Lungime Segmente

1) Valorile lungimilor segmentelor sunt obținute din proiecție în plan.

Punct început	X / Y	Punct sfârșit	X / Y	Lungime segment (** (m)
1	422.901,987 302.764,336	2	422.542,366 302.962,559	410.633
2	422.542,366 302.962,559	3	422.534,192 302.947,596	17.05
3	422.534,192 302.947,596	4	422.893,705 302.749,433	410.51
4	422.893,705 302.749,433	1	422.901,987 302.764,336	17.05

**** Lungimile segmentelor sunt determinate în planul de proiecție Stereo 70 și sunt rotunjite la 1 milimetru.**

***** Distanța dintre puncte este formată din segmente cumulate ce sunt mai mici decât valoarea 1 milimetru.**

**DATE DESPRE IMOBILUL NR. 1475**

Oficiul de Cadastru și Publicitate Imobiliară DOLJ
Biroul de Cadastru și Publicitate Imobiliară Craiova

A. Partea I. Descrierea imobilului

TEREN Extravilan

Adresa: Jud. Dolj, T15/1, P56

Nr. Crt	Nr cadastral Nr. topografic	Suprafața* (mp)	Observații / Referințe
A1		25.038	Sector cadastral:2 Teren neimprejmuit;

B. Partea II. Proprietari și acte

Inscrieri privitoare la dreptul de proprietate și alte drepturi reale	Referințe
/	
Act Administrativ nr. TDP 3013, din 27/10/2004 emis de COMISIA JUDETEANA;	
B1	A1
Intabulare, drept de PROPRIETATE, dobândit prin Reconstituire, cota actuala 1/1, cota initiala 1/1 1) ROPOTEL MARIN, LIPSA CNP	

C. Partea III. SARCINI .

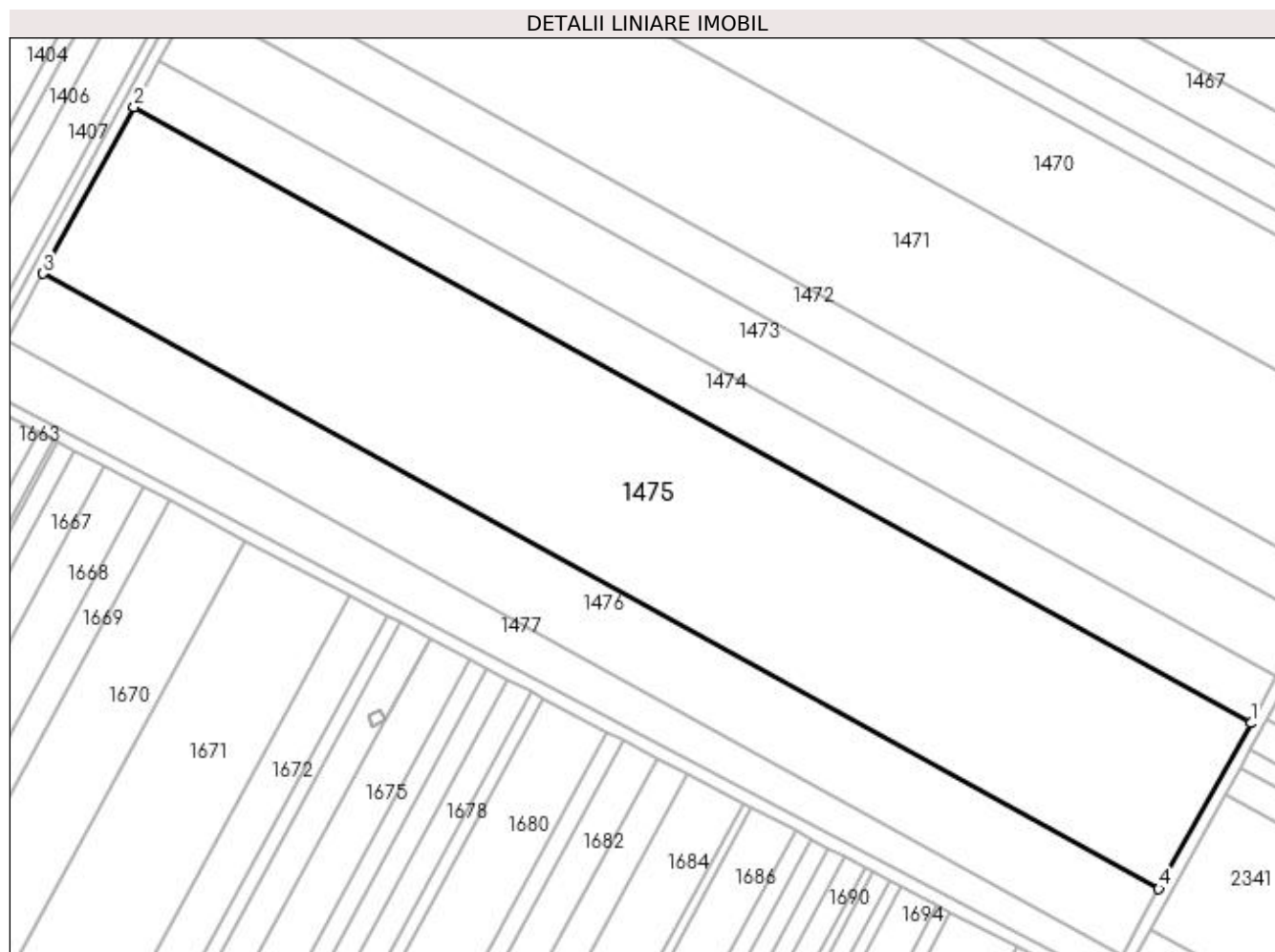
Inscrieri privind dezmembramintele dreptului de proprietate, drepturi reale de garanție și sarcini	Referințe
NU SUNT	

Anexa Nr. 1 La Partea I

Teren

Nr cadastral	Suprafața (mp)*	Observații / Referințe
	25.038	

* Suprafața este determinată în planul de proiecție Stereo 70.



Date referitoare la teren

Crt	Categorie folosință	Intra vilan	Suprafața (mp)	Tarla	Parcelă	Nr. topo	Observații / Referințe
1	arabil	NU	25.038	15/1	56	-	

Lungime Segmente

1) Valorile lungimilor segmentelor sunt obținute din proiecție în plan.

Punct început	X / Y	Punct sfârșit	X / Y	Lungime segment (** (m)
1	422.893,705 302.749,433	2	422.534,192 302.947,596	410.51
2	422.534,192 302.947,596	3	422.504,938 302.894,04	61.026
3	422.504,938 302.894,04	4	422.864,064 302.696,089	410.068
4	422.864,064 302.696,089	1	422.893,705 302.749,433	61.026

**** Lungimile segmentelor sunt determinate în planul de proiecție Stereo 70 și sunt rotunjite la 1 milimetru.**

***** Distanța dintre puncte este formată din segmente cumulate ce sunt mai mici decât valoarea 1 milimetru.**

**DATE DESPRE IMOBILUL NR. 1476**

Oficiul de Cadastru și Publicitate Imobiliară DOLJ
 Biroul de Cadastru și Publicitate Imobiliară Craiova

A. Partea I. Descrierea imobilului

TEREN Extravilan

Adresa: Jud. Dolj, T 15/1 P 57

Nr. Crt	Nr cadastral Nr. topografic	Suprafața* (mp)	Observații / Referințe
A1	32261	10.000	Sector cadastral:2 Teren neimprejmuit;

B. Partea II. Proprietari și acte

Inscrieri privitoare la dreptul de proprietate și alte drepturi reale		Referințe
123589 / 09/10/2015		
Act Notarial nr. CONTRACT DE VANZARE CUMPARARE AUT NR 1896, din 06/08/2010 emis de NP CRISTIAN MIHAIL;		
B1	Intabulare, drept de PROPRIETATE, dobandit prin Conventie, cota actuala 1/1, cota initiala 1/1 1) SC DELTA BERCENI INVEST SRL, CIF:9999999999999	A1

C. Partea III. SARCINI .

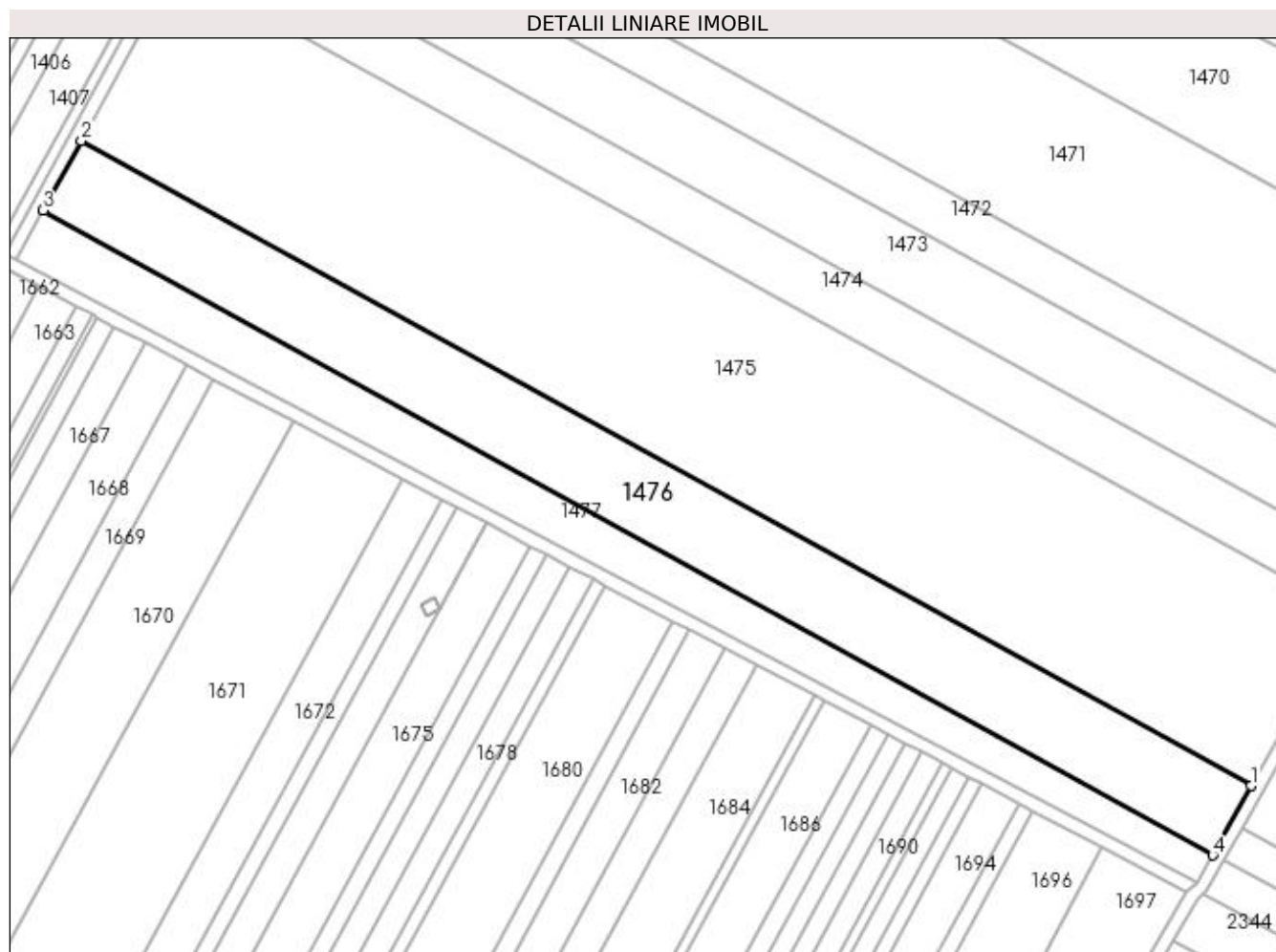
Inscrieri privind dezmembramintele dreptului de proprietate, drepturi reale de garanție și sarcini	Referințe
NU SUNT	

Anexa Nr. 1 La Partea I

Teren

Nr cadastral	Suprafața (mp)*	Observații / Referințe
32261	10.000	

* Suprafața este determinată în planul de proiecție Stereo 70.



Date referitoare la teren

Crt	Categorie folosință	Intra vilan	Suprafața (mp)	Tarla	Parcelă	Nr. topo	Observații / Referințe
1	arabil	NU	10.000	15/1	57	-	

Lungime Segmente

1) Valorile lungimilor segmentelor sunt obținute din proiecție în plan.

Punct început	X / Y	Punct sfârșit	X / Y	Lungime segment (** (m)
1	422.864,064 302.696,089	2	422.504,938 302.894,04	410.068
2	422.504,938 302.894,04	3	422.493,246 302.872,633	24.392
3	422.493,246 302.872,633	4	422.852,217 302.674,768	409.892
4	422.852,217 302.674,768	1	422.864,064 302.696,089	24.392

**** Lungimile segmentelor sunt determinate în planul de proiecție Stereo 70 și sunt rotunjite la 1 milimetru.**

***** Distanța dintre puncte este formată din segmente cumulate ce sunt mai mici decât valoarea 1 milimetru.**

**DATE DESPRE IMOBILUL NR. 1477**

Oficiul de Cadastru și Publicitate Imobiliară DOLJ
Biroul de Cadastru și Publicitate Imobiliară Craiova

A. Partea I. Descrierea imobilului

TEREN Extravilan

Adresa: Jud. Dolj, T15/1, P58/1

Nr. Crt	Nr cadastral Nr. topografic	Suprafața* (mp)	Observații / Referințe
A1		5.503	Sector cadastral:2 Teren neimprejmuit;

B. Partea II. Proprietari și acte

Inscrieri privitoare la dreptul de proprietate și alte drepturi reale	Referințe
/	
Act Administrativ nr. TDP 3640, din 08/01/2007 emis de COMISIA JUDETEANA;	
B1	A1
Intabulare, drept de PROPRIETATE, dobandit prin Reconstituire, cota actuala 1/1, cota initiala 1/1	
1) PIRVU FLOREA, LIPSA CNP	
2) PIRVU MARIA, LIPSA CNP	

C. Partea III. SARCINI .

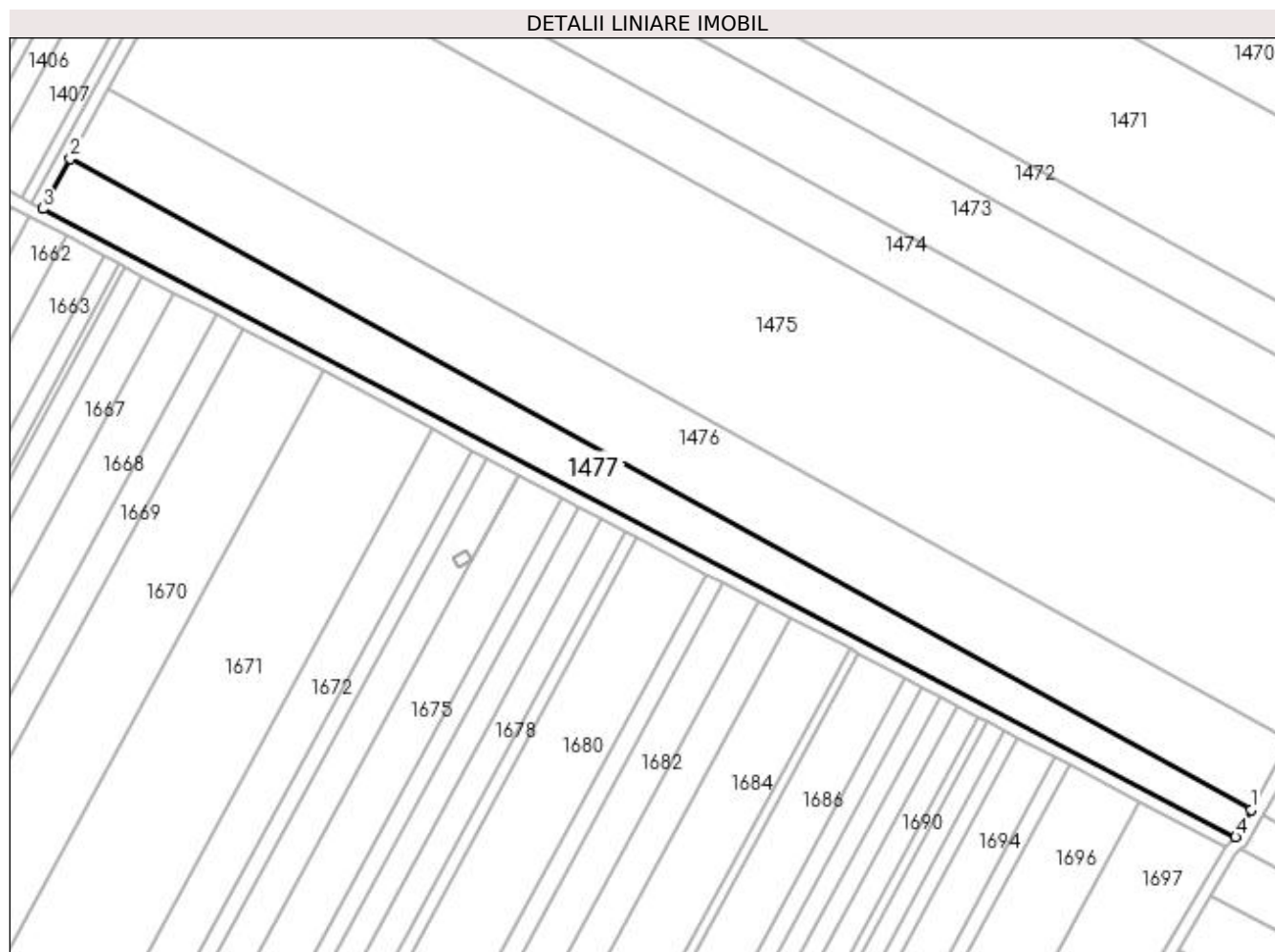
Inscrieri privind dezmembramintele dreptului de proprietate, drepturi reale de garanție și sarcini	Referințe
NU SUNT	

Anexa Nr. 1 La Partea I

Teren

Nr cadastral	Suprafața (mp)*	Observații / Referințe
	5.503	

* Suprafața este determinată în planul de proiecție Stereo 70.



Date referitoare la teren

Crt	Categorie folosință	Intravilan	Suprafața (mp)	Tarla	Parcelă	Nr. topo	Observații / Referințe
1	arabil	NU	5.503	15/1	58/1	-	

Lungime Segmente

1) Valorile lungimilor segmentelor sunt obținute din proiecție în plan.

Punct început	X / Y	Punct sfârșit	X / Y	Lungime segment (** (m)
1	422.852,217 302.674,768	2	422.493,246 302.872,633	409.892
2	422.493,246 302.872,633	3	422.484,936 302.857,421	17.333
3	422.484,936 302.857,421	4	422.847,592 302.666,444	409.867
4	422.847,592 302.666,444	1	422.852,217 302.674,768	9.522

**** Lungimile segmentelor sunt determinate în planul de proiecție Stereo 70 și sunt rotunjite la 1 milimetru.**

***** Distanța dintre puncte este formată din segmente cumulate ce sunt mai mici decât valoarea 1 milimetru.**

