

**DATE DESPRE IMOBILUL NR. 2664**

Oficiul de Cadastru și Publicitate Imobiliară DOLJ  
Biroul de Cadastru și Publicitate Imobiliară Craiova

**A. Partea I. Descrierea imobilului**

TEREN Extravilan

Adresa: Jud. Dolj, T108, P2

Nr. Crt	Nr cadastral Nr. topografic	Suprafața* (mp)	Observații / Referințe
A1	30499	5.802	Sector cadastral:14 Teren neimpregmuit;

**B. Partea II. Proprietari și acte**

Inscrieri privitoare la dreptul de proprietate și alte drepturi reale		Referințe
<b>118679 / 10/06/2019</b>		
Act Notarial nr. CM NR.236, din 24/09/2013 emis de NP AUREL BELU (act administrativ nr TDP NR.1692-48445 din 26.03.2001, emis de CJ DOLJ);		
B1	Se notează mențiunea «Imobil aflat sub incidenta art.3 alin.(1) din Legea 17/2014»	A1
<b>35850 / 06/02/2023</b>		
Act Notarial nr. Contract de vanzare aut. nr. 89, din 03/02/2023 emis de NP Tomita Dana Eugenia;		
B2	Intabulare, drept de PROPRIETATE, dobandit prin Conventie, cota actuala 1/1, cota initiala 1/1 1) SC AGRIFARM SRL, CIF:11515860	A1

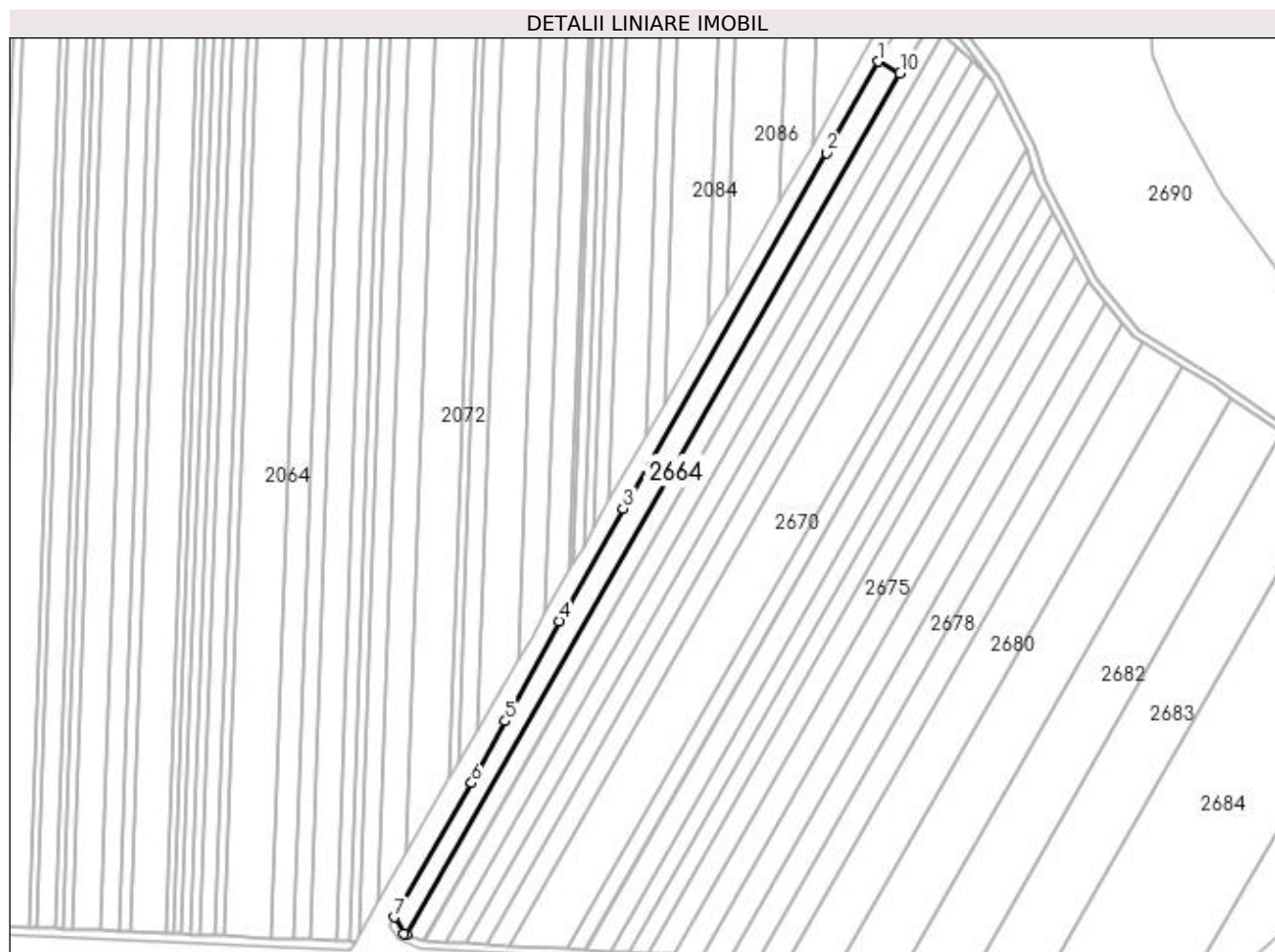
**C. Partea III. SARCINI .**

Inscrieri privind dezmembramintele dreptului de proprietate, drepturi reale de garanție și sarcini	Referințe
NU SUNT	

**Teren**

Nr cadastral	Suprafața (mp)*	Observații / Referințe
30499	5.802	

\* Suprafața este determinată în planul de proiecție Stereo 70.



**Date referitoare la teren**

Crt	Categorie folosință	Intra vilan	Suprafața (mp)	Tarla	Parcelă	Nr. topo	Observații / Referințe
1	arabil	NU	5.802	108	2	-	

**Lungime Segmente**

1) Valorile lungimilor segmentelor sunt obținute din proiecție în plan.

Punct început	X / Y	Punct sfârșit	X / Y	Lungime segment (** (m)
1	385.200,593 289.476,019	2	385.174,172 289.429,616	53.398
2	385.174,172 289.429,616	3	385.070,82 289.248,713	208.345
3	385.070,82 289.248,713	4	385.038,197 289.191,387	65.959
4	385.038,197 289.191,387	5	385.010,868 289.140,473	57.785
5	385.010,868 289.140,473	6	384.993,729 289.109,09	35.758

Punct început	X / Y	Punct sfârşit	X / Y	Lungime segment (** (m)
6	384.993,729 289.109,09	7	384.954,27 289.040,778	78.89
7	384.954,27 289.040,778	8	384.959,243 289.032,571	9.596
8	384.959,243 289.032,571	9	384.960,573 289.032,048	1.429
9	384.960,573 289.032,048	10	385.211,729 289.470,168	505.004
10	385.211,729 289.470,168	1	385.200,593 289.476,019	12.58

\*\* Lungimile segmentelor sunt determinate în planul de proiecție Stereo 70 și sunt rotunjite la 1 milimetru.

\*\*\* Distanța dintre puncte este formată din segmente cumulate ce sunt mai mici decât valoarea 1 milimetru.



**DATE DESPRE IMOBILUL NR. 2665**

Oficiul de Cadastru și Publicitate Imobiliară DOLJ  
Biroul de Cadastru și Publicitate Imobiliară Craiova

**A. Partea I. Descrierea imobilului**

TEREN Extravilan

Adresa: Jud. Dolj, T108, P3

Nr. Crt	Nr cadastral Nr. topografic	Suprafața* (mp)	Observații / Referințe
A1		5.000	Sector cadastral:14 Teren neimprejmuit;

**B. Partea II. Proprietari și acte**

Inscrieri privitoare la dreptul de proprietate și alte drepturi reale	Referințe
/	
Act Administrativ nr. TDP NR. 749-9664, din 23/05/1995 emis de CJ DOLJ;	
B1	A1
Intabulare, drept de PROPRIETATE, dobândit prin Reconstituire, cota actuala 1/1, cota initiala 1/1 1) MIC PANTELIMON, LIPSĂ CNP	

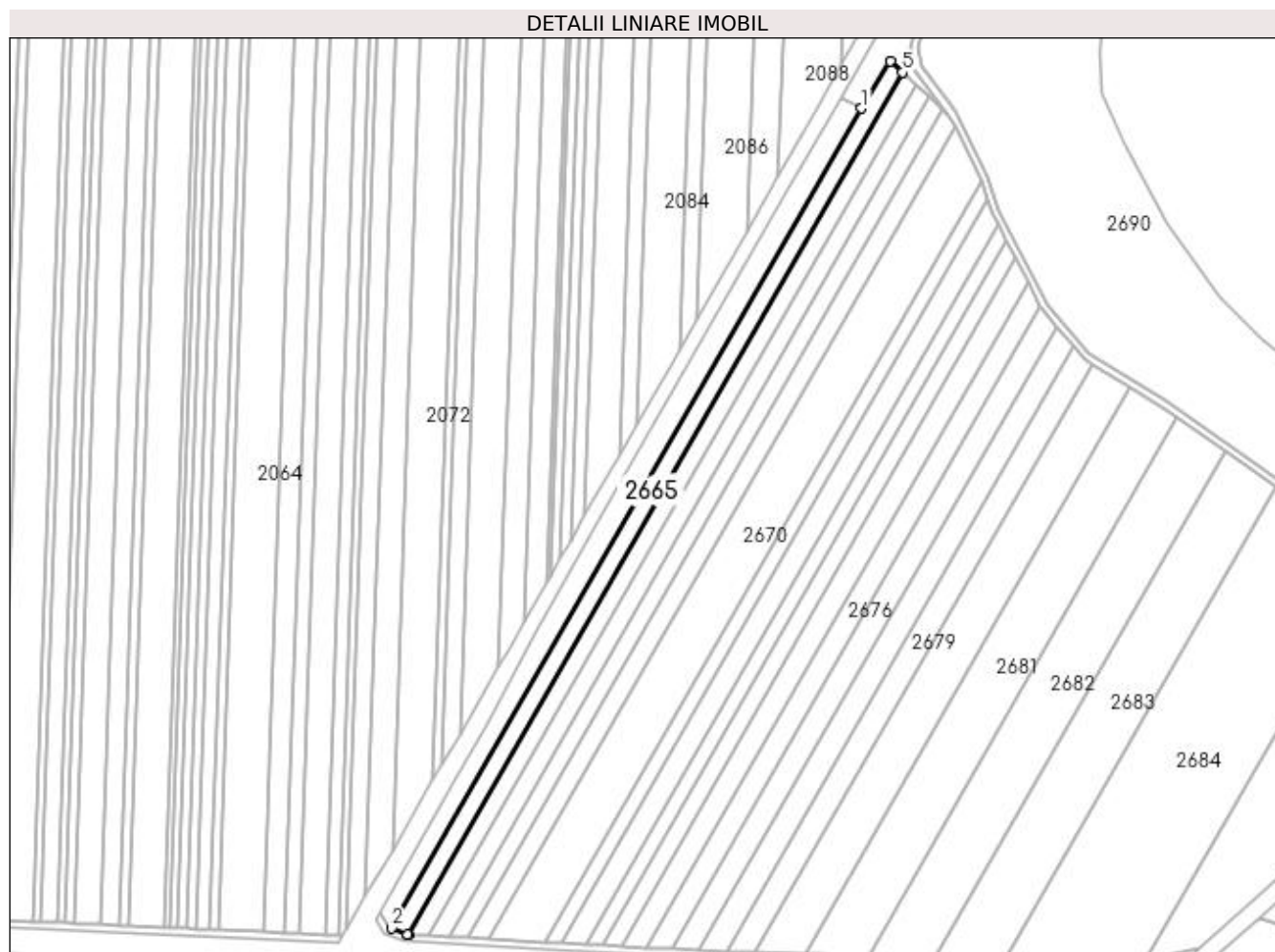
**C. Partea III. SARCINI .**

Inscrieri privind dezmembramintele dreptului de proprietate, drepturi reale de garanție și sarcini	Referințe
NU SUNT	

**Teren**

Nr cadastral	Suprafața (mp)*	Observații / Referințe
	5.000	

\* Suprafața este determinată în planul de proiecție Stereo 70.



**Date referitoare la teren**

Crt	Categorie folosință	Intravilan	Suprafața (mp)	Tarla	Parcelă	Nr. topo	Observații / Referințe
1	arabil	NU	5.000	108	3	-	

**Lungime Segmente**

1) Valorile lungimilor segmentelor sunt obținute din proiecție în plan.

Punct început	X / Y	Punct sfârșit	X / Y	Lungime segment (** (m)
1	385.211,729 289.470,168	2	384.960,573 289.032,048	505.004
2	384.960,573 289.032,048	3	384.968,845 289.028,793	8.889
3	384.968,845 289.028,793	4	384.969,528 289.028,755	0.684
4	384.969,528 289.028,755	5	385.233,629 289.489,457	531.033
5	385.233,629 289.489,457	6	385.227,173 289.495,316	8.719

Punct început	X / Y	Punct sfârșit	X / Y	Lungime segment (** (m)
6	385.227,173 289.495,316	1	385.211,729 289.470,168	29.511

\*\* Lungimile segmentelor sunt determinate în planul de proiecție Stereo 70 și sunt rotunjite la 1 milimetru.

\*\*\* Distanța dintre puncte este formată din segmente cumulate ce sunt mai mici decât valoarea 1 milimetru.





**DATE DESPRE IMOBILUL NR. 2666**

Oficiul de Cadastru și Publicitate Imobiliară DOLJ  
Biroul de Cadastru și Publicitate Imobiliară Craiova

**A. Partea I. Descrierea imobilului**

TEREN Extravilan

Adresa: Jud. Dolj, T108, P7

Nr. Crt	Nr cadastral Nr. topografic	Suprafața* (mp)	Observații / Referințe
A1	30327	5.000	Sector cadastral:14 Teren neimprejmuit;

**B. Partea II. Proprietari și acte**

Inscrieri privitoare la dreptul de proprietate și alte drepturi reale	Referințe
<b>138605 / 24/07/2018</b>	
Act Normativ nr. Legea 17, din 07/03/2014 emis de Guvernul Romaniei;	
B1	Se notează mențiunea «Imobil aflat sub incidenta art.3 alin.(1) din Legea 17/2014»
<b>72846 / 17/04/2019</b>	
Act Notarial nr. Contract de vanzare aut. nr. 403, din 16/04/2019 emis de NP Tomita Sebastian;	
B2	Intabulare, drept de PROPRIETATE, dobandit prin Conventie, cota actuala 1/1, cota initiala 1/1
	1) SC AGRIFARM SRL, CIF:11515860

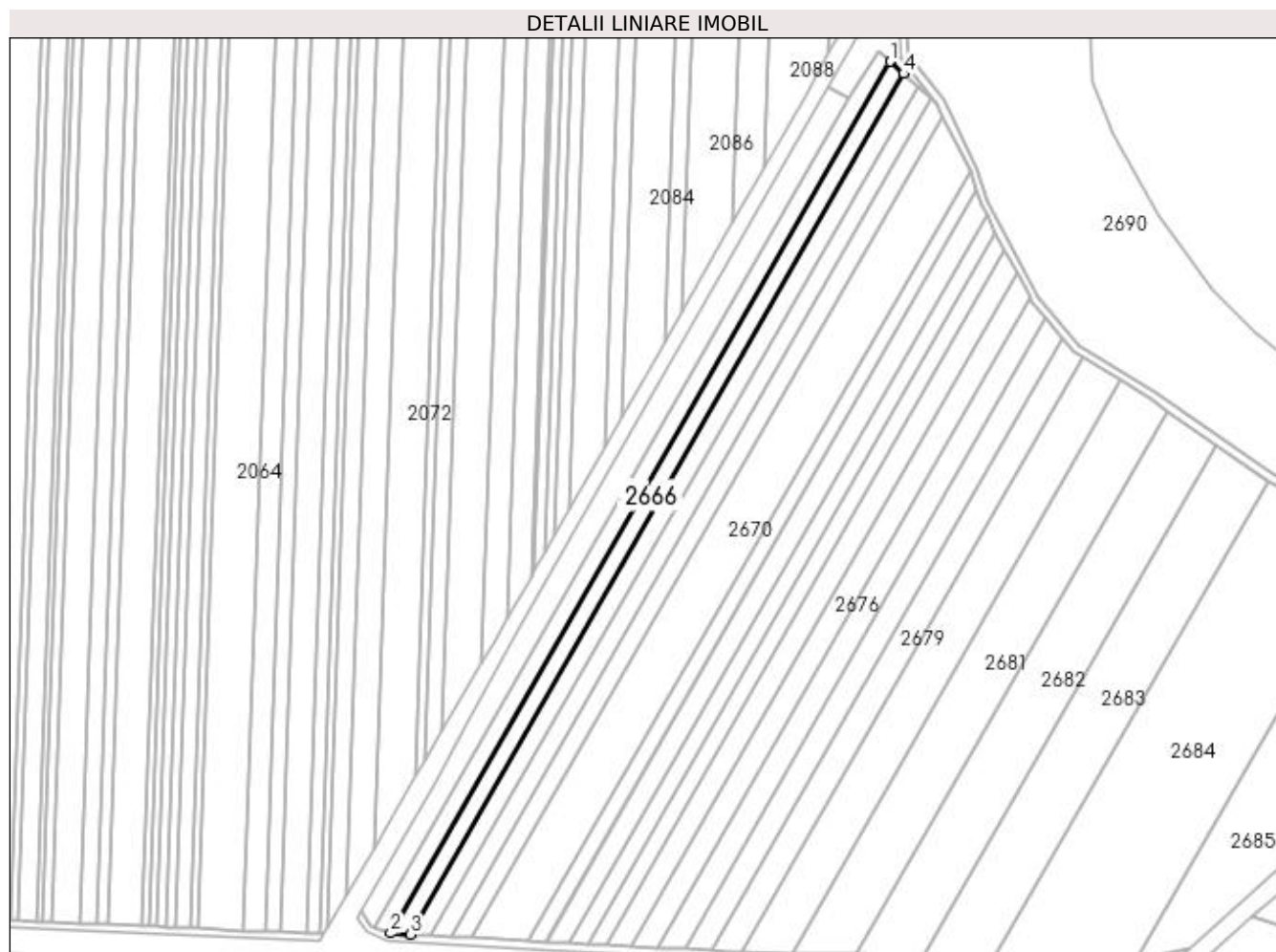
**C. Partea III. SARCINI .**

Inscrieri privind dezmembramintele dreptului de proprietate, drepturi reale de garanție și sarcini	Referințe
NU SUNT	

**Teren**

Nr cadastral	Suprafața (mp)*	Observații / Referințe
30327	5.000	

\* Suprafața este determinată în planul de proiecție Stereo 70.



**Date referitoare la teren**

Crt	Categorie folosință	Intra vilan	Suprafața (mp)	Tarla	Parcelă	Nr. topo	Observații / Referințe
1	arabil	NU	5.000	108	7	-	

**Lungime Segmente**

1) Valorile lungimilor segmentelor sunt obținute din proiecție în plan.

Punct început	X / Y	Punct sfârșit	X / Y	Lungime segment (** (m)
1	385.233,629 289.489,457	2	384.969,528 289.028,755	531.033
2	384.969,528 289.028,755	3	384.980,105 289.028,152	10.595
3	384.980,105 289.028,152	4	385.240,82 289.482,947	524.223
4	385.240,82 289.482,947	1	385.233,629 289.489,457	9.7

**\*\* Lungimile segmentelor sunt determinate în planul de proiecție Stereo 70 și sunt rotunjite la 1 milimetru.**

**\*\*\* Distanța dintre puncte este formată din segmente cumulate ce sunt mai mici decât valoarea 1 milimetru.**



**DATE DESPRE IMOBILUL NR. 2667**

Oficiul de Cadastru și Publicitate Imobiliară DOLJ  
Biroul de Cadastru și Publicitate Imobiliară Craiova

**A. Partea I. Descrierea imobilului**

TEREN Extravilan

Adresa: Jud. Dolj, T108, P8

Nr. Crt	Nr cadastral Nr. topografic	Suprafața* (mp)	Observații / Referințe
A1		5.000	Sector cadastral:14 Teren neimprejmuit;

**B. Partea II. Proprietari și acte**

Inscrieri privitoare la dreptul de proprietate și alte drepturi reale	Referințe
/	
Act Administrativ nr. TDP NR. 2101, din 29/11/2003 emis de CJ DOLJ;	
B1	A1
Intabulare, drept de PROPRIETATE, dobândit prin Reconstituire, cota actuala 1/1, cota initiala 1/1 1) NICOLAE MARIA, LIPSĂ CNP	

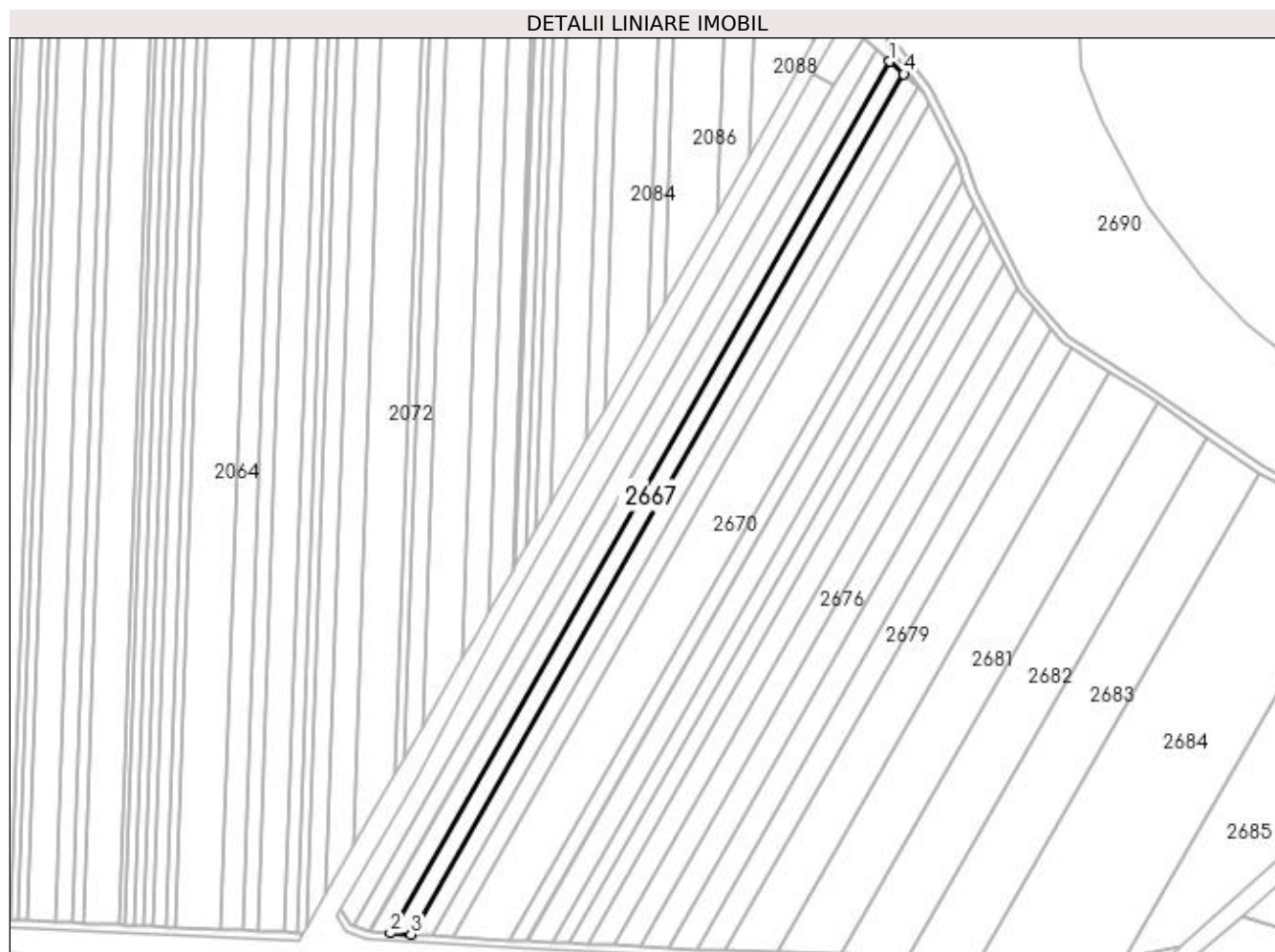
**C. Partea III. SARCINI .**

Inscrieri privind dezmembramintele dreptului de proprietate, drepturi reale de garanție și sarcini	Referințe
NU SUNT	

**Teren**

Nr cadastral	Suprafața (mp)*	Observații / Referințe
	5.000	

\* Suprafața este determinată în planul de proiecție Stereo 70.



**Date referitoare la teren**

Crt	Categorie folosință	Intra vilan	Suprafața (mp)	Tarla	Parcelă	Nr. topo	Observații / Referințe
1	arabil	NU	5.000	108	8	-	

**Lungime Segmente**

1) Valorile lungimilor segmentelor sunt obținute din proiecție în plan.

Punct început	X / Y	Punct sfârșit	X / Y	Lungime segment (** (m)
1	385.240,82 289.482,947	2	384.980,105 289.028,152	524.223
2	384.980,105 289.028,152	3	384.990,823 289.027,542	10.734
3	384.990,823 289.027,542	4	385.248,106 289.476,35	517.323
4	385.248,106 289.476,35	1	385.240,82 289.482,947	9.828

**\*\* Lungimile segmentelor sunt determinate în planul de proiecție Stereo 70 și sunt rotunjite la 1 milimetru.**

**\*\*\* Distanța dintre puncte este formată din segmente cumulate ce sunt mai mici decât valoarea 1 milimetru.**





**DATE DESPRE IMOBILUL NR. 2668**

Oficiul de Cadastru și Publicitate Imobiliară DOLJ  
Biroul de Cadastru și Publicitate Imobiliară Craiova

**A. Partea I. Descrierea imobilului**

TEREN Extravilan

Adresa: Jud. Dolj, T108, P9

Nr. Crt	Nr cadastral Nr. topografic	Suprafața* (mp)	Observații / Referințe
A1		5.000	Sector cadastral:14 Teren neimprejmuit; APARE ANULAT IN DDAPT

**B. Partea II. Proprietari și acte**

Inscrieri privitoare la dreptul de proprietate și alte drepturi reale		Referințe
/		
Act Administrativ nr. TDP NR. 1404-58800, din 16/10/1997 emis de CJ DOLJ;		
B1	Intabulare, drept de PROPRIETATE, dobandit prin Reconstituire, cota actuala 1/1, cota initiala 1/1 1) GHERCIOIU MARIA, LIPSĂ CNP	A1

**C. Partea III. SARCINI .**

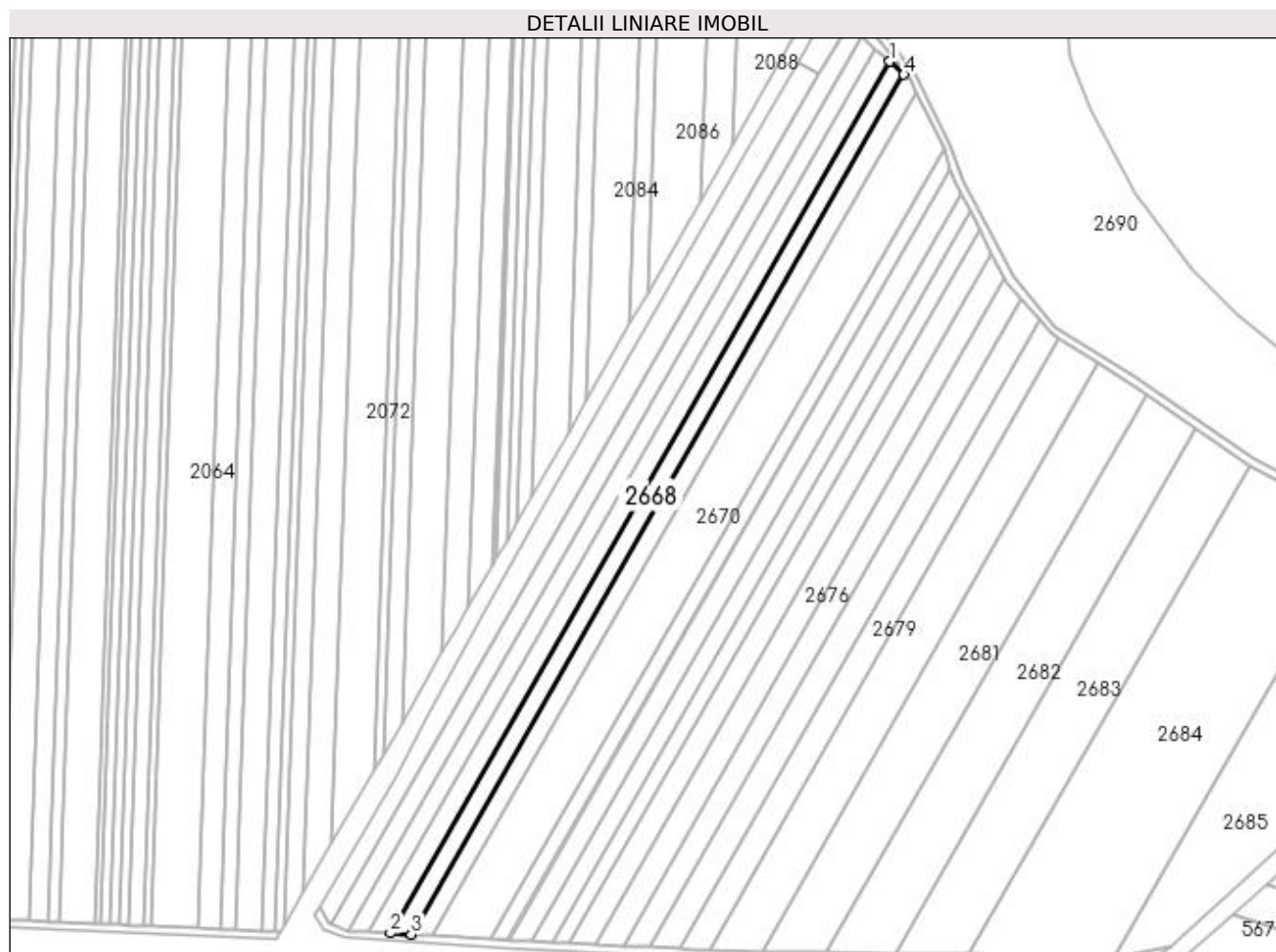
Inscrieri privind dezmembramintele dreptului de proprietate, drepturi reale de garanție și sarcini	Referințe
NU SUNT	

## Anexa Nr. 1 La Partea I

## Teren

Nr cadastral	Suprafața (mp)*	Observații / Referințe
	5.000	APARE ANULAT IN DDAPT

\* Suprafața este determinată în planul de proiecție Stereo 70.



## Date referitoare la teren

Crt	Categorie folosință	Intra vilan	Suprafața (mp)	Tarla	Parcelă	Nr. topo	Observații / Referințe
1	arabil	NU	5.000	108	9	-	

## Lungime Segmente

1) Valorile lungimilor segmentelor sunt obținute din proiecție în plan.

Punct început	X / Y	Punct sfârșit	X / Y	Lungime segment (** (m)
1	385.248,106 289.476,35	2	384.990,823 289.027,542	517.323
2	384.990,823 289.027,542	3	385.001,685 289.026,924	10.88
3	385.001,685 289.026,924	4	385.255,49 289.469,665	510.33
4	385.255,49 289.469,665	1	385.248,106 289.476,35	9.961

**\*\* Lungimile segmentelor sunt determinate în planul de proiecție Stereo 70 și sunt rotunjite la 1 milimetru.**

**\*\*\* Distanța dintre puncte este formată din segmente cumulate ce sunt mai mici decât valoarea 1 milimetru.**



**DATE DESPRE IMOBILUL NR. 2669**

Oficiul de Cadastru și Publicitate Imobiliară DOLJ  
Biroul de Cadastru și Publicitate Imobiliară Craiova

**A. Partea I. Descrierea imobilului**

TEREN Extravilan

Adresa: Jud. Dolj, T108, P10

Nr. Crt	Nr cadastral Nr. topografic	Suprafața* (mp)	Observații / Referințe
A1		5.000	Sector cadastral:14 Teren neimprejmuit;

**B. Partea II. Proprietari și acte**

Inscrieri privitoare la dreptul de proprietate și alte drepturi reale	Referințe
/	
Act Administrativ nr. TDP NR. 1721-48369, din 04/03/2002 emis de CJ DOLJ;	
B1	A1
Intabulare, drept de PROPRIETATE, dobândit prin Reconstituire, cota actuala 1/1, cota initiala 1/1	
1) CHIFU GHEORGHITA, LIPSĂ CNP	
2) DRACEA EUGENIA, LIPSĂ CNP	
3) RUSAN CONSTANTIN, LIPSĂ CNP	

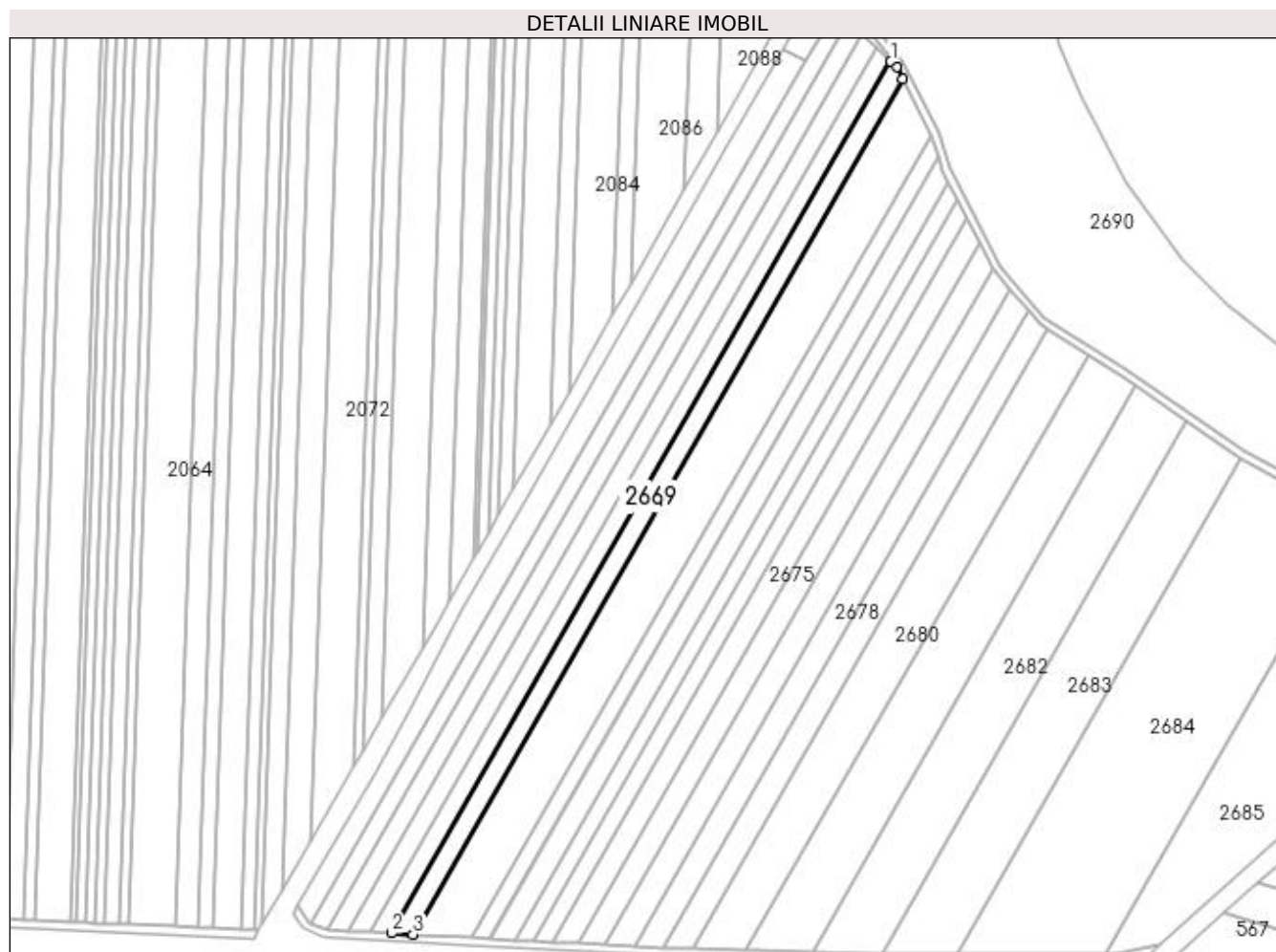
**C. Partea III. SARCINI .**

Inscrieri privind dezmembramintele dreptului de proprietate, drepturi reale de garanție și sarcini	Referințe
NU SUNT	

**Teren**

Nr cadastral	Suprafața (mp)*	Observații / Referințe
	5.000	

\* Suprafața este determinată în planul de proiecție Stereo 70.



**Date referitoare la teren**

Crt	Categorie folosință	Intra vilan	Suprafața (mp)	Tarla	Parcelă	Nr. topo	Observații / Referințe
1	arabil	NU	5.000	108	10	-	

**Lungime Segmente**

1) Valorile lungimilor segmentelor sunt obținute din proiecție în plan.

Punct început	X / Y	Punct sfârșit	X / Y	Lungime segment (** (m)
1	385.255,49 289.469,665	2	385.001,685 289.026,924	510.33
2	385.001,685 289.026,924	3	385.012,715 289.026,296	11.048
3	385.012,715 289.026,296	4	385.261,673 289.460,582	500.584
4	385.261,673 289.460,582	5	385.258,516 289.466,925	7.085
5	385.258,516 289.466,925	1	385.255,49 289.469,665	4.082

**\*\* Lungimile segmentelor sunt determinate în planul de proiecție Stereo 70 și sunt rotunjite la 1 milimetru.**

**\*\*\* Distanța dintre puncte este formată din segmente cumulate ce sunt mai mici decât valoarea 1 milimetru.**





**DATE DESPRE IMOBILUL NR. 2670**

Oficiul de Cadastru și Publicitate Imobiliară DOLJ  
Biroul de Cadastru și Publicitate Imobiliară Craiova

**A. Partea I. Descrierea imobilului**

TEREN Extravilan

Adresa: Jud. Dolj, T108, P11

Nr. Crt	Nr cadastral Nr. topografic	Suprafața* (mp)	Observații / Referințe
A1		13.000	Sector cadastral:14 Teren neimprejmuit;

**B. Partea II. Proprietari și acte**

Inscrieri privitoare la dreptul de proprietate și alte drepturi reale	Referințe
/	
Act Administrativ nr. TDP NR. 2033, din 25/07/2003 emis de CJ DOLJ;	
B1	A1
Intabulare, drept de PROPRIETATE, dobândit prin Reconstituire, cota actuala 1/1, cota initiala 1/1	
1) VOICU MARIA, LIPSĂ CNP	
2) POPA LICA, LIPSĂ CNP	

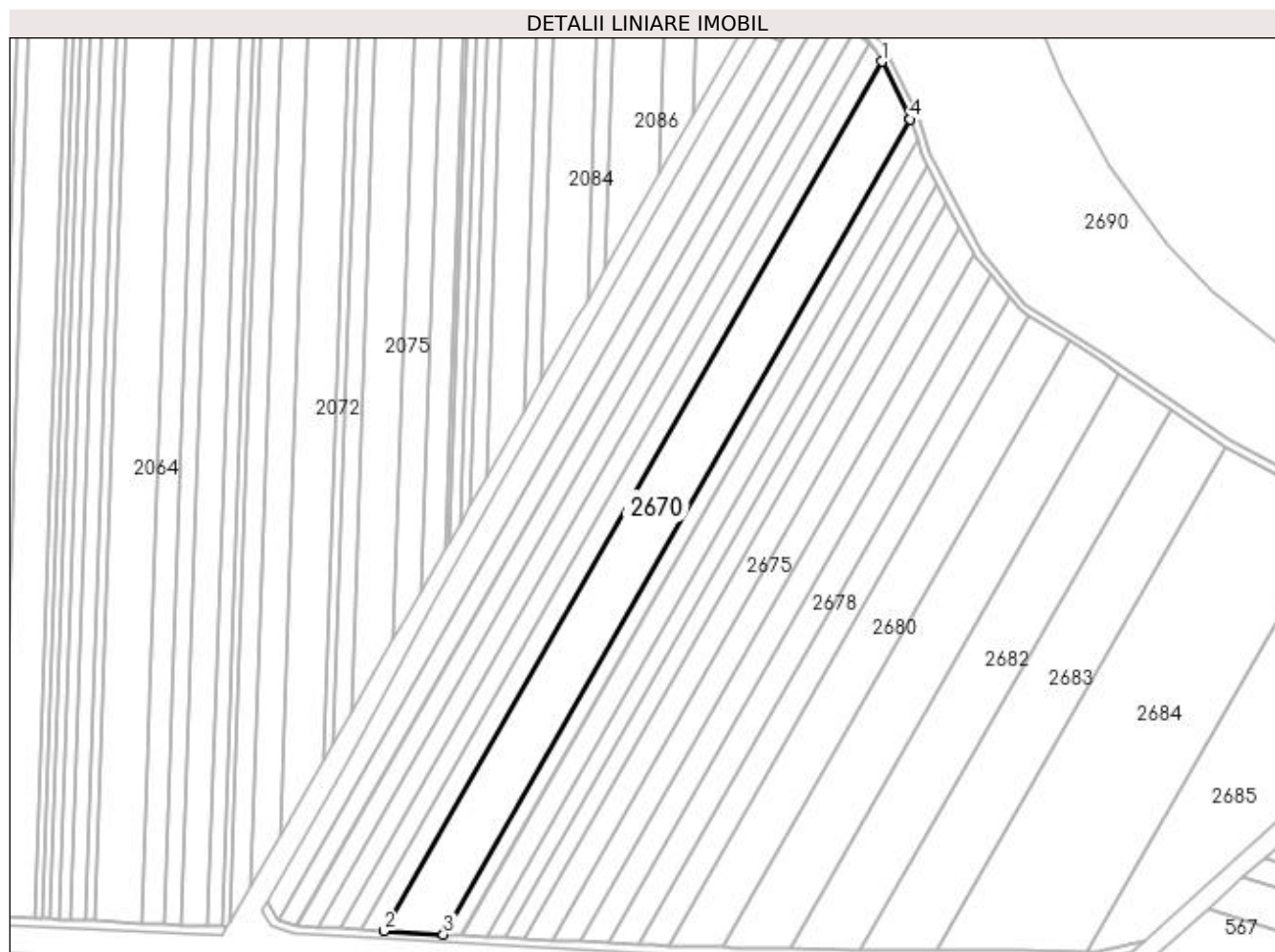
**C. Partea III. SARCINI .**

Inscrieri privind dezmembramintele dreptului de proprietate, drepturi reale de garanție și sarcini	Referințe
NU SUNT	

**Teren**

Nr cadastral	Suprafața (mp)*	Observații / Referințe
	13.000	

\* Suprafața este determinată în planul de proiecție Stereo 70.



**Date referitoare la teren**

Crt	Categorie folosință	Intra vilan	Suprafața (mp)	Tarla	Parcelă	Nr. topo	Observații / Referințe
1	arabil	NU	13.000	108	11	-	

**Lungime Segmente**

1) Valorile lungimilor segmentelor sunt obținute din proiecție în plan.

Punct început	X / Y	Punct sfârșit	X / Y	Lungime segment (** (m)
1	385.261,673 289.460,582	2	385.012,715 289.026,296	500.584
2	385.012,715 289.026,296	3	385.042,638 289.024,593	29.972
3	385.042,638 289.024,593	4	385.276,002 289.431,675	469.228
4	385.276,002 289.431,675	5	385.275,888 289.432,023	0.366
5	385.275,888 289.432,023	1	385.261,673 289.460,582	31.901

**\*\* Lungimile segmentelor sunt determinate în planul de proiecție Stereo 70 și sunt rotunjite la 1 milimetru.**

**\*\*\* Distanța dintre puncte este formată din segmente cumulate ce sunt mai mici decât valoarea 1 milimetru.**



**DATE DESPRE IMOBILUL NR. 2671**

Oficiul de Cadastru și Publicitate Imobiliară DOLJ  
Biroul de Cadastru și Publicitate Imobiliară Craiova

**A. Partea I. Descrierea imobilului**

TEREN Extravilan

Adresa: Jud. Dolj, T108, P13

Nr. Crt	Nr cadastral Nr. topografic	Suprafața* (mp)	Observații / Referințe
A1		3.800	Sector cadastral:14 Teren neimprejmuit;

**B. Partea II. Proprietari și acte**

Inscrieri privitoare la dreptul de proprietate și alte drepturi reale	Referințe
/	
Act Administrativ nr. TDP NR. 1528-59367, din 06/08/1998 emis de CJ DOLJ;	
B1	A1
Intabulare, drept de PROPRIETATE, dobândit prin Reconstituire, cota actuala 1/1, cota initiala 1/1 1) GHERCIOIU LEONTIN, LIPSĂ CNP	

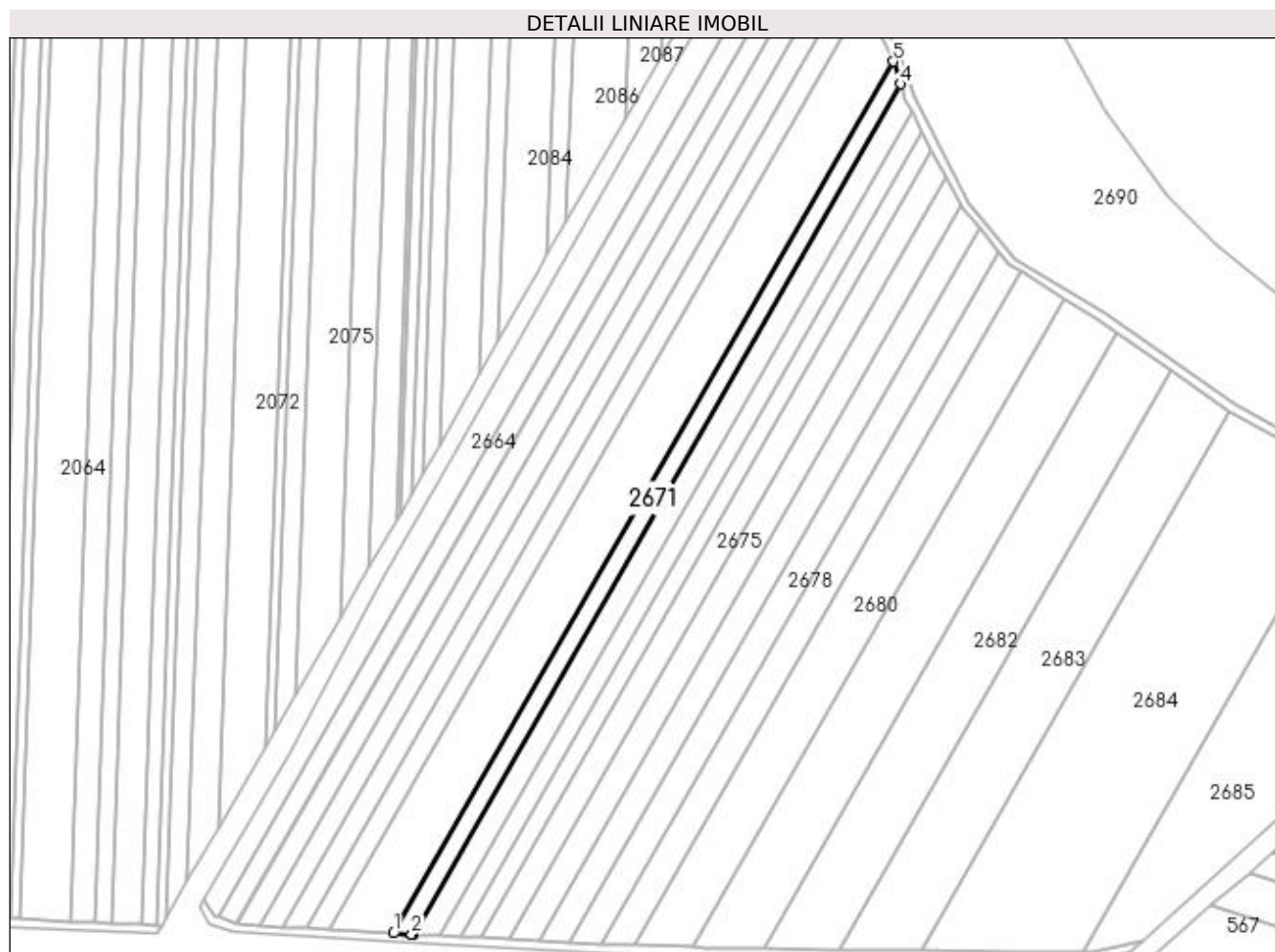
**C. Partea III. SARCINI .**

Inscrieri privind dezmembramintele dreptului de proprietate, drepturi reale de garanție și sarcini	Referințe
NU SUNT	

**Teren**

Nr cadastral	Suprafața (mp)*	Observații / Referințe
	3.800	

\* Suprafața este determinată în planul de proiecție Stereo 70.



**Date referitoare la teren**

Crt	Categorie folosință	Intravilan	Suprafața (mp)	Tarla	Parcelă	Nr. topo	Observații / Referințe
1	arabil	NU	3.800	108	13	-	

**Lungime Segmente**

1) Valorile lungimilor segmentelor sunt obținute din proiecție în plan.

Punct început	X / Y	Punct sfârșit	X / Y	Lungime segment (** (m)
1	385.042,638 289.024,593	2	385.051,083 289.024,112	8.459
2	385.051,083 289.024,112	3	385.051,792 289.024,076	0.71
3	385.051,792 289.024,076	4	385.279,441 289.421,189	457.737
4	385.279,441 289.421,189	5	385.276,002 289.431,675	11.036
5	385.276,002 289.431,675	1	385.042,638 289.024,593	469.228

**\*\* Lungimile segmentelor sunt determinate în planul de proiecție Stereo 70 și sunt rotunjite la 1 milimetru.**

**\*\*\* Distanța dintre puncte este formată din segmente cumulate ce sunt mai mici decât valoarea 1 milimetru.**





**DATE DESPRE IMOBILUL NR. 2672**

Oficiul de Cadastru și Publicitate Imobiliară DOLJ  
Biroul de Cadastru și Publicitate Imobiliară Craiova

**A. Partea I. Descrierea imobilului**

TEREN Extravilan

Adresa: Jud. Dolj, T108, P14

Nr. Crt	Nr cadastral Nr. topografic	Suprafața* (mp)	Observații / Referințe
A1		5.000	Sector cadastral:14 Teren neimprejmuit;

**B. Partea II. Proprietari și acte**

Inscrieri privitoare la dreptul de proprietate și alte drepturi reale	Referințe
/	
Hotarare Judecatoreasca nr. SENTINTA CIVILA NR. 892, din 22/03/2012 emis de JUDECATORIA CRAIOVA (TDP NR. 1215-2210/08.11.1996 CJ DOLJ);	
B1	A1
Intabulare, drept de PROPRIETATE, dobandit prin Hotarare Judecatoreasca, cota actuala 1/1, cota initiala 1/1 1) SMARANDACHE CONSTANTIN ALIN, LIPSĂ CNP	

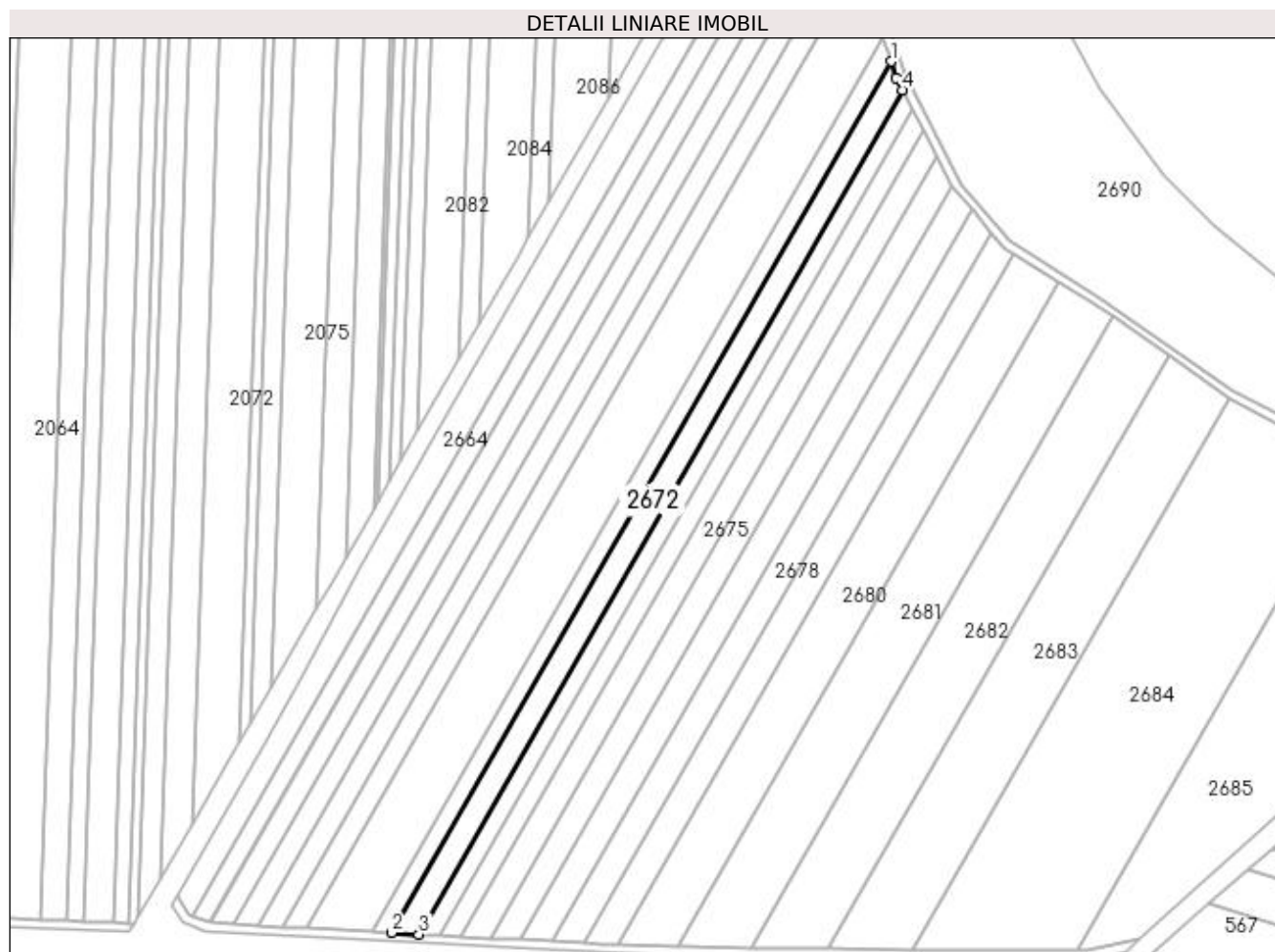
**C. Partea III. SARCINI .**

Inscrieri privind dezmembramintele dreptului de proprietate, drepturi reale de garanție și sarcini	Referințe
NU SUNT	

**Teren**

Nr cadastral	Suprafața (mp)*	Observații / Referințe
	5.000	

\* Suprafața este determinată în planul de proiecție Stereo 70.



**Date referitoare la teren**

Crt	Categorie folosință	Intra vilan	Suprafața (mp)	Tarla	Parcelă	Nr. topo	Observații / Referințe
1	arabil	NU	5.000	108	14	-	

**Lungime Segmente**

1) Valorile lungimilor segmentelor sunt obținute din proiecție în plan.

Punct început	X / Y	Punct sfârșit	X / Y	Lungime segment (** (m)
1	385.279,441 289.421,189	2	385.051,792 289.024,076	457.737
2	385.051,792 289.024,076	3	385.064,226 289.023,437	12.45
3	385.064,226 289.023,437	4	385.284,792 289.408,194	443.495
4	385.284,792 289.408,194	5	385.281,853 289.413,835	6.36
5	385.281,853 289.413,835	1	385.279,441 289.421,189	7.74

**\*\* Lungimile segmentelor sunt determinate în planul de proiecție Stereo 70 și sunt rotunjite la 1 milimetru.**

**\*\*\* Distanța dintre puncte este formată din segmente cumulate ce sunt mai mici decât valoarea 1 milimetru.**



**DATE DESPRE IMOBILUL NR. 2673**

Oficiul de Cadastru și Publicitate Imobiliară DOLJ  
Biroul de Cadastru și Publicitate Imobiliară Craiova

**A. Partea I. Descrierea imobilului**

TEREN Extravilan

Adresa: Jud. Dolj, T108, P14/1

Nr. Crt	Nr cadastral Nr. topografic	Suprafața* (mp)	Observații / Referințe
A1		3.800	Sector cadastral:14 Teren neimprejmuit;

**B. Partea II. Proprietari și acte**

Inscrieri privitoare la dreptul de proprietate și alte drepturi reale	Referințe
/	
Act Administrativ nr. TDP NR. 1618-48445, din 23/02/1999 emis de CJ DOLJ;	
B1	A1
Intabulare, drept de PROPRIETATE, dobândit prin Reconstituire, cota actuala 1/1, cota initiala 1/1 1) <b>BADEA FLOREA</b> , LIPSĂ CNP	

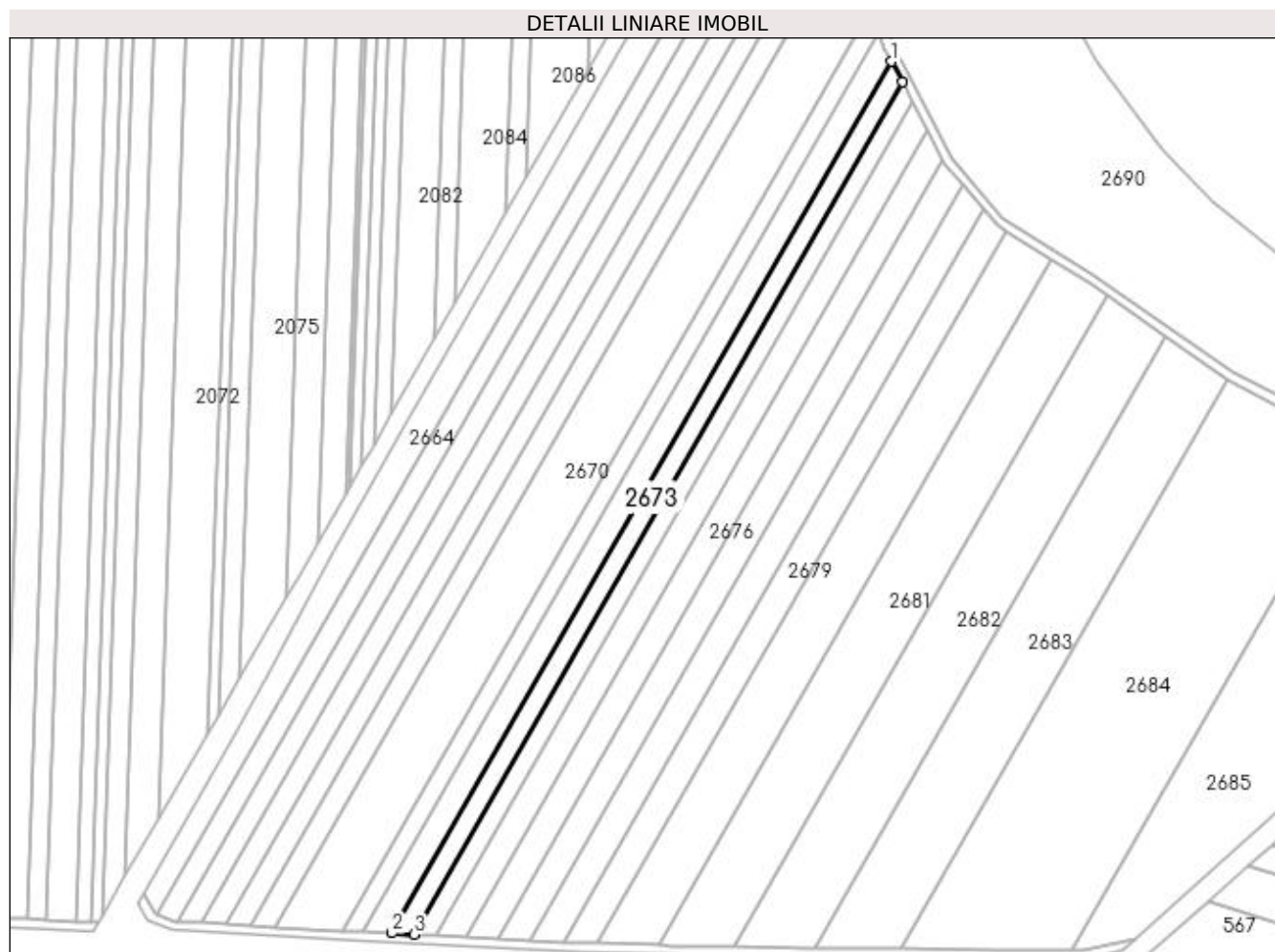
**C. Partea III. SARCINI .**

Inscrieri privind dezmembramintele dreptului de proprietate, drepturi reale de garanție și sarcini	Referințe
NU SUNT	

**Teren**

Nr cadastral	Suprafața (mp)*	Observații / Referințe
	3.800	

\* Suprafața este determinată în planul de proiecție Stereo 70.



**Date referitoare la teren**

Crt	Categorie folosință	Intra vilan	Suprafața (mp)	Tarla	Parcelă	Nr. topo	Observații / Referințe
1	arabil	NU	3.800	108	14/1	-	

**Lungime Segmente**

1) Valorile lungimilor segmentelor sunt obținute din proiecție în plan.

Punct început	X / Y	Punct sfârșit	X / Y	Lungime segment (** (m)
1	385.284,792 289.408,194	2	385.064,226 289.023,437	443.495
2	385.064,226 289.023,437	3	385.073,928 289.022,938	9.715
3	385.073,928 289.022,938	4	385.289,547 289.399,066	433.548
4	385.289,547 289.399,066	1	385.284,792 289.408,194	10.293

**\*\* Lungimile segmentelor sunt determinate în planul de proiecție Stereo 70 și sunt rotunjite la 1 milimetru.**

**\*\*\* Distanța dintre puncte este formată din segmente cumulate ce sunt mai mici decât valoarea 1 milimetru.**





**DATE DESPRE IMOBILUL NR. 2674**

Oficiul de Cadastru și Publicitate Imobiliară DOLJ  
Biroul de Cadastru și Publicitate Imobiliară Craiova

**A. Partea I. Descrierea imobilului**

TEREN Extravilan

Adresa: Jud. Dolj, T108, P16

Nr. Crt	Nr cadastral Nr. topografic	Suprafața* (mp)	Observații / Referințe
A1		3.618	Sector cadastral:14 Teren neimprejmuit;

**B. Partea II. Proprietari și acte**

Inscrieri privitoare la dreptul de proprietate și alte drepturi reale		Referințe
/		
Act Administrativ nr. TDP NR. 731-9664, din 15/03/1995 emis de CJ DOLJ;		
B1	Intabulare, drept de PROPRIETATE, dobândit prin Reconstituire, cota actuala 1/1, cota initiala 1/1 1) ZATREANU DUMITRU, LIPSĂ CNP	A1

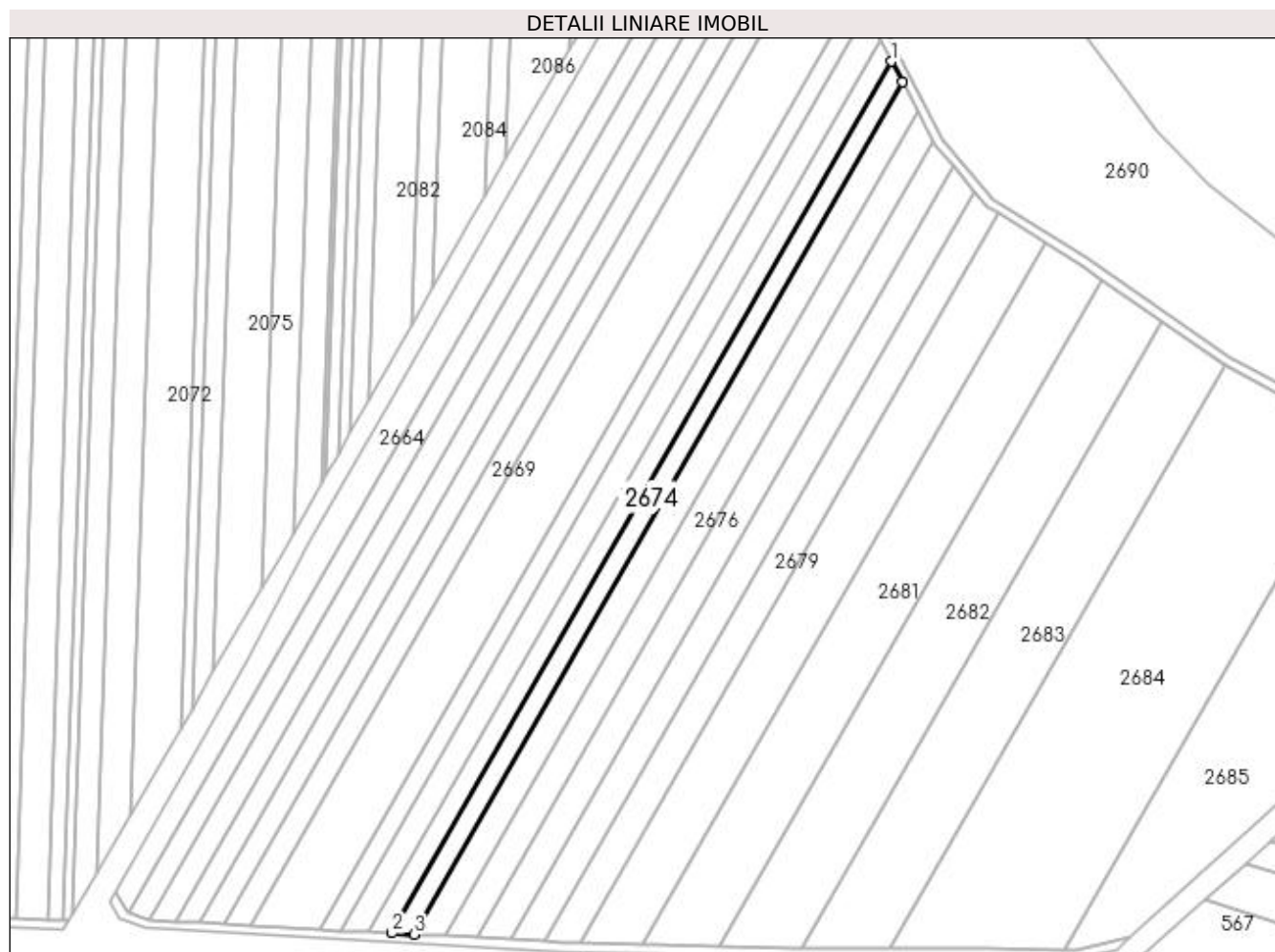
**C. Partea III. SARCINI .**

Inscrieri privind dezmembramintele dreptului de proprietate, drepturi reale de garanție și sarcini	Referințe
NU SUNT	

**Teren**

Nr cadastral	Suprafața (mp)*	Observații / Referințe
	3.618	

\* Suprafața este determinată în planul de proiecție Stereo 70.



**Date referitoare la teren**

Crt	Categorie folosință	Intravilan	Suprafața (mp)	Tarla	Parcelă	Nr. topo	Observații / Referințe
1	arabil	NU	3.618	108	16	-	

**Lungime Segmente**

1) Valorile lungimilor segmentelor sunt obținute din proiecție în plan.

Punct început	X / Y	Punct sfârșit	X / Y	Lungime segment (** (m)
1	385.289,547 289.399,066	2	385.073,928 289.022,938	433.548
2	385.073,928 289.022,938	3	385.083,378 289.022,452	9.462
3	385.083,378 289.022,452	4	385.294,179 289.390,176	423.861
4	385.294,179 289.390,176	1	385.289,547 289.399,066	10.024

**\*\* Lungimile segmentelor sunt determinate în planul de proiecție Stereo 70 și sunt rotunjite la 1 milimetru.**

**\*\*\* Distanța dintre puncte este formată din segmente cumulate ce sunt mai mici decât valoarea 1 milimetru.**



**DATE DESPRE IMOBILUL NR. 2675**

Oficiul de Cadastru și Publicitate Imobiliară DOLJ  
Biroul de Cadastru și Publicitate Imobiliară Craiova

**A. Partea I. Descrierea imobilului**

TEREN Extravilan

Adresa: Jud. Dolj, T108, P18

Nr. Crt	Nr cadastral Nr. topografic	Suprafața* (mp)	Observații / Referințe
A1		5.000	Sector cadastral:14 Teren neimprejmuit;

**B. Partea II. Proprietari și acte**

Inscrieri privitoare la dreptul de proprietate și alte drepturi reale	Referințe
/	
Act Administrativ nr. TDP NR. 1699-48445, din 29/03/2001 emis de CJ DOLJ;	
B1	A1
Intabulare, drept de PROPRIETATE, dobândit prin Reconstituire, cota actuala 1/1, cota initiala 1/1	
1) PREDĂ GHEORGHE, LIPSĂ CNP	
2) POENARU ELENA, LIPSĂ CNP	
3) PREDĂ MARIN, LIPSĂ CNP	

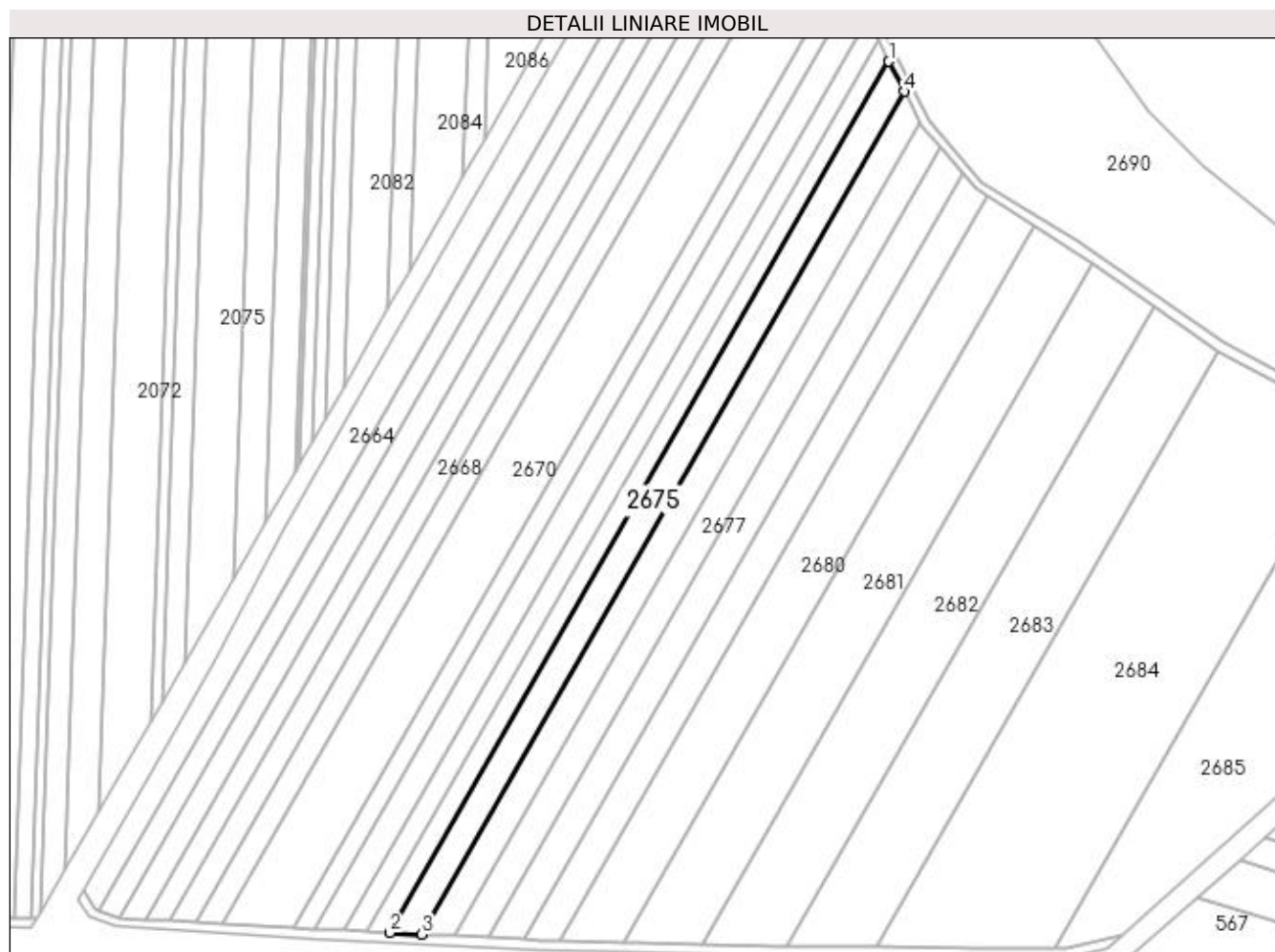
**C. Partea III. SARCINI .**

Inscrieri privind dezmembramintele dreptului de proprietate, drepturi reale de garanție și sarcini	Referințe
NU SUNT	

**Teren**

Nr cadastral	Suprafața (mp)*	Observații / Referințe
	5.000	

\* Suprafața este determinată în planul de proiecție Stereo 70.



**Date referitoare la teren**

Crt	Categorie folosință	Intra vilan	Suprafața (mp)	Tarla	Parcelă	Nr. topo	Observații / Referințe
1	arabil	NU	5.000	108	18	-	

**Lungime Segmente**

1) Valorile lungimilor segmentelor sunt obținute din proiecție în plan.

Punct început	X / Y	Punct sfârșit	X / Y	Lungime segment (** (m)
1	385.294,179 289.390,176	2	385.083,378 289.022,452	423.861
2	385.083,378 289.022,452	3	385.096,804 289.021,762	13.444
3	385.096,804 289.021,762	4	385.300,759 289.377,545	410.097
4	385.300,759 289.377,545	1	385.294,179 289.390,176	14.243

**\*\* Lungimile segmentelor sunt determinate în planul de proiecție Stereo 70 și sunt rotunjite la 1 milimetru.**

**\*\*\* Distanța dintre puncte este formată din segmente cumulate ce sunt mai mici decât valoarea 1 milimetru.**





**DATE DESPRE IMOBILUL NR. 2676**

Oficiul de Cadastru și Publicitate Imobiliară DOLJ  
Biroul de Cadastru și Publicitate Imobiliară Craiova

**A. Partea I. Descrierea imobilului**

TEREN Extravilan

Adresa: Jud. Dolj, T108, P19

Nr. Crt	Nr cadastral Nr. topografic	Suprafața* (mp)	Observații / Referințe
A1		5.000	Sector cadastral:14 Teren neimprejmuit;

**B. Partea II. Proprietari și acte**

Inscrieri privitoare la dreptul de proprietate și alte drepturi reale		Referințe
/		
Act Administrativ nr. TDP NR. 2060, din 09/10/2003 emis de CJ DOLJ;		
B1	Intabulare, drept de PROPRIETATE, dobandit prin Reconstituire, cota actuala 1/1, cota initiala 1/1 1) ȚĂPUȘ MARIN, LIPSĂ CNP 2) ȚĂPUȘ STAN, LIPSĂ CNP	A1

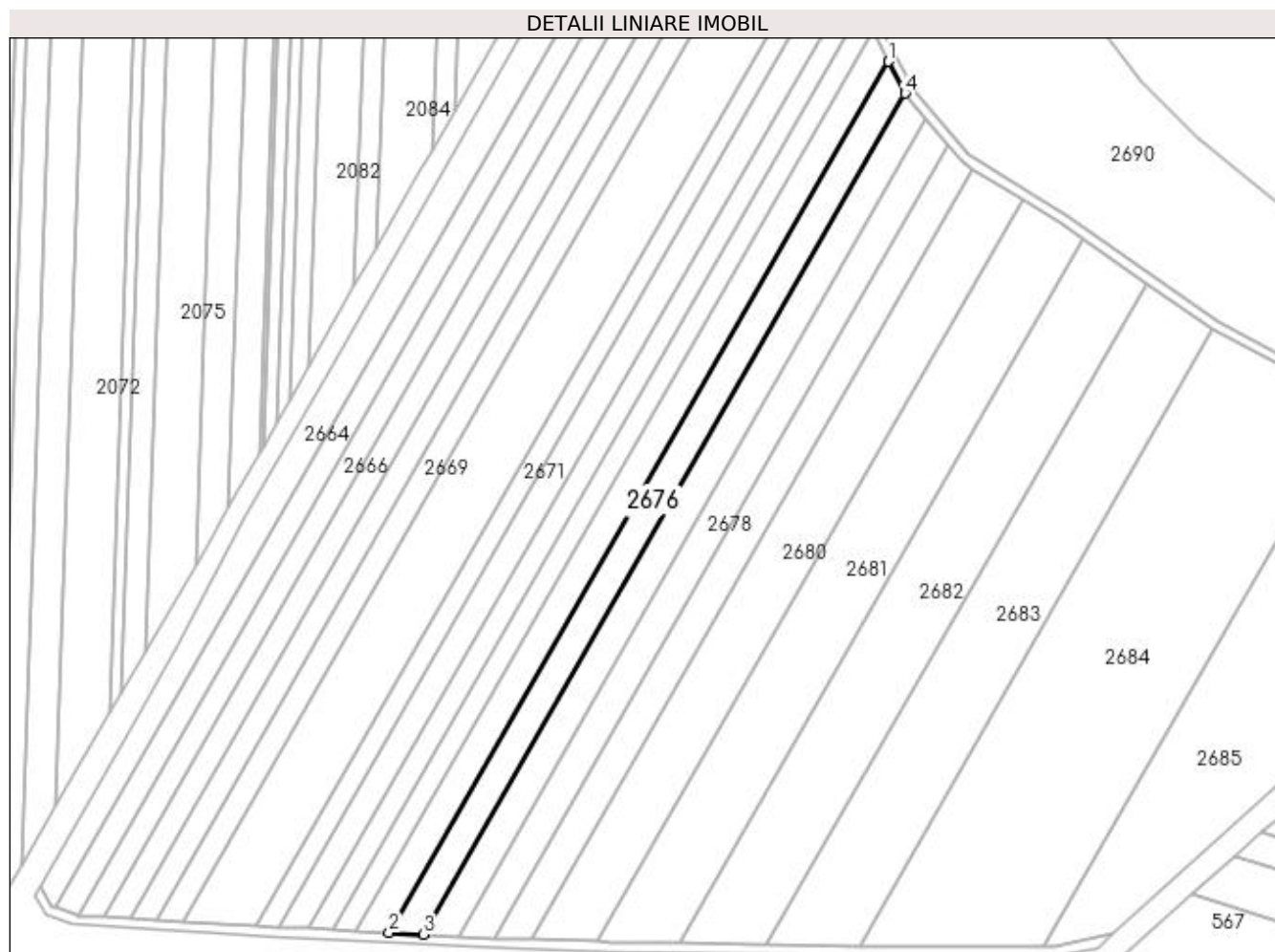
**C. Partea III. SARCINI .**

Inscrieri privind dezmembramintele dreptului de proprietate, drepturi reale de garanție și sarcini	Referințe
NU SUNT	

**Teren**

Nr cadastral	Suprafața (mp)*	Observații / Referințe
	5.000	

\* Suprafața este determinată în planul de proiecție Stereo 70.



**Date referitoare la teren**

Crt	Categorie folosință	Intra vilan	Suprafața (mp)	Tarla	Parcelă	Nr. topo	Observații / Referințe
1	arabil	NU	5.000	108	19	-	

**Lungime Segmente**

1) Valorile lungimilor segmentelor sunt obținute din proiecție în plan.

Punct început	X / Y	Punct sfârșit	X / Y	Lungime segment (** (m)
1	385.300,759 289.377,545	2	385.096,804 289.021,762	410.097
2	385.096,804 289.021,762	3	385.110,696 289.021,048	13.911
3	385.110,696 289.021,048	4	385.307,569 289.364,475	395.855
4	385.307,569 289.364,475	1	385.300,759 289.377,545	14.738

**\*\* Lungimile segmentelor sunt determinate în planul de proiecție Stereo 70 și sunt rotunjite la 1 milimetru.**

**\*\*\* Distanța dintre puncte este formată din segmente cumulate ce sunt mai mici decât valoarea 1 milimetru.**



**DATE DESPRE IMOBILUL NR. 2677**

Oficiul de Cadastru și Publicitate Imobiliară DOLJ  
Biroul de Cadastru și Publicitate Imobiliară Craiova

**A. Partea I. Descrierea imobilului**

TEREN Extravilan

Adresa: Jud. Dolj, T108, P20

Nr. Crt	Nr cadastral Nr. topografic	Suprafața* (mp)	Observații / Referințe
A1		5.000	Sector cadastral:14 Teren neimprejmuit;

**B. Partea II. Proprietari și acte**

Inscrieri privitoare la dreptul de proprietate și alte drepturi reale	Referințe
/	
Act Administrativ nr. TDP NR. 1806-2026, din 30/04/2002 emis de CJ DOLJ;	
B1	A1
Intabulare, drept de PROPRIETATE, dobândit prin Reconstituire, cota actuala 1/1, cota initiala 1/1	
1) GHIȚA STANCA, LIPSĂ CNP	
2) NICOLAE MARIN, LIPSĂ CNP	
3) NICOLAE PETRE, LIPSĂ CNP	

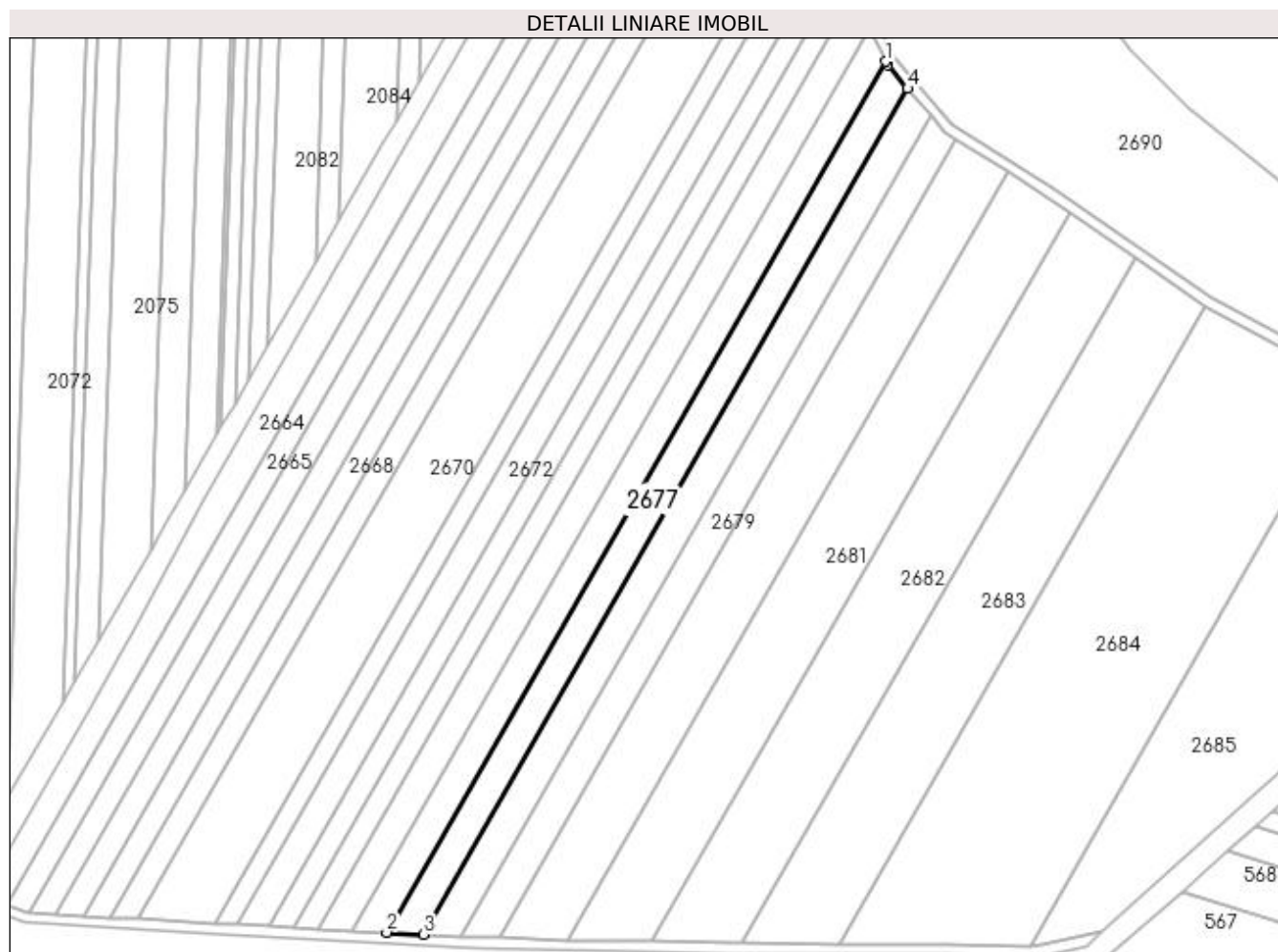
**C. Partea III. SARCINI .**

Inscrieri privind dezmembramintele dreptului de proprietate, drepturi reale de garanție și sarcini	Referințe
NU SUNT	

**Teren**

Nr cadastral	Suprafața (mp)*	Observații / Referințe
	5.000	

\* Suprafața este determinată în planul de proiecție Stereo 70.



**Date referitoare la teren**

Crt	Categorie folosință	Intra vilan	Suprafața (mp)	Tarla	Parcelă	Nr. topo	Observații / Referințe
1	arabil	NU	5.000	108	20	-	

**Lungime Segmente**

1) Valorile lungimilor segmentelor sunt obținute din proiecție în plan.

Punct început	X / Y	Punct sfârșit	X / Y	Lungime segment (** (m)
1	385.307,569 289.364,475	2	385.110,696 289.021,048	395.855
2	385.110,696 289.021,048	3	385.125,053 289.020,31	14.376
3	385.125,053 289.020,31	4	385.316,199 289.353,746	384.339
4	385.316,199 289.353,746	5	385.308,277 289.363,115	12.269
5	385.308,277 289.363,115	1	385.307,569 289.364,475	1.533

**\*\* Lungimile segmentelor sunt determinate în planul de proiecție Stereo 70 și sunt rotunjite la 1 milimetru.**

**\*\*\* Distanța dintre puncte este formată din segmente cumulate ce sunt mai mici decât valoarea 1 milimetru.**





**DATE DESPRE IMOBILUL NR. 2678**

Oficiul de Cadastru și Publicitate Imobiliară DOLJ  
Biroul de Cadastru și Publicitate Imobiliară Craiova

**A. Partea I. Descrierea imobilului**

TEREN Extravilan

Adresa: Jud. Dolj, T108, P21

Nr. Crt	Nr cadastral Nr. topografic	Suprafața* (mp)	Observații / Referințe
A1		5.000	Sector cadastral:14 Teren neimprejmuit;

**B. Partea II. Proprietari și acte**

Inscrieri privitoare la dreptul de proprietate și alte drepturi reale		Referințe
/		
Act Notarial nr. ACT DE PARTAJ VOLUNTAR NR. 762, din 17/08/2022 emis de NP GIURCAN TITU (TDP NR. 1770-48369/08.05.2002 CJ DOLJ);		
B1	Intabulare, drept de PROPRIETATE, dobandit prin lesire Din Individiziune, cota actuala 1/1, cota inițiala 1/1 1) MILOȘ LEONTIN, LIPSĂ CNP	A1

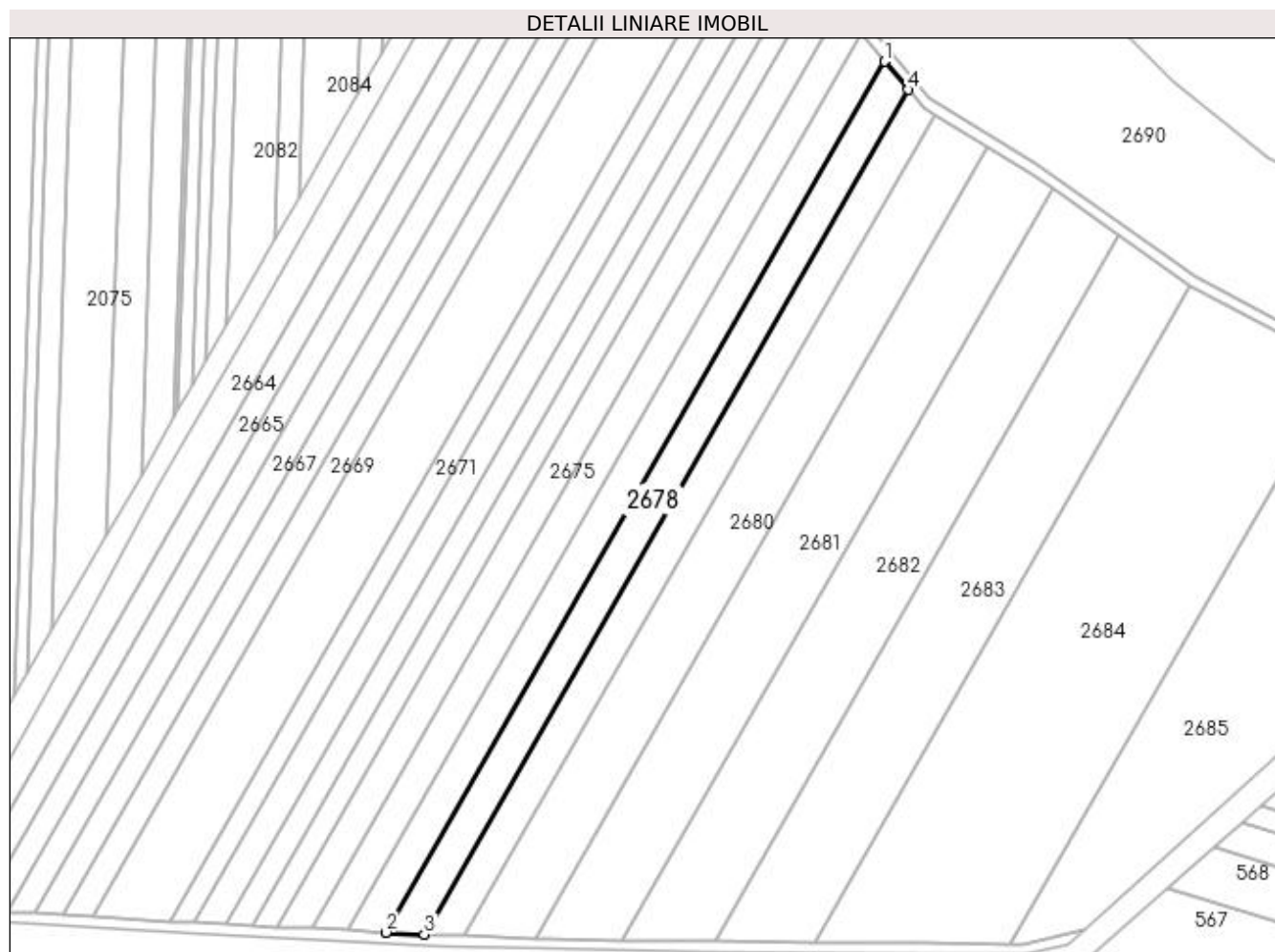
**C. Partea III. SARCINI .**

Inscrieri privind dezmembramentele dreptului de proprietate, drepturi reale de garanție și sarcini	Referințe
NU SUNT	

**Teren**

Nr cadastral	Suprafața (mp)*	Observații / Referințe
	5.000	

\* Suprafața este determinată în planul de proiecție Stereo 70.



**Date referitoare la teren**

Crt	Categorie folosință	Intra vilan	Suprafața (mp)	Tarla	Parcelă	Nr. topo	Observații / Referințe
1	arabil	NU	5.000	108	21	-	

**Lungime Segmente**

1) Valorile lungimilor segmentelor sunt obținute din proiecție în plan.

Punct început	X / Y	Punct sfârșit	X / Y	Lungime segment (** (m)
1	385.316,199 289.353,746	2	385.125,053 289.020,31	384.339
2	385.125,053 289.020,31	3	385.139,84 289.019,549	14.807
3	385.139,84 289.019,549	4	385.325,271 289.343,017	372.848
4	385.325,271 289.343,017	1	385.316,199 289.353,746	14.051

**\*\* Lungimile segmentelor sunt determinate în planul de proiecție Stereo 70 și sunt rotunjite la 1 milimetru.**

**\*\*\* Distanța dintre puncte este formată din segmente cumulate ce sunt mai mici decât valoarea 1 milimetru.**



**DATE DESPRE IMOBILUL NR. 2679**

Oficiul de Cadastru și Publicitate Imobiliară DOLJ  
Biroul de Cadastru și Publicitate Imobiliară Craiova

**A. Partea I. Descrierea imobilului**

TEREN Extravilan

Adresa: Jud. Dolj, T108, P22

Nr. Crt	Nr cadastral Nr. topografic	Suprafața* (mp)	Observații / Referințe
A1		5.000	Sector cadastral:14 Teren neimprejmuit;

**B. Partea II. Proprietari și acte**

Inscrieri privitoare la dreptul de proprietate și alte drepturi reale		Referințe
/		
Act Administrativ nr. TDP NR. 2119, din 20/04/2004 emis de CJ DOLJ;		
B1	Intabulare, drept de PROPRIETATE, dobândit prin Reconstituire, cota actuala 1/1, cota initiala 1/1 1) PASCU CONSTANTIN, LIPSĂ CNP 2) NICOLAE DUMITRU, LIPSĂ CNP	A1

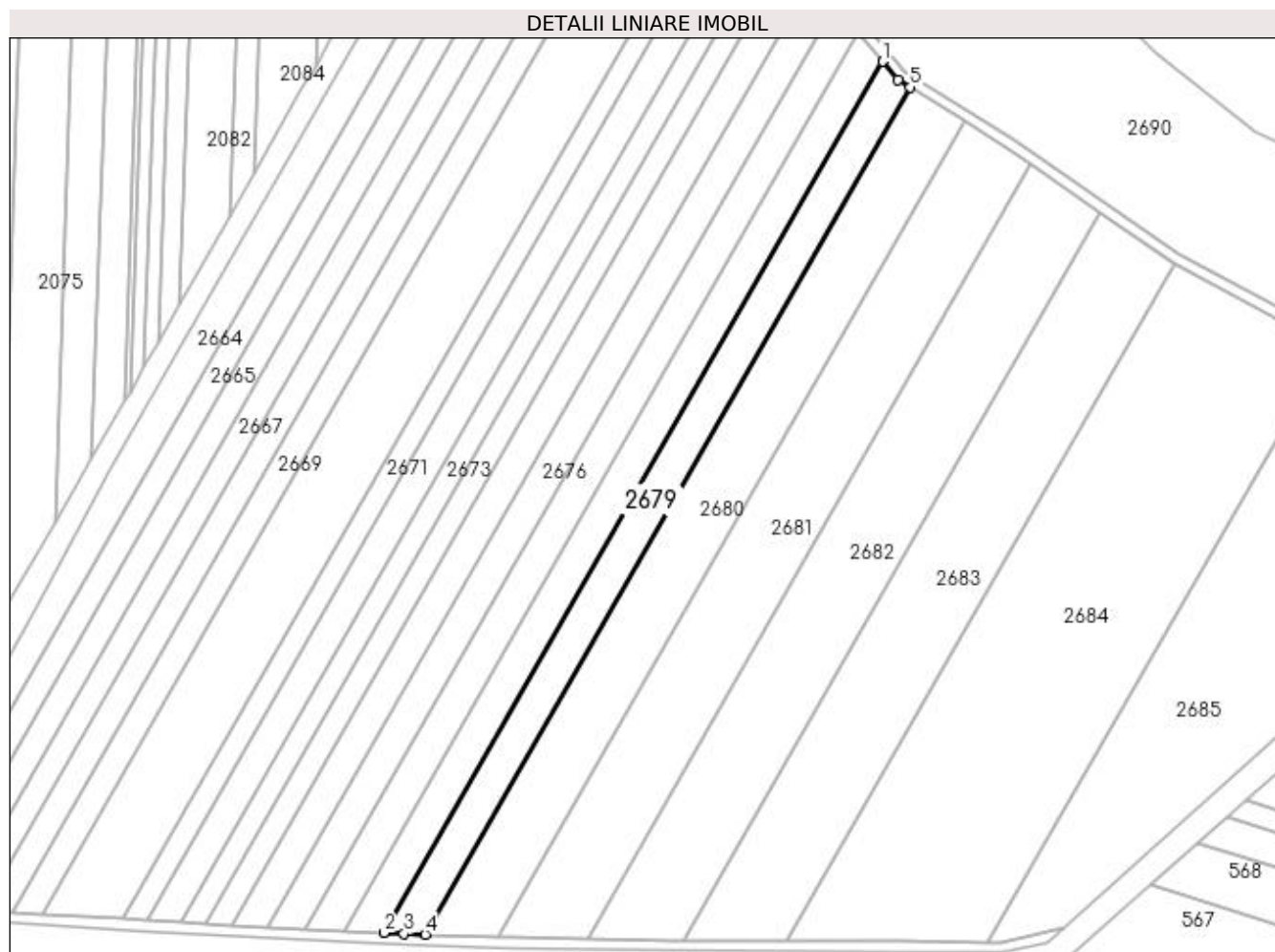
**C. Partea III. SARCINI .**

Inscrieri privind dezmembramintele dreptului de proprietate, drepturi reale de garanție și sarcini	Referințe
NU SUNT	

**Teren**

Nr cadastral	Suprafața (mp)*	Observații / Referințe
	5.000	

\* Suprafața este determinată în planul de proiecție Stereo 70.



**Date referitoare la teren**

Crt	Categorie folosință	Intra vilan	Suprafața (mp)	Tarla	Parcelă	Nr. topo	Observații / Referințe
1	arabil	NU	5.000	108	22	-	

**Lungime Segmente**

1) Valorile lungimilor segmentelor sunt obținute din proiecție în plan.

Punct început	X / Y	Punct sfârșit	X / Y	Lungime segment (** (m)
1	385.325,271 289.343,017	2	385.139,84 289.019,549	372.848
2	385.139,84 289.019,549	3	385.147,377 289.019,162	7.547
3	385.147,377 289.019,162	4	385.155,181 289.018,933	7.807
4	385.155,181 289.018,933	5	385.335,493 289.333,472	362.556
5	385.335,493 289.333,472	6	385.330,942 289.336,311	5.365

Punct început	X / Y	Punct sfârșit	X / Y	Lungime segment (** (m)
6	385.330,942 289.336,311	1	385.325,271 289.343,017	8.782

\*\* Lungimile segmentelor sunt determinate în planul de proiecție Stereo 70 și sunt rotunjite la 1 milimetru.

\*\*\* Distanța dintre puncte este formată din segmente cumulate ce sunt mai mici decât valoarea 1 milimetru.





**DATE DESPRE IMOBILUL NR. 2680**

Oficiul de Cadastru și Publicitate Imobiliară DOLJ  
Biroul de Cadastru și Publicitate Imobiliară Craiova

**A. Partea I. Descrierea imobilului**

TEREN Extravilan

Adresa: Jud. Dolj, T108, P23

Nr. Crt	Nr cadastral Nr. topografic	Suprafața* (mp)	Observații / Referințe
A1		8.466	Sector cadastral:14 Teren neimprejmit;

**B. Partea II. Proprietari și acte**

Inscrieri privitoare la dreptul de proprietate și alte drepturi reale		Referințe
/		
Act Notarial nr. CERTIFICAT DE MOSTENITOR NR. 287, din 29/11/2012 emis de NP BELU AUREL (TDP NR 1654-48445/21-09-1999 CJ DOLJ);		
B1	Intabulare, drept de PROPRIETATE, dobandit prin Succesiune, cota actuala 1/2, cota initiala 1/2 1) TUDOR ILIE	A1
Act Notarial nr. CERTIFICAT DE MOSTENITOR NR. 287, din 29/11/2012 emis de NP BELU AUREL (TDP NR 1654-48445/21-09-1999 CJ DOLJ);		
B2	Intabulare, drept de PROPRIETATE, dobandit prin Succesiune, cota actuala 1/2, cota initiala 1/2 1) COSTACHE IOANA	A1

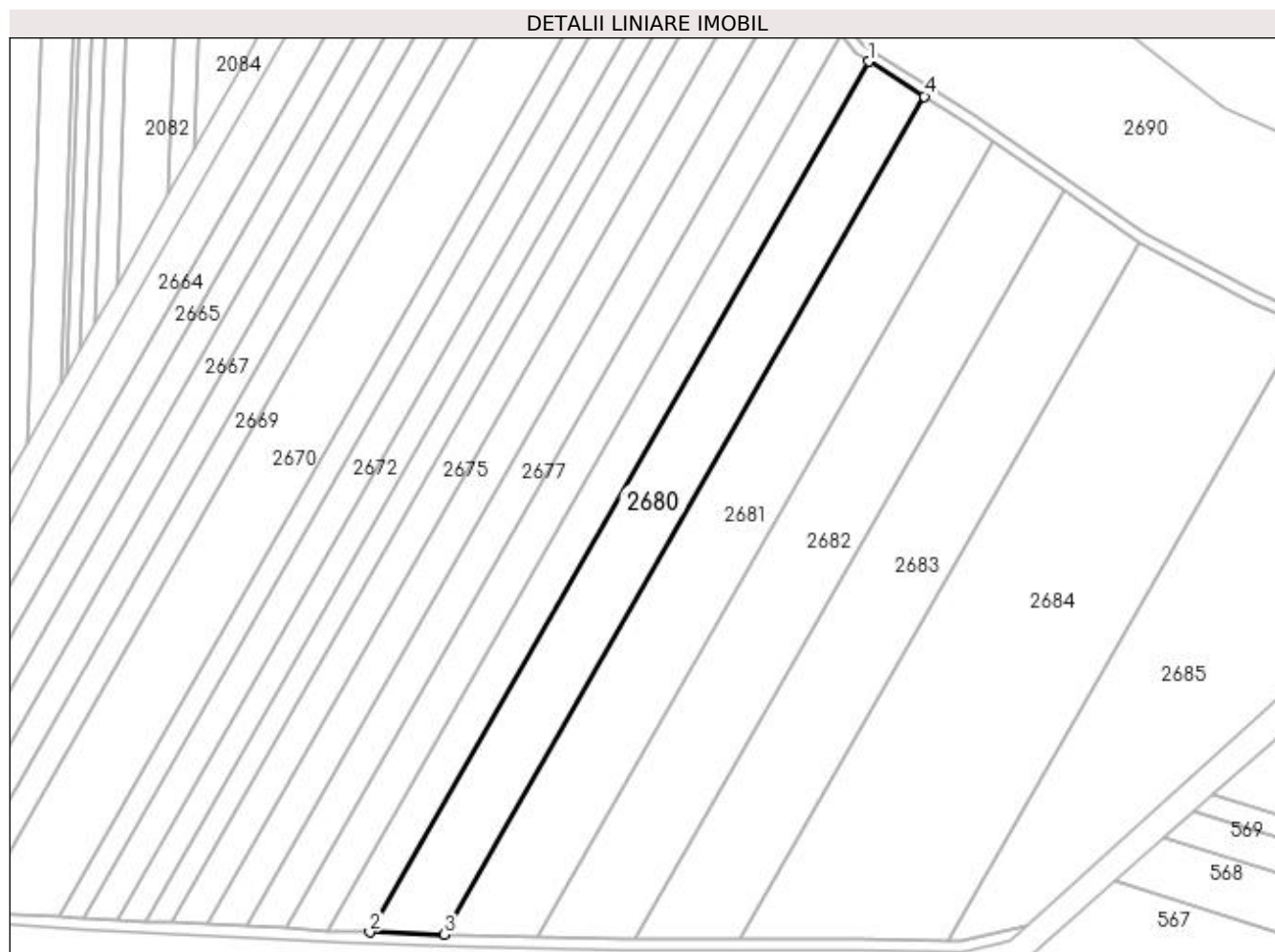
**C. Partea III. SARCINI .**

Inscrieri privind dezmembramintele dreptului de proprietate, drepturi reale de garanție și sarcini	Referințe
NU SUNT	

**Teren**

Nr cadastral	Suprafața (mp)*	Observații / Referințe
	8.466	

\* Suprafața este determinată în planul de proiecție Stereo 70.



**Date referitoare la teren**

Crt	Categorie folosință	Intra vilan	Suprafața (mp)	Tarla	Parcelă	Nr. topo	Observații / Referințe
1	arabil	NU	8.466	108	23	-	

**Lungime Segmente**

1) Valorile lungimilor segmentelor sunt obținute din proiecție în plan.

Punct început	X / Y	Punct sfârșit	X / Y	Lungime segment (** (m)
1	385.335,493 289.333,472	2	385.155,181 289.018,933	362.556
2	385.155,181 289.018,933	3	385.182,158 289.018,142	26.989
3	385.182,158 289.018,142	4	385.355,699 289.320,868	348.941
4	385.355,699 289.320,868	1	385.335,493 289.333,472	23.814

**\*\* Lungimile segmentelor sunt determinate în planul de proiecție Stereo 70 și sunt rotunjite la 1 milimetru.**

**\*\*\* Distanța dintre puncte este formată din segmente cumulate ce sunt mai mici decât valoarea 1 milimetru.**



**DATE DESPRE IMOBILUL NR. 2681**

Oficiul de Cadastru și Publicitate Imobiliară DOLJ  
Biroul de Cadastru și Publicitate Imobiliară Craiova

**A. Partea I. Descrierea imobilului**

TEREN Extravilan

Adresa: Jud. Dolj, T108, P24

Nr. Crt	Nr cadastral Nr. topografic	Suprafața* (mp)	Observații / Referințe
A1		10.000	Sector cadastral:14 Teren neimprejmuit;

**B. Partea II. Proprietari și acte**

Inscrieri privitoare la dreptul de proprietate și alte drepturi reale	Referințe
/	
Act Administrativ nr. TDP NR. 1265-2210, din 11/11/1996 emis de CJ DOLJ;	
B1	A1
Intabulare, drept de PROPRIETATE, dobândit prin Reconstituire, cota actuala 1/1, cota initiala 1/1	
1) NICOLA NICOLINA, LIPSĂ CNP	
2) STOIAN VASILE, LIPSĂ CNP	

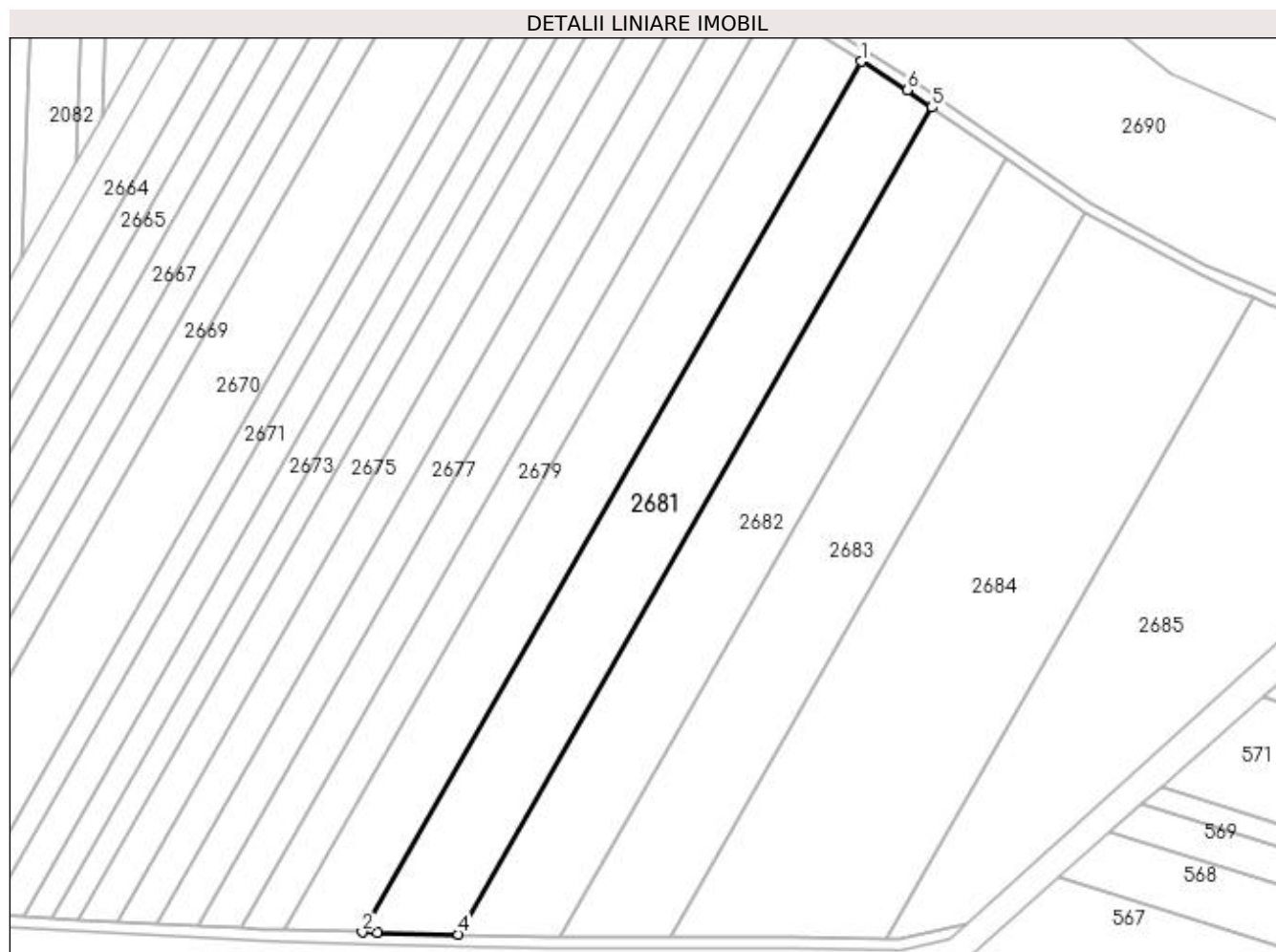
**C. Partea III. SARCINI .**

Inscrieri privind dezmembramintele dreptului de proprietate, drepturi reale de garanție și sarcini	Referințe
NU SUNT	

**Teren**

Nr cadastral	Suprafața (mp)*	Observații / Referințe
	10.000	

\* Suprafața este determinată în planul de proiecție Stereo 70.



**Date referitoare la teren**

Crt	Categorie folosință	Intra vilan	Suprafața (mp)	Tarla	Parcelă	Nr. topo	Observații / Referințe
1	arabil	NU	10.000	108	24	-	

**Lungime Segmente**

1) Valorile lungimilor segmentelor sunt obținute din proiecție în plan.

Punct început	X / Y	Punct sfârșit	X / Y	Lungime segment (** (m)
1	385.355,699 289.320,868	2	385.182,158 289.018,142	348.941
2	385.182,158 289.018,142	3	385.187,37 289.017,989	5.214
3	385.187,37 289.017,989	4	385.215,608 289.017,409	28.244
4	385.215,608 289.017,409	5	385.380,386 289.304,851	331.322
5	385.380,386 289.304,851	6	385.371,723 289.310,873	10.551

Punct început	X / Y	Punct sfârșit	X / Y	Lungime segment (** (m)
6	385.371,723 289.310,873	1	385.355,699 289.320,868	18.885

\*\* Lungimile segmentelor sunt determinate în planul de proiecție Stereo 70 și sunt rotunjite la 1 milimetru.

\*\*\* Distanța dintre puncte este formată din segmente cumulate ce sunt mai mici decât valoarea 1 milimetru.





**DATE DESPRE IMOBILUL NR. 2682**

Oficiul de Cadastru și Publicitate Imobiliară DOLJ  
Biroul de Cadastru și Publicitate Imobiliară Craiova

**A. Partea I. Descrierea imobilului**

TEREN Extravilan

Adresa: Jud. Dolj, T108, P25

Nr. Crt	Nr cadastral Nr. topografic	Suprafața* (mp)	Observații / Referințe
A1		10.000	Sector cadastral:14 Teren neimprejmuit;

**B. Partea II. Proprietari și acte**

Inscrieri privitoare la dreptul de proprietate și alte drepturi reale	Referințe
/	
Act Administrativ nr. TDP NR. 1074-44332, din 19/07/1996 emis de CJ DOLJ;	
B1	A1
Intabulare, drept de PROPRIETATE, dobândit prin Reconstituire, cota actuala 1/1, cota initiala 1/1 1) CAUC ELISABETA, LIPSĂ CNP	

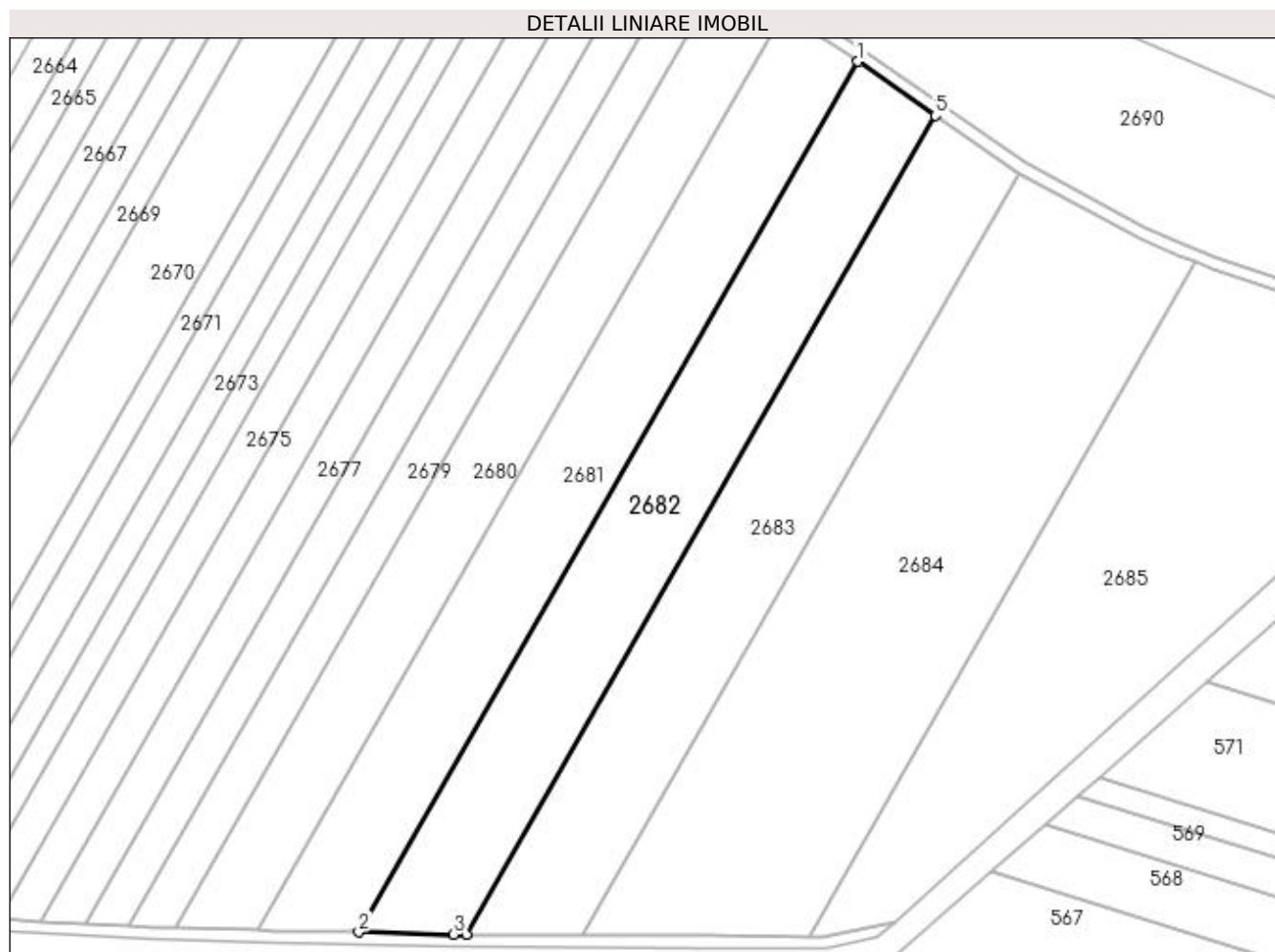
**C. Partea III. SARCINI .**

Inscrieri privind dezmembramintele dreptului de proprietate, drepturi reale de garanție și sarcini	Referințe
NU SUNT	

**Teren**

Nr cadastral	Suprafața (mp)*	Observații / Referințe
	10.000	

\* Suprafața este determinată în planul de proiecție Stereo 70.



**Date referitoare la teren**

Crt	Categorie folosință	Intra vilan	Suprafața (mp)	Tarla	Parcelă	Nr. topo	Observații / Referințe
1	arabil	NU	10.000	108	25	-	

**Lungime Segmente**

1) Valorile lungimilor segmentelor sunt obținute din proiecție în plan.

Punct început	X / Y	Punct sfârșit	X / Y	Lungime segment (** (m)
1	385.380,386 289.304,851	2	385.215,608 289.017,409	331.322
2	385.215,608 289.017,409	3	385.246,985 289.016,766	31.384
3	385.246,985 289.016,766	4	385.251,081 289.016,741	4.096
4	385.251,081 289.016,741	5	385.406,026 289.287,028	311.549
5	385.406,026 289.287,028	1	385.380,386 289.304,851	31.225

**\*\* Lungimile segmentelor sunt determinate în planul de proiecție Stereo 70 și sunt rotunjite la 1 milimetru.**

**\*\*\* Distanța dintre puncte este formată din segmente cumulate ce sunt mai mici decât valoarea 1 milimetru.**



**DATE DESPRE IMOBILUL NR. 2683**

Oficiul de Cadastru și Publicitate Imobiliară DOLJ  
Biroul de Cadastru și Publicitate Imobiliară Craiova

**A. Partea I. Descrierea imobilului**

TEREN Extravilan

Adresa: Jud. Dolj, T108, P26

Nr. Crt	Nr cadastral Nr. topografic	Suprafața* (mp)	Observații / Referințe
A1		10.000	Sector cadastral:14 Teren neimprejmuit;

**B. Partea II. Proprietari și acte**

Inscrieri privitoare la dreptul de proprietate și alte drepturi reale	Referințe
/	
Act Administrativ nr. TDP NR. 2075, din 02/10/2003 emis de CJ DOLJ;	
B1	A1
Intabulare, drept de PROPRIETATE, dobândit prin Reconstituire, cota actuala 1/1, cota initiala 1/1 1) TÎRZIU MIHAI, LIPSĂ CNP	

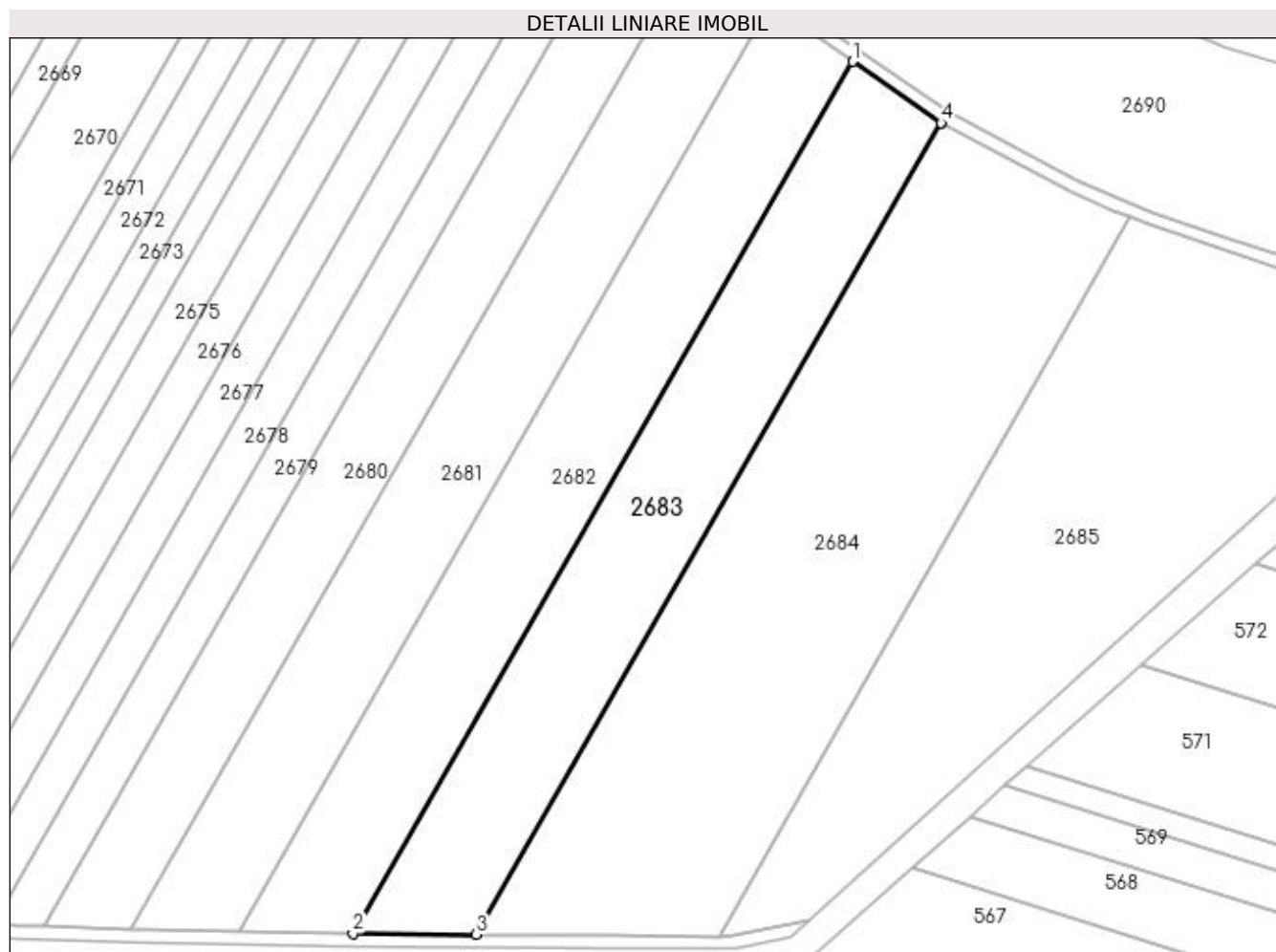
**C. Partea III. SARCINI .**

Inscrieri privind dezmembramintele dreptului de proprietate, drepturi reale de garanție și sarcini	Referințe
NU SUNT	

**Teren**

Nr cadastral	Suprafața (mp)*	Observații / Referințe
	10.000	

\* Suprafața este determinată în planul de proiecție Stereo 70.



**Date referitoare la teren**

Crt	Categorie folosință	Intra vilan	Suprafața (mp)	Tarla	Parcelă	Nr. topo	Observații / Referințe
1	arabil	NU	10.000	108	26	-	

**Lungime Segmente**

1) Valorile lungimilor segmentelor sunt obținute din proiecție în plan.

Punct început	X / Y	Punct sfârșit	X / Y	Lungime segment (** (m))
1	385.406,026 289.287,028	2	385.251,081 289.016,741	311.549
2	385.251,081 289.016,741	3	385.289,281 289.016,509	38.2
3	385.289,281 289.016,509	4	385.433,443 289.267,988	289.87
4	385.433,443 289.267,988	5	385.433,324 289.268,052	0.136
5	385.433,324 289.268,052	1	385.406,026 289.287,028	33.246

**\*\* Lungimile segmentelor sunt determinate în planul de proiecție Stereo 70 și sunt rotunjite la 1 milimetru.**

**\*\*\* Distanța dintre puncte este formată din segmente cumulate ce sunt mai mici decât valoarea 1 milimetru.**





**DATE DESPRE IMOBILUL NR. 2684**

Oficiul de Cadastru și Publicitate Imobiliară DOLJ  
Biroul de Cadastru și Publicitate Imobiliară Craiova

**A. Partea I. Descrierea imobilului**

TEREN Extravilan

Adresa: Jud. Dolj, T108, P27

Nr. Crt	Nr cadastral Nr. topografic	Suprafața* (mp)	Observații / Referințe
A1		17.846	Sector cadastral:14 Teren neimprejmit;

**B. Partea II. Proprietari și acte**

Inscrieri privitoare la dreptul de proprietate și alte drepturi reale	Referințe
/	
Act Administrativ nr. TDP NR. 1578-59367, din 13/11/1998 emis de CJ DOLJ;	
B1	A1
Intabulare, drept de PROPRIETATE, dobândit prin Reconstituire, cota actuala 1/1, cota initiala 1/1	
1) STOIAN MARIA, LIPSĂ CNP	
2) STOIAN DUMITRU, LIPSĂ CNP	
3) STOIAN ȘTEFAN, LIPSĂ CNP	

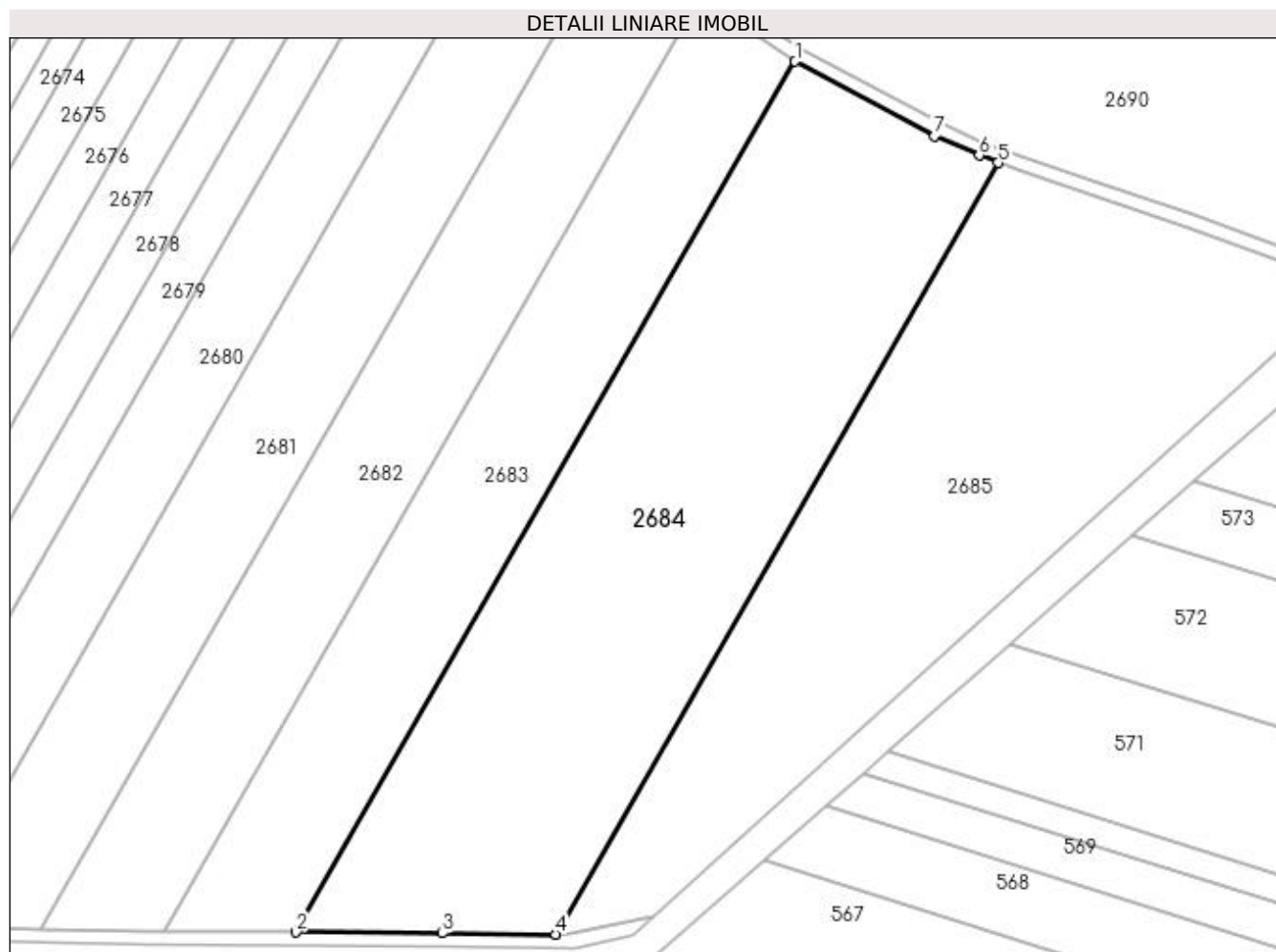
**C. Partea III. SARCINI .**

Inscrieri privind dezmembramintele dreptului de proprietate, drepturi reale de garanție și sarcini	Referințe
NU SUNT	

**Teren**

Nr cadastral	Suprafața (mp)*	Observații / Referințe
	17.846	

\* Suprafața este determinată în planul de proiecție Stereo 70.



**Date referitoare la teren**

Crt	Categorie folosință	Intra vilan	Suprafața (mp)	Tarla	Parcelă	Nr. topo	Observații / Referințe
1	arabil	NU	17.846	108	27	-	

**Lungime Segmente**

1) Valorile lungimilor segmentelor sunt obținute din proiecție în plan.

Punct început	X / Y	Punct sfârșit	X / Y	Lungime segment (** (m)
1	385.433,443 289.267,988	2	385.289,281 289.016,509	289.87
2	385.289,281 289.016,509	3	385.331,529 289.016,252	42.249
3	385.331,529 289.016,252	4	385.364,377 289.015,913	32.85
4	385.364,377 289.015,913	5	385.492,115 289.238,74	256.843
5	385.492,115 289.238,74	6	385.486,644 289.240,9	5.882

Punct început	X / Y	Punct sfârșit	X / Y	Lungime segment (** (m)
6	385.486,644 289.240,9	7	385.473,765 289.246,525	14.054
7	385.473,765 289.246,525	1	385.433,443 289.267,988	45.678

\*\* Lungimile segmentelor sunt determinate în planul de proiecție Stereo 70 și sunt rotunjite la 1 milimetru.

\*\*\* Distanța dintre puncte este formată din segmente cumulate ce sunt mai mici decât valoarea 1 milimetru.



**DATE DESPRE IMOBILUL NR. 2685**

Oficiul de Cadastru și Publicitate Imobiliară DOLJ  
Biroul de Cadastru și Publicitate Imobiliară Craiova

**A. Partea I. Descrierea imobilului**

TEREN Extravilan

Adresa: Jud. Dolj, T108

Nr. Crt	Nr cadastral Nr. topografic	Suprafața* (mp)	Observații / Referințe
A1		15.640	Sector cadastral:14 Teren neimprejmuit;

**B. Partea II. Proprietari și acte**

Inscrieri privitoare la dreptul de proprietate și alte drepturi reale		Referințe
/		
Act Normativ nr. 7, din 13/03/1996 emis de PARLAMENT;		
B1	Intabulare, drept de PROPRIETATE, dobandit prin Lege, cota actuala 1/1, cota initiala 1/1 1) UAT INTORSURA - REZERVA COMISIEI LOCALE DE FOND FUNCJAR, CIF:16380445	A1

**C. Partea III. SARCINI .**

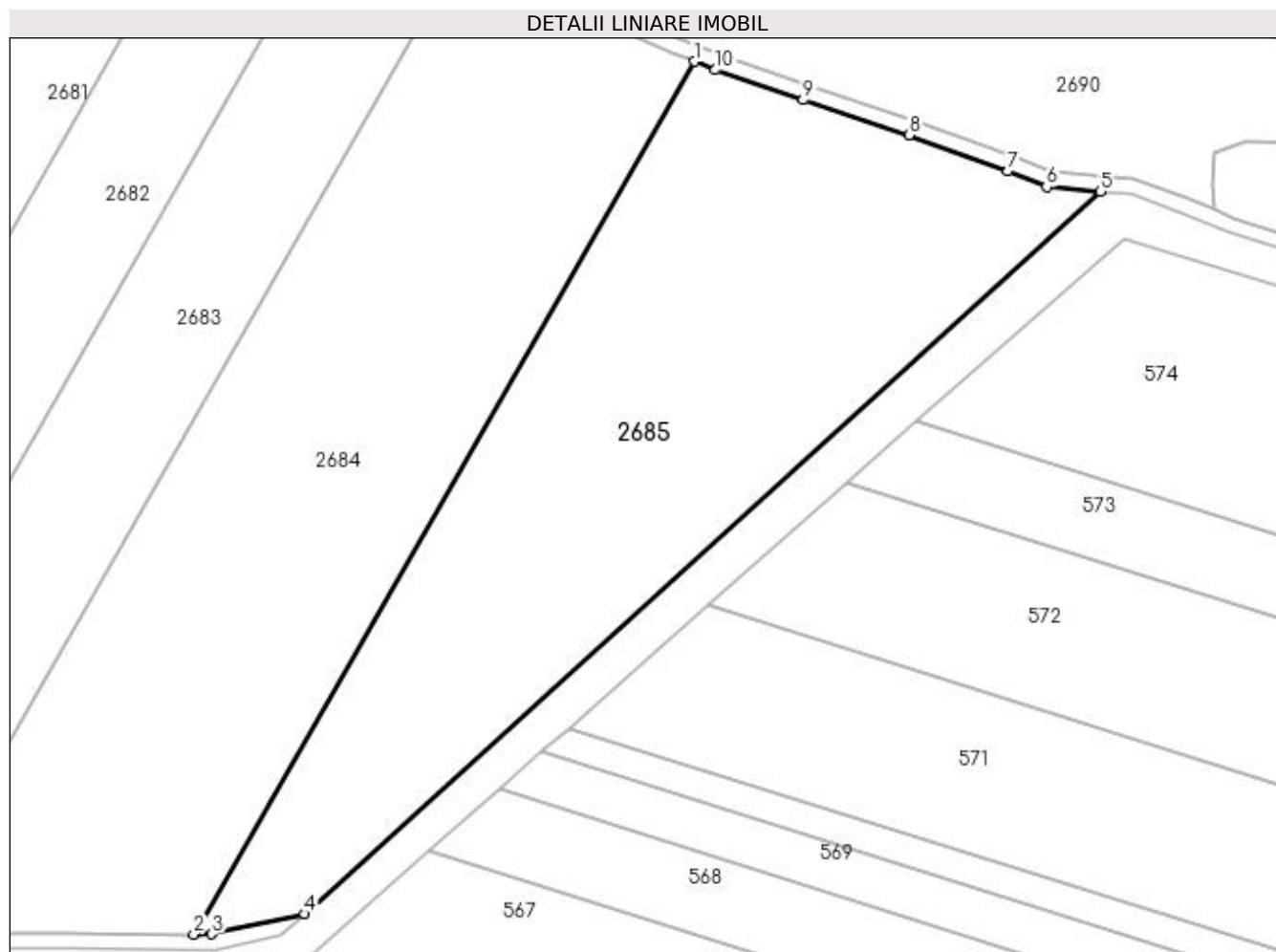
Inscrieri privind dezmembramintele dreptului de proprietate, drepturi reale de garanție și sarcini	Referințe
NU SUNT	

## Anexa Nr. 1 La Partea I

## Teren

Nr cadastral	Suprafața (mp)*	Observații / Referințe
	15.640	

\* Suprafața este determinată în planul de proiecție Stereo 70.



## Date referitoare la teren

Crt	Categorie folosință	Intra vilan	Suprafața (mp)	Tarla	Parcelă	Nr. topo	Observații / Referințe
1	arabil	NU	15.640	108	-	-	

## Lungime Segmente

1) Valorile lungimilor segmentelor sunt obținute din proiecție în plan.

Punct început	X / Y	Punct sfârșit	X / Y	Lungime segment (** (m)
1	385.492,115 289.238,74	2	385.364,377 289.015,913	256.843
2	385.364,377 289.015,913	3	385.369,015 289.015,98	4.638
3	385.369,015 289.015,98	4	385.392,696 289.021,109	24.23
4	385.392,696 289.021,109	5	385.595,894 289.205,507	274.394
5	385.595,894 289.205,507	6	385.582,152 289.206,717	13.795

Punct început	X / Y	Punct sfârșit	X / Y	Lungime segment (** (m)
6	385.582,152 289.206,717	7	385.572,299 289.210,697	10.626
7	385.572,299 289.210,697	8	385.547,086 289.219,9	26.84
8	385.547,086 289.219,9	9	385.519,972 289.228,94	28.581
9	385.519,972 289.228,94	10	385.497,584 289.236,58	23.656
10	385.497,584 289.236,58	1	385.492,115 289.238,74	5.88

\*\* Lungimile segmentelor sunt determinate în planul de proiecție Stereo 70 și sunt rotunjite la 1 milimetru.

\*\*\* Distanța dintre puncte este formată din segmente cumulate ce sunt mai mici decât valoarea 1 milimetru.





**DATE DESPRE IMOBILUL NR. 2686**

Oficiul de Cadastru și Publicitate Imobiliară DOLJ  
Biroul de Cadastru și Publicitate Imobiliară Craiova

**A. Partea I. Descrierea imobilului**

TEREN Extravilan

Adresa: Jud. Dolj, T108, P28

Nr. Crt	Nr cadastral Nr. topografic	Suprafața* (mp)	Observații / Referințe
A1		10.000	Sector cadastral:14 Teren neimprejmuit;

**B. Partea II. Proprietari și acte**

Inscrieri privitoare la dreptul de proprietate și alte drepturi reale	Referințe
/	
Act Administrativ nr. TDP NR. 1691-48445, din 26/03/2001 emis de CJ DOLJ;	
B1	A1
Intabulare, drept de PROPRIETATE, dobândit prin Reconstituire, cota actuala 1/1, cota initiala 1/1	
1) DRAGOIANU CONSTANTIN, LIPSĂ CNP	

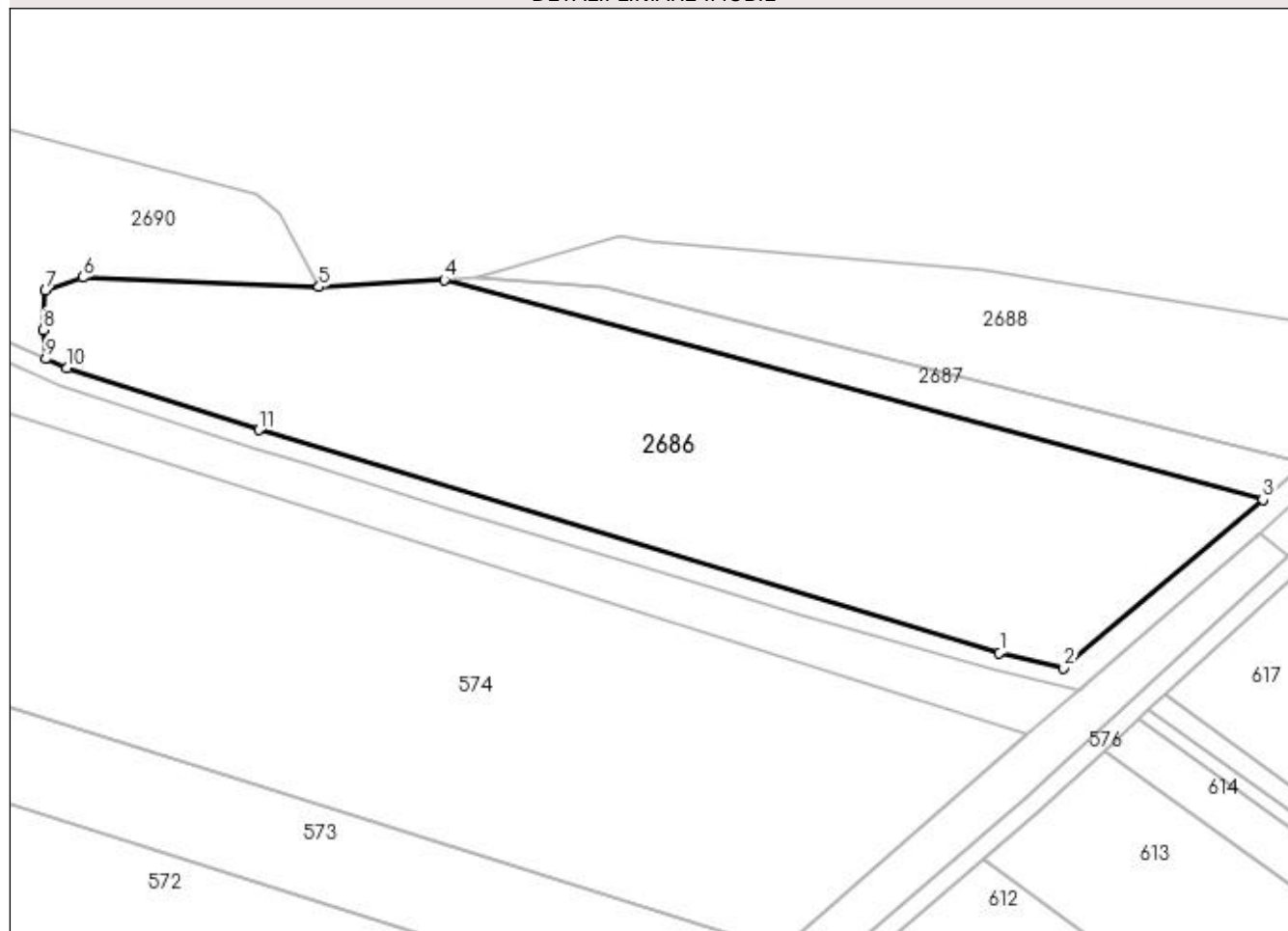
**C. Partea III. SARCINI .**

Inscrieri privind dezmembramintele dreptului de proprietate, drepturi reale de garanție și sarcini	Referințe
NU SUNT	

**Anexa Nr. 1 La Partea I****Teren**

Nr cadastral	Suprafața (mp)*	Observații / Referințe
	10.000	

\* Suprafața este determinată în planul de proiecție Stereo 70.

**DETALII LINIARE IMOBIL****Date referitoare la teren**

Crt	Categorie folosință	Intra vilan	Suprafața (mp)	Tarla	Parcelă	Nr. topo	Observații / Referințe
1	arabil	NU	10.000	108	28	-	

**Lungime Segmente**

1) Valorile lungimilor segmentelor sunt obținute din proiecție în plan.

Punct început	X / Y	Punct sfârșit	X / Y	Lungime segment (** (m)
1	385.832,165 289.137,124	2	385.846,126 289.133,835	14.343
2	385.846,126 289.133,835	3	385.889,353 289.170,336	56.576
3	385.889,353 289.170,336	4	385.711,631 289.218,057	184.017
4	385.711,631 289.218,057	5	385.684,453 289.216,48	27.224
5	385.684,453 289.216,48	6	385.633,131 289.218,56	51.364

Punct început	X / Y	Punct sfârșit	X / Y	Lungime segment (** (m)
6	385.633,131 289.218,56	7	385.625,067 289.215,675	8.565
7	385.625,067 289.215,675	8	385.624,66 289.207,186	8.498
8	385.624,66 289.207,186	9	385.625,182 289.200,908	6.3
9	385.625,182 289.200,908	10	385.629,788 289.198,887	5.03
10	385.629,788 289.198,887	11	385.671,375 289.185,453	43.702
11	385.671,375 289.185,453	1	385.832,165 289.137,124	167.897

\*\* Lungimile segmentelor sunt determinate în planul de proiecție Stereo 70 și sunt rotunjite la 1 milimetru.

\*\*\* Distanța dintre puncte este formată din segmente cumulate ce sunt mai mici decât valoarea 1 milimetru.



**DATE DESPRE IMOBILUL NR. 2687**

Oficiul de Cadastru și Publicitate Imobiliară DOLJ  
Biroul de Cadastru și Publicitate Imobiliară Craiova

**A. Partea I. Descrierea imobilului**

TEREN Extravilan

Adresa: Jud. Dolj, T108

Nr. Crt	Nr cadastral Nr. topografic	Suprafața* (mp)	Observații / Referințe
A1		1.450	Sector cadastral:14 Teren neimpregmuit;

**B. Partea II. Proprietari și acte**

Inscrieri privitoare la dreptul de proprietate și alte drepturi reale		Referințe
/		
Act Normativ nr. 7, din 13/03/1996 emis de PARLAMENT;		
B1	Intabulare, drept de PROPRIETATE, dobandit prin Lege, cota actuala 1/1, cota initiala 1/1 1) UAT INTORSURA - REZERVA COMISIEI LOCALE DE FOND FUNCJAR, CIF:16380445	A1

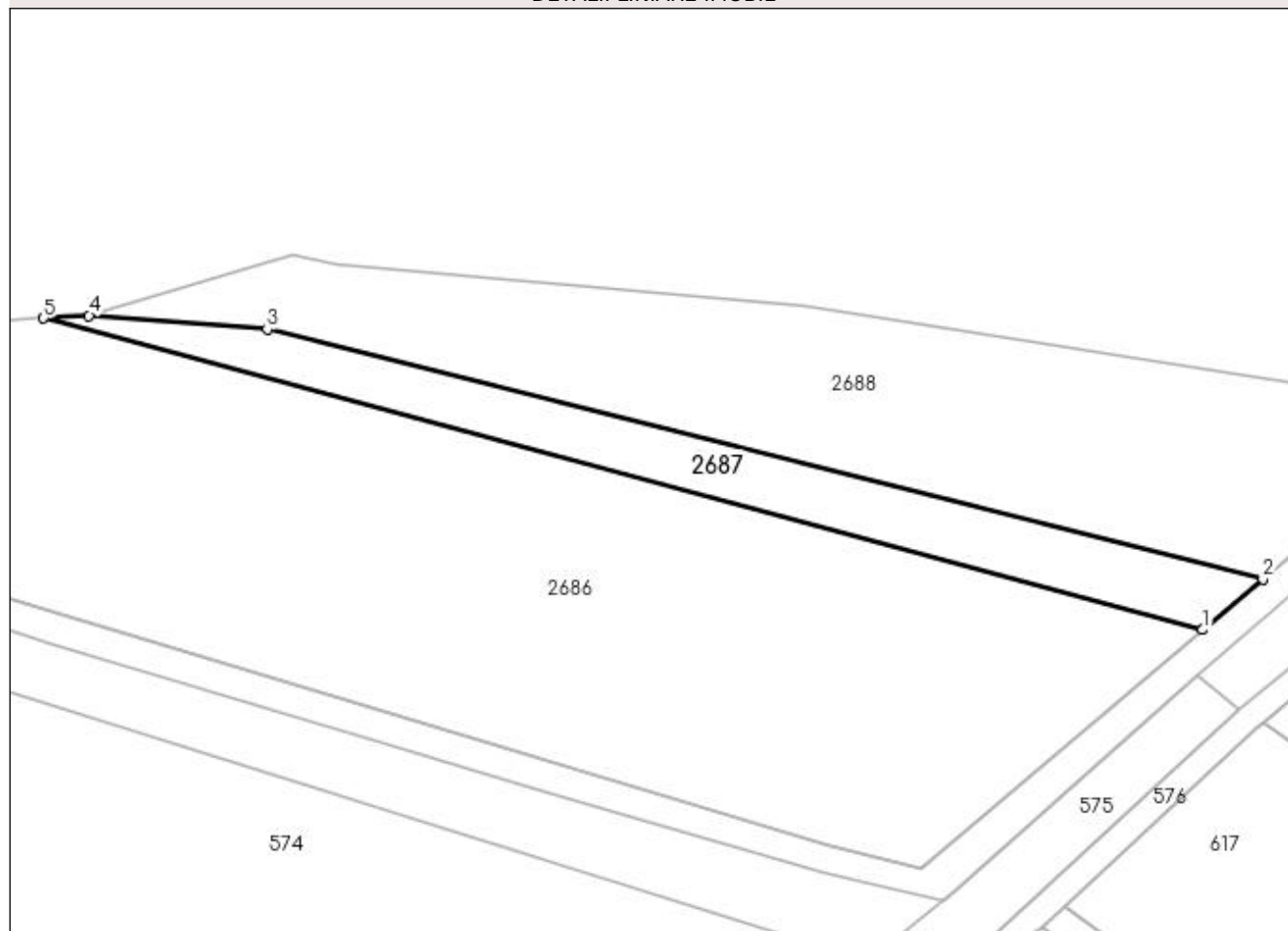
**C. Partea III. SARCINI .**

Inscrieri privind dezmembramintele dreptului de proprietate, drepturi reale de garanție și sarcini	Referințe
NU SUNT	

**Anexa Nr. 1 La Partea I****Teren**

Nr cadastral	Suprafața (mp)*	Observații / Referințe
	1.450	

\* Suprafața este determinată în planul de proiecție Stereo 70.

**DETALII LINIARE IMOBIL****Date referitoare la teren**

Crt	Categorie folosință	Intra vilan	Suprafața (mp)	Tarla	Parcelă	Nr. topo	Observații / Referințe
1	arabil	NU	1.450	108	-	-	

**Lungime Segmente**

1) Valorile lungimilor segmentelor sunt obținute din proiecție în plan.

Punct început	X / Y	Punct sfârșit	X / Y	Lungime segment (** (m)
1	385.889,353 289.170,336	2	385.898,544 289.178,097	12.029
2	385.898,544 289.178,097	3	385.745,937 289.216,378	157.335
3	385.745,937 289.216,378	4	385.718,604 289.218,461	27.412
4	385.718,604 289.218,461	5	385.711,631 289.218,057	6.985
5	385.711,631 289.218,057	1	385.889,353 289.170,336	184.017

**\*\* Lungimile segmentelor sunt determinate în planul de proiecție Stereo 70 și sunt rotunjite la 1 milimetru.**

**\*\*\* Distanța dintre puncte este formată din segmente cumulate ce sunt mai mici decât valoarea 1 milimetru.**





**DATE DESPRE IMOBILUL NR. 2688**

Oficiul de Cadastru și Publicitate Imobiliară DOLJ  
Biroul de Cadastru și Publicitate Imobiliară Craiova

**A. Partea I. Descrierea imobilului**

TEREN Extravilan

Adresa: Jud. Dolj, T110, B1055/2

Nr. Crt	Nr cadastral Nr. topografic	Suprafața* (mp)	Observații / Referințe
A1	31812	Din acte: 25.139 Masurata: 3.907	Sector cadastral:14 Teren neimprejmuit;

**B. Partea II. Proprietari și acte**

Inscrieri privitoare la dreptul de proprietate și alte drepturi reale		Referințe
<b>66795 / 12/04/2022</b>		
Act Administrativ nr. HCL NR. 29, din 30/08/2021 emis de COMUNA INTORSURA -CONSILIUL LOCAL (HOTARARE CONSILIU LOCAL ; act normativ nr REFERAT NR. 10197 din 16.12.2021, emis de INSTITUTIA PREFECTULUI -JUDETUL DOLJ;act administrativ nr ADEVERINTA NR. 911 din 08.04.2022, emis de PRIMARIA COMUNEI INTORSURA);		
B1	Intabulare, drept de PROPRIETATE, dobandit prin Lege, cota actuala 1/1, cota initiala 1/1 1) COMUNA ÎNTORSURA, CIF:16380445, DOMENIUL PUBLIC	A1

**C. Partea III. SARCINI .**

Inscrieri privind dezmembramintele dreptului de proprietate, drepturi reale de garanție și sarcini	Referințe
NU SUNT	

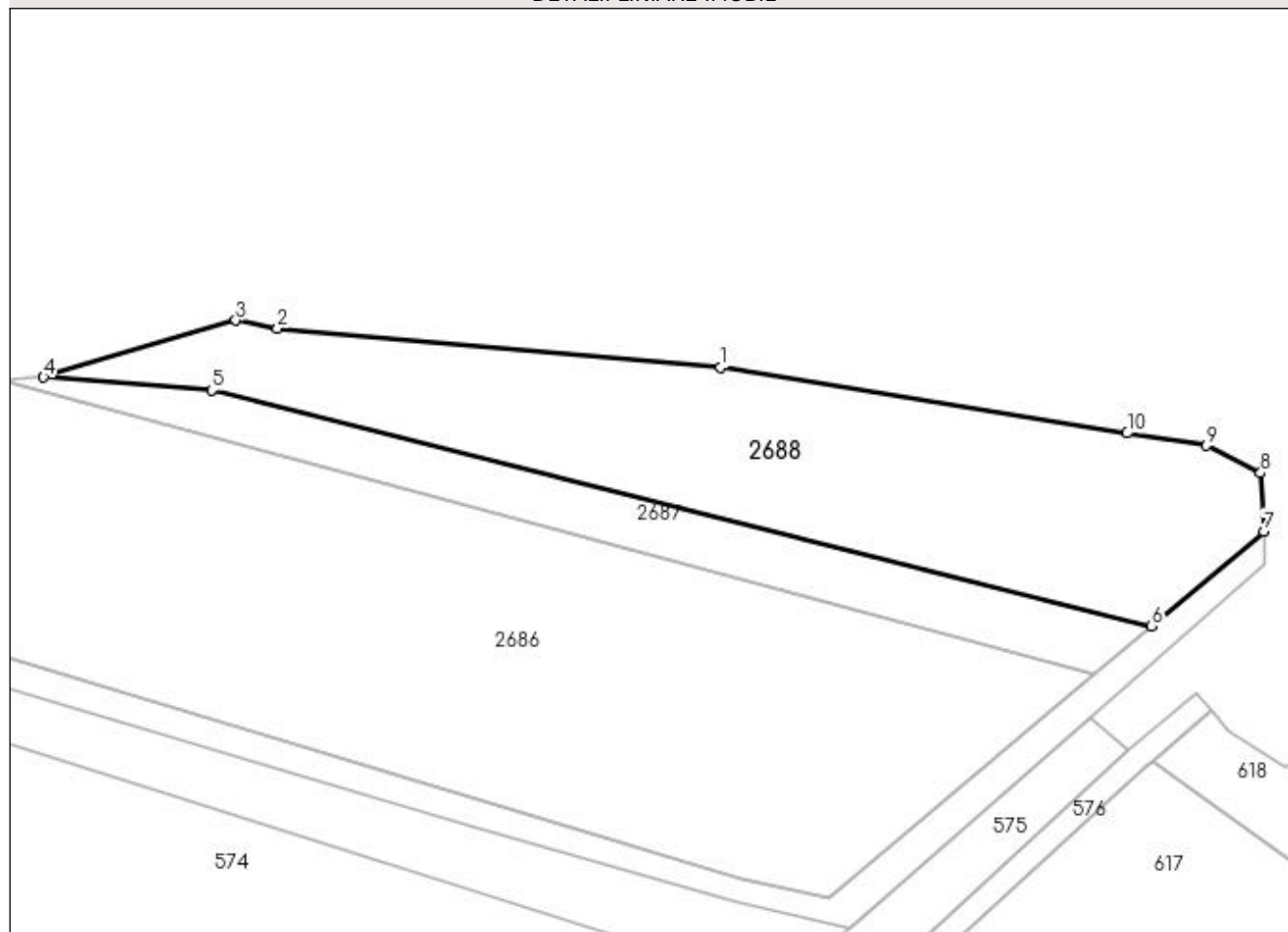
## Anexa Nr. 1 La Partea I

## Teren

Nr cadastral	Suprafața (mp)*	Observații / Referințe
31812	Din acte: 25.139 Masurata: 3.907	

\* Suprafața este determinată în planul de proiecție Stereo 70.

## DETALII LINIARE IMOBIL



## Date referitoare la teren

Crt	Categorie folosință	Intra vilan	Suprafața (mp)	Tarla	Parcelă	Nr. topo	Observații / Referințe
1	ape statatoare	NU	3.907	110	B1055/2	-	

## Lungime Segmente

1) Valorile lungimilor segmentelor sunt obținute din proiecție în plan.

Punct început	X / Y	Punct sfârșit	X / Y	Lungime segment (** (m)
1	385.828,566 289.220,052	2	385.756,579 289.226,423	72.268
2	385.756,579 289.226,423	3	385.749,812 289.227,703	6.887
3	385.749,812 289.227,703	4	385.718,604 289.218,461	32.548
4	385.718,604 289.218,461	5	385.745,937 289.216,378	27.412
5	385.745,937 289.216,378	6	385.898,544 289.178,097	157.335

Punct început	X / Y	Punct sfârșit	X / Y	Lungime segment (** (m)
6	385.898,544 289.178,097	7	385.916,821 289.193,489	23.895
7	385.916,821 289.193,489	8	385.916,325 289.202,93	9.454
8	385.916,325 289.202,93	9	385.907,526 289.207,404	9.871
9	385.907,526 289.207,404	10	385.894,606 289.209,407	13.074
10	385.894,606 289.209,407	1	385.828,566 289.220,052	66.892

\*\* Lungimile segmentelor sunt determinate în planul de proiecție Stereo 70 și sunt rotunjite la 1 milimetru.

\*\*\* Distanța dintre puncte este formată din segmente cumulate ce sunt mai mici decât valoarea 1 milimetru.



**DATE DESPRE IMOBILUL NR. 2689**

Oficiul de Cadastru și Publicitate Imobiliară DOLJ  
Biroul de Cadastru și Publicitate Imobiliară Craiova

**A. Partea I. Descrierea imobilului**

TEREN Extravilan

Adresa: Jud. Dolj, T108

Nr. Crt	Nr cadastral Nr. topografic	Suprafața* (mp)	Observații / Referințe
A1		1.355	Sector cadastral:14 Teren neimprejmuit;

**B. Partea II. Proprietari și acte**

Inscrieri privitoare la dreptul de proprietate și alte drepturi reale		Referințe
/		
Act Normativ nr. 7, din 13/03/1996 emis de PARLAMENT;		
B1	Inscrierea provizorie, drept de PROPRIETATE, dobandit prin Lege, cota actuala 1/1, cota initiala 1/1 1) NEIDENTIFICAT NEIDENTIFICAT, LIPSĂ CNP	A1

**C. Partea III. SARCINI .**

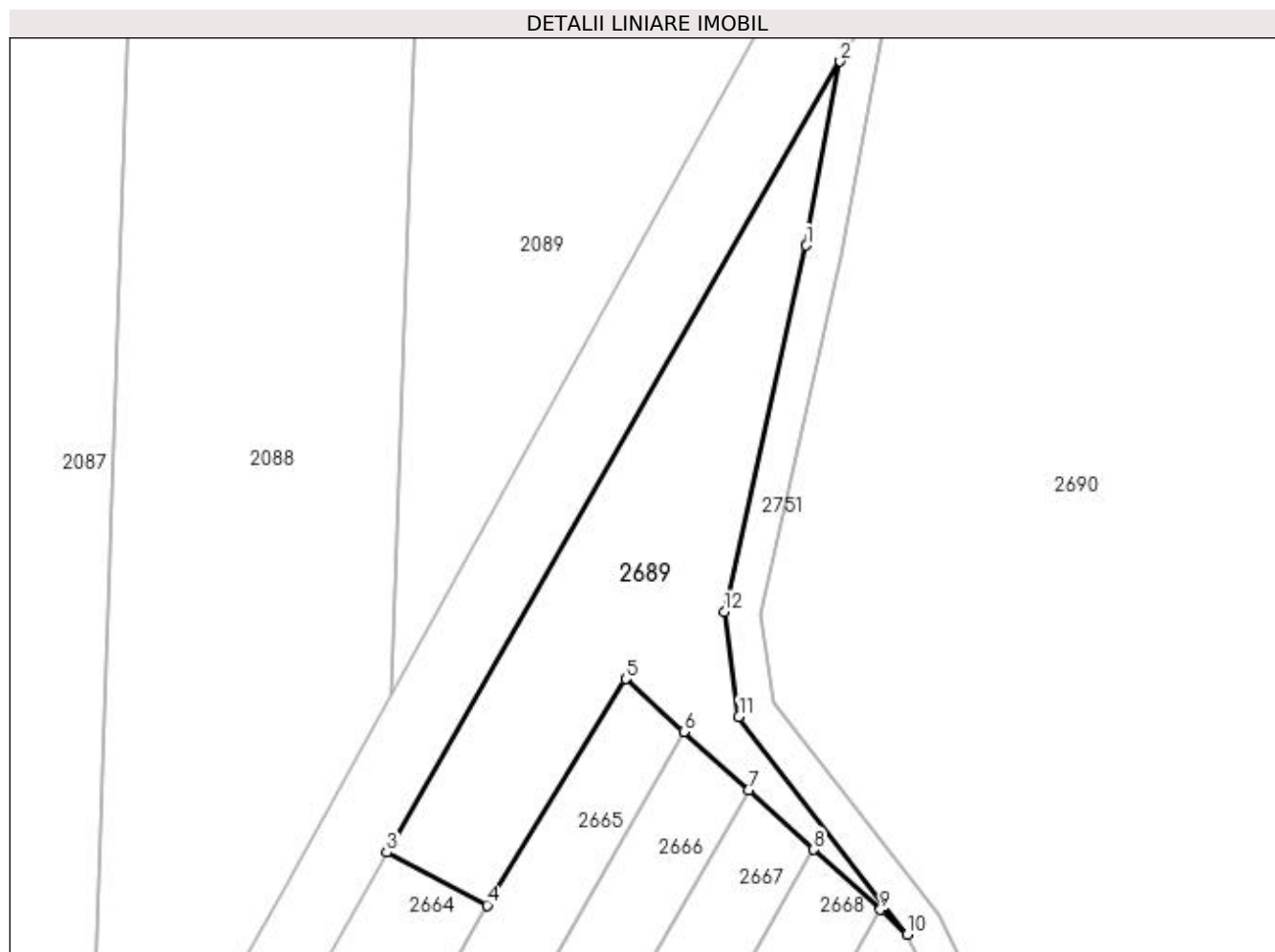
Inscrieri privind dezmembramintele dreptului de proprietate, drepturi reale de garanție și sarcini	Referințe
NU SUNT	

## Anexa Nr. 1 La Partea I

## Teren

Nr cadastral	Suprafața (mp)*	Observații / Referințe
	1.355	

\* Suprafața este determinată în planul de proiecție Stereo 70.



## Date referitoare la teren

Crt	Categorie folosință	Intra vilan	Suprafața (mp)	Tarla	Parcelă	Nr. topo	Observații / Referințe
1	pașune	NU	1.355	108	-	-	

## Lungime Segmente

1) Valorile lungimilor segmentelor sunt obținute din proiecție în plan.

Punct început	X / Y	Punct sfârșit	X / Y	Lungime segment (** (m)
1	385.247,276 289.543,516	2	385.251,034 289.563,965	20.791
2	385.251,034 289.563,965	3	385.200,593 289.476,019	101.384
3	385.200,593 289.476,019	4	385.211,729 289.470,168	12.58
4	385.211,729 289.470,168	5	385.227,173 289.495,316	29.511
5	385.227,173 289.495,316	6	385.233,629 289.489,457	8.719

Punct început	X / Y	Punct sfârşit	X / Y	Lungime segment (** (m)
6	385.233,629 289.489,457	7	385.240,82 289.482,947	9.7
7	385.240,82 289.482,947	8	385.248,106 289.476,35	9.828
8	385.248,106 289.476,35	9	385.255,49 289.469,665	9.961
9	385.255,49 289.469,665	10	385.258,516 289.466,925	4.082
10	385.258,516 289.466,925	11	385.239,773 289.491,112	30.599
11	385.239,773 289.491,112	12	385.238,159 289.502,771	11.77
12	385.238,159 289.502,771	1	385.247,276 289.543,516	41.753

\*\* Lungimile segmentelor sunt determinate în planul de proiecție Stereo 70 și sunt rotunjite la 1 milimetru.

\*\*\* Distanța dintre puncte este formată din segmente cumulate ce sunt mai mici decât valoarea 1 milimetru.





**DATE DESPRE IMOBILUL NR. 2690**

Oficiul de Cadastru și Publicitate Imobiliară DOLJ  
Biroul de Cadastru și Publicitate Imobiliară Craiova

**A. Partea I. Descrierea imobilului**

TEREN Extravilan

Adresa: Jud. Dolj, T109

Nr. Crt	Nr cadastral Nr. topografic	Suprafața* (mp)	Observații / Referințe
A1		53.473	Sector cadastral:14 Teren neimprejmuit;

**B. Partea II. Proprietari și acte**

Inscrieri privitoare la dreptul de proprietate și alte drepturi reale		Referințe
/		
Act Normativ nr. 7, din 13/03/1996 emis de PARLAMENT;		
B1	Inscrierea provizorie, drept de PROPRIETATE, dobandit prin Lege, cota actuala 1/1, cota initiala 1/1 1) NEIDENTIFICAT NEIDENTIFICAT, LIPSĂ CNP	A1

**C. Partea III. SARCINI .**


Inscrieri privind dezmembramintele dreptului de proprietate, drepturi reale de garanție și sarcini	Referințe
NU SUNT	

## Anexa Nr. 1 La Partea I

## Teren

Nr cadastral	Suprafața (mp)*	Observații / Referințe
	53.473	

\* Suprafața este determinată în planul de proiecție Stereo 70.



## Date referitoare la teren

Crt	Categorie folosință	Intra vilan	Suprafața (mp)	Tarla	Parcelă	Nr. topo	Observații / Referințe
1	pasune	NU	53.473	109	-	-	

## Lungime Segmente

1) Valorile lungimilor segmentelor sunt obținute din proiecție în plan.

Punct început	X / Y	Punct sfârșit	X / Y	Lungime segment	Punct început	X / Y	Punct sfârșit	X / Y	Lungime segment	Punct început	X / Y	Punct sfârșit	X / Y	Lungime segment
1	385.352,185 289.569,005	2	385.366,302 289.594,147	28.83 4	2	385.366,302 289.594,147	3	385.376,103 289.615,744	23.71 7	3	385.376,103 289.615,744	4	385.403,84 289.646,509	41.42 3
4	385.403,84 289.646,509	5	385.424,925 289.656,649	23.39 7	5	385.424,925 289.656,649	6	385.454,722 289.669,119	32.30 1	6	385.454,722 289.669,119	7	385.465,672 289.679,14	14.84 3
7	385.465,672 289.679,14	8	385.494,456 289.700,857	36.05 8	8	385.494,456 289.700,857	9	385.505,61 289.703,924	11.56 8	9	385.505,61 289.703,924	10	385.522,494 289.705,969	17.00 7
10	385.522,494 289.705,969	11	385.534,405 289.712,861	13.76 1	11	385.534,405 289.712,861	12	385.555,895 289.722,78	23.66 9	12	385.555,895 289.722,78	13	385.572,268 289.722,78	16.37 3
13	385.572,268 289.722,78	14	385.589,255 289.722,575	16.98 8	14	385.589,255 289.722,575	15	385.615,97 289.730,933	27.99 2	15	385.615,97 289.730,933	16	385.639,011 289.739,984	24.75 5
16	385.639,011 289.739,984	17	385.687,963 289.769,394	57.10 7	17	385.687,963 289.769,394	18	385.640,124 289.763,667	48.18 1	18	385.640,124 289.763,667	19	385.621,192 289.761,401	19.06 7

Punct început	X / Y	Punct sfârșit	X / Y	Lungime segment	Punct început	X / Y	Punct sfârșit	X / Y	Lungime segment	Punct început	X / Y	Punct sfârșit	X / Y	Lungime segment
19	385.621,192 289.761,401	20	385.579,138 289.744,049	45.493	20	385.579,138 289.744,049	21	385.550,344 289.741,353	28.92	21	385.550,344 289.741,353	22	385.508,912 289.728,505	43.379
22	385.508,912 289.728,505	23	385.460,309 289.703,17	54.81	23	385.460,309 289.703,17	24	385.454,957 289.699,558	6.456	24	385.454,957 289.699,558	25	385.439,013 289.696,093	16.316
25	385.439,013 289.696,093	26	385.424,248 289.695,781	14.769	26	385.424,248 289.695,781	27	385.409,56 289.694,31	14.761	27	385.409,56 289.694,31	28	385.389,214 289.689,297	20.955
28	385.389,214 289.689,297	29	385.369,163 289.682,937	21.036	29	385.369,163 289.682,937	30	385.348,947 289.671,46	23.246	30	385.348,947 289.671,46	31	385.331,437 289.659,513	21.197
31	385.331,437 289.659,513	32	385.293,78 289.634,859	45.01	32	385.293,78 289.634,859	33	385.256,884 289.573,667	71.455	33	385.256,884 289.573,667	34	385.251,099 289.542,283	31.913
34	385.251,099 289.542,283	35	385.242,22 289.502,603	40.661	35	385.242,22 289.502,603	36	385.243,589 289.492,718	9.979	36	385.243,589 289.492,718	37	385.261,92 289.469,062	29.928
37	385.261,92 289.469,062	38	385.279,598 289.433,545	39.673	38	385.279,598 289.433,545	39	385.285,552 289.415,393	19.104	39	385.285,552 289.415,393	40	385.311,619 289.365,358	56.418
40	385.311,619 289.365,358	41	385.333,591 289.339,373	34.029	41	385.333,591 289.339,373	42	385.373,924 289.314,215	47.536	42	385.373,924 289.314,215	43	385.435,412 289.271,471	74.885
43	385.435,412 289.271,471	44	385.475,508 289.250,129	45.422	44	385.475,508 289.250,129	45	385.488,18 289.244,594	13.828	45	385.488,18 289.244,594	46	385.498,965 289.240,335	11.596
46	385.498,965 289.240,335	47	385.521,251 289.232,73	23.547	47	385.521,251 289.232,73	48	385.548,405 289.223,677	28.624	48	385.548,405 289.223,677	49	385.573,744 289.214,428	26.975
49	385.573,744 289.214,428	50	385.583,106 289.210,646	10.097	50	385.583,106 289.210,646	51	385.604,562 289.208,761	21.539	51	385.604,562 289.208,761	52	385.617,919 289.204,094	14.149
52	385.617,919 289.204,094	53	385.625,182 289.200,908	7.931	53	385.625,182 289.200,908	54	385.624,66 289.207,186	6.3	54	385.624,66 289.207,186	55	385.625,067 289.215,675	8.498
55	385.625,067 289.215,675	56	385.633,131 289.218,56	8.565	56	385.633,131 289.218,56	57	385.684,453 289.216,48	51.364	57	385.684,453 289.216,48	58	385.675,778 289.232,458	18.181
58	385.675,778 289.232,458	59	385.671,125 289.236,664	6.272	59	385.671,125 289.236,664	60	385.605,683 289.253,697	67.622	60	385.605,683 289.253,697	61	385.585,755 289.261,446	21.382
61	385.585,755 289.261,446	62	385.578,992 289.274,782	14.953	62	385.578,992 289.274,782	63	385.521,608 289.291,213	59.69	63	385.521,608 289.291,213	64	385.463,592 289.316,566	63.314
64	385.463,592 289.316,566	65	385.426,694 289.346,069	47.243	65	385.426,694 289.346,069	66	385.403,954 289.369,364	32.554	66	385.403,954 289.369,364	67	385.374,997 289.408,427	48.625
67	385.374,997 289.408,427	68	385.351,812 289.451,556	48.966	68	385.351,812 289.451,556	69	385.340,629 289.479,001	29.636	69	385.340,629 289.479,001	70	385.339,367 289.500,986	22.021
70	385.339,367 289.500,986	71	385.342,979 289.534,736	33.943	71	385.342,979 289.534,736	1	385.352,185 289.569,005	35.484					

\*\* Lungimile segmentelor sunt determinate în planul de proiecție Stereo 70 și sunt rotunjite la 1 milimetru.

\*\*\* Distanța dintre puncte este formată din segmente cumulate ce sunt mai mici decât valoarea 1 milimetru.



**DATE DESPRE IMOBILUL NR. 2691**

Oficiul de Cadastru și Publicitate Imobiliară DOLJ  
 Biroul de Cadastru și Publicitate Imobiliară Craiova

**A. Partea I. Descrierea imobilului**

TEREN Extravilan

Adresa: Jud. Dolj, T109

Nr. Crt	Nr cadastral Nr. topografic	Suprafața* (mp)	Observații / Referințe
A1		5.316	Sector cadastral:14 Teren neimprejmuit;

**B. Partea II. Proprietari și acte**

Inscrieri privitoare la dreptul de proprietate și alte drepturi reale		Referințe
/		
Act Normativ nr. 7, din 13/03/1996 emis de PARLAMENT;		
B1	Intabulare, drept de PROPRIETATE, dobandit prin Lege, cota actuala 1/1, cota initiala 1/1 1) UAT INTORSURA - REZERVA COMISIEI LOCALE DE FOND FUNCJAR, CIF:16380445	A1

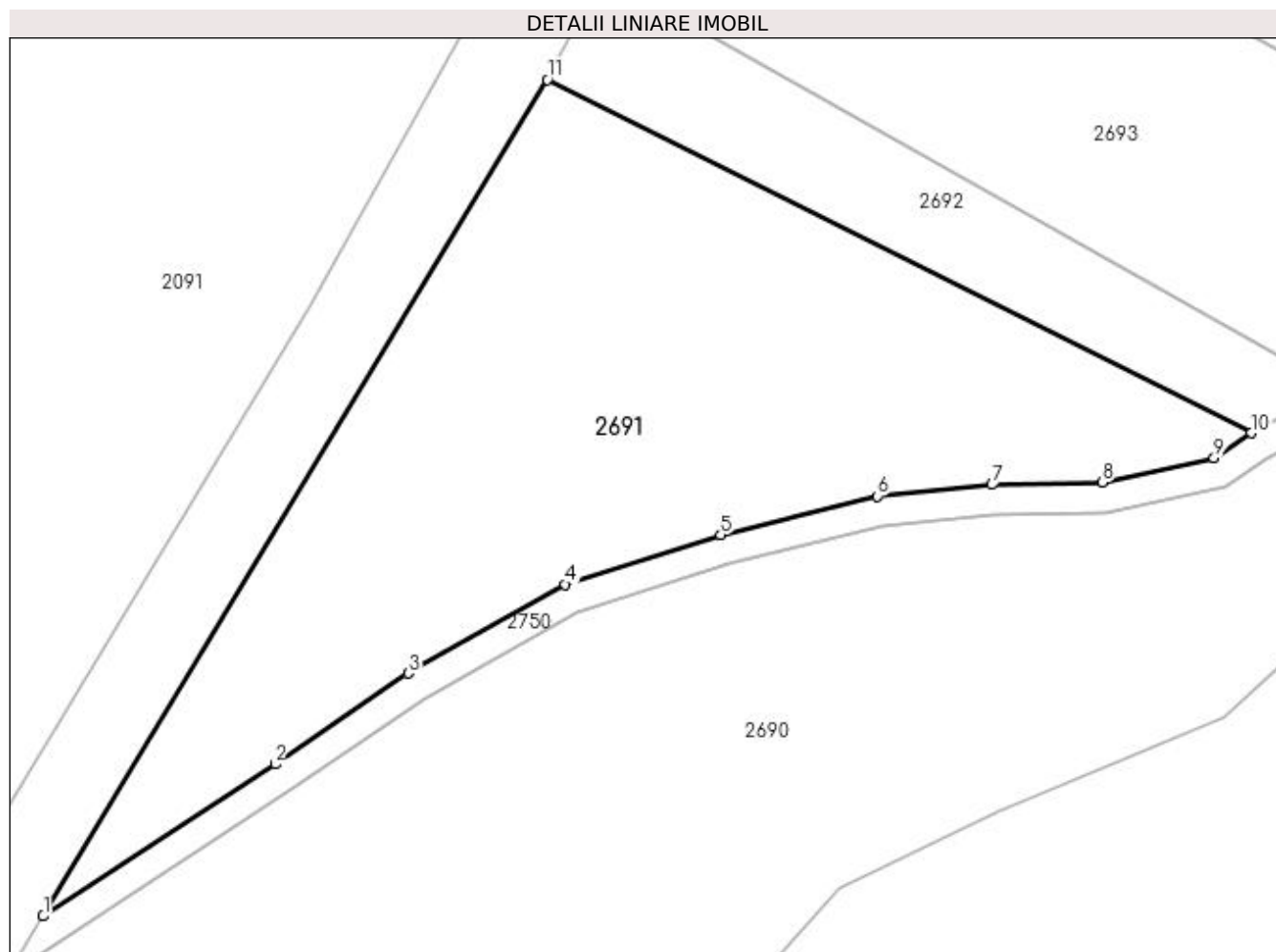
**C. Partea III. SARCINI .**

Inscrieri privind dezmembramintele dreptului de proprietate, drepturi reale de garanție și sarcini	Referințe
NU SUNT	

**Teren**

Nr cadastral	Suprafața (mp)*	Observații / Referințe
	5.316	

\* Suprafața este determinată în planul de proiecție Stereo 70.



**Date referitoare la teren**

Crt	Categorie folosință	Intra vilan	Suprafața (mp)	Tarla	Parcelă	Nr. topo	Observații / Referințe
1	arabil	NU	5.316	109	-	-	

**Lungime Segmente**

1) Valorile lungimilor segmentelor sunt obținute din proiecție în plan.

Punct început	X / Y	Punct sfârșit	X / Y	Lungime segment (** (m)
1	385.298,543 289.642,759	2	385.329,214 289.662,839	36.659
2	385.329,214 289.662,839	3	385.346,829 289.674,857	21.324
3	385.346,829 289.674,857	4	385.367,553 289.686,623	23.831
4	385.367,553 289.686,623	5	385.388,13 289.693,149	21.587
5	385.388,13 289.693,149	6	385.408,879 289.698,262	21.37

Punct început	X / Y	Punct sfârșit	X / Y	Lungime segment (** (m)
6	385.408,879 289.698,262	7	385.424,006 289.699,777	15.203
7	385.424,006 289.699,777	8	385.438,542 289.700,084	14.539
8	385.438,542 289.700,084	9	385.453,357 289.703,304	15.161
9	385.453,357 289.703,304	10	385.458,259 289.706,612	5.914
10	385.458,259 289.706,612	11	385.365,2 289.753,31	104.119
11	385.365,2 289.753,31	1	385.298,543 289.642,759	129.092

\*\* Lungimile segmentelor sunt determinate în planul de proiecție Stereo 70 și sunt rotunjite la 1 milimetru.

\*\*\* Distanța dintre puncte este formată din segmente cumulate ce sunt mai mici decât valoarea 1 milimetru.





**DATE DESPRE IMOBILUL NR. 2692**

Oficiul de Cadastru și Publicitate Imobiliară DOLJ  
Biroul de Cadastru și Publicitate Imobiliară Craiova

**A. Partea I. Descrierea imobilului**

TEREN Extravilan

Adresa: Jud. Dolj, T109

Nr. Crt	Nr cadastral Nr. topografic	Suprafața* (mp)	Observații / Referințe
A1		1.416	Sector cadastral:14 Teren neimprejmuit;

**B. Partea II. Proprietari și acte**

Inscrieri privitoare la dreptul de proprietate și alte drepturi reale		Referințe
/		
Act Normativ nr. 7, din 13/03/1996 emis de PARLAMENT;		
B1	Inscrierea provizorie, drept de PROPRIETATE, dobandit prin Lege, cota actuala 1/1, cota initiala 1/1 1) NEIDENTIFICAT NEIDENTIFICAT, LIPSĂ CNP	A1

**C. Partea III. SARCINI .**

Inscrieri privind dezmembramintele dreptului de proprietate, drepturi reale de garanție și sarcini	Referințe
NU SUNT	

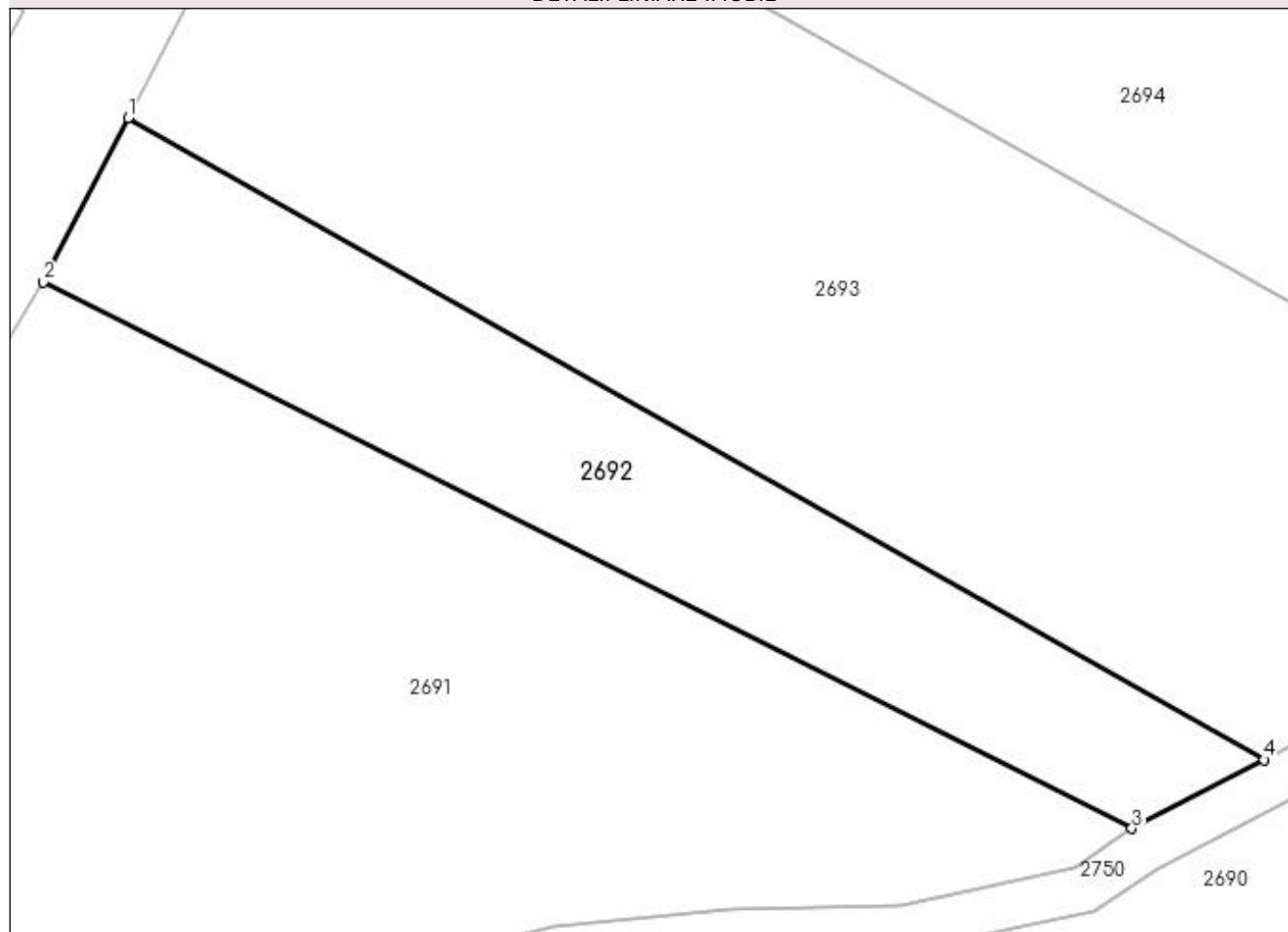
## Anexa Nr. 1 La Partea I

## Teren

Nr cadastral	Suprafața (mp)*	Observații / Referințe
	1.416	

\* Suprafața este determinată în planul de proiecție Stereo 70.

## DETALII LINIARE IMOBIL



## Date referitoare la teren

Crt	Categorie folosință	Intra vilan	Suprafața (mp)	Tarla	Parcelă	Nr. topo	Observații / Referințe
1	arabil	NU	1.416	109	-	-	

## Lungime Segmente

1) Valorile lungimilor segmentelor sunt obținute din proiecție în plan.

Punct început	X / Y	Punct sfârșit	X / Y	Lungime segment (** (m)
1	385.372,428 289.767,343	2	385.365,2 289.753,31	15.785
2	385.365,2 289.753,31	3	385.458,259 289.706,612	104.119
3	385.458,259 289.706,612	4	385.469,537 289.712,491	12.718
4	385.469,537 289.712,491	1	385.372,428 289.767,343	111.53

**\*\* Lungimile segmentelor sunt determinate în planul de proiecție Stereo 70 și sunt rotunjite la 1 milimetru.**

**\*\*\* Distanța dintre puncte este formată din segmente cumulate ce sunt mai mici decât valoarea 1 milimetru.**



**DATE DESPRE IMOBILUL NR. 2693**

Oficiul de Cadastru și Publicitate Imobiliară DOLJ  
Biroul de Cadastru și Publicitate Imobiliară Craiova

**A. Partea I. Descrierea imobilului**

TEREN Extravilan

Adresa: Jud. Dolj, T109, P20

Nr. Crt	Nr cadastral Nr. topografic	Suprafața* (mp)	Observații / Referințe
A1		4.337	Sector cadastral:14 Teren neimprejmuit;

**B. Partea II. Proprietari și acte**

Inscrieri privitoare la dreptul de proprietate și alte drepturi reale	Referințe
/	
Act Administrativ nr. TDP NR. 2116, din 20/04/2004 emis de CJ DOLJ;	
B1	A1
Intabulare, drept de PROPRIETATE, dobândit prin Reconstituire, cota actuala 1/1, cota initiala 1/1 1) GÎNGU IONITĂ, LIPSĂ CNP	

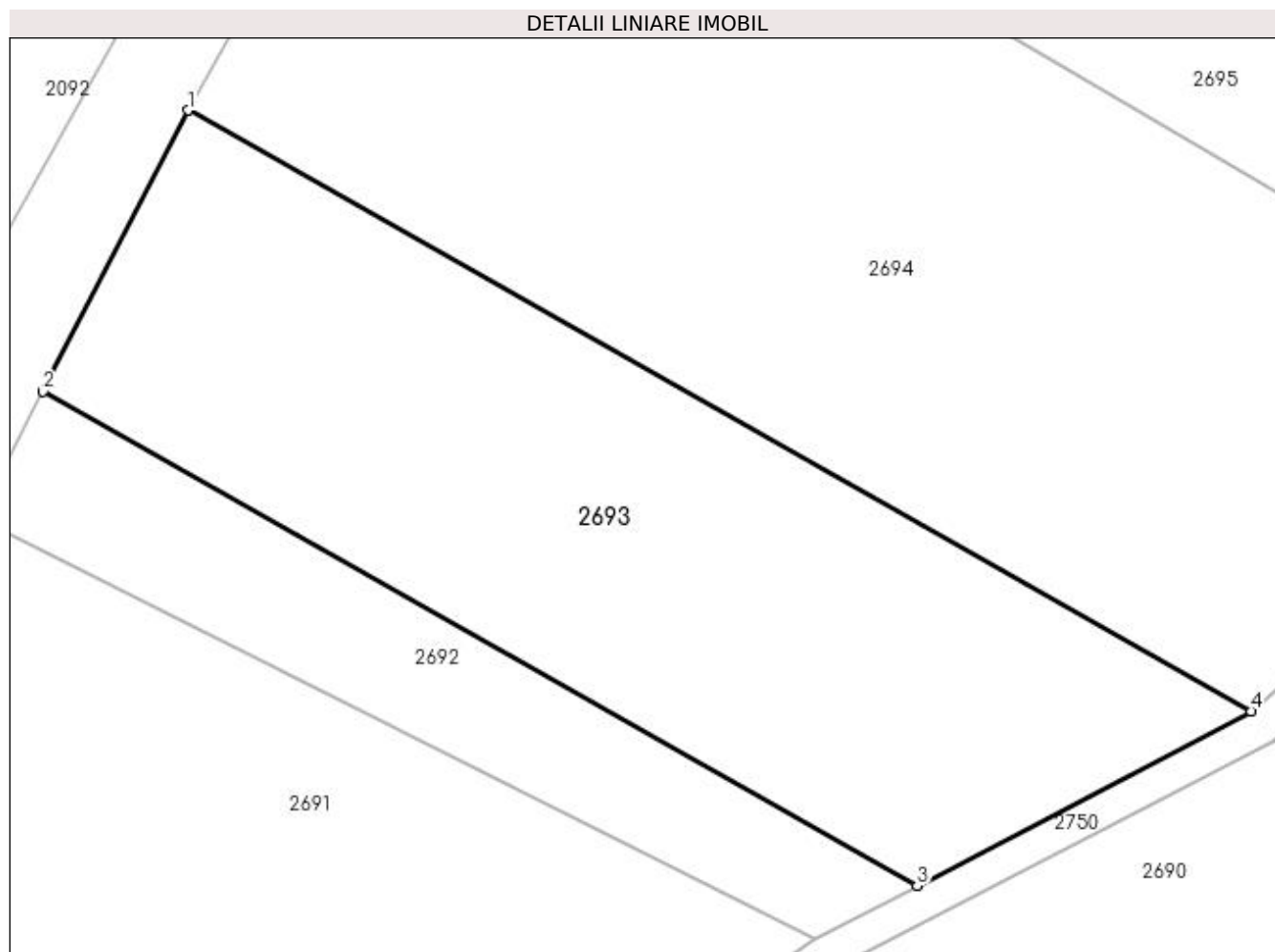
**C. Partea III. SARCINI .**

Inscrieri privind dezmembramintele dreptului de proprietate, drepturi reale de garanție și sarcini	Referințe
NU SUNT	

**Teren**

Nr cadastral	Suprafața (mp)*	Observații / Referințe
	4.337	

\* Suprafața este determinată în planul de proiecție Stereo 70.



**Date referitoare la teren**

Crt	Categorie folosință	Intra vilan	Suprafața (mp)	Tarla	Parcelă	Nr. topo	Observații / Referințe
1	arabil	NU	4.337	109	20	-	

**Lungime Segmente**

1) Valorile lungimilor segmentelor sunt obținute din proiecție în plan.

Punct început	X / Y	Punct sfârșit	X / Y	Lungime segment (** (m)
1	385.388,506 289.798,56	2	385.372,428 289.767,343	35.114
2	385.372,428 289.767,343	3	385.469,537 289.712,491	111.53
3	385.469,537 289.712,491	4	385.506,64 289.731,831	41.842
4	385.506,64 289.731,831	1	385.388,506 289.798,56	135.678

**\*\* Lungimile segmentelor sunt determinate în planul de proiecție Stereo 70 și sunt rotunjite la 1 milimetru.**

**\*\*\* Distanța dintre puncte este formată din segmente cumulate ce sunt mai mici decât valoarea 1 milimetru.**





**DATE DESPRE IMOBILUL NR. 2694**

Oficiul de Cadastru și Publicitate Imobiliară DOLJ  
Biroul de Cadastru și Publicitate Imobiliară Craiova

**A. Partea I. Descrierea imobilului**

TEREN Extravilan

Adresa: Jud. Dolj, T109, P19

Nr. Crt	Nr cadastral Nr. topografic	Suprafața* (mp)	Observații / Referințe
A1		7.559	Sector cadastral:14 Teren neimprejmuit;

**B. Partea II. Proprietari și acte**

Inscrieri privitoare la dreptul de proprietate și alte drepturi reale	Referințe
/	
Act Administrativ nr. TDP NR. 1767-48369, din 08/04/2002 emis de CJ DOLJ;	
B1	A1
Intabulare, drept de PROPRIETATE, dobândit prin Reconstituire, cota actuala 1/1, cota initiala 1/1 1) GHIMIȘ MIHAI, LIPSĂ CNP	

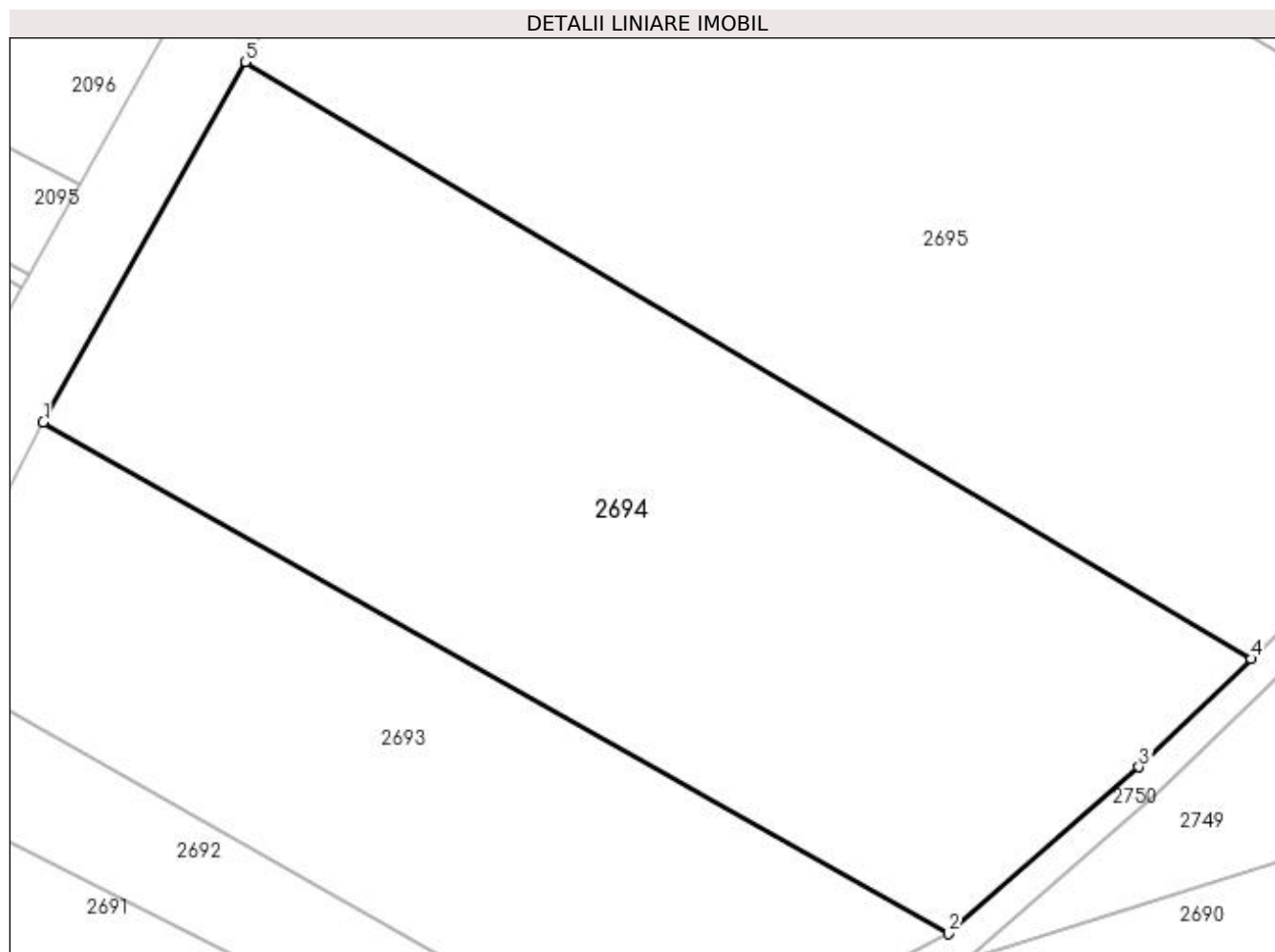
**C. Partea III. SARCINI .**

Inscrieri privind dezmembramintele dreptului de proprietate, drepturi reale de garanție și sarcini	Referințe
NU SUNT	

**Teren**

Nr cadastral	Suprafața (mp)*	Observații / Referințe
	7.559	

\* Suprafața este determinată în planul de proiecție Stereo 70.



**Date referitoare la teren**

Crt	Categorie folosință	Intra vilan	Suprafața (mp)	Tarla	Parcelă	Nr. topo	Observații / Referințe
1	arabil	NU	7.559	109	19	-	

**Lungime Segmente**

1) Valorile lungimilor segmentelor sunt obținute din proiecție în plan.

Punct început	X / Y	Punct sfârșit	X / Y	Lungime segment (** (m)
1	385.388,506 289.798,56	2	385.506,64 289.731,831	135.678
2	385.506,64 289.731,831	3	385.531,512 289.753,56	33.027
3	385.531,512 289.753,56	4	385.546,118 289.767,681	20.316
4	385.546,118 289.767,681	5	385.414,888 289.845,511	152.573
5	385.414,888 289.845,511	1	385.388,506 289.798,56	53.856

**\*\* Lungimile segmentelor sunt determinate în planul de proiecție Stereo 70 și sunt rotunjite la 1 milimetru.**

**\*\*\* Distanța dintre puncte este formată din segmente cumulate ce sunt mai mici decât valoarea 1 milimetru.**



**DATE DESPRE IMOBILUL NR. 2695**

Oficiul de Cadastru și Publicitate Imobiliară DOLJ  
Biroul de Cadastru și Publicitate Imobiliară Craiova

**A. Partea I. Descrierea imobilului**

TEREN Extravilan

Adresa: Jud. Dolj, T109, P19/1

Nr. Crt	Nr cadastral Nr. topografic	Suprafața* (mp)	Observații / Referințe
A1		11.393	Sector cadastral:14 Teren neimprejmuit;

**B. Partea II. Proprietari și acte**

Inscrieri privitoare la dreptul de proprietate și alte drepturi reale	Referințe
/	
Act Administrativ nr. TDP NR. 2131, din 03/06/2004 emis de CJ DOLJ;	
B1	A1
Intabulare, drept de PROPRIETATE, dobândit prin Reconstituire, cota actuala 1/1, cota initiala 1/1 1) HANGIU MIHAI, LIPSĂ CNP	

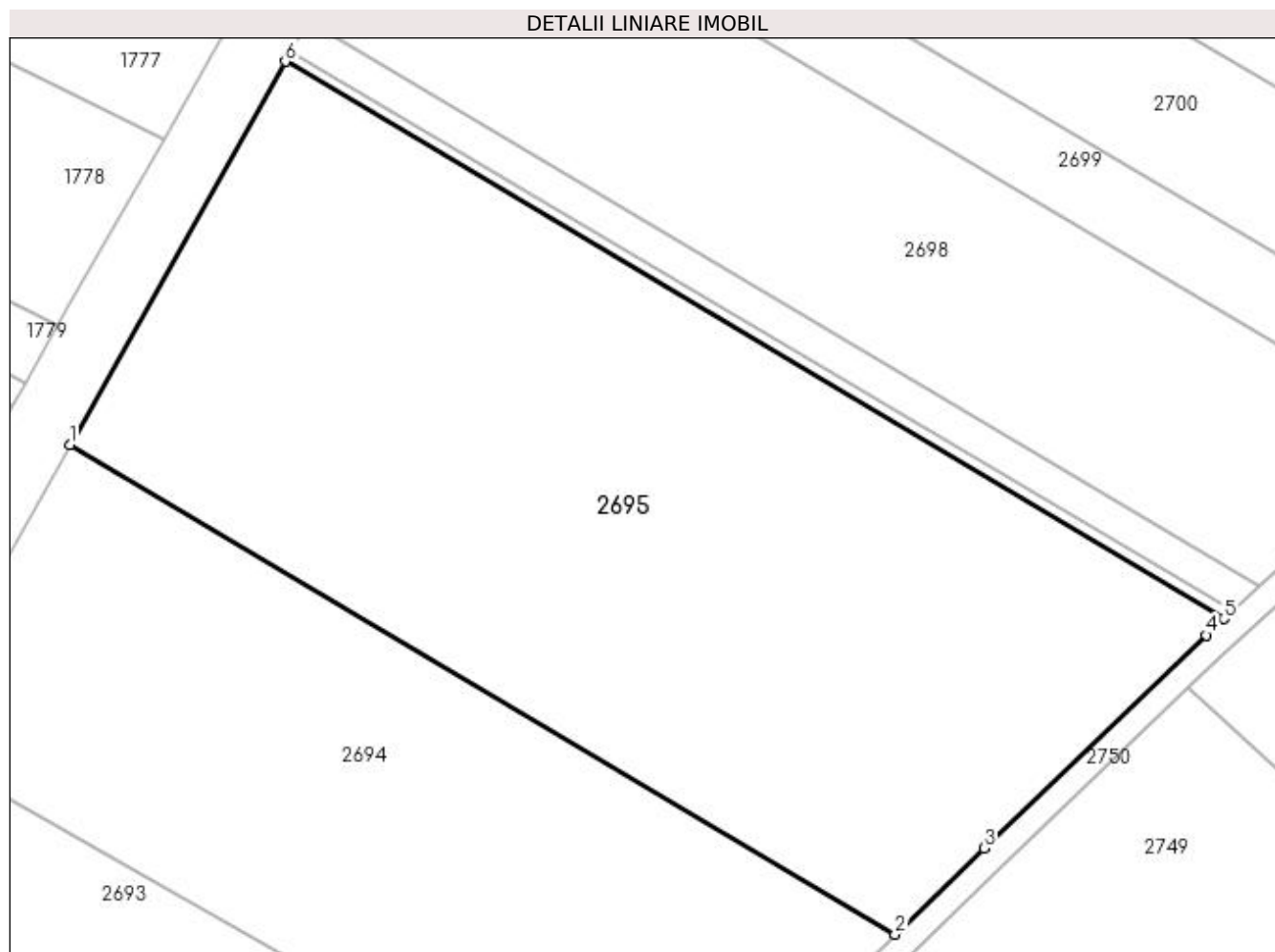
**C. Partea III. SARCINI .**

Inscrieri privind dezmembramintele dreptului de proprietate, drepturi reale de garanție și sarcini	Referințe
NU SUNT	

**Teren**

Nr cadastral	Suprafața (mp)*	Observații / Referințe
	11.393	

\* Suprafața este determinată în planul de proiecție Stereo 70.



**Date referitoare la teren**

Crt	Categorie folosință	Intra vilan	Suprafața (mp)	Tarla	Parcelă	Nr. topo	Observații / Referințe
1	arabil	NU	11.393	109	19/1	-	

**Lungime Segmente**

1) Valorile lungimilor segmentelor sunt obținute din proiecție în plan.

Punct început	X / Y	Punct sfârșit	X / Y	Lungime segment (** (m)
1	385.414,888 289.845,511	2	385.546,118 289.767,681	152.573
2	385.546,118 289.767,681	3	385.560,3 289.781,393	19.727
3	385.560,3 289.781,393	4	385.595,614 289.815,24	48.915
4	385.595,614 289.815,24	5	385.598,486 289.817,87	3.894
5	385.598,486 289.817,87	6	385.449,131 289.906,45	173.647

Punct început	X / Y	Punct sfârşit	X / Y	Lungime segment (** (m)
6	385.449,131 289.906,45	1	385.414,888 289.845,511	69.9

\*\* Lungimile segmentelor sunt determinate în planul de proiecţie Stereo 70 şi sunt rotunjite la 1 milimetru.

\*\*\* Distanţa dintre puncte este formată din segmente cumulate ce sunt mai mici decât valoarea 1 milimetru.





**DATE DESPRE IMOBILUL NR. 2696**

Oficiul de Cadastru și Publicitate Imobiliară DOLJ  
Biroul de Cadastru și Publicitate Imobiliară Craiova

**A. Partea I. Descrierea imobilului**

TEREN Extravilan

Adresa: Jud. Dolj, T109, P9

Nr. Crt	Nr cadastral Nr. topografic	Suprafața* (mp)	Observații / Referințe
A1		314	Sector cadastral:14 Teren neimprejmuit;

**B. Partea II. Proprietari și acte**

Inscrieri privitoare la dreptul de proprietate și alte drepturi reale	Referințe
/	
Act Administrativ nr. TDP NR. 1690-48445, din 26/03/2001 emis de CJ DOLJ;	
B1	A1
Intabulare, drept de PROPRIETATE, dobândit prin Reconstituire, cota actuala 1/1, cota inițiala 1/1 1) HANGIU ION, LIPSĂ CNP	

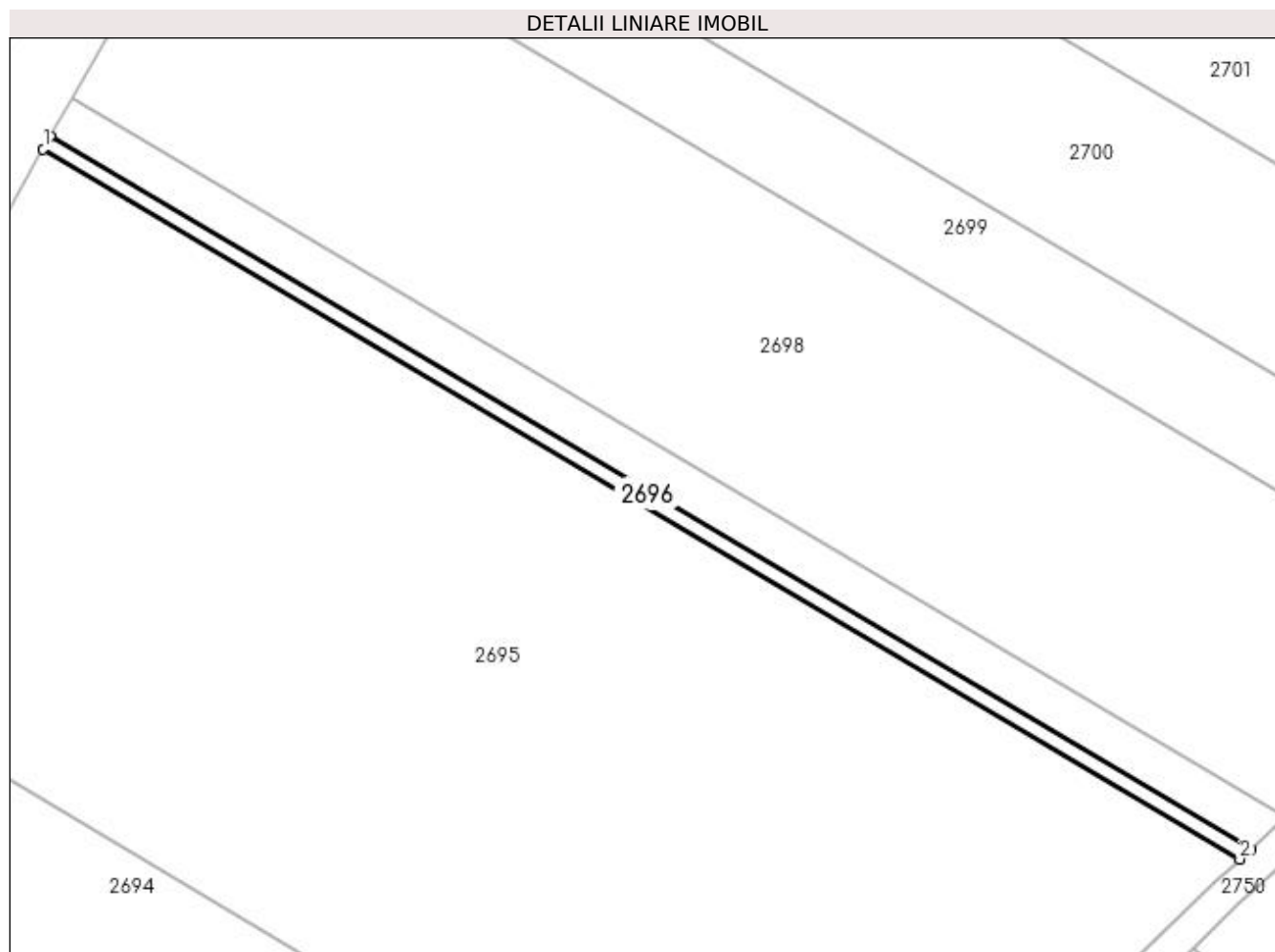
**C. Partea III. SARCINI .**

Inscrieri privind dezmembramintele dreptului de proprietate, drepturi reale de garanție și sarcini	Referințe
NU SUNT	

**Teren**

Nr cadastral	Suprafața (mp)*	Observații / Referințe
	314	

\* Suprafața este determinată în planul de proiecție Stereo 70.



**Date referitoare la teren**

Crt	Categorie folosință	Intra vilan	Suprafața (mp)	Tarla	Parcelă	Nr. topo	Observații / Referințe
1	arabil	NU	314	109	9	-	

**Lungime Segmente**

1) Valorile lungimilor segmentelor sunt obținute din proiecție în plan.

Punct început	X / Y	Punct sfârșit	X / Y	Lungime segment (** (m)
1	385.449,131 289.906,45	2	385.598,486 289.817,87	173.647
2	385.598,486 289.817,87	3	385.599,877 289.819,143	1.886
3	385.599,877 289.819,143	4	385.450,015 289.908,024	174.236
4	385.450,015 289.908,024	1	385.449,131 289.906,45	1.806

**\*\* Lungimile segmentelor sunt determinate în planul de proiecție Stereo 70 și sunt rotunjite la 1 milimetru.**

**\*\*\* Distanța dintre puncte este formată din segmente cumulate ce sunt mai mici decât valoarea 1 milimetru.**



**DATE DESPRE IMOBILUL NR. 2697**

Oficiul de Cadastru și Publicitate Imobiliară DOLJ  
Biroul de Cadastru și Publicitate Imobiliară Craiova

**A. Partea I. Descrierea imobilului**

TEREN Extravilan

Adresa: Jud. Dolj, T109, P17

Nr. Crt	Nr cadastral Nr. topografic	Suprafața* (mp)	Observații / Referințe
A1		978	Sector cadastral:14 Teren neimprejmuit;

**B. Partea II. Proprietari și acte**

Inscrieri privitoare la dreptul de proprietate și alte drepturi reale	Referințe
/	
Act Administrativ nr. TDP NR. 1796-48369, din 07/05/2002 emis de CJ DOLJ;	
B1	A1
Intabulare, drept de PROPRIETATE, dobandit prin Reconstituire, cota actuala 1/1, cota initiala 1/1 1) IGNAT TUDOR, LIPSĂ CNP	

**C. Partea III. SARCINI .**

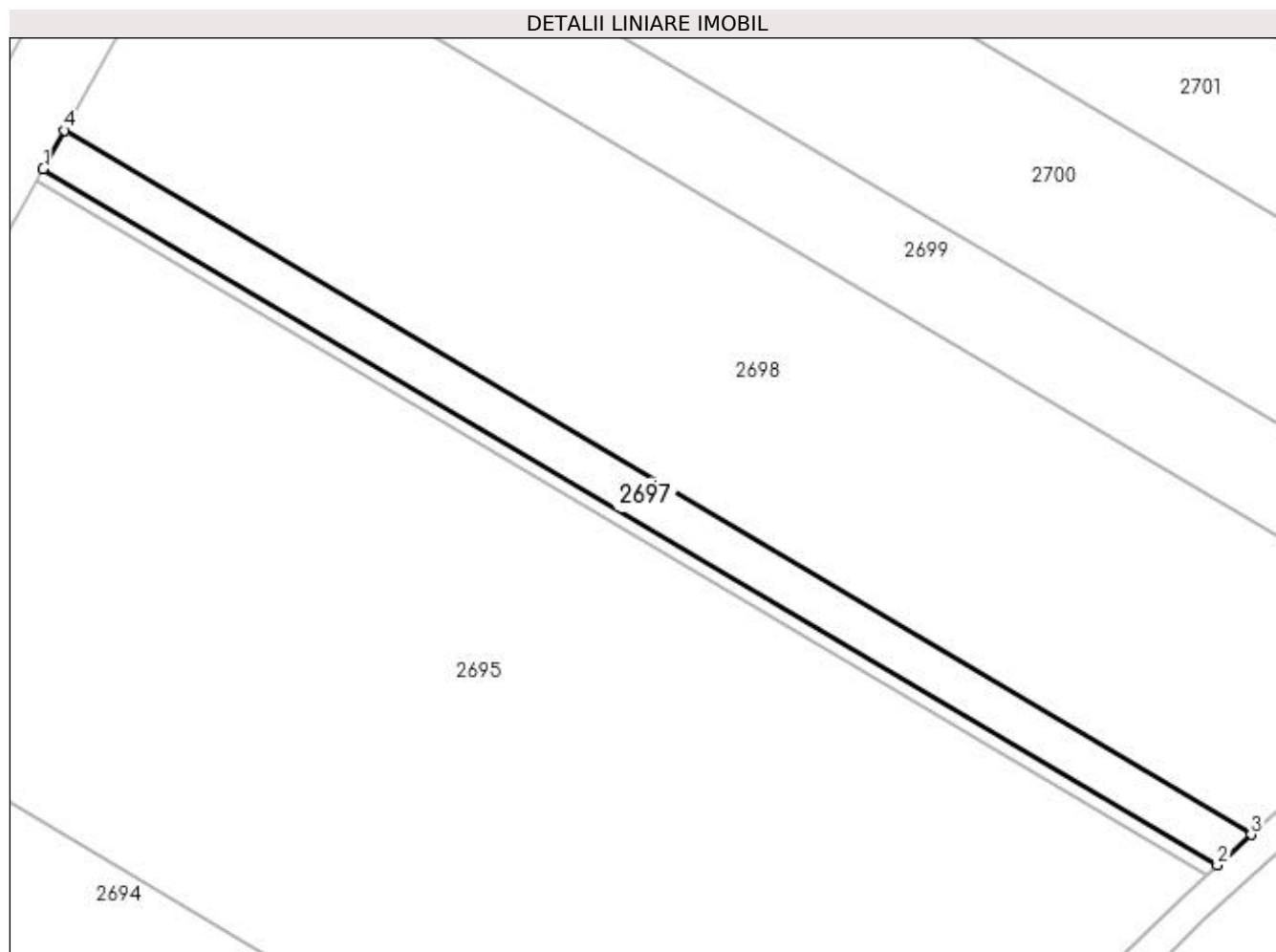
Inscrieri privind dezmembramintele dreptului de proprietate, drepturi reale de garanție și sarcini	Referințe
NU SUNT	

## Anexa Nr. 1 La Partea I

## Teren

Nr cadastral	Suprafața (mp)*	Observații / Referințe
	978	

\* Suprafața este determinată în planul de proiecție Stereo 70.



## Date referitoare la teren

Crt	Categorie folosință	Intravilan	Suprafața (mp)	Tarla	Parcelă	Nr. topo	Observații / Referințe
1	arabil	NU	978	109	17	-	

## Lungime Segmente

1) Valorile lungimilor segmentelor sunt obținute din proiecție în plan.

Punct început	X / Y	Punct sfârșit	X / Y	Lungime segment (** (m)
1	385.450,015 289.908,024	2	385.599,877 289.819,143	174.236
2	385.599,877 289.819,143	3	385.604,179 289.823,083	5.834
3	385.604,179 289.823,083	4	385.452,751 289.912,893	176.058
4	385.452,751 289.912,893	1	385.450,015 289.908,024	5.585

**\*\* Lungimile segmentelor sunt determinate în planul de proiecție Stereo 70 și sunt rotunjite la 1 milimetru.**

**\*\*\* Distanța dintre puncte este formată din segmente cumulate ce sunt mai mici decât valoarea 1 milimetru.**





**DATE DESPRE IMOBILUL NR. 2698**

Oficiul de Cadastru și Publicitate Imobiliară DOLJ  
Biroul de Cadastru și Publicitate Imobiliară Craiova

**A. Partea I. Descrierea imobilului**

TEREN Extravilan

Adresa: Jud. Dolj, T109, P8

Nr. Crt	Nr cadastral Nr. topografic	Suprafața* (mp)	Observații / Referințe
A1		6.255	Sector cadastral:14 Teren neimprejmuit;

**B. Partea II. Proprietari și acte**

Inscrieri privitoare la dreptul de proprietate și alte drepturi reale	Referințe
/	
Act Administrativ nr. TDP NR. 1501-59367, din 14/07/1998 emis de CJ DOLJ;	
B1	A1
Intabulare, drept de PROPRIETATE, dobândit prin Reconstituire, cota actuala 1/1, cota inițiala 1/1	
1) TAPUS ANA, LIPSĂ CNP	
2) STANOIU ION, LIPSĂ CNP	

**C. Partea III. SARCINI .**

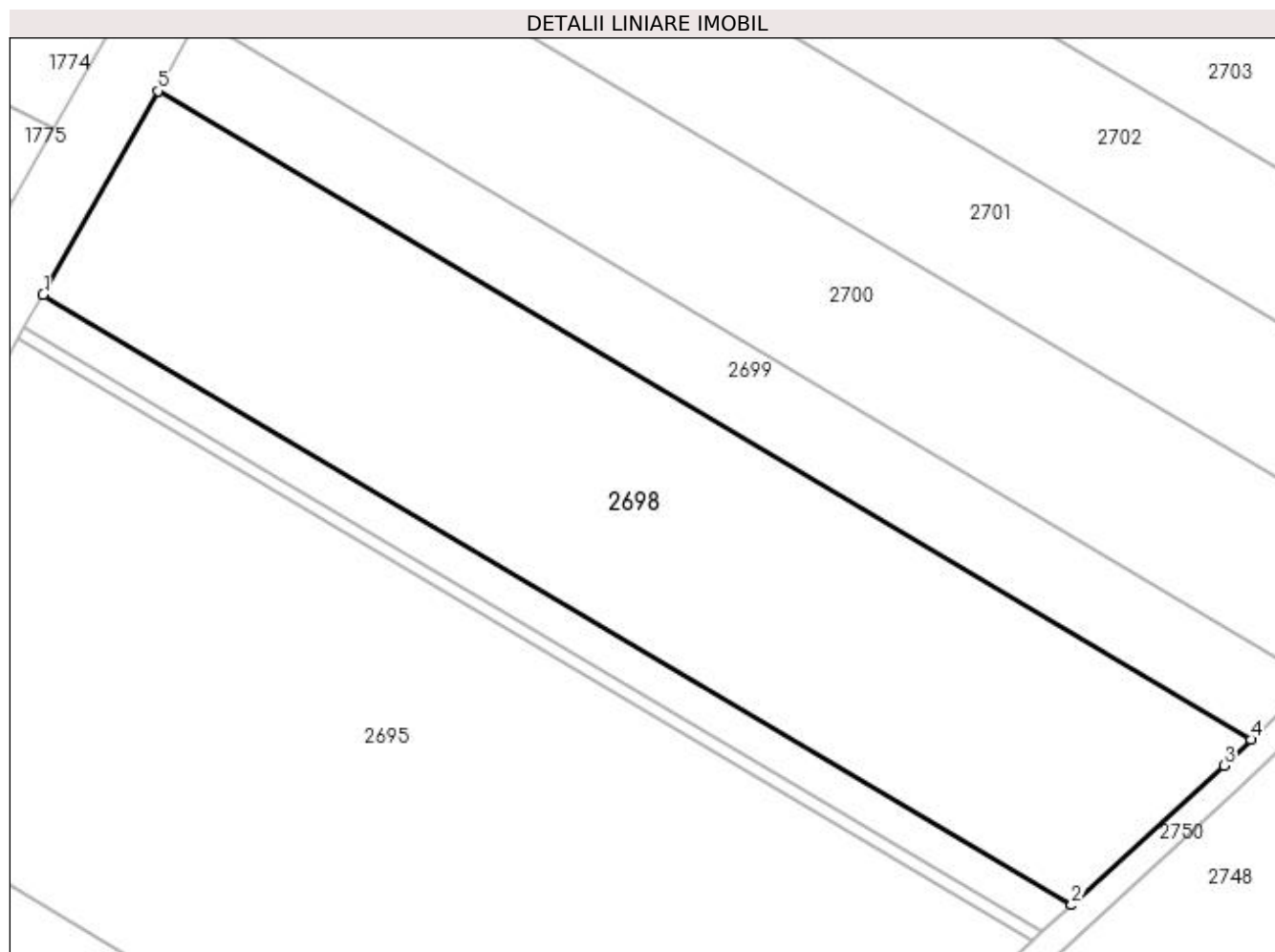
Inscrieri privind dezmembramentele dreptului de proprietate, drepturi reale de garanție și sarcini	Referințe
NU SUNT	

## Anexa Nr. 1 La Partea I

## Teren

Nr cadastral	Suprafața (mp)*	Observații / Referințe
	6.255	

\* Suprafața este determinată în planul de proiecție Stereo 70.



## Date referitoare la teren

Crt	Categorie folosință	Intra vilan	Suprafața (mp)	Tarla	Parcelă	Nr. topo	Observații / Referințe
1	arabil	NU	6.255	109	8	-	

## Lungime Segmente

1) Valorile lungimilor segmentelor sunt obținute din proiecție în plan.

Punct început	X / Y	Punct sfârșit	X / Y	Lungime segment (** (m)
1	385.452,751 289.912,893	2	385.604,179 289.823,083	176.058
2	385.604,179 289.823,083	3	385.626,592 289.843,607	30.39
3	385.626,592 289.843,607	4	385.630,597 289.847,447	5.549
4	385.630,597 289.847,447	5	385.469,623 289.942,919	187.157
5	385.469,623 289.942,919	1	385.452,751 289.912,893	34.441

**\*\* Lungimile segmentelor sunt determinate în planul de proiecție Stereo 70 și sunt rotunjite la 1 milimetru.**

**\*\*\* Distanța dintre puncte este formată din segmente cumulate ce sunt mai mici decât valoarea 1 milimetru.**



**DATE DESPRE IMOBILUL NR. 2699**

Oficiul de Cadastru și Publicitate Imobiliară DOLJ  
Biroul de Cadastru și Publicitate Imobiliară Craiova

**A. Partea I. Descrierea imobilului**

TEREN Extravilan

Adresa: Jud. Dolj, T109, P7

Nr. Crt	Nr cadastral Nr. topografic	Suprafața* (mp)	Observații / Referințe
A1		2.316	Sector cadastral:14 Teren neimprejmuit;

**B. Partea II. Proprietari și acte**

Inscrieri privitoare la dreptul de proprietate și alte drepturi reale	Referințe
/	
Act Administrativ nr. TDP NR. 1771-48369, din 08/05/2002 emis de CJ DOLJ;	
B1	A1
Intabulare, drept de PROPRIETATE, dobandit prin Reconstituire, cota actuala 1/1, cota initiala 1/1 1) ȘOȘA CONSTANTIN, LIPSĂ CNP	

**C. Partea III. SARCINI .**

Inscrieri privind dezmembramintele dreptului de proprietate, drepturi reale de garanție și sarcini	Referințe
NU SUNT	

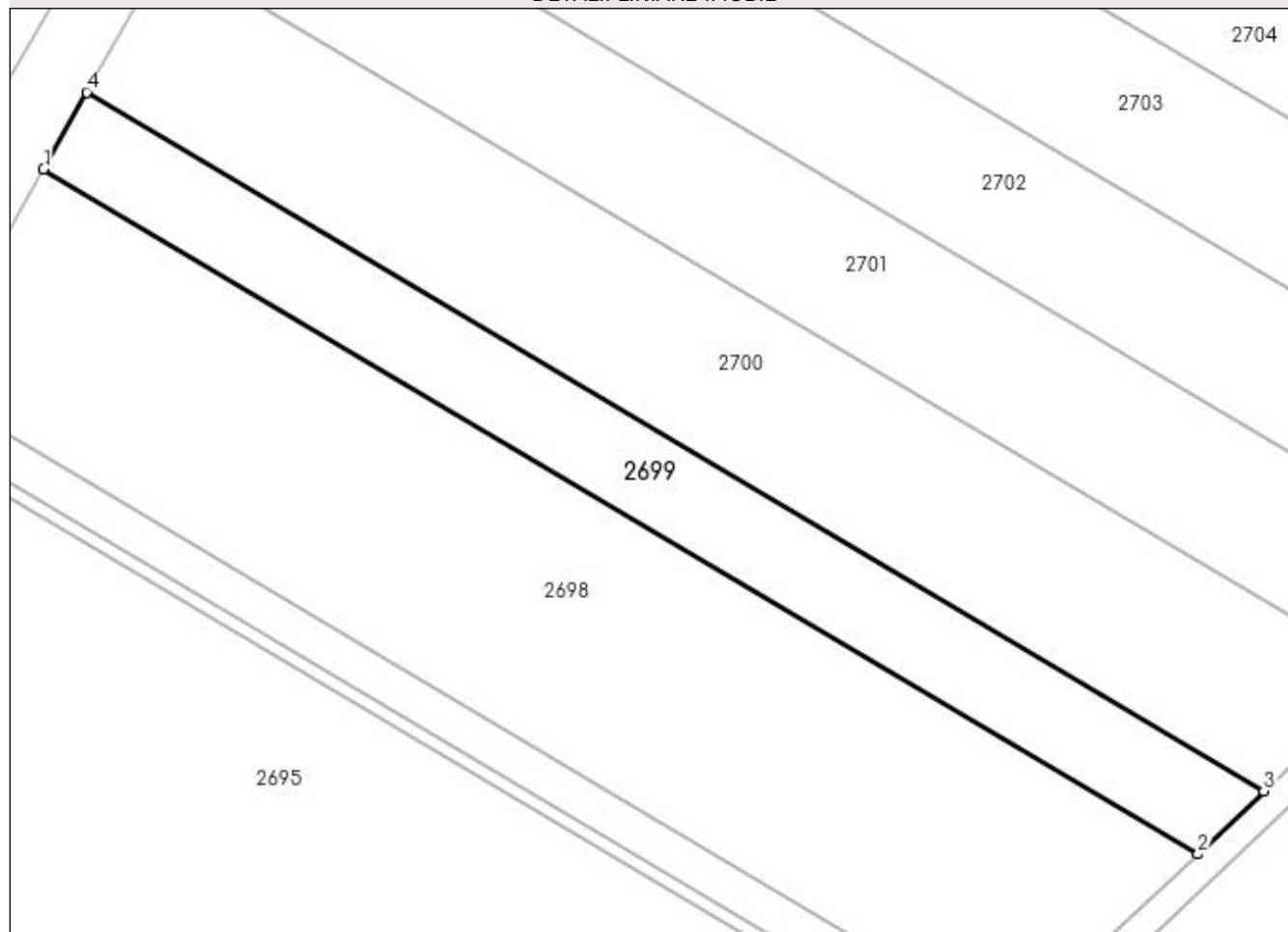
## Anexa Nr. 1 La Partea I

## Teren

Nr cadastral	Suprafața (mp)*	Observații / Referințe
	2.316	

\* Suprafața este determinată în planul de proiecție Stereo 70.

## DETALII LINIARE IMOBIL



## Date referitoare la teren

Crt	Categorie folosință	Intravilan	Suprafața (mp)	Tarla	Parcelă	Nr. topo	Observații / Referințe
1	arabil	NU	2.316	109	7	-	

## Lungime Segmente

1) Valorile lungimilor segmentelor sunt obținute din proiecție în plan.

Punct început	X / Y	Punct sfârșit	X / Y	Lungime segment (** (m)
1	385.469,623 289.942,919	2	385.630,597 289.847,447	187.157
2	385.630,597 289.847,447	3	385.639,778 289.856,249	12.718
3	385.639,778 289.856,249	4	385.475,627 289.953,605	190.849
4	385.475,627 289.953,605	1	385.469,623 289.942,919	12.257

**\*\* Lungimile segmentelor sunt determinate în planul de proiecție Stereo 70 și sunt rotunjite la 1 milimetru.**

**\*\*\* Distanța dintre puncte este formată din segmente cumulate ce sunt mai mici decât valoarea 1 milimetru.**





**DATE DESPRE IMOBILUL NR. 2700**

Oficiul de Cadastru și Publicitate Imobiliară DOLJ  
Biroul de Cadastru și Publicitate Imobiliară Craiova

**A. Partea I. Descrierea imobilului**

TEREN Extravilan

Adresa: Jud. Dolj, T109, P18

Nr. Crt	Nr cadastral Nr. topografic	Suprafața* (mp)	Observații / Referințe
A1		4.426	Sector cadastral:14 Teren neimprejmuit;

**B. Partea II. Proprietari și acte**

Inscrieri privitoare la dreptul de proprietate și alte drepturi reale	Referințe
/	
Act Administrativ nr. TDP NR. 2135, din 03/06/2004 emis de CJ DOLJ;	
B1	A1
Intabulare, drept de PROPRIETATE, dobândit prin Reconstituire, cota actuala 1/1, cota initiala 1/1 1) DINICĂ IOANA, LIPSĂ CNP	

**C. Partea III. SARCINI .**

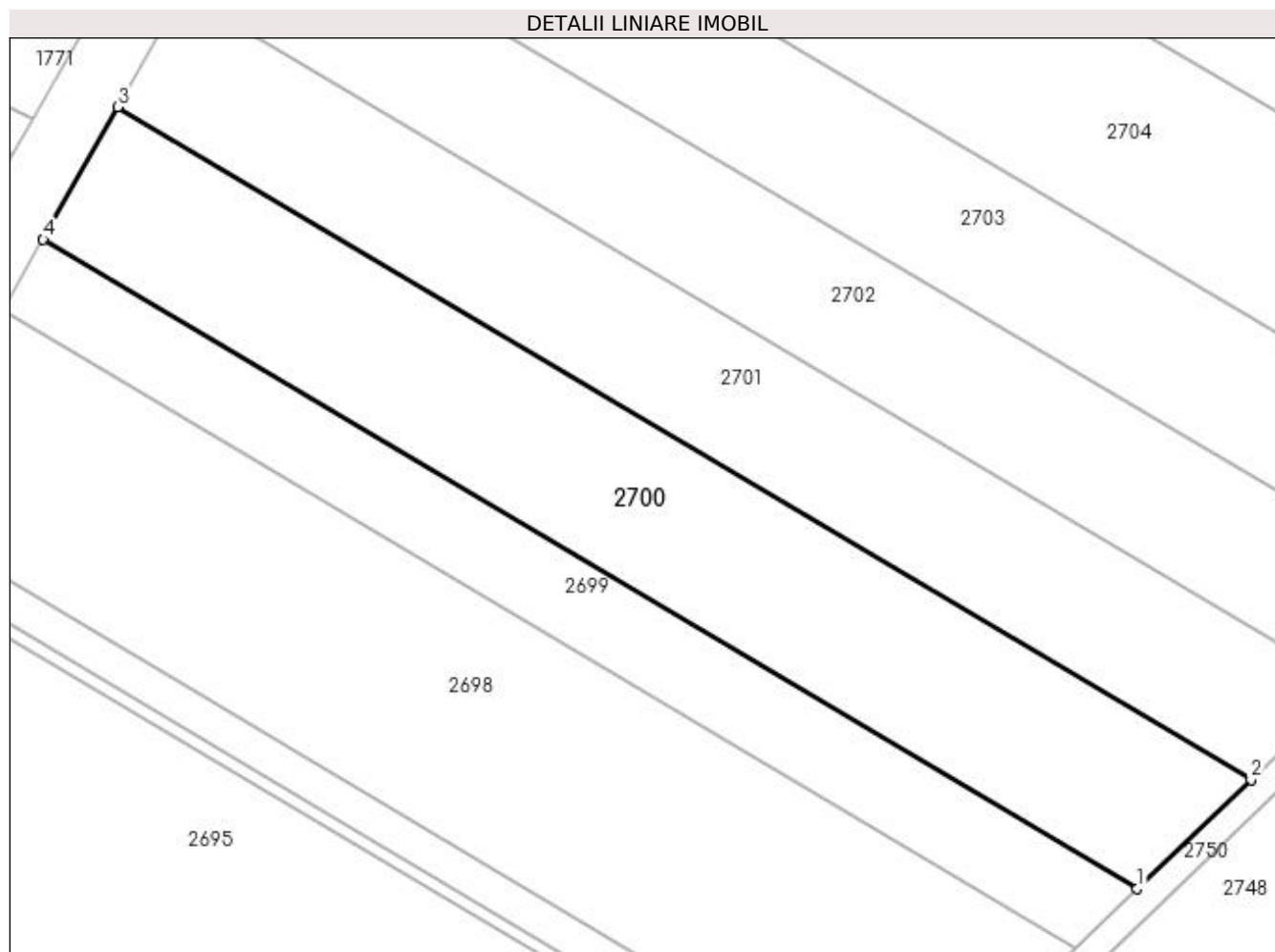
Inscrieri privind dezmembramintele dreptului de proprietate, drepturi reale de garanție și sarcini	Referințe
NU SUNT	

## Anexa Nr. 1 La Partea I

## Teren

Nr cadastral	Suprafața (mp)*	Observații / Referințe
	4.426	

\* Suprafața este determinată în planul de proiecție Stereo 70.



## Date referitoare la teren

Crt	Categorie folosință	Intra vilan	Suprafața (mp)	Tarla	Parcelă	Nr. topo	Observații / Referințe
1	arabil	NU	4.426	109	18	-	

## Lungime Segmente

1) Valorile lungimilor segmentelor sunt obținute din proiecție în plan.

Punct început	X / Y	Punct sfârșit	X / Y	Lungime segment (** (m)
1	385.639,778 289.856,249	2	385.656,845 289.872,614	23.645
2	385.656,845 289.872,614	3	385.486,79 289.973,471	197.714
3	385.486,79 289.973,471	4	385.475,627 289.953,605	22.788
4	385.475,627 289.953,605	1	385.639,778 289.856,249	190.849

**\*\* Lungimile segmentelor sunt determinate în planul de proiecție Stereo 70 și sunt rotunjite la 1 milimetru.**

**\*\*\* Distanța dintre puncte este formată din segmente cumulate ce sunt mai mici decât valoarea 1 milimetru.**



**DATE DESPRE IMOBILUL NR. 2701**

Oficiul de Cadastru și Publicitate Imobiliară DOLJ  
Biroul de Cadastru și Publicitate Imobiliară Craiova

**A. Partea I. Descrierea imobilului**

TEREN Extravilan

Adresa: Jud. Dolj, T109, P15/1

Nr. Crt	Nr cadastral Nr. topografic	Suprafața* (mp)	Observații / Referințe
A1		3.951	Sector cadastral:14 Teren neimprejmuit;

**B. Partea II. Proprietari și acte**

Inscrieri privitoare la dreptul de proprietate și alte drepturi reale	Referințe
/	
Act Administrativ nr. TDP NR. 2143, din 03/06/2004 emis de CJ DOLJ;	
B1	A1
Intabulare, drept de PROPRIETATE, dobândit prin Reconstituire, cota actuala 1/1, cota initiala 1/1	
1) POPESCU VERONICA, LIPSĂ CNP	
2) RĂDULESCU IOANA, LIPSĂ CNP	

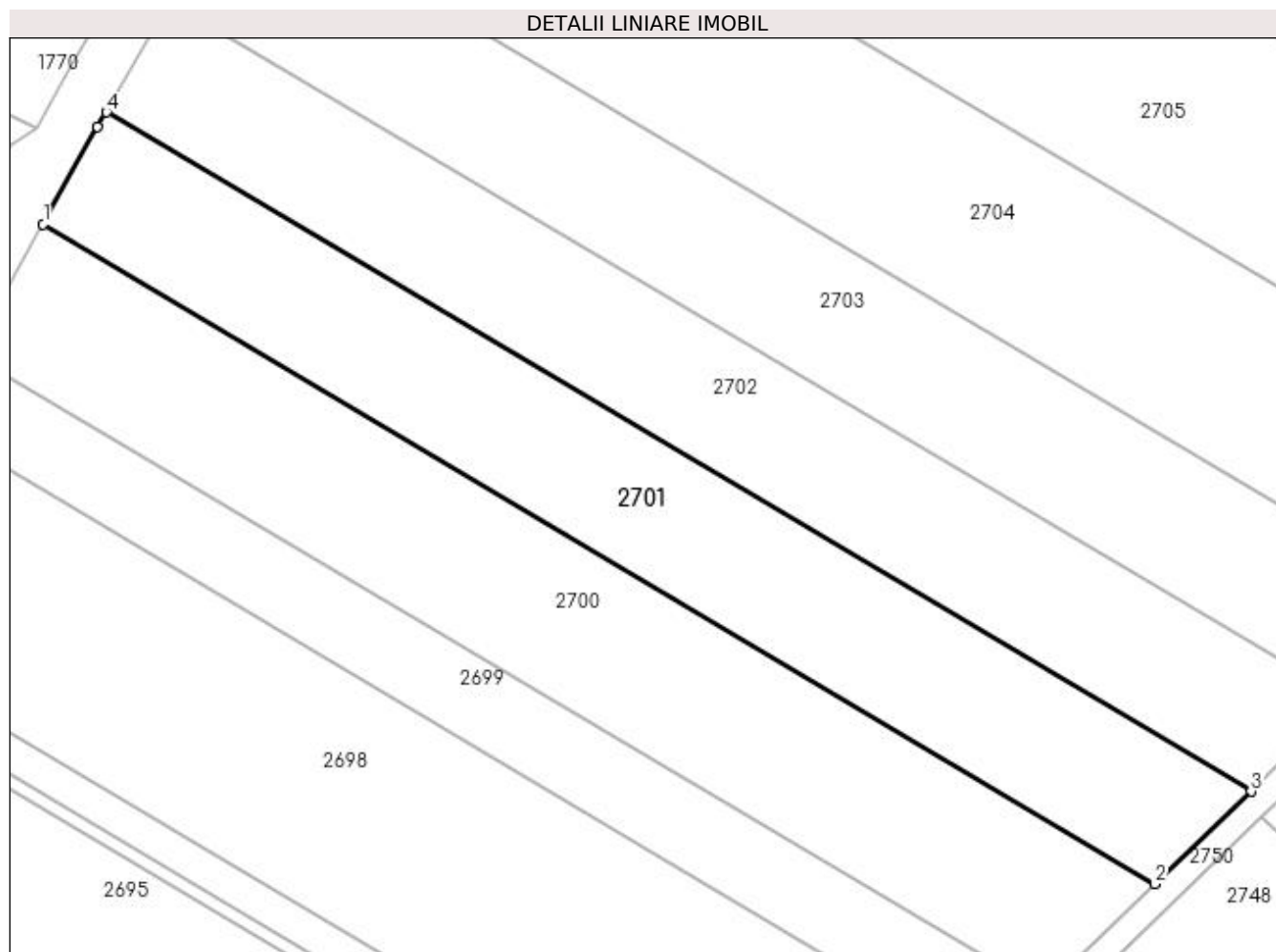
**C. Partea III. SARCINI .**

Inscrieri privind dezmembramintele dreptului de proprietate, drepturi reale de garanție și sarcini	Referințe
NU SUNT	

**Teren**

Nr cadastral	Suprafața (mp)*	Observații / Referințe
	3.951	

\* Suprafața este determinată în planul de proiecție Stereo 70.



**Date referitoare la teren**

Crt	Categorie folosință	Intra vilan	Suprafața (mp)	Tarla	Parcelă	Nr. topo	Observații / Referințe
1	arabil	NU	3.951	109	15/1	-	

**Lungime Segmente**

1) Valorile lungimilor segmentelor sunt obținute din proiecție în plan.

Punct început	X / Y	Punct sfârșit	X / Y	Lungime segment (** (m)
1	385.486,79 289.973,471	2	385.656,845 289.872,614	197.714
2	385.656,845 289.872,614	3	385.671,596 289.886,756	20.435
3	385.671,596 289.886,756	4	385.496,464 289.990,624	203.616
4	385.496,464 289.990,624	5	385.495,13 289.988,312	2.669
5	385.495,13 289.988,312	1	385.486,79 289.973,471	17.024

**\*\* Lungimile segmentelor sunt determinate în planul de proiecție Stereo 70 și sunt rotunjite la 1 milimetru.**

**\*\*\* Distanța dintre puncte este formată din segmente cumulate ce sunt mai mici decât valoarea 1 milimetru.**





**DATE DESPRE IMOBILUL NR. 2702**

Oficiul de Cadastru și Publicitate Imobiliară DOLJ  
Biroul de Cadastru și Publicitate Imobiliară Craiova

**A. Partea I. Descrierea imobilului**

TEREN Extravilan

Adresa: Jud. Dolj, T109, P15

Nr. Crt	Nr cadastral Nr. topografic	Suprafața* (mp)	Observații / Referințe
A1		4.026	Sector cadastral:14 Teren neimprejmut;

**B. Partea II. Proprietari și acte**

Inscrieri privitoare la dreptul de proprietate și alte drepturi reale	Referințe
/	
Act Administrativ nr. TDP NR. 2140, din 03/06/2004 emis de CJ DOLJ;	
B1	A1
Intabulare, drept de PROPRIETATE, dobândit prin Reconstituire, cota actuala 1/1, cota initiala 1/1	
1) POENARU MIHAI, LIPSĂ CNP	
2) POENARU PETRE, LIPSĂ CNP	
3) POENARU ION, LIPSĂ CNP	

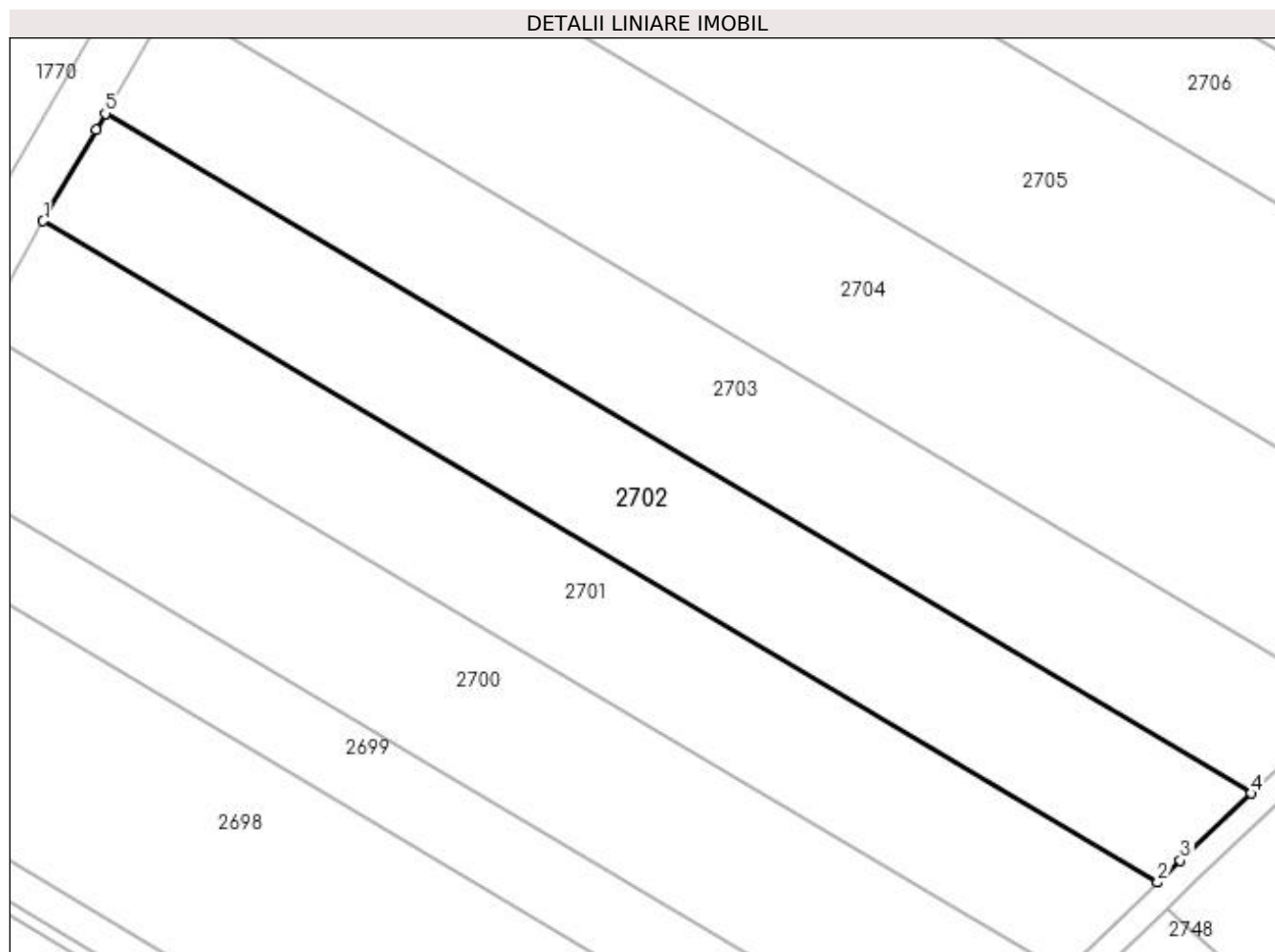
**C. Partea III. SARCINI .**

Inscrieri privind dezmembramintele dreptului de proprietate, drepturi reale de garanție și sarcini	Referințe
NU SUNT	

**Teren**

Nr cadastral	Suprafața (mp)*	Observații / Referințe
	4.026	

\* Suprafața este determinată în planul de proiecție Stereo 70.



**Date referitoare la teren**

Crt	Categorie folosință	Intra vilan	Suprafața (mp)	Tarla	Parcelă	Nr. topo	Observații / Referințe
1	arabil	NU	4.026	109	15	-	

**Lungime Segmente**

1) Valorile lungimilor segmentelor sunt obținute din proiecție în plan.

Punct început	X / Y	Punct sfârșit	X / Y	Lungime segment (** (m)
1	385.496,464 289.990,624	2	385.671,596 289.886,756	203.616
2	385.671,596 289.886,756	3	385.675,194 289.890,206	4.985
3	385.675,194 289.890,206	4	385.686,29 289.900,711	15.28
4	385.686,29 289.900,711	5	385.506,228 290.007,503	209.349
5	385.506,228 290.007,503	6	385.504,763 290.005,001	2.899

Punct început	X / Y	Punct sfârșit	X / Y	Lungime segment (** (m)
6	385.504,763 290.005,001	1	385.496,464 289.990,624	16.6

\*\* Lungimile segmentelor sunt determinate în planul de proiecție Stereo 70 și sunt rotunjite la 1 milimetru.

\*\*\* Distanța dintre puncte este formată din segmente cumulate ce sunt mai mici decât valoarea 1 milimetru.



**DATE DESPRE IMOBILUL NR. 2703**

Oficiul de Cadastru și Publicitate Imobiliară DOLJ  
Biroul de Cadastru și Publicitate Imobiliară Craiova

**A. Partea I. Descrierea imobilului**

TEREN Extravilan

Adresa: Jud. Dolj, T109 IN TDP 109/1, P14

Nr. Crt	Nr cadastral Nr. topografic	Suprafața* (mp)	Observații / Referințe
A1		4.334	Sector cadastral:14 Teren neimpregmuit;

**B. Partea II. Proprietari și acte**

Inscrieri privitoare la dreptul de proprietate și alte drepturi reale	Referințe
/	
Act Administrativ nr. TDP NR. 2081, din 03/10/2003 emis de CJ DOLJ;	
B1	A1
Intabulare, drept de PROPRIETATE, dobândit prin Reconstituire, cota actuala 1/1, cota initiala 1/1	
1) GURAN MARIA, LIPSĂ CNP	
2) DOBROIU ION, LIPSĂ CNP	
3) DOBROIU FLOREA, LIPSĂ CNP	
4) DOBROIU DUMITRU, LIPSĂ CNP	
5) DOBROIU CONSTANTIN, LIPSĂ CNP	

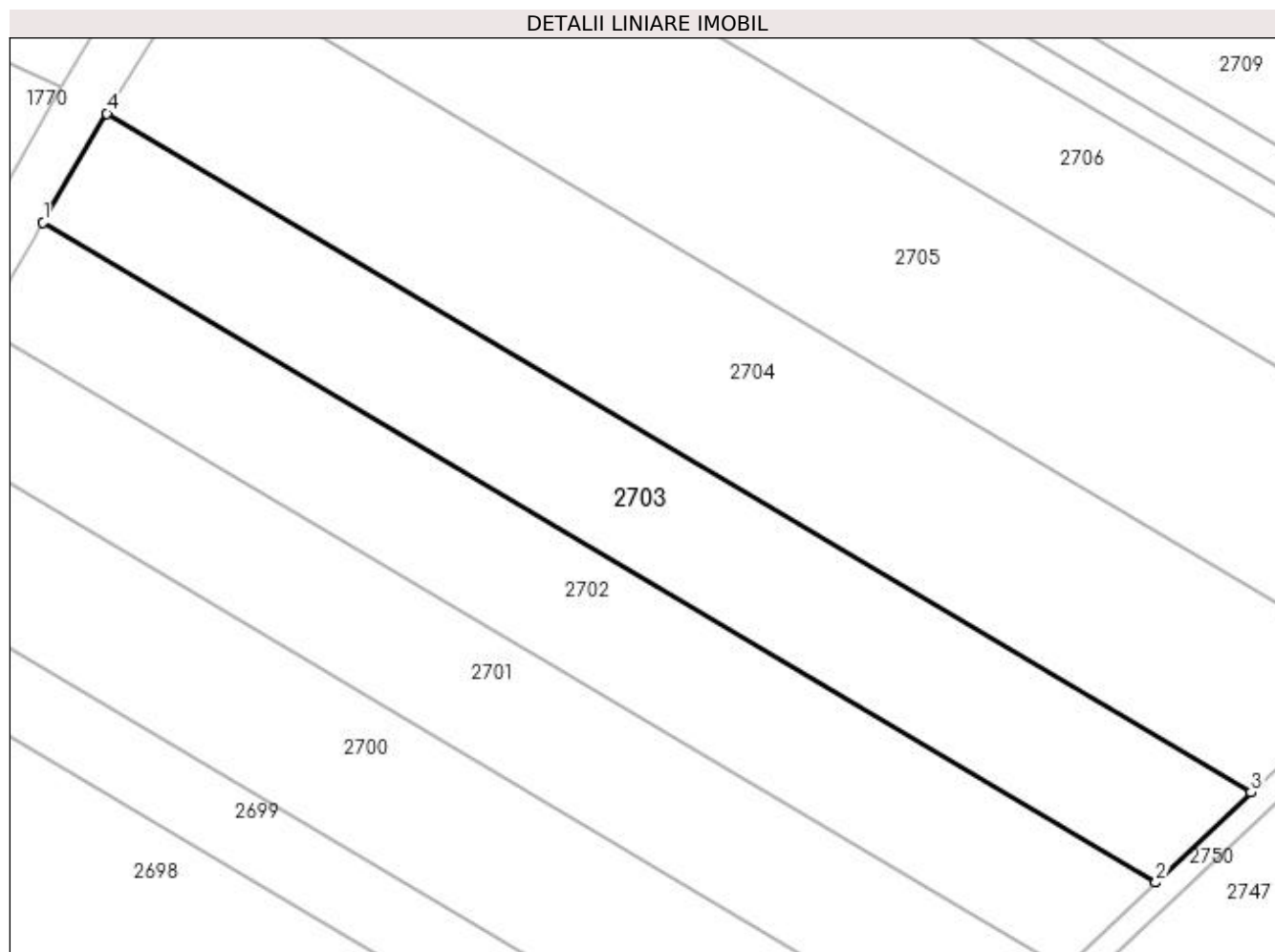
**C. Partea III. SARCINI .**

Inscrieri privind dezmembramintele dreptului de proprietate, drepturi reale de garanție și sarcini	Referințe
NU SUNT	

**Teren**

Nr cadastral	Suprafața (mp)*	Observații / Referințe
	4.334	

\* Suprafața este determinată în planul de proiecție Stereo 70.



**Date referitoare la teren**

Crt	Categorie folosință	Intra vilan	Suprafața (mp)	Tarla	Parcelă	Nr. topo	Observații / Referințe
1	arabil	NU	4.334	109 IN TDP 109/1	14	-	TARLA GRESITA IN TDP

**Lungime Segmente**

1) Valorile lungimilor segmentelor sunt obținute din proiecție în plan.

Punct început	X / Y	Punct sfârșit	X / Y	Lungime segment (** (m)
1	385.506,228 290.007,503	2	385.686,29 289.900,711	209.349
2	385.686,29 289.900,711	3	385.701,703 289.915,303	21.225
3	385.701,703 289.915,303	4	385.516,542 290.025,119	215.277
4	385.516,542 290.025,119	1	385.506,228 290.007,503	20.414

**\*\* Lungimile segmentelor sunt determinate în planul de proiecție Stereo 70 și sunt rotunjite la 1 milimetru.**

**\*\*\* Distanța dintre puncte este formată din segmente cumulate ce sunt mai mici decât valoarea 1 milimetru.**





**DATE DESPRE IMOBILUL NR. 2704**

Oficiul de Cadastru și Publicitate Imobiliară DOLJ  
Biroul de Cadastru și Publicitate Imobiliară Craiova

**A. Partea I. Descrierea imobilului**

TEREN Extravilan

Adresa: Jud. Dolj, T109, P14

Nr. Crt	Nr cadastral Nr. topografic	Suprafața* (mp)	Observații / Referințe
A1		6.232	Sector cadastral:14 Teren neimprejmuit;

**B. Partea II. Proprietari și acte**

Inscrieri privitoare la dreptul de proprietate și alte drepturi reale	Referințe
/	
Act Administrativ nr. TDP NR. 2134, din 03/06/2004 emis de CJ DOLJ;	
B1	A1
Intabulare, drept de PROPRIETATE, dobândit prin Reconstituire, cota actuala 1/1, cota initiala 1/1	
1) REGEP MARIN, LIPSĂ CNP	
2) FOFUCĂ ION, LIPSĂ CNP	

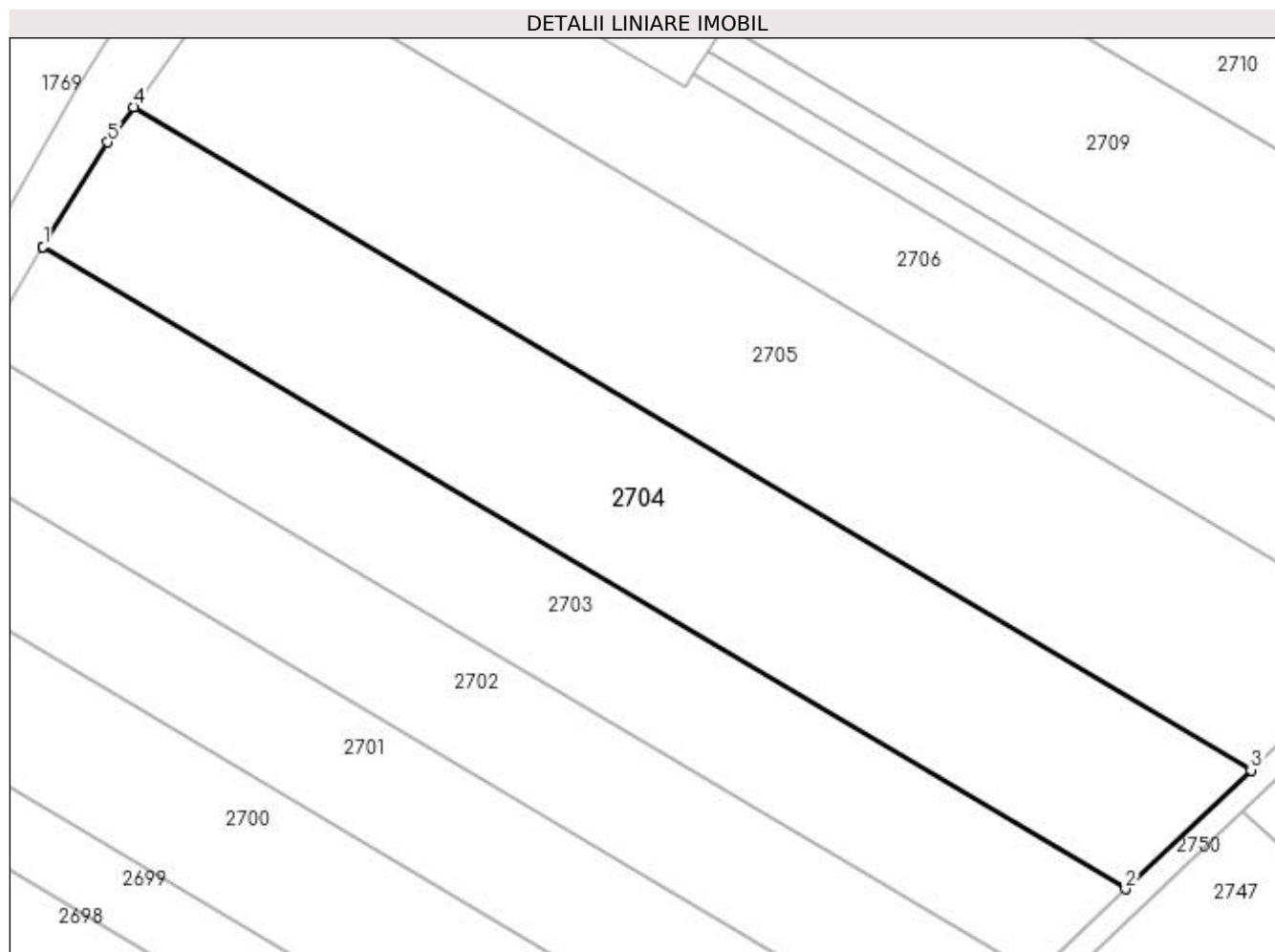
**C. Partea III. SARCINI .**

Inscrieri privind dezmembramentele dreptului de proprietate, drepturi reale de garanție și sarcini	Referințe
NU SUNT	

**Teren**

Nr cadastral	Suprafața (mp)*	Observații / Referințe
	6.232	

\* Suprafața este determinată în planul de proiecție Stereo 70.



**Date referitoare la teren**

Crt	Categorie folosință	Intra vilan	Suprafața (mp)	Tarla	Parcelă	Nr. topo	Observații / Referințe
1	arabil	NU	6.232	109	14	-	

**Lungime Segmente**

1) Valorile lungimilor segmentelor sunt obținute din proiecție în plan.

Punct început	X / Y	Punct sfârșit	X / Y	Lungime segment (** (m)
1	385.516,542 290.025,119	2	385.701,703 289.915,303	215.277
2	385.701,703 289.915,303	3	385.723,191 289.935,646	29.59
3	385.723,191 289.935,646	4	385.531,976 290.049,053	222.315
4	385.531,976 290.049,053	5	385.527,621 290.042,996	7.46
5	385.527,621 290.042,996	6	385.516,554 290.025,14	21.008

Punct început	X / Y	Punct sfârșit	X / Y	Lungime segment (** (m)
6	385.516,554 290.025,14	1	385.516,542 290.025,119	0.024

\*\* Lungimile segmentelor sunt determinate în planul de proiecție Stereo 70 și sunt rotunjite la 1 milimetru.

\*\*\* Distanța dintre puncte este formată din segmente cumulate ce sunt mai mici decât valoarea 1 milimetru.



**DATE DESPRE IMOBILUL NR. 2705**

Oficiul de Cadastru și Publicitate Imobiliară DOLJ  
 Biroul de Cadastru și Publicitate Imobiliară Craiova

**A. Partea I. Descrierea imobilului**

TEREN Extravilan

Adresa: Jud. Dolj, T109, P2

Nr. Crt	Nr cadastral Nr. topografic	Suprafața* (mp)	Observații / Referințe
A1		7.411	Sector cadastral:14 Teren neimprejmuit;

**B. Partea II. Proprietari și acte**

Inscrieri privitoare la dreptul de proprietate și alte drepturi reale	Referințe
/	
Act Administrativ nr. TDP NR. 1750-48369, din 09/04/2002 emis de CJ DOLJ;	
B1	A1
Intabulare, drept de PROPRIETATE, dobandit prin Reconstituire, cota actuala 1/1, cota initiala 1/1 1) CAUC CONSTANTIN, LIPSĂ CNP	

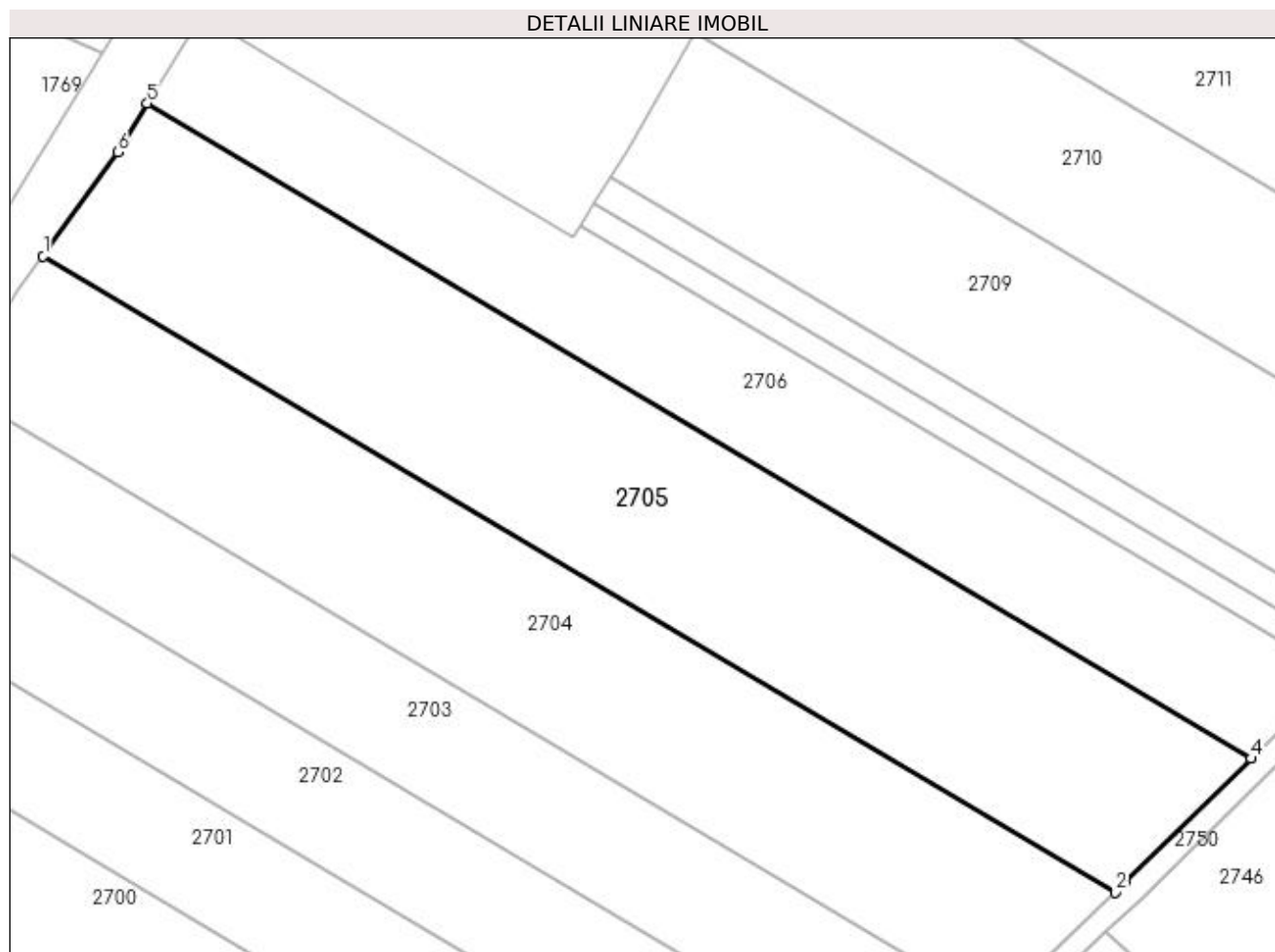
**C. Partea III. SARCINI .**

Inscrieri privind dezmembramintele dreptului de proprietate, drepturi reale de garanție și sarcini	Referințe
NU SUNT	

**Teren**

Nr cadastral	Suprafața (mp)*	Observații / Referințe
	7.411	

\* Suprafața este determinată în planul de proiecție Stereo 70.



**Date referitoare la teren**

Crt	Categorie folosință	Intra vilan	Suprafața (mp)	Tarla	Parcelă	Nr. topo	Observații / Referințe
1	arabil	NU	7.411	109	2	-	

**Lungime Segmente**

1) Valorile lungimilor segmentelor sunt obținute din proiecție în plan.

Punct început	X / Y	Punct sfârșit	X / Y	Lungime segment (** (m)
1	385.531,976 290.049,053	2	385.723,191 289.935,646	222.315
2	385.723,191 289.935,646	3	385.724,954 289.937,316	2.428
3	385.724,954 289.937,316	4	385.747,415 289.959,516	31.581
4	385.747,415 289.959,516	5	385.550,558 290.076,269	228.876
5	385.550,558 290.076,269	6	385.545,294 290.067,577	10.161

Punct început	X / Y	Punct sfârșit	X / Y	Lungime segment (** (m)
6	385.545,294 290.067,577	1	385.531,976 290.049,053	22.815

\*\* Lungimile segmentelor sunt determinate în planul de proiecție Stereo 70 și sunt rotunjite la 1 milimetru.

\*\*\* Distanța dintre puncte este formată din segmente cumulate ce sunt mai mici decât valoarea 1 milimetru.





**DATE DESPRE IMOBILUL NR. 2706**

Oficiul de Cadastru și Publicitate Imobiliară DOLJ  
Biroul de Cadastru și Publicitate Imobiliară Craiova

**A. Partea I. Descrierea imobilului**

TEREN Extravilan

Adresa: Jud. Dolj, T109, P11

Nr. Crt	Nr cadastral Nr. topografic	Suprafața* (mp)	Observații / Referințe
A1		4.610	Sector cadastral:14 Teren neimprejmuit;

**B. Partea II. Proprietari și acte**

Inscrieri privitoare la dreptul de proprietate și alte drepturi reale	Referințe
/	
Act Administrativ nr. TDP NR. 2101, din 29/11/2003 emis de CJ DOLJ;	
B1	A1
Intabulare, drept de PROPRIETATE, dobândit prin Reconstituire, cota actuala 1/1, cota initiala 1/1 1) NICOLAE MARIA, LIPSĂ CNP	

**C. Partea III. SARCINI .**

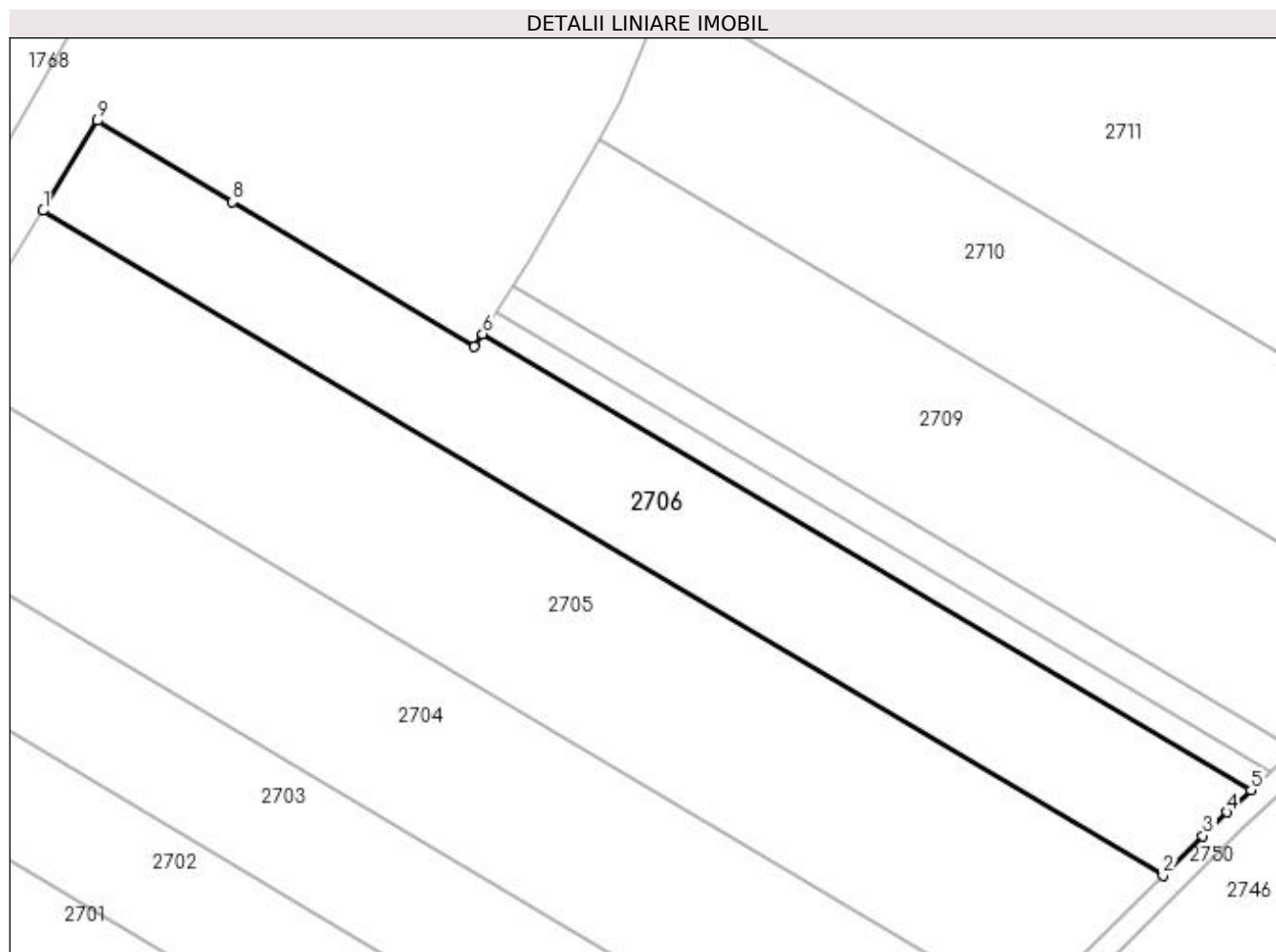
Inscrieri privind dezmembramintele dreptului de proprietate, drepturi reale de garanție și sarcini	Referințe
NU SUNT	

## Anexa Nr. 1 La Partea I

## Teren

Nr cadastral	Suprafața (mp)*	Observații / Referințe
	4.610	

\* Suprafața este determinată în planul de proiecție Stereo 70.



## Date referitoare la teren

Crt	Categorie folosință	Intra vilan	Suprafața (mp)	Tarla	Parcelă	Nr. topo	Observații / Referințe
1	arabil	NU	4.610	109	11	-	

## Lungime Segmente

1) Valorile lungimilor segmentelor sunt obținute din proiecție în plan.

Punct început	X / Y	Punct sfârșit	X / Y	Lungime segment (** (m)
1	385.550,558 290.076,269	2	385.747,415 289.959,516	228.876
2	385.747,415 289.959,516	3	385.754,41 289.966,429	9.835
3	385.754,41 289.966,429	4	385.758,601 289.970,571	5.891
4	385.758,601 289.970,571	5	385.762,889 289.974,463	5.792
5	385.762,889 289.974,463	6	385.627,806 290.054,579	157.054

Punct început	X / Y	Punct sfârșit	X / Y	Lungime segment (** (m)
6	385.627,806 290.054,579	7	385.626,389 290.052,325	2.662
7	385.626,389 290.052,325	8	385.583,826 290.077,768	49.588
8	385.583,826 290.077,768	9	385.560,111 290.092,045	27.681
9	385.560,111 290.092,045	1	385.550,558 290.076,269	18.443

\*\* Lungimile segmentelor sunt determinate în planul de proiecție Stereo 70 și sunt rotunjite la 1 milimetru.

\*\*\* Distanța dintre puncte este formată din segmente cumulate ce sunt mai mici decât valoarea 1 milimetru.



**DATE DESPRE IMOBILUL NR. 2707**

Oficiul de Cadastru și Publicitate Imobiliară DOLJ  
Biroul de Cadastru și Publicitate Imobiliară Craiova

**A. Partea I. Descrierea imobilului**

TEREN Extravilan

Adresa: Jud. Dolj, T109, P2/1

Nr. Crt	Nr cadastral Nr. topografic	Suprafața* (mp)	Observații / Referințe
A1		721	Sector cadastral:14 Teren neimprejmuit;

**B. Partea II. Proprietari și acte**

Inscrieri privitoare la dreptul de proprietate și alte drepturi reale	Referințe
/	
Act Administrativ nr. TDP NR. 1749-48369, din 09/04/2002 emis de CJ DOLJ;	
B1	A1
Intabulare, drept de PROPRIETATE, dobândit prin Reconstituire, cota actuala 1/1, cota initiala 1/1 1) MOADA FLOREA, LIPSĂ CNP	

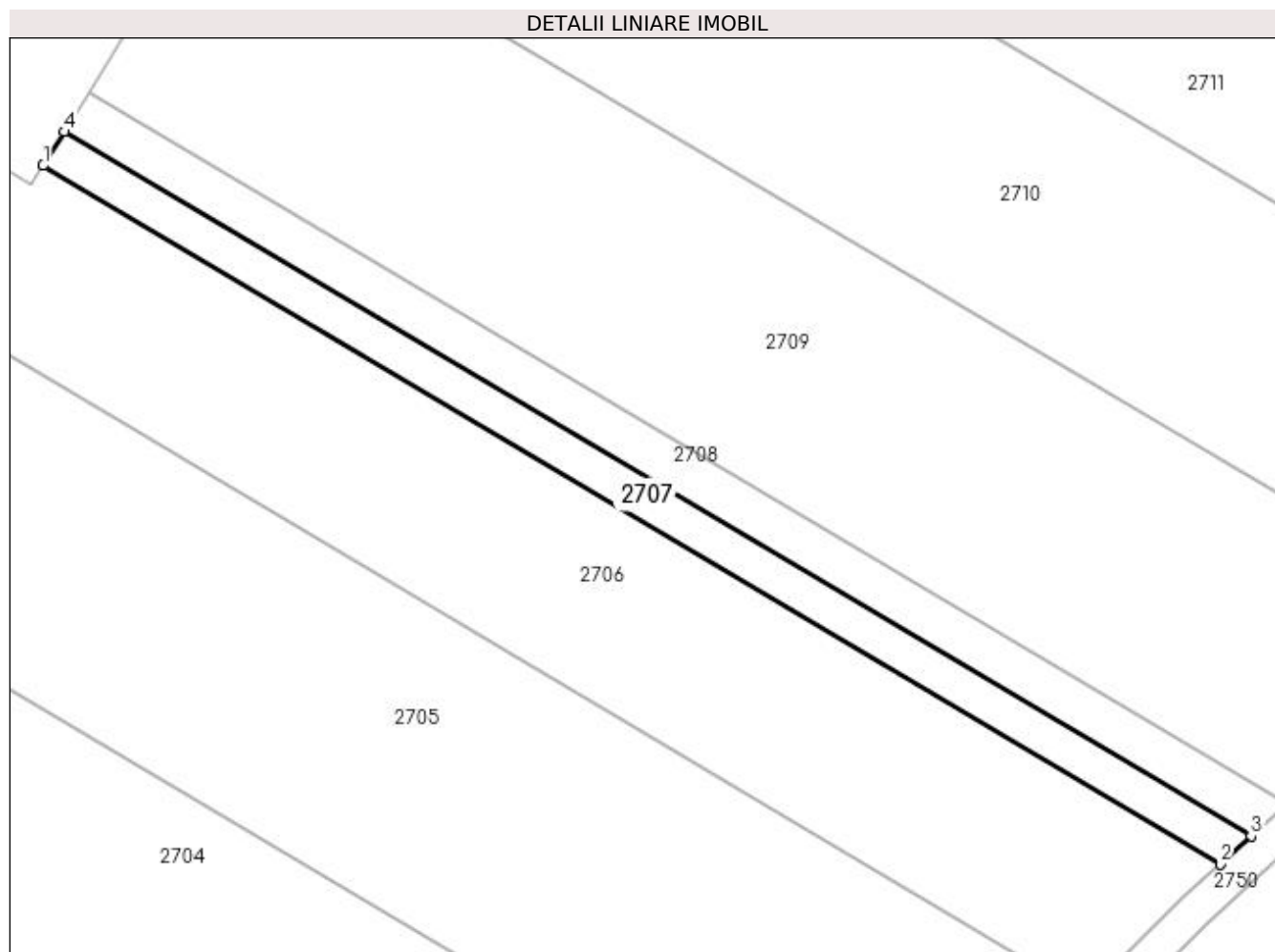
**C. Partea III. SARCINI .**

Inscrieri privind dezmembramintele dreptului de proprietate, drepturi reale de garanție și sarcini	Referințe
NU SUNT	

**Teren**

Nr cadastral	Suprafața (mp)*	Observații / Referințe
	721	

\* Suprafața este determinată în planul de proiecție Stereo 70.



**Date referitoare la teren**

Crt	Categorie folosință	Intra vilan	Suprafața (mp)	Tarla	Parcelă	Nr. topo	Observații / Referințe
1	arabil	NU	721	109	2/1	-	

**Lungime Segmente**

1) Valorile lungimilor segmentelor sunt obținute din proiecție în plan.

Punct început	X / Y	Punct sfârșit	X / Y	Lungime segment (** (m)
1	385.627,806 290.054,579	2	385.762,889 289.974,463	157.054
2	385.762,889 289.974,463	3	385.766,431 289.977,678	4.783
3	385.766,431 289.977,678	4	385.630,241 290.058,45	158.341
4	385.630,241 290.058,45	1	385.627,806 290.054,579	4.574

**\*\* Lungimile segmentelor sunt determinate în planul de proiecție Stereo 70 și sunt rotunjite la 1 milimetru.**

**\*\*\* Distanța dintre puncte este formată din segmente cumulate ce sunt mai mici decât valoarea 1 milimetru.**





**DATE DESPRE IMOBILUL NR. 2708**

Oficiul de Cadastru și Publicitate Imobiliară DOLJ  
Biroul de Cadastru și Publicitate Imobiliară Craiova

**A. Partea I. Descrierea imobilului**

TEREN Extravilan

Adresa: Jud. Dolj, T109, P1/1

Nr. Crt	Nr cadastral Nr. topografic	Suprafața* (mp)	Observații / Referințe
A1		858	Sector cadastral:14 Teren neimprejmuit;

**B. Partea II. Proprietari și acte**

Inscrieri privitoare la dreptul de proprietate și alte drepturi reale	Referințe
/	
Act Administrativ nr. TDP NR. 1656-48445, din 21/09/1999 emis de CJ DOLJ;	
B1	A1
Intabulare, drept de PROPRIETATE, dobândit prin Reconstituire, cota actuala 1/1, cota initiala 1/1 1) SURUGIU MARIN, LIPSA CNP	

**C. Partea III. SARCINI .**

Inscrieri privind dezmembramintele dreptului de proprietate, drepturi reale de garanție și sarcini	Referințe
NU SUNT	

## Anexa Nr. 1 La Partea I

## Teren

Nr cadastral	Suprafața (mp)*	Observații / Referințe
	858	

\* Suprafața este determinată în planul de proiecție Stereo 70.

## DETALII LINIARE IMOBIL



## Date referitoare la teren

Crt	Categorie folosință	Intravilan	Suprafața (mp)	Tarla	Parcelă	Nr. topo	Observații / Referințe
1	arabil	NU	858	109	1/1	-	

## Lungime Segmente

1) Valorile lungimilor segmentelor sunt obținute din proiecție în plan.

Punct început	X / Y	Punct sfârșit	X / Y	Lungime segment (** (m)
1	385.630,241 290.058,45	2	385.766,431 289.977,678	158.341
2	385.766,431 289.977,678	3	385.770,609 289.981,47	5.642
3	385.770,609 289.981,47	4	385.633,113 290.063,017	159.859
4	385.633,113 290.063,017	1	385.630,241 290.058,45	5.395

**\*\* Lungimile segmentelor sunt determinate în planul de proiecție Stereo 70 și sunt rotunjite la 1 milimetru.**

**\*\*\* Distanța dintre puncte este formată din segmente cumulate ce sunt mai mici decât valoarea 1 milimetru.**



**DATE DESPRE IMOBILUL NR. 2709**

Oficiul de Cadastru și Publicitate Imobiliară DOLJ  
Biroul de Cadastru și Publicitate Imobiliară Craiova

**A. Partea I. Descrierea imobilului**

TEREN Extravilan

Adresa: Jud. Dolj, T109, P9

Nr. Crt	Nr cadastral Nr. topografic	Suprafața* (mp)	Observații / Referințe
A1	31805	4.919	Sector cadastral:14 Teren neimpregmuit;

**B. Partea II. Proprietari și acte**

Inscrieri privitoare la dreptul de proprietate și alte drepturi reale	Referințe
<b>38980 / 04/03/2022</b>	
Act Normativ nr. Lg. nr. 17, din 04/03/2014 emis de Guvernul Romaniei;	
B1	Se notează mențiunea «Imobil aflat sub incidenta art.3 alin.(1) din Legea 17/2014» A1
<b>248020 / 14/12/2022</b>	
Act Notarial nr. contract de vanzare aut. 3691, din 12/12/2022 emis de NP Bajenaru Anamaria;	
B2	Intabulare, drept de PROPRIETATE, dobandit prin Conventie, cota actuala 1/1, cota initiala 1/1 A1
	1) CIOI CRISTIAN-IONUȚ
	2) CIOI ALEXANDRA-FLORINA

**C. Partea III. SARCINI .**

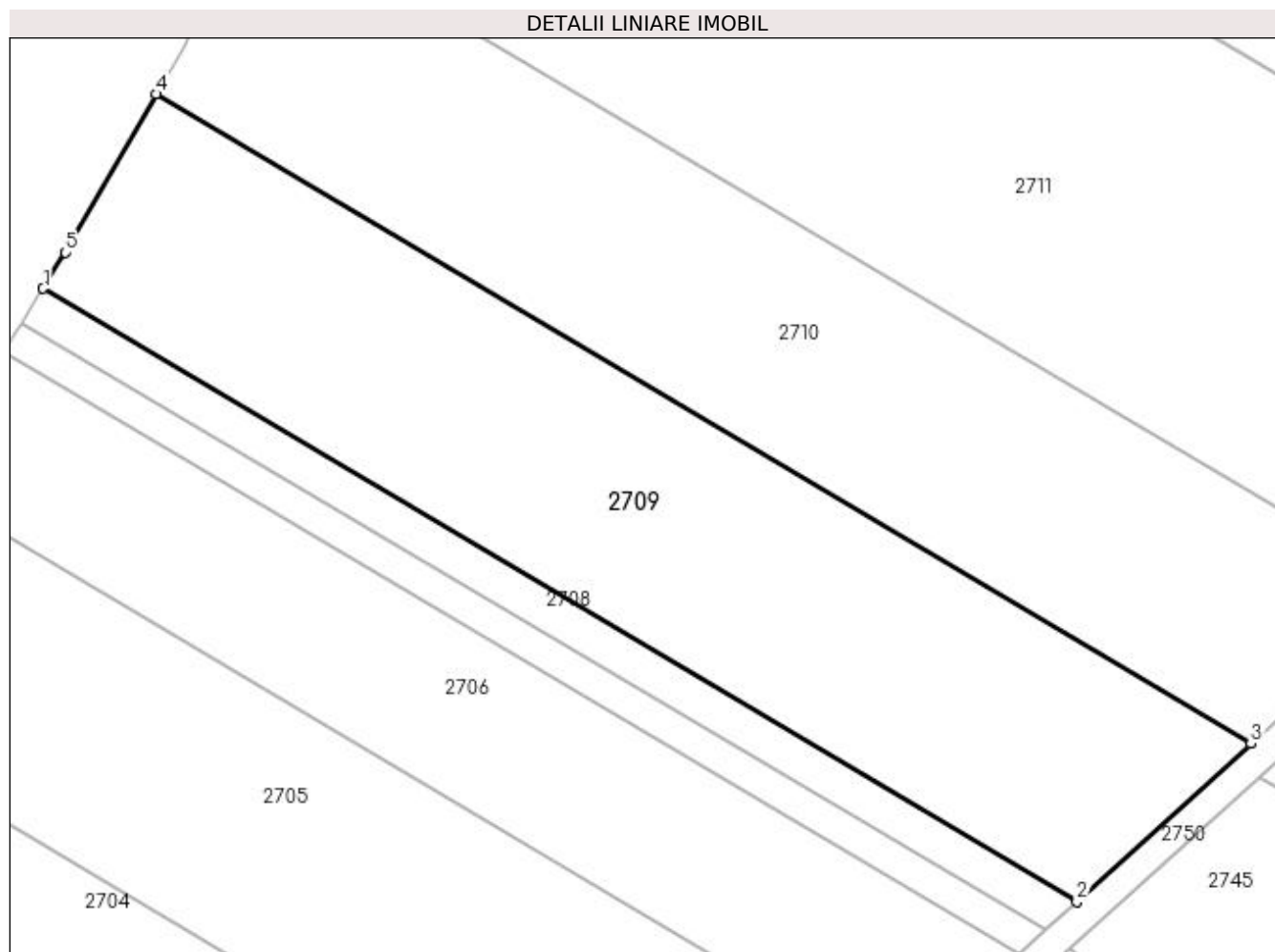
Inscrieri privind dezmembramintele dreptului de proprietate, drepturi reale de garanție și sarcini	Referințe
NU SUNT	

## Anexa Nr. 1 La Partea I

## Teren

Nr cadastral	Suprafața (mp)*	Observații / Referințe
31805	4.919	

\* Suprafața este determinată în planul de proiecție Stereo 70.



## Date referitoare la teren

Crt	Categorie folosință	Intra vilan	Suprafața (mp)	Tarla	Parcelă	Nr. topo	Observații / Referințe
1	arabil	NU	4.919	109	9	-	

## Lungime Segmente

1) Valorile lungimilor segmentelor sunt obținute din proiecție în plan.

Punct început	X / Y	Punct sfârșit	X / Y	Lungime segment (** (m)
1	385.633,113 290.063,017	2	385.770,609 289.981,47	159.859
2	385.770,609 289.981,47	3	385.793,777 290.002,499	31.289
3	385.793,777 290.002,499	4	385.648,161 290.088,862	169.3
4	385.648,161 290.088,862	5	385.636,119 290.067,797	24.264
5	385.636,119 290.067,797	1	385.633,113 290.063,017	5.647

**\*\* Lungimile segmentelor sunt determinate în planul de proiecție Stereo 70 și sunt rotunjite la 1 milimetru.**

**\*\*\* Distanța dintre puncte este formată din segmente cumulate ce sunt mai mici decât valoarea 1 milimetru.**





**DATE DESPRE IMOBILUL NR. 2710**

Oficiul de Cadastru și Publicitate Imobiliară DOLJ  
Biroul de Cadastru și Publicitate Imobiliară Craiova

**A. Partea I. Descrierea imobilului**

TEREN Extravilan

Adresa: Jud. Dolj, T109, P8

Nr. Crt	Nr cadastral Nr. topografic	Suprafața* (mp)	Observații / Referințe
A1		5.000	Sector cadastral:14 Teren neimprejmuit;

**B. Partea II. Proprietari și acte**

Inscrieri privitoare la dreptul de proprietate și alte drepturi reale	Referințe
/	
Act Administrativ nr. TDP NR. 2058, din 09/10/2003 emis de CJ DOLJ;	
B1	A1
Intabulare, drept de PROPRIETATE, dobândit prin Reconstituire, cota actuala 1/1, cota initiala 1/1 1) DINUȚ NICOLINA, LIPSĂ CNP	

**C. Partea III. SARCINI .**

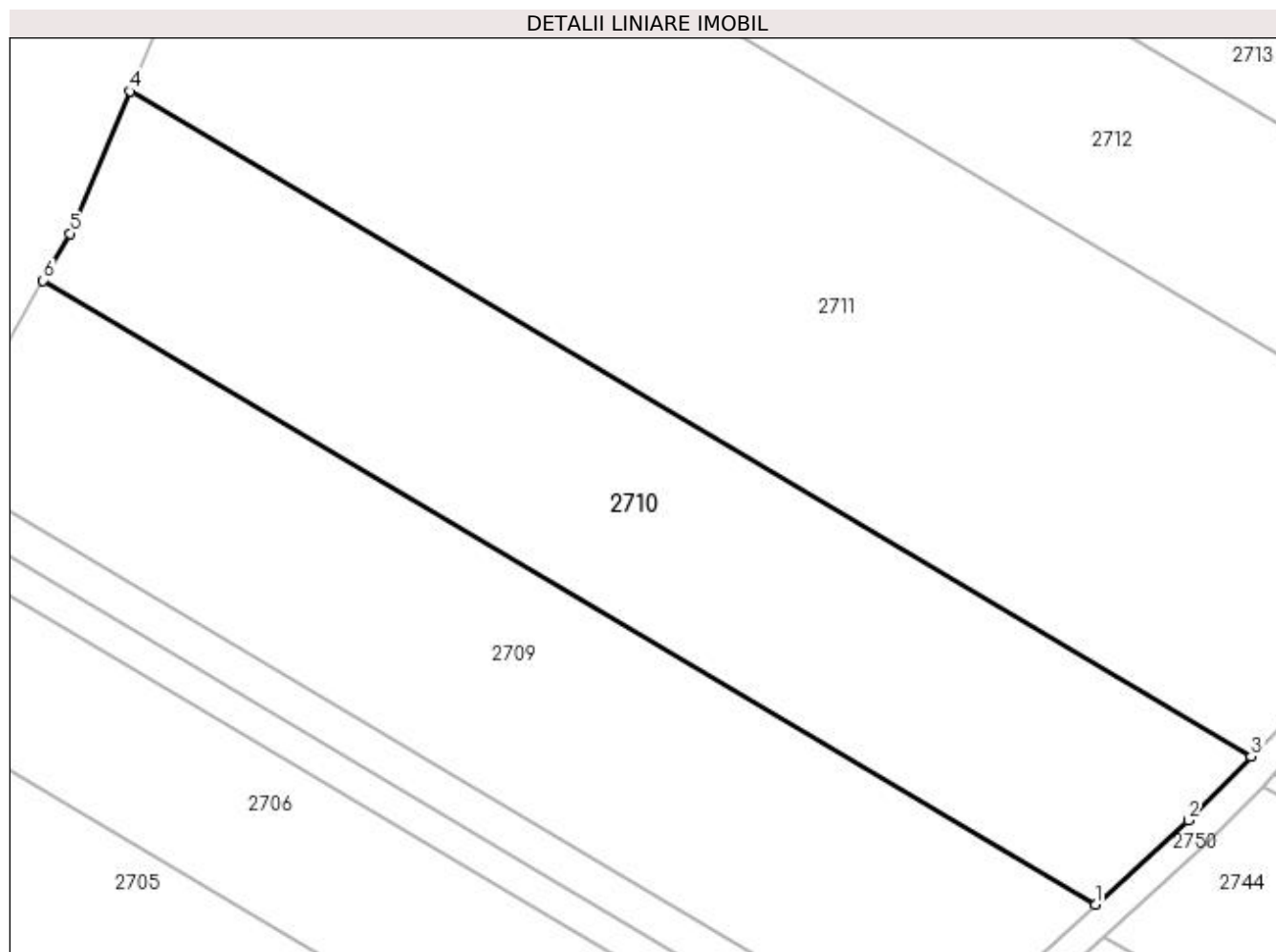
Inscrieri privind dezmembramintele dreptului de proprietate, drepturi reale de garanție și sarcini	Referințe
NU SUNT	

## Anexa Nr. 1 La Partea I

## Teren

Nr cadastral	Suprafața (mp)*	Observații / Referințe
	5.000	

\* Suprafața este determinată în planul de proiecție Stereo 70.



## Date referitoare la teren

Crt	Categorie folosință	Intra vilan	Suprafața (mp)	Tarla	Parcelă	Nr. topo	Observații / Referințe
1	arabil	NU	5.000	109	8	-	

## Lungime Segmente

1) Valorile lungimilor segmentelor sunt obținute din proiecție în plan.

Punct început	X / Y	Punct sfârșit	X / Y	Lungime segment (** (m)
1	385.793,777 290.002,499	2	385.806,624 290.014,16	17.35
2	385.806,624 290.014,16	3	385.815,316 290.022,996	12.395
3	385.815,316 290.022,996	4	385.660,165 290.115,014	180.386
4	385.660,165 290.115,014	5	385.651,862 290.095,336	21.358
5	385.651,862 290.095,336	6	385.648,161 290.088,862	7.457

Punct început	X / Y	Punct sfârșit	X / Y	Lungime segment (** (m)
6	385.648,161 290.088,862	1	385.793,777 290.002,499	169.3

\*\* Lungimile segmentelor sunt determinate în planul de proiecție Stereo 70 și sunt rotunjite la 1 milimetru.

\*\*\* Distanța dintre puncte este formată din segmente cumulate ce sunt mai mici decât valoarea 1 milimetru.



**DATE DESPRE IMOBILUL NR. 2711**

Oficiul de Cadastru și Publicitate Imobiliară DOLJ  
Biroul de Cadastru și Publicitate Imobiliară Craiova

**A. Partea I. Descrierea imobilului**

TEREN Extravilan

Adresa: Jud. Dolj, T109, P8

Nr. Crt	Nr cadastral Nr. topografic	Suprafața* (mp)	Observații / Referințe
A1		9.426	Sector cadastral:14 Teren neimprejmuit;

**B. Partea II. Proprietari și acte**

Inscrieri privitoare la dreptul de proprietate și alte drepturi reale	Referințe
/	
Act Administrativ nr. TDP NR. 1769-48369, din 07/05/2002 emis de CJ DOLJ;	
B1	A1
Intabulare, drept de PROPRIETATE, dobandit prin Reconstituire, cota actuala 1/1, cota initiala 1/1	
1) PREDĂ MARIN, LIPSĂ CNP	
2) IECOVITA GHEORGHÎȚA, LIPSĂ CNP	

**C. Partea III. SARCINI .**

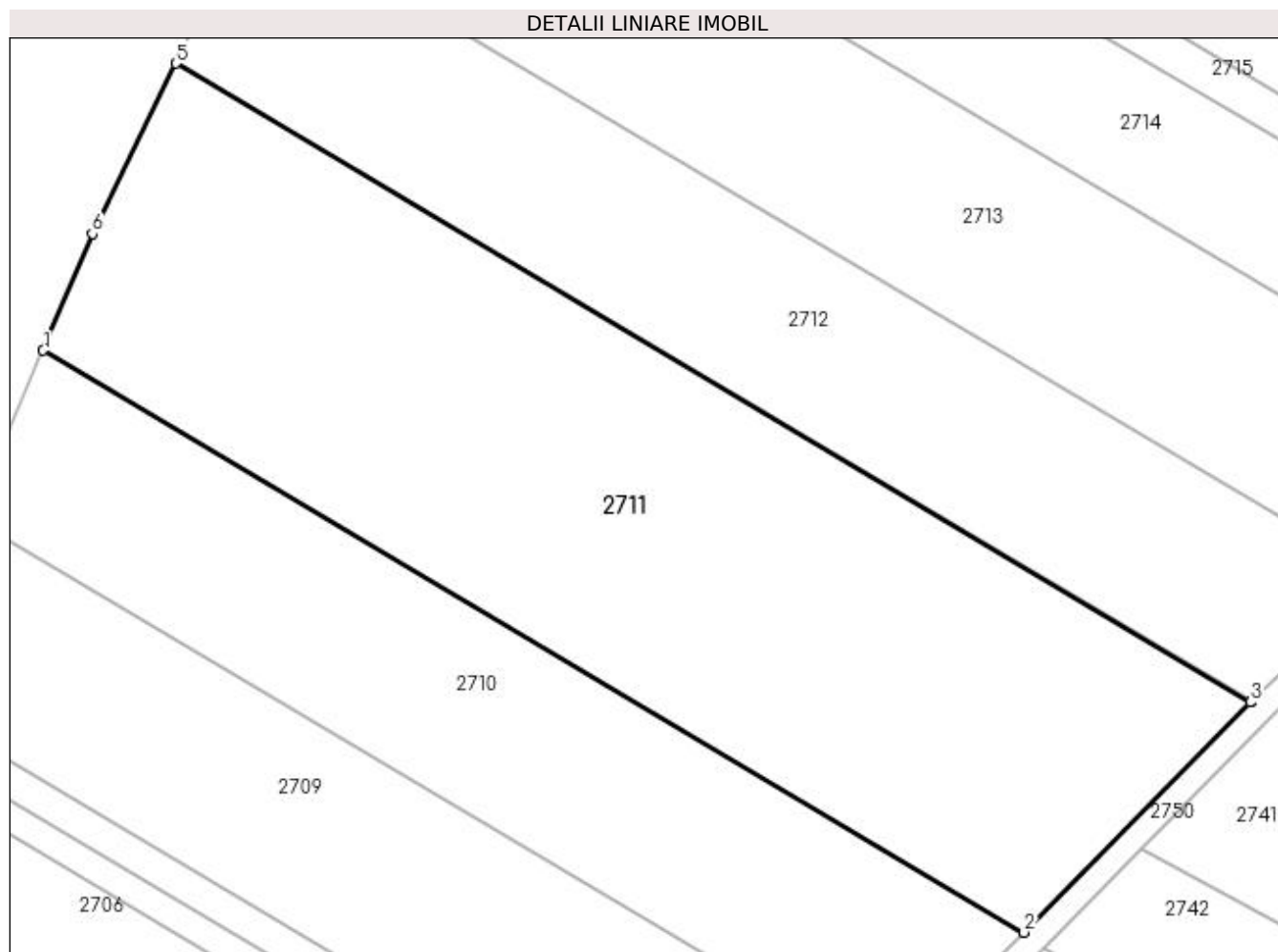
Inscrieri privind dezmembramintele dreptului de proprietate, drepturi reale de garanție și sarcini	Referințe
NU SUNT	

## Anexa Nr. 1 La Partea I

## Teren

Nr cadastral	Suprafața (mp)*	Observații / Referințe
	9.426	

\* Suprafața este determinată în planul de proiecție Stereo 70.



## Date referitoare la teren

Crt	Categorie folosință	Intra vilan	Suprafața (mp)	Tarla	Parcelă	Nr. topo	Observații / Referințe
1	arabil	NU	9.426	109	8	-	

## Lungime Segmente

1) Valorile lungimilor segmentelor sunt obținute din proiecție în plan.

Punct început	X / Y	Punct sfârșit	X / Y	Lungime segment (** (m)
1	385.660,165 290.115,014	2	385.815,316 290.022,996	180.386
2	385.815,316 290.022,996	3	385.851,125 290.059,4	51.064
3	385.851,125 290.059,4	4	385.851,267 290.059,535	0.196
4	385.851,267 290.059,535	5	385.681,193 290.160,404	197.736
5	385.681,193 290.160,404	6	385.667,952 290.133,467	30.015

Punct început	X / Y	Punct sfârșit	X / Y	Lungime segment (** (m)
6	385.667,952 290.133,467	1	385.660,165 290.115,014	20.029

\*\* Lungimile segmentelor sunt determinate în planul de proiecție Stereo 70 și sunt rotunjite la 1 milimetru.

\*\*\* Distanța dintre puncte este formată din segmente cumulate ce sunt mai mici decât valoarea 1 milimetru.





**DATE DESPRE IMOBILUL NR. 2712**

Oficiul de Cadastru și Publicitate Imobiliară DOLJ  
Biroul de Cadastru și Publicitate Imobiliară Craiova

**A. Partea I. Descrierea imobilului**

TEREN Extravilan

Adresa: Jud. Dolj, T109, P6

Nr. Crt	Nr cadastral Nr. topografic	Suprafața* (mp)	Observații / Referințe
A1		5.556	Sector cadastral:14 Teren neimprejmuit;

**B. Partea II. Proprietari și acte**

Inscrieri privitoare la dreptul de proprietate și alte drepturi reale		Referințe
/		
Act Notarial nr. CERTIFICAT DE MOSTENITOR NR. 491, din 14/09/2005 emis de NP BELU AUREL (TDP NR. 2029/25-07-2003 CJ DOLJ);		
B1	Intabulare, drept de PROPRIETATE, dobandit prin Succesiune, cota actuala 1/1, cota initiala 1/1 1) SIMION ATENA, LIPSĂ CNP	A1

**C. Partea III. SARCINI .**

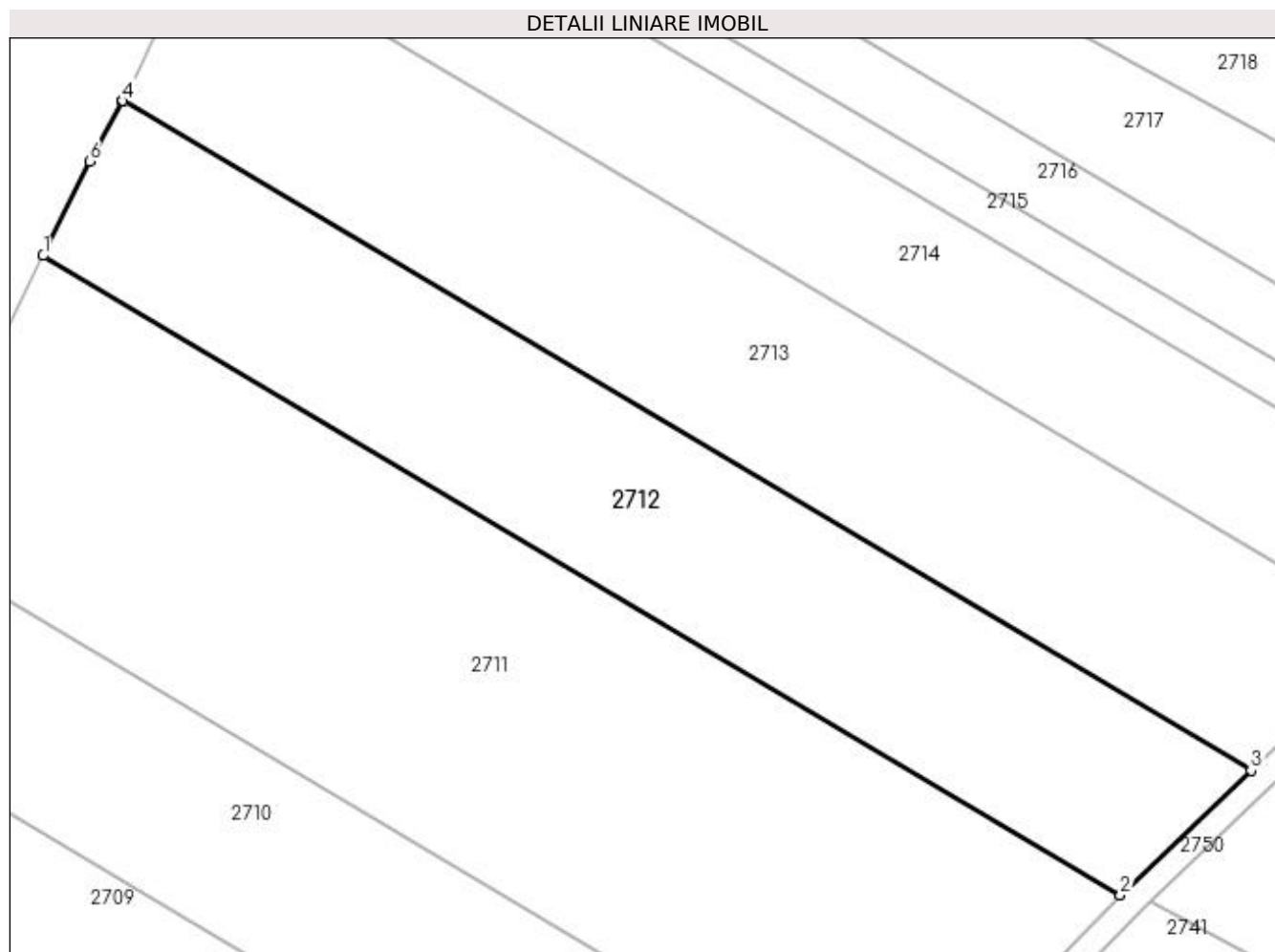
Inscrieri privind dezmembramintele dreptului de proprietate, drepturi reale de garanție și sarcini	Referințe
NU SUNT	

## Anexa Nr. 1 La Partea I

## Teren

Nr cadastral	Suprafața (mp)*	Observații / Referințe
	5.556	

\* Suprafața este determinată în planul de proiecție Stereo 70.



## Date referitoare la teren

Crt	Categorie folosință	Intra vilan	Suprafața (mp)	Tarla	Parcelă	Nr. topo	Observații / Referințe
1	arabil	NU	5.556	109	6	-	

## Lungime Segmente

1) Valorile lungimilor segmentelor sunt obținute din proiecție în plan.

Punct început	X / Y	Punct sfârșit	X / Y	Lungime segment (** (m)
1	385.681,193 290.160,404	2	385.851,267 290.059,535	197.736
2	385.851,267 290.059,535	3	385.871,873 290.079,204	28.487
3	385.871,873 290.079,204	4	385.693,754 290.184,843	207.09
4	385.693,754 290.184,843	5	385.693,728 290.184,791	0.059
5	385.693,728 290.184,791	6	385.688,523 290.175,316	10.811

Punct început	X / Y	Punct sfârșit	X / Y	Lungime segment (** (m)
6	385.688,523 290.175,316	1	385.681,193 290.160,404	16.617

\*\* Lungimile segmentelor sunt determinate în planul de proiecție Stereo 70 și sunt rotunjite la 1 milimetru.

\*\*\* Distanța dintre puncte este formată din segmente cumulate ce sunt mai mici decât valoarea 1 milimetru.



**DATE DESPRE IMOBILUL NR. 2713**

Oficiul de Cadastru și Publicitate Imobiliară DOLJ  
Biroul de Cadastru și Publicitate Imobiliară Craiova

**A. Partea I. Descrierea imobilului**

TEREN Extravilan

Adresa: Jud. Dolj, T109, P4

Nr. Crt	Nr cadastral Nr. topografic	Suprafața* (mp)	Observații / Referințe
A1		6.420	Sector cadastral:14 Teren neimprejmuit;

**B. Partea II. Proprietari și acte**

Inscrieri privitoare la dreptul de proprietate și alte drepturi reale	Referințe
/	
Act Administrativ nr. TDP NR. 1688-48445, din 29/01/2001 emis de CJ DOLJ;	
B1	A1
Intabulare, drept de PROPRIETATE, dobândit prin Reconstituire, cota actuala 1/1, cota inițiala 1/1 1) MIC STANCA, LIPSĂ CNP	

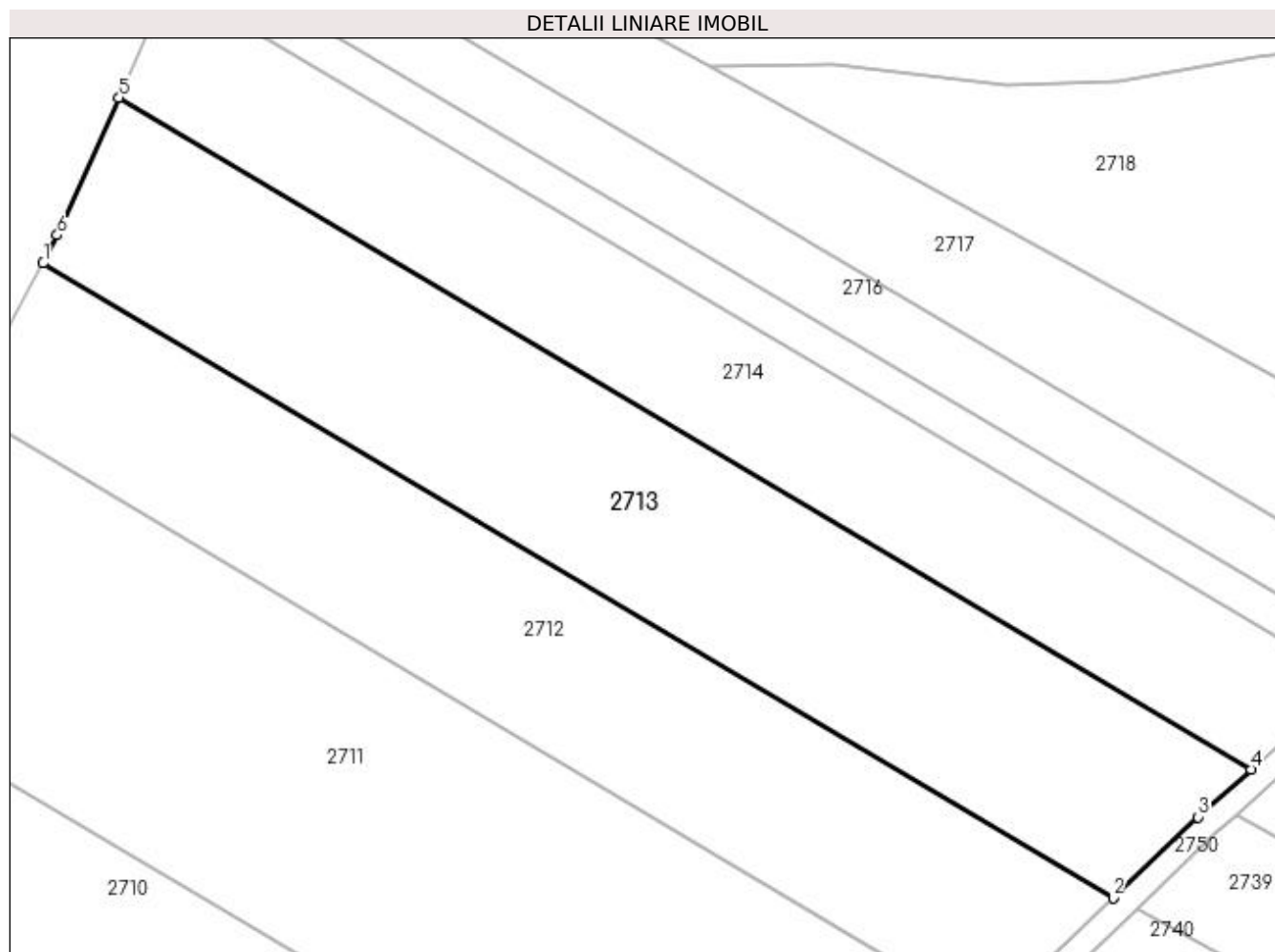
**C. Partea III. SARCINI .**

Inscrieri privind dezmembramintele dreptului de proprietate, drepturi reale de garanție și sarcini	Referințe
NU SUNT	

**Teren**

Nr cadastral	Suprafața (mp)*	Observații / Referințe
	6.420	

\* Suprafața este determinată în planul de proiecție Stereo 70.



**Date referitoare la teren**

Crt	Categorie folosință	Intra vilan	Suprafața (mp)	Tarla	Parcelă	Nr. topo	Observații / Referințe
1	arabil	NU	6.420	109	4	-	

**Lungime Segmente**

1) Valorile lungimilor segmentelor sunt obținute din proiecție în plan.

Punct început	X / Y	Punct sfârșit	X / Y	Lungime segment (** (m)
1	385.693,754 290.184,843	2	385.871,873 290.079,204	207.09
2	385.871,873 290.079,204	3	385.886,018 290.092,704	19.553
3	385.886,018 290.092,704	4	385.894,847 290.100,642	11.873
4	385.894,847 290.100,642	5	385.706,423 290.212,394	219.07
5	385.706,423 290.212,394	6	385.696,106 290.189,518	25.095

Punct început	X / Y	Punct sfârșit	X / Y	Lungime segment (** (m)
6	385.696,106 290.189,518	1	385.693,754 290.184,843	5.233

\*\* Lungimile segmentelor sunt determinate în planul de proiecție Stereo 70 și sunt rotunjite la 1 milimetru.

\*\*\* Distanța dintre puncte este formată din segmente cumulate ce sunt mai mici decât valoarea 1 milimetru.





**DATE DESPRE IMOBILUL NR. 2714**

Oficiul de Cadastru și Publicitate Imobiliară DOLJ  
Biroul de Cadastru și Publicitate Imobiliară Craiova

**A. Partea I. Descrierea imobilului**

TEREN Extravilan

Adresa: Jud. Dolj, T109, P3/1

Nr. Crt	Nr cadastral Nr. topografic	Suprafața* (mp)	Observații / Referințe
A1		4.713	Sector cadastral:14 Teren neimprejmut;

**B. Partea II. Proprietari și acte**

Inscrieri privitoare la dreptul de proprietate și alte drepturi reale	Referințe
/	
Act Administrativ nr. TDP NR. 2043, din 05/08/2003 emis de CJ DOLJ;	
B1	A1
Intabulare, drept de PROPRIETATE, dobândit prin Reconstituire, cota actuala 1/1, cota initiala 1/1	
1) DUDĂU GHEORGHE, LIPSĂ CNP	
2) MIC MARIA, LIPSĂ CNP	
3) RUSAN GHEORGHE, LIPSĂ CNP	

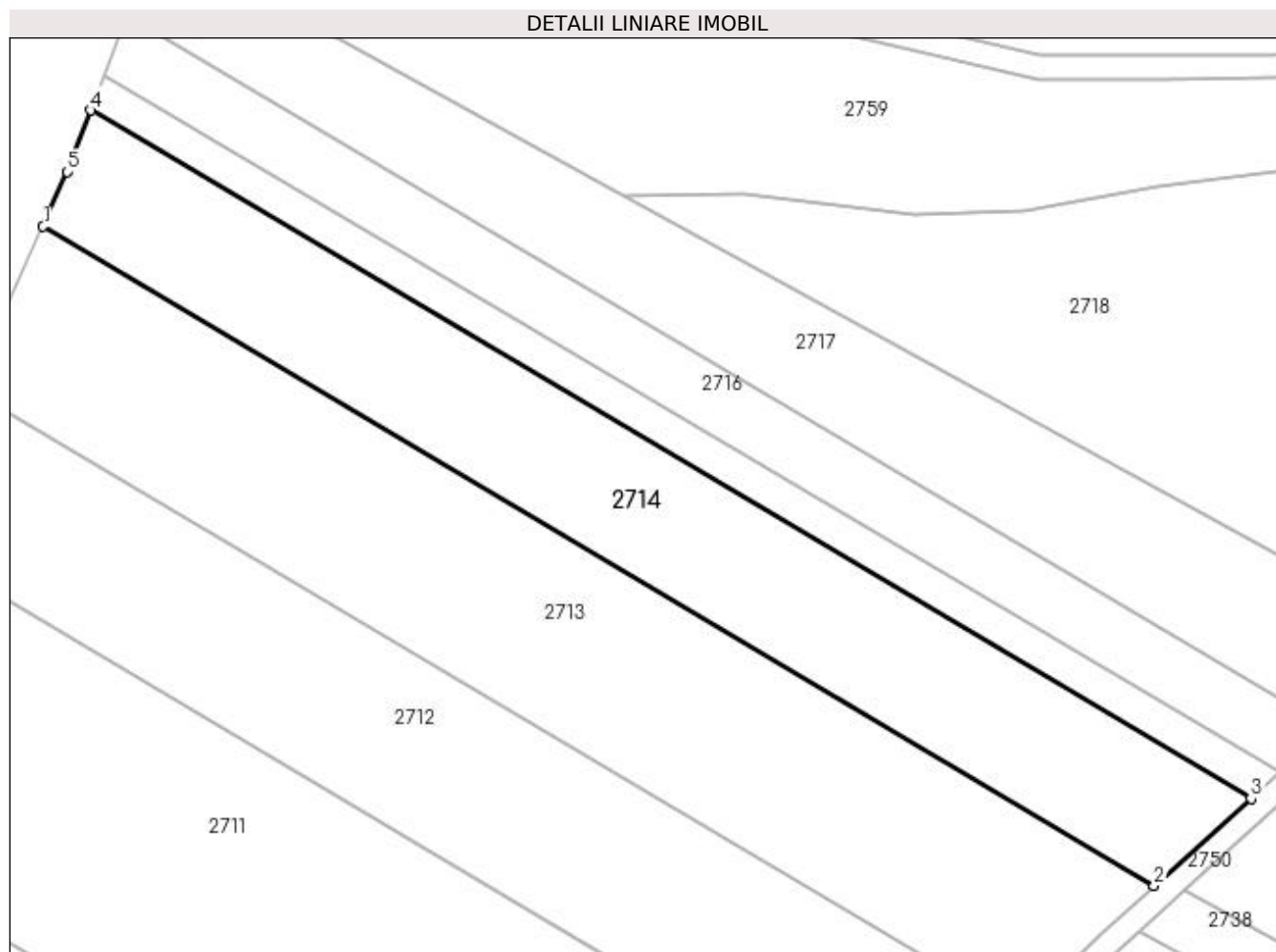
**C. Partea III. SARCINI .**

Inscrieri privind dezmembramintele dreptului de proprietate, drepturi reale de garanție și sarcini	Referințe
NU SUNT	

**Teren**

Nr cadastral	Suprafața (mp)*	Observații / Referințe
	4.713	

\* Suprafața este determinată în planul de proiecție Stereo 70.



**Date referitoare la teren**

Crt	Categorie folosință	Intra vilan	Suprafața (mp)	Tarla	Parcelă	Nr. topo	Observații / Referințe
1	arabil	NU	4.713	109	3/1	-	

**Lungime Segmente**

1) Valorile lungimilor segmentelor sunt obținute din proiecție în plan.

Punct început	X / Y	Punct sfârșit	X / Y	Lungime segment (** (m)
1	385.706,423 290.212,394	2	385.894,847 290.100,642	219.07
2	385.894,847 290.100,642	3	385.911,26 290.115,4	22.072
3	385.911,26 290.115,4	4	385.714,527 290.232,079	228.731
4	385.714,527 290.232,079	5	385.710,578 290.221,606	11.193
5	385.710,578 290.221,606	1	385.706,423 290.212,394	10.106

**\*\* Lungimile segmentelor sunt determinate în planul de proiecție Stereo 70 și sunt rotunjite la 1 milimetru.**

**\*\*\* Distanța dintre puncte este formată din segmente cumulate ce sunt mai mici decât valoarea 1 milimetru.**



**DATE DESPRE IMOBILUL NR. 2715**

Oficiul de Cadastru și Publicitate Imobiliară DOLJ  
Biroul de Cadastru și Publicitate Imobiliară Craiova

**A. Partea I. Descrierea imobilului**

TEREN Extravilan

Adresa: Jud. Dolj, T109, P1

Nr. Crt	Nr cadastral Nr. topografic	Suprafața* (mp)	Observații / Referințe
A1		1.438	Sector cadastral:14 Teren neimprejmuit;

**B. Partea II. Proprietari și acte**

Inscrieri privitoare la dreptul de proprietate și alte drepturi reale		Referințe
/		
Act Administrativ nr. TDP NR. 1810-2026, din 29/04/2002 emis de CJ DOLJ;		
B1	Intabulare, drept de PROPRIETATE, dobândit prin Reconstituire, cota actuala 1/1, cota initiala 1/1 1) VELEA ION, LIPSĂ CNP	A1

**C. Partea III. SARCINI .**

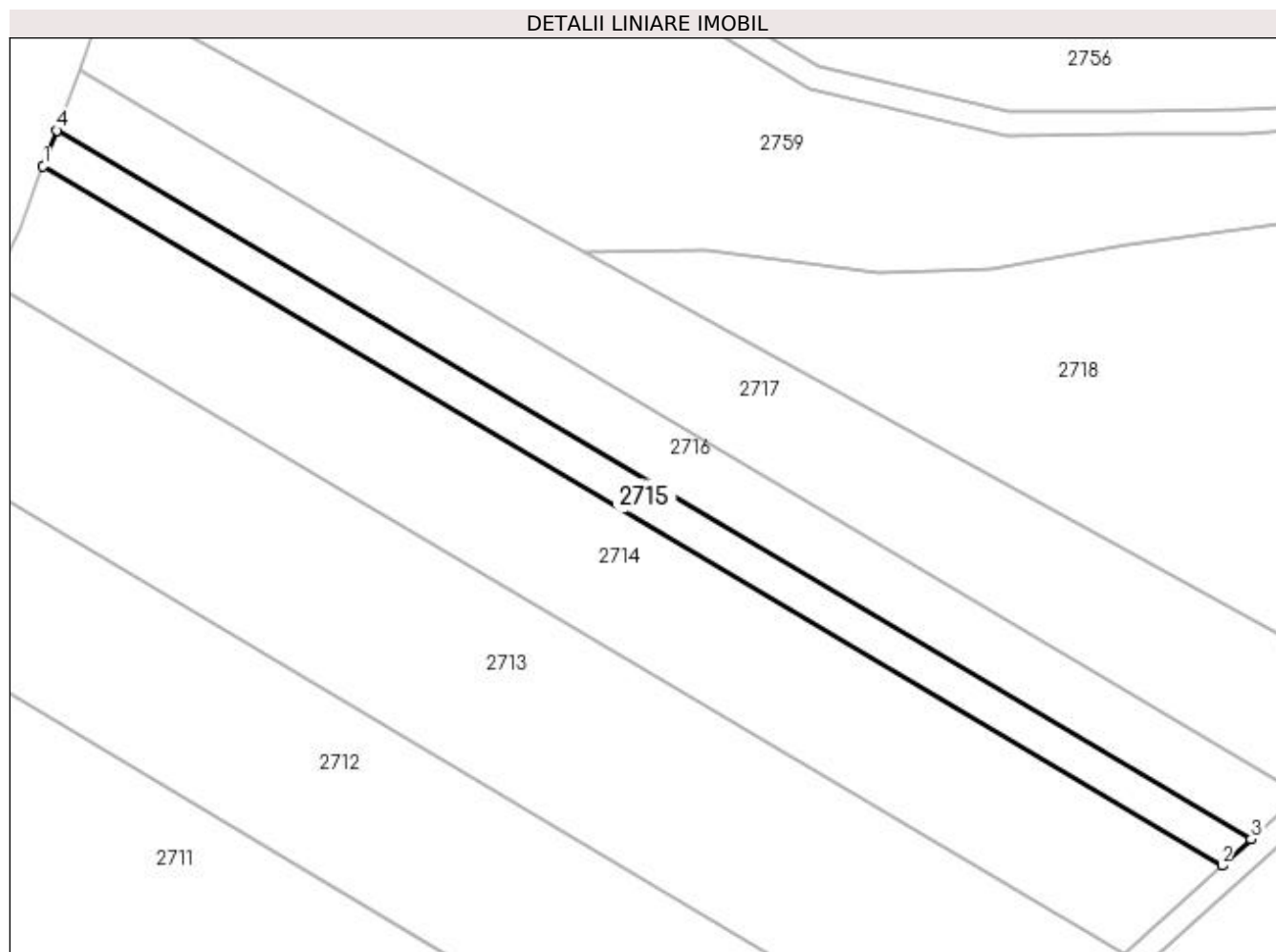
Inscrieri privind dezmembramintele dreptului de proprietate, drepturi reale de garanție și sarcini	Referințe
NU SUNT	

## Anexa Nr. 1 La Partea I

## Teren

Nr cadastral	Suprafața (mp)*	Observații / Referințe
	1.438	

\* Suprafața este determinată în planul de proiecție Stereo 70.



## Date referitoare la teren

Crt	Categorie folosință	Intra vilan	Suprafața (mp)	Tarla	Parcelă	Nr. topo	Observații / Referințe
1	arabil	NU	1.438	109	1	-	

## Lungime Segmente

1) Valorile lungimilor segmentelor sunt obținute din proiecție în plan.

Punct început	X / Y	Punct sfârșit	X / Y	Lungime segment (** (m)
1	385.714,527 290.232,079	2	385.911,26 290.115,4	228.731
2	385.911,26 290.115,4	3	385.916,126 290.119,775	6.543
3	385.916,126 290.119,775	4	385.716,764 290.238,013	231.787
4	385.716,764 290.238,013	1	385.714,527 290.232,079	6.342

**\*\* Lungimile segmentelor sunt determinate în planul de proiecție Stereo 70 și sunt rotunjite la 1 milimetru.**

**\*\*\* Distanța dintre puncte este formată din segmente cumulate ce sunt mai mici decât valoarea 1 milimetru.**





**DATE DESPRE IMOBILUL NR. 2716**

Oficiul de Cadastru și Publicitate Imobiliară DOLJ  
Biroul de Cadastru și Publicitate Imobiliară Craiova

**A. Partea I. Descrierea imobilului**

TEREN Extravilan

Adresa: Jud. Dolj, T109, P3

Nr. Crt	Nr cadastral Nr. topografic	Suprafața* (mp)	Observații / Referințe
A1		2.488	Sector cadastral:14 Teren neimprejmuit;

**B. Partea II. Proprietari și acte**

Inscrieri privitoare la dreptul de proprietate și alte drepturi reale	Referințe
/	
Act Administrativ nr. TDP NR. 2047, din 07/08/2003 emis de CJ DOLJ;	
B1	A1
Intabulare, drept de PROPRIETATE, dobândit prin Reconstituire, cota actuala 1/1, cota inițiala 1/1	
1) GLAVĂ ION, LIPSĂ CNP	
2) GLAVĂ FLOREA, LIPSĂ CNP	

**C. Partea III. SARCINI .**

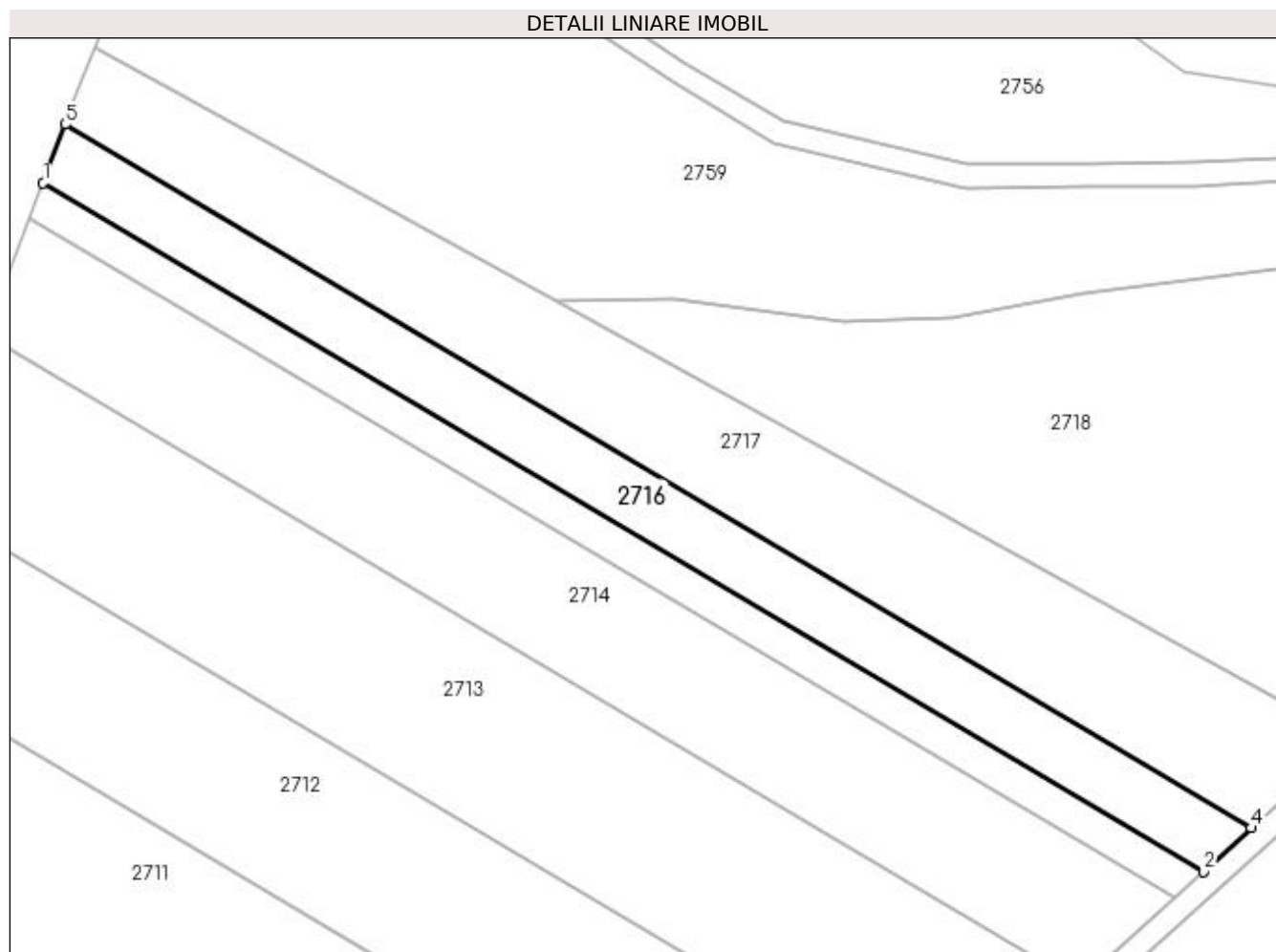
Inscrieri privind dezmembramentele dreptului de proprietate, drepturi reale de garanție și sarcini	Referințe
NU SUNT	

## Anexa Nr. 1 La Partea I

## Teren

Nr cadastral	Suprafața (mp)*	Observații / Referințe
	2.488	

\* Suprafața este determinată în planul de proiecție Stereo 70.



## Date referitoare la teren

Crt	Categorie folosință	Intra vilan	Suprafața (mp)	Tarla	Parcelă	Nr. topo	Observații / Referințe
1	arabil	NU	2.488	109	3	-	

## Lungime Segmente

1) Valorile lungimilor segmentelor sunt obținute din proiecție în plan.

Punct început	X / Y	Punct sfârșit	X / Y	Lungime segment (** (m)
1	385.716,764 290.238,013	2	385.916,126 290.119,775	231.787
2	385.916,126 290.119,775	3	385.917,38 290.120,903	1.687
3	385.917,38 290.120,903	4	385.924,299 290.127,271	9.404
4	385.924,299 290.127,271	5	385.720,568 290.248,102	236.868
5	385.720,568 290.248,102	1	385.716,764 290.238,013	10.781

**\*\* Lungimile segmentelor sunt determinate în planul de proiecție Stereo 70 și sunt rotunjite la 1 milimetru.**

**\*\*\* Distanța dintre puncte este formată din segmente cumulate ce sunt mai mici decât valoarea 1 milimetru.**



**DATE DESPRE IMOBILUL NR. 2717**

Oficiul de Cadastru și Publicitate Imobiliară DOLJ  
Biroul de Cadastru și Publicitate Imobiliară Craiova

**A. Partea I. Descrierea imobilului**

TEREN Extravilan

Adresa: Jud. Dolj, T109, P1

Nr. Crt	Nr cadastral Nr. topografic	Suprafața* (mp)	Observații / Referințe
A1		4.300	Sector cadastral:14 Teren neimprejmuit;

**B. Partea II. Proprietari și acte**

Inscrieri privitoare la dreptul de proprietate și alte drepturi reale		Referințe
/		
Act Administrativ nr. TDP NR. 2047, din 07/08/2003 emis de CJ DOLJ;		
B1	Intabulare, drept de PROPRIETATE, dobândit prin Reconstituire, cota actuala 1/1, cota inițiala 1/1 1) GLAVĂ ION, LIPSĂ CNP 2) GLAVĂ FLOREA, LIPSĂ CNP	A1

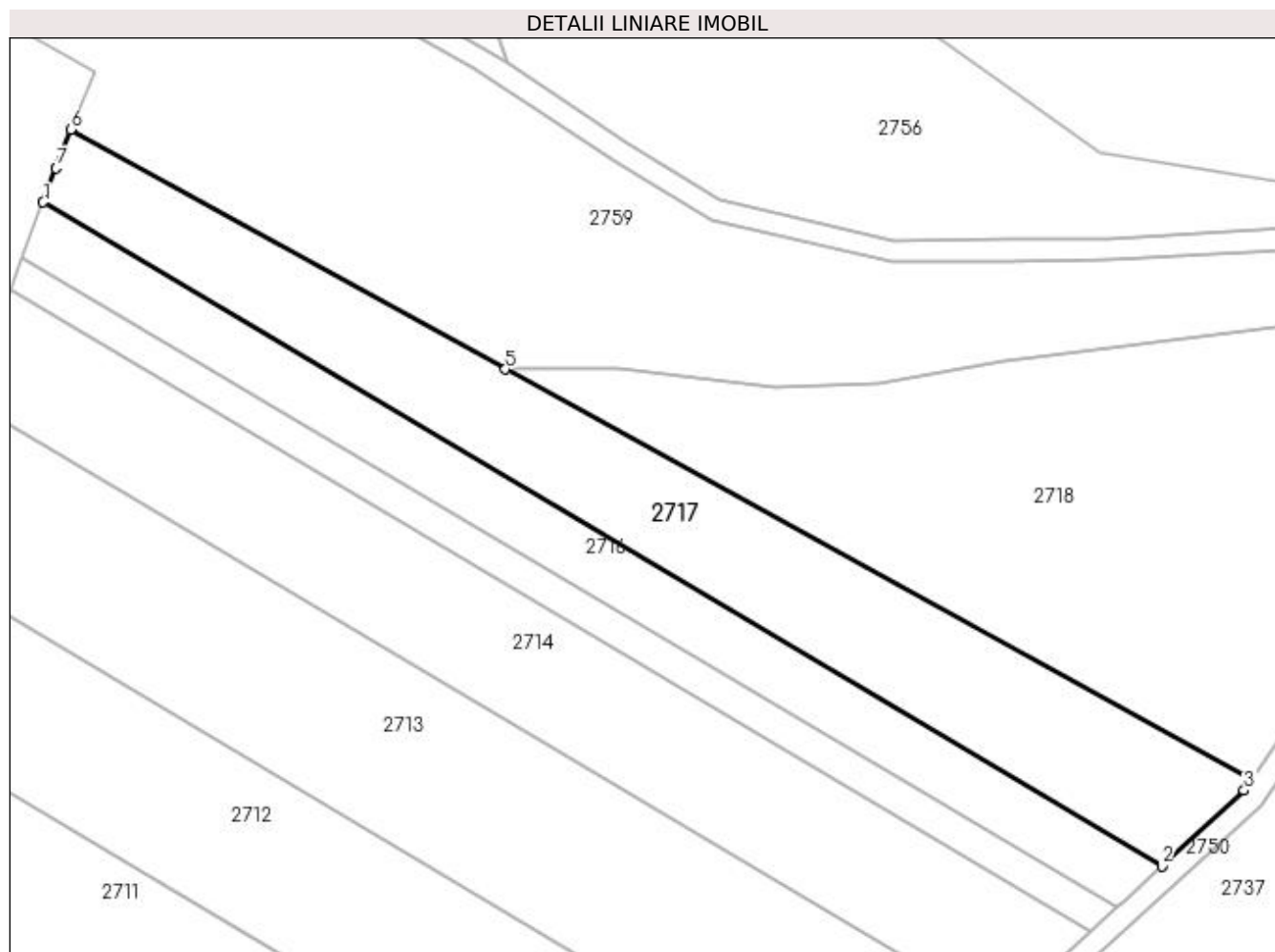
**C. Partea III. SARCINI .**

Inscrieri privind dezmembramintele dreptului de proprietate, drepturi reale de garanție și sarcini	Referințe
NU SUNT	

### Teren

Nr cadastral	Suprafața (mp)*	Observații / Referințe
	4.300	

\* Suprafața este determinată în planul de proiecție Stereo 70.



### Date referitoare la teren

Crt	Categorie folosință	Intravilan	Suprafața (mp)	Tarla	Parcelă	Nr. topo	Observații / Referințe
1	arabil	NU	4.300	109	1	-	

### Lungime Segmente

1) Valorile lungimilor segmentelor sunt obținute din proiecție în plan.

Punct început	X / Y	Punct sfârșit	X / Y	Lungime segment (** (m)
1	385.720,568 290.248,102	2	385.924,299 290.127,271	236.868
2	385.924,299 290.127,271	3	385.939,28 290.141,06	20.36
3	385.939,28 290.141,06	4	385.940,541 290.142,93	2.255
4	385.940,541 290.142,93	5	385.804,766 290.217,712	155.006
5	385.804,766 290.217,712	6	385.725,558 290.261,338	90.428

Punct început	X / Y	Punct sfârșit	X / Y	Lungime segment (** (m)
6	385.725,558 290.261,338	7	385.722,917 290.254,333	7.486
7	385.722,917 290.254,333	1	385.720,568 290.248,102	6.66

\*\* Lungimile segmentelor sunt determinate în planul de proiecție Stereo 70 și sunt rotunjite la 1 milimetru.

\*\*\* Distanța dintre puncte este formată din segmente cumulate ce sunt mai mici decât valoarea 1 milimetru.





**DATE DESPRE IMOBILUL NR. 2718**

Oficiul de Cadastru și Publicitate Imobiliară DOLJ  
Biroul de Cadastru și Publicitate Imobiliară Craiova

**A. Partea I. Descrierea imobilului**

TEREN Extravilan

Adresa: Jud. Dolj, T109

Nr. Crt	Nr cadastral Nr. topografic	Suprafața* (mp)	Observații / Referințe
A1		7.000	Sector cadastral:14 Teren neimprejmuit;

**B. Partea II. Proprietari și acte**

Inscrieri privitoare la dreptul de proprietate și alte drepturi reale		Referințe
/		
Act Normativ nr. 7, din 13/03/1996 emis de PARLAMENT;		
B1	Intabulare, drept de PROPRIETATE, dobandit prin Lege, cota actuala 1/1, cota initiala 1/1 1) UAT INTORSURA - REZERVA COMISIEI LOCALE DE FOND FUNCJAR, CIF:16380445	A1

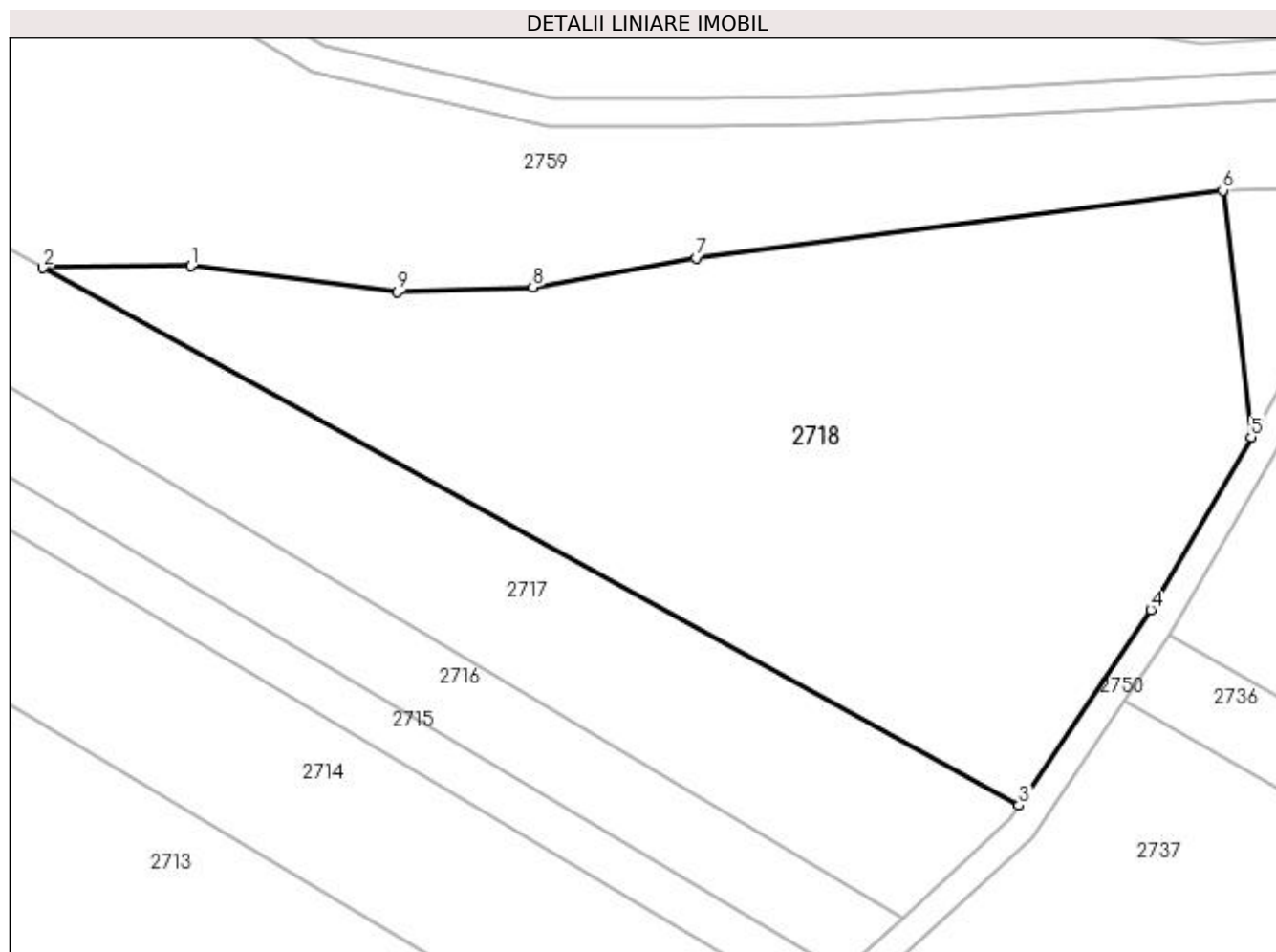
**C. Partea III. SARCINI .**

Inscrieri privind dezmembramintele dreptului de proprietate, drepturi reale de garanție și sarcini	Referințe
NU SUNT	

**Teren**

Nr cadastral	Suprafața (mp)*	Observații / Referințe
	7.000	

\* Suprafața este determinată în planul de proiecție Stereo 70.



**Date referitoare la teren**

Crt	Categorie folosință	Intra vilan	Suprafața (mp)	Tarla	Parcelă	Nr. topo	Observații / Referințe
1	arabil	NU	7.000	109	-	-	

**Lungime Segmente**

1) Valorile lungimilor segmentelor sunt obținute din proiecție în plan.

Punct început	X / Y	Punct sfârșit	X / Y	Lungime segment (** (m)
1	385.825,325 290.217,945	2	385.804,766 290.217,712	20.56
2	385.804,766 290.217,712	3	385.940,541 290.142,93	155.006
3	385.940,541 290.142,93	4	385.958,879 290.170,136	32.809
4	385.958,879 290.170,136	5	385.972,838 290.194,169	27.793
5	385.972,838 290.194,169	6	385.968,903 290.228,483	34.538

Punct început	X / Y	Punct sfârșit	X / Y	Lungime segment (** (m)
6	385.968,903 290.228,483	7	385.895,586 290.219,084	73.917
7	385.895,586 290.219,084	8	385.872,891 290.215,019	23.056
8	385.872,891 290.215,019	9	385.854,038 290.214,343	18.865
9	385.854,038 290.214,343	1	385.825,325 290.217,945	28.938

\*\* Lungimile segmentelor sunt determinate în planul de proiecție Stereo 70 și sunt rotunjite la 1 milimetru.

\*\*\* Distanța dintre puncte este formată din segmente cumulate ce sunt mai mici decât valoarea 1 milimetru.



**DATE DESPRE IMOBILUL NR. 2719**

Oficiul de Cadastru și Publicitate Imobiliară DOLJ  
Biroul de Cadastru și Publicitate Imobiliară Craiova

**A. Partea I. Descrierea imobilului**

TEREN Extravilan

Adresa: Jud. Dolj, T109

Nr. Crt	Nr cadastral Nr. topografic	Suprafața* (mp)	Observații / Referințe
A1		554	Sector cadastral:14 Teren neimprejmuit;

**B. Partea II. Proprietari și acte**

Inscrieri privitoare la dreptul de proprietate și alte drepturi reale		Referințe
/		
Act Normativ nr. 7, din 13/03/1996 emis de PARLAMENT;		
B1	Inscrierea provizorie, drept de PROPRIETATE, dobandit prin Lege, cota actuala 1/1, cota initiala 1/1 1) NEIDENTIFICAT NEIDENTIFICAT, LIPSĂ CNP	A1

**C. Partea III. SARCINI .**

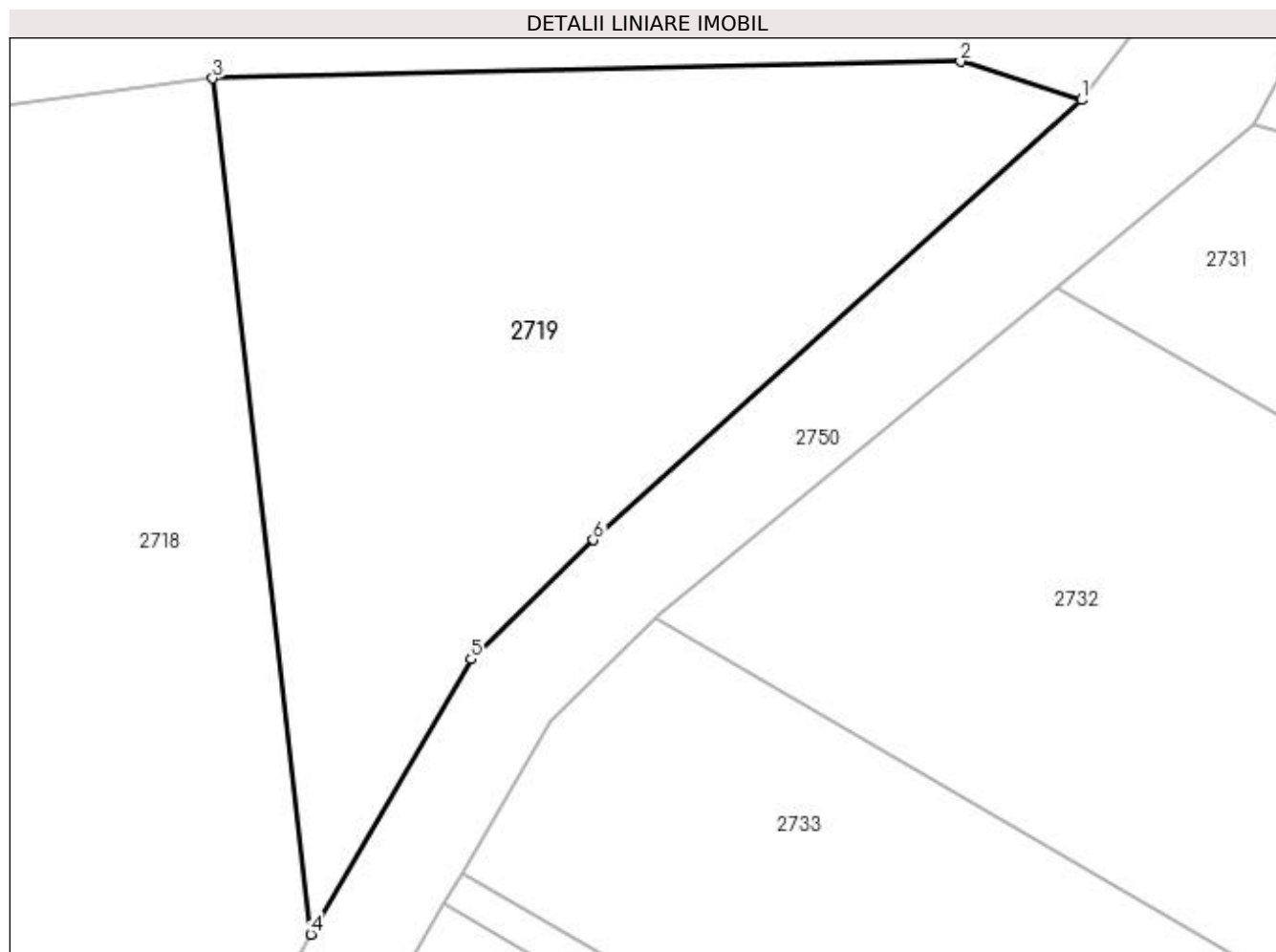
Inscrieri privind dezmembramintele dreptului de proprietate, drepturi reale de garanție și sarcini	Referințe
NU SUNT	

## Anexa Nr. 1 La Partea I

## Teren

Nr cadastral	Suprafața (mp)*	Observații / Referințe
	554	

\* Suprafața este determinată în planul de proiecție Stereo 70.



## Date referitoare la teren

Crt	Categorie folosință	Intra vilan	Suprafața (mp)	Tarla	Parcelă	Nr. topo	Observații / Referințe
1	pasune	NU	554	109	-	-	

## Lungime Segmente

1) Valorile lungimilor segmentelor sunt obținute din proiecție în plan.

Punct început	X / Y	Punct sfârșit	X / Y	Lungime segment (** (m)
1	386.003,739 290.227,618	2	385.998,881 290.229,155	5.095
2	385.998,881 290.229,155	3	385.968,903 290.228,483	29.985
3	385.968,903 290.228,483	4	385.972,838 290.194,169	34.538
4	385.972,838 290.194,169	5	385.979,269 290.205,206	12.773
5	385.979,269 290.205,206	6	385.984,161 290.209,979	6.835

Punct început	X / Y	Punct sfârșit	X / Y	Lungime segment (** (m)
6	385.984,161 290.209,979	1	386.003,739 290.227,618	26.352

\*\* Lungimile segmentelor sunt determinate în planul de proiecție Stereo 70 și sunt rotunjite la 1 milimetru.

\*\*\* Distanța dintre puncte este formată din segmente cumulate ce sunt mai mici decât valoarea 1 milimetru.





**DATE DESPRE IMOBILUL NR. 2720**

Oficiul de Cadastru și Publicitate Imobiliară DOLJ  
Biroul de Cadastru și Publicitate Imobiliară Craiova

**A. Partea I. Descrierea imobilului**

TEREN Extravilan

Adresa: Jud. Dolj, T109

Nr. Crt	Nr cadastral Nr. topografic	Suprafața* (mp)	Observații / Referințe
A1		2.409	Sector cadastral:14 Teren neimprejmuit;

**B. Partea II. Proprietari și acte**

Inscrieri privitoare la dreptul de proprietate și alte drepturi reale		Referințe
/		
Act Normativ nr. 7, din 13/03/1996 emis de PARLAMENT;		
B1	Intabulare, drept de PROPRIETATE, dobandit prin Lege, cota actuala 1/1, cota initiala 1/1 1) UAT INTORSURA - REZERVA COMISIEI LOCALE DE FOND FUNCJAR, CIF:16380445	A1

**C. Partea III. SARCINI .**

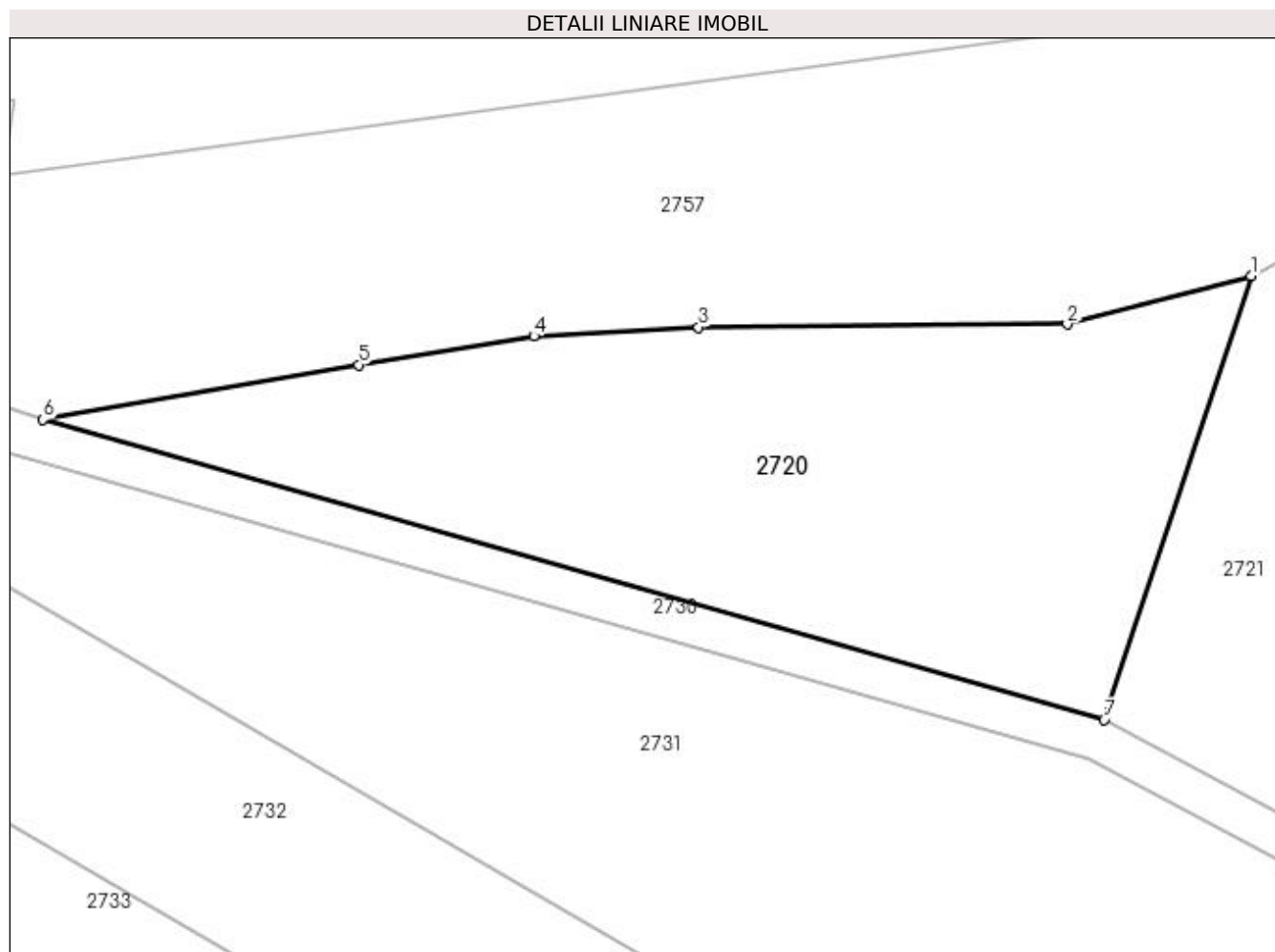
Inscrieri privind dezmembramintele dreptului de proprietate, drepturi reale de garanție și sarcini	Referințe
NU SUNT	

## Anexa Nr. 1 La Partea I

## Teren

Nr cadastral	Suprafața (mp)*	Observații / Referințe
	2.409	

\* Suprafața este determinată în planul de proiecție Stereo 70.



## Date referitoare la teren

Crt	Categorie folosință	Intra vilan	Suprafața (mp)	Tarla	Parcelă	Nr. topo	Observații / Referințe
1	arabil	NU	2.409	109	-	-	

## Lungime Segmente

1) Valorile lungimilor segmentelor sunt obținute din proiecție în plan.

Punct început	X / Y	Punct sfârșit	X / Y	Lungime segment (** (m)
1	386.135,538 290.241,931	2	386.117,923 290.237,318	18.209
2	386.117,923 290.237,318	3	386.082,596 290.237,03	35.328
3	386.082,596 290.237,03	4	386.066,818 290.236,19	15.8
4	386.066,818 290.236,19	5	386.050,034 290.233,447	17.007
5	386.050,034 290.233,447	6	386.019,792 290.228,196	30.695

Punct început	X / Y	Punct sfârșit	X / Y	Lungime segment (** (m)
6	386.019,792 290.228,196	7	386.121,458 290.199,445	105.654
7	386.121,458 290.199,445	1	386.135,538 290.241,931	44.758

\*\* Lungimile segmentelor sunt determinate în planul de proiecție Stereo 70 și sunt rotunjite la 1 milimetru.

\*\*\* Distanța dintre puncte este formată din segmente cumulate ce sunt mai mici decât valoarea 1 milimetru.



**DATE DESPRE IMOBILUL NR. 2721**

Oficiul de Cadastru și Publicitate Imobiliară DOLJ  
Biroul de Cadastru și Publicitate Imobiliară Craiova

**A. Partea I. Descrierea imobilului**

TEREN Extravilan

Adresa: Jud. Dolj, T109

Nr. Crt	Nr cadastral Nr. topografic	Suprafața* (mp)	Observații / Referințe
A1		5.016	Sector cadastral:14 Teren neimprejmuit;

**B. Partea II. Proprietari și acte**

Inscrieri privitoare la dreptul de proprietate și alte drepturi reale		Referințe
/		
Act Normativ nr. 7, din 13/03/1996 emis de PARLAMENT;		
B1	Intabulare, drept de PROPRIETATE, dobandit prin Lege, cota actuala 1/1, cota initiala 1/1	A1
1) UAT INTORSURA - REZERVA COMISIEI LOCALE DE FOND FUNCJAR, CIF:16380445		

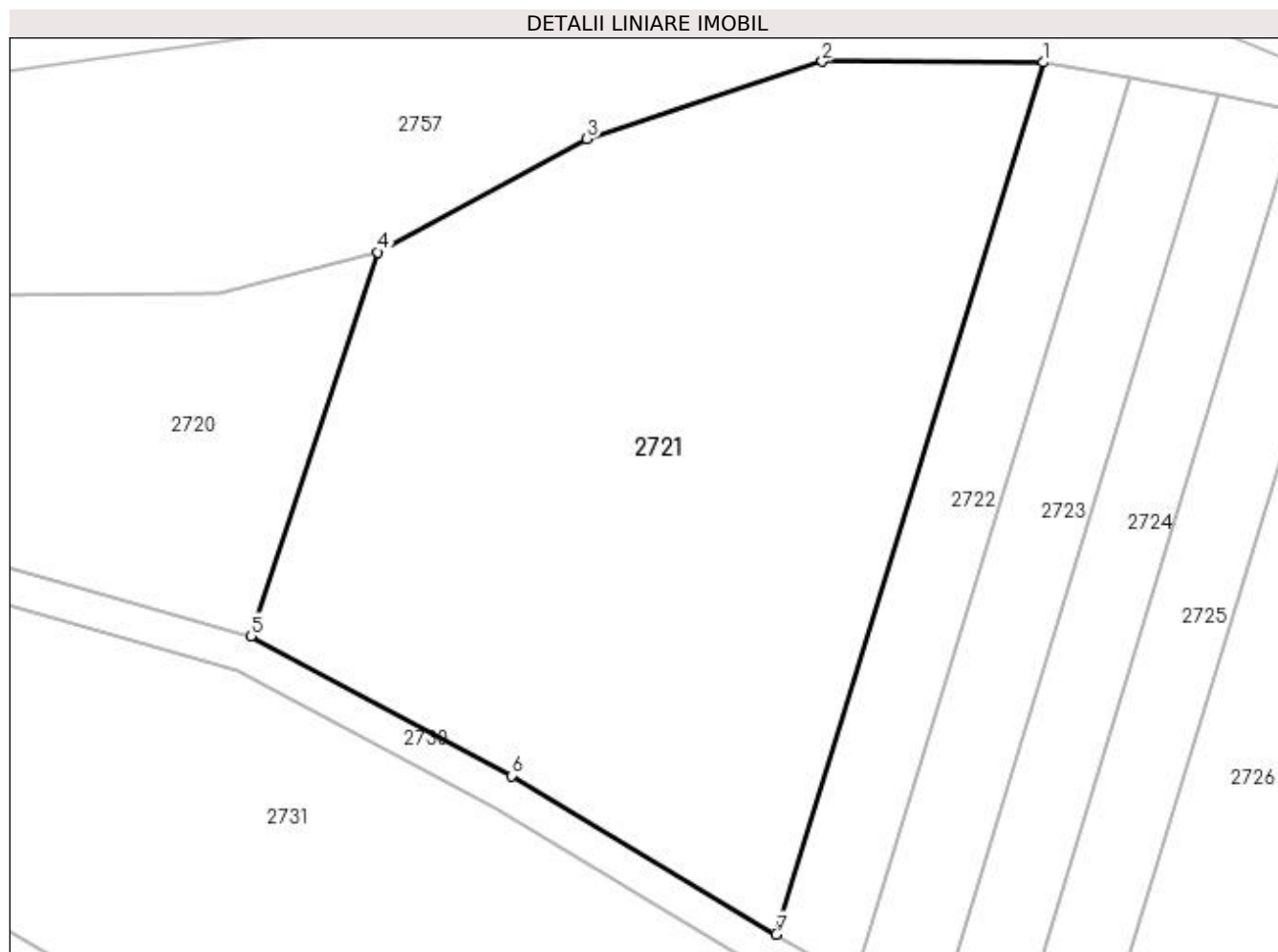
**C. Partea III. SARCINI .**

Inscrieri privind dezmembramintele dreptului de proprietate, drepturi reale de garanție și sarcini	Referințe
NU SUNT	

**Teren**

Nr cadastral	Suprafața (mp)*	Observații / Referințe
	5.016	

\* Suprafața este determinată în planul de proiecție Stereo 70.



**Date referitoare la teren**

Crt	Categorie folosință	Intra vilan	Suprafața (mp)	Tarla	Parcelă	Nr. topo	Observații / Referințe
1	arabil	NU	5.016	109	-	-	

**Lungime Segmente**

1) Valorile lungimilor segmentelor sunt obținute din proiecție în plan.

Punct început	X / Y	Punct sfârșit	X / Y	Lungime segment (** (m)
1	386.209,246 290.262,981	2	386.184,759 290.263,068	24.488
2	386.184,759 290.263,068	3	386.158,68 290.254,526	27.442
3	386.158,68 290.254,526	4	386.135,538 290.241,931	26.348
4	386.135,538 290.241,931	5	386.121,458 290.199,445	44.758
5	386.121,458 290.199,445	6	386.150,297 290.183,975	32.726

Punct început	X / Y	Punct sfârșit	X / Y	Lungime segment (** (m)
6	386.150,297 290.183,975	7	386.179,646 290.166,414	34.202
7	386.179,646 290.166,414	1	386.209,246 290.262,981	101.002

\*\* Lungimile segmentelor sunt determinate în planul de proiecție Stereo 70 și sunt rotunjite la 1 milimetru.

\*\*\* Distanța dintre puncte este formată din segmente cumulate ce sunt mai mici decât valoarea 1 milimetru.





**DATE DESPRE IMOBILUL NR. 2722**

Oficiul de Cadastru și Publicitate Imobiliară DOLJ  
 Biroul de Cadastru și Publicitate Imobiliară Craiova

**A. Partea I. Descrierea imobilului**

TEREN Extravilan

Adresa: Jud. Dolj, T109, P7

Nr. Crt	Nr cadastral Nr. topografic	Suprafața* (mp)	Observații / Referințe
A1		1.000	Sector cadastral:14 Teren neimprejmuit;

**B. Partea II. Proprietari și acte**

Inscrieri privitoare la dreptul de proprietate și alte drepturi reale		Referințe
/		
Act Notarial nr. CERTIFICAT DE MOSTENITOR NR. 70, din 26/03/2008 emis de NP BELU AUREL (TDP NR.1367-48305/30.06.1997 CJ DOLJ);		
B1	Intabulare, drept de PROPRIETATE, dobandit prin Succesiune, cota actuala 1/1, cota initiala 1/1 1) STOIAN IVENA	A1

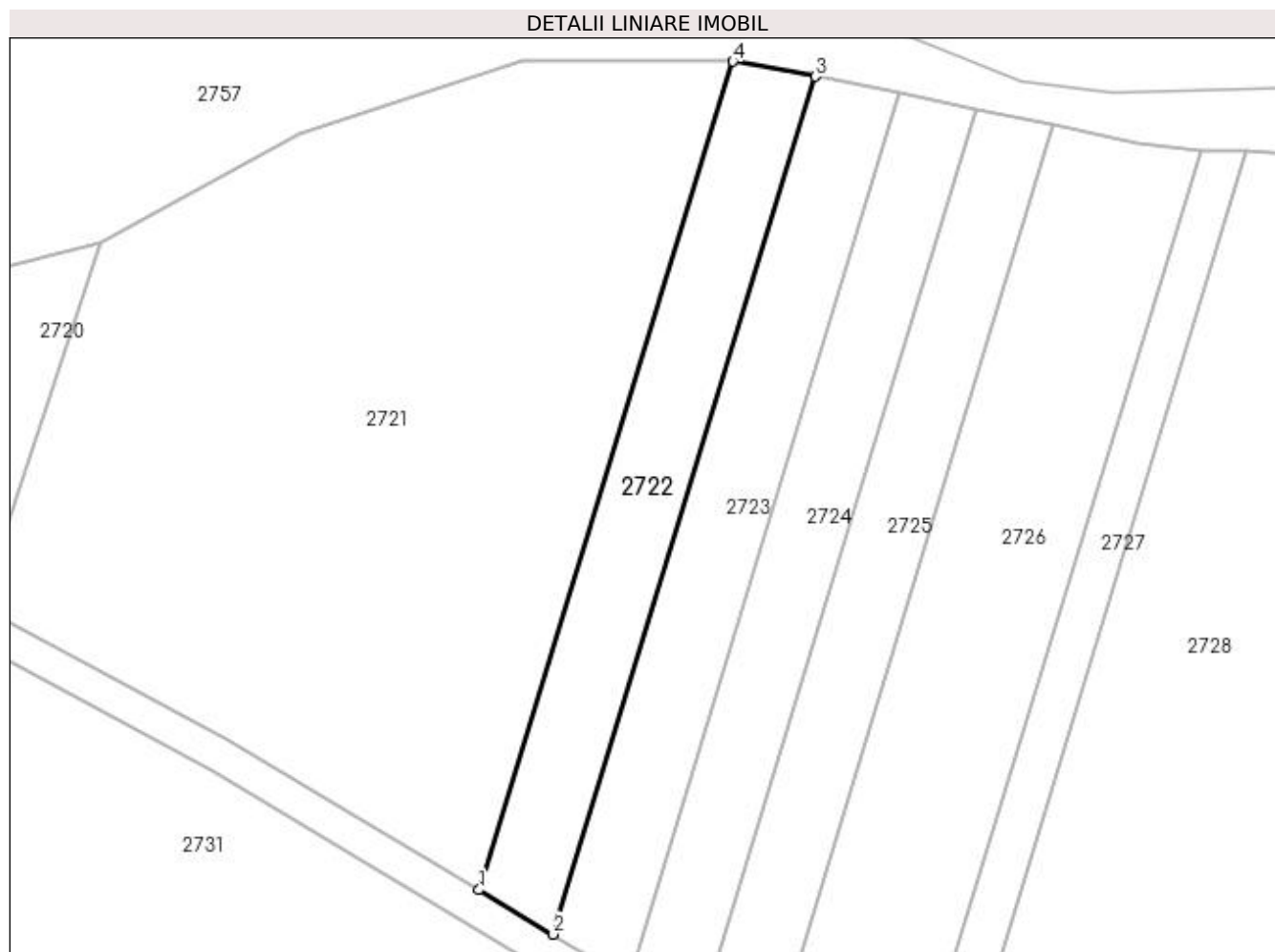
**C. Partea III. SARCINI .**

Inscrieri privind dezmembramintele dreptului de proprietate, drepturi reale de garanție și sarcini	Referințe
NU SUNT	

**Teren**

Nr cadastral	Suprafața (mp)*	Observații / Referințe
	1.000	

\* Suprafața este determinată în planul de proiecție Stereo 70.



**Date referitoare la teren**

Crt	Categorie folosință	Intra vilan	Suprafața (mp)	Tarla	Parcelă	Nr. topo	Observații / Referințe
1	arabil	NU	1.000	109	7	-	

**Lungime Segmente**

1) Valorile lungimilor segmentelor sunt obținute din proiecție în plan.

Punct început	X / Y	Punct sfârșit	X / Y	Lungime segment (** (m)
1	386.179,646 290.166,414	2	386.188,292 290.161,24	10.075
2	386.188,292 290.161,24	3	386.218,831 290.261,228	104.548
3	386.218,831 290.261,228	4	386.209,246 290.262,981	9.744
4	386.209,246 290.262,981	1	386.179,646 290.166,414	101.002

**\*\* Lungimile segmentelor sunt determinate în planul de proiecție Stereo 70 și sunt rotunjite la 1 milimetru.**

**\*\*\* Distanța dintre puncte este formată din segmente cumulate ce sunt mai mici decât valoarea 1 milimetru.**



**DATE DESPRE IMOBILUL NR. 2723**

Oficiul de Cadastru și Publicitate Imobiliară DOLJ  
Biroul de Cadastru și Publicitate Imobiliară Craiova

**A. Partea I. Descrierea imobilului**

TEREN Extravilan

Adresa: Jud. Dolj, T109, P2/7

Nr. Crt	Nr cadastral Nr. topografic	Suprafața* (mp)	Observații / Referințe
A1		1.060	Sector cadastral:14 Teren neimprejmuit;

**B. Partea II. Proprietari și acte**

Inscrieri privitoare la dreptul de proprietate și alte drepturi reale	Referințe
/	
Act Administrativ nr. TDP NR. 2030, din 25/07/2003 emis de CJ DOLJ;	
B1	A1
Intabulare, drept de PROPRIETATE, dobândit prin Reconstituire, cota actuala 1/1, cota initiala 1/1 1) TUDOR CONSTANTIN, LIPSĂ CNP	

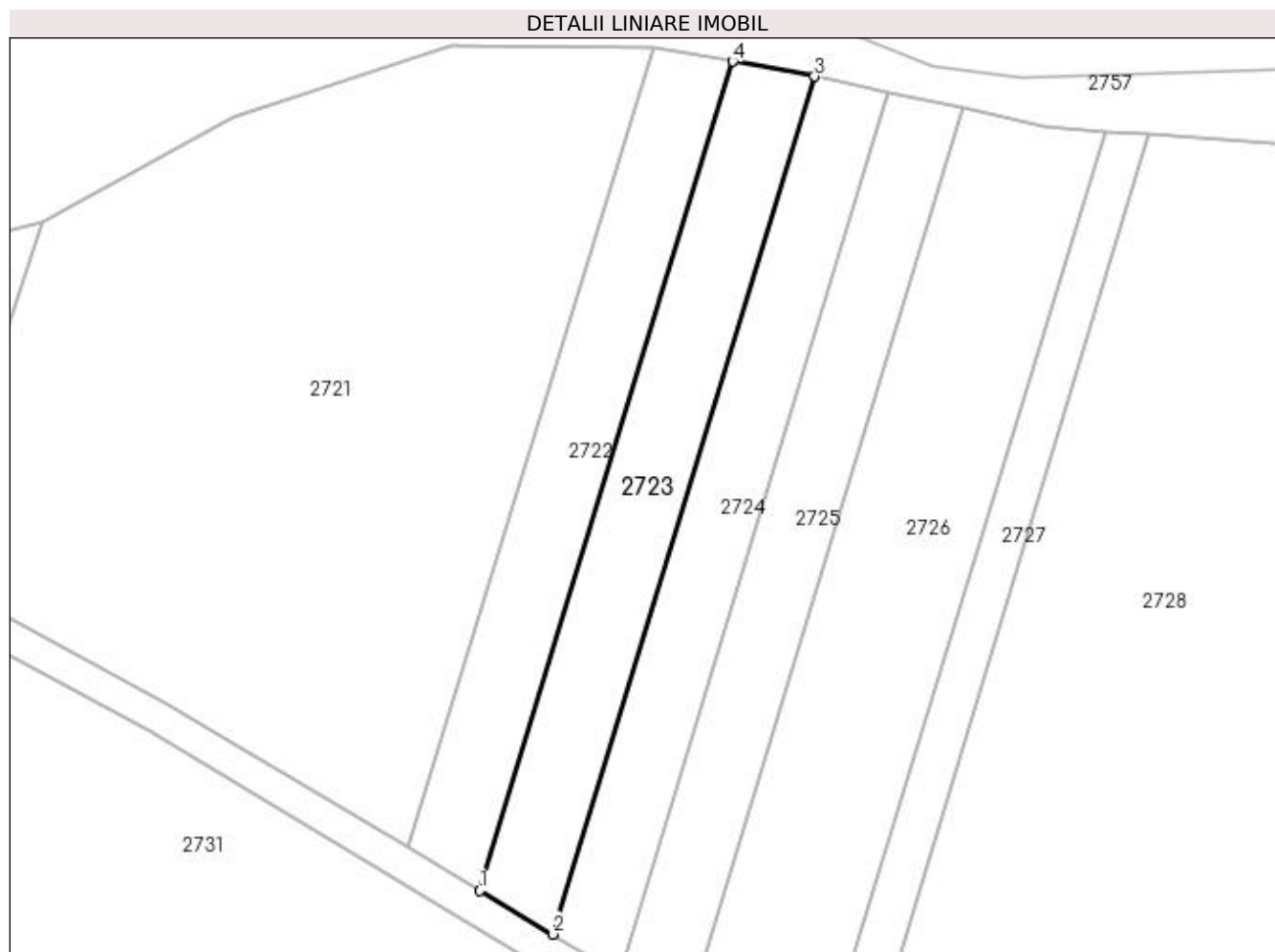
**C. Partea III. SARCINI .**

Inscrieri privind dezmembramintele dreptului de proprietate, drepturi reale de garanție și sarcini	Referințe
NU SUNT	

**Teren**

Nr cadastral	Suprafața (mp)*	Observații / Referințe
	1.060	

\* Suprafața este determinată în planul de proiecție Stereo 70.



**Date referitoare la teren**

Crt	Categorie folosință	Intra vilan	Suprafața (mp)	Tarla	Parcelă	Nr. topo	Observații / Referințe
1	arabil	NU	1.060	109	2/7	-	

**Lungime Segmente**

1) Valorile lungimilor segmentelor sunt obținute din proiecție în plan.

Punct început	X / Y	Punct sfârșit	X / Y	Lungime segment (** (m)
1	386.188,292 290.161,24	2	386.197,103 290.155,968	10.268
2	386.197,103 290.155,968	3	386.228,701 290.259,423	108.173
3	386.228,701 290.259,423	4	386.218,831 290.261,228	10.034
4	386.218,831 290.261,228	1	386.188,292 290.161,24	104.548

**\*\* Lungimile segmentelor sunt determinate în planul de proiecție Stereo 70 și sunt rotunjite la 1 milimetru.**

**\*\*\* Distanța dintre puncte este formată din segmente cumulate ce sunt mai mici decât valoarea 1 milimetru.**





**DATE DESPRE IMOBILUL NR. 2724**

Oficiul de Cadastru și Publicitate Imobiliară DOLJ  
Biroul de Cadastru și Publicitate Imobiliară Craiova

**A. Partea I. Descrierea imobilului**

TEREN Extravilan

Adresa: Jud. Dolj, T109, P2/4

Nr. Crt	Nr cadastral Nr. topografic	Suprafața* (mp)	Observații / Referințe
A1		1.000	Sector cadastral:14 Teren neimprejmuit;

**B. Partea II. Proprietari și acte**

Inscrieri privitoare la dreptul de proprietate și alte drepturi reale	Referințe
/	
Act Administrativ nr. TDP NR. 15783, din 25/11/2010 emis de CJ DOLJ;	
B1	A1
Intabulare, drept de PROPRIETATE, dobandit prin Reconstituire, cota actuala 1/1, cota initiala 1/1 1) ANA MITRA	

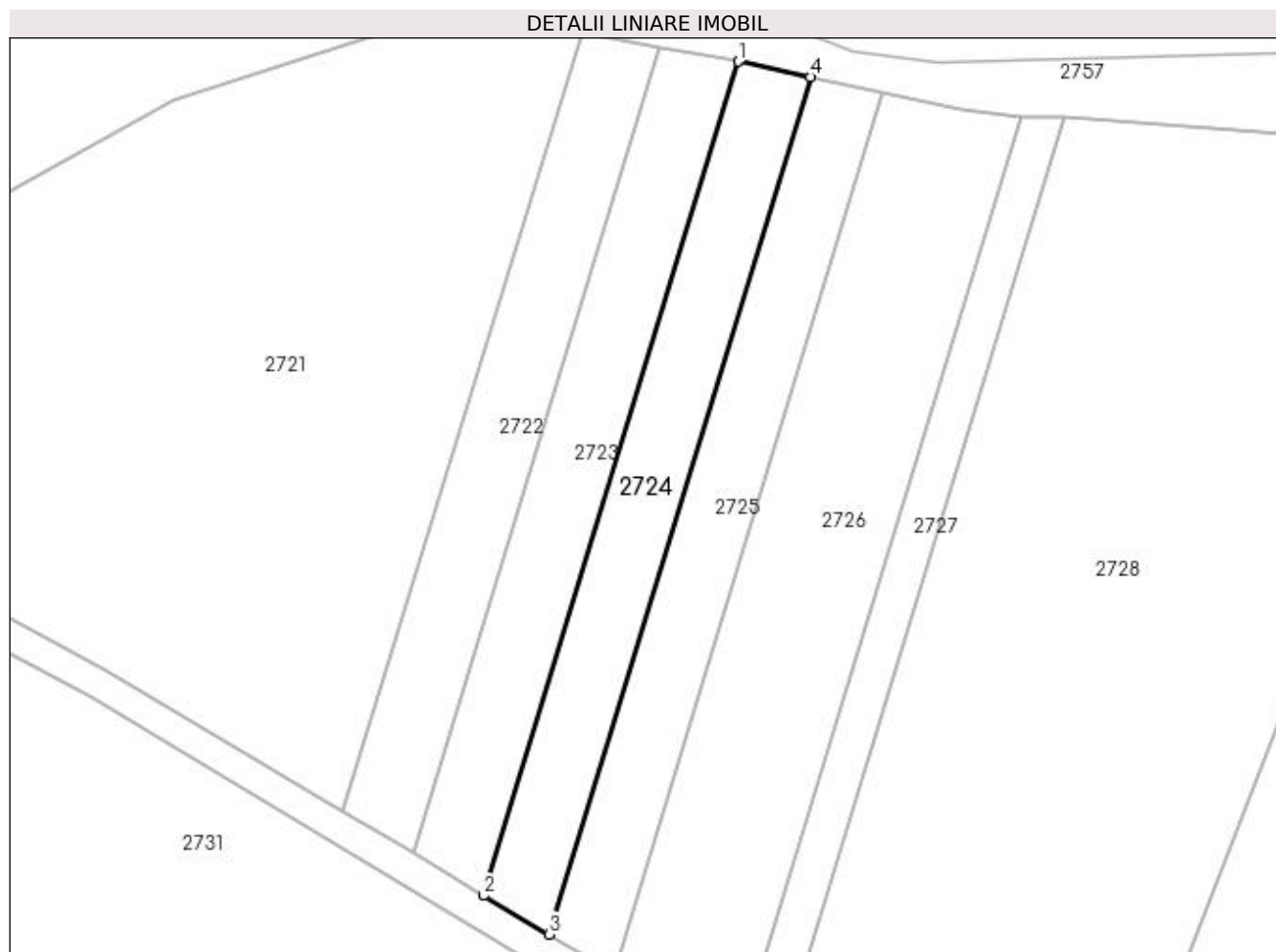
**C. Partea III. SARCINI .**

Inscrieri privind dezmembramintele dreptului de proprietate, drepturi reale de garanție și sarcini	Referințe
NU SUNT	

**Teren**

Nr cadastral	Suprafața (mp)*	Observații / Referințe
	1.000	

\* Suprafața este determinată în planul de proiecție Stereo 70.



**Date referitoare la teren**

Crt	Categorie folosință	Intra vilan	Suprafața (mp)	Tarla	Parcelă	Nr. topo	Observații / Referințe
1	arabil	NU	1.000	109	2/4	-	

**Lungime Segmente**

1) Valorile lungimilor segmentelor sunt obținute din proiecție în plan.

Punct început	X / Y	Punct sfârșit	X / Y	Lungime segment (** (m)
1	386.228,701 290.259,423	2	386.197,103 290.155,968	108.173
2	386.197,103 290.155,968	3	386.205,162 290.151,146	9.392
3	386.205,162 290.151,146	4	386.237,645 290.257,494	111.198
4	386.237,645 290.257,494	1	386.228,701 290.259,423	9.149

**\*\* Lungimile segmentelor sunt determinate în planul de proiecție Stereo 70 și sunt rotunjite la 1 milimetru.**

**\*\*\* Distanța dintre puncte este formată din segmente cumulate ce sunt mai mici decât valoarea 1 milimetru.**



**DATE DESPRE IMOBILUL NR. 2725**

Oficiul de Cadastru și Publicitate Imobiliară DOLJ  
Biroul de Cadastru și Publicitate Imobiliară Craiova

**A. Partea I. Descrierea imobilului**

TEREN Extravilan

Adresa: Jud. Dolj, T109, P2/3

Nr. Crt	Nr cadastral Nr. topografic	Suprafața* (mp)	Observații / Referințe
A1		1.030	Sector cadastral:14 Teren neimprejmuit;

**B. Partea II. Proprietari și acte**

Inscrieri privitoare la dreptul de proprietate și alte drepturi reale	Referințe
/	
Act Administrativ nr. TDP NR. 21706, din 29/09/2021 emis de CJ DOLJ;	
B1	A1
Intabulare, drept de PROPRIETATE, dobândit prin Reconstituire, cota actuala 1/1, cota initiala 1/1 1) ANA FLOREA	

**C. Partea III. SARCINI .**

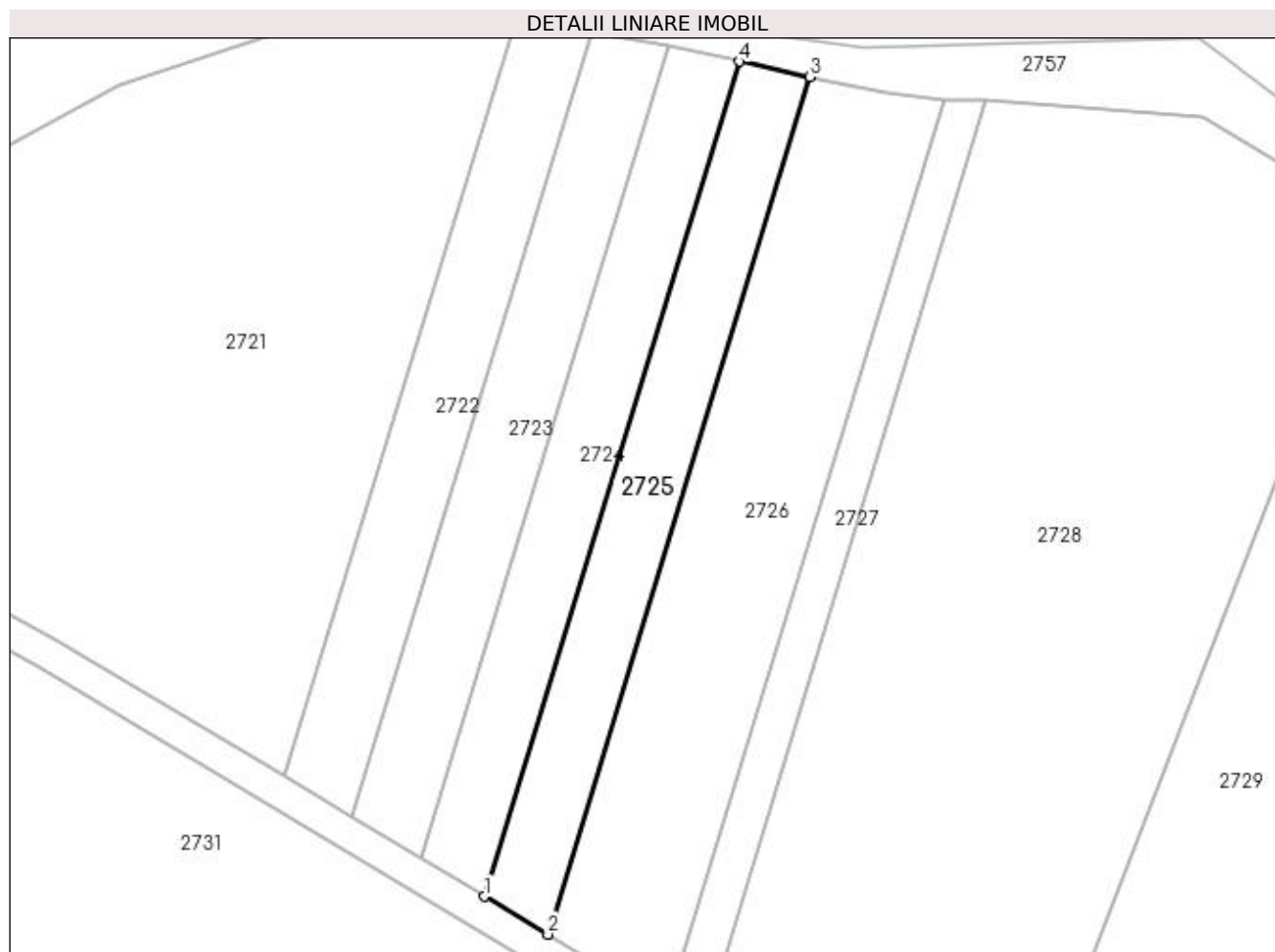
Inscrieri privind dezmembramintele dreptului de proprietate, drepturi reale de garanție și sarcini	Referințe
NU SUNT	

## Anexa Nr. 1 La Partea I

## Teren

Nr cadastral	Suprafața (mp)*	Observații / Referințe
	1.030	

\* Suprafața este determinată în planul de proiecție Stereo 70.



## Date referitoare la teren

Crt	Categorie folosință	Intra vilan	Suprafața (mp)	Tarla	Parcelă	Nr. topo	Observații / Referințe
1	arabil	NU	1.030	109	2/3	-	

## Lungime Segmente

1) Valorile lungimilor segmentelor sunt obținute din proiecție în plan.

Punct început	X / Y	Punct sfârșit	X / Y	Lungime segment (** (m)
1	386.205,162 290.151,146	2	386.213,241 290.146,312	9.414
2	386.213,241 290.146,312	3	386.246,609 290.255,559	114.23
3	386.246,609 290.255,559	4	386.237,645 290.257,494	9.17
4	386.237,645 290.257,494	1	386.205,162 290.151,146	111.198

**\*\* Lungimile segmentelor sunt determinate în planul de proiecție Stereo 70 și sunt rotunjite la 1 milimetru.**

**\*\*\* Distanța dintre puncte este formată din segmente cumulate ce sunt mai mici decât valoarea 1 milimetru.**





**DATE DESPRE IMOBILUL NR. 2726**

Oficiul de Cadastru și Publicitate Imobiliară DOLJ  
Biroul de Cadastru și Publicitate Imobiliară Craiova

**A. Partea I. Descrierea imobilului**

TEREN Extravilan

Adresa: Jud. Dolj, T109, P2/2

Nr. Crt	Nr cadastral Nr. topografic	Suprafața* (mp)	Observații / Referințe
A1		2.023	Sector cadastral:14 Teren neimprejmuit;

**B. Partea II. Proprietari și acte**

Inscrieri privitoare la dreptul de proprietate și alte drepturi reale	Referințe
/	
Act Administrativ nr. TDP NR. 2039, din 25/07/2003 emis de CJ DOLJ;	
B1	A1
Intabulare, drept de PROPRIETATE, dobandit prin Reconstituire, cota actuala 1/1, cota initiala 1/1 1) ANA ION, LIPSĂ CNP	

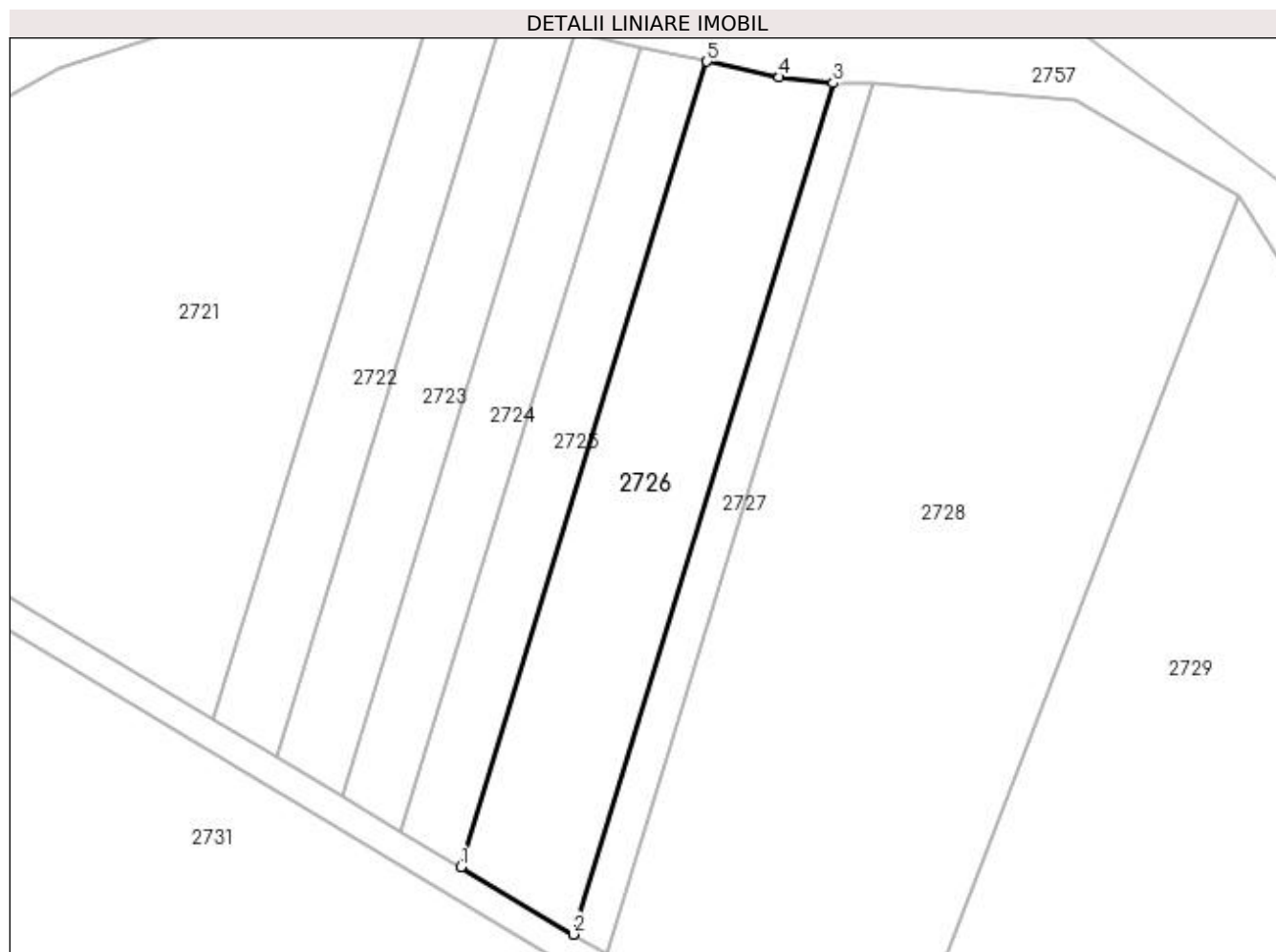
**C. Partea III. SARCINI .**

Inscrieri privind dezmembramintele dreptului de proprietate, drepturi reale de garanție și sarcini	Referințe
NU SUNT	

**Teren**

Nr cadastral	Suprafața (mp)*	Observații / Referințe
	2.023	

\* Suprafața este determinată în planul de proiecție Stereo 70.



**Date referitoare la teren**

Crt	Categorie folosință	Intra vilan	Suprafața (mp)	Tarla	Parcelă	Nr. topo	Observații / Referințe
1	arabil	NU	2.023	109	2/2	-	

**Lungime Segmente**

1) Valorile lungimilor segmentelor sunt obținute din proiecție în plan.

Punct început	X / Y	Punct sfârșit	X / Y	Lungime segment (** (m)
1	386.213,241 290.146,312	2	386.228,493 290.137,185	17.774
2	386.228,493 290.137,185	3	386.263,76 290.252,649	120.73
3	386.263,76 290.252,649	4	386.256,435 290.253,439	7.367
4	386.256,435 290.253,439	5	386.246,609 290.255,559	10.052
5	386.246,609 290.255,559	1	386.213,241 290.146,312	114.23

**\*\* Lungimile segmentelor sunt determinate în planul de proiecție Stereo 70 și sunt rotunjite la 1 milimetru.**

**\*\*\* Distanța dintre puncte este formată din segmente cumulate ce sunt mai mici decât valoarea 1 milimetru.**



**DATE DESPRE IMOBILUL NR. 2727**

Oficiul de Cadastru și Publicitate Imobiliară DOLJ  
Biroul de Cadastru și Publicitate Imobiliară Craiova

**A. Partea I. Descrierea imobilului**

TEREN Extravilan

Adresa: Jud. Dolj, T109, P1/1

Nr. Crt	Nr cadastral Nr. topografic	Suprafața* (mp)	Observații / Referințe
A1		631	Sector cadastral:14 Teren neimprejmuit;

**B. Partea II. Proprietari și acte**

Inscrieri privitoare la dreptul de proprietate și alte drepturi reale	Referințe
/	
Act Administrativ nr. TDP NR. 1360-48305, din 30/06/1997 emis de CJ DOLJ;	
B1	A1
Intabulare, drept de PROPRIETATE, dobândit prin Reconstituire, cota actuala 1/1, cota initiala 1/1 1) PETRESCU DUMITRU, LIPSĂ CNP	

**C. Partea III. SARCINI .**

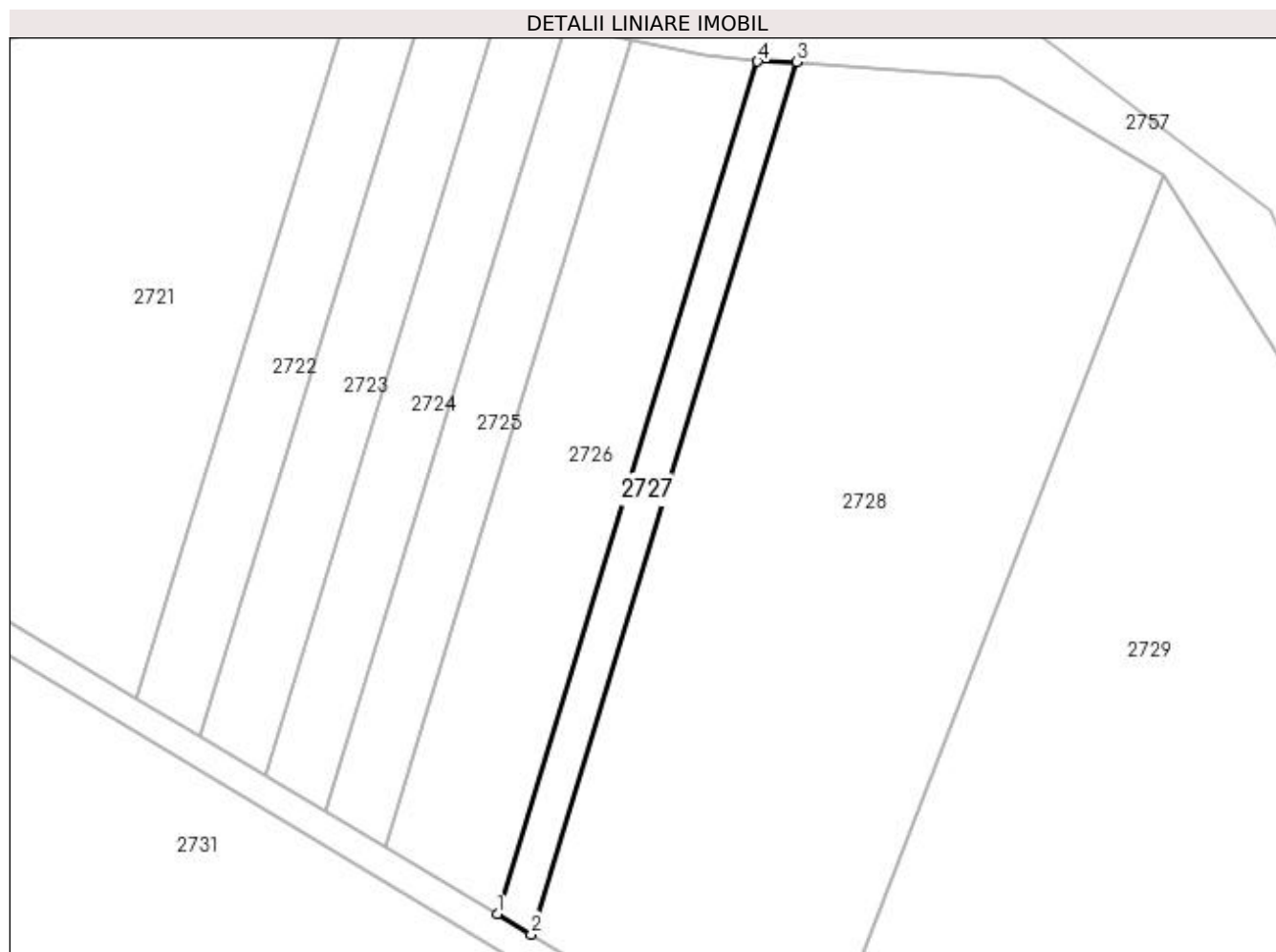
Inscrieri privind dezmembramintele dreptului de proprietate, drepturi reale de garanție și sarcini	Referințe
NU SUNT	

## Anexa Nr. 1 La Partea I

## Teren

Nr cadastral	Suprafața (mp)*	Observații / Referințe
	631	

\* Suprafața este determinată în planul de proiecție Stereo 70.



## Date referitoare la teren

Crt	Categorie folosință	Intra vilan	Suprafața (mp)	Tarla	Parcelă	Nr. topo	Observații / Referințe
1	arabil	NU	631	109	1/1	-	

## Lungime Segmente

1) Valorile lungimilor segmentelor sunt obținute din proiecție în plan.

Punct început	X / Y	Punct sfârșit	X / Y	Lungime segment (** (m)
1	386.228,493 290.137,185	2	386.233,101 290.134,428	5.37
2	386.233,101 290.134,428	3	386.269,096 290.252,599	123.532
3	386.269,096 290.252,599	4	386.263,76 290.252,649	5.337
4	386.263,76 290.252,649	1	386.228,493 290.137,185	120.73

**\*\* Lungimile segmentelor sunt determinate în planul de proiecție Stereo 70 și sunt rotunjite la 1 milimetru.**

**\*\*\* Distanța dintre puncte este formată din segmente cumulate ce sunt mai mici decât valoarea 1 milimetru.**





**DATE DESPRE IMOBILUL NR. 2728**

Oficiul de Cadastru și Publicitate Imobiliară DOLJ  
Biroul de Cadastru și Publicitate Imobiliară Craiova

**A. Partea I. Descrierea imobilului**

TEREN Extravilan

Adresa: Jud. Dolj, T109

Nr. Crt	Nr cadastral Nr. topografic	Suprafața* (mp)	Observații / Referințe
A1		6.242	Sector cadastral:14 Teren neimprejmuit;

**B. Partea II. Proprietari și acte**

Inscrieri privitoare la dreptul de proprietate și alte drepturi reale		Referințe
/		
Act Normativ nr. 7, din 13/03/1996 emis de PARLAMENT;		
B1	Intabulare, drept de PROPRIETATE, dobandit prin Lege, cota actuala 1/1, cota initiala 1/1 1) UAT INTORSURA - REZERVA COMISIEI LOCALE DE FOND FUNCJAR, CIF:16380445	A1

**C. Partea III. SARCINI .**

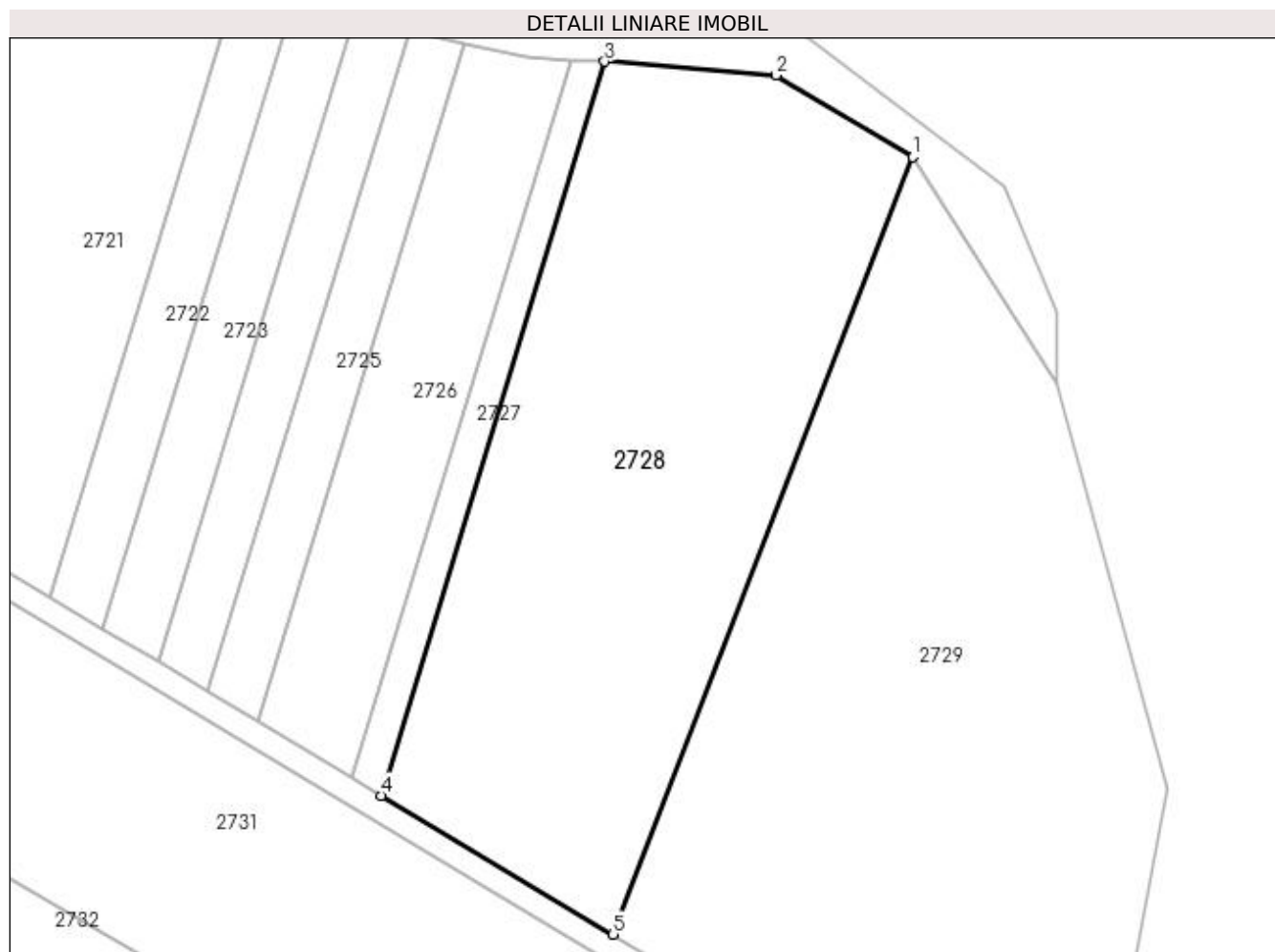
Inscrieri privind dezmembramintele dreptului de proprietate, drepturi reale de garanție și sarcini	Referințe
NU SUNT	

## Anexa Nr. 1 La Partea I

## Teren

Nr cadastral	Suprafața (mp)*	Observații / Referințe
	6.242	

\* Suprafața este determinată în planul de proiecție Stereo 70.



## Date referitoare la teren

Crt	Categorie folosință	Intra vilan	Suprafața (mp)	Tarla	Parcelă	Nr. topo	Observații / Referințe
1	arabil	NU	6.242	109	-	-	

## Lungime Segmente

1) Valorile lungimilor segmentelor sunt obținute din proiecție în plan.

Punct început	X / Y	Punct sfârșit	X / Y	Lungime segment (** (m)
1	386.318,741 290.237,244	2	386.296,676 290.250,384	25.681
2	386.296,676 290.250,384	3	386.269,096 290.252,599	27.668
3	386.269,096 290.252,599	4	386.233,101 290.134,428	123.532
4	386.233,101 290.134,428	5	386.270,438 290.112,087	43.511
5	386.270,438 290.112,087	1	386.318,741 290.237,244	134.154

**\*\* Lungimile segmentelor sunt determinate în planul de proiecție Stereo 70 și sunt rotunjite la 1 milimetru.**

**\*\*\* Distanța dintre puncte este formată din segmente cumulate ce sunt mai mici decât valoarea 1 milimetru.**



**DATE DESPRE IMOBILUL NR. 2729**

Oficiul de Cadastru și Publicitate Imobiliară DOLJ  
Biroul de Cadastru și Publicitate Imobiliară Craiova

**A. Partea I. Descrierea imobilului**

TEREN Extravilan

Adresa: Jud. Dolj, T109

Nr. Crt	Nr cadastral Nr. topografic	Suprafața* (mp)	Observații / Referințe
A1		8.000	Sector cadastral:14 Teren neimprejmuit;

**B. Partea II. Proprietari și acte**

Inscrieri privitoare la dreptul de proprietate și alte drepturi reale		Referințe
/		
Act Normativ nr. 7, din 13/03/1996 emis de PARLAMENT;		
B1	Intabulare, drept de PROPRIETATE, dobandit prin Lege, cota actuala 1/1, cota initiala 1/1 1) UAT INTORSURA - REZERVA COMISIEI LOCALE DE FOND FUNCJAR, CIF:16380445	A1

**C. Partea III. SARCINI .**

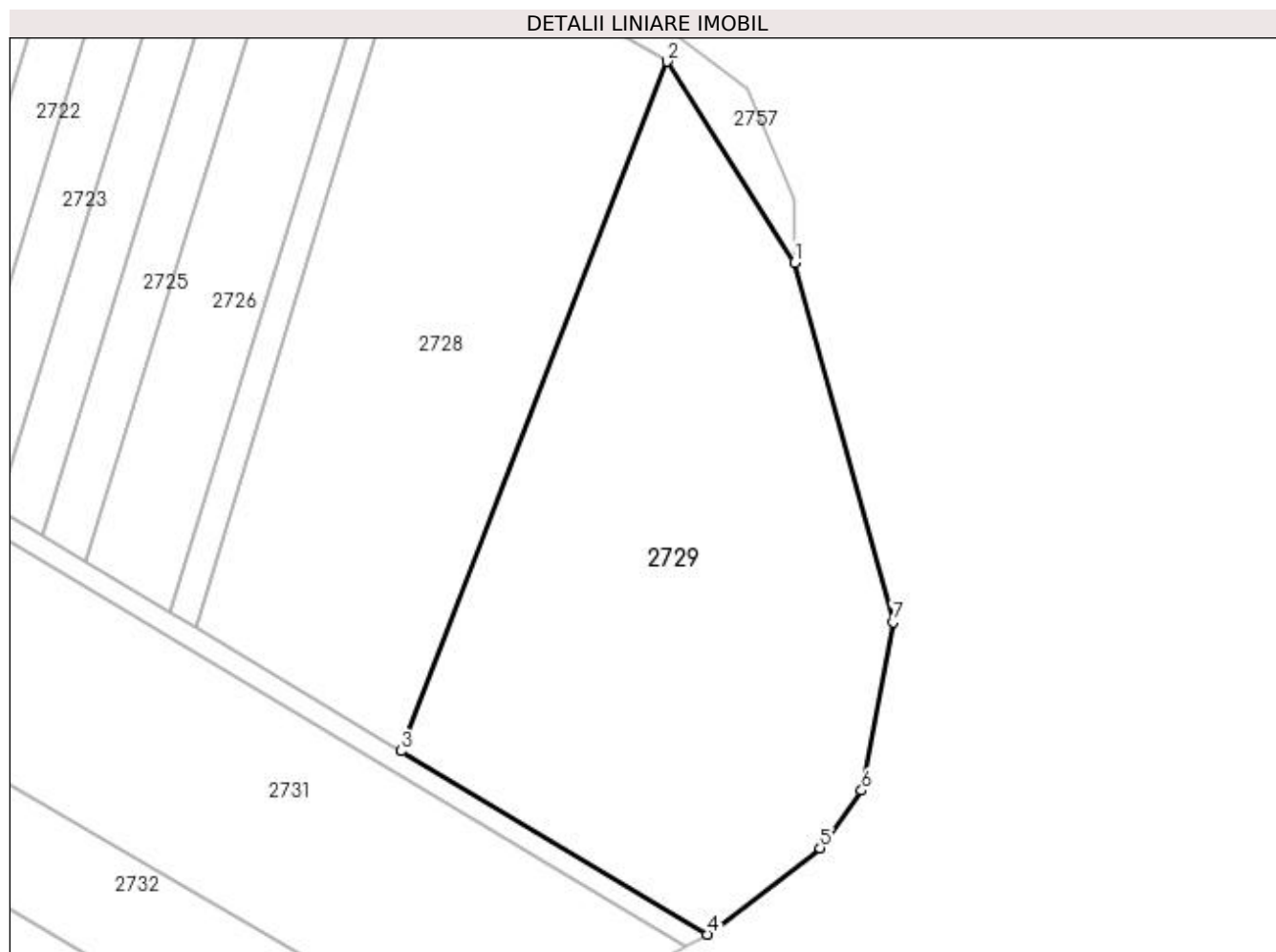
Inscrieri privind dezmembramintele dreptului de proprietate, drepturi reale de garanție și sarcini	Referințe
NU SUNT	

## Anexa Nr. 1 La Partea I

## Teren

Nr cadastral	Suprafața (mp)*	Observații / Referințe
	8.000	

\* Suprafața este determinată în planul de proiecție Stereo 70.



## Date referitoare la teren

Crt	Categorie folosință	Intra vilan	Suprafața (mp)	Tarla	Parcelă	Nr. topo	Observații / Referințe
1	arabil	NU	8.000	109	-	-	

## Lungime Segmente

1) Valorile lungimilor segmentelor sunt obținute din proiecție în plan.

Punct început	X / Y	Punct sfârșit	X / Y	Lungime segment (** (m)
1	386.341,934 290.200,756	2	386.318,741 290.237,244	43.236
2	386.318,741 290.237,244	3	386.270,438 290.112,087	134.154
3	386.270,438 290.112,087	4	386.326,056 290.078,807	64.814
4	386.326,056 290.078,807	5	386.346,57 290.094,496	25.825
5	386.346,57 290.094,496	6	386.354,086 290.104,903	12.837

Punct început	X / Y	Punct sfârșit	X / Y	Lungime segment (** (m)
6	386.354,086 290.104,903	7	386.359,851 290.135,482	31.118
7	386.359,851 290.135,482	1	386.341,934 290.200,756	67.688

\*\* Lungimile segmentelor sunt determinate în planul de proiecție Stereo 70 și sunt rotunjite la 1 milimetru.

\*\*\* Distanța dintre puncte este formată din segmente cumulate ce sunt mai mici decât valoarea 1 milimetru.





**DATE DESPRE IMOBILUL NR. 2730**

Oficiul de Cadastru și Publicitate Imobiliară DOLJ  
Biroul de Cadastru și Publicitate Imobiliară Craiova

**A. Partea I. Descrierea imobilului**

TEREN Extravilan

Adresa: Jud. Dolj, T109

Nr. Crt	Nr cadastral Nr. topografic	Suprafața* (mp)	Observații / Referințe
A1		1.398	Sector cadastral:14 Teren neimprejmuit;

**B. Partea II. Proprietari și acte**

Inscrieri privitoare la dreptul de proprietate și alte drepturi reale		Referințe
/		
Act Normativ nr. 7, din 13/03/1996 emis de PARLAMENT;		
B1	Inscrierea provizorie, drept de PROPRIETATE, dobandit prin Lege, cota actuala 1/1, cota initiala 1/1 1) NEIDENTIFICAT NEIDENTIFICAT, LIPSĂ CNP	A1

**C. Partea III. SARCINI .**

Inscrieri privind dezmembramintele dreptului de proprietate, drepturi reale de garanție și sarcini	Referințe
NU SUNT	

## Anexa Nr. 1 La Partea I

## Teren

Nr cadastral	Suprafața (mp)*	Observații / Referințe
	1.398	

\* Suprafața este determinată în planul de proiecție Stereo 70.

## DETALII LINIARE IMOBIL



## Date referitoare la teren

Crt	Categorie folosință	Intravilan	Suprafața (mp)	Tarla	Parcelă	Nr. topo	Observații / Referințe
1	drum	NU	1.398	109	-	-	

## Lungime Segmente

1) Valorile lungimilor segmentelor sunt obținute din proiecție în plan.

Punct început	X / Y	Punct sfârșit	X / Y	Lungime segment (** (m)
1	386.012,734 290.230,457	2	386.010,684 290.226,615	4.355
2	386.010,684 290.226,615	3	386.119,947 290.195,717	113.548
3	386.119,947 290.195,717	4	386.148,324 290.180,494	32.202
4	386.148,324 290.180,494	5	386.322,018 290.076,563	202.415
5	386.322,018 290.076,563	6	386.326,056 290.078,807	4.62

Punct început	X / Y	Punct sfârșit	X / Y	Lungime segment (** (m)
6	386.326,056 290.078,807	7	386.270,438 290.112,087	64.814
7	386.270,438 290.112,087	8	386.233,101 290.134,428	43.511
8	386.233,101 290.134,428	9	386.228,493 290.137,185	5.37
9	386.228,493 290.137,185	10	386.213,241 290.146,312	17.774
10	386.213,241 290.146,312	11	386.205,162 290.151,146	9.414
11	386.205,162 290.151,146	12	386.197,103 290.155,968	9.392
12	386.197,103 290.155,968	13	386.188,292 290.161,24	10.268
13	386.188,292 290.161,24	14	386.179,646 290.166,414	10.075
14	386.179,646 290.166,414	15	386.150,297 290.183,975	34.202
15	386.150,297 290.183,975	16	386.121,458 290.199,445	32.726
16	386.121,458 290.199,445	17	386.019,792 290.228,196	105.654
17	386.019,792 290.228,196	1	386.012,734 290.230,457	7.411

\*\* Lungimile segmentelor sunt determinate în planul de proiecție Stereo 70 și sunt rotunjite la 1 milimetru.

\*\*\* Distanța dintre puncte este formată din segmente cumulate ce sunt mai mici decât valoarea 1 milimetru.



**DATE DESPRE IMOBILUL NR. 2731**

Oficiul de Cadastru și Publicitate Imobiliară DOLJ  
Biroul de Cadastru și Publicitate Imobiliară Craiova

**A. Partea I. Descrierea imobilului**

TEREN Extravilan

Adresa: Jud. Dolj, T109

Nr. Crt	Nr cadastral Nr. topografic	Suprafața* (mp)	Observații / Referințe
A1		11.055	Sector cadastral:14 Teren neimprejmuit;

**B. Partea II. Proprietari și acte**

Inscrieri privitoare la dreptul de proprietate și alte drepturi reale		Referințe
/		
Act Normativ nr. 7, din 13/03/1996 emis de PARLAMENT;		
B1	Intabulare, drept de PROPRIETATE, dobandit prin Lege, cota actuala 1/1, cota initiala 1/1 1) UAT INTORSURA - REZERVA COMISIEI LOCALE DE FOND FUNCJAR, CIF:16380445	A1

**C. Partea III. SARCINI .**

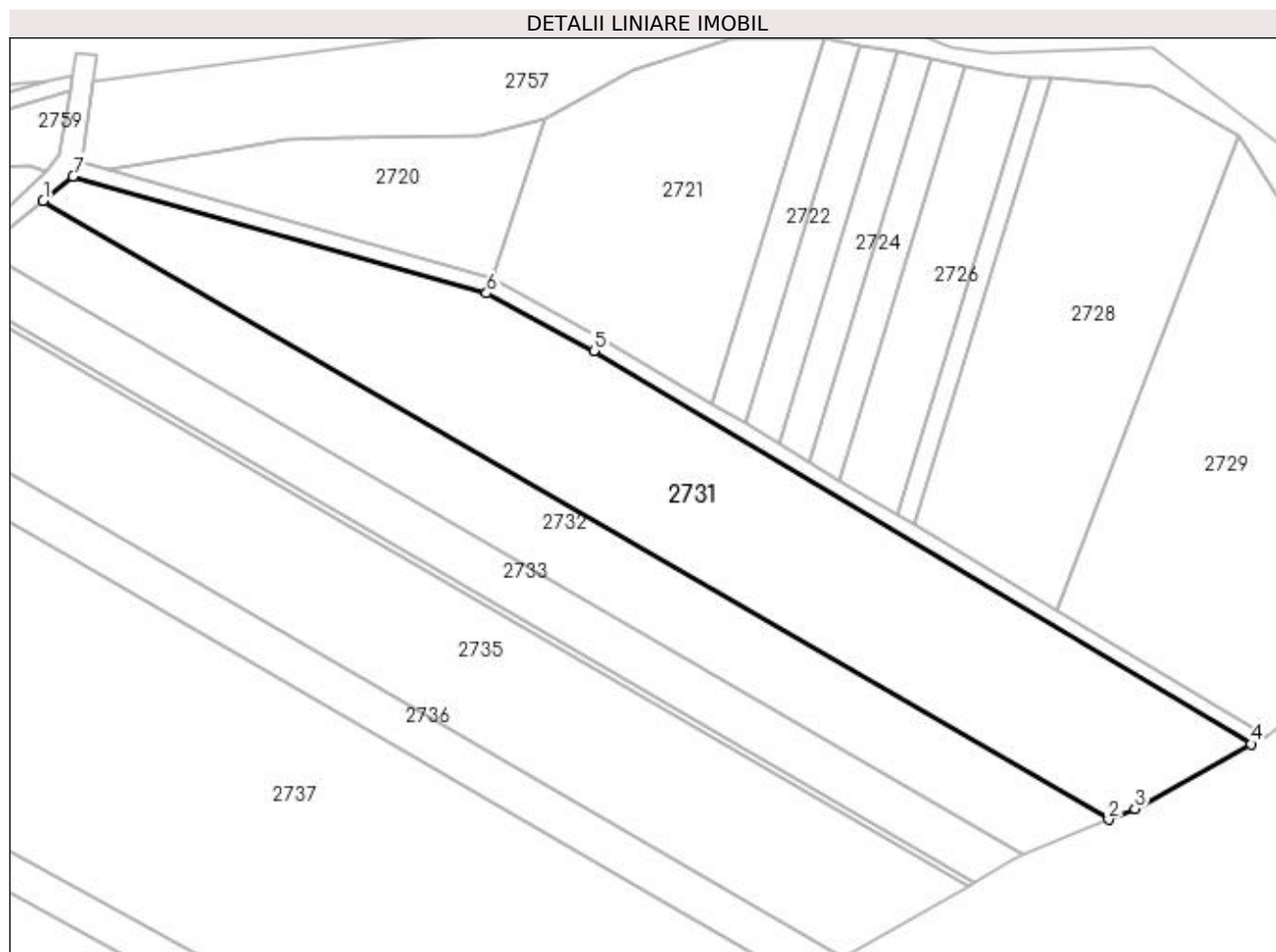
Inscrieri privind dezmembramintele dreptului de proprietate, drepturi reale de garanție și sarcini	Referințe
NU SUNT	

## Anexa Nr. 1 La Partea I

## Teren

Nr cadastral	Suprafața (mp)*	Observații / Referințe
	11.055	

\* Suprafața este determinată în planul de proiecție Stereo 70.



## Date referitoare la teren

Crt	Categorie folosință	Intra vilan	Suprafața (mp)	Tarla	Parcelă	Nr. topo	Observații / Referințe
1	arabil	NU	11.055	109	-	-	

## Lungime Segmente

1) Valorile lungimilor segmentelor sunt obținute din proiecție în plan.

Punct început	X / Y	Punct sfârșit	X / Y	Lungime segment (** (m)
1	386.002,759 290.220,097	2	386.284,338 290.056,606	325.601
2	386.284,338 290.056,606	3	386.291,335 290.059,505	7.574
3	386.291,335 290.059,505	4	386.322,018 290.076,563	35.106
4	386.322,018 290.076,563	5	386.148,324 290.180,494	202.415
5	386.148,324 290.180,494	6	386.119,947 290.195,717	32.202

Punct început	X / Y	Punct sfârșit	X / Y	Lungime segment (** (m)
6	386.119,947 290.195,717	7	386.010,684 290.226,615	113.548
7	386.010,684 290.226,615	1	386.002,759 290.220,097	10.261

\*\* Lungimile segmentelor sunt determinate în planul de proiecție Stereo 70 și sunt rotunjite la 1 milimetru.

\*\*\* Distanța dintre puncte este formată din segmente cumulate ce sunt mai mici decât valoarea 1 milimetru.





**DATE DESPRE IMOBILUL NR. 2732**

Oficiul de Cadastru și Publicitate Imobiliară DOLJ  
Biroul de Cadastru și Publicitate Imobiliară Craiova

**A. Partea I. Descrierea imobilului**

TEREN Extravilan

Adresa: Jud. Dolj, T109, P20/2

Nr. Crt	Nr cadastral Nr. topografic	Suprafața* (mp)	Observații / Referințe
A1		6.293	Sector cadastral:14 Teren neimprejmuit;

**B. Partea II. Proprietari și acte**

Inscrieri privitoare la dreptul de proprietate și alte drepturi reale	Referințe
/	
Act Administrativ nr. TDP NR. 2129, din 03/06/2004 emis de CJ DOLJ;	
B1	A1
Intabulare, drept de PROPRIETATE, dobândit prin Reconstituire, cota actuala 1/1, cota initiala 1/1 1) <b>NICOLAE MARIN</b> , LIPSĂ CNP	

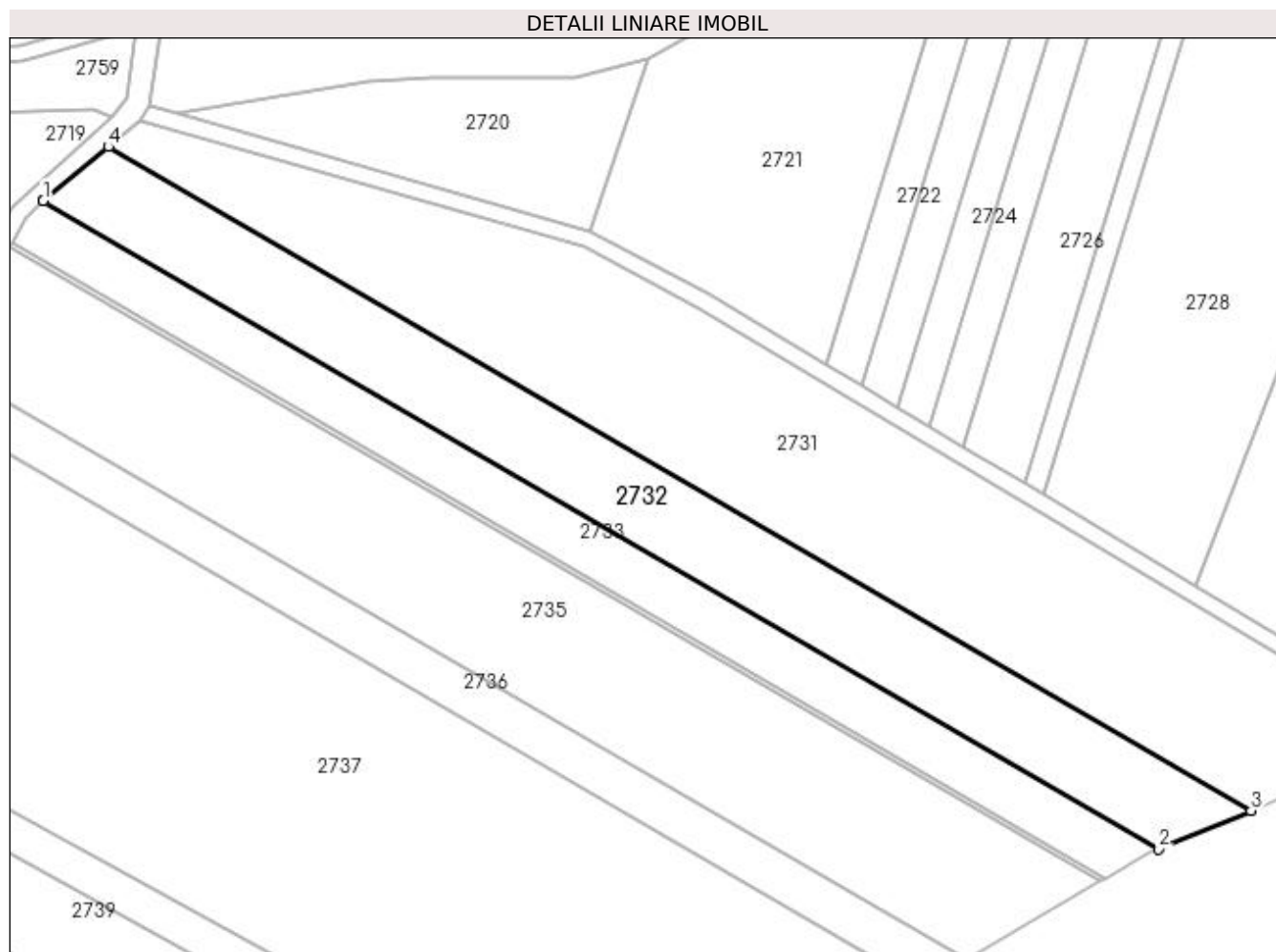
**C. Partea III. SARCINI .**

Inscrieri privind dezmembramintele dreptului de proprietate, drepturi reale de garanție și sarcini	Referințe
NU SUNT	

**Teren**

Nr cadastral	Suprafața (mp)*	Observații / Referințe
	6.293	

\* Suprafața este determinată în planul de proiecție Stereo 70.



**Date referitoare la teren**

Crt	Categorie folosință	Intravilan	Suprafața (mp)	Tarla	Parcelă	Nr. topo	Observații / Referințe
1	arabil	NU	6.293	109	20/2	-	

**Lungime Segmente**

1) Valorile lungimilor segmentelor sunt obținute din proiecție în plan.

Punct început	X / Y	Punct sfârșit	X / Y	Lungime segment (** (m)
1	385.986,66 290.206,83	2	386.261,607 290.047,19	317.932
2	386.261,607 290.047,19	3	386.284,338 290.056,606	24.604
3	386.284,338 290.056,606	4	386.002,759 290.220,097	325.601
4	386.002,759 290.220,097	5	385.986,833 290.206,998	20.621
5	385.986,833 290.206,998	1	385.986,66 290.206,83	0.241

**\*\* Lungimile segmentelor sunt determinate în planul de proiecție Stereo 70 și sunt rotunjite la 1 milimetru.**

**\*\*\* Distanța dintre puncte este formată din segmente cumulate ce sunt mai mici decât valoarea 1 milimetru.**



**DATE DESPRE IMOBILUL NR. 2733**

Oficiul de Cadastru și Publicitate Imobiliară DOLJ  
Biroul de Cadastru și Publicitate Imobiliară Craiova

**A. Partea I. Descrierea imobilului**

TEREN Extravilan

Adresa: Jud. Dolj, T109, P29

Nr. Crt	Nr cadastral Nr. topografic	Suprafața* (mp)	Observații / Referințe
A1		4.000	Sector cadastral:14 Teren neimprejmit;

**B. Partea II. Proprietari și acte**

Inscrieri privitoare la dreptul de proprietate și alte drepturi reale	Referințe
/	
Act Administrativ nr. TDP NR. 2036, din 25/07/2002 emis de CJ DOLJ;	
B1	A1
Intabulare, drept de PROPRIETATE, dobândit prin Reconstituire, cota actuala 1/1, cota initiala 1/1	
1) VASILESCU CONSTANTINA, LIPSĂ CNP	
2) CAUC NICOLINA, LIPSĂ CNP	
3) GLAVĂ MARIA, LIPSĂ CNP	
4) RADU FLOAREA, LIPSĂ CNP	
5) VOICU ANA, LIPSĂ CNP	

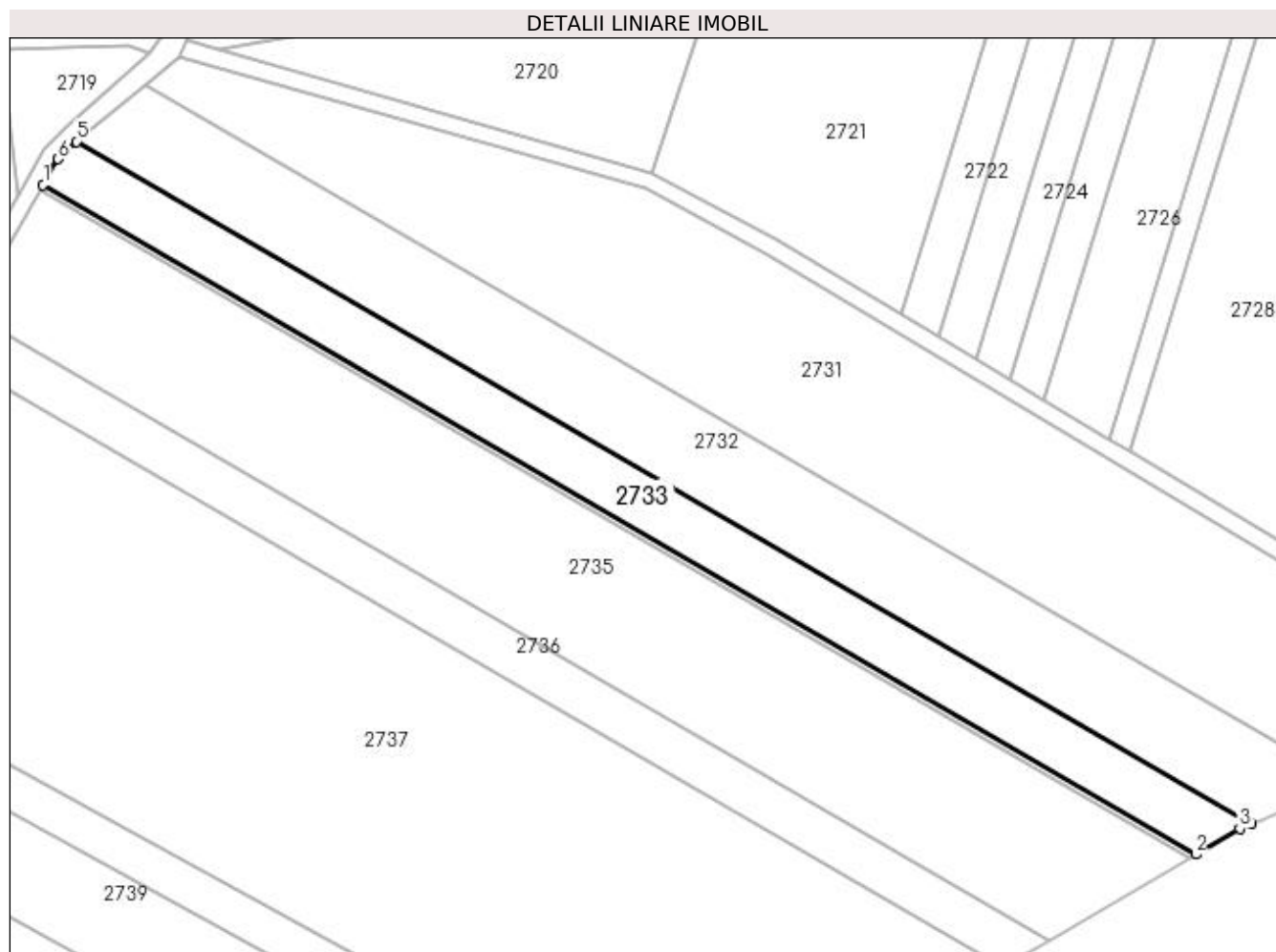
**C. Partea III. SARCINI .**

Inscrieri privind dezmembramintele dreptului de proprietate, drepturi reale de garanție și sarcini	Referințe
NU SUNT	

**Teren**

Nr cadastral	Suprafața (mp)*	Observații / Referințe
	4.000	

\* Suprafața este determinată în planul de proiecție Stereo 70.



**Date referitoare la teren**

Crt	Categorie folosință	Intravilan	Suprafața (mp)	Tarla	Parcelă	Nr. topo	Observații / Referințe
1	arabil	NU	4.000	109	29	-	

**Lungime Segmente**

1) Valorile lungimilor segmentelor sunt obținute din proiecție în plan.

Punct început	X / Y	Punct sfârșit	X / Y	Lungime segment (** (m)
1	385.978,92 290.196,648	2	386.248,626 290.040,051	311.872
2	386.248,626 290.040,051	3	386.258,936 290.046,083	11.946
3	386.258,936 290.046,083	4	386.261,607 290.047,19	2.891
4	386.261,607 290.047,19	5	385.986,66 290.206,83	317.932
5	385.986,66 290.206,83	6	385.982,453 290.202,724	5.879

Punct început	X / Y	Punct sfârșit	X / Y	Lungime segment (** (m)
6	385.982,453 290.202,724	1	385.978,92 290.196,648	7.029

\*\* Lungimile segmentelor sunt determinate în planul de proiecție Stereo 70 și sunt rotunjite la 1 milimetru.

\*\*\* Distanța dintre puncte este formată din segmente cumulate ce sunt mai mici decât valoarea 1 milimetru.





**DATE DESPRE IMOBILUL NR. 2734**

Oficiul de Cadastru și Publicitate Imobiliară DOLJ  
Biroul de Cadastru și Publicitate Imobiliară Craiova

**A. Partea I. Descrierea imobilului**

TEREN Extravilan

Adresa: Jud. Dolj, T109, P28/2

Nr. Crt	Nr cadastral Nr. topografic	Suprafața* (mp)	Observații / Referințe
A1		457	Sector cadastral:14 Teren neimpregmuit;

**B. Partea II. Proprietari și acte**

Inscrieri privitoare la dreptul de proprietate și alte drepturi reale	Referințe
/	
Act Administrativ nr. TDP NR. 2121, din 20/04/2004 emis de CJ DOLJ;	
B1	A1
Intabulare, drept de PROPRIETATE, dobândit prin Reconstituire, cota actuala 1/1, cota initiala 1/1	
1) CIOTĂU MITRA, LIPSĂ CNP	
2) DINUȚ MARIN, LIPSĂ CNP	
3) PETRESCU NICOLINA, LIPSĂ CNP	
4) MARCU LEONICA, LIPSĂ CNP	
5) TUDOR MARIA, LIPSĂ CNP	
6) PETRESCU ELENA, LIPSĂ CNP	

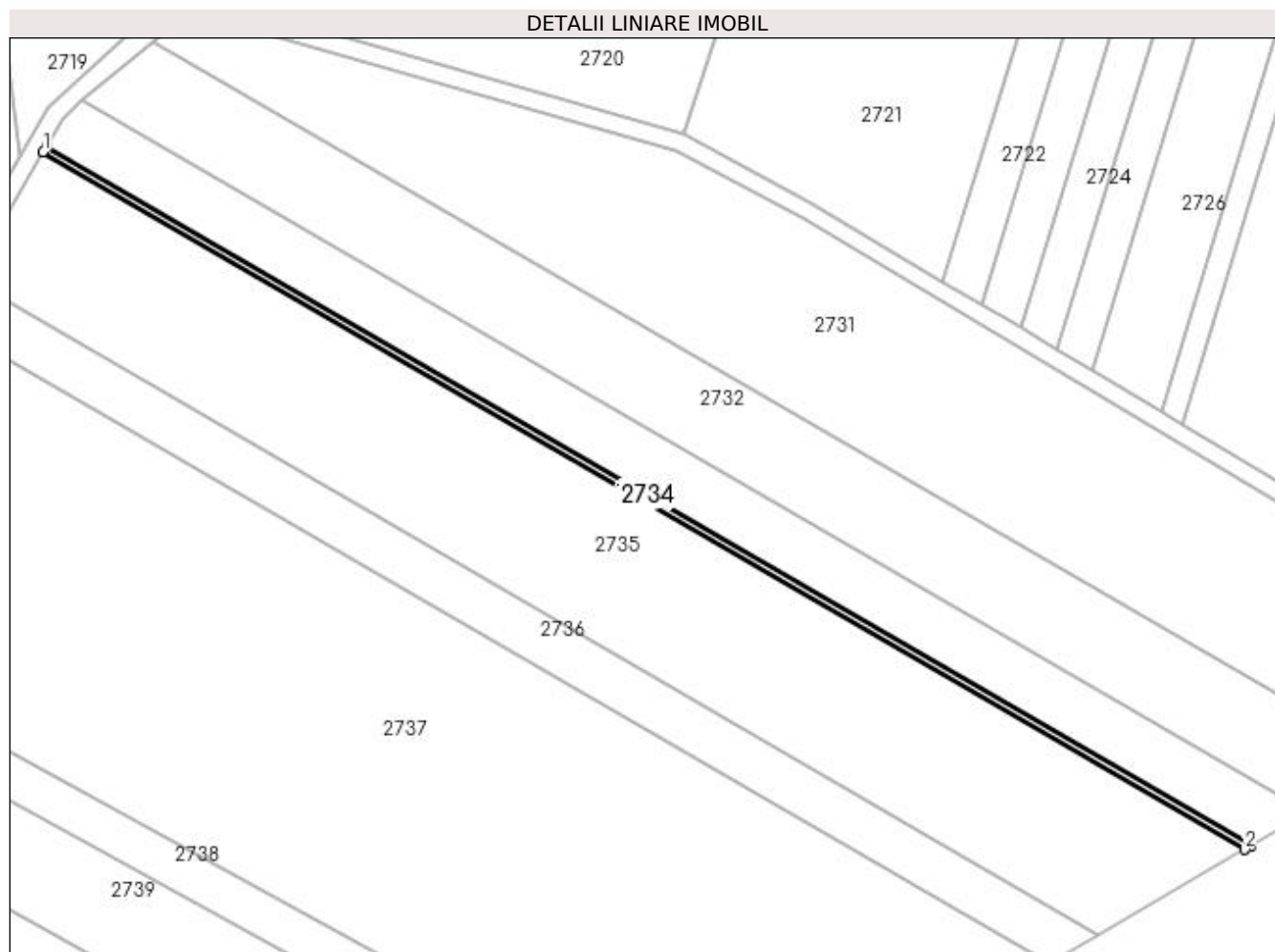
**C. Partea III. SARCINI .**

Inscrieri privind dezmembramintele dreptului de proprietate, drepturi reale de garanție și sarcini	Referințe
NU SUNT	

**Teren**

Nr cadastral	Suprafața (mp)*	Observații / Referințe
	457	

\* Suprafața este determinată în planul de proiecție Stereo 70.



**Date referitoare la teren**

Crt	Categorie folosință	Intra vilan	Suprafața (mp)	Tarla	Parcelă	Nr. topo	Observații / Referințe
1	arabil	NU	457	109	28/2	-	

**Lungime Segmente**

1) Valorile lungimilor segmentelor sunt obținute din proiecție în plan.

Punct început	X / Y	Punct sfârșit	X / Y	Lungime segment (** (m)
1	385.978,182 290.195,379	2	386.247,17 290.039,199	311.042
2	386.247,17 290.039,199	3	386.248,626 290.040,051	1.686
3	386.248,626 290.040,051	4	385.978,92 290.196,648	311.872
4	385.978,92 290.196,648	1	385.978,182 290.195,379	1.467

**\*\* Lungimile segmentelor sunt determinate în planul de proiecție Stereo 70 și sunt rotunjite la 1 milimetru.**

**\*\*\* Distanța dintre puncte este formată din segmente cumulate ce sunt mai mici decât valoarea 1 milimetru.**



**DATE DESPRE IMOBILUL NR. 2735**

Oficiul de Cadastru și Publicitate Imobiliară DOLJ  
Biroul de Cadastru și Publicitate Imobiliară Craiova

**A. Partea I. Descrierea imobilului**

TEREN Extravilan

Adresa: Jud. Dolj, T109, P27/1

Nr. Crt	Nr cadastral Nr. topografic	Suprafața* (mp)	Observații / Referințe
A1		10.000	Sector cadastral:14 Teren neimprejmuit;

**B. Partea II. Proprietari și acte**

Inscrieri privitoare la dreptul de proprietate și alte drepturi reale		Referințe
/		
Act Normativ nr. 7, din 13/03/1996 emis de PARLAMENT;		
B1	Intabulare, drept de PROPRIETATE, dobândit prin Lege, cota actuala 1/1, cota initiala 1/1 1) UAT INTORSURA - REZERVA COMISIEI LOCALE DE FOND FUNCJAR, CIF:16380445	A1

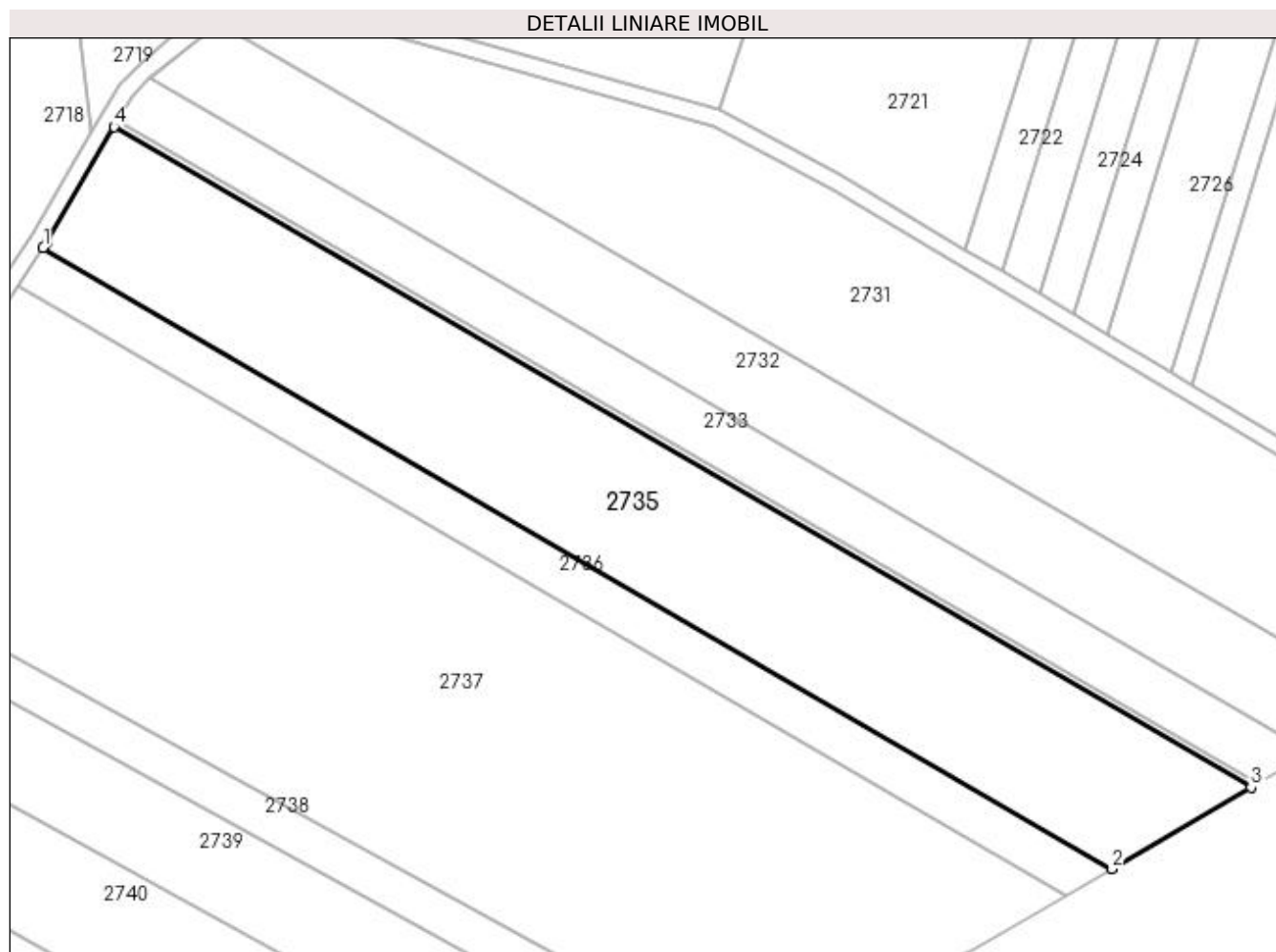
**C. Partea III. SARCINI .**

Inscrieri privind dezmembramintele dreptului de proprietate, drepturi reale de garanție și sarcini	Referințe
NU SUNT	

**Teren**

Nr cadastral	Suprafața (mp)*	Observații / Referințe
	10.000	

\* Suprafața este determinată în planul de proiecție Stereo 70.



**Date referitoare la teren**

Crt	Categorie folosință	Intra vilan	Suprafața (mp)	Tarla	Parcelă	Nr. topo	Observații / Referințe
1	arabil	NU	10.000	109	27/1	-	

**Lungime Segmente**

1) Valorile lungimilor segmentelor sunt obținute din proiecție în plan.

Punct început	X / Y	Punct sfârșit	X / Y	Lungime segment (** (m)
1	385.961,435 290.166,771	2	386.214,288 290.019,959	292.384
2	386.214,288 290.019,959	3	386.247,17 290.039,199	38.097
3	386.247,17 290.039,199	4	385.978,182 290.195,379	311.042
4	385.978,182 290.195,379	5	385.962,253 290.167,985	31.688
5	385.962,253 290.167,985	1	385.961,435 290.166,771	1.464

**\*\* Lungimile segmentelor sunt determinate în planul de proiecție Stereo 70 și sunt rotunjite la 1 milimetru.**

**\*\*\* Distanța dintre puncte este formată din segmente cumulate ce sunt mai mici decât valoarea 1 milimetru.**





**DATE DESPRE IMOBILUL NR. 2736**

Oficiul de Cadastru și Publicitate Imobiliară DOLJ  
Biroul de Cadastru și Publicitate Imobiliară Craiova

**A. Partea I. Descrierea imobilului**

TEREN Extravilan

Adresa: Jud. Dolj, T109, P27/2

Nr. Crt	Nr cadastral Nr. topografic	Suprafața* (mp)	Observații / Referințe
A1		3.183	Sector cadastral:14 Teren neimprejmuit;

**B. Partea II. Proprietari și acte**

Inscrieri privitoare la dreptul de proprietate și alte drepturi reale	Referințe
/	
Act Notarial nr. CERTIFICAT DE MOSTENITOR NR. 10, din 03/02/2023 emis de NP GABRIELA GIURCAN (TDP NR. 2095/20-04-2004 CJ DOLJ);	
B1	A1
Intabulare, drept de PROPRIETATE, dobandit prin Succesiune, cota actuala 1/1, cota initiala 1/1 1) SURUGIU PETRE	

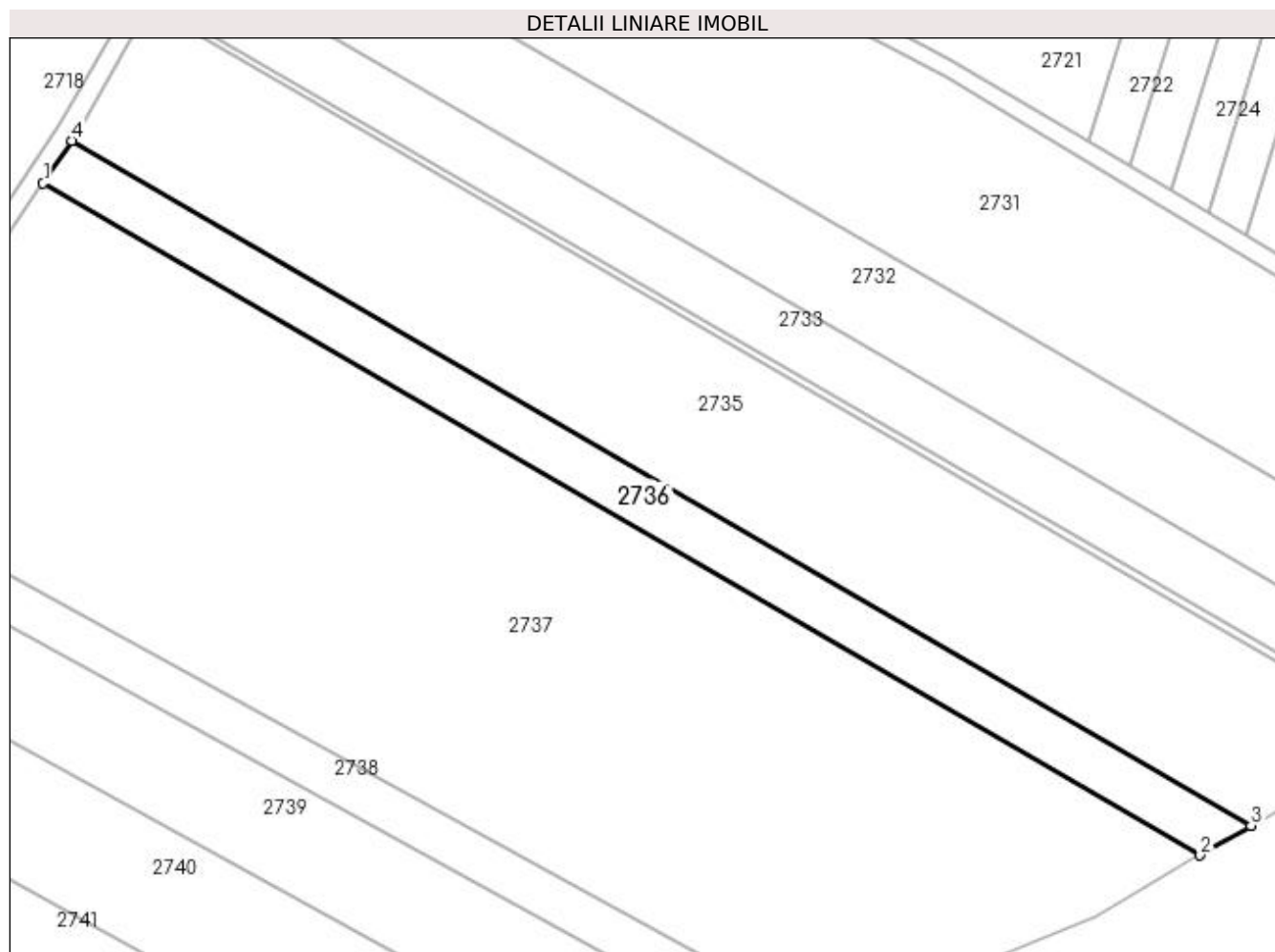
**C. Partea III. SARCINI .**

Inscrieri privind dezmembramintele dreptului de proprietate, drepturi reale de garanție și sarcini	Referințe
NU SUNT	

**Teren**

Nr cadastral	Suprafața (mp)*	Observații / Referințe
	3.183	

\* Suprafața este determinată în planul de proiecție Stereo 70.



**Date referitoare la teren**

Crt	Categorie folosință	Intravilan	Suprafața (mp)	Tarla	Parcelă	Nr. topo	Observații / Referințe
1	arabil	NU	3.183	109	27/2	-	

**Lungime Segmente**

1) Valorile lungimilor segmentelor sunt obținute din proiecție în plan.

Punct început	X / Y	Punct sfârșit	X / Y	Lungime segment (** (m)
1	385.955,279 290.157,638	2	386.203,387 290.013,581	286.898
2	386.203,387 290.013,581	3	386.214,288 290.019,959	12.63
3	386.214,288 290.019,959	4	385.961,435 290.166,771	292.384
4	385.961,435 290.166,771	1	385.955,279 290.157,638	11.014

**\*\* Lungimile segmentelor sunt determinate în planul de proiecție Stereo 70 și sunt rotunjite la 1 milimetru.**

**\*\*\* Distanța dintre puncte este formată din segmente cumulate ce sunt mai mici decât valoarea 1 milimetru.**



**DATE DESPRE IMOBILUL NR. 2737**

Oficiul de Cadastru și Publicitate Imobiliară DOLJ  
Biroul de Cadastru și Publicitate Imobiliară Craiova

**A. Partea I. Descrierea imobilului**

TEREN Extravilan

Adresa: Jud. Dolj, T109

Nr. Crt	Nr cadastral Nr. topografic	Suprafața* (mp)	Observații / Referințe
A1		20.000	Sector cadastral:14 Teren neimprejmuit;

**B. Partea II. Proprietari și acte**

Inscrieri privitoare la dreptul de proprietate și alte drepturi reale		Referințe
/		
Act Normativ nr. 7, din 13/03/1996 emis de PARLAMENT;		
B1	Intabulare, drept de PROPRIETATE, dobandit prin Lege, cota actuala 1/1, cota initiala 1/1 1) UAT INTORSURA - REZERVA COMISIEI LOCALE DE FOND FUNCJAR, CIF:16380445	A1

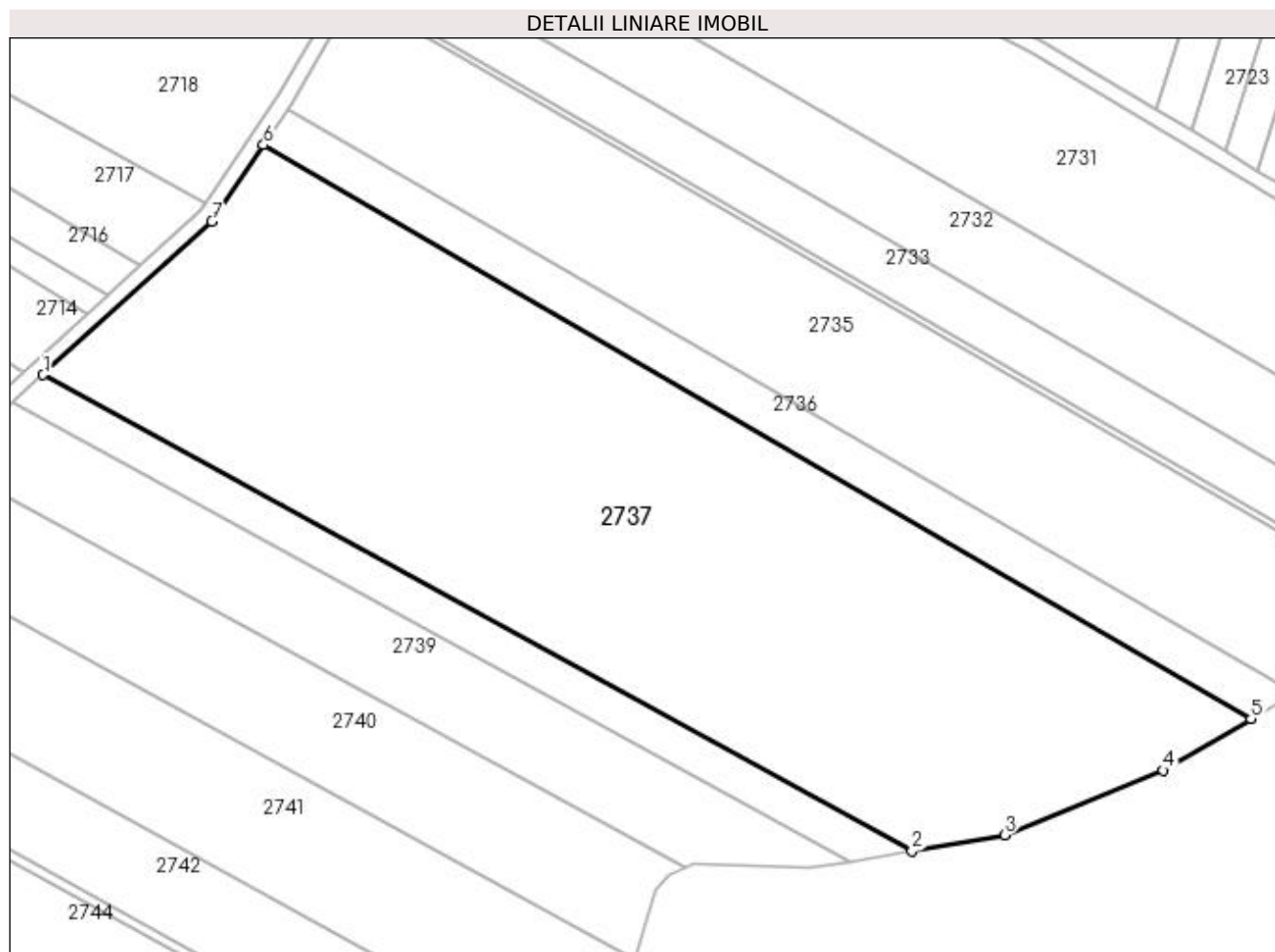
**C. Partea III. SARCINI .**

Inscrieri privind dezmembramintele dreptului de proprietate, drepturi reale de garanție și sarcini	Referințe
NU SUNT	

**Teren**

Nr cadastral	Suprafața (mp)*	Observații / Referințe
	20.000	

\* Suprafața este determinată în planul de proiecție Stereo 70.



**Date referitoare la teren**

Crt	Categorie folosință	Intra vilan	Suprafața (mp)	Tarla	Parcelă	Nr. topo	Observații / Referințe
1	arabil	NU	20.000	109	-	-	

**Lungime Segmente**

1) Valorile lungimilor segmentelor sunt obținute din proiecție în plan.

Punct început	X / Y	Punct sfârșit	X / Y	Lungime segment (** (m)
1	385.899,909 290.099,914	2	386.118,168 289.980,385	248.845
2	386.118,168 289.980,385	3	386.141,492 289.984,427	23.672
3	386.141,492 289.984,427	4	386.181,205 290.000,602	42.881
4	386.181,205 290.000,602	5	386.203,387 290.013,581	25.7
5	386.203,387 290.013,581	6	385.955,279 290.157,638	286.898

Punct început	X / Y	Punct sfârșit	X / Y	Lungime segment (** (m)
6	385.955,279 290.157,638	7	385.942,334 290.138,435	23.159
7	385.942,334 290.138,435	1	385.899,909 290.099,914	57.304

\*\* Lungimile segmentelor sunt determinate în planul de proiecție Stereo 70 și sunt rotunjite la 1 milimetru.

\*\*\* Distanța dintre puncte este formată din segmente cumulate ce sunt mai mici decât valoarea 1 milimetru.





**DATE DESPRE IMOBILUL NR. 2738**

Oficiul de Cadastru și Publicitate Imobiliară DOLJ  
Biroul de Cadastru și Publicitate Imobiliară Craiova

**A. Partea I. Descrierea imobilului**

TEREN Extravilan

Adresa: Jud. Dolj, T109, P26/2

Nr. Crt	Nr cadastral Nr. topografic	Suprafața* (mp)	Observații / Referințe
A1		2.369	Sector cadastral:14 Teren neimprejmuit;

**B. Partea II. Proprietari și acte**

Inscrieri privitoare la dreptul de proprietate și alte drepturi reale	Referințe
/	
Act Administrativ nr. TDP NR. 2115, din 20/04/2004 emis de CJ DOLJ;	
B1	A1
Intabulare, drept de PROPRIETATE, dobândit prin Reconstituire, cota actuala 1/1, cota initiala 1/1 1) STÎRCU MARIA, LIPSĂ CNP	

**C. Partea III. SARCINI .**

Inscrieri privind dezmembramintele dreptului de proprietate, drepturi reale de garanție și sarcini	Referințe
NU SUNT	

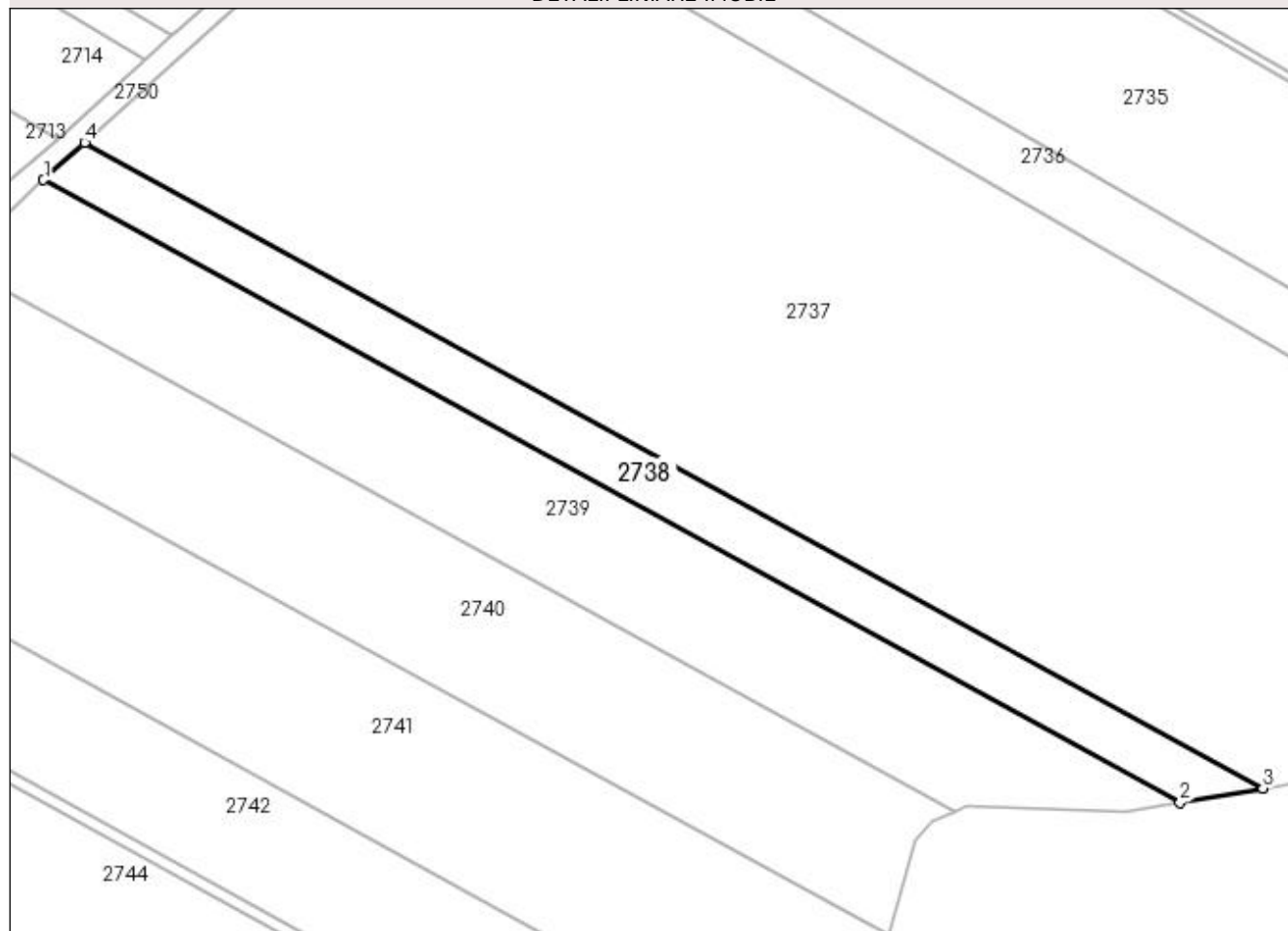
## Anexa Nr. 1 La Partea I

## Teren

Nr cadastral	Suprafața (mp)*	Observații / Referințe
	2.369	

\* Suprafața este determinată în planul de proiecție Stereo 70.

## DETALII LINIARE IMOBIL



## Date referitoare la teren

Crt	Categorie folosință	Intra vilan	Suprafața (mp)	Tarla	Parcelă	Nr. topo	Observații / Referințe
1	arabil	NU	2.369	109	26/2	-	

## Lungime Segmente

1) Valorile lungimilor segmentelor sunt obținute din proiecție în plan.

Punct început	X / Y	Punct sfârșit	X / Y	Lungime segment (** (m)
1	385.892,318 290.093,021	2	386.102,84 289.977,73	240.024
2	386.102,84 289.977,73	3	386.118,168 289.980,385	15.556
3	386.118,168 289.980,385	4	385.899,909 290.099,914	248.845
4	385.899,909 290.099,914	1	385.892,318 290.093,021	10.254

**\*\* Lungimile segmentelor sunt determinate în planul de proiecție Stereo 70 și sunt rotunjite la 1 milimetru.**

**\*\*\* Distanța dintre puncte este formată din segmente cumulate ce sunt mai mici decât valoarea 1 milimetru.**



**DATE DESPRE IMOBILUL NR. 2739**

Oficiul de Cadastru și Publicitate Imobiliară DOLJ  
Biroul de Cadastru și Publicitate Imobiliară Craiova

**A. Partea I. Descrierea imobilului**

TEREN Extravilan

Adresa: Jud. Dolj, T109, P25/2

Nr. Crt	Nr cadastral Nr. topografic	Suprafața* (mp)	Observații / Referințe
A1		4.862	Sector cadastral:14 Teren neimprejmuit;

**B. Partea II. Proprietari și acte**

Inscrieri privitoare la dreptul de proprietate și alte drepturi reale	Referințe
/	
Act Administrativ nr. TDP NR. 2130, din 03/06/2004 emis de CJ DOLJ;	
B1	A1
Intabulare, drept de PROPRIETATE, dobândit prin Reconstituire, cota actuala 1/1, cota initiala 1/1 1) GLAVĂ GHEORGHE, LIPSĂ CNP	

**C. Partea III. SARCINI .**

Inscrieri privind dezmembramintele dreptului de proprietate, drepturi reale de garanție și sarcini	Referințe
NU SUNT	

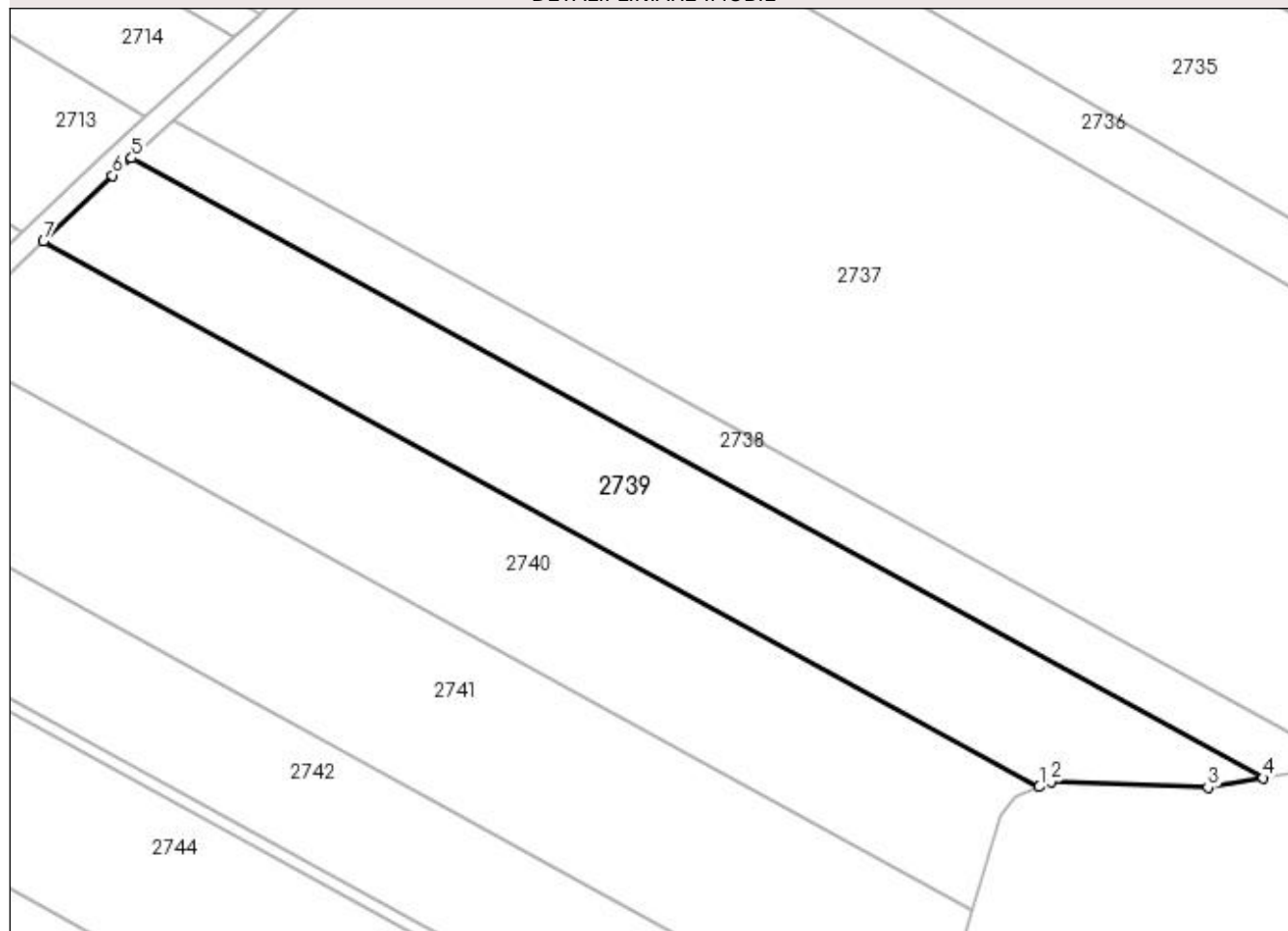
## Anexa Nr. 1 La Partea I

## Teren

Nr cadastral	Suprafața (mp)*	Observații / Referințe
	4.862	

\* Suprafața este determinată în planul de proiecție Stereo 70.

## DETALII LINIARE IMOBIL



## Date referitoare la teren

Crt	Categorie folosință	Intra vilan	Suprafața (mp)	Tarla	Parcelă	Nr. topo	Observații / Referințe
1	arabil	NU	4.862	109	25/2	-	

## Lungime Segmente

1) Valorile lungimilor segmentelor sunt obținute din proiecție în plan.

Punct început	X / Y	Punct sfârșit	X / Y	Lungime segment (** (m)
1	386.061,21 289.976,038	2	386.063,381 289.976,944	2.353
2	386.063,381 289.976,944	3	386.092,624 289.975,96	29.259
3	386.092,624 289.975,96	4	386.102,84 289.977,73	10.369
4	386.102,84 289.977,73	5	385.892,318 290.093,021	240.024
5	385.892,318 290.093,021	6	385.888,737 290.089,769	4.837

Punct început	X / Y	Punct sfârșit	X / Y	Lungime segment (** (m)
6	385.888,737 290.089,769	7	385.875,903 290.077,52	17.741
7	385.875,903 290.077,52	1	386.061,21 289.976,038	211.275

\*\* Lungimile segmentelor sunt determinate în planul de proiecție Stereo 70 și sunt rotunjite la 1 milimetru.

\*\*\* Distanța dintre puncte este formată din segmente cumulate ce sunt mai mici decât valoarea 1 milimetru.





**DATE DESPRE IMOBILUL NR. 2740**

Oficiul de Cadastru și Publicitate Imobiliară DOLJ  
Biroul de Cadastru și Publicitate Imobiliară Craiova

**A. Partea I. Descrierea imobilului**

TEREN Extravilan

Adresa: Jud. Dolj, T109, P25

Nr. Crt	Nr cadastral Nr. topografic	Suprafața* (mp)	Observații / Referințe
A1		5.564	Sector cadastral:14 Teren neimprejmuit;

**B. Partea II. Proprietari și acte**

Inscrieri privitoare la dreptul de proprietate și alte drepturi reale	Referințe
/	
Act Administrativ nr. TDP NR. 2136, din 03/06/2004 emis de CJ DOLJ;	
B1	A1
Intabulare, drept de PROPRIETATE, dobândit prin Reconstituire, cota actuala 1/1, cota initiala 1/1 1) GHIȚĂ IOANA, LIPSĂ CNP	

**C. Partea III. SARCINI .**

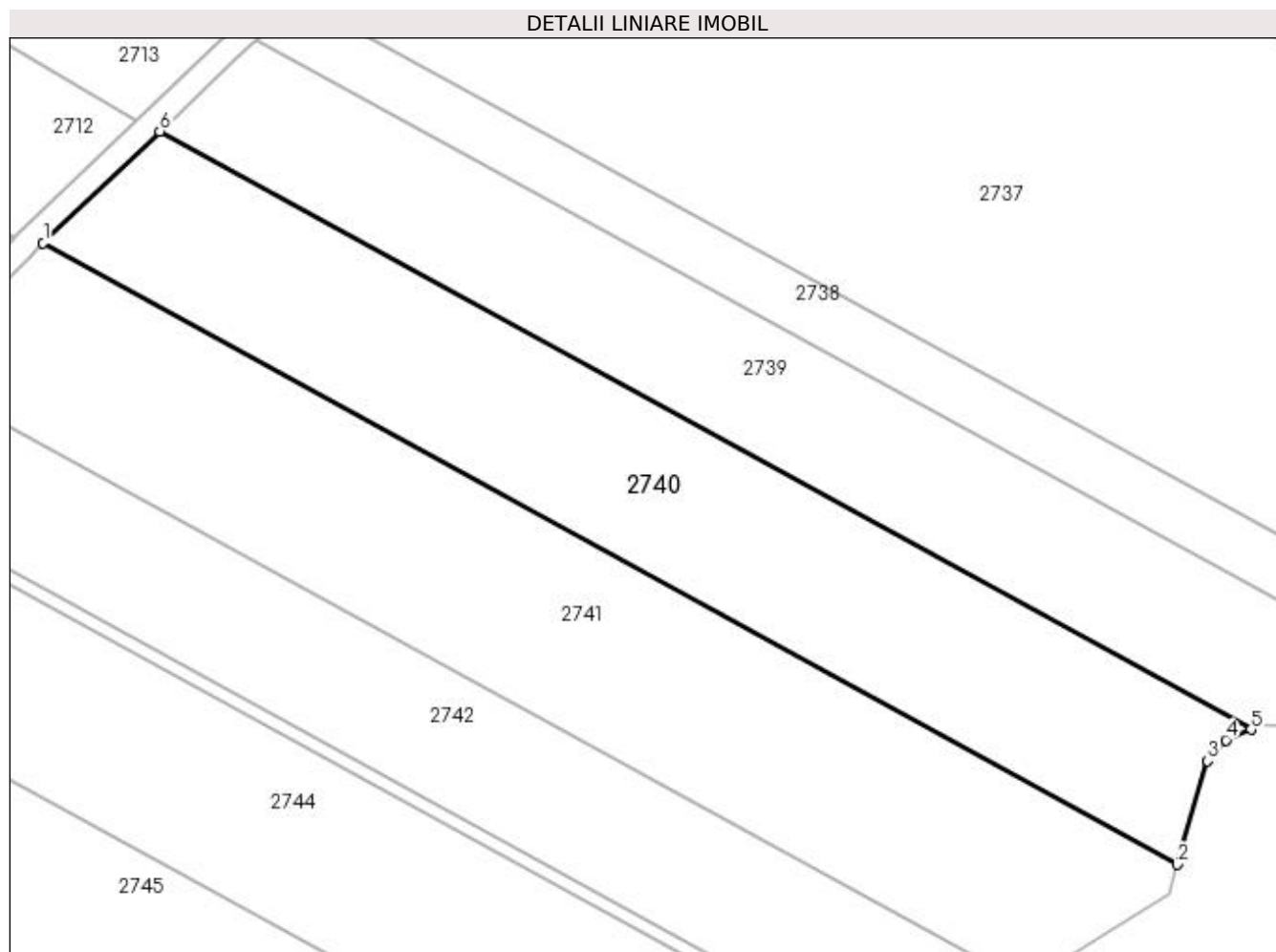
Inscrieri privind dezmembramintele dreptului de proprietate, drepturi reale de garanție și sarcini	Referințe
NU SUNT	

## Anexa Nr. 1 La Partea I

## Teren

Nr cadastral	Suprafața (mp)*	Observații / Referințe
	5.564	

\* Suprafața este determinată în planul de proiecție Stereo 70.



## Date referitoare la teren

Crt	Categorie folosință	Intra vilan	Suprafața (mp)	Tarla	Parcelă	Nr. topo	Observații / Referințe
1	arabil	NU	5.564	109	25	-	

## Lungime Segmente

1) Valorile lungimilor segmentelor sunt obținute din proiecție în plan.

Punct început	X / Y	Punct sfârșit	X / Y	Lungime segment (** (m)
1	385.856,104 290.058,623	2	386.048,717 289.953,139	219.605
2	386.048,717 289.953,139	3	386.053,853 289.970,706	18.303
3	386.053,853 289.970,706	4	386.056,922 289.974,248	4.687
4	386.056,922 289.974,248	5	386.061,21 289.976,038	4.646
5	386.061,21 289.976,038	6	385.875,903 290.077,52	211.275

Punct început	X / Y	Punct sfârșit	X / Y	Lungime segment (** (m)
6	385.875,903 290.077,52	1	385.856,104 290.058,623	27.37

\*\* Lungimile segmentelor sunt determinate în planul de proiecție Stereo 70 și sunt rotunjite la 1 milimetru.

\*\*\* Distanța dintre puncte este formată din segmente cumulate ce sunt mai mici decât valoarea 1 milimetru.



**DATE DESPRE IMOBILUL NR. 2741**

Oficiul de Cadastru și Publicitate Imobiliară DOLJ  
Biroul de Cadastru și Publicitate Imobiliară Craiova

**A. Partea I. Descrierea imobilului**

TEREN Extravilan

Adresa: Jud. Dolj, T109, P24/2

Nr. Crt	Nr cadastral Nr. topografic	Suprafața* (mp)	Observații / Referințe
A1	30419	6.642	Sector cadastral:14 Teren neimprejmit;

**B. Partea II. Proprietari și acte**

Inscrieri privitoare la dreptul de proprietate și alte drepturi reale		Referințe
<b>240555 / 19/12/2018</b>		
Hotarare Judecatoreasca nr. SENTINTA CIVILA NR.1741, din 26/06/2013 emis de JUDECATORIA BAILESTI (din dosar nr 822/183/2013);		
B1	Intabulare, drept de PROPRIETATE, dobandit prin Hotarare Judecatoreasca, cota actuala 1/1, cota initiala 1/1 1) SC AGRIFARM SRL, CIF:11515860	A1
Act Normativ nr. Legea 17, din 07/03/2014 emis de Parlamenrtul Romaniei;		
B2	Se notează mențiunea «Imobil aflat sub incidenta art.3 alin.(1) din Legea 17/2014»	A1

**C. Partea III. SARCINI .**

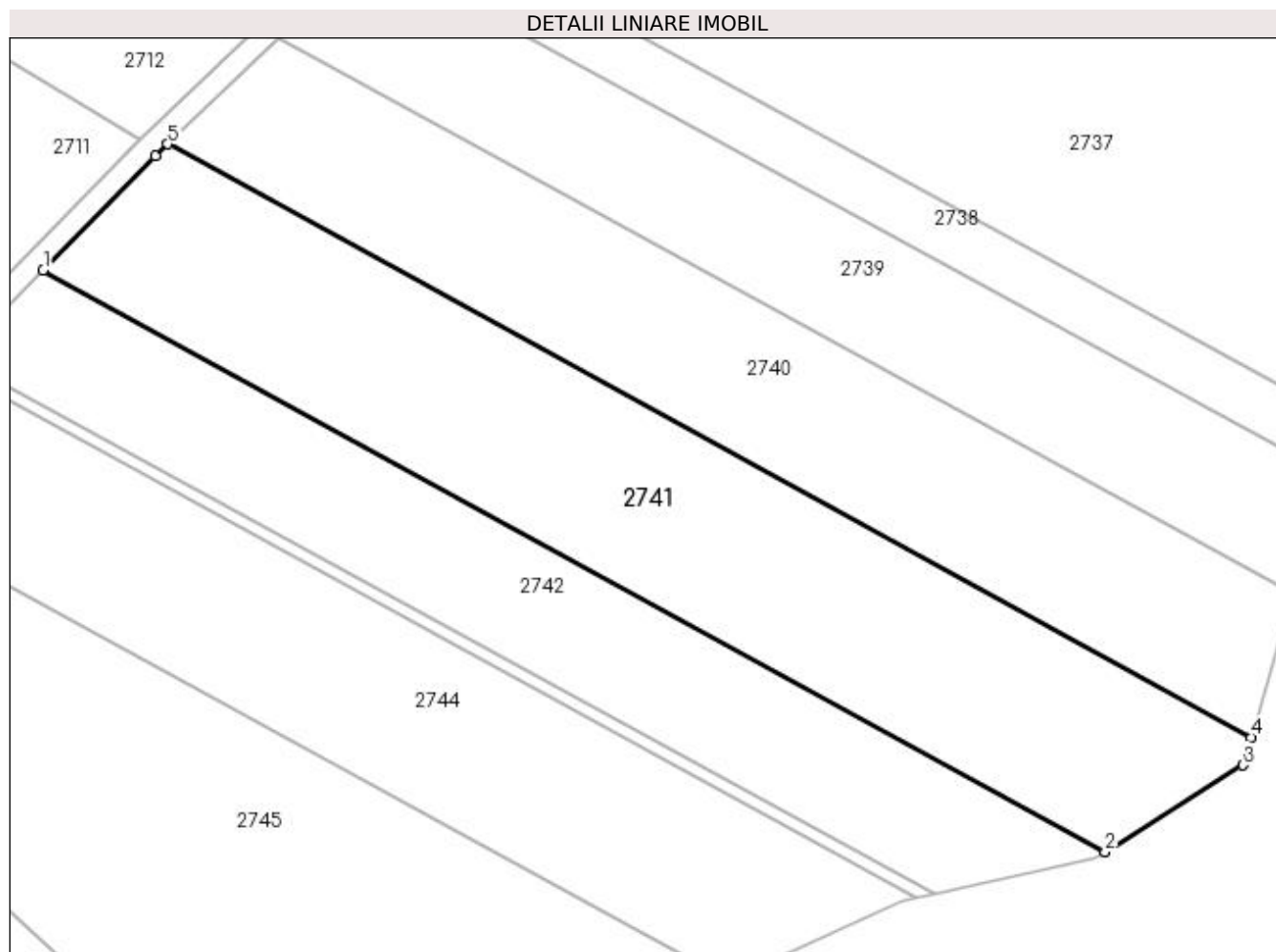
Inscrieri privind dezmembramintele dreptului de proprietate, drepturi reale de garanție și sarcini	Referințe
NU SUNT	

## Anexa Nr. 1 La Partea I

## Teren

Nr cadastral	Suprafața (mp)*	Observații / Referințe
30419	6.642	

\* Suprafața este determinată în planul de proiecție Stereo 70.



## Date referitoare la teren

Crt	Categorie folosință	Intravilan	Suprafața (mp)	Tarla	Parcelă	Nr. topo	Observații / Referințe
1	arabil	NU	6.642	109	24/2	-	

## Lungime Segmente

1) Valorile lungimilor segmentelor sunt obținute din proiecție în plan.

Punct început	X / Y	Punct sfârșit	X / Y	Lungime segment (** (m)
1	385.833,923 290.036,208	2	386.022,741 289.932,802	215.279
2	386.022,741 289.932,802	3	386.047,282 289.948,233	28.989
3	386.047,282 289.948,233	4	386.048,717 289.953,139	5.112
4	386.048,717 289.953,139	5	385.856,104 290.058,623	219.605
5	385.856,104 290.058,623	6	385.853,932 290.056,55	3.002

Punct început	X / Y	Punct sfârşit	X / Y	Lungime segment (** (m)
6	385.853,932 290.056,55	1	385.833,923 290.036,208	28.534

\*\* Lungimile segmentelor sunt determinate în planul de proiecţie Stereo 70 şi sunt rotunjite la 1 milimetru.

\*\*\* Distanţa dintre puncte este formată din segmente cumulate ce sunt mai mici decât valoarea 1 milimetru.





**DATE DESPRE IMOBILUL NR. 2742**

Oficiul de Cadastru și Publicitate Imobiliară DOLJ  
Biroul de Cadastru și Publicitate Imobiliară Craiova

**A. Partea I. Descrierea imobilului**

TEREN Extravilan

Adresa: Jud. Dolj, T109, P24

Nr. Crt	Nr cadastral Nr. topografic	Suprafața* (mp)	Observații / Referințe
A1		4.400	Sector cadastral:14 Teren neimprejmuit;

**B. Partea II. Proprietari și acte**

Inscrieri privitoare la dreptul de proprietate și alte drepturi reale	Referințe
/	
Act Administrativ nr. TDP NR. 2138, din 03/06/2004 emis de CJ DOLJ;	
B1	A1
Intabulare, drept de PROPRIETATE, dobandit prin Reconstituire, cota actuala 1/1, cota initiala 1/1 1) STĂNOIU FLOREA, LIPSĂ CNP	

**C. Partea III. SARCINI .**

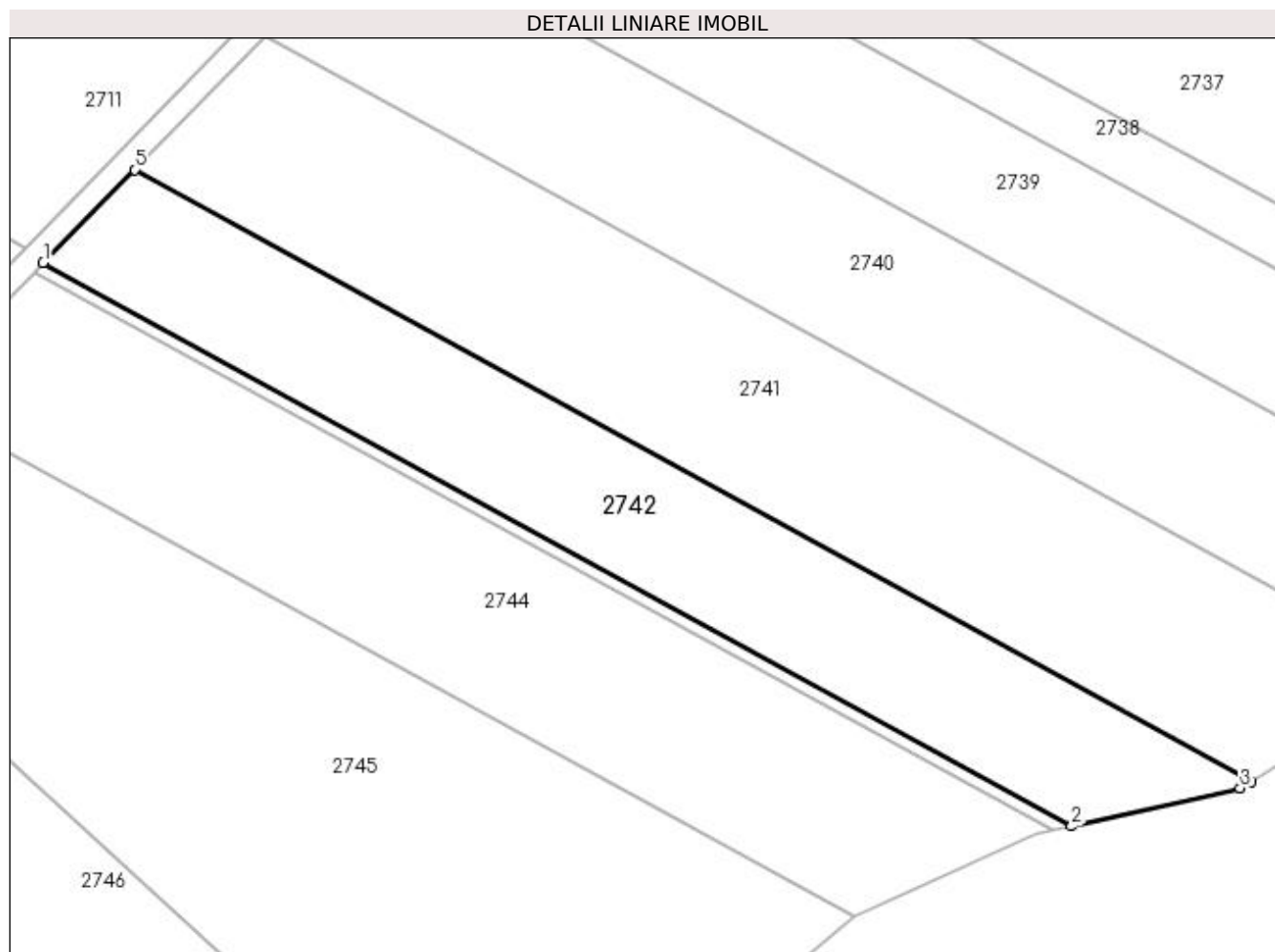
Inscrieri privind dezmembramintele dreptului de proprietate, drepturi reale de garanție și sarcini	Referințe
NU SUNT	

## Anexa Nr. 1 La Partea I

## Teren

Nr cadastral	Suprafața (mp)*	Observații / Referințe
	4.400	

\* Suprafața este determinată în planul de proiecție Stereo 70.



## Date referitoare la teren

Crt	Categorie folosință	Intravilan	Suprafața (mp)	Tarla	Parcelă	Nr. topo	Observații / Referințe
1	arabil	NU	4.400	109	24	-	

## Lungime Segmente

1) Valorile lungimilor segmentelor sunt obținute din proiecție în plan.

Punct început	X / Y	Punct sfârșit	X / Y	Lungime segment (** (m)
1	385.818,452 290.020,481	2	385.992,399 289.925,219	198.324
2	385.992,399 289.925,219	3	386.020,899 289.931,644	29.215
3	386.020,899 289.931,644	4	386.022,741 289.932,802	2.176
4	386.022,741 289.932,802	5	385.833,923 290.036,208	215.279
5	385.833,923 290.036,208	1	385.818,452 290.020,481	22.061

**\*\* Lungimile segmentelor sunt determinate în planul de proiecție Stereo 70 și sunt rotunjite la 1 milimetru.**

**\*\*\* Distanța dintre puncte este formată din segmente cumulate ce sunt mai mici decât valoarea 1 milimetru.**



**DATE DESPRE IMOBILUL NR. 2743**

Oficiul de Cadastru și Publicitate Imobiliară DOLJ  
Biroul de Cadastru și Publicitate Imobiliară Craiova

**A. Partea I. Descrierea imobilului**

TEREN Extravilan

Adresa: Jud. Dolj, T109, P23

Nr. Crt	Nr cadastral Nr. topografic	Suprafața* (mp)	Observații / Referințe
A1		418	Sector cadastral:14 Teren neimprejmut;

**B. Partea II. Proprietari și acte**

Inscrieri privitoare la dreptul de proprietate și alte drepturi reale		Referințe
/		
Act Administrativ nr. TDP NR. 2139, din 03/06/2004 emis de CJ DOLJ;		
B1	Intabulare, drept de PROPRIETATE, dobândit prin Reconstituire, cota actuala 1/1, cota initiala 1/1 1) TUDOR IOANA, LIPSĂ CNP 2) OPRIȘ ELENA, LIPSĂ CNP 3) DÎLGANU ANASTASIA, LIPSĂ CNP 4) DINUȚ FLORENTINA, LIPSĂ CNP	A1

**C. Partea III. SARCINI .**

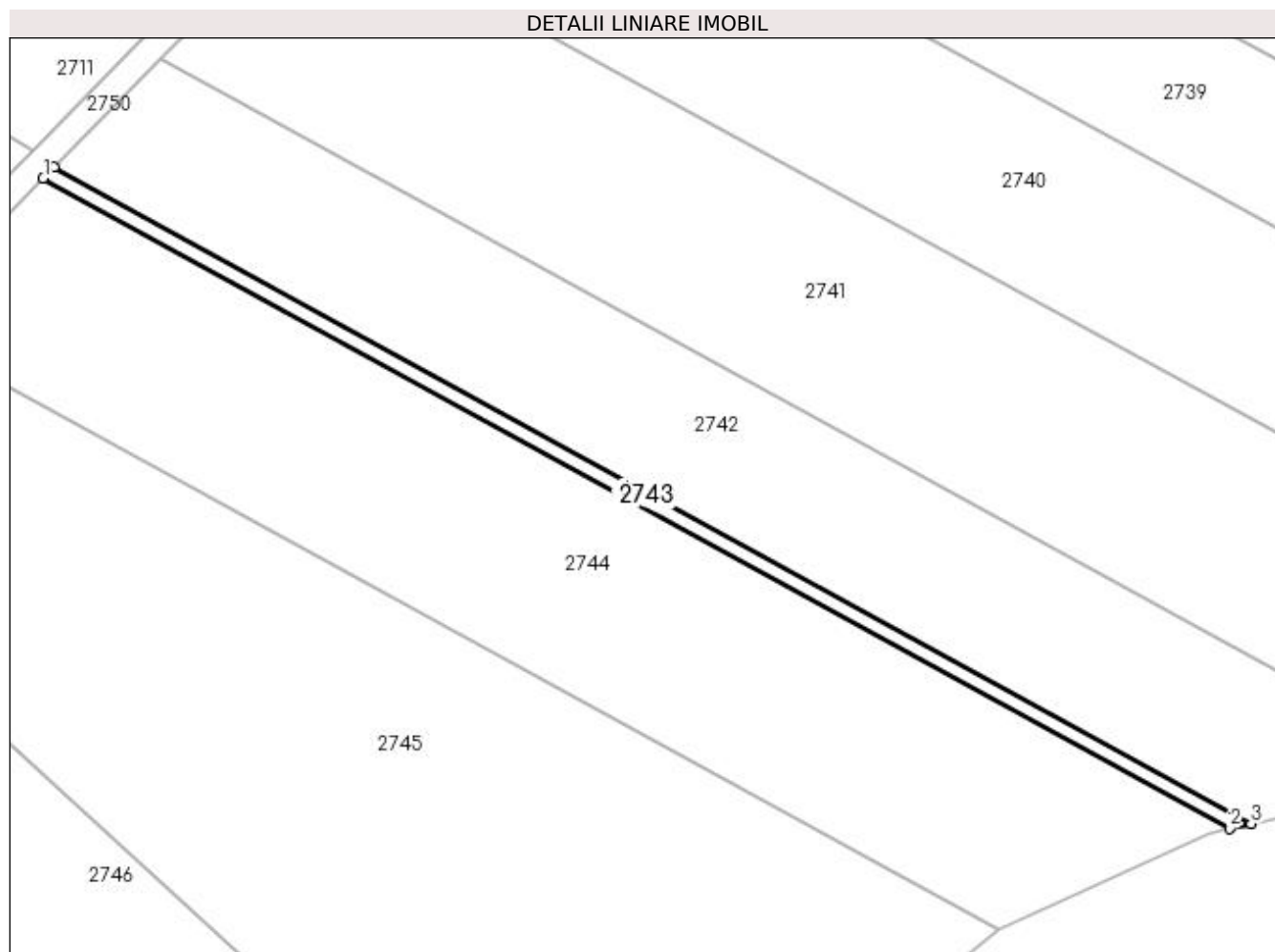
Inscrieri privind dezmembramintele dreptului de proprietate, drepturi reale de garanție și sarcini	Referințe
NU SUNT	

## Anexa Nr. 1 La Partea I

## Teren

Nr cadastral	Suprafața (mp)*	Observații / Referințe
	418	

\* Suprafața este determinată în planul de proiecție Stereo 70.



## Date referitoare la teren

Crt	Categorie folosință	Intra vilan	Suprafața (mp)	Tarla	Parcelă	Nr. topo	Observații / Referințe
1	arabil	NU	418	109	23	-	

## Lungime Segmente

1) Valorile lungimilor segmentelor sunt obținute din proiecție în plan.

Punct început	X / Y	Punct sfârșit	X / Y	Lungime segment (** (m)
1	385.816,909 290.018,912	2	385.989,276 289.924,515	196.523
2	385.989,276 289.924,515	3	385.992,399 289.925,219	3.201
3	385.992,399 289.925,219	4	385.818,452 290.020,481	198.324
4	385.818,452 290.020,481	1	385.816,909 290.018,912	2.201

**\*\* Lungimile segmentelor sunt determinate în planul de proiecție Stereo 70 și sunt rotunjite la 1 milimetru.**

**\*\*\* Distanța dintre puncte este formată din segmente cumulate ce sunt mai mici decât valoarea 1 milimetru.**





**DATE DESPRE IMOBILUL NR. 2744**

Oficiul de Cadastru și Publicitate Imobiliară DOLJ  
Biroul de Cadastru și Publicitate Imobiliară Craiova

**A. Partea I. Descrierea imobilului**

TEREN Extravilan

Adresa: Jud. Dolj, T109, P22/2

Nr. Crt	Nr cadastral Nr. topografic	Suprafața* (mp)	Observații / Referințe
A1		5.481	Sector cadastral:14 Teren neimprejmuit;

**B. Partea II. Proprietari și acte**

Inscrieri privitoare la dreptul de proprietate și alte drepturi reale		Referințe
/		
Act Administrativ nr. TDP NR. 2133, din 03/06/2004 emis de CJ DOLJ;		
B1	Intabulare, drept de PROPRIETATE, dobândit prin Reconstituire, cota actuala 1/1, cota initiala 1/1 1) PREDĂ MARIA, LIPSĂ CNP 2) TUDOR GHEORGHE, LIPSĂ CNP	A1

**C. Partea III. SARCINI .**

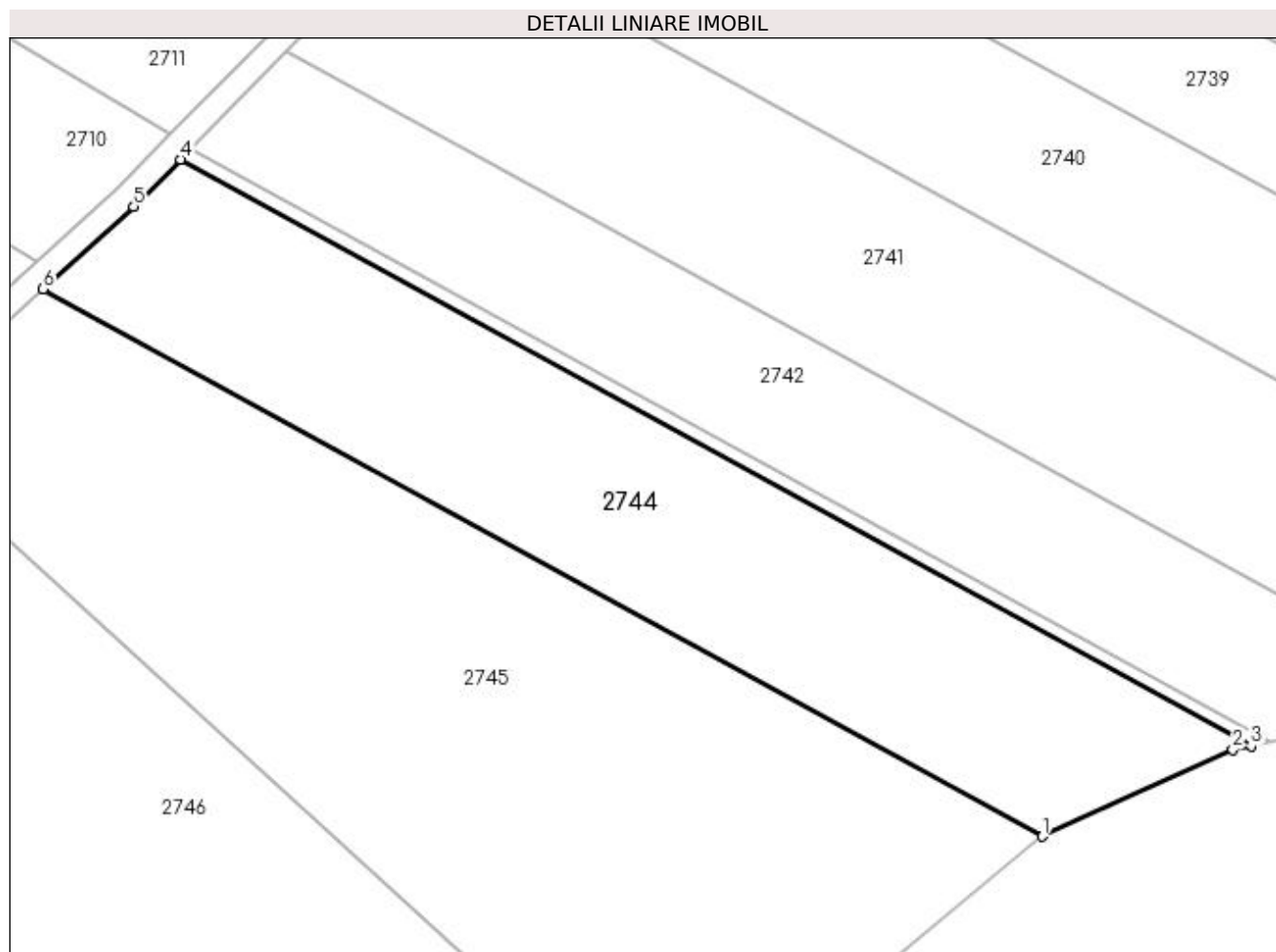
Inscrieri privind dezmembramentele dreptului de proprietate, drepturi reale de garanție și sarcini	Referințe
NU SUNT	

## Anexa Nr. 1 La Partea I

## Teren

Nr cadastral	Suprafața (mp)*	Observații / Referințe
	5.481	

\* Suprafața este determinată în planul de proiecție Stereo 70.



## Date referitoare la teren

Crt	Categorie folosință	Intra vilan	Suprafața (mp)	Tarla	Parcelă	Nr. topo	Observații / Referințe
1	arabil	NU	5.481	109	22/2	-	

## Lungime Segmente

1) Valorile lungimilor segmentelor sunt obținute din proiecție în plan.

Punct început	X / Y	Punct sfârșit	X / Y	Lungime segment (** (m)
1	385.955,659 289.909,933	2	385.986,375 289.923,861	33.727
2	385.986,375 289.923,861	3	385.989,276 289.924,515	2.974
3	385.989,276 289.924,515	4	385.816,909 290.018,912	196.523
4	385.816,909 290.018,912	5	385.809,402 290.011,281	10.704
5	385.809,402 290.011,281	6	385.794,8 289.998,026	19.721

Punct început	X / Y	Punct sfârșit	X / Y	Lungime segment (** (m)
6	385.794,8 289.998,026	1	385.955,659 289.909,933	183.402

\*\* Lungimile segmentelor sunt determinate în planul de proiecție Stereo 70 și sunt rotunjite la 1 milimetru.

\*\*\* Distanța dintre puncte este formată din segmente cumulate ce sunt mai mici decât valoarea 1 milimetru.



**DATE DESPRE IMOBILUL NR. 2745**

Oficiul de Cadastru și Publicitate Imobiliară DOLJ  
Biroul de Cadastru și Publicitate Imobiliară Craiova

**A. Partea I. Descrierea imobilului**

TEREN Extravilan

Adresa: Jud. Dolj, T109, P23/2

Nr. Crt	Nr cadastral Nr. topografic	Suprafața* (mp)	Observații / Referințe
A1		9.399	Sector cadastral:14 Teren neimprejmuit; FAGADAU

**B. Partea II. Proprietari și acte**

Inscrieri privitoare la dreptul de proprietate și alte drepturi reale	Referințe
/	
Act Normativ nr. 7, din 13/03/1996 emis de PARLAMENT;	
B1	A1
Intabulare, drept de PROPRIETATE, dobândit prin Lege, cota actuala 1/1, cota initiala 1/1 1) UAT INTORSURA - REZERVA COMISIEI LOCALE DE FOND FUNCJAR, CIF:16380445	

**C. Partea III. SARCINI .**

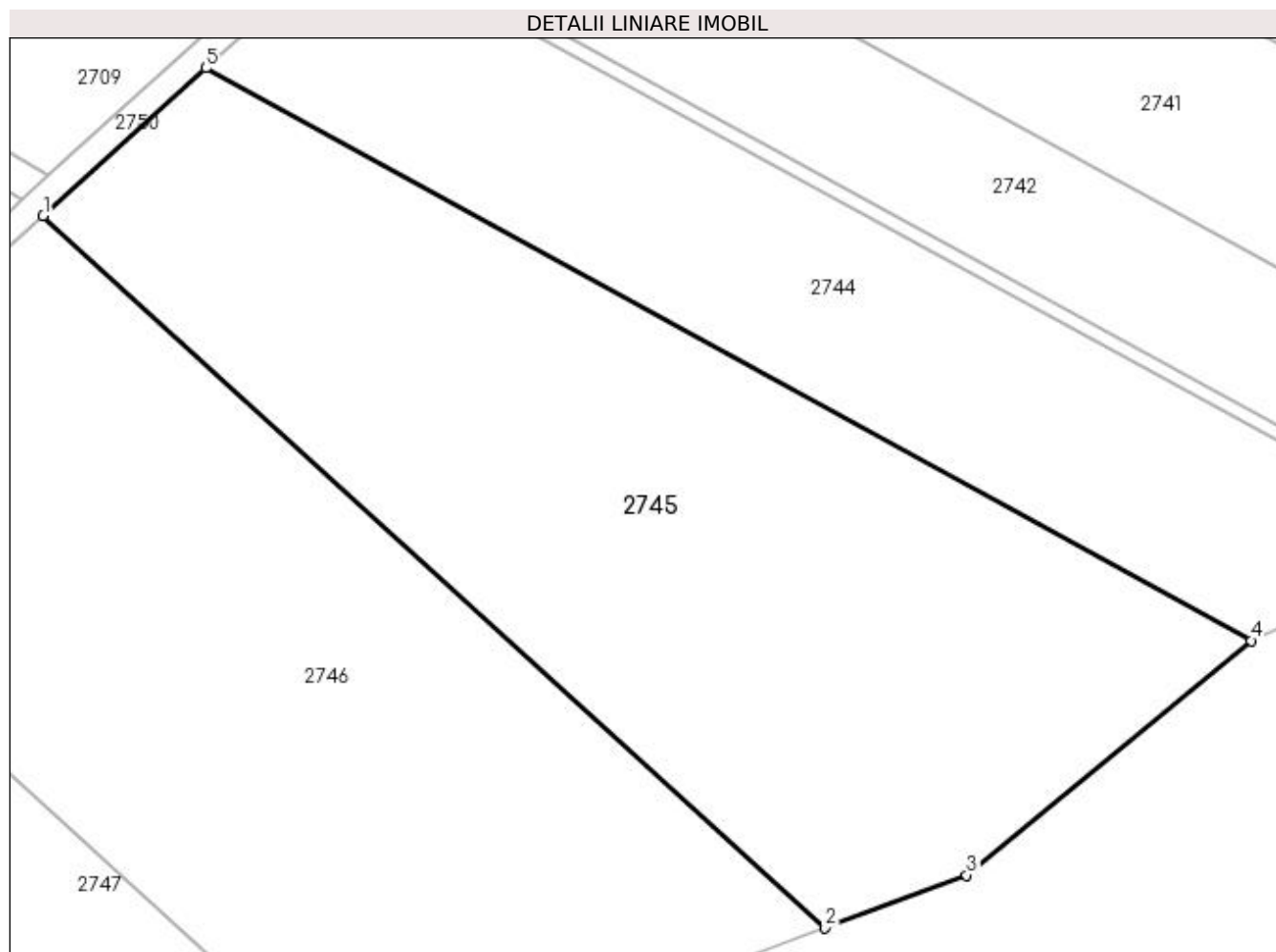
Inscrieri privind dezmembramintele dreptului de proprietate, drepturi reale de garanție și sarcini	Referințe
NU SUNT	

## Anexa Nr. 1 La Partea I

## Teren

Nr cadastral	Suprafața (mp)*	Observații / Referințe
	9.399	FAGADAU

\* Suprafața este determinată în planul de proiecție Stereo 70.



## Date referitoare la teren

Crt	Categorie folosință	Intravilan	Suprafața (mp)	Tarla	Parcelă	Nr. topo	Observații / Referințe
1	arabil	NU	9.399	109	23/2	-	

## Lungime Segmente

1) Valorile lungimilor segmentelor sunt obținute din proiecție în plan.

Punct început	X / Y	Punct sfârșit	X / Y	Lungime segment (** (m)
1	385.769,754 289.975,292	2	385.890,056 289.865,754	162.7
2	385.890,056 289.865,754	3	385.911,9 289.873,851	23.297
3	385.911,9 289.873,851	4	385.955,659 289.909,933	56.716
4	385.955,659 289.909,933	5	385.794,8 289.998,026	183.402
5	385.794,8 289.998,026	1	385.769,754 289.975,292	33.825

**\*\* Lungimile segmentelor sunt determinate în planul de proiecție Stereo 70 și sunt rotunjite la 1 milimetru.**

**\*\*\* Distanța dintre puncte este formată din segmente cumulate ce sunt mai mici decât valoarea 1 milimetru.**





**DATE DESPRE IMOBILUL NR. 2746**

Oficiul de Cadastru și Publicitate Imobiliară DOLJ  
Biroul de Cadastru și Publicitate Imobiliară Craiova

**A. Partea I. Descrierea imobilului**

TEREN Extravilan

Adresa: Jud. Dolj, T109, P22

Nr. Crt	Nr cadastral Nr. topografic	Suprafața* (mp)	Observații / Referințe
A1		9.862	Sector cadastral:14 Teren neimpregmuit;

**B. Partea II. Proprietari și acte**

Inscrieri privitoare la dreptul de proprietate și alte drepturi reale		Referințe
/		
Act Administrativ nr. TDP NR. 2141, din 03/06/2004 emis de CJ DOLJ;		
B1	Intabulare, drept de PROPRIETATE, dobândit prin Reconstituire, cota actuala 1/1, cota initiala 1/1 1) MILOȘ FLOAREA, LIPSĂ CNP 2) SOLOMON ANA, LIPSĂ CNP 3) GHIMIȘ MARIN, LIPSĂ CNP 4) HANGIU PĂTRA, LIPSĂ CNP	A1

**C. Partea III. SARCINI .**

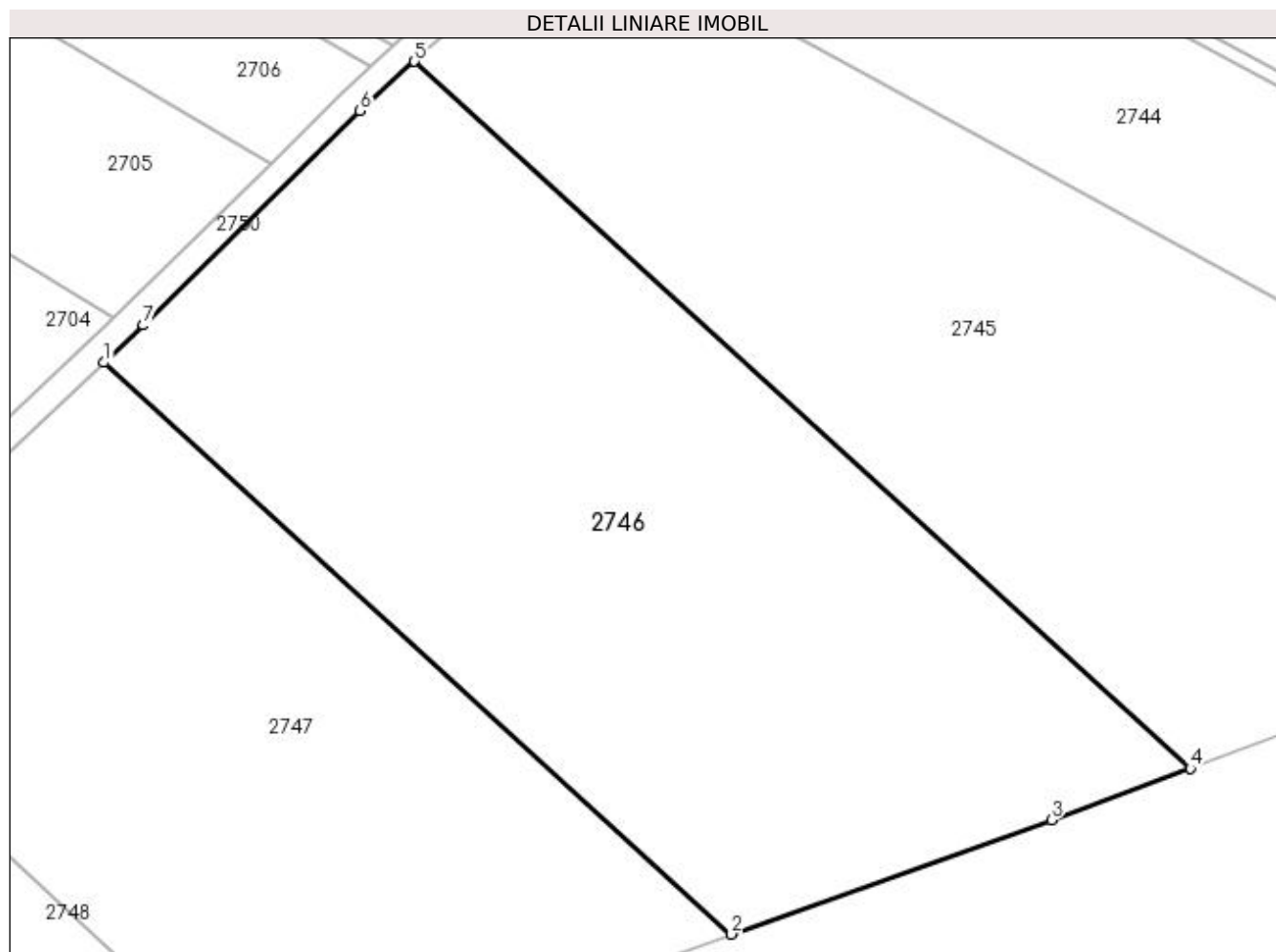
Inscrieri privind dezmembramintele dreptului de proprietate, drepturi reale de garanție și sarcini	Referințe
NU SUNT	

## Anexa Nr. 1 La Partea I

## Teren

Nr cadastral	Suprafața (mp)*	Observații / Referințe
	9.862	

\* Suprafața este determinată în planul de proiecție Stereo 70.



## Date referitoare la teren

Crt	Categorie folosință	Intra vilan	Suprafața (mp)	Tarla	Parcelă	Nr. topo	Observații / Referințe
1	arabil	NU	9.862	109	22	-	

## Lungime Segmente

1) Valorile lungimilor segmentelor sunt obținute din proiecție în plan.

Punct început	X / Y	Punct sfârșit	X / Y	Lungime segment (** (m)
1	385.721,601 289.928,633	2	385.818,897 289.840,042	131.586
2	385.818,897 289.840,042	3	385.868,494 289.857,76	52.666
3	385.868,494 289.857,76	4	385.890,056 289.865,754	22.996
4	385.890,056 289.865,754	5	385.769,754 289.975,292	162.7
5	385.769,754 289.975,292	6	385.761,352 289.967,666	11.347

Punct început	X / Y	Punct sfârșit	X / Y	Lungime segment (** (m)
6	385.761,352 289.967,666	7	385.727,715 289.934,421	47.294
7	385.727,715 289.934,421	1	385.721,601 289.928,633	8.419

\*\* Lungimile segmentelor sunt determinate în planul de proiecție Stereo 70 și sunt rotunjite la 1 milimetru.

\*\*\* Distanța dintre puncte este formată din segmente cumulate ce sunt mai mici decât valoarea 1 milimetru.



**DATE DESPRE IMOBILUL NR. 2747**

Oficiul de Cadastru și Publicitate Imobiliară DOLJ  
Biroul de Cadastru și Publicitate Imobiliară Craiova

**A. Partea I. Descrierea imobilului**

TEREN Extravilan

Adresa: Jud. Dolj, T109, P21/2

Nr. Crt	Nr cadastral Nr. topografic	Suprafața* (mp)	Observații / Referințe
A1		8.000	Sector cadastral:14 Teren neimprejmuit;

**B. Partea II. Proprietari și acte**

Inscrieri privitoare la dreptul de proprietate și alte drepturi reale	Referințe
/	
Act Administrativ nr. TDP NR. 2147, din 03/06/2004 emis de CJ DOLJ;	
B1	A1
Intabulare, drept de PROPRIETATE, dobândit prin Reconstituire, cota actuala 1/1, cota initiala 1/1 1) CIOROIANU CONSTANTIN, LIPSĂ CNP	

**C. Partea III. SARCINI .**

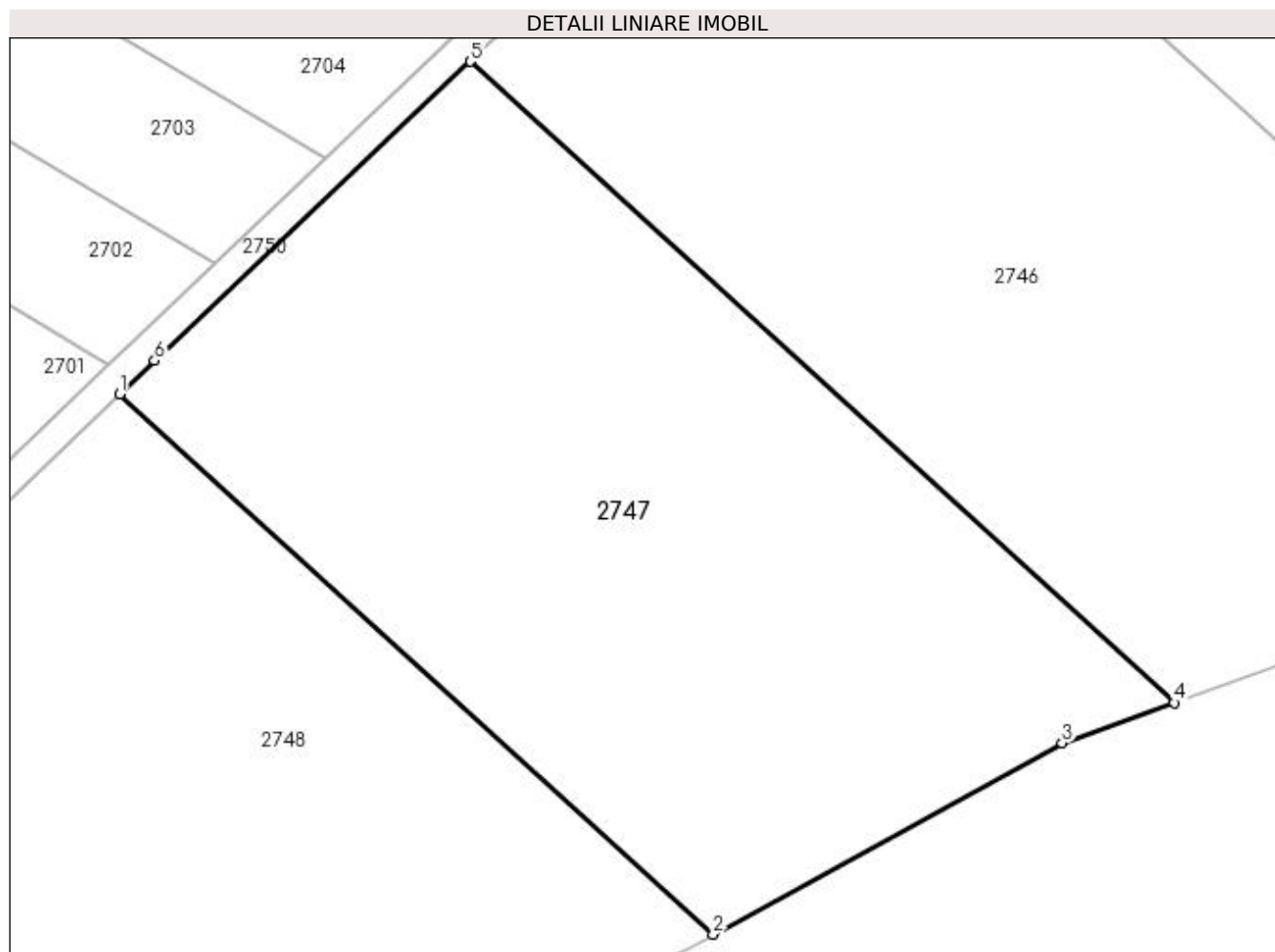
Inscrieri privind dezmembramintele dreptului de proprietate, drepturi reale de garanție și sarcini	Referințe
NU SUNT	

## Anexa Nr. 1 La Partea I

## Teren

Nr cadastral	Suprafața (mp)*	Observații / Referințe
	8.000	

\* Suprafața este determinată în planul de proiecție Stereo 70.



## Date referitoare la teren

Crt	Categorie folosință	Intra vilan	Suprafața (mp)	Tarla	Parcelă	Nr. topo	Observații / Referințe
1	arabil	NU	8.000	109	21/2	-	

## Lungime Segmente

1) Valorile lungimilor segmentelor sunt obținute din proiecție în plan.

Punct început	X / Y	Punct sfârșit	X / Y	Lungime segment (** (m)
1	385.673,163 289.882,718	2	385.755,166 289.808,051	110.903
2	385.755,166 289.808,051	3	385.803,393 289.834,503	55.005
3	385.803,393 289.834,503	4	385.818,897 289.840,042	16.464
4	385.818,897 289.840,042	5	385.721,601 289.928,633	131.586
5	385.721,601 289.928,633	6	385.677,953 289.887,31	60.106

Punct început	X / Y	Punct sfârșit	X / Y	Lungime segment (** (m)
6	385.677,953 289.887,31	1	385.673,163 289.882,718	6.636

\*\* Lungimile segmentelor sunt determinate în planul de proiecție Stereo 70 și sunt rotunjite la 1 milimetru.

\*\*\* Distanța dintre puncte este formată din segmente cumulate ce sunt mai mici decât valoarea 1 milimetru.





**DATE DESPRE IMOBILUL NR. 2748**

Oficiul de Cadastru și Publicitate Imobiliară DOLJ  
Biroul de Cadastru și Publicitate Imobiliară Craiova

**A. Partea I. Descrierea imobilului**

TEREN Extravilan

Adresa: Jud. Dolj, T109, P21

Nr. Crt	Nr cadastral Nr. topografic	Suprafața* (mp)	Observații / Referințe
A1		10.200	Sector cadastral:14 Teren neimprejmuit;

**B. Partea II. Proprietari și acte**

Inscrieri privitoare la dreptul de proprietate și alte drepturi reale	Referințe
/	
Act Administrativ nr. TDP NR. 2146, din 03/06/2004 emis de CJ DOLJ;	
B1	A1
Intabulare, drept de PROPRIETATE, dobândit prin Reconstituire, cota actuala 1/1, cota initiala 1/1 1) TÎRZIU IOANA, LIPSĂ CNP	

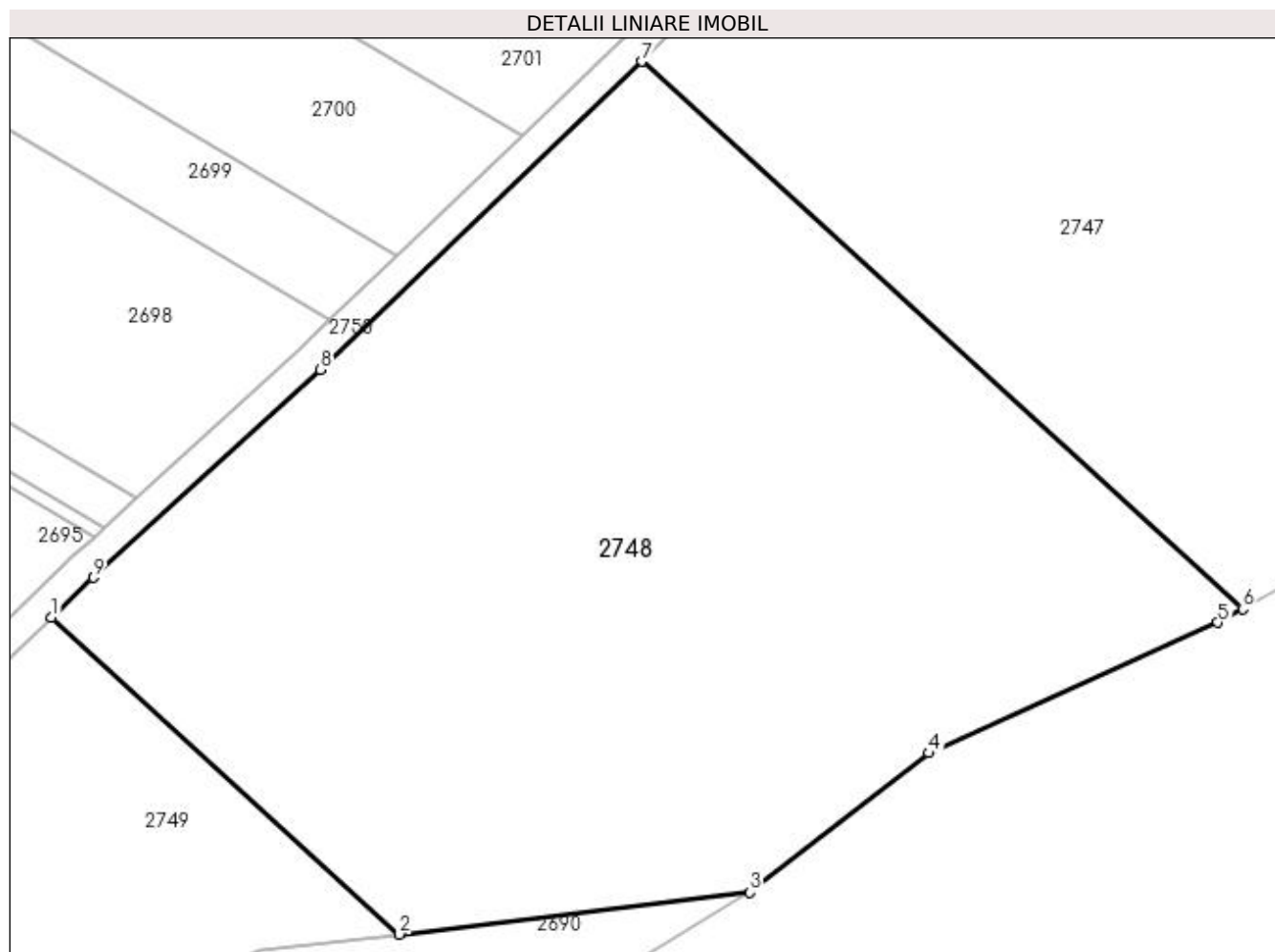
**C. Partea III. SARCINI .**

Inscrieri privind dezmembramintele dreptului de proprietate, drepturi reale de garanție și sarcini	Referințe
NU SUNT	

**Teren**

Nr cadastral	Suprafața (mp)*	Observații / Referințe
	10.200	

\* Suprafața este determinată în planul de proiecție Stereo 70.



**Date referitoare la teren**

Crt	Categorie folosință	Intra vilan	Suprafața (mp)	Tarla	Parcelă	Nr. topo	Observații / Referințe
1	arabil	NU	10.200	109	21	-	

**Lungime Segmente**

1) Valorile lungimilor segmentelor sunt obținute din proiecție în plan.

Punct început	X / Y	Punct sfârșit	X / Y	Lungime segment (** (m)
1	385.592,669 289.806,876	2	385.640,124 289.763,667	64.18
2	385.640,124 289.763,667	3	385.687,963 289.769,394	48.181
3	385.687,963 289.769,394	4	385.712,382 289.788,393	30.94
4	385.712,382 289.788,393	5	385.751,8 289.806,205	43.255
5	385.751,8 289.806,205	6	385.755,166 289.808,051	3.839

Punct început	X / Y	Punct sfârşit	X / Y	Lungime segment (** (m)
6	385.755,166 289.808,051	7	385.673,163 289.882,718	110.903
7	385.673,163 289.882,718	8	385.629,327 289.840,688	60.73
8	385.629,327 289.840,688	9	385.598,349 289.812,321	42.004
9	385.598,349 289.812,321	1	385.592,669 289.806,876	7.868

\*\* Lungimile segmentelor sunt determinate în planul de proiecție Stereo 70 și sunt rotunjite la 1 milimetru.

\*\*\* Distanța dintre puncte este formată din segmente cumulate ce sunt mai mici decât valoarea 1 milimetru.



**DATE DESPRE IMOBILUL NR. 2749**

Oficiul de Cadastru și Publicitate Imobiliară DOLJ  
Biroul de Cadastru și Publicitate Imobiliară Craiova

**A. Partea I. Descrierea imobilului**

TEREN Extravilan

Adresa: Jud. Dolj, T109, P30

Nr. Crt	Nr cadastral Nr. topografic	Suprafața* (mp)	Observații / Referințe
A1		3.576	Sector cadastral:14 Teren neimprejmuit;

**B. Partea II. Proprietari și acte**

Inscrieri privitoare la dreptul de proprietate și alte drepturi reale	Referințe
/	
Act Administrativ nr. TDP NR. 2037, din 25/07/2003 emis de CJ DOLJ;	
B1	A1
Intabulare, drept de PROPRIETATE, dobandit prin Reconstituire, cota actuala 1/1, cota initiala 1/1 1) PETRESCU NICOLAE, LIPSĂ CNP	

**C. Partea III. SARCINI .**

Inscrieri privind dezmembramintele dreptului de proprietate, drepturi reale de garanție și sarcini	Referințe
NU SUNT	

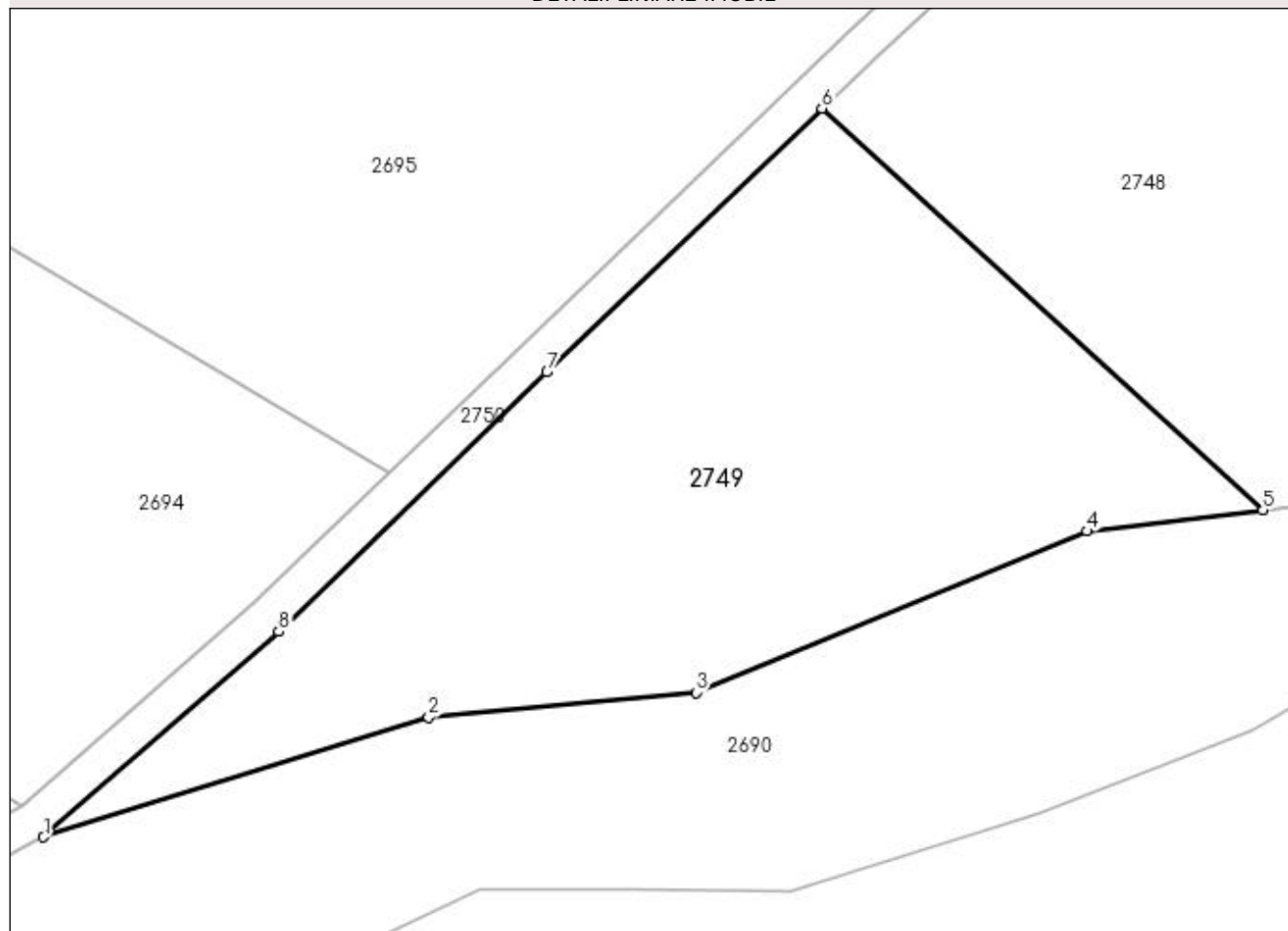
## Anexa Nr. 1 La Partea I

## Teren

Nr cadastral	Suprafața (mp)*	Observații / Referințe
	3.576	

\* Suprafața este determinată în planul de proiecție Stereo 70.

## DETALII LINIARE IMOBIL



## Date referitoare la teren

Crt	Categorie folosință	Intra vilan	Suprafața (mp)	Tarla	Parcelă	Nr. topo	Observații / Referințe
1	arabil	NU	3.576	109	30	-	

## Lungime Segmente

1) Valorile lungimilor segmentelor sunt obținute din proiecție în plan.

Punct început	X / Y	Punct sfârșit	X / Y	Lungime segment (** (m)
1	385.508,912 289.728,505	2	385.550,344 289.741,353	43.379
2	385.550,344 289.741,353	3	385.579,138 289.744,049	28.92
3	385.579,138 289.744,049	4	385.621,192 289.761,401	45.493
4	385.621,192 289.761,401	5	385.640,124 289.763,667	19.067
5	385.640,124 289.763,667	6	385.592,669 289.806,876	64.18

Punct început	X / Y	Punct sfârșit	X / Y	Lungime segment (** (m)
6	385.592,669 289.806,876	7	385.563,074 289.778,511	40.993
7	385.563,074 289.778,511	8	385.534,22 289.750,614	40.135
8	385.534,22 289.750,614	1	385.508,912 289.728,505	33.605

\*\* Lungimile segmentelor sunt determinate în planul de proiecție Stereo 70 și sunt rotunjite la 1 milimetru.

\*\*\* Distanța dintre puncte este formată din segmente cumulate ce sunt mai mici decât valoarea 1 milimetru.





**DATE DESPRE IMOBILUL NR. 2750**

Oficiul de Cadastru și Publicitate Imobiliară DOLJ  
Biroul de Cadastru și Publicitate Imobiliară Craiova

**A. Partea I. Descrierea imobilului**

TEREN Extravilan

Adresa: Jud. Dolj, T109

Nr. Crt	Nr cadastral Nr. topografic	Suprafața* (mp)	Observații / Referințe
A1		3.964	Sector cadastral:14 Teren neimprejmuit;

**B. Partea II. Proprietari și acte**

Inscrieri privitoare la dreptul de proprietate și alte drepturi reale		Referințe
/		
Act Normativ nr. 7, din 13/03/1996 emis de PARLAMENT;		
B1	Inscrierea provizorie, drept de PROPRIETATE, dobandit prin Lege, cota actuala 1/1, cota initiala 1/1 1) NEIDENTIFICAT NEIDENTIFICAT, LIPSĂ CNP	A1

**C. Partea III. SARCINI .**

Inscrieri privind dezmembramintele dreptului de proprietate, drepturi reale de garanție și sarcini	Referințe
NU SUNT	

**Teren**

Nr cadastral	Suprafața (mp)*	Observații / Referințe
	3.964	

\* Suprafața este determinată în planul de proiecție Stereo 70.



**Date referitoare la teren**

Crt	Categorie folosință	Intra vilan	Suprafața (mp)	Tarla	Parcelă	Nr. topo	Observații / Referințe
1	drum	NU	3.964	109	-	-	

**Lungime Segmente**

1) Valorile lungimilor segmentelor sunt obținute din proiecție în plan.

Punct început	X / Y	Punct sfârșit	X / Y	Lungime segment
1	385.761,352 / 289.967,666	2	385.769,754 / 289.975,292	11.347
4	385.809,402 / 290.011,281	5	385.816,909 / 290.018,912	10.704
7	385.833,923 / 290.036,208	8	385.853,932 / 290.056,55	28.534
10	385.875,903 / 290.077,52	11	385.888,737 / 290.089,769	17.741
13	385.899,909 / 290.099,914	14	385.942,334 / 290.138,435	57.304
16	385.961,435 / 290.166,771	17	385.962,253 / 290.167,985	1.464
2	385.769,754 / 289.975,292	3	385.794,8 / 289.998,026	33.825
5	385.816,909 / 290.018,912	6	385.818,452 / 290.020,481	2.201
8	385.853,932 / 290.056,55	9	385.856,104 / 290.058,623	3.002
11	385.888,737 / 290.089,769	12	385.892,318 / 290.093,021	4.837
14	385.942,334 / 290.138,435	15	385.955,279 / 290.157,638	23.159
17	385.962,253 / 290.167,985	18	385.978,182 / 290.195,379	31.688
3	385.794,8 / 289.998,026	4	385.809,402 / 290.011,281	19.721
6	385.818,452 / 290.020,481	7	385.833,923 / 290.036,208	22.061
9	385.856,104 / 290.058,623	10	385.875,903 / 290.077,52	27.37
12	385.892,318 / 290.093,021	13	385.899,909 / 290.099,914	10.254
15	385.955,279 / 290.157,638	16	385.961,435 / 290.166,771	11.014
18	385.978,182 / 290.195,379	19	385.978,92 / 290.196,648	1.467

Punct început	X / Y	Punct sfârșit	X / Y	Lungime segment	Punct început	X / Y	Punct sfârșit	X / Y	Lungime segment	Punct început	X / Y	Punct sfârșit	X / Y	Lungime segment
19	385.978,92 290.196,648	20	385.982,453 290.202,724	7.029	20	385.982,453 290.202,724	21	385.986,66 290.206,83	5.879	21	385.986,66 290.206,83	22	385.986,833 290.206,998	0.241
22	385.986,833 290.206,998	23	386.002,759 290.220,097	20.621	23	386.002,759 290.220,097	24	386.010,684 290.226,615	10.261	24	386.010,684 290.226,615	25	386.012,734 290.230,457	4.355
25	386.012,734 290.230,457	26	386.015,868 290.251,559	21.333	26	386.015,868 290.251,559	27	386.016,941 290.258,785	7.305	27	386.016,941 290.258,785	28	386.011,249 290.258,913	5.693
28	386.011,249 290.258,913	29	386.010,413 290.253,323	5.652	29	386.010,413 290.253,323	30	386.009,764 290.248,991	4.38	30	386.009,764 290.248,991	31	386.007,26 290.232,264	16.914
31	386.007,26 290.232,264	32	386.003,739 290.227,618	5.829	32	386.003,739 290.227,618	33	385.984,161 290.209,979	26.352	33	385.984,161 290.209,979	34	385.979,269 290.205,206	6.835
34	385.979,269 290.205,206	35	385.972,838 290.194,169	12.773	35	385.972,838 290.194,169	36	385.958,879 290.170,136	27.793	36	385.958,879 290.170,136	37	385.940,541 290.142,93	32.809
37	385.940,541 290.142,93	38	385.939,28 290.141,06	2.255	38	385.939,28 290.141,06	39	385.924,299 290.127,271	20.36	39	385.924,299 290.127,271	40	385.917,38 290.120,903	9.404
40	385.917,38 290.120,903	41	385.916,126 290.119,775	1.687	41	385.916,126 290.119,775	42	385.911,26 290.115,4	6.543	42	385.911,26 290.115,4	43	385.894,847 290.100,642	22.072
43	385.894,847 290.100,642	44	385.886,018 290.092,704	11.873	44	385.886,018 290.092,704	45	385.871,873 290.079,204	19.553	45	385.871,873 290.079,204	46	385.851,267 290.059,535	28.487
46	385.851,267 290.059,535	47	385.851,125 290.059,4	0.196	47	385.851,125 290.059,4	48	385.815,316 290.022,996	51.064	48	385.815,316 290.022,996	49	385.806,624 290.014,16	12.395
49	385.806,624 290.014,16	50	385.793,777 290.002,499	17.35	50	385.793,777 290.002,499	51	385.770,609 289.981,47	31.289	51	385.770,609 289.981,47	52	385.766,431 289.977,678	5.642
52	385.766,431 289.977,678	53	385.762,889 289.974,463	4.783	53	385.762,889 289.974,463	54	385.758,601 289.970,571	5.792	54	385.758,601 289.970,571	55	385.754,41 289.966,429	5.891
55	385.754,41 289.966,429	56	385.747,415 289.959,516	9.835	56	385.747,415 289.959,516	57	385.724,954 289.937,316	31.581	57	385.724,954 289.937,316	58	385.723,191 289.935,646	2.428
58	385.723,191 289.935,646	59	385.701,703 289.915,303	29.59	59	385.701,703 289.915,303	60	385.686,29 289.900,711	21.225	60	385.686,29 289.900,711	61	385.675,194 289.890,206	15.28
61	385.675,194 289.890,206	62	385.671,596 289.886,756	4.985	62	385.671,596 289.886,756	63	385.656,845 289.872,614	20.435	63	385.656,845 289.872,614	64	385.639,778 289.856,249	23.645
64	385.639,778 289.856,249	65	385.630,597 289.847,447	12.718	65	385.630,597 289.847,447	66	385.626,592 289.843,607	5.549	66	385.626,592 289.843,607	67	385.604,179 289.823,083	30.39
67	385.604,179 289.823,083	68	385.599,877 289.819,143	5.834	68	385.599,877 289.819,143	69	385.598,486 289.817,87	1.886	69	385.598,486 289.817,87	70	385.595,614 289.815,24	3.894
70	385.595,614 289.815,24	71	385.560,3 289.781,393	48.915	71	385.560,3 289.781,393	72	385.546,118 289.767,681	19.727	72	385.546,118 289.767,681	73	385.531,512 289.753,56	20.316
73	385.531,512 289.753,56	74	385.506,64 289.731,831	33.027	74	385.506,64 289.731,831	75	385.469,537 289.712,491	41.842	75	385.469,537 289.712,491	76	385.458,259 289.706,612	12.718
76	385.458,259 289.706,612	77	385.453,357 289.703,304	5.914	77	385.453,357 289.703,304	78	385.438,542 289.700,084	15.161	78	385.438,542 289.700,084	79	385.424,006 289.699,777	14.539
79	385.424,006 289.699,777	80	385.408,879 289.698,262	15.203	80	385.408,879 289.698,262	81	385.388,13 289.693,149	21.37	81	385.388,13 289.693,149	82	385.367,553 289.686,623	21.587
82	385.367,553 289.686,623	83	385.346,829 289.674,857	23.831	83	385.346,829 289.674,857	84	385.329,214 289.662,839	21.324	84	385.329,214 289.662,839	85	385.298,543 289.642,759	36.66
85	385.298,543 289.642,759	86	385.293,78 289.634,859	9.224	86	385.293,78 289.634,859	87	385.331,437 289.659,513	45.01	87	385.331,437 289.659,513	88	385.348,947 289.671,46	21.197
88	385.348,947 289.671,46	89	385.369,163 289.682,937	23.246	89	385.369,163 289.682,937	90	385.389,214 289.689,297	21.036	90	385.389,214 289.689,297	91	385.409,56 289.694,31	20.955
91	385.409,56 289.694,31	92	385.424,248 289.695,781	14.761	92	385.424,248 289.695,781	93	385.439,013 289.696,093	14.769	93	385.439,013 289.696,093	94	385.454,957 289.699,558	16.316
94	385.454,957 289.699,558	95	385.460,309 289.703,17	6.456	95	385.460,309 289.703,17	96	385.508,912 289.728,505	54.81	96	385.508,912 289.728,505	97	385.534,22 289.750,614	33.605
97	385.534,22 289.750,614	98	385.563,074 289.778,511	40.135	98	385.563,074 289.778,511	99	385.592,669 289.806,876	40.993	99	385.592,669 289.806,876	100	385.598,349 289.812,321	7.868
100	385.598,349 289.812,321	101	385.629,327 289.840,688	42.004	101	385.629,327 289.840,688	102	385.673,163 289.882,718	60.73	102	385.673,163 289.882,718	103	385.677,953 289.887,31	6.636
103	385.677,953 289.887,31	104	385.721,601 289.928,633	60.106	104	385.721,601 289.928,633	105	385.727,715 289.934,421	8.419	105	385.727,715 289.934,421	1	385.761,352 289.967,666	47.294

\*\* Lungimile segmentelor sunt determinate în planul de proiecție Stereo 70 și sunt rotunjite la 1 milimetru.

\*\*\* Distanța dintre puncte este formată din segmente cumulate ce sunt mai mici decât valoarea 1 milimetru.



**DATE DESPRE IMOBILUL NR. 2751**

Oficiul de Cadastru și Publicitate Imobiliară DOLJ  
Biroul de Cadastru și Publicitate Imobiliară Craiova

**A. Partea I. Descrierea imobilului**

TEREN Extravilan

Adresa: Jud. Dolj, T109, De 1044

Nr. Crt	Nr cadastral Nr. topografic	Suprafața* (mp)	Observații / Referințe
A1		3.810	Sector cadastral:14 Teren neimprejmuit;

**B. Partea II. Proprietari și acte**

Inscrieri privitoare la dreptul de proprietate și alte drepturi reale		Referințe
/		
Act Normativ nr. 7, din 13/03/1996 emis de PARLAMENT;		
B1	Inscrierea provizorie, drept de PROPRIETATE, dobandit prin Lege, cota actuala 1/1, cota initiala 1/1 1) NEIDENTIFICAT NEIDENTIFICAT, LIPSĂ CNP	A1

**C. Partea III. SARCINI .**


Inscrieri privind dezmembramintele dreptului de proprietate, drepturi reale de garanție și sarcini	Referințe
NU SUNT	

**Teren**

Nr cadastral	Suprafața (mp)*	Observații / Referințe
	3.810	

\* Suprafața este determinată în planul de proiecție Stereo 70.

**DETALII LINIARE IMOBIL**



**Date referitoare la teren**

Crt	Categorie folosință	Intravilan	Suprafața (mp)	Tarla	Parcelă	Nr. topo	Observații / Referințe
1	drum	NU	3.810	109	De 1044	-	

**Lungime Segmente**

1) Valorile lungimilor segmentelor sunt obținute din proiecție în plan.

Punct început	X / Y	Punct sfârșit	X / Y	Lungime segment
1	385.548,405 289.223,677	2	385.521,251 289.232,73	28.624
4	385.488,18 289.244,594	5	385.475,508 289.250,129	13.828
7	385.373,924 289.314,215	8	385.333,591 289.339,373	47.536
10	385.285,552 289.415,393	11	385.279,598 289.433,545	19.104
13	385.243,589 289.492,718	14	385.242,22 289.502,603	9.979
16	385.256,884 289.573,667	17	385.251,034 289.563,965	11.329
2	385.521,251 289.232,73	3	385.498,965 289.240,335	23.547
5	385.475,508 289.250,129	6	385.435,412 289.271,471	45.422
8	385.333,591 289.339,373	9	385.311,619 289.365,358	34.029
11	385.279,598 289.433,545	12	385.261,92 289.469,062	39.673
14	385.242,22 289.502,603	15	385.251,099 289.542,283	40.661
17	385.251,034 289.563,965	18	385.247,276 289.543,516	20.791
3	385.498,965 289.240,335	4	385.488,18 289.244,594	11.596
6	385.435,412 289.271,471	7	385.373,924 289.314,215	74.885
9	385.311,619 289.365,358	10	385.285,552 289.415,393	56.418
12	385.261,92 289.469,062	13	385.243,589 289.492,718	29.928
15	385.251,099 289.542,283	16	385.256,884 289.573,667	31.913
18	385.247,276 289.543,516	19	385.238,159 289.502,771	41.753

Punct început	X / Y	Punct sfârșit	X / Y	Lungime segment	Punct început	X / Y	Punct sfârșit	X / Y	Lungime segment	Punct început	X / Y	Punct sfârșit	X / Y	Lungime segment
19	385.238,159 289.502,771	20	385.239,773 289.491,112	11.77	20	385.239,773 289.491,112	21	385.258,516 289.466,925	30.59 9	21	385.258,516 289.466,925	22	385.261,673 289.460,582	7.085
22	385.261,673 289.460,582	23	385.275,888 289.432,023	31.90 1	23	385.275,888 289.432,023	24	385.276,002 289.431,675	0.366	24	385.276,002 289.431,675	25	385.279,441 289.421,189	11.03 6
25	385.279,441 289.421,189	26	385.281,853 289.413,835	7.74	26	385.281,853 289.413,835	27	385.284,792 289.408,194	6.36	27	385.284,792 289.408,194	28	385.289,547 289.399,066	10.29 3
28	385.289,547 289.399,066	29	385.294,179 289.390,176	10.02 4	29	385.294,179 289.390,176	30	385.300,759 289.377,545	14.24 3	30	385.300,759 289.377,545	31	385.307,569 289.364,475	14.73 8
31	385.307,569 289.364,475	32	385.308,277 289.363,115	1.533	32	385.308,277 289.363,115	33	385.316,199 289.353,746	12.26 9	33	385.316,199 289.353,746	34	385.325,271 289.343,017	14.05 1
34	385.325,271 289.343,017	35	385.330,942 289.336,311	8.782	35	385.330,942 289.336,311	36	385.335,493 289.333,472	5.365	36	385.335,493 289.333,472	37	385.355,699 289.320,868	23.81 4
37	385.355,699 289.320,868	38	385.371,723 289.310,873	18.88 5	38	385.371,723 289.310,873	39	385.380,386 289.304,851	10.55 1	39	385.380,386 289.304,851	40	385.406,026 289.287,028	31.22 5
40	385.406,026 289.287,028	41	385.433,324 289.268,052	33.24 6	41	385.433,324 289.268,052	42	385.433,443 289.267,988	0.136	42	385.433,443 289.267,988	43	385.473,765 289.246,525	45.67 8
43	385.473,765 289.246,525	44	385.486,644 289.240,9	14.05 4	44	385.486,644 289.240,9	45	385.492,115 289.238,74	5.882	45	385.492,115 289.238,74	46	385.497,584 289.236,58	5.88
46	385.497,584 289.236,58	47	385.519,972 289.228,94	23.65 6	47	385.519,972 289.228,94	48	385.547,086 289.219,9	28.58 1	48	385.547,086 289.219,9	49	385.572,299 289.210,697	26.84
49	385.572,299 289.210,697	50	385.582,152 289.206,717	10.62 6	50	385.582,152 289.206,717	51	385.595,894 289.205,507	13.79 5	51	385.595,894 289.205,507	52	385.603,73 289.204,815	7.867
52	385.603,73 289.204,815	53	385.616,454 289.200,369	13.47 8	53	385.616,454 289.200,369	54	385.628,315 289.195,165	12.95 2	54	385.628,315 289.195,165	55	385.670,183 289.181,635	44.0
55	385.670,183 289.181,635	56	385.682,965 289.177,719	13.36 8	56	385.682,965 289.177,719	57	385.712,48 289.168,242	30.99 9	57	385.712,48 289.168,242	58	385.761,951 289.153,413	51.64 6
58	385.761,951 289.153,413	59	385.788,954 289.145,35	28.18 1	59	385.788,954 289.145,35	60	385.831,155 289.133,253	43.90 1	60	385.831,155 289.133,253	61	385.849,521 289.128,925	18.86 9
61	385.849,521 289.128,925	62	385.851,831 289.130,814	2.984	62	385.851,831 289.130,814	63	385.888,645 289.163,211	49.04	63	385.888,645 289.163,211	64	385.916,886 289.188,256	37.74 6
64	385.916,886 289.188,256	65	385.916,836 289.193,202	4.946	65	385.916,836 289.193,202	66	385.916,821 289.193,489	0.287	66	385.916,821 289.193,489	67	385.898,544 289.178,097	23.89 5
67	385.898,544 289.178,097	68	385.889,353 289.170,336	12.02 9	68	385.889,353 289.170,336	69	385.846,126 289.133,835	56.57 6	69	385.846,126 289.133,835	70	385.832,165 289.137,124	14.34 3
70	385.832,165 289.137,124	71	385.671,375 289.185,453	167.8 97	71	385.671,375 289.185,453	72	385.629,788 289.198,887	43.70 2	72	385.629,788 289.198,887	73	385.625,182 289.200,908	5.03
73	385.625,182 289.200,908	74	385.617,919 289.204,094	7.931	74	385.617,919 289.204,094	75	385.604,562 289.208,761	14.14 9	75	385.604,562 289.208,761	76	385.583,106 289.210,646	21.53 9
76	385.583,106 289.210,646	77	385.573,744 289.214,428	10.09 7	77	385.573,744 289.214,428	1	385.548,405 289.223,677	26.97 5					

\*\* Lungimile segmentelor sunt determinate în planul de proiecție Stereo 70 și sunt rotunjite la 1 milimetru.

\*\*\* Distanța dintre puncte este formată din segmente cumulate ce sunt mai mici decât valoarea 1 milimetru.





**DATE DESPRE IMOBILUL NR. 2752**

Oficiul de Cadastru și Publicitate Imobiliară DOLJ  
Biroul de Cadastru și Publicitate Imobiliară Craiova

**A. Partea I. Descrierea imobilului**

TEREN Extravilan

Adresa: Jud. Dolj, T109, De 1042

Nr. Crt	Nr cadastral Nr. topografic	Suprafața* (mp)	Observații / Referințe
A1		1.759	Sector cadastral:14 Teren neimprejmuit;

**B. Partea II. Proprietari și acte**

Inscrieri privitoare la dreptul de proprietate și alte drepturi reale		Referințe
/		
Act Normativ nr. 7, din 13/03/1996 emis de PARLAMENT;		
B1	Inscrierea provizorie, drept de PROPRIETATE, dobandit prin Lege, cota actuala 1/1, cota initiala 1/1 1) NEIDENTIFICAT NEIDENTIFICAT, LIPSĂ CNP	A1

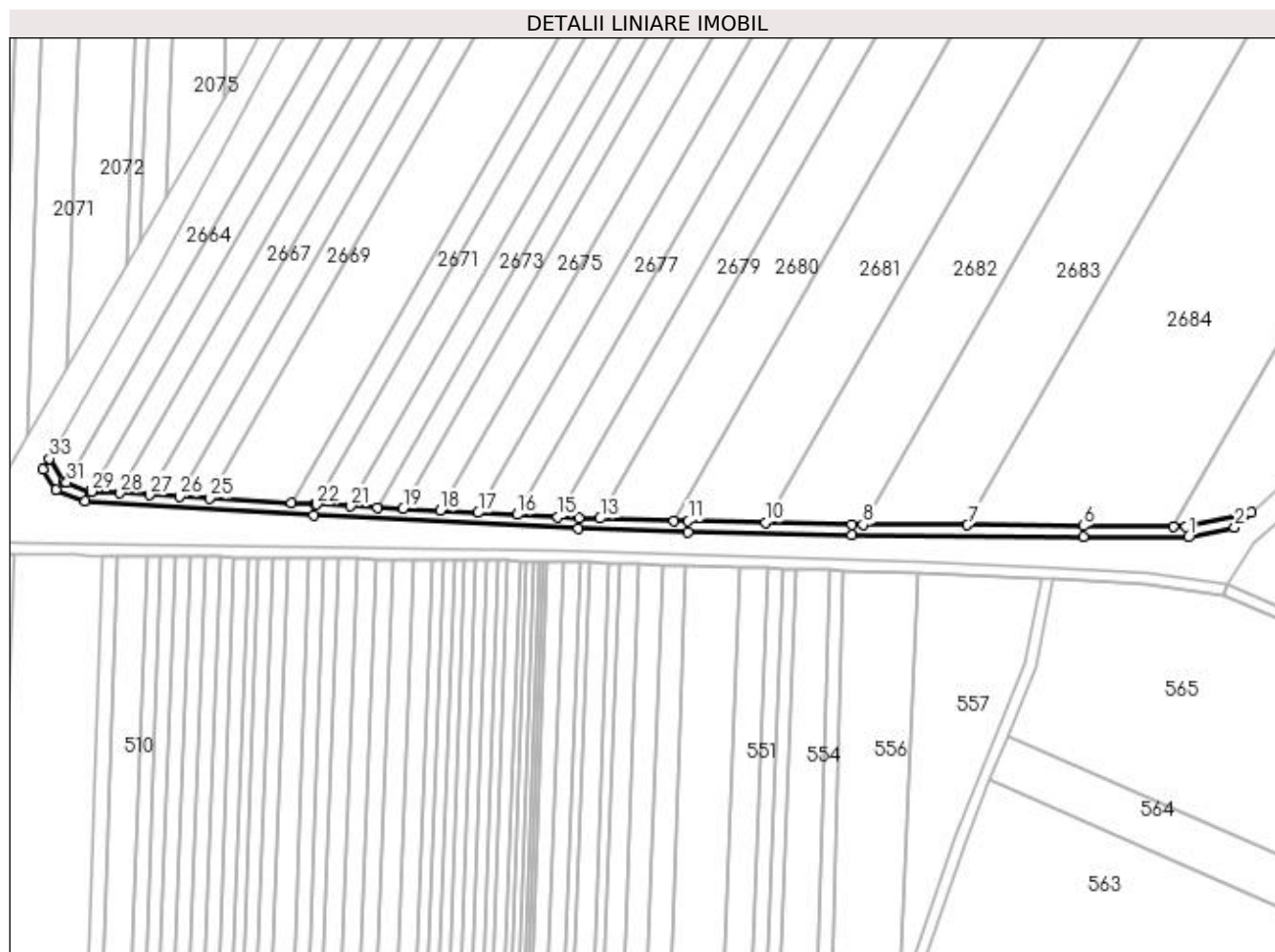
**C. Partea III. SARCINI .**

Inscrieri privind dezmembramintele dreptului de proprietate, drepturi reale de garanție și sarcini	Referințe
NU SUNT	

**Teren**

Nr cadastral	Suprafața (mp)*	Observații / Referințe
	1.759	

\* Suprafața este determinată în planul de proiecție Stereo 70.



**Date referitoare la teren**

Crt	Categorie folosință	Intra vilan	Suprafața (mp)	Tarla	Parcelă	Nr. topo	Observații / Referințe
1	drum	NU	1.759	109	De 1042	-	

**Lungime Segmente**

1) Valorile lungimilor segmentelor sunt obținute din proiecție în plan.

Punct început	X / Y	Punct sfârșit	X / Y	Lungime segment	Punct început	X / Y	Punct sfârșit	X / Y	Lungime segment	Punct început	X / Y	Punct sfârșit	X / Y	Lungime segment
1	385.369,853 289.012,069	2	385.386,717 289.015,683	17.247	2	385.386,717 289.015,683	3	385.392,696 289.021,109	8.074	3	385.392,696 289.021,109	4	385.369,015 289.015,98	24.23
4	385.369,015 289.015,98	5	385.364,377 289.015,913	4.638	5	385.364,377 289.015,913	6	385.331,529 289.016,252	32.85	6	385.331,529 289.016,252	7	385.289,281 289.016,509	42.249
7	385.289,281 289.016,509	8	385.251,081 289.016,741	38.2	8	385.251,081 289.016,741	9	385.246,985 289.016,766	4.096	9	385.246,985 289.016,766	10	385.215,608 289.017,409	31.384
10	385.215,608 289.017,409	11	385.187,37 289.017,989	28.244	11	385.187,37 289.017,989	12	385.182,158 289.018,142	5.214	12	385.182,158 289.018,142	13	385.155,181 289.018,933	26.989
13	385.155,181 289.018,933	14	385.147,377 289.019,162	7.807	14	385.147,377 289.019,162	15	385.139,84 289.019,549	7.547	15	385.139,84 289.019,549	16	385.125,053 289.020,31	14.807
16	385.125,053 289.020,31	17	385.110,696 289.021,048	14.376	17	385.110,696 289.021,048	18	385.096,804 289.021,762	13.911	18	385.096,804 289.021,762	19	385.083,378 289.022,452	13.444

Punct început	X / Y	Punct sfârşit	X / Y	Lungime segment	Punct început	X / Y	Punct sfârşit	X / Y	Lungime segment	Punct început	X / Y	Punct sfârşit	X / Y	Lungime segment
19	385.083,378 289.022,452	20	385.073,928 289.022,938	9.462	20	385.073,928 289.022,938	21	385.064,226 289.023,437	9.715	21	385.064,226 289.023,437	22	385.051,792 289.024,076	12.45
22	385.051,792 289.024,076	23	385.051,083 289.024,112	0.71	23	385.051,083 289.024,112	24	385.042,638 289.024,593	8.459	24	385.042,638 289.024,593	25	385.012,715 289.026,296	29.97 2
25	385.012,715 289.026,296	26	385.001,685 289.026,924	11.04 8	26	385.001,685 289.026,924	27	384.990,823 289.027,542	10.88	27	384.990,823 289.027,542	28	384.980,105 289.028,152	10.73 4
28	384.980,105 289.028,152	29	384.969,528 289.028,755	10.59 5	29	384.969,528 289.028,755	30	384.968,845 289.028,793	0.684	30	384.968,845 289.028,793	31	384.960,573 289.032,048	8.889
31	384.960,573 289.032,048	32	384.959,243 289.032,571	1.429	32	384.959,243 289.032,571	33	384.954,27 289.040,778	9.596	33	384.954,27 289.040,778	34	384.951,988 289.036,826	4.564
34	384.951,988 289.036,826	35	384.956,522 289.029,343	8.75	35	384.956,522 289.029,343	36	384.967,38 289.025,071	11.66 9	36	384.967,38 289.025,071	37	385.050,867 289.020,118	83.63 3
37	385.050,867 289.020,118	38	385.147,216 289.015,165	96.47 6	38	385.147,216 289.015,165	39	385.187,27 289.013,99	40.07 1	39	385.187,27 289.013,99	40	385.246,932 289.012,766	59.67 5
40	385.246,932 289.012,766	41	385.331,507 289.012,252	84.57 7	41	385.331,507 289.012,252	1	385.369,853 289.012,069	38.34 6					

\*\* Lungimile segmentelor sunt determinate în planul de proiecție Stereo 70 și sunt rotunjite la 1 milimetru.

\*\*\* Distanța dintre puncte este formată din segmente cumulate ce sunt mai mici decât valoarea 1 milimetru.



**DATE DESPRE IMOBILUL NR. 2753**

Oficiul de Cadastru și Publicitate Imobiliară DOLJ  
Biroul de Cadastru și Publicitate Imobiliară Craiova

**A. Partea I. Descrierea imobilului**

TEREN Extravilan

Adresa: Jud. Dolj, T109

Nr. Crt	Nr cadastral Nr. topografic	Suprafața* (mp)	Observații / Referințe
A1		2.279	Sector cadastral:14 Teren neimprejmuit;

**B. Partea II. Proprietari și acte**

Inscrieri privitoare la dreptul de proprietate și alte drepturi reale		Referințe
/		
Act Normativ nr. 7, din 13/03/1996 emis de PARLAMENT;		
B1	Inscrierea provizorie, drept de PROPRIETATE, dobandit prin Lege, cota actuala 1/1, cota initiala 1/1 1) NEIDENTIFICAT NEIDENTIFICAT, LIPSĂ CNP	A1

**C. Partea III. SARCINI .**

Inscrieri privind dezmembramintele dreptului de proprietate, drepturi reale de garanție și sarcini	Referințe
NU SUNT	

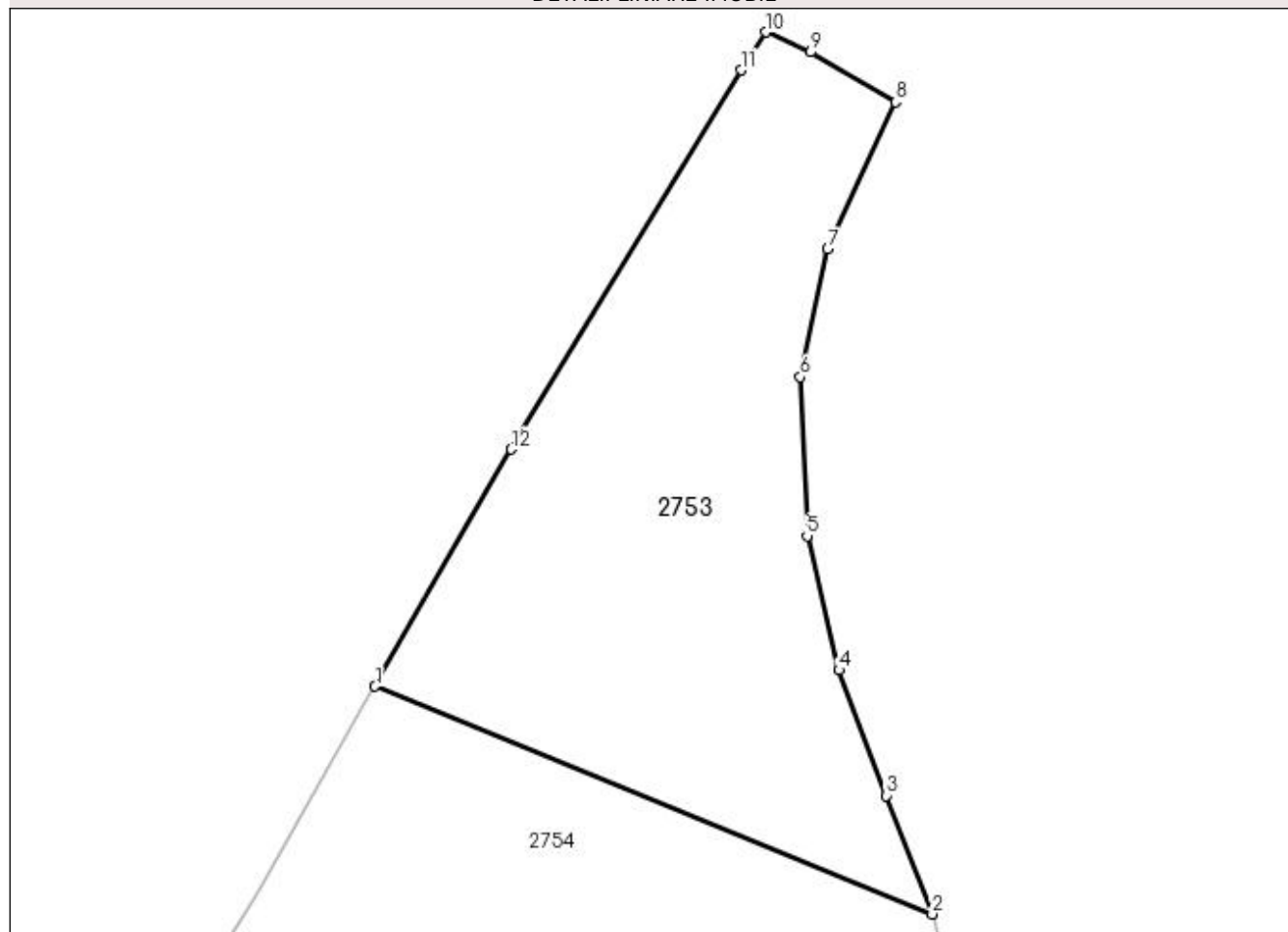
## Anexa Nr. 1 La Partea I

## Teren

Nr cadastral	Suprafața (mp)*	Observații / Referințe
	2.279	

\* Suprafața este determinată în planul de proiecție Stereo 70.

## DETALII LINIARE IMOBIL



## Date referitoare la teren

Crt	Categorie folosință	Intra vilan	Suprafața (mp)	Tarla	Parcelă	Nr. topo	Observații / Referințe
1	pasune	NU	2.279	109	-	-	

## Lungime Segmente

1) Valorile lungimilor segmentelor sunt obținute din proiecție în plan.

Punct început	X / Y	Punct sfârșit	X / Y	Lungime segment (** (m)
1	385.754,894 290.427,411	2	385.811,204 290.404,409	60.826
2	385.811,204 290.404,409	3	385.806,58 290.416,376	12.829
3	385.806,58 290.416,376	4	385.801,776 290.429,047	13.551
4	385.801,776 290.429,047	5	385.798,558 290.442,593	13.923
5	385.798,558 290.442,593	6	385.797,879 290.458,672	16.093

Punct început	X / Y	Punct sfârșit	X / Y	Lungime segment (** (m)
6	385.797,879 290.458,672	7	385.800,633 290.471,554	13.173
7	385.800,633 290.471,554	8	385.807,49 290.486,431	16.381
8	385.807,49 290.486,431	9	385.798,892 290.491,463	9.962
9	385.798,892 290.491,463	10	385.794,4 290.493,476	4.922
10	385.794,4 290.493,476	11	385.791,907 290.489,635	4.579
11	385.791,907 290.489,635	12	385.768,662 290.451,358	44.782
12	385.768,662 290.451,358	1	385.754,894 290.427,411	27.623

\*\* Lungimile segmentelor sunt determinate în planul de proiecție Stereo 70 și sunt rotunjite la 1 milimetru.

\*\*\* Distanța dintre puncte este formată din segmente cumulate ce sunt mai mici decât valoarea 1 milimetru.





**DATE DESPRE IMOBILUL NR. 2754**

Oficiul de Cadastru și Publicitate Imobiliară DOLJ  
Biroul de Cadastru și Publicitate Imobiliară Craiova

**A. Partea I. Descrierea imobilului**

TEREN Extravilan

Adresa: Jud. Dolj, T109

Nr. Crt	Nr cadastral Nr. topografic	Suprafața* (mp)	Observații / Referințe
A1		2.372	Sector cadastral:14 Teren neimprejmuit;

**B. Partea II. Proprietari și acte**

Inscrieri privitoare la dreptul de proprietate și alte drepturi reale		Referințe
/		
Act Normativ nr. 7, din 13/03/1996 emis de PARLAMENT;		
B1	Intabulare, drept de PROPRIETATE, dobandit prin Lege, cota actuala 1/1, cota initiala 1/1	A1
1) UAT INTORSURA - REZERVA COMISIEI LOCALE DE FOND FUNCJAR, CIF:16380445		

**C. Partea III. SARCINI .**

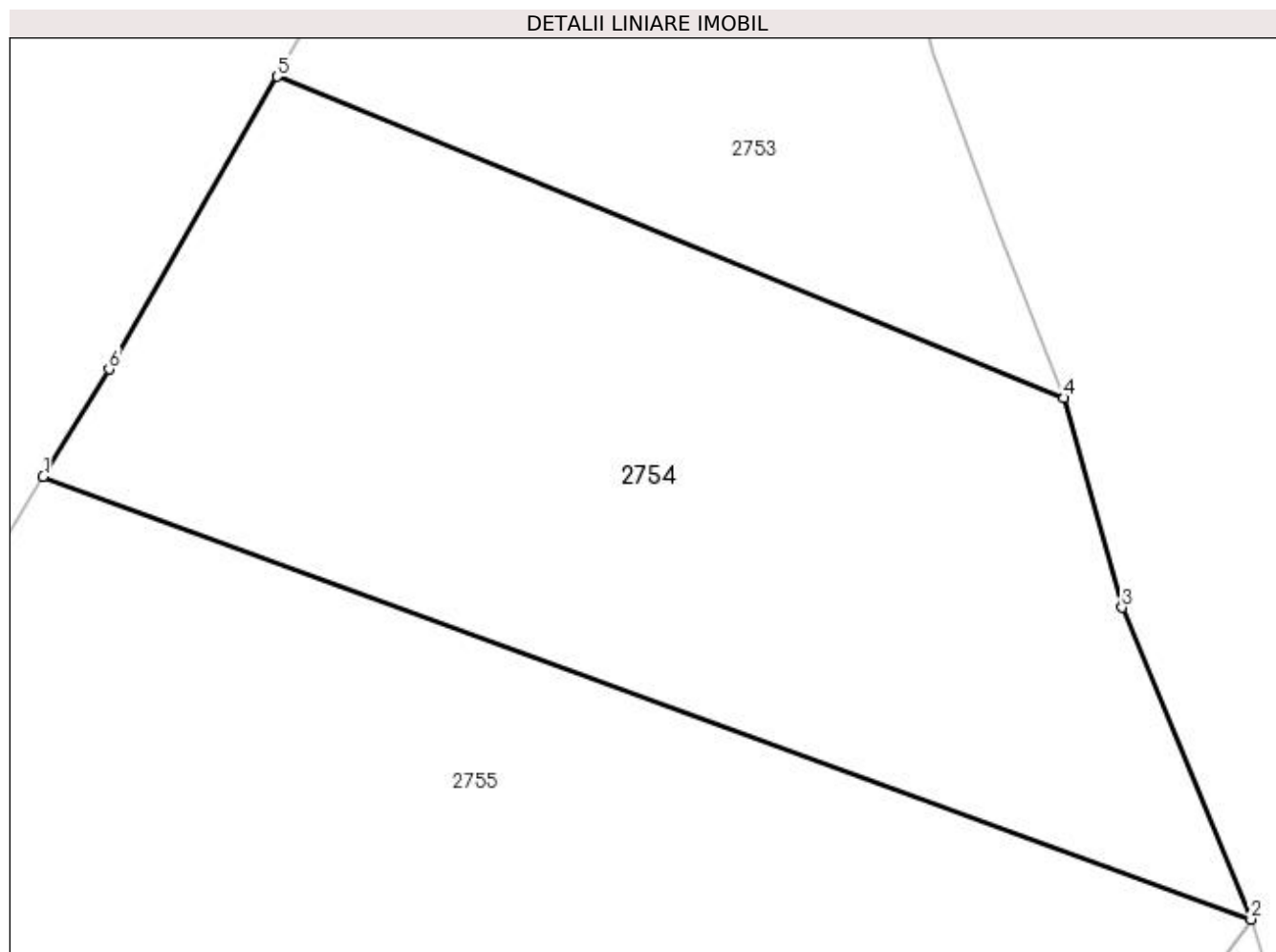
Inscrieri privind dezmembramintele dreptului de proprietate, drepturi reale de garanție și sarcini	Referințe
NU SUNT	

## Anexa Nr. 1 La Partea I

## Teren

Nr cadastral	Suprafața (mp)*	Observații / Referințe
	2.372	

\* Suprafața este determinată în planul de proiecție Stereo 70.



## Date referitoare la teren

Crt	Categorie folosință	Intra vilan	Suprafața (mp)	Tarla	Parcelă	Nr. topo	Observații / Referințe
1	arabil	NU	2.372	109	-	-	

## Lungime Segmente

1) Valorile lungimilor segmentelor sunt obținute din proiecție în plan.

Punct început	X / Y	Punct sfârșit	X / Y	Lungime segment (** (m)
1	385.738,143 290.398,8	2	385.824,605 290.367,123	92.082
2	385.824,605 290.367,123	3	385.815,366 290.389,42	24.135
3	385.815,366 290.389,42	4	385.811,204 290.404,409	15.556
4	385.811,204 290.404,409	5	385.754,894 290.427,411	60.826
5	385.754,894 290.427,411	6	385.742,856 290.406,471	24.153

Punct început	X / Y	Punct sfârșit	X / Y	Lungime segment (** (m)
6	385.742,856 290.406,471	1	385.738,143 290.398,8	9.003

\*\* Lungimile segmentelor sunt determinate în planul de proiecție Stereo 70 și sunt rotunjite la 1 milimetru.

\*\*\* Distanța dintre puncte este formată din segmente cumulate ce sunt mai mici decât valoarea 1 milimetru.



**DATE DESPRE IMOBILUL NR. 2755**

Oficiul de Cadastru și Publicitate Imobiliară DOLJ  
Biroul de Cadastru și Publicitate Imobiliară Craiova

**A. Partea I. Descrierea imobilului**

TEREN Extravilan

Adresa: Jud. Dolj, T109

Nr. Crt	Nr cadastral Nr. topografic	Suprafața* (mp)	Observații / Referințe
A1		8.139	Sector cadastral:14 Teren neimprejmuit;

**B. Partea II. Proprietari și acte**

Inscrieri privitoare la dreptul de proprietate și alte drepturi reale		Referințe
/		
Act Normativ nr. 7, din 13/03/1996 emis de PARLAMENT;		
B1	Inscrierea provizorie, drept de PROPRIETATE, dobandit prin Lege, cota actuala 1/1, cota initiala 1/1 1) NEIDENTIFICAT NEIDENTIFICAT, LIPSĂ CNP	A1

**C. Partea III. SARCINI .**

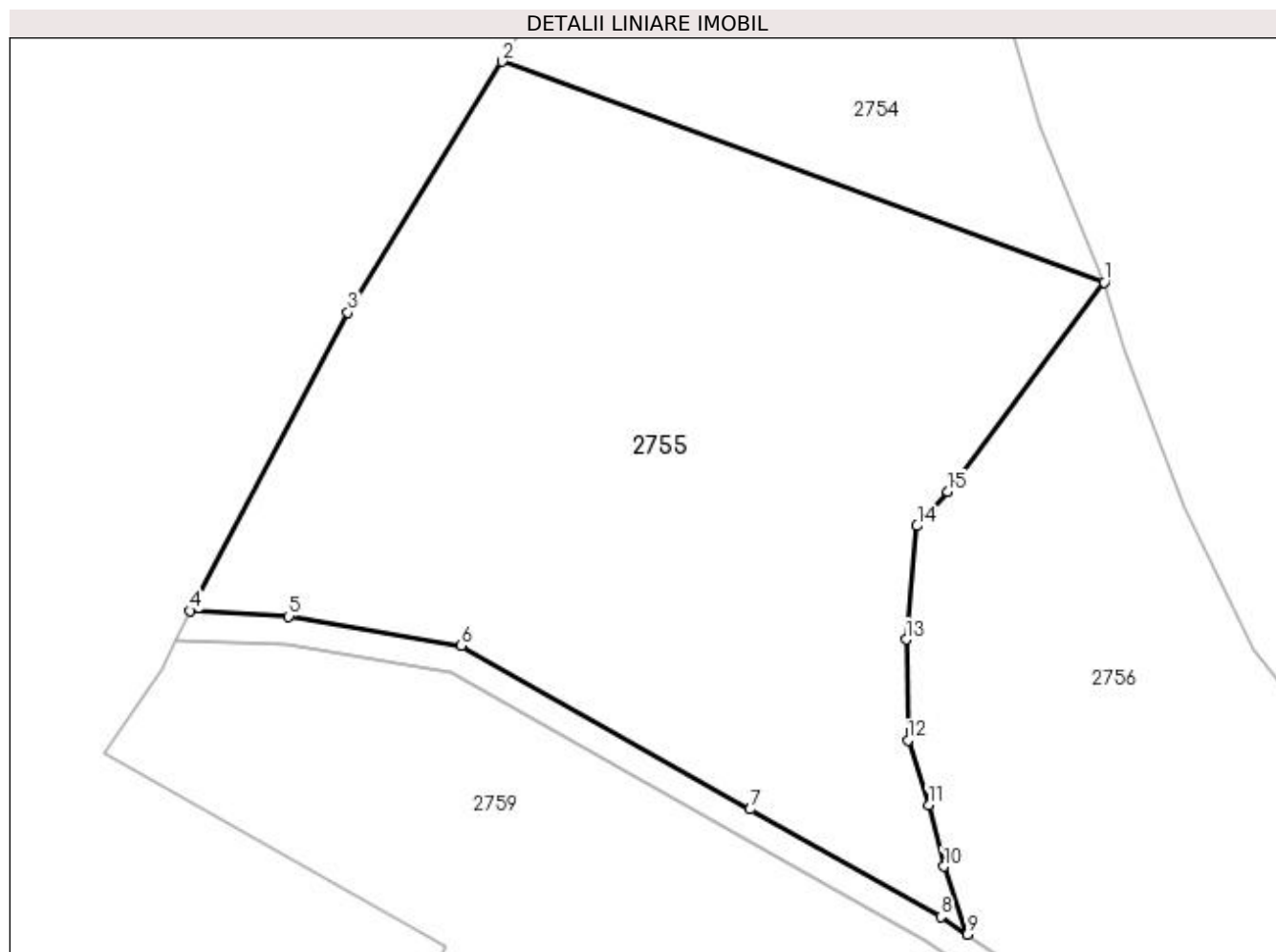
Inscrieri privind dezmembramintele dreptului de proprietate, drepturi reale de garanție și sarcini	Referințe
NU SUNT	

## Anexa Nr. 1 La Partea I

## Teren

Nr cadastral	Suprafața (mp)*	Observații / Referințe
	8.139	

\* Suprafața este determinată în planul de proiecție Stereo 70.



## Date referitoare la teren

Crt	Categorie folosință	Intra vilan	Suprafața (mp)	Tarla	Parcelă	Nr. topo	Observații / Referințe
1	pasune	NU	8.139	109	-	-	

## Lungime Segmente

1) Valorile lungimilor segmentelor sunt obținute din proiecție în plan.

Punct început	X / Y	Punct sfârșit	X / Y	Lungime segment (** (m)
1	385.824,605 290.367,123	2	385.738,143 290.398,8	92.082
2	385.738,143 290.398,8	3	385.716,019 290.362,79	42.263
3	385.716,019 290.362,79	4	385.693,346 290.319,944	48.475
4	385.693,346 290.319,944	5	385.707,5 290.319,172	14.175
5	385.707,5 290.319,172	6	385.732,297 290.314,97	25.151

Punct început	X / Y	Punct sfârșit	X / Y	Lungime segment (** (m)
6	385.732,297 290.314,97	7	385.773,764 290.291,463	47.667
7	385.773,764 290.291,463	8	385.801,152 290.276,065	31.419
8	385.801,152 290.276,065	9	385.804,952 290.273,527	4.57
9	385.804,952 290.273,527	10	385.801,581 290.283,287	10.326
10	385.801,581 290.283,287	11	385.799,404 290.292,088	9.066
11	385.799,404 290.292,088	12	385.796,414 290.301,402	9.782
12	385.796,414 290.301,402	13	385.796,182 290.315,872	14.472
13	385.796,182 290.315,872	14	385.797,746 290.332,165	16.368
14	385.797,746 290.332,165	15	385.802,162 290.337,056	6.59
15	385.802,162 290.337,056	1	385.824,605 290.367,123	37.519

\*\* Lungimile segmentelor sunt determinate în planul de proiecție Stereo 70 și sunt rotunjite la 1 milimetru.

\*\*\* Distanța dintre puncte este formată din segmente cumulate ce sunt mai mici decât valoarea 1 milimetru.





**DATE DESPRE IMOBILUL NR. 2756**

Oficiul de Cadastru și Publicitate Imobiliară DOLJ  
 Biroul de Cadastru și Publicitate Imobiliară Craiova

**A. Partea I. Descrierea imobilului**

TEREN Extravilan

Adresa: Jud. Dolj, T109

Nr. Crt	Nr cadastral Nr. topografic	Suprafața* (mp)	Observații / Referințe
A1		7.234	Sector cadastral:14 Teren neimprejmuit;

**B. Partea II. Proprietari și acte**

Inscrieri privitoare la dreptul de proprietate și alte drepturi reale		Referințe
/		
Act Normativ nr. 7, din 13/03/1996 emis de PARLAMENT;		
B1	Inscrierea provizorie, drept de PROPRIETATE, dobandit prin Lege, cota actuala 1/1, cota initiala 1/1 1) NEIDENTIFICAT NEIDENTIFICAT, LIPSĂ CNP	A1

**C. Partea III. SARCINI .**

Inscrieri privind dezmembramintele dreptului de proprietate, drepturi reale de garanție și sarcini	Referințe
NU SUNT	

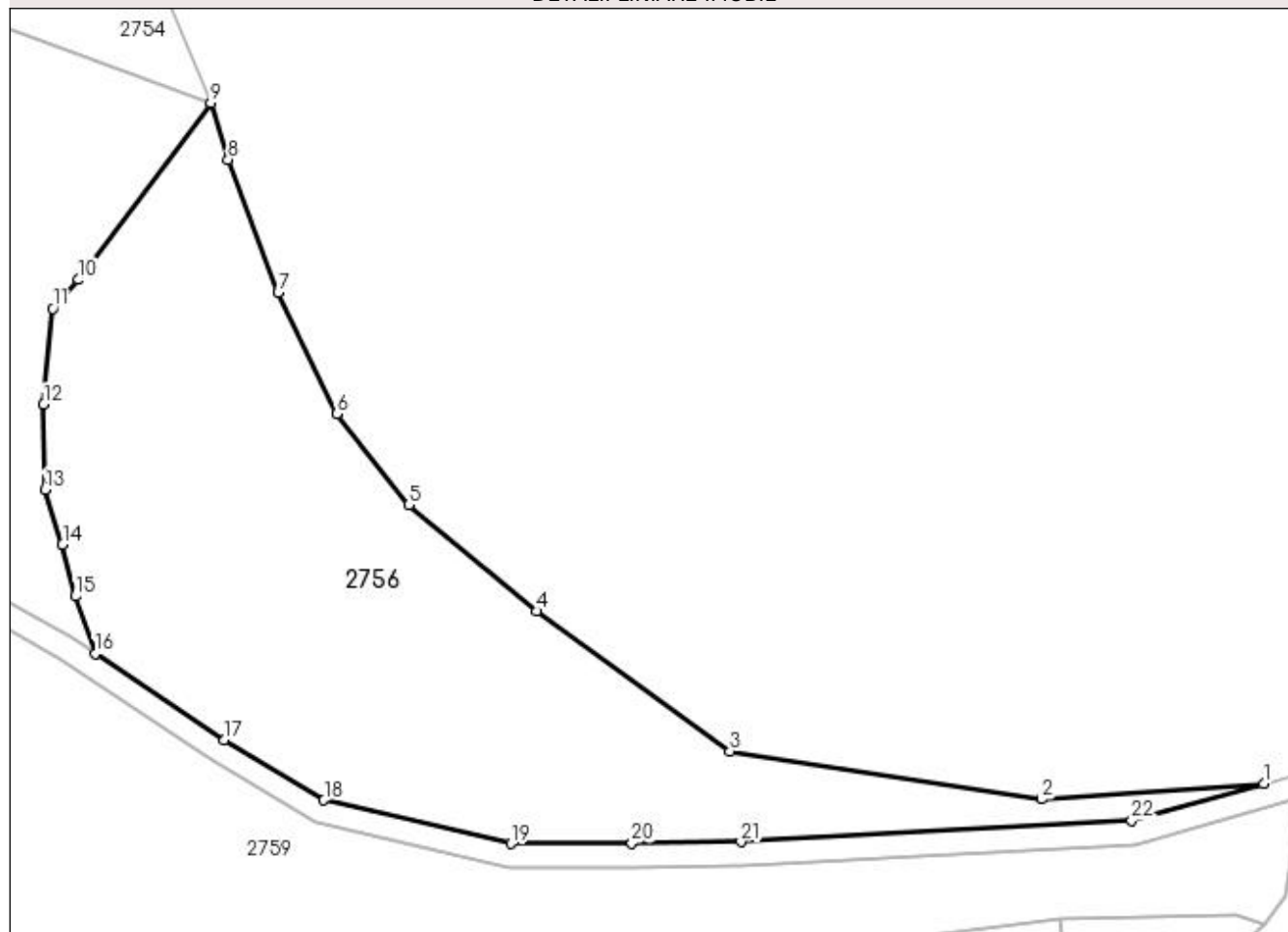
## Anexa Nr. 1 La Partea I

## Teren

Nr cadastral	Suprafața (mp)*	Observații / Referințe
	7.234	

\* Suprafața este determinată în planul de proiecție Stereo 70.

## DETALII LINIARE IMOBIL



## Date referitoare la teren

Crt	Categorie folosință	Intra vilan	Suprafața (mp)	Tarla	Parcelă	Nr. topo	Observații / Referințe
1	neproductiv	NU	7.234	109	-	-	

## Lungime Segmente

1) Valorile lungimilor segmentelor sunt obținute din proiecție în plan.

Punct început	X / Y	Punct sfârșit	X / Y	Lungime segment (** (m)
1	386.003,611 290.251,433	2	385.965,847 290.248,838	37.853
3	385.912,88 290.256,991	4	385.879,956 290.280,772	40.614
5	385.858,295 290.298,801	6	385.846,002 290.314,29	19.774
7	385.836,05 290.334,888	8	385.827,536 290.357,481	24.144
9	385.824,605 290.367,123	10	385.802,162 290.337,056	37.519

Punct început	X / Y	Punct sfârșit	X / Y	Lungime segment (** (m)
2	385.965,847 290.248,838	3	385.912,88 290.256,991	53.591
4	385.879,956 290.280,772	5	385.858,295 290.298,801	28.182
6	385.846,002 290.314,29	7	385.836,05 290.334,888	22.876
8	385.827,536 290.357,481	9	385.824,605 290.367,123	10.078
10	385.802,162 290.337,056	11	385.797,746 290.332,165	6.59

Punct început	X / Y	Punct sfârșit	X / Y	Lungime segment (** (m)
11	385.797,746 290.332,165	12	385.796,182 290.315,872	16.368
13	385.796,414 290.301,402	14	385.799,404 290.292,088	9.782
15	385.801,581 290.283,287	16	385.804,952 290.273,527	10.326
17	385.826,917 290.258,856	18	385.843,857 290.248,642	19.781
19	385.875,593 290.241,262	20	385.896,184 290.241,342	20.591
21	385.914,745 290.241,574	22	385.981,129 290.245,187	66.483

Punct început	X / Y	Punct sfârșit	X / Y	Lungime segment (** (m)
12	385.796,182 290.315,872	13	385.796,414 290.301,402	14.472
14	385.799,404 290.292,088	15	385.801,581 290.283,287	9.066
16	385.804,952 290.273,527	17	385.826,917 290.258,856	26.414
18	385.843,857 290.248,642	19	385.875,593 290.241,262	32.583
20	385.896,184 290.241,342	21	385.914,745 290.241,574	18.562
22	385.981,129 290.245,187	1	386.003,611 290.251,433	23.333

\*\* Lungimile segmentelor sunt determinate în planul de proiecție Stereo 70 și sunt rotunjite la 1 milimetru.

\*\*\* Distanța dintre puncte este formată din segmente cumulate ce sunt mai mici decât valoarea 1 milimetru.



**DATE DESPRE IMOBILUL NR. 2757**

Oficiul de Cadastru și Publicitate Imobiliară DOLJ  
Biroul de Cadastru și Publicitate Imobiliară Craiova

**A. Partea I. Descrierea imobilului**

TEREN Extravilan

Adresa: Jud. Dolj, T109

Nr. Crt	Nr cadastral Nr. topografic	Suprafața* (mp)	Observații / Referințe
A1		5.140	Sector cadastral:14 Teren neimprejmuit;

**B. Partea II. Proprietari și acte**

Inscrieri privitoare la dreptul de proprietate și alte drepturi reale		Referințe
/		
Act Normativ nr. 7, din 13/03/1996 emis de PARLAMENT;		
B1	Inscrierea provizorie, drept de PROPRIETATE, dobandit prin Lege, cota actuala 1/1, cota initiala 1/1 1) NEIDENTIFICAT NEIDENTIFICAT, LIPSĂ CNP	A1

**C. Partea III. SARCINI .**

Inscrieri privind dezmembramintele dreptului de proprietate, drepturi reale de garanție și sarcini	Referințe
NU SUNT	

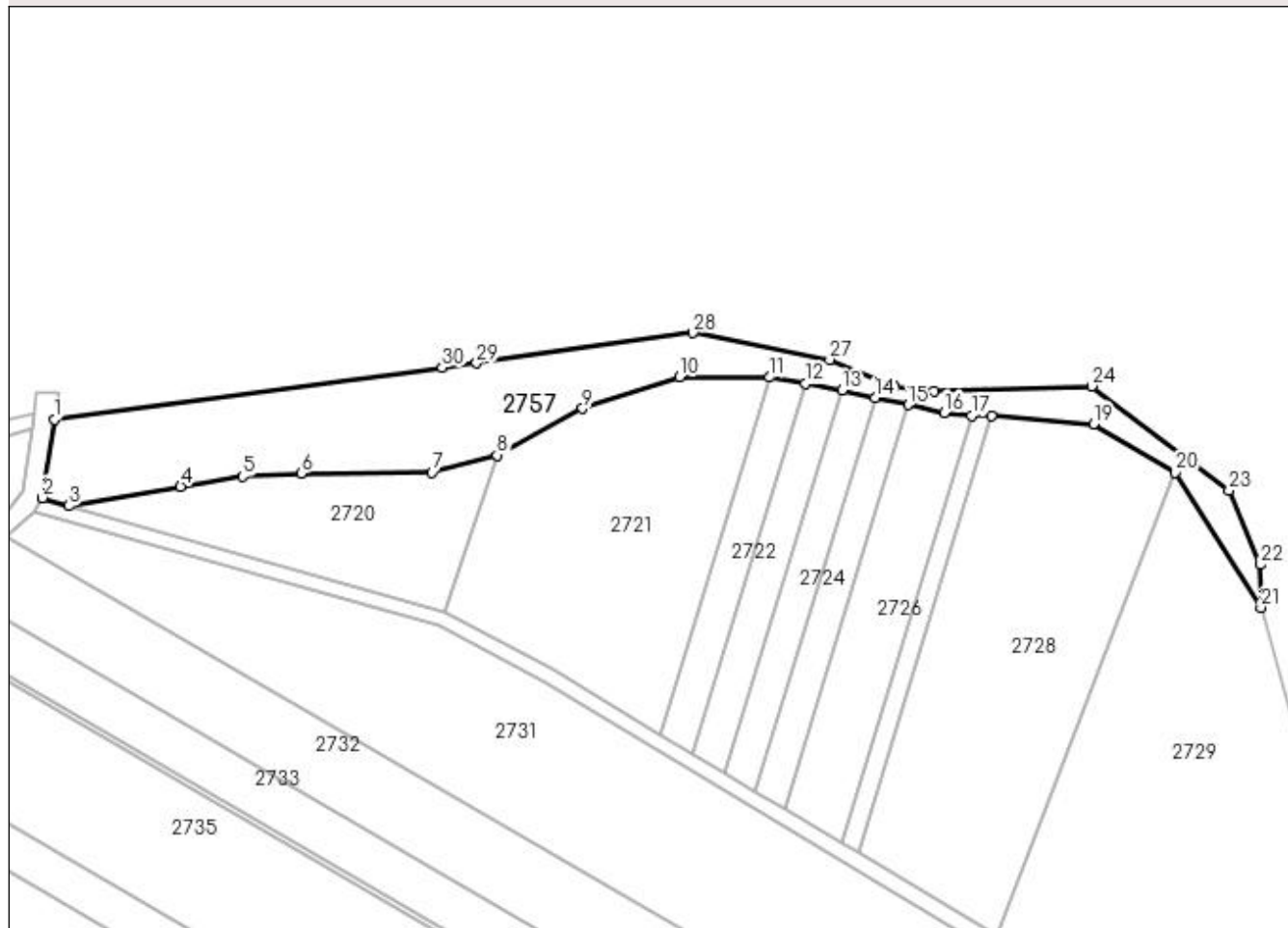
## Anexa Nr. 1 La Partea I

## Teren

Nr cadastral	Suprafața (mp)*	Observații / Referințe
	5.140	

\* Suprafața este determinată în planul de proiecție Stereo 70.

## DETALII LINIARE IMOBIL



## Date referitoare la teren

Crt	Categorie folosință	Intravilan	Suprafața (mp)	Tarla	Parcelă	Nr. topo	Observații / Referințe
1	pasune	NU	5.140	109	-	-	

## Lungime Segmente

1) Valorile lungimilor segmentelor sunt obținute din proiecție în plan.

Punct început	X / Y	Punct sfârșit	X / Y	Lungime segment (** (m)
1	386.015,868 290.251,559	2	386.012,734 290.230,457	21.333
3	386.019,792 290.228,196	4	386.050,034 290.233,447	30.695
5	386.066,818 290.236,19	6	386.082,596 290.237,03	15.8
7	386.117,923 290.237,318	8	386.135,538 290.241,931	18.209
9	386.158,68 290.254,526	10	386.184,759 290.263,068	27.442

Punct început	X / Y	Punct sfârșit	X / Y	Lungime segment (** (m)
2	386.012,734 290.230,457	3	386.019,792 290.228,196	7.411
4	386.050,034 290.233,447	5	386.066,818 290.236,19	17.007
6	386.082,596 290.237,03	7	386.117,923 290.237,318	35.328
8	386.135,538 290.241,931	9	386.158,68 290.254,526	26.348
10	386.184,759 290.263,068	11	386.209,246 290.262,981	24.488

Punct început	X / Y	Punct sfârșit	X / Y	Lungime segment (** (m))
11	386.209,246 290.262,981	12	386.218,831 290.261,228	9.744
13	386.228,701 290.259,423	14	386.237,645 290.257,494	9.149
15	386.246,609 290.255,559	16	386.256,435 290.253,439	10.052
17	386.263,76 290.252,649	18	386.269,096 290.252,599	5.337
19	386.296,676 290.250,384	20	386.318,741 290.237,244	25.681
21	386.341,934 290.200,756	22	386.341,833 290.212,348	11.593
23	386.333,307 290.232,444	24	386.296,173 290.260,554	46.574
25	386.253,582 290.259,256	26	386.242,929 290.260,584	10.735
27	386.225,433 290.267,709	28	386.188,52 290.274,982	37.623
29	386.129,981 290.266,812	30	386.120,713 290.265,599	9.347

Punct început	X / Y	Punct sfârșit	X / Y	Lungime segment (** (m))
12	386.218,831 290.261,228	13	386.228,701 290.259,423	10.034
14	386.237,645 290.257,494	15	386.246,609 290.255,559	9.17
16	386.256,435 290.253,439	17	386.263,76 290.252,649	7.367
18	386.269,096 290.252,599	19	386.296,676 290.250,384	27.668
20	386.318,741 290.237,244	21	386.341,934 290.200,756	43.236
22	386.341,833 290.212,348	23	386.333,307 290.232,444	21.83
24	386.296,173 290.260,554	25	386.253,582 290.259,256	42.611
26	386.242,929 290.260,584	27	386.225,433 290.267,709	18.891
28	386.188,52 290.274,982	29	386.129,981 290.266,812	59.106
30	386.120,713 290.265,599	1	386.015,868 290.251,559	105.781

\*\* Lungimile segmentelor sunt determinate în planul de proiecție Stereo 70 și sunt rotunjite la 1 milimetru.

\*\*\* Distanța dintre puncte este formată din segmente cumulate ce sunt mai mici decât valoarea 1 milimetru.





**DATE DESPRE IMOBILUL NR. 2758**

Oficiul de Cadastru și Publicitate Imobiliară DOLJ  
Biroul de Cadastru și Publicitate Imobiliară Craiova

**A. Partea I. Descrierea imobilului**

TEREN Extravilan

Adresa: Jud. Dolj, T109, De

Nr. Crt	Nr cadastral Nr. topografic	Suprafața* (mp)	Observații / Referințe
A1		1.356	Sector cadastral:14 Teren neimprejmuit;

**B. Partea II. Proprietari și acte**

Inscrieri privitoare la dreptul de proprietate și alte drepturi reale		Referințe
/		
Act Normativ nr. 7, din 13/03/1996 emis de PARLAMENT;		
B1	Inscrierea provizorie, drept de PROPRIETATE, dobandit prin Lege, cota actuala 1/1, cota initiala 1/1 1) NEIDENTIFICAT NEIDENTIFICAT, LIPSĂ CNP	A1

**C. Partea III. SARCINI .**

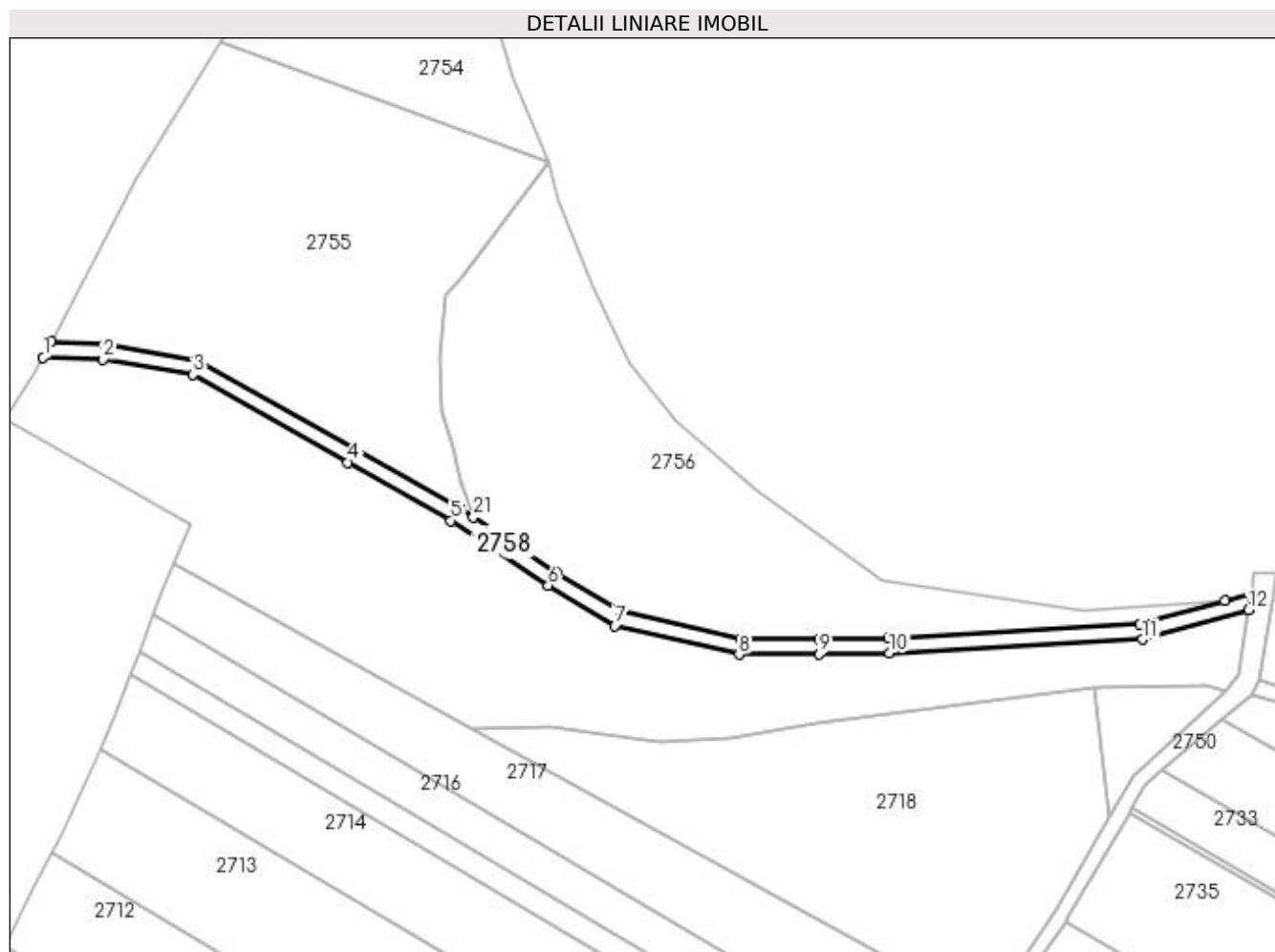
Inscrieri privind dezmembramintele dreptului de proprietate, drepturi reale de garanție și sarcini	Referințe
NU SUNT	

## Anexa Nr. 1 La Partea I

## Teren

Nr cadastral	Suprafața (mp)*	Observații / Referințe
	1.356	

\* Suprafața este determinată în planul de proiecție Stereo 70.



## Date referitoare la teren

Crt	Categorie folosință	Intra vilan	Suprafața (mp)	Tarla	Parcelă	Nr. topo	Observații / Referințe
1	drum	NU	1.356	109	De	-	

## Lungime Segmente

1) Valorile lungimilor segmentelor sunt obținute din proiecție în plan.

Punct început	X / Y	Punct sfârșit	X / Y	Lungime segment (** (m)
1	385.691,304 290.315,736	2	385.707,094 290.315,184	15.8
3	385.730,936 290.311,144	4	385.771,798 290.287,98	46.971
5	385.799,058 290.272,654	6	385.824,772 290.255,478	30.923
7	385.842,334 290.244,889	8	385.875,142 290.237,26	33.683
9	385.896,217 290.237,342	10	385.914,883 290.237,575	18.667

Punct început	X / Y	Punct sfârșit	X / Y	Lungime segment (** (m)
2	385.707,094 290.315,184	3	385.730,936 290.311,144	24.182
4	385.771,798 290.287,98	5	385.799,058 290.272,654	31.273
6	385.824,772 290.255,478	7	385.842,334 290.244,889	20.507
8	385.875,142 290.237,26	9	385.896,217 290.237,342	21.075
10	385.914,883 290.237,575	11	385.981,778 290.241,216	66.994

Punct început	X / Y	Punct sfârșit	X / Y	Lungime segment (** (m)
11	385.981,778 290.241,216	12	386.009,764 290.248,991	29.046
13	386.010,413 290.253,323	14	386.003,611 290.251,433	7.059
15	385.981,129 290.245,187	16	385.914,745 290.241,574	66.483
17	385.896,184 290.241,342	18	385.875,593 290.241,262	20.591
19	385.843,857 290.248,642	20	385.826,917 290.258,856	19.781
21	385.804,952 290.273,527	22	385.801,152 290.276,065	4.57
23	385.773,764 290.291,463	24	385.732,297 290.314,97	47.667
25	385.707,5 290.319,172	26	385.693,346 290.319,944	14.175

Punct început	X / Y	Punct sfârșit	X / Y	Lungime segment (** (m)
12	386.009,764 290.248,991	13	386.010,413 290.253,323	4.38
14	386.003,611 290.251,433	15	385.981,129 290.245,187	23.333
16	385.914,745 290.241,574	17	385.896,184 290.241,342	18.562
18	385.875,593 290.241,262	19	385.843,857 290.248,642	32.583
20	385.826,917 290.258,856	21	385.804,952 290.273,527	26.414
22	385.801,152 290.276,065	23	385.773,764 290.291,463	31.419
24	385.732,297 290.314,97	25	385.707,5 290.319,172	25.151
26	385.693,346 290.319,944	1	385.691,304 290.315,736	4.677

\*\* Lungimile segmentelor sunt determinate în planul de proiecție Stereo 70 și sunt rotunjite la 1 milimetru.

\*\*\* Distanța dintre puncte este formată din segmente cumulate ce sunt mai mici decât valoarea 1 milimetru.



**DATE DESPRE IMOBILUL NR. 2759**

Oficiul de Cadastru și Publicitate Imobiliară DOLJ  
Biroul de Cadastru și Publicitate Imobiliară Craiova

**A. Partea I. Descrierea imobilului**

TEREN Extravilan

Adresa: Jud. Dolj, T109

Nr. Crt	Nr cadastral Nr. topografic	Suprafața* (mp)	Observații / Referințe
A1		9.664	Sector cadastral:14 Teren neimprejmuit;

**B. Partea II. Proprietari și acte**

Inscrieri privitoare la dreptul de proprietate și alte drepturi reale		Referințe
/		
Act Normativ nr. 7, din 13/03/1996 emis de PARLAMENT;		
B1	Inscrierea provizorie, drept de PROPRIETATE, dobandit prin Lege, cota actuala 1/1, cota initiala 1/1 1) NEIDENTIFICAT NEIDENTIFICAT, LIPSĂ CNP	A1

**C. Partea III. SARCINI .**

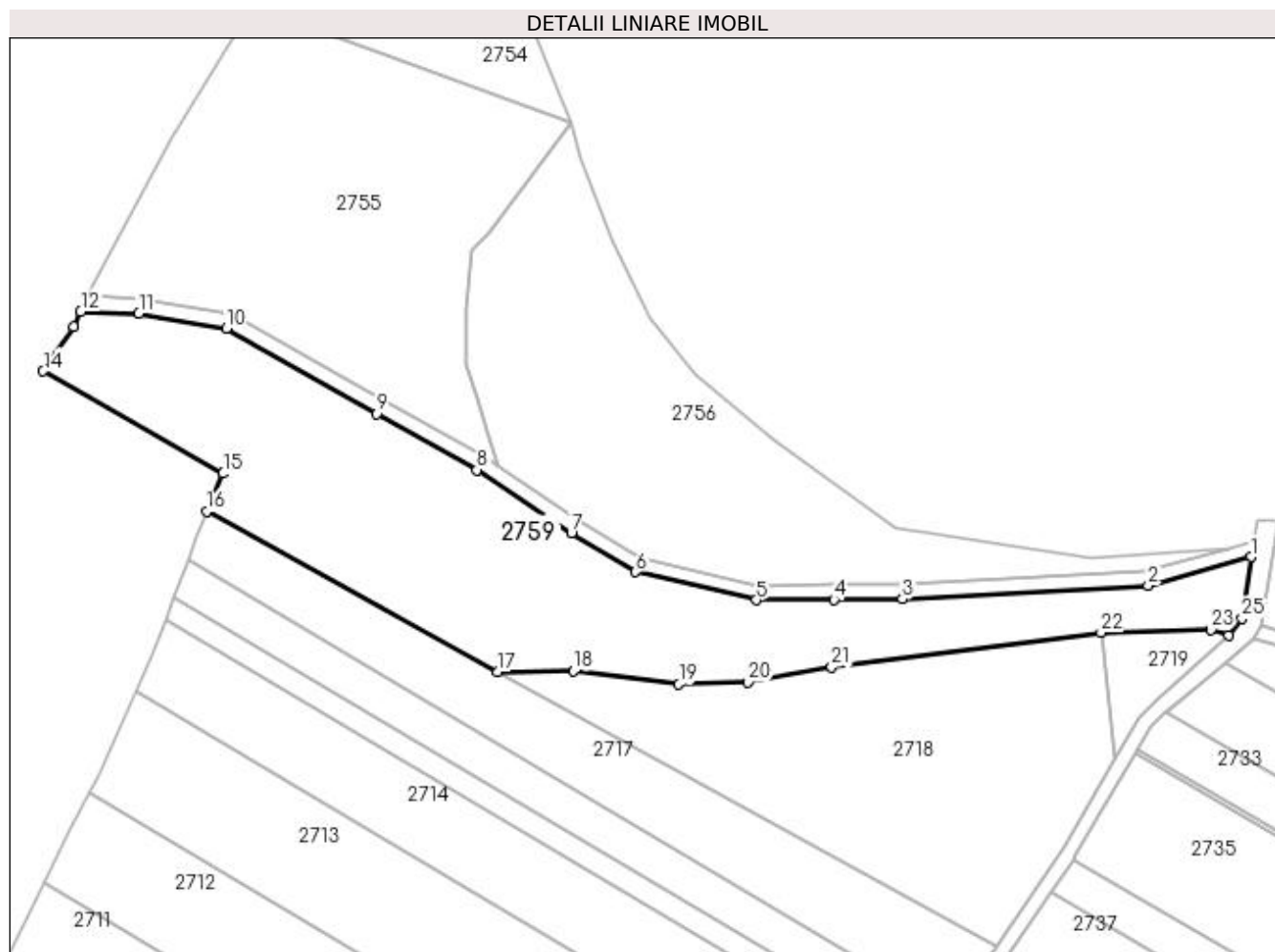
Inscrieri privind dezmembramintele dreptului de proprietate, drepturi reale de garanție și sarcini	Referințe
NU SUNT	

## Anexa Nr. 1 La Partea I

## Teren

Nr cadastral	Suprafața (mp)*	Observații / Referințe
	9.664	

\* Suprafața este determinată în planul de proiecție Stereo 70.



## Date referitoare la teren

Crt	Categorie folosință	Intra vilan	Suprafața (mp)	Tarla	Parcelă	Nr. topo	Observații / Referințe
1	arabil	NU	9.664	109	-	-	

## Lungime Segmente

1) Valorile lungimilor segmentelor sunt obținute din proiecție în plan.

Punct început	X / Y	Punct sfârșit	X / Y	Lungime segment (** (m)
1	386.009,764 290.248,991	2	385.981,778 290.241,216	29.046
3	385.914,883 290.237,575	4	385.896,217 290.237,342	18.667
5	385.875,142 290.237,26	6	385.842,334 290.244,889	33.683
7	385.824,772 290.255,478	8	385.799,058 290.272,654	30.923
9	385.771,798 290.287,98	10	385.730,936 290.311,144	46.971

Punct început	X / Y	Punct sfârșit	X / Y	Lungime segment (** (m)
2	385.981,778 290.241,216	3	385.914,883 290.237,575	66.994
4	385.896,217 290.237,342	5	385.875,142 290.237,26	21.075
6	385.842,334 290.244,889	7	385.824,772 290.255,478	20.507
8	385.799,058 290.272,654	9	385.771,798 290.287,98	31.273
10	385.730,936 290.311,144	11	385.707,094 290.315,184	24.182

Punct început	X / Y	Punct sfârșit	X / Y	Lungime segment (** (m)
11	385.707,094 290.315,184	12	385.691,304 290.315,736	15.8
13	385.689,314 290.311,635	14	385.681,046 290.299,514	14.672
15	385.730,052 290.271,695	16	385.725,558 290.261,338	11.29
17	385.804,766 290.217,712	18	385.825,325 290.217,945	20.56
19	385.854,038 290.214,343	20	385.872,891 290.215,019	18.865
21	385.895,586 290.219,084	22	385.968,903 290.228,483	73.917
23	385.998,881 290.229,155	24	386.003,739 290.227,618	5.095
25	386.007,26 290.232,264	1	386.009,764 290.248,991	16.914

Punct început	X / Y	Punct sfârșit	X / Y	Lungime segment (** (m)
12	385.691,304 290.315,736	13	385.689,314 290.311,635	4.558
14	385.681,046 290.299,514	15	385.730,052 290.271,695	56.352
16	385.725,558 290.261,338	17	385.804,766 290.217,712	90.428
18	385.825,325 290.217,945	19	385.854,038 290.214,343	28.938
20	385.872,891 290.215,019	21	385.895,586 290.219,084	23.056
22	385.968,903 290.228,483	23	385.998,881 290.229,155	29.985
24	386.003,739 290.227,618	25	386.007,26 290.232,264	5.829

\*\* Lungimile segmentelor sunt determinate în planul de proiecție Stereo 70 și sunt rotunjite la 1 milimetru.

\*\*\* Distanța dintre puncte este formată din segmente cumulate ce sunt mai mici decât valoarea 1 milimetru.

