

**DATE DESPRE IMOBILUL NR. 1782**

Oficiul de Cadastru și Publicitate Imobiliară DOLJ
Biroul de Cadastru și Publicitate Imobiliară Craiova

A. Partea I. Descrierea imobilului

TEREN Extravilan

Adresa: Jud. Dolj, T141, P1

| Nr. Crt | Nr cadastral Nr. topografic | Suprafața* (mp) | Observații / Referințe |
|---------|-----------------------------|-----------------|---|
| A1 | | 24.400 | Sector cadastral:13 Teren neimprejmuit; |

B. Partea II. Proprietari și acte

| Inscrieri privitoare la dreptul de proprietate și alte drepturi reale | Referințe |
|---|-----------|
| / | |
| Act Administrativ nr. TDP NR. 388-46171, din 02/11/1994 emis de CJ DOLJ; | |
| B1 | A1 |
| Intabulare, drept de PROPRIETATE, dobândit prin Reconstituire, cota actuala 1/1, cota initiala 1/1 1) GHERCIOIU LEONTIN, LIPSĂ CNP | |

C. Partea III. SARCINI .


| Inscrieri privind dezmembramintele dreptului de proprietate, drepturi reale de garanție și sarcini | Referințe |
|--|-----------|
| NU SUNT | |

Anexa Nr. 1 La Partea I

Teren

| | | |
|--------------|-----------------|------------------------|
| Nr cadastral | Suprafața (mp)* | Observații / Referințe |
| | 24.400 | |

* Suprafața este determinată în planul de proiecție Stereo 70.



Date referitoare la teren

| Crt | Categorie folosință | Intra vilan | Suprafața (mp) | Tarla | Parcelă | Nr. topo | Observații / Referințe |
|-----|---------------------|-------------|----------------|-------|---------|----------|------------------------|
| 1 | arabil | NU | 24.400 | 141 | 1 | - | |

Lungime Segmente

1) Valorile lungimilor segmentelor sunt obținute din proiecție în plan.

| Punct început | X / Y | Punct sfârșit | X / Y | Lungime segment (** (m) |
|---------------|----------------------------|---------------|----------------------------|-------------------------|
| 1 | 382.550,703 289.109,617 | 2 | 382.574,694 289.939,224 | 829.954 |
| 2 | 382.574,694 289.939,224 | 3 | 382.579,792 290.115,51 | 176.36 |
| 3 | 382.579,792 290.115,51 | 4 | 382.549,574 290.116,255 | 30.227 |
| 4 | 382.549,574 290.116,255 | 5 | 382.549,574 290.104,751 | 11.504 |
| 5 | 382.549,574 290.104,751 | 6 | 382.545,552 289.887,341 | 217.447 |

| Punct început | X / Y | Punct sfârșit | X / Y | Lungime segment (** (m) |
|---------------|----------------------------|---------------|----------------------------|-------------------------|
| 6 | 382.545,552 289.887,341 | 7 | 382.536,919 289.420,745 | 466.676 |
| 7 | 382.536,919 289.420,745 | 8 | 382.536,919 289.236,054 | 184.691 |
| 8 | 382.536,919 289.236,054 | 9 | 382.531,261 289.111,555 | 124.628 |
| 9 | 382.531,261 289.111,555 | 10 | 382.531,261 289.110,237 | 1.318 |
| 10 | 382.531,261 289.110,237 | 1 | 382.550,703 289.109,617 | 19.453 |

** Lungimile segmentelor sunt determinate în planul de proiecție Stereo 70 și sunt rotunjite la 1 milimetru.

*** Distanța dintre puncte este formată din segmente cumulate ce sunt mai mici decât valoarea 1 milimetru.

**DATE DESPRE IMOBILUL NR. 1783**

Oficiul de Cadastru și Publicitate Imobiliară DOLJ
Biroul de Cadastru și Publicitate Imobiliară Craiova

A. Partea I. Descrierea imobilului

TEREN Extravilan

Adresa: Jud. Dolj, T141, P2

| Nr. Crt | Nr cadastral Nr. topografic | Suprafața* (mp) | Observații / Referințe |
|---------|-----------------------------|-----------------|---|
| A1 | | 8.000 | Sector cadastral:13 Teren neimprejmuit; |

B. Partea II. Proprietari și acte

| Inscrieri privitoare la dreptul de proprietate și alte drepturi reale | | Referințe |
|--|--|-----------|
| / | | |
| Hotarare Judecatoreasca nr. SENTINTA CIVILA NR. 4810, din 19/03/2003 emis de JUDECATORIA CRAIOVA (TDP NR. 1207-2210/08.11.1996 CJ DOLJ); | | |
| B1 | Intabulare, drept de PROPRIETATE, dobandit prin Hotarare Judecatoreasca, cota actuala 1/1, cota initiala 1/1 1) CAUC ION, LIPSĂ CNP | A1 |

C. Partea III. SARCINI .


| Inscrieri privind dezmembramintele dreptului de proprietate, drepturi reale de garanție și sarcini | Referințe |
|--|-----------|
| NU SUNT | |

Anexa Nr. 1 La Partea I

Teren

| | | |
|--------------|-----------------|------------------------|
| Nr cadastral | Suprafața (mp)* | Observații / Referințe |
| | 8.000 | |

* Suprafața este determinată în planul de proiecție Stereo 70.



Date referitoare la teren

| Crt | Categorie folosință | Intra vilan | Suprafața (mp) | Tarla | Parcelă | Nr. topo | Observații / Referințe |
|-----|---------------------|-------------|----------------|-------|---------|----------|------------------------|
| 1 | arabil | NU | 8.000 | 141 | 2 | - | |

Lungime Segmente

1) Valorile lungimilor segmentelor sunt obținute din proiecție în plan.

| Punct început | X / Y | Punct sfârșit | X / Y | Lungime segment (** (m) |
|---------------|----------------------------|---------------|----------------------------|-------------------------|
| 1 | 382.560,337 289.109,31 | 2 | 382.584,33 289.938,966 | 830.003 |
| 2 | 382.584,33 289.938,966 | 3 | 382.574,694 289.939,224 | 9.639 |
| 3 | 382.574,694 289.939,224 | 4 | 382.550,703 289.109,617 | 829.954 |
| 4 | 382.550,703 289.109,617 | 1 | 382.560,337 289.109,31 | 9.639 |

**** Lungimile segmentelor sunt determinate în planul de proiecție Stereo 70 și sunt rotunjite la 1 milimetru.**

***** Distanța dintre puncte este formată din segmente cumulate ce sunt mai mici decât valoarea 1 milimetru.**

**DATE DESPRE IMOBILUL NR. 1784**

Oficiul de Cadastru și Publicitate Imobiliară DOLJ
Biroul de Cadastru și Publicitate Imobiliară Craiova

A. Partea I. Descrierea imobilului

TEREN Extravilan

Adresa: Jud. Dolj, T141, P2

| Nr. Crt | Nr cadastral Nr. topografic | Suprafața* (mp) | Observații / Referințe |
|---------|-----------------------------|-----------------|--|
| A1 | | 1.700 | Sector cadastral:13 Teren neimprejmit; |

B. Partea II. Proprietari și acte

| Inscrieri privitoare la dreptul de proprietate și alte drepturi reale | | Referințe |
|---|---|-----------|
| / | | |
| Hotarare Judecatoreasca nr. SENTINTA CIVILA NR. 4810, din 19/03/2003 emis de JUDECATORIA CRAIOVA (TDP NR. 1207-2210/08.11.1996 CJ DOLJ); | | |
| B1 | Intabulare, drept de PROPRIETATE, dobandit prin Hotarare Judecatoreasca, cota actuala 3/4, cota initiala 3/4 1) VISINESCU VERONA | A1 |
| Act Notarial nr. CERTIFICAT DE MOSTENITOR NR. 159, din 23/12/2022 emis de NP GIURCAN GABRIELA (TDP NR. 1207-2210/08.11.1996 CJ DOLJ;SENTINTA CIVILA NR. 4810/19.03.2003 PRONUNTATA DE JUDECATORIA CRAIOVA); | | |
| B2 | Intabulare, drept de PROPRIETATE, dobandit prin Succesiune, cota actuala 1/4, cota initiala 1/4 1) VISINESCU VERONA | A1 |

C. Partea III. SARCINI .


| Inscrieri privind dezmembramintele dreptului de proprietate, drepturi reale de garanție și sarcini | Referințe |
|--|-----------|
| NU SUNT | |

Anexa Nr. 1 La Partea I

Teren

| Nr cadastral | Suprafața (mp)* | Observații / Referințe |
|--------------|-----------------|------------------------|
| | 1.700 | |

* Suprafața este determinată în planul de proiecție Stereo 70.



Date referitoare la teren

| Crt | Categorie folosință | Intra vilan | Suprafața (mp) | Tarla | Parcelă | Nr. topo | Observații / Referințe |
|-----|---------------------|-------------|----------------|-------|---------|----------|------------------------|
| 1 | arabil | NU | 1.700 | 141 | 2 | - | |

Lungime Segmente

1) Valorile lungimilor segmentelor sunt obținute din proiecție în plan.

| Punct început | X / Y | Punct sfârșit | X / Y | Lungime segment (** (m) |
|---------------|----------------------------|---------------|----------------------------|-------------------------|
| 1 | 382.584,33 289.938,966 | 2 | 382.589,428 290.115,273 | 176.381 |
| 2 | 382.589,428 290.115,273 | 3 | 382.579,792 290.115,51 | 9.639 |
| 3 | 382.579,792 290.115,51 | 4 | 382.574,694 289.939,224 | 176.36 |
| 4 | 382.574,694 289.939,224 | 1 | 382.584,33 289.938,966 | 9.639 |

**** Lungimile segmentelor sunt determinate în planul de proiecție Stereo 70 și sunt rotunjite la 1 milimetru.**

***** Distanța dintre puncte este formată din segmente cumulate ce sunt mai mici decât valoarea 1 milimetru.**

**DATE DESPRE IMOBILUL NR. 1785**

Oficiul de Cadastru și Publicitate Imobiliară DOLJ
Biroul de Cadastru și Publicitate Imobiliară Craiova

A. Partea I. Descrierea imobilului

TEREN Extravilan

Adresa: Jud. Dolj, T141, P2

| Nr. Crt | Nr cadastral Nr. topografic | Suprafața* (mp) | Observații / Referințe |
|---------|-----------------------------|-----------------|---|
| A1 | | 2.800 | Sector cadastral:13 Teren neimprejmuit; |

B. Partea II. Proprietari și acte

| Inscrieri privitoare la dreptul de proprietate și alte drepturi reale | | Referințe |
|--|--|-----------|
| / | | |
| Hotarare Judecatoreasca nr. SENTINTA CIVILA NR. 4810, din 19/03/2003 emis de JUDECATORIA CRAIOVA (TDP NR. 1207-2210/08.11.1996 CJ DOLJ); | | |
| B1 | Intabulare, drept de PROPRIETATE, dobandit prin Hotarare Judecatoreasca, cota actuala 1/1, cota initiala 1/1 1) CAUC DAN, LIPSĂ CNP | A1 |

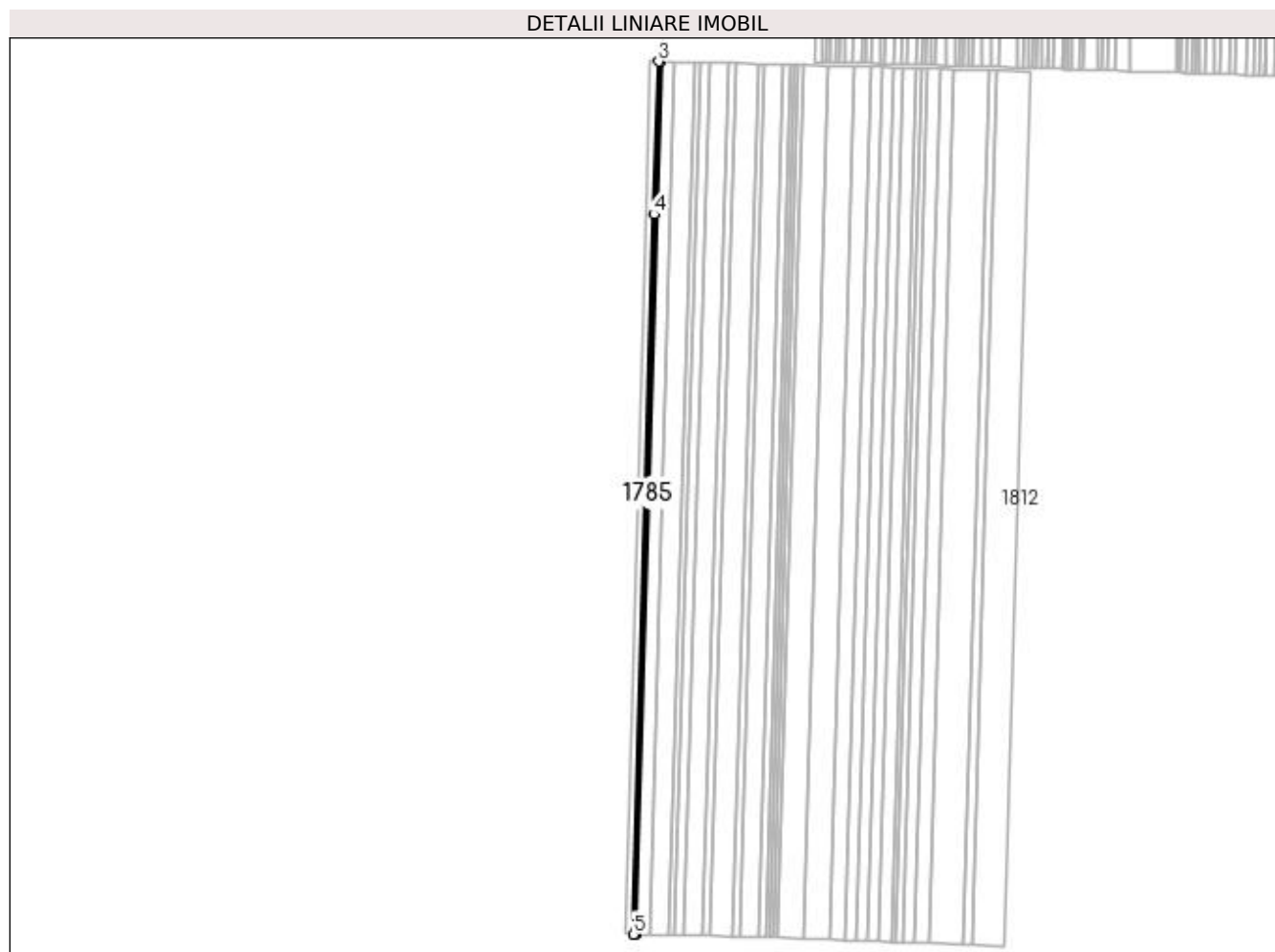
C. Partea III. SARCINI .

| Inscrieri privind dezmembramentele dreptului de proprietate, drepturi reale de garanție și sarcini | Referințe |
|--|-----------|
| NU SUNT | |

Teren

| | | |
|--------------|-----------------|------------------------|
| Nr cadastral | Suprafața (mp)* | Observații / Referințe |
| | 2.800 | |

* Suprafața este determinată în planul de proiecție Stereo 70.



Date referitoare la teren

| Crt | Categorie folosință | Intra vilan | Suprafața (mp) | Tarla | Parcelă | Nr. topo | Observații / Referințe |
|-----|---------------------|-------------|----------------|-------|---------|----------|------------------------|
| 1 | arabil | NU | 2.800 | 141 | 2 | - | |

Lungime Segmente

1) Valorile lungimilor segmentelor sunt obținute din proiecție în plan.

| Punct început | X / Y | Punct sfârșit | X / Y | Lungime segment (** (m) |
|---------------|----------------------------|---------------|----------------------------|-------------------------|
| 1 | 382.563,118 289.109,221 | 2 | 382.592,209 290.115,204 | 1006.403 |
| 2 | 382.592,209 290.115,204 | 3 | 382.589,428 290.115,273 | 2.782 |
| 3 | 382.589,428 290.115,273 | 4 | 382.584,33 289.938,966 | 176.381 |
| 4 | 382.584,33 289.938,966 | 5 | 382.560,337 289.109,31 | 830.003 |
| 5 | 382.560,337 289.109,31 | 1 | 382.563,118 289.109,221 | 2.782 |

**** Lungimile segmentelor sunt determinate în planul de proiecție Stereo 70 și sunt rotunjite la 1 milimetru.**

***** Distanța dintre puncte este formată din segmente cumulate ce sunt mai mici decât valoarea 1 milimetru.**

**DATE DESPRE IMOBILUL NR. 1786**

Oficiul de Cadastru și Publicitate Imobiliară DOLJ
Biroul de Cadastru și Publicitate Imobiliară Craiova

A. Partea I. Descrierea imobilului

TEREN Extravilan

Adresa: Jud. Dolj, T141, P3

| Nr. Crt | Nr cadastral Nr. topografic | Suprafața* (mp) | Observații / Referințe |
|---------|--------------------------------|-----------------|--|
| A1 | | 15.800 | Sector cadastral:13 Teren neimprejmit; |

B. Partea II. Proprietari și acte

| Inscrieri privitoare la dreptul de proprietate și alte drepturi reale | Referințe |
|--|-----------|
| / | |
| Act Administrativ nr. TDP NR. 1254-2210, din 11/11/1996 emis de CJ DOLJ; | |
| B1 | A1 |
| Intabulare, drept de PROPRIETATE, dobândit prin Reconstituire, cota actuala 1/1, cota initiala 1/1 | |
| 1) CAUC ION, LIPSĂ CNP | |
| 2) GLAVĂ IOANA, LIPSĂ CNP | |
| 3) GOAGĂRĂ ALEXANDRA, LIPSĂ CNP | |
| 4) CAUC DAN, LIPSĂ CNP | |

C. Partea III. SARCINI .

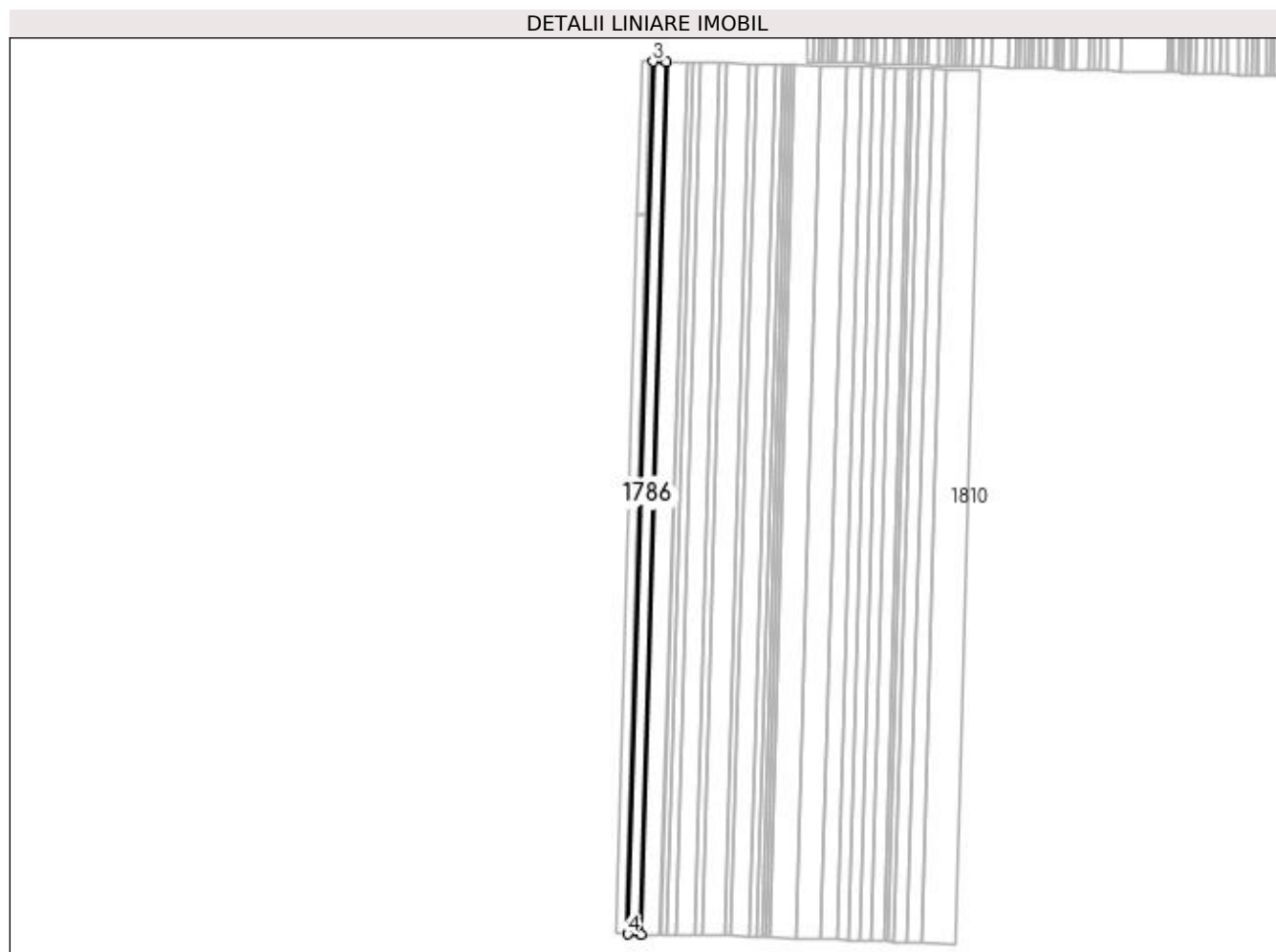
| Inscrieri privind dezmembramintele dreptului de proprietate, drepturi reale de garanție și sarcini | Referințe |
|--|-----------|
| NU SUNT | |

Anexa Nr. 1 La Partea I

Teren

| | | |
|--------------|-----------------|------------------------|
| Nr cadastral | Suprafața (mp)* | Observații / Referințe |
| | 15.800 | |

* Suprafața este determinată în planul de proiecție Stereo 70.



Date referitoare la teren

| Crt | Categorie folosință | Intra vilan | Suprafața (mp) | Tarla | Parcelă | Nr. topo | Observații / Referințe |
|-----|---------------------|-------------|----------------|-------|---------|----------|------------------------|
| 1 | arabil | NU | 15.800 | 141 | 3 | - | |

Lungime Segmente

1) Valorile lungimilor segmentelor sunt obținute din proiecție în plan.

| Punct început | X / Y | Punct sfârșit | X / Y | Lungime segment (** (m) |
|---------------|----------------------------|---------------|----------------------------|-------------------------|
| 1 | 382.578,809 289.108,721 | 2 | 382.607,903 290.114,817 | 1006.517 |
| 2 | 382.607,903 290.114,817 | 3 | 382.592,209 290.115,204 | 15.699 |
| 3 | 382.592,209 290.115,204 | 4 | 382.563,118 289.109,221 | 1006.403 |
| 4 | 382.563,118 289.109,221 | 1 | 382.578,809 289.108,721 | 15.699 |

**** Lungimile segmentelor sunt determinate în planul de proiecție Stereo 70 și sunt rotunjite la 1 milimetru.**

***** Distanța dintre puncte este formată din segmente cumulate ce sunt mai mici decât valoarea 1 milimetru.**

**DATE DESPRE IMOBILUL NR. 1787**

Oficiul de Cadastru și Publicitate Imobiliară DOLJ
Biroul de Cadastru și Publicitate Imobiliară Craiova

A. Partea I. Descrierea imobilului

TEREN Extravilan

Adresa: Jud. Dolj, T141, P4

| Nr. Crt | Nr cadastral Nr. topografic | Suprafața* (mp) | Observații / Referințe |
|---------|-----------------------------|-----------------|---|
| A1 | | 23.300 | Sector cadastral:13 Teren neimprejmuit; |

B. Partea II. Proprietari și acte

| Inscrieri privitoare la dreptul de proprietate și alte drepturi reale | Referințe |
|--|-----------|
| / | |
| Act Administrativ nr. TDP NR. 1226-2210, din 08/11/1996 emis de CJ DOLJ; | |
| B1 | A1 |
| Intabulare, drept de PROPRIETATE, dobandit prin Reconstituire, cota actuala 1/1, cota initiala 1/1 1) CAUC ION, LIPSĂ CNP | |

C. Partea III. SARCINI .


| Inscrieri privind dezmembramintele dreptului de proprietate, drepturi reale de garanție și sarcini | Referințe |
|--|-----------|
| NU SUNT | |

Anexa Nr. 1 La Partea I

Teren

| | | |
|--------------|-----------------|------------------------|
| Nr cadastral | Suprafața (mp)* | Observații / Referințe |
| | 23.300 | |

* Suprafața este determinată în planul de proiecție Stereo 70.



Date referitoare la teren

| Crt | Categorie folosință | Intra vilan | Suprafața (mp) | Tarla | Parcelă | Nr. topo | Observații / Referințe |
|-----|---------------------|-------------|----------------|-------|---------|----------|------------------------|
| 1 | arabil | NU | 23.300 | 141 | 4 | - | |

Lungime Segmente

1) Valorile lungimilor segmentelor sunt obținute din proiecție în plan.

| Punct început | X / Y | Punct sfârșit | X / Y | Lungime segment (** (m) |
|---------------|----------------------------|---------------|----------------------------|-------------------------|
| 1 | 382.631,044 290.114,246 | 2 | 382.607,903 290.114,817 | 23.147 |
| 2 | 382.607,903 290.114,817 | 3 | 382.578,809 289.108,721 | 1006.517 |
| 3 | 382.578,809 289.108,721 | 4 | 382.600,281 289.108,036 | 21.483 |
| 4 | 382.600,281 289.108,036 | 5 | 382.601,945 289.108,011 | 1.664 |
| 5 | 382.601,945 289.108,011 | 1 | 382.631,044 290.114,246 | 1006.656 |

**** Lungimile segmentelor sunt determinate în planul de proiecție Stereo 70 și sunt rotunjite la 1 milimetru.**

***** Distanța dintre puncte este formată din segmente cumulate ce sunt mai mici decât valoarea 1 milimetru.**

**DATE DESPRE IMOBILUL NR. 1788**

Oficiul de Cadastru și Publicitate Imobiliară DOLJ
Biroul de Cadastru și Publicitate Imobiliară Craiova

A. Partea I. Descrierea imobilului

TEREN Extravilan

Adresa: Jud. Dolj, T141, P5

| Nr. Crt | Nr cadastral Nr. topografic | Suprafața* (mp) | Observații / Referințe |
|---------|-----------------------------|-----------------|---|
| A1 | | 6.700 | Sector cadastral:13 Teren neimprejmuit; |

B. Partea II. Proprietari și acte

| Inscrieri privitoare la dreptul de proprietate și alte drepturi reale | Referințe |
|--|-----------|
| / | |
| Act Administrativ nr. TDP NR. 1314-48305, din 06/02/1997 emis de CJ DOLJ; | |
| B1 | A1 |
| Intabulare, drept de PROPRIETATE, dobandit prin Reconstituire, cota actuala 1/1, cota initiala 1/1 1) STANCOF STAN, LIPSĂ CNP | |

C. Partea III. SARCINI .

| Inscrieri privind dezmembramintele dreptului de proprietate, drepturi reale de garanție și sarcini | Referințe |
|--|-----------|
| NU SUNT | |

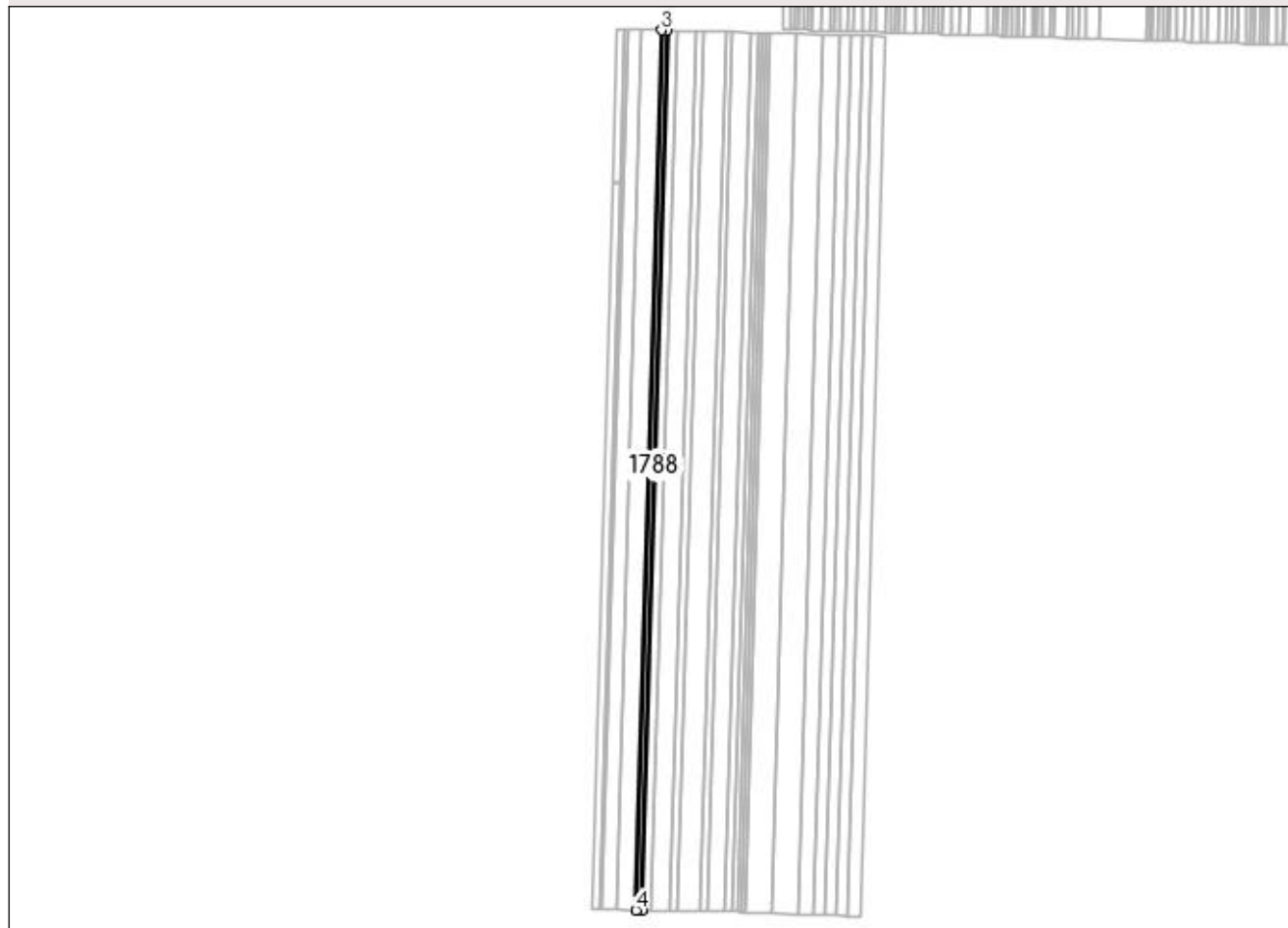
Anexa Nr. 1 La Partea I

Teren

| | | |
|--------------|-----------------|------------------------|
| Nr cadastral | Suprafața (mp)* | Observații / Referințe |
| | 6.700 | |

* Suprafața este determinată în planul de proiecție Stereo 70.

DETALII LINIARE IMOBIL



Date referitoare la teren

| Crt | Categorie folosință | Intra vilan | Suprafața (mp) | Tarla | Parcelă | Nr. topo | Observații / Referințe |
|-----|---------------------|-------------|----------------|-------|---------|----------|------------------------|
| 1 | arabil | NU | 6.700 | 141 | 5 | - | |

Lungime Segmente

1) Valorile lungimilor segmentelor sunt obținute din proiecție în plan.

| Punct început | X / Y | Punct sfârșit | X / Y | Lungime segment (** (m) |
|---------------|----------------------------|---------------|----------------------------|-------------------------|
| 1 | 382.608,601 289.107,913 | 2 | 382.637,698 290.114,082 | 1006.59 |
| 2 | 382.637,698 290.114,082 | 3 | 382.631,044 290.114,246 | 6.656 |
| 3 | 382.631,044 290.114,246 | 4 | 382.601,945 289.108,011 | 1006.656 |
| 4 | 382.601,945 289.108,011 | 1 | 382.608,601 289.107,913 | 6.657 |

**** Lungimile segmentelor sunt determinate în planul de proiecție Stereo 70 și sunt rotunjite la 1 milimetru.**

***** Distanța dintre puncte este formată din segmente cumulate ce sunt mai mici decât valoarea 1 milimetru.**

**DATE DESPRE IMOBILUL NR. 1789**

Oficiul de Cadastru și Publicitate Imobiliară DOLJ
Biroul de Cadastru și Publicitate Imobiliară Craiova

A. Partea I. Descrierea imobilului

TEREN Extravilan

Adresa: Jud. Dolj, T141, P6

| Nr. Crt | Nr cadastral Nr. topografic | Suprafața* (mp) | Observații / Referințe |
|---------|-----------------------------|-----------------|---|
| A1 | | 10.343 | Sector cadastral:13 Teren neimprejmuit; |

B. Partea II. Proprietari și acte

| Inscrieri privitoare la dreptul de proprietate și alte drepturi reale | Referințe |
|--|-----------|
| / | |
| Act Administrativ nr. TDP NR. 1523-59367, din 06/08/1998 emis de CJ DOLJ; | |
| B1 | A1 |
| Intabulare, drept de PROPRIETATE, dobândit prin Reconstituire, cota actuala 1/1, cota initiala 1/1 1) DOBROIU CONSTANTIN, LIPSĂ CNP | |

C. Partea III. SARCINI .

| Inscrieri privind dezmembramintele dreptului de proprietate, drepturi reale de garanție și sarcini | Referințe |
|--|-----------|
| NU SUNT | |

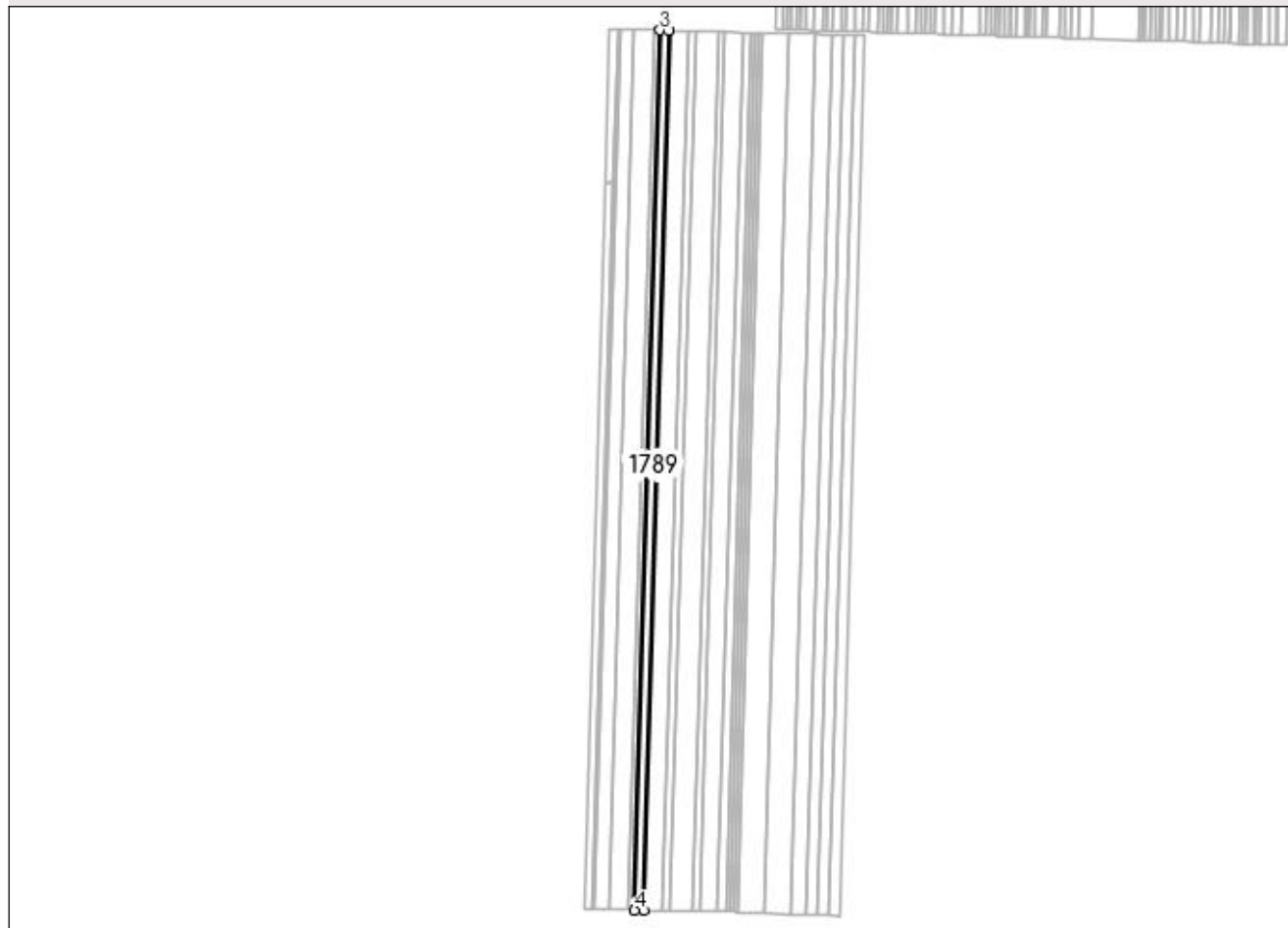
Anexa Nr. 1 La Partea I

Teren

| | | |
|--------------|-----------------|------------------------|
| Nr cadastral | Suprafața (mp)* | Observații / Referințe |
| | 10.343 | |

* Suprafața este determinată în planul de proiecție Stereo 70.

DETALII LINIARE IMOBIL



Date referitoare la teren

| Crt | Categorie folosință | Intra vilan | Suprafața (mp) | Tarla | Parcelă | Nr. topo | Observații / Referințe |
|-----|---------------------|-------------|----------------|-------|---------|----------|------------------------|
| 1 | arabil | NU | 10.343 | 141 | 6 | - | |

Lungime Segmente

1) Valorile lungimilor segmentelor sunt obținute din proiecție în plan.

| Punct început | X / Y | Punct sfârșit | X / Y | Lungime segment (** (m) |
|---------------|----------------------------|---------------|----------------------------|-------------------------|
| 1 | 382.618,877 289.107,761 | 2 | 382.647,971 290.113,829 | 1006.489 |
| 2 | 382.647,971 290.113,829 | 3 | 382.637,698 290.114,082 | 10.276 |
| 3 | 382.637,698 290.114,082 | 4 | 382.608,601 289.107,913 | 1006.59 |
| 4 | 382.608,601 289.107,913 | 1 | 382.618,877 289.107,761 | 10.277 |

**** Lungimile segmentelor sunt determinate în planul de proiecție Stereo 70 și sunt rotunjite la 1 milimetru.**

***** Distanța dintre puncte este formată din segmente cumulate ce sunt mai mici decât valoarea 1 milimetru.**

**DATE DESPRE IMOBILUL NR. 1790**

Oficiul de Cadastru și Publicitate Imobiliară DOLJ
Biroul de Cadastru și Publicitate Imobiliară Craiova

A. Partea I. Descrierea imobilului

TEREN Extravilan

Adresa: Jud. Dolj, T141, P7

| Nr. Crt | Nr cadastral Nr. topografic | Suprafața* (mp) | Observații / Referințe |
|---------|-----------------------------|-----------------|---|
| A1 | | 21.900 | Sector cadastral:13 Teren neimprejmuit; |

B. Partea II. Proprietari și acte

| Inscrieri privitoare la dreptul de proprietate și alte drepturi reale | | Referințe |
|--|---|-----------|
| / | | |
| Act Notarial nr. ACT DE PARTAJ VOLUNTAR NR. 381, din 16/05/2020 emis de NP GIURCAN TITU (TDP NR. 972-9651/21.03.1996 CJ DOLJ; CERTIFICAT DE MOSTENITOR NR. 34/16.04.2020 EMIS DE NP GIURCAN TITU; CERTIFICAT DE MOSTENITOR NR. 374/26.07.1977 EMIS DE NOTARIATUL DE STAT); | | |
| B1 | Intabulare, drept de PROPRIETATE, dobandit prin lesire Din Indiviziune, cota actuala 1/1, cota initiala 1/1 1) ENE TOMITA | A1 |

C. Partea III. SARCINI .

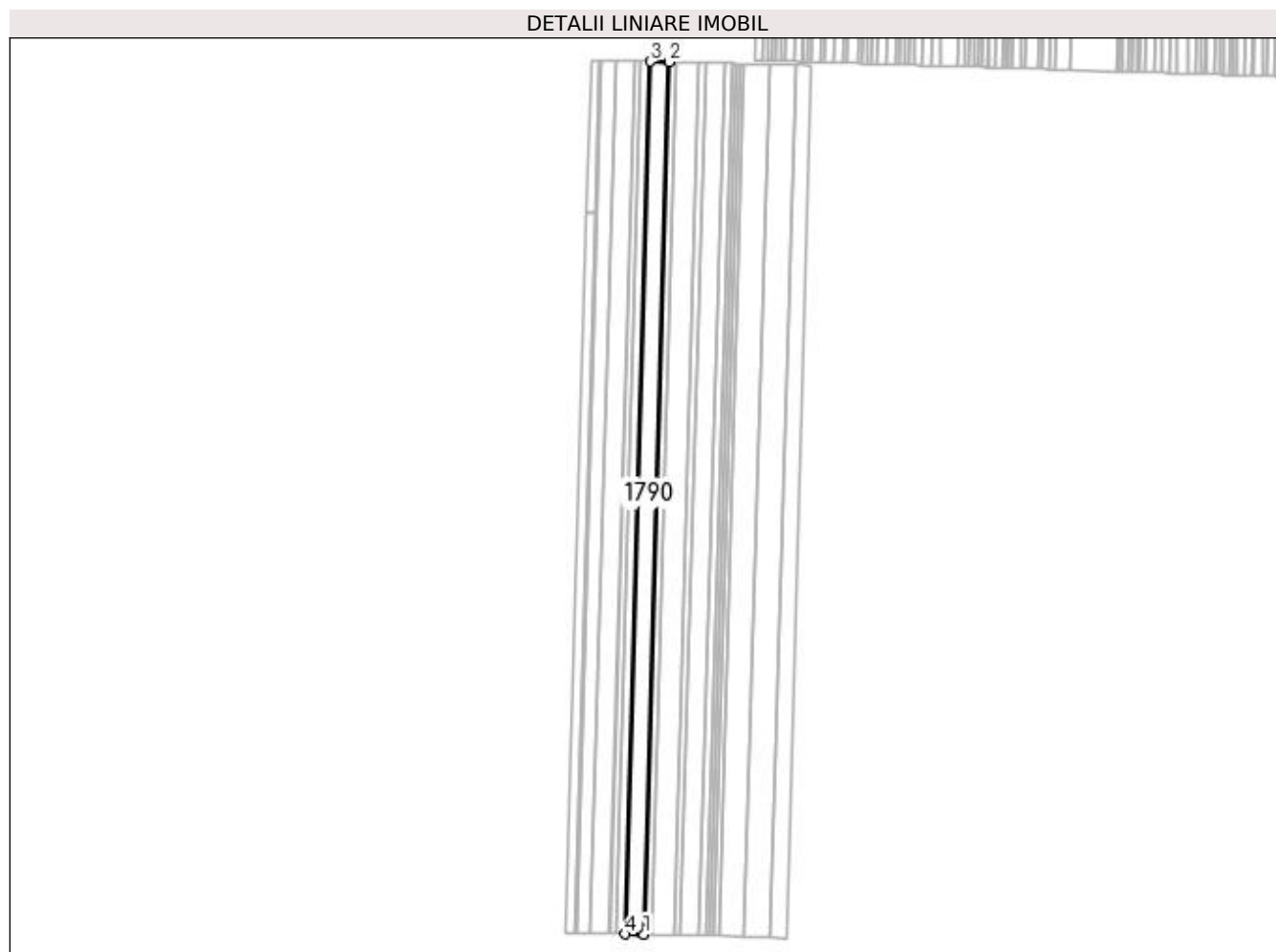
| Inscrieri privind dezmembramintele dreptului de proprietate, drepturi reale de garanție și sarcini | Referințe |
|--|-----------|
| NU SUNT | |

Anexa Nr. 1 La Partea I

Teren

| | | |
|--------------|-----------------|------------------------|
| Nr cadastral | Suprafața (mp)* | Observații / Referințe |
| | 21.900 | |

* Suprafața este determinată în planul de proiecție Stereo 70.



Date referitoare la teren

| Crt | Categorie folosință | Intra vilan | Suprafața (mp) | Tarla | Parcelă | Nr. topo | Observații / Referințe |
|-----|---------------------|-------------|----------------|-------|---------|----------|------------------------|
| 1 | arabil | NU | 21.900 | 141 | 7 | - | |

Lungime Segmente

1) Valorile lungimilor segmentelor sunt obținute din proiecție în plan.

| Punct început | X / Y | Punct sfârșit | X / Y | Lungime segment (** (m) |
|---------------|----------------------------|---------------|----------------------------|-------------------------|
| 1 | 382.640,638 289.107,438 | 2 | 382.669,725 290.113,293 | 1006.275 |
| 2 | 382.669,725 290.113,293 | 3 | 382.647,971 290.113,829 | 21.761 |
| 3 | 382.647,971 290.113,829 | 4 | 382.618,877 289.107,761 | 1006.489 |
| 4 | 382.618,877 289.107,761 | 1 | 382.640,638 289.107,438 | 21.763 |

**** Lungimile segmentelor sunt determinate în planul de proiecție Stereo 70 și sunt rotunjite la 1 milimetru.**

***** Distanța dintre puncte este formată din segmente cumulate ce sunt mai mici decât valoarea 1 milimetru.**

**DATE DESPRE IMOBILUL NR. 1791**

Oficiul de Cadastru și Publicitate Imobiliară DOLJ
Biroul de Cadastru și Publicitate Imobiliară Craiova

A. Partea I. Descrierea imobilului

TEREN Extravilan

Adresa: Jud. Dolj, T141, P8

| Nr. Crt | Nr cadastral Nr. topografic | Suprafața* (mp) | Observații / Referințe |
|---------|-----------------------------|-----------------|---|
| A1 | | 8.800 | Sector cadastral:13 Teren neimprejmuit; |

B. Partea II. Proprietari și acte

| Inscrieri privitoare la dreptul de proprietate și alte drepturi reale | | Referințe |
|---|---|-----------|
| / | | |
| Act Administrativ nr. TDP NR. 976-9651, din 05/07/1996 emis de CJ DOLJ; | | |
| B1 | Intabulare, drept de PROPRIETATE, dobândit prin Reconstituire, cota actuala 1/1, cota initiala 1/1 1) BARBU FLOAREA, LIPSĂ CNP | A1 |

C. Partea III. SARCINI .

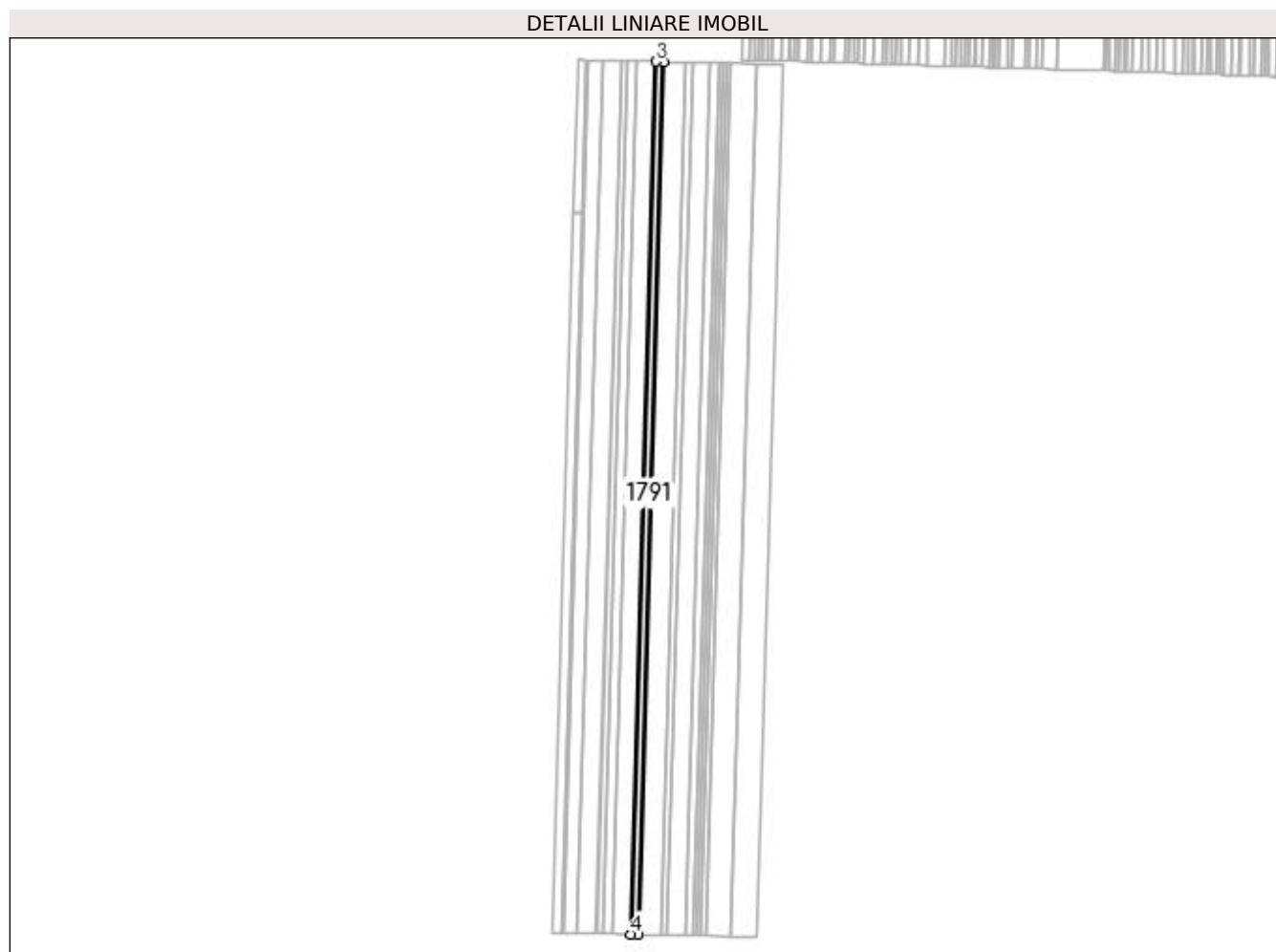
| Inscrieri privind dezmembramintele dreptului de proprietate, drepturi reale de garanție și sarcini | Referințe |
|--|-----------|
| NU SUNT | |

Anexa Nr. 1 La Partea I

Teren

| | | |
|--------------|-----------------|------------------------|
| Nr cadastral | Suprafața (mp)* | Observații / Referințe |
| | 8.800 | |

* Suprafața este determinată în planul de proiecție Stereo 70.



Date referitoare la teren

| Crt | Categorie folosință | Intra vilan | Suprafața (mp) | Tarla | Parcelă | Nr. topo | Observații / Referințe |
|-----|---------------------|-------------|----------------|-------|---------|----------|------------------------|
| 1 | arabil | NU | 8.800 | 141 | 8 | - | |

Lungime Segmente

1) Valorile lungimilor segmentelor sunt obținute din proiecție în plan.

| Punct început | X / Y | Punct sfârșit | X / Y | Lungime segment (** (m) |
|---------------|----------------------------|---------------|----------------------------|-------------------------|
| 1 | 382.649,383 289.107,309 | 2 | 382.678,468 290.113,077 | 1006.189 |
| 2 | 382.678,468 290.113,077 | 3 | 382.669,725 290.113,293 | 8.746 |
| 3 | 382.669,725 290.113,293 | 4 | 382.640,638 289.107,438 | 1006.275 |
| 4 | 382.640,638 289.107,438 | 1 | 382.649,383 289.107,309 | 8.746 |

**** Lungimile segmentelor sunt determinate în planul de proiecție Stereo 70 și sunt rotunjite la 1 milimetru.**

***** Distanța dintre puncte este formată din segmente cumulate ce sunt mai mici decât valoarea 1 milimetru.**

**DATE DESPRE IMOBILUL NR. 1792**

Oficiul de Cadastru și Publicitate Imobiliară DOLJ
Biroul de Cadastru și Publicitate Imobiliară Craiova

A. Partea I. Descrierea imobilului

TEREN Extravilan

Adresa: Jud. Dolj, T141, P9

| Nr. Crt | Nr cadastral Nr. topografic | Suprafața* (mp) | Observații / Referințe |
|---------|-----------------------------|-----------------|---|
| A1 | | 26.000 | Sector cadastral:13 Teren neimprejmuit; |

B. Partea II. Proprietari și acte

| Inscrieri privitoare la dreptul de proprietate și alte drepturi reale | Referințe |
|---|-----------|
| / | |
| Act Administrativ nr. TDP NR. 1272-2210, din 03/02/1997 emis de CJ DOLJ; | |
| B1 | A1 |
| Intabulare, drept de PROPRIETATE, dobandit prin Reconstituire, cota actuala 1/1, cota initiala 1/1 1) CĂLIN ATENA, LIPSĂ CNP | |

C. Partea III. SARCINI .

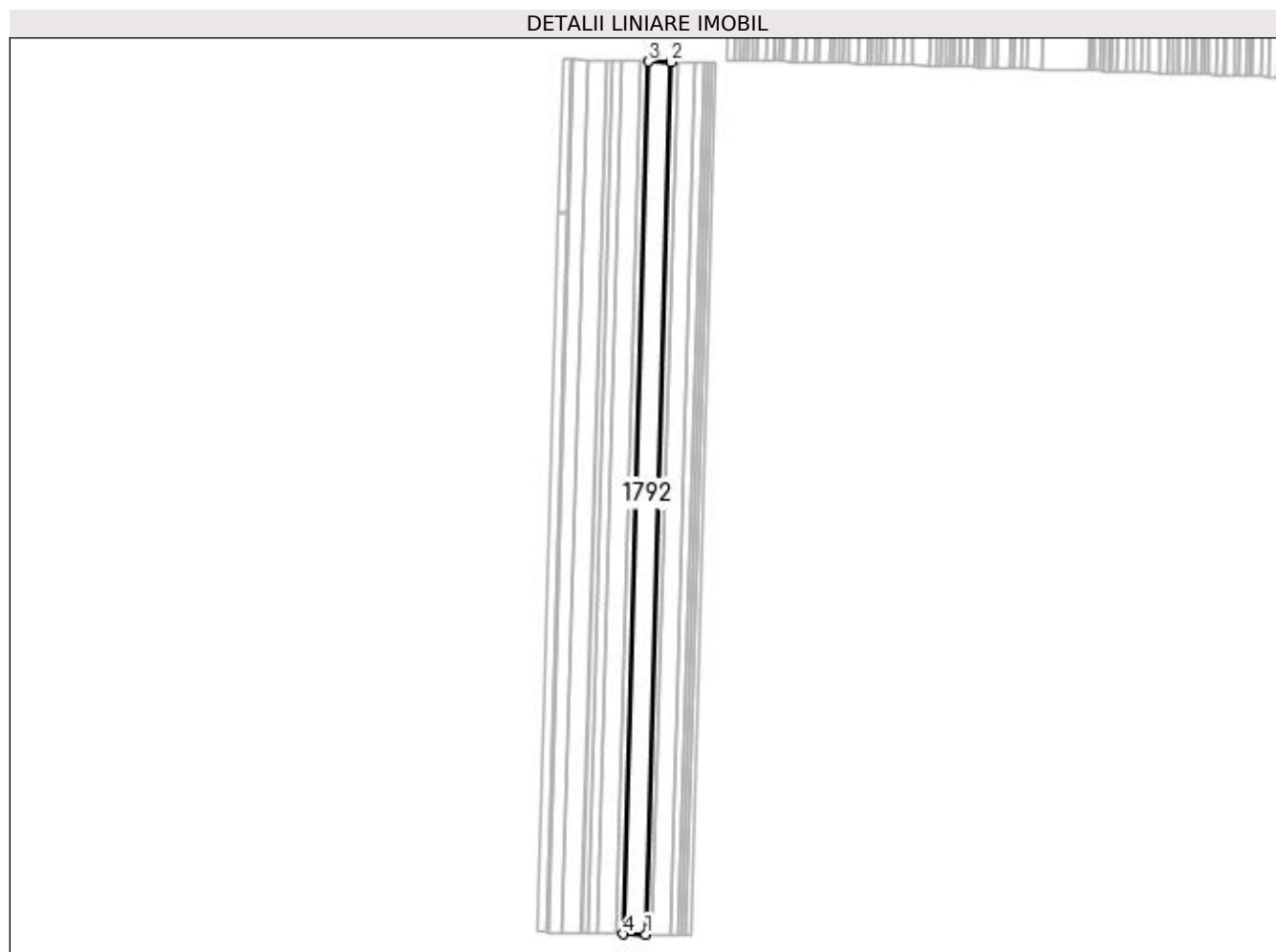
| Inscrieri privind dezmembramintele dreptului de proprietate, drepturi reale de garanție și sarcini | Referințe |
|--|-----------|
| NU SUNT | |

Anexa Nr. 1 La Partea I

Teren

| | | |
|--------------|-----------------|------------------------|
| Nr cadastral | Suprafața (mp)* | Observații / Referințe |
| | 26.000 | |

* Suprafața este determinată în planul de proiecție Stereo 70.



Date referitoare la teren

| Crt | Categorie folosință | Intra vilan | Suprafața (mp) | Tarla | Parcelă | Nr. topo | Observații / Referințe |
|-----|---------------------|-------------|----------------|-------|---------|----------|------------------------|
| 1 | arabil | NU | 26.000 | 141 | 9 | - | |

Lungime Segmente

1) Valorile lungimilor segmentelor sunt obținute din proiecție în plan.

| Punct început | X / Y | Punct sfârșit | X / Y | Lungime segment (** (m) |
|---------------|----------------------------|---------------|----------------------------|-------------------------|
| 1 | 382.675,226 289.106,926 | 2 | 382.704,304 290.112,44 | 1005.935 |
| 2 | 382.704,304 290.112,44 | 3 | 382.678,468 290.113,077 | 25.844 |
| 3 | 382.678,468 290.113,077 | 4 | 382.649,383 289.107,309 | 1006.189 |
| 4 | 382.649,383 289.107,309 | 1 | 382.675,226 289.106,926 | 25.846 |

**** Lungimile segmentelor sunt determinate în planul de proiecție Stereo 70 și sunt rotunjite la 1 milimetru.**

***** Distanța dintre puncte este formată din segmente cumulate ce sunt mai mici decât valoarea 1 milimetru.**

**DATE DESPRE IMOBILUL NR. 1793**

Oficiul de Cadastru și Publicitate Imobiliară DOLJ
Biroul de Cadastru și Publicitate Imobiliară Craiova

A. Partea I. Descrierea imobilului

TEREN Extravilan

Adresa: Jud. Dolj, T141, P10

| Nr. Crt | Nr cadastral Nr. topografic | Suprafața* (mp) | Observații / Referințe |
|---------|-----------------------------|-----------------|---|
| A1 | | 7.500 | Sector cadastral:13 Teren neimprejmuit; |

B. Partea II. Proprietari și acte

| Inscrieri privitoare la dreptul de proprietate și alte drepturi reale | Referințe |
|--|-----------|
| / | |
| Act Administrativ nr. TDP NR. 2030, din 25/07/2003 emis de CJ DOLJ; | |
| B1 | A1 |
| Intabulare, drept de PROPRIETATE, dobândit prin Reconstituire, cota actuala 1/1, cota initiala 1/1 1) TUDOR CONSTANTIN, LIPSĂ CNP | |

C. Partea III. SARCINI .

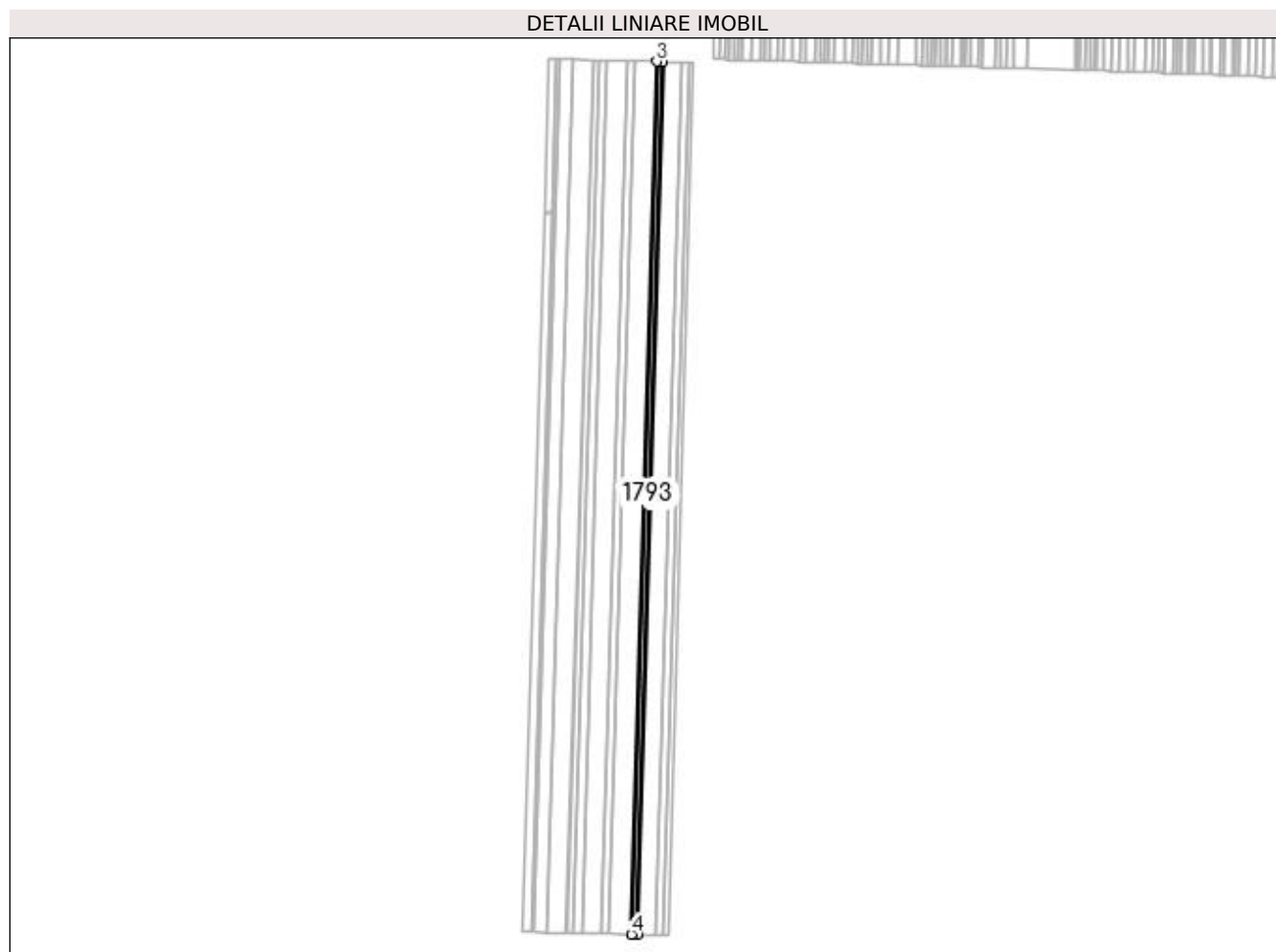
| Inscrieri privind dezmembramintele dreptului de proprietate, drepturi reale de garanție și sarcini | Referințe |
|--|-----------|
| NU SUNT | |

Anexa Nr. 1 La Partea I

Teren

| | | |
|--------------|-----------------|------------------------|
| Nr cadastral | Suprafața (mp)* | Observații / Referințe |
| | 7.500 | |

* Suprafața este determinată în planul de proiecție Stereo 70.



Date referitoare la teren

| Crt | Categorie folosință | Intra vilan | Suprafața (mp) | Tarla | Parcelă | Nr. topo | Observații / Referințe |
|-----|---------------------|-------------|----------------|-------|---------|----------|------------------------|
| 1 | arabil | NU | 7.500 | 141 | 10 | - | |

Lungime Segmente

1) Valorile lungimilor segmentelor sunt obținute din proiecție în plan.

| Punct început | X / Y | Punct sfârșit | X / Y | Lungime segment (** (m) |
|---------------|----------------------------|---------------|----------------------------|-------------------------|
| 1 | 382.682,682 289.106,815 | 2 | 382.711,758 290.112,256 | 1005.861 |
| 2 | 382.711,758 290.112,256 | 3 | 382.704,304 290.112,44 | 7.456 |
| 3 | 382.704,304 290.112,44 | 4 | 382.675,226 289.106,926 | 1005.935 |
| 4 | 382.675,226 289.106,926 | 1 | 382.682,682 289.106,815 | 7.457 |

**** Lungimile segmentelor sunt determinate în planul de proiecție Stereo 70 și sunt rotunjite la 1 milimetru.**

***** Distanța dintre puncte este formată din segmente cumulate ce sunt mai mici decât valoarea 1 milimetru.**

**DATE DESPRE IMOBILUL NR. 1794**

Oficiul de Cadastru și Publicitate Imobiliară DOLJ
Biroul de Cadastru și Publicitate Imobiliară Craiova

A. Partea I. Descrierea imobilului

TEREN Extravilan

Adresa: Jud. Dolj, T141, P11

| Nr. Crt | Nr cadastral Nr. topografic | Suprafața* (mp) | Observații / Referințe |
|---------|-----------------------------|-----------------|---|
| A1 | | 21.400 | Sector cadastral:13 Teren neimprejmuit; |

B. Partea II. Proprietari și acte

| Inscrieri privitoare la dreptul de proprietate și alte drepturi reale | Referințe |
|--|-----------|
| / | |
| Act Administrativ nr. TDP NR. 1298-2210, din 03/02/1997 emis de CJ DOLJ; | |
| B1 | A1 |
| Intabulare, drept de PROPRIETATE, dobandit prin Reconstituire, cota actuala 1/1, cota initiala 1/1 | |
| 1) DRAGOIANU MARIA, LIPSĂ CNP | |
| 2) STOIAN MARIA, LIPSĂ CNP | |

C. Partea III. SARCINI .

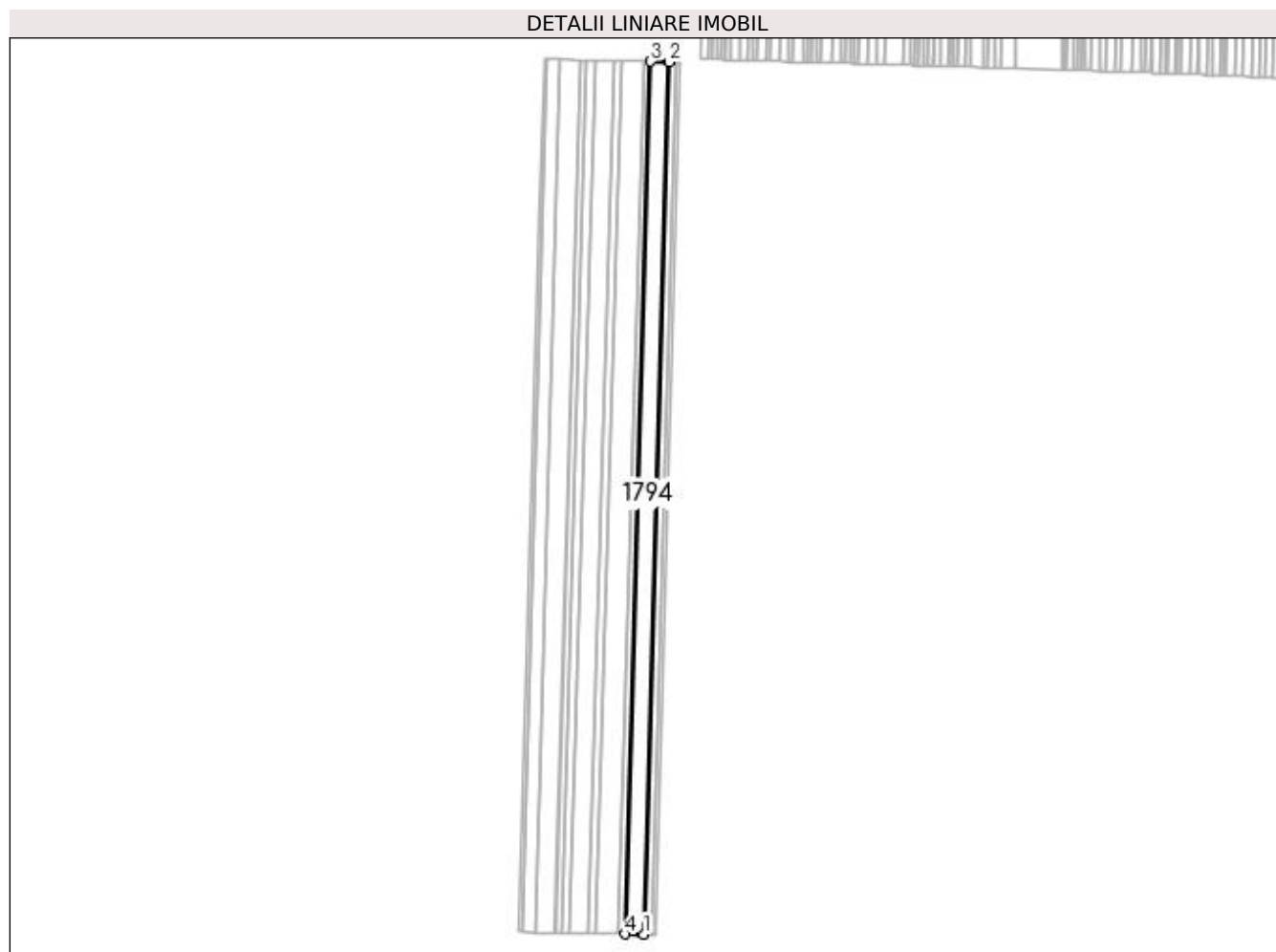
| Inscrieri privind dezmembramintele dreptului de proprietate, drepturi reale de garanție și sarcini | Referințe |
|--|-----------|
| NU SUNT | |

Anexa Nr. 1 La Partea I

Teren

| | | |
|--------------|-----------------|------------------------|
| Nr cadastral | Suprafața (mp)* | Observații / Referințe |
| | 21.400 | |

* Suprafața este determinată în planul de proiecție Stereo 70.



Date referitoare la teren

| Crt | Categorie folosință | Intra vilan | Suprafața (mp) | Tarla | Parcelă | Nr. topo | Observații / Referințe |
|-----|---------------------|-------------|----------------|-------|---------|----------|------------------------|
| 1 | arabil | NU | 21.400 | 141 | 11 | - | |

Lungime Segmente

1) Valorile lungimilor segmentelor sunt obținute din proiecție în plan.

| Punct început | X / Y | Punct sfârșit | X / Y | Lungime segment (** (m) |
|---------------|----------------------------|---------------|----------------------------|-------------------------|
| 1 | 382.703,959 289.106,5 | 2 | 382.733,029 290.111,732 | 1005.652 |
| 2 | 382.733,029 290.111,732 | 3 | 382.711,758 290.112,256 | 21.278 |
| 3 | 382.711,758 290.112,256 | 4 | 382.682,682 289.106,815 | 1005.861 |
| 4 | 382.682,682 289.106,815 | 1 | 382.703,959 289.106,5 | 21.28 |

**** Lungimile segmentelor sunt determinate în planul de proiecție Stereo 70 și sunt rotunjite la 1 milimetru.**

***** Distanța dintre puncte este formată din segmente cumulate ce sunt mai mici decât valoarea 1 milimetru.**

**DATE DESPRE IMOBILUL NR. 1795**

Oficiul de Cadastru și Publicitate Imobiliară DOLJ
Biroul de Cadastru și Publicitate Imobiliară Craiova

A. Partea I. Descrierea imobilului

TEREN Extravilan

Adresa: Jud. Dolj, T141, P12

| Nr. Crt | Nr cadastral Nr. topografic | Suprafața* (mp) | Observații / Referințe |
|---------|-----------------------------|-----------------|---|
| A1 | | 8.805 | Sector cadastral:13 Teren neimprejmuit; |

B. Partea II. Proprietari și acte

| Inscrieri privitoare la dreptul de proprietate și alte drepturi reale | Referințe |
|---|-----------|
| / | |
| Act Administrativ nr. TDP NR. 1341-48305, din 06/02/1997 emis de CJ DOLJ; | |
| B1 | A1 |
| Intabulare, drept de PROPRIETATE, dobandit prin Reconstituire, cota actuala 1/1, cota initiala 1/1 1) MIC ALEXANDRU, LIPSĂ CNP | |

C. Partea III. SARCINI .

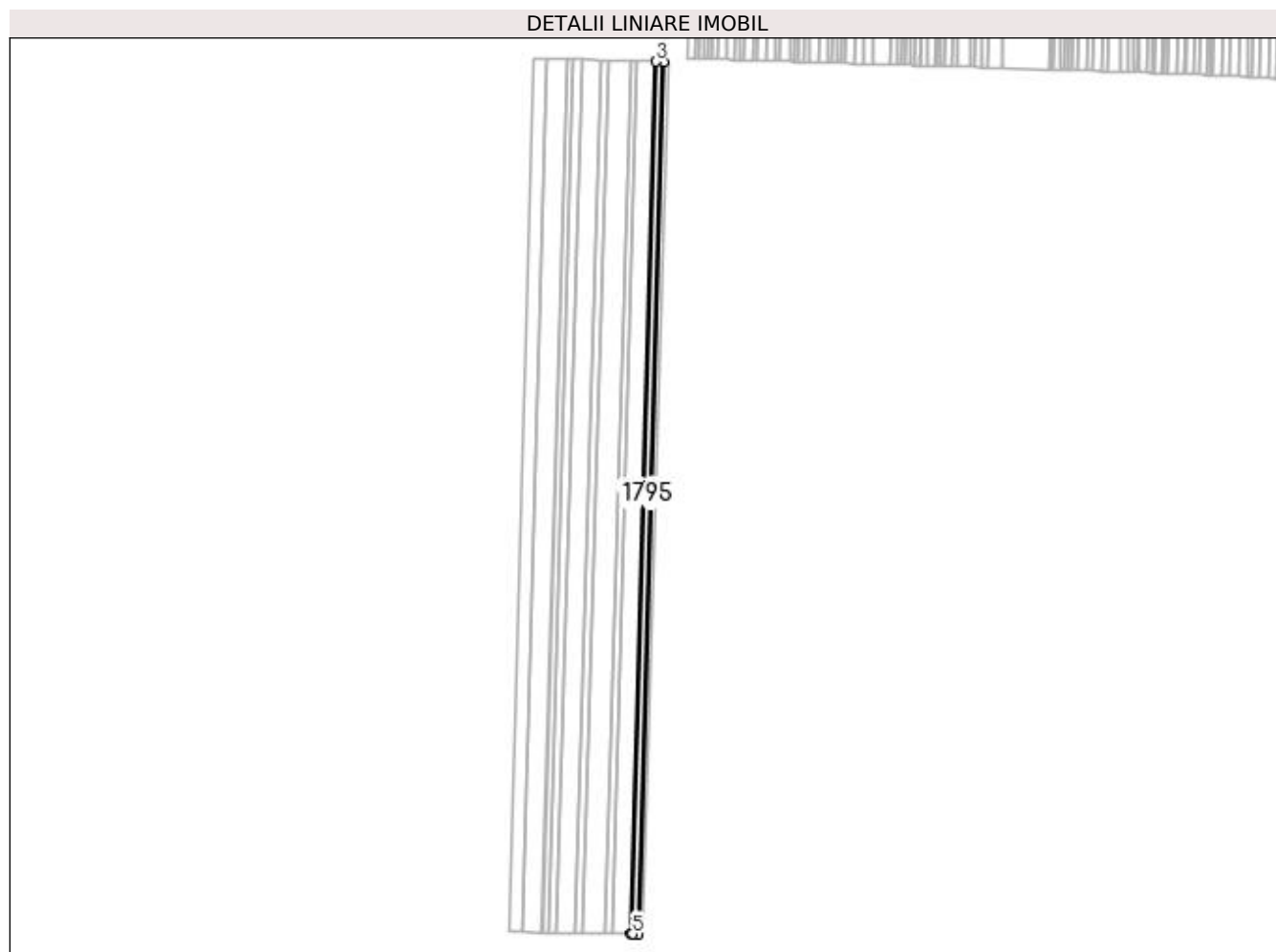
| Inscrieri privind dezmembramintele dreptului de proprietate, drepturi reale de garanție și sarcini | Referințe |
|--|-----------|
| NU SUNT | |

Anexa Nr. 1 La Partea I

Teren

| | | |
|--------------|-----------------|------------------------|
| Nr cadastral | Suprafața (mp)* | Observații / Referințe |
| | 8.805 | |

* Suprafața este determinată în planul de proiecție Stereo 70.



Date referitoare la teren

| Crt | Categorie folosință | Intra vilan | Suprafața (mp) | Tarla | Parcelă | Nr. topo | Observații / Referințe |
|-----|---------------------|-------------|----------------|-------|---------|----------|------------------------|
| 1 | arabil | NU | 8.805 | 141 | 12 | - | |

Lungime Segmente

1) Valorile lungimilor segmentelor sunt obținute din proiecție în plan.

| Punct început | X / Y | Punct sfârșit | X / Y | Lungime segment (** (m) |
|---------------|----------------------------|---------------|----------------------------|-------------------------|
| 1 | 382.712,71 289.106,209 | 2 | 382.741,782 290.111,516 | 1005.728 |
| 2 | 382.741,782 290.111,516 | 3 | 382.733,029 290.111,732 | 8.755 |
| 3 | 382.733,029 290.111,732 | 4 | 382.703,959 289.106,5 | 1005.652 |
| 4 | 382.703,959 289.106,5 | 5 | 382.706,125 289.106,468 | 2.166 |
| 5 | 382.706,125 289.106,468 | 1 | 382.712,71 289.106,209 | 6.59 |

**** Lungimile segmentelor sunt determinate în planul de proiecție Stereo 70 și sunt rotunjite la 1 milimetru.**

***** Distanța dintre puncte este formată din segmente cumulate ce sunt mai mici decât valoarea 1 milimetru.**

**DATE DESPRE IMOBILUL NR. 1796**

Oficiul de Cadastru și Publicitate Imobiliară DOLJ
Biroul de Cadastru și Publicitate Imobiliară Craiova

A. Partea I. Descrierea imobilului

TEREN Extravilan

Adresa: Jud. Dolj, T141, P12/1

| Nr. Crt | Nr cadastral Nr. topografic | Suprafața* (mp) | Observații / Referințe |
|---------|--------------------------------|-----------------|--|
| A1 | | 5.000 | Sector cadastral:13 Teren neimprejmut; |

B. Partea II. Proprietari și acte

| Inscrieri privitoare la dreptul de proprietate și alte drepturi reale | Referințe |
|--|-----------|
| / | |
| Act Administrativ nr. TDP NR. 2043, din 05/08/2003 emis de CJ DOLJ; | |
| B1 | A1 |
| Intabulare, drept de PROPRIETATE, dobândit prin Reconstituire, cota actuala 1/1, cota initiala 1/1 | |
| 1) DUDĂU GHEORGHE, LIPSĂ CNP | |
| 2) MIC MARIA, LIPSĂ CNP | |
| 3) RUSAN GHEORGHE, LIPSĂ CNP | |

C. Partea III. SARCINI .

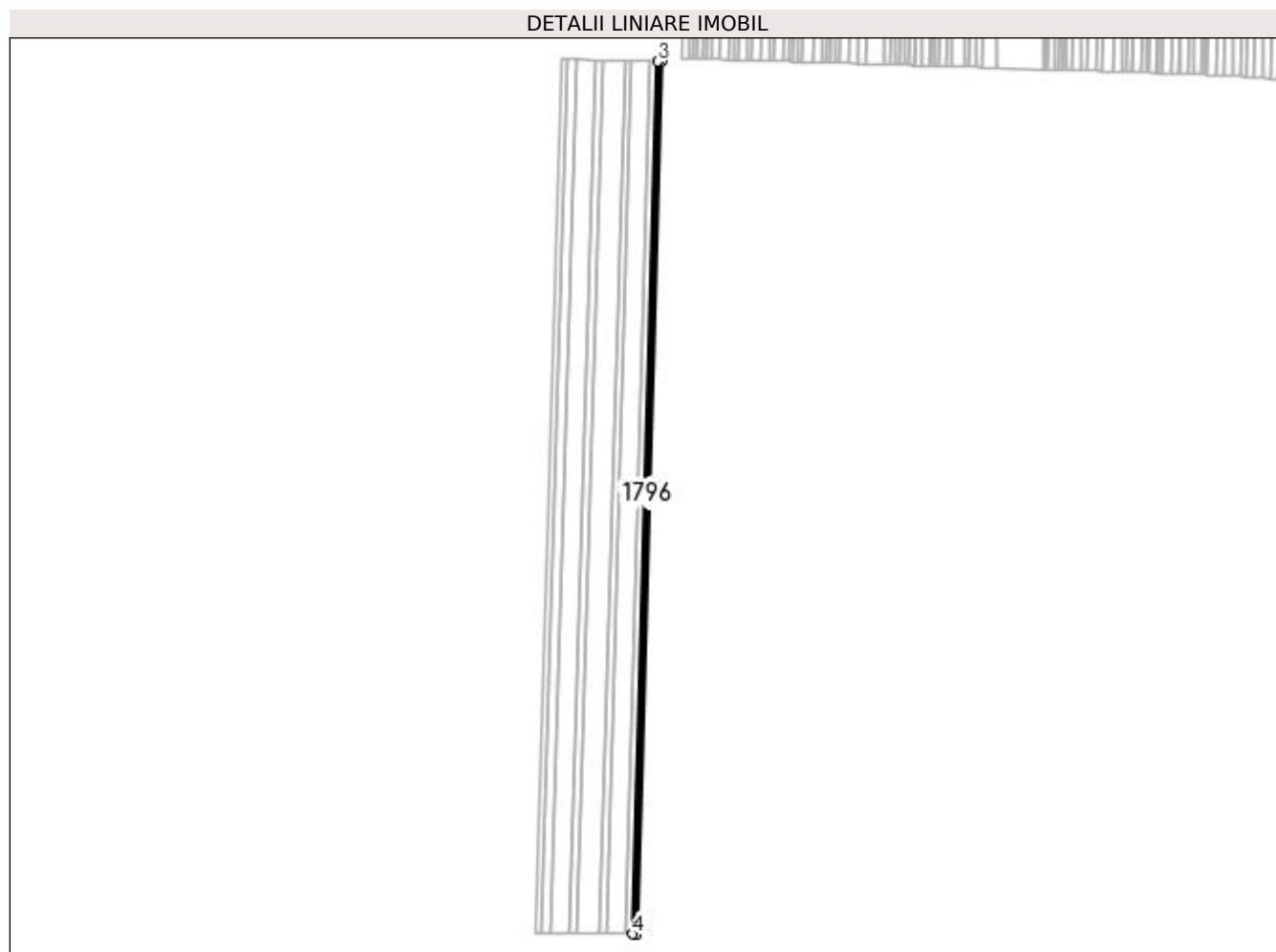
| Inscrieri privind dezmembramintele dreptului de proprietate, drepturi reale de garanție și sarcini | Referințe |
|--|-----------|
| NU SUNT | |

Anexa Nr. 1 La Partea I

Teren

| | | |
|--------------|-----------------|------------------------|
| Nr cadastral | Suprafața (mp)* | Observații / Referințe |
| | 5.000 | |

* Suprafața este determinată în planul de proiecție Stereo 70.



Date referitoare la teren

| Crt | Categorie folosință | Intra vilan | Suprafața (mp) | Tarla | Parcelă | Nr. topo | Observații / Referințe |
|-----|---------------------|-------------|----------------|-------|---------|----------|------------------------|
| 1 | arabil | NU | 5.000 | 141 | 12/1 | - | |

Lungime Segmente

1) Valorile lungimilor segmentelor sunt obținute din proiecție în plan.

| Punct început | X / Y | Punct sfârșit | X / Y | Lungime segment (** (m) |
|---------------|----------------------------|---------------|----------------------------|-------------------------|
| 1 | 382.717,678 289.106,013 | 2 | 382.746,752 290.111,393 | 1005.801 |
| 2 | 382.746,752 290.111,393 | 3 | 382.741,782 290.111,516 | 4.971 |
| 3 | 382.741,782 290.111,516 | 4 | 382.712,71 289.106,209 | 1005.728 |
| 4 | 382.712,71 289.106,209 | 1 | 382.717,678 289.106,013 | 4.972 |

**** Lungimile segmentelor sunt determinate în planul de proiecție Stereo 70 și sunt rotunjite la 1 milimetru.**

***** Distanța dintre puncte este formată din segmente cumulate ce sunt mai mici decât valoarea 1 milimetru.**

**DATE DESPRE IMOBILUL NR. 1797**

Oficiul de Cadastru și Publicitate Imobiliară DOLJ
Biroul de Cadastru și Publicitate Imobiliară Craiova

A. Partea I. Descrierea imobilului

TEREN Extravilan

Adresa: Jud. Dolj, T141, P13

| Nr. Crt | Nr cadastral Nr. topografic | Suprafața* (mp) | Observații / Referințe |
|---------|-----------------------------|-----------------|---|
| A1 | | 4.191 | Sector cadastral:13 Teren neimprejmuit; |

B. Partea II. Proprietari și acte

| Inscrieri privitoare la dreptul de proprietate și alte drepturi reale | Referințe |
|---|-----------|
| / | |
| Act Administrativ nr. TDP NR. 1149-45208, din 29/08/1996 emis de CJ DOLJ; | |
| B1 | A1 |
| Intabulare, drept de PROPRIETATE, dobândit prin Reconstituire, cota actuala 1/1, cota initiala 1/1 1) MIC FLOAREA, LIPSĂ CNP | |

C. Partea III. SARCINI .

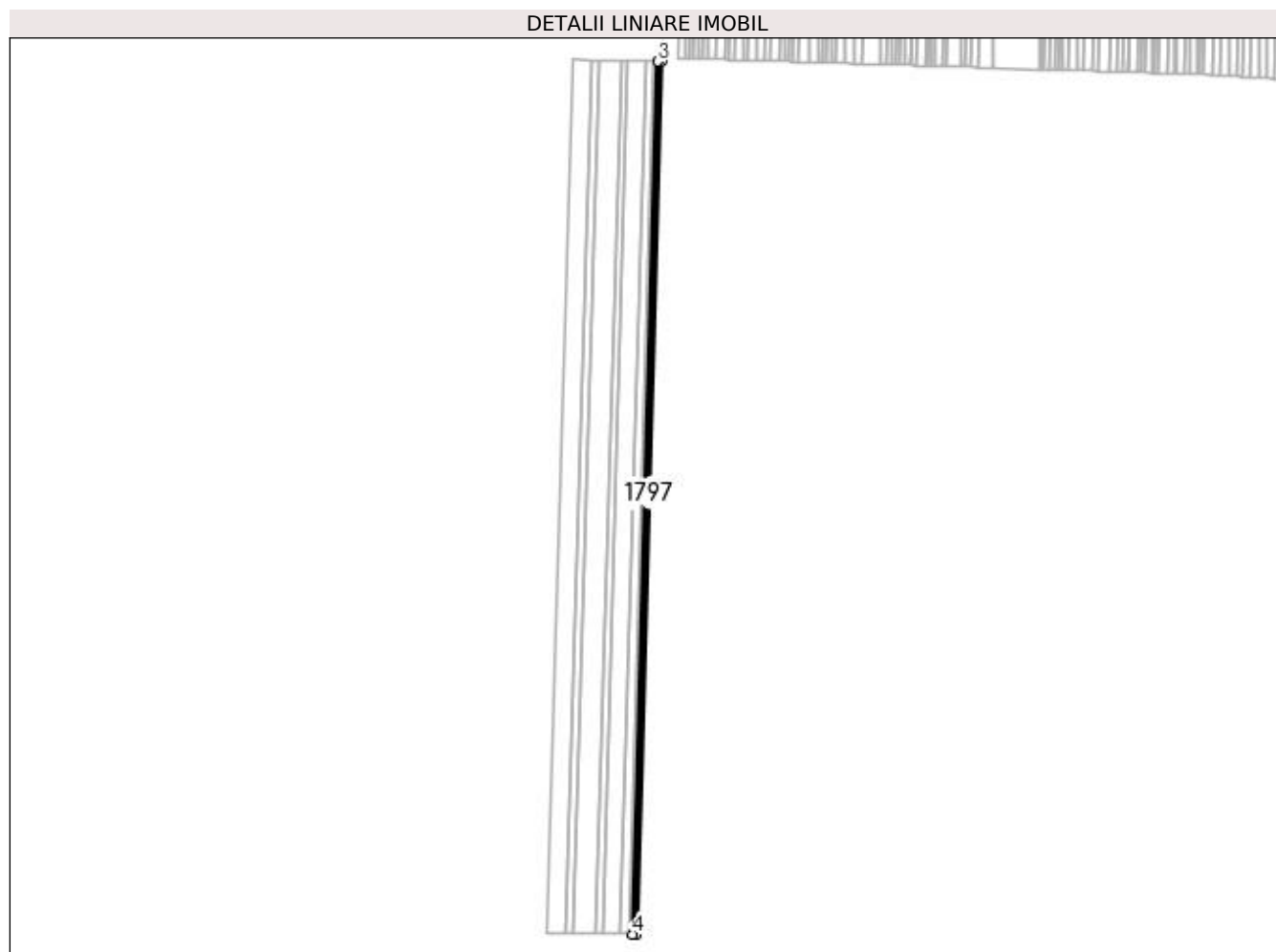
| Inscrieri privind dezmembramintele dreptului de proprietate, drepturi reale de garanție și sarcini | Referințe |
|--|-----------|
| NU SUNT | |

Anexa Nr. 1 La Partea I

Teren

| | | |
|--------------|-----------------|------------------------|
| Nr cadastral | Suprafața (mp)* | Observații / Referințe |
| | 4.191 | |

* Suprafața este determinată în planul de proiecție Stereo 70.



Date referitoare la teren

| Crt | Categorie folosință | Intra vilan | Suprafața (mp) | Tarla | Parcelă | Nr. topo | Observații / Referințe |
|-----|---------------------|-------------|----------------|-------|---------|----------|------------------------|
| 1 | arabil | NU | 4.191 | 141 | 13 | - | |

Lungime Segmente

1) Valorile lungimilor segmentelor sunt obținute din proiecție în plan.

| Punct început | X / Y | Punct sfârșit | X / Y | Lungime segment (** (m) |
|---------------|----------------------------|---------------|----------------------------|-------------------------|
| 1 | 382.721,842 289.105,849 | 2 | 382.750,917 290.111,291 | 1005.862 |
| 2 | 382.750,917 290.111,291 | 3 | 382.746,752 290.111,393 | 4.167 |
| 3 | 382.746,752 290.111,393 | 4 | 382.717,678 289.106,013 | 1005.801 |
| 4 | 382.717,678 289.106,013 | 1 | 382.721,842 289.105,849 | 4.167 |

**** Lungimile segmentelor sunt determinate în planul de proiecție Stereo 70 și sunt rotunjite la 1 milimetru.**

***** Distanța dintre puncte este formată din segmente cumulate ce sunt mai mici decât valoarea 1 milimetru.**

**DATE DESPRE IMOBILUL NR. 1798**

Oficiul de Cadastru și Publicitate Imobiliară DOLJ
Biroul de Cadastru și Publicitate Imobiliară Craiova

A. Partea I. Descrierea imobilului

TEREN Extravilan

Adresa: Jud. Dolj, T141, P14

| Nr. Crt | Nr cadastral Nr. topografic | Suprafața* (mp) | Observații / Referințe |
|---------|-----------------------------|-----------------|---|
| A1 | | 5.000 | Sector cadastral:13 Teren neimprejmuit; |

B. Partea II. Proprietari și acte

| Inscrieri privitoare la dreptul de proprietate și alte drepturi reale | Referințe |
|---|-----------|
| / | |
| Act Administrativ nr. TDP NR. 2012, din 31/03/2003 emis de CJ DOLJ; | |
| B1 | A1 |
| Intabulare, drept de PROPRIETATE, dobândit prin Reconstituire, cota actuala 1/1, cota initiala 1/1 1) GÎNDU MARIA, LIPSĂ CNP | |

C. Partea III. SARCINI .

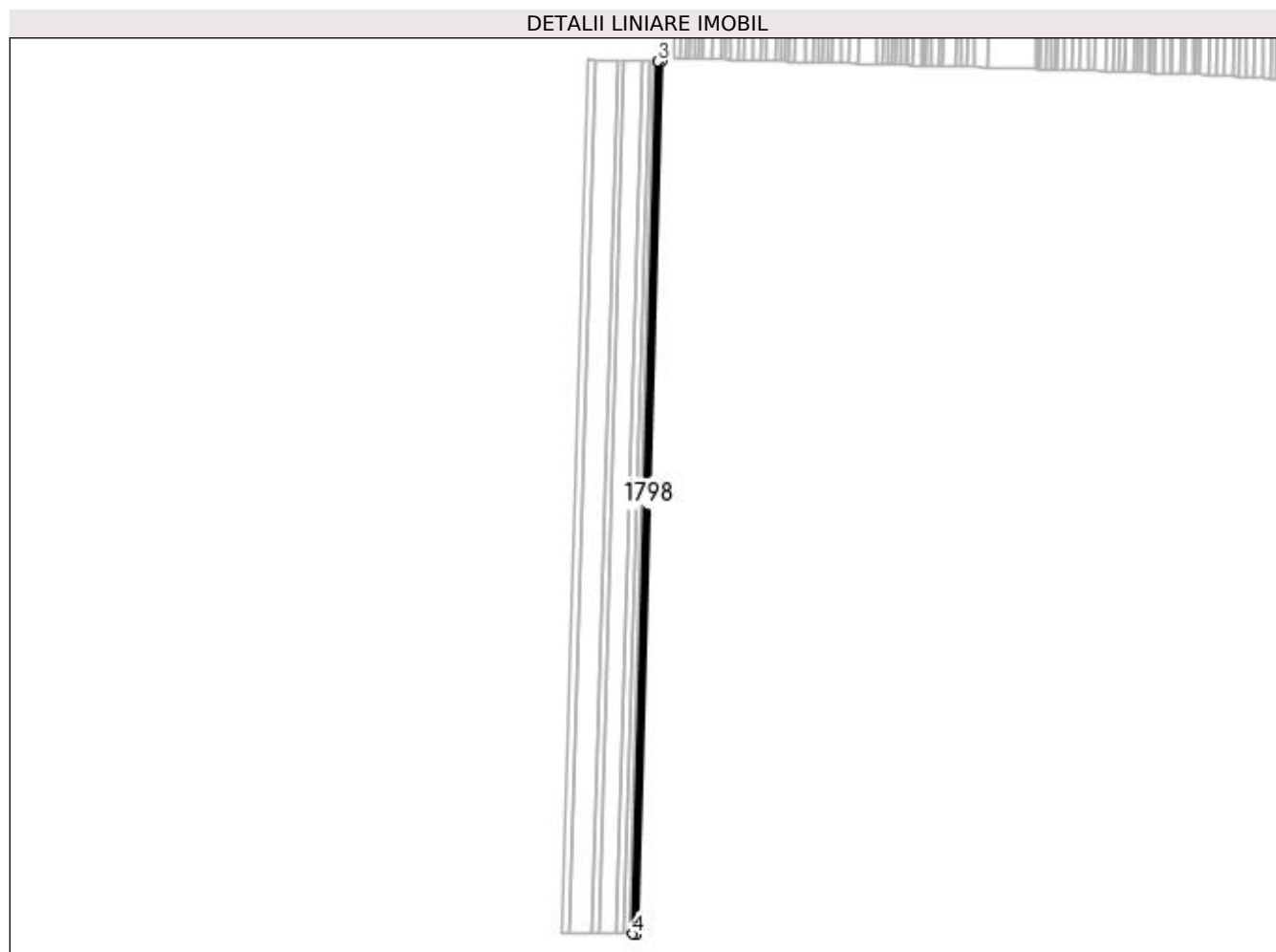
| Inscrieri privind dezmembramintele dreptului de proprietate, drepturi reale de garanție și sarcini | Referințe |
|--|-----------|
| NU SUNT | |

Anexa Nr. 1 La Partea I

Teren

| | | |
|--------------|-----------------|------------------------|
| Nr cadastral | Suprafața (mp)* | Observații / Referințe |
| | 5.000 | |

* Suprafața este determinată în planul de proiecție Stereo 70.



Date referitoare la teren

| Crt | Categorie folosință | Intra vilan | Suprafața (mp) | Tarla | Parcelă | Nr. topo | Observații / Referințe |
|-----|---------------------|-------------|----------------|-------|---------|----------|------------------------|
| 1 | arabil | NU | 5.000 | 141 | 14 | - | |

Lungime Segmente

1) Valorile lungimilor segmentelor sunt obținute din proiecție în plan.

| Punct început | X / Y | Punct sfârșit | X / Y | Lungime segment (** (m) |
|---------------|----------------------------|---------------|----------------------------|-------------------------|
| 1 | 382.726,809 289.105,653 | 2 | 382.755,886 290.111,168 | 1005.935 |
| 2 | 382.755,886 290.111,168 | 3 | 382.750,917 290.111,291 | 4.971 |
| 3 | 382.750,917 290.111,291 | 4 | 382.721,842 289.105,849 | 1005.862 |
| 4 | 382.721,842 289.105,849 | 1 | 382.726,809 289.105,653 | 4.971 |

**** Lungimile segmentelor sunt determinate în planul de proiecție Stereo 70 și sunt rotunjite la 1 milimetru.**

***** Distanța dintre puncte este formată din segmente cumulate ce sunt mai mici decât valoarea 1 milimetru.**

**DATE DESPRE IMOBILUL NR. 1799**

Oficiul de Cadastru și Publicitate Imobiliară DOLJ
Biroul de Cadastru și Publicitate Imobiliară Craiova

A. Partea I. Descrierea imobilului

TEREN Extravilan

Adresa: Jud. Dolj, T141, P16

| Nr. Crt | Nr cadastral Nr. topografic | Suprafața* (mp) | Observații / Referințe |
|---------|-----------------------------|-----------------|---|
| A1 | | 30.000 | Sector cadastral:13 Teren neimprejmuit; |

B. Partea II. Proprietari și acte

| Inscrieri privitoare la dreptul de proprietate și alte drepturi reale | Referințe |
|--|-----------|
| / | |
| Act Administrativ nr. TDP NR. 1747-48369, din 09/04/2002 emis de CJ DOLJ; | |
| B1 | A1 |
| Intabulare, drept de PROPRIETATE, dobândit prin Reconstituire, cota actuala 1/1, cota inițiala 1/1 1) RADUT LINA, LIPSĂ CNP | |

C. Partea III. SARCINI .

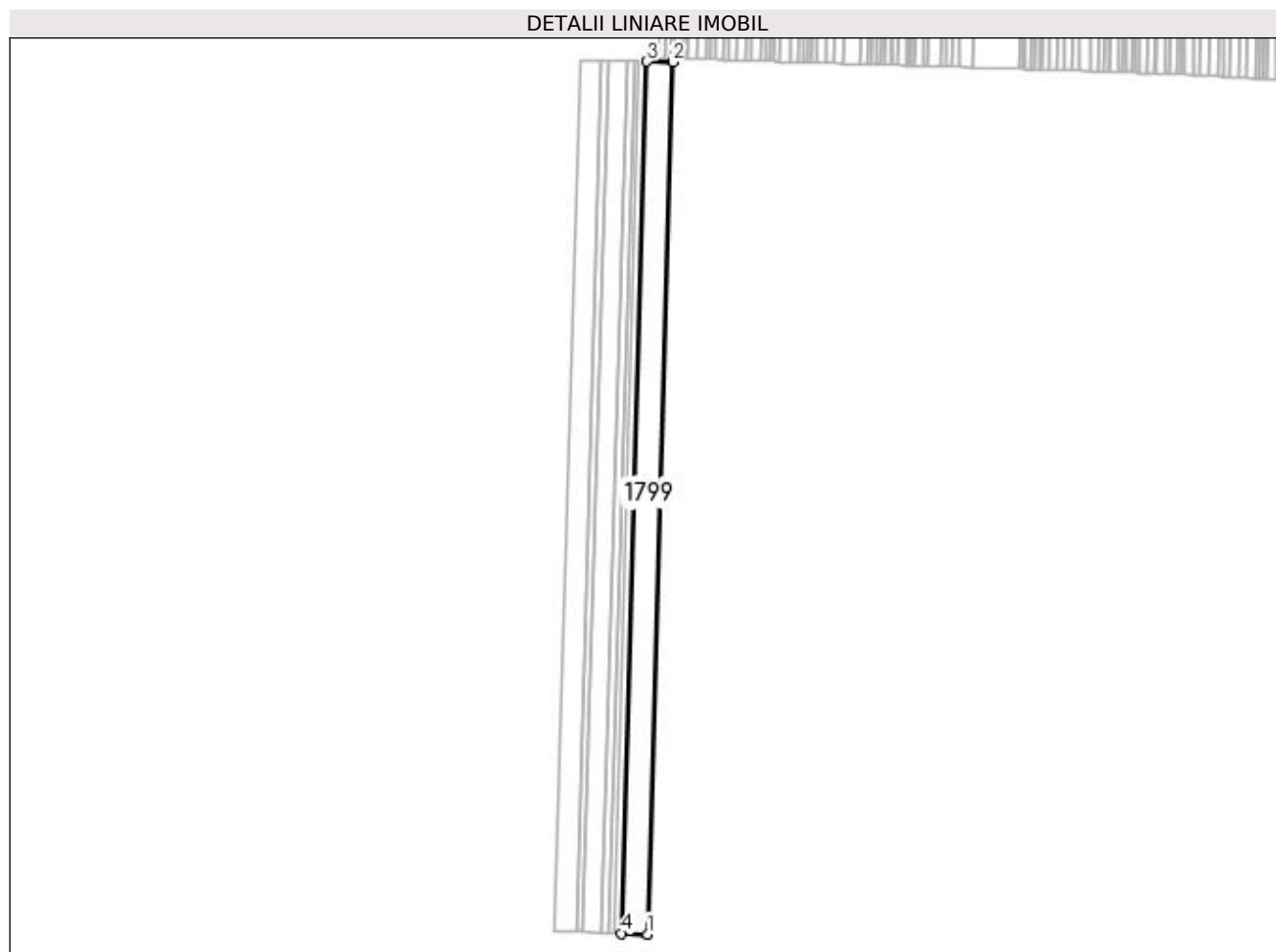
| Inscrieri privind dezmembramintele dreptului de proprietate, drepturi reale de garanție și sarcini | Referințe |
|--|-----------|
| NU SUNT | |

Anexa Nr. 1 La Partea I

Teren

| | | |
|--------------|-----------------|------------------------|
| Nr cadastral | Suprafața (mp)* | Observații / Referințe |
| | 30.000 | |

* Suprafața este determinată în planul de proiecție Stereo 70.



Date referitoare la teren

| Crt | Categorie folosință | Intra vilan | Suprafața (mp) | Tarla | Parcelă | Nr. topo | Observații / Referințe |
|-----|---------------------|-------------|----------------|-------|---------|----------|------------------------|
| 1 | arabil | NU | 30.000 | 141 | 16 | - | |

Lungime Segmente

1) Valorile lungimilor segmentelor sunt obținute din proiecție în plan.

| Punct început | X / Y | Punct sfârșit | X / Y | Lungime segment (** (m) |
|---------------|----------------------------|---------------|----------------------------|-------------------------|
| 1 | 382.756,604 289.104,48 | 2 | 382.785,694 290.110,433 | 1006.374 |
| 2 | 382.785,694 290.110,433 | 3 | 382.755,886 290.111,168 | 29.817 |
| 3 | 382.755,886 290.111,168 | 4 | 382.726,809 289.105,653 | 1005.935 |
| 4 | 382.726,809 289.105,653 | 1 | 382.756,604 289.104,48 | 29.818 |

**** Lungimile segmentelor sunt determinate în planul de proiecție Stereo 70 și sunt rotunjite la 1 milimetru.**

***** Distanța dintre puncte este formată din segmente cumulate ce sunt mai mici decât valoarea 1 milimetru.**

**DATE DESPRE IMOBILUL NR. 1800**

Oficiul de Cadastru și Publicitate Imobiliară DOLJ
 Biroul de Cadastru și Publicitate Imobiliară Craiova

A. Partea I. Descrierea imobilului

TEREN Extravilan

Adresa: Jud. Dolj, T141, P17

| Nr. Crt | Nr cadastral Nr. topografic | Suprafața* (mp) | Observații / Referințe |
|---------|-----------------------------|-----------------|---|
| A1 | | 30.000 | Sector cadastral:13 Teren neimprejmuit; |

B. Partea II. Proprietari și acte

| Inscrieri privitoare la dreptul de proprietate și alte drepturi reale | | Referințe |
|---|--|-----------|
| / | | |
| Act Notarial nr. ACT DE PARTAJ VOLUNTAR NR. 230, din 14/03/2016 emis de NP GIURCAN GABRIELA (TDP NR. 1141-45208/28.08.1996 CJ DOLJ; CERTIFICAT DE MOSTENITOR NR. 38/14.03.2016 EMIS DE BIN GIURCAN GABRIELA); | | |
| B1 | Intabulare, drept de PROPRIETATE, dobandit prin lesire Din Indiviziune, cota actuala 1/1, cota initiala 1/1 1) NĂBOIU IONEL | A1 |

C. Partea III. SARCINI .

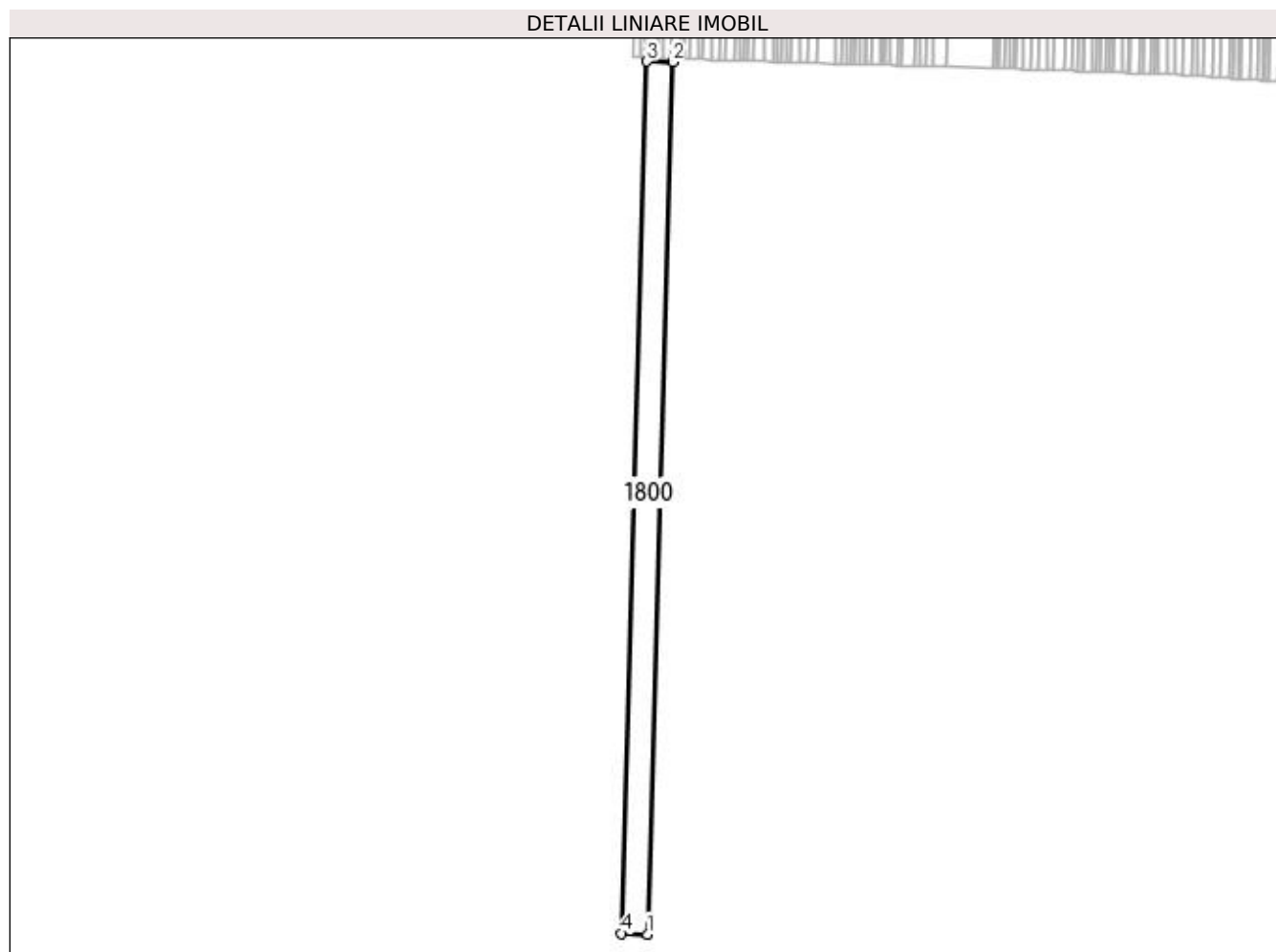
| Inscrieri privind dezmembramintele dreptului de proprietate, drepturi reale de garanție și sarcini | Referințe |
|--|-----------|
| NU SUNT | |

Anexa Nr. 1 La Partea I

Teren

| | | |
|--------------|-----------------|------------------------|
| Nr cadastral | Suprafața (mp)* | Observații / Referințe |
| | 30.000 | |

* Suprafața este determinată în planul de proiecție Stereo 70.



Date referitoare la teren

| Crt | Categorie folosință | Intra vilan | Suprafața (mp) | Tarla | Parcelă | Nr. topo | Observații / Referințe |
|-----|---------------------|-------------|----------------|-------|---------|----------|------------------------|
| 1 | arabil | NU | 30.000 | 141 | 17 | - | |

Lungime Segmente

1) Valorile lungimilor segmentelor sunt obținute din proiecție în plan.

| Punct început | X / Y | Punct sfârșit | X / Y | Lungime segment (** (m) |
|---------------|----------------------------|---------------|----------------------------|-------------------------|
| 1 | 382.786,386 289.103,307 | 2 | 382.815,489 290.109,698 | 1006.812 |
| 2 | 382.815,489 290.109,698 | 3 | 382.785,694 290.110,433 | 29.804 |
| 3 | 382.785,694 290.110,433 | 4 | 382.756,604 289.104,48 | 1006.374 |
| 4 | 382.756,604 289.104,48 | 1 | 382.786,386 289.103,307 | 29.805 |

**** Lungimile segmentelor sunt determinate în planul de proiecție Stereo 70 și sunt rotunjite la 1 milimetru.**

***** Distanța dintre puncte este formată din segmente cumulate ce sunt mai mici decât valoarea 1 milimetru.**

**DATE DESPRE IMOBILUL NR. 1801**

Oficiul de Cadastru și Publicitate Imobiliară DOLJ
Biroul de Cadastru și Publicitate Imobiliară Craiova

A. Partea I. Descrierea imobilului

TEREN Extravilan

Adresa: Jud. Dolj, T141, P18

| Nr. Crt | Nr cadastral Nr. topografic | Suprafața* (mp) | Observații / Referințe |
|---------|-----------------------------|-----------------|---|
| A1 | | 18.900 | Sector cadastral:13 Teren neimprejmuit; |

B. Partea II. Proprietari și acte

| Inscrieri privitoare la dreptul de proprietate și alte drepturi reale | Referințe |
|--|-----------|
| / | |
| Act Notarial nr. CERTIFICAT DE MOSTENITOR NR. 91, din 20/06/2013 emis de NP GIURCAN GABRIELA (TDP NR. 369-46171/09.11.1994 CJ DOLJ;CERTIFICAT DE DECES SERIA DZ NR. 713674); | |
| B1 | A1 |
| Intabulare, drept de PROPRIETATE, dobandit prin Succesiune, cota actuala 1/1, cota initiala 1/1 1) SOȘA DUMITRU DEFUNCT:Da | |

C. Partea III. SARCINI .

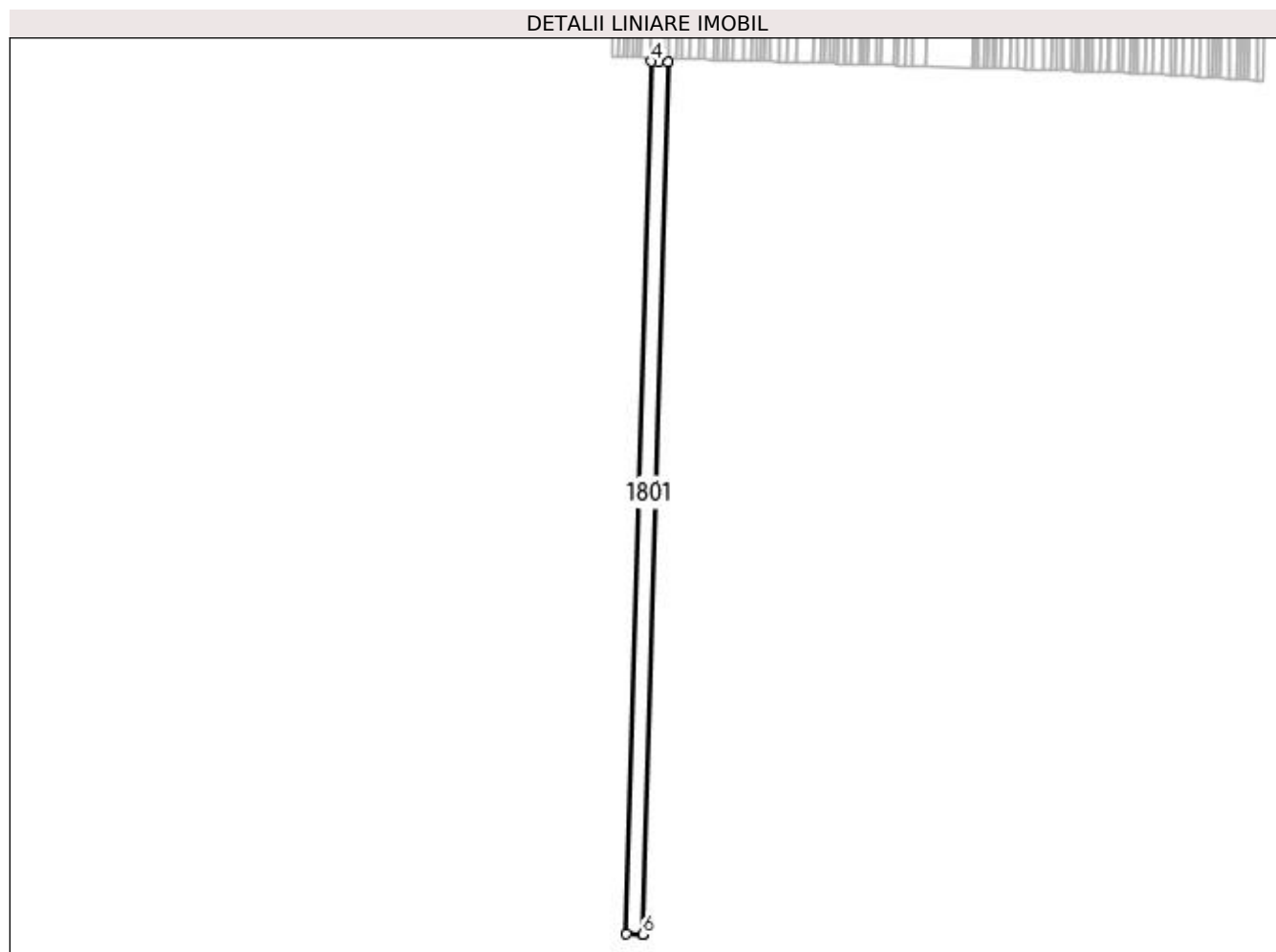
| Inscrieri privind dezmembramintele dreptului de proprietate, drepturi reale de garanție și sarcini | Referințe |
|--|-----------|
| NU SUNT | |

Anexa Nr. 1 La Partea I

Teren

| | | |
|--------------|-----------------|------------------------|
| Nr cadastral | Suprafața (mp)* | Observații / Referințe |
| | 18.900 | |

* Suprafața este determinată în planul de proiecție Stereo 70.



Date referitoare la teren

| Crt | Categorie folosință | Intra vilan | Suprafața (mp) | Tarla | Parcelă | Nr. topo | Observații / Referințe |
|-----|---------------------|-------------|----------------|-------|---------|----------|------------------------|
| 1 | arabil | NU | 18.900 | 141 | 18 | - | |

Lungime Segmente

1) Valorile lungimilor segmentelor sunt obținute din proiecție în plan.

| Punct început | X / Y | Punct sfârșit | X / Y | Lungime segment (** (m) |
|---------------|----------------------------|---------------|----------------------------|-------------------------|
| 1 | 382.805,142 289.102,569 | 2 | 382.834,251 290.109,174 | 1007.026 |
| 2 | 382.834,251 290.109,174 | 3 | 382.823,408 290.109,503 | 10.848 |
| 3 | 382.823,408 290.109,503 | 4 | 382.815,489 290.109,698 | 7.922 |
| 4 | 382.815,489 290.109,698 | 5 | 382.786,386 289.103,307 | 1006.812 |
| 5 | 382.786,386 289.103,307 | 6 | 382.805,125 289.102,569 | 18.754 |

| Punct început | X / Y | Punct sfârșit | X / Y | Lungime segment (** (m) |
|---------------|----------------------------|---------------|----------------------------|-------------------------|
| 6 | 382.805,125 289.102,569 | 1 | 382.805,142 289.102,569 | 0.017 |

** Lungimile segmentelor sunt determinate în planul de proiecție Stereo 70 și sunt rotunjite la 1 milimetru.

*** Distanța dintre puncte este formată din segmente cumulate ce sunt mai mici decât valoarea 1 milimetru.

**DATE DESPRE IMOBILUL NR. 1802**

Oficiul de Cadastru și Publicitate Imobiliară DOLJ
Biroul de Cadastru și Publicitate Imobiliară Craiova

A. Partea I. Descrierea imobilului

TEREN Extravilan

Adresa: Jud. Dolj, T141, P18/1

| Nr. Crt | Nr cadastral Nr. topografic | Suprafața* (mp) | Observații / Referințe |
|---------|-----------------------------|-----------------|---|
| A1 | | 12.900 | Sector cadastral:13 Teren neimprejmuit; |

B. Partea II. Proprietari și acte

| Inscrieri privitoare la dreptul de proprietate și alte drepturi reale | Referințe |
|--|-----------|
| / | |
| Act Administrativ nr. TDP NR. 1754-48369, din 09/04/2002 emis de CJ DOLJ; | |
| B1 | A1 |
| Intabulare, drept de PROPRIETATE, dobândit prin Reconstituire, cota actuala 1/1, cota inițiala 1/1 | |
| 1) SOSA MARIN, LIPSĂ CNP | |
| 2) SOSA LUXA, LIPSĂ CNP | |
| 3) SOSA DUMITRU, LIPSĂ CNP | |
| 4) DUMITRU FLOAREA, LIPSĂ CNP | |
| 5) PATA MARIA, LIPSĂ CNP | |
| 6) BALACESCU ELENA, LIPSĂ CNP | |

C. Partea III. SARCINI .

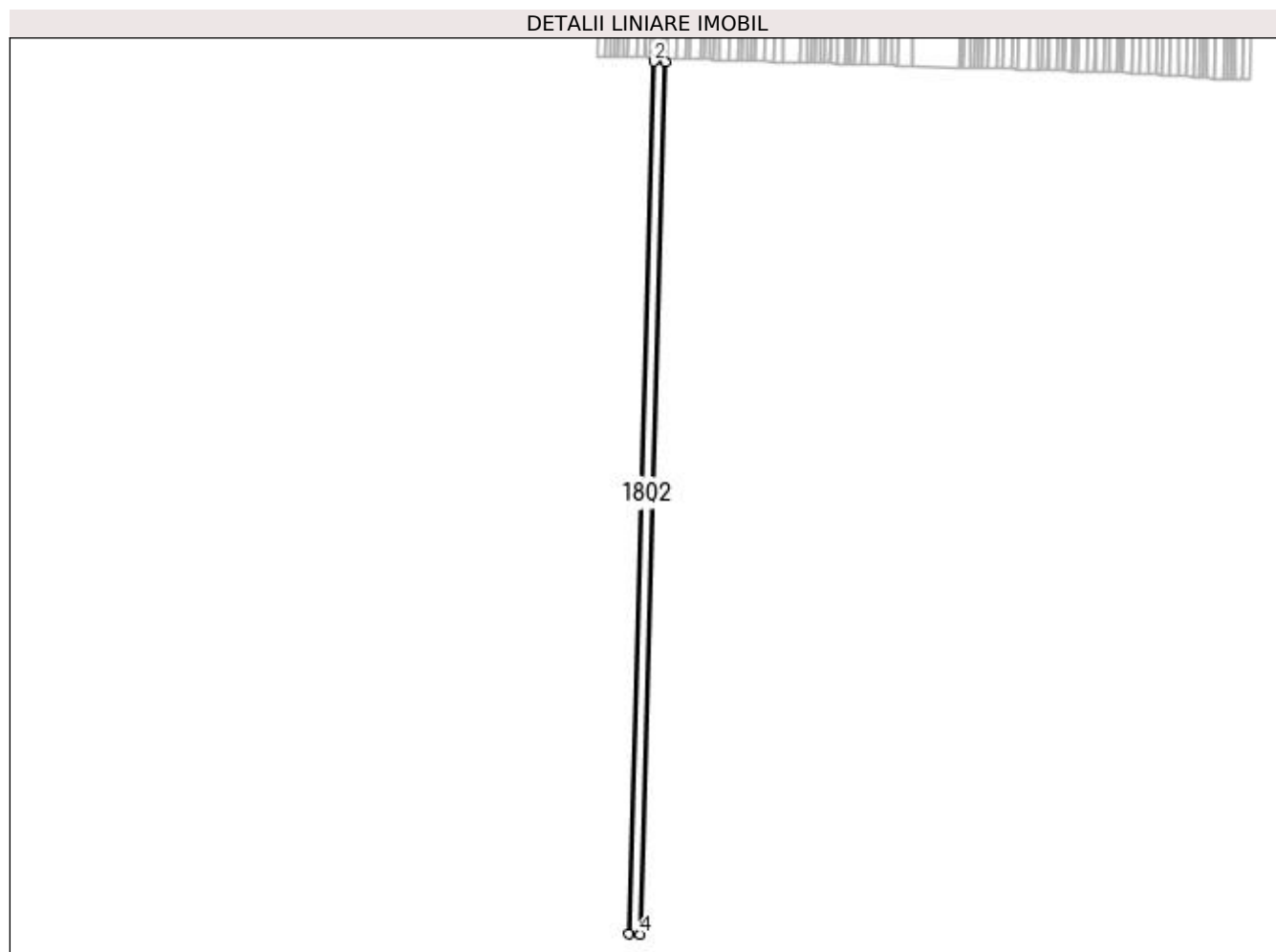
| Inscrieri privind dezmembramintele dreptului de proprietate, drepturi reale de garanție și sarcini | Referințe |
|--|-----------|
| NU SUNT | |

Anexa Nr. 1 La Partea I

Teren

| | | |
|--------------|-----------------|------------------------|
| Nr cadastral | Suprafața (mp)* | Observații / Referințe |
| | 12.900 | |

* Suprafața este determinată în planul de proiecție Stereo 70.



Date referitoare la teren

| Crt | Categorie folosință | Intra vilan | Suprafața (mp) | Tarla | Parcelă | Nr. topo | Observații / Referințe |
|-----|---------------------|-------------|----------------|-------|---------|----------|------------------------|
| 1 | arabil | NU | 12.900 | 141 | 18/1 | - | |

Lungime Segmente

1) Valorile lungimilor segmentelor sunt obținute din proiecție în plan.

| Punct început | X / Y | Punct sfârșit | X / Y | Lungime segment (** (m) |
|---------------|----------------------------|---------------|----------------------------|-------------------------|
| 1 | 382.847,055 290.108,786 | 2 | 382.834,251 290.109,174 | 12.81 |
| 2 | 382.834,251 290.109,174 | 3 | 382.805,142 289.102,569 | 1007.026 |
| 3 | 382.805,142 289.102,569 | 4 | 382.817,944 289.102,106 | 12.81 |
| 4 | 382.817,944 289.102,106 | 1 | 382.847,055 290.108,786 | 1007.101 |

**** Lungimile segmentelor sunt determinate în planul de proiecție Stereo 70 și sunt rotunjite la 1 milimetru.**

***** Distanța dintre puncte este formată din segmente cumulate ce sunt mai mici decât valoarea 1 milimetru.**

**DATE DESPRE IMOBILUL NR. 1803**

Oficiul de Cadastru și Publicitate Imobiliară DOLJ
Biroul de Cadastru și Publicitate Imobiliară Craiova

A. Partea I. Descrierea imobilului

TEREN Extravilan

Adresa: Jud. Dolj, T141, P19

| Nr. Crt | Nr cadastral Nr. topografic | Suprafața* (mp) | Observații / Referințe |
|---------|--------------------------------|-----------------|---|
| A1 | 30129 | 13.000 | Sector cadastral:13 Teren neimpregmuit; |

B. Partea II. Proprietari și acte

| Inscrieri privitoare la dreptul de proprietate și alte drepturi reale | | Referințe |
|--|--|-----------|
| 117666 / 12/09/2016 | | |
| Act Normativ nr. Legea 17, din 07/03/2014 emis de Parlamentul Romaniei (act administrativ nr TP 2167 din 30.06.2006, emis de Comisia Judeteana); | | |
| B1 | e notează mențiunea «Imobil aflat sub incidenta art.3 alin.(1) din Legea 17/2014» | A1 |
| 10153 / 30/01/2017 | | |
| Act Notarial nr. Contract de vanzare aut nr. 40, din 27/01/2017 emis de NP Tomita Sebastian; | | |
| B2 | Intabulare, drept de PROPRIETATE, dobandit prin Conventie, cota actuala 1/1, cota initiala 1/1 1) SC AGRIFARM SRL, CIF:11515860 | A1 |

C. Partea III. SARCINI .

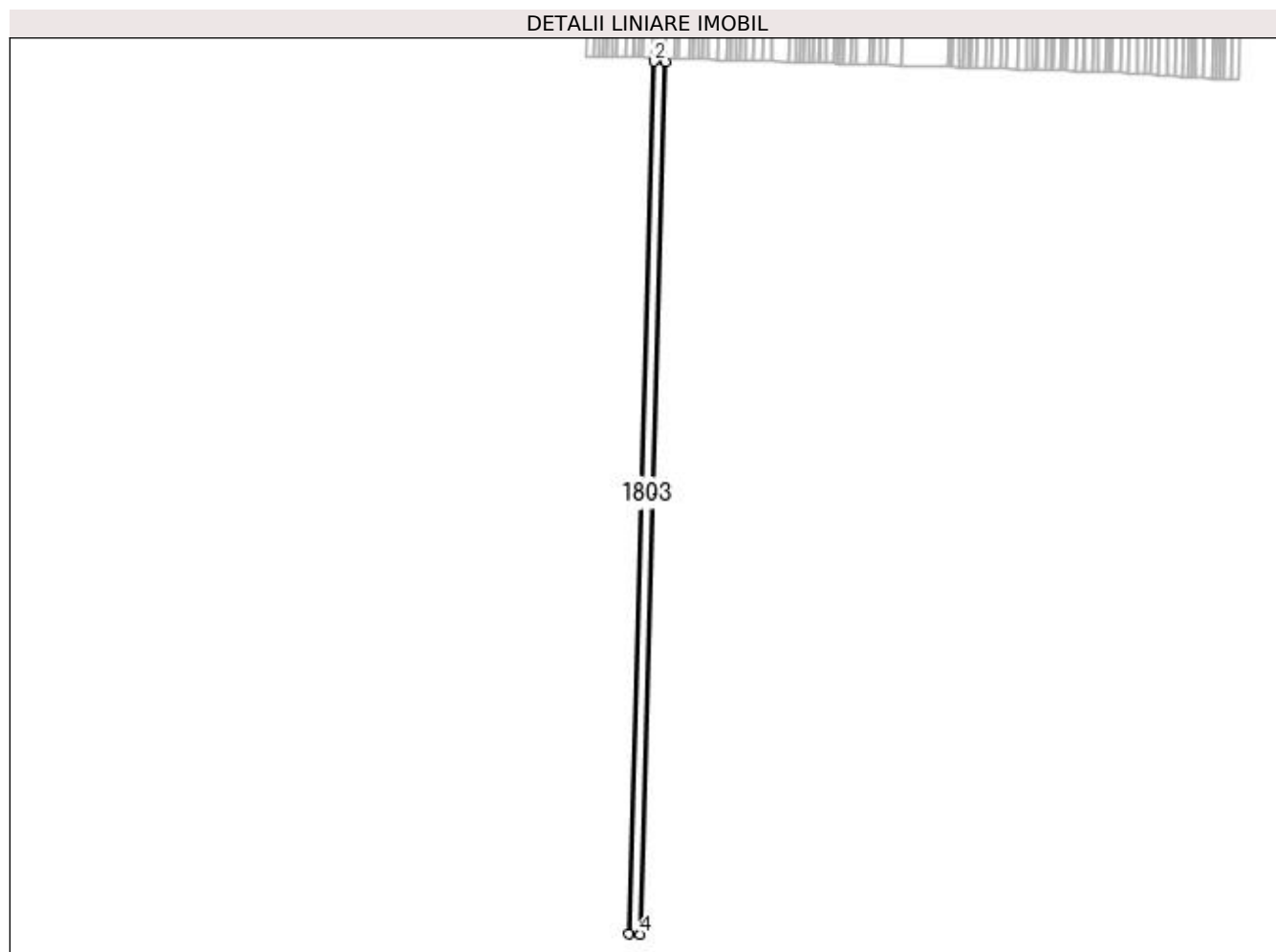
| Inscrieri privind dezmembramintele dreptului de proprietate, drepturi reale de garanție și sarcini | Referințe |
|--|-----------|
| NU SUNT | |

Anexa Nr. 1 La Partea I

Teren

| Nr cadastral | Suprafața (mp)* | Observații / Referințe |
|--------------|-----------------|------------------------|
| 30129 | 13.000 | |

* Suprafața este determinată în planul de proiecție Stereo 70.



Date referitoare la teren

| Crt | Categorie folosință | Intra vilan | Suprafața (mp) | Tarla | Parcelă | Nr. topo | Observații / Referințe |
|-----|---------------------|-------------|----------------|-------|---------|----------|------------------------|
| 1 | arabil | NU | 13.000 | 141 | 19 | - | |

Lungime Segmente

1) Valorile lungimilor segmentelor sunt obținute din proiecție în plan.

| Punct început | X / Y | Punct sfârșit | X / Y | Lungime segment (** (m) |
|---------------|----------------------------|---------------|----------------------------|-------------------------|
| 1 | 382.859,957 290.108,395 | 2 | 382.847,055 290.108,786 | 12.908 |
| 2 | 382.847,055 290.108,786 | 3 | 382.817,944 289.102,106 | 1007.101 |
| 3 | 382.817,944 289.102,106 | 4 | 382.830,843 289.101,64 | 12.908 |
| 4 | 382.830,843 289.101,64 | 1 | 382.859,957 290.108,395 | 1007.175 |

**** Lungimile segmentelor sunt determinate în planul de proiecție Stereo 70 și sunt rotunjite la 1 milimetru.**

***** Distanța dintre puncte este formată din segmente cumulate ce sunt mai mici decât valoarea 1 milimetru.**

**DATE DESPRE IMOBILUL NR. 1804**

Oficiul de Cadastru și Publicitate Imobiliară DOLJ
Biroul de Cadastru și Publicitate Imobiliară Craiova

A. Partea I. Descrierea imobilului

TEREN Extravilan

Adresa: Jud. Dolj, T141, P20

| Nr. Crt | Nr cadastral Nr. topografic | Suprafața* (mp) | Observații / Referințe |
|---------|-----------------------------|-----------------|---|
| A1 | | 12.500 | Sector cadastral:13 Teren neimprejmuit; |

B. Partea II. Proprietari și acte

| Inscrieri privitoare la dreptul de proprietate și alte drepturi reale | Referințe |
|---|-----------|
| / | |
| Act Administrativ nr. TDP NR. 1728-48369, din 05/04/2002 emis de CJ DOLJ; | |
| B1 | A1 |
| Intabulare, drept de PROPRIETATE, dobândit prin Reconstituire, cota actuala 1/1, cota initiala 1/1 1) NICULESCU DELAKEZA VALERICA, LIPSĂ CNP | |

C. Partea III. SARCINI .

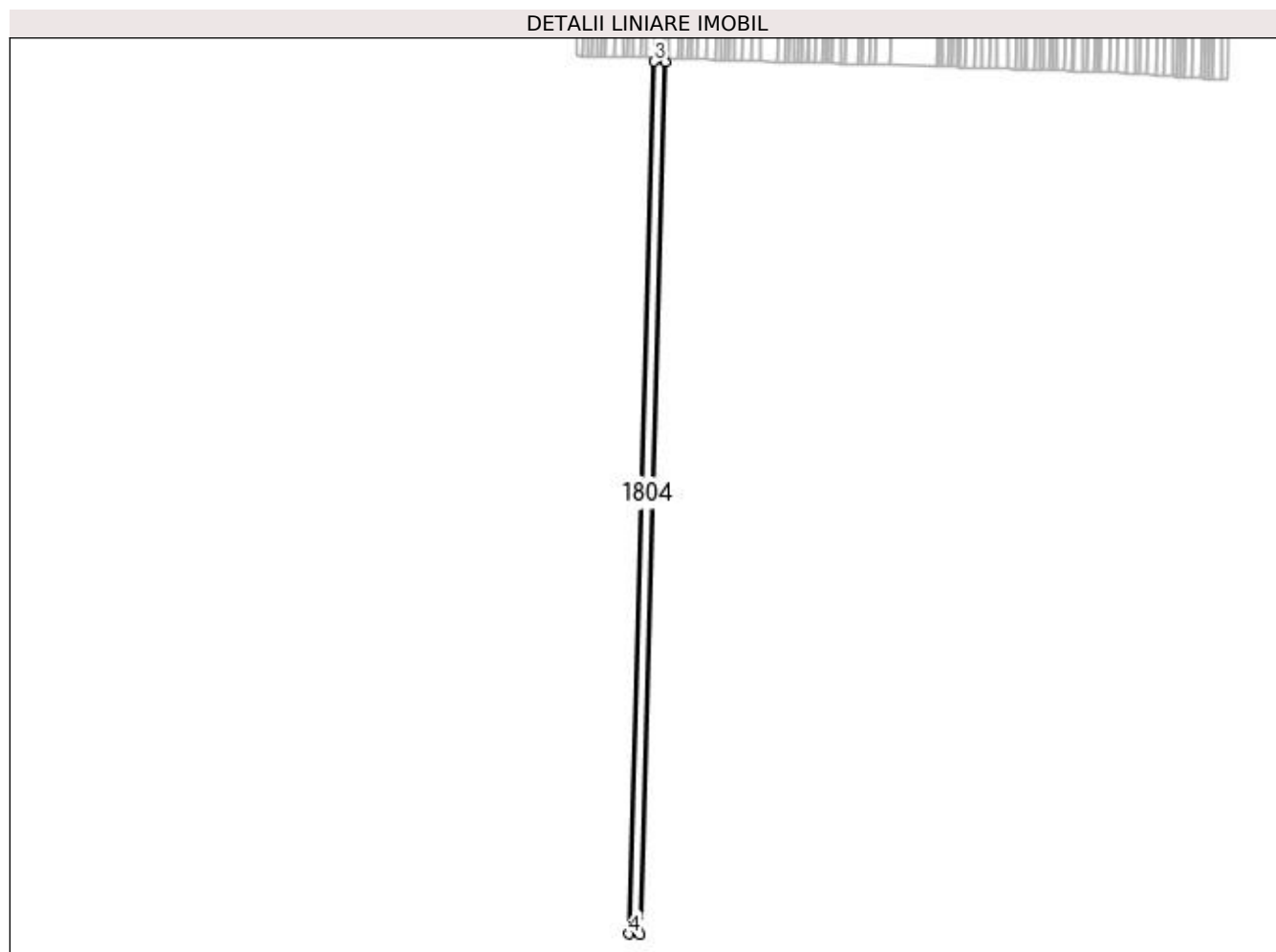
| Inscrieri privind dezmembramintele dreptului de proprietate, drepturi reale de garanție și sarcini | Referințe |
|--|-----------|
| NU SUNT | |

Anexa Nr. 1 La Partea I

Teren

| | | |
|--------------|-----------------|------------------------|
| Nr cadastral | Suprafața (mp)* | Observații / Referințe |
| | 12.500 | |

* Suprafața este determinată în planul de proiecție Stereo 70.



Date referitoare la teren

| Crt | Categorie folosință | Intra vilan | Suprafața (mp) | Tarla | Parcelă | Nr. topo | Observații / Referințe |
|-----|---------------------|-------------|----------------|-------|---------|----------|------------------------|
| 1 | arabil | NU | 12.500 | 141 | 20 | - | |

Lungime Segmente

1) Valorile lungimilor segmentelor sunt obținute din proiecție în plan.

| Punct început | X / Y | Punct sfârșit | X / Y | Lungime segment (** (m) |
|---------------|----------------------------|---------------|----------------------------|-------------------------|
| 1 | 382.843,246 289.101,192 | 2 | 382.872,362 290.108,018 | 1007.247 |
| 2 | 382.872,362 290.108,018 | 3 | 382.859,957 290.108,395 | 12.411 |
| 3 | 382.859,957 290.108,395 | 4 | 382.830,843 289.101,64 | 1007.175 |
| 4 | 382.830,843 289.101,64 | 1 | 382.843,246 289.101,192 | 12.411 |

**** Lungimile segmentelor sunt determinate în planul de proiecție Stereo 70 și sunt rotunjite la 1 milimetru.**

***** Distanța dintre puncte este formată din segmente cumulate ce sunt mai mici decât valoarea 1 milimetru.**

**DATE DESPRE IMOBILUL NR. 1805**

Oficiul de Cadastru și Publicitate Imobiliară DOLJ
Biroul de Cadastru și Publicitate Imobiliară Craiova

A. Partea I. Descrierea imobilului

TEREN Extravilan

Adresa: Jud. Dolj, T141

| Nr. Crt | Nr cadastral Nr. topografic | Suprafața* (mp) | Observații / Referințe |
|---------|-----------------------------|-----------------|---|
| A1 | | 15.000 | Sector cadastral:13 Teren neimprejmuit; |

B. Partea II. Proprietari și acte

| Inscrieri privitoare la dreptul de proprietate și alte drepturi reale | | Referințe |
|--|---|-----------|
| / | | |
| Act Normativ nr. 7, din 13/03/1996 emis de PARLAMENT; | | |
| B1 | Intabulare, drept de PROPRIETATE, dobandit prin Lege, cota actuala 1/1, cota initiala 1/1 | A1 |
| 1) UAT INTORSURA - REZERVA COMISIEI LOCALE DE FOND FUNCJAR, CIF:16380445 | | |

C. Partea III. SARCINI .

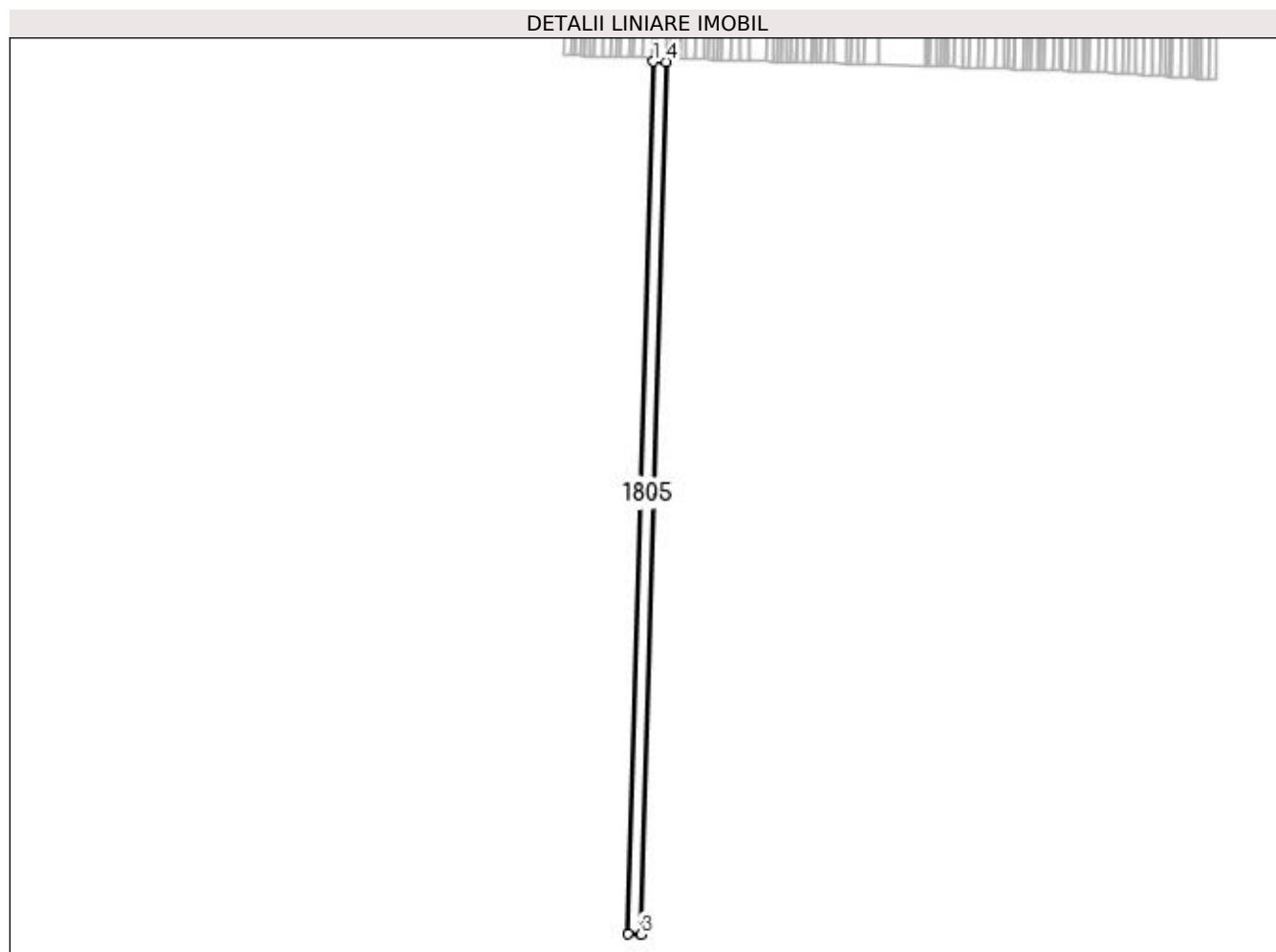
| Inscrieri privind dezmembramintele dreptului de proprietate, drepturi reale de garanție și sarcini | Referințe |
|--|-----------|
| NU SUNT | |

Anexa Nr. 1 La Partea I

Teren

| | | |
|--------------|-----------------|------------------------|
| Nr cadastral | Suprafața (mp)* | Observații / Referințe |
| | 15.000 | |

* Suprafața este determinată în planul de proiecție Stereo 70.



Date referitoare la teren

| Crt | Categorie folosință | Intra vilan | Suprafața (mp) | Tarla | Parcelă | Nr. topo | Observații / Referințe |
|-----|---------------------|-------------|----------------|-------|---------|----------|------------------------|
| 1 | arabil | NU | 15.000 | 141 | - | - | |

Lungime Segmente

1) Valorile lungimilor segmentelor sunt obținute din proiecție în plan.

| Punct început | X / Y | Punct sfârșit | X / Y | Lungime segment (** (m) |
|---------------|----------------------------|---------------|----------------------------|-------------------------|
| 1 | 382.872,362 290.108,018 | 2 | 382.843,246 289.101,192 | 1007.247 |
| 2 | 382.843,246 289.101,192 | 3 | 382.858,128 289.100,654 | 14.892 |
| 3 | 382.858,128 289.100,654 | 4 | 382.887,246 290.107,567 | 1007.333 |
| 4 | 382.887,246 290.107,567 | 1 | 382.872,362 290.108,018 | 14.891 |

**** Lungimile segmentelor sunt determinate în planul de proiecție Stereo 70 și sunt rotunjite la 1 milimetru.**

***** Distanța dintre puncte este formată din segmente cumulate ce sunt mai mici decât valoarea 1 milimetru.**

**DATE DESPRE IMOBILUL NR. 1806**

Oficiul de Cadastru și Publicitate Imobiliară DOLJ
Biroul de Cadastru și Publicitate Imobiliară Craiova

A. Partea I. Descrierea imobilului

TEREN Extravilan

Adresa: Jud. Dolj, T140, P1

| Nr. Crt | Nr cadastral Nr. topografic | Suprafața* (mp) | Observații / Referințe |
|---------|-----------------------------|-----------------|---|
| A1 | | 4.800 | Sector cadastral:13 Teren neimprejmuit; |

B. Partea II. Proprietari și acte

| Inscrieri privitoare la dreptul de proprietate și alte drepturi reale | Referințe |
|---|-----------|
| / | |
| Act Administrativ nr. TDP NR. 1728-48369, din 05/04/2002 emis de CJ DOLJ; | |
| B1 | A1 |
| Intabulare, drept de PROPRIETATE, dobândit prin Reconstituire, cota actuala 1/1, cota initiala 1/1 1) NICULESCU DELAKEZA VALERICA, LIPSĂ CNP | |

C. Partea III. SARCINI .

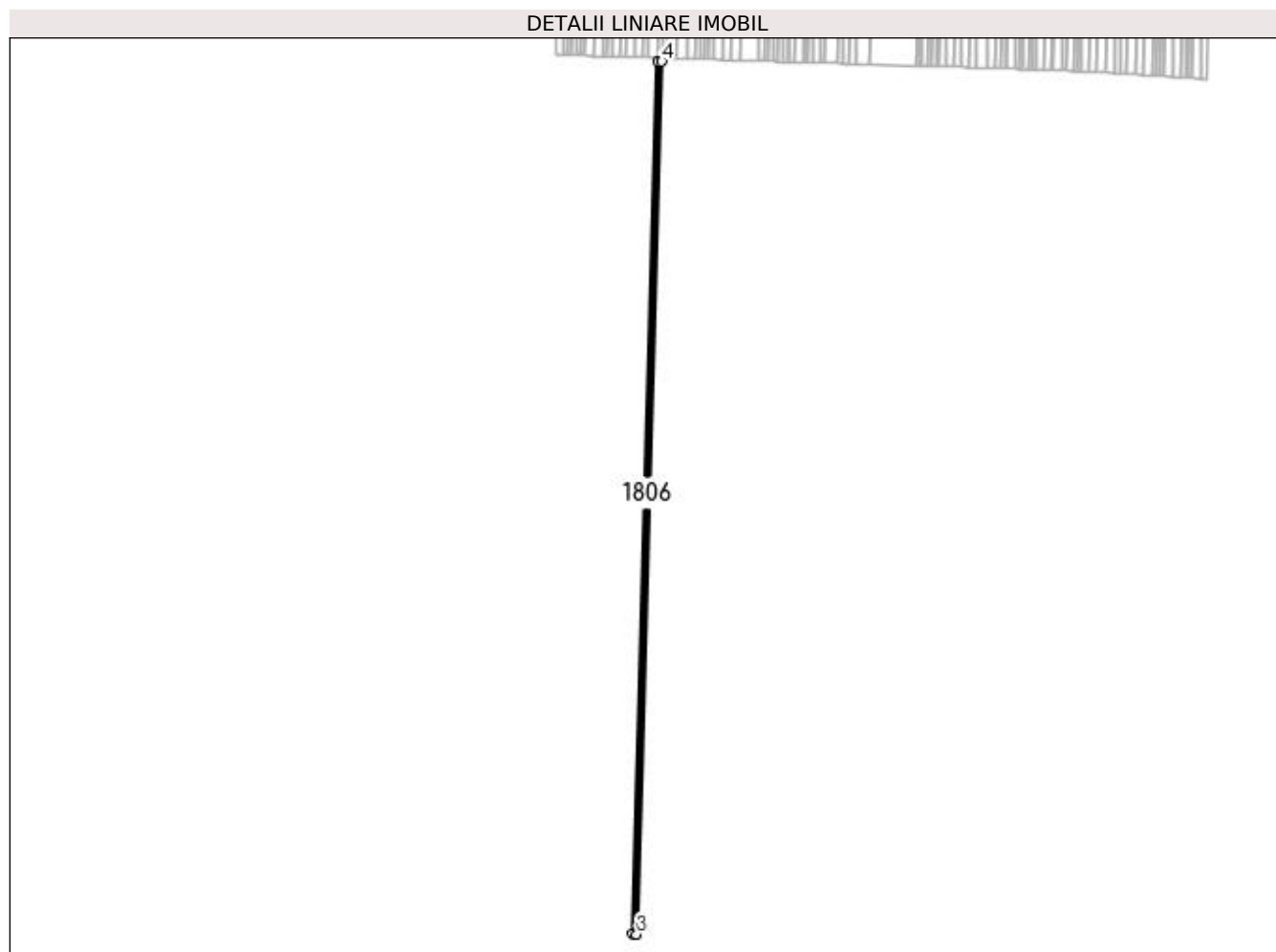
| Inscrieri privind dezmembramintele dreptului de proprietate, drepturi reale de garanție și sarcini | Referințe |
|--|-----------|
| NU SUNT | |

Anexa Nr. 1 La Partea I

Teren

| Nr cadastral | Suprafața (mp)* | Observații / Referințe |
|--------------|-----------------|------------------------|
| | 4.800 | |

* Suprafața este determinată în planul de proiecție Stereo 70.



Date referitoare la teren

| Crt | Categorie folosință | Intra vilan | Suprafața (mp) | Tarla | Parcelă | Nr. topo | Observații / Referințe |
|-----|---------------------|-------------|----------------|-------|---------|----------|------------------------|
| 1 | arabil | NU | 4.800 | 140 | 1 | - | |

Lungime Segmente

1) Valorile lungimilor segmentelor sunt obținute din proiecție în plan.

| Punct început | X / Y | Punct sfârșit | X / Y | Lungime segment (** (m) |
|---------------|----------------------------|---------------|----------------------------|-------------------------|
| 1 | 382.887,246 290.107,567 | 2 | 382.858,128 289.100,654 | 1007.333 |
| 2 | 382.858,128 289.100,654 | 3 | 382.862,89 289.100,482 | 4.765 |
| 3 | 382.862,89 289.100,482 | 4 | 382.892,009 290.107,422 | 1007.361 |
| 4 | 382.892,009 290.107,422 | 1 | 382.887,246 290.107,567 | 4.765 |

**** Lungimile segmentelor sunt determinate în planul de proiecție Stereo 70 și sunt rotunjite la 1 milimetru.**

***** Distanța dintre puncte este formată din segmente cumulate ce sunt mai mici decât valoarea 1 milimetru.**

**DATE DESPRE IMOBILUL NR. 1807**

Oficiul de Cadastru și Publicitate Imobiliară DOLJ
Biroul de Cadastru și Publicitate Imobiliară Craiova

A. Partea I. Descrierea imobilului

TEREN Extravilan

Adresa: Jud. Dolj, T140, P1/1

| Nr. Crt | Nr cadastral Nr. topografic | Suprafața* (mp) | Observații / Referințe |
|---------|-----------------------------|-----------------|--|
| A1 | | 7.700 | Sector cadastral:13 Teren neimprejmit; |

B. Partea II. Proprietari și acte

| Inscrieri privitoare la dreptul de proprietate și alte drepturi reale | Referințe |
|--|-----------|
| / | |
| Act Administrativ nr. TDP NR. 2048, din 07/08/2003 emis de CJ DOLJ; | |
| B1 | A1 |
| Intabulare, drept de PROPRIETATE, dobândit prin Reconstituire, cota actuala 1/1, cota initiala 1/1 | |
| 1) PÎRVAN PETRE, LIPSĂ CNP | |
| 2) POENARU GABRIELA, LIPSĂ CNP | |
| 3) NICULESCU DELAKEZA VALERICĂ, LIPSĂ CNP | |

C. Partea III. SARCINI .

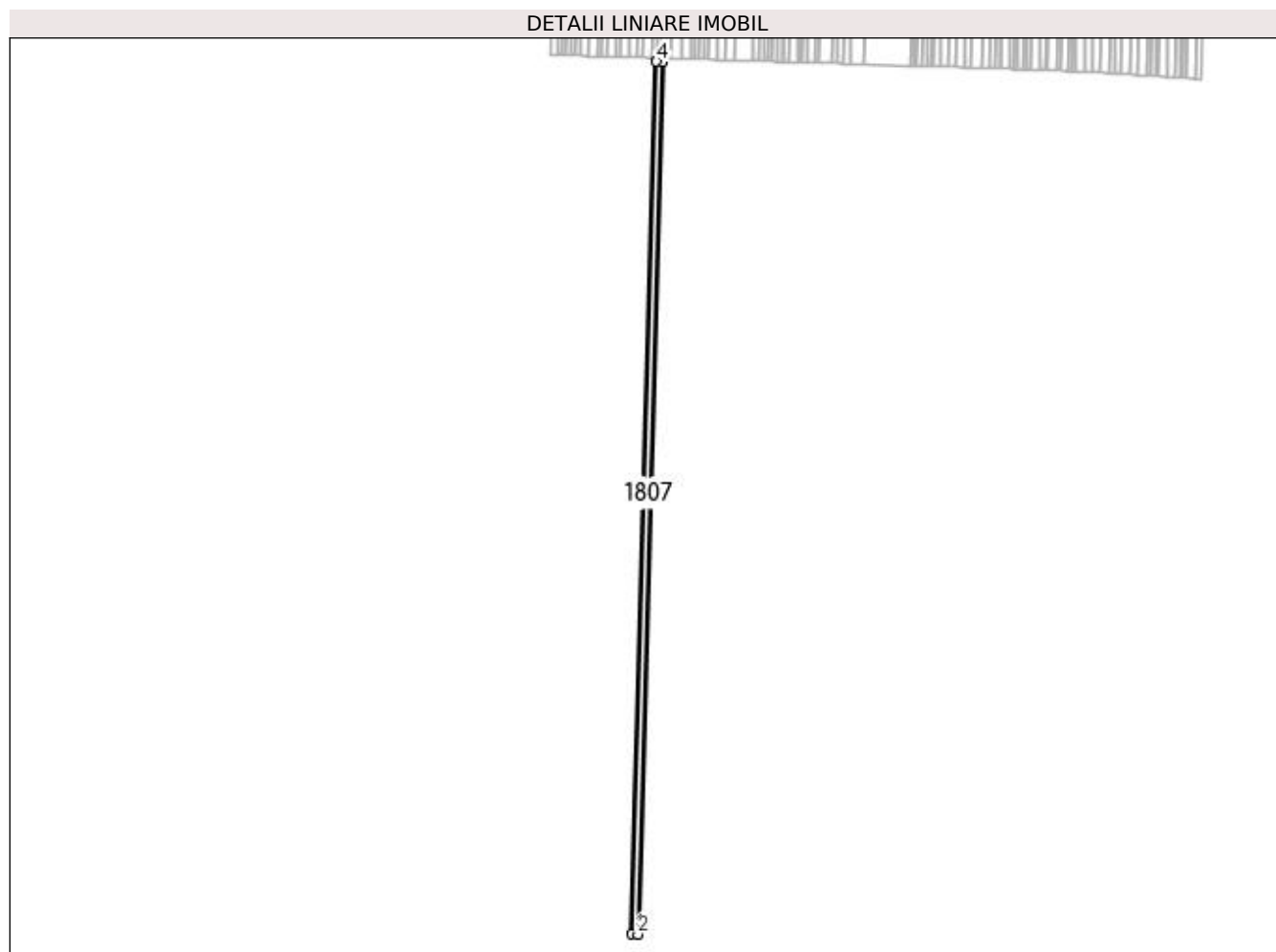
| Inscrieri privind dezmembramintele dreptului de proprietate, drepturi reale de garanție și sarcini | Referințe |
|--|-----------|
| NU SUNT | |

Anexa Nr. 1 La Partea I

Teren

| | | |
|--------------|-----------------|------------------------|
| Nr cadastral | Suprafața (mp)* | Observații / Referințe |
| | 7.700 | |

* Suprafața este determinată în planul de proiecție Stereo 70.



Date referitoare la teren

| Crt | Categorie folosință | Intra vilan | Suprafața (mp) | Tarla | Parcelă | Nr. topo | Observații / Referințe |
|-----|---------------------|-------------|----------------|-------|---------|----------|------------------------|
| 1 | arabil | NU | 7.700 | 140 | 1/1 | - | |

Lungime Segmente

1) Valorile lungimilor segmentelor sunt obținute din proiecție în plan.

| Punct început | X / Y | Punct sfârșit | X / Y | Lungime segment (** (m) |
|---------------|----------------------------|---------------|----------------------------|-------------------------|
| 1 | 382.862,89 289.100,482 | 2 | 382.870,529 289.100,207 | 7.644 |
| 2 | 382.870,529 289.100,207 | 3 | 382.899,649 290.107,191 | 1007.405 |
| 3 | 382.899,649 290.107,191 | 4 | 382.892,009 290.107,422 | 7.644 |
| 4 | 382.892,009 290.107,422 | 1 | 382.862,89 289.100,482 | 1007.361 |

**** Lungimile segmentelor sunt determinate în planul de proiecție Stereo 70 și sunt rotunjite la 1 milimetru.**

***** Distanța dintre puncte este formată din segmente cumulate ce sunt mai mici decât valoarea 1 milimetru.**

**DATE DESPRE IMOBILUL NR. 1808**

Oficiul de Cadastru și Publicitate Imobiliară DOLJ
Biroul de Cadastru și Publicitate Imobiliară Craiova

A. Partea I. Descrierea imobilului

TEREN Extravilan

Adresa: Jud. Dolj, T140 IN TDP 141, P2

| Nr. Crt | Nr cadastral Nr. topografic | Suprafața* (mp) | Observații / Referințe |
|---------|-----------------------------|-----------------|--|
| A1 | | 14.984 | Sector cadastral:13 Teren neimprejmit; |

B. Partea II. Proprietari și acte

| Inscrieri privitoare la dreptul de proprietate și alte drepturi reale | Referințe |
|---|-----------|
| / | |
| Act Notarial nr. CONTRACT DE VANZARE CUMPARARE NR. 3211, din 29/09/2006 emis de NP DANA TOMITA (TDP NR. 1027-44332/07.04.1996 CJ DOLJ); | |
| B1 | A1 |
| Intabulare, drept de PROPRIETATE, dobandit prin Conventie, cota actuala 1/1, cota initiala 1/1 | |
| 1) DINCA ION | |
| 2) DINCA MARIA, LIPSĂ CNP | |

C. Partea III. SARCINI .

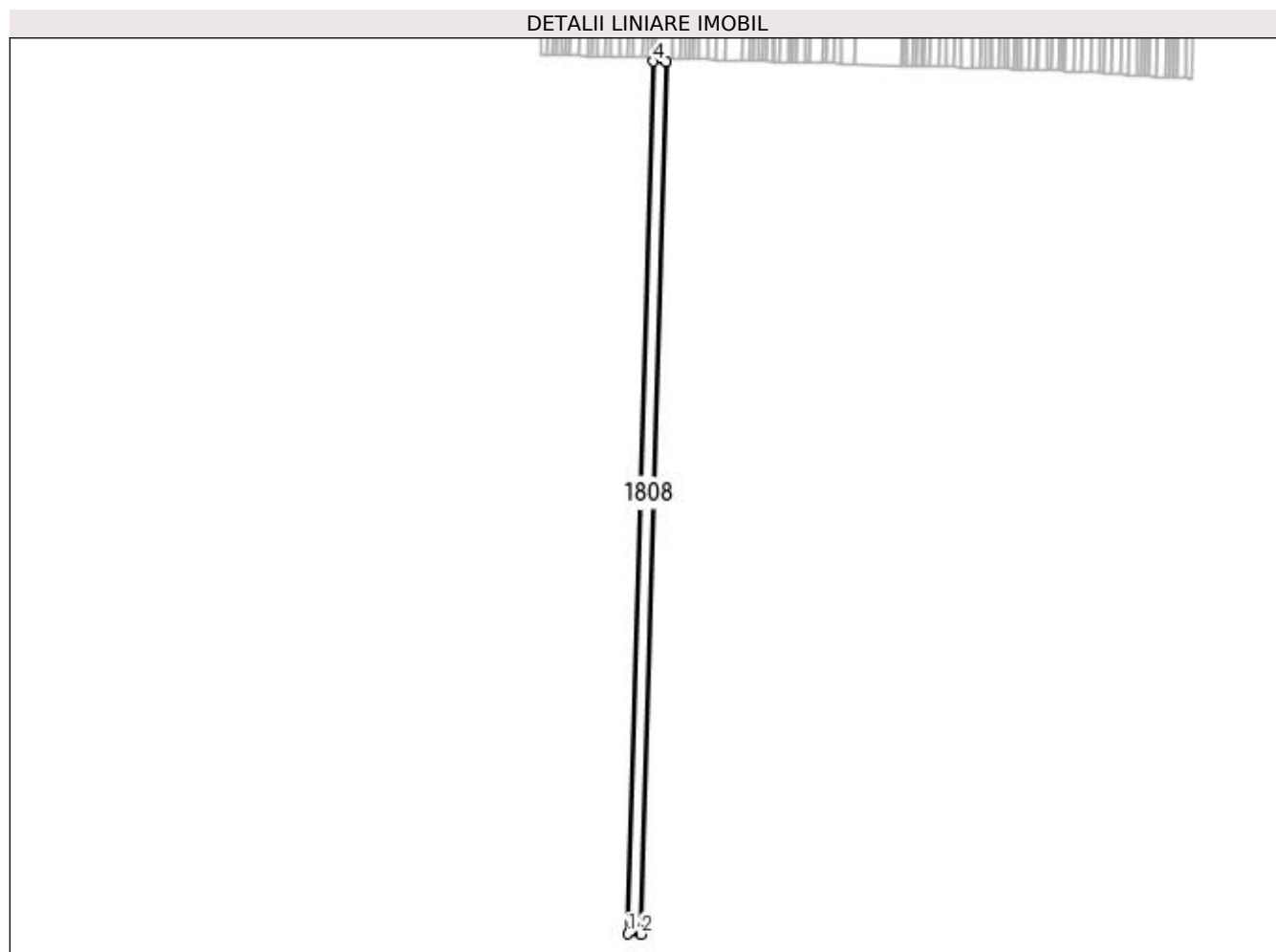
| Inscrieri privind dezmembramintele dreptului de proprietate, drepturi reale de garanție și sarcini | Referințe |
|--|-----------|
| NU SUNT | |

Anexa Nr. 1 La Partea I

Teren

| Nr cadastral | Suprafața (mp)* | Observații / Referințe |
|--------------|-----------------|------------------------|
| | 14.984 | |

* Suprafața este determinată în planul de proiecție Stereo 70.



Date referitoare la teren

| Crt | Categorie folosință | Intra vilan | Suprafața (mp) | Tarla | Parcelă | Nr. topo | Observații / Referințe |
|-----|---------------------|-------------|----------------|-------------------|---------|----------|------------------------|
| 1 | arabil | NU | 14.984 | 140 IN TDP 141 | 2 | - | TARLA GRESITA IN TDP |

Lungime Segmente

1) Valorile lungimilor segmentelor sunt obținute din proiecție în plan.

| Punct început | X / Y | Punct sfârșit | X / Y | Lungime segment (** (m) |
|---------------|----------------------------|---------------|----------------------------|-------------------------|
| 1 | 382.870,529 289.100,207 | 2 | 382.885,393 289.099,67 | 14.874 |
| 2 | 382.885,393 289.099,67 | 3 | 382.914,516 290.106,74 | 1007.491 |
| 3 | 382.914,516 290.106,74 | 4 | 382.899,649 290.107,191 | 14.873 |
| 4 | 382.899,649 290.107,191 | 1 | 382.870,529 289.100,207 | 1007.405 |

**** Lungimile segmentelor sunt determinate în planul de proiecție Stereo 70 și sunt rotunjite la 1 milimetru.**

***** Distanța dintre puncte este formată din segmente cumulate ce sunt mai mici decât valoarea 1 milimetru.**

**DATE DESPRE IMOBILUL NR. 1809**

Oficiul de Cadastru și Publicitate Imobiliară DOLJ
Biroul de Cadastru și Publicitate Imobiliară Craiova

A. Partea I. Descrierea imobilului

TEREN Extravilan

Adresa: Jud. Dolj, T140, P3

| Nr. Crt | Nr cadastral Nr. topografic | Suprafața* (mp) | Observații / Referințe |
|---------|-----------------------------|-----------------|---|
| A1 | 30321 | 16.500 | Sector cadastral:13 Teren neimprejmuit; |

B. Partea II. Proprietari și acte

| Inscrieri privitoare la dreptul de proprietate și alte drepturi reale | | Referințe |
|--|--|-----------|
| 138653 / 24/07/2018 | | |
| Act Notarial nr. CVC NR. 5969, din 25/11/2005 emis de BNP DANA TOMITA; | | |
| B1 | Intabulare, drept de PROPRIETATE, dobandit prin Conventie, cota actuala 1/1, cota initiala 1/1 1) SC AGRIFARM SRL, CIF:11515860 | A1 |
| B2 | se noteaza mentiunea "Imobil aflat sub incidenta art. 3 alin. (1) din Legea nr. 17/2014", | A1 |

C. Partea III. SARCINI .

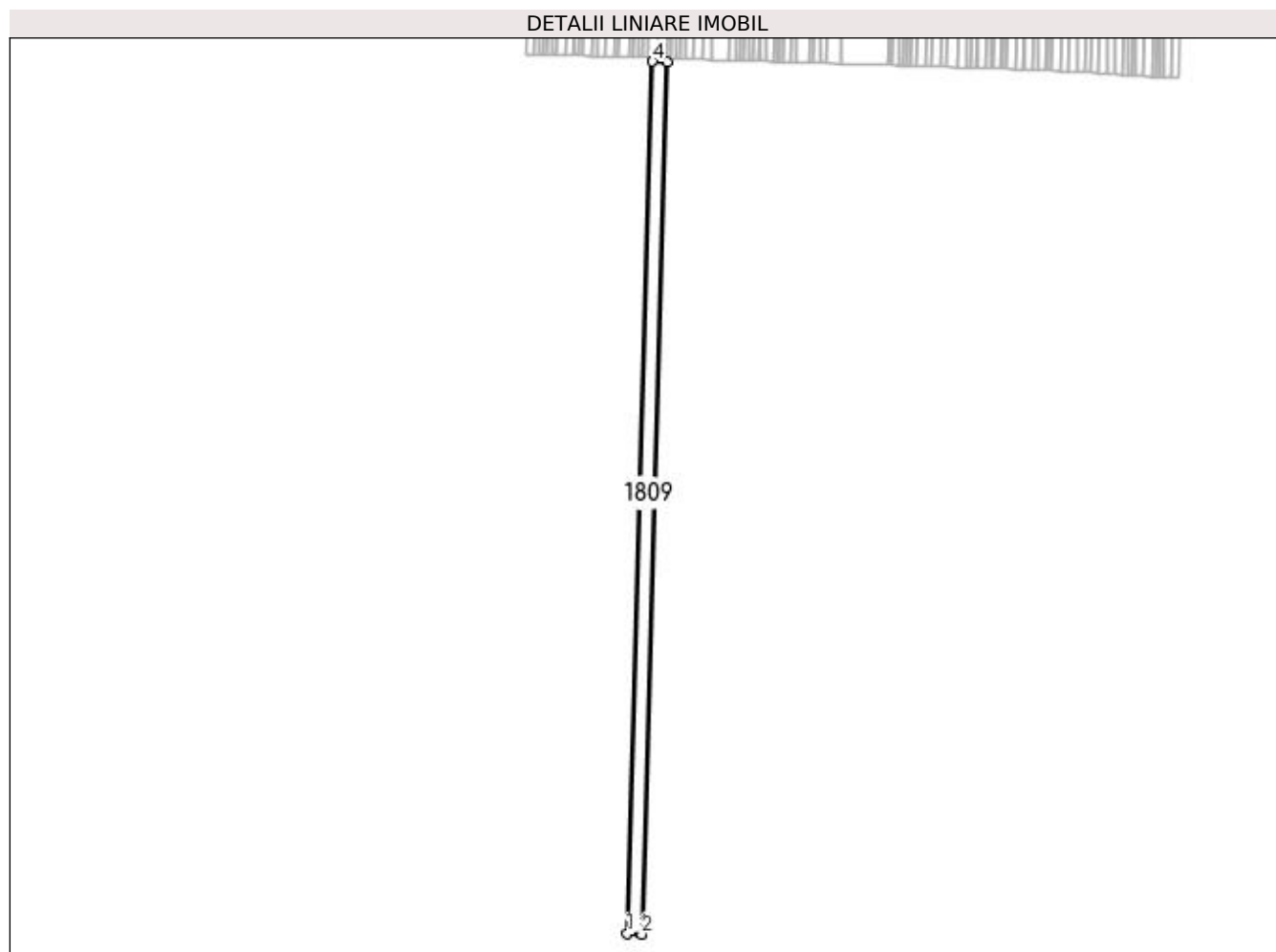
| Inscrieri privind dezmembramintele dreptului de proprietate, drepturi reale de garanție și sarcini | Referințe |
|--|-----------|
| NU SUNT | |

Anexa Nr. 1 La Partea I

Teren

| Nr cadastral | Suprafața (mp)* | Observații / Referințe |
|--------------|-----------------|------------------------|
| 30321 | 16.500 | |

* Suprafața este determinată în planul de proiecție Stereo 70.



Date referitoare la teren

| Crt | Categorie folosință | Intra vilan | Suprafața (mp) | Tarla | Parcelă | Nr. topo | Observații / Referințe |
|-----|---------------------|-------------|----------------|-------|---------|----------|------------------------|
| 1 | arabil | NU | 16.500 | 140 | 3 | - | |

Lungime Segmente

1) Valorile lungimilor segmentelor sunt obținute din proiecție în plan.

| Punct început | X / Y | Punct sfârșit | X / Y | Lungime segment (** (m) |
|---------------|----------------------------|---------------|----------------------------|-------------------------|
| 1 | 382.885,393 289.099,67 | 2 | 382.901,759 289.099,078 | 16.377 |
| 2 | 382.901,759 289.099,078 | 3 | 382.930,885 290.106,243 | 1007.586 |
| 3 | 382.930,885 290.106,243 | 4 | 382.914,516 290.106,74 | 16.377 |
| 4 | 382.914,516 290.106,74 | 1 | 382.885,393 289.099,67 | 1007.491 |

**** Lungimile segmentelor sunt determinate în planul de proiecție Stereo 70 și sunt rotunjite la 1 milimetru.**

***** Distanța dintre puncte este formată din segmente cumulate ce sunt mai mici decât valoarea 1 milimetru.**

**DATE DESPRE IMOBILUL NR. 1810**

Oficiul de Cadastru și Publicitate Imobiliară DOLJ
Biroul de Cadastru și Publicitate Imobiliară Craiova

A. Partea I. Descrierea imobilului

TEREN Extravilan

Adresa: Jud. Dolj, T140, P4

| Nr. Crt | Nr cadastral Nr. topografic | Suprafața* (mp) | Observații / Referințe |
|---------|-----------------------------|-----------------|--|
| A1 | 30333 | 39.300 | Sector cadastral:13 Teren neimprejmit; |

B. Partea II. Proprietari și acte

| Inscrieri privitoare la dreptul de proprietate și alte drepturi reale | Referințe |
|---|--|
| 138670 / 24/07/2018 | |
| Act Normativ nr. Legea nr. 17, din 07/03/2014 emis de Parlamentul Romaniei; | |
| B1 | Se notează mențiunea «Imobil aflat sub incidenta art.3 alin.(1) din Legea 17/2014» |
| 66725 / 08/04/2019 | |
| Act Notarial nr. CONTRACT DE VANZARE AUT NR.1447, din 08/04/2019 emis de NP Sorop Alexandru Oliviu; | |
| B2 | Intabulare, drept de PROPRIETATE, dobandit prin Conventie, cota actuala 1/1, cota initiala 1/1 |
| | 1) SC AGRIFARM SRL, CIF:11515860 |

C. Partea III. SARCINI .

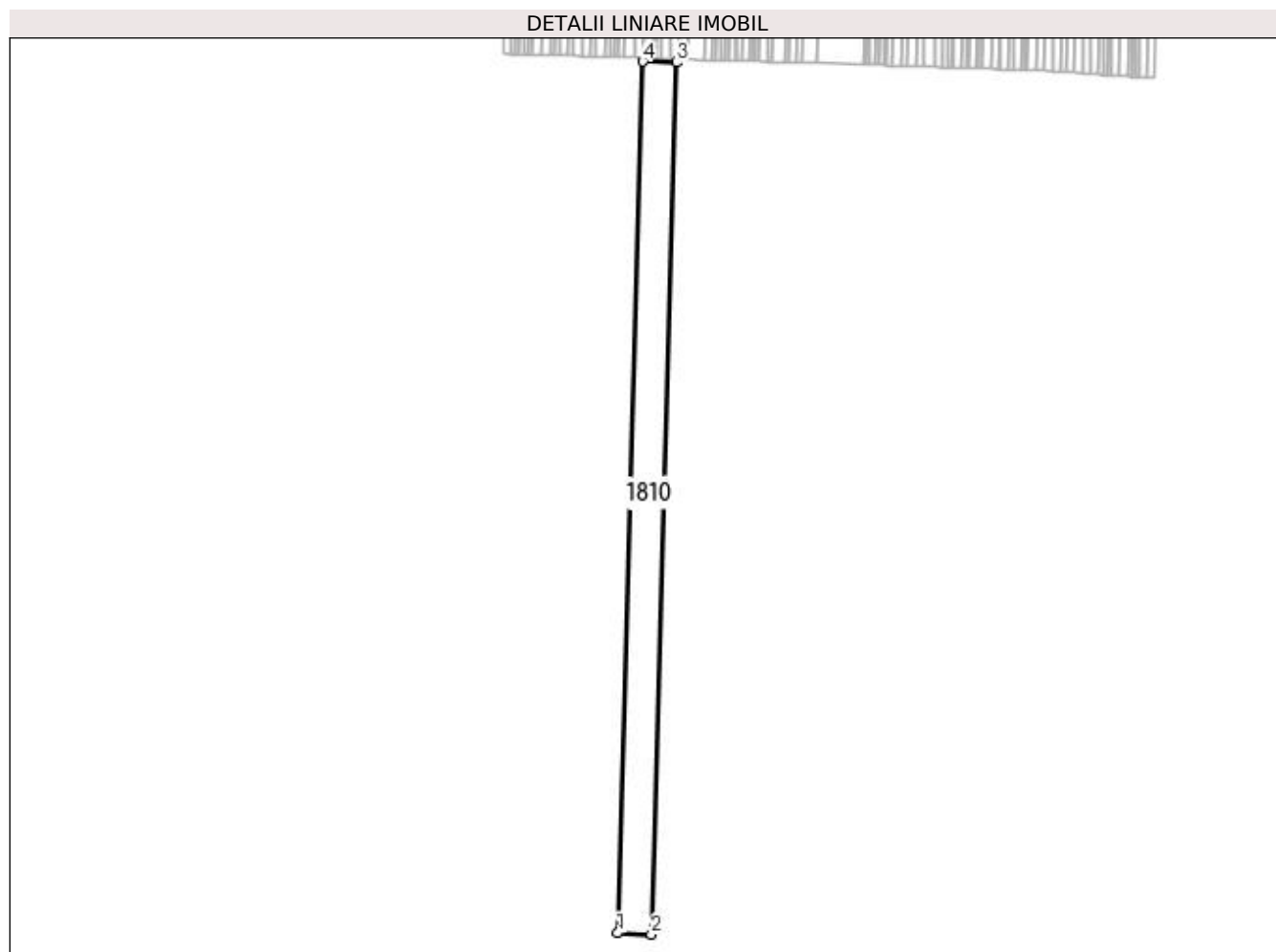
| Inscrieri privind dezmembramintele dreptului de proprietate, drepturi reale de garanție și sarcini | Referințe |
|--|-----------|
| NU SUNT | |

Anexa Nr. 1 La Partea I

Teren

| | | |
|--------------|-----------------|------------------------|
| Nr cadastral | Suprafața (mp)* | Observații / Referințe |
| 30333 | 39.300 | |

* Suprafața este determinată în planul de proiecție Stereo 70.



Date referitoare la teren

| Crt | Categorie folosință | Intra vilan | Suprafața (mp) | Tarla | Parcelă | Nr. topo | Observații / Referințe |
|-----|---------------------|-------------|----------------|-------|---------|----------|------------------------|
| 1 | arabil | NU | 39.300 | 140 | 4 | - | |

Lungime Segmente

1) Valorile lungimilor segmentelor sunt obținute din proiecție în plan.

| Punct început | X / Y | Punct sfârșit | X / Y | Lungime segment (** (m) |
|---------------|----------------------------|---------------|----------------------------|-------------------------|
| 1 | 382.901,759 289.099,078 | 2 | 382.940,735 289.097,67 | 39.001 |
| 2 | 382.940,735 289.097,67 | 3 | 382.969,866 290.105,061 | 1007.812 |
| 3 | 382.969,866 290.105,061 | 4 | 382.930,885 290.106,243 | 39.0 |
| 4 | 382.930,885 290.106,243 | 1 | 382.901,759 289.099,078 | 1007.586 |

**** Lungimile segmentelor sunt determinate în planul de proiecție Stereo 70 și sunt rotunjite la 1 milimetru.**

***** Distanța dintre puncte este formată din segmente cumulate ce sunt mai mici decât valoarea 1 milimetru.**

**DATE DESPRE IMOBILUL NR. 1811**

Oficiul de Cadastru și Publicitate Imobiliară DOLJ
Biroul de Cadastru și Publicitate Imobiliară Craiova

A. Partea I. Descrierea imobilului

TEREN Extravilan

Adresa: Jud. Dolj, T140, P5

| Nr. Crt | Nr cadastral Nr. topografic | Suprafața* (mp) | Observații / Referințe |
|---------|--------------------------------|-----------------|---|
| A1 | 31880 | 10.000 | Sector cadastral:13 Teren neimpregmuit; |

B. Partea II. Proprietari și acte

| Inscrieri privitoare la dreptul de proprietate și alte drepturi reale | Referințe | |
|---|---|----|
| 255017 / 21/12/2022 | | |
| Act Notarial nr. CM NR 100, din 16/10/2012 emis de NP DANA TOMITA (act notarial nr OFERTA DE DONATIE IMOBILIARA AUT NR.3461 din 16.09.2005, emis de NP BAIESAN GABRIELA;hotarare judecatoreasca nr SC NR 18155 din 25.11.2011, emis de JUDECATORIA CRAIOVA, DOSAR NR 29394/215/2011;act notarial nr OFERTA DE DONATIE IMOBILIARA AUT NR.3474 din 16.09.2005, emis de NP BAIESAN GABRIELA;act notarial nr CM NR 11 din 12.02.2003, emis de NP FARCAS LADISLAU;act notarial nr CM NR 46 din 29.07.2009, emis de NP RUSCU RODICA;act administrativ nr TDP NR 1276-2210 din 03.02.1997, emis de CJ DOLJ); | | |
| B1 | Intabulare, drept de PROPRIETATE, dobandit prin Succesiune, cota actuala 1/4, cota initiala 1/4 1) MOADĂ FLOAREA <i>OBSERVATII: def Moada Gheorhe, Stefan, Leontin</i> | A1 |
| B2 | Intabulare, drept de PROPRIETATE, dobandit prin Succesiune, cota actuala 3/4, cota initiala 3/4 1) DOBRE ELENA <i>OBSERVATII: def Moada Gheorhe, Stefan, Leontin</i> | A1 |
| Act Normativ nr. Lege nr 17, din 07/03/2014 emis de Parlamentul Romaniei; | | |
| B3 | se noteaza mentiunea " Imobil aflat sub incidenta art. 3 alin. (1) din Legea nr. 17/2014 " | A1 |

C. Partea III. SARCINI .

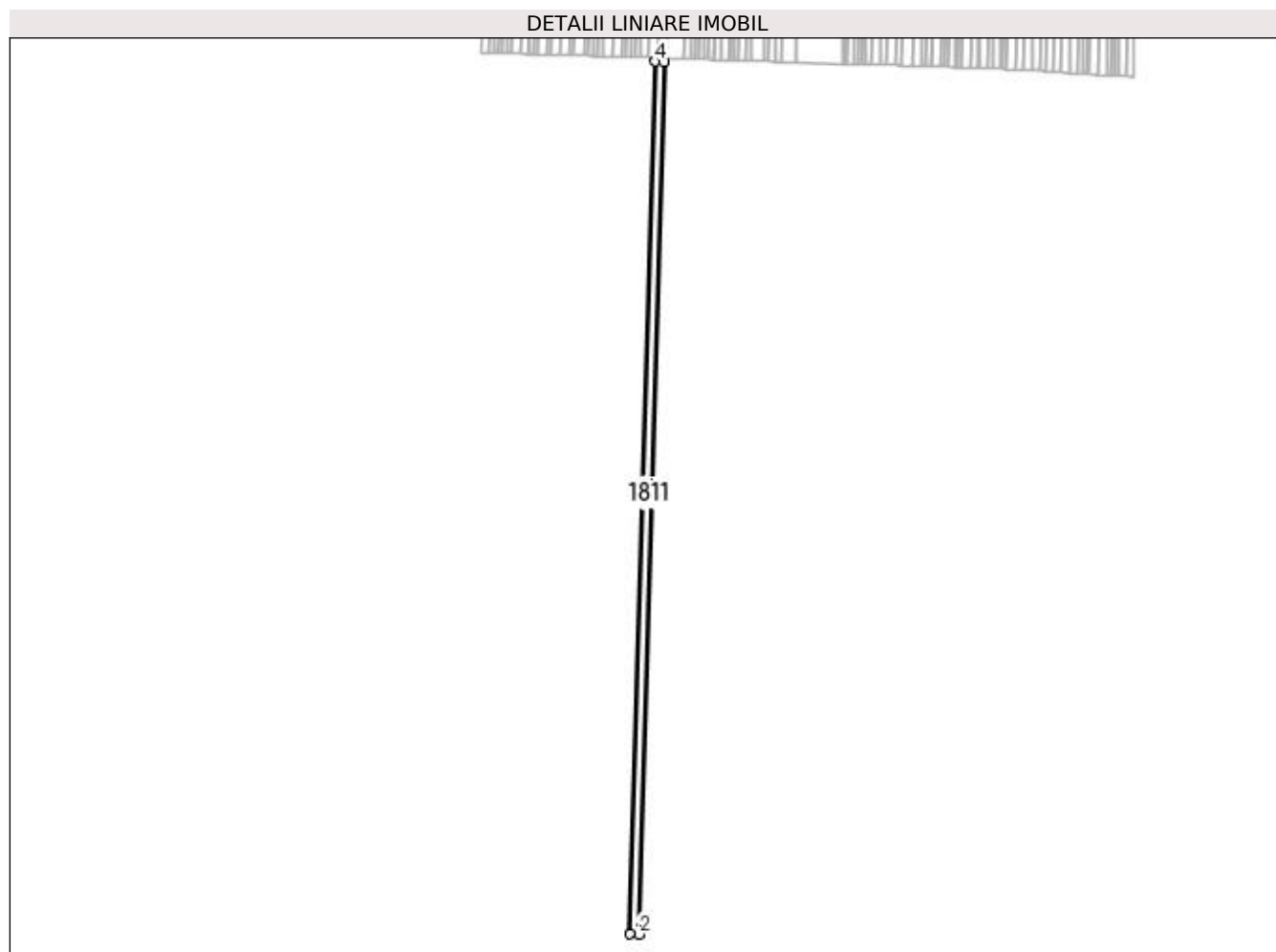
| Inscrieri privind dezmembramintele dreptului de proprietate, drepturi reale de garanție și sarcini | Referințe |
|--|-----------|
| NU SUNT | |

Anexa Nr. 1 La Partea I

Teren

| Nr cadastral | Suprafața (mp)* | Observații / Referințe |
|--------------|-----------------|------------------------|
| 31880 | 10.000 | |

* Suprafața este determinată în planul de proiecție Stereo 70.



Date referitoare la teren

| Crt | Categorie folosință | Intra vilan | Suprafața (mp) | Tarla | Parcelă | Nr. topo | Observații / Referințe |
|-----|---------------------|-------------|----------------|-------|---------|----------|------------------------|
| 1 | arabil | NU | 10.000 | 140 | 5 | - | |

Lungime Segmente

1) Valorile lungimilor segmentelor sunt obținute din proiecție în plan.

| Punct început | X / Y | Punct sfârșit | X / Y | Lungime segment (** (m) |
|---------------|----------------------------|---------------|----------------------------|-------------------------|
| 1 | 382.940,735 289.097,67 | 2 | 382.950,651 289.097,312 | 9.922 |
| 2 | 382.950,651 289.097,312 | 3 | 382.979,784 290.104,76 | 1007.869 |
| 3 | 382.979,784 290.104,76 | 4 | 382.969,866 290.105,061 | 9.922 |
| 4 | 382.969,866 290.105,061 | 1 | 382.940,735 289.097,67 | 1007.812 |

**** Lungimile segmentelor sunt determinate în planul de proiecție Stereo 70 și sunt rotunjite la 1 milimetru.**

***** Distanța dintre puncte este formată din segmente cumulate ce sunt mai mici decât valoarea 1 milimetru.**

**DATE DESPRE IMOBILUL NR. 1812**

Oficiul de Cadastru și Publicitate Imobiliară DOLJ
Biroul de Cadastru și Publicitate Imobiliară Craiova

A. Partea I. Descrierea imobilului

TEREN Extravilan

Adresa: Jud. Dolj, T140, P6

| Nr. Crt | Nr cadastral Nr. topografic | Suprafața* (mp) | Observații / Referințe |
|---------|--------------------------------|-----------------|---|
| A1 | 30593 | 38.000 | Sector cadastral:13 Teren neimprejmuit; |

B. Partea II. Proprietari și acte

| Inscrieri privitoare la dreptul de proprietate și alte drepturi reale | Referințe |
|---|--|
| 81730 / 22/04/2020 | |
| Act Normativ nr. Legea 17, din 07/03/2014 emis de Parlamentul Romaniei; | |
| B1 | Se noteaza mențiunea «Imobil aflat sub incidenta art.3 alin.(1) din Legea 17/2014» |
| 162687 / 01/09/2022 | |
| Act Notarial nr. CONTRACT DE VANZARE AUT NR 3152, din 01/09/2022 emis de NP Sorop Alexandru Oliviu; | |
| B2 | Intabulare, drept de PROPRIETATE, dobandit prin Conventie, cota actuala 1/1, cota initiala 1/1 |
| 1) SC AGRIFARM SRL, CIF:11515860 | |

C. Partea III. SARCINI .

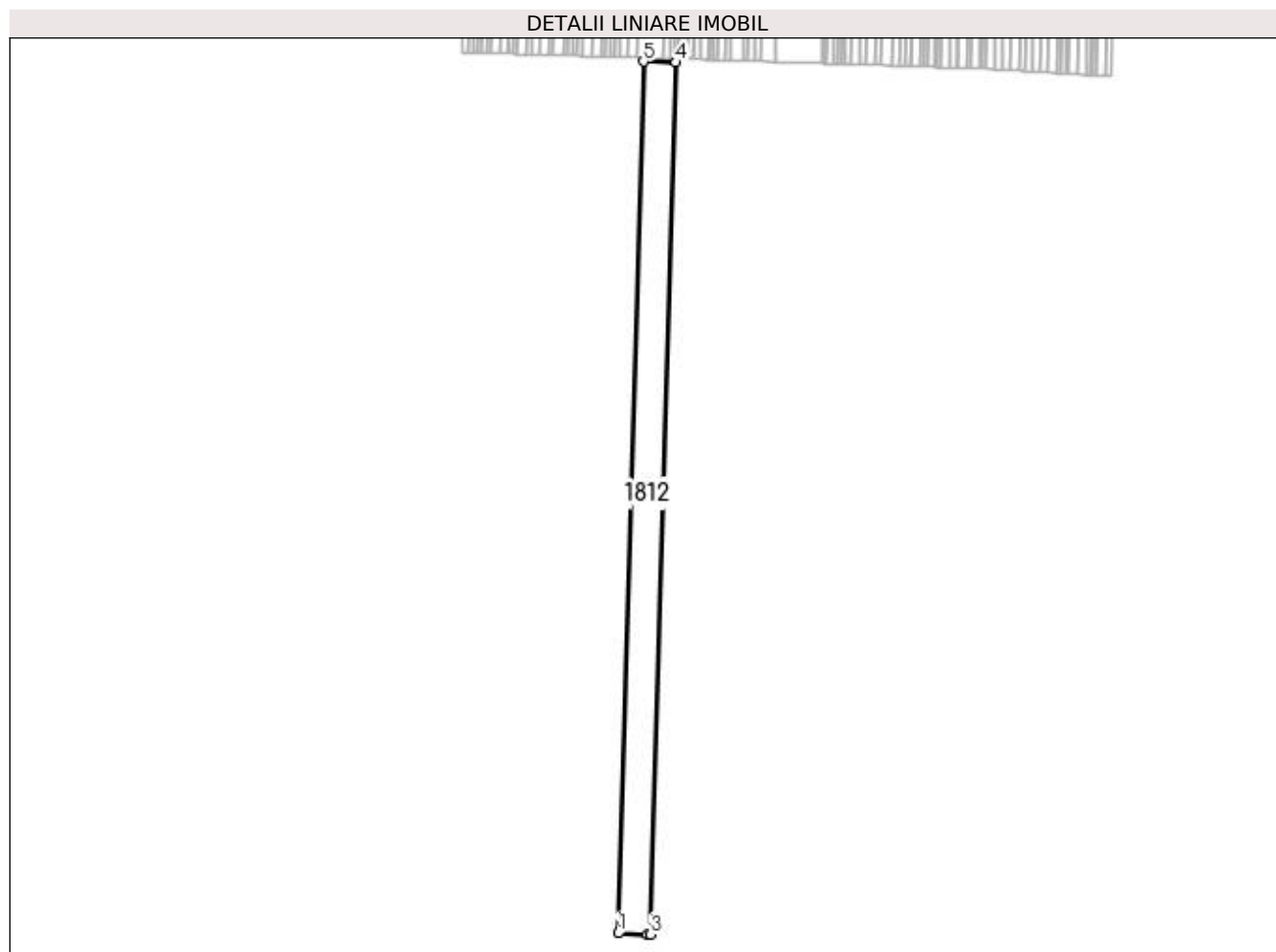
| Inscrieri privind dezmembramintele dreptului de proprietate, drepturi reale de garanție și sarcini | Referințe |
|--|-----------|
| NU SUNT | |

Anexa Nr. 1 La Partea I

Teren

| | | |
|--------------|-----------------|------------------------|
| Nr cadastral | Suprafața (mp)* | Observații / Referințe |
| 30593 | 38.000 | |

* Suprafața este determinată în planul de proiecție Stereo 70.



Date referitoare la teren

| Crt | Categorie folosință | Intra vilan | Suprafața (mp) | Tarla | Parcelă | Nr. topo | Observații / Referințe |
|-----|---------------------|-------------|----------------|-------|---------|----------|------------------------|
| 1 | arabil | NU | 38.000 | 140 | 6 | - | |

Lungime Segmente

1) Valorile lungimilor segmentelor sunt obținute din proiecție în plan.

| Punct început | X / Y | Punct sfârșit | X / Y | Lungime segment (** (m) |
|---------------|----------------------------|---------------|----------------------------|-------------------------|
| 1 | 382.950,651 289.097,312 | 2 | 382.984,778 289.096,079 | 34.149 |
| 2 | 382.984,778 289.096,079 | 3 | 382.988,326 289.095,953 | 3.551 |
| 3 | 382.988,326 289.095,953 | 4 | 383.017,466 290.103,618 | 1008.086 |
| 4 | 383.017,466 290.103,618 | 5 | 382.979,784 290.104,76 | 37.699 |
| 5 | 382.979,784 290.104,76 | 1 | 382.950,651 289.097,312 | 1007.869 |

**** Lungimile segmentelor sunt determinate în planul de proiecție Stereo 70 și sunt rotunjite la 1 milimetru.**

***** Distanța dintre puncte este formată din segmente cumulate ce sunt mai mici decât valoarea 1 milimetru.**

**DATE DESPRE IMOBILUL NR. 1813**

Oficiul de Cadastru și Publicitate Imobiliară DOLJ
Biroul de Cadastru și Publicitate Imobiliară Craiova

A. Partea I. Descrierea imobilului

TEREN Extravilan

Adresa: Jud. Dolj, T140, P7

| Nr. Crt | Nr cadastral Nr. topografic | Suprafața* (mp) | Observații / Referințe |
|---------|-----------------------------|-----------------|---|
| A1 | | 16.000 | Sector cadastral:13 Teren neimprejmuit; |

B. Partea II. Proprietari și acte

| Inscrieri privitoare la dreptul de proprietate și alte drepturi reale | Referințe |
|---|-----------|
| / | |
| Act Administrativ nr. TDP NR. 360-46171, din 21/10/1994 emis de CJ DOLJ; | |
| B1 | A1 |
| Intabulare, drept de PROPRIETATE, dobândit prin Reconstituire, cota actuala 1/1, cota initiala 1/1 1) PATRU PATRU, LIPSĂ CNP | |

C. Partea III. SARCINI .

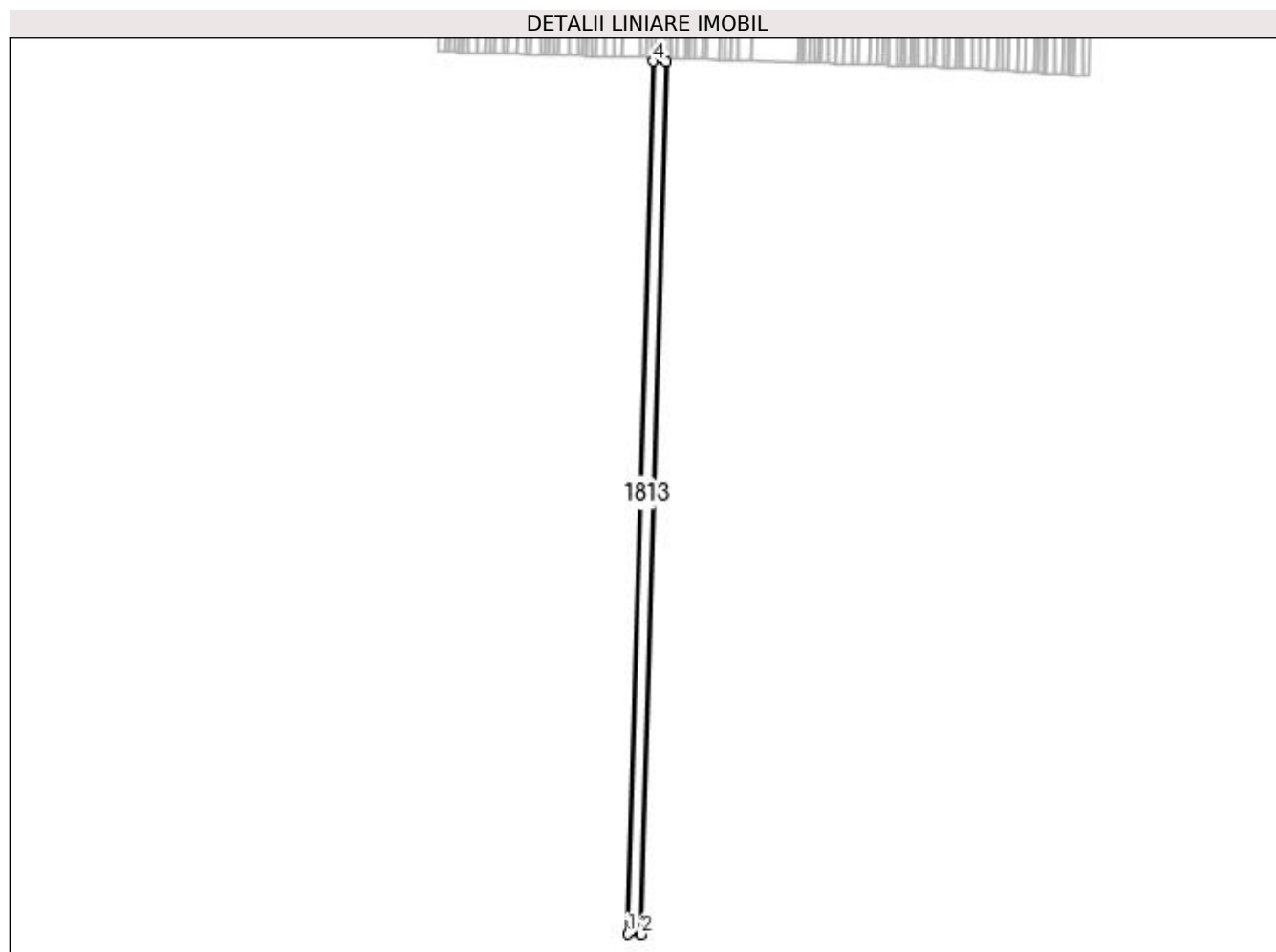
| Inscrieri privind dezmembramintele dreptului de proprietate, drepturi reale de garanție și sarcini | Referințe |
|--|-----------|
| NU SUNT | |

Anexa Nr. 1 La Partea I

Teren

| | | |
|--------------|-----------------|------------------------|
| Nr cadastral | Suprafața (mp)* | Observații / Referințe |
| | 16.000 | |

* Suprafața este determinată în planul de proiecție Stereo 70.



Date referitoare la teren

| Crt | Categorie folosință | Intra vilan | Suprafața (mp) | Tarla | Parcelă | Nr. topo | Observații / Referințe |
|-----|---------------------|-------------|----------------|-------|---------|----------|------------------------|
| 1 | arabil | NU | 16.000 | 140 | 7 | - | |

Lungime Segmente

1) Valorile lungimilor segmentelor sunt obținute din proiecție în plan.

| Punct început | X / Y | Punct sfârșit | X / Y | Lungime segment (** (m) |
|---------------|----------------------------|---------------|----------------------------|-------------------------|
| 1 | 382.988,326 289.095,953 | 2 | 383.004,187 289.095,386 | 15.871 |
| 2 | 383.004,187 289.095,386 | 3 | 383.033,33 290.103,136 | 1008.171 |
| 3 | 383.033,33 290.103,136 | 4 | 383.017,466 290.103,618 | 15.871 |
| 4 | 383.017,466 290.103,618 | 1 | 382.988,326 289.095,953 | 1008.086 |

**** Lungimile segmentelor sunt determinate în planul de proiecție Stereo 70 și sunt rotunjite la 1 milimetru.**

***** Distanța dintre puncte este formată din segmente cumulate ce sunt mai mici decât valoarea 1 milimetru.**

**DATE DESPRE IMOBILUL NR. 1814**

Oficiul de Cadastru și Publicitate Imobiliară DOLJ
Biroul de Cadastru și Publicitate Imobiliară Craiova

A. Partea I. Descrierea imobilului

TEREN Extravilan

Adresa: Jud. Dolj, T140 IN TDP 100/1, P7

| Nr. Crt | Nr cadastral Nr. topografic | Suprafața* (mp) | Observații / Referințe |
|---------|-----------------------------|-----------------|---|
| A1 | | 11.500 | Sector cadastral:13 Teren neimprejmuit; |

B. Partea II. Proprietari și acte

| Inscrieri privitoare la dreptul de proprietate și alte drepturi reale | Referințe |
|--|-----------|
| / | |
| Act Administrativ nr. TDP NR. 74-59455, din 23/11/1993 emis de CJ DOLJ; | |
| B1 | A1 |
| Intabulare, drept de PROPRIETATE, dobândit prin Reconstituire, cota actuala 1/1, cota initiala 1/1 1) PETRESCU NICOLAE, LIPSĂ CNP | |

C. Partea III. SARCINI .

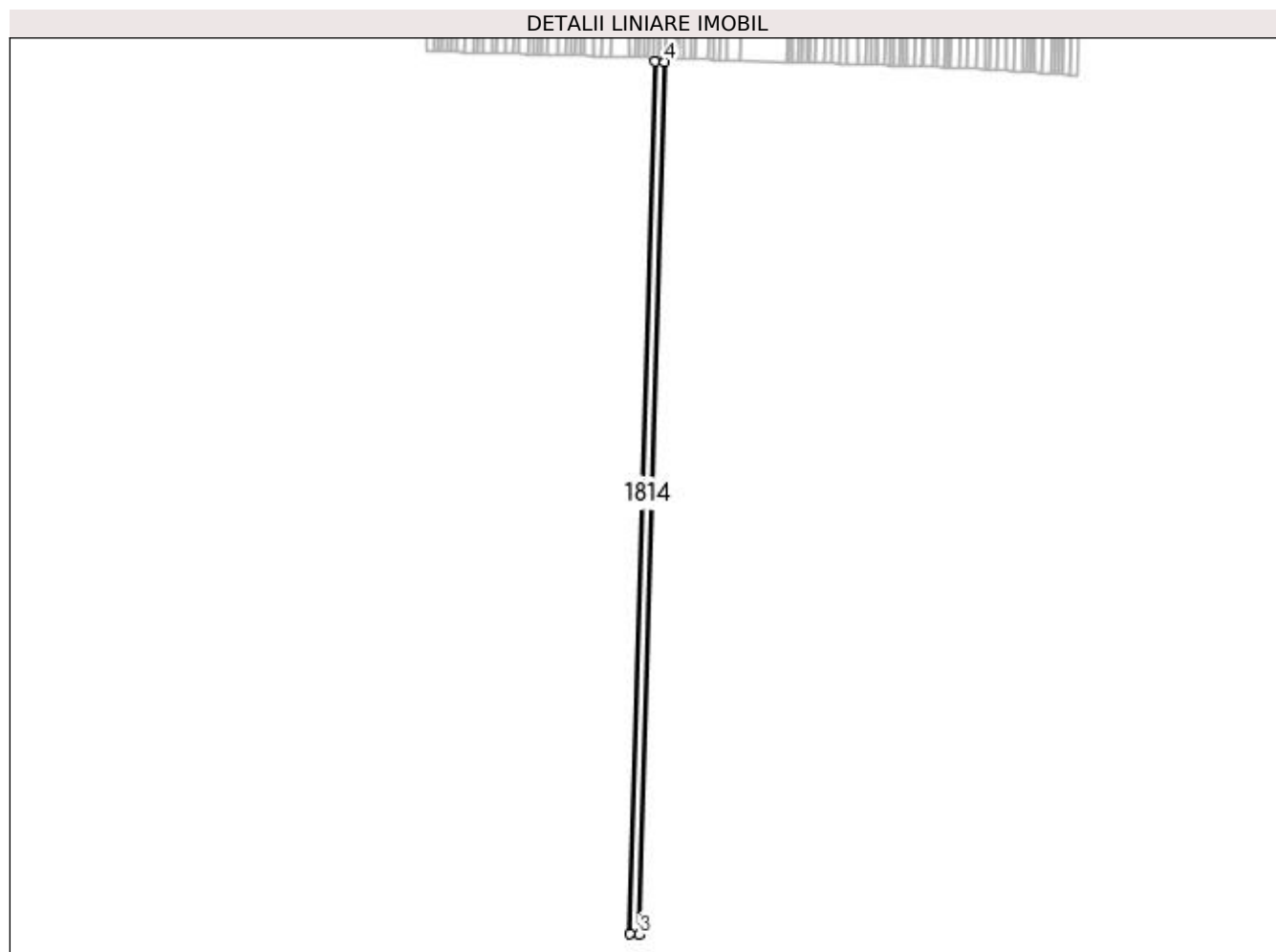
| Inscrieri privind dezmembramintele dreptului de proprietate, drepturi reale de garanție și sarcini | Referințe |
|--|-----------|
| NU SUNT | |

Anexa Nr. 1 La Partea I

Teren

| Nr cadastral | Suprafața (mp)* | Observații / Referințe |
|--------------|-----------------|------------------------|
| | 11.500 | |

* Suprafața este determinată în planul de proiecție Stereo 70.



Date referitoare la teren

| Crt | Categorie folosință | Intravilan | Suprafața (mp) | Tarla | Parcelă | Nr. topo | Observații / Referințe |
|-----|---------------------|------------|----------------|---------------------|---------|----------|------------------------|
| 1 | arabil | NU | 11.500 | 140 IN TDP 100/1 | 7 | - | TARLA GRESITA IN TDP |

Lungime Segmente

1) Valorile lungimilor segmentelor sunt obținute din proiecție în plan.

| Punct început | X / Y | Punct sfârșit | X / Y | Lungime segment (** (m) |
|---------------|----------------------------|---------------|----------------------------|-------------------------|
| 1 | 383.033,33 290.103,136 | 2 | 383.004,187 289.095,386 | 1008.171 |
| 2 | 383.004,187 289.095,386 | 3 | 383.015,587 289.094,979 | 11.407 |
| 3 | 383.015,587 289.094,979 | 4 | 383.044,731 290.102,791 | 1008.233 |
| 4 | 383.044,731 290.102,791 | 1 | 383.033,33 290.103,136 | 11.406 |

**** Lungimile segmentelor sunt determinate în planul de proiecție Stereo 70 și sunt rotunjite la 1 milimetru.**

***** Distanța dintre puncte este formată din segmente cumulate ce sunt mai mici decât valoarea 1 milimetru.**

**DATE DESPRE IMOBILUL NR. 1815**

Oficiul de Cadastru și Publicitate Imobiliară DOLJ
Biroul de Cadastru și Publicitate Imobiliară Craiova

A. Partea I. Descrierea imobilului

TEREN Extravilan

Adresa: Jud. Dolj, T140, P9

| Nr. Crt | Nr cadastral Nr. topografic | Suprafața* (mp) | Observații / Referințe |
|---------|--------------------------------|-----------------|--|
| A1 | | 37.000 | Sector cadastral:13 Teren neimprejmit; |

B. Partea II. Proprietari și acte

| Inscrieri privitoare la dreptul de proprietate și alte drepturi reale | Referințe |
|--|-----------|
| / | |
| Act Administrativ nr. TDP NR. 1677-48445, din 05/01/2000 emis de CJ DOLJ; | |
| B1 | A1 |
| Intabulare, drept de PROPRIETATE, dobândit prin Reconstituire, cota actuala 1/1, cota initiala 1/1 | |
| 1) DINICĂ DANIELA, LIPSĂ CNP | |
| 2) DINICĂ SIMONA, LIPSĂ CNP | |
| 3) DINICĂ SABIN, LIPSĂ CNP | |

C. Partea III. SARCINI .

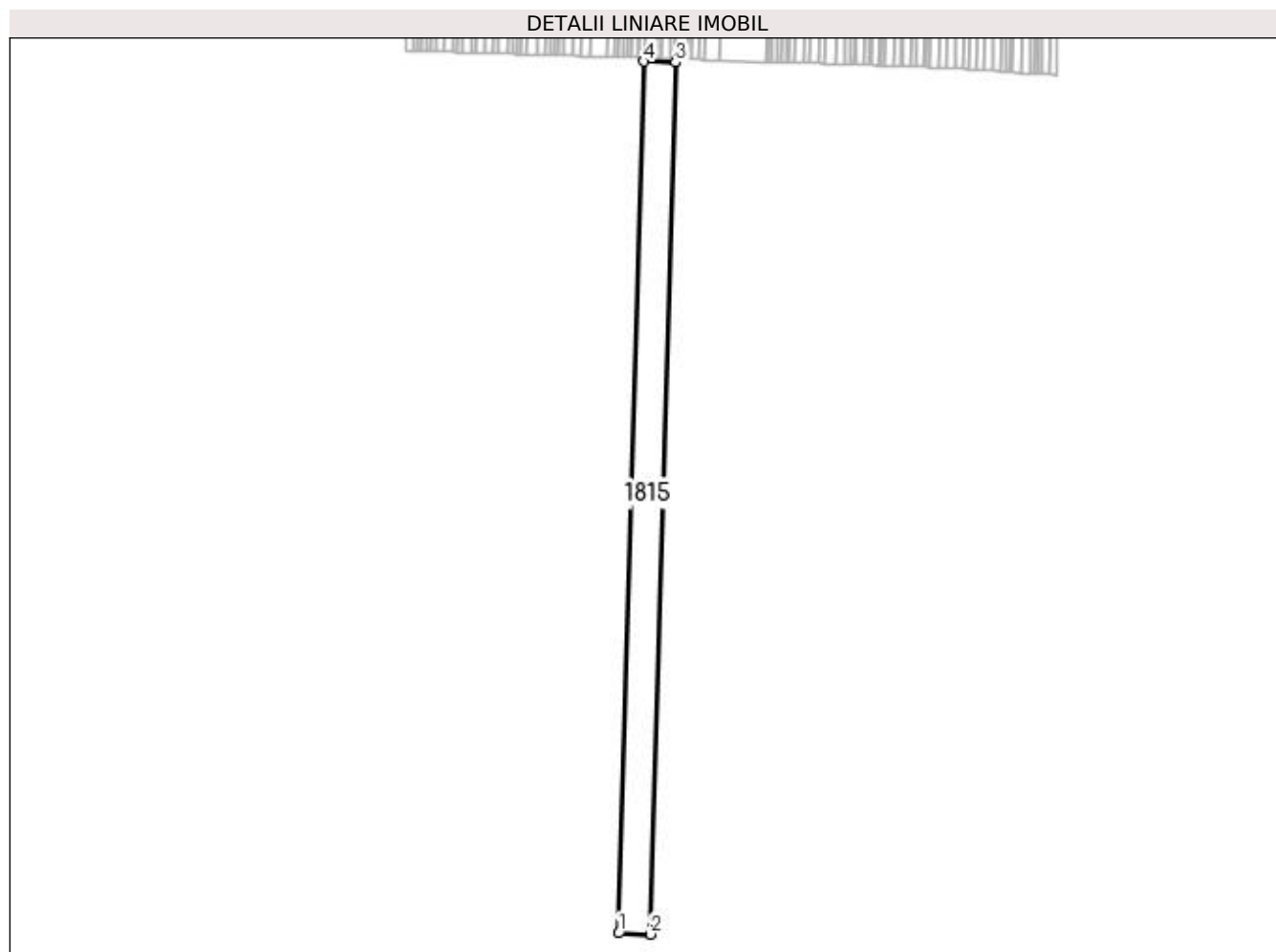
| Inscrieri privind dezmembramintele dreptului de proprietate, drepturi reale de garanție și sarcini | Referințe |
|--|-----------|
| NU SUNT | |

Anexa Nr. 1 La Partea I

Teren

| | | |
|--------------|-----------------|------------------------|
| Nr cadastral | Suprafața (mp)* | Observații / Referințe |
| | 37.000 | |

* Suprafața este determinată în planul de proiecție Stereo 70.



Date referitoare la teren

| Crt | Categorie folosință | Intravilan | Suprafața (mp) | Tarla | Parcelă | Nr. topo | Observații / Referințe |
|-----|---------------------|------------|----------------|-------|---------|----------|------------------------|
| 1 | arabil | NU | 37.000 | 140 | 9 | - | |

Lungime Segmente

1) Valorile lungimilor segmentelor sunt obținute din proiecție în plan.

| Punct început | X / Y | Punct sfârșit | X / Y | Lungime segment (** (m) |
|---------------|----------------------------|---------------|----------------------------|-------------------------|
| 1 | 383.015,587 289.094,979 | 2 | 383.052,259 289.093,669 | 36.695 |
| 2 | 383.052,259 289.093,669 | 3 | 383.081,408 290.101,678 | 1008.43 |
| 3 | 383.081,408 290.101,678 | 4 | 383.044,731 290.102,791 | 36.694 |
| 4 | 383.044,731 290.102,791 | 1 | 383.015,587 289.094,979 | 1008.233 |

**** Lungimile segmentelor sunt determinate în planul de proiecție Stereo 70 și sunt rotunjite la 1 milimetru.**

***** Distanța dintre puncte este formată din segmente cumulate ce sunt mai mici decât valoarea 1 milimetru.**

**DATE DESPRE IMOBILUL NR. 1816**

Oficiul de Cadastru și Publicitate Imobiliară DOLJ
Biroul de Cadastru și Publicitate Imobiliară Craiova

A. Partea I. Descrierea imobilului

TEREN Extravilan

Adresa: Jud. Dolj, T140, P9/1

| Nr. Crt | Nr cadastral Nr. topografic | Suprafața* (mp) | Observații / Referințe |
|---------|--------------------------------|-----------------|---|
| A1 | 30182 | 10.000 | Sector cadastral:13 Teren neimprejmuit; |

B. Partea II. Proprietari și acte

| Inscrieri privitoare la dreptul de proprietate și alte drepturi reale | Referințe |
|--|-----------|
| 185336 / 30/09/2022 | |
| Act Notarial nr. Contract de vanzare aut. nr. 1449, din 29/09/2022 emis de NP Tomita Dana Eugenia; | |
| B1 | A1 |
| Intabulare, drept de PROPRIETATE, dobandit prin Conventie, cota actuala 1/1, cota initiala 1/1 1) SC AGRIFARM SRL, CIF:11515860 | |
| 2544 / 10/01/2018 | |
| Act Normativ nr. legea 17, din 07/03/2014 emis de Parlamentul Romaniei; | |
| B2 | A1 |
| se noteaza mentiunea " Imobil aflat sub incidenta art. 3 alin. (1) din Legea nr. 17/2014 " | |

C. Partea III. SARCINI .

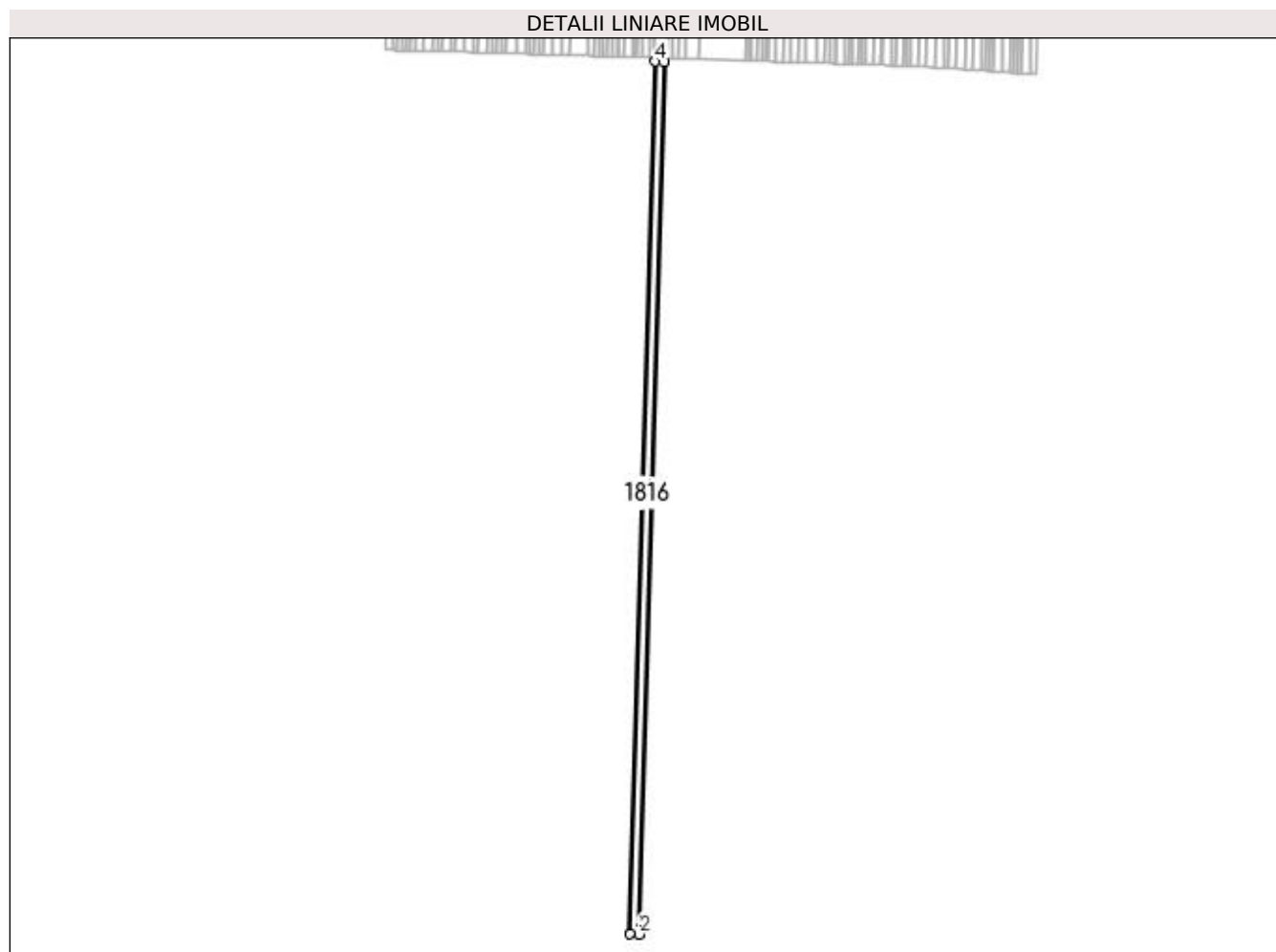
| Inscrieri privind dezmembramintele dreptului de proprietate, drepturi reale de garanție și sarcini | Referințe |
|--|-----------|
| NU SUNT | |

Anexa Nr. 1 La Partea I

Teren

| Nr cadastral | Suprafața (mp)* | Observații / Referințe |
|--------------|-----------------|------------------------|
| 30182 | 10.000 | |

* Suprafața este determinată în planul de proiecție Stereo 70.



Date referitoare la teren

| Crt | Categorie folosință | Intra vilan | Suprafața (mp) | Tarla | Parcelă | Nr. topo | Observații / Referințe |
|-----|---------------------|-------------|----------------|-------|---------|----------|------------------------|
| 1 | arabil | NU | 10.000 | 140 | 9/1 | - | |

Lungime Segmente

1) Valorile lungimilor segmentelor sunt obținute din proiecție în plan.

| Punct început | X / Y | Punct sfârșit | X / Y | Lungime segment (** (m) |
|---------------|----------------------------|---------------|----------------------------|-------------------------|
| 1 | 383.052,259 289.093,669 | 2 | 383.062,169 289.093,315 | 9.916 |
| 2 | 383.062,169 289.093,315 | 3 | 383.091,32 290.101,378 | 1008.484 |
| 3 | 383.091,32 290.101,378 | 4 | 383.081,408 290.101,678 | 9.916 |
| 4 | 383.081,408 290.101,678 | 1 | 383.052,259 289.093,669 | 1008.43 |

**** Lungimile segmentelor sunt determinate în planul de proiecție Stereo 70 și sunt rotunjite la 1 milimetru.**

***** Distanța dintre puncte este formată din segmente cumulate ce sunt mai mici decât valoarea 1 milimetru.**

**DATE DESPRE IMOBILUL NR. 1817**

Oficiul de Cadastru și Publicitate Imobiliară DOLJ
Biroul de Cadastru și Publicitate Imobiliară Craiova

A. Partea I. Descrierea imobilului

TEREN Extravilan

Adresa: Jud. Dolj, T140, P10

| Nr. Crt | Nr cadastral Nr. topografic | Suprafața* (mp) | Observații / Referințe |
|---------|--------------------------------|-----------------|---|
| A1 | 30183 | 10.000 | Sector cadastral:13 Teren neimprejmuit; |

B. Partea II. Proprietari și acte

| Inscrieri privitoare la dreptul de proprietate și alte drepturi reale | | Referințe |
|---|---|-----------|
| 5333 / 16/01/2018 | | |
| Act Notarial nr. ACT DE PARTAJ VOLUNTAR NR.202, din 21/07/2011 emis de BNP CIUREA IONEL (act notarial nr CM nr. 20 din 18.07.2011, emis de NP Furtuna Simona;act administrativ nr TDP NR.950-9651 din 11.01.1996, emis de CJ DOLJ;act notarial nr CM nr. 19 din 18.07.2011, emis de NP Furtuna Simona); | | |
| B1 | Intabulare, drept de PROPRIETATE, dobandit prin lesire Din Indiviziune, cota actuala 1/1, cota initiala 1/1 1) GEORGESCU GHEORGHE | A1 |
| Act Normativ nr. Legea 17, din 07/03/2014 emis de Parlamentul Romaniei; | | |
| B2 | Se notează mențiunea «Imobil aflat sub incidenta art.3 alin.(1) din Legea 17/2014 | A1 |

C. Partea III. SARCINI .

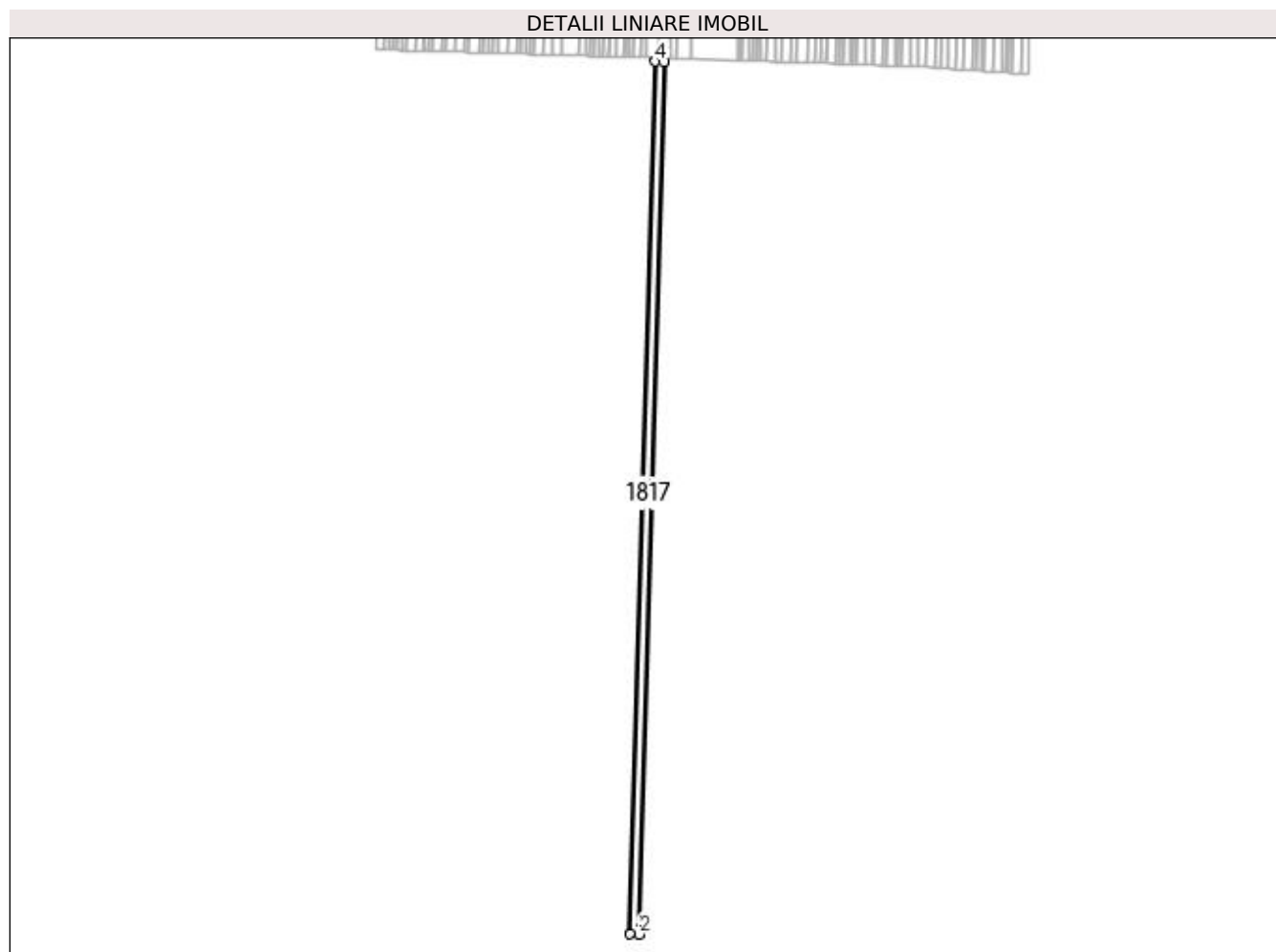
| Inscrieri privind dezmembramintele dreptului de proprietate, drepturi reale de garanție și sarcini | Referințe |
|--|-----------|
| NU SUNT | |

Anexa Nr. 1 La Partea I

Teren

| Nr cadastral | Suprafața (mp)* | Observații / Referințe |
|--------------|-----------------|------------------------|
| 30183 | 10.000 | |

* Suprafața este determinată în planul de proiecție Stereo 70.



Date referitoare la teren

| Crt | Categorie folosință | Intra vilan | Suprafața (mp) | Tarla | Parcelă | Nr. topo | Observații / Referințe |
|-----|---------------------|-------------|----------------|-------|---------|----------|------------------------|
| 1 | arabil | NU | 10.000 | 140 | 10 | - | |

Lungime Segmente

1) Valorile lungimilor segmentelor sunt obținute din proiecție în plan.

| Punct început | X / Y | Punct sfârșit | X / Y | Lungime segment (** (m) |
|---------------|----------------------------|---------------|----------------------------|-------------------------|
| 1 | 383.062,169 289.093,315 | 2 | 383.072,078 289.092,962 | 9.916 |
| 2 | 383.072,078 289.092,962 | 3 | 383.101,231 290.101,077 | 1008.537 |
| 3 | 383.101,231 290.101,077 | 4 | 383.091,32 290.101,378 | 9.916 |
| 4 | 383.091,32 290.101,378 | 1 | 383.062,169 289.093,315 | 1008.484 |

**** Lungimile segmentelor sunt determinate în planul de proiecție Stereo 70 și sunt rotunjite la 1 milimetru.**

***** Distanța dintre puncte este formată din segmente cumulate ce sunt mai mici decât valoarea 1 milimetru.**

**DATE DESPRE IMOBILUL NR. 1818**

Oficiul de Cadastru și Publicitate Imobiliară DOLJ
 Biroul de Cadastru și Publicitate Imobiliară Craiova

A. Partea I. Descrierea imobilului

TEREN Extravilan

Adresa: Jud. Dolj, T140, P11

| Nr. Crt | Nr cadastral Nr. topografic | Suprafața* (mp) | Observații / Referințe |
|---------|-----------------------------|-----------------|--|
| A1 | 30349 | 14.000 | Sector cadastral:13 Teren neimprejmut; |

B. Partea II. Proprietari și acte

| Inscrieri privitoare la dreptul de proprietate și alte drepturi reale | Referințe |
|--|-----------|
| 139861 / 26/07/2018 | |
| Act Notarial nr. CVC NR. 743, din 29/03/1999 emis de BNP AUREL BELU; | |
| B1 | A1 |
| Intabulare, drept de PROPRIETATE, dobandit prin Conventie, cota actuala 1/1, cota initiala 1/1 1) SC AGRIFARM SRL, CIF:11515860 | |
| Act Normativ nr. LG nr 17, din 07/03/2014 emis de Parlamentul Romaniei; | |
| B2 | A1 |
| LG 17/2017 Parlamentul Romaniei se noteaza mentiunea "Imobil aflat sub incidenta art. 3 alin. (1) din Legea nr. 17/2014", | |

C. Partea III. SARCINI .

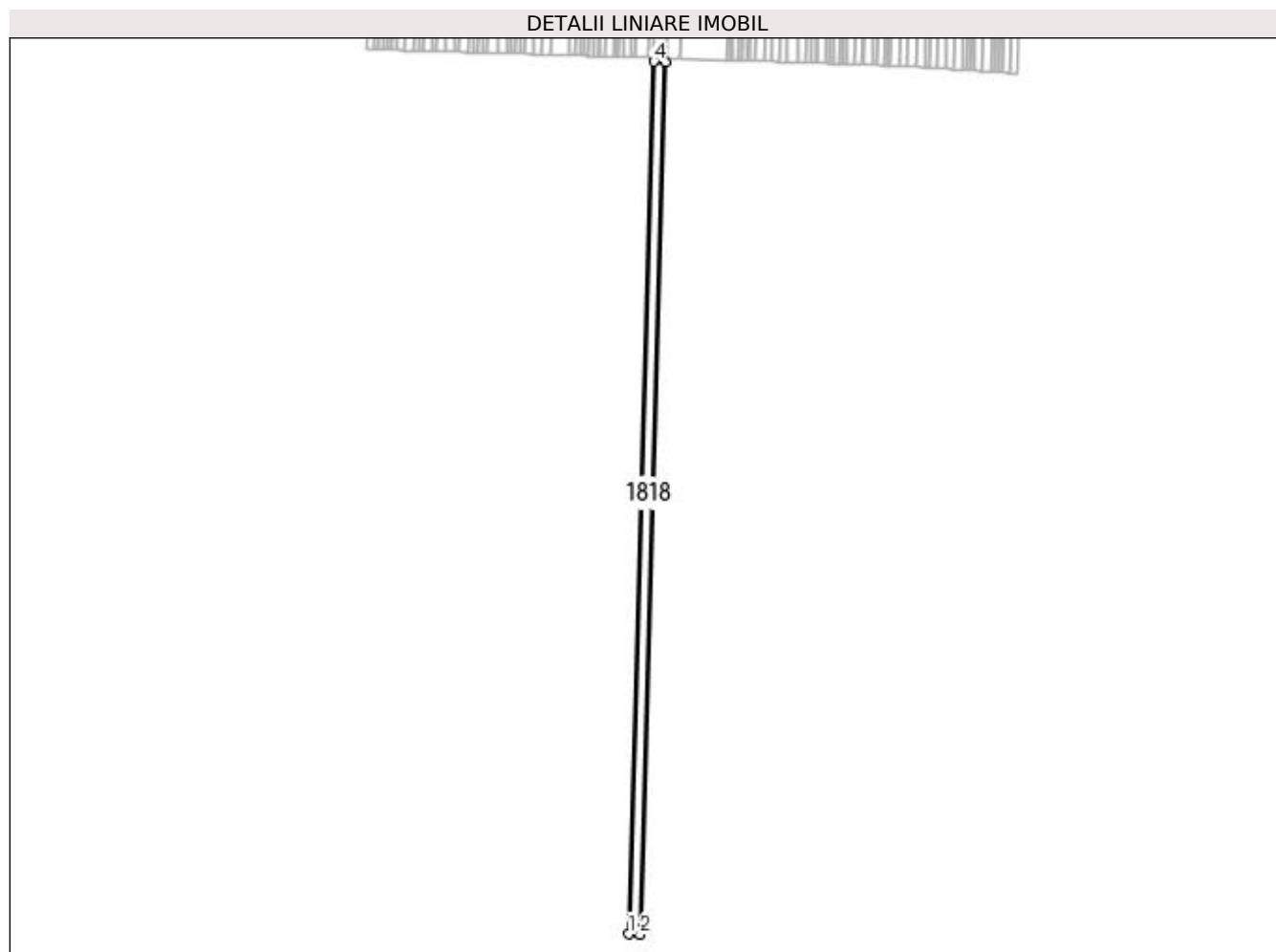
| Inscrieri privind dezmembramintele dreptului de proprietate, drepturi reale de garanție și sarcini | Referințe |
|--|-----------|
| NU SUNT | |

Anexa Nr. 1 La Partea I

Teren

| Nr cadastral | Suprafața (mp)* | Observații / Referințe |
|--------------|-----------------|------------------------|
| 30349 | 14.000 | |

* Suprafața este determinată în planul de proiecție Stereo 70.



Date referitoare la teren

| Crt | Categorie folosință | Intra vilan | Suprafața (mp) | Tarla | Parcelă | Nr. topo | Observații / Referințe |
|-----|---------------------|-------------|----------------|-------|---------|----------|------------------------|
| 1 | arabil | NU | 14.000 | 140 | 11 | - | |

Lungime Segmente

1) Valorile lungimilor segmentelor sunt obținute din proiecție în plan.

| Punct început | X / Y | Punct sfârșit | X / Y | Lungime segment (** (m) |
|---------------|----------------------------|---------------|----------------------------|-------------------------|
| 1 | 383.072,078 289.092,962 | 2 | 383.085,951 289.092,466 | 13.881 |
| 2 | 383.085,951 289.092,466 | 3 | 383.115,106 290.100,656 | 1008.612 |
| 3 | 383.115,106 290.100,656 | 4 | 383.101,231 290.101,077 | 13.881 |
| 4 | 383.101,231 290.101,077 | 1 | 383.072,078 289.092,962 | 1008.537 |

**** Lungimile segmentelor sunt determinate în planul de proiecție Stereo 70 și sunt rotunjite la 1 milimetru.**

***** Distanța dintre puncte este formată din segmente cumulate ce sunt mai mici decât valoarea 1 milimetru.**

**DATE DESPRE IMOBILUL NR. 1819**

Oficiul de Cadastru și Publicitate Imobiliară DOLJ
Biroul de Cadastru și Publicitate Imobiliară Craiova

A. Partea I. Descrierea imobilului

TEREN Extravilan

Adresa: Jud. Dolj, T140, P12

| Nr. Crt | Nr cadastral Nr. topografic | Suprafața* (mp) | Observații / Referințe |
|---------|--------------------------------|-----------------|---|
| A1 | | 10.000 | Sector cadastral:13 Teren neimprejmuit; |

B. Partea II. Proprietari și acte

| Inscrieri privitoare la dreptul de proprietate și alte drepturi reale | Referințe |
|--|-----------|
| / | |
| Act Administrativ nr. TDP NR. 950-9651, din 11/01/1996 emis de CJ DOLJ; | |
| B1 | A1 |
| Intabulare, drept de PROPRIETATE, dobândit prin Reconstituire, cota actuala 1/1, cota initiala 1/1 | |
| 1) GEORGESCU GHEORGHE, LIPSĂ CNP | |
| 2) GEORGESCU ILIE, LIPSĂ CNP | |
| 3) GEORGESCU FLOREA, LIPSĂ CNP | |

C. Partea III. SARCINI .

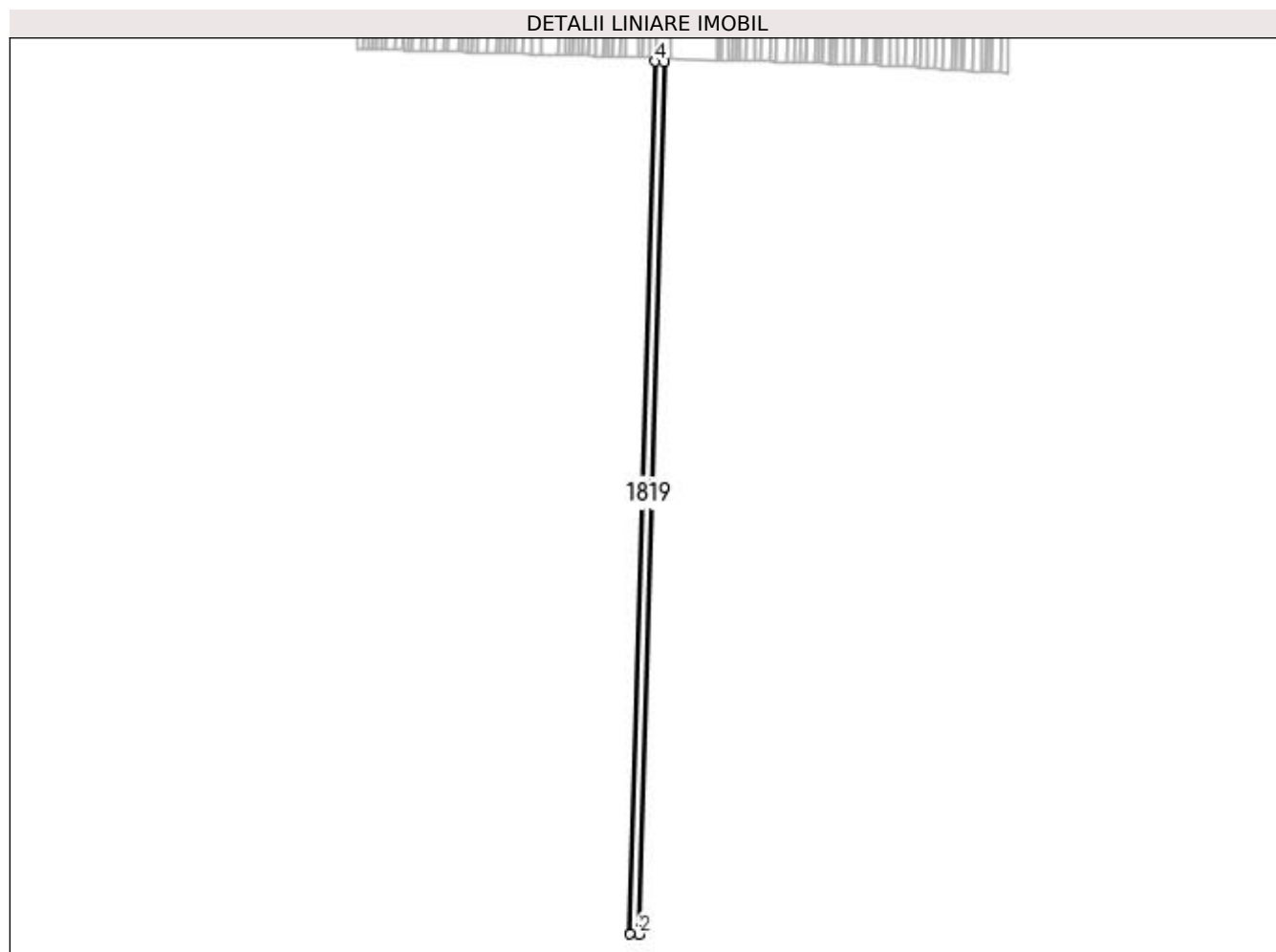
| Inscrieri privind dezmembramintele dreptului de proprietate, drepturi reale de garanție și sarcini | Referințe |
|--|-----------|
| NU SUNT | |

Anexa Nr. 1 La Partea I

Teren

| Nr cadastral | Suprafața (mp)* | Observații / Referințe |
|--------------|-----------------|------------------------|
| | 10.000 | |

* Suprafața este determinată în planul de proiecție Stereo 70.



Date referitoare la teren

| Crt | Categorie folosință | Intra vilan | Suprafața (mp) | Tarla | Parcelă | Nr. topo | Observații / Referințe |
|-----|---------------------|-------------|----------------|-------|---------|----------|------------------------|
| 1 | arabil | NU | 10.000 | 140 | 12 | - | |

Lungime Segmente

1) Valorile lungimilor segmentelor sunt obținute din proiecție în plan.

| Punct început | X / Y | Punct sfârșit | X / Y | Lungime segment (** (m) |
|---------------|----------------------------|---------------|----------------------------|-------------------------|
| 1 | 383.085,951 289.092,466 | 2 | 383.095,859 289.092,112 | 9.915 |
| 2 | 383.095,859 289.092,112 | 3 | 383.125,016 290.100,356 | 1008.665 |
| 3 | 383.125,016 290.100,356 | 4 | 383.115,106 290.100,656 | 9.914 |
| 4 | 383.115,106 290.100,656 | 1 | 383.085,951 289.092,466 | 1008.612 |

**** Lungimile segmentelor sunt determinate în planul de proiecție Stereo 70 și sunt rotunjite la 1 milimetru.**

***** Distanța dintre puncte este formată din segmente cumulate ce sunt mai mici decât valoarea 1 milimetru.**

**DATE DESPRE IMOBILUL NR. 1820**

Oficiul de Cadastru și Publicitate Imobiliară DOLJ
Biroul de Cadastru și Publicitate Imobiliară Craiova

A. Partea I. Descrierea imobilului

TEREN Extravilan

Adresa: Jud. Dolj, T140, P13

| Nr. Crt | Nr cadastral Nr. topografic | Suprafața* (mp) | Observații / Referințe |
|---------|-----------------------------|-----------------|---|
| A1 | | 8.800 | Sector cadastral:13 Teren neimprejmuit; |

B. Partea II. Proprietari și acte

| Inscrieri privitoare la dreptul de proprietate și alte drepturi reale | Referințe |
|--|-----------|
| / | |
| Act Administrativ nr. TDP NR. 364-46171, din 24/10/1994 emis de CJ DOLJ; | |
| B1 | A1 |
| Intabulare, drept de PROPRIETATE, dobandit prin Reconstituire, cota actuala 1/1, cota inițiala 1/1 1) BUCA IONEL , LIPSĂ CNP | |

C. Partea III. SARCINI .

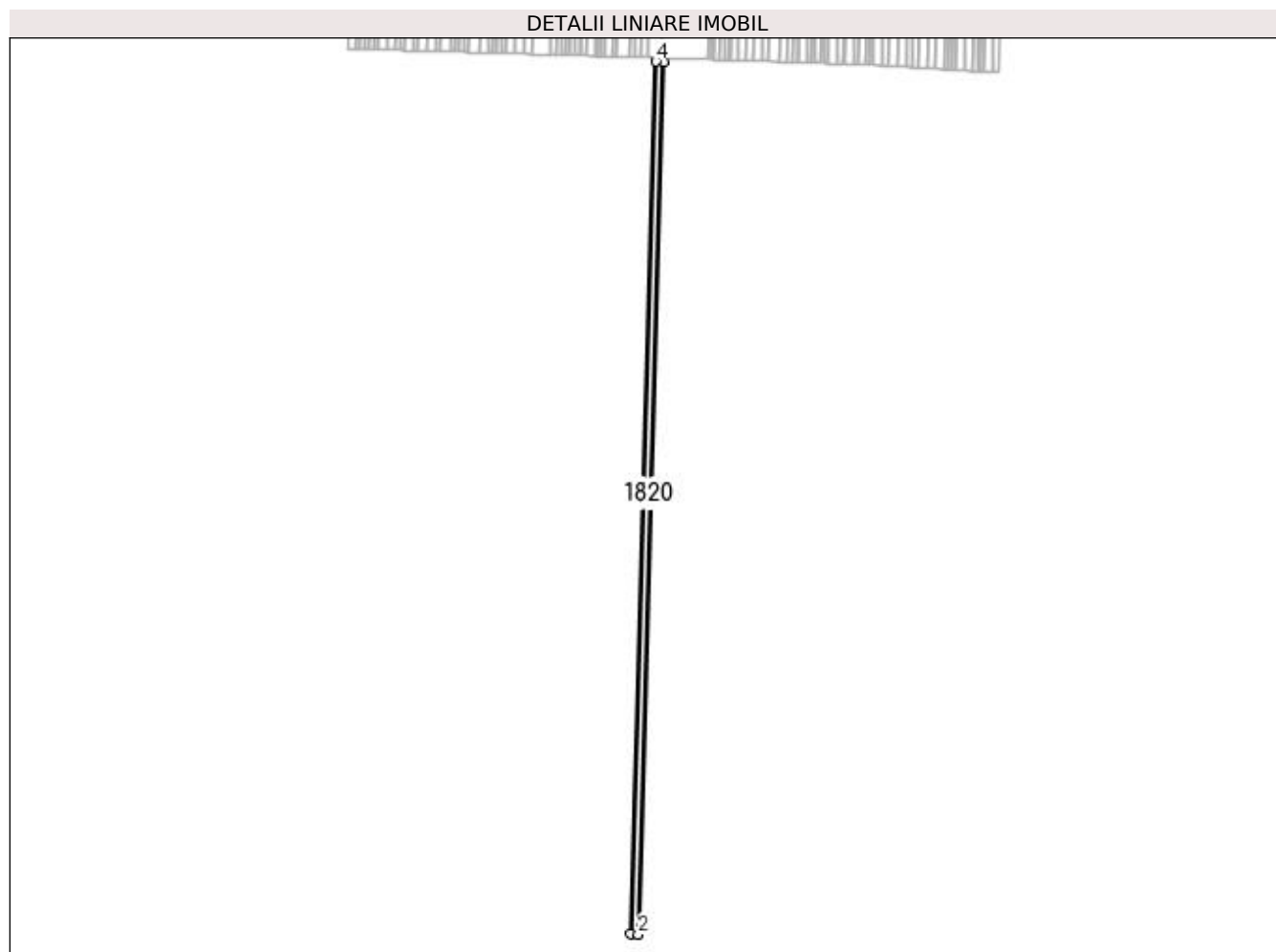
| Inscrieri privind dezmembramintele dreptului de proprietate, drepturi reale de garanție și sarcini | Referințe |
|--|-----------|
| NU SUNT | |

Anexa Nr. 1 La Partea I

Teren

| Nr cadastral | Suprafața (mp)* | Observații / Referințe |
|--------------|-----------------|------------------------|
| | 8.800 | |

* Suprafața este determinată în planul de proiecție Stereo 70.



Date referitoare la teren

| Crt | Categorie folosință | Intra vilan | Suprafața (mp) | Tarla | Parcelă | Nr. topo | Observații / Referințe |
|-----|---------------------|-------------|----------------|-------|---------|----------|------------------------|
| 1 | arabil | NU | 8.800 | 140 | 13 | - | |

Lungime Segmente

1) Valorile lungimilor segmentelor sunt obținute din proiecție în plan.

| Punct început | X / Y | Punct sfârșit | X / Y | Lungime segment (** (m) |
|---------------|----------------------------|---------------|----------------------------|-------------------------|
| 1 | 383.095,859 289.092,112 | 2 | 383.104,578 289.091,801 | 8.724 |
| 2 | 383.104,578 289.091,801 | 3 | 383.133,736 290.100,091 | 1008.712 |
| 3 | 383.133,736 290.100,091 | 4 | 383.125,016 290.100,356 | 8.724 |
| 4 | 383.125,016 290.100,356 | 1 | 383.095,859 289.092,112 | 1008.665 |

**** Lungimile segmentelor sunt determinate în planul de proiecție Stereo 70 și sunt rotunjite la 1 milimetru.**

***** Distanța dintre puncte este formată din segmente cumulate ce sunt mai mici decât valoarea 1 milimetru.**

**DATE DESPRE IMOBILUL NR. 1821**

Oficiul de Cadastru și Publicitate Imobiliară DOLJ
Biroul de Cadastru și Publicitate Imobiliară Craiova

A. Partea I. Descrierea imobilului

TEREN Extravilan

Adresa: Jud. Dolj, T140, P14

| Nr. Crt | Nr cadastral Nr. topografic | Suprafața* (mp) | Observații / Referințe |
|---------|-----------------------------|-----------------|---|
| A1 | | 6.900 | Sector cadastral:13 Teren neimprejmuit; |

B. Partea II. Proprietari și acte

| Inscrieri privitoare la dreptul de proprietate și alte drepturi reale | | Referințe |
|--|---|-----------|
| / | | |
| Act Notarial nr. CONTRACT DE DONATIE NR. 1172, din 05/10/1999 emis de NP BELU AUREL (TDP NR. 636-2171/10.02.1995 CJ DOLJ); | | |
| B1 | Intabulare, drept de PROPRIETATE, dobandit prin Conventie, cota actuala 1/1, cota initiala 1/1 1) CIOI MARIN | A1 |

C. Partea III. SARCINI .

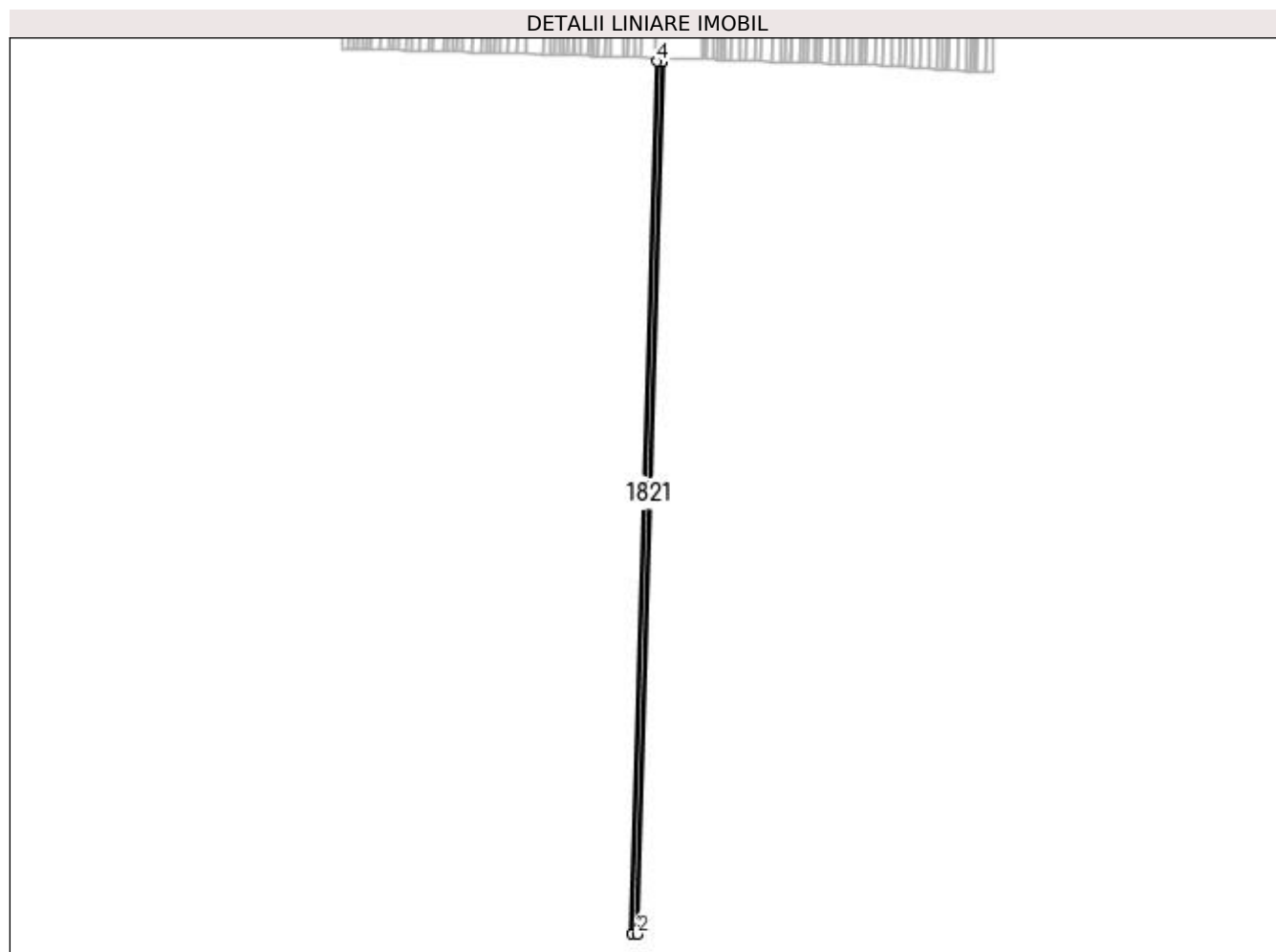
| Inscrieri privind dezmembramintele dreptului de proprietate, drepturi reale de garanție și sarcini | Referințe |
|--|-----------|
| NU SUNT | |

Anexa Nr. 1 La Partea I

Teren

| Nr cadastral | Suprafața (mp)* | Observații / Referințe |
|--------------|-----------------|------------------------|
| | 6.900 | |

* Suprafața este determinată în planul de proiecție Stereo 70.



Date referitoare la teren

| Crt | Categorie folosință | Intra vilan | Suprafața (mp) | Tarla | Parcelă | Nr. topo | Observații / Referințe |
|-----|---------------------|-------------|----------------|-------|---------|----------|------------------------|
| 1 | arabil | NU | 6.900 | 140 | 14 | - | |

Lungime Segmente

1) Valorile lungimilor segmentelor sunt obținute din proiecție în plan.

| Punct început | X / Y | Punct sfârșit | X / Y | Lungime segment (** (m) |
|---------------|----------------------------|---------------|----------------------------|-------------------------|
| 1 | 383.104,578 289.091,801 | 2 | 383.111,414 289.091,557 | 6.84 |
| 2 | 383.111,414 289.091,557 | 3 | 383.140,573 290.099,884 | 1008.749 |
| 3 | 383.140,573 290.099,884 | 4 | 383.133,736 290.100,091 | 6.84 |
| 4 | 383.133,736 290.100,091 | 1 | 383.104,578 289.091,801 | 1008.712 |

**** Lungimile segmentelor sunt determinate în planul de proiecție Stereo 70 și sunt rotunjite la 1 milimetru.**

***** Distanța dintre puncte este formată din segmente cumulate ce sunt mai mici decât valoarea 1 milimetru.**

**DATE DESPRE IMOBILUL NR. 1822**

Oficiul de Cadastru și Publicitate Imobiliară DOLJ
Biroul de Cadastru și Publicitate Imobiliară Craiova

A. Partea I. Descrierea imobilului

TEREN Extravilan

Adresa: Jud. Dolj, T140, P14

| Nr. Crt | Nr cadastral Nr. topografic | Suprafața* (mp) | Observații / Referințe |
|---------|-----------------------------|-----------------|--|
| A1 | | 10.000 | Sector cadastral:13 Teren neimprejmuț; RESTUL DE SUPRAFATA SE AFLA LA ID 1821 |

B. Partea II. Proprietari și acte

| Inscrieri privitoare la dreptul de proprietate și alte drepturi reale | | Referințe |
|---|---|-----------|
| / | | |
| Act Administrativ nr. TDP NR. 636-2171, din 10/02/1995 emis de CJ DOLJ; | | |
| B1 | Intabulare, drept de PROPRIETATE, dobandit prin Reconstituire, cota actuala 1/1, cota initiala 1/1 1) MIC ELENA, LIPSĂ CNP | A1 |

C. Partea III. SARCINI .

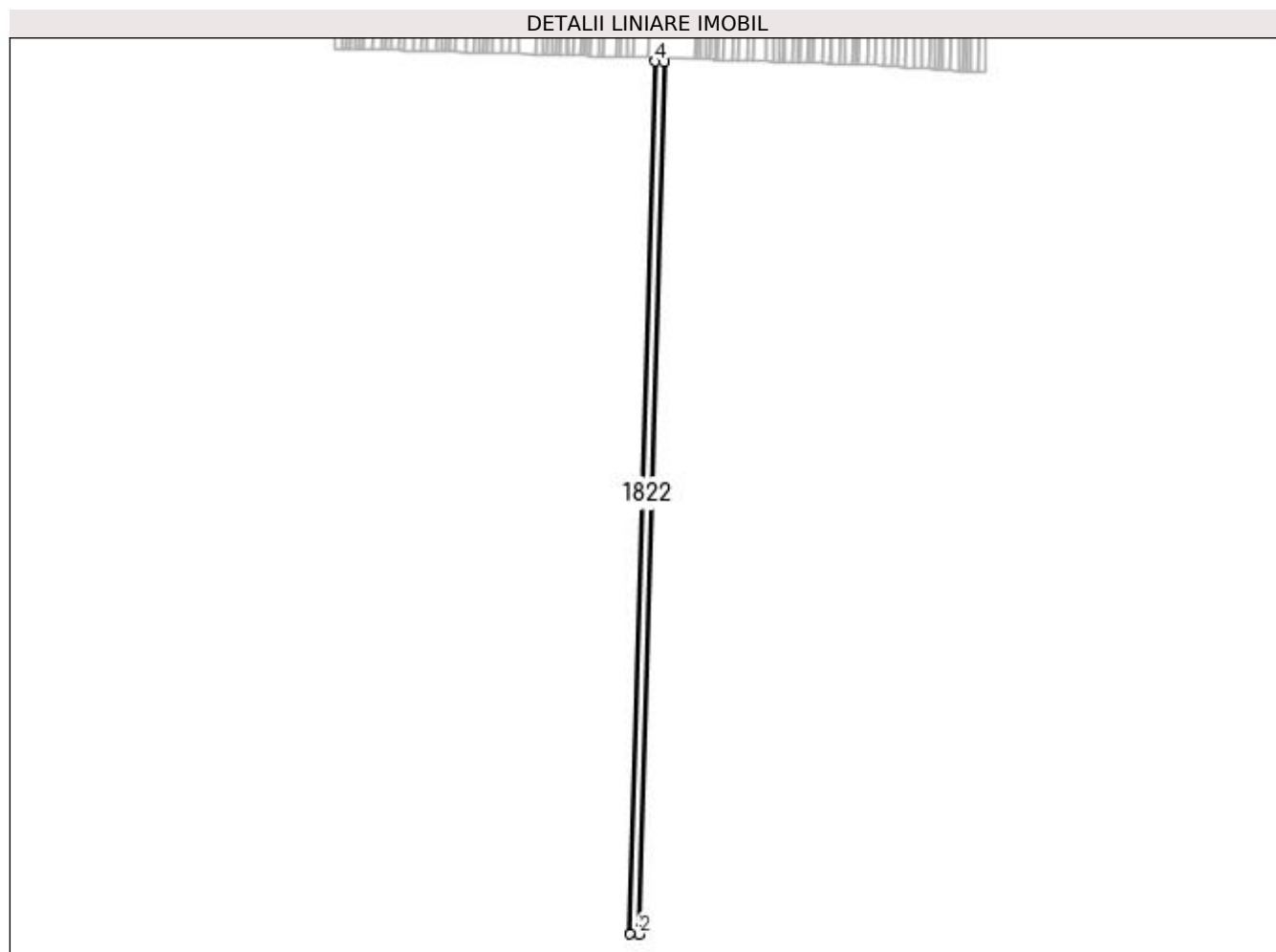
| Inscrieri privind dezmembramintele dreptului de proprietate, drepturi reale de garanție și sarcini | Referințe |
|--|-----------|
| NU SUNT | |

Anexa Nr. 1 La Partea I

Teren

| | | |
|--------------|-----------------|--|
| Nr cadastral | Suprafața (mp)* | Observații / Referințe |
| | 10.000 | RESTUL DE SUPRAFATA SE AFLA LA ID 1821 |

* Suprafața este determinată în planul de proiecție Stereo 70.



Date referitoare la teren

| Crt | Categorie folosință | Intra vilan | Suprafața (mp) | Tarla | Parcelă | Nr. topo | Observații / Referințe |
|-----|---------------------|-------------|----------------|-------|---------|----------|------------------------|
| 1 | arabil | NU | 10.000 | 140 | 14 | - | |

Lungime Segmente

1) Valorile lungimilor segmentelor sunt obținute din proiecție în plan.

| Punct început | X / Y | Punct sfârșit | X / Y | Lungime segment (** (m) |
|---------------|----------------------------|---------------|----------------------------|-------------------------|
| 1 | 383.111,414 289.091,557 | 2 | 383.121,321 289.091,203 | 9.913 |
| 2 | 383.121,321 289.091,203 | 3 | 383.150,481 290.099,583 | 1008.802 |
| 3 | 383.150,481 290.099,583 | 4 | 383.140,573 290.099,884 | 9.913 |
| 4 | 383.140,573 290.099,884 | 1 | 383.111,414 289.091,557 | 1008.749 |

**** Lungimile segmentelor sunt determinate în planul de proiecție Stereo 70 și sunt rotunjite la 1 milimetru.**

***** Distanța dintre puncte este formată din segmente cumulate ce sunt mai mici decât valoarea 1 milimetru.**

**DATE DESPRE IMOBILUL NR. 1823**

Oficiul de Cadastru și Publicitate Imobiliară DOLJ
Biroul de Cadastru și Publicitate Imobiliară Craiova

A. Partea I. Descrierea imobilului

TEREN Extravilan

Adresa: Jud. Dolj, T140 IN TDP 100/1, P14

| Nr. Crt | Nr cadastral Nr. topografic | Suprafața* (mp) | Observații / Referințe |
|---------|-----------------------------|-----------------|---|
| A1 | | 10.000 | Sector cadastral:13 Teren neimprejmuit; |

B. Partea II. Proprietari și acte

| Inscrieri privitoare la dreptul de proprietate și alte drepturi reale | Referințe |
|---|-----------|
| / | |
| Act Administrativ nr. TDP NR. 84-59455, din 23/11/1993 emis de CJ DOLJ; | |
| B1 | A1 |
| Intabulare, drept de PROPRIETATE, dobândit prin Reconstituire, cota actuala 1/1, cota initiala 1/1 1) MĂRINICĂ FLOREA, LIPSĂ CNP | |

C. Partea III. SARCINI .

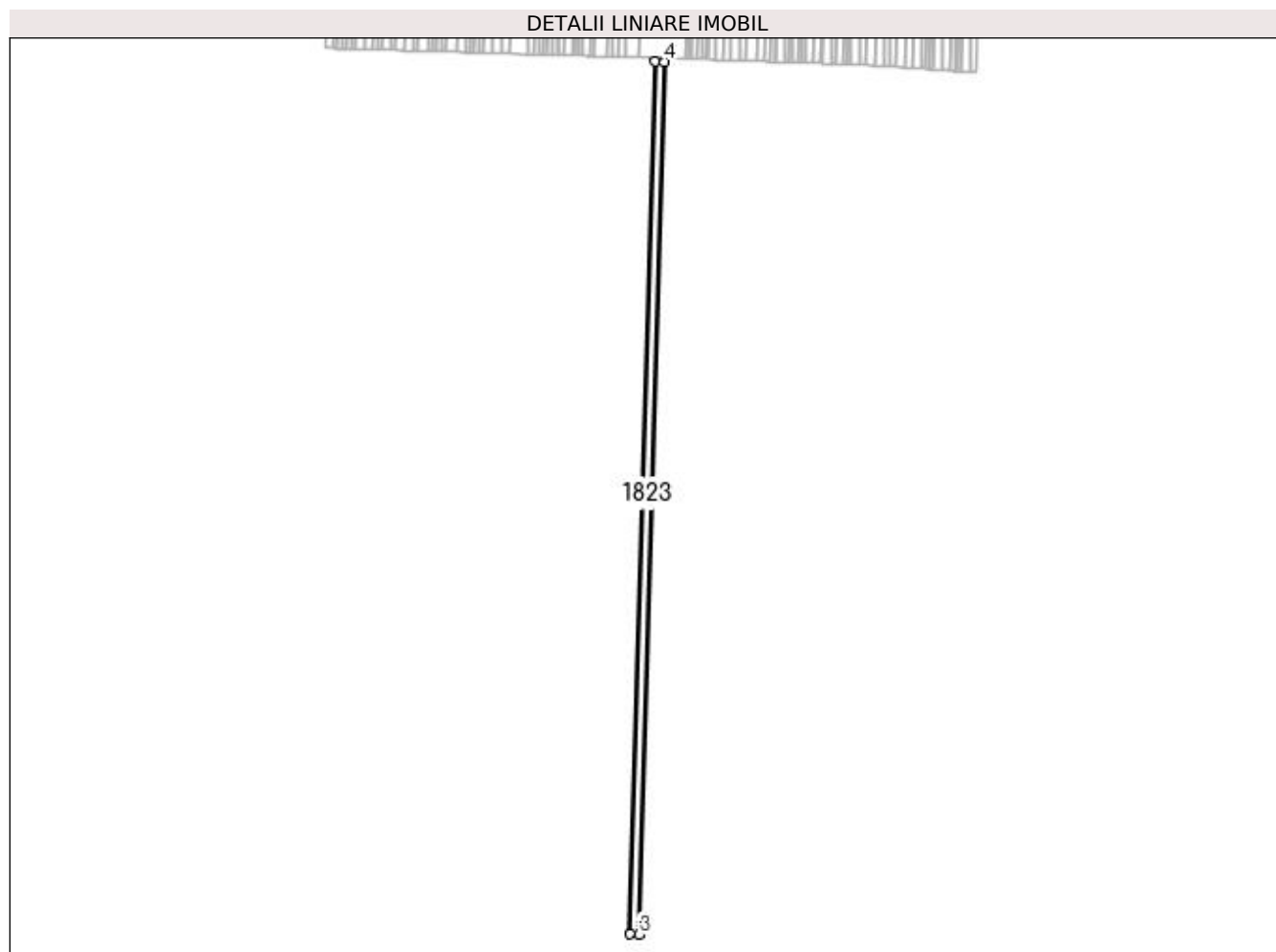
| Inscrieri privind dezmembramintele dreptului de proprietate, drepturi reale de garanție și sarcini | Referințe |
|--|-----------|
| NU SUNT | |

Anexa Nr. 1 La Partea I

Teren

| Nr cadastral | Suprafața (mp)* | Observații / Referințe |
|--------------|-----------------|------------------------|
| | 10.000 | |

* Suprafața este determinată în planul de proiecție Stereo 70.



Date referitoare la teren

| Crt | Categorie folosință | Intra vilan | Suprafața (mp) | Tarla | Parcelă | Nr. topo | Observații / Referințe |
|-----|---------------------|-------------|----------------|---------------------|---------|----------|------------------------|
| 1 | arabil | NU | 10.000 | 140 IN TDP 100/1 | 14 | - | TARLA GRESITA IN TDP |

Lungime Segmente

1) Valorile lungimilor segmentelor sunt obținute din proiecție în plan.

| Punct început | X / Y | Punct sfârșit | X / Y | Lungime segment (** (m) |
|---------------|----------------------------|---------------|----------------------------|-------------------------|
| 1 | 383.150,481 290.099,583 | 2 | 383.121,321 289.091,203 | 1008.802 |
| 2 | 383.121,321 289.091,203 | 3 | 383.131,227 289.090,849 | 9.913 |
| 3 | 383.131,227 289.090,849 | 4 | 383.160,389 290.099,283 | 1008.855 |
| 4 | 383.160,389 290.099,283 | 1 | 383.150,481 290.099,583 | 9.912 |

**** Lungimile segmentelor sunt determinate în planul de proiecție Stereo 70 și sunt rotunjite la 1 milimetru.**

***** Distanța dintre puncte este formată din segmente cumulate ce sunt mai mici decât valoarea 1 milimetru.**

**DATE DESPRE IMOBILUL NR. 1824**

Oficiul de Cadastru și Publicitate Imobiliară DOLJ
Biroul de Cadastru și Publicitate Imobiliară Craiova

A. Partea I. Descrierea imobilului

TEREN Extravilan

Adresa: Jud. Dolj, T140, P16

| Nr. Crt | Nr cadastral Nr. topografic | Suprafața* (mp) | Observații / Referințe |
|---------|-----------------------------|-----------------|---|
| A1 | | 10.000 | Sector cadastral:13 Teren neimprejmuit; |

B. Partea II. Proprietari și acte

| Inscrieri privitoare la dreptul de proprietate și alte drepturi reale | Referințe |
|--|-----------|
| / | |
| Act Administrativ nr. TDP NR. 1000-9651, din 08/07/1996 emis de CJ DOLJ; | |
| B1 | A1 |
| Intabulare, drept de PROPRIETATE, dobândit prin Reconstituire, cota actuala 1/1, cota initiala 1/1 1) CEAUȘOIU MARIN, LIPSĂ CNP | |

C. Partea III. SARCINI .

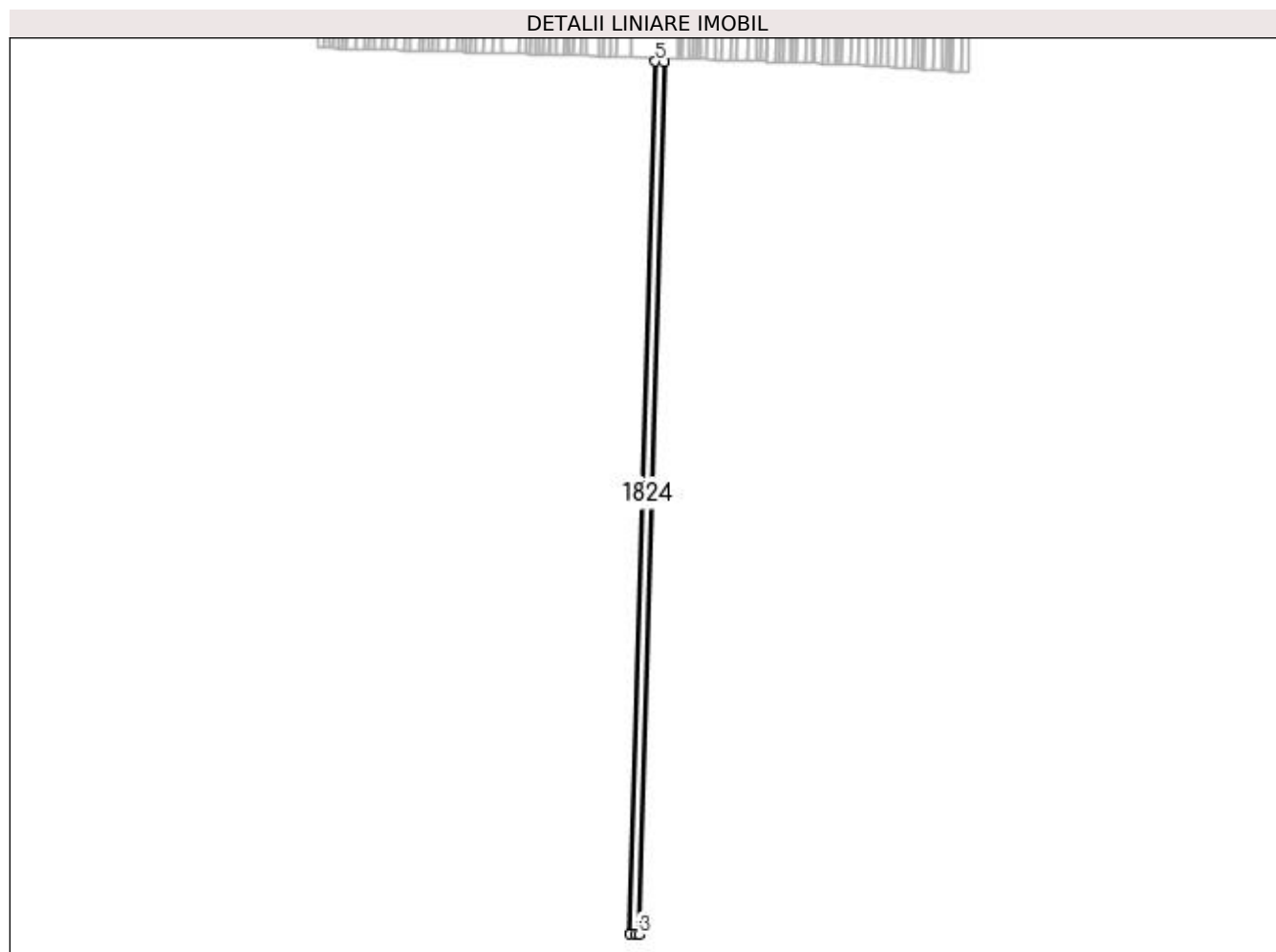
| Inscrieri privind dezmembramintele dreptului de proprietate, drepturi reale de garanție și sarcini | Referințe |
|--|-----------|
| NU SUNT | |

Anexa Nr. 1 La Partea I

Teren

| | | |
|--------------|-----------------|------------------------|
| Nr cadastral | Suprafața (mp)* | Observații / Referințe |
| | 10.000 | |

* Suprafața este determinată în planul de proiecție Stereo 70.



Date referitoare la teren

| Crt | Categorie folosință | Intra vilan | Suprafața (mp) | Tarla | Parcelă | Nr. topo | Observații / Referințe |
|-----|---------------------|-------------|----------------|-------|---------|----------|------------------------|
| 1 | arabil | NU | 10.000 | 140 | 16 | - | |

Lungime Segmente

1) Valorile lungimilor segmentelor sunt obținute din proiecție în plan.

| Punct început | X / Y | Punct sfârșit | X / Y | Lungime segment (** (m) |
|---------------|----------------------------|---------------|----------------------------|-------------------------|
| 1 | 383.131,227 289.090,849 | 2 | 383.136,674 289.090,655 | 5.45 |
| 2 | 383.136,674 289.090,655 | 3 | 383.141,133 289.090,504 | 4.462 |
| 3 | 383.141,133 289.090,504 | 4 | 383.170,297 290.098,982 | 1008.9 |
| 4 | 383.170,297 290.098,982 | 5 | 383.160,389 290.099,283 | 9.912 |
| 5 | 383.160,389 290.099,283 | 1 | 383.131,227 289.090,849 | 1008.855 |

**** Lungimile segmentelor sunt determinate în planul de proiecție Stereo 70 și sunt rotunjite la 1 milimetru.**

***** Distanța dintre puncte este formată din segmente cumulate ce sunt mai mici decât valoarea 1 milimetru.**

**DATE DESPRE IMOBILUL NR. 1825**

Oficiul de Cadastru și Publicitate Imobiliară DOLJ
Biroul de Cadastru și Publicitate Imobiliară Craiova

A. Partea I. Descrierea imobilului

TEREN Extravilan

Adresa: Jud. Dolj, T140, P17

| Nr. Crt | Nr cadastral Nr. topografic | Suprafața* (mp) | Observații / Referințe |
|---------|-----------------------------|-----------------|---|
| A1 | | 10.000 | Sector cadastral:13 Teren neimprejmuit; |

B. Partea II. Proprietari și acte

| Inscrieri privitoare la dreptul de proprietate și alte drepturi reale | Referințe |
|--|-----------|
| / | |
| Act Administrativ nr. TDP NR. 794-9664, din 31/05/1995 emis de CJ DOLJ; | |
| B1 | A1 |
| Intabulare, drept de PROPRIETATE, dobândit prin Reconstituire, cota actuala 1/1, cota initiala 1/1 1) DUDAU GHEORGHE, LIPSĂ CNP | |

C. Partea III. SARCINI .

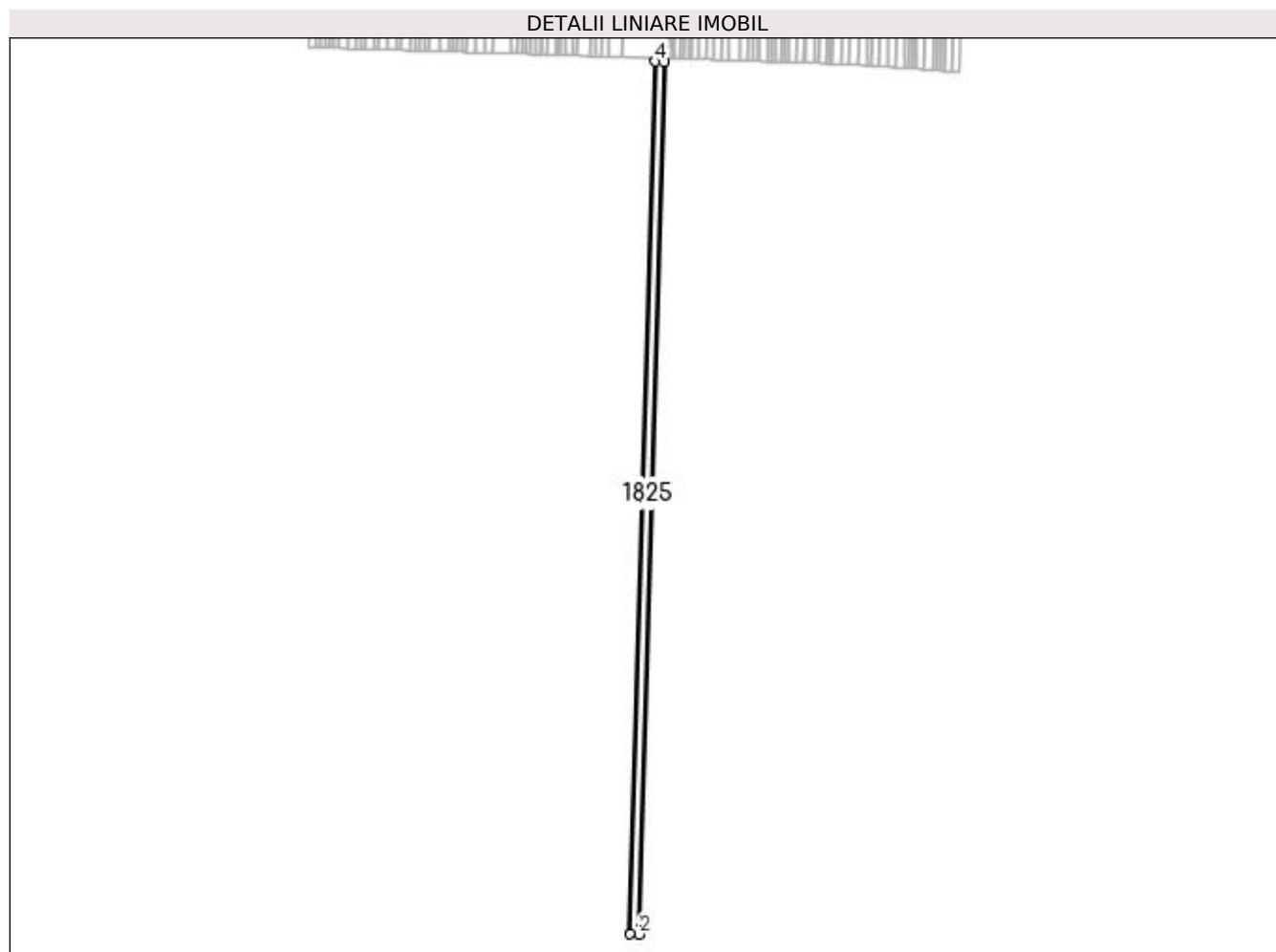
| Inscrieri privind dezmembramintele dreptului de proprietate, drepturi reale de garanție și sarcini | Referințe |
|--|-----------|
| NU SUNT | |

Anexa Nr. 1 La Partea I

Teren

| | | |
|--------------|-----------------|------------------------|
| Nr cadastral | Suprafața (mp)* | Observații / Referințe |
| | 10.000 | |

* Suprafața este determinată în planul de proiecție Stereo 70.



Date referitoare la teren

| Crt | Categorie folosință | Intra vilan | Suprafața (mp) | Tarla | Parcelă | Nr. topo | Observații / Referințe |
|-----|---------------------|-------------|----------------|-------|---------|----------|------------------------|
| 1 | arabil | NU | 10.000 | 140 | 17 | - | |

Lungime Segmente

1) Valorile lungimilor segmentelor sunt obținute din proiecție în plan.

| Punct început | X / Y | Punct sfârșit | X / Y | Lungime segment (** (m) |
|---------------|----------------------------|---------------|----------------------------|-------------------------|
| 1 | 383.141,133 289.090,504 | 2 | 383.151,039 289.090,169 | 9.912 |
| 2 | 383.151,039 289.090,169 | 3 | 383.180,204 290.098,682 | 1008.935 |
| 3 | 383.180,204 290.098,682 | 4 | 383.170,297 290.098,982 | 9.912 |
| 4 | 383.170,297 290.098,982 | 1 | 383.141,133 289.090,504 | 1008.9 |

**** Lungimile segmentelor sunt determinate în planul de proiecție Stereo 70 și sunt rotunjite la 1 milimetru.**

***** Distanța dintre puncte este formată din segmente cumulate ce sunt mai mici decât valoarea 1 milimetru.**

**DATE DESPRE IMOBILUL NR. 1826**

Oficiul de Cadastru și Publicitate Imobiliară DOLJ
Biroul de Cadastru și Publicitate Imobiliară Craiova

A. Partea I. Descrierea imobilului

TEREN Extravilan

Adresa: Jud. Dolj, T140, P39

| Nr. Crt | Nr cadastral Nr. topografic | Suprafața* (mp) | Observații / Referințe |
|---------|-----------------------------|-----------------|---|
| A1 | | 11.000 | Sector cadastral:13 Teren neimprejmuit; |

B. Partea II. Proprietari și acte

| Inscrieri privitoare la dreptul de proprietate și alte drepturi reale | Referințe |
|--|-----------|
| / | |
| Act Administrativ nr. TDP NR. 1205-2210, din 08/11/1996 emis de CJ DOLJ; | |
| B1 | A1 |
| Intabulare, drept de PROPRIETATE, dobandit prin Reconstituire, cota actuala 1/1, cota initiala 1/1 1) POENARU CONSTANTIN, LIPSĂ CNP | |

C. Partea III. SARCINI .

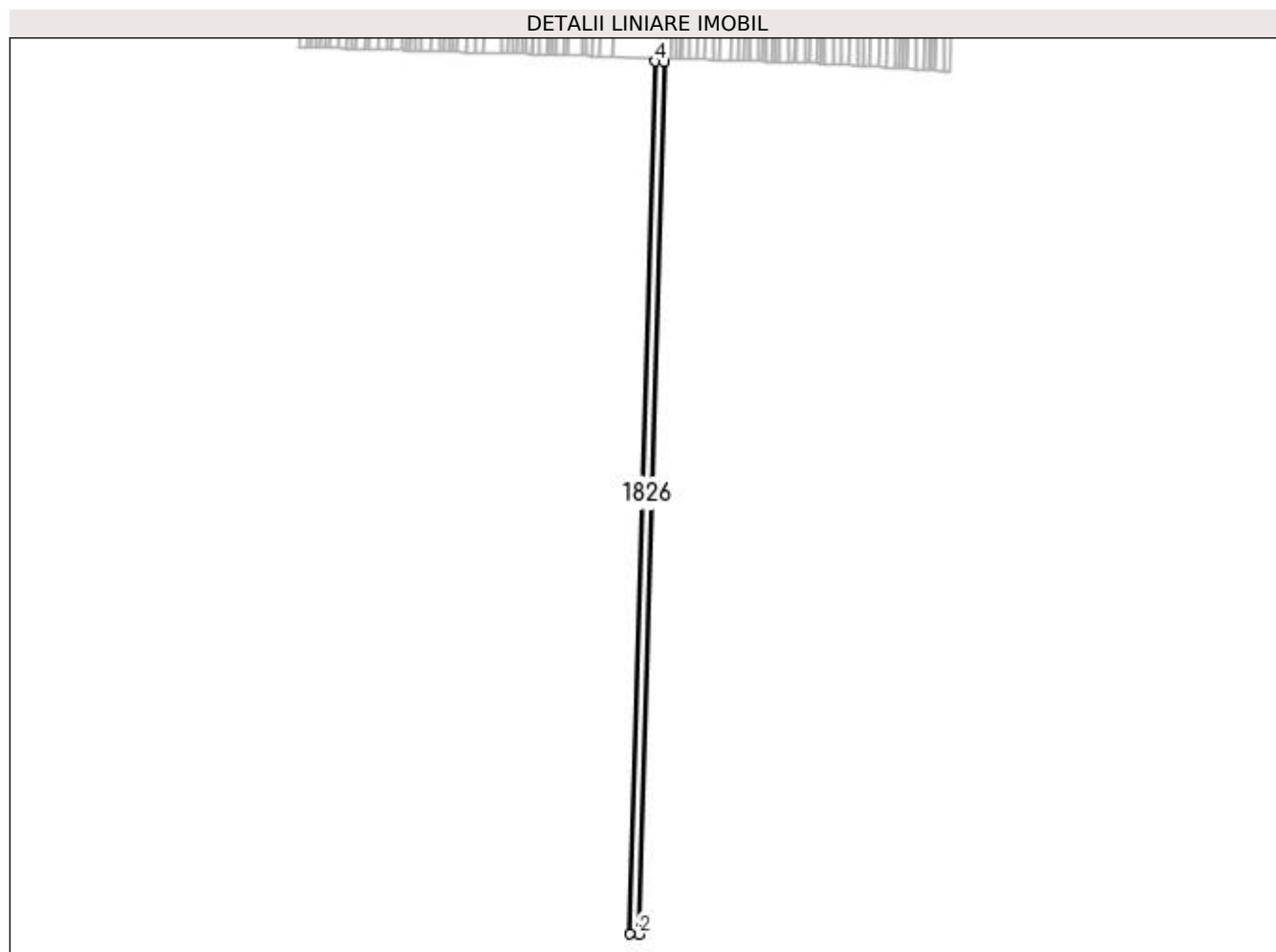
| Inscrieri privind dezmembramintele dreptului de proprietate, drepturi reale de garanție și sarcini | Referințe |
|--|-----------|
| NU SUNT | |

Anexa Nr. 1 La Partea I

Teren

| | | |
|--------------|-----------------|------------------------|
| Nr cadastral | Suprafața (mp)* | Observații / Referințe |
| | 11.000 | |

* Suprafața este determinată în planul de proiecție Stereo 70.



Date referitoare la teren

| Crt | Categorie folosință | Intra vilan | Suprafața (mp) | Tarla | Parcelă | Nr. topo | Observații / Referințe |
|-----|---------------------|-------------|----------------|-------|---------|----------|------------------------|
| 1 | arabil | NU | 11.000 | 140 | 39 | - | |

Lungime Segmente

1) Valorile lungimilor segmentelor sunt obținute din proiecție în plan.

| Punct început | X / Y | Punct sfârșit | X / Y | Lungime segment (** (m) |
|---------------|----------------------------|---------------|----------------------------|-------------------------|
| 1 | 383.151,039 289.090,169 | 2 | 383.161,936 289.089,8 | 10.903 |
| 2 | 383.161,936 289.089,8 | 3 | 383.191,101 290.098,352 | 1008.973 |
| 3 | 383.191,101 290.098,352 | 4 | 383.180,204 290.098,682 | 10.902 |
| 4 | 383.180,204 290.098,682 | 1 | 383.151,039 289.090,169 | 1008.935 |

**** Lungimile segmentelor sunt determinate în planul de proiecție Stereo 70 și sunt rotunjite la 1 milimetru.**

***** Distanța dintre puncte este formată din segmente cumulate ce sunt mai mici decât valoarea 1 milimetru.**

**DATE DESPRE IMOBILUL NR. 1827**

Oficiul de Cadastru și Publicitate Imobiliară DOLJ
Biroul de Cadastru și Publicitate Imobiliară Craiova

A. Partea I. Descrierea imobilului

TEREN Extravilan

Adresa: Jud. Dolj, T140, P19

| Nr. Crt | Nr cadastral Nr. topografic | Suprafața* (mp) | Observații / Referințe |
|---------|--------------------------------|-----------------|---|
| A1 | 30594 | 17.000 | Sector cadastral:13 Teren neimprejmuit; |

B. Partea II. Proprietari și acte

| Inscrieri privitoare la dreptul de proprietate și alte drepturi reale | Referințe |
|--|--|
| 81729 / 22/04/2020 | |
| Act Administrativ nr. Legea nr.17, din 04/09/2014 emis de PARLAMENTUL ROMANIEI; | |
| B1 | Se notează mențiunea «Imobil aflat sub incidența art.3 alin.(1) din Legea 17/2014» |
| 250493 / 18/10/2021 | |
| Act Notarial nr. Contract de vanzare aut. nr. 1344, din 15/10/2021 emis de NP Tomita Dana Eugenia; | |
| B2 | Intabulare, drept de PROPRIETATE, dobandit prin Conventie, cota actuala 1/1, cota initiala 1/1 |
| | 1) SC AGRIFARM SRL, CIF:11515860 |

C. Partea III. SARCINI .

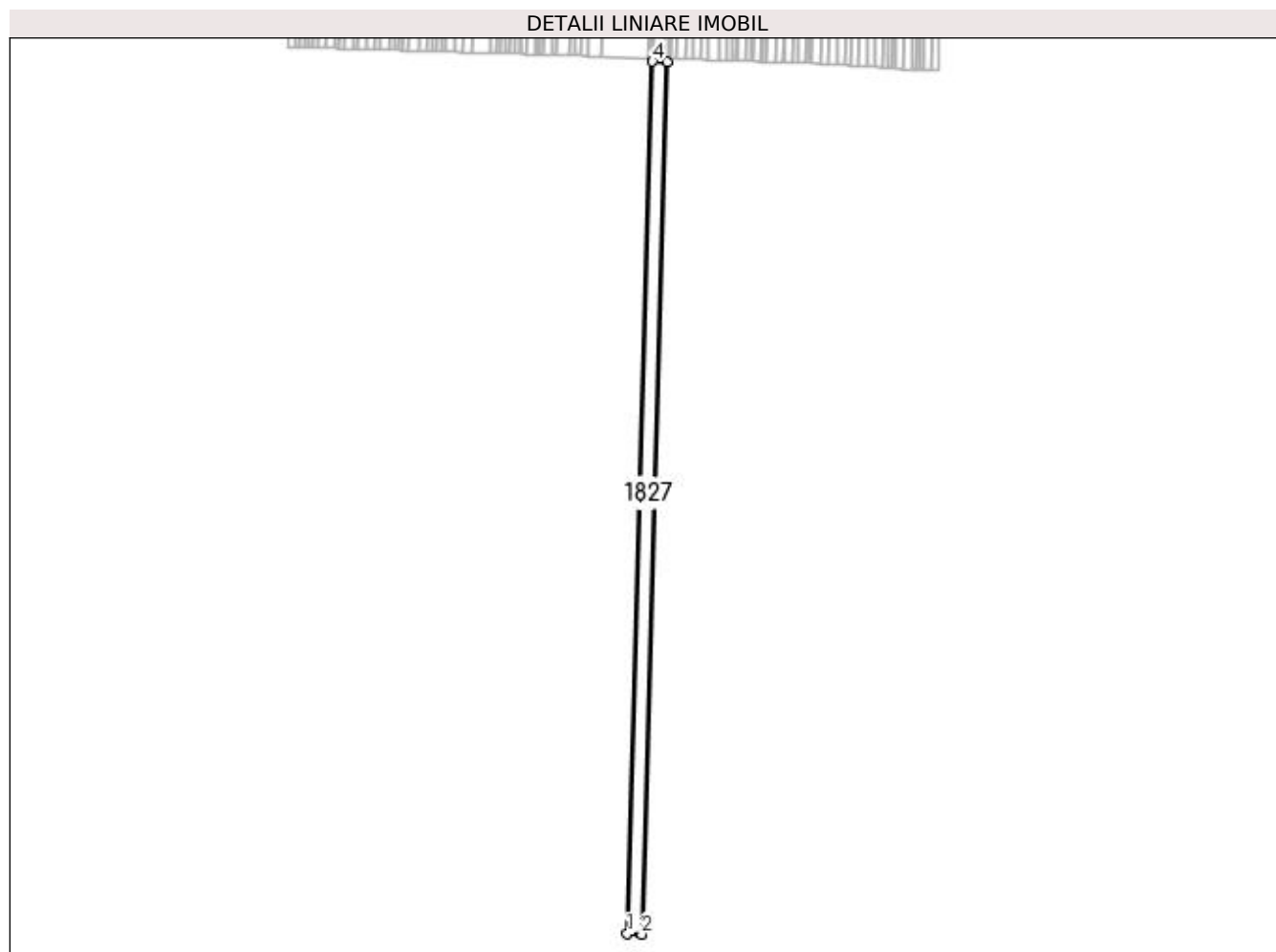
| Inscrieri privind dezmembramintele dreptului de proprietate, drepturi reale de garanție și sarcini | Referințe |
|--|-----------|
| NU SUNT | |

Anexa Nr. 1 La Partea I

Teren

| | | |
|--------------|-----------------|------------------------|
| Nr cadastral | Suprafața (mp)* | Observații / Referințe |
| 30594 | 17.000 | |

* Suprafața este determinată în planul de proiecție Stereo 70.



Date referitoare la teren

| Crt | Categorie folosință | Intra vilan | Suprafața (mp) | Tarla | Parcelă | Nr. topo | Observații / Referințe |
|-----|---------------------|-------------|----------------|-------|---------|----------|------------------------|
| 1 | arabil | NU | 17.000 | 140 | 19 | - | |

Lungime Segmente

1) Valorile lungimilor segmentelor sunt obținute din proiecție în plan.

| Punct început | X / Y | Punct sfârșit | X / Y | Lungime segment (** (m) |
|---------------|----------------------------|---------------|----------------------------|-------------------------|
| 1 | 383.161,936 289.089,8 | 2 | 383.178,775 289.089,23 | 16.849 |
| 2 | 383.178,775 289.089,23 | 3 | 383.207,942 290.097,841 | 1009.032 |
| 3 | 383.207,942 290.097,841 | 4 | 383.191,101 290.098,352 | 16.848 |
| 4 | 383.191,101 290.098,352 | 1 | 383.161,936 289.089,8 | 1008.973 |

**** Lungimile segmentelor sunt determinate în planul de proiecție Stereo 70 și sunt rotunjite la 1 milimetru.**

***** Distanța dintre puncte este formată din segmente cumulate ce sunt mai mici decât valoarea 1 milimetru.**

**DATE DESPRE IMOBILUL NR. 1828**

Oficiul de Cadastru și Publicitate Imobiliară DOLJ
Biroul de Cadastru și Publicitate Imobiliară Craiova

A. Partea I. Descrierea imobilului

TEREN Extravilan

Adresa: Jud. Dolj, T140, P21

| Nr. Crt | Nr cadastral Nr. topografic | Suprafața* (mp) | Observații / Referințe |
|---------|-----------------------------|-----------------|--|
| A1 | 30371 | 6.300 | Sector cadastral:13 Teren neimprejmit; |

B. Partea II. Proprietari și acte

| Inscrieri privitoare la dreptul de proprietate și alte drepturi reale | | Referințe |
|---|--|-----------|
| 184732 / 03/10/2018 | | |
| Act Notarial nr. CVC 743, din 29/03/1999 emis de AUREL BELU (act notarial nr Incheiere de rectificare nr 122 din 26.11.2018, emis de BNP Belu Aurel); | | |
| B1 | Intabulare, drept de PROPRIETATE, dobandit prin Conventie, cota actuala 1/1, cota initiala 1/1 1) SC AGRIFARM SRL , CIF:11515860 | A1 |
| Act Normativ nr. legea nr 17, din 07/03/2014 emis de Parlamentul Romaniei; | | |
| B2 | Se noteaza mentiunea "imobil aflat sub incidenta art. 3 alin 1 din Legea nr 17/2014" - | A1 |

C. Partea III. SARCINI .


| Inscrieri privind dezmembramintele dreptului de proprietate, drepturi reale de garanție și sarcini | Referințe |
|--|-----------|
| NU SUNT | |

Anexa Nr. 1 La Partea I

Teren

| | | |
|--------------|-----------------|------------------------|
| Nr cadastral | Suprafața (mp)* | Observații / Referințe |
| 30371 | 6.300 | |

* Suprafața este determinată în planul de proiecție Stereo 70.



Date referitoare la teren

| Crt | Categorie folosință | Intra vilan | Suprafața (mp) | Tarla | Parcelă | Nr. topo | Observații / Referințe |
|-----|---------------------|-------------|----------------|-------|---------|----------|------------------------|
| 1 | arabil | NU | 6.300 | 140 | 21 | - | |

Lungime Segmente

1) Valorile lungimilor segmentelor sunt obținute din proiecție în plan.

| Punct început | X / Y | Punct sfârșit | X / Y | Lungime segment (** (m) |
|---------------|----------------------------|---------------|----------------------------|-------------------------|
| 1 | 383.178,775 289.089,23 | 2 | 383.185,015 289.089,019 | 6.244 |
| 2 | 383.185,015 289.089,019 | 3 | 383.214,182 290.097,651 | 1009.054 |
| 3 | 383.214,182 290.097,651 | 4 | 383.207,942 290.097,841 | 6.244 |
| 4 | 383.207,942 290.097,841 | 1 | 383.178,775 289.089,23 | 1009.032 |

**** Lungimile segmentelor sunt determinate în planul de proiecție Stereo 70 și sunt rotunjite la 1 milimetru.**

***** Distanța dintre puncte este formată din segmente cumulate ce sunt mai mici decât valoarea 1 milimetru.**

**DATE DESPRE IMOBILUL NR. 1829**

Oficiul de Cadastru și Publicitate Imobiliară DOLJ
Biroul de Cadastru și Publicitate Imobiliară Craiova

A. Partea I. Descrierea imobilului

TEREN Extravilan

Adresa: Jud. Dolj, T140 IN TDP 100/1, P21

| Nr. Crt | Nr cadastral Nr. topografic | Suprafața* (mp) | Observații / Referințe |
|---------|-----------------------------|-----------------|---|
| A1 | | 6.100 | Sector cadastral:13 Teren neimprejmuit; |

B. Partea II. Proprietari și acte

| Inscrieri privitoare la dreptul de proprietate și alte drepturi reale | Referințe |
|---|-----------|
| / | |
| Act Administrativ nr. TDP NR. 70-59455, din 23/11/1993 emis de CJ DOLJ; | |
| B1 | A1 |
| Intabulare, drept de PROPRIETATE, dobândit prin Reconstituire, cota actuala 1/1, cota initiala 1/1 1) DINICĂ GHEORGHE, LIPSĂ CNP | |

C. Partea III. SARCINI .


| Inscrieri privind dezmembramintele dreptului de proprietate, drepturi reale de garanție și sarcini | Referințe |
|--|-----------|
| NU SUNT | |

Anexa Nr. 1 La Partea I

Teren

| Nr cadastral | Suprafața (mp)* | Observații / Referințe |
|--------------|-----------------|------------------------|
| | 6.100 | |

* Suprafața este determinată în planul de proiecție Stereo 70.



Date referitoare la teren

| Crt | Categorie folosință | Intra vilan | Suprafața (mp) | Tarla | Parcelă | Nr. topo | Observații / Referințe |
|-----|---------------------|-------------|----------------|---------------------|---------|----------|------------------------|
| 1 | arabil | NU | 6.100 | 140 IN TDP 100/1 | 21 | - | TARLA GRESITA IN TDP |

Lungime Segmente

1) Valorile lungimilor segmentelor sunt obținute din proiecție în plan.

| Punct început | X / Y | Punct sfârșit | X / Y | Lungime segment (** (m) |
|---------------|----------------------------|---------------|----------------------------|-------------------------|
| 1 | 383.185,015 289.089,019 | 2 | 383.191,056 289.088,815 | 6.045 |
| 2 | 383.191,056 289.088,815 | 3 | 383.220,225 290.097,468 | 1009.075 |
| 3 | 383.220,225 290.097,468 | 4 | 383.214,182 290.097,651 | 6.045 |
| 4 | 383.214,182 290.097,651 | 1 | 383.185,015 289.089,019 | 1009.054 |

**** Lungimile segmentelor sunt determinate în planul de proiecție Stereo 70 și sunt rotunjite la 1 milimetru.**

***** Distanța dintre puncte este formată din segmente cumulate ce sunt mai mici decât valoarea 1 milimetru.**

**DATE DESPRE IMOBILUL NR. 1830**

Oficiul de Cadastru și Publicitate Imobiliară DOLJ
Biroul de Cadastru și Publicitate Imobiliară Craiova

A. Partea I. Descrierea imobilului

TEREN Extravilan

Adresa: Jud. Dolj, T140, P23

| Nr. Crt | Nr cadastral Nr. topografic | Suprafața* (mp) | Observații / Referințe |
|---------|-----------------------------|-----------------|---|
| A1 | | 15.000 | Sector cadastral:13 Teren neimprejmuit; |

B. Partea II. Proprietari și acte

| Inscrieri privitoare la dreptul de proprietate și alte drepturi reale | | Referințe |
|---|---|-----------|
| / | | |
| Act Notarial nr. CERTIFICAT DE MOSTENITR NR. 192, din 30/05/2002 emis de NP BELU AUREL (TDP NR. 1145-45208/28.08.1996 CJ DOLJ); | | |
| B1 | Intabulare, drept de PROPRIETATE, dobandit prin Succesiune, cota actuala 1/1, cota initiala 1/1 1) CAUC NICOLAE, LIPSĂ CNP | A1 |

C. Partea III. SARCINI .

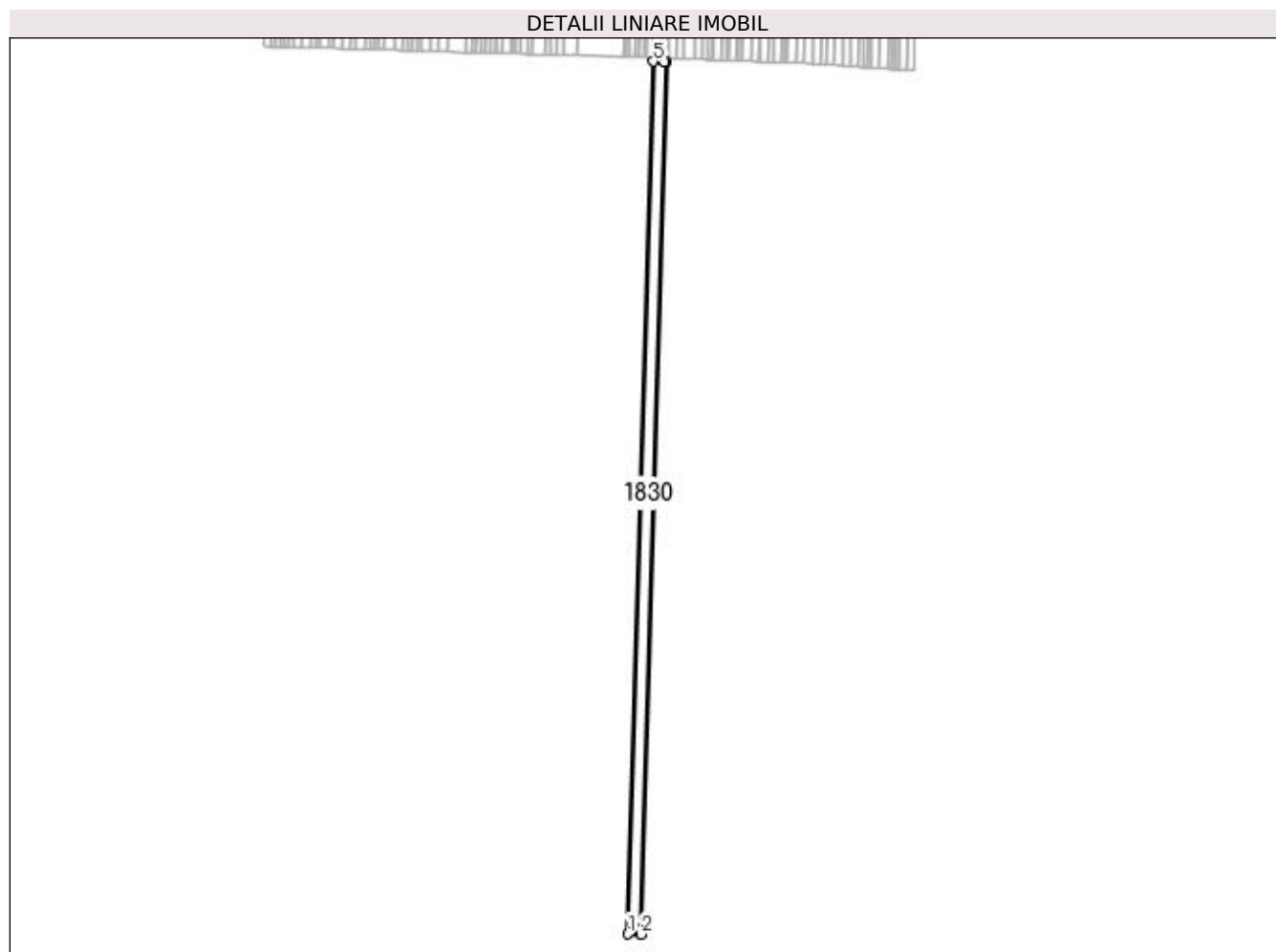
| Inscrieri privind dezmembramintele dreptului de proprietate, drepturi reale de garanție și sarcini | Referințe |
|--|-----------|
| NU SUNT | |

Anexa Nr. 1 La Partea I

Teren

| | | |
|--------------|-----------------|------------------------|
| Nr cadastral | Suprafața (mp)* | Observații / Referințe |
| | 15.000 | |

* Suprafața este determinată în planul de proiecție Stereo 70.



Date referitoare la teren

| Crt | Categorie folosință | Intra vilan | Suprafața (mp) | Tarla | Parcelă | Nr. topo | Observații / Referințe |
|-----|---------------------|-------------|----------------|-------|---------|----------|------------------------|
| 1 | arabil | NU | 15.000 | 140 | 23 | - | |

Lungime Segmente

1) Valorile lungimilor segmentelor sunt obținute din proiecție în plan.

| Punct început | X / Y | Punct sfârșit | X / Y | Lungime segment (** (m) |
|---------------|----------------------------|---------------|----------------------------|-------------------------|
| 1 | 383.191,056 289.088,815 | 2 | 383.205,913 289.088,312 | 14.865 |
| 2 | 383.205,913 289.088,312 | 3 | 383.235,083 290.097,009 | 1009.118 |
| 3 | 383.235,083 290.097,009 | 4 | 383.233,158 290.097,076 | 1.926 |
| 4 | 383.233,158 290.097,076 | 5 | 383.220,225 290.097,468 | 12.939 |
| 5 | 383.220,225 290.097,468 | 1 | 383.191,056 289.088,815 | 1009.075 |

**** Lungimile segmentelor sunt determinate în planul de proiecție Stereo 70 și sunt rotunjite la 1 milimetru.**

***** Distanța dintre puncte este formată din segmente cumulate ce sunt mai mici decât valoarea 1 milimetru.**

**DATE DESPRE IMOBILUL NR. 1831**

Oficiul de Cadastru și Publicitate Imobiliară DOLJ
Biroul de Cadastru și Publicitate Imobiliară Craiova

A. Partea I. Descrierea imobilului

TEREN Extravilan

Adresa: Jud. Dolj, T140, P23

| Nr. Crt | Nr cadastral Nr. topografic | Suprafața* (mp) | Observații / Referințe |
|---------|-----------------------------|-----------------|---|
| A1 | | 2.200 | Sector cadastral:13 Teren neimprejmuit; |

B. Partea II. Proprietari și acte

| Inscrieri privitoare la dreptul de proprietate și alte drepturi reale | | Referințe |
|---|---|-----------|
| / | | |
| Act Notarial nr. CERTIFICAT DE MOSTENITR NR. 192, din 30/05/2002 emis de NP BELU AUREL (TDP NR. 1145-45208/28.08.1996 CJ DOLJ); | | |
| B1 | Intabulare, drept de PROPRIETATE, dobandit prin Succesiune, cota actuala 1/1, cota initiala 1/1 1) DUTA ALISA LUIZA, LIPSĂ CNP | A1 |

C. Partea III. SARCINI .

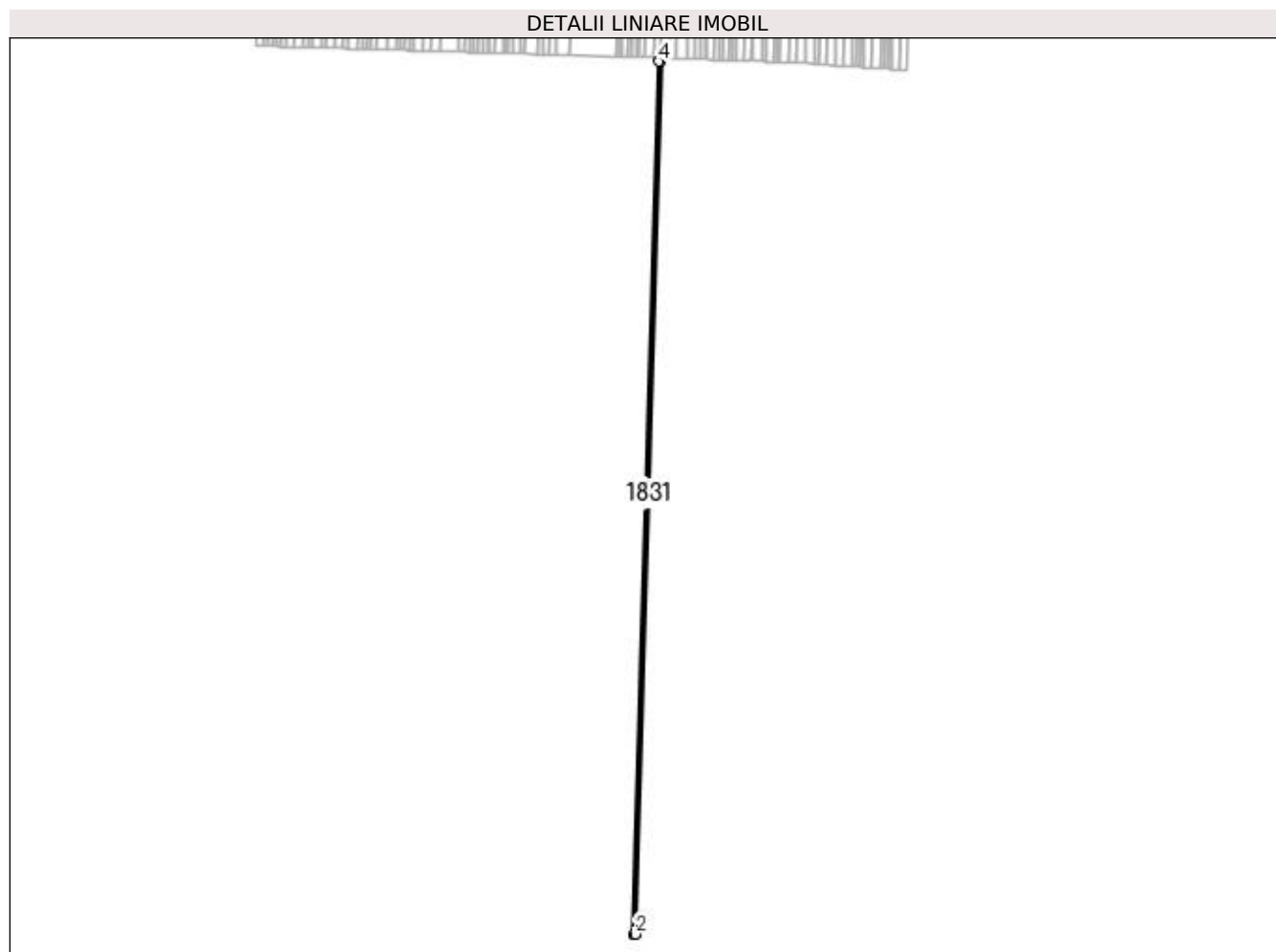
| Inscrieri privind dezmembramintele dreptului de proprietate, drepturi reale de garanție și sarcini | Referințe |
|--|-----------|
| NU SUNT | |

Anexa Nr. 1 La Partea I

Teren

| | | |
|--------------|-----------------|------------------------|
| Nr cadastral | Suprafața (mp)* | Observații / Referințe |
| | 2.200 | |

* Suprafața este determinată în planul de proiecție Stereo 70.



Date referitoare la teren

| Crt | Categorie folosință | Intra vilan | Suprafața (mp) | Tarla | Parcelă | Nr. topo | Observații / Referințe |
|-----|---------------------|-------------|----------------|-------|---------|----------|------------------------|
| 1 | arabil | NU | 2.200 | 140 | 23 | - | |

Lungime Segmente

1) Valorile lungimilor segmentelor sunt obținute din proiecție în plan.

| Punct început | X / Y | Punct sfârșit | X / Y | Lungime segment (** (m) |
|---------------|----------------------------|---------------|----------------------------|-------------------------|
| 1 | 383.205,913 289.088,312 | 2 | 383.208,092 289.088,239 | 2.18 |
| 2 | 383.208,092 289.088,239 | 3 | 383.237,261 290.096,932 | 1009.115 |
| 3 | 383.237,261 290.096,932 | 4 | 383.235,083 290.097,009 | 2.18 |
| 4 | 383.235,083 290.097,009 | 1 | 383.205,913 289.088,312 | 1009.118 |

**** Lungimile segmentelor sunt determinate în planul de proiecție Stereo 70 și sunt rotunjite la 1 milimetru.**

***** Distanța dintre puncte este formată din segmente cumulate ce sunt mai mici decât valoarea 1 milimetru.**

**DATE DESPRE IMOBILUL NR. 1832**

Oficiul de Cadastru și Publicitate Imobiliară DOLJ
 Biroul de Cadastru și Publicitate Imobiliară Craiova

A. Partea I. Descrierea imobilului

TEREN Extravilan

Adresa: Jud. Dolj, T140, P24

| Nr. Crt | Nr cadastral Nr. topografic | Suprafața* (mp) | Observații / Referințe |
|---------|-----------------------------|-----------------|--|
| A1 | | 12.800 | Sector cadastral:13 Teren neimprejmut; |

B. Partea II. Proprietari și acte

| Inscrieri privitoare la dreptul de proprietate și alte drepturi reale | | Referințe |
|--|--|-----------|
| / | | |
| Act Notarial nr. CERTIFICAT DE MOSTENITOR NR. 191, din 30/03/2006 emis de NP BELU AUREL (TDP NR. 2065/2003 EMIS DE CJ DOLJ); | | |
| B1 | Intabulare, drept de PROPRIETATE, dobandit prin Succesiune, cota actuala 1/2, cota initiala 1/2 1) TEODOR STEFAN , LIPSĂ CNP | A1 |
| B2 | Intabulare, drept de PROPRIETATE, dobandit prin Succesiune, cota actuala 1/2, cota initiala 1/2 1) TEODOR MARIN , LIPSĂ CNP | A1 |

C. Partea III. SARCINI .

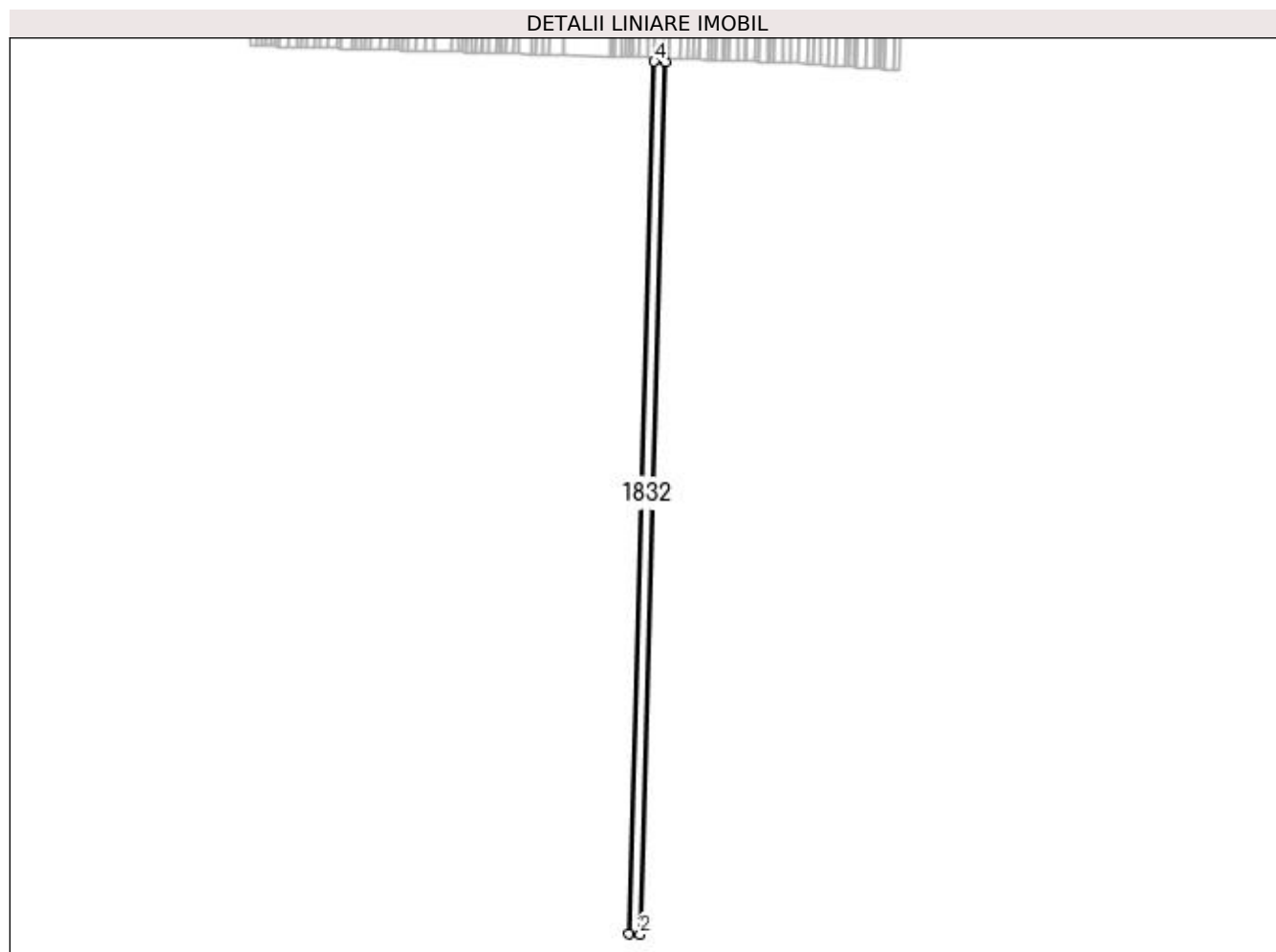
| Inscrieri privind dezmembramintele dreptului de proprietate, drepturi reale de garanție și sarcini | Referințe |
|--|-----------|
| NU SUNT | |

Anexa Nr. 1 La Partea I

Teren

| | | |
|--------------|-----------------|------------------------|
| Nr cadastral | Suprafața (mp)* | Observații / Referințe |
| | 12.800 | |

* Suprafața este determinată în planul de proiecție Stereo 70.



Date referitoare la teren

| Crt | Categorie folosință | Intra vilan | Suprafața (mp) | Tarla | Parcelă | Nr. topo | Observații / Referințe |
|-----|---------------------|-------------|----------------|-------|---------|----------|------------------------|
| 1 | arabil | NU | 12.800 | 140 | 24 | - | |

Lungime Segmente

1) Valorile lungimilor segmentelor sunt obținute din proiecție în plan.

| Punct început | X / Y | Punct sfârșit | X / Y | Lungime segment (** (m) |
|---------------|----------------------------|---------------|----------------------------|-------------------------|
| 1 | 383.208,092 289.088,239 | 2 | 383.220,769 289.087,81 | 12.685 |
| 2 | 383.220,769 289.087,81 | 3 | 383.249,938 290.096,489 | 1009.101 |
| 3 | 383.249,938 290.096,489 | 4 | 383.237,261 290.096,932 | 12.685 |
| 4 | 383.237,261 290.096,932 | 1 | 383.208,092 289.088,239 | 1009.115 |

**** Lungimile segmentelor sunt determinate în planul de proiecție Stereo 70 și sunt rotunjite la 1 milimetru.**

***** Distanța dintre puncte este formată din segmente cumulate ce sunt mai mici decât valoarea 1 milimetru.**

**DATE DESPRE IMOBILUL NR. 1833**

Oficiul de Cadastru și Publicitate Imobiliară DOLJ
Biroul de Cadastru și Publicitate Imobiliară Craiova

A. Partea I. Descrierea imobilului

TEREN Extravilan

Adresa: Jud. Dolj, T140, P25

| Nr. Crt | Nr cadastral Nr. topografic | Suprafața* (mp) | Observații / Referințe |
|---------|-----------------------------|-----------------|---|
| A1 | | 13.100 | Sector cadastral:13 Teren neimprejmuit; |

B. Partea II. Proprietari și acte

| Inscrieri privitoare la dreptul de proprietate și alte drepturi reale | Referințe |
|--|---|
| / | |
| Act Notarial nr. CERTIFICAT DE MOSTENITOR NR. 102, din 23/06/2011 emis de NP GIURCAN GABRIELA (TDP NR. 1635-48445/25.03.1999 CJ DOLJ); | |
| B1 | Intabulare, drept de PROPRIETATE, dobandit prin Succesiune, cota actuala 1/1, cota initiala 1/1 1) ANA ION |

C. Partea III. SARCINI .

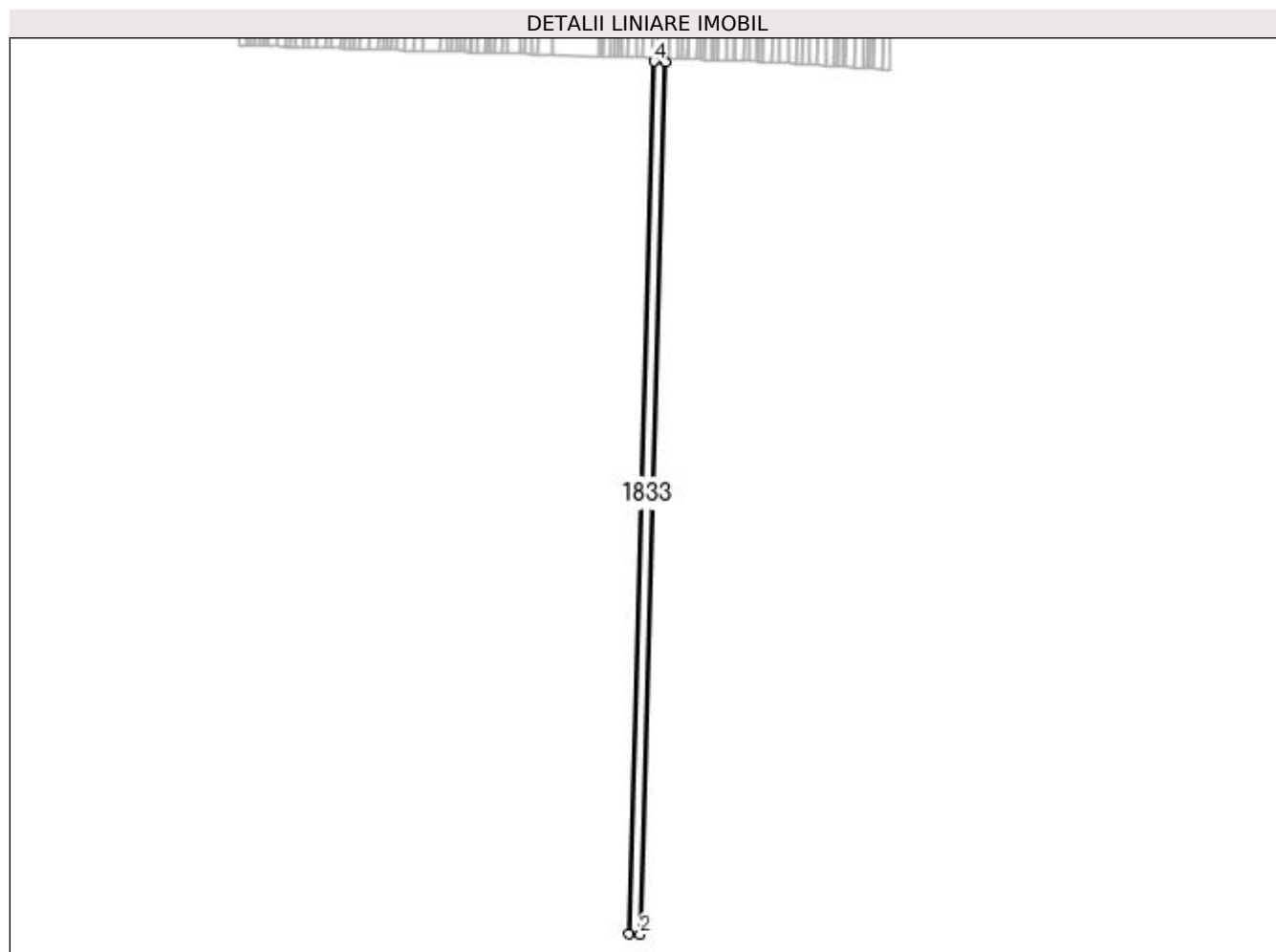
| Inscrieri privind dezmembramintele dreptului de proprietate, drepturi reale de garanție și sarcini | Referințe |
|--|-----------|
| NU SUNT | |

Anexa Nr. 1 La Partea I

Teren

| | | |
|--------------|-----------------|------------------------|
| Nr cadastral | Suprafața (mp)* | Observații / Referințe |
| | 13.100 | |

* Suprafața este determinată în planul de proiecție Stereo 70.



Date referitoare la teren

| Crt | Categorie folosință | Intra vilan | Suprafața (mp) | Tarla | Parcelă | Nr. topo | Observații / Referințe |
|-----|---------------------|-------------|----------------|-------|---------|----------|------------------------|
| 1 | arabil | NU | 13.100 | 140 | 25 | - | |

Lungime Segmente

1) Valorile lungimilor segmentelor sunt obținute din proiecție în plan.

| Punct început | X / Y | Punct sfârșit | X / Y | Lungime segment (** (m) |
|---------------|----------------------------|---------------|----------------------------|-------------------------|
| 1 | 383.220,769 289.087,81 | 2 | 383.233,744 289.087,371 | 12.982 |
| 2 | 383.233,744 289.087,371 | 3 | 383.262,913 290.096,035 | 1009.085 |
| 3 | 383.262,913 290.096,035 | 4 | 383.249,938 290.096,489 | 12.982 |
| 4 | 383.249,938 290.096,489 | 1 | 383.220,769 289.087,81 | 1009.101 |

**** Lungimile segmentelor sunt determinate în planul de proiecție Stereo 70 și sunt rotunjite la 1 milimetru.**

***** Distanța dintre puncte este formată din segmente cumulate ce sunt mai mici decât valoarea 1 milimetru.**

**DATE DESPRE IMOBILUL NR. 1834**

Oficiul de Cadastru și Publicitate Imobiliară DOLJ
Biroul de Cadastru și Publicitate Imobiliară Craiova

A. Partea I. Descrierea imobilului

TEREN Extravilan

Adresa: Jud. Dolj, T140, P26,27

| Nr. Crt | Nr cadastral Nr. topografic | Suprafața* (mp) | Observații / Referințe |
|---------|-----------------------------|-----------------|--|
| A1 | 30320 | 21.258 | Sector cadastral:13 Teren neimprijmit; |

B. Partea II. Proprietari și acte

| Inscrieri privitoare la dreptul de proprietate și alte drepturi reale | | Referințe |
|--|--|-----------|
| 138530 / 24/07/2018 | | |
| Hotarare Judecatoreasca nr. SENTINTA CIVILA NR.3139, din 15/12/2011 emis de JUDECATORIA BAILESTI (dosar nr.2960/183/2011 ; hotarare judecatoreasca nr SENTINTA CIVILA NR.1131 din 28.03.2013, emis de JUDECATORIA BAILESTI); | | |
| B1 | Intabulare, drept de PROPRIETATE, dobandit prin Hotarare Judecatoreasca, cota actuala 1/1, cota initiala 1/1 1) SC AGRIFARM SRL, CIF:11515860 | A1 |
| B2 | se noteaza mentiunea "Imobil aflat sub incidenta art. 3 alin. (1) din Legea nr. 17/2014"; | A1 |

C. Partea III. SARCINI .

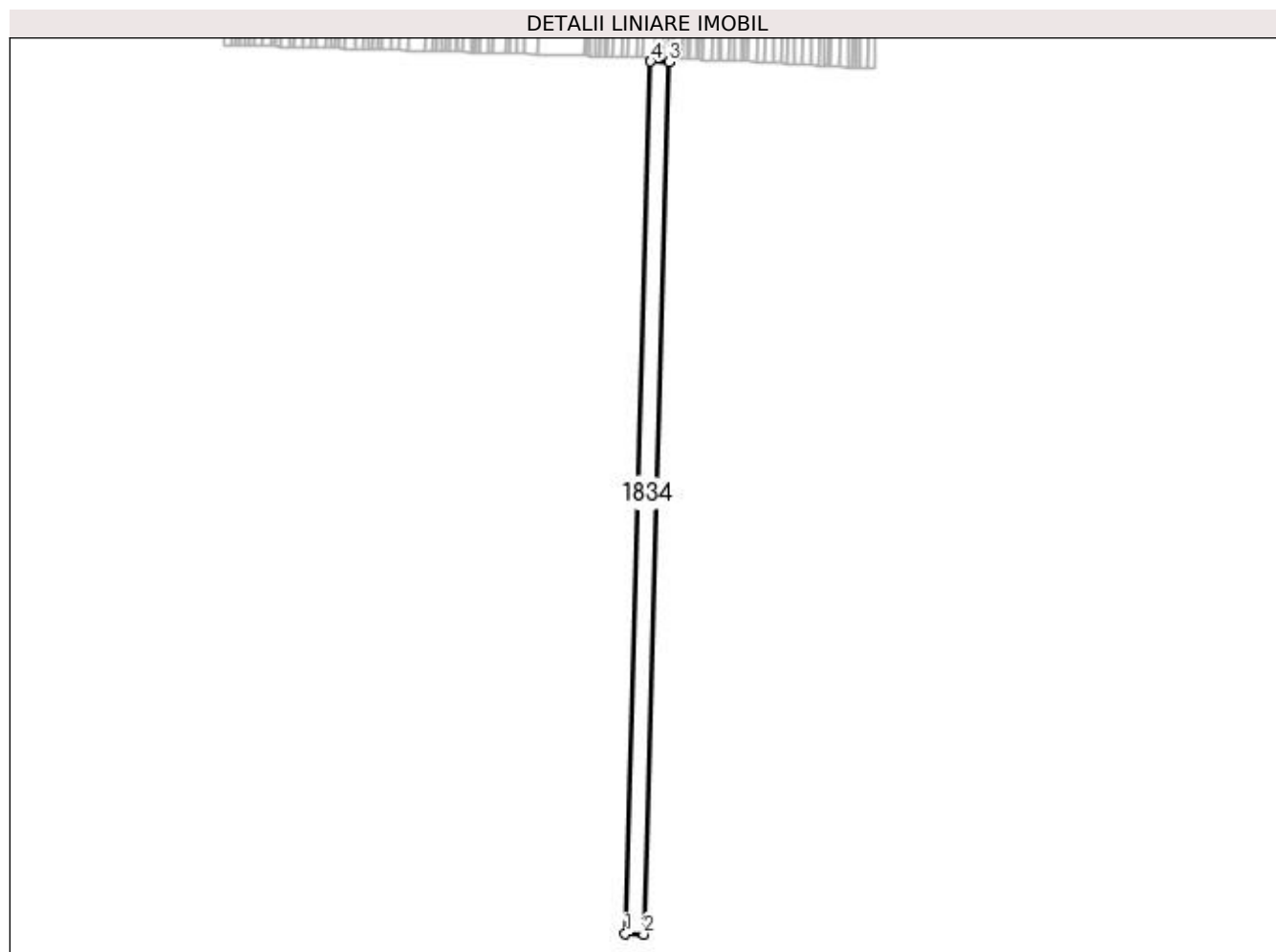
| Inscrieri privind dezmembramintele dreptului de proprietate, drepturi reale de garanție și sarcini | Referințe |
|--|-----------|
| NU SUNT | |

Anexa Nr. 1 La Partea I

Teren

| Nr cadastral | Suprafața (mp)* | Observații / Referințe |
|--------------|-----------------|------------------------|
| 30320 | 21.258 | |

* Suprafața este determinată în planul de proiecție Stereo 70.



Date referitoare la teren

| Crt | Categorie folosință | Intra vilan | Suprafața (mp) | Tarla | Parcelă | Nr. topo | Observații / Referințe |
|-----|---------------------|-------------|----------------|-------|---------|----------|------------------------|
| 1 | arabil | NU | 14.100 | 140 | 26 | - | |
| 2 | arabil | NU | 7.158 | 140 | 27 | - | |

Lungime Segmente

1) Valorile lungimilor segmentelor sunt obținute din proiecție în plan.

| Punct început | X / Y | Punct sfârșit | X / Y | Lungime segment (** (m) |
|---------------|----------------------------|---------------|----------------------------|-------------------------|
| 1 | 383.233,744 289.087,371 | 2 | 383.254,799 289.086,659 | 21.067 |
| 2 | 383.254,799 289.086,659 | 3 | 383.283,967 290.095,298 | 1009.061 |
| 3 | 383.283,967 290.095,298 | 4 | 383.262,913 290.096,035 | 21.067 |
| 4 | 383.262,913 290.096,035 | 1 | 383.233,744 289.087,371 | 1009.085 |

**** Lungimile segmentelor sunt determinate în planul de proiecție Stereo 70 și sunt rotunjite la 1 milimetru.**

***** Distanța dintre puncte este formată din segmente cumulate ce sunt mai mici decât valoarea 1 milimetru.**

**DATE DESPRE IMOBILUL NR. 1835**

Oficiul de Cadastru și Publicitate Imobiliară DOLJ
Biroul de Cadastru și Publicitate Imobiliară Craiova

A. Partea I. Descrierea imobilului

TEREN Extravilan

Adresa: Jud. Dolj, T140, P29

| Nr. Crt | Nr cadastral Nr. topografic | Suprafața* (mp) | Observații / Referințe |
|---------|-----------------------------|-----------------|---|
| A1 | | 21.400 | Sector cadastral:13 Teren neimprejmuit; |

B. Partea II. Proprietari și acte

| Inscrieri privitoare la dreptul de proprietate și alte drepturi reale | | Referințe |
|---|---|-----------|
| / | | |
| Act Notarial nr. CERTIFICAT DE MOSTENITOR NR. 72, din 18/05/2011 emis de NP BELU AUREL (TDP NR. 747-9664/23.05.1995 CJ DOLJ); | | |
| B1 | Intabulare, drept de PROPRIETATE, dobandit prin Succesiune, cota actuala 1/1, cota initiala 1/1 1) UNGER MARIA | A1 |

C. Partea III. SARCINI .

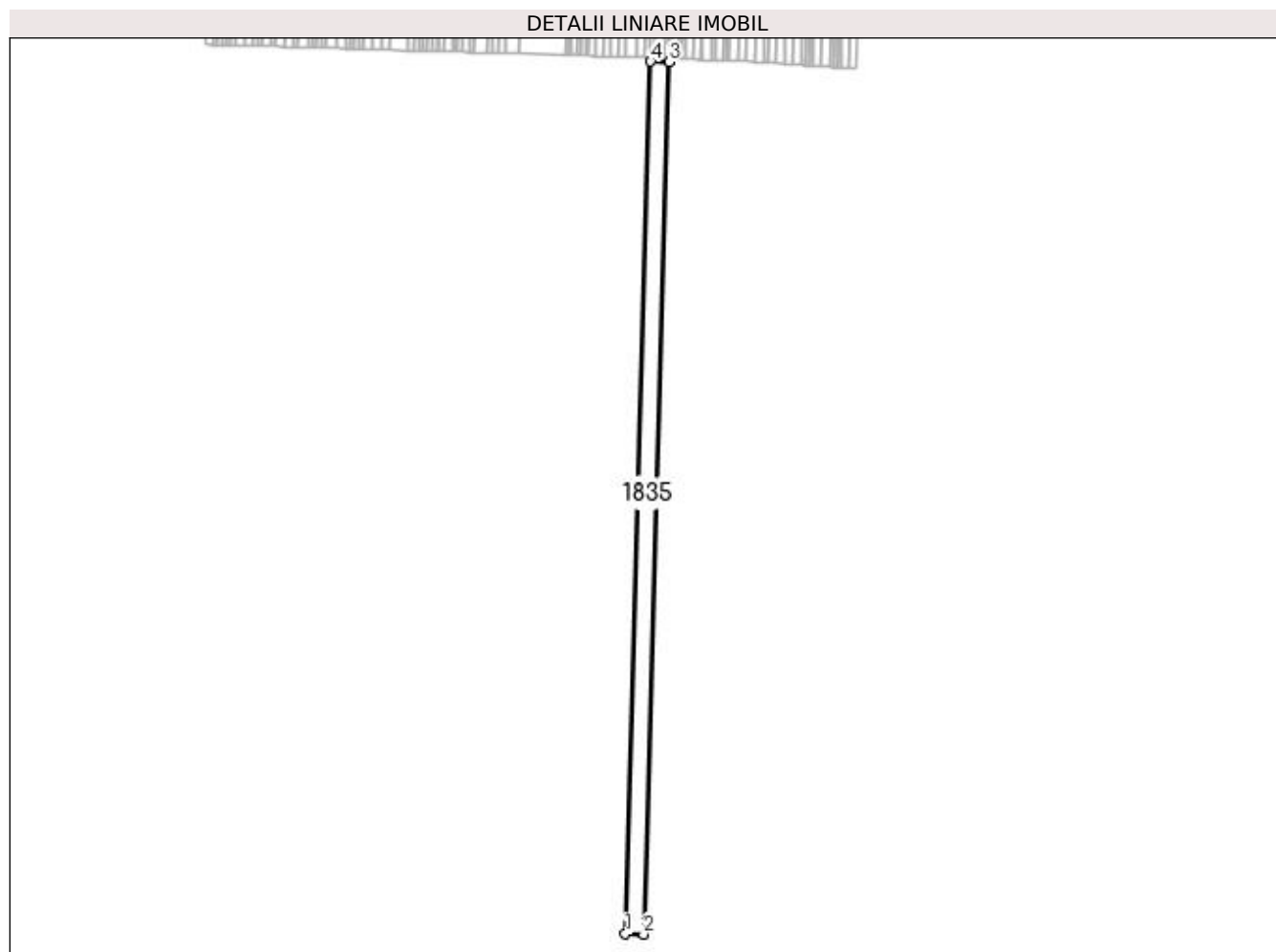
| Inscrieri privind dezmembramintele dreptului de proprietate, drepturi reale de garanție și sarcini | Referințe |
|--|-----------|
| NU SUNT | |

Anexa Nr. 1 La Partea I

Teren

| | | |
|--------------|-----------------|------------------------|
| Nr cadastral | Suprafața (mp)* | Observații / Referințe |
| | 21.400 | |

* Suprafața este determinată în planul de proiecție Stereo 70.



Date referitoare la teren

| Crt | Categorie folosință | Intra vilan | Suprafața (mp) | Tarla | Parcelă | Nr. topo | Observații / Referințe |
|-----|---------------------|-------------|----------------|-------|---------|----------|------------------------|
| 1 | arabil | NU | 21.400 | 140 | 29 | - | |

Lungime Segmente

1) Valorile lungimilor segmentelor sunt obținute din proiecție în plan.

| Punct început | X / Y | Punct sfârșit | X / Y | Lungime segment (** (m) |
|---------------|----------------------------|---------------|----------------------------|-------------------------|
| 1 | 383.254,799 289.086,659 | 2 | 383.275,995 289.085,942 | 21.208 |
| 2 | 383.275,995 289.085,942 | 3 | 383.305,162 290.094,556 | 1009.036 |
| 3 | 383.305,162 290.094,556 | 4 | 383.283,967 290.095,298 | 21.208 |
| 4 | 383.283,967 290.095,298 | 1 | 383.254,799 289.086,659 | 1009.061 |

**** Lungimile segmentelor sunt determinate în planul de proiecție Stereo 70 și sunt rotunjite la 1 milimetru.**

***** Distanța dintre puncte este formată din segmente cumulate ce sunt mai mici decât valoarea 1 milimetru.**

**DATE DESPRE IMOBILUL NR. 1836**

Oficiul de Cadastru și Publicitate Imobiliară DOLJ
Biroul de Cadastru și Publicitate Imobiliară Craiova

A. Partea I. Descrierea imobilului

TEREN Extravilan

Adresa: Jud. Dolj, T140, P30

| Nr. Crt | Nr cadastral Nr. topografic | Suprafața* (mp) | Observații / Referințe |
|---------|-----------------------------|-----------------|--|
| A1 | 32690 | 12.200 | Sector cadastral:13 Teren neimprejmut; |

B. Partea II. Proprietari și acte

| Inscrieri privitoare la dreptul de proprietate și alte drepturi reale | | Referințe |
|--|---|-----------|
| 90056 / 06/04/2023 | | |
| Act Notarial nr. CM NR 1, din 06/01/2004 emis de NP DIANA CRISTINA IONESCU (act administrativ nr TDP NR 1837-2026 din 31.05.2002, emis de CJ DOLJ;hotarare judecatoreasca nr SC NR 3087 din 11.02.1994, emis de JUDECATORIA CRAIOVA, DOSAR NR 7124/1992;act notarial nr INCHEIERE DE RECTIFICARE NR 10 din 28.03.2023, emis de NP IONESCU DIANA CRISTINA); | | |
| B1 | Intabulare, drept de PROPRIETATE, dobandit prin Conventie, cota actuala 1/1, cota initiala 1/1 1) ȘTEFAN CORNELIA-ELENA <i>OBSERVATII: def Petrescu Dumitru</i> | A1 |
| Act Normativ nr. Lege nr 17, din 07/03/2014 emis de Parlamentul Romaniei; | | |
| B2 | se noteaza mentiunea " Imobil aflat sub incidenta art. 3 alin. (1) din Legea nr. 17/2014 " | A1 |

C. Partea III. SARCINI .

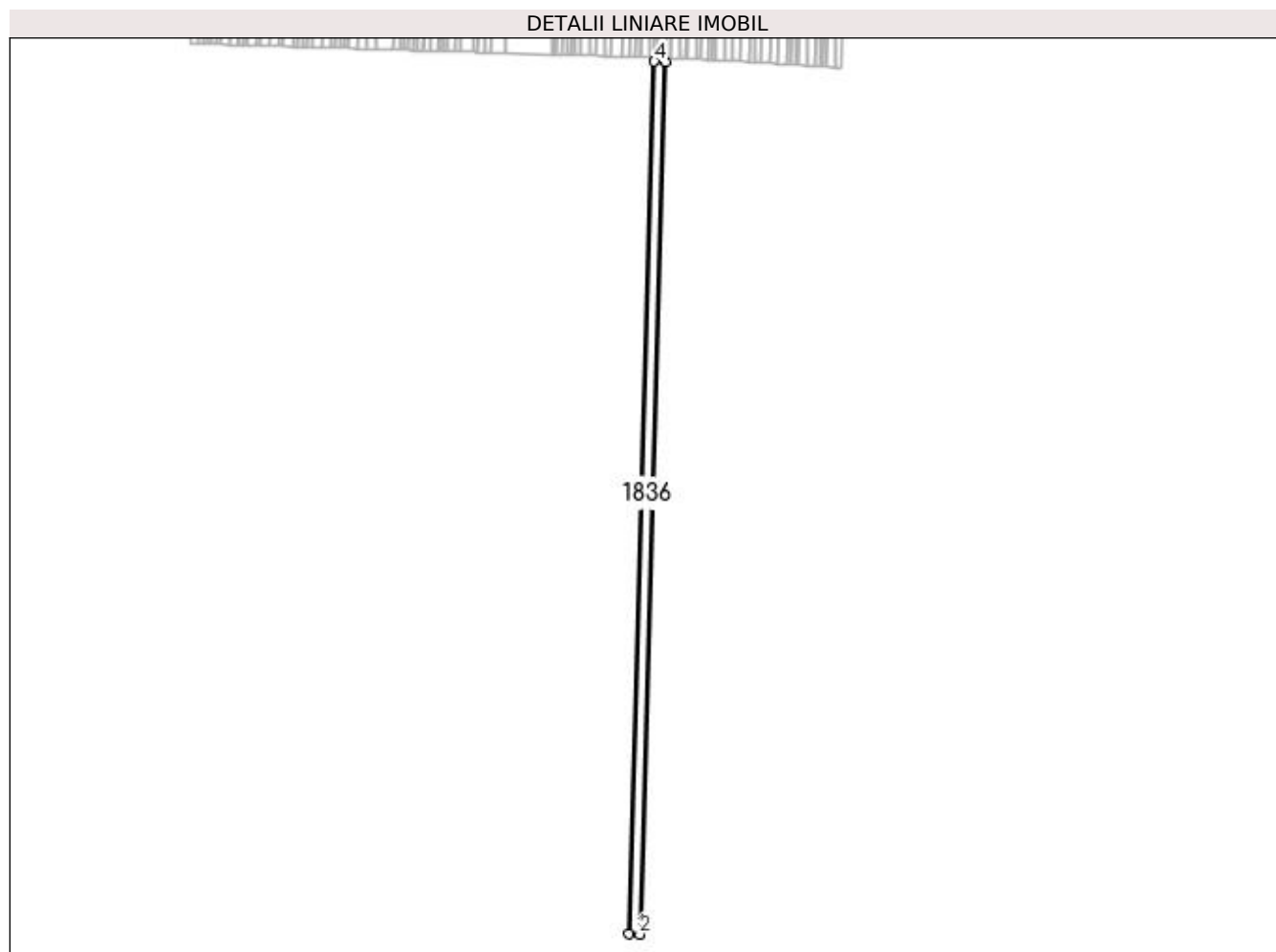
| Inscrieri privind dezmembramintele dreptului de proprietate, drepturi reale de garanție și sarcini | Referințe |
|--|-----------|
| NU SUNT | |

Anexa Nr. 1 La Partea I

Teren

| Nr cadastral | Suprafața (mp)* | Observații / Referințe |
|--------------|-----------------|------------------------|
| 32690 | 12.200 | |

* Suprafața este determinată în planul de proiecție Stereo 70.



Date referitoare la teren

| Crt | Categorie folosință | Intra vilan | Suprafața (mp) | Tarla | Parcelă | Nr. topo | Observații / Referințe |
|-----|---------------------|-------------|----------------|-------|---------|----------|------------------------|
| 1 | arabil | NU | 12.200 | 140 | 30 | - | |

Lungime Segmente

1) Valorile lungimilor segmentelor sunt obținute din proiecție în plan.

| Punct început | X / Y | Punct sfârșit | X / Y | Lungime segment (** (m) |
|---------------|----------------------------|---------------|----------------------------|-------------------------|
| 1 | 383.275,995 289.085,942 | 2 | 383.288,079 289.085,533 | 12.091 |
| 2 | 383.288,079 289.085,533 | 3 | 383.317,246 290.094,133 | 1009.022 |
| 3 | 383.317,246 290.094,133 | 4 | 383.305,162 290.094,556 | 12.091 |
| 4 | 383.305,162 290.094,556 | 1 | 383.275,995 289.085,942 | 1009.036 |

**** Lungimile segmentelor sunt determinate în planul de proiecție Stereo 70 și sunt rotunjite la 1 milimetru.**

***** Distanța dintre puncte este formată din segmente cumulate ce sunt mai mici decât valoarea 1 milimetru.**

**DATE DESPRE IMOBILUL NR. 1837**

Oficiul de Cadastru și Publicitate Imobiliară DOLJ
Biroul de Cadastru și Publicitate Imobiliară Craiova

A. Partea I. Descrierea imobilului

TEREN Extravilan

Adresa: Jud. Dolj, T140, P31

| Nr. Crt | Nr cadastral Nr. topografic | Suprafața* (mp) | Observații / Referințe |
|---------|-----------------------------|-----------------|---|
| A1 | | 22.500 | Sector cadastral:13 Teren neimprejmuit; |

B. Partea II. Proprietari și acte

| Inscrieri privitoare la dreptul de proprietate și alte drepturi reale | Referințe |
|---|-----------|
| / | |
| Act Administrativ nr. TDP NR. 1071-44332, din 19/07/1996 emis de CJ DOLJ; | |
| B1 | A1 |
| Intabulare, drept de PROPRIETATE, dobândit prin Reconstituire, cota actuala 1/1, cota initiala 1/1 1) DINCĂ MARIA, LIPSĂ CNP | |

C. Partea III. SARCINI .

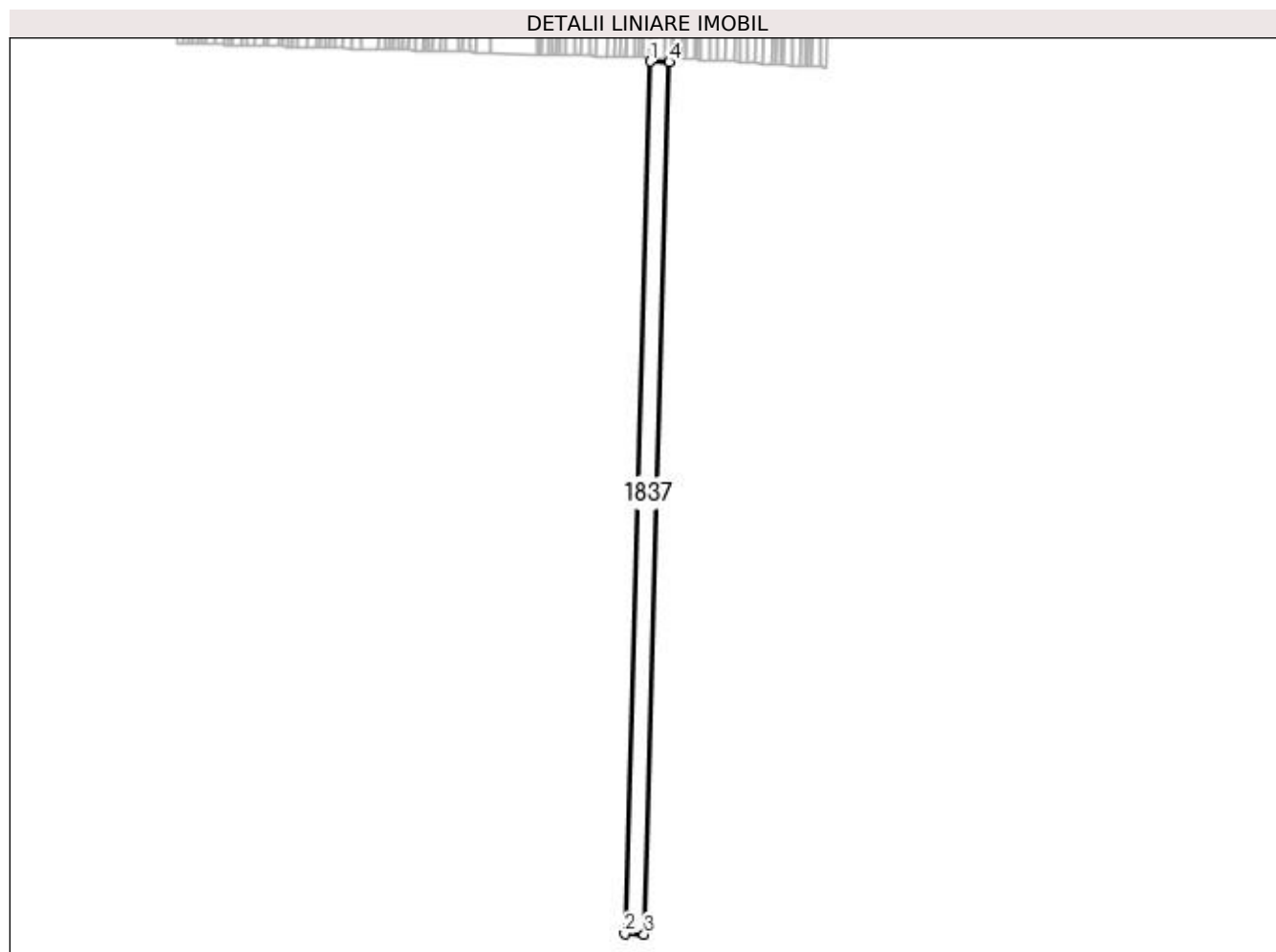
| Inscrieri privind dezmembramintele dreptului de proprietate, drepturi reale de garanție și sarcini | Referințe |
|--|-----------|
| NU SUNT | |

Anexa Nr. 1 La Partea I

Teren

| | | |
|--------------|-----------------|------------------------|
| Nr cadastral | Suprafața (mp)* | Observații / Referințe |
| | 22.500 | |

* Suprafața este determinată în planul de proiecție Stereo 70.



Date referitoare la teren

| Crt | Categorie folosință | Intra vilan | Suprafața (mp) | Tarla | Parcelă | Nr. topo | Observații / Referințe |
|-----|---------------------|-------------|----------------|-------|---------|----------|------------------------|
| 1 | arabil | NU | 22.500 | 140 | 31 | - | |

Lungime Segmente

1) Valorile lungimilor segmentelor sunt obținute din proiecție în plan.

| Punct început | X / Y | Punct sfârșit | X / Y | Lungime segment (** (m) |
|---------------|----------------------------|---------------|----------------------------|-------------------------|
| 1 | 383.317,246 290.094,133 | 2 | 383.288,079 289.085,533 | 1009.022 |
| 2 | 383.288,079 289.085,533 | 3 | 383.310,366 289.084,779 | 22.299 |
| 3 | 383.310,366 289.084,779 | 4 | 383.339,532 290.093,353 | 1008.996 |
| 4 | 383.339,532 290.093,353 | 1 | 383.317,246 290.094,133 | 22.3 |

**** Lungimile segmentelor sunt determinate în planul de proiecție Stereo 70 și sunt rotunjite la 1 milimetru.**

***** Distanța dintre puncte este formată din segmente cumulate ce sunt mai mici decât valoarea 1 milimetru.**

**DATE DESPRE IMOBILUL NR. 1838**

Oficiul de Cadastru și Publicitate Imobiliară DOLJ
Biroul de Cadastru și Publicitate Imobiliară Craiova

A. Partea I. Descrierea imobilului

TEREN Extravilan

Adresa: Jud. Dolj, T140, P32

| Nr. Crt | Nr cadastral Nr. topografic | Suprafața* (mp) | Observații / Referințe |
|---------|--------------------------------|-----------------|---|
| A1 | 31775 | 26.600 | Sector cadastral:13 Teren neimprejmuit; |

B. Partea II. Proprietari și acte

| Inscrieri privitoare la dreptul de proprietate și alte drepturi reale | Referințe |
|--|--|
| 291372 / 13/12/2021 | |
| Act Normativ nr. Legea nr. 17, din 07/03/2014 emis de Guvernul Romaniei; | |
| B1 | Se notează mențiunea «Imobil aflat sub incidenta art.3 alin.(1) din Legea 17/2014» |
| 214506 / 28/10/2022 | |
| Act Notarial nr. Contract de vanzare aut. nr. 1621, din 28/10/2022 emis de NP Tomita Dana Eugenia; | |
| B2 | Intabulare, drept de PROPRIETATE, dobandit prin Conventie, cota actuala 1/1, cota initiala 1/1 |
| 1) SC AGRIFARM SRL, CIF:11515860 | |

C. Partea III. SARCINI .

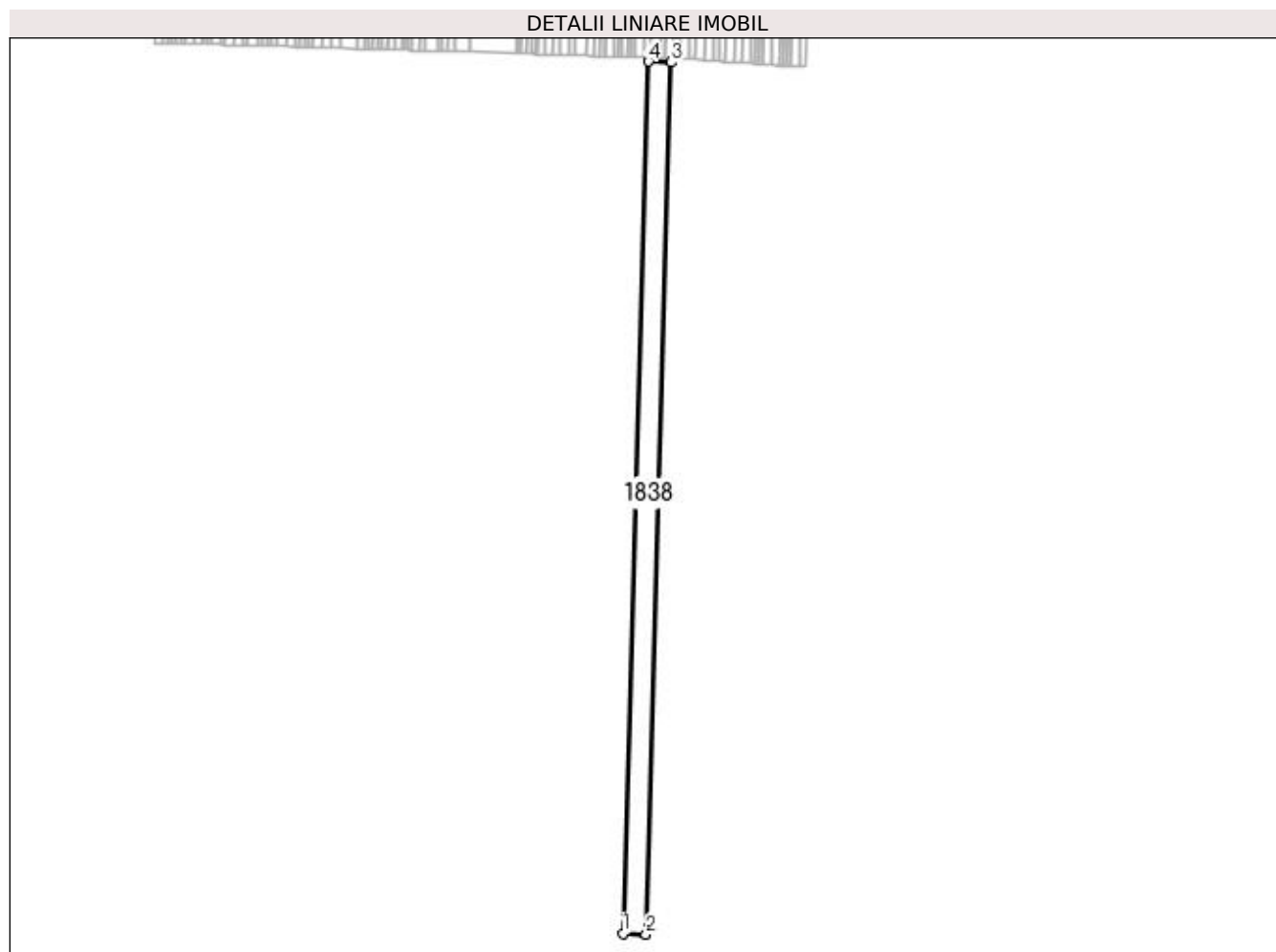
| Inscrieri privind dezmembramintele dreptului de proprietate, drepturi reale de garanție și sarcini | Referințe |
|--|-----------|
| NU SUNT | |

Anexa Nr. 1 La Partea I

Teren

| | | |
|--------------|-----------------|------------------------|
| Nr cadastral | Suprafața (mp)* | Observații / Referințe |
| 31775 | 26.600 | |

* Suprafața este determinată în planul de proiecție Stereo 70.



Date referitoare la teren

| Crt | Categorie folosință | Intra vilan | Suprafața (mp) | Tarla | Parcelă | Nr. topo | Observații / Referințe |
|-----|---------------------|-------------|----------------|-------|---------|----------|------------------------|
| 1 | arabil | NU | 26.600 | 140 | 32 | - | |

Lungime Segmente

1) Valorile lungimilor segmentelor sunt obținute din proiecție în plan.

| Punct început | X / Y | Punct sfârșit | X / Y | Lungime segment (** (m) |
|---------------|----------------------------|---------------|----------------------------|-------------------------|
| 1 | 383.310,366 289.084,779 | 2 | 383.336,714 289.083,888 | 26.364 |
| 2 | 383.336,714 289.083,888 | 3 | 383.365,88 290.092,431 | 1008.965 |
| 3 | 383.365,88 290.092,431 | 4 | 383.339,532 290.093,353 | 26.364 |
| 4 | 383.339,532 290.093,353 | 1 | 383.310,366 289.084,779 | 1008.996 |

**** Lungimile segmentelor sunt determinate în planul de proiecție Stereo 70 și sunt rotunjite la 1 milimetru.**

***** Distanța dintre puncte este formată din segmente cumulate ce sunt mai mici decât valoarea 1 milimetru.**

**DATE DESPRE IMOBILUL NR. 1839**

Oficiul de Cadastru și Publicitate Imobiliară DOLJ
Biroul de Cadastru și Publicitate Imobiliară Craiova

A. Partea I. Descrierea imobilului

TEREN Extravilan

Adresa: Jud. Dolj, T140, P33

| Nr. Crt | Nr cadastral Nr. topografic | Suprafața* (mp) | Observații / Referințe |
|---------|-----------------------------|-----------------|---|
| A1 | | 20.000 | Sector cadastral:13 Teren neimprejmuit; |

B. Partea II. Proprietari și acte

| Inscrieri privitoare la dreptul de proprietate și alte drepturi reale | Referințe |
|--|-----------|
| / | |
| Act Administrativ nr. TDP NR. 751-9664, din 24/05/1995 emis de CJ DOLJ; | |
| B1 | A1 |
| Intabulare, drept de PROPRIETATE, dobândit prin Reconstituire, cota actuala 1/1, cota initiala 1/1 1) DRAGOIANU GHEORGHE, LIPSĂ CNP | |

C. Partea III. SARCINI .

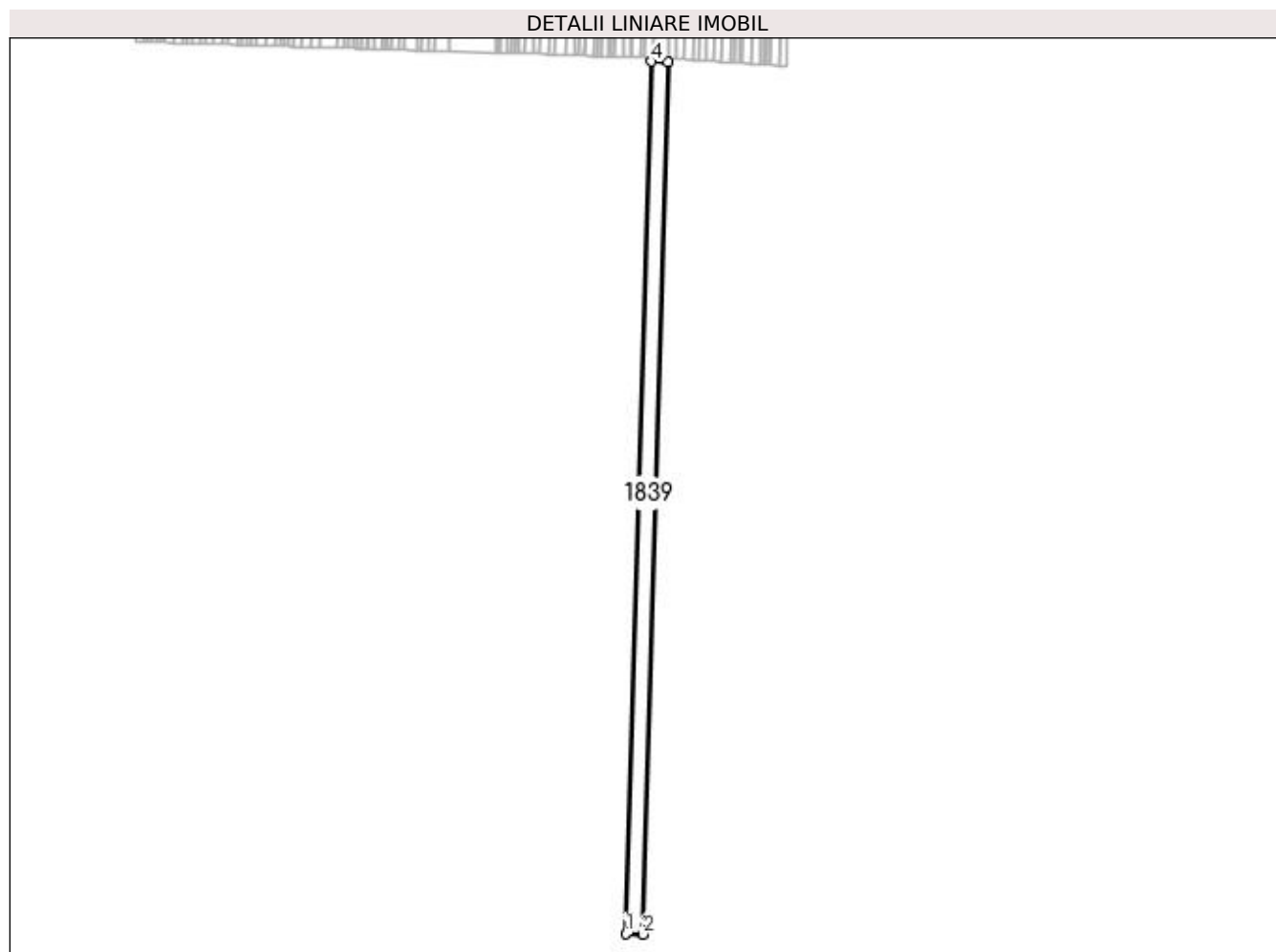
| Inscrieri privind dezmembramintele dreptului de proprietate, drepturi reale de garanție și sarcini | Referințe |
|--|-----------|
| NU SUNT | |

Anexa Nr. 1 La Partea I

Teren

| | | |
|--------------|-----------------|------------------------|
| Nr cadastral | Suprafața (mp)* | Observații / Referințe |
| | 20.000 | |

* Suprafața este determinată în planul de proiecție Stereo 70.



Date referitoare la teren

| Crt | Categorie folosință | Intra vilan | Suprafața (mp) | Tarla | Parcelă | Nr. topo | Observații / Referințe |
|-----|---------------------|-------------|----------------|-------|---------|----------|------------------------|
| 1 | arabil | NU | 20.000 | 140 | 33 | - | |

Lungime Segmente

1) Valorile lungimilor segmentelor sunt obținute din proiecție în plan.

| Punct început | X / Y | Punct sfârșit | X / Y | Lungime segment (** (m) |
|---------------|----------------------------|---------------|----------------------------|-------------------------|
| 1 | 383.336,714 289.083,888 | 2 | 383.356,526 289.083,218 | 19.823 |
| 2 | 383.356,526 289.083,218 | 3 | 383.385,69 290.091,738 | 1008.942 |
| 3 | 383.385,69 290.091,738 | 4 | 383.365,88 290.092,431 | 19.823 |
| 4 | 383.365,88 290.092,431 | 1 | 383.336,714 289.083,888 | 1008.965 |

**** Lungimile segmentelor sunt determinate în planul de proiecție Stereo 70 și sunt rotunjite la 1 milimetru.**

***** Distanța dintre puncte este formată din segmente cumulate ce sunt mai mici decât valoarea 1 milimetru.**

**DATE DESPRE IMOBILUL NR. 1840**

Oficiul de Cadastru și Publicitate Imobiliară DOLJ
Biroul de Cadastru și Publicitate Imobiliară Craiova

A. Partea I. Descrierea imobilului

TEREN Extravilan

Adresa: Jud. Dolj, T140, P34

| Nr. Crt | Nr cadastral Nr. topografic | Suprafața* (mp) | Observații / Referințe |
|---------|-----------------------------|-----------------|---|
| A1 | | 10.000 | Sector cadastral:13 Teren neimprejmuit; |

B. Partea II. Proprietari și acte

| Inscrieri privitoare la dreptul de proprietate și alte drepturi reale | Referințe |
|--|-----------|
| / | |
| Act Administrativ nr. TDP NR. 1202-2210, din 08/11/1996 emis de CJ DOLJ; | |
| B1 | A1 |
| Intabulare, drept de PROPRIETATE, dobândit prin Reconstituire, cota actuala 1/1, cota initiala 1/1 | |
| 1) MORARU ELENA, LIPSĂ CNP | |
| 2) GEORGESCU ION, LIPSĂ CNP | |
| 3) GEORGESCU MARIA, LIPSĂ CNP | |

C. Partea III. SARCINI .

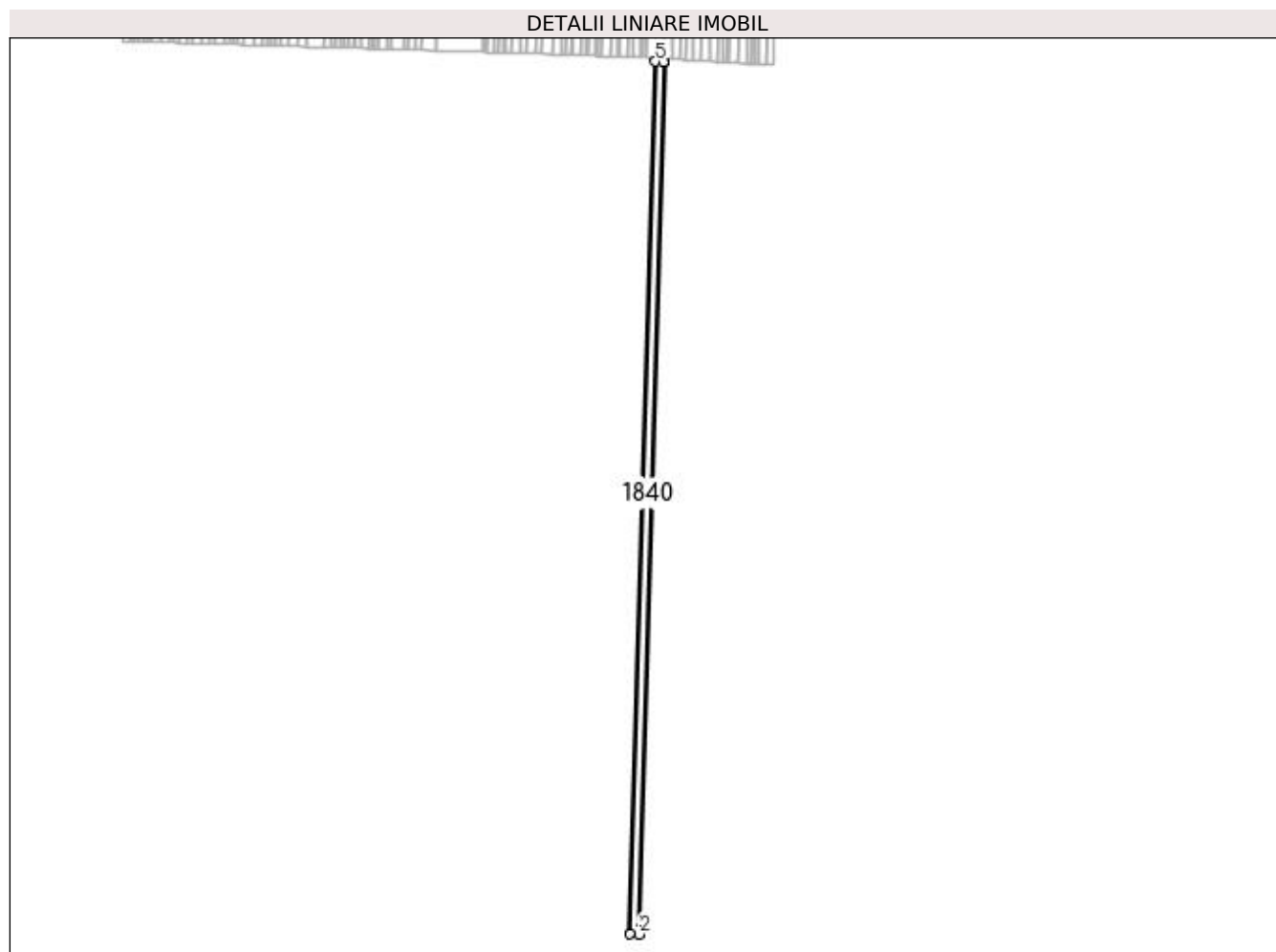
| Inscrieri privind dezmembramintele dreptului de proprietate, drepturi reale de garanție și sarcini | Referințe |
|--|-----------|
| NU SUNT | |

Anexa Nr. 1 La Partea I

Teren

| Nr cadastral | Suprafața (mp)* | Observații / Referințe |
|--------------|-----------------|------------------------|
| | 10.000 | |

* Suprafața este determinată în planul de proiecție Stereo 70.



Date referitoare la teren

| Crt | Categorie folosință | Intra vilan | Suprafața (mp) | Tarla | Parcelă | Nr. topo | Observații / Referințe |
|-----|---------------------|-------------|----------------|-------|---------|----------|------------------------|
| 1 | arabil | NU | 10.000 | 140 | 34 | - | |

Lungime Segmente

1) Valorile lungimilor segmentelor sunt obținute din proiecție în plan.

| Punct început | X / Y | Punct sfârșit | X / Y | Lungime segment (** (m) |
|---------------|----------------------------|---------------|----------------------------|-------------------------|
| 1 | 383.356,526 289.083,218 | 2 | 383.366,432 289.082,883 | 9.912 |
| 2 | 383.366,432 289.082,883 | 3 | 383.395,596 290.091,38 | 1008.918 |
| 3 | 383.395,596 290.091,38 | 4 | 383.395,24 290.091,404 | 0.356 |
| 4 | 383.395,24 290.091,404 | 5 | 383.385,69 290.091,738 | 9.556 |
| 5 | 383.385,69 290.091,738 | 1 | 383.356,526 289.083,218 | 1008.942 |

**** Lungimile segmentelor sunt determinate în planul de proiecție Stereo 70 și sunt rotunjite la 1 milimetru.**

***** Distanța dintre puncte este formată din segmente cumulate ce sunt mai mici decât valoarea 1 milimetru.**

**DATE DESPRE IMOBILUL NR. 1841**

Oficiul de Cadastru și Publicitate Imobiliară DOLJ
Biroul de Cadastru și Publicitate Imobiliară Craiova

A. Partea I. Descrierea imobilului

TEREN Extravilan

Adresa: Jud. Dolj, T140, P35

| Nr. Crt | Nr cadastral Nr. topografic | Suprafața* (mp) | Observații / Referințe |
|---------|-----------------------------|-----------------|---|
| A1 | | 30.000 | Sector cadastral:13 Teren neimprejmuit; |

B. Partea II. Proprietari și acte

| Inscrieri privitoare la dreptul de proprietate și alte drepturi reale | Referințe |
|---|-----------|
| / | |
| Act Administrativ nr. TDP NR. 383-46171, din 04/11/1994 emis de CJ DOLJ; | |
| B1 | A1 |
| Intabulare, drept de PROPRIETATE, dobandit prin Reconstituire, cota actuala 1/1, cota initiala 1/1 1) DINULESCU ION, LIPSĂ CNP | |

C. Partea III. SARCINI .

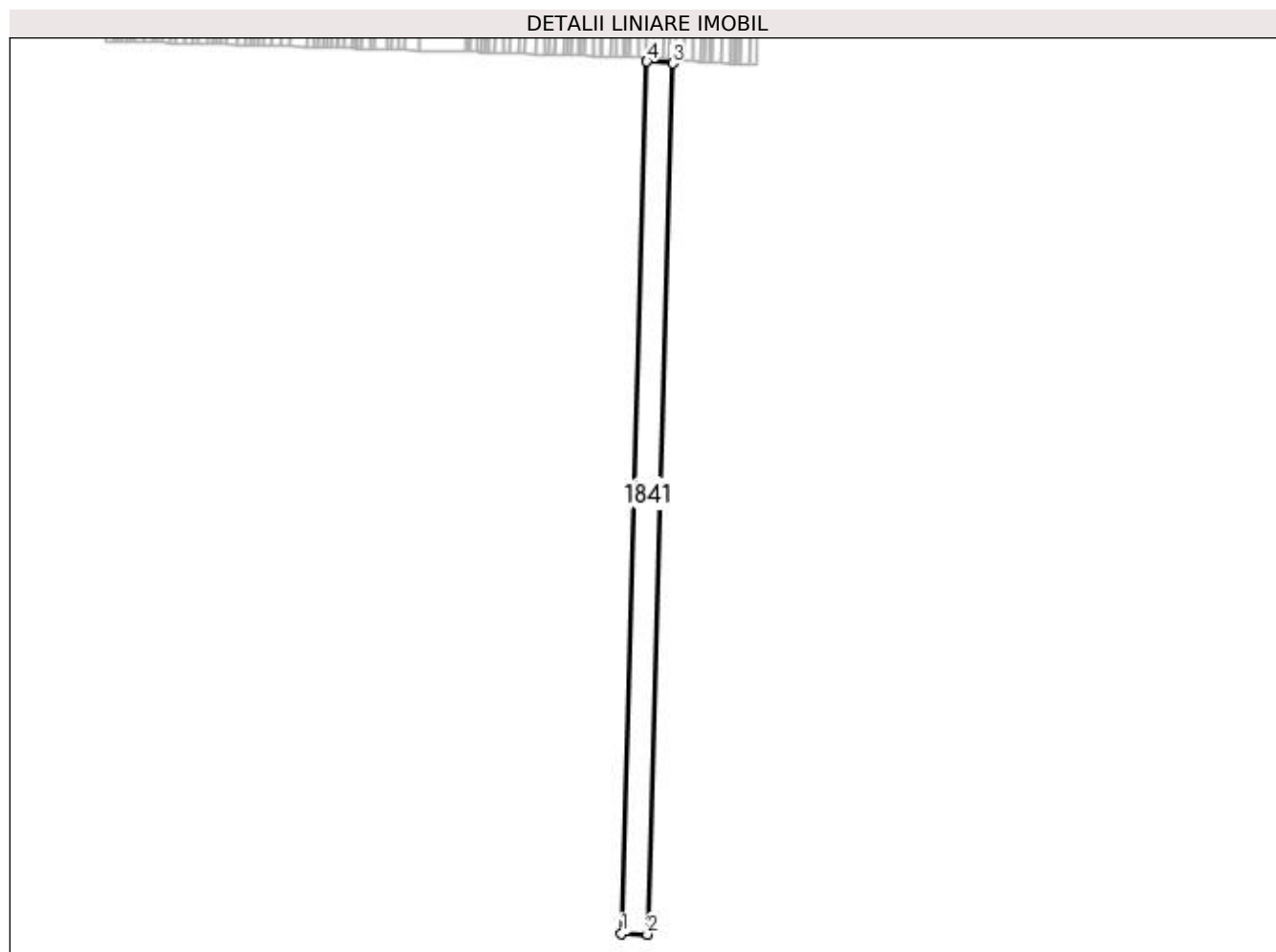
| Inscrieri privind dezmembramintele dreptului de proprietate, drepturi reale de garanție și sarcini | Referințe |
|--|-----------|
| NU SUNT | |

Anexa Nr. 1 La Partea I

Teren

| | | |
|--------------|-----------------|------------------------|
| Nr cadastral | Suprafața (mp)* | Observații / Referințe |
| | 30.000 | |

* Suprafața este determinată în planul de proiecție Stereo 70.



Date referitoare la teren

| Crt | Categorie folosință | Intra vilan | Suprafața (mp) | Tarla | Parcelă | Nr. topo | Observații / Referințe |
|-----|---------------------|-------------|----------------|-------|---------|----------|------------------------|
| 1 | arabil | NU | 30.000 | 140 | 35 | - | |

Lungime Segmente

1) Valorile lungimilor segmentelor sunt obținute din proiecție în plan.

| Punct început | X / Y | Punct sfârșit | X / Y | Lungime segment (** (m) |
|---------------|----------------------------|---------------|----------------------------|-------------------------|
| 1 | 383.366,432 289.082,883 | 2 | 383.396,165 289.081,877 | 29.751 |
| 2 | 383.396,165 289.081,877 | 3 | 383.425,299 290.089,334 | 1007.878 |
| 3 | 383.425,299 290.089,334 | 4 | 383.395,596 290.091,38 | 29.774 |
| 4 | 383.395,596 290.091,38 | 1 | 383.366,432 289.082,883 | 1008.918 |

**** Lungimile segmentelor sunt determinate în planul de proiecție Stereo 70 și sunt rotunjite la 1 milimetru.**

***** Distanța dintre puncte este formată din segmente cumulate ce sunt mai mici decât valoarea 1 milimetru.**

**DATE DESPRE IMOBILUL NR. 1842**

Oficiul de Cadastru și Publicitate Imobiliară DOLJ
Biroul de Cadastru și Publicitate Imobiliară Craiova

A. Partea I. Descrierea imobilului

TEREN Extravilan

Adresa: Jud. Dolj, T140 IN TDP 100/1, P35

| Nr. Crt | Nr cadastral Nr. topografic | Suprafața* (mp) | Observații / Referințe |
|---------|-----------------------------|-----------------|---|
| A1 | | 20.000 | Sector cadastral:13 Teren neimprejmuit; |

B. Partea II. Proprietari și acte

| Inscrieri privitoare la dreptul de proprietate și alte drepturi reale | Referințe |
|--|-----------|
| / | |
| Act Administrativ nr. TDP NR. 82-59455, din 23/11/1993 emis de CJ DOLJ; | |
| B1 | A1 |
| Intabulare, drept de PROPRIETATE, dobândit prin Reconstituire, cota actuala 1/1, cota initiala 1/1 1) TIRZIU IOANA, LIPSĂ CNP | |

C. Partea III. SARCINI .

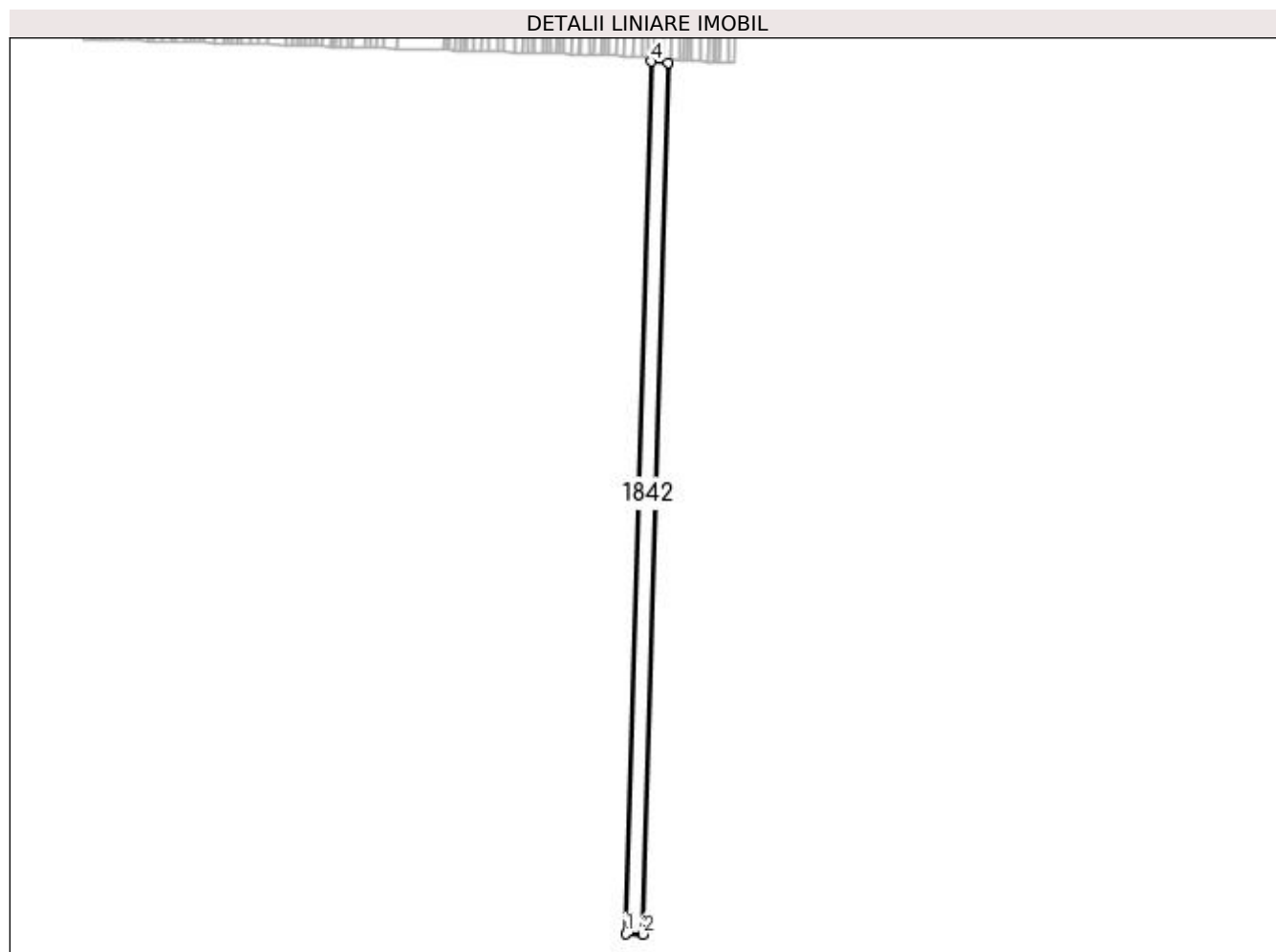
| Inscrieri privind dezmembramintele dreptului de proprietate, drepturi reale de garanție și sarcini | Referințe |
|--|-----------|
| NU SUNT | |

Anexa Nr. 1 La Partea I

Teren

| | | |
|--------------|-----------------|------------------------|
| Nr cadastral | Suprafața (mp)* | Observații / Referințe |
| | 20.000 | |

* Suprafața este determinată în planul de proiecție Stereo 70.



Date referitoare la teren

| Crt | Categorie folosință | Intra vilan | Suprafața (mp) | Tarla | Parcelă | Nr. topo | Observații / Referințe |
|-----|---------------------|-------------|----------------|---------------------|---------|----------|------------------------|
| 1 | arabil | NU | 20.000 | 140 IN TDP 100/1 | 35 | - | TARLA GRESITA IN TDP |

Lungime Segmente

1) Valorile lungimilor segmentelor sunt obținute din proiecție în plan.

| Punct început | X / Y | Punct sfârșit | X / Y | Lungime segment (** (m) |
|---------------|----------------------------|---------------|----------------------------|-------------------------|
| 1 | 383.396,165 289.081,877 | 2 | 383.416,005 289.081,206 | 19.851 |
| 2 | 383.416,005 289.081,206 | 3 | 383.445,118 290.087,969 | 1007.184 |
| 3 | 383.445,118 290.087,969 | 4 | 383.425,299 290.089,334 | 19.866 |
| 4 | 383.425,299 290.089,334 | 1 | 383.396,165 289.081,877 | 1007.878 |

**** Lungimile segmentelor sunt determinate în planul de proiecție Stereo 70 și sunt rotunjite la 1 milimetru.**

***** Distanța dintre puncte este formată din segmente cumulate ce sunt mai mici decât valoarea 1 milimetru.**

**DATE DESPRE IMOBILUL NR. 1843**

Oficiul de Cadastru și Publicitate Imobiliară DOLJ
Biroul de Cadastru și Publicitate Imobiliară Craiova

A. Partea I. Descrierea imobilului

TEREN Extravilan

Adresa: Jud. Dolj, T140, P37

| Nr. Crt | Nr cadastral Nr. topografic | Suprafața* (mp) | Observații / Referințe |
|---------|--------------------------------|-----------------|---|
| A1 | 30324 | 10.000 | Sector cadastral:13 Teren neimprejmuit; |

B. Partea II. Proprietari și acte

| Inscrieri privitoare la dreptul de proprietate și alte drepturi reale | | Referințe |
|---|---|-----------|
| 138674 / 24/07/2018 | | |
| Act Administrativ nr. TDP NR.1203-2210, din 08/11/1996 emis de Comisia Judeteana DOLJ (act notarial nr CM NR.319 din 01.11.2016, emis de BNP BELU AUREL); | | |
| B1 | se noteaza mentiunea "Imobil aflat sub incidenta art. 3 alin. (1) din Legea nr. 17/2014"; | A1 |
| 230519 / 17/11/2022 | | |
| Act Notarial nr. Certificat de Mostenitor nr. 340, din 15/11/2022 emis de NP Belu Aurel; | | |
| B2 | Intabulare, drept de PROPRIETATE, dobandit prin Succesiune, cota actuala 1/1, cota initiala 1/1 1) TÎRZIU FLORIN | A1 |

C. Partea III. SARCINI .

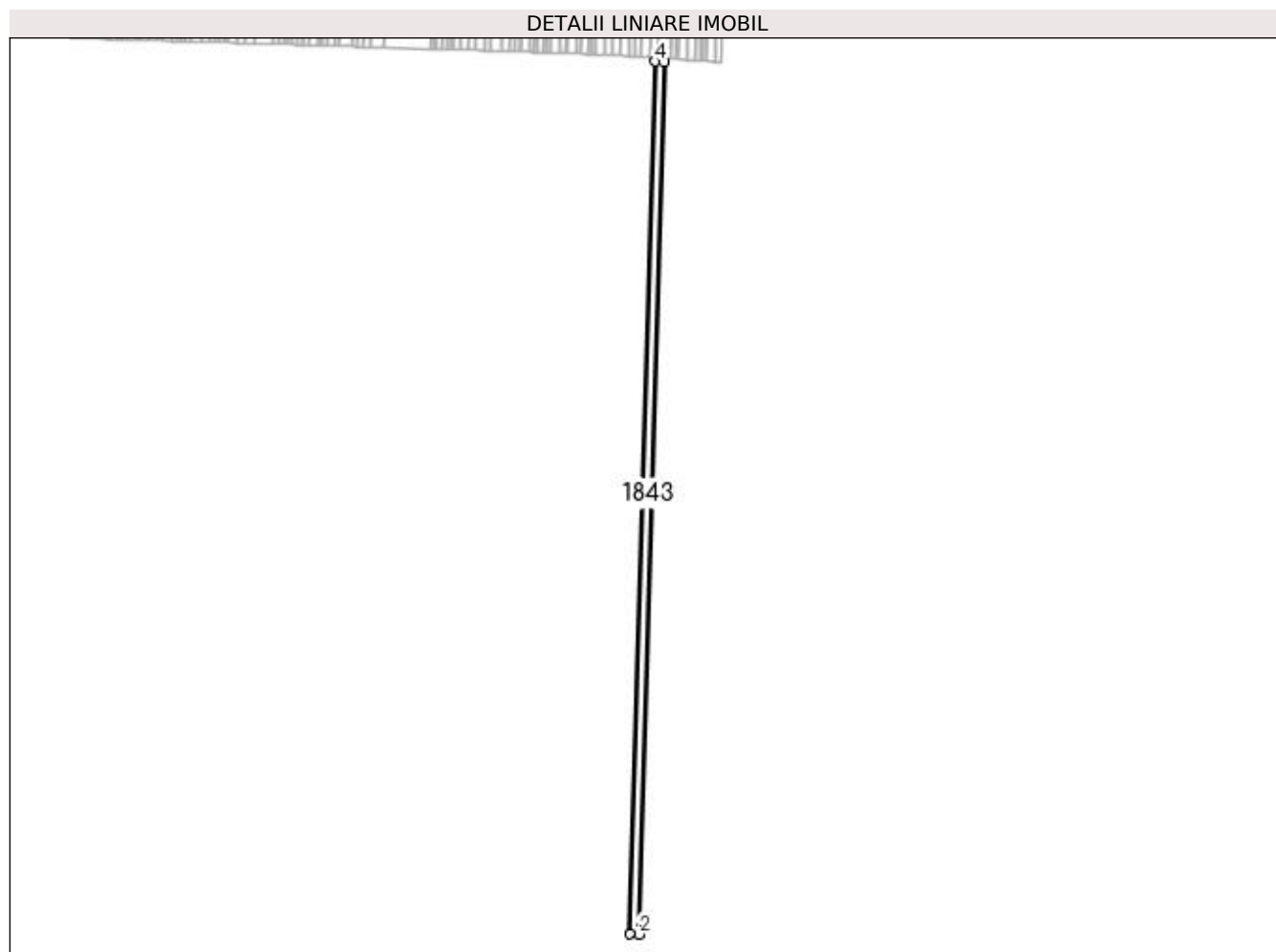
| Inscrieri privind dezmembramintele dreptului de proprietate, drepturi reale de garanție și sarcini | Referințe |
|--|-----------|
| NU SUNT | |

Anexa Nr. 1 La Partea I

Teren

| Nr cadastral | Suprafața (mp)* | Observații / Referințe |
|--------------|-----------------|------------------------|
| 30324 | 10.000 | |

* Suprafața este determinată în planul de proiecție Stereo 70.



Date referitoare la teren

| Crt | Categorie folosință | Intra vilan | Suprafața (mp) | Tarla | Parcelă | Nr. topo | Observații / Referințe |
|-----|---------------------|-------------|----------------|-------|---------|----------|------------------------|
| 1 | arabil | NU | 10.000 | 140 | 37 | - | |

Lungime Segmente

1) Valorile lungimilor segmentelor sunt obținute din proiecție în plan.

| Punct început | X / Y | Punct sfârșit | X / Y | Lungime segment (** (m) |
|---------------|----------------------------|---------------|----------------------------|-------------------------|
| 1 | 383.416,005 289.081,206 | 2 | 383.425,929 289.080,87 | 9.931 |
| 2 | 383.425,929 289.080,87 | 3 | 383.455,033 290.087,286 | 1006.837 |
| 3 | 383.455,033 290.087,286 | 4 | 383.445,118 290.087,969 | 9.938 |
| 4 | 383.445,118 290.087,969 | 1 | 383.416,005 289.081,206 | 1007.184 |

**** Lungimile segmentelor sunt determinate în planul de proiecție Stereo 70 și sunt rotunjite la 1 milimetru.**

***** Distanța dintre puncte este formată din segmente cumulate ce sunt mai mici decât valoarea 1 milimetru.**

**DATE DESPRE IMOBILUL NR. 1844**

Oficiul de Cadastru și Publicitate Imobiliară DOLJ
Biroul de Cadastru și Publicitate Imobiliară Craiova

A. Partea I. Descrierea imobilului

TEREN Extravilan

Adresa: Jud. Dolj, T140, P38

| Nr. Crt | Nr cadastral Nr. topografic | Suprafața* (mp) | Observații / Referințe |
|---------|-----------------------------|-----------------|---|
| A1 | | 13.000 | Sector cadastral:13 Teren neimprejmuit; |

B. Partea II. Proprietari și acte

| Inscrieri privitoare la dreptul de proprietate și alte drepturi reale | | Referințe |
|---|---|-----------|
| / | | |
| Act Notarial nr. CERTIFICAT DE MOSTENITOR NR. 25, din 31/01/2007 emis de NP BELU AUREL (TDP NR. 1525-59367/06.08.1998 CJ DOLJ); | | |
| B1 | Intabulare, drept de PROPRIETATE, dobandit prin Succesiune, cota actuala 1/1, cota initiala 1/1 1) POENARU ION | A1 |

C. Partea III. SARCINI .

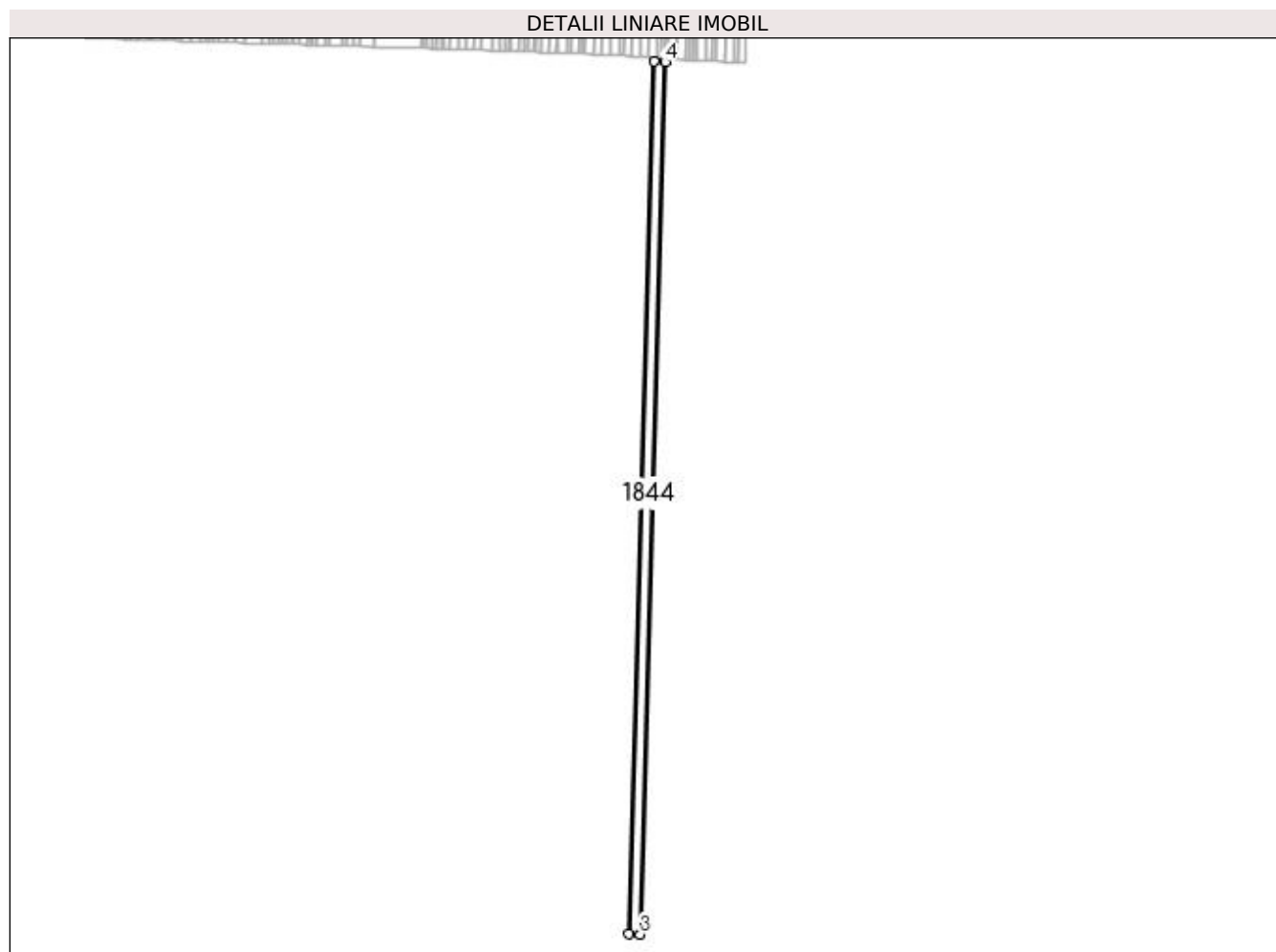
| Inscrieri privind dezmembramintele dreptului de proprietate, drepturi reale de garanție și sarcini | Referințe |
|--|-----------|
| NU SUNT | |

Anexa Nr. 1 La Partea I

Teren

| | | |
|--------------|-----------------|------------------------|
| Nr cadastral | Suprafața (mp)* | Observații / Referințe |
| | 13.000 | |

* Suprafața este determinată în planul de proiecție Stereo 70.



Date referitoare la teren

| Crt | Categorie folosință | Intra vilan | Suprafața (mp) | Tarla | Parcelă | Nr. topo | Observații / Referințe |
|-----|---------------------|-------------|----------------|-------|---------|----------|------------------------|
| 1 | arabil | NU | 13.000 | 140 | 38 | - | |

Lungime Segmente

1) Valorile lungimilor segmentelor sunt obținute din proiecție în plan.

| Punct început | X / Y | Punct sfârșit | X / Y | Lungime segment (** (m) |
|---------------|----------------------------|---------------|----------------------------|-------------------------|
| 1 | 383.455,033 290.087,286 | 2 | 383.425,929 289.080,87 | 1006.837 |
| 2 | 383.425,929 289.080,87 | 3 | 383.438,837 289.080,433 | 12.915 |
| 3 | 383.438,837 289.080,433 | 4 | 383.467,927 290.086,398 | 1006.385 |
| 4 | 383.467,927 290.086,398 | 1 | 383.455,033 290.087,286 | 12.925 |

**** Lungimile segmentelor sunt determinate în planul de proiecție Stereo 70 și sunt rotunjite la 1 milimetru.**

***** Distanța dintre puncte este formată din segmente cumulate ce sunt mai mici decât valoarea 1 milimetru.**

**DATE DESPRE IMOBILUL NR. 1845**

Oficiul de Cadastru și Publicitate Imobiliară DOLJ
 Biroul de Cadastru și Publicitate Imobiliară Craiova

A. Partea I. Descrierea imobilului

TEREN Extravilan

Adresa: Jud. Dolj, T140, P39

| Nr. Crt | Nr cadastral Nr. topografic | Suprafața* (mp) | Observații / Referințe |
|---------|-----------------------------|-----------------|---|
| A1 | | 11.000 | Sector cadastral:13 Teren neimprejmuit; |

B. Partea II. Proprietari și acte

| Inscrieri privitoare la dreptul de proprietate și alte drepturi reale | Referințe |
|--|-----------|
| / | |
| Act Administrativ nr. TDP NR. 1102-45208, din 08/08/1996 emis de CJ DOLJ; | |
| B1 | A1 |
| Intabulare, drept de PROPRIETATE, dobândit prin Reconstituire, cota actuala 1/1, cota initiala 1/1 1) DUMITRESCU MIHAI, LIPSĂ CNP | |

C. Partea III. SARCINI .

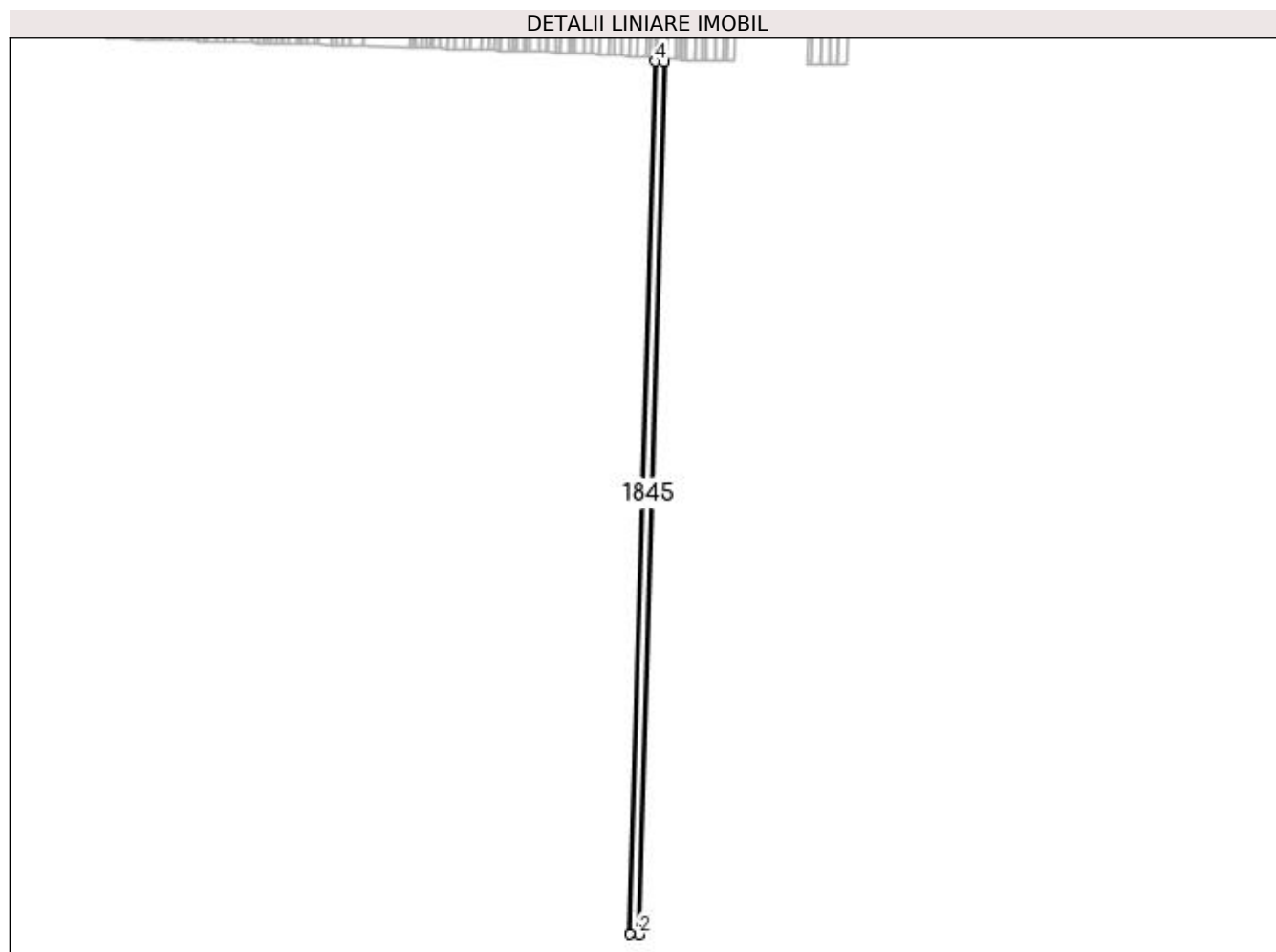
| Inscrieri privind dezmembramintele dreptului de proprietate, drepturi reale de garanție și sarcini | Referințe |
|--|-----------|
| NU SUNT | |

Anexa Nr. 1 La Partea I

Teren

| Nr cadastral | Suprafața (mp)* | Observații / Referințe |
|--------------|-----------------|------------------------|
| | 11.000 | |

* Suprafața este determinată în planul de proiecție Stereo 70.



Date referitoare la teren

| Crt | Categorie folosință | Intra vilan | Suprafața (mp) | Tarla | Parcelă | Nr. topo | Observații / Referințe |
|-----|---------------------|-------------|----------------|-------|---------|----------|------------------------|
| 1 | arabil | NU | 11.000 | 140 | 39 | - | |

Lungime Segmente

1) Valorile lungimilor segmentelor sunt obținute din proiecție în plan.

| Punct început | X / Y | Punct sfârșit | X / Y | Lungime segment (** (m) |
|---------------|----------------------------|---------------|----------------------------|-------------------------|
| 1 | 383.438,837 289.080,433 | 2 | 383.449,763 289.080,064 | 10.932 |
| 2 | 383.449,763 289.080,064 | 3 | 383.478,843 290.085,647 | 1006.003 |
| 3 | 383.478,843 290.085,647 | 4 | 383.467,927 290.086,398 | 10.941 |
| 4 | 383.467,927 290.086,398 | 1 | 383.438,837 289.080,433 | 1006.385 |

**** Lungimile segmentelor sunt determinate în planul de proiecție Stereo 70 și sunt rotunjite la 1 milimetru.**

***** Distanța dintre puncte este formată din segmente cumulate ce sunt mai mici decât valoarea 1 milimetru.**

**DATE DESPRE IMOBILUL NR. 1846**

Oficiul de Cadastru și Publicitate Imobiliară DOLJ
Biroul de Cadastru și Publicitate Imobiliară Craiova

A. Partea I. Descrierea imobilului

TEREN Extravilan

Adresa: Jud. Dolj, T140, P40

| Nr. Crt | Nr cadastral Nr. topografic | Suprafața* (mp) | Observații / Referințe |
|---------|-----------------------------|-----------------|---|
| A1 | | 3.800 | Sector cadastral:13 Teren neimprejmuit; |

B. Partea II. Proprietari și acte

| Inscrieri privitoare la dreptul de proprietate și alte drepturi reale | Referințe |
|--|-----------|
| / | |
| Act Administrativ nr. TDP NR. 1259-2210, din 11/11/1996 emis de CJ DOLJ; | |
| B1 | A1 |
| Intabulare, drept de PROPRIETATE, dobândit prin Reconstituire, cota actuala 1/1, cota initiala 1/1 1) POENARU CONSTANTIN, LIPSĂ CNP | |

C. Partea III. SARCINI .

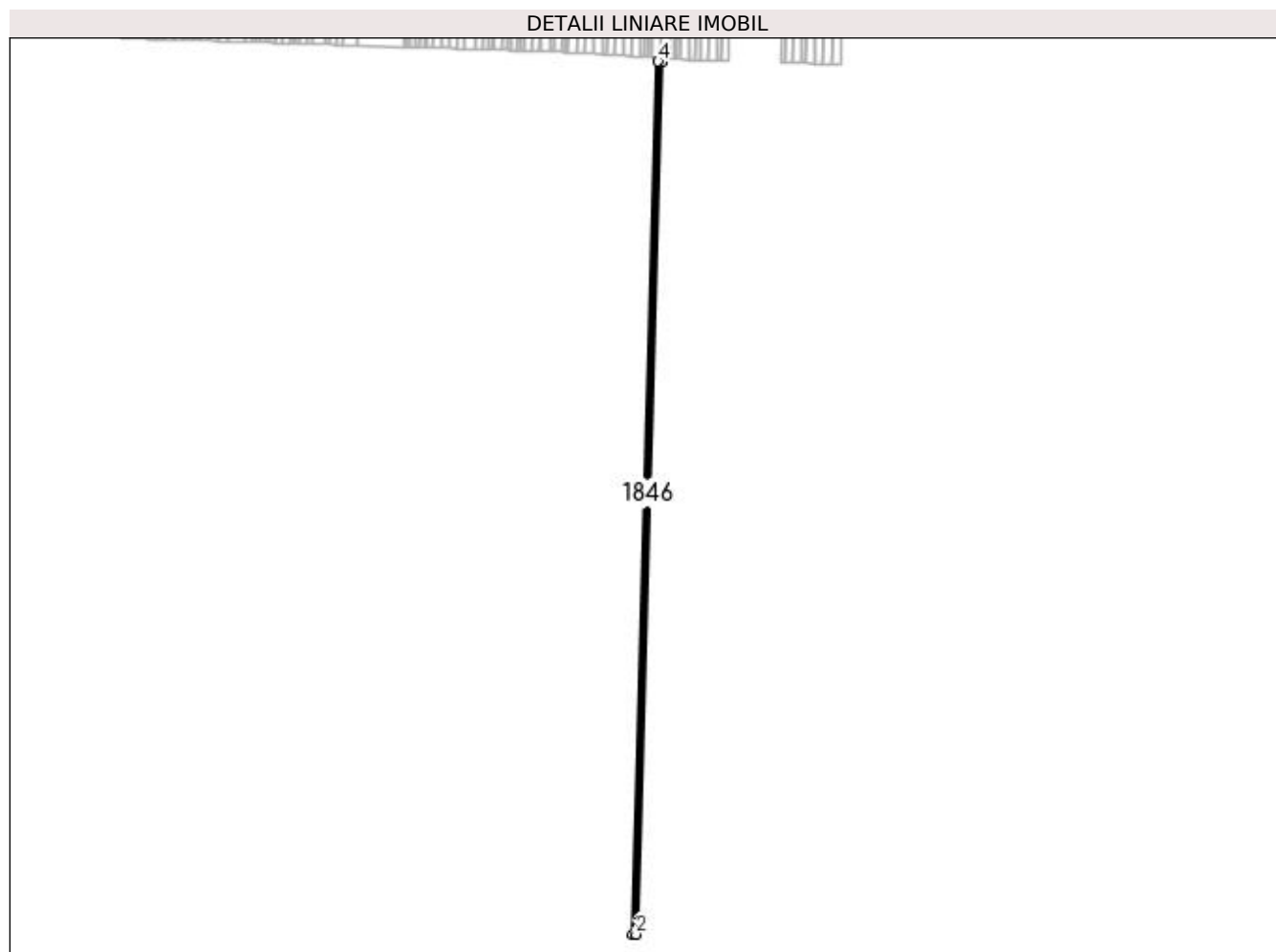
| Inscrieri privind dezmembramintele dreptului de proprietate, drepturi reale de garanție și sarcini | Referințe |
|--|-----------|
| NU SUNT | |

Anexa Nr. 1 La Partea I

Teren

| | | |
|--------------|-----------------|------------------------|
| Nr cadastral | Suprafața (mp)* | Observații / Referințe |
| | 3.800 | |

* Suprafața este determinată în planul de proiecție Stereo 70.



Date referitoare la teren

| Crt | Categorie folosință | Intra vilan | Suprafața (mp) | Tarla | Parcelă | Nr. topo | Observații / Referințe |
|-----|---------------------|-------------|----------------|-------|---------|----------|------------------------|
| 1 | arabil | NU | 3.800 | 140 | 40 | - | |

Lungime Segmente

1) Valorile lungimilor segmentelor sunt obținute din proiecție în plan.

| Punct început | X / Y | Punct sfârșit | X / Y | Lungime segment (** (m) |
|---------------|----------------------------|---------------|----------------------------|-------------------------|
| 1 | 383.449,763 289.080,064 | 2 | 383.453,538 289.079,936 | 3.778 |
| 2 | 383.453,538 289.079,936 | 3 | 383.482,614 290.085,387 | 1005.871 |
| 3 | 383.482,614 290.085,387 | 4 | 383.478,843 290.085,647 | 3.781 |
| 4 | 383.478,843 290.085,647 | 1 | 383.449,763 289.080,064 | 1006.003 |

**** Lungimile segmentelor sunt determinate în planul de proiecție Stereo 70 și sunt rotunjite la 1 milimetru.**

***** Distanța dintre puncte este formată din segmente cumulate ce sunt mai mici decât valoarea 1 milimetru.**

**DATE DESPRE IMOBILUL NR. 1847**

Oficiul de Cadastru și Publicitate Imobiliară DOLJ
Biroul de Cadastru și Publicitate Imobiliară Craiova

A. Partea I. Descrierea imobilului

TEREN Extravilan

Adresa: Jud. Dolj, T140

| Nr. Crt | Nr cadastral Nr. topografic | Suprafața* (mp) | Observații / Referințe |
|---------|-----------------------------|-----------------|---|
| A1 | | 10.000 | Sector cadastral:13 Teren neimprejmuit; |

B. Partea II. Proprietari și acte

| Inscrieri privitoare la dreptul de proprietate și alte drepturi reale | | Referințe |
|---|---|-----------|
| / | | |
| Act Normativ nr. 7, din 13/03/1996 emis de PARLAMENT; | | |
| B1 | Intabulare, drept de PROPRIETATE, dobandit prin Lege, cota actuala 1/1, cota initiala 1/1 1) UAT INTORSURA - REZERVA COMISIEI LOCALE DE FOND FUNCJAR, CIF:16380445 | A1 |

C. Partea III. SARCINI .

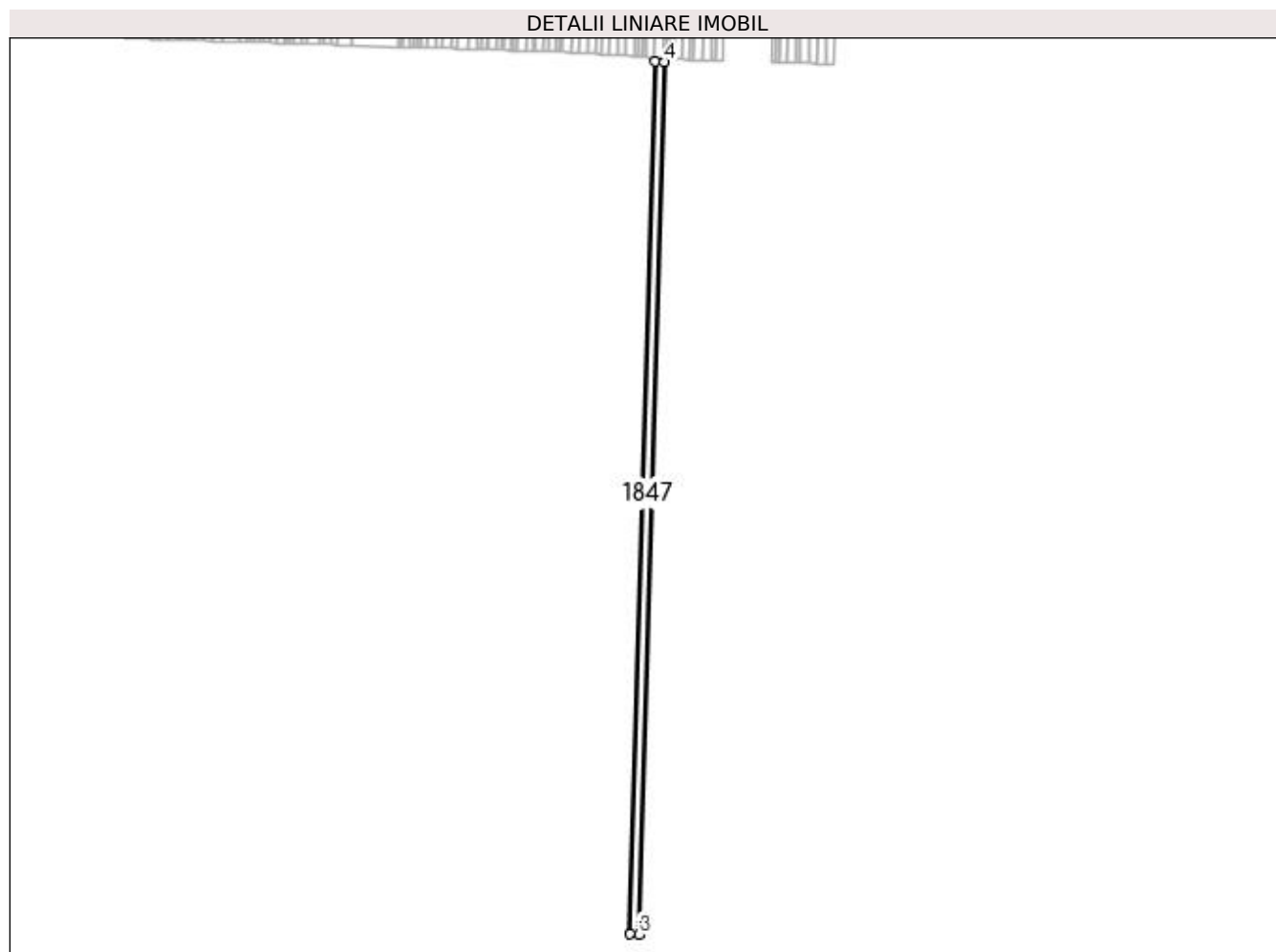
| Inscrieri privind dezmembramintele dreptului de proprietate, drepturi reale de garanție și sarcini | Referințe |
|--|-----------|
| NU SUNT | |

Anexa Nr. 1 La Partea I

Teren

| | | |
|--------------|-----------------|------------------------|
| Nr cadastral | Suprafața (mp)* | Observații / Referințe |
| | 10.000 | |

* Suprafața este determinată în planul de proiecție Stereo 70.



Date referitoare la teren

| Crt | Categorie folosință | Intra vilan | Suprafața (mp) | Tarla | Parcelă | Nr. topo | Observații / Referințe |
|-----|---------------------|-------------|----------------|-------|---------|----------|------------------------|
| 1 | arabil | NU | 10.000 | 140 | - | - | |

Lungime Segmente

1) Valorile lungimilor segmentelor sunt obținute din proiecție în plan.

| Punct început | X / Y | Punct sfârșit | X / Y | Lungime segment (** (m) |
|---------------|----------------------------|---------------|----------------------------|-------------------------|
| 1 | 383.482,614 290.085,387 | 2 | 383.453,538 289.079,936 | 1005.871 |
| 2 | 383.453,538 289.079,936 | 3 | 383.463,476 289.079,6 | 9.943 |
| 3 | 383.463,476 289.079,6 | 4 | 383.492,542 290.084,703 | 1005.524 |
| 4 | 383.492,542 290.084,703 | 1 | 383.482,614 290.085,387 | 9.951 |

**** Lungimile segmentelor sunt determinate în planul de proiecție Stereo 70 și sunt rotunjite la 1 milimetru.**

***** Distanța dintre puncte este formată din segmente cumulate ce sunt mai mici decât valoarea 1 milimetru.**

**DATE DESPRE IMOBILUL NR. 1848**

Oficiul de Cadastru și Publicitate Imobiliară DOLJ
Biroul de Cadastru și Publicitate Imobiliară Craiova

A. Partea I. Descrierea imobilului

TEREN Extravilan

Adresa: Jud. Dolj, T139, P1

| Nr. Crt | Nr cadastral Nr. topografic | Suprafața* (mp) | Observații / Referințe |
|---------|-----------------------------|-----------------|---|
| A1 | 30574 | 10.795 | Sector cadastral:13 Teren neimpregmuit; |

B. Partea II. Proprietari și acte

| Inscrieri privitoare la dreptul de proprietate și alte drepturi reale | | Referințe |
|--|--|-----------|
| 32210 / 18/02/2020 | | |
| Act Administrativ nr. TDP NR.1142-45208, din 28/08/1996 emis de COMISIA JUDETEANA DOLJ (act notarial nr Certificat mostenitor nr.312 din 28.08.1998, emis de NP BELU AUREL); | | |
| B1 | se noteaza mentiunea "Imobil aflat sub incidenta art. 3 alin. (1) din Legea nr. 17/2014"; | A1 |
| 126053 / 25/06/2020 | | |
| Act Notarial nr. CONTRACT DE DONATIE AUT NR.1291, din 24/06/2020 emis de NP Gherghe Anca Costina; | | |
| B2 | Intabulare, drept de PROPRIETATE, dobandit prin Conventie, cota actuala 1/1, cota initiala 1/1 | A1 |
| | 1) PĂTRU MIHAIL 2) PĂTRU ELENA | |

C. Partea III. SARCINI .

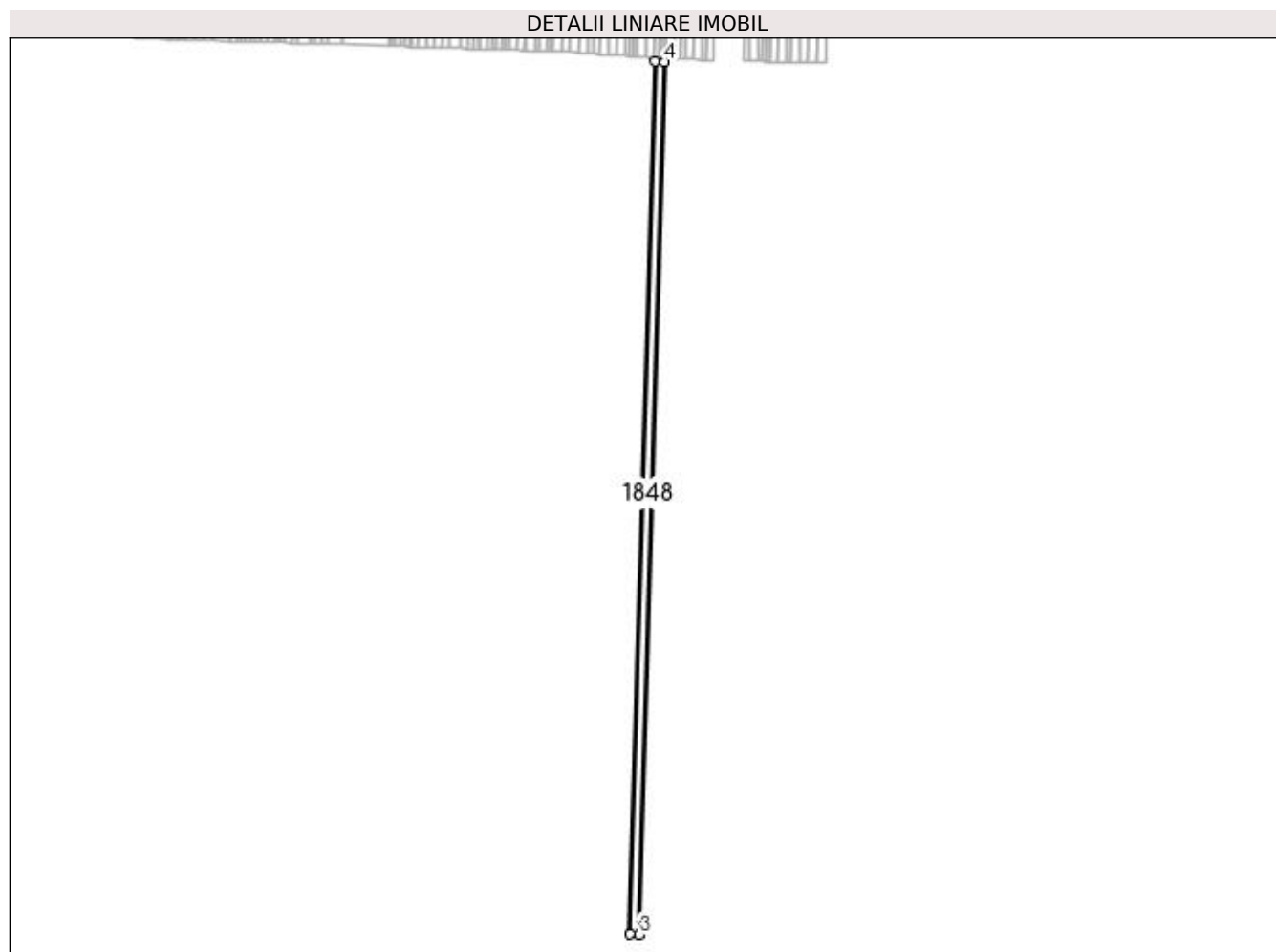
| Inscrieri privind dezmembramintele dreptului de proprietate, drepturi reale de garanție și sarcini | Referințe |
|--|-----------|
| NU SUNT | |

Anexa Nr. 1 La Partea I

Teren

| Nr cadastral | Suprafața (mp)* | Observații / Referințe |
|--------------|-----------------|------------------------|
| 30574 | 10.795 | |

* Suprafața este determinată în planul de proiecție Stereo 70.



Date referitoare la teren

| Crt | Categorie folosință | Intra vilan | Suprafața (mp) | Tarla | Parcelă | Nr. topo | Observații / Referințe |
|-----|---------------------|-------------|----------------|-------|---------|----------|------------------------|
| 1 | arabil | NU | 10.795 | 139 | 1 | - | |

Lungime Segmente

1) Valorile lungimilor segmentelor sunt obținute din proiecție în plan.

| Punct început | X / Y | Punct sfârșit | X / Y | Lungime segment (** (m) |
|---------------|----------------------------|---------------|----------------------------|-------------------------|
| 1 | 383.492,542 290.084,703 | 2 | 383.463,476 289.079,6 | 1005.524 |
| 2 | 383.463,476 289.079,6 | 3 | 383.474,208 289.079,237 | 10.738 |
| 3 | 383.474,208 289.079,237 | 4 | 383.503,263 290.083,965 | 1005.148 |
| 4 | 383.503,263 290.083,965 | 1 | 383.492,542 290.084,703 | 10.746 |

**** Lungimile segmentelor sunt determinate în planul de proiecție Stereo 70 și sunt rotunjite la 1 milimetru.**

***** Distanța dintre puncte este formată din segmente cumulate ce sunt mai mici decât valoarea 1 milimetru.**

**DATE DESPRE IMOBILUL NR. 1849**

Oficiul de Cadastru și Publicitate Imobiliară DOLJ
Biroul de Cadastru și Publicitate Imobiliară Craiova

A. Partea I. Descrierea imobilului

TEREN Extravilan

Adresa: Jud. Dolj, T139, P2

| Nr. Crt | Nr cadastral Nr. topografic | Suprafața* (mp) | Observații / Referințe |
|---------|-----------------------------|-----------------|---|
| A1 | | 10.000 | Sector cadastral:13 Teren neimprejmuit; |

B. Partea II. Proprietari și acte

| Inscrieri privitoare la dreptul de proprietate și alte drepturi reale | Referințe |
|---|-----------|
| / | |
| Act Administrativ nr. TDP NR. 1577-59367, din 13/11/1998 emis de CJ DOLJ; | |
| B1 | A1 |
| Intabulare, drept de PROPRIETATE, dobândit prin Reconstituire, cota actuala 1/1, cota initiala 1/1 1) DINCĂ ION, LIPSĂ CNP | |

C. Partea III. SARCINI .

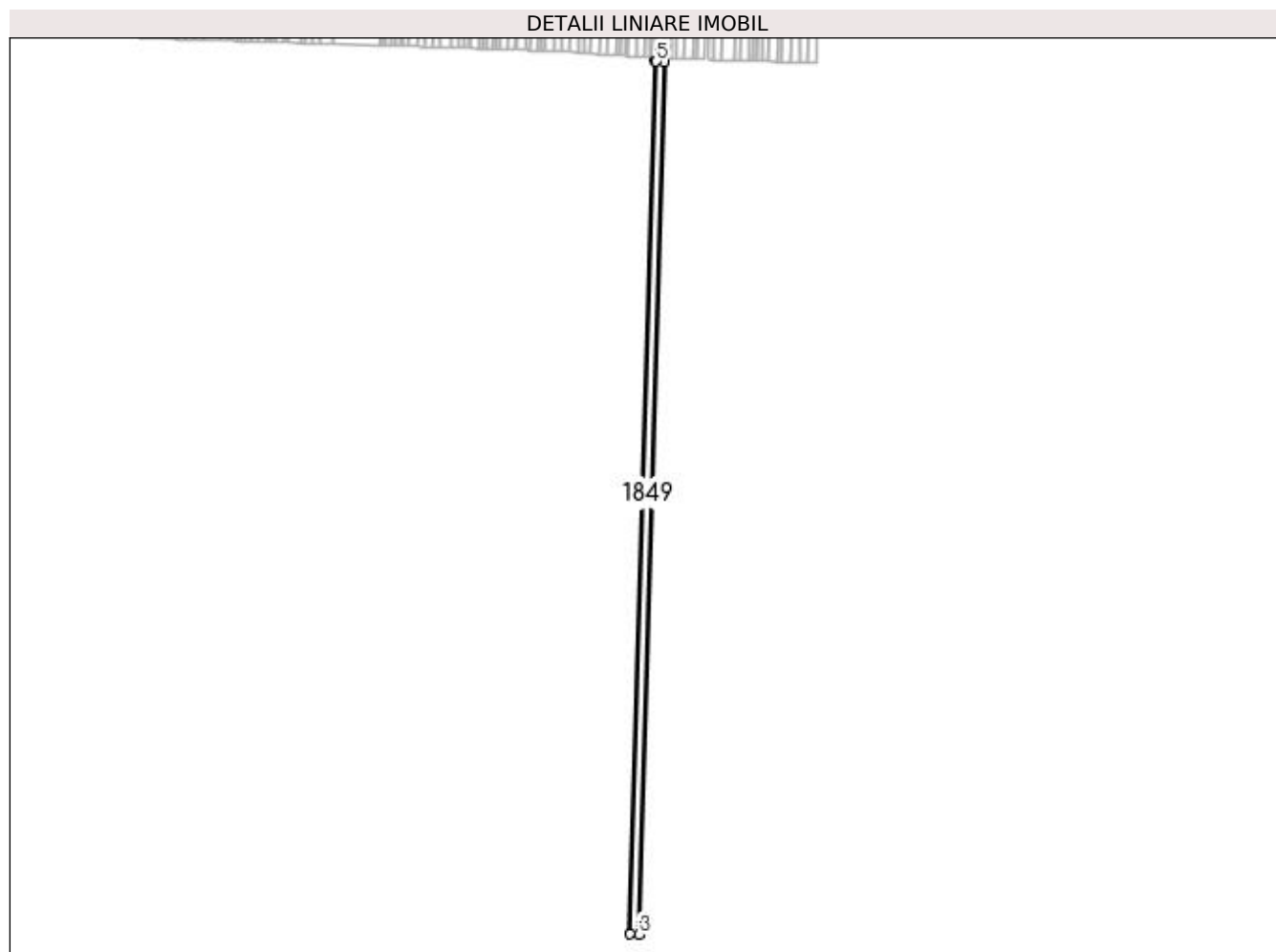
| Inscrieri privind dezmembramintele dreptului de proprietate, drepturi reale de garanție și sarcini | Referințe |
|--|-----------|
| NU SUNT | |

Anexa Nr. 1 La Partea I

Teren

| | | |
|--------------|-----------------|------------------------|
| Nr cadastral | Suprafața (mp)* | Observații / Referințe |
| | 10.000 | |

* Suprafața este determinată în planul de proiecție Stereo 70.



Date referitoare la teren

| Crt | Categorie folosință | Intra vilan | Suprafața (mp) | Tarla | Parcelă | Nr. topo | Observații / Referințe |
|-----|---------------------|-------------|----------------|-------|---------|----------|------------------------|
| 1 | arabil | NU | 10.000 | 139 | 2 | - | |

Lungime Segmente

1) Valorile lungimilor segmentelor sunt obținute din proiecție în plan.

| Punct început | X / Y | Punct sfârșit | X / Y | Lungime segment (** (m) |
|---------------|----------------------------|---------------|----------------------------|-------------------------|
| 1 | 383.503,263 290.083,965 | 2 | 383.474,208 289.079,237 | 1005.148 |
| 2 | 383.474,208 289.079,237 | 3 | 383.484,151 289.078,901 | 9.949 |
| 3 | 383.484,151 289.078,901 | 4 | 383.513,206 290.083,63 | 1005.149 |
| 4 | 383.513,206 290.083,63 | 5 | 383.504,266 290.083,896 | 8.944 |
| 5 | 383.504,266 290.083,896 | 1 | 383.503,263 290.083,965 | 1.006 |

**** Lungimile segmentelor sunt determinate în planul de proiecție Stereo 70 și sunt rotunjite la 1 milimetru.**

***** Distanța dintre puncte este formată din segmente cumulate ce sunt mai mici decât valoarea 1 milimetru.**

**DATE DESPRE IMOBILUL NR. 1850**

Oficiul de Cadastru și Publicitate Imobiliară DOLJ
Biroul de Cadastru și Publicitate Imobiliară Craiova

A. Partea I. Descrierea imobilului

TEREN Extravilan

Adresa: Jud. Dolj, T139, P2

| Nr. Crt | Nr cadastral Nr. topografic | Suprafața* (mp) | Observații / Referințe |
|---------|--------------------------------|-----------------|--|
| A1 | | 5.000 | Sector cadastral:13 Teren neimprejmit; |

B. Partea II. Proprietari și acte

| Inscrieri privitoare la dreptul de proprietate și alte drepturi reale | Referințe |
|--|-----------|
| / | |
| Act Administrativ nr. TDP NR. 1449-58800, din 04/11/1997 emis de CJ DOLJ; | |
| B1 | A1 |
| Intabulare, drept de PROPRIETATE, dobândit prin Reconstituire, cota actuala 1/1, cota initiala 1/1 | |
| 1) MILOȘ NICOLINA, LIPSĂ CNP | |
| 2) DINCA MARIA, LIPSĂ CNP | |
| 3) SURUGIU ILIE, LIPSĂ CNP | |

C. Partea III. SARCINI .


| Inscrieri privind dezmembramintele dreptului de proprietate, drepturi reale de garanție și sarcini | Referințe |
|--|-----------|
| NU SUNT | |

Anexa Nr. 1 La Partea I

Teren

| | | |
|--------------|-----------------|------------------------|
| Nr cadastral | Suprafața (mp)* | Observații / Referințe |
| | 5.000 | |

* Suprafața este determinată în planul de proiecție Stereo 70.



Date referitoare la teren

| Crt | Categorie folosință | Intra vilan | Suprafața (mp) | Tarla | Parcelă | Nr. topo | Observații / Referințe |
|-----|---------------------|-------------|----------------|-------|---------|----------|------------------------|
| 1 | arabil | NU | 5.000 | 139 | 2 | - | |

Lungime Segmente

1) Valorile lungimilor segmentelor sunt obținute din proiecție în plan.

| Punct început | X / Y | Punct sfârșit | X / Y | Lungime segment (** (m) |
|---------------|----------------------------|---------------|----------------------------|-------------------------|
| 1 | 383.513,206 290.083,63 | 2 | 383.484,151 289.078,901 | 1005.149 |
| 2 | 383.484,151 289.078,901 | 3 | 383.489,123 289.078,732 | 4.974 |
| 3 | 383.489,123 289.078,732 | 4 | 383.518,178 290.083,482 | 1005.169 |
| 4 | 383.518,178 290.083,482 | 1 | 383.513,206 290.083,63 | 4.974 |

**** Lungimile segmentelor sunt determinate în planul de proiecție Stereo 70 și sunt rotunjite la 1 milimetru.**

***** Distanța dintre puncte este formată din segmente cumulate ce sunt mai mici decât valoarea 1 milimetru.**

**DATE DESPRE IMOBILUL NR. 1851**

Oficiul de Cadastru și Publicitate Imobiliară DOLJ
Biroul de Cadastru și Publicitate Imobiliară Craiova

A. Partea I. Descrierea imobilului

TEREN Extravilan

Adresa: Jud. Dolj, T139, P3

| Nr. Crt | Nr cadastral Nr. topografic | Suprafața* (mp) | Observații / Referințe |
|---------|-----------------------------|-----------------|---|
| A1 | | 10.000 | Sector cadastral:13 Teren neimprejmuit; |

B. Partea II. Proprietari și acte

| Inscrieri privitoare la dreptul de proprietate și alte drepturi reale | Referințe |
|---|-----------|
| / | |
| Act Administrativ nr. TDP NR. 1227-2210, din 08/11/1996 emis de CJ DOLJ; | |
| B1 | A1 |
| Intabulare, drept de PROPRIETATE, dobandit prin Reconstituire, cota actuala 1/1, cota initiala 1/1 1) DRĂGOIANU ION, LIPSĂ CNP | |

C. Partea III. SARCINI .

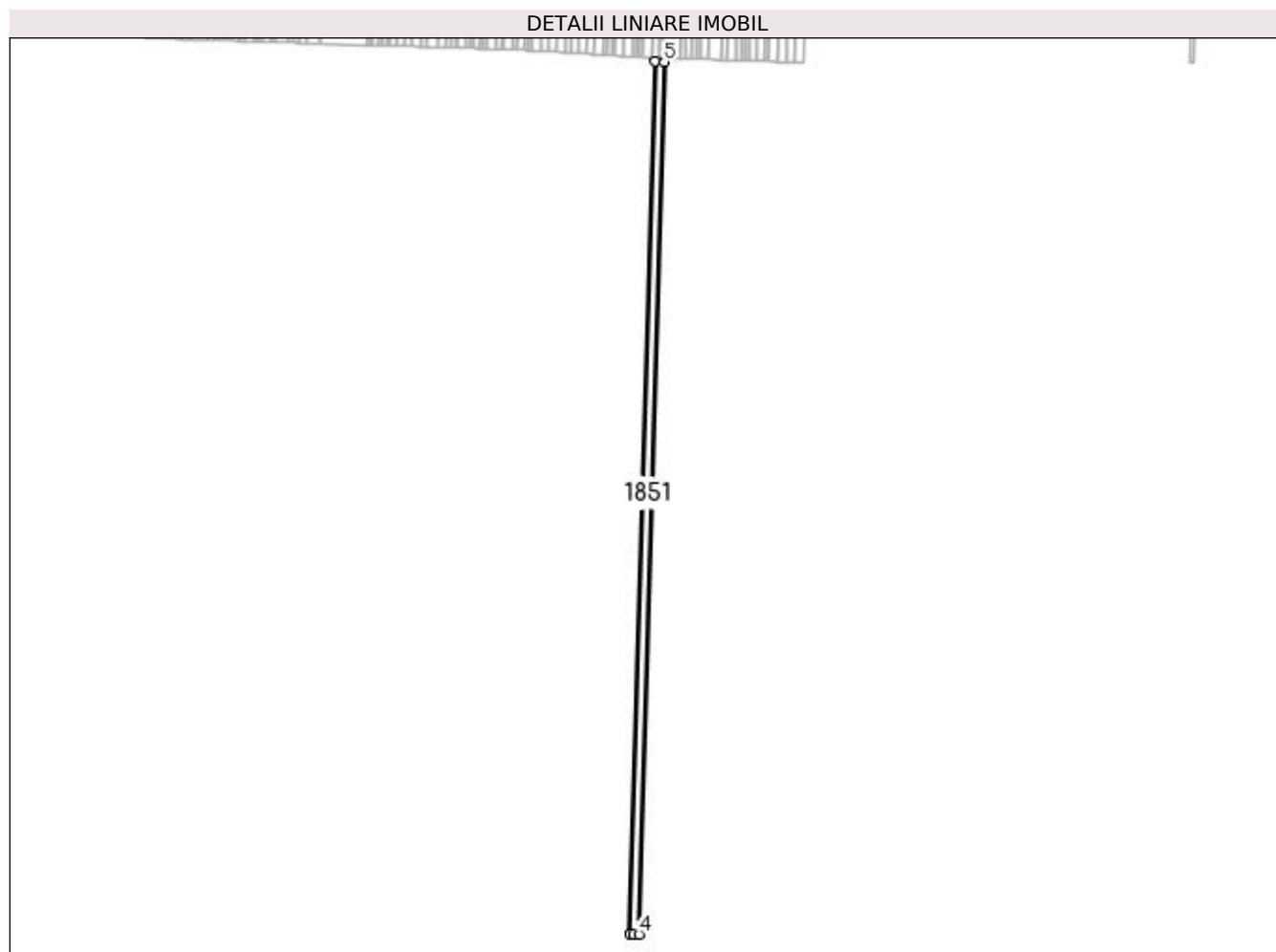
| Inscrieri privind dezmembramintele dreptului de proprietate, drepturi reale de garanție și sarcini | Referințe |
|--|-----------|
| NU SUNT | |

Anexa Nr. 1 La Partea I

Teren

| Nr cadastral | Suprafața (mp)* | Observații / Referințe |
|--------------|-----------------|------------------------|
| | 10.000 | |

* Suprafața este determinată în planul de proiecție Stereo 70.



Date referitoare la teren

| Crt | Categorie folosință | Intra vilan | Suprafața (mp) | Tarla | Parcelă | Nr. topo | Observații / Referințe |
|-----|---------------------|-------------|----------------|-------|---------|----------|------------------------|
| 1 | arabil | NU | 10.000 | 139 | 3 | - | |

Lungime Segmente

1) Valorile lungimilor segmentelor sunt obținute din proiecție în plan.

| Punct început | X / Y | Punct sfârșit | X / Y | Lungime segment (** (m) |
|---------------|----------------------------|---------------|----------------------------|-------------------------|
| 1 | 383.518,178 290.083,482 | 2 | 383.489,123 289.078,732 | 1005.169 |
| 2 | 383.489,123 289.078,732 | 3 | 383.492,977 289.078,602 | 3.857 |
| 3 | 383.492,977 289.078,602 | 4 | 383.499,067 289.078,438 | 6.092 |
| 4 | 383.499,067 289.078,438 | 5 | 383.528,122 290.083,185 | 1005.167 |
| 5 | 383.528,122 290.083,185 | 1 | 383.518,178 290.083,482 | 9.949 |

**** Lungimile segmentelor sunt determinate în planul de proiecție Stereo 70 și sunt rotunjite la 1 milimetru.**

***** Distanța dintre puncte este formată din segmente cumulate ce sunt mai mici decât valoarea 1 milimetru.**

**DATE DESPRE IMOBILUL NR. 1852**

Oficiul de Cadastru și Publicitate Imobiliară DOLJ
Biroul de Cadastru și Publicitate Imobiliară Craiova

A. Partea I. Descrierea imobilului

TEREN Extravilan

Adresa: Jud. Dolj, T139, P4

| Nr. Crt | Nr cadastral Nr. topografic | Suprafața* (mp) | Observații / Referințe |
|---------|-----------------------------|-----------------|---|
| A1 | | 5.000 | Sector cadastral:13 Teren neimprejmuit; |

B. Partea II. Proprietari și acte

| Inscrieri privitoare la dreptul de proprietate și alte drepturi reale | Referințe |
|--|-----------|
| / | |
| Act Administrativ nr. TDP NR. 1529-59367, din 06/08/1998 emis de CJ DOLJ; | |
| B1 | A1 |
| Intabulare, drept de PROPRIETATE, dobândit prin Reconstituire, cota actuala 1/1, cota inițiala 1/1 1) MIC FLOREA, LIPSĂ CNP | |

C. Partea III. SARCINI .

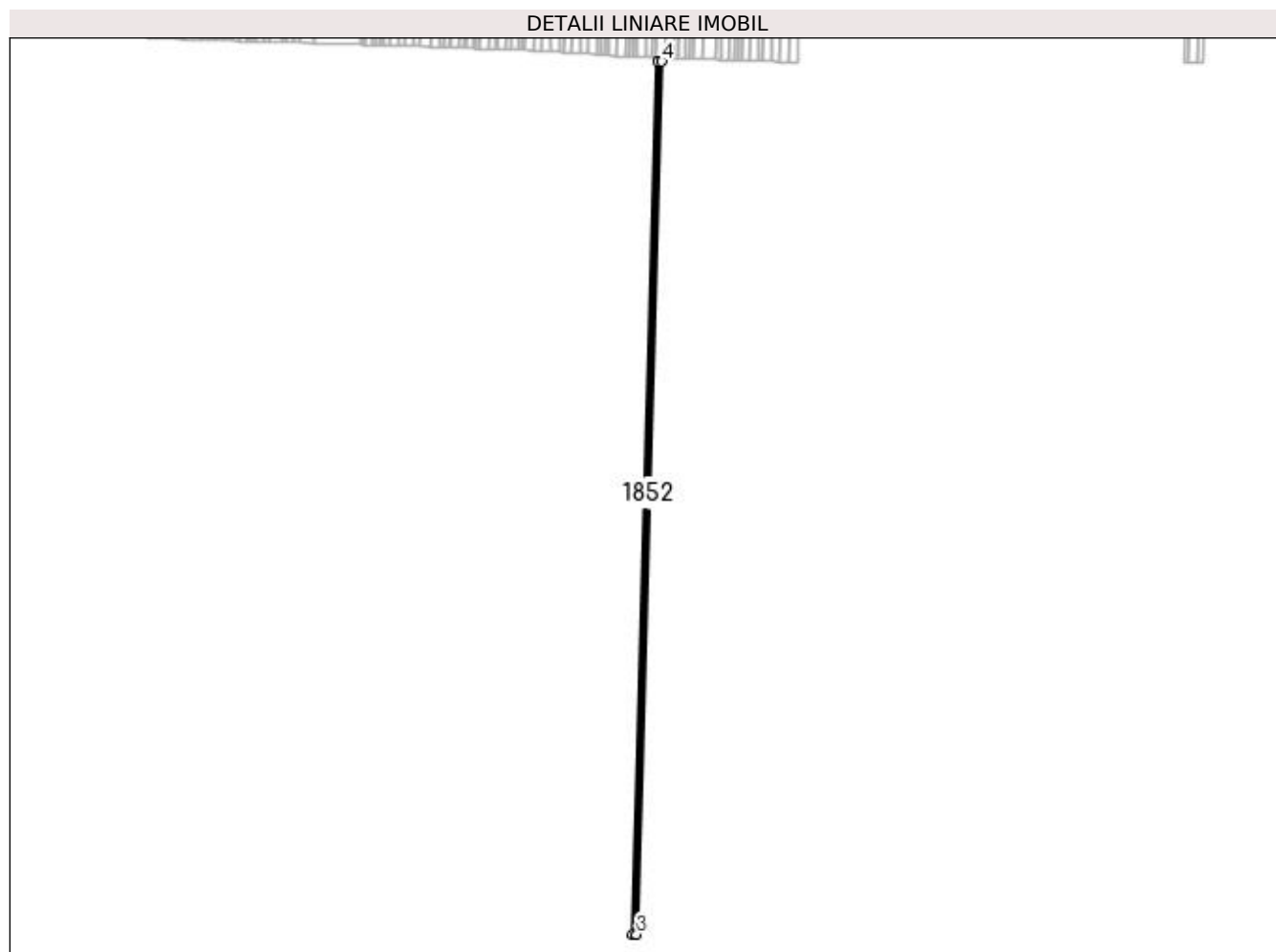
| Inscrieri privind dezmembramintele dreptului de proprietate, drepturi reale de garanție și sarcini | Referințe |
|--|-----------|
| NU SUNT | |

Anexa Nr. 1 La Partea I

Teren

| | | |
|--------------|-----------------|------------------------|
| Nr cadastral | Suprafața (mp)* | Observații / Referințe |
| | 5.000 | |

* Suprafața este determinată în planul de proiecție Stereo 70.



Date referitoare la teren

| Crt | Categorie folosință | Intra vilan | Suprafața (mp) | Tarla | Parcelă | Nr. topo | Observații / Referințe |
|-----|---------------------|-------------|----------------|-------|---------|----------|------------------------|
| 1 | arabil | NU | 5.000 | 139 | 4 | - | |

Lungime Segmente

1) Valorile lungimilor segmentelor sunt obținute din proiecție în plan.

| Punct început | X / Y | Punct sfârșit | X / Y | Lungime segment (** (m) |
|---------------|----------------------------|---------------|----------------------------|-------------------------|
| 1 | 383.528,122 290.083,185 | 2 | 383.499,067 289.078,438 | 1005.167 |
| 2 | 383.499,067 289.078,438 | 3 | 383.504,039 289.078,304 | 4.974 |
| 3 | 383.504,039 289.078,304 | 4 | 383.533,095 290.083,037 | 1005.153 |
| 4 | 383.533,095 290.083,037 | 1 | 383.528,122 290.083,185 | 4.974 |

**** Lungimile segmentelor sunt determinate în planul de proiecție Stereo 70 și sunt rotunjite la 1 milimetru.**

***** Distanța dintre puncte este formată din segmente cumulate ce sunt mai mici decât valoarea 1 milimetru.**

**DATE DESPRE IMOBILUL NR. 1853**

Oficiul de Cadastru și Publicitate Imobiliară DOLJ
Biroul de Cadastru și Publicitate Imobiliară Craiova

A. Partea I. Descrierea imobilului

TEREN Extravilan

Adresa: Jud. Dolj, T139, P5

| Nr. Crt | Nr cadastral Nr. topografic | Suprafața* (mp) | Observații / Referințe |
|---------|--------------------------------|-----------------|---|
| A1 | 31746 | 8.000 | Sector cadastral:13 Teren neimprejmuit; |

B. Partea II. Proprietari și acte

| Inscrieri privitoare la dreptul de proprietate și alte drepturi reale | Referințe |
|--|--|
| 172441 / 16/07/2021 | |
| Act Normativ nr. Legea nr 17, din 07/03/2014 emis de Parlamentul Romaniei; | |
| B1 | Se noteaza mentiunea „imobil aflat sub incidenta art. 3 alin 1 din Legea nr 17/07.03.2014" |
| 269096 / 10/11/2021 | |
| Act Notarial nr. CONTRACT DE VANZARE AUT.NR.2126, din 08/11/2021 emis de NP Dragusin Danut Florin; | |
| B2 | Intabulare, drept de PROPRIETATE, dobandit prin Conventie, cota actuala 1/1, cota initiala 1/1 |
| | 1) CROITORU MARIANA 2) CROITORU CRISTIAN |

C. Partea III. SARCINI .


| Inscrieri privind dezmembramintele dreptului de proprietate, drepturi reale de garanție și sarcini | Referințe |
|--|-----------|
| NU SUNT | |

Anexa Nr. 1 La Partea I

Teren

| | | |
|--------------|-----------------|------------------------|
| Nr cadastral | Suprafața (mp)* | Observații / Referințe |
| 31746 | 8.000 | |

* Suprafața este determinată în planul de proiecție Stereo 70.



Date referitoare la teren

| Crt | Categorie folosință | Intra vilan | Suprafața (mp) | Tarla | Parcelă | Nr. topo | Observații / Referințe |
|-----|---------------------|-------------|----------------|-------|---------|----------|------------------------|
| 1 | arabil | NU | 8.000 | 139 | 5 | - | |

Lungime Segmente

1) Valorile lungimilor segmentelor sunt obținute din proiecție în plan.

| Punct început | X / Y | Punct sfârșit | X / Y | Lungime segment (** (m) |
|---------------|----------------------------|---------------|----------------------------|-------------------------|
| 1 | 383.533,095 290.083,037 | 2 | 383.504,039 289.078,304 | 1005.153 |
| 2 | 383.504,039 289.078,304 | 3 | 383.511,996 289.078,09 | 7.959 |
| 3 | 383.511,996 289.078,09 | 4 | 383.541,05 290.082,8 | 1005.13 |
| 4 | 383.541,05 290.082,8 | 1 | 383.533,095 290.083,037 | 7.959 |

**** Lungimile segmentelor sunt determinate în planul de proiecție Stereo 70 și sunt rotunjite la 1 milimetru.**

***** Distanța dintre puncte este formată din segmente cumulate ce sunt mai mici decât valoarea 1 milimetru.**

**DATE DESPRE IMOBILUL NR. 1854**

Oficiul de Cadastru și Publicitate Imobiliară DOLJ
Biroul de Cadastru și Publicitate Imobiliară Craiova

A. Partea I. Descrierea imobilului

TEREN Extravilan

Adresa: Jud. Dolj, T139 IN TDP 139, P6

| Nr. Crt | Nr cadastral Nr. topografic | Suprafața* (mp) | Observații / Referințe |
|---------|-----------------------------|-----------------|---|
| A1 | | 5.000 | Sector cadastral:13 Teren neimprejmuit; |

B. Partea II. Proprietari și acte

| Inscrieri privitoare la dreptul de proprietate și alte drepturi reale | Referințe |
|--|-----------|
| / | |
| Act Administrativ nr. TDP NR. 1729-48369, din 05/04/2002 emis de CJ DOLJ; | |
| B1 | A1 |
| Intabulare, drept de PROPRIETATE, dobândit prin Reconstituire, cota actuala 1/1, cota initiala 1/1 | |
| 1) RUSAN FLOAREA, LIPSĂ CNP | |
| 2) MARCU IOANA, LIPSĂ CNP | |

C. Partea III. SARCINI .

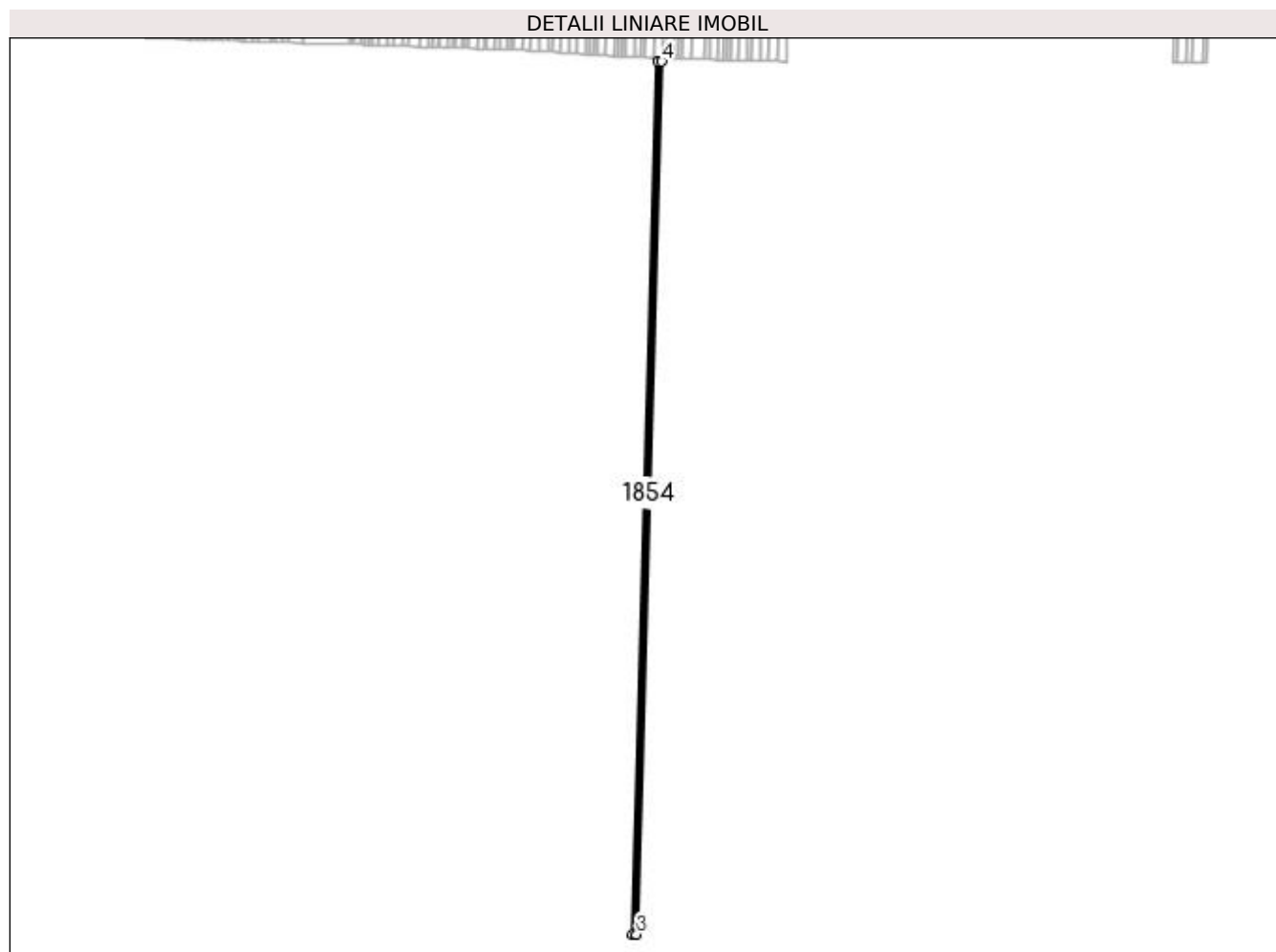
| Inscrieri privind dezmembramintele dreptului de proprietate, drepturi reale de garanție și sarcini | Referințe |
|--|-----------|
| NU SUNT | |

Anexa Nr. 1 La Partea I

Teren

| Nr cadastral | Suprafața (mp)* | Observații / Referințe |
|--------------|-----------------|------------------------|
| | 5.000 | |

* Suprafața este determinată în planul de proiecție Stereo 70.



Date referitoare la teren

| Crt | Categorie folosință | Intra vilan | Suprafața (mp) | Tarla | Parcelă | Nr. topo | Observații / Referințe |
|-----|---------------------|-------------|----------------|-------------------|---------|----------|------------------------|
| 1 | arabil | NU | 5.000 | 139 IN TDP 139 | 6 | - | TARLA GRESITA IN TDP |

Lungime Segmente

1) Valorile lungimilor segmentelor sunt obținute din proiecție în plan.

| Punct început | X / Y | Punct sfârșit | X / Y | Lungime segment (** (m) |
|---------------|----------------------------|---------------|----------------------------|-------------------------|
| 1 | 383.541,05 290.082,8 | 2 | 383.511,996 289.078,09 | 1005.13 |
| 2 | 383.511,996 289.078,09 | 3 | 383.516,968 289.077,957 | 4.975 |
| 3 | 383.516,968 289.077,957 | 4 | 383.546,022 290.082,652 | 1005.116 |
| 4 | 383.546,022 290.082,652 | 1 | 383.541,05 290.082,8 | 4.975 |

**** Lungimile segmentelor sunt determinate în planul de proiecție Stereo 70 și sunt rotunjite la 1 milimetru.**

***** Distanța dintre puncte este formată din segmente cumulate ce sunt mai mici decât valoarea 1 milimetru.**

**DATE DESPRE IMOBILUL NR. 1855**

Oficiul de Cadastru și Publicitate Imobiliară DOLJ
Biroul de Cadastru și Publicitate Imobiliară Craiova

A. Partea I. Descrierea imobilului

TEREN Extravilan

Adresa: Jud. Dolj, T139, P7

| Nr. Crt | Nr cadastral Nr. topografic | Suprafața* (mp) | Observații / Referințe |
|---------|-----------------------------|-----------------|---|
| A1 | | 10.000 | Sector cadastral:13 Teren neimprejmuit; |

B. Partea II. Proprietari și acte

| Inscrieri privitoare la dreptul de proprietate și alte drepturi reale | Referințe |
|---|-----------|
| / | |
| Act Administrativ nr. TDP NR. 1794-48369, din 30/04/2002 emis de CJ DOLJ; | |
| B1 | A1 |
| Intabulare, drept de PROPRIETATE, dobândit prin Reconstituire, cota actuala 1/1, cota initiala 1/1 1) GLAVĂ CONSTANTINA, LIPSĂ CNP | |

C. Partea III. SARCINI .

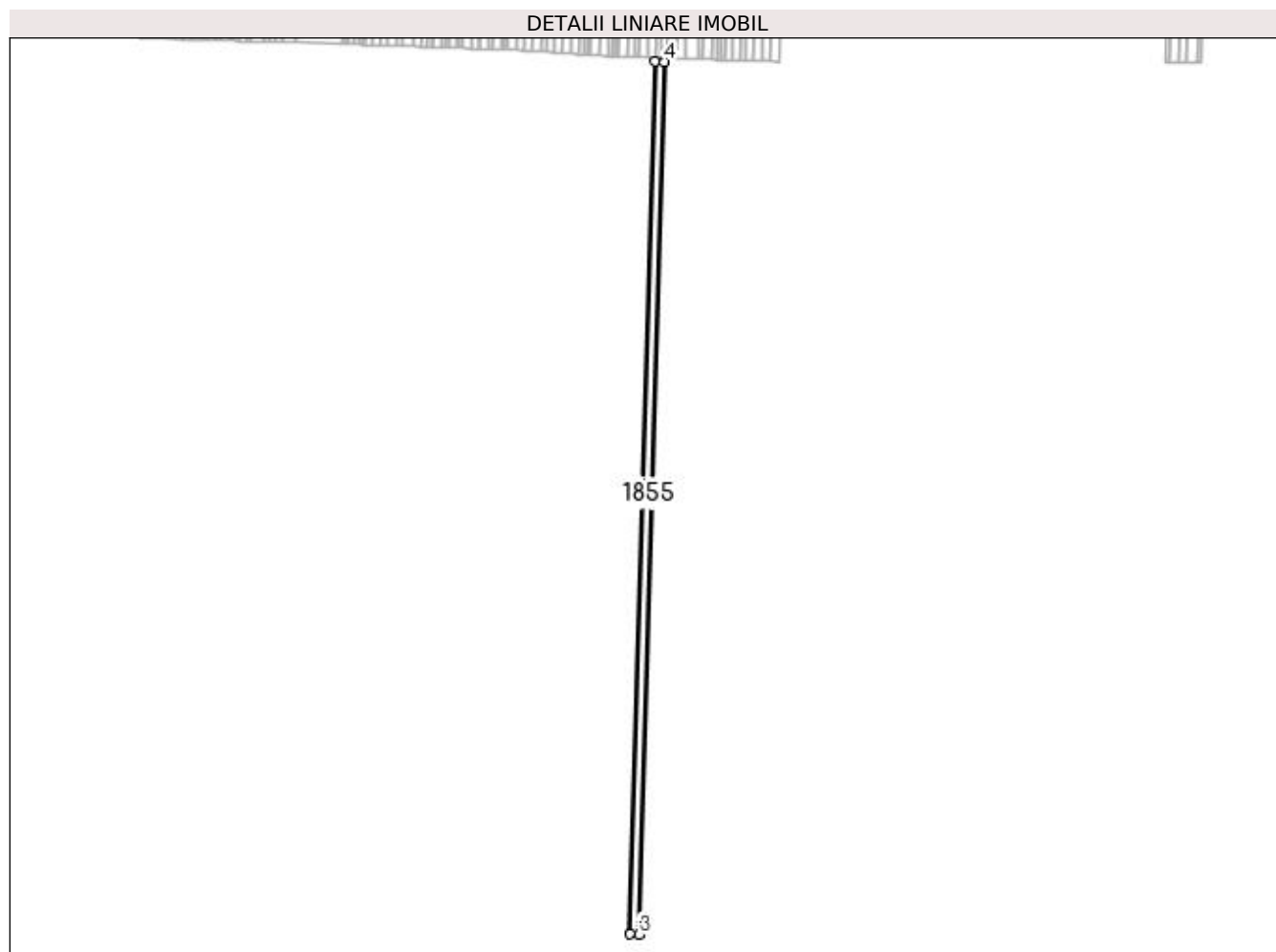
| Inscrieri privind dezmembramintele dreptului de proprietate, drepturi reale de garanție și sarcini | Referințe |
|--|-----------|
| NU SUNT | |

Anexa Nr. 1 La Partea I

Teren

| | | |
|--------------|-----------------|------------------------|
| Nr cadastral | Suprafața (mp)* | Observații / Referințe |
| | 10.000 | |

* Suprafața este determinată în planul de proiecție Stereo 70.



Date referitoare la teren

| Crt | Categorie folosință | Intra vilan | Suprafața (mp) | Tarla | Parcelă | Nr. topo | Observații / Referințe |
|-----|---------------------|-------------|----------------|-------|---------|----------|------------------------|
| 1 | arabil | NU | 10.000 | 139 | 7 | - | |

Lungime Segmente

1) Valorile lungimilor segmentelor sunt obținute din proiecție în plan.

| Punct început | X / Y | Punct sfârșit | X / Y | Lungime segment (** (m) |
|---------------|----------------------------|---------------|----------------------------|-------------------------|
| 1 | 383.546,022 290.082,652 | 2 | 383.516,968 289.077,957 | 1005.116 |
| 2 | 383.516,968 289.077,957 | 3 | 383.526,914 289.077,689 | 9.949 |
| 3 | 383.526,914 289.077,689 | 4 | 383.555,967 290.082,356 | 1005.087 |
| 4 | 383.555,967 290.082,356 | 1 | 383.546,022 290.082,652 | 9.949 |

**** Lungimile segmentelor sunt determinate în planul de proiecție Stereo 70 și sunt rotunjite la 1 milimetru.**

***** Distanța dintre puncte este formată din segmente cumulate ce sunt mai mici decât valoarea 1 milimetru.**

**DATE DESPRE IMOBILUL NR. 1856**

Oficiul de Cadastru și Publicitate Imobiliară DOLJ
Biroul de Cadastru și Publicitate Imobiliară Craiova

A. Partea I. Descrierea imobilului

TEREN Extravilan

Adresa: Jud. Dolj, T139, P8

| Nr. Crt | Nr cadastral Nr. topografic | Suprafața* (mp) | Observații / Referințe |
|---------|-----------------------------|-----------------|---|
| A1 | | 16.000 | Sector cadastral:13 Teren neimprejmuit; |

B. Partea II. Proprietari și acte

| Inscrieri privitoare la dreptul de proprietate și alte drepturi reale | Referințe |
|---|-----------|
| / | |
| Act Administrativ nr. TDP NR. 20169, din 04/09/2017 emis de CJ DOLJ; | |
| B1 | A1 |
| Intabulare, drept de PROPRIETATE, dobândit prin Reconstituire, cota actuala 1/1, cota initiala 1/1 1) MIC GEORGICĂ | |

C. Partea III. SARCINI .

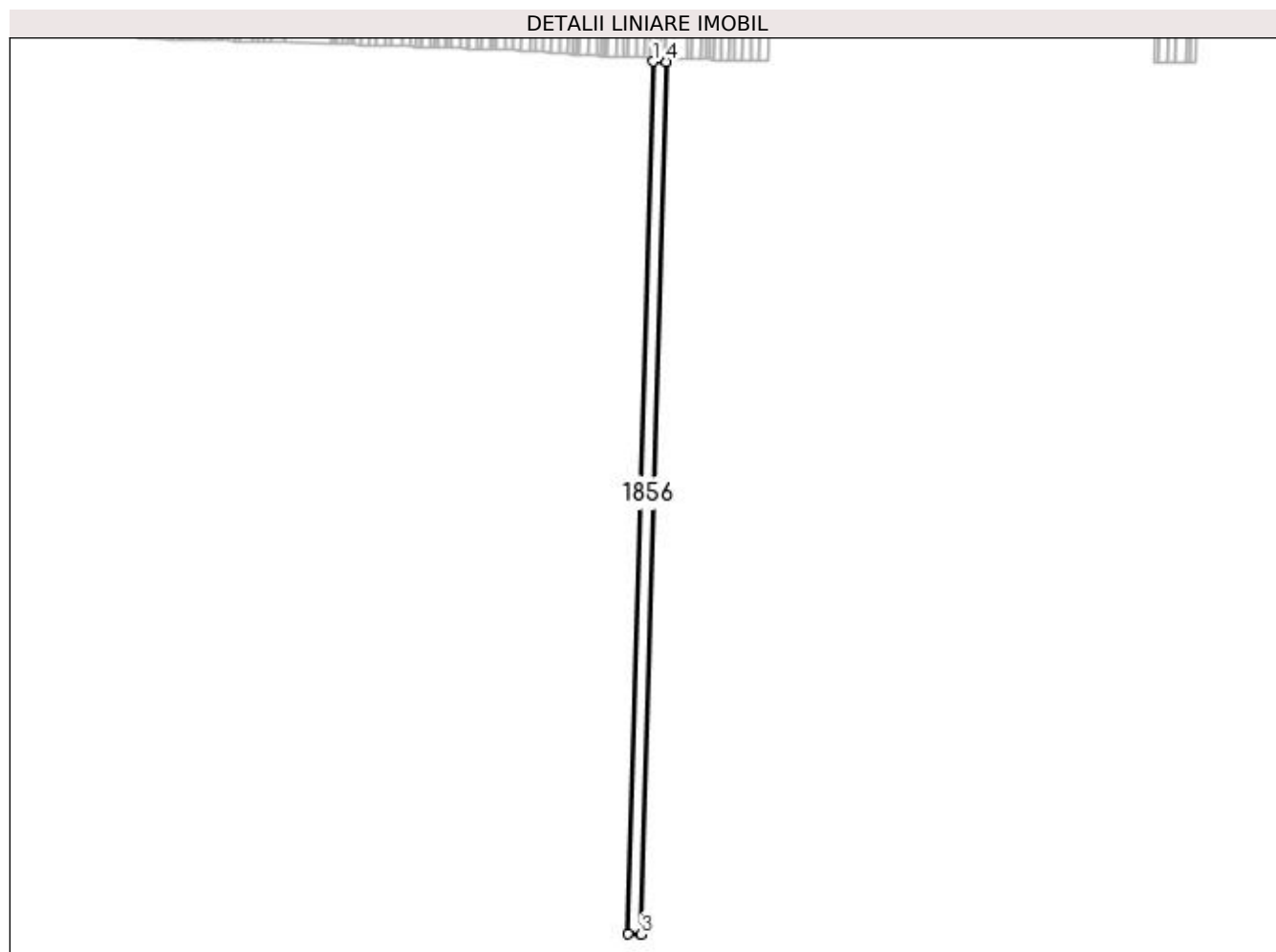
| Inscrieri privind dezmembramintele dreptului de proprietate, drepturi reale de garanție și sarcini | Referințe |
|--|-----------|
| NU SUNT | |

Anexa Nr. 1 La Partea I

Teren

| | | |
|--------------|-----------------|------------------------|
| Nr cadastral | Suprafața (mp)* | Observații / Referințe |
| | 16.000 | |

* Suprafața este determinată în planul de proiecție Stereo 70.



Date referitoare la teren

| Crt | Categorie folosință | Intra vilan | Suprafața (mp) | Tarla | Parcelă | Nr. topo | Observații / Referințe |
|-----|---------------------|-------------|----------------|-------|---------|----------|------------------------|
| 1 | arabil | NU | 16.000 | 139 | 8 | - | |

Lungime Segmente

1) Valorile lungimilor segmentelor sunt obținute din proiecție în plan.

| Punct început | X / Y | Punct sfârșit | X / Y | Lungime segment (** (m) |
|---------------|----------------------------|---------------|----------------------------|-------------------------|
| 1 | 383.555,967 290.082,356 | 2 | 383.526,914 289.077,689 | 1005.087 |
| 2 | 383.526,914 289.077,689 | 3 | 383.542,828 289.077,261 | 15.919 |
| 3 | 383.542,828 289.077,261 | 4 | 383.571,88 290.081,882 | 1005.041 |
| 4 | 383.571,88 290.081,882 | 1 | 383.555,967 290.082,356 | 15.919 |

**** Lungimile segmentelor sunt determinate în planul de proiecție Stereo 70 și sunt rotunjite la 1 milimetru.**

***** Distanța dintre puncte este formată din segmente cumulate ce sunt mai mici decât valoarea 1 milimetru.**

**DATE DESPRE IMOBILUL NR. 1857**

Oficiul de Cadastru și Publicitate Imobiliară DOLJ
Biroul de Cadastru și Publicitate Imobiliară Craiova

A. Partea I. Descrierea imobilului

TEREN Extravilan

Adresa: Jud. Dolj, T139 IN TDP 99, P9

| Nr. Crt | Nr cadastral Nr. topografic | Suprafața* (mp) | Observații / Referințe |
|---------|-----------------------------|-----------------|---|
| A1 | | 5.000 | Sector cadastral:13 Teren neimprejmuit; |

B. Partea II. Proprietari și acte

| Inscrieri privitoare la dreptul de proprietate și alte drepturi reale | Referințe |
|---|-----------|
| / | |
| Act Administrativ nr. TDP NR. 1696-48445, din 28/03/2001 emis de CJ DOLJ; | |
| B1 | A1 |
| Intabulare, drept de PROPRIETATE, dobândit prin Reconstituire, cota actuala 1/1, cota initiala 1/1 1) CĂUC FLOREA, LIPSĂ CNP | |

C. Partea III. SARCINI .

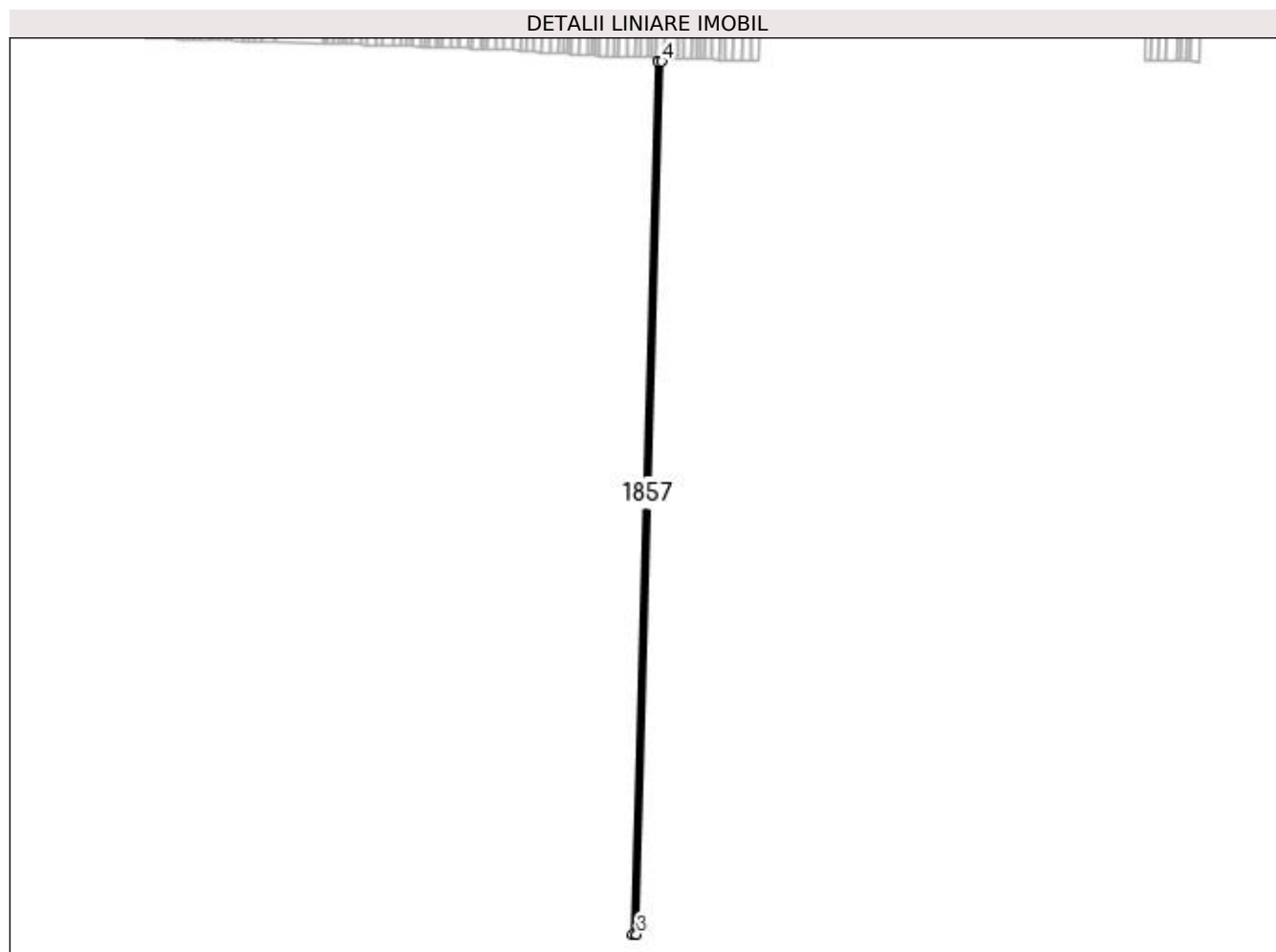
| Inscrieri privind dezmembramintele dreptului de proprietate, drepturi reale de garanție și sarcini | Referințe |
|--|-----------|
| NU SUNT | |

Anexa Nr. 1 La Partea I

Teren

| | | |
|--------------|-----------------|------------------------|
| Nr cadastral | Suprafața (mp)* | Observații / Referințe |
| | 5.000 | |

* Suprafața este determinată în planul de proiecție Stereo 70.



Date referitoare la teren

| Crt | Categorie folosință | Intra vilan | Suprafața (mp) | Tarla | Parcelă | Nr. topo | Observații / Referințe |
|-----|---------------------|-------------|----------------|---------------|---------|----------|------------------------|
| 1 | arabil | NU | 5.000 | 139 IN TDP 99 | 9 | - | TARLA GRESITA IN TDP |

Lungime Segmente

1) Valorile lungimilor segmentelor sunt obținute din proiecție în plan.

| Punct început | X / Y | Punct sfârșit | X / Y | Lungime segment (** (m) |
|---------------|----------------------------|---------------|----------------------------|-------------------------|
| 1 | 383.571,88 290.081,882 | 2 | 383.542,828 289.077,261 | 1005.041 |
| 2 | 383.542,828 289.077,261 | 3 | 383.547,801 289.077,127 | 4.975 |
| 3 | 383.547,801 289.077,127 | 4 | 383.576,852 290.081,734 | 1005.027 |
| 4 | 383.576,852 290.081,734 | 1 | 383.571,88 290.081,882 | 4.975 |

**** Lungimile segmentelor sunt determinate în planul de proiecție Stereo 70 și sunt rotunjite la 1 milimetru.**

***** Distanța dintre puncte este formată din segmente cumulate ce sunt mai mici decât valoarea 1 milimetru.**

**DATE DESPRE IMOBILUL NR. 1858**

Oficiul de Cadastru și Publicitate Imobiliară DOLJ
Biroul de Cadastru și Publicitate Imobiliară Craiova

A. Partea I. Descrierea imobilului

TEREN Extravilan

Adresa: Jud. Dolj, T139, P10

| Nr. Crt | Nr cadastral Nr. topografic | Suprafața* (mp) | Observații / Referințe |
|---------|-----------------------------|-----------------|---|
| A1 | | 10.000 | Sector cadastral:13 Teren neimprejmuit; |

B. Partea II. Proprietari și acte

| Inscrieri privitoare la dreptul de proprietate și alte drepturi reale | Referințe |
|---|-----------|
| / | |
| Act Administrativ nr. TDP NR. 13911, din 01/09/2009 emis de CJ DOLJ (CERTIFICAT DE DECES SERIA DZ NR. 007028;CERTIFICAT DE DECES SERIA DM NR.890828); | |
| B1 | A1 |
| Intabulare, drept de PROPRIETATE, dobândit prin Reconstituire, cota actuala 1/1, cota initiala 1/1 | |
| 1) TÎRZIU ECATERINA DEFUNCT:Da | |
| 2) GLAVĂ NICOLAE DEFUNCT:Da | |

C. Partea III. SARCINI .

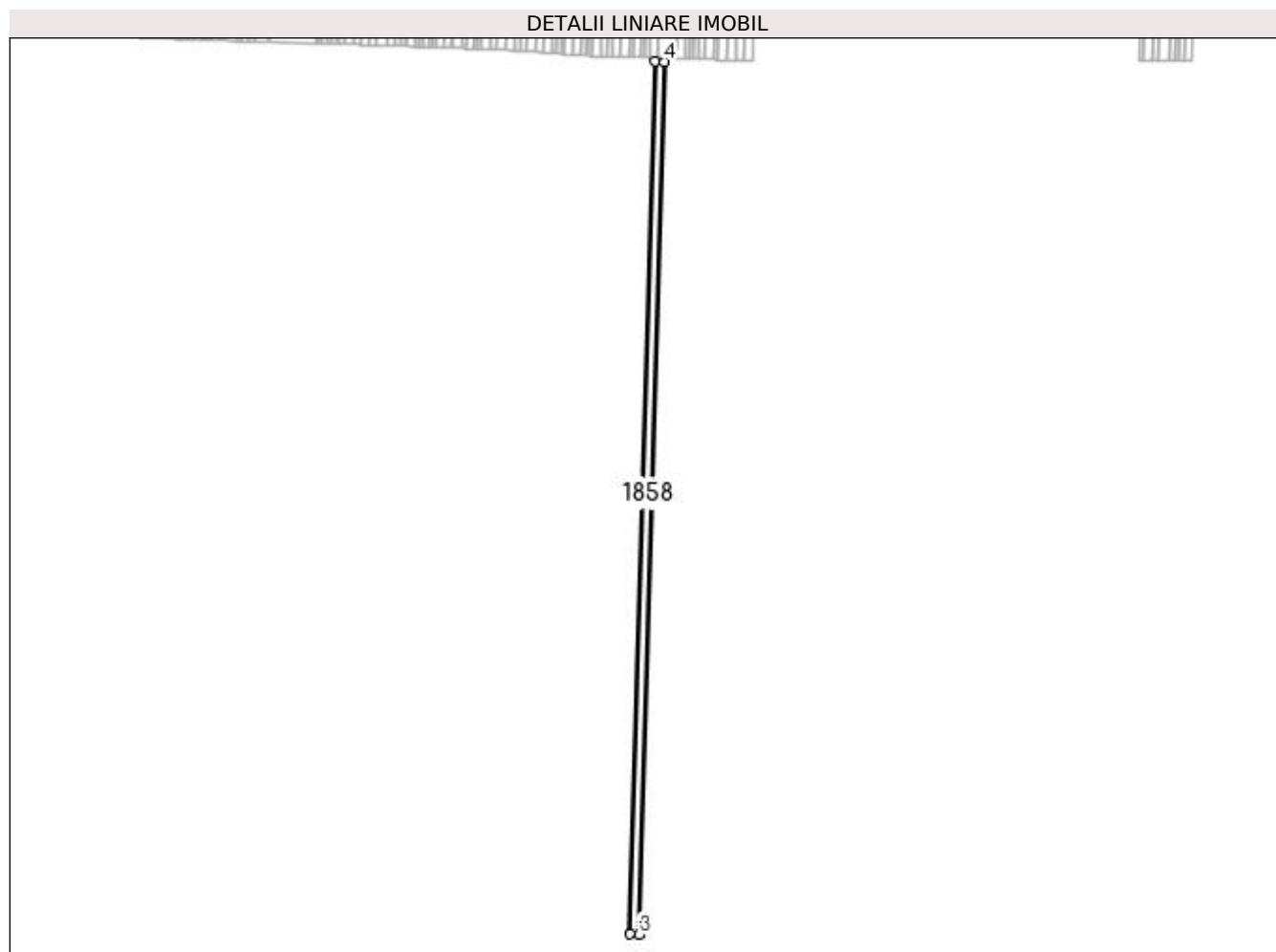
| Inscrieri privind dezmembramintele dreptului de proprietate, drepturi reale de garanție și sarcini | Referințe |
|--|-----------|
| NU SUNT | |

Anexa Nr. 1 La Partea I

Teren

| Nr cadastral | Suprafața (mp)* | Observații / Referințe |
|--------------|-----------------|------------------------|
| | 10.000 | |

* Suprafața este determinată în planul de proiecție Stereo 70.



Date referitoare la teren

| Crt | Categorie folosință | Intra vilan | Suprafața (mp) | Tarla | Parcelă | Nr. topo | Observații / Referințe |
|-----|---------------------|-------------|----------------|-------|---------|----------|------------------------|
| 1 | arabil | NU | 10.000 | 139 | 10 | - | |

Lungime Segmente

1) Valorile lungimilor segmentelor sunt obținute din proiecție în plan.

| Punct început | X / Y | Punct sfârșit | X / Y | Lungime segment (** (m) |
|---------------|----------------------------|---------------|----------------------------|-------------------------|
| 1 | 383.576,852 290.081,734 | 2 | 383.547,801 289.077,127 | 1005.027 |
| 2 | 383.547,801 289.077,127 | 3 | 383.557,747 289.076,859 | 9.95 |
| 3 | 383.557,747 289.076,859 | 4 | 383.586,798 290.081,438 | 1004.999 |
| 4 | 383.586,798 290.081,438 | 1 | 383.576,852 290.081,734 | 9.95 |

**** Lungimile segmentelor sunt determinate în planul de proiecție Stereo 70 și sunt rotunjite la 1 milimetru.**

***** Distanța dintre puncte este formată din segmente cumulate ce sunt mai mici decât valoarea 1 milimetru.**

**DATE DESPRE IMOBILUL NR. 1859**

Oficiul de Cadastru și Publicitate Imobiliară DOLJ
Biroul de Cadastru și Publicitate Imobiliară Craiova

A. Partea I. Descrierea imobilului

TEREN Extravilan

Adresa: Jud. Dolj, T139, P11

| Nr. Crt | Nr cadastral Nr. topografic | Suprafața* (mp) | Observații / Referințe |
|---------|-----------------------------|-----------------|---|
| A1 | | 9.793 | Sector cadastral:13 Teren neimprejmuit; |

B. Partea II. Proprietari și acte

| Inscrieri privitoare la dreptul de proprietate și alte drepturi reale | Referințe |
|--|-----------|
| / | |
| Act Administrativ nr. TDP NR. 1348-48305, din 06/02/1997 emis de CJ DOLJ; | |
| B1 | A1 |
| Intabulare, drept de PROPRIETATE, dobândit prin Reconstituire, cota actuala 1/1, cota inițiala 1/1 1) NICOLAE ILIE, LIPSĂ CNP | |

C. Partea III. SARCINI .


| Inscrieri privind dezmembramintele dreptului de proprietate, drepturi reale de garanție și sarcini | Referințe |
|--|-----------|
| NU SUNT | |

Anexa Nr. 1 La Partea I

Teren

| Nr cadastral | Suprafața (mp)* | Observații / Referințe |
|--------------|-----------------|------------------------|
| | 9.793 | |

* Suprafața este determinată în planul de proiecție Stereo 70.



Date referitoare la teren

| Crt | Categorie folosință | Intra vilan | Suprafața (mp) | Tarla | Parcelă | Nr. topo | Observații / Referințe |
|-----|---------------------|-------------|----------------|-------|---------|----------|------------------------|
| 1 | arabil | NU | 9.793 | 139 | 11 | - | |

Lungime Segmente

1) Valorile lungimilor segmentelor sunt obținute din proiecție în plan.

| Punct început | X / Y | Punct sfârșit | X / Y | Lungime segment (** (m) |
|---------------|----------------------------|---------------|----------------------------|-------------------------|
| 1 | 383.557,747 289.076,859 | 2 | 383.567,488 289.076,597 | 9.744 |
| 2 | 383.567,488 289.076,597 | 3 | 383.596,538 290.081,148 | 1004.971 |
| 3 | 383.596,538 290.081,148 | 4 | 383.586,798 290.081,438 | 9.744 |
| 4 | 383.586,798 290.081,438 | 1 | 383.557,747 289.076,859 | 1004.999 |

**** Lungimile segmentelor sunt determinate în planul de proiecție Stereo 70 și sunt rotunjite la 1 milimetru.**

***** Distanța dintre puncte este formată din segmente cumulate ce sunt mai mici decât valoarea 1 milimetru.**

**DATE DESPRE IMOBILUL NR. 1860**

Oficiul de Cadastru și Publicitate Imobiliară DOLJ
 Biroul de Cadastru și Publicitate Imobiliară Craiova

A. Partea I. Descrierea imobilului

TEREN Extravilan

Adresa: Jud. Dolj, T139, P13

| Nr. Crt | Nr cadastral Nr. topografic | Suprafața* (mp) | Observații / Referințe |
|---------|-----------------------------|-----------------|---|
| A1 | | 10.000 | Sector cadastral:13 Teren neimprejmuit; |

B. Partea II. Proprietari și acte

| Inscrieri privitoare la dreptul de proprietate și alte drepturi reale | | Referințe |
|--|---|-----------|
| / | | |
| Act Notarial nr. CERTIFICAT DE MOSTENITOR NR. 531, din 05/11/2004 emis de NP BELU AUREL (TDP NR. 1605-48445/28.12.1998 CJ DOLJ); | | |
| B1 | Intabulare, drept de PROPRIETATE, dobandit prin Succesiune, cota actuala 1/1, cota initiala 1/1 1) NABOIU MARIA, LIPSĂ CNP | A1 |

C. Partea III. SARCINI .

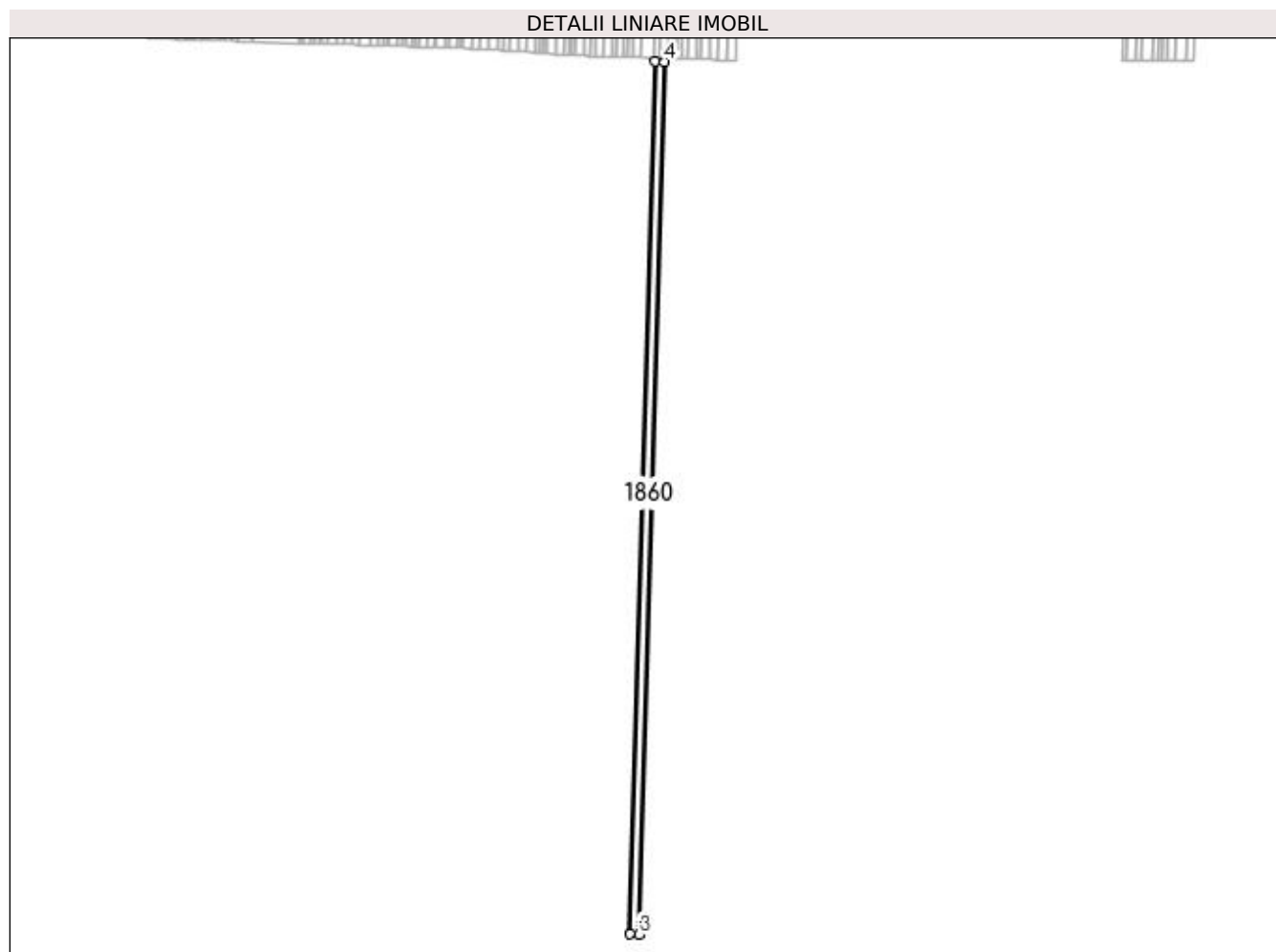
| Inscrieri privind dezmembramintele dreptului de proprietate, drepturi reale de garanție și sarcini | Referințe |
|--|-----------|
| NU SUNT | |

Anexa Nr. 1 La Partea I

Teren

| | | |
|--------------|-----------------|------------------------|
| Nr cadastral | Suprafața (mp)* | Observații / Referințe |
| | 10.000 | |

* Suprafața este determinată în planul de proiecție Stereo 70.



Date referitoare la teren

| Crt | Categorie folosință | Intra vilan | Suprafața (mp) | Tarla | Parcelă | Nr. topo | Observații / Referințe |
|-----|---------------------|-------------|----------------|-------|---------|----------|------------------------|
| 1 | arabil | NU | 10.000 | 139 | 13 | - | |

Lungime Segmente

1) Valorile lungimilor segmentelor sunt obținute din proiecție în plan.

| Punct început | X / Y | Punct sfârșit | X / Y | Lungime segment (** (m) |
|---------------|----------------------------|---------------|----------------------------|-------------------------|
| 1 | 383.596,538 290.081,148 | 2 | 383.567,488 289.076,597 | 1004.971 |
| 2 | 383.567,488 289.076,597 | 3 | 383.577,435 289.076,33 | 9.951 |
| 3 | 383.577,435 289.076,33 | 4 | 383.606,484 290.080,852 | 1004.942 |
| 4 | 383.606,484 290.080,852 | 1 | 383.596,538 290.081,148 | 9.951 |

**** Lungimile segmentelor sunt determinate în planul de proiecție Stereo 70 și sunt rotunjite la 1 milimetru.**

***** Distanța dintre puncte este formată din segmente cumulate ce sunt mai mici decât valoarea 1 milimetru.**

**DATE DESPRE IMOBILUL NR. 1861**

Oficiul de Cadastru și Publicitate Imobiliară DOLJ
Biroul de Cadastru și Publicitate Imobiliară Craiova

A. Partea I. Descrierea imobilului

TEREN Extravilan

Adresa: Jud. Dolj, T139, P14

| Nr. Crt | Nr cadastral Nr. topografic | Suprafața* (mp) | Observații / Referințe |
|---------|-----------------------------|-----------------|---|
| A1 | | 5.000 | Sector cadastral:13 Teren neimprejmuit; |

B. Partea II. Proprietari și acte

| Inscrieri privitoare la dreptul de proprietate și alte drepturi reale | Referințe |
|---|-----------|
| / | |
| Act Administrativ nr. TDP NR. 1360-48305, din 30/06/1997 emis de CJ DOLJ (CERTIFICAT DE DECES SERIA DM NR. 590697); | |
| B1 | A1 |
| Intabulare, drept de PROPRIETATE, dobandit prin Reconstituire, cota actuala 1/1, cota initiala 1/1 1) PETRESCU DUMITRU, LIPSĂ CNP DEFUNCT:Da | |

C. Partea III. SARCINI .

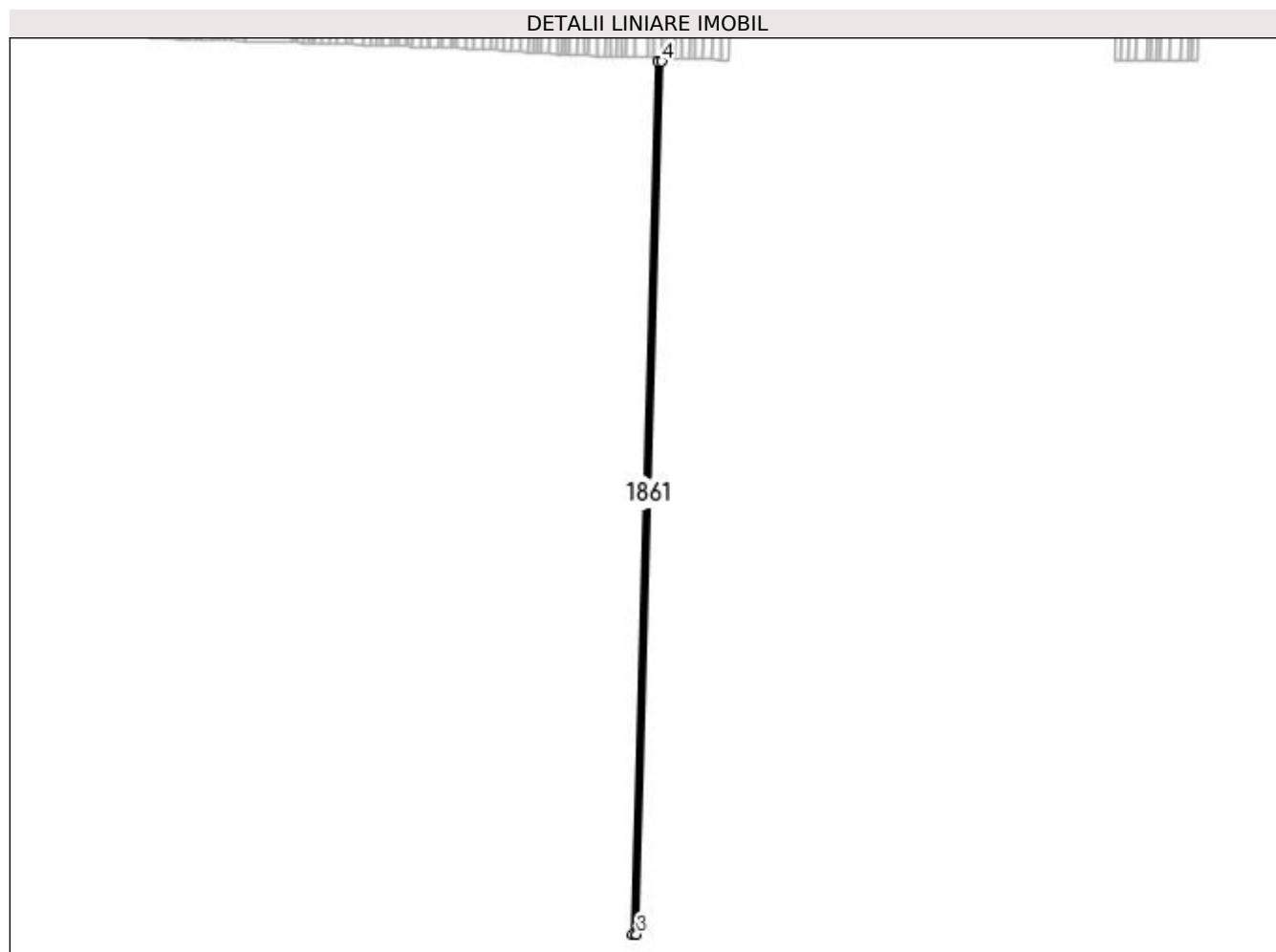
| Inscrieri privind dezmembramintele dreptului de proprietate, drepturi reale de garanție și sarcini | Referințe |
|--|-----------|
| NU SUNT | |

Anexa Nr. 1 La Partea I

Teren

| | | |
|--------------|-----------------|------------------------|
| Nr cadastral | Suprafața (mp)* | Observații / Referințe |
| | 5.000 | |

* Suprafața este determinată în planul de proiecție Stereo 70.



Date referitoare la teren

| Crt | Categorie folosință | Intra vilan | Suprafața (mp) | Tarla | Parcelă | Nr. topo | Observații / Referințe |
|-----|---------------------|-------------|----------------|-------|---------|----------|------------------------|
| 1 | arabil | NU | 5.000 | 139 | 14 | - | |

Lungime Segmente

1) Valorile lungimilor segmentelor sunt obținute din proiecție în plan.

| Punct început | X / Y | Punct sfârșit | X / Y | Lungime segment (** (m) |
|---------------|----------------------------|---------------|----------------------------|-------------------------|
| 1 | 383.606,484 290.080,852 | 2 | 383.577,435 289.076,33 | 1004.942 |
| 2 | 383.577,435 289.076,33 | 3 | 383.582,409 289.076,196 | 4.975 |
| 3 | 383.582,409 289.076,196 | 4 | 383.611,458 290.080,704 | 1004.928 |
| 4 | 383.611,458 290.080,704 | 1 | 383.606,484 290.080,852 | 4.975 |

**** Lungimile segmentelor sunt determinate în planul de proiecție Stereo 70 și sunt rotunjite la 1 milimetru.**

***** Distanța dintre puncte este formată din segmente cumulate ce sunt mai mici decât valoarea 1 milimetru.**

**DATE DESPRE IMOBILUL NR. 1862**

Oficiul de Cadastru și Publicitate Imobiliară DOLJ
Biroul de Cadastru și Publicitate Imobiliară Craiova

A. Partea I. Descrierea imobilului

TEREN Extravilan

Adresa: Jud. Dolj, T139, P15

| Nr. Crt | Nr cadastral Nr. topografic | Suprafața* (mp) | Observații / Referințe |
|---------|--------------------------------|-----------------|---|
| A1 | | 7.500 | Sector cadastral:13 Teren neimprejmuit; |

B. Partea II. Proprietari și acte

| Inscrieri privitoare la dreptul de proprietate și alte drepturi reale | Referințe |
|--|-----------|
| / | |
| Act Administrativ nr. TDP NR 1502-59367, din 14/07/1998 emis de CJ DOLJ; | |
| B1 | A1 |
| Intabulare, drept de PROPRIETATE, dobândit prin Reconstituire, cota actuala 1/1, cota initiala 1/1 | |
| 1) ASAN ION, LIPSĂ CNP | |
| 2) ASAN GHEORGHE, LIPSĂ CNP | |

C. Partea III. SARCINI .

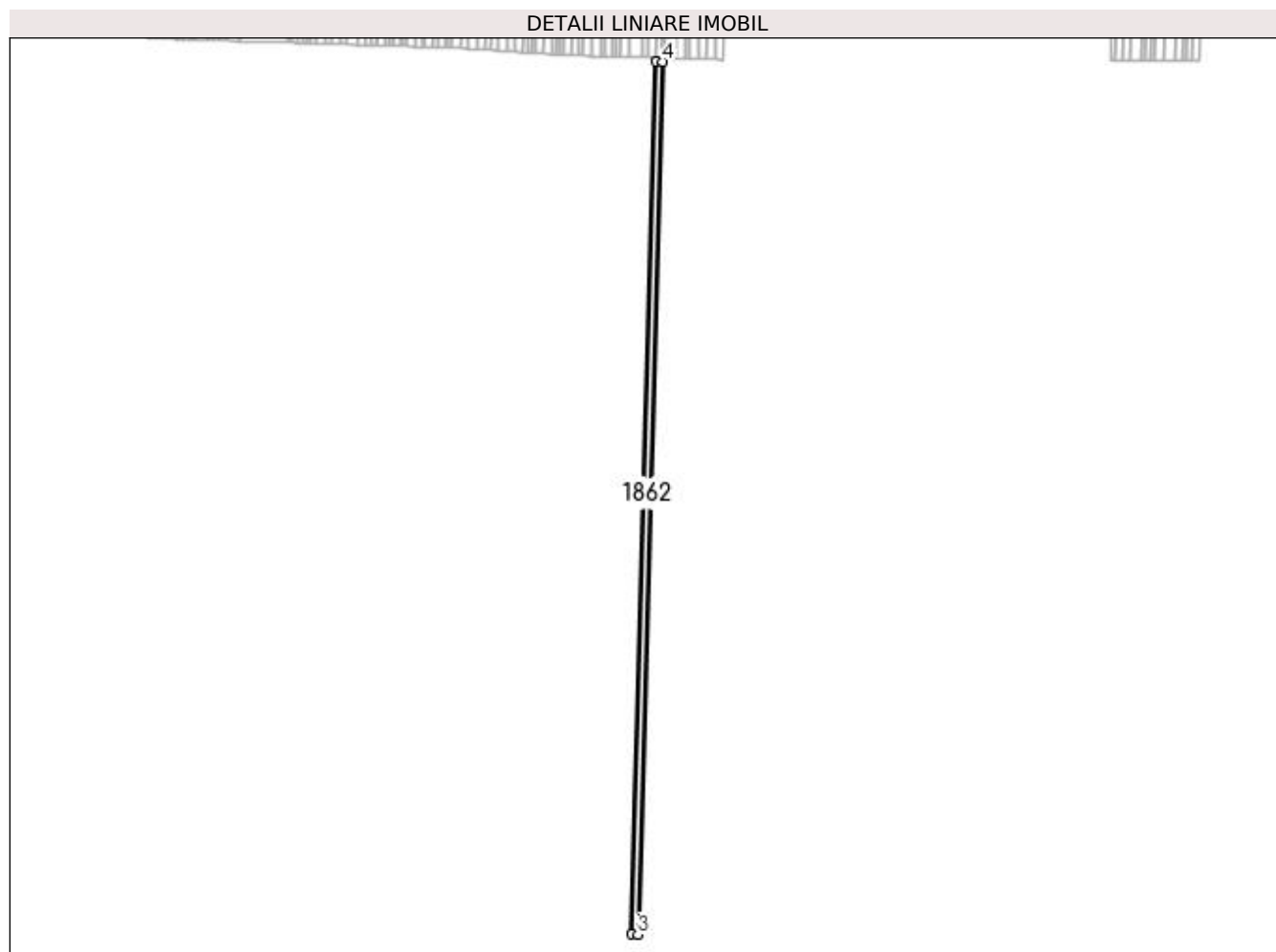
| Inscrieri privind dezmembramentele dreptului de proprietate, drepturi reale de garanție și sarcini | Referințe |
|--|-----------|
| NU SUNT | |

Anexa Nr. 1 La Partea I

Teren

| | | |
|--------------|-----------------|------------------------|
| Nr cadastral | Suprafața (mp)* | Observații / Referințe |
| | 7.500 | |

* Suprafața este determinată în planul de proiecție Stereo 70.



Date referitoare la teren

| Crt | Categorie folosință | Intra vilan | Suprafața (mp) | Tarla | Parcelă | Nr. topo | Observații / Referințe |
|-----|---------------------|-------------|----------------|-------|---------|----------|------------------------|
| 1 | arabil | NU | 7.500 | 139 | 15 | - | |

Lungime Segmente

1) Valorile lungimilor segmentelor sunt obținute din proiecție în plan.

| Punct început | X / Y | Punct sfârșit | X / Y | Lungime segment (** (m) |
|---------------|----------------------------|---------------|----------------------------|-------------------------|
| 1 | 383.611,458 290.080,704 | 2 | 383.582,409 289.076,196 | 1004.928 |
| 2 | 383.582,409 289.076,196 | 3 | 383.589,87 289.075,995 | 7.463 |
| 3 | 383.589,87 289.075,995 | 4 | 383.618,918 290.080,481 | 1004.906 |
| 4 | 383.618,918 290.080,481 | 1 | 383.611,458 290.080,704 | 7.463 |

**** Lungimile segmentelor sunt determinate în planul de proiecție Stereo 70 și sunt rotunjite la 1 milimetru.**

***** Distanța dintre puncte este formată din segmente cumulate ce sunt mai mici decât valoarea 1 milimetru.**

**DATE DESPRE IMOBILUL NR. 1863**

Oficiul de Cadastru și Publicitate Imobiliară DOLJ
 Biroul de Cadastru și Publicitate Imobiliară Craiova

A. Partea I. Descrierea imobilului

TEREN Extravilan

Adresa: Jud. Dolj, T139, P16

| Nr. Crt | Nr cadastral Nr. topografic | Suprafața* (mp) | Observații / Referințe |
|---------|-----------------------------|-----------------|---|
| A1 | | 5.000 | Sector cadastral:13 Teren neimprejmuit; |

B. Partea II. Proprietari și acte

| Inscrieri privitoare la dreptul de proprietate și alte drepturi reale | Referințe |
|---|-----------|
| / | |
| Act Administrativ nr. TDP NR. 1360-48305, din 30/06/1997 emis de CJ DOLJ (CERTIFICAT DE DECES SERIA DM NR. 590697); | |
| B1 | A1 |
| Intabulare, drept de PROPRIETATE, dobandit prin Reconstituire, cota actuala 1/1, cota initiala 1/1 1) PETRESCU DUMITRU, LIPSĂ CNP DEFUNCT:Da | |

C. Partea III. SARCINI .

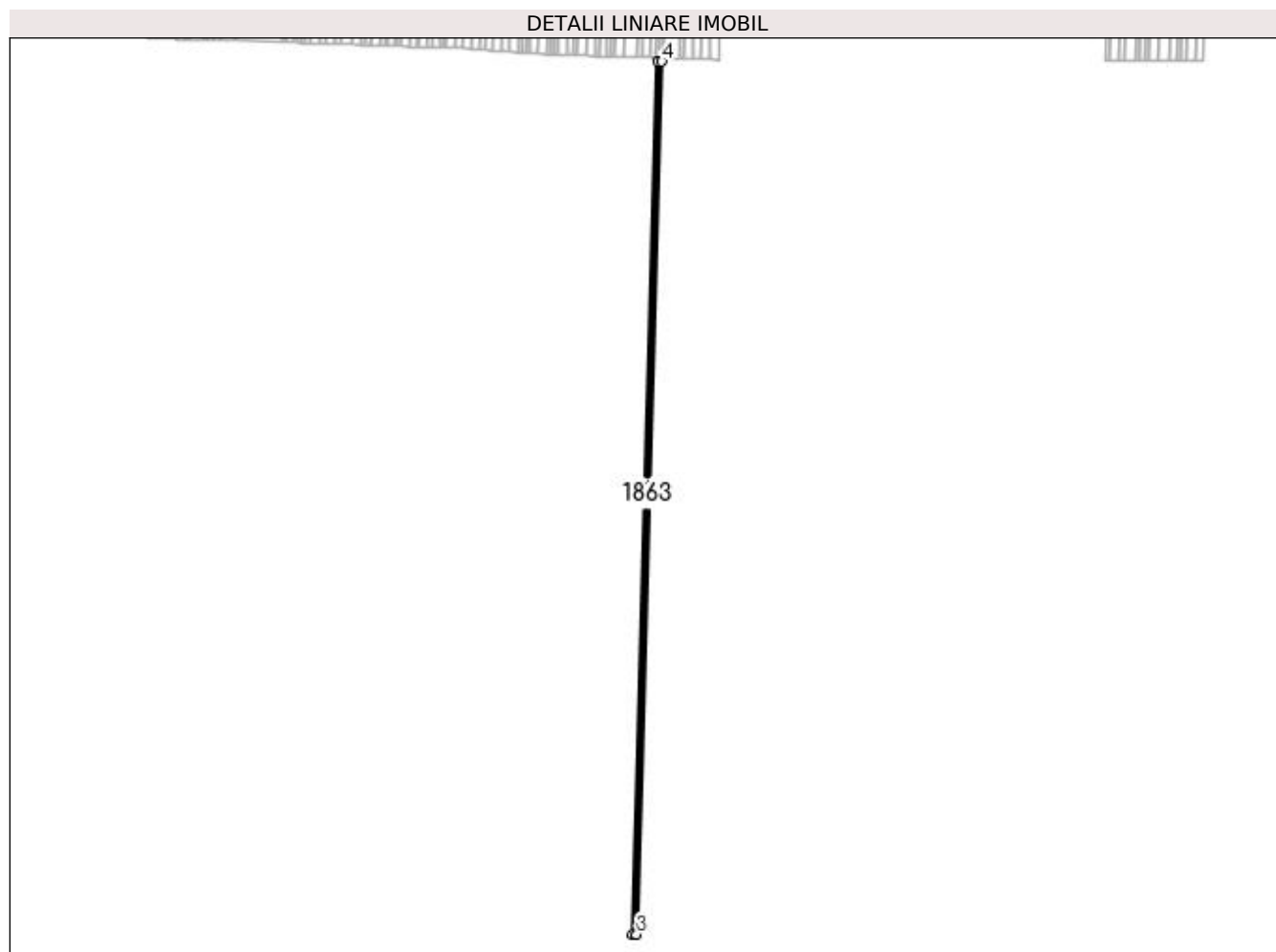
| Inscrieri privind dezmembramintele dreptului de proprietate, drepturi reale de garanție și sarcini | Referințe |
|--|-----------|
| NU SUNT | |

Anexa Nr. 1 La Partea I

Teren

| | | |
|--------------|-----------------|------------------------|
| Nr cadastral | Suprafața (mp)* | Observații / Referințe |
| | 5.000 | |

* Suprafața este determinată în planul de proiecție Stereo 70.



Date referitoare la teren

| Crt | Categorie folosință | Intra vilan | Suprafața (mp) | Tarla | Parcelă | Nr. topo | Observații / Referințe |
|-----|---------------------|-------------|----------------|-------|---------|----------|------------------------|
| 1 | arabil | NU | 5.000 | 139 | 16 | - | |

Lungime Segmente

1) Valorile lungimilor segmentelor sunt obținute din proiecție în plan.

| Punct început | X / Y | Punct sfârșit | X / Y | Lungime segment (** (m) |
|---------------|----------------------------|---------------|----------------------------|-------------------------|
| 1 | 383.618,918 290.080,481 | 2 | 383.589,87 289.075,995 | 1004.906 |
| 2 | 383.589,87 289.075,995 | 3 | 383.594,844 289.075,861 | 4.976 |
| 3 | 383.594,844 289.075,861 | 4 | 383.623,891 290.080,333 | 1004.892 |
| 4 | 383.623,891 290.080,333 | 1 | 383.618,918 290.080,481 | 4.976 |

**** Lungimile segmentelor sunt determinate în planul de proiecție Stereo 70 și sunt rotunjite la 1 milimetru.**

***** Distanța dintre puncte este formată din segmente cumulate ce sunt mai mici decât valoarea 1 milimetru.**

**DATE DESPRE IMOBILUL NR. 1864**

Oficiul de Cadastru și Publicitate Imobiliară DOLJ
Biroul de Cadastru și Publicitate Imobiliară Craiova

A. Partea I. Descrierea imobilului

TEREN Extravilan

Adresa: Jud. Dolj, T139, P17

| Nr. Crt | Nr cadastral Nr. topografic | Suprafața* (mp) | Observații / Referințe |
|---------|-----------------------------|-----------------|---|
| A1 | | 5.000 | Sector cadastral:13 Teren neimprejmuit; |

B. Partea II. Proprietari și acte

| Inscrieri privitoare la dreptul de proprietate și alte drepturi reale | Referințe |
|--|-----------|
| / | |
| Act Administrativ nr. TDP NR. 1026-44332, din 07/07/1996 emis de CJ DOLJ; | |
| B1 | A1 |
| Intabulare, drept de PROPRIETATE, dobandit prin Reconstituire, cota actuala 1/1, cota initiala 1/1 1) NICOLAE CONSTANTIN, LIPSĂ CNP | |

C. Partea III. SARCINI .

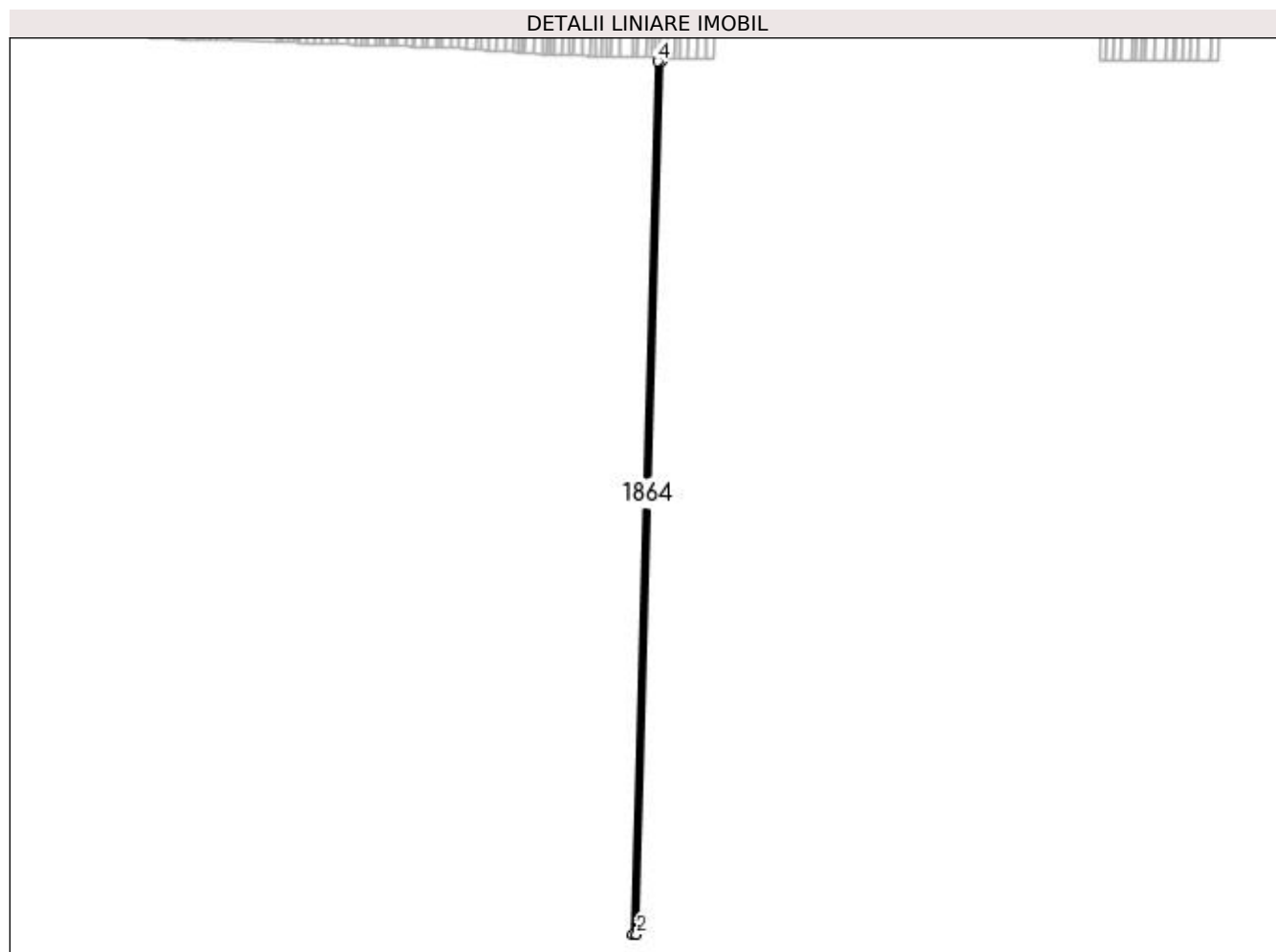
| Inscrieri privind dezmembramintele dreptului de proprietate, drepturi reale de garanție și sarcini | Referințe |
|--|-----------|
| NU SUNT | |

Anexa Nr. 1 La Partea I

Teren

| | | |
|--------------|-----------------|------------------------|
| Nr cadastral | Suprafața (mp)* | Observații / Referințe |
| | 5.000 | |

* Suprafața este determinată în planul de proiecție Stereo 70.



Date referitoare la teren

| Crt | Categorie folosință | Intra vilan | Suprafața (mp) | Tarla | Parcelă | Nr. topo | Observații / Referințe |
|-----|---------------------|-------------|----------------|-------|---------|----------|------------------------|
| 1 | arabil | NU | 5.000 | 139 | 17 | - | |

Lungime Segmente

1) Valorile lungimilor segmentelor sunt obținute din proiecție în plan.

| Punct început | X / Y | Punct sfârșit | X / Y | Lungime segment (** (m) |
|---------------|----------------------------|---------------|----------------------------|-------------------------|
| 1 | 383.594,844 289.075,861 | 2 | 383.599,817 289.075,727 | 4.976 |
| 2 | 383.599,817 289.075,727 | 3 | 383.628,865 290.080,185 | 1004.878 |
| 3 | 383.628,865 290.080,185 | 4 | 383.623,891 290.080,333 | 4.976 |
| 4 | 383.623,891 290.080,333 | 1 | 383.594,844 289.075,861 | 1004.892 |

**** Lungimile segmentelor sunt determinate în planul de proiecție Stereo 70 și sunt rotunjite la 1 milimetru.**

***** Distanța dintre puncte este formată din segmente cumulate ce sunt mai mici decât valoarea 1 milimetru.**

**DATE DESPRE IMOBILUL NR. 1865**

Oficiul de Cadastru și Publicitate Imobiliară DOLJ
Biroul de Cadastru și Publicitate Imobiliară Craiova

A. Partea I. Descrierea imobilului

TEREN Extravilan

Adresa: Jud. Dolj, T139, P18

| Nr. Crt | Nr cadastral Nr. topografic | Suprafața* (mp) | Observații / Referințe |
|---------|-----------------------------|-----------------|---|
| A1 | | 5.000 | Sector cadastral:13 Teren neimprejmuit; |

B. Partea II. Proprietari și acte

| Inscrieri privitoare la dreptul de proprietate și alte drepturi reale | Referințe |
|--|-----------|
| / | |
| Act Administrativ nr. TDP NR. 653-2171, din 15/02/1995 emis de CJ DOLJ; | |
| B1 | A1 |
| Intabulare, drept de PROPRIETATE, dobândit prin Reconstituire, cota actuala 1/1, cota initiala 1/1 1) DRAGOIANU VALERICA, LIPSĂ CNP | |

C. Partea III. SARCINI .


| Inscrieri privind dezmembramintele dreptului de proprietate, drepturi reale de garanție și sarcini | Referințe |
|--|-----------|
| NU SUNT | |

Anexa Nr. 1 La Partea I

Teren

| | | |
|--------------|-----------------|------------------------|
| Nr cadastral | Suprafața (mp)* | Observații / Referințe |
| | 5.000 | |

* Suprafața este determinată în planul de proiecție Stereo 70.



Date referitoare la teren

| Crt | Categorie folosință | Intra vilan | Suprafața (mp) | Tarla | Parcelă | Nr. topo | Observații / Referințe |
|-----|---------------------|-------------|----------------|-------|---------|----------|------------------------|
| 1 | arabil | NU | 5.000 | 139 | 18 | - | |

Lungime Segmente

1) Valorile lungimilor segmentelor sunt obținute din proiecție în plan.

| Punct început | X / Y | Punct sfârșit | X / Y | Lungime segment (** (m) |
|---------------|----------------------------|---------------|----------------------------|-------------------------|
| 1 | 383.628,865 290.080,185 | 2 | 383.599,817 289.075,727 | 1004.878 |
| 2 | 383.599,817 289.075,727 | 3 | 383.604,791 289.075,593 | 4.976 |
| 3 | 383.604,791 289.075,593 | 4 | 383.633,838 290.080,037 | 1004.863 |
| 4 | 383.633,838 290.080,037 | 1 | 383.628,865 290.080,185 | 4.976 |

**** Lungimile segmentelor sunt determinate în planul de proiecție Stereo 70 și sunt rotunjite la 1 milimetru.**

***** Distanța dintre puncte este formată din segmente cumulate ce sunt mai mici decât valoarea 1 milimetru.**

**DATE DESPRE IMOBILUL NR. 1866**

Oficiul de Cadastru și Publicitate Imobiliară DOLJ
Biroul de Cadastru și Publicitate Imobiliară Craiova

A. Partea I. Descrierea imobilului

TEREN Extravilan

Adresa: Jud. Dolj, T139, P19

| Nr. Crt | Nr cadastral Nr. topografic | Suprafața* (mp) | Observații / Referințe |
|---------|-----------------------------|-----------------|--|
| A1 | | 5.000 | Sector cadastral:13 Teren neimprejmit; |

B. Partea II. Proprietari și acte

| Inscrieri privitoare la dreptul de proprietate și alte drepturi reale | Referințe |
|--|-----------|
| / | |
| Act Administrativ nr. TDP NR. 1721-48369, din 04/03/2002 emis de CJ DOLJ; | |
| B1 | A1 |
| Intabulare, drept de PROPRIETATE, dobândit prin Reconstituire, cota actuala 1/1, cota initiala 1/1 | |
| 1) RUSAN CONSTANTIN, LIPSĂ CNP | |
| 2) CHIFU GHEORGHITA, LIPSĂ CNP | |
| 3) DRACEA EUGENIA, LIPSĂ CNP | |
| 4) RUSAN CONSTANTIN, LIPSĂ CNP | |

C. Partea III. SARCINI .

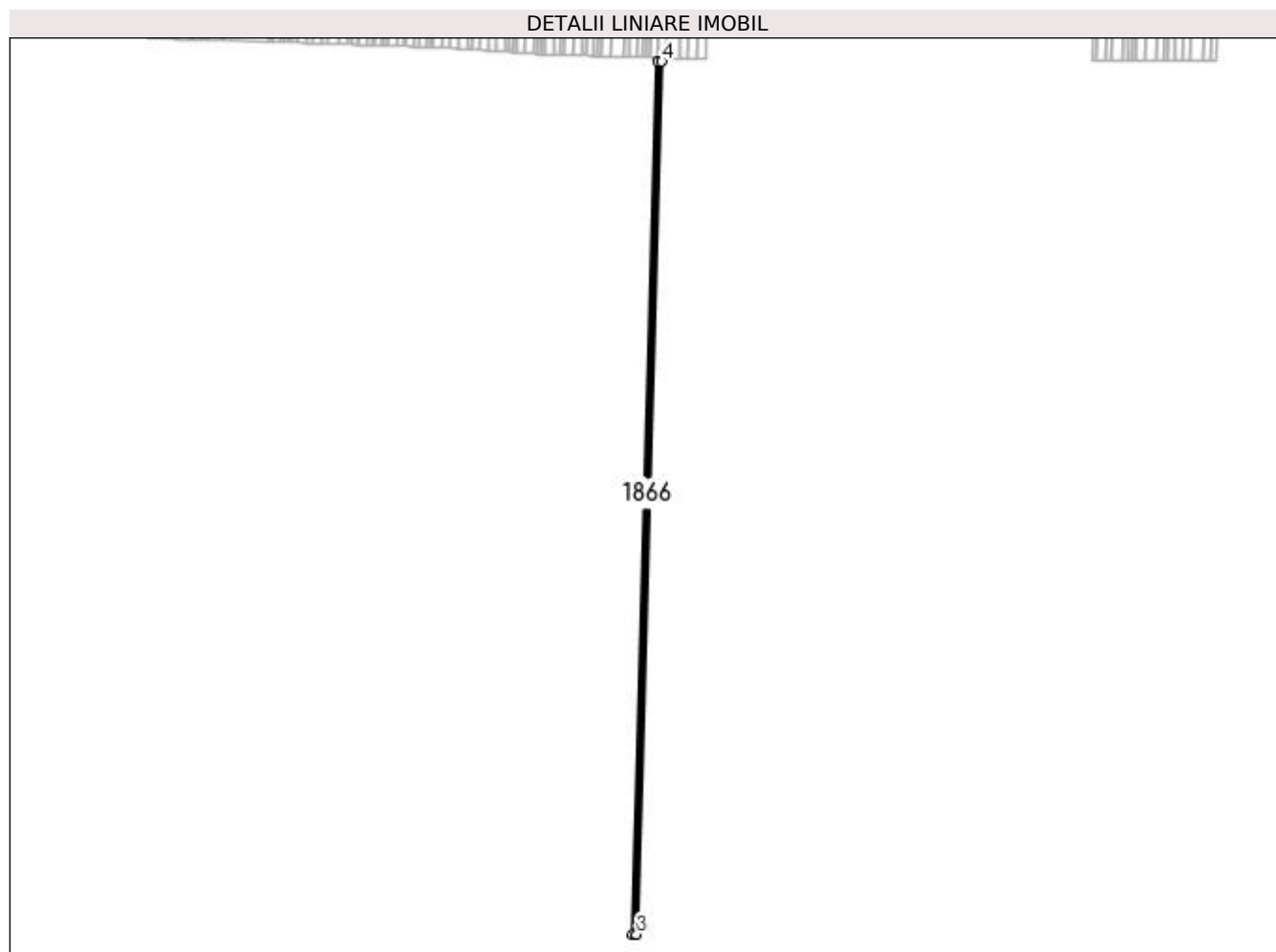
| Inscrieri privind dezmembramintele dreptului de proprietate, drepturi reale de garanție și sarcini | Referințe |
|--|-----------|
| NU SUNT | |

Anexa Nr. 1 La Partea I

Teren

| | | |
|--------------|-----------------|------------------------|
| Nr cadastral | Suprafața (mp)* | Observații / Referințe |
| | 5.000 | |

* Suprafața este determinată în planul de proiecție Stereo 70.



Date referitoare la teren

| Crt | Categorie folosință | Intra vilan | Suprafața (mp) | Tarla | Parcelă | Nr. topo | Observații / Referințe |
|-----|---------------------|-------------|----------------|-------|---------|----------|------------------------|
| 1 | arabil | NU | 5.000 | 139 | 19 | - | |

Lungime Segmente

1) Valorile lungimilor segmentelor sunt obținute din proiecție în plan.

| Punct început | X / Y | Punct sfârșit | X / Y | Lungime segment (** (m) |
|---------------|----------------------------|---------------|----------------------------|-------------------------|
| 1 | 383.633,838 290.080,037 | 2 | 383.604,791 289.075,593 | 1004.863 |
| 2 | 383.604,791 289.075,593 | 3 | 383.609,765 289.075,46 | 4.976 |
| 3 | 383.609,765 289.075,46 | 4 | 383.638,812 290.079,889 | 1004.849 |
| 4 | 383.638,812 290.079,889 | 1 | 383.633,838 290.080,037 | 4.976 |

**** Lungimile segmentelor sunt determinate în planul de proiecție Stereo 70 și sunt rotunjite la 1 milimetru.**

***** Distanța dintre puncte este formată din segmente cumulate ce sunt mai mici decât valoarea 1 milimetru.**

**DATE DESPRE IMOBILUL NR. 1867**

Oficiul de Cadastru și Publicitate Imobiliară DOLJ
Biroul de Cadastru și Publicitate Imobiliară Craiova

A. Partea I. Descrierea imobilului

TEREN Extravilan

Adresa: Jud. Dolj, T139, P19/1

| Nr. Crt | Nr cadastral Nr. topografic | Suprafața* (mp) | Observații / Referințe |
|---------|-----------------------------|-----------------|---|
| A1 | | 5.000 | Sector cadastral:13 Teren neimprejmuit; |

B. Partea II. Proprietari și acte

| Inscrieri privitoare la dreptul de proprietate și alte drepturi reale | Referințe |
|--|-----------|
| / | |
| Act Notarial nr. ACT DE PARTAJ VOLUNTAR NR. 609, din 28/04/2021 emis de NP BELU AUREL (TDP NR. 2028/25.07.2003 CJ DOLJ);CERTIFICAT DE MOSTENITOR NR. 187/14.06.2016 ELIBERAT DE BIN BELU AUREL); | |
| B1 | A1 |
| Intabulare, drept de PROPRIETATE, dobandit prin lesire Din Indiviziune, cota actuala 1/1, cota initiala 1/1 | |
| 1) MARCOCI FLOAREA | |

C. Partea III. SARCINI .

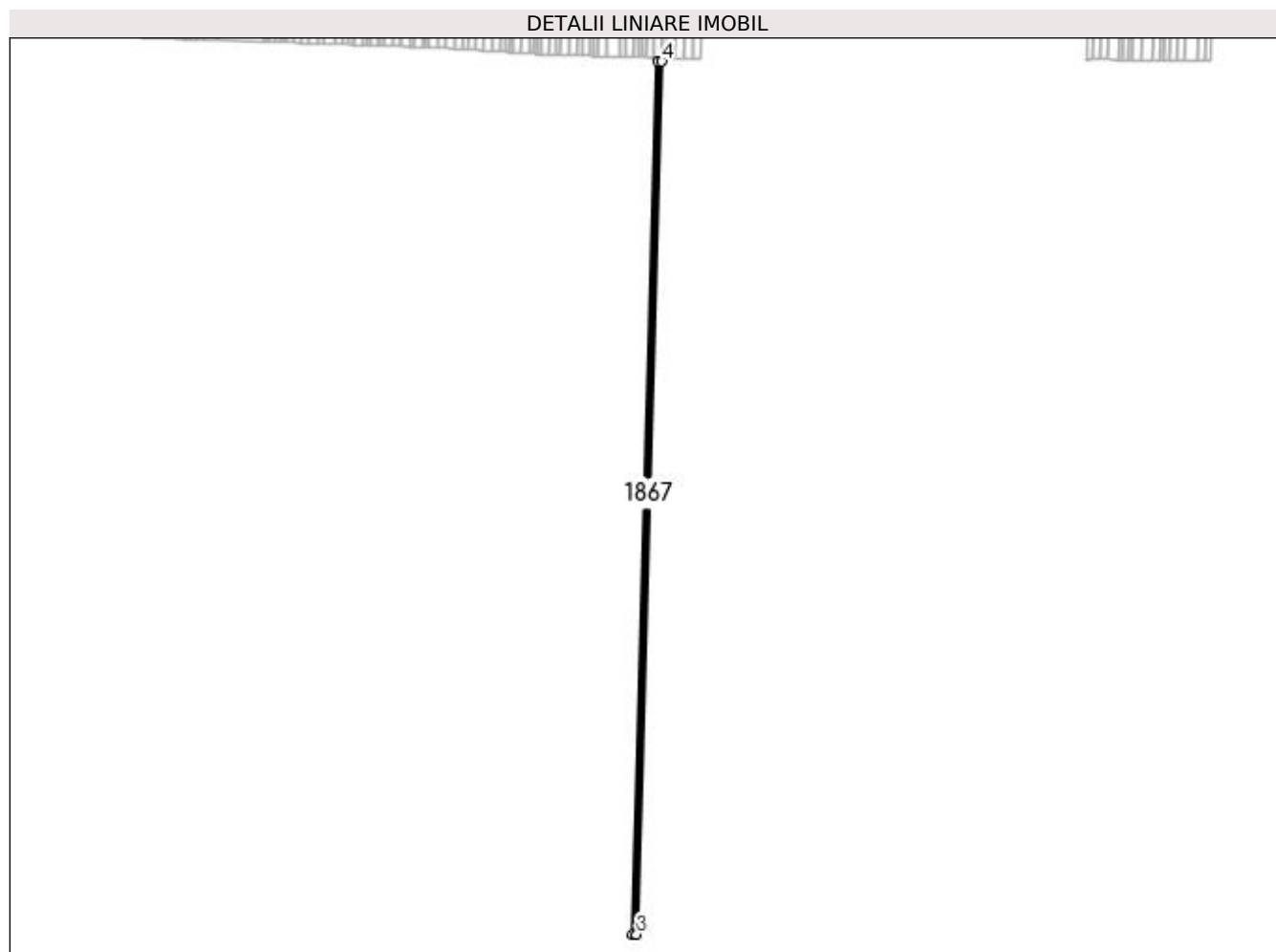
| Inscrieri privind dezmembramintele dreptului de proprietate, drepturi reale de garanție și sarcini | Referințe |
|--|-----------|
| NU SUNT | |

Anexa Nr. 1 La Partea I

Teren

| | | |
|--------------|-----------------|------------------------|
| Nr cadastral | Suprafața (mp)* | Observații / Referințe |
| | 5.000 | |

* Suprafața este determinată în planul de proiecție Stereo 70.



Date referitoare la teren

| Crt | Categorie folosință | Intra vilan | Suprafața (mp) | Tarla | Parcelă | Nr. topo | Observații / Referințe |
|-----|---------------------|-------------|----------------|-------|---------|----------|------------------------|
| 1 | arabil | NU | 5.000 | 139 | 19/1 | - | |

Lungime Segmente

1) Valorile lungimilor segmentelor sunt obținute din proiecție în plan.

| Punct început | X / Y | Punct sfârșit | X / Y | Lungime segment (** (m) |
|---------------|----------------------------|---------------|----------------------------|-------------------------|
| 1 | 383.638,812 290.079,889 | 2 | 383.609,765 289.075,46 | 1004.849 |
| 2 | 383.609,765 289.075,46 | 3 | 383.614,74 289.075,326 | 4.976 |
| 3 | 383.614,74 289.075,326 | 4 | 383.643,785 290.079,741 | 1004.835 |
| 4 | 383.643,785 290.079,741 | 1 | 383.638,812 290.079,889 | 4.976 |

**** Lungimile segmentelor sunt determinate în planul de proiecție Stereo 70 și sunt rotunjite la 1 milimetru.**

***** Distanța dintre puncte este formată din segmente cumulate ce sunt mai mici decât valoarea 1 milimetru.**

**DATE DESPRE IMOBILUL NR. 1868**

Oficiul de Cadastru și Publicitate Imobiliară DOLJ
 Biroul de Cadastru și Publicitate Imobiliară Craiova

A. Partea I. Descrierea imobilului

TEREN Extravilan

Adresa: Jud. Dolj, T139, P20

| Nr. Crt | Nr cadastral Nr. topografic | Suprafața* (mp) | Observații / Referințe |
|---------|-----------------------------|-----------------|---|
| A1 | | 5.000 | Sector cadastral:13 Teren neimprejmuit; |

B. Partea II. Proprietari și acte

| Inscrieri privitoare la dreptul de proprietate și alte drepturi reale | | Referințe |
|---|--|-----------|
| / | | |
| Act Notarial nr. ACT DE PARTAJ VOLUNTAR NR. 1906, din 27/11/2015 emis de BIN BELU AUREL (TDP NR. 1689-48445/29.01.2001 CJ DOLJ;CERTIFICAT DE MOSTENITOR NR. 361/2015 EMIS DE BIN BELU AUREL; CERTIFICAT DE MOSTENITOR NR. 362/2015 EMIS DE BIN BELU AUREL;CERTIFICAT DE MOSTENITOR NR. 363/2015 EMIS DE BIN BELU AUREL;CERTIFICAT DE MOSTENITOR NR. 364/2015 EMIS DE BIN BELU AUREL); | | |
| B1 | Intabulare, drept de PROPRIETATE, dobandit prin lesire Din Indiviziune, cota actuala 1/1, cota initiala 1/1 1) STANCIU GHEORGHE | A1 |

C. Partea III. SARCINI .

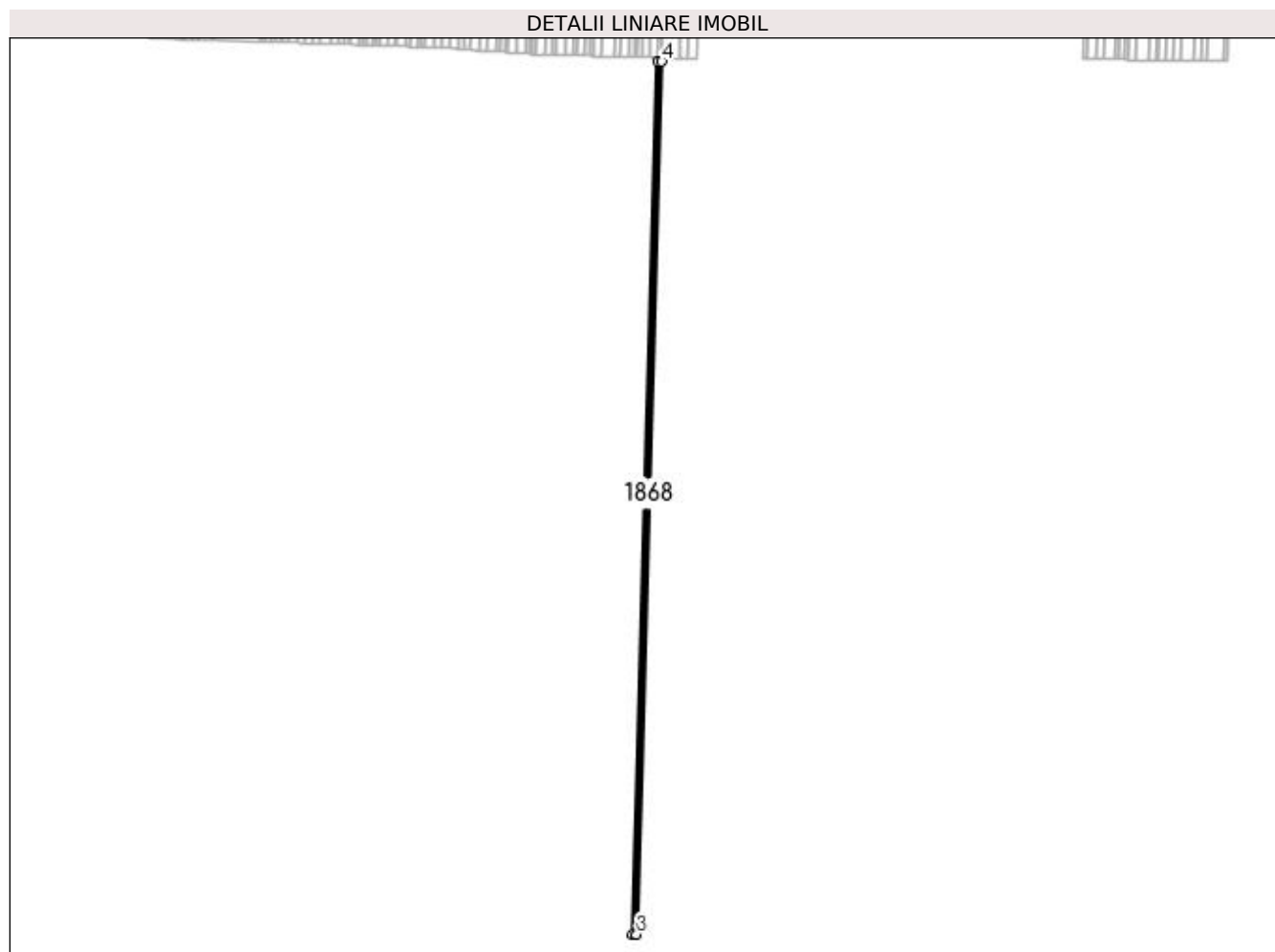
| Inscrieri privind dezmembramintele dreptului de proprietate, drepturi reale de garanție și sarcini | Referințe |
|--|-----------|
| NU SUNT | |

Anexa Nr. 1 La Partea I

Teren

| | | |
|--------------|-----------------|------------------------|
| Nr cadastral | Suprafața (mp)* | Observații / Referințe |
| | 5.000 | |

* Suprafața este determinată în planul de proiecție Stereo 70.



Date referitoare la teren

| Crt | Categorie folosință | Intra vilan | Suprafața (mp) | Tarla | Parcelă | Nr. topo | Observații / Referințe |
|-----|---------------------|-------------|----------------|-------|---------|----------|------------------------|
| 1 | arabil | NU | 5.000 | 139 | 20 | - | |

Lungime Segmente

1) Valorile lungimilor segmentelor sunt obținute din proiecție în plan.

| Punct început | X / Y | Punct sfârșit | X / Y | Lungime segment (** (m) |
|---------------|----------------------------|---------------|----------------------------|-------------------------|
| 1 | 383.643,785 290.079,741 | 2 | 383.614,74 289.075,326 | 1004.835 |
| 2 | 383.614,74 289.075,326 | 3 | 383.619,714 289.075,192 | 4.976 |
| 3 | 383.619,714 289.075,192 | 4 | 383.648,759 290.079,593 | 1004.821 |
| 4 | 383.648,759 290.079,593 | 1 | 383.643,785 290.079,741 | 4.976 |

**** Lungimile segmentelor sunt determinate în planul de proiecție Stereo 70 și sunt rotunjite la 1 milimetru.**

***** Distanța dintre puncte este formată din segmente cumulate ce sunt mai mici decât valoarea 1 milimetru.**

**DATE DESPRE IMOBILUL NR. 1869**

Oficiul de Cadastru și Publicitate Imobiliară DOLJ
Biroul de Cadastru și Publicitate Imobiliară Craiova

A. Partea I. Descrierea imobilului

TEREN Extravilan

Adresa: Jud. Dolj, T139, P21

| Nr. Crt | Nr cadastral Nr. topografic | Suprafața* (mp) | Observații / Referințe |
|---------|-----------------------------|-----------------|---|
| A1 | | 5.000 | Sector cadastral:13 Teren neimprejmuit; |

B. Partea II. Proprietari și acte

| Inscrieri privitoare la dreptul de proprietate și alte drepturi reale | Referințe |
|---|-----------|
| / | |
| Act Administrativ nr. TDP NR. 1053-44332, din 18/07/1996 emis de CJ DOLJ; | |
| B1 | A1 |
| Intabulare, drept de PROPRIETATE, dobândit prin Reconstituire, cota actuala 1/1, cota initiala 1/1 1) GLAVĂ FLOAREA, LIPSĂ CNP | |

C. Partea III. SARCINI .

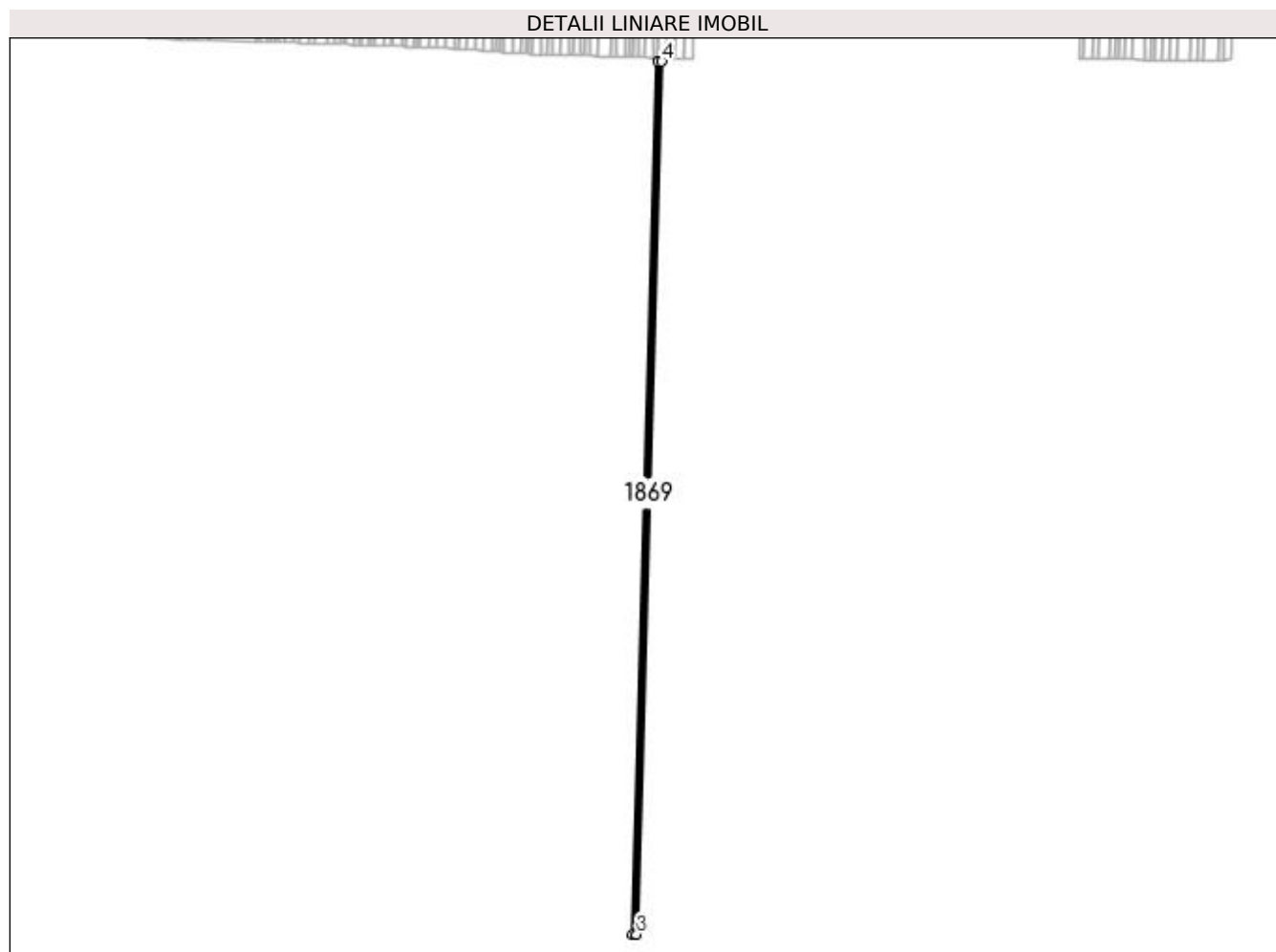
| Inscrieri privind dezmembramintele dreptului de proprietate, drepturi reale de garanție și sarcini | Referințe |
|--|-----------|
| NU SUNT | |

Anexa Nr. 1 La Partea I

Teren

| | | |
|--------------|-----------------|------------------------|
| Nr cadastral | Suprafața (mp)* | Observații / Referințe |
| | 5.000 | |

* Suprafața este determinată în planul de proiecție Stereo 70.



Date referitoare la teren

| Crt | Categorie folosință | Intra vilan | Suprafața (mp) | Tarla | Parcelă | Nr. topo | Observații / Referințe |
|-----|---------------------|-------------|----------------|-------|---------|----------|------------------------|
| 1 | arabil | NU | 5.000 | 139 | 21 | - | |

Lungime Segmente

1) Valorile lungimilor segmentelor sunt obținute din proiecție în plan.

| Punct început | X / Y | Punct sfârșit | X / Y | Lungime segment (** (m) |
|---------------|----------------------------|---------------|----------------------------|-------------------------|
| 1 | 383.648,759 290.079,593 | 2 | 383.619,714 289.075,192 | 1004.821 |
| 2 | 383.619,714 289.075,192 | 3 | 383.624,688 289.075,058 | 4.976 |
| 3 | 383.624,688 289.075,058 | 4 | 383.653,733 290.079,444 | 1004.806 |
| 4 | 383.653,733 290.079,444 | 1 | 383.648,759 290.079,593 | 4.976 |

**** Lungimile segmentelor sunt determinate în planul de proiecție Stereo 70 și sunt rotunjite la 1 milimetru.**

***** Distanța dintre puncte este formată din segmente cumulate ce sunt mai mici decât valoarea 1 milimetru.**

**DATE DESPRE IMOBILUL NR. 1870**

Oficiul de Cadastru și Publicitate Imobiliară DOLJ
Biroul de Cadastru și Publicitate Imobiliară Craiova

A. Partea I. Descrierea imobilului

TEREN Extravilan

Adresa: Jud. Dolj, T139, P21

| Nr. Crt | Nr cadastral Nr. topografic | Suprafața* (mp) | Observații / Referințe |
|---------|-----------------------------|-----------------|---|
| A1 | | 5.000 | Sector cadastral:13 Teren neimprejmuit; |

B. Partea II. Proprietari și acte

| Inscrieri privitoare la dreptul de proprietate și alte drepturi reale | Referințe |
|---|-----------|
| / | |
| Act Administrativ nr. TDP NR. 2120, din 20/04/2004 emis de CJ DOLJ; | |
| B1 | A1 |
| Intabulare, drept de PROPRIETATE, dobândit prin Reconstituire, cota actuala 1/1, cota initiala 1/1 1) GLAVĂ FLOAREA, LIPSĂ CNP | |

C. Partea III. SARCINI .

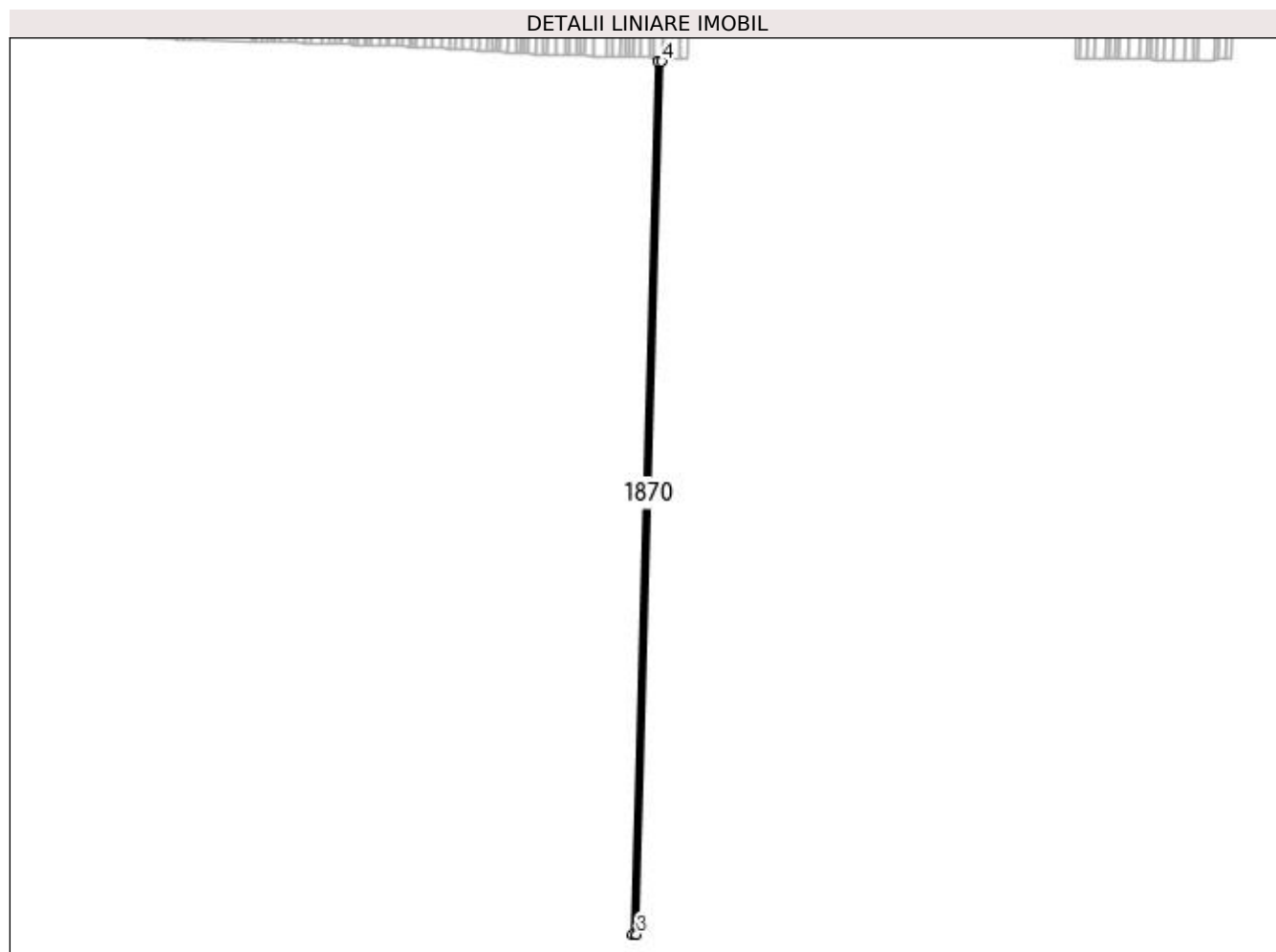
| Inscrieri privind dezmembramintele dreptului de proprietate, drepturi reale de garanție și sarcini | Referințe |
|--|-----------|
| NU SUNT | |

Anexa Nr. 1 La Partea I

Teren

| Nr cadastral | Suprafața (mp)* | Observații / Referințe |
|--------------|-----------------|------------------------|
| | 5.000 | |

* Suprafața este determinată în planul de proiecție Stereo 70.



Date referitoare la teren

| Crt | Categorie folosință | Intra vilan | Suprafața (mp) | Tarla | Parcelă | Nr. topo | Observații / Referințe |
|-----|---------------------|-------------|----------------|-------|---------|----------|------------------------|
| 1 | arabil | NU | 5.000 | 139 | 21 | - | |

Lungime Segmente

1) Valorile lungimilor segmentelor sunt obținute din proiecție în plan.

| Punct început | X / Y | Punct sfârșit | X / Y | Lungime segment (** (m) |
|---------------|----------------------------|---------------|----------------------------|-------------------------|
| 1 | 383.653,733 290.079,444 | 2 | 383.624,688 289.075,058 | 1004.806 |
| 2 | 383.624,688 289.075,058 | 3 | 383.629,662 289.074,924 | 4.976 |
| 3 | 383.629,662 289.074,924 | 4 | 383.658,707 290.079,296 | 1004.792 |
| 4 | 383.658,707 290.079,296 | 1 | 383.653,733 290.079,444 | 4.976 |

**** Lungimile segmentelor sunt determinate în planul de proiecție Stereo 70 și sunt rotunjite la 1 milimetru.**

***** Distanța dintre puncte este formată din segmente cumulate ce sunt mai mici decât valoarea 1 milimetru.**

**DATE DESPRE IMOBILUL NR. 1871**

Oficiul de Cadastru și Publicitate Imobiliară DOLJ
Biroul de Cadastru și Publicitate Imobiliară Craiova

A. Partea I. Descrierea imobilului

TEREN Extravilan

Adresa: Jud. Dolj, T139, P22

| Nr. Crt | Nr cadastral Nr. topografic | Suprafața* (mp) | Observații / Referințe |
|---------|-----------------------------|-----------------|---|
| A1 | | 12.539 | Sector cadastral:13 Teren neimprejmuit; |

B. Partea II. Proprietari și acte

| Inscrieri privitoare la dreptul de proprietate și alte drepturi reale | | Referințe |
|---|---|-----------|
| / | | |
| Act Notarial nr. CERTIFICAT DE MOSTENITOR NR. 32, din 09/03/2022 emis de NP GIURCAN GABRIELA (TDP NR. 1008-44332/09.07.1996 CJ DOLJ); | | |
| B1 | Intabulare, drept de PROPRIETATE, dobandit prin Reconstituire, cota actuala 1/1, cota initiala 1/1 1) SURCEL TATIANA | A1 |

C. Partea III. SARCINI .

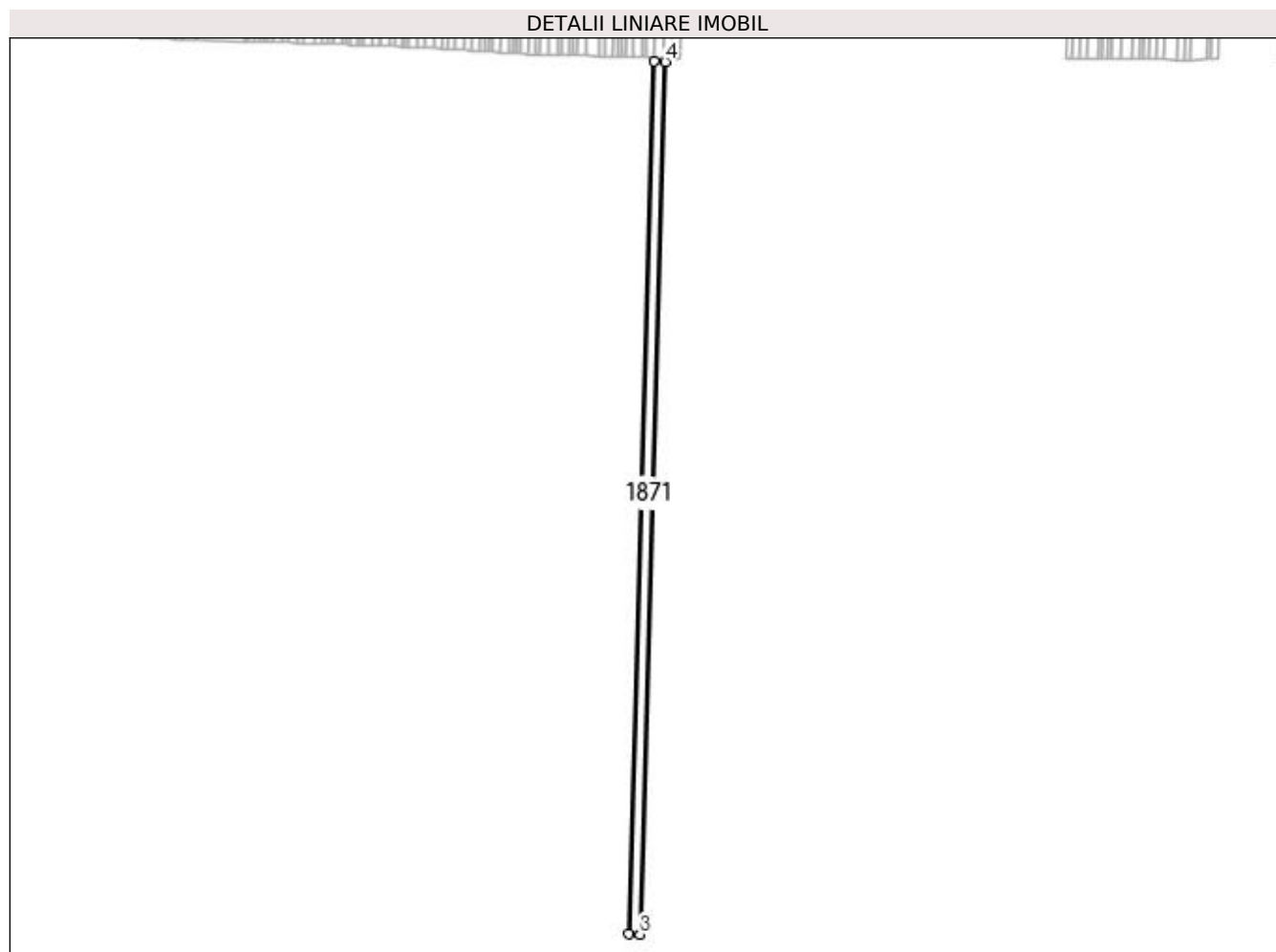
| Inscrieri privind dezmembramintele dreptului de proprietate, drepturi reale de garanție și sarcini | Referințe |
|--|-----------|
| NU SUNT | |

Anexa Nr. 1 La Partea I

Teren

| | | |
|--------------|-----------------|------------------------|
| Nr cadastral | Suprafața (mp)* | Observații / Referințe |
| | 12.539 | |

* Suprafața este determinată în planul de proiecție Stereo 70.



Date referitoare la teren

| Crt | Categorie folosință | Intra vilan | Suprafața (mp) | Tarla | Parcelă | Nr. topo | Observații / Referințe |
|-----|---------------------|-------------|----------------|-------|---------|----------|------------------------|
| 1 | arabil | NU | 12.539 | 139 | 22 | - | |

Lungime Segmente

1) Valorile lungimilor segmentelor sunt obținute din proiecție în plan.

| Punct început | X / Y | Punct sfârșit | X / Y | Lungime segment (** (m) |
|---------------|----------------------------|---------------|----------------------------|-------------------------|
| 1 | 383.658,707 290.079,296 | 2 | 383.629,662 289.074,924 | 1004.792 |
| 2 | 383.629,662 289.074,924 | 3 | 383.642,137 289.074,589 | 12.479 |
| 3 | 383.642,137 289.074,589 | 4 | 383.671,181 290.078,925 | 1004.756 |
| 4 | 383.671,181 290.078,925 | 1 | 383.658,707 290.079,296 | 12.479 |

**** Lungimile segmentelor sunt determinate în planul de proiecție Stereo 70 și sunt rotunjite la 1 milimetru.**

***** Distanța dintre puncte este formată din segmente cumulate ce sunt mai mici decât valoarea 1 milimetru.**

**DATE DESPRE IMOBILUL NR. 1872**

Oficiul de Cadastru și Publicitate Imobiliară DOLJ
 Biroul de Cadastru și Publicitate Imobiliară Craiova

A. Partea I. Descrierea imobilului

TEREN Extravilan

Adresa: Jud. Dolj, T139 IN TDP 136, P23

| Nr. Crt | Nr cadastral Nr. topografic | Suprafața* (mp) | Observații / Referințe |
|---------|-----------------------------|-----------------|---|
| A1 | | 10.000 | Sector cadastral:13 Teren neimprejmuit; |

B. Partea II. Proprietari și acte

| Inscrieri privitoare la dreptul de proprietate și alte drepturi reale | | Referințe |
|---|---|-----------|
| / | | |
| Act Notarial nr. CERTIFICAT DE MOSTENITOR NR. 287, din 29/11/2012 emis de NP BELU AUREL (TDP NR 1654-48445/21-09-1999 CJ DOLJ); | | |
| B1 | Intabulare, drept de PROPRIETATE, dobandit prin Succesiune, cota actuala 1/2, cota initiala 1/2 1) TUDOR ILIE | A1 |
| Act Notarial nr. CERTIFICAT DE MOSTENITOR NR. 287, din 29/11/2012 emis de NP BELU AUREL (TDP NR 1654-48445/21-09-1999 CJ DOLJ); | | |
| B2 | Intabulare, drept de PROPRIETATE, dobandit prin Succesiune, cota actuala 1/2, cota initiala 1/2 1) COSTACHE IOANA | A1 |

C. Partea III. SARCINI .

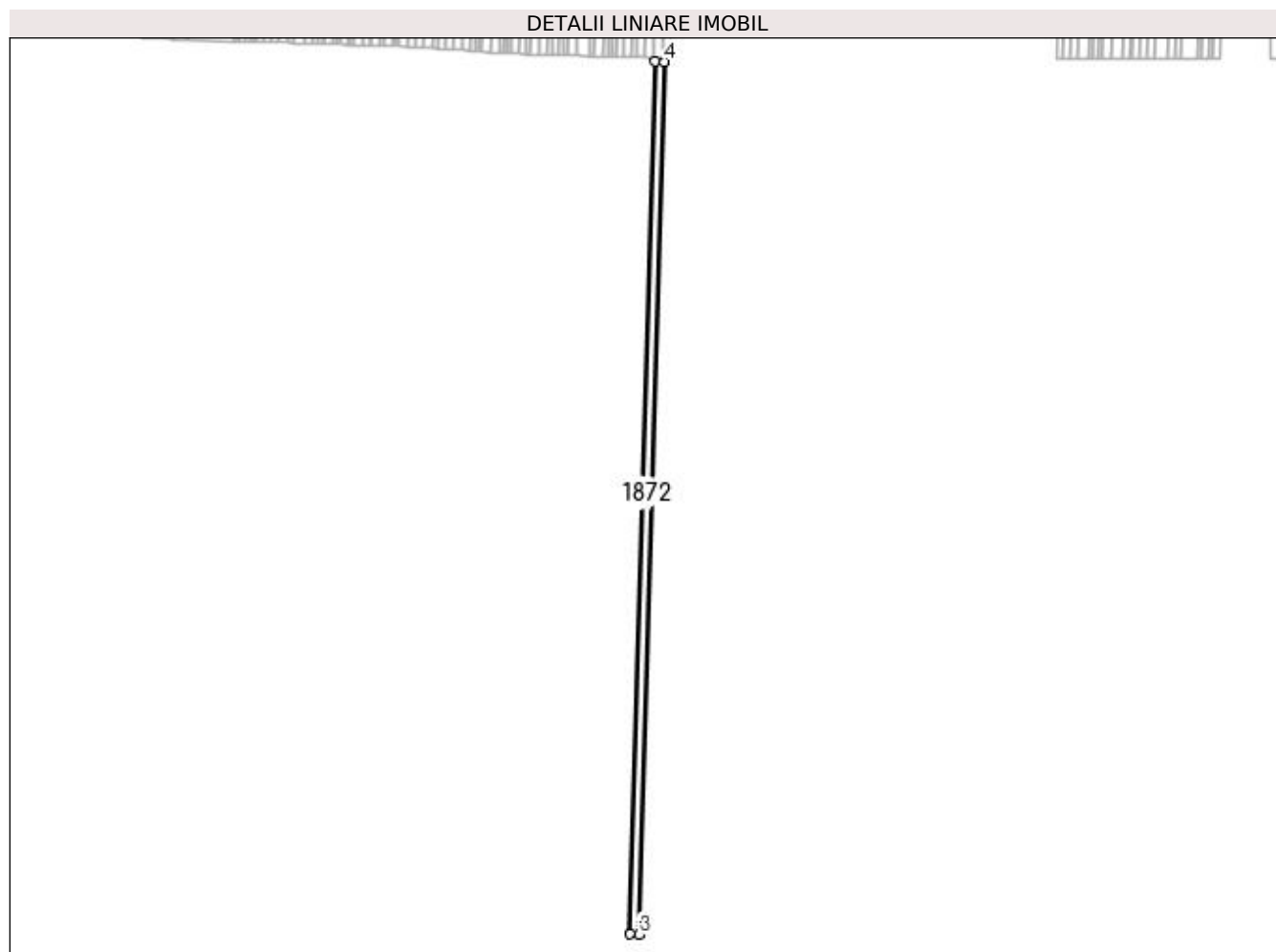
| Inscrieri privind dezmembramintele dreptului de proprietate, drepturi reale de garanție și sarcini | Referințe |
|--|-----------|
| NU SUNT | |

Anexa Nr. 1 La Partea I

Teren

| Nr cadastral | Suprafața (mp)* | Observații / Referințe |
|--------------|-----------------|------------------------|
| | 10.000 | |

* Suprafața este determinată în planul de proiecție Stereo 70.



Date referitoare la teren

| Crt | Categorie folosință | Intra vilan | Suprafața (mp) | Tarla | Parcelă | Nr. topo | Observații / Referințe |
|-----|---------------------|-------------|----------------|-------------------|---------|----------|------------------------|
| 1 | arabil | NU | 10.000 | 139 IN TDP 136 | 23 | - | TARLA GRESITA IN TDP |

Lungime Segmente

1) Valorile lungimilor segmentelor sunt obținute din proiecție în plan.

| Punct început | X / Y | Punct sfârșit | X / Y | Lungime segment (** (m) |
|---------------|----------------------------|---------------|----------------------------|-------------------------|
| 1 | 383.671,181 290.078,925 | 2 | 383.642,137 289.074,589 | 1004.756 |
| 2 | 383.642,137 289.074,589 | 3 | 383.652,087 289.074,321 | 9.953 |
| 3 | 383.652,087 289.074,321 | 4 | 383.681,129 290.078,629 | 1004.727 |
| 4 | 383.681,129 290.078,629 | 1 | 383.671,181 290.078,925 | 9.953 |

**** Lungimile segmentelor sunt determinate în planul de proiecție Stereo 70 și sunt rotunjite la 1 milimetru.**

***** Distanța dintre puncte este formată din segmente cumulate ce sunt mai mici decât valoarea 1 milimetru.**

**DATE DESPRE IMOBILUL NR. 1873**

Oficiul de Cadastru și Publicitate Imobiliară DOLJ
Biroul de Cadastru și Publicitate Imobiliară Craiova

A. Partea I. Descrierea imobilului

TEREN Extravilan

Adresa: Jud. Dolj, T139, P24

| Nr. Crt | Nr cadastral Nr. topografic | Suprafața* (mp) | Observații / Referințe |
|---------|-----------------------------|-----------------|---|
| A1 | | 10.000 | Sector cadastral:13 Teren neimprejmuit; |

B. Partea II. Proprietari și acte

| Inscrieri privitoare la dreptul de proprietate și alte drepturi reale | | Referințe |
|---|--|-----------|
| / | | |
| Act Notarial nr. CERTIFICAT DE MOSTENITOR NR. 464, din 03/12/2019 emis de NP BELU AUREL (TDP NR. 1534-5936/07.08.1998 CJ DOLJ); | | |
| B1 | Intabulare, drept de PROPRIETATE, dobandit prin Succesiune, cota actuala 1/1, cota initiala 1/1 1) BOCAI GABRIELA | A1 |

C. Partea III. SARCINI .

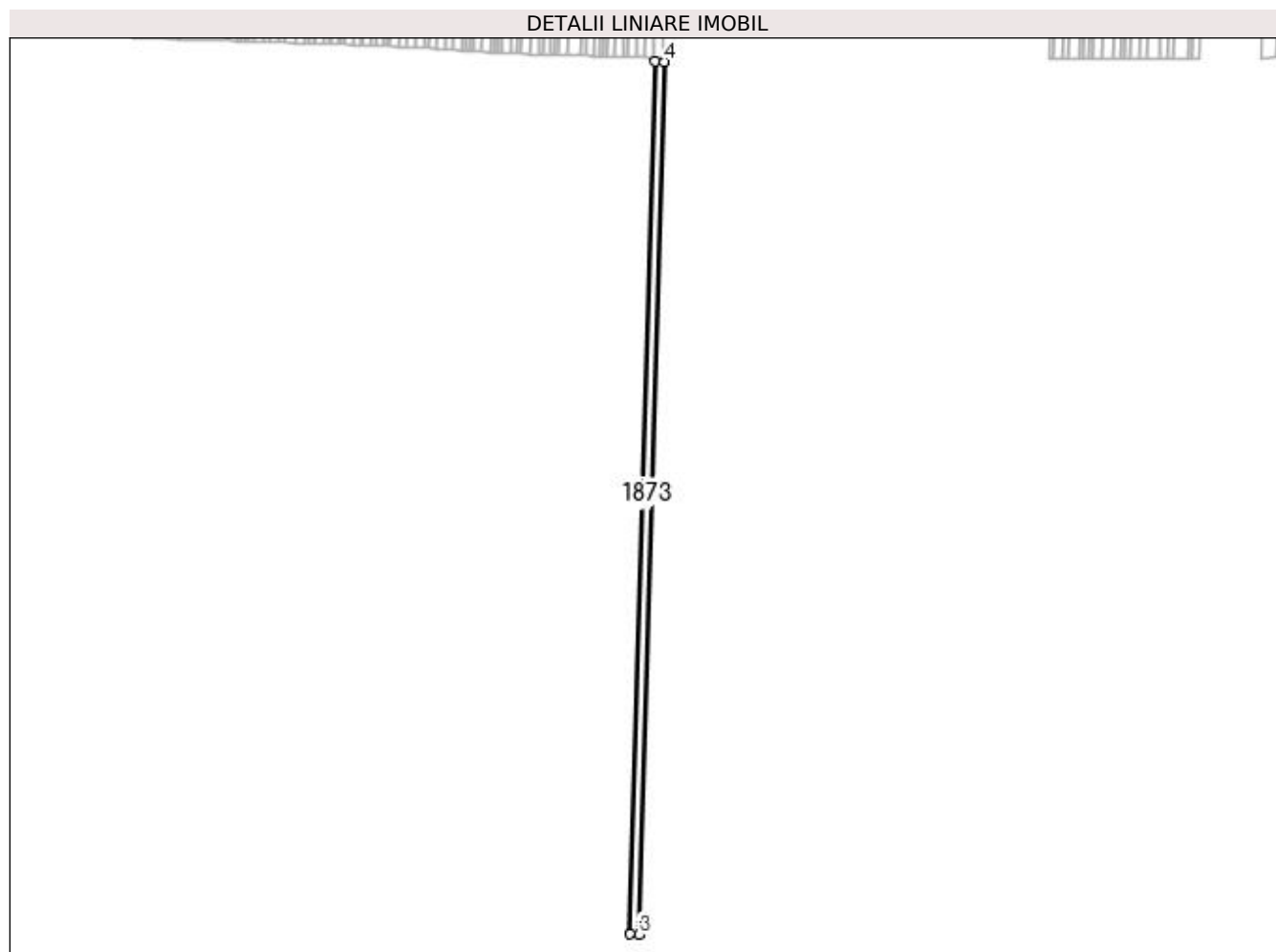
| Inscrieri privind dezmembramintele dreptului de proprietate, drepturi reale de garanție și sarcini | Referințe |
|--|-----------|
| NU SUNT | |

Anexa Nr. 1 La Partea I

Teren

| Nr cadastral | Suprafața (mp)* | Observații / Referințe |
|--------------|-----------------|------------------------|
| | 10.000 | |

* Suprafața este determinată în planul de proiecție Stereo 70.



Date referitoare la teren

| Crt | Categorie folosință | Intra vilan | Suprafața (mp) | Tarla | Parcelă | Nr. topo | Observații / Referințe |
|-----|---------------------|-------------|----------------|-------|---------|----------|------------------------|
| 1 | arabil | NU | 10.000 | 139 | 24 | - | |

Lungime Segmente

1) Valorile lungimilor segmentelor sunt obținute din proiecție în plan.

| Punct început | X / Y | Punct sfârșit | X / Y | Lungime segment (** (m) |
|---------------|----------------------------|---------------|----------------------------|-------------------------|
| 1 | 383.681,129 290.078,629 | 2 | 383.652,087 289.074,321 | 1004.727 |
| 2 | 383.652,087 289.074,321 | 3 | 383.662,036 289.074,053 | 9.953 |
| 3 | 383.662,036 289.074,053 | 4 | 383.691,078 290.078,332 | 1004.699 |
| 4 | 383.691,078 290.078,332 | 1 | 383.681,129 290.078,629 | 9.953 |

**** Lungimile segmentelor sunt determinate în planul de proiecție Stereo 70 și sunt rotunjite la 1 milimetru.**

***** Distanța dintre puncte este formată din segmente cumulate ce sunt mai mici decât valoarea 1 milimetru.**

**DATE DESPRE IMOBILUL NR. 1874**

Oficiul de Cadastru și Publicitate Imobiliară DOLJ
Biroul de Cadastru și Publicitate Imobiliară Craiova

A. Partea I. Descrierea imobilului

TEREN Extravilan

Adresa: Jud. Dolj, T139, P25

| Nr. Crt | Nr cadastral Nr. topografic | Suprafața* (mp) | Observații / Referințe |
|---------|-----------------------------|-----------------|---|
| A1 | | 5.000 | Sector cadastral:13 Teren neimprejmuit; |

B. Partea II. Proprietari și acte

| Inscrieri privitoare la dreptul de proprietate și alte drepturi reale | Referințe |
|---|-----------|
| / | |
| Act Administrativ nr. TDP NR. 1395-48305, din 20/11/1997 emis de CJ DOLJ; | |
| B1 | A1 |
| Intabulare, drept de PROPRIETATE, dobândit prin Reconstituire, cota actuala 1/1, cota initiala 1/1 1) SOȘA CONSTANTIN, LIPSĂ CNP | |

C. Partea III. SARCINI .

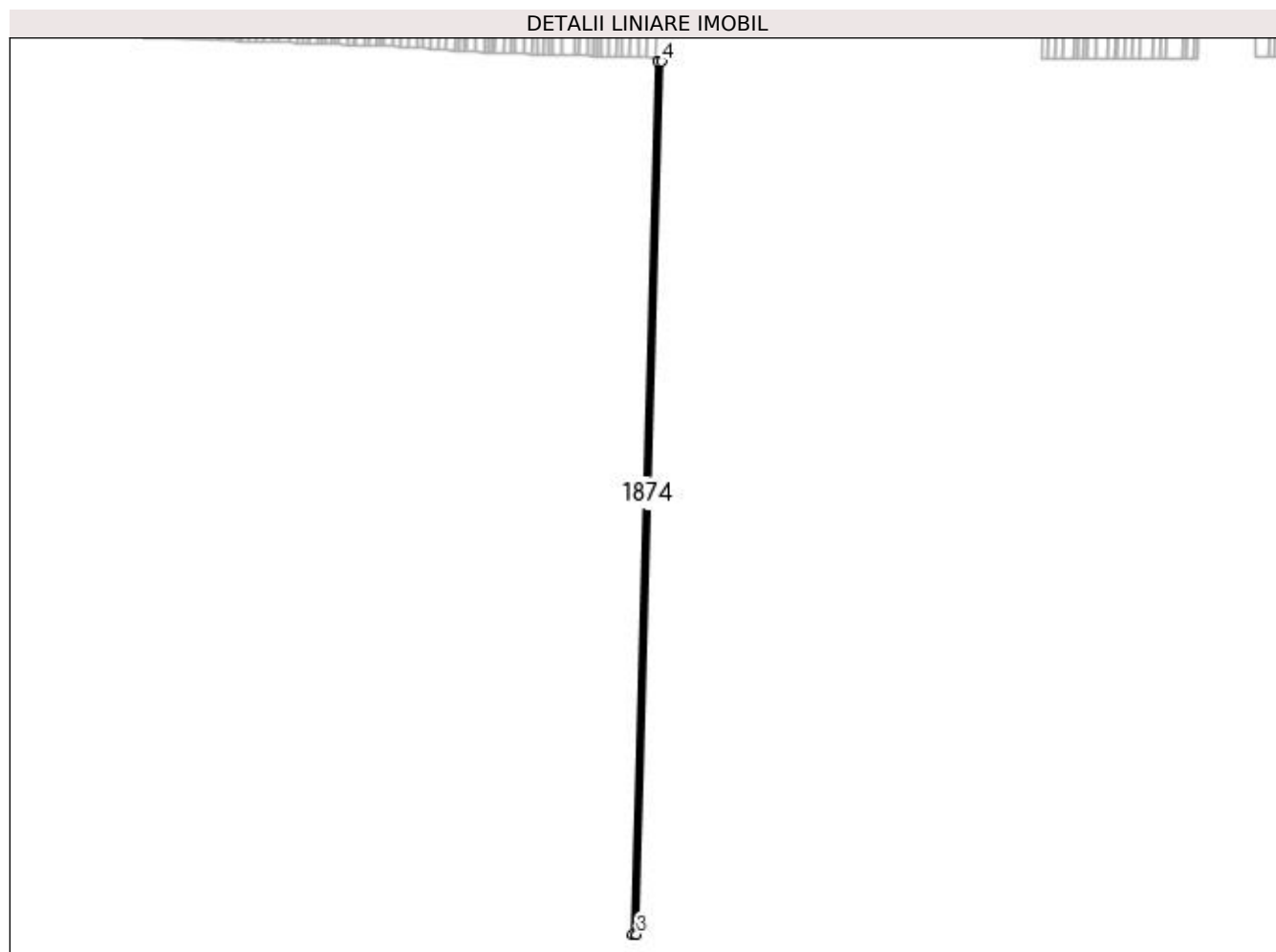
| Inscrieri privind dezmembramintele dreptului de proprietate, drepturi reale de garanție și sarcini | Referințe |
|--|-----------|
| NU SUNT | |

Anexa Nr. 1 La Partea I

Teren

| | | |
|--------------|-----------------|------------------------|
| Nr cadastral | Suprafața (mp)* | Observații / Referințe |
| | 5.000 | |

* Suprafața este determinată în planul de proiecție Stereo 70.



Date referitoare la teren

| Crt | Categorie folosință | Intra vilan | Suprafața (mp) | Tarla | Parcelă | Nr. topo | Observații / Referințe |
|-----|---------------------|-------------|----------------|-------|---------|----------|------------------------|
| 1 | arabil | NU | 5.000 | 139 | 25 | - | |

Lungime Segmente

1) Valorile lungimilor segmentelor sunt obținute din proiecție în plan.

| Punct început | X / Y | Punct sfârșit | X / Y | Lungime segment (** (m) |
|---------------|----------------------------|---------------|----------------------------|-------------------------|
| 1 | 383.691,078 290.078,332 | 2 | 383.662,036 289.074,053 | 1004.699 |
| 2 | 383.662,036 289.074,053 | 3 | 383.667,011 289.073,919 | 4.977 |
| 3 | 383.667,011 289.073,919 | 4 | 383.696,052 290.078,184 | 1004.685 |
| 4 | 383.696,052 290.078,184 | 1 | 383.691,078 290.078,332 | 4.977 |

**** Lungimile segmentelor sunt determinate în planul de proiecție Stereo 70 și sunt rotunjite la 1 milimetru.**

***** Distanța dintre puncte este formată din segmente cumulate ce sunt mai mici decât valoarea 1 milimetru.**

**DATE DESPRE IMOBILUL NR. 1875**

Oficiul de Cadastru și Publicitate Imobiliară DOLJ
Biroul de Cadastru și Publicitate Imobiliară Craiova

A. Partea I. Descrierea imobilului

TEREN Extravilan

Adresa: Jud. Dolj, T139, P26

| Nr. Crt | Nr cadastral Nr. topografic | Suprafața* (mp) | Observații / Referințe |
|---------|-----------------------------|-----------------|---|
| A1 | | 5.000 | Sector cadastral:13 Teren neimprejmuit; |

B. Partea II. Proprietari și acte

| Inscrieri privitoare la dreptul de proprietate și alte drepturi reale | Referințe |
|---|-----------|
| / | |
| Act Administrativ nr. TDP NR. 1764-48369, din 08/04/2002 emis de CJ DOLJ; | |
| B1 | A1 |
| Intabulare, drept de PROPRIETATE, dobândit prin Reconstituire, cota actuala 1/1, cota initiala 1/1 1) NICOLAE ION, LIPSĂ CNP | |

C. Partea III. SARCINI .

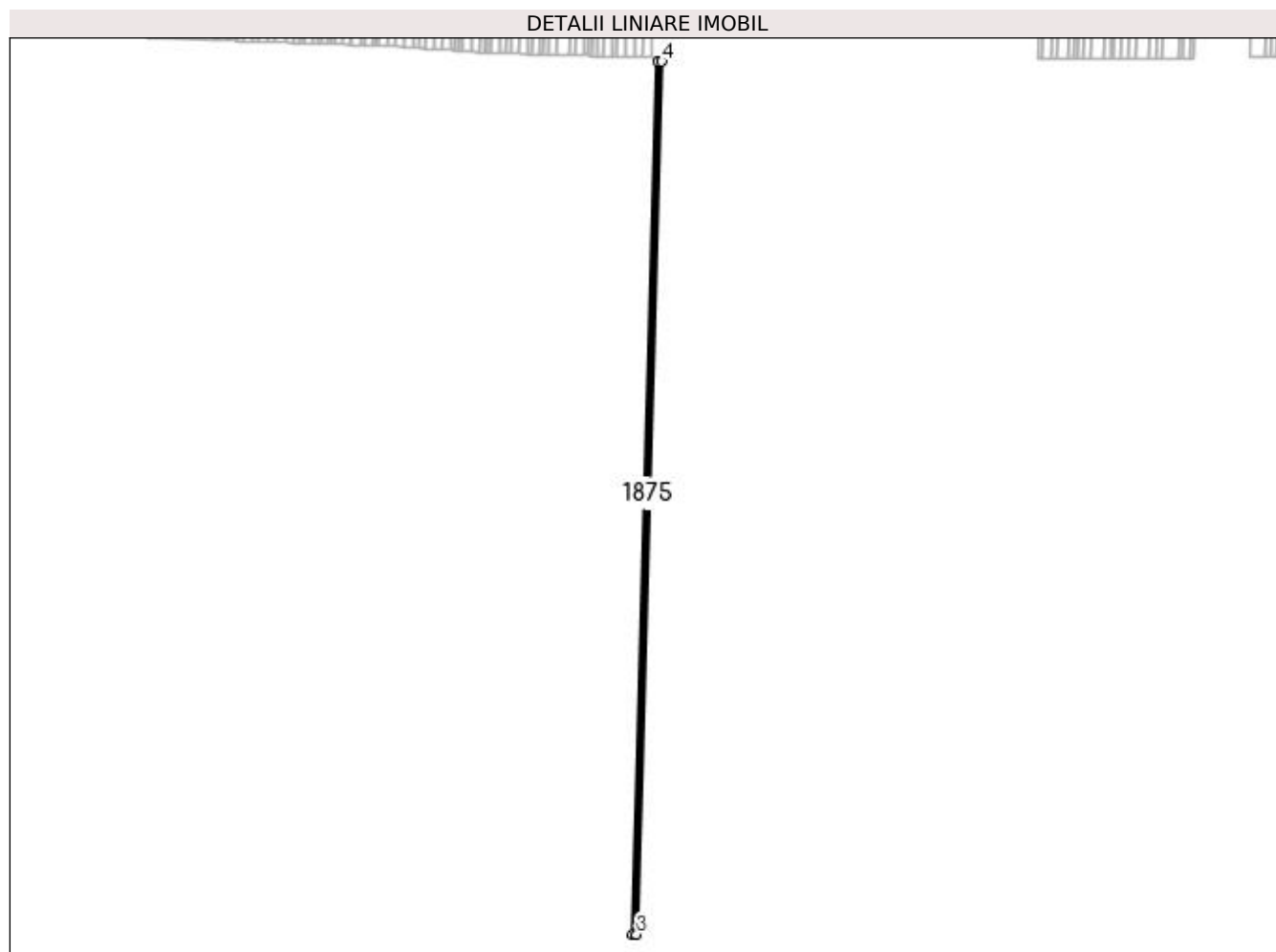
| Inscrieri privind dezmembramintele dreptului de proprietate, drepturi reale de garanție și sarcini | Referințe |
|--|-----------|
| NU SUNT | |

Anexa Nr. 1 La Partea I

Teren

| | | |
|--------------|-----------------|------------------------|
| Nr cadastral | Suprafața (mp)* | Observații / Referințe |
| | 5.000 | |

* Suprafața este determinată în planul de proiecție Stereo 70.



Date referitoare la teren

| Crt | Categorie folosință | Intra vilan | Suprafața (mp) | Tarla | Parcelă | Nr. topo | Observații / Referințe |
|-----|---------------------|-------------|----------------|-------|---------|----------|------------------------|
| 1 | arabil | NU | 5.000 | 139 | 26 | - | |

Lungime Segmente

1) Valorile lungimilor segmentelor sunt obținute din proiecție în plan.

| Punct început | X / Y | Punct sfârșit | X / Y | Lungime segment (** (m) |
|---------------|----------------------------|---------------|----------------------------|-------------------------|
| 1 | 383.696,052 290.078,184 | 2 | 383.667,011 289.073,919 | 1004.685 |
| 2 | 383.667,011 289.073,919 | 3 | 383.671,986 289.073,785 | 4.977 |
| 3 | 383.671,986 289.073,785 | 4 | 383.701,027 290.078,036 | 1004.67 |
| 4 | 383.701,027 290.078,036 | 1 | 383.696,052 290.078,184 | 4.977 |

**** Lungimile segmentelor sunt determinate în planul de proiecție Stereo 70 și sunt rotunjite la 1 milimetru.**

***** Distanța dintre puncte este formată din segmente cumulate ce sunt mai mici decât valoarea 1 milimetru.**

**DATE DESPRE IMOBILUL NR. 1876**

Oficiul de Cadastru și Publicitate Imobiliară DOLJ
Biroul de Cadastru și Publicitate Imobiliară Craiova

A. Partea I. Descrierea imobilului

TEREN Extravilan

Adresa: Jud. Dolj, T139, P27

| Nr. Crt | Nr cadastral Nr. topografic | Suprafața* (mp) | Observații / Referințe |
|---------|-----------------------------|-----------------|---|
| A1 | | 5.000 | Sector cadastral:13 Teren neimprejmuit; |

B. Partea II. Proprietari și acte

| Inscrieri privitoare la dreptul de proprietate și alte drepturi reale | Referințe |
|---|-----------|
| / | |
| Act Administrativ nr. TDP NR. 1436-58800, din 03/11/1997 emis de CJ DOLJ; | |
| B1 | A1 |
| Intabulare, drept de PROPRIETATE, dobândit prin Reconstituire, cota actuala 1/1, cota initiala 1/1 1) POENARU ION, LIPSĂ CNP | |

C. Partea III. SARCINI .

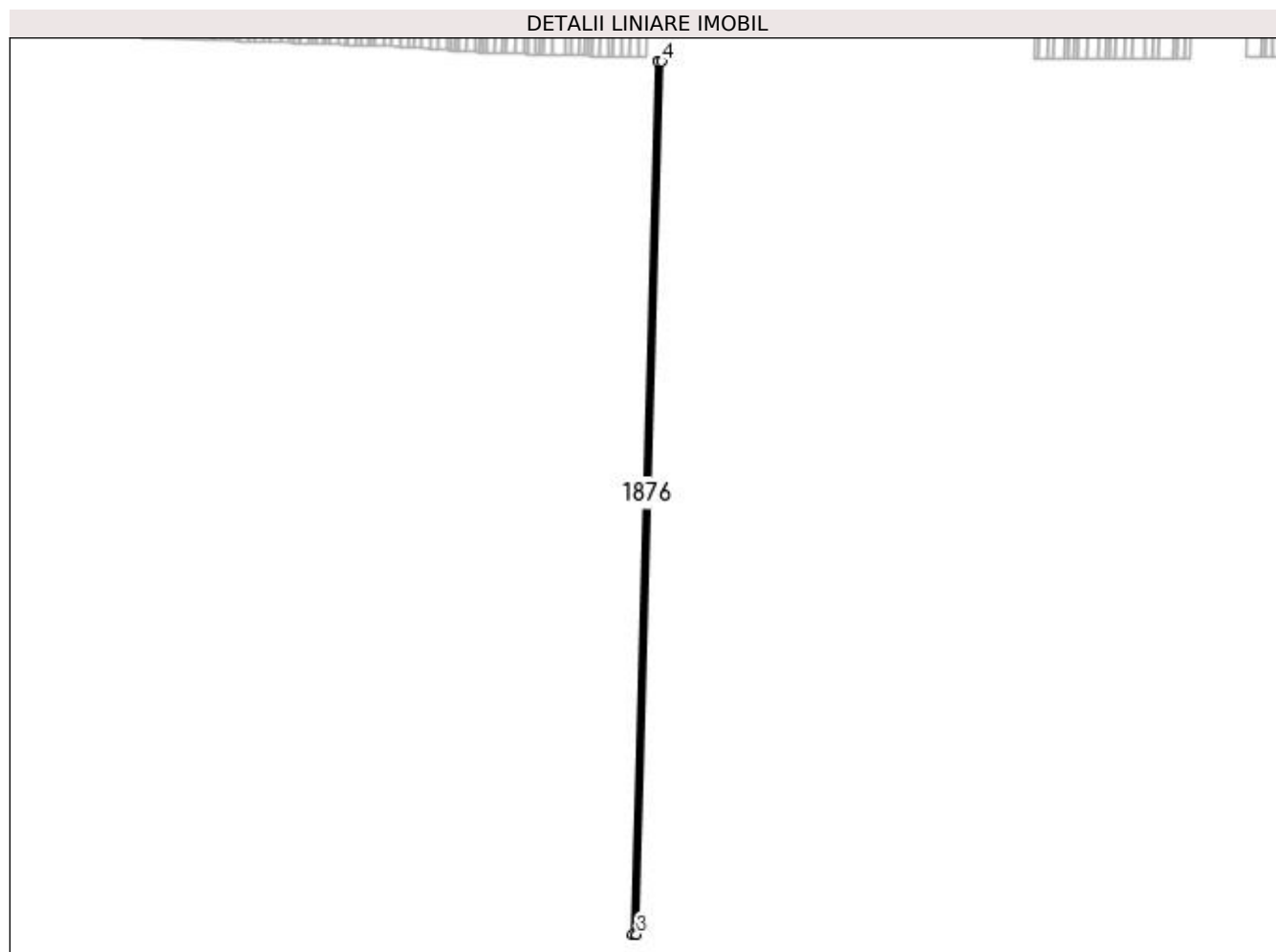
| Inscrieri privind dezmembramintele dreptului de proprietate, drepturi reale de garanție și sarcini | Referințe |
|--|-----------|
| NU SUNT | |

Anexa Nr. 1 La Partea I

Teren

| | | |
|--------------|-----------------|------------------------|
| Nr cadastral | Suprafața (mp)* | Observații / Referințe |
| | 5.000 | |

* Suprafața este determinată în planul de proiecție Stereo 70.



Date referitoare la teren

| Crt | Categorie folosință | Intra vilan | Suprafața (mp) | Tarla | Parcelă | Nr. topo | Observații / Referințe |
|-----|---------------------|-------------|----------------|-------|---------|----------|------------------------|
| 1 | arabil | NU | 5.000 | 139 | 27 | - | |

Lungime Segmente

1) Valorile lungimilor segmentelor sunt obținute din proiecție în plan.

| Punct început | X / Y | Punct sfârșit | X / Y | Lungime segment (** (m) |
|---------------|----------------------------|---------------|----------------------------|-------------------------|
| 1 | 383.701,027 290.078,036 | 2 | 383.671,986 289.073,785 | 1004.67 |
| 2 | 383.671,986 289.073,785 | 3 | 383.676,961 289.073,652 | 4.977 |
| 3 | 383.676,961 289.073,652 | 4 | 383.706,002 290.077,888 | 1004.656 |
| 4 | 383.706,002 290.077,888 | 1 | 383.701,027 290.078,036 | 4.977 |

**** Lungimile segmentelor sunt determinate în planul de proiecție Stereo 70 și sunt rotunjite la 1 milimetru.**

***** Distanța dintre puncte este formată din segmente cumulate ce sunt mai mici decât valoarea 1 milimetru.**

**DATE DESPRE IMOBILUL NR. 1877**

Oficiul de Cadastru și Publicitate Imobiliară DOLJ
Biroul de Cadastru și Publicitate Imobiliară Craiova

A. Partea I. Descrierea imobilului

TEREN Extravilan

Adresa: Jud. Dolj, T139, P28

| Nr. Crt | Nr cadastral Nr. topografic | Suprafața* (mp) | Observații / Referințe |
|---------|--------------------------------|-----------------|---|
| A1 | | 3.000 | Sector cadastral:13 Teren neimprejmuit; |

B. Partea II. Proprietari și acte

| Inscrieri privitoare la dreptul de proprietate și alte drepturi reale | Referințe |
|--|-----------|
| / | |
| Act Administrativ nr. TDP NR. 1800-48369, din 29/05/2002 emis de CJ DOLJ; | |
| B1 | A1 |
| Intabulare, drept de PROPRIETATE, dobândit prin Reconstituire, cota actuala 1/1, cota initiala 1/1 | |
| 1) CORNEANU CONSTANTIN, LIPSĂ CNP | |
| 2) FOFUCA MARIA, LIPSĂ CNP | |
| 3) CORNEANU GRIGORE, LIPSĂ CNP | |

C. Partea III. SARCINI .

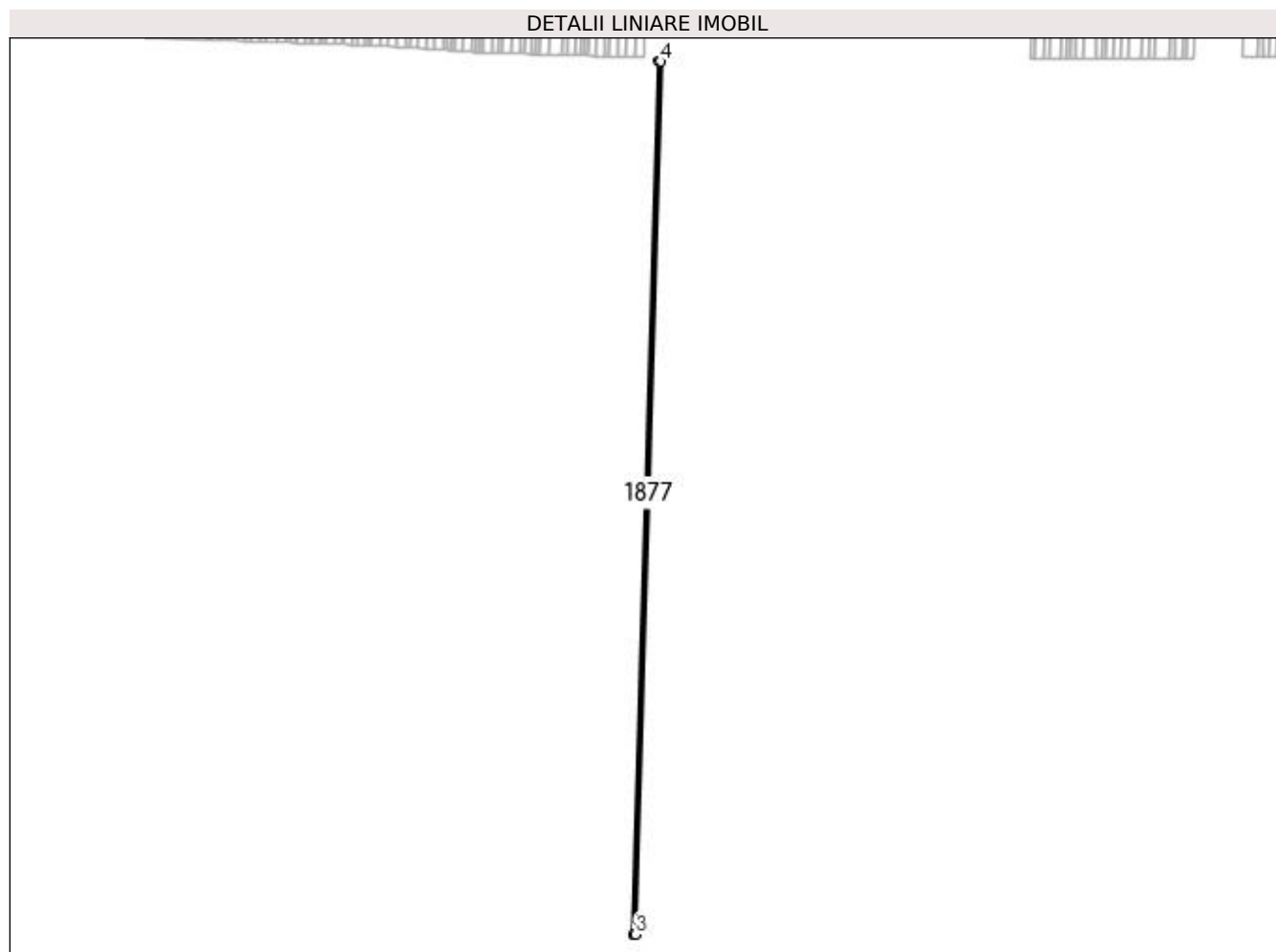
| Inscrieri privind dezmembramintele dreptului de proprietate, drepturi reale de garanție și sarcini | Referințe |
|--|-----------|
| NU SUNT | |

Anexa Nr. 1 La Partea I

Teren

| | | |
|--------------|-----------------|------------------------|
| Nr cadastral | Suprafața (mp)* | Observații / Referințe |
| | 3.000 | |

* Suprafața este determinată în planul de proiecție Stereo 70.



Date referitoare la teren

| Crt | Categorie folosință | Intra vilan | Suprafața (mp) | Tarla | Parcelă | Nr. topo | Observații / Referințe |
|-----|---------------------|-------------|----------------|-------|---------|----------|------------------------|
| 1 | arabil | NU | 3.000 | 139 | 28 | - | |

Lungime Segmente

1) Valorile lungimilor segmentelor sunt obținute din proiecție în plan.

| Punct început | X / Y | Punct sfârșit | X / Y | Lungime segment (** (m) |
|---------------|----------------------------|---------------|----------------------------|-------------------------|
| 1 | 383.706,002 290.077,888 | 2 | 383.676,961 289.073,652 | 1004.656 |
| 2 | 383.676,961 289.073,652 | 3 | 383.679,946 289.073,571 | 2.986 |
| 3 | 383.679,946 289.073,571 | 4 | 383.708,986 290.077,799 | 1004.647 |
| 4 | 383.708,986 290.077,799 | 1 | 383.706,002 290.077,888 | 2.986 |

**** Lungimile segmentelor sunt determinate în planul de proiecție Stereo 70 și sunt rotunjite la 1 milimetru.**

***** Distanța dintre puncte este formată din segmente cumulate ce sunt mai mici decât valoarea 1 milimetru.**

**DATE DESPRE IMOBILUL NR. 1878**

Oficiul de Cadastru și Publicitate Imobiliară DOLJ
Biroul de Cadastru și Publicitate Imobiliară Craiova

A. Partea I. Descrierea imobilului

TEREN Extravilan

Adresa: Jud. Dolj, T139, P29

| Nr. Crt | Nr cadastral Nr. topografic | Suprafața* (mp) | Observații / Referințe |
|---------|-----------------------------|-----------------|---|
| A1 | | 5.000 | Sector cadastral:13 Teren neimprejmuit; |

B. Partea II. Proprietari și acte

| Inscrieri privitoare la dreptul de proprietate și alte drepturi reale | Referințe |
|---|-----------|
| / | |
| Act Administrativ nr. TDP NR. 1590-59367, din 13/11/1998 emis de CJ DOLJ; | |
| B1 | A1 |
| Intabulare, drept de PROPRIETATE, dobândit prin Reconstituire, cota actuala 1/1, cota initiala 1/1 1) POPA CONSTANTINA | |

C. Partea III. SARCINI .


| Inscrieri privind dezmembramintele dreptului de proprietate, drepturi reale de garanție și sarcini | Referințe |
|--|-----------|
| NU SUNT | |

Anexa Nr. 1 La Partea I

Teren

| | | |
|--------------|-----------------|------------------------|
| Nr cadastral | Suprafața (mp)* | Observații / Referințe |
| | 5.000 | |

* Suprafața este determinată în planul de proiecție Stereo 70.



Date referitoare la teren

| Crt | Categorie folosință | Intra vilan | Suprafața (mp) | Tarla | Parcelă | Nr. topo | Observații / Referințe |
|-----|---------------------|-------------|----------------|-------|---------|----------|------------------------|
| 1 | arabil | NU | 5.000 | 139 | 29 | - | |

Lungime Segmente

1) Valorile lungimilor segmentelor sunt obținute din proiecție în plan.

| Punct început | X / Y | Punct sfârșit | X / Y | Lungime segment (** (m) |
|---------------|----------------------------|---------------|----------------------------|-------------------------|
| 1 | 383.708,986 290.077,799 | 2 | 383.679,946 289.073,571 | 1004.647 |
| 2 | 383.679,946 289.073,571 | 3 | 383.684,921 289.073,437 | 4.977 |
| 3 | 383.684,921 289.073,437 | 4 | 383.713,961 290.077,651 | 1004.633 |
| 4 | 383.713,961 290.077,651 | 1 | 383.708,986 290.077,799 | 4.977 |

**** Lungimile segmentelor sunt determinate în planul de proiecție Stereo 70 și sunt rotunjite la 1 milimetru.**

***** Distanța dintre puncte este formată din segmente cumulate ce sunt mai mici decât valoarea 1 milimetru.**

**DATE DESPRE IMOBILUL NR. 1879**

Oficiul de Cadastru și Publicitate Imobiliară DOLJ
Biroul de Cadastru și Publicitate Imobiliară Craiova

A. Partea I. Descrierea imobilului

TEREN Extravilan

Adresa: Jud. Dolj, T139, P30

| Nr. Crt | Nr cadastral Nr. topografic | Suprafața* (mp) | Observații / Referințe |
|---------|-----------------------------|-----------------|---|
| A1 | | 5.000 | Sector cadastral:13 Teren neimprejmuit; |

B. Partea II. Proprietari și acte

| Inscrieri privitoare la dreptul de proprietate și alte drepturi reale | Referințe |
|---|-----------|
| / | |
| Act Administrativ nr. TDP NR. 1391-48305, din 20/11/1997 emis de CJ DOLJ; | |
| B1 | A1 |
| Intabulare, drept de PROPRIETATE, dobândit prin Reconstituire, cota actuala 1/1, cota initiala 1/1 1) NIȚĂ GHEORGHE, LIPSĂ CNP | |

C. Partea III. SARCINI .

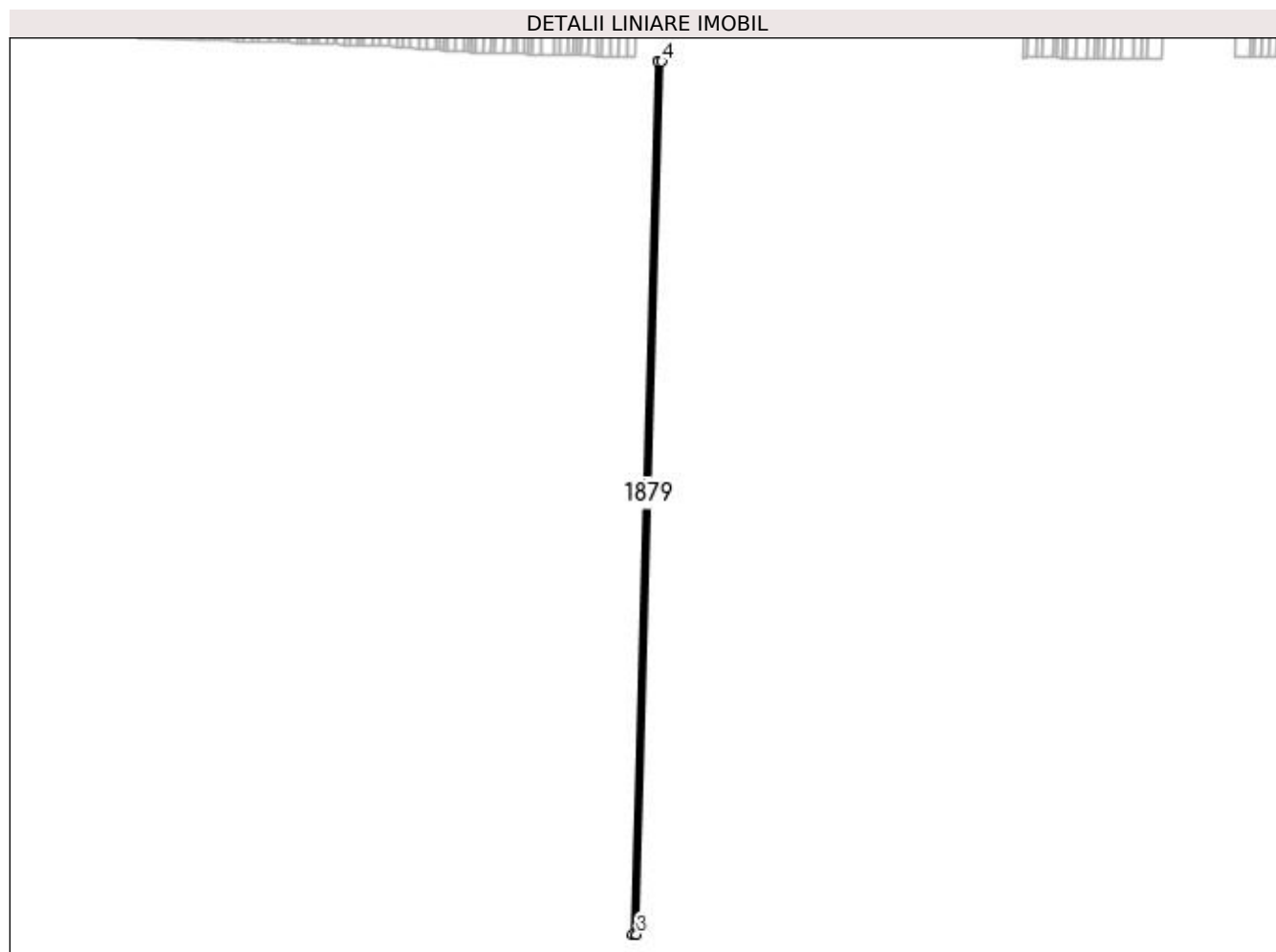
| Inscrieri privind dezmembramintele dreptului de proprietate, drepturi reale de garanție și sarcini | Referințe |
|--|-----------|
| NU SUNT | |

Anexa Nr. 1 La Partea I

Teren

| Nr cadastral | Suprafața (mp)* | Observații / Referințe |
|--------------|-----------------|------------------------|
| | 5.000 | |

* Suprafața este determinată în planul de proiecție Stereo 70.



Date referitoare la teren

| Crt | Categorie folosință | Intra vilan | Suprafața (mp) | Tarla | Parcelă | Nr. topo | Observații / Referințe |
|-----|---------------------|-------------|----------------|-------|---------|----------|------------------------|
| 1 | arabil | NU | 5.000 | 139 | 30 | - | |

Lungime Segmente

1) Valorile lungimilor segmentelor sunt obținute din proiecție în plan.

| Punct început | X / Y | Punct sfârșit | X / Y | Lungime segment (** (m) |
|---------------|----------------------------|---------------|----------------------------|-------------------------|
| 1 | 383.713,961 290.077,651 | 2 | 383.684,921 289.073,437 | 1004.633 |
| 2 | 383.684,921 289.073,437 | 3 | 383.689,896 289.073,304 | 4.977 |
| 3 | 383.689,896 289.073,304 | 4 | 383.718,936 290.077,503 | 1004.619 |
| 4 | 383.718,936 290.077,503 | 1 | 383.713,961 290.077,651 | 4.977 |

**** Lungimile segmentelor sunt determinate în planul de proiecție Stereo 70 și sunt rotunjite la 1 milimetru.**

***** Distanța dintre puncte este formată din segmente cumulate ce sunt mai mici decât valoarea 1 milimetru.**

**DATE DESPRE IMOBILUL NR. 1880**

Oficiul de Cadastru și Publicitate Imobiliară DOLJ
Biroul de Cadastru și Publicitate Imobiliară Craiova

A. Partea I. Descrierea imobilului

TEREN Extravilan

Adresa: Jud. Dolj, T139, P31

| Nr. Crt | Nr cadastral Nr. topografic | Suprafața* (mp) | Observații / Referințe |
|---------|-----------------------------|-----------------|---|
| A1 | | 5.000 | Sector cadastral:13 Teren neimprejmuit; |

B. Partea II. Proprietari și acte

| Inscrieri privitoare la dreptul de proprietate și alte drepturi reale | Referințe |
|---|-----------|
| / | |
| Act Administrativ nr. TDP NR. 1794-48369, din 30/04/2002 emis de CJ DOLJ; | |
| B1 | A1 |
| Intabulare, drept de PROPRIETATE, dobândit prin Reconstituire, cota actuala 1/1, cota initiala 1/1 1) GLAVĂ CONSTANTINA, LIPSĂ CNP | |

C. Partea III. SARCINI .


| Inscrieri privind dezmembramintele dreptului de proprietate, drepturi reale de garanție și sarcini | Referințe |
|--|-----------|
| NU SUNT | |

Anexa Nr. 1 La Partea I

Teren

| | | |
|--------------|-----------------|------------------------|
| Nr cadastral | Suprafața (mp)* | Observații / Referințe |
| | 5.000 | |

* Suprafața este determinată în planul de proiecție Stereo 70.



Date referitoare la teren

| Crt | Categorie folosință | Intra vilan | Suprafața (mp) | Tarla | Parcelă | Nr. topo | Observații / Referințe |
|-----|---------------------|-------------|----------------|-------|---------|----------|------------------------|
| 1 | arabil | NU | 5.000 | 139 | 31 | - | |

Lungime Segmente

1) Valorile lungimilor segmentelor sunt obținute din proiecție în plan.

| Punct început | X / Y | Punct sfârșit | X / Y | Lungime segment (** (m) |
|---------------|----------------------------|---------------|----------------------------|-------------------------|
| 1 | 383.689,896 289.073,304 | 2 | 383.694,871 289.073,17 | 4.977 |
| 2 | 383.694,871 289.073,17 | 3 | 383.723,911 290.077,354 | 1004.605 |
| 3 | 383.723,911 290.077,354 | 4 | 383.718,936 290.077,503 | 4.977 |
| 4 | 383.718,936 290.077,503 | 1 | 383.689,896 289.073,304 | 1004.619 |

**** Lungimile segmentelor sunt determinate în planul de proiecție Stereo 70 și sunt rotunjite la 1 milimetru.**

***** Distanța dintre puncte este formată din segmente cumulate ce sunt mai mici decât valoarea 1 milimetru.**

**DATE DESPRE IMOBILUL NR. 1881**

Oficiul de Cadastru și Publicitate Imobiliară DOLJ
Biroul de Cadastru și Publicitate Imobiliară Craiova

A. Partea I. Descrierea imobilului

TEREN Extravilan

Adresa: Jud. Dolj, T139, P32

| Nr. Crt | Nr cadastral Nr. topografic | Suprafața* (mp) | Observații / Referințe |
|---------|-----------------------------|-----------------|---|
| A1 | | 5.000 | Sector cadastral:13 Teren neimprejmuit; |

B. Partea II. Proprietari și acte

| Inscrieri privitoare la dreptul de proprietate și alte drepturi reale | Referințe |
|---|-----------|
| / | |
| Act Administrativ nr. TDP NR. 2120, din 20/04/2004 emis de CJ DOLJ; | |
| B1 | A1 |
| Intabulare, drept de PROPRIETATE, dobândit prin Reconstituire, cota actuala 1/1, cota initiala 1/1 1) GLAVĂ FLOAREA, LIPSĂ CNP | |

C. Partea III. SARCINI .

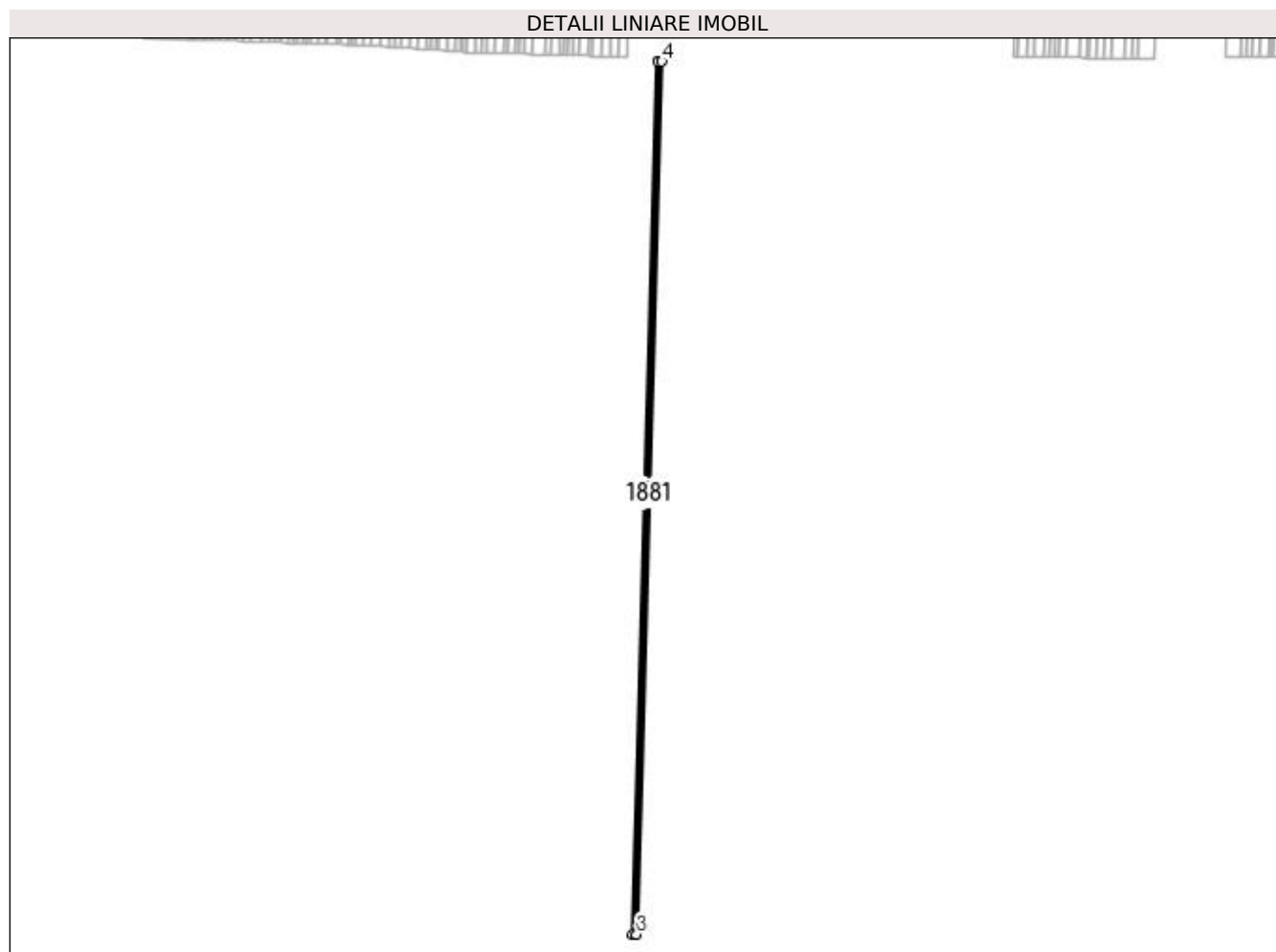
| Inscrieri privind dezmembramintele dreptului de proprietate, drepturi reale de garanție și sarcini | Referințe |
|--|-----------|
| NU SUNT | |

Anexa Nr. 1 La Partea I

Teren

| | | |
|--------------|-----------------|------------------------|
| Nr cadastral | Suprafața (mp)* | Observații / Referințe |
| | 5.000 | |

* Suprafața este determinată în planul de proiecție Stereo 70.



Date referitoare la teren

| Crt | Categorie folosință | Intra vilan | Suprafața (mp) | Tarla | Parcelă | Nr. topo | Observații / Referințe |
|-----|---------------------|-------------|----------------|-------|---------|----------|------------------------|
| 1 | arabil | NU | 5.000 | 139 | 32 | - | |

Lungime Segmente

1) Valorile lungimilor segmentelor sunt obținute din proiecție în plan.

| Punct început | X / Y | Punct sfârșit | X / Y | Lungime segment (** (m) |
|---------------|----------------------------|---------------|----------------------------|-------------------------|
| 1 | 383.723,911 290.077,354 | 2 | 383.694,871 289.073,17 | 1004.605 |
| 2 | 383.694,871 289.073,17 | 3 | 383.699,847 289.073,036 | 4.977 |
| 3 | 383.699,847 289.073,036 | 4 | 383.728,886 290.077,206 | 1004.59 |
| 4 | 383.728,886 290.077,206 | 1 | 383.723,911 290.077,354 | 4.977 |

**** Lungimile segmentelor sunt determinate în planul de proiecție Stereo 70 și sunt rotunjite la 1 milimetru.**

***** Distanța dintre puncte este formată din segmente cumulate ce sunt mai mici decât valoarea 1 milimetru.**

**DATE DESPRE IMOBILUL NR. 1882**

Oficiul de Cadastru și Publicitate Imobiliară DOLJ
Biroul de Cadastru și Publicitate Imobiliară Craiova

A. Partea I. Descrierea imobilului

TEREN Extravilan

Adresa: Jud. Dolj, T139, P33

| Nr. Crt | Nr cadastral Nr. topografic | Suprafața* (mp) | Observații / Referințe |
|---------|-----------------------------|-----------------|---|
| A1 | | 5.000 | Sector cadastral:13 Teren neimprejmuit; |

B. Partea II. Proprietari și acte

| Inscrieri privitoare la dreptul de proprietate și alte drepturi reale | Referințe |
|--|-----------|
| / | |
| Act Administrativ nr. TDP NR. 1562-59367, din 13/11/1998 emis de CJ DOLJ; | |
| B1 | A1 |
| Intabulare, drept de PROPRIETATE, dobândit prin Reconstituire, cota actuala 1/1, cota initiala 1/1 1) GLAVĂ VASILE, LIPSĂ CNP | |

C. Partea III. SARCINI .

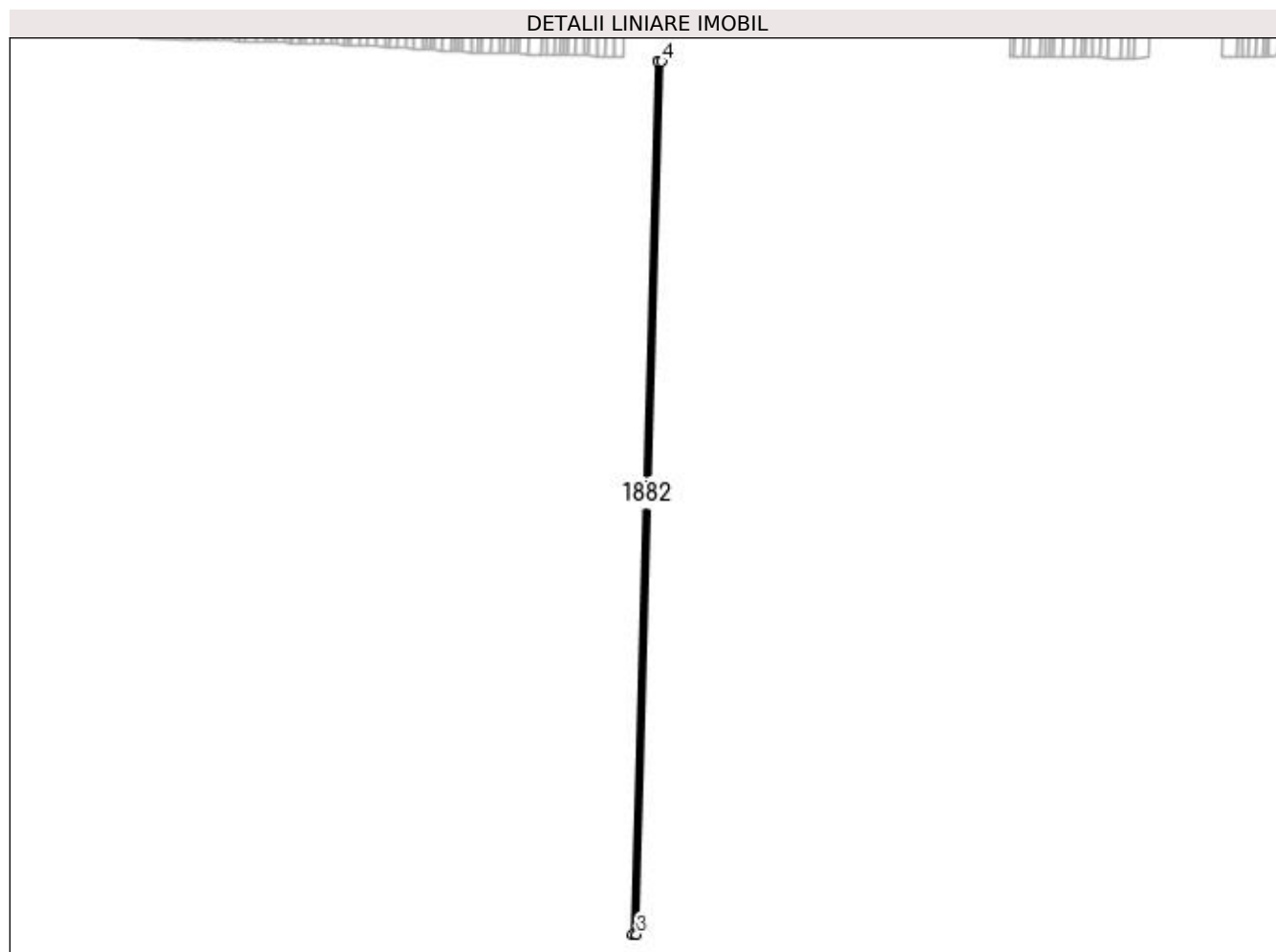
| Inscrieri privind dezmembramintele dreptului de proprietate, drepturi reale de garanție și sarcini | Referințe |
|--|-----------|
| NU SUNT | |

Anexa Nr. 1 La Partea I

Teren

| | | |
|--------------|-----------------|------------------------|
| Nr cadastral | Suprafața (mp)* | Observații / Referințe |
| | 5.000 | |

* Suprafața este determinată în planul de proiecție Stereo 70.



Date referitoare la teren

| Crt | Categorie folosință | Intra vilan | Suprafața (mp) | Tarla | Parcelă | Nr. topo | Observații / Referințe |
|-----|---------------------|-------------|----------------|-------|---------|----------|------------------------|
| 1 | arabil | NU | 5.000 | 139 | 33 | - | |

Lungime Segmente

1) Valorile lungimilor segmentelor sunt obținute din proiecție în plan.

| Punct început | X / Y | Punct sfârșit | X / Y | Lungime segment (** (m) |
|---------------|----------------------------|---------------|----------------------------|-------------------------|
| 1 | 383.728,886 290.077,206 | 2 | 383.699,847 289.073,036 | 1004.59 |
| 2 | 383.699,847 289.073,036 | 3 | 383.704,822 289.072,902 | 4.977 |
| 3 | 383.704,822 289.072,902 | 4 | 383.733,861 290.077,058 | 1004.576 |
| 4 | 383.733,861 290.077,058 | 1 | 383.728,886 290.077,206 | 4.977 |

**** Lungimile segmentelor sunt determinate în planul de proiecție Stereo 70 și sunt rotunjite la 1 milimetru.**

***** Distanța dintre puncte este formată din segmente cumulate ce sunt mai mici decât valoarea 1 milimetru.**

**DATE DESPRE IMOBILUL NR. 1883**

Oficiul de Cadastru și Publicitate Imobiliară DOLJ
Biroul de Cadastru și Publicitate Imobiliară Craiova

A. Partea I. Descrierea imobilului

TEREN Extravilan

Adresa: Jud. Dolj, T139, P33

| Nr. Crt | Nr cadastral Nr. topografic | Suprafața* (mp) | Observații / Referințe |
|---------|-----------------------------|-----------------|---|
| A1 | | 5.000 | Sector cadastral:13 Teren neimprejmuit; |

B. Partea II. Proprietari și acte

| Inscrieri privitoare la dreptul de proprietate și alte drepturi reale | Referințe |
|--|-----------|
| / | |
| Act Notarial nr. CERTIFICAT DE MOSTENITOR NR. 159, din 23/12/2022 emis de NP GIURCAN GABRIELA (TDP NR. 2174/06.09.2006 CJ DOLJ); | |
| B1 | A1 |
| Intabulare, drept de PROPRIETATE, dobandit prin Succesiune, cota actuala 1/1, cota initiala 1/1 1) VISINESCU VERONA | |

C. Partea III. SARCINI .

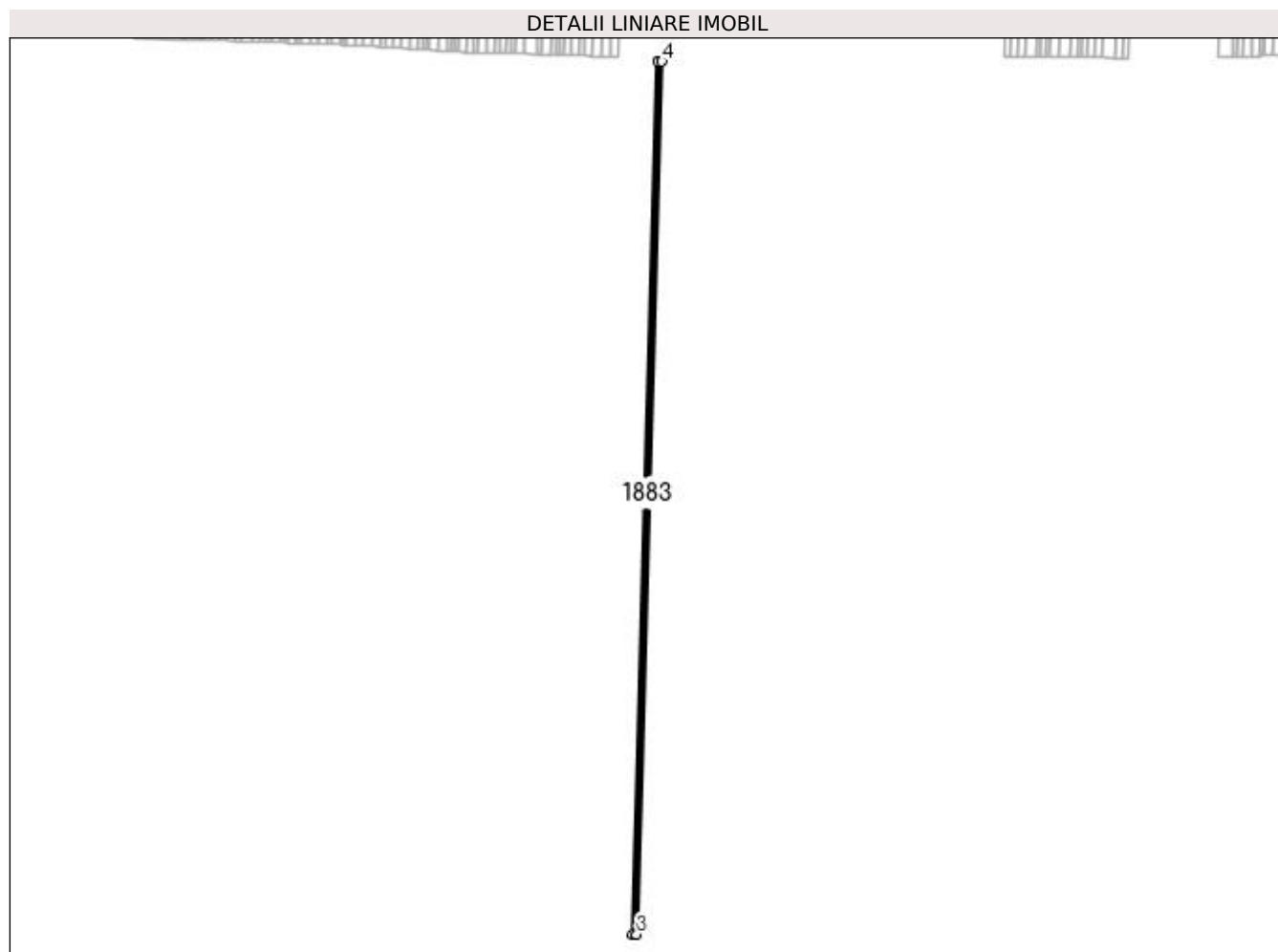
| Inscrieri privind dezmembramintele dreptului de proprietate, drepturi reale de garanție și sarcini | Referințe |
|--|-----------|
| NU SUNT | |

Anexa Nr. 1 La Partea I

Teren

| | | |
|--------------|-----------------|------------------------|
| Nr cadastral | Suprafața (mp)* | Observații / Referințe |
| | 5.000 | |

* Suprafața este determinată în planul de proiecție Stereo 70.



Date referitoare la teren

| Crt | Categorie folosință | Intra vilan | Suprafața (mp) | Tarla | Parcelă | Nr. topo | Observații / Referințe |
|-----|---------------------|-------------|----------------|-------|---------|----------|------------------------|
| 1 | arabil | NU | 5.000 | 139 | 33 | - | |

Lungime Segmente

1) Valorile lungimilor segmentelor sunt obținute din proiecție în plan.

| Punct început | X / Y | Punct sfârșit | X / Y | Lungime segment (** (m) |
|---------------|----------------------------|---------------|----------------------------|-------------------------|
| 1 | 383.733,861 290.077,058 | 2 | 383.704,822 289.072,902 | 1004.576 |
| 2 | 383.704,822 289.072,902 | 3 | 383.709,798 289.072,768 | 4.977 |
| 3 | 383.709,798 289.072,768 | 4 | 383.738,836 290.076,91 | 1004.562 |
| 4 | 383.738,836 290.076,91 | 1 | 383.733,861 290.077,058 | 4.977 |

**** Lungimile segmentelor sunt determinate în planul de proiecție Stereo 70 și sunt rotunjite la 1 milimetru.**

***** Distanța dintre puncte este formată din segmente cumulate ce sunt mai mici decât valoarea 1 milimetru.**

**DATE DESPRE IMOBILUL NR. 1884**

Oficiul de Cadastru și Publicitate Imobiliară DOLJ
Biroul de Cadastru și Publicitate Imobiliară Craiova

A. Partea I. Descrierea imobilului

TEREN Extravilan

Adresa: Jud. Dolj, T139, P34

| Nr. Crt | Nr cadastral Nr. topografic | Suprafața* (mp) | Observații / Referințe |
|---------|-----------------------------|-----------------|---|
| A1 | | 5.000 | Sector cadastral:13 Teren neimprejmuit; |

B. Partea II. Proprietari și acte

| Inscrieri privitoare la dreptul de proprietate și alte drepturi reale | Referințe |
|--|-----------|
| / | |
| Act Administrativ nr. TDP NR. 1410-58800, din 28/10/1997 emis de CJ DOLJ; | |
| B1 | A1 |
| Intabulare, drept de PROPRIETATE, dobândit prin Reconstituire, cota actuala 1/1, cota initiala 1/1 | |
| 1) DOCHIA MARIA, LIPSĂ CNP | |
| 2) RUSAN ALEXANDRU, LIPSĂ CNP | |

C. Partea III. SARCINI .

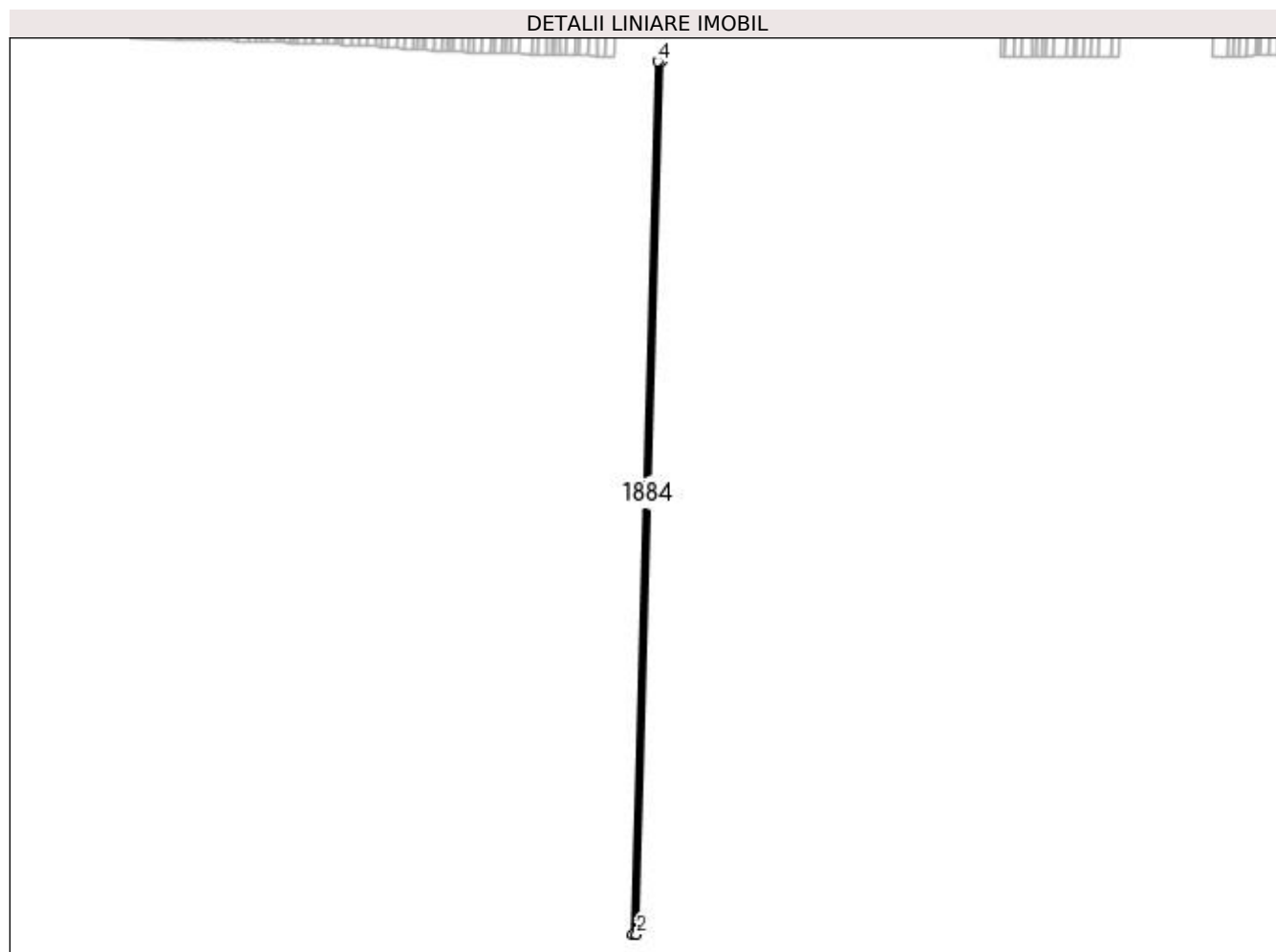
| Inscrieri privind dezmembramintele dreptului de proprietate, drepturi reale de garanție și sarcini | Referințe |
|--|-----------|
| NU SUNT | |

Anexa Nr. 1 La Partea I

Teren

| | | |
|--------------|-----------------|------------------------|
| Nr cadastral | Suprafața (mp)* | Observații / Referințe |
| | 5.000 | |

* Suprafața este determinată în planul de proiecție Stereo 70.



Date referitoare la teren

| Crt | Categorie folosință | Intra vilan | Suprafața (mp) | Tarla | Parcelă | Nr. topo | Observații / Referințe |
|-----|---------------------|-------------|----------------|-------|---------|----------|------------------------|
| 1 | arabil | NU | 5.000 | 139 | 34 | - | |

Lungime Segmente

1) Valorile lungimilor segmentelor sunt obținute din proiecție în plan.

| Punct început | X / Y | Punct sfârșit | X / Y | Lungime segment (** (m) |
|---------------|----------------------------|---------------|----------------------------|-------------------------|
| 1 | 383.709,798 289.072,768 | 2 | 383.714,773 289.072,634 | 4.977 |
| 2 | 383.714,773 289.072,634 | 3 | 383.743,811 290.076,762 | 1004.547 |
| 3 | 383.743,811 290.076,762 | 4 | 383.738,836 290.076,91 | 4.977 |
| 4 | 383.738,836 290.076,91 | 1 | 383.709,798 289.072,768 | 1004.562 |

**** Lungimile segmentelor sunt determinate în planul de proiecție Stereo 70 și sunt rotunjite la 1 milimetru.**

***** Distanța dintre puncte este formată din segmente cumulate ce sunt mai mici decât valoarea 1 milimetru.**

**DATE DESPRE IMOBILUL NR. 1885**

Oficiul de Cadastru și Publicitate Imobiliară DOLJ
Biroul de Cadastru și Publicitate Imobiliară Craiova

A. Partea I. Descrierea imobilului

TEREN Extravilan

Adresa: Jud. Dolj, T139, P35

| Nr. Crt | Nr cadastral Nr. topografic | Suprafața* (mp) | Observații / Referințe |
|---------|-----------------------------|-----------------|---|
| A1 | | 10.000 | Sector cadastral:13 Teren neimprejmuit; |

B. Partea II. Proprietari și acte

| Inscrieri privitoare la dreptul de proprietate și alte drepturi reale | Referințe |
|--|-----------|
| / | |
| Act Administrativ nr. TDP NR. 1521-59367, din 06/08/1998 emis de CJ DOLJ; | |
| B1 | A1 |
| Intabulare, drept de PROPRIETATE, dobândit prin Reconstituire, cota actuala 1/1, cota initiala 1/1 1) GHITA STANCA, LIPSĂ CNP | |

C. Partea III. SARCINI .

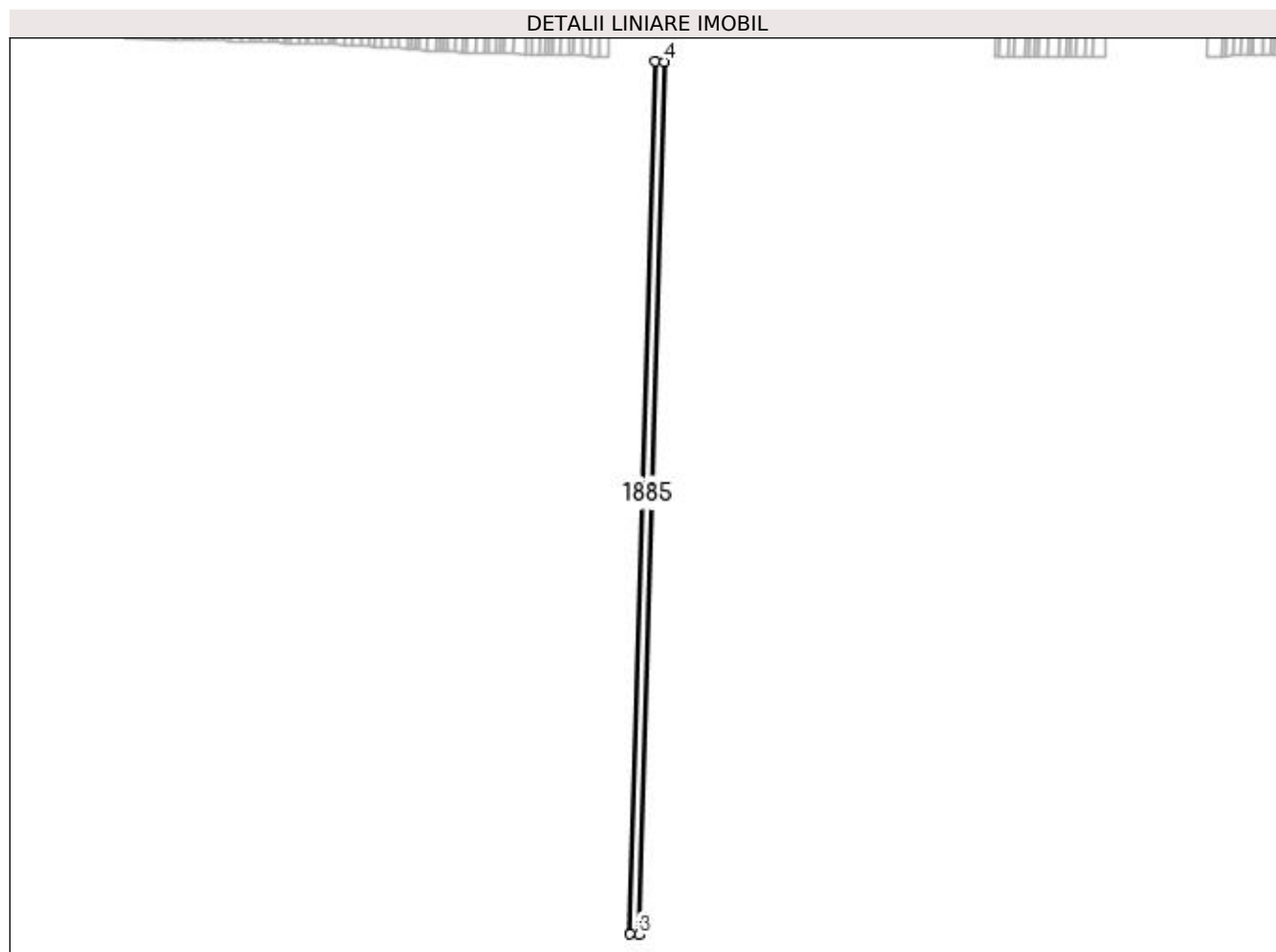
| Inscrieri privind dezmembramintele dreptului de proprietate, drepturi reale de garanție și sarcini | Referințe |
|--|-----------|
| NU SUNT | |

Anexa Nr. 1 La Partea I

Teren

| | | |
|--------------|-----------------|------------------------|
| Nr cadastral | Suprafața (mp)* | Observații / Referințe |
| | 10.000 | |

* Suprafața este determinată în planul de proiecție Stereo 70.



Date referitoare la teren

| Crt | Categorie folosință | Intra vilan | Suprafața (mp) | Tarla | Parcelă | Nr. topo | Observații / Referințe |
|-----|---------------------|-------------|----------------|-------|---------|----------|------------------------|
| 1 | arabil | NU | 10.000 | 139 | 35 | - | |

Lungime Segmente

1) Valorile lungimilor segmentelor sunt obținute din proiecție în plan.

| Punct început | X / Y | Punct sfârșit | X / Y | Lungime segment (** (m) |
|---------------|----------------------------|---------------|----------------------------|-------------------------|
| 1 | 383.743,811 290.076,762 | 2 | 383.714,773 289.072,634 | 1004.547 |
| 2 | 383.714,773 289.072,634 | 3 | 383.724,724 289.072,366 | 9.955 |
| 3 | 383.724,724 289.072,366 | 4 | 383.753,761 290.076,465 | 1004.519 |
| 4 | 383.753,761 290.076,465 | 1 | 383.743,811 290.076,762 | 9.955 |

**** Lungimile segmentelor sunt determinate în planul de proiecție Stereo 70 și sunt rotunjite la 1 milimetru.**

***** Distanța dintre puncte este formată din segmente cumulate ce sunt mai mici decât valoarea 1 milimetru.**

**DATE DESPRE IMOBILUL NR. 1886**

Oficiul de Cadastru și Publicitate Imobiliară DOLJ
Biroul de Cadastru și Publicitate Imobiliară Craiova

A. Partea I. Descrierea imobilului

TEREN Extravilan

Adresa: Jud. Dolj, T139, P35,36

| Nr. Crt | Nr cadastral Nr. topografic | Suprafața* (mp) | Observații / Referințe |
|---------|--------------------------------|-----------------|---|
| A1 | 30364 | 15.000 | Sector cadastral:13 Teren neimprejmuit; |

B. Partea II. Proprietari și acte

| Inscrieri privitoare la dreptul de proprietate și alte drepturi reale | | Referințe |
|---|--|-----------|
| 181419 / 01/10/2018 | | |
| Hotarare Judecatoreasca nr. SENTINTA CIVILA NR.73, din 12/01/2012 emis de JUDECATORIA BAILESTI (in Dosar nr. 3653/183/2011; Contract de Vânzare-Cumpărare nr aut nr. 3744 din 27.10.2006, emis de NOTAR PUBLIC DANA TOMITA); | | |
| B1 | Intabulare, drept de PROPRIETATE, dobandit prin Hotarare Judecatoreasca, cota actuala 1/1, cota initiala 1/1 1) SC AGRIFARM SRL, CIF:11515860 | A1 |
| Act Normativ nr. Legea nr. 17, din 07/03/2014 emis de Parlamentul Romaniei; | | |
| B2 | Se notează mențiunea «Imobil aflat sub incidenta art.3 alin.(1) din Legea 17/2014» | A1 |

C. Partea III. SARCINI .

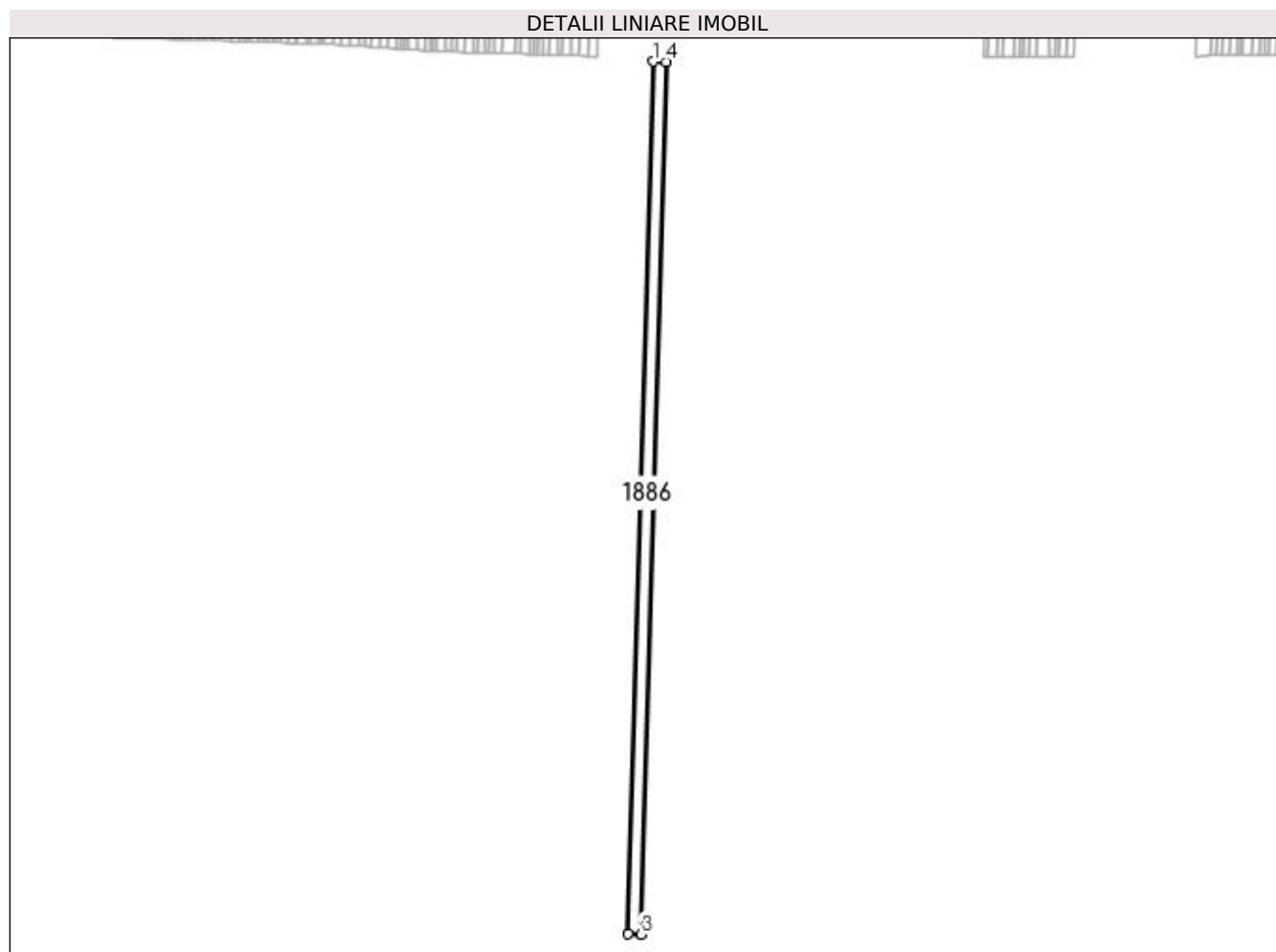
| Inscrieri privind dezmembramintele dreptului de proprietate, drepturi reale de garanție și sarcini | Referințe |
|--|-----------|
| NU SUNT | |

Anexa Nr. 1 La Partea I

Teren

| Nr cadastral | Suprafaţa (mp)* | Observații / Referințe |
|--------------|-----------------|------------------------|
| 30364 | 15.000 | |

* Suprafața este determinată în planul de proiecție Stereo 70.



Date referitoare la teren

| Crt | Categorie folosință | Intravilan | Suprafața (mp) | Tarla | Parcelă | Nr. topo | Observații / Referințe |
|-----|---------------------|------------|----------------|-------|---------|----------|------------------------|
| 1 | arabil | NU | 10.000 | 139 | 35 | - | |
| 2 | arabil | NU | 5.000 | 139 | 36 | - | |

Lungime Segmente

1) Valorile lungimilor segmentelor sunt obținute din proiecție în plan.

| Punct început | X / Y | Punct sfârșit | X / Y | Lungime segment (** (m) |
|---------------|----------------------------|---------------|----------------------------|-------------------------|
| 1 | 383.753,761 290.076,465 | 2 | 383.724,724 289.072,366 | 1004.519 |
| 2 | 383.724,724 289.072,366 | 3 | 383.739,652 289.071,965 | 14.933 |
| 3 | 383.739,652 289.071,965 | 4 | 383.768,687 290.076,021 | 1004.476 |
| 4 | 383.768,687 290.076,021 | 1 | 383.753,761 290.076,465 | 14.933 |

**** Lungimile segmentelor sunt determinate în planul de proiecție Stereo 70 și sunt rotunjite la 1 milimetru.**

***** Distanța dintre puncte este formată din segmente cumulate ce sunt mai mici decât valoarea 1 milimetru.**

**DATE DESPRE IMOBILUL NR. 1887**

Oficiul de Cadastru și Publicitate Imobiliară DOLJ
Biroul de Cadastru și Publicitate Imobiliară Craiova

A. Partea I. Descrierea imobilului

TEREN Extravilan

Adresa: Jud. Dolj, T139, P38

| Nr. Crt | Nr cadastral Nr. topografic | Suprafața* (mp) | Observații / Referințe |
|---------|-----------------------------|-----------------|---|
| A1 | 30381 | 10.000 | Sector cadastral:13 Teren neimprejmuit; |

B. Partea II. Proprietari și acte

| Inscrieri privitoare la dreptul de proprietate și alte drepturi reale | | Referințe |
|--|--|-----------|
| 179551 / 27/09/2018 | | |
| Act Notarial nr. CVC aut. nr.1058, din 24/03/1999 emis de NOTAR PUBLIC GAGEATU ILIE; | | |
| B1 | Intabulare, drept de PROPRIETATE, dobandit prin Conventie, cota actuala 1/1, cota initiala 1/1 1) SC AGRIFARM SRL , CIF:11515860 | A1 |
| Act Normativ nr. Legea nr.17, din 07/03/2014 emis de Parlamentul Romaniei; | | |
| B2 | Se notează mențiunea «Imobil aflat sub incidenta art.3 alin.(1) din Legea 17/2014» | A1 |

C. Partea III. SARCINI .

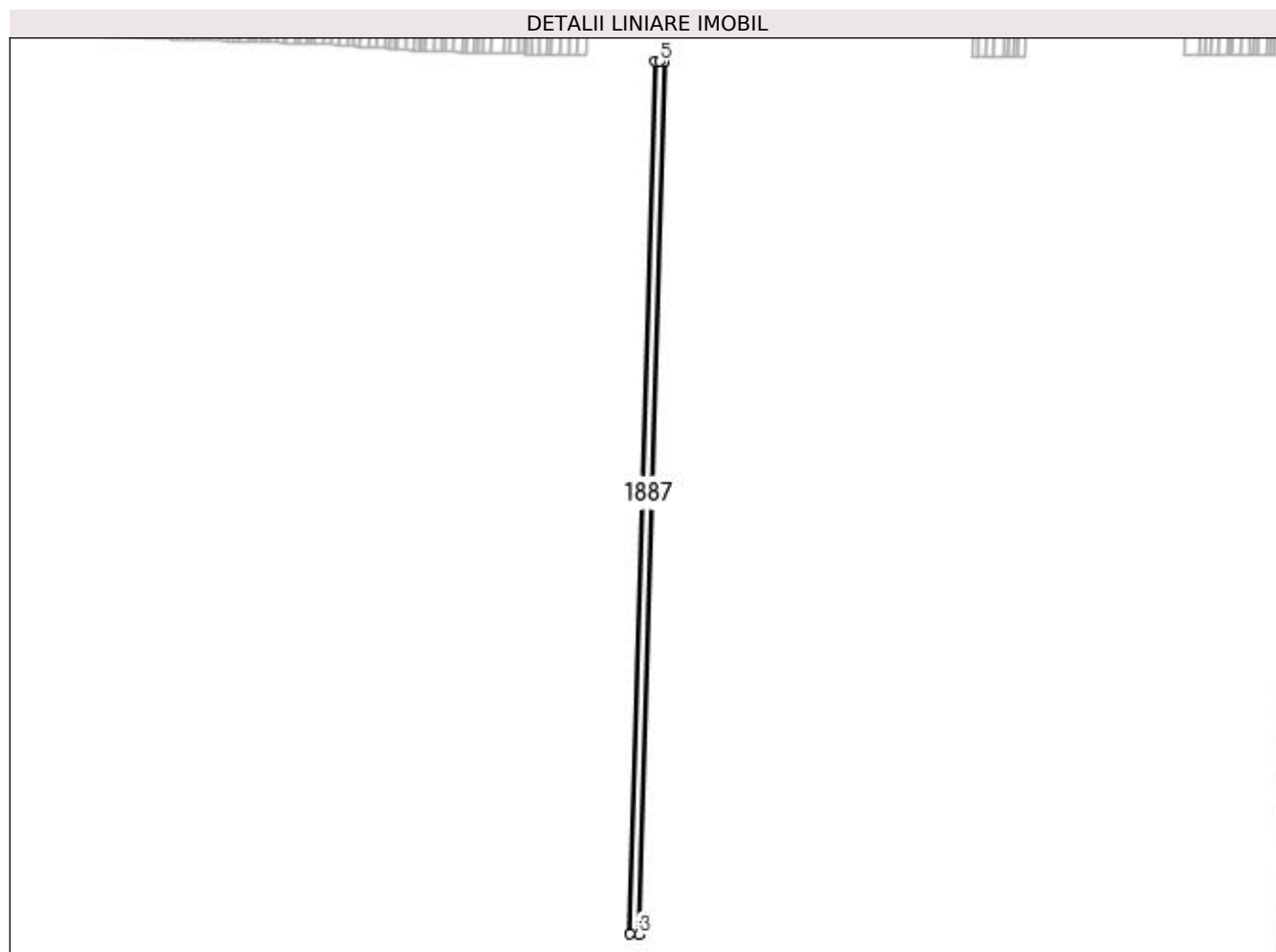
| Inscrieri privind dezmembramintele dreptului de proprietate, drepturi reale de garanție și sarcini | Referințe |
|--|-----------|
| NU SUNT | |

Anexa Nr. 1 La Partea I

Teren

| Nr cadastral | Suprafața (mp)* | Observații / Referințe |
|--------------|-----------------|------------------------|
| 30381 | 10.000 | |

* Suprafața este determinată în planul de proiecție Stereo 70.



Date referitoare la teren

| Crt | Categorie folosință | Intra vilan | Suprafața (mp) | Tarla | Parcelă | Nr. topo | Observații / Referințe |
|-----|---------------------|-------------|----------------|-------|---------|----------|------------------------|
| 1 | arabil | NU | 10.000 | 139 | 38 | - | |

Lungime Segmente

1) Valorile lungimilor segmentelor sunt obținute din proiecție în plan.

| Punct început | X / Y | Punct sfârșit | X / Y | Lungime segment (** (m) |
|---------------|----------------------------|---------------|----------------------------|-------------------------|
| 1 | 383.768,687 290.076,021 | 2 | 383.739,652 289.071,965 | 1004.476 |
| 2 | 383.739,652 289.071,965 | 3 | 383.749,604 289.071,697 | 9.955 |
| 3 | 383.749,604 289.071,697 | 4 | 383.778,64 290.075,782 | 1004.505 |
| 4 | 383.778,64 290.075,782 | 5 | 383.773,952 290.075,864 | 4.689 |
| 5 | 383.773,952 290.075,864 | 1 | 383.768,687 290.076,021 | 5.267 |

**** Lungimile segmentelor sunt determinate în planul de proiecție Stereo 70 și sunt rotunjite la 1 milimetru.**

***** Distanța dintre puncte este formată din segmente cumulate ce sunt mai mici decât valoarea 1 milimetru.**

**DATE DESPRE IMOBILUL NR. 1888**

Oficiul de Cadastru și Publicitate Imobiliară DOLJ
Biroul de Cadastru și Publicitate Imobiliară Craiova

A. Partea I. Descrierea imobilului

TEREN Extravilan

Adresa: Jud. Dolj, T139, P39

| Nr. Crt | Nr cadastral Nr. topografic | Suprafața* (mp) | Observații / Referințe |
|---------|-----------------------------|-----------------|---|
| A1 | 31751 | 7.000 | Sector cadastral:13 Teren neimprejmuit; |

B. Partea II. Proprietari și acte

| Inscrieri privitoare la dreptul de proprietate și alte drepturi reale | Referințe |
|--|--|
| 179209 / 23/07/2021 | |
| Act Normativ nr. Lg 17, din 07/03/2014 emis de Parlamentul Romaniei; | |
| B1 | Se notează mențiunea «Imobil aflat sub incidenta art.3 alin.(1) din Legea 17/2014» |
| | A1 |
| 298525 / 21/12/2021 | |
| Act Notarial nr. Contract de vanzare aut. nr. 1640, din 20/12/2021 emis de NP Tomita Dana Eugenia; | |
| B2 | Intabulare, drept de PROPRIETATE, dobandit prin Conventie, cota actuala 1/1, cota initiala 1/1 |
| | A1 |
| | 1) MIC GHEORGHE |
| | 2) MIC FANA |

C. Partea III. SARCINI .

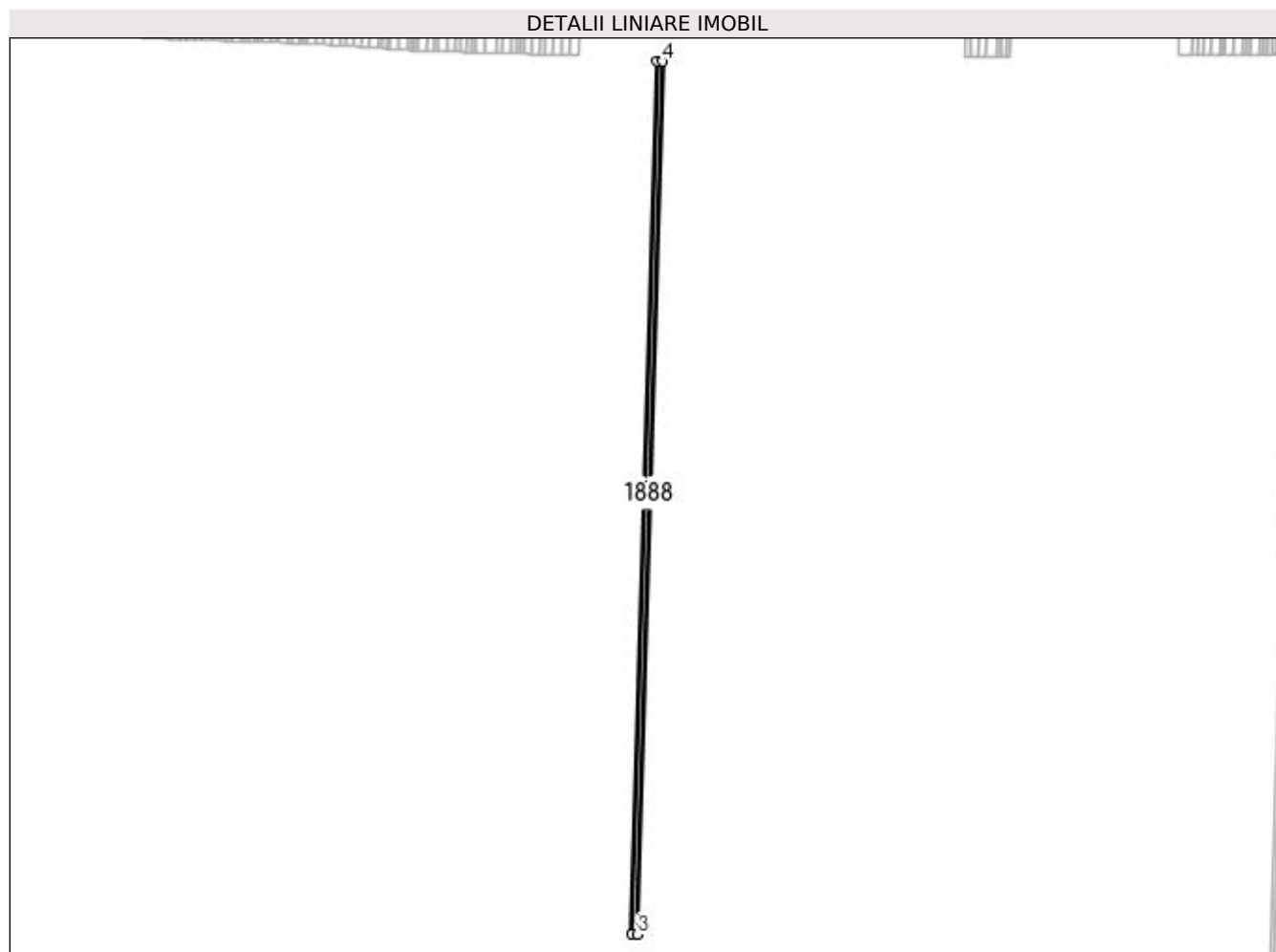
| Inscrieri privind dezmembramintele dreptului de proprietate, drepturi reale de garanție și sarcini | Referințe |
|--|-----------|
| NU SUNT | |

Anexa Nr. 1 La Partea I

Teren

| Nr cadastral | Suprafața (mp)* | Observații / Referințe |
|--------------|-----------------|------------------------|
| 31751 | 7.000 | |

* Suprafața este determinată în planul de proiecție Stereo 70.



Date referitoare la teren

| Crt | Categorie folosință | Intra vilan | Suprafața (mp) | Tarla | Parcelă | Nr. topo | Observații / Referințe |
|-----|---------------------|-------------|----------------|-------|---------|----------|------------------------|
| 1 | arabil | NU | 7.000 | 139 | 39 | - | |

Lungime Segmente

1) Valorile lungimilor segmentelor sunt obținute din proiecție în plan.

| Punct început | X / Y | Punct sfârșit | X / Y | Lungime segment (** (m) |
|---------------|----------------------------|---------------|----------------------------|-------------------------|
| 1 | 383.778,64 290.075,782 | 2 | 383.749,604 289.071,697 | 1004.505 |
| 2 | 383.749,604 289.071,697 | 3 | 383.756,57 289.071,509 | 6.968 |
| 3 | 383.756,57 289.071,509 | 4 | 383.785,608 290.075,661 | 1004.571 |
| 4 | 383.785,608 290.075,661 | 1 | 383.778,64 290.075,782 | 6.969 |

**** Lungimile segmentelor sunt determinate în planul de proiecție Stereo 70 și sunt rotunjite la 1 milimetru.**

***** Distanța dintre puncte este formată din segmente cumulate ce sunt mai mici decât valoarea 1 milimetru.**

**DATE DESPRE IMOBILUL NR. 1889**

Oficiul de Cadastru și Publicitate Imobiliară DOLJ
Biroul de Cadastru și Publicitate Imobiliară Craiova

A. Partea I. Descrierea imobilului

TEREN Extravilan

Adresa: Jud. Dolj, T139, P40

| Nr. Crt | Nr cadastral Nr. topografic | Suprafața* (mp) | Observații / Referințe |
|---------|-----------------------------|-----------------|--|
| A1 | | 5.000 | Sector cadastral:13 Teren neimprejmut; |

B. Partea II. Proprietari și acte

| Inscrieri privitoare la dreptul de proprietate și alte drepturi reale | Referințe |
|--|-----------|
| / | |
| Act Administrativ nr. TDP NR. 2112, din 02/12/2003 emis de CJ DOLJ; | |
| B1 | A1 |
| Intabulare, drept de PROPRIETATE, dobândit prin Reconstituire, cota actuala 1/1, cota initiala 1/1 | |
| 1) FLORESCU GHEORGHE, LIPSĂ CNP | |
| 2) MALANCA LOPA, LIPSĂ CNP | |
| 3) MATEI IOANA, LIPSĂ CNP | |

C. Partea III. SARCINI .

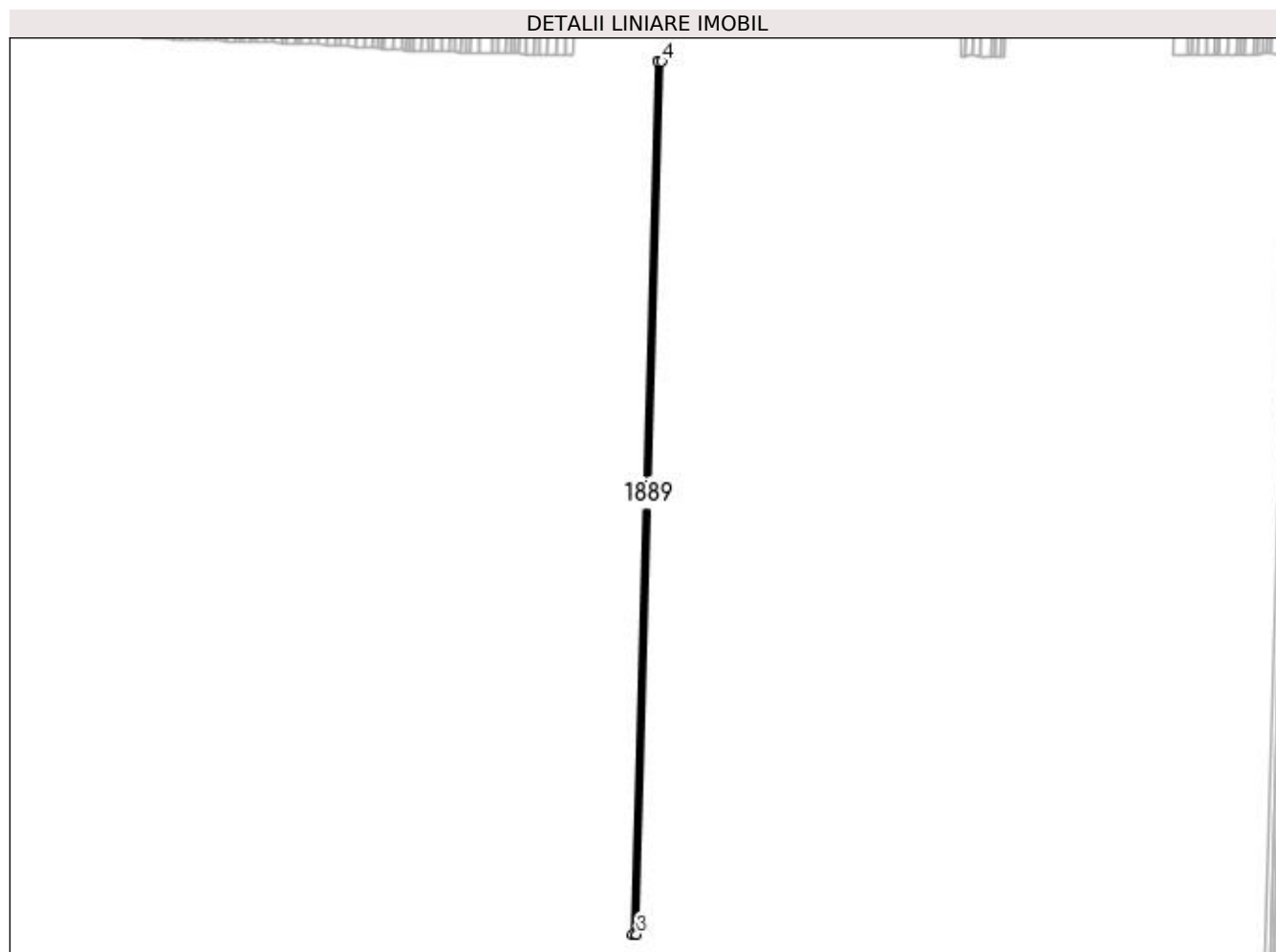
| Inscrieri privind dezmembramintele dreptului de proprietate, drepturi reale de garanție și sarcini | Referințe |
|--|-----------|
| NU SUNT | |

Anexa Nr. 1 La Partea I

Teren

| | | |
|--------------|-----------------|------------------------|
| Nr cadastral | Suprafața (mp)* | Observații / Referințe |
| | 5.000 | |

* Suprafața este determinată în planul de proiecție Stereo 70.



Date referitoare la teren

| Crt | Categorie folosință | Intra vilan | Suprafața (mp) | Tarla | Parcelă | Nr. topo | Observații / Referințe |
|-----|---------------------|-------------|----------------|-------|---------|----------|------------------------|
| 1 | arabil | NU | 5.000 | 139 | 40 | - | |

Lungime Segmente

1) Valorile lungimilor segmentelor sunt obținute din proiecție în plan.

| Punct început | X / Y | Punct sfârșit | X / Y | Lungime segment (** (m) |
|---------------|----------------------------|---------------|----------------------------|-------------------------|
| 1 | 383.785,608 290.075,661 | 2 | 383.756,57 289.071,509 | 1004.571 |
| 2 | 383.756,57 289.071,509 | 3 | 383.761,545 289.071,376 | 4.977 |
| 3 | 383.761,545 289.071,376 | 4 | 383.790,585 290.075,574 | 1004.619 |
| 4 | 383.790,585 290.075,574 | 1 | 383.785,608 290.075,661 | 4.977 |

**** Lungimile segmentelor sunt determinate în planul de proiecție Stereo 70 și sunt rotunjite la 1 milimetru.**

***** Distanța dintre puncte este formată din segmente cumulate ce sunt mai mici decât valoarea 1 milimetru.**

**DATE DESPRE IMOBILUL NR. 1890**

Oficiul de Cadastru și Publicitate Imobiliară DOLJ
Biroul de Cadastru și Publicitate Imobiliară Craiova

A. Partea I. Descrierea imobilului

TEREN Extravilan

Adresa: Jud. Dolj, T139, P41

| Nr. Crt | Nr cadastral Nr. topografic | Suprafața* (mp) | Observații / Referințe |
|---------|-----------------------------|-----------------|---|
| A1 | | 5.000 | Sector cadastral:13 Teren neimprejmuit; |

B. Partea II. Proprietari și acte

| Inscrieri privitoare la dreptul de proprietate și alte drepturi reale | Referințe |
|---|-----------|
| / | |
| Act Administrativ nr. TDP NR. 1119-45208, din 09/08/1996 emis de CJ DOLJ (CERTIFICAT DE DECES SERIA DB NR. 2963301); | |
| B1 | A1 |
| Intabulare, drept de PROPRIETATE, dobandit prin Reconstituire, cota actuala 1/1, cota initiala 1/1 1) NICOLAE CONSTANTIN, LIPSĂ CNP DEFUNCT:Da | |

C. Partea III. SARCINI .

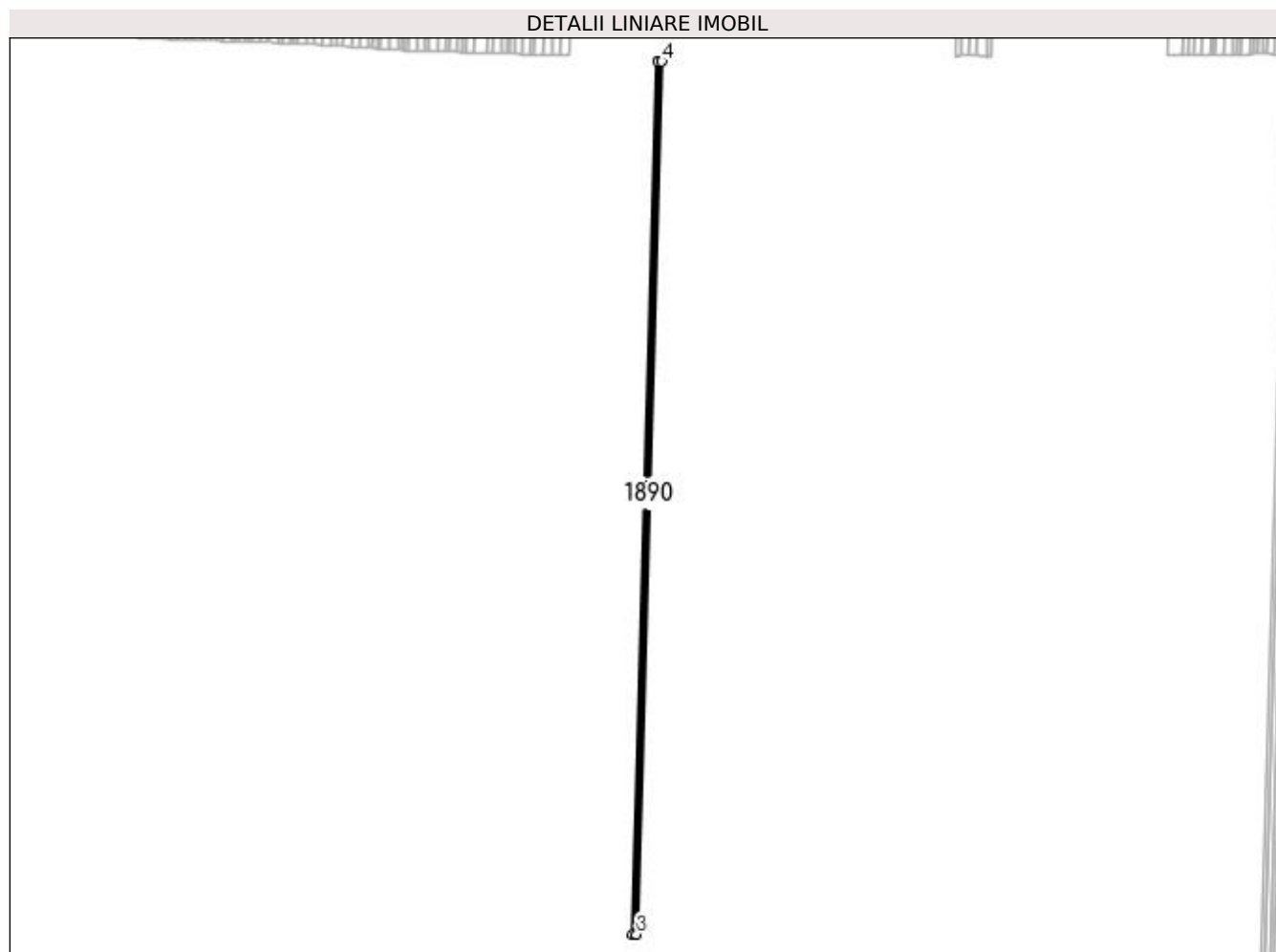
| Inscrieri privind dezmembramintele dreptului de proprietate, drepturi reale de garanție și sarcini | Referințe |
|--|-----------|
| NU SUNT | |

Anexa Nr. 1 La Partea I

Teren

| | | |
|--------------|-----------------|------------------------|
| Nr cadastral | Suprafața (mp)* | Observații / Referințe |
| | 5.000 | |

* Suprafața este determinată în planul de proiecție Stereo 70.



Date referitoare la teren

| Crt | Categorie folosință | Intra vilan | Suprafața (mp) | Tarla | Parcelă | Nr. topo | Observații / Referințe |
|-----|---------------------|-------------|----------------|-------|---------|----------|------------------------|
| 1 | arabil | NU | 5.000 | 139 | 41 | - | |

Lungime Segmente

1) Valorile lungimilor segmentelor sunt obținute din proiecție în plan.

| Punct început | X / Y | Punct sfârșit | X / Y | Lungime segment (** (m) |
|---------------|----------------------------|---------------|----------------------------|-------------------------|
| 1 | 383.790,585 290.075,574 | 2 | 383.761,545 289.071,376 | 1004.619 |
| 2 | 383.761,545 289.071,376 | 3 | 383.766,52 289.071,242 | 4.977 |
| 3 | 383.766,52 289.071,242 | 4 | 383.795,561 290.075,488 | 1004.666 |
| 4 | 383.795,561 290.075,488 | 1 | 383.790,585 290.075,574 | 4.977 |

**** Lungimile segmentelor sunt determinate în planul de proiecție Stereo 70 și sunt rotunjite la 1 milimetru.**

***** Distanța dintre puncte este formată din segmente cumulate ce sunt mai mici decât valoarea 1 milimetru.**

**DATE DESPRE IMOBILUL NR. 1891**

Oficiul de Cadastru și Publicitate Imobiliară DOLJ
Biroul de Cadastru și Publicitate Imobiliară Craiova

A. Partea I. Descrierea imobilului

TEREN Extravilan

Adresa: Jud. Dolj, T139, P42

| Nr. Crt | Nr cadastral Nr. topografic | Suprafața* (mp) | Observații / Referințe |
|---------|-----------------------------|-----------------|---|
| A1 | | 5.000 | Sector cadastral:13 Teren neimprejmuit; |

B. Partea II. Proprietari și acte

| Inscrieri privitoare la dreptul de proprietate și alte drepturi reale | Referințe |
|--|-----------|
| / | |
| Act Administrativ nr. TDP NR. 18930, din 16/03/2015 emis de CJ DOLJ; | |
| B1 | A1 |
| Intabulare, drept de PROPRIETATE, dobandit prin Reconstituire, cota actuala 1/1, cota initiala 1/1 | |
| 1) DINUȚ ION, LIPSĂ CNP | |
| 2) DINUȚ ILIE, LIPSĂ CNP | |

C. Partea III. SARCINI .

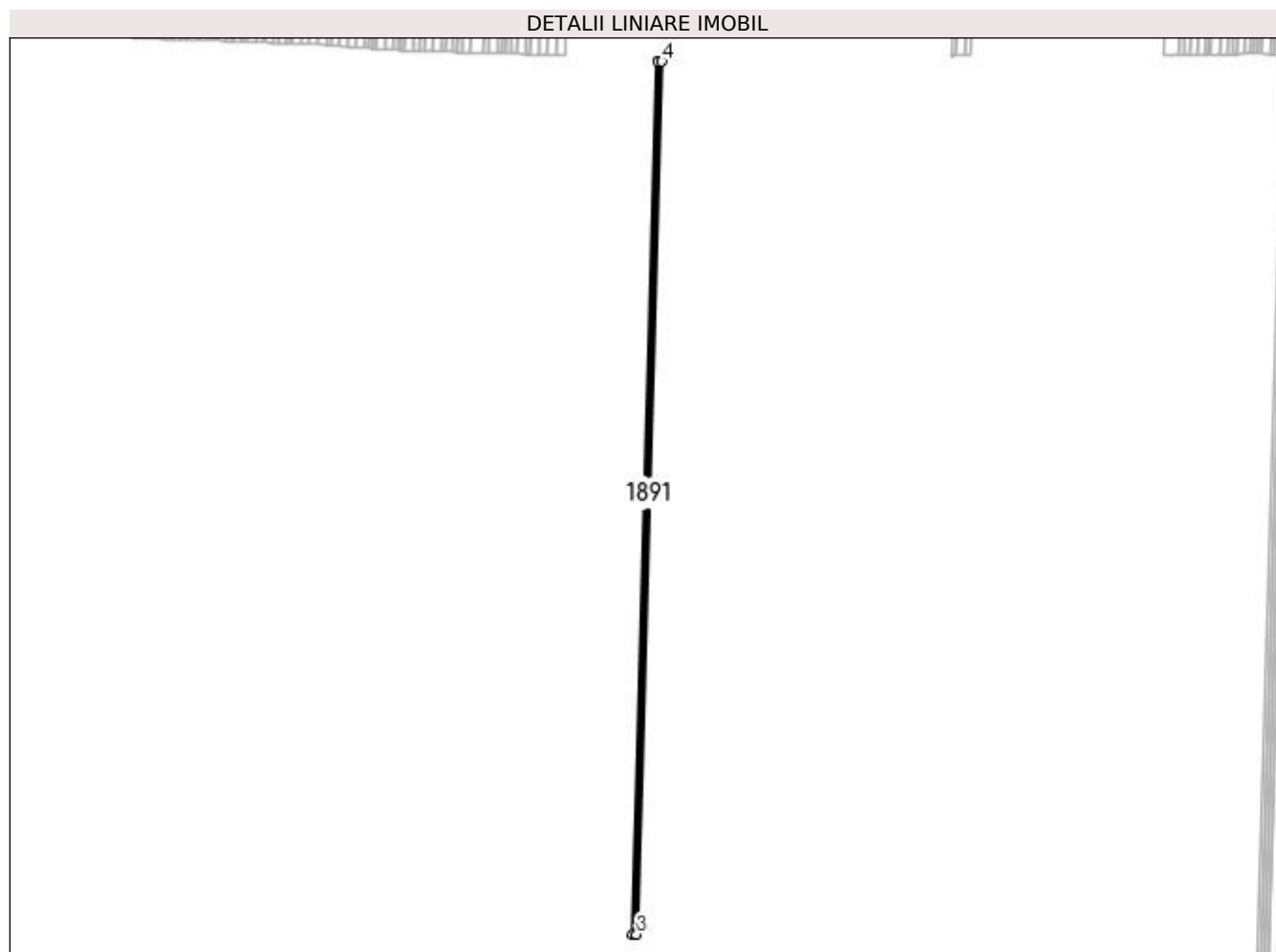
| Inscrieri privind dezmembramintele dreptului de proprietate, drepturi reale de garanție și sarcini | Referințe |
|--|-----------|
| NU SUNT | |

Anexa Nr. 1 La Partea I

Teren

| | | |
|--------------|-----------------|------------------------|
| Nr cadastral | Suprafața (mp)* | Observații / Referințe |
| | 5.000 | |

* Suprafața este determinată în planul de proiecție Stereo 70.



Date referitoare la teren

| Crt | Categorie folosință | Intra vilan | Suprafața (mp) | Tarla | Parcelă | Nr. topo | Observații / Referințe |
|-----|---------------------|-------------|----------------|-------|---------|----------|------------------------|
| 1 | arabil | NU | 5.000 | 139 | 42 | - | |

Lungime Segmente

1) Valorile lungimilor segmentelor sunt obținute din proiecție în plan.

| Punct început | X / Y | Punct sfârșit | X / Y | Lungime segment (** (m) |
|---------------|----------------------------|---------------|----------------------------|-------------------------|
| 1 | 383.795,561 290.075,488 | 2 | 383.766,52 289.071,242 | 1004.666 |
| 2 | 383.766,52 289.071,242 | 3 | 383.771,495 289.071,108 | 4.977 |
| 3 | 383.771,495 289.071,108 | 4 | 383.800,537 290.075,401 | 1004.713 |
| 4 | 383.800,537 290.075,401 | 1 | 383.795,561 290.075,488 | 4.977 |

**** Lungimile segmentelor sunt determinate în planul de proiecție Stereo 70 și sunt rotunjite la 1 milimetru.**

***** Distanța dintre puncte este formată din segmente cumulate ce sunt mai mici decât valoarea 1 milimetru.**

**DATE DESPRE IMOBILUL NR. 1892**

Oficiul de Cadastru și Publicitate Imobiliară DOLJ
Biroul de Cadastru și Publicitate Imobiliară Craiova

A. Partea I. Descrierea imobilului

TEREN Extravilan

Adresa: Jud. Dolj, T139, P43

| Nr. Crt | Nr cadastral Nr. topografic | Suprafața* (mp) | Observații / Referințe |
|---------|-----------------------------|-----------------|---|
| A1 | | 10.000 | Sector cadastral:13 Teren neimprejmuit; |

B. Partea II. Proprietari și acte

| Inscrieri privitoare la dreptul de proprietate și alte drepturi reale | Referințe |
|---|-----------|
| / | |
| Act Administrativ nr. TDP NR. 1664-48445, din 19/10/1999 emis de CJ DOLJ; | |
| B1 | A1 |
| Intabulare, drept de PROPRIETATE, dobândit prin Reconstituire, cota actuala 1/1, cota initiala 1/1 1) TÎRZIU CONSTANTIN, LIPSĂ CNP | |

C. Partea III. SARCINI .

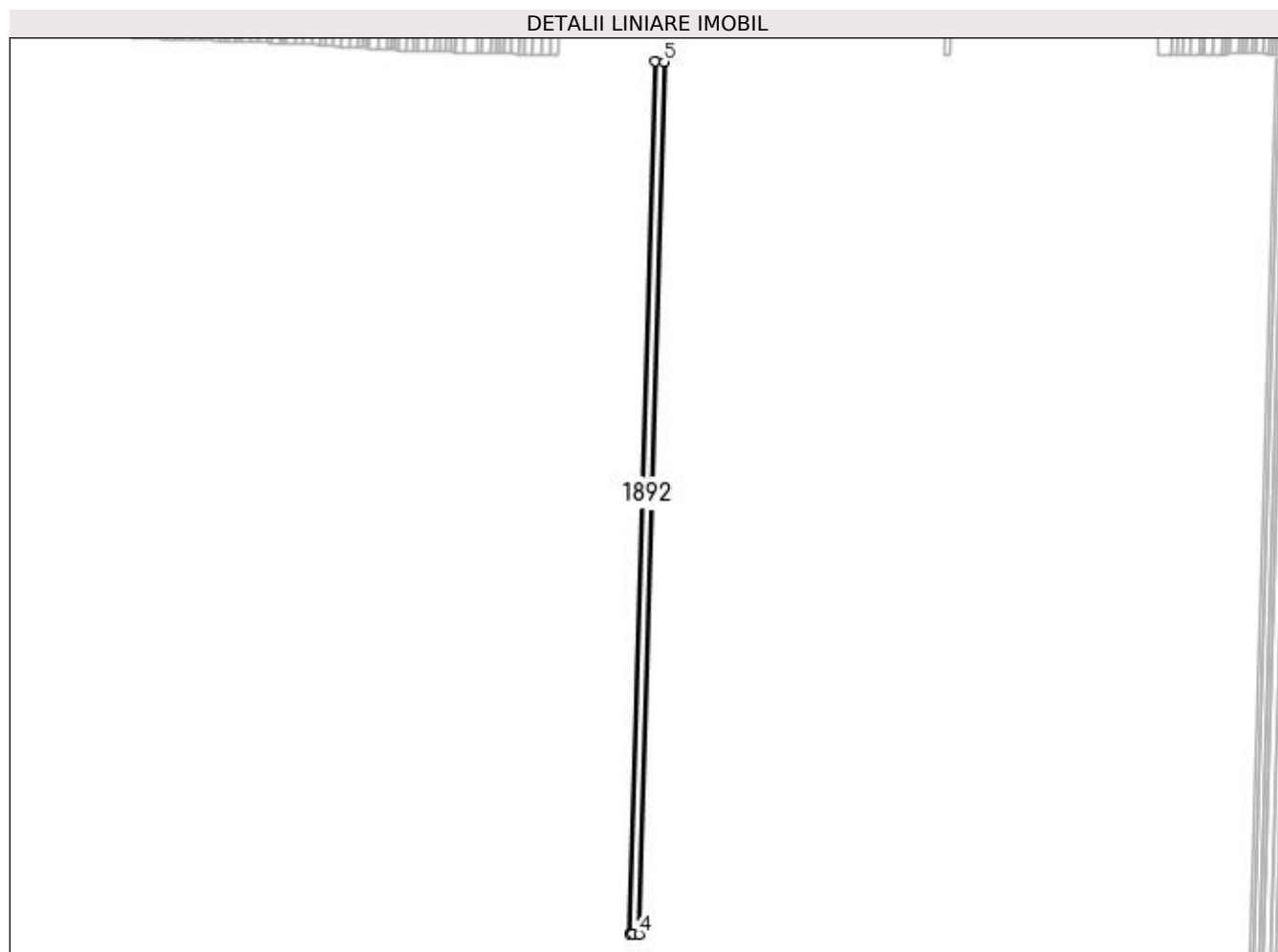
| Inscrieri privind dezmembramintele dreptului de proprietate, drepturi reale de garanție și sarcini | Referințe |
|--|-----------|
| NU SUNT | |

Anexa Nr. 1 La Partea I

Teren

| Nr cadastral | Suprafața (mp)* | Observații / Referințe |
|--------------|-----------------|------------------------|
| | 10.000 | |

* Suprafața este determinată în planul de proiecție Stereo 70.



Date referitoare la teren

| Crt | Categorie folosință | Intra vilan | Suprafața (mp) | Tarla | Parcelă | Nr. topo | Observații / Referințe |
|-----|---------------------|-------------|----------------|-------|---------|----------|------------------------|
| 1 | arabil | NU | 10.000 | 139 | 43 | - | |

Lungime Segmente

1) Valorile lungimilor segmentelor sunt obținute din proiecție în plan.

| Punct început | X / Y | Punct sfârșit | X / Y | Lungime segment (** (m) |
|---------------|----------------------------|---------------|----------------------------|-------------------------|
| 1 | 383.800,537 290.075,401 | 2 | 383.771,495 289.071,108 | 1004.713 |
| 2 | 383.771,495 289.071,108 | 3 | 383.774,58 289.071,025 | 3.086 |
| 3 | 383.774,58 289.071,025 | 4 | 383.781,443 289.070,797 | 6.867 |
| 4 | 383.781,443 289.070,797 | 5 | 383.810,489 290.075,228 | 1004.851 |
| 5 | 383.810,489 290.075,228 | 1 | 383.800,537 290.075,401 | 9.953 |

**** Lungimile segmentelor sunt determinate în planul de proiecție Stereo 70 și sunt rotunjite la 1 milimetru.**

***** Distanța dintre puncte este formată din segmente cumulate ce sunt mai mici decât valoarea 1 milimetru.**

**DATE DESPRE IMOBILUL NR. 1893**

Oficiul de Cadastru și Publicitate Imobiliară DOLJ
 Biroul de Cadastru și Publicitate Imobiliară Craiova

A. Partea I. Descrierea imobilului

TEREN Extravilan

Adresa: Jud. Dolj, T139, P43

| Nr. Crt | Nr cadastral Nr. topografic | Suprafața* (mp) | Observații / Referințe |
|---------|-----------------------------|-----------------|---|
| A1 | | 10.000 | Sector cadastral:13 Teren neimprejmuit; |

B. Partea II. Proprietari și acte

| Inscrieri privitoare la dreptul de proprietate și alte drepturi reale | Referințe |
|--|-----------|
| / | |
| Act Administrativ nr. TDP NR. 1801-2026, din 29/04/2002 emis de CJ DOLJ; | |
| B1 | A1 |
| Intabulare, drept de PROPRIETATE, dobândit prin Reconstituire, cota actuala 1/1, cota initiala 1/1 | |
| 1) TÎRZIU CONSTANTIN, LIPSĂ CNP | |
| 2) NICOLAE MARIA, LIPSĂ CNP | |

C. Partea III. SARCINI .

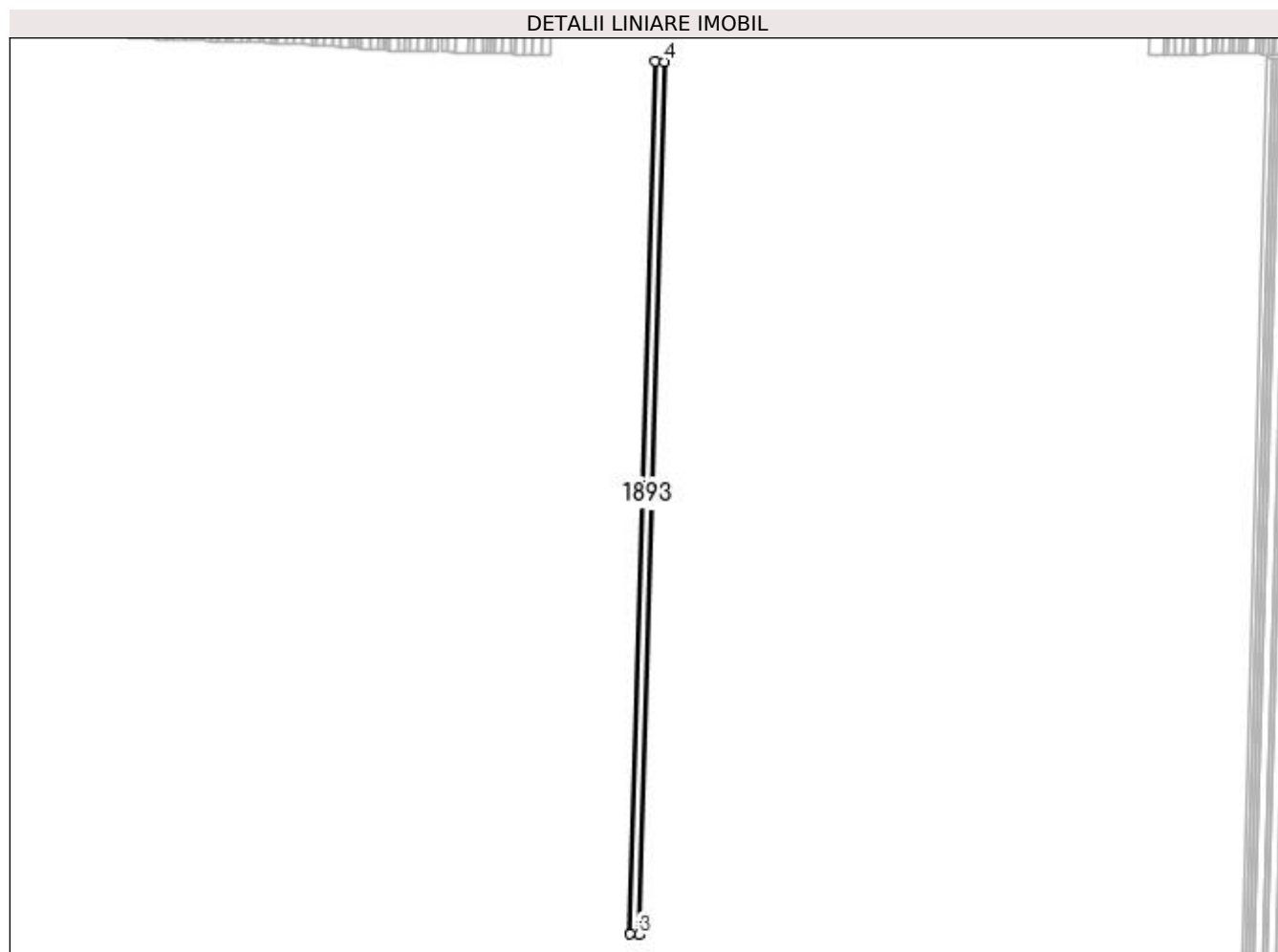
| Inscrieri privind dezmembramintele dreptului de proprietate, drepturi reale de garanție și sarcini | Referințe |
|--|-----------|
| NU SUNT | |

Anexa Nr. 1 La Partea I

Teren

| | | |
|--------------|-----------------|------------------------|
| Nr cadastral | Suprafața (mp)* | Observații / Referințe |
| | 10.000 | |

* Suprafața este determinată în planul de proiecție Stereo 70.



Date referitoare la teren

| Crt | Categorie folosință | Intra vilan | Suprafața (mp) | Tarla | Parcelă | Nr. topo | Observații / Referințe |
|-----|---------------------|-------------|----------------|-------|---------|----------|------------------------|
| 1 | arabil | NU | 10.000 | 139 | 43 | - | |

Lungime Segmente

1) Valorile lungimilor segmentelor sunt obținute din proiecție în plan.

| Punct început | X / Y | Punct sfârșit | X / Y | Lungime segment (** (m) |
|---------------|----------------------------|---------------|----------------------------|-------------------------|
| 1 | 383.810,489 290.075,228 | 2 | 383.781,443 289.070,797 | 1004.851 |
| 2 | 383.781,443 289.070,797 | 3 | 383.791,388 289.070,466 | 9.951 |
| 3 | 383.791,388 289.070,466 | 4 | 383.820,439 290.075,055 | 1005.009 |
| 4 | 383.820,439 290.075,055 | 1 | 383.810,489 290.075,228 | 9.952 |

**** Lungimile segmentelor sunt determinate în planul de proiecție Stereo 70 și sunt rotunjite la 1 milimetru.**

***** Distanța dintre puncte este formată din segmente cumulate ce sunt mai mici decât valoarea 1 milimetru.**

**DATE DESPRE IMOBILUL NR. 1894**

Oficiul de Cadastru și Publicitate Imobiliară DOLJ
Biroul de Cadastru și Publicitate Imobiliară Craiova

A. Partea I. Descrierea imobilului

TEREN Extravilan

Adresa: Jud. Dolj, T139, P44

| Nr. Crt | Nr cadastral Nr. topografic | Suprafața* (mp) | Observații / Referințe |
|---------|-----------------------------|-----------------|---|
| A1 | | 5.000 | Sector cadastral:13 Teren neimprejmuit; |

B. Partea II. Proprietari și acte

| Inscrieri privitoare la dreptul de proprietate și alte drepturi reale | Referințe |
|--|-----------|
| / | |
| Act Administrativ nr. TDP NR. 1073-44332, din 19/07/1996 emis de CJ DOLJ; | |
| B1 | A1 |
| Intabulare, drept de PROPRIETATE, dobândit prin Reconstituire, cota actuala 1/1, cota initiala 1/1 1) GHERCIOIU ȘTEFAN, LIPSĂ CNP | |

C. Partea III. SARCINI .

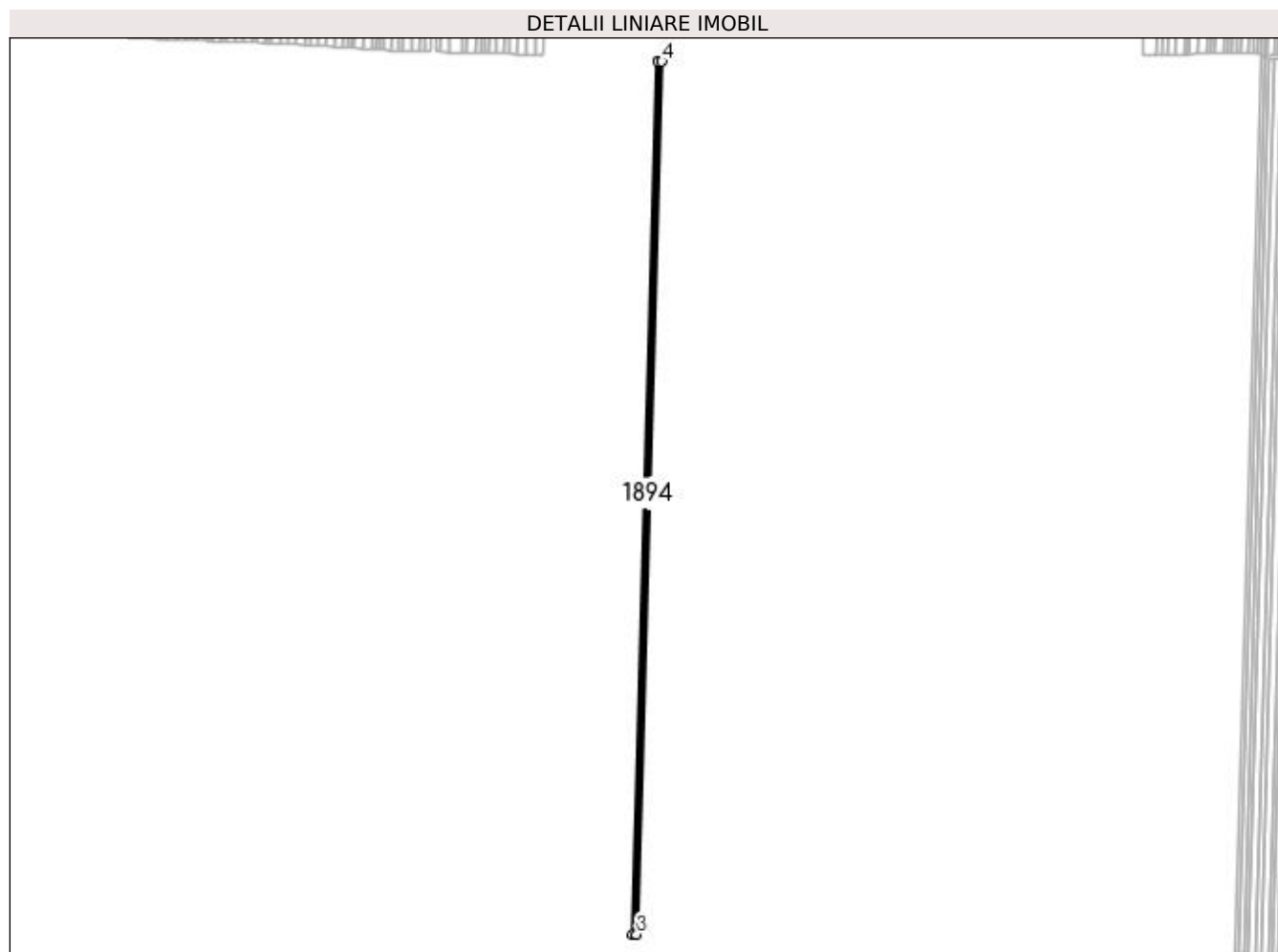
| Inscrieri privind dezmembramintele dreptului de proprietate, drepturi reale de garanție și sarcini | Referințe |
|--|-----------|
| NU SUNT | |

Anexa Nr. 1 La Partea I

Teren

| Nr cadastral | Suprafața (mp)* | Observații / Referințe |
|--------------|-----------------|------------------------|
| | 5.000 | |

* Suprafața este determinată în planul de proiecție Stereo 70.



Date referitoare la teren

| Crt | Categorie folosință | Intra vilan | Suprafața (mp) | Tarla | Parcelă | Nr. topo | Observații / Referințe |
|-----|---------------------|-------------|----------------|-------|---------|----------|------------------------|
| 1 | arabil | NU | 5.000 | 139 | 44 | - | |

Lungime Segmente

1) Valorile lungimilor segmentelor sunt obținute din proiecție în plan.

| Punct început | X / Y | Punct sfârșit | X / Y | Lungime segment (** (m) |
|---------------|----------------------------|---------------|----------------------------|-------------------------|
| 1 | 383.820,439 290.075,055 | 2 | 383.791,388 289.070,466 | 1005.009 |
| 2 | 383.791,388 289.070,466 | 3 | 383.796,36 289.070,301 | 4.975 |
| 3 | 383.796,36 289.070,301 | 4 | 383.825,413 290.074,968 | 1005.088 |
| 4 | 383.825,413 290.074,968 | 1 | 383.820,439 290.075,055 | 4.975 |

**** Lungimile segmentelor sunt determinate în planul de proiecție Stereo 70 și sunt rotunjite la 1 milimetru.**

***** Distanța dintre puncte este formată din segmente cumulate ce sunt mai mici decât valoarea 1 milimetru.**

**DATE DESPRE IMOBILUL NR. 1895**

Oficiul de Cadastru și Publicitate Imobiliară DOLJ
Biroul de Cadastru și Publicitate Imobiliară Craiova

A. Partea I. Descrierea imobilului

TEREN Extravilan

Adresa: Jud. Dolj, T139, P45

| Nr. Crt | Nr cadastral Nr. topografic | Suprafața* (mp) | Observații / Referințe |
|---------|-----------------------------|-----------------|---|
| A1 | | 10.000 | Sector cadastral:13 Teren neimprejmuit; |

B. Partea II. Proprietari și acte

| Inscrieri privitoare la dreptul de proprietate și alte drepturi reale | Referințe |
|---|-----------|
| / | |
| Act Administrativ nr. TDP NR. 1812-2026, din 07/05/2002 emis de CJ DOLJ; | |
| B1 | A1 |
| Intabulare, drept de PROPRIETATE, dobândit prin Reconstituire, cota actuala 1/1, cota inițiala 1/1 1) RUSAN ANA, LIPSĂ CNP | |

C. Partea III. SARCINI .

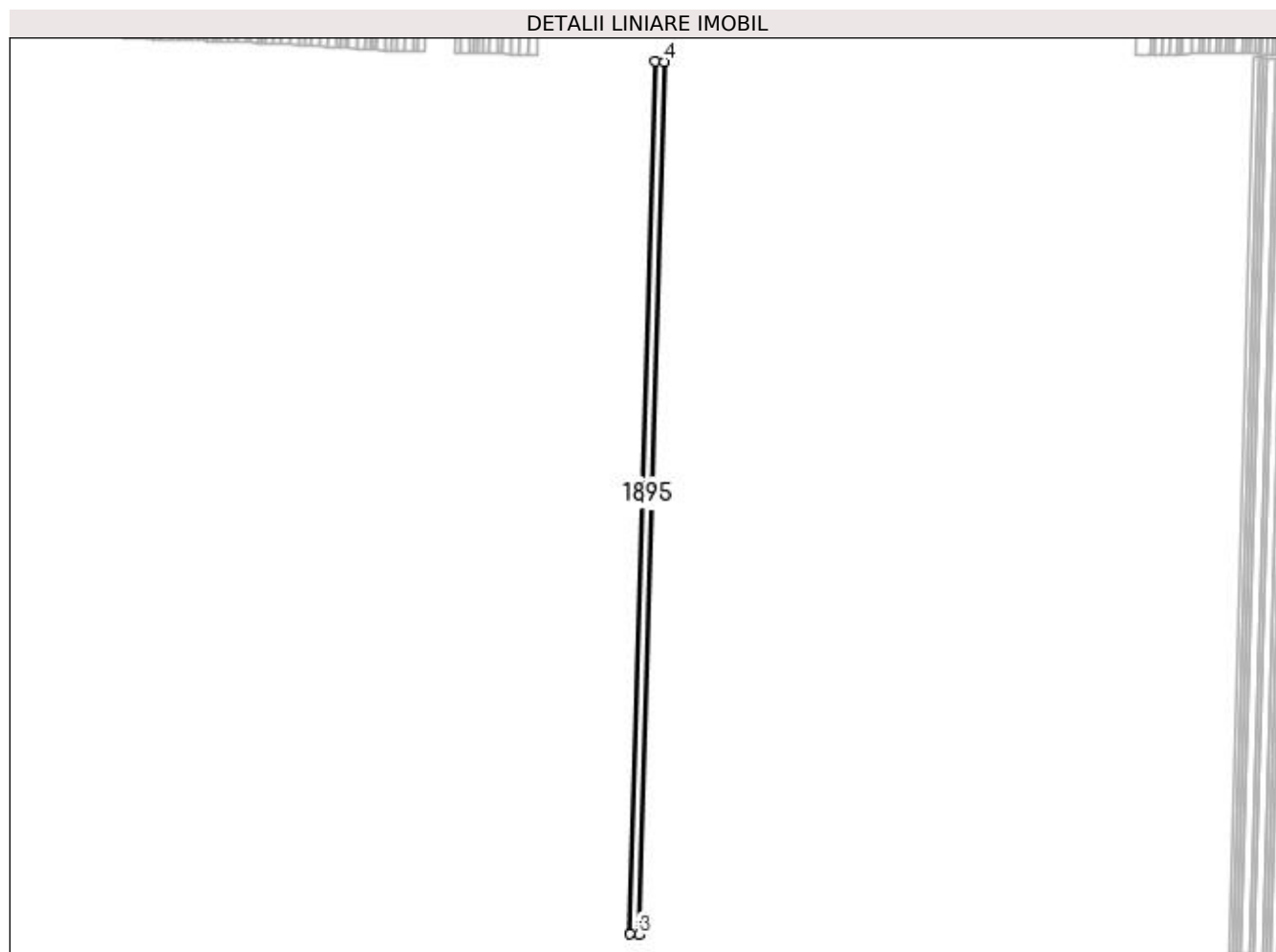
| Inscrieri privind dezmembramintele dreptului de proprietate, drepturi reale de garanție și sarcini | Referințe |
|--|-----------|
| NU SUNT | |

Anexa Nr. 1 La Partea I

Teren

| | | |
|--------------|-----------------|------------------------|
| Nr cadastral | Suprafața (mp)* | Observații / Referințe |
| | 10.000 | |

* Suprafața este determinată în planul de proiecție Stereo 70.



Date referitoare la teren

| Crt | Categorie folosință | Intravilan | Suprafața (mp) | Tarla | Parcelă | Nr. topo | Observații / Referințe |
|-----|---------------------|------------|----------------|-------|---------|----------|------------------------|
| 1 | arabil | NU | 10.000 | 139 | 45 | - | |

Lungime Segmente

1) Valorile lungimilor segmentelor sunt obținute din proiecție în plan.

| Punct început | X / Y | Punct sfârșit | X / Y | Lungime segment (** (m) |
|---------------|----------------------------|---------------|----------------------------|-------------------------|
| 1 | 383.825,413 290.074,968 | 2 | 383.796,36 289.070,301 | 1005.088 |
| 2 | 383.796,36 289.070,301 | 3 | 383.806,304 289.069,97 | 9.949 |
| 3 | 383.806,304 289.069,97 | 4 | 383.835,361 290.074,795 | 1005.245 |
| 4 | 383.835,361 290.074,795 | 1 | 383.825,413 290.074,968 | 9.949 |

**** Lungimile segmentelor sunt determinate în planul de proiecție Stereo 70 și sunt rotunjite la 1 milimetru.**

***** Distanța dintre puncte este formată din segmente cumulate ce sunt mai mici decât valoarea 1 milimetru.**

**DATE DESPRE IMOBILUL NR. 1896**

Oficiul de Cadastru și Publicitate Imobiliară DOLJ
Biroul de Cadastru și Publicitate Imobiliară Craiova

A. Partea I. Descrierea imobilului

TEREN Extravilan

Adresa: Jud. Dolj, T139, P46

| Nr. Crt | Nr cadastral Nr. topografic | Suprafața* (mp) | Observații / Referințe |
|---------|--------------------------------|-----------------|--|
| A1 | 30463 | 5.000 | Sector cadastral:13 Teren neimprijmit; |

B. Partea II. Proprietari și acte

| Inscrieri privitoare la dreptul de proprietate și alte drepturi reale | | Referințe |
|---|--|-----------|
| 62693 / 02/04/2019 | | |
| Act Administrativ nr. TDP NR.19588, din 22/07/2016 emis de CJ DOLJ; | | |
| B1 | Se notează mențiunea «Imobil aflat sub incidența art.3 alin.(1) din Legea 17/2014» | A1 |
| 203483 / 19/09/2019 | | |
| Act Notarial nr. Contract de vanzare Aut 2385, din 18/09/2019 emis de NP Diaconescu Gelu Emilian; | | |
| B2 | Intabulare, drept de PROPRIETATE, dobandit prin Conventie, cota actuala 1/1, cota initiala 1/1 | A1 |
| | 1) DRĂGOIANU VICHENTĂ-FLORIN | |
| | 2) DRAGOIANU ANDREEA-AUGUSTINA | |

C. Partea III. SARCINI .

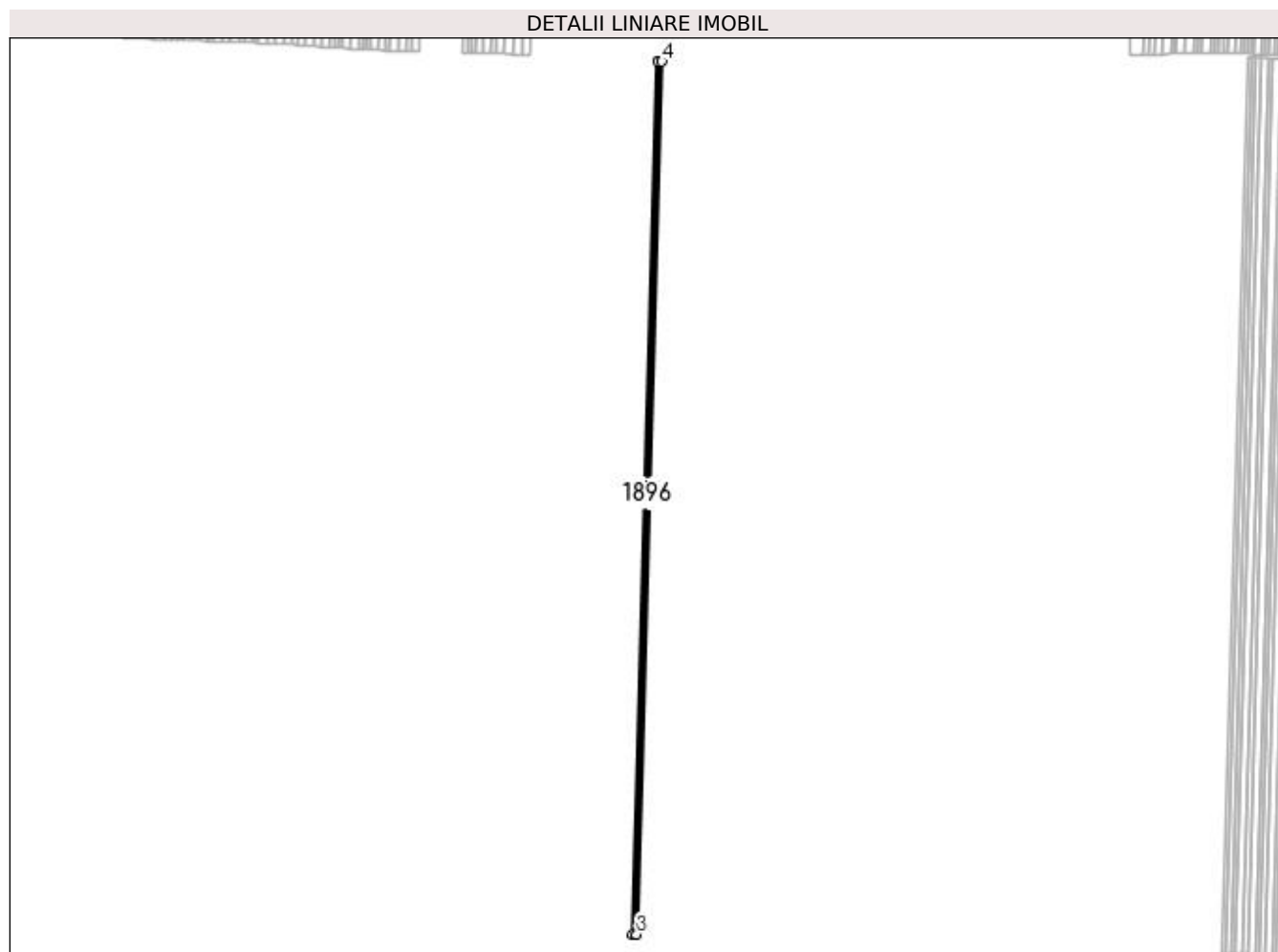
| Inscrieri privind dezmembramintele dreptului de proprietate, drepturi reale de garanție și sarcini | Referințe |
|--|-----------|
| NU SUNT | |

Anexa Nr. 1 La Partea I

Teren

| | | |
|--------------|-----------------|------------------------|
| Nr cadastral | Suprafața (mp)* | Observații / Referințe |
| 30463 | 5.000 | |

* Suprafața este determinată în planul de proiecție Stereo 70.



Date referitoare la teren

| Crt | Categorie folosință | Intra vilan | Suprafața (mp) | Tarla | Parcelă | Nr. topo | Observații / Referințe |
|-----|---------------------|-------------|----------------|-------|---------|----------|------------------------|
| 1 | arabil | NU | 5.000 | 139 | 46 | - | |

Lungime Segmente

1) Valorile lungimilor segmentelor sunt obținute din proiecție în plan.

| Punct început | X / Y | Punct sfârșit | X / Y | Lungime segment (** (m) |
|---------------|----------------------------|---------------|----------------------------|-------------------------|
| 1 | 383.835,361 290.074,795 | 2 | 383.806,304 289.069,97 | 1005.245 |
| 2 | 383.806,304 289.069,97 | 3 | 383.811,275 289.069,805 | 4.974 |
| 3 | 383.811,275 289.069,805 | 4 | 383.840,335 290.074,708 | 1005.324 |
| 4 | 383.840,335 290.074,708 | 1 | 383.835,361 290.074,795 | 4.974 |

**** Lungimile segmentelor sunt determinate în planul de proiecție Stereo 70 și sunt rotunjite la 1 milimetru.**

***** Distanța dintre puncte este formată din segmente cumulate ce sunt mai mici decât valoarea 1 milimetru.**

**DATE DESPRE IMOBILUL NR. 1897**

Oficiul de Cadastru și Publicitate Imobiliară DOLJ
Biroul de Cadastru și Publicitate Imobiliară Craiova

A. Partea I. Descrierea imobilului

TEREN Extravilan

Adresa: Jud. Dolj, T139, P47

| Nr. Crt | Nr cadastral Nr. topografic | Suprafața* (mp) | Observații / Referințe |
|---------|-----------------------------|-----------------|---|
| A1 | | 5.000 | Sector cadastral:13 Teren neimprejmuit; |

B. Partea II. Proprietari și acte

| Inscrieri privitoare la dreptul de proprietate și alte drepturi reale | Referințe |
|--|-----------|
| / | |
| Act Administrativ nr. TDP NR. 1754-48369, din 09/04/2002 emis de CJ DOLJ; | |
| B1 | A1 |
| Intabulare, drept de PROPRIETATE, dobândit prin Reconstituire, cota actuala 1/1, cota inițiala 1/1 | |
| 1) SOSA MARIN, LIPSĂ CNP | |
| 2) SOSA LUXA, LIPSĂ CNP | |
| 3) SOSA DUMITRU, LIPSĂ CNP | |
| 4) DUMITRU FLOAREA, LIPSĂ CNP | |
| 5) PATA MARIA, LIPSĂ CNP | |
| 6) BALACESCU ELENA, LIPSĂ CNP | |

C. Partea III. SARCINI .

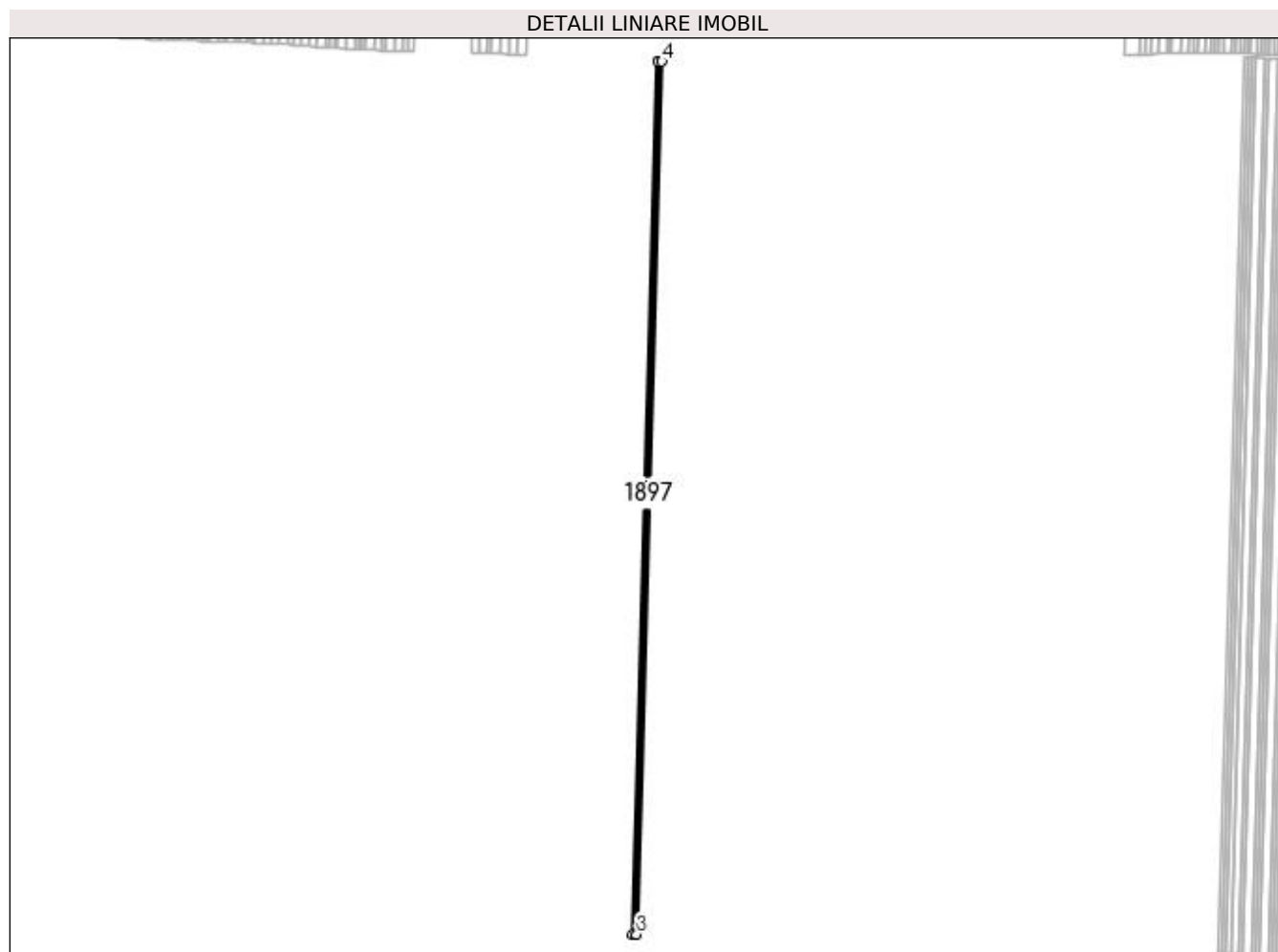
| Inscrieri privind dezmembramintele dreptului de proprietate, drepturi reale de garanție și sarcini | Referințe |
|--|-----------|
| NU SUNT | |

Anexa Nr. 1 La Partea I

Teren

| | | |
|--------------|-----------------|------------------------|
| Nr cadastral | Suprafața (mp)* | Observații / Referințe |
| | 5.000 | |

* Suprafața este determinată în planul de proiecție Stereo 70.



Date referitoare la teren

| Crt | Categorie folosință | Intravilan | Suprafața (mp) | Tarla | Parcelă | Nr. topo | Observații / Referințe |
|-----|---------------------|------------|----------------|-------|---------|----------|------------------------|
| 1 | arabil | NU | 5.000 | 139 | 47 | - | |

Lungime Segmente

1) Valorile lungimilor segmentelor sunt obținute din proiecție în plan.

| Punct început | X / Y | Punct sfârșit | X / Y | Lungime segment (** (m)) |
|---------------|----------------------------|---------------|----------------------------|--------------------------|
| 1 | 383.840,335 290.074,708 | 2 | 383.811,275 289.069,805 | 1005.324 |
| 2 | 383.811,275 289.069,805 | 3 | 383.816,245 289.069,639 | 4.973 |
| 3 | 383.816,245 289.069,639 | 4 | 383.845,307 290.074,622 | 1005.403 |
| 4 | 383.845,307 290.074,622 | 1 | 383.840,335 290.074,708 | 4.974 |

**** Lungimile segmentelor sunt determinate în planul de proiecție Stereo 70 și sunt rotunjite la 1 milimetru.**

***** Distanța dintre puncte este formată din segmente cumulate ce sunt mai mici decât valoarea 1 milimetru.**

**DATE DESPRE IMOBILUL NR. 1898**

Oficiul de Cadastru și Publicitate Imobiliară DOLJ
Biroul de Cadastru și Publicitate Imobiliară Craiova

A. Partea I. Descrierea imobilului

TEREN Extravilan

Adresa: Jud. Dolj, T139, P47

| Nr. Crt | Nr cadastral Nr. topografic | Suprafața* (mp) | Observații / Referințe |
|---------|-----------------------------|-----------------|---|
| A1 | | 5.000 | Sector cadastral:13 Teren neimprejmuit; |

B. Partea II. Proprietari și acte

| Inscrieri privitoare la dreptul de proprietate și alte drepturi reale | Referințe |
|---|-----------|
| / | |
| Act Administrativ nr. TDP NR. 1645-48445, din 20/09/1999 emis de CJ DOLJ (CERTIFICAT DE DECES SERIA DP NR. 068414); | |
| B1 | A1 |
| Intabulare, drept de PROPRIETATE, dobandit prin Reconstituire, cota actuala 1/1, cota initiala 1/1 | |
| 1) NICOLAE DUMITRU DEFUNCT:Da | |

C. Partea III. SARCINI .

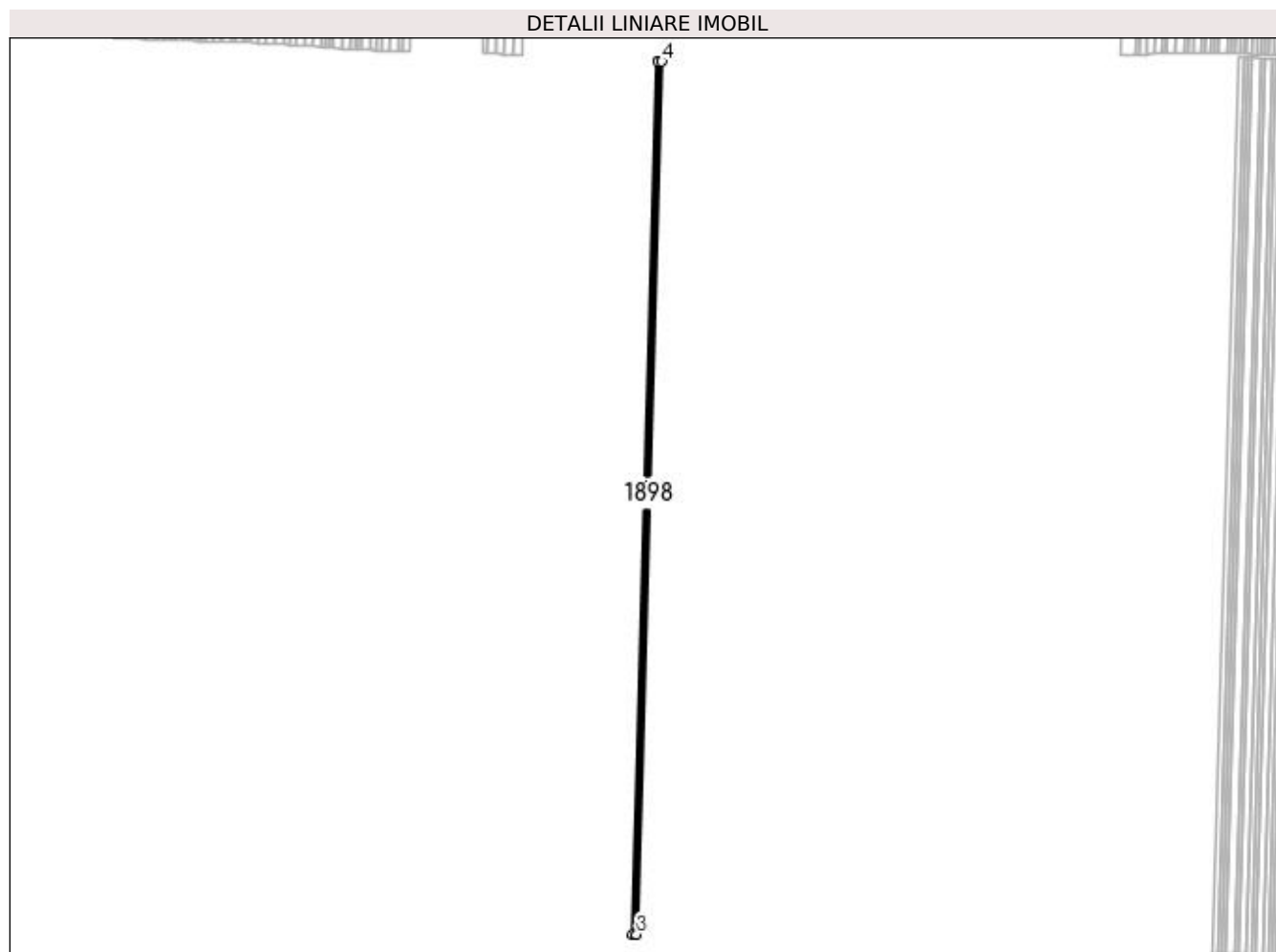
| Inscrieri privind dezmembramintele dreptului de proprietate, drepturi reale de garanție și sarcini | Referințe |
|--|-----------|
| NU SUNT | |

Anexa Nr. 1 La Partea I

Teren

| Nr cadastral | Suprafața (mp)* | Observații / Referințe |
|--------------|-----------------|------------------------|
| | 5.000 | |

* Suprafața este determinată în planul de proiecție Stereo 70.



Date referitoare la teren

| Crt | Categorie folosință | Intra vilan | Suprafața (mp) | Tarla | Parcelă | Nr. topo | Observații / Referințe |
|-----|---------------------|-------------|----------------|-------|---------|----------|------------------------|
| 1 | arabil | NU | 5.000 | 139 | 47 | - | |

Lungime Segmente

1) Valorile lungimilor segmentelor sunt obținute din proiecție în plan.

| Punct început | X / Y | Punct sfârșit | X / Y | Lungime segment (** (m) |
|---------------|----------------------------|---------------|----------------------------|-------------------------|
| 1 | 383.845,307 290.074,622 | 2 | 383.816,245 289.069,639 | 1005.403 |
| 2 | 383.816,245 289.069,639 | 3 | 383.821,215 289.069,474 | 4.973 |
| 3 | 383.821,215 289.069,474 | 4 | 383.850,28 290.074,535 | 1005.481 |
| 4 | 383.850,28 290.074,535 | 1 | 383.845,307 290.074,622 | 4.973 |

**** Lungimile segmentelor sunt determinate în planul de proiecție Stereo 70 și sunt rotunjite la 1 milimetru.**

***** Distanța dintre puncte este formată din segmente cumulate ce sunt mai mici decât valoarea 1 milimetru.**

**DATE DESPRE IMOBILUL NR. 1899**

Oficiul de Cadastru și Publicitate Imobiliară DOLJ
Biroul de Cadastru și Publicitate Imobiliară Craiova

A. Partea I. Descrierea imobilului

TEREN Extravilan

Adresa: Jud. Dolj, T139, P47/1

| Nr. Crt | Nr cadastral Nr. topografic | Suprafața* (mp) | Observații / Referințe |
|---------|-----------------------------|-----------------|---|
| A1 | 30383 | 5.000 | Sector cadastral:13 Teren neimprejmuit; |

B. Partea II. Proprietari și acte

| Inscrieri privitoare la dreptul de proprietate și alte drepturi reale | | Referințe |
|--|--|-----------|
| 181428 / 01/10/2018 | | |
| Act Notarial nr. CVC NR. 2984, din 01/09/2010 emis de NP DANA TOMITA; | | |
| B1 | Intabulare, drept de PROPRIETATE, dobandit prin Conventie, cota actuala 1/1, cota initiala 1/1 1) SC AGRIFARM SRL , CIF:11515860 | A1 |
| Act Normativ nr. legea nr 17, din 07/03/2014 emis de Parlamentul Romaniei; | | |
| B2 | Se noteaza mentiunea "imobil aflat sub incidenta art. 3 alin 1 din Legea nr 17/2014" - | A1 |

C. Partea III. SARCINI .

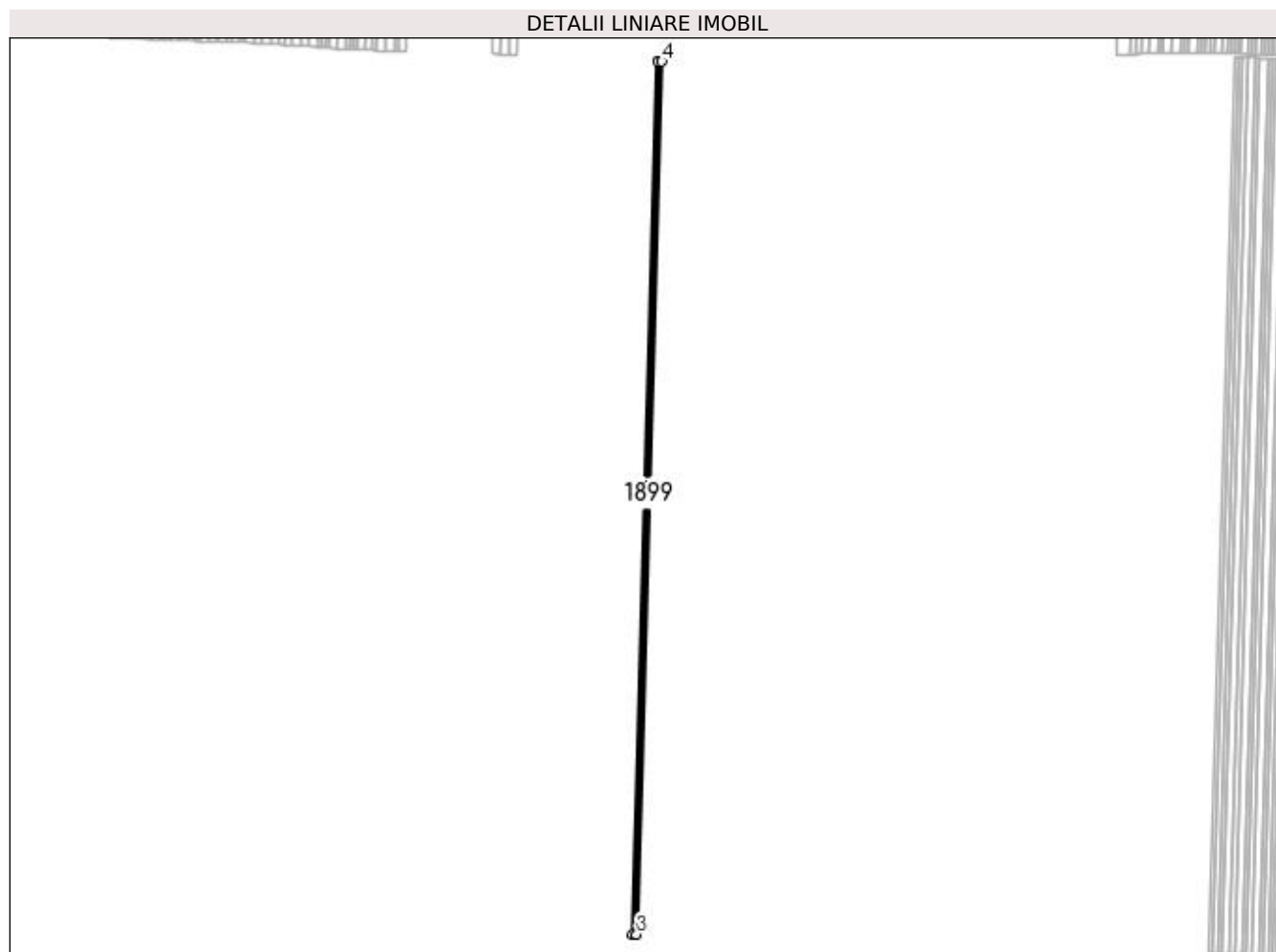
| Inscrieri privind dezmembramintele dreptului de proprietate, drepturi reale de garanție și sarcini | Referințe |
|--|-----------|
| NU SUNT | |

Anexa Nr. 1 La Partea I

Teren

| | | |
|--------------|-----------------|------------------------|
| Nr cadastral | Suprafața (mp)* | Observații / Referințe |
| 30383 | 5.000 | |

* Suprafața este determinată în planul de proiecție Stereo 70.



Date referitoare la teren

| Crt | Categorie folosință | Intra vilan | Suprafața (mp) | Tarla | Parcelă | Nr. topo | Observații / Referințe |
|-----|---------------------|-------------|----------------|-------|---------|----------|------------------------|
| 1 | arabil | NU | 5.000 | 139 | 47/1 | - | |

Lungime Segmente

1) Valorile lungimilor segmentelor sunt obținute din proiecție în plan.

| Punct început | X / Y | Punct sfârșit | X / Y | Lungime segment (** (m) |
|---------------|----------------------------|---------------|----------------------------|-------------------------|
| 1 | 383.850,28 290.074,535 | 2 | 383.821,215 289.069,474 | 1005.481 |
| 2 | 383.821,215 289.069,474 | 3 | 383.826,185 289.069,309 | 4.973 |
| 3 | 383.826,185 289.069,309 | 4 | 383.855,252 290.074,449 | 1005.56 |
| 4 | 383.855,252 290.074,449 | 1 | 383.850,28 290.074,535 | 4.973 |

**** Lungimile segmentelor sunt determinate în planul de proiecție Stereo 70 și sunt rotunjite la 1 milimetru.**

***** Distanța dintre puncte este formată din segmente cumulate ce sunt mai mici decât valoarea 1 milimetru.**

**DATE DESPRE IMOBILUL NR. 1900**

Oficiul de Cadastru și Publicitate Imobiliară DOLJ
Biroul de Cadastru și Publicitate Imobiliară Craiova

A. Partea I. Descrierea imobilului

TEREN Extravilan

Adresa: Jud. Dolj, T139, P48

| Nr. Crt | Nr cadastral Nr. topografic | Suprafața* (mp) | Observații / Referințe |
|---------|-----------------------------|-----------------|---|
| A1 | | 5.000 | Sector cadastral:13 Teren neimprejmuit; |

B. Partea II. Proprietari și acte

| Inscrieri privitoare la dreptul de proprietate și alte drepturi reale | Referințe |
|--|-----------|
| / | |
| Act Administrativ nr. TDP NR. 1798-48369, din 07/05/2002 emis de CJ DOLJ; | |
| B1 | A1 |
| Intabulare, drept de PROPRIETATE, dobandit prin Reconstituire, cota actuala 1/1, cota initiala 1/1 1) PREDĂ NICOLIȚA, LIPSĂ CNP | |

C. Partea III. SARCINI .

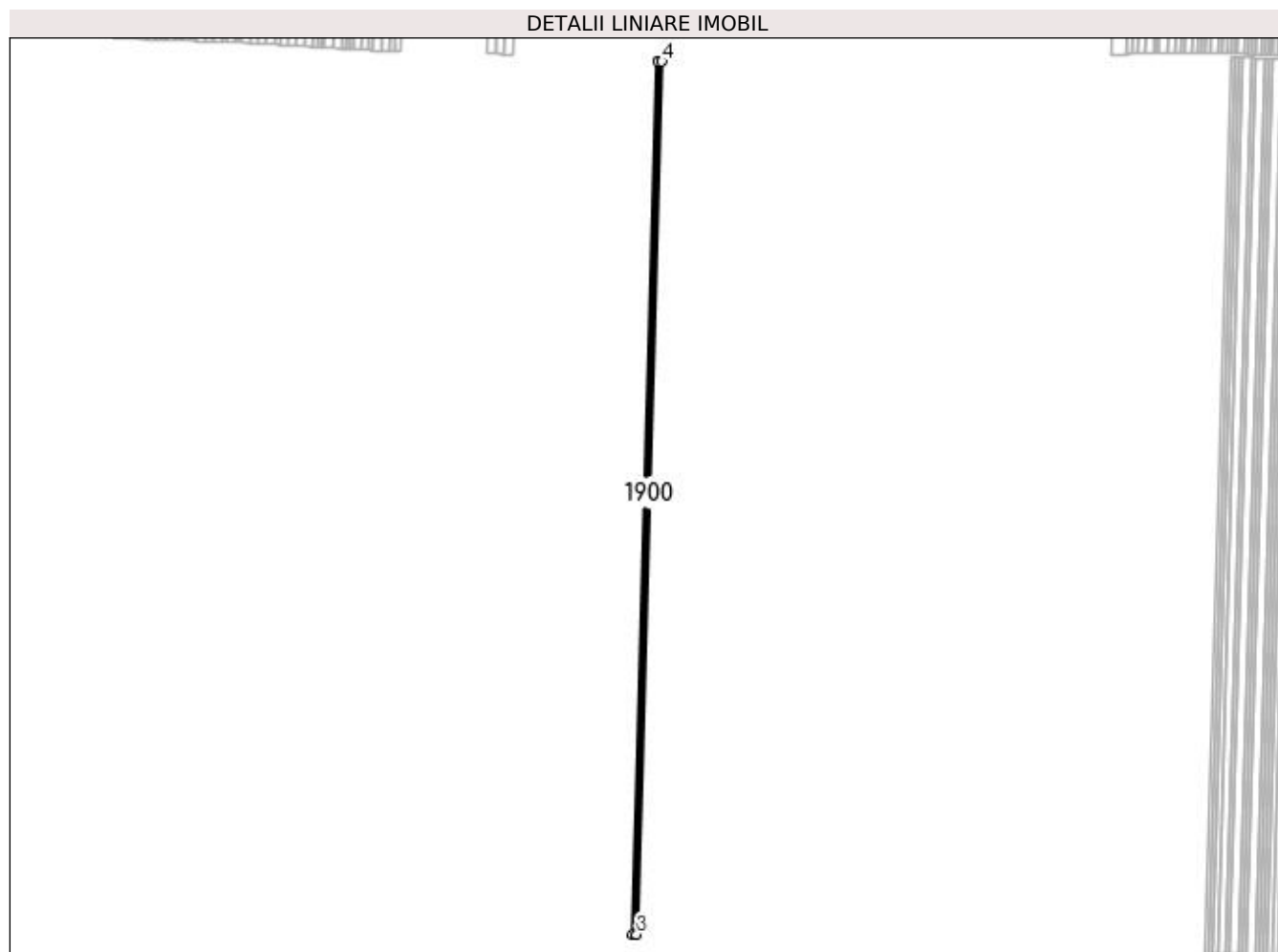
| Inscrieri privind dezmembramintele dreptului de proprietate, drepturi reale de garanție și sarcini | Referințe |
|--|-----------|
| NU SUNT | |

Anexa Nr. 1 La Partea I

Teren

| | | |
|--------------|-----------------|------------------------|
| Nr cadastral | Suprafața (mp)* | Observații / Referințe |
| | 5.000 | |

* Suprafața este determinată în planul de proiecție Stereo 70.



Date referitoare la teren

| Crt | Categorie folosință | Intra vilan | Suprafața (mp) | Tarla | Parcelă | Nr. topo | Observații / Referințe |
|-----|---------------------|-------------|----------------|-------|---------|----------|------------------------|
| 1 | arabil | NU | 5.000 | 139 | 48 | - | |

Lungime Segmente

1) Valorile lungimilor segmentelor sunt obținute din proiecție în plan.

| Punct început | X / Y | Punct sfârșit | X / Y | Lungime segment (** (m) |
|---------------|----------------------------|---------------|----------------------------|-------------------------|
| 1 | 383.855,252 290.074,449 | 2 | 383.826,185 289.069,309 | 1005.56 |
| 2 | 383.826,185 289.069,309 | 3 | 383.831,155 289.069,143 | 4.972 |
| 3 | 383.831,155 289.069,143 | 4 | 383.860,224 290.074,362 | 1005.639 |
| 4 | 383.860,224 290.074,362 | 1 | 383.855,252 290.074,449 | 4.972 |

**** Lungimile segmentelor sunt determinate în planul de proiecție Stereo 70 și sunt rotunjite la 1 milimetru.**

***** Distanța dintre puncte este formată din segmente cumulate ce sunt mai mici decât valoarea 1 milimetru.**

**DATE DESPRE IMOBILUL NR. 1901**

Oficiul de Cadastru și Publicitate Imobiliară DOLJ
Biroul de Cadastru și Publicitate Imobiliară Craiova

A. Partea I. Descrierea imobilului

TEREN Extravilan

Adresa: Jud. Dolj, T139, P49

| Nr. Crt | Nr cadastral Nr. topografic | Suprafața* (mp) | Observații / Referințe |
|---------|-----------------------------|-----------------|---|
| A1 | | 4.000 | Sector cadastral:13 Teren neimprejmuit; |

B. Partea II. Proprietari și acte

| Inscrieri privitoare la dreptul de proprietate și alte drepturi reale | | Referințe |
|---|--|-----------|
| / | | |
| Act Notarial nr. CONTRACT DE VANZARE CUMPARARE CU CLAUZA DE INTRETINERE NR. 1531, din 26/06/1998 emis de NP BELU AUREL (TDP NR. 1530-59367/07.08.1998 CJ DOLJ;CERTIFICAT DE DECES SERIA DR NR. 913189 (DEFUNCT - MARINICA IOAN)); | | |
| B1 | Intabulare, drept de PROPRIETATE, dobandit prin Conventie, cota actuala 1/1, cota initiala 1/1 1) STANCIU MARIN | A1 |

C. Partea III. SARCINI .

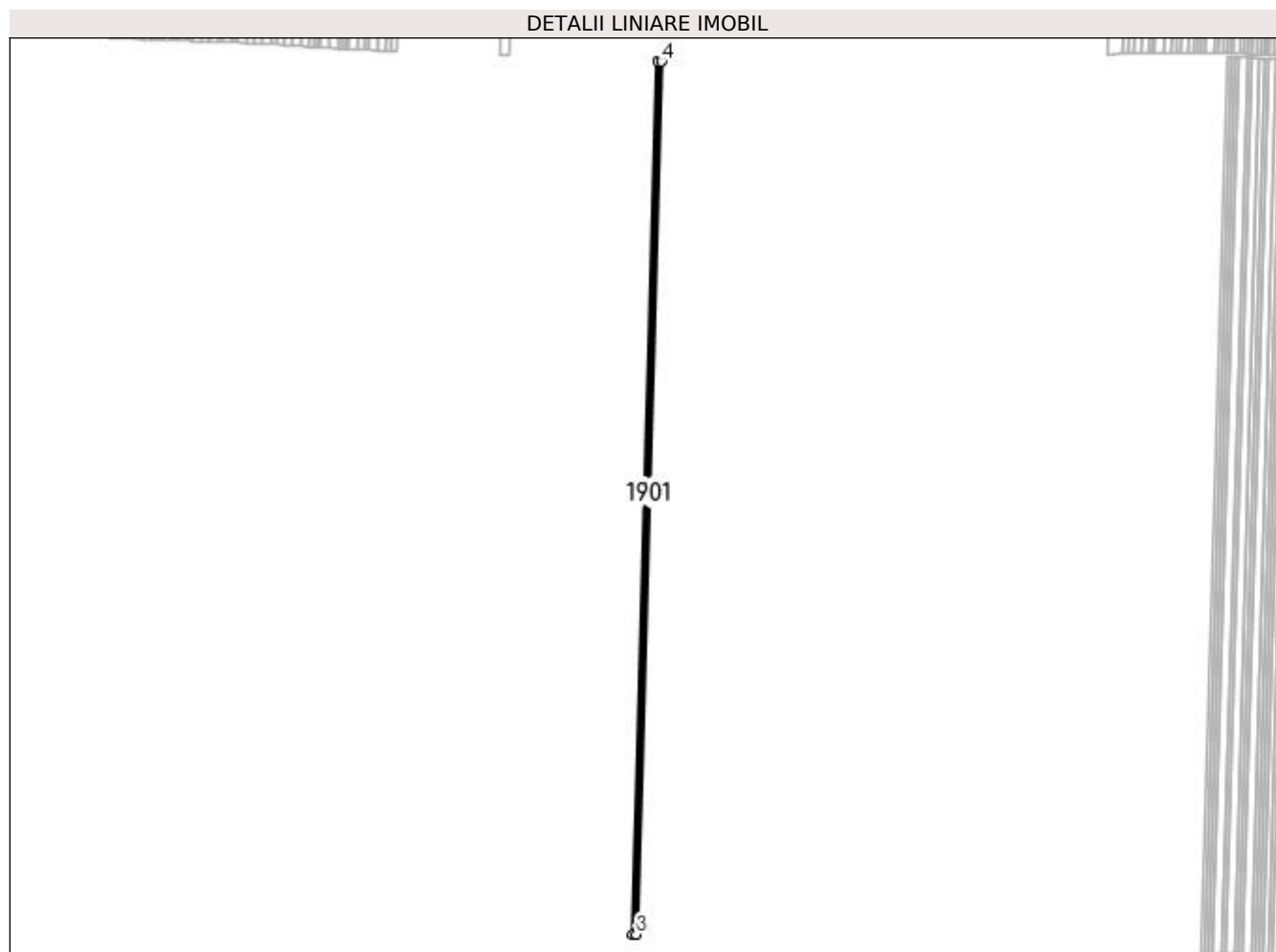
| Inscrieri privind dezmembramintele dreptului de proprietate, drepturi reale de garanție și sarcini | Referințe |
|--|-----------|
| NU SUNT | |

Anexa Nr. 1 La Partea I

Teren

| | | |
|--------------|-----------------|------------------------|
| Nr cadastral | Suprafața (mp)* | Observații / Referințe |
| | 4.000 | |

* Suprafața este determinată în planul de proiecție Stereo 70.



Date referitoare la teren

| Crt | Categorie folosință | Intra vilan | Suprafața (mp) | Tarla | Parcelă | Nr. topo | Observații / Referințe |
|-----|---------------------|-------------|----------------|-------|---------|----------|------------------------|
| 1 | arabil | NU | 4.000 | 139 | 49 | - | |

Lungime Segmente

1) Valorile lungimilor segmentelor sunt obținute din proiecție în plan.

| Punct început | X / Y | Punct sfârșit | X / Y | Lungime segment (** (m) |
|---------------|----------------------------|---------------|----------------------------|-------------------------|
| 1 | 383.860,224 290.074,362 | 2 | 383.831,155 289.069,143 | 1005.639 |
| 2 | 383.831,155 289.069,143 | 3 | 383.835,13 289.069,011 | 3.977 |
| 3 | 383.835,13 289.069,011 | 4 | 383.864,201 290.074,293 | 1005.702 |
| 4 | 383.864,201 290.074,293 | 1 | 383.860,224 290.074,362 | 3.978 |

**** Lungimile segmentelor sunt determinate în planul de proiecție Stereo 70 și sunt rotunjite la 1 milimetru.**

***** Distanța dintre puncte este formată din segmente cumulate ce sunt mai mici decât valoarea 1 milimetru.**

**DATE DESPRE IMOBILUL NR. 1902**

Oficiul de Cadastru și Publicitate Imobiliară DOLJ
Biroul de Cadastru și Publicitate Imobiliară Craiova

A. Partea I. Descrierea imobilului

TEREN Extravilan

Adresa: Jud. Dolj, T139, P50

| Nr. Crt | Nr cadastral Nr. topografic | Suprafața* (mp) | Observații / Referințe |
|---------|-----------------------------|-----------------|---|
| A1 | | 5.000 | Sector cadastral:13 Teren neimprejmuit; |

B. Partea II. Proprietari și acte

| Inscrieri privitoare la dreptul de proprietate și alte drepturi reale | Referințe |
|---|-----------|
| / | |
| Act Notarial nr. CERTIFICAT DE MOSTENITOR NR. 125, din 19/05/2006 emis de NP TUDOR MARI8NELA DANIELA (TDP NR. 1397-48305/20.11.1997 CJ DOLJ); | |
| B1 | A1 |
| Intabulare, drept de PROPRIETATE, dobandit prin Succesiune, cota actuala 1/1, cota initiala 1/1 1) NICOLAE ANASTASIA | |

C. Partea III. SARCINI .

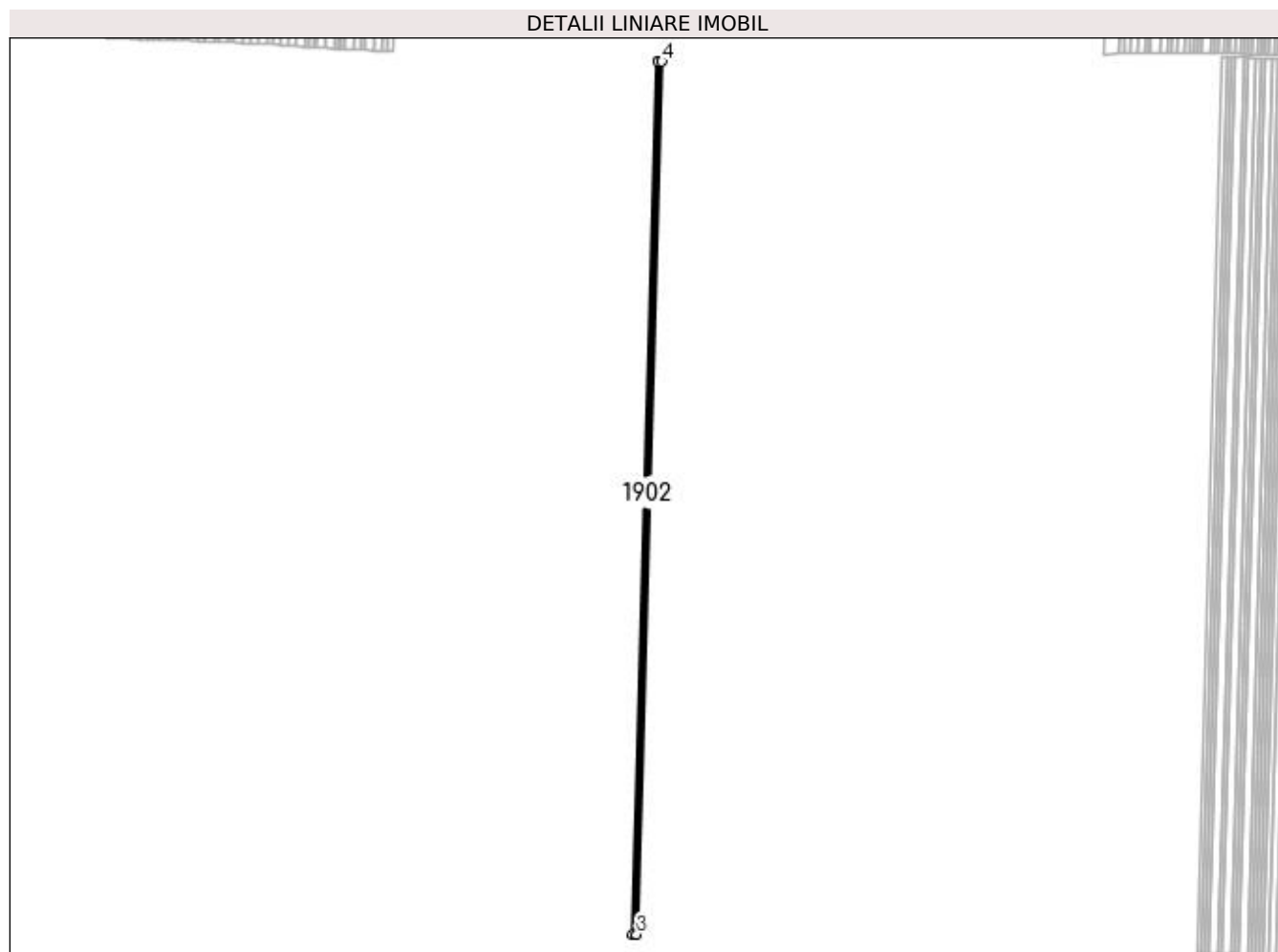
| Inscrieri privind dezmembramintele dreptului de proprietate, drepturi reale de garanție și sarcini | Referințe |
|--|-----------|
| NU SUNT | |

Anexa Nr. 1 La Partea I

Teren

| | | |
|--------------|-----------------|------------------------|
| Nr cadastral | Suprafața (mp)* | Observații / Referințe |
| | 5.000 | |

* Suprafața este determinată în planul de proiecție Stereo 70.



Date referitoare la teren

| Crt | Categorie folosință | Intra vilan | Suprafața (mp) | Tarla | Parcelă | Nr. topo | Observații / Referințe |
|-----|---------------------|-------------|----------------|-------|---------|----------|------------------------|
| 1 | arabil | NU | 5.000 | 139 | 50 | - | |

Lungime Segmente

1) Valorile lungimilor segmentelor sunt obținute din proiecție în plan.

| Punct început | X / Y | Punct sfârșit | X / Y | Lungime segment (** (m) |
|---------------|----------------------------|---------------|----------------------------|-------------------------|
| 1 | 383.864,201 290.074,293 | 2 | 383.835,13 289.069,011 | 1005.702 |
| 2 | 383.835,13 289.069,011 | 3 | 383.840,099 289.068,846 | 4.972 |
| 3 | 383.840,099 289.068,846 | 4 | 383.869,172 290.074,206 | 1005.781 |
| 4 | 383.869,172 290.074,206 | 1 | 383.864,201 290.074,293 | 4.972 |

**** Lungimile segmentelor sunt determinate în planul de proiecție Stereo 70 și sunt rotunjite la 1 milimetru.**

***** Distanța dintre puncte este formată din segmente cumulate ce sunt mai mici decât valoarea 1 milimetru.**

**DATE DESPRE IMOBILUL NR. 1903**

Oficiul de Cadastru și Publicitate Imobiliară DOLJ
Biroul de Cadastru și Publicitate Imobiliară Craiova

A. Partea I. Descrierea imobilului

TEREN Extravilan

Adresa: Jud. Dolj, T139, P51

| Nr. Crt | Nr cadastral Nr. topografic | Suprafața* (mp) | Observații / Referințe |
|---------|-----------------------------|-----------------|---|
| A1 | | 10.000 | Sector cadastral:13 Teren neimprejmuit; |

B. Partea II. Proprietari și acte

| Inscrieri privitoare la dreptul de proprietate și alte drepturi reale | Referințe |
|--|-----------|
| / | |
| Act Administrativ nr. TDP NR. 2130, din 03/06/2004 emis de CJ DOLJ; | |
| B1 | A1 |
| Intabulare, drept de PROPRIETATE, dobândit prin Reconstituire, cota actuala 1/1, cota initiala 1/1 1) GLAVĂ GHEORGHE, LIPSĂ CNP | |

C. Partea III. SARCINI .

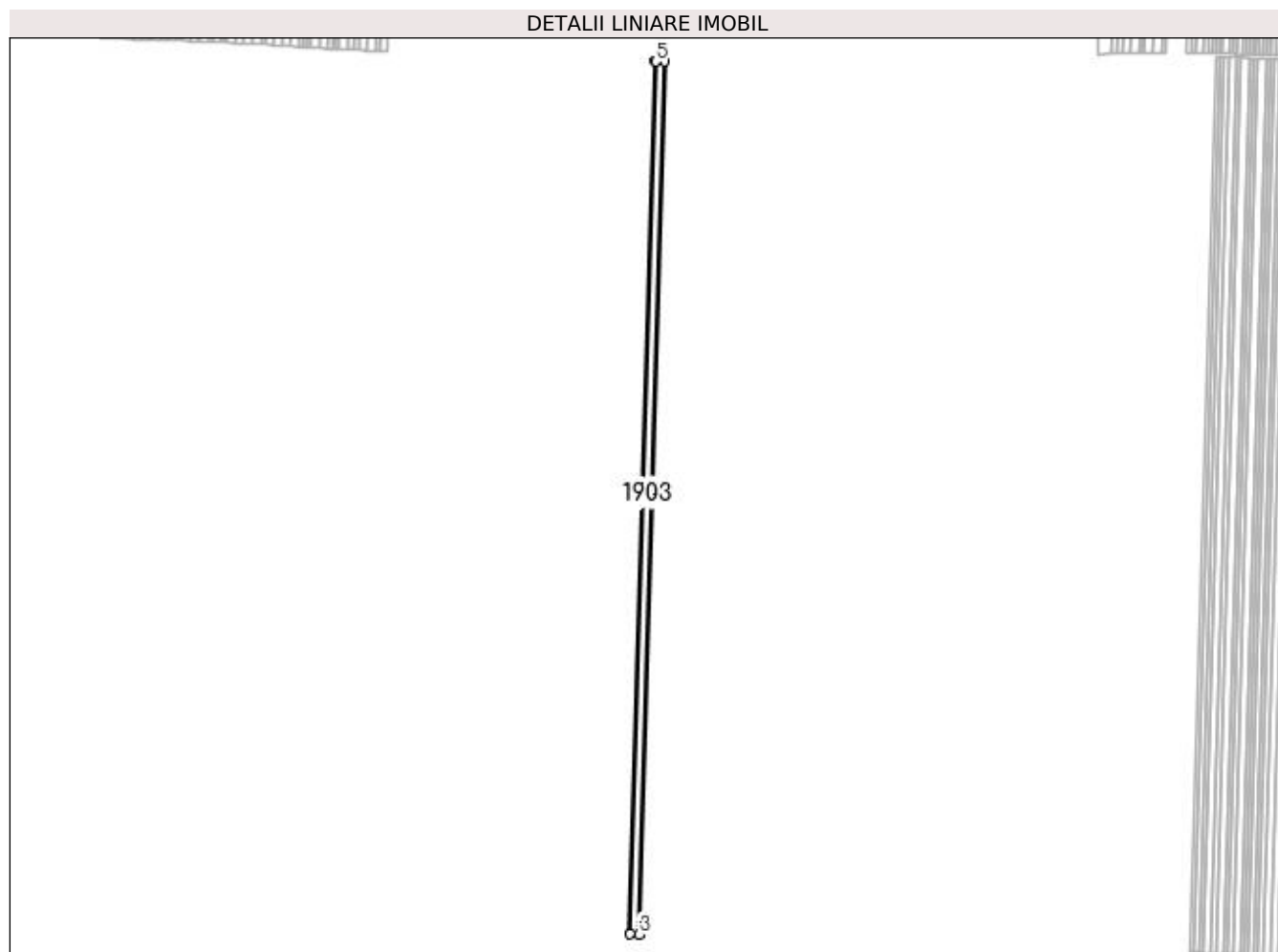
| Inscrieri privind dezmembramintele dreptului de proprietate, drepturi reale de garanție și sarcini | Referințe |
|--|-----------|
| NU SUNT | |

Anexa Nr. 1 La Partea I

Teren

| | | |
|--------------|-----------------|------------------------|
| Nr cadastral | Suprafața (mp)* | Observații / Referințe |
| | 10.000 | |

* Suprafața este determinată în planul de proiecție Stereo 70.



Date referitoare la teren

| Crt | Categorie folosință | Intravilan | Suprafața (mp) | Tarla | Parcelă | Nr. topo | Observații / Referințe |
|-----|---------------------|------------|----------------|-------|---------|----------|------------------------|
| 1 | arabil | NU | 10.000 | 139 | 51 | - | |

Lungime Segmente

1) Valorile lungimilor segmentelor sunt obținute din proiecție în plan.

| Punct început | X / Y | Punct sfârșit | X / Y | Lungime segment (** (m) |
|---------------|----------------------------|---------------|----------------------------|-------------------------|
| 1 | 383.869,172 290.074,206 | 2 | 383.840,099 289.068,846 | 1005.781 |
| 2 | 383.840,099 289.068,846 | 3 | 383.850,034 289.068,516 | 9.941 |
| 3 | 383.850,034 289.068,516 | 4 | 383.879,119 290.074,283 | 1006.188 |
| 4 | 383.879,119 290.074,283 | 5 | 383.869,538 290.074,2 | 9.581 |
| 5 | 383.869,538 290.074,2 | 1 | 383.869,172 290.074,206 | 0.366 |

**** Lungimile segmentelor sunt determinate în planul de proiecție Stereo 70 și sunt rotunjite la 1 milimetru.**

***** Distanța dintre puncte este formată din segmente cumulate ce sunt mai mici decât valoarea 1 milimetru.**

**DATE DESPRE IMOBILUL NR. 1904**

Oficiul de Cadastru și Publicitate Imobiliară DOLJ
Biroul de Cadastru și Publicitate Imobiliară Craiova

A. Partea I. Descrierea imobilului

TEREN Extravilan

Adresa: Jud. Dolj, T139, P52

| Nr. Crt | Nr cadastral Nr. topografic | Suprafața* (mp) | Observații / Referințe |
|---------|-----------------------------|-----------------|---|
| A1 | | 3.740 | Sector cadastral:13 Teren neimprejmuit; |

B. Partea II. Proprietari și acte

| Inscrieri privitoare la dreptul de proprietate și alte drepturi reale | Referințe |
|--|-----------|
| / | |
| Act Administrativ nr. TDP NR. 1323-48305, din 06/02/1997 emis de CJ DOLJ; | |
| B1 | A1 |
| Intabulare, drept de PROPRIETATE, dobandit prin Reconstituire, cota actuala 1/1, cota initiala 1/1 1) POPA ALEXANDRA, LIPSĂ CNP | |

C. Partea III. SARCINI .

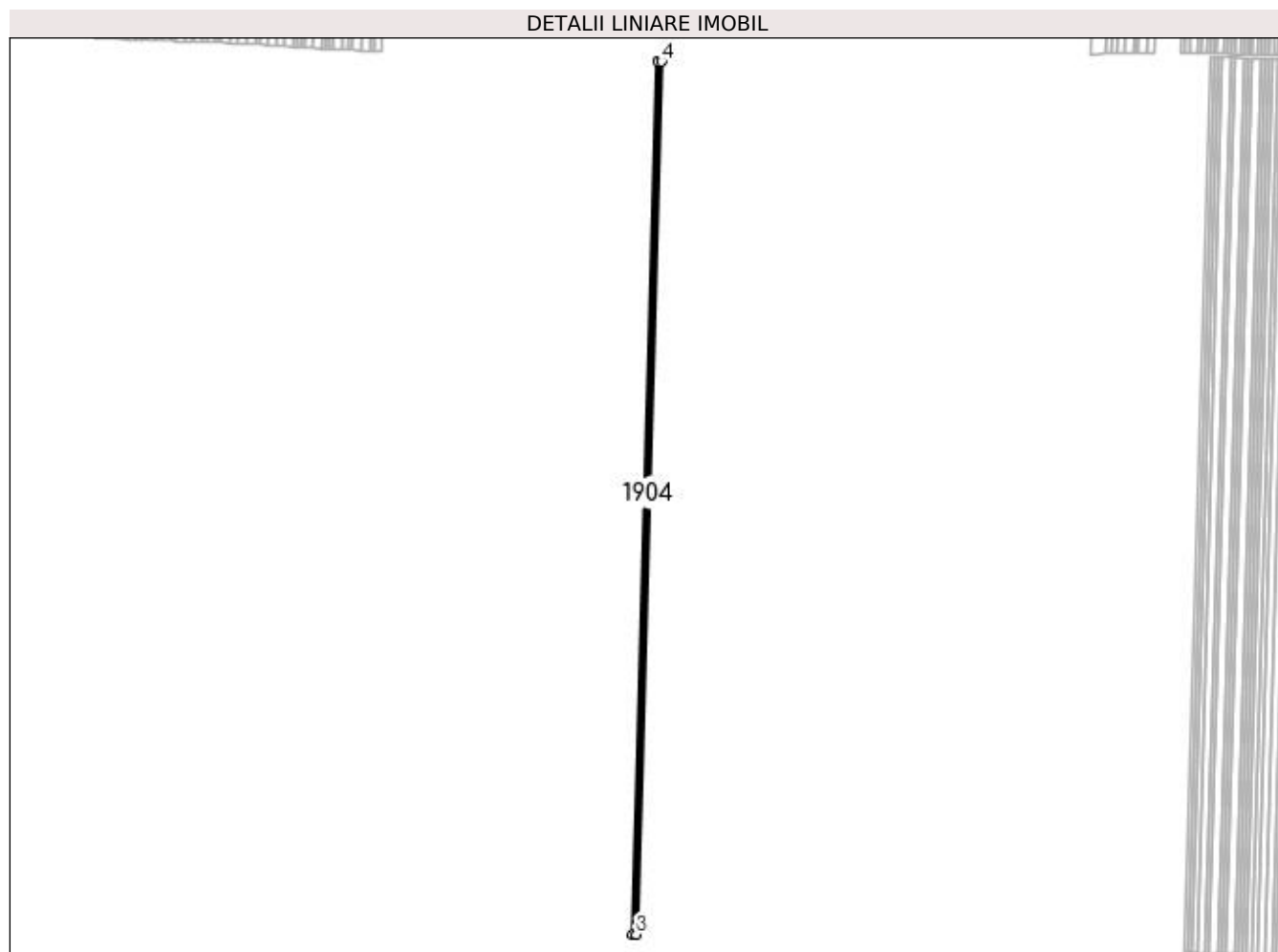
| Inscrieri privind dezmembramintele dreptului de proprietate, drepturi reale de garanție și sarcini | Referințe |
|--|-----------|
| NU SUNT | |

Anexa Nr. 1 La Partea I

Teren

| | | |
|--------------|-----------------|------------------------|
| Nr cadastral | Suprafața (mp)* | Observații / Referințe |
| | 3.740 | |

* Suprafața este determinată în planul de proiecție Stereo 70.



Date referitoare la teren

| Crt | Categorie folosință | Intra vilan | Suprafața (mp) | Tarla | Parcelă | Nr. topo | Observații / Referințe |
|-----|---------------------|-------------|----------------|-------|---------|----------|------------------------|
| 1 | arabil | NU | 3.740 | 139 | 52 | - | |

Lungime Segmente

1) Valorile lungimilor segmentelor sunt obținute din proiecție în plan.

| Punct început | X / Y | Punct sfârșit | X / Y | Lungime segment (** (m) |
|---------------|----------------------------|---------------|----------------------------|-------------------------|
| 1 | 383.879,119 290.074,283 | 2 | 383.850,034 289.068,516 | 1006.188 |
| 2 | 383.850,034 289.068,516 | 3 | 383.853,749 289.068,392 | 3.717 |
| 3 | 383.853,749 289.068,392 | 4 | 383.882,838 290.074,315 | 1006.344 |
| 4 | 383.882,838 290.074,315 | 1 | 383.879,119 290.074,283 | 3.719 |

**** Lungimile segmentelor sunt determinate în planul de proiecție Stereo 70 și sunt rotunjite la 1 milimetru.**

***** Distanța dintre puncte este formată din segmente cumulate ce sunt mai mici decât valoarea 1 milimetru.**

**DATE DESPRE IMOBILUL NR. 1905**

Oficiul de Cadastru și Publicitate Imobiliară DOLJ
Biroul de Cadastru și Publicitate Imobiliară Craiova

A. Partea I. Descrierea imobilului

TEREN Extravilan

Adresa: Jud. Dolj, T139, P53

| Nr. Crt | Nr cadastral Nr. topografic | Suprafața* (mp) | Observații / Referințe |
|---------|-----------------------------|-----------------|---|
| A1 | | 1.530 | Sector cadastral:13 Teren neimprejmuit; |

B. Partea II. Proprietari și acte

| Inscrieri privitoare la dreptul de proprietate și alte drepturi reale | Referințe |
|--|-----------|
| / | |
| Act Administrativ nr. TDP NR. 2033, din 25/07/2003 emis de CJ DOLJ; | |
| B1 | A1 |
| Intabulare, drept de PROPRIETATE, dobândit prin Reconstituire, cota actuala 1/1, cota initiala 1/1 | |
| 1) VOICU MARIA, LIPSĂ CNP | |
| 2) POPA LICA, LIPSĂ CNP | |

C. Partea III. SARCINI .

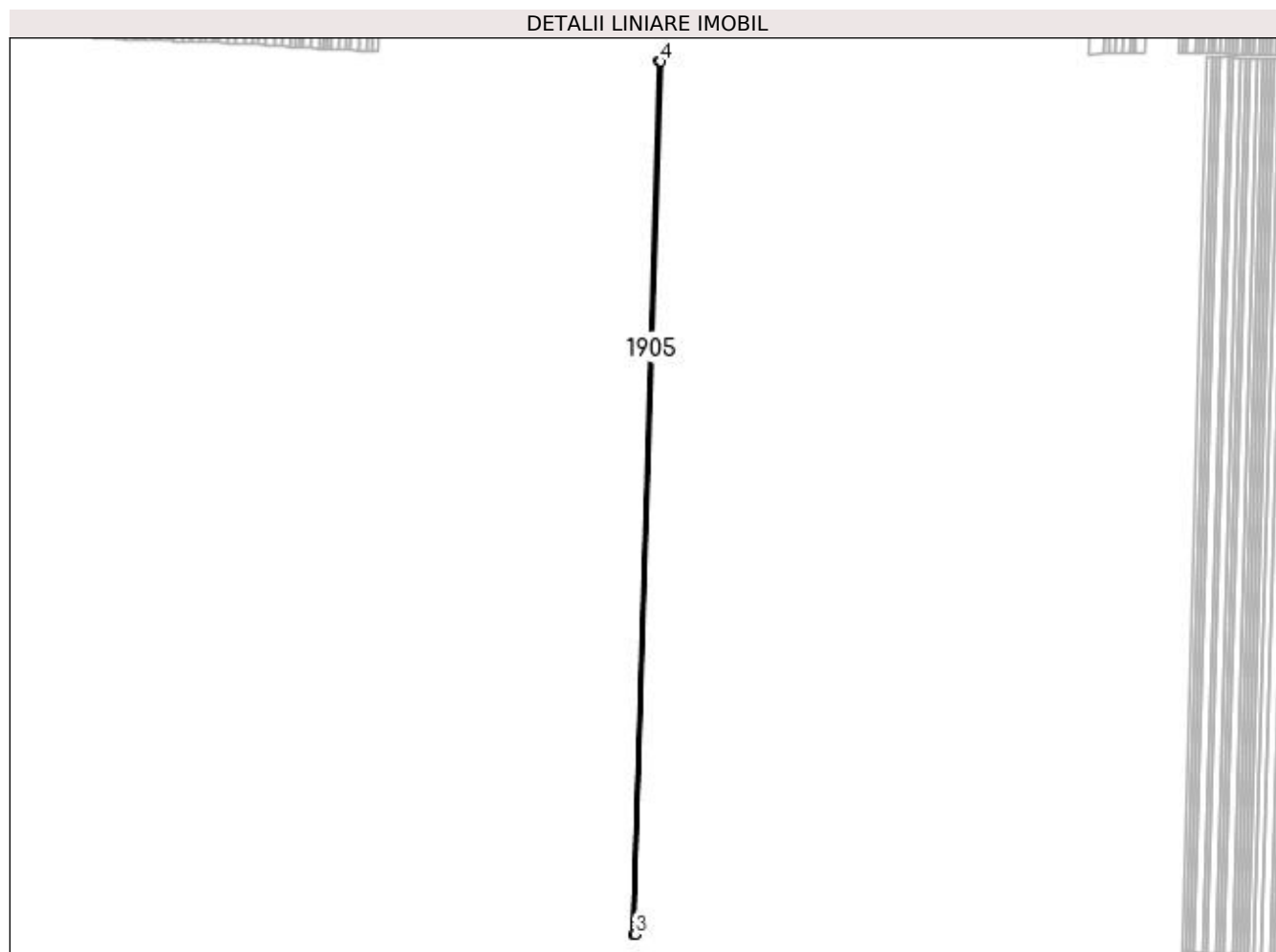
| Inscrieri privind dezmembramintele dreptului de proprietate, drepturi reale de garanție și sarcini | Referințe |
|--|-----------|
| NU SUNT | |

Anexa Nr. 1 La Partea I

Teren

| Nr cadastral | Suprafața (mp)* | Observații / Referințe |
|--------------|-----------------|------------------------|
| | 1.530 | |

* Suprafața este determinată în planul de proiecție Stereo 70.



Date referitoare la teren

| Crt | Categorie folosință | Intra vilan | Suprafața (mp) | Tarla | Parcelă | Nr. topo | Observații / Referințe |
|-----|---------------------|-------------|----------------|-------|---------|----------|------------------------|
| 1 | arabil | NU | 1.530 | 139 | 53 | - | |

Lungime Segmente

1) Valorile lungimilor segmentelor sunt obținute din proiecție în plan.

| Punct început | X / Y | Punct sfârșit | X / Y | Lungime segment (** (m) |
|---------------|----------------------------|---------------|----------------------------|-------------------------|
| 1 | 383.882,838 290.074,315 | 2 | 383.853,749 289.068,392 | 1006.344 |
| 2 | 383.853,749 289.068,392 | 3 | 383.855,268 289.068,342 | 1.52 |
| 3 | 383.855,268 289.068,342 | 4 | 383.884,359 290.074,328 | 1006.407 |
| 4 | 383.884,359 290.074,328 | 1 | 383.882,838 290.074,315 | 1.521 |

**** Lungimile segmentelor sunt determinate în planul de proiecție Stereo 70 și sunt rotunjite la 1 milimetru.**

***** Distanța dintre puncte este formată din segmente cumulate ce sunt mai mici decât valoarea 1 milimetru.**

**DATE DESPRE IMOBILUL NR. 1906**

Oficiul de Cadastru și Publicitate Imobiliară DOLJ
Biroul de Cadastru și Publicitate Imobiliară Craiova

A. Partea I. Descrierea imobilului

TEREN Extravilan

Adresa: Jud. Dolj, T139, P54

| Nr. Crt | Nr cadastral Nr. topografic | Suprafața* (mp) | Observații / Referințe |
|---------|-----------------------------|-----------------|---|
| A1 | | 10.000 | Sector cadastral:13 Teren neimprejmuit; |

B. Partea II. Proprietari și acte

| Inscrieri privitoare la dreptul de proprietate și alte drepturi reale | Referințe |
|---|-----------|
| / | |
| Act Administrativ nr. TDP NR. 1657-48445, din 21/09/1999 emis de CJ DOLJ; | |
| B1 | A1 |
| Intabulare, drept de PROPRIETATE, dobândit prin Reconstituire, cota actuala 1/1, cota initiala 1/1 1) MIC MARIN, LIPSĂ CNP | |

C. Partea III. SARCINI .

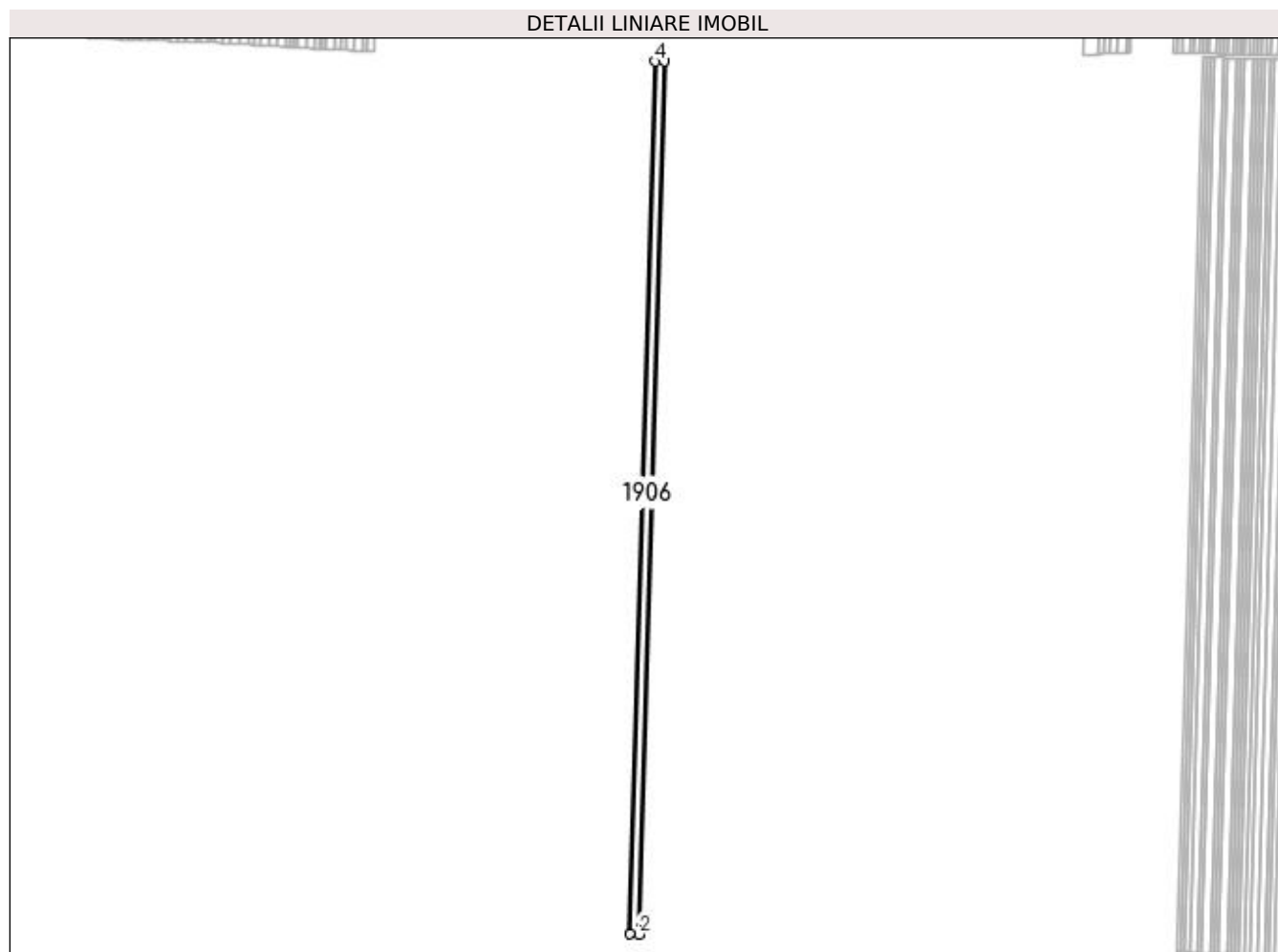
| Inscrieri privind dezmembramintele dreptului de proprietate, drepturi reale de garanție și sarcini | Referințe |
|--|-----------|
| NU SUNT | |

Anexa Nr. 1 La Partea I

Teren

| | | |
|--------------|-----------------|------------------------|
| Nr cadastral | Suprafața (mp)* | Observații / Referințe |
| | 10.000 | |

* Suprafața este determinată în planul de proiecție Stereo 70.



Date referitoare la teren

| Crt | Categorie folosință | Intra vilan | Suprafața (mp) | Tarla | Parcelă | Nr. topo | Observații / Referințe |
|-----|---------------------|-------------|----------------|-------|---------|----------|------------------------|
| 1 | arabil | NU | 10.000 | 139 | 54 | - | |

Lungime Segmente

1) Valorile lungimilor segmentelor sunt obținute din proiecție în plan.

| Punct început | X / Y | Punct sfârșit | X / Y | Lungime segment (** (m) |
|---------------|----------------------------|---------------|----------------------------|-------------------------|
| 1 | 383.855,268 289.068,342 | 2 | 383.865,197 289.068,011 | 9.934 |
| 2 | 383.865,197 289.068,011 | 3 | 383.894,3 290.074,414 | 1006.824 |
| 3 | 383.894,3 290.074,414 | 4 | 383.884,359 290.074,328 | 9.941 |
| 4 | 383.884,359 290.074,328 | 1 | 383.855,268 289.068,342 | 1006.407 |

**** Lungimile segmentelor sunt determinate în planul de proiecție Stereo 70 și sunt rotunjite la 1 milimetru.**

***** Distanța dintre puncte este formată din segmente cumulate ce sunt mai mici decât valoarea 1 milimetru.**

**DATE DESPRE IMOBILUL NR. 1907**

Oficiul de Cadastru și Publicitate Imobiliară DOLJ
Biroul de Cadastru și Publicitate Imobiliară Craiova

A. Partea I. Descrierea imobilului

TEREN Extravilan

Adresa: Jud. Dolj, T139 IN TDP 99, P55

| Nr. Crt | Nr cadastral Nr. topografic | Suprafața* (mp) | Observații / Referințe |
|---------|-----------------------------|-----------------|---|
| A1 | | 5.000 | Sector cadastral:13 Teren neimpregmuit; |

B. Partea II. Proprietari și acte

| Inscrieri privitoare la dreptul de proprietate și alte drepturi reale | Referințe |
|--|-----------|
| / | |
| Hotarare Judecatoreasca nr. SENTINTA CIVILA NR. 1620, din 10/12/2008 emis de JUDECATORIA BAILESTI (TDP NR. 871-9689/23.03.1995 CJ DOLJ); | |
| B1 | A1 |
| Intabulare, drept de PROPRIETATE, dobandit prin Hotarare Judecatoreasca, cota actuala 1/1, cota initiala 1/1 | |
| 1) POPA FLOAREA | |
| 2) POPA DANIELA MARINELA, LIPSĂ CNP | |
| 3) POPA ILIE MIHAITA, LIPSĂ CNP | |
| 4) SZEKELY ELENA, LIPSĂ CNP | |

C. Partea III. SARCINI .

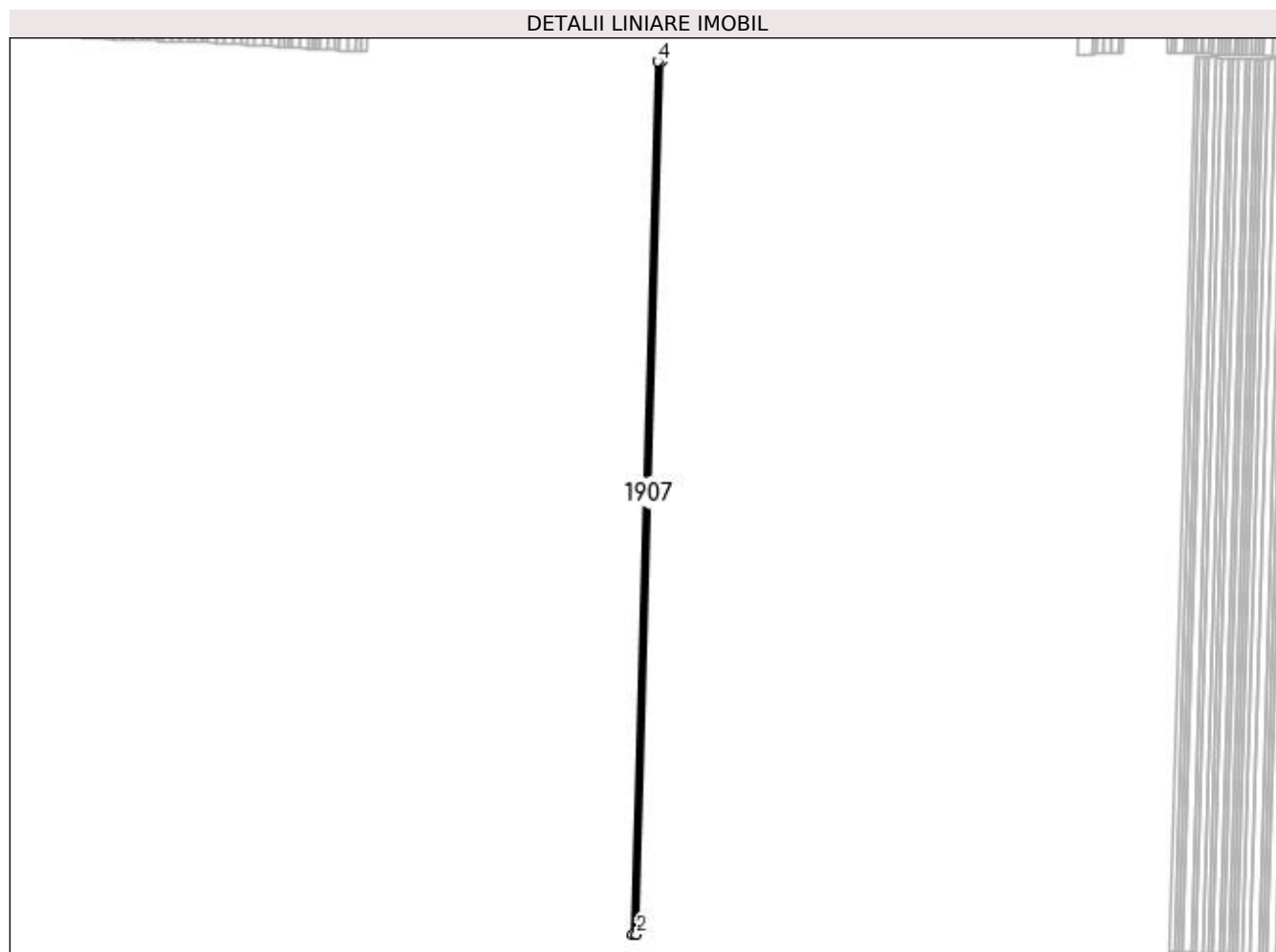
| Inscrieri privind dezmembramintele dreptului de proprietate, drepturi reale de garanție și sarcini | Referințe |
|--|-----------|
| NU SUNT | |

Anexa Nr. 1 La Partea I

Teren

| | | |
|--------------|-----------------|------------------------|
| Nr cadastral | Suprafața (mp)* | Observații / Referințe |
| | 5.000 | |

* Suprafața este determinată în planul de proiecție Stereo 70.



Date referitoare la teren

| Crt | Categorie folosință | Intra vilan | Suprafața (mp) | Tarla | Parcelă | Nr. topo | Observații / Referințe |
|-----|---------------------|-------------|----------------|---------------|---------|----------|------------------------|
| 1 | arabil | NU | 5.000 | 139 IN TDP 99 | 55 | - | TARLA GRESITA IN TDP |

Lungime Segmente

1) Valorile lungimilor segmentelor sunt obținute din proiecție în plan.

| Punct început | X / Y | Punct sfârșit | X / Y | Lungime segment (** (m) |
|---------------|----------------------------|---------------|----------------------------|-------------------------|
| 1 | 383.865,197 289.068,011 | 2 | 383.870,16 289.067,846 | 4.966 |
| 2 | 383.870,16 289.067,846 | 3 | 383.899,269 290.074,457 | 1007.032 |
| 3 | 383.899,269 290.074,457 | 4 | 383.894,3 290.074,414 | 4.969 |
| 4 | 383.894,3 290.074,414 | 1 | 383.865,197 289.068,011 | 1006.824 |

**** Lungimile segmentelor sunt determinate în planul de proiecție Stereo 70 și sunt rotunjite la 1 milimetru.**

***** Distanța dintre puncte este formată din segmente cumulate ce sunt mai mici decât valoarea 1 milimetru.**

**DATE DESPRE IMOBILUL NR. 1908**

Oficiul de Cadastru și Publicitate Imobiliară DOLJ
Biroul de Cadastru și Publicitate Imobiliară Craiova

A. Partea I. Descrierea imobilului

TEREN Extravilan

Adresa: Jud. Dolj, T139, P56

| Nr. Crt | Nr cadastral Nr. topografic | Suprafața* (mp) | Observații / Referințe |
|---------|-----------------------------|-----------------|---|
| A1 | | 10.000 | Sector cadastral:13 Teren neimprejmuit; |

B. Partea II. Proprietari și acte

| Inscrieri privitoare la dreptul de proprietate și alte drepturi reale | Referințe |
|---|-----------|
| / | |
| Act Administrativ nr. TDP NR. 1590-59367, din 13/11/1998 emis de CJ DOLJ; | |
| B1 | A1 |
| Intabulare, drept de PROPRIETATE, dobândit prin Reconstituire, cota actuala 1/1, cota initiala 1/1 1) POPA CONSTANTINA | |

C. Partea III. SARCINI .

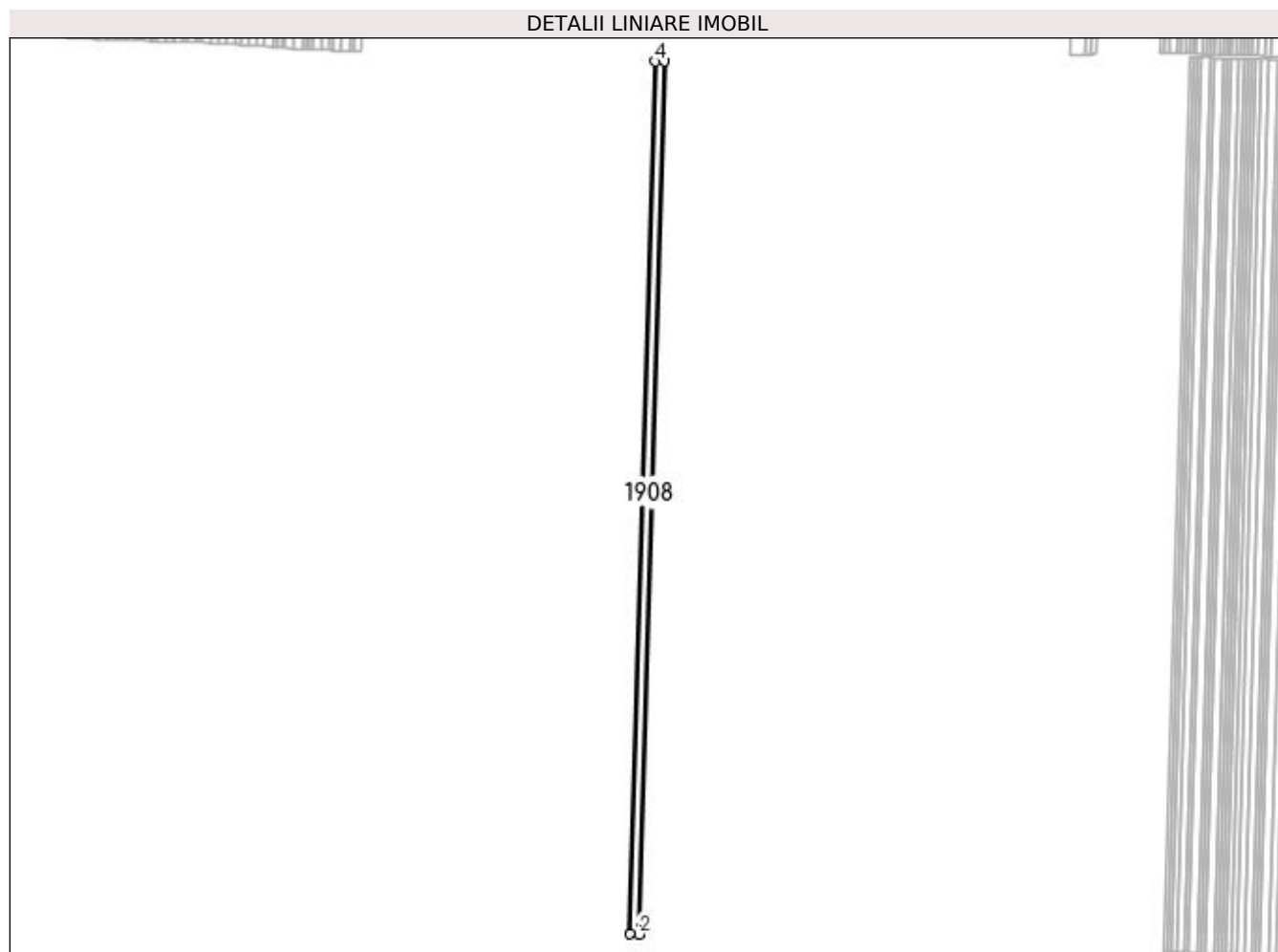
| Inscrieri privind dezmembramintele dreptului de proprietate, drepturi reale de garanție și sarcini | Referințe |
|--|-----------|
| NU SUNT | |

Anexa Nr. 1 La Partea I

Teren

| | | |
|--------------|-----------------|------------------------|
| Nr cadastral | Suprafața (mp)* | Observații / Referințe |
| | 10.000 | |

* Suprafața este determinată în planul de proiecție Stereo 70.



Date referitoare la teren

| Crt | Categorie folosință | Intra vilan | Suprafața (mp) | Tarla | Parcelă | Nr. topo | Observații / Referințe |
|-----|---------------------|-------------|----------------|-------|---------|----------|------------------------|
| 1 | arabil | NU | 10.000 | 139 | 56 | - | |

Lungime Segmente

1) Valorile lungimilor segmentelor sunt obținute din proiecție în plan.

| Punct început | X / Y | Punct sfârșit | X / Y | Lungime segment (** (m) |
|---------------|----------------------------|---------------|----------------------------|-------------------------|
| 1 | 383.870,16 289.067,846 | 2 | 383.880,083 289.067,516 | 9.928 |
| 2 | 383.880,083 289.067,516 | 3 | 383.909,204 290.074,543 | 1007.448 |
| 3 | 383.909,204 290.074,543 | 4 | 383.899,269 290.074,457 | 9.935 |
| 4 | 383.899,269 290.074,457 | 1 | 383.870,16 289.067,846 | 1007.032 |

**** Lungimile segmentelor sunt determinate în planul de proiecție Stereo 70 și sunt rotunjite la 1 milimetru.**

***** Distanța dintre puncte este formată din segmente cumulate ce sunt mai mici decât valoarea 1 milimetru.**

**DATE DESPRE IMOBILUL NR. 1909**

Oficiul de Cadastru și Publicitate Imobiliară DOLJ
Biroul de Cadastru și Publicitate Imobiliară Craiova

A. Partea I. Descrierea imobilului

TEREN Extravilan

Adresa: Jud. Dolj, T139, P57

| Nr. Crt | Nr cadastral Nr. topografic | Suprafața* (mp) | Observații / Referințe |
|---------|-----------------------------|-----------------|---|
| A1 | | 5.000 | Sector cadastral:13 Teren neimprejmuit; |

B. Partea II. Proprietari și acte

| Inscrieri privitoare la dreptul de proprietate și alte drepturi reale | Referințe |
|--|-----------|
| / | |
| Act Notarial nr. CERTIFICAT DE MOSTENITOR NR. 18, din 11/03/2022 emis de NP TITU GIURCAN (TDP NR. 1809-2026/29.04.2022 CJ DOLJ;CERTIFICAT DE DECES SERIA D12 NR.366758); | |
| B1 | A1 |
| Intabulare, drept de PROPRIETATE, dobandit prin Succesiune, cota actuala 1/1, cota initiala 1/1 1) GLAVĂ AUREL DEFUNCT:Da | |

C. Partea III. SARCINI .

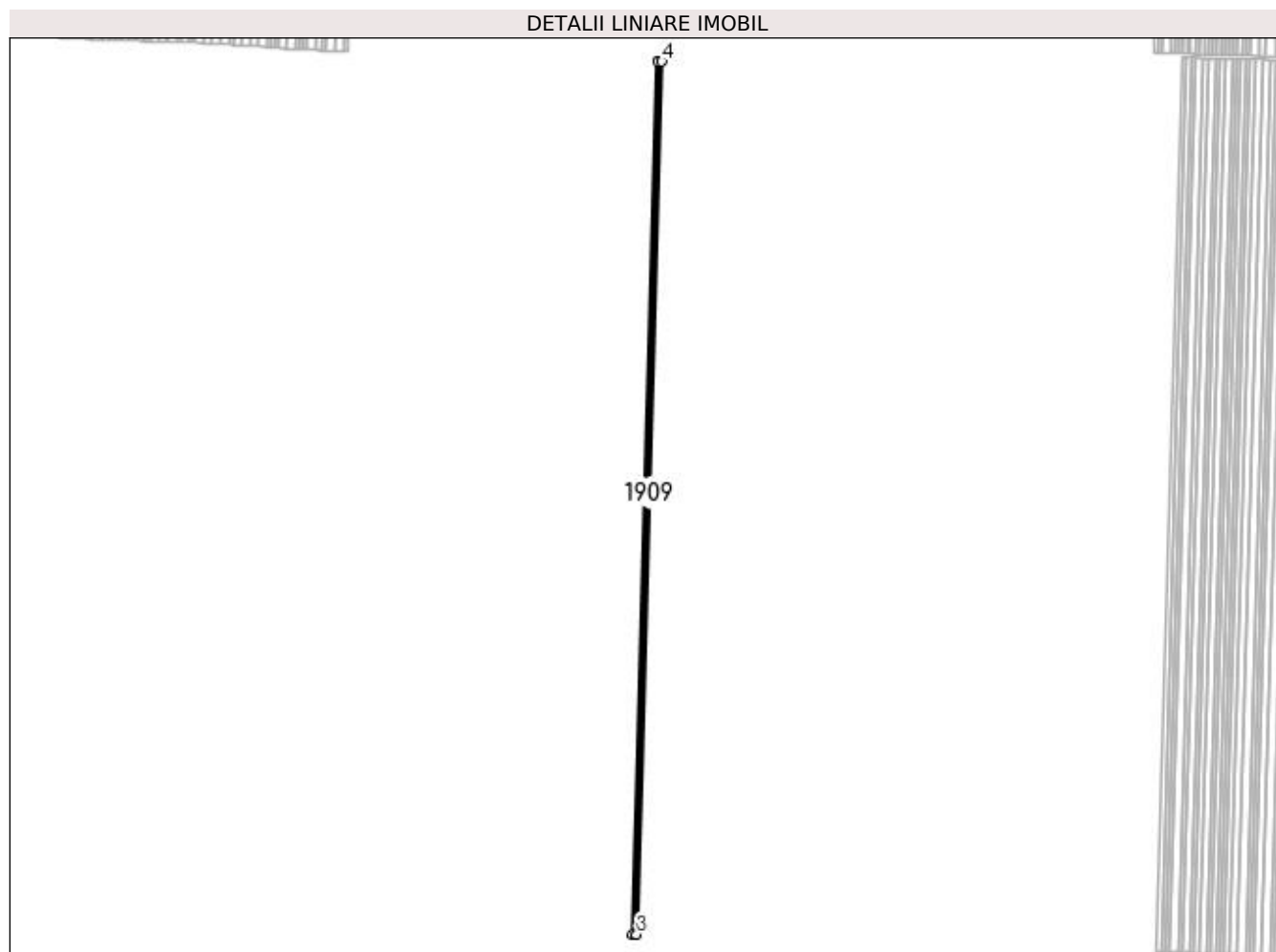
| Inscrieri privind dezmembramintele dreptului de proprietate, drepturi reale de garanție și sarcini | Referințe |
|--|-----------|
| NU SUNT | |

Anexa Nr. 1 La Partea I

Teren

| | | |
|--------------|-----------------|------------------------|
| Nr cadastral | Suprafața (mp)* | Observații / Referințe |
| | 5.000 | |

* Suprafața este determinată în planul de proiecție Stereo 70.



Date referitoare la teren

| Crt | Categorie folosință | Intra vilan | Suprafața (mp) | Tarla | Parcelă | Nr. topo | Observații / Referințe |
|-----|---------------------|-------------|----------------|-------|---------|----------|------------------------|
| 1 | arabil | NU | 5.000 | 139 | 57 | - | |

Lungime Segmente

1) Valorile lungimilor segmentelor sunt obținute din proiecție în plan.

| Punct început | X / Y | Punct sfârșit | X / Y | Lungime segment (** (m) |
|---------------|----------------------------|---------------|----------------------------|-------------------------|
| 1 | 383.909,204 290.074,543 | 2 | 383.880,083 289.067,516 | 1007.448 |
| 2 | 383.880,083 289.067,516 | 3 | 383.885,042 289.067,351 | 4.963 |
| 3 | 383.885,042 289.067,351 | 4 | 383.914,17 290.074,586 | 1007.656 |
| 4 | 383.914,17 290.074,586 | 1 | 383.909,204 290.074,543 | 4.966 |

**** Lungimile segmentelor sunt determinate în planul de proiecție Stereo 70 și sunt rotunjite la 1 milimetru.**

***** Distanța dintre puncte este formată din segmente cumulate ce sunt mai mici decât valoarea 1 milimetru.**

**DATE DESPRE IMOBILUL NR. 1910**

Oficiul de Cadastru și Publicitate Imobiliară DOLJ
Biroul de Cadastru și Publicitate Imobiliară Craiova

A. Partea I. Descrierea imobilului

TEREN Extravilan

Adresa: Jud. Dolj, T139, P58

| Nr. Crt | Nr cadastral Nr. topografic | Suprafața* (mp) | Observații / Referințe |
|---------|-----------------------------|-----------------|---|
| A1 | | 10.000 | Sector cadastral:13 Teren neimprejmuit; |

B. Partea II. Proprietari și acte

| Inscrieri privitoare la dreptul de proprietate și alte drepturi reale | Referințe |
|--|-----------|
| / | |
| Act Administrativ nr. TDP NR. 2050, din 07/08/2003 emis de CJ DOLJ; | |
| B1 | A1 |
| Intabulare, drept de PROPRIETATE, dobândit prin Reconstituire, cota actuala 1/1, cota initiala 1/1 | |
| 1) ȚĂPUȘ MARIN, LIPSĂ CNP | |
| 2) ȚĂPUȘ MIOREL, LIPSĂ CNP | |

C. Partea III. SARCINI .

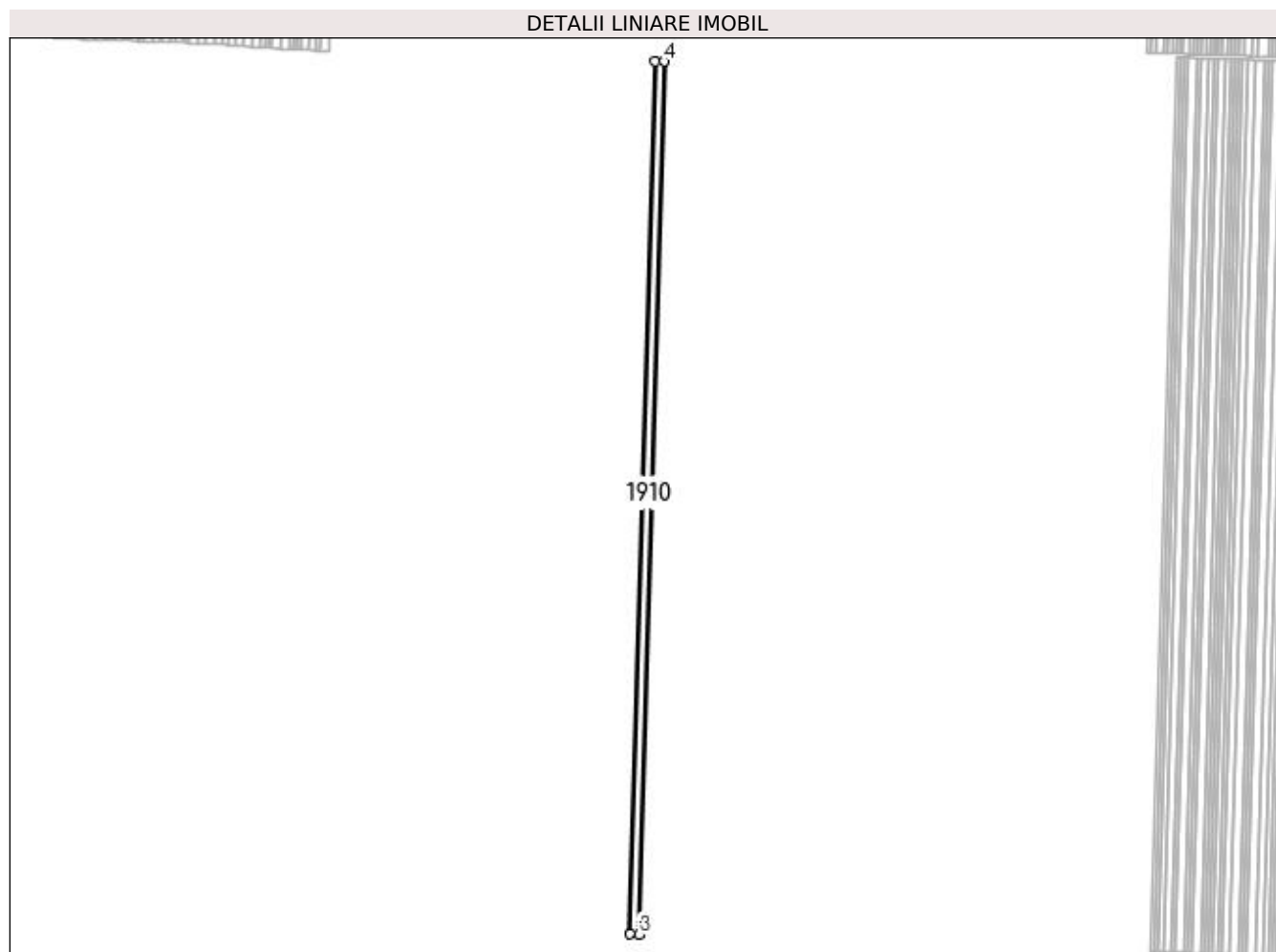
| Inscrieri privind dezmembramintele dreptului de proprietate, drepturi reale de garanție și sarcini | Referințe |
|--|-----------|
| NU SUNT | |

Anexa Nr. 1 La Partea I

Teren

| | | |
|--------------|-----------------|------------------------|
| Nr cadastral | Suprafața (mp)* | Observații / Referințe |
| | 10.000 | |

* Suprafața este determinată în planul de proiecție Stereo 70.



Date referitoare la teren

| Crt | Categorie folosință | Intra vilan | Suprafața (mp) | Tarla | Parcelă | Nr. topo | Observații / Referințe |
|-----|---------------------|-------------|----------------|-------|---------|----------|------------------------|
| 1 | arabil | NU | 10.000 | 139 | 58 | - | |

Lungime Segmente

1) Valorile lungimilor segmentelor sunt obținute din proiecție în plan.

| Punct început | X / Y | Punct sfârșit | X / Y | Lungime segment (** (m) |
|---------------|----------------------------|---------------|----------------------------|-------------------------|
| 1 | 383.914,17 290.074,586 | 2 | 383.885,042 289.067,351 | 1007.656 |
| 2 | 383.885,042 289.067,351 | 3 | 383.894,959 289.067,022 | 9.922 |
| 3 | 383.894,959 289.067,022 | 4 | 383.924,098 290.074,672 | 1008.072 |
| 4 | 383.924,098 290.074,672 | 1 | 383.914,17 290.074,586 | 9.929 |

**** Lungimile segmentelor sunt determinate în planul de proiecție Stereo 70 și sunt rotunjite la 1 milimetru.**

***** Distanța dintre puncte este formată din segmente cumulate ce sunt mai mici decât valoarea 1 milimetru.**

**DATE DESPRE IMOBILUL NR. 1911**

Oficiul de Cadastru și Publicitate Imobiliară DOLJ
Biroul de Cadastru și Publicitate Imobiliară Craiova

A. Partea I. Descrierea imobilului

TEREN Extravilan

Adresa: Jud. Dolj, T139, P59

| Nr. Crt | Nr cadastral Nr. topografic | Suprafața* (mp) | Observații / Referințe |
|---------|-----------------------------|-----------------|---|
| A1 | | 5.000 | Sector cadastral:13 Teren neimprejmuit; |

B. Partea II. Proprietari și acte

| Inscrieri privitoare la dreptul de proprietate și alte drepturi reale | Referințe |
|--|-----------|
| / | |
| Act Administrativ nr. TDP NR. 1769-48369, din 07/05/2002 emis de CJ DOLJ; | |
| B1 | A1 |
| Intabulare, drept de PROPRIETATE, dobândit prin Reconstituire, cota actuala 1/1, cota initiala 1/1 | |
| 1) PREDĂ MARIN, LIPSĂ CNP | |
| 2) IECOVITA GHEORGHÎȚA, LIPSĂ CNP | |

C. Partea III. SARCINI .

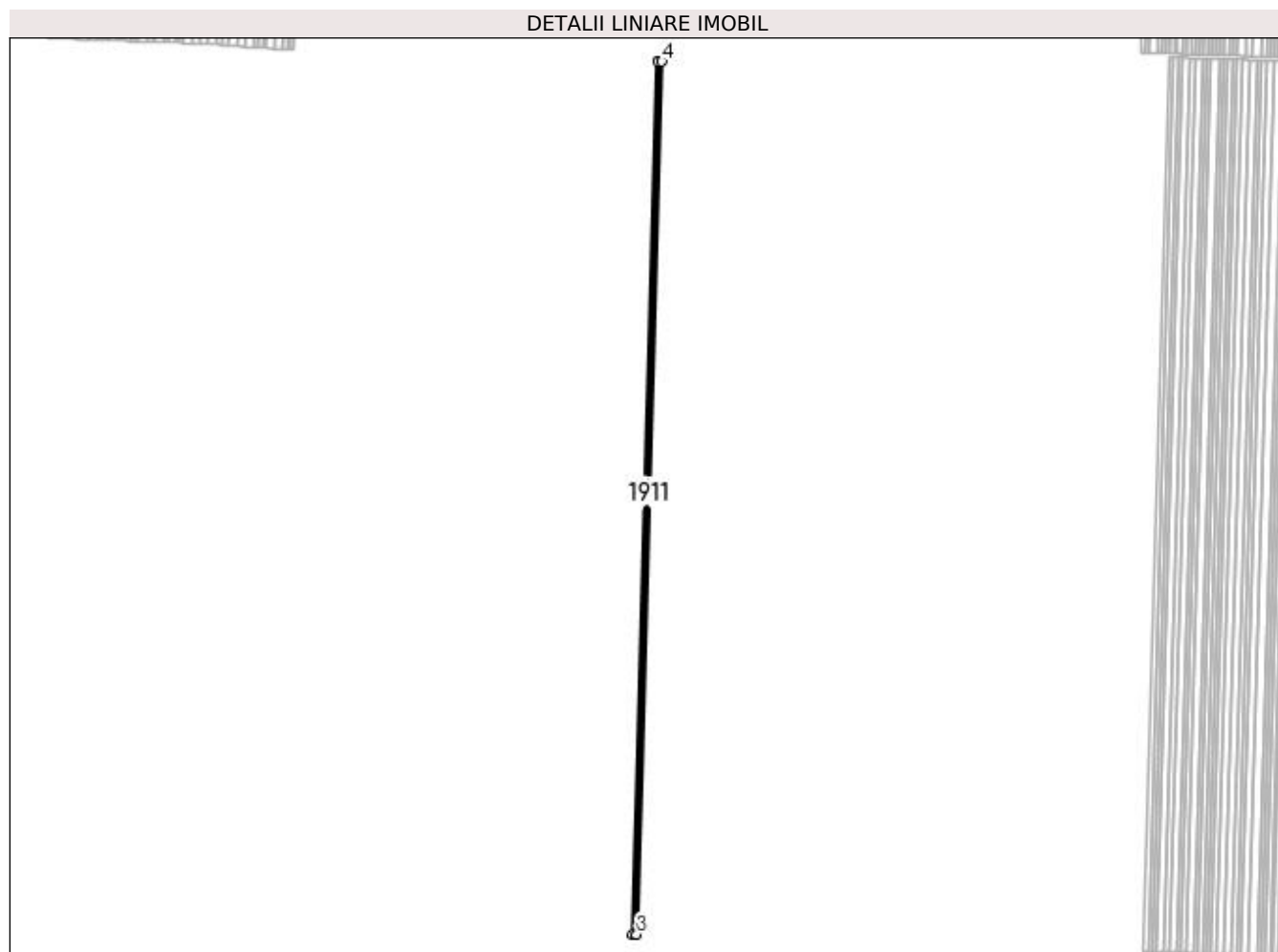
| Inscrieri privind dezmembramintele dreptului de proprietate, drepturi reale de garanție și sarcini | Referințe |
|--|-----------|
| NU SUNT | |

Anexa Nr. 1 La Partea I

Teren

| | | |
|--------------|-----------------|------------------------|
| Nr cadastral | Suprafața (mp)* | Observații / Referințe |
| | 5.000 | |

* Suprafața este determinată în planul de proiecție Stereo 70.



Date referitoare la teren

| Crt | Categorie folosință | Intra vilan | Suprafața (mp) | Tarla | Parcelă | Nr. topo | Observații / Referințe |
|-----|---------------------|-------------|----------------|-------|---------|----------|------------------------|
| 1 | arabil | NU | 5.000 | 139 | 59 | - | |

Lungime Segmente

1) Valorile lungimilor segmentelor sunt obținute din proiecție în plan.

| Punct început | X / Y | Punct sfârșit | X / Y | Lungime segment (** (m) |
|---------------|----------------------------|---------------|----------------------------|-------------------------|
| 1 | 383.924,098 290.074,672 | 2 | 383.894,959 289.067,022 | 1008.072 |
| 2 | 383.894,959 289.067,022 | 3 | 383.899,916 289.066,857 | 4.959 |
| 3 | 383.899,916 289.066,857 | 4 | 383.929,061 290.074,715 | 1008.28 |
| 4 | 383.929,061 290.074,715 | 1 | 383.924,098 290.074,672 | 4.963 |

**** Lungimile segmentelor sunt determinate în planul de proiecție Stereo 70 și sunt rotunjite la 1 milimetru.**

***** Distanța dintre puncte este formată din segmente cumulate ce sunt mai mici decât valoarea 1 milimetru.**

**DATE DESPRE IMOBILUL NR. 1912**

Oficiul de Cadastru și Publicitate Imobiliară DOLJ
Biroul de Cadastru și Publicitate Imobiliară Craiova

A. Partea I. Descrierea imobilului

TEREN Extravilan

Adresa: Jud. Dolj, T139, P60

| Nr. Crt | Nr cadastral Nr. topografic | Suprafața* (mp) | Observații / Referințe |
|---------|-----------------------------|-----------------|---|
| A1 | | 5.000 | Sector cadastral:13 Teren neimprejmuit; |

B. Partea II. Proprietari și acte

| Inscrieri privitoare la dreptul de proprietate și alte drepturi reale | Referințe |
|--|-----------|
| / | |
| Act Administrativ nr. TDP NR. 1581-59367, din 13/11/1998 emis de CJ DOLJ; | |
| B1 | A1 |
| Intabulare, drept de PROPRIETATE, dobândit prin Reconstituire, cota actuala 1/1, cota initiala 1/1 | |
| 1) RADU FLOAREA, LIPSĂ CNP | |
| 2) RADU MARIN, LIPSĂ CNP | |

C. Partea III. SARCINI .

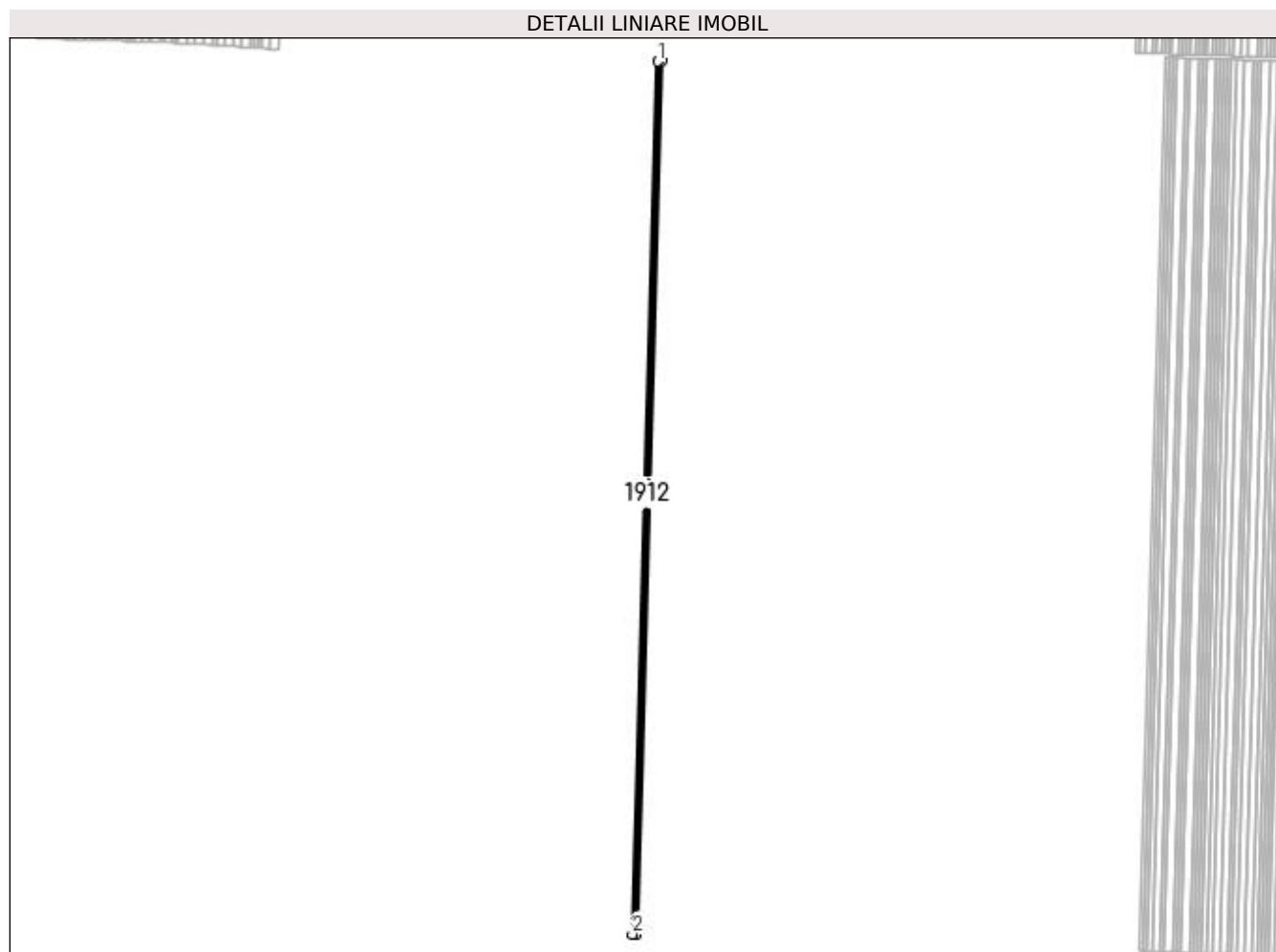
| Inscrieri privind dezmembramintele dreptului de proprietate, drepturi reale de garanție și sarcini | Referințe |
|--|-----------|
| NU SUNT | |

Anexa Nr. 1 La Partea I

Teren

| | | |
|--------------|-----------------|------------------------|
| Nr cadastral | Suprafața (mp)* | Observații / Referințe |
| | 5.000 | |

* Suprafața este determinată în planul de proiecție Stereo 70.



Date referitoare la teren

| Crt | Categorie folosință | Intra vilan | Suprafața (mp) | Tarla | Parcelă | Nr. topo | Observații / Referințe |
|-----|---------------------|-------------|----------------|-------|---------|----------|------------------------|
| 1 | arabil | NU | 5.000 | 139 | 60 | - | |

Lungime Segmente

1) Valorile lungimilor segmentelor sunt obținute din proiecție în plan.

| Punct început | X / Y | Punct sfârșit | X / Y | Lungime segment (** (m) |
|---------------|----------------------------|---------------|----------------------------|-------------------------|
| 1 | 383.929,061 290.074,715 | 2 | 383.899,916 289.066,857 | 1008.28 |
| 2 | 383.899,916 289.066,857 | 3 | 383.904,872 289.066,692 | 4.958 |
| 3 | 383.904,872 289.066,692 | 4 | 383.934,023 290.074,758 | 1008.488 |
| 4 | 383.934,023 290.074,758 | 1 | 383.929,061 290.074,715 | 4.962 |

**** Lungimile segmentelor sunt determinate în planul de proiecție Stereo 70 și sunt rotunjite la 1 milimetru.**

***** Distanța dintre puncte este formată din segmente cumulate ce sunt mai mici decât valoarea 1 milimetru.**

**DATE DESPRE IMOBILUL NR. 1913**

Oficiul de Cadastru și Publicitate Imobiliară DOLJ
Biroul de Cadastru și Publicitate Imobiliară Craiova

A. Partea I. Descrierea imobilului

TEREN Extravilan

Adresa: Jud. Dolj, T139, P61

| Nr. Crt | Nr cadastral Nr. topografic | Suprafața* (mp) | Observații / Referințe |
|---------|-----------------------------|-----------------|---|
| A1 | | 6.400 | Sector cadastral:13 Teren neimpregmuit; |

B. Partea II. Proprietari și acte

| Inscrieri privitoare la dreptul de proprietate și alte drepturi reale | Referințe |
|--|-----------|
| / | |
| Act Administrativ nr. TDP NR. 994-9651, din 07/07/1996 emis de CJ DOLJ; | |
| B1 | A1 |
| Intabulare, drept de PROPRIETATE, dobândit prin Reconstituire, cota actuala 1/1, cota initiala 1/1 1) CIOROIANU GHEORGHE, LIPSĂ CNP | |

C. Partea III. SARCINI .

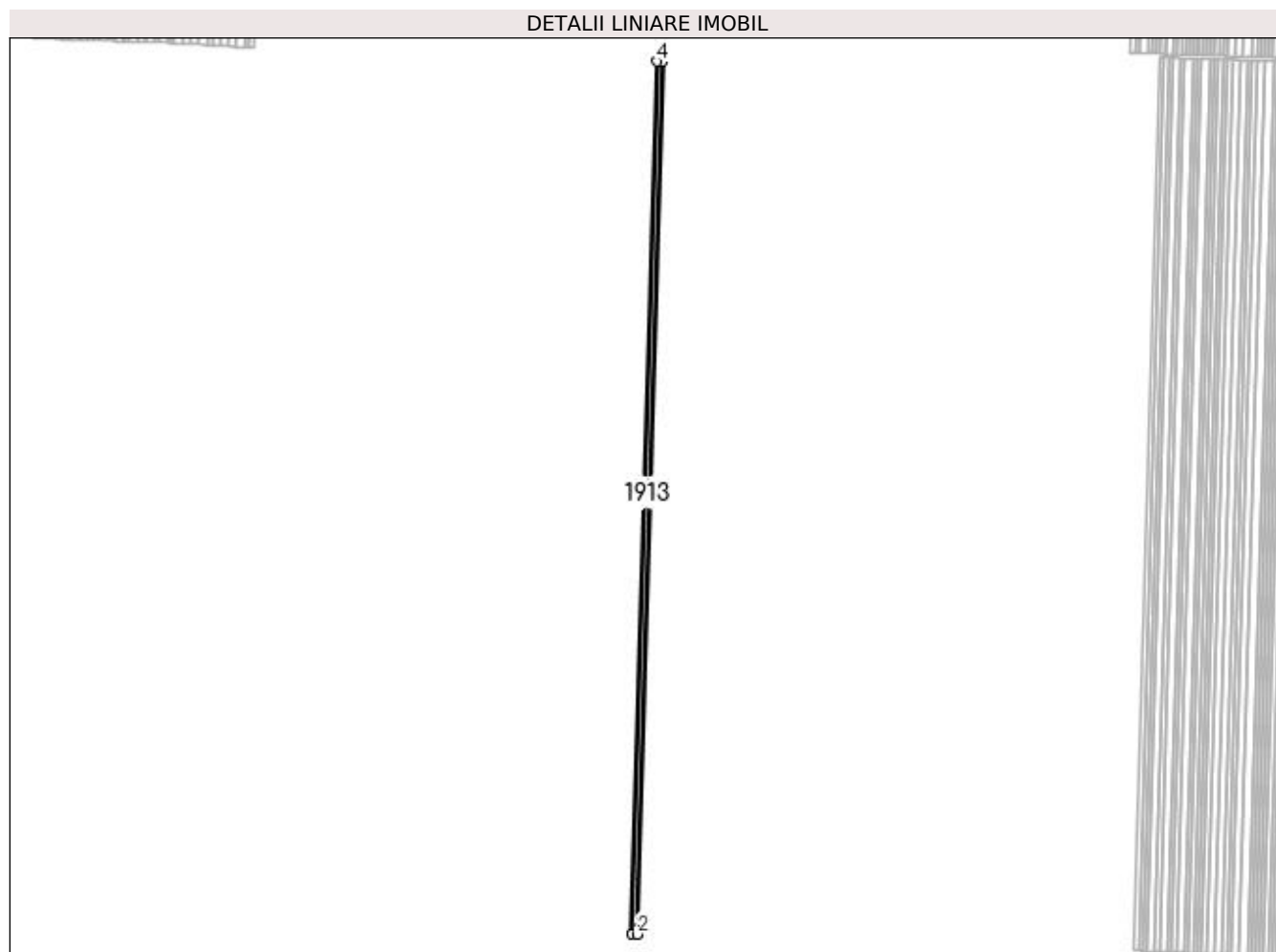
| Inscrieri privind dezmembramintele dreptului de proprietate, drepturi reale de garanție și sarcini | Referințe |
|--|-----------|
| NU SUNT | |

Anexa Nr. 1 La Partea I

Teren

| | | |
|--------------|-----------------|------------------------|
| Nr cadastral | Suprafața (mp)* | Observații / Referințe |
| | 6.400 | |

* Suprafața este determinată în planul de proiecție Stereo 70.



Date referitoare la teren

| Crt | Categorie folosință | Intra vilan | Suprafața (mp) | Tarla | Parcelă | Nr. topo | Observații / Referințe |
|-----|---------------------|-------------|----------------|-------|---------|----------|------------------------|
| 1 | arabil | NU | 6.400 | 139 | 61 | - | |

Lungime Segmente

1) Valorile lungimilor segmentelor sunt obținute din proiecție în plan.

| Punct început | X / Y | Punct sfârșit | X / Y | Lungime segment (** (m) |
|---------------|----------------------------|---------------|----------------------------|-------------------------|
| 1 | 383.904,872 289.066,692 | 2 | 383.911,213 289.066,481 | 6.345 |
| 2 | 383.911,213 289.066,481 | 3 | 383.940,373 290.074,813 | 1008.754 |
| 3 | 383.940,373 290.074,813 | 4 | 383.934,023 290.074,758 | 6.35 |
| 4 | 383.934,023 290.074,758 | 1 | 383.904,872 289.066,692 | 1008.488 |

**** Lungimile segmentelor sunt determinate în planul de proiecție Stereo 70 și sunt rotunjite la 1 milimetru.**

***** Distanța dintre puncte este formată din segmente cumulate ce sunt mai mici decât valoarea 1 milimetru.**

**DATE DESPRE IMOBILUL NR. 1914**

Oficiul de Cadastru și Publicitate Imobiliară DOLJ
Biroul de Cadastru și Publicitate Imobiliară Craiova

A. Partea I. Descrierea imobilului

TEREN Extravilan

Adresa: Jud. Dolj, T139, P62

| Nr. Crt | Nr cadastral Nr. topografic | Suprafața* (mp) | Observații / Referințe |
|---------|-----------------------------|-----------------|---|
| A1 | | 1.486 | Sector cadastral:13 Teren neimprejmuit; |

B. Partea II. Proprietari și acte

| Inscrieri privitoare la dreptul de proprietate și alte drepturi reale | Referințe |
|---|-----------|
| / | |
| Act Administrativ nr. TDP NR. 2041, din 05/08/2003 emis de CJ DOLJ; | |
| B1 | A1 |
| Intabulare, drept de PROPRIETATE, dobândit prin Reconstituire, cota actuala 1/1, cota initiala 1/1 1) PASCU DUMITRU, LIPSĂ CNP | |

C. Partea III. SARCINI .

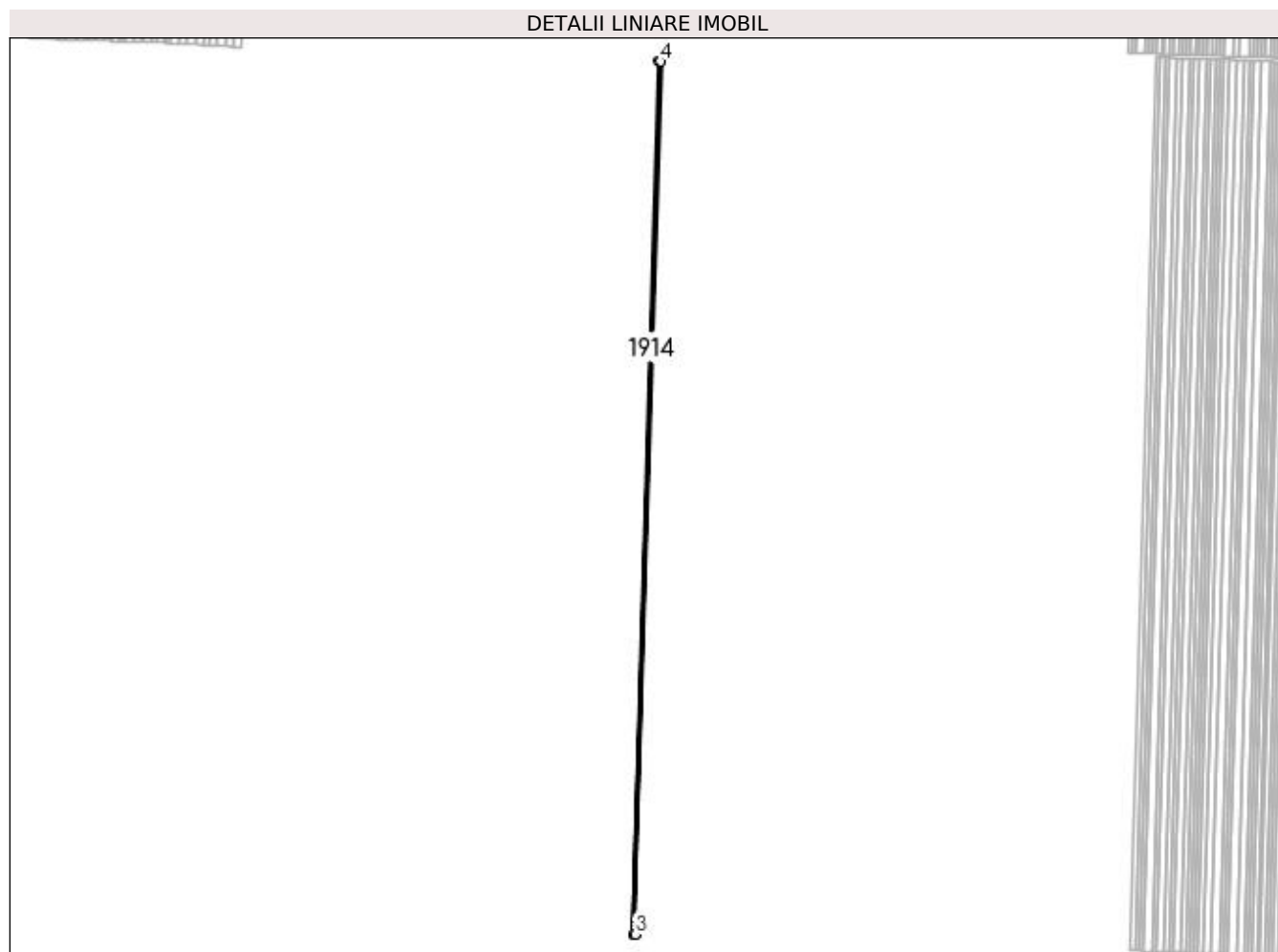
| Inscrieri privind dezmembramintele dreptului de proprietate, drepturi reale de garanție și sarcini | Referințe |
|--|-----------|
| NU SUNT | |

Anexa Nr. 1 La Partea I

Teren

| | | |
|--------------|-----------------|------------------------|
| Nr cadastral | Suprafața (mp)* | Observații / Referințe |
| | 1.486 | |

* Suprafața este determinată în planul de proiecție Stereo 70.



Date referitoare la teren

| Crt | Categorie folosință | Intra vilan | Suprafața (mp) | Tarla | Parcelă | Nr. topo | Observații / Referințe |
|-----|---------------------|-------------|----------------|-------|---------|----------|------------------------|
| 1 | arabil | NU | 1.486 | 139 | 62 | - | |

Lungime Segmente

1) Valorile lungimilor segmentelor sunt obținute din proiecție în plan.

| Punct început | X / Y | Punct sfârșit | X / Y | Lungime segment (** (m) |
|---------------|----------------------------|---------------|----------------------------|-------------------------|
| 1 | 383.940,373 290.074,813 | 2 | 383.911,213 289.066,481 | 1008.754 |
| 2 | 383.911,213 289.066,481 | 3 | 383.912,686 289.066,432 | 1.473 |
| 3 | 383.912,686 289.066,432 | 4 | 383.941,847 290.074,826 | 1008.815 |
| 4 | 383.941,847 290.074,826 | 1 | 383.940,373 290.074,813 | 1.474 |

**** Lungimile segmentelor sunt determinate în planul de proiecție Stereo 70 și sunt rotunjite la 1 milimetru.**

***** Distanța dintre puncte este formată din segmente cumulate ce sunt mai mici decât valoarea 1 milimetru.**

**DATE DESPRE IMOBILUL NR. 1915**

Oficiul de Cadastru și Publicitate Imobiliară DOLJ
Biroul de Cadastru și Publicitate Imobiliară Craiova

A. Partea I. Descrierea imobilului

TEREN Extravilan

Adresa: Jud. Dolj, T139, P62/1

| Nr. Crt | Nr cadastral Nr. topografic | Suprafața* (mp) | Observații / Referințe |
|---------|-----------------------------|-----------------|---|
| A1 | | 10.514 | Sector cadastral:13 Teren neimprejmuit; |

B. Partea II. Proprietari și acte

| Inscrieri privitoare la dreptul de proprietate și alte drepturi reale | | Referințe |
|---|---|-----------|
| / | | |
| Act Administrativ nr. TDP NR. 2119, din 20/04/2004 emis de CJ DOLJ; | | |
| B1 | Intabulare, drept de PROPRIETATE, dobândit prin Reconstituire, cota actuala 1/1, cota initiala 1/1 1) PASCU CONSTANTIN, LIPSĂ CNP 2) NICOLAE DUMITRU, LIPSĂ CNP | A1 |

C. Partea III. SARCINI .

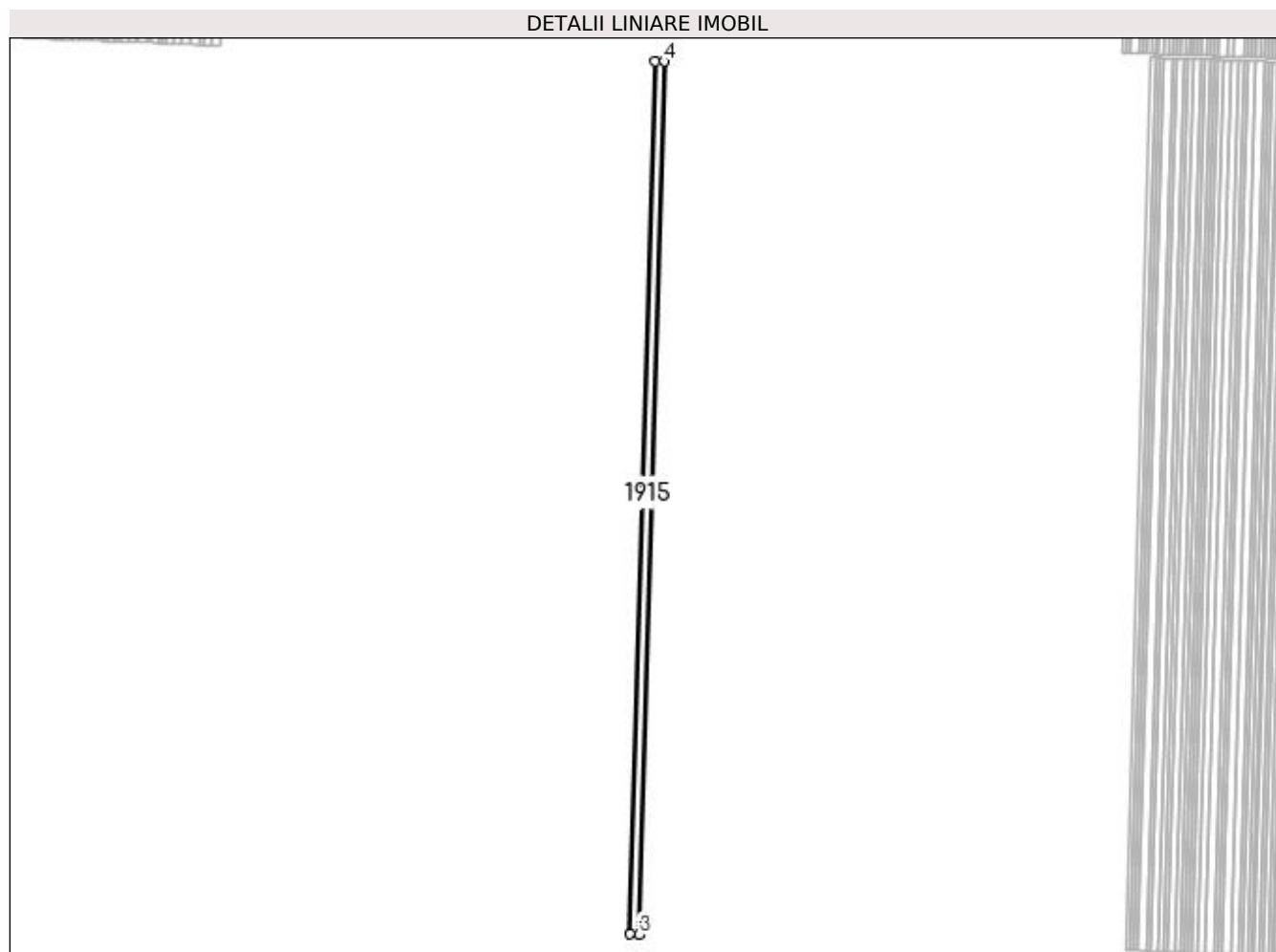
| Inscrieri privind dezmembramintele dreptului de proprietate, drepturi reale de garanție și sarcini | Referințe |
|--|-----------|
| NU SUNT | |

Anexa Nr. 1 La Partea I

Teren

| | | |
|--------------|-----------------|------------------------|
| Nr cadastral | Suprafața (mp)* | Observații / Referințe |
| | 10.514 | |

* Suprafața este determinată în planul de proiecție Stereo 70.



Date referitoare la teren

| Crt | Categorie folosință | Intra vilan | Suprafața (mp) | Tarla | Parcelă | Nr. topo | Observații / Referințe |
|-----|---------------------|-------------|----------------|-------|---------|----------|------------------------|
| 1 | arabil | NU | 10.514 | 139 | 62/1 | - | |

Lungime Segmente

1) Valorile lungimilor segmentelor sunt obținute din proiecție în plan.

| Punct început | X / Y | Punct sfârșit | X / Y | Lungime segment (** (m) |
|---------------|----------------------------|---------------|----------------------------|-------------------------|
| 1 | 383.941,847 290.074,826 | 2 | 383.912,686 289.066,432 | 1008.815 |
| 2 | 383.912,686 289.066,432 | 3 | 383.923,1 289.066,086 | 10.42 |
| 3 | 383.923,1 289.066,086 | 4 | 383.952,273 290.074,916 | 1009.252 |
| 4 | 383.952,273 290.074,916 | 1 | 383.941,847 290.074,826 | 10.427 |

**** Lungimile segmentelor sunt determinate în planul de proiecție Stereo 70 și sunt rotunjite la 1 milimetru.**

***** Distanța dintre puncte este formată din segmente cumulate ce sunt mai mici decât valoarea 1 milimetru.**

**DATE DESPRE IMOBILUL NR. 1916**

Oficiul de Cadastru și Publicitate Imobiliară DOLJ
 Biroul de Cadastru și Publicitate Imobiliară Craiova

A. Partea I. Descrierea imobilului

TEREN Extravilan

Adresa: Jud. Dolj, T139, P63

| Nr. Crt | Nr cadastral Nr. topografic | Suprafața* (mp) | Observații / Referințe |
|---------|-----------------------------|-----------------|---|
| A1 | | 4.539 | Sector cadastral:13 Teren neimprejmuit; |

B. Partea II. Proprietari și acte

| Inscrieri privitoare la dreptul de proprietate și alte drepturi reale | Referințe |
|--|-----------|
| / | |
| Act Notarial nr. ACT DE PARTAJ VOLUNTAR NR. 1240, din 03/10/2007 emis de NP BELU AUREL (TDP NR. 2100/29.11.2003 CJ DOLJ; CERTIFICAT DE MOSTENITOR NR. 241/2007 ELIBERAT DE BNP AUREL BELU; CERTIFICAT DE MOSTENITOR NR. 99/2007 ELIBERAT DE BNP GABRIELA GIURCAN); | |
| B1 | A1 |
| Intabulare, drept de PROPRIETATE, dobandit prin lesire Din Indiviziune, cota actuala 1/1, cota initiala 1/1 1) NICOLAE ALEXANDRU | |

C. Partea III. SARCINI .

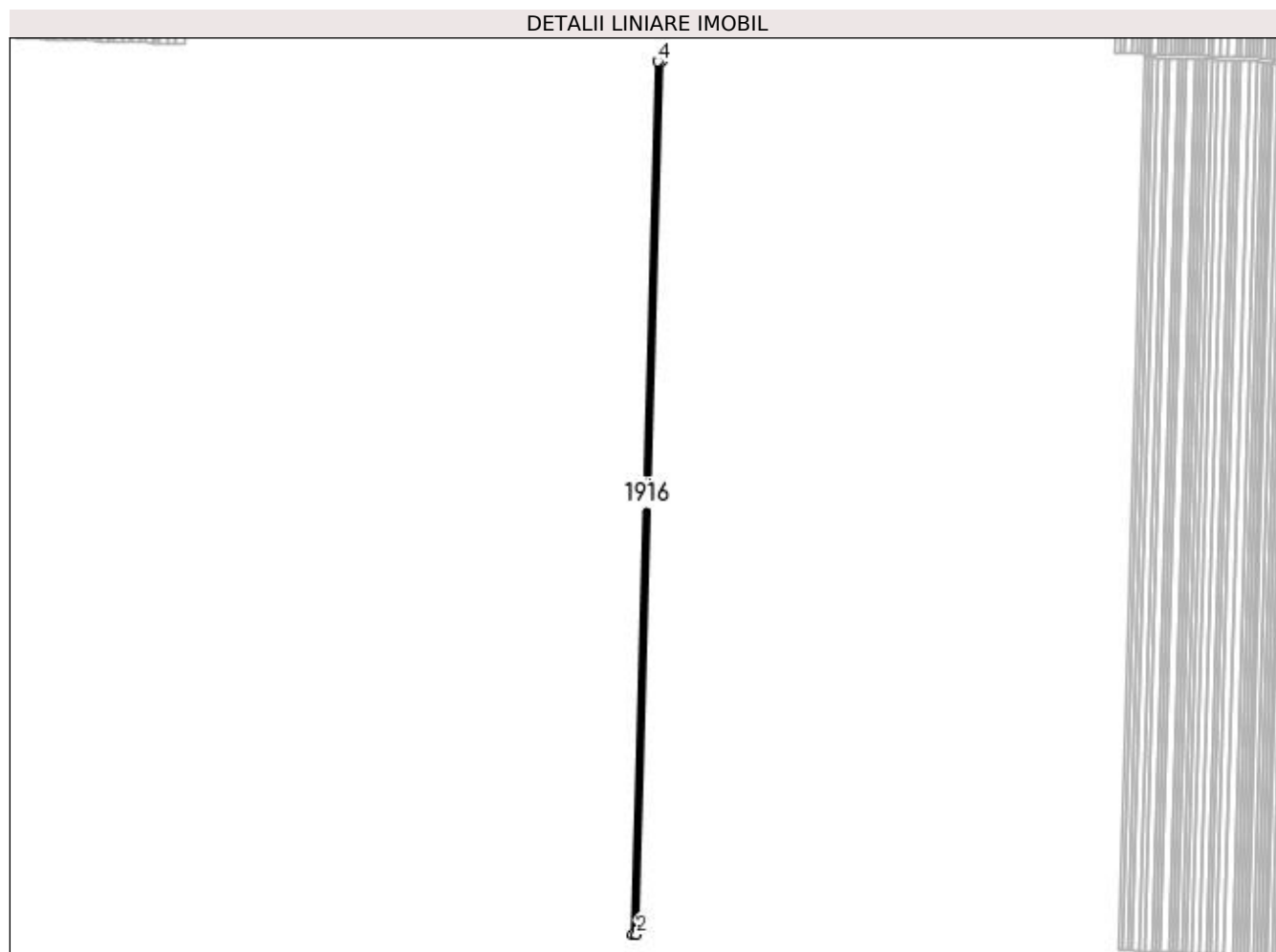
| Inscrieri privind dezmembramintele dreptului de proprietate, drepturi reale de garanție și sarcini | Referințe |
|--|-----------|
| NU SUNT | |

Anexa Nr. 1 La Partea I

Teren

| | | |
|--------------|-----------------|------------------------|
| Nr cadastral | Suprafața (mp)* | Observații / Referințe |
| | 4.539 | |

* Suprafața este determinată în planul de proiecție Stereo 70.



Date referitoare la teren

| Crt | Categorie folosință | Intravilan | Suprafața (mp) | Tarla | Parcelă | Nr. topo | Observații / Referințe |
|-----|---------------------|------------|----------------|-------|---------|----------|------------------------|
| 1 | arabil | NU | 4.539 | 139 | 63 | - | |

Lungime Segmente

1) Valorile lungimilor segmentelor sunt obținute din proiecție în plan.

| Punct început | X / Y | Punct sfârșit | X / Y | Lungime segment (** (m) |
|---------------|----------------------------|---------------|----------------------------|-------------------------|
| 1 | 383.923,1 289.066,086 | 2 | 383.927,594 289.065,936 | 4.497 |
| 2 | 383.927,594 289.065,936 | 3 | 383.956,773 290.074,955 | 1009.44 |
| 3 | 383.956,773 290.074,955 | 4 | 383.952,273 290.074,916 | 4.5 |
| 4 | 383.952,273 290.074,916 | 1 | 383.923,1 289.066,086 | 1009.252 |

**** Lungimile segmentelor sunt determinate în planul de proiecție Stereo 70 și sunt rotunjite la 1 milimetru.**

***** Distanța dintre puncte este formată din segmente cumulate ce sunt mai mici decât valoarea 1 milimetru.**

**DATE DESPRE IMOBILUL NR. 1917**

Oficiul de Cadastru și Publicitate Imobiliară DOLJ
Biroul de Cadastru și Publicitate Imobiliară Craiova

A. Partea I. Descrierea imobilului

TEREN Extravilan

Adresa: Jud. Dolj, T139 IN TDP 99, P63

| Nr. Crt | Nr cadastral Nr. topografic | Suprafața* (mp) | Observații / Referințe |
|---------|-----------------------------|-----------------|---|
| A1 | | 5.461 | Sector cadastral:13 Teren neimpregmuit; |

B. Partea II. Proprietari și acte

| Inscrieri privitoare la dreptul de proprietate și alte drepturi reale | Referințe |
|--|-----------|
| / | |
| Act Administrativ nr. TDP NR. 978-9651, din 07/07/1996 emis de CJ DOLJ; | |
| B1 | A1 |
| Intabulare, drept de PROPRIETATE, dobândit prin Reconstituire, cota actuala 1/1, cota initiala 1/1 1) MITRICĂ GHEORGHITA, LIPSĂ CNP | |

C. Partea III. SARCINI .

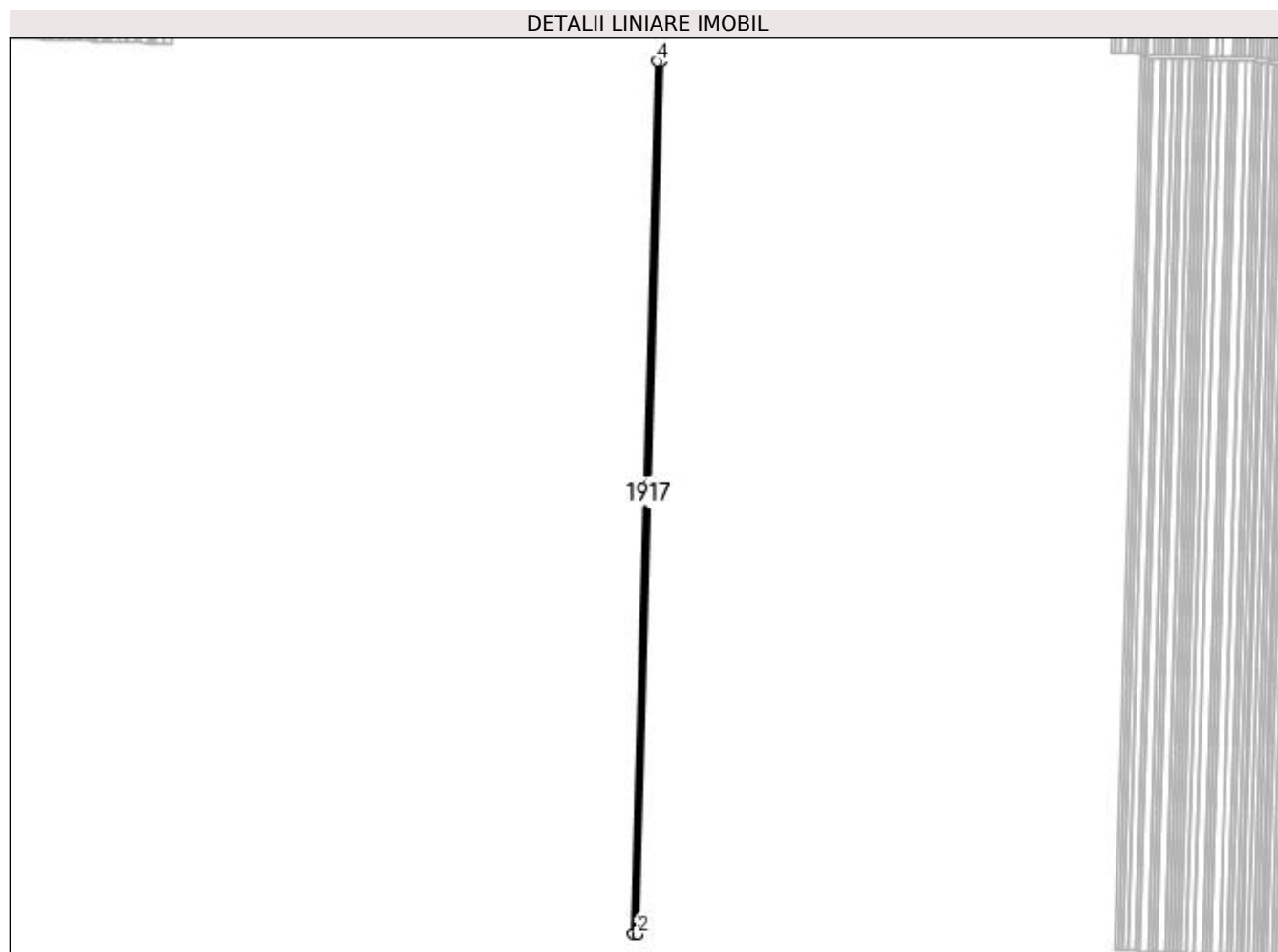
| Inscrieri privind dezmembramintele dreptului de proprietate, drepturi reale de garanție și sarcini | Referințe |
|--|-----------|
| NU SUNT | |

Anexa Nr. 1 La Partea I

Teren

| | | |
|--------------|-----------------|------------------------|
| Nr cadastral | Suprafața (mp)* | Observații / Referințe |
| | 5.461 | |

* Suprafața este determinată în planul de proiecție Stereo 70.



Date referitoare la teren

| Crt | Categorie folosință | Intra vilan | Suprafața (mp) | Tarla | Parcelă | Nr. topo | Observații / Referințe |
|-----|---------------------|-------------|----------------|---------------|---------|----------|------------------------|
| 1 | arabil | NU | 5.461 | 139 IN TDP 99 | 63 | - | TARLA GRESITA IN TDP |

Lungime Segmente

1) Valorile lungimilor segmentelor sunt obținute din proiecție în plan.

| Punct început | X / Y | Punct sfârșit | X / Y | Lungime segment (** (m) |
|---------------|----------------------------|---------------|----------------------------|-------------------------|
| 1 | 383.927,594 289.065,936 | 2 | 383.933,001 289.065,757 | 5.409 |
| 2 | 383.933,001 289.065,757 | 3 | 383.962,186 290.075,002 | 1009.667 |
| 3 | 383.962,186 290.075,002 | 4 | 383.956,773 290.074,955 | 5.413 |
| 4 | 383.956,773 290.074,955 | 1 | 383.927,594 289.065,936 | 1009.44 |

**** Lungimile segmentelor sunt determinate în planul de proiecție Stereo 70 și sunt rotunjite la 1 milimetru.**

***** Distanța dintre puncte este formată din segmente cumulate ce sunt mai mici decât valoarea 1 milimetru.**

**DATE DESPRE IMOBILUL NR. 1918**

Oficiul de Cadastru și Publicitate Imobiliară DOLJ
Biroul de Cadastru și Publicitate Imobiliară Craiova

A. Partea I. Descrierea imobilului

TEREN Extravilan

Adresa: Jud. Dolj, T139 IN TDP 99, P64

| Nr. Crt | Nr cadastral Nr. topografic | Suprafața* (mp) | Observații / Referințe |
|---------|-----------------------------|-----------------|---|
| A1 | | 3.272 | Sector cadastral:13 Teren neimprejmuit; |

B. Partea II. Proprietari și acte

| Inscrieri privitoare la dreptul de proprietate și alte drepturi reale | Referințe |
|--|-----------|
| / | |
| Act Administrativ nr. TDP NR. 1026-44332, din 07/07/1996 emis de CJ DOLJ; | |
| B1 | A1 |
| Intabulare, drept de PROPRIETATE, dobândit prin Reconstituire, cota actuala 1/1, cota initiala 1/1 1) NICOLAE CONSTANTIN, LIPSĂ CNP | |

C. Partea III. SARCINI .

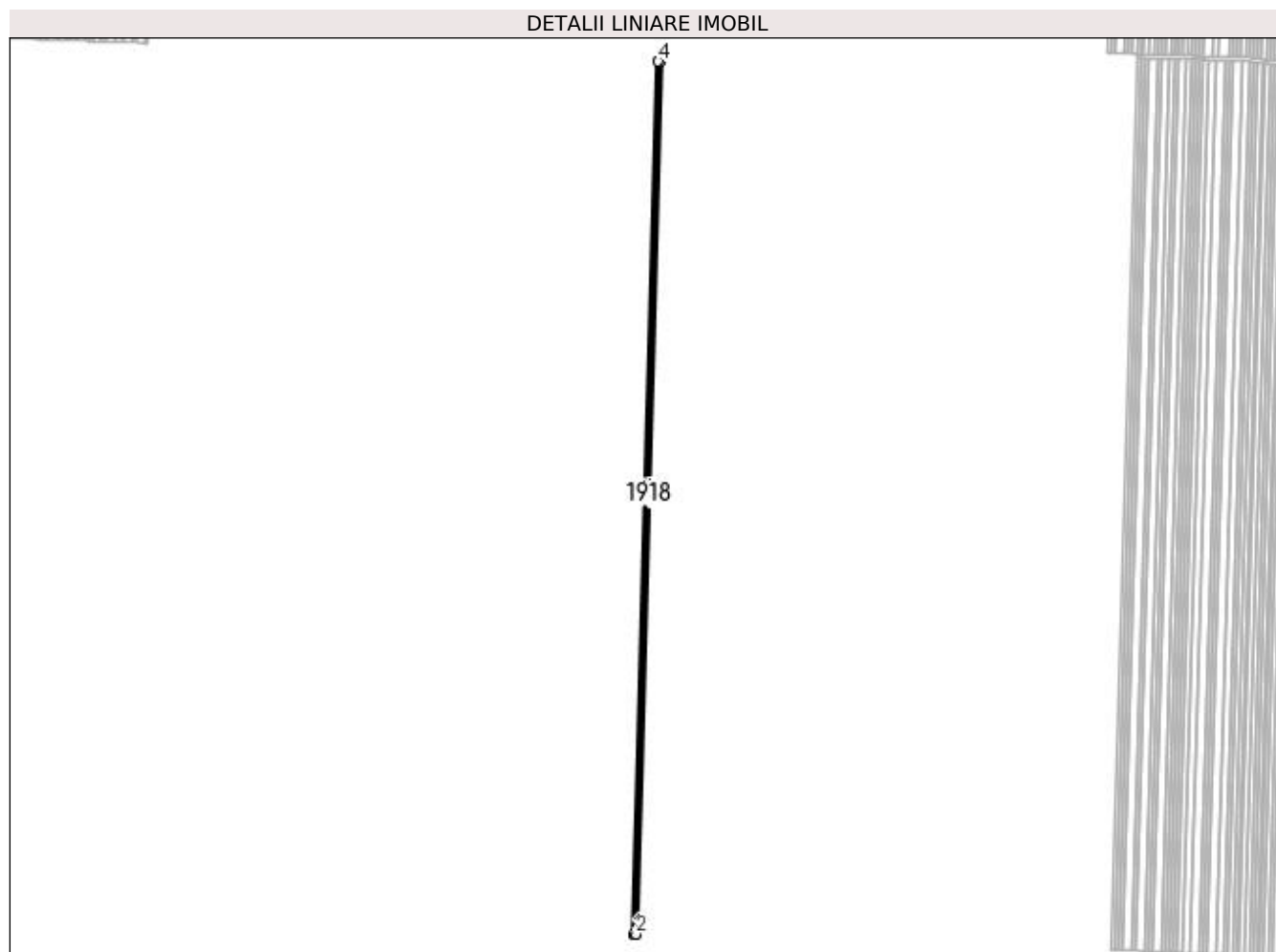
| Inscrieri privind dezmembramintele dreptului de proprietate, drepturi reale de garanție și sarcini | Referințe |
|--|-----------|
| NU SUNT | |

Anexa Nr. 1 La Partea I

Teren

| | | |
|--------------|-----------------|------------------------|
| Nr cadastral | Suprafața (mp)* | Observații / Referințe |
| | 3.272 | |

* Suprafața este determinată în planul de proiecție Stereo 70.



Date referitoare la teren

| Crt | Categorie folosință | Intra vilan | Suprafața (mp) | Tarla | Parcelă | Nr. topo | Observații / Referințe |
|-----|---------------------|-------------|----------------|---------------|---------|----------|------------------------|
| 1 | arabil | NU | 3.272 | 139 IN TDP 99 | 64 | - | TARLA GRESITA IN TDP |

Lungime Segmente

1) Valorile lungimilor segmentelor sunt obținute din proiecție în plan.

| Punct început | X / Y | Punct sfârșit | X / Y | Lungime segment (** (m) |
|---------------|----------------------------|---------------|----------------------------|-------------------------|
| 1 | 383.933,001 289.065,757 | 2 | 383.936,239 289.065,649 | 3.24 |
| 2 | 383.936,239 289.065,649 | 3 | 383.965,429 290.075,03 | 1009.803 |
| 3 | 383.965,429 290.075,03 | 4 | 383.962,186 290.075,002 | 3.243 |
| 4 | 383.962,186 290.075,002 | 1 | 383.933,001 289.065,757 | 1009.667 |

**** Lungimile segmentelor sunt determinate în planul de proiecție Stereo 70 și sunt rotunjite la 1 milimetru.**

***** Distanța dintre puncte este formată din segmente cumulate ce sunt mai mici decât valoarea 1 milimetru.**

**DATE DESPRE IMOBILUL NR. 1919**

Oficiul de Cadastru și Publicitate Imobiliară DOLJ
Biroul de Cadastru și Publicitate Imobiliară Craiova

A. Partea I. Descrierea imobilului

TEREN Extravilan

Adresa: Jud. Dolj, T139, P65

| Nr. Crt | Nr cadastral Nr. topografic | Suprafața* (mp) | Observații / Referințe |
|---------|-----------------------------|-----------------|---|
| A1 | | 5.000 | Sector cadastral:13 Teren neimprejmuit; |

B. Partea II. Proprietari și acte

| Inscrieri privitoare la dreptul de proprietate și alte drepturi reale | | Referințe |
|---|---|-----------|
| / | | |
| Act Notarial nr. CERTIFICAT DE MOSTENITOR NR. 32, din 09/03/2022 emis de NP GIURCAN GABRIELA (TDP NR. 1008-44332/09.07.1996 CJ DOLJ); | | |
| B1 | Intabulare, drept de PROPRIETATE, dobandit prin Reconstituire, cota actuala 1/1, cota initiala 1/1 1) SURCEL TATIANA | A1 |

C. Partea III. SARCINI .

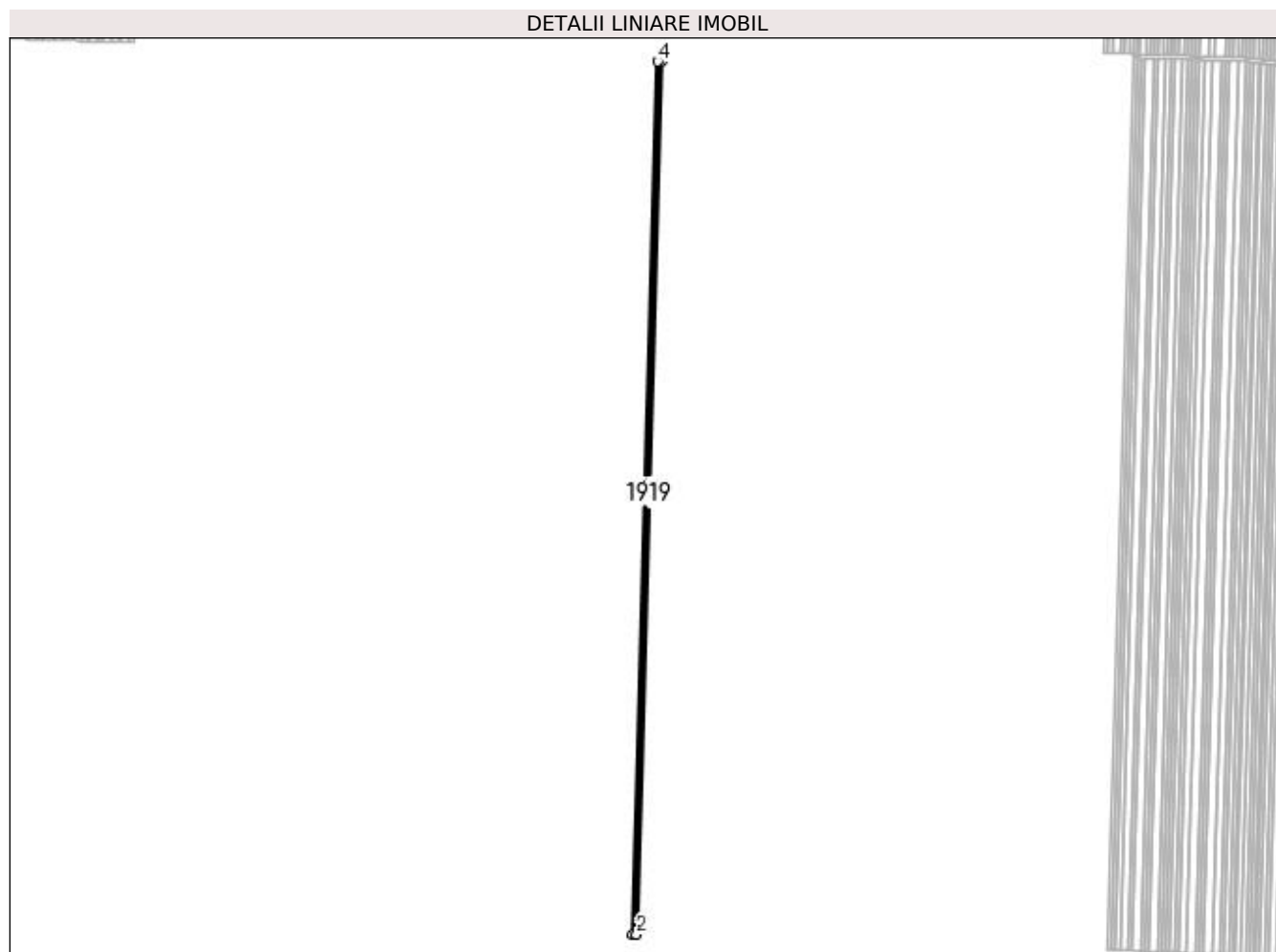
| Inscrieri privind dezmembramintele dreptului de proprietate, drepturi reale de garanție și sarcini | Referințe |
|--|-----------|
| NU SUNT | |

Anexa Nr. 1 La Partea I

Teren

| | | |
|--------------|-----------------|------------------------|
| Nr cadastral | Suprafața (mp)* | Observații / Referințe |
| | 5.000 | |

* Suprafața este determinată în planul de proiecție Stereo 70.



Date referitoare la teren

| Crt | Categorie folosință | Intra vilan | Suprafața (mp) | Tarla | Parcelă | Nr. topo | Observații / Referințe |
|-----|---------------------|-------------|----------------|-------|---------|----------|------------------------|
| 1 | arabil | NU | 5.000 | 139 | 65 | - | |

Lungime Segmente

1) Valorile lungimilor segmentelor sunt obținute din proiecție în plan.

| Punct început | X / Y | Punct sfârșit | X / Y | Lungime segment (** (m) |
|---------------|----------------------------|---------------|----------------------------|-------------------------|
| 1 | 383.936,239 289.065,649 | 2 | 383.941,188 289.065,484 | 4.951 |
| 2 | 383.941,188 289.065,484 | 3 | 383.970,383 290.075,073 | 1010.011 |
| 3 | 383.970,383 290.075,073 | 4 | 383.965,429 290.075,03 | 4.954 |
| 4 | 383.965,429 290.075,03 | 1 | 383.936,239 289.065,649 | 1009.803 |

**** Lungimile segmentelor sunt determinate în planul de proiecție Stereo 70 și sunt rotunjite la 1 milimetru.**

***** Distanța dintre puncte este formată din segmente cumulate ce sunt mai mici decât valoarea 1 milimetru.**

**DATE DESPRE IMOBILUL NR. 1920**

Oficiul de Cadastru și Publicitate Imobiliară DOLJ
Biroul de Cadastru și Publicitate Imobiliară Craiova

A. Partea I. Descrierea imobilului

TEREN Extravilan

Adresa: Jud. Dolj, T139, P65

| Nr. Crt | Nr cadastral Nr. topografic | Suprafața* (mp) | Observații / Referințe |
|---------|-----------------------------|-----------------|---|
| A1 | | 10.000 | Sector cadastral:13 Teren neimprejmuit; |

B. Partea II. Proprietari și acte

| Inscrieri privitoare la dreptul de proprietate și alte drepturi reale | | Referințe |
|--|---|-----------|
| / | | |
| Act Administrativ nr. TDP NR. 1668-48445, din 19/10/1999 emis de CJ DOLJ; | | |
| B1 | Intabulare, drept de PROPRIETATE, dobandit prin Reconstituire, cota actuala 4/16, cota initiala 4/16 1) NICOLAE CONSTANTIN, LIPSĂ CNP | A1 |
| B2 | Intabulare, drept de PROPRIETATE, dobandit prin Reconstituire, cota actuala 4/16, cota initiala 4/16 1) NICOLAE MARCEL, LIPSĂ CNP | A1 |
| B3 | Intabulare, drept de PROPRIETATE, dobandit prin Reconstituire, cota actuala 4/16, cota initiala 4/16 1) VITEAZU ILEANA | A1 |
| Act Notarial nr. CERTIFICAT DE MOSTENITOR SUPLIMENTAR NR. 159, din 17/10/2018 emis de NP CANTAR ELENA (TDP NR. 1668-48445/19.10.1999 CJ DOLJ); | | |
| B4 | Intabulare, drept de PROPRIETATE, dobandit prin Succesiune, cota actuala 1/16, cota initiala 1/16 1) NICOLAE MARIA | A1 |
| B5 | Intabulare, drept de PROPRIETATE, dobandit prin Succesiune, cota actuala 3/16, cota initiala 3/16 1) NICOLAE TOMITA CLAUDIU | A1 |

C. Partea III. SARCINI .

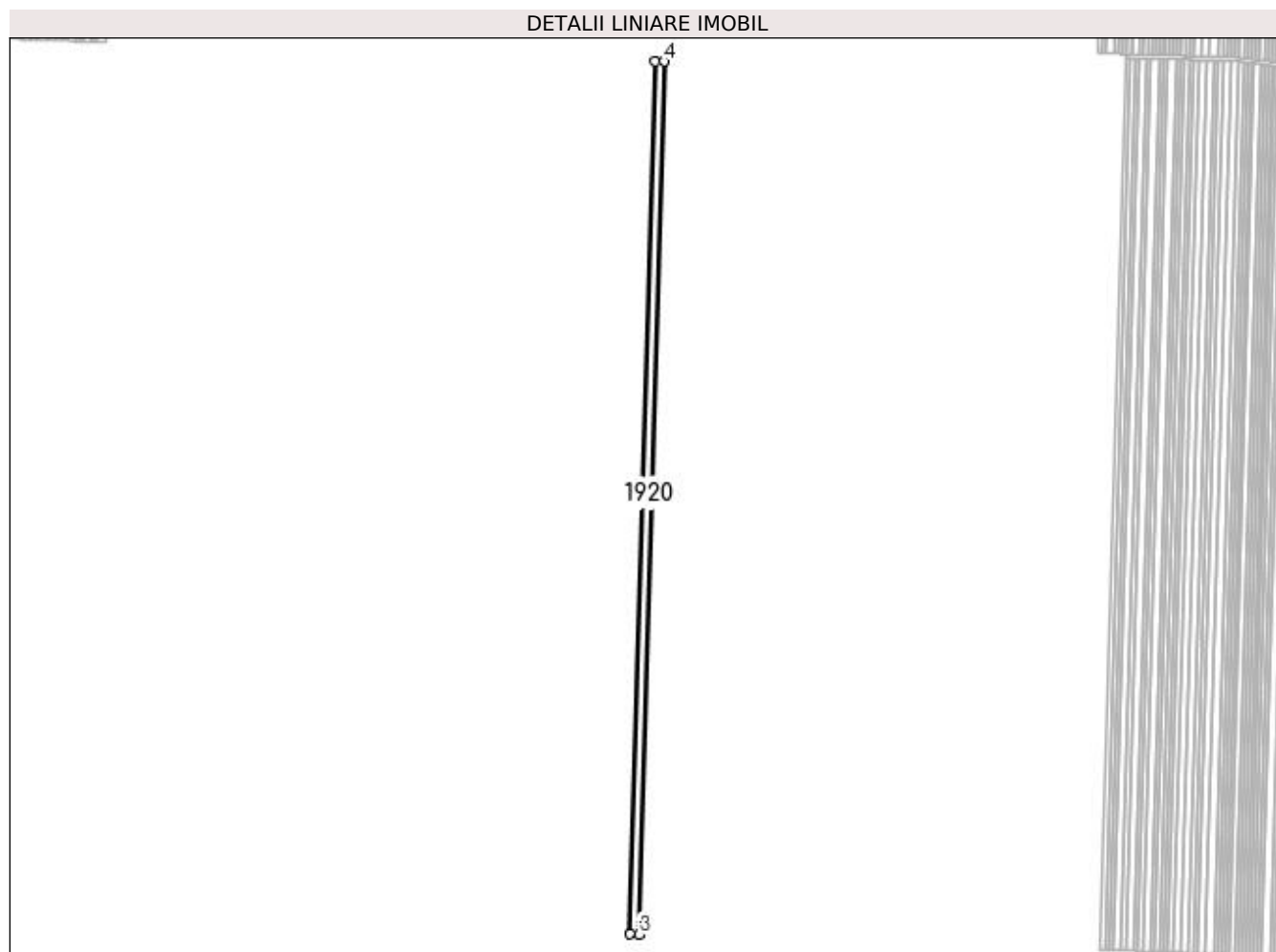
| Inscrieri privind dezmembramintele dreptului de proprietate, drepturi reale de garanție și sarcini | Referințe |
|--|-----------|
| NU SUNT | |

Anexa Nr. 1 La Partea I

Teren

| | | |
|--------------|-----------------|------------------------|
| Nr cadastral | Suprafața (mp)* | Observații / Referințe |
| | 10.000 | |

* Suprafața este determinată în planul de proiecție Stereo 70.



Date referitoare la teren

| Crt | Categorie folosință | Intra vilan | Suprafața (mp) | Tarla | Parcelă | Nr. topo | Observații / Referințe |
|-----|---------------------|-------------|----------------|-------|---------|----------|------------------------|
| 1 | arabil | NU | 10.000 | 139 | 65 | - | |

Lungime Segmente

1) Valorile lungimilor segmentelor sunt obținute din proiecție în plan.

| Punct început | X / Y | Punct sfârșit | X / Y | Lungime segment (** (m) |
|---------------|----------------------------|---------------|----------------------------|-------------------------|
| 1 | 383.970,383 290.075,073 | 2 | 383.941,188 289.065,484 | 1010.011 |
| 2 | 383.941,188 289.065,484 | 3 | 383.951,081 289.065,155 | 9.899 |
| 3 | 383.951,081 289.065,155 | 4 | 383.980,289 290.075,159 | 1010.425 |
| 4 | 383.980,289 290.075,159 | 1 | 383.970,383 290.075,073 | 9.906 |

**** Lungimile segmentelor sunt determinate în planul de proiecție Stereo 70 și sunt rotunjite la 1 milimetru.**

***** Distanța dintre puncte este formată din segmente cumulate ce sunt mai mici decât valoarea 1 milimetru.**

**DATE DESPRE IMOBILUL NR. 1921**

Oficiul de Cadastru și Publicitate Imobiliară DOLJ
Biroul de Cadastru și Publicitate Imobiliară Craiova

A. Partea I. Descrierea imobilului

TEREN Extravilan

Adresa: Jud. Dolj, T139, P66

| Nr. Crt | Nr cadastral Nr. topografic | Suprafața* (mp) | Observații / Referințe |
|---------|-----------------------------|-----------------|---|
| A1 | | 8.000 | Sector cadastral:13 Teren neimprejmuit; |

B. Partea II. Proprietari și acte

| Inscrieri privitoare la dreptul de proprietate și alte drepturi reale | Referințe |
|--|-----------|
| / | |
| Act Administrativ nr. TDP NR. 1412-58800, din 28/10/1997 emis de CJ DOLJ; | |
| B1 | A1 |
| Intabulare, drept de PROPRIETATE, dobândit prin Reconstituire, cota actuala 1/1, cota initiala 1/1 | |
| 1) BRATOVEANU MITRA, LIPSĂ CNP | |
| 2) MARCU FLOREA, LIPSĂ CNP | |
| 3) MARCU ILIE, LIPSĂ CNP | |

C. Partea III. SARCINI .

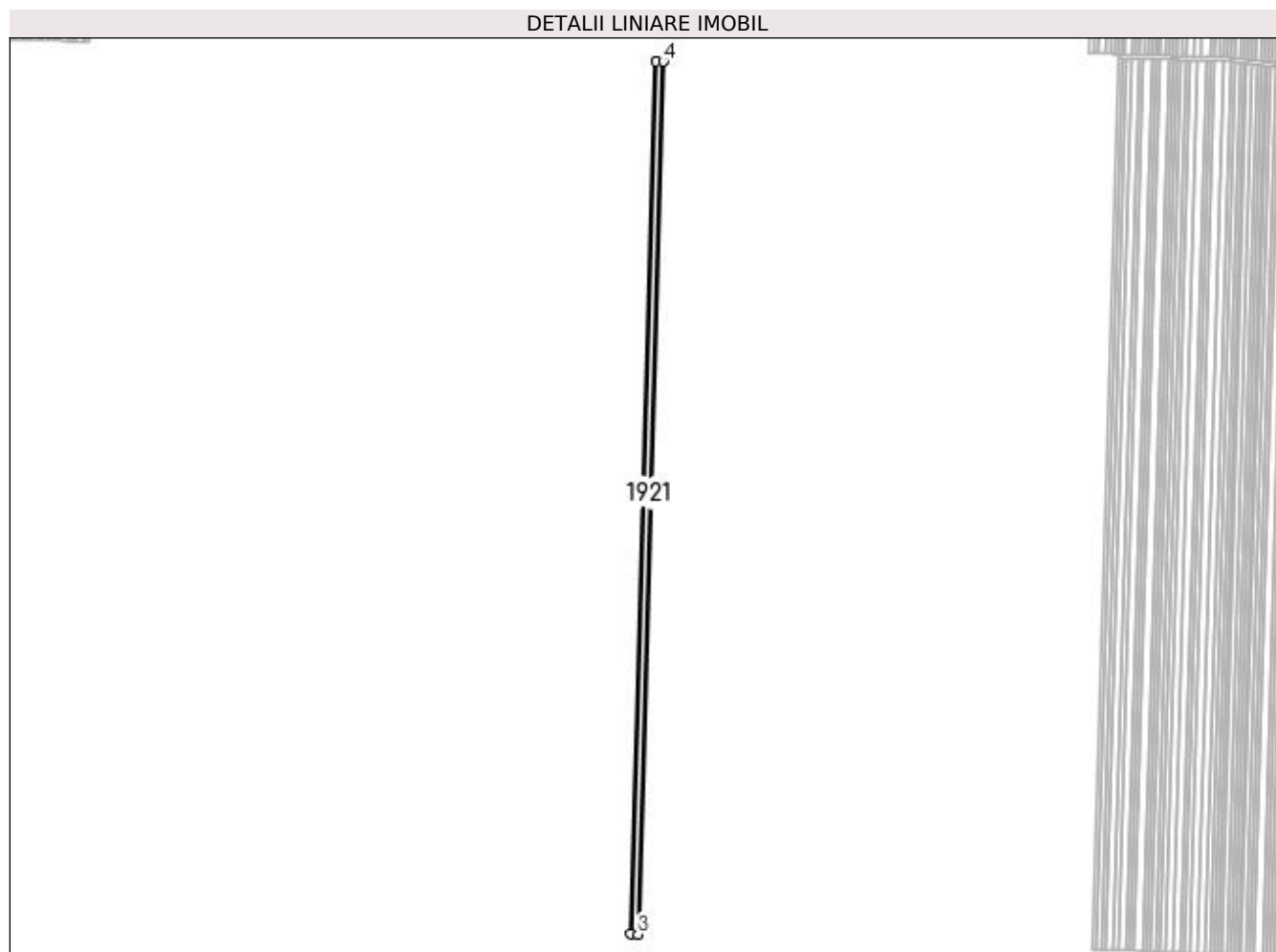
| Inscrieri privind dezmembramintele dreptului de proprietate, drepturi reale de garanție și sarcini | Referințe |
|--|-----------|
| NU SUNT | |

Anexa Nr. 1 La Partea I

Teren

| | | |
|--------------|-----------------|------------------------|
| Nr cadastral | Suprafața (mp)* | Observații / Referințe |
| | 8.000 | |

* Suprafața este determinată în planul de proiecție Stereo 70.



Date referitoare la teren

| Crt | Categorie folosință | Intra vilan | Suprafața (mp) | Tarla | Parcelă | Nr. topo | Observații / Referințe |
|-----|---------------------|-------------|----------------|-------|---------|----------|------------------------|
| 1 | arabil | NU | 8.000 | 139 | 66 | - | |

Lungime Segmente

1) Valorile lungimilor segmentelor sunt obținute din proiecție în plan.

| Punct început | X / Y | Punct sfârșit | X / Y | Lungime segment (** (m) |
|---------------|----------------------------|---------------|----------------------------|-------------------------|
| 1 | 383.980,289 290.075,159 | 2 | 383.951,081 289.065,155 | 1010.425 |
| 2 | 383.951,081 289.065,155 | 3 | 383.958,993 289.064,892 | 7.916 |
| 3 | 383.958,993 289.064,892 | 4 | 383.988,21 290.075,227 | 1010.757 |
| 4 | 383.988,21 290.075,227 | 1 | 383.980,289 290.075,159 | 7.922 |

**** Lungimile segmentelor sunt determinate în planul de proiecție Stereo 70 și sunt rotunjite la 1 milimetru.**

***** Distanța dintre puncte este formată din segmente cumulate ce sunt mai mici decât valoarea 1 milimetru.**

**DATE DESPRE IMOBILUL NR. 1922**

Oficiul de Cadastru și Publicitate Imobiliară DOLJ
Biroul de Cadastru și Publicitate Imobiliară Craiova

A. Partea I. Descrierea imobilului

TEREN Extravilan

Adresa: Jud. Dolj, T139, P67

| Nr. Crt | Nr cadastral Nr. topografic | Suprafața* (mp) | Observații / Referințe |
|---------|-----------------------------|-----------------|---|
| A1 | | 5.748 | Sector cadastral:13 Teren neimprejmuit; |

B. Partea II. Proprietari și acte

| Inscrieri privitoare la dreptul de proprietate și alte drepturi reale | Referințe |
|--|-----------|
| / | |
| Act Administrativ nr. TDP NR. 1806-2026, din 30/04/2002 emis de CJ DOLJ; | |
| B1 | A1 |
| Intabulare, drept de PROPRIETATE, dobândit prin Reconstituire, cota actuala 1/1, cota initiala 1/1 | |
| 1) GHIȚA STANCA, LIPSĂ CNP | |
| 2) NICOLAE MARIN, LIPSĂ CNP | |
| 3) NICOLAE PETRE, LIPSĂ CNP | |

C. Partea III. SARCINI .

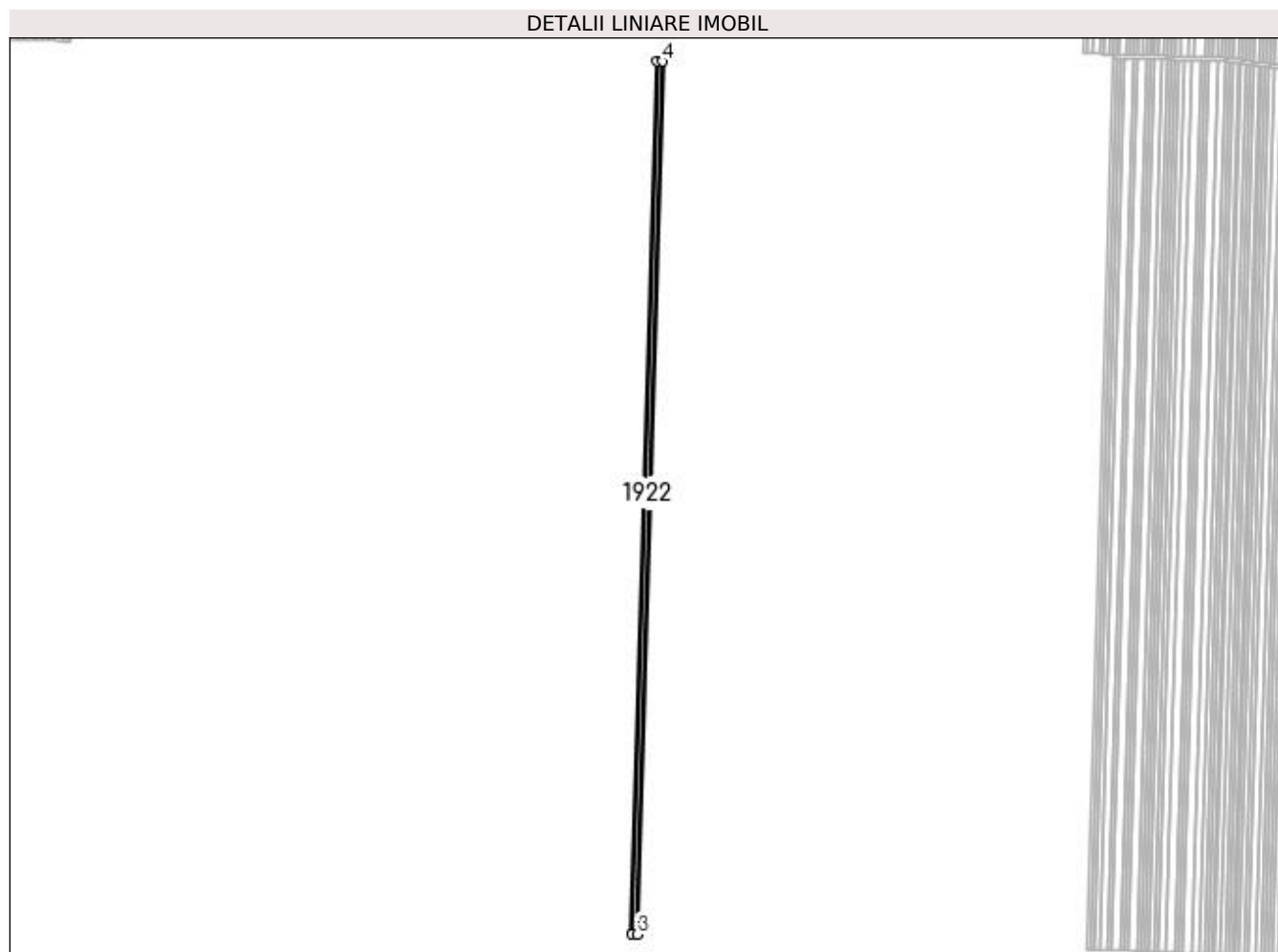
| Inscrieri privind dezmembramintele dreptului de proprietate, drepturi reale de garanție și sarcini | Referințe |
|--|-----------|
| NU SUNT | |

Anexa Nr. 1 La Partea I

Teren

| | | |
|--------------|-----------------|------------------------|
| Nr cadastral | Suprafața (mp)* | Observații / Referințe |
| | 5.748 | |

* Suprafața este determinată în planul de proiecție Stereo 70.



Date referitoare la teren

| Crt | Categorie folosință | Intra vilan | Suprafața (mp) | Tarla | Parcelă | Nr. topo | Observații / Referințe |
|-----|---------------------|-------------|----------------|-------|---------|----------|------------------------|
| 1 | arabil | NU | 5.748 | 139 | 67 | - | |

Lungime Segmente

1) Valorile lungimilor segmentelor sunt obținute din proiecție în plan.

| Punct început | X / Y | Punct sfârșit | X / Y | Lungime segment (** (m) |
|---------------|----------------------------|---------------|----------------------------|-------------------------|
| 1 | 383.988,21 290.075,227 | 2 | 383.958,993 289.064,892 | 1010.757 |
| 2 | 383.958,993 289.064,892 | 3 | 383.964,676 289.064,703 | 5.686 |
| 3 | 383.964,676 289.064,703 | 4 | 383.993,9 290.075,276 | 1010.996 |
| 4 | 383.993,9 290.075,276 | 1 | 383.988,21 290.075,227 | 5.69 |

**** Lungimile segmentelor sunt determinate în planul de proiecție Stereo 70 și sunt rotunjite la 1 milimetru.**

***** Distanța dintre puncte este formată din segmente cumulate ce sunt mai mici decât valoarea 1 milimetru.**

**DATE DESPRE IMOBILUL NR. 1923**

Oficiul de Cadastru și Publicitate Imobiliară DOLJ
Biroul de Cadastru și Publicitate Imobiliară Craiova

A. Partea I. Descrierea imobilului

TEREN Extravilan

Adresa: Jud. Dolj, T139, P68

| Nr. Crt | Nr cadastral Nr. topografic | Suprafața* (mp) | Observații / Referințe |
|---------|-----------------------------|-----------------|---|
| A1 | | 10.000 | Sector cadastral:13 Teren neimprejmuit; |

B. Partea II. Proprietari și acte

| Inscrieri privitoare la dreptul de proprietate și alte drepturi reale | Referințe |
|--|-----------|
| / | |
| Act Administrativ nr. TDP NR. 1356-48305, din 30/06/1997 emis de CJ DOLJ; | |
| B1 | A1 |
| Intabulare, drept de PROPRIETATE, dobândit prin Reconstituire, cota actuala 1/1, cota inițiala 1/1 1) POPA ELENA, LIPSĂ CNP | |

C. Partea III. SARCINI .

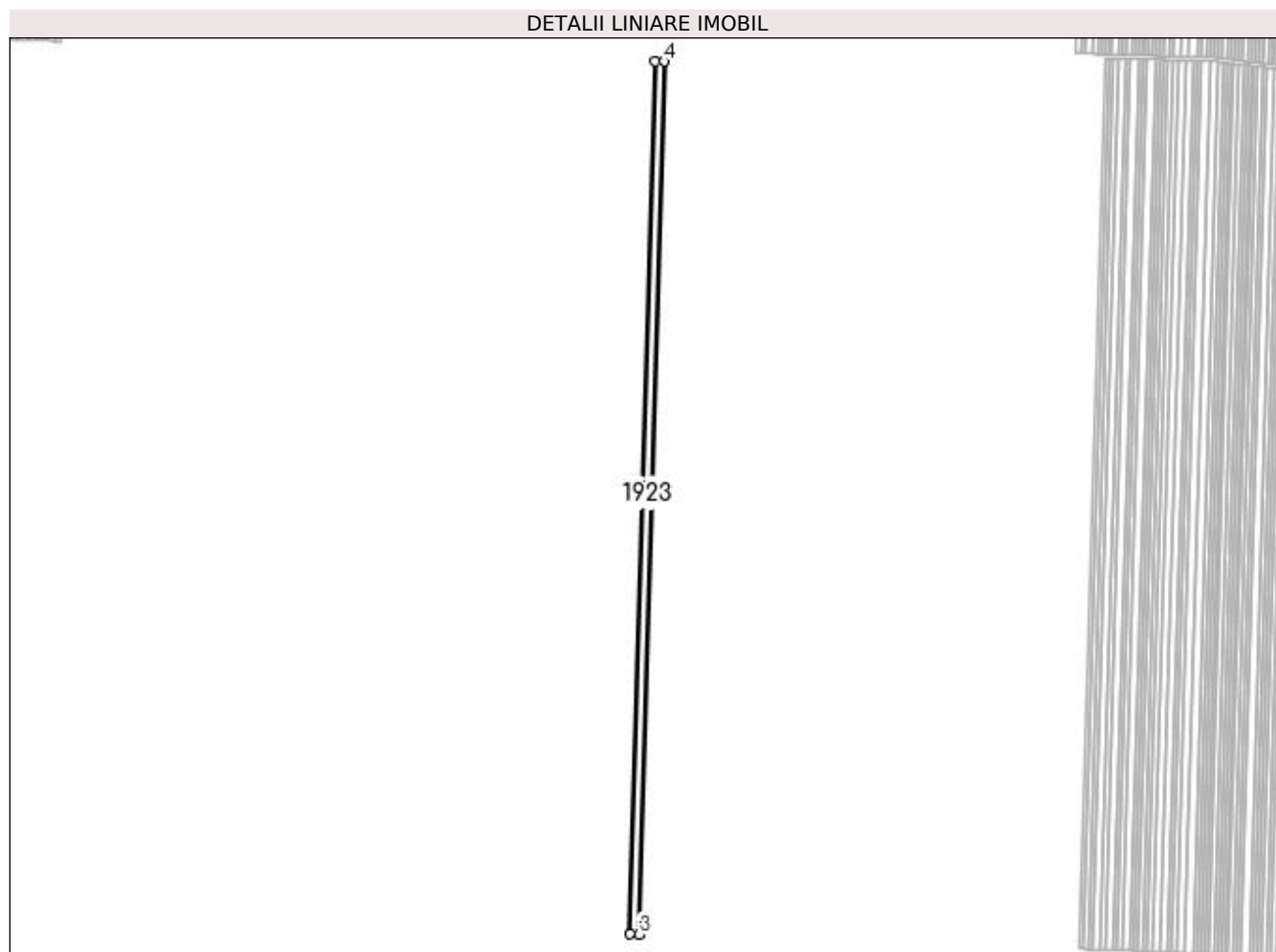
| Inscrieri privind dezmembramintele dreptului de proprietate, drepturi reale de garanție și sarcini | Referințe |
|--|-----------|
| NU SUNT | |

Anexa Nr. 1 La Partea I

Teren

| | | |
|--------------|-----------------|------------------------|
| Nr cadastral | Suprafața (mp)* | Observații / Referințe |
| | 10.000 | |

* Suprafața este determinată în planul de proiecție Stereo 70.



Date referitoare la teren

| Crt | Categorie folosință | Intra vilan | Suprafața (mp) | Tarla | Parcelă | Nr. topo | Observații / Referințe |
|-----|---------------------|-------------|----------------|-------|---------|----------|------------------------|
| 1 | arabil | NU | 10.000 | 139 | 68 | - | |

Lungime Segmente

1) Valorile lungimilor segmentelor sunt obținute din proiecție în plan.

| Punct început | X / Y | Punct sfârșit | X / Y | Lungime segment (** (m) |
|---------------|----------------------------|---------------|----------------------------|-------------------------|
| 1 | 383.993,9 290.075,276 | 2 | 383.964,676 289.064,703 | 1010.996 |
| 2 | 383.964,676 289.064,703 | 3 | 383.974,56 289.064,375 | 9.889 |
| 3 | 383.974,56 289.064,375 | 4 | 384.003,796 290.075,362 | 1011.41 |
| 4 | 384.003,796 290.075,362 | 1 | 383.993,9 290.075,276 | 9.896 |

**** Lungimile segmentelor sunt determinate în planul de proiecție Stereo 70 și sunt rotunjite la 1 milimetru.**

***** Distanța dintre puncte este formată din segmente cumulate ce sunt mai mici decât valoarea 1 milimetru.**

**DATE DESPRE IMOBILUL NR. 1924**

Oficiul de Cadastru și Publicitate Imobiliară DOLJ
Biroul de Cadastru și Publicitate Imobiliară Craiova

A. Partea I. Descrierea imobilului

TEREN Extravilan

Adresa: Jud. Dolj, T139, P69

| Nr. Crt | Nr cadastral Nr. topografic | Suprafața* (mp) | Observații / Referințe |
|---------|-----------------------------|-----------------|---|
| A1 | | 12.000 | Sector cadastral:13 Teren neimprejmuit; |

B. Partea II. Proprietari și acte

| Inscrieri privitoare la dreptul de proprietate și alte drepturi reale | | Referințe |
|--|---|-----------|
| / | | |
| Act Notarial nr. CERTIFICAT DE MOSTENITOR NR. 120, din 24/04/2007 emis de NP BELU ADRIAN (TDP NR. 1220-2210/08.11.1996 CJ DOLJ); | | |
| B1 | Intabulare, drept de PROPRIETATE, dobandit prin Succesiune, cota actuala 1/1, cota initiala 1/1 1) DRĂCEA TOMA | A1 |

C. Partea III. SARCINI .

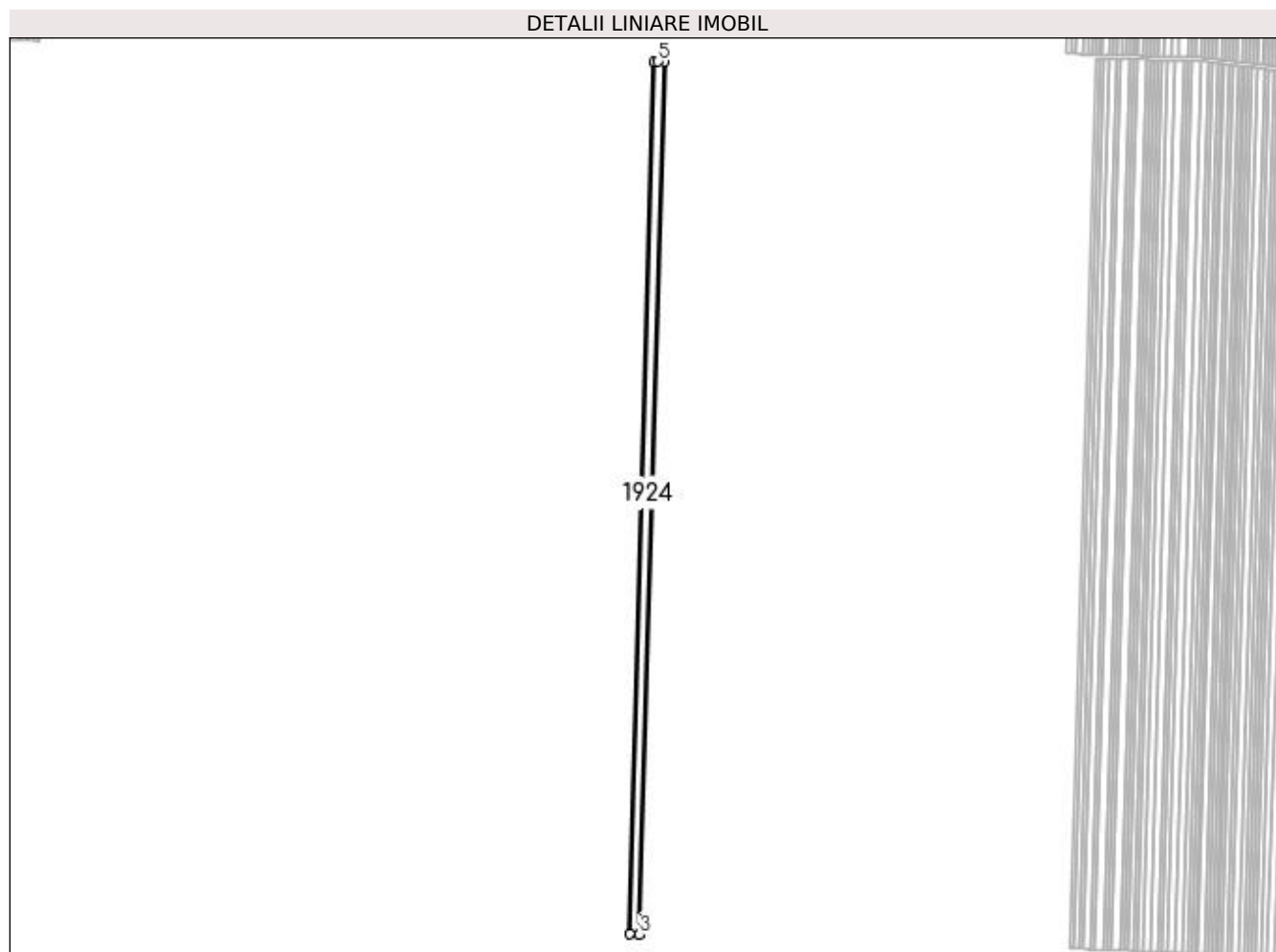
| Inscrieri privind dezmembramintele dreptului de proprietate, drepturi reale de garanție și sarcini | Referințe |
|--|-----------|
| NU SUNT | |

Anexa Nr. 1 La Partea I

Teren

| | | |
|--------------|-----------------|------------------------|
| Nr cadastral | Suprafața (mp)* | Observații / Referințe |
| | 12.000 | |

* Suprafața este determinată în planul de proiecție Stereo 70.



Date referitoare la teren

| Crt | Categorie folosință | Intra vilan | Suprafața (mp) | Tarla | Parcelă | Nr. topo | Observații / Referințe |
|-----|---------------------|-------------|----------------|-------|---------|----------|------------------------|
| 1 | arabil | NU | 12.000 | 139 | 69 | - | |

Lungime Segmente

1) Valorile lungimilor segmentelor sunt obținute din proiecție în plan.

| Punct început | X / Y | Punct sfârșit | X / Y | Lungime segment (** (m) |
|---------------|----------------------------|---------------|----------------------------|-------------------------|
| 1 | 384.003,796 290.075,362 | 2 | 383.974,56 289.064,375 | 1011.41 |
| 2 | 383.974,56 289.064,375 | 3 | 383.986,415 289.063,98 | 11.862 |
| 3 | 383.986,415 289.063,98 | 4 | 384.015,668 290.075,545 | 1011.988 |
| 4 | 384.015,668 290.075,545 | 5 | 384.008,062 290.075,399 | 7.607 |
| 5 | 384.008,062 290.075,399 | 1 | 384.003,796 290.075,362 | 4.266 |

**** Lungimile segmentelor sunt determinate în planul de proiecție Stereo 70 și sunt rotunjite la 1 milimetru.**

***** Distanța dintre puncte este formată din segmente cumulate ce sunt mai mici decât valoarea 1 milimetru.**

**DATE DESPRE IMOBILUL NR. 1925**

Oficiul de Cadastru și Publicitate Imobiliară DOLJ
Biroul de Cadastru și Publicitate Imobiliară Craiova

A. Partea I. Descrierea imobilului

TEREN Extravilan

Adresa: Jud. Dolj, T139, P70

| Nr. Crt | Nr cadastral Nr. topografic | Suprafața* (mp) | Observații / Referințe |
|---------|-----------------------------|-----------------|---|
| A1 | | 10.000 | Sector cadastral:13 Teren neimprejmuit; |

B. Partea II. Proprietari și acte

| Inscrieri privitoare la dreptul de proprietate și alte drepturi reale | Referințe |
|---|-----------|
| / | |
| Act Administrativ nr. TDP NR. 1685-48445, din 13/11/2000 emis de CJ DOLJ; | |
| B1 | A1 |
| Intabulare, drept de PROPRIETATE, dobândit prin Reconstituire, cota actuala 1/1, cota initiala 1/1 1) ANA ION, LIPSĂ CNP | |

C. Partea III. SARCINI .

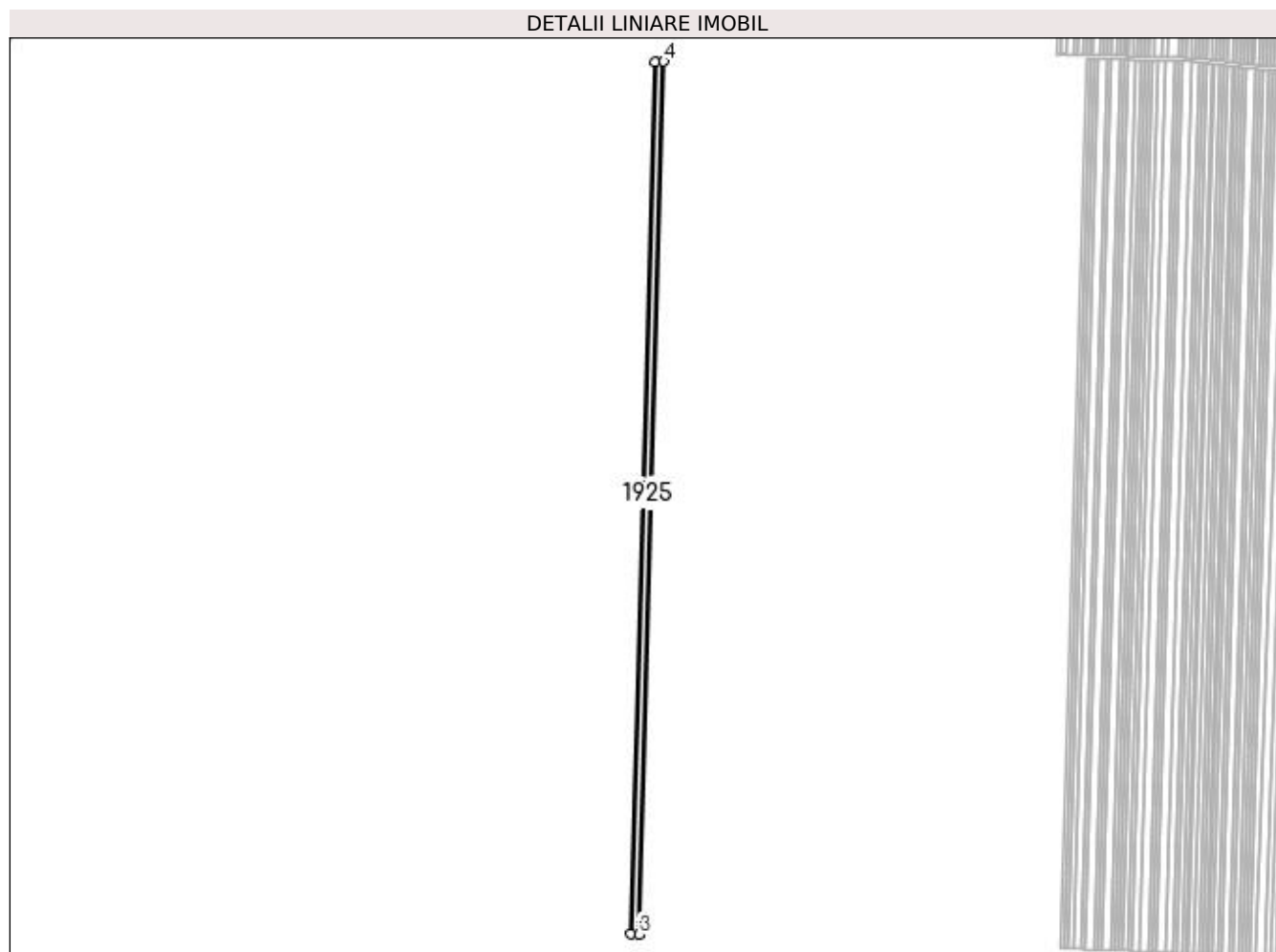
| Inscrieri privind dezmembramintele dreptului de proprietate, drepturi reale de garanție și sarcini | Referințe |
|--|-----------|
| NU SUNT | |

Anexa Nr. 1 La Partea I

Teren

| | | |
|--------------|-----------------|------------------------|
| Nr cadastral | Suprafața (mp)* | Observații / Referințe |
| | 10.000 | |

* Suprafața este determinată în planul de proiecție Stereo 70.



Date referitoare la teren

| Crt | Categorie folosință | Intra vilan | Suprafața (mp) | Tarla | Parcelă | Nr. topo | Observații / Referințe |
|-----|---------------------|-------------|----------------|-------|---------|----------|------------------------|
| 1 | arabil | NU | 10.000 | 139 | 70 | - | |

Lungime Segmente

1) Valorile lungimilor segmentelor sunt obținute din proiecție în plan.

| Punct început | X / Y | Punct sfârșit | X / Y | Lungime segment (** (m) |
|---------------|----------------------------|---------------|----------------------------|-------------------------|
| 1 | 384.015,668 290.075,545 | 2 | 383.986,415 289.063,98 | 1011.988 |
| 2 | 383.986,415 289.063,98 | 3 | 383.996,289 289.063,652 | 9.879 |
| 3 | 383.996,289 289.063,652 | 4 | 384.025,556 290.075,735 | 1012.506 |
| 4 | 384.025,556 290.075,735 | 1 | 384.015,668 290.075,545 | 9.89 |

**** Lungimile segmentelor sunt determinate în planul de proiecție Stereo 70 și sunt rotunjite la 1 milimetru.**

***** Distanța dintre puncte este formată din segmente cumulate ce sunt mai mici decât valoarea 1 milimetru.**

**DATE DESPRE IMOBILUL NR. 1926**

Oficiul de Cadastru și Publicitate Imobiliară DOLJ
 Biroul de Cadastru și Publicitate Imobiliară Craiova

A. Partea I. Descrierea imobilului

TEREN Extravilan

Adresa: Jud. Dolj, T139, P71

| Nr. Crt | Nr cadastral Nr. topografic | Suprafața* (mp) | Observații / Referințe |
|---------|-----------------------------|-----------------|--|
| A1 | | 4.822 | Sector cadastral:13 Teren neimprejmit; RESTUL DE SUPRAFATA SE AFLA LA ID 1927 |

B. Partea II. Proprietari și acte

| Inscrieri privitoare la dreptul de proprietate și alte drepturi reale | Referințe |
|---|-----------|
| / | |
| Act Notarial nr. CONTRACT DE DONATIE IMOBILIARA NR. 2706, din 30/07/1998 emis de NP PATRAU GHEORGHE (TDP NR. 1251-2210/11.11.1996 CJ DOLJ); | |
| B1 | A1 |
| Intabulare, drept de PROPRIETATE, dobandit prin Conventie, cota actuala 1/1, cota initiala 1/1 1) BOIANGIU CONSTANTINA, LIPSĂ CNP | |

C. Partea III. SARCINI .


| Inscrieri privind dezmembramintele dreptului de proprietate, drepturi reale de garanție și sarcini | Referințe |
|--|-----------|
| NU SUNT | |

Anexa Nr. 1 La Partea I

Teren

| | | |
|--------------|-----------------|--|
| Nr cadastral | Suprafața (mp)* | Observații / Referințe |
| | 4.822 | RESTUL DE SUPRAFATA SE AFLA LA ID 1927 |

* Suprafața este determinată în planul de proiecție Stereo 70.



Date referitoare la teren

| Crt | Categorie folosință | Intra vilan | Suprafața (mp) | Tarla | Parcelă | Nr. topo | Observații / Referințe |
|-----|---------------------|-------------|----------------|-------|---------|----------|------------------------|
| 1 | arabil | NU | 4.822 | 139 | 71 | - | |

Lungime Segmente

1) Valorile lungimilor segmentelor sunt obținute din proiecție în plan.

| Punct început | X / Y | Punct sfârșit | X / Y | Lungime segment (** (m) |
|---------------|----------------------------|---------------|----------------------------|-------------------------|
| 1 | 384.025,556 290.075,735 | 2 | 383.996,289 289.063,652 | 1012.506 |
| 2 | 383.996,289 289.063,652 | 3 | 384.001,048 289.063,494 | 4.762 |
| 3 | 384.001,048 289.063,494 | 4 | 384.030,323 290.075,827 | 1012.756 |
| 4 | 384.030,323 290.075,827 | 1 | 384.025,556 290.075,735 | 4.767 |

**** Lungimile segmentelor sunt determinate în planul de proiecție Stereo 70 și sunt rotunjite la 1 milimetru.**

***** Distanța dintre puncte este formată din segmente cumulate ce sunt mai mici decât valoarea 1 milimetru.**

**DATE DESPRE IMOBILUL NR. 1927**

Oficiul de Cadastru și Publicitate Imobiliară DOLJ
Biroul de Cadastru și Publicitate Imobiliară Craiova

A. Partea I. Descrierea imobilului

TEREN Extravilan

Adresa: Jud. Dolj, T139, P71

| Nr. Crt | Nr cadastral Nr. topografic | Suprafața* (mp) | Observații / Referințe |
|---------|-----------------------------|-----------------|---|
| A1 | | 2.500 | Sector cadastral:13 Teren neimprejmuit; RESTUL DE SUPRAFATA SE AFLA LA ID 1926 |

B. Partea II. Proprietari și acte

| Inscrieri privitoare la dreptul de proprietate și alte drepturi reale | | Referințe |
|---|---|-----------|
| / | | |
| Act Notarial nr. CONTRACT DE DONATIE IMOBILIARA NR. 2706, din 30/07/1998 emis de NP PATRAU GHEORGHE (TDP NR. 1251-2210/11.11.1996 CJ DOLJ); | | |
| B1 | Intabulare, drept de PROPRIETATE, dobandit prin Conventie, cota actuala 1/1, cota initiala 1/1 1) VELEA ANA, LIPSĂ CNP | A1 |

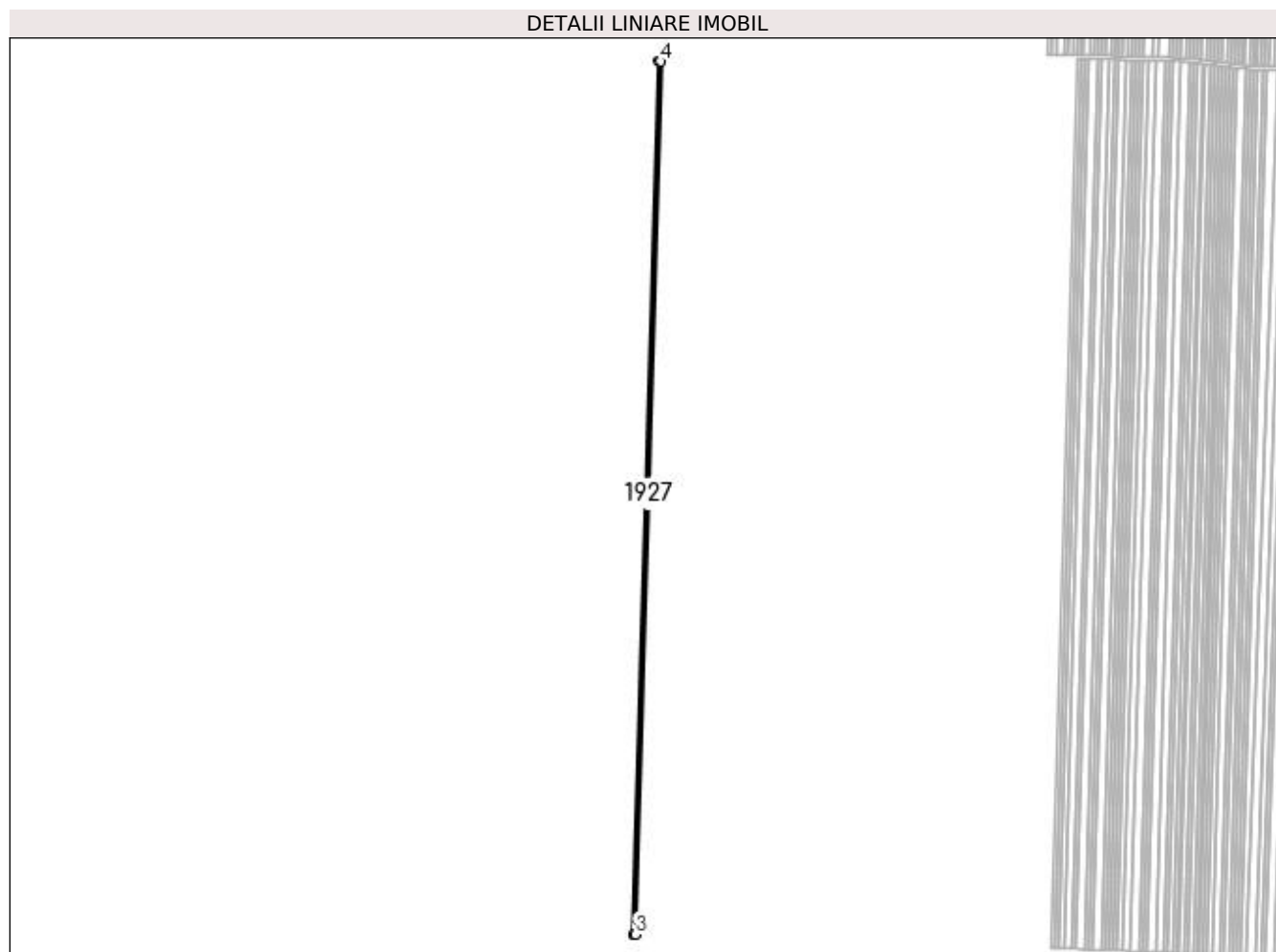
C. Partea III. SARCINI .

| Inscrieri privind dezmembramintele dreptului de proprietate, drepturi reale de garanție și sarcini | Referințe |
|--|-----------|
| NU SUNT | |

Anexa Nr. 1 La Partea I**Teren**

| | | |
|--------------|-----------------|--|
| Nr cadastral | Suprafața (mp)* | Observații / Referințe |
| | 2.500 | RESTUL DE SUPRAFATA SE AFLA LA ID 1926 |

* Suprafața este determinată în planul de proiecție Stereo 70.

**Date referitoare la teren**

| Crt | Categorie folosință | Intra vilan | Suprafața (mp) | Tarla | Parcelă | Nr. topo | Observații / Referințe |
|-----|---------------------|-------------|----------------|-------|---------|----------|------------------------|
| 1 | arabil | NU | 2.500 | 139 | 71 | - | |

Lungime Segmente

1) Valorile lungimilor segmentelor sunt obținute din proiecție în plan.

| Punct început | X / Y | Punct sfârșit | X / Y | Lungime segment (** (m) |
|---------------|----------------------------|---------------|----------------------------|-------------------------|
| 1 | 384.030,323 290.075,827 | 2 | 384.001,048 289.063,494 | 1012.756 |
| 2 | 384.001,048 289.063,494 | 3 | 384.003,515 289.063,412 | 2.468 |
| 3 | 384.003,515 289.063,412 | 4 | 384.032,793 290.075,874 | 1012.886 |
| 4 | 384.032,793 290.075,874 | 1 | 384.030,323 290.075,827 | 2.471 |

**** Lungimile segmentelor sunt determinate în planul de proiecție Stereo 70 și sunt rotunjite la 1 milimetru.**

***** Distanța dintre puncte este formată din segmente cumulate ce sunt mai mici decât valoarea 1 milimetru.**

**DATE DESPRE IMOBILUL NR. 1928**

Oficiul de Cadastru și Publicitate Imobiliară DOLJ
Biroul de Cadastru și Publicitate Imobiliară Craiova

A. Partea I. Descrierea imobilului

TEREN Extravilan

Adresa: Jud. Dolj, T139, P71

| Nr. Crt | Nr cadastral Nr. topografic | Suprafața* (mp) | Observații / Referințe |
|---------|-----------------------------|-----------------|---|
| A1 | | 5.000 | Sector cadastral:13 Teren neimprejmuit; |

B. Partea II. Proprietari și acte

| Inscrieri privitoare la dreptul de proprietate și alte drepturi reale | | Referințe |
|---|---|-----------|
| / | | |
| Act Administrativ nr. TDP NR. 2044, din 05/08/2003 emis de CJ DOLJ; | | |
| B1 | Intabulare, drept de PROPRIETATE, dobândit prin Reconstituire, cota actuala 1/1, cota inițiala 1/1 1) FLOREA ILIE, LIPSĂ CNP 2) BANICĂ MARIA, LIPSĂ CNP | A1 |

C. Partea III. SARCINI .

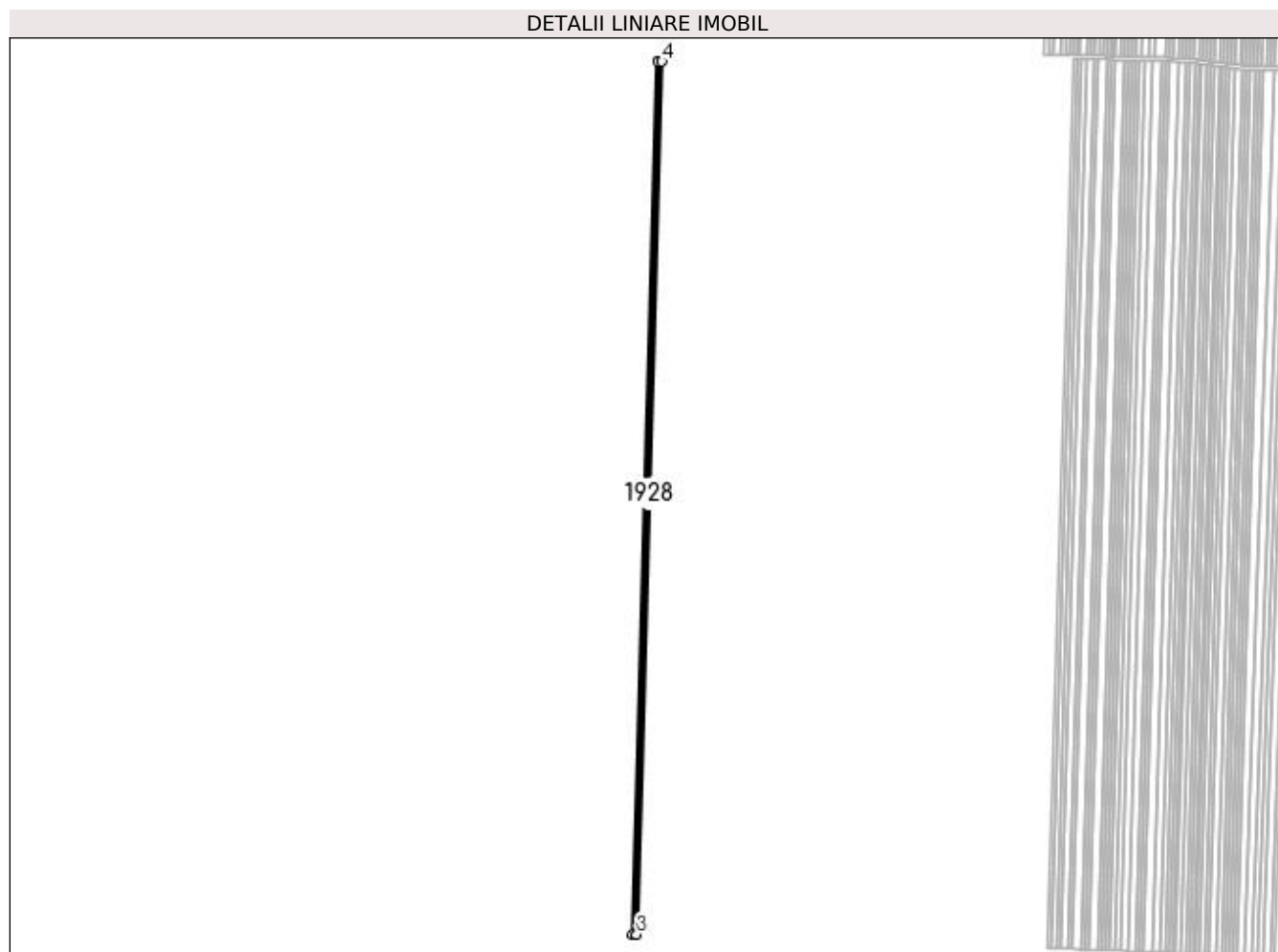
| Inscrieri privind dezmembramentele dreptului de proprietate, drepturi reale de garanție și sarcini | Referințe |
|--|-----------|
| NU SUNT | |

Anexa Nr. 1 La Partea I

Teren

| | | |
|--------------|-----------------|------------------------|
| Nr cadastral | Suprafața (mp)* | Observații / Referințe |
| | 5.000 | |

* Suprafața este determinată în planul de proiecție Stereo 70.



Date referitoare la teren

| Crt | Categorie folosință | Intra vilan | Suprafața (mp) | Tarla | Parcelă | Nr. topo | Observații / Referințe |
|-----|---------------------|-------------|----------------|-------|---------|----------|------------------------|
| 1 | arabil | NU | 5.000 | 139 | 71 | - | |

Lungime Segmente

1) Valorile lungimilor segmentelor sunt obținute din proiecție în plan.

| Punct început | X / Y | Punct sfârșit | X / Y | Lungime segment (** (m) |
|---------------|----------------------------|---------------|----------------------------|-------------------------|
| 1 | 384.032,793 290.075,874 | 2 | 384.003,515 289.063,412 | 1012.886 |
| 2 | 384.003,515 289.063,412 | 3 | 384.008,448 289.063,248 | 4.936 |
| 3 | 384.008,448 289.063,248 | 4 | 384.037,734 290.075,969 | 1013.145 |
| 4 | 384.037,734 290.075,969 | 1 | 384.032,793 290.075,874 | 4.941 |

**** Lungimile segmentelor sunt determinate în planul de proiecție Stereo 70 și sunt rotunjite la 1 milimetru.**

***** Distanța dintre puncte este formată din segmente cumulate ce sunt mai mici decât valoarea 1 milimetru.**

**DATE DESPRE IMOBILUL NR. 1929**

Oficiul de Cadastru și Publicitate Imobiliară DOLJ
Biroul de Cadastru și Publicitate Imobiliară Craiova

A. Partea I. Descrierea imobilului

TEREN Extravilan

Adresa: Jud. Dolj, T139, P73

| Nr. Crt | Nr cadastral Nr. topografic | Suprafața* (mp) | Observații / Referințe |
|---------|-----------------------------|-----------------|---|
| A1 | | 5.000 | Sector cadastral:13 Teren neimprejmuit; |

B. Partea II. Proprietari și acte

| Inscrieri privitoare la dreptul de proprietate și alte drepturi reale | Referințe |
|---|---|
| / | |
| Hotarare Judecatoreasca nr. SENTINTA CIVILA NR. 742, din 23/04/2009 emis de JUDECATORIA BAILESTI (TDP NR. 1515-59367/05-08-1998 CJ DOLJ); | |
| B1 | Intabulare, drept de PROPRIETATE, dobandit prin Hotarare Judecatoreasca, cota actuala 1/1, cota initiala 1/1 1) MIERTOIU IOANA |

C. Partea III. SARCINI .

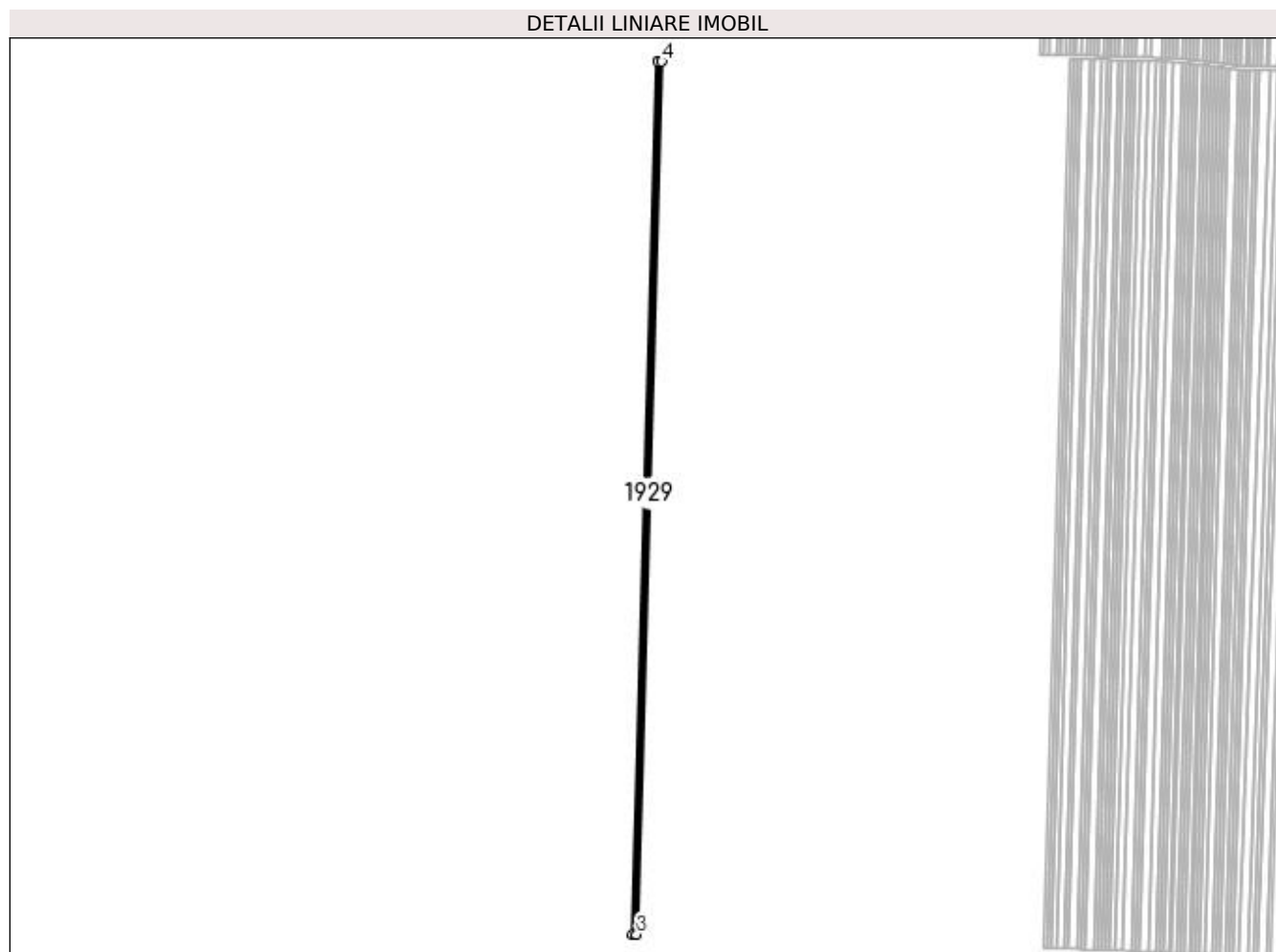
| Inscrieri privind dezmembramintele dreptului de proprietate, drepturi reale de garanție și sarcini | Referințe |
|--|-----------|
| NU SUNT | |

Anexa Nr. 1 La Partea I

Teren

| | | |
|--------------|-----------------|------------------------|
| Nr cadastral | Suprafața (mp)* | Observații / Referințe |
| | 5.000 | |

* Suprafața este determinată în planul de proiecție Stereo 70.



Date referitoare la teren

| Crt | Categorie folosință | Intra vilan | Suprafața (mp) | Tarla | Parcelă | Nr. topo | Observații / Referințe |
|-----|---------------------|-------------|----------------|-------|---------|----------|------------------------|
| 1 | arabil | NU | 5.000 | 139 | 73 | - | |

Lungime Segmente

1) Valorile lungimilor segmentelor sunt obținute din proiecție în plan.

| Punct început | X / Y | Punct sfârșit | X / Y | Lungime segment (** (m) |
|---------------|----------------------------|---------------|----------------------------|-------------------------|
| 1 | 384.037,734 290.075,969 | 2 | 384.008,448 289.063,248 | 1013.145 |
| 2 | 384.008,448 289.063,248 | 3 | 384.013,38 289.063,084 | 4.935 |
| 3 | 384.013,38 289.063,084 | 4 | 384.042,673 290.076,064 | 1013.404 |
| 4 | 384.042,673 290.076,064 | 1 | 384.037,734 290.075,969 | 4.94 |

**** Lungimile segmentelor sunt determinate în planul de proiecție Stereo 70 și sunt rotunjite la 1 milimetru.**

***** Distanța dintre puncte este formată din segmente cumulate ce sunt mai mici decât valoarea 1 milimetru.**

**DATE DESPRE IMOBILUL NR. 1930**

Oficiul de Cadastru și Publicitate Imobiliară DOLJ
Biroul de Cadastru și Publicitate Imobiliară Craiova

A. Partea I. Descrierea imobilului

TEREN Extravilan

Adresa: Jud. Dolj, T139, P74

| Nr. Crt | Nr cadastral Nr. topografic | Suprafața* (mp) | Observații / Referințe |
|---------|-----------------------------|-----------------|---|
| A1 | | 17.716 | Sector cadastral:13 Teren neimprejmuit; |

B. Partea II. Proprietari și acte

| Inscrieri privitoare la dreptul de proprietate și alte drepturi reale | Referințe |
|--|-----------|
| / | |
| Act Administrativ nr. TDP NR. 1691-48445, din 26/03/2001 emis de CJ DOLJ; | |
| B1 | A1 |
| Intabulare, drept de PROPRIETATE, dobândit prin Reconstituire, cota actuala 1/1, cota initiala 1/1 1) DRAGOIANU CONSTANTIN, LIPSĂ CNP | |

C. Partea III. SARCINI .

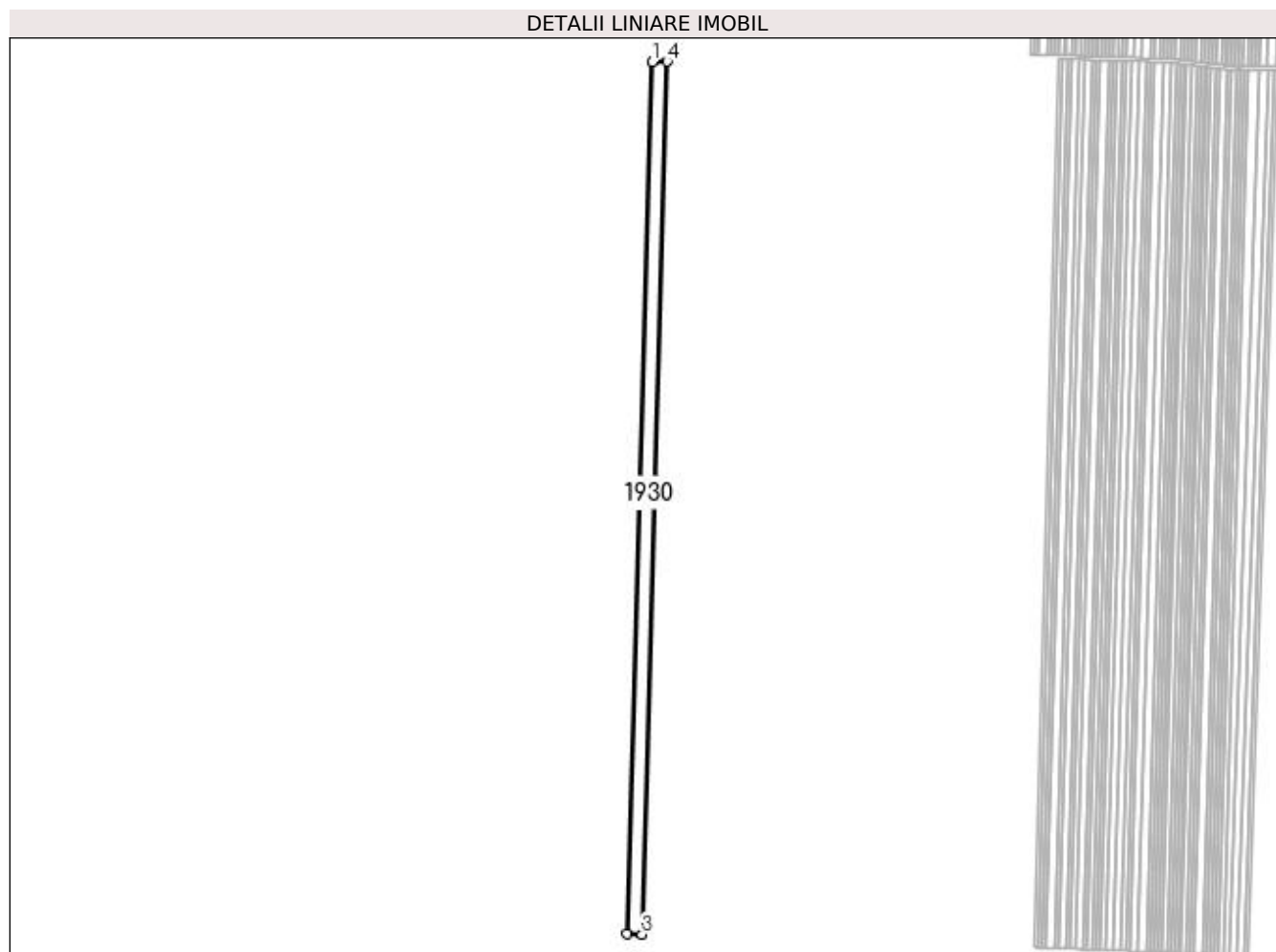
| Inscrieri privind dezmembramintele dreptului de proprietate, drepturi reale de garanție și sarcini | Referințe |
|--|-----------|
| NU SUNT | |

Anexa Nr. 1 La Partea I

Teren

| | | |
|--------------|-----------------|------------------------|
| Nr cadastral | Suprafața (mp)* | Observații / Referințe |
| | 17.716 | |

* Suprafața este determinată în planul de proiecție Stereo 70.



Date referitoare la teren

| Crt | Categorie folosință | Intra vilan | Suprafața (mp) | Tarla | Parcelă | Nr. topo | Observații / Referințe |
|-----|---------------------|-------------|----------------|-------|---------|----------|------------------------|
| 1 | arabil | NU | 17.716 | 139 | 74 | - | |

Lungime Segmente

1) Valorile lungimilor segmentelor sunt obținute din proiecție în plan.

| Punct început | X / Y | Punct sfârșit | X / Y | Lungime segment (** (m) |
|---------------|----------------------------|---------------|----------------------------|-------------------------|
| 1 | 384.042,673 290.076,064 | 2 | 384.013,38 289.063,084 | 1013.404 |
| 2 | 384.013,38 289.063,084 | 3 | 384.030,844 289.062,503 | 17.474 |
| 3 | 384.030,844 289.062,503 | 4 | 384.060,164 290.076,401 | 1014.322 |
| 4 | 384.060,164 290.076,401 | 1 | 384.042,673 290.076,064 | 17.494 |

**** Lungimile segmentelor sunt determinate în planul de proiecție Stereo 70 și sunt rotunjite la 1 milimetru.**

***** Distanța dintre puncte este formată din segmente cumulate ce sunt mai mici decât valoarea 1 milimetru.**

**DATE DESPRE IMOBILUL NR. 1931**

Oficiul de Cadastru și Publicitate Imobiliară DOLJ
Biroul de Cadastru și Publicitate Imobiliară Craiova

A. Partea I. Descrierea imobilului

TEREN Extravilan

Adresa: Jud. Dolj, T139, P75

| Nr. Crt | Nr cadastral Nr. topografic | Suprafața* (mp) | Observații / Referințe |
|---------|-----------------------------|-----------------|---|
| A1 | 31788 | 8.800 | Sector cadastral:13 Teren neimprejmuit; |

B. Partea II. Proprietari și acte

| Inscrieri privitoare la dreptul de proprietate și alte drepturi reale | Referințe |
|---|--|
| 20745 / 07/02/2022 | |
| Act Normativ nr. Legea nr 17, din 07/03/2014 emis de Parlamentul Romaniei; | |
| B1 | Se noteaza mentiunea „imobil aflat sub incidenta art. 3 alin 1 din Legea nr 17/07.03.2014" |
| | A1 |
| 52545 / 24/03/2022 | |
| Act Notarial nr. Contract de donatie aut. nr. 366, din 23/03/2022 emis de NP Tomita Dana Eugenia; | |
| B2 | Intabulare, drept de PROPRIETATE, dobandit prin Conventie, cota actuala 1/1, cota initiala 1/1 |
| | A1 |
| 1) SMARANDACHE CONSTANTIN ALIN | |

C. Partea III. SARCINI .


| Inscrieri privind dezmembramintele dreptului de proprietate, drepturi reale de garanție și sarcini | Referințe |
|--|-----------|
| NU SUNT | |

Anexa Nr. 1 La Partea I

Teren

| Nr cadastral | Suprafața (mp)* | Observații / Referințe |
|--------------|-----------------|------------------------|
| 31788 | 8.800 | |

* Suprafața este determinată în planul de proiecție Stereo 70.



Date referitoare la teren

| Crt | Categorie folosință | Intra vilan | Suprafața (mp) | Tarla | Parcelă | Nr. topo | Observații / Referințe |
|-----|---------------------|-------------|----------------|-------|---------|----------|------------------------|
| 1 | arabil | NU | 8.800 | 139 | 75 | - | |

Lungime Segmente

1) Valorile lungimilor segmentelor sunt obținute din proiecție în plan.

| Punct început | X / Y | Punct sfârșit | X / Y | Lungime segment (** (m) |
|---------------|----------------------------|---------------|----------------------------|-------------------------|
| 1 | 384.060,164 290.076,401 | 2 | 384.030,844 289.062,503 | 1014.322 |
| 2 | 384.030,844 289.062,503 | 3 | 384.039,513 289.062,215 | 8.674 |
| 3 | 384.039,513 289.062,215 | 4 | 384.068,846 290.076,567 | 1014.777 |
| 4 | 384.068,846 290.076,567 | 1 | 384.060,164 290.076,401 | 8.684 |

**** Lungimile segmentelor sunt determinate în planul de proiecție Stereo 70 și sunt rotunjite la 1 milimetru.**

***** Distanța dintre puncte este formată din segmente cumulate ce sunt mai mici decât valoarea 1 milimetru.**

**DATE DESPRE IMOBILUL NR. 1932**

Oficiul de Cadastru și Publicitate Imobiliară DOLJ
Biroul de Cadastru și Publicitate Imobiliară Craiova

A. Partea I. Descrierea imobilului

TEREN Extravilan

Adresa: Jud. Dolj, T139, P76

| Nr. Crt | Nr cadastral Nr. topografic | Suprafața* (mp) | Observații / Referințe |
|---------|-----------------------------|-----------------|---|
| A1 | | 10.000 | Sector cadastral:13 Teren neimprejmuit; |

B. Partea II. Proprietari și acte

| Inscrieri privitoare la dreptul de proprietate și alte drepturi reale | Referințe |
|--|-----------|
| / | |
| Act Administrativ nr. TDP NR. 977-9651, din 07/07/1996 emis de CJ DOLJ (CERTIFICAT DE DECES SERIA D10 NR. 964187); | |
| B1 | A1 |
| Intabulare, drept de PROPRIETATE, dobandit prin Reconstituire, cota actuala 1/1, cota initiala 1/1 1) DUDĂU CONSTANTINA, LIPSĂ CNP DEFUNCT:Da | |

C. Partea III. SARCINI .

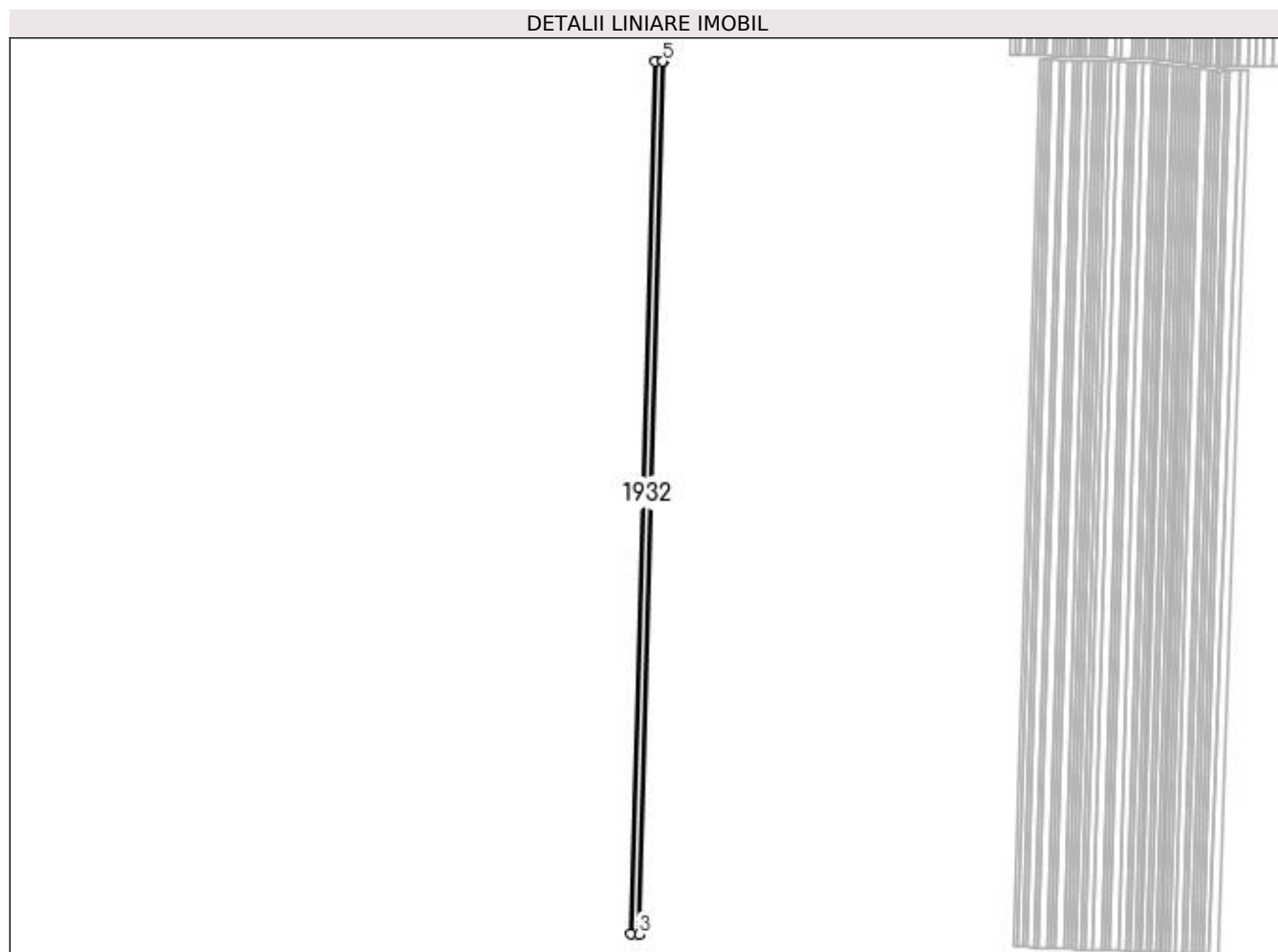
| Inscrieri privind dezmembramintele dreptului de proprietate, drepturi reale de garanție și sarcini | Referințe |
|--|-----------|
| NU SUNT | |

Anexa Nr. 1 La Partea I

Teren

| | | |
|--------------|-----------------|------------------------|
| Nr cadastral | Suprafața (mp)* | Observații / Referințe |
| | 10.000 | |

* Suprafața este determinată în planul de proiecție Stereo 70.



Date referitoare la teren

| Crt | Categorie folosință | Intra vilan | Suprafața (mp) | Tarla | Parcelă | Nr. topo | Observații / Referințe |
|-----|---------------------|-------------|----------------|-------|---------|----------|------------------------|
| 1 | arabil | NU | 10.000 | 139 | 76 | - | |

Lungime Segmente

1) Valorile lungimilor segmentelor sunt obținute din proiecție în plan.

| Punct început | X / Y | Punct sfârșit | X / Y | Lungime segment (** (m) |
|---------------|----------------------------|---------------|----------------------------|-------------------------|
| 1 | 384.068,846 290.076,567 | 2 | 384.039,513 289.062,215 | 1014.777 |
| 2 | 384.039,513 289.062,215 | 3 | 384.049,36 289.061,887 | 9.852 |
| 3 | 384.049,36 289.061,887 | 4 | 384.078,705 290.076,647 | 1015.185 |
| 4 | 384.078,705 290.076,647 | 5 | 384.077,415 290.076,732 | 1.293 |
| 5 | 384.077,415 290.076,732 | 1 | 384.068,846 290.076,567 | 8.57 |

**** Lungimile segmentelor sunt determinate în planul de proiecție Stereo 70 și sunt rotunjite la 1 milimetru.**

***** Distanța dintre puncte este formată din segmente cumulate ce sunt mai mici decât valoarea 1 milimetru.**

**DATE DESPRE IMOBILUL NR. 1933**

Oficiul de Cadastru și Publicitate Imobiliară DOLJ
Biroul de Cadastru și Publicitate Imobiliară Craiova

A. Partea I. Descrierea imobilului

TEREN Extravilan

Adresa: Jud. Dolj, T139, P76/1

| Nr. Crt | Nr cadastral Nr. topografic | Suprafața* (mp) | Observații / Referințe |
|---------|--------------------------------|-----------------|---|
| A1 | 30366 | 5.000 | Sector cadastral:13 Teren neimprejmuit; |

B. Partea II. Proprietari și acte

| Inscrieri privitoare la dreptul de proprietate și alte drepturi reale | Referințe |
|---|--|
| 179576 / 27/09/2018 | |
| Act Normativ nr. LEGE NR. 17, din 07/03/2014 emis de PARLAMENTUL ROMANIEI; | |
| B1 | imobilul de sub A 1 se afla sub incidenta art. 3 alin. (1) din Legea nr. 17/2014 |
| | A1 |
| 66712 / 08/04/2019 | |
| Act Notarial nr. CONTRACT DE VANZARE AUT NR 1448, din 08/04/2019 emis de NP Sorop Alexandru Oliviu; | |
| B2 | Intabulare, drept de PROPRIETATE, dobandit prin Conventie, cota actuala 1/1, cota initiala 1/1 |
| | A1 |
| 1) SC AGRIFARM SRL, CIF:11515860 | |

C. Partea III. SARCINI .


| Inscrieri privind dezmembramintele dreptului de proprietate, drepturi reale de garanție și sarcini | Referințe |
|--|-----------|
| NU SUNT | |

Anexa Nr. 1 La Partea I

Teren

| Nr cadastral | Suprafața (mp)* | Observații / Referințe |
|--------------|-----------------|------------------------|
| 30366 | 5.000 | |

* Suprafața este determinată în planul de proiecție Stereo 70.



Date referitoare la teren

| Crt | Categorie folosință | Intra vilan | Suprafața (mp) | Tarla | Parcelă | Nr. topo | Observații / Referințe |
|-----|---------------------|-------------|----------------|-------|---------|----------|------------------------|
| 1 | arabil | NU | 5.000 | 139 | 76/1 | - | |

Lungime Segmente

1) Valorile lungimilor segmentelor sunt obținute din proiecție în plan.

| Punct început | X / Y | Punct sfârșit | X / Y | Lungime segment (** (m) |
|---------------|----------------------------|---------------|----------------------------|-------------------------|
| 1 | 384.078,705 290.076,647 | 2 | 384.049,36 289.061,887 | 1015.185 |
| 2 | 384.049,36 289.061,887 | 3 | 384.054,282 289.061,723 | 4.925 |
| 3 | 384.054,282 289.061,723 | 4 | 384.083,629 290.076,531 | 1015.232 |
| 4 | 384.083,629 290.076,531 | 5 | 384.081,335 290.076,475 | 2.294 |
| 5 | 384.081,335 290.076,475 | 1 | 384.078,705 290.076,647 | 2.636 |

**** Lungimile segmentelor sunt determinate în planul de proiecție Stereo 70 și sunt rotunjite la 1 milimetru.**

***** Distanța dintre puncte este formată din segmente cumulate ce sunt mai mici decât valoarea 1 milimetru.**

**DATE DESPRE IMOBILUL NR. 1934**

Oficiul de Cadastru și Publicitate Imobiliară DOLJ
Biroul de Cadastru și Publicitate Imobiliară Craiova

A. Partea I. Descrierea imobilului

TEREN Extravilan

Adresa: Jud. Dolj, T139, P78

| Nr. Crt | Nr cadastral Nr. topografic | Suprafața* (mp) | Observații / Referințe |
|---------|-----------------------------|-----------------|---|
| A1 | | 15.000 | Sector cadastral:13 Teren neimprejmuit; |

B. Partea II. Proprietari și acte

| Inscrieri privitoare la dreptul de proprietate și alte drepturi reale | Referințe |
|---|-----------|
| / | |
| Act Administrativ nr. TDP NR. 1438-58800, din 03/11/1997 emis de CJ DOLJ (CERTIFICAT DE DECES SERIA DS NR. 302112); | |
| B1 | A1 |
| Intabulare, drept de PROPRIETATE, dobandit prin Reconstituire, cota actuala 1/1, cota initiala 1/1 | |
| 1) VELEA CONSTANTINA DEFUNCT:Da | |

C. Partea III. SARCINI .

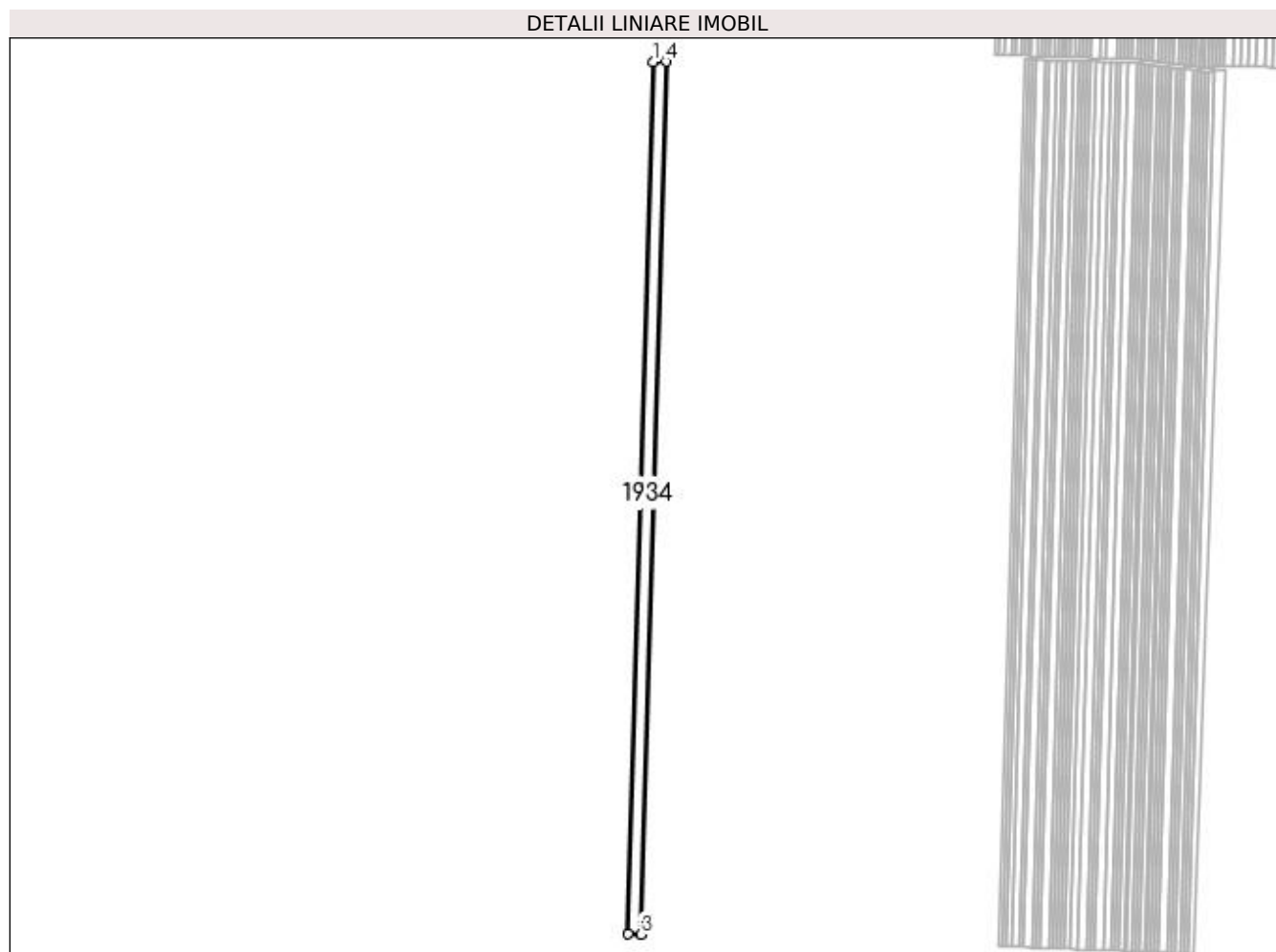
| Inscrieri privind dezmembramintele dreptului de proprietate, drepturi reale de garanție și sarcini | Referințe |
|--|-----------|
| NU SUNT | |

Anexa Nr. 1 La Partea I

Teren

| Nr cadastral | Suprafața (mp)* | Observații / Referințe |
|--------------|-----------------|------------------------|
| | 15.000 | |

* Suprafața este determinată în planul de proiecție Stereo 70.



Date referitoare la teren

| Crt | Categorie folosință | Intra vilan | Suprafața (mp) | Tarla | Parcelă | Nr. topo | Observații / Referințe |
|-----|---------------------|-------------|----------------|-------|---------|----------|------------------------|
| 1 | arabil | NU | 15.000 | 139 | 78 | - | |

Lungime Segmente

1) Valorile lungimilor segmentelor sunt obținute din proiecție în plan.

| Punct început | X / Y | Punct sfârșit | X / Y | Lungime segment (** (m) |
|---------------|----------------------------|---------------|----------------------------|-------------------------|
| 1 | 384.083,629 290.076,531 | 2 | 384.054,282 289.061,723 | 1015.232 |
| 2 | 384.054,282 289.061,723 | 3 | 384.069,043 289.061,233 | 14.769 |
| 3 | 384.069,043 289.061,233 | 4 | 384.098,414 290.076,893 | 1016.085 |
| 4 | 384.098,414 290.076,893 | 1 | 384.083,629 290.076,531 | 14.79 |

**** Lungimile segmentelor sunt determinate în planul de proiecție Stereo 70 și sunt rotunjite la 1 milimetru.**

***** Distanța dintre puncte este formată din segmente cumulate ce sunt mai mici decât valoarea 1 milimetru.**

**DATE DESPRE IMOBILUL NR. 1935**

Oficiul de Cadastru și Publicitate Imobiliară DOLJ
Biroul de Cadastru și Publicitate Imobiliară Craiova

A. Partea I. Descrierea imobilului

TEREN Extravilan

Adresa: Jud. Dolj, T139, P79

| Nr. Crt | Nr cadastral Nr. topografic | Suprafața* (mp) | Observații / Referințe |
|---------|-----------------------------|-----------------|---|
| A1 | | 5.000 | Sector cadastral:13 Teren neimprejmuit; |

B. Partea II. Proprietari și acte

| Inscrieri privitoare la dreptul de proprietate și alte drepturi reale | Referințe |
|--|-----------|
| / | |
| Act Notarial nr. CERTIFICAT DE MOSTENITOR NR. 196, din 22/06/2021 emis de NP BELU AUREL (TDP NR. 1714-48369/04.03.2002 CJ DOLJ); | |
| B1 | A1 |
| Intabulare, drept de PROPRIETATE, dobandit prin Succesiune, cota actuala 1/1, cota initiala 1/1 1) RUSAN CONSTANTIN | |

C. Partea III. SARCINI .


| Inscrieri privind dezmembramintele dreptului de proprietate, drepturi reale de garanție și sarcini | Referințe |
|--|-----------|
| NU SUNT | |

Anexa Nr. 1 La Partea I

Teren

| | | |
|--------------|-----------------|------------------------|
| Nr cadastral | Suprafața (mp)* | Observații / Referințe |
| | 5.000 | |

* Suprafața este determinată în planul de proiecție Stereo 70.



Date referitoare la teren

| Crt | Categorie folosință | Intra vilan | Suprafața (mp) | Tarla | Parcelă | Nr. topo | Observații / Referințe |
|-----|---------------------|-------------|----------------|-------|---------|----------|------------------------|
| 1 | arabil | NU | 5.000 | 139 | 79 | - | |

Lungime Segmente

1) Valorile lungimilor segmentelor sunt obținute din proiecție în plan.

| Punct început | X / Y | Punct sfârșit | X / Y | Lungime segment (** (m) |
|---------------|----------------------------|---------------|----------------------------|-------------------------|
| 1 | 384.098,414 290.076,893 | 2 | 384.069,043 289.061,233 | 1016.085 |
| 2 | 384.069,043 289.061,233 | 3 | 384.073,961 289.061,069 | 4.92 |
| 3 | 384.073,961 289.061,069 | 4 | 384.103,34 290.077,014 | 1016.37 |
| 4 | 384.103,34 290.077,014 | 1 | 384.098,414 290.076,893 | 4.927 |

**** Lungimile segmentelor sunt determinate în planul de proiecție Stereo 70 și sunt rotunjite la 1 milimetru.**

***** Distanța dintre puncte este formată din segmente cumulate ce sunt mai mici decât valoarea 1 milimetru.**

**DATE DESPRE IMOBILUL NR. 1936**

Oficiul de Cadastru și Publicitate Imobiliară DOLJ
Biroul de Cadastru și Publicitate Imobiliară Craiova

A. Partea I. Descrierea imobilului

TEREN Extravilan

Adresa: Jud. Dolj, T139, P80

| Nr. Crt | Nr cadastral Nr. topografic | Suprafața* (mp) | Observații / Referințe |
|---------|-----------------------------|-----------------|---|
| A1 | | 2.500 | Sector cadastral:13 Teren neimprejmuit; |

B. Partea II. Proprietari și acte

| Inscrieri privitoare la dreptul de proprietate și alte drepturi reale | | Referințe |
|---|---|-----------|
| / | | |
| Act Notarial nr. CERTIFICAT DE MOSTENITOR NR. 44, din 18/05/2022 emis de NP BAJENARU ANAMARIA (ACT DE PARTAJ VOLUNTAR NR. 1906;TDP NR. 1689-48445/29.01.2001 CJ DOLJ;CERTIFICAT DE MOSTENITOR NR. 361/2015 EMIS DE BIN BELU AUREL;CERTIFICAT DE MOSTENITOR NR. 362/2015 EMIS DE BIN BELU AUREL; CERTIFICAT DE MOSTENITOR NR. 363/2015 EMIS DE BIN BELU AUREL;CERTIFICAT DE MOSTENITOR NR. 364/2015 EMIS DE BIN BELU AUREL); | | |
| B1 | Intabulare, drept de PROPRIETATE, dobandit prin Succesiune, cota actuala 1/1, cota initiala 1/1 1) NICA ILENA | A1 |

C. Partea III. SARCINI .

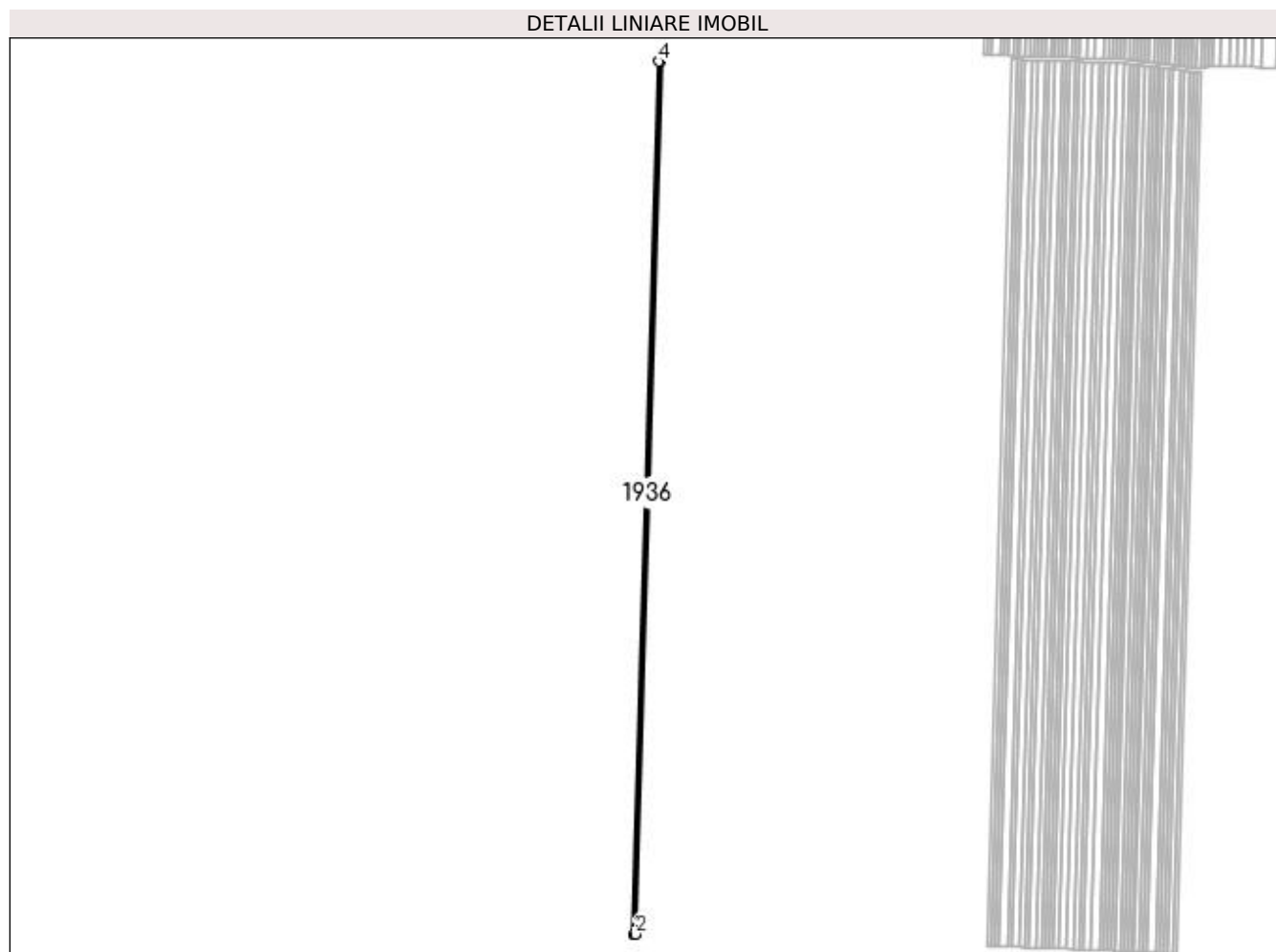
| Inscrieri privind dezmembramintele dreptului de proprietate, drepturi reale de garanție și sarcini | Referințe |
|--|-----------|
| NU SUNT | |

Anexa Nr. 1 La Partea I

Teren

| | | |
|--------------|-----------------|------------------------|
| Nr cadastral | Suprafața (mp)* | Observații / Referințe |
| | 2.500 | |

* Suprafața este determinată în planul de proiecție Stereo 70.



Date referitoare la teren

| Crt | Categorie folosință | Intra vilan | Suprafața (mp) | Tarla | Parcelă | Nr. topo | Observații / Referințe |
|-----|---------------------|-------------|----------------|-------|---------|----------|------------------------|
| 1 | arabil | NU | 2.500 | 139 | 80 | - | |

Lungime Segmente

1) Valorile lungimilor segmentelor sunt obținute din proiecție în plan.

| Punct început | X / Y | Punct sfârșit | X / Y | Lungime segment (** (m) |
|---------------|----------------------------|---------------|----------------------------|-------------------------|
| 1 | 384.073,961 289.061,069 | 2 | 384.076,419 289.060,987 | 2.46 |
| 2 | 384.076,419 289.060,987 | 3 | 384.105,802 290.077,074 | 1016.512 |
| 3 | 384.105,802 290.077,074 | 4 | 384.103,34 290.077,014 | 2.463 |
| 4 | 384.103,34 290.077,014 | 1 | 384.073,961 289.061,069 | 1016.37 |

**** Lungimile segmentelor sunt determinate în planul de proiecție Stereo 70 și sunt rotunjite la 1 milimetru.**

***** Distanța dintre puncte este formată din segmente cumulate ce sunt mai mici decât valoarea 1 milimetru.**

**DATE DESPRE IMOBILUL NR. 1937**

Oficiul de Cadastru și Publicitate Imobiliară DOLJ
Biroul de Cadastru și Publicitate Imobiliară Craiova

A. Partea I. Descrierea imobilului

TEREN Extravilan

Adresa: Jud. Dolj, T139, P80/1

| Nr. Crt | Nr cadastral Nr. topografic | Suprafața* (mp) | Observații / Referințe |
|---------|--------------------------------|-----------------|---|
| A1 | | 2.500 | Sector cadastral:13 Teren neimprejmuit; |

B. Partea II. Proprietari și acte

| Inscrieri privitoare la dreptul de proprietate și alte drepturi reale | Referințe |
|--|-----------|
| / | |
| Act Administrativ nr. TDP NR. 1278-2210, din 03/02/1997 emis de CJ DOLJ; | |
| B1 | A1 |
| Intabulare, drept de PROPRIETATE, dobândit prin Reconstituire, cota actuala 1/1, cota initiala 1/1 | |
| 1) STANCIU GHEORGHE, LIPSĂ CNP | |
| 2) STANCIU FLOREA, LIPSĂ CNP | |
| 3) MORARU BADEA, LIPSĂ CNP | |
| 4) RACOVICI MARIA, LIPSĂ CNP | |

C. Partea III. SARCINI .

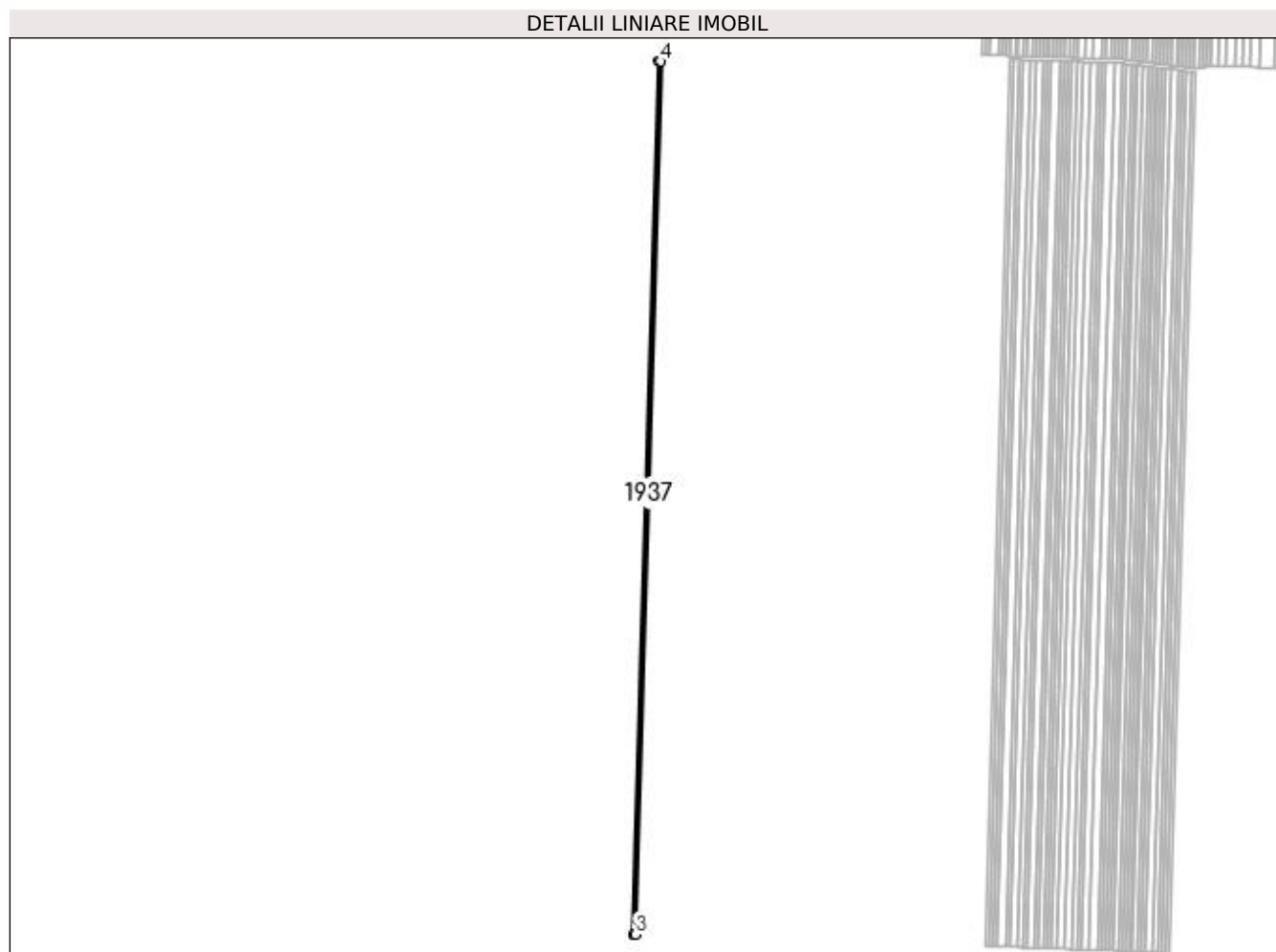
| Inscrieri privind dezmembramintele dreptului de proprietate, drepturi reale de garanție și sarcini | Referințe |
|--|-----------|
| NU SUNT | |

Anexa Nr. 1 La Partea I

Teren

| Nr cadastral | Suprafața (mp)* | Observații / Referințe |
|--------------|-----------------|------------------------|
| | 2.500 | |

* Suprafața este determinată în planul de proiecție Stereo 70.



Date referitoare la teren

| Crt | Categorie folosință | Intra vilan | Suprafața (mp) | Tarla | Parcelă | Nr. topo | Observații / Referințe |
|-----|---------------------|-------------|----------------|-------|---------|----------|------------------------|
| 1 | arabil | NU | 2.500 | 139 | 80/1 | - | |

Lungime Segmente

1) Valorile lungimilor segmentelor sunt obținute din proiecție în plan.

| Punct început | X / Y | Punct sfârșit | X / Y | Lungime segment (** (m) |
|---------------|----------------------------|---------------|----------------------------|-------------------------|
| 1 | 384.105,802 290.077,074 | 2 | 384.076,419 289.060,987 | 1016.512 |
| 2 | 384.076,419 289.060,987 | 3 | 384.078,877 289.060,905 | 2.459 |
| 3 | 384.078,877 289.060,905 | 4 | 384.108,264 290.077,135 | 1016.654 |
| 4 | 384.108,264 290.077,135 | 1 | 384.105,802 290.077,074 | 2.463 |

**** Lungimile segmentelor sunt determinate în planul de proiecție Stereo 70 și sunt rotunjite la 1 milimetru.**

***** Distanța dintre puncte este formată din segmente cumulate ce sunt mai mici decât valoarea 1 milimetru.**

**DATE DESPRE IMOBILUL NR. 1938**

Oficiul de Cadastru și Publicitate Imobiliară DOLJ
Biroul de Cadastru și Publicitate Imobiliară Craiova

A. Partea I. Descrierea imobilului

TEREN Extravilan

Adresa: Jud. Dolj, T139, P81

| Nr. Crt | Nr cadastral Nr. topografic | Suprafața* (mp) | Observații / Referințe |
|---------|-----------------------------|-----------------|---|
| A1 | | 5.000 | Sector cadastral:13 Teren neimprejmuit; |

B. Partea II. Proprietari și acte

| Inscrieri privitoare la dreptul de proprietate și alte drepturi reale | Referințe |
|--|-----------|
| / | |
| Act Administrativ nr. TDP NR. 1448-58800, din 04/11/1997 emis de CJ DOLJ; | |
| B1 | A1 |
| Intabulare, drept de PROPRIETATE, dobândit prin Reconstituire, cota actuala 1/1, cota initiala 1/1 | |
| 1) OPRIS MARIA, LIPSĂ CNP | |
| 2) GLAVA PETRE, LIPSĂ CNP | |

C. Partea III. SARCINI .


| Inscrieri privind dezmembramintele dreptului de proprietate, drepturi reale de garanție și sarcini | Referințe |
|--|-----------|
| NU SUNT | |

Anexa Nr. 1 La Partea I

Teren

| Nr cadastral | Suprafața (mp)* | Observații / Referințe |
|--------------|-----------------|------------------------|
| | 5.000 | |

* Suprafața este determinată în planul de proiecție Stereo 70.



Date referitoare la teren

| Crt | Categorie folosință | Intra vilan | Suprafața (mp) | Tarla | Parcelă | Nr. topo | Observații / Referințe |
|-----|---------------------|-------------|----------------|-------|---------|----------|------------------------|
| 1 | arabil | NU | 5.000 | 139 | 81 | - | |

Lungime Segmente

1) Valorile lungimilor segmentelor sunt obținute din proiecție în plan.

| Punct început | X / Y | Punct sfârșit | X / Y | Lungime segment (** (m) |
|---------------|----------------------------|---------------|----------------------------|-------------------------|
| 1 | 384.108,264 290.077,135 | 2 | 384.078,877 289.060,905 | 1016.654 |
| 2 | 384.078,877 289.060,905 | 3 | 384.083,791 289.060,742 | 4.917 |
| 3 | 384.083,791 289.060,742 | 4 | 384.113,187 290.077,255 | 1016.938 |
| 4 | 384.113,187 290.077,255 | 1 | 384.108,264 290.077,135 | 4.924 |

**** Lungimile segmentelor sunt determinate în planul de proiecție Stereo 70 și sunt rotunjite la 1 milimetru.**

***** Distanța dintre puncte este formată din segmente cumulate ce sunt mai mici decât valoarea 1 milimetru.**

**DATE DESPRE IMOBILUL NR. 1939**

Oficiul de Cadastru și Publicitate Imobiliară DOLJ
 Biroul de Cadastru și Publicitate Imobiliară Craiova

A. Partea I. Descrierea imobilului

TEREN Extravilan

Adresa: Jud. Dolj, T139

| Nr. Crt | Nr cadastral Nr. topografic | Suprafața* (mp) | Observații / Referințe |
|---------|-----------------------------|-----------------|---|
| A1 | | 10.000 | Sector cadastral:13 Teren neimprejmuit; |

B. Partea II. Proprietari și acte

| Inscrieri privitoare la dreptul de proprietate și alte drepturi reale | | Referințe |
|--|---|-----------|
| / | | |
| Act Normativ nr. 7, din 13/03/1996 emis de PARLAMENT; | | |
| B1 | Intabulare, drept de PROPRIETATE, dobandit prin Lege, cota actuala 1/1, cota initiala 1/1 | A1 |
| 1) UAT INTORSURA - REZERVA COMISIEI LOCALE DE FOND FUNCJAR, CIF:16380445 | | |

C. Partea III. SARCINI .


| Inscrieri privind dezmembramintele dreptului de proprietate, drepturi reale de garanție și sarcini | Referințe |
|--|-----------|
| NU SUNT | |

Anexa Nr. 1 La Partea I

Teren

| | | |
|--------------|-----------------|------------------------|
| Nr cadastral | Suprafața (mp)* | Observații / Referințe |
| | 10.000 | |

* Suprafața este determinată în planul de proiecție Stereo 70.



Date referitoare la teren

| Crt | Categorie folosință | Intra vilan | Suprafața (mp) | Tarla | Parcelă | Nr. topo | Observații / Referințe |
|-----|---------------------|-------------|----------------|-------|---------|----------|------------------------|
| 1 | arabil | NU | 10.000 | 139 | - | - | |

Lungime Segmente

1) Valorile lungimilor segmentelor sunt obținute din proiecție în plan.

| Punct început | X / Y | Punct sfârșit | X / Y | Lungime segment (** (m) |
|---------------|----------------------------|---------------|----------------------------|-------------------------|
| 1 | 384.113,187 290.077,255 | 2 | 384.083,791 289.060,742 | 1016.938 |
| 2 | 384.083,791 289.060,742 | 3 | 384.093,617 289.060,415 | 9.831 |
| 3 | 384.093,617 289.060,415 | 4 | 384.123,029 290.077,497 | 1017.507 |
| 4 | 384.123,029 290.077,497 | 1 | 384.113,187 290.077,255 | 9.845 |

**** Lungimile segmentelor sunt determinate în planul de proiecție Stereo 70 și sunt rotunjite la 1 milimetru.**

***** Distanța dintre puncte este formată din segmente cumulate ce sunt mai mici decât valoarea 1 milimetru.**

**DATE DESPRE IMOBILUL NR. 1940**

Oficiul de Cadastru și Publicitate Imobiliară DOLJ
 Biroul de Cadastru și Publicitate Imobiliară Craiova

A. Partea I. Descrierea imobilului

TEREN Extravilan

Adresa: Jud. Dolj, T138, P2

| Nr. Crt | Nr cadastral Nr. topografic | Suprafața* (mp) | Observații / Referințe |
|---------|-----------------------------|-----------------|---|
| A1 | | 5.000 | Sector cadastral:13 Teren neimprejmuit; |

B. Partea II. Proprietari și acte

| Inscrieri privitoare la dreptul de proprietate și alte drepturi reale | | Referințe |
|---|--|-----------|
| / | | |
| Act Notarial nr. ACT DE PARTAJ VOLUNTAR NR. 1906, din 27/11/2015 emis de BIN BELU AUREL (TDP NR. 1689-48445/29.01.2001 CJ DOLJ;CERTIFICAT DE MOSTENITOR NR. 361/2015 EMIS DE BIN BELU AUREL; CERTIFICAT DE MOSTENITOR NR. 362/2015 EMIS DE BIN BELU AUREL;CERTIFICAT DE MOSTENITOR NR. 363/2015 EMIS DE BIN BELU AUREL;CERTIFICAT DE MOSTENITOR NR. 364/2015 EMIS DE BIN BELU AUREL); | | |
| B1 | Intabulare, drept de PROPRIETATE, dobandit prin lesire Din Indiviziune, cota actuala 1/1, cota initiala 1/1 1) STANCIU GHEORGHE | A1 |

C. Partea III. SARCINI .


| Inscrieri privind dezmembramintele dreptului de proprietate, drepturi reale de garanție și sarcini | Referințe |
|--|-----------|
| NU SUNT | |

Anexa Nr. 1 La Partea I

Teren

| | | |
|--------------|-----------------|------------------------|
| Nr cadastral | Suprafața (mp)* | Observații / Referințe |
| | 5.000 | |

* Suprafața este determinată în planul de proiecție Stereo 70.



Date referitoare la teren

| Crt | Categorie folosință | Intra vilan | Suprafața (mp) | Tarla | Parcelă | Nr. topo | Observații / Referințe |
|-----|---------------------|-------------|----------------|-------|---------|----------|------------------------|
| 1 | arabil | NU | 5.000 | 138 | 2 | - | |

Lungime Segmente

1) Valorile lungimilor segmentelor sunt obținute din proiecție în plan.

| Punct început | X / Y | Punct sfârșit | X / Y | Lungime segment (** (m) |
|---------------|----------------------------|---------------|----------------------------|-------------------------|
| 1 | 384.123,029 290.077,497 | 2 | 384.093,617 289.060,415 | 1017.507 |
| 2 | 384.093,617 289.060,415 | 3 | 384.098,528 289.060,274 | 4.913 |
| 3 | 384.098,528 289.060,274 | 4 | 384.127,948 290.077,617 | 1017.768 |
| 4 | 384.127,948 290.077,617 | 1 | 384.123,029 290.077,497 | 4.92 |

**** Lungimile segmentelor sunt determinate în planul de proiecție Stereo 70 și sunt rotunjite la 1 milimetru.**

***** Distanța dintre puncte este formată din segmente cumulate ce sunt mai mici decât valoarea 1 milimetru.**

**DATE DESPRE IMOBILUL NR. 1941**

Oficiul de Cadastru și Publicitate Imobiliară DOLJ
Biroul de Cadastru și Publicitate Imobiliară Craiova

A. Partea I. Descrierea imobilului

TEREN Extravilan

Adresa: Jud. Dolj, T138, P21

| Nr. Crt | Nr cadastral Nr. topografic | Suprafața* (mp) | Observații / Referințe |
|---------|-----------------------------|-----------------|---|
| A1 | | 1.980 | Sector cadastral:13 Teren neimprejmuit; |

B. Partea II. Proprietari și acte

| Inscrieri privitoare la dreptul de proprietate și alte drepturi reale | Referințe |
|---|-----------|
| / | |
| Act Administrativ nr. TDP NR. 1697-48445, din 28/03/2001 emis de CJ DOLJ; | |
| B1 | A1 |
| Intabulare, drept de PROPRIETATE, dobândit prin Reconstituire, cota actuala 1/1, cota inițiala 1/1 1) DINUT ANA, LIPSĂ CNP | |

C. Partea III. SARCINI .

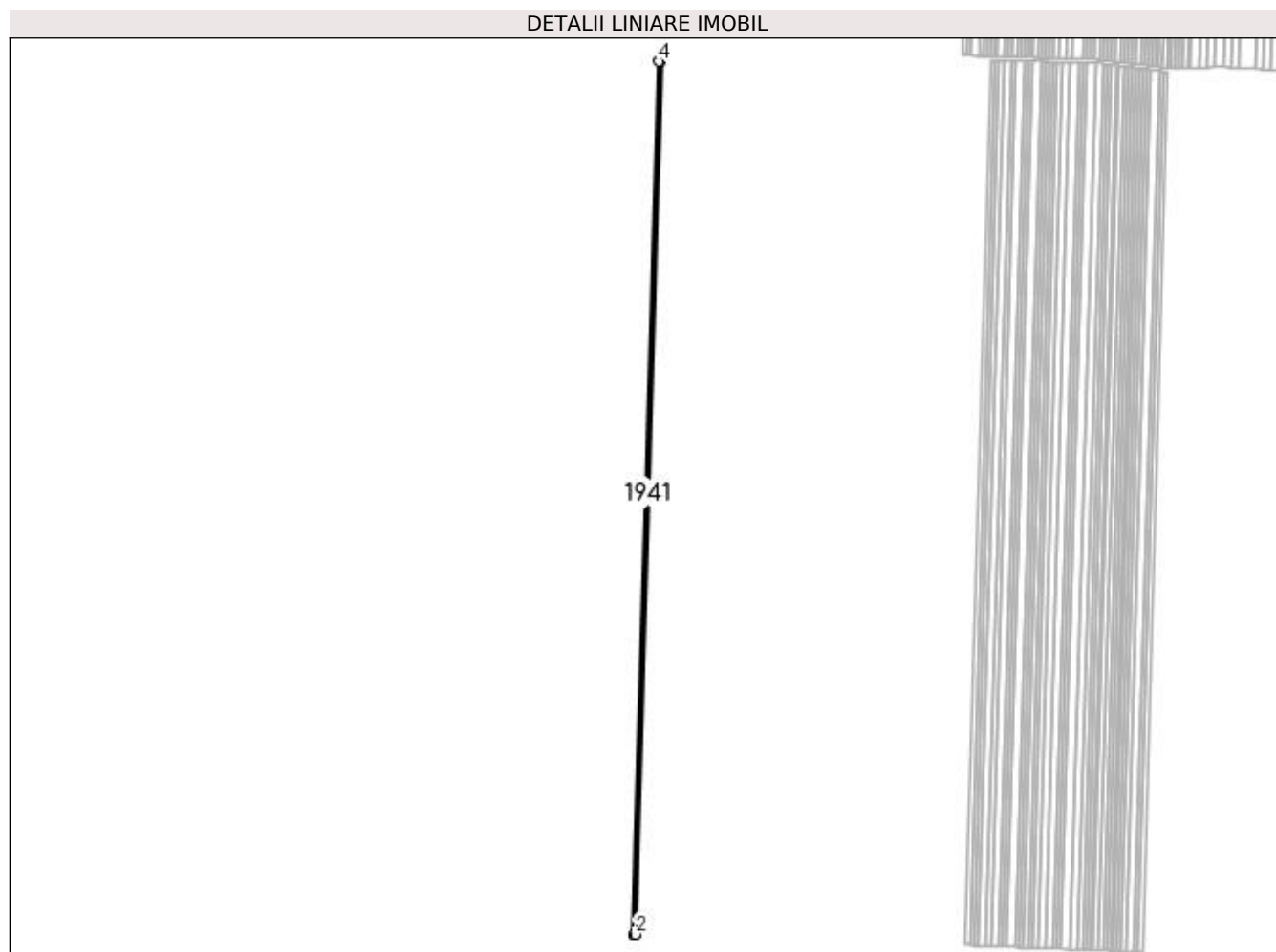
| Inscrieri privind dezmembramintele dreptului de proprietate, drepturi reale de garanție și sarcini | Referințe |
|--|-----------|
| NU SUNT | |

Anexa Nr. 1 La Partea I

Teren

| Nr cadastral | Suprafața (mp)* | Observații / Referințe |
|--------------|-----------------|------------------------|
| | 1.980 | |

* Suprafața este determinată în planul de proiecție Stereo 70.



Date referitoare la teren

| Crt | Categorie folosință | Intra vilan | Suprafața (mp) | Tarla | Parcelă | Nr. topo | Observații / Referințe |
|-----|---------------------|-------------|----------------|-------|---------|----------|------------------------|
| 1 | arabil | NU | 1.980 | 138 | 21 | - | |

Lungime Segmente

1) Valorile lungimilor segmentelor sunt obținute din proiecție în plan.

| Punct început | X / Y | Punct sfârșit | X / Y | Lungime segment (** (m) |
|---------------|----------------------------|---------------|----------------------------|-------------------------|
| 1 | 384.098,528 289.060,274 | 2 | 384.100,473 289.060,219 | 1.945 |
| 2 | 384.100,473 289.060,219 | 3 | 384.129,895 290.077,665 | 1017.872 |
| 3 | 384.129,895 290.077,665 | 4 | 384.127,948 290.077,617 | 1.948 |
| 4 | 384.127,948 290.077,617 | 1 | 384.098,528 289.060,274 | 1017.768 |

**** Lungimile segmentelor sunt determinate în planul de proiecție Stereo 70 și sunt rotunjite la 1 milimetru.**

***** Distanța dintre puncte este formată din segmente cumulate ce sunt mai mici decât valoarea 1 milimetru.**

**DATE DESPRE IMOBILUL NR. 1942**

Oficiul de Cadastru și Publicitate Imobiliară DOLJ
Biroul de Cadastru și Publicitate Imobiliară Craiova

A. Partea I. Descrierea imobilului

TEREN Extravilan

Adresa: Jud. Dolj, T138, P3

| Nr. Crt | Nr cadastral Nr. topografic | Suprafața* (mp) | Observații / Referințe |
|---------|-----------------------------|-----------------|---|
| A1 | | 5.000 | Sector cadastral:13 Teren neimprejmuit; |

B. Partea II. Proprietari și acte

| Inscrieri privitoare la dreptul de proprietate și alte drepturi reale | | Referințe |
|---|---|-----------|
| / | | |
| Act Notarial nr. CERTIFICAT DE MOSTENITOR NR. 44, din 18/05/2022 emis de NP BAJENARU ANAMARIA (ACT DE PARTAJ VOLUNTAR NR. 1906;TDP NR. 1689-48445/29.01.2001 CJ DOLJ;CERTIFICAT DE MOSTENITOR NR. 361/2015 EMIS DE BIN BELU AUREL;CERTIFICAT DE MOSTENITOR NR. 362/2015 EMIS DE BIN BELU AUREL; CERTIFICAT DE MOSTENITOR NR. 363/2015 EMIS DE BIN BELU AUREL;CERTIFICAT DE MOSTENITOR NR. 364/2015 EMIS DE BIN BELU AUREL); | | |
| B1 | Intabulare, drept de PROPRIETATE, dobandit prin Succesiune, cota actuala 1/1, cota initiala 1/1 1) NICA ILENA | A1 |

C. Partea III. SARCINI .

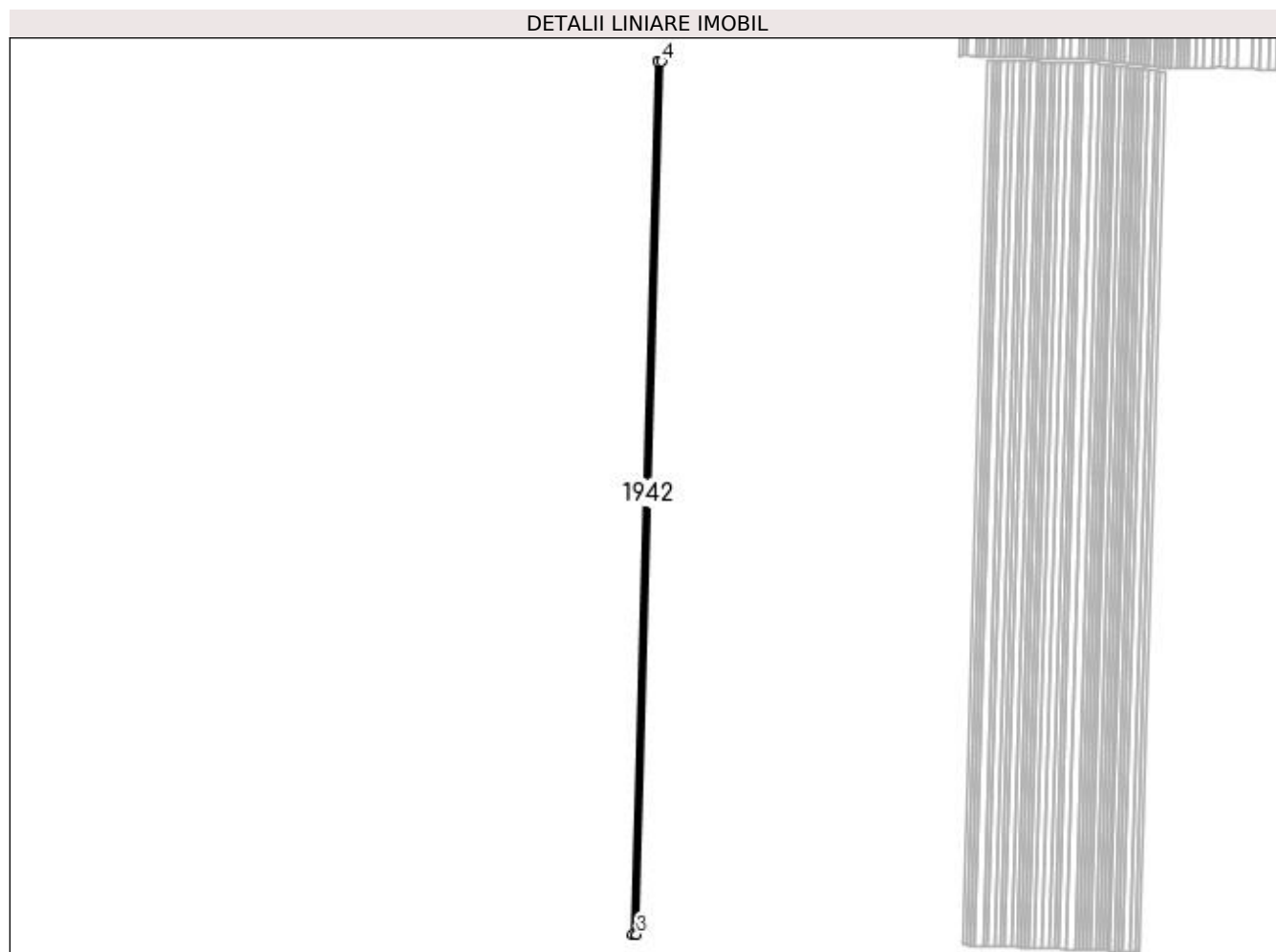
| Inscrieri privind dezmembramintele dreptului de proprietate, drepturi reale de garanție și sarcini | Referințe |
|--|-----------|
| NU SUNT | |

Anexa Nr. 1 La Partea I

Teren

| Nr cadastral | Suprafața (mp)* | Observații / Referințe |
|--------------|-----------------|------------------------|
| | 5.000 | |

* Suprafața este determinată în planul de proiecție Stereo 70.



Date referitoare la teren

| Crt | Categorie folosință | Intra vilan | Suprafața (mp) | Tarla | Parcelă | Nr. topo | Observații / Referințe |
|-----|---------------------|-------------|----------------|-------|---------|----------|------------------------|
| 1 | arabil | NU | 5.000 | 138 | 3 | - | |

Lungime Segmente

1) Valorile lungimilor segmentelor sunt obținute din proiecție în plan.

| Punct început | X / Y | Punct sfârșit | X / Y | Lungime segment (** (m) |
|---------------|----------------------------|---------------|----------------------------|-------------------------|
| 1 | 384.129,895 290.077,665 | 2 | 384.100,473 289.060,219 | 1017.872 |
| 2 | 384.100,473 289.060,219 | 3 | 384.105,382 289.060,078 | 4.912 |
| 3 | 384.105,382 289.060,078 | 4 | 384.134,812 290.077,786 | 1018.133 |
| 4 | 384.134,812 290.077,786 | 1 | 384.129,895 290.077,665 | 4.919 |

**** Lungimile segmentelor sunt determinate în planul de proiecție Stereo 70 și sunt rotunjite la 1 milimetru.**

***** Distanța dintre puncte este formată din segmente cumulate ce sunt mai mici decât valoarea 1 milimetru.**

**DATE DESPRE IMOBILUL NR. 1943**

Oficiul de Cadastru și Publicitate Imobiliară DOLJ
Biroul de Cadastru și Publicitate Imobiliară Craiova

A. Partea I. Descrierea imobilului

TEREN Extravilan

Adresa: Jud. Dolj, T138, P3

| Nr. Crt | Nr cadastral Nr. topografic | Suprafața* (mp) | Observații / Referințe |
|---------|-----------------------------|-----------------|---|
| A1 | | 5.298 | Sector cadastral:13 Teren neimprejmuit; |

B. Partea II. Proprietari și acte

| Inscrieri privitoare la dreptul de proprietate și alte drepturi reale | Referințe |
|---|-----------|
| / | |
| Act Administrativ nr. TDP NR. 1369-48305, din 30/06/1997 emis de CJ DOLJ; | |
| B1 | A1 |
| Intabulare, drept de PROPRIETATE, dobândit prin Reconstituire, cota actuala 1/1, cota inițiala 1/1 1) DINUȚ MIHAI, LIPSĂ CNP | |

C. Partea III. SARCINI .

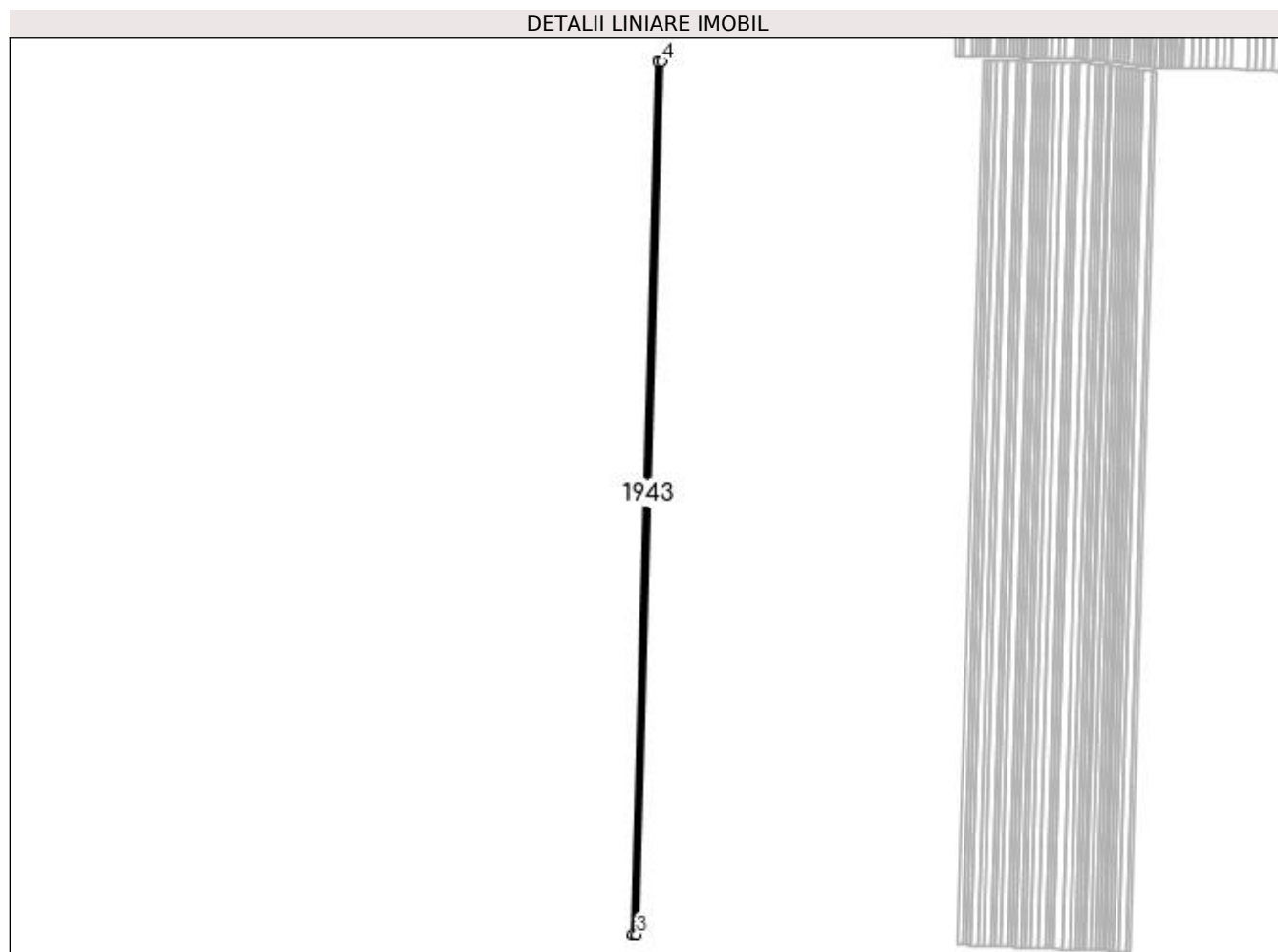
| Inscrieri privind dezmembramintele dreptului de proprietate, drepturi reale de garanție și sarcini | Referințe |
|--|-----------|
| NU SUNT | |

Anexa Nr. 1 La Partea I

Teren

| Nr cadastral | Suprafața (mp)* | Observații / Referințe |
|--------------|-----------------|------------------------|
| | 5.298 | |

* Suprafața este determinată în planul de proiecție Stereo 70.



Date referitoare la teren

| Crt | Categorie folosință | Intra vilan | Suprafața (mp) | Tarla | Parcelă | Nr. topo | Observații / Referințe |
|-----|---------------------|-------------|----------------|-------|---------|----------|------------------------|
| 1 | arabil | NU | 5.298 | 138 | 3 | - | |

Lungime Segmente

1) Valorile lungimilor segmentelor sunt obținute din proiecție în plan.

| Punct început | X / Y | Punct sfârșit | X / Y | Lungime segment (** (m) |
|---------------|----------------------------|---------------|----------------------------|-------------------------|
| 1 | 384.134,812 290.077,786 | 2 | 384.105,382 289.060,078 | 1018.133 |
| 2 | 384.105,382 289.060,078 | 3 | 384.110,583 289.059,928 | 5.203 |
| 3 | 384.110,583 289.059,928 | 4 | 384.140,021 290.077,913 | 1018.41 |
| 4 | 384.140,021 290.077,913 | 1 | 384.134,812 290.077,786 | 5.21 |

**** Lungimile segmentelor sunt determinate în planul de proiecție Stereo 70 și sunt rotunjite la 1 milimetru.**

***** Distanța dintre puncte este formată din segmente cumulate ce sunt mai mici decât valoarea 1 milimetru.**

**DATE DESPRE IMOBILUL NR. 1944**

Oficiul de Cadastru și Publicitate Imobiliară DOLJ
Biroul de Cadastru și Publicitate Imobiliară Craiova

A. Partea I. Descrierea imobilului

TEREN Extravilan

Adresa: Jud. Dolj, T138, P4

| Nr. Crt | Nr cadastral Nr. topografic | Suprafața* (mp) | Observații / Referințe |
|---------|-----------------------------|-----------------|---|
| A1 | | 5.000 | Sector cadastral:13 Teren neimprejmuit; |

B. Partea II. Proprietari și acte

| Inscrieri privitoare la dreptul de proprietate și alte drepturi reale | Referințe |
|---|-----------|
| / | |
| Act Administrativ nr. TDP NR. 415-15035, din 11/01/1995 emis de CJ DOLJ; | |
| B1 | A1 |
| Intabulare, drept de PROPRIETATE, dobândit prin Reconstituire, cota actuala 1/1, cota initiala 1/1 1) VELEA ALEXANDRU, LIPSĂ CNP | |

C. Partea III. SARCINI .

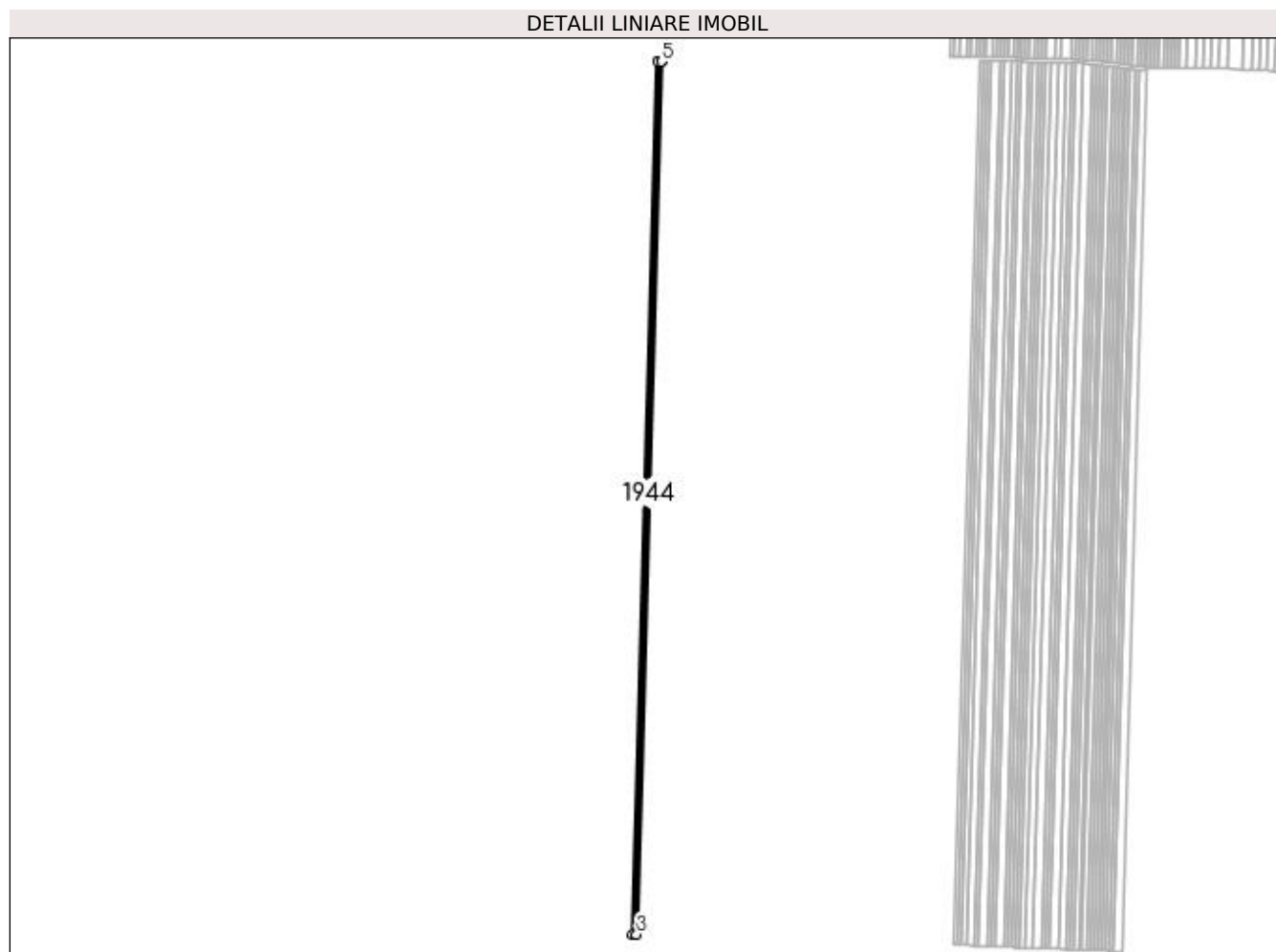
| Inscrieri privind dezmembramintele dreptului de proprietate, drepturi reale de garanție și sarcini | Referințe |
|--|-----------|
| NU SUNT | |

Anexa Nr. 1 La Partea I

Teren

| Nr cadastral | Suprafața (mp)* | Observații / Referințe |
|--------------|-----------------|------------------------|
| | 5.000 | |

* Suprafața este determinată în planul de proiecție Stereo 70.



Date referitoare la teren

| Crt | Categorie folosință | Intra vilan | Suprafața (mp) | Tarla | Parcelă | Nr. topo | Observații / Referințe |
|-----|---------------------|-------------|----------------|-------|---------|----------|------------------------|
| 1 | arabil | NU | 5.000 | 138 | 4 | - | |

Lungime Segmente

1) Valorile lungimilor segmentelor sunt obținute din proiecție în plan.

| Punct început | X / Y | Punct sfârșit | X / Y | Lungime segment (** (m) |
|---------------|----------------------------|---------------|----------------------------|-------------------------|
| 1 | 384.140,021 290.077,913 | 2 | 384.110,583 289.059,928 | 1018.41 |
| 2 | 384.110,583 289.059,928 | 3 | 384.115,49 289.059,787 | 4.909 |
| 3 | 384.115,49 289.059,787 | 4 | 384.144,935 290.078,012 | 1018.65 |
| 4 | 384.144,935 290.078,012 | 5 | 384.144,257 290.078,017 | 0.678 |
| 5 | 384.144,257 290.078,017 | 1 | 384.140,021 290.077,913 | 4.237 |

**** Lungimile segmentelor sunt determinate în planul de proiecție Stereo 70 și sunt rotunjite la 1 milimetru.**

***** Distanța dintre puncte este formată din segmente cumulate ce sunt mai mici decât valoarea 1 milimetru.**

**DATE DESPRE IMOBILUL NR. 1945**

Oficiul de Cadastru și Publicitate Imobiliară DOLJ
Biroul de Cadastru și Publicitate Imobiliară Craiova

A. Partea I. Descrierea imobilului

TEREN Extravilan

Adresa: Jud. Dolj, T138, P5

| Nr. Crt | Nr cadastral Nr. topografic | Suprafața* (mp) | Observații / Referințe |
|---------|-----------------------------|-----------------|---|
| A1 | | 7.000 | Sector cadastral:13 Teren neimprejmuit; |

B. Partea II. Proprietari și acte

| Inscrieri privitoare la dreptul de proprietate și alte drepturi reale | Referințe |
|---|-----------|
| / | |
| Act Administrativ nr. TDP NR. 1291-2210, din 03/02/1997 emis de CJ DOLJ; | |
| B1 | A1 |
| Intabulare, drept de PROPRIETATE, dobândit prin Reconstituire, cota actuala 1/1, cota initiala 1/1 1) PICIU FLOAREA, LIPSĂ CNP | |

C. Partea III. SARCINI .

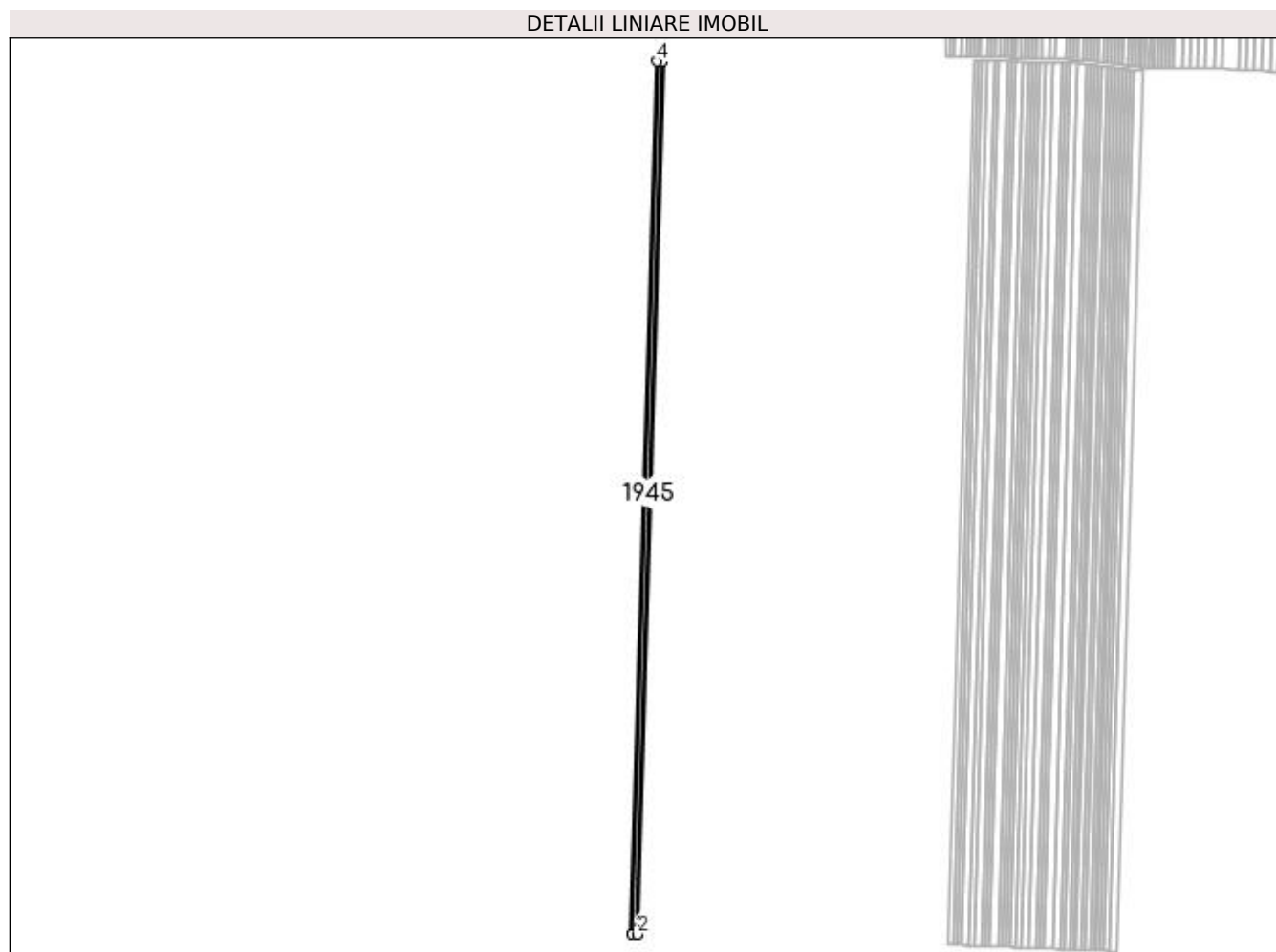
| Inscrieri privind dezmembramintele dreptului de proprietate, drepturi reale de garanție și sarcini | Referințe |
|--|-----------|
| NU SUNT | |

Anexa Nr. 1 La Partea I

Teren

| | | |
|--------------|-----------------|------------------------|
| Nr cadastral | Suprafața (mp)* | Observații / Referințe |
| | 7.000 | |

* Suprafața este determinată în planul de proiecție Stereo 70.



Date referitoare la teren

| Crt | Categorie folosință | Intra vilan | Suprafața (mp) | Tarla | Parcelă | Nr. topo | Observații / Referințe |
|-----|---------------------|-------------|----------------|-------|---------|----------|------------------------|
| 1 | arabil | NU | 7.000 | 138 | 5 | - | |

Lungime Segmente

1) Valorile lungimilor segmentelor sunt obținute din proiecție în plan.

| Punct început | X / Y | Punct sfârșit | X / Y | Lungime segment (** (m) |
|---------------|----------------------------|---------------|----------------------------|-------------------------|
| 1 | 384.115,49 289.059,787 | 2 | 384.122,358 289.059,59 | 6.871 |
| 2 | 384.122,358 289.059,59 | 3 | 384.151,808 290.077,964 | 1018.799 |
| 3 | 384.151,808 290.077,964 | 4 | 384.144,935 290.078,012 | 6.873 |
| 4 | 384.144,935 290.078,012 | 1 | 384.115,49 289.059,787 | 1018.65 |

**** Lungimile segmentelor sunt determinate în planul de proiecție Stereo 70 și sunt rotunjite la 1 milimetru.**

***** Distanța dintre puncte este formată din segmente cumulate ce sunt mai mici decât valoarea 1 milimetru.**

**DATE DESPRE IMOBILUL NR. 1946**

Oficiul de Cadastru și Publicitate Imobiliară DOLJ
Biroul de Cadastru și Publicitate Imobiliară Craiova

A. Partea I. Descrierea imobilului

TEREN Extravilan

Adresa: Jud. Dolj, T138, P6

| Nr. Crt | Nr cadastral Nr. topografic | Suprafața* (mp) | Observații / Referințe |
|---------|-----------------------------|-----------------|---|
| A1 | | 10.000 | Sector cadastral:13 Teren neimprejmuit; |

B. Partea II. Proprietari și acte

| Inscrieri privitoare la dreptul de proprietate și alte drepturi reale | Referințe |
|--|-----------|
| / | |
| Act Administrativ nr. TDP NR. 2081, din 03/10/2003 emis de CJ DOLJ; | |
| B1 | A1 |
| Intabulare, drept de PROPRIETATE, dobândit prin Reconstituire, cota actuala 1/1, cota initiala 1/1 | |
| 1) GURAN MARIA, LIPSĂ CNP | |
| 2) DOBROIU ION, LIPSĂ CNP | |
| 3) DOBROIU CONSTANTIN, LIPSĂ CNP | |
| 4) DOBROIU DUMITRU, LIPSĂ CNP | |
| 5) DOBROIU FLOREA, LIPSĂ CNP | |

C. Partea III. SARCINI .

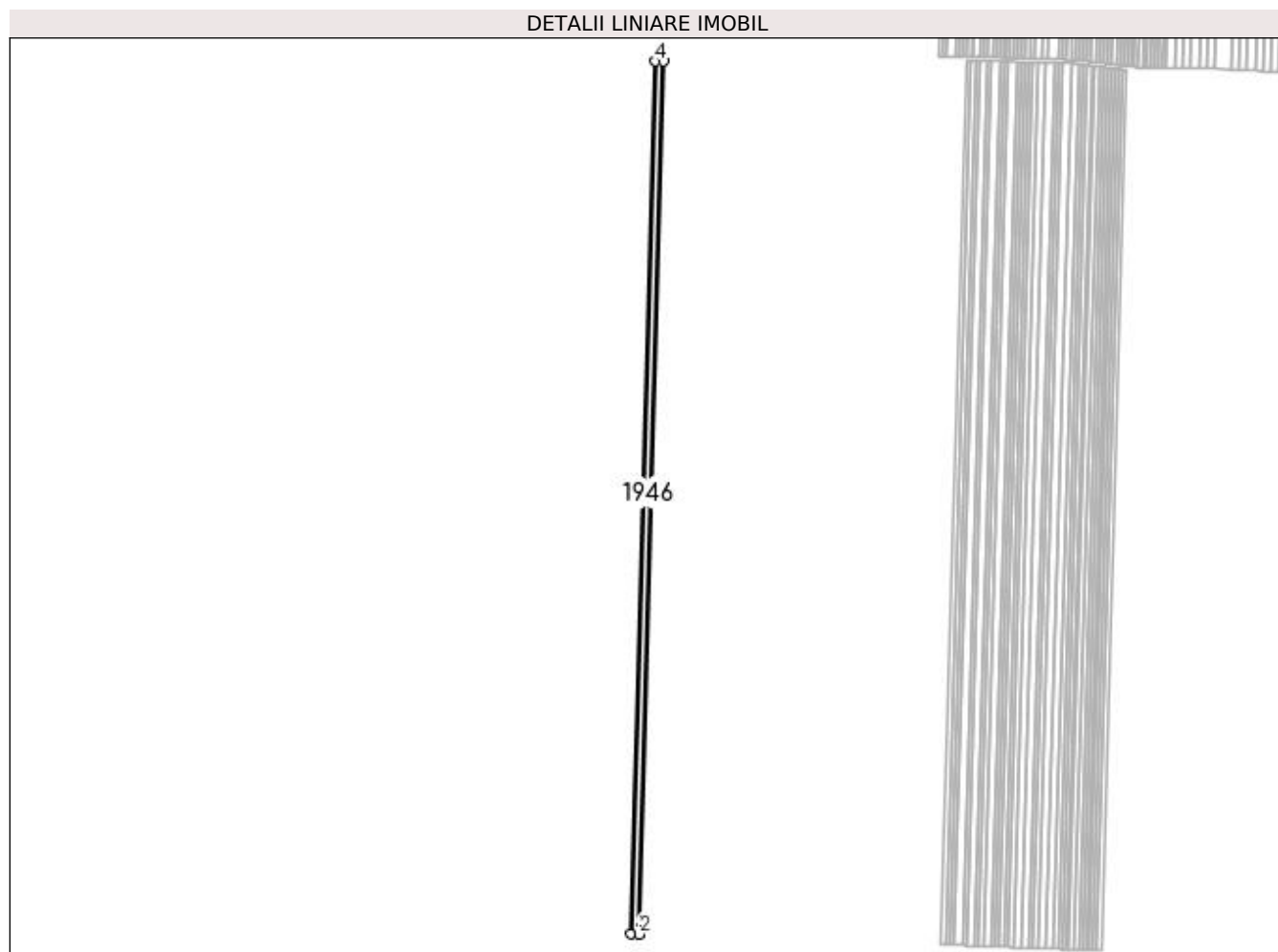
| Inscrieri privind dezmembramintele dreptului de proprietate, drepturi reale de garanție și sarcini | Referințe |
|--|-----------|
| NU SUNT | |

Anexa Nr. 1 La Partea I

Teren

| | | |
|--------------|-----------------|------------------------|
| Nr cadastral | Suprafața (mp)* | Observații / Referințe |
| | 10.000 | |

* Suprafața este determinată în planul de proiecție Stereo 70.



Date referitoare la teren

| Crt | Categorie folosință | Intra vilan | Suprafața (mp) | Tarla | Parcelă | Nr. topo | Observații / Referințe |
|-----|---------------------|-------------|----------------|-------|---------|----------|------------------------|
| 1 | arabil | NU | 10.000 | 138 | 6 | - | |

Lungime Segmente

1) Valorile lungimilor segmentelor sunt obținute din proiecție în plan.

| Punct început | X / Y | Punct sfârșit | X / Y | Lungime segment (** (m) |
|---------------|----------------------------|---------------|----------------------------|-------------------------|
| 1 | 384.122,358 289.059,59 | 2 | 384.132,169 289.059,309 | 9.814 |
| 2 | 384.132,169 289.059,309 | 3 | 384.161,625 290.077,894 | 1019.011 |
| 3 | 384.161,625 290.077,894 | 4 | 384.151,808 290.077,964 | 9.817 |
| 4 | 384.151,808 290.077,964 | 1 | 384.122,358 289.059,59 | 1018.799 |

**** Lungimile segmentelor sunt determinate în planul de proiecție Stereo 70 și sunt rotunjite la 1 milimetru.**

***** Distanța dintre puncte este formată din segmente cumulate ce sunt mai mici decât valoarea 1 milimetru.**

**DATE DESPRE IMOBILUL NR. 1947**

Oficiul de Cadastru și Publicitate Imobiliară DOLJ
Biroul de Cadastru și Publicitate Imobiliară Craiova

A. Partea I. Descrierea imobilului

TEREN Extravilan

Adresa: Jud. Dolj, T138, P7

| Nr. Crt | Nr cadastral Nr. topografic | Suprafața* (mp) | Observații / Referințe |
|---------|-----------------------------|-----------------|---|
| A1 | | 5.000 | Sector cadastral:13 Teren neimprejmuit; |

B. Partea II. Proprietari și acte

| Inscrieri privitoare la dreptul de proprietate și alte drepturi reale | Referințe |
|---|-----------|
| / | |
| Act Administrativ nr. TDP NR. 1657-48445, din 21/09/1999 emis de CJ DOLJ; | |
| B1 | A1 |
| Intabulare, drept de PROPRIETATE, dobândit prin Reconstituire, cota actuala 1/1, cota initiala 1/1 1) MIC MARIN, LIPSĂ CNP | |

C. Partea III. SARCINI .

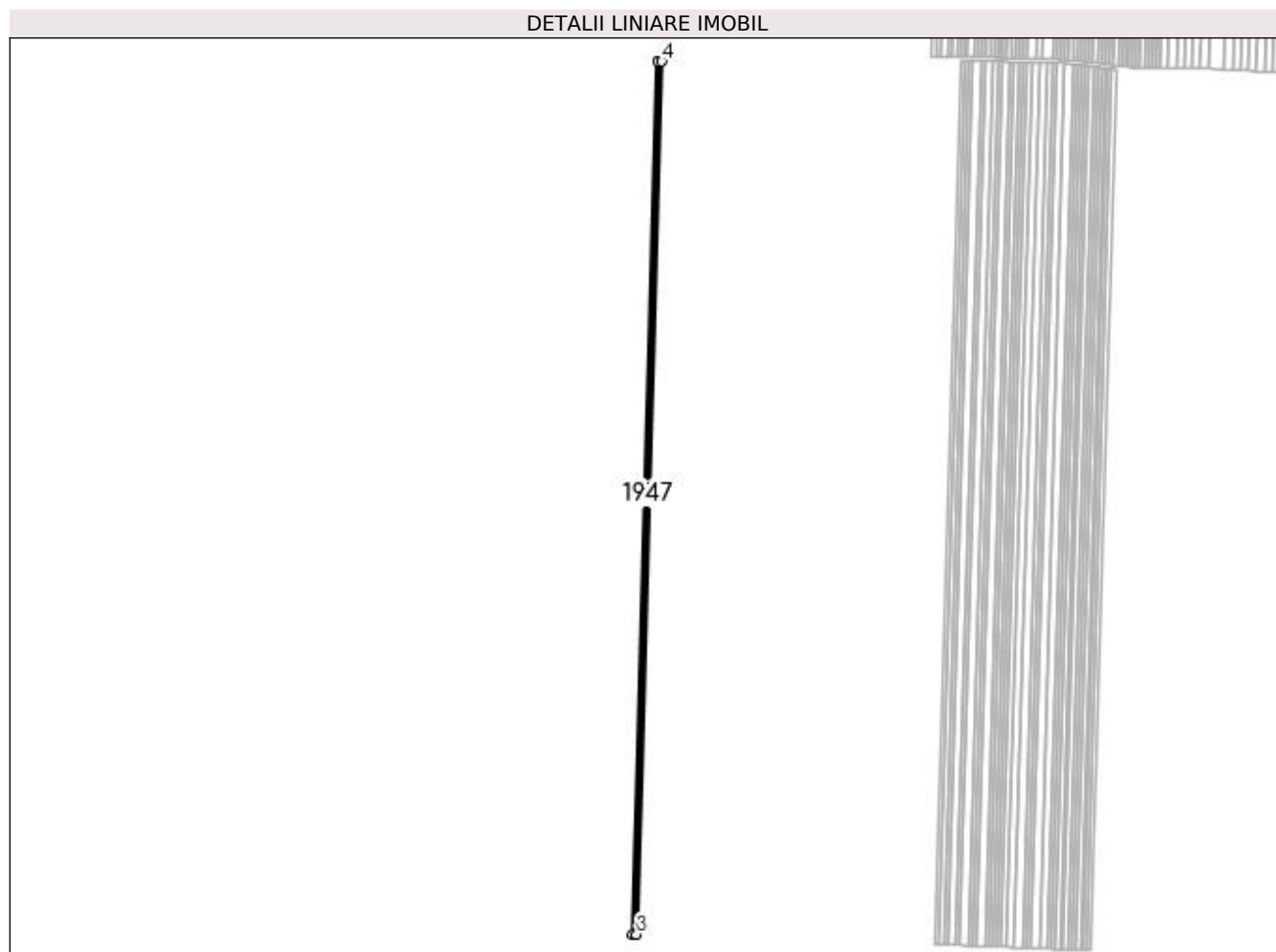
| Inscrieri privind dezmembramintele dreptului de proprietate, drepturi reale de garanție și sarcini | Referințe |
|--|-----------|
| NU SUNT | |

Anexa Nr. 1 La Partea I

Teren

| Nr cadastral | Suprafața (mp)* | Observații / Referințe |
|--------------|-----------------|------------------------|
| | 5.000 | |

* Suprafața este determinată în planul de proiecție Stereo 70.



Date referitoare la teren

| Crt | Categorie folosință | Intra vilan | Suprafața (mp) | Tarla | Parcelă | Nr. topo | Observații / Referințe |
|-----|---------------------|-------------|----------------|-------|---------|----------|------------------------|
| 1 | arabil | NU | 5.000 | 138 | 7 | - | |

Lungime Segmente

1) Valorile lungimilor segmentelor sunt obținute din proiecție în plan.

| Punct început | X / Y | Punct sfârșit | X / Y | Lungime segment (** (m) |
|---------------|----------------------------|---------------|----------------------------|-------------------------|
| 1 | 384.161,625 290.077,894 | 2 | 384.132,169 289.059,309 | 1019.011 |
| 2 | 384.132,169 289.059,309 | 3 | 384.137,073 289.059,168 | 4.906 |
| 3 | 384.137,073 289.059,168 | 4 | 384.166,532 290.077,859 | 1019.117 |
| 4 | 384.166,532 290.077,859 | 1 | 384.161,625 290.077,894 | 4.908 |

**** Lungimile segmentelor sunt determinate în planul de proiecție Stereo 70 și sunt rotunjite la 1 milimetru.**

***** Distanța dintre puncte este formată din segmente cumulate ce sunt mai mici decât valoarea 1 milimetru.**

**DATE DESPRE IMOBILUL NR. 1948**

Oficiul de Cadastru și Publicitate Imobiliară DOLJ
Biroul de Cadastru și Publicitate Imobiliară Craiova

A. Partea I. Descrierea imobilului

TEREN Extravilan

Adresa: Jud. Dolj, T138, P8

| Nr. Crt | Nr cadastral Nr. topografic | Suprafața* (mp) | Observații / Referințe |
|---------|--------------------------------|-----------------|--|
| A1 | | 4.031 | Sector cadastral:13 Teren neimprejmut; |

B. Partea II. Proprietari și acte

| Inscrieri privitoare la dreptul de proprietate și alte drepturi reale | Referințe |
|--|-----------|
| / | |
| Act Administrativ nr. TDP NR. 2049, din 07/08/2003 emis de CJ DOLJ; | |
| B1 | A1 |
| Intabulare, drept de PROPRIETATE, dobândit prin Reconstituire, cota actuala 1/1, cota initiala 1/1 | |
| 1) MIC MARIA, LIPSĂ CNP | |
| 2) MIC IOANA, LIPSĂ CNP | |
| 3) MIC MARIA, LIPSĂ CNP | |

C. Partea III. SARCINI .

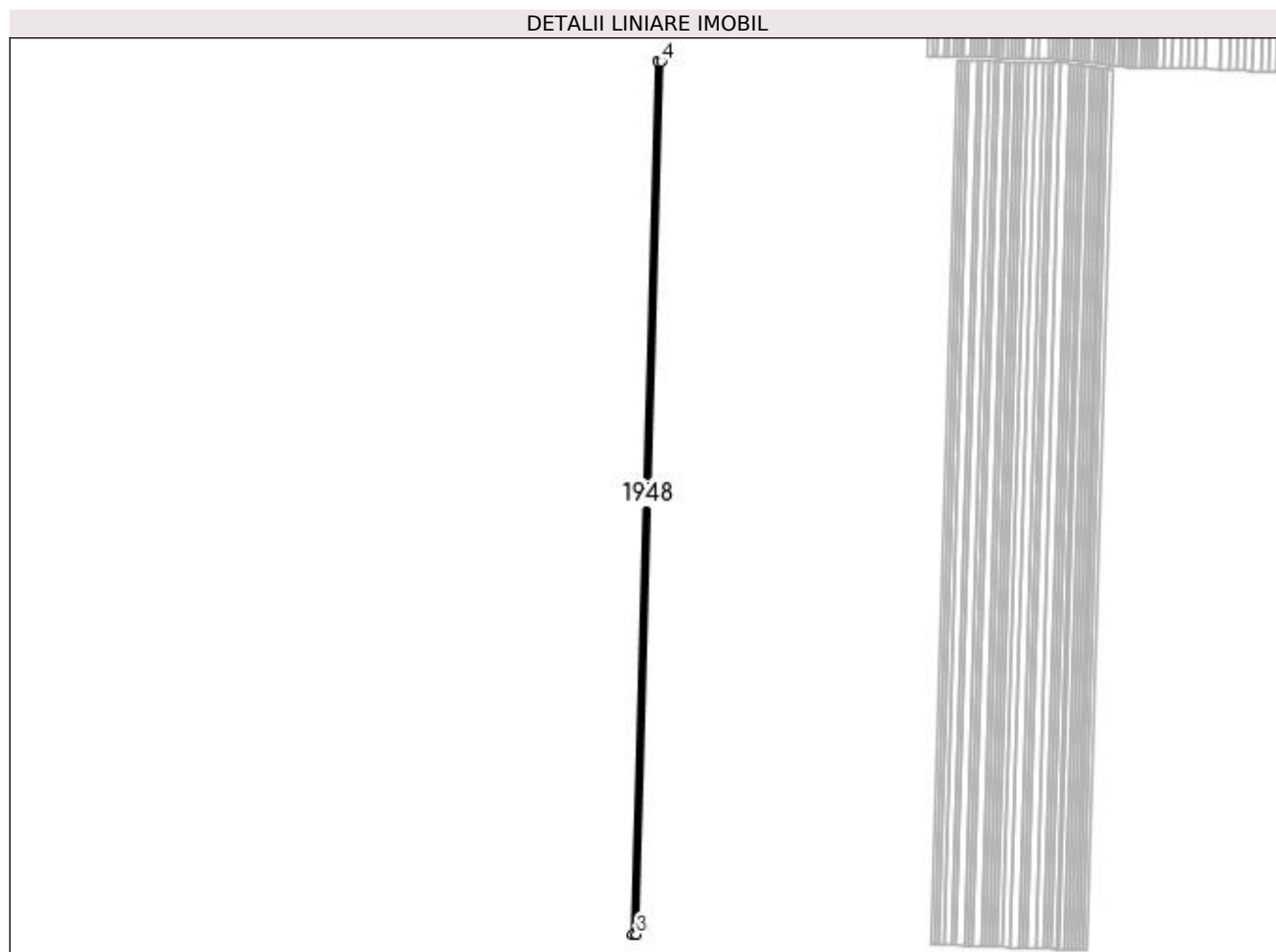
| Inscrieri privind dezmembramintele dreptului de proprietate, drepturi reale de garanție și sarcini | Referințe |
|--|-----------|
| NU SUNT | |

Anexa Nr. 1 La Partea I

Teren

| Nr cadastral | Suprafața (mp)* | Observații / Referințe |
|--------------|-----------------|------------------------|
| | 4.031 | |

* Suprafața este determinată în planul de proiecție Stereo 70.



Date referitoare la teren

| Crt | Categorie folosință | Intra vilan | Suprafața (mp) | Tarla | Parcelă | Nr. topo | Observații / Referințe |
|-----|---------------------|-------------|----------------|-------|---------|----------|------------------------|
| 1 | arabil | NU | 4.031 | 138 | 8 | - | |

Lungime Segmente

1) Valorile lungimilor segmentelor sunt obținute din proiecție în plan.

| Punct început | X / Y | Punct sfârșit | X / Y | Lungime segment (** (m) |
|---------------|----------------------------|---------------|----------------------------|-------------------------|
| 1 | 384.166,532 290.077,859 | 2 | 384.137,073 289.059,168 | 1019.117 |
| 2 | 384.137,073 289.059,168 | 3 | 384.141,027 289.059,054 | 3.955 |
| 3 | 384.141,027 289.059,054 | 4 | 384.170,488 290.077,831 | 1019.203 |
| 4 | 384.170,488 290.077,831 | 1 | 384.166,532 290.077,859 | 3.956 |

**** Lungimile segmentelor sunt determinate în planul de proiecție Stereo 70 și sunt rotunjite la 1 milimetru.**

***** Distanța dintre puncte este formată din segmente cumulate ce sunt mai mici decât valoarea 1 milimetru.**

**DATE DESPRE IMOBILUL NR. 1949**

Oficiul de Cadastru și Publicitate Imobiliară DOLJ
Biroul de Cadastru și Publicitate Imobiliară Craiova

A. Partea I. Descrierea imobilului

TEREN Extravilan

Adresa: Jud. Dolj, T138, P9

| Nr. Crt | Nr cadastral Nr. topografic | Suprafața* (mp) | Observații / Referințe |
|---------|-----------------------------|-----------------|---|
| A1 | | 4.101 | Sector cadastral:13 Teren neimprejmuit; |

B. Partea II. Proprietari și acte

| Inscrieri privitoare la dreptul de proprietate și alte drepturi reale | Referințe |
|---|-----------|
| / | |
| Act Administrativ nr. TDP NR. 1371-48305, din 30/06/1997 emis de CJ DOLJ; | |
| B1 | A1 |
| Intabulare, drept de PROPRIETATE, dobândit prin Reconstituire, cota actuala 1/1, cota initiala 1/1 1) NICOLAE MARIN, LIPSĂ CNP | |

C. Partea III. SARCINI .

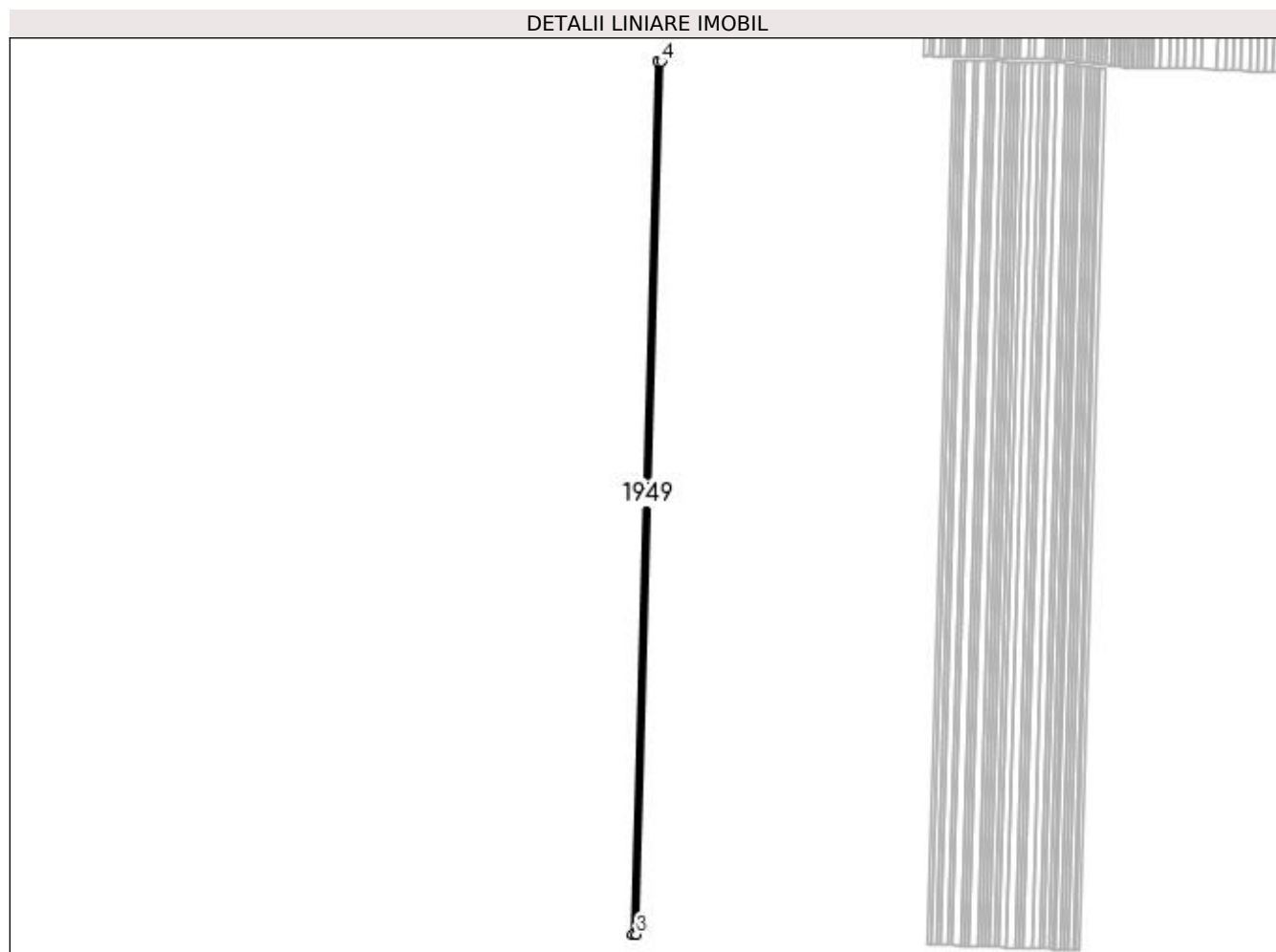
| Inscrieri privind dezmembramintele dreptului de proprietate, drepturi reale de garanție și sarcini | Referințe |
|--|-----------|
| NU SUNT | |

Anexa Nr. 1 La Partea I

Teren

| Nr cadastral | Suprafața (mp)* | Observații / Referințe |
|--------------|-----------------|------------------------|
| | 4.101 | |

* Suprafața este determinată în planul de proiecție Stereo 70.



Date referitoare la teren

| Crt | Categorie folosință | Intra vilan | Suprafața (mp) | Tarla | Parcelă | Nr. topo | Observații / Referințe |
|-----|---------------------|-------------|----------------|-------|---------|----------|------------------------|
| 1 | arabil | NU | 4.101 | 138 | 9 | - | |

Lungime Segmente

1) Valorile lungimilor segmentelor sunt obținute din proiecție în plan.

| Punct început | X / Y | Punct sfârșit | X / Y | Lungime segment (** (m) |
|---------------|----------------------------|---------------|----------------------------|-------------------------|
| 1 | 384.170,488 290.077,831 | 2 | 384.141,027 289.059,054 | 1019.203 |
| 2 | 384.141,027 289.059,054 | 3 | 384.145,049 289.058,939 | 4.024 |
| 3 | 384.145,049 289.058,939 | 4 | 384.174,513 290.077,803 | 1019.29 |
| 4 | 384.174,513 290.077,803 | 1 | 384.170,488 290.077,831 | 4.025 |

**** Lungimile segmentelor sunt determinate în planul de proiecție Stereo 70 și sunt rotunjite la 1 milimetru.**

***** Distanța dintre puncte este formată din segmente cumulate ce sunt mai mici decât valoarea 1 milimetru.**

**DATE DESPRE IMOBILUL NR. 1950**

Oficiul de Cadastru și Publicitate Imobiliară DOLJ
Biroul de Cadastru și Publicitate Imobiliară Craiova

A. Partea I. Descrierea imobilului

TEREN Extravilan

Adresa: Jud. Dolj, T138, P10

| Nr. Crt | Nr cadastral Nr. topografic | Suprafața* (mp) | Observații / Referințe |
|---------|--------------------------------|-----------------|--|
| A1 | | 6.000 | Sector cadastral:13 Teren neimprejmuț; |

B. Partea II. Proprietari și acte

| Inscrieri privitoare la dreptul de proprietate și alte drepturi reale | | Referințe |
|---|---|-----------|
| / | | |
| Act Administrativ nr. TDP NR. 2117, din 20/04/2004 emis de CJ DOLJ (CERTIFICAT DE DECES SERIA DZ NR. 007047); | | |
| B1 | Intabulare, drept de PROPRIETATE, dobandit prin Reconstituire, cota actuala 1/1, cota initiala 1/1 1) MOADĂ DUMITRU DEFUNCT:Da 2) MOADĂ ILIE , LIPSĂ CNP 3) MOADĂ MARIN , LIPSĂ CNP 4) ȘOȘA FLOAREA , LIPSĂ CNP | A1 |

C. Partea III. SARCINI .

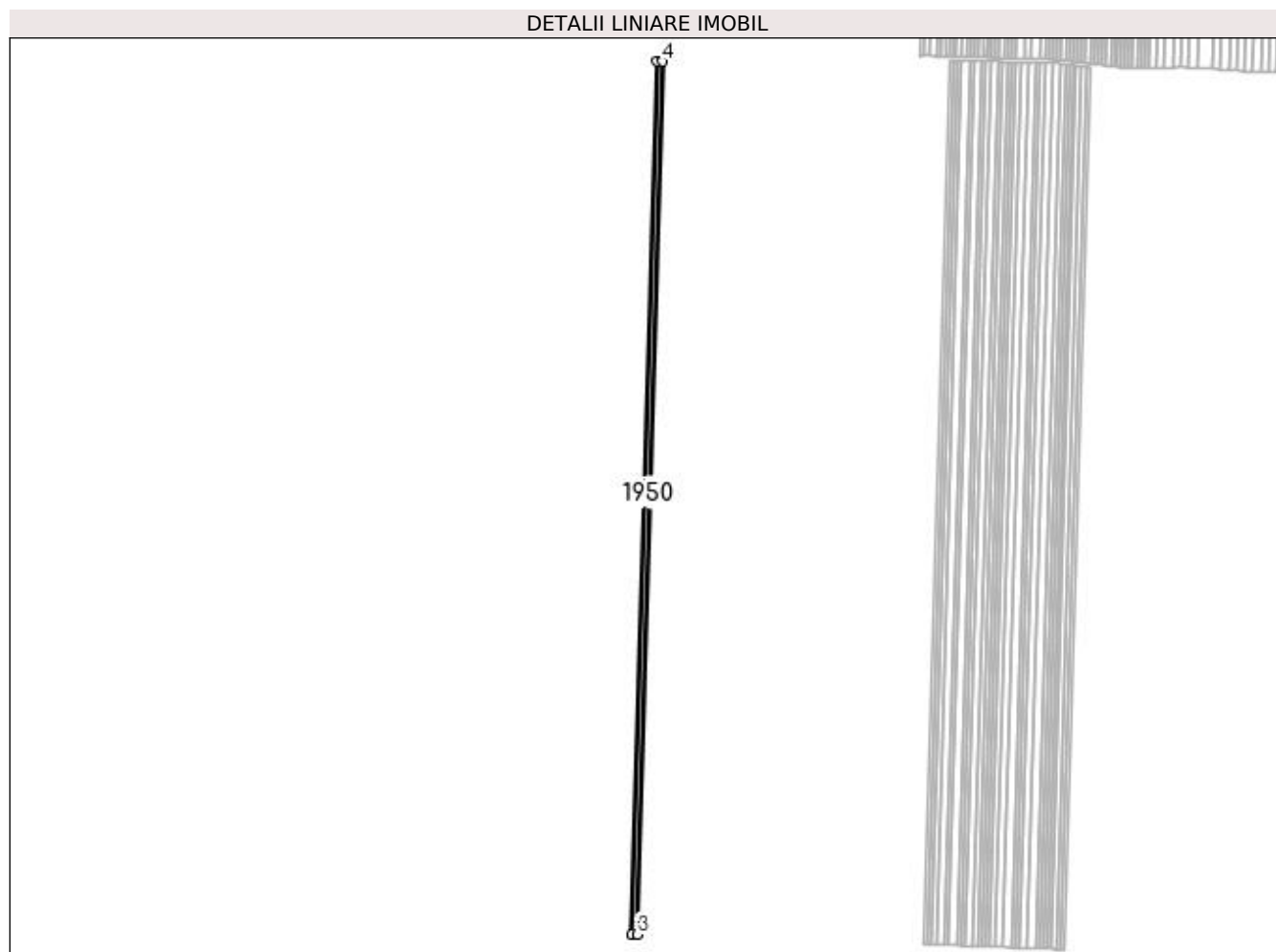
| Inscrieri privind dezmembramintele dreptului de proprietate, drepturi reale de garanție și sarcini | Referințe |
|--|-----------|
| NU SUNT | |

Anexa Nr. 1 La Partea I

Teren

| | | |
|--------------|-----------------|------------------------|
| Nr cadastral | Suprafața (mp)* | Observații / Referințe |
| | 6.000 | |

* Suprafața este determinată în planul de proiecție Stereo 70.



Date referitoare la teren

| Crt | Categorie folosință | Intra vilan | Suprafața (mp) | Tarla | Parcelă | Nr. topo | Observații / Referințe |
|-----|---------------------|-------------|----------------|-------|---------|----------|------------------------|
| 1 | arabil | NU | 6.000 | 138 | 10 | - | |

Lungime Segmente

1) Valorile lungimilor segmentelor sunt obținute din proiecție în plan.

| Punct început | X / Y | Punct sfârșit | X / Y | Lungime segment (** (m) |
|---------------|----------------------------|---------------|----------------------------|-------------------------|
| 1 | 384.174,513 290.077,803 | 2 | 384.145,049 289.058,939 | 1019.29 |
| 2 | 384.145,049 289.058,939 | 3 | 384.150,932 289.058,77 | 5.886 |
| 3 | 384.150,932 289.058,77 | 4 | 384.180,4 290.077,761 | 1019.417 |
| 4 | 384.180,4 290.077,761 | 1 | 384.174,513 290.077,803 | 5.887 |

**** Lungimile segmentelor sunt determinate în planul de proiecție Stereo 70 și sunt rotunjite la 1 milimetru.**

***** Distanța dintre puncte este formată din segmente cumulate ce sunt mai mici decât valoarea 1 milimetru.**

**DATE DESPRE IMOBILUL NR. 1951**

Oficiul de Cadastru și Publicitate Imobiliară DOLJ
Biroul de Cadastru și Publicitate Imobiliară Craiova

A. Partea I. Descrierea imobilului

TEREN Extravilan

Adresa: Jud. Dolj, T138, P11

| Nr. Crt | Nr cadastral Nr. topografic | Suprafața* (mp) | Observații / Referințe |
|---------|-----------------------------|-----------------|---|
| A1 | | 15.000 | Sector cadastral:13 Teren neimprejmuit; |

B. Partea II. Proprietari și acte

| Inscrieri privitoare la dreptul de proprietate și alte drepturi reale | Referințe |
|--|-----------|
| / | |
| Act Administrativ nr. TDP NR. 1522-59367, din 06/08/1998 emis de CJ DOLJ; | |
| B1 | A1 |
| Intabulare, drept de PROPRIETATE, dobandit prin Reconstituire, cota actuala 1/1, cota initiala 1/1 1) GHERCIOIU LUCIAN, LIPSĂ CNP | |

C. Partea III. SARCINI .

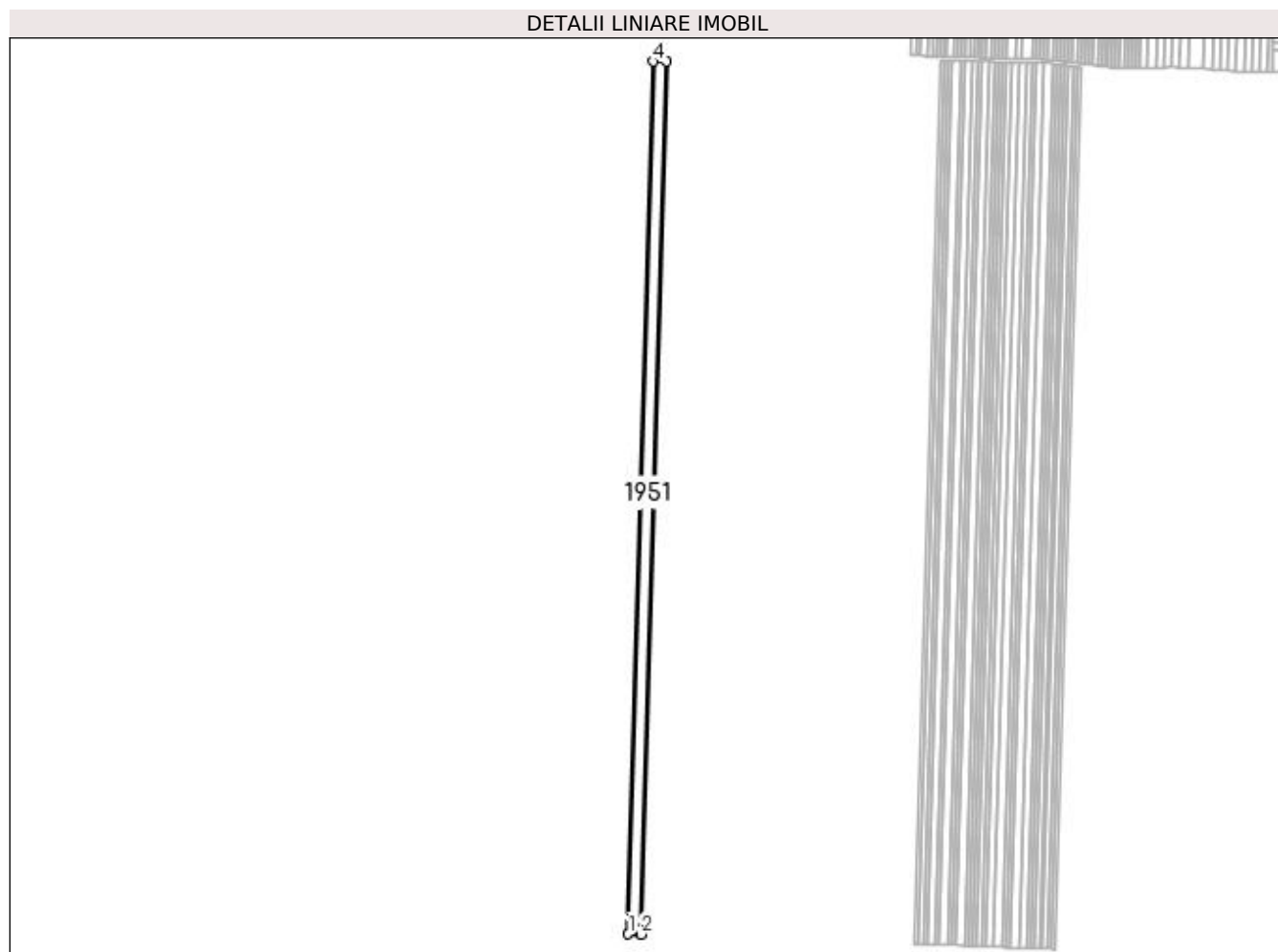
| Inscrieri privind dezmembramintele dreptului de proprietate, drepturi reale de garanție și sarcini | Referințe |
|--|-----------|
| NU SUNT | |

Anexa Nr. 1 La Partea I

Teren

| Nr cadastral | Suprafața (mp)* | Observații / Referințe |
|--------------|-----------------|------------------------|
| | 15.000 | |

* Suprafața este determinată în planul de proiecție Stereo 70.



Date referitoare la teren

| Crt | Categorie folosință | Intra vilan | Suprafața (mp) | Tarla | Parcelă | Nr. topo | Observații / Referințe |
|-----|---------------------|-------------|----------------|-------|---------|----------|------------------------|
| 1 | arabil | NU | 15.000 | 138 | 11 | - | |

Lungime Segmente

1) Valorile lungimilor segmentelor sunt obținute din proiecție în plan.

| Punct început | X / Y | Punct sfârșit | X / Y | Lungime segment (** (m) |
|---------------|----------------------------|---------------|----------------------------|-------------------------|
| 1 | 384.150,932 289.058,77 | 2 | 384.165,638 289.058,348 | 14.712 |
| 2 | 384.165,638 289.058,348 | 3 | 384.195,115 290.077,657 | 1019.735 |
| 3 | 384.195,115 290.077,657 | 4 | 384.180,4 290.077,761 | 14.716 |
| 4 | 384.180,4 290.077,761 | 1 | 384.150,932 289.058,77 | 1019.417 |

**** Lungimile segmentelor sunt determinate în planul de proiecție Stereo 70 și sunt rotunjite la 1 milimetru.**

***** Distanța dintre puncte este formată din segmente cumulate ce sunt mai mici decât valoarea 1 milimetru.**

**DATE DESPRE IMOBILUL NR. 1952**

Oficiul de Cadastru și Publicitate Imobiliară DOLJ
Biroul de Cadastru și Publicitate Imobiliară Craiova

A. Partea I. Descrierea imobilului

TEREN Extravilan

Adresa: Jud. Dolj, T138, P12

| Nr. Crt | Nr cadastral Nr. topografic | Suprafața* (mp) | Observații / Referințe |
|---------|--------------------------------|-----------------|--|
| A1 | | 7.800 | Sector cadastral:13 Teren neimprejmit; |

B. Partea II. Proprietari și acte

| Inscrieri privitoare la dreptul de proprietate și alte drepturi reale | Referințe |
|--|-----------|
| / | |
| Act Administrativ nr. TDP NR. 2102, din 02/12/2003 emis de CJ DOLJ; | |
| B1 | A1 |
| Intabulare, drept de PROPRIETATE, dobândit prin Reconstituire, cota actuala 1/1, cota initiala 1/1 | |
| 1) NIȚĂ GHEORGHE, LIPSĂ CNP | |
| 2) NICOLAE GHEORGHÎȚA, LIPSĂ CNP | |
| 3) NIȚĂ ION, LIPSĂ CNP | |

C. Partea III. SARCINI .

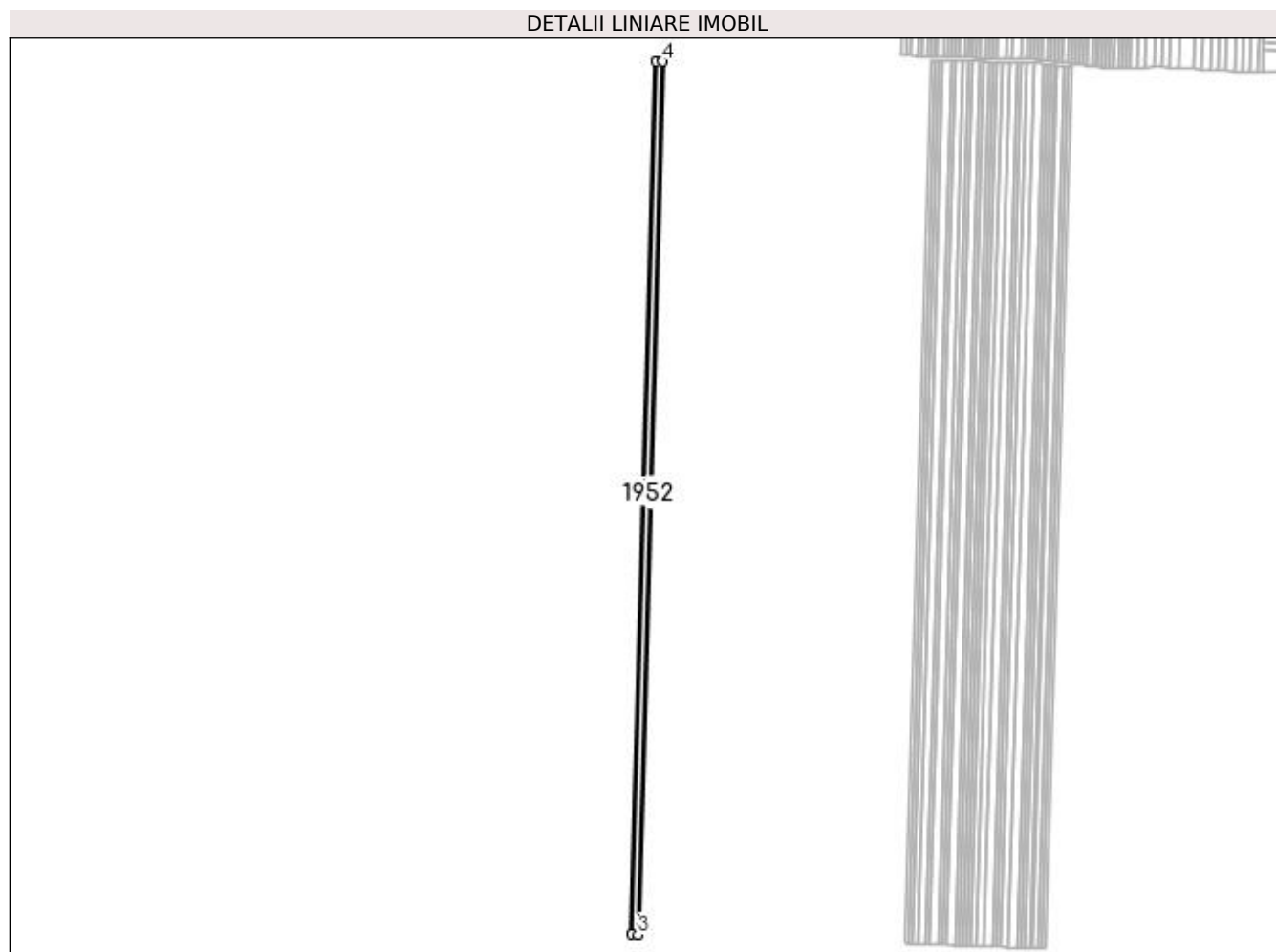
| Inscrieri privind dezmembramintele dreptului de proprietate, drepturi reale de garanție și sarcini | Referințe |
|--|-----------|
| NU SUNT | |

Anexa Nr. 1 La Partea I

Teren

| | | |
|--------------|-----------------|------------------------|
| Nr cadastral | Suprafața (mp)* | Observații / Referințe |
| | 7.800 | |

* Suprafața este determinată în planul de proiecție Stereo 70.



Date referitoare la teren

| Crt | Categorie folosință | Intra vilan | Suprafața (mp) | Tarla | Parcelă | Nr. topo | Observații / Referințe |
|-----|---------------------|-------------|----------------|-------|---------|----------|------------------------|
| 1 | arabil | NU | 7.800 | 138 | 12 | - | |

Lungime Segmente

1) Valorile lungimilor segmentelor sunt obținute din proiecție în plan.

| Punct început | X / Y | Punct sfârșit | X / Y | Lungime segment (** (m) |
|---------------|----------------------------|---------------|----------------------------|-------------------------|
| 1 | 384.195,115 290.077,657 | 2 | 384.165,638 289.058,348 | 1019.735 |
| 2 | 384.165,638 289.058,348 | 3 | 384.173,284 289.058,128 | 7.648 |
| 3 | 384.173,284 289.058,128 | 4 | 384.202,765 290.077,603 | 1019.901 |
| 4 | 384.202,765 290.077,603 | 1 | 384.195,115 290.077,657 | 7.65 |

**** Lungimile segmentelor sunt determinate în planul de proiecție Stereo 70 și sunt rotunjite la 1 milimetru.**

***** Distanța dintre puncte este formată din segmente cumulate ce sunt mai mici decât valoarea 1 milimetru.**

**DATE DESPRE IMOBILUL NR. 1953**

Oficiul de Cadastru și Publicitate Imobiliară DOLJ
Biroul de Cadastru și Publicitate Imobiliară Craiova

A. Partea I. Descrierea imobilului

TEREN Extravilan

Adresa: Jud. Dolj, T138, P13

| Nr. Crt | Nr cadastral Nr. topografic | Suprafața* (mp) | Observații / Referințe |
|---------|-----------------------------|-----------------|---|
| A1 | | 3.158 | Sector cadastral:13 Teren neimprejmuit; |

B. Partea II. Proprietari și acte

| Inscrieri privitoare la dreptul de proprietate și alte drepturi reale | Referințe |
|---|-----------|
| / | |
| Act Administrativ nr. TDP NR. 1415-58800, din 28/10/1997 emis de CJ DOLJ; | |
| B1 | A1 |
| Intabulare, drept de PROPRIETATE, dobândit prin Reconstituire, cota actuala 1/1, cota initiala 1/1 1) SURUGIU ELENA, LIPSĂ CNP | |

C. Partea III. SARCINI .

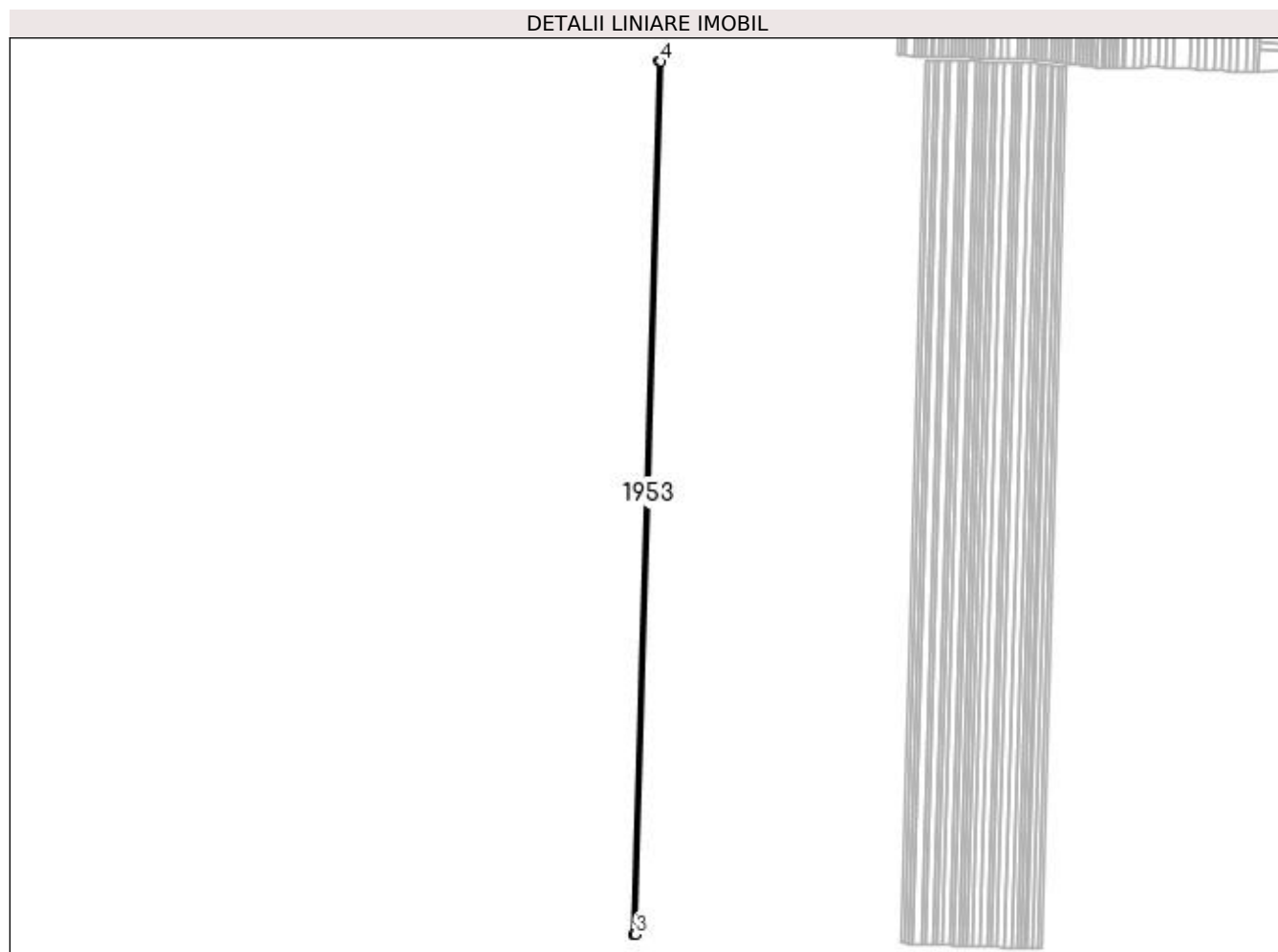
| Inscrieri privind dezmembramintele dreptului de proprietate, drepturi reale de garanție și sarcini | Referințe |
|--|-----------|
| NU SUNT | |

Anexa Nr. 1 La Partea I

Teren

| Nr cadastral | Suprafața (mp)* | Observații / Referințe |
|--------------|-----------------|------------------------|
| | 3.158 | |

* Suprafața este determinată în planul de proiecție Stereo 70.



Date referitoare la teren

| Crt | Categorie folosință | Intra vilan | Suprafața (mp) | Tarla | Parcelă | Nr. topo | Observații / Referințe |
|-----|---------------------|-------------|----------------|-------|---------|----------|------------------------|
| 1 | arabil | NU | 3.158 | 138 | 13 | - | |

Lungime Segmente

1) Valorile lungimilor segmentelor sunt obținute din proiecție în plan.

| Punct început | X / Y | Punct sfârșit | X / Y | Lungime segment (** (m) |
|---------------|----------------------------|---------------|----------------------------|-------------------------|
| 1 | 384.202,765 290.077,603 | 2 | 384.173,284 289.058,128 | 1019.901 |
| 2 | 384.173,284 289.058,128 | 3 | 384.176,379 289.058,04 | 3.096 |
| 3 | 384.176,379 289.058,04 | 4 | 384.205,862 290.077,581 | 1019.968 |
| 4 | 384.205,862 290.077,581 | 1 | 384.202,765 290.077,603 | 3.097 |

**** Lungimile segmentelor sunt determinate în planul de proiecție Stereo 70 și sunt rotunjite la 1 milimetru.**

***** Distanța dintre puncte este formată din segmente cumulate ce sunt mai mici decât valoarea 1 milimetru.**

**DATE DESPRE IMOBILUL NR. 1954**

Oficiul de Cadastru și Publicitate Imobiliară DOLJ
Biroul de Cadastru și Publicitate Imobiliară Craiova

A. Partea I. Descrierea imobilului

TEREN Extravilan

Adresa: Jud. Dolj, T138, P13/1

| Nr. Crt | Nr cadastral Nr. topografic | Suprafața* (mp) | Observații / Referințe |
|---------|-----------------------------|-----------------|---|
| A1 | | 1.842 | Sector cadastral:13 Teren neimprejmuit; |

B. Partea II. Proprietari și acte

| Inscrieri privitoare la dreptul de proprietate și alte drepturi reale | Referințe |
|---|-----------|
| / | |
| Act Administrativ nr. TDP NR. 1766-48369, din 08/04/2002 emis de CJ DOLJ; | |
| B1 | A1 |
| Intabulare, drept de PROPRIETATE, dobândit prin Reconstituire, cota actuala 1/1, cota initiala 1/1 1) SURUGIU MARIN, LIPSĂ CNP | |

C. Partea III. SARCINI .

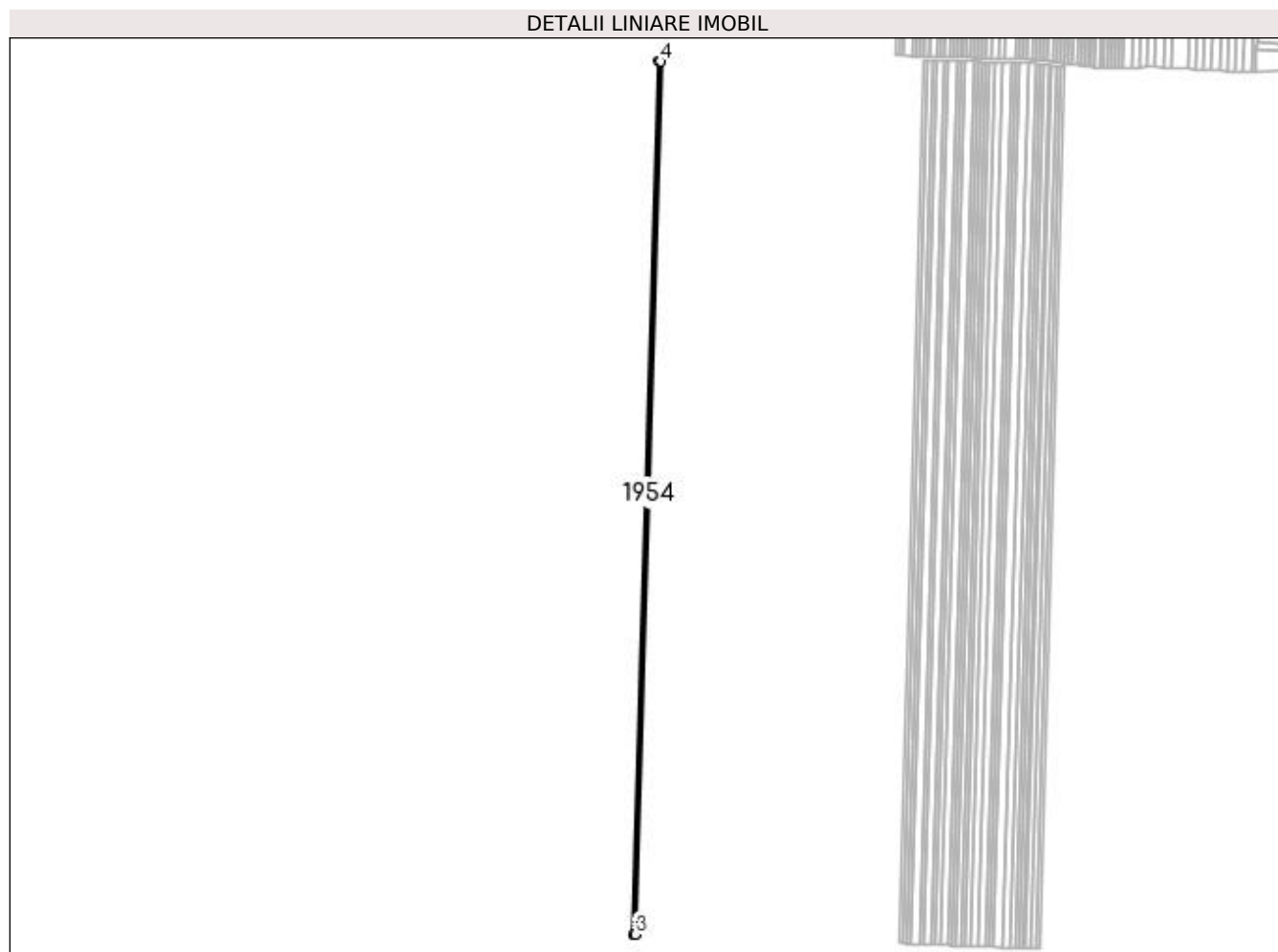
| Inscrieri privind dezmembramintele dreptului de proprietate, drepturi reale de garanție și sarcini | Referințe |
|--|-----------|
| NU SUNT | |

Anexa Nr. 1 La Partea I

Teren

| Nr cadastral | Suprafața (mp)* | Observații / Referințe |
|--------------|-----------------|------------------------|
| | 1.842 | |

* Suprafața este determinată în planul de proiecție Stereo 70.



Date referitoare la teren

| Crt | Categorie folosință | Intra vilan | Suprafața (mp) | Tarla | Parcelă | Nr. topo | Observații / Referințe |
|-----|---------------------|-------------|----------------|-------|---------|----------|------------------------|
| 1 | arabil | NU | 1.842 | 138 | 13/1 | - | |

Lungime Segmente

1) Valorile lungimilor segmentelor sunt obținute din proiecție în plan.

| Punct început | X / Y | Punct sfârșit | X / Y | Lungime segment (** (m) |
|---------------|----------------------------|---------------|----------------------------|-------------------------|
| 1 | 384.205,862 290.077,581 | 2 | 384.176,379 289.058,04 | 1019.968 |
| 2 | 384.176,379 289.058,04 | 3 | 384.178,184 289.057,988 | 1.806 |
| 3 | 384.178,184 289.057,988 | 4 | 384.207,668 290.077,568 | 1020.007 |
| 4 | 384.207,668 290.077,568 | 1 | 384.205,862 290.077,581 | 1.806 |

**** Lungimile segmentelor sunt determinate în planul de proiecție Stereo 70 și sunt rotunjite la 1 milimetru.**

***** Distanța dintre puncte este formată din segmente cumulate ce sunt mai mici decât valoarea 1 milimetru.**

**DATE DESPRE IMOBILUL NR. 1955**

Oficiul de Cadastru și Publicitate Imobiliară DOLJ
Biroul de Cadastru și Publicitate Imobiliară Craiova

A. Partea I. Descrierea imobilului

TEREN Extravilan

Adresa: Jud. Dolj, T138, P14

| Nr. Crt | Nr cadastral Nr. topografic | Suprafața* (mp) | Observații / Referințe |
|---------|-----------------------------|-----------------|---|
| A1 | | 7.140 | Sector cadastral:13 Teren neimprejmuit; |

B. Partea II. Proprietari și acte

| Inscrieri privitoare la dreptul de proprietate și alte drepturi reale | | Referințe |
|---|---|-----------|
| / | | |
| Act Administrativ nr. TDP NR. 19027, din 22/05/2015 emis de CJ DOLJ; | | |
| B1 | Intabulare, drept de PROPRIETATE, dobandit prin Reconstituire, cota actuala 1/1, cota initiala 1/1 1) TÎRZIU MARIN | A1 |

C. Partea III. SARCINI .

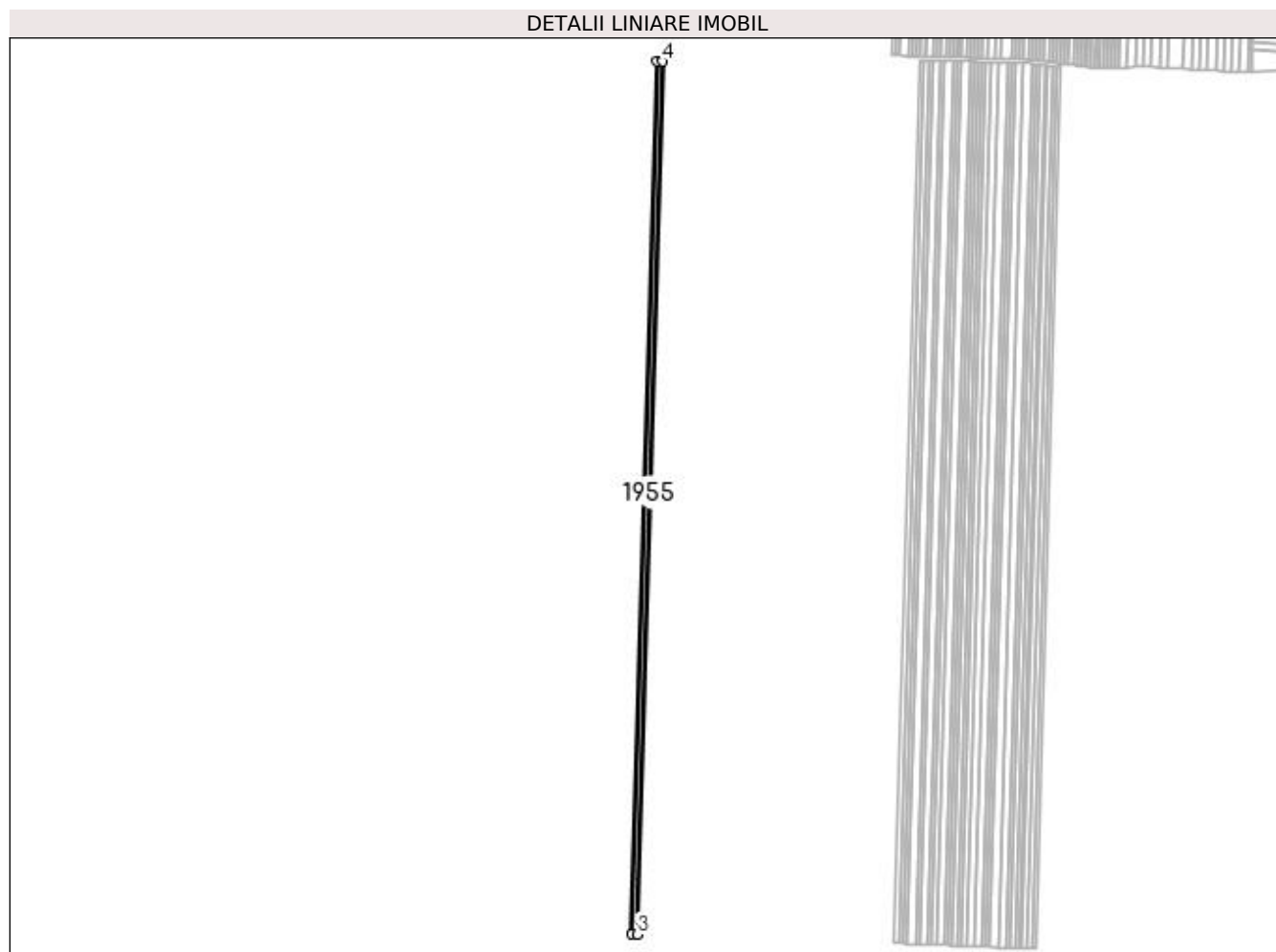
| Inscrieri privind dezmembramintele dreptului de proprietate, drepturi reale de garanție și sarcini | Referințe |
|--|-----------|
| NU SUNT | |

Anexa Nr. 1 La Partea I

Teren

| Nr cadastral | Suprafața (mp)* | Observații / Referințe |
|--------------|-----------------|------------------------|
| | 7.140 | |

* Suprafața este determinată în planul de proiecție Stereo 70.



Date referitoare la teren

| Crt | Categorie folosință | Intra vilan | Suprafața (mp) | Tarla | Parcelă | Nr. topo | Observații / Referințe |
|-----|---------------------|-------------|----------------|-------|---------|----------|------------------------|
| 1 | arabil | NU | 7.140 | 138 | 14 | - | |

Lungime Segmente

1) Valorile lungimilor segmentelor sunt obținute din proiecție în plan.

| Punct început | X / Y | Punct sfârșit | X / Y | Lungime segment (** (m) |
|---------------|----------------------------|---------------|----------------------------|-------------------------|
| 1 | 384.207,668 290.077,568 | 2 | 384.178,184 289.057,988 | 1020.007 |
| 2 | 384.178,184 289.057,988 | 3 | 384.185,18 289.057,787 | 6.999 |
| 3 | 384.185,18 289.057,787 | 4 | 384.214,669 290.077,519 | 1020.158 |
| 4 | 384.214,669 290.077,519 | 1 | 384.207,668 290.077,568 | 7.001 |

**** Lungimile segmentelor sunt determinate în planul de proiecție Stereo 70 și sunt rotunjite la 1 milimetru.**

***** Distanța dintre puncte este formată din segmente cumulate ce sunt mai mici decât valoarea 1 milimetru.**

**DATE DESPRE IMOBILUL NR. 1956**

Oficiul de Cadastru și Publicitate Imobiliară DOLJ
Biroul de Cadastru și Publicitate Imobiliară Craiova

A. Partea I. Descrierea imobilului

TEREN Extravilan

Adresa: Jud. Dolj, T138, P14

| Nr. Crt | Nr cadastral Nr. topografic | Suprafața* (mp) | Observații / Referințe |
|---------|-----------------------------|-----------------|---|
| A1 | | 10.000 | Sector cadastral:13 Teren neimprejmuit; |

B. Partea II. Proprietari și acte

| Inscrieri privitoare la dreptul de proprietate și alte drepturi reale | Referințe |
|--|-----------|
| / | |
| Act Administrativ nr. TDP NR. 2096, din 20/04/2004 emis de CJ DOLJ; | |
| B1 | A1 |
| Intabulare, drept de PROPRIETATE, dobândit prin Reconstituire, cota actuala 1/1, cota initiala 1/1 1) TÎRZIU MARIN, LIPSĂ CNP | |

C. Partea III. SARCINI .

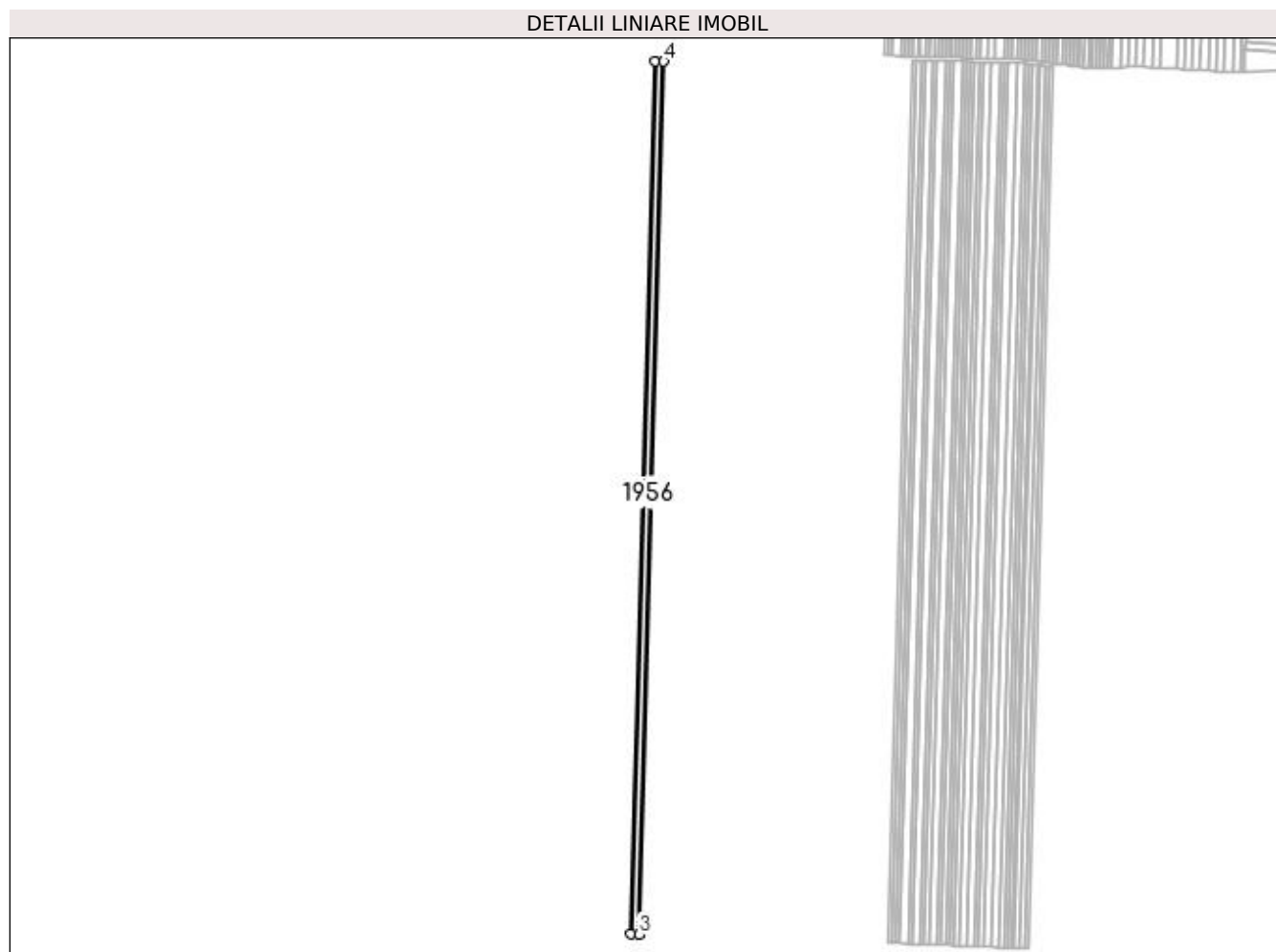
| Inscrieri privind dezmembramintele dreptului de proprietate, drepturi reale de garanție și sarcini | Referințe |
|--|-----------|
| NU SUNT | |

Anexa Nr. 1 La Partea I

Teren

| | | |
|--------------|-----------------|------------------------|
| Nr cadastral | Suprafața (mp)* | Observații / Referințe |
| | 10.000 | |

* Suprafața este determinată în planul de proiecție Stereo 70.



Date referitoare la teren

| Crt | Categorie folosință | Intra vilan | Suprafața (mp) | Tarla | Parcelă | Nr. topo | Observații / Referințe |
|-----|---------------------|-------------|----------------|-------|---------|----------|------------------------|
| 1 | arabil | NU | 10.000 | 138 | 14 | - | |

Lungime Segmente

1) Valorile lungimilor segmentelor sunt obținute din proiecție în plan.

| Punct început | X / Y | Punct sfârșit | X / Y | Lungime segment (** (m) |
|---------------|----------------------------|---------------|----------------------------|-------------------------|
| 1 | 384.214,669 290.077,519 | 2 | 384.185,18 289.057,787 | 1020.158 |
| 2 | 384.185,18 289.057,787 | 3 | 384.194,978 289.057,506 | 9.801 |
| 3 | 384.194,978 289.057,506 | 4 | 384.224,473 290.077,45 | 1020.37 |
| 4 | 384.224,473 290.077,45 | 1 | 384.214,669 290.077,519 | 9.804 |

**** Lungimile segmentelor sunt determinate în planul de proiecție Stereo 70 și sunt rotunjite la 1 milimetru.**

***** Distanța dintre puncte este formată din segmente cumulate ce sunt mai mici decât valoarea 1 milimetru.**

**DATE DESPRE IMOBILUL NR. 1957**

Oficiul de Cadastru și Publicitate Imobiliară DOLJ
Biroul de Cadastru și Publicitate Imobiliară Craiova

A. Partea I. Descrierea imobilului

TEREN Extravilan

Adresa: Jud. Dolj, T138, P15

| Nr. Crt | Nr cadastral Nr. topografic | Suprafața* (mp) | Observații / Referințe |
|---------|--------------------------------|-----------------|--|
| A1 | | 5.000 | Sector cadastral:13 Teren neimprejmit; |

B. Partea II. Proprietari și acte

| Inscrieri privitoare la dreptul de proprietate și alte drepturi reale | Referințe |
|--|-----------|
| / | |
| Act Administrativ nr. TDP NR. 1450-58800, din 04/11/1997 emis de CJ DOLJ; | |
| B1 | A1 |
| Intabulare, drept de PROPRIETATE, dobândit prin Reconstituire, cota actuala 1/1, cota initiala 1/1 | |
| 1) NICOLAE FLOAREA, LIPSĂ CNP | |
| 2) OPRIȘ GHEORGHE, LIPSĂ CNP | |
| 3) MOADA GHEORGHITA, LIPSĂ CNP | |
| 4) RADUȚ LEANA, LIPSĂ CNP | |
| 5) OPRIȘ STEFAN, LIPSĂ CNP | |
| 6) OPRIȘ IOANA, LIPSĂ CNP | |

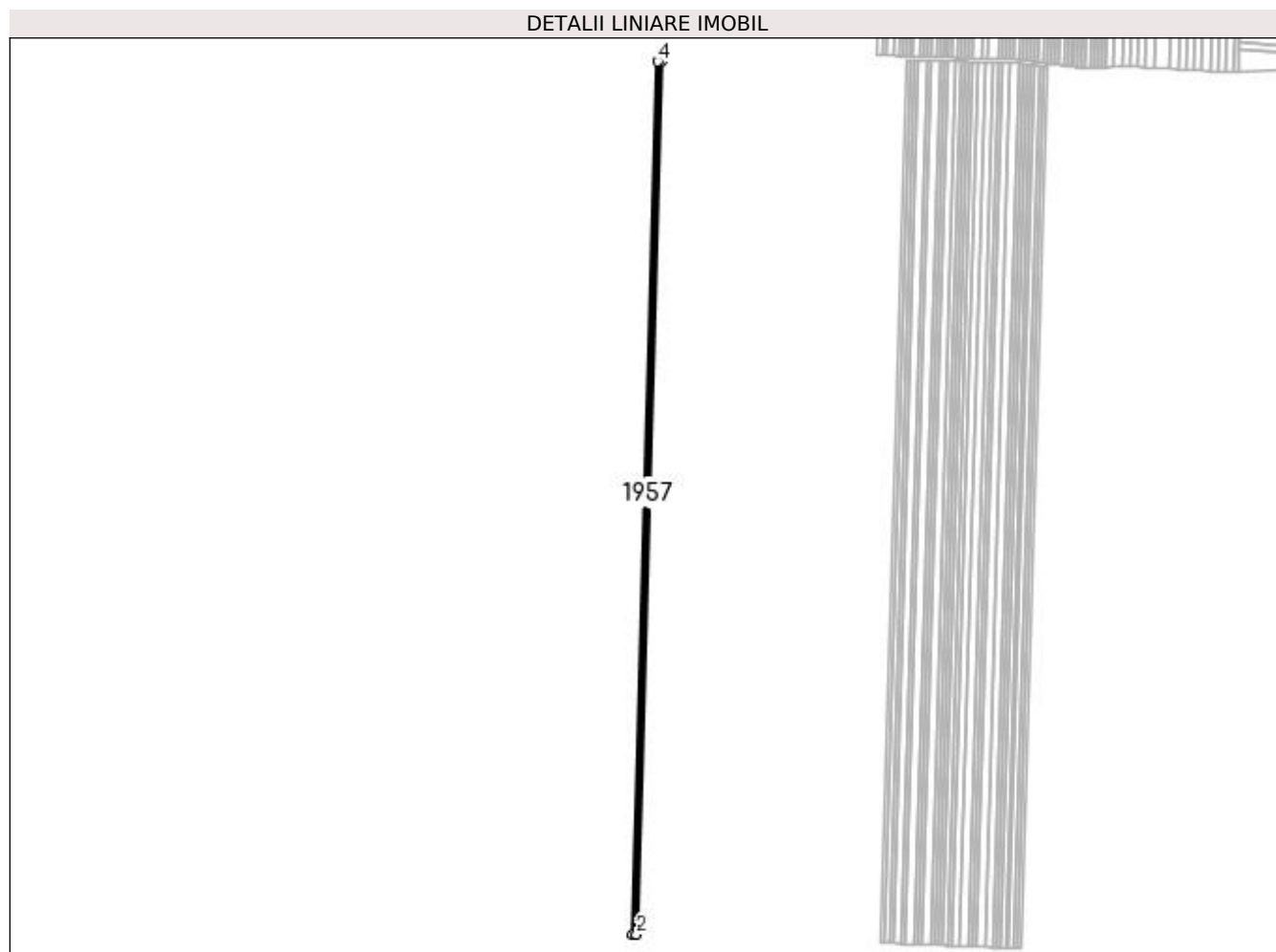
C. Partea III. SARCINI .

| Inscrieri privind dezmembramintele dreptului de proprietate, drepturi reale de garanție și sarcini | Referințe |
|--|-----------|
| NU SUNT | |

Teren

| | | |
|--------------|-----------------|------------------------|
| Nr cadastral | Suprafața (mp)* | Observații / Referințe |
| | 5.000 | |

* Suprafața este determinată în planul de proiecție Stereo 70.



Date referitoare la teren

| Crt | Categorie folosință | Intra vilan | Suprafața (mp) | Tarla | Parcelă | Nr. topo | Observații / Referințe |
|-----|---------------------|-------------|----------------|-------|---------|----------|------------------------|
| 1 | arabil | NU | 5.000 | 138 | 15 | - | |

Lungime Segmente

1) Valorile lungimilor segmentelor sunt obținute din proiecție în plan.

| Punct început | X / Y | Punct sfârșit | X / Y | Lungime segment (** (m) |
|---------------|----------------------------|---------------|----------------------------|-------------------------|
| 1 | 384.194,978 289.057,506 | 2 | 384.199,876 289.057,365 | 4.9 |
| 2 | 384.199,876 289.057,365 | 3 | 384.229,374 290.077,415 | 1020.476 |
| 3 | 384.229,374 290.077,415 | 4 | 384.224,473 290.077,45 | 4.901 |
| 4 | 384.224,473 290.077,45 | 1 | 384.194,978 289.057,506 | 1020.37 |

**** Lungimile segmentelor sunt determinate în planul de proiecție Stereo 70 și sunt rotunjite la 1 milimetru.**

***** Distanța dintre puncte este formată din segmente cumulate ce sunt mai mici decât valoarea 1 milimetru.**

**DATE DESPRE IMOBILUL NR. 1958**

Oficiul de Cadastru și Publicitate Imobiliară DOLJ
Biroul de Cadastru și Publicitate Imobiliară Craiova

A. Partea I. Descrierea imobilului

TEREN Extravilan

Adresa: Jud. Dolj, T138, P16

| Nr. Crt | Nr cadastral Nr. topografic | Suprafața* (mp) | Observații / Referințe |
|---------|-----------------------------|-----------------|---|
| A1 | | 5.000 | Sector cadastral:13 Teren neimprejmuit; |

B. Partea II. Proprietari și acte

| Inscrieri privitoare la dreptul de proprietate și alte drepturi reale | Referințe |
|---|-----------|
| / | |
| Act Administrativ nr. TDP NR. 1433-58800, din 03/11/1997 emis de CJ DOLJ; | |
| B1 | A1 |
| Intabulare, drept de PROPRIETATE, dobândit prin Reconstituire, cota actuala 1/1, cota initiala 1/1 1) COJOCEA IONEL, LIPSĂ CNP | |

C. Partea III. SARCINI .

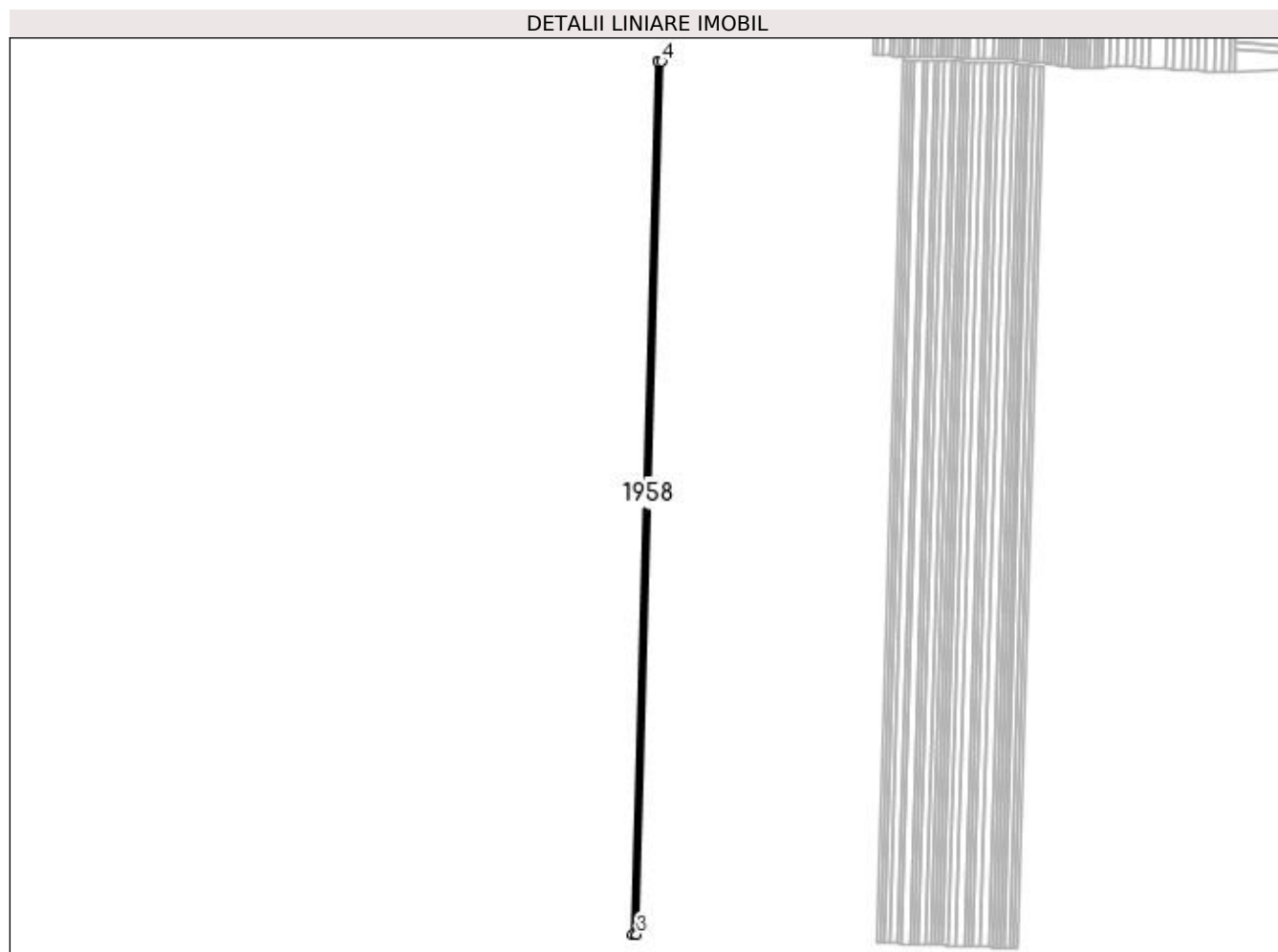
| Inscrieri privind dezmembramintele dreptului de proprietate, drepturi reale de garanție și sarcini | Referințe |
|--|-----------|
| NU SUNT | |

Anexa Nr. 1 La Partea I

Teren

| Nr cadastral | Suprafața (mp)* | Observații / Referințe |
|--------------|-----------------|------------------------|
| | 5.000 | |

* Suprafața este determinată în planul de proiecție Stereo 70.



Date referitoare la teren

| Crt | Categorie folosință | Intra vilan | Suprafața (mp) | Tarla | Parcelă | Nr. topo | Observații / Referințe |
|-----|---------------------|-------------|----------------|-------|---------|----------|------------------------|
| 1 | arabil | NU | 5.000 | 138 | 16 | - | |

Lungime Segmente

1) Valorile lungimilor segmentelor sunt obținute din proiecție în plan.

| Punct început | X / Y | Punct sfârșit | X / Y | Lungime segment (** (m) |
|---------------|----------------------------|---------------|----------------------------|-------------------------|
| 1 | 384.229,374 290.077,415 | 2 | 384.199,876 289.057,365 | 1020.476 |
| 2 | 384.199,876 289.057,365 | 3 | 384.204,773 289.057,225 | 4.899 |
| 3 | 384.204,773 289.057,225 | 4 | 384.234,274 290.077,38 | 1020.582 |
| 4 | 384.234,274 290.077,38 | 1 | 384.229,374 290.077,415 | 4.901 |

**** Lungimile segmentelor sunt determinate în planul de proiecție Stereo 70 și sunt rotunjite la 1 milimetru.**

***** Distanța dintre puncte este formată din segmente cumulate ce sunt mai mici decât valoarea 1 milimetru.**

**DATE DESPRE IMOBILUL NR. 1959**

Oficiul de Cadastru și Publicitate Imobiliară DOLJ
Biroul de Cadastru și Publicitate Imobiliară Craiova

A. Partea I. Descrierea imobilului

TEREN Extravilan

Adresa: Jud. Dolj, T138, P17

| Nr. Crt | Nr cadastral Nr. topografic | Suprafața* (mp) | Observații / Referințe |
|---------|--------------------------------|-----------------|---|
| A1 | | 10.000 | Sector cadastral:13 Teren neimprejmuit; |

B. Partea II. Proprietari și acte

| Inscrieri privitoare la dreptul de proprietate și alte drepturi reale | Referințe |
|--|-----------|
| / | |
| Act Administrativ nr. TDP NR. 14617, din 19/02/2010 emis de CJ DOLJ; | |
| B1 | A1 |
| Intabulare, drept de PROPRIETATE, dobândit prin Reconstituire, cota actuala 1/1, cota initiala 1/1 | |
| 1) IORDACHE MARIA, LIPSĂ CNP | |
| 2) MITRAN FLOAREA, LIPSĂ CNP | |

C. Partea III. SARCINI .

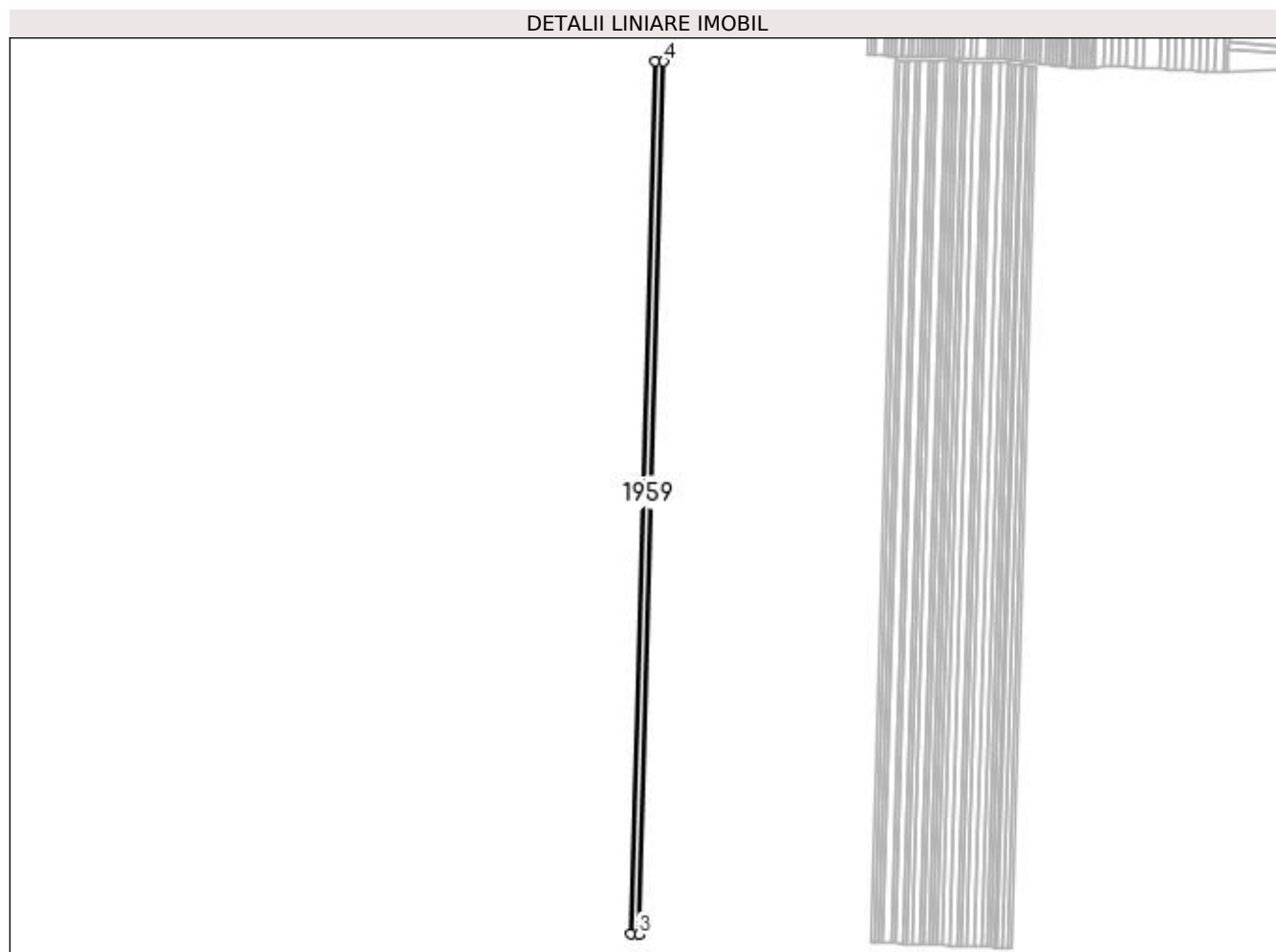
| Inscrieri privind dezmembramintele dreptului de proprietate, drepturi reale de garanție și sarcini | Referințe |
|--|-----------|
| NU SUNT | |

Anexa Nr. 1 La Partea I

Teren

| | | |
|--------------|-----------------|------------------------|
| Nr cadastral | Suprafața (mp)* | Observații / Referințe |
| | 10.000 | |

* Suprafața este determinată în planul de proiecție Stereo 70.



Date referitoare la teren

| Crt | Categorie folosință | Intra vilan | Suprafața (mp) | Tarla | Parcelă | Nr. topo | Observații / Referințe |
|-----|---------------------|-------------|----------------|-------|---------|----------|------------------------|
| 1 | arabil | NU | 10.000 | 138 | 17 | - | |

Lungime Segmente

1) Valorile lungimilor segmentelor sunt obținute din proiecție în plan.

| Punct început | X / Y | Punct sfârșit | X / Y | Lungime segment (** (m) |
|---------------|----------------------------|---------------|----------------------------|-------------------------|
| 1 | 384.234,274 290.077,38 | 2 | 384.204,773 289.057,225 | 1020.582 |
| 2 | 384.204,773 289.057,225 | 3 | 384.214,566 289.056,943 | 9.797 |
| 3 | 384.214,566 289.056,943 | 4 | 384.244,074 290.077,311 | 1020.794 |
| 4 | 384.244,074 290.077,311 | 1 | 384.234,274 290.077,38 | 9.8 |

**** Lungimile segmentelor sunt determinate în planul de proiecție Stereo 70 și sunt rotunjite la 1 milimetru.**

***** Distanța dintre puncte este formată din segmente cumulate ce sunt mai mici decât valoarea 1 milimetru.**

**DATE DESPRE IMOBILUL NR. 1960**

Oficiul de Cadastru și Publicitate Imobiliară DOLJ
Biroul de Cadastru și Publicitate Imobiliară Craiova

A. Partea I. Descrierea imobilului

TEREN Extravilan

Adresa: Jud. Dolj, T138, P18

| Nr. Crt | Nr cadastral Nr. topografic | Suprafața* (mp) | Observații / Referințe |
|---------|-----------------------------|-----------------|--|
| A1 | | 10.000 | Sector cadastral:13 Teren neimprejmit; |

B. Partea II. Proprietari și acte

| Inscrieri privitoare la dreptul de proprietate și alte drepturi reale | Referințe |
|--|-----------|
| / | |
| Act Administrativ nr. TDP NR. 1699-48445, din 29/03/2001 emis de CJ DOLJ; | |
| B1 | A1 |
| Intabulare, drept de PROPRIETATE, dobândit prin Reconstituire, cota actuala 1/1, cota initiala 1/1 | |
| 1) PREDĂ MARIN, LIPSĂ CNP | |
| 2) PREDĂ GHEORGHE, LIPSĂ CNP | |
| 3) POENARU ELENA, LIPSĂ CNP | |

C. Partea III. SARCINI .

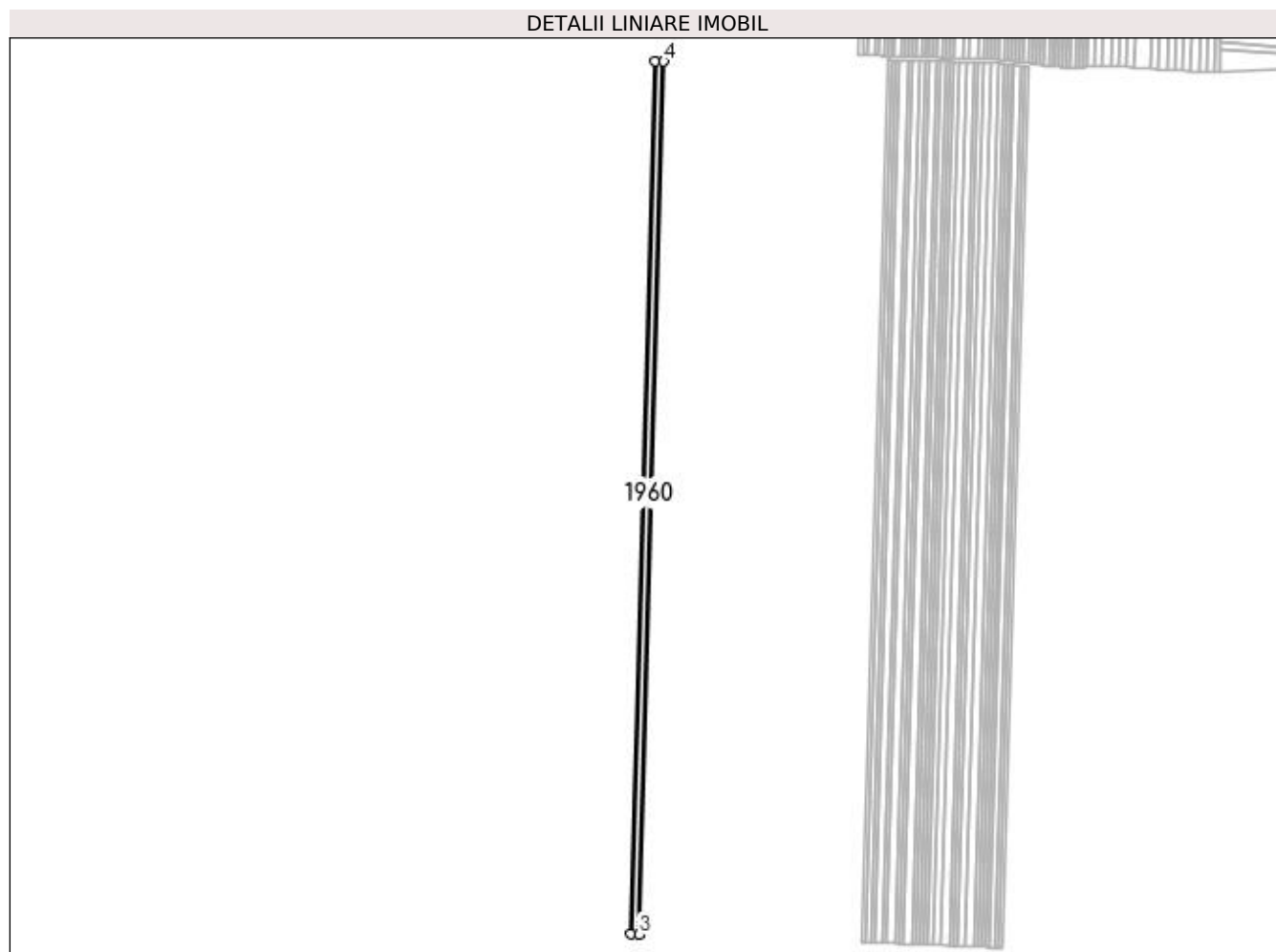
| Inscrieri privind dezmembramintele dreptului de proprietate, drepturi reale de garanție și sarcini | Referințe |
|--|-----------|
| NU SUNT | |

Anexa Nr. 1 La Partea I

Teren

| | | |
|--------------|-----------------|------------------------|
| Nr cadastral | Suprafața (mp)* | Observații / Referințe |
| | 10.000 | |

* Suprafața este determinată în planul de proiecție Stereo 70.



Date referitoare la teren

| Crt | Categorie folosință | Intra vilan | Suprafața (mp) | Tarla | Parcelă | Nr. topo | Observații / Referințe |
|-----|---------------------|-------------|----------------|-------|---------|----------|------------------------|
| 1 | arabil | NU | 10.000 | 138 | 18 | - | |

Lungime Segmente

1) Valorile lungimilor segmentelor sunt obținute din proiecție în plan.

| Punct început | X / Y | Punct sfârșit | X / Y | Lungime segment (** (m) |
|---------------|----------------------------|---------------|----------------------------|-------------------------|
| 1 | 384.244,074 290.077,311 | 2 | 384.214,566 289.056,943 | 1020.794 |
| 2 | 384.214,566 289.056,943 | 3 | 384.224,358 289.056,662 | 9.795 |
| 3 | 384.224,358 289.056,662 | 4 | 384.253,871 290.077,242 | 1021.006 |
| 4 | 384.253,871 290.077,242 | 1 | 384.244,074 290.077,311 | 9.798 |

**** Lungimile segmentelor sunt determinate în planul de proiecție Stereo 70 și sunt rotunjite la 1 milimetru.**

***** Distanța dintre puncte este formată din segmente cumulate ce sunt mai mici decât valoarea 1 milimetru.**

**DATE DESPRE IMOBILUL NR. 1961**

Oficiul de Cadastru și Publicitate Imobiliară DOLJ
Biroul de Cadastru și Publicitate Imobiliară Craiova

A. Partea I. Descrierea imobilului

TEREN Extravilan

Adresa: Jud. Dolj, T138, P19

| Nr. Crt | Nr cadastral Nr. topografic | Suprafața* (mp) | Observații / Referințe |
|---------|--------------------------------|-----------------|--|
| A1 | | 10.000 | Sector cadastral:13 Teren neimprejmut; |

B. Partea II. Proprietari și acte

| Inscrieri privitoare la dreptul de proprietate și alte drepturi reale | | Referințe |
|---|---|-----------|
| / | | |
| Act Administrativ nr. TDP NR. 2139, din 03/06/2004 emis de CJ DOLJ; | | |
| B1 | Intabulare, drept de PROPRIETATE, dobândit prin Reconstituire, cota actuala 1/1, cota initiala 1/1 1) TUDOR IOANA, LIPSĂ CNP 2) OPRIȘ ELENA, LIPSĂ CNP 3) DÎLGANU ANASTASIA, LIPSĂ CNP 4) DINUȚ FLORENTINA, LIPSĂ CNP | A1 |

C. Partea III. SARCINI .

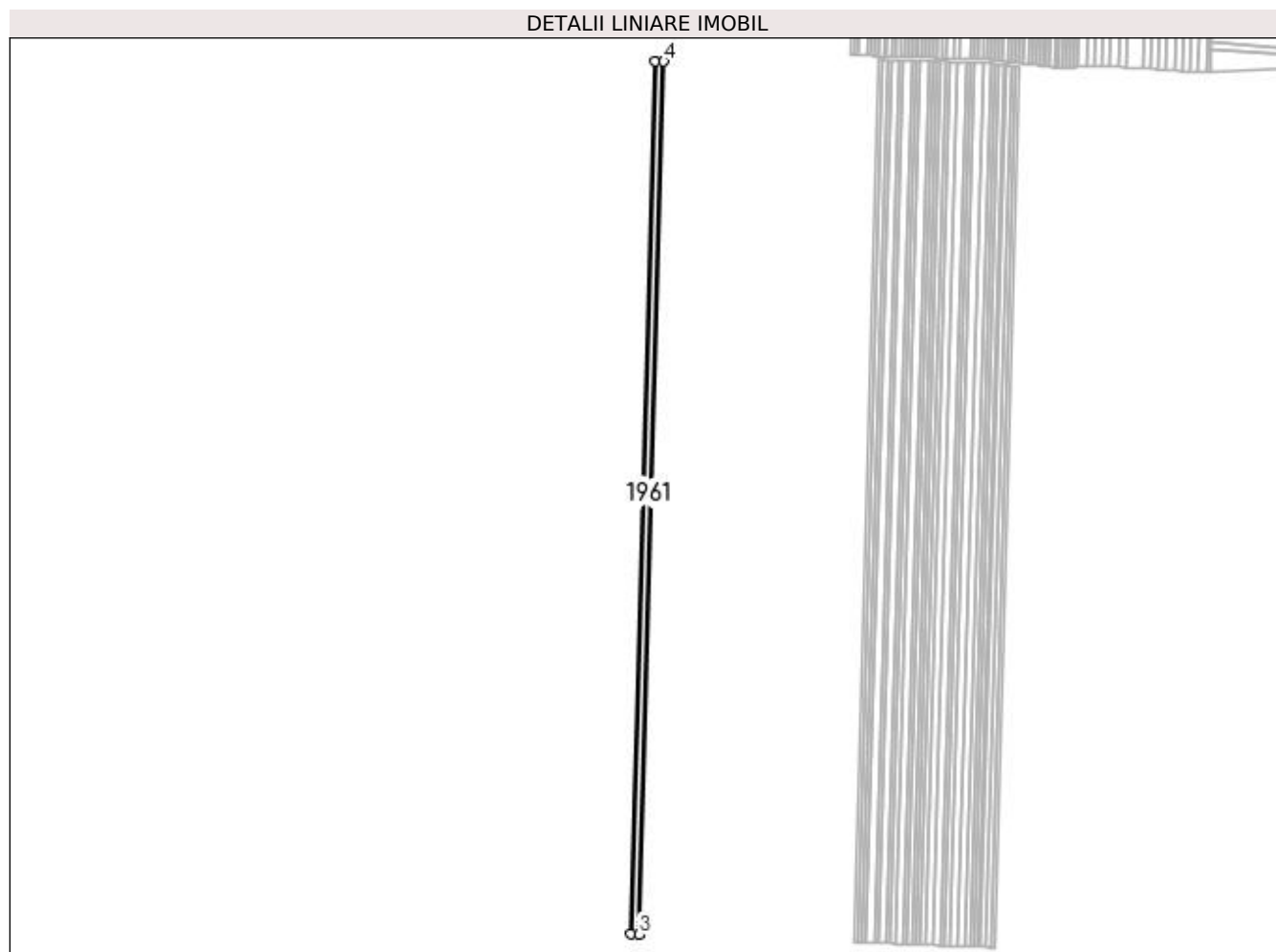
| Inscrieri privind dezmembramintele dreptului de proprietate, drepturi reale de garanție și sarcini | Referințe |
|--|-----------|
| NU SUNT | |

Anexa Nr. 1 La Partea I

Teren

| | | |
|--------------|-----------------|------------------------|
| Nr cadastral | Suprafața (mp)* | Observații / Referințe |
| | 10.000 | |

* Suprafața este determinată în planul de proiecție Stereo 70.



Date referitoare la teren

| Crt | Categorie folosință | Intra vilan | Suprafața (mp) | Tarla | Parcelă | Nr. topo | Observații / Referințe |
|-----|---------------------|-------------|----------------|-------|---------|----------|------------------------|
| 1 | arabil | NU | 10.000 | 138 | 19 | - | |

Lungime Segmente

1) Valorile lungimilor segmentelor sunt obținute din proiecție în plan.

| Punct început | X / Y | Punct sfârșit | X / Y | Lungime segment (** (m) |
|---------------|----------------------------|---------------|----------------------------|-------------------------|
| 1 | 384.253,871 290.077,242 | 2 | 384.224,358 289.056,662 | 1021.006 |
| 2 | 384.224,358 289.056,662 | 3 | 384.234,147 289.056,381 | 9.793 |
| 3 | 384.234,147 289.056,381 | 4 | 384.263,666 290.077,172 | 1021.218 |
| 4 | 384.263,666 290.077,172 | 1 | 384.253,871 290.077,242 | 9.796 |

**** Lungimile segmentelor sunt determinate în planul de proiecție Stereo 70 și sunt rotunjite la 1 milimetru.**

***** Distanța dintre puncte este formată din segmente cumulate ce sunt mai mici decât valoarea 1 milimetru.**

**DATE DESPRE IMOBILUL NR. 1962**

Oficiul de Cadastru și Publicitate Imobiliară DOLJ
Biroul de Cadastru și Publicitate Imobiliară Craiova

A. Partea I. Descrierea imobilului

TEREN Extravilan

Adresa: Jud. Dolj, T138, P20

| Nr. Crt | Nr cadastral Nr. topografic | Suprafața* (mp) | Observații / Referințe |
|---------|-----------------------------|-----------------|---|
| A1 | | 10.000 | Sector cadastral:13 Teren neimprejmuit; |

B. Partea II. Proprietari și acte

| Inscrieri privitoare la dreptul de proprietate și alte drepturi reale | Referințe |
|--|-----------|
| / | |
| Act Administrativ nr. TDP NR. 711-9664, din 09/03/1995 emis de CJ DOLJ; | |
| B1 | A1 |
| Intabulare, drept de PROPRIETATE, dobândit prin Reconstituire, cota actuala 1/1, cota initiala 1/1 1) DRAGOIANU MIHAI TOMA, LIPSĂ CNP | |

C. Partea III. SARCINI .

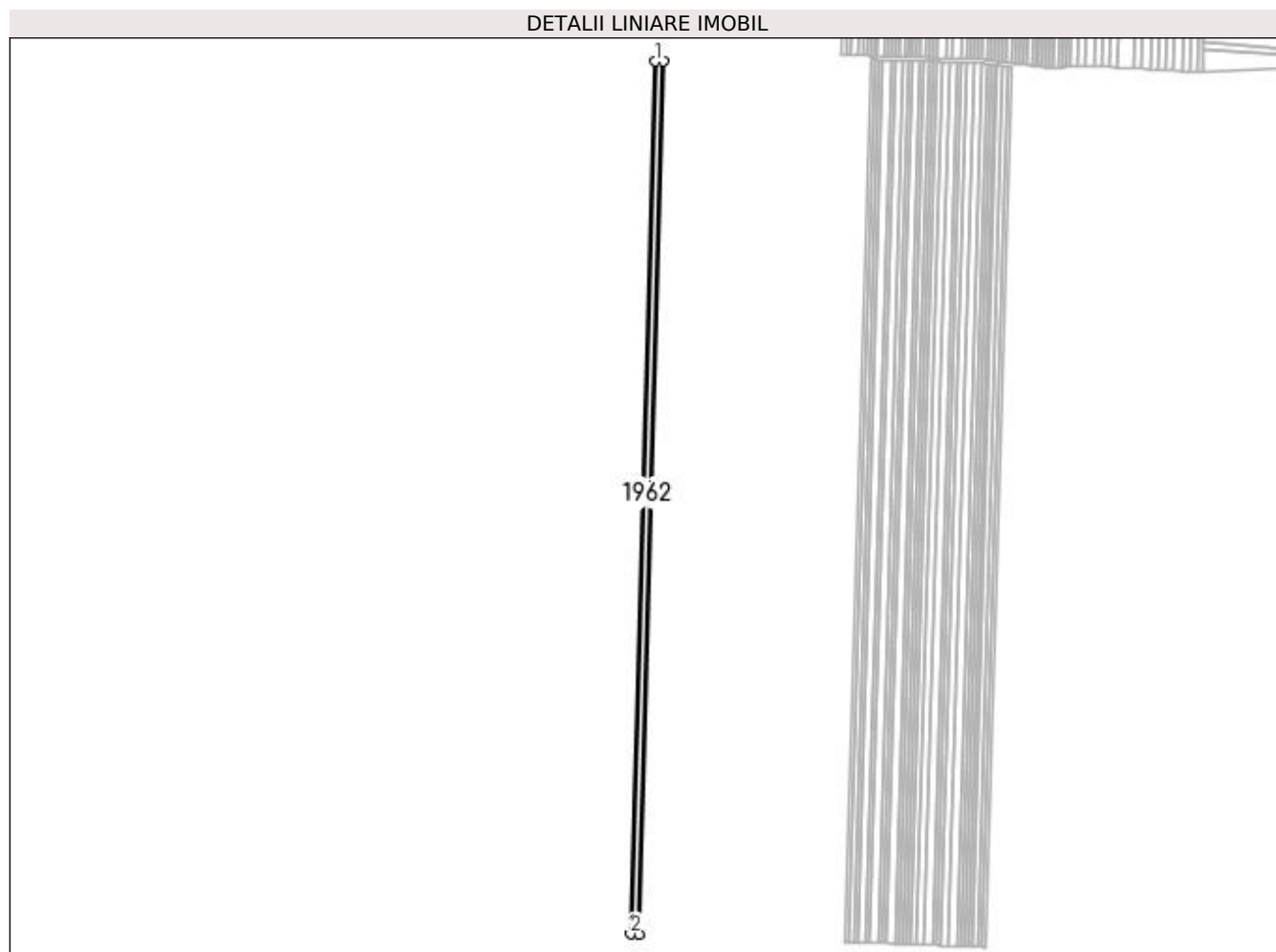
| Inscrieri privind dezmembramintele dreptului de proprietate, drepturi reale de garanție și sarcini | Referințe |
|--|-----------|
| NU SUNT | |

Anexa Nr. 1 La Partea I

Teren

| | | |
|--------------|-----------------|------------------------|
| Nr cadastral | Suprafața (mp)* | Observații / Referințe |
| | 10.000 | |

* Suprafața este determinată în planul de proiecție Stereo 70.



Date referitoare la teren

| Crt | Categorie folosință | Intra vilan | Suprafața (mp) | Tarla | Parcelă | Nr. topo | Observații / Referințe |
|-----|---------------------|-------------|----------------|-------|---------|----------|------------------------|
| 1 | arabil | NU | 10.000 | 138 | 20 | - | |

Lungime Segmente

1) Valorile lungimilor segmentelor sunt obținute din proiecție în plan.

| Punct început | X / Y | Punct sfârșit | X / Y | Lungime segment (** (m) |
|---------------|----------------------------|---------------|----------------------------|-------------------------|
| 1 | 384.263,666 290.077,172 | 2 | 384.234,147 289.056,381 | 1021.218 |
| 2 | 384.234,147 289.056,381 | 3 | 384.243,934 289.056,1 | 9.791 |
| 3 | 384.243,934 289.056,1 | 4 | 384.273,46 290.077,103 | 1021.43 |
| 4 | 384.273,46 290.077,103 | 1 | 384.263,666 290.077,172 | 9.794 |

**** Lungimile segmentelor sunt determinate în planul de proiecție Stereo 70 și sunt rotunjite la 1 milimetru.**

***** Distanța dintre puncte este formată din segmente cumulate ce sunt mai mici decât valoarea 1 milimetru.**

**DATE DESPRE IMOBILUL NR. 1963**

Oficiul de Cadastru și Publicitate Imobiliară DOLJ
Biroul de Cadastru și Publicitate Imobiliară Craiova

A. Partea I. Descrierea imobilului

TEREN Extravilan

Adresa: Jud. Dolj, T138, P21

| Nr. Crt | Nr cadastral Nr. topografic | Suprafața* (mp) | Observații / Referințe |
|---------|-----------------------------|-----------------|---|
| A1 | | 5.000 | Sector cadastral:13 Teren neimprejmuit; |

B. Partea II. Proprietari și acte

| Inscrieri privitoare la dreptul de proprietate și alte drepturi reale | | Referințe |
|--|--|-----------|
| / | | |
| Act Notarial nr. ACT DE PARTAJ VOLUNTAR NR. 194, din 18/02/2013 emis de NP BELU AUREL (TDP NR. 1597-59367/13.11.1998 CJ DOLJ; CERTIFICAT DE MOSTENITOR NR. 42/18.02.2013 ELIBERAT DE NP BELU AUREL); | | |
| B1 | Intabulare, drept de PROPRIETATE, dobandit prin lesire Din Indiviziune, cota actuala 1/1, cota initiala 1/1 1) SIMA IULIAN ILIE | A1 |

C. Partea III. SARCINI .

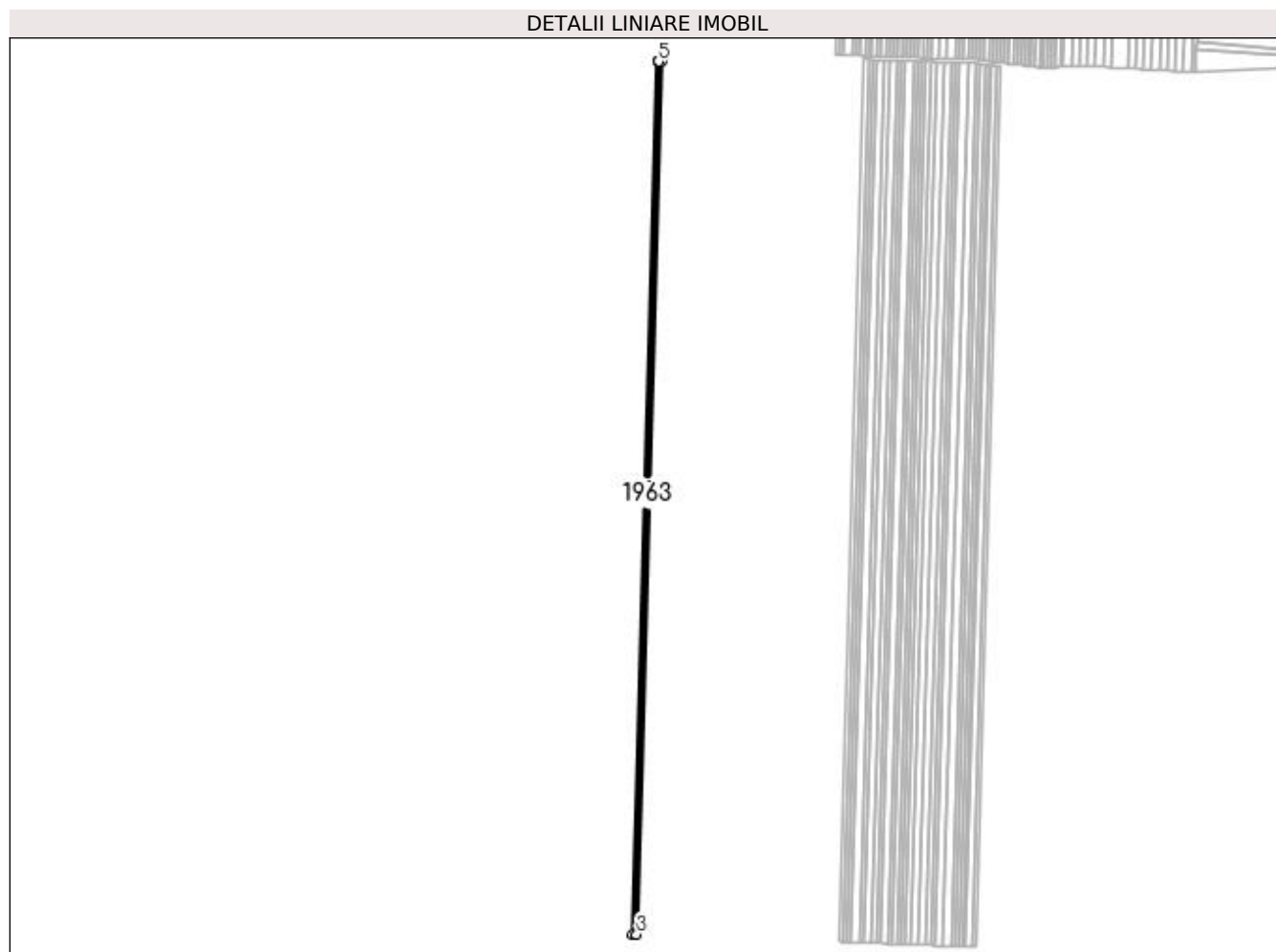
| Inscrieri privind dezmembramintele dreptului de proprietate, drepturi reale de garanție și sarcini | Referințe |
|--|-----------|
| NU SUNT | |

Anexa Nr. 1 La Partea I

Teren

| | | |
|--------------|-----------------|------------------------|
| Nr cadastral | Suprafața (mp)* | Observații / Referințe |
| | 5.000 | |

* Suprafața este determinată în planul de proiecție Stereo 70.



Date referitoare la teren

| Crt | Categorie folosință | Intra vilan | Suprafața (mp) | Tarla | Parcelă | Nr. topo | Observații / Referințe |
|-----|---------------------|-------------|----------------|-------|---------|----------|------------------------|
| 1 | arabil | NU | 5.000 | 138 | 21 | - | |

Lungime Segmente

1) Valorile lungimilor segmentelor sunt obținute din proiecție în plan.

| Punct început | X / Y | Punct sfârșit | X / Y | Lungime segment (** (m) |
|---------------|----------------------------|---------------|----------------------------|-------------------------|
| 1 | 384.273,46 290.077,103 | 2 | 384.243,934 289.056,1 | 1021.43 |
| 2 | 384.243,934 289.056,1 | 3 | 384.248,827 289.055,96 | 4.895 |
| 3 | 384.248,827 289.055,96 | 4 | 384.278,358 290.077,154 | 1021.621 |
| 4 | 384.278,358 290.077,154 | 5 | 384.274,467 290.077,096 | 3.891 |
| 5 | 384.274,467 290.077,096 | 1 | 384.273,46 290.077,103 | 1.008 |

**** Lungimile segmentelor sunt determinate în planul de proiecție Stereo 70 și sunt rotunjite la 1 milimetru.**

***** Distanța dintre puncte este formată din segmente cumulate ce sunt mai mici decât valoarea 1 milimetru.**

**DATE DESPRE IMOBILUL NR. 1964**

Oficiul de Cadastru și Publicitate Imobiliară DOLJ
Biroul de Cadastru și Publicitate Imobiliară Craiova

A. Partea I. Descrierea imobilului

TEREN Extravilan

Adresa: Jud. Dolj, T138, P22

| Nr. Crt | Nr cadastral Nr. topografic | Suprafața* (mp) | Observații / Referințe |
|---------|-----------------------------|-----------------|---|
| A1 | | 5.000 | Sector cadastral:13 Teren neimprejmuit; |

B. Partea II. Proprietari și acte

| Inscrieri privitoare la dreptul de proprietate și alte drepturi reale | Referințe |
|---|-----------|
| / | |
| Act Administrativ nr. TDP NR. 2076, din 02/10/2003 emis de CJ DOLJ; | |
| B1 | A1 |
| Intabulare, drept de PROPRIETATE, dobândit prin Reconstituire, cota actuala 1/1, cota initiala 1/1 1) NICOLAE IOANA, LIPSĂ CNP | |

C. Partea III. SARCINI .

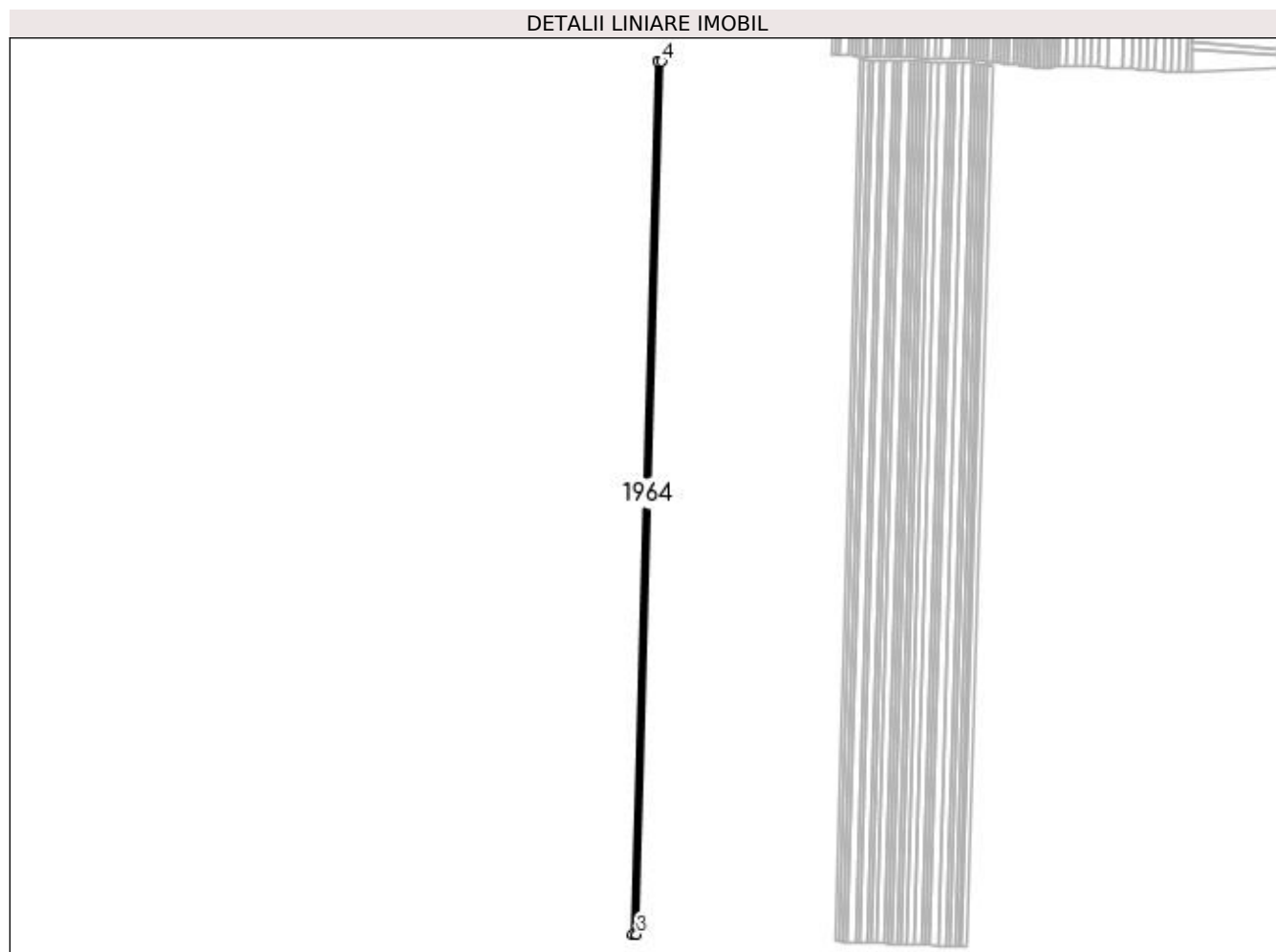
| Inscrieri privind dezmembramintele dreptului de proprietate, drepturi reale de garanție și sarcini | Referințe |
|--|-----------|
| NU SUNT | |

Anexa Nr. 1 La Partea I

Teren

| Nr cadastral | Suprafața (mp)* | Observații / Referințe |
|--------------|-----------------|------------------------|
| | 5.000 | |

* Suprafața este determinată în planul de proiecție Stereo 70.



Date referitoare la teren

| Crt | Categorie folosință | Intra vilan | Suprafața (mp) | Tarla | Parcelă | Nr. topo | Observații / Referințe |
|-----|---------------------|-------------|----------------|-------|---------|----------|------------------------|
| 1 | arabil | NU | 5.000 | 138 | 22 | - | |

Lungime Segmente

1) Valorile lungimilor segmentelor sunt obținute din proiecție în plan.

| Punct început | X / Y | Punct sfârșit | X / Y | Lungime segment (** (m) |
|---------------|----------------------------|---------------|----------------------------|-------------------------|
| 1 | 384.278,358 290.077,154 | 2 | 384.248,827 289.055,96 | 1021.621 |
| 2 | 384.248,827 289.055,96 | 3 | 384.253,718 289.055,82 | 4.894 |
| 3 | 384.253,718 289.055,82 | 4 | 384.283,256 290.077,226 | 1021.834 |
| 4 | 384.283,256 290.077,226 | 1 | 384.278,358 290.077,154 | 4.898 |

**** Lungimile segmentelor sunt determinate în planul de proiecție Stereo 70 și sunt rotunjite la 1 milimetru.**

***** Distanța dintre puncte este formată din segmente cumulate ce sunt mai mici decât valoarea 1 milimetru.**

**DATE DESPRE IMOBILUL NR. 1965**

Oficiul de Cadastru și Publicitate Imobiliară DOLJ
Biroul de Cadastru și Publicitate Imobiliară Craiova

A. Partea I. Descrierea imobilului

TEREN Extravilan

Adresa: Jud. Dolj, T138, P23

| Nr. Crt | Nr cadastral Nr. topografic | Suprafața* (mp) | Observații / Referințe |
|---------|-----------------------------|-----------------|---|
| A1 | | 5.000 | Sector cadastral:13 Teren neimprejmuit; |

B. Partea II. Proprietari și acte

| Inscrieri privitoare la dreptul de proprietate și alte drepturi reale | Referințe |
|--|-----------|
| / | |
| Act Administrativ nr. TDP NR. 682-2171, din 23/02/1995 emis de CJ DOLJ; | |
| B1 | A1 |
| Intabulare, drept de PROPRIETATE, dobândit prin Reconstituire, cota actuala 1/1, cota inițiala 1/1 1) ȘOȘA MARIN, LIPSĂ CNP | |

C. Partea III. SARCINI .

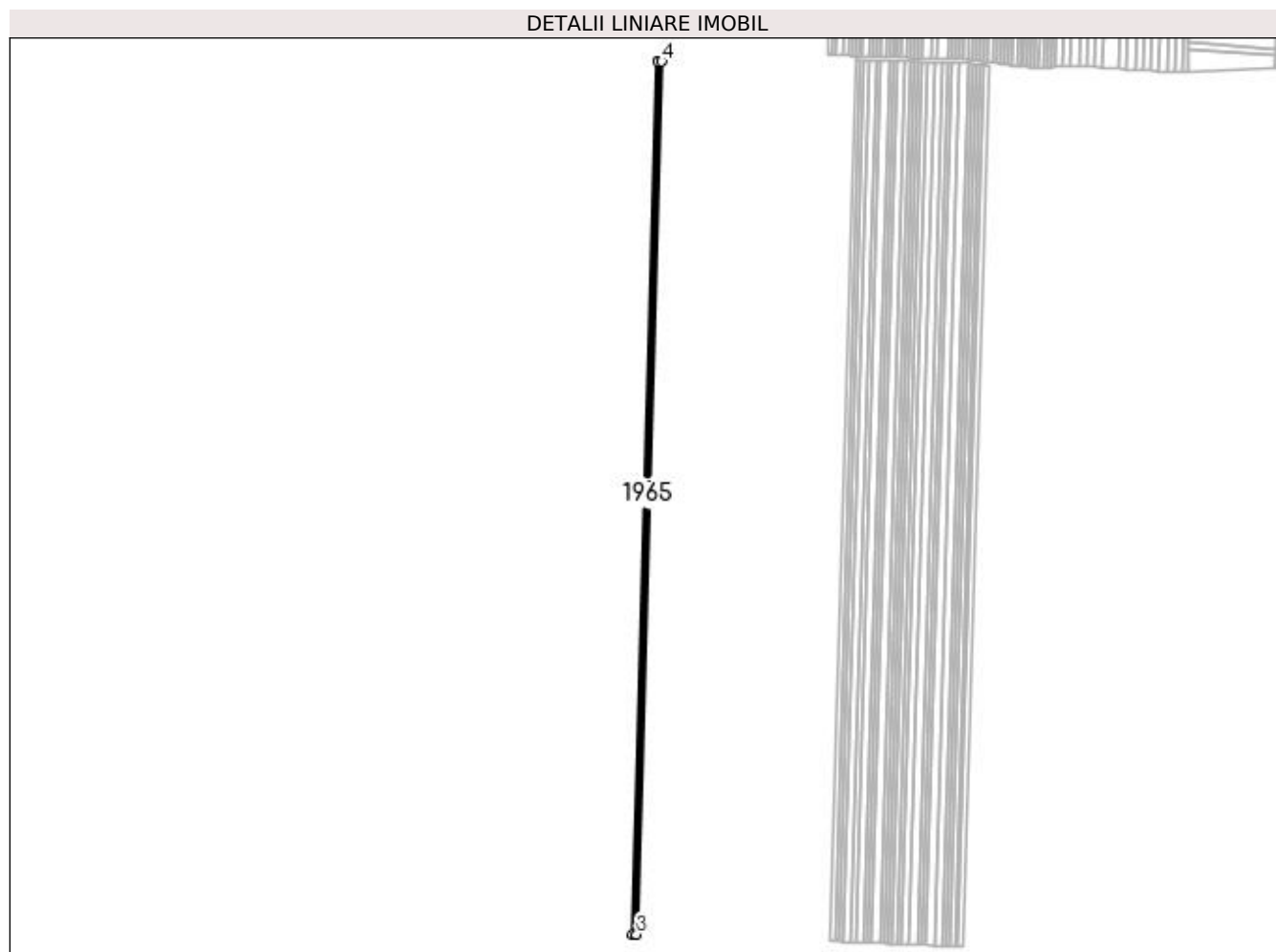
| Inscrieri privind dezmembramintele dreptului de proprietate, drepturi reale de garanție și sarcini | Referințe |
|--|-----------|
| NU SUNT | |

Anexa Nr. 1 La Partea I

Teren

| | | |
|--------------|-----------------|------------------------|
| Nr cadastral | Suprafața (mp)* | Observații / Referințe |
| | 5.000 | |

* Suprafața este determinată în planul de proiecție Stereo 70.



Date referitoare la teren

| Crt | Categorie folosință | Intra vilan | Suprafața (mp) | Tarla | Parcelă | Nr. topo | Observații / Referințe |
|-----|---------------------|-------------|----------------|-------|---------|----------|------------------------|
| 1 | arabil | NU | 5.000 | 138 | 23 | - | |

Lungime Segmente

1) Valorile lungimilor segmentelor sunt obținute din proiecție în plan.

| Punct început | X / Y | Punct sfârșit | X / Y | Lungime segment (** (m) |
|---------------|----------------------------|---------------|----------------------------|-------------------------|
| 1 | 384.283,256 290.077,226 | 2 | 384.253,718 289.055,82 | 1021.834 |
| 2 | 384.253,718 289.055,82 | 3 | 384.258,609 289.055,679 | 4.893 |
| 3 | 384.258,609 289.055,679 | 4 | 384.288,152 290.077,299 | 1022.047 |
| 4 | 384.288,152 290.077,299 | 1 | 384.283,256 290.077,226 | 4.897 |

**** Lungimile segmentelor sunt determinate în planul de proiecție Stereo 70 și sunt rotunjite la 1 milimetru.**

***** Distanța dintre puncte este formată din segmente cumulate ce sunt mai mici decât valoarea 1 milimetru.**

**DATE DESPRE IMOBILUL NR. 1966**

Oficiul de Cadastru și Publicitate Imobiliară DOLJ
Biroul de Cadastru și Publicitate Imobiliară Craiova

A. Partea I. Descrierea imobilului

TEREN Extravilan

Adresa: Jud. Dolj, T138, P24

| Nr. Crt | Nr cadastral Nr. topografic | Suprafața* (mp) | Observații / Referințe |
|---------|-----------------------------|-----------------|---|
| A1 | | 5.000 | Sector cadastral:13 Teren neimprejmuit; |

B. Partea II. Proprietari și acte

| Inscrieri privitoare la dreptul de proprietate și alte drepturi reale | Referințe |
|--|-----------|
| / | |
| Act Administrativ nr. TDP NR. 2010, din 31/03/2003 emis de CJ DOLJ; | |
| B1 | A1 |
| Intabulare, drept de PROPRIETATE, dobandit prin Reconstituire, cota actuala 1/1, cota initiala 1/1 1) DINUȚ ILIE, LIPSĂ CNP | |

C. Partea III. SARCINI .

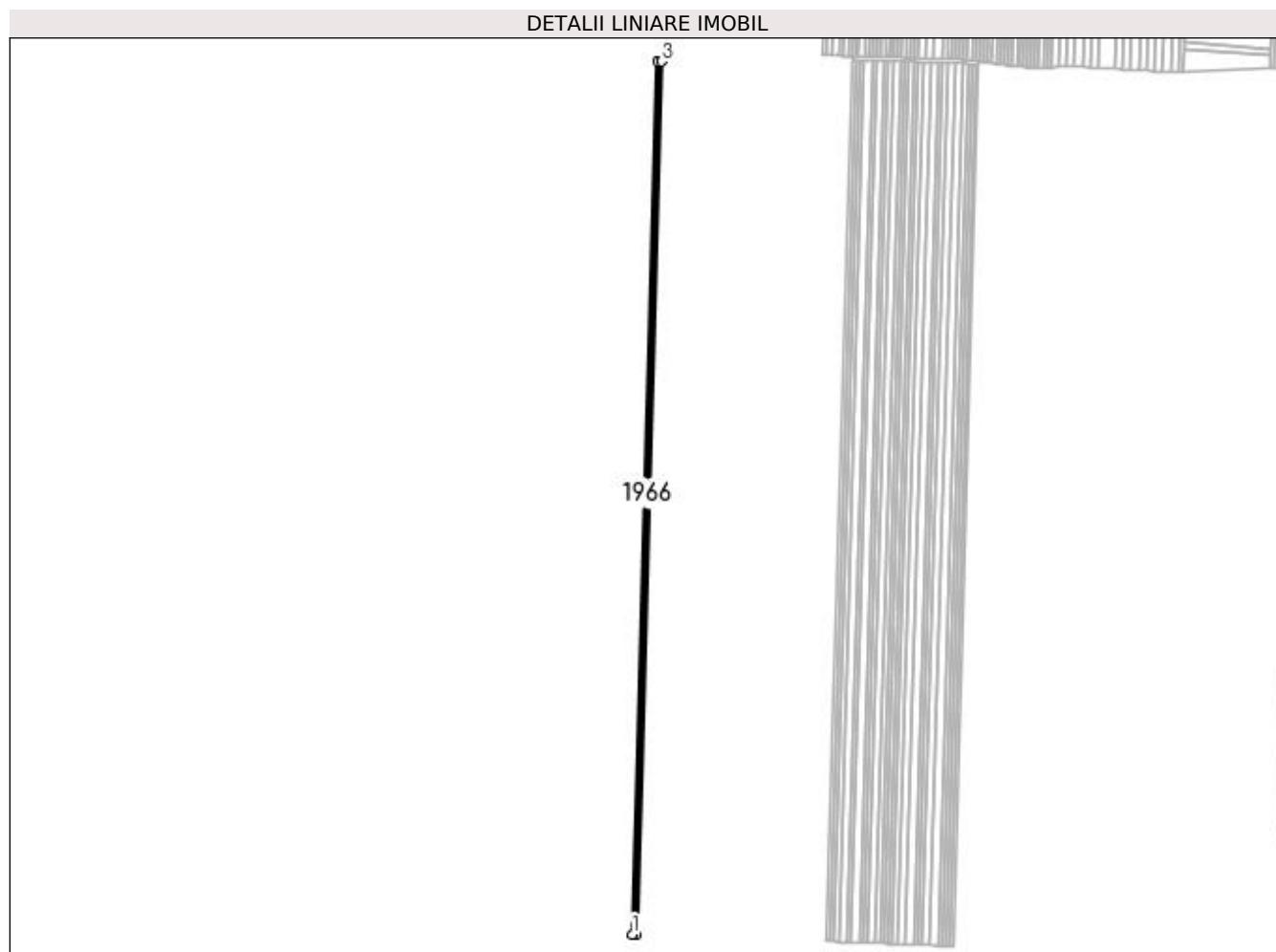
| Inscrieri privind dezmembramintele dreptului de proprietate, drepturi reale de garanție și sarcini | Referințe |
|--|-----------|
| NU SUNT | |

Anexa Nr. 1 La Partea I

Teren

| | | |
|--------------|-----------------|------------------------|
| Nr cadastral | Suprafața (mp)* | Observații / Referințe |
| | 5.000 | |

* Suprafața este determinată în planul de proiecție Stereo 70.



Date referitoare la teren

| Crt | Categorie folosință | Intra vilan | Suprafața (mp) | Tarla | Parcelă | Nr. topo | Observații / Referințe |
|-----|---------------------|-------------|----------------|-------|---------|----------|------------------------|
| 1 | arabil | NU | 5.000 | 138 | 24 | - | |

Lungime Segmente

1) Valorile lungimilor segmentelor sunt obținute din proiecție în plan.

| Punct început | X / Y | Punct sfârșit | X / Y | Lungime segment (** (m) |
|---------------|----------------------------|---------------|----------------------------|-------------------------|
| 1 | 384.258,609 289.055,679 | 2 | 384.263,499 289.055,539 | 4.892 |
| 2 | 384.263,499 289.055,539 | 3 | 384.293,048 290.077,371 | 1022.26 |
| 3 | 384.293,048 290.077,371 | 4 | 384.288,152 290.077,299 | 4.896 |
| 4 | 384.288,152 290.077,299 | 1 | 384.258,609 289.055,679 | 1022.047 |

**** Lungimile segmentelor sunt determinate în planul de proiecție Stereo 70 și sunt rotunjite la 1 milimetru.**

***** Distanța dintre puncte este formată din segmente cumulate ce sunt mai mici decât valoarea 1 milimetru.**

**DATE DESPRE IMOBILUL NR. 1967**

Oficiul de Cadastru și Publicitate Imobiliară DOLJ
Biroul de Cadastru și Publicitate Imobiliară Craiova

A. Partea I. Descrierea imobilului

TEREN Extravilan

Adresa: Jud. Dolj, T138, P25

| Nr. Crt | Nr cadastral Nr. topografic | Suprafața* (mp) | Observații / Referințe |
|---------|-----------------------------|-----------------|---|
| A1 | | 3.822 | Sector cadastral:13 Teren neimprejmuit; |

B. Partea II. Proprietari și acte

| Inscrieri privitoare la dreptul de proprietate și alte drepturi reale | Referințe |
|---|-----------|
| / | |
| Act Administrativ nr. TDP NR. 1153-45208, din 30/08/1996 emis de CJ DOLJ; | |
| B1 | A1 |
| Intabulare, drept de PROPRIETATE, dobândit prin Reconstituire, cota actuala 1/1, cota initiala 1/1 1) TUDOR MITRA, LIPSĂ CNP | |

C. Partea III. SARCINI .

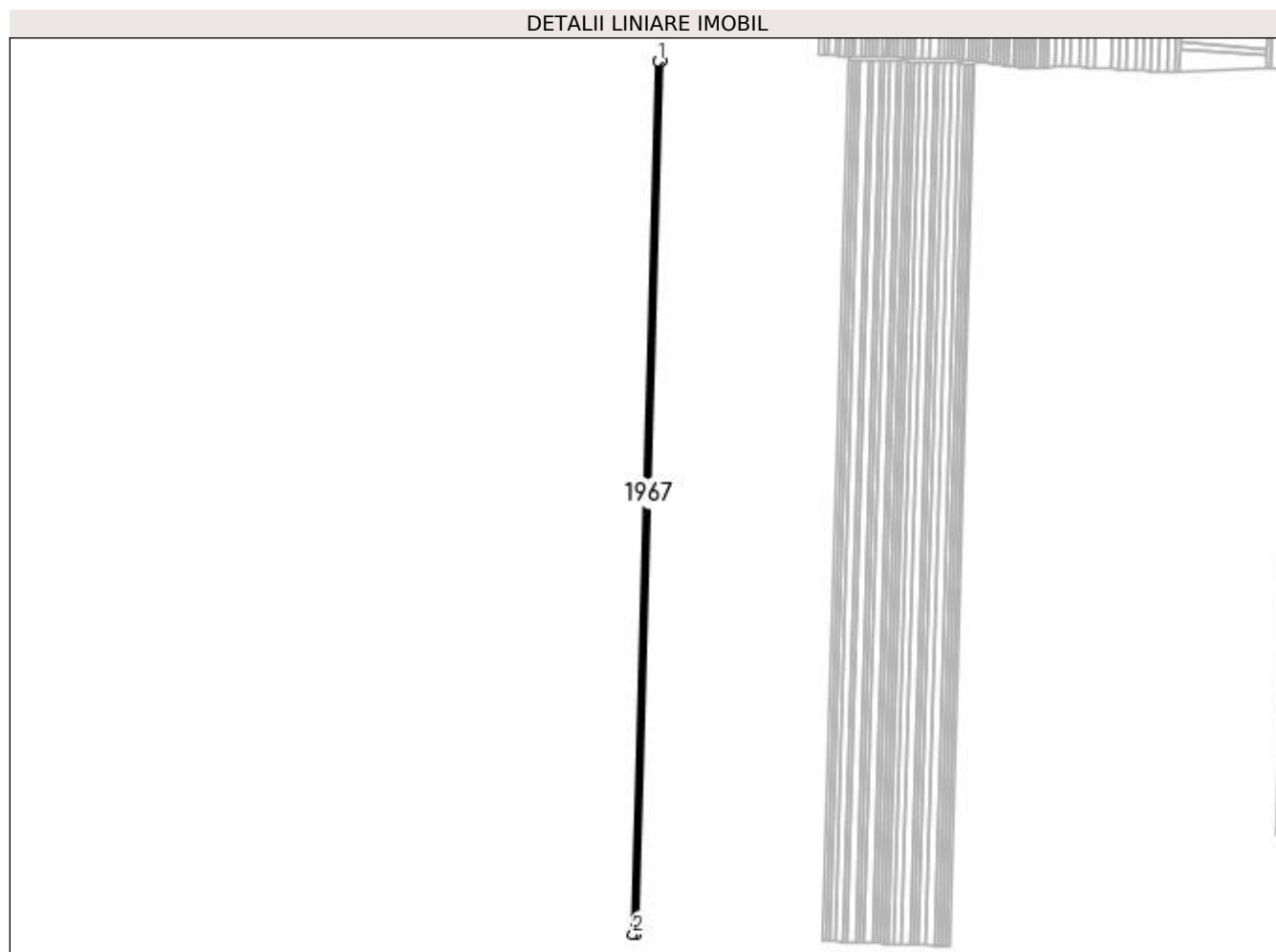
| Inscrieri privind dezmembramintele dreptului de proprietate, drepturi reale de garanție și sarcini | Referințe |
|--|-----------|
| NU SUNT | |

Anexa Nr. 1 La Partea I

Teren

| Nr cadastral | Suprafața (mp)* | Observații / Referințe |
|--------------|-----------------|------------------------|
| | 3.822 | |

* Suprafața este determinată în planul de proiecție Stereo 70.



Date referitoare la teren

| Crt | Categorie folosință | Intra vilan | Suprafața (mp) | Tarla | Parcelă | Nr. topo | Observații / Referințe |
|-----|---------------------|-------------|----------------|-------|---------|----------|------------------------|
| 1 | arabil | NU | 3.822 | 138 | 25 | - | |

Lungime Segmente

1) Valorile lungimilor segmentelor sunt obținute din proiecție în plan.

| Punct început | X / Y | Punct sfârșit | X / Y | Lungime segment (** (m) |
|---------------|----------------------------|---------------|----------------------------|-------------------------|
| 1 | 384.293,048 290.077,371 | 2 | 384.263,499 289.055,539 | 1022.26 |
| 2 | 384.263,499 289.055,539 | 3 | 384.267,236 289.055,432 | 3.738 |
| 3 | 384.267,236 289.055,432 | 4 | 384.296,79 290.077,427 | 1022.422 |
| 4 | 384.296,79 290.077,427 | 1 | 384.293,048 290.077,371 | 3.742 |

**** Lungimile segmentelor sunt determinate în planul de proiecție Stereo 70 și sunt rotunjite la 1 milimetru.**

***** Distanța dintre puncte este formată din segmente cumulate ce sunt mai mici decât valoarea 1 milimetru.**

**DATE DESPRE IMOBILUL NR. 1968**

Oficiul de Cadastru și Publicitate Imobiliară DOLJ
 Biroul de Cadastru și Publicitate Imobiliară Craiova

A. Partea I. Descrierea imobilului

TEREN Extravilan

Adresa: Jud. Dolj, T138, P25/1

| Nr. Crt | Nr cadastral Nr. topografic | Suprafața* (mp) | Observații / Referințe |
|---------|-----------------------------|-----------------|---|
| A1 | | 1.178 | Sector cadastral:13 Teren neimpregmuit; |

B. Partea II. Proprietari și acte

| Inscrieri privitoare la dreptul de proprietate și alte drepturi reale | Referințe |
|---|-----------|
| / | |
| Act Administrativ nr. TDP NR. 1352-48305, din 06/05/1997 emis de CJ DOLJ; | |
| B1 | A1 |
| Intabulare, drept de PROPRIETATE, dobandit prin Reconstituire, cota actuala 1/1, cota initiala 1/1 1) TUDOR MITRA, LIPSĂ CNP | |

C. Partea III. SARCINI .

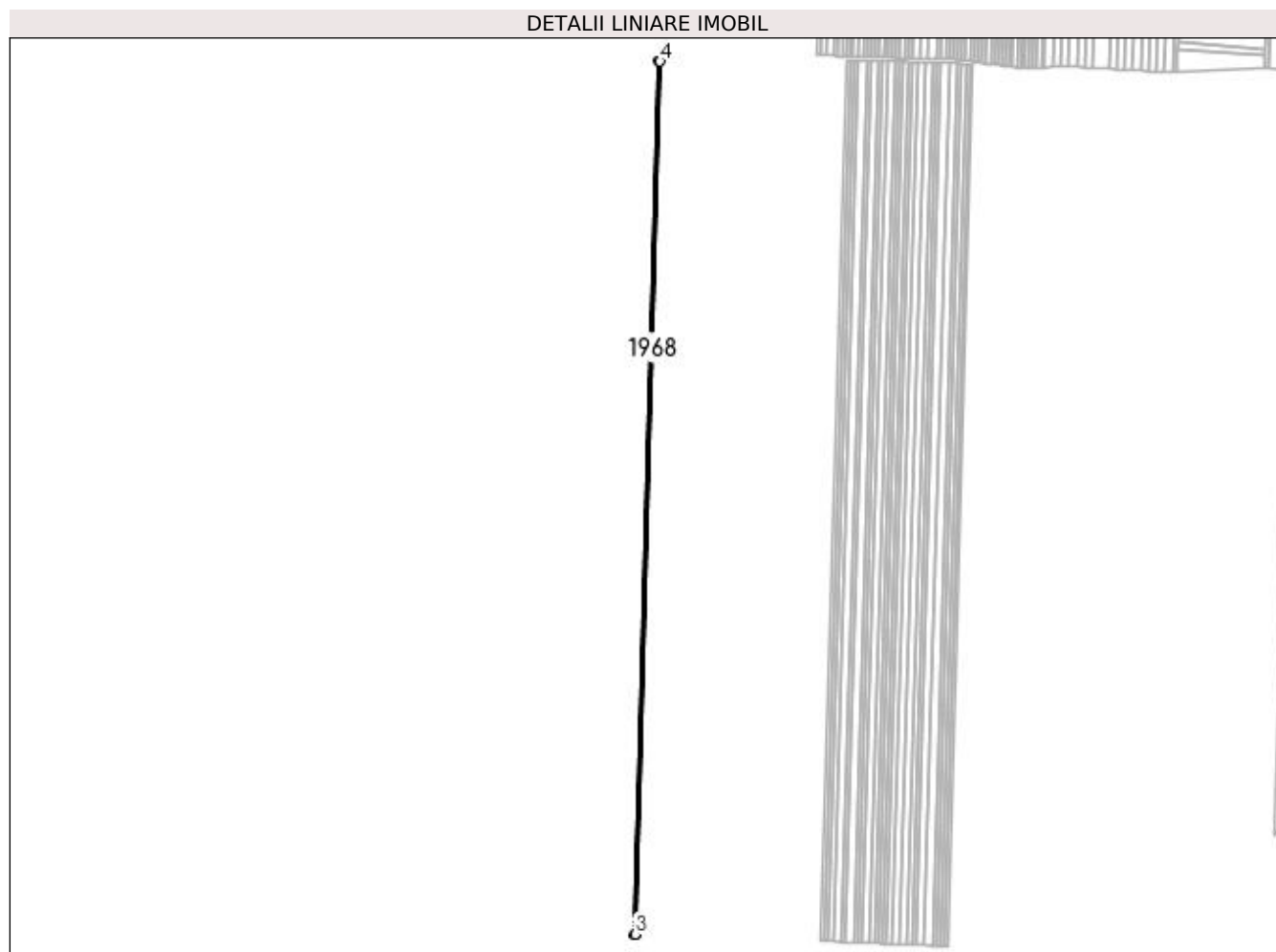
| Inscrieri privind dezmembramintele dreptului de proprietate, drepturi reale de garanție și sarcini | Referințe |
|--|-----------|
| NU SUNT | |

Anexa Nr. 1 La Partea I

Teren

| Nr cadastral | Suprafața (mp)* | Observații / Referințe |
|--------------|-----------------|------------------------|
| | 1.178 | |

* Suprafața este determinată în planul de proiecție Stereo 70.



Date referitoare la teren

| Crt | Categorie folosință | Intra vilan | Suprafața (mp) | Tarla | Parcelă | Nr. topo | Observații / Referințe |
|-----|---------------------|-------------|----------------|-------|---------|----------|------------------------|
| 1 | arabil | NU | 1.178 | 138 | 25/1 | - | |

Lungime Segmente

1) Valorile lungimilor segmentelor sunt obținute din proiecție în plan.

| Punct început | X / Y | Punct sfârșit | X / Y | Lungime segment (** (m) |
|---------------|----------------------------|---------------|----------------------------|-------------------------|
| 1 | 384.296,79 290.077,427 | 2 | 384.267,236 289.055,432 | 1022.422 |
| 2 | 384.267,236 289.055,432 | 3 | 384.268,387 289.055,398 | 1.152 |
| 3 | 384.268,387 289.055,398 | 4 | 384.297,943 290.077,444 | 1022.472 |
| 4 | 384.297,943 290.077,444 | 1 | 384.296,79 290.077,427 | 1.153 |

**** Lungimile segmentelor sunt determinate în planul de proiecție Stereo 70 și sunt rotunjite la 1 milimetru.**

***** Distanța dintre puncte este formată din segmente cumulate ce sunt mai mici decât valoarea 1 milimetru.**

**DATE DESPRE IMOBILUL NR. 1969**

Oficiul de Cadastru și Publicitate Imobiliară DOLJ
Biroul de Cadastru și Publicitate Imobiliară Craiova

A. Partea I. Descrierea imobilului

TEREN Extravilan

Adresa: Jud. Dolj, T138, P26

| Nr. Crt | Nr cadastral Nr. topografic | Suprafața* (mp) | Observații / Referințe |
|---------|-----------------------------|-----------------|---|
| A1 | | 5.000 | Sector cadastral:13 Teren neimprejmuit; |

B. Partea II. Proprietari și acte

| Inscrieri privitoare la dreptul de proprietate și alte drepturi reale | Referințe |
|---|-----------|
| / | |
| Act Administrativ nr. TDP NR. 1602-48445, din 28/12/1998 emis de CJ DOLJ; | |
| B1 | A1 |
| Intabulare, drept de PROPRIETATE, dobândit prin Reconstituire, cota actuala 1/1, cota inițiala 1/1 1) MAREȘ ION, LIPSĂ CNP | |

C. Partea III. SARCINI .

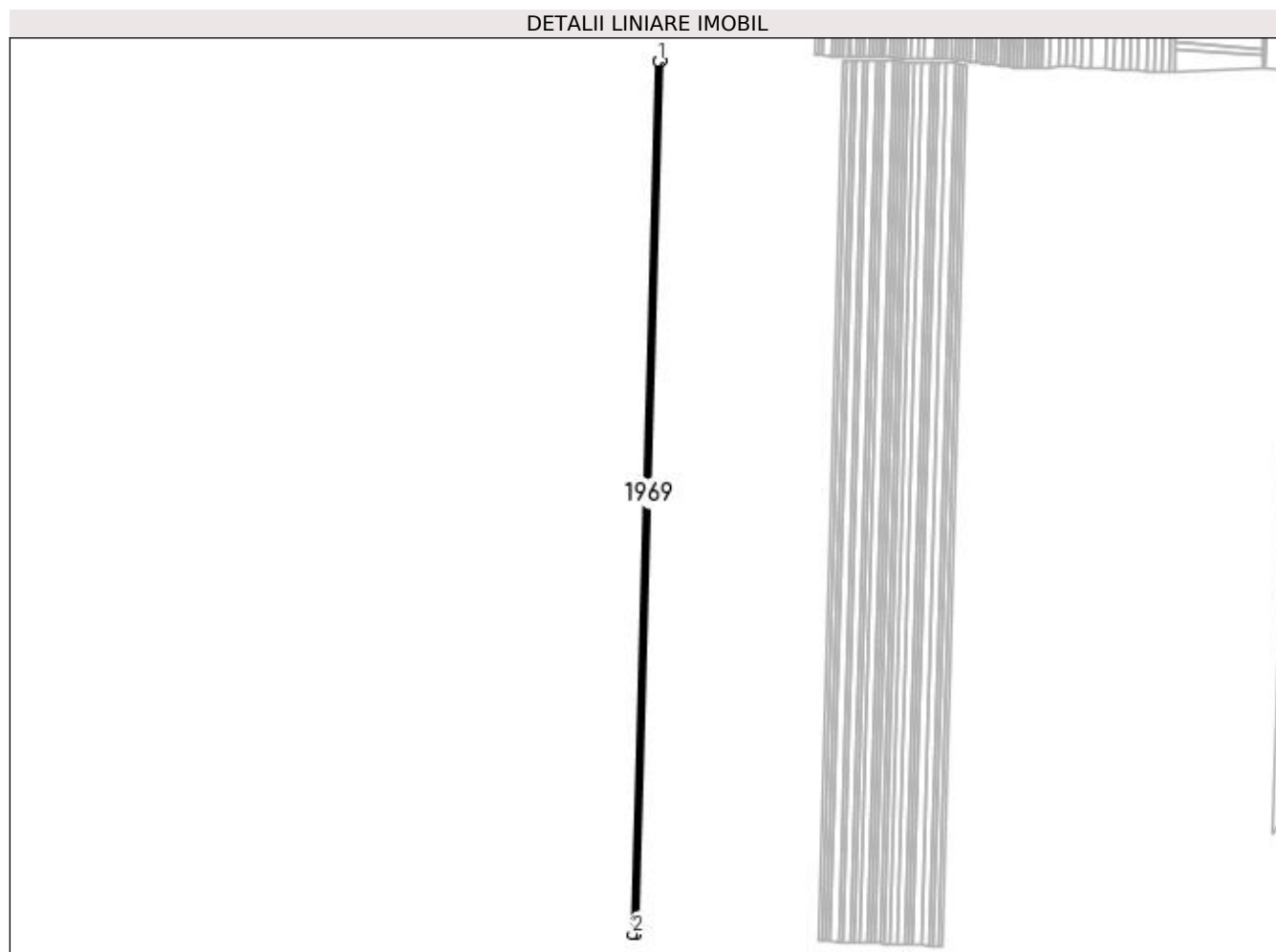
| Inscrieri privind dezmembramintele dreptului de proprietate, drepturi reale de garanție și sarcini | Referințe |
|--|-----------|
| NU SUNT | |

Anexa Nr. 1 La Partea I

Teren

| Nr cadastral | Suprafața (mp)* | Observații / Referințe |
|--------------|-----------------|------------------------|
| | 5.000 | |

* Suprafața este determinată în planul de proiecție Stereo 70.



Date referitoare la teren

| Crt | Categorie folosință | Intra vilan | Suprafața (mp) | Tarla | Parcelă | Nr. topo | Observații / Referințe |
|-----|---------------------|-------------|----------------|-------|---------|----------|------------------------|
| 1 | arabil | NU | 5.000 | 138 | 26 | - | |

Lungime Segmente

1) Valorile lungimilor segmentelor sunt obținute din proiecție în plan.

| Punct început | X / Y | Punct sfârșit | X / Y | Lungime segment (** (m) |
|---------------|----------------------------|---------------|----------------------------|-------------------------|
| 1 | 384.297,943 290.077,444 | 2 | 384.268,387 289.055,398 | 1022.472 |
| 2 | 384.268,387 289.055,398 | 3 | 384.273,275 289.055,258 | 4.89 |
| 3 | 384.273,275 289.055,258 | 4 | 384.302,837 290.077,516 | 1022.685 |
| 4 | 384.302,837 290.077,516 | 1 | 384.297,943 290.077,444 | 4.894 |

**** Lungimile segmentelor sunt determinate în planul de proiecție Stereo 70 și sunt rotunjite la 1 milimetru.**

***** Distanța dintre puncte este formată din segmente cumulate ce sunt mai mici decât valoarea 1 milimetru.**

**DATE DESPRE IMOBILUL NR. 1970**

Oficiul de Cadastru și Publicitate Imobiliară DOLJ
Biroul de Cadastru și Publicitate Imobiliară Craiova

A. Partea I. Descrierea imobilului

TEREN Extravilan

Adresa: Jud. Dolj, T138, P27

| Nr. Crt | Nr cadastral Nr. topografic | Suprafața* (mp) | Observații / Referințe |
|---------|-----------------------------|-----------------|---|
| A1 | | 15.000 | Sector cadastral:13 Teren neimprejmuit; |

B. Partea II. Proprietari și acte

| Inscrieri privitoare la dreptul de proprietate și alte drepturi reale | Referințe |
|---|-----------|
| / | |
| Act Administrativ nr. TDP NR. 1592-59367, din 13/11/1998 emis de CJ DOLJ; | |
| B1 | A1 |
| Intabulare, drept de PROPRIETATE, dobândit prin Reconstituire, cota actuala 1/1, cota initiala 1/1 1) MOADĂ MARIA , LIPSĂ CNP | |

C. Partea III. SARCINI .

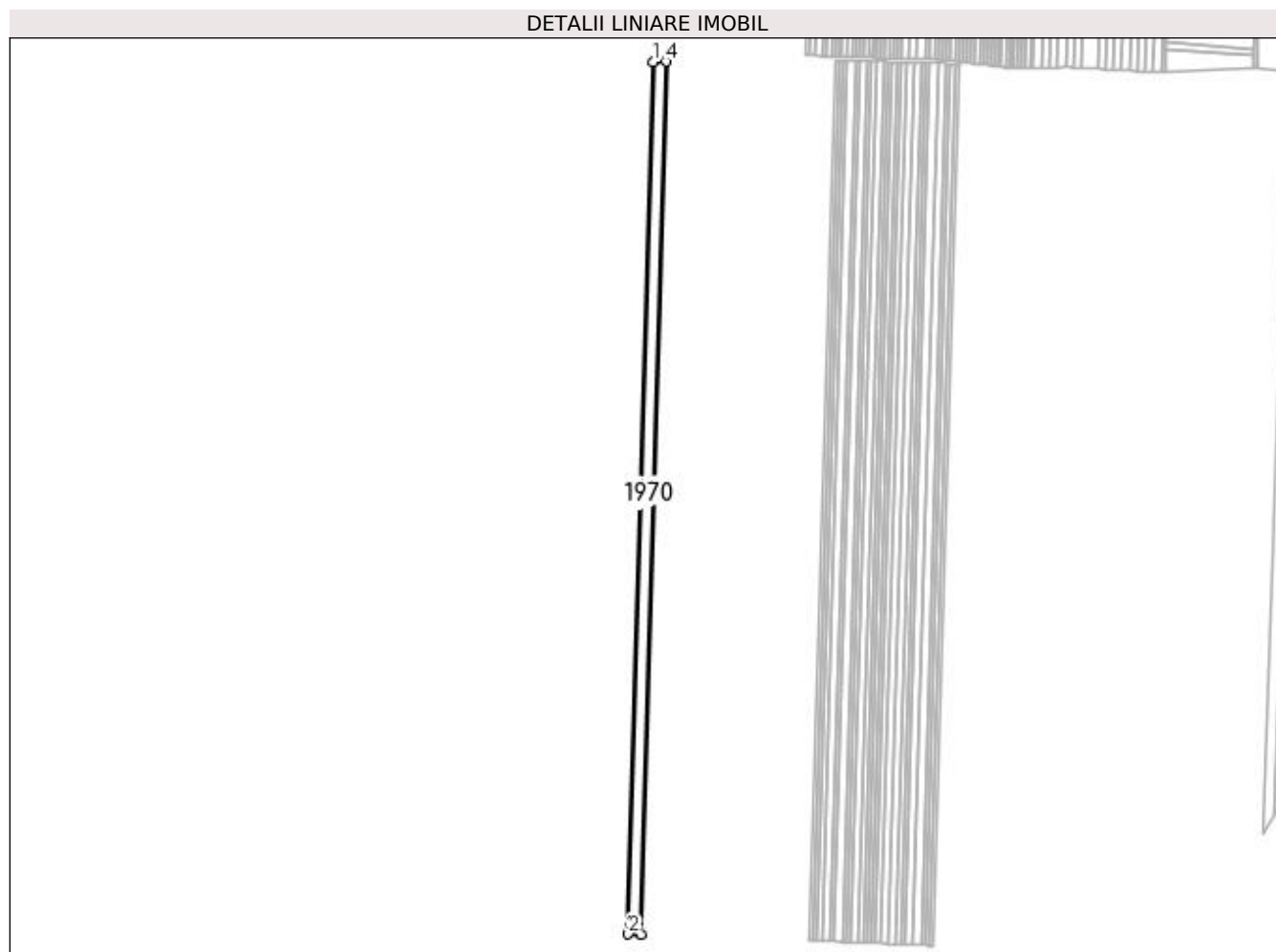
| Inscrieri privind dezmembramintele dreptului de proprietate, drepturi reale de garanție și sarcini | Referințe |
|--|-----------|
| NU SUNT | |

Anexa Nr. 1 La Partea I

Teren

| Nr cadastral | Suprafața (mp)* | Observații / Referințe |
|--------------|-----------------|------------------------|
| | 15.000 | |

* Suprafața este determinată în planul de proiecție Stereo 70.



Date referitoare la teren

| Crt | Categorie folosință | Intra vilan | Suprafața (mp) | Tarla | Parcelă | Nr. topo | Observații / Referințe |
|-----|---------------------|-------------|----------------|-------|---------|----------|------------------------|
| 1 | arabil | NU | 15.000 | 138 | 27 | - | |

Lungime Segmente

1) Valorile lungimilor segmentelor sunt obținute din proiecție în plan.

| Punct început | X / Y | Punct sfârșit | X / Y | Lungime segment (** (m) |
|---------------|----------------------------|---------------|----------------------------|-------------------------|
| 1 | 384.302,837 290.077,516 | 2 | 384.273,275 289.055,258 | 1022.685 |
| 2 | 384.273,275 289.055,258 | 3 | 384.287,931 289.054,837 | 14.663 |
| 3 | 384.287,931 289.054,837 | 4 | 384.317,512 290.077,733 | 1023.324 |
| 4 | 384.317,512 290.077,733 | 1 | 384.302,837 290.077,516 | 14.677 |

**** Lungimile segmentelor sunt determinate în planul de proiecție Stereo 70 și sunt rotunjite la 1 milimetru.**

***** Distanța dintre puncte este formată din segmente cumulate ce sunt mai mici decât valoarea 1 milimetru.**

**DATE DESPRE IMOBILUL NR. 1971**

Oficiul de Cadastru și Publicitate Imobiliară DOLJ
Biroul de Cadastru și Publicitate Imobiliară Craiova

A. Partea I. Descrierea imobilului

TEREN Extravilan

Adresa: Jud. Dolj, T138, P28

| Nr. Crt | Nr cadastral Nr. topografic | Suprafața* (mp) | Observații / Referințe |
|---------|-----------------------------|-----------------|---|
| A1 | | 6.849 | Sector cadastral:13 Teren neimprejmuit; |

B. Partea II. Proprietari și acte

| Inscrieri privitoare la dreptul de proprietate și alte drepturi reale | Referințe |
|--|-----------|
| / | |
| Act Administrativ nr. TDP NR. 1346-48305, din 06/02/1997 emis de CJ DOLJ; | |
| B1 | A1 |
| Intabulare, drept de PROPRIETATE, dobândit prin Reconstituire, cota actuala 1/1, cota initiala 1/1 1) BOUREANU ANA, LIPSĂ CNP | |

C. Partea III. SARCINI .

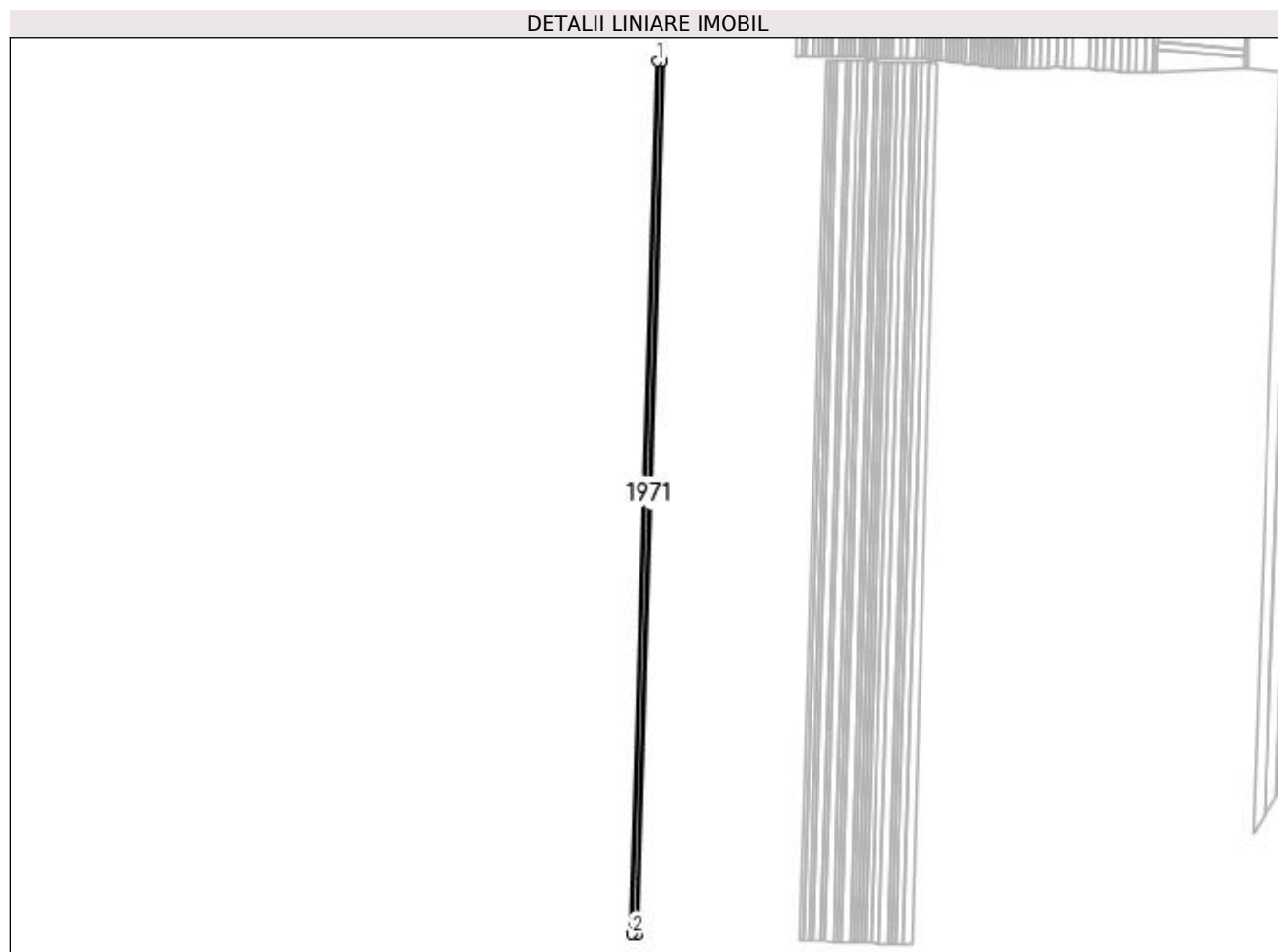
| Inscrieri privind dezmembramintele dreptului de proprietate, drepturi reale de garanție și sarcini | Referințe |
|--|-----------|
| NU SUNT | |

Anexa Nr. 1 La Partea I

Teren

| Nr cadastral | Suprafața (mp)* | Observații / Referințe |
|--------------|-----------------|------------------------|
| | 6.849 | |

* Suprafața este determinată în planul de proiecție Stereo 70.



Date referitoare la teren

| Crt | Categorie folosință | Intra vilan | Suprafața (mp) | Tarla | Parcelă | Nr. topo | Observații / Referințe |
|-----|---------------------|-------------|----------------|-------|---------|----------|------------------------|
| 1 | arabil | NU | 6.849 | 138 | 28 | - | |

Lungime Segmente

1) Valorile lungimilor segmentelor sunt obținute din proiecție în plan.

| Punct început | X / Y | Punct sfârșit | X / Y | Lungime segment (** (m) |
|---------------|----------------------------|---------------|----------------------------|-------------------------|
| 1 | 384.317,512 290.077,733 | 2 | 384.287,931 289.054,837 | 1023.324 |
| 2 | 384.287,931 289.054,837 | 3 | 384.294,621 289.054,645 | 6.692 |
| 3 | 384.294,621 289.054,645 | 4 | 384.324,209 290.077,833 | 1023.615 |
| 4 | 384.324,209 290.077,833 | 1 | 384.317,512 290.077,733 | 6.698 |

**** Lungimile segmentelor sunt determinate în planul de proiecție Stereo 70 și sunt rotunjite la 1 milimetru.**

***** Distanța dintre puncte este formată din segmente cumulate ce sunt mai mici decât valoarea 1 milimetru.**

**DATE DESPRE IMOBILUL NR. 1972**

Oficiul de Cadastru și Publicitate Imobiliară DOLJ
Biroul de Cadastru și Publicitate Imobiliară Craiova

A. Partea I. Descrierea imobilului

TEREN Extravilan

Adresa: Jud. Dolj, T138, P29

| Nr. Crt | Nr cadastral Nr. topografic | Suprafața* (mp) | Observații / Referințe |
|---------|-----------------------------|-----------------|---|
| A1 | | 4.151 | Sector cadastral:13 Teren neimprejmuit; |

B. Partea II. Proprietari și acte

| Inscrieri privitoare la dreptul de proprietate și alte drepturi reale | Referințe |
|--|-----------|
| / | |
| Act Administrativ nr. TDP NR. 1407-58800, din 27/10/1997 emis de CJ DOLJ; | |
| B1 | A1 |
| Intabulare, drept de PROPRIETATE, dobândit prin Reconstituire, cota actuala 1/1, cota initiala 1/1 | |
| 1) CIORASCU EMILIA, LIPSĂ CNP | |
| 2) CIORASCU ION, LIPSĂ CNP | |

C. Partea III. SARCINI .

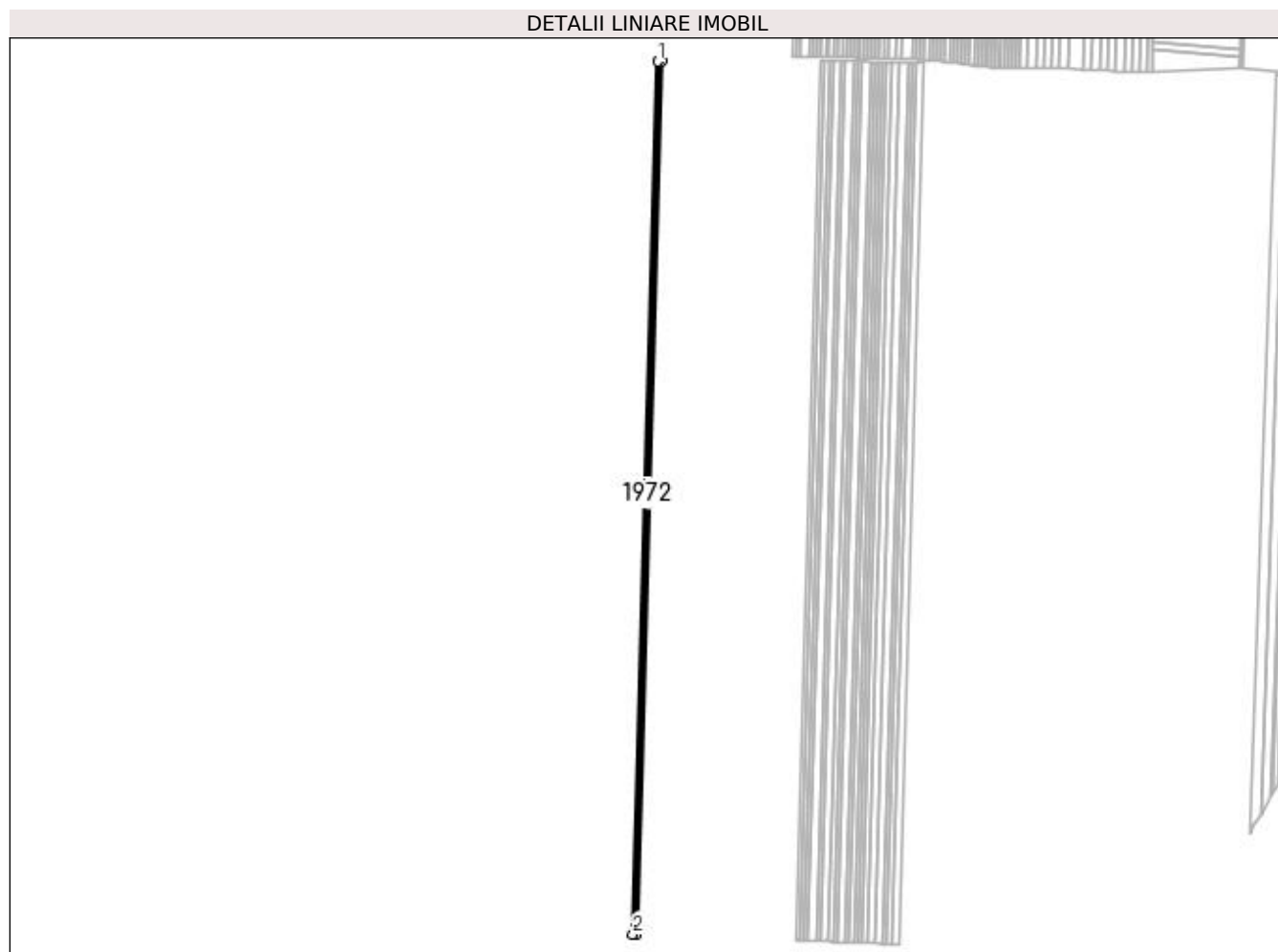
| Inscrieri privind dezmembramintele dreptului de proprietate, drepturi reale de garanție și sarcini | Referințe |
|--|-----------|
| NU SUNT | |

Anexa Nr. 1 La Partea I

Teren

| Nr cadastral | Suprafața (mp)* | Observații / Referințe |
|--------------|-----------------|------------------------|
| | 4.151 | |

* Suprafața este determinată în planul de proiecție Stereo 70.



Date referitoare la teren

| Crt | Categorie folosință | Intra vilan | Suprafața (mp) | Tarla | Parcelă | Nr. topo | Observații / Referințe |
|-----|---------------------|-------------|----------------|-------|---------|----------|------------------------|
| 1 | arabil | NU | 4.151 | 138 | 29 | - | |

Lungime Segmente

1) Valorile lungimilor segmentelor sunt obținute din proiecție în plan.

| Punct început | X / Y | Punct sfârșit | X / Y | Lungime segment (** (m) |
|---------------|----------------------------|---------------|----------------------------|-------------------------|
| 1 | 384.324,209 290.077,833 | 2 | 384.294,621 289.054,645 | 1023.615 |
| 2 | 384.294,621 289.054,645 | 3 | 384.298,674 289.054,529 | 4.055 |
| 3 | 384.298,674 289.054,529 | 4 | 384.328,268 290.077,893 | 1023.791 |
| 4 | 384.328,268 290.077,893 | 1 | 384.324,209 290.077,833 | 4.059 |

**** Lungimile segmentelor sunt determinate în planul de proiecție Stereo 70 și sunt rotunjite la 1 milimetru.**

***** Distanța dintre puncte este formată din segmente cumulate ce sunt mai mici decât valoarea 1 milimetru.**

**DATE DESPRE IMOBILUL NR. 1973**

Oficiul de Cadastru și Publicitate Imobiliară DOLJ
Biroul de Cadastru și Publicitate Imobiliară Craiova

A. Partea I. Descrierea imobilului

TEREN Extravilan

Adresa: Jud. Dolj, T138, P30

| Nr. Crt | Nr cadastral Nr. topografic | Suprafața* (mp) | Observații / Referințe |
|---------|-----------------------------|-----------------|---|
| A1 | | 5.000 | Sector cadastral:13 Teren neimprejmuit; |

B. Partea II. Proprietari și acte

| Inscrieri privitoare la dreptul de proprietate și alte drepturi reale | | Referințe |
|---|---|-----------|
| / | | |
| Act Administrativ nr. TDP NR. 602-2171, din 03/02/1995 emis de CJ DOLJ; | | |
| B1 | Intabulare, drept de PROPRIETATE, dobândit prin Reconstituire, cota actuala 1/1, cota initiala 1/1 1) GÎNGU LEANA, LIPSĂ CNP | A1 |

C. Partea III. SARCINI .

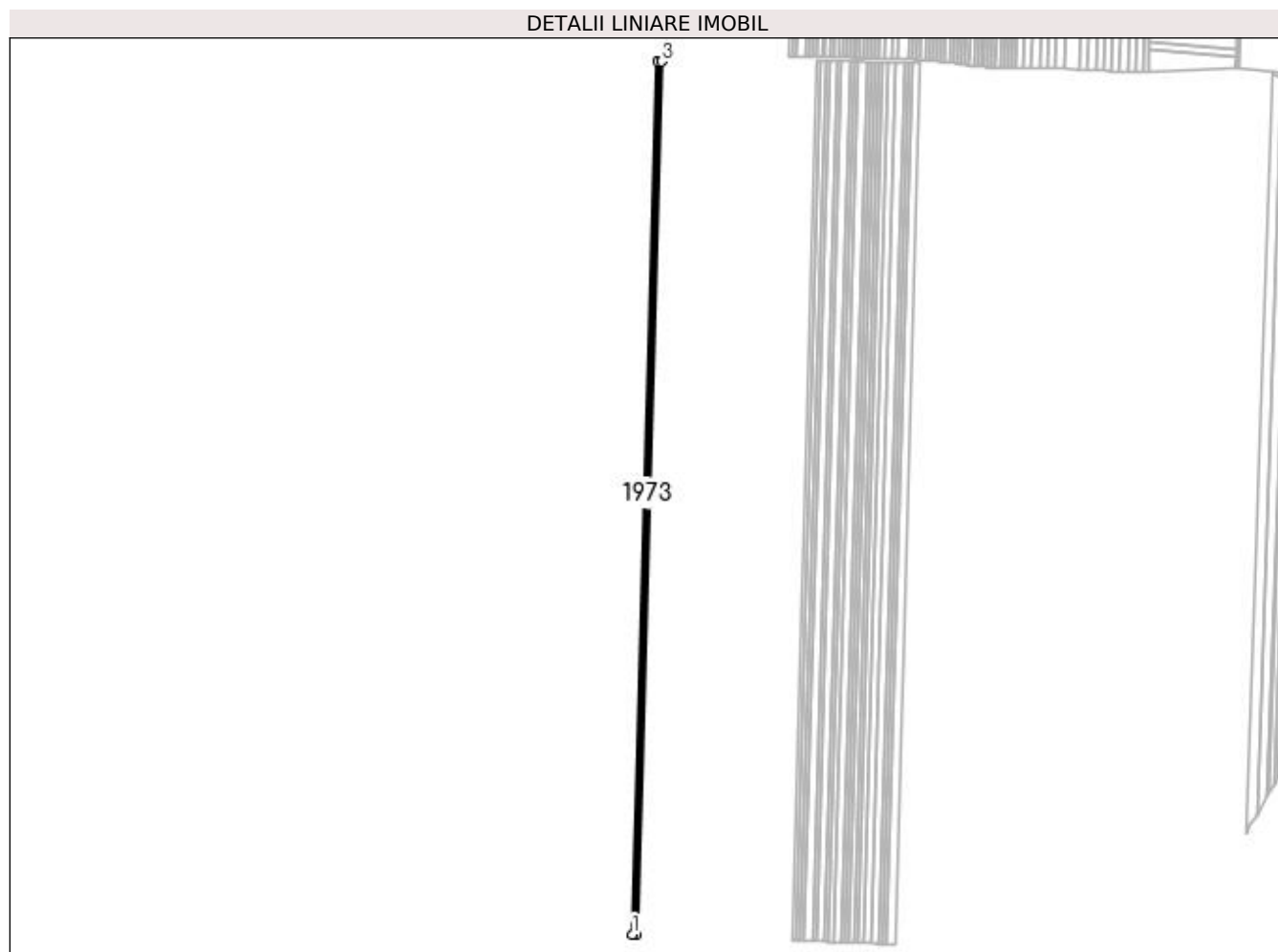
| Inscrieri privind dezmembramintele dreptului de proprietate, drepturi reale de garanție și sarcini | Referințe |
|--|-----------|
| NU SUNT | |

Anexa Nr. 1 La Partea I

Teren

| | | |
|--------------|-----------------|------------------------|
| Nr cadastral | Suprafața (mp)* | Observații / Referințe |
| | 5.000 | |

* Suprafața este determinată în planul de proiecție Stereo 70.



Date referitoare la teren

| Crt | Categorie folosință | Intra vilan | Suprafața (mp) | Tarla | Parcelă | Nr. topo | Observații / Referințe |
|-----|---------------------|-------------|----------------|-------|---------|----------|------------------------|
| 1 | arabil | NU | 5.000 | 138 | 30 | - | |

Lungime Segmente

1) Valorile lungimilor segmentelor sunt obținute din proiecție în plan.

| Punct început | X / Y | Punct sfârșit | X / Y | Lungime segment (** (m) |
|---------------|----------------------------|---------------|----------------------------|-------------------------|
| 1 | 384.298,674 289.054,529 | 2 | 384.303,555 289.054,389 | 4.883 |
| 2 | 384.303,555 289.054,389 | 3 | 384.333,155 290.077,965 | 1024.004 |
| 3 | 384.333,155 290.077,965 | 4 | 384.328,268 290.077,893 | 4.888 |
| 4 | 384.328,268 290.077,893 | 1 | 384.298,674 289.054,529 | 1023.791 |

**** Lungimile segmentelor sunt determinate în planul de proiecție Stereo 70 și sunt rotunjite la 1 milimetru.**

***** Distanța dintre puncte este formată din segmente cumulate ce sunt mai mici decât valoarea 1 milimetru.**

**DATE DESPRE IMOBILUL NR. 1974**

Oficiul de Cadastru și Publicitate Imobiliară DOLJ
Biroul de Cadastru și Publicitate Imobiliară Craiova

A. Partea I. Descrierea imobilului

TEREN Extravilan

Adresa: Jud. Dolj, T138, P31

| Nr. Crt | Nr cadastral Nr. topografic | Suprafața* (mp) | Observații / Referințe |
|---------|-----------------------------|-----------------|---|
| A1 | | 10.000 | Sector cadastral:13 Teren neimprejmuit; |

B. Partea II. Proprietari și acte

| Inscrieri privitoare la dreptul de proprietate și alte drepturi reale | Referințe |
|---|-----------|
| / | |
| Act Administrativ nr. TDP NR. 1103-45208, din 08/08/1996 emis de CJ DOLJ; | |
| B1 | A1 |
| Intabulare, drept de PROPRIETATE, dobândit prin Reconstituire, cota actuala 1/1, cota initiala 1/1 1) DRĂCEA TOMA, LIPSĂ CNP | |

C. Partea III. SARCINI .

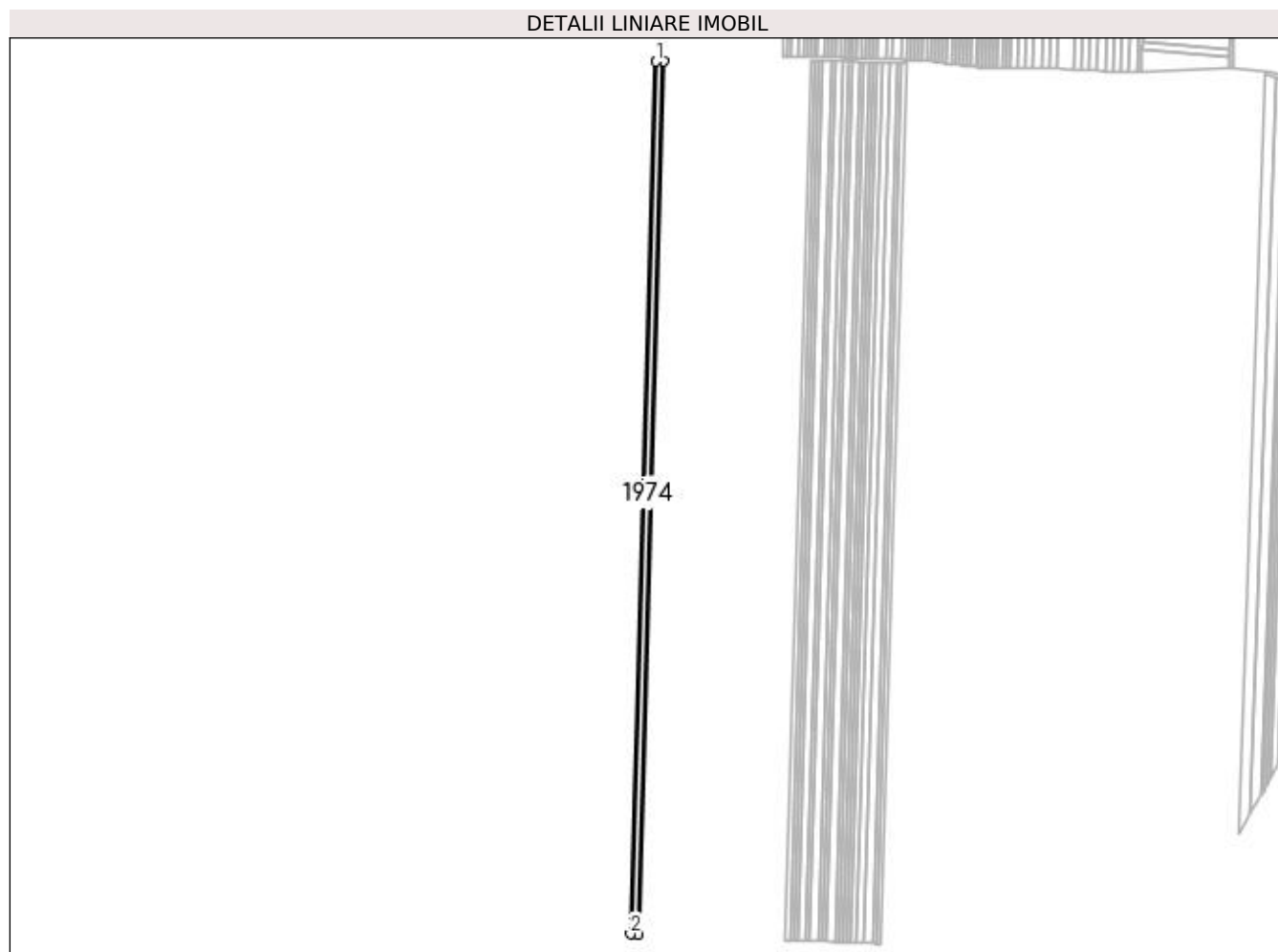
| Inscrieri privind dezmembramintele dreptului de proprietate, drepturi reale de garanție și sarcini | Referințe |
|--|-----------|
| NU SUNT | |

Anexa Nr. 1 La Partea I

Teren

| | | |
|--------------|-----------------|------------------------|
| Nr cadastral | Suprafața (mp)* | Observații / Referințe |
| | 10.000 | |

* Suprafața este determinată în planul de proiecție Stereo 70.



Date referitoare la teren

| Crt | Categorie folosință | Intra vilan | Suprafața (mp) | Tarla | Parcelă | Nr. topo | Observații / Referințe |
|-----|---------------------|-------------|----------------|-------|---------|----------|------------------------|
| 1 | arabil | NU | 10.000 | 138 | 31 | - | |

Lungime Segmente

1) Valorile lungimilor segmentelor sunt obținute din proiecție în plan.

| Punct început | X / Y | Punct sfârșit | X / Y | Lungime segment (** (m) |
|---------------|----------------------------|---------------|----------------------------|-------------------------|
| 1 | 384.333,155 290.077,965 | 2 | 384.303,555 289.054,389 | 1024.004 |
| 2 | 384.303,555 289.054,389 | 3 | 384.313,315 289.054,109 | 9.764 |
| 3 | 384.313,315 289.054,109 | 4 | 384.342,927 290.078,11 | 1024.429 |
| 4 | 384.342,927 290.078,11 | 1 | 384.333,155 290.077,965 | 9.773 |

**** Lungimile segmentelor sunt determinate în planul de proiecție Stereo 70 și sunt rotunjite la 1 milimetru.**

***** Distanța dintre puncte este formată din segmente cumulate ce sunt mai mici decât valoarea 1 milimetru.**

**DATE DESPRE IMOBILUL NR. 1975**

Oficiul de Cadastru și Publicitate Imobiliară DOLJ
Biroul de Cadastru și Publicitate Imobiliară Craiova

A. Partea I. Descrierea imobilului

TEREN Extravilan

Adresa: Jud. Dolj, T138, P32

| Nr. Crt | Nr cadastral Nr. topografic | Suprafața* (mp) | Observații / Referințe |
|---------|-----------------------------|-----------------|---|
| A1 | | 10.000 | Sector cadastral:13 Teren neimprejmuit; |

B. Partea II. Proprietari și acte

| Inscrieri privitoare la dreptul de proprietate și alte drepturi reale | | Referințe |
|--|--|-----------|
| / | | |
| Act Notarial nr. CERTIFICAT DE MOSTENITOR NR. 116, din 12/04/2023 emis de NP BELU AUREL (1098-44332/07.08.1996 CJ DOLJ); | | |
| B1 | Intabulare, drept de PROPRIETATE, dobandit prin Succesiune, cota actuala 1/1, cota initiala 1/1 1) DRĂCEA PETRICA | A1 |

C. Partea III. SARCINI .

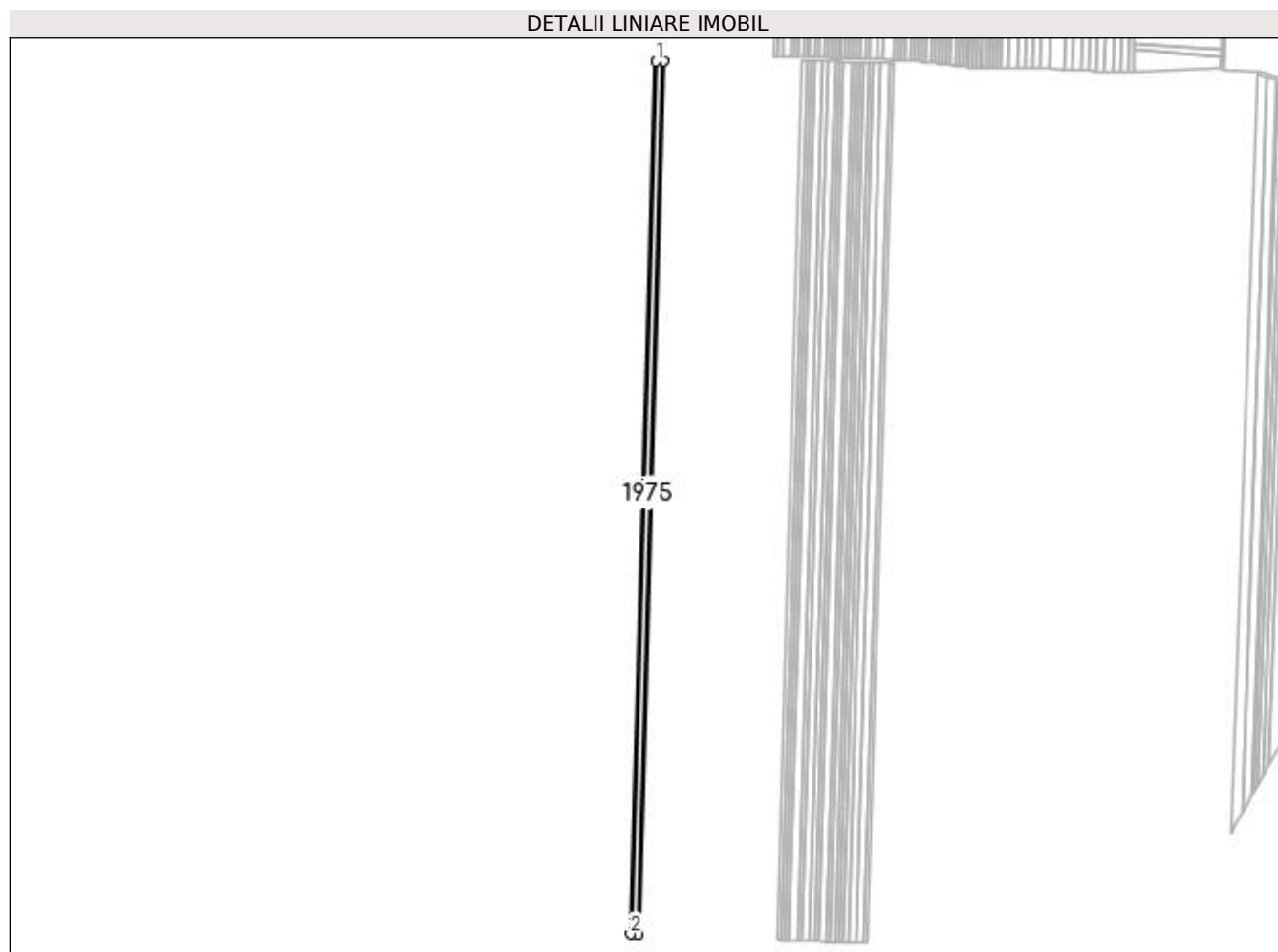
| Inscrieri privind dezmembramintele dreptului de proprietate, drepturi reale de garanție și sarcini | Referințe |
|--|-----------|
| NU SUNT | |

Anexa Nr. 1 La Partea I

Teren

| | | |
|--------------|-----------------|------------------------|
| Nr cadastral | Suprafața (mp)* | Observații / Referințe |
| | 10.000 | |

* Suprafața este determinată în planul de proiecție Stereo 70.



Date referitoare la teren

| Crt | Categorie folosință | Intra vilan | Suprafața (mp) | Tarla | Parcelă | Nr. topo | Observații / Referințe |
|-----|---------------------|-------------|----------------|-------|---------|----------|------------------------|
| 1 | arabil | NU | 10.000 | 138 | 32 | - | |

Lungime Segmente

1) Valorile lungimilor segmentelor sunt obținute din proiecție în plan.

| Punct început | X / Y | Punct sfârșit | X / Y | Lungime segment (** (m) |
|---------------|----------------------------|---------------|----------------------------|-------------------------|
| 1 | 384.342,927 290.078,11 | 2 | 384.313,315 289.054,109 | 1024.429 |
| 2 | 384.313,315 289.054,109 | 3 | 384.323,07 289.053,829 | 9.76 |
| 3 | 384.323,07 289.053,829 | 4 | 384.352,695 290.078,254 | 1024.854 |
| 4 | 384.352,695 290.078,254 | 1 | 384.342,927 290.078,11 | 9.769 |

**** Lungimile segmentelor sunt determinate în planul de proiecție Stereo 70 și sunt rotunjite la 1 milimetru.**

***** Distanța dintre puncte este formată din segmente cumulate ce sunt mai mici decât valoarea 1 milimetru.**

**DATE DESPRE IMOBILUL NR. 1976**

Oficiul de Cadastru și Publicitate Imobiliară DOLJ
Biroul de Cadastru și Publicitate Imobiliară Craiova

A. Partea I. Descrierea imobilului

TEREN Extravilan

Adresa: Jud. Dolj, T138, P33

| Nr. Crt | Nr cadastral Nr. topografic | Suprafața* (mp) | Observații / Referințe |
|---------|--------------------------------|-----------------|--|
| A1 | | 8.549 | Sector cadastral:13 Teren neimprejmut; |

B. Partea II. Proprietari și acte

| Inscrieri privitoare la dreptul de proprietate și alte drepturi reale | Referințe |
|--|-----------|
| / | |
| Act Administrativ nr. TDP NR. 1620-48445, din 15/03/1999 emis de CJ DOLJ; | |
| B1 | A1 |
| Intabulare, drept de PROPRIETATE, dobândit prin Reconstituire, cota actuala 1/1, cota inițiala 1/1 | |
| 1) DINUȚ STAN, LIPSĂ CNP | |
| 2) NĂBOIU ELENA, LIPSĂ CNP | |
| 3) DINUȚ FLOREA, LIPSĂ CNP | |

C. Partea III. SARCINI .

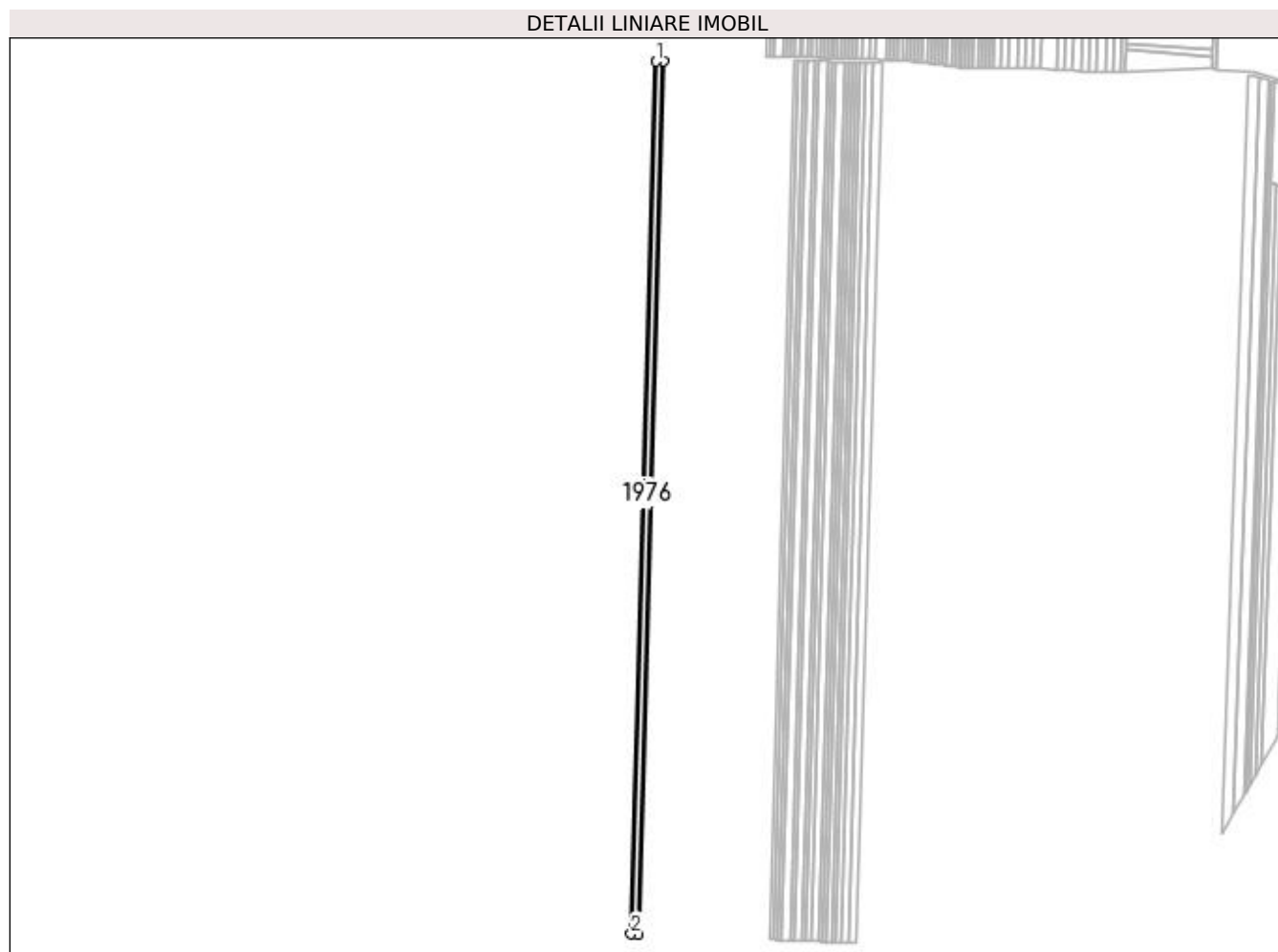
| Inscrieri privind dezmembramintele dreptului de proprietate, drepturi reale de garanție și sarcini | Referințe |
|--|-----------|
| NU SUNT | |

Anexa Nr. 1 La Partea I

Teren

| | | |
|--------------|-----------------|------------------------|
| Nr cadastral | Suprafața (mp)* | Observații / Referințe |
| | 8.549 | |

* Suprafața este determinată în planul de proiecție Stereo 70.



Date referitoare la teren

| Crt | Categorie folosință | Intra vilan | Suprafața (mp) | Tarla | Parcelă | Nr. topo | Observații / Referințe |
|-----|---------------------|-------------|----------------|-------|---------|----------|------------------------|
| 1 | arabil | NU | 8.549 | 138 | 33 | - | |

Lungime Segmente

1) Valorile lungimilor segmentelor sunt obținute din proiecție în plan.

| Punct început | X / Y | Punct sfârșit | X / Y | Lungime segment (** (m) |
|---------------|----------------------------|---------------|----------------------------|-------------------------|
| 1 | 384.352,695 290.078,254 | 2 | 384.323,07 289.053,829 | 1024.854 |
| 2 | 384.323,07 289.053,829 | 3 | 384.331,407 289.053,589 | 8.34 |
| 3 | 384.331,407 289.053,589 | 4 | 384.361,042 290.078,378 | 1025.217 |
| 4 | 384.361,042 290.078,378 | 1 | 384.352,695 290.078,254 | 8.348 |

**** Lungimile segmentelor sunt determinate în planul de proiecție Stereo 70 și sunt rotunjite la 1 milimetru.**

***** Distanța dintre puncte este formată din segmente cumulate ce sunt mai mici decât valoarea 1 milimetru.**

**DATE DESPRE IMOBILUL NR. 1977**

Oficiul de Cadastru și Publicitate Imobiliară DOLJ
Biroul de Cadastru și Publicitate Imobiliară Craiova

A. Partea I. Descrierea imobilului

TEREN Extravilan

Adresa: Jud. Dolj, T138, P34

| Nr. Crt | Nr cadastral Nr. topografic | Suprafața* (mp) | Observații / Referințe |
|---------|-----------------------------|-----------------|---|
| A1 | | 5.000 | Sector cadastral:13 Teren neimprejmuit; |

B. Partea II. Proprietari și acte

| Inscrieri privitoare la dreptul de proprietate și alte drepturi reale | Referințe |
|---|-----------|
| / | |
| Act Administrativ nr. TDP NR. 2120, din 20/04/2004 emis de CJ DOLJ; | |
| B1 | A1 |
| Intabulare, drept de PROPRIETATE, dobândit prin Reconstituire, cota actuala 1/1, cota initiala 1/1 1) GLAVĂ FLOAREA, LIPSĂ CNP | |

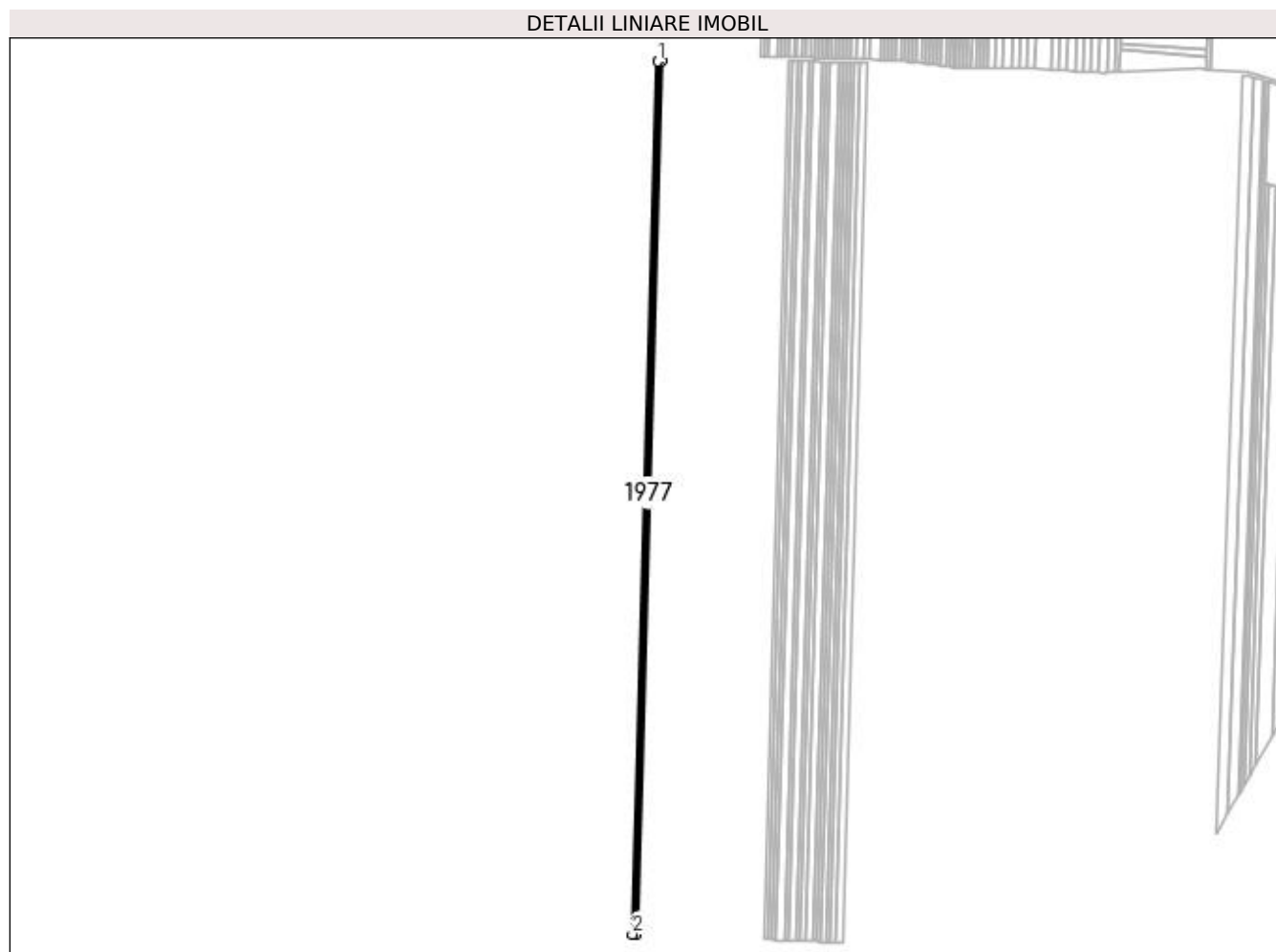
C. Partea III. SARCINI .

| Inscrieri privind dezmembramintele dreptului de proprietate, drepturi reale de garanție și sarcini | Referințe |
|--|-----------|
| NU SUNT | |

Teren

| | | |
|--------------|-----------------|------------------------|
| Nr cadastral | Suprafața (mp)* | Observații / Referințe |
| | 5.000 | |

* Suprafața este determinată în planul de proiecție Stereo 70.



Date referitoare la teren

| Crt | Categorie folosință | Intra vilan | Suprafața (mp) | Tarla | Parcelă | Nr. topo | Observații / Referințe |
|-----|---------------------|-------------|----------------|-------|---------|----------|------------------------|
| 1 | arabil | NU | 5.000 | 138 | 34 | - | |

Lungime Segmente

1) Valorile lungimilor segmentelor sunt obținute din proiecție în plan.

| Punct început | X / Y | Punct sfârșit | X / Y | Lungime segment (** (m) |
|---------------|----------------------------|---------------|----------------------------|-------------------------|
| 1 | 384.361,042 290.078,378 | 2 | 384.331,407 289.053,589 | 1025.217 |
| 2 | 384.331,407 289.053,589 | 3 | 384.336,281 289.053,45 | 4.877 |
| 3 | 384.336,281 289.053,45 | 4 | 384.365,923 290.078,45 | 1025.429 |
| 4 | 384.365,923 290.078,45 | 1 | 384.361,042 290.078,378 | 4.881 |

**** Lungimile segmentelor sunt determinate în planul de proiecție Stereo 70 și sunt rotunjite la 1 milimetru.**

***** Distanța dintre puncte este formată din segmente cumulate ce sunt mai mici decât valoarea 1 milimetru.**

**DATE DESPRE IMOBILUL NR. 1978**

Oficiul de Cadastru și Publicitate Imobiliară DOLJ
Biroul de Cadastru și Publicitate Imobiliară Craiova

A. Partea I. Descrierea imobilului

TEREN Extravilan

Adresa: Jud. Dolj, T138, P35

| Nr. Crt | Nr cadastral Nr. topografic | Suprafața* (mp) | Observații / Referințe |
|---------|-----------------------------|-----------------|---|
| A1 | | 2.211 | Sector cadastral:13 Teren neimprejmuit; |

B. Partea II. Proprietari și acte

| Inscrieri privitoare la dreptul de proprietate și alte drepturi reale | Referințe |
|---|-----------|
| / | |
| Act Administrativ nr. TDP NR. 1132-45208, din 27/08/1996 emis de CJ DOLJ; | |
| B1 | A1 |
| Intabulare, drept de PROPRIETATE, dobândit prin Reconstituire, cota actuala 1/1, cota initiala 1/1 1) POPESCU ION, LIPSĂ CNP | |

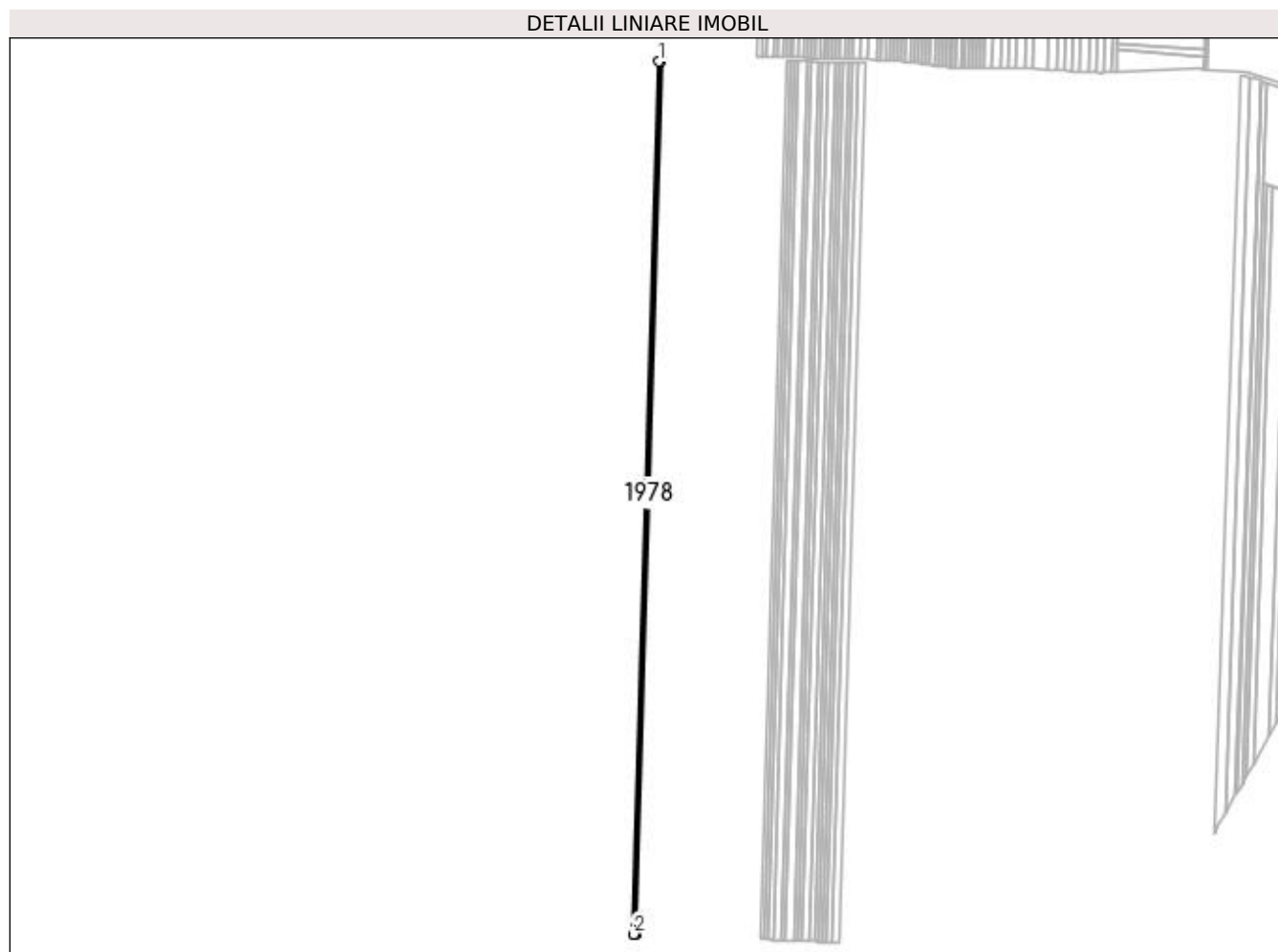
C. Partea III. SARCINI .

| Inscrieri privind dezmembramintele dreptului de proprietate, drepturi reale de garanție și sarcini | Referințe |
|--|-----------|
| NU SUNT | |

Teren

| | | |
|--------------|-----------------|------------------------|
| Nr cadastral | Suprafața (mp)* | Observații / Referințe |
| | 2.211 | |

* Suprafața este determinată în planul de proiecție Stereo 70.



Date referitoare la teren

| Crt | Categorie folosință | Intra vilan | Suprafața (mp) | Tarla | Parcelă | Nr. topo | Observații / Referințe |
|-----|---------------------|-------------|----------------|-------|---------|----------|------------------------|
| 1 | arabil | NU | 2.211 | 138 | 35 | - | |

Lungime Segmente

1) Valorile lungimilor segmentelor sunt obținute din proiecție în plan.

| Punct început | X / Y | Punct sfârșit | X / Y | Lungime segment (** (m) |
|---------------|----------------------------|---------------|----------------------------|-------------------------|
| 1 | 384.365,923 290.078,45 | 2 | 384.336,281 289.053,45 | 1025.429 |
| 2 | 384.336,281 289.053,45 | 3 | 384.338,437 289.053,388 | 2.156 |
| 3 | 384.338,437 289.053,388 | 4 | 384.368,08 290.078,482 | 1025.523 |
| 4 | 384.368,08 290.078,482 | 1 | 384.365,923 290.078,45 | 2.158 |

**** Lungimile segmentelor sunt determinate în planul de proiecție Stereo 70 și sunt rotunjite la 1 milimetru.**

***** Distanța dintre puncte este formată din segmente cumulate ce sunt mai mici decât valoarea 1 milimetru.**

**DATE DESPRE IMOBILUL NR. 1979**

Oficiul de Cadastru și Publicitate Imobiliară DOLJ
 Biroul de Cadastru și Publicitate Imobiliară Craiova

A. Partea I. Descrierea imobilului

TEREN Extravilan

Adresa: Jud. Dolj, T138, P36

| Nr. Crt | Nr cadastral Nr. topografic | Suprafața* (mp) | Observații / Referințe |
|---------|-----------------------------|-----------------|---|
| A1 | | 2.689 | Sector cadastral:13 Teren neimpregmuit; |

B. Partea II. Proprietari și acte

| Inscrieri privitoare la dreptul de proprietate și alte drepturi reale | | Referințe |
|---|--|-----------|
| / | | |
| Act Notarial nr. ACT DE PARTAJ VOLUNTAR NR. 1906, din 27/11/2015 emis de BIN BELU AUREL (TDP NR. 1689-48445/29.01.2001 CJ DOLJ;CERTIFICAT DE MOSTENITOR NR. 361/2015 EMIS DE BIN BELU AUREL; CERTIFICAT DE MOSTENITOR NR. 362/2015 EMIS DE BIN BELU AUREL;CERTIFICAT DE MOSTENITOR NR. 363/2015 EMIS DE BIN BELU AUREL;CERTIFICAT DE MOSTENITOR NR. 364/2015 EMIS DE BIN BELU AUREL); | | |
| B1 | Intabulare, drept de PROPRIETATE, dobandit prin lesire Din Indiviziune, cota actuala 1/1, cota initiala 1/1 1) STANCIU GHEORGHE | A1 |

C. Partea III. SARCINI .

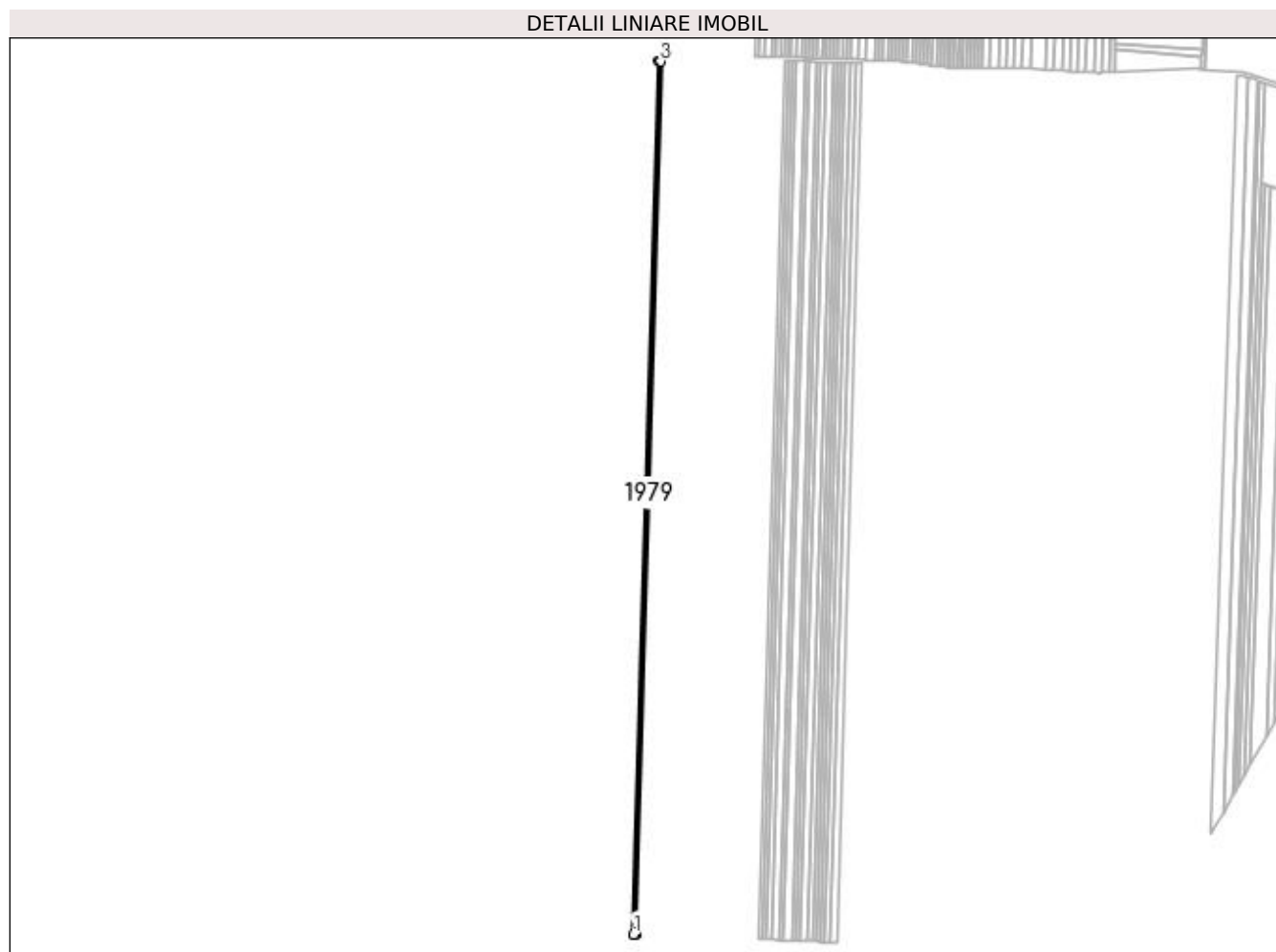
| Inscrieri privind dezmembramintele dreptului de proprietate, drepturi reale de garanție și sarcini | Referințe |
|--|-----------|
| NU SUNT | |

Anexa Nr. 1 La Partea I

Teren

| Nr cadastral | Suprafața (mp)* | Observații / Referințe |
|--------------|-----------------|------------------------|
| | 2.689 | |

* Suprafața este determinată în planul de proiecție Stereo 70.



Date referitoare la teren

| Crt | Categorie folosință | Intra vilan | Suprafața (mp) | Tarla | Parcelă | Nr. topo | Observații / Referințe |
|-----|---------------------|-------------|----------------|-------|---------|----------|------------------------|
| 1 | arabil | NU | 2.689 | 138 | 36 | - | |

Lungime Segmente

1) Valorile lungimilor segmentelor sunt obținute din proiecție în plan.

| Punct început | X / Y | Punct sfârșit | X / Y | Lungime segment (** (m) |
|---------------|----------------------------|---------------|----------------------------|-------------------------|
| 1 | 384.338,437 289.053,388 | 2 | 384.341,057 289.053,312 | 2.622 |
| 2 | 384.341,057 289.053,312 | 3 | 384.370,705 290.078,521 | 1025.637 |
| 3 | 384.370,705 290.078,521 | 4 | 384.368,08 290.078,482 | 2.624 |
| 4 | 384.368,08 290.078,482 | 1 | 384.338,437 289.053,388 | 1025.523 |

**** Lungimile segmentelor sunt determinate în planul de proiecție Stereo 70 și sunt rotunjite la 1 milimetru.**

***** Distanța dintre puncte este formată din segmente cumulate ce sunt mai mici decât valoarea 1 milimetru.**

**DATE DESPRE IMOBILUL NR. 1980**

Oficiul de Cadastru și Publicitate Imobiliară DOLJ
Biroul de Cadastru și Publicitate Imobiliară Craiova

A. Partea I. Descrierea imobilului

TEREN Extravilan

Adresa: Jud. Dolj, T138 IN TDP 139, P37

| Nr. Crt | Nr cadastral Nr. topografic | Suprafața* (mp) | Observații / Referințe |
|---------|-----------------------------|-----------------|--|
| A1 | | 5.000 | Sector cadastral:13 Teren neimprejmuț; |

B. Partea II. Proprietari și acte

| Inscrieri privitoare la dreptul de proprietate și alte drepturi reale | Referințe |
|---|-----------|
| / | |
| Act Administrativ nr. TDP NR. 1593-59367, din 13/11/1998 emis de CJ DOLJ (CERTIFICAT DE DECES SERIA DC NR. 947886); | |
| B1 | A1 |
| Intabulare, drept de PROPRIETATE, dobandit prin Reconstituire, cota actuala 1/1, cota initiala 1/1 | |
| 1) MIC DUMITRU DEFUNCT:Da | |
| 2) MIC MARIA, LIPSĂ CNP | |
| 3) MIC FLOREA, LIPSĂ CNP | |
| 4) MIC ECATERINA, LIPSĂ CNP | |

C. Partea III. SARCINI .

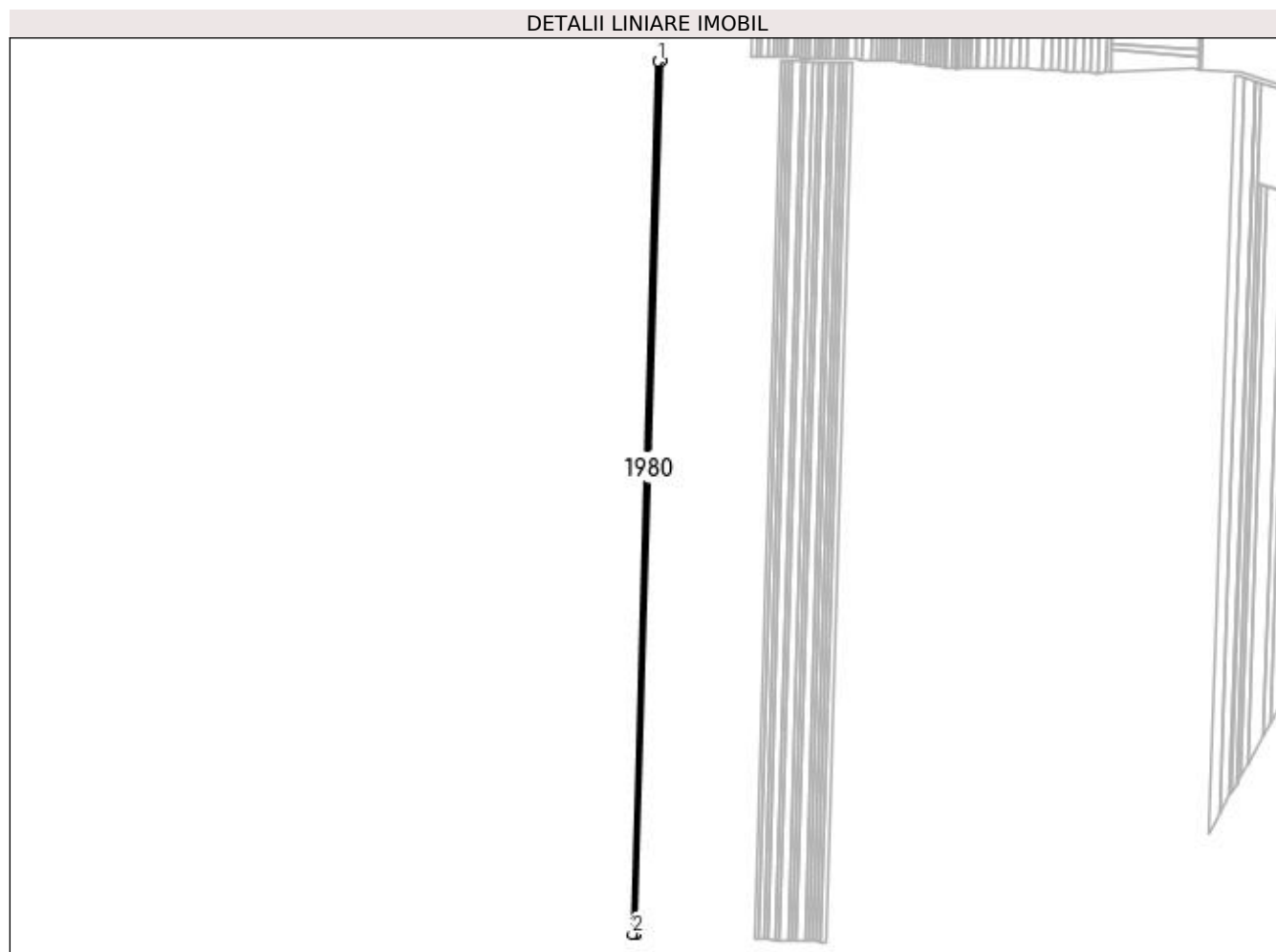
| Inscrieri privind dezmembramintele dreptului de proprietate, drepturi reale de garanție și sarcini | Referințe |
|--|-----------|
| NU SUNT | |

Anexa Nr. 1 La Partea I

Teren

| | | |
|--------------|-----------------|------------------------|
| Nr cadastral | Suprafața (mp)* | Observații / Referințe |
| | 5.000 | |

* Suprafața este determinată în planul de proiecție Stereo 70.



Date referitoare la teren

| Crt | Categorie folosință | Intravilan | Suprafața (mp) | Tarla | Parcelă | Nr. topo | Observații / Referințe |
|-----|---------------------|------------|----------------|-------------------|---------|----------|------------------------|
| 1 | arabil | NU | 5.000 | 138 IN TDP 139 | 37 | - | TARLA GRESITA IN TDP |

Lungime Segmente

1) Valorile lungimilor segmentelor sunt obținute din proiecție în plan.

| Punct început | X / Y | Punct sfârșit | X / Y | Lungime segment (** (m) |
|---------------|----------------------------|---------------|----------------------------|-------------------------|
| 1 | 384.370,705 290.078,521 | 2 | 384.341,057 289.053,312 | 1025.637 |
| 2 | 384.341,057 289.053,312 | 3 | 384.344,466 289.053,215 | 3.41 |
| 3 | 384.344,466 289.053,215 | 4 | 384.345,929 289.053,155 | 1.465 |
| 4 | 384.345,929 289.053,155 | 5 | 384.375,583 290.078,593 | 1025.867 |
| 5 | 384.375,583 290.078,593 | 1 | 384.370,705 290.078,521 | 4.879 |

**** Lungimile segmentelor sunt determinate în planul de proiecție Stereo 70 și sunt rotunjite la 1 milimetru.**

***** Distanța dintre puncte este formată din segmente cumulate ce sunt mai mici decât valoarea 1 milimetru.**

**DATE DESPRE IMOBILUL NR. 1981**

Oficiul de Cadastru și Publicitate Imobiliară DOLJ
Biroul de Cadastru și Publicitate Imobiliară Craiova

A. Partea I. Descrierea imobilului

TEREN Extravilan

Adresa: Jud. Dolj, T138, P37/1

| Nr. Crt | Nr cadastral Nr. topografic | Suprafața* (mp) | Observații / Referințe |
|---------|-----------------------------|-----------------|---|
| A1 | | 2.678 | Sector cadastral:13 Teren neimprejmuit; |

B. Partea II. Proprietari și acte

| Inscrieri privitoare la dreptul de proprietate și alte drepturi reale | Referințe |
|--|-----------|
| / | |
| Act Administrativ nr. TDP NR. 1725-48369, din 02/04/2002 emis de CJ DOLJ; | |
| B1 | A1 |
| Intabulare, drept de PROPRIETATE, dobândit prin Reconstituire, cota actuala 1/1, cota inițiala 1/1 1) COSTEA ION, LIPSĂ CNP | |

C. Partea III. SARCINI .

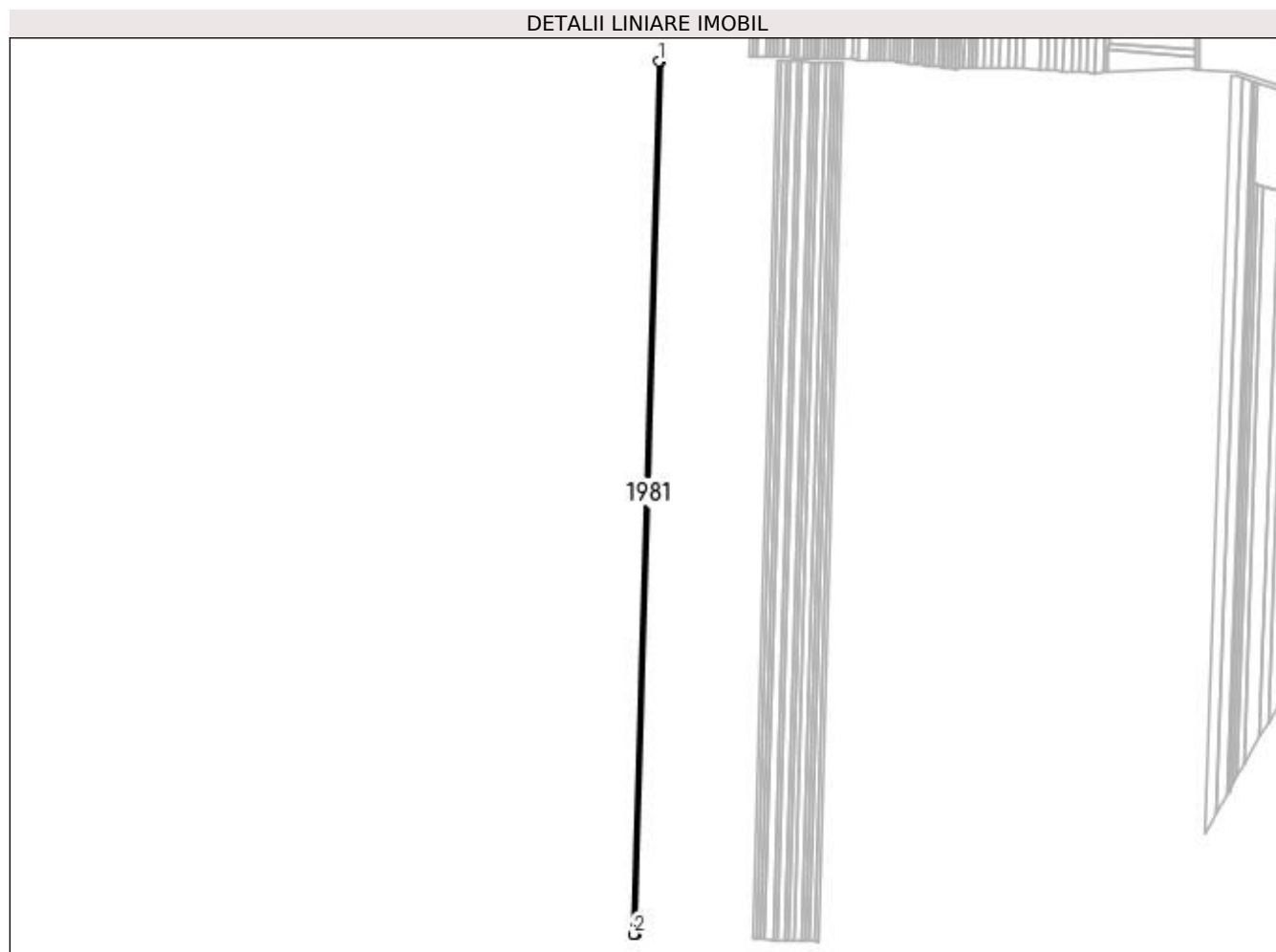
| Inscrieri privind dezmembramintele dreptului de proprietate, drepturi reale de garanție și sarcini | Referințe |
|--|-----------|
| NU SUNT | |

Anexa Nr. 1 La Partea I

Teren

| Nr cadastral | Suprafața (mp)* | Observații / Referințe |
|--------------|-----------------|------------------------|
| | 2.678 | |

* Suprafața este determinată în planul de proiecție Stereo 70.



Date referitoare la teren

| Crt | Categorie folosință | Intra vilan | Suprafața (mp) | Tarla | Parcelă | Nr. topo | Observații / Referințe |
|-----|---------------------|-------------|----------------|-------|---------|----------|------------------------|
| 1 | arabil | NU | 2.678 | 138 | 37/1 | - | |

Lungime Segmente

1) Valorile lungimilor segmentelor sunt obținute din proiecție în plan.

| Punct început | X / Y | Punct sfârșit | X / Y | Lungime segment (** (m) |
|---------------|----------------------------|---------------|----------------------------|-------------------------|
| 1 | 384.375,583 290.078,593 | 2 | 384.345,929 289.053,155 | 1025.867 |
| 2 | 384.345,929 289.053,155 | 3 | 384.348,538 289.053,05 | 2.61 |
| 3 | 384.348,538 289.053,05 | 4 | 384.378,196 290.078,632 | 1026.011 |
| 4 | 384.378,196 290.078,632 | 1 | 384.375,583 290.078,593 | 2.613 |

**** Lungimile segmentelor sunt determinate în planul de proiecție Stereo 70 și sunt rotunjite la 1 milimetru.**

***** Distanța dintre puncte este formată din segmente cumulate ce sunt mai mici decât valoarea 1 milimetru.**

**DATE DESPRE IMOBILUL NR. 1982**

Oficiul de Cadastru și Publicitate Imobiliară DOLJ
Biroul de Cadastru și Publicitate Imobiliară Craiova

A. Partea I. Descrierea imobilului

TEREN Extravilan

Adresa: Jud. Dolj, T138, P38

| Nr. Crt | Nr cadastral Nr. topografic | Suprafața* (mp) | Observații / Referințe |
|---------|-----------------------------|-----------------|---|
| A1 | | 2.805 | Sector cadastral:13 Teren neimprejmuit; |

B. Partea II. Proprietari și acte

| Inscrieri privitoare la dreptul de proprietate și alte drepturi reale | Referințe |
|---|-----------|
| / | |
| Act Administrativ nr. TDP NR. 1639-48445, din 25/03/1999 emis de CJ DOLJ; | |
| B1 | A1 |
| Intabulare, drept de PROPRIETATE, dobândit prin Reconstituire, cota actuala 1/1, cota initiala 1/1 1) PICIU ION, LIPSĂ CNP | |

C. Partea III. SARCINI .

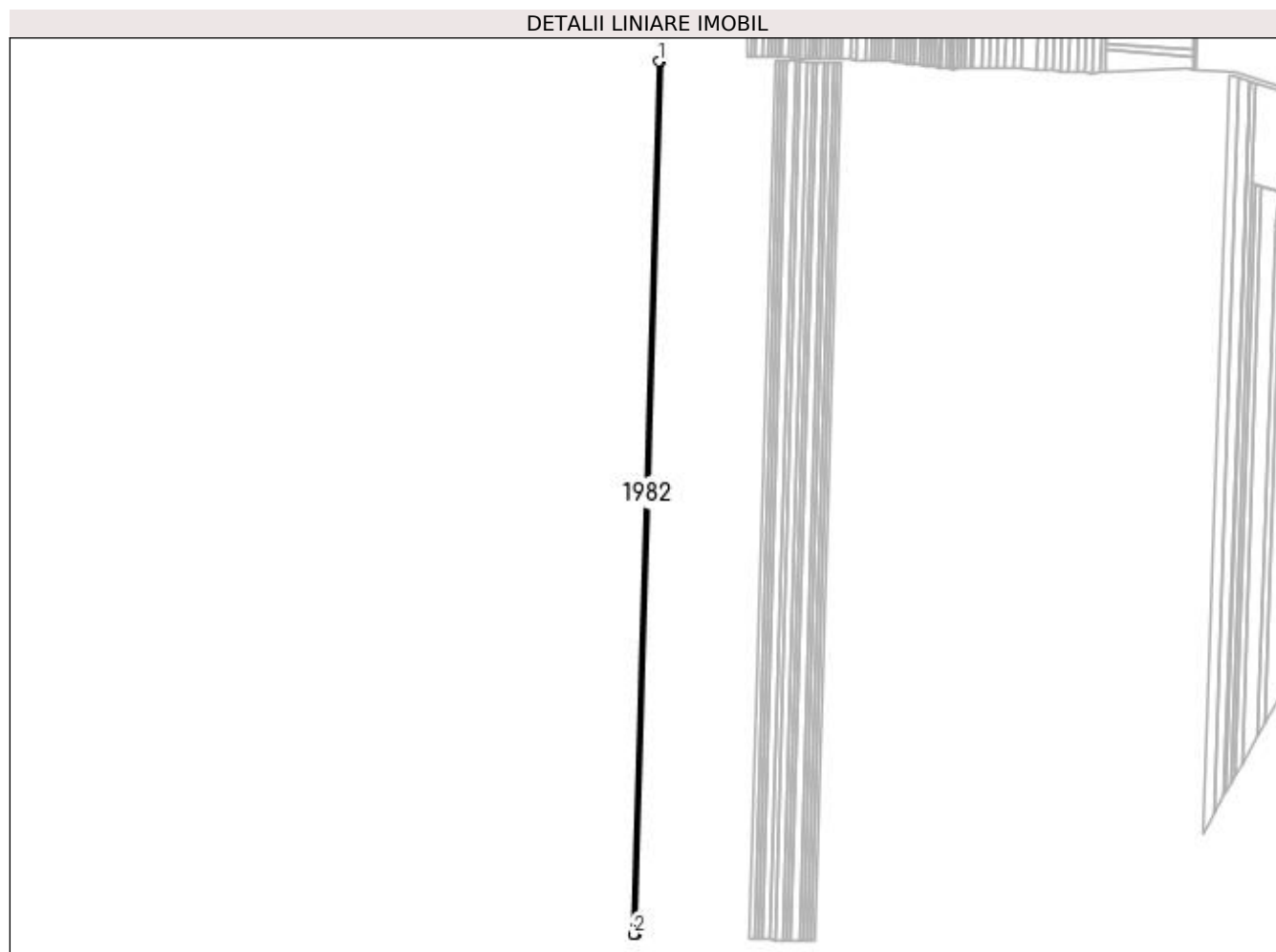
| Inscrieri privind dezmembramintele dreptului de proprietate, drepturi reale de garanție și sarcini | Referințe |
|--|-----------|
| NU SUNT | |

Anexa Nr. 1 La Partea I

Teren

| Nr cadastral | Suprafața (mp)* | Observații / Referințe |
|--------------|-----------------|------------------------|
| | 2.805 | |

* Suprafața este determinată în planul de proiecție Stereo 70.



Date referitoare la teren

| Crt | Categorie folosință | Intra vilan | Suprafața (mp) | Tarla | Parcelă | Nr. topo | Observații / Referințe |
|-----|---------------------|-------------|----------------|-------|---------|----------|------------------------|
| 1 | arabil | NU | 2.805 | 138 | 38 | - | |

Lungime Segmente

1) Valorile lungimilor segmentelor sunt obținute din proiecție în plan.

| Punct început | X / Y | Punct sfârșit | X / Y | Lungime segment (** (m) |
|---------------|----------------------------|---------------|----------------------------|-------------------------|
| 1 | 384.378,196 290.078,632 | 2 | 384.348,538 289.053,05 | 1026.011 |
| 2 | 384.348,538 289.053,05 | 3 | 384.351,269 289.052,939 | 2.734 |
| 3 | 384.351,269 289.052,939 | 4 | 384.380,932 290.078,673 | 1026.163 |
| 4 | 384.380,932 290.078,673 | 1 | 384.378,196 290.078,632 | 2.736 |

**** Lungimile segmentelor sunt determinate în planul de proiecție Stereo 70 și sunt rotunjite la 1 milimetru.**

***** Distanța dintre puncte este formată din segmente cumulate ce sunt mai mici decât valoarea 1 milimetru.**

**DATE DESPRE IMOBILUL NR. 1983**

Oficiul de Cadastru și Publicitate Imobiliară DOLJ
Biroul de Cadastru și Publicitate Imobiliară Craiova

A. Partea I. Descrierea imobilului

TEREN Extravilan

Adresa: Jud. Dolj, T138, P39

| Nr. Crt | Nr cadastral Nr. topografic | Suprafața* (mp) | Observații / Referințe |
|---------|-----------------------------|-----------------|---|
| A1 | 30380 | 5.000 | Sector cadastral:13 Teren neimprejmuit; |

B. Partea II. Proprietari și acte

| Inscrieri privitoare la dreptul de proprietate și alte drepturi reale | | Referințe |
|---|--|-----------|
| 181443 / 01/10/2018 | | |
| Act Notarial nr. CVC aut. nr. 279, din 02/02/2009 emis de NP DANA TOMITA; | | |
| B1 | Intabulare, drept de PROPRIETATE, dobândit prin Conventie, cota actuala 1/1, cota initiala 1/1 1) SC AGRIFARM SRL , CIF:11515860 | A1 |
| Act Normativ nr. LEGE NR. 17/2014, din 07/03/2014 emis de PARLAMENTUL ROMANIEI; | | |
| B2 | imobilul de sub A 1 se afla sub incidenta art. 3 alin. (1) din Legea nr. 17/2014 | A1 |

C. Partea III. SARCINI .

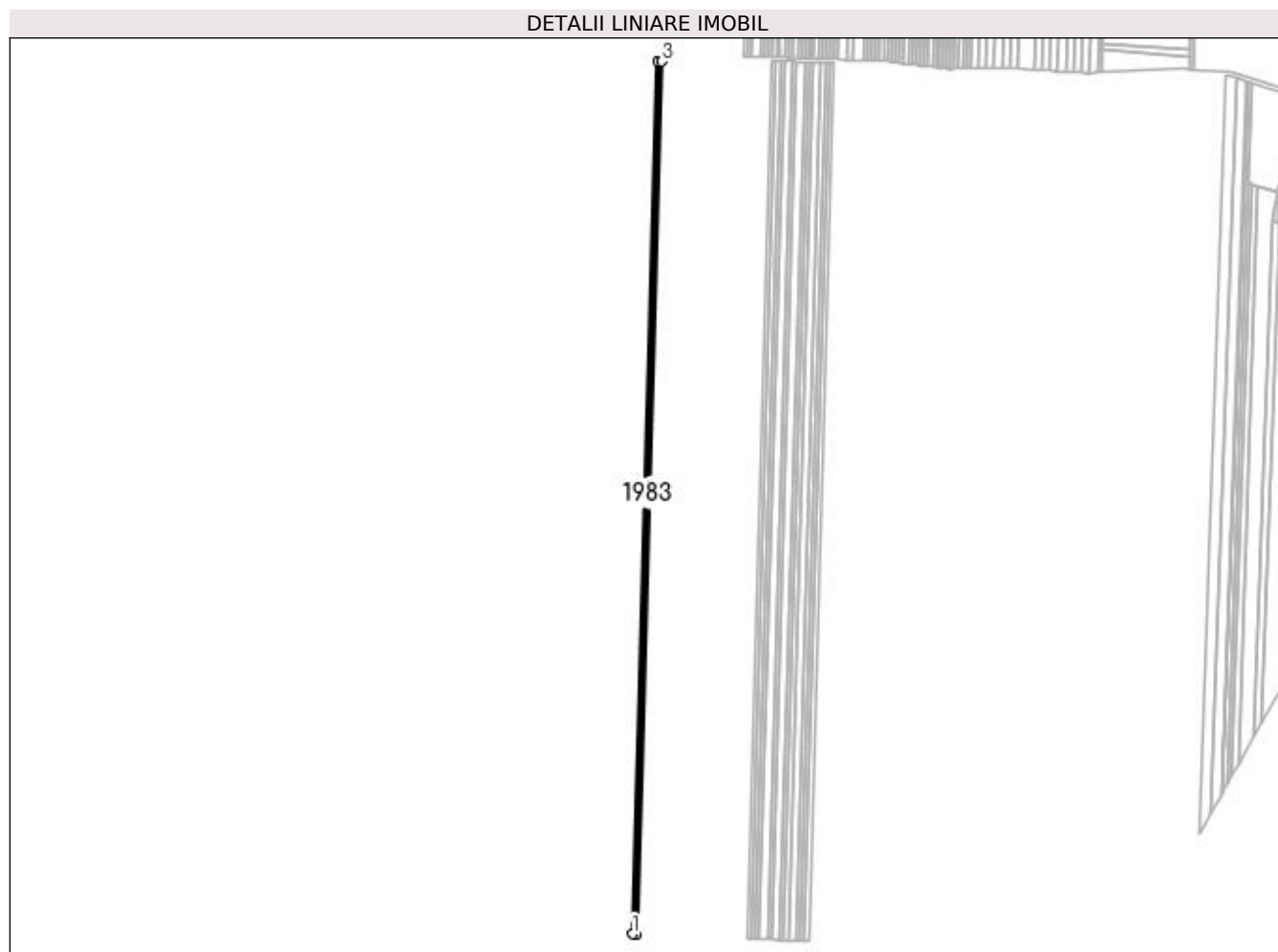
| Inscrieri privind dezmembramintele dreptului de proprietate, drepturi reale de garanție și sarcini | Referințe |
|--|-----------|
| NU SUNT | |

Anexa Nr. 1 La Partea I

Teren

| Nr cadastral | Suprafața (mp)* | Observații / Referințe |
|--------------|-----------------|------------------------|
| 30380 | 5.000 | |

* Suprafața este determinată în planul de proiecție Stereo 70.



Date referitoare la teren

| Crt | Categorie folosință | Intra vilan | Suprafața (mp) | Tarla | Parcelă | Nr. topo | Observații / Referințe |
|-----|---------------------|-------------|----------------|-------|---------|----------|------------------------|
| 1 | arabil | NU | 5.000 | 138 | 39 | - | |

Lungime Segmente

1) Valorile lungimilor segmentelor sunt obținute din proiecție în plan.

| Punct început | X / Y | Punct sfârșit | X / Y | Lungime segment (** (m) |
|---------------|----------------------------|---------------|----------------------------|-------------------------|
| 1 | 384.351,269 289.052,939 | 2 | 384.356,138 289.052,741 | 4.872 |
| 2 | 384.356,138 289.052,741 | 3 | 384.385,808 290.078,745 | 1026.432 |
| 3 | 384.385,808 290.078,745 | 4 | 384.380,932 290.078,673 | 4.877 |
| 4 | 384.380,932 290.078,673 | 1 | 384.351,269 289.052,939 | 1026.163 |

**** Lungimile segmentelor sunt determinate în planul de proiecție Stereo 70 și sunt rotunjite la 1 milimetru.**

***** Distanța dintre puncte este formată din segmente cumulate ce sunt mai mici decât valoarea 1 milimetru.**

**DATE DESPRE IMOBILUL NR. 1984**

Oficiul de Cadastru și Publicitate Imobiliară DOLJ
Biroul de Cadastru și Publicitate Imobiliară Craiova

A. Partea I. Descrierea imobilului

TEREN Extravilan

Adresa: Jud. Dolj, T138, P40

| Nr. Crt | Nr cadastral Nr. topografic | Suprafața* (mp) | Observații / Referințe |
|---------|-----------------------------|-----------------|---|
| A1 | | 5.000 | Sector cadastral:13 Teren neimprejmuit; |

B. Partea II. Proprietari și acte

| Inscrieri privitoare la dreptul de proprietate și alte drepturi reale | Referințe |
|---|-----------|
| / | |
| Act Administrativ nr. TDP NR. 1139-45208, din 27/08/1996 emis de CJ DOLJ; | |
| B1 | A1 |
| Intabulare, drept de PROPRIETATE, dobândit prin Reconstituire, cota actuala 1/1, cota initiala 1/1 1) BADEA MARIN , LIPSĂ CNP | |

C. Partea III. SARCINI .

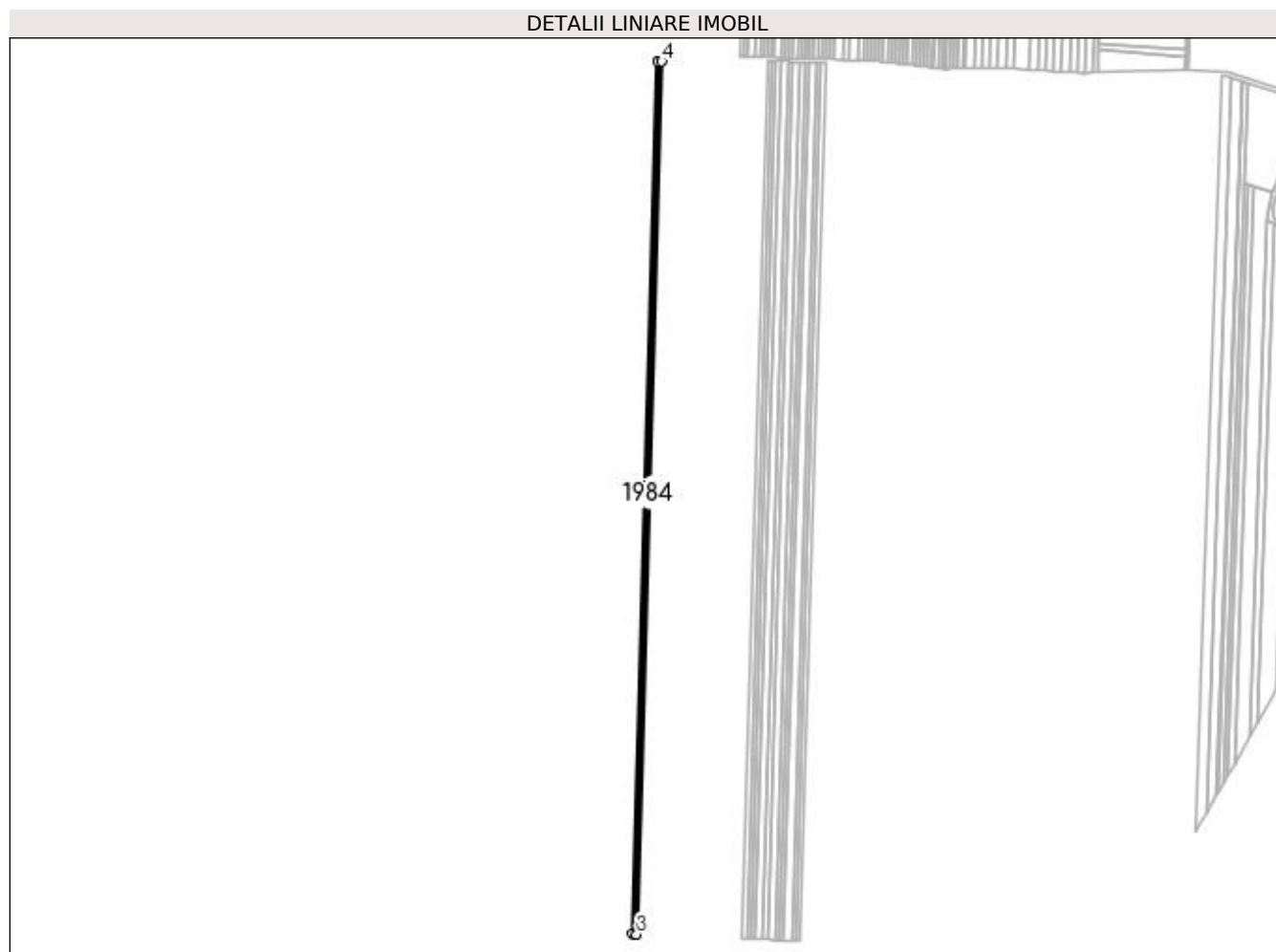
| Inscrieri privind dezmembramintele dreptului de proprietate, drepturi reale de garanție și sarcini | Referințe |
|--|-----------|
| NU SUNT | |

Anexa Nr. 1 La Partea I

Teren

| Nr cadastral | Suprafața (mp)* | Observații / Referințe |
|--------------|-----------------|------------------------|
| | 5.000 | |

* Suprafața este determinată în planul de proiecție Stereo 70.



Date referitoare la teren

| Crt | Categorie folosință | Intra vilan | Suprafața (mp) | Tarla | Parcelă | Nr. topo | Observații / Referințe |
|-----|---------------------|-------------|----------------|-------|---------|----------|------------------------|
| 1 | arabil | NU | 5.000 | 138 | 40 | - | |

Lungime Segmente

1) Valorile lungimilor segmentelor sunt obținute din proiecție în plan.

| Punct început | X / Y | Punct sfârșit | X / Y | Lungime segment (** (m) |
|---------------|----------------------------|---------------|----------------------------|-------------------------|
| 1 | 384.385,808 290.078,745 | 2 | 384.356,138 289.052,741 | 1026.432 |
| 2 | 384.356,138 289.052,741 | 3 | 384.361,005 289.052,544 | 4.871 |
| 3 | 384.361,005 289.052,544 | 4 | 384.390,682 290.078,817 | 1026.702 |
| 4 | 384.390,682 290.078,817 | 1 | 384.385,808 290.078,745 | 4.875 |

**** Lungimile segmentelor sunt determinate în planul de proiecție Stereo 70 și sunt rotunjite la 1 milimetru.**

***** Distanța dintre puncte este formată din segmente cumulate ce sunt mai mici decât valoarea 1 milimetru.**

**DATE DESPRE IMOBILUL NR. 1985**

Oficiul de Cadastru și Publicitate Imobiliară DOLJ
Biroul de Cadastru și Publicitate Imobiliară Craiova

A. Partea I. Descrierea imobilului

TEREN Extravilan

Adresa: Jud. Dolj, T138, P41

| Nr. Crt | Nr cadastral Nr. topografic | Suprafața* (mp) | Observații / Referințe |
|---------|-----------------------------|-----------------|---|
| A1 | | 5.000 | Sector cadastral:13 Teren neimprejmuit; |

B. Partea II. Proprietari și acte

| Inscrieri privitoare la dreptul de proprietate și alte drepturi reale | | Referințe |
|--|---|-----------|
| / | | |
| Act Administrativ nr. TDP NR. 1668-48445, din 19/10/1999 emis de CJ DOLJ; | | |
| B1 | Intabulare, drept de PROPRIETATE, dobandit prin Reconstituire, cota actuala 4/16, cota initiala 4/16 1) NICOLAE CONSTANTIN, LIPSĂ CNP | A1 |
| B2 | Intabulare, drept de PROPRIETATE, dobandit prin Reconstituire, cota actuala 4/16, cota initiala 4/16 1) NICOLAE MARCEL, LIPSĂ CNP | A1 |
| B3 | Intabulare, drept de PROPRIETATE, dobandit prin Reconstituire, cota actuala 4/16, cota initiala 4/16 1) VITEAZU ILEANA | A1 |
| Act Notarial nr. CERTIFICAT DE MOSTENITOR SUPLIMENTAR NR. 159, din 17/10/2018 emis de NP CANTAR ELENA (TDP NR. 1668-48445/19.10.1999 CJ DOLJ); | | |
| B4 | Intabulare, drept de PROPRIETATE, dobandit prin Succesiune, cota actuala 1/16, cota initiala 1/16 1) NICOLAE MARIA | A1 |
| B5 | Intabulare, drept de PROPRIETATE, dobandit prin Succesiune, cota actuala 3/16, cota initiala 3/16 1) NICOLAE TOMITA CLAUDIU | A1 |

C. Partea III. SARCINI .

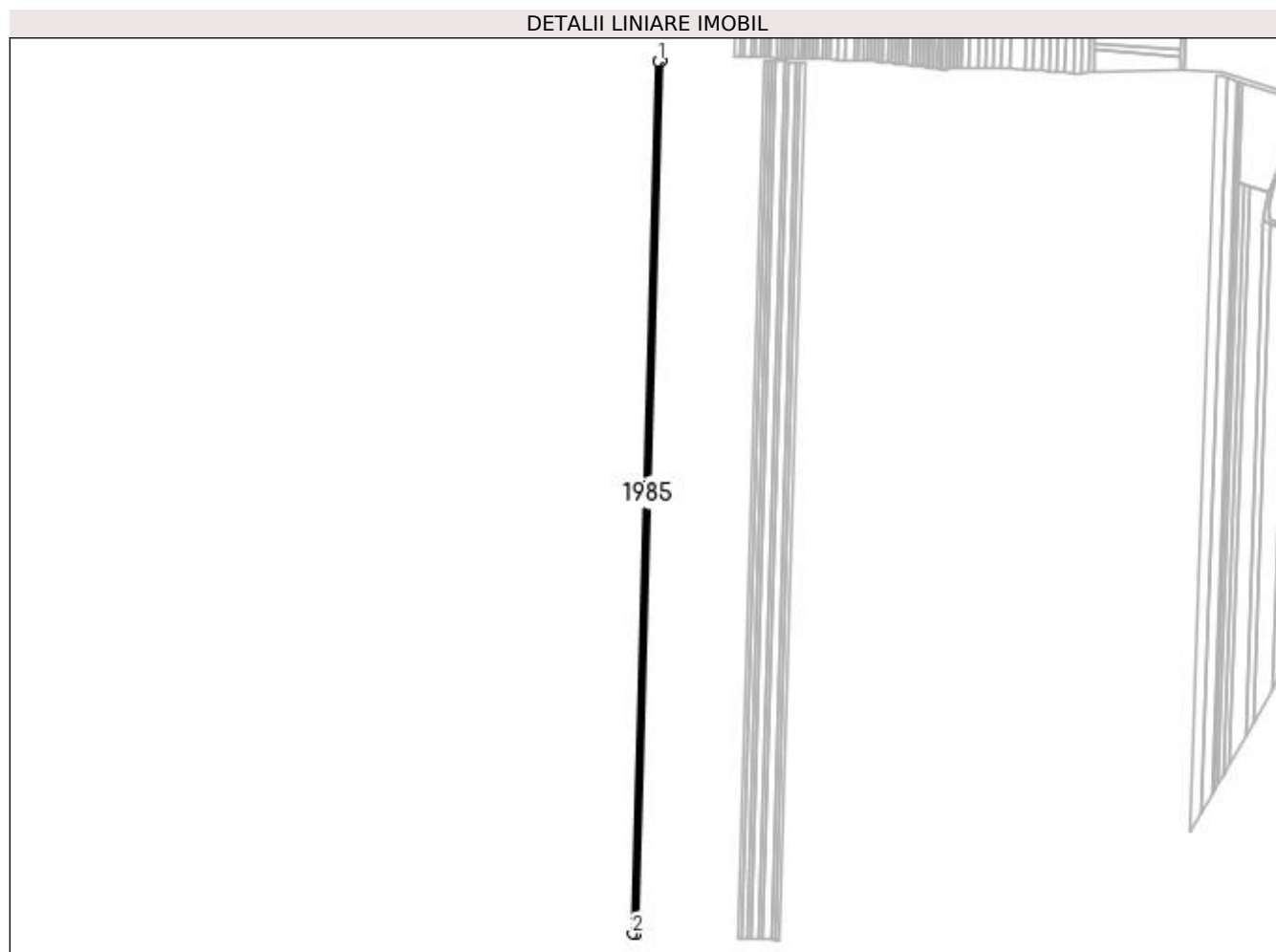
| Inscrieri privind dezmembramintele dreptului de proprietate, drepturi reale de garanție și sarcini | Referințe |
|--|-----------|
| NU SUNT | |

Anexa Nr. 1 La Partea I

Teren

| | | |
|--------------|-----------------|------------------------|
| Nr cadastral | Suprafața (mp)* | Observații / Referințe |
| | 5.000 | |

* Suprafața este determinată în planul de proiecție Stereo 70.



Date referitoare la teren

| Crt | Categorie folosință | Intra vilan | Suprafața (mp) | Tarla | Parcelă | Nr. topo | Observații / Referințe |
|-----|---------------------|-------------|----------------|-------|---------|----------|------------------------|
| 1 | arabil | NU | 5.000 | 138 | 41 | - | |

Lungime Segmente

1) Valorile lungimilor segmentelor sunt obținute din proiecție în plan.

| Punct început | X / Y | Punct sfârșit | X / Y | Lungime segment (** (m) |
|---------------|----------------------------|---------------|----------------------------|-------------------------|
| 1 | 384.390,682 290.078,817 | 2 | 384.361,005 289.052,544 | 1026.702 |
| 2 | 384.361,005 289.052,544 | 3 | 384.365,87 289.052,347 | 4.87 |
| 3 | 384.365,87 289.052,347 | 4 | 384.395,556 290.078,889 | 1026.971 |
| 4 | 384.395,556 290.078,889 | 1 | 384.390,682 290.078,817 | 4.874 |

**** Lungimile segmentelor sunt determinate în planul de proiecție Stereo 70 și sunt rotunjite la 1 milimetru.**

***** Distanța dintre puncte este formată din segmente cumulate ce sunt mai mici decât valoarea 1 milimetru.**

**DATE DESPRE IMOBILUL NR. 1986**

Oficiul de Cadastru și Publicitate Imobiliară DOLJ
Biroul de Cadastru și Publicitate Imobiliară Craiova

A. Partea I. Descrierea imobilului

TEREN Extravilan

Adresa: Jud. Dolj, T138, P42

| Nr. Crt | Nr cadastral Nr. topografic | Suprafața* (mp) | Observații / Referințe |
|---------|-----------------------------|-----------------|---|
| A1 | | 5.000 | Sector cadastral:13 Teren neimprejmuit; |

B. Partea II. Proprietari și acte

| Inscrieri privitoare la dreptul de proprietate și alte drepturi reale | Referințe |
|--|-----------|
| / | |
| Act Administrativ nr. TDP NR. 1345-48305, din 06/02/1997 emis de CJ DOLJ; | |
| B1 | A1 |
| Intabulare, drept de PROPRIETATE, dobandit prin Reconstituire, cota actuala 1/1, cota initiala 1/1 1) DINICĂ MIHAI, LIPSĂ CNP | |

C. Partea III. SARCINI .

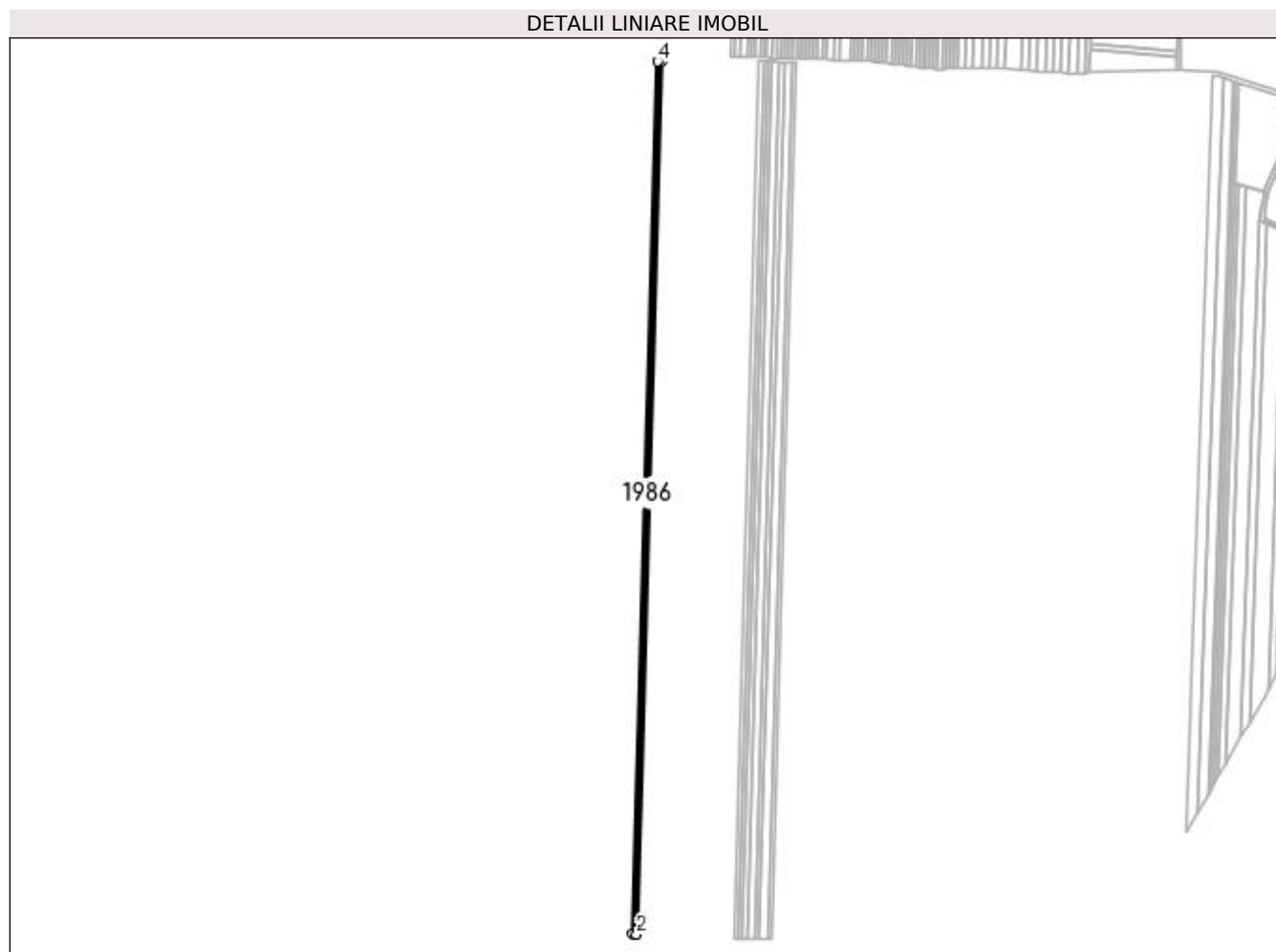
| Inscrieri privind dezmembramintele dreptului de proprietate, drepturi reale de garanție și sarcini | Referințe |
|--|-----------|
| NU SUNT | |

Anexa Nr. 1 La Partea I

Teren

| | | |
|--------------|-----------------|------------------------|
| Nr cadastral | Suprafața (mp)* | Observații / Referințe |
| | 5.000 | |

* Suprafața este determinată în planul de proiecție Stereo 70.



Date referitoare la teren

| Crt | Categorie folosință | Intra vilan | Suprafața (mp) | Tarla | Parcelă | Nr. topo | Observații / Referințe |
|-----|---------------------|-------------|----------------|-------|---------|----------|------------------------|
| 1 | arabil | NU | 5.000 | 138 | 42 | - | |

Lungime Segmente

1) Valorile lungimilor segmentelor sunt obținute din proiecție în plan.

| Punct început | X / Y | Punct sfârșit | X / Y | Lungime segment (** (m) |
|---------------|----------------------------|---------------|----------------------------|-------------------------|
| 1 | 384.365,87 289.052,347 | 2 | 384.370,735 289.052,15 | 4.868 |
| 2 | 384.370,735 289.052,15 | 3 | 384.400,428 290.078,961 | 1027.241 |
| 3 | 384.400,428 290.078,961 | 4 | 384.395,556 290.078,889 | 4.873 |
| 4 | 384.395,556 290.078,889 | 1 | 384.365,87 289.052,347 | 1026.971 |

**** Lungimile segmentelor sunt determinate în planul de proiecție Stereo 70 și sunt rotunjite la 1 milimetru.**

***** Distanța dintre puncte este formată din segmente cumulate ce sunt mai mici decât valoarea 1 milimetru.**

**DATE DESPRE IMOBILUL NR. 1987**

Oficiul de Cadastru și Publicitate Imobiliară DOLJ
Biroul de Cadastru și Publicitate Imobiliară Craiova

A. Partea I. Descrierea imobilului

TEREN Extravilan

Adresa: Jud. Dolj, T138, P43

| Nr. Crt | Nr cadastral Nr. topografic | Suprafața* (mp) | Observații / Referințe |
|---------|-----------------------------|-----------------|---|
| A1 | 31679 | 5.000 | Sector cadastral:13 Teren neimprejmuit; |

B. Partea II. Proprietari și acte

| Inscrieri privitoare la dreptul de proprietate și alte drepturi reale | Referințe |
|---|---|
| 74447 / 24/03/2021 | |
| Act Normativ nr. legea nr 17, din 07/03/2014 emis de .; | |
| B1 | se noteaza mentiunea "imobil aflat sub incidenta art 3, alin (1) din Legea 17/2014", A1 |
| 249232 / 15/12/2022 | |
| Act Notarial nr. CVC AUT NR 4545, din 14/12/2022 emis de NP Sorop Alexandru Oliviu; | |
| B2 | Intabulare, drept de PROPRIETATE, dobandit prin Conventie, cota actuala 1/1, cota initiala 1/1 A1 |
| 1) SC AGRIFARM SRL, CIF:11515860 | |

C. Partea III. SARCINI .

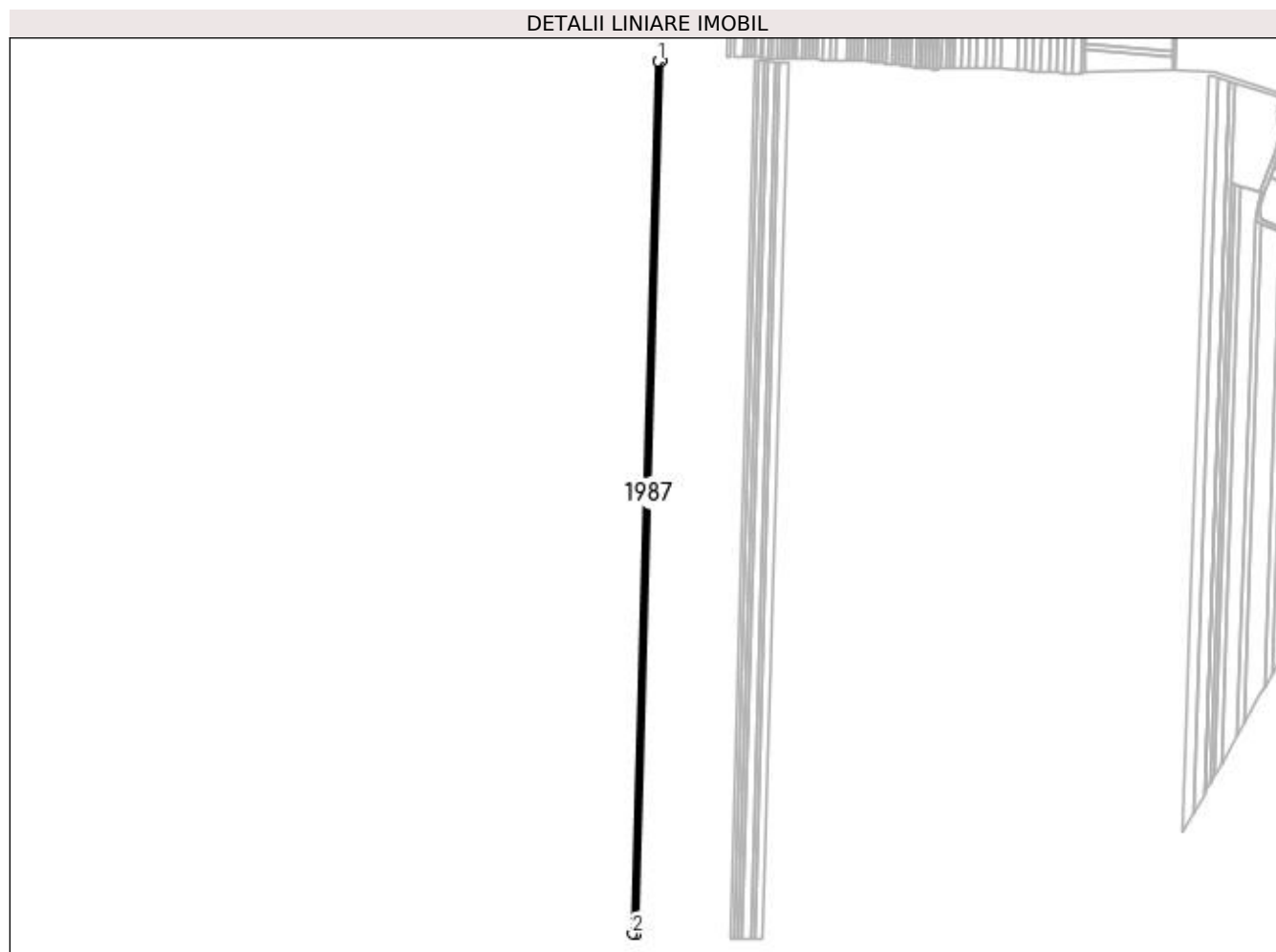
| Inscrieri privind dezmembramintele dreptului de proprietate, drepturi reale de garanție și sarcini | Referințe |
|--|-----------|
| NU SUNT | |

Anexa Nr. 1 La Partea I

Teren

| Nr cadastral | Suprafața (mp)* | Observații / Referințe |
|--------------|-----------------|------------------------|
| 31679 | 5.000 | |

* Suprafața este determinată în planul de proiecție Stereo 70.



Date referitoare la teren

| Crt | Categorie folosință | Intra vilan | Suprafața (mp) | Tarla | Parcelă | Nr. topo | Observații / Referințe |
|-----|---------------------|-------------|----------------|-------|---------|----------|------------------------|
| 1 | arabil | NU | 5.000 | 138 | 43 | - | |

Lungime Segmente

1) Valorile lungimilor segmentelor sunt obținute din proiecție în plan.

| Punct început | X / Y | Punct sfârșit | X / Y | Lungime segment (** (m) |
|---------------|----------------------------|---------------|----------------------------|-------------------------|
| 1 | 384.400,428 290.078,961 | 2 | 384.370,735 289.052,15 | 1027.241 |
| 2 | 384.370,735 289.052,15 | 3 | 384.375,598 289.051,953 | 4.867 |
| 3 | 384.375,598 289.051,953 | 4 | 384.405,299 290.079,033 | 1027.51 |
| 4 | 384.405,299 290.079,033 | 1 | 384.400,428 290.078,961 | 4.871 |

**** Lungimile segmentelor sunt determinate în planul de proiecție Stereo 70 și sunt rotunjite la 1 milimetru.**

***** Distanța dintre puncte este formată din segmente cumulate ce sunt mai mici decât valoarea 1 milimetru.**

**DATE DESPRE IMOBILUL NR. 1988**

Oficiul de Cadastru și Publicitate Imobiliară DOLJ
Biroul de Cadastru și Publicitate Imobiliară Craiova

A. Partea I. Descrierea imobilului

TEREN Extravilan

Adresa: Jud. Dolj, T138 IN TDP 38, P46

| Nr. Crt | Nr cadastral Nr. topografic | Suprafața* (mp) | Observații / Referințe |
|---------|--------------------------------|-----------------|---|
| A1 | | 5.000 | Sector cadastral:13 Teren neimprejmuit; |

B. Partea II. Proprietari și acte

| Inscrieri privitoare la dreptul de proprietate și alte drepturi reale | | Referințe |
|---|--|-----------|
| / | | |
| Act Notarial nr. ACT DE PARTAJ VOLUNTAR NR. 7, din 16/01/2023 emis de NP GIURCAN GABRIELA (TDP NR. 1028-44332/07.07.1996 CJ DOLJ;SENTINTA CIVILA NR. 1627/26.10.1999 PRONUNTATA DE JUDECATORIA BAILESTI); | | |
| B1 | Intabulare, drept de PROPRIETATE, dobandit prin lesire Din Indiviziune, cota actuala 1/1, cota initiala 1/1 1) POPA EUGENIA | A1 |

C. Partea III. SARCINI .

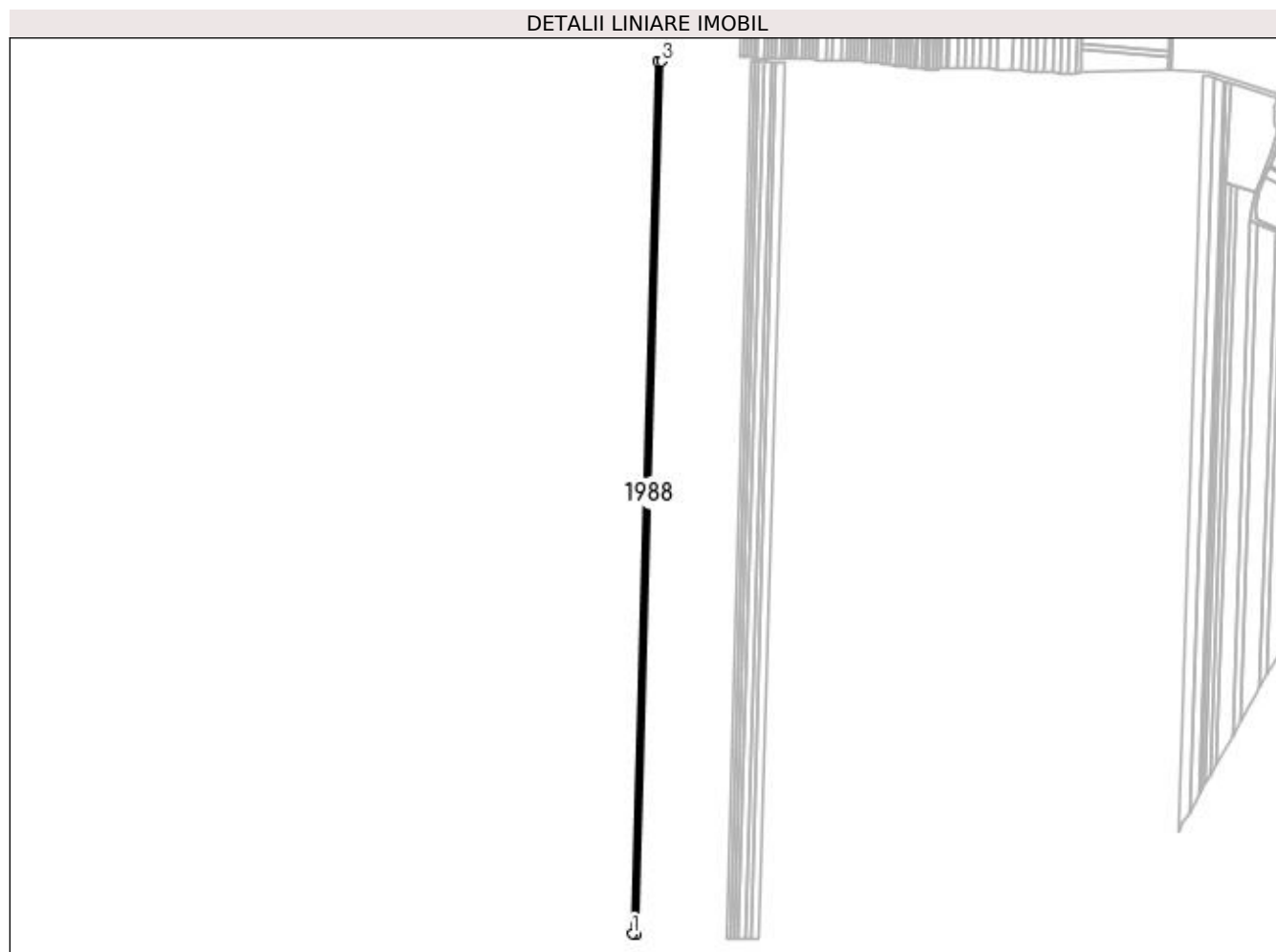
| Inscrieri privind dezmembramintele dreptului de proprietate, drepturi reale de garanție și sarcini | Referințe |
|--|-----------|
| NU SUNT | |

Anexa Nr. 1 La Partea I

Teren

| | | |
|--------------|-----------------|------------------------|
| Nr cadastral | Suprafața (mp)* | Observații / Referințe |
| | 5.000 | |

* Suprafața este determinată în planul de proiecție Stereo 70.



Date referitoare la teren

| Crt | Categorie folosință | Intra vilan | Suprafața (mp) | Tarla | Parcelă | Nr. topo | Observații / Referințe |
|-----|---------------------|-------------|----------------|---------------|---------|----------|------------------------|
| 1 | arabil | NU | 5.000 | 138 IN TDP 38 | 46 | - | TARLA GRESITA IN TDP |

Lungime Segmente

1) Valorile lungimilor segmentelor sunt obținute din proiecție în plan.

| Punct început | X / Y | Punct sfârșit | X / Y | Lungime segment (** (m) |
|---------------|----------------------------|---------------|----------------------------|-------------------------|
| 1 | 384.375,598 289.051,953 | 2 | 384.380,459 289.051,755 | 4.866 |
| 2 | 384.380,459 289.051,755 | 3 | 384.410,169 290.079,106 | 1027.78 |
| 3 | 384.410,169 290.079,106 | 4 | 384.405,299 290.079,033 | 4.87 |
| 4 | 384.405,299 290.079,033 | 1 | 384.375,598 289.051,953 | 1027.51 |

**** Lungimile segmentelor sunt determinate în planul de proiecție Stereo 70 și sunt rotunjite la 1 milimetru.**

***** Distanța dintre puncte este formată din segmente cumulate ce sunt mai mici decât valoarea 1 milimetru.**

**DATE DESPRE IMOBILUL NR. 1989**

Oficiul de Cadastru și Publicitate Imobiliară DOLJ
Biroul de Cadastru și Publicitate Imobiliară Craiova

A. Partea I. Descrierea imobilului

TEREN Extravilan

Adresa: Jud. Dolj, T138, P47

| Nr. Crt | Nr cadastral Nr. topografic | Suprafața* (mp) | Observații / Referințe |
|---------|-----------------------------|-----------------|---|
| A1 | | 5.000 | Sector cadastral:13 Teren neimprejmuit; |

B. Partea II. Proprietari și acte

| Inscrieri privitoare la dreptul de proprietate și alte drepturi reale | | Referințe |
|--|--|-----------|
| / | | |
| Act Notarial nr. CERTIFICAT DE MOSTENITOR NR. 308, din 15/10/2021 emis de NP BELU AUREL (TDP NR. 1107-45208/08.08.1996 CJ DOLJ); | | |
| B1 | Intabulare, drept de PROPRIETATE, dobandit prin Succesiune, cota actuala 1/4, cota initiala 1/4 1) NICOLAE COSTINA | A1 |
| B2 | Intabulare, drept de PROPRIETATE, dobandit prin Succesiune, cota actuala 1/4, cota initiala 1/4 1) POPA ION | A1 |
| B3 | Intabulare, drept de PROPRIETATE, dobandit prin Succesiune, cota actuala 1/4, cota initiala 1/4 1) MIHAI IOANA | A1 |
| B4 | Intabulare, drept de PROPRIETATE, dobandit prin Succesiune, cota actuala 1/4, cota initiala 1/4 1) POPA EMIL | A1 |

C. Partea III. SARCINI .

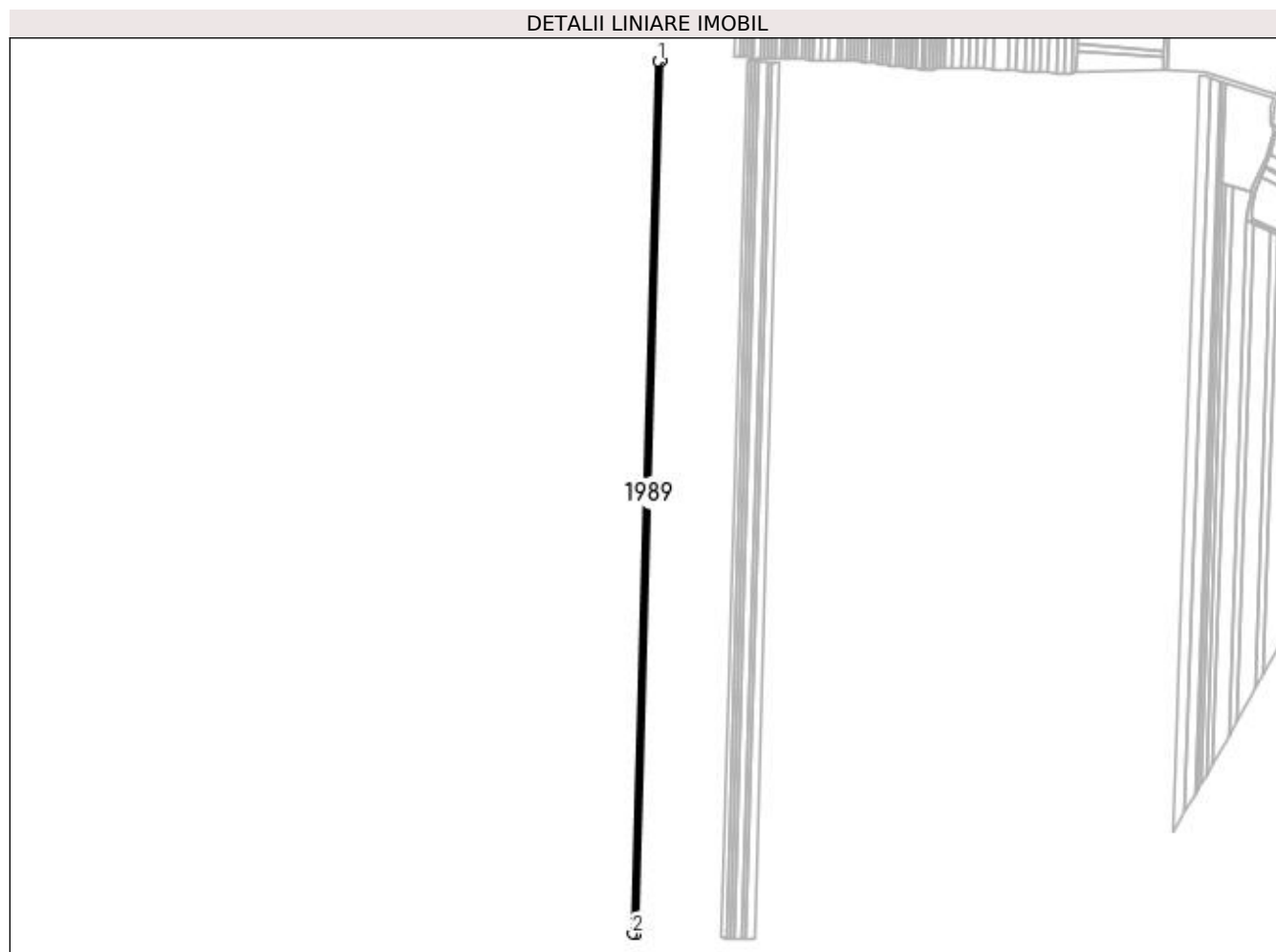
| Inscrieri privind dezmembramintele dreptului de proprietate, drepturi reale de garanție și sarcini | Referințe |
|--|-----------|
| NU SUNT | |

Anexa Nr. 1 La Partea I

Teren

| Nr cadastral | Suprafața (mp)* | Observații / Referințe |
|--------------|-----------------|------------------------|
| | 5.000 | |

* Suprafața este determinată în planul de proiecție Stereo 70.



Date referitoare la teren

| Crt | Categorie folosință | Intra vilan | Suprafața (mp) | Tarla | Parcelă | Nr. topo | Observații / Referințe |
|-----|---------------------|-------------|----------------|-------|---------|----------|------------------------|
| 1 | arabil | NU | 5.000 | 138 | 47 | - | |

Lungime Segmente

1) Valorile lungimilor segmentelor sunt obținute din proiecție în plan.

| Punct început | X / Y | Punct sfârșit | X / Y | Lungime segment (** (m) |
|---------------|----------------------------|---------------|----------------------------|-------------------------|
| 1 | 384.410,169 290.079,106 | 2 | 384.380,459 289.051,755 | 1027.78 |
| 2 | 384.380,459 289.051,755 | 3 | 384.385,32 289.051,558 | 4.865 |
| 3 | 384.385,32 289.051,558 | 4 | 384.415,037 290.079,178 | 1028.049 |
| 4 | 384.415,037 290.079,178 | 1 | 384.410,169 290.079,106 | 4.869 |

**** Lungimile segmentelor sunt determinate în planul de proiecție Stereo 70 și sunt rotunjite la 1 milimetru.**

***** Distanța dintre puncte este formată din segmente cumulate ce sunt mai mici decât valoarea 1 milimetru.**

**DATE DESPRE IMOBILUL NR. 1990**

Oficiul de Cadastru și Publicitate Imobiliară DOLJ
Biroul de Cadastru și Publicitate Imobiliară Craiova

A. Partea I. Descrierea imobilului

TEREN Extravilan

Adresa: Jud. Dolj, T138, P48

| Nr. Crt | Nr cadastral Nr. topografic | Suprafața* (mp) | Observații / Referințe |
|---------|-----------------------------|-----------------|---|
| A1 | | 5.000 | Sector cadastral:13 Teren neimpregmuit; |

B. Partea II. Proprietari și acte

| Inscrieri privitoare la dreptul de proprietate și alte drepturi reale | Referințe |
|---|-----------|
| / | |
| Act Administrativ nr. TDP NR. 993-9651, din 07/07/1996 emis de CJ DOLJ; | |
| B1 | A1 |
| Intabulare, drept de PROPRIETATE, dobândit prin Reconstituire, cota actuala 1/1, cota initiala 1/1 1) MIHAI BRĂȚILA LEANA, LIPSĂ CNP | |

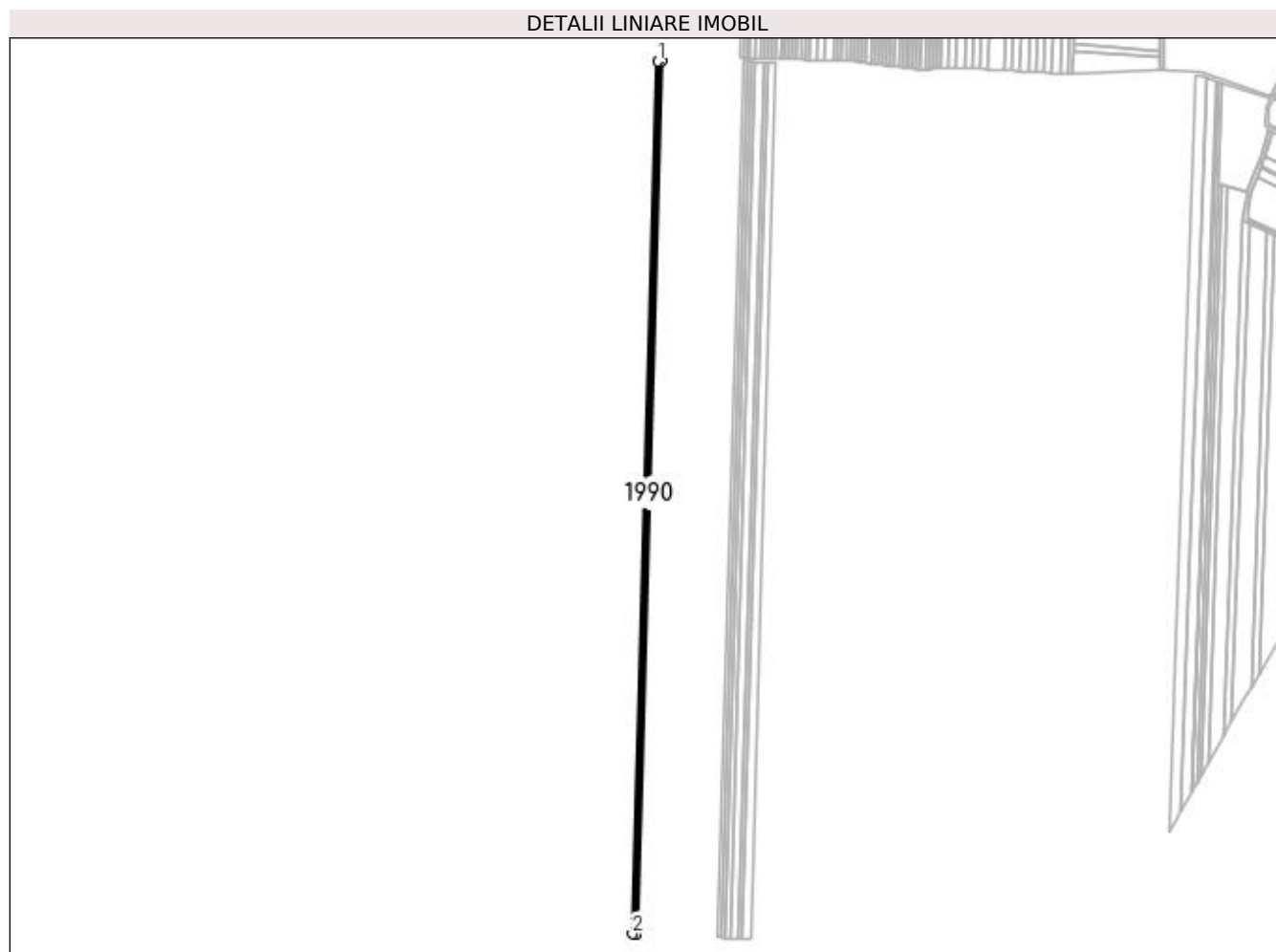
C. Partea III. SARCINI .

| Inscrieri privind dezmembramintele dreptului de proprietate, drepturi reale de garanție și sarcini | Referințe |
|--|-----------|
| NU SUNT | |

Teren

| | | |
|--------------|-----------------|------------------------|
| Nr cadastral | Suprafața (mp)* | Observații / Referințe |
| | 5.000 | |

* Suprafața este determinată în planul de proiecție Stereo 70.



Date referitoare la teren

| Crt | Categorie folosință | Intra vilan | Suprafața (mp) | Tarla | Parcelă | Nr. topo | Observații / Referințe |
|-----|---------------------|-------------|----------------|-------|---------|----------|------------------------|
| 1 | arabil | NU | 5.000 | 138 | 48 | - | |

Lungime Segmente

1) Valorile lungimilor segmentelor sunt obținute din proiecție în plan.

| Punct început | X / Y | Punct sfârșit | X / Y | Lungime segment (** (m) |
|---------------|----------------------------|---------------|----------------------------|-------------------------|
| 1 | 384.415,037 290.079,178 | 2 | 384.385,32 289.051,558 | 1028.049 |
| 2 | 384.385,32 289.051,558 | 3 | 384.390,179 289.051,361 | 4.863 |
| 3 | 384.390,179 289.051,361 | 4 | 384.419,904 290.079,25 | 1028.318 |
| 4 | 384.419,904 290.079,25 | 1 | 384.415,037 290.079,178 | 4.868 |

**** Lungimile segmentelor sunt determinate în planul de proiecție Stereo 70 și sunt rotunjite la 1 milimetru.**

***** Distanța dintre puncte este formată din segmente cumulate ce sunt mai mici decât valoarea 1 milimetru.**

**DATE DESPRE IMOBILUL NR. 1991**

Oficiul de Cadastru și Publicitate Imobiliară DOLJ
Biroul de Cadastru și Publicitate Imobiliară Craiova

A. Partea I. Descrierea imobilului

TEREN Extravilan

Adresa: Jud. Dolj, T138, P49

| Nr. Crt | Nr cadastral Nr. topografic | Suprafața* (mp) | Observații / Referințe |
|---------|-----------------------------|-----------------|---|
| A1 | | 5.000 | Sector cadastral:13 Teren neimprejmuit; |

B. Partea II. Proprietari și acte

| Inscrieri privitoare la dreptul de proprietate și alte drepturi reale | | Referințe |
|--|---|-----------|
| / | | |
| Act Notarial nr. CONTRACT DE DONATIE NR. 2476, din 05/12/1997 emis de NP BELU AUREL (TDP NR. 947-9651/21.03.1996 CJ DOLJ); | | |
| B1 | Intabulare, drept de PROPRIETATE, dobandit prin Conventie, cota actuala 1/1, cota initiala 1/1 1) BIRDAU ILEANA, LIPSĂ CNP | A1 |

C. Partea III. SARCINI .

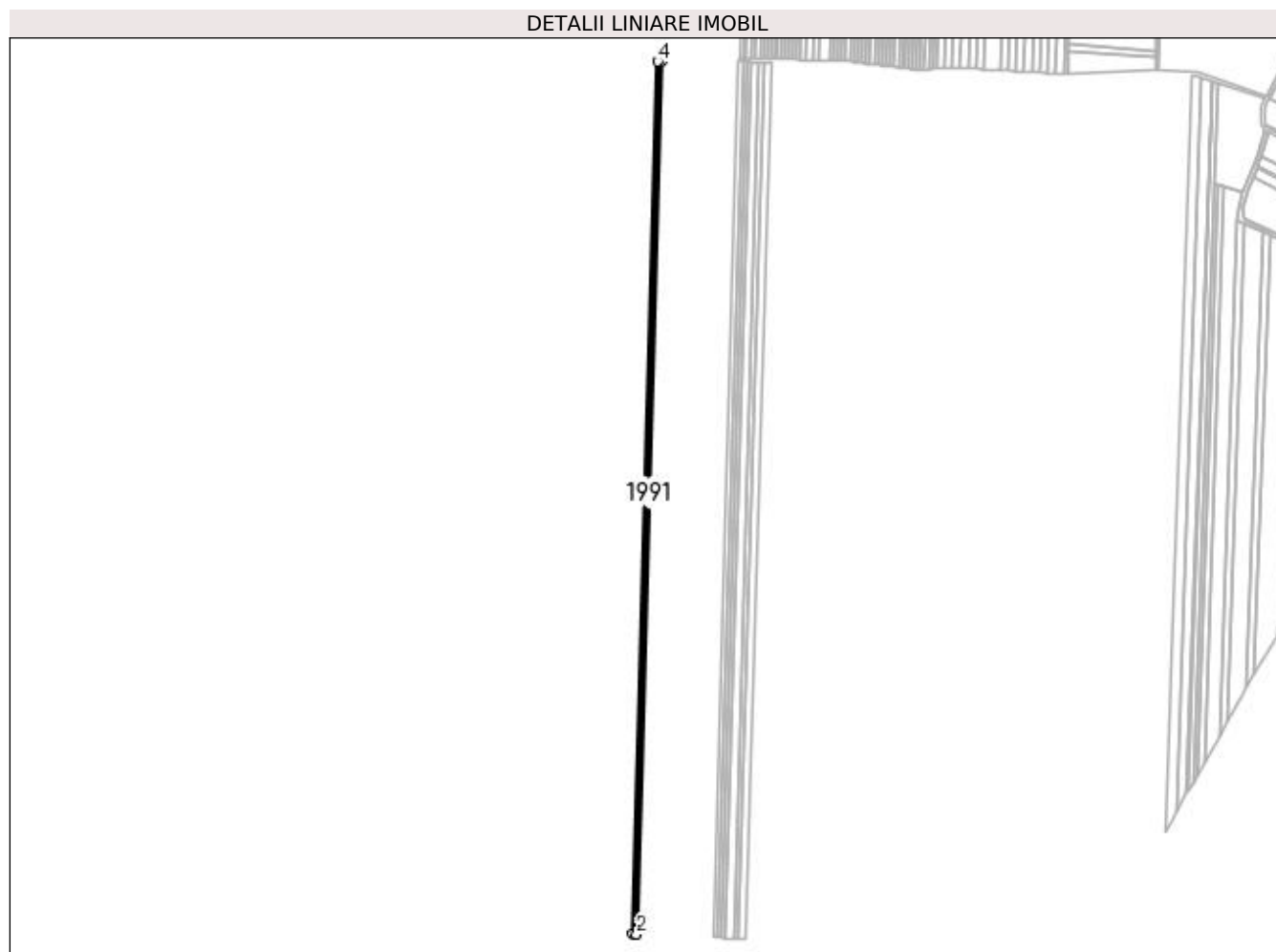
| Inscrieri privind dezmembramintele dreptului de proprietate, drepturi reale de garanție și sarcini | Referințe |
|--|-----------|
| NU SUNT | |

Anexa Nr. 1 La Partea I

Teren

| | | |
|--------------|-----------------|------------------------|
| Nr cadastral | Suprafața (mp)* | Observații / Referințe |
| | 5.000 | |

* Suprafața este determinată în planul de proiecție Stereo 70.



Date referitoare la teren

| Crt | Categorie folosință | Intra vilan | Suprafața (mp) | Tarla | Parcelă | Nr. topo | Observații / Referințe |
|-----|---------------------|-------------|----------------|-------|---------|----------|------------------------|
| 1 | arabil | NU | 5.000 | 138 | 49 | - | |

Lungime Segmente

1) Valorile lungimilor segmentelor sunt obținute din proiecție în plan.

| Punct început | X / Y | Punct sfârșit | X / Y | Lungime segment (** (m) |
|---------------|----------------------------|---------------|----------------------------|-------------------------|
| 1 | 384.390,179 289.051,361 | 2 | 384.395,037 289.051,164 | 4.862 |
| 2 | 384.395,037 289.051,164 | 3 | 384.424,77 290.079,322 | 1028.587 |
| 3 | 384.424,77 290.079,322 | 4 | 384.419,904 290.079,25 | 4.866 |
| 4 | 384.419,904 290.079,25 | 1 | 384.390,179 289.051,361 | 1028.318 |

**** Lungimile segmentelor sunt determinate în planul de proiecție Stereo 70 și sunt rotunjite la 1 milimetru.**

***** Distanța dintre puncte este formată din segmente cumulate ce sunt mai mici decât valoarea 1 milimetru.**

**DATE DESPRE IMOBILUL NR. 1992**

Oficiul de Cadastru și Publicitate Imobiliară DOLJ
Biroul de Cadastru și Publicitate Imobiliară Craiova

A. Partea I. Descrierea imobilului

TEREN Extravilan

Adresa: Jud. Dolj, T138, P50

| Nr. Crt | Nr cadastral Nr. topografic | Suprafața* (mp) | Observații / Referințe |
|---------|-----------------------------|-----------------|---|
| A1 | | 5.000 | Sector cadastral:13 Teren neimprejmuit; |

B. Partea II. Proprietari și acte

| Inscrieri privitoare la dreptul de proprietate și alte drepturi reale | | Referințe |
|---|--|-----------|
| / | | |
| Act Administrativ nr. TDP NR. 1753-48369, din 09/04/2002 emis de CJ DOLJ (CERTIFICAT DE DECES SERIA DA NR. 749989); | | |
| B1 | Intabulare, drept de PROPRIETATE, dobandit prin Reconstituire, cota actuala 1/1, cota initiala 1/1 1) NICOLAE ION , LIPSĂ CNP DEFUNCT:Da | A1 |

C. Partea III. SARCINI .

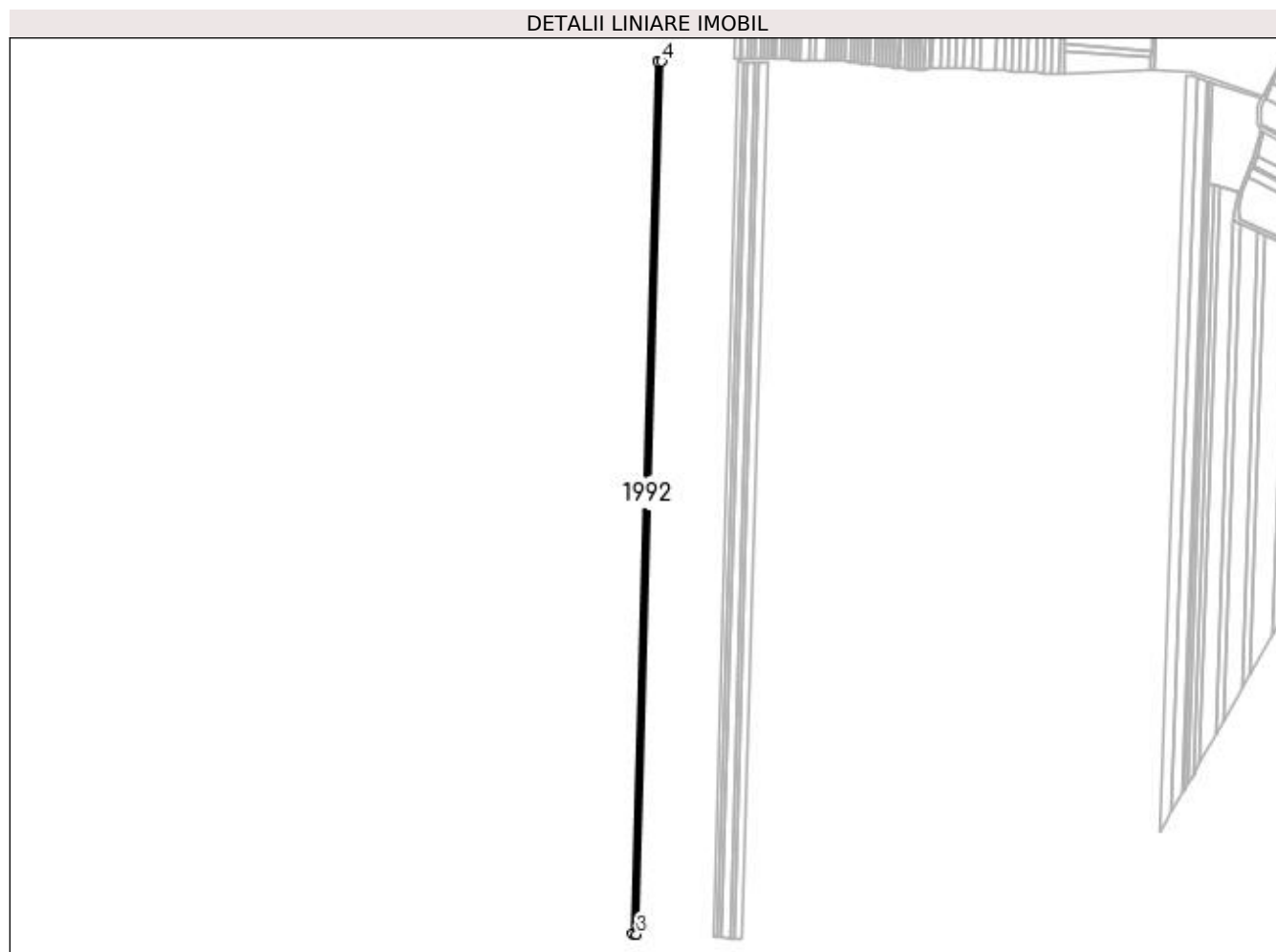
| Inscrieri privind dezmembramintele dreptului de proprietate, drepturi reale de garanție și sarcini | Referințe |
|--|-----------|
| NU SUNT | |

Anexa Nr. 1 La Partea I

Teren

| | | |
|--------------|-----------------|------------------------|
| Nr cadastral | Suprafața (mp)* | Observații / Referințe |
| | 5.000 | |

* Suprafața este determinată în planul de proiecție Stereo 70.



Date referitoare la teren

| Crt | Categorie folosință | Intra vilan | Suprafața (mp) | Tarla | Parcelă | Nr. topo | Observații / Referințe |
|-----|---------------------|-------------|----------------|-------|---------|----------|------------------------|
| 1 | arabil | NU | 5.000 | 138 | 50 | - | |

Lungime Segmente

1) Valorile lungimilor segmentelor sunt obținute din proiecție în plan.

| Punct început | X / Y | Punct sfârșit | X / Y | Lungime segment (** (m) |
|---------------|----------------------------|---------------|----------------------------|-------------------------|
| 1 | 384.424,77 290.079,322 | 2 | 384.395,037 289.051,164 | 1028.587 |
| 2 | 384.395,037 289.051,164 | 3 | 384.399,894 289.050,968 | 4.861 |
| 3 | 384.399,894 289.050,968 | 4 | 384.429,634 290.079,394 | 1028.856 |
| 4 | 384.429,634 290.079,394 | 1 | 384.424,77 290.079,322 | 4.865 |

**** Lungimile segmentelor sunt determinate în planul de proiecție Stereo 70 și sunt rotunjite la 1 milimetru.**

***** Distanța dintre puncte este formată din segmente cumulate ce sunt mai mici decât valoarea 1 milimetru.**

**DATE DESPRE IMOBILUL NR. 1993**

Oficiul de Cadastru și Publicitate Imobiliară DOLJ
Biroul de Cadastru și Publicitate Imobiliară Craiova

A. Partea I. Descrierea imobilului

TEREN Extravilan

Adresa: Jud. Dolj, T138, P51

| Nr. Crt | Nr cadastral Nr. topografic | Suprafața* (mp) | Observații / Referințe |
|---------|-----------------------------|-----------------|---|
| A1 | | 10.000 | Sector cadastral:13 Teren neimprejmuit; |

B. Partea II. Proprietari și acte

| Inscrieri privitoare la dreptul de proprietate și alte drepturi reale | Referințe |
|---|-----------|
| / | |
| Act Administrativ nr. TDP NR. 2086, din 25/11/2003 emis de CJ DOLJ; | |
| B1 | A1 |
| Intabulare, drept de PROPRIETATE, dobândit prin Reconstituire, cota actuala 1/1, cota inițiala 1/1 1) TUDOR ION, LIPSĂ CNP | |

C. Partea III. SARCINI .

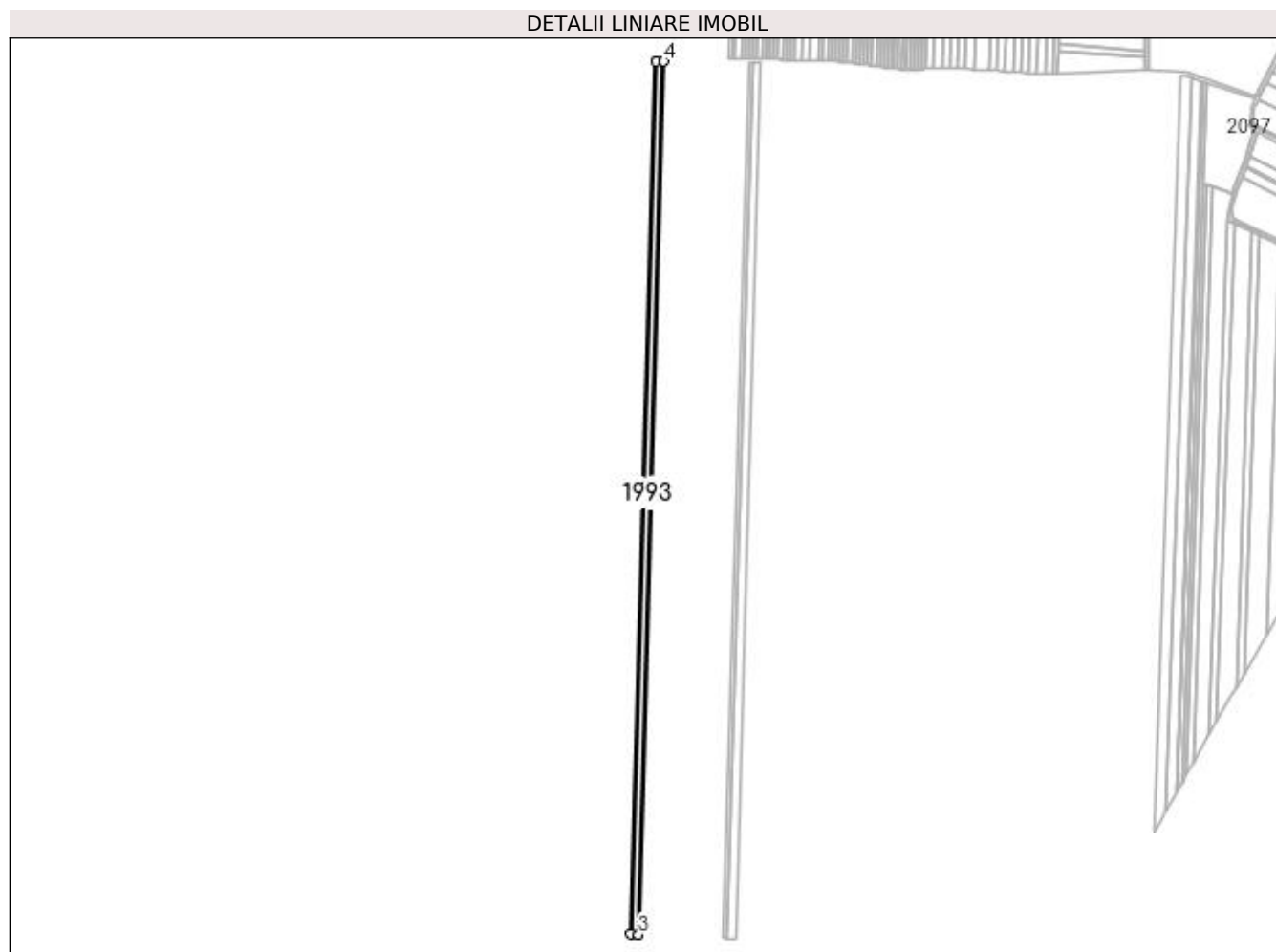
| Inscrieri privind dezmembramintele dreptului de proprietate, drepturi reale de garanție și sarcini | Referințe |
|--|-----------|
| NU SUNT | |

Anexa Nr. 1 La Partea I

Teren

| | | |
|--------------|-----------------|------------------------|
| Nr cadastral | Suprafața (mp)* | Observații / Referințe |
| | 10.000 | |

* Suprafața este determinată în planul de proiecție Stereo 70.



Date referitoare la teren

| Crt | Categorie folosință | Intra vilan | Suprafața (mp) | Tarla | Parcelă | Nr. topo | Observații / Referințe |
|-----|---------------------|-------------|----------------|-------|---------|----------|------------------------|
| 1 | arabil | NU | 10.000 | 138 | 51 | - | |

Lungime Segmente

1) Valorile lungimilor segmentelor sunt obținute din proiecție în plan.

| Punct început | X / Y | Punct sfârșit | X / Y | Lungime segment (** (m) |
|---------------|----------------------------|---------------|----------------------------|-------------------------|
| 1 | 384.429,634 290.079,394 | 2 | 384.399,894 289.050,968 | 1028.856 |
| 2 | 384.399,894 289.050,968 | 3 | 384.409,604 289.050,574 | 9.718 |
| 3 | 384.409,604 289.050,574 | 4 | 384.439,36 290.079,538 | 1029.394 |
| 4 | 384.439,36 290.079,538 | 1 | 384.429,634 290.079,394 | 9.726 |

**** Lungimile segmentelor sunt determinate în planul de proiecție Stereo 70 și sunt rotunjite la 1 milimetru.**

***** Distanța dintre puncte este formată din segmente cumulate ce sunt mai mici decât valoarea 1 milimetru.**

**DATE DESPRE IMOBILUL NR. 1994**

Oficiul de Cadastru și Publicitate Imobiliară DOLJ
Biroul de Cadastru și Publicitate Imobiliară Craiova

A. Partea I. Descrierea imobilului

TEREN Extravilan

Adresa: Jud. Dolj, T138, P52

| Nr. Crt | Nr cadastral Nr. topografic | Suprafața* (mp) | Observații / Referințe |
|---------|-----------------------------|-----------------|---|
| A1 | | 5.000 | Sector cadastral:13 Teren neimprejmuit; |

B. Partea II. Proprietari și acte

| Inscrieri privitoare la dreptul de proprietate și alte drepturi reale | Referințe |
|---|-----------|
| / | |
| Act Administrativ nr. TDP NR. 1664-48445, din 19/10/1999 emis de CJ DOLJ; | |
| B1 | A1 |
| Intabulare, drept de PROPRIETATE, dobândit prin Reconstituire, cota actuala 1/1, cota initiala 1/1 1) TÎRZIU CONSTANTIN, LIPSĂ CNP | |

C. Partea III. SARCINI .

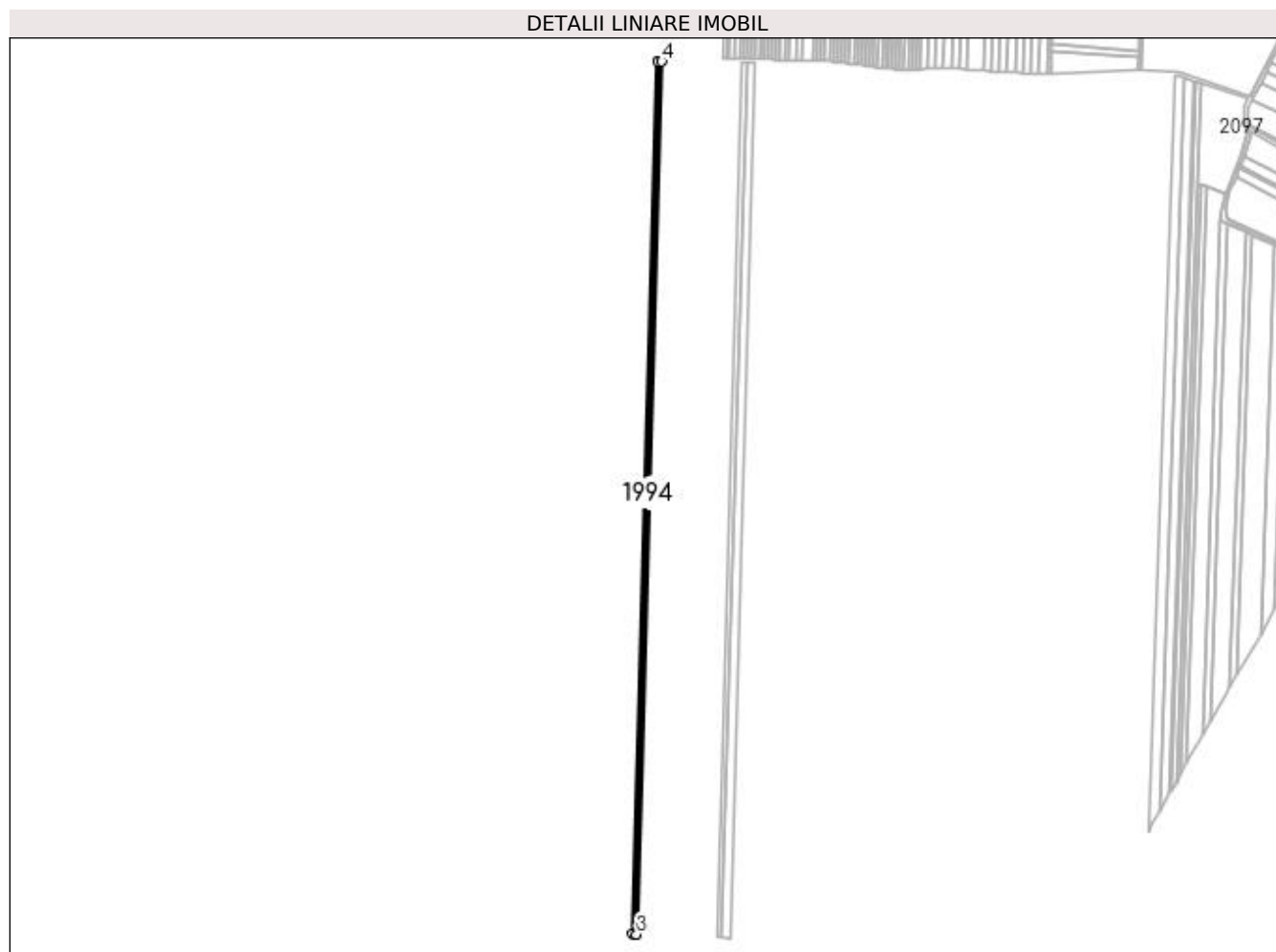
| Inscrieri privind dezmembramintele dreptului de proprietate, drepturi reale de garanție și sarcini | Referințe |
|--|-----------|
| NU SUNT | |

Anexa Nr. 1 La Partea I

Teren

| | | |
|--------------|-----------------|------------------------|
| Nr cadastral | Suprafața (mp)* | Observații / Referințe |
| | 5.000 | |

* Suprafața este determinată în planul de proiecție Stereo 70.



Date referitoare la teren

| Crt | Categorie folosință | Intra vilan | Suprafața (mp) | Tarla | Parcelă | Nr. topo | Observații / Referințe |
|-----|---------------------|-------------|----------------|-------|---------|----------|------------------------|
| 1 | arabil | NU | 5.000 | 138 | 52 | - | |

Lungime Segmente

1) Valorile lungimilor segmentelor sunt obținute din proiecție în plan.

| Punct început | X / Y | Punct sfârșit | X / Y | Lungime segment (** (m) |
|---------------|----------------------------|---------------|----------------------------|-------------------------|
| 1 | 384.439,36 290.079,538 | 2 | 384.409,604 289.050,574 | 1029.394 |
| 2 | 384.409,604 289.050,574 | 3 | 384.414,457 289.050,377 | 4.857 |
| 3 | 384.414,457 289.050,377 | 4 | 384.444,22 290.079,61 | 1029.663 |
| 4 | 384.444,22 290.079,61 | 1 | 384.439,36 290.079,538 | 4.861 |

**** Lungimile segmentelor sunt determinate în planul de proiecție Stereo 70 și sunt rotunjite la 1 milimetru.**

***** Distanța dintre puncte este formată din segmente cumulate ce sunt mai mici decât valoarea 1 milimetru.**

**DATE DESPRE IMOBILUL NR. 1995**

Oficiul de Cadastru și Publicitate Imobiliară DOLJ
Biroul de Cadastru și Publicitate Imobiliară Craiova

A. Partea I. Descrierea imobilului

TEREN Extravilan

Adresa: Jud. Dolj, T138, P53

| Nr. Crt | Nr cadastral Nr. topografic | Suprafața* (mp) | Observații / Referințe |
|---------|-----------------------------|-----------------|---|
| A1 | | 5.023 | Sector cadastral:13 Teren neimpregmuit; |

B. Partea II. Proprietari și acte

| Inscrieri privitoare la dreptul de proprietate și alte drepturi reale | Referințe |
|---|-----------|
| / | |
| Act Administrativ nr. TDP NR. 1131-45208, din 27/08/1996 emis de CJ DOLJ; | |
| B1 | A1 |
| Intabulare, drept de PROPRIETATE, dobândit prin Reconstituire, cota actuala 1/1, cota initiala 1/1 1) VELEA ALEXANDRU, LIPSĂ CNP | |

C. Partea III. SARCINI .

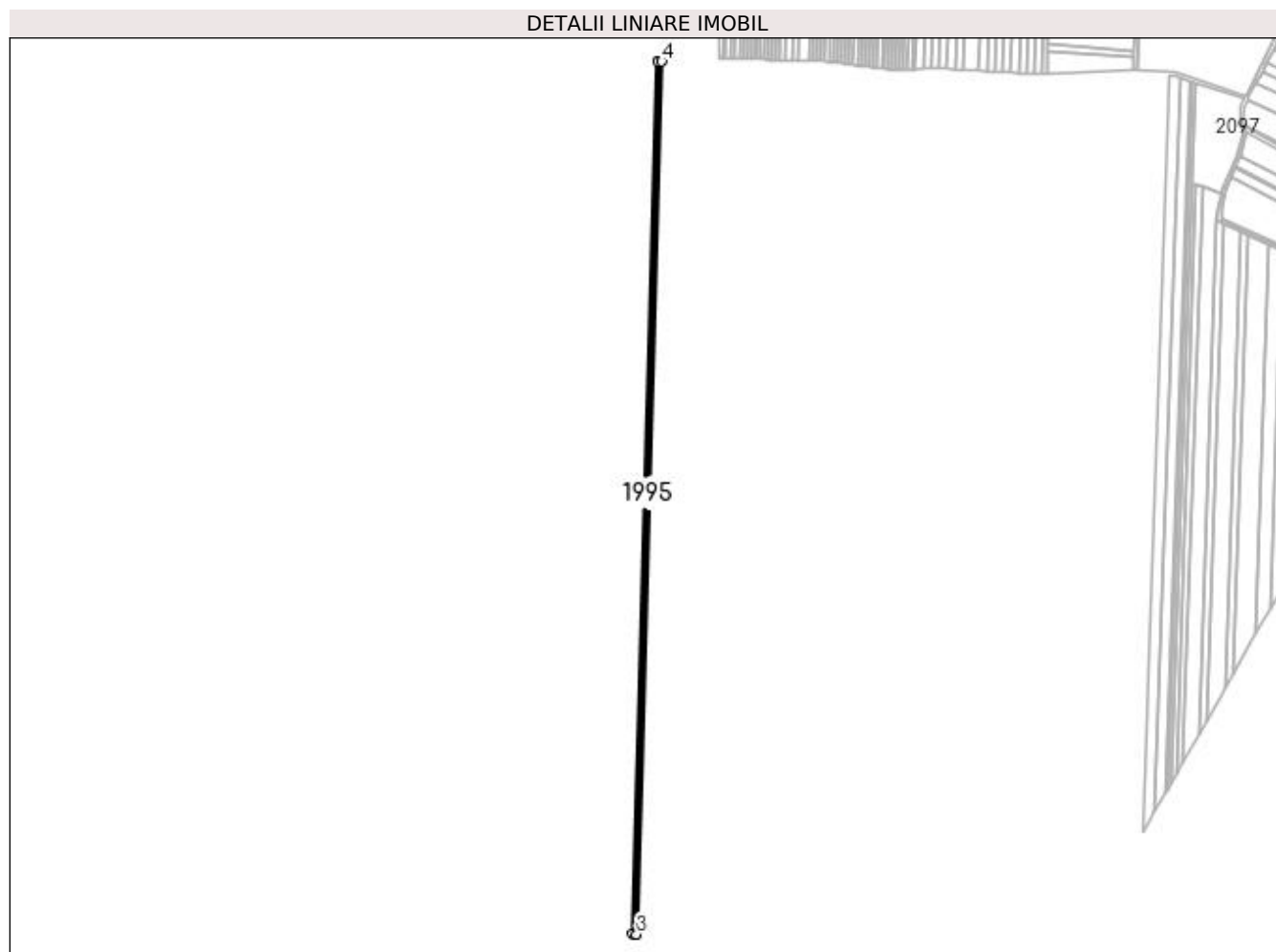
| Inscrieri privind dezmembramintele dreptului de proprietate, drepturi reale de garanție și sarcini | Referințe |
|--|-----------|
| NU SUNT | |

Anexa Nr. 1 La Partea I

Teren

| Nr cadastral | Suprafața (mp)* | Observații / Referințe |
|--------------|-----------------|------------------------|
| | 5.023 | |

* Suprafața este determinată în planul de proiecție Stereo 70.



Date referitoare la teren

| Crt | Categorie folosință | Intra vilan | Suprafața (mp) | Tarla | Parcelă | Nr. topo | Observații / Referințe |
|-----|---------------------|-------------|----------------|-------|---------|----------|------------------------|
| 1 | arabil | NU | 5.023 | 138 | 53 | - | |

Lungime Segmente

1) Valorile lungimilor segmentelor sunt obținute din proiecție în plan.

| Punct început | X / Y | Punct sfârșit | X / Y | Lungime segment (** (m) |
|---------------|----------------------------|---------------|----------------------------|-------------------------|
| 1 | 384.444,22 290.079,61 | 2 | 384.414,457 289.050,377 | 1029.663 |
| 2 | 384.414,457 289.050,377 | 3 | 384.419,331 289.050,18 | 4.878 |
| 3 | 384.419,331 289.050,18 | 4 | 384.449,102 290.079,682 | 1029.933 |
| 4 | 384.449,102 290.079,682 | 1 | 384.444,22 290.079,61 | 4.882 |

**** Lungimile segmentelor sunt determinate în planul de proiecție Stereo 70 și sunt rotunjite la 1 milimetru.**

***** Distanța dintre puncte este formată din segmente cumulate ce sunt mai mici decât valoarea 1 milimetru.**

**DATE DESPRE IMOBILUL NR. 1996**

Oficiul de Cadastru și Publicitate Imobiliară DOLJ
Biroul de Cadastru și Publicitate Imobiliară Craiova

A. Partea I. Descrierea imobilului

TEREN Extravilan

Adresa: Jud. Dolj, T138, P53

| Nr. Crt | Nr cadastral Nr. topografic | Suprafața* (mp) | Observații / Referințe |
|---------|--------------------------------|-----------------|--|
| A1 | | 5.000 | Sector cadastral:13 Teren neimprejmut; |

B. Partea II. Proprietari și acte

| Inscrieri privitoare la dreptul de proprietate și alte drepturi reale | Referințe |
|--|-----------|
| / | |
| Act Administrativ nr. TDP NR. 1329-48305, din 06/02/1997 emis de CJ DOLJ; | |
| B1 | A1 |
| Intabulare, drept de PROPRIETATE, dobandit prin Reconstituire, cota actuala 1/1, cota initiala 1/1 | |
| 1) VELEA ALEXANDRU, LIPSĂ CNP | |
| 2) VELEA CONSTANTIN, LIPSĂ CNP | |
| 3) VELEA ION, LIPSĂ CNP | |
| 4) DINUT AUGUSTINA, LIPSĂ CNP | |

C. Partea III. SARCINI .

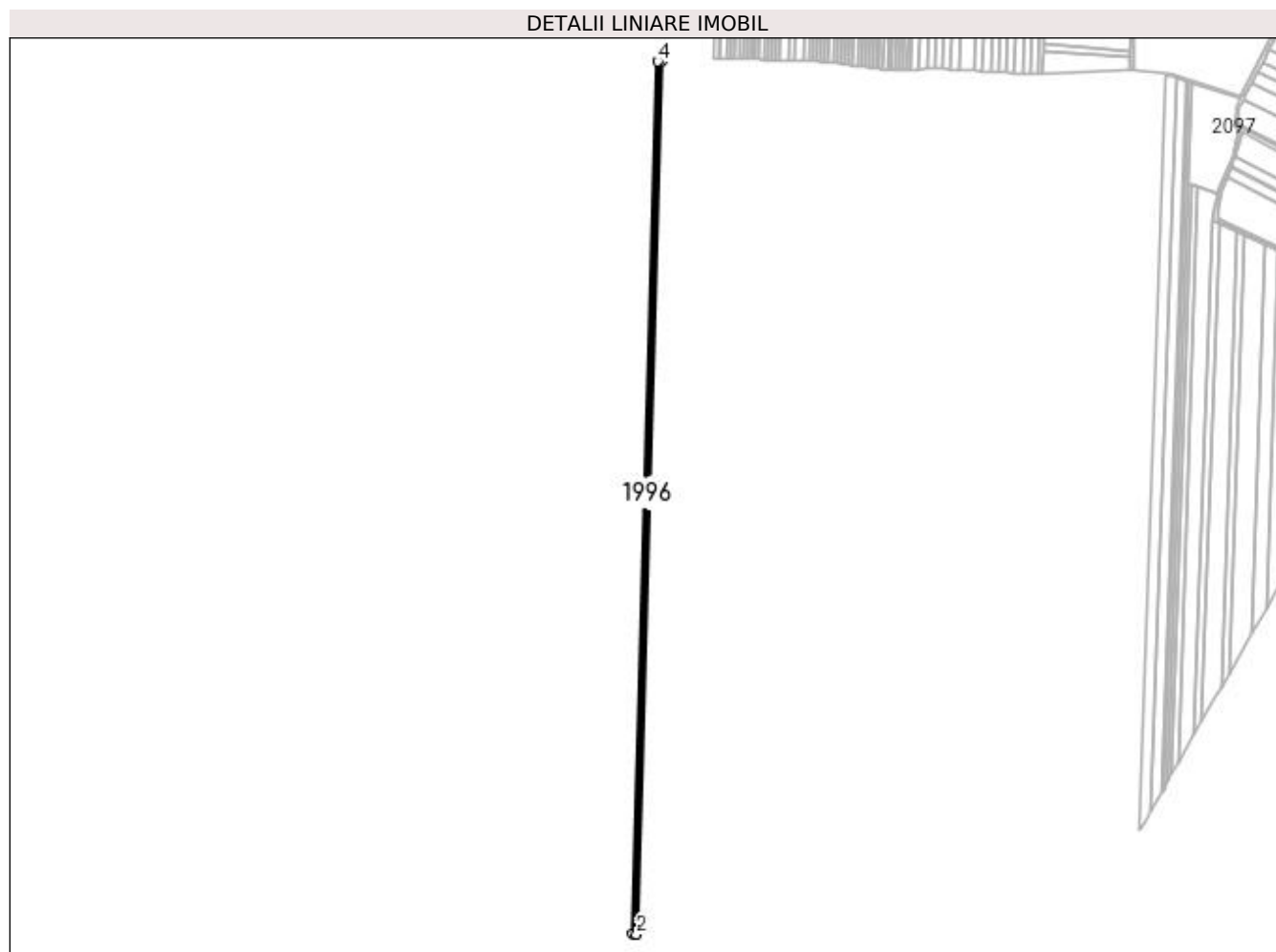
| Inscrieri privind dezmembramintele dreptului de proprietate, drepturi reale de garanție și sarcini | Referințe |
|--|-----------|
| NU SUNT | |

Anexa Nr. 1 La Partea I

Teren

| Nr cadastral | Suprafața (mp)* | Observații / Referințe |
|--------------|-----------------|------------------------|
| | 5.000 | |

* Suprafața este determinată în planul de proiecție Stereo 70.



Date referitoare la teren

| Crt | Categorie folosință | Intra vilan | Suprafața (mp) | Tarla | Parcelă | Nr. topo | Observații / Referințe |
|-----|---------------------|-------------|----------------|-------|---------|----------|------------------------|
| 1 | arabil | NU | 5.000 | 138 | 53 | - | |

Lungime Segmente

1) Valorile lungimilor segmentelor sunt obținute din proiecție în plan.

| Punct început | X / Y | Punct sfârșit | X / Y | Lungime segment (** (m) |
|---------------|----------------------------|---------------|----------------------------|-------------------------|
| 1 | 384.419,331 289.050,18 | 2 | 384.424,181 289.049,983 | 4.854 |
| 2 | 384.424,181 289.049,983 | 3 | 384.453,96 290.079,754 | 1030.202 |
| 3 | 384.453,96 290.079,754 | 4 | 384.449,102 290.079,682 | 4.859 |
| 4 | 384.449,102 290.079,682 | 1 | 384.419,331 289.050,18 | 1029.933 |

**** Lungimile segmentelor sunt determinate în planul de proiecție Stereo 70 și sunt rotunjite la 1 milimetru.**

***** Distanța dintre puncte este formată din segmente cumulate ce sunt mai mici decât valoarea 1 milimetru.**

**DATE DESPRE IMOBILUL NR. 1997**

Oficiul de Cadastru și Publicitate Imobiliară DOLJ
Biroul de Cadastru și Publicitate Imobiliară Craiova

A. Partea I. Descrierea imobilului

TEREN Extravilan

Adresa: Jud. Dolj, T138, P54

| Nr. Crt | Nr cadastral Nr. topografic | Suprafața* (mp) | Observații / Referințe |
|---------|-----------------------------|-----------------|---|
| A1 | | 10.000 | Sector cadastral:13 Teren neimpregmuit; |

B. Partea II. Proprietari și acte

| Inscrieri privitoare la dreptul de proprietate și alte drepturi reale | Referințe |
|---|-----------|
| / | |
| Act Administrativ nr. TDP NR. 642-2171, din 13/02/1995 emis de CJ DOLJ; | |
| B1 | A1 |
| Intabulare, drept de PROPRIETATE, dobândit prin Reconstituire, cota actuala 1/1, cota initiala 1/1 1) POPA GHEORGHE, LIPSĂ CNP | |

C. Partea III. SARCINI .

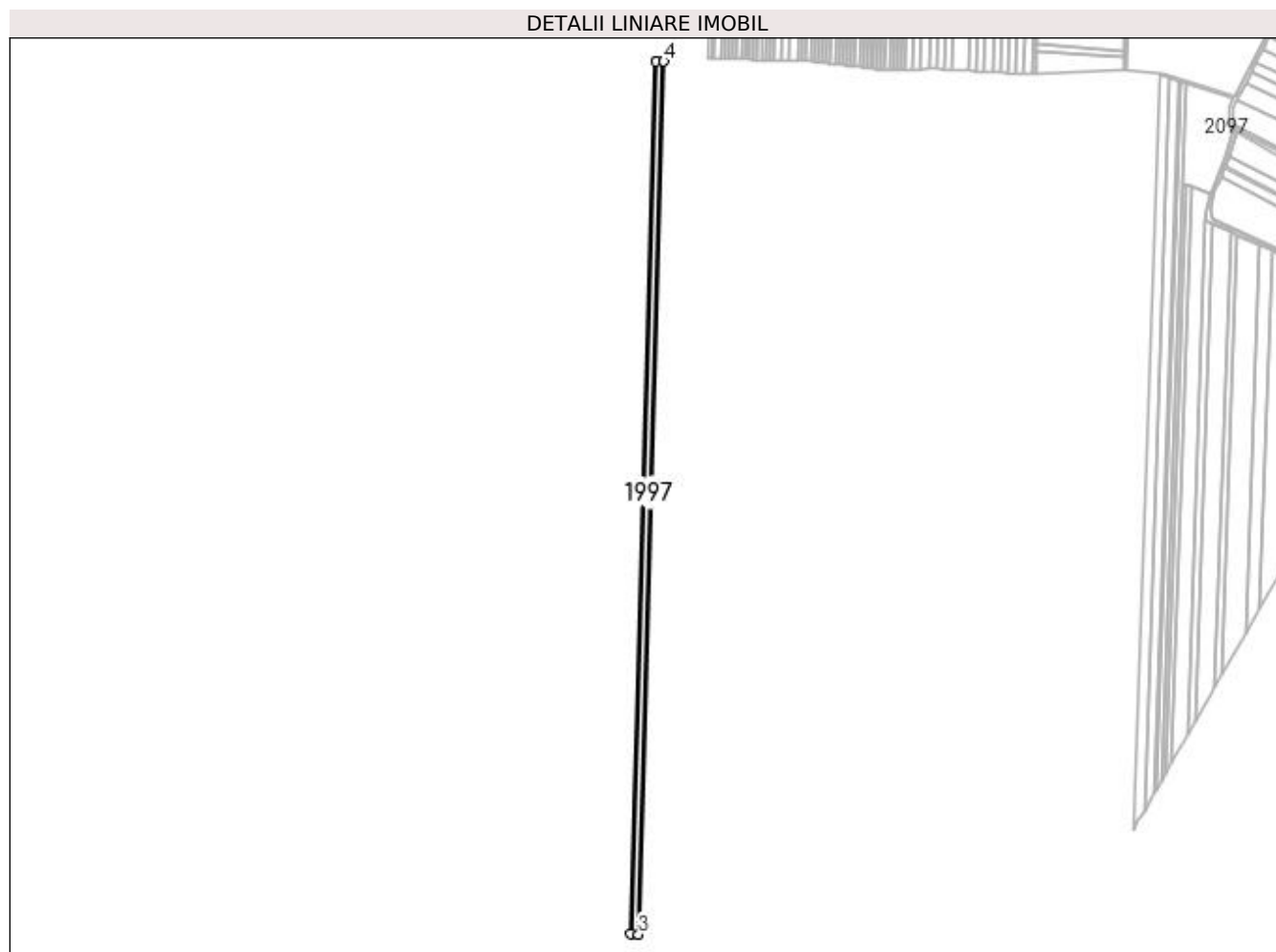
| Inscrieri privind dezmembramintele dreptului de proprietate, drepturi reale de garanție și sarcini | Referințe |
|--|-----------|
| NU SUNT | |

Anexa Nr. 1 La Partea I

Teren

| | | |
|--------------|-----------------|------------------------|
| Nr cadastral | Suprafața (mp)* | Observații / Referințe |
| | 10.000 | |

* Suprafața este determinată în planul de proiecție Stereo 70.



Date referitoare la teren

| Crt | Categorie folosință | Intra vilan | Suprafața (mp) | Tarla | Parcelă | Nr. topo | Observații / Referințe |
|-----|---------------------|-------------|----------------|-------|---------|----------|------------------------|
| 1 | arabil | NU | 10.000 | 138 | 54 | - | |

Lungime Segmente

1) Valorile lungimilor segmentelor sunt obținute din proiecție în plan.

| Punct început | X / Y | Punct sfârșit | X / Y | Lungime segment (** (m) |
|---------------|----------------------------|---------------|----------------------------|-------------------------|
| 1 | 384.453,96 290.079,754 | 2 | 384.424,181 289.049,983 | 1030.202 |
| 2 | 384.424,181 289.049,983 | 3 | 384.433,878 289.049,59 | 9.705 |
| 3 | 384.433,878 289.049,59 | 4 | 384.463,673 290.079,898 | 1030.739 |
| 4 | 384.463,673 290.079,898 | 1 | 384.453,96 290.079,754 | 9.714 |

**** Lungimile segmentelor sunt determinate în planul de proiecție Stereo 70 și sunt rotunjite la 1 milimetru.**

***** Distanța dintre puncte este formată din segmente cumulate ce sunt mai mici decât valoarea 1 milimetru.**

**DATE DESPRE IMOBILUL NR. 1998**

Oficiul de Cadastru și Publicitate Imobiliară DOLJ
Biroul de Cadastru și Publicitate Imobiliară Craiova

A. Partea I. Descrierea imobilului

TEREN Extravilan

Adresa: Jud. Dolj, T138, P55

| Nr. Crt | Nr cadastral Nr. topografic | Suprafața* (mp) | Observații / Referințe |
|---------|-----------------------------|-----------------|---|
| A1 | | 5.000 | Sector cadastral:13 Teren neimprejmuit; |

B. Partea II. Proprietari și acte

| Inscrieri privitoare la dreptul de proprietate și alte drepturi reale | Referințe |
|---|-----------|
| / | |
| Act Administrativ nr. TDP NR. 1122-45208, din 09/08/1996 emis de CJ DOLJ; | |
| B1 | A1 |
| Intabulare, drept de PROPRIETATE, dobândit prin Reconstituire, cota actuala 1/1, cota initiala 1/1 1) GRĂDINARU NICOLAE, LIPSĂ CNP | |

C. Partea III. SARCINI .

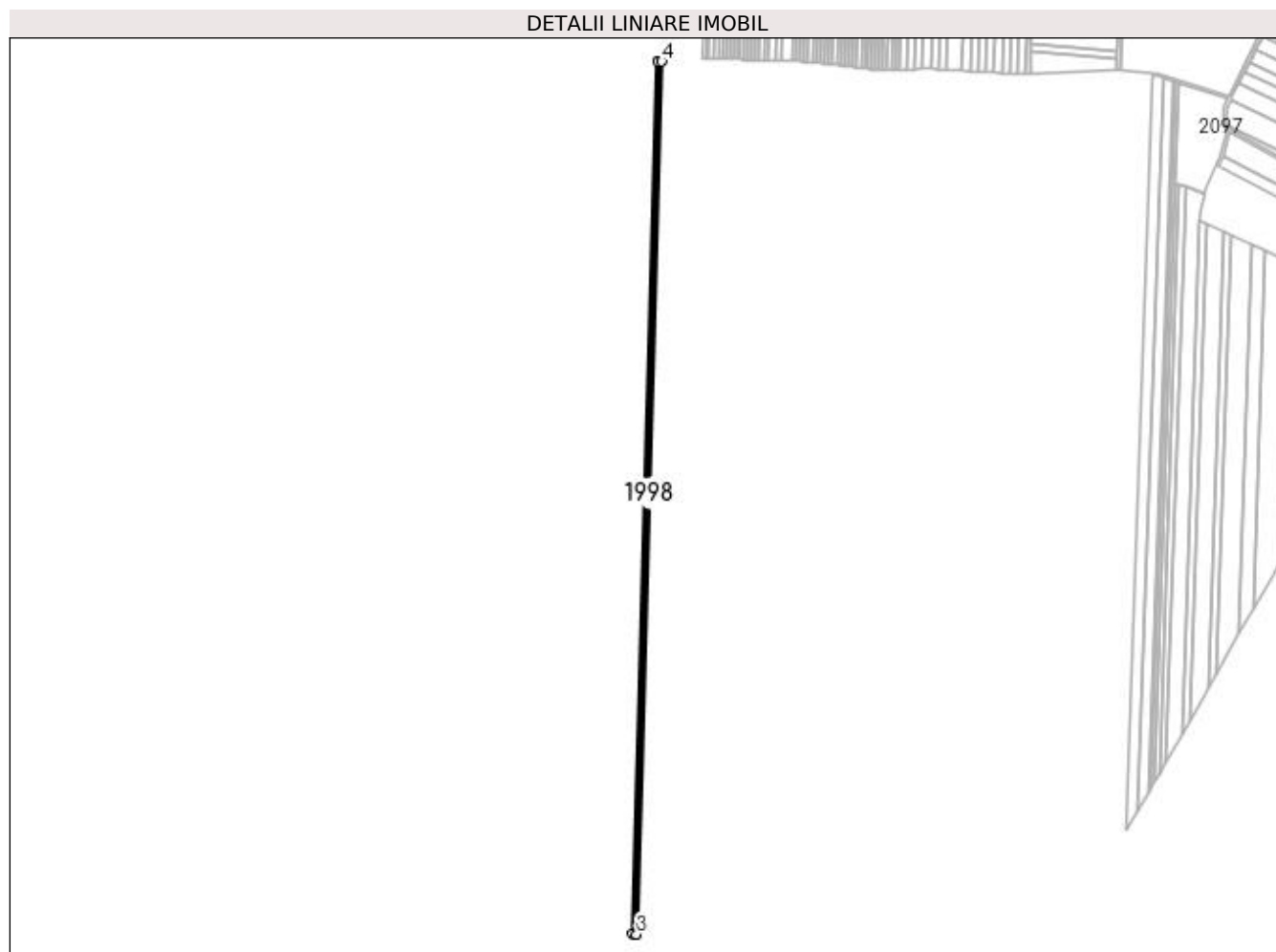
| Inscrieri privind dezmembramintele dreptului de proprietate, drepturi reale de garanție și sarcini | Referințe |
|--|-----------|
| NU SUNT | |

Anexa Nr. 1 La Partea I

Teren

| Nr cadastral | Suprafața (mp)* | Observații / Referințe |
|--------------|-----------------|------------------------|
| | 5.000 | |

* Suprafața este determinată în planul de proiecție Stereo 70.



Date referitoare la teren

| Crt | Categorie folosință | Intra vilan | Suprafața (mp) | Tarla | Parcelă | Nr. topo | Observații / Referințe |
|-----|---------------------|-------------|----------------|-------|---------|----------|------------------------|
| 1 | arabil | NU | 5.000 | 138 | 55 | - | |

Lungime Segmente

1) Valorile lungimilor segmentelor sunt obținute din proiecție în plan.

| Punct început | X / Y | Punct sfârșit | X / Y | Lungime segment (** (m) |
|---------------|----------------------------|---------------|----------------------------|-------------------------|
| 1 | 384.463,673 290.079,898 | 2 | 384.433,878 289.049,59 | 1030.739 |
| 2 | 384.433,878 289.049,59 | 3 | 384.438,725 289.049,393 | 4.851 |
| 3 | 384.438,725 289.049,393 | 4 | 384.468,527 290.079,97 | 1031.007 |
| 4 | 384.468,527 290.079,97 | 1 | 384.463,673 290.079,898 | 4.855 |

**** Lungimile segmentelor sunt determinate în planul de proiecție Stereo 70 și sunt rotunjite la 1 milimetru.**

***** Distanța dintre puncte este formată din segmente cumulate ce sunt mai mici decât valoarea 1 milimetru.**

**DATE DESPRE IMOBILUL NR. 1999**

Oficiul de Cadastru și Publicitate Imobiliară DOLJ
Biroul de Cadastru și Publicitate Imobiliară Craiova

A. Partea I. Descrierea imobilului

TEREN Extravilan

Adresa: Jud. Dolj, T138, P56

| Nr. Crt | Nr cadastral Nr. topografic | Suprafața* (mp) | Observații / Referințe |
|---------|-----------------------------|-----------------|---|
| A1 | | 13.500 | Sector cadastral:13 Teren neimprejmuit; |

B. Partea II. Proprietari și acte

| Inscrieri privitoare la dreptul de proprietate și alte drepturi reale | Referințe |
|---|-----------|
| / | |
| Act Administrativ nr. TDP NR. 1752-48369, din 09/04/2002 emis de CJ DOLJ; | |
| B1 | A1 |
| Intabulare, drept de PROPRIETATE, dobândit prin Reconstituire, cota actuala 1/1, cota initiala 1/1 1) PREDĂ ELENA, LIPSĂ CNP | |

C. Partea III. SARCINI .

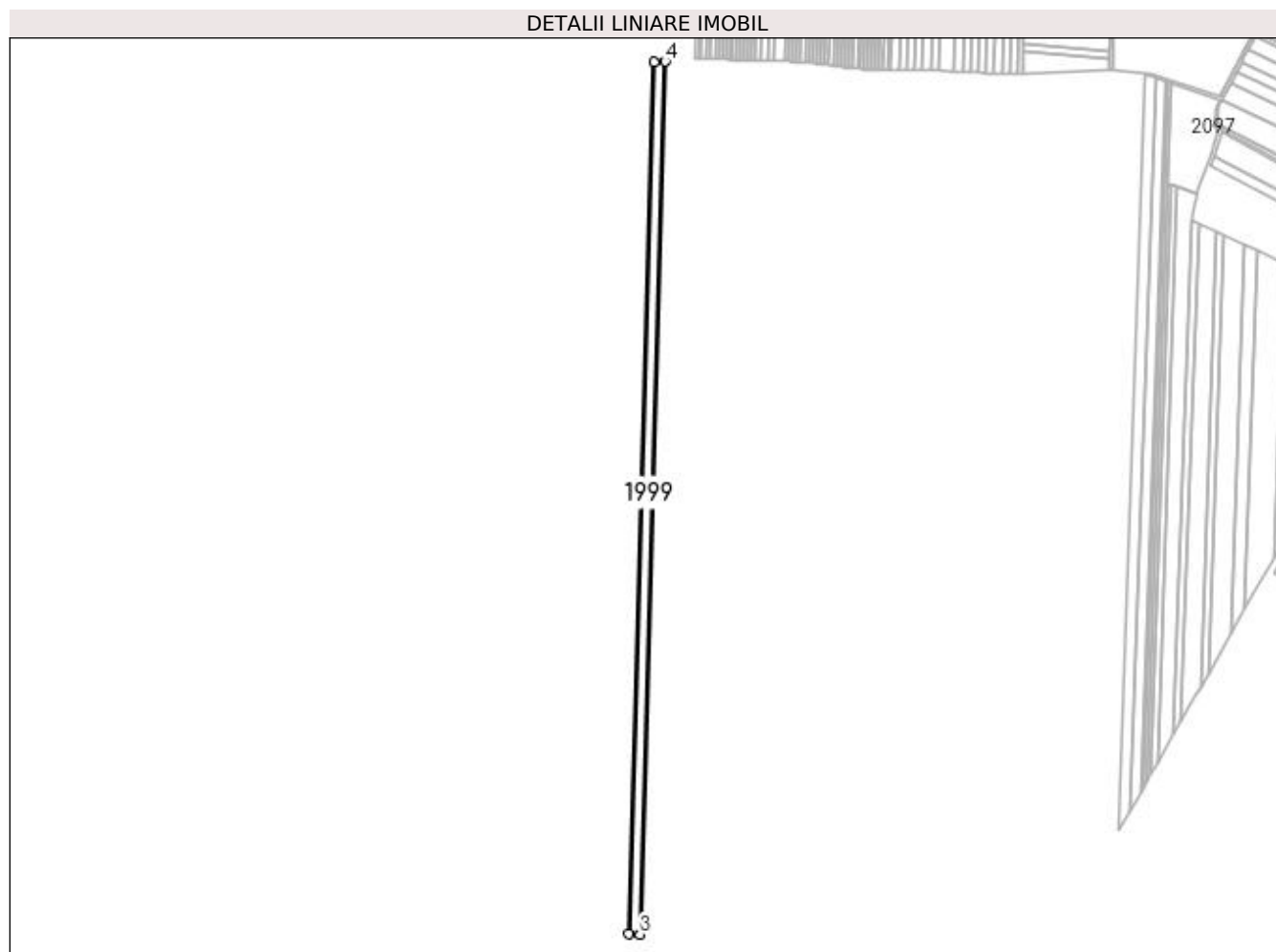
| Inscrieri privind dezmembramintele dreptului de proprietate, drepturi reale de garanție și sarcini | Referințe |
|--|-----------|
| NU SUNT | |

Anexa Nr. 1 La Partea I

Teren

| Nr cadastral | Suprafața (mp)* | Observații / Referințe |
|--------------|-----------------|------------------------|
| | 13.500 | |

* Suprafața este determinată în planul de proiecție Stereo 70.



Date referitoare la teren

| Crt | Categorie folosință | Intra vilan | Suprafața (mp) | Tarla | Parcelă | Nr. topo | Observații / Referințe |
|-----|---------------------|-------------|----------------|-------|---------|----------|------------------------|
| 1 | arabil | NU | 13.500 | 138 | 56 | - | |

Lungime Segmente

1) Valorile lungimilor segmentelor sunt obținute din proiecție în plan.

| Punct început | X / Y | Punct sfârșit | X / Y | Lungime segment (** (m) |
|---------------|----------------------------|---------------|----------------------------|-------------------------|
| 1 | 384.468,527 290.079,97 | 2 | 384.438,725 289.049,393 | 1031.007 |
| 2 | 384.438,725 289.049,393 | 3 | 384.451,804 289.048,863 | 13.09 |
| 3 | 384.451,804 289.048,863 | 4 | 384.481,628 290.080,164 | 1031.732 |
| 4 | 384.481,628 290.080,164 | 1 | 384.468,527 290.079,97 | 13.102 |

**** Lungimile segmentelor sunt determinate în planul de proiecție Stereo 70 și sunt rotunjite la 1 milimetru.**

***** Distanța dintre puncte este formată din segmente cumulate ce sunt mai mici decât valoarea 1 milimetru.**

**DATE DESPRE IMOBILUL NR. 2000**

Oficiul de Cadastru și Publicitate Imobiliară DOLJ
Biroul de Cadastru și Publicitate Imobiliară Craiova

A. Partea I. Descrierea imobilului

TEREN Extravilan

Adresa: Jud. Dolj, T138, P58

| Nr. Crt | Nr cadastral Nr. topografic | Suprafața* (mp) | Observații / Referințe |
|---------|-----------------------------|-----------------|---|
| A1 | | 5.000 | Sector cadastral:13 Teren neimprejmuit; |

B. Partea II. Proprietari și acte

| Inscrieri privitoare la dreptul de proprietate și alte drepturi reale | | Referințe |
|---|--|-----------|
| / | | |
| Act Administrativ nr. TDP NR. 1563-59367, din 13/11/1998 emis de CJ DOLJ (CERTIFICAT DE DECES SERIA DA NR. 749989); | | |
| B1 | Intabulare, drept de PROPRIETATE, dobandit prin Reconstituire, cota actuala 1/1, cota initiala 1/1 1) SOȘA GHEORGHE, LIPSĂ CNP DEFUNCT:Da | A1 |

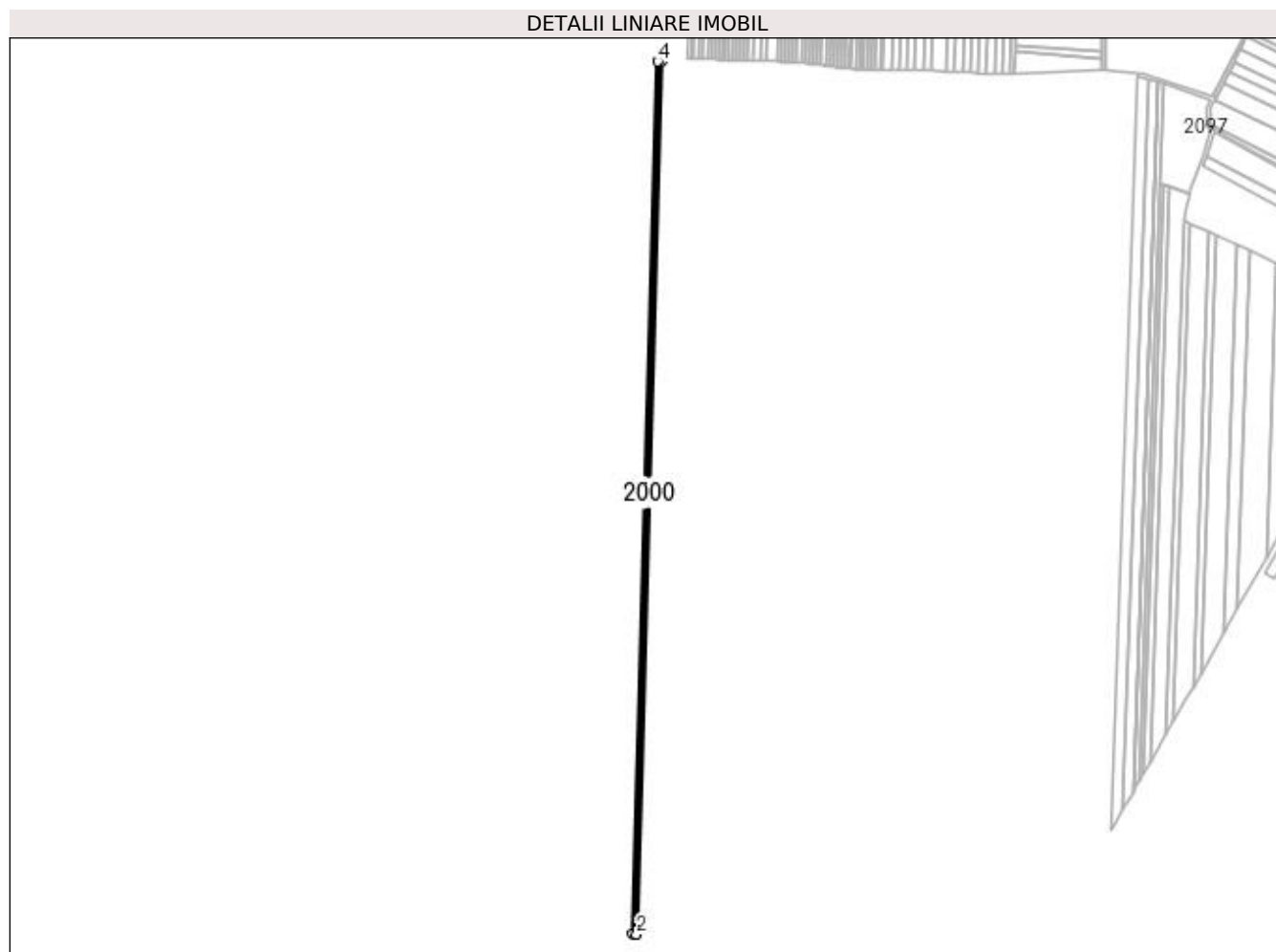
C. Partea III. SARCINI .

| Inscrieri privind dezmembramintele dreptului de proprietate, drepturi reale de garanție și sarcini | Referințe |
|--|-----------|
| NU SUNT | |

Teren

| | | |
|--------------|-----------------|------------------------|
| Nr cadastral | Suprafața (mp)* | Observații / Referințe |
| | 5.000 | |

* Suprafața este determinată în planul de proiecție Stereo 70.



Date referitoare la teren

| Crt | Categorie folosință | Intra vilan | Suprafața (mp) | Tarla | Parcelă | Nr. topo | Observații / Referințe |
|-----|---------------------|-------------|----------------|-------|---------|----------|------------------------|
| 1 | arabil | NU | 5.000 | 138 | 58 | - | |

Lungime Segmente

1) Valorile lungimilor segmentelor sunt obținute din proiecție în plan.

| Punct început | X / Y | Punct sfârșit | X / Y | Lungime segment (** (m) |
|---------------|----------------------------|---------------|----------------------------|-------------------------|
| 1 | 384.451,804 289.048,863 | 2 | 384.456,646 289.048,667 | 4.846 |
| 2 | 384.456,646 289.048,667 | 3 | 384.486,477 290.080,236 | 1032.0 |
| 3 | 384.486,477 290.080,236 | 4 | 384.481,628 290.080,164 | 4.85 |
| 4 | 384.481,628 290.080,164 | 1 | 384.451,804 289.048,863 | 1031.732 |

**** Lungimile segmentelor sunt determinate în planul de proiecție Stereo 70 și sunt rotunjite la 1 milimetru.**

***** Distanța dintre puncte este formată din segmente cumulate ce sunt mai mici decât valoarea 1 milimetru.**

**DATE DESPRE IMOBILUL NR. 2001**

Oficiul de Cadastru și Publicitate Imobiliară DOLJ
Biroul de Cadastru și Publicitate Imobiliară Craiova

A. Partea I. Descrierea imobilului

TEREN Extravilan

Adresa: Jud. Dolj, T138, P59

| Nr. Crt | Nr cadastral Nr. topografic | Suprafața* (mp) | Observații / Referințe |
|---------|-----------------------------|-----------------|---|
| A1 | | 10.000 | Sector cadastral:13 Teren neimprejmuit; |

B. Partea II. Proprietari și acte

| Inscrieri privitoare la dreptul de proprietate și alte drepturi reale | Referințe |
|--|-----------|
| / | |
| Act Administrativ nr. TDP NR. 795-9664, din 31/05/1995 emis de CJ DOLJ; | |
| B1 | A1 |
| Intabulare, drept de PROPRIETATE, dobândit prin Reconstituire, cota actuala 1/1, cota initiala 1/1 1) GHERCIOIU GHEORGHE, LIPSĂ CNP | |

C. Partea III. SARCINI .

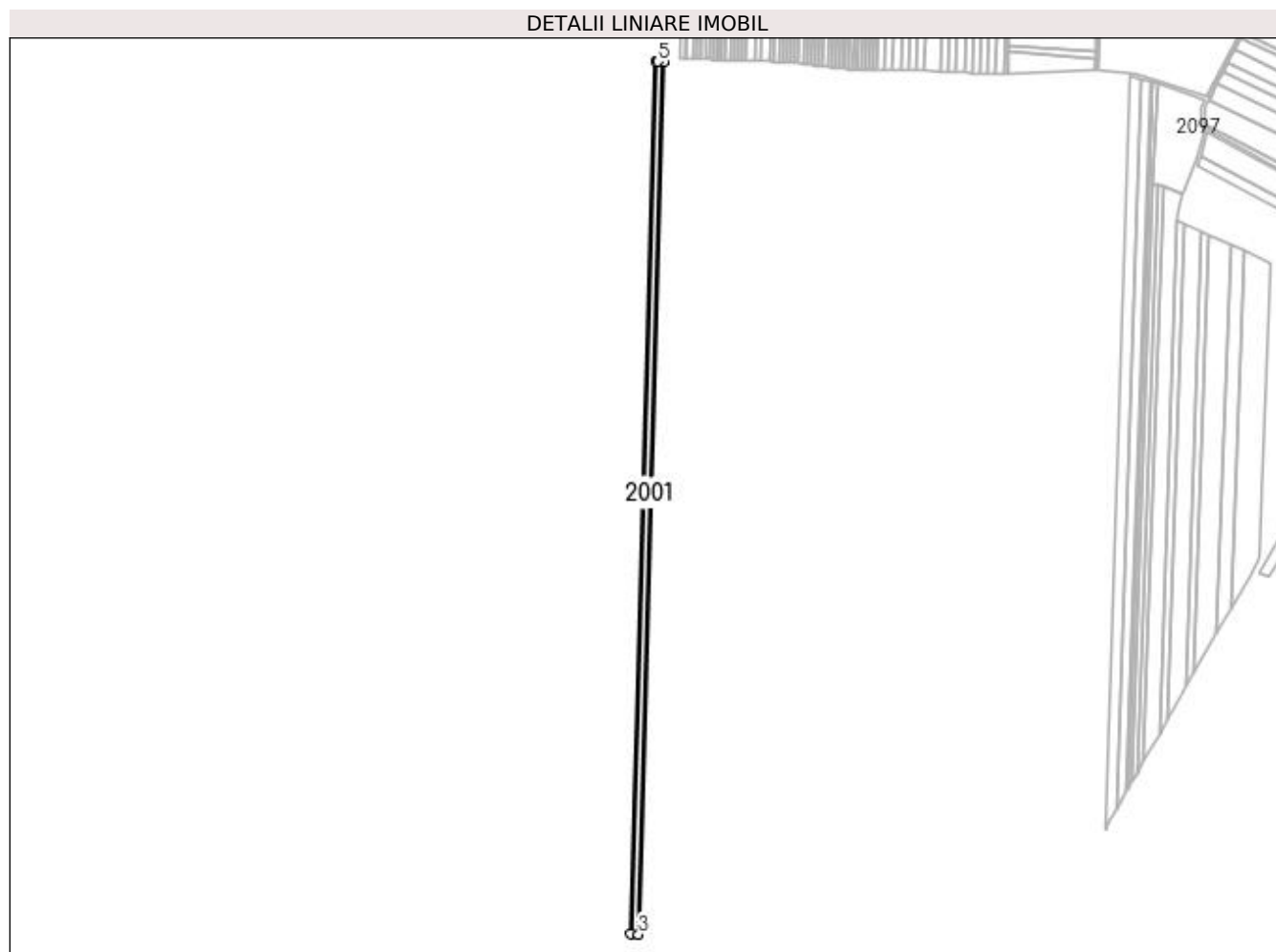
| Inscrieri privind dezmembramintele dreptului de proprietate, drepturi reale de garanție și sarcini | Referințe |
|--|-----------|
| NU SUNT | |

Anexa Nr. 1 La Partea I

Teren

| | | |
|--------------|-----------------|------------------------|
| Nr cadastral | Suprafața (mp)* | Observații / Referințe |
| | 10.000 | |

* Suprafața este determinată în planul de proiecție Stereo 70.



Date referitoare la teren

| Crt | Categorie folosință | Intra vilan | Suprafața (mp) | Tarla | Parcelă | Nr. topo | Observații / Referințe |
|-----|---------------------|-------------|----------------|-------|---------|----------|------------------------|
| 1 | arabil | NU | 10.000 | 138 | 59 | - | |

Lungime Segmente

1) Valorile lungimilor segmentelor sunt obținute din proiecție în plan.

| Punct început | X / Y | Punct sfârșit | X / Y | Lungime segment (** (m) |
|---------------|----------------------------|---------------|----------------------------|-------------------------|
| 1 | 384.486,477 290.080,236 | 2 | 384.456,646 289.048,667 | 1032.0 |
| 2 | 384.456,646 289.048,667 | 3 | 384.466,327 289.048,274 | 9.689 |
| 3 | 384.466,327 289.048,274 | 4 | 384.496,165 290.080,059 | 1032.215 |
| 4 | 384.496,165 290.080,059 | 5 | 384.489,141 290.080,275 | 7.027 |
| 5 | 384.489,141 290.080,275 | 1 | 384.486,477 290.080,236 | 2.664 |

**** Lungimile segmentelor sunt determinate în planul de proiecție Stereo 70 și sunt rotunjite la 1 milimetru.**

***** Distanța dintre puncte este formată din segmente cumulate ce sunt mai mici decât valoarea 1 milimetru.**

**DATE DESPRE IMOBILUL NR. 2002**

Oficiul de Cadastru și Publicitate Imobiliară DOLJ
Biroul de Cadastru și Publicitate Imobiliară Craiova

A. Partea I. Descrierea imobilului

TEREN Extravilan

Adresa: Jud. Dolj, T138

| Nr. Crt | Nr cadastral Nr. topografic | Suprafața* (mp) | Observații / Referințe |
|---------|-----------------------------|-----------------|---|
| A1 | | 5.000 | Sector cadastral:13 Teren neimprejmuit; |

B. Partea II. Proprietari și acte

| Inscrieri privitoare la dreptul de proprietate și alte drepturi reale | | Referințe |
|---|---|-----------|
| / | | |
| Act Normativ nr. 7, din 13/03/1996 emis de PARLAMENT; | | |
| B1 | Intabulare, drept de PROPRIETATE, dobandit prin Lege, cota actuala 1/1, cota initiala 1/1 1) UAT INTORSURA - REZERVA COMISIEI LOCALE DE FOND FUNCJAR, CIF:16380445 | A1 |

C. Partea III. SARCINI .

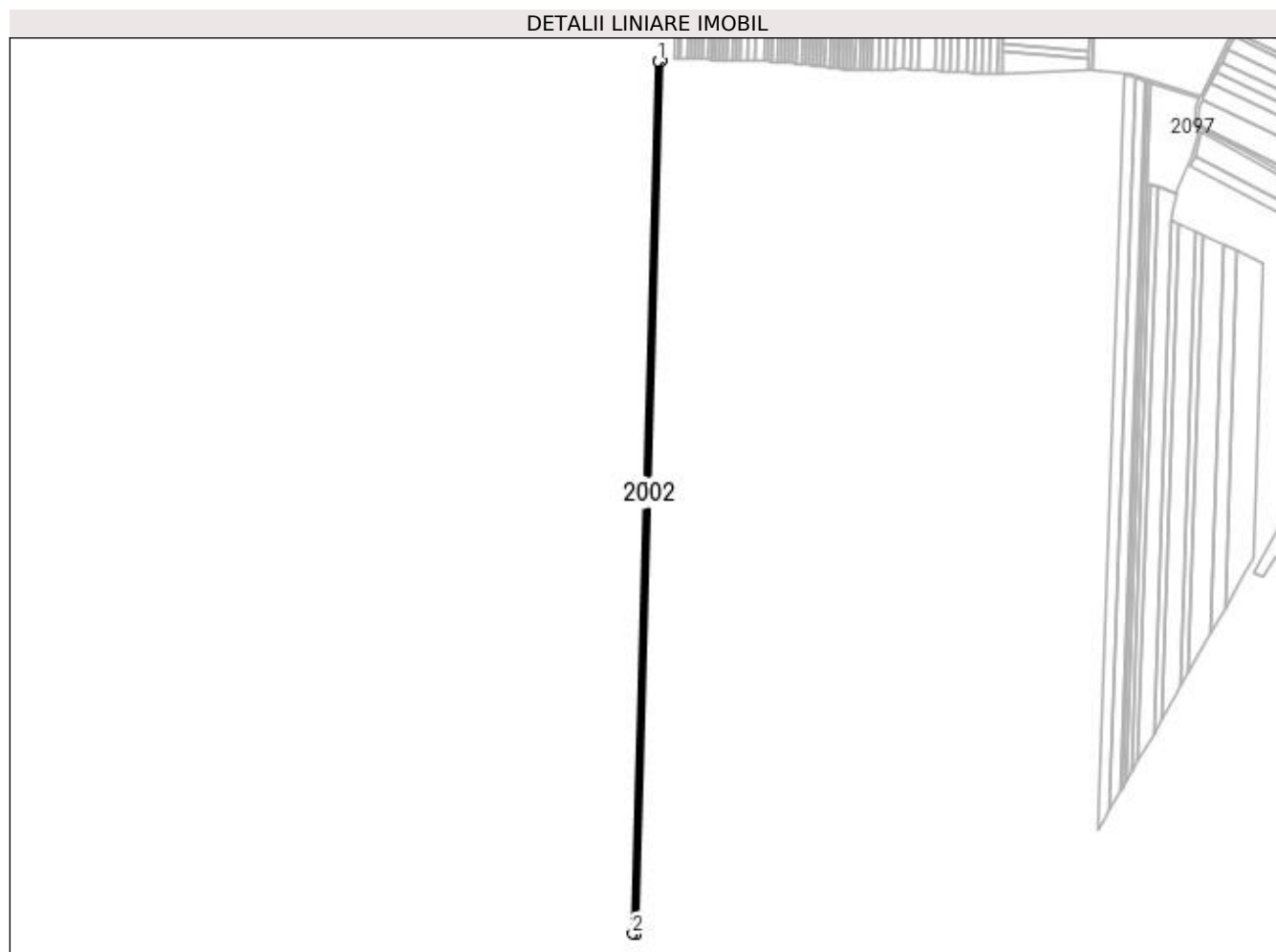
| Inscrieri privind dezmembramintele dreptului de proprietate, drepturi reale de garanție și sarcini | Referințe |
|--|-----------|
| NU SUNT | |

Anexa Nr. 1 La Partea I

Teren

| | | |
|--------------|-----------------|------------------------|
| Nr cadastral | Suprafața (mp)* | Observații / Referințe |
| | 5.000 | |

* Suprafața este determinată în planul de proiecție Stereo 70.



Date referitoare la teren

| Crt | Categorie folosință | Intra vilan | Suprafața (mp) | Tarla | Parcelă | Nr. topo | Observații / Referințe |
|-----|---------------------|-------------|----------------|-------|---------|----------|------------------------|
| 1 | arabil | NU | 5.000 | 138 | - | - | |

Lungime Segmente

1) Valorile lungimilor segmentelor sunt obținute din proiecție în plan.

| Punct început | X / Y | Punct sfârșit | X / Y | Lungime segment (** (m) |
|---------------|----------------------------|---------------|----------------------------|-------------------------|
| 1 | 384.496,165 290.080,059 | 2 | 384.466,327 289.048,274 | 1032.215 |
| 2 | 384.466,327 289.048,274 | 3 | 384.471,168 289.048,078 | 4.844 |
| 3 | 384.471,168 289.048,078 | 4 | 384.501,006 290.079,909 | 1032.262 |
| 4 | 384.501,006 290.079,909 | 1 | 384.496,165 290.080,059 | 4.844 |

**** Lungimile segmentelor sunt determinate în planul de proiecție Stereo 70 și sunt rotunjite la 1 milimetru.**

***** Distanța dintre puncte este formată din segmente cumulate ce sunt mai mici decât valoarea 1 milimetru.**

**DATE DESPRE IMOBILUL NR. 2003**

Oficiul de Cadastru și Publicitate Imobiliară DOLJ
Biroul de Cadastru și Publicitate Imobiliară Craiova

A. Partea I. Descrierea imobilului

TEREN Extravilan

Adresa: Jud. Dolj, T138, P61

| Nr. Crt | Nr cadastral Nr. topografic | Suprafața* (mp) | Observații / Referințe |
|---------|-----------------------------|-----------------|---|
| A1 | | 10.000 | Sector cadastral:13 Teren neimprejmuit; |

B. Partea II. Proprietari și acte

| Inscrieri privitoare la dreptul de proprietate și alte drepturi reale | | Referințe |
|---|--|-----------|
| / | | |
| Act Administrativ nr. TDP NR. 1736-48369, din 09/04/2002 emis de CJ DOLJ (CERTIFICAT DE DECES SERIA DA NR. 510861); | | |
| B1 | Intabulare, drept de PROPRIETATE, dobandit prin Reconstituire, cota actuala 1/1, cota inițiala 1/1 1) VELEA ANA, LIPSĂ CNP DEFUNCT:Da | A1 |

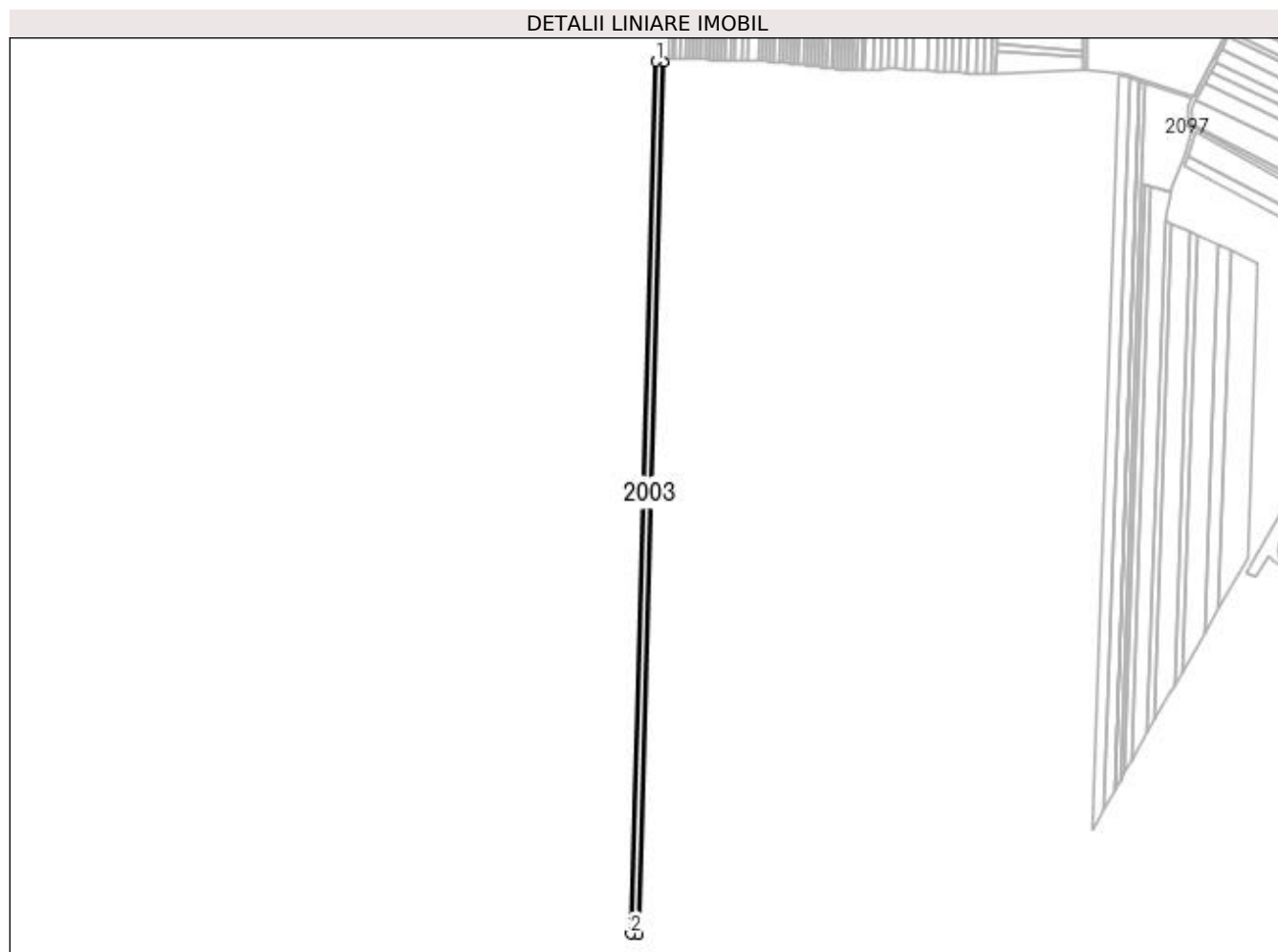
C. Partea III. SARCINI .

| Inscrieri privind dezmembramintele dreptului de proprietate, drepturi reale de garanție și sarcini | Referințe |
|--|-----------|
| NU SUNT | |

Teren

| | | |
|--------------|-----------------|------------------------|
| Nr cadastral | Suprafața (mp)* | Observații / Referințe |
| | 10.000 | |

* Suprafața este determinată în planul de proiecție Stereo 70.



Date referitoare la teren

| Crt | Categorie folosință | Intra vilan | Suprafața (mp) | Tarla | Parcelă | Nr. topo | Observații / Referințe |
|-----|---------------------|-------------|----------------|-------|---------|----------|------------------------|
| 1 | arabil | NU | 10.000 | 138 | 61 | - | |

Lungime Segmente

1) Valorile lungimilor segmentelor sunt obținute din proiecție în plan.

| Punct început | X / Y | Punct sfârșit | X / Y | Lungime segment (** (m) |
|---------------|----------------------------|---------------|----------------------------|-------------------------|
| 1 | 384.501,006 290.079,909 | 2 | 384.471,168 289.048,078 | 1032.262 |
| 2 | 384.471,168 289.048,078 | 3 | 384.480,847 289.047,686 | 9.688 |
| 3 | 384.480,847 289.047,686 | 4 | 384.510,689 290.079,611 | 1032.356 |
| 4 | 384.510,689 290.079,611 | 1 | 384.501,006 290.079,909 | 9.687 |

**** Lungimile segmentelor sunt determinate în planul de proiecție Stereo 70 și sunt rotunjite la 1 milimetru.**

***** Distanța dintre puncte este formată din segmente cumulate ce sunt mai mici decât valoarea 1 milimetru.**

**DATE DESPRE IMOBILUL NR. 2004**

Oficiul de Cadastru și Publicitate Imobiliară DOLJ
Biroul de Cadastru și Publicitate Imobiliară Craiova

A. Partea I. Descrierea imobilului

TEREN Extravilan

Adresa: Jud. Dolj, T138, P62

| Nr. Crt | Nr cadastral Nr. topografic | Suprafața* (mp) | Observații / Referințe |
|---------|-----------------------------|-----------------|---|
| A1 | 30361 | 5.000 | Sector cadastral:13 Teren neimprejmuit; |

B. Partea II. Proprietari și acte

| Inscrieri privitoare la dreptul de proprietate și alte drepturi reale | Referințe |
|---|---|
| 169403 / 11/09/2018 | |
| Act Administrativ nr. LG nr 17, din 07/03/2014 emis de Parlamentul Romaniei; | |
| B1 | se noteaza mentiunea "Imobil aflat sub incidenta art. 3 alin. (1) din Legea nr. 17/2014", A1 |
| 237151 / 13/12/2018 | |
| Act Notarial nr. CONTRACT DE VAZNARE AUT NR.6074, din 12/12/2018 emis de NP CANTAR ELENA; | |
| B2 | Intabulare, drept de PROPRIETATE, dobandit prin Conventie, cota actuala 1/1, cota initiala 1/1 1) CIOI CLAUDIU-MARIAN A1 |

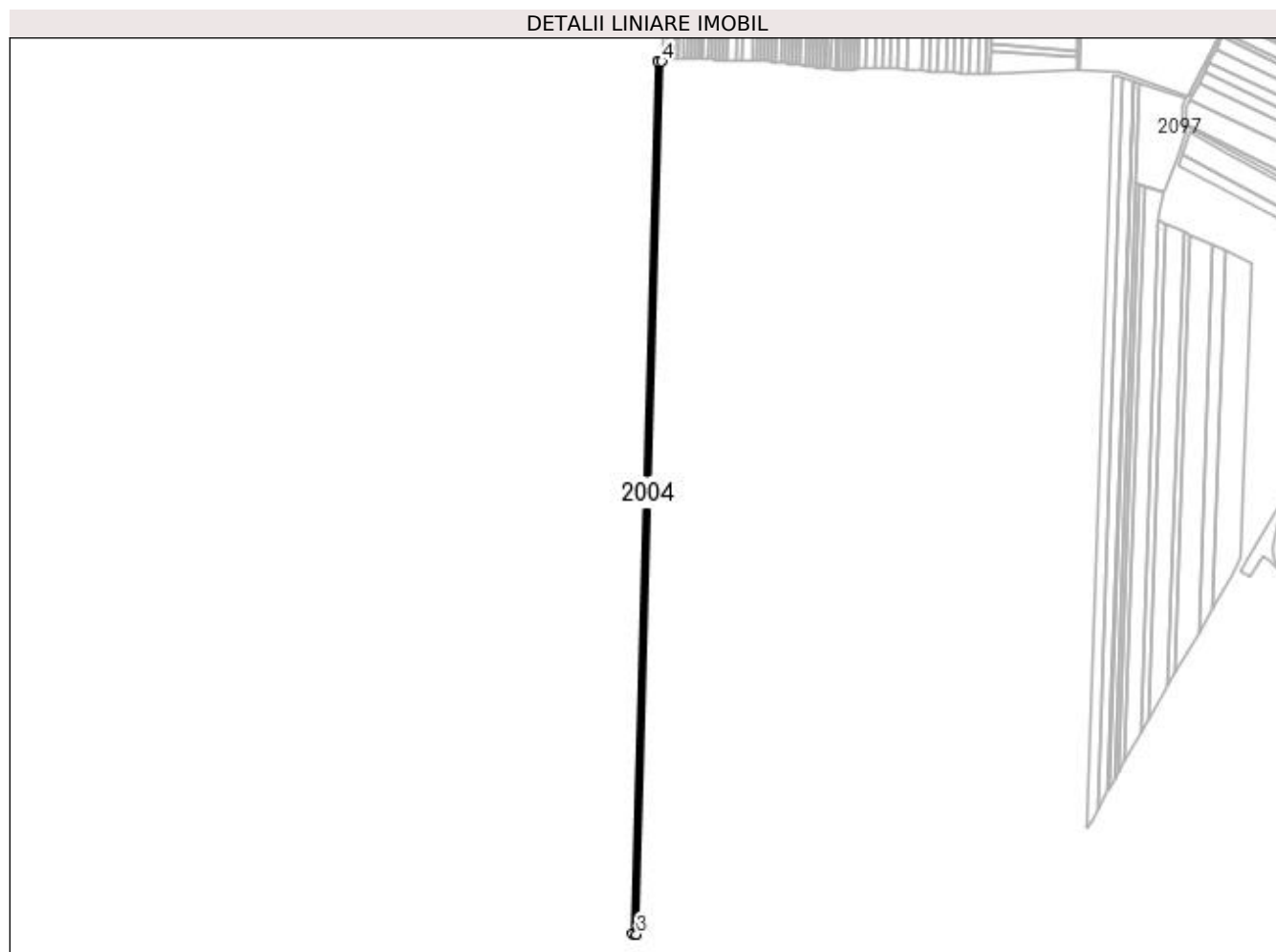
C. Partea III. SARCINI

| Inscrieri privind dezmembramintele dreptului de proprietate, drepturi reale de garanție și sarcini | Referințe |
|---|--|
| 169403 / 11/09/2018 | |
| Hotarare Judecatoreasca nr. SENTINTA CIVILA nr 977, din 17/04/2014 emis de JUDECATORIA BAILESTI (in dosar nr 1756/183/2013); | |
| C1 | Intabulare, drept de IPOTECA LEGALA, Valoare:109 LEIcu titlu de sulta 1) AMZA MARIANA, LIPSĂ CNP A1 |
| C2 | Intabulare, drept de IPOTECA LEGALA, Valoare:218 LEIcu titlu de sulta 1) DIACONU COSTINEL, LIPSĂ CNP A1 |
| C3 | Intabulare, drept de IPOTECA LEGALA, Valoare:152 LEIcu titlu de sulta 1) RUSOIU LILIANA, LIPSĂ CNP A1 |

Teren

| | | |
|--------------|-----------------|------------------------|
| Nr cadastral | Suprafața (mp)* | Observații / Referințe |
| 30361 | 5.000 | |

* Suprafața este determinată în planul de proiecție Stereo 70.



Date referitoare la teren

| Crt | Categorie folosință | Intra vilan | Suprafața (mp) | Tarla | Parcelă | Nr. topo | Observații / Referințe |
|-----|---------------------|-------------|----------------|-------|---------|----------|------------------------|
| 1 | arabil | NU | 5.000 | 138 | 62 | - | |

Lungime Segmente

1) Valorile lungimilor segmentelor sunt obținute din proiecție în plan.

| Punct început | X / Y | Punct sfârșit | X / Y | Lungime segment (** (m) |
|---------------|----------------------------|---------------|----------------------------|-------------------------|
| 1 | 384.510,689 290.079,611 | 2 | 384.480,847 289.047,686 | 1032.356 |
| 2 | 384.480,847 289.047,686 | 3 | 384.485,687 289.047,49 | 4.844 |
| 3 | 384.485,687 289.047,49 | 4 | 384.515,53 290.079,462 | 1032.404 |
| 4 | 384.515,53 290.079,462 | 1 | 384.510,689 290.079,611 | 4.843 |

**** Lungimile segmentelor sunt determinate în planul de proiecție Stereo 70 și sunt rotunjite la 1 milimetru.**

***** Distanța dintre puncte este formată din segmente cumulate ce sunt mai mici decât valoarea 1 milimetru.**

**DATE DESPRE IMOBILUL NR. 2005**

Oficiul de Cadastru și Publicitate Imobiliară DOLJ
Biroul de Cadastru și Publicitate Imobiliară Craiova

A. Partea I. Descrierea imobilului

TEREN Extravilan

Adresa: Jud. Dolj, T138, P63

| Nr. Crt | Nr cadastral Nr. topografic | Suprafața* (mp) | Observații / Referințe |
|---------|--------------------------------|-----------------|--|
| A1 | 30143 | 5.000 | Sector cadastral:13 Teren neimprejmit; |

B. Partea II. Proprietari și acte

| Inscrieri privitoare la dreptul de proprietate și alte drepturi reale | Referințe |
|--|--|
| 22920 / 22/02/2017 | |
| Act Normativ nr. legea nr 17, din 07/03/2014 emis de Parlamentul Romaniei; | |
| B1 | Se noteaza faptul ca imobilul de sub A1 se afla sub incidenta art. 3 alin. (1) din Legea nr. 17/2014 |
| 72890 / 17/04/2019 | |
| Act Notarial nr. Contract de vanzare aut. nr. 402, din 16/04/2019 emis de NP Tomita Sebastian; | |
| B2 | Intabulare, drept de PROPRIETATE, dobandit prin Conventie, cota actuala 1/1, cota initiala 1/1 1) SC AGRIFARM SRL, CIF:11515860 |

C. Partea III. SARCINI .

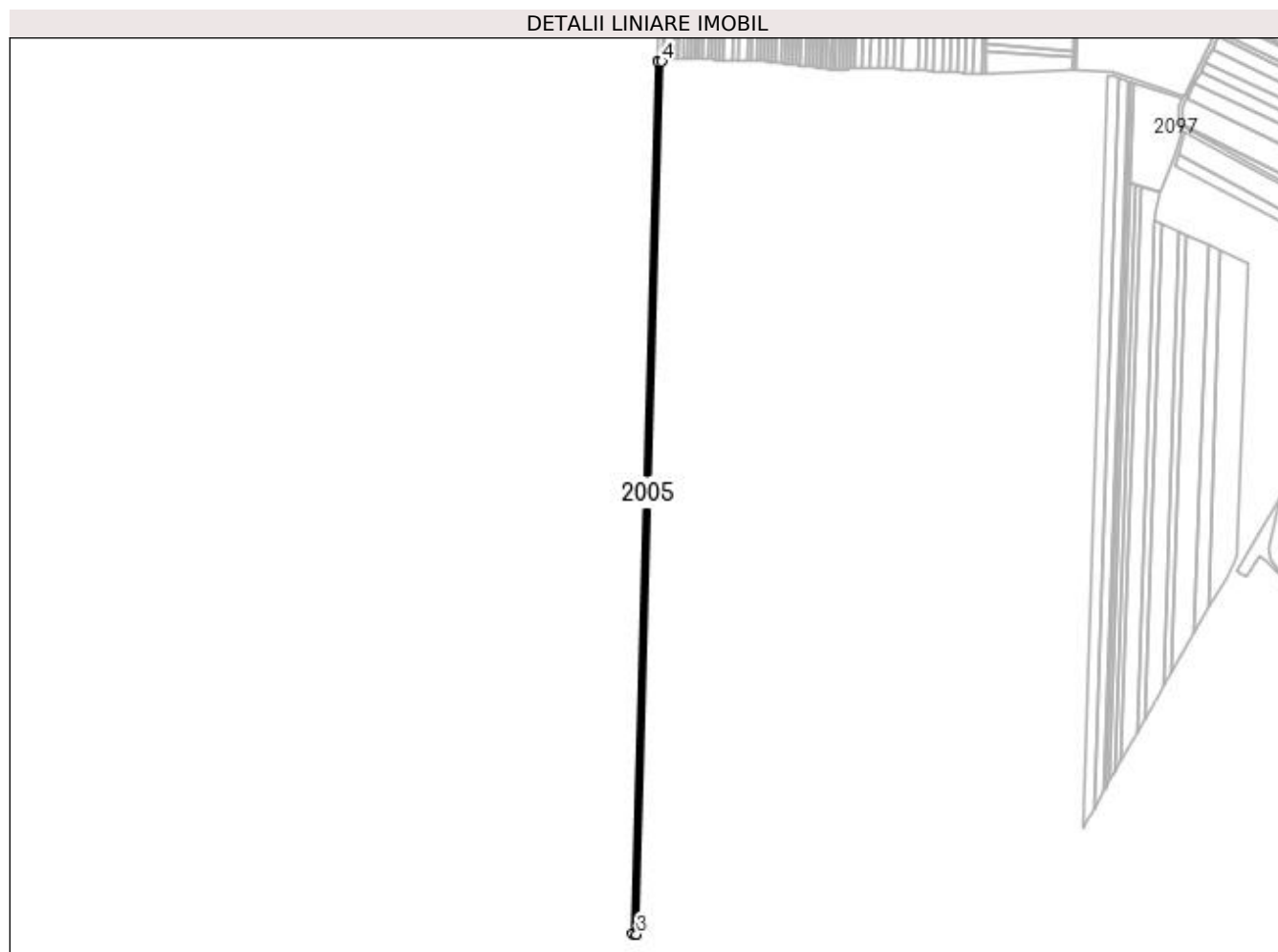
| Inscrieri privind dezmembramintele dreptului de proprietate, drepturi reale de garanție și sarcini | Referințe |
|--|-----------|
| NU SUNT | |

Anexa Nr. 1 La Partea I

Teren

| Nr cadastral | Suprafața (mp)* | Observații / Referințe |
|--------------|-----------------|------------------------|
| 30143 | 5.000 | |

* Suprafața este determinată în planul de proiecție Stereo 70.



Date referitoare la teren

| Crt | Categorie folosință | Intra vilan | Suprafața (mp) | Tarla | Parcelă | Nr. topo | Observații / Referințe |
|-----|---------------------|-------------|----------------|-------|---------|----------|------------------------|
| 1 | arabil | NU | 5.000 | 138 | 63 | - | |

Lungime Segmente

1) Valorile lungimilor segmentelor sunt obținute din proiecție în plan.

| Punct început | X / Y | Punct sfârșit | X / Y | Lungime segment (** (m) |
|---------------|----------------------------|---------------|----------------------------|-------------------------|
| 1 | 384.515,53 290.079,462 | 2 | 384.485,687 289.047,49 | 1032.404 |
| 2 | 384.485,687 289.047,49 | 3 | 384.490,526 289.047,293 | 4.843 |
| 3 | 384.490,526 289.047,293 | 4 | 384.520,37 290.079,313 | 1032.451 |
| 4 | 384.520,37 290.079,313 | 1 | 384.515,53 290.079,462 | 4.843 |

**** Lungimile segmentelor sunt determinate în planul de proiecție Stereo 70 și sunt rotunjite la 1 milimetru.**

***** Distanța dintre puncte este formată din segmente cumulate ce sunt mai mici decât valoarea 1 milimetru.**

**DATE DESPRE IMOBILUL NR. 2006**

Oficiul de Cadastru și Publicitate Imobiliară DOLJ
Biroul de Cadastru și Publicitate Imobiliară Craiova

A. Partea I. Descrierea imobilului

TEREN Extravilan

Adresa: Jud. Dolj, T138, P64

| Nr. Crt | Nr cadastral Nr. topografic | Suprafața* (mp) | Observații / Referințe |
|---------|-----------------------------|-----------------|---|
| A1 | | 5.000 | Sector cadastral:13 Teren neimprejmuit; |

B. Partea II. Proprietari și acte

| Inscrieri privitoare la dreptul de proprietate și alte drepturi reale | Referințe |
|--|-----------|
| / | |
| Act Administrativ nr. TDP NR. 1730-48369, din 05/04/2002 emis de CJ DOLJ; | |
| B1 | A1 |
| Intabulare, drept de PROPRIETATE, dobândit prin Reconstituire, cota actuala 1/1, cota initiala 1/1 1) LĂBAN STANCA, LIPSĂ CNP | |

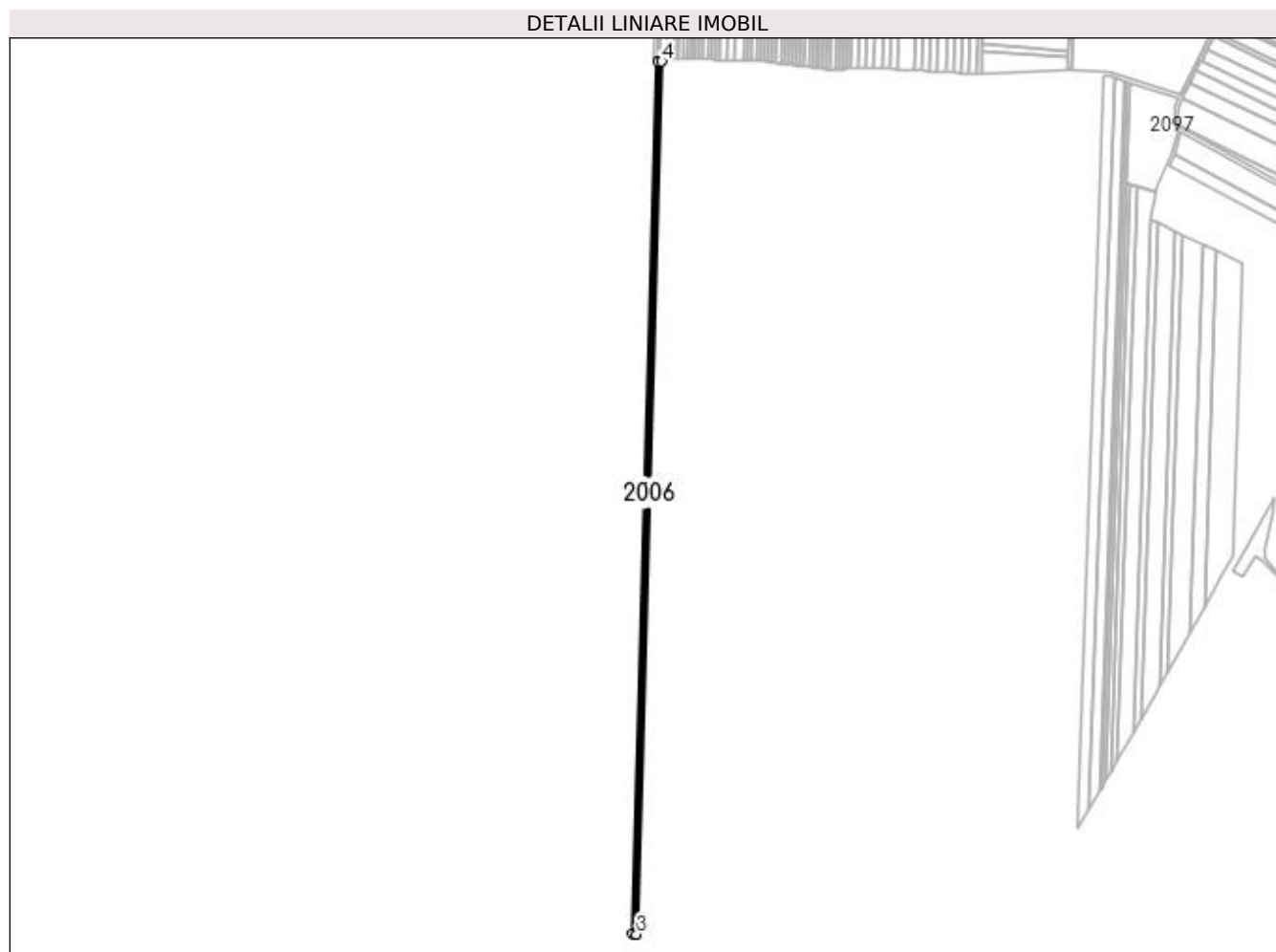
C. Partea III. SARCINI .

| Inscrieri privind dezmembramintele dreptului de proprietate, drepturi reale de garanție și sarcini | Referințe |
|--|-----------|
| NU SUNT | |

Teren

| | | |
|--------------|-----------------|------------------------|
| Nr cadastral | Suprafața (mp)* | Observații / Referințe |
| | 5.000 | |

* Suprafața este determinată în planul de proiecție Stereo 70.



Date referitoare la teren

| Crt | Categorie folosință | Intra vilan | Suprafața (mp) | Tarla | Parcelă | Nr. topo | Observații / Referințe |
|-----|---------------------|-------------|----------------|-------|---------|----------|------------------------|
| 1 | arabil | NU | 5.000 | 138 | 64 | - | |

Lungime Segmente

1) Valorile lungimilor segmentelor sunt obținute din proiecție în plan.

| Punct început | X / Y | Punct sfârșit | X / Y | Lungime segment (** (m) |
|---------------|----------------------------|---------------|----------------------------|-------------------------|
| 1 | 384.520,37 290.079,313 | 2 | 384.490,526 289.047,293 | 1032.451 |
| 2 | 384.490,526 289.047,293 | 3 | 384.495,365 289.047,097 | 4.843 |
| 3 | 384.495,365 289.047,097 | 4 | 384.525,211 290.079,163 | 1032.498 |
| 4 | 384.525,211 290.079,163 | 1 | 384.520,37 290.079,313 | 4.843 |

**** Lungimile segmentelor sunt determinate în planul de proiecție Stereo 70 și sunt rotunjite la 1 milimetru.**

***** Distanța dintre puncte este formată din segmente cumulate ce sunt mai mici decât valoarea 1 milimetru.**

**DATE DESPRE IMOBILUL NR. 2007**

Oficiul de Cadastru și Publicitate Imobiliară DOLJ
Biroul de Cadastru și Publicitate Imobiliară Craiova

A. Partea I. Descrierea imobilului

TEREN Extravilan

Adresa: Jud. Dolj, T138, P65

| Nr. Crt | Nr cadastral Nr. topografic | Suprafața* (mp) | Observații / Referințe |
|---------|-----------------------------|-----------------|---|
| A1 | 30369 | 5.000 | Sector cadastral:13 Teren neimprejmuit; |

B. Partea II. Proprietari și acte

| Inscrieri privitoare la dreptul de proprietate și alte drepturi reale | | Referințe |
|---|--|-----------|
| 181450 / 01/10/2018 | | |
| Act Notarial nr. CVC aut nr. 1558, din 08/05/2006 emis de NOTAR PUBLIC DANA TOMITA; | | |
| B1 | Intabulare, drept de PROPRIETATE, dobândit prin Conventie, cota actuala 1/1, cota initiala 1/1 1) SC AGRIFARM SRL , CIF:11515860 | A1 |
| Act Normativ nr. Legea nr. 17, din 07/03/2014 emis de Parlamentul Romaniei; | | |
| B2 | Se notează mențiunea «Imobil aflat sub incidenta art.3 alin.(1) din Legea 17/2014» | A1 |

C. Partea III. SARCINI .

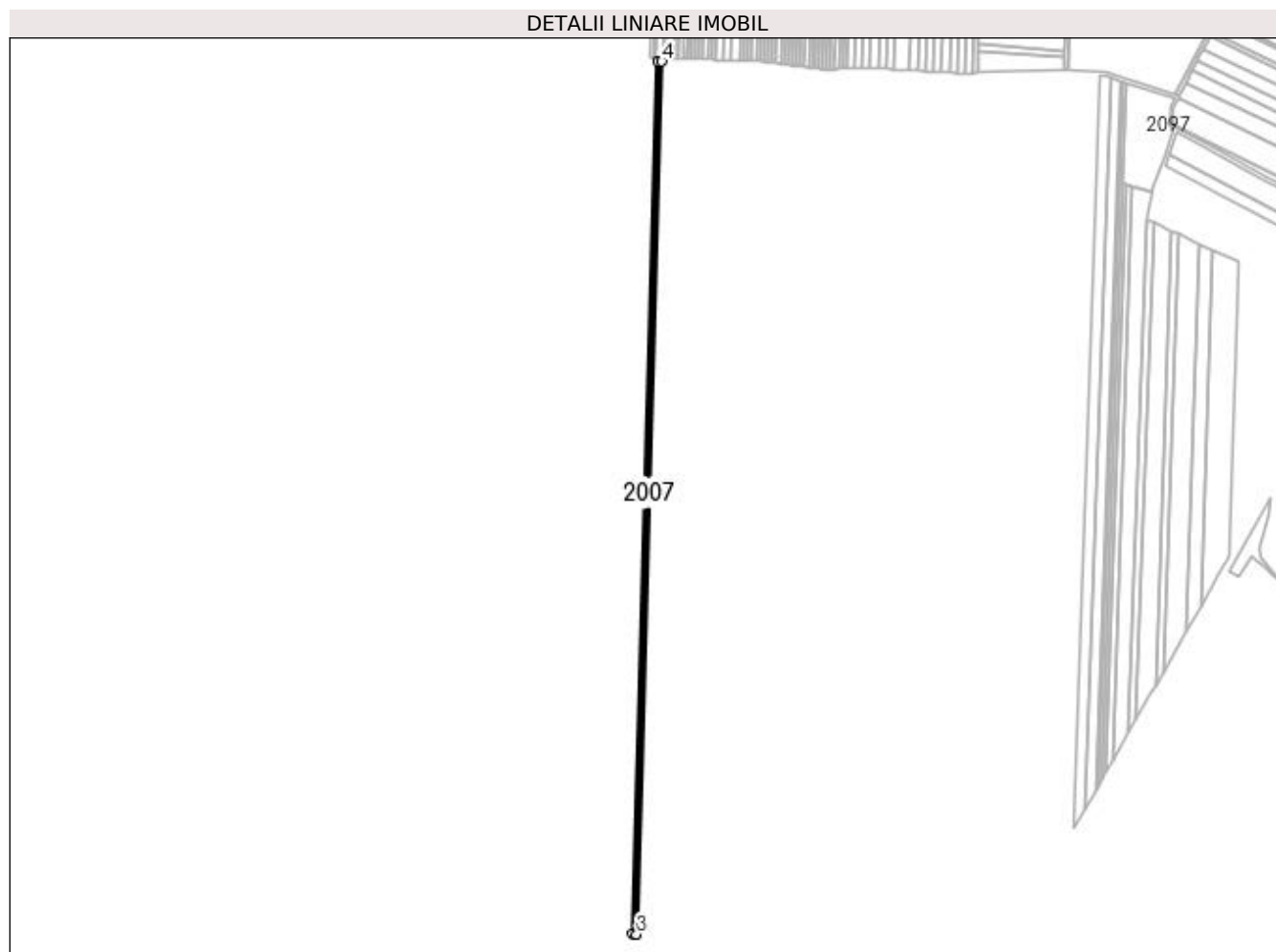
| Inscrieri privind dezmembramintele dreptului de proprietate, drepturi reale de garanție și sarcini | Referințe |
|--|-----------|
| NU SUNT | |

Anexa Nr. 1 La Partea I

Teren

| Nr cadastral | Suprafața (mp)* | Observații / Referințe |
|--------------|-----------------|------------------------|
| 30369 | 5.000 | |

* Suprafața este determinată în planul de proiecție Stereo 70.



Date referitoare la teren

| Crt | Categorie folosință | Intra vilan | Suprafața (mp) | Tarla | Parcelă | Nr. topo | Observații / Referințe |
|-----|---------------------|-------------|----------------|-------|---------|----------|------------------------|
| 1 | arabil | NU | 5.000 | 138 | 65 | - | |

Lungime Segmente

1) Valorile lungimilor segmentelor sunt obținute din proiecție în plan.

| Punct început | X / Y | Punct sfârșit | X / Y | Lungime segment (** (m) |
|---------------|----------------------------|---------------|----------------------------|-------------------------|
| 1 | 384.525,211 290.079,163 | 2 | 384.495,365 289.047,097 | 1032.498 |
| 2 | 384.495,365 289.047,097 | 3 | 384.500,204 289.046,901 | 4.843 |
| 3 | 384.500,204 289.046,901 | 4 | 384.530,051 290.079,014 | 1032.545 |
| 4 | 384.530,051 290.079,014 | 1 | 384.525,211 290.079,163 | 4.843 |

**** Lungimile segmentelor sunt determinate în planul de proiecție Stereo 70 și sunt rotunjite la 1 milimetru.**

***** Distanța dintre puncte este formată din segmente cumulate ce sunt mai mici decât valoarea 1 milimetru.**

**DATE DESPRE IMOBILUL NR. 2008**

Oficiul de Cadastru și Publicitate Imobiliară DOLJ
Biroul de Cadastru și Publicitate Imobiliară Craiova

A. Partea I. Descrierea imobilului

TEREN Extravilan

Adresa: Jud. Dolj, T138, P66

| Nr. Crt | Nr cadastral Nr. topografic | Suprafața* (mp) | Observații / Referințe |
|---------|-----------------------------|-----------------|---|
| A1 | | 10.000 | Sector cadastral:13 Teren neimprejmuit; |

B. Partea II. Proprietari și acte

| Inscrieri privitoare la dreptul de proprietate și alte drepturi reale | Referințe |
|--|-----------|
| / | |
| Act Administrativ nr. TDP NR. 1725-48369, din 02/04/2002 emis de CJ DOLJ; | |
| B1 | A1 |
| Intabulare, drept de PROPRIETATE, dobândit prin Reconstituire, cota actuala 1/1, cota inițiala 1/1 1) COSTEA ION, LIPSĂ CNP | |

C. Partea III. SARCINI .

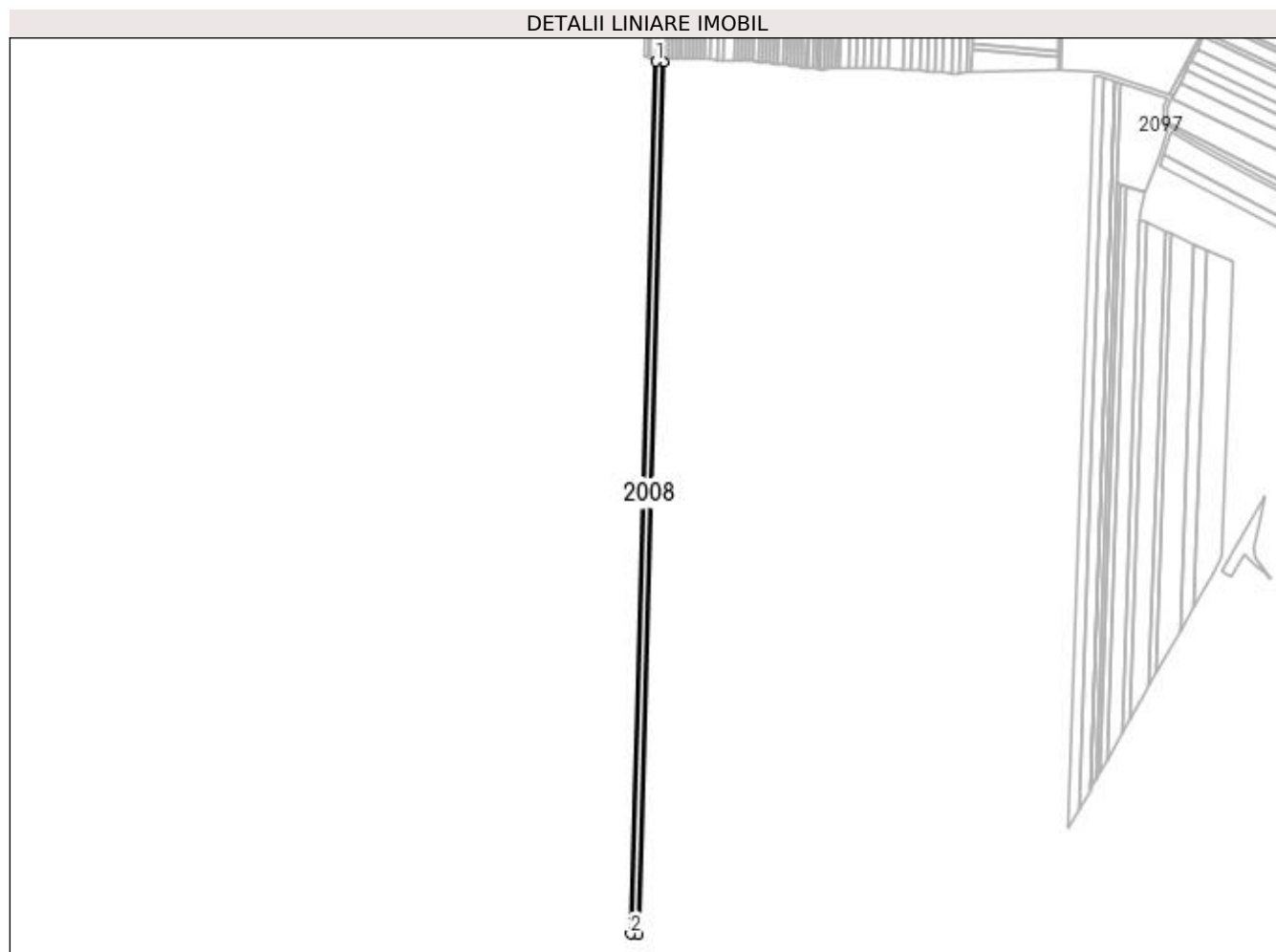
| Inscrieri privind dezmembramintele dreptului de proprietate, drepturi reale de garanție și sarcini | Referințe |
|--|-----------|
| NU SUNT | |

Anexa Nr. 1 La Partea I

Teren

| Nr cadastral | Suprafața (mp)* | Observații / Referințe |
|--------------|-----------------|------------------------|
| | 10.000 | |

* Suprafața este determinată în planul de proiecție Stereo 70.



Date referitoare la teren

| Crt | Categorie folosință | Intra vilan | Suprafața (mp) | Tarla | Parcelă | Nr. topo | Observații / Referințe |
|-----|---------------------|-------------|----------------|-------|---------|----------|------------------------|
| 1 | arabil | NU | 10.000 | 138 | 66 | - | |

Lungime Segmente

1) Valorile lungimilor segmentelor sunt obținute din proiecție în plan.

| Punct început | X / Y | Punct sfârșit | X / Y | Lungime segment (** (m) |
|---------------|----------------------------|---------------|----------------------------|-------------------------|
| 1 | 384.530,051 290.079,014 | 2 | 384.500,204 289.046,901 | 1032.545 |
| 2 | 384.500,204 289.046,901 | 3 | 384.509,881 289.046,509 | 9.685 |
| 3 | 384.509,881 289.046,509 | 4 | 384.539,731 290.078,716 | 1032.639 |
| 4 | 384.539,731 290.078,716 | 1 | 384.530,051 290.079,014 | 9.684 |

**** Lungimile segmentelor sunt determinate în planul de proiecție Stereo 70 și sunt rotunjite la 1 milimetru.**

***** Distanța dintre puncte este formată din segmente cumulate ce sunt mai mici decât valoarea 1 milimetru.**

**DATE DESPRE IMOBILUL NR. 2009**

Oficiul de Cadastru și Publicitate Imobiliară DOLJ
Biroul de Cadastru și Publicitate Imobiliară Craiova

A. Partea I. Descrierea imobilului

TEREN Extravilan

Adresa: Jud. Dolj, T138, P67

| Nr. Crt | Nr cadastral Nr. topografic | Suprafața* (mp) | Observații / Referințe |
|---------|-----------------------------|-----------------|---|
| A1 | | 5.000 | Sector cadastral:13 Teren neimprejmuit; |

B. Partea II. Proprietari și acte

| Inscrieri privitoare la dreptul de proprietate și alte drepturi reale | Referințe |
|--|-----------|
| / | |
| Act Administrativ nr. TDP NR. 2135, din 03/06/2004 emis de CJ DOLJ; | |
| B1 | A1 |
| Intabulare, drept de PROPRIETATE, dobândit prin Reconstituire, cota actuala 1/1, cota initiala 1/1 1) DINICĂ IOANA, LIPSĂ CNP | |

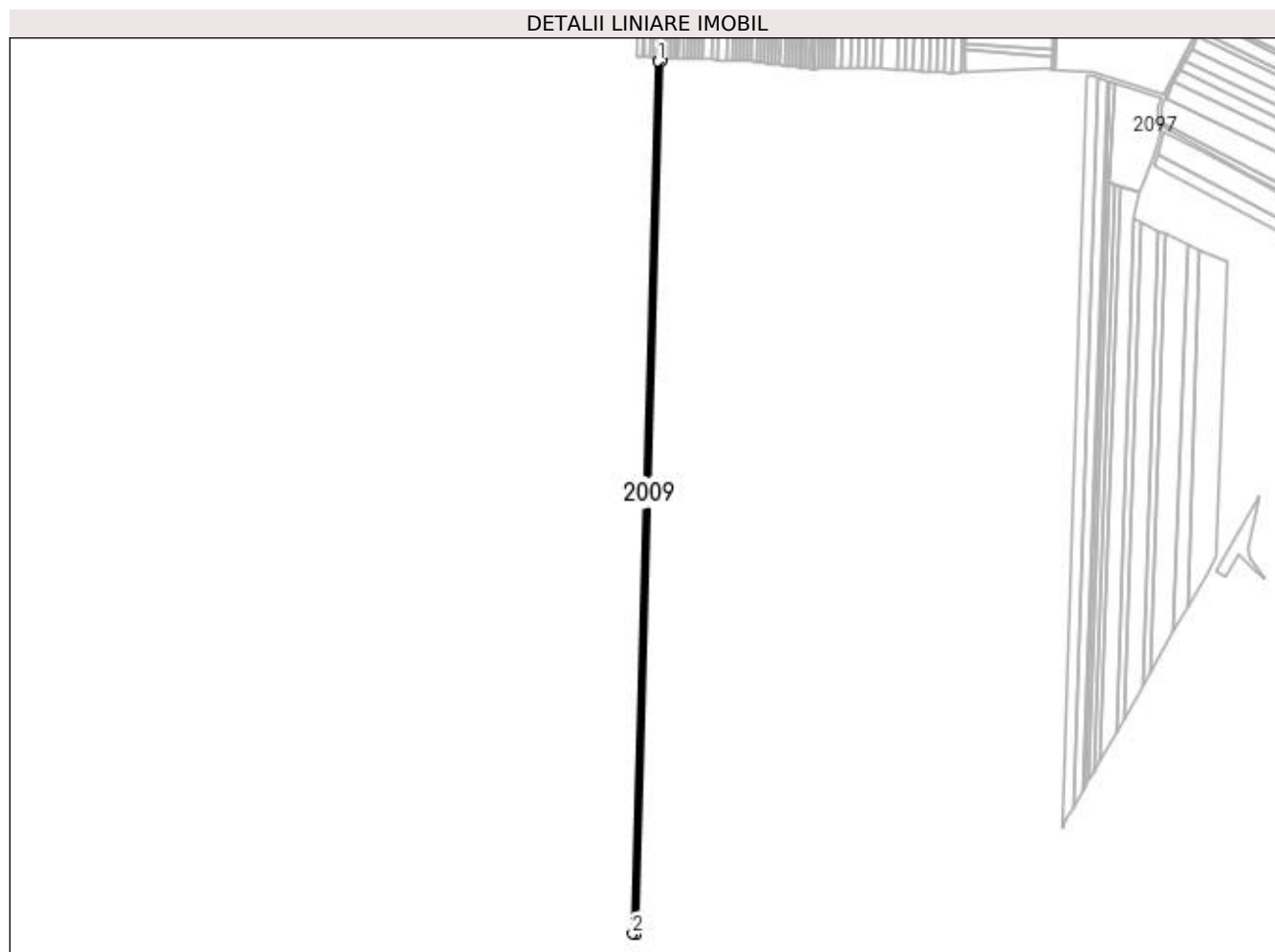
C. Partea III. SARCINI .

| Inscrieri privind dezmembramintele dreptului de proprietate, drepturi reale de garanție și sarcini | Referințe |
|--|-----------|
| NU SUNT | |

Teren

| | | |
|--------------|-----------------|------------------------|
| Nr cadastral | Suprafața (mp)* | Observații / Referințe |
| | 5.000 | |

* Suprafața este determinată în planul de proiecție Stereo 70.



Date referitoare la teren

| Crt | Categorie folosință | Intra vilan | Suprafața (mp) | Tarla | Parcelă | Nr. topo | Observații / Referințe |
|-----|---------------------|-------------|----------------|-------|---------|----------|------------------------|
| 1 | arabil | NU | 5.000 | 138 | 67 | - | |

Lungime Segmente

1) Valorile lungimilor segmentelor sunt obținute din proiecție în plan.

| Punct început | X / Y | Punct sfârșit | X / Y | Lungime segment (** (m) |
|---------------|----------------------------|---------------|----------------------------|-------------------------|
| 1 | 384.539,731 290.078,716 | 2 | 384.509,881 289.046,509 | 1032.639 |
| 2 | 384.509,881 289.046,509 | 3 | 384.514,719 289.046,313 | 4.842 |
| 3 | 384.514,719 289.046,313 | 4 | 384.544,57 290.078,567 | 1032.686 |
| 4 | 384.544,57 290.078,567 | 1 | 384.539,731 290.078,716 | 4.842 |

**** Lungimile segmentelor sunt determinate în planul de proiecție Stereo 70 și sunt rotunjite la 1 milimetru.**

***** Distanța dintre puncte este formată din segmente cumulate ce sunt mai mici decât valoarea 1 milimetru.**

**DATE DESPRE IMOBILUL NR. 2010**

Oficiul de Cadastru și Publicitate Imobiliară DOLJ
Biroul de Cadastru și Publicitate Imobiliară Craiova

A. Partea I. Descrierea imobilului

TEREN Extravilan

Adresa: Jud. Dolj, T138, P68

| Nr. Crt | Nr cadastral Nr. topografic | Suprafața* (mp) | Observații / Referințe |
|---------|-----------------------------|-----------------|---|
| A1 | | 10.000 | Sector cadastral:13 Teren neimprejmuit; |

B. Partea II. Proprietari și acte

| Inscrieri privitoare la dreptul de proprietate și alte drepturi reale | Referințe |
|---|-----------|
| / | |
| Act Administrativ nr. TDP NR. 1568-59367, din 13/11/1998 emis de CJ DOLJ; | |
| B1 | A1 |
| Intabulare, drept de PROPRIETATE, dobândit prin Reconstituire, cota actuala 1/1, cota initiala 1/1 1) RĂDUȚ DUMITRU, LIPSĂ CNP | |

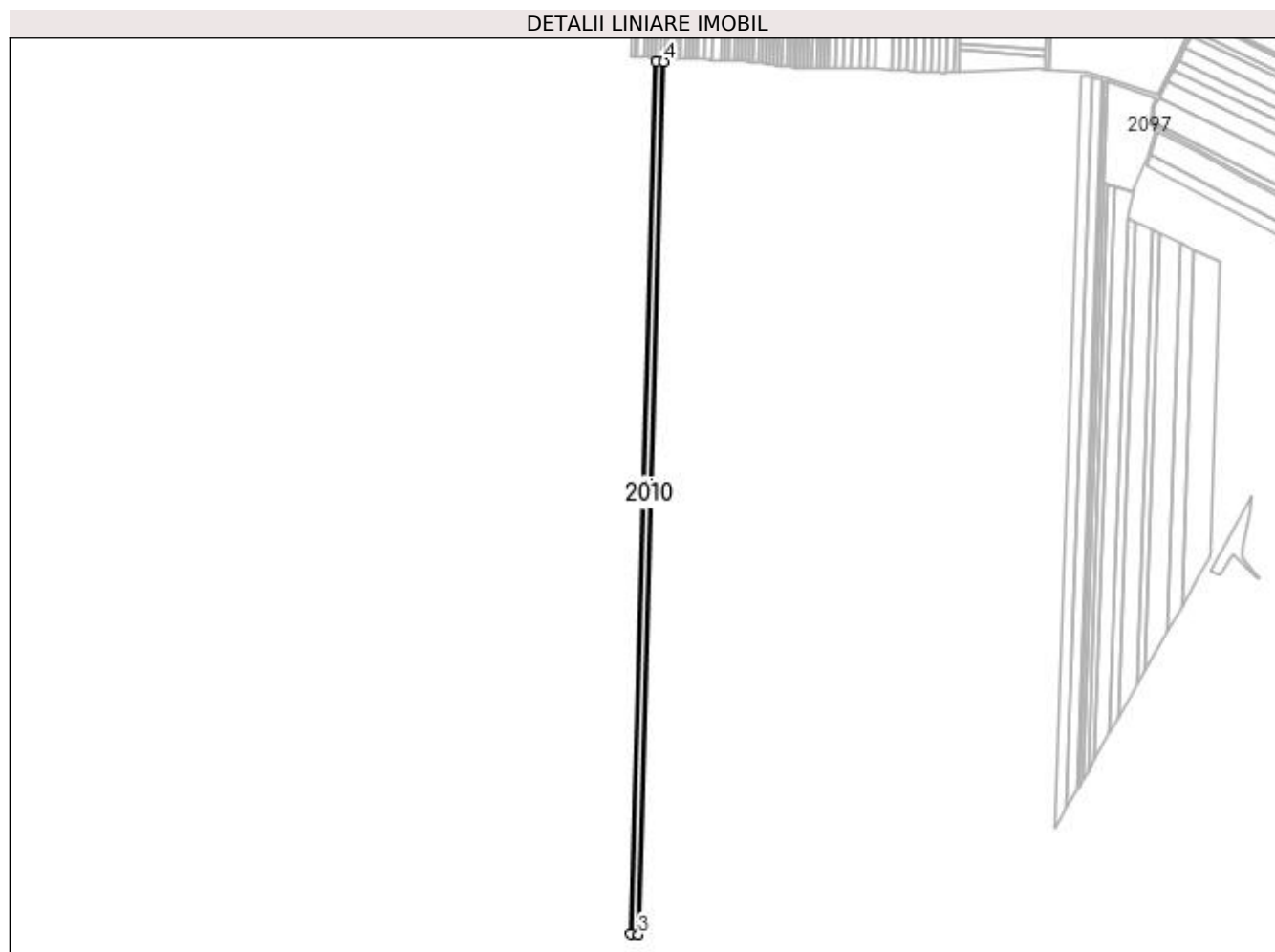
C. Partea III. SARCINI .

| Inscrieri privind dezmembramintele dreptului de proprietate, drepturi reale de garanție și sarcini | Referințe |
|--|-----------|
| NU SUNT | |

Teren

| | | |
|--------------|-----------------|------------------------|
| Nr cadastral | Suprafața (mp)* | Observații / Referințe |
| | 10.000 | |

* Suprafața este determinată în planul de proiecție Stereo 70.



Date referitoare la teren

| Crt | Categorie folosință | Intra vilan | Suprafața (mp) | Tarla | Parcelă | Nr. topo | Observații / Referințe |
|-----|---------------------|-------------|----------------|-------|---------|----------|------------------------|
| 1 | arabil | NU | 10.000 | 138 | 68 | - | |

Lungime Segmente

1) Valorile lungimilor segmentelor sunt obținute din proiecție în plan.

| Punct început | X / Y | Punct sfârșit | X / Y | Lungime segment (** (m) |
|---------------|----------------------------|---------------|----------------------------|-------------------------|
| 1 | 384.544,57 290.078,567 | 2 | 384.514,719 289.046,313 | 1032.686 |
| 2 | 384.514,719 289.046,313 | 3 | 384.524,395 289.045,92 | 9.684 |
| 3 | 384.524,395 289.045,92 | 4 | 384.554,249 290.078,268 | 1032.78 |
| 4 | 384.554,249 290.078,268 | 1 | 384.544,57 290.078,567 | 9.683 |

**** Lungimile segmentelor sunt determinate în planul de proiecție Stereo 70 și sunt rotunjite la 1 milimetru.**

***** Distanța dintre puncte este formată din segmente cumulate ce sunt mai mici decât valoarea 1 milimetru.**

**DATE DESPRE IMOBILUL NR. 2011**

Oficiul de Cadastru și Publicitate Imobiliară DOLJ
Biroul de Cadastru și Publicitate Imobiliară Craiova

A. Partea I. Descrierea imobilului

TEREN Extravilan

Adresa: Jud. Dolj, T138, P69

| Nr. Crt | Nr cadastral Nr. topografic | Suprafața* (mp) | Observații / Referințe |
|---------|-----------------------------|-----------------|---|
| A1 | | 5.000 | Sector cadastral:13 Teren neimprejmuit; |

B. Partea II. Proprietari și acte

| Inscrieri privitoare la dreptul de proprietate și alte drepturi reale | Referințe |
|--|-----------|
| / | |
| Act Administrativ nr. TDP NR. 1758-48369, din 30/04/2002 emis de CJ DOLJ; | |
| B1 | A1 |
| Intabulare, drept de PROPRIETATE, dobândit prin Reconstituire, cota actuala 1/1, cota initiala 1/1 1) GLAVĂ CONSTANTIN, LIPSĂ CNP | |

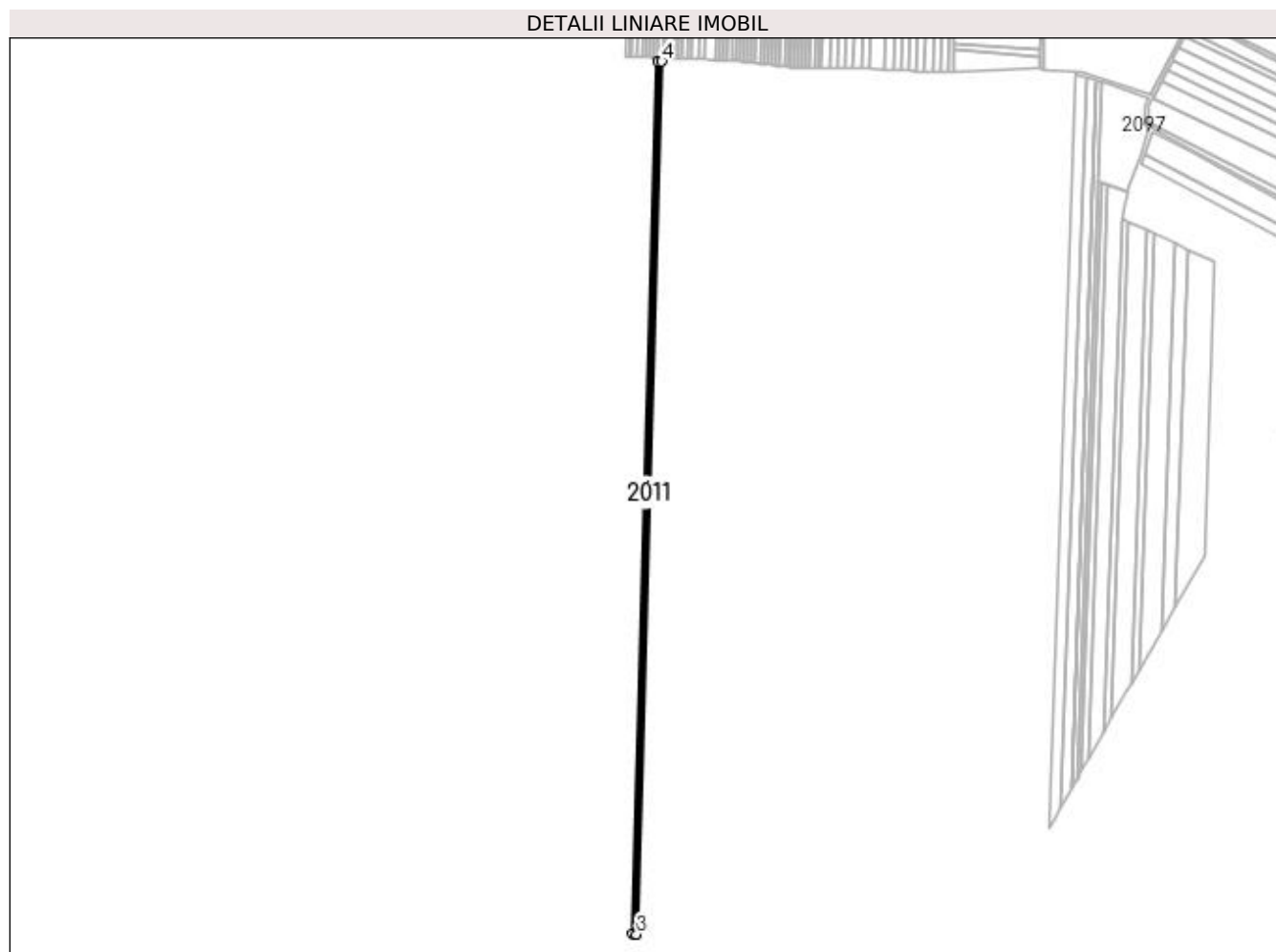
C. Partea III. SARCINI .

| Inscrieri privind dezmembramintele dreptului de proprietate, drepturi reale de garanție și sarcini | Referințe |
|--|-----------|
| NU SUNT | |

Teren

| | | |
|--------------|-----------------|------------------------|
| Nr cadastral | Suprafața (mp)* | Observații / Referințe |
| | 5.000 | |

* Suprafața este determinată în planul de proiecție Stereo 70.



Date referitoare la teren

| Crt | Categorie folosință | Intra vilan | Suprafața (mp) | Tarla | Parcelă | Nr. topo | Observații / Referințe |
|-----|---------------------|-------------|----------------|-------|---------|----------|------------------------|
| 1 | arabil | NU | 5.000 | 138 | 69 | - | |

Lungime Segmente

1) Valorile lungimilor segmentelor sunt obținute din proiecție în plan.

| Punct început | X / Y | Punct sfârșit | X / Y | Lungime segment (** (m) |
|---------------|----------------------------|---------------|----------------------------|-------------------------|
| 1 | 384.554,249 290.078,268 | 2 | 384.524,395 289.045,92 | 1032.78 |
| 2 | 384.524,395 289.045,92 | 3 | 384.529,233 289.045,724 | 4.842 |
| 3 | 384.529,233 289.045,724 | 4 | 384.559,088 290.078,119 | 1032.827 |
| 4 | 384.559,088 290.078,119 | 1 | 384.554,249 290.078,268 | 4.841 |

**** Lungimile segmentelor sunt determinate în planul de proiecție Stereo 70 și sunt rotunjite la 1 milimetru.**

***** Distanța dintre puncte este formată din segmente cumulate ce sunt mai mici decât valoarea 1 milimetru.**

**DATE DESPRE IMOBILUL NR. 2012**

Oficiul de Cadastru și Publicitate Imobiliară DOLJ
Biroul de Cadastru și Publicitate Imobiliară Craiova

A. Partea I. Descrierea imobilului

TEREN Extravilan

Adresa: Jud. Dolj, T138, P70

| Nr. Crt | Nr cadastral Nr. topografic | Suprafața* (mp) | Observații / Referințe |
|---------|-----------------------------|-----------------|---|
| A1 | | 5.000 | Sector cadastral:13 Teren neimprejmuit; |

B. Partea II. Proprietari și acte

| Inscrieri privitoare la dreptul de proprietate și alte drepturi reale | Referințe |
|---|-----------|
| / | |
| Act Administrativ nr. TDP NR. 1810-2026, din 29/04/2002 emis de CJ DOLJ; | |
| B1 | A1 |
| Intabulare, drept de PROPRIETATE, dobândit prin Reconstituire, cota actuala 1/1, cota initiala 1/1 1) VELEA ION, LIPSĂ CNP | |

C. Partea III. SARCINI .

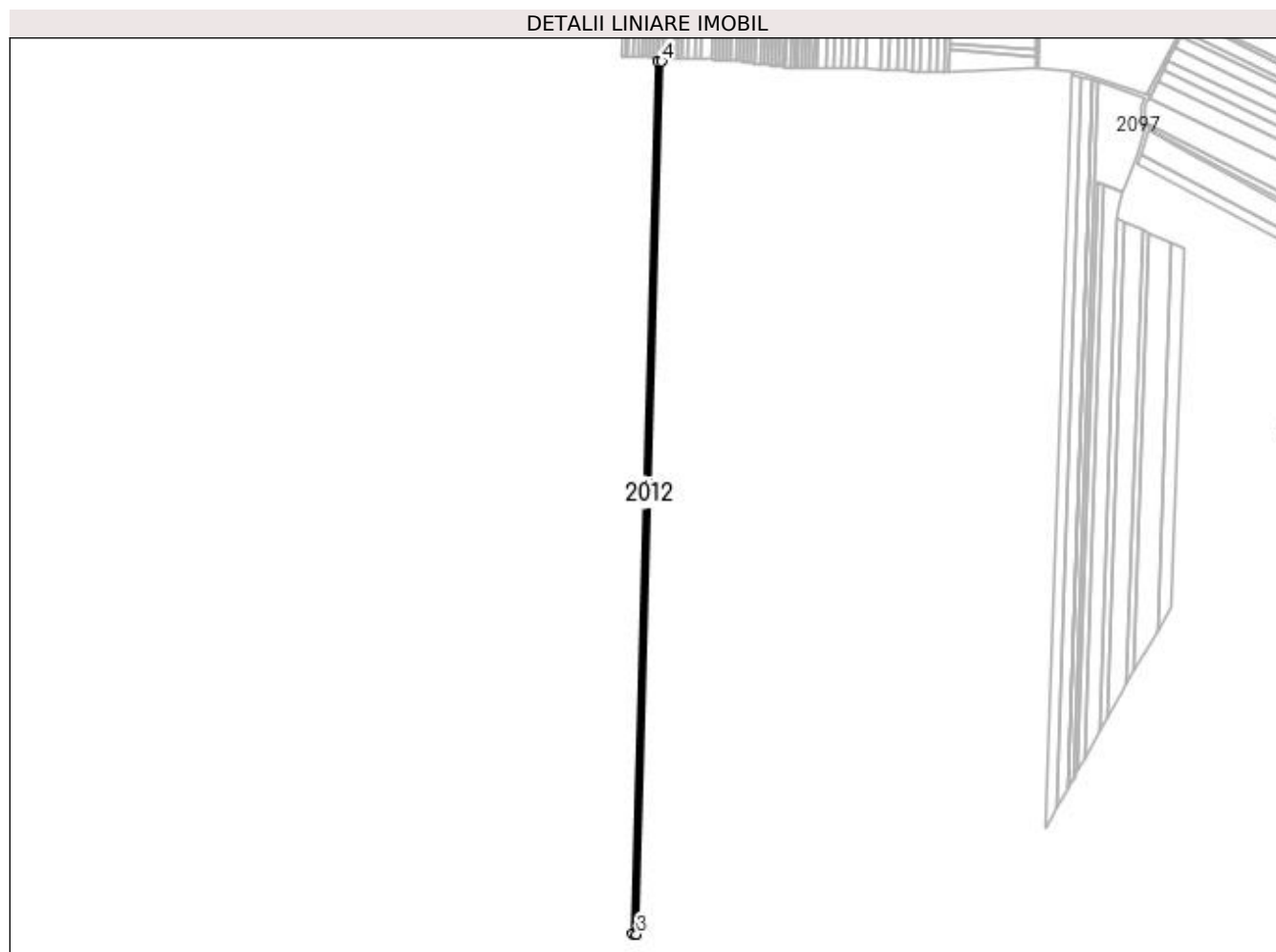
| Inscrieri privind dezmembramentele dreptului de proprietate, drepturi reale de garanție și sarcini | Referințe |
|--|-----------|
| NU SUNT | |

Anexa Nr. 1 La Partea I

Teren

| Nr cadastral | Suprafața (mp)* | Observații / Referințe |
|--------------|-----------------|------------------------|
| | 5.000 | |

* Suprafața este determinată în planul de proiecție Stereo 70.



Date referitoare la teren

| Crt | Categorie folosință | Intra vilan | Suprafața (mp) | Tarla | Parcelă | Nr. topo | Observații / Referințe |
|-----|---------------------|-------------|----------------|-------|---------|----------|------------------------|
| 1 | arabil | NU | 5.000 | 138 | 70 | - | |

Lungime Segmente

1) Valorile lungimilor segmentelor sunt obținute din proiecție în plan.

| Punct început | X / Y | Punct sfârșit | X / Y | Lungime segment (** (m) |
|---------------|----------------------------|---------------|----------------------------|-------------------------|
| 1 | 384.559,088 290.078,119 | 2 | 384.529,233 289.045,724 | 1032.827 |
| 2 | 384.529,233 289.045,724 | 3 | 384.534,07 289.045,528 | 4.841 |
| 3 | 384.534,07 289.045,528 | 4 | 384.563,926 290.077,97 | 1032.874 |
| 4 | 384.563,926 290.077,97 | 1 | 384.559,088 290.078,119 | 4.841 |

**** Lungimile segmentelor sunt determinate în planul de proiecție Stereo 70 și sunt rotunjite la 1 milimetru.**

***** Distanța dintre puncte este formată din segmente cumulate ce sunt mai mici decât valoarea 1 milimetru.**

**DATE DESPRE IMOBILUL NR. 2013**

Oficiul de Cadastru și Publicitate Imobiliară DOLJ
Biroul de Cadastru și Publicitate Imobiliară Craiova

A. Partea I. Descrierea imobilului

TEREN Extravilan

Adresa: Jud. Dolj, T138, P71

| Nr. Crt | Nr cadastral Nr. topografic | Suprafața* (mp) | Observații / Referințe |
|---------|-----------------------------|-----------------|---|
| A1 | | 10.000 | Sector cadastral:13 Teren neimprejmuit; |

B. Partea II. Proprietari și acte

| Inscrieri privitoare la dreptul de proprietate și alte drepturi reale | Referințe |
|---|-----------|
| / | |
| Act Administrativ nr. TDP NR. 1504-59367, din 05/08/1998 emis de CJ DOLJ; | |
| B1 | A1 |
| Intabulare, drept de PROPRIETATE, dobândit prin Reconstituire, cota actuala 1/1, cota initiala 1/1 1) NABOIU FLOREA, LIPSĂ CNP | |

C. Partea III. SARCINI .

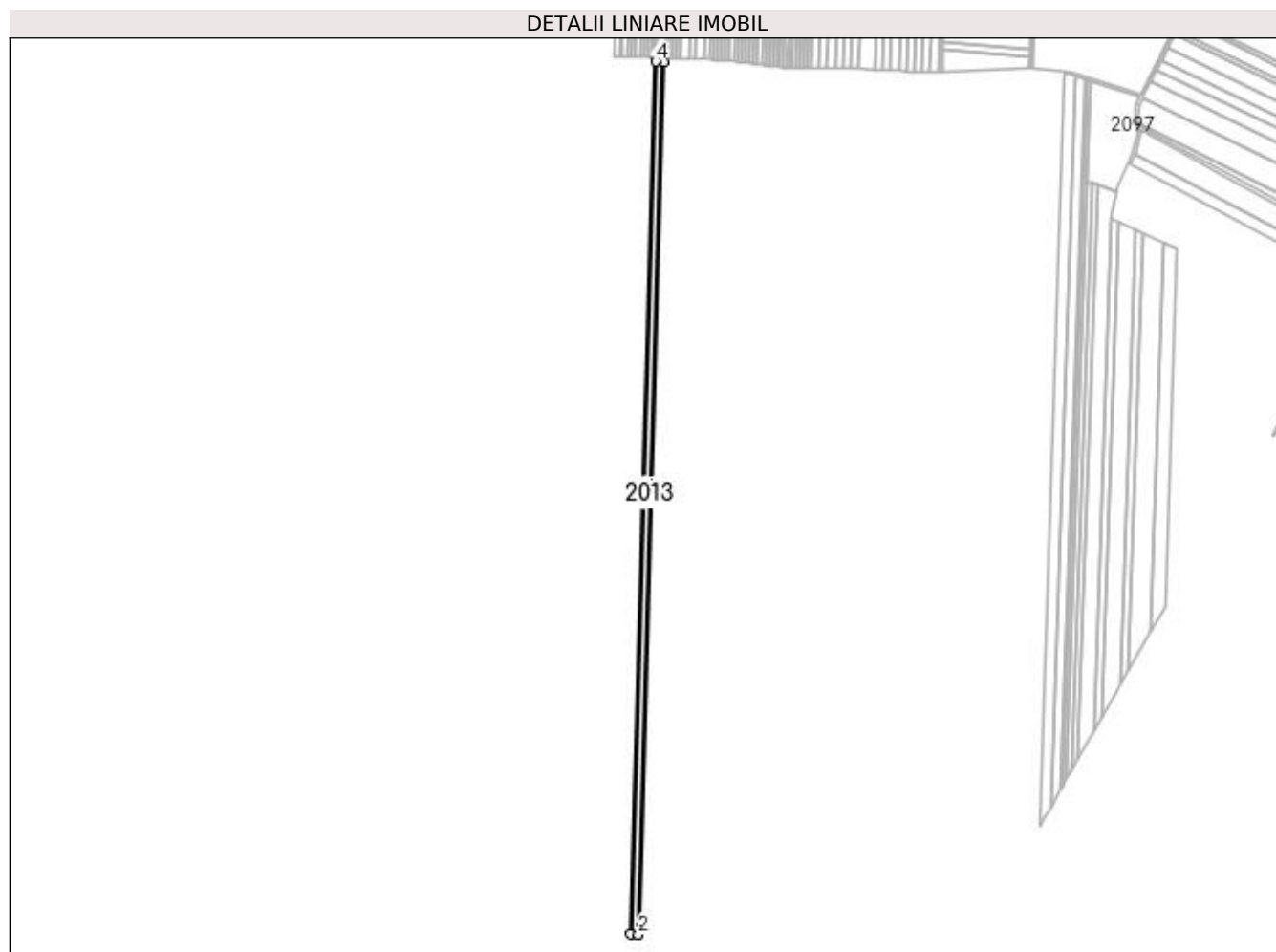
| Inscrieri privind dezmembramintele dreptului de proprietate, drepturi reale de garanție și sarcini | Referințe |
|--|-----------|
| NU SUNT | |

Anexa Nr. 1 La Partea I

Teren

| Nr cadastral | Suprafața (mp)* | Observații / Referințe |
|--------------|-----------------|------------------------|
| | 10.000 | |

* Suprafața este determinată în planul de proiecție Stereo 70.



Date referitoare la teren

| Crt | Categorie folosință | Intra vilan | Suprafața (mp) | Tarla | Parcelă | Nr. topo | Observații / Referințe |
|-----|---------------------|-------------|----------------|-------|---------|----------|------------------------|
| 1 | arabil | NU | 10.000 | 138 | 71 | - | |

Lungime Segmente

1) Valorile lungimilor segmentelor sunt obținute din proiecție în plan.

| Punct început | X / Y | Punct sfârșit | X / Y | Lungime segment (** (m) |
|---------------|----------------------------|---------------|----------------------------|-------------------------|
| 1 | 384.534,07 289.045,528 | 2 | 384.543,744 289.045,136 | 9.682 |
| 2 | 384.543,744 289.045,136 | 3 | 384.573,603 290.077,672 | 1032.968 |
| 3 | 384.573,603 290.077,672 | 4 | 384.563,926 290.077,97 | 9.681 |
| 4 | 384.563,926 290.077,97 | 1 | 384.534,07 289.045,528 | 1032.874 |

**** Lungimile segmentelor sunt determinate în planul de proiecție Stereo 70 și sunt rotunjite la 1 milimetru.**

***** Distanța dintre puncte este formată din segmente cumulate ce sunt mai mici decât valoarea 1 milimetru.**

**DATE DESPRE IMOBILUL NR. 2014**

Oficiul de Cadastru și Publicitate Imobiliară DOLJ
Biroul de Cadastru și Publicitate Imobiliară Craiova

A. Partea I. Descrierea imobilului

TEREN Extravilan

Adresa: Jud. Dolj, T138, P72

| Nr. Crt | Nr cadastral Nr. topografic | Suprafața* (mp) | Observații / Referințe |
|---------|-----------------------------|-----------------|---|
| A1 | | 5.000 | Sector cadastral:13 Teren neimprejmuit; |

B. Partea II. Proprietari și acte

| Inscrieri privitoare la dreptul de proprietate și alte drepturi reale | | Referințe |
|---|--|-----------|
| / | | |
| Act Notarial nr. ACT DE PARTAJ VOLUNTAR NR. 1906, din 27/11/2015 emis de BIN BELU AUREL (TDP NR. 1689-48445/29.01.2001 CJ DOLJ;CERTIFICAT DE MOSTENITOR NR. 361/2015 EMIS DE BIN BELU AUREL; CERTIFICAT DE MOSTENITOR NR. 362/2015 EMIS DE BIN BELU AUREL;CERTIFICAT DE MOSTENITOR NR. 363/2015 EMIS DE BIN BELU AUREL;CERTIFICAT DE MOSTENITOR NR. 364/2015 EMIS DE BIN BELU AUREL); | | |
| B1 | Intabulare, drept de PROPRIETATE, dobandit prin lesire Din Indiviziune, cota actuala 1/1, cota initiala 1/1 1) POPESCU NICOLA IONEL | A1 |

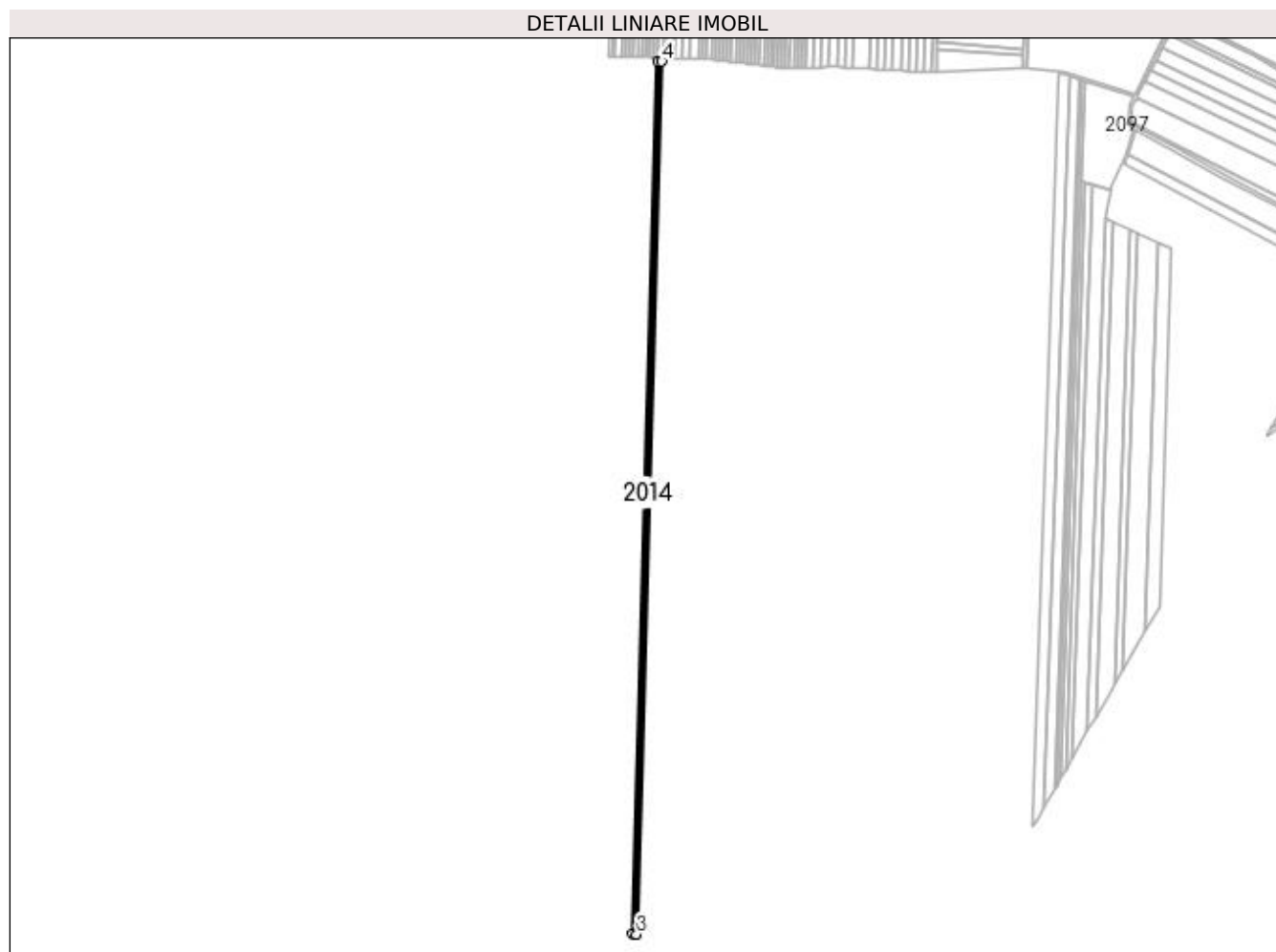
C. Partea III. SARCINI .

| Inscrieri privind dezmembramintele dreptului de proprietate, drepturi reale de garanție și sarcini | Referințe |
|--|-----------|
| NU SUNT | |

Teren

| | | |
|--------------|-----------------|------------------------|
| Nr cadastral | Suprafața (mp)* | Observații / Referințe |
| | 5.000 | |

* Suprafața este determinată în planul de proiecție Stereo 70.



Date referitoare la teren

| Crt | Categorie folosință | Intra vilan | Suprafața (mp) | Tarla | Parcelă | Nr. topo | Observații / Referințe |
|-----|---------------------|-------------|----------------|-------|---------|----------|------------------------|
| 1 | arabil | NU | 5.000 | 138 | 72 | - | |

Lungime Segmente

1) Valorile lungimilor segmentelor sunt obținute din proiecție în plan.

| Punct început | X / Y | Punct sfârșit | X / Y | Lungime segment (** (m) |
|---------------|----------------------------|---------------|----------------------------|-------------------------|
| 1 | 384.573,603 290.077,672 | 2 | 384.543,744 289.045,136 | 1032.968 |
| 2 | 384.543,744 289.045,136 | 3 | 384.548,581 289.044,94 | 4.841 |
| 3 | 384.548,581 289.044,94 | 4 | 384.578,441 290.077,523 | 1033.014 |
| 4 | 384.578,441 290.077,523 | 1 | 384.573,603 290.077,672 | 4.84 |

**** Lungimile segmentelor sunt determinate în planul de proiecție Stereo 70 și sunt rotunjite la 1 milimetru.**

***** Distanța dintre puncte este formată din segmente cumulate ce sunt mai mici decât valoarea 1 milimetru.**

**DATE DESPRE IMOBILUL NR. 2015**

Oficiul de Cadastru și Publicitate Imobiliară DOLJ
Biroul de Cadastru și Publicitate Imobiliară Craiova

A. Partea I. Descrierea imobilului

TEREN Extravilan

Adresa: Jud. Dolj, T138, P74

| Nr. Crt | Nr cadastral Nr. topografic | Suprafața* (mp) | Observații / Referințe |
|---------|--------------------------------|-----------------|---|
| A1 | 31774 | 5.000 | Sector cadastral:13 Teren neimprejmuit; |

B. Partea II. Proprietari și acte

| Inscrieri privitoare la dreptul de proprietate și alte drepturi reale | Referințe |
|---|--|
| 291386 / 13/12/2021 | |
| Act Normativ nr. LEGEA NR 14, din 07/03/2014 emis de PARLAMENTUL ROMANIEI; | |
| B1 | Se notează mențiunea «Imobil aflat sub incidența art.3 alin.(1) din Legea 17/2014» |
| 249311 / 15/12/2022 | |
| Act Notarial nr. CONTRACT DE VANZARE AUT NR 4547, din 14/12/2022 emis de NP Sorop Alexandru Oliviu; | |
| B2 | Intabulare, drept de PROPRIETATE, dobândit prin Convenție, cota actuala 1/1, cota initiala 1/1 |
| 1) SC AGRIFARM SRL, CIF:11515860 | |

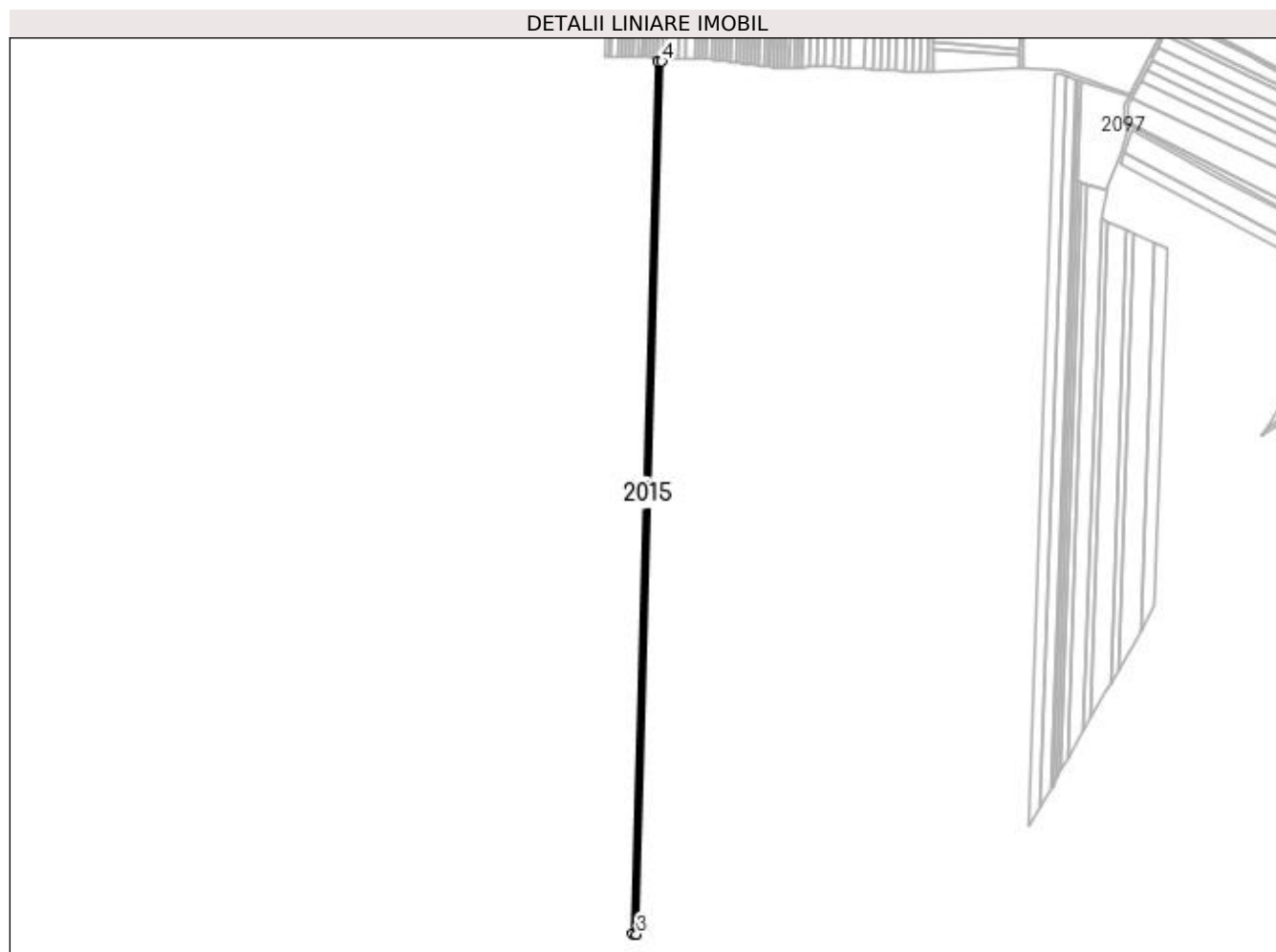
C. Partea III. SARCINI .

| Inscrieri privind dezmembramintele dreptului de proprietate, drepturi reale de garanție și sarcini | Referințe |
|--|-----------|
| NU SUNT | |

Teren

| Nr cadastral | Suprafața (mp)* | Observații / Referințe |
|--------------|-----------------|------------------------|
| 31774 | 5.000 | |

* Suprafața este determinată în planul de proiecție Stereo 70.



Date referitoare la teren

| Crt | Categorie folosință | Intra vilan | Suprafața (mp) | Tarla | Parcelă | Nr. topo | Observații / Referințe |
|-----|---------------------|-------------|----------------|-------|---------|----------|------------------------|
| 1 | arabil | NU | 5.000 | 138 | 74 | - | |

Lungime Segmente

1) Valorile lungimilor segmentelor sunt obținute din proiecție în plan.

| Punct început | X / Y | Punct sfârșit | X / Y | Lungime segment (** (m) |
|---------------|----------------------------|---------------|----------------------------|-------------------------|
| 1 | 384.578,441 290.077,523 | 2 | 384.548,581 289.044,94 | 1033.014 |
| 2 | 384.548,581 289.044,94 | 3 | 384.553,417 289.044,744 | 4.84 |
| 3 | 384.553,417 289.044,744 | 4 | 384.583,279 290.077,374 | 1033.061 |
| 4 | 384.583,279 290.077,374 | 1 | 384.578,441 290.077,523 | 4.84 |

**** Lungimile segmentelor sunt determinate în planul de proiecție Stereo 70 și sunt rotunjite la 1 milimetru.**

***** Distanța dintre puncte este formată din segmente cumulate ce sunt mai mici decât valoarea 1 milimetru.**

**DATE DESPRE IMOBILUL NR. 2016**

Oficiul de Cadastru și Publicitate Imobiliară DOLJ
Biroul de Cadastru și Publicitate Imobiliară Craiova

A. Partea I. Descrierea imobilului

TEREN Extravilan

Adresa: Jud. Dolj, T138, P75

| Nr. Crt | Nr cadastral Nr. topografic | Suprafața* (mp) | Observații / Referințe |
|---------|-----------------------------|-----------------|---|
| A1 | | 5.000 | Sector cadastral:13 Teren neimprejmuit; |

B. Partea II. Proprietari și acte

| Inscrieri privitoare la dreptul de proprietate și alte drepturi reale | Referințe |
|---|-----------|
| / | |
| Act Administrativ nr. TDP NR. 2101, din 29/11/2003 emis de CJ DOLJ; | |
| B1 | A1 |
| Intabulare, drept de PROPRIETATE, dobandit prin Reconstituire, cota actuala 1/1, cota initiala 1/1 1) NICOLAE MARIA, LIPSĂ CNP | |

C. Partea III. SARCINI .

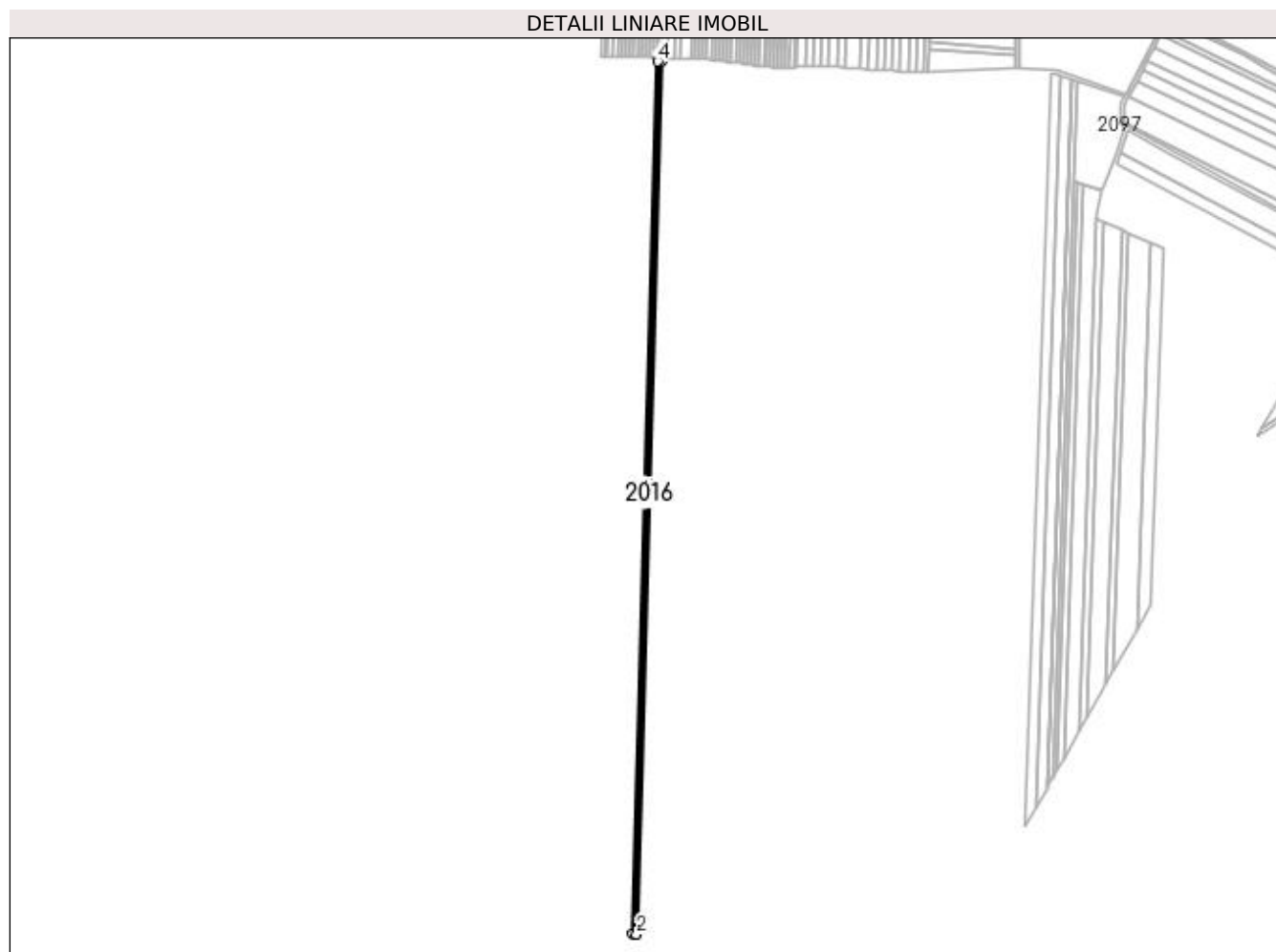
| Inscrieri privind dezmembramintele dreptului de proprietate, drepturi reale de garanție și sarcini | Referințe |
|--|-----------|
| NU SUNT | |

Anexa Nr. 1 La Partea I

Teren

| Nr cadastral | Suprafața (mp)* | Observații / Referințe |
|--------------|-----------------|------------------------|
| | 5.000 | |

* Suprafața este determinată în planul de proiecție Stereo 70.



Date referitoare la teren

| Crt | Categorie folosință | Intra vilan | Suprafața (mp) | Tarla | Parcelă | Nr. topo | Observații / Referințe |
|-----|---------------------|-------------|----------------|-------|---------|----------|------------------------|
| 1 | arabil | NU | 5.000 | 138 | 75 | - | |

Lungime Segmente

1) Valorile lungimilor segmentelor sunt obținute din proiecție în plan.

| Punct început | X / Y | Punct sfârșit | X / Y | Lungime segment (** (m) |
|---------------|----------------------------|---------------|----------------------------|-------------------------|
| 1 | 384.553,417 289.044,744 | 2 | 384.558,253 289.044,548 | 4.84 |
| 2 | 384.558,253 289.044,548 | 3 | 384.588,116 290.077,225 | 1033.108 |
| 3 | 384.588,116 290.077,225 | 4 | 384.583,279 290.077,374 | 4.84 |
| 4 | 384.583,279 290.077,374 | 1 | 384.553,417 289.044,744 | 1033.061 |

**** Lungimile segmentelor sunt determinate în planul de proiecție Stereo 70 și sunt rotunjite la 1 milimetru.**

***** Distanța dintre puncte este formată din segmente cumulate ce sunt mai mici decât valoarea 1 milimetru.**

**DATE DESPRE IMOBILUL NR. 2017**

Oficiul de Cadastru și Publicitate Imobiliară DOLJ
Biroul de Cadastru și Publicitate Imobiliară Craiova

A. Partea I. Descrierea imobilului

TEREN Extravilan

Adresa: Jud. Dolj, T138, P76

| Nr. Crt | Nr cadastral Nr. topografic | Suprafața* (mp) | Observații / Referințe |
|---------|-----------------------------|-----------------|---|
| A1 | | 5.000 | Sector cadastral:13 Teren neimprejmuit; |

B. Partea II. Proprietari și acte

| Inscrieri privitoare la dreptul de proprietate și alte drepturi reale | Referințe |
|--|-----------|
| / | |
| Act Administrativ nr. TDP NR. 1600-59367, din 13/11/1998 emis de CJ DOLJ; | |
| B1 | A1 |
| Intabulare, drept de PROPRIETATE, dobândit prin Reconstituire, cota actuala 1/1, cota initiala 1/1 1) FLOREA MARIN, LIPSĂ CNP | |

C. Partea III. SARCINI .

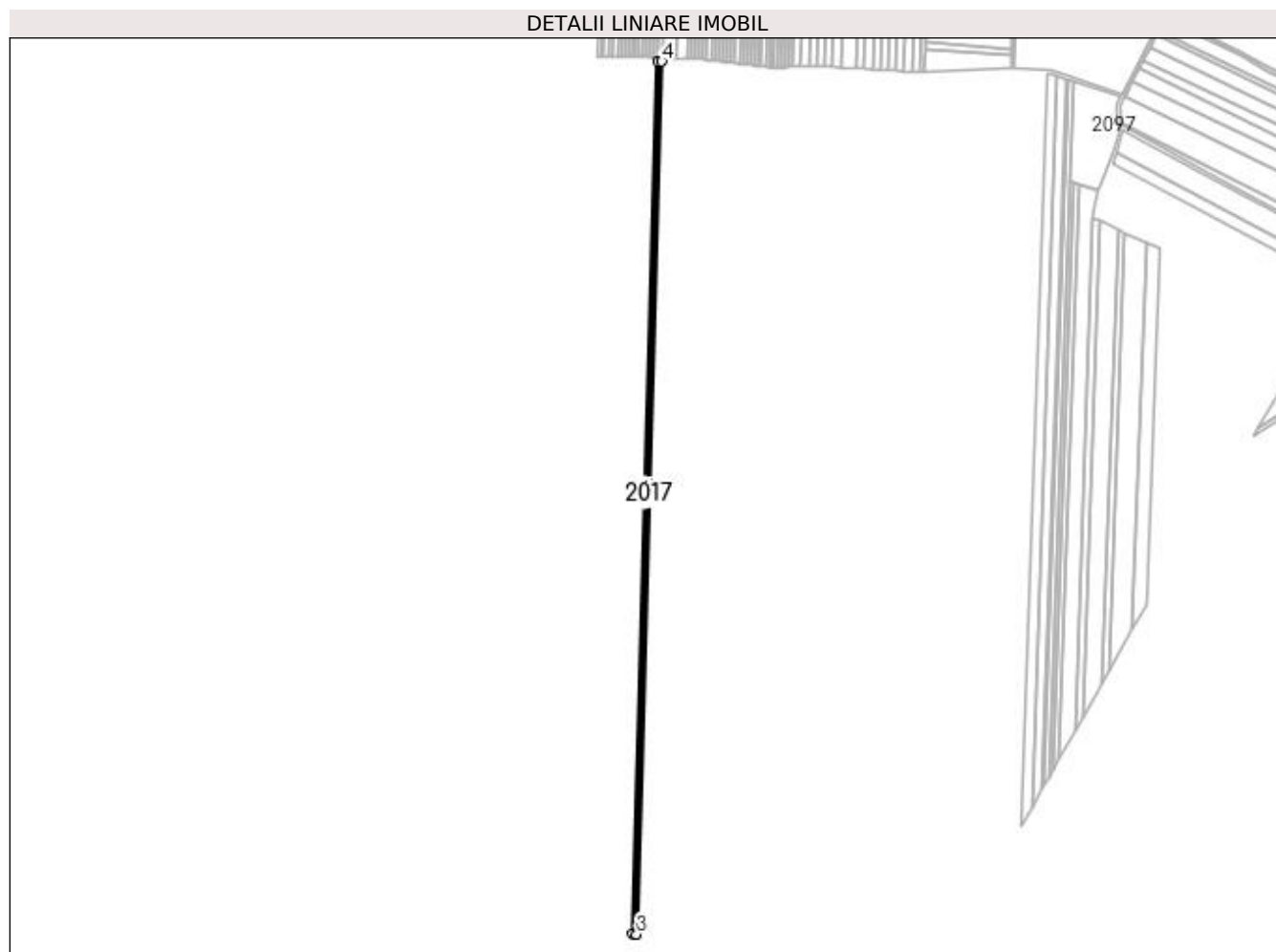
| Inscrieri privind dezmembramintele dreptului de proprietate, drepturi reale de garanție și sarcini | Referințe |
|--|-----------|
| NU SUNT | |

Anexa Nr. 1 La Partea I

Teren

| Nr cadastral | Suprafața (mp)* | Observații / Referințe |
|--------------|-----------------|------------------------|
| | 5.000 | |

* Suprafața este determinată în planul de proiecție Stereo 70.



Date referitoare la teren

| Crt | Categorie folosință | Intra vilan | Suprafața (mp) | Tarla | Parcelă | Nr. topo | Observații / Referințe |
|-----|---------------------|-------------|----------------|-------|---------|----------|------------------------|
| 1 | arabil | NU | 5.000 | 138 | 76 | - | |

Lungime Segmente

1) Valorile lungimilor segmentelor sunt obținute din proiecție în plan.

| Punct început | X / Y | Punct sfârșit | X / Y | Lungime segment (** (m) |
|---------------|----------------------------|---------------|----------------------------|-------------------------|
| 1 | 384.588,116 290.077,225 | 2 | 384.558,253 289.044,548 | 1033.108 |
| 2 | 384.558,253 289.044,548 | 3 | 384.563,089 289.044,352 | 4.84 |
| 3 | 384.563,089 289.044,352 | 4 | 384.592,954 290.077,075 | 1033.155 |
| 4 | 384.592,954 290.077,075 | 1 | 384.588,116 290.077,225 | 4.84 |

**** Lungimile segmentelor sunt determinate în planul de proiecție Stereo 70 și sunt rotunjite la 1 milimetru.**

***** Distanța dintre puncte este formată din segmente cumulate ce sunt mai mici decât valoarea 1 milimetru.**

**DATE DESPRE IMOBILUL NR. 2018**

Oficiul de Cadastru și Publicitate Imobiliară DOLJ
Biroul de Cadastru și Publicitate Imobiliară Craiova

A. Partea I. Descrierea imobilului

TEREN Extravilan

Adresa: Jud. Dolj, T138, P77

| Nr. Crt | Nr cadastral Nr. topografic | Suprafața* (mp) | Observații / Referințe |
|---------|--------------------------------|-----------------|--|
| A1 | | 6.500 | Sector cadastral:13 Teren neimprejmit; |

B. Partea II. Proprietari și acte

| Inscrieri privitoare la dreptul de proprietate și alte drepturi reale | Referințe |
|--|-----------|
| / | |
| Act Administrativ nr. TDP NR. 1310-48305, din 03/02/1997 emis de CJ DOLJ; | |
| B1 | A1 |
| Intabulare, drept de PROPRIETATE, dobândit prin Reconstituire, cota actuala 1/1, cota initiala 1/1 | |
| 1) DINCĂ ILIE, LIPSĂ CNP | |
| 2) DINCĂ ELENA, LIPSĂ CNP | |
| 3) DINCĂ MARIA, LIPSĂ CNP | |

C. Partea III. SARCINI .

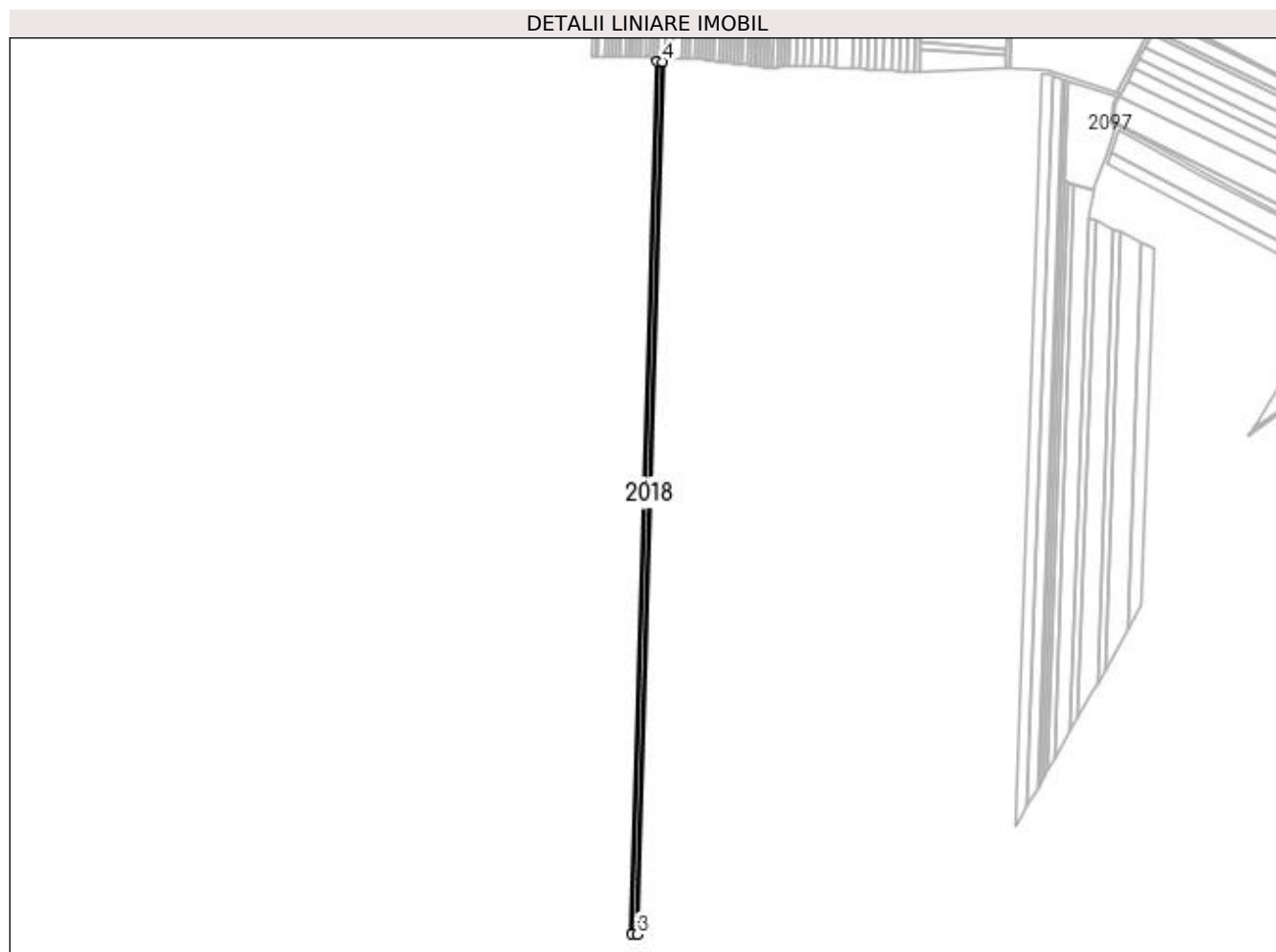
| Inscrieri privind dezmembramintele dreptului de proprietate, drepturi reale de garanție și sarcini | Referințe |
|--|-----------|
| NU SUNT | |

Anexa Nr. 1 La Partea I

Teren

| Nr cadastral | Suprafața (mp)* | Observații / Referințe |
|--------------|-----------------|------------------------|
| | 6.500 | |

* Suprafața este determinată în planul de proiecție Stereo 70.



Date referitoare la teren

| Crt | Categorie folosință | Intra vilan | Suprafața (mp) | Tarla | Parcelă | Nr. topo | Observații / Referințe |
|-----|---------------------|-------------|----------------|-------|---------|----------|------------------------|
| 1 | arabil | NU | 6.500 | 138 | 77 | - | |

Lungime Segmente

1) Valorile lungimilor segmentelor sunt obținute din proiecție în plan.

| Punct început | X / Y | Punct sfârșit | X / Y | Lungime segment (** (m) |
|---------------|----------------------------|---------------|----------------------------|-------------------------|
| 1 | 384.592,954 290.077,075 | 2 | 384.563,089 289.044,352 | 1033.155 |
| 2 | 384.563,089 289.044,352 | 3 | 384.569,376 289.044,097 | 6.292 |
| 3 | 384.569,376 289.044,097 | 4 | 384.599,242 290.076,882 | 1033.217 |
| 4 | 384.599,242 290.076,882 | 1 | 384.592,954 290.077,075 | 6.291 |

**** Lungimile segmentelor sunt determinate în planul de proiecție Stereo 70 și sunt rotunjite la 1 milimetru.**

***** Distanța dintre puncte este formată din segmente cumulate ce sunt mai mici decât valoarea 1 milimetru.**

**DATE DESPRE IMOBILUL NR. 2019**

Oficiul de Cadastru și Publicitate Imobiliară DOLJ
Biroul de Cadastru și Publicitate Imobiliară Craiova

A. Partea I. Descrierea imobilului

TEREN Extravilan

Adresa: Jud. Dolj, T138, P78

| Nr. Crt | Nr cadastral Nr. topografic | Suprafața* (mp) | Observații / Referințe |
|---------|-----------------------------|-----------------|---|
| A1 | | 9.000 | Sector cadastral:13 Teren neimprejmuit; |

B. Partea II. Proprietari și acte

| Inscrieri privitoare la dreptul de proprietate și alte drepturi reale | Referințe |
|---|-----------|
| / | |
| Act Administrativ nr. TDP NR. 617-2171, din 07/02/1995 emis de CJ DOLJ; | |
| B1 | A1 |
| Intabulare, drept de PROPRIETATE, dobândit prin Reconstituire, cota actuala 1/1, cota initiala 1/1 1) MIC MIHAI, LIPSĂ CNP | |

C. Partea III. SARCINI .

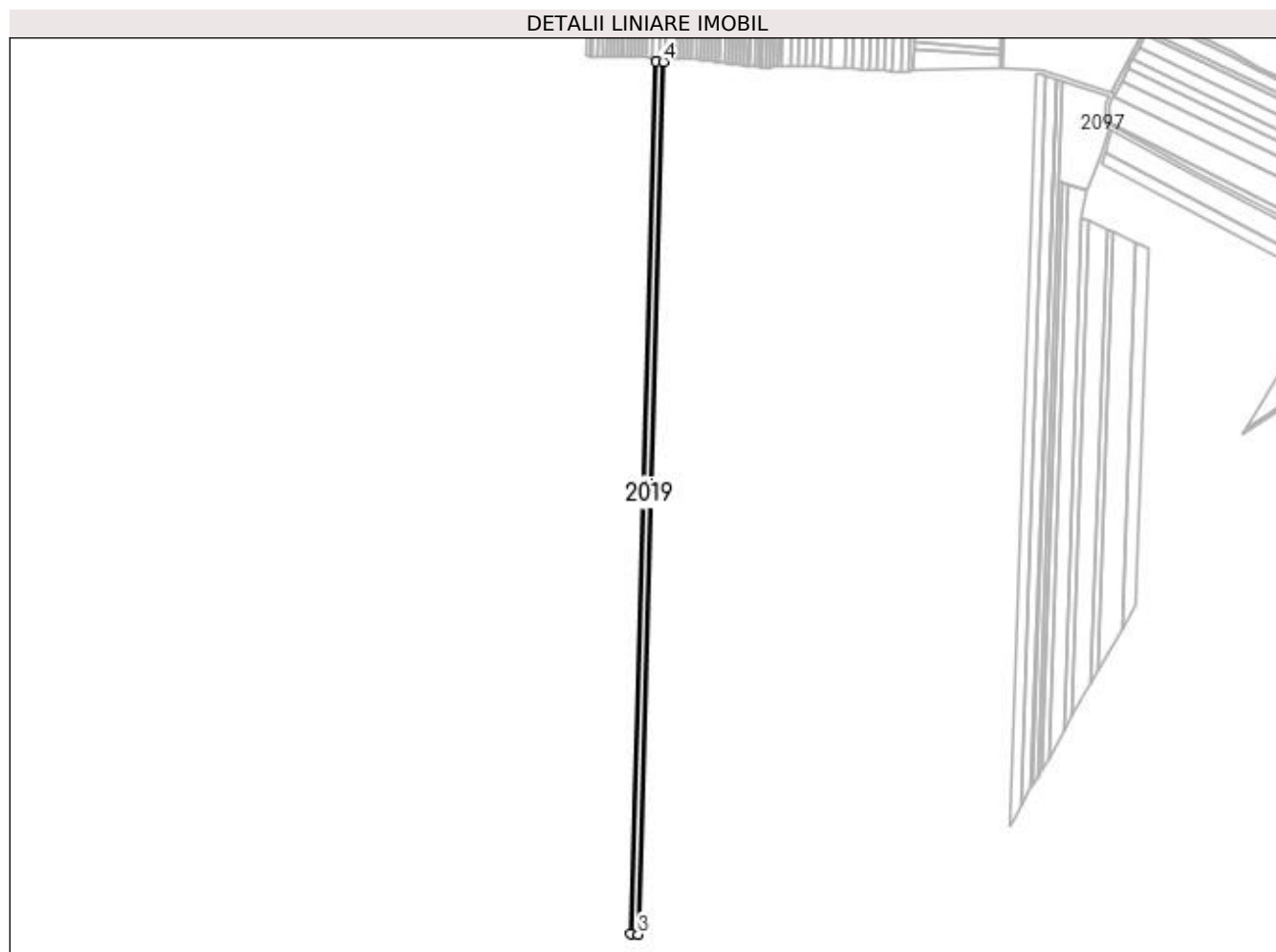
| Inscrieri privind dezmembramintele dreptului de proprietate, drepturi reale de garanție și sarcini | Referințe |
|--|-----------|
| NU SUNT | |

Anexa Nr. 1 La Partea I

Teren

| Nr cadastral | Suprafața (mp)* | Observații / Referințe |
|--------------|-----------------|------------------------|
| | 9.000 | |

* Suprafața este determinată în planul de proiecție Stereo 70.



Date referitoare la teren

| Crt | Categorie folosință | Intra vilan | Suprafața (mp) | Tarla | Parcelă | Nr. topo | Observații / Referințe |
|-----|---------------------|-------------|----------------|-------|---------|----------|------------------------|
| 1 | arabil | NU | 9.000 | 138 | 78 | - | |

Lungime Segmente

1) Valorile lungimilor segmentelor sunt obținute din proiecție în plan.

| Punct început | X / Y | Punct sfârșit | X / Y | Lungime segment (** (m) |
|---------------|----------------------------|---------------|----------------------------|-------------------------|
| 1 | 384.599,242 290.076,882 | 2 | 384.569,376 289.044,097 | 1033.217 |
| 2 | 384.569,376 289.044,097 | 3 | 384.578,08 289.043,744 | 8.711 |
| 3 | 384.578,08 289.043,744 | 4 | 384.607,948 290.076,613 | 1033.301 |
| 4 | 384.607,948 290.076,613 | 1 | 384.599,242 290.076,882 | 8.71 |

**** Lungimile segmentelor sunt determinate în planul de proiecție Stereo 70 și sunt rotunjite la 1 milimetru.**

***** Distanța dintre puncte este formată din segmente cumulate ce sunt mai mici decât valoarea 1 milimetru.**

**DATE DESPRE IMOBILUL NR. 2020**

Oficiul de Cadastru și Publicitate Imobiliară DOLJ
Biroul de Cadastru și Publicitate Imobiliară Craiova

A. Partea I. Descrierea imobilului

TEREN Extravilan

Adresa: Jud. Dolj, T138, P79

| Nr. Crt | Nr cadastral Nr. topografic | Suprafața* (mp) | Observații / Referințe |
|---------|--------------------------------|-----------------|---|
| A1 | 31803 | 10.000 | Sector cadastral:13 Teren neimprejmuit; |

B. Partea II. Proprietari și acte

| Inscrieri privitoare la dreptul de proprietate și alte drepturi reale | | Referințe |
|--|--|-----------|
| 38966 / 04/03/2022 | | |
| Act Normativ nr. Legea 17, din 07/03/2014 emis de Parlamentul Romaniei; | | |
| B1 | Se notează mențiunea «Imobil aflat sub incidența art.3 alin.(1) din Legea 17/2014» | A1 |
| 248013 / 14/12/2022 | | |
| Act Notarial nr. contract de vanzare aut. 3691, din 12/12/2022 emis de NP Bajenaru Anamaria; | | |
| B2 | Intabulare, drept de PROPRIETATE, dobandit prin Conventie, cota actuala 1/1, cota initiala 1/1 | A1 |
| | 1) CIOI CRISTIAN-IONUȚ 2) CIOI ALEXANDRA-FLORINA | |

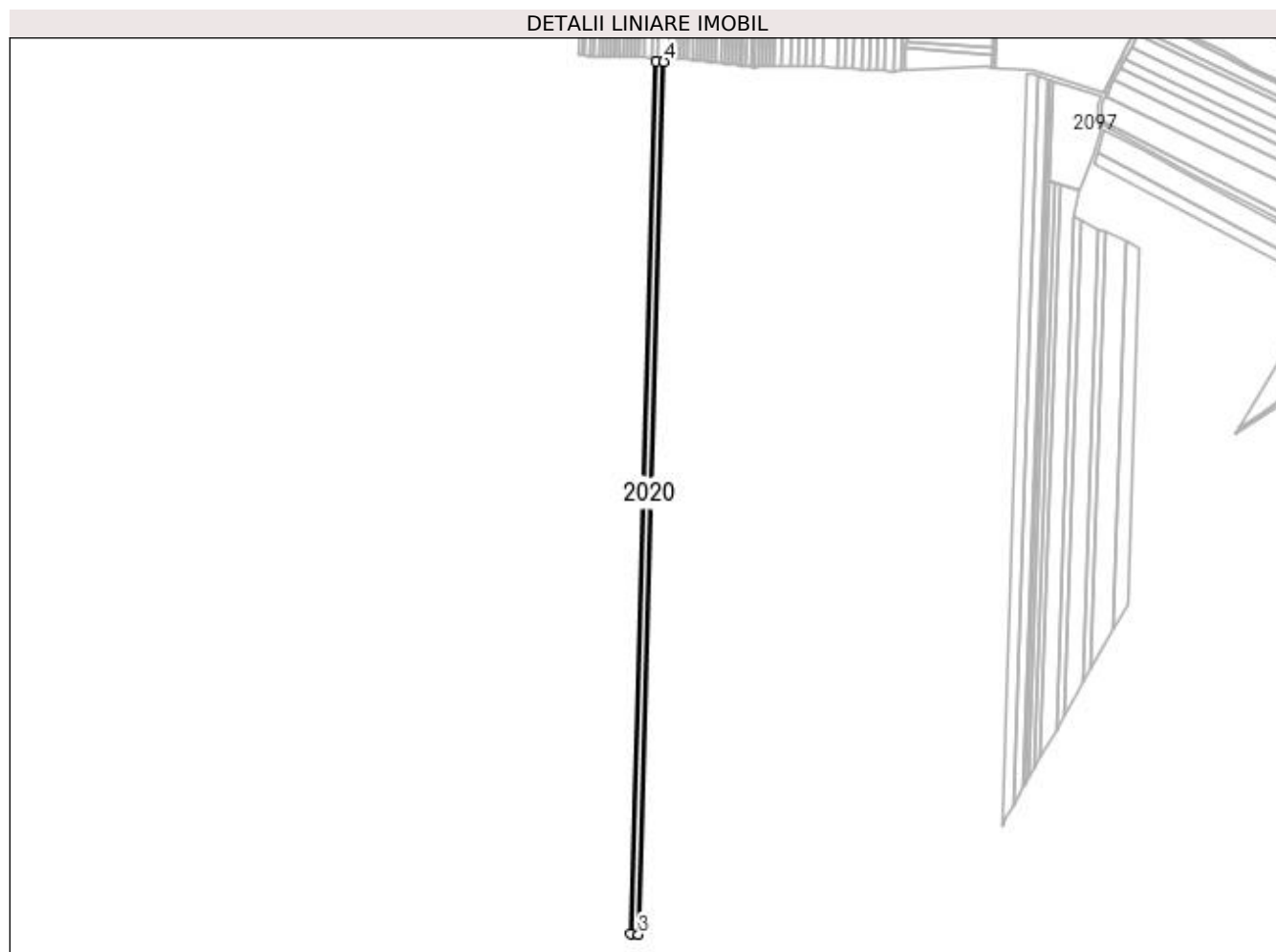
C. Partea III. SARCINI .

| Inscrieri privind dezmembramintele dreptului de proprietate, drepturi reale de garanție și sarcini | Referințe |
|--|-----------|
| NU SUNT | |

Teren

| Nr cadastral | Suprafața (mp)* | Observații / Referințe |
|--------------|-----------------|------------------------|
| 31803 | 10.000 | |

* Suprafața este determinată în planul de proiecție Stereo 70.



Date referitoare la teren

| Crt | Categorie folosință | Intra vilan | Suprafața (mp) | Tarla | Parcelă | Nr. topo | Observații / Referințe |
|-----|---------------------|-------------|----------------|-------|---------|----------|------------------------|
| 1 | arabil | NU | 10.000 | 138 | 79 | - | |

Lungime Segmente

1) Valorile lungimilor segmentelor sunt obținute din proiecție în plan.

| Punct început | X / Y | Punct sfârșit | X / Y | Lungime segment (** (m) |
|---------------|----------------------------|---------------|----------------------------|-------------------------|
| 1 | 384.607,948 290.076,613 | 2 | 384.578,08 289.043,744 | 1033.301 |
| 2 | 384.578,08 289.043,744 | 3 | 384.587,75 289.043,352 | 9.678 |
| 3 | 384.587,75 289.043,352 | 4 | 384.617,621 290.076,315 | 1033.395 |
| 4 | 384.617,621 290.076,315 | 1 | 384.607,948 290.076,613 | 9.677 |

**** Lungimile segmentelor sunt determinate în planul de proiecție Stereo 70 și sunt rotunjite la 1 milimetru.**

***** Distanța dintre puncte este formată din segmente cumulate ce sunt mai mici decât valoarea 1 milimetru.**

**DATE DESPRE IMOBILUL NR. 2021**

Oficiul de Cadastru și Publicitate Imobiliară DOLJ
Biroul de Cadastru și Publicitate Imobiliară Craiova

A. Partea I. Descrierea imobilului

TEREN Extravilan

Adresa: Jud. Dolj, T138, P80

| Nr. Crt | Nr cadastral Nr. topografic | Suprafața* (mp) | Observații / Referințe |
|---------|--------------------------------|-----------------|--|
| A1 | | 5.000 | Sector cadastral:13 Teren neimprejmut; |

B. Partea II. Proprietari și acte

| Inscrieri privitoare la dreptul de proprietate și alte drepturi reale | Referințe |
|--|-----------|
| / | |
| Act Administrativ nr. TDP NR. 1449-58800, din 04/11/1997 emis de CJ DOLJ; | |
| B1 | A1 |
| Intabulare, drept de PROPRIETATE, dobândit prin Reconstituire, cota actuala 1/1, cota initiala 1/1 | |
| 1) DINCA MARIA, LIPSĂ CNP | |
| 2) MILOȘ NICOLINA, LIPSĂ CNP | |
| 3) SURUGIU ILIE, LIPSĂ CNP | |

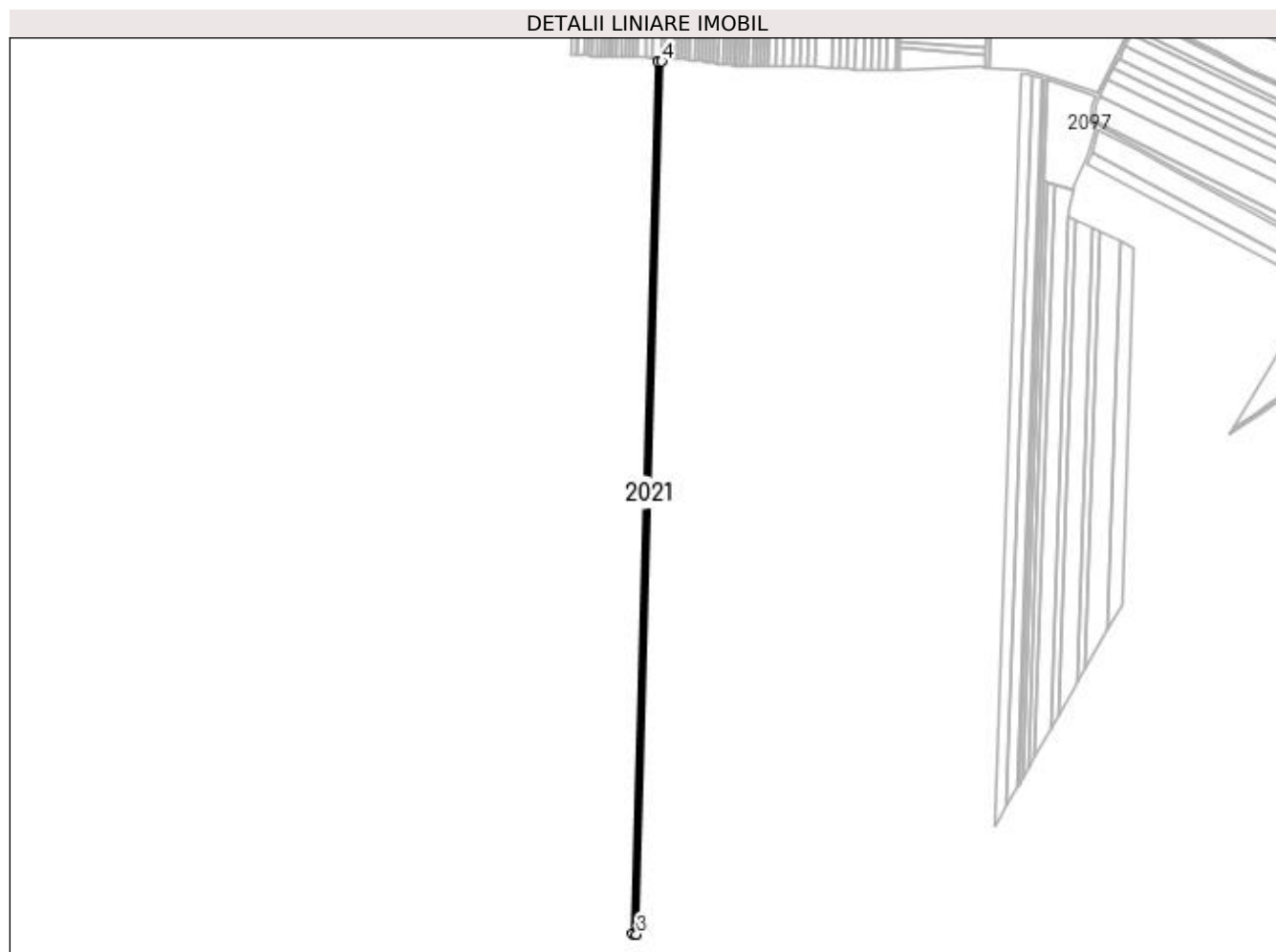
C. Partea III. SARCINI .

| Inscrieri privind dezmembramintele dreptului de proprietate, drepturi reale de garanție și sarcini | Referințe |
|--|-----------|
| NU SUNT | |

Teren

| | | |
|--------------|-----------------|------------------------|
| Nr cadastral | Suprafața (mp)* | Observații / Referințe |
| | 5.000 | |

* Suprafața este determinată în planul de proiecție Stereo 70.



Date referitoare la teren

| Crt | Categorie folosință | Intra vilan | Suprafața (mp) | Tarla | Parcelă | Nr. topo | Observații / Referințe |
|-----|---------------------|-------------|----------------|-------|---------|----------|------------------------|
| 1 | arabil | NU | 5.000 | 138 | 80 | - | |

Lungime Segmente

1) Valorile lungimilor segmentelor sunt obținute din proiecție în plan.

| Punct început | X / Y | Punct sfârșit | X / Y | Lungime segment (** (m) |
|---------------|----------------------------|---------------|----------------------------|-------------------------|
| 1 | 384.617,621 290.076,315 | 2 | 384.587,75 289.043,352 | 1033.395 |
| 2 | 384.587,75 289.043,352 | 3 | 384.592,584 289.043,156 | 4.839 |
| 3 | 384.592,584 289.043,156 | 4 | 384.622,457 290.076,166 | 1033.442 |
| 4 | 384.622,457 290.076,166 | 1 | 384.617,621 290.076,315 | 4.838 |

**** Lungimile segmentelor sunt determinate în planul de proiecție Stereo 70 și sunt rotunjite la 1 milimetru.**

***** Distanța dintre puncte este formată din segmente cumulate ce sunt mai mici decât valoarea 1 milimetru.**

**DATE DESPRE IMOBILUL NR. 2022**

Oficiul de Cadastru și Publicitate Imobiliară DOLJ
Biroul de Cadastru și Publicitate Imobiliară Craiova

A. Partea I. Descrierea imobilului

TEREN Extravilan

Adresa: Jud. Dolj, T138, P80

| Nr. Crt | Nr cadastral Nr. topografic | Suprafața* (mp) | Observații / Referințe |
|---------|-----------------------------|-----------------|---|
| A1 | | 5.000 | Sector cadastral:13 Teren neimprejmuit; |

B. Partea II. Proprietari și acte

| Inscrieri privitoare la dreptul de proprietate și alte drepturi reale | Referințe |
|--|-----------|
| / | |
| Act Administrativ nr. TDP NR. 1649-48445, din 20/09/1999 emis de CJ DOLJ; | |
| B1 | A1 |
| Intabulare, drept de PROPRIETATE, dobândit prin Reconstituire, cota actuala 1/1, cota initiala 1/1 1) SURUGIU ILIE, LIPSĂ CNP | |

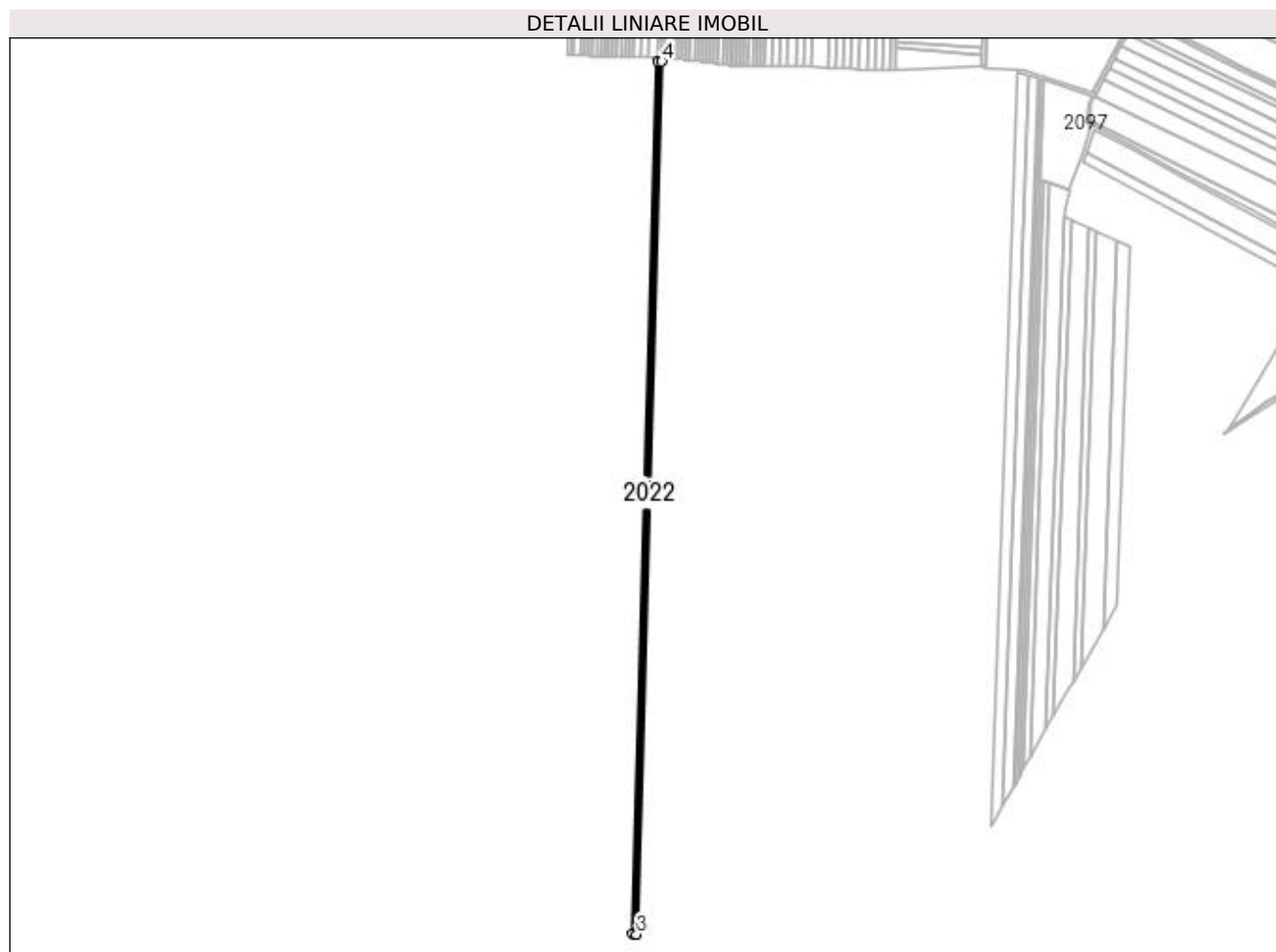
C. Partea III. SARCINI .

| Inscrieri privind dezmembramintele dreptului de proprietate, drepturi reale de garanție și sarcini | Referințe |
|--|-----------|
| NU SUNT | |

Teren

| | | |
|--------------|-----------------|------------------------|
| Nr cadastral | Suprafața (mp)* | Observații / Referințe |
| | 5.000 | |

* Suprafața este determinată în planul de proiecție Stereo 70.



Date referitoare la teren

| Crt | Categorie folosință | Intra vilan | Suprafața (mp) | Tarla | Parcelă | Nr. topo | Observații / Referințe |
|-----|---------------------|-------------|----------------|-------|---------|----------|------------------------|
| 1 | arabil | NU | 5.000 | 138 | 80 | - | |

Lungime Segmente

1) Valorile lungimilor segmentelor sunt obținute din proiecție în plan.

| Punct început | X / Y | Punct sfârșit | X / Y | Lungime segment (** (m) |
|---------------|----------------------------|---------------|----------------------------|-------------------------|
| 1 | 384.622,457 290.076,166 | 2 | 384.592,584 289.043,156 | 1033.442 |
| 2 | 384.592,584 289.043,156 | 3 | 384.597,419 289.042,96 | 4.838 |
| 3 | 384.597,419 289.042,96 | 4 | 384.627,293 290.076,017 | 1033.489 |
| 4 | 384.627,293 290.076,017 | 1 | 384.622,457 290.076,166 | 4.838 |

**** Lungimile segmentelor sunt determinate în planul de proiecție Stereo 70 și sunt rotunjite la 1 milimetru.**

***** Distanța dintre puncte este formată din segmente cumulate ce sunt mai mici decât valoarea 1 milimetru.**

**DATE DESPRE IMOBILUL NR. 2023**

Oficiul de Cadastru și Publicitate Imobiliară DOLJ
Biroul de Cadastru și Publicitate Imobiliară Craiova

A. Partea I. Descrierea imobilului

TEREN Extravilan

Adresa: Jud. Dolj, T138, P81

| Nr. Crt | Nr cadastral Nr. topografic | Suprafața* (mp) | Observații / Referințe |
|---------|-----------------------------|-----------------|---|
| A1 | | 10.000 | Sector cadastral:13 Teren neimprejmuit; |

B. Partea II. Proprietari și acte

| Inscrieri privitoare la dreptul de proprietate și alte drepturi reale | Referințe |
|--|-----------|
| / | |
| Act Administrativ nr. TDP NR. 1505-59367, din 05/08/1998 emis de CJ DOLJ; | |
| B1 | A1 |
| Intabulare, drept de PROPRIETATE, dobândit prin Reconstituire, cota actuala 1/1, cota initiala 1/1 | |
| 1) DINUT ELENA , LIPSĂ CNP | |
| 2) MARINICA MARIN , LIPSĂ CNP | |
| 3) POENARU SAVOPOL , LIPSĂ CNP | |

C. Partea III. SARCINI .

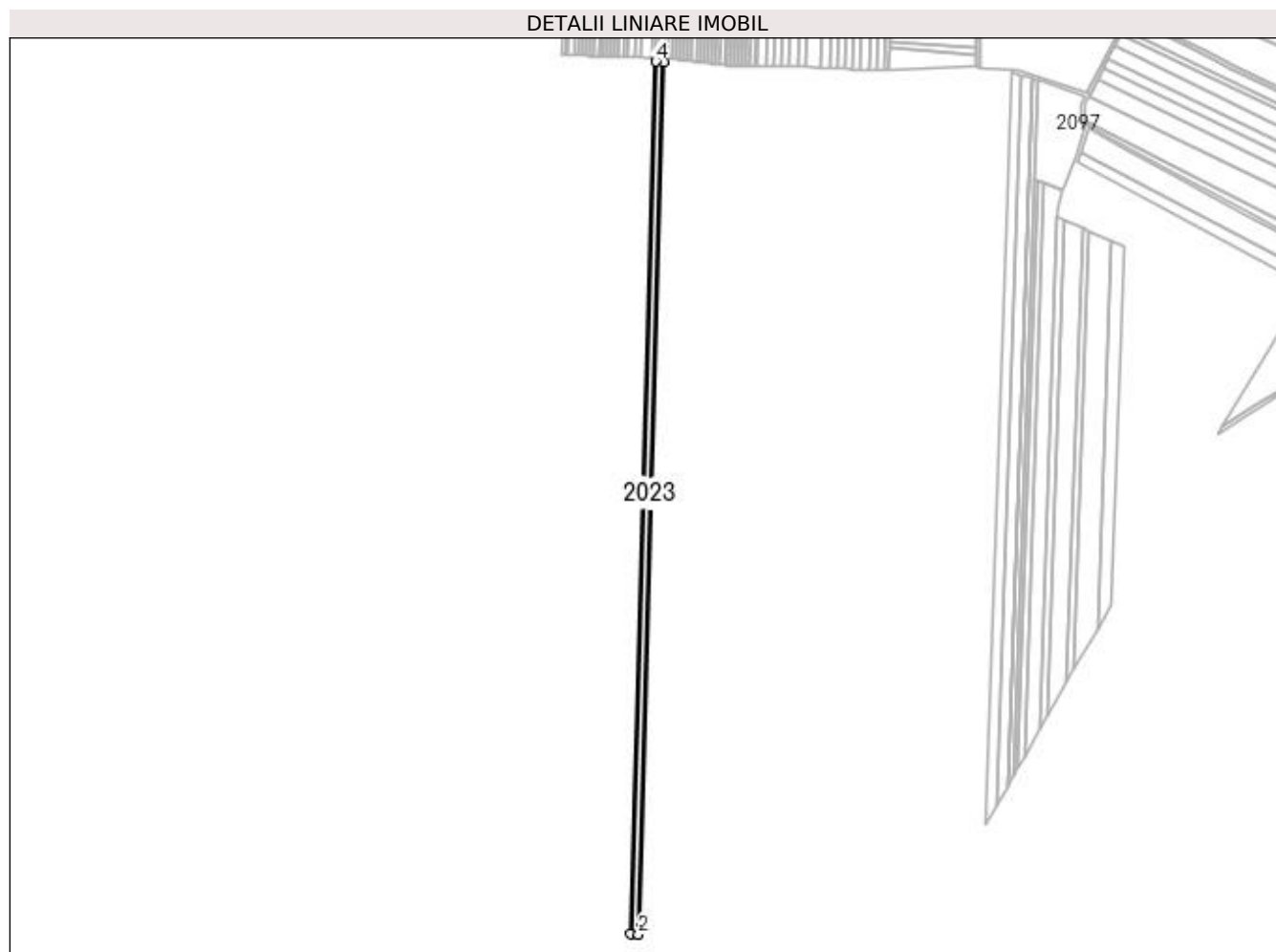
| Inscrieri privind dezmembramintele dreptului de proprietate, drepturi reale de garanție și sarcini | Referințe |
|--|-----------|
| NU SUNT | |

Anexa Nr. 1 La Partea I

Teren

| | | |
|--------------|-----------------|------------------------|
| Nr cadastral | Suprafața (mp)* | Observații / Referințe |
| | 10.000 | |

* Suprafața este determinată în planul de proiecție Stereo 70.



Date referitoare la teren

| Crt | Categorie folosință | Intra vilan | Suprafața (mp) | Tarla | Parcelă | Nr. topo | Observații / Referințe |
|-----|---------------------|-------------|----------------|-------|---------|----------|------------------------|
| 1 | arabil | NU | 10.000 | 138 | 81 | - | |

Lungime Segmente

1) Valorile lungimilor segmentelor sunt obținute din proiecție în plan.

| Punct început | X / Y | Punct sfârșit | X / Y | Lungime segment (** (m) |
|---------------|----------------------------|---------------|----------------------------|-------------------------|
| 1 | 384.597,419 289.042,96 | 2 | 384.607,087 289.042,568 | 9.676 |
| 2 | 384.607,087 289.042,568 | 3 | 384.636,964 290.075,719 | 1033.583 |
| 3 | 384.636,964 290.075,719 | 4 | 384.627,293 290.076,017 | 9.676 |
| 4 | 384.627,293 290.076,017 | 1 | 384.597,419 289.042,96 | 1033.489 |

**** Lungimile segmentelor sunt determinate în planul de proiecție Stereo 70 și sunt rotunjite la 1 milimetru.**

***** Distanța dintre puncte este formată din segmente cumulate ce sunt mai mici decât valoarea 1 milimetru.**

**DATE DESPRE IMOBILUL NR. 2024**

Oficiul de Cadastru și Publicitate Imobiliară DOLJ
Biroul de Cadastru și Publicitate Imobiliară Craiova

A. Partea I. Descrierea imobilului

TEREN Extravilan

Adresa: Jud. Dolj, T138, P101

| Nr. Crt | Nr cadastral Nr. topografic | Suprafața* (mp) | Observații / Referințe |
|---------|-----------------------------|-----------------|---|
| A1 | | 10.000 | Sector cadastral:13 Teren neimprejmuit; |

B. Partea II. Proprietari și acte

| Inscrieri privitoare la dreptul de proprietate și alte drepturi reale | Referințe |
|--|-----------|
| / | |
| Act Notarial nr. CERTIFICAT DE MOSTENIRE NR. 16, din 31/03/2006 emis de NP VLADOIANU TEODORA (TDP NR. 2125/03-06-2004 CJ DOLJ);CERTIFICAT DE MOSTENITOR SUPLIMENT NR. 162/20.03.2006 ELIBWERAT DE BNP AUREL BELU); | |
| B1 | A1 |
| Intabulare, drept de PROPRIETATE, dobandit prin Succesiune, cota actuala 1/1, cota initiala 1/1 1) CASTRAVETE-GEORGESCU TANIA FLORI | |

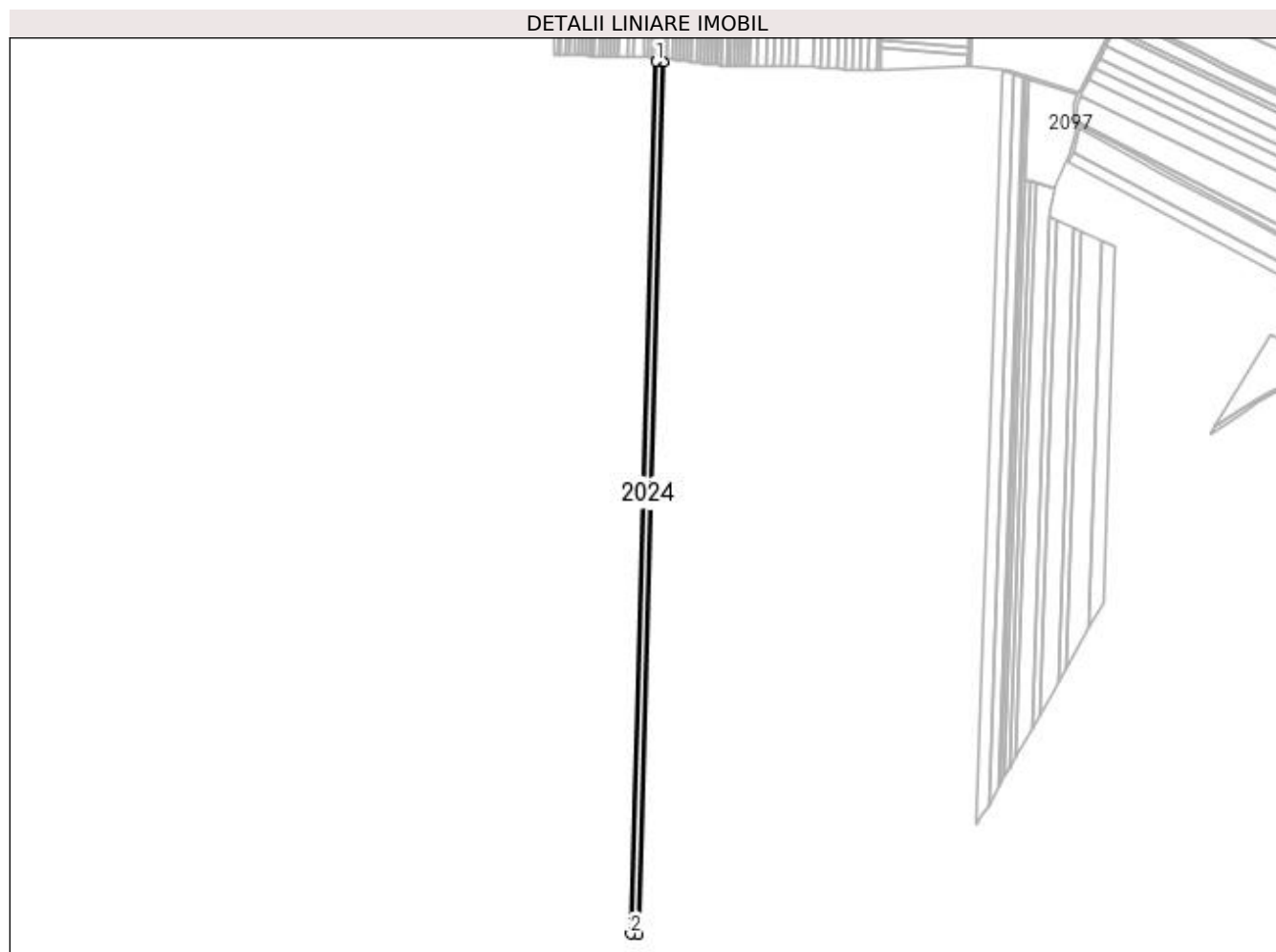
C. Partea III. SARCINI .

| Inscrieri privind dezmembramintele dreptului de proprietate, drepturi reale de garanție și sarcini | Referințe |
|--|-----------|
| NU SUNT | |

Teren

| Nr cadastral | Suprafața (mp)* | Observații / Referințe |
|--------------|-----------------|------------------------|
| | 10.000 | |

* Suprafața este determinată în planul de proiecție Stereo 70.



Date referitoare la teren

| Crt | Categorie folosință | Intra vilan | Suprafața (mp) | Tarla | Parcelă | Nr. topo | Observații / Referințe |
|-----|---------------------|-------------|----------------|-------|---------|----------|------------------------|
| 1 | arabil | NU | 10.000 | 138 | 101 | - | |

Lungime Segmente

1) Valorile lungimilor segmentelor sunt obținute din proiecție în plan.

| Punct început | X / Y | Punct sfârșit | X / Y | Lungime segment (** (m) |
|---------------|----------------------------|---------------|----------------------------|-------------------------|
| 1 | 384.636,964 290.075,719 | 2 | 384.607,087 289.042,568 | 1033.583 |
| 2 | 384.607,087 289.042,568 | 3 | 384.616,755 289.042,176 | 9.676 |
| 3 | 384.616,755 289.042,176 | 4 | 384.646,627 290.075,173 | 1033.429 |
| 4 | 384.646,627 290.075,173 | 5 | 384.643,976 290.075,503 | 2.671 |
| 5 | 384.643,976 290.075,503 | 1 | 384.636,964 290.075,719 | 7.016 |

**** Lungimile segmentelor sunt determinate în planul de proiecție Stereo 70 și sunt rotunjite la 1 milimetru.**

***** Distanța dintre puncte este formată din segmente cumulate ce sunt mai mici decât valoarea 1 milimetru.**

**DATE DESPRE IMOBILUL NR. 2025**

Oficiul de Cadastru și Publicitate Imobiliară DOLJ
Biroul de Cadastru și Publicitate Imobiliară Craiova

A. Partea I. Descrierea imobilului

TEREN Extravilan

Adresa: Jud. Dolj, T138, P83

| Nr. Crt | Nr cadastral Nr. topografic | Suprafața* (mp) | Observații / Referințe |
|---------|-----------------------------|-----------------|---|
| A1 | | 5.000 | Sector cadastral:13 Teren neimprejmuit; |

B. Partea II. Proprietari și acte

| Inscrieri privitoare la dreptul de proprietate și alte drepturi reale | Referințe |
|--|-----------|
| / | |
| Act Administrativ nr. TDP NR. 2050, din 07/08/2003 emis de CJ DOLJ; | |
| B1 | A1 |
| Intabulare, drept de PROPRIETATE, dobândit prin Reconstituire, cota actuala 1/1, cota initiala 1/1 | |
| 1) ȚĂPUȘ MARIN, LIPSĂ CNP | |
| 2) ȚĂPUȘ MIOREL, LIPSĂ CNP | |

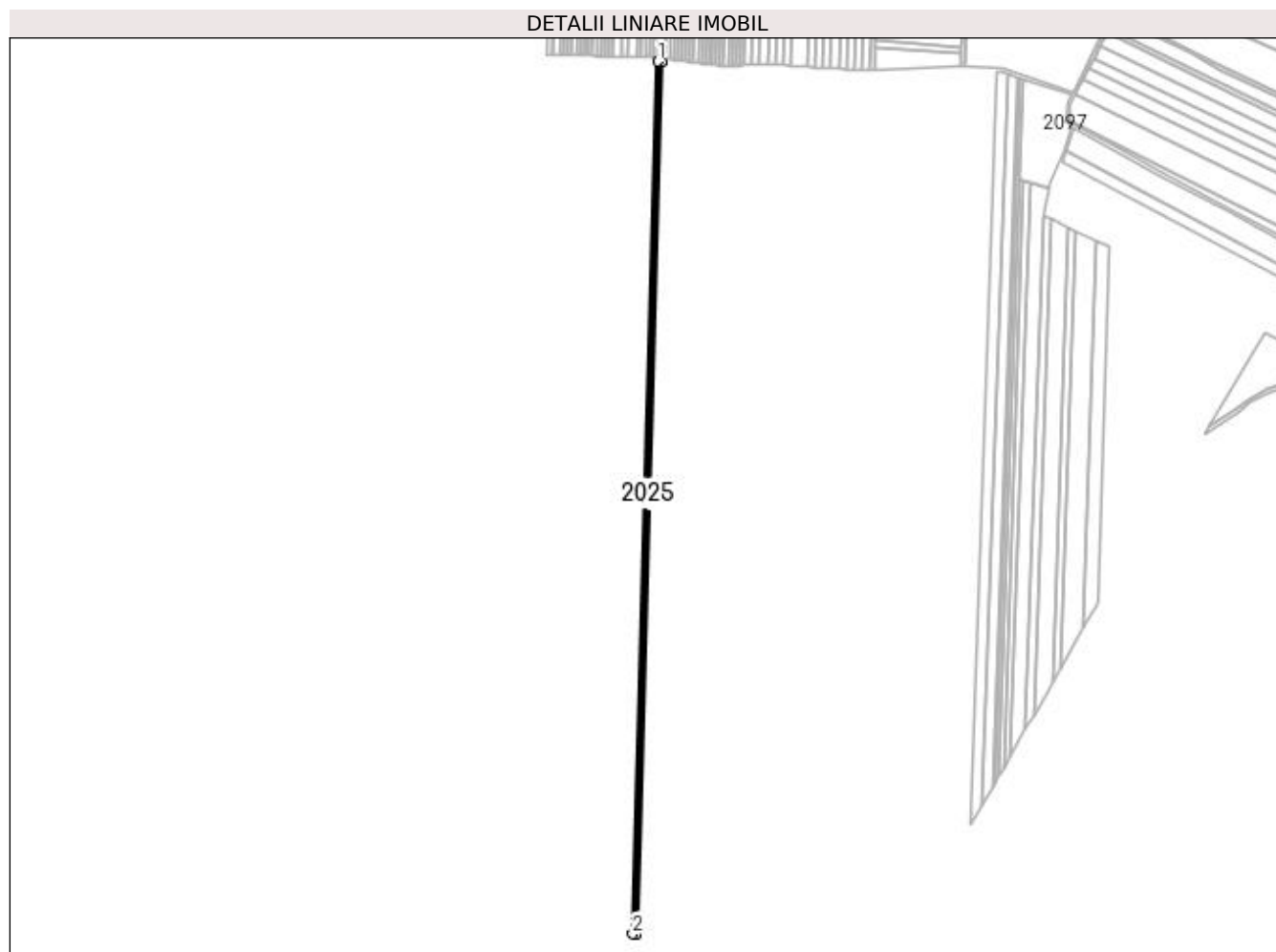
C. Partea III. SARCINI .

| Inscrieri privind dezmembramintele dreptului de proprietate, drepturi reale de garanție și sarcini | Referințe |
|--|-----------|
| NU SUNT | |

Teren

| Nr cadastral | Suprafața (mp)* | Observații / Referințe |
|--------------|-----------------|------------------------|
| | 5.000 | |

* Suprafața este determinată în planul de proiecție Stereo 70.



Date referitoare la teren

| Crt | Categorie folosință | Intra vilan | Suprafața (mp) | Tarla | Parcelă | Nr. topo | Observații / Referințe |
|-----|---------------------|-------------|----------------|-------|---------|----------|------------------------|
| 1 | arabil | NU | 5.000 | 138 | 83 | - | |

Lungime Segmente

1) Valorile lungimilor segmentelor sunt obținute din proiecție în plan.

| Punct început | X / Y | Punct sfârșit | X / Y | Lungime segment (** (m) |
|---------------|----------------------------|---------------|----------------------------|-------------------------|
| 1 | 384.646,627 290.075,173 | 2 | 384.616,755 289.042,176 | 1033.429 |
| 2 | 384.616,755 289.042,176 | 3 | 384.621,59 289.041,98 | 4.84 |
| 3 | 384.621,59 289.041,98 | 4 | 384.651,451 290.074,573 | 1033.025 |
| 4 | 384.651,451 290.074,573 | 1 | 384.646,627 290.075,173 | 4.861 |

**** Lungimile segmentelor sunt determinate în planul de proiecție Stereo 70 și sunt rotunjite la 1 milimetru.**

***** Distanța dintre puncte este formată din segmente cumulate ce sunt mai mici decât valoarea 1 milimetru.**

**DATE DESPRE IMOBILUL NR. 2026**

Oficiul de Cadastru și Publicitate Imobiliară DOLJ
Biroul de Cadastru și Publicitate Imobiliară Craiova

A. Partea I. Descrierea imobilului

TEREN Extravilan

Adresa: Jud. Dolj, T138 IN TDP 98, P84

| Nr. Crt | Nr cadastral Nr. topografic | Suprafața* (mp) | Observații / Referințe |
|---------|-----------------------------|-----------------|---|
| A1 | | 5.000 | Sector cadastral:13 Teren neimprejmuit; |

B. Partea II. Proprietari și acte

| Inscrieri privitoare la dreptul de proprietate și alte drepturi reale | Referințe |
|--|-----------|
| / | |
| Act Administrativ nr. TDP NR. 1421-58800, din 30/10/1997 emis de CJ DOLJ; | |
| B1 | A1 |
| Intabulare, drept de PROPRIETATE, dobandit prin Reconstituire, cota actuala 1/1, cota initiala 1/1 1) TAPUȘ GHEORGHE, LIPSĂ CNP | |

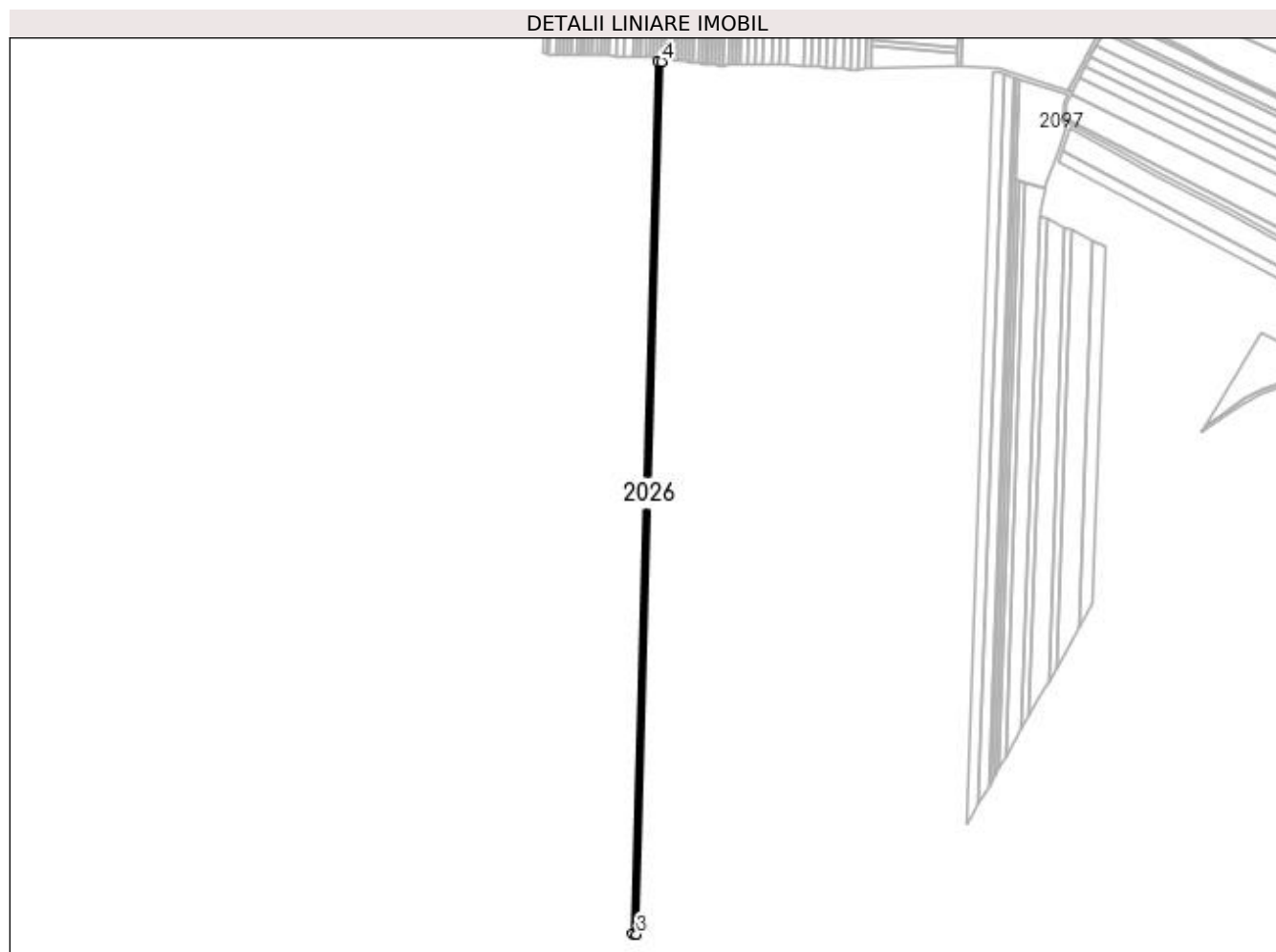
C. Partea III. SARCINI .

| Inscrieri privind dezmembramintele dreptului de proprietate, drepturi reale de garanție și sarcini | Referințe |
|--|-----------|
| NU SUNT | |

Teren

| | | |
|--------------|-----------------|------------------------|
| Nr cadastral | Suprafața (mp)* | Observații / Referințe |
| | 5.000 | |

* Suprafața este determinată în planul de proiecție Stereo 70.



Date referitoare la teren

| Crt | Categorie folosință | Intra vilan | Suprafața (mp) | Tarla | Parcelă | Nr. topo | Observații / Referințe |
|-----|---------------------|-------------|----------------|---------------|---------|----------|------------------------|
| 1 | arabil | NU | 5.000 | 138 IN TDP 98 | 84 | - | TARLA GRESITA IN TDP |

Lungime Segmente

1) Valorile lungimilor segmentelor sunt obținute din proiecție în plan.

| Punct început | X / Y | Punct sfârșit | X / Y | Lungime segment (** (m) |
|---------------|----------------------------|---------------|----------------------------|-------------------------|
| 1 | 384.651,451 290.074,573 | 2 | 384.621,59 289.041,98 | 1033.025 |
| 2 | 384.621,59 289.041,98 | 3 | 384.626,428 289.041,784 | 4.841 |
| 3 | 384.626,428 289.041,784 | 4 | 384.656,277 290.073,973 | 1032.62 |
| 4 | 384.656,277 290.073,973 | 1 | 384.651,451 290.074,573 | 4.863 |

**** Lungimile segmentelor sunt determinate în planul de proiecție Stereo 70 și sunt rotunjite la 1 milimetru.**

***** Distanța dintre puncte este formată din segmente cumulate ce sunt mai mici decât valoarea 1 milimetru.**

**DATE DESPRE IMOBILUL NR. 2027**

Oficiul de Cadastru și Publicitate Imobiliară DOLJ
Biroul de Cadastru și Publicitate Imobiliară Craiova

A. Partea I. Descrierea imobilului

TEREN Extravilan

Adresa: Jud. Dolj, T138, P85

| Nr. Crt | Nr cadastral Nr. topografic | Suprafața* (mp) | Observații / Referințe |
|---------|-----------------------------|-----------------|---|
| A1 | | 5.000 | Sector cadastral:13 Teren neimpregmuit; |

B. Partea II. Proprietari și acte

| Inscrieri privitoare la dreptul de proprietate și alte drepturi reale | | Referințe |
|--|---|-----------|
| / | | |
| Act Notarial nr. CERTIFICAT DE MOSTENITOR NR. 104, din 16/06/2014 emis de NP GIURCAN GABRIELA (TDP NR. 1748-48369/09.04.2002 CJ DOLJ); | | |
| B1 | Intabulare, drept de PROPRIETATE, dobandit prin Succesiune, cota actuala 1/2, cota initiala 1/2 1) DINUTI LEONTIN , LIPSĂ CNP | A1 |
| B2 | Intabulare, drept de PROPRIETATE, dobandit prin Succesiune, cota actuala 1/2, cota initiala 1/2 1) DOBRE ELENA , LIPSĂ CNP | A1 |

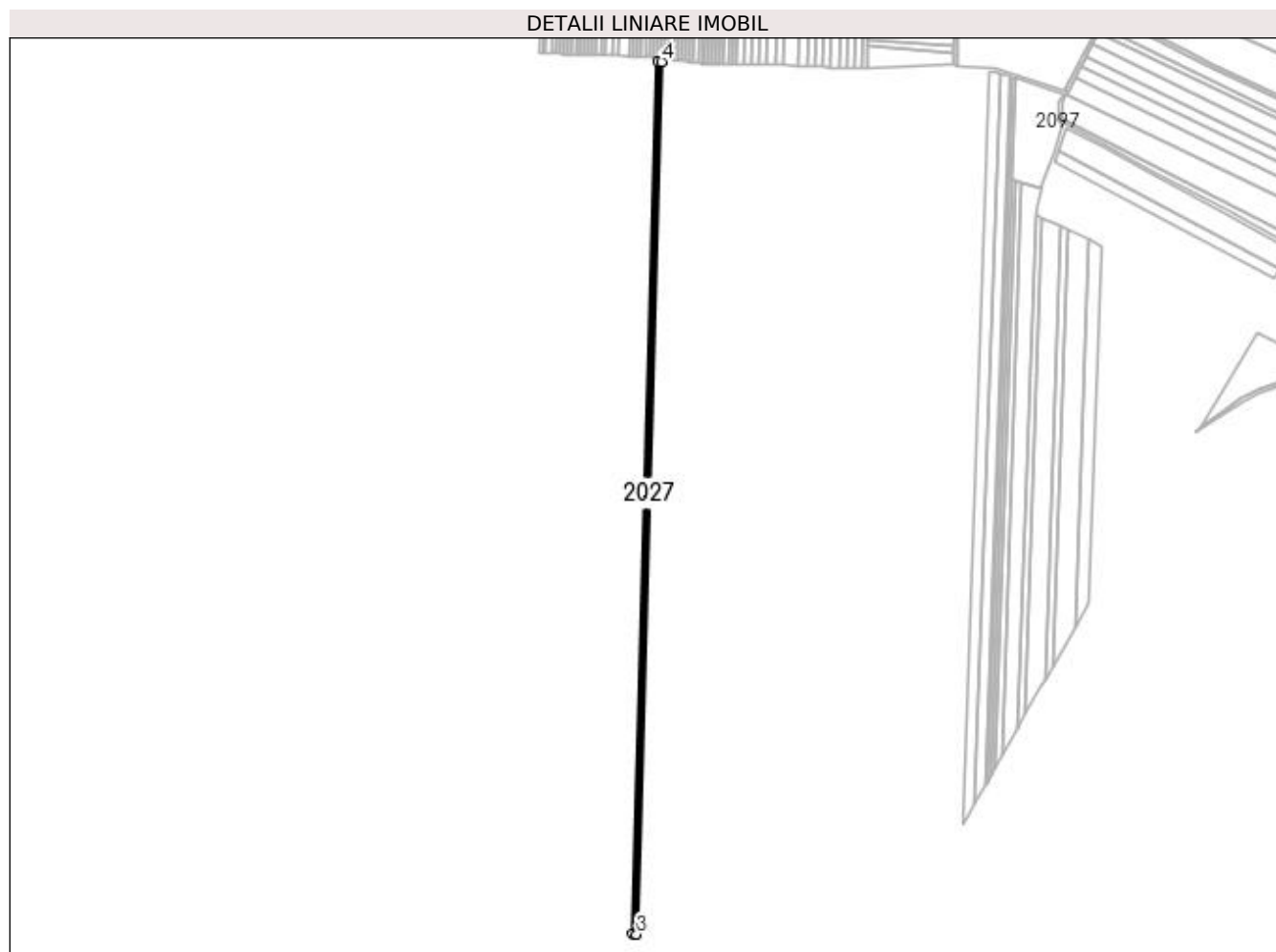
C. Partea III. SARCINI .

| Inscrieri privind dezmembramintele dreptului de proprietate, drepturi reale de garanție și sarcini | Referințe |
|--|-----------|
| NU SUNT | |

Teren

| | | |
|--------------|-----------------|------------------------|
| Nr cadastral | Suprafața (mp)* | Observații / Referințe |
| | 5.000 | |

* Suprafața este determinată în planul de proiecție Stereo 70.



Date referitoare la teren

| Crt | Categorie folosință | Intra vilan | Suprafața (mp) | Tarla | Parcelă | Nr. topo | Observații / Referințe |
|-----|---------------------|-------------|----------------|-------|---------|----------|------------------------|
| 1 | arabil | NU | 5.000 | 138 | 85 | - | |

Lungime Segmente

1) Valorile lungimilor segmentelor sunt obținute din proiecție în plan.

| Punct început | X / Y | Punct sfârșit | X / Y | Lungime segment (** (m) |
|---------------|----------------------------|---------------|----------------------------|-------------------------|
| 1 | 384.656,277 290.073,973 | 2 | 384.626,428 289.041,784 | 1032.62 |
| 2 | 384.626,428 289.041,784 | 3 | 384.631,267 289.041,588 | 4.843 |
| 3 | 384.631,267 289.041,588 | 4 | 384.661,104 290.073,372 | 1032.216 |
| 4 | 384.661,104 290.073,372 | 1 | 384.656,277 290.073,973 | 4.865 |

**** Lungimile segmentelor sunt determinate în planul de proiecție Stereo 70 și sunt rotunjite la 1 milimetru.**

***** Distanța dintre puncte este formată din segmente cumulate ce sunt mai mici decât valoarea 1 milimetru.**

**DATE DESPRE IMOBILUL NR. 2028**

Oficiul de Cadastru și Publicitate Imobiliară DOLJ
Biroul de Cadastru și Publicitate Imobiliară Craiova

A. Partea I. Descrierea imobilului

TEREN Extravilan

Adresa: Jud. Dolj, T138, P86

| Nr. Crt | Nr cadastral Nr. topografic | Suprafața* (mp) | Observații / Referințe |
|---------|--------------------------------|-----------------|---|
| A1 | | 3.024 | Sector cadastral:13 Teren neimprejmuit; |

B. Partea II. Proprietari și acte

| Inscrieri privitoare la dreptul de proprietate și alte drepturi reale | Referințe |
|--|-----------|
| / | |
| Act Administrativ nr. TDP NR. 1390-48305, din 20/11/1997 emis de CJ DOLJ; | |
| B1 | A1 |
| Intabulare, drept de PROPRIETATE, dobândit prin Reconstituire, cota actuala 1/1, cota initiala 1/1 | |
| 1) GHERCIOIU GHEORGHE, LIPSĂ CNP | |
| 2) GHERCIOIU GHEORGHE, LIPSĂ CNP | |
| 3) GÎRDU MARIANA, LIPSĂ CNP | |
| 4) NEDELCU PAULA VENERA, LIPSĂ CNP | |

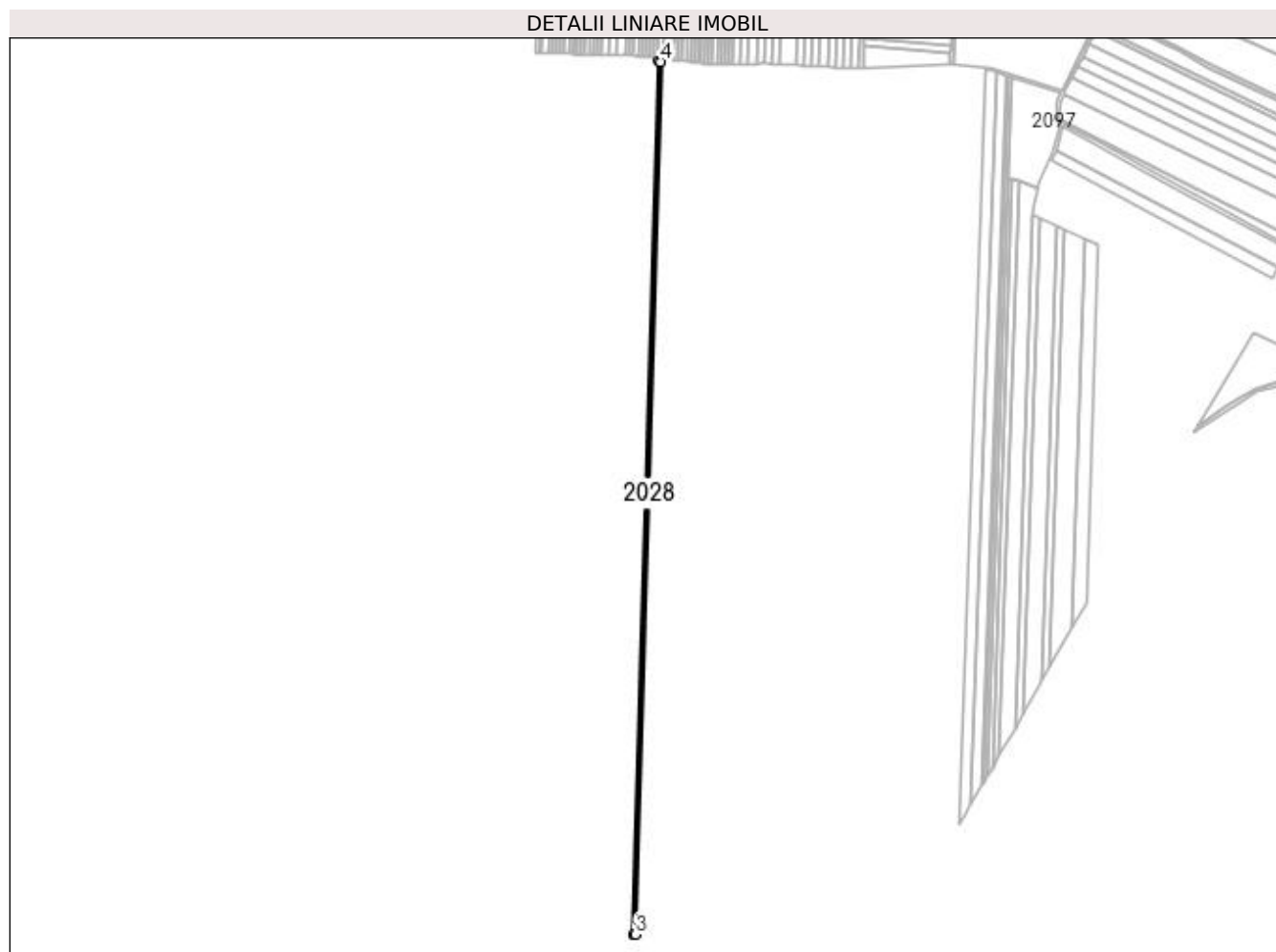
C. Partea III. SARCINI .

| Inscrieri privind dezmembramintele dreptului de proprietate, drepturi reale de garanție și sarcini | Referințe |
|--|-----------|
| NU SUNT | |

Teren

| | | |
|--------------|-----------------|------------------------|
| Nr cadastral | Suprafața (mp)* | Observații / Referințe |
| | 3.024 | |

* Suprafața este determinată în planul de proiecție Stereo 70.



Date referitoare la teren

| Crt | Categorie folosință | Intra vilan | Suprafața (mp) | Tarla | Parcelă | Nr. topo | Observații / Referințe |
|-----|---------------------|-------------|----------------|-------|---------|----------|------------------------|
| 1 | arabil | NU | 3.024 | 138 | 86 | - | |

Lungime Segmente

1) Valorile lungimilor segmentelor sunt obținute din proiecție în plan.

| Punct început | X / Y | Punct sfârșit | X / Y | Lungime segment (** (m) |
|---------------|----------------------------|---------------|----------------------------|-------------------------|
| 1 | 384.661,104 290.073,372 | 2 | 384.631,267 289.041,588 | 1032.216 |
| 2 | 384.631,267 289.041,588 | 3 | 384.634,195 289.041,469 | 2.93 |
| 3 | 384.634,195 289.041,469 | 4 | 384.664,025 290.073,009 | 1031.971 |
| 4 | 384.664,025 290.073,009 | 1 | 384.661,104 290.073,372 | 2.943 |

**** Lungimile segmentelor sunt determinate în planul de proiecție Stereo 70 și sunt rotunjite la 1 milimetru.**

***** Distanța dintre puncte este formată din segmente cumulate ce sunt mai mici decât valoarea 1 milimetru.**

**DATE DESPRE IMOBILUL NR. 2029**

Oficiul de Cadastru și Publicitate Imobiliară DOLJ
Biroul de Cadastru și Publicitate Imobiliară Craiova

A. Partea I. Descrierea imobilului

TEREN Extravilan

Adresa: Jud. Dolj, T138, P86/1

| Nr. Crt | Nr cadastral Nr. topografic | Suprafața* (mp) | Observații / Referințe |
|---------|-----------------------------|-----------------|---|
| A1 | | 6.976 | Sector cadastral:13 Teren neimprejmuit; |

B. Partea II. Proprietari și acte

| Inscrieri privitoare la dreptul de proprietate și alte drepturi reale | Referințe |
|--|-----------|
| / | |
| Act Administrativ nr. TDP NR. 1319-48305, din 06/02/1997 emis de CJ DOLJ; | |
| B1 | A1 |
| Intabulare, drept de PROPRIETATE, dobândit prin Reconstituire, cota actuala 1/1, cota initiala 1/1 | |
| 1) GLAVĂ DUMITRU, LIPSĂ CNP | |
| 2) GHERCIOIU GHEORGHÎȚA, LIPSĂ CNP | |

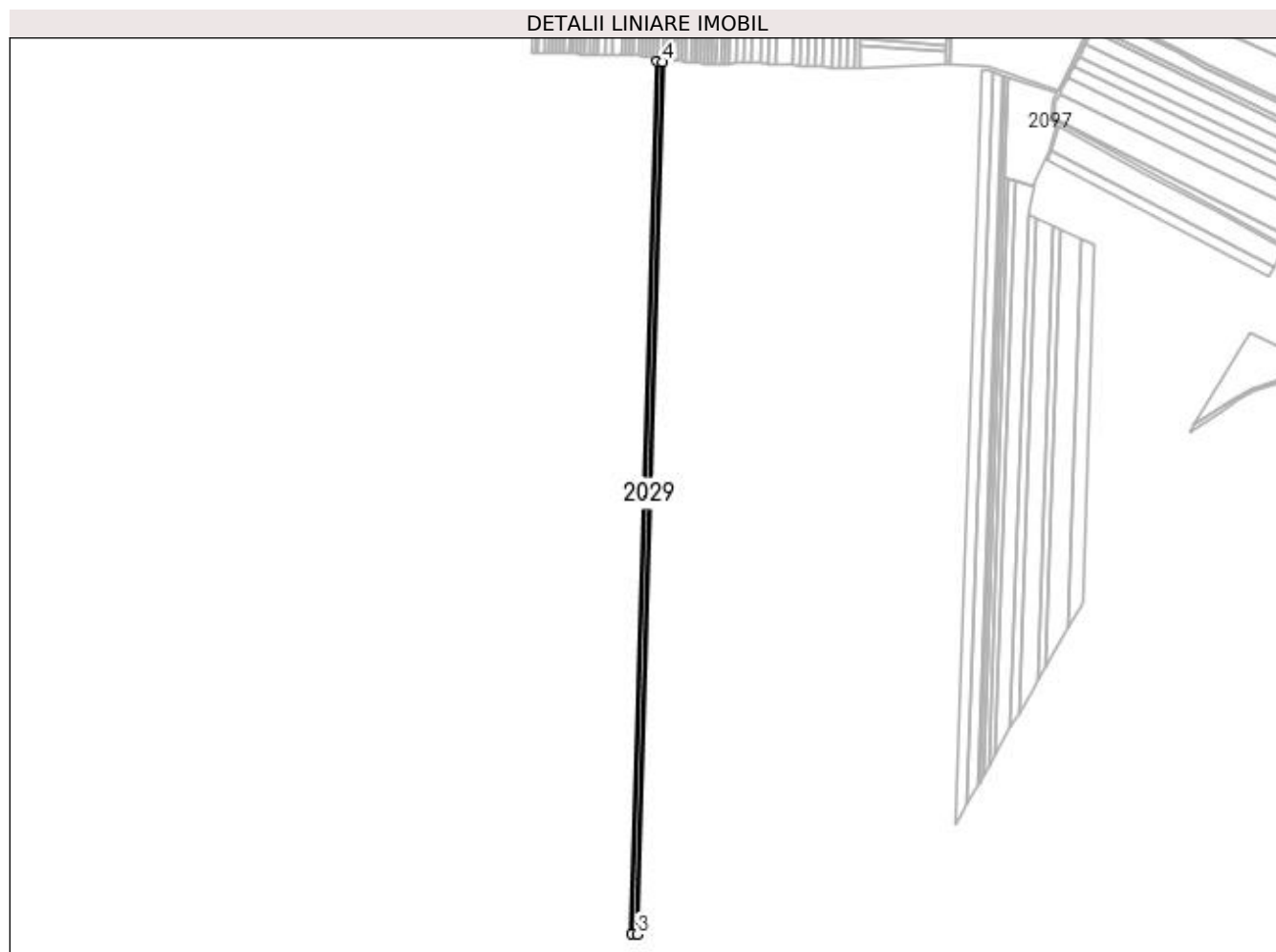
C. Partea III. SARCINI .

| Inscrieri privind dezmembramintele dreptului de proprietate, drepturi reale de garanție și sarcini | Referințe |
|--|-----------|
| NU SUNT | |

Teren

| Nr cadastral | Suprafața (mp)* | Observații / Referințe |
|--------------|-----------------|------------------------|
| | 6.976 | |

* Suprafața este determinată în planul de proiecție Stereo 70.



Date referitoare la teren

| Crt | Categorie folosință | Intra vilan | Suprafața (mp) | Tarla | Parcelă | Nr. topo | Observații / Referințe |
|-----|---------------------|-------------|----------------|-------|---------|----------|------------------------|
| 1 | arabil | NU | 6.976 | 138 | 86/1 | - | |

Lungime Segmente

1) Valorile lungimilor segmentelor sunt obținute din proiecție în plan.

| Punct început | X / Y | Punct sfârșit | X / Y | Lungime segment (** (m) |
|---------------|----------------------------|---------------|----------------------------|-------------------------|
| 1 | 384.664,025 290.073,009 | 2 | 384.634,195 289.041,469 | 1031.971 |
| 2 | 384.634,195 289.041,469 | 3 | 384.640,951 289.041,195 | 6.762 |
| 3 | 384.640,951 289.041,195 | 4 | 384.670,765 290.072,17 | 1031.406 |
| 4 | 384.670,765 290.072,17 | 1 | 384.664,025 290.073,009 | 6.792 |

**** Lungimile segmentelor sunt determinate în planul de proiecție Stereo 70 și sunt rotunjite la 1 milimetru.**

***** Distanța dintre puncte este formată din segmente cumulate ce sunt mai mici decât valoarea 1 milimetru.**

**DATE DESPRE IMOBILUL NR. 2030**

Oficiul de Cadastru și Publicitate Imobiliară DOLJ
Biroul de Cadastru și Publicitate Imobiliară Craiova

A. Partea I. Descrierea imobilului

TEREN Extravilan

Adresa: Jud. Dolj, T138, P87

| Nr. Crt | Nr cadastral Nr. topografic | Suprafața* (mp) | Observații / Referințe |
|---------|-----------------------------|-----------------|---|
| A1 | | 5.000 | Sector cadastral:13 Teren neimprejmuit; |

B. Partea II. Proprietari și acte

| Inscrieri privitoare la dreptul de proprietate și alte drepturi reale | Referințe |
|---|-----------|
| / | |
| Act Administrativ nr. TDP NR. 2136, din 03/06/2004 emis de CJ DOLJ; | |
| B1 | A1 |
| Intabulare, drept de PROPRIETATE, dobândit prin Reconstituire, cota actuala 1/1, cota initiala 1/1 1) GHIȚĂ IOANA, LIPSĂ CNP | |

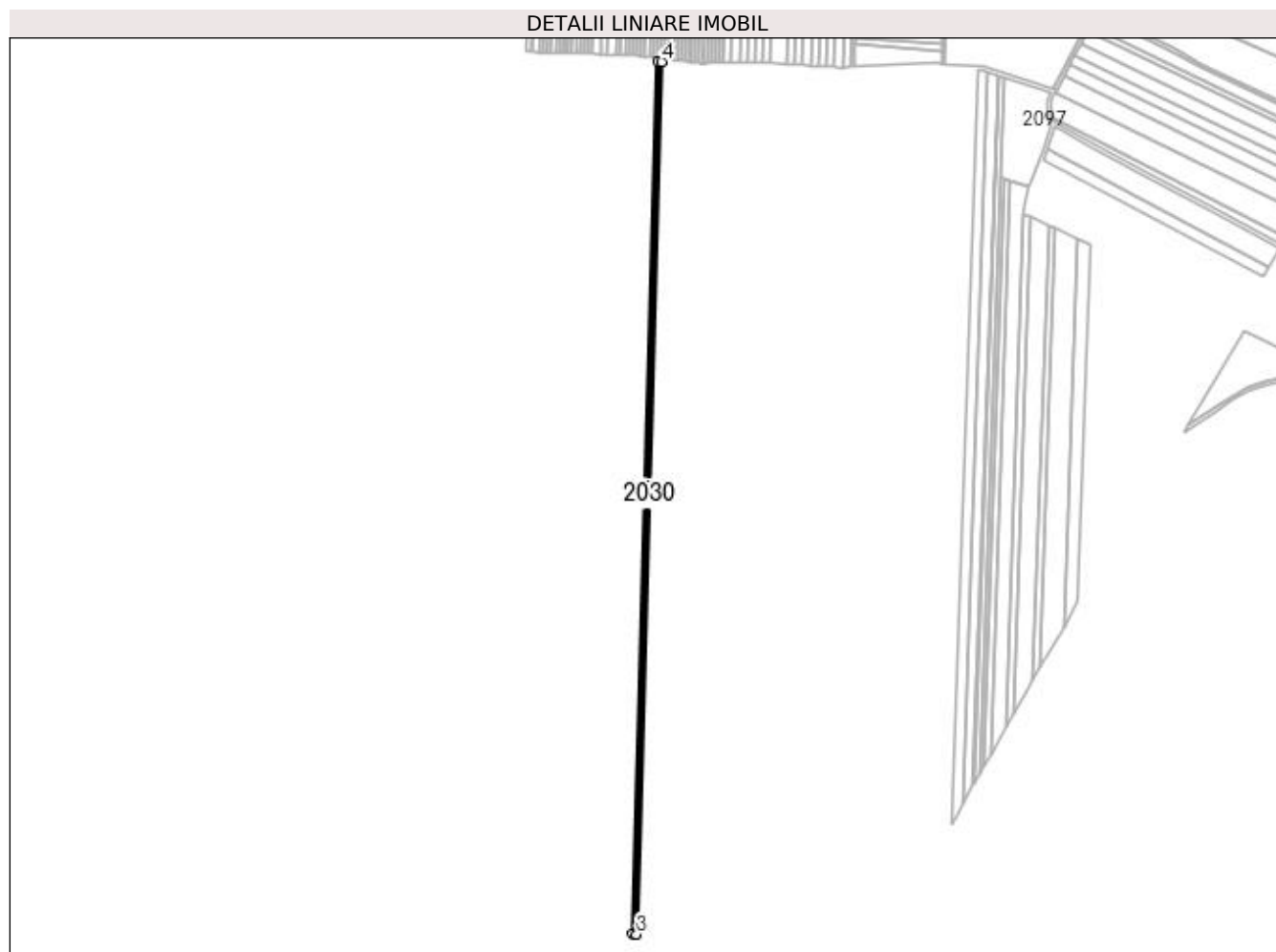
C. Partea III. SARCINI .

| Inscrieri privind dezmembramintele dreptului de proprietate, drepturi reale de garanție și sarcini | Referințe |
|--|-----------|
| NU SUNT | |

Teren

| | | |
|--------------|-----------------|------------------------|
| Nr cadastral | Suprafața (mp)* | Observații / Referințe |
| | 5.000 | |

* Suprafața este determinată în planul de proiecție Stereo 70.



Date referitoare la teren

| Crt | Categorie folosință | Intra vilan | Suprafața (mp) | Tarla | Parcelă | Nr. topo | Observații / Referințe |
|-----|---------------------|-------------|----------------|-------|---------|----------|------------------------|
| 1 | arabil | NU | 5.000 | 138 | 87 | - | |

Lungime Segmente

1) Valorile lungimilor segmentelor sunt obținute din proiecție în plan.

| Punct început | X / Y | Punct sfârșit | X / Y | Lungime segment (** (m) |
|---------------|----------------------------|---------------|----------------------------|-------------------------|
| 1 | 384.670,765 290.072,17 | 2 | 384.640,951 289.041,195 | 1031.406 |
| 2 | 384.640,951 289.041,195 | 3 | 384.645,796 289.040,999 | 4.849 |
| 3 | 384.645,796 289.040,999 | 4 | 384.675,599 290.071,569 | 1031.001 |
| 4 | 384.675,599 290.071,569 | 1 | 384.670,765 290.072,17 | 4.871 |

**** Lungimile segmentelor sunt determinate în planul de proiecție Stereo 70 și sunt rotunjite la 1 milimetru.**

***** Distanța dintre puncte este formată din segmente cumulate ce sunt mai mici decât valoarea 1 milimetru.**

**DATE DESPRE IMOBILUL NR. 2031**

Oficiul de Cadastru și Publicitate Imobiliară DOLJ
Biroul de Cadastru și Publicitate Imobiliară Craiova

A. Partea I. Descrierea imobilului

TEREN Extravilan

Adresa: Jud. Dolj, T138, P88

| Nr. Crt | Nr cadastral Nr. topografic | Suprafața* (mp) | Observații / Referințe |
|---------|--------------------------------|-----------------|--|
| A1 | 31888 | 4.650 | Sector cadastral:13 Teren neimprejmit; |

B. Partea II. Proprietari și acte

| Inscrieri privitoare la dreptul de proprietate și alte drepturi reale | | Referințe |
|--|---|-----------|
| 27343 / 30/01/2023 | | |
| Act Notarial nr. CERTIFICAT DE MOSTENITOR NR.152, din 14/12/2022 emis de BNP GIURCAN GABRIELA (act administrativ nr TITLU DE PROPRIETATE NR.955-9651 din 09.01.1996, emis de CJ DOLJ); | | |
| B1 | Intabulare, drept de PROPRIETATE, dobandit prin Succesiune, cota actuala 1/1, cota initiala 1/1 1) GLAVA CONSTANTIN <i>OBSERVATII: def Glava Nicolae</i> | A1 |
| Act Normativ nr. legea nr 17, din 07/03/2014 emis de ,; | | |
| B2 | se noteaza mentiunea "imobil aflat sub incidenta art 3, alin (1) din Legea 17/2014", | A1 |

C. Partea III. SARCINI .

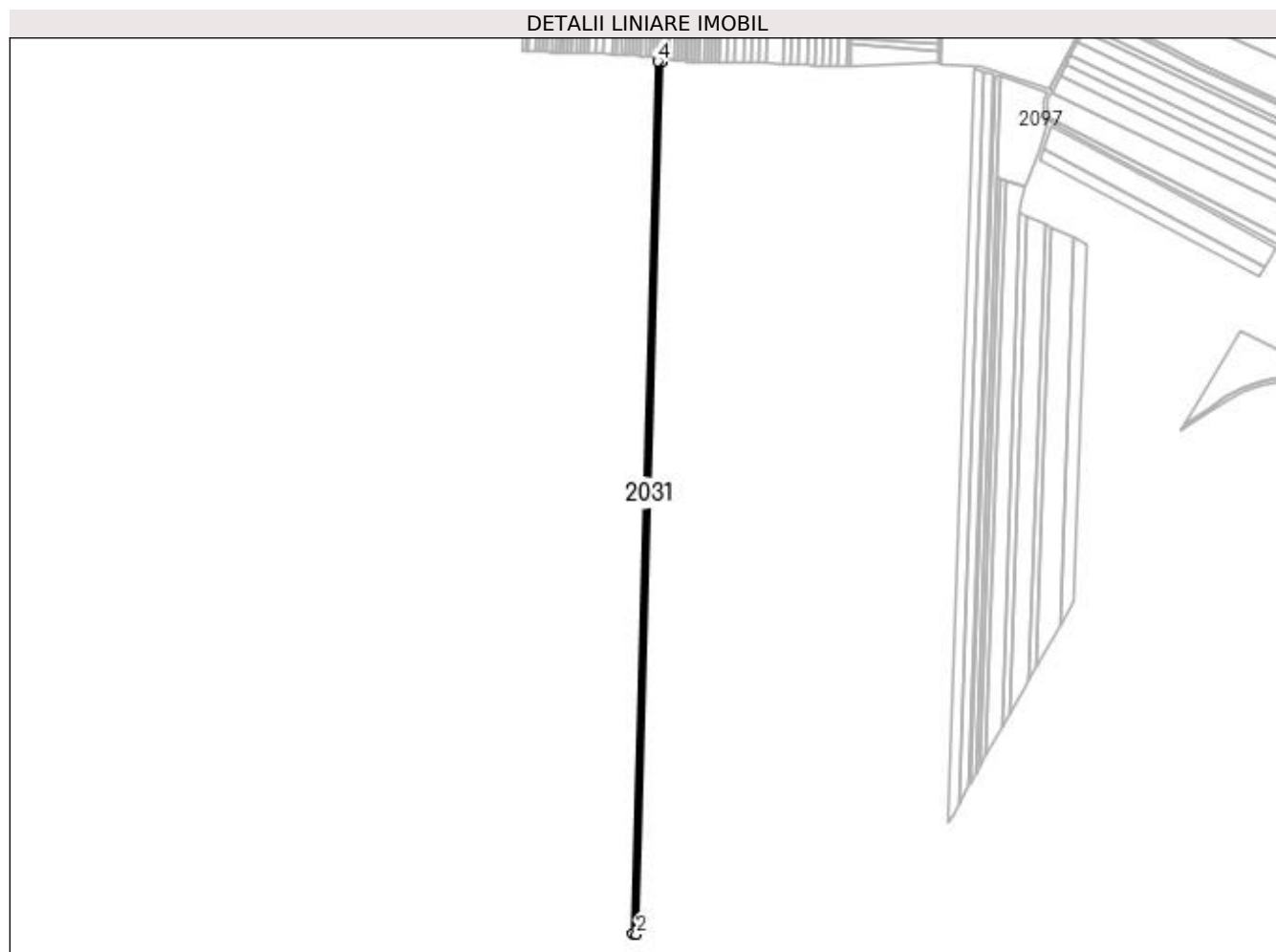
| Inscrieri privind dezmembramintele dreptului de proprietate, drepturi reale de garanție și sarcini | | Referințe |
|--|--|-----------|
| NU SUNT | | |

Anexa Nr. 1 La Partea I

Teren

| Nr cadastral | Suprafața (mp)* | Observații / Referințe |
|--------------|-----------------|------------------------|
| 31888 | 4.650 | |

* Suprafața este determinată în planul de proiecție Stereo 70.



Date referitoare la teren

| Crt | Categorie folosință | Intra vilan | Suprafața (mp) | Tarla | Parcelă | Nr. topo | Observații / Referințe |
|-----|---------------------|-------------|----------------|-------|---------|----------|------------------------|
| 1 | arabil | NU | 4.650 | 138 | 88 | - | |

Lungime Segmente

1) Valorile lungimilor segmentelor sunt obținute din proiecție în plan.

| Punct început | X / Y | Punct sfârșit | X / Y | Lungime segment (** (m) |
|---------------|----------------------------|---------------|----------------------------|-------------------------|
| 1 | 384.645,796 289.040,999 | 2 | 384.650,304 289.040,816 | 4.511 |
| 2 | 384.650,304 289.040,816 | 3 | 384.680,095 290.071,01 | 1030.624 |
| 3 | 384.680,095 290.071,01 | 4 | 384.675,599 290.071,569 | 4.531 |
| 4 | 384.675,599 290.071,569 | 1 | 384.645,796 289.040,999 | 1031.001 |

**** Lungimile segmentelor sunt determinate în planul de proiecție Stereo 70 și sunt rotunjite la 1 milimetru.**

***** Distanța dintre puncte este formată din segmente cumulate ce sunt mai mici decât valoarea 1 milimetru.**

**DATE DESPRE IMOBILUL NR. 2032**

Oficiul de Cadastru și Publicitate Imobiliară DOLJ
Biroul de Cadastru și Publicitate Imobiliară Craiova

A. Partea I. Descrierea imobilului

TEREN Extravilan

Adresa: Jud. Dolj, T138, P89

| Nr. Crt | Nr cadastral Nr. topografic | Suprafața* (mp) | Observații / Referințe |
|---------|-----------------------------|-----------------|---|
| A1 | 31661 | 5.000 | Sector cadastral:13 Teren neimprejmuit; |

B. Partea II. Proprietari și acte

| Inscrieri privitoare la dreptul de proprietate și alte drepturi reale | | Referințe |
|--|--|-----------|
| 247192 / 07/12/2020 | | |
| Act Normativ nr. Lege nr 17, din 07/03/2014 emis de Parlamentul Romaniei; | | |
| B1 | se noteaza mentiunea " Imobil aflat sub incidenta art. 3 alin. (1) din Legea nr. 17/2014 " | A1 |
| 201494 / 18/08/2021 | | |
| Act Notarial nr. CONTRACT DE INTRETINERE aut nr 1128, din 09/08/2021 emis de NP CRETAN CARMEN MIHAELA; | | |
| B2 | Intabulare, drept de PROPRIETATE, dobandit prin Conventie, cota actuala 1/1, cota initiala 1/1 1) PARASCHIVU MARINELA | A1 |

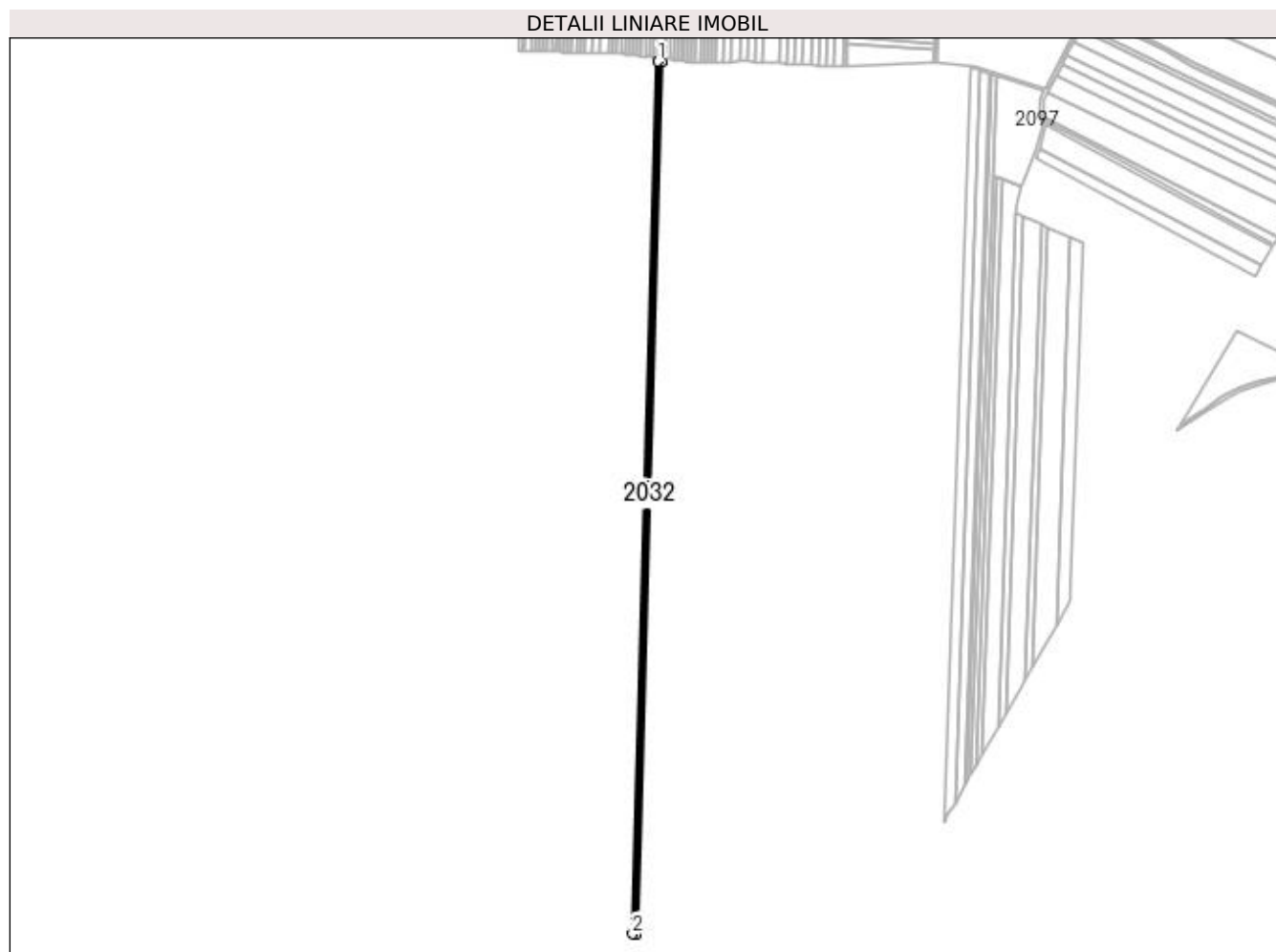
C. Partea III. SARCINI

| Inscrieri privind dezmembramintele dreptului de proprietate, drepturi reale de garanție și sarcini | | Referințe |
|--|--|-----------|
| 201494 / 18/08/2021 | | |
| Act Notarial nr. CONTRACT DE INTRETINERE aut nr 1128, din 09/08/2021 emis de NP CRETAN CARMEN MIHAELA; | | |
| C1 | Intabulare, drept de IPOTECA LEGALA, Valoare:0 ce are ca obiect plata rentei în bani corespunzătoare întreținerii neexecutate 1) DRĂGOEANU ILIE | A1 |

Teren

| | | |
|--------------|-----------------|------------------------|
| Nr cadastral | Suprafața (mp)* | Observații / Referințe |
| 31661 | 5.000 | |

* Suprafața este determinată în planul de proiecție Stereo 70.



Date referitoare la teren

| Crt | Categorie folosință | Intra vilan | Suprafața (mp) | Tarla | Parcelă | Nr. topo | Observații / Referințe |
|-----|---------------------|-------------|----------------|-------|---------|----------|------------------------|
| 1 | arabil | NU | 5.000 | 138 | 89 | - | |

Lungime Segmente

1) Valorile lungimilor segmentelor sunt obținute din proiecție în plan.

| Punct început | X / Y | Punct sfârșit | X / Y | Lungime segment (** (m) |
|---------------|----------------------------|---------------|----------------------------|-------------------------|
| 1 | 384.680,095 290.071,01 | 2 | 384.650,304 289.040,816 | 1030.624 |
| 2 | 384.650,304 289.040,816 | 3 | 384.655,153 289.040,62 | 4.853 |
| 3 | 384.655,153 289.040,62 | 4 | 384.684,932 290.070,408 | 1030.219 |
| 4 | 384.684,932 290.070,408 | 1 | 384.680,095 290.071,01 | 4.874 |

**** Lungimile segmentelor sunt determinate în planul de proiecție Stereo 70 și sunt rotunjite la 1 milimetru.**

***** Distanța dintre puncte este formată din segmente cumulate ce sunt mai mici decât valoarea 1 milimetru.**

**DATE DESPRE IMOBILUL NR. 2033**

Oficiul de Cadastru și Publicitate Imobiliară DOLJ
Biroul de Cadastru și Publicitate Imobiliară Craiova

A. Partea I. Descrierea imobilului

TEREN Extravilan

Adresa: Jud. Dolj, T138, P90

| Nr. Crt | Nr cadastral Nr. topografic | Suprafața* (mp) | Observații / Referințe |
|---------|-----------------------------|-----------------|---|
| A1 | | 2.600 | Sector cadastral:13 Teren neimprejmuit; |

B. Partea II. Proprietari și acte

| Inscrieri privitoare la dreptul de proprietate și alte drepturi reale | Referințe |
|---|-----------|
| / | |
| Act Administrativ nr. TDP NR. 622-2171, din 08/02/1995 emis de CJ DOLJ; | |
| B1 | A1 |
| Intabulare, drept de PROPRIETATE, dobândit prin Reconstituire, cota actuala 1/1, cota initiala 1/1 1) BALOTESCU IONEL, LIPSĂ CNP | |

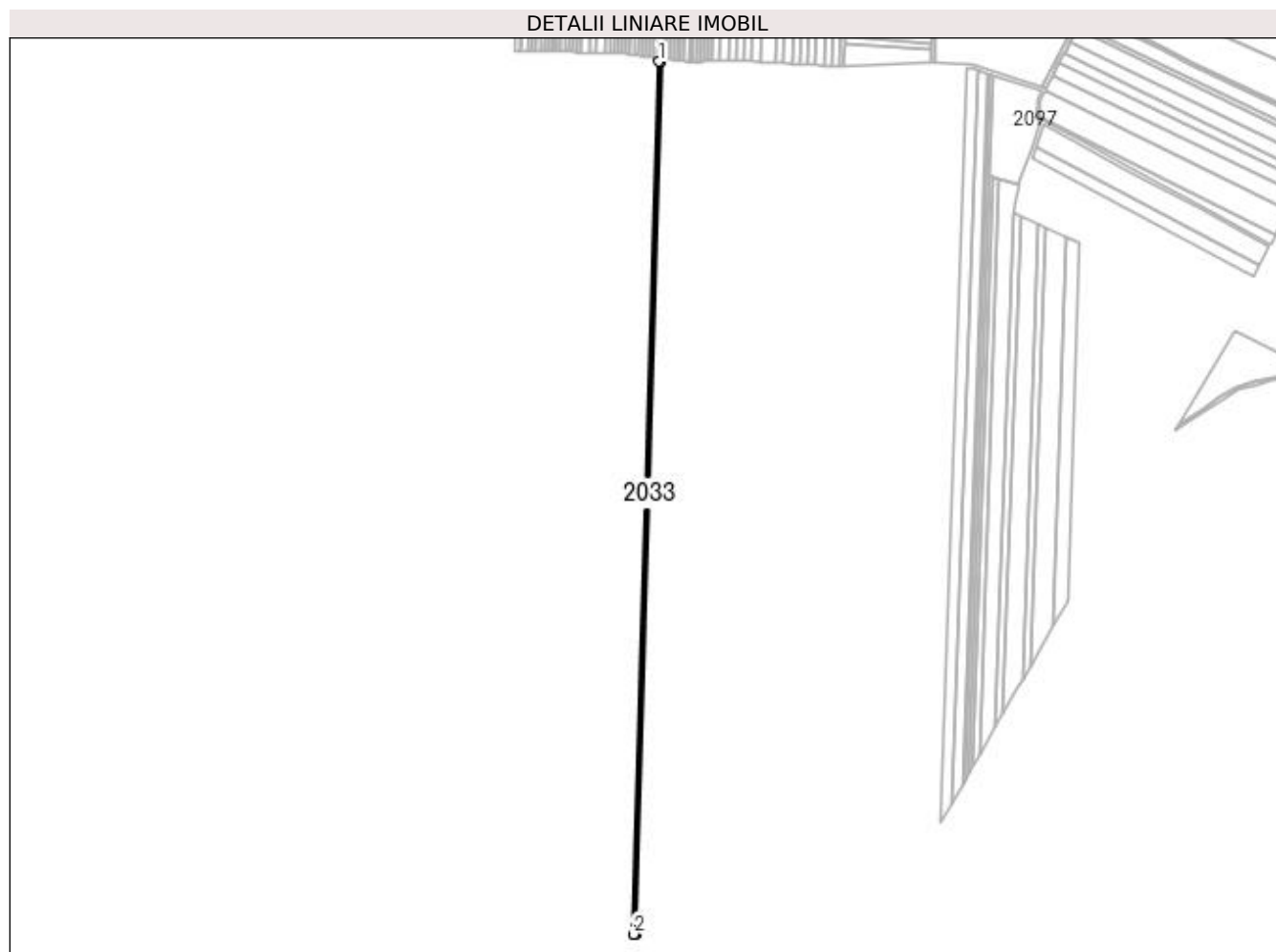
C. Partea III. SARCINI .

| Inscrieri privind dezmembramintele dreptului de proprietate, drepturi reale de garanție și sarcini | Referințe |
|--|-----------|
| NU SUNT | |

Teren

| | | |
|--------------|-----------------|------------------------|
| Nr cadastral | Suprafața (mp)* | Observații / Referințe |
| | 2.600 | |

* Suprafața este determinată în planul de proiecție Stereo 70.



Date referitoare la teren

| Crt | Categorie folosință | Intra vilan | Suprafața (mp) | Tarla | Parcelă | Nr. topo | Observații / Referințe |
|-----|---------------------|-------------|----------------|-------|---------|----------|------------------------|
| 1 | arabil | NU | 2.600 | 138 | 90 | - | |

Lungime Segmente

1) Valorile lungimilor segmentelor sunt obținute din proiecție în plan.

| Punct început | X / Y | Punct sfârșit | X / Y | Lungime segment (** (m) |
|---------------|----------------------------|---------------|----------------------------|-------------------------|
| 1 | 384.684,932 290.070,408 | 2 | 384.655,153 289.040,62 | 1030.219 |
| 2 | 384.655,153 289.040,62 | 3 | 384.657,675 289.040,517 | 2.524 |
| 3 | 384.657,675 289.040,517 | 4 | 384.687,448 290.070,095 | 1030.008 |
| 4 | 384.687,448 290.070,095 | 1 | 384.684,932 290.070,408 | 2.535 |

**** Lungimile segmentelor sunt determinate în planul de proiecție Stereo 70 și sunt rotunjite la 1 milimetru.**

***** Distanța dintre puncte este formată din segmente cumulate ce sunt mai mici decât valoarea 1 milimetru.**

**DATE DESPRE IMOBILUL NR. 2034**

Oficiul de Cadastru și Publicitate Imobiliară DOLJ
 Biroul de Cadastru și Publicitate Imobiliară Craiova

A. Partea I. Descrierea imobilului

TEREN Extravilan

Adresa: Jud. Dolj, T138, P90

| Nr. Crt | Nr cadastral Nr. topografic | Suprafața* (mp) | Observații / Referințe |
|---------|-----------------------------|-----------------|---|
| A1 | | 5.000 | Sector cadastral:13 Teren neimprejmuit; |

B. Partea II. Proprietari și acte

| Inscrieri privitoare la dreptul de proprietate și alte drepturi reale | | Referințe |
|--|---|-----------|
| / | | |
| Act Notarial nr. ACT DE PARTAJ VOLUNTAR NR. 883, din 02/05/2007 emis de NP GAGEATU ILIE (TDP NR. 1616-48445/19.02.1999 CJ DOLJ); | | |
| B1 | Intabulare, drept de PROPRIETATE, dobandit prin lesire Din Individziune, cota actuala 1/1, cota initiala 1/1 1) NITĂ PAULINA | A1 |

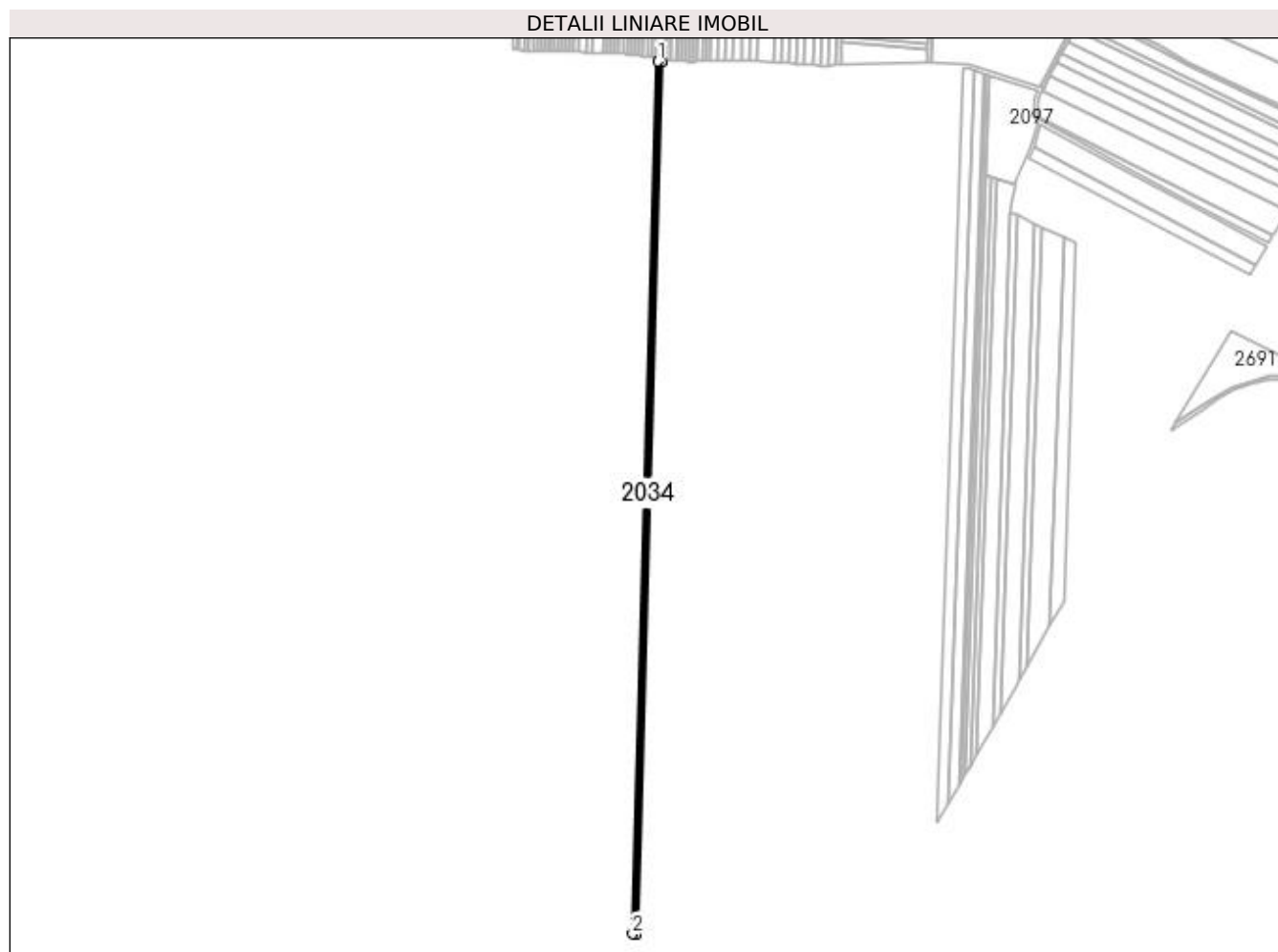
C. Partea III. SARCINI .

| Inscrieri privind dezmembramintele dreptului de proprietate, drepturi reale de garanție și sarcini | Referințe |
|--|-----------|
| NU SUNT | |

Teren

| Nr cadastral | Suprafața (mp)* | Observații / Referințe |
|--------------|-----------------|------------------------|
| | 5.000 | |

* Suprafața este determinată în planul de proiecție Stereo 70.



Date referitoare la teren

| Crt | Categorie folosință | Intra vilan | Suprafața (mp) | Tarla | Parcelă | Nr. topo | Observații / Referințe |
|-----|---------------------|-------------|----------------|-------|---------|----------|------------------------|
| 1 | arabil | NU | 5.000 | 138 | 90 | - | |

Lungime Segmente

1) Valorile lungimilor segmentelor sunt obținute din proiecție în plan.

| Punct început | X / Y | Punct sfârșit | X / Y | Lungime segment (** (m) |
|---------------|----------------------------|---------------|----------------------------|-------------------------|
| 1 | 384.687,448 290.070,095 | 2 | 384.657,675 289.040,517 | 1030.008 |
| 2 | 384.657,675 289.040,517 | 3 | 384.662,526 289.040,321 | 4.856 |
| 3 | 384.662,526 289.040,321 | 4 | 384.692,288 290.069,493 | 1029.603 |
| 4 | 384.692,288 290.069,493 | 1 | 384.687,448 290.070,095 | 4.877 |

**** Lungimile segmentelor sunt determinate în planul de proiecție Stereo 70 și sunt rotunjite la 1 milimetru.**

***** Distanța dintre puncte este formată din segmente cumulate ce sunt mai mici decât valoarea 1 milimetru.**

**DATE DESPRE IMOBILUL NR. 2035**

Oficiul de Cadastru și Publicitate Imobiliară DOLJ
Biroul de Cadastru și Publicitate Imobiliară Craiova

A. Partea I. Descrierea imobilului

TEREN Extravilan

Adresa: Jud. Dolj, T138, P92

| Nr. Crt | Nr cadastral Nr. topografic | Suprafața* (mp) | Observații / Referințe |
|---------|-----------------------------|-----------------|---|
| A1 | | 5.000 | Sector cadastral:13 Teren neimprejmuit; |

B. Partea II. Proprietari și acte

| Inscrieri privitoare la dreptul de proprietate și alte drepturi reale | | Referințe |
|--|---|-----------|
| / | | |
| Act Administrativ nr. TDP NR. 368-46171, din 26/10/1994 emis de CJ DOLJ (CERTIFICAT DE DECES SERIA DA NR. 974869); | | |
| B1 | Intabulare, drept de PROPRIETATE, dobandit prin Reconstituire, cota actuala 1/1, cota initiala 1/1 1) VELEA PETRE DEFUNCT:Da | A1 |

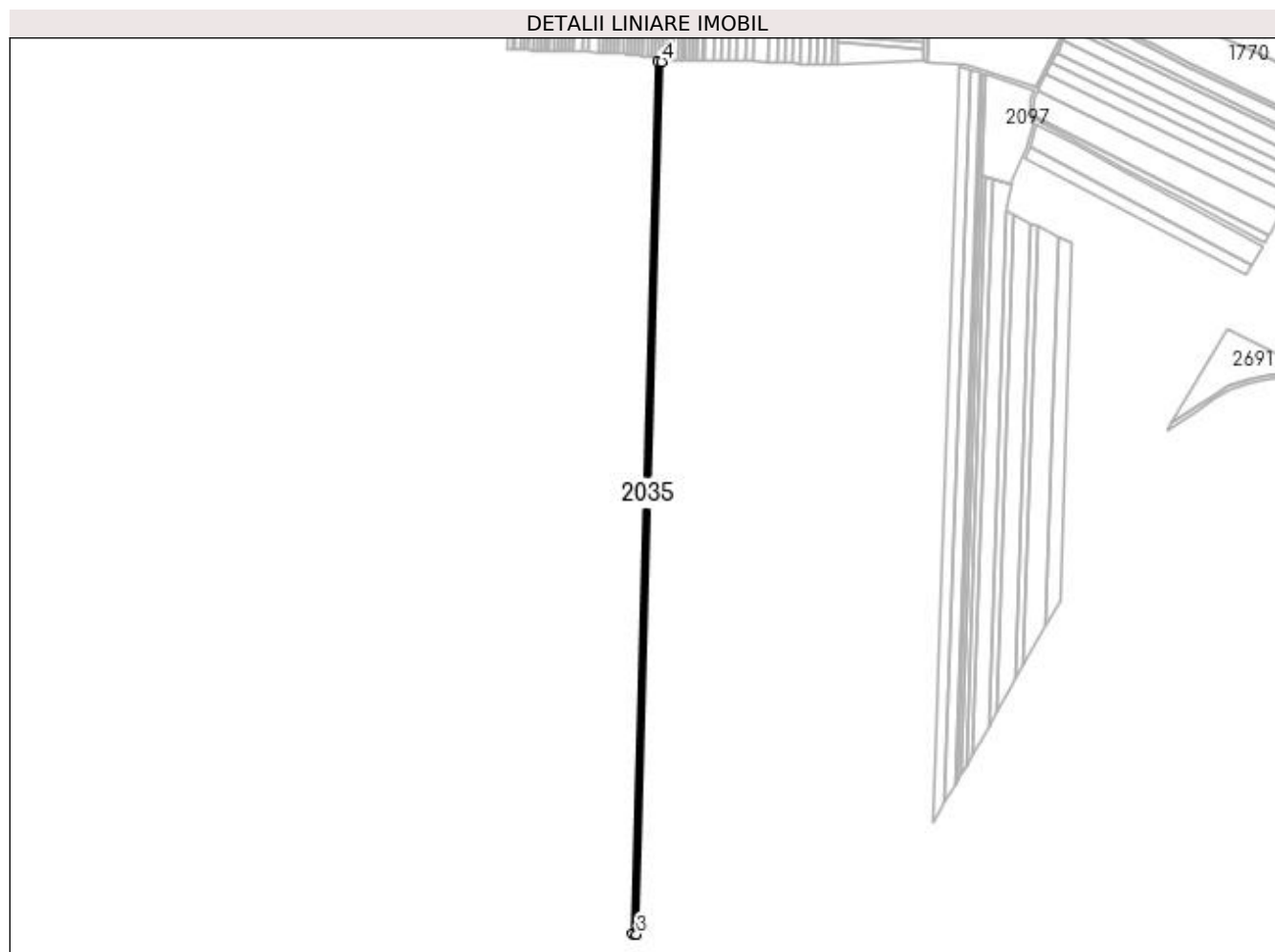
C. Partea III. SARCINI .

| Inscrieri privind dezmembramintele dreptului de proprietate, drepturi reale de garanție și sarcini | Referințe |
|--|-----------|
| NU SUNT | |

Teren

| | | |
|--------------|-----------------|------------------------|
| Nr cadastral | Suprafața (mp)* | Observații / Referințe |
| | 5.000 | |

* Suprafața este determinată în planul de proiecție Stereo 70.



Date referitoare la teren

| Crt | Categorie folosință | Intra vilan | Suprafața (mp) | Tarla | Parcelă | Nr. topo | Observații / Referințe |
|-----|---------------------|-------------|----------------|-------|---------|----------|------------------------|
| 1 | arabil | NU | 5.000 | 138 | 92 | - | |

Lungime Segmente

1) Valorile lungimilor segmentelor sunt obținute din proiecție în plan.

| Punct început | X / Y | Punct sfârșit | X / Y | Lungime segment (** (m) |
|---------------|----------------------------|---------------|----------------------------|-------------------------|
| 1 | 384.692,288 290.069,493 | 2 | 384.662,526 289.040,321 | 1029.603 |
| 2 | 384.662,526 289.040,321 | 3 | 384.667,38 289.040,124 | 4.858 |
| 3 | 384.667,38 289.040,124 | 4 | 384.697,13 290.068,891 | 1029.197 |
| 4 | 384.697,13 290.068,891 | 1 | 384.692,288 290.069,493 | 4.879 |

**** Lungimile segmentelor sunt determinate în planul de proiecție Stereo 70 și sunt rotunjite la 1 milimetru.**

***** Distanța dintre puncte este formată din segmente cumulate ce sunt mai mici decât valoarea 1 milimetru.**

**DATE DESPRE IMOBILUL NR. 2036**

Oficiul de Cadastru și Publicitate Imobiliară DOLJ
Biroul de Cadastru și Publicitate Imobiliară Craiova

A. Partea I. Descrierea imobilului

TEREN Extravilan

Adresa: Jud. Dolj, T138, P93

| Nr. Crt | Nr cadastral Nr. topografic | Suprafața* (mp) | Observații / Referințe |
|---------|-----------------------------|-----------------|---|
| A1 | | 5.000 | Sector cadastral:13 Teren neimprejmuit; |

B. Partea II. Proprietari și acte

| Inscrieri privitoare la dreptul de proprietate și alte drepturi reale | Referințe |
|--|-----------|
| / | |
| Act Administrativ nr. TDP NR. 1316-48305, din 06/02/1997 emis de CJ DOLJ; | |
| B1 | A1 |
| Intabulare, drept de PROPRIETATE, dobândit prin Reconstituire, cota actuala 1/1, cota inițiala 1/1 1) ȚECU IOANA, LIPSĂ CNP | |

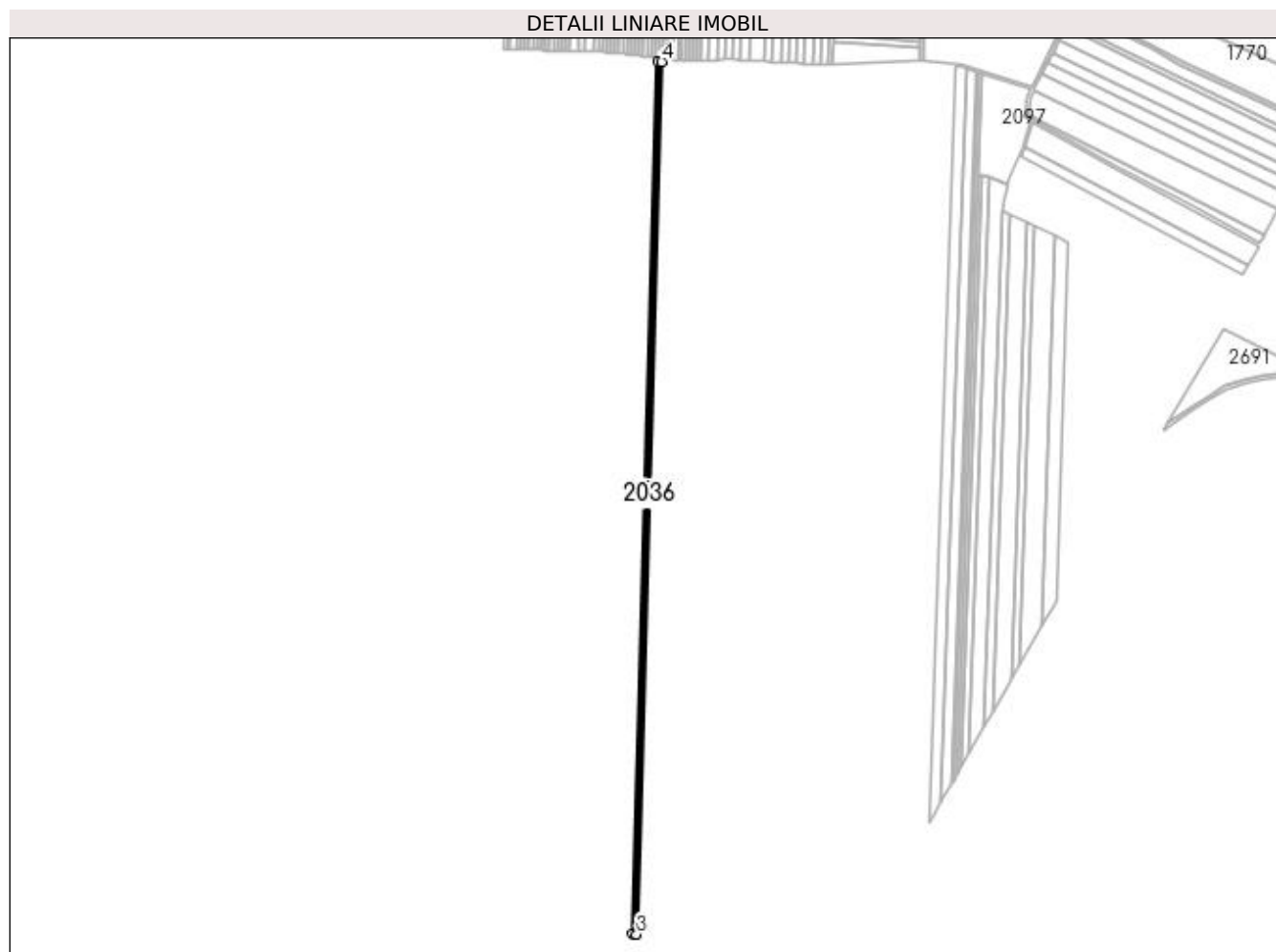
C. Partea III. SARCINI .

| Inscrieri privind dezmembramentele dreptului de proprietate, drepturi reale de garanție și sarcini | Referințe |
|--|-----------|
| NU SUNT | |

Teren

| | | |
|--------------|-----------------|------------------------|
| Nr cadastral | Suprafața (mp)* | Observații / Referințe |
| | 5.000 | |

* Suprafața este determinată în planul de proiecție Stereo 70.



Date referitoare la teren

| Crt | Categorie folosință | Intra vilan | Suprafața (mp) | Tarla | Parcelă | Nr. topo | Observații / Referințe |
|-----|---------------------|-------------|----------------|-------|---------|----------|------------------------|
| 1 | arabil | NU | 5.000 | 138 | 93 | - | |

Lungime Segmente

1) Valorile lungimilor segmentelor sunt obținute din proiecție în plan.

| Punct început | X / Y | Punct sfârșit | X / Y | Lungime segment (** (m) |
|---------------|----------------------------|---------------|----------------------------|-------------------------|
| 1 | 384.697,13 290.068,891 | 2 | 384.667,38 289.040,124 | 1029.197 |
| 2 | 384.667,38 289.040,124 | 3 | 384.672,235 289.039,927 | 4.859 |
| 3 | 384.672,235 289.039,927 | 4 | 384.701,974 290.068,288 | 1028.791 |
| 4 | 384.701,974 290.068,288 | 1 | 384.697,13 290.068,891 | 4.881 |

**** Lungimile segmentelor sunt determinate în planul de proiecție Stereo 70 și sunt rotunjite la 1 milimetru.**

***** Distanța dintre puncte este formată din segmente cumulate ce sunt mai mici decât valoarea 1 milimetru.**

**DATE DESPRE IMOBILUL NR. 2037**

Oficiul de Cadastru și Publicitate Imobiliară DOLJ
Biroul de Cadastru și Publicitate Imobiliară Craiova

A. Partea I. Descrierea imobilului

TEREN Extravilan

Adresa: Jud. Dolj, T138, P94

| Nr. Crt | Nr cadastral Nr. topografic | Suprafața* (mp) | Observații / Referințe |
|---------|-----------------------------|-----------------|---|
| A1 | 31663 | 10.000 | Sector cadastral:13 Teren neimprejmuit; |

B. Partea II. Proprietari și acte

| Inscrieri privitoare la dreptul de proprietate și alte drepturi reale | | Referințe |
|--|---|-----------|
| 240235 / 25/11/2020 | | |
| Act Administrativ nr. TDP 1317-48305, din 05/02/1997 emis de COMISIA JUDETEANA DOLJ; | | |
| B1 | Intabulare, drept de PROPRIETATE, dobandit prin Reconstituire, cota actuala 1/1, cota initiala 1/1 1) TUDOR FLOREA | A1 |
| B2 | Se noteaza mentiunea "imobil aflat sub incidenta art. 3 alin 1 din Legea nr 17/2014 " | A1 |

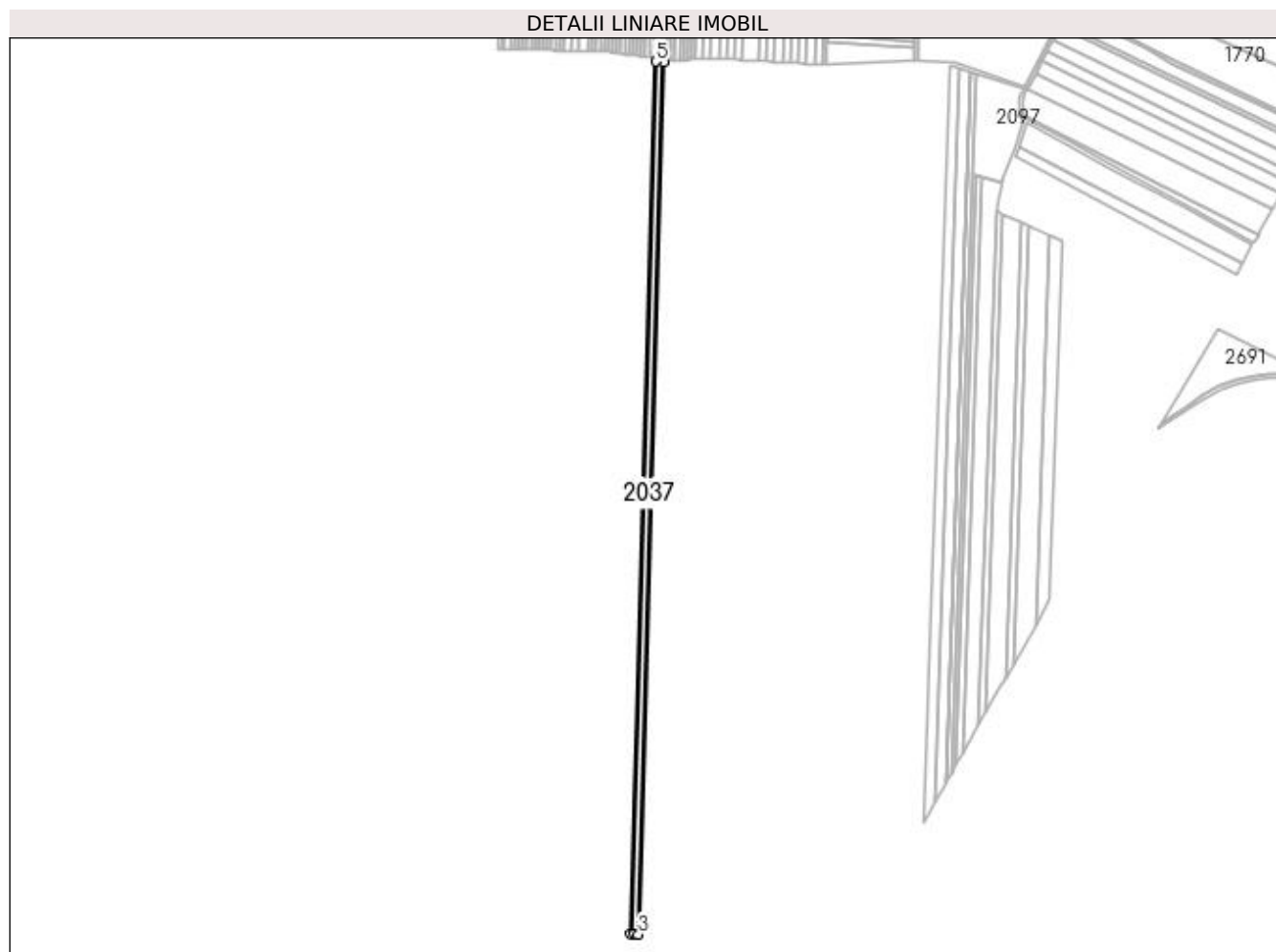
C. Partea III. SARCINI .

| Inscrieri privind dezmembramintele dreptului de proprietate, drepturi reale de garanție și sarcini | Referințe |
|--|-----------|
| NU SUNT | |

Teren

| Nr cadastral | Suprafața (mp)* | Observații / Referințe |
|--------------|-----------------|------------------------|
| 31663 | 10.000 | |

* Suprafața este determinată în planul de proiecție Stereo 70.



Date referitoare la teren

| Crt | Categorie folosință | Intra vilan | Suprafața (mp) | Tarla | Parcelă | Nr. topo | Observații / Referințe |
|-----|---------------------|-------------|----------------|-------|---------|----------|------------------------|
| 1 | arabil | NU | 10.000 | 138 | 94 | - | |

Lungime Segmente

1) Valorile lungimilor segmentelor sunt obținute din proiecție în plan.

| Punct început | X / Y | Punct sfârșit | X / Y | Lungime segment (** (m) |
|---------------|----------------------------|---------------|----------------------------|-------------------------|
| 1 | 384.672,235 289.039,927 | 2 | 384.677,275 289.039,723 | 5.044 |
| 2 | 384.677,275 289.039,723 | 3 | 384.681,951 289.039,515 | 4.681 |
| 3 | 384.681,951 289.039,515 | 4 | 384.711,667 290.067,082 | 1027.997 |
| 4 | 384.711,667 290.067,082 | 5 | 384.701,974 290.068,288 | 9.768 |
| 5 | 384.701,974 290.068,288 | 1 | 384.672,235 289.039,927 | 1028.791 |

**** Lungimile segmentelor sunt determinate în planul de proiecție Stereo 70 și sunt rotunjite la 1 milimetru.**

***** Distanța dintre puncte este formată din segmente cumulate ce sunt mai mici decât valoarea 1 milimetru.**

**DATE DESPRE IMOBILUL NR. 2038**

Oficiul de Cadastru și Publicitate Imobiliară DOLJ
Biroul de Cadastru și Publicitate Imobiliară Craiova

A. Partea I. Descrierea imobilului

TEREN Extravilan

Adresa: Jud. Dolj, T138 IN TDP 137, P95

| Nr. Crt | Nr cadastral Nr. topografic | Suprafața* (mp) | Observații / Referințe |
|---------|-----------------------------|-----------------|---|
| A1 | | 5.000 | Sector cadastral:13 Teren neimprejmuit; |

B. Partea II. Proprietari și acte

| Inscrieri privitoare la dreptul de proprietate și alte drepturi reale | Referințe |
|--|-----------|
| / | |
| Act Administrativ nr. TDP NR. 1029-44332, din 07/07/1996 emis de CJ DOLJ; | |
| B1 | A1 |
| Intabulare, drept de PROPRIETATE, dobandit prin Reconstituire, cota actuala 1/1, cota initiala 1/1 1) IORDACHE IOANA, LIPSĂ CNP | |

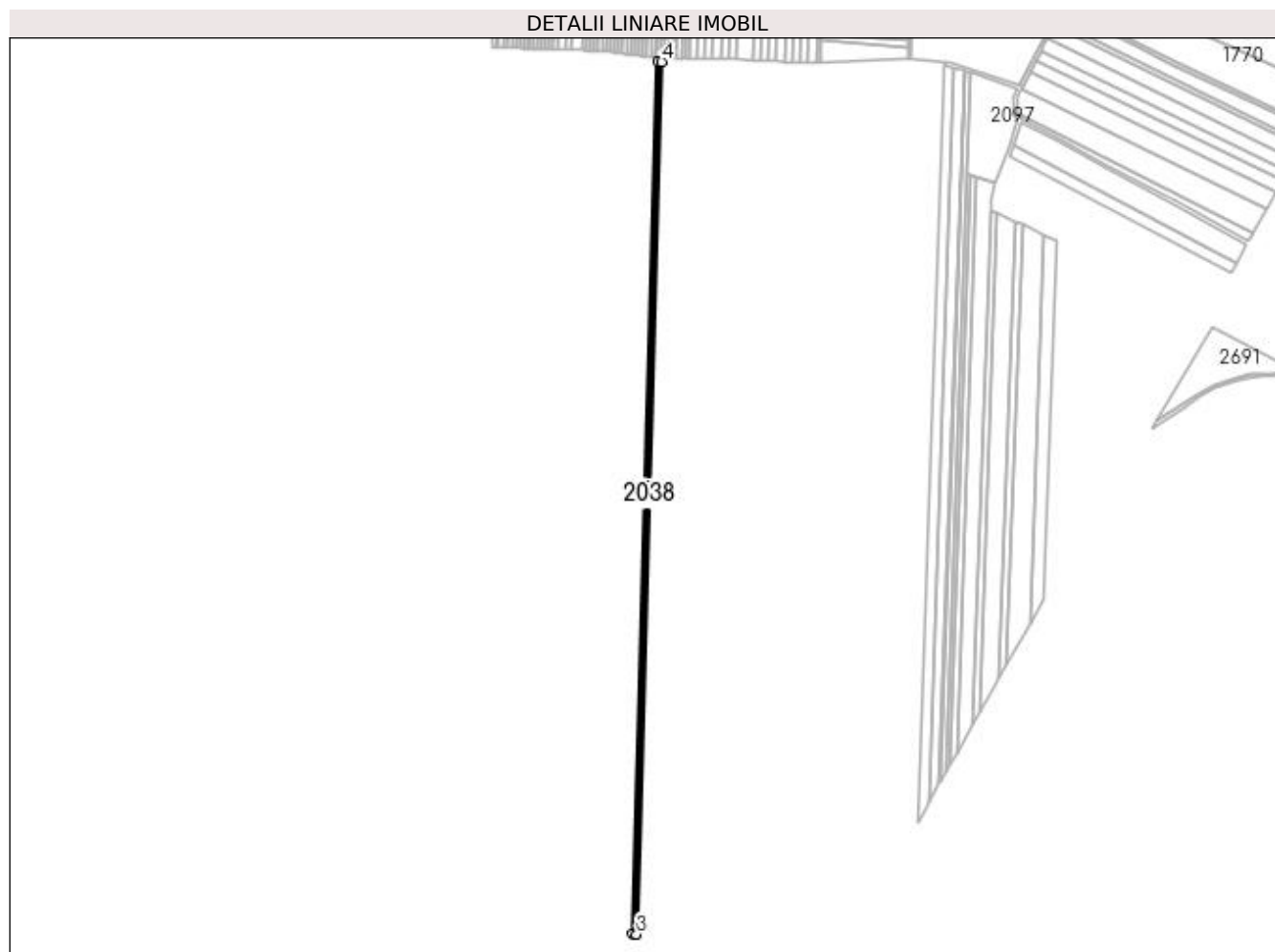
C. Partea III. SARCINI .

| Inscrieri privind dezmembramintele dreptului de proprietate, drepturi reale de garanție și sarcini | Referințe |
|--|-----------|
| NU SUNT | |

Teren

| | | |
|--------------|-----------------|------------------------|
| Nr cadastral | Suprafața (mp)* | Observații / Referințe |
| | 5.000 | |

* Suprafața este determinată în planul de proiecție Stereo 70.



Date referitoare la teren

| Crt | Categorie folosință | Intra vilan | Suprafața (mp) | Tarla | Parcelă | Nr. topo | Observații / Referințe |
|-----|---------------------|-------------|----------------|-------------------|---------|----------|------------------------|
| 1 | arabil | NU | 5.000 | 138 IN TDP 137 | 95 | - | TARLA GRESITA IN TDP |

Lungime Segmente

1) Valorile lungimilor segmentelor sunt obținute din proiecție în plan.

| Punct început | X / Y | Punct sfârșit | X / Y | Lungime segment (** (m) |
|---------------|----------------------------|---------------|----------------------------|-------------------------|
| 1 | 384.711,667 290.067,082 | 2 | 384.681,951 289.039,515 | 1027.997 |
| 2 | 384.681,951 289.039,515 | 3 | 384.686,812 289.039,299 | 4.865 |
| 3 | 384.686,812 289.039,299 | 4 | 384.716,516 290.066,479 | 1027.609 |
| 4 | 384.716,516 290.066,479 | 1 | 384.711,667 290.067,082 | 4.887 |

**** Lungimile segmentelor sunt determinate în planul de proiecție Stereo 70 și sunt rotunjite la 1 milimetru.**

***** Distanța dintre puncte este formată din segmente cumulate ce sunt mai mici decât valoarea 1 milimetru.**

**DATE DESPRE IMOBILUL NR. 2039**

Oficiul de Cadastru și Publicitate Imobiliară DOLJ
Biroul de Cadastru și Publicitate Imobiliară Craiova

A. Partea I. Descrierea imobilului

TEREN Extravilan

Adresa: Jud. Dolj, T138, P96

| Nr. Crt | Nr cadastral Nr. topografic | Suprafața* (mp) | Observații / Referințe |
|---------|-----------------------------|-----------------|---|
| A1 | | 5.000 | Sector cadastral:13 Teren neimprejmuit; |

B. Partea II. Proprietari și acte

| Inscrieri privitoare la dreptul de proprietate și alte drepturi reale | Referințe |
|---|-----------|
| / | |
| Act Administrativ nr. TDP NR. 1813-2026, din 08/05/2002 emis de CJ DOLJ; | |
| B1 | A1 |
| Intabulare, drept de PROPRIETATE, dobândit prin Reconstituire, cota actuala 1/1, cota initiala 1/1 1) TUDOR FLOAREA, LIPSĂ CNP | |

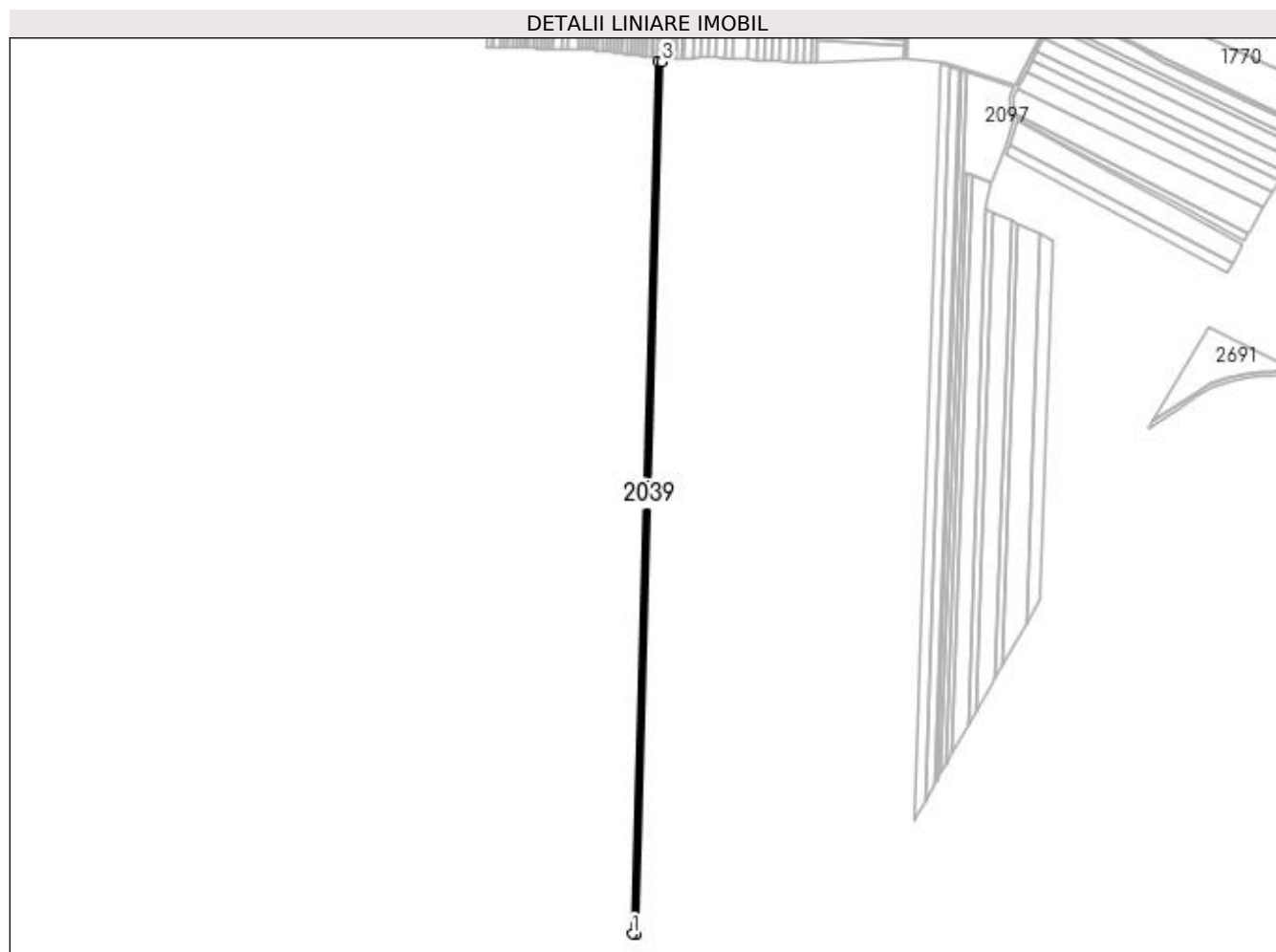
C. Partea III. SARCINI .

| Inscrieri privind dezmembramintele dreptului de proprietate, drepturi reale de garanție și sarcini | Referințe |
|--|-----------|
| NU SUNT | |

Teren

| | | |
|--------------|-----------------|------------------------|
| Nr cadastral | Suprafața (mp)* | Observații / Referințe |
| | 5.000 | |

* Suprafața este determinată în planul de proiecție Stereo 70.



Date referitoare la teren

| Crt | Categorie folosință | Intra vilan | Suprafața (mp) | Tarla | Parcelă | Nr. topo | Observații / Referințe |
|-----|---------------------|-------------|----------------|-------|---------|----------|------------------------|
| 1 | arabil | NU | 5.000 | 138 | 96 | - | |

Lungime Segmente

1) Valorile lungimilor segmentelor sunt obținute din proiecție în plan.

| Punct început | X / Y | Punct sfârșit | X / Y | Lungime segment (** (m) |
|---------------|----------------------------|---------------|----------------------------|-------------------------|
| 1 | 384.686,812 289.039,299 | 2 | 384.691,674 289.039,083 | 4.867 |
| 2 | 384.691,674 289.039,083 | 3 | 384.721,367 290.065,876 | 1027.222 |
| 3 | 384.721,367 290.065,876 | 4 | 384.716,516 290.066,479 | 4.889 |
| 4 | 384.716,516 290.066,479 | 1 | 384.686,812 289.039,299 | 1027.609 |

**** Lungimile segmentelor sunt determinate în planul de proiecție Stereo 70 și sunt rotunjite la 1 milimetru.**

***** Distanța dintre puncte este formată din segmente cumulate ce sunt mai mici decât valoarea 1 milimetru.**

**DATE DESPRE IMOBILUL NR. 2040**

Oficiul de Cadastru și Publicitate Imobiliară DOLJ
Biroul de Cadastru și Publicitate Imobiliară Craiova

A. Partea I. Descrierea imobilului

TEREN Extravilan

Adresa: Jud. Dolj, T138, P97

| Nr. Crt | Nr cadastral Nr. topografic | Suprafața* (mp) | Observații / Referințe |
|---------|-----------------------------|-----------------|---|
| A1 | | 5.000 | Sector cadastral:13 Teren neimprejmuit; |

B. Partea II. Proprietari și acte

| Inscrieri privitoare la dreptul de proprietate și alte drepturi reale | Referințe |
|---|-----------|
| / | |
| Act Administrativ nr. TDP NR. 1771-48369, din 08/05/2002 emis de CJ DOLJ; | |
| B1 | A1 |
| Intabulare, drept de PROPRIETATE, dobandit prin Reconstituire, cota actuala 1/1, cota initiala 1/1 1) ȘOȘA CONSTANTIN, LIPSĂ CNP | |

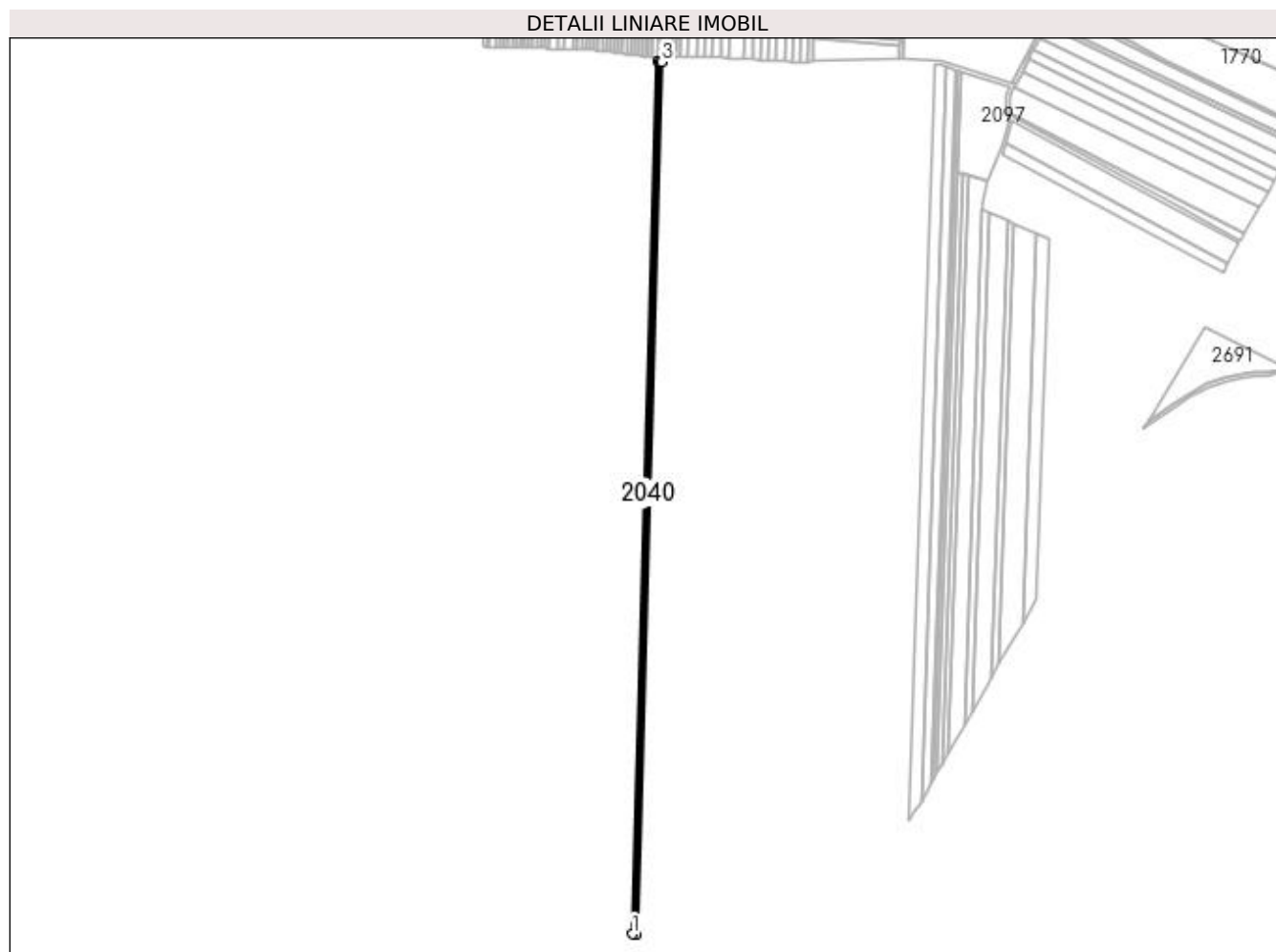
C. Partea III. SARCINI .

| Inscrieri privind dezmembramintele dreptului de proprietate, drepturi reale de garanție și sarcini | Referințe |
|--|-----------|
| NU SUNT | |

Teren

| Nr cadastral | Suprafața (mp)* | Observații / Referințe |
|--------------|-----------------|------------------------|
| | 5.000 | |

* Suprafața este determinată în planul de proiecție Stereo 70.



Date referitoare la teren

| Crt | Categorie folosință | Intra vilan | Suprafața (mp) | Tarla | Parcelă | Nr. topo | Observații / Referințe |
|-----|---------------------|-------------|----------------|-------|---------|----------|------------------------|
| 1 | arabil | NU | 5.000 | 138 | 97 | - | |

Lungime Segmente

1) Valorile lungimilor segmentelor sunt obținute din proiecție în plan.

| Punct început | X / Y | Punct sfârșit | X / Y | Lungime segment (** (m) |
|---------------|----------------------------|---------------|----------------------------|-------------------------|
| 1 | 384.691,674 289.039,083 | 2 | 384.696,538 289.038,867 | 4.869 |
| 2 | 384.696,538 289.038,867 | 3 | 384.726,23 290.065,622 | 1027.184 |
| 3 | 384.726,23 290.065,622 | 4 | 384.723,864 290.065,565 | 2.367 |
| 4 | 384.723,864 290.065,565 | 5 | 384.721,367 290.065,876 | 2.516 |
| 5 | 384.721,367 290.065,876 | 1 | 384.691,674 289.039,083 | 1027.222 |

**** Lungimile segmentelor sunt determinate în planul de proiecție Stereo 70 și sunt rotunjite la 1 milimetru.**

***** Distanța dintre puncte este formată din segmente cumulate ce sunt mai mici decât valoarea 1 milimetru.**

**DATE DESPRE IMOBILUL NR. 2041**

Oficiul de Cadastru și Publicitate Imobiliară DOLJ
Biroul de Cadastru și Publicitate Imobiliară Craiova

A. Partea I. Descrierea imobilului

TEREN Extravilan

Adresa: Jud. Dolj, T138, P98

| Nr. Crt | Nr cadastral Nr. topografic | Suprafața* (mp) | Observații / Referințe |
|---------|-----------------------------|-----------------|---|
| A1 | | 5.000 | Sector cadastral:13 Teren neimprejmuit; |

B. Partea II. Proprietari și acte

| Inscrieri privitoare la dreptul de proprietate și alte drepturi reale | Referințe |
|---|-----------|
| / | |
| Act Administrativ nr. TDP NR. 2124, din 03/06/2004 emis de CJ DOLJ; | |
| B1 | A1 |
| Intabulare, drept de PROPRIETATE, dobândit prin Reconstituire, cota actuala 1/1, cota initiala 1/1 1) MAREA FLOAREA, LIPSĂ CNP | |

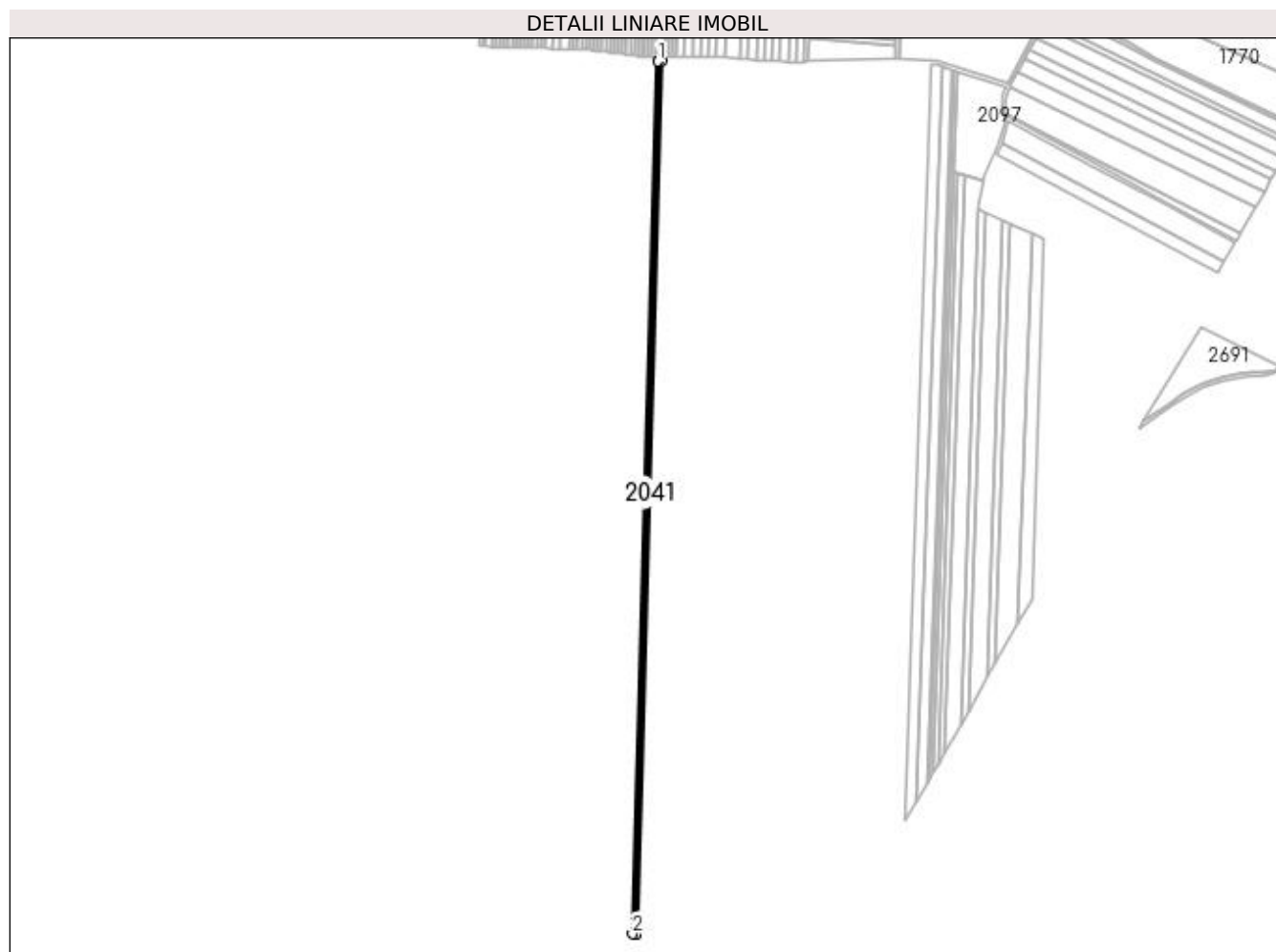
C. Partea III. SARCINI .

| Inscrieri privind dezmembramintele dreptului de proprietate, drepturi reale de garanție și sarcini | Referințe |
|--|-----------|
| NU SUNT | |

Teren

| Nr cadastral | Suprafața (mp)* | Observații / Referințe |
|--------------|-----------------|------------------------|
| | 5.000 | |

* Suprafața este determinată în planul de proiecție Stereo 70.



Date referitoare la teren

| Crt | Categorie folosință | Intra vilan | Suprafața (mp) | Tarla | Parcelă | Nr. topo | Observații / Referințe |
|-----|---------------------|-------------|----------------|-------|---------|----------|------------------------|
| 1 | arabil | NU | 5.000 | 138 | 98 | - | |

Lungime Segmente

1) Valorile lungimilor segmentelor sunt obținute din proiecție în plan.

| Punct început | X / Y | Punct sfârșit | X / Y | Lungime segment (** (m) |
|---------------|----------------------------|---------------|----------------------------|-------------------------|
| 1 | 384.726,23 290.065,622 | 2 | 384.696,538 289.038,867 | 1027.184 |
| 2 | 384.696,538 289.038,867 | 3 | 384.701,401 289.038,651 | 4.867 |
| 3 | 384.701,401 289.038,651 | 4 | 384.731,102 290.065,739 | 1027.517 |
| 4 | 384.731,102 290.065,739 | 1 | 384.726,23 290.065,622 | 4.874 |

**** Lungimile segmentelor sunt determinate în planul de proiecție Stereo 70 și sunt rotunjite la 1 milimetru.**

***** Distanța dintre puncte este formată din segmente cumulate ce sunt mai mici decât valoarea 1 milimetru.**

**DATE DESPRE IMOBILUL NR. 2042**

Oficiul de Cadastru și Publicitate Imobiliară DOLJ
Biroul de Cadastru și Publicitate Imobiliară Craiova

A. Partea I. Descrierea imobilului

TEREN Extravilan

Adresa: Jud. Dolj, T138, P99

| Nr. Crt | Nr cadastral Nr. topografic | Suprafața* (mp) | Observații / Referințe |
|---------|-----------------------------|-----------------|---|
| A1 | | 5.000 | Sector cadastral:13 Teren neimprejmuit; |

B. Partea II. Proprietari și acte

| Inscrieri privitoare la dreptul de proprietate și alte drepturi reale | Referințe |
|---|-----------|
| / | |
| Act Administrativ nr. TDP NR. 1794-48369, din 30/04/2002 emis de CJ DOLJ; | |
| B1 | A1 |
| Intabulare, drept de PROPRIETATE, dobândit prin Reconstituire, cota actuala 1/1, cota initiala 1/1 1) GLAVĂ CONSTANTINA, LIPSĂ CNP | |

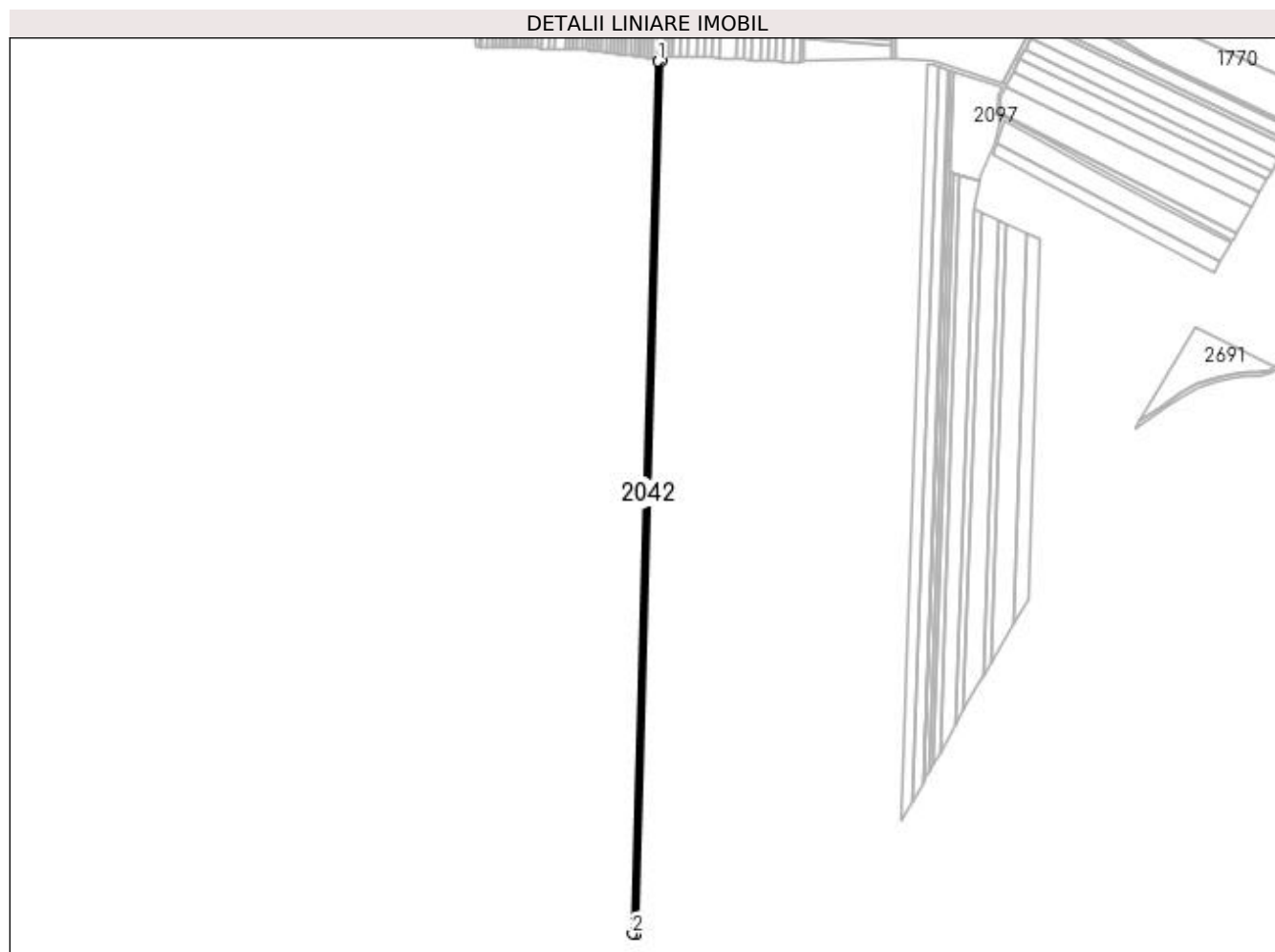
C. Partea III. SARCINI .

| Inscrieri privind dezmembramintele dreptului de proprietate, drepturi reale de garanție și sarcini | Referințe |
|--|-----------|
| NU SUNT | |

Teren

| | | |
|--------------|-----------------|------------------------|
| Nr cadastral | Suprafața (mp)* | Observații / Referințe |
| | 5.000 | |

* Suprafața este determinată în planul de proiecție Stereo 70.



Date referitoare la teren

| Crt | Categorie folosință | Intra vilan | Suprafața (mp) | Tarla | Parcelă | Nr. topo | Observații / Referințe |
|-----|---------------------|-------------|----------------|-------|---------|----------|------------------------|
| 1 | arabil | NU | 5.000 | 138 | 99 | - | |

Lungime Segmente

1) Valorile lungimilor segmentelor sunt obținute din proiecție în plan.

| Punct început | X / Y | Punct sfârșit | X / Y | Lungime segment (** (m) |
|---------------|----------------------------|---------------|----------------------------|-------------------------|
| 1 | 384.731,102 290.065,739 | 2 | 384.701,401 289.038,651 | 1027.517 |
| 2 | 384.701,401 289.038,651 | 3 | 384.706,262 289.038,435 | 4.866 |
| 3 | 384.706,262 289.038,435 | 4 | 384.735,973 290.065,855 | 1027.849 |
| 4 | 384.735,973 290.065,855 | 1 | 384.731,102 290.065,739 | 4.872 |

**** Lungimile segmentelor sunt determinate în planul de proiecție Stereo 70 și sunt rotunjite la 1 milimetru.**

***** Distanța dintre puncte este formată din segmente cumulate ce sunt mai mici decât valoarea 1 milimetru.**

**DATE DESPRE IMOBILUL NR. 2043**

Oficiul de Cadastru și Publicitate Imobiliară DOLJ
Biroul de Cadastru și Publicitate Imobiliară Craiova

A. Partea I. Descrierea imobilului

TEREN Extravilan

Adresa: Jud. Dolj, T138, P100

| Nr. Crt | Nr cadastral Nr. topografic | Suprafața* (mp) | Observații / Referințe |
|---------|-----------------------------|-----------------|---|
| A1 | | 10.000 | Sector cadastral:13 Teren neimprejmuit; |

B. Partea II. Proprietari și acte

| Inscrieri privitoare la dreptul de proprietate și alte drepturi reale | | Referințe |
|--|--|-----------|
| / | | |
| Act Notarial nr. ACT DE PARTAJ VOLUNTAR NR. 826, din 22/04/2003 emis de NP BELU AUREL (TDP NR. 2020/03.04.2003 CJ DOLJ); | | |
| B1 | Intabulare, drept de PROPRIETATE, dobandit prin lesire Din Individiziune, cota actuala 1/1, cota initiala 1/1 1) DUDU MARIA | A1 |

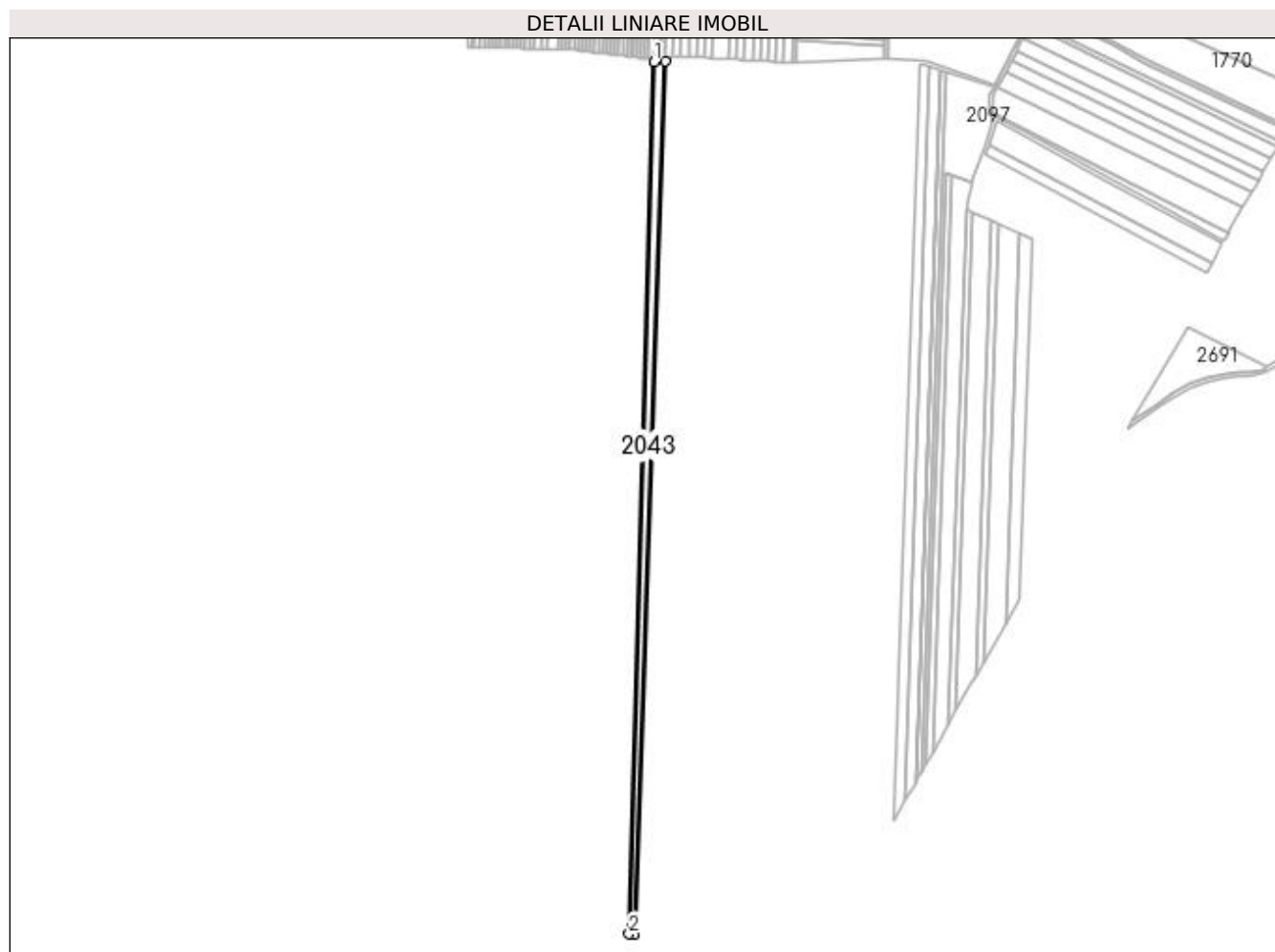
C. Partea III. SARCINI .

| Inscrieri privind dezmembramintele dreptului de proprietate, drepturi reale de garanție și sarcini | Referințe |
|--|-----------|
| NU SUNT | |

Teren

| | | |
|--------------|-----------------|------------------------|
| Nr cadastral | Suprafața (mp)* | Observații / Referințe |
| | 10.000 | |

* Suprafața este determinată în planul de proiecție Stereo 70.



Date referitoare la teren

| Crt | Categorie folosință | Intra vilan | Suprafața (mp) | Tarla | Parcelă | Nr. topo | Observații / Referințe |
|-----|---------------------|-------------|----------------|-------|---------|----------|------------------------|
| 1 | arabil | NU | 10.000 | 138 | 100 | - | |

Lungime Segmente

1) Valorile lungimilor segmentelor sunt obținute din proiecție în plan.

| Punct început | X / Y | Punct sfârșit | X / Y | Lungime segment (** (m) |
|---------------|----------------------------|---------------|----------------------------|-------------------------|
| 1 | 384.735,973 290.065,855 | 2 | 384.706,262 289.038,435 | 1027.849 |
| 2 | 384.706,262 289.038,435 | 3 | 384.712,816 289.038,144 | 6.56 |
| 3 | 384.712,816 289.038,144 | 4 | 384.748,88 290.066,165 | 1028.653 |
| 4 | 384.748,88 290.066,165 | 1 | 384.735,973 290.065,855 | 12.911 |

**** Lungimile segmentelor sunt determinate în planul de proiecție Stereo 70 și sunt rotunjite la 1 milimetru.**

***** Distanța dintre puncte este formată din segmente cumulate ce sunt mai mici decât valoarea 1 milimetru.**

**DATE DESPRE IMOBILUL NR. 2044**

Oficiul de Cadastru și Publicitate Imobiliară DOLJ
Biroul de Cadastru și Publicitate Imobiliară Craiova

A. Partea I. Descrierea imobilului

TEREN Extravilan

Adresa: Jud. Dolj, T138

| Nr. Crt | Nr cadastral Nr. topografic | Suprafața* (mp) | Observații / Referințe |
|---------|-----------------------------|-----------------|---|
| A1 | | 10.000 | Sector cadastral:13 Teren neimprejmuit; |

B. Partea II. Proprietari și acte

| Inscrieri privitoare la dreptul de proprietate și alte drepturi reale | | Referințe |
|---|---|-----------|
| / | | |
| Act Normativ nr. 7, din 13/03/1996 emis de PARLAMENT; | | |
| B1 | Intabulare, drept de PROPRIETATE, dobandit prin Lege, cota actuala 1/1, cota initiala 1/1 1) UAT INTORSURA - REZERVA COMISIEI LOCALE DE FOND FUNCJAR, CIF:16380445 | A1 |

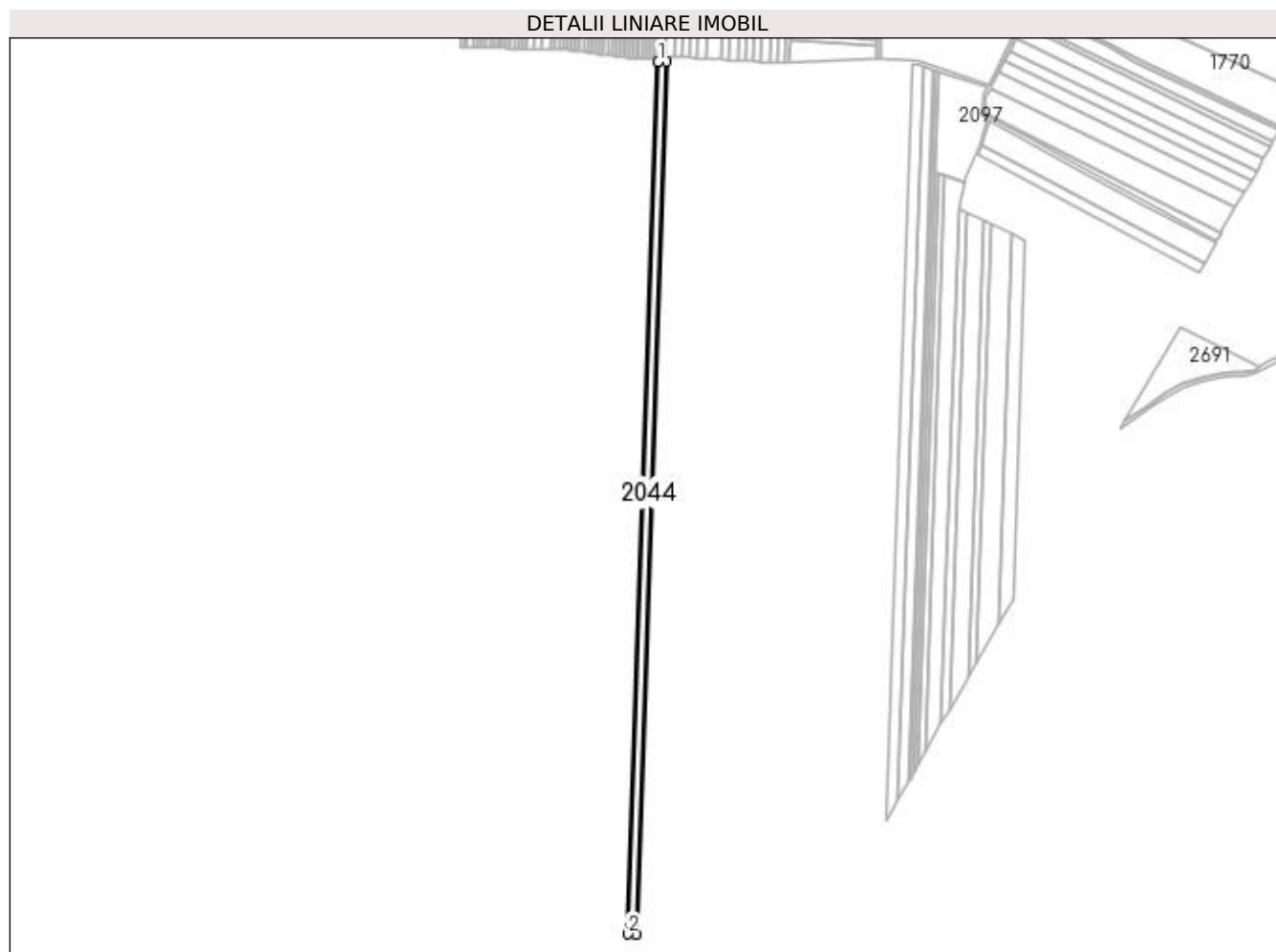
C. Partea III. SARCINI .

| Inscrieri privind dezmembramintele dreptului de proprietate, drepturi reale de garanție și sarcini | Referințe |
|--|-----------|
| NU SUNT | |

Teren

| | | |
|--------------|-----------------|------------------------|
| Nr cadastral | Suprafața (mp)* | Observații / Referințe |
| | 10.000 | |

* Suprafața este determinată în planul de proiecție Stereo 70.



Date referitoare la teren

| Crt | Categorie folosință | Intra vilan | Suprafața (mp) | Tarla | Parcelă | Nr. topo | Observații / Referințe |
|-----|---------------------|-------------|----------------|-------|---------|----------|------------------------|
| 1 | arabil | NU | 10.000 | 138 | - | - | |

Lungime Segmente

1) Valorile lungimilor segmentelor sunt obținute din proiecție în plan.

| Punct început | X / Y | Punct sfârșit | X / Y | Lungime segment (** (m) |
|---------------|----------------------------|---------------|----------------------------|-------------------------|
| 1 | 384.748,88 290.066,165 | 2 | 384.712,816 289.038,144 | 1028.653 |
| 2 | 384.712,816 289.038,144 | 3 | 384.722,525 289.037,713 | 9.719 |
| 3 | 384.722,525 289.037,713 | 4 | 384.758,613 290.066,398 | 1029.318 |
| 4 | 384.758,613 290.066,398 | 1 | 384.748,88 290.066,165 | 9.735 |

**** Lungimile segmentelor sunt determinate în planul de proiecție Stereo 70 și sunt rotunjite la 1 milimetru.**

***** Distanța dintre puncte este formată din segmente cumulate ce sunt mai mici decât valoarea 1 milimetru.**

**DATE DESPRE IMOBILUL NR. 2045**

Oficiul de Cadastru și Publicitate Imobiliară DOLJ
Biroul de Cadastru și Publicitate Imobiliară Craiova

A. Partea I. Descrierea imobilului

TEREN Extravilan

Adresa: Jud. Dolj, T137

| Nr. Crt | Nr cadastral Nr. topografic | Suprafața* (mp) | Observații / Referințe |
|---------|-----------------------------|-----------------|---|
| A1 | | 7.473 | Sector cadastral:13 Teren neimpregmuit; |

B. Partea II. Proprietari și acte

| Inscrieri privitoare la dreptul de proprietate și alte drepturi reale | | Referințe |
|---|---|-----------|
| / | | |
| Act Normativ nr. 7, din 13/03/1996 emis de PARLAMENT; | | |
| B1 | Intabulare, drept de PROPRIETATE, dobandit prin Lege, cota actuala 1/1, cota initiala 1/1 1) UAT INTORSURA - REZERVA COMISIEI LOCALE DE FOND FUNCJAR, CIF:16380445 | A1 |

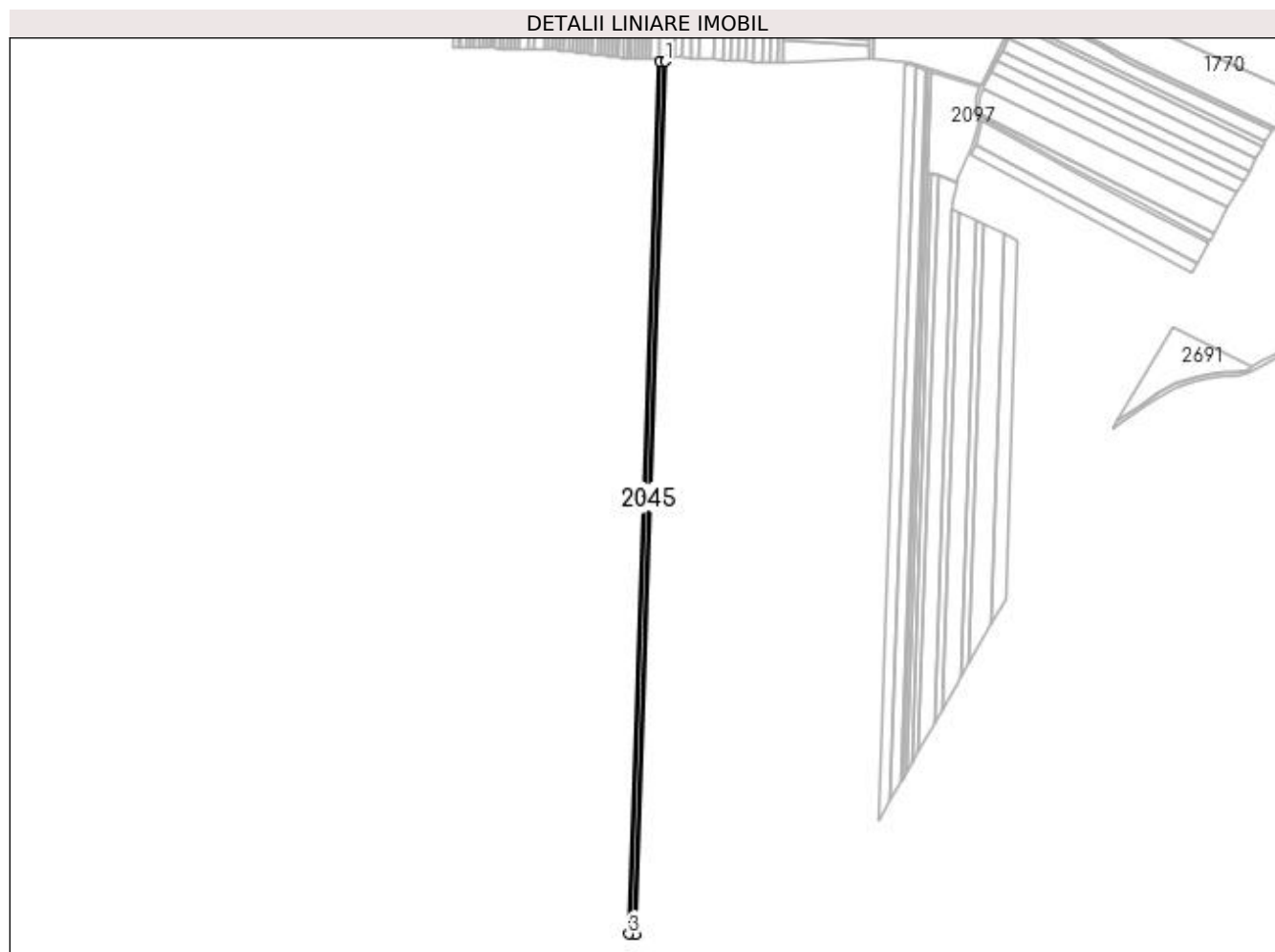
C. Partea III. SARCINI .

| Inscrieri privind dezmembramintele dreptului de proprietate, drepturi reale de garanție și sarcini | Referințe |
|--|-----------|
| NU SUNT | |

Teren

| | | |
|--------------|-----------------|------------------------|
| Nr cadastral | Suprafața (mp)* | Observații / Referințe |
| | 7.473 | |

* Suprafața este determinată în planul de proiecție Stereo 70.



Date referitoare la teren

| Crt | Categorie folosință | Intra vilan | Suprafața (mp) | Tarla | Parcelă | Nr. topo | Observații / Referințe |
|-----|---------------------|-------------|----------------|-------|---------|----------|------------------------|
| 1 | arabil | NU | 7.473 | 137 | - | - | |

Lungime Segmente

1) Valorile lungimilor segmentelor sunt obținute din proiecție în plan.

| Punct început | X / Y | Punct sfârșit | X / Y | Lungime segment (** (m) |
|---------------|----------------------------|---------------|----------------------------|-------------------------|
| 1 | 384.765,637 290.066,566 | 2 | 384.758,613 290.066,398 | 7.026 |
| 2 | 384.758,613 290.066,398 | 3 | 384.722,525 289.037,713 | 1029.318 |
| 3 | 384.722,525 289.037,713 | 4 | 384.730,02 289.037,38 | 7.503 |
| 4 | 384.730,02 289.037,38 | 1 | 384.765,637 290.066,566 | 1029.802 |

**** Lungimile segmentelor sunt determinate în planul de proiecție Stereo 70 și sunt rotunjite la 1 milimetru.**

***** Distanța dintre puncte este formată din segmente cumulate ce sunt mai mici decât valoarea 1 milimetru.**

**DATE DESPRE IMOBILUL NR. 2046**

Oficiul de Cadastru și Publicitate Imobiliară DOLJ
Biroul de Cadastru și Publicitate Imobiliară Craiova

A. Partea I. Descrierea imobilului

TEREN Extravilan

Adresa: Jud. Dolj, T137, P1

| Nr. Crt | Nr cadastral Nr. topografic | Suprafața* (mp) | Observații / Referințe |
|---------|-----------------------------|-----------------|--|
| A1 | | 5.085 | Sector cadastral:13 Teren neimprejmut; |

B. Partea II. Proprietari și acte

| Inscrieri privitoare la dreptul de proprietate și alte drepturi reale | Referințe |
|--|-----------|
| / | |
| Act Administrativ nr. TDP NR. 1344-48305, din 06/02/1997 emis de CJ DOLJ; | |
| B1 | A1 |
| Intabulare, drept de PROPRIETATE, dobândit prin Reconstituire, cota actuala 1/1, cota initiala 1/1 | |
| 1) LOGOFĂTU NICOLIȚA, LIPSĂ CNP | |
| 2) OPRIȘ CONSTANTINA, LIPSĂ CNP | |
| 3) POENARU MIHAI, LIPSĂ CNP | |
| 4) RUSAN CĂTĂLINA, LIPSĂ CNP | |
| 5) VASILE ALEXANDRA, LIPSĂ CNP | |

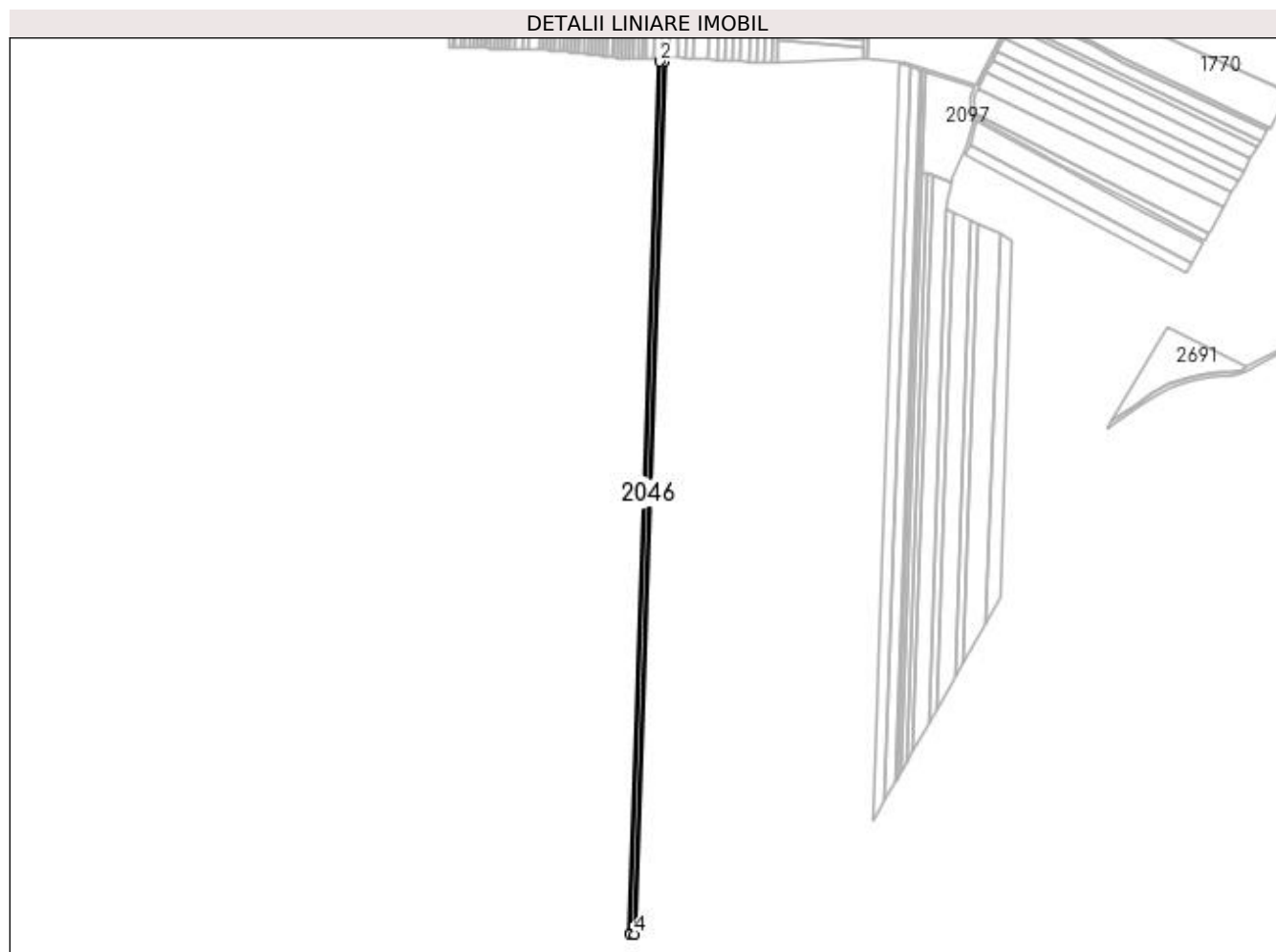
C. Partea III. SARCINI .

| Inscrieri privind dezmembramintele dreptului de proprietate, drepturi reale de garanție și sarcini | Referințe |
|--|-----------|
| NU SUNT | |

Teren

| | | |
|--------------|-----------------|------------------------|
| Nr cadastral | Suprafața (mp)* | Observații / Referințe |
| | 5.085 | |

* Suprafața este determinată în planul de proiecție Stereo 70.



Date referitoare la teren

| Crt | Categorie folosință | Intra vilan | Suprafața (mp) | Tarla | Parcelă | Nr. topo | Observații / Referințe |
|-----|---------------------|-------------|----------------|-------|---------|----------|------------------------|
| 1 | arabil | NU | 5.085 | 137 | 1 | - | |

Lungime Segmente

1) Valorile lungimilor segmentelor sunt obținute din proiecție în plan.

| Punct început | X / Y | Punct sfârșit | X / Y | Lungime segment (** (m) |
|---------------|----------------------------|---------------|----------------------------|-------------------------|
| 1 | 384.770,581 290.066,685 | 2 | 384.765,637 290.066,566 | 4.946 |
| 2 | 384.765,637 290.066,566 | 3 | 384.730,02 289.037,38 | 1029.802 |
| 3 | 384.730,02 289.037,38 | 4 | 384.734,953 289.037,161 | 4.937 |
| 4 | 384.734,953 289.037,161 | 1 | 384.770,581 290.066,685 | 1030.14 |

**** Lungimile segmentelor sunt determinate în planul de proiecție Stereo 70 și sunt rotunjite la 1 milimetru.**

***** Distanța dintre puncte este formată din segmente cumulate ce sunt mai mici decât valoarea 1 milimetru.**

**DATE DESPRE IMOBILUL NR. 2047**

Oficiul de Cadastru și Publicitate Imobiliară DOLJ
Biroul de Cadastru și Publicitate Imobiliară Craiova

A. Partea I. Descrierea imobilului

TEREN Extravilan

Adresa: Jud. Dolj, T137, P2

| Nr. Crt | Nr cadastral Nr. topografic | Suprafața* (mp) | Observații / Referințe |
|---------|-----------------------------|-----------------|---|
| A1 | 31662 | 10.000 | Sector cadastral:13 Teren neimpregmuit; |

B. Partea II. Proprietari și acte

| Inscrieri privitoare la dreptul de proprietate și alte drepturi reale | | Referințe |
|---|--|-----------|
| 247188 / 07/12/2020 | | |
| Act Normativ nr. L 17, din 07/03/2014 emis de Parlamentul Romaniei; | | |
| B1 | Se noteaza mentiunea „imobil aflat sub incidenta art. 3 alin 1 din Legea nr 17/07.03.2014” | A1 |
| 201507 / 18/08/2021 | | |
| Act Notarial nr. CONTRACT DE INTRETINERE AUT 1128, din 09/08/2021 emis de NP CRETAN CARMEN MIHAELA; | | |
| B2 | Intabulare, drept de PROPRIETATE, dobandit prin Conventie, cota actuala 1/1, cota initiala 1/1 1) PARASCHIVU MARINELA | A1 |

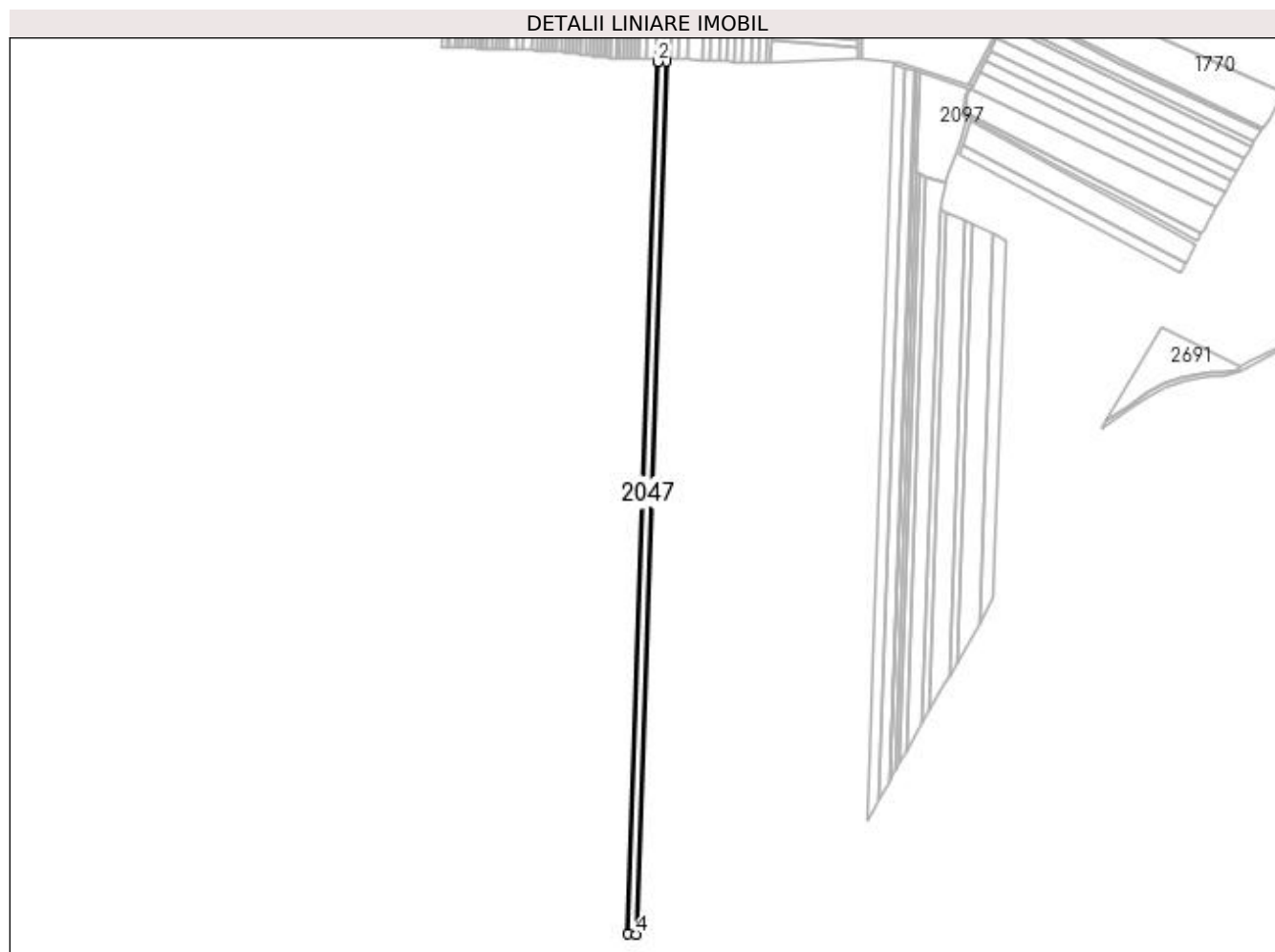
C. Partea III. SARCINI

| Inscrieri privind dezmembramintele dreptului de proprietate, drepturi reale de garanție și sarcini | | Referințe |
|---|--|-----------|
| 201507 / 18/08/2021 | | |
| Act Notarial nr. CONTRACT DE INTRETINERE AUT 1128, din 09/08/2021 emis de NP CRETAN CARMEN MIHAELA; | | |
| C1 | Intabulare, drept de IPOTECA LEGALA, Valoare:0 ce are ca obiect plata rentei în bani corespunzatoare intretinerii neexecutate 1) DRĂGOEANU ILIE | A1 |

Teren

| Nr cadastral | Suprafața (mp)* | Observații / Referințe |
|--------------|-----------------|------------------------|
| 31662 | 10.000 | |

* Suprafața este determinată în planul de proiecție Stereo 70.



Date referitoare la teren

| Crt | Categorie folosință | Intra vilan | Suprafața (mp) | Tarla | Parcelă | Nr. topo | Observații / Referințe |
|-----|---------------------|-------------|----------------|-------|---------|----------|------------------------|
| 1 | arabil | NU | 10.000 | 137 | 2 | - | |

Lungime Segmente

1) Valorile lungimilor segmentelor sunt obținute din proiecție în plan.

| Punct început | X / Y | Punct sfârșit | X / Y | Lungime segment (** (m) |
|---------------|----------------------------|---------------|----------------------------|-------------------------|
| 1 | 384.780,3 290.066,918 | 2 | 384.770,581 290.066,685 | 9.721 |
| 2 | 384.770,581 290.066,685 | 3 | 384.734,953 289.037,161 | 1030.14 |
| 3 | 384.734,953 289.037,161 | 4 | 384.744,648 289.036,73 | 9.705 |
| 4 | 384.744,648 289.036,73 | 1 | 384.780,3 290.066,918 | 1030.804 |

**** Lungimile segmentelor sunt determinate în planul de proiecție Stereo 70 și sunt rotunjite la 1 milimetru.**

***** Distanța dintre puncte este formată din segmente cumulate ce sunt mai mici decât valoarea 1 milimetru.**

**DATE DESPRE IMOBILUL NR. 2048**

Oficiul de Cadastru și Publicitate Imobiliară DOLJ
Biroul de Cadastru și Publicitate Imobiliară Craiova

A. Partea I. Descrierea imobilului

TEREN Extravilan

Adresa: Jud. Dolj, T137, P3

| Nr. Crt | Nr cadastral Nr. topografic | Suprafața* (mp) | Observații / Referințe |
|---------|--------------------------------|-----------------|---|
| A1 | 30464 | 5.000 | Sector cadastral:13 Teren neimpregmuit; |

B. Partea II. Proprietari și acte

| Inscrieri privitoare la dreptul de proprietate și alte drepturi reale | Referințe |
|--|--|
| 62688 / 02/04/2019 | |
| Act Normativ nr. LEGEA NR.17, din 04/09/2014 emis de GUVERNUL ROMANIEI; | |
| B1 | Se notează mențiunea «Imobil aflat sub incidența art.3 alin.(1) din Legea 17/2014» |
| 203502 / 19/09/2019 | |
| Act Notarial nr. Contract de vanzare aut nr.2385, din 18/09/2019 emis de NP Diaconescu Gelu Emilian; | |
| B2 | Intabulare, drept de PROPRIETATE, dobandit prin Conventie, cota actuala 1/1, cota initiala 1/1 |
| | 1) DRĂGOIANU VICHENTĂ-FLORIN 2) DRAGOIANU ANDREEA-AUGUSTINA |

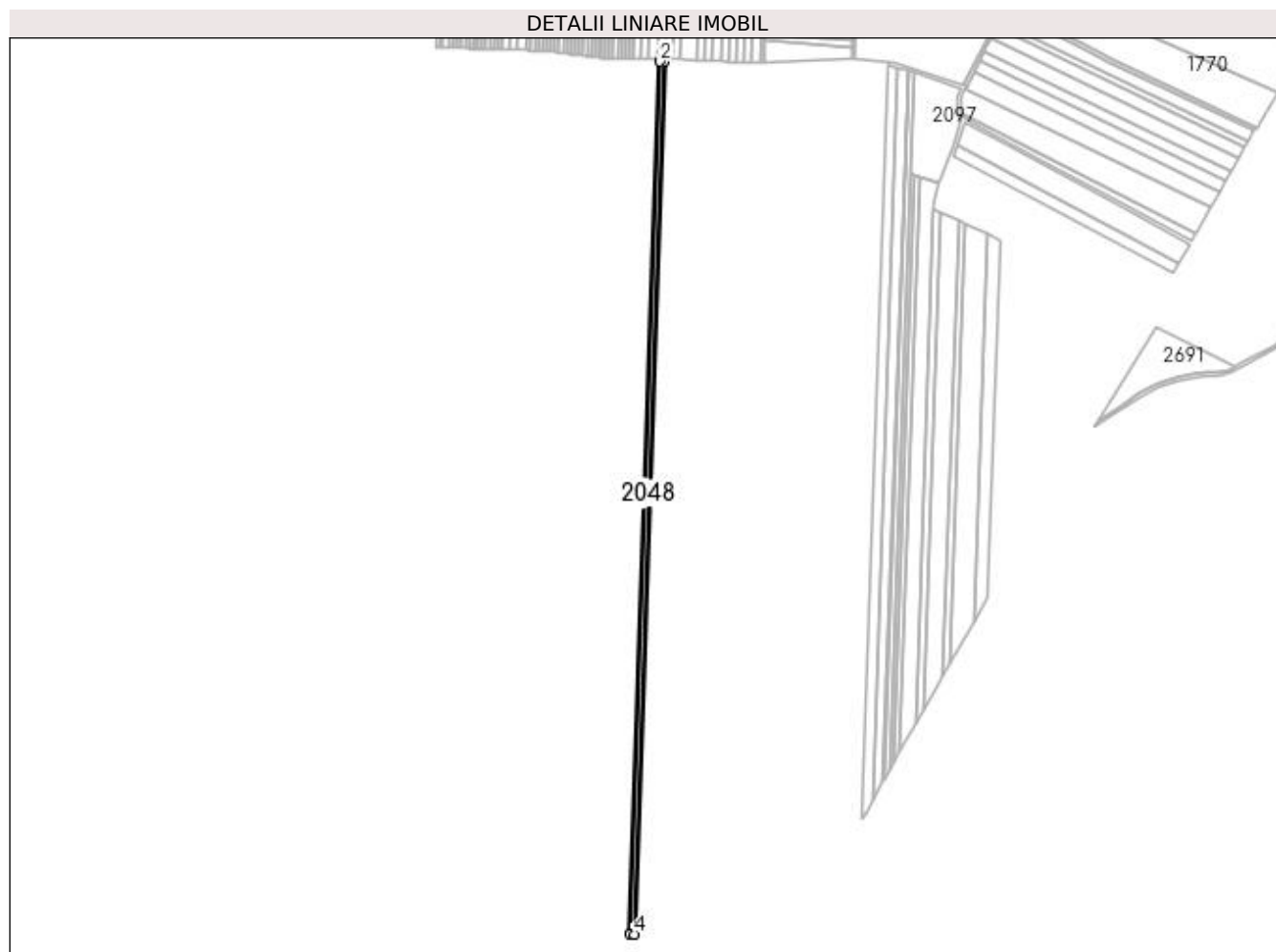
C. Partea III. SARCINI .

| Inscrieri privind dezmembramintele dreptului de proprietate, drepturi reale de garanție și sarcini | Referințe |
|--|-----------|
| NU SUNT | |

Teren

| | | |
|--------------|-----------------|------------------------|
| Nr cadastral | Suprafața (mp)* | Observații / Referințe |
| 30464 | 5.000 | |

* Suprafața este determinată în planul de proiecție Stereo 70.



Date referitoare la teren

| Crt | Categorie folosință | Intra vilan | Suprafața (mp) | Tarla | Parcelă | Nr. topo | Observații / Referințe |
|-----|---------------------|-------------|----------------|-------|---------|----------|------------------------|
| 1 | arabil | NU | 5.000 | 137 | 3 | - | |

Lungime Segmente

1) Valorile lungimilor segmentelor sunt obținute din proiecție în plan.

| Punct început | X / Y | Punct sfârșit | X / Y | Lungime segment (** (m) |
|---------------|----------------------------|---------------|----------------------------|-------------------------|
| 1 | 384.785,156 290.067,034 | 2 | 384.780,3 290.066,918 | 4.858 |
| 2 | 384.780,3 290.066,918 | 3 | 384.744,648 289.036,73 | 1030.804 |
| 3 | 384.744,648 289.036,73 | 4 | 384.749,493 289.036,515 | 4.85 |
| 4 | 384.749,493 289.036,515 | 1 | 384.785,156 290.067,034 | 1031.136 |

**** Lungimile segmentelor sunt determinate în planul de proiecție Stereo 70 și sunt rotunjite la 1 milimetru.**

***** Distanța dintre puncte este formată din segmente cumulate ce sunt mai mici decât valoarea 1 milimetru.**

**DATE DESPRE IMOBILUL NR. 2049**

Oficiul de Cadastru și Publicitate Imobiliară DOLJ
Biroul de Cadastru și Publicitate Imobiliară Craiova

A. Partea I. Descrierea imobilului

TEREN Extravilan

Adresa: Jud. Dolj, T137, P4

| Nr. Crt | Nr cadastral Nr. topografic | Suprafața* (mp) | Observații / Referințe |
|---------|-----------------------------|-----------------|---|
| A1 | | 20.000 | Sector cadastral:13 Teren neimprejmuit; |

B. Partea II. Proprietari și acte

| Inscrieri privitoare la dreptul de proprietate și alte drepturi reale | Referințe |
|--|-----------|
| / | |
| Act Administrativ nr. TDP NR. 665-2171, din 17/02/1995 emis de CJ DOLJ; | |
| B1 | A1 |
| Intabulare, drept de PROPRIETATE, dobândit prin Reconstituire, cota actuala 1/1, cota initiala 1/1 1) CAUC FLOAREA, LIPSĂ CNP | |

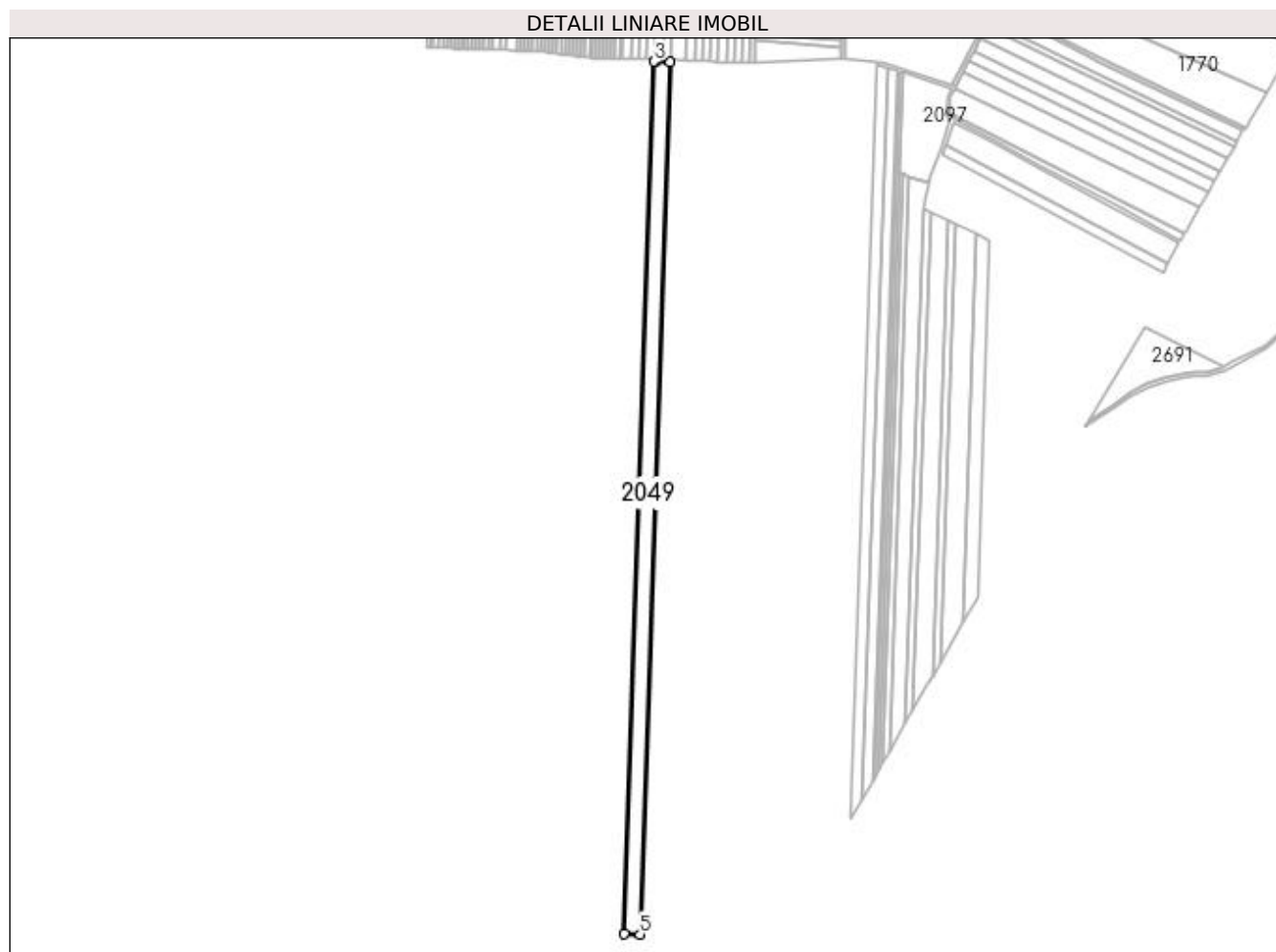
C. Partea III. SARCINI .

| Inscrieri privind dezmembramintele dreptului de proprietate, drepturi reale de garanție și sarcini | Referințe |
|--|-----------|
| NU SUNT | |

Teren

| | | |
|--------------|-----------------|------------------------|
| Nr cadastral | Suprafața (mp)* | Observații / Referințe |
| | 20.000 | |

* Suprafața este determinată în planul de proiecție Stereo 70.



Date referitoare la teren

| Crt | Categorie folosință | Intra vilan | Suprafața (mp) | Tarla | Parcelă | Nr. topo | Observații / Referințe |
|-----|---------------------|-------------|----------------|-------|---------|----------|------------------------|
| 1 | arabil | NU | 20.000 | 137 | 4 | - | |

Lungime Segmente

1) Valorile lungimilor segmentelor sunt obținute din proiecție în plan.

| Punct început | X / Y | Punct sfârșit | X / Y | Lungime segment (** (m) |
|---------------|----------------------------|---------------|----------------------------|-------------------------|
| 1 | 384.804,529 290.066,021 | 2 | 384.787,149 290.067,082 | 17.412 |
| 2 | 384.787,149 290.067,082 | 3 | 384.785,156 290.067,034 | 1.993 |
| 3 | 384.785,156 290.067,034 | 4 | 384.749,493 289.036,515 | 1031.136 |
| 4 | 384.749,493 289.036,515 | 5 | 384.768,871 289.035,654 | 19.397 |
| 5 | 384.768,871 289.035,654 | 1 | 384.804,529 290.066,021 | 1030.984 |

**** Lungimile segmentelor sunt determinate în planul de proiecție Stereo 70 și sunt rotunjite la 1 milimetru.**

***** Distanța dintre puncte este formată din segmente cumulate ce sunt mai mici decât valoarea 1 milimetru.**

**DATE DESPRE IMOBILUL NR. 2050**

Oficiul de Cadastru și Publicitate Imobiliară DOLJ
Biroul de Cadastru și Publicitate Imobiliară Craiova

A. Partea I. Descrierea imobilului

TEREN Extravilan

Adresa: Jud. Dolj, T137, P5

| Nr. Crt | Nr cadastral Nr. topografic | Suprafața* (mp) | Observații / Referințe |
|---------|-----------------------------|-----------------|---|
| A1 | | 3.673 | Sector cadastral:13 Teren neimprejmuit; |

B. Partea II. Proprietari și acte

| Inscrieri privitoare la dreptul de proprietate și alte drepturi reale | Referințe |
|--|-----------|
| / | |
| Act Administrativ nr. TDP NR. 362-46171, din 24/10/1994 emis de CJ DOLJ; | |
| B1 | A1 |
| Intabulare, drept de PROPRIETATE, dobandit prin Reconstituire, cota actuala 1/1, cota inițiala 1/1 1) KNIZEL ANA, LIPSĂ CNP | |

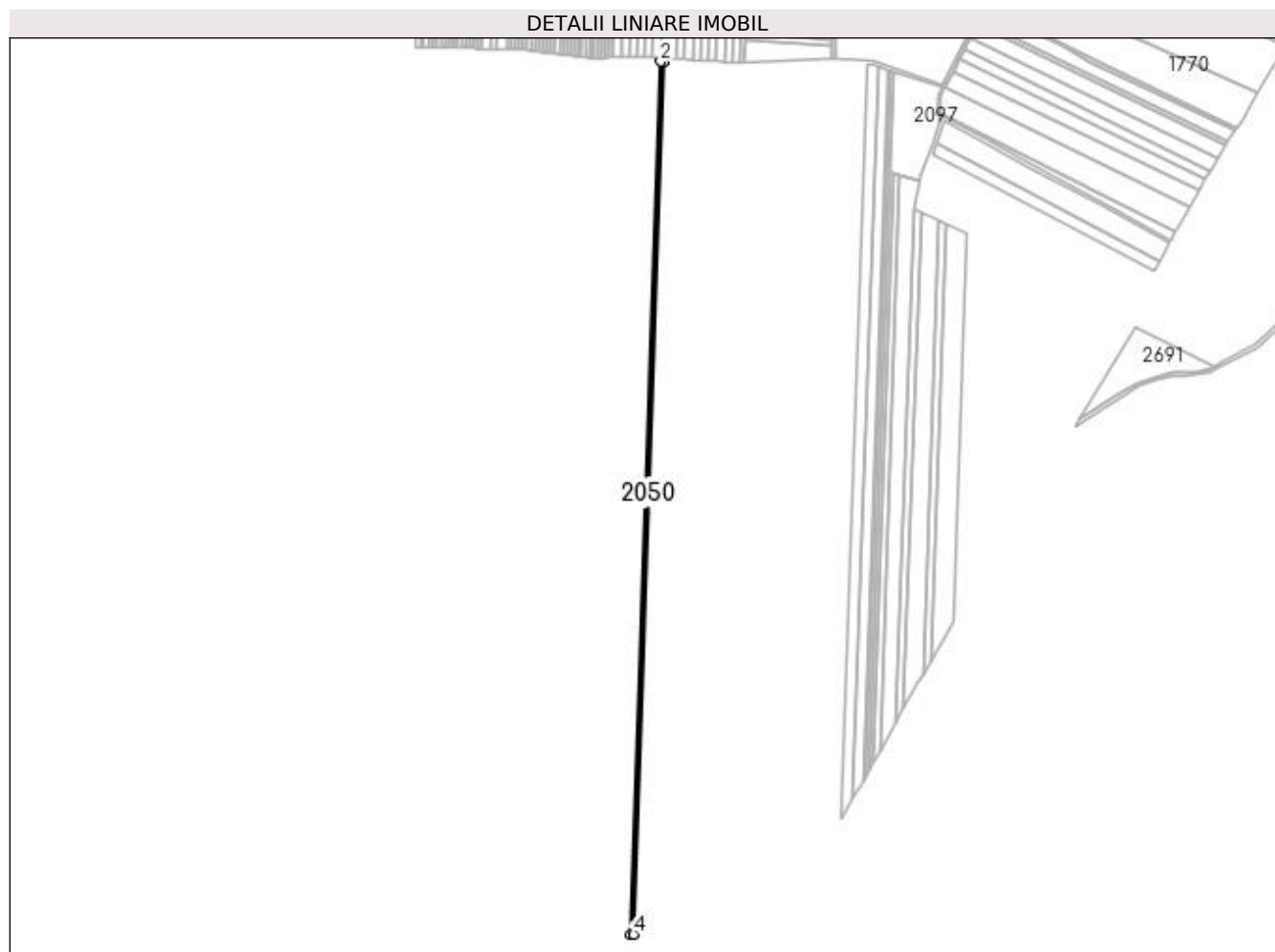
C. Partea III. SARCINI .

| Inscrieri privind dezmembramintele dreptului de proprietate, drepturi reale de garanție și sarcini | Referințe |
|--|-----------|
| NU SUNT | |

Teren

| | | |
|--------------|-----------------|------------------------|
| Nr cadastral | Suprafața (mp)* | Observații / Referințe |
| | 3.673 | |

* Suprafața este determinată în planul de proiecție Stereo 70.



Date referitoare la teren

| Crt | Categorie folosință | Intra vilan | Suprafața (mp) | Tarla | Parcelă | Nr. topo | Observații / Referințe |
|-----|---------------------|-------------|----------------|-------|---------|----------|------------------------|
| 1 | arabil | NU | 3.673 | 137 | 5 | - | |

Lungime Segmente

1) Valorile lungimilor segmentelor sunt obținute din proiecție în plan.

| Punct început | X / Y | Punct sfârșit | X / Y | Lungime segment (** (m) |
|---------------|----------------------------|---------------|----------------------------|-------------------------|
| 1 | 384.808,086 290.065,804 | 2 | 384.804,529 290.066,021 | 3.564 |
| 2 | 384.804,529 290.066,021 | 3 | 384.768,871 289.035,654 | 1030.984 |
| 3 | 384.768,871 289.035,654 | 4 | 384.772,43 289.035,496 | 3.563 |
| 4 | 384.772,43 289.035,496 | 1 | 384.808,086 290.065,804 | 1030.925 |

**** Lungimile segmentelor sunt determinate în planul de proiecție Stereo 70 și sunt rotunjite la 1 milimetru.**

***** Distanța dintre puncte este formată din segmente cumulate ce sunt mai mici decât valoarea 1 milimetru.**

**DATE DESPRE IMOBILUL NR. 2051**

Oficiul de Cadastru și Publicitate Imobiliară DOLJ
Biroul de Cadastru și Publicitate Imobiliară Craiova

A. Partea I. Descrierea imobilului

TEREN Extravilan

Adresa: Jud. Dolj, T137, P6,6/1

| Nr. Crt | Nr cadastral Nr. topografic | Suprafața* (mp) | Observații / Referințe |
|---------|-----------------------------|-----------------|--|
| A1 | 30350 | 10.000 | Sector cadastral:13 Teren neimprejmit; |

B. Partea II. Proprietari și acte

| Inscrieri privitoare la dreptul de proprietate și alte drepturi reale | | Referințe |
|--|--|-----------|
| 140069 / 26/07/2018 | | |
| Hotarare Judecatoreasca nr. SENTINTA CIVILA NR.1131, din 28/03/2013 emis de JUDECATORIA BAILESTI (Dosar nr. 820/183/2013); | | |
| B1 | Intabulare, drept de PROPRIETATE, dobandit prin Hotarare Judecatoreasca, cota actuala 1/1, cota initiala 1/1 1) SC AGRIFARM SRL, CIF:11515860 | A1 |
| Act Normativ nr. Legea 17, din 07/03/2014 emis de Guvernul Romaniei; | | |
| B2 | Se notează mențiunea «Imobil aflat sub incidenta art.3 alin.(1) din Legea 17/2014» | A1 |

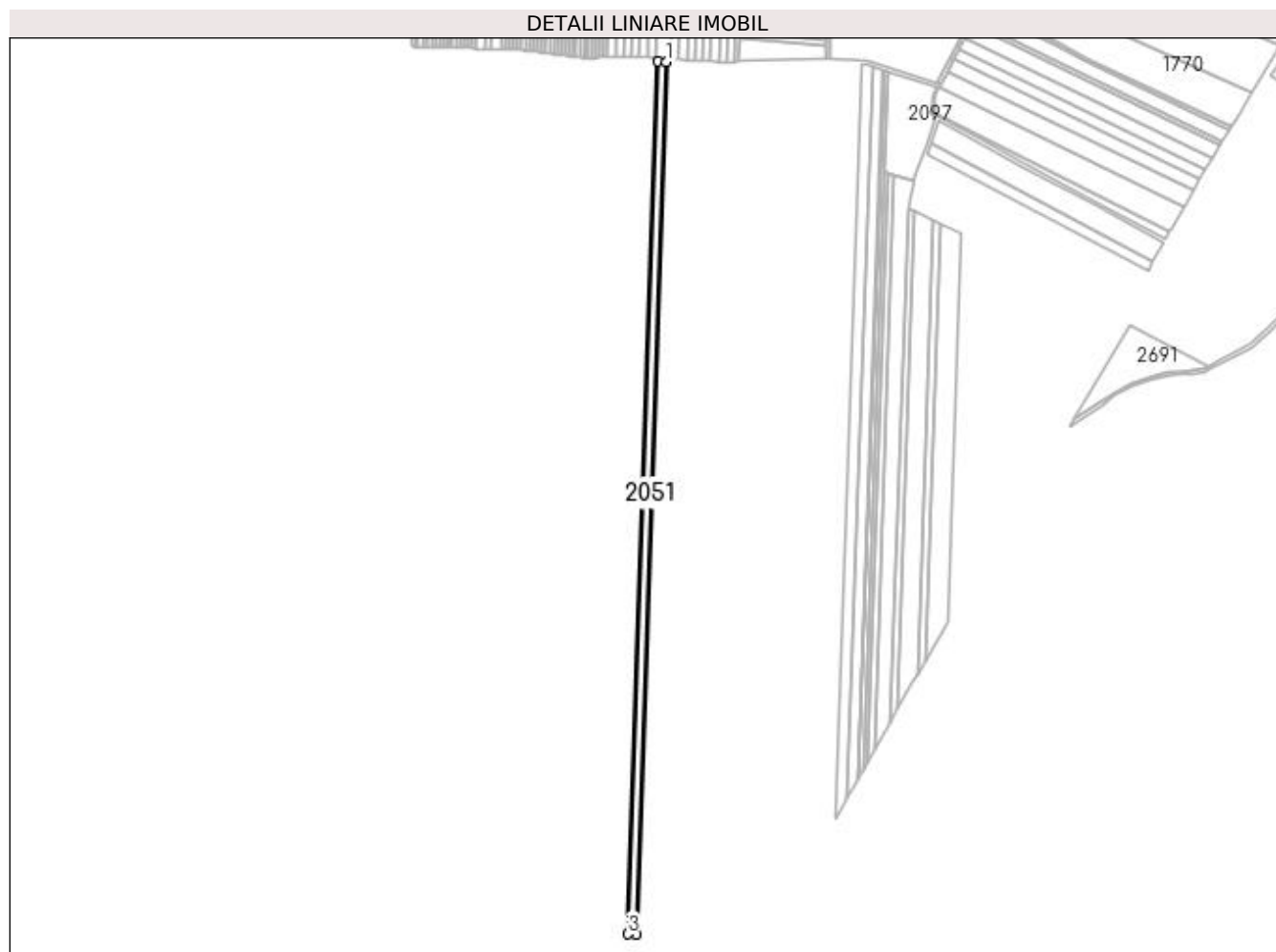
C. Partea III. SARCINI .

| Inscrieri privind dezmembramintele dreptului de proprietate, drepturi reale de garanție și sarcini | | Referințe |
|--|--|-----------|
| NU SUNT | | |

Teren

| Nr cadastral | Suprafața (mp)* | Observații / Referințe |
|--------------|-----------------|------------------------|
| 30350 | 10.000 | |

* Suprafața este determinată în planul de proiecție Stereo 70.



Date referitoare la teren

| Crt | Categorie folosință | Intravilan | Suprafața (mp) | Tarla | Parcelă | Nr. topo | Observații / Referințe |
|-----|---------------------|------------|----------------|-------|---------|----------|------------------------|
| 1 | arabil | NU | 9.157 | 137 | 6 | - | |
| 2 | arabil | NU | 843 | 137 | 6/1 | - | |

Lungime Segmente

1) Valorile lungimilor segmentelor sunt obținute din proiecție în plan.

| Punct început | X / Y | Punct sfârșit | X / Y | Lungime segment (** (m) |
|---------------|----------------------------|---------------|----------------------------|-------------------------|
| 1 | 384.817,772 290.065,213 | 2 | 384.808,086 290.065,804 | 9.704 |
| 2 | 384.808,086 290.065,804 | 3 | 384.772,43 289.035,496 | 1030.925 |
| 3 | 384.772,43 289.035,496 | 4 | 384.782,122 289.035,066 | 9.701 |
| 4 | 384.782,122 289.035,066 | 1 | 384.817,772 290.065,213 | 1030.764 |

**** Lungimile segmentelor sunt determinate în planul de proiecție Stereo 70 și sunt rotunjite la 1 milimetru.**

***** Distanța dintre puncte este formată din segmente cumulate ce sunt mai mici decât valoarea 1 milimetru.**

**DATE DESPRE IMOBILUL NR. 2052**

Oficiul de Cadastru și Publicitate Imobiliară DOLJ
Biroul de Cadastru și Publicitate Imobiliară Craiova

A. Partea I. Descrierea imobilului

TEREN Extravilan

Adresa: Jud. Dolj, T137, P7

| Nr. Crt | Nr cadastral Nr. topografic | Suprafața* (mp) | Observații / Referințe |
|---------|-----------------------------|-----------------|---|
| A1 | | 3.454 | Sector cadastral:13 Teren neimprejmuit; |

B. Partea II. Proprietari și acte

| Inscrieri privitoare la dreptul de proprietate și alte drepturi reale | Referințe |
|---|-----------|
| / | |
| Act Administrativ nr. TDP NR. 1273-2210, din 03/02/1997 emis de CJ DOLJ; | |
| B1 | A1 |
| Intabulare, drept de PROPRIETATE, dobândit prin Reconstituire, cota actuala 1/1, cota initiala 1/1 1) URZICEANU ION, LIPSĂ CNP | |

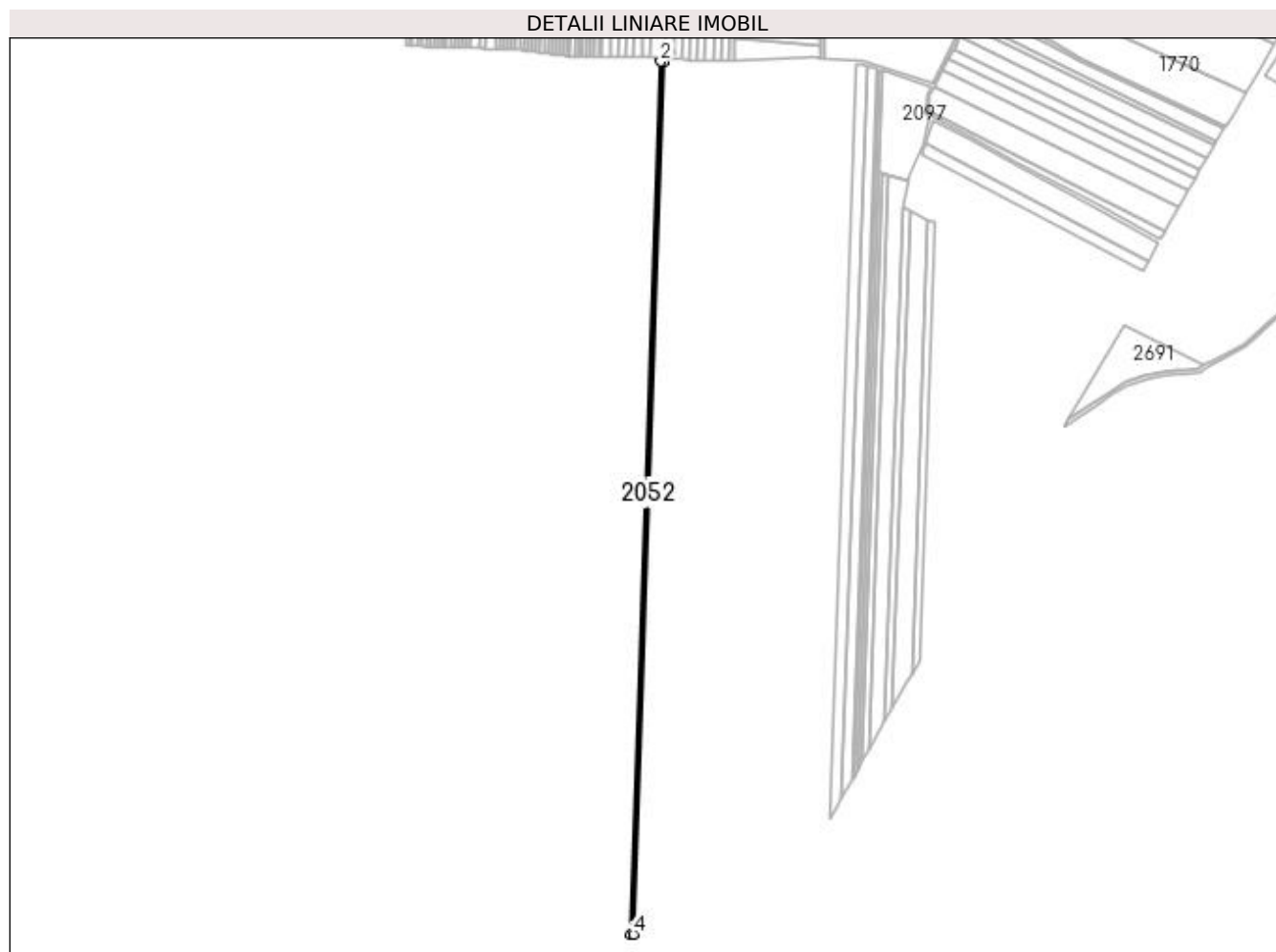
C. Partea III. SARCINI .

| Inscrieri privind dezmembramintele dreptului de proprietate, drepturi reale de garanție și sarcini | Referințe |
|--|-----------|
| NU SUNT | |

Teren

| | | |
|--------------|-----------------|------------------------|
| Nr cadastral | Suprafața (mp)* | Observații / Referințe |
| | 3.454 | |

* Suprafața este determinată în planul de proiecție Stereo 70.



Date referitoare la teren

| Crt | Categorie folosință | Intra vilan | Suprafața (mp) | Tarla | Parcelă | Nr. topo | Observații / Referințe |
|-----|---------------------|-------------|----------------|-------|---------|----------|------------------------|
| 1 | arabil | NU | 3.454 | 137 | 7 | - | |

Lungime Segmente

1) Valorile lungimilor segmentelor sunt obținute din proiecție în plan.

| Punct început | X / Y | Punct sfârșit | X / Y | Lungime segment (** (m) |
|---------------|----------------------------|---------------|----------------------------|-------------------------|
| 1 | 384.821,118 290.065,009 | 2 | 384.817,772 290.065,213 | 3.352 |
| 2 | 384.817,772 290.065,213 | 3 | 384.782,122 289.035,066 | 1030.764 |
| 3 | 384.782,122 289.035,066 | 4 | 384.785,47 289.034,917 | 3.351 |
| 4 | 384.785,47 289.034,917 | 1 | 384.821,118 290.065,009 | 1030.709 |

**** Lungimile segmentelor sunt determinate în planul de proiecție Stereo 70 și sunt rotunjite la 1 milimetru.**

***** Distanța dintre puncte este formată din segmente cumulate ce sunt mai mici decât valoarea 1 milimetru.**

**DATE DESPRE IMOBILUL NR. 2053**

Oficiul de Cadastru și Publicitate Imobiliară DOLJ
Biroul de Cadastru și Publicitate Imobiliară Craiova

A. Partea I. Descrierea imobilului

TEREN Extravilan

Adresa: Jud. Dolj, T137, P8

| Nr. Crt | Nr cadastral Nr. topografic | Suprafața* (mp) | Observații / Referințe |
|---------|--------------------------------|-----------------|---|
| A1 | | 5.000 | Sector cadastral:13 Teren neimprejmuit; |

B. Partea II. Proprietari și acte

| Inscrieri privitoare la dreptul de proprietate și alte drepturi reale | | Referințe |
|--|--|-----------|
| / | | |
| Act Notarial nr. CERTIFICAT DE MOSTENITOR NR. 191, din 30/03/2006 emis de NP BELU AUREL (TDP NR. 2065/2003 EMIS DE CJ DOLJ); | | |
| B1 | Intabulare, drept de PROPRIETATE, dobandit prin Succesiune, cota actuala 1/2, cota initiala 1/2 1) TEODOR STEFAN , LIPSĂ CNP | A1 |
| B2 | Intabulare, drept de PROPRIETATE, dobandit prin Succesiune, cota actuala 1/2, cota initiala 1/2 1) TEODOR MARIN , LIPSĂ CNP | A1 |

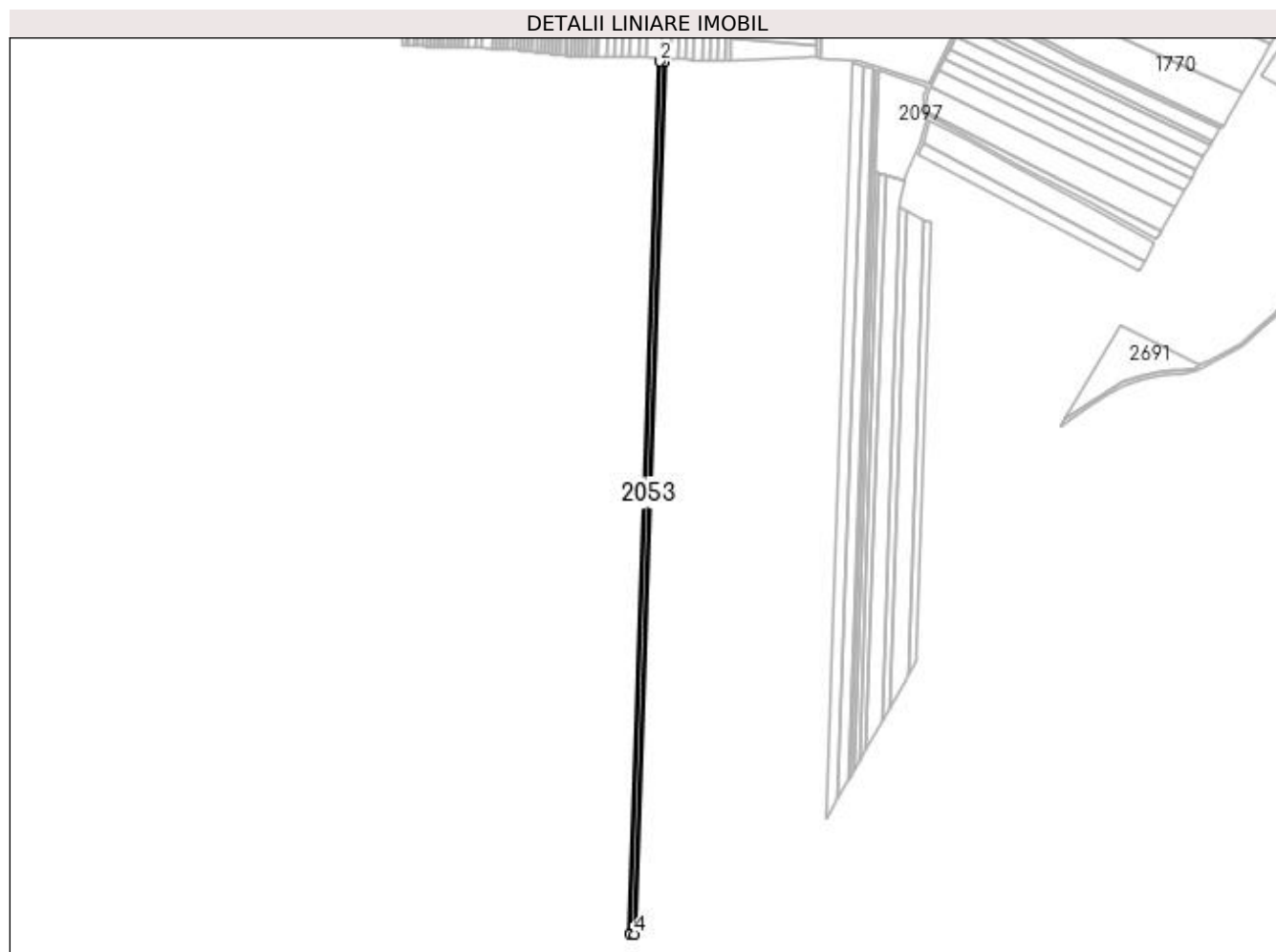
C. Partea III. SARCINI .

| Inscrieri privind dezmembramintele dreptului de proprietate, drepturi reale de garanție și sarcini | Referințe |
|--|-----------|
| NU SUNT | |

Teren

| | | |
|--------------|-----------------|------------------------|
| Nr cadastral | Suprafața (mp)* | Observații / Referințe |
| | 5.000 | |

* Suprafața este determinată în planul de proiecție Stereo 70.



Date referitoare la teren

| Crt | Categorie folosință | Intra vilan | Suprafața (mp) | Tarla | Parcelă | Nr. topo | Observații / Referințe |
|-----|---------------------|-------------|----------------|-------|---------|----------|------------------------|
| 1 | arabil | NU | 5.000 | 137 | 8 | - | |

Lungime Segmente

1) Valorile lungimilor segmentelor sunt obținute din proiecție în plan.

| Punct început | X / Y | Punct sfârșit | X / Y | Lungime segment (** (m) |
|---------------|----------------------------|---------------|----------------------------|-------------------------|
| 1 | 384.825,962 290.064,714 | 2 | 384.821,118 290.065,009 | 4.853 |
| 2 | 384.821,118 290.065,009 | 3 | 384.785,47 289.034,917 | 1030.709 |
| 3 | 384.785,47 289.034,917 | 4 | 384.790,317 289.034,702 | 4.851 |
| 4 | 384.790,317 289.034,702 | 1 | 384.825,962 290.064,714 | 1030.628 |

**** Lungimile segmentelor sunt determinate în planul de proiecție Stereo 70 și sunt rotunjite la 1 milimetru.**

***** Distanța dintre puncte este formată din segmente cumulate ce sunt mai mici decât valoarea 1 milimetru.**

**DATE DESPRE IMOBILUL NR. 2054**

Oficiul de Cadastru și Publicitate Imobiliară DOLJ
 Biroul de Cadastru și Publicitate Imobiliară Craiova

A. Partea I. Descrierea imobilului

TEREN Extravilan

Adresa: Jud. Dolj, T137, P9

| Nr. Crt | Nr cadastral Nr. topografic | Suprafața* (mp) | Observații / Referințe |
|---------|-----------------------------|-----------------|---|
| A1 | | 15.000 | Sector cadastral:13 Teren neimprejmuit; |

B. Partea II. Proprietari și acte

| Inscrieri privitoare la dreptul de proprietate și alte drepturi reale | | Referințe |
|--|--|-----------|
| / | | |
| Act Notarial nr. CERTIFICAT DE MOSTENITOR NR. 70, din 26/03/2008 emis de NP BELU AUREL (TDP NR.1367-48305/30.06.1997 CJ DOLJ); | | |
| B1 | Intabulare, drept de PROPRIETATE, dobandit prin Succesiune, cota actuala 1/1, cota initiala 1/1 1) STOIAN IVENA | A1 |

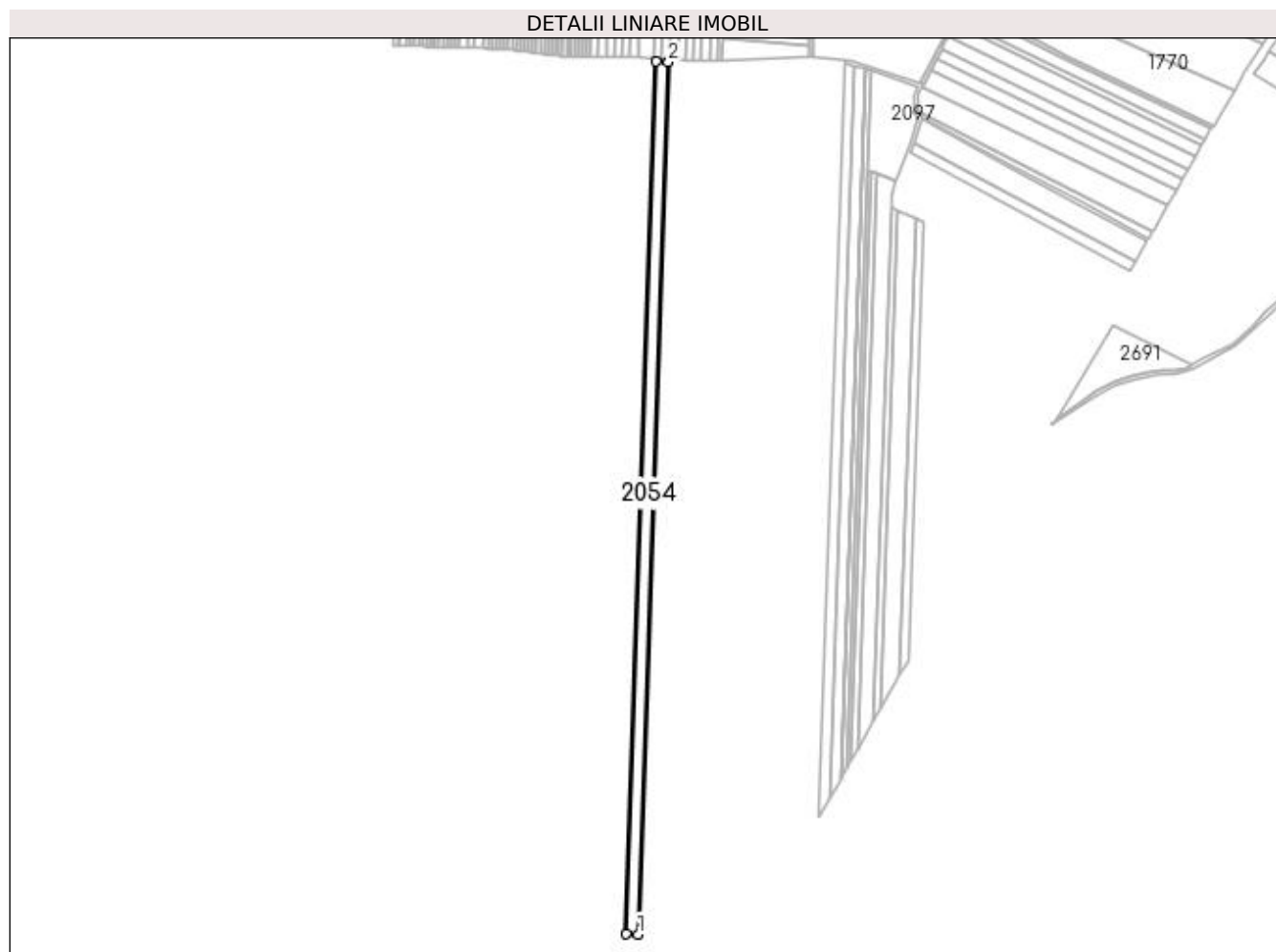
C. Partea III. SARCINI .

| Inscrieri privind dezmembramintele dreptului de proprietate, drepturi reale de garanție și sarcini | Referințe |
|--|-----------|
| NU SUNT | |

Teren

| | | |
|--------------|-----------------|------------------------|
| Nr cadastral | Suprafața (mp)* | Observații / Referințe |
| | 15.000 | |

* Suprafața este determinată în planul de proiecție Stereo 70.



Date referitoare la teren

| Crt | Categorie folosință | Intra vilan | Suprafața (mp) | Tarla | Parcelă | Nr. topo | Observații / Referințe |
|-----|---------------------|-------------|----------------|-------|---------|----------|------------------------|
| 1 | arabil | NU | 15.000 | 137 | 9 | - | |

Lungime Segmente

1) Valorile lungimilor segmentelor sunt obținute din proiecție în plan.

| Punct început | X / Y | Punct sfârșit | X / Y | Lungime segment (** (m) |
|---------------|----------------------------|---------------|----------------------------|-------------------------|
| 1 | 384.804,859 289.034,056 | 2 | 384.840,496 290.063,827 | 1030.387 |
| 2 | 384.840,496 290.063,827 | 3 | 384.825,962 290.064,714 | 14.561 |
| 3 | 384.825,962 290.064,714 | 4 | 384.790,317 289.034,702 | 1030.628 |
| 4 | 384.790,317 289.034,702 | 1 | 384.804,859 289.034,056 | 14.557 |

**** Lungimile segmentelor sunt determinate în planul de proiecție Stereo 70 și sunt rotunjite la 1 milimetru.**

***** Distanța dintre puncte este formată din segmente cumulate ce sunt mai mici decât valoarea 1 milimetru.**

**DATE DESPRE IMOBILUL NR. 2055**

Oficiul de Cadastru și Publicitate Imobiliară DOLJ
Biroul de Cadastru și Publicitate Imobiliară Craiova

A. Partea I. Descrierea imobilului

TEREN Extravilan

Adresa: Jud. Dolj, T137, P10

| Nr. Crt | Nr cadastral Nr. topografic | Suprafața* (mp) | Observații / Referințe |
|---------|-----------------------------|-----------------|---|
| A1 | | 10.000 | Sector cadastral:13 Teren neimprejmuit; |

B. Partea II. Proprietari și acte

| Inscrieri privitoare la dreptul de proprietate și alte drepturi reale | | Referințe |
|---|--|-----------|
| / | | |
| Act Notarial nr. CERTIFICAT DE MOSTENITOR NR. 70, din 26/03/2008 emis de NP BELU AUREL (TDP NR. 1363-48305/30.06.1997 CJ DOLJ); | | |
| B1 | Intabulare, drept de PROPRIETATE, dobandit prin Succesiune, cota actuala 1/1, cota initiala 1/1 1) CAUC ION | A1 |

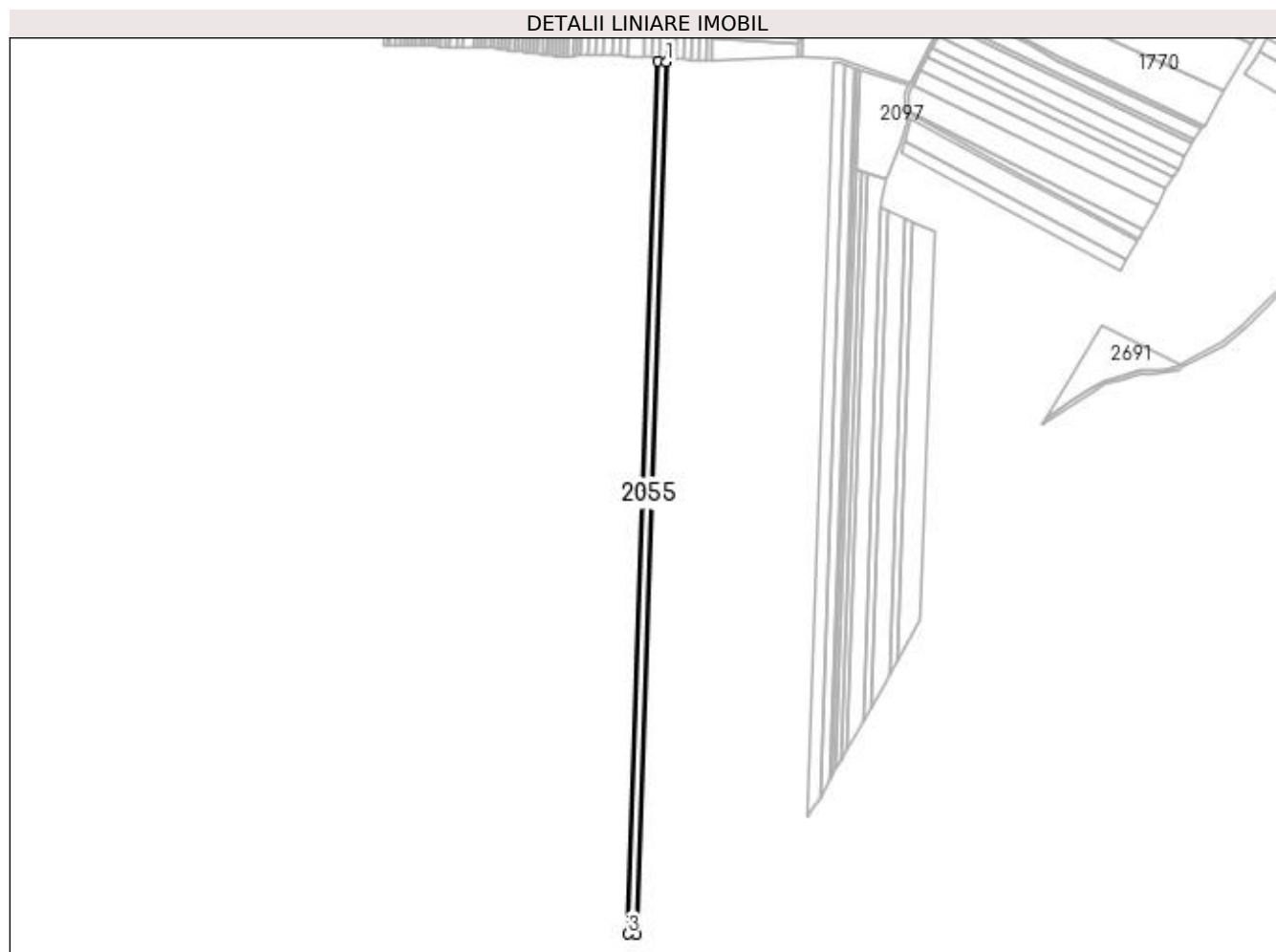
C. Partea III. SARCINI .

| Inscrieri privind dezmembramintele dreptului de proprietate, drepturi reale de garanție și sarcini | Referințe |
|--|-----------|
| NU SUNT | |

Teren

| | | |
|--------------|-----------------|------------------------|
| Nr cadastral | Suprafața (mp)* | Observații / Referințe |
| | 10.000 | |

* Suprafața este determinată în planul de proiecție Stereo 70.



Date referitoare la teren

| Crt | Categorie folosință | Intra vilan | Suprafața (mp) | Tarla | Parcelă | Nr. topo | Observații / Referințe |
|-----|---------------------|-------------|----------------|-------|---------|----------|------------------------|
| 1 | arabil | NU | 10.000 | 137 | 10 | - | |

Lungime Segmente

1) Valorile lungimilor segmentelor sunt obținute din proiecție în plan.

| Punct început | X / Y | Punct sfârșit | X / Y | Lungime segment (** (m) |
|---------------|----------------------------|---------------|----------------------------|-------------------------|
| 1 | 384.850,187 290.063,235 | 2 | 384.840,496 290.063,827 | 9.709 |
| 2 | 384.840,496 290.063,827 | 3 | 384.804,859 289.034,056 | 1030.387 |
| 3 | 384.804,859 289.034,056 | 4 | 384.814,556 289.033,625 | 9.706 |
| 4 | 384.814,556 289.033,625 | 1 | 384.850,187 290.063,235 | 1030.227 |

**** Lungimile segmentelor sunt determinate în planul de proiecție Stereo 70 și sunt rotunjite la 1 milimetru.**

***** Distanța dintre puncte este formată din segmente cumulate ce sunt mai mici decât valoarea 1 milimetru.**

**DATE DESPRE IMOBILUL NR. 2056**

Oficiul de Cadastru și Publicitate Imobiliară DOLJ
 Biroul de Cadastru și Publicitate Imobiliară Craiova

A. Partea I. Descrierea imobilului

TEREN Extravilan

Adresa: Jud. Dolj, T137, P11/1

| Nr. Crt | Nr cadastral Nr. topografic | Suprafața* (mp) | Observații / Referințe |
|---------|-----------------------------|-----------------|---|
| A1 | 30322 | 5.792 | Sector cadastral:13 Teren neimprejmuit; |

B. Partea II. Proprietari și acte

| Inscrieri privitoare la dreptul de proprietate și alte drepturi reale | | Referințe |
|---|--|-----------|
| 140070 / 26/07/2018 | | |
| Act Notarial nr. CVC NR. 6015, din 29/11/2005 emis de NOTAR PUBLIC DANA TOMITA; | | |
| B1 | Intabulare, drept de PROPRIETATE, dobandit prin Conventie, cota actuala 1/1, cota initiala 1/1 1) SC AGRIFARM SRL , CIF:11515860 | A1 |
| Act Normativ nr. Legea nr 17, din 07/03/2014 emis de Parlamentul Romaniei; | | |
| B2 | Se noteaza mentiunea "imobil aflat sub incidenta art. 3 alin 1 din Legea nr 17/2014" - | A1 |

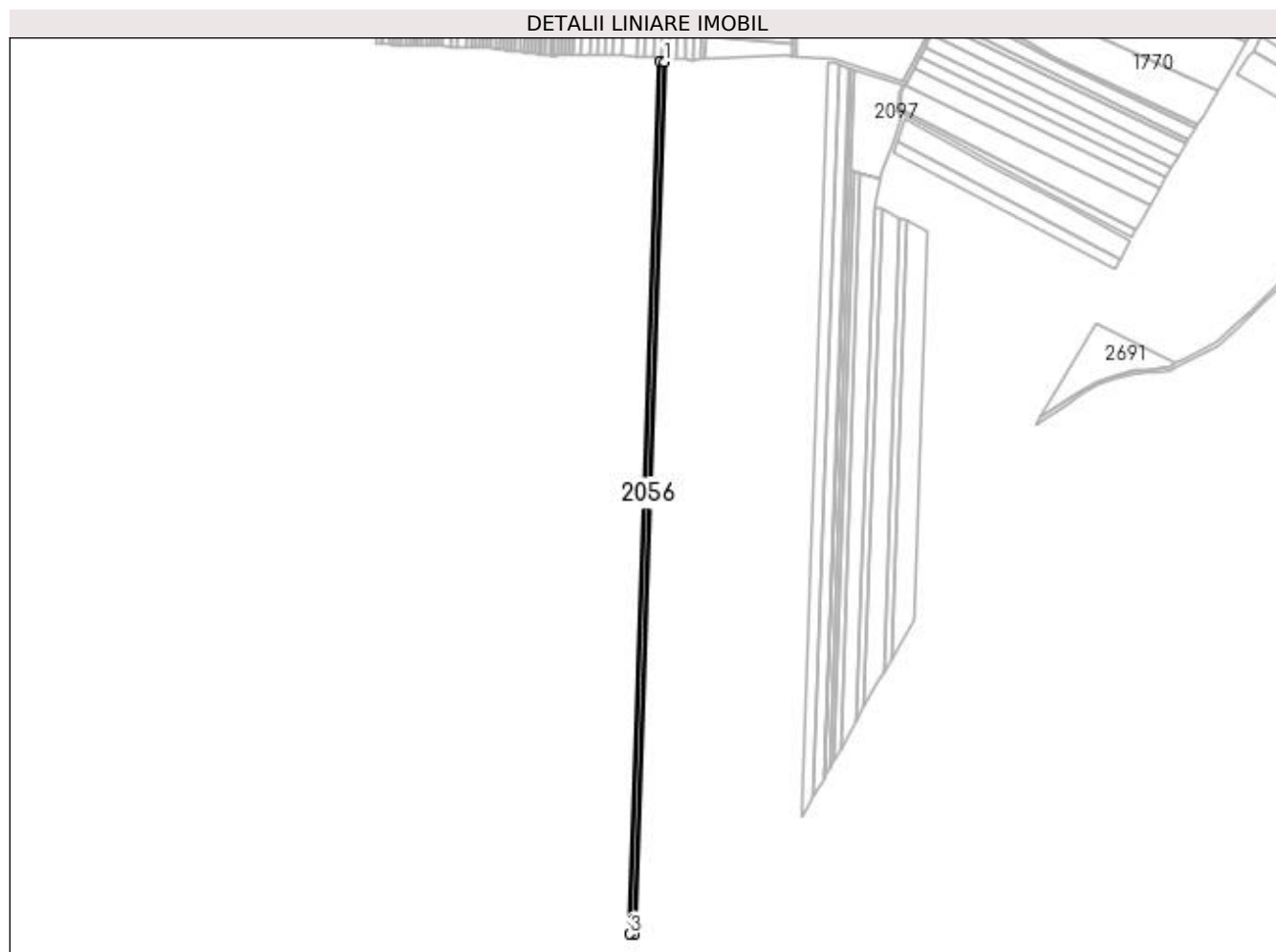
C. Partea III. SARCINI .

| Inscrieri privind dezmembramintele dreptului de proprietate, drepturi reale de garanție și sarcini | Referințe |
|--|-----------|
| NU SUNT | |

Teren

| Nr cadastral | Suprafața (mp)* | Observații / Referințe |
|--------------|-----------------|------------------------|
| 30322 | 5.792 | |

* Suprafața este determinată în planul de proiecție Stereo 70.



Date referitoare la teren

| Crt | Categorie folosință | Intra vilan | Suprafața (mp) | Tarla | Parcelă | Nr. topo | Observații / Referințe |
|-----|---------------------|-------------|----------------|-------|---------|----------|------------------------|
| 1 | arabil | NU | 5.792 | 137 | 11/1 | - | |

Lungime Segmente

1) Valorile lungimilor segmentelor sunt obținute din proiecție în plan.

| Punct început | X / Y | Punct sfârșit | X / Y | Lungime segment (** (m) |
|---------------|----------------------------|---------------|----------------------------|-------------------------|
| 1 | 384.855,801 290.062,893 | 2 | 384.850,187 290.063,235 | 5.624 |
| 2 | 384.850,187 290.063,235 | 3 | 384.814,556 289.033,625 | 1030.227 |
| 3 | 384.814,556 289.033,625 | 4 | 384.820,173 289.033,376 | 5.623 |
| 4 | 384.820,173 289.033,376 | 1 | 384.855,801 290.062,893 | 1030.133 |

**** Lungimile segmentelor sunt determinate în planul de proiecție Stereo 70 și sunt rotunjite la 1 milimetru.**

***** Distanța dintre puncte este formată din segmente cumulate ce sunt mai mici decât valoarea 1 milimetru.**

**DATE DESPRE IMOBILUL NR. 2057**

Oficiul de Cadastru și Publicitate Imobiliară DOLJ
Biroul de Cadastru și Publicitate Imobiliară Craiova

A. Partea I. Descrierea imobilului

TEREN Extravilan

Adresa: Jud. Dolj, T137, P12

| Nr. Crt | Nr cadastral Nr. topografic | Suprafața* (mp) | Observații / Referințe |
|---------|-----------------------------|-----------------|---|
| A1 | 30168 | 18.807 | Sector cadastral:13 Teren neimprejmuit; |

B. Partea II. Proprietari și acte

| Inscrieri privitoare la dreptul de proprietate și alte drepturi reale | Referințe |
|---|--|
| 169983 / 07/11/2017 | |
| Act Normativ nr. LEGEA 17, din 07/03/2014 emis de GUVERNUL ROMANIEI; | |
| B1 | Se notează mențiunea «Imobil aflat sub incidența art.3 alin.(1) din Legea 17/2014» |
| 166277 / 05/09/2018 | |
| Act Notarial nr. CVC AUT NR. 1159, din 04/09/2018 emis de NP Bajenaru Anamaria; | |
| B2 | Intabulare, drept de PROPRIETATE, dobandit prin Conventie, cota actuala 1/1, cota initiala 1/1 |
| 1) CIOI CLAUDIU-MARIAN | |

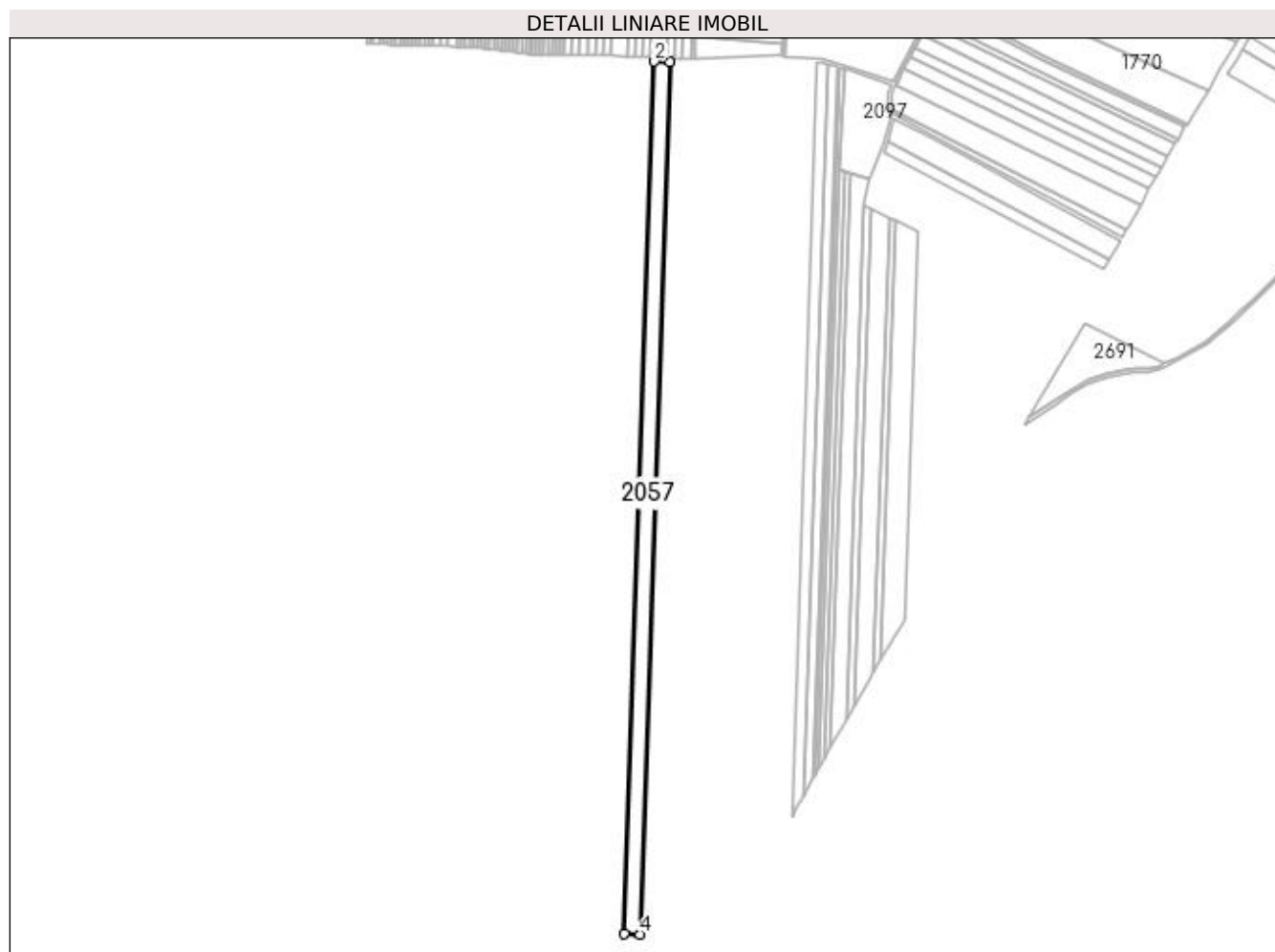
C. Partea III. SARCINI .

| Inscrieri privind dezmembramintele dreptului de proprietate, drepturi reale de garanție și sarcini | Referințe |
|--|-----------|
| NU SUNT | |

Teren

| Nr cadastral | Suprafața (mp)* | Observații / Referințe |
|--------------|-----------------|------------------------|
| 30168 | 18.807 | |

* Suprafața este determinată în planul de proiecție Stereo 70.



Date referitoare la teren

| Crt | Categorie folosință | Intra vilan | Suprafața (mp) | Tarla | Parcelă | Nr. topo | Observații / Referințe |
|-----|---------------------|-------------|----------------|-------|---------|----------|------------------------|
| 1 | arabil | NU | 18.807 | 137 | 12 | - | |

Lungime Segmente

1) Valorile lungimilor segmentelor sunt obținute din proiecție în plan.

| Punct început | X / Y | Punct sfârșit | X / Y | Lungime segment (** (m) |
|---------------|----------------------------|---------------|----------------------------|-------------------------|
| 1 | 384.874,033 290.061,78 | 2 | 384.855,801 290.062,893 | 18.266 |
| 2 | 384.855,801 290.062,893 | 3 | 384.820,173 289.033,376 | 1030.133 |
| 3 | 384.820,173 289.033,376 | 4 | 384.838,415 289.032,565 | 18.26 |
| 4 | 384.838,415 289.032,565 | 1 | 384.874,033 290.061,78 | 1029.831 |

**** Lungimile segmentelor sunt determinate în planul de proiecție Stereo 70 și sunt rotunjite la 1 milimetru.**

***** Distanța dintre puncte este formată din segmente cumulate ce sunt mai mici decât valoarea 1 milimetru.**

**DATE DESPRE IMOBILUL NR. 2058**

Oficiul de Cadastru și Publicitate Imobiliară DOLJ
Biroul de Cadastru și Publicitate Imobiliară Craiova

A. Partea I. Descrierea imobilului

TEREN Extravilan

Adresa: Jud. Dolj, T137, P13

| Nr. Crt | Nr cadastral Nr. topografic | Suprafața* (mp) | Observații / Referințe |
|---------|-----------------------------|-----------------|--|
| A1 | | 3.600 | Sector cadastral:13 Teren neimprejmut; |

B. Partea II. Proprietari și acte

| Inscrieri privitoare la dreptul de proprietate și alte drepturi reale | | Referințe |
|---|---|-----------|
| / | | |
| Act Notarial nr. ACT DE PARTAJ VOLUNTAR NR. 550, din 31/08/2015 emis de NP GIURCAN TITU (CERTIFICAT DE MOSTENITOR NR. 52/31.08.2015 CJ DOLJ;TDP NR. 2103/02.12.2003 CJ DOLJ); | | |
| B1 | Intabulare, drept de PROPRIETATE, dobandit prin lesire Din Indiviziune, cota actuala 1/2, cota initiala 1/2 1) NICOLAE FLORIN | A1 |
| B2 | Intabulare, drept de PROPRIETATE, dobandit prin lesire Din Indiviziune, cota actuala 1/2, cota initiala 1/2 1) NICOLAE BOGDAN | A1 |

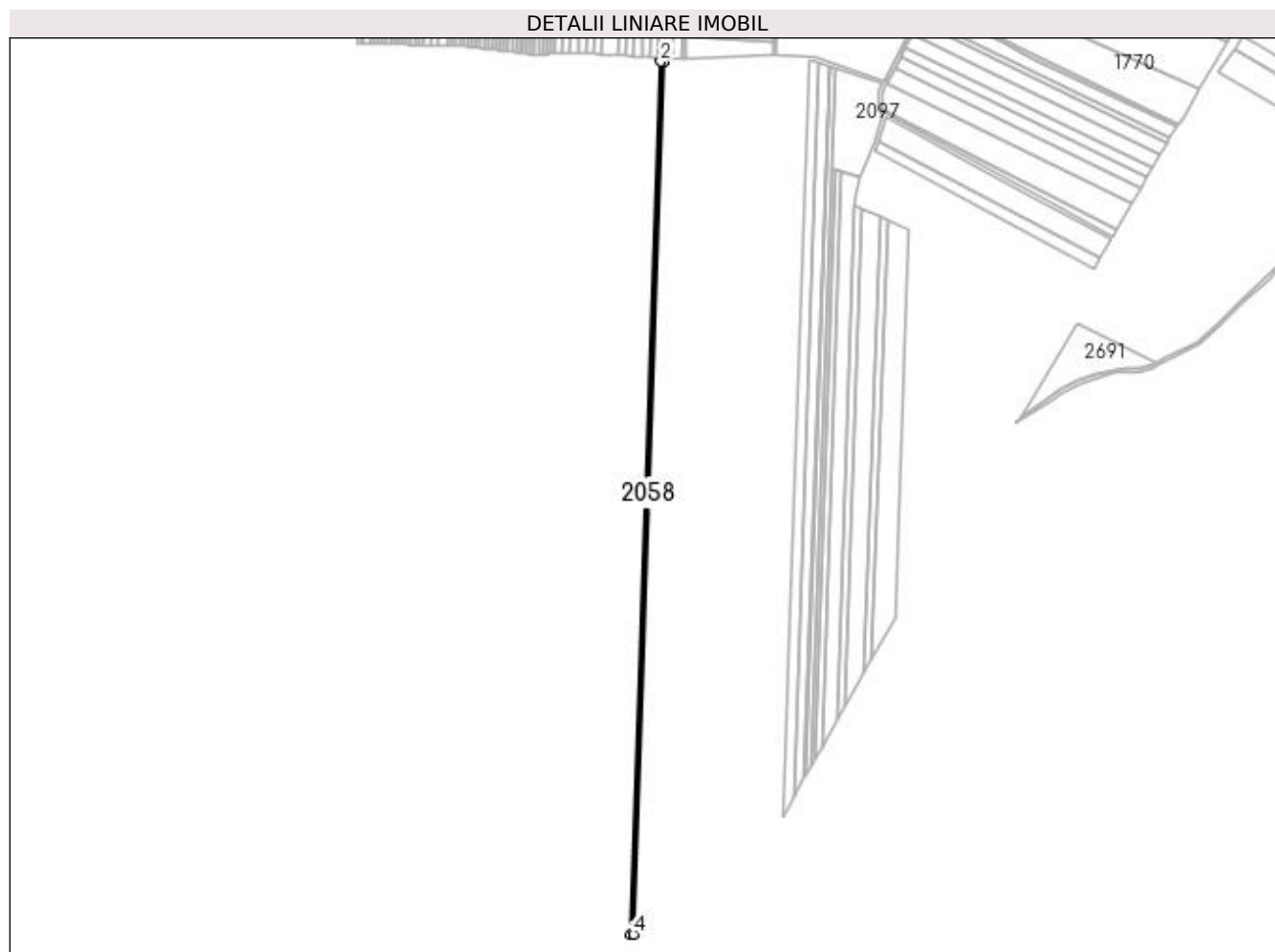
C. Partea III. SARCINI .

| Inscrieri privind dezmembramintele dreptului de proprietate, drepturi reale de garanție și sarcini | Referințe |
|--|-----------|
| NU SUNT | |

Teren

| | | |
|--------------|-----------------|------------------------|
| Nr cadastral | Suprafața (mp)* | Observații / Referințe |
| | 3.600 | |

* Suprafața este determinată în planul de proiecție Stereo 70.



Date referitoare la teren

| Crt | Categorie folosință | Intra vilan | Suprafața (mp) | Tarla | Parcelă | Nr. topo | Observații / Referințe |
|-----|---------------------|-------------|----------------|-------|---------|----------|------------------------|
| 1 | arabil | NU | 3.600 | 137 | 13 | - | |

Lungime Segmente

1) Valorile lungimilor segmentelor sunt obținute din proiecție în plan.

| Punct început | X / Y | Punct sfârșit | X / Y | Lungime segment (** (m) |
|---------------|----------------------------|---------------|----------------------------|-------------------------|
| 1 | 384.877,524 290.061,567 | 2 | 384.874,033 290.061,78 | 3.497 |
| 2 | 384.874,033 290.061,78 | 3 | 384.838,415 289.032,565 | 1029.831 |
| 3 | 384.838,415 289.032,565 | 4 | 384.841,908 289.032,41 | 3.496 |
| 4 | 384.841,908 289.032,41 | 1 | 384.877,524 290.061,567 | 1029.773 |

**** Lungimile segmentelor sunt determinate în planul de proiecție Stereo 70 și sunt rotunjite la 1 milimetru.**

***** Distanța dintre puncte este formată din segmente cumulate ce sunt mai mici decât valoarea 1 milimetru.**

**DATE DESPRE IMOBILUL NR. 2059**

Oficiul de Cadastru și Publicitate Imobiliară DOLJ
Biroul de Cadastru și Publicitate Imobiliară Craiova

A. Partea I. Descrierea imobilului

TEREN Extravilan

Adresa: Jud. Dolj, T137, P14

| Nr. Crt | Nr cadastral Nr. topografic | Suprafața* (mp) | Observații / Referințe |
|---------|--------------------------------|-----------------|--|
| A1 | | 4.400 | Sector cadastral:13 Teren neimprejmit; |

B. Partea II. Proprietari și acte

| Inscrieri privitoare la dreptul de proprietate și alte drepturi reale | Referințe |
|--|-----------|
| / | |
| Act Administrativ nr. TDP NR. 1607-48445, din 28/12/1998 emis de CJ DOLJ; | |
| B1 | A1 |
| Intabulare, drept de PROPRIETATE, dobândit prin Reconstituire, cota actuala 1/1, cota initiala 1/1 | |
| 1) STEFAN MARIA, LIPSĂ CNP | |
| 2) STEFAN FLOREA, LIPSĂ CNP | |
| 3) GHERGU IOANA, LIPSĂ CNP | |
| 4) STEFAN MARIN, LIPSĂ CNP | |

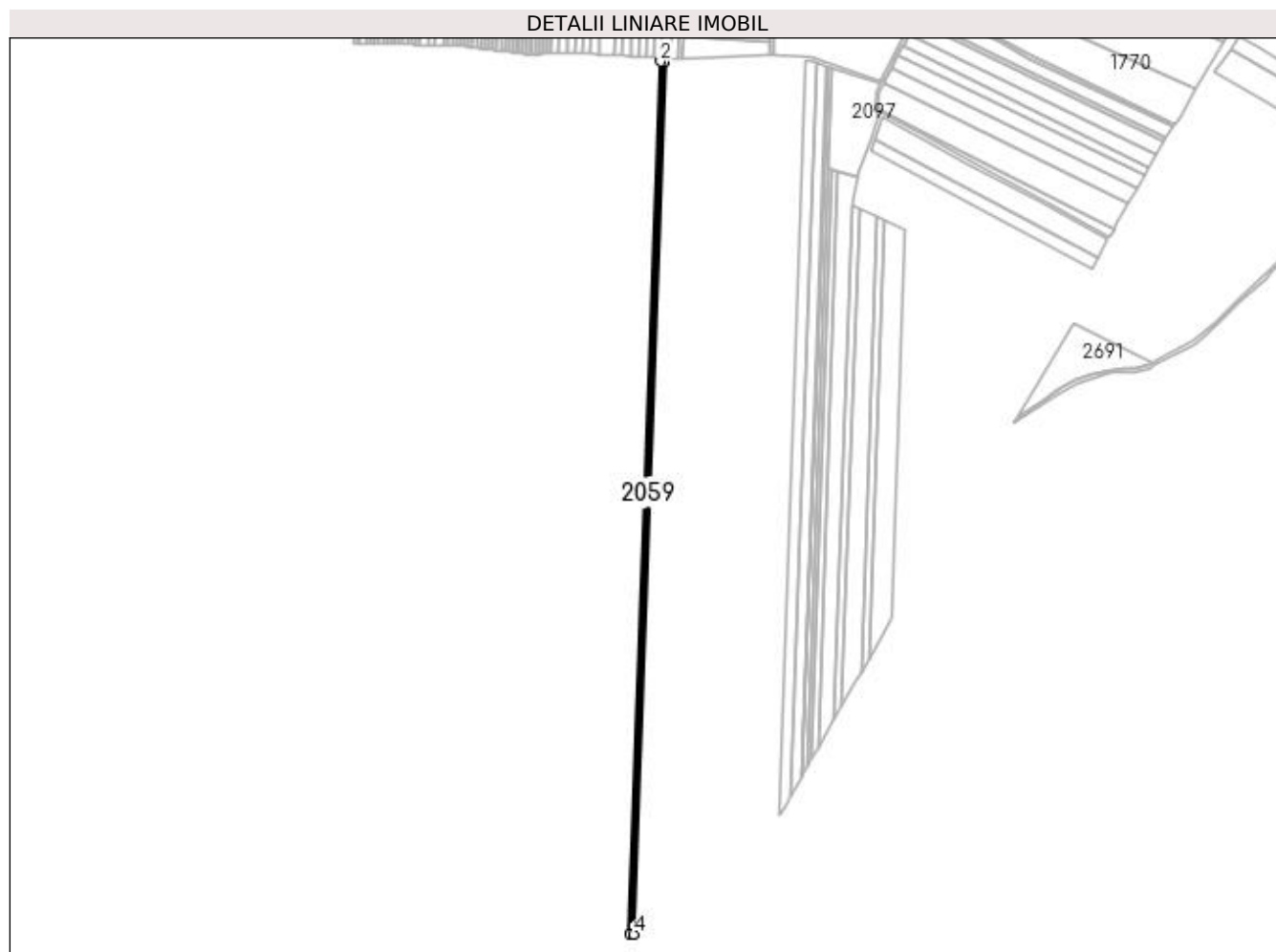
C. Partea III. SARCINI .

| Inscrieri privind dezmembramintele dreptului de proprietate, drepturi reale de garanție și sarcini | Referințe |
|--|-----------|
| NU SUNT | |

Teren

| | | |
|--------------|-----------------|------------------------|
| Nr cadastral | Suprafața (mp)* | Observații / Referințe |
| | 4.400 | |

* Suprafața este determinată în planul de proiecție Stereo 70.



Date referitoare la teren

| Crt | Categorie folosință | Intra vilan | Suprafața (mp) | Tarla | Parcelă | Nr. topo | Observații / Referințe |
|-----|---------------------|-------------|----------------|-------|---------|----------|------------------------|
| 1 | arabil | NU | 4.400 | 137 | 14 | - | |

Lungime Segmente

1) Valorile lungimilor segmentelor sunt obținute din proiecție în plan.

| Punct început | X / Y | Punct sfârșit | X / Y | Lungime segment (** (m) |
|---------------|----------------------------|---------------|----------------------------|-------------------------|
| 1 | 384.881,79 290.061,307 | 2 | 384.877,524 290.061,567 | 4.274 |
| 2 | 384.877,524 290.061,567 | 3 | 384.841,908 289.032,41 | 1029.773 |
| 3 | 384.841,908 289.032,41 | 4 | 384.846,177 289.032,221 | 4.273 |
| 4 | 384.846,177 289.032,221 | 1 | 384.881,79 290.061,307 | 1029.702 |

**** Lungimile segmentelor sunt determinate în planul de proiecție Stereo 70 și sunt rotunjite la 1 milimetru.**

***** Distanța dintre puncte este formată din segmente cumulate ce sunt mai mici decât valoarea 1 milimetru.**

**DATE DESPRE IMOBILUL NR. 2060**

Oficiul de Cadastru și Publicitate Imobiliară DOLJ
Biroul de Cadastru și Publicitate Imobiliară Craiova

A. Partea I. Descrierea imobilului

TEREN Extravilan

Adresa: Jud. Dolj, T137, P15

| Nr. Crt | Nr cadastral Nr. topografic | Suprafața* (mp) | Observații / Referințe |
|---------|-----------------------------|-----------------|---|
| A1 | | 5.000 | Sector cadastral:13 Teren neimprejmuit; |

B. Partea II. Proprietari și acte

| Inscrieri privitoare la dreptul de proprietate și alte drepturi reale | | Referințe |
|--|---|-----------|
| / | | |
| Act Notarial nr. CERTIFICAT DE MOSTENITOR NR. 161, din 19/06/2007 emis de NP BELU AUREL (TDP NR. 1005-44332/09.07.1996 CJ DOLJ); | | |
| B1 | Intabulare, drept de PROPRIETATE, dobandit prin Succesiune, cota actuala 1/2, cota initiala 1/2 1) CORBEANU ALEXANDRA, LIPSĂ CNP | A1 |
| B2 | Intabulare, drept de PROPRIETATE, dobandit prin Succesiune, cota actuala 1/2, cota initiala 1/2 1) CORZANU VICTORIA, LIPSĂ CNP | A1 |

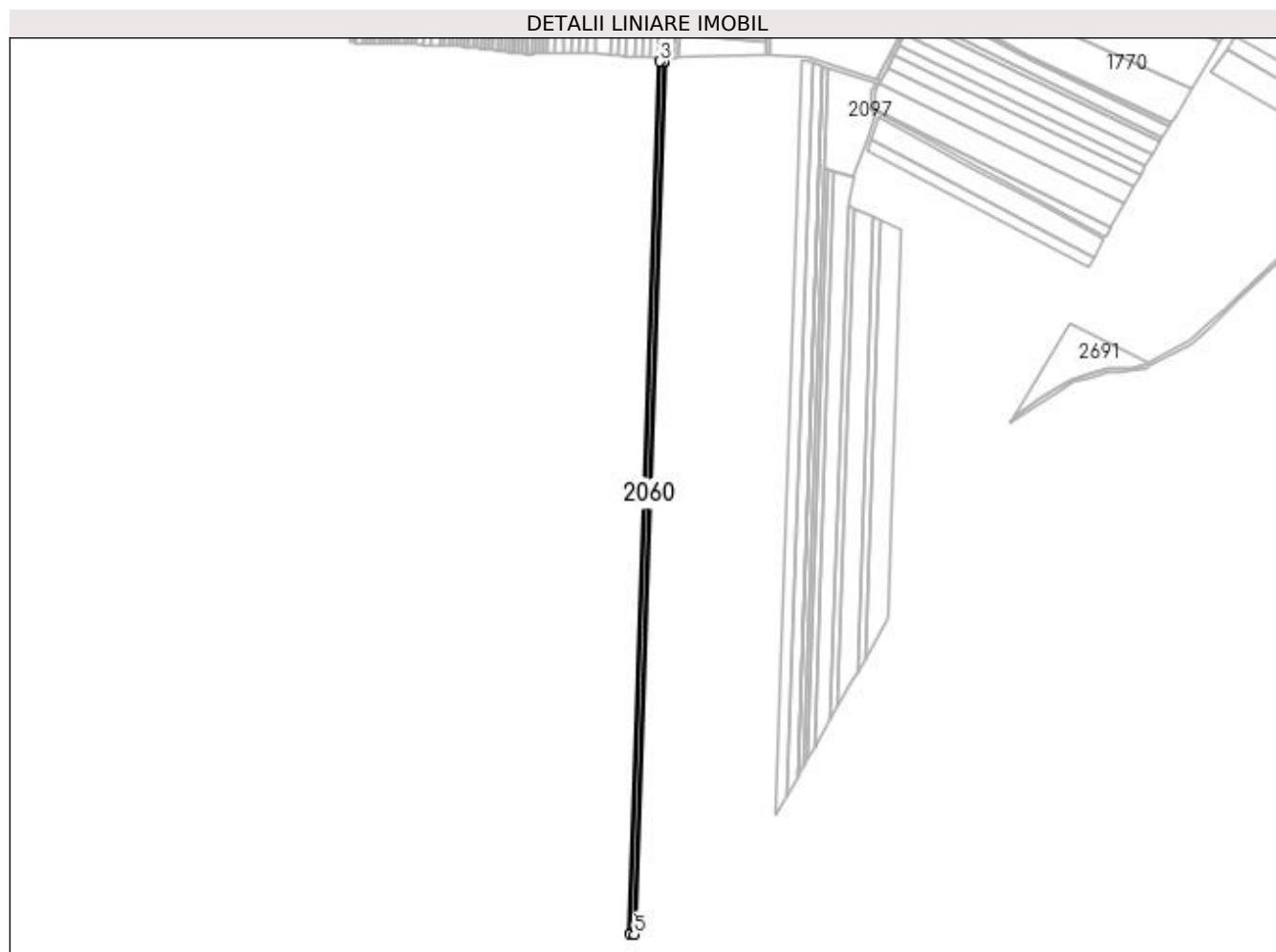
C. Partea III. SARCINI .

| Inscrieri privind dezmembramintele dreptului de proprietate, drepturi reale de garanție și sarcini | Referințe |
|--|-----------|
| NU SUNT | |

Teren

| | | |
|--------------|-----------------|------------------------|
| Nr cadastral | Suprafața (mp)* | Observații / Referințe |
| | 5.000 | |

* Suprafața este determinată în planul de proiecție Stereo 70.



Date referitoare la teren

| Crt | Categorie folosință | Intra vilan | Suprafața (mp) | Tarla | Parcelă | Nr. topo | Observații / Referințe |
|-----|---------------------|-------------|----------------|-------|---------|----------|------------------------|
| 1 | arabil | NU | 5.000 | 137 | 15 | - | |

Lungime Segmente

1) Valorile lungimilor segmentelor sunt obținute din proiecție în plan.

| Punct început | X / Y | Punct sfârșit | X / Y | Lungime segment (** (m) |
|---------------|----------------------------|---------------|----------------------------|-------------------------|
| 1 | 384.886,64 290.061,053 | 2 | 384.886,231 290.061,036 | 0.41 |
| 2 | 384.886,231 290.061,036 | 3 | 384.881,79 290.061,307 | 4.449 |
| 3 | 384.881,79 290.061,307 | 4 | 384.846,177 289.032,221 | 1029.702 |
| 4 | 384.846,177 289.032,221 | 5 | 384.851,028 289.032,005 | 4.856 |
| 5 | 384.851,028 289.032,005 | 1 | 384.886,64 290.061,053 | 1029.664 |

**** Lungimile segmentelor sunt determinate în planul de proiecție Stereo 70 și sunt rotunjite la 1 milimetru.**

***** Distanța dintre puncte este formată din segmente cumulate ce sunt mai mici decât valoarea 1 milimetru.**

**DATE DESPRE IMOBILUL NR. 2061**

Oficiul de Cadastru și Publicitate Imobiliară DOLJ
Biroul de Cadastru și Publicitate Imobiliară Craiova

A. Partea I. Descrierea imobilului

TEREN Extravilan

Adresa: Jud. Dolj, T137, P16

| Nr. Crt | Nr cadastral Nr. topografic | Suprafața* (mp) | Observații / Referințe |
|---------|-----------------------------|-----------------|---|
| A1 | | 4.971 | Sector cadastral:13 Teren neimprejmuit; |

B. Partea II. Proprietari și acte

| Inscrieri privitoare la dreptul de proprietate și alte drepturi reale | Referințe |
|--|-----------|
| / | |
| Act Administrativ nr. TDP NR. 643-2171, din 13/02/1995 emis de CJ DOLJ; | |
| B1 | A1 |
| Intabulare, drept de PROPRIETATE, dobândit prin Reconstituire, cota actuala 1/1, cota inițiala 1/1 1) GHIMIȘ ION, LIPSĂ CNP | |

C. Partea III. SARCINI .

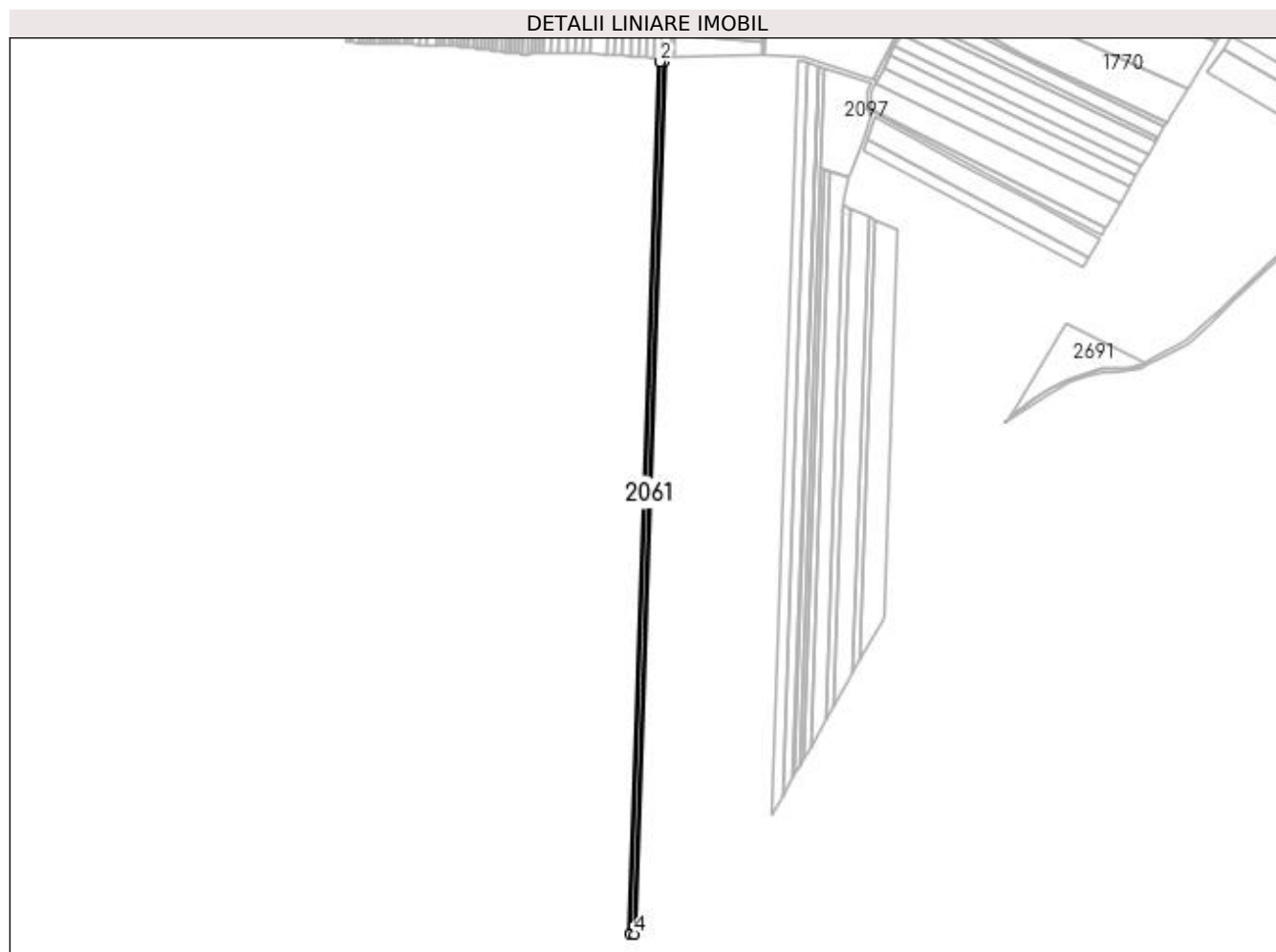
| Inscrieri privind dezmembramintele dreptului de proprietate, drepturi reale de garanție și sarcini | Referințe |
|--|-----------|
| NU SUNT | |

Anexa Nr. 1 La Partea I

Teren

| Nr cadastral | Suprafața (mp)* | Observații / Referințe |
|--------------|-----------------|------------------------|
| | 4.971 | |

* Suprafața este determinată în planul de proiecție Stereo 70.



Date referitoare la teren

| Crt | Categorie folosință | Intra vilan | Suprafața (mp) | Tarla | Parcelă | Nr. topo | Observații / Referințe |
|-----|---------------------|-------------|----------------|-------|---------|----------|------------------------|
| 1 | arabil | NU | 4.971 | 137 | 16 | - | |

Lungime Segmente

1) Valorile lungimilor segmentelor sunt obținute din proiecție în plan.

| Punct început | X / Y | Punct sfârșit | X / Y | Lungime segment (** (m) |
|---------------|----------------------------|---------------|----------------------------|-------------------------|
| 1 | 384.891,477 290.061,255 | 2 | 384.886,64 290.061,053 | 4.841 |
| 2 | 384.886,64 290.061,053 | 3 | 384.851,028 289.032,005 | 1029.664 |
| 3 | 384.851,028 289.032,005 | 4 | 384.855,85 289.031,791 | 4.827 |
| 4 | 384.855,85 289.031,791 | 1 | 384.891,477 290.061,255 | 1030.08 |

**** Lungimile segmentelor sunt determinate în planul de proiecție Stereo 70 și sunt rotunjite la 1 milimetru.**

***** Distanța dintre puncte este formată din segmente cumulate ce sunt mai mici decât valoarea 1 milimetru.**

**DATE DESPRE IMOBILUL NR. 2062**

Oficiul de Cadastru și Publicitate Imobiliară DOLJ
Biroul de Cadastru și Publicitate Imobiliară Craiova

A. Partea I. Descrierea imobilului

TEREN Extravilan

Adresa: Jud. Dolj, T137, P17

| Nr. Crt | Nr cadastral Nr. topografic | Suprafața* (mp) | Observații / Referințe |
|---------|-----------------------------|-----------------|--|
| A1 | | 7.796 | Sector cadastral:13 Teren neimprijmit; |

B. Partea II. Proprietari și acte

| Inscrieri privitoare la dreptul de proprietate și alte drepturi reale | | Referințe |
|--|---|-----------|
| / | | |
| Act Administrativ nr. TDP NR. 2059, din 09/10/2003 emis de CJ DOLJ; | | |
| B1 | Intabulare, drept de PROPRIETATE, dobandit prin Reconstituire, cota actuala 1/3, cota inițiala 1/3 1) GHIMIȘ ILIE , LIPSĂ CNP | A1 |
| B2 | Intabulare, drept de PROPRIETATE, dobandit prin Reconstituire, cota actuala 1/3, cota inițiala 1/3 1) PICIU ELENA , LIPSĂ CNP | A1 |
| Act Notarial nr. CERTIFICAT DE MOSTENITOR SUPLIMENTAR NR. 154, din 29/10/2015 emis de NP FLORESCU MARIA MAGDALENA (TDP NR. 2059/09.10.2003 CJ DOLJ); | | |
| B3 | Intabulare, drept de PROPRIETATE, dobandit prin Succesiune, cota actuala 1/3, cota inițiala 1/3 1) STIRBULESCU IULIANA LAURA | A1 |

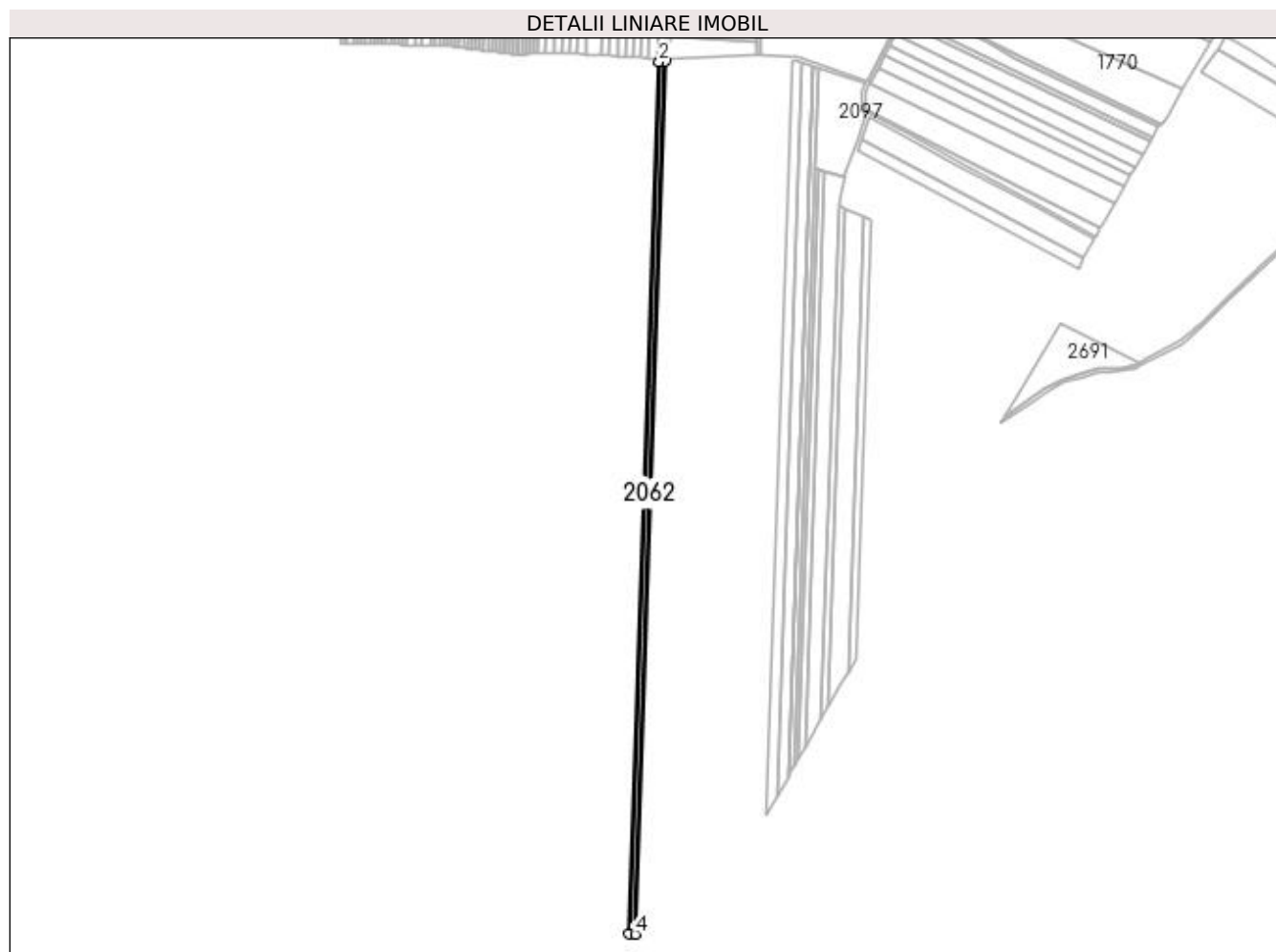
C. Partea III. SARCINI .

| Inscrieri privind dezmembramintele dreptului de proprietate, drepturi reale de garanție și sarcini | Referințe |
|--|-----------|
| NU SUNT | |

Teren

| | | |
|--------------|-----------------|------------------------|
| Nr cadastral | Suprafața (mp)* | Observații / Referințe |
| | 7.796 | |

* Suprafața este determinată în planul de proiecție Stereo 70.



Date referitoare la teren

| Crt | Categorie folosință | Intra vilan | Suprafața (mp) | Tarla | Parcelă | Nr. topo | Observații / Referințe |
|-----|---------------------|-------------|----------------|-------|---------|----------|------------------------|
| 1 | arabil | NU | 7.796 | 137 | 17 | - | |

Lungime Segmente

1) Valorile lungimilor segmentelor sunt obținute din proiecție în plan.

| Punct început | X / Y | Punct sfârșit | X / Y | Lungime segment (** (m) |
|---------------|----------------------------|---------------|----------------------------|-------------------------|
| 1 | 384.899,058 290.061,571 | 2 | 384.891,477 290.061,255 | 7.588 |
| 2 | 384.891,477 290.061,255 | 3 | 384.855,85 289.031,791 | 1030.08 |
| 3 | 384.855,85 289.031,791 | 4 | 384.863,409 289.031,455 | 7.566 |
| 4 | 384.863,409 289.031,455 | 1 | 384.899,058 290.061,571 | 1030.732 |

**** Lungimile segmentelor sunt determinate în planul de proiecție Stereo 70 și sunt rotunjite la 1 milimetru.**

***** Distanța dintre puncte este formată din segmente cumulate ce sunt mai mici decât valoarea 1 milimetru.**

**DATE DESPRE IMOBILUL NR. 2063**

Oficiul de Cadastru și Publicitate Imobiliară DOLJ
Biroul de Cadastru și Publicitate Imobiliară Craiova

A. Partea I. Descrierea imobilului

TEREN Extravilan

Adresa: Jud. Dolj, T137, P18

| Nr. Crt | Nr cadastral Nr. topografic | Suprafața* (mp) | Observații / Referințe |
|---------|-----------------------------|-----------------|---|
| A1 | | 4.816 | Sector cadastral:13 Teren neimprejmuit; |

B. Partea II. Proprietari și acte

| Inscrieri privitoare la dreptul de proprietate și alte drepturi reale | Referințe |
|--|-----------|
| / | |
| Act Administrativ nr. TDP NR. 1205-2210, din 08/11/1996 emis de CJ DOLJ; | |
| B1 | A1 |
| Intabulare, drept de PROPRIETATE, dobândit prin Reconstituire, cota actuala 1/1, cota initiala 1/1 1) POENARU CONSTANTIN, LIPSĂ CNP | |

C. Partea III. SARCINI .

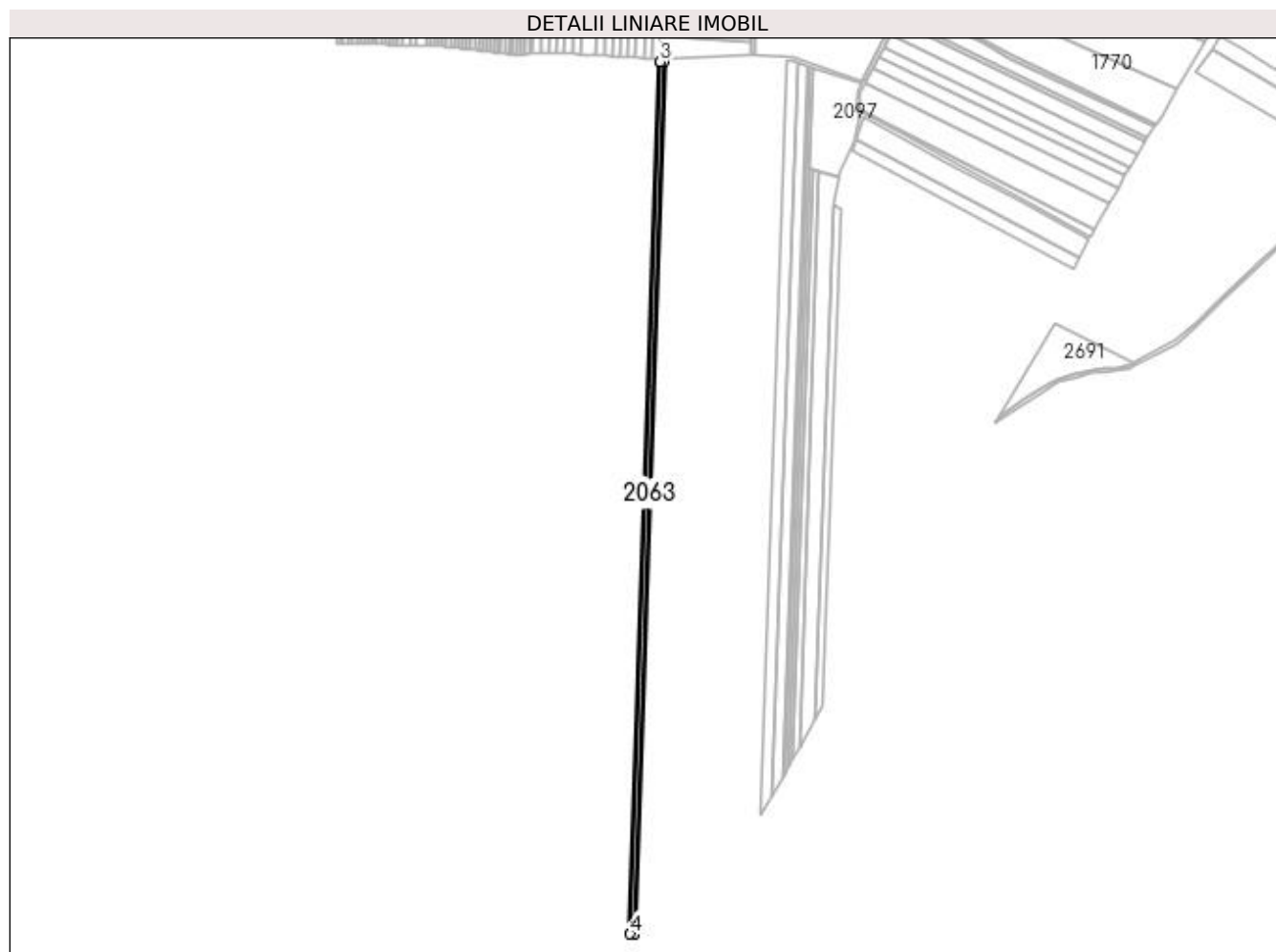
| Inscrieri privind dezmembramintele dreptului de proprietate, drepturi reale de garanție și sarcini | Referințe |
|--|-----------|
| NU SUNT | |

Anexa Nr. 1 La Partea I

Teren

| Nr cadastral | Suprafața (mp)* | Observații / Referințe |
|--------------|-----------------|------------------------|
| | 4.816 | |

* Suprafața este determinată în planul de proiecție Stereo 70.



Date referitoare la teren

| Crt | Categorie folosință | Intra vilan | Suprafața (mp) | Tarla | Parcelă | Nr. topo | Observații / Referințe |
|-----|---------------------|-------------|----------------|-------|---------|----------|------------------------|
| 1 | arabil | NU | 4.816 | 137 | 18 | - | |

Lungime Segmente

1) Valorile lungimilor segmentelor sunt obținute din proiecție în plan.

| Punct început | X / Y | Punct sfârșit | X / Y | Lungime segment (** (m) |
|---------------|----------------------------|---------------|----------------------------|-------------------------|
| 1 | 384.868,076 289.031,248 | 2 | 384.903,739 290.061,766 | 1031.135 |
| 2 | 384.903,739 290.061,766 | 3 | 384.899,058 290.061,571 | 4.685 |
| 3 | 384.899,058 290.061,571 | 4 | 384.863,409 289.031,455 | 1030.732 |
| 4 | 384.863,409 289.031,455 | 1 | 384.868,076 289.031,248 | 4.672 |

**** Lungimile segmentelor sunt determinate în planul de proiecție Stereo 70 și sunt rotunjite la 1 milimetru.**

***** Distanța dintre puncte este formată din segmente cumulate ce sunt mai mici decât valoarea 1 milimetru.**

**DATE DESPRE IMOBILUL NR. 2064**

Oficiul de Cadastru și Publicitate Imobiliară DOLJ
Biroul de Cadastru și Publicitate Imobiliară Craiova

A. Partea I. Descrierea imobilului

TEREN Extravilan

Adresa: Jud. Dolj, T137, P19

| Nr. Crt | Nr cadastral Nr. topografic | Suprafața* (mp) | Observații / Referințe |
|---------|-----------------------------|-----------------|---|
| A1 | | 24.613 | Sector cadastral:13 Teren neimprejmuit; |

B. Partea II. Proprietari și acte

| Inscrieri privitoare la dreptul de proprietate și alte drepturi reale | | Referințe |
|--|---|-----------|
| / | | |
| Act Notarial nr. CONTRACT DE DONATIE NR. 1172, din 05/10/1999 emis de NP BELU AUREL (TDP NR. 636-2171/10.02.1995 CJ DOLJ); | | |
| B1 | Intabulare, drept de PROPRIETATE, dobandit prin Conventie, cota actuala 1/1, cota initiala 1/1 1) CIOI MARIN | A1 |

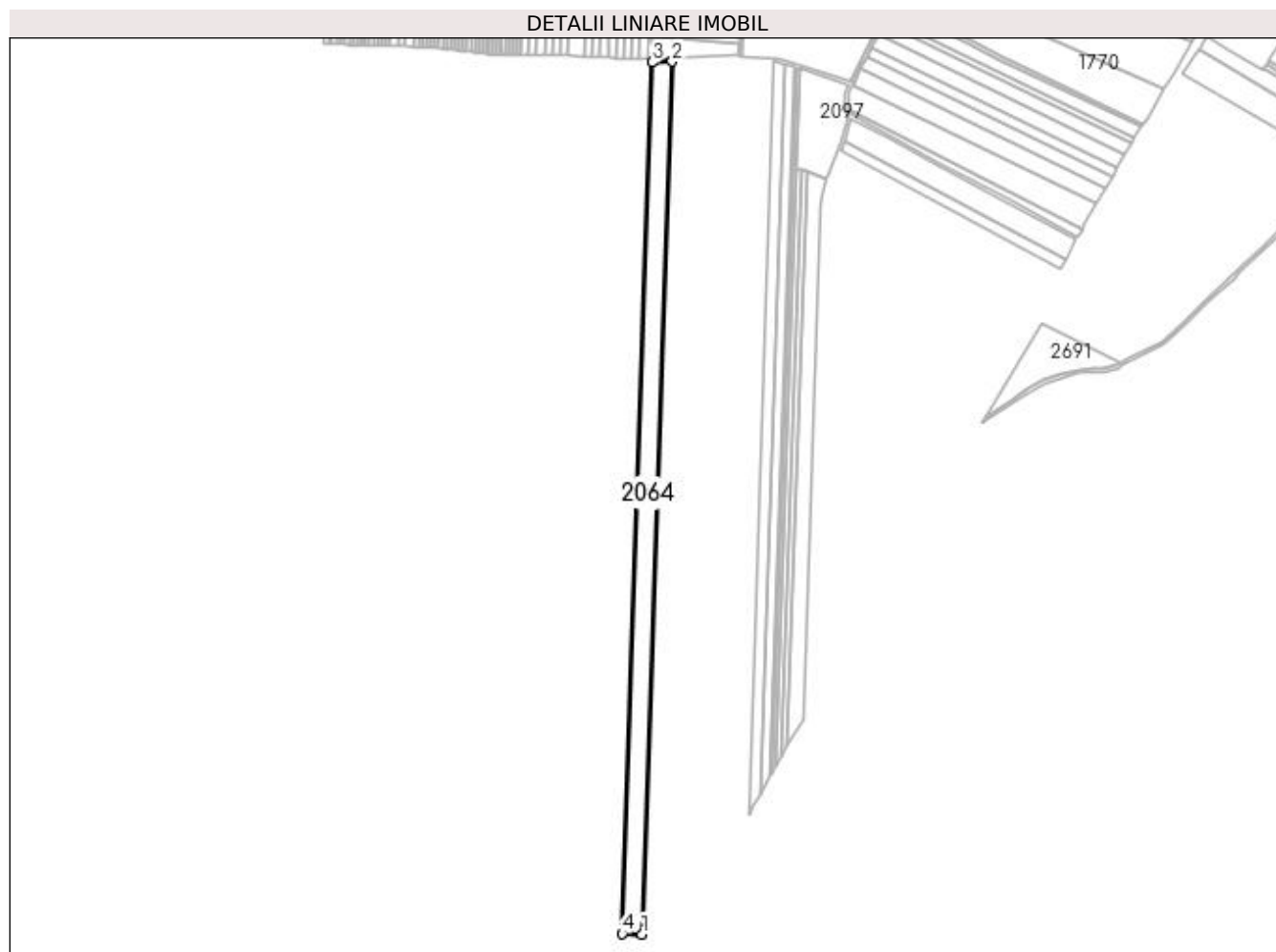
C. Partea III. SARCINI .

| Inscrieri privind dezmembramintele dreptului de proprietate, drepturi reale de garanție și sarcini | Referințe |
|--|-----------|
| NU SUNT | |

Teren

| | | |
|--------------|-----------------|------------------------|
| Nr cadastral | Suprafața (mp)* | Observații / Referințe |
| | 24.613 | |

* Suprafața este determinată în planul de proiecție Stereo 70.



Date referitoare la teren

| Crt | Categorie folosință | Intra vilan | Suprafața (mp) | Tarla | Parcelă | Nr. topo | Observații / Referințe |
|-----|---------------------|-------------|----------------|-------|---------|----------|------------------------|
| 1 | arabil | NU | 24.613 | 137 | 19 | - | |

Lungime Segmente

1) Valorile lungimilor segmentelor sunt obținute din proiecție în plan.

| Punct început | X / Y | Punct sfârșit | X / Y | Lungime segment (** (m) |
|---------------|----------------------------|---------------|----------------------------|-------------------------|
| 1 | 384.891,9 289.030,19 | 2 | 384.927,634 290.062,762 | 1033.19 |
| 2 | 384.927,634 290.062,762 | 3 | 384.903,739 290.061,766 | 23.916 |
| 3 | 384.903,739 290.061,766 | 4 | 384.868,076 289.031,248 | 1031.135 |
| 4 | 384.868,076 289.031,248 | 1 | 384.891,9 289.030,19 | 23.847 |

**** Lungimile segmentelor sunt determinate în planul de proiecție Stereo 70 și sunt rotunjite la 1 milimetru.**

***** Distanța dintre puncte este formată din segmente cumulate ce sunt mai mici decât valoarea 1 milimetru.**

**DATE DESPRE IMOBILUL NR. 2065**

Oficiul de Cadastru și Publicitate Imobiliară DOLJ
Biroul de Cadastru și Publicitate Imobiliară Craiova

A. Partea I. Descrierea imobilului

TEREN Extravilan

Adresa: Jud. Dolj, T137 IN TDP 127, P20

| Nr. Crt | Nr cadastral Nr. topografic | Suprafața* (mp) | Observații / Referințe |
|---------|-----------------------------|-----------------|---|
| A1 | | 11.977 | Sector cadastral:13 Teren neimprejmuit; |

B. Partea II. Proprietari și acte

| Inscrieri privitoare la dreptul de proprietate și alte drepturi reale | Referințe |
|--|-----------|
| / | |
| Act Administrativ nr. TDP NR. 364-46171, din 24/10/1994 emis de CJ DOLJ; | |
| B1 | A1 |
| Intabulare, drept de PROPRIETATE, dobandit prin Reconstituire, cota actuala 1/1, cota inițiala 1/1 1) BUCA IONEL , LIPSĂ CNP | |

C. Partea III. SARCINI .

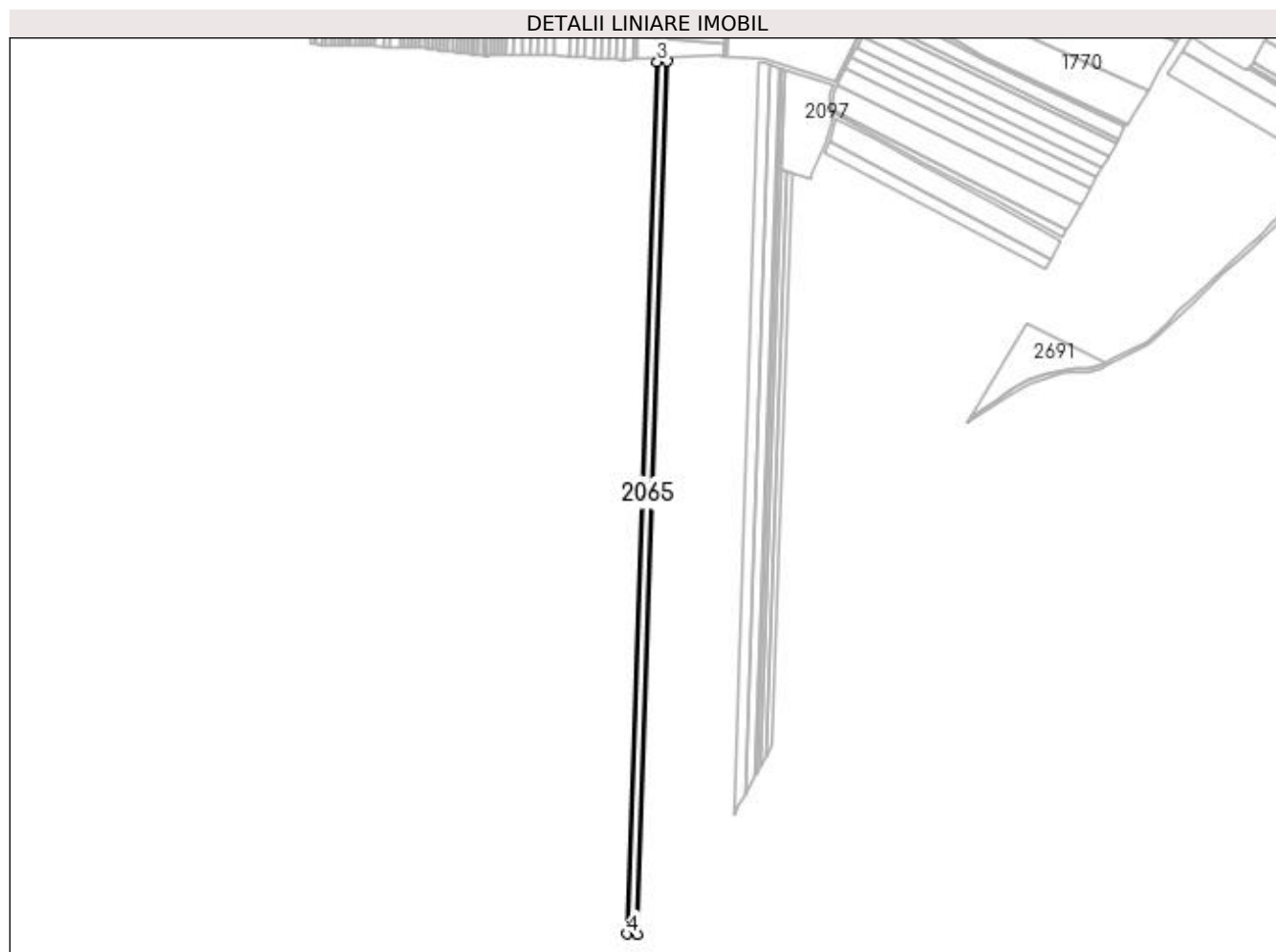
| Inscrieri privind dezmembramintele dreptului de proprietate, drepturi reale de garanție și sarcini | Referințe |
|--|-----------|
| NU SUNT | |

Anexa Nr. 1 La Partea I

Teren

| Nr cadastral | Suprafața (mp)* | Observații / Referințe |
|--------------|-----------------|------------------------|
| | 11.977 | |

* Suprafața este determinată în planul de proiecție Stereo 70.



Date referitoare la teren

| Crt | Categorie folosință | Intravilan | Suprafața (mp) | Tarla | Parcelă | Nr. topo | Observații / Referințe |
|-----|---------------------|------------|----------------|-------------------|---------|----------|------------------------|
| 1 | arabil | NU | 11.977 | 137 IN TDP 127 | 20 | - | TARLA GRESITA IN TDP |

Lungime Segmente

1) Valorile lungimilor segmentelor sunt obținute din proiecție în plan.

| Punct început | X / Y | Punct sfârșit | X / Y | Lungime segment (** (m) |
|---------------|----------------------------|---------------|----------------------------|-------------------------|
| 1 | 384.903,476 289.029,676 | 2 | 384.939,245 290.063,246 | 1034.189 |
| 2 | 384.939,245 290.063,246 | 3 | 384.927,634 290.062,762 | 11.62 |
| 3 | 384.927,634 290.062,762 | 4 | 384.891,9 289.030,19 | 1033.19 |
| 4 | 384.891,9 289.030,19 | 1 | 384.903,476 289.029,676 | 11.587 |

**** Lungimile segmentelor sunt determinate în planul de proiecție Stereo 70 și sunt rotunjite la 1 milimetru.**

***** Distanța dintre puncte este formată din segmente cumulate ce sunt mai mici decât valoarea 1 milimetru.**

**DATE DESPRE IMOBILUL NR. 2066**

Oficiul de Cadastru și Publicitate Imobiliară DOLJ
Biroul de Cadastru și Publicitate Imobiliară Craiova

A. Partea I. Descrierea imobilului

TEREN Extravilan

Adresa: Jud. Dolj, T137, P21

| Nr. Crt | Nr cadastral Nr. topografic | Suprafața* (mp) | Observații / Referințe |
|---------|-----------------------------|-----------------|---|
| A1 | | 8.124 | Sector cadastral:13 Teren neimprejmuit; |

B. Partea II. Proprietari și acte

| Inscrieri privitoare la dreptul de proprietate și alte drepturi reale | Referințe |
|---|-----------|
| / | |
| Act Administrativ nr. TDP NR. 1154-45208, din 30/08/1996 emis de CJ DOLJ; | |
| B1 | A1 |
| Intabulare, drept de PROPRIETATE, dobândit prin Reconstituire, cota actuala 1/1, cota initiala 1/1 1) TÎRZIU ATANASIE, LIPSĂ CNP | |

C. Partea III. SARCINI .

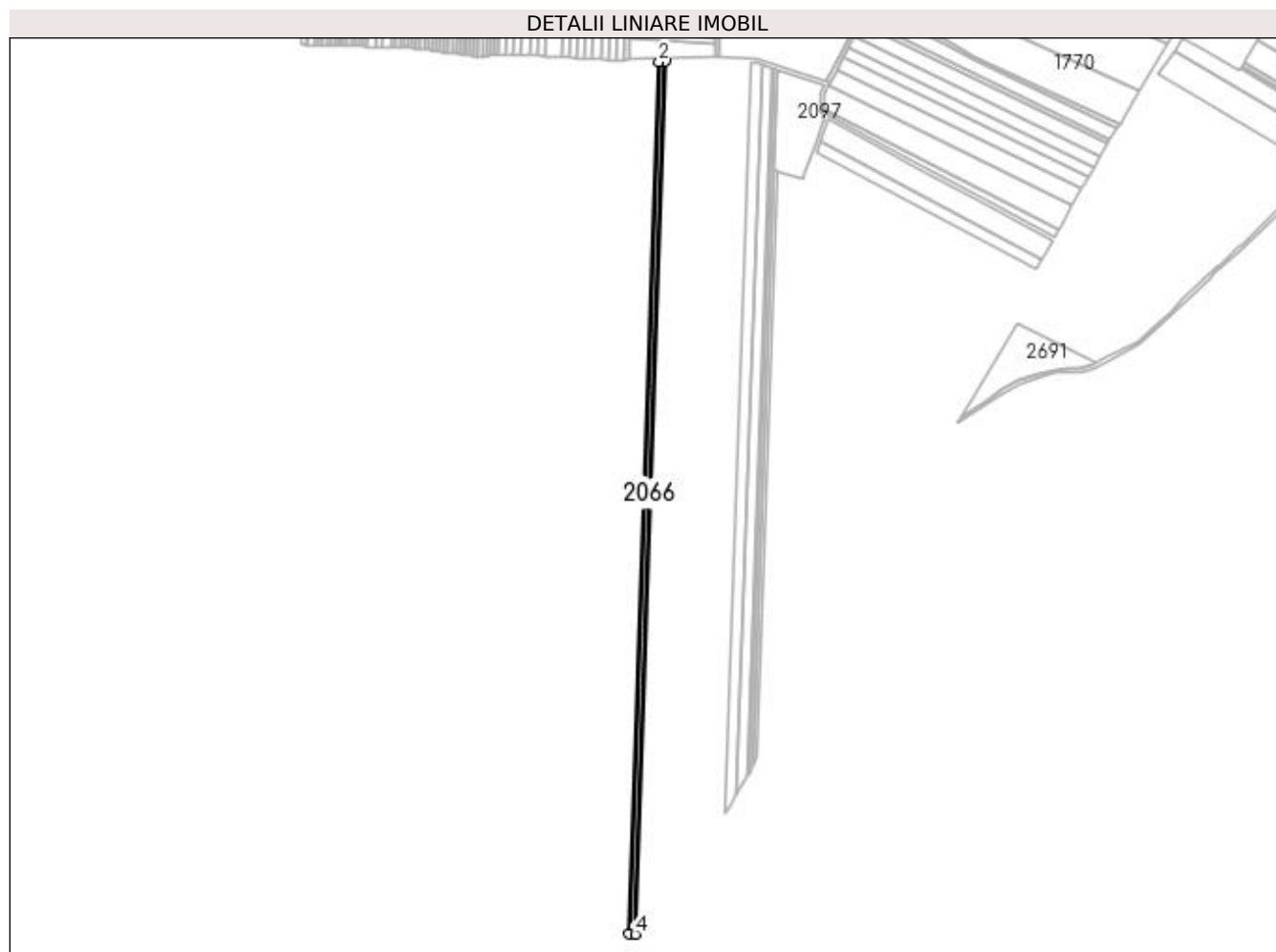
| Inscrieri privind dezmembramintele dreptului de proprietate, drepturi reale de garanție și sarcini | Referințe |
|--|-----------|
| NU SUNT | |

Anexa Nr. 1 La Partea I

Teren

| Nr cadastral | Suprafața (mp)* | Observații / Referințe |
|--------------|-----------------|------------------------|
| | 8.124 | |

* Suprafața este determinată în planul de proiecție Stereo 70.



Date referitoare la teren

| Crt | Categorie folosință | Intra vilan | Suprafața (mp) | Tarla | Parcelă | Nr. topo | Observații / Referințe |
|-----|---------------------|-------------|----------------|-------|---------|----------|------------------------|
| 1 | arabil | NU | 8.124 | 137 | 21 | - | |

Lungime Segmente

1) Valorile lungimilor segmentelor sunt obținute din proiecție în plan.

| Punct început | X / Y | Punct sfârșit | X / Y | Lungime segment (** (m) |
|---------------|----------------------------|---------------|----------------------------|-------------------------|
| 1 | 384.947,113 290.063,574 | 2 | 384.939,245 290.063,246 | 7.876 |
| 2 | 384.939,245 290.063,246 | 3 | 384.903,476 289.029,676 | 1034.189 |
| 3 | 384.903,476 289.029,676 | 4 | 384.911,321 289.029,327 | 7.853 |
| 4 | 384.911,321 289.029,327 | 1 | 384.947,113 290.063,574 | 1034.866 |

**** Lungimile segmentelor sunt determinate în planul de proiecție Stereo 70 și sunt rotunjite la 1 milimetru.**

***** Distanța dintre puncte este formată din segmente cumulate ce sunt mai mici decât valoarea 1 milimetru.**

**DATE DESPRE IMOBILUL NR. 2067**

Oficiul de Cadastru și Publicitate Imobiliară DOLJ
Biroul de Cadastru și Publicitate Imobiliară Craiova

A. Partea I. Descrierea imobilului

TEREN Extravilan

Adresa: Jud. Dolj, T137, P22

| Nr. Crt | Nr cadastral Nr. topografic | Suprafața* (mp) | Observații / Referințe |
|---------|--------------------------------|-----------------|---|
| A1 | 30395 | 14.249 | Sector cadastral:13 Teren neimpregmuit; |

B. Partea II. Proprietari și acte

| Inscrieri privitoare la dreptul de proprietate și alte drepturi reale | | Referințe |
|---|--|-----------|
| 184744 / 03/10/2018 | | |
| Act Notarial nr. CVC NR. 743, din 29/03/1999 emis de NP AUREL BELU; | | |
| B1 | Intabulare, drept de PROPRIETATE, dobandit prin Conventie, cota actuala 1/1, cota initiala 1/1 1) SC AGRIFARM SRL , CIF:11515860 | A1 |
| Act Normativ nr. Legea 17, din 07/03/2014 emis de Parlamentul Romaniei; | | |
| B2 | Se notează mențiunea «Imobil aflat sub incidenta art.3 alin.(1) din Legea 17/2014» | A1 |

C. Partea III. SARCINI .

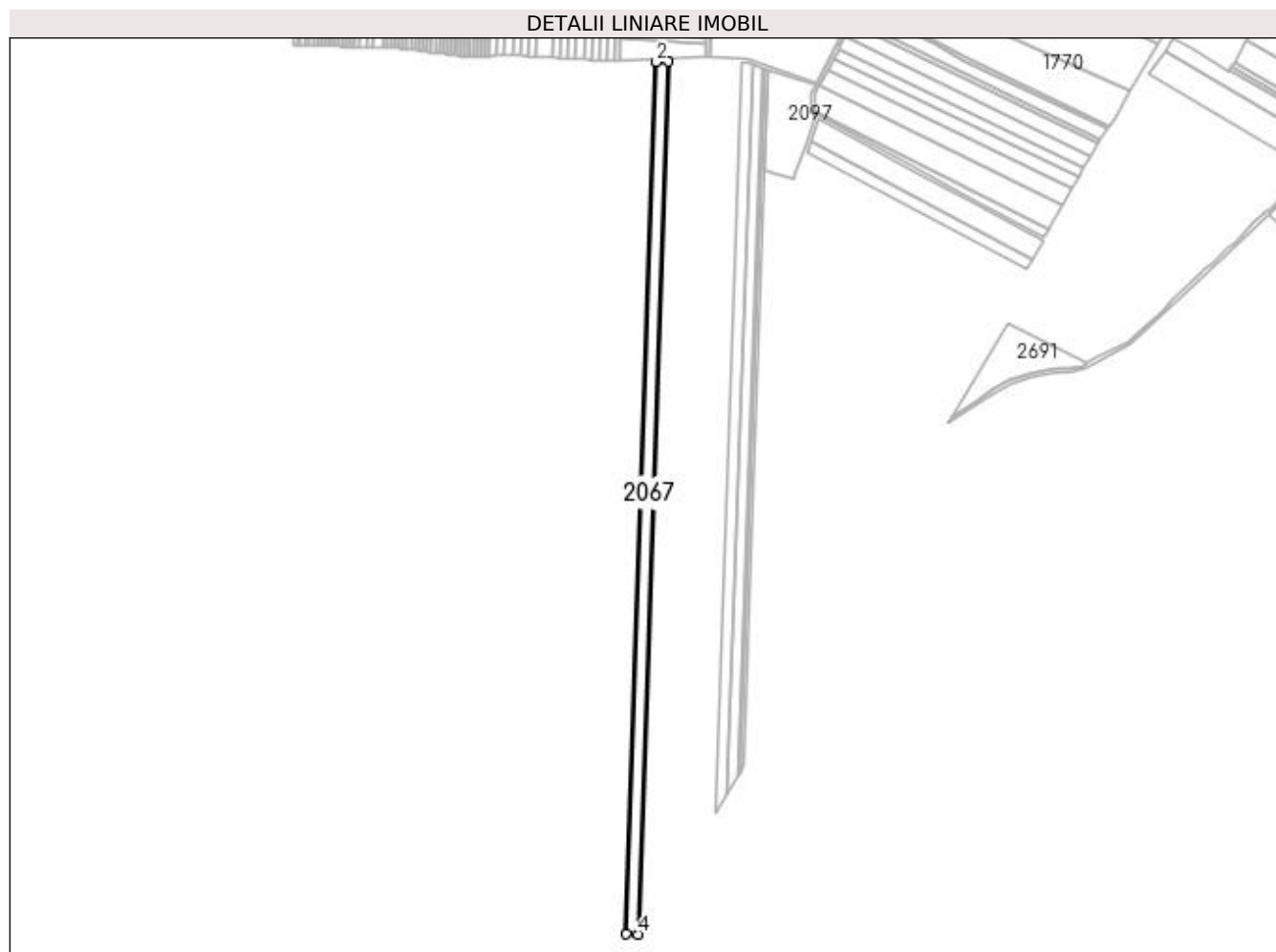
| Inscrieri privind dezmembramintele dreptului de proprietate, drepturi reale de garanție și sarcini | Referințe |
|--|-----------|
| NU SUNT | |

Anexa Nr. 1 La Partea I

Teren

| Nr cadastral | Suprafața (mp)* | Observații / Referințe |
|--------------|-----------------|------------------------|
| 30395 | 14.249 | |

* Suprafața este determinată în planul de proiecție Stereo 70.



Date referitoare la teren

| Crt | Categorie folosință | Intra vilan | Suprafața (mp) | Tarla | Parcelă | Nr. topo | Observații / Referințe |
|-----|---------------------|-------------|----------------|-------|---------|----------|------------------------|
| 1 | arabil | NU | 14.249 | 137 | 22 | - | |

Lungime Segmente

1) Valorile lungimilor segmentelor sunt obținute din proiecție în plan.

| Punct început | X / Y | Punct sfârșit | X / Y | Lungime segment (** (m) |
|---------------|----------------------------|---------------|----------------------------|-------------------------|
| 1 | 384.960,903 290.064,148 | 2 | 384.947,113 290.063,574 | 13.801 |
| 2 | 384.947,113 290.063,574 | 3 | 384.911,321 289.029,327 | 1034.866 |
| 3 | 384.911,321 289.029,327 | 4 | 384.925,069 289.028,716 | 13.762 |
| 4 | 384.925,069 289.028,716 | 1 | 384.960,903 290.064,148 | 1036.052 |

**** Lungimile segmentelor sunt determinate în planul de proiecție Stereo 70 și sunt rotunjite la 1 milimetru.**

***** Distanța dintre puncte este formată din segmente cumulate ce sunt mai mici decât valoarea 1 milimetru.**

**DATE DESPRE IMOBILUL NR. 2068**

Oficiul de Cadastru și Publicitate Imobiliară DOLJ
 Biroul de Cadastru și Publicitate Imobiliară Craiova

A. Partea I. Descrierea imobilului

TEREN Extravilan

Adresa: Jud. Dolj, T137, P23

| Nr. Crt | Nr cadastral Nr. topografic | Suprafața* (mp) | Observații / Referințe |
|---------|-----------------------------|-----------------|---|
| A1 | | 6.964 | Sector cadastral:13 Teren neimprejmuit; |

B. Partea II. Proprietari și acte

| Inscrieri privitoare la dreptul de proprietate și alte drepturi reale | | Referințe |
|---|---|-----------|
| / | | |
| Act Notarial nr. ACT DE PARTAJ VOLUNTAR NR. 559, din 11/03/2022 emis de NP GHIGIU IRINA NICOLETA (TDP NR. 1715-48369/04.03.2002 CJ DOLJ); | | |
| B1 | Intabulare, drept de PROPRIETATE, dobandit prin lesire Din Individiziune, cota actuala 1/1, cota initiala 1/1 1) PICIU IOANA | A1 |

C. Partea III. SARCINI .

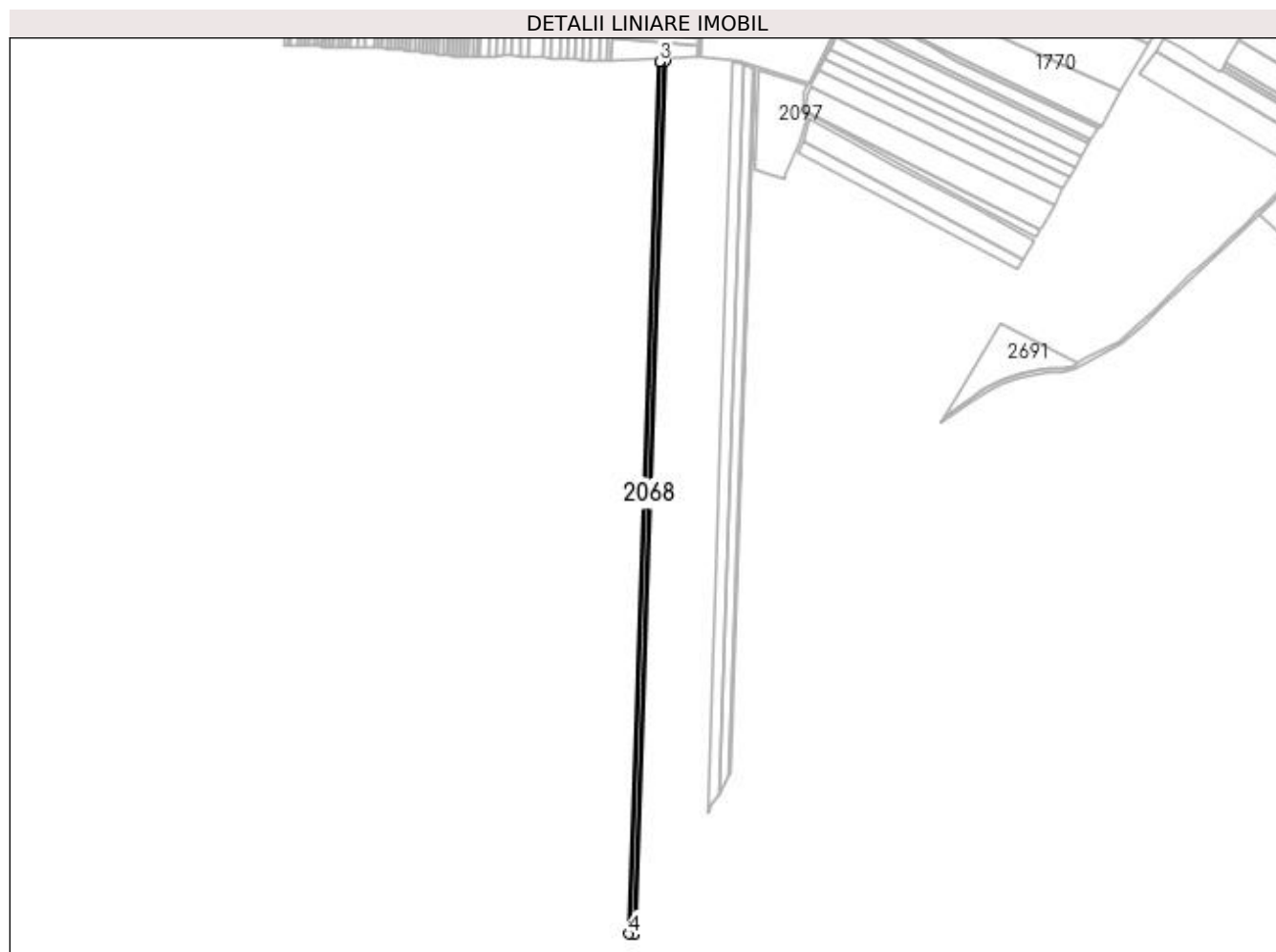
| Inscrieri privind dezmembramintele dreptului de proprietate, drepturi reale de garanție și sarcini | Referințe |
|--|-----------|
| NU SUNT | |

Anexa Nr. 1 La Partea I

Teren

| Nr cadastral | Suprafața (mp)* | Observații / Referințe |
|--------------|-----------------|------------------------|
| | 6.964 | |

* Suprafața este determinată în planul de proiecție Stereo 70.



Date referitoare la teren

| Crt | Categorie folosință | Intra vilan | Suprafața (mp) | Tarla | Parcelă | Nr. topo | Observații / Referințe |
|-----|---------------------|-------------|----------------|-------|---------|----------|------------------------|
| 1 | arabil | NU | 6.964 | 137 | 23 | - | |

Lungime Segmente

1) Valorile lungimilor segmentelor sunt obținute din proiecție în plan.

| Punct început | X / Y | Punct sfârșit | X / Y | Lungime segment (** (m) |
|---------------|----------------------------|---------------|----------------------------|-------------------------|
| 1 | 384.931,783 289.028,418 | 2 | 384.967,636 290.064,429 | 1036.631 |
| 2 | 384.967,636 290.064,429 | 3 | 384.960,903 290.064,148 | 6.739 |
| 3 | 384.960,903 290.064,148 | 4 | 384.925,069 289.028,716 | 1036.052 |
| 4 | 384.925,069 289.028,716 | 1 | 384.931,783 289.028,418 | 6.72 |

**** Lungimile segmentelor sunt determinate în planul de proiecție Stereo 70 și sunt rotunjite la 1 milimetru.**

***** Distanța dintre puncte este formată din segmente cumulate ce sunt mai mici decât valoarea 1 milimetru.**

**DATE DESPRE IMOBILUL NR. 2069**

Oficiul de Cadastru și Publicitate Imobiliară DOLJ
Biroul de Cadastru și Publicitate Imobiliară Craiova

A. Partea I. Descrierea imobilului

TEREN Extravilan

Adresa: Jud. Dolj, T137, P24

| Nr. Crt | Nr cadastral Nr. topografic | Suprafața* (mp) | Observații / Referințe |
|---------|-----------------------------|-----------------|---|
| A1 | | 4.372 | Sector cadastral:13 Teren neimprejmuit; |

B. Partea II. Proprietari și acte

| Inscrieri privitoare la dreptul de proprietate și alte drepturi reale | Referințe |
|--|-----------|
| / | |
| Act Administrativ nr. TDP NR. 1279-2210, din 03/02/1997 emis de CJ DOLJ; | |
| B1 | A1 |
| Intabulare, drept de PROPRIETATE, dobândit prin Reconstituire, cota actuala 1/1, cota initiala 1/1 | |
| 1) DUDĂU GHEORGHE, LIPSĂ CNP | |
| 2) NICOLAE GHEORGHÎA, LIPSĂ CNP | |

C. Partea III. SARCINI .

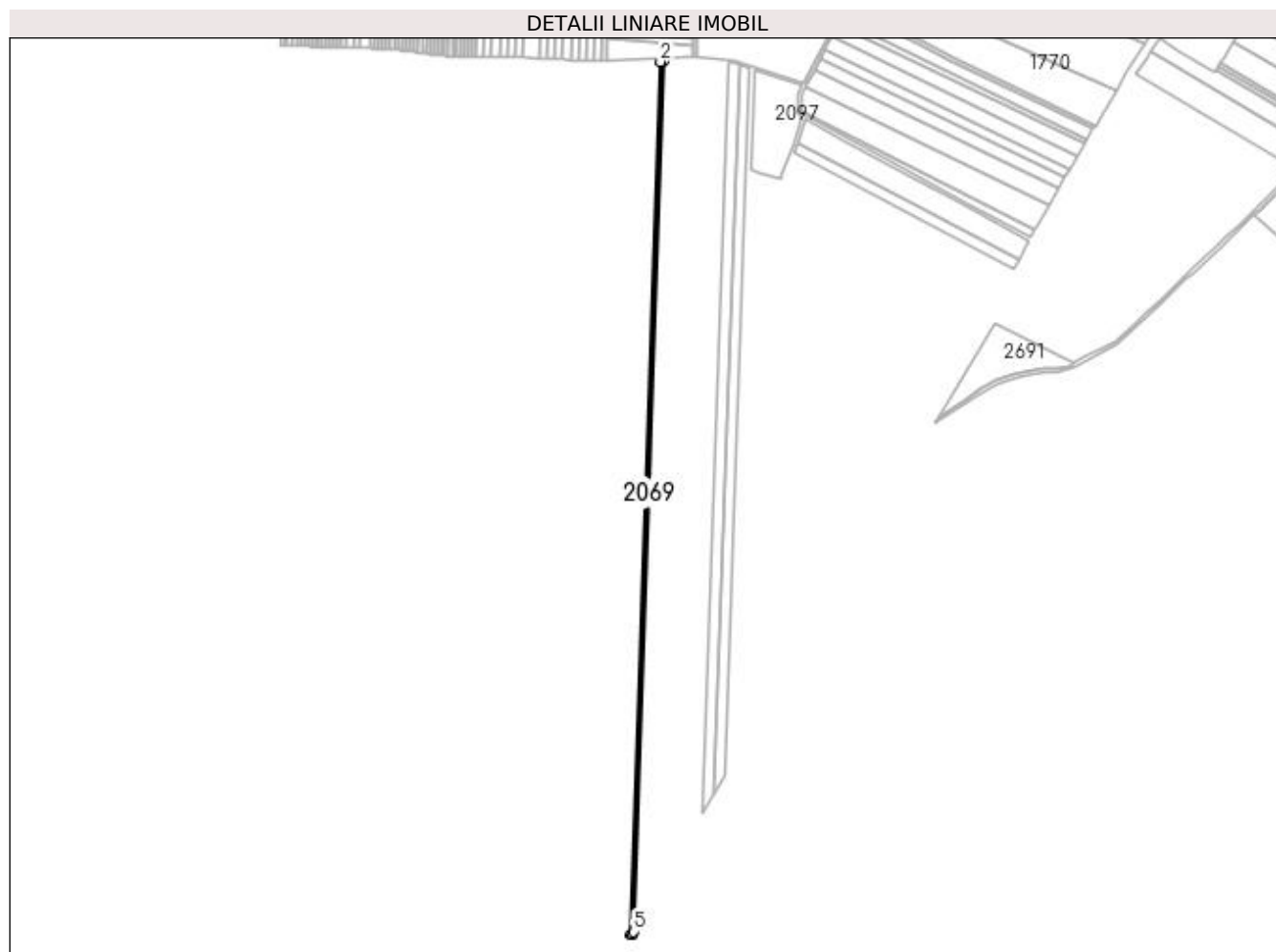
| Inscrieri privind dezmembramentele dreptului de proprietate, drepturi reale de garanție și sarcini | Referințe |
|--|-----------|
| NU SUNT | |

Anexa Nr. 1 La Partea I

Teren

| Nr cadastral | Suprafața (mp)* | Observații / Referințe |
|--------------|-----------------|------------------------|
| | 4.372 | |

* Suprafața este determinată în planul de proiecție Stereo 70.



Date referitoare la teren

| Crt | Categorie folosință | Intra vilan | Suprafața (mp) | Tarla | Parcelă | Nr. topo | Observații / Referințe |
|-----|---------------------|-------------|----------------|-------|---------|----------|------------------------|
| 1 | arabil | NU | 4.372 | 137 | 24 | - | |

Lungime Segmente

1) Valorile lungimilor segmentelor sunt obținute din proiecție în plan.

| Punct început | X / Y | Punct sfârșit | X / Y | Lungime segment (** (m) |
|---------------|----------------------------|---------------|----------------------------|-------------------------|
| 1 | 384.971,864 290.064,605 | 2 | 384.967,636 290.064,429 | 4.231 |
| 2 | 384.967,636 290.064,429 | 3 | 384.931,783 289.028,418 | 1036.631 |
| 3 | 384.931,783 289.028,418 | 4 | 384.934,407 289.028,302 | 2.627 |
| 4 | 384.934,407 289.028,302 | 5 | 384.936,101 289.031,22 | 3.374 |
| 5 | 384.936,101 289.031,22 | 1 | 384.971,864 290.064,605 | 1034.004 |

**** Lungimile segmentelor sunt determinate în planul de proiecție Stereo 70 și sunt rotunjite la 1 milimetru.**

***** Distanța dintre puncte este formată din segmente cumulate ce sunt mai mici decât valoarea 1 milimetru.**

**DATE DESPRE IMOBILUL NR. 2070**

Oficiul de Cadastru și Publicitate Imobiliară DOLJ
Biroul de Cadastru și Publicitate Imobiliară Craiova

A. Partea I. Descrierea imobilului

TEREN Extravilan

Adresa: Jud. Dolj, T137, P24/1

| Nr. Crt | Nr cadastral Nr. topografic | Suprafața* (mp) | Observații / Referințe |
|---------|-----------------------------|-----------------|---|
| A1 | | 9.900 | Sector cadastral:13 Teren neimprejmuit; |

B. Partea II. Proprietari și acte

| Inscrieri privitoare la dreptul de proprietate și alte drepturi reale | Referințe |
|--|-----------|
| / | |
| Act Administrativ nr. TDP NR. 1330-48305, din 06/02/1997 emis de CJ DOLJ; | |
| B1 | A1 |
| Intabulare, drept de PROPRIETATE, dobândit prin Reconstituire, cota actuala 1/1, cota initiala 1/1 | |
| 1) DUDĂU FLOAREA, LIPSĂ CNP | |
| 2) ȘTEFAN MARIN, LIPSĂ CNP | |

C. Partea III. SARCINI .

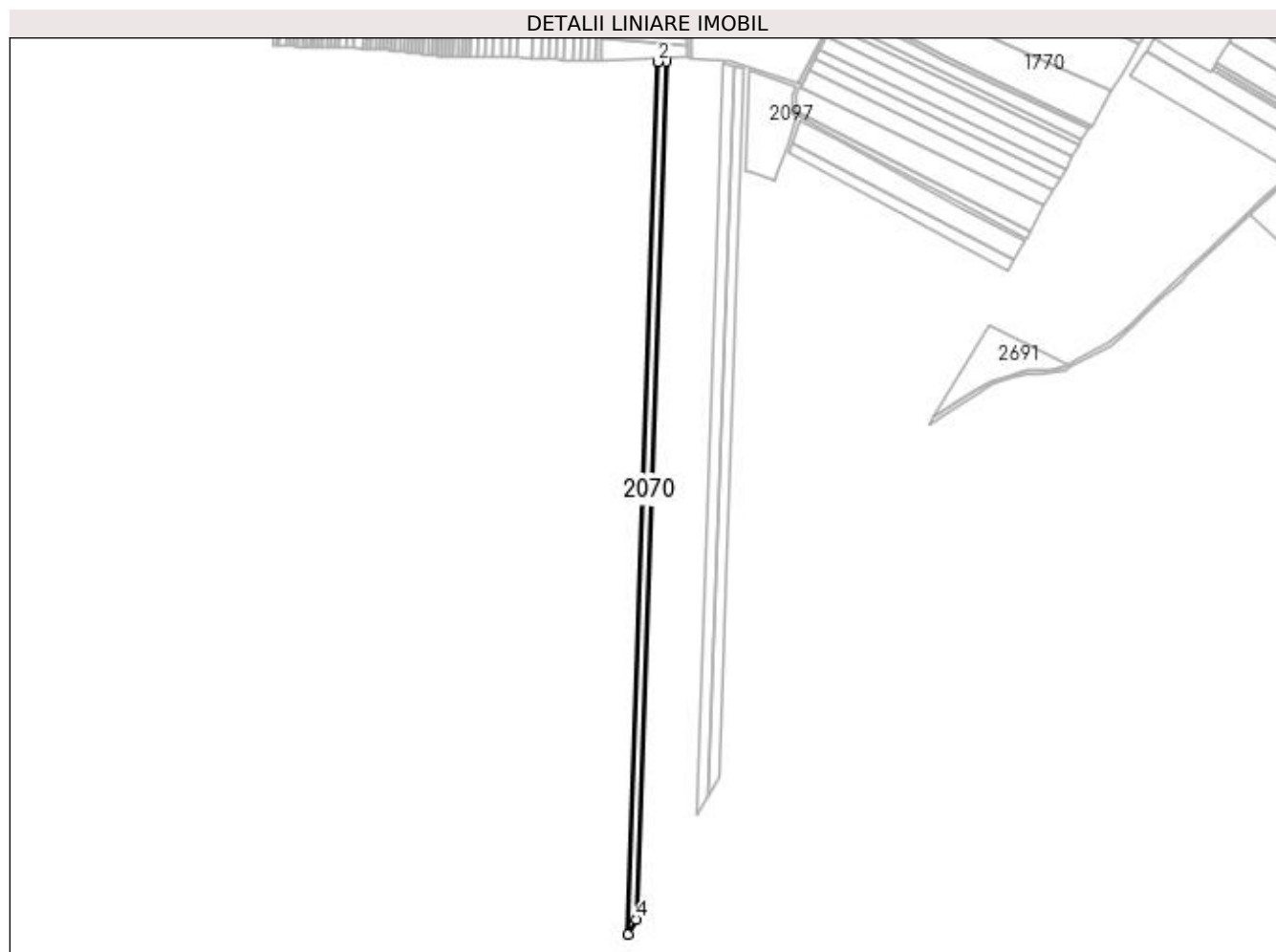
| Inscrieri privind dezmembramentele dreptului de proprietate, drepturi reale de garanție și sarcini | Referințe |
|--|-----------|
| NU SUNT | |

Anexa Nr. 1 La Partea I

Teren

| Nr cadastral | Suprafața (mp)* | Observații / Referințe |
|--------------|-----------------|------------------------|
| | 9.900 | |

* Suprafața este determinată în planul de proiecție Stereo 70.



Date referitoare la teren

| Crt | Categorie folosință | Intra vilan | Suprafața (mp) | Tarla | Parcelă | Nr. topo | Observații / Referințe |
|-----|---------------------|-------------|----------------|-------|---------|----------|------------------------|
| 1 | arabil | NU | 9.900 | 137 | 24/1 | - | |

Lungime Segmente

1) Valorile lungimilor segmentelor sunt obținute din proiecție în plan.

| Punct început | X / Y | Punct sfârșit | X / Y | Lungime segment (** (m) |
|---------------|----------------------------|---------------|----------------------------|-------------------------|
| 1 | 384.981,539 290.065,009 | 2 | 384.971,864 290.064,605 | 9.683 |
| 2 | 384.971,864 290.064,605 | 3 | 384.936,101 289.031,22 | 1034.004 |
| 3 | 384.936,101 289.031,22 | 4 | 384.946,375 289.048,915 | 20.461 |
| 4 | 384.946,375 289.048,915 | 1 | 384.981,539 290.065,009 | 1016.702 |

**** Lungimile segmentelor sunt determinate în planul de proiecție Stereo 70 și sunt rotunjite la 1 milimetru.**

***** Distanța dintre puncte este formată din segmente cumulate ce sunt mai mici decât valoarea 1 milimetru.**

**DATE DESPRE IMOBILUL NR. 2071**

Oficiul de Cadastru și Publicitate Imobiliară DOLJ
 Biroul de Cadastru și Publicitate Imobiliară Craiova

A. Partea I. Descrierea imobilului

TEREN Extravilan

Adresa: Jud. Dolj, T137 IN TDP 127, P25

| Nr. Crt | Nr cadastral Nr. topografic | Suprafața* (mp) | Observații / Referințe |
|---------|-----------------------------|-----------------|---|
| A1 | | 13.639 | Sector cadastral:13 Teren neimprejmuit; |

B. Partea II. Proprietari și acte

| Inscrieri privitoare la dreptul de proprietate și alte drepturi reale | Referințe |
|--|-----------|
| / | |
| Act Administrativ nr. TDP NR. 1108-45208, din 08/08/1996 emis de CJ DOLJ; | |
| B1 | A1 |
| Intabulare, drept de PROPRIETATE, dobandit prin Reconstituire, cota actuala 1/1, cota initiala 1/1 1) GEORGESCU LEON, LIPSĂ CNP | |

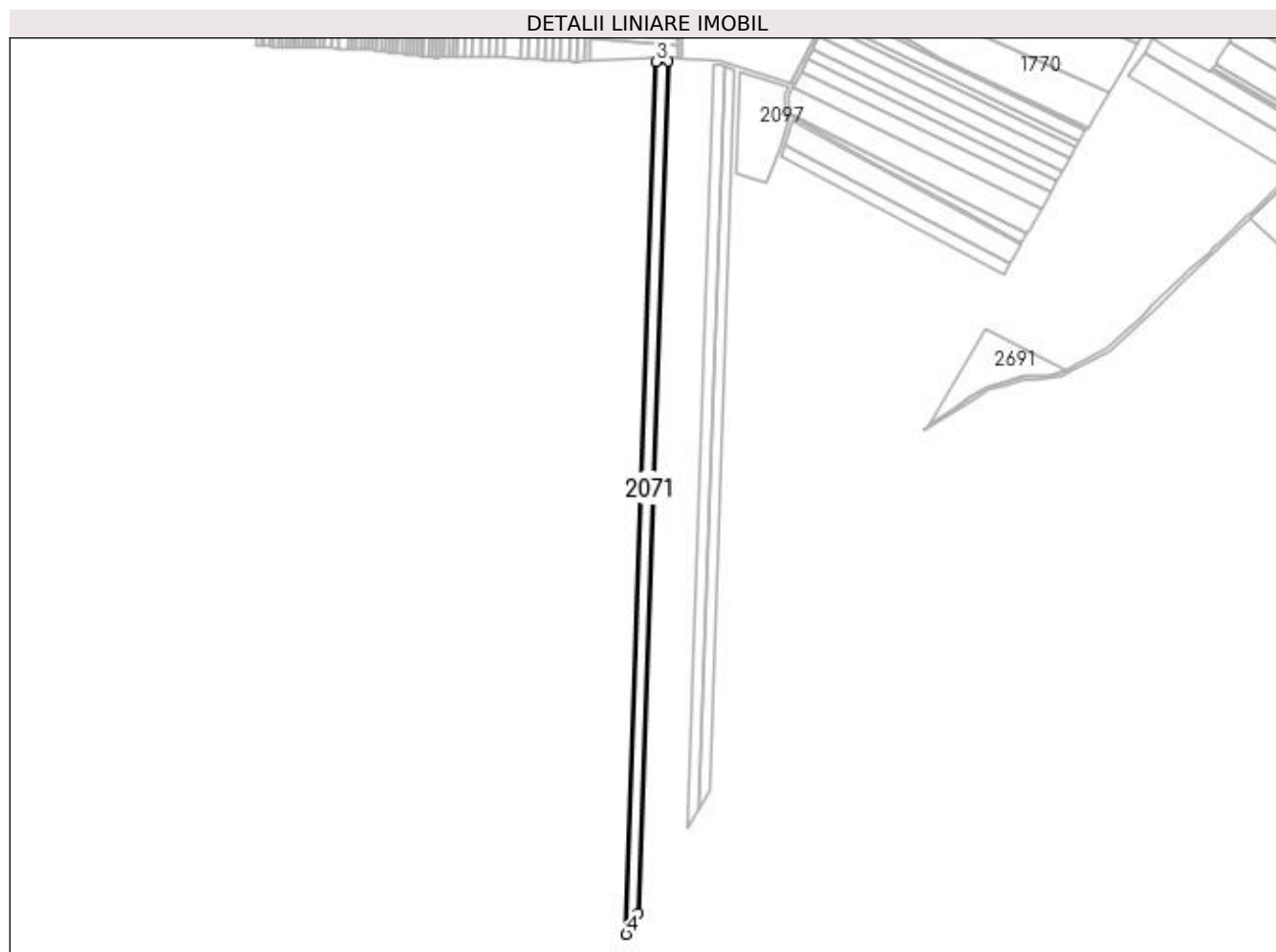
C. Partea III. SARCINI .

| Inscrieri privind dezmembramintele dreptului de proprietate, drepturi reale de garanție și sarcini | Referințe |
|--|-----------|
| NU SUNT | |

Anexa Nr. 1 La Partea I**Teren**

| Nr cadastral | Suprafața (mp)* | Observații / Referințe |
|--------------|-----------------|------------------------|
| | 13.639 | |

* Suprafața este determinată în planul de proiecție Stereo 70.

**Date referitoare la teren**

| Crt | Categorie folosință | Intra vilan | Suprafața (mp) | Tarla | Parcelă | Nr. topo | Observații / Referințe |
|-----|---------------------|-------------|----------------|-------------------|---------|----------|------------------------|
| 1 | arabil | NU | 13.639 | 137 IN TDP 127 | 25 | - | TARLA GRESITA IN TDP |

Lungime Segmente

1) Valorile lungimilor segmentelor sunt obținute din proiecție în plan.

| Punct început | X / Y | Punct sfârșit | X / Y | Lungime segment (** (m) |
|---------------|----------------------------|---------------|----------------------------|-------------------------|
| 1 | 384.960,821 289.073,798 | 2 | 384.995,144 290.065,576 | 992.372 |
| 2 | 384.995,144 290.065,576 | 3 | 384.981,539 290.065,009 | 13.617 |
| 3 | 384.981,539 290.065,009 | 4 | 384.946,375 289.048,915 | 1016.702 |
| 4 | 384.946,375 289.048,915 | 1 | 384.960,821 289.073,798 | 28.773 |

**** Lungimile segmentelor sunt determinate în planul de proiecție Stereo 70 și sunt rotunjite la 1 milimetru.**

***** Distanța dintre puncte este formată din segmente cumulate ce sunt mai mici decât valoarea 1 milimetru.**

**DATE DESPRE IMOBILUL NR. 2072**

Oficiul de Cadastru și Publicitate Imobiliară DOLJ
Biroul de Cadastru și Publicitate Imobiliară Craiova

A. Partea I. Descrierea imobilului

TEREN Extravilan

Adresa: Jud. Dolj, T137, P26

| Nr. Crt | Nr cadastral Nr. topografic | Suprafața* (mp) | Observații / Referințe |
|---------|-----------------------------|-----------------|---|
| A1 | | 20.056 | Sector cadastral:13 Teren neimprejmuit; |

B. Partea II. Proprietari și acte

| Inscrieri privitoare la dreptul de proprietate și alte drepturi reale | Referințe |
|--|-----------|
| / | |
| Act Notarial nr. CERTIFICAT DE MOSTENITOR NR. 91, din 20/06/2013 emis de NP GIURCAN GABRIELA (TDP NR. 369-46171/09.11.1994 CJ DOLJ;CERTIFICAT DE DECES SERIA DZ NR. 713674); | |
| B1 | A1 |
| Intabulare, drept de PROPRIETATE, dobandit prin Succesiune, cota actuala 1/1, cota initiala 1/1 1) SOȘA DUMITRU DEFUNCT:Da | |

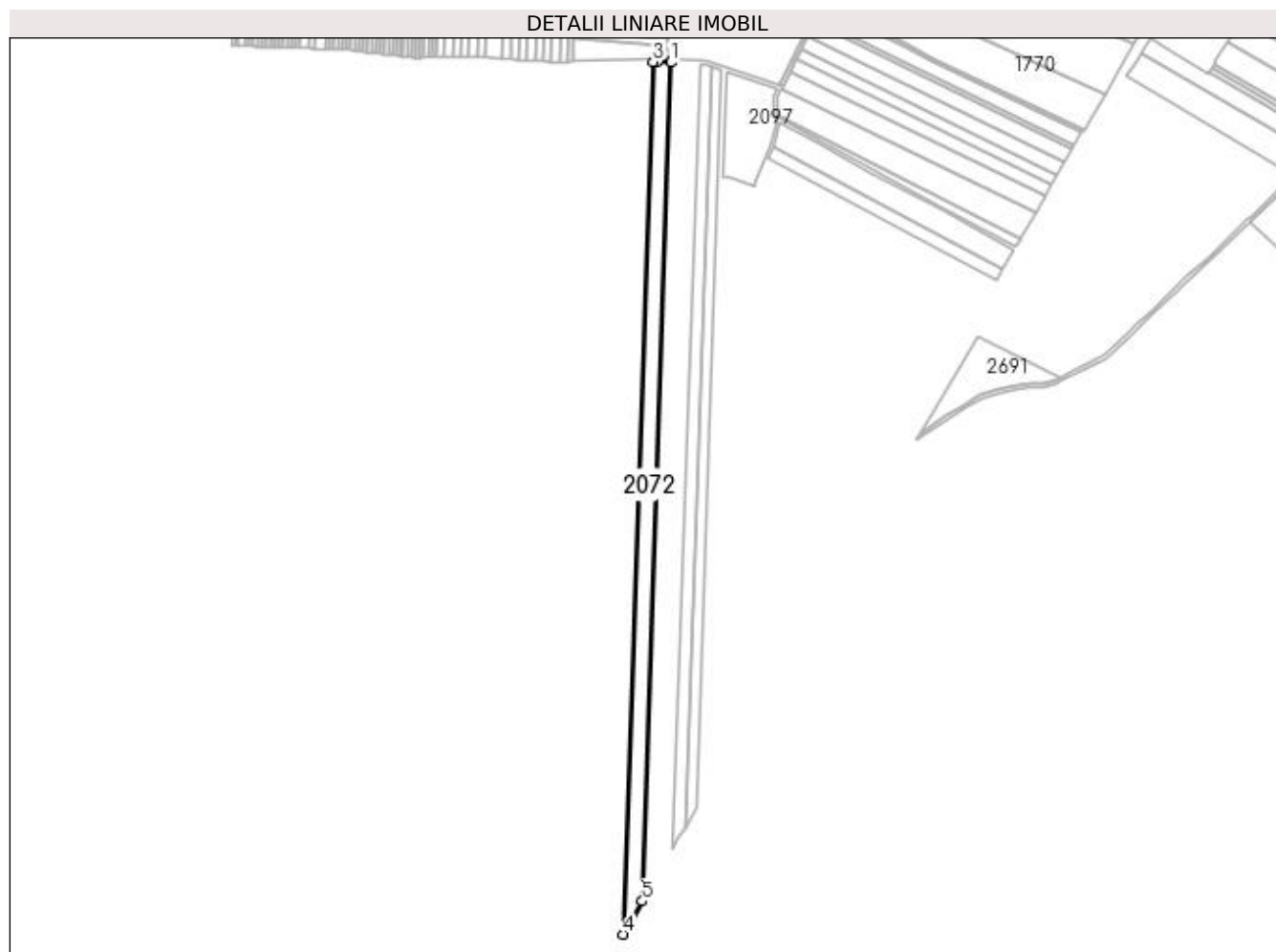
C. Partea III. SARCINI .

| Inscrieri privind dezmembramintele dreptului de proprietate, drepturi reale de garanție și sarcini | Referințe |
|--|-----------|
| NU SUNT | |

Teren

| | | |
|--------------|-----------------|------------------------|
| Nr cadastral | Suprafața (mp)* | Observații / Referințe |
| | 20.056 | |

* Suprafața este determinată în planul de proiecție Stereo 70.



Date referitoare la teren

| Crt | Categorie folosință | Intra vilan | Suprafața (mp) | Tarla | Parcelă | Nr. topo | Observații / Referințe |
|-----|---------------------|-------------|----------------|-------|---------|----------|------------------------|
| 1 | arabil | NU | 20.056 | 137 | 26 | - | |

Lungime Segmente

1) Valorile lungimilor segmentelor sunt obținute din proiecție în plan.

| Punct început | X / Y | Punct sfârșit | X / Y | Lungime segment (** (m) |
|---------------|----------------------------|---------------|----------------------------|-------------------------|
| 1 | 385.015,736 290.064,809 | 2 | 385.000,453 290.065,797 | 15.315 |
| 2 | 385.000,453 290.065,797 | 3 | 384.995,144 290.065,576 | 5.314 |
| 3 | 384.995,144 290.065,576 | 4 | 384.960,821 289.073,798 | 992.372 |
| 4 | 384.960,821 289.073,798 | 5 | 384.982,747 289.111,562 | 43.668 |
| 5 | 384.982,747 289.111,562 | 1 | 385.015,736 290.064,809 | 953.818 |

**** Lungimile segmentelor sunt determinate în planul de proiecție Stereo 70 și sunt rotunjite la 1 milimetru.**

***** Distanța dintre puncte este formată din segmente cumulate ce sunt mai mici decât valoarea 1 milimetru.**

**DATE DESPRE IMOBILUL NR. 2073**

Oficiul de Cadastru și Publicitate Imobiliară DOLJ
Biroul de Cadastru și Publicitate Imobiliară Craiova

A. Partea I. Descrierea imobilului

TEREN Extravilan

Adresa: Jud. Dolj, T137, P27

| Nr. Crt | Nr cadastral Nr. topografic | Suprafața* (mp) | Observații / Referințe |
|---------|-----------------------------|-----------------|---|
| A1 | | 4.185 | Sector cadastral:13 Teren neimprejmuit; |

B. Partea II. Proprietari și acte

| Inscrieri privitoare la dreptul de proprietate și alte drepturi reale | Referințe |
|--|-----------|
| / | |
| Act Administrativ nr. TDP NR. 370-46171, din 27/10/1994 emis de CJ DOLJ; | |
| B1 | A1 |
| Intabulare, drept de PROPRIETATE, dobândit prin Reconstituire, cota actuala 1/1, cota initiala 1/1 | |
| 1) STEFAN IOANA, LIPSĂ CNP | |
| 2) STEFAN IOAN, LIPSĂ CNP | |

C. Partea III. SARCINI .

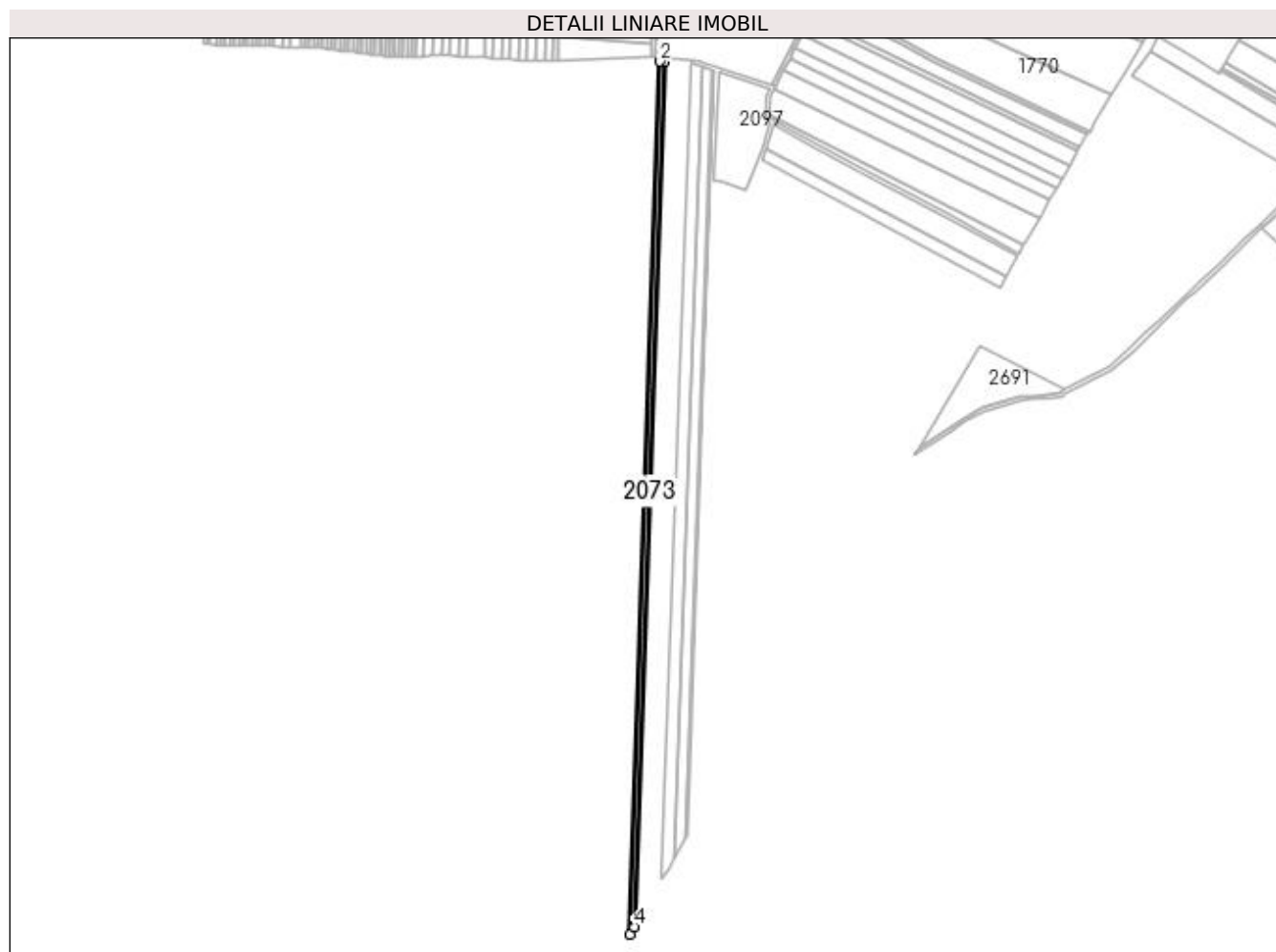
| Inscrieri privind dezmembramintele dreptului de proprietate, drepturi reale de garanție și sarcini | Referințe |
|--|-----------|
| NU SUNT | |

Anexa Nr. 1 La Partea I

Teren

| Nr cadastral | Suprafața (mp)* | Observații / Referințe |
|--------------|-----------------|------------------------|
| | 4.185 | |

* Suprafața este determinată în planul de proiecție Stereo 70.



Date referitoare la teren

| Crt | Categorie folosință | Intra vilan | Suprafața (mp) | Tarla | Parcelă | Nr. topo | Observații / Referințe |
|-----|---------------------|-------------|----------------|-------|---------|----------|------------------------|
| 1 | arabil | NU | 4.185 | 137 | 27 | - | |

Lungime Segmente

1) Valorile lungimilor segmentelor sunt obținute din proiecție în plan.

| Punct început | X / Y | Punct sfârșit | X / Y | Lungime segment (** (m) |
|---------------|----------------------------|---------------|----------------------------|-------------------------|
| 1 | 385.020,136 290.064,525 | 2 | 385.015,736 290.064,809 | 4.409 |
| 2 | 385.015,736 290.064,809 | 3 | 384.982,747 289.111,562 | 953.818 |
| 3 | 384.982,747 289.111,562 | 4 | 384.987,436 289.119,638 | 9.339 |
| 4 | 384.987,436 289.119,638 | 1 | 385.020,136 290.064,525 | 945.452 |

**** Lungimile segmentelor sunt determinate în planul de proiecție Stereo 70 și sunt rotunjite la 1 milimetru.**

***** Distanța dintre puncte este formată din segmente cumulate ce sunt mai mici decât valoarea 1 milimetru.**

**DATE DESPRE IMOBILUL NR. 2074**

Oficiul de Cadastru și Publicitate Imobiliară DOLJ
Biroul de Cadastru și Publicitate Imobiliară Craiova

A. Partea I. Descrierea imobilului

TEREN Extravilan

Adresa: Jud. Dolj, T137, P28

| Nr. Crt | Nr cadastral Nr. topografic | Suprafața* (mp) | Observații / Referințe |
|---------|--------------------------------|-----------------|---|
| A1 | 30486 | 8.403 | Sector cadastral:13 Teren neimprejmuit; |

B. Partea II. Proprietari și acte

| Inscrieri privitoare la dreptul de proprietate și alte drepturi reale | | Referințe |
|--|--|-----------|
| 117629 / 06/06/2019 | | |
| Act Notarial nr. CM NR.41, din 14/02/2007 emis de NP AUREL BELU (act administrativ nr TDP NR.385-46171 din 03.11.1994, emis de CJ DOLJ); | | |
| B1 | Intabulare, drept de PROPRIETATE, dobandit prin Succesiune, cota actuala 1/1, cota initiala 1/1 1) CAUC FLOREA <i>OBSERVATII: defunct Cauc Nicolae</i> | A1 |
| Act Normativ nr. legea 17, din 07/03/2014 emis de Parlamentul Romaniei; | | |
| B2 | se noteaza mentiunea " Imobil aflat sub incidenta art. 3 alin. (1) din Legea nr. 17/2014 " | A1 |

C. Partea III. SARCINI .

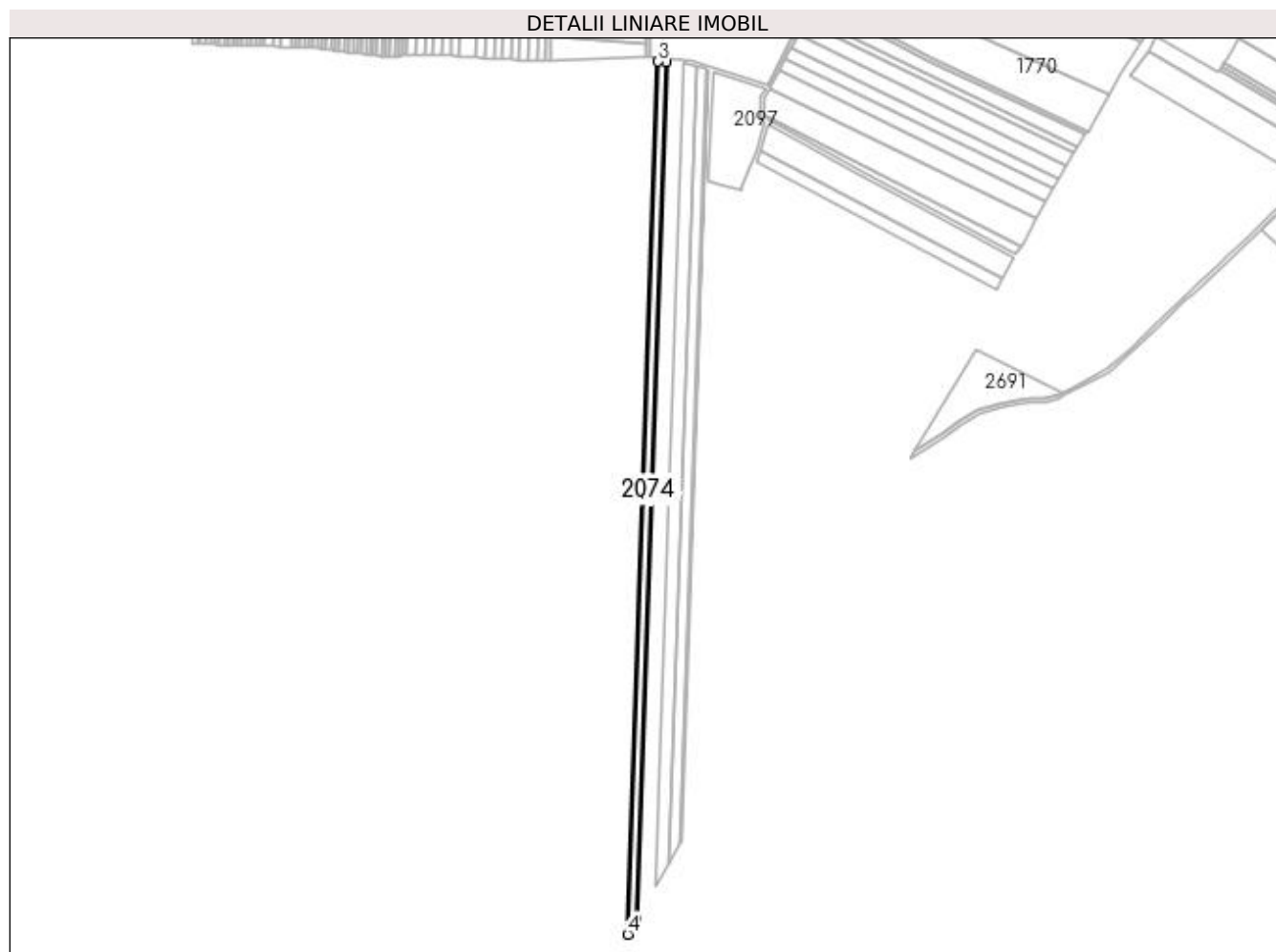
| Inscrieri privind dezmembramintele dreptului de proprietate, drepturi reale de garanție și sarcini | | Referințe |
|--|--|-----------|
| NU SUNT | | |

Anexa Nr. 1 La Partea I

Teren

| Nr cadastral | Suprafața (mp)* | Observații / Referințe |
|--------------|-----------------|------------------------|
| 30486 | 8.403 | |

* Suprafața este determinată în planul de proiecție Stereo 70.



Date referitoare la teren

| Crt | Categorie folosință | Intra vilan | Suprafața (mp) | Tarla | Parcelă | Nr. topo | Observații / Referințe |
|-----|---------------------|-------------|----------------|-------|---------|----------|------------------------|
| 1 | arabil | NU | 8.403 | 137 | 28 | - | |

Lungime Segmente

1) Valorile lungimilor segmentelor sunt obținute din proiecție în plan.

| Punct început | X / Y | Punct sfârșit | X / Y | Lungime segment (** (m) |
|---------------|----------------------------|---------------|----------------------------|-------------------------|
| 1 | 384.996,979 289.136,075 | 2 | 385.029,089 290.063,946 | 928.427 |
| 2 | 385.029,089 290.063,946 | 3 | 385.020,136 290.064,525 | 8.973 |
| 3 | 385.020,136 290.064,525 | 4 | 384.987,436 289.119,638 | 945.452 |
| 4 | 384.987,436 289.119,638 | 1 | 384.996,979 289.136,075 | 19.006 |

**** Lungimile segmentelor sunt determinate în planul de proiecție Stereo 70 și sunt rotunjite la 1 milimetru.**

***** Distanța dintre puncte este formată din segmente cumulate ce sunt mai mici decât valoarea 1 milimetru.**

**DATE DESPRE IMOBILUL NR. 2075**

Oficiul de Cadastru și Publicitate Imobiliară DOLJ
 Biroul de Cadastru și Publicitate Imobiliară Craiova

A. Partea I. Descrierea imobilului

TEREN Extravilan

Adresa: Jud. Dolj, T137 IN TDP 97/1, P29

| Nr. Crt | Nr cadastral Nr. topografic | Suprafața* (mp) | Observații / Referințe |
|---------|-----------------------------|-----------------|---|
| A1 | | 17.800 | Sector cadastral:13 Teren neimprejmuit; |

B. Partea II. Proprietari și acte

| Inscrieri privitoare la dreptul de proprietate și alte drepturi reale | Referințe |
|---|-----------|
| / | |
| Act Administrativ nr. TDP NR. 75-59455, din 23/11/1993 emis de CJ DOLJ; | |
| B1 | A1 |
| Intabulare, drept de PROPRIETATE, dobândit prin Reconstituire, cota actuala 1/1, cota initiala 1/1 1) NICOLAE MARINCU, LIPSĂ CNP | |

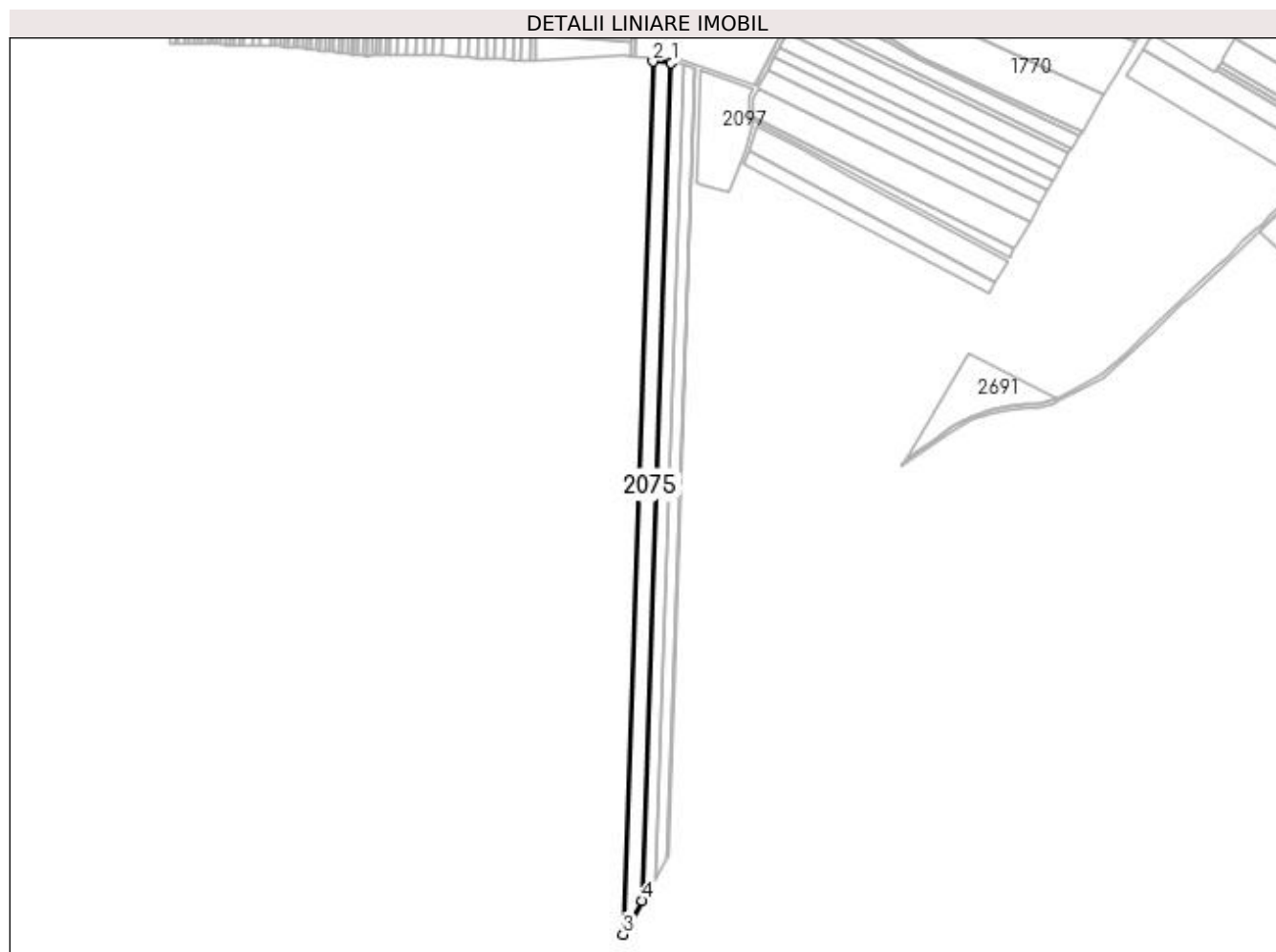
C. Partea III. SARCINI .

| Inscrieri privind dezmembramintele dreptului de proprietate, drepturi reale de garanție și sarcini | Referințe |
|--|-----------|
| NU SUNT | |

Teren

| | | |
|--------------|-----------------|------------------------|
| Nr cadastral | Suprafața (mp)* | Observații / Referințe |
| | 17.800 | |

* Suprafața este determinată în planul de proiecție Stereo 70.



Date referitoare la teren

| Crt | Categorie folosință | Intra vilan | Suprafața (mp) | Tarla | Parcelă | Nr. topo | Observații / Referințe |
|-----|---------------------|-------------|----------------|-----------------|---------|----------|------------------------|
| 1 | arabil | NU | 17.800 | 137 IN TDP 97/1 | 29 | - | TARLA GRESITA IN TDP |

Lungime Segmente

1) Valorile lungimilor segmentelor sunt obținute din proiecție în plan.

| Punct început | X / Y | Punct sfârșit | X / Y | Lungime segment (** (m) |
|---------------|----------------------------|---------------|----------------------------|-------------------------|
| 1 | 385.048,621 290.062,683 | 2 | 385.029,089 290.063,946 | 19.572 |
| 2 | 385.029,089 290.063,946 | 3 | 384.996,979 289.136,075 | 928.427 |
| 3 | 384.996,979 289.136,075 | 4 | 385.017,795 289.171,928 | 41.458 |
| 4 | 385.017,795 289.171,928 | 1 | 385.048,621 290.062,683 | 891.288 |

**** Lungimile segmentelor sunt determinate în planul de proiecție Stereo 70 și sunt rotunjite la 1 milimetru.**

***** Distanța dintre puncte este formată din segmente cumulate ce sunt mai mici decât valoarea 1 milimetru.**

**DATE DESPRE IMOBILUL NR. 2076**

Oficiul de Cadastru și Publicitate Imobiliară DOLJ
Biroul de Cadastru și Publicitate Imobiliară Craiova

A. Partea I. Descrierea imobilului

TEREN Extravilan

Adresa: Jud. Dolj, T137, P30

| Nr. Crt | Nr cadastral Nr. topografic | Suprafața* (mp) | Observații / Referințe |
|---------|-----------------------------|-----------------|---|
| A1 | | 11.100 | Sector cadastral:13 Teren neimprejmuit; |

B. Partea II. Proprietari și acte

| Inscrieri privitoare la dreptul de proprietate și alte drepturi reale | Referințe |
|--|-----------|
| / | |
| Act Administrativ nr. TDP NR. 1334-48305, din 06/02/1997 emis de CJ DOLJ; | |
| B1 | A1 |
| Intabulare, drept de PROPRIETATE, dobândit prin Reconstituire, cota actuala 1/1, cota initiala 1/1 | |
| 1) GHERCIOIU GHEORGHE, LIPSĂ CNP | |
| 2) BOBOC PATRA, LIPSĂ CNP | |

C. Partea III. SARCINI .

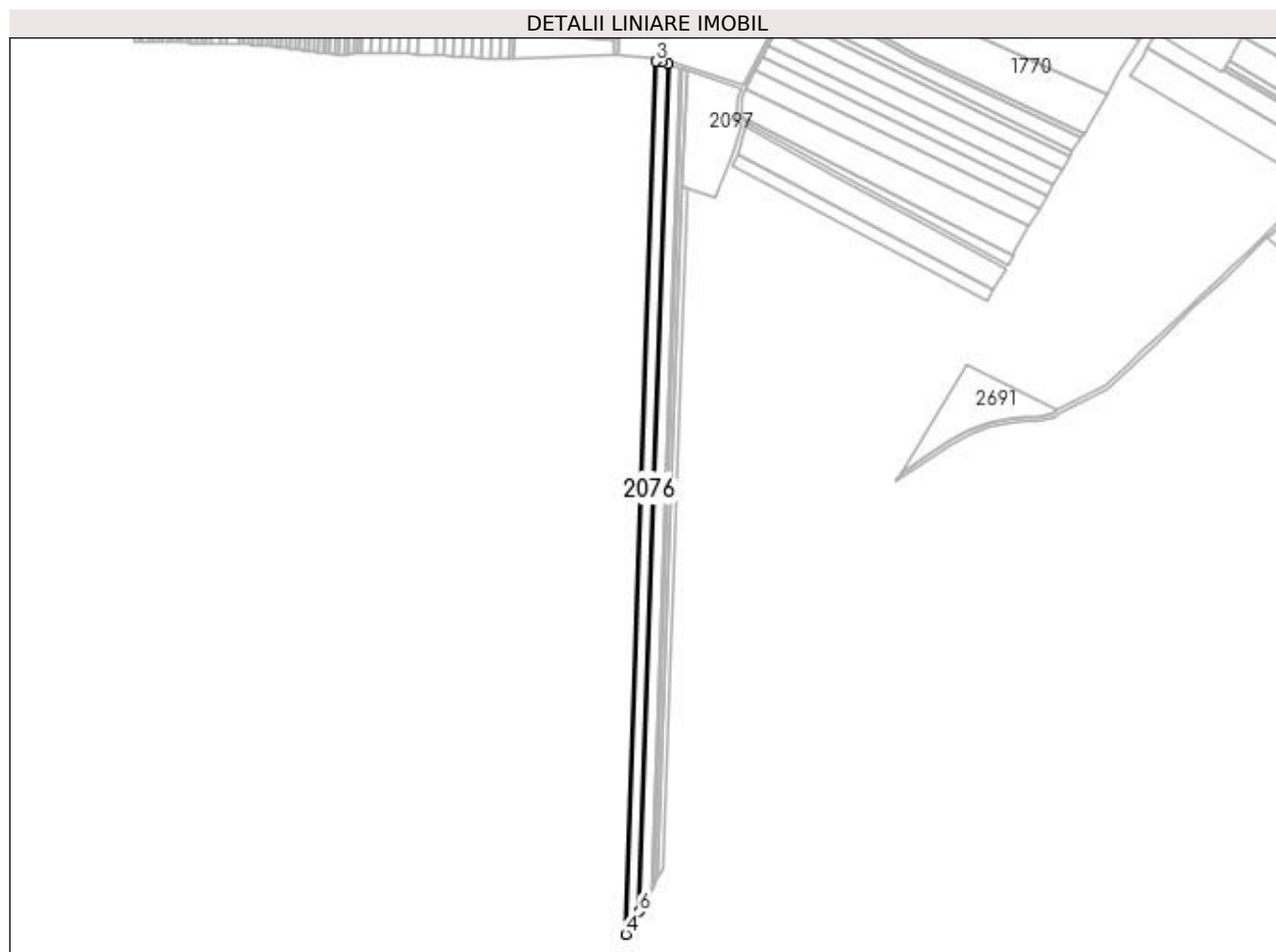
| Inscrieri privind dezmembramintele dreptului de proprietate, drepturi reale de garanție și sarcini | Referințe |
|--|-----------|
| NU SUNT | |

Anexa Nr. 1 La Partea I

Teren

| Nr cadastral | Suprafața (mp)* | Observații / Referințe |
|--------------|-----------------|------------------------|
| | 11.100 | |

* Suprafața este determinată în planul de proiecție Stereo 70.



Date referitoare la teren

| Crt | Categorie folosință | Intra vilan | Suprafața (mp) | Tarla | Parcelă | Nr. topo | Observații / Referințe |
|-----|---------------------|-------------|----------------|-------|---------|----------|------------------------|
| 1 | arabil | NU | 11.100 | 137 | 30 | - | |

Lungime Segmente

1) Valorile lungimilor segmentelor sunt obținute din proiecție în plan.

| Punct început | X / Y | Punct sfârșit | X / Y | Lungime segment (** (m) |
|---------------|----------------------------|---------------|----------------------------|-------------------------|
| 1 | 385.061,171 290.060,096 | 2 | 385.054,351 290.062,313 | 7.171 |
| 2 | 385.054,351 290.062,313 | 3 | 385.048,621 290.062,683 | 5.742 |
| 3 | 385.048,621 290.062,683 | 4 | 385.017,795 289.171,928 | 891.288 |
| 4 | 385.017,795 289.171,928 | 5 | 385.024,077 289.182,749 | 12.512 |
| 5 | 385.024,077 289.182,749 | 6 | 385.031,244 289.195,344 | 14.491 |

| Punct început | X / Y | Punct sfârşit | X / Y | Lungime segment (** (m) |
|---------------|----------------------------|---------------|----------------------------|-------------------------|
| 6 | 385.031,244 289.195,344 | 1 | 385.061,171 290.060,096 | 865.27 |

** Lungimile segmentelor sunt determinate în planul de proiecţie Stereo 70 şi sunt rotunjite la 1 milimetru.

*** Distanţa dintre puncte este formată din segmente cumulate ce sunt mai mici decât valoarea 1 milimetru.

**DATE DESPRE IMOBILUL NR. 2077**

Oficiul de Cadastru și Publicitate Imobiliară DOLJ
Biroul de Cadastru și Publicitate Imobiliară Craiova

A. Partea I. Descrierea imobilului

TEREN Extravilan

Adresa: Jud. Dolj, T137 IN TDP 97, P31

| Nr. Crt | Nr cadastral Nr. topografic | Suprafața* (mp) | Observații / Referințe |
|---------|-----------------------------|-----------------|---|
| A1 | | 10.000 | Sector cadastral:13 Teren neimprejmuit; |

B. Partea II. Proprietari și acte

| Inscrieri privitoare la dreptul de proprietate și alte drepturi reale | Referințe |
|--|-----------|
| / | |
| Act Administrativ nr. TDP NR. 76-59455, din 23/11/1993 emis de CJ DOLJ; | |
| B1 | A1 |
| Intabulare, drept de PROPRIETATE, dobândit prin Reconstituire, cota actuala 1/1, cota initiala 1/1 1) SURUGIU GELU, LIPSĂ CNP | |

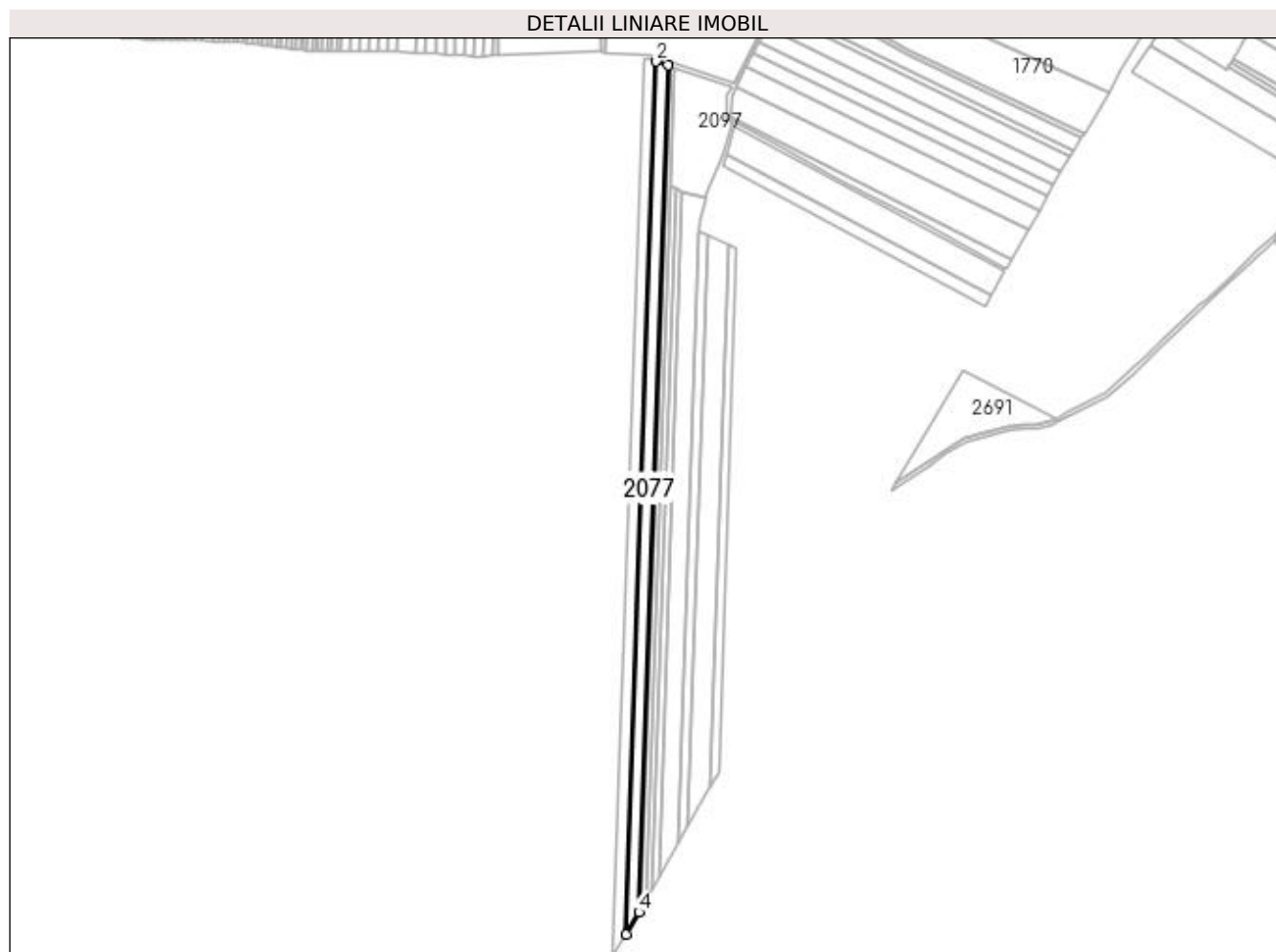
C. Partea III. SARCINI .

| Inscrieri privind dezmembramintele dreptului de proprietate, drepturi reale de garanție și sarcini | Referințe |
|--|-----------|
| NU SUNT | |

Teren

| | | |
|--------------|-----------------|------------------------|
| Nr cadastral | Suprafața (mp)* | Observații / Referințe |
| | 10.000 | |

* Suprafața este determinată în planul de proiecție Stereo 70.



Date referitoare la teren

| Crt | Categorie folosință | Intra vilan | Suprafața (mp) | Tarla | Parcelă | Nr. topo | Observații / Referințe |
|-----|---------------------|-------------|----------------|---------------|---------|----------|------------------------|
| 1 | arabil | NU | 10.000 | 137 IN TDP 97 | 31 | - | TARLA GRESITA IN TDP |

Lungime Segmente

1) Valorile lungimilor segmentelor sunt obținute din proiecție în plan.

| Punct început | X / Y | Punct sfârșit | X / Y | Lungime segment (** (m) |
|---------------|----------------------------|---------------|----------------------------|-------------------------|
| 1 | 385.072,779 290.056,323 | 2 | 385.061,171 290.060,096 | 12.206 |
| 2 | 385.061,171 290.060,096 | 3 | 385.031,244 289.195,344 | 865.27 |
| 3 | 385.031,244 289.195,344 | 4 | 385.043,743 289.217,307 | 25.271 |
| 4 | 385.043,743 289.217,307 | 1 | 385.072,779 290.056,323 | 839.518 |

**** Lungimile segmentelor sunt determinate în planul de proiecție Stereo 70 și sunt rotunjite la 1 milimetru.**

***** Distanța dintre puncte este formată din segmente cumulate ce sunt mai mici decât valoarea 1 milimetru.**

**DATE DESPRE IMOBILUL NR. 2078**

Oficiul de Cadastru și Publicitate Imobiliară DOLJ
Biroul de Cadastru și Publicitate Imobiliară Craiova

A. Partea I. Descrierea imobilului

TEREN Extravilan

Adresa: Jud. Dolj, T137, P32

| Nr. Crt | Nr cadastral Nr. topografic | Suprafața* (mp) | Observații / Referințe |
|---------|-----------------------------|-----------------|---|
| A1 | | 1.320 | Sector cadastral:13 Teren neimprejmuit; |

B. Partea II. Proprietari și acte

| Inscrieri privitoare la dreptul de proprietate și alte drepturi reale | | Referințe |
|--|---|-----------|
| / | | |
| Act Notarial nr. CERTIFICAT DE MOSTENITOR NR. 5, din 13/01/2012 emis de NP BELU AUREL (TDP NR. 798-9664/30.05.1995 CJ DOLJ); | | |
| B1 | Intabulare, drept de PROPRIETATE, dobandit prin Succesiune, cota actuala 1/1, cota initiala 1/1 1) SURUGIU LEANA | A1 |

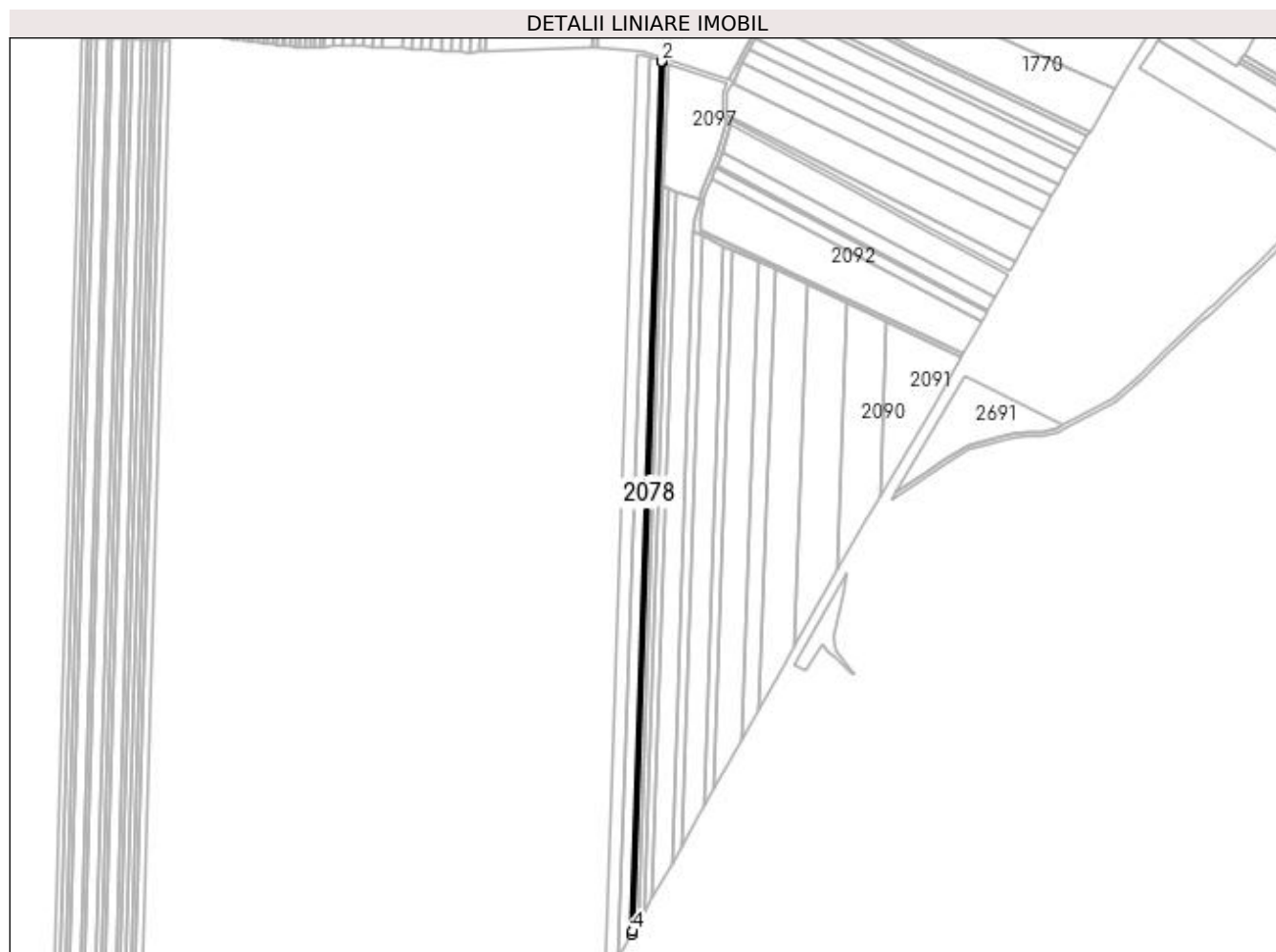
C. Partea III. SARCINI .

| Inscrieri privind dezmembramintele dreptului de proprietate, drepturi reale de garanție și sarcini | Referințe |
|--|-----------|
| NU SUNT | |

Teren

| | | |
|--------------|-----------------|------------------------|
| Nr cadastral | Suprafața (mp)* | Observații / Referințe |
| | 1.320 | |

* Suprafața este determinată în planul de proiecție Stereo 70.



Date referitoare la teren

| Crt | Categorie folosință | Intra vilan | Suprafața (mp) | Tarla | Parcelă | Nr. topo | Observații / Referințe |
|-----|---------------------|-------------|----------------|-------|---------|----------|------------------------|
| 1 | arabil | NU | 1.320 | 137 | 32 | - | |

Lungime Segmente

1) Valorile lungimilor segmentelor sunt obținute din proiecție în plan.

| Punct început | X / Y | Punct sfârșit | X / Y | Lungime segment (** (m) |
|---------------|----------------------------|---------------|----------------------------|-------------------------|
| 1 | 385.074,338 290.055,816 | 2 | 385.072,779 290.056,323 | 1.639 |
| 2 | 385.072,779 290.056,323 | 3 | 385.043,743 289.217,307 | 839.518 |
| 3 | 385.043,743 289.217,307 | 4 | 385.045,422 289.220,257 | 3.394 |
| 4 | 385.045,422 289.220,257 | 1 | 385.074,338 290.055,816 | 836.06 |

**** Lungimile segmentelor sunt determinate în planul de proiecție Stereo 70 și sunt rotunjite la 1 milimetru.**

***** Distanța dintre puncte este formată din segmente cumulate ce sunt mai mici decât valoarea 1 milimetru.**

**DATE DESPRE IMOBILUL NR. 2079**

Oficiul de Cadastru și Publicitate Imobiliară DOLJ
Biroul de Cadastru și Publicitate Imobiliară Craiova

A. Partea I. Descrierea imobilului

TEREN Extravilan

Adresa: Jud. Dolj, T137, P32/1

| Nr. Crt | Nr cadastral Nr. topografic | Suprafața* (mp) | Observații / Referințe |
|---------|--------------------------------|-----------------|---|
| A1 | | 4.180 | Sector cadastral:13 Teren neimprejmuit; |

B. Partea II. Proprietari și acte

| Inscrieri privitoare la dreptul de proprietate și alte drepturi reale | | Referințe |
|---|--|-----------|
| / | | |
| Act Administrativ nr. TDP NR. 946-9651, din 11/01/1996 emis de CJ DOLJ; | | |
| B1 | Intabulare, drept de PROPRIETATE, dobândit prin Reconstituire, cota actuala 1/1, cota initiala 1/1 1) SURUGIU PETRE, LIPSĂ CNP 2) SURUGIU ALEXANDRU, LIPSĂ CNP 3) SURUGIU LEON, LIPSĂ CNP | A1 |

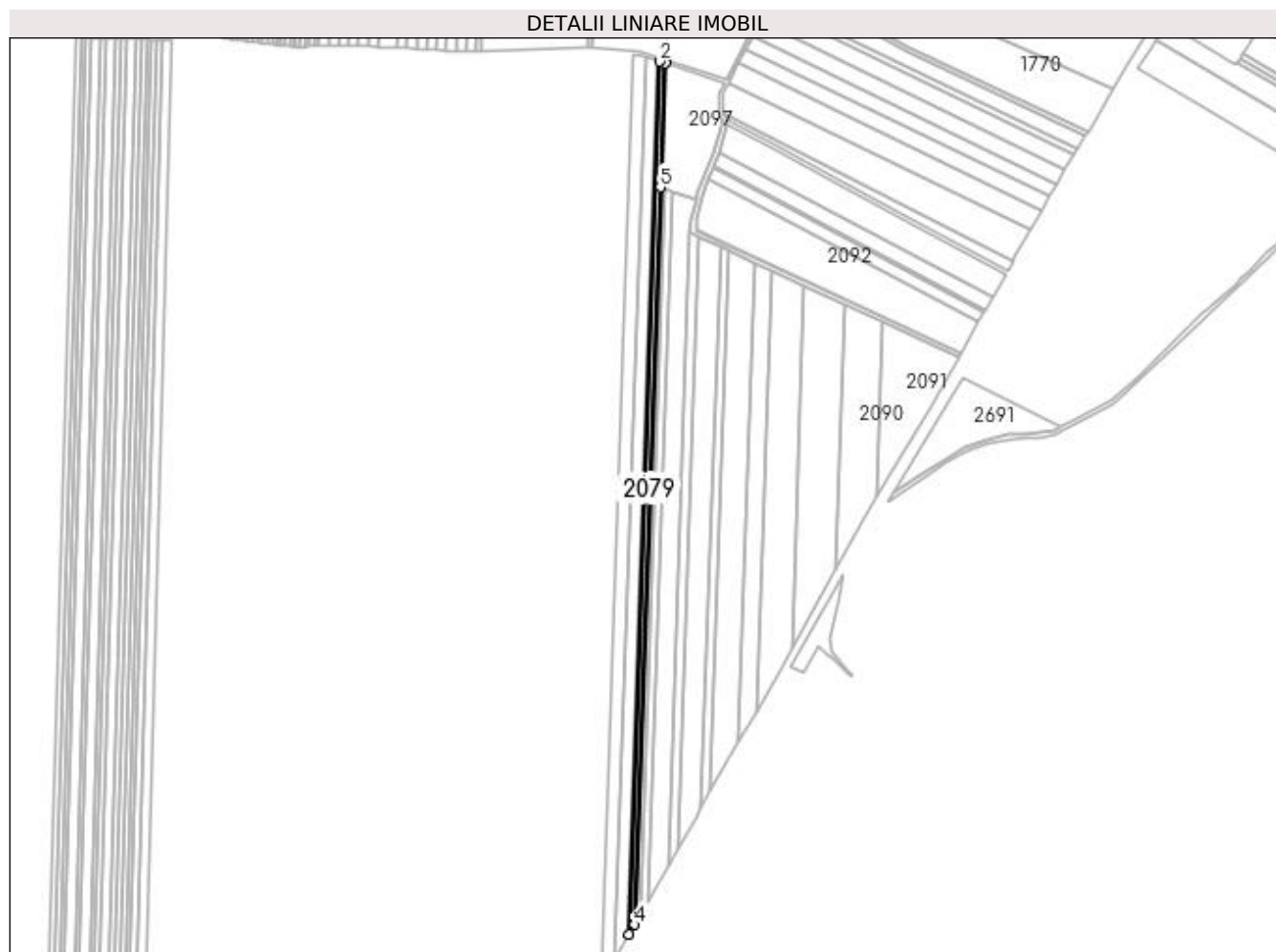
C. Partea III. SARCINI .

| Inscrieri privind dezmembramintele dreptului de proprietate, drepturi reale de garanție și sarcini | Referințe |
|--|-----------|
| NU SUNT | |

Teren

| | | |
|--------------|-----------------|------------------------|
| Nr cadastral | Suprafața (mp)* | Observații / Referințe |
| | 4.180 | |

* Suprafața este determinată în planul de proiecție Stereo 70.



Date referitoare la teren

| Crt | Categorie folosință | Intra vilan | Suprafața (mp) | Tarla | Parcelă | Nr. topo | Observații / Referințe |
|-----|---------------------|-------------|----------------|-------|---------|----------|------------------------|
| 1 | arabil | NU | 4.180 | 137 | 32/1 | - | |

Lungime Segmente

1) Valorile lungimilor segmentelor sunt obținute din proiecție în plan.

| Punct început | X / Y | Punct sfârșit | X / Y | Lungime segment (** (m) |
|---------------|----------------------------|---------------|----------------------------|-------------------------|
| 1 | 385.079,763 290.054,053 | 2 | 385.074,338 290.055,816 | 5.705 |
| 2 | 385.074,338 290.055,816 | 3 | 385.045,422 289.220,257 | 836.06 |
| 3 | 385.045,422 289.220,257 | 4 | 385.050,746 289.229,614 | 10.766 |
| 4 | 385.050,746 289.229,614 | 5 | 385.075,172 289.935,408 | 706.217 |
| 5 | 385.075,172 289.935,408 | 1 | 385.079,763 290.054,053 | 118.733 |

**** Lungimile segmentelor sunt determinate în planul de proiecție Stereo 70 și sunt rotunjite la 1 milimetru.**

***** Distanța dintre puncte este formată din segmente cumulate ce sunt mai mici decât valoarea 1 milimetru.**

**DATE DESPRE IMOBILUL NR. 2080**

Oficiul de Cadastru și Publicitate Imobiliară DOLJ
Biroul de Cadastru și Publicitate Imobiliară Craiova

A. Partea I. Descrierea imobilului

TEREN Extravilan

Adresa: Jud. Dolj, T137, P33

| Nr. Crt | Nr cadastral Nr. topografic | Suprafața* (mp) | Observații / Referințe |
|---------|-----------------------------|-----------------|---|
| A1 | | 3.490 | Sector cadastral:13 Teren neimprejmuit; |

B. Partea II. Proprietari și acte

| Inscrieri privitoare la dreptul de proprietate și alte drepturi reale | Referințe |
|--|-----------|
| / | |
| Act Administrativ nr. 1314-48305, din 06/02/1997 emis de CJ DOLJ; | |
| B1 | A1 |
| Intabulare, drept de PROPRIETATE, dobandit prin Reconstituire, cota actuala 1/1, cota initiala 1/1 1) STANCOF STAN, LIPSĂ CNP | |

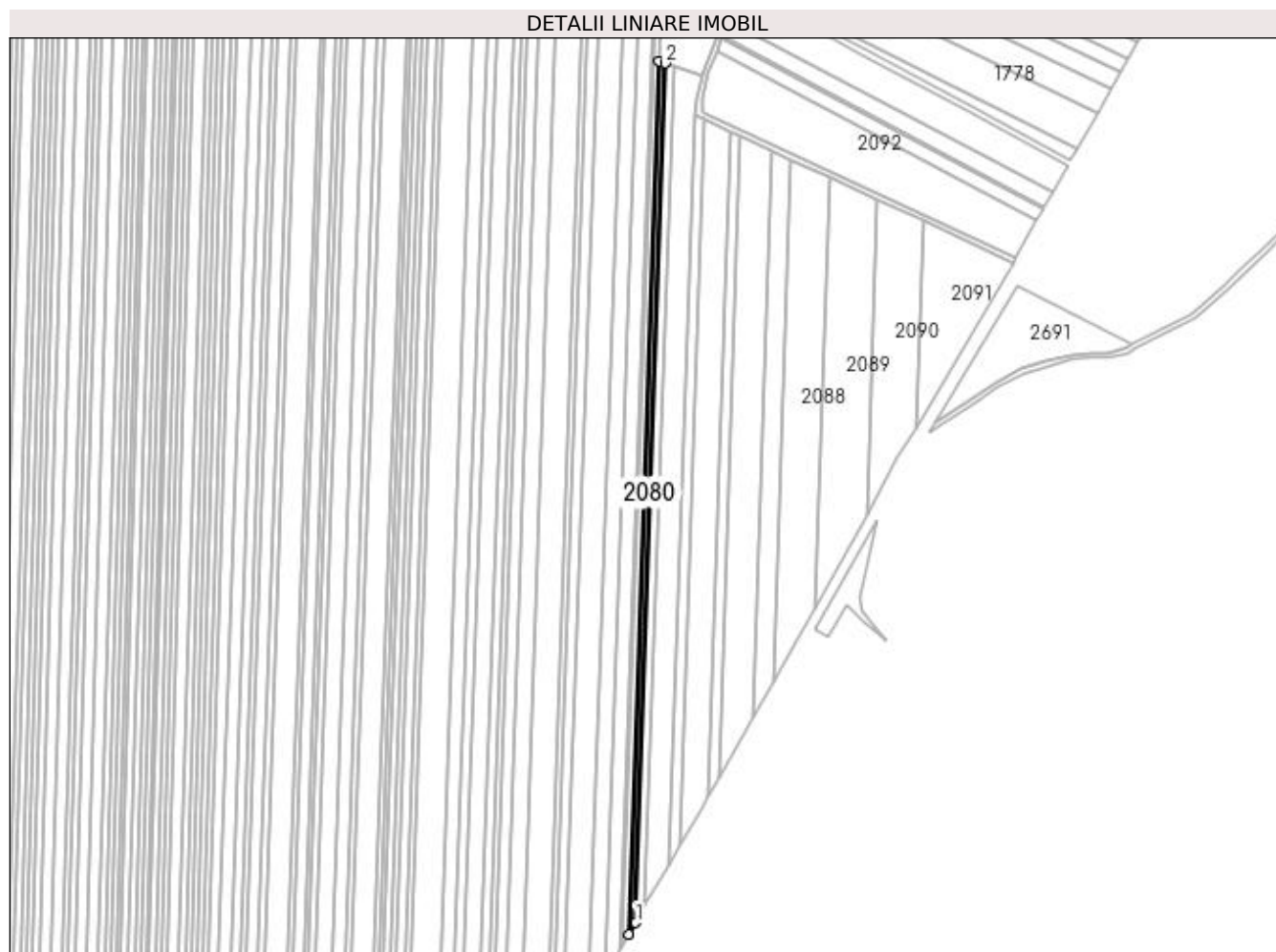
C. Partea III. SARCINI .

| Inscrieri privind dezmembramintele dreptului de proprietate, drepturi reale de garanție și sarcini | Referințe |
|--|-----------|
| NU SUNT | |

Teren

| Nr cadastral | Suprafața (mp)* | Observații / Referințe |
|--------------|-----------------|------------------------|
| | 3.490 | |

* Suprafața este determinată în planul de proiecție Stereo 70.



Date referitoare la teren

| Crt | Categorie folosință | Intra vilan | Suprafața (mp) | Tarla | Parcelă | Nr. topo | Observații / Referințe |
|-----|---------------------|-------------|----------------|-------|---------|----------|------------------------|
| 1 | arabil | NU | 3.490 | 137 | 33 | - | |

Lungime Segmente

1) Valorile lungimilor segmentelor sunt obținute din proiecție în plan.

| Punct început | X / Y | Punct sfârșit | X / Y | Lungime segment (** (m) |
|---------------|----------------------------|---------------|----------------------------|-------------------------|
| 1 | 385.056,119 289.239,055 | 2 | 385.080,039 289.933,884 | 695.241 |
| 2 | 385.080,039 289.933,884 | 3 | 385.075,172 289.935,408 | 5.1 |
| 3 | 385.075,172 289.935,408 | 4 | 385.050,746 289.229,614 | 706.217 |
| 4 | 385.050,746 289.229,614 | 1 | 385.056,119 289.239,055 | 10.863 |

**** Lungimile segmentelor sunt determinate în planul de proiecție Stereo 70 și sunt rotunjite la 1 milimetru.**

***** Distanța dintre puncte este formată din segmente cumulate ce sunt mai mici decât valoarea 1 milimetru.**

**DATE DESPRE IMOBILUL NR. 2081**

Oficiul de Cadastru și Publicitate Imobiliară DOLJ
Biroul de Cadastru și Publicitate Imobiliară Craiova

A. Partea I. Descrierea imobilului

TEREN Extravilan

Adresa: Jud. Dolj, T137, P34

| Nr. Crt | Nr cadastral Nr. topografic | Suprafața* (mp) | Observații / Referințe |
|---------|-----------------------------|-----------------|---|
| A1 | | 5.000 | Sector cadastral:13 Teren neimprejmuit; |

B. Partea II. Proprietari și acte

| Inscrieri privitoare la dreptul de proprietate și alte drepturi reale | | Referințe |
|---|---|-----------|
| / | | |
| Act Administrativ nr. TDP NR. 2081, din 03/10/2003 emis de CJ DOLJ; | | |
| B1 | Intabulare, drept de PROPRIETATE, dobândit prin Reconstituire, cota actuala 1/1, cota initiala 1/1 1) DOBROIU ION, LIPSĂ CNP 2) DOBROIU DUMITRU, LIPSĂ CNP 3) DOBROIU FLOREA, LIPSĂ CNP 4) DOBROIU CONSTANTIN, LIPSĂ CNP 5) GURAN MARIA, LIPSĂ CNP | A1 |

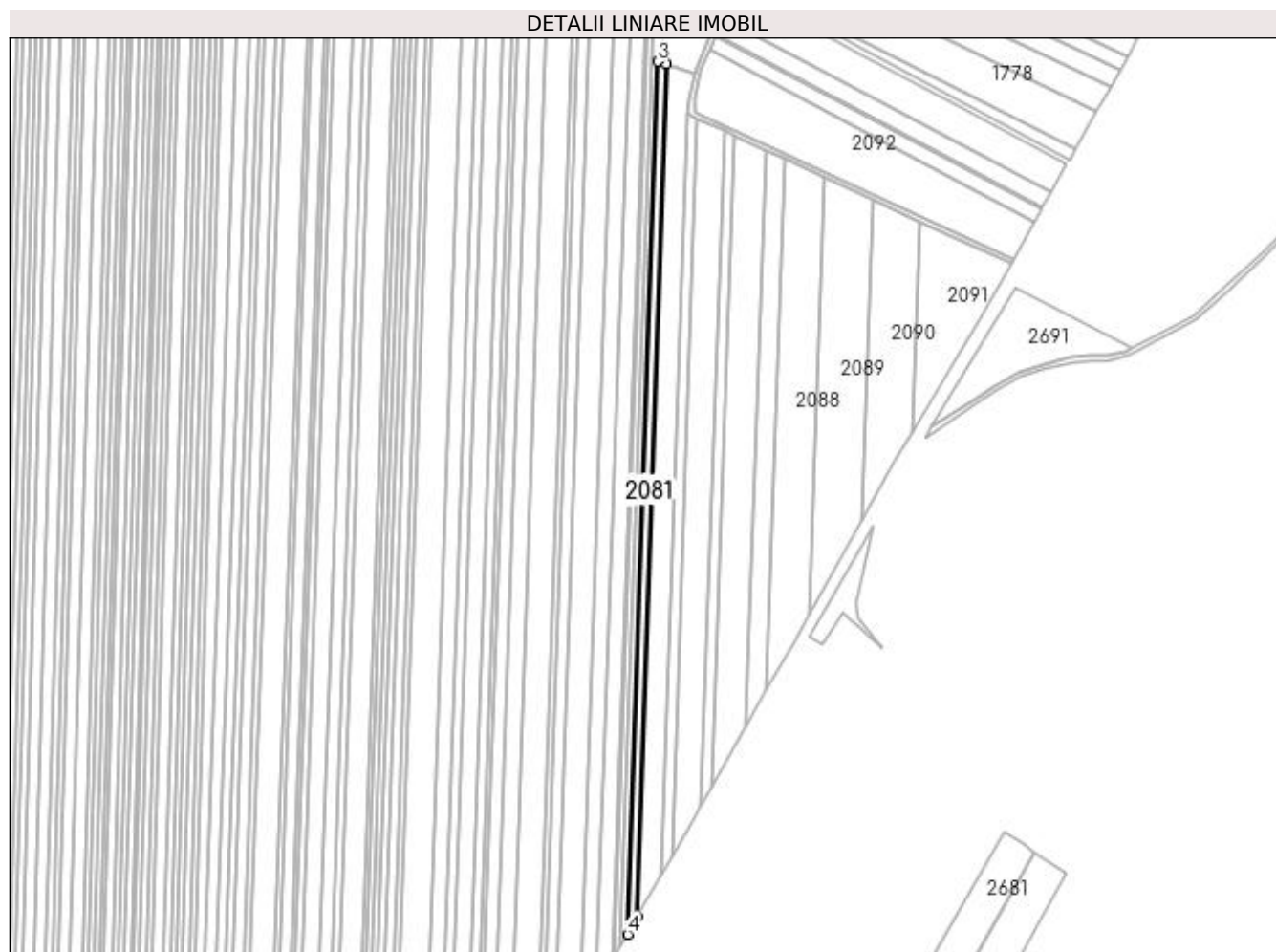
C. Partea III. SARCINI .

| Inscrieri privind dezmembramentele dreptului de proprietate, drepturi reale de garanție și sarcini | Referințe |
|--|-----------|
| NU SUNT | |

Teren

| | | |
|--------------|-----------------|------------------------|
| Nr cadastral | Suprafața (mp)* | Observații / Referințe |
| | 5.000 | |

* Suprafața este determinată în planul de proiecție Stereo 70.



Date referitoare la teren

| Crt | Categorie folosință | Intra vilan | Suprafața (mp) | Tarla | Parcelă | Nr. topo | Observații / Referințe |
|-----|---------------------|-------------|----------------|-------|---------|----------|------------------------|
| 1 | arabil | NU | 5.000 | 137 | 34 | - | |

Lungime Segmente

1) Valorile lungimilor segmentelor sunt obținute din proiecție în plan.

| Punct început | X / Y | Punct sfârșit | X / Y | Lungime segment (** (m) |
|---------------|----------------------------|---------------|----------------------------|-------------------------|
| 1 | 385.063,867 289.252,67 | 2 | 385.087,24 289.931,629 | 679.361 |
| 2 | 385.087,24 289.931,629 | 3 | 385.080,039 289.933,884 | 7.546 |
| 3 | 385.080,039 289.933,884 | 4 | 385.056,119 289.239,055 | 695.241 |
| 4 | 385.056,119 289.239,055 | 1 | 385.063,867 289.252,67 | 15.665 |

**** Lungimile segmentelor sunt determinate în planul de proiecție Stereo 70 și sunt rotunjite la 1 milimetru.**

***** Distanța dintre puncte este formată din segmente cumulate ce sunt mai mici decât valoarea 1 milimetru.**

**DATE DESPRE IMOBILUL NR. 2082**

Oficiul de Cadastru și Publicitate Imobiliară DOLJ
Biroul de Cadastru și Publicitate Imobiliară Craiova

A. Partea I. Descrierea imobilului

TEREN Extravilan

Adresa: Jud. Dolj, T137, P35

| Nr. Crt | Nr cadastral Nr. topografic | Suprafața* (mp) | Observații / Referințe |
|---------|-----------------------------|-----------------|---|
| A1 | | 11.699 | Sector cadastral:13 Teren neimprejmuit; |

B. Partea II. Proprietari și acte

| Inscrieri privitoare la dreptul de proprietate și alte drepturi reale | | Referințe |
|--|--|-----------|
| / | | |
| Act Notarial nr. ACT DE PARTAJ VOLUNTAR NR. 381, din 16/04/2020 emis de NP GIURCAN TITU (TDP NR. 972-9651/21.03.1996 CJ DOLJ; CERTIFICAT DE MOSTENITOR NR. 34/16.04.2020 EMIS DE NP GIURCAN TITU); | | |
| B1 | Intabulare, drept de PROPRIETATE, dobandit prin lesire Din Indiviziune, cota actuala 1/1, cota initiala 1/1 1) NICOLAE CONSTANTIN | A1 |

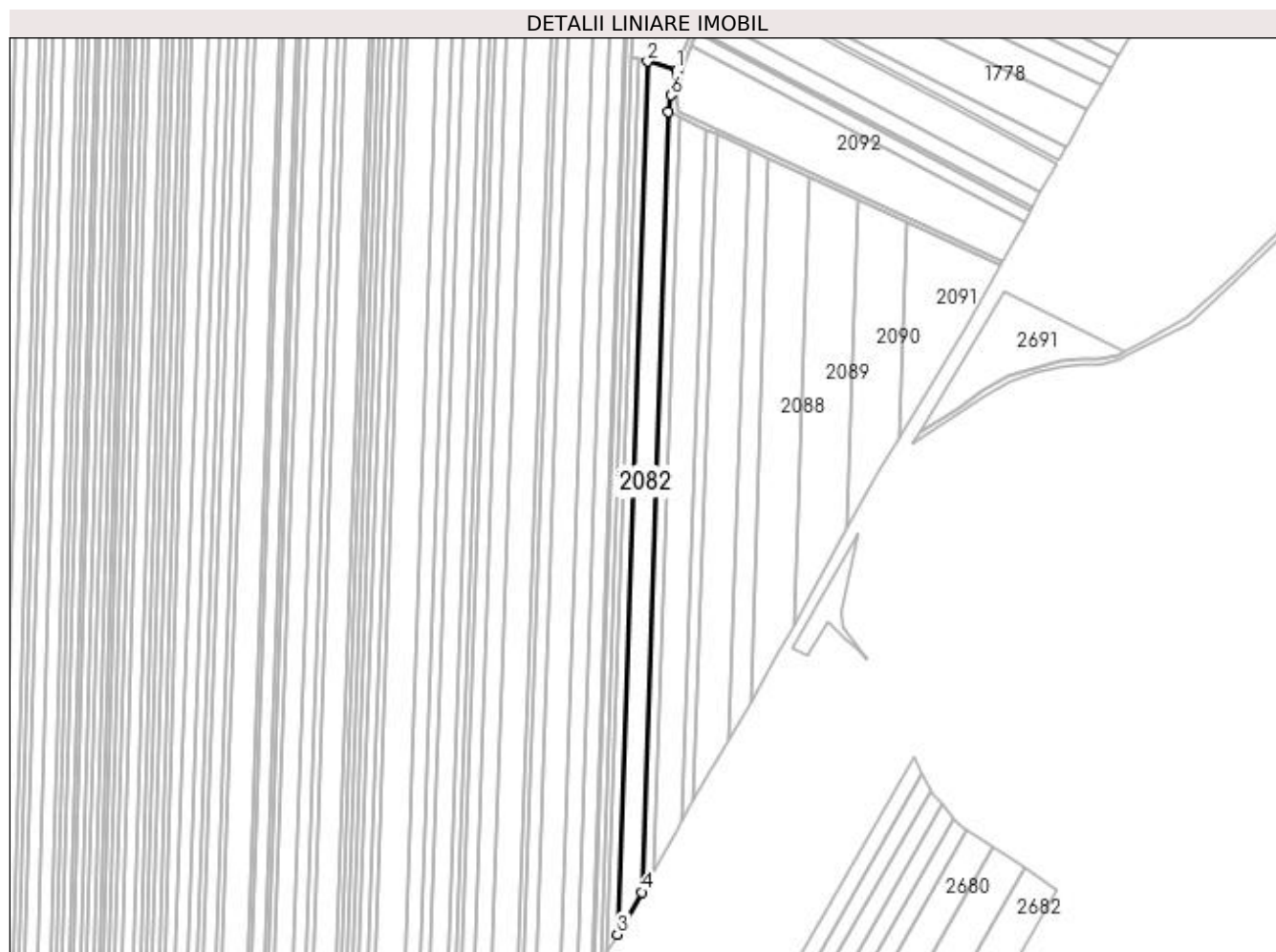
C. Partea III. SARCINI .

| Inscrieri privind dezmembramintele dreptului de proprietate, drepturi reale de garanție și sarcini | Referințe |
|--|-----------|
| NU SUNT | |

Teren

| | | |
|--------------|-----------------|------------------------|
| Nr cadastral | Suprafața (mp)* | Observații / Referințe |
| | 11.699 | |

* Suprafața este determinată în planul de proiecție Stereo 70.



Date referitoare la teren

| Crt | Categorie folosință | Intra vilan | Suprafața (mp) | Tarla | Parcelă | Nr. topo | Observații / Referințe |
|-----|---------------------|-------------|----------------|-------|---------|----------|------------------------|
| 1 | arabil | NU | 11.699 | 137 | 35 | - | |

Lungime Segmente

1) Valorile lungimilor segmentelor sunt obținute din proiecție în plan.

| Punct început | X / Y | Punct sfârșit | X / Y | Lungime segment (** (m) |
|---------------|----------------------------|---------------|----------------------------|-------------------------|
| 1 | 385.109,979 289.924,508 | 2 | 385.087,24 289.931,629 | 23.827 |
| 2 | 385.087,24 289.931,629 | 3 | 385.063,867 289.252,67 | 679.361 |
| 3 | 385.063,867 289.252,67 | 4 | 385.082,609 289.285,604 | 37.893 |
| 4 | 385.082,609 289.285,604 | 5 | 385.103,495 289.892,326 | 607.082 |
| 5 | 385.103,495 289.892,326 | 6 | 385.105,558 289.905,369 | 13.205 |

| Punct început | X / Y | Punct sfârșit | X / Y | Lungime segment (** (m) |
|---------------|----------------------------|---------------|----------------------------|-------------------------|
| 6 | 385.105,558 289.905,369 | 1 | 385.109,979 289.924,508 | 19.643 |

** Lungimile segmentelor sunt determinate în planul de proiecție Stereo 70 și sunt rotunjite la 1 milimetru.

*** Distanța dintre puncte este formată din segmente cumulate ce sunt mai mici decât valoarea 1 milimetru.

**DATE DESPRE IMOBILUL NR. 2083**

Oficiul de Cadastru și Publicitate Imobiliară DOLJ
Biroul de Cadastru și Publicitate Imobiliară Craiova

A. Partea I. Descrierea imobilului

TEREN Extravilan

Adresa: Jud. Dolj, T137, P36

| Nr. Crt | Nr cadastral Nr. topografic | Suprafața* (mp) | Observații / Referințe |
|---------|-----------------------------|-----------------|---|
| A1 | | 5.095 | Sector cadastral:13 Teren neimpregmuit; |

B. Partea II. Proprietari și acte

| Inscrieri privitoare la dreptul de proprietate și alte drepturi reale | Referințe |
|---|-----------|
| / | |
| Act Administrativ nr. TDP NR. 976-9651, din 05/07/1996 emis de CJ DOLJ; | |
| B1 | A1 |
| Intabulare, drept de PROPRIETATE, dobândit prin Reconstituire, cota actuala 1/1, cota initiala 1/1 1) BARBU FLOAREA, LIPSĂ CNP | |

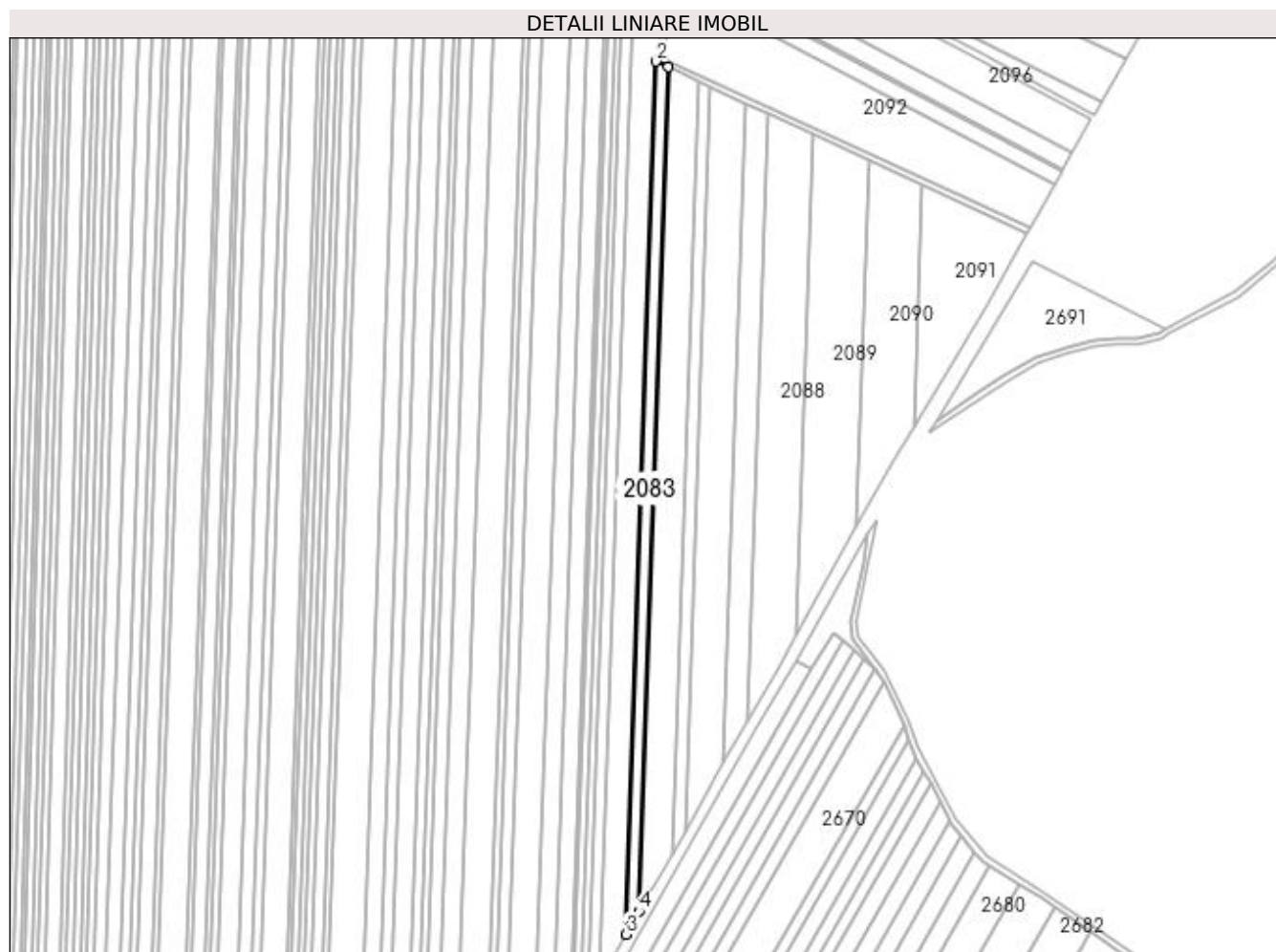
C. Partea III. SARCINI .

| Inscrieri privind dezmembramintele dreptului de proprietate, drepturi reale de garanție și sarcini | Referințe |
|--|-----------|
| NU SUNT | |

Teren

| | | |
|--------------|-----------------|------------------------|
| Nr cadastral | Suprafața (mp)* | Observații / Referințe |
| | 5.095 | |

* Suprafața este determinată în planul de proiecție Stereo 70.



Date referitoare la teren

| Crt | Categorie folosință | Intra vilan | Suprafața (mp) | Tarla | Parcelă | Nr. topo | Observații / Referințe |
|-----|---------------------|-------------|----------------|-------|---------|----------|------------------------|
| 1 | arabil | NU | 5.095 | 137 | 36 | - | |

Lungime Segmente

1) Valorile lungimilor segmentelor sunt obținute din proiecție în plan.

| Punct început | X / Y | Punct sfârșit | X / Y | Lungime segment (** (m) |
|---------------|----------------------------|---------------|----------------------------|-------------------------|
| 1 | 385.111,899 289.888,438 | 2 | 385.103,495 289.892,326 | 9.259 |
| 2 | 385.103,495 289.892,326 | 3 | 385.082,609 289.285,604 | 607.082 |
| 3 | 385.082,609 289.285,604 | 4 | 385.091,696 289.301,572 | 18.373 |
| 4 | 385.091,696 289.301,572 | 1 | 385.111,899 289.888,438 | 587.213 |

**** Lungimile segmentelor sunt determinate în planul de proiecție Stereo 70 și sunt rotunjite la 1 milimetru.**

***** Distanța dintre puncte este formată din segmente cumulate ce sunt mai mici decât valoarea 1 milimetru.**

**DATE DESPRE IMOBILUL NR. 2084**

Oficiul de Cadastru și Publicitate Imobiliară DOLJ
Biroul de Cadastru și Publicitate Imobiliară Craiova

A. Partea I. Descrierea imobilului

TEREN Extravilan

Adresa: Jud. Dolj, T137, P37

| Nr. Crt | Nr cadastral Nr. topografic | Suprafața* (mp) | Observații / Referințe |
|---------|-----------------------------|-----------------|---|
| A1 | | 12.000 | Sector cadastral:13 Teren neimprejmuit; |

B. Partea II. Proprietari și acte

| Inscrieri privitoare la dreptul de proprietate și alte drepturi reale | Referințe |
|---|-----------|
| / | |
| Act Administrativ nr. TDP NR. 1272-2210, din 03/02/1997 emis de CJ DOLJ; | |
| B1 | A1 |
| Intabulare, drept de PROPRIETATE, dobandit prin Reconstituire, cota actuala 1/1, cota initiala 1/1 1) CĂLIN ATENA, LIPSĂ CNP | |

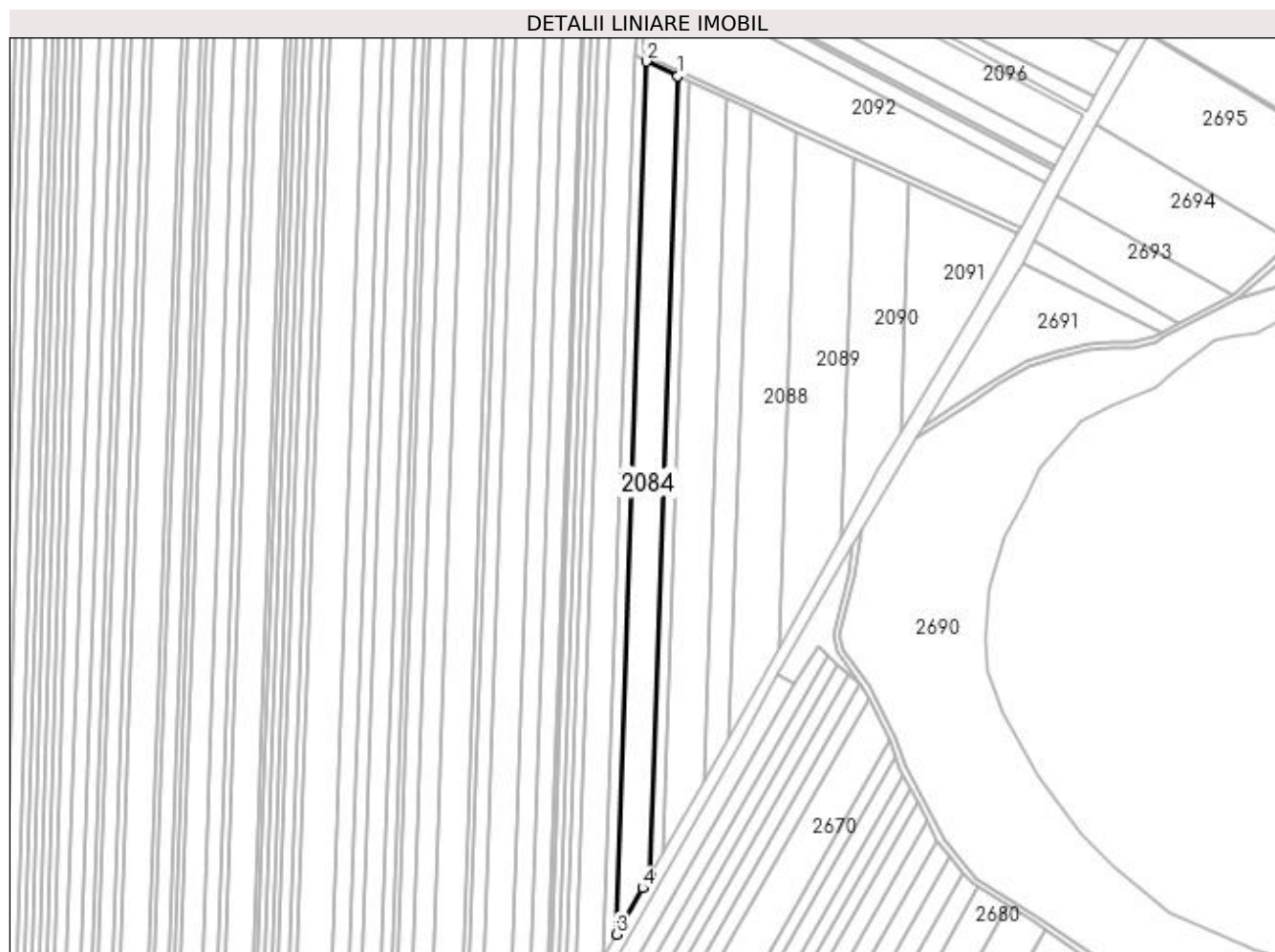
C. Partea III. SARCINI .

| Inscrieri privind dezmembramintele dreptului de proprietate, drepturi reale de garanție și sarcini | Referințe |
|--|-----------|
| NU SUNT | |

Teren

| | | |
|--------------|-----------------|------------------------|
| Nr cadastral | Suprafața (mp)* | Observații / Referințe |
| | 12.000 | |

* Suprafața este determinată în planul de proiecție Stereo 70.



Date referitoare la teren

| Crt | Categorie folosință | Intra vilan | Suprafața (mp) | Tarla | Parcelă | Nr. topo | Observații / Referințe |
|-----|---------------------|-------------|----------------|-------|---------|----------|------------------------|
| 1 | arabil | NU | 12.000 | 137 | 37 | - | |

Lungime Segmente

1) Valorile lungimilor segmentelor sunt obținute din proiecție în plan.

| Punct început | X / Y | Punct sfârșit | X / Y | Lungime segment (** (m) |
|---------------|----------------------------|---------------|----------------------------|-------------------------|
| 1 | 385.132,915 289.878,714 | 2 | 385.111,899 289.888,438 | 23.156 |
| 2 | 385.111,899 289.888,438 | 3 | 385.091,696 289.301,572 | 587.213 |
| 3 | 385.091,696 289.301,572 | 4 | 385.109,388 289.332,661 | 35.771 |
| 4 | 385.109,388 289.332,661 | 5 | 385.114,419 289.341,44 | 10.118 |
| 5 | 385.114,419 289.341,44 | 1 | 385.132,915 289.878,714 | 537.592 |

**** Lungimile segmentelor sunt determinate în planul de proiecție Stereo 70 și sunt rotunjite la 1 milimetru.**

***** Distanța dintre puncte este formată din segmente cumulate ce sunt mai mici decât valoarea 1 milimetru.**

**DATE DESPRE IMOBILUL NR. 2085**

Oficiul de Cadastru și Publicitate Imobiliară DOLJ
 Biroul de Cadastru și Publicitate Imobiliară Craiova

A. Partea I. Descrierea imobilului

TEREN Extravilan

Adresa: Jud. Dolj, T137, P38

| Nr. Crt | Nr cadastral Nr. topografic | Suprafața* (mp) | Observații / Referințe |
|---------|-----------------------------|-----------------|---|
| A1 | | 4.424 | Sector cadastral:13 Teren neimprejmuit; |

B. Partea II. Proprietari și acte

| Inscrieri privitoare la dreptul de proprietate și alte drepturi reale | Referințe |
|--|-----------|
| / | |
| Act Administrativ nr. TDP NR. 2030, din 25/07/2003 emis de CJ DOLJ; | |
| B1 | A1 |
| Intabulare, drept de PROPRIETATE, dobândit prin Reconstituire, cota actuala 1/1, cota initiala 1/1 1) TUDOR CONSTANTIN, LIPSĂ CNP | |

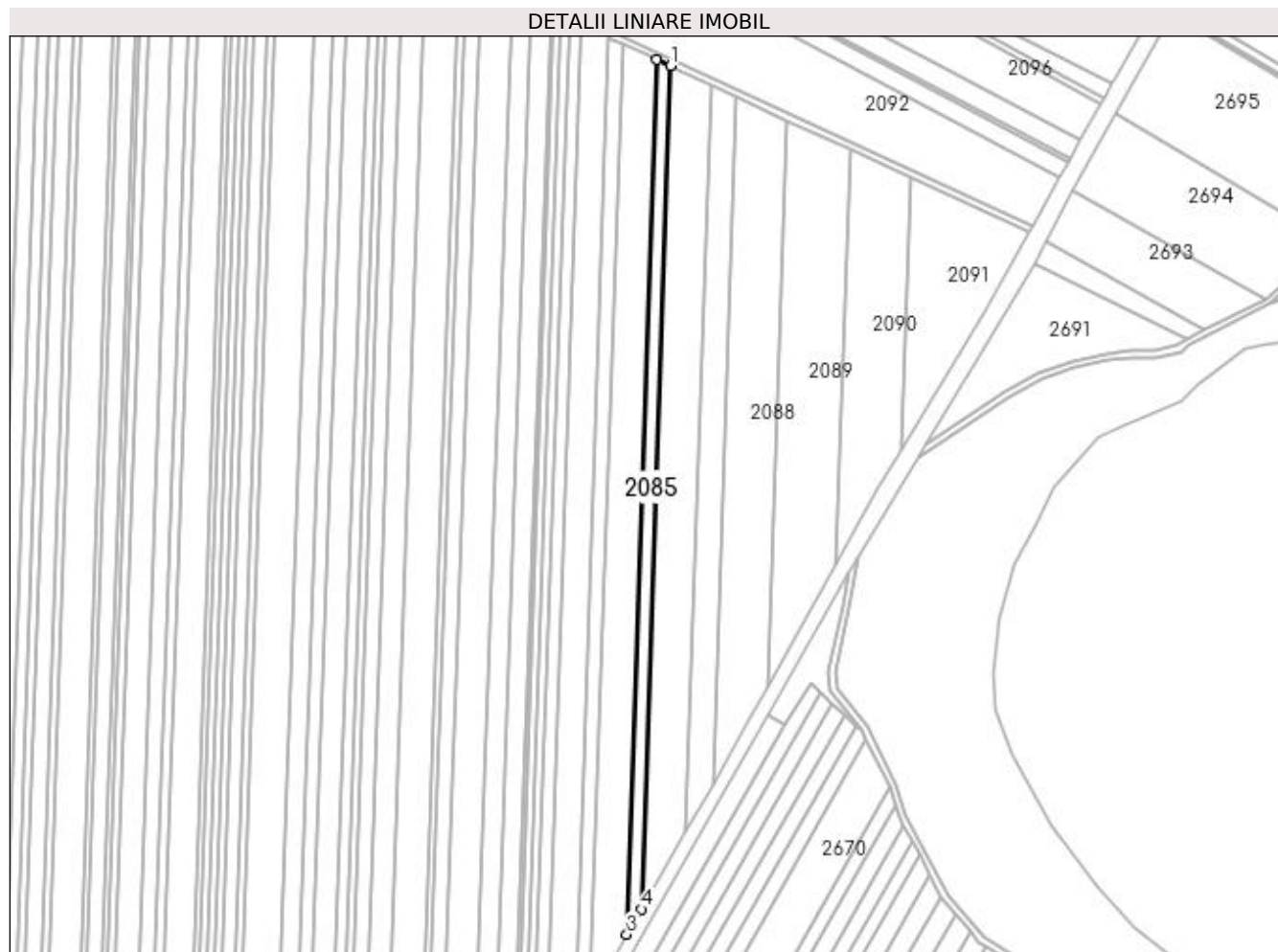
C. Partea III. SARCINI .

| Inscrieri privind dezmembramintele dreptului de proprietate, drepturi reale de garanție și sarcini | Referințe |
|--|-----------|
| NU SUNT | |

Teren

| | | |
|--------------|-----------------|------------------------|
| Nr cadastral | Suprafața (mp)* | Observații / Referințe |
| | 4.424 | |

* Suprafața este determinată în planul de proiecție Stereo 70.



Date referitoare la teren

| Crt | Categorie folosință | Intra vilan | Suprafața (mp) | Tarla | Parcelă | Nr. topo | Observații / Referințe |
|-----|---------------------|-------------|----------------|-------|---------|----------|------------------------|
| 1 | arabil | NU | 4.424 | 137 | 38 | - | |

Lungime Segmente

1) Valorile lungimilor segmentelor sunt obținute din proiecție în plan.

| Punct început | X / Y | Punct sfârșit | X / Y | Lungime segment (** (m) |
|---------------|----------------------------|---------------|----------------------------|-------------------------|
| 1 | 385.141,169 289.874,895 | 2 | 385.132,915 289.878,714 | 9.095 |
| 2 | 385.132,915 289.878,714 | 3 | 385.114,419 289.341,44 | 537.592 |
| 3 | 385.114,419 289.341,44 | 4 | 385.123,34 289.357,007 | 17.942 |
| 4 | 385.123,34 289.357,007 | 1 | 385.141,169 289.874,895 | 518.195 |

**** Lungimile segmentelor sunt determinate în planul de proiecție Stereo 70 și sunt rotunjite la 1 milimetru.**

***** Distanța dintre puncte este formată din segmente cumulate ce sunt mai mici decât valoarea 1 milimetru.**

**DATE DESPRE IMOBILUL NR. 2086**

Oficiul de Cadastru și Publicitate Imobiliară DOLJ
Biroul de Cadastru și Publicitate Imobiliară Craiova

A. Partea I. Descrierea imobilului

TEREN Extravilan

Adresa: Jud. Dolj, T137, P39

| Nr. Crt | Nr cadastral Nr. topografic | Suprafața* (mp) | Observații / Referințe |
|---------|-----------------------------|-----------------|---|
| A1 | | 12.500 | Sector cadastral:13 Teren neimprejmuit; |

B. Partea II. Proprietari și acte

| Inscrieri privitoare la dreptul de proprietate și alte drepturi reale | Referințe |
|--|-----------|
| / | |
| Act Administrativ nr. TDP NR. 1298-2210, din 03/02/1997 emis de CJ DOLJ; | |
| B1 | A1 |
| Intabulare, drept de PROPRIETATE, dobandit prin Reconstituire, cota actuala 1/1, cota initiala 1/1 | |
| 1) DRAGOIANU MARIA, LIPSĂ CNP | |
| 2) STOIAN MARIA, LIPSĂ CNP | |

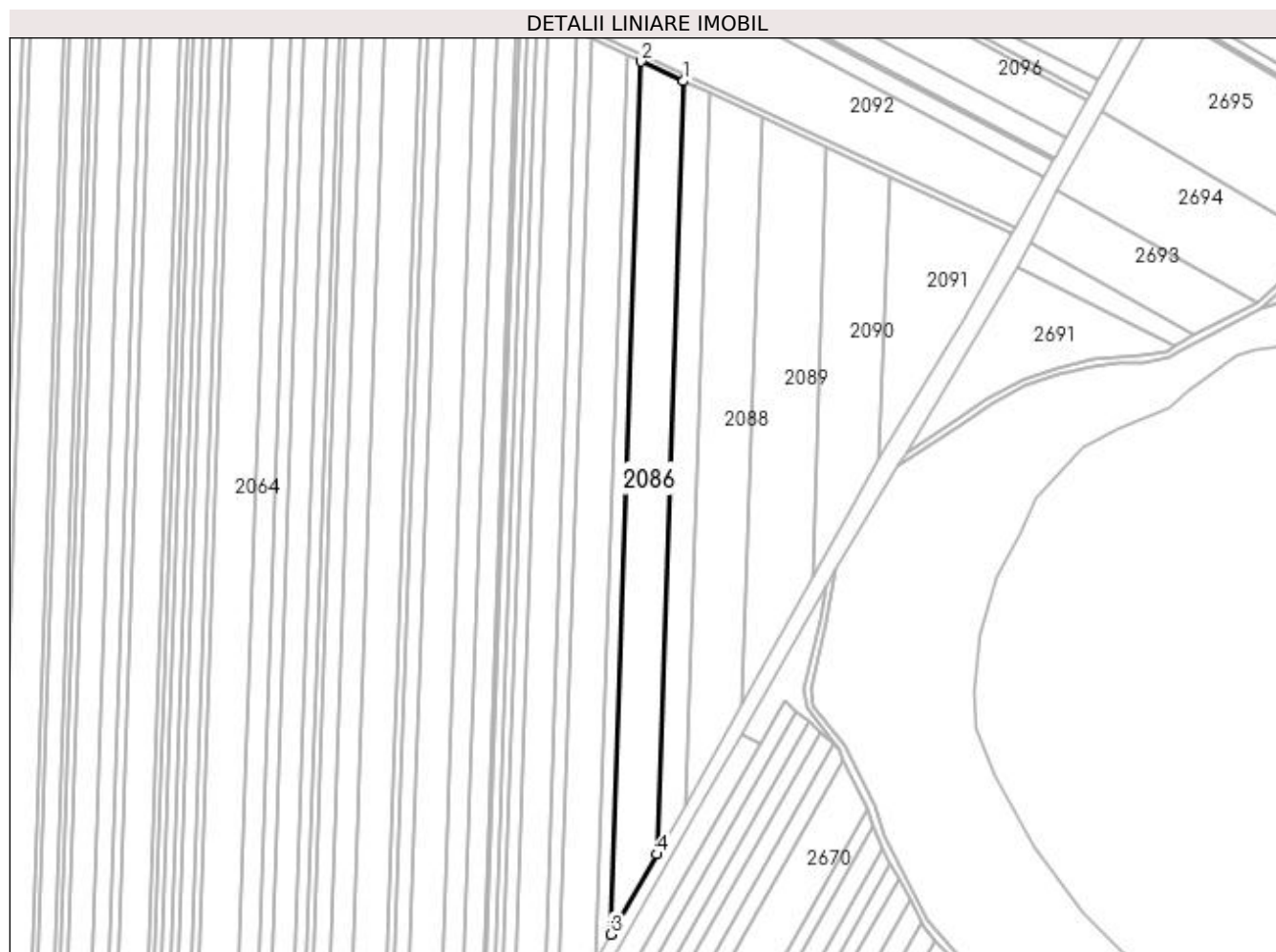
C. Partea III. SARCINI .

| Inscrieri privind dezmembramintele dreptului de proprietate, drepturi reale de garanție și sarcini | Referințe |
|--|-----------|
| NU SUNT | |

Teren

| | | |
|--------------|-----------------|------------------------|
| Nr cadastral | Suprafața (mp)* | Observații / Referințe |
| | 12.500 | |

* Suprafața este determinată în planul de proiecție Stereo 70.



Date referitoare la teren

| Crt | Categorie folosință | Intra vilan | Suprafața (mp) | Tarla | Parcelă | Nr. topo | Observații / Referințe |
|-----|---------------------|-------------|----------------|-------|---------|----------|------------------------|
| 1 | arabil | NU | 12.500 | 137 | 39 | - | |

Lungime Segmente

1) Valorile lungimilor segmentelor sunt obținute din proiecție în plan.

| Punct început | X / Y | Punct sfârșit | X / Y | Lungime segment (** (m) |
|---------------|----------------------------|---------------|----------------------------|-------------------------|
| 1 | 385.166,366 289.863,236 | 2 | 385.141,169 289.874,895 | 27.764 |
| 2 | 385.141,169 289.874,895 | 3 | 385.123,34 289.357,007 | 518.195 |
| 3 | 385.123,34 289.357,007 | 4 | 385.150,575 289.404,53 | 54.774 |
| 4 | 385.150,575 289.404,53 | 1 | 385.166,366 289.863,236 | 458.978 |

**** Lungimile segmentelor sunt determinate în planul de proiecție Stereo 70 și sunt rotunjite la 1 milimetru.**

***** Distanța dintre puncte este formată din segmente cumulate ce sunt mai mici decât valoarea 1 milimetru.**

**DATE DESPRE IMOBILUL NR. 2087**

Oficiul de Cadastru și Publicitate Imobiliară DOLJ
Biroul de Cadastru și Publicitate Imobiliară Craiova

A. Partea I. Descrierea imobilului

TEREN Extravilan

Adresa: Jud. Dolj, T137, P40

| Nr. Crt | Nr cadastral Nr. topografic | Suprafața* (mp) | Observații / Referințe |
|---------|-----------------------------|-----------------|---|
| A1 | | 6.898 | Sector cadastral:13 Teren neimprejmuit; |

B. Partea II. Proprietari și acte

| Inscrieri privitoare la dreptul de proprietate și alte drepturi reale | Referințe |
|---|-----------|
| / | |
| Act Administrativ nr. TDP NR. 1341-48305, din 06/02/1997 emis de CJ DOLJ; | |
| B1 | A1 |
| Intabulare, drept de PROPRIETATE, dobandit prin Reconstituire, cota actuala 1/1, cota initiala 1/1 1) MIC ALEXANDRU, LIPSĂ CNP | |

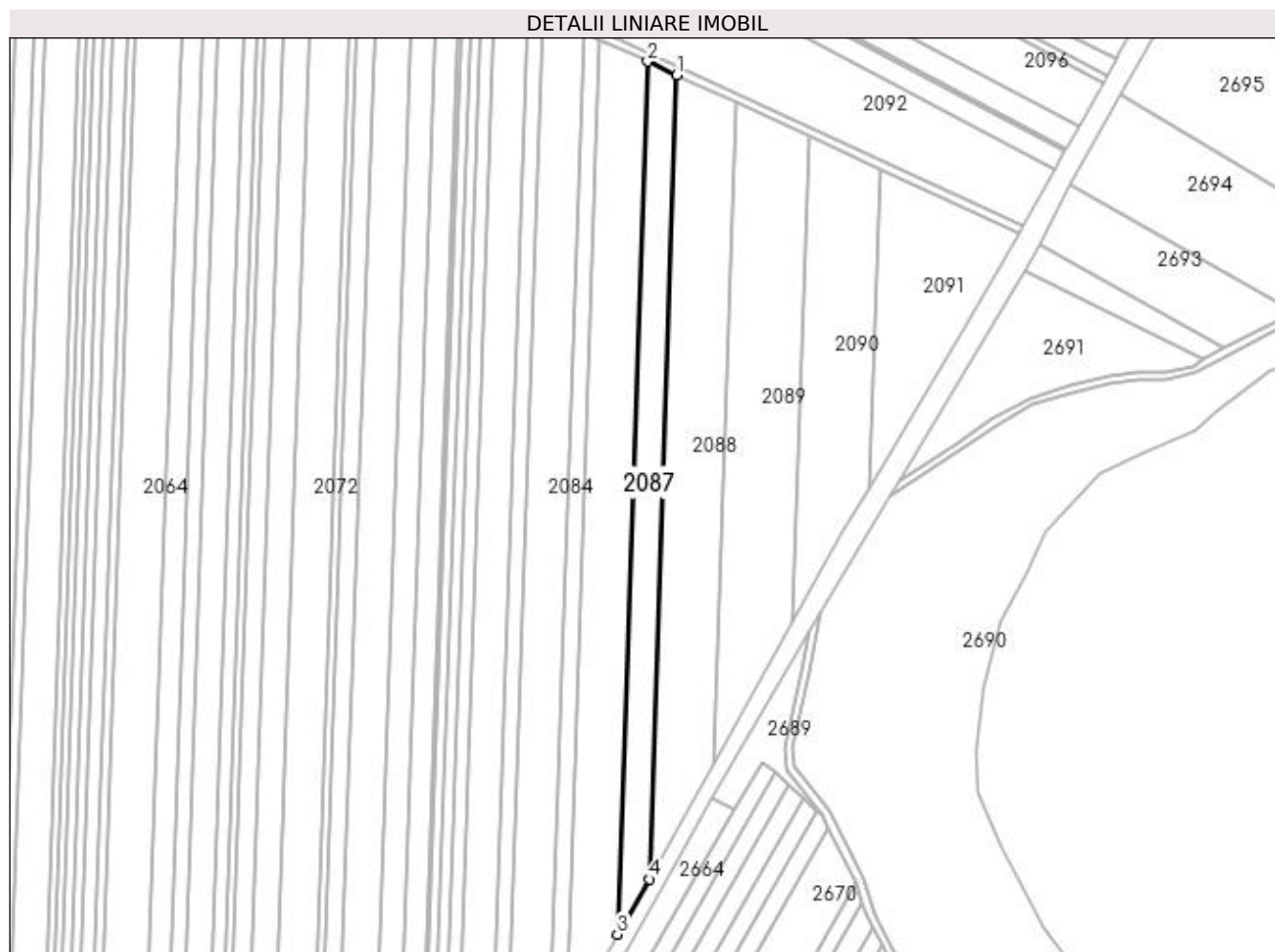
C. Partea III. SARCINI .

| Inscrieri privind dezmembramintele dreptului de proprietate, drepturi reale de garanție și sarcini | Referințe |
|--|-----------|
| NU SUNT | |

Teren

| | | |
|--------------|-----------------|------------------------|
| Nr cadastral | Suprafața (mp)* | Observații / Referințe |
| | 6.898 | |

* Suprafața este determinată în planul de proiecție Stereo 70.



Date referitoare la teren

| Crt | Categorie folosință | Intra vilan | Suprafața (mp) | Tarla | Parcelă | Nr. topo | Observații / Referințe |
|-----|---------------------|-------------|----------------|-------|---------|----------|------------------------|
| 1 | arabil | NU | 6.898 | 137 | 40 | - | |

Lungime Segmente

1) Valorile lungimilor segmentelor sunt obținute din proiecție în plan.

| Punct început | X / Y | Punct sfârșit | X / Y | Lungime segment (** (m) |
|---------------|----------------------------|---------------|----------------------------|-------------------------|
| 1 | 385.181,777 289.856,106 | 2 | 385.166,366 289.863,236 | 16.98 |
| 2 | 385.166,366 289.863,236 | 3 | 385.150,575 289.404,53 | 458.978 |
| 3 | 385.150,575 289.404,53 | 4 | 385.167,231 289.433,594 | 33.498 |
| 4 | 385.167,231 289.433,594 | 1 | 385.181,777 289.856,106 | 422.762 |

**** Lungimile segmentelor sunt determinate în planul de proiecție Stereo 70 și sunt rotunjite la 1 milimetru.**

***** Distanța dintre puncte este formată din segmente cumulate ce sunt mai mici decât valoarea 1 milimetru.**

**DATE DESPRE IMOBILUL NR. 2088**

Oficiul de Cadastru și Publicitate Imobiliară DOLJ
Biroul de Cadastru și Publicitate Imobiliară Craiova

A. Partea I. Descrierea imobilului

TEREN Extravilan

Adresa: Jud. Dolj, T137, P41

| Nr. Crt | Nr cadastral Nr. topografic | Suprafața* (mp) | Observații / Referințe |
|---------|-----------------------------|-----------------|---|
| A1 | | 12.280 | Sector cadastral:13 Teren neimprejmuit; |

B. Partea II. Proprietari și acte

| Inscrieri privitoare la dreptul de proprietate și alte drepturi reale | Referințe |
|---|-----------|
| / | |
| Act Administrativ nr. TDP NR. 388-46171, din 02/11/1994 emis de CJ DOLJ; | |
| B1 | A1 |
| Intabulare, drept de PROPRIETATE, dobandit prin Reconstituire, cota actuala 1/1, cota initiala 1/1 1) GHERCIOIU LEONTIN, LIPSĂ CNP | |

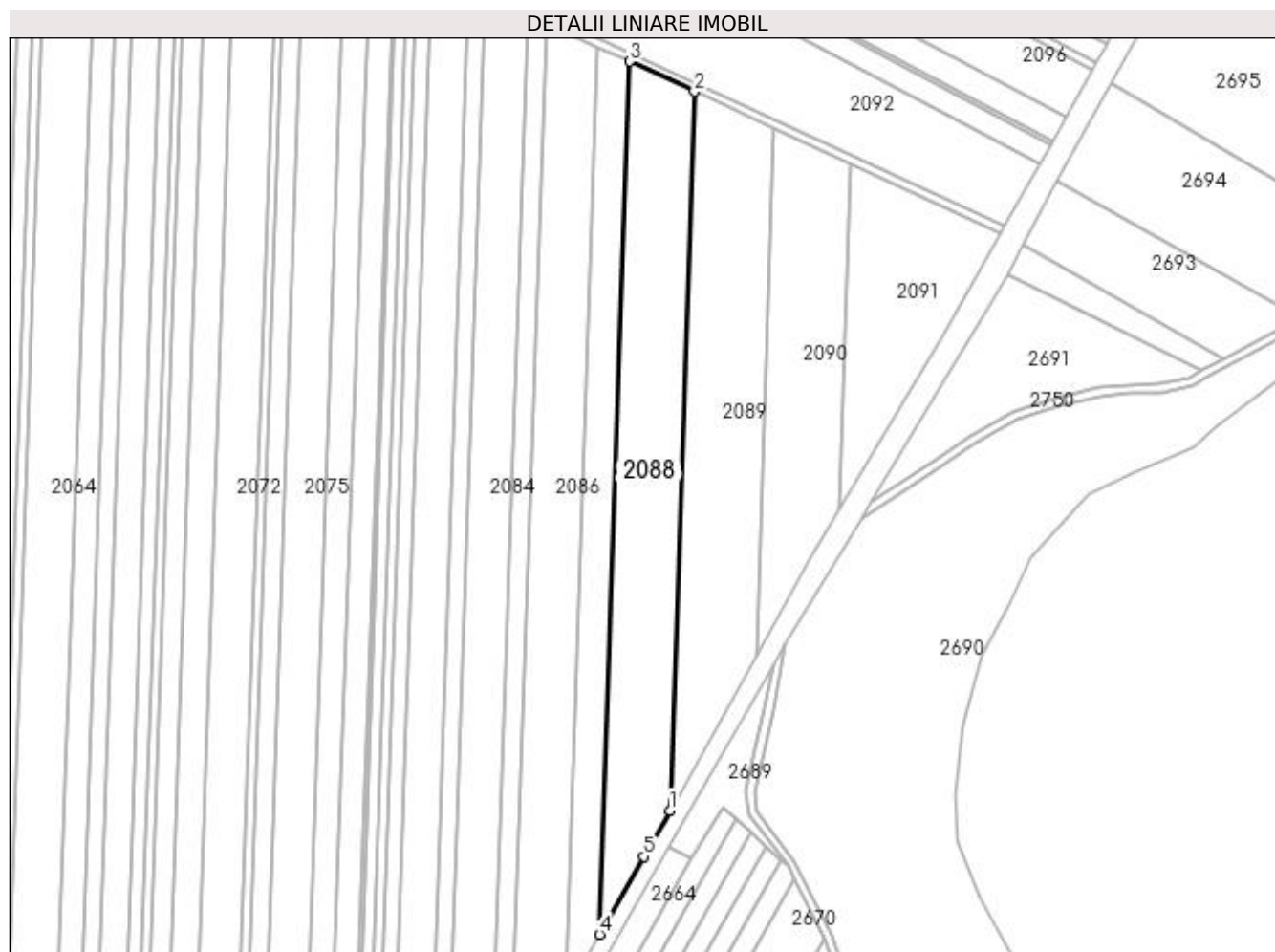
C. Partea III. SARCINI .

| Inscrieri privind dezmembramintele dreptului de proprietate, drepturi reale de garanție și sarcini | Referințe |
|--|-----------|
| NU SUNT | |

Teren

| | | |
|--------------|-----------------|------------------------|
| Nr cadastral | Suprafața (mp)* | Observații / Referințe |
| | 12.280 | |

* Suprafața este determinată în planul de proiecție Stereo 70.



Date referitoare la teren

| Crt | Categorie folosință | Intra vilan | Suprafața (mp) | Tarla | Parcelă | Nr. topo | Observații / Referințe |
|-----|---------------------|-------------|----------------|-------|---------|----------|------------------------|
| 1 | arabil | NU | 12.280 | 137 | 41 | - | |

Lungime Segmente

1) Valorile lungimilor segmentelor sunt obținute din proiecție în plan.

| Punct început | X / Y | Punct sfârșit | X / Y | Lungime segment (** (m) |
|---------------|----------------------------|---------------|----------------------------|-------------------------|
| 1 | 385.201,146 289.493,544 | 2 | 385.213,128 289.841,6 | 348.263 |
| 2 | 385.213,128 289.841,6 | 3 | 385.181,777 289.856,106 | 34.545 |
| 3 | 385.181,777 289.856,106 | 4 | 385.167,231 289.433,594 | 422.762 |
| 4 | 385.167,231 289.433,594 | 5 | 385.188,815 289.471,255 | 43.407 |
| 5 | 385.188,815 289.471,255 | 1 | 385.201,146 289.493,544 | 25.472 |

**** Lungimile segmentelor sunt determinate în planul de proiecție Stereo 70 și sunt rotunjite la 1 milimetru.**

***** Distanța dintre puncte este formată din segmente cumulate ce sunt mai mici decât valoarea 1 milimetru.**

**DATE DESPRE IMOBILUL NR. 2089**

Oficiul de Cadastru și Publicitate Imobiliară DOLJ
 Biroul de Cadastru și Publicitate Imobiliară Craiova

A. Partea I. Descrierea imobilului

TEREN Extravilan

Adresa: Jud. Dolj, T137, P42

| Nr. Crt | Nr cadastral Nr. topografic | Suprafața* (mp) | Observații / Referințe |
|---------|-----------------------------|-----------------|---|
| A1 | 30405 | 11.799 | Sector cadastral:13 Teren neimprejmuit; |

B. Partea II. Proprietari și acte

| Inscrieri privitoare la dreptul de proprietate și alte drepturi reale | | Referințe |
|--|---|-----------|
| 211161 / 12/11/2018 | | |
| Act Administrativ nr. TDP NR.1226-2210, din 08/11/1996 emis de COMISIA JUDETEANA DOLJ; | | |
| B1 | Intabulare, drept de PROPRIETATE, dobândit prin Reconstituire, cota actuala 1/1, cota initiala 1/1 1) CAUC ION | A1 |
| B2 | Se noteaza faptul ca imobilul de sub A 1 se afla sub incidenta art. 3 alin. (1) din Legea nr. 17/2014 | A1 |

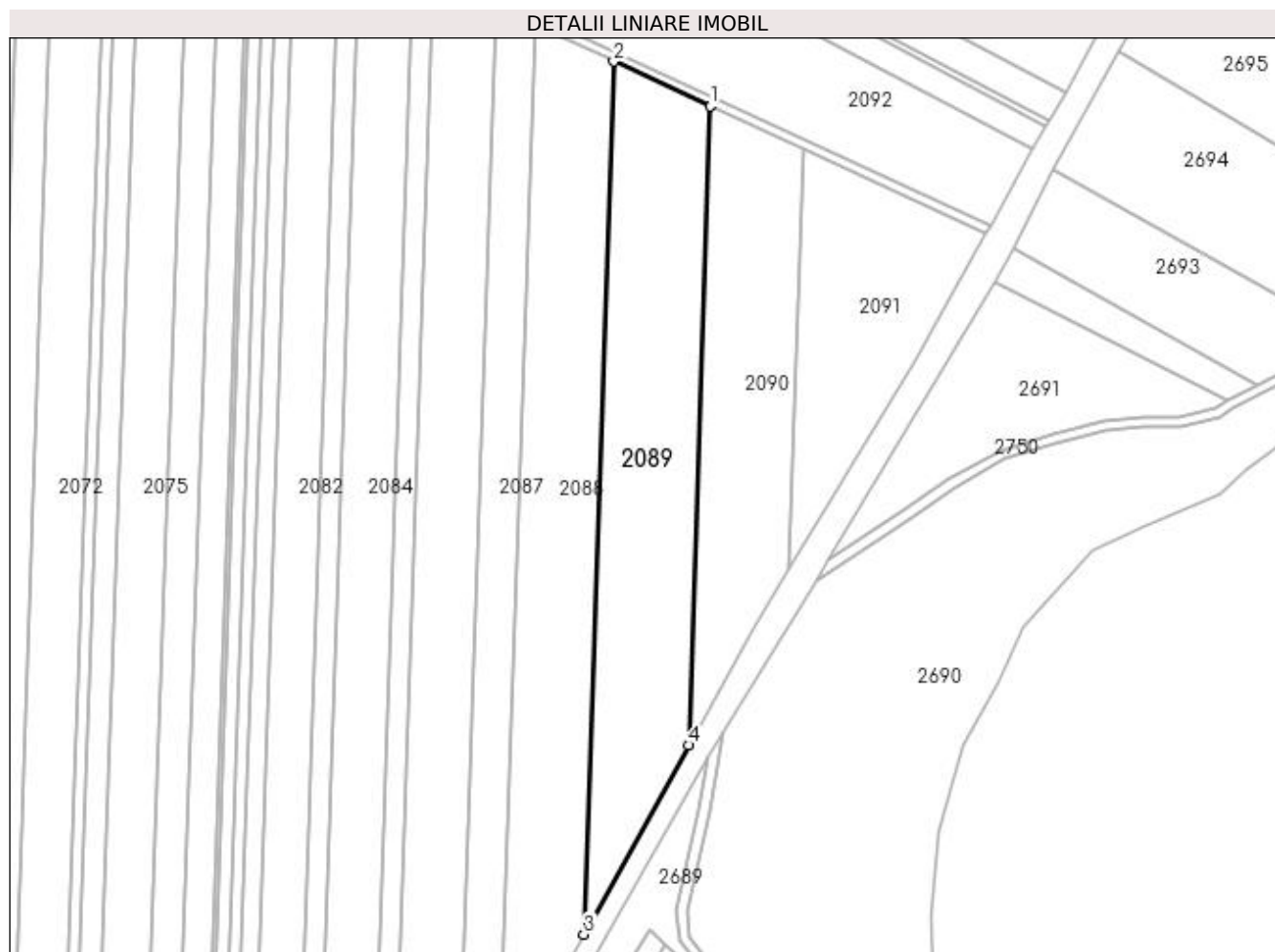
C. Partea III. SARCINI .

| Inscrieri privind dezmembramintele dreptului de proprietate, drepturi reale de garanție și sarcini | Referințe |
|--|-----------|
| NU SUNT | |

Teren

| Nr cadastral | Suprafața (mp)* | Observații / Referințe |
|--------------|-----------------|------------------------|
| 30405 | 11.799 | |

* Suprafața este determinată în planul de proiecție Stereo 70.



Date referitoare la teren

| Crt | Categorie folosință | Intra vilan | Suprafața (mp) | Tarla | Parcelă | Nr. topo | Observații / Referințe |
|-----|---------------------|-------------|----------------|-------|---------|----------|------------------------|
| 1 | arabil | NU | 11.799 | 137 | 42 | - | |

Lungime Segmente

1) Valorile lungimilor segmentelor sunt obținute din proiecție în plan.

| Punct început | X / Y | Punct sfârșit | X / Y | Lungime segment (** (m) |
|---------------|----------------------------|---------------|----------------------------|-------------------------|
| 1 | 385.251,659 289.823,772 | 2 | 385.213,128 289.841,6 | 42.456 |
| 2 | 385.213,128 289.841,6 | 3 | 385.201,146 289.493,544 | 348.263 |
| 3 | 385.201,146 289.493,544 | 4 | 385.242,888 289.568,99 | 86.224 |
| 4 | 385.242,888 289.568,99 | 1 | 385.251,659 289.823,772 | 254.933 |

**** Lungimile segmentelor sunt determinate în planul de proiecție Stereo 70 și sunt rotunjite la 1 milimetru.**

***** Distanța dintre puncte este formată din segmente cumulate ce sunt mai mici decât valoarea 1 milimetru.**

**DATE DESPRE IMOBILUL NR. 2090**

Oficiul de Cadastru și Publicitate Imobiliară DOLJ
Biroul de Cadastru și Publicitate Imobiliară Craiova

A. Partea I. Descrierea imobilului

TEREN Extravilan

Adresa: Jud. Dolj, T137, P43

| Nr. Crt | Nr cadastral Nr. topografic | Suprafața* (mp) | Observații / Referințe |
|---------|--------------------------------|-----------------|--|
| A1 | | 7.900 | Sector cadastral:13 Teren neimprejmit; |

B. Partea II. Proprietari și acte

| Inscrieri privitoare la dreptul de proprietate și alte drepturi reale | Referințe |
|--|-----------|
| / | |
| Act Administrativ nr. TDP NR. 1254-2210, din 11/11/1996 emis de CJ DOLJ; | |
| B1 | A1 |
| Intabulare, drept de PROPRIETATE, dobandit prin Reconstituire, cota actuala 1/1, cota initiala 1/1 | |
| 1) CAUC ION, LIPSĂ CNP | |
| 2) GLAVĂ IOANA, LIPSĂ CNP | |
| 3) GOAGĂRĂ ALEXANDRA, LIPSĂ CNP | |
| 4) CAUC DAN, LIPSĂ CNP | |

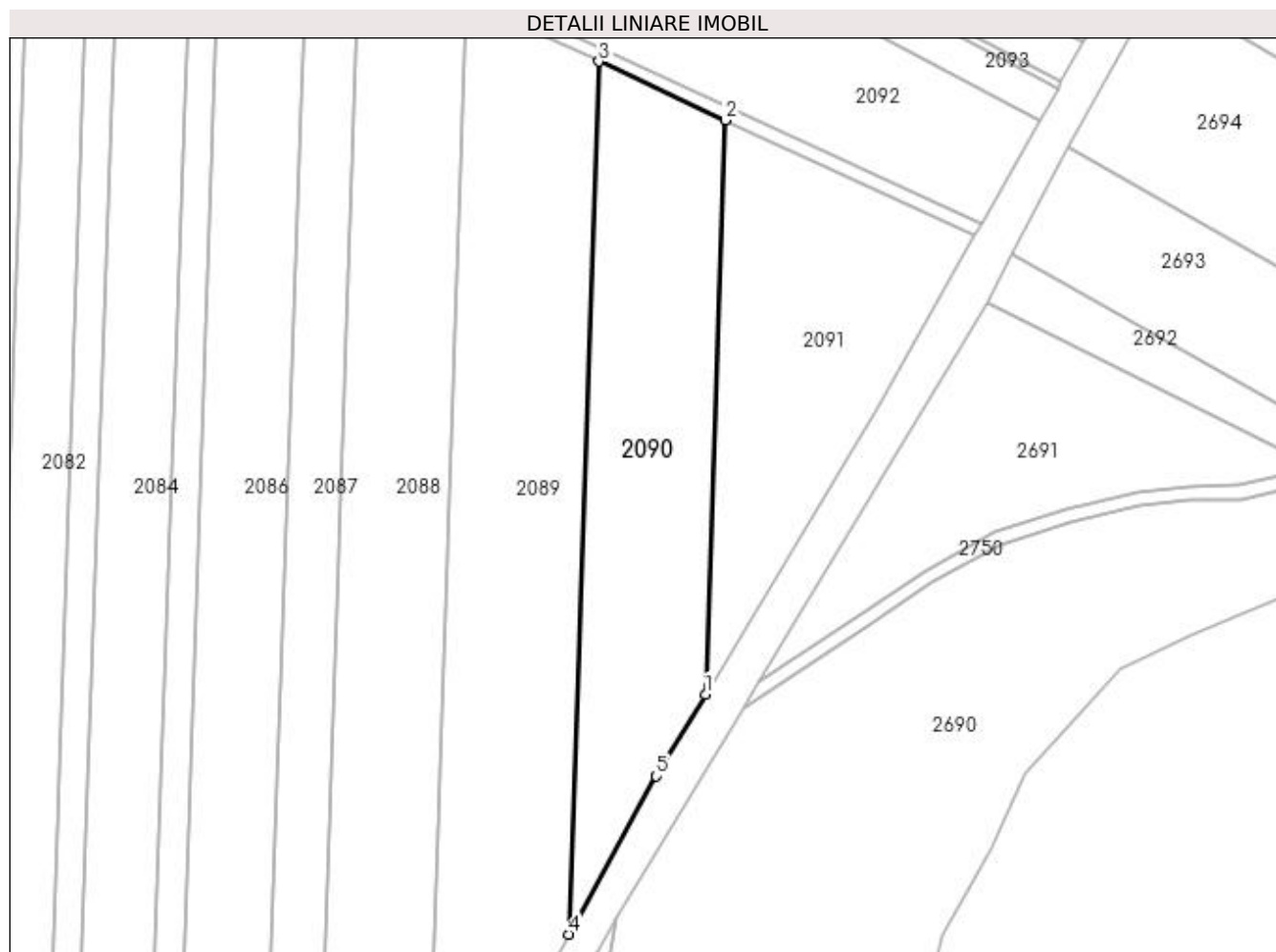
C. Partea III. SARCINI .

| Inscrieri privind dezmembramintele dreptului de proprietate, drepturi reale de garanție și sarcini | Referințe |
|--|-----------|
| NU SUNT | |

Teren

| | | |
|--------------|-----------------|------------------------|
| Nr cadastral | Suprafața (mp)* | Observații / Referințe |
| | 7.900 | |

* Suprafața este determinată în planul de proiecție Stereo 70.



Date referitoare la teren

| Crt | Categorie folosință | Intra vilan | Suprafața (mp) | Tarla | Parcelă | Nr. topo | Observații / Referințe |
|-----|---------------------|-------------|----------------|-------|---------|----------|------------------------|
| 1 | arabil | NU | 7.900 | 137 | 43 | - | |

Lungime Segmente

1) Valorile lungimilor segmentelor sunt obținute din proiecție în plan.

| Punct început | X / Y | Punct sfârșit | X / Y | Lungime segment (** (m) |
|---------------|----------------------------|---------------|----------------------------|-------------------------|
| 1 | 385.282,832 289.639,021 | 2 | 385.288,603 289.806,679 | 167.757 |
| 2 | 385.288,603 289.806,679 | 3 | 385.251,659 289.823,772 | 40.707 |
| 3 | 385.251,659 289.823,772 | 4 | 385.242,888 289.568,99 | 254.933 |
| 4 | 385.242,888 289.568,99 | 5 | 385.268,435 289.615,164 | 52.77 |
| 5 | 385.268,435 289.615,164 | 1 | 385.282,832 289.639,021 | 27.865 |

**** Lungimile segmentelor sunt determinate în planul de proiecție Stereo 70 și sunt rotunjite la 1 milimetru.**

***** Distanța dintre puncte este formată din segmente cumulate ce sunt mai mici decât valoarea 1 milimetru.**

**DATE DESPRE IMOBILUL NR. 2091**

Oficiul de Cadastru și Publicitate Imobiliară DOLJ
Biroul de Cadastru și Publicitate Imobiliară Craiova

A. Partea I. Descrierea imobilului

TEREN Extravilan

Adresa: Jud. Dolj, T137, P44

| Nr. Crt | Nr cadastral Nr. topografic | Suprafața* (mp) | Observații / Referințe |
|---------|-----------------------------|-----------------|---|
| A1 | | 6.300 | Sector cadastral:13 Teren neimpregmuit; |

B. Partea II. Proprietari și acte

| Inscrieri privitoare la dreptul de proprietate și alte drepturi reale | | Referințe |
|---|---|-----------|
| / | | |
| Hotarare Judecatoreasca nr. SENTINTA CIVILA NR. 4810, din 19/03/2003 emis de JUDECATORIA CRAIOVA (TDP NR. 1207-2210/08.11.1996 CJ DOLJ); | | |
| B1 | Intabulare, drept de PROPRIETATE, dobandit prin Hotarare Judecatoreasca, cota actuala 3/4, cota initiala 3/4 1) VISINESCU VERONA | A1 |
| Act Notarial nr. CERTIFICAT DE MOSTENITOR NR. 159, din 23/12/2022 emis de NP GIURCAN GABRIELA (TDP NR. 1207-2210/08.11.1996 CJ DOLJ;SENTINTA CIVILA NR. 4810/19.03.2003 PRONUNTATA DE JUDECATORIA CRAIOVA); | | |
| B2 | Intabulare, drept de PROPRIETATE, dobandit prin Succesiune, cota actuala 1/4, cota initiala 1/4 1) VISINESCU VERONA | A1 |

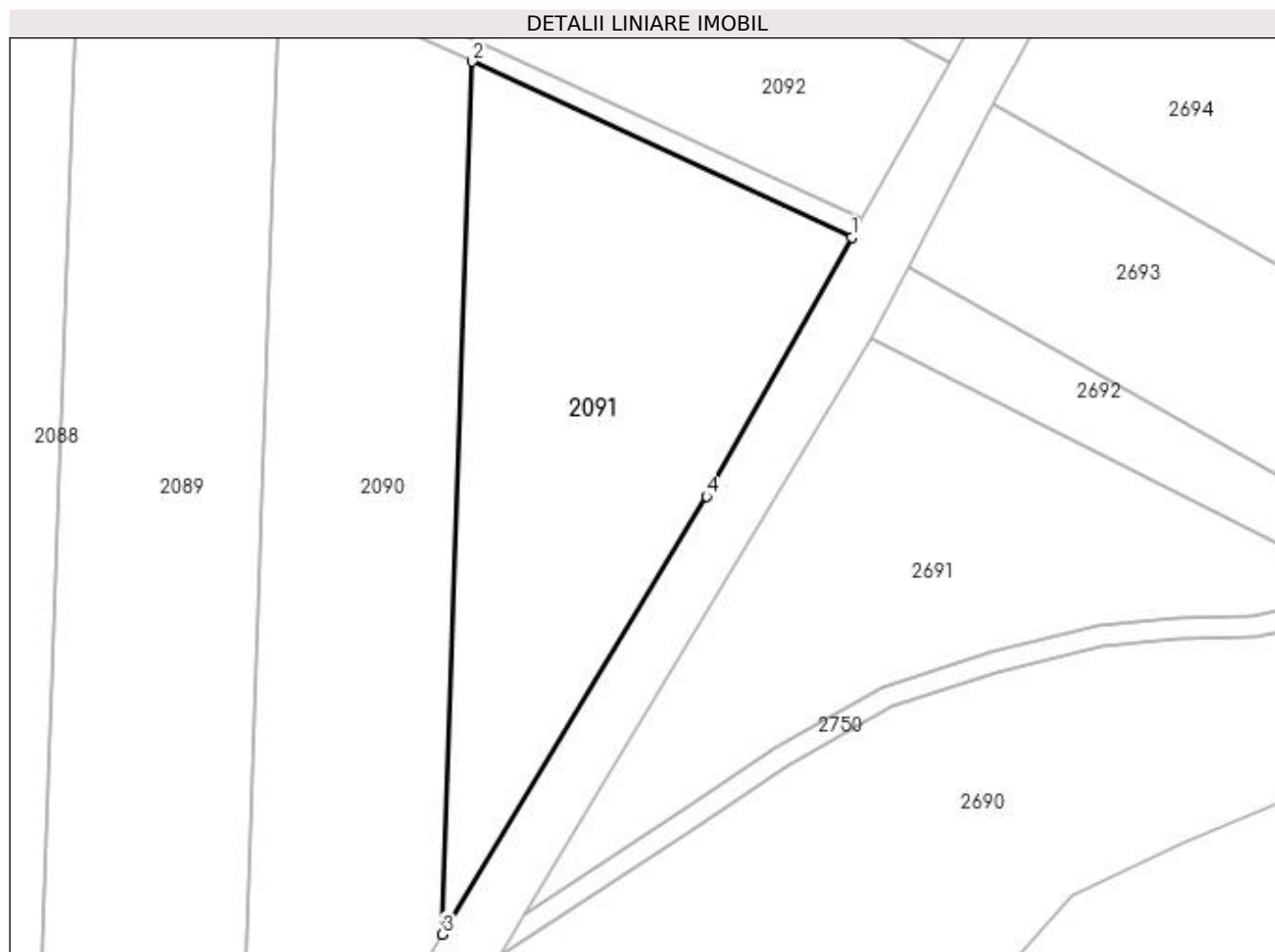
C. Partea III. SARCINI .

| Inscrieri privind dezmembramintele dreptului de proprietate, drepturi reale de garanție și sarcini | Referințe |
|--|-----------|
| NU SUNT | |

Teren

| | | |
|--------------|-----------------|------------------------|
| Nr cadastral | Suprafața (mp)* | Observații / Referințe |
| | 6.300 | |

* Suprafața este determinată în planul de proiecție Stereo 70.



Date referitoare la teren

| Crt | Categorie folosință | Intra vilan | Suprafața (mp) | Tarla | Parcelă | Nr. topo | Observații / Referințe |
|-----|---------------------|-------------|----------------|-------|---------|----------|------------------------|
| 1 | arabil | NU | 6.300 | 137 | 44 | - | |

Lungime Segmente

1) Valorile lungimilor segmentelor sunt obținute din proiecție în plan.

| Punct început | X / Y | Punct sfârșit | X / Y | Lungime segment (** (m) |
|---------------|----------------------------|---------------|----------------------------|-------------------------|
| 1 | 385.361,538 289.772,933 | 2 | 385.288,603 289.806,679 | 80.363 |
| 2 | 385.288,603 289.806,679 | 3 | 385.282,832 289.639,021 | 167.757 |
| 3 | 385.282,832 289.639,021 | 4 | 385.333,61 289.723,164 | 98.277 |
| 4 | 385.333,61 289.723,164 | 1 | 385.361,538 289.772,933 | 57.069 |

**** Lungimile segmentelor sunt determinate în planul de proiecție Stereo 70 și sunt rotunjite la 1 milimetru.**

***** Distanța dintre puncte este formată din segmente cumulate ce sunt mai mici decât valoarea 1 milimetru.**

**DATE DESPRE IMOBILUL NR. 2092**

Oficiul de Cadastru și Publicitate Imobiliară DOLJ
Biroul de Cadastru și Publicitate Imobiliară Craiova

A. Partea I. Descrierea imobilului

TEREN Extravilan

Adresa: Jud. Dolj, T137

| Nr. Crt | Nr cadastral Nr. topografic | Suprafața* (mp) | Observații / Referințe |
|---------|-----------------------------|-----------------|---|
| A1 | | 12.234 | Sector cadastral:13 Teren neimprejmuit; |

B. Partea II. Proprietari și acte

| Inscrieri privitoare la dreptul de proprietate și alte drepturi reale | | Referințe |
|--|---|-----------|
| / | | |
| Act Normativ nr. 7, din 13/03/1996 emis de PARLAMENT; | | |
| B1 | Intabulare, drept de PROPRIETATE, dobândit prin Lege, cota actuala 1/1, cota initiala 1/1 | A1 |
| 1) UAT INTORSURA - REZERVA COMISIEI LOCALE DE FOND FUNCJAR, CIF:16380445 | | |

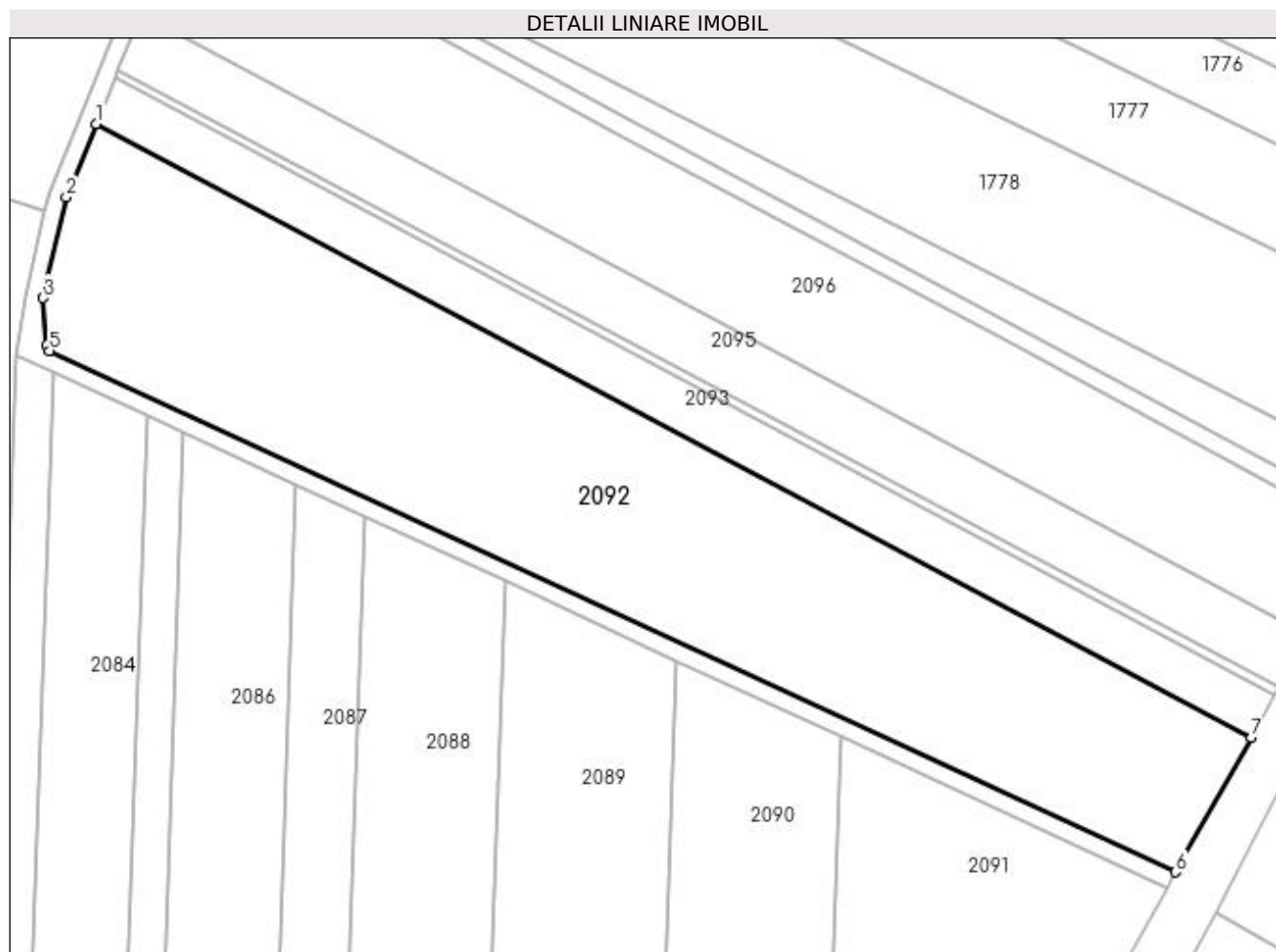
C. Partea III. SARCINI .

| Inscrieri privind dezmembramintele dreptului de proprietate, drepturi reale de garanție și sarcini | Referințe |
|--|-----------|
| NU SUNT | |

Teren

| | | |
|--------------|-----------------|------------------------|
| Nr cadastral | Suprafața (mp)* | Observații / Referințe |
| | 12.234 | |

* Suprafața este determinată în planul de proiecție Stereo 70.



Date referitoare la teren

| Crt | Categorie folosință | Intra vilan | Suprafața (mp) | Tarla | Parcelă | Nr. topo | Observații / Referințe |
|-----|---------------------|-------------|----------------|-------|---------|----------|------------------------|
| 1 | arabil | NU | 12.234 | 137 | - | - | |

Lungime Segmente

1) Valorile lungimilor segmentelor sunt obținute din proiecție în plan.

| Punct început | X / Y | Punct sfârșit | X / Y | Lungime segment (** (m) |
|---------------|----------------------------|---------------|----------------------------|-------------------------|
| 1 | 385.121,557 289.944,125 | 2 | 385.114,806 289.927,634 | 17.819 |
| 2 | 385.114,806 289.927,634 | 3 | 385.109,605 289.905,114 | 23.113 |
| 3 | 385.109,605 289.905,114 | 4 | 385.110,484 289.894,468 | 10.683 |
| 4 | 385.110,484 289.894,468 | 5 | 385.111,028 289.893,248 | 1.335 |
| 5 | 385.111,028 289.893,248 | 6 | 385.363,501 289.776,432 | 278.189 |

| Punct început | X / Y | Punct sfârșit | X / Y | Lungime segment (** (m) |
|---------------|----------------------------|---------------|----------------------------|-------------------------|
| 6 | 385.363,501 289.776,432 | 7 | 385.380,406 289.806,558 | 34.545 |
| 7 | 385.380,406 289.806,558 | 1 | 385.121,557 289.944,125 | 293.134 |

** Lungimile segmentelor sunt determinate în planul de proiecție Stereo 70 și sunt rotunjite la 1 milimetru.

*** Distanța dintre puncte este formată din segmente cumulate ce sunt mai mici decât valoarea 1 milimetru.

**DATE DESPRE IMOBILUL NR. 2093**

Oficiul de Cadastru și Publicitate Imobiliară DOLJ
Biroul de Cadastru și Publicitate Imobiliară Craiova

A. Partea I. Descrierea imobilului

TEREN Extravilan

Adresa: Jud. Dolj, T137, P47

| Nr. Crt | Nr cadastral Nr. topografic | Suprafața* (mp) | Observații / Referințe |
|---------|--------------------------------|-----------------|---|
| A1 | | 3.200 | Sector cadastral:13 Teren neimprejmuit; |

B. Partea II. Proprietari și acte

| Inscrieri privitoare la dreptul de proprietate și alte drepturi reale | Referințe |
|--|-----------|
| / | |
| Act Administrativ nr. TDP NR. 1811-2026, din 30/04/2002 emis de CJ DOLJ; | |
| B1 | A1 |
| Intabulare, drept de PROPRIETATE, dobândit prin Reconstituire, cota actuala 1/1, cota initiala 1/1 | |
| 1) MIU GHEORGHE, LIPSĂ CNP | |
| 2) RĂDUȚ IOANA, LIPSĂ CNP | |
| 3) TUDOR MARIN, LIPSĂ CNP | |

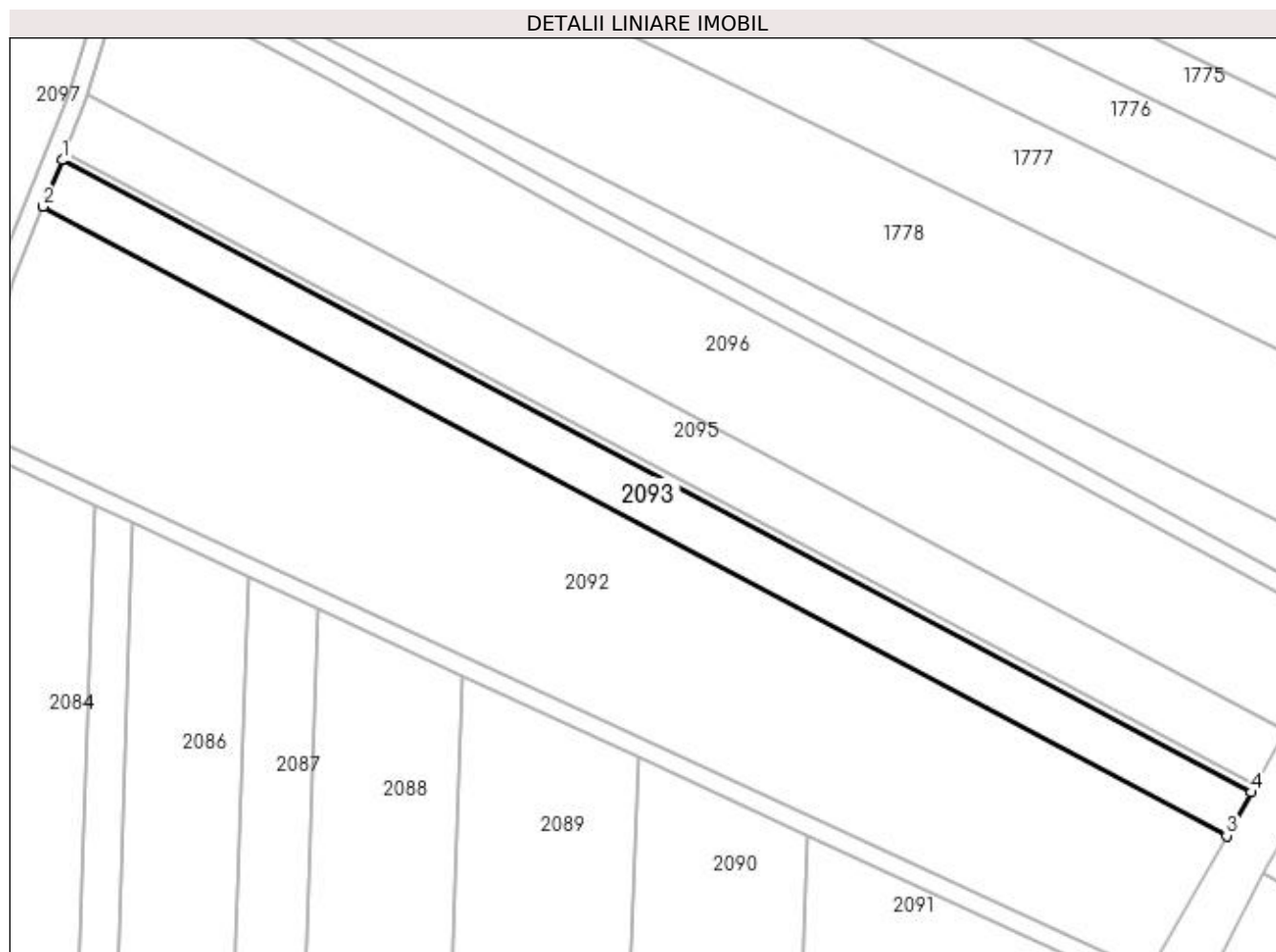
C. Partea III. SARCINI .

| Inscrieri privind dezmembramintele dreptului de proprietate, drepturi reale de garanție și sarcini | Referințe |
|--|-----------|
| NU SUNT | |

Teren

| | | |
|--------------|-----------------|------------------------|
| Nr cadastral | Suprafața (mp)* | Observații / Referințe |
| | 3.200 | |

* Suprafața este determinată în planul de proiecție Stereo 70.



Date referitoare la teren

| Crt | Categorie folosință | Intravilan | Suprafața (mp) | Tarla | Parcelă | Nr. topo | Observații / Referințe |
|-----|---------------------|------------|----------------|-------|---------|----------|------------------------|
| 1 | arabil | NU | 3.200 | 137 | 47 | - | |

Lungime Segmente

1) Valorile lungimilor segmentelor sunt obținute din proiecție în plan.

| Punct început | X / Y | Punct sfârșit | X / Y | Lungime segment (** (m) |
|---------------|----------------------------|---------------|----------------------------|-------------------------|
| 1 | 385.125,704 289.954,255 | 2 | 385.121,557 289.944,125 | 10.946 |
| 2 | 385.121,557 289.944,125 | 3 | 385.380,406 289.806,558 | 293.134 |
| 3 | 385.380,406 289.806,558 | 4 | 385.385,738 289.816,059 | 10.894 |
| 4 | 385.385,738 289.816,059 | 1 | 385.125,704 289.954,255 | 294.475 |

**** Lungimile segmentelor sunt determinate în planul de proiecție Stereo 70 și sunt rotunjite la 1 milimetru.**

***** Distanța dintre puncte este formată din segmente cumulate ce sunt mai mici decât valoarea 1 milimetru.**

**DATE DESPRE IMOBILUL NR. 2094**

Oficiul de Cadastru și Publicitate Imobiliară DOLJ
 Biroul de Cadastru și Publicitate Imobiliară Craiova

A. Partea I. Descrierea imobilului

TEREN Extravilan

Adresa: Jud. Dolj, T137, P47

| Nr. Crt | Nr cadastral Nr. topografic | Suprafața* (mp) | Observații / Referințe |
|---------|-----------------------------|-----------------|---|
| A1 | | 575 | Sector cadastral:13 Teren neimpregmuit; |

B. Partea II. Proprietari și acte

| Inscrieri privitoare la dreptul de proprietate și alte drepturi reale | Referințe |
|--|-----------|
| / | |
| Act Administrativ nr. TDP NR. 2023, din 03/04/2003 emis de CJ DOLJ; | |
| B1 | A1 |
| Intabulare, drept de PROPRIETATE, dobândit prin Reconstituire, cota actuala 1/1, cota initiala 1/1 | |
| 1) GLAVĂ FRUSINA, LIPSĂ CNP | |
| 2) MIU MARIN, LIPSĂ CNP | |
| 3) MIU GHEORGHE, LIPSĂ CNP | |
| 4) MIU DUMITRACHE, LIPSĂ CNP | |
| 5) MIU ȘTEFAN, LIPSĂ CNP | |

C. Partea III. SARCINI .

| Inscrieri privind dezmembramintele dreptului de proprietate, drepturi reale de garanție și sarcini | Referințe |
|--|-----------|
| NU SUNT | |

Teren

| Nr cadastral | Suprafața (mp)* | Observații / Referințe |
|--------------|-----------------|------------------------|
| | 575 | |

* Suprafața este determinată în planul de proiecție Stereo 70.



Date referitoare la teren

| Crt | Categorie folosință | Intravilan | Suprafața (mp) | Tarla | Parcelă | Nr. topo | Observații / Referințe |
|-----|---------------------|------------|----------------|-------|---------|----------|------------------------|
| 1 | arabil | NU | 575 | 137 | 47 | - | |

Lungime Segmente

1) Valorile lungimilor segmentelor sunt obținute din proiecție în plan.

| Punct început | X / Y | Punct sfârșit | X / Y | Lungime segment (** (m) |
|---------------|----------------------------|---------------|----------------------------|-------------------------|
| 1 | 385.126,447 289.956,071 | 2 | 385.125,704 289.954,255 | 1.962 |
| 2 | 385.125,704 289.954,255 | 3 | 385.385,738 289.816,059 | 294.475 |
| 3 | 385.385,738 289.816,059 | 4 | 385.386,693 289.817,762 | 1.952 |
| 4 | 385.386,693 289.817,762 | 1 | 385.126,447 289.956,071 | 294.716 |

**** Lungimile segmentelor sunt determinate în planul de proiecție Stereo 70 și sunt rotunjite la 1 milimetru.**

***** Distanța dintre puncte este formată din segmente cumulate ce sunt mai mici decât valoarea 1 milimetru.**

**DATE DESPRE IMOBILUL NR. 2095**

Oficiul de Cadastru și Publicitate Imobiliară DOLJ
 Biroul de Cadastru și Publicitate Imobiliară Craiova

A. Partea I. Descrierea imobilului

TEREN Extravilan

Adresa: Jud. Dolj, T137, P49

| Nr. Crt | Nr cadastral Nr. topografic | Suprafața* (mp) | Observații / Referințe |
|---------|-----------------------------|-----------------|---|
| A1 | | 3.951 | Sector cadastral:13 Teren neimprejmuit; |

B. Partea II. Proprietari și acte

| Inscrieri privitoare la dreptul de proprietate și alte drepturi reale | Referințe |
|--|--|
| / | |
| Hotarare Judecatoreasca nr. SENTINTA CIVILA NR. 2972, din 26/11/2014 emis de JUDECATORIA BAILESTI (TDP NR. 2125/03.06.2004 CJ DOLJ); | |
| B1 | Intabulare, drept de PROPRIETATE, dobandit prin Hotarare Judecatoreasca, cota actuala 1/1, cota initiala 1/1 |
| 1) SMARANDACHE CONSTANTIN ALIN | |

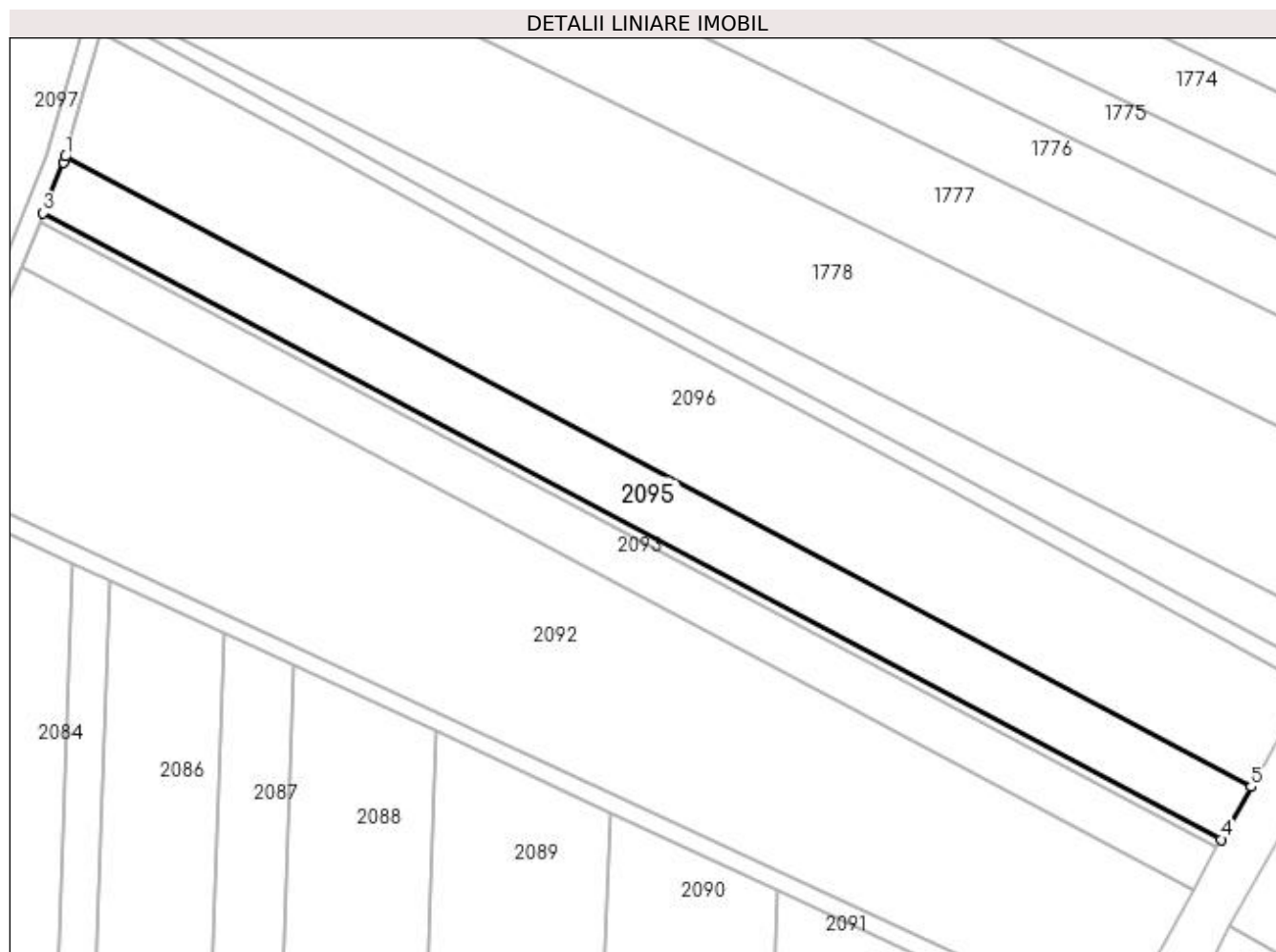
C. Partea III. SARCINI .

| Inscrieri privind dezmembramintele dreptului de proprietate, drepturi reale de garanție și sarcini | Referințe |
|--|-----------|
| NU SUNT | |

Teren

| | | |
|--------------|-----------------|------------------------|
| Nr cadastral | Suprafața (mp)* | Observații / Referințe |
| | 3.951 | |

* Suprafața este determinată în planul de proiecție Stereo 70.



Date referitoare la teren

| Crt | Categorie folosință | Intra vilan | Suprafața (mp) | Tarla | Parcelă | Nr. topo | Observații / Referințe |
|-----|---------------------|-------------|----------------|-------|---------|----------|------------------------|
| 1 | arabil | NU | 3.951 | 137 | 49 | - | |

Lungime Segmente

1) Valorile lungimilor segmentelor sunt obținute din proiecție în plan.

| Punct început | X / Y | Punct sfârșit | X / Y | Lungime segment (** (m) |
|---------------|----------------------------|---------------|----------------------------|-------------------------|
| 1 | 385.131,404 289.968,576 | 2 | 385.131,01 289.967,217 | 1.414 |
| 2 | 385.131,01 289.967,217 | 3 | 385.126,447 289.956,071 | 12.044 |
| 3 | 385.126,447 289.956,071 | 4 | 385.386,693 289.817,762 | 294.716 |
| 4 | 385.386,693 289.817,762 | 5 | 385.393,237 289.829,423 | 13.372 |
| 5 | 385.393,237 289.829,423 | 1 | 385.131,404 289.968,576 | 296.513 |

**** Lungimile segmentelor sunt determinate în planul de proiecție Stereo 70 și sunt rotunjite la 1 milimetru.**

***** Distanța dintre puncte este formată din segmente cumulate ce sunt mai mici decât valoarea 1 milimetru.**

**DATE DESPRE IMOBILUL NR. 2096**

Oficiul de Cadastru și Publicitate Imobiliară DOLJ
Biroul de Cadastru și Publicitate Imobiliară Craiova

A. Partea I. Descrierea imobilului

TEREN Intravilan

Adresa: Loc. Întorsura, Jud. Dolj, T137, P51

| Nr. Crt | Nr cadastral Nr. topografic | Suprafața* (mp) | Observații / Referințe |
|---------|-----------------------------|-----------------|---|
| A1 | | 8.000 | Sector cadastral:13 Teren neimprejmuit; |

B. Partea II. Proprietari și acte

| Inscrieri privitoare la dreptul de proprietate și alte drepturi reale | | Referințe |
|---|--|-----------|
| / | | |
| Act Administrativ nr. TDP NR. 2025, din 25/07/2002 emis de CJ DOLJ; | | |
| B1 | Intabulare, drept de PROPRIETATE, dobândit prin Reconstituire, cota actuala 1/1, cota initiala 1/1 1) GLAVĂ CONSTANTIN, LIPSĂ CNP | A1 |

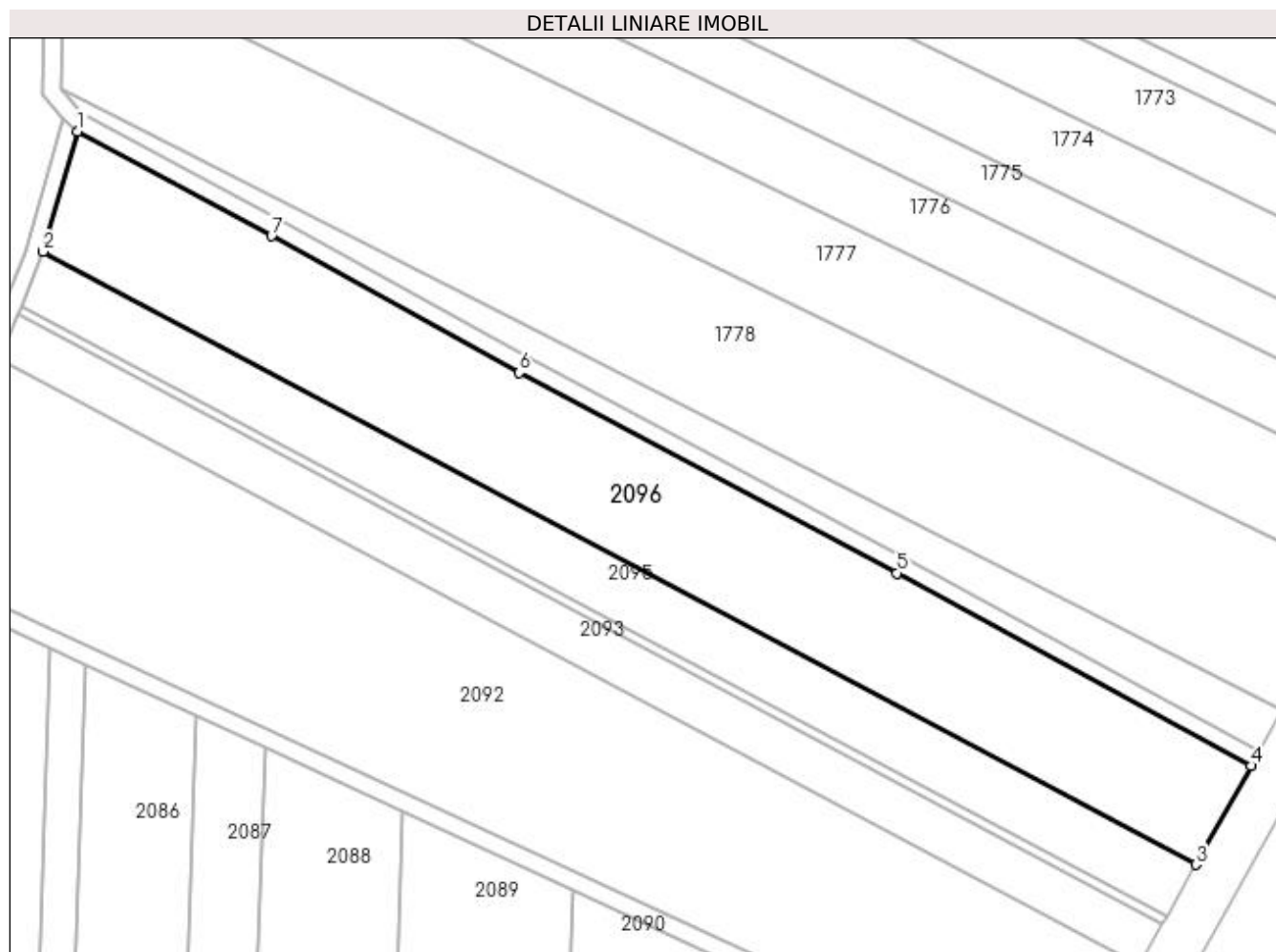
C. Partea III. SARCINI .

| Inscrieri privind dezmembramintele dreptului de proprietate, drepturi reale de garanție și sarcini | Referințe |
|--|-----------|
| NU SUNT | |

Teren

| | | |
|--------------|-----------------|------------------------|
| Nr cadastral | Suprafața (mp)* | Observații / Referințe |
| | 8.000 | |

* Suprafața este determinată în planul de proiecție Stereo 70.



Date referitoare la teren

| Crt | Categorie folosință | Intra vilan | Suprafața (mp) | Tarla | Parcelă | Nr. topo | Observații / Referințe |
|-----|---------------------|-------------|----------------|-------|---------|----------|------------------------|
| 1 | arabil | DA | 8.000 | 137 | 51 | - | |

Lungime Segmente

1) Valorile lungimilor segmentelor sunt obținute din proiecție în plan.

| Punct început | X / Y | Punct sfârșit | X / Y | Lungime segment (** (m) |
|---------------|----------------------------|---------------|----------------------------|-------------------------|
| 1 | 385.139,321 289.995,893 | 2 | 385.131,404 289.968,576 | 28.442 |
| 2 | 385.131,404 289.968,576 | 3 | 385.393,237 289.829,423 | 296.513 |
| 3 | 385.393,237 289.829,423 | 4 | 385.405,812 289.851,832 | 25.696 |
| 4 | 385.405,812 289.851,832 | 5 | 385.325,373 289.895,606 | 91.578 |
| 5 | 385.325,373 289.895,606 | 6 | 385.239,558 289.941,093 | 97.125 |

| Punct început | X / Y | Punct sfârșit | X / Y | Lungime segment (** (m) |
|---------------|----------------------------|---------------|----------------------------|-------------------------|
| 6 | 385.239,558 289.941,093 | 7 | 385.183,306 289.972,126 | 64.244 |
| 7 | 385.183,306 289.972,126 | 1 | 385.139,321 289.995,893 | 49.996 |

** Lungimile segmentelor sunt determinate în planul de proiecție Stereo 70 și sunt rotunjite la 1 milimetru.

*** Distanța dintre puncte este formată din segmente cumulate ce sunt mai mici decât valoarea 1 milimetru.

**DATE DESPRE IMOBILUL NR. 2097**

Oficiul de Cadastru și Publicitate Imobiliară DOLJ
Biroul de Cadastru și Publicitate Imobiliară Craiova

A. Partea I. Descrierea imobilului

TEREN Necunoscut

Adresa: Loc. Întorsura, Jud. Dolj, T137

| Nr. Crt | Nr cadastral Nr. topografic | Suprafața* (mp) | Observații / Referințe |
|---------|-----------------------------|-----------------|---|
| A1 | | 5.862 | Sector cadastral:13 Teren neimprejmuit; |

B. Partea II. Proprietari și acte

| Inscrieri privitoare la dreptul de proprietate și alte drepturi reale | | Referințe |
|---|---|-----------|
| / | | |
| Act Normativ nr. 7, din 13/03/1996 emis de PARLAMENT; | | |
| B1 | Intabulare, drept de PROPRIETATE, dobandit prin Lege, cota actuala 1/1, cota initiala 1/1 1) UAT INTORSURA - REZERVA COMISIEI LOCALE DE FOND FUNCJAR, CIF:16380445 | A1 |

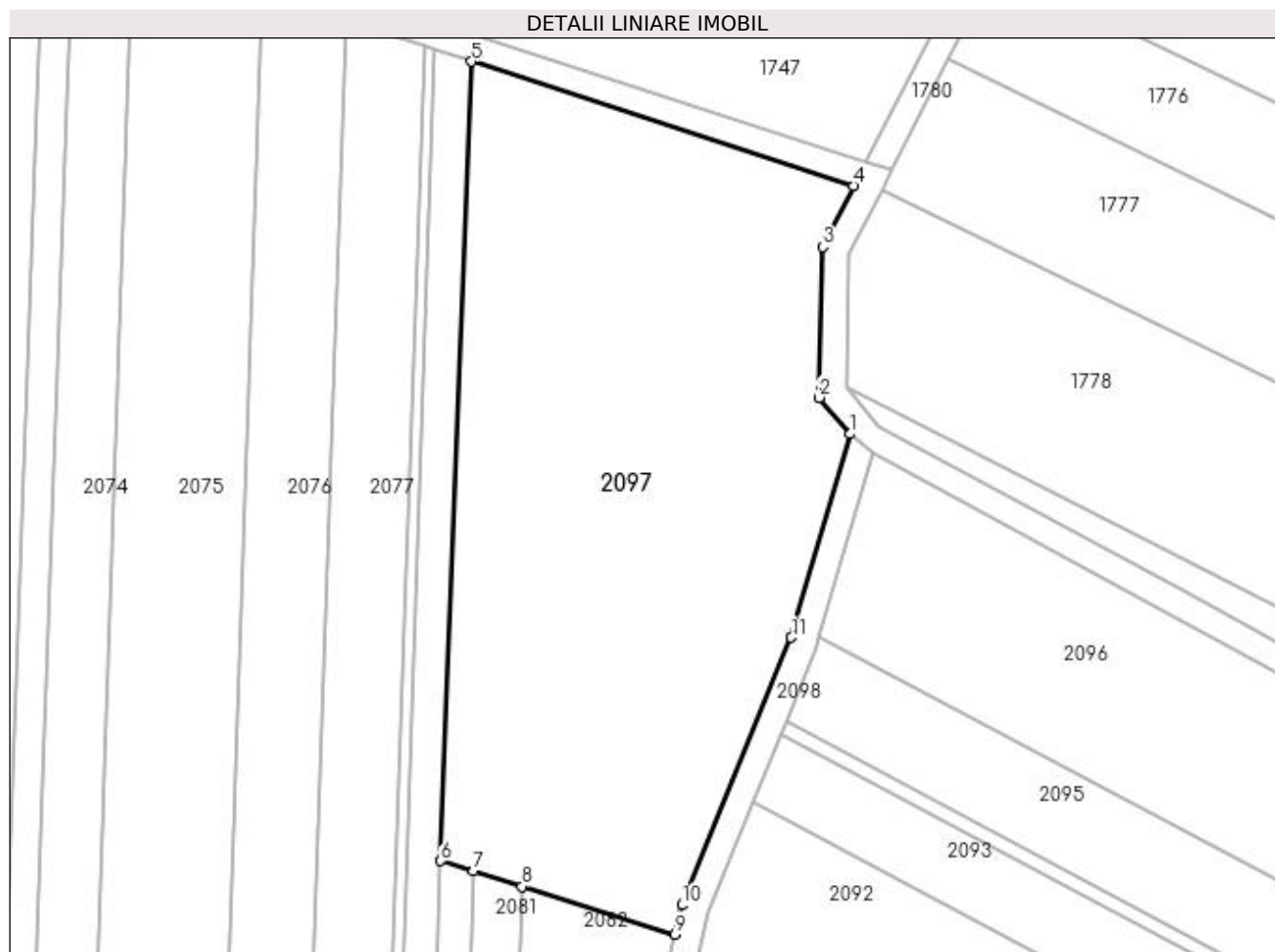
C. Partea III. SARCINI .

| Inscrieri privind dezmembramintele dreptului de proprietate, drepturi reale de garanție și sarcini | Referințe |
|--|-----------|
| NU SUNT | |

Teren

| | | |
|--------------|-----------------|------------------------|
| Nr cadastral | Suprafața (mp)* | Observații / Referințe |
| | 5.862 | |

* Suprafața este determinată în planul de proiecție Stereo 70.



Date referitoare la teren

| Crt | Categorie folosință | Intravilan | Suprafața (mp) | Tarla | Parcelă | Nr. topo | Observații / Referințe |
|-----|---------------------|------------|----------------|-------|---------|----------|------------------------|
| 1 | arabil | DA | 898 | 137 | - | - | |
| 2 | arabil | NU | 4.964 | - | - | - | |

Lungime Segmente

1) Valorile lungimilor segmentelor sunt obținute din proiecție în plan.

| Punct început | X / Y | Punct sfârșit | X / Y | Lungime segment (** (m) |
|---------------|----------------------------|---------------|----------------------------|-------------------------|
| 1 | 385.135,99 289.998,771 | 2 | 385.131,364 290.004,148 | 7.094 |
| 2 | 385.131,364 290.004,148 | 3 | 385.131,871 290.026,527 | 22.384 |
| 3 | 385.131,871 290.026,527 | 4 | 385.136,435 290.035,632 | 10.184 |
| 4 | 385.136,435 290.035,632 | 5 | 385.079,763 290.054,053 | 59.59 |

| Punct început | X / Y | Punct sfârșit | X / Y | Lungime segment (** (m) |
|---------------|----------------------------|---------------|----------------------------|-------------------------|
| 5 | 385.079,763 290.054,053 | 6 | 385.075,172 289.935,408 | 118.733 |
| 6 | 385.075,172 289.935,408 | 7 | 385.080,039 289.933,884 | 5.1 |
| 7 | 385.080,039 289.933,884 | 8 | 385.087,24 289.931,629 | 7.546 |
| 8 | 385.087,24 289.931,629 | 9 | 385.109,979 289.924,508 | 23.827 |
| 9 | 385.109,979 289.924,508 | 10 | 385.110,981 289.928,85 | 4.456 |
| 10 | 385.110,981 289.928,85 | 11 | 385.127,225 289.968,536 | 42.882 |
| 11 | 385.127,225 289.968,536 | 1 | 385.135,99 289.998,771 | 31.48 |

** Lungimile segmentelor sunt determinate în planul de proiecție Stereo 70 și sunt rotunjite la 1 milimetru.

*** Distanța dintre puncte este formată din segmente cumulate ce sunt mai mici decât valoarea 1 milimetru.

**DATE DESPRE IMOBILUL NR. 2098**

Oficiul de Cadastru și Publicitate Imobiliară DOLJ
Biroul de Cadastru și Publicitate Imobiliară Craiova

A. Partea I. Descrierea imobilului

TEREN Extravilan

Adresa: Jud. Dolj, T137, De 1005

| Nr. Crt | Nr cadastral Nr. topografic | Suprafața* (mp) | Observații / Referințe |
|---------|-----------------------------|-----------------|---|
| A1 | | 1.583 | Sector cadastral:13 Teren neimprejmuit; |

B. Partea II. Proprietari și acte

| Inscrieri privitoare la dreptul de proprietate și alte drepturi reale | | Referințe |
|---|---|-----------|
| / | | |
| Act Normativ nr. 7, din 13/03/1996 emis de PARLAMENT; | | |
| B1 | Inscrierea provizorie, drept de PROPRIETATE, dobandit prin Lege, cota actuala 1/1, cota initiala 1/1 1) NEIDENTIFICAT NEIDENTIFICAT, LIPSĂ CNP | A1 |

C. Partea III. SARCINI .

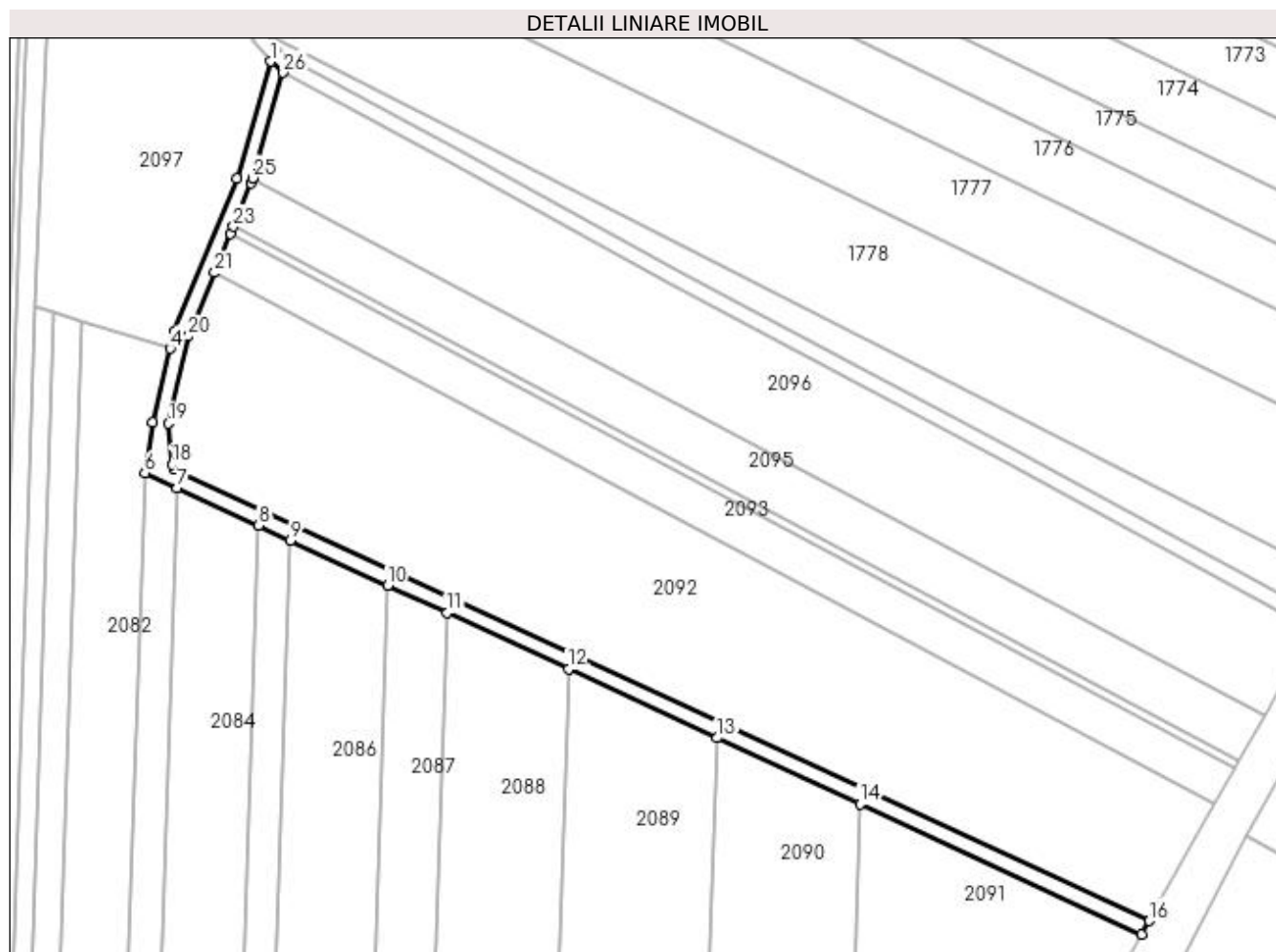
| Inscrieri privind dezmembramintele dreptului de proprietate, drepturi reale de garanție și sarcini | Referințe |
|--|-----------|
| NU SUNT | |

Anexa Nr. 1 La Partea I

Teren

| Nr cadastral | Suprafața (mp)* | Observații / Referințe |
|--------------|-----------------|------------------------|
| | 1.583 | |

* Suprafața este determinată în planul de proiecție Stereo 70.



Date referitoare la teren

| Crt | Categorie folosință | Intra vilan | Suprafața (mp) | Tarla | Parcelă | Nr. topo | Observații / Referințe |
|-----|---------------------|-------------|----------------|-------|---------|----------|------------------------|
| 1 | drum | NU | 1.583 | 137 | De 1005 | - | |

Lungime Segmente

1) Valorile lungimilor segmentelor sunt obținute din proiecție în plan.

| Punct început | X / Y | Punct sfârșit | X / Y | Lungime segment (** (m) |
|---------------|----------------------------|---------------|----------------------------|-------------------------|
| 1 | 385.135,99 289.998,771 | 2 | 385.127,225 289.968,536 | 31.48 |
| 3 | 385.110,981 289.928,85 | 4 | 385.109,979 289.924,508 | 4.456 |
| 5 | 385.105,558 289.905,369 | 6 | 385.103,495 289.892,326 | 13.205 |
| 7 | 385.111,899 289.888,438 | 8 | 385.132,915 289.878,714 | 23.156 |
| 9 | 385.141,169 289.874,895 | 10 | 385.166,366 289.863,236 | 27.764 |

| Punct început | X / Y | Punct sfârșit | X / Y | Lungime segment (** (m) |
|---------------|----------------------------|---------------|----------------------------|-------------------------|
| 2 | 385.127,225 289.968,536 | 3 | 385.110,981 289.928,85 | 42.882 |
| 4 | 385.109,979 289.924,508 | 5 | 385.105,558 289.905,369 | 19.643 |
| 6 | 385.103,495 289.892,326 | 7 | 385.111,899 289.888,438 | 9.259 |
| 8 | 385.132,915 289.878,714 | 9 | 385.141,169 289.874,895 | 9.095 |
| 10 | 385.166,366 289.863,236 | 11 | 385.181,777 289.856,106 | 16.98 |

| Punct început | X / Y | Punct sfârșit | X / Y | Lungime segment (** (m) |
|---------------|----------------------------|---------------|----------------------------|-------------------------|
| 11 | 385.181,777 289.856,106 | 12 | 385.213,128 289.841,6 | 34.545 |
| 13 | 385.251,659 289.823,772 | 14 | 385.288,603 289.806,679 | 40.707 |
| 15 | 385.361,538 289.772,933 | 16 | 385.363,501 289.776,432 | 4.012 |
| 17 | 385.111,028 289.893,248 | 18 | 385.110,484 289.894,468 | 1.335 |
| 19 | 385.109,605 289.905,114 | 20 | 385.114,806 289.927,634 | 23.113 |
| 21 | 385.121,557 289.944,125 | 22 | 385.125,704 289.954,255 | 10.946 |
| 23 | 385.126,447 289.956,071 | 24 | 385.131,01 289.967,217 | 12.044 |
| 25 | 385.131,404 289.968,576 | 26 | 385.139,321 289.995,893 | 28.442 |

| Punct început | X / Y | Punct sfârșit | X / Y | Lungime segment (** (m) |
|---------------|----------------------------|---------------|----------------------------|-------------------------|
| 12 | 385.213,128 289.841,6 | 13 | 385.251,659 289.823,772 | 42.456 |
| 14 | 385.288,603 289.806,679 | 15 | 385.361,538 289.772,933 | 80.363 |
| 16 | 385.363,501 289.776,432 | 17 | 385.111,028 289.893,248 | 278.189 |
| 18 | 385.110,484 289.894,468 | 19 | 385.109,605 289.905,114 | 10.683 |
| 20 | 385.114,806 289.927,634 | 21 | 385.121,557 289.944,125 | 17.819 |
| 22 | 385.125,704 289.954,255 | 23 | 385.126,447 289.956,071 | 1.962 |
| 24 | 385.131,01 289.967,217 | 25 | 385.131,404 289.968,576 | 1.414 |
| 26 | 385.139,321 289.995,893 | 1 | 385.135,99 289.998,771 | 4.402 |

** Lungimile segmentelor sunt determinate în planul de proiecție Stereo 70 și sunt rotunjite la 1 milimetru.

*** Distanța dintre puncte este formată din segmente cumulate ce sunt mai mici decât valoarea 1 milimetru.

**DATE DESPRE IMOBILUL NR. 2099**

Oficiul de Cadastru și Publicitate Imobiliară DOLJ
Biroul de Cadastru și Publicitate Imobiliară Craiova

A. Partea I. Descrierea imobilului

TEREN Extravilan

Adresa: Jud. Dolj, T137, De1009/1

| Nr. Crt | Nr cadastral Nr. topografic | Suprafața* (mp) | Observații / Referințe |
|---------|-----------------------------|-----------------|---|
| A1 | | 11.782 | Sector cadastral:13 Teren neimprejmuit; |

B. Partea II. Proprietari și acte

| Inscrieri privitoare la dreptul de proprietate și alte drepturi reale | | Referințe |
|---|---|-----------|
| / | | |
| Act Normativ nr. 7, din 13/03/1996 emis de PARLAMENT; | | |
| B1 | Inscrierea provizorie, drept de PROPRIETATE, dobandit prin Lege, cota actuala 1/1, cota initiala 1/1 1) NEIDENTIFICAT NEIDENTIFICAT, LIPSĂ CNP | A1 |

C. Partea III. SARCINI .

| Inscrieri privind dezmembramintele dreptului de proprietate, drepturi reale de garanție și sarcini | Referințe |
|--|-----------|
| NU SUNT | |


Anexa Nr. 1 La Partea I

Teren

| | | |
|--------------|-----------------|------------------------|
| Nr cadastral | Suprafața (mp)* | Observații / Referințe |
| | 11.782 | |

* Suprafața este determinată în planul de proiecție Stereo 70.

DETALII LINIARE IMOBIL



Date referitoare la teren

| Crt | Categorie folosință | Intra vilan | Suprafața (mp) | Tarla | Parcelă | Nr. topo | Observații / Referințe |
|-----|---------------------|-------------|----------------|-------|----------|----------|------------------------|
| 1 | drum | NU | 11.782 | 137 | De1009/1 | - | |

Lungime Segmente

1) Valorile lungimilor segmentelor sunt obținute din proiecție în plan.

| Punct început | X / Y | Punct sfârșit | X / Y | Lungime segment | Punct început | X / Y | Punct sfârșit | X / Y | Lungime segment | Punct început | X / Y | Punct sfârșit | X / Y | Lungime segment |
|---------------|----------------------------|---------------|----------------------------|-----------------|---------------|----------------------------|---------------|----------------------------|-----------------|---------------|----------------------------|---------------|----------------------------|-----------------|
| 1 | 384.395,556 290.078,889 | 2 | 384.400,428 290.078,961 | 4.873 | 2 | 384.400,428 290.078,961 | 3 | 384.405,299 290.079,033 | 4.871 | 3 | 384.405,299 290.079,033 | 4 | 384.410,169 290.079,106 | 4.87 |
| 4 | 384.410,169 290.079,106 | 5 | 384.415,037 290.079,178 | 4.869 | 5 | 384.415,037 290.079,178 | 6 | 384.419,904 290.079,25 | 4.868 | 6 | 384.419,904 290.079,25 | 7 | 384.424,77 290.079,322 | 4.866 |
| 7 | 384.424,77 290.079,322 | 8 | 384.429,634 290.079,394 | 4.865 | 8 | 384.429,634 290.079,394 | 9 | 384.439,36 290.079,538 | 9.726 | 9 | 384.439,36 290.079,538 | 10 | 384.444,22 290.079,61 | 4.861 |
| 10 | 384.444,22 290.079,61 | 11 | 384.449,102 290.079,682 | 4.882 | 11 | 384.449,102 290.079,682 | 12 | 384.453,96 290.079,754 | 4.859 | 12 | 384.453,96 290.079,754 | 13 | 384.463,673 290.079,898 | 9.714 |
| 13 | 384.463,673 290.079,898 | 14 | 384.468,527 290.079,97 | 4.855 | 14 | 384.468,527 290.079,97 | 15 | 384.481,628 290.080,164 | 13.102 | 15 | 384.481,628 290.080,164 | 16 | 384.486,477 290.080,236 | 4.85 |
| 16 | 384.486,477 290.080,236 | 17 | 384.489,141 290.080,275 | 2.664 | 17 | 384.489,141 290.080,275 | 18 | 384.496,165 290.080,059 | 7.027 | 18 | 384.496,165 290.080,059 | 19 | 384.501,006 290.079,909 | 4.844 |

| Punct început | X / Y | Punct sfârșit | X / Y | Lungime segment | Punct început | X / Y | Punct sfârșit | X / Y | Lungime segment | Punct început | X / Y | Punct sfârșit | X / Y | Lungime segment |
|---------------|----------------------------|---------------|----------------------------|-----------------|---------------|----------------------------|---------------|----------------------------|-----------------|---------------|----------------------------|---------------|----------------------------|-----------------|
| 19 | 384.501,006 290.079,909 | 20 | 384.510,689 290.079,611 | 9.687 | 20 | 384.510,689 290.079,611 | 21 | 384.515,53 290.079,462 | 4.843 | 21 | 384.515,53 290.079,462 | 22 | 384.520,37 290.079,313 | 4.843 |
| 22 | 384.520,37 290.079,313 | 23 | 384.525,211 290.079,163 | 4.843 | 23 | 384.525,211 290.079,163 | 24 | 384.530,051 290.079,014 | 4.843 | 24 | 384.530,051 290.079,014 | 25 | 384.539,731 290.078,716 | 9.684 |
| 25 | 384.539,731 290.078,716 | 26 | 384.544,57 290.078,567 | 4.842 | 26 | 384.544,57 290.078,567 | 27 | 384.554,249 290.078,268 | 9.683 | 27 | 384.554,249 290.078,268 | 28 | 384.559,088 290.078,119 | 4.841 |
| 28 | 384.559,088 290.078,119 | 29 | 384.563,926 290.077,97 | 4.841 | 29 | 384.563,926 290.077,97 | 30 | 384.573,603 290.077,672 | 9.681 | 30 | 384.573,603 290.077,672 | 31 | 384.578,441 290.077,523 | 4.84 |
| 31 | 384.578,441 290.077,523 | 32 | 384.583,279 290.077,374 | 4.84 | 32 | 384.583,279 290.077,374 | 33 | 384.588,116 290.077,225 | 4.84 | 33 | 384.588,116 290.077,225 | 34 | 384.592,954 290.077,075 | 4.84 |
| 34 | 384.592,954 290.077,075 | 35 | 384.599,242 290.076,882 | 6.291 | 35 | 384.599,242 290.076,882 | 36 | 384.607,948 290.076,613 | 8.71 | 36 | 384.607,948 290.076,613 | 37 | 384.617,621 290.076,315 | 9.677 |
| 37 | 384.617,621 290.076,315 | 38 | 384.622,457 290.076,166 | 4.838 | 38 | 384.622,457 290.076,166 | 39 | 384.627,293 290.076,017 | 4.838 | 39 | 384.627,293 290.076,017 | 40 | 384.636,964 290.075,719 | 9.676 |
| 40 | 384.636,964 290.075,719 | 41 | 384.643,976 290.075,503 | 7.016 | 41 | 384.643,976 290.075,503 | 42 | 384.646,627 290.075,173 | 2.671 | 42 | 384.646,627 290.075,173 | 43 | 384.651,451 290.074,573 | 4.861 |
| 43 | 384.651,451 290.074,573 | 44 | 384.656,277 290.073,973 | 4.863 | 44 | 384.656,277 290.073,973 | 45 | 384.661,104 290.073,372 | 4.865 | 45 | 384.661,104 290.073,372 | 46 | 384.664,025 290.073,009 | 2.943 |
| 46 | 384.664,025 290.073,009 | 47 | 384.670,765 290.072,17 | 6.792 | 47 | 384.670,765 290.072,17 | 48 | 384.675,599 290.071,569 | 4.871 | 48 | 384.675,599 290.071,569 | 49 | 384.680,095 290.071,01 | 4.531 |
| 49 | 384.680,095 290.071,01 | 50 | 384.684,932 290.070,408 | 4.874 | 50 | 384.684,932 290.070,408 | 51 | 384.687,448 290.070,095 | 2.535 | 51 | 384.687,448 290.070,095 | 52 | 384.692,288 290.069,493 | 4.877 |
| 52 | 384.692,288 290.069,493 | 53 | 384.697,13 290.068,891 | 4.879 | 53 | 384.697,13 290.068,891 | 54 | 384.701,974 290.068,288 | 4.881 | 54 | 384.701,974 290.068,288 | 55 | 384.711,667 290.067,082 | 9.768 |
| 55 | 384.711,667 290.067,082 | 56 | 384.716,516 290.066,479 | 4.887 | 56 | 384.716,516 290.066,479 | 57 | 384.721,367 290.065,876 | 4.889 | 57 | 384.721,367 290.065,876 | 58 | 384.723,864 290.065,565 | 2.516 |
| 58 | 384.723,864 290.065,565 | 59 | 384.726,23 290.065,622 | 2.367 | 59 | 384.726,23 290.065,622 | 60 | 384.731,102 290.065,739 | 4.874 | 60 | 384.731,102 290.065,739 | 61 | 384.735,973 290.065,855 | 4.872 |
| 61 | 384.735,973 290.065,855 | 62 | 384.748,88 290.066,165 | 12.91 1 | 62 | 384.748,88 290.066,165 | 63 | 384.758,613 290.066,398 | 9.735 | 63 | 384.758,613 290.066,398 | 64 | 384.765,637 290.066,566 | 7.026 |
| 64 | 384.765,637 290.066,566 | 65 | 384.770,581 290.066,685 | 4.946 | 65 | 384.770,581 290.066,685 | 66 | 384.780,3 290.066,918 | 9.721 | 66 | 384.780,3 290.066,918 | 67 | 384.785,156 290.067,034 | 4.858 |
| 67 | 384.785,156 290.067,034 | 68 | 384.787,149 290.067,082 | 1.993 | 68 | 384.787,149 290.067,082 | 69 | 384.804,529 290.066,021 | 17.41 2 | 69 | 384.804,529 290.066,021 | 70 | 384.808,086 290.065,804 | 3.564 |
| 70 | 384.808,086 290.065,804 | 71 | 384.817,772 290.065,213 | 9.704 | 71 | 384.817,772 290.065,213 | 72 | 384.821,118 290.065,009 | 3.352 | 72 | 384.821,118 290.065,009 | 73 | 384.825,962 290.064,714 | 4.853 |
| 73 | 384.825,962 290.064,714 | 74 | 384.840,496 290.063,827 | 14.56 1 | 74 | 384.840,496 290.063,827 | 75 | 384.850,187 290.063,235 | 9.709 | 75 | 384.850,187 290.063,235 | 76 | 384.855,801 290.062,893 | 5.624 |
| 76 | 384.855,801 290.062,893 | 77 | 384.874,033 290.061,78 | 18.26 6 | 77 | 384.874,033 290.061,78 | 78 | 384.877,524 290.061,567 | 3.497 | 78 | 384.877,524 290.061,567 | 79 | 384.881,79 290.061,307 | 4.274 |
| 79 | 384.881,79 290.061,307 | 80 | 384.886,231 290.061,036 | 4.449 | 80 | 384.886,231 290.061,036 | 81 | 384.886,64 290.061,053 | 0.41 | 81 | 384.886,64 290.061,053 | 82 | 384.891,477 290.061,255 | 4.841 |
| 82 | 384.891,477 290.061,255 | 83 | 384.899,058 290.061,571 | 7.588 | 83 | 384.899,058 290.061,571 | 84 | 384.903,739 290.061,766 | 4.685 | 84 | 384.903,739 290.061,766 | 85 | 384.927,634 290.062,762 | 23.91 6 |
| 85 | 384.927,634 290.062,762 | 86 | 384.939,245 290.063,246 | 11.62 | 86 | 384.939,245 290.063,246 | 87 | 384.947,113 290.063,574 | 7.876 | 87 | 384.947,113 290.063,574 | 88 | 384.960,903 290.064,148 | 13.80 1 |
| 88 | 384.960,903 290.064,148 | 89 | 384.967,636 290.064,429 | 6.739 | 89 | 384.967,636 290.064,429 | 90 | 384.971,864 290.064,605 | 4.231 | 90 | 384.971,864 290.064,605 | 91 | 384.981,539 290.065,009 | 9.683 |
| 91 | 384.981,539 290.065,009 | 92 | 384.995,144 290.065,576 | 13.61 7 | 92 | 384.995,144 290.065,576 | 93 | 385.000,453 290.065,797 | 5.314 | 93 | 385.000,453 290.065,797 | 94 | 385.015,736 290.064,809 | 15.31 5 |
| 94 | 385.015,736 290.064,809 | 95 | 385.020,136 290.064,525 | 4.409 | 95 | 385.020,136 290.064,525 | 96 | 385.029,089 290.063,946 | 8.973 | 96 | 385.029,089 290.063,946 | 97 | 385.048,621 290.062,683 | 19.57 2 |
| 97 | 385.048,621 290.062,683 | 98 | 385.054,351 290.062,313 | 5.742 | 98 | 385.054,351 290.062,313 | 99 | 385.061,171 290.060,096 | 7.171 | 99 | 385.061,171 290.060,096 | 100 | 385.072,779 290.056,323 | 12.20 6 |
| 100 | 385.072,779 290.056,323 | 101 | 385.074,338 290.055,816 | 1.639 | 101 | 385.074,338 290.055,816 | 102 | 385.079,763 290.054,053 | 5.705 | 102 | 385.079,763 290.054,053 | 103 | 385.136,435 290.035,632 | 59.59 |
| 103 | 385.136,435 290.035,632 | 104 | 385.131,871 290.026,527 | 10.18 4 | 104 | 385.131,871 290.026,527 | 105 | 385.131,364 290.004,148 | 22.38 4 | 105 | 385.131,364 290.004,148 | 106 | 385.135,99 289.998,771 | 7.094 |
| 106 | 385.135,99 289.998,771 | 107 | 385.139,321 289.995,893 | 4.402 | 107 | 385.139,321 289.995,893 | 108 | 385.183,306 289.972,126 | 49.99 6 | 108 | 385.183,306 289.972,126 | 109 | 385.239,558 289.941,093 | 64.24 4 |
| 109 | 385.239,558 289.941,093 | 110 | 385.325,373 289.895,606 | 97.12 5 | 110 | 385.325,373 289.895,606 | 111 | 385.405,812 289.851,832 | 91.57 8 | 111 | 385.405,812 289.851,832 | 112 | 385.407,769 289.855,321 | 4.0 |
| 112 | 385.407,769 289.855,321 | 113 | 385.327,266 289.899,13 | 91.65 2 | 113 | 385.327,266 289.899,13 | 114 | 385.241,461 289.944,612 | 97.11 4 | 114 | 385.241,461 289.944,612 | 115 | 385.185,223 289.975,637 | 64.22 8 |
| 115 | 385.185,223 289.975,637 | 116 | 385.140,274 289.999,925 | 51.09 1 | 116 | 385.140,274 289.999,925 | 117 | 385.135,398 290.005,593 | 7.477 | 117 | 385.135,398 290.005,593 | 118 | 385.135,85 290.025,538 | 19.95 |

| Punct început | X / Y | Punct sfârșit | X / Y | Lungime segment | Punct început | X / Y | Punct sfârșit | X / Y | Lungime segment | Punct început | X / Y | Punct sfârșit | X / Y | Lungime segment |
|---------------|----------------------------|---------------|----------------------------|-----------------|---------------|----------------------------|---------------|----------------------------|-----------------|---------------|----------------------------|---------------|----------------------------|-----------------|
| 118 | 385.135,85 290.025,538 | 119 | 385.140,619 290.035,053 | 10.64 3 | 119 | 385.140,619 290.035,053 | 120 | 385.142,046 290.037,901 | 3.186 | 120 | 385.142,046 290.037,901 | 121 | 385.138,247 290.039,249 | 4.031 |
| 121 | 385.138,247 290.039,249 | 122 | 385.055,11 290.066,272 | 87.41 9 | 122 | 385.055,11 290.066,272 | 123 | 385.010,403 290.069,162 | 44.8 | 123 | 385.010,403 290.069,162 | 124 | 385.006,408 290.069,42 | 4.003 |
| 124 | 385.006,408 290.069,42 | 125 | 385.000,499 290.069,802 | 5.922 | 125 | 385.000,499 290.069,802 | 126 | 384.903,537 290.065,761 | 97.04 7 | 126 | 384.903,537 290.065,761 | 127 | 384.898,25 290.065,54 | 5.291 |
| 127 | 384.898,25 290.065,54 | 128 | 384.888,856 290.065,149 | 9.402 | 128 | 384.888,856 290.065,149 | 129 | 384.886,27 290.065,041 | 2.589 | 129 | 384.886,27 290.065,041 | 130 | 384.879,493 290.065,455 | 6.79 |
| 130 | 384.879,493 290.065,455 | 131 | 384.870,134 290.066,026 | 9.377 | 131 | 384.870,134 290.066,026 | 132 | 384.860,77 290.066,597 | 9.381 | 132 | 384.860,77 290.066,597 | 133 | 384.851,403 290.067,169 | 9.385 |
| 133 | 384.851,403 290.067,169 | 134 | 384.842,031 290.067,741 | 9.389 | 134 | 384.842,031 290.067,741 | 135 | 384.832,656 290.068,313 | 9.393 | 135 | 384.832,656 290.068,313 | 136 | 384.823,276 290.068,885 | 9.397 |
| 136 | 384.823,276 290.068,885 | 137 | 384.804,503 290.070,03 | 18.80 7 | 137 | 384.804,503 290.070,03 | 138 | 384.795,111 290.070,604 | 9.41 | 138 | 384.795,111 290.070,604 | 139 | 384.787,223 290.071,085 | 7.903 |
| 139 | 384.787,223 290.071,085 | 140 | 384.785,711 290.071,066 | 1.512 | 140 | 384.785,711 290.071,066 | 141 | 384.776,297 290.070,945 | 9.415 | 141 | 384.776,297 290.070,945 | 142 | 384.766,891 290.070,825 | 9.407 |
| 142 | 384.766,891 290.070,825 | 143 | 384.757,493 290.070,705 | 9.399 | 143 | 384.757,493 290.070,705 | 144 | 384.748,103 290.070,584 | 9.391 | 144 | 384.748,103 290.070,584 | 145 | 384.744,076 290.070,474 | 4.028 |
| 145 | 384.744,076 290.070,474 | 146 | 384.739,3 290.070,259 | 4.781 | 146 | 384.739,3 290.070,259 | 147 | 384.734,525 290.070,043 | 4.78 | 147 | 384.734,525 290.070,043 | 148 | 384.729,75 290.069,828 | 4.779 |
| 148 | 384.729,75 290.069,828 | 149 | 384.724,977 290.069,612 | 4.778 | 149 | 384.724,977 290.069,612 | 150 | 384.724,064 290.069,571 | 0.914 | 150 | 384.724,064 290.069,571 | 151 | 384.720,223 290.070,049 | 3.871 |
| 151 | 384.720,223 290.070,049 | 152 | 384.715,471 290.070,64 | 4.788 | 152 | 384.715,471 290.070,64 | 153 | 384.710,717 290.071,231 | 4.791 | 153 | 384.710,717 290.071,231 | 154 | 384.708,507 290.071,506 | 2.227 |
| 154 | 384.708,507 290.071,506 | 155 | 384.703,748 290.072,098 | 4.795 | 155 | 384.703,748 290.072,098 | 156 | 384.698,987 290.072,69 | 4.798 | 156 | 384.698,987 290.072,69 | 157 | 384.694,223 290.073,283 | 4.801 |
| 157 | 384.694,223 290.073,283 | 158 | 384.689,456 290.073,876 | 4.803 | 158 | 384.689,456 290.073,876 | 159 | 384.684,687 290.074,469 | 4.806 | 159 | 384.684,687 290.074,469 | 160 | 384.679,915 290.075,063 | 4.809 |
| 160 | 384.679,915 290.075,063 | 161 | 384.675,14 290.075,657 | 4.812 | 161 | 384.675,14 290.075,657 | 162 | 384.670,362 290.076,251 | 4.815 | 162 | 384.670,362 290.076,251 | 163 | 384.665,581 290.076,846 | 4.818 |
| 163 | 384.665,581 290.076,846 | 164 | 384.660,798 290.077,441 | 4.82 | 164 | 384.660,798 290.077,441 | 165 | 384.656,014 290.078,036 | 4.821 | 165 | 384.656,014 290.078,036 | 166 | 384.651,227 290.078,632 | 4.823 |
| 166 | 384.651,227 290.078,632 | 167 | 384.646,439 290.079,227 | 4.825 | 167 | 384.646,439 290.079,227 | 168 | 384.644,285 290.079,495 | 2.171 | 168 | 384.644,285 290.079,495 | 169 | 384.641,642 290.079,577 | 2.644 |
| 169 | 384.641,642 290.079,577 | 170 | 384.636,839 290.079,725 | 4.805 | 170 | 384.636,839 290.079,725 | 171 | 384.632,037 290.079,873 | 4.805 | 171 | 384.632,037 290.079,873 | 172 | 384.627,235 290.080,021 | 4.804 |
| 172 | 384.627,235 290.080,021 | 173 | 384.622,433 290.080,169 | 4.804 | 173 | 384.622,433 290.080,169 | 174 | 384.610,43 290.080,539 | 12.00 9 | 174 | 384.610,43 290.080,539 | 175 | 384.603,037 290.080,767 | 7.396 |
| 175 | 384.603,037 290.080,767 | 176 | 384.593,438 290.081,062 | 9.604 | 176 | 384.593,438 290.081,062 | 177 | 384.588,639 290.081,21 | 4.802 | 177 | 384.588,639 290.081,21 | 178 | 384.583,836 290.081,358 | 4.805 |
| 178 | 384.583,836 290.081,358 | 179 | 384.579,027 290.081,507 | 4.811 | 179 | 384.579,027 290.081,507 | 180 | 384.574,213 290.081,655 | 4.817 | 180 | 384.574,213 290.081,655 | 181 | 384.569,393 290.081,804 | 4.822 |
| 181 | 384.569,393 290.081,804 | 182 | 384.564,567 290.081,952 | 4.828 | 182 | 384.564,567 290.081,952 | 183 | 384.560,815 290.082,068 | 3.754 | 183 | 384.560,815 290.082,068 | 184 | 384.559,736 290.082,101 | 1.079 |
| 184 | 384.559,736 290.082,101 | 185 | 384.554,899 290.082,25 | 4.839 | 185 | 384.554,899 290.082,25 | 186 | 384.550,056 290.082,4 | 4.845 | 186 | 384.550,056 290.082,4 | 187 | 384.545,207 290.082,549 | 4.851 |
| 187 | 384.545,207 290.082,549 | 188 | 384.540,353 290.082,699 | 4.857 | 188 | 384.540,353 290.082,699 | 189 | 384.535,492 290.082,848 | 4.863 | 189 | 384.535,492 290.082,848 | 190 | 384.530,626 290.082,998 | 4.869 |
| 190 | 384.530,626 290.082,998 | 191 | 384.522,925 290.083,236 | 7.704 | 191 | 384.522,925 290.083,236 | 192 | 384.520,876 290.083,299 | 2.05 | 192 | 384.520,876 290.083,299 | 193 | 384.515,993 290.083,449 | 4.885 |
| 193 | 384.515,993 290.083,449 | 194 | 384.511,109 290.083,6 | 4.887 | 194 | 384.511,109 290.083,6 | 195 | 384.506,222 290.083,75 | 4.889 | 195 | 384.506,222 290.083,75 | 196 | 384.501,332 290.083,901 | 4.892 |
| 196 | 384.501,332 290.083,901 | 197 | 384.491,547 290.084,203 | 9.79 | 197 | 384.491,547 290.084,203 | 198 | 384.489,173 290.084,276 | 2.375 | 198 | 384.489,173 290.084,276 | 199 | 384.486,647 290.084,239 | 2.526 |
| 199 | 384.486,647 290.084,239 | 200 | 384.481,743 290.084,166 | 4.905 | 200 | 384.481,743 290.084,166 | 201 | 384.476,838 290.084,093 | 4.906 | 201 | 384.476,838 290.084,093 | 202 | 384.471,931 290.084,021 | 4.907 |
| 202 | 384.471,931 290.084,021 | 203 | 384.462,115 290.083,875 | 9.818 | 203 | 384.462,115 290.083,875 | 204 | 384.457,205 290.083,803 | 4.911 | 204 | 384.457,205 290.083,803 | 205 | 384.452,293 290.083,73 | 4.912 |
| 205 | 384.452,293 290.083,73 | 206 | 384.442,467 290.083,584 | 9.827 | 206 | 384.442,467 290.083,584 | 207 | 384.431,505 290.083,422 | 10.96 3 | 207 | 384.431,505 290.083,422 | 208 | 384.430,963 290.083,414 | 0.542 |
| 208 | 384.430,963 290.083,414 | 209 | 384.430,424 290.083,406 | 0.539 | 209 | 384.430,424 290.083,406 | 210 | 384.426,736 290.083,351 | 3.689 | 210 | 384.426,736 290.083,351 | 211 | 384.416,897 290.083,206 | 9.84 |
| 211 | 384.416,897 290.083,206 | 212 | 384.408,037 290.083,074 | 8.86 | 212 | 384.408,037 290.083,074 | 213 | 384.401,177 290.082,973 | 6.861 | 213 | 384.401,177 290.082,973 | 214 | 384.395,463 290.082,888 | 5.714 |
| 214 | 384.395,463 290.082,888 | 215 | 384.378,532 290.082,637 | 16.93 4 | 215 | 384.378,532 290.082,637 | 216 | 384.362,749 290.082,404 | 15.78 4 | 216 | 384.362,749 290.082,404 | 217 | 384.358,811 290.082,345 | 3.938 |

| Punct început | X / Y | Punct sfârșit | X / Y | Lungime segment | Punct început | X / Y | Punct sfârșit | X / Y | Lungime segment | Punct început | X / Y | Punct sfârșit | X / Y | Lungime segment |
|---------------|----------------------------|---------------|----------------------------|-----------------|---------------|----------------------------|---------------|----------------------------|-----------------|---------------|----------------------------|---------------|----------------------------|-----------------|
| 217 | 384.358,811 290.082,345 | 218 | 384.344,978 290.082,141 | 13.834 | 218 | 384.344,978 290.082,141 | 219 | 384.335,104 290.081,994 | 9.876 | 219 | 384.335,104 290.081,994 | 220 | 384.331,382 290.081,939 | 3.723 |
| 220 | 384.331,382 290.081,939 | 221 | 384.326,446 290.081,866 | 4.937 | 221 | 384.326,446 290.081,866 | 222 | 384.323,978 290.081,83 | 2.468 | 222 | 384.323,978 290.081,83 | 223 | 384.321,51 290.081,793 | 2.468 |
| 223 | 384.321,51 290.081,793 | 224 | 384.313,396 290.081,673 | 8.115 | 224 | 384.313,396 290.081,673 | 225 | 384.308,462 290.081,6 | 4.935 | 225 | 384.308,462 290.081,6 | 226 | 384.299,581 290.081,468 | 8.882 |
| 226 | 384.299,581 290.081,468 | 227 | 384.295,142 290.081,403 | 4.44 | 227 | 384.295,142 290.081,403 | 228 | 384.276,401 290.081,125 | 18.743 | 228 | 384.276,401 290.081,125 | 229 | 384.274,452 290.081,096 | 1.949 |
| 229 | 384.274,452 290.081,096 | 230 | 384.269,994 290.081,128 | 4.458 | 230 | 384.269,994 290.081,128 | 231 | 384.261,124 290.081,19 | 8.87 | 231 | 384.261,124 290.081,19 | 232 | 384.246,342 290.081,295 | 14.783 |
| 232 | 384.246,342 290.081,295 | 233 | 384.237,472 290.081,358 | 8.87 | 233 | 384.237,472 290.081,358 | 234 | 384.228,602 290.081,421 | 8.87 | 234 | 384.228,602 290.081,421 | 235 | 384.220,718 290.081,476 | 7.885 |
| 235 | 384.220,718 290.081,476 | 236 | 384.217,268 290.081,501 | 3.45 | 236 | 384.217,268 290.081,501 | 237 | 384.208,891 290.081,56 | 8.377 | 237 | 384.208,891 290.081,56 | 238 | 384.195,094 290.081,658 | 13.798 |
| 238 | 384.195,094 290.081,658 | 239 | 384.185,239 290.081,727 | 9.855 | 239 | 384.185,239 290.081,727 | 240 | 384.180,311 290.081,762 | 4.928 | 240 | 384.180,311 290.081,762 | 241 | 384.174,557 290.081,803 | 5.754 |
| 241 | 384.174,557 290.081,803 | 242 | 384.169,471 290.081,839 | 5.086 | 242 | 384.169,471 290.081,839 | 243 | 384.156,652 290.081,929 | 12.82 | 243 | 384.156,652 290.081,929 | 244 | 384.149,026 290.081,983 | 7.626 |
| 244 | 384.149,026 290.081,983 | 245 | 384.144,233 290.082,017 | 4.794 | 245 | 384.144,233 290.082,017 | 246 | 384.139,073 290.081,891 | 5.161 | 246 | 384.139,073 290.081,891 | 247 | 384.134,075 290.081,768 | 4.999 |
| 247 | 384.134,075 290.081,768 | 248 | 384.129,065 290.081,646 | 5.012 | 248 | 384.129,065 290.081,646 | 249 | 384.126,841 290.081,591 | 2.225 | 249 | 384.126,841 290.081,591 | 250 | 384.119,026 290.081,4 | 7.817 |
| 250 | 384.119,026 290.081,4 | 251 | 384.114,007 290.081,277 | 5.02 | 251 | 384.114,007 290.081,277 | 252 | 384.101,965 290.080,981 | 12.046 | 252 | 384.101,965 290.080,981 | 253 | 384.096,247 290.080,841 | 5.72 |
| 253 | 384.096,247 290.080,841 | 254 | 384.091,934 290.080,736 | 4.314 | 254 | 384.091,934 290.080,736 | 255 | 384.081,416 290.080,478 | 10.521 | 255 | 384.081,416 290.080,478 | 256 | 384.077,474 290.080,734 | 3.951 |
| 256 | 384.077,474 290.080,734 | 257 | 384.073,33 290.080,654 | 4.145 | 257 | 384.073,33 290.080,654 | 258 | 384.064,511 290.080,485 | 8.821 | 258 | 384.064,511 290.080,485 | 259 | 384.059,501 290.080,389 | 5.011 |
| 259 | 384.059,501 290.080,389 | 260 | 384.054,492 290.080,292 | 5.01 | 260 | 384.054,492 290.080,292 | 261 | 384.049,483 290.080,196 | 5.009 | 261 | 384.049,483 290.080,196 | 262 | 384.044,475 290.080,1 | 5.009 |
| 262 | 384.044,475 290.080,1 | 263 | 384.041,071 290.080,034 | 3.406 | 263 | 384.041,071 290.080,034 | 264 | 384.036,064 290.079,938 | 5.008 | 264 | 384.036,064 290.079,938 | 265 | 384.031,058 290.079,842 | 5.007 |
| 265 | 384.031,058 290.079,842 | 266 | 384.026,053 290.079,746 | 5.006 | 266 | 384.026,053 290.079,746 | 267 | 384.021,048 290.079,649 | 5.006 | 267 | 384.021,048 290.079,649 | 268 | 384.008,039 290.079,399 | 13.011 |
| 268 | 384.008,039 290.079,399 | 269 | 383.995,536 290.079,291 | 12.503 | 269 | 383.995,536 290.079,291 | 270 | 383.975,537 290.079,118 | 20.0 | 270 | 383.975,537 290.079,118 | 271 | 383.965,54 290.079,031 | 9.997 |
| 271 | 383.965,54 290.079,031 | 272 | 383.960,542 290.078,988 | 4.998 | 272 | 383.960,542 290.078,988 | 273 | 383.955,545 290.078,945 | 4.998 | 273 | 383.955,545 290.078,945 | 274 | 383.946,55 290.078,867 | 8.995 |
| 274 | 383.946,55 290.078,867 | 275 | 383.936,558 290.078,78 | 9.993 | 275 | 383.936,558 290.078,78 | 276 | 383.926,567 290.078,694 | 9.991 | 276 | 383.926,567 290.078,694 | 277 | 383.920,074 290.078,638 | 6.493 |
| 277 | 383.920,074 290.078,638 | 278 | 383.906,091 290.078,517 | 13.983 | 278 | 383.906,091 290.078,517 | 279 | 383.899,101 290.078,456 | 6.99 | 279 | 383.899,101 290.078,456 | 280 | 383.884,125 290.078,326 | 14.976 |
| 280 | 383.884,125 290.078,326 | 281 | 383.874,144 290.078,24 | 9.981 | 281 | 383.874,144 290.078,24 | 282 | 383.869,503 290.078,2 | 4.641 | 282 | 383.869,503 290.078,2 | 283 | 383.864,168 290.078,293 | 5.336 |
| 283 | 383.864,168 290.078,293 | 284 | 383.854,193 290.078,467 | 9.976 | 284 | 383.854,193 290.078,467 | 285 | 383.839,361 290.078,725 | 14.835 | 285 | 383.839,361 290.078,725 | 286 | 383.829,385 290.078,899 | 9.977 |
| 286 | 383.829,385 290.078,899 | 287 | 383.816,915 290.079,116 | 12.472 | 287 | 383.816,915 290.079,116 | 288 | 383.806,938 290.079,29 | 9.978 | 288 | 383.806,938 290.079,29 | 289 | 383.804,735 290.079,329 | 2.203 |
| 289 | 383.804,735 290.079,329 | 290 | 383.804,15 290.079,339 | 0.586 | 290 | 383.804,15 290.079,339 | 291 | 383.795,963 290.079,481 | 8.188 | 291 | 383.795,963 290.079,481 | 292 | 383.793,484 290.079,525 | 2.48 |
| 292 | 383.793,484 290.079,525 | 293 | 383.784,988 290.079,672 | 8.497 | 293 | 383.784,988 290.079,672 | 294 | 383.779,999 290.079,759 | 4.99 | 294 | 383.779,999 290.079,759 | 295 | 383.774,046 290.079,863 | 5.953 |
| 295 | 383.774,046 290.079,863 | 296 | 383.770,021 290.079,983 | 4.027 | 296 | 383.770,021 290.079,983 | 297 | 383.763,536 290.080,176 | 6.488 | 297 | 383.763,536 290.080,176 | 298 | 383.758,547 290.080,325 | 4.991 |
| 298 | 383.758,547 290.080,325 | 299 | 383.748,568 290.080,622 | 9.984 | 299 | 383.748,568 290.080,622 | 300 | 383.742,834 290.080,793 | 5.736 | 300 | 383.742,834 290.080,793 | 301 | 383.737,808 290.080,942 | 5.028 |
| 301 | 383.737,808 290.080,942 | 302 | 383.730,82 290.081,15 | 6.992 | 302 | 383.730,82 290.081,15 | 303 | 383.722,831 290.081,388 | 7.992 | 303 | 383.722,831 290.081,388 | 304 | 383.718,936 290.081,504 | 3.897 |
| 304 | 383.718,936 290.081,504 | 305 | 383.708,948 290.081,802 | 9.993 | 305 | 383.708,948 290.081,802 | 306 | 383.703,953 290.081,951 | 4.997 | 306 | 383.703,953 290.081,951 | 307 | 383.698,958 290.082,099 | 4.998 |
| 307 | 383.698,958 290.082,099 | 308 | 383.688,965 290.082,397 | 9.997 | 308 | 383.688,965 290.082,397 | 309 | 383.678,969 290.082,695 | 10.0 | 309 | 383.678,969 290.082,695 | 310 | 383.668,972 290.082,992 | 10.002 |
| 310 | 383.668,972 290.082,992 | 311 | 383.658,972 290.083,29 | 10.004 | 311 | 383.658,972 290.083,29 | 312 | 383.648,97 290.083,588 | 10.006 | 312 | 383.648,97 290.083,588 | 313 | 383.643,968 290.083,737 | 5.004 |
| 313 | 383.643,968 290.083,737 | 314 | 383.633,963 290.084,035 | 10.01 | 314 | 383.633,963 290.084,035 | 315 | 383.625,957 290.084,273 | 8.01 | 315 | 383.625,957 290.084,273 | 316 | 383.620,952 290.084,423 | 5.007 |

| Punct început | X / Y | Punct sfârșit | X / Y | Lungime segment | Punct început | X / Y | Punct sfârșit | X / Y | Lungime segment | Punct început | X / Y | Punct sfârșit | X / Y | Lungime segment |
|---------------|----------------------------|---------------|----------------------------|-----------------|---------------|----------------------------|---------------|----------------------------|-----------------|---------------|----------------------------|---------------|----------------------------|-----------------|
| 316 | 383.620,952 290.084,423 | 317 | 383.616,753 290.084,548 | 4.201 | 317 | 383.616,753 290.084,548 | 318 | 383.610,942 290.084,721 | 5.814 | 318 | 383.610,942 290.084,721 | 319 | 383.600,928 290.085,019 | 10.017 |
| 319 | 383.600,928 290.085,019 | 320 | 383.594,92 290.085,198 | 6.012 | 320 | 383.594,92 290.085,198 | 321 | 383.579,894 290.085,645 | 15.033 | 321 | 383.579,894 290.085,645 | 322 | 383.569,873 290.085,944 | 10.025 |
| 322 | 383.569,873 290.085,944 | 323 | 383.564,862 290.086,093 | 5.013 | 323 | 383.564,862 290.086,093 | 324 | 383.559,851 290.086,242 | 5.014 | 324 | 383.559,851 290.086,242 | 325 | 383.551,831 290.086,481 | 8.023 |
| 325 | 383.551,831 290.086,481 | 326 | 383.546,818 290.086,63 | 5.015 | 326 | 383.546,818 290.086,63 | 327 | 383.536,79 290.086,929 | 10.032 | 327 | 383.536,79 290.086,929 | 328 | 383.526,76 290.087,228 | 10.035 |
| 328 | 383.526,76 290.087,228 | 329 | 383.521,744 290.087,377 | 5.018 | 329 | 383.521,744 290.087,377 | 330 | 383.514,054 290.087,606 | 7.694 | 330 | 383.514,054 290.087,606 | 331 | 383.504,463 290.087,892 | 9.595 |
| 331 | 383.504,463 290.087,892 | 332 | 383.504,017 290.087,923 | 0.447 | 332 | 383.504,017 290.087,923 | 333 | 383.499,877 290.088,208 | 4.15 | 333 | 383.499,877 290.088,208 | 334 | 383.496,491 290.088,441 | 3.394 |
| 334 | 383.496,491 290.088,441 | 335 | 383.491,47 290.088,787 | 5.032 | 335 | 383.491,47 290.088,787 | 336 | 383.481,424 290.089,478 | 10.07 | 336 | 383.481,424 290.089,478 | 337 | 383.471,369 290.090,171 | 10.079 |
| 337 | 383.471,369 290.090,171 | 338 | 383.468,097 290.090,396 | 3.279 | 338 | 383.468,097 290.090,396 | 339 | 383.463,066 290.090,743 | 5.044 | 339 | 383.463,066 290.090,743 | 340 | 383.458,032 290.091,089 | 5.046 |
| 340 | 383.458,032 290.091,089 | 341 | 383.447,958 290.091,783 | 10.098 | 341 | 383.447,958 290.091,783 | 342 | 383.438,884 290.092,408 | 9.095 | 342 | 383.438,884 290.092,408 | 343 | 383.428,794 290.093,103 | 10.114 |
| 343 | 383.428,794 290.093,103 | 344 | 383.420,716 290.093,659 | 8.097 | 344 | 383.420,716 290.093,659 | 345 | 383.414,654 290.094,077 | 6.076 | 345 | 383.414,654 290.094,077 | 346 | 383.404,543 290.094,773 | 10.134 |
| 346 | 383.404,543 290.094,773 | 347 | 383.395,447 290.095,399 | 9.117 | 347 | 383.395,447 290.095,399 | 348 | 383.394,424 290.095,435 | 1.024 | 348 | 383.394,424 290.095,435 | 349 | 383.385,898 290.095,733 | 8.532 |
| 349 | 383.385,898 290.095,733 | 350 | 383.375,303 290.096,104 | 10.602 | 350 | 383.375,303 290.096,104 | 351 | 383.371,609 290.096,233 | 3.696 | 351 | 383.371,609 290.096,233 | 352 | 383.368,112 290.096,356 | 3.499 |
| 352 | 383.368,112 290.096,356 | 353 | 383.358,988 290.096,675 | 9.13 | 353 | 383.358,988 290.096,675 | 354 | 383.353,917 290.096,853 | 5.074 | 354 | 383.353,917 290.096,853 | 355 | 383.343,774 290.097,207 | 10.149 |
| 355 | 383.343,774 290.097,207 | 356 | 383.342,091 290.097,266 | 1.684 | 356 | 383.342,091 290.097,266 | 357 | 383.333,785 290.097,557 | 8.311 | 357 | 383.333,785 290.097,557 | 358 | 383.323,635 290.097,912 | 10.156 |
| 358 | 383.323,635 290.097,912 | 359 | 383.319,213 290.098,067 | 4.425 | 359 | 383.319,213 290.098,067 | 360 | 383.316,167 290.098,174 | 3.048 | 360 | 383.316,167 290.098,174 | 361 | 383.308,433 290.098,444 | 7.739 |
| 361 | 383.308,433 290.098,444 | 362 | 383.304,616 290.098,578 | 3.819 | 362 | 383.304,616 290.098,578 | 363 | 383.299,537 290.098,756 | 5.082 | 363 | 383.299,537 290.098,756 | 364 | 383.289,376 290.099,111 | 10.167 |
| 364 | 383.289,376 290.099,111 | 365 | 383.288,887 290.099,128 | 0.489 | 365 | 383.288,887 290.099,128 | 366 | 383.282,789 290.099,342 | 6.102 | 366 | 383.282,789 290.099,342 | 367 | 383.276,69 290.099,555 | 6.103 |
| 367 | 383.276,69 290.099,555 | 368 | 383.267,538 290.099,875 | 9.157 | 368 | 383.267,538 290.099,875 | 369 | 383.254,512 290.100,331 | 13.035 | 369 | 383.254,512 290.100,331 | 370 | 383.247,306 290.100,583 | 7.21 |
| 370 | 383.247,306 290.100,583 | 371 | 383.237,128 290.100,94 | 10.184 | 371 | 383.237,128 290.100,94 | 372 | 383.233,289 290.101,074 | 3.842 | 372 | 383.233,289 290.101,074 | 373 | 383.229,493 290.101,189 | 3.798 |
| 373 | 383.229,493 290.101,189 | 374 | 383.219,309 290.101,498 | 10.188 | 374 | 383.219,309 290.101,498 | 375 | 383.212,179 290.101,714 | 7.133 | 375 | 383.212,179 290.101,714 | 376 | 383.209,123 290.101,807 | 3.058 |
| 376 | 383.209,123 290.101,807 | 377 | 383.204,029 290.101,961 | 5.096 | 377 | 383.204,029 290.101,961 | 378 | 383.198,934 290.102,116 | 5.097 | 378 | 383.198,934 290.102,116 | 379 | 383.191,698 290.102,335 | 7.239 |
| 379 | 383.191,698 290.102,335 | 380 | 383.189,097 290.102,414 | 2.602 | 380 | 383.189,097 290.102,414 | 381 | 383.186,3 290.102,499 | 2.798 | 381 | 383.186,3 290.102,499 | 382 | 383.132,034 290.104,145 | 54.291 |
| 382 | 383.132,034 290.104,145 | 383 | 383.115,699 290.104,64 | 16.342 | 383 | 383.115,699 290.104,64 | 384 | 383.108,04 290.104,872 | 7.663 | 384 | 383.108,04 290.104,872 | 385 | 383.100,379 290.105,105 | 7.664 |
| 385 | 383.100,379 290.105,105 | 386 | 383.095,271 290.105,26 | 5.11 | 386 | 383.095,271 290.105,26 | 387 | 383.079,943 290.105,725 | 15.335 | 387 | 383.079,943 290.105,725 | 388 | 383.074,833 290.105,88 | 5.113 |
| 388 | 383.074,833 290.105,88 | 389 | 383.065,632 290.106,159 | 9.205 | 389 | 383.065,632 290.106,159 | 390 | 383.060,649 290.106,31 | 4.985 | 390 | 383.060,649 290.106,31 | 391 | 383.057,726 290.106,398 | 2.925 |
| 391 | 383.057,726 290.106,398 | 392 | 383.055,032 290.106,48 | 2.695 | 392 | 383.055,032 290.106,48 | 393 | 383.045,315 290.106,775 | 9.721 | 393 | 383.045,315 290.106,775 | 394 | 383.038,154 290.106,992 | 7.165 |
| 394 | 383.038,154 290.106,992 | 395 | 383.037,726 290.107,005 | 0.428 | 395 | 383.037,726 290.107,005 | 396 | 383.030,991 290.107,209 | 6.738 | 396 | 383.030,991 290.107,209 | 397 | 383.025,874 290.107,364 | 5.119 |
| 397 | 383.025,874 290.107,364 | 398 | 383.020,757 290.107,52 | 5.12 | 398 | 383.020,757 290.107,52 | 399 | 383.015,638 290.107,675 | 5.121 | 399 | 383.015,638 290.107,675 | 400 | 383.010,519 290.107,83 | 5.121 |
| 400 | 383.010,519 290.107,83 | 401 | 383.002,84 290.108,063 | 7.683 | 401 | 383.002,84 290.108,063 | 402 | 382.982,354 290.108,684 | 20.496 | 402 | 382.982,354 290.108,684 | 403 | 382.972,107 290.108,995 | 10.252 |
| 403 | 382.972,107 290.108,995 | 404 | 382.961,857 290.109,306 | 10.254 | 404 | 382.961,857 290.109,306 | 405 | 382.951,605 290.109,617 | 10.257 | 405 | 382.951,605 290.109,617 | 406 | 382.946,478 290.109,772 | 5.129 |
| 406 | 382.946,478 290.109,772 | 407 | 382.941,35 290.109,928 | 5.13 | 407 | 382.941,35 290.109,928 | 408 | 382.936,222 290.110,083 | 5.131 | 408 | 382.936,222 290.110,083 | 409 | 382.931,092 290.110,239 | 5.131 |
| 409 | 382.931,092 290.110,239 | 410 | 382.920,832 290.110,55 | 10.265 | 410 | 382.920,832 290.110,55 | 411 | 382.908,822 290.110,914 | 12.016 | 411 | 382.908,822 290.110,914 | 412 | 382.902,832 290.111,096 | 5.993 |
| 412 | 382.902,832 290.111,096 | 413 | 382.897,699 290.111,252 | 5.135 | 413 | 382.897,699 290.111,252 | 414 | 382.892,566 290.111,407 | 5.136 | 414 | 382.892,566 290.111,407 | 415 | 382.887,432 290.111,563 | 5.136 |

| Punct început | X / Y | Punct sfârșit | X / Y | Lungime segment | Punct început | X / Y | Punct sfârșit | X / Y | Lungime segment | Punct început | X / Y | Punct sfârșit | X / Y | Lungime segment |
|---------------|----------------------------|---------------|----------------------------|-----------------|---------------|----------------------------|---------------|----------------------------|-----------------|---------------|----------------------------|---------------|----------------------------|-----------------|
| 415 | 382.887,432 290.111,563 | 416 | 382.875,461 290.111,926 | 11.976 | 416 | 382.875,461 290.111,926 | 417 | 382.870,325 290.112,082 | 5.138 | 417 | 382.870,325 290.112,082 | 418 | 382.860,051 290.112,394 | 10.279 |
| 418 | 382.860,051 290.112,394 | 419 | 382.849,774 290.112,705 | 10.282 | 419 | 382.849,774 290.112,705 | 420 | 382.844,634 290.112,861 | 5.142 | 420 | 382.844,634 290.112,861 | 421 | 382.834,353 290.113,173 | 10.286 |
| 421 | 382.834,353 290.113,173 | 422 | 382.829,211 290.113,329 | 5.144 | 422 | 382.829,211 290.113,329 | 423 | 382.824,068 290.113,485 | 5.145 | 423 | 382.824,068 290.113,485 | 424 | 382.823,518 290.113,502 | 0.55 |
| 424 | 382.823,518 290.113,502 | 425 | 382.813,779 290.113,742 | 9.742 | 425 | 382.813,779 290.113,742 | 426 | 382.803,488 290.113,995 | 10.294 | 426 | 382.803,488 290.113,995 | 427 | 382.798,341 290.114,122 | 5.148 |
| 427 | 382.798,341 290.114,122 | 428 | 382.793,194 290.114,249 | 5.149 | 428 | 382.793,194 290.114,249 | 429 | 382.788,046 290.114,376 | 5.149 | 429 | 382.788,046 290.114,376 | 430 | 382.782,898 290.114,503 | 5.15 |
| 430 | 382.782,898 290.114,503 | 431 | 382.777,749 290.114,63 | 5.151 | 431 | 382.777,749 290.114,63 | 432 | 382.769,509 290.114,833 | 8.242 | 432 | 382.769,509 290.114,833 | 433 | 382.754,055 290.115,214 | 15.459 |
| 433 | 382.754,055 290.115,214 | 434 | 382.743,75 290.115,468 | 10.309 | 434 | 382.743,75 290.115,468 | 435 | 382.733,441 290.115,723 | 10.311 | 435 | 382.733,441 290.115,723 | 436 | 382.725,709 290.115,913 | 7.735 |
| 436 | 382.725,709 290.115,913 | 437 | 382.715,396 290.116,168 | 10.316 | 437 | 382.715,396 290.116,168 | 438 | 382.710,239 290.116,295 | 5.159 | 438 | 382.710,239 290.116,295 | 439 | 382.705,081 290.116,422 | 5.159 |
| 439 | 382.705,081 290.116,422 | 440 | 382.699,923 290.116,549 | 5.16 | 440 | 382.699,923 290.116,549 | 441 | 382.689,604 290.116,804 | 10.322 | 441 | 382.689,604 290.116,804 | 442 | 382.684,444 290.116,931 | 5.162 |
| 442 | 382.684,444 290.116,931 | 443 | 382.679,283 290.117,058 | 5.163 | 443 | 382.679,283 290.117,058 | 444 | 382.668,959 290.117,313 | 10.327 | 444 | 382.668,959 290.117,313 | 445 | 382.663,796 290.117,44 | 5.164 |
| 445 | 382.663,796 290.117,44 | 446 | 382.658,633 290.117,567 | 5.165 | 446 | 382.658,633 290.117,567 | 447 | 382.653,469 290.117,695 | 5.166 | 447 | 382.653,469 290.117,695 | 448 | 382.643,139 290.117,949 | 10.333 |
| 448 | 382.643,139 290.117,949 | 449 | 382.637,973 290.118,077 | 5.168 | 449 | 382.637,973 290.118,077 | 450 | 382.632,806 290.118,204 | 5.168 | 450 | 382.632,806 290.118,204 | 451 | 382.627,639 290.118,332 | 5.169 |
| 451 | 382.627,639 290.118,332 | 452 | 382.617,303 290.118,586 | 10.339 | 452 | 382.617,303 290.118,586 | 453 | 382.612,134 290.118,714 | 5.171 | 453 | 382.612,134 290.118,714 | 454 | 382.606,964 290.118,841 | 5.171 |
| 454 | 382.606,964 290.118,841 | 455 | 382.601,794 290.118,969 | 5.172 | 455 | 382.601,794 290.118,969 | 456 | 382.596,623 290.119,096 | 5.173 | 456 | 382.596,623 290.119,096 | 457 | 382.591,451 290.119,224 | 5.173 |
| 457 | 382.591,451 290.119,224 | 458 | 382.583,175 290.119,428 | 8.278 | 458 | 382.583,175 290.119,428 | 459 | 382.578,002 290.119,556 | 5.175 | 459 | 382.578,002 290.119,556 | 460 | 382.567,654 290.119,811 | 10.351 |
| 460 | 382.567,654 290.119,811 | 461 | 382.562,479 290.119,938 | 5.176 | 461 | 382.562,479 290.119,938 | 462 | 382.557,305 290.120,066 | 5.176 | 462 | 382.557,305 290.120,066 | 463 | 382.552,13 290.120,194 | 5.176 |
| 463 | 382.552,13 290.120,194 | 464 | 382.549,574 290.120,257 | 2.557 | 464 | 382.549,574 290.120,257 | 465 | 382.549,574 290.116,255 | 4.001 | 465 | 382.549,574 290.116,255 | 466 | 382.579,792 290.115,51 | 30.227 |
| 466 | 382.579,792 290.115,51 | 467 | 382.589,428 290.115,273 | 9.639 | 467 | 382.589,428 290.115,273 | 468 | 382.592,209 290.115,204 | 2.782 | 468 | 382.592,209 290.115,204 | 469 | 382.607,903 290.114,817 | 15.699 |
| 469 | 382.607,903 290.114,817 | 470 | 382.631,044 290.114,246 | 23.147 | 470 | 382.631,044 290.114,246 | 471 | 382.637,698 290.114,082 | 6.656 | 471 | 382.637,698 290.114,082 | 472 | 382.647,971 290.113,829 | 10.276 |
| 472 | 382.647,971 290.113,829 | 473 | 382.669,725 290.113,293 | 21.761 | 473 | 382.669,725 290.113,293 | 474 | 382.678,468 290.113,077 | 8.746 | 474 | 382.678,468 290.113,077 | 475 | 382.704,304 290.112,44 | 25.844 |
| 475 | 382.704,304 290.112,44 | 476 | 382.711,758 290.112,256 | 7.456 | 476 | 382.711,758 290.112,256 | 477 | 382.733,029 290.111,732 | 21.278 | 477 | 382.733,029 290.111,732 | 478 | 382.741,782 290.111,516 | 8.755 |
| 478 | 382.741,782 290.111,516 | 479 | 382.746,752 290.111,393 | 4.971 | 479 | 382.746,752 290.111,393 | 480 | 382.750,917 290.111,291 | 4.167 | 480 | 382.750,917 290.111,291 | 481 | 382.755,886 290.111,168 | 4.971 |
| 481 | 382.755,886 290.111,168 | 482 | 382.785,694 290.110,433 | 29.817 | 482 | 382.785,694 290.110,433 | 483 | 382.815,489 290.109,698 | 29.804 | 483 | 382.815,489 290.109,698 | 484 | 382.823,408 290.109,503 | 7.922 |
| 484 | 382.823,408 290.109,503 | 485 | 382.834,251 290.109,174 | 10.848 | 485 | 382.834,251 290.109,174 | 486 | 382.847,055 290.108,786 | 12.81 | 486 | 382.847,055 290.108,786 | 487 | 382.859,957 290.108,395 | 12.908 |
| 487 | 382.859,957 290.108,395 | 488 | 382.872,362 290.108,018 | 12.411 | 488 | 382.872,362 290.108,018 | 489 | 382.887,246 290.107,567 | 14.891 | 489 | 382.887,246 290.107,567 | 490 | 382.892,009 290.107,422 | 4.765 |
| 490 | 382.892,009 290.107,422 | 491 | 382.899,649 290.107,191 | 7.644 | 491 | 382.899,649 290.107,191 | 492 | 382.914,516 290.106,74 | 14.873 | 492 | 382.914,516 290.106,74 | 493 | 382.930,885 290.106,243 | 16.377 |
| 493 | 382.930,885 290.106,243 | 494 | 382.969,866 290.105,061 | 39.0 | 494 | 382.969,866 290.105,061 | 495 | 382.979,784 290.104,76 | 9.922 | 495 | 382.979,784 290.104,76 | 496 | 383.017,466 290.103,618 | 37.699 |
| 496 | 383.017,466 290.103,618 | 497 | 383.033,33 290.103,136 | 15.871 | 497 | 383.033,33 290.103,136 | 498 | 383.044,731 290.102,791 | 11.406 | 498 | 383.044,731 290.102,791 | 499 | 383.081,408 290.101,678 | 36.694 |
| 499 | 383.081,408 290.101,678 | 500 | 383.091,32 290.101,378 | 9.916 | 500 | 383.091,32 290.101,378 | 501 | 383.101,231 290.101,077 | 9.916 | 501 | 383.101,231 290.101,077 | 502 | 383.115,106 290.100,656 | 13.881 |
| 502 | 383.115,106 290.100,656 | 503 | 383.125,016 290.100,356 | 9.914 | 503 | 383.125,016 290.100,356 | 504 | 383.133,736 290.100,091 | 8.724 | 504 | 383.133,736 290.100,091 | 505 | 383.140,573 290.099,884 | 6.84 |
| 505 | 383.140,573 290.099,884 | 506 | 383.150,481 290.099,583 | 9.913 | 506 | 383.150,481 290.099,583 | 507 | 383.160,389 290.099,283 | 9.912 | 507 | 383.160,389 290.099,283 | 508 | 383.170,297 290.098,982 | 9.912 |
| 508 | 383.170,297 290.098,982 | 509 | 383.180,204 290.098,682 | 9.912 | 509 | 383.180,204 290.098,682 | 510 | 383.191,101 290.098,352 | 10.902 | 510 | 383.191,101 290.098,352 | 511 | 383.207,942 290.097,841 | 16.848 |
| 511 | 383.207,942 290.097,841 | 512 | 383.214,182 290.097,651 | 6.244 | 512 | 383.214,182 290.097,651 | 513 | 383.220,225 290.097,468 | 6.045 | 513 | 383.220,225 290.097,468 | 514 | 383.233,158 290.097,076 | 12.939 |

| Punct început | X / Y | Punct sfârșit | X / Y | Lungime segment | Punct început | X / Y | Punct sfârșit | X / Y | Lungime segment | Punct început | X / Y | Punct sfârșit | X / Y | Lungime segment |
|---------------|----------------------------|---------------|----------------------------|-----------------|---------------|----------------------------|---------------|----------------------------|-----------------|---------------|----------------------------|---------------|----------------------------|-----------------|
| 514 | 383.233,158 290.097,076 | 515 | 383.235,083 290.097,009 | 1.926 | 515 | 383.235,083 290.097,009 | 516 | 383.237,261 290.096,932 | 2.18 | 516 | 383.237,261 290.096,932 | 517 | 383.249,938 290.096,489 | 12.685 |
| 517 | 383.249,938 290.096,489 | 518 | 383.262,913 290.096,035 | 12.982 | 518 | 383.262,913 290.096,035 | 519 | 383.283,967 290.095,298 | 21.067 | 519 | 383.283,967 290.095,298 | 520 | 383.305,162 290.094,556 | 21.208 |
| 520 | 383.305,162 290.094,556 | 521 | 383.317,246 290.094,133 | 12.091 | 521 | 383.317,246 290.094,133 | 522 | 383.339,532 290.093,353 | 22.3 | 522 | 383.339,532 290.093,353 | 523 | 383.365,88 290.092,431 | 26.364 |
| 523 | 383.365,88 290.092,431 | 524 | 383.385,69 290.091,738 | 19.823 | 524 | 383.385,69 290.091,738 | 525 | 383.395,24 290.091,404 | 9.556 | 525 | 383.395,24 290.091,404 | 526 | 383.395,596 290.091,38 | 0.356 |
| 526 | 383.395,596 290.091,38 | 527 | 383.425,299 290.089,334 | 29.774 | 527 | 383.425,299 290.089,334 | 528 | 383.445,118 290.087,969 | 19.866 | 528 | 383.445,118 290.087,969 | 529 | 383.455,033 290.087,286 | 9.938 |
| 529 | 383.455,033 290.087,286 | 530 | 383.467,927 290.086,398 | 12.925 | 530 | 383.467,927 290.086,398 | 531 | 383.478,843 290.085,647 | 10.941 | 531 | 383.478,843 290.085,647 | 532 | 383.482,614 290.085,387 | 3.781 |
| 532 | 383.482,614 290.085,387 | 533 | 383.492,542 290.084,703 | 9.951 | 533 | 383.492,542 290.084,703 | 534 | 383.503,263 290.083,965 | 10.746 | 534 | 383.503,263 290.083,965 | 535 | 383.504,266 290.083,896 | 1.006 |
| 535 | 383.504,266 290.083,896 | 536 | 383.513,206 290.083,63 | 8.944 | 536 | 383.513,206 290.083,63 | 537 | 383.518,178 290.083,482 | 4.974 | 537 | 383.518,178 290.083,482 | 538 | 383.528,122 290.083,185 | 9.949 |
| 538 | 383.528,122 290.083,185 | 539 | 383.533,095 290.083,037 | 4.974 | 539 | 383.533,095 290.083,037 | 540 | 383.541,05 290.082,8 | 7.959 | 540 | 383.541,05 290.082,8 | 541 | 383.546,022 290.082,652 | 4.975 |
| 541 | 383.546,022 290.082,652 | 542 | 383.555,967 290.082,356 | 9.949 | 542 | 383.555,967 290.082,356 | 543 | 383.571,88 290.081,882 | 15.919 | 543 | 383.571,88 290.081,882 | 544 | 383.576,852 290.081,734 | 4.975 |
| 544 | 383.576,852 290.081,734 | 545 | 383.586,798 290.081,438 | 9.95 | 545 | 383.586,798 290.081,438 | 546 | 383.596,538 290.081,148 | 9.744 | 546 | 383.596,538 290.081,148 | 547 | 383.606,484 290.080,852 | 9.951 |
| 547 | 383.606,484 290.080,852 | 548 | 383.611,458 290.080,704 | 4.975 | 548 | 383.611,458 290.080,704 | 549 | 383.618,918 290.080,481 | 7.463 | 549 | 383.618,918 290.080,481 | 550 | 383.623,891 290.080,333 | 4.976 |
| 550 | 383.623,891 290.080,333 | 551 | 383.628,865 290.080,185 | 4.976 | 551 | 383.628,865 290.080,185 | 552 | 383.633,838 290.080,037 | 4.976 | 552 | 383.633,838 290.080,037 | 553 | 383.638,812 290.079,889 | 4.976 |
| 553 | 383.638,812 290.079,889 | 554 | 383.643,785 290.079,741 | 4.976 | 554 | 383.643,785 290.079,741 | 555 | 383.648,759 290.079,593 | 4.976 | 555 | 383.648,759 290.079,593 | 556 | 383.653,733 290.079,444 | 4.976 |
| 556 | 383.653,733 290.079,444 | 557 | 383.658,707 290.079,296 | 4.976 | 557 | 383.658,707 290.079,296 | 558 | 383.671,181 290.078,925 | 12.479 | 558 | 383.671,181 290.078,925 | 559 | 383.681,129 290.078,629 | 9.953 |
| 559 | 383.681,129 290.078,629 | 560 | 383.691,078 290.078,332 | 9.953 | 560 | 383.691,078 290.078,332 | 561 | 383.696,052 290.078,184 | 4.977 | 561 | 383.696,052 290.078,184 | 562 | 383.701,027 290.078,036 | 4.977 |
| 562 | 383.701,027 290.078,036 | 563 | 383.706,002 290.077,888 | 4.977 | 563 | 383.706,002 290.077,888 | 564 | 383.708,986 290.077,799 | 2.986 | 564 | 383.708,986 290.077,799 | 565 | 383.713,961 290.077,651 | 4.977 |
| 565 | 383.713,961 290.077,651 | 566 | 383.718,936 290.077,503 | 4.977 | 566 | 383.718,936 290.077,503 | 567 | 383.723,911 290.077,354 | 4.977 | 567 | 383.723,911 290.077,354 | 568 | 383.728,886 290.077,206 | 4.977 |
| 568 | 383.728,886 290.077,206 | 569 | 383.733,861 290.077,058 | 4.977 | 569 | 383.733,861 290.077,058 | 570 | 383.738,836 290.076,91 | 4.977 | 570 | 383.738,836 290.076,91 | 571 | 383.743,811 290.076,762 | 4.977 |
| 571 | 383.743,811 290.076,762 | 572 | 383.753,761 290.076,465 | 9.955 | 572 | 383.753,761 290.076,465 | 573 | 383.768,687 290.076,021 | 14.933 | 573 | 383.768,687 290.076,021 | 574 | 383.773,952 290.075,864 | 5.267 |
| 574 | 383.773,952 290.075,864 | 575 | 383.778,64 290.075,782 | 4.689 | 575 | 383.778,64 290.075,782 | 576 | 383.785,608 290.075,661 | 6.969 | 576 | 383.785,608 290.075,661 | 577 | 383.790,585 290.075,574 | 4.977 |
| 577 | 383.790,585 290.075,574 | 578 | 383.795,561 290.075,488 | 4.977 | 578 | 383.795,561 290.075,488 | 579 | 383.800,537 290.075,401 | 4.977 | 579 | 383.800,537 290.075,401 | 580 | 383.810,489 290.075,228 | 9.953 |
| 580 | 383.810,489 290.075,228 | 581 | 383.820,439 290.075,055 | 9.952 | 581 | 383.820,439 290.075,055 | 582 | 383.825,413 290.074,968 | 4.975 | 582 | 383.825,413 290.074,968 | 583 | 383.835,361 290.074,795 | 9.949 |
| 583 | 383.835,361 290.074,795 | 584 | 383.840,335 290.074,708 | 4.974 | 584 | 383.840,335 290.074,708 | 585 | 383.845,307 290.074,622 | 4.974 | 585 | 383.845,307 290.074,622 | 586 | 383.850,28 290.074,535 | 4.973 |
| 586 | 383.850,28 290.074,535 | 587 | 383.855,252 290.074,449 | 4.973 | 587 | 383.855,252 290.074,449 | 588 | 383.860,224 290.074,362 | 4.972 | 588 | 383.860,224 290.074,362 | 589 | 383.864,201 290.074,293 | 3.978 |
| 589 | 383.864,201 290.074,293 | 590 | 383.869,172 290.074,206 | 4.972 | 590 | 383.869,172 290.074,206 | 591 | 383.869,538 290.074,2 | 0.366 | 591 | 383.869,538 290.074,2 | 592 | 383.879,119 290.074,283 | 9.581 |
| 592 | 383.879,119 290.074,283 | 593 | 383.882,838 290.074,315 | 3.719 | 593 | 383.882,838 290.074,315 | 594 | 383.884,359 290.074,328 | 1.521 | 594 | 383.884,359 290.074,328 | 595 | 383.894,3 290.074,414 | 9.941 |
| 595 | 383.894,3 290.074,414 | 596 | 383.899,269 290.074,457 | 4.969 | 596 | 383.899,269 290.074,457 | 597 | 383.909,204 290.074,543 | 9.935 | 597 | 383.909,204 290.074,543 | 598 | 383.914,17 290.074,586 | 4.966 |
| 598 | 383.914,17 290.074,586 | 599 | 383.924,098 290.074,672 | 9.929 | 599 | 383.924,098 290.074,672 | 600 | 383.929,061 290.074,715 | 4.963 | 600 | 383.929,061 290.074,715 | 601 | 383.934,023 290.074,758 | 4.962 |
| 601 | 383.934,023 290.074,758 | 602 | 383.940,373 290.074,813 | 6.35 | 602 | 383.940,373 290.074,813 | 603 | 383.941,847 290.074,826 | 1.474 | 603 | 383.941,847 290.074,826 | 604 | 383.952,273 290.074,916 | 10.427 |
| 604 | 383.952,273 290.074,916 | 605 | 383.956,773 290.074,955 | 4.5 | 605 | 383.956,773 290.074,955 | 606 | 383.962,186 290.075,002 | 5.413 | 606 | 383.962,186 290.075,002 | 607 | 383.965,429 290.075,03 | 3.243 |
| 607 | 383.965,429 290.075,03 | 608 | 383.970,383 290.075,073 | 4.954 | 608 | 383.970,383 290.075,073 | 609 | 383.980,289 290.075,159 | 9.906 | 609 | 383.980,289 290.075,159 | 610 | 383.988,21 290.075,227 | 7.922 |
| 610 | 383.988,21 290.075,227 | 611 | 383.993,9 290.075,276 | 5.69 | 611 | 383.993,9 290.075,276 | 612 | 384.003,796 290.075,362 | 9.896 | 612 | 384.003,796 290.075,362 | 613 | 384.008,062 290.075,399 | 4.266 |

| Punct început | X / Y | Punct sfârșit | X / Y | Lungime segment | Punct început | X / Y | Punct sfârșit | X / Y | Lungime segment | Punct început | X / Y | Punct sfârșit | X / Y | Lungime segment |
|---------------|----------------------------|---------------|----------------------------|-----------------|---------------|----------------------------|---------------|----------------------------|-----------------|---------------|----------------------------|---------------|----------------------------|-----------------|
| 613 | 384.008,062 290.075,399 | 614 | 384.015,668 290.075,545 | 7.607 | 614 | 384.015,668 290.075,545 | 615 | 384.025,556 290.075,735 | 9.89 | 615 | 384.025,556 290.075,735 | 616 | 384.030,323 290.075,827 | 4.767 |
| 616 | 384.030,323 290.075,827 | 617 | 384.032,793 290.075,874 | 2.471 | 617 | 384.032,793 290.075,874 | 618 | 384.037,734 290.075,969 | 4.941 | 618 | 384.037,734 290.075,969 | 619 | 384.042,673 290.076,064 | 4.94 |
| 619 | 384.042,673 290.076,064 | 620 | 384.060,164 290.076,401 | 17.494 | 620 | 384.060,164 290.076,401 | 621 | 384.068,846 290.076,567 | 8.684 | 621 | 384.068,846 290.076,567 | 622 | 384.077,415 290.076,732 | 8.57 |
| 622 | 384.077,415 290.076,732 | 623 | 384.078,705 290.076,647 | 1.293 | 623 | 384.078,705 290.076,647 | 624 | 384.081,335 290.076,475 | 2.636 | 624 | 384.081,335 290.076,475 | 625 | 384.083,629 290.076,531 | 2.294 |
| 625 | 384.083,629 290.076,531 | 626 | 384.098,414 290.076,893 | 14.79 | 626 | 384.098,414 290.076,893 | 627 | 384.103,34 290.077,014 | 4.927 | 627 | 384.103,34 290.077,014 | 628 | 384.105,802 290.077,074 | 2.463 |
| 628 | 384.105,802 290.077,074 | 629 | 384.108,264 290.077,135 | 2.463 | 629 | 384.108,264 290.077,135 | 630 | 384.113,187 290.077,255 | 4.924 | 630 | 384.113,187 290.077,255 | 631 | 384.123,029 290.077,497 | 9.845 |
| 631 | 384.123,029 290.077,497 | 632 | 384.127,948 290.077,617 | 4.92 | 632 | 384.127,948 290.077,617 | 633 | 384.129,895 290.077,665 | 1.948 | 633 | 384.129,895 290.077,665 | 634 | 384.134,812 290.077,786 | 4.919 |
| 634 | 384.134,812 290.077,786 | 635 | 384.140,021 290.077,913 | 5.21 | 635 | 384.140,021 290.077,913 | 636 | 384.144,257 290.078,017 | 4.237 | 636 | 384.144,257 290.078,017 | 637 | 384.144,935 290.078,012 | 0.678 |
| 637 | 384.144,935 290.078,012 | 638 | 384.151,808 290.077,964 | 6.873 | 638 | 384.151,808 290.077,964 | 639 | 384.161,625 290.077,894 | 9.817 | 639 | 384.161,625 290.077,894 | 640 | 384.166,532 290.077,859 | 4.908 |
| 640 | 384.166,532 290.077,859 | 641 | 384.170,488 290.077,831 | 3.956 | 641 | 384.170,488 290.077,831 | 642 | 384.174,513 290.077,803 | 4.025 | 642 | 384.174,513 290.077,803 | 643 | 384.180,4 290.077,761 | 5.887 |
| 643 | 384.180,4 290.077,761 | 644 | 384.195,115 290.077,657 | 14.716 | 644 | 384.195,115 290.077,657 | 645 | 384.202,765 290.077,603 | 7.65 | 645 | 384.202,765 290.077,603 | 646 | 384.205,862 290.077,581 | 3.097 |
| 646 | 384.205,862 290.077,581 | 647 | 384.207,668 290.077,568 | 1.806 | 647 | 384.207,668 290.077,568 | 648 | 384.214,669 290.077,519 | 7.001 | 648 | 384.214,669 290.077,519 | 649 | 384.224,473 290.077,45 | 9.804 |
| 649 | 384.224,473 290.077,45 | 650 | 384.229,374 290.077,415 | 4.901 | 650 | 384.229,374 290.077,415 | 651 | 384.234,274 290.077,38 | 4.901 | 651 | 384.234,274 290.077,38 | 652 | 384.244,074 290.077,311 | 9.8 |
| 652 | 384.244,074 290.077,311 | 653 | 384.253,871 290.077,242 | 9.798 | 653 | 384.253,871 290.077,242 | 654 | 384.263,666 290.077,172 | 9.796 | 654 | 384.263,666 290.077,172 | 655 | 384.273,46 290.077,103 | 9.794 |
| 655 | 384.273,46 290.077,103 | 656 | 384.274,467 290.077,096 | 1.008 | 656 | 384.274,467 290.077,096 | 657 | 384.278,358 290.077,154 | 3.891 | 657 | 384.278,358 290.077,154 | 658 | 384.283,256 290.077,226 | 4.898 |
| 658 | 384.283,256 290.077,226 | 659 | 384.288,152 290.077,299 | 4.897 | 659 | 384.288,152 290.077,299 | 660 | 384.293,048 290.077,371 | 4.896 | 660 | 384.293,048 290.077,371 | 661 | 384.296,79 290.077,427 | 3.742 |
| 661 | 384.296,79 290.077,427 | 662 | 384.297,943 290.077,444 | 1.153 | 662 | 384.297,943 290.077,444 | 663 | 384.302,837 290.077,516 | 4.894 | 663 | 384.302,837 290.077,516 | 664 | 384.317,512 290.077,733 | 14.677 |
| 664 | 384.317,512 290.077,733 | 665 | 384.324,209 290.077,833 | 6.698 | 665 | 384.324,209 290.077,833 | 666 | 384.328,268 290.077,893 | 4.059 | 666 | 384.328,268 290.077,893 | 667 | 384.333,155 290.077,965 | 4.888 |
| 667 | 384.333,155 290.077,965 | 668 | 384.342,927 290.078,11 | 9.773 | 668 | 384.342,927 290.078,11 | 669 | 384.352,695 290.078,254 | 9.769 | 669 | 384.352,695 290.078,254 | 670 | 384.361,042 290.078,378 | 8.348 |
| 670 | 384.361,042 290.078,378 | 671 | 384.365,923 290.078,45 | 4.881 | 671 | 384.365,923 290.078,45 | 672 | 384.368,08 290.078,482 | 2.158 | 672 | 384.368,08 290.078,482 | 673 | 384.370,705 290.078,521 | 2.624 |
| 673 | 384.370,705 290.078,521 | 674 | 384.375,583 290.078,593 | 4.879 | 674 | 384.375,583 290.078,593 | 675 | 384.378,196 290.078,632 | 2.613 | 675 | 384.378,196 290.078,632 | 676 | 384.380,932 290.078,673 | 2.736 |
| 676 | 384.380,932 290.078,673 | 677 | 384.385,808 290.078,745 | 4.877 | 677 | 384.385,808 290.078,745 | 678 | 384.390,682 290.078,817 | 4.875 | 678 | 384.390,682 290.078,817 | 1 | 384.395,556 290.078,889 | 4.874 |

** Lungimile segmentelor sunt determinate în planul de proiecție Stereo 70 și sunt rotunjite la 1 milimetru.

*** Distanța dintre puncte este formată din segmente cumulate ce sunt mai mici decât valoarea 1 milimetru.

**DATE DESPRE IMOBILUL NR. 2100**

Oficiul de Cadastru și Publicitate Imobiliară DOLJ
Biroul de Cadastru și Publicitate Imobiliară Craiova

A. Partea I. Descrierea imobilului

TEREN Extravilan

Adresa: Jud. Dolj, T137, De 1020

| Nr. Crt | Nr cadastral Nr. topografic | Suprafața* (mp) | Observații / Referințe |
|---------|-----------------------------|-----------------|---|
| A1 | | 9.631 | Sector cadastral:13 Teren neimprejmuit; |

B. Partea II. Proprietari și acte

| Inscrieri privitoare la dreptul de proprietate și alte drepturi reale | Referințe |
|---|--|
| / | |
| Act Normativ nr. 7, din 13/03/1996 emis de PARLAMENT; | |
| B1 | Inscrierea provizorie, drept de PROPRIETATE, dobandit prin Lege, cota actuala 1/1, cota initiala 1/1 |
| | 1) NEIDENTIFICAT NEIDENTIFICAT, LIPSĂ CNP |

C. Partea III. SARCINI .

| Inscrieri privind dezmembramintele dreptului de proprietate, drepturi reale de garanție și sarcini | Referințe |
|--|-----------|
| NU SUNT | |


Anexa Nr. 1 La Partea I

Teren

| | | |
|--------------|-----------------|------------------------|
| Nr cadastral | Suprafața (mp)* | Observații / Referințe |
| | 9.631 | |

* Suprafața este determinată în planul de proiecție Stereo 70.

DETALII LINIARE IMOBIL



Date referitoare la teren

| Crt | Categorie folosință | Intravilan | Suprafața (mp) | Tarla | Parcelă | Nr. topo | Observații / Referințe |
|-----|---------------------|------------|----------------|-------|---------|----------|------------------------|
| 1 | drum | NU | 9.631 | 137 | De 1020 | - | |

Lungime Segmente

1) Valorile lungimilor segmentelor sunt obținute din proiecție în plan.

| Punct început | X / Y | Punct sfârșit | X / Y | Lungime segment | Punct început | X / Y | Punct sfârșit | X / Y | Lungime segment | Punct început | X / Y | Punct sfârșit | X / Y | Lungime segment |
|---------------|----------------------------|---------------|----------------------------|-----------------|---------------|----------------------------|---------------|----------------------------|-----------------|---------------|----------------------------|---------------|----------------------------|-----------------|
| 1 | 383.679,946 289.073,571 | 2 | 383.676,961 289.073,652 | 2.986 | 2 | 383.671,986 289.073,785 | 3 | 383.671,986 289.073,785 | 4.977 | 3 | 383.671,986 289.073,785 | 4 | 383.667,011 289.073,919 | 4.977 |
| 4 | 383.667,011 289.073,919 | 5 | 383.662,036 289.074,053 | 4.977 | 5 | 383.652,087 289.074,321 | 6 | 383.652,087 289.074,321 | 9.953 | 6 | 383.652,087 289.074,321 | 7 | 383.642,137 289.074,589 | 9.953 |
| 7 | 383.642,137 289.074,589 | 8 | 383.629,662 289.074,924 | 12.479 | 8 | 383.624,688 289.075,058 | 9 | 383.624,688 289.075,058 | 4.976 | 9 | 383.624,688 289.075,058 | 10 | 383.619,714 289.075,192 | 4.976 |
| 10 | 383.619,714 289.075,192 | 11 | 383.614,74 289.075,326 | 4.976 | 11 | 383.609,765 289.075,46 | 12 | 383.609,765 289.075,46 | 4.976 | 12 | 383.609,765 289.075,46 | 13 | 383.604,791 289.075,593 | 4.976 |
| 13 | 383.604,791 289.075,593 | 14 | 383.599,817 289.075,727 | 4.976 | 14 | 383.594,844 289.075,861 | 15 | 383.594,844 289.075,861 | 4.976 | 15 | 383.594,844 289.075,861 | 16 | 383.589,87 289.075,995 | 4.976 |
| 16 | 383.589,87 289.075,995 | 17 | 383.582,409 289.076,196 | 7.463 | 17 | 383.577,435 289.076,33 | 18 | 383.577,435 289.076,33 | 4.975 | 18 | 383.577,435 289.076,33 | 19 | 383.567,488 289.076,597 | 9.951 |

| Punct început | X / Y | Punct sfârșit | X / Y | Lungime segment | Punct început | X / Y | Punct sfârșit | X / Y | Lungime segment | Punct început | X / Y | Punct sfârșit | X / Y | Lungime segment |
|---------------|----------------------------|---------------|----------------------------|-----------------|---------------|----------------------------|---------------|----------------------------|-----------------|---------------|----------------------------|---------------|----------------------------|-----------------|
| 19 | 383.567,488 289.076,597 | 20 | 383.557,747 289.076,859 | 9.744 | 20 | 383.557,747 289.076,859 | 21 | 383.547,801 289.077,127 | 9.95 | 21 | 383.547,801 289.077,127 | 22 | 383.542,828 289.077,261 | 4.975 |
| 22 | 383.542,828 289.077,261 | 23 | 383.526,914 289.077,689 | 15.919 | 23 | 383.526,914 289.077,689 | 24 | 383.516,968 289.077,957 | 9.949 | 24 | 383.516,968 289.077,957 | 25 | 383.511,996 289.078,09 | 4.975 |
| 25 | 383.511,996 289.078,09 | 26 | 383.504,039 289.078,304 | 7.959 | 26 | 383.504,039 289.078,304 | 27 | 383.499,067 289.078,438 | 4.974 | 27 | 383.499,067 289.078,438 | 28 | 383.492,977 289.078,602 | 6.092 |
| 28 | 383.492,977 289.078,602 | 29 | 383.489,123 289.078,732 | 3.857 | 29 | 383.489,123 289.078,732 | 30 | 383.484,151 289.078,901 | 4.974 | 30 | 383.484,151 289.078,901 | 31 | 383.474,208 289.079,237 | 9.949 |
| 31 | 383.474,208 289.079,237 | 32 | 383.463,476 289.079,6 | 10.738 | 32 | 383.463,476 289.079,6 | 33 | 383.453,538 289.079,936 | 9.943 | 33 | 383.453,538 289.079,936 | 34 | 383.449,763 289.080,064 | 3.778 |
| 34 | 383.449,763 289.080,064 | 35 | 383.438,837 289.080,433 | 10.932 | 35 | 383.438,837 289.080,433 | 36 | 383.425,929 289.080,87 | 12.915 | 36 | 383.425,929 289.080,87 | 37 | 383.416,005 289.081,206 | 9.931 |
| 37 | 383.416,005 289.081,206 | 38 | 383.396,165 289.081,877 | 19.851 | 38 | 383.396,165 289.081,877 | 39 | 383.366,432 289.082,883 | 29.751 | 39 | 383.366,432 289.082,883 | 40 | 383.356,526 289.083,218 | 9.912 |
| 40 | 383.356,526 289.083,218 | 41 | 383.336,714 289.083,888 | 19.823 | 41 | 383.336,714 289.083,888 | 42 | 383.310,366 289.084,779 | 26.364 | 42 | 383.310,366 289.084,779 | 43 | 383.288,079 289.085,533 | 22.299 |
| 43 | 383.288,079 289.085,533 | 44 | 383.275,995 289.085,942 | 12.091 | 44 | 383.275,995 289.085,942 | 45 | 383.254,799 289.086,659 | 21.208 | 45 | 383.254,799 289.086,659 | 46 | 383.233,744 289.087,371 | 21.067 |
| 46 | 383.233,744 289.087,371 | 47 | 383.220,769 289.087,81 | 12.982 | 47 | 383.220,769 289.087,81 | 48 | 383.208,092 289.088,239 | 12.685 | 48 | 383.208,092 289.088,239 | 49 | 383.205,913 289.088,312 | 2.18 |
| 49 | 383.205,913 289.088,312 | 50 | 383.191,056 289.088,815 | 14.865 | 50 | 383.191,056 289.088,815 | 51 | 383.185,015 289.089,019 | 6.045 | 51 | 383.185,015 289.089,019 | 52 | 383.178,775 289.089,23 | 6.244 |
| 52 | 383.178,775 289.089,23 | 53 | 383.161,936 289.089,8 | 16.849 | 53 | 383.161,936 289.089,8 | 54 | 383.151,039 289.090,169 | 10.903 | 54 | 383.151,039 289.090,169 | 55 | 383.141,133 289.090,504 | 9.912 |
| 55 | 383.141,133 289.090,504 | 56 | 383.136,674 289.090,655 | 4.462 | 56 | 383.136,674 289.090,655 | 57 | 383.131,227 289.090,849 | 5.45 | 57 | 383.131,227 289.090,849 | 58 | 383.121,321 289.091,203 | 9.913 |
| 58 | 383.121,321 289.091,203 | 59 | 383.111,414 289.091,557 | 9.913 | 59 | 383.111,414 289.091,557 | 60 | 383.104,578 289.091,801 | 6.84 | 60 | 383.104,578 289.091,801 | 61 | 383.095,859 289.092,112 | 8.724 |
| 61 | 383.095,859 289.092,112 | 62 | 383.085,951 289.092,466 | 9.915 | 62 | 383.085,951 289.092,466 | 63 | 383.072,078 289.092,962 | 13.881 | 63 | 383.072,078 289.092,962 | 64 | 383.062,169 289.093,315 | 9.916 |
| 64 | 383.062,169 289.093,315 | 65 | 383.052,259 289.093,669 | 9.916 | 65 | 383.052,259 289.093,669 | 66 | 383.015,587 289.094,979 | 36.695 | 66 | 383.015,587 289.094,979 | 67 | 383.004,187 289.095,386 | 11.407 |
| 67 | 383.004,187 289.095,386 | 68 | 382.988,326 289.095,953 | 15.871 | 68 | 382.988,326 289.095,953 | 69 | 382.984,778 289.096,079 | 3.551 | 69 | 382.984,778 289.096,079 | 70 | 382.950,651 289.097,312 | 34.149 |
| 70 | 382.950,651 289.097,312 | 71 | 382.940,735 289.097,67 | 9.922 | 71 | 382.940,735 289.097,67 | 72 | 382.901,759 289.099,078 | 39.001 | 72 | 382.901,759 289.099,078 | 73 | 382.885,393 289.099,67 | 16.377 |
| 73 | 382.885,393 289.099,67 | 74 | 382.870,529 289.100,207 | 14.874 | 74 | 382.870,529 289.100,207 | 75 | 382.862,89 289.100,482 | 7.644 | 75 | 382.862,89 289.100,482 | 76 | 382.858,128 289.100,654 | 4.765 |
| 76 | 382.858,128 289.100,654 | 77 | 382.843,246 289.101,192 | 14.892 | 77 | 382.843,246 289.101,192 | 78 | 382.830,843 289.101,64 | 12.411 | 78 | 382.830,843 289.101,64 | 79 | 382.817,944 289.102,106 | 12.908 |
| 79 | 382.817,944 289.102,106 | 80 | 382.805,142 289.102,569 | 12.81 | 80 | 382.805,142 289.102,569 | 81 | 382.805,125 289.102,569 | 0.017 | 81 | 382.805,125 289.102,569 | 82 | 382.786,386 289.103,307 | 18.754 |
| 82 | 382.786,386 289.103,307 | 83 | 382.756,604 289.104,48 | 29.805 | 83 | 382.756,604 289.104,48 | 84 | 382.726,809 289.105,653 | 29.818 | 84 | 382.726,809 289.105,653 | 85 | 382.721,842 289.105,849 | 4.971 |
| 85 | 382.721,842 289.105,849 | 86 | 382.717,678 289.106,013 | 4.167 | 86 | 382.717,678 289.106,013 | 87 | 382.712,71 289.106,209 | 4.972 | 87 | 382.712,71 289.106,209 | 88 | 382.706,125 289.106,468 | 6.59 |
| 88 | 382.706,125 289.106,468 | 89 | 382.703,959 289.106,5 | 2.166 | 89 | 382.703,959 289.106,5 | 90 | 382.682,682 289.106,815 | 21.28 | 90 | 382.682,682 289.106,815 | 91 | 382.675,226 289.106,926 | 7.457 |
| 91 | 382.675,226 289.106,926 | 92 | 382.649,383 289.107,309 | 25.846 | 92 | 382.649,383 289.107,309 | 93 | 382.640,638 289.107,438 | 8.746 | 93 | 382.640,638 289.107,438 | 94 | 382.618,877 289.107,761 | 21.763 |
| 94 | 382.618,877 289.107,761 | 95 | 382.608,601 289.107,913 | 10.277 | 95 | 382.608,601 289.107,913 | 96 | 382.601,945 289.108,011 | 6.657 | 96 | 382.601,945 289.108,011 | 97 | 382.600,281 289.108,036 | 1.664 |
| 97 | 382.600,281 289.108,036 | 98 | 382.578,809 289.108,721 | 21.483 | 98 | 382.578,809 289.108,721 | 99 | 382.563,118 289.109,221 | 15.699 | 99 | 382.563,118 289.109,221 | 100 | 382.560,337 289.109,31 | 2.782 |
| 100 | 382.560,337 289.109,31 | 101 | 382.550,703 289.109,617 | 9.639 | 101 | 382.550,703 289.109,617 | 102 | 382.531,261 289.110,237 | 19.453 | 102 | 382.531,261 289.110,237 | 103 | 382.531,261 289.106,234 | 4.003 |
| 103 | 382.531,261 289.106,234 | 104 | 382.600,188 289.104,037 | 68.962 | 104 | 382.600,188 289.104,037 | 105 | 382.706,017 289.102,469 | 105.841 | 105 | 382.706,017 289.102,469 | 106 | 382.804,974 289.098,572 | 99.034 |
| 106 | 382.804,974 289.098,572 | 107 | 382.984,635 289.092,082 | 179.778 | 107 | 382.984,635 289.092,082 | 108 | 383.136,535 289.086,657 | 151.997 | 108 | 383.136,535 289.086,657 | 109 | 383.492,856 289.074,604 | 356.525 |
| 109 | 383.492,856 289.074,604 | 110 | 383.774,459 289.067,027 | 281.705 | 110 | 383.774,459 289.067,027 | 111 | 384.083,681 289.056,664 | 309.396 | 111 | 384.083,681 289.056,664 | 112 | 384.344,327 289.049,217 | 260.752 |
| 112 | 384.344,327 289.049,217 | 113 | 384.677,105 289.035,726 | 333.051 | 113 | 384.677,105 289.035,726 | 114 | 384.932,141 289.024,398 | 255.287 | 114 | 384.932,141 289.024,398 | 115 | 384.934,407 289.028,302 | 4.513 |
| 115 | 384.934,407 289.028,302 | 116 | 384.931,783 289.028,418 | 2.627 | 116 | 384.931,783 289.028,418 | 117 | 384.925,069 289.028,716 | 6.72 | 117 | 384.925,069 289.028,716 | 118 | 384.911,321 289.029,327 | 13.762 |

| Punct început | X / Y | Punct sfârșit | X / Y | Lungime segment | Punct început | X / Y | Punct sfârșit | X / Y | Lungime segment | Punct început | X / Y | Punct sfârșit | X / Y | Lungime segment |
|---------------|----------------------------|---------------|----------------------------|-----------------|---------------|----------------------------|---------------|----------------------------|-----------------|---------------|----------------------------|---------------|----------------------------|-----------------|
| 118 | 384.911,321 289.029,327 | 119 | 384.903,476 289.029,676 | 7.853 | 119 | 384.903,476 289.029,676 | 120 | 384.891,9 289.030,19 | 11.587 | 120 | 384.891,9 289.030,19 | 121 | 384.868,076 289.031,248 | 23.847 |
| 121 | 384.868,076 289.031,248 | 122 | 384.863,409 289.031,455 | 4.672 | 122 | 384.863,409 289.031,455 | 123 | 384.855,85 289.031,791 | 7.566 | 123 | 384.855,85 289.031,791 | 124 | 384.851,028 289.032,005 | 4.827 |
| 124 | 384.851,028 289.032,005 | 125 | 384.846,177 289.032,221 | 4.856 | 125 | 384.846,177 289.032,221 | 126 | 384.841,908 289.032,41 | 4.273 | 126 | 384.841,908 289.032,41 | 127 | 384.838,415 289.032,565 | 3.496 |
| 127 | 384.838,415 289.032,565 | 128 | 384.820,173 289.033,376 | 18.26 | 128 | 384.820,173 289.033,376 | 129 | 384.814,556 289.033,625 | 5.623 | 129 | 384.814,556 289.033,625 | 130 | 384.804,859 289.034,056 | 9.706 |
| 130 | 384.804,859 289.034,056 | 131 | 384.790,317 289.034,702 | 14.557 | 131 | 384.790,317 289.034,702 | 132 | 384.785,47 289.034,917 | 4.851 | 132 | 384.785,47 289.034,917 | 133 | 384.782,122 289.035,066 | 3.351 |
| 133 | 384.782,122 289.035,066 | 134 | 384.772,43 289.035,496 | 9.701 | 134 | 384.772,43 289.035,496 | 135 | 384.768,871 289.035,654 | 3.563 | 135 | 384.768,871 289.035,654 | 136 | 384.749,493 289.036,515 | 19.397 |
| 136 | 384.749,493 289.036,515 | 137 | 384.744,648 289.036,73 | 4.85 | 137 | 384.744,648 289.036,73 | 138 | 384.734,953 289.037,161 | 9.705 | 138 | 384.734,953 289.037,161 | 139 | 384.730,02 289.037,38 | 4.937 |
| 139 | 384.730,02 289.037,38 | 140 | 384.722,525 289.037,713 | 7.503 | 140 | 384.722,525 289.037,713 | 141 | 384.712,816 289.038,144 | 9.719 | 141 | 384.712,816 289.038,144 | 142 | 384.706,262 289.038,435 | 6.56 |
| 142 | 384.706,262 289.038,435 | 143 | 384.701,401 289.038,651 | 4.866 | 143 | 384.701,401 289.038,651 | 144 | 384.696,538 289.038,867 | 4.867 | 144 | 384.696,538 289.038,867 | 145 | 384.691,674 289.039,083 | 4.869 |
| 145 | 384.691,674 289.039,083 | 146 | 384.686,812 289.039,299 | 4.867 | 146 | 384.686,812 289.039,299 | 147 | 384.681,951 289.039,515 | 4.865 | 147 | 384.681,951 289.039,515 | 148 | 384.677,275 289.039,723 | 4.681 |
| 148 | 384.677,275 289.039,723 | 149 | 384.672,235 289.039,927 | 5.044 | 149 | 384.672,235 289.039,927 | 150 | 384.667,38 289.040,124 | 4.859 | 150 | 384.667,38 289.040,124 | 151 | 384.662,526 289.040,321 | 4.858 |
| 151 | 384.662,526 289.040,321 | 152 | 384.657,675 289.040,517 | 4.856 | 152 | 384.657,675 289.040,517 | 153 | 384.655,153 289.040,62 | 2.524 | 153 | 384.655,153 289.040,62 | 154 | 384.650,304 289.040,816 | 4.853 |
| 154 | 384.650,304 289.040,816 | 155 | 384.645,796 289.040,999 | 4.511 | 155 | 384.645,796 289.040,999 | 156 | 384.640,951 289.041,195 | 4.849 | 156 | 384.640,951 289.041,195 | 157 | 384.634,195 289.041,469 | 6.762 |
| 157 | 384.634,195 289.041,469 | 158 | 384.631,267 289.041,588 | 2.93 | 158 | 384.631,267 289.041,588 | 159 | 384.626,428 289.041,784 | 4.843 | 159 | 384.626,428 289.041,784 | 160 | 384.621,59 289.041,98 | 4.841 |
| 160 | 384.621,59 289.041,98 | 161 | 384.616,755 289.042,176 | 4.84 | 161 | 384.616,755 289.042,176 | 162 | 384.607,087 289.042,568 | 9.676 | 162 | 384.607,087 289.042,568 | 163 | 384.597,419 289.042,96 | 9.676 |
| 163 | 384.597,419 289.042,96 | 164 | 384.592,584 289.043,156 | 4.838 | 164 | 384.592,584 289.043,156 | 165 | 384.587,75 289.043,352 | 4.839 | 165 | 384.587,75 289.043,352 | 166 | 384.578,08 289.043,744 | 9.678 |
| 166 | 384.578,08 289.043,744 | 167 | 384.569,376 289.044,097 | 8.711 | 167 | 384.569,376 289.044,097 | 168 | 384.563,089 289.044,352 | 6.292 | 168 | 384.563,089 289.044,352 | 169 | 384.558,253 289.044,548 | 4.84 |
| 169 | 384.558,253 289.044,548 | 170 | 384.553,417 289.044,744 | 4.84 | 170 | 384.553,417 289.044,744 | 171 | 384.548,581 289.044,94 | 4.84 | 171 | 384.548,581 289.044,94 | 172 | 384.543,744 289.045,136 | 4.841 |
| 172 | 384.543,744 289.045,136 | 173 | 384.534,07 289.045,528 | 9.682 | 173 | 384.534,07 289.045,528 | 174 | 384.529,233 289.045,724 | 4.841 | 174 | 384.529,233 289.045,724 | 175 | 384.524,395 289.045,92 | 4.842 |
| 175 | 384.524,395 289.045,92 | 176 | 384.514,719 289.046,313 | 9.684 | 176 | 384.514,719 289.046,313 | 177 | 384.509,881 289.046,509 | 4.842 | 177 | 384.509,881 289.046,509 | 178 | 384.500,204 289.046,901 | 9.685 |
| 178 | 384.500,204 289.046,901 | 179 | 384.495,365 289.047,097 | 4.843 | 179 | 384.495,365 289.047,097 | 180 | 384.490,526 289.047,293 | 4.843 | 180 | 384.490,526 289.047,293 | 181 | 384.485,687 289.047,49 | 4.843 |
| 181 | 384.485,687 289.047,49 | 182 | 384.480,847 289.047,686 | 4.844 | 182 | 384.480,847 289.047,686 | 183 | 384.471,168 289.048,078 | 9.688 | 183 | 384.471,168 289.048,078 | 184 | 384.466,327 289.048,274 | 4.844 |
| 184 | 384.466,327 289.048,274 | 185 | 384.456,646 289.048,667 | 9.689 | 185 | 384.456,646 289.048,667 | 186 | 384.451,804 289.048,863 | 4.846 | 186 | 384.451,804 289.048,863 | 187 | 384.438,725 289.049,393 | 13.09 |
| 187 | 384.438,725 289.049,393 | 188 | 384.433,878 289.049,59 | 4.851 | 188 | 384.433,878 289.049,59 | 189 | 384.424,181 289.049,983 | 9.705 | 189 | 384.424,181 289.049,983 | 190 | 384.419,331 289.050,18 | 4.854 |
| 190 | 384.419,331 289.050,18 | 191 | 384.414,457 289.050,377 | 4.878 | 191 | 384.414,457 289.050,377 | 192 | 384.409,604 289.050,574 | 4.857 | 192 | 384.409,604 289.050,574 | 193 | 384.399,894 289.050,968 | 9.718 |
| 193 | 384.399,894 289.050,968 | 194 | 384.395,037 289.051,164 | 4.861 | 194 | 384.395,037 289.051,164 | 195 | 384.390,179 289.051,361 | 4.862 | 195 | 384.390,179 289.051,361 | 196 | 384.385,32 289.051,558 | 4.863 |
| 196 | 384.385,32 289.051,558 | 197 | 384.380,459 289.051,755 | 4.865 | 197 | 384.380,459 289.051,755 | 198 | 384.375,598 289.051,953 | 4.866 | 198 | 384.375,598 289.051,953 | 199 | 384.370,735 289.052,15 | 4.867 |
| 199 | 384.370,735 289.052,15 | 200 | 384.365,87 289.052,347 | 4.868 | 200 | 384.365,87 289.052,347 | 201 | 384.361,005 289.052,544 | 4.87 | 201 | 384.361,005 289.052,544 | 202 | 384.356,138 289.052,741 | 4.871 |
| 202 | 384.356,138 289.052,741 | 203 | 384.351,269 289.052,939 | 4.872 | 203 | 384.351,269 289.052,939 | 204 | 384.348,538 289.053,05 | 2.734 | 204 | 384.348,538 289.053,05 | 205 | 384.345,929 289.053,155 | 2.61 |
| 205 | 384.345,929 289.053,155 | 206 | 384.344,466 289.053,215 | 1.465 | 206 | 384.344,466 289.053,215 | 207 | 384.341,057 289.053,312 | 3.41 | 207 | 384.341,057 289.053,312 | 208 | 384.338,437 289.053,388 | 2.622 |
| 208 | 384.338,437 289.053,388 | 209 | 384.336,281 289.053,45 | 2.156 | 209 | 384.336,281 289.053,45 | 210 | 384.331,407 289.053,589 | 4.877 | 210 | 384.331,407 289.053,589 | 211 | 384.323,07 289.053,829 | 8.34 |
| 211 | 384.323,07 289.053,829 | 212 | 384.313,315 289.054,109 | 9.76 | 212 | 384.313,315 289.054,109 | 213 | 384.303,555 289.054,389 | 9.764 | 213 | 384.303,555 289.054,389 | 214 | 384.298,674 289.054,529 | 4.883 |
| 214 | 384.298,674 289.054,529 | 215 | 384.294,621 289.054,645 | 4.055 | 215 | 384.294,621 289.054,645 | 216 | 384.287,931 289.054,837 | 6.692 | 216 | 384.287,931 289.054,837 | 217 | 384.273,275 289.055,258 | 14.663 |

| Punct început | X / Y | Punct sfârșit | X / Y | Lungime segment | Punct început | X / Y | Punct sfârșit | X / Y | Lungime segment | Punct început | X / Y | Punct sfârșit | X / Y | Lungime segment |
|---------------|----------------------------|---------------|----------------------------|-----------------|---------------|----------------------------|---------------|----------------------------|-----------------|---------------|----------------------------|---------------|----------------------------|-----------------|
| 217 | 384.273,275 289.055,258 | 218 | 384.268,387 289.055,398 | 4.89 | 218 | 384.268,387 289.055,398 | 219 | 384.267,236 289.055,432 | 1.152 | 219 | 384.267,236 289.055,432 | 220 | 384.263,499 289.055,539 | 3.738 |
| 220 | 384.263,499 289.055,539 | 221 | 384.258,609 289.055,679 | 4.892 | 221 | 384.258,609 289.055,679 | 222 | 384.253,718 289.055,82 | 4.893 | 222 | 384.253,718 289.055,82 | 223 | 384.248,827 289.055,96 | 4.894 |
| 223 | 384.248,827 289.055,96 | 224 | 384.243,934 289.056,1 | 4.895 | 224 | 384.243,934 289.056,1 | 225 | 384.234,147 289.056,381 | 9.791 | 225 | 384.234,147 289.056,381 | 226 | 384.224,358 289.056,662 | 9.793 |
| 226 | 384.224,358 289.056,662 | 227 | 384.214,566 289.056,943 | 9.795 | 227 | 384.214,566 289.056,943 | 228 | 384.204,773 289.057,225 | 9.797 | 228 | 384.204,773 289.057,225 | 229 | 384.199,876 289.057,365 | 4.899 |
| 229 | 384.199,876 289.057,365 | 230 | 384.194,978 289.057,506 | 4.9 | 230 | 384.194,978 289.057,506 | 231 | 384.185,18 289.057,787 | 9.801 | 231 | 384.185,18 289.057,787 | 232 | 384.178,184 289.057,988 | 6.999 |
| 232 | 384.178,184 289.057,988 | 233 | 384.176,379 289.058,04 | 1.806 | 233 | 384.176,379 289.058,04 | 234 | 384.173,284 289.058,128 | 3.096 | 234 | 384.173,284 289.058,128 | 235 | 384.165,638 289.058,348 | 7.648 |
| 235 | 384.165,638 289.058,348 | 236 | 384.150,932 289.058,77 | 14.712 | 236 | 384.150,932 289.058,77 | 237 | 384.145,049 289.058,939 | 5.886 | 237 | 384.145,049 289.058,939 | 238 | 384.141,027 289.059,054 | 4.024 |
| 238 | 384.141,027 289.059,054 | 239 | 384.137,073 289.059,168 | 3.955 | 239 | 384.137,073 289.059,168 | 240 | 384.132,169 289.059,309 | 4.906 | 240 | 384.132,169 289.059,309 | 241 | 384.122,358 289.059,59 | 9.814 |
| 241 | 384.122,358 289.059,59 | 242 | 384.115,49 289.059,787 | 6.871 | 242 | 384.115,49 289.059,787 | 243 | 384.110,583 289.059,928 | 4.909 | 243 | 384.110,583 289.059,928 | 244 | 384.105,382 289.060,078 | 5.203 |
| 244 | 384.105,382 289.060,078 | 245 | 384.100,473 289.060,219 | 4.912 | 245 | 384.100,473 289.060,219 | 246 | 384.098,528 289.060,274 | 1.945 | 246 | 384.098,528 289.060,274 | 247 | 384.093,617 289.060,415 | 4.913 |
| 247 | 384.093,617 289.060,415 | 248 | 384.083,791 289.060,742 | 9.831 | 248 | 384.083,791 289.060,742 | 249 | 384.078,877 289.060,905 | 4.917 | 249 | 384.078,877 289.060,905 | 250 | 384.076,419 289.060,987 | 2.459 |
| 250 | 384.076,419 289.060,987 | 251 | 384.073,961 289.061,069 | 2.46 | 251 | 384.073,961 289.061,069 | 252 | 384.069,043 289.061,233 | 4.92 | 252 | 384.069,043 289.061,233 | 253 | 384.054,282 289.061,723 | 14.769 |
| 253 | 384.054,282 289.061,723 | 254 | 384.049,36 289.061,887 | 4.925 | 254 | 384.049,36 289.061,887 | 255 | 384.039,513 289.062,215 | 9.852 | 255 | 384.039,513 289.062,215 | 256 | 384.030,844 289.062,503 | 8.674 |
| 256 | 384.030,844 289.062,503 | 257 | 384.013,38 289.063,084 | 17.474 | 257 | 384.013,38 289.063,084 | 258 | 384.008,448 289.063,248 | 4.935 | 258 | 384.008,448 289.063,248 | 259 | 384.003,515 289.063,412 | 4.936 |
| 259 | 384.003,515 289.063,412 | 260 | 384.001,048 289.063,494 | 2.468 | 260 | 384.001,048 289.063,494 | 261 | 383.996,289 289.063,652 | 4.762 | 261 | 383.996,289 289.063,652 | 262 | 383.986,415 289.063,98 | 9.879 |
| 262 | 383.986,415 289.063,98 | 263 | 383.974,56 289.064,375 | 11.862 | 263 | 383.974,56 289.064,375 | 264 | 383.964,676 289.064,703 | 9.889 | 264 | 383.964,676 289.064,703 | 265 | 383.958,993 289.064,892 | 5.686 |
| 265 | 383.958,993 289.064,892 | 266 | 383.951,081 289.065,155 | 7.916 | 266 | 383.951,081 289.065,155 | 267 | 383.941,188 289.065,484 | 9.899 | 267 | 383.941,188 289.065,484 | 268 | 383.936,239 289.065,649 | 4.951 |
| 268 | 383.936,239 289.065,649 | 269 | 383.933,001 289.065,757 | 3.24 | 269 | 383.933,001 289.065,757 | 270 | 383.927,594 289.065,936 | 5.409 | 270 | 383.927,594 289.065,936 | 271 | 383.923,1 289.066,086 | 4.497 |
| 271 | 383.923,1 289.066,086 | 272 | 383.912,686 289.066,432 | 10.42 | 272 | 383.912,686 289.066,432 | 273 | 383.911,213 289.066,481 | 1.473 | 273 | 383.911,213 289.066,481 | 274 | 383.904,872 289.066,692 | 6.345 |
| 274 | 383.904,872 289.066,692 | 275 | 383.899,916 289.066,857 | 4.958 | 275 | 383.899,916 289.066,857 | 276 | 383.894,959 289.067,022 | 4.959 | 276 | 383.894,959 289.067,022 | 277 | 383.885,042 289.067,351 | 9.922 |
| 277 | 383.885,042 289.067,351 | 278 | 383.880,083 289.067,516 | 4.963 | 278 | 383.880,083 289.067,516 | 279 | 383.870,16 289.067,846 | 9.928 | 279 | 383.870,16 289.067,846 | 280 | 383.865,197 289.068,011 | 4.966 |
| 280 | 383.865,197 289.068,011 | 281 | 383.855,268 289.068,342 | 9.934 | 281 | 383.855,268 289.068,342 | 282 | 383.853,749 289.068,392 | 1.52 | 282 | 383.853,749 289.068,392 | 283 | 383.850,034 289.068,516 | 3.717 |
| 283 | 383.850,034 289.068,516 | 284 | 383.840,099 289.068,846 | 9.941 | 284 | 383.840,099 289.068,846 | 285 | 383.835,13 289.069,011 | 4.972 | 285 | 383.835,13 289.069,011 | 286 | 383.831,155 289.069,143 | 3.977 |
| 286 | 383.831,155 289.069,143 | 287 | 383.826,185 289.069,309 | 4.972 | 287 | 383.826,185 289.069,309 | 288 | 383.821,215 289.069,474 | 4.973 | 288 | 383.821,215 289.069,474 | 289 | 383.816,245 289.069,639 | 4.973 |
| 289 | 383.816,245 289.069,639 | 290 | 383.811,275 289.069,805 | 4.973 | 290 | 383.811,275 289.069,805 | 291 | 383.806,304 289.069,97 | 4.974 | 291 | 383.806,304 289.069,97 | 292 | 383.796,36 289.070,301 | 9.949 |
| 292 | 383.796,36 289.070,301 | 293 | 383.791,388 289.070,466 | 4.975 | 293 | 383.791,388 289.070,466 | 294 | 383.781,443 289.070,797 | 9.951 | 294 | 383.781,443 289.070,797 | 295 | 383.774,58 289.071,025 | 6.867 |
| 295 | 383.774,58 289.071,025 | 296 | 383.771,495 289.071,108 | 3.086 | 296 | 383.771,495 289.071,108 | 297 | 383.766,52 289.071,242 | 4.977 | 297 | 383.766,52 289.071,242 | 298 | 383.761,545 289.071,376 | 4.977 |
| 298 | 383.761,545 289.071,376 | 299 | 383.756,57 289.071,509 | 4.977 | 299 | 383.756,57 289.071,509 | 300 | 383.749,604 289.071,697 | 6.968 | 300 | 383.749,604 289.071,697 | 301 | 383.739,652 289.071,965 | 9.955 |
| 301 | 383.739,652 289.071,965 | 302 | 383.724,724 289.072,366 | 14.933 | 302 | 383.724,724 289.072,366 | 303 | 383.714,773 289.072,634 | 9.955 | 303 | 383.714,773 289.072,634 | 304 | 383.709,798 289.072,768 | 4.977 |
| 304 | 383.709,798 289.072,768 | 305 | 383.704,822 289.072,902 | 4.977 | 305 | 383.704,822 289.072,902 | 306 | 383.699,847 289.073,036 | 4.977 | 306 | 383.699,847 289.073,036 | 307 | 383.694,871 289.073,17 | 4.977 |
| 307 | 383.694,871 289.073,17 | 308 | 383.689,896 289.073,304 | 4.977 | 308 | 383.689,896 289.073,304 | 309 | 383.684,921 289.073,437 | 4.977 | 309 | 383.684,921 289.073,437 | 1 | 383.679,946 289.073,571 | 4.977 |

** Lungimile segmentelor sunt determinate în planul de proiecție Stereo 70 și sunt rotunjite la 1 milimetru.

*** Distanța dintre puncte este formată din segmente cumulate ce sunt mai mici decât valoarea 1 milimetru.

