PLAN CADASTRAL

JUDEȚ DOLJ, UAT GHIDICI

Sectorul Cadastral 7

Spre publicare

Scara 1:2000

Sistem de proiecție "STEREO '70"

- Planșa 3 -



Schița de racordare a planșelor

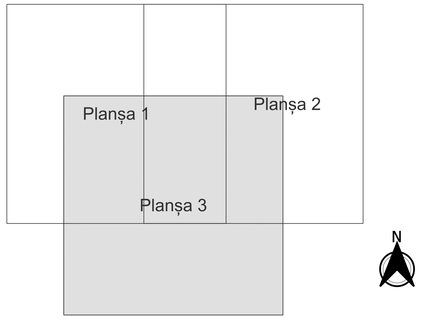

Legendă

- Limită sector
- Limită UAT
- Limită intravilan
- Limită imobil
- Limită tarla
- 7 Număr sector
- 3060 Număr imobil
- 57 Număr tarla
- T53 Toponimie

Schița dispunerii sectorului cadastral

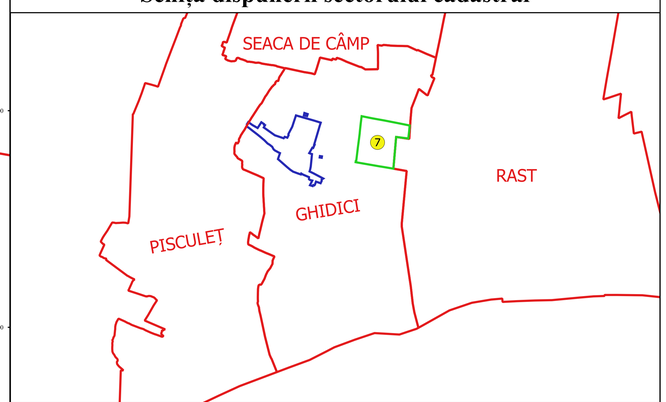

Executant:
SC GEOAGRICADASTRU SRL
ing. SILVIU-ALEXANDRU NITA
Data.....

* ÎTLVIZU-ALEXANDRU NIȚA *
Cu drept de semnătură
conform O.M. nr. 700/2014
din data de 08.08.2014
INTABULARE ÎMPUTERNICIRE