

**DATE DESPRE IMOBILUL NR. 4360**

Oficiul de Cadastru și Publicitate Imobiliară DOLJ
Biroul de Cadastru și Publicitate Imobiliară Craiova

A. Partea I. Descrierea imobilului

TEREN Extravilan

Adresa: Jud. Dolj, Cn 388

Nr. Crt	Nr cadastral Nr. topografic	Suprafața* (mp)	Observații / Referințe
A1		3.218	Sector cadastral:7 Teren neimprejmuit;

B. Partea II. Proprietari și acte

Inscrieri privitoare la dreptul de proprietate și alte drepturi reale		Referințe
/		
Act Normativ nr. LEGEA 7, din 13/03/1996 emis de PARLAMENTUL ROMANIEI;		
B1	Inscrierea provizorie, drept de PROPRIETATE, dobandit prin Lege, cota actuala 1/1, cota initiala 1/1 1) NEIDENTIFICAT NEIDENTIFICAT	A1

C. Partea III. SARCINI .

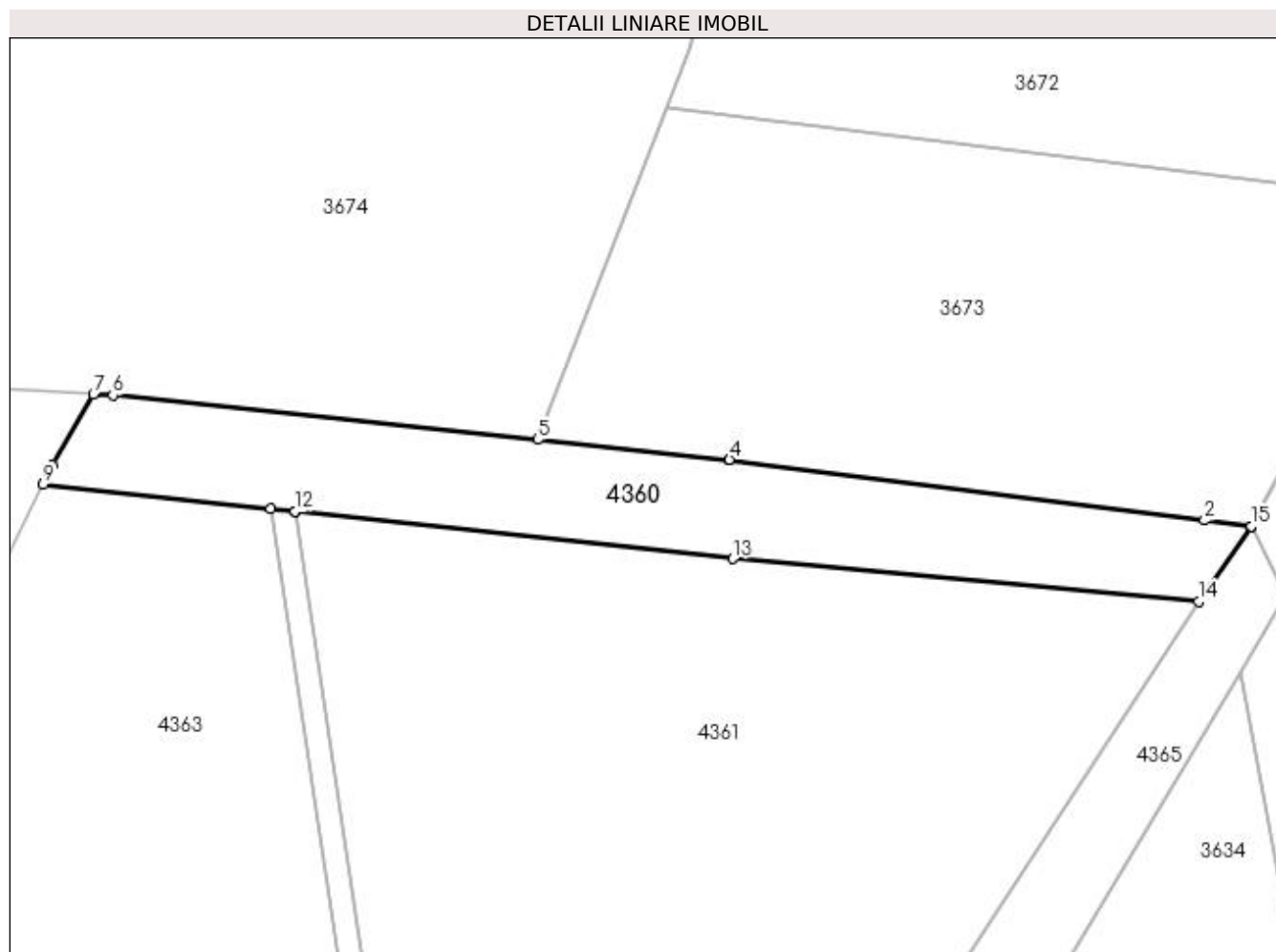
Inscrieri privind dezmembramintele dreptului de proprietate, drepturi reale de garanție și sarcini	Referințe
NU SUNT	

Anexa Nr. 1 La Partea I

Teren

Nr cadastral	Suprafața (mp)*	Observații / Referințe
	3.218	

* Suprafața este determinată în planul de proiecție Stereo 70.



Date referitoare la teren

Crt	Categorie folosință	Intravilan	Suprafața (mp)	Tarla	Parcelă	Nr. topo	Observații / Referințe
1	curți constructii	NU	3.218	-	Cn 388	-	

Lungime Segmente

1) Valorile lungimilor segmentelor sunt obținute din proiecție în plan.

Punct început	X / Y	Punct sfârșit	X / Y	Lungime segment (** (m)
1	410.114,907 264.156,012	2	410.106,926 264.157,019	8.044
2	410.106,926 264.157,019	3	410.025,374 264.167,451	82.217
3	410.025,374 264.167,451	4	410.025,334 264.167,464	0.042
4	410.025,334 264.167,464	5	409.992,431 264.170,893	33.081
5	409.992,431 264.170,893	6	409.919,515 264.178,49	73.311

Punct început	X / Y	Punct sfârșit	X / Y	Lungime segment (** (m)
6	409.919,515 264.178,49	7	409.916,158 264.178,686	3.363
7	409.916,158 264.178,686	8	409.909,144 264.166,505	14.056
8	409.909,144 264.166,505	9	409.907,506 264.163,218	3.673
9	409.907,506 264.163,218	10	409.946,597 264.158,992	39.319
10	409.946,597 264.158,992	11	409.950,705 264.158,548	4.132
11	409.950,705 264.158,548	12	409.950,709 264.158,549	0.004
12	409.950,709 264.158,549	13	410.025,906 264.150,418	75.635
13	410.025,906 264.150,418	14	410.105,901 264.143,079	80.332
14	410.105,901 264.143,079	15	410.114,945 264.155,993	15.766
15	410.114,945 264.155,993	1	410.114,907 264.156,012	0.042

** Lungimile segmentelor sunt determinate în planul de proiecție Stereo 70 și sunt rotunjite la 1 milimetru.

*** Distanța dintre puncte este formată din segmente cumulate ce sunt mai mici decât valoarea 1 milimetru.

**DATE DESPRE IMOBILUL NR. 4361**

Oficiul de Cadastru și Publicitate Imobiliară DOLJ
Biroul de Cadastru și Publicitate Imobiliară Craiova

A. Partea I. Descrierea imobilului

TEREN Extravilan

Adresa: Jud. Dolj, T59, Ps 738/1

Nr. Crt	Nr cadastral Nr. topografic	Suprafața* (mp)	Observații / Referințe
A1		19.000	Sector cadastral:7 Teren neimprejmuit;

B. Partea II. Proprietari și acte

Inscrieri privitoare la dreptul de proprietate și alte drepturi reale		Referințe
/		
Act Normativ nr. LEGEA 7, din 13/03/1996 emis de PARLAMENTUL ROMANIEI;		
B1	Inscrierea provizorie, drept de PROPRIETATE, dobandit prin Lege, cota actuala 1/1, cota initiala 1/1	A1
1) UAT GANGIOVA, CIF:4554092, REZERVA COMISIEI LOCALE DE FOND FUNCJAR		

C. Partea III. SARCINI .

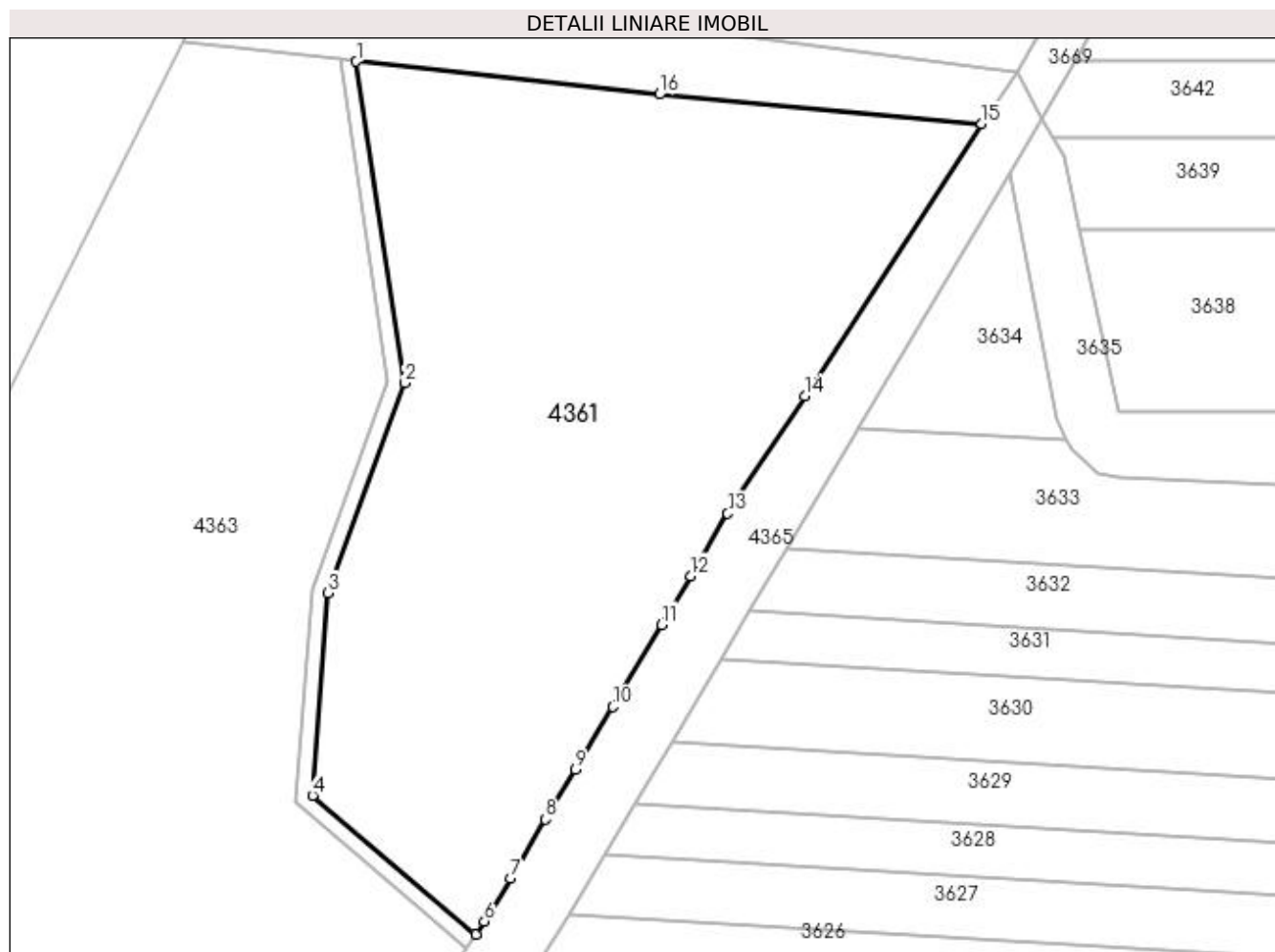
Inscrieri privind dezmembramintele dreptului de proprietate, drepturi reale de garanție și sarcini	Referințe
NU SUNT	

Anexa Nr. 1 La Partea I

Teren

Nr cadastral	Suprafața (mp)*	Observații / Referințe
	19.000	

* Suprafața este determinată în planul de proiecție Stereo 70.



Date referitoare la teren

Crt	Categorie folosință	Intravilan	Suprafața (mp)	Tarla	Parcelă	Nr. topo	Observații / Referințe
1	pașune	NU	19.000	59	Ps 738/1	-	

Lungime Segmente

1) Valorile lungimilor segmentelor sunt obținute din proiecție în plan.

Punct început	X / Y	Punct sfârșit	X / Y	Lungime segment (** (m)
1	409.950,709 264.158,549	2	409.962,733 264.078,859	80.591
2	409.962,733 264.078,859	3	409.943,643 264.026,712	55.532
3	409.943,643 264.026,712	4	409.939,802 263.976,47	50.388
4	409.939,802 263.976,47	5	409.980,329 263.942,056	53.167
5	409.980,329 263.942,056	6	409.982,497 263.945,231	3.844

Punct început	X / Y	Punct sfârșit	X / Y	Lungime segment (** (m)
6	409.982,497 263.945,231	7	409.988,959 263.955,913	12.484
7	409.988,959 263.955,913	8	409.997,681 263.970,566	17.053
8	409.997,681 263.970,566	9	410.005,057 263.982,96	14.423
9	410.005,057 263.982,96	10	410.014,314 263.998,514	18.1
10	410.014,314 263.998,514	11	410.026,428 264.018,867	23.685
11	410.026,428 264.018,867	12	410.033,601 264.030,918	14.025
12	410.033,601 264.030,918	13	410.042,851 264.046,461	18.087
13	410.042,851 264.046,461	14	410.061,953 264.075,585	34.83
14	410.061,953 264.075,585	15	410.105,901 264.143,079	80.541
15	410.105,901 264.143,079	16	410.025,906 264.150,418	80.332
16	410.025,906 264.150,418	1	409.950,709 264.158,549	75.635

** Lungimile segmentelor sunt determinate în planul de proiecție Stereo 70 și sunt rotunjite la 1 milimetru.

*** Distanța dintre puncte este formată din segmente cumulate ce sunt mai mici decât valoarea 1 milimetru.

**DATE DESPRE IMOBILUL NR. 4362**

Oficiul de Cadastru și Publicitate Imobiliară DOLJ
Biroul de Cadastru și Publicitate Imobiliară Craiova

A. Partea I. Descrierea imobilului

TEREN Extravilan

Adresa: Jud. Dolj, De 376

Nr. Crt	Nr cadastral Nr. topografic	Suprafața* (mp)	Observații / Referințe
A1		968	Sector cadastral:7 Teren neimprejmuit;

B. Partea II. Proprietari și acte

Inscrieri privitoare la dreptul de proprietate și alte drepturi reale		Referințe
/		
Act Normativ nr. LEGEA 7, din 13/03/1996 emis de PARLAMENTUL ROMANIEI;		
B1	Inscrierea provizorie, drept de PROPRIETATE, dobandit prin Lege, cota actuala 1/1, cota initiala 1/1 1) NEIDENTIFICAT NEIDENTIFICAT	A1

C. Partea III. SARCINI .

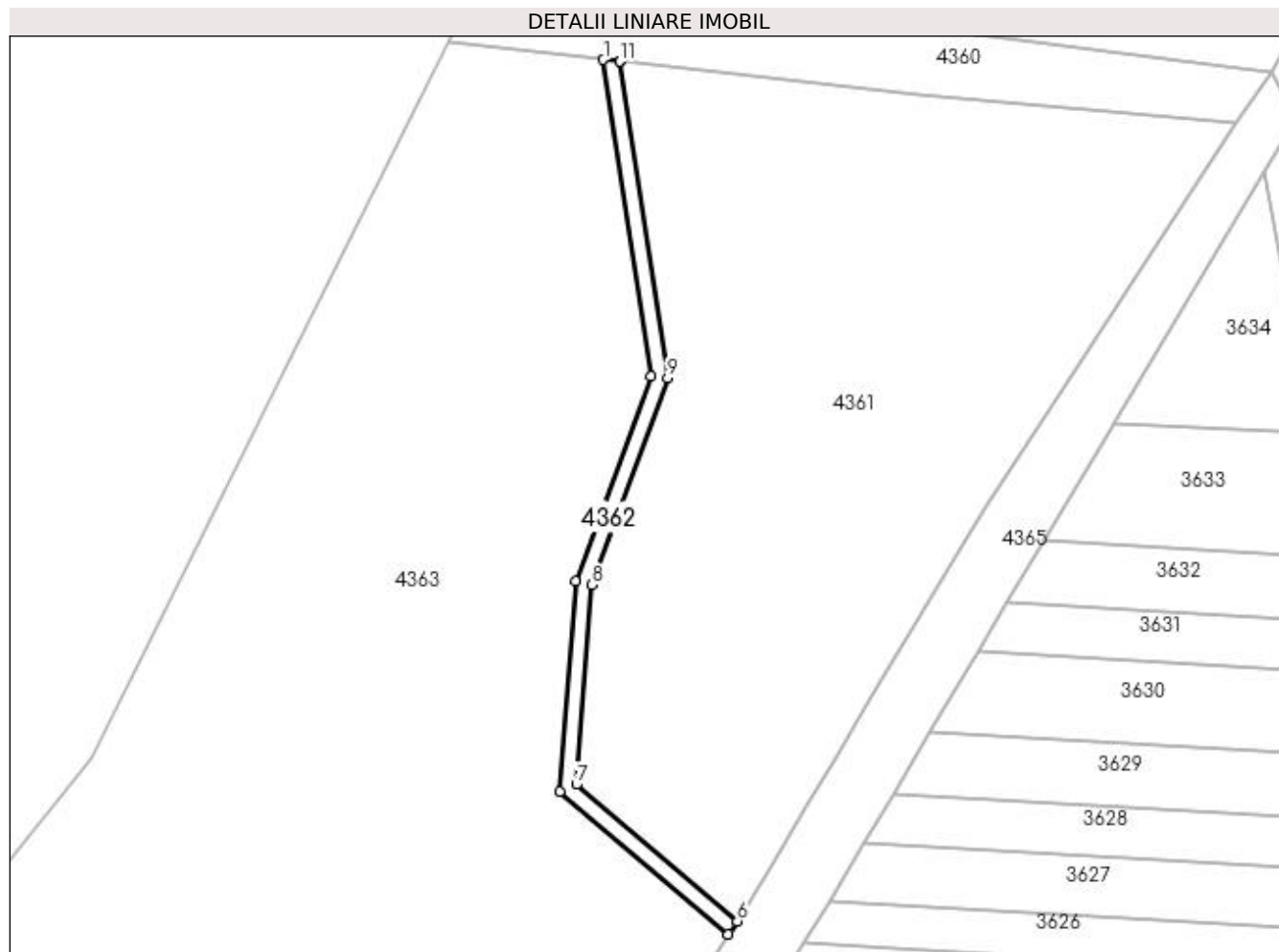
Inscrieri privind dezmembramintele dreptului de proprietate, drepturi reale de garanție și sarcini	Referințe
NU SUNT	

Anexa Nr. 1 La Partea I

Teren

Nr cadastral	Suprafața (mp)*	Observații / Referințe
	968	

* Suprafața este determinată în planul de proiecție Stereo 70.



Date referitoare la teren

Crt	Categorie folosință	Intra vilan	Suprafața (mp)	Tarla	Parcelă	Nr. topo	Observații / Referințe
1	drum	NU	968	-	De 376	-	

Lungime Segmente

1) Valorile lungimilor segmentelor sunt obținute din proiecție în plan.

Punct început	X / Y	Punct sfârșit	X / Y	Lungime segment (** (m)
1	409.946,597 264.158,992	2	409.958,625 264.079,274	80.621
2	409.958,625 264.079,274	3	409.939,694 264.027,568	55.062
3	409.939,694 264.027,568	4	409.935,659 263.974,741	52.981
4	409.935,659 263.974,741	5	409.978,058 263.938,727	55.63
5	409.978,058 263.938,727	6	409.980,329 263.942,056	4.03

Punct început	X / Y	Punct sfârşit	X / Y	Lungime segment (** (m)
6	409.980,329 263.942,056	7	409.939,802 263.976,47	53.167
7	409.939,802 263.976,47	8	409.943,643 264.026,712	50.388
8	409.943,643 264.026,712	9	409.962,733 264.078,859	55.532
9	409.962,733 264.078,859	10	409.950,709 264.158,549	80.591
10	409.950,709 264.158,549	11	409.950,705 264.158,548	0.004
11	409.950,705 264.158,548	1	409.946,597 264.158,992	4.132

** Lungimile segmentelor sunt determinate în planul de proiecție Stereo 70 și sunt rotunjite la 1 milimetru.

*** Distanța dintre puncte este formată din segmente cumulate ce sunt mai mici decât valoarea 1 milimetru.

**DATE DESPRE IMOBILUL NR. 4363**

Oficiul de Cadastru și Publicitate Imobiliară DOLJ
Biroul de Cadastru și Publicitate Imobiliară Craiova

A. Partea I. Descrierea imobilului

TEREN Extravilan

Adresa: Jud. Dolj, T59, Ps 738

Nr. Crt	Nr cadastral Nr. topografic	Suprafața* (mp)	Observații / Referințe
A1		42.585	Sector cadastral:7 Teren neimprejmuit;

B. Partea II. Proprietari și acte

Inscrieri privitoare la dreptul de proprietate și alte drepturi reale		Referințe
/		
Act Normativ nr. LEGEA 7, din 13/03/1996 emis de PARLAMENTUL ROMANIEI;		
B1	Inscrierea provizorie, drept de PROPRIETATE, dobandit prin Lege, cota actuala 1/1, cota initiala 1/1	A1
1) UAT GANGIOVA, CIF:4554092, REZERVA COMISIEI LOCALE DE FOND FUNCJAR		

C. Partea III. SARCINI .

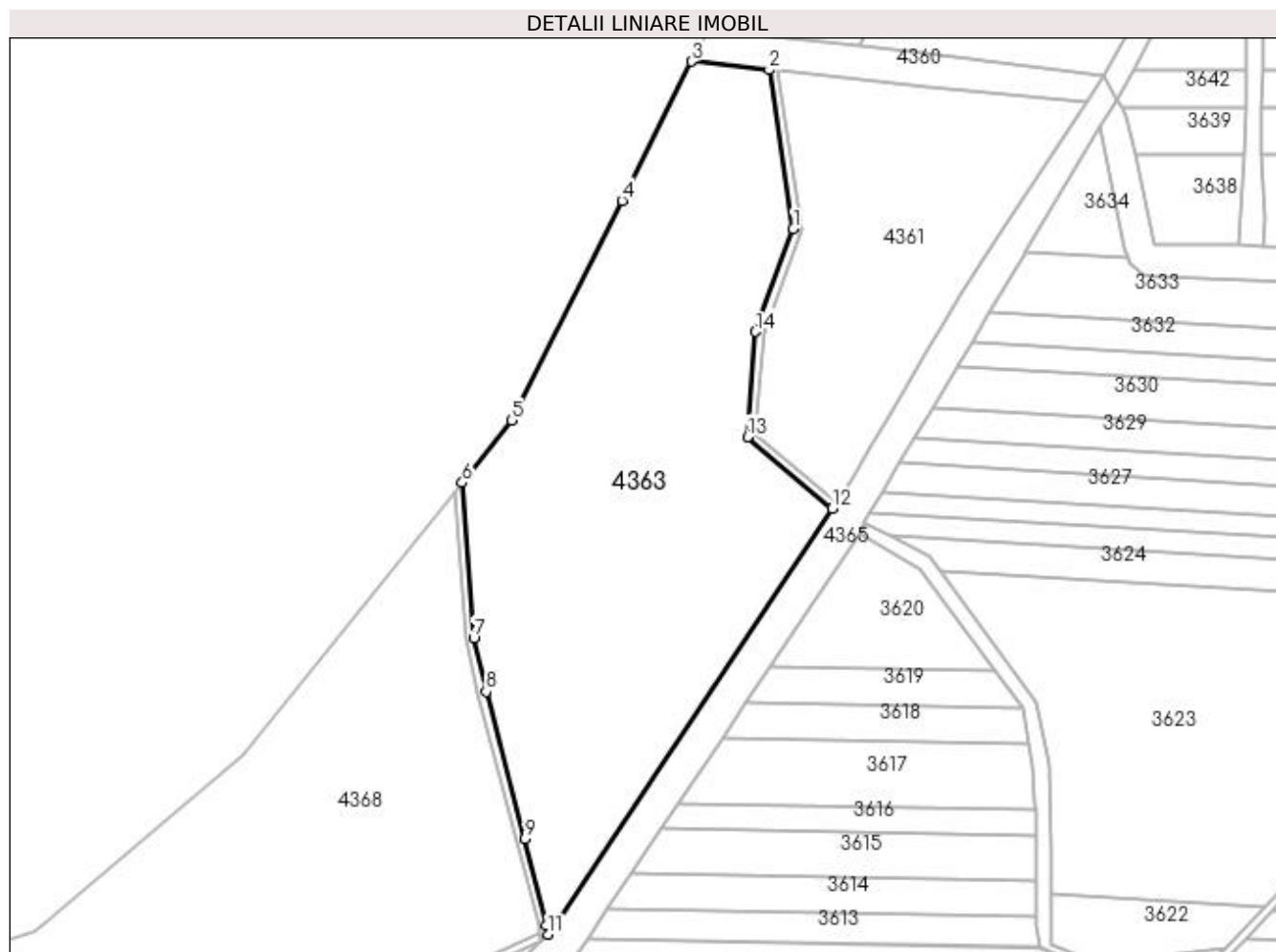
Inscrieri privind dezmembramintele dreptului de proprietate, drepturi reale de garanție și sarcini	Referințe
NU SUNT	

Anexa Nr. 1 La Partea I

Teren

Nr cadastral	Suprafața (mp)*	Observații / Referințe
	42.585	

* Suprafața este determinată în planul de proiecție Stereo 70.



Date referitoare la teren

Crt	Categorie folosință	Intra vilan	Suprafața (mp)	Tarla	Parcelă	Nr. topo	Observații / Referințe
1	pasune	NU	42.585	59	Ps 738	-	

Lungime Segmente

1) Valorile lungimilor segmentelor sunt obținute din proiecție în plan.

Punct început	X / Y	Punct sfârșit	X / Y	Lungime segment (** (m)
1	409.958,625 264.079,274	2	409.946,597 264.158,992	80.621
2	409.946,597 264.158,992	3	409.907,506 264.163,218	39.319
3	409.907,506 264.163,218	4	409.872,598 264.093,383	78.074
4	409.872,598 264.093,383	5	409.817,43 263.983,017	123.386
5	409.817,43 263.983,017	6	409.792,426 263.951,836	39.968

Punct început	X / Y	Punct sfârșit	X / Y	Lungime segment (** (m)
6	409.792,426 263.951,836	7	409.798,262 263.873,861	78.193
7	409.798,262 263.873,861	8	409.804,365 263.846,92	27.624
8	409.804,365 263.846,92	9	409.823,974 263.773,082	76.398
9	409.823,974 263.773,082	10	409.834,656 263.729,811	44.57
10	409.834,656 263.729,811	11	409.835,493 263.725,094	4.79
11	409.835,493 263.725,094	12	409.978,058 263.938,727	256.834
12	409.978,058 263.938,727	13	409.935,659 263.974,741	55.63
13	409.935,659 263.974,741	14	409.939,694 264.027,568	52.981
14	409.939,694 264.027,568	1	409.958,625 264.079,274	55.062

** Lungimile segmentelor sunt determinate în planul de proiecție Stereo 70 și sunt rotunjite la 1 milimetru.

*** Distanța dintre puncte este formată din segmente cumulate ce sunt mai mici decât valoarea 1 milimetru.

**DATE DESPRE IMOBILUL NR. 4364**

Oficiul de Cadastru și Publicitate Imobiliară DOLJ
Biroul de Cadastru și Publicitate Imobiliară Craiova

A. Partea I. Descrierea imobilului

TEREN Extravilan

Adresa: Jud. Dolj, De 368

Nr. Crt	Nr cadastral Nr. topografic	Suprafața* (mp)	Observații / Referințe
A1		924	Sector cadastral:7 Teren neimprejmuit;

B. Partea II. Proprietari și acte

Inscrieri privitoare la dreptul de proprietate și alte drepturi reale		Referințe
/		
Act Normativ nr. LEGEA 7, din 13/03/1996 emis de PARLAMENTUL ROMANIEI;		
B1	Inscrierea provizorie, drept de PROPRIETATE, dobandit prin Lege, cota actuala 1/1, cota initiala 1/1 1) NEIDENTIFICAT NEIDENTIFICAT	A1

C. Partea III. SARCINI .

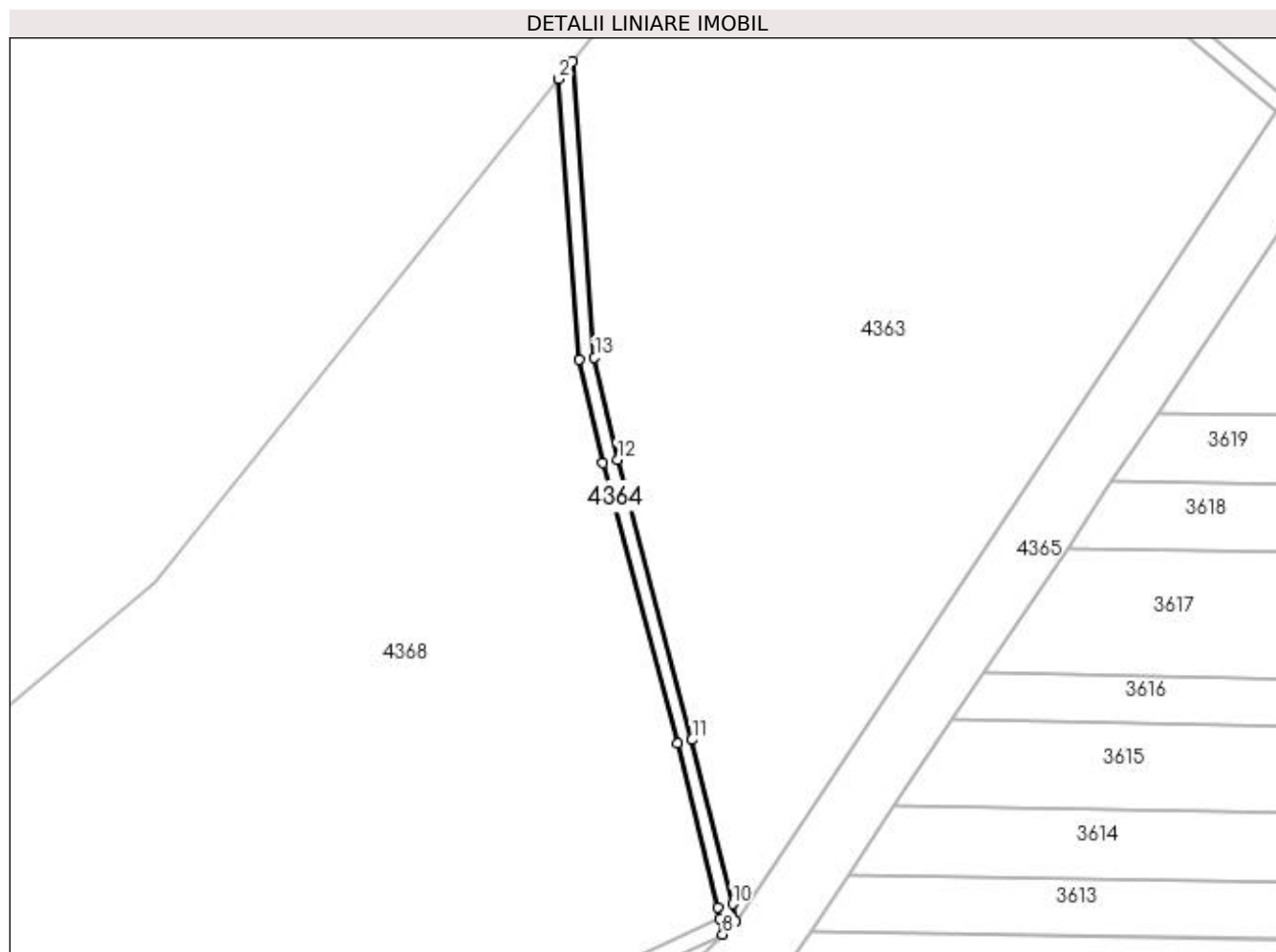
Inscrieri privind dezmembramintele dreptului de proprietate, drepturi reale de garanție și sarcini	Referințe
NU SUNT	

Anexa Nr. 1 La Partea I

Teren

Nr cadastral	Suprafața (mp)*	Observații / Referințe
	924	

* Suprafața este determinată în planul de proiecție Stereo 70.



Date referitoare la teren

Crt	Categorie folosință	Intravilan	Suprafața (mp)	Tarla	Parcelă	Nr. topo	Observații / Referințe
1	drum	NU	924	-	De 368	-	

Lungime Segmente

1) Valorile lungimilor segmentelor sunt obținute din proiecție în plan.

Punct început	X / Y	Punct sfârșit	X / Y	Lungime segment (** (m)
1	409.792,426 263.951,836	2	409.788,757 263.947,261	5.864
2	409.788,757 263.947,261	3	409.794,295 263.873,267	74.201
3	409.794,295 263.873,267	4	409.800,48 263.845,965	27.994
4	409.800,48 263.845,965	5	409.820,099 263.772,089	76.437
5	409.820,099 263.772,089	6	409.830,741 263.728,981	44.402

Punct început	X / Y	Punct sfârșit	X / Y	Lungime segment (** (m)
6	409.830,741 263.728,981	7	409.831,298 263.725,846	3.184
7	409.831,298 263.725,846	8	409.832,019 263.721,779	4.13
8	409.832,019 263.721,779	9	409.835,493 263.725,094	4.802
9	409.835,493 263.725,094	10	409.834,656 263.729,811	4.79
10	409.834,656 263.729,811	11	409.823,974 263.773,082	44.57
11	409.823,974 263.773,082	12	409.804,365 263.846,92	76.398
12	409.804,365 263.846,92	13	409.798,262 263.873,861	27.624
13	409.798,262 263.873,861	1	409.792,426 263.951,836	78.193

** Lungimile segmentelor sunt determinate în planul de proiecție Stereo 70 și sunt rotunjite la 1 milimetru.

*** Distanța dintre puncte este formată din segmente cumulate ce sunt mai mici decât valoarea 1 milimetru.

**DATE DESPRE IMOBILUL NR. 4365**

Oficiul de Cadastru și Publicitate Imobiliară DOLJ
Biroul de Cadastru și Publicitate Imobiliară Craiova

A. Partea I. Descrierea imobilului

TEREN Extravilan

Adresa: Jud. Dolj, Dig Jiu Murta - Listeava NR.MF 64359

Nr. Crt	Nr cadastral Nr. topografic	Suprafața* (mp)	Observații / Referințe
A1		16.088	Sector cadastral:7 Teren neimprejmuit;

B. Partea II. Proprietari și acte

Inscrieri privitoare la dreptul de proprietate și alte drepturi reale		Referințe
/		
Act Normativ nr. HG 1705, din 29/11/2006 emis de PARLAMENTUL ROMANIEI (- Inventarul centralizat al bunurilor din domeniul public al statului; Legea apelor nr. 107 / 1996 cu modificarile si completarile ulterioare; Extras din Anexa nr. 12 la HG 1.705/2006);		
B1	Intabulare, drept de PROPRIETATE, dobandit prin Lege, cota actuala 1/1, cota initiala 1/1 1) STATUL ROMAN , CIF:9999999999999, DOMENIUL PUBLIC	A1
Act Normativ nr. HG 1705, din 01/01/2006 emis de PARLAMENTUL ROMANIEI (- Inventarul centralizat al bunurilor din domeniul public al statului; Legea Apelor nr. 107/1996 cu modificarile si completarile ulterioare; Anexa nr. 12 la HG 1705/2006);		
B2	Intabulare, drept de ADMINISTRARE 1) APELE ROMANE - ADMINISTRATIA BAZINALA DE APA JIU , CIF:23886365	A1

C. Partea III. SARCINI .

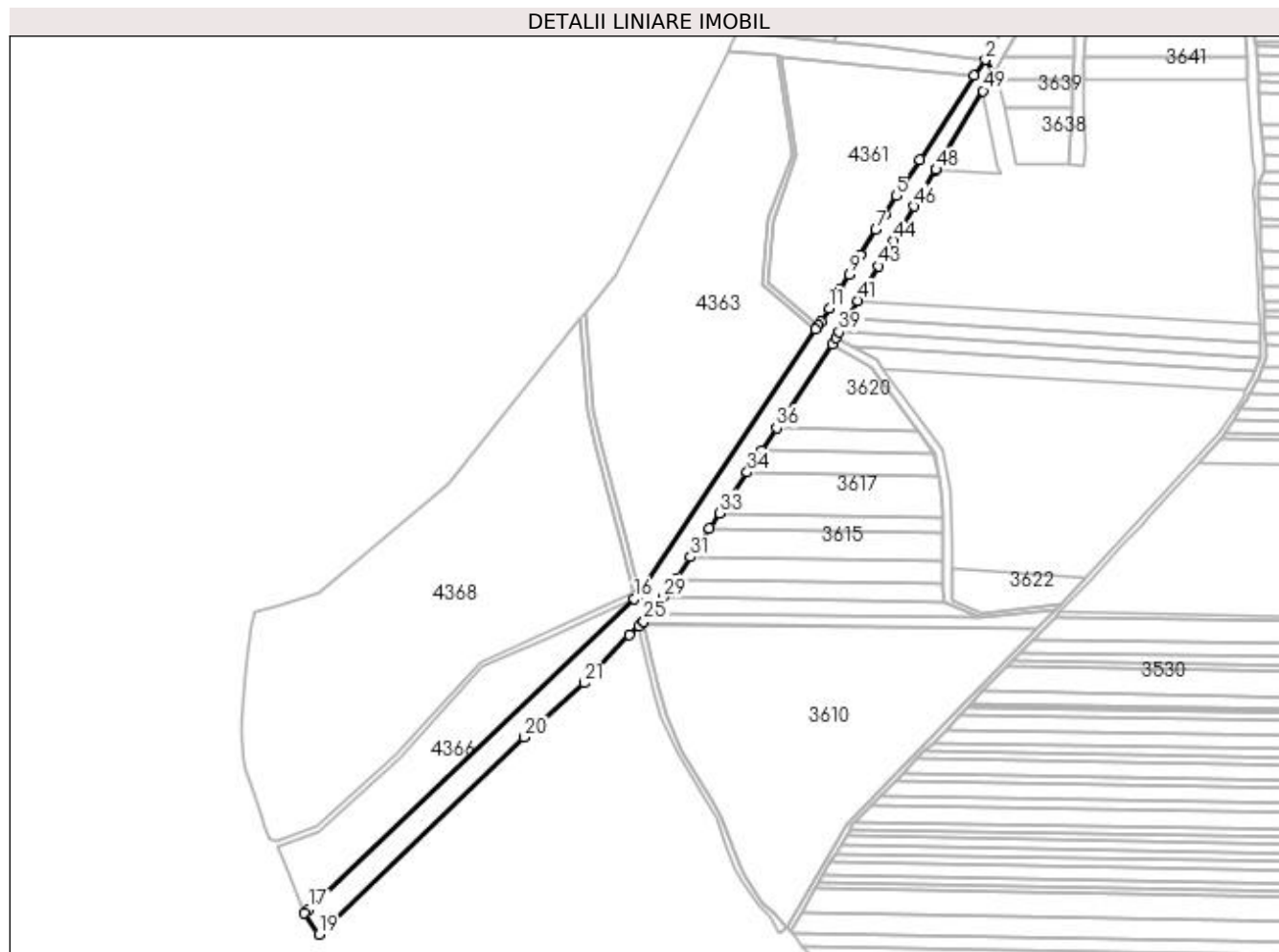
Inscrieri privind dezmembramintele dreptului de proprietate, drepturi reale de garanție și sarcini	Referințe
NU SUNT	

Anexa Nr. 1 La Partea I

Teren

Nr cadastral	Suprafața (mp)*	Observații / Referințe
	16.088	

* Suprafața este determinată în planul de proiecție Stereo 70.



Date referitoare la teren

Crt	Categorie folosință	Intra vilan	Suprafața (mp)	Tarla	Parcelă	Nr. topo	Observații / Referințe
1	curți constructii	NU	16.088	-	Dig Jiu Murta - Listeava	-	NR.MF 64359

Lungime Segmente

1) Valorile lungimilor segmentelor sunt obținute din proiecție în plan.

Punct început	X / Y	Punct sfârșit	X / Y	Lungime segment	Punct început	X / Y	Punct sfârșit	X / Y	Lungime segment	Punct început	X / Y	Punct sfârșit	X / Y	Lungime segment
1	410.120,986 264.144,233	2	410.114,945 264.155,993	13.22 1	2	410.114,945 264.155,993	3	410.105,901 264.143,079	15.76 6	3	410.105,901 264.143,079	4	410.061,953 264.075,585	80.54 1
4	410.061,953 264.075,585	5	410.042,851 264.046,461	34.82 9	5	410.042,851 264.046,461	6	410.033,601 264.030,918	18.08 7	6	410.033,601 264.030,918	7	410.026,428 264.018,867	14.02 4
7	410.026,428 264.018,867	8	410.014,314 263.998,514	23.68 5	8	410.014,314 263.998,514	9	410.005,057 263.982,96	18.1	9	410.005,057 263.982,96	10	409.997,681 263.970,566	14.42 3
10	409.997,681 263.970,566	11	409.988,959 263.955,913	17.05 2	11	409.988,959 263.955,913	12	409.982,497 263.945,231	12.48 4	12	409.982,497 263.945,231	13	409.980,329 263.942,056	3.845
13	409.980,329 263.942,056	14	409.978,058 263.938,727	4.03	14	409.978,058 263.938,727	15	409.835,493 263.725,094	256.8 34	15	409.835,493 263.725,094	16	409.832,019 263.721,779	4.802

Punct început	X / Y	Punct sfârșit	X / Y	Lungime segment	Punct început	X / Y	Punct sfârșit	X / Y	Lungime segment	Punct început	X / Y	Punct sfârșit	X / Y	Lungime segment
16	409.832,019 263.721,779	17	409.569,979 263.471,698	362.2 23	17	409.569,979 263.471,698	18	409.566,04 263.468,753	4.918	18	409.566,04 263.468,753	19	409.578,019 263.451,439	21.05 4
19	409.578,019 263.451,439	20	409.743,5 263.610,123	229.2 7	20	409.743,5 263.610,123	21	409.791,61 263.653,86	65.01 9	21	409.791,61 263.653,86	22	409.828,069 263.692,661	53.24 3
22	409.828,069 263.692,661	23	409.835,924 263.699,833	10.63 7	23	409.835,924 263.699,833	24	409.839,556 263.703,393	5.086	24	409.839,556 263.703,393	25	409.839,672 263.703,404	0.117
25	409.839,672 263.703,404	26	409.846,272 263.709,691	9.115	26	409.846,272 263.709,691	27	409.847,212 263.710,587	1.299	27	409.847,212 263.710,587	28	409.847,541 263.711,078	0.591
28	409.847,541 263.711,078	29	409.855,363 263.722,754	14.05 4	29	409.855,363 263.722,754	30	409.865,251 263.737,514	17.76 6	30	409.865,251 263.737,514	31	409.877,276 263.755,464	21.60 6
31	409.877,276 263.755,464	32	409.892,515 263.778,212	27.38 1	32	409.892,515 263.778,212	33	409.900,81 263.790,593	14.90 3	33	409.900,81 263.790,593	34	409.922,989 263.823,701	39.85
34	409.922,989 263.823,701	35	409.934,745 263.841,249	21.12 2	35	409.934,745 263.841,249	36	409.946,808 263.859,257	21.67 5	36	409.946,808 263.859,257	37	409.991,817 263.926,443	80.86 9
37	409.991,817 263.926,443	38	409.994,338 263.931,735	5.862	38	409.994,338 263.931,735	39	409.997,137 263.936,532	5.554	39	409.997,137 263.936,532	40	410.003,561 263.947,15	12.41
40	410.003,561 263.947,15	41	410.012,315 263.961,857	17.11 5	41	410.012,315 263.961,857	42	410.019,691 263.974,251	14.42 3	42	410.019,691 263.974,251	43	410.028,948 263.989,804	18.09 9
43	410.028,948 263.989,804	44	410.041,062 264.010,157	23.68 5	44	410.041,062 264.010,157	45	410.048,235 264.022,209	14.02 5	45	410.048,235 264.022,209	46	410.057,485 264.037,751	18.08 6
46	410.057,485 264.037,751	47	410.074,617 264.066,535	33.49 7	47	410.074,617 264.066,535	48	410.075,112 264.067,364	0.966	48	410.075,112 264.067,364	49	410.112,993 264.130,823	73.90 5
49	410.112,993 264.130,823	1	410.120,986 264.144,233	15.61 1										

** Lungimile segmentelor sunt determinate în planul de proiecție Stereo 70 și sunt rotunjite la 1 milimetru.

*** Distanța dintre puncte este formată din segmente cumulate ce sunt mai mici decât valoarea 1 milimetru.

**DATE DESPRE IMOBILUL NR. 4366**

Oficiul de Cadastru și Publicitate Imobiliară DOLJ
Biroul de Cadastru și Publicitate Imobiliară Craiova

A. Partea I. Descrierea imobilului

TEREN Extravilan

Adresa: Jud. Dolj, T59, Ps 738

Nr. Crt	Nr cadastral Nr. topografic	Suprafața* (mp)	Observații / Referințe
A1		12.483	Sector cadastral:7 Teren neimprejmuit;

B. Partea II. Proprietari și acte

Inscrieri privitoare la dreptul de proprietate și alte drepturi reale	Referințe
/	
Act Normativ nr. LEGEA 7, din 13/03/1996 emis de PARLAMENTUL ROMANIEI;	
B1	Inscrierea provizorie, drept de PROPRIETATE, dobandit prin Lege, cota actuala 1/1, cota initiala 1/1
	1) UAT GANGIOVA, CIF:4554092, REZERVA COMISIEI LOCALE DE FOND FUNCJAR

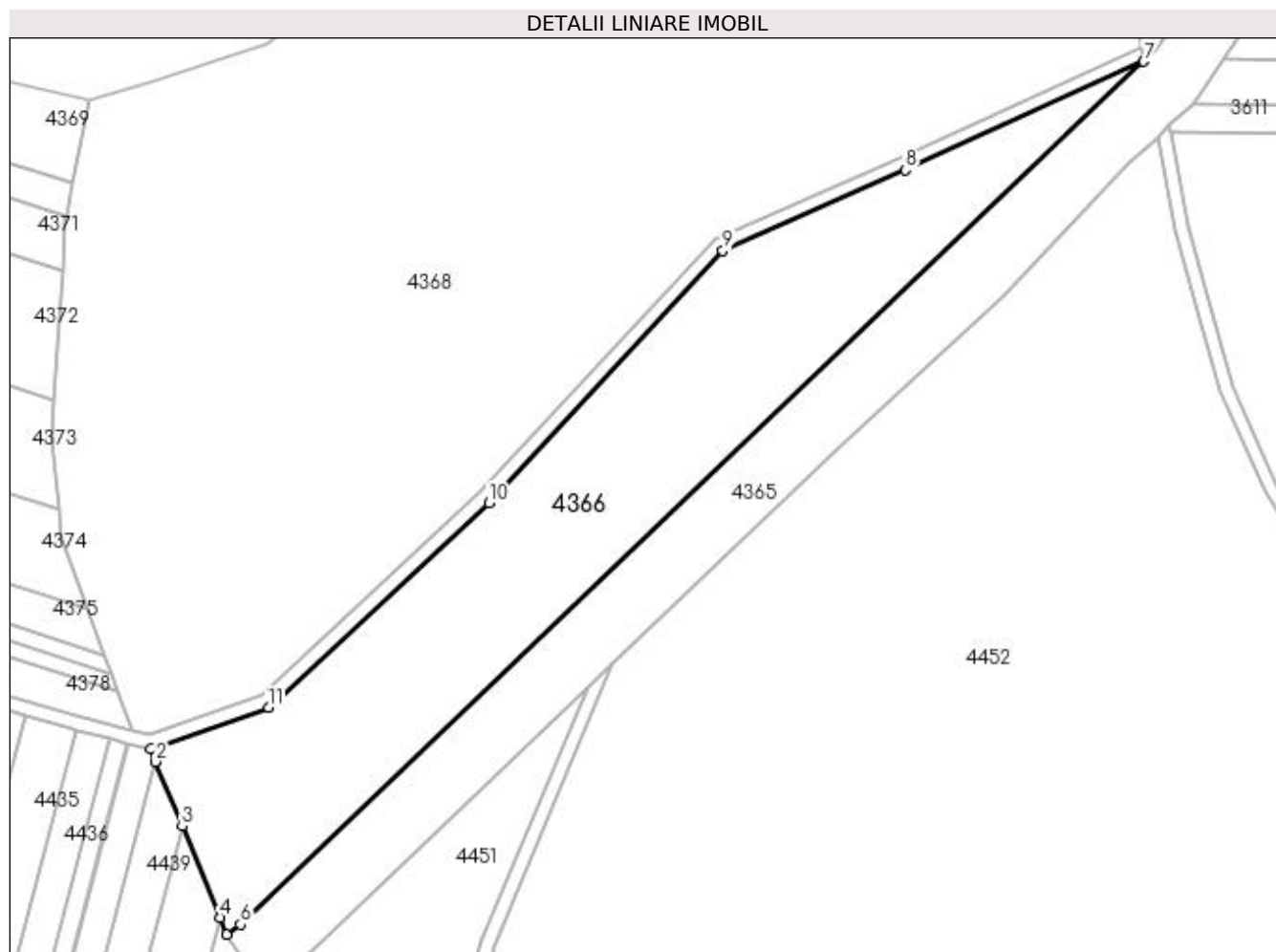
C. Partea III. SARCINI .

Inscrieri privind dezmembramintele dreptului de proprietate, drepturi reale de garanție și sarcini	Referințe
NU SUNT	

Anexa Nr. 1 La Partea I**Teren**

Nr cadastral	Suprafața (mp)*	Observații / Referințe
	12.483	

* Suprafața este determinată în planul de proiecție Stereo 70.

**Date referitoare la teren**

Crt	Categorie folosință	Intra vilan	Suprafața (mp)	Tarla	Parcelă	Nr. topo	Observații / Referințe
1	pasune	NU	12.483	59	Ps 738	-	

Lungime Segmente

1) Valorile lungimilor segmentelor sunt obținute din proiecție în plan.

Punct început	X / Y	Punct sfârșit	X / Y	Lungime segment (** (m)
1	409.543,899 263.522,38	2	409.545,365 263.518,829	3.842
2	409.545,365 263.518,829	3	409.553,105 263.500,083	20.282
3	409.553,105 263.500,083	4	409.564,025 263.473,633	28.615
4	409.564,025 263.473,633	5	409.566,04 263.468,753	5.279
5	409.566,04 263.468,753	6	409.569,979 263.471,698	4.919

Punct început	X / Y	Punct sfârşit	X / Y	Lungime segment (** (m)
6	409.569,979 263.471,698	7	409.832,019 263.721,779	362.223
7	409.832,019 263.721,779	8	409.762,856 263.690,275	76.0
8	409.762,856 263.690,275	9	409.709,952 263.666,892	57.841
9	409.709,952 263.666,892	10	409.642,142 263.593,82	99.688
10	409.642,142 263.593,82	11	409.578,131 263.534,486	87.281
11	409.578,131 263.534,486	1	409.543,899 263.522,38	36.31

** Lungimile segmentelor sunt determinate în planul de proiecție Stereo 70 și sunt rotunjite la 1 milimetru.

*** Distanța dintre puncte este formată din segmente cumulate ce sunt mai mici decât valoarea 1 milimetru.

**DATE DESPRE IMOBILUL NR. 4367**

Oficiul de Cadastru și Publicitate Imobiliară DOLJ
Biroul de Cadastru și Publicitate Imobiliară Craiova

A. Partea I. Descrierea imobilului

TEREN Extravilan

Adresa: Jud. Dolj, De 371

Nr. Crt	Nr cadastral Nr. topografic	Suprafața* (mp)	Observații / Referințe
A1		3.774	Sector cadastral:7 Teren neimprejmuit;

B. Partea II. Proprietari și acte

Inscrieri privitoare la dreptul de proprietate și alte drepturi reale		Referințe
/		
Act Normativ nr. LEGEA 7, din 13/03/1996 emis de PARLAMENTUL ROMANIEI;		
B1	Inscrierea provizorie, drept de PROPRIETATE, dobandit prin Lege, cota actuala 1/1, cota initiala 1/1 1) NEIDENTIFICAT NEIDENTIFICAT	A1

C. Partea III. SARCINI .

Inscrieri privind dezmembramintele dreptului de proprietate, drepturi reale de garanție și sarcini	Referințe
NU SUNT	

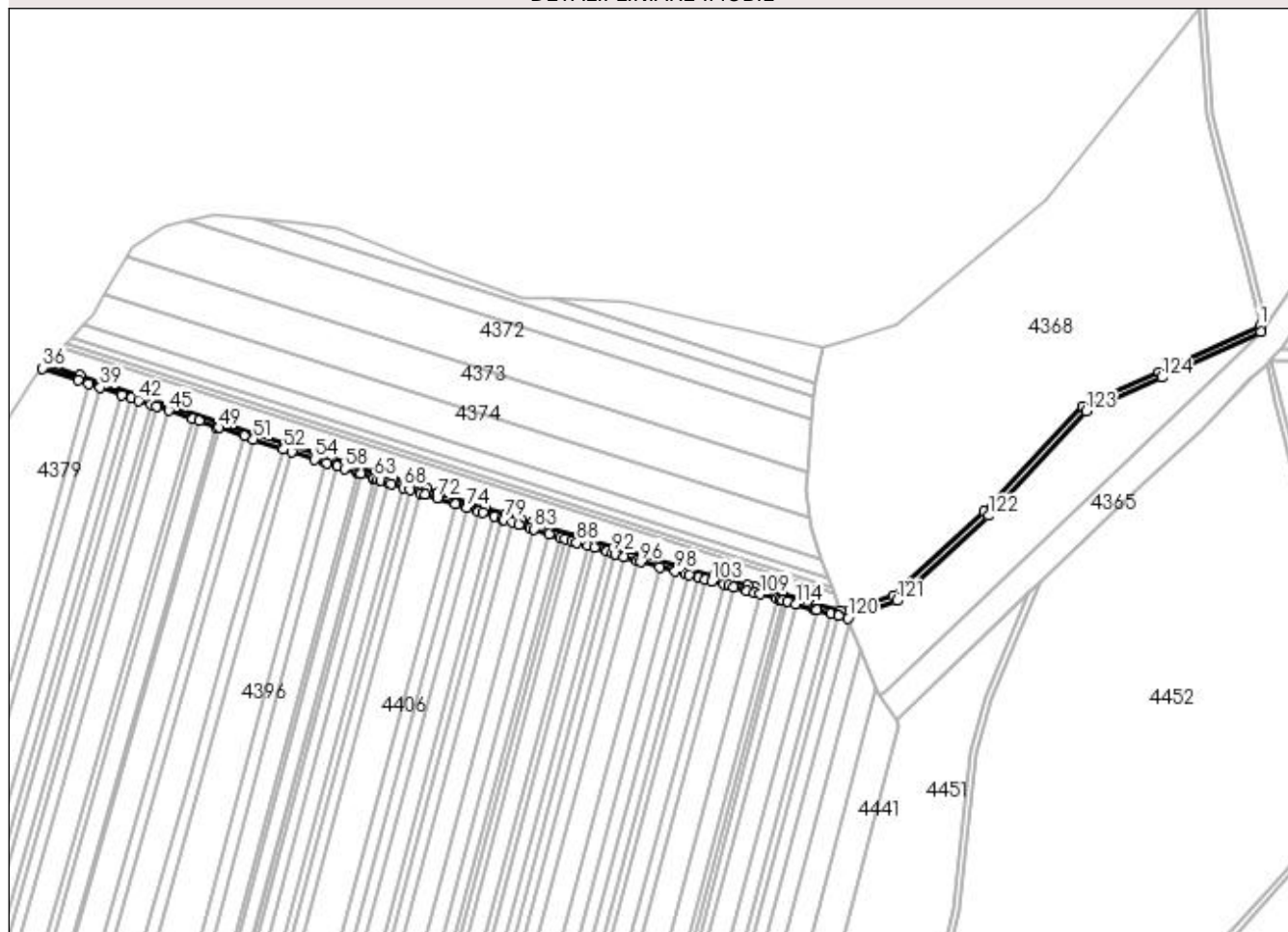
Anexa Nr. 1 La Partea I

Teren

Nr cadastral	Suprafața (mp)*	Observații / Referințe
	3.774	

* Suprafața este determinată în planul de proiecție Stereo 70.

DETALII LINIARE IMOBIL



Date referitoare la teren

Crt	Categorie folosință	Intra vilan	Suprafața (mp)	Tarla	Parcelă	Nr. topo	Observații / Referințe
1	drum	NU	3.774	-	De 371	-	

Lungime Segmente

1) Valorile lungimilor segmentelor sunt obținute din proiecție în plan.

Punct început	X / Y	Punct sfârșit	X / Y	Lungime segment	Punct început	X / Y	Punct sfârșit	X / Y	Lungime segment	Punct început	X / Y	Punct sfârșit	X / Y	Lungime segment
1	409.831,298 263.725,846	2	409.761,219 263.693,924	77.007	2	409.761,219 263.693,924	3	409.707,581 263.670,217	58.643	3	409.707,581 263.670,217	4	409.639,312 263.596,652	100.362
4	409.639,312 263.596,652	5	409.576,018 263.537,982	86.303	5	409.576,018 263.537,982	6	409.546,86 263.527,67	30.928	6	409.546,86 263.527,67	7	409.543,686 263.526,548	3.367
7	409.543,686 263.526,548	8	409.538,603 263.527,78	5.23	8	409.538,603 263.527,78	9	409.522,253 263.532,188	16.934	9	409.522,253 263.532,188	10	409.497,88 263.539,278	25.384
10	409.497,88 263.539,278	11	409.479,5 263.544,147	19.014	11	409.479,5 263.544,147	12	409.474,441 263.545,514	5.24	12	409.474,441 263.545,514	13	409.461,873 263.548,908	13.018
13	409.461,873 263.548,908	14	409.450,146 263.552,076	12.147	14	409.450,146 263.552,076	15	409.431,949 263.556,991	18.849	15	409.431,949 263.556,991	16	409.400,635 263.565,448	32.436
16	409.400,635 263.565,448	17	409.380,911 263.571,586	20.657	17	409.380,911 263.571,586	18	409.356,165 263.578,725	25.755	18	409.356,165 263.578,725	19	409.323,906 263.589,0	33.856

Punct început	X / Y	Punct sfârșit	X / Y	Lungime segment	Punct început	X / Y	Punct sfârșit	X / Y	Lungime segment	Punct început	X / Y	Punct sfârșit	X / Y	Lungime segment
19	409.323,906 263.589,0	20	409.315,977 263.591,525	8.321	20	409.315,977 263.591,525	21	409.305,345 263.594,911	11.158	21	409.305,345 263.594,911	22	409.290,577 263.599,615	15.499
22	409.290,577 263.599,615	23	409.258,77 263.609,746	33.381	23	409.258,77 263.609,746	24	409.250,491 263.612,383	8.689	24	409.250,491 263.612,383	25	409.226,582 263.619,998	25.092
25	409.226,582 263.619,998	26	409.219,243 263.622,336	7.702	26	409.219,243 263.622,336	27	409.214,136 263.623,962	5.36	27	409.214,136 263.623,962	28	409.204,076 263.627,166	10.558
28	409.204,076 263.627,166	29	409.194,17 263.630,322	10.396	29	409.194,17 263.630,322	30	409.182,018 263.634,192	12.754	30	409.182,018 263.634,192	31	409.173,378 263.636,944	9.068
31	409.173,378 263.636,944	32	409.151,73 263.643,839	22.719	32	409.151,73 263.643,839	33	409.130,823 263.650,881	22.062	33	409.130,823 263.650,881	34	409.008,651 263.692,03	128.915
34	409.008,651 263.692,03	35	408.985,167 263.699,94	24.781	35	408.985,167 263.699,94	36	408.982,386 263.696,655	4.303	36	408.982,386 263.696,655	37	409.007,375 263.688,239	26.368
37	409.007,375 263.688,239	38	409.014,357 263.685,887	7.368	38	409.014,357 263.685,887	39	409.022,452 263.683,161	8.542	39	409.022,452 263.683,161	40	409.037,604 263.678,057	15.989
40	409.037,604 263.678,057	41	409.044,49 263.675,738	7.265	41	409.044,49 263.675,738	42	409.049,208 263.674,149	4.979	42	409.049,208 263.674,149	43	409.057,967 263.671,199	9.242
43	409.057,967 263.671,199	44	409.062,011 263.669,837	4.267	44	409.062,011 263.669,837	45	409.070,281 263.667,051	8.727	45	409.070,281 263.667,051	46	409.087,122 263.661,379	17.77
46	409.087,122 263.661,379	47	409.091,724 263.659,829	4.857	47	409.091,724 263.659,829	48	409.103,8 263.655,762	12.742	48	409.103,8 263.655,762	49	409.105,252 263.655,273	1.532
49	409.105,252 263.655,273	50	409.122,99 263.649,298	18.718	50	409.122,99 263.649,298	51	409.129,546 263.647,09	6.918	51	409.129,546 263.647,09	52	409.150,485 263.640,038	22.094
52	409.150,485 263.640,038	53	409.156,051 263.638,265	5.841	53	409.156,051 263.638,265	54	409.172,164 263.633,133	16.911	54	409.172,164 263.633,133	55	409.179,364 263.630,84	7.557
55	409.179,364 263.630,84	56	409.180,804 263.630,381	1.511	56	409.180,804 263.630,381	57	409.188,0 263.628,089	7.552	57	409.188,0 263.628,089	58	409.192,956 263.626,511	5.201
58	409.192,956 263.626,511	59	409.201,744 263.623,711	9.223	59	409.201,744 263.623,711	60	409.202,862 263.623,355	1.174	60	409.202,862 263.623,355	61	409.204,459 263.622,846	1.676
61	409.204,459 263.622,846	62	409.212,922 263.620,151	8.882	62	409.212,922 263.620,151	63	409.213,88 263.619,846	1.005	63	409.213,88 263.619,846	64	409.216,274 263.619,084	2.513
64	409.216,274 263.619,084	65	409.218,029 263.618,525	1.842	65	409.218,029 263.618,525	66	409.223,773 263.616,695	6.029	66	409.223,773 263.616,695	67	409.225,368 263.616,187	1.674
67	409.225,368 263.616,187	68	409.233,82 263.613,495	8.87	68	409.233,82 263.613,495	69	409.238,921 263.611,87	5.353	69	409.238,921 263.611,87	70	409.246,25 263.609,536	7.692
70	409.246,25 263.609,536	71	409.249,277 263.608,572	3.177	71	409.249,277 263.608,572	72	409.257,556 263.605,935	8.689	72	409.257,556 263.605,935	73	409.270,128 263.601,931	13.194
73	409.270,128 263.601,931	74	409.278,397 263.599,297	8.679	74	409.278,397 263.599,297	75	409.286,185 263.596,816	8.174	75	409.286,185 263.596,816	76	409.289,363 263.595,804	3.335
76	409.289,363 263.595,804	77	409.297,622 263.593,173	8.668	77	409.297,622 263.593,173	78	409.302,703 263.591,555	5.332	78	409.302,703 263.591,555	79	409.304,131 263.591,1	1.499
79	409.304,131 263.591,1	80	409.310,162 263.589,179	6.33	80	409.310,162 263.589,179	81	409.314,763 263.587,714	4.829	81	409.314,763 263.587,714	82	409.322,692 263.585,189	8.321
82	409.322,692 263.585,189	83	409.324,912 263.584,482	2.33	83	409.324,912 263.584,482	84	409.335,53 263.581,1	11.143	84	409.335,53 263.581,1	85	409.343,449 263.578,577	8.311
85	409.343,449 263.578,577	86	409.346,774 263.577,518	3.489	86	409.346,774 263.577,518	87	409.351,522 263.576,006	4.984	87	409.351,522 263.576,006	88	409.355,003 263.574,897	3.653
88	409.355,003 263.574,897	89	409.362,652 263.572,69	7.961	89	409.362,652 263.572,69	90	409.367,275 263.571,357	4.812	90	409.367,275 263.571,357	91	409.375,895 263.568,87	8.971
91	409.375,895 263.568,87	92	409.379,762 263.567,754	4.025	92	409.379,762 263.567,754	93	409.381,798 263.567,12	2.132	93	409.381,798 263.567,12	94	409.388,007 263.565,188	6.502
94	409.388,007 263.565,188	95	409.397,257 263.562,31	9.687	95	409.397,257 263.562,31	96	409.399,519 263.561,606	2.37	96	409.399,519 263.561,606	97	409.412,895 263.557,993	13.855
97	409.412,895 263.557,993	98	409.423,568 263.555,111	11.055	98	409.423,568 263.555,111	99	409.430,906 263.553,129	7.601	99	409.430,906 263.553,129	100	409.432,96 263.552,574	2.127
100	409.432,96 263.552,574	101	409.439,932 263.550,691	7.222	101	409.439,932 263.550,691	102	409.444,314 263.549,507	4.539	102	409.444,314 263.549,507	103	409.449,103 263.548,214	4.96
103	409.449,103 263.548,214	104	409.457,481 263.545,951	8.678	104	409.457,481 263.545,951	105	409.460,83 263.545,046	3.469	105	409.460,83 263.545,046	106	409.464,484 263.544,059	3.785
106	409.464,484 263.544,059	107	409.473,398 263.541,652	9.233	107	409.473,398 263.541,652	108	409.478,466 263.540,283	5.25	108	409.478,466 263.540,283	109	409.482,774 263.539,142	4.457
109	409.482,774 263.539,142	110	409.494,577 263.536,015	12.21	110	409.494,577 263.536,015	111	409.496,809 263.535,424	2.309	111	409.496,809 263.535,424	112	409.498,342 263.534,978	1.597
112	409.498,342 263.534,978	113	409.502,097 263.533,886	3.91	113	409.502,097 263.533,886	114	409.507,49 263.532,317	5.617	114	409.507,49 263.532,317	115	409.521,174 263.528,336	14.251
115	409.521,174 263.528,336	116	409.522,593 263.527,953	1.47	116	409.522,593 263.527,953	117	409.532,041 263.525,407	9.785	117	409.532,041 263.525,407	118	409.537,195 263.524,017	5.338

Punct început	X / Y	Punct sfârşit	X / Y	Lungime segment	Punct început	X / Y	Punct sfârşit	X / Y	Lungime segment	Punct început	X / Y	Punct sfârşit	X / Y	Lungime segment
118	409.537,195 263.524,017	119	409.537,611 263.523,905	0.431	119	409.537,611 263.523,905	120	409.543,899 263.522,38	6.47	120	409.543,899 263.522,38	121	409.578,131 263.534,486	36.31
121	409.578,131 263.534,486	122	409.642,142 263.593,82	87.28 1	122	409.642,142 263.593,82	123	409.709,952 263.666,892	99.68 8	123	409.709,952 263.666,892	124	409.762,856 263.690,275	57.84 1
124	409.762,856 263.690,275	125	409.832,019 263.721,779	76.0	125	409.832,019 263.721,779	1	409.831,298 263.725,846	4.13					

** Lungimile segmentelor sunt determinate în planul de proiecţie Stereo 70 şi sunt rotunjite la 1 milimetru.

*** Distanţa dintre puncte este formată din segmente cumulate ce sunt mai mici decât valoarea 1 milimetru.

**DATE DESPRE IMOBILUL NR. 4368**

Oficiul de Cadastru și Publicitate Imobiliară DOLJ
Biroul de Cadastru și Publicitate Imobiliară Craiova

A. Partea I. Descrierea imobilului

TEREN Extravilan

Adresa: Jud. Dolj, T59, Ps 738

Nr. Crt	Nr cadastral Nr. topografic	Suprafața* (mp)	Observații / Referințe
A1		54.932	Sector cadastral:7 Teren neimprejmuit;

B. Partea II. Proprietari și acte

Inscrieri privitoare la dreptul de proprietate și alte drepturi reale		Referințe
/		
Act Normativ nr. LEGEA 7, din 13/03/1996 emis de PARLAMENTUL ROMANIEI;		
B1	Inscrierea provizorie, drept de PROPRIETATE, dobandit prin Lege, cota actuala 1/1, cota initiala 1/1	A1
1) UAT GANGIOVA, CIF:4554092, REZERVA COMISIEI LOCALE DE FOND FUNCJAR		

C. Partea III. SARCINI .

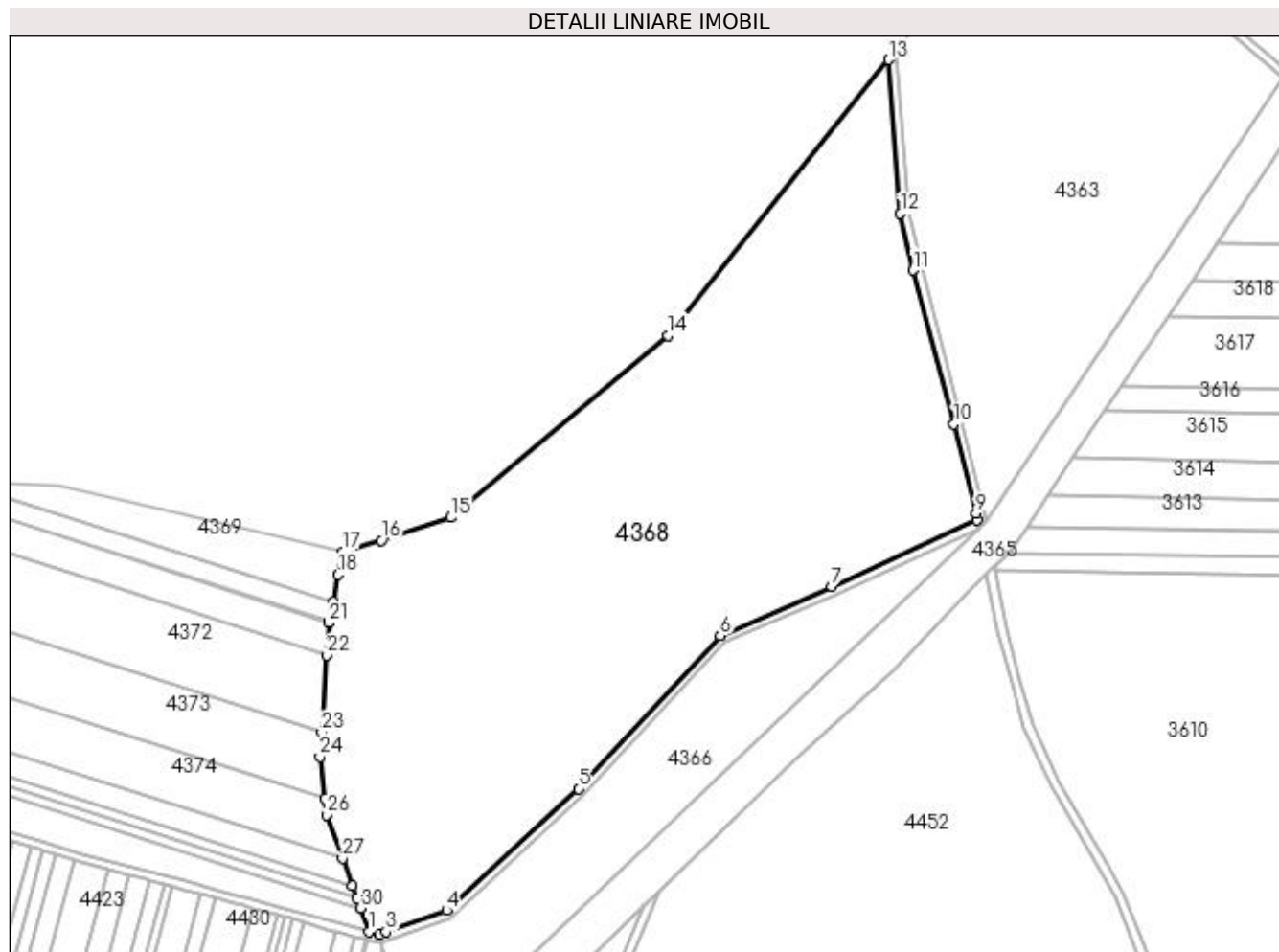
Inscrieri privind dezmembramintele dreptului de proprietate, drepturi reale de garanție și sarcini	Referințe
NU SUNT	

Anexa Nr. 1 La Partea I

Teren

Nr cadastral	Suprafața (mp)*	Observații / Referințe
	54.932	

* Suprafața este determinată în planul de proiecție Stereo 70.



Date referitoare la teren

Crt	Categorie folosință	Intravilan	Suprafața (mp)	Tarla	Parcelă	Nr. topo	Observații / Referințe
1	pasune	NU	54.932	59	Ps 738	-	

Lungime Segmente

1) Valorile lungimilor segmentelor sunt obținute din proiecție în plan.

Punct început	X / Y	Punct sfârșit	X / Y	Lungime segment (** (m)
1	409.538,603 263.527,78	2	409.543,686 263.526,548	5.23
3	409.546,86 263.527,67	4	409.576,018 263.537,982	30.928
5	409.639,312 263.596,652	6	409.707,581 263.670,217	100.362
7	409.761,219 263.693,924	8	409.831,298 263.725,846	77.007
9	409.830,741 263.728,981	10	409.820,099 263.772,089	44.402

Punct început	X / Y	Punct sfârșit	X / Y	Lungime segment (** (m)
2	409.543,686 263.526,548	3	409.546,86 263.527,67	3.367
4	409.576,018 263.537,982	5	409.639,312 263.596,652	86.303
6	409.707,581 263.670,217	7	409.761,219 263.693,924	58.643
8	409.831,298 263.725,846	9	409.830,741 263.728,981	3.184
10	409.820,099 263.772,089	11	409.800,48 263.845,965	76.437

Punct început	X / Y	Punct sfârșit	X / Y	Lungime segment (** (m)
11	409.800,48 263.845,965	12	409.794,295 263.873,267	27.994
13	409.788,757 263.947,261	14	409.682,436 263.814,675	169.951
15	409.578,0 263.727,0	16	409.544,5 263.716,0	35.26
17	409.526,252 263.710,593	18	409.523,863 263.699,517	11.331
19	409.521,319 263.686,456	20	409.519,501 263.677,117	9.514
21	409.519,369 263.676,44	22	409.518,345 263.660,91	15.563
23	409.515,884 263.623,579	24	409.515,114 263.611,904	11.701
25	409.517,349 263.592,035	26	409.518,254 263.583,985	8.101
27	409.525,85 263.563,004	28	409.530,639 263.549,779	14.066
29	409.532,643 263.544,243	30	409.534,474 263.539,184	5.38

Punct început	X / Y	Punct sfârșit	X / Y	Lungime segment (** (m)
12	409.794,295 263.873,267	13	409.788,757 263.947,261	74.201
14	409.682,436 263.814,675	15	409.578,0 263.727,0	136.359
16	409.544,5 263.716,0	17	409.526,252 263.710,593	19.032
18	409.523,863 263.699,517	19	409.521,319 263.686,456	13.307
20	409.519,501 263.677,117	21	409.519,369 263.676,44	0.69
22	409.518,345 263.660,91	23	409.515,884 263.623,579	37.412
24	409.515,114 263.611,904	25	409.517,349 263.592,035	19.994
26	409.518,254 263.583,985	27	409.525,85 263.563,004	22.313
28	409.530,639 263.549,779	29	409.532,643 263.544,243	5.888
30	409.534,474 263.539,184	1	409.538,603 263.527,78	12.129

** Lungimile segmentelor sunt determinate în planul de proiecție Stereo 70 și sunt rotunjite la 1 milimetru.

*** Distanța dintre puncte este formată din segmente cumulate ce sunt mai mici decât valoarea 1 milimetru.

**DATE DESPRE IMOBILUL NR. 4369**

Oficiul de Cadastru și Publicitate Imobiliară DOLJ
Biroul de Cadastru și Publicitate Imobiliară Craiova

A. Partea I. Descrierea imobilului

TEREN Extravilan

Adresa: Jud. Dolj, T59, P51/1

Nr. Crt	Nr cadastral Nr. topografic	Suprafața* (mp)	Observații / Referințe
A1		3.000	Sector cadastral:7 Teren neimprejmuit;

B. Partea II. Proprietari și acte

Inscrieri privitoare la dreptul de proprietate și alte drepturi reale		Referințe
/		
Act Normativ nr. LEGEA 7, din 13/03/1996 emis de PARLAMENTUL ROMANIEI;		
B1	Inscrierea provizorie, drept de PROPRIETATE, dobandit prin Lege, cota actuala 1/1, cota initiala 1/1	A1
1) UAT GANGIOVA, CIF:4554092, REZERVA COMISIEI LOCALE DE FOND FUNCJAR		

C. Partea III. SARCINI .

Inscrieri privind dezmembramintele dreptului de proprietate, drepturi reale de garanție și sarcini	Referințe
NU SUNT	

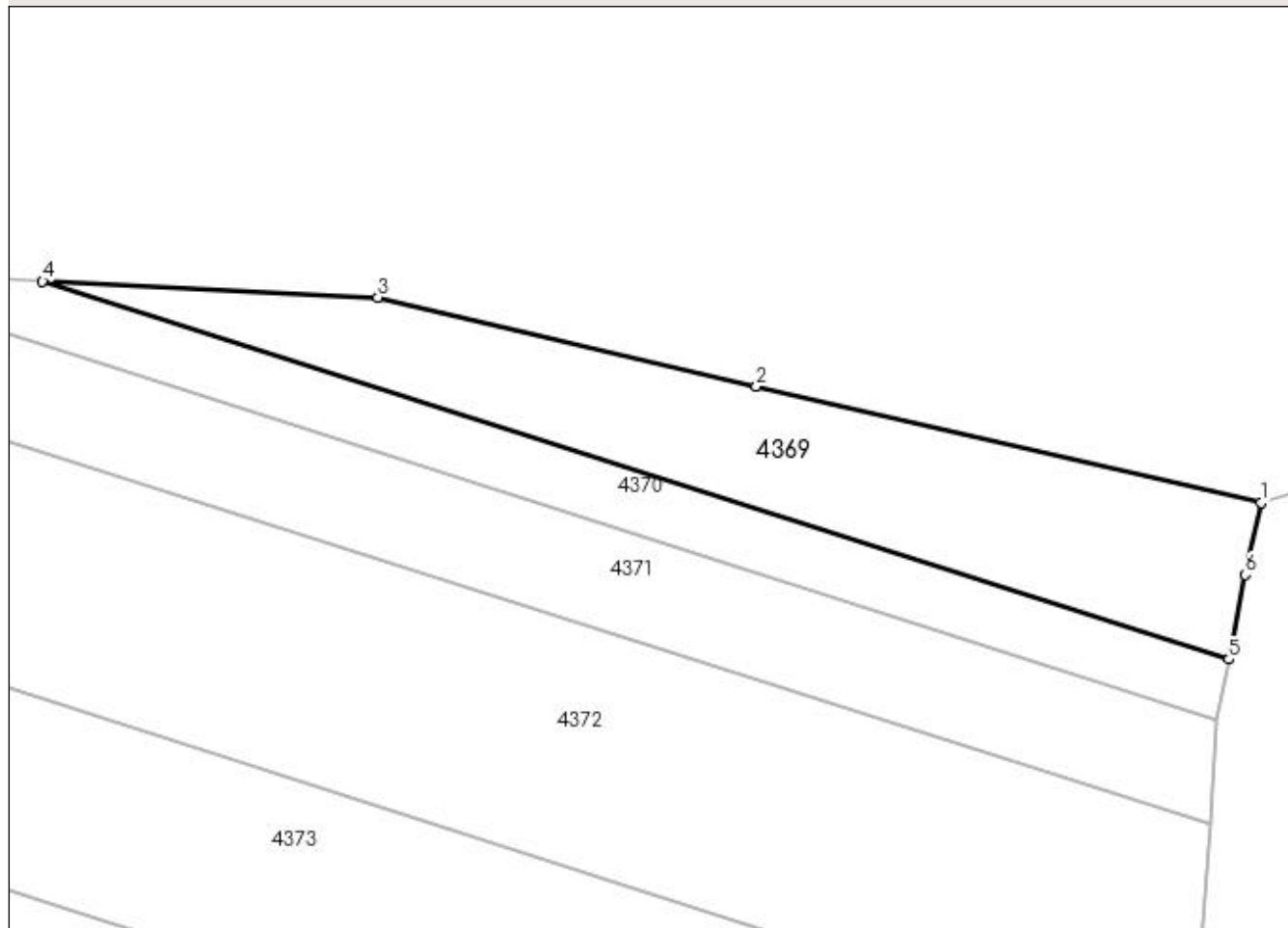
Anexa Nr. 1 La Partea I

Teren

Nr cadastral	Suprafața (mp)*	Observații / Referințe
	3.000	

* Suprafața este determinată în planul de proiecție Stereo 70.

DETALII LINIARE IMOBIL



Date referitoare la teren

Crt	Categorie folosință	Intra vilan	Suprafața (mp)	Tarla	Parcelă	Nr. topo	Observații / Referințe
1	arabil	NU	3.000	59	51/1	-	

Lungime Segmente

1) Valorile lungimilor segmentelor sunt obținute din proiecție în plan.

Punct început	X / Y	Punct sfârșit	X / Y	Lungime segment (** (m)
1	409.526,252 263.710,593	2	409.448,302 263.728,64	80.012
2	409.448,302 263.728,64	3	409.389,857 263.742,331	60.027
3	409.389,857 263.742,331	4	409.338,03 263.744,834	51.888
4	409.338,03 263.744,834	5	409.521,319 263.686,456	192.362
5	409.521,319 263.686,456	6	409.523,863 263.699,517	13.307

Punct început	X / Y	Punct sfârşit	X / Y	Lungime segment (** (m)
6	409.523,863 263.699,517	1	409.526,252 263.710,593	11.331

** Lungimile segmentelor sunt determinate în planul de proiecţie Stereo 70 şi sunt rotunjite la 1 milimetru.

*** Distanţa dintre puncte este formată din segmente cumulate ce sunt mai mici decât valoarea 1 milimetru.

**DATE DESPRE IMOBILUL NR. 4370**

Oficiul de Cadastru și Publicitate Imobiliară DOLJ
Biroul de Cadastru și Publicitate Imobiliară Craiova

A. Partea I. Descrierea imobilului

TEREN Extravilan

Adresa: Jud. Dolj, T59, P51/2

Nr. Crt	Nr cadastral Nr. topografic	Suprafața* (mp)	Observații / Referințe
A1		3.200	Sector cadastral:7 Teren neimprejmuit;

B. Partea II. Proprietari și acte

Inscrieri privitoare la dreptul de proprietate și alte drepturi reale		Referințe
/		
Act Normativ nr. LEGEA 7, din 13/03/1996 emis de PARLAMENTUL ROMANIEI;		
B1	Inscrierea provizorie, drept de PROPRIETATE, dobandit prin Lege, cota actuala 1/1, cota initiala 1/1	A1
1) UAT GANGIOVA, CIF:4554092, REZERVA COMISIEI LOCALE DE FOND FUNCJAR		

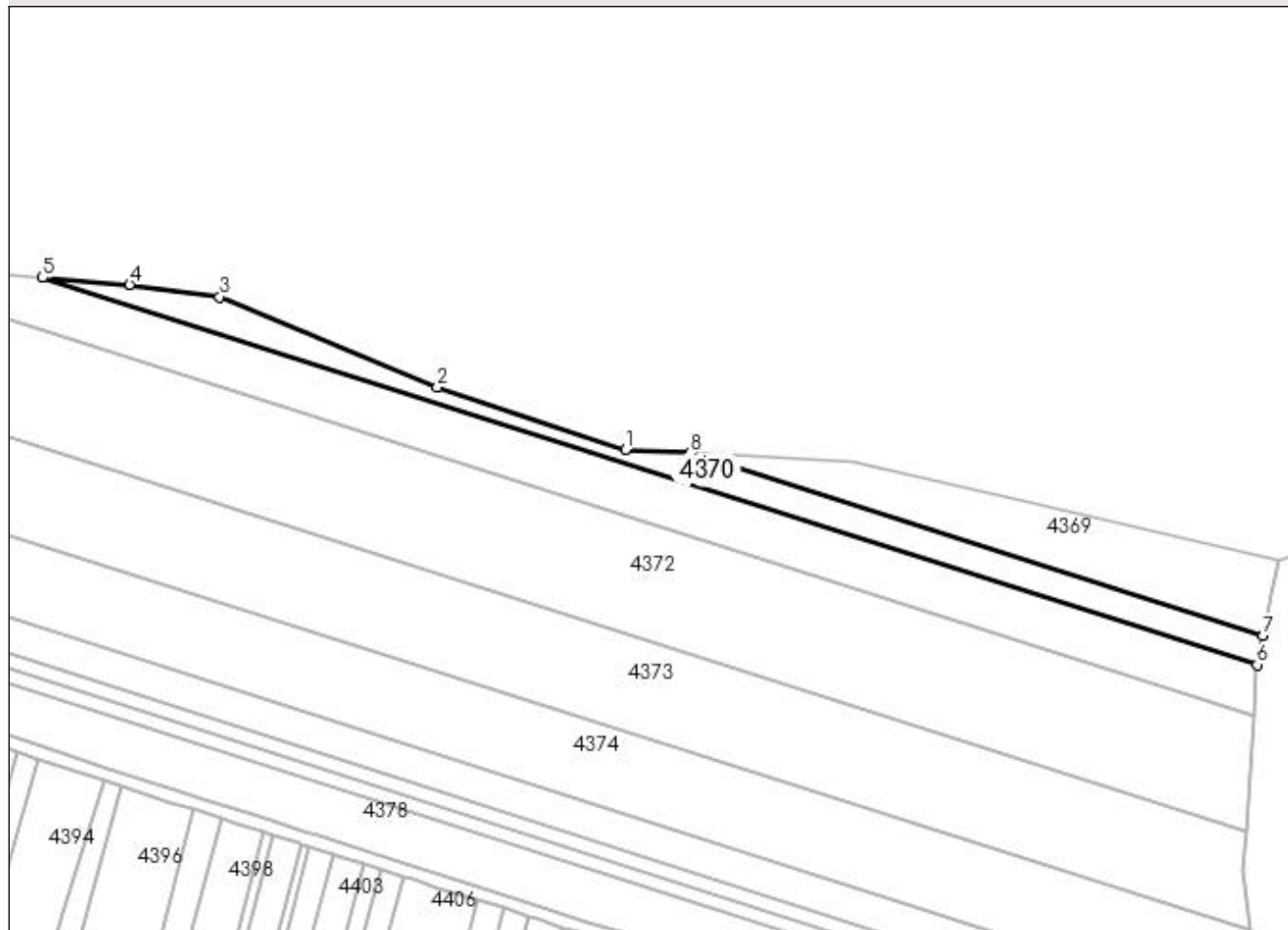
C. Partea III. SARCINI .

Inscrieri privind dezmembramintele dreptului de proprietate, drepturi reale de garanție și sarcini	Referințe
NU SUNT	

Anexa Nr. 1 La Partea I**Teren**

Nr cadastral	Suprafața (mp)*	Observații / Referințe
	3.200	

* Suprafața este determinată în planul de proiecție Stereo 70.

DETALII LINIARE IMOBIL**Date referitoare la teren**

Crt	Categorie folosință	Intra vilan	Suprafața (mp)	Tarla	Parcelă	Nr. topo	Observații / Referințe
1	arabil	NU	3.200	59	51/2	-	

Lungime Segmente

1) Valorile lungimilor segmentelor sunt obținute din proiecție în plan.

Punct început	X / Y	Punct sfârșit	X / Y	Lungime segment (** (m)
1	409.317,398 263.745,831	2	409.257,146 263.765,93	63.516
2	409.257,146 263.765,93	3	409.187,548 263.794,747	75.328
3	409.187,548 263.794,747	4	409.158,741 263.798,608	29.064
4	409.158,741 263.798,608	5	409.130,9 263.800,888	27.934
5	409.130,9 263.800,888	6	409.519,501 263.677,117	407.835

Punct început	X / Y	Punct sfârșit	X / Y	Lungime segment (** (m)
6	409.519,501 263.677,117	7	409.521,319 263.686,456	9.514
7	409.521,319 263.686,456	8	409.338,03 263.744,834	192.362
8	409.338,03 263.744,834	1	409.317,398 263.745,831	20.656

** Lungimile segmentelor sunt determinate în planul de proiecție Stereo 70 și sunt rotunjite la 1 milimetru.

*** Distanța dintre puncte este formată din segmente cumulate ce sunt mai mici decât valoarea 1 milimetru.

**DATE DESPRE IMOBILUL NR. 4371**

Oficiul de Cadastru și Publicitate Imobiliară DOLJ
Biroul de Cadastru și Publicitate Imobiliară Craiova

A. Partea I. Descrierea imobilului

TEREN Extravilan

Adresa: Jud. Dolj, T59, P51

Nr. Crt	Nr cadastral Nr. topografic	Suprafața* (mp)	Observații / Referințe
A1	33958	6.900	Sector cadastral:7 Teren neimprejmuit;

B. Partea II. Proprietari și acte

Inscrieri privitoare la dreptul de proprietate și alte drepturi reale	Referințe
116974 / 16/06/2020	
Act Notarial nr. CVC NR. 192, din 12/06/2020 emis de NOTAR PUBLIC Diaconu Cristian;	
B1	A1
Intabulare, drept de PROPRIETATE, dobandit prin Conventie, cota actuala 1/1, cota initiala 1/1	
1) ROBEANU FLORENTINA	
2) ROBEANU ZOREL	

C. Partea III. SARCINI .

Inscrieri privind dezmembramintele dreptului de proprietate, drepturi reale de garanție și sarcini	Referințe
NU SUNT	

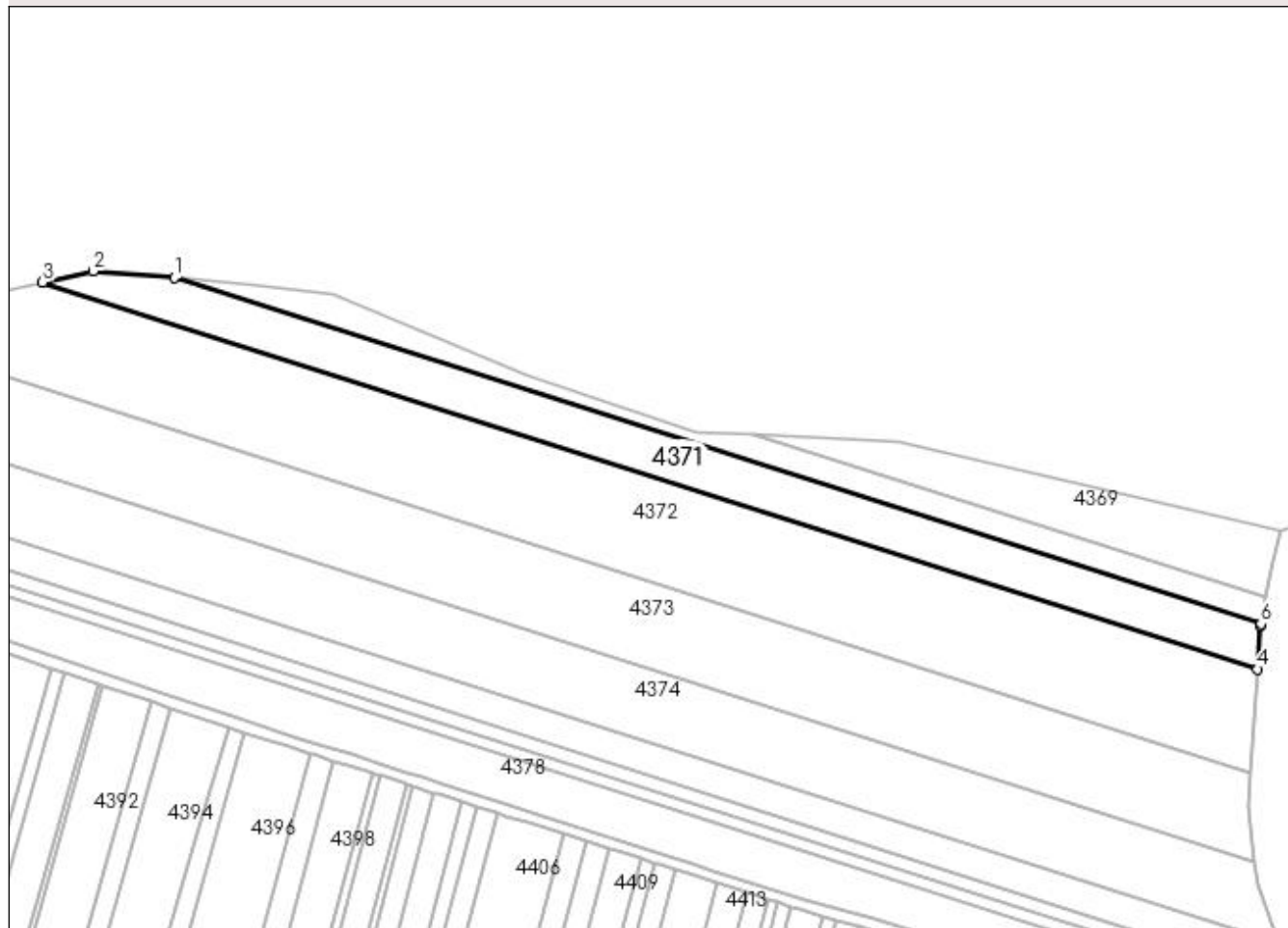
Anexa Nr. 1 La Partea I

Teren

Nr cadastral	Suprafaţa (mp)*	Observații / Referințe
33958	6.900	

* Suprafața este determinată în planul de proiecție Stereo 70.

DETALII LINIARE IMOBIL



Date referitoare la teren

Crt	Categorie folosință	Intra vilan	Suprafața (mp)	Tarla	Parcelă	Nr. topo	Observații / Referințe
1	arabil	NU	6.900	59	51	-	Teren extravilan neîmprejmuit

Lungime Segmente

1) Valorile lungimilor segmentelor sunt obținute din proiecție în plan.

Punct început	X / Y	Punct sfârșit	X / Y	Lungime segment (** (m)
1	409.130,9 263.800,888	2	409.101,824 263.803,269	29.174
2	409.101,824 263.803,269	3	409.083,788 263.799,319	18.463
3	409.083,788 263.799,319	4	409.518,345 263.660,91	456.066
4	409.518,345 263.660,91	5	409.519,369 263.676,44	15.563
5	409.519,369 263.676,44	6	409.519,501 263.677,117	0.69

Punct început	X / Y	Punct sfârșit	X / Y	Lungime segment (** (m)
6	409.519,501 263.677,117	1	409.130,9 263.800,888	407.835

** Lungimile segmentelor sunt determinate în planul de proiecție Stereo 70 și sunt rotunjite la 1 milimetru.

*** Distanța dintre puncte este formată din segmente cumulate ce sunt mai mici decât valoarea 1 milimetru.

**DATE DESPRE IMOBILUL NR. 4372**

Oficiul de Cadastru și Publicitate Imobiliară DOLJ
Biroul de Cadastru și Publicitate Imobiliară Craiova

A. Partea I. Descrierea imobilului

TEREN Extravilan

Adresa: Jud. Dolj, T59, P50/1

Nr. Crt	Nr cadastral Nr. topografic	Suprafața* (mp)	Observații / Referințe
A1		17.500	Sector cadastral:7 Teren neimprejmuit;

B. Partea II. Proprietari și acte

Inscrieri privitoare la dreptul de proprietate și alte drepturi reale	Referințe
/	
Act Administrativ nr. TDP NR. 1863, din 09/11/2002 emis de CJSIPT DOLJ;	
B1	A1
Intabulare, drept de PROPRIETATE, dobândit prin Reconstituire, cota actuala 1/1, cota initiala 1/1	
1) STOIAN ZAHARIA, LIPSĂ CNP	
2) STOIAN FLOAREA, LIPSĂ CNP	
3) ADRIAN NICOLOȚA, LIPSĂ CNP	
4) STOIAN MARIN, LIPSĂ CNP	
5) AVRAM VERGINIA, LIPSĂ CNP	
6) GHINEA SILVIA, LIPSĂ CNP	

C. Partea III. SARCINI .

Inscrieri privind dezmembramintele dreptului de proprietate, drepturi reale de garanție și sarcini	Referințe
NU SUNT	

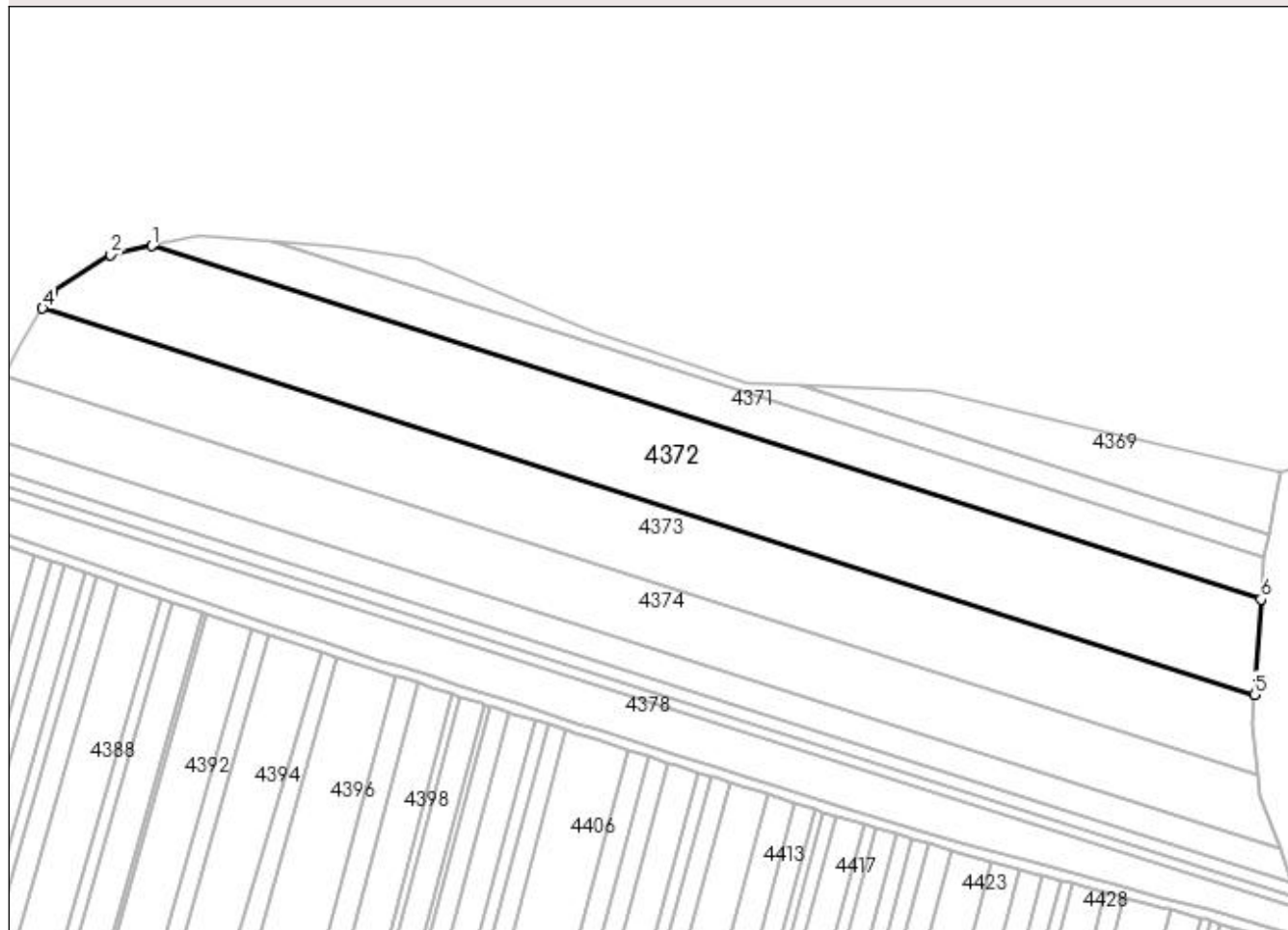
Anexa Nr. 1 La Partea I

Teren

Nr cadastral	Suprafața (mp)*	Observații / Referințe
	17.500	

* Suprafața este determinată în planul de proiecție Stereo 70.

DETALII LINIARE IMOBIL



Date referitoare la teren

Crt	Categorie folosință	Intra vilan	Suprafața (mp)	Tarla	Parcelă	Nr. topo	Observații / Referințe
1	arabil	NU	17.500	59	50/1	-	

Lungime Segmente

1) Valorile lungimilor segmentelor sunt obținute din proiecție în plan.

Punct început	X / Y	Punct sfârșit	X / Y	Lungime segment (** (m)
1	409.083,788 263.799,319	2	409.067,65 263.795,784	16.521
2	409.067,65 263.795,784	3	409.044,56 263.781,074	27.377
3	409.044,56 263.781,074	4	409.040,9 263.774,864	7.208
4	409.040,9 263.774,864	5	409.515,884 263.623,579	498.494
5	409.515,884 263.623,579	6	409.518,345 263.660,91	37.412

Punct început	X / Y	Punct sfârșit	X / Y	Lungime segment (** (m)
6	409.518,345 263.660,91	1	409.083,788 263.799,319	456.066

** Lungimile segmentelor sunt determinate în planul de proiecție Stereo 70 și sunt rotunjite la 1 milimetru.

*** Distanța dintre puncte este formată din segmente cumulate ce sunt mai mici decât valoarea 1 milimetru.

**DATE DESPRE IMOBILUL NR. 4373**

Oficiul de Cadastru și Publicitate Imobiliară DOLJ
Biroul de Cadastru și Publicitate Imobiliară Craiova

A. Partea I. Descrierea imobilului

TEREN Extravilan

Adresa: Jud. Dolj, T59, P50

Nr. Crt	Nr cadastral Nr. topografic	Suprafața* (mp)	Observații / Referințe
A1		15.000	Sector cadastral:7 Teren neimprejmuit;

B. Partea II. Proprietari și acte

Inscrieri privitoare la dreptul de proprietate și alte drepturi reale	Referințe
/	
Act Administrativ nr. TDP NR. 1451-9698, din 01/11/1995 emis de CJSIPT DOLJ;	
B1	A1
Intabulare, drept de PROPRIETATE, dobandit prin Reconstituire, cota actuala 1/1, cota initiala 1/1 1) AVRAM MARIN , LIPSĂ CNP	

C. Partea III. SARCINI .

Inscrieri privind dezmembramintele dreptului de proprietate, drepturi reale de garanție și sarcini	Referințe
NU SUNT	

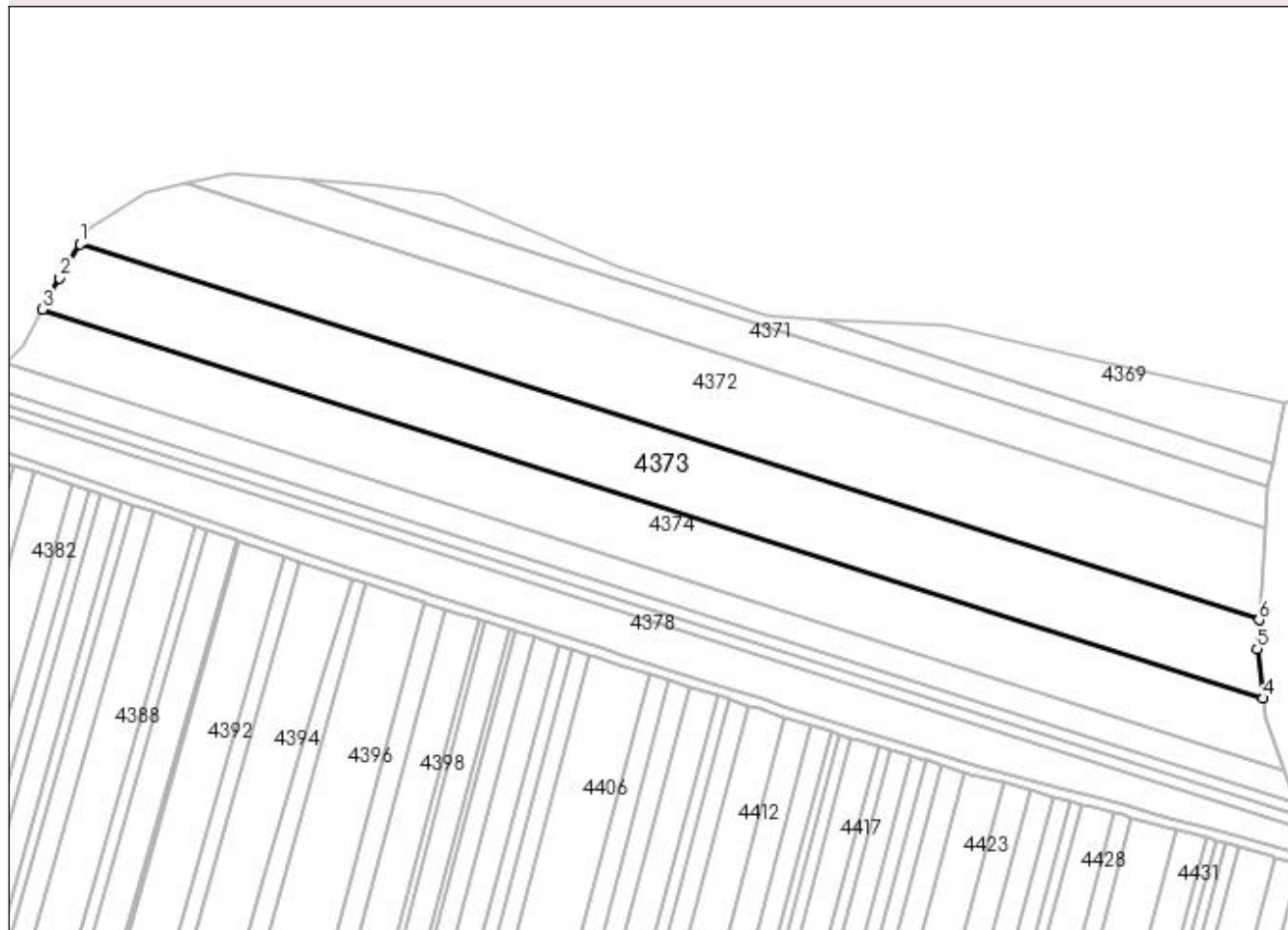
Anexa Nr. 1 La Partea I

Teren

Nr cadastral	Suprafața (mp)*	Observații / Referințe
	15.000	

* Suprafața este determinată în planul de proiecție Stereo 70.

DETALII LINIARE IMOBIL



Date referitoare la teren

Crt	Categorie folosință	Intra vilan	Suprafața (mp)	Tarla	Parcelă	Nr. topo	Observații / Referințe
1	arabil	NU	15.000	59	50	-	

Lungime Segmente

1) Valorile lungimilor segmentelor sunt obținute din proiecție în plan.

Punct început	X / Y	Punct sfârșit	X / Y	Lungime segment (** (m)
1	409.040,9 263.774,864	2	409.032,795 263.761,109	15.965
2	409.032,795 263.761,109	3	409.025,883 263.748,569	14.319
3	409.025,883 263.748,569	4	409.517,349 263.592,035	515.792
4	409.517,349 263.592,035	5	409.515,114 263.611,904	19.994
5	409.515,114 263.611,904	6	409.515,884 263.623,579	11.701

Punct început	X / Y	Punct sfârșit	X / Y	Lungime segment (** (m)
6	409.515,884 263.623,579	1	409.040,9 263.774,864	498.494

** Lungimile segmentelor sunt determinate în planul de proiecție Stereo 70 și sunt rotunjite la 1 milimetru.

*** Distanța dintre puncte este formată din segmente cumulate ce sunt mai mici decât valoarea 1 milimetru.

**DATE DESPRE IMOBILUL NR. 4374**

Oficiul de Cadastru și Publicitate Imobiliară DOLJ
Biroul de Cadastru și Publicitate Imobiliară Craiova

A. Partea I. Descrierea imobilului

TEREN Extravilan

Adresa: Jud. Dolj, T59, P48

Nr. Crt	Nr cadastral Nr. topografic	Suprafața* (mp)	Observații / Referințe
A1	34009	13.200	Sector cadastral:7 Teren neimprejmuit;

B. Partea II. Proprietari și acte

Inscrieri privitoare la dreptul de proprietate și alte drepturi reale	Referințe
218977 / 26/10/2020	
Act Notarial nr. CONTRACT DE VANZARE aut nr 2784, din 21/10/2020 emis de Notar Public Diaconu Cristian;	
B1	A1
Intabulare, drept de PROPRIETATE, dobandit prin Conventie, cota actuala 1/1, cota initiala 1/1 1) ROBEANU MARIAN ADRIAN	

C. Partea III. SARCINI .

Inscrieri privind dezmembramintele dreptului de proprietate, drepturi reale de garanție și sarcini	Referințe
NU SUNT	

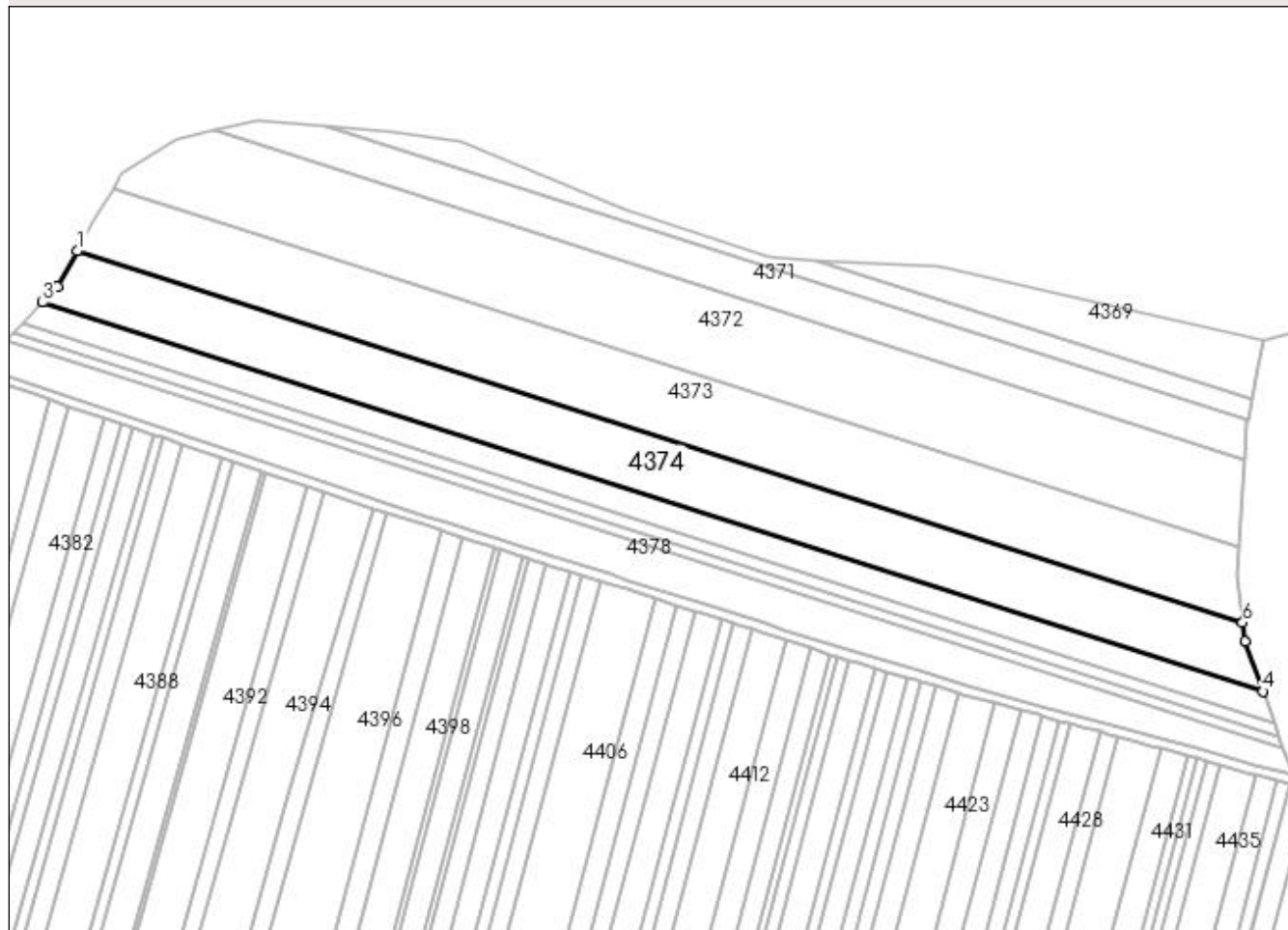
Anexa Nr. 1 La Partea I

Teren

Nr cadastral	Suprafața (mp)*	Observații / Referințe
34009	13.200	

* Suprafața este determinată în planul de proiecție Stereo 70.

DETALII LINIARE IMOBIL



Date referitoare la teren

Crt	Categorie folosință	Intra vilan	Suprafața (mp)	Tarla	Parcelă	Nr. topo	Observații / Referințe
1	arabil	NU	13.200	59	48	-	Teren extravilan neîmprejmuit

Lungime Segmente

1) Valorile lungimilor segmentelor sunt obținute din proiecție în plan.

Punct început	X / Y	Punct sfârșit	X / Y	Lungime segment (** (m)
1	409.025,883 263.748,569	2	409.017,598 263.733,536	17.165
2	409.017,598 263.733,536	3	409.011,211 263.726,92	9.196
3	409.011,211 263.726,92	4	409.525,85 263.563,004	540.113
4	409.525,85 263.563,004	5	409.518,254 263.583,985	22.313
5	409.518,254 263.583,985	6	409.517,349 263.592,035	8.101

Punct început	X / Y	Punct sfârșit	X / Y	Lungime segment (** (m)
6	409.517,349 263.592,035	1	409.025,883 263.748,569	515.792

** Lungimile segmentelor sunt determinate în planul de proiecție Stereo 70 și sunt rotunjite la 1 milimetru.

*** Distanța dintre puncte este formată din segmente cumulate ce sunt mai mici decât valoarea 1 milimetru.

**DATE DESPRE IMOBILUL NR. 4375**

Oficiul de Cadastru și Publicitate Imobiliară DOLJ
Biroul de Cadastru și Publicitate Imobiliară Craiova

A. Partea I. Descrierea imobilului

TEREN Extravilan

Adresa: Jud. Dolj, T59, P3/1

Nr. Crt	Nr cadastral Nr. topografic	Suprafața* (mp)	Observații / Referințe
A1	33753	6.100	Sector cadastral:7 Teren neimprejmuit;

B. Partea II. Proprietari și acte

Inscrieri privitoare la dreptul de proprietate și alte drepturi reale	Referințe
203441 / 19/09/2019	
Act Notarial nr. CVC NR. 1701, din 19/09/2019 emis de NP Florea ANA -MARIA;	
B1	A1
Intabulare, drept de PROPRIETATE, dobandit prin Conventie, cota actuala 1/1, cota initiala 1/1 1) NIȚĂ MARIAN-STELICĂ	

C. Partea III. SARCINI .

Inscrieri privind dezmembramintele dreptului de proprietate, drepturi reale de garanție și sarcini	Referințe
NU SUNT	

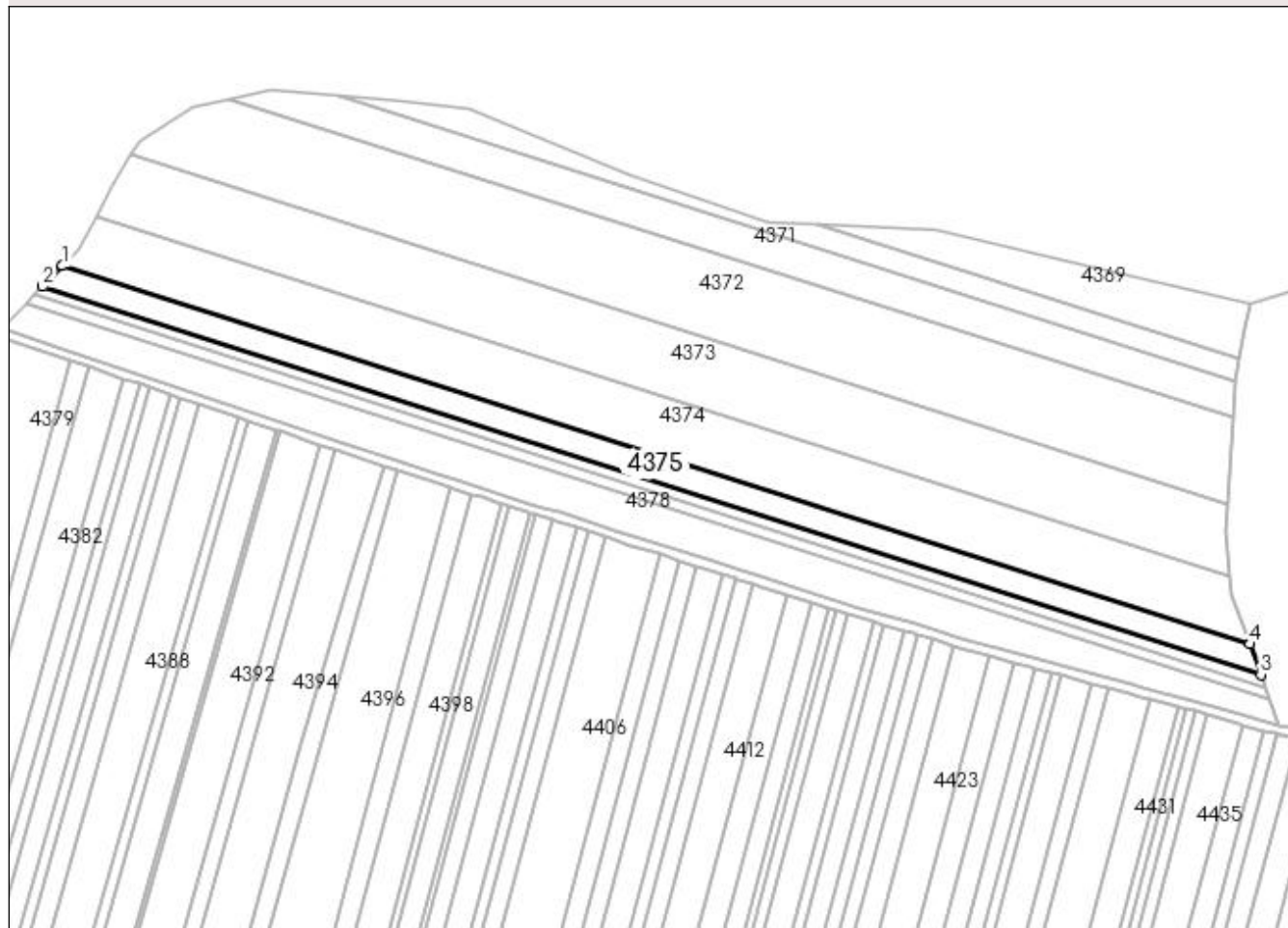
Anexa Nr. 1 La Partea I

Teren

Nr cadastral	Suprafața (mp)*	Observații / Referințe
33753	6.100	

* Suprafața este determinată în planul de proiecție Stereo 70.

DETALII LINIARE IMOBIL



Date referitoare la teren

Crt	Categorie folosință	Intravilan	Suprafața (mp)	Tarla	Parcelă	Nr. topo	Observații / Referințe
1	arabil	NU	6.100	59	3/1	-	

Lungime Segmente

1) Valorile lungimilor segmentelor sunt obținute din proiecție în plan.

Punct început	X / Y	Punct sfârșit	X / Y	Lungime segment (** (m)
1	409.011,211 263.726,92	2	409.002,573 263.717,971	12.438
2	409.002,573 263.717,971	3	409.530,639 263.549,779	554.204
3	409.530,639 263.549,779	4	409.525,85 263.563,004	14.066
4	409.525,85 263.563,004	1	409.011,211 263.726,92	540.113

**** Lungimile segmentelor sunt determinate în planul de proiecție Stereo 70 și sunt rotunjite la 1 milimetru.**

***** Distanța dintre puncte este formată din segmente cumulate ce sunt mai mici decât valoarea 1 milimetru.**

**DATE DESPRE IMOBILUL NR. 4376**

Oficiul de Cadastru și Publicitate Imobiliară DOLJ
 Biroul de Cadastru și Publicitate Imobiliară Craiova

A. Partea I. Descrierea imobilului

TEREN Extravilan

Adresa: Jud. Dolj, T59, P3

Nr. Crt	Nr cadastral Nr. topografic	Suprafața* (mp)	Observații / Referințe
A1	33754	2.600	Sector cadastral:7 Teren neimprejmuit;

B. Partea II. Proprietari și acte

Inscrieri privitoare la dreptul de proprietate și alte drepturi reale	Referințe
203453 / 19/09/2019	
Act Notarial nr. CVC NR. 1701, din 19/09/2019 emis de NP Florea ANA -MARIA;	
B1	A1
Intabulare, drept de PROPRIETATE, dobandit prin Conventie, cota actuala 1/1, cota initiala 1/1 1) NIȚĂ MARIAN-STELICĂ	

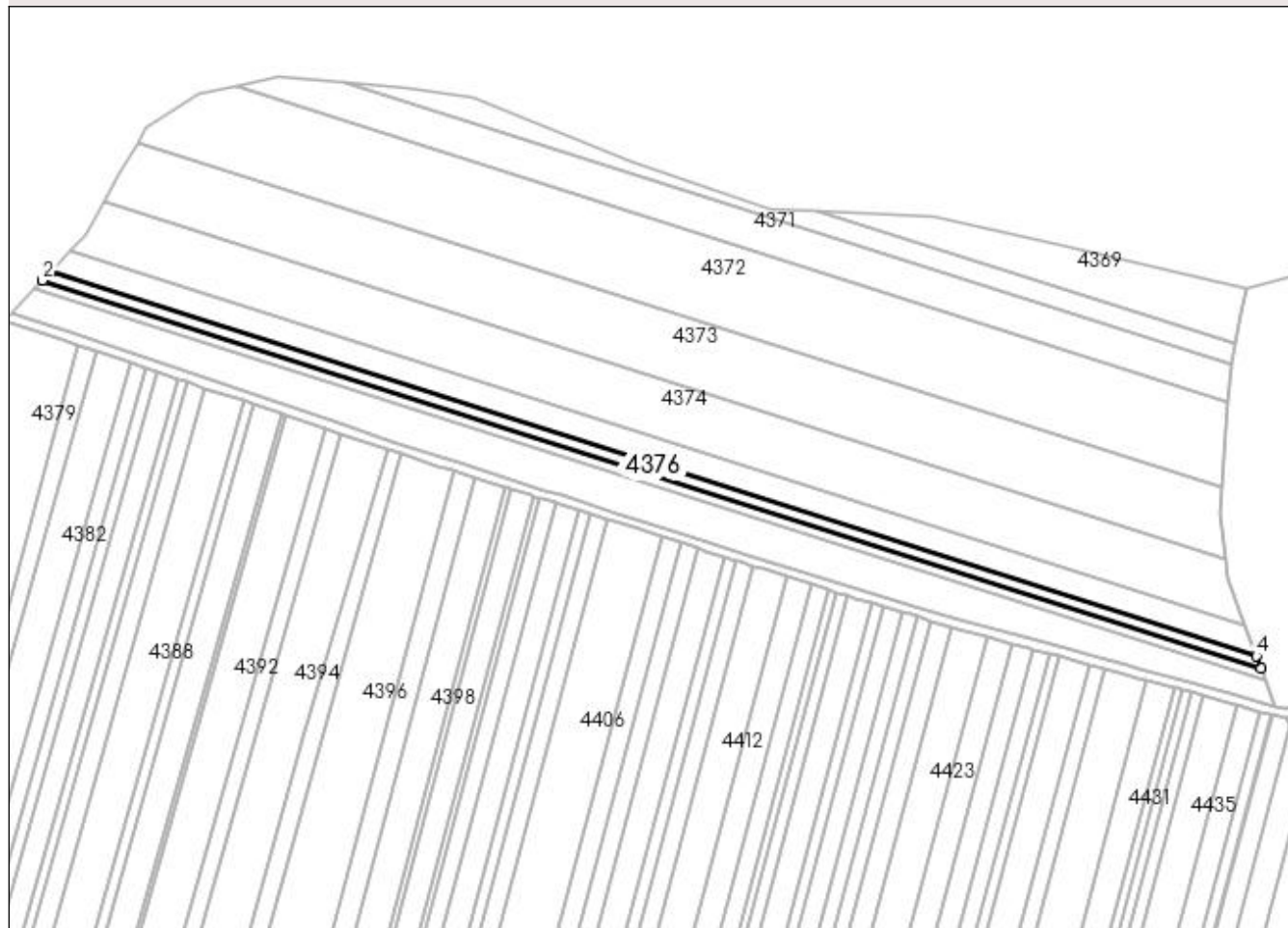
C. Partea III. SARCINI .

Inscrieri privind dezmembramintele dreptului de proprietate, drepturi reale de garanție și sarcini	Referințe
NU SUNT	

Anexa Nr. 1 La Partea I**Teren**

Nr cadastral	Suprafața (mp)*	Observații / Referințe
33754	2.600	

* Suprafața este determinată în planul de proiecție Stereo 70.

DETALII LINIARE IMOBIL**Date referitoare la teren**

Crt	Categorie folosință	Intra vilan	Suprafața (mp)	Tarla	Parcelă	Nr. topo	Observații / Referințe
1	arabil	NU	2.600	59	3	-	

Lungime Segmente

1) Valorile lungimilor segmentelor sunt obținute din proiecție în plan.

Punct început	X / Y	Punct sfârșit	X / Y	Lungime segment (** (m)
1	409.002,573 263.717,971	2	408.998,957 263.714,225	5.206
2	408.998,957 263.714,225	3	409.532,643 263.544,243	560.102
3	409.532,643 263.544,243	4	409.530,639 263.549,779	5.888
4	409.530,639 263.549,779	1	409.002,573 263.717,971	554.204

**** Lungimile segmentelor sunt determinate în planul de proiecție Stereo 70 și sunt rotunjite la 1 milimetru.**

***** Distanța dintre puncte este formată din segmente cumulate ce sunt mai mici decât valoarea 1 milimetru.**

**DATE DESPRE IMOBILUL NR. 4377**

Oficiul de Cadastru și Publicitate Imobiliară DOLJ
Biroul de Cadastru și Publicitate Imobiliară Craiova

A. Partea I. Descrierea imobilului

TEREN Extravilan

Adresa: Jud. Dolj, T59, P2

Nr. Crt	Nr cadastral Nr. topografic	Suprafața* (mp)	Observații / Referințe
A1		2.400	Sector cadastral:7 Teren neimprejmuit;

B. Partea II. Proprietari și acte

Inscrieri privitoare la dreptul de proprietate și alte drepturi reale	Referințe
/	
Act Administrativ nr. TDP NR. 1161-2186, din 17/02/1995 emis de CJSIPT DOLJ;	
B1	A1
Intabulare, drept de PROPRIETATE, dobandit prin Reconstituire, cota actuala 1/1, cota initiala 1/1 1) CHENEA MERICA, LIPSĂ CNP	

C. Partea III. SARCINI .

Inscrieri privind dezmembramintele dreptului de proprietate, drepturi reale de garanție și sarcini	Referințe
NU SUNT	

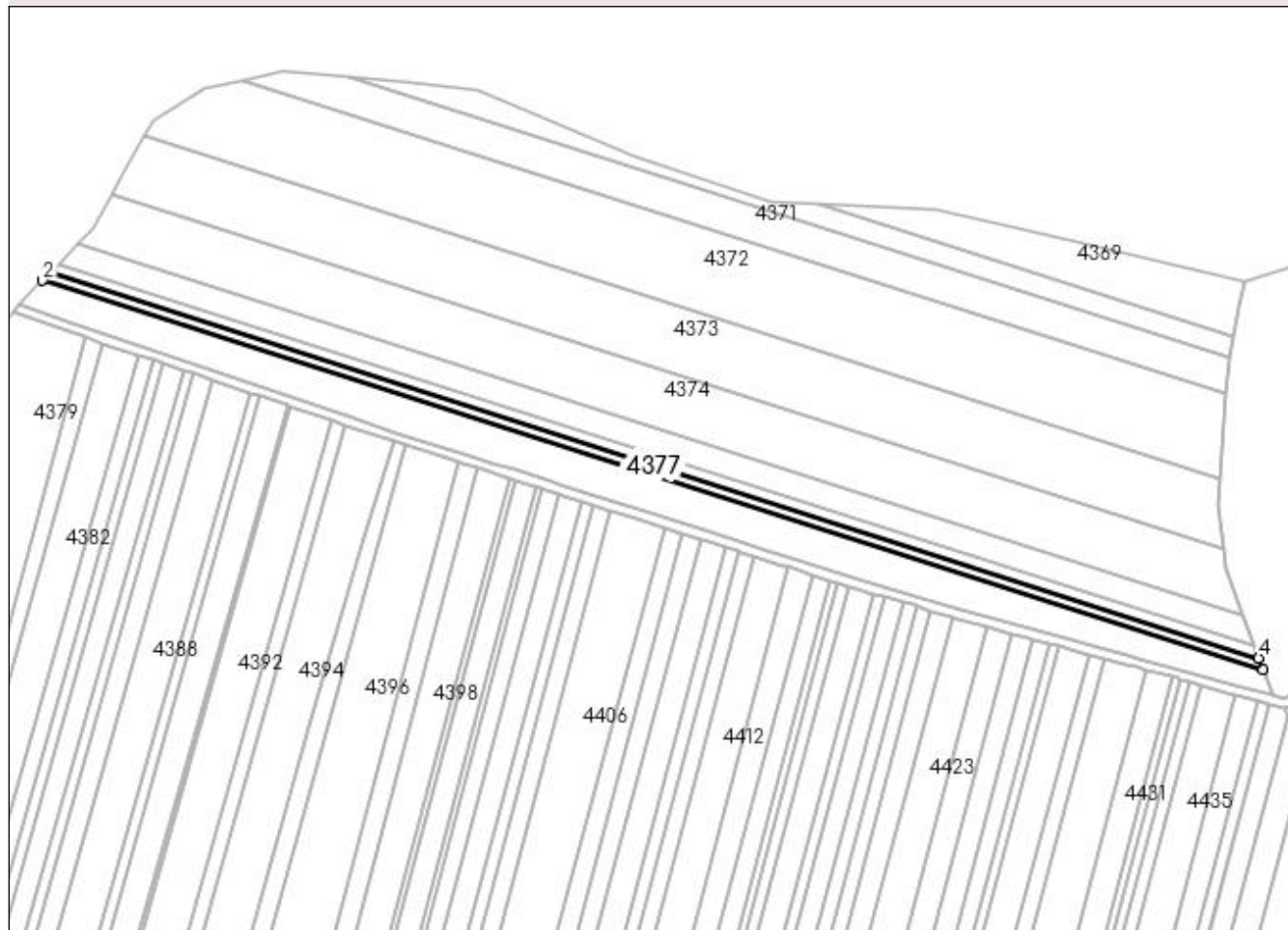
Anexa Nr. 1 La Partea I

Teren

Nr cadastral	Suprafața (mp)*	Observații / Referințe
	2.400	

* Suprafața este determinată în planul de proiecție Stereo 70.

DETALII LINIARE IMOBIL



Date referitoare la teren

Crt	Categorie folosință	Intra vilan	Suprafața (mp)	Tarla	Parcelă	Nr. topo	Observații / Referințe
1	arabil	NU	2.400	59	2	-	

Lungime Segmente

1) Valorile lungimilor segmentelor sunt obținute din proiecție în plan.

Punct început	X / Y	Punct sfârșit	X / Y	Lungime segment (** (m)
1	408.998,957 263.714,225	2	408.995,652 263.710,802	4.758
2	408.995,652 263.710,802	3	409.534,474 263.539,184	565.493
3	409.534,474 263.539,184	4	409.532,643 263.544,243	5.38
4	409.532,643 263.544,243	1	408.998,957 263.714,225	560.102

**** Lungimile segmentelor sunt determinate în planul de proiecție Stereo 70 și sunt rotunjite la 1 milimetru.**

***** Distanța dintre puncte este formată din segmente cumulate ce sunt mai mici decât valoarea 1 milimetru.**

**DATE DESPRE IMOBILUL NR. 4378**

Oficiul de Cadastru și Publicitate Imobiliară DOLJ
Biroul de Cadastru și Publicitate Imobiliară Craiova

A. Partea I. Descrierea imobilului

TEREN Extravilan

Adresa: Jud. Dolj, T59, P46

Nr. Crt	Nr cadastral Nr. topografic	Suprafața* (mp)	Observații / Referințe
A1		8.600	Sector cadastral:7 Teren neimprejmuit;

B. Partea II. Proprietari și acte

Inscrieri privitoare la dreptul de proprietate și alte drepturi reale	Referințe
/	
Act Administrativ nr. TDP NR. 1562-44703, din 16/10/1995 emis de CJSIPT DOLJ;	
B1	A1
Intabulare, drept de PROPRIETATE, dobândit prin Reconstituire, cota actuala 1/1, cota initiala 1/1 1) DORU MITRANA, LIPSĂ CNP	

C. Partea III. SARCINI .

Inscrieri privind dezmembramintele dreptului de proprietate, drepturi reale de garanție și sarcini	Referințe
NU SUNT	

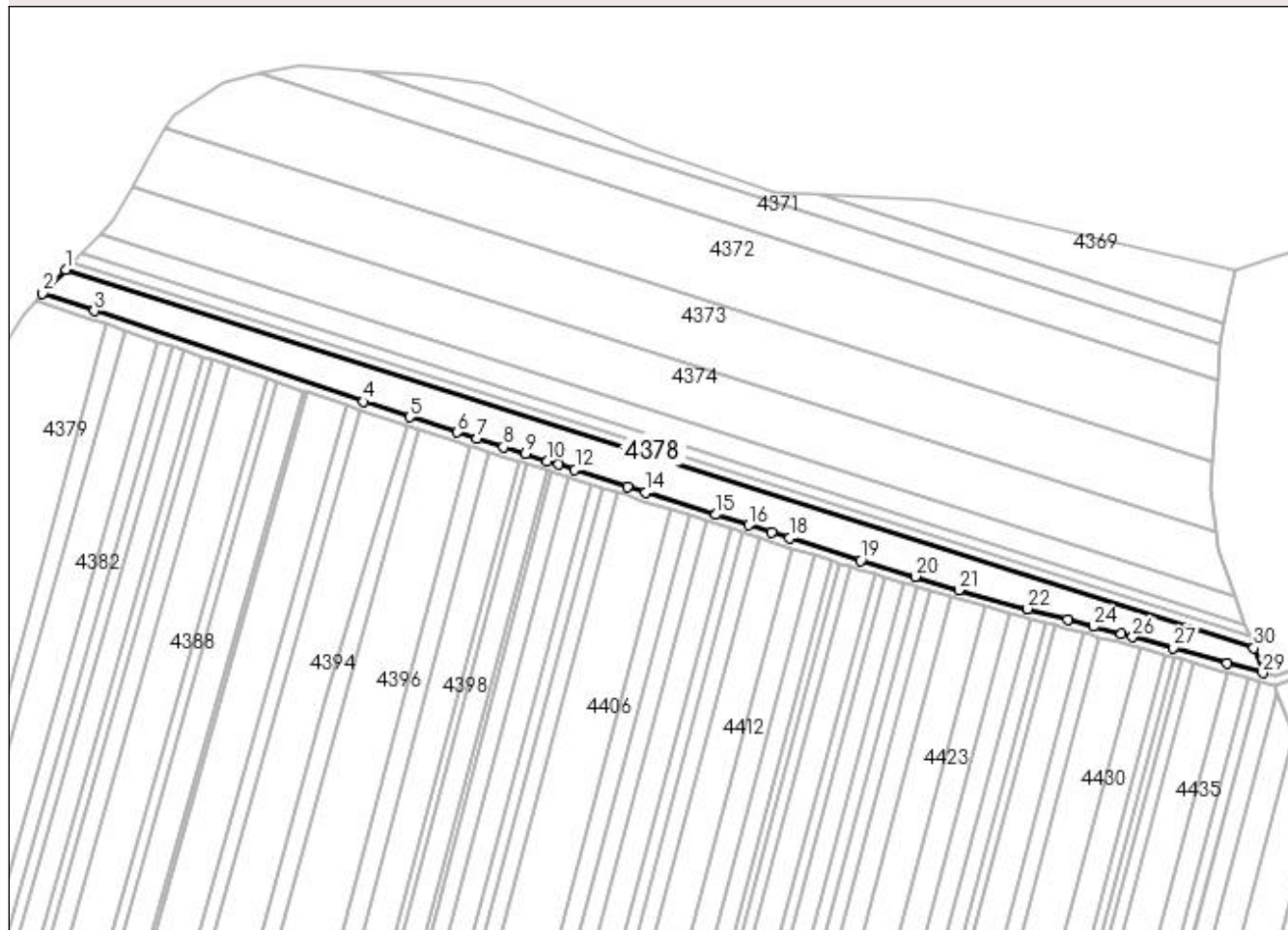
Anexa Nr. 1 La Partea I

Teren

Nr cadastral	Suprafața (mp)*	Observații / Referințe
	8.600	

* Suprafața este determinată în planul de proiecție Stereo 70.

DETALII LINIARE IMOBIL



Date referitoare la teren

Crt	Categorie folosință	Intra vilan	Suprafața (mp)	Tarla	Parcelă	Nr. topo	Observații / Referințe
1	arabil	NU	8.600	59	46	-	

Lungime Segmente

1) Valorile lungimilor segmentelor sunt obținute din proiecție în plan.

Punct început	X / Y	Punct sfârșit	X / Y	Lungime segment (** (m)
1	408.995,652 263.710,802	2	408.985,167 263.699,94	15.098
3	409.008,651 263.692,03	4	409.130,823 263.650,881	128.915
5	409.151,73 263.643,839	6	409.173,378 263.636,944	22.719
7	409.182,018 263.634,192	8	409.194,17 263.630,322	12.754
9	409.204,076 263.627,166	10	409.214,136 263.623,962	10.558

Punct început	X / Y	Punct sfârșit	X / Y	Lungime segment (** (m)
2	408.985,167 263.699,94	3	409.008,651 263.692,03	24.781
4	409.130,823 263.650,881	5	409.151,73 263.643,839	22.062
6	409.173,378 263.636,944	7	409.182,018 263.634,192	9.068
8	409.194,17 263.630,322	9	409.204,076 263.627,166	10.396
10	409.214,136 263.623,962	11	409.219,243 263.622,336	5.36

Punct început	X / Y	Punct sfârșit	X / Y	Lungime segment (** (m)
11	409.219,243 263.622,336	12	409.226,582 263.619,998	7.702
13	409.250,491 263.612,383	14	409.258,77 263.609,746	8.689
15	409.290,577 263.599,615	16	409.305,345 263.594,911	15.499
17	409.315,977 263.591,525	18	409.323,906 263.589,0	8.321
19	409.356,165 263.578,725	20	409.380,911 263.571,586	25.755
21	409.400,635 263.565,448	22	409.431,949 263.556,991	32.436
23	409.450,146 263.552,076	24	409.461,873 263.548,908	12.147
25	409.474,441 263.545,514	26	409.479,5 263.544,147	5.24
27	409.497,88 263.539,278	28	409.522,253 263.532,188	25.384
29	409.538,603 263.527,78	30	409.534,474 263.539,184	12.129

Punct început	X / Y	Punct sfârșit	X / Y	Lungime segment (** (m)
12	409.226,582 263.619,998	13	409.250,491 263.612,383	25.092
14	409.258,77 263.609,746	15	409.290,577 263.599,615	33.381
16	409.305,345 263.594,911	17	409.315,977 263.591,525	11.158
18	409.323,906 263.589,0	19	409.356,165 263.578,725	33.856
20	409.380,911 263.571,586	21	409.400,635 263.565,448	20.657
22	409.431,949 263.556,991	23	409.450,146 263.552,076	18.849
24	409.461,873 263.548,908	25	409.474,441 263.545,514	13.018
26	409.479,5 263.544,147	27	409.497,88 263.539,278	19.014
28	409.522,253 263.532,188	29	409.538,603 263.527,78	16.934
30	409.534,474 263.539,184	1	408.995,652 263.710,802	565.493

** Lungimile segmentelor sunt determinate în planul de proiecție Stereo 70 și sunt rotunjite la 1 milimetru.

*** Distanța dintre puncte este formată din segmente cumulate ce sunt mai mici decât valoarea 1 milimetru.

**DATE DESPRE IMOBILUL NR. 4379**

Oficiul de Cadastru și Publicitate Imobiliară DOLJ
Biroul de Cadastru și Publicitate Imobiliară Craiova

A. Partea I. Descrierea imobilului

TEREN Extravilan

Adresa: Jud. Dolj, T59, PS720

Nr. Crt	Nr cadastral Nr. topografic	Suprafața* (mp)	Observații / Referințe
A1		22.500	Sector cadastral:7 Teren neimprejmuit;

B. Partea II. Proprietari și acte

Inscrieri privitoare la dreptul de proprietate și alte drepturi reale		Referințe
/		
Act Normativ nr. LEGEA 7, din 13/03/1996 emis de PARLAMENTUL ROMANIEI;		
B1	Inscrierea provizorie, drept de PROPRIETATE, dobandit prin Lege, cota actuala 1/1, cota initiala 1/1	A1
1) UAT GANGIOVA, CIF:4554092, REZERVA COMISIEI LOCALE DE FOND FUNCJAR		

C. Partea III. SARCINI .

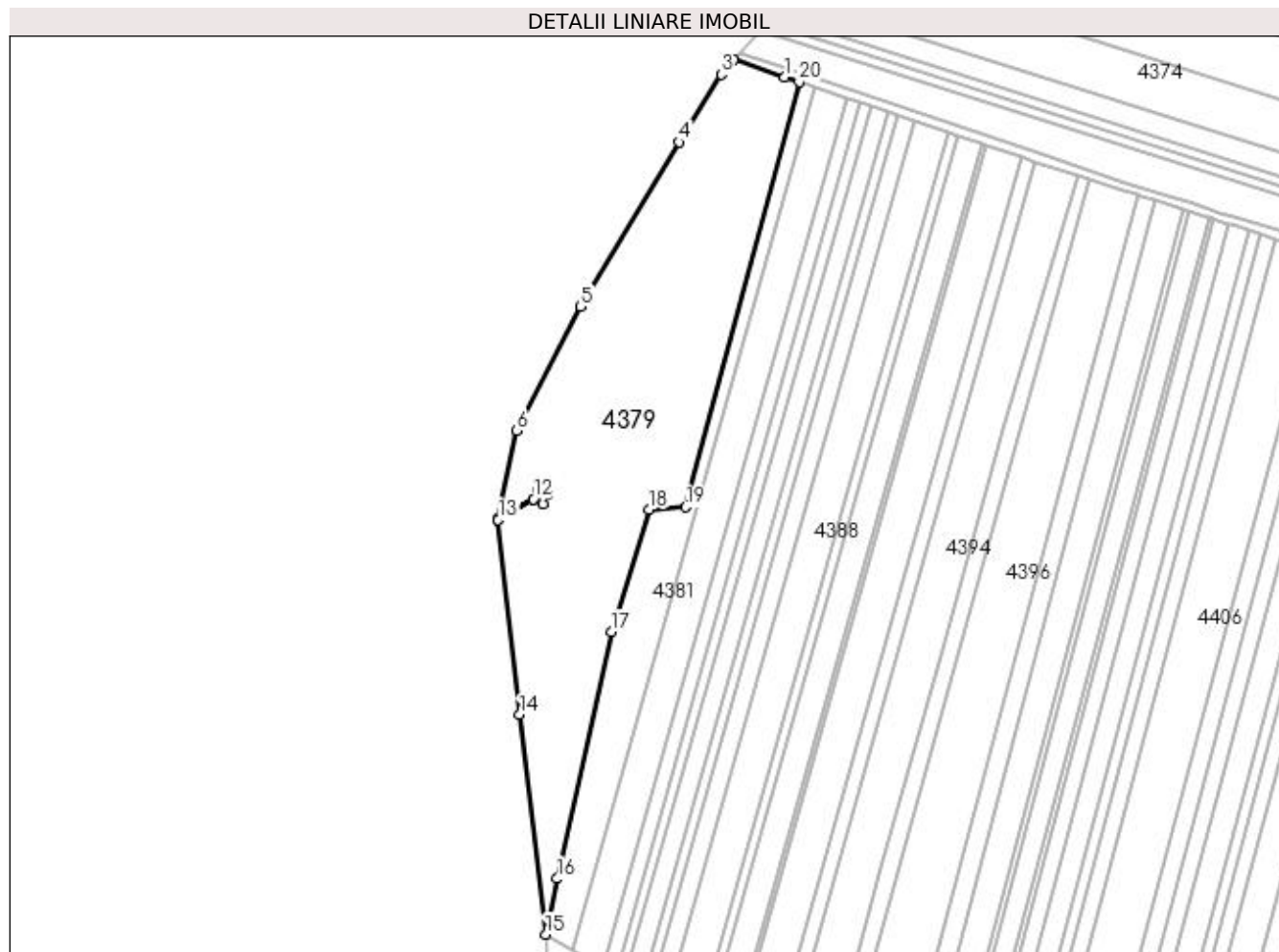
Inscrieri privind dezmembramintele dreptului de proprietate, drepturi reale de garanție și sarcini	Referințe
NU SUNT	

Anexa Nr. 1 La Partea I

Teren

Nr cadastral	Suprafața (mp)*	Observații / Referințe
	22.500	

* Suprafața este determinată în planul de proiecție Stereo 70.



Date referitoare la teren

Crt	Categorie folosință	Intra vilan	Suprafața (mp)	Tarla	Parcelă	Nr. topo	Observații / Referințe
1	pasune	NU	22.500	59	PS720	-	

Lungime Segmente

1) Valorile lungimilor segmentelor sunt obținute din proiecție în plan.

Punct început	X / Y	Punct sfârșit	X / Y	Lungime segment (** (m)
1	409.007,375 263.688,239	2	408.982,386 263.696,655	26.368
2	408.982,386 263.696,655	3	408.976,424 263.689,613	9.227
3	408.976,424 263.689,613	4	408.956,0 263.656,5	38.905
4	408.956,0 263.656,5	5	408.908,0 263.576,5	93.295
5	408.908,0 263.576,5	6	408.877,029 263.516,1	67.878

Punct început	X / Y	Punct sfârşit	X / Y	Lungime segment (** (m)
6	408.877,029 263.516,1	7	408.867,927 263.472,797	44.249
7	408.867,927 263.472,797	8	408.884,959 263.482,784	19.744
8	408.884,959 263.482,784	9	408.887,381 263.487,402	5.215
9	408.887,381 263.487,402	10	408.891,886 263.484,906	5.15
10	408.891,886 263.484,906	11	408.889,457 263.480,275	5.229
11	408.889,457 263.480,275	12	408.884,989 263.482,767	5.116
12	408.884,989 263.482,767	13	408.867,93 263.472,764	19.775
13	408.867,93 263.472,764	14	408.878,321 263.377,789	95.542
14	408.878,321 263.377,789	15	408.891,07 263.270,894	107.653
15	408.891,07 263.270,894	16	408.896,624 263.297,999	27.668
16	408.896,624 263.297,999	17	408.922,93 263.418,064	122.913
17	408.922,93 263.418,064	18	408.941,354 263.477,707	62.424
18	408.941,354 263.477,707	19	408.959,204 263.478,908	17.89
19	408.959,204 263.478,908	20	409.014,357 263.685,887	214.201
20	409.014,357 263.685,887	1	409.007,375 263.688,239	7.368

** Lungimile segmentelor sunt determinate în planul de proiecție Stereo 70 și sunt rotunjite la 1 milimetru.

*** Distanța dintre puncte este formată din segmente cumulate ce sunt mai mici decât valoarea 1 milimetru.

**DATE DESPRE IMOBILUL NR. 4380**

Oficiul de Cadastru și Publicitate Imobiliară DOLJ
Biroul de Cadastru și Publicitate Imobiliară Craiova

A. Partea I. Descrierea imobilului

TEREN Extravilan

Adresa: Jud. Dolj, T59, P720/1

Nr. Crt	Nr cadastral Nr. topografic	Suprafața* (mp)	Observații / Referințe
A1		27	Sector cadastral:7 Teren neimprejmuit;

B. Partea II. Proprietari și acte

Inscrieri privitoare la dreptul de proprietate și alte drepturi reale		Referințe
/		
Act Normativ nr. LEGEA 7, din 13/03/1996 emis de PARLAMENTUL ROMANIEI;		
B1	Inscrierea provizorie, drept de PROPRIETATE, dobandit prin Lege, cota actuala 1/1, cota initiala 1/1	A1
1) UAT GANGIOVA, CIF:4554092, REZERVA COMISIEI LOCALE DE FOND FUNCJAR		

C. Partea III. SARCINI .

Inscrieri privind dezmembramintele dreptului de proprietate, drepturi reale de garanție și sarcini	Referințe
NU SUNT	

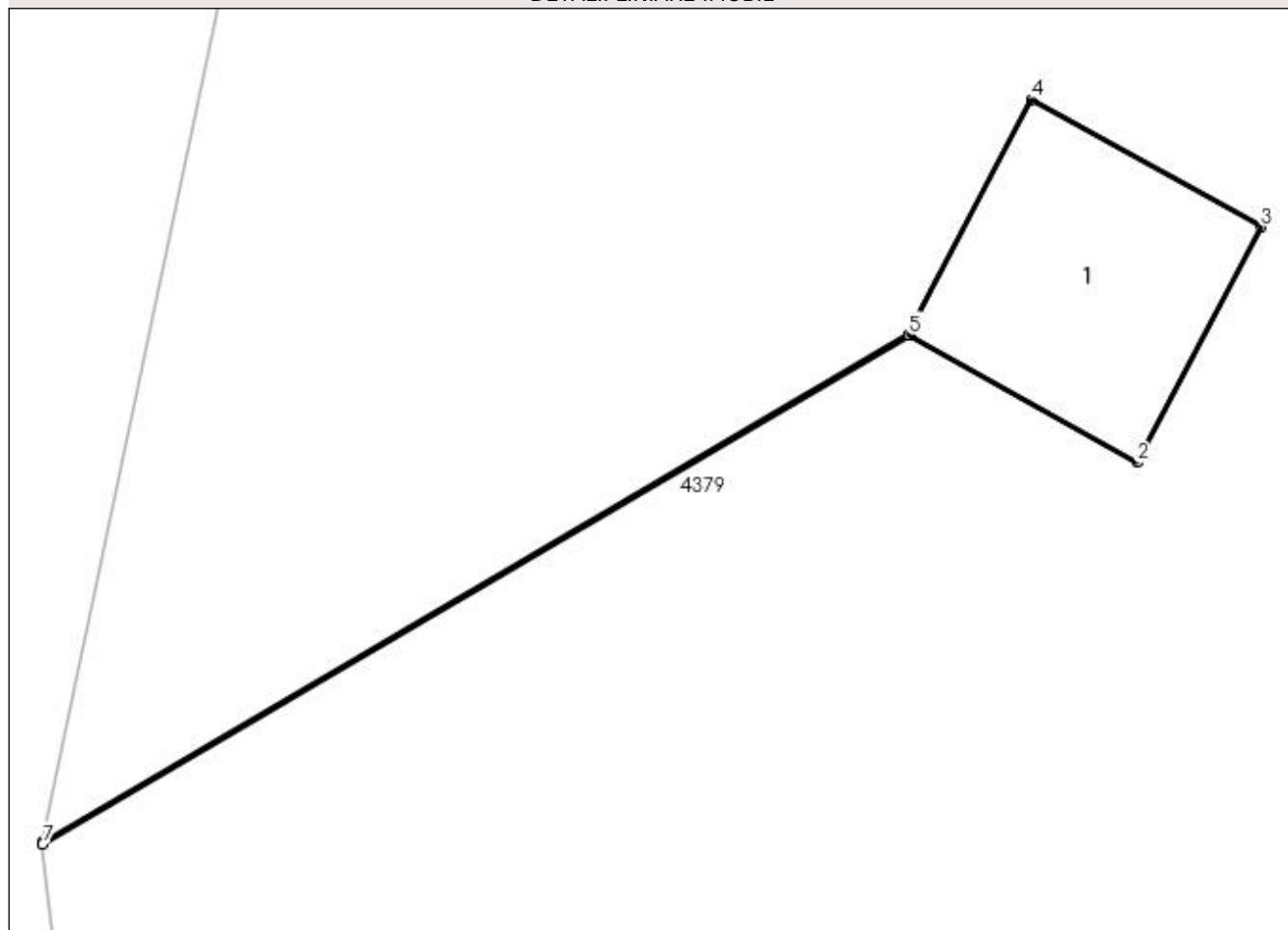
Anexa Nr. 1 La Partea I

Teren

Nr cadastral	Suprafața (mp)*	Observații / Referințe
	27	

* Suprafața este determinată în planul de proiecție Stereo 70.

DETALII LINIARE IMOBIL



Date referitoare la teren

Crt	Categorie folosință	Intra vilan	Suprafața (mp)	Tarla	Parcelă	Nr. topo	Observații / Referințe
1	curți constructii	NU	27	59	720/1	-	

Date referitoare la construcții

Crt	Număr	Destinație construcție	Supraf. (mp)	Situație juridică	Observații / Referințe
A1.1		construcții industriale și edilitare	27	Fara acte	Nr. niveluri:1; S. construita la sol:27 mp; S. construita desfasurata:27 mp; STALP ELECTRIC METALIC

Lungime Segmente

1) Valorile lungimilor segmentelor sunt obținute din proiecție în plan.

Punct început	X / Y	Punct sfârșit	X / Y	Lungime segment (** (m)
1	408.884,989 263.482,767	2	408.889,457 263.480,275	5.116
2	408.889,457 263.480,275	3	408.891,886 263.484,906	5.229
3	408.891,886 263.484,906	4	408.887,381 263.487,402	5.15

Punct început	X / Y	Punct sfârşit	X / Y	Lungime segment (** (m)
4	408.887,381 263.487,402	5	408.884,959 263.482,784	5.215
5	408.884,959 263.482,784	6	408.867,927 263.472,797	19.744
6	408.867,927 263.472,797	7	408.867,93 263.472,764	0.033
7	408.867,93 263.472,764	1	408.884,989 263.482,767	19.775

** Lungimile segmentelor sunt determinate în planul de proiecție Stereo 70 și sunt rotunjite la 1 milimetru.

*** Distanța dintre puncte este formată din segmente cumulate ce sunt mai mici decât valoarea 1 milimetru.

**DATE DESPRE IMOBILUL NR. 4381**

Oficiul de Cadastru și Publicitate Imobiliară DOLJ
Biroul de Cadastru și Publicitate Imobiliară Craiova

A. Partea I. Descrierea imobilului

TEREN Extravilan

Adresa: Jud. Dolj, T59, P1/1

Nr. Crt	Nr cadastral Nr. topografic	Suprafața* (mp)	Observații / Referințe
A1		6.000	Sector cadastral:7 Teren neimprejmuit;

B. Partea II. Proprietari și acte

Inscrieri privitoare la dreptul de proprietate și alte drepturi reale		Referințe
/		
Act Normativ nr. LEGEA 7, din 13/03/1996 emis de PARLAMENTUL ROMANIEI;		
B1	Inscrierea provizorie, drept de PROPRIETATE, dobandit prin Lege, cota actuala 1/1, cota initiala 1/1	A1
1) UAT GANGIOVA, CIF:4554092, REZERVA COMISIEI LOCALE DE FOND FUNCJAR		

C. Partea III. SARCINI .

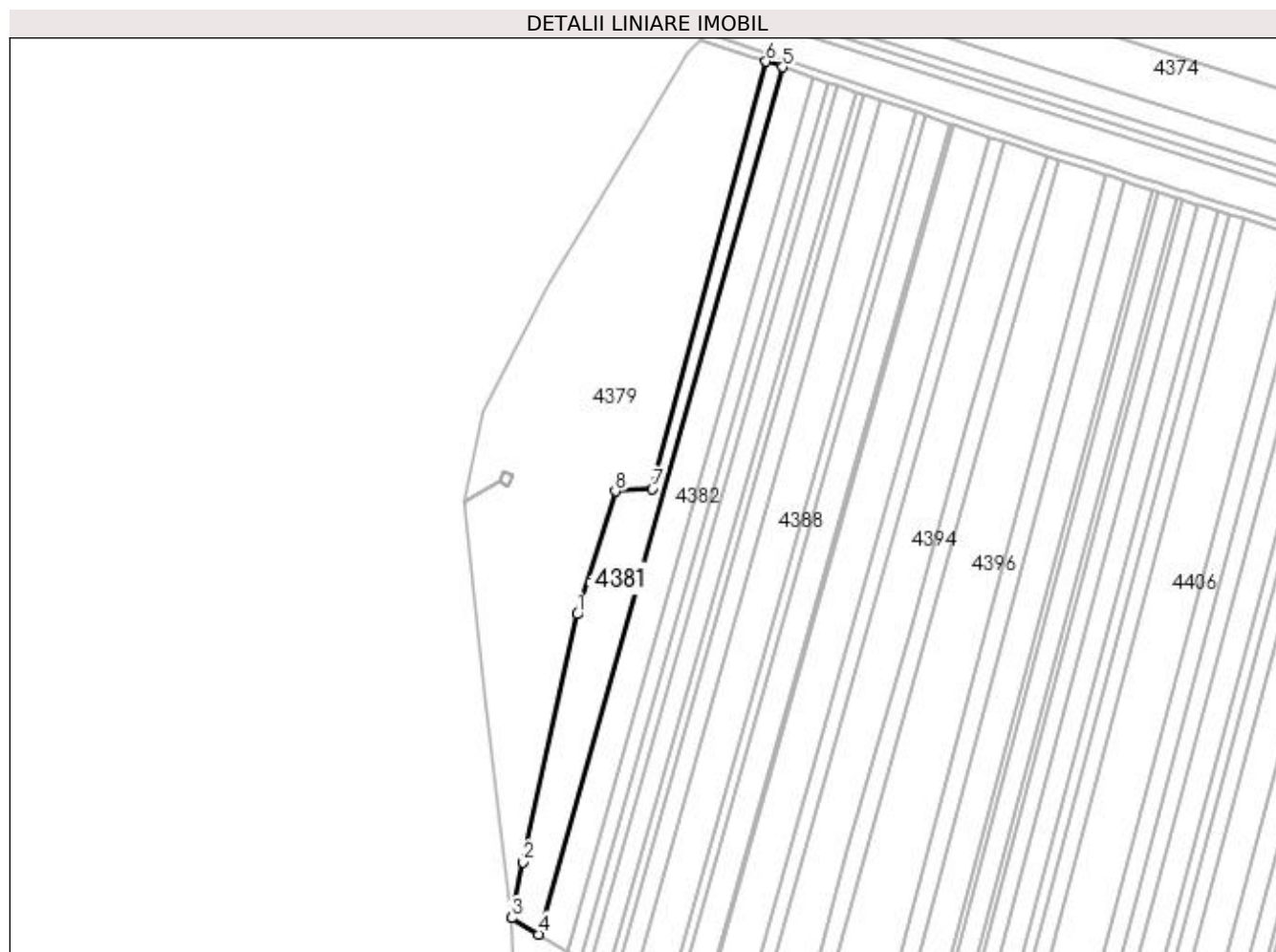
Inscrieri privind dezmembramintele dreptului de proprietate, drepturi reale de garanție și sarcini	Referințe
NU SUNT	

Anexa Nr. 1 La Partea I

Teren

Nr cadastral	Suprafața (mp)*	Observații / Referințe
	6.000	

* Suprafața este determinată în planul de proiecție Stereo 70.



Date referitoare la teren

Crt	Categorie folosință	Intra vilan	Suprafața (mp)	Tarla	Parcelă	Nr. topo	Observații / Referințe
1	arabil	NU	6.000	59	1/1	-	

Lungime Segmente

1) Valorile lungimilor segmentelor sunt obținute din proiecție în plan.

Punct început	X / Y	Punct sfârșit	X / Y	Lungime segment (** (m)
1	408.922,93 263.418,064	2	408.896,624 263.297,999	122.913
2	408.896,624 263.297,999	3	408.891,07 263.270,894	27.667
3	408.891,07 263.270,894	4	408.904,171 263.262,943	15.326
4	408.904,171 263.262,943	5	409.022,452 263.683,161	436.547
5	409.022,452 263.683,161	6	409.014,357 263.685,887	8.542

Punct început	X / Y	Punct sfârșit	X / Y	Lungime segment (** (m)
6	409.014,357 263.685,887	7	408.959,204 263.478,908	214.202
7	408.959,204 263.478,908	8	408.941,354 263.477,707	17.891
8	408.941,354 263.477,707	1	408.922,93 263.418,064	62.423

** Lungimile segmentelor sunt determinate în planul de proiecție Stereo 70 și sunt rotunjite la 1 milimetru.

*** Distanța dintre puncte este formată din segmente cumulate ce sunt mai mici decât valoarea 1 milimetru.

**DATE DESPRE IMOBILUL NR. 4382**

Oficiul de Cadastru și Publicitate Imobiliară DOLJ
Biroul de Cadastru și Publicitate Imobiliară Craiova

A. Partea I. Descrierea imobilului

TEREN Extravilan

Adresa: Jud. Dolj, T59, P1

Nr. Crt	Nr cadastral Nr. topografic	Suprafața* (mp)	Observații / Referințe
A1		7.000	Sector cadastral:7 Teren neimprejmuit;

B. Partea II. Proprietari și acte

Inscrieri privitoare la dreptul de proprietate și alte drepturi reale	Referințe
/	
Act Administrativ nr. TDP NR. 1437-9698, din 01/11/1995 emis de CJSIPT DOLJ;	
B1	A1
Intabulare, drept de PROPRIETATE, dobândit prin Reconstituire, cota actuala 1/1, cota initiala 1/1	
1) BEZERGHEANU ALEXANDRU, LIPSĂ CNP	

C. Partea III. SARCINI .

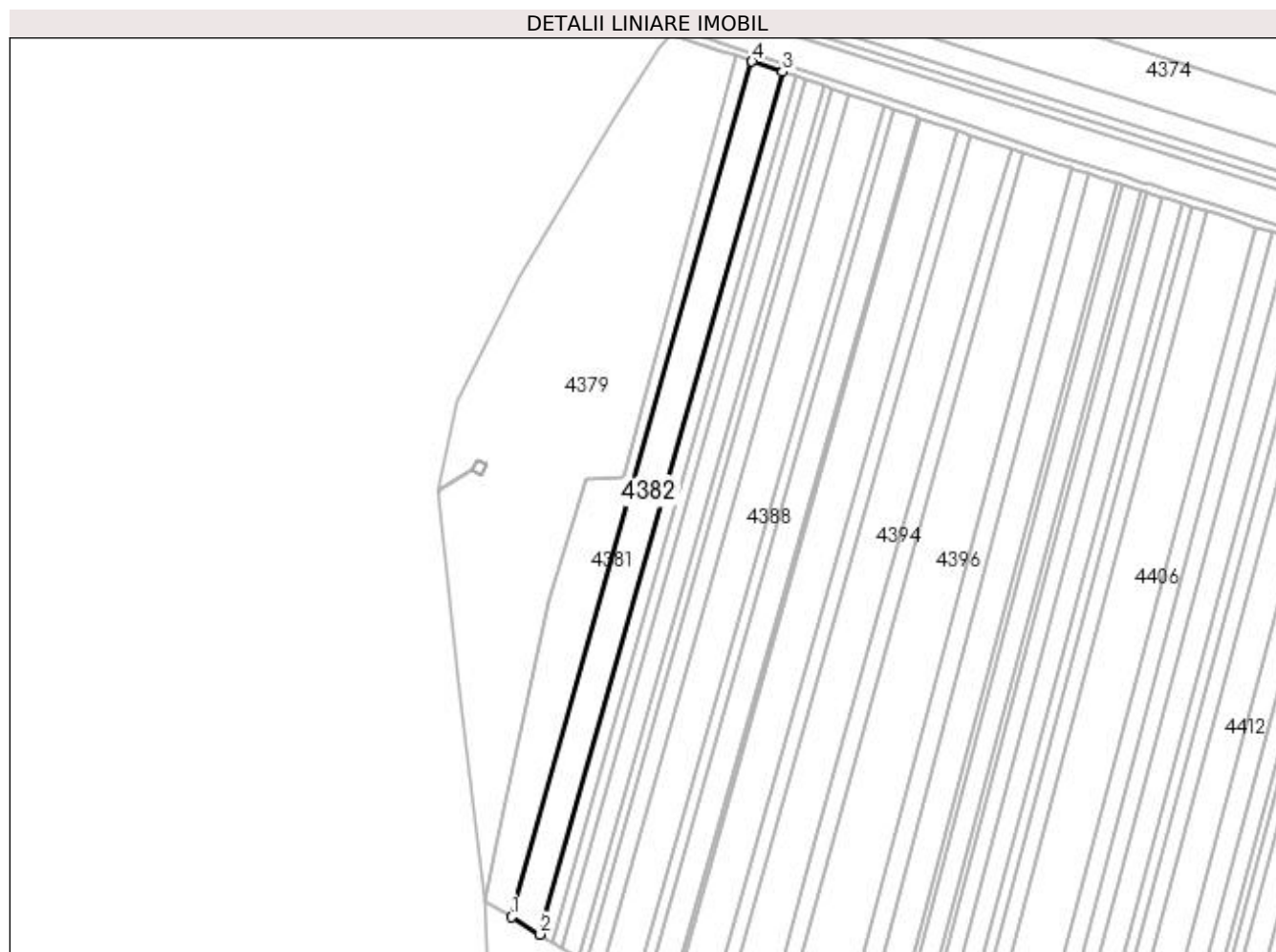
Inscrieri privind dezmembramintele dreptului de proprietate, drepturi reale de garanție și sarcini	Referințe
NU SUNT	

Anexa Nr. 1 La Partea I

Teren

Nr cadastral	Suprafața (mp)*	Observații / Referințe
	7.000	

* Suprafața este determinată în planul de proiecție Stereo 70.



Date referitoare la teren

Crt	Categorie folosință	Intra vilan	Suprafața (mp)	Tarla	Parcelă	Nr. topo	Observații / Referințe
1	arabil	NU	7.000	59	1	-	

Lungime Segmente

1) Valorile lungimilor segmentelor sunt obținute din proiecție în plan.

Punct început	X / Y	Punct sfârșit	X / Y	Lungime segment (** (m)
1	408.904,171 263.262,943	2	408.918,34 263.254,343	16.574
2	408.918,34 263.254,343	3	409.037,604 263.678,057	440.179
3	409.037,604 263.678,057	4	409.022,452 263.683,161	15.989
4	409.022,452 263.683,161	1	408.904,171 263.262,943	436.547

**** Lungimile segmentelor sunt determinate în planul de proiecție Stereo 70 și sunt rotunjite la 1 milimetru.**

***** Distanța dintre puncte este formată din segmente cumulate ce sunt mai mici decât valoarea 1 milimetru.**

**DATE DESPRE IMOBILUL NR. 4383**

Oficiul de Cadastru și Publicitate Imobiliară DOLJ
Biroul de Cadastru și Publicitate Imobiliară Craiova

A. Partea I. Descrierea imobilului

TEREN Extravilan

Adresa: Jud. Dolj, T59, P1

Nr. Crt	Nr cadastral Nr. topografic	Suprafața* (mp)	Observații / Referințe
A1		3.200	Sector cadastral:7 Teren neimprejmuit;

B. Partea II. Proprietari și acte

Inscrieri privitoare la dreptul de proprietate și alte drepturi reale		Referințe
/		
Act Administrativ nr. TDP NR. 1436-9698, din 01/11/1995 emis de CJSIPT DOLJ;		
B1	Intabulare, drept de PROPRIETATE, dobândit prin Reconstituire, cota actuala 1/1, cota initiala 1/1 1) PURCĂRESCU MIHAI, LIPSĂ CNP 2) BEZERGHEANU ALEXANDRU, LIPSĂ CNP	A1

C. Partea III. SARCINI .

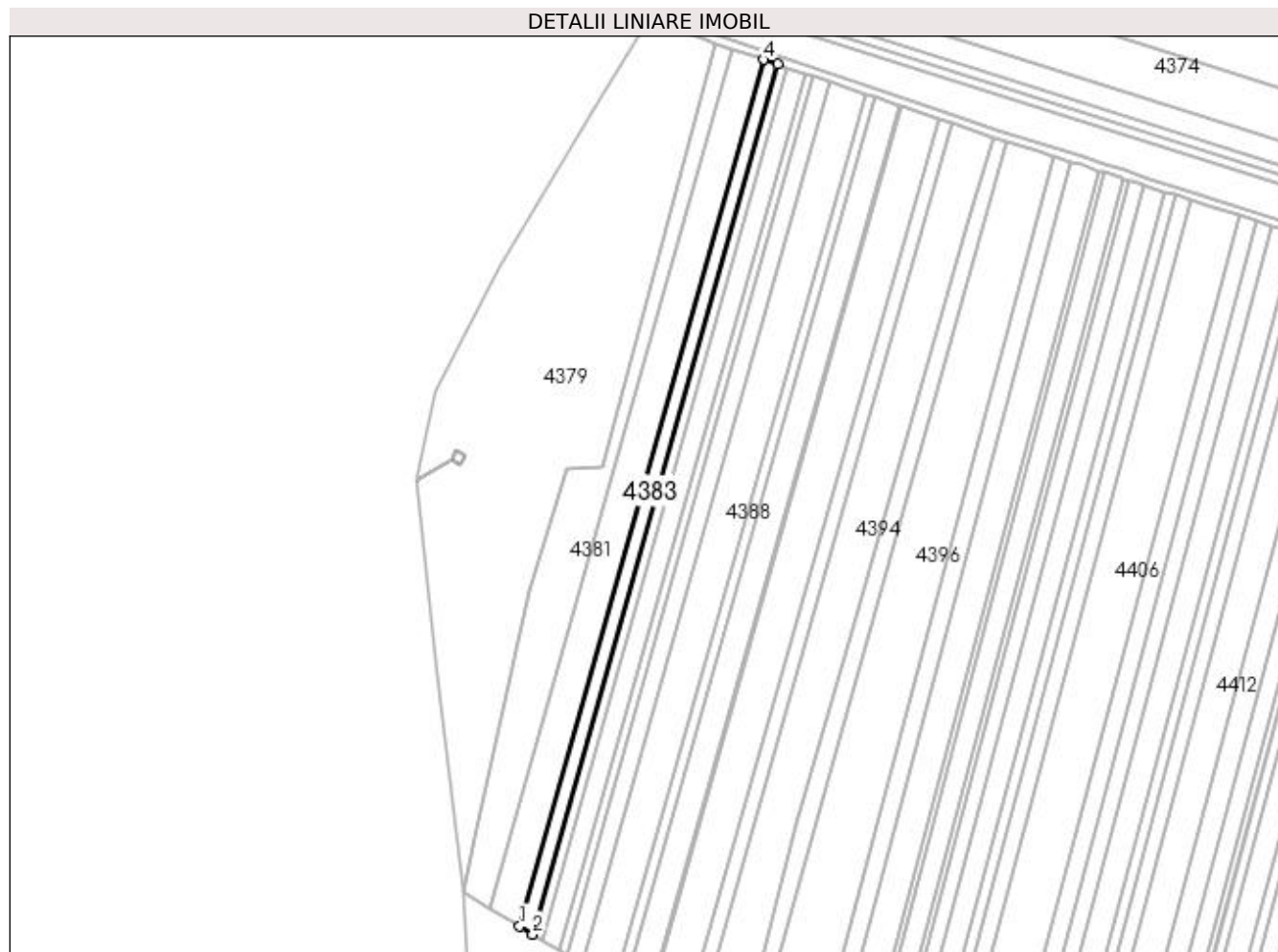
Inscrieri privind dezmembramintele dreptului de proprietate, drepturi reale de garanție și sarcini	Referințe
NU SUNT	

Anexa Nr. 1 La Partea I

Teren

Nr cadastral	Suprafața (mp)*	Observații / Referințe
	3.200	

* Suprafața este determinată în planul de proiecție Stereo 70.



Date referitoare la teren

Crt	Categorie folosință	Intra vilan	Suprafața (mp)	Tarla	Parcelă	Nr. topo	Observații / Referințe
1	arabil	NU	3.200	59	1	-	

Lungime Segmente

1) Valorile lungimilor segmentelor sunt obținute din proiecție în plan.

Punct început	X / Y	Punct sfârșit	X / Y	Lungime segment (** (m)
1	408.918,34 263.254,343	2	408.924,778 263.250,435	7.531
2	408.924,778 263.250,435	3	409.044,49 263.675,738	441.83
3	409.044,49 263.675,738	4	409.037,604 263.678,057	7.265
4	409.037,604 263.678,057	1	408.918,34 263.254,343	440.179

**** Lungimile segmentelor sunt determinate în planul de proiecție Stereo 70 și sunt rotunjite la 1 milimetru.**

***** Distanța dintre puncte este formată din segmente cumulate ce sunt mai mici decât valoarea 1 milimetru.**

**DATE DESPRE IMOBILUL NR. 4384**

Oficiul de Cadastru și Publicitate Imobiliară DOLJ
Biroul de Cadastru și Publicitate Imobiliară Craiova

A. Partea I. Descrierea imobilului

TEREN Extravilan

Adresa: Jud. Dolj, T59, P2

Nr. Crt	Nr cadastral Nr. topografic	Suprafața* (mp)	Observații / Referințe
A1		2.200	Sector cadastral:7 Teren neimprejmuit;

B. Partea II. Proprietari și acte

Inscrieri privitoare la dreptul de proprietate și alte drepturi reale	Referințe
/	
Act Administrativ nr. TDP NR. 787-158776, din 23/03/1994 emis de CJSIPT DOLJ;	
B1	A1
Intabulare, drept de PROPRIETATE, dobândit prin Reconstituire, cota actuala 1/1, cota initiala 1/1	
1) BORUZ MARIN, LIPSĂ CNP	
2) PREDOIANU ECATERINA, LIPSĂ CNP	

C. Partea III. SARCINI .

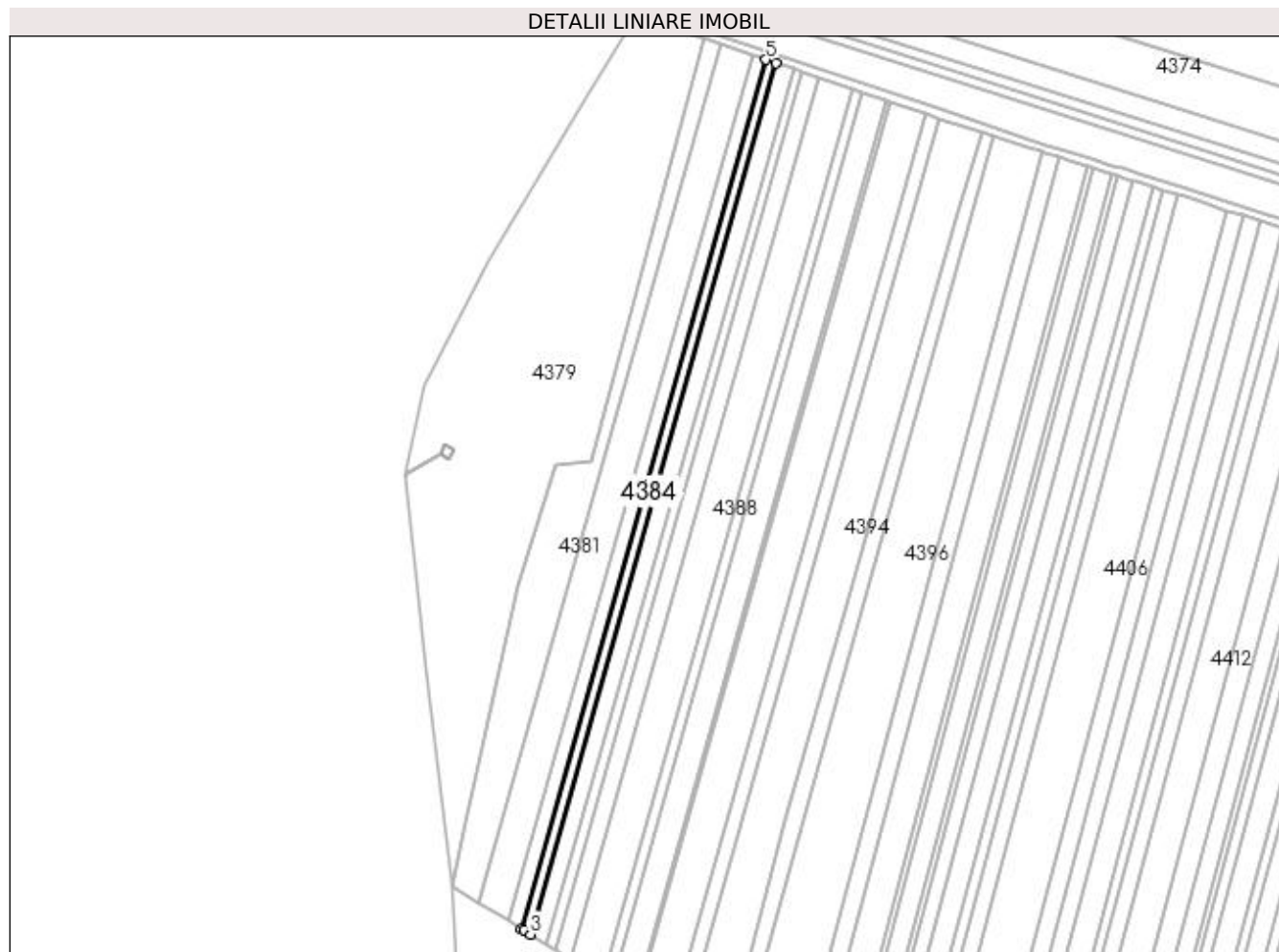
Inscrieri privind dezmembramentele dreptului de proprietate, drepturi reale de garanție și sarcini	Referințe
NU SUNT	

Anexa Nr. 1 La Partea I

Teren

Nr cadastral	Suprafața (mp)*	Observații / Referințe
	2.200	

* Suprafața este determinată în planul de proiecție Stereo 70.



Date referitoare la teren

Crt	Categorie folosință	Intra vilan	Suprafața (mp)	Tarla	Parcelă	Nr. topo	Observații / Referințe
1	arabil	NU	2.200	59	2	-	

Lungime Segmente

1) Valorile lungimilor segmentelor sunt obținute din proiecție în plan.

Punct început	X / Y	Punct sfârșit	X / Y	Lungime segment (** (m)
1	408.924,778 263.250,435	2	408.926,032 263.249,674	1.467
2	408.926,032 263.249,674	3	408.929,17 263.247,685	3.715
3	408.929,17 263.247,685	4	409.049,208 263.674,149	443.036
4	409.049,208 263.674,149	5	409.044,49 263.675,738	4.979
5	409.044,49 263.675,738	1	408.924,778 263.250,435	441.83

**** Lungimile segmentelor sunt determinate în planul de proiecție Stereo 70 și sunt rotunjite la 1 milimetru.**

***** Distanța dintre puncte este formată din segmente cumulate ce sunt mai mici decât valoarea 1 milimetru.**

**DATE DESPRE IMOBILUL NR. 4385**

Oficiul de Cadastru și Publicitate Imobiliară DOLJ
Biroul de Cadastru și Publicitate Imobiliară Craiova

A. Partea I. Descrierea imobilului

TEREN Extravilan

Adresa: Jud. Dolj, T59, P2

Nr. Crt	Nr cadastral Nr. topografic	Suprafața* (mp)	Observații / Referințe
A1	33853	4.100	Sector cadastral:7 Teren neimprejmuit;

B. Partea II. Proprietari și acte

Inscrieri privitoare la dreptul de proprietate și alte drepturi reale	Referințe
248908 / 05/11/2019	
Act Notarial nr. CVC NR. 2061, din 05/11/2019 emis de Florea ANA -MARIA;	
B1	A1
Intabulare, drept de PROPRIETATE, dobandit prin Conventie, cota actuala 1/1, cota initiala 1/1 1) STAN BOGDAN-NICUȘOR	

C. Partea III. SARCINI .

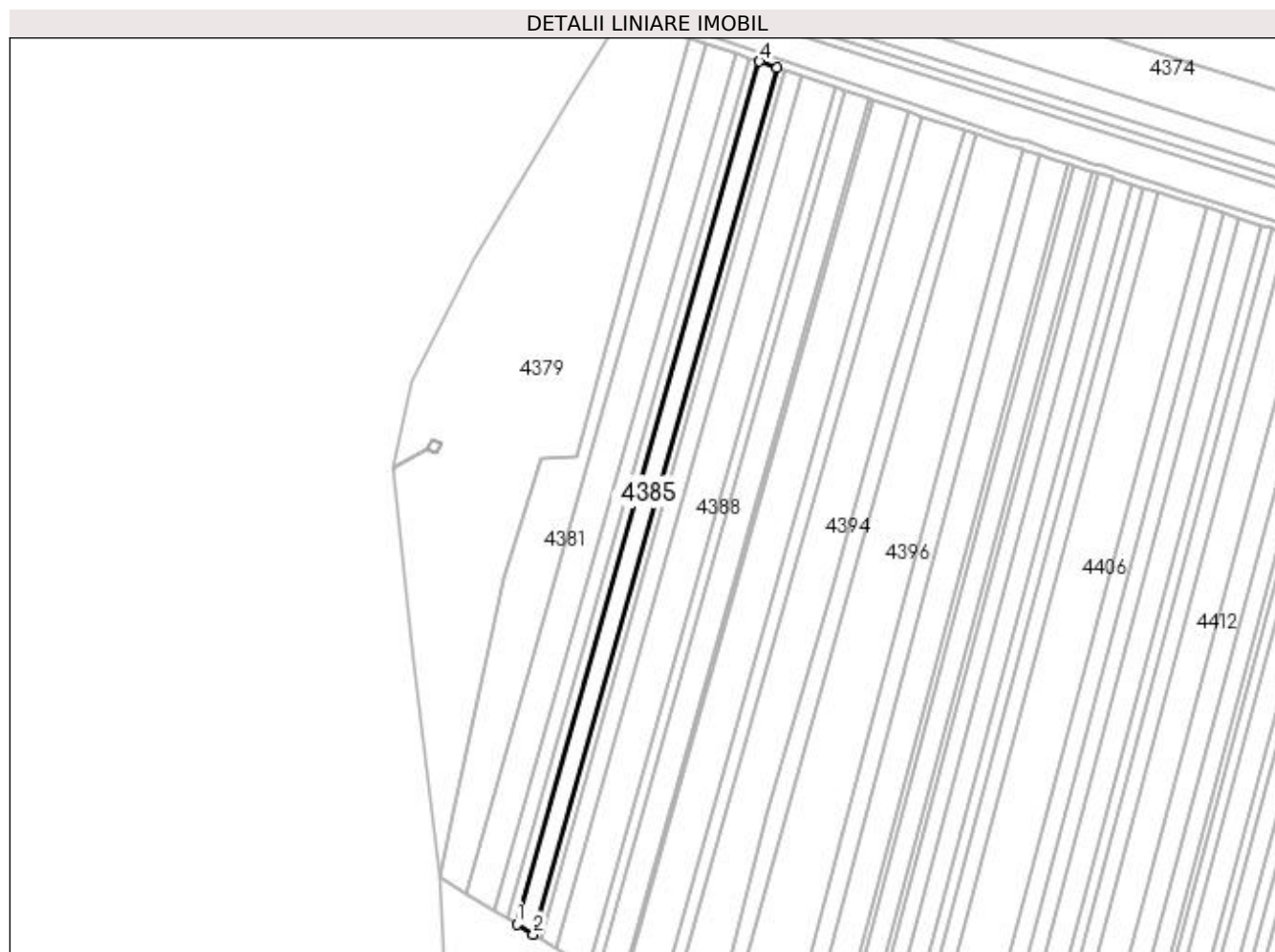
Inscrieri privind dezmembramintele dreptului de proprietate, drepturi reale de garanție și sarcini	Referințe
NU SUNT	

Anexa Nr. 1 La Partea I

Teren

Nr cadastral	Suprafața (mp)*	Observații / Referințe
33853	4.100	

* Suprafața este determinată în planul de proiecție Stereo 70.



Date referitoare la teren

Crt	Categorie folosință	Intra vilan	Suprafața (mp)	Tarla	Parcelă	Nr. topo	Observații / Referințe
1	arabil	NU	4.100	59	2	-	

Lungime Segmente

1) Valorile lungimilor segmentelor sunt obținute din proiecție în plan.

Punct început	X / Y	Punct sfârșit	X / Y	Lungime segment (** (m)
1	408.929,17 263.247,685	2	408.937,307 263.242,526	9.635
2	408.937,307 263.242,526	3	409.057,967 263.671,199	445.331
3	409.057,967 263.671,199	4	409.049,208 263.674,149	9.242
4	409.049,208 263.674,149	1	408.929,17 263.247,685	443.036

**** Lungimile segmentelor sunt determinate în planul de proiecție Stereo 70 și sunt rotunjite la 1 milimetru.**

***** Distanța dintre puncte este formată din segmente cumulate ce sunt mai mici decât valoarea 1 milimetru.**

**DATE DESPRE IMOBILUL NR. 4386**

Oficiul de Cadastru și Publicitate Imobiliară DOLJ
Biroul de Cadastru și Publicitate Imobiliară Craiova

A. Partea I. Descrierea imobilului

TEREN Extravilan

Adresa: Jud. Dolj, T59, P3

Nr. Crt	Nr cadastral Nr. topografic	Suprafața* (mp)	Observații / Referințe
A1		1.900	Sector cadastral:7 Teren neimprejmuit;

B. Partea II. Proprietari și acte

Inscrieri privitoare la dreptul de proprietate și alte drepturi reale	Referințe
/	
Act Administrativ nr. TDP NR. 787-158776, din 23/03/1994 emis de CJSIPT DOLJ;	
B1	A1
Intabulare, drept de PROPRIETATE, dobândit prin Reconstituire, cota actuala 1/1, cota initiala 1/1	
1) BORUZ MARIN, LIPSĂ CNP	
2) PREDOIANU ECATERINA, LIPSĂ CNP	

C. Partea III. SARCINI .

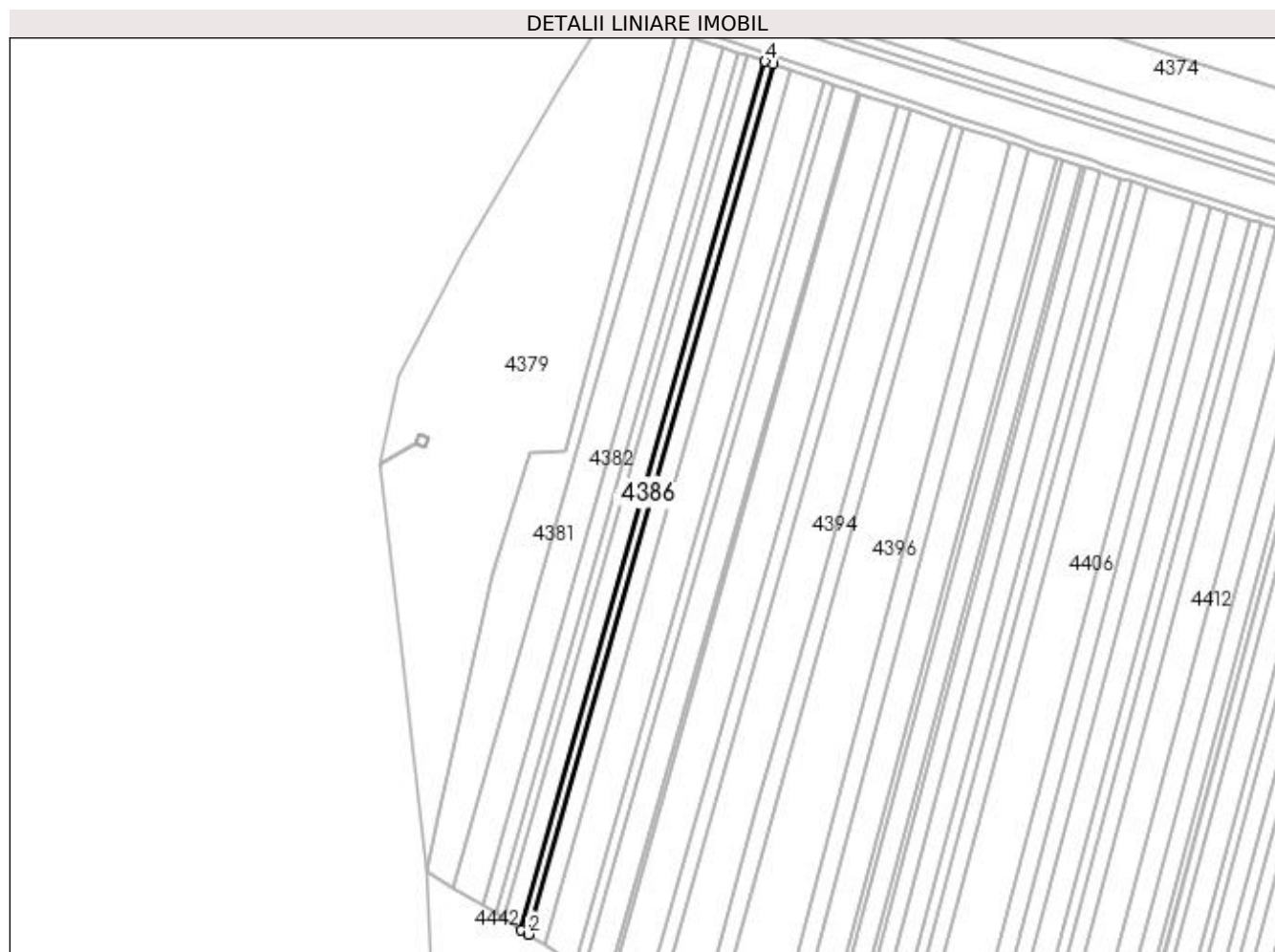
Inscrieri privind dezmembramintele dreptului de proprietate, drepturi reale de garanție și sarcini	Referințe
NU SUNT	

Anexa Nr. 1 La Partea I

Teren

Nr cadastral	Suprafața (mp)*	Observații / Referințe
	1.900	

* Suprafața este determinată în planul de proiecție Stereo 70.



Date referitoare la teren

Crt	Categorie folosință	Intra vilan	Suprafața (mp)	Tarla	Parcelă	Nr. topo	Observații / Referințe
1	arabil	NU	1.900	59	3	-	

Lungime Segmente

1) Valorile lungimilor segmentelor sunt obținute din proiecție în plan.

Punct început	X / Y	Punct sfârșit	X / Y	Lungime segment (** (m)
1	408.937,307 263.242,526	2	408.941,063 263.240,144	4.448
2	408.941,063 263.240,144	3	409.062,011 263.669,837	446.39
3	409.062,011 263.669,837	4	409.057,967 263.671,199	4.267
4	409.057,967 263.671,199	1	408.937,307 263.242,526	445.331

**** Lungimile segmentelor sunt determinate în planul de proiecție Stereo 70 și sunt rotunjite la 1 milimetru.**

***** Distanța dintre puncte este formată din segmente cumulate ce sunt mai mici decât valoarea 1 milimetru.**

**DATE DESPRE IMOBILUL NR. 4387**

Oficiul de Cadastru și Publicitate Imobiliară DOLJ
Biroul de Cadastru și Publicitate Imobiliară Craiova

A. Partea I. Descrierea imobilului

TEREN Extravilan

Adresa: Jud. Dolj, T59, P4

Nr. Crt	Nr cadastral Nr. topografic	Suprafața* (mp)	Observații / Referințe
A1		3.900	Sector cadastral:7 Teren neimprejmuit;

B. Partea II. Proprietari și acte

Inscrieri privitoare la dreptul de proprietate și alte drepturi reale		Referințe
/		
Act Administrativ nr. TDP NR. 555-44606, din 31/01/1994 emis de CJSIPT DOLJ;		
B1	Intabulare, drept de PROPRIETATE, dobândit prin Reconstituire, cota actuala 1/1, cota initiala 1/1 1) RĂDUȚ ALEXANDRU, LIPSĂ CNP	A1

C. Partea III. SARCINI .

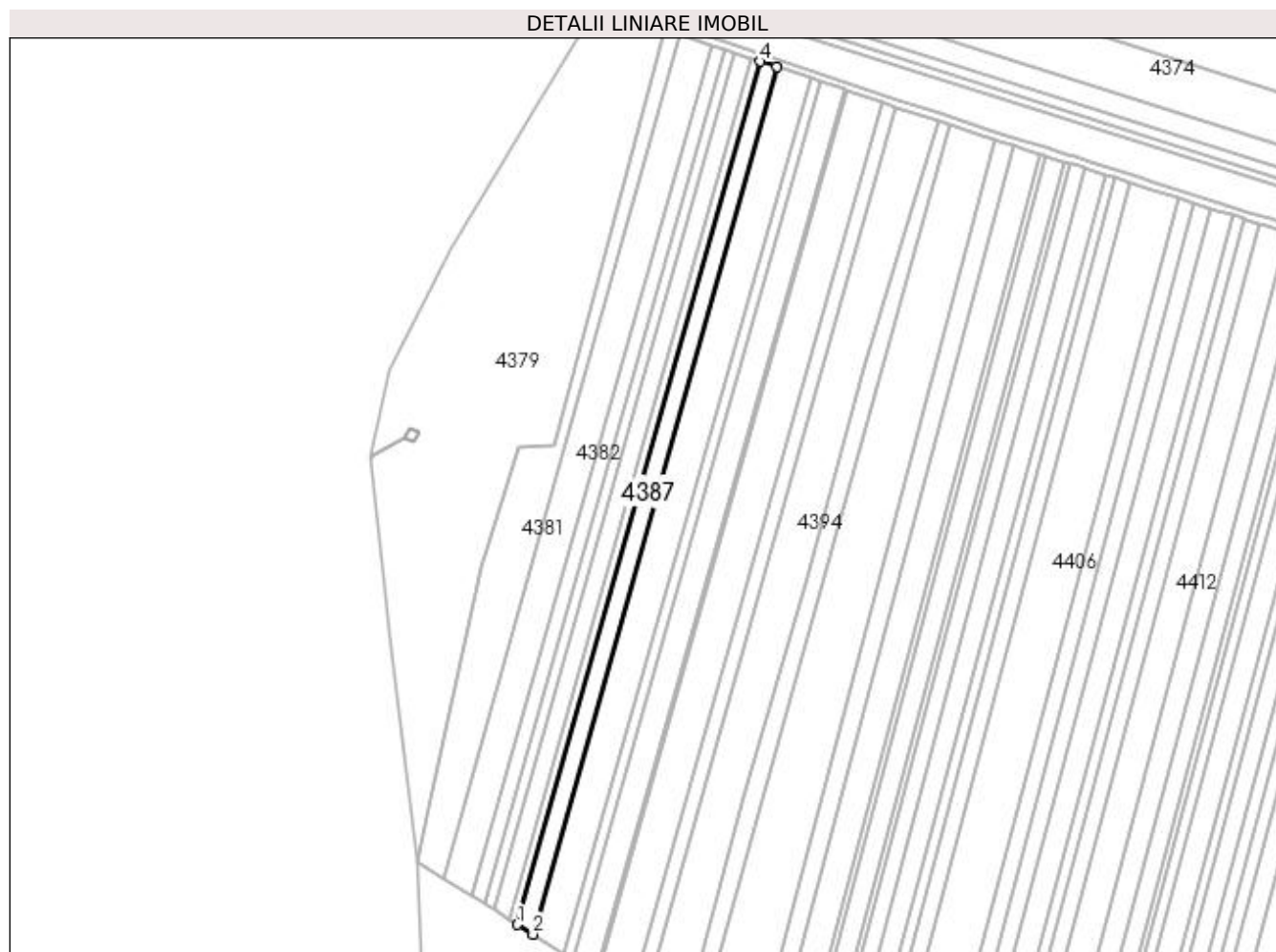
Inscrieri privind dezmembramintele dreptului de proprietate, drepturi reale de garanție și sarcini	Referințe
NU SUNT	

Anexa Nr. 1 La Partea I

Teren

Nr cadastral	Suprafața (mp)*	Observații / Referințe
	3.900	

* Suprafața este determinată în planul de proiecție Stereo 70.



Date referitoare la teren

Crt	Categorie folosință	Intra vilan	Suprafața (mp)	Tarla	Parcelă	Nr. topo	Observații / Referințe
1	arabil	NU	3.900	59	4	-	

Lungime Segmente

1) Valorile lungimilor segmentelor sunt obținute din proiecție în plan.

Punct început	X / Y	Punct sfârșit	X / Y	Lungime segment (** (m)
1	408.941,063 263.240,144	2	408.948,746 263.235,273	9.097
2	408.948,746 263.235,273	3	409.070,281 263.667,051	448.557
3	409.070,281 263.667,051	4	409.062,011 263.669,837	8.727
4	409.062,011 263.669,837	1	408.941,063 263.240,144	446.39

**** Lungimile segmentelor sunt determinate în planul de proiecție Stereo 70 și sunt rotunjite la 1 milimetru.**

***** Distanța dintre puncte este formată din segmente cumulate ce sunt mai mici decât valoarea 1 milimetru.**

**DATE DESPRE IMOBILUL NR. 4388**

Oficiul de Cadastru și Publicitate Imobiliară DOLJ
Biroul de Cadastru și Publicitate Imobiliară Craiova

A. Partea I. Descrierea imobilului

TEREN Extravilan

Adresa: Jud. Dolj, T59, P5

Nr. Crt	Nr cadastral Nr. topografic	Suprafața* (mp)	Observații / Referințe
A1		8.000	Sector cadastral:7 Teren neimprejmuit;

B. Partea II. Proprietari și acte

Inscrieri privitoare la dreptul de proprietate și alte drepturi reale	Referințe
/	
Act Administrativ nr. TDP NR. 576-44606, din 02/02/1994 emis de CJSIPT DOLJ;	
B1	A1
Intabulare, drept de PROPRIETATE, dobandit prin Reconstituire, cota actuala 1/1, cota initiala 1/1 1) VASILESCU GHEORGHE, LIPSĂ CNP	

C. Partea III. SARCINI .

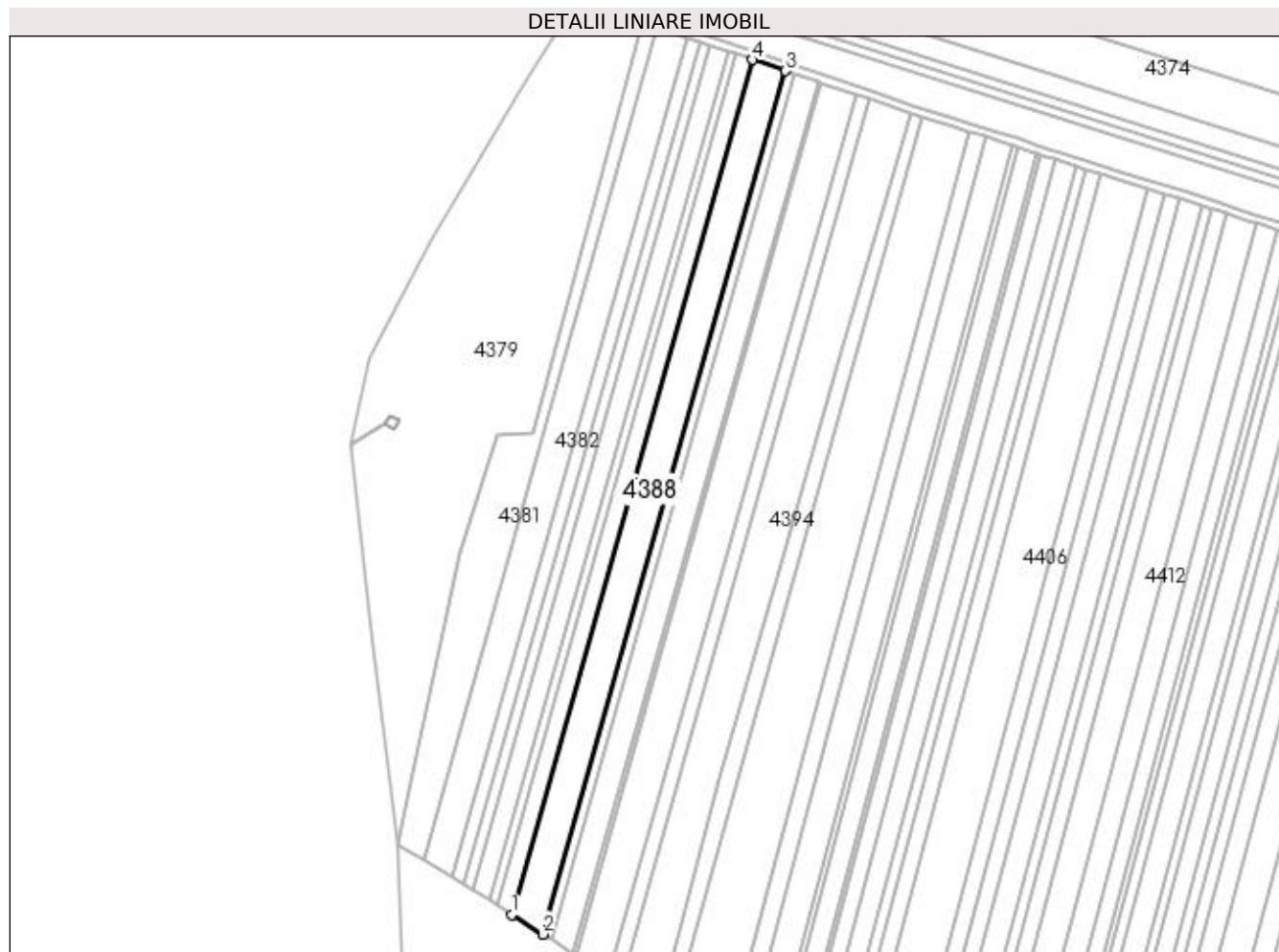
Inscrieri privind dezmembramintele dreptului de proprietate, drepturi reale de garanție și sarcini	Referințe
NU SUNT	

Anexa Nr. 1 La Partea I

Teren

Nr cadastral	Suprafața (mp)*	Observații / Referințe
	8.000	

* Suprafața este determinată în planul de proiecție Stereo 70.



Date referitoare la teren

Crt	Categorie folosință	Intra vilan	Suprafața (mp)	Tarla	Parcelă	Nr. topo	Observații / Referințe
1	arabil	NU	8.000	59	5	-	

Lungime Segmente

1) Valorile lungimilor segmentelor sunt obținute din proiecție în plan.

Punct început	X / Y	Punct sfârșit	X / Y	Lungime segment (** (m)
1	408.948,746 263.235,273	2	408.964,392 263.225,353	18.525
2	408.964,392 263.225,353	3	409.087,122 263.661,379	452.969
3	409.087,122 263.661,379	4	409.070,281 263.667,051	17.77
4	409.070,281 263.667,051	1	408.948,746 263.235,273	448.557

**** Lungimile segmentelor sunt determinate în planul de proiecție Stereo 70 și sunt rotunjite la 1 milimetru.**

***** Distanța dintre puncte este formată din segmente cumulate ce sunt mai mici decât valoarea 1 milimetru.**

**DATE DESPRE IMOBILUL NR. 4389**

Oficiul de Cadastru și Publicitate Imobiliară DOLJ
Biroul de Cadastru și Publicitate Imobiliară Craiova

A. Partea I. Descrierea imobilului

TEREN Extravilan

Adresa: Jud. Dolj, T59, P6

Nr. Crt	Nr cadastral Nr. topografic	Suprafața* (mp)	Observații / Referințe
A1		2.200	Sector cadastral:7 Teren neimprejmuț; IDENTIC CU T58 IN TDP

B. Partea II. Proprietari și acte

Inscrieri privitoare la dreptul de proprietate și alte drepturi reale		Referințe
/		
Act Administrativ nr. TDP NR. 1577-44703, din 13/10/1995 emis de CJSIPT DOLJ;		
B1	Intabulare, drept de PROPRIETATE, dobândit prin Reconstituire, cota actuala 1/1, cota initiala 1/1 1) BEZERGHEANU ȘTEFAN , LIPSĂ CNP 2) BEZERGHEANU VASILE , LIPSĂ CNP	A1

C. Partea III. SARCINI .

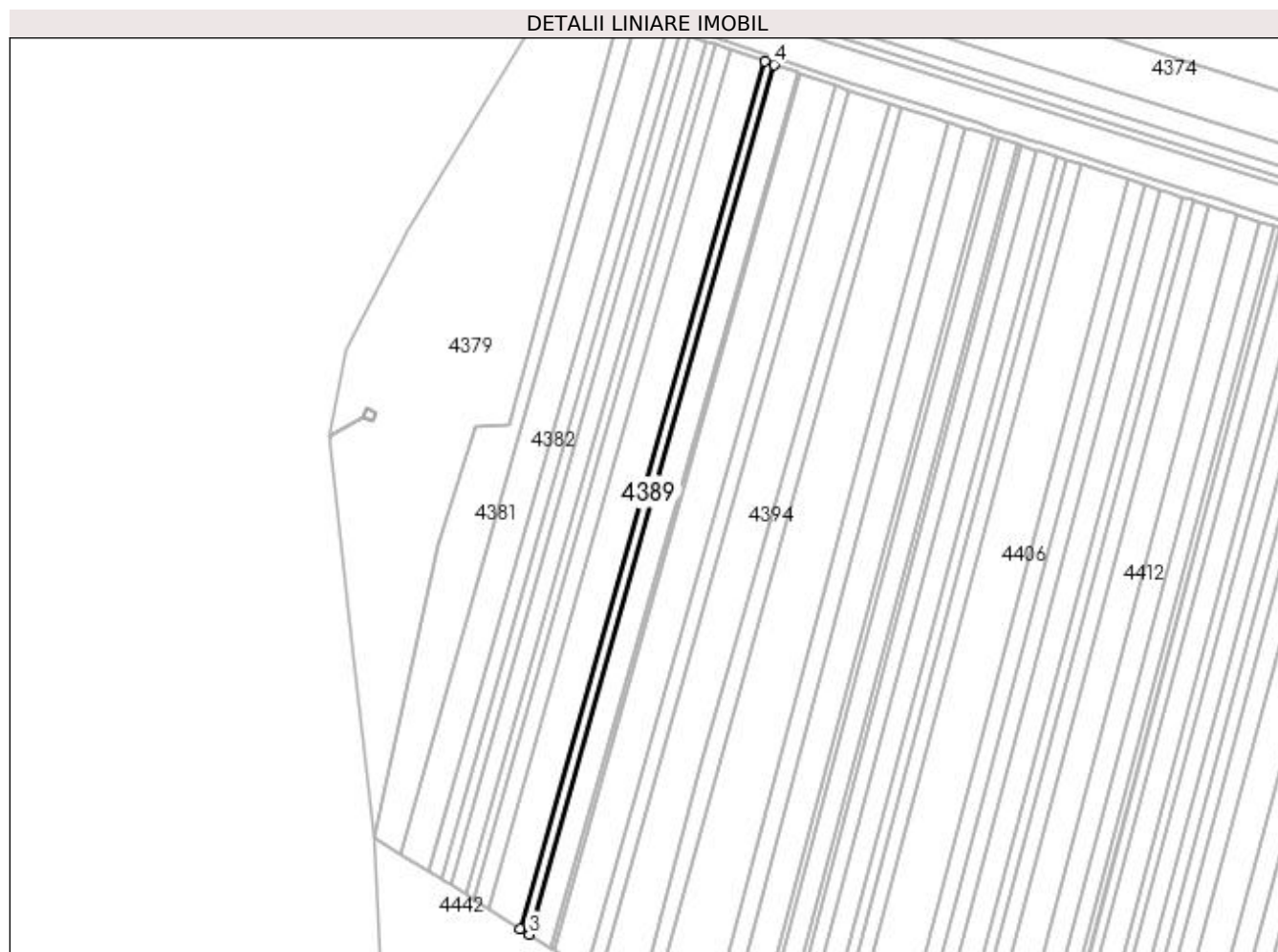
Inscrieri privind dezmembramintele dreptului de proprietate, drepturi reale de garanție și sarcini	Referințe
NU SUNT	

Anexa Nr. 1 La Partea I

Teren

Nr cadastral	Suprafața (mp)*	Observații / Referințe
	2.200	IDENTIC CU T58 IN TDP

* Suprafața este determinată în planul de proiecție Stereo 70.



Date referitoare la teren

Crt	Categorie folosință	Intra vilan	Suprafața (mp)	Tarla	Parcelă	Nr. topo	Observații / Referințe
1	arabil	NU	2.200	59	6	-	

Lungime Segmente

1) Valorile lungimilor segmentelor sunt obținute din proiecție în plan.

Punct început	X / Y	Punct sfârșit	X / Y	Lungime segment (** (m)
1	409.087,122 263.661,379	2	408.964,392 263.225,353	452.969
2	408.964,392 263.225,353	3	408.968,667 263.222,643	5.063
3	408.968,667 263.222,643	4	409.091,724 263.659,829	454.175
4	409.091,724 263.659,829	1	409.087,122 263.661,379	4.857

**** Lungimile segmentelor sunt determinate în planul de proiecție Stereo 70 și sunt rotunjite la 1 milimetru.**

***** Distanța dintre puncte este formată din segmente cumulate ce sunt mai mici decât valoarea 1 milimetru.**

**DATE DESPRE IMOBILUL NR. 4390**

Oficiul de Cadastru și Publicitate Imobiliară DOLJ
Biroul de Cadastru și Publicitate Imobiliară Craiova

A. Partea I. Descrierea imobilului

TEREN Extravilan

Adresa: Jud. Dolj, T59, P6

Nr. Crt	Nr cadastral Nr. topografic	Suprafața* (mp)	Observații / Referințe
A1		5.800	Sector cadastral:7 Teren neimprejmuit;

B. Partea II. Proprietari și acte

Inscrieri privitoare la dreptul de proprietate și alte drepturi reale	Referințe
/	
Act Administrativ nr. TDP NR. 775-158776, din 15/03/1994 emis de CJSIPT DOLJ;	
B1	A1
Intabulare, drept de PROPRIETATE, dobândit prin Reconstituire, cota actuala 1/1, cota initiala 1/1 1) BEZERGHEANU ȘTEFAN, LIPSĂ CNP	

C. Partea III. SARCINI .

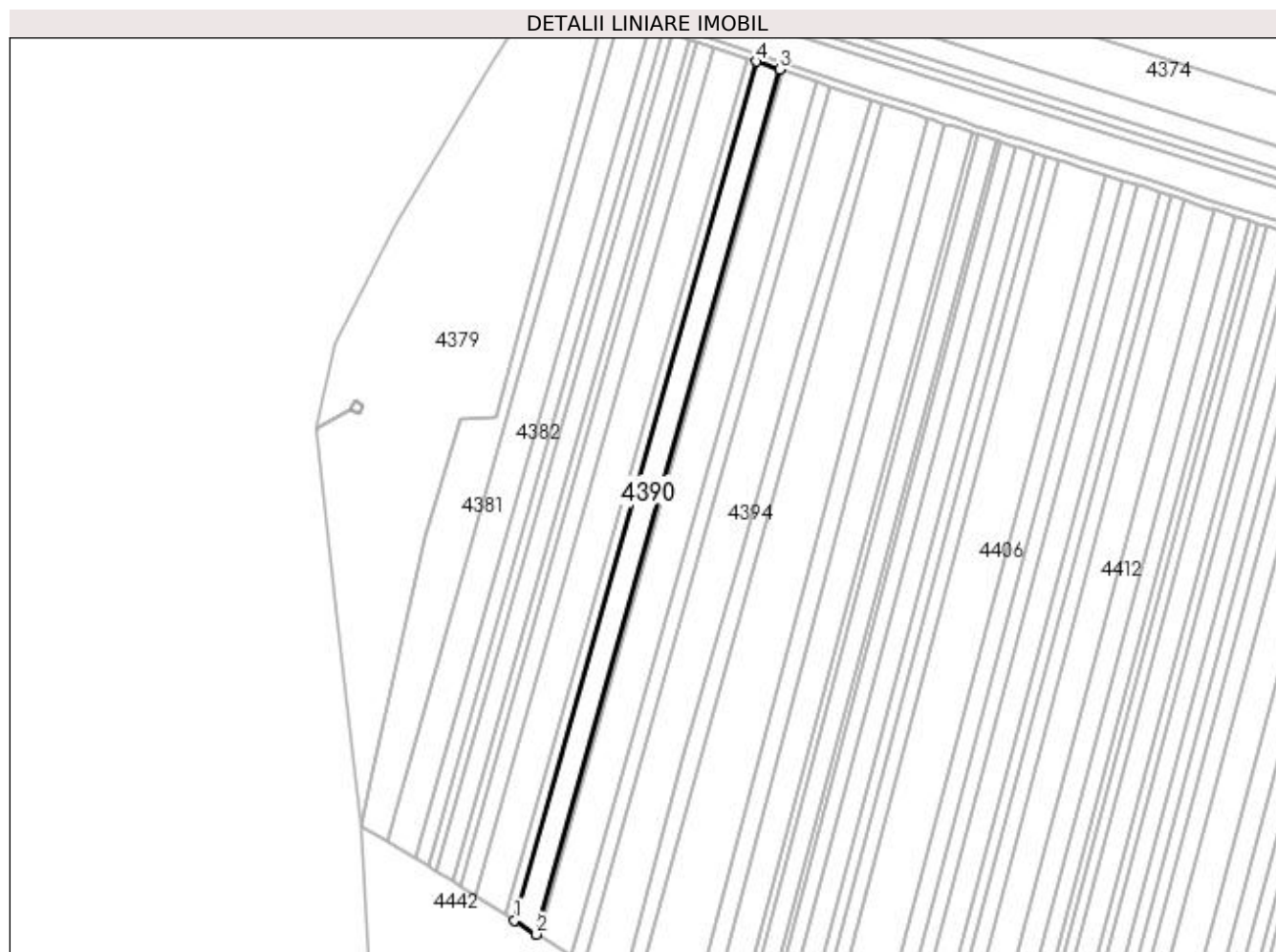
Inscrieri privind dezmembramintele dreptului de proprietate, drepturi reale de garanție și sarcini	Referințe
NU SUNT	

Anexa Nr. 1 La Partea I

Teren

Nr cadastral	Suprafața (mp)*	Observații / Referințe
	5.800	

* Suprafața este determinată în planul de proiecție Stereo 70.



Date referitoare la teren

Crt	Categorie folosință	Intra vilan	Suprafața (mp)	Tarla	Parcelă	Nr. topo	Observații / Referințe
1	arabil	NU	5.800	59	6	-	

Lungime Segmente

1) Valorile lungimilor segmentelor sunt obținute din proiecție în plan.

Punct început	X / Y	Punct sfârșit	X / Y	Lungime segment (** (m)
1	408.968,667 263.222,643	2	408.979,886 263.215,53	13.283
2	408.979,886 263.215,53	3	409.103,8 263.655,762	457.339
3	409.103,8 263.655,762	4	409.091,724 263.659,829	12.742
4	409.091,724 263.659,829	1	408.968,667 263.222,643	454.175

**** Lungimile segmentelor sunt determinate în planul de proiecție Stereo 70 și sunt rotunjite la 1 milimetru.**

***** Distanța dintre puncte este formată din segmente cumulate ce sunt mai mici decât valoarea 1 milimetru.**

**DATE DESPRE IMOBILUL NR. 4391**

Oficiul de Cadastru și Publicitate Imobiliară DOLJ
Biroul de Cadastru și Publicitate Imobiliară Craiova

A. Partea I. Descrierea imobilului

TEREN Extravilan

Adresa: Jud. Dolj, T59, P7

Nr. Crt	Nr cadastral Nr. topografic	Suprafața* (mp)	Observații / Referințe
A1		700	Sector cadastral:7 Teren neimprejmuit;

B. Partea II. Proprietari și acte

Inscrieri privitoare la dreptul de proprietate și alte drepturi reale	Referințe
/	
Act Administrativ nr. TDP NR. 1588-44703, din 13/10/1995 emis de CJSIPT DOLJ;	
B1	A1
Intabulare, drept de PROPRIETATE, dobândit prin Reconstituire, cota actuala 1/1, cota initiala 1/1 1) STOICA MARIN, LIPSĂ CNP	

C. Partea III. SARCINI .

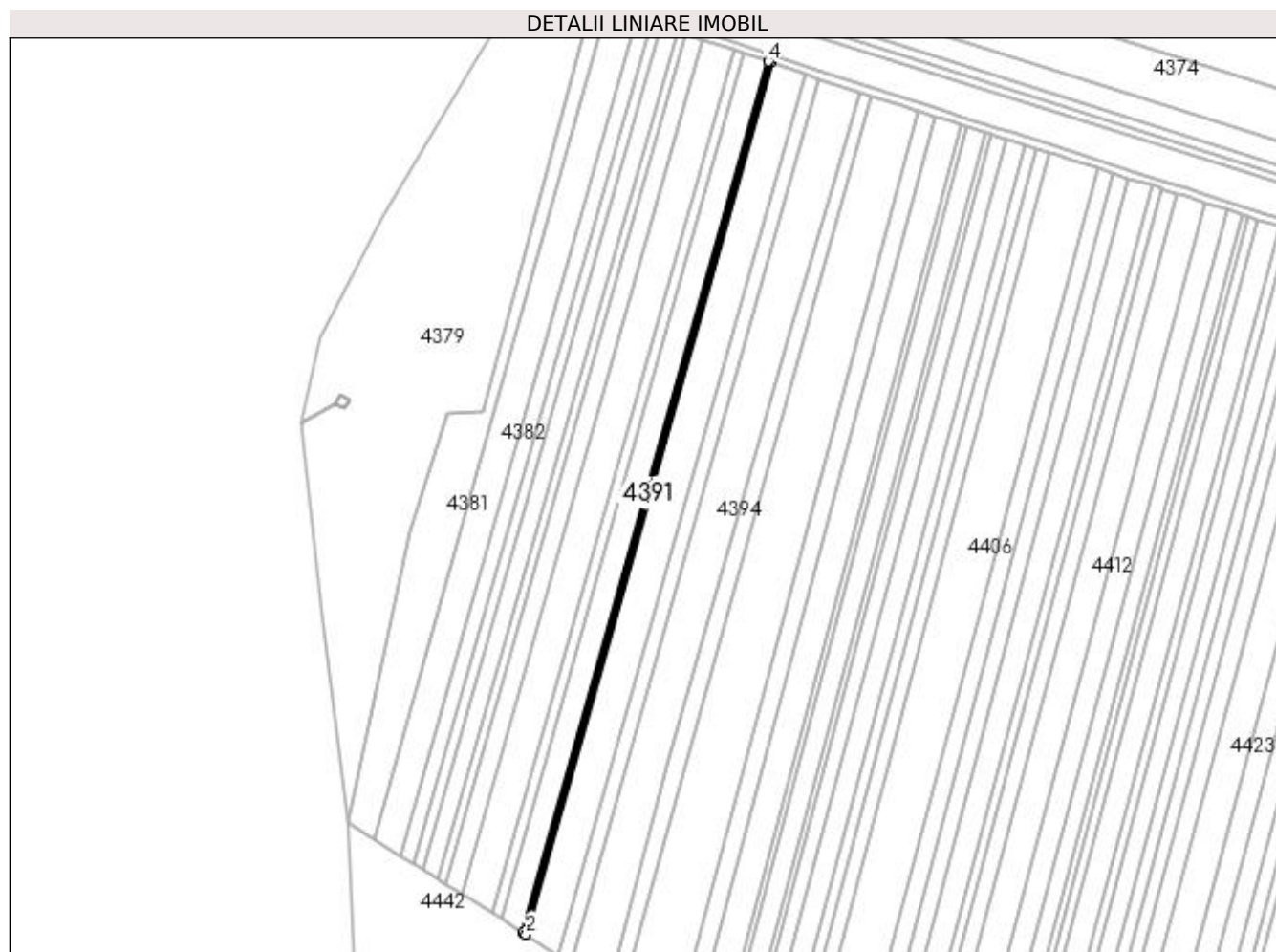
Inscrieri privind dezmembramintele dreptului de proprietate, drepturi reale de garanție și sarcini	Referințe
NU SUNT	

Anexa Nr. 1 La Partea I

Teren

Nr cadastral	Suprafața (mp)*	Observații / Referințe
	700	

* Suprafața este determinată în planul de proiecție Stereo 70.



Date referitoare la teren

Crt	Categorie folosință	Intra vilan	Suprafața (mp)	Tarla	Parcelă	Nr. topo	Observații / Referințe
1	arabil	NU	700	59	7	-	

Lungime Segmente

1) Valorile lungimilor segmentelor sunt obținute din proiecție în plan.

Punct început	X / Y	Punct sfârșit	X / Y	Lungime segment (** (m)
1	408.979,886 263.215,53	2	408.981,235 263.214,675	1.597
2	408.981,235 263.214,675	3	409.105,252 263.655,273	457.719
3	409.105,252 263.655,273	4	409.103,8 263.655,762	1.532
4	409.103,8 263.655,762	1	408.979,886 263.215,53	457.339

**** Lungimile segmentelor sunt determinate în planul de proiecție Stereo 70 și sunt rotunjite la 1 milimetru.**

***** Distanța dintre puncte este formată din segmente cumulate ce sunt mai mici decât valoarea 1 milimetru.**

**DATE DESPRE IMOBILUL NR. 4392**

Oficiul de Cadastru și Publicitate Imobiliară DOLJ
Biroul de Cadastru și Publicitate Imobiliară Craiova

A. Partea I. Descrierea imobilului

TEREN Extravilan

Adresa: Jud. Dolj, T59, P7

Nr. Crt	Nr cadastral Nr. topografic	Suprafața* (mp)	Observații / Referințe
A1		8.600	Sector cadastral:7 Teren neimprejmuit;

B. Partea II. Proprietari și acte

Inscrieri privitoare la dreptul de proprietate și alte drepturi reale	Referințe
/	
Act Administrativ nr. TDP NR. 554-44606, din 31/01/1994 emis de CJSIPT DOLJ;	
B1	A1
Intabulare, drept de PROPRIETATE, dobândit prin Reconstituire, cota actuala 1/1, cota initiala 1/1 1) STOICA MARIN, LIPSĂ CNP	

C. Partea III. SARCINI .

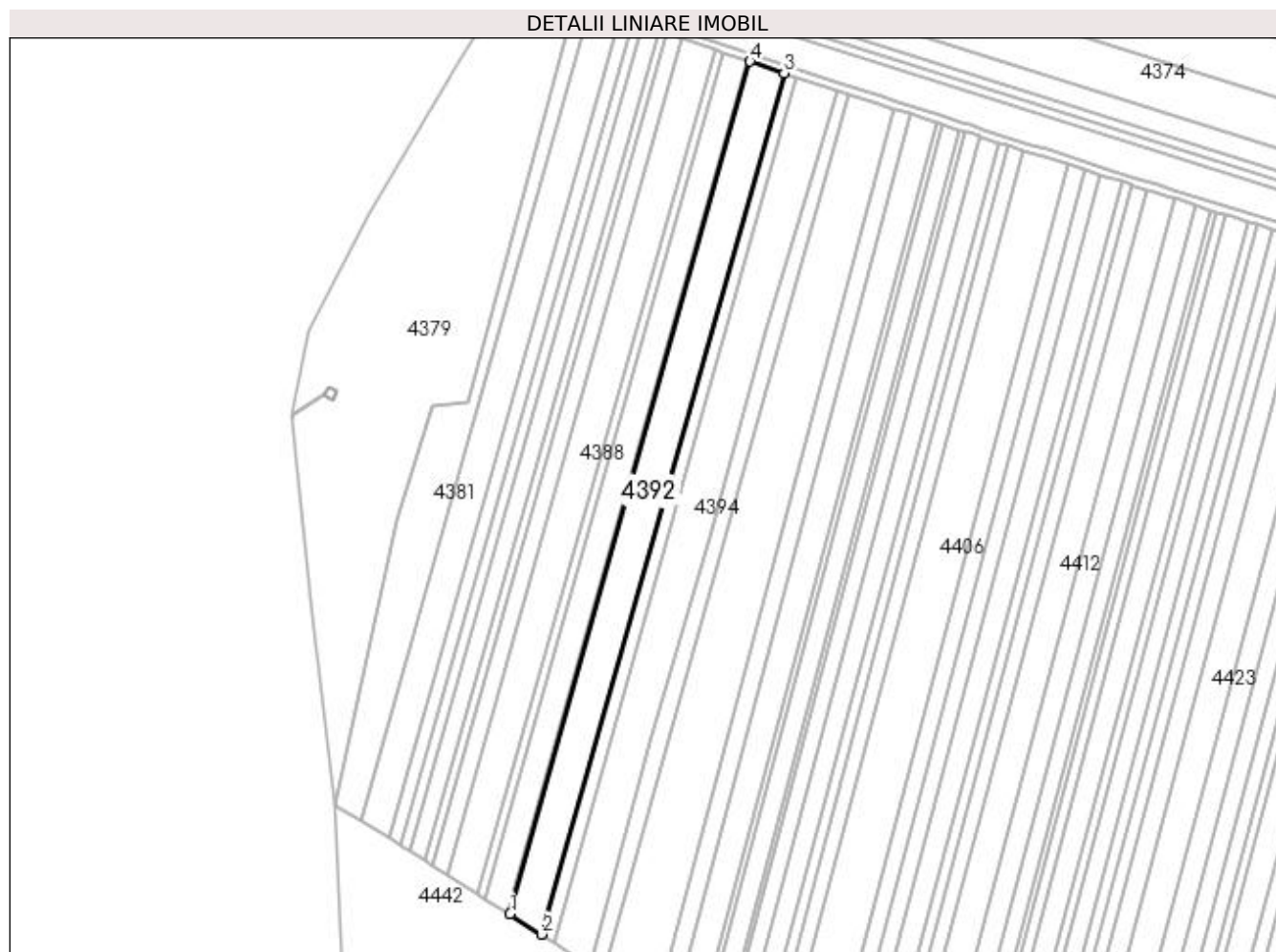
Inscrieri privind dezmembramintele dreptului de proprietate, drepturi reale de garanție și sarcini	Referințe
NU SUNT	

Anexa Nr. 1 La Partea I

Teren

Nr cadastral	Suprafața (mp)*	Observații / Referințe
	8.600	

* Suprafața este determinată în planul de proiecție Stereo 70.



Date referitoare la teren

Crt	Categorie folosință	Intra vilan	Suprafața (mp)	Tarla	Parcelă	Nr. topo	Observații / Referințe
1	arabil	NU	8.600	59	7	-	

Lungime Segmente

1) Valorile lungimilor segmentelor sunt obținute din proiecție în plan.

Punct început	X / Y	Punct sfârșit	X / Y	Lungime segment (** (m)
1	408.981,235 263.214,675	2	408.997,714 263.204,227	19.512
2	408.997,714 263.204,227	3	409.122,99 263.649,298	462.366
3	409.122,99 263.649,298	4	409.105,252 263.655,273	18.718
4	409.105,252 263.655,273	1	408.981,235 263.214,675	457.719

**** Lungimile segmentelor sunt determinate în planul de proiecție Stereo 70 și sunt rotunjite la 1 milimetru.**

***** Distanța dintre puncte este formată din segmente cumulate ce sunt mai mici decât valoarea 1 milimetru.**

**DATE DESPRE IMOBILUL NR. 4393**

Oficiul de Cadastru și Publicitate Imobiliară DOLJ
Biroul de Cadastru și Publicitate Imobiliară Craiova

A. Partea I. Descrierea imobilului

TEREN Extravilan

Adresa: Jud. Dolj, T59, P8

Nr. Crt	Nr cadastral Nr. topografic	Suprafața* (mp)	Observații / Referințe
A1		3.200	Sector cadastral:7 Teren neimprejmuit;

B. Partea II. Proprietari și acte

Inscrieri privitoare la dreptul de proprietate și alte drepturi reale	Referințe
/	
Act Administrativ nr. TDP NR. 784-158776, din 23/03/1994 emis de CJSIPT DOLJ;	
B1	A1
Intabulare, drept de PROPRIETATE, dobândit prin Reconstituire, cota actuala 1/1, cota initiala 1/1	
1) VAȘCU EMILIAN, LIPSĂ CNP	
2) VAȘCU NICOLAE, LIPSĂ CNP	
3) PETCOIU FLOAREA, LIPSĂ CNP	

C. Partea III. SARCINI .

Inscrieri privind dezmembramintele dreptului de proprietate, drepturi reale de garanție și sarcini	Referințe
NU SUNT	

Anexa Nr. 1 La Partea I

Teren

Nr cadastral	Suprafața (mp)*	Observații / Referințe
	3.200	

* Suprafața este determinată în planul de proiecție Stereo 70.



Date referitoare la teren

Crt	Categorie folosință	Intra vilan	Suprafața (mp)	Tarla	Parcelă	Nr. topo	Observații / Referințe
1	arabil	NU	3.200	59	8	-	

Lungime Segmente

1) Valorile lungimilor segmentelor sunt obținute din proiecție în plan.

Punct început	X / Y	Punct sfârșit	X / Y	Lungime segment (** (m)
1	408.997,714 263.204,227	2	409.003,805 263.200,365	7.212
2	409.003,805 263.200,365	3	409.129,546 263.647,09	464.084
3	409.129,546 263.647,09	4	409.122,99 263.649,298	6.918
4	409.122,99 263.649,298	1	408.997,714 263.204,227	462.366

**** Lungimile segmentelor sunt determinate în planul de proiecție Stereo 70 și sunt rotunjite la 1 milimetru.**

***** Distanța dintre puncte este formată din segmente cumulate ce sunt mai mici decât valoarea 1 milimetru.**

**DATE DESPRE IMOBILUL NR. 4394**

Oficiul de Cadastru și Publicitate Imobiliară DOLJ
Biroul de Cadastru și Publicitate Imobiliară Craiova

A. Partea I. Descrierea imobilului

TEREN Extravilan

Adresa: Jud. Dolj, T59, P9

Nr. Crt	Nr cadastral Nr. topografic	Suprafața* (mp)	Observații / Referințe
A1	33923	9.700	Sector cadastral:7 Teren neimprejmuit;

B. Partea II. Proprietari și acte

Inscrieri privitoare la dreptul de proprietate și alte drepturi reale		Referințe
271061 / 03/12/2019		
Act Notarial nr. Contract de donatie aut. nr. 65, din 21/01/1998 emis de NP Florea Grigorie (act administrativ nr Titlu de proprietate nr. 957-48562 din 23.05.1994, emis de Comisia Judeteana Dolj);		
B1	Intabulare, drept de PROPRIETATE, dobandit prin Conventie, cota actuala 1/1, cota initiala 1/1 1) VAȘCU MARIA	A1

C. Partea III. SARCINI .

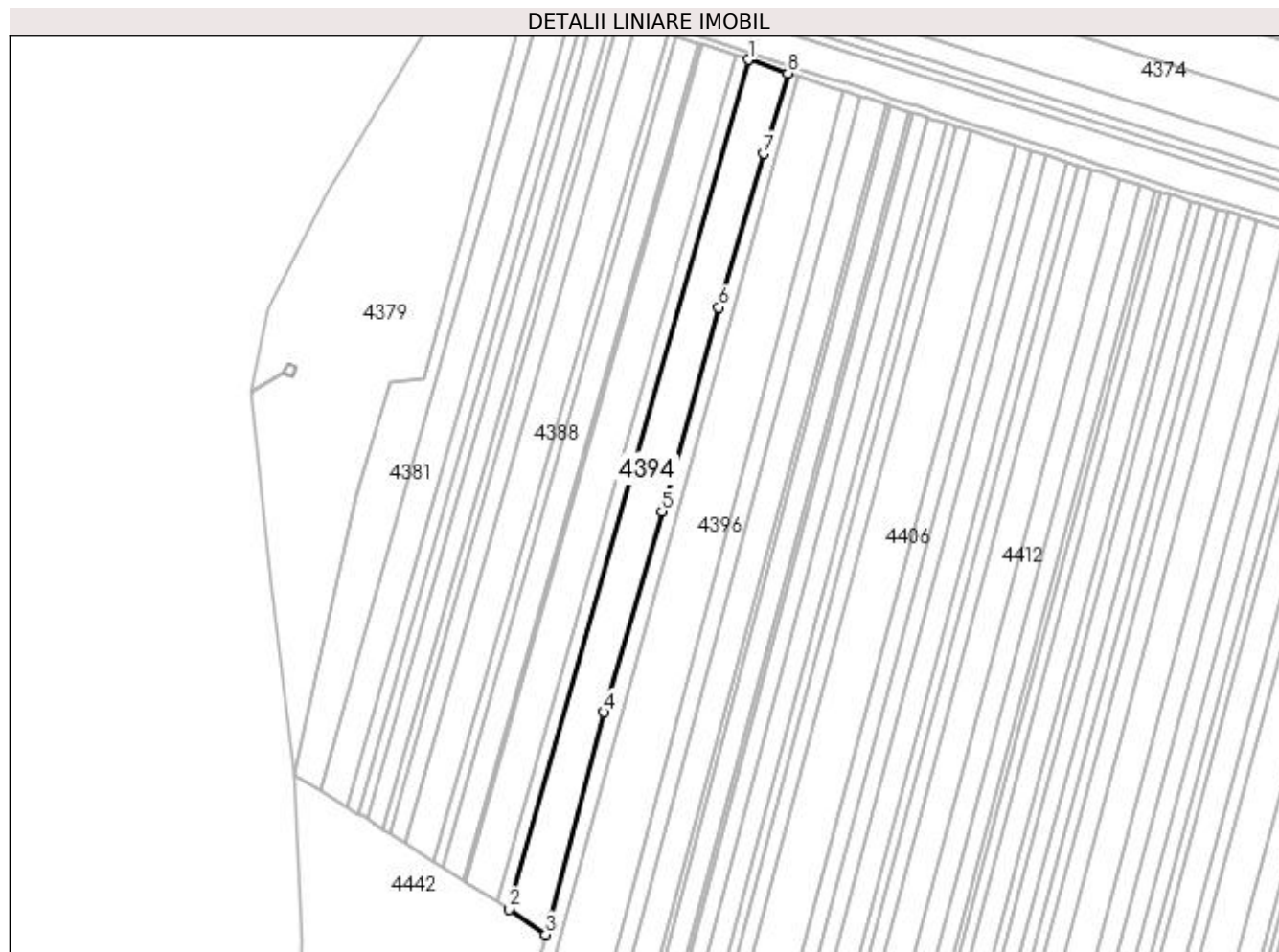
Inscrieri privind dezmembramintele dreptului de proprietate, drepturi reale de garanție și sarcini	Referințe
NU SUNT	

Anexa Nr. 1 La Partea I

Teren

Nr cadastral	Suprafața (mp)*	Observații / Referințe
33923	9.700	

* Suprafața este determinată în planul de proiecție Stereo 70.



Date referitoare la teren

Crt	Categorie folosință	Intravilan	Suprafața (mp)	Tarla	Parcelă	Nr. topo	Observații / Referințe
1	arabil	NU	9.700	59	9	-	

Lungime Segmente

1) Valorile lungimilor segmentelor sunt obținute din proiecție în plan.

Punct început	X / Y	Punct sfârșit	X / Y	Lungime segment (** (m)
1	409.129,546 263.647,09	2	409.003,805 263.200,365	464.084
2	409.003,805 263.200,365	3	409.022,991 263.187,088	23.332
3	409.022,991 263.187,088	4	409.053,838 263.303,866	120.784
4	409.053,838 263.303,866	5	409.084,151 263.409,505	109.902
5	409.084,151 263.409,505	6	409.113,97 263.516,893	111.451

Punct început	X / Y	Punct sfârșit	X / Y	Lungime segment (** (m)
6	409.113,97 263.516,893	7	409.137,604 263.597,649	84.143
7	409.137,604 263.597,649	8	409.150,485 263.640,038	44.302
8	409.150,485 263.640,038	1	409.129,546 263.647,09	22.094

** Lungimile segmentelor sunt determinate în planul de proiecție Stereo 70 și sunt rotunjite la 1 milimetru.

*** Distanța dintre puncte este formată din segmente cumulate ce sunt mai mici decât valoarea 1 milimetru.

**DATE DESPRE IMOBILUL NR. 4395**

Oficiul de Cadastru și Publicitate Imobiliară DOLJ
Biroul de Cadastru și Publicitate Imobiliară Craiova

A. Partea I. Descrierea imobilului

TEREN Extravilan

Adresa: Jud. Dolj, T59, P10

Nr. Crt	Nr cadastral Nr. topografic	Suprafața* (mp)	Observații / Referințe
A1		4.500	Sector cadastral:7 Teren neimprejmuit;

B. Partea II. Proprietari și acte

Inscrieri privitoare la dreptul de proprietate și alte drepturi reale	Referințe
/	
Act Administrativ nr. TDP NR. 1739-58808, din 17/04/2000 emis de CJSIPT DOLJ;	
B1	A1
Intabulare, drept de PROPRIETATE, dobândit prin Reconstituire, cota actuala 1/1, cota initiala 1/1 1) NEACȘA FLOAREA, LIPSĂ CNP	

C. Partea III. SARCINI .

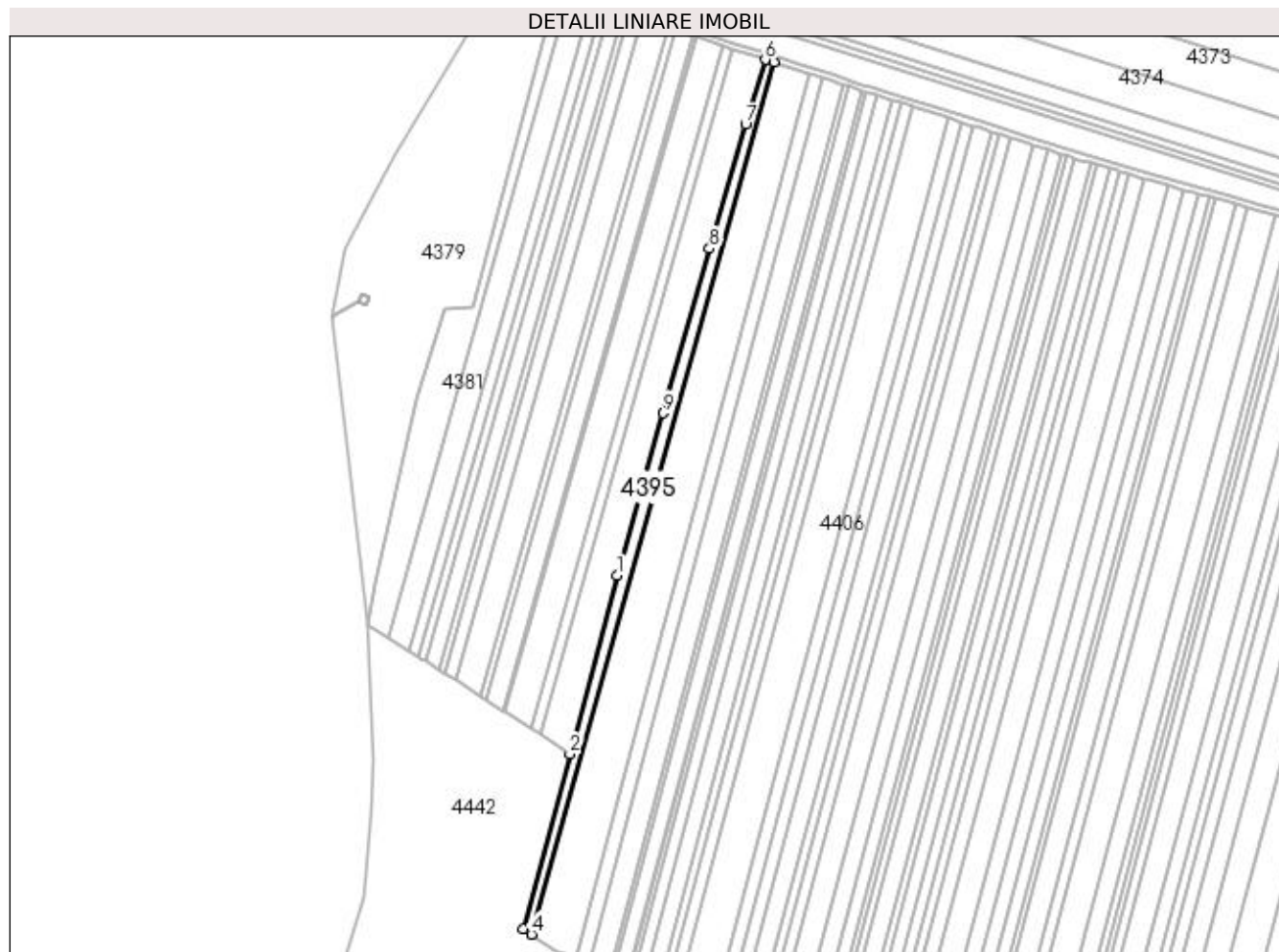
Inscrieri privind dezmembramintele dreptului de proprietate, drepturi reale de garanție și sarcini	Referințe
NU SUNT	

Anexa Nr. 1 La Partea I

Teren

Nr cadastral	Suprafața (mp)*	Observații / Referințe
	4.500	

* Suprafața este determinată în planul de proiecție Stereo 70.



Date referitoare la teren

Crt	Categorie folosință	Intra vilan	Suprafața (mp)	Tarla	Parcelă	Nr. topo	Observații / Referințe
1	arabil	NU	4.500	59	10	-	

Lungime Segmente

1) Valorile lungimilor segmentelor sunt obținute din proiecție în plan.

Punct început	X / Y	Punct sfârșit	X / Y	Lungime segment (** (m)
1	409.053,838 263.303,866	2	409.022,991 263.187,088	120.784
2	409.022,991 263.187,088	3	408.992,834 263.072,923	118.081
3	408.992,834 263.072,923	4	408.997,974 263.069,619	6.111
4	408.997,974 263.069,619	5	409.156,051 263.638,265	590.209
5	409.156,051 263.638,265	6	409.150,485 263.640,038	5.841

Punct început	X / Y	Punct sfârșit	X / Y	Lungime segment (** (m)
6	409.150,485 263.640,038	7	409.137,604 263.597,649	44.302
7	409.137,604 263.597,649	8	409.113,97 263.516,893	84.143
8	409.113,97 263.516,893	9	409.084,151 263.409,505	111.451
9	409.084,151 263.409,505	1	409.053,838 263.303,866	109.902

** Lungimile segmentelor sunt determinate în planul de proiecție Stereo 70 și sunt rotunjite la 1 milimetru.

*** Distanța dintre puncte este formată din segmente cumulate ce sunt mai mici decât valoarea 1 milimetru.

**DATE DESPRE IMOBILUL NR. 4396**

Oficiul de Cadastru și Publicitate Imobiliară DOLJ
Biroul de Cadastru și Publicitate Imobiliară Craiova

A. Partea I. Descrierea imobilului

TEREN Extravilan

Adresa: Jud. Dolj, T59, P11

Nr. Crt	Nr cadastral Nr. topografic	Suprafața* (mp)	Observații / Referințe
A1		16.800	Sector cadastral:7 Teren neimprejmuit;

B. Partea II. Proprietari și acte

Inscrieri privitoare la dreptul de proprietate și alte drepturi reale	Referințe
/	
Act Administrativ nr. TDP NR. 760-158776, din 10/03/1994 emis de CJSIPT DOLJ;	
B1	A1
Intabulare, drept de PROPRIETATE, dobândit prin Reconstituire, cota actuala 1/1, cota initiala 1/1 1) NĂSTĂSESCU MIRCEA, LIPSĂ CNP	

C. Partea III. SARCINI .

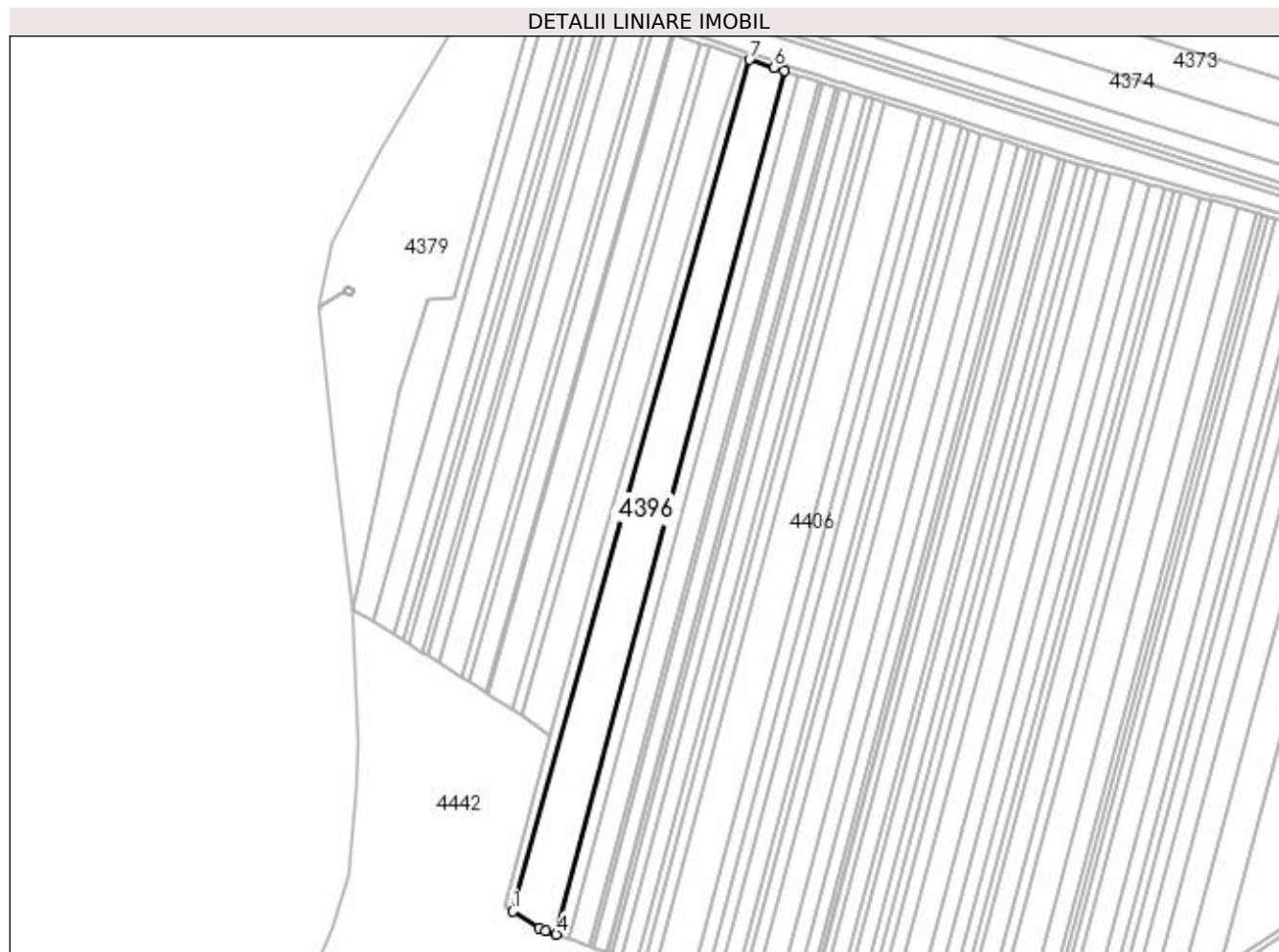
Inscrieri privind dezmembramintele dreptului de proprietate, drepturi reale de garanție și sarcini	Referințe
NU SUNT	

Anexa Nr. 1 La Partea I

Teren

Nr cadastral	Suprafața (mp)*	Observații / Referințe
	16.800	

* Suprafața este determinată în planul de proiecție Stereo 70.



Date referitoare la teren

Crt	Categorie folosință	Intra vilan	Suprafața (mp)	Tarla	Parcelă	Nr. topo	Observații / Referințe
1	arabil	NU	16.800	59	11	-	

Lungime Segmente

1) Valorile lungimilor segmentelor sunt obținute din proiecție în plan.

Punct început	X / Y	Punct sfârșit	X / Y	Lungime segment (** (m)
1	408.997,974 263.069,619	2	409.015,513 263.058,344	20.85
2	409.015,513 263.058,344	3	409.019,917 263.056,768	4.677
3	409.019,917 263.056,768	4	409.027,049 263.054,216	7.575
4	409.027,049 263.054,216	5	409.179,364 263.630,84	596.402
5	409.179,364 263.630,84	6	409.172,164 263.633,133	7.557

Punct început	X / Y	Punct sfârșit	X / Y	Lungime segment (** (m)
6	409.172,164 263.633,133	7	409.156,051 263.638,265	16.911
7	409.156,051 263.638,265	1	408.997,974 263.069,619	590.209

** Lungimile segmentelor sunt determinate în planul de proiecție Stereo 70 și sunt rotunjite la 1 milimetru.

*** Distanța dintre puncte este formată din segmente cumulate ce sunt mai mici decât valoarea 1 milimetru.

**DATE DESPRE IMOBILUL NR. 4397**

Oficiul de Cadastru și Publicitate Imobiliară DOLJ
Biroul de Cadastru și Publicitate Imobiliară Craiova

A. Partea I. Descrierea imobilului

TEREN Extravilan

Adresa: Jud. Dolj, T59, P12

Nr. Crt	Nr cadastral Nr. topografic	Suprafața* (mp)	Observații / Referințe
A1	34090	5.400	Sector cadastral:7 Teren neimprejmuit;

B. Partea II. Proprietari și acte

Inscrieri privitoare la dreptul de proprietate și alte drepturi reale		Referințe
226066 / 30/10/2020		
Act Notarial nr. Contract de vânzare autentificat sub nr. 2979, din 29/10/2020 emis de NOTAR PUBLIC Diaconu Cristian;		
B1	Intabulare, drept de PROPRIETATE, dobandit prin Conventie, cota actuala 1/1, cota initiala 1/1 1) ROBEANU MARIAN ADRIAN	A1

C. Partea III. SARCINI .

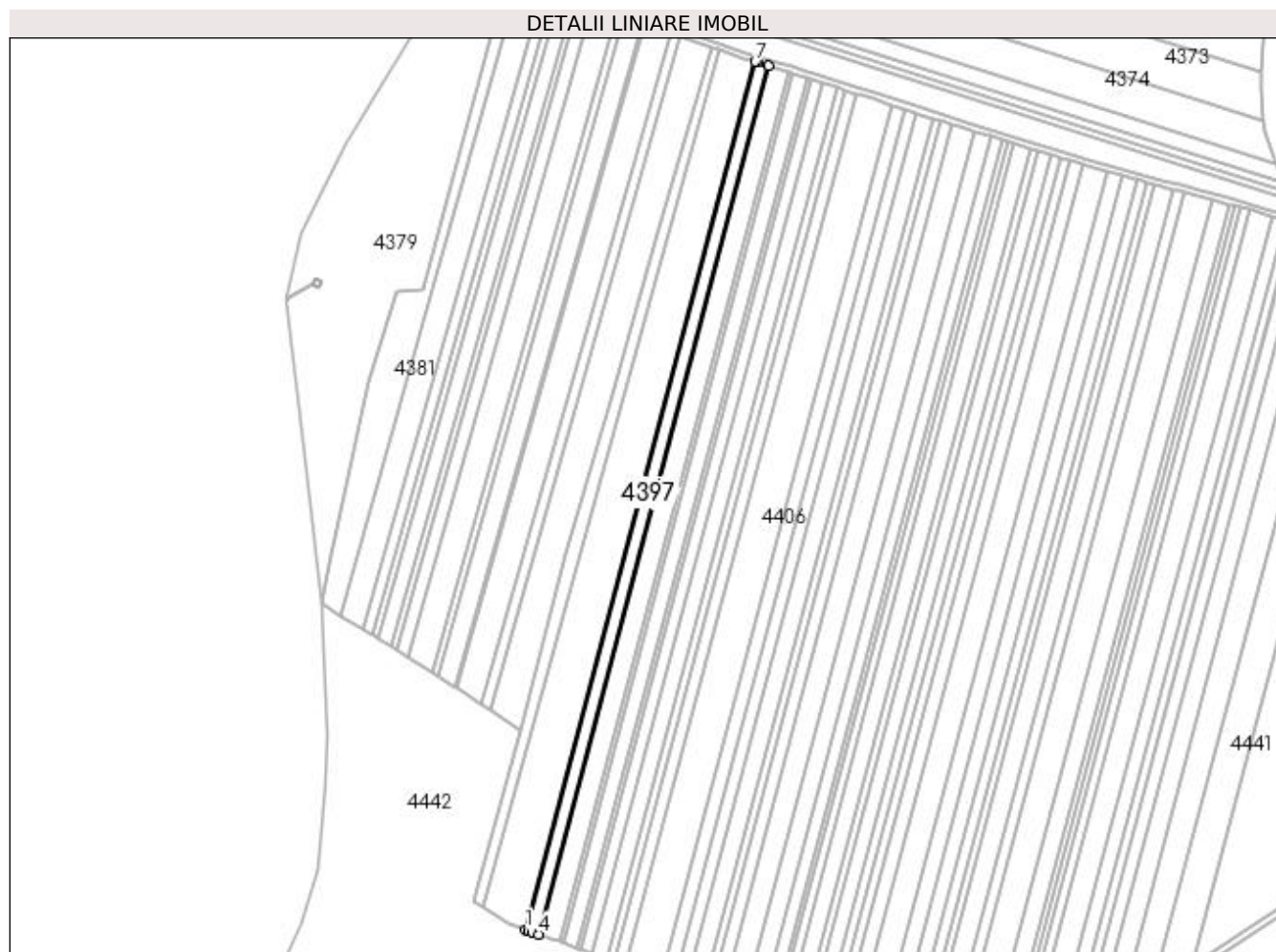
Inscrieri privind dezmembramintele dreptului de proprietate, drepturi reale de garanție și sarcini	Referințe
NU SUNT	

Anexa Nr. 1 La Partea I

Teren

Nr cadastral	Suprafața (mp)*	Observații / Referințe
34090	5.400	

* Suprafața este determinată în planul de proiecție Stereo 70.



Date referitoare la teren

Crt	Categorie folosință	Intra vilan	Suprafața (mp)	Tarla	Parcelă	Nr. topo	Observații / Referințe
1	arabil	NU	5.400	59	12	-	Teren extravilan neîmprejmuit

Lungime Segmente

1) Valorile lungimilor segmentelor sunt obținute din proiecție în plan.

Punct început	X / Y	Punct sfârșit	X / Y	Lungime segment (** (m)
1	409.027,049 263.054,216	2	409.028,475 263.053,705	1.515
2	409.028,475 263.053,705	3	409.031,168 263.052,742	2.86
3	409.031,168 263.052,742	4	409.035,602 263.051,155	4.71
4	409.035,602 263.051,155	5	409.188,0 263.628,089	596.723
5	409.188,0 263.628,089	6	409.180,804 263.630,381	7.552

Punct început	X / Y	Punct sfârșit	X / Y	Lungime segment (** (m)
6	409.180,804 263.630,381	7	409.179,364 263.630,84	1.511
7	409.179,364 263.630,84	1	409.027,049 263.054,216	596.402

** Lungimile segmentelor sunt determinate în planul de proiecție Stereo 70 și sunt rotunjite la 1 milimetru.

*** Distanța dintre puncte este formată din segmente cumulate ce sunt mai mici decât valoarea 1 milimetru.

**DATE DESPRE IMOBILUL NR. 4398**

Oficiul de Cadastru și Publicitate Imobiliară DOLJ
 Biroul de Cadastru și Publicitate Imobiliară Craiova

A. Partea I. Descrierea imobilului

TEREN Extravilan

Adresa: Jud. Dolj, T59, P13

Nr. Crt	Nr cadastral Nr. topografic	Suprafața* (mp)	Observații / Referințe
A1		8.600	Sector cadastral:7 Teren neimprejmuit;

B. Partea II. Proprietari și acte

Inscrieri privitoare la dreptul de proprietate și alte drepturi reale	Referințe
/	
Act Administrativ nr. TDP NR. 1406-9698, din 01/11/1995 emis de CJSIPT DOLJ;	
B1	A1
Intabulare, drept de PROPRIETATE, dobandit prin Reconstituire, cota actuala 1/1, cota initiala 1/1 1) CHENEA MIHAIL, LIPSĂ CNP	

C. Partea III. SARCINI .

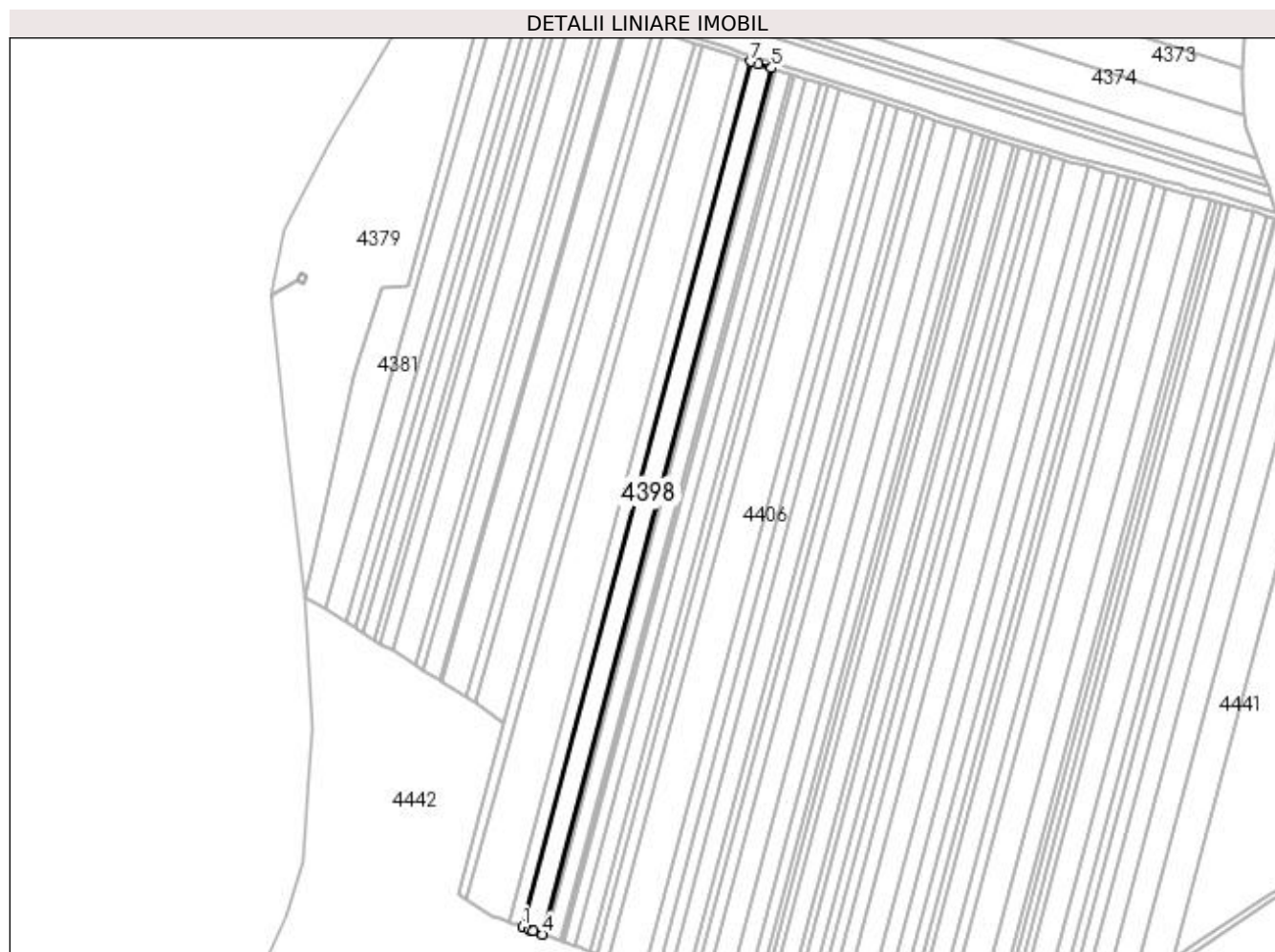
Inscrieri privind dezmembramintele dreptului de proprietate, drepturi reale de garanție și sarcini	Referințe
NU SUNT	

Anexa Nr. 1 La Partea I

Teren

Nr cadastral	Suprafața (mp)*	Observații / Referințe
	8.600	

* Suprafața este determinată în planul de proiecție Stereo 70.



Date referitoare la teren

Crt	Categorie folosință	Intra vilan	Suprafața (mp)	Tarla	Parcelă	Nr. topo	Observații / Referințe
1	arabil	NU	8.600	59	13	-	

Lungime Segmente

1) Valorile lungimilor segmentelor sunt obținute din proiecție în plan.

Punct început	X / Y	Punct sfârșit	X / Y	Lungime segment (** (m)
1	409.035,602 263.051,155	2	409.040,511 263.049,398	5.214
2	409.040,511 263.049,398	3	409.042,885 263.048,548	2.522
3	409.042,885 263.048,548	4	409.049,216 263.046,283	6.723
4	409.049,216 263.046,283	5	409.201,744 263.623,711	597.234
5	409.201,744 263.623,711	6	409.192,956 263.626,511	9.223

Punct început	X / Y	Punct sfârșit	X / Y	Lungime segment (** (m)
6	409.192,956 263.626,511	7	409.188,0 263.628,089	5.201
7	409.188,0 263.628,089	1	409.035,602 263.051,155	596.723

** Lungimile segmentelor sunt determinate în planul de proiecție Stereo 70 și sunt rotunjite la 1 milimetru.

*** Distanța dintre puncte este formată din segmente cumulate ce sunt mai mici decât valoarea 1 milimetru.

**DATE DESPRE IMOBILUL NR. 4399**

Oficiul de Cadastru și Publicitate Imobiliară DOLJ
Biroul de Cadastru și Publicitate Imobiliară Craiova

A. Partea I. Descrierea imobilului

TEREN Extravilan

Adresa: Jud. Dolj, T59, P13

Nr. Crt	Nr cadastral Nr. topografic	Suprafața* (mp)	Observații / Referințe
A1		1.700	Sector cadastral:7 Teren neimprejmuit;

B. Partea II. Proprietari și acte

Inscrieri privitoare la dreptul de proprietate și alte drepturi reale	Referințe
/	
Act Administrativ nr. TDP NR. 1250-2168, din 20/04/1995 emis de CJSIPT DOLJ;	
B1	A1
Intabulare, drept de PROPRIETATE, dobândit prin Reconstituire, cota actuala 1/1, cota initiala 1/1 1) CHENEA EMIL, LIPSĂ CNP	

C. Partea III. SARCINI .

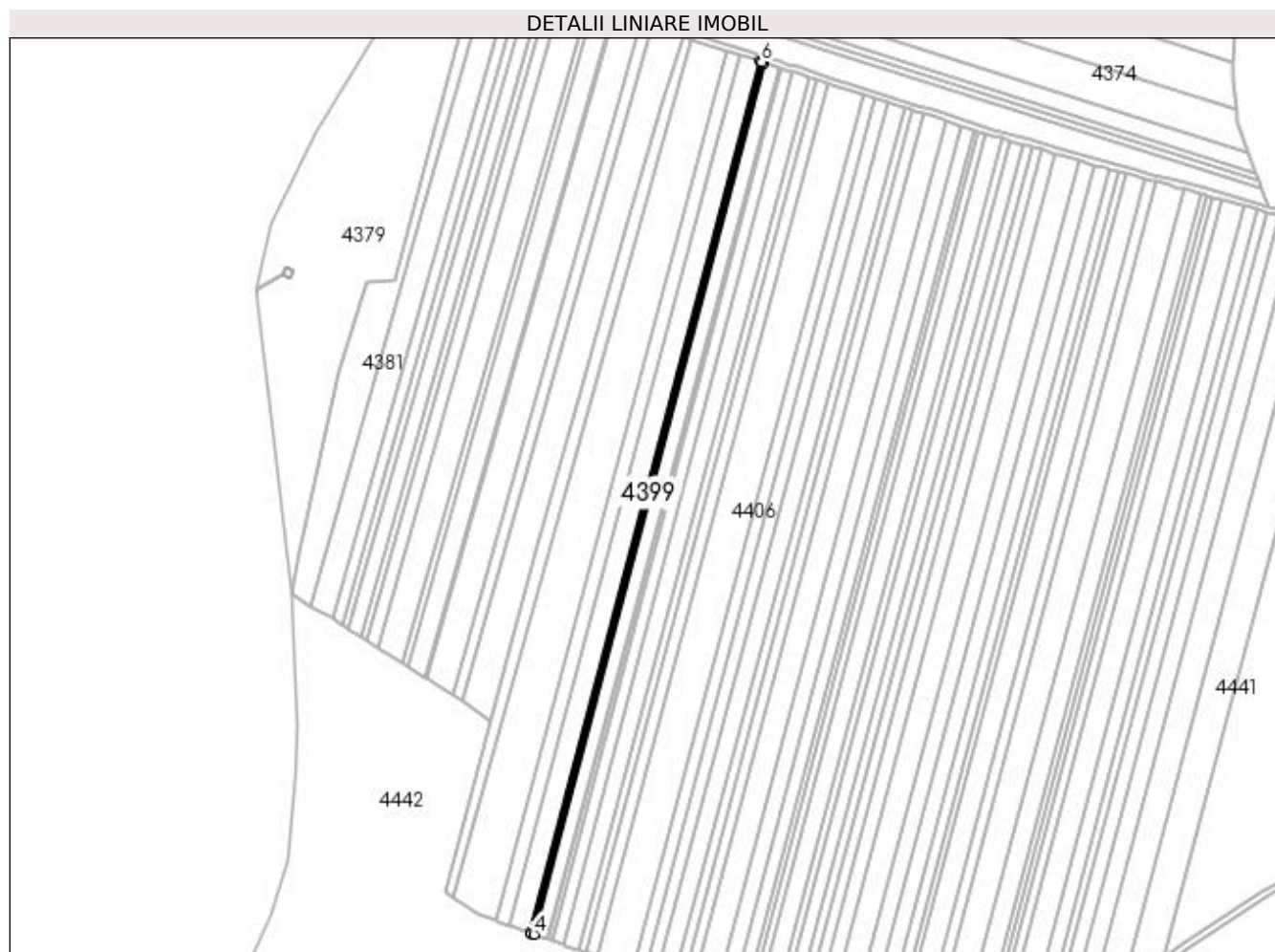
Inscrieri privind dezmembramintele dreptului de proprietate, drepturi reale de garanție și sarcini	Referințe
NU SUNT	

Anexa Nr. 1 La Partea I

Teren

Nr cadastral	Suprafața (mp)*	Observații / Referințe
	1.700	

* Suprafața este determinată în planul de proiecție Stereo 70.



Date referitoare la teren

Crt	Categorie folosință	Intra vilan	Suprafața (mp)	Tarla	Parcelă	Nr. topo	Observații / Referințe
1	arabil	NU	1.700	59	13	-	

Lungime Segmente

1) Valorile lungimilor segmentelor sunt obținute din proiecție în plan.

Punct început	X / Y	Punct sfârșit	X / Y	Lungime segment (** (m)
1	409.201,744 263.623,711	2	409.049,216 263.046,283	597.234
2	409.049,216 263.046,283	3	409.050,323 263.045,887	1.176
3	409.050,323 263.045,887	4	409.051,905 263.045,321	1.68
4	409.051,905 263.045,321	5	409.204,459 263.622,846	597.334
5	409.204,459 263.622,846	6	409.202,862 263.623,355	1.676

Punct început	X / Y	Punct sfârșit	X / Y	Lungime segment (** (m)
6	409.202,862 263.623,355	1	409.201,744 263.623,711	1.174

** Lungimile segmentelor sunt determinate în planul de proiecție Stereo 70 și sunt rotunjite la 1 milimetru.

*** Distanța dintre puncte este formată din segmente cumulate ce sunt mai mici decât valoarea 1 milimetru.

**DATE DESPRE IMOBILUL NR. 4400**

Oficiul de Cadastru și Publicitate Imobiliară DOLJ
Biroul de Cadastru și Publicitate Imobiliară Craiova

A. Partea I. Descrierea imobilului

TEREN Extravilan

Adresa: Jud. Dolj, T59, P13/1

Nr. Crt	Nr cadastral Nr. topografic	Suprafața* (mp)	Observații / Referințe
A1		5.900	Sector cadastral:7 Teren neimprejmuit;

B. Partea II. Proprietari și acte

Inscrieri privitoare la dreptul de proprietate și alte drepturi reale	Referințe
/	
Act Administrativ nr. TDP NR. 1738-58808, din 10/03/2000 emis de CJSIPT DOLJ;	
B1	A1
Intabulare, drept de PROPRIETATE, dobândit prin Reconstituire, cota actuala 1/1, cota initiala 1/1 1) CHENEA EMIL, LIPSĂ CNP	

C. Partea III. SARCINI .

Inscrieri privind dezmembramintele dreptului de proprietate, drepturi reale de garanție și sarcini	Referințe
NU SUNT	

Anexa Nr. 1 La Partea I

Teren

Nr cadastral	Suprafața (mp)*	Observații / Referințe
	5.900	

* Suprafața este determinată în planul de proiecție Stereo 70.



Date referitoare la teren

Crt	Categorie folosință	Intra vilan	Suprafața (mp)	Tarla	Parcelă	Nr. topo	Observații / Referințe
1	arabil	NU	5.900	59	13/1	-	

Lungime Segmente

1) Valorile lungimilor segmentelor sunt obținute din proiecție în plan.

Punct început	X / Y	Punct sfârșit	X / Y	Lungime segment (** (m)
1	409.051,905 263.045,321	2	409.060,287 263.042,321	8.903
2	409.060,287 263.042,321	3	409.061,236 263.041,981	1.008
3	409.061,236 263.041,981	4	409.213,88 263.619,846	597.685
4	409.213,88 263.619,846	5	409.212,922 263.620,151	1.005
5	409.212,922 263.620,151	6	409.204,459 263.622,846	8.882

Punct început	X / Y	Punct sfârșit	X / Y	Lungime segment (** (m)
6	409.204,459 263.622,846	1	409.051,905 263.045,321	597.334

** Lungimile segmentelor sunt determinate în planul de proiecție Stereo 70 și sunt rotunjite la 1 milimetru.

*** Distanța dintre puncte este formată din segmente cumulate ce sunt mai mici decât valoarea 1 milimetru.

**DATE DESPRE IMOBILUL NR. 4401**

Oficiul de Cadastru și Publicitate Imobiliară DOLJ
Biroul de Cadastru și Publicitate Imobiliară Craiova

A. Partea I. Descrierea imobilului

TEREN Extravilan

Adresa: Jud. Dolj, T59, P14

Nr. Crt	Nr cadastral Nr. topografic	Suprafața* (mp)	Observații / Referințe
A1		1.500	Sector cadastral:7 Teren neimprejmuit;

B. Partea II. Proprietari și acte

Inscrieri privitoare la dreptul de proprietate și alte drepturi reale	Referințe
/	
Act Administrativ nr. TDP NR. 590-44606, din 04/02/1994 emis de CJSIPT DOLJ;	
B1	A1
Intabulare, drept de PROPRIETATE, dobândit prin Reconstituire, cota actuala 1/1, cota initiala 1/1 1) CHENEA VASILE, LIPSĂ CNP	

C. Partea III. SARCINI .

Inscrieri privind dezmembramintele dreptului de proprietate, drepturi reale de garanție și sarcini	Referințe
NU SUNT	

Anexa Nr. 1 La Partea I

Teren

Nr cadastral	Suprafața (mp)*	Observații / Referințe
	1.500	

* Suprafața este determinată în planul de proiecție Stereo 70.



Date referitoare la teren

Crt	Categorie folosință	Intra vilan	Suprafața (mp)	Tarla	Parcelă	Nr. topo	Observații / Referințe
1	arabil	NU	1.500	59	14	-	

Lungime Segmente

1) Valorile lungimilor segmentelor sunt obținute din proiecție în plan.

Punct început	X / Y	Punct sfârșit	X / Y	Lungime segment (** (m)
1	409.061,236 263.041,981	2	409.063,607 263.041,132	2.519
2	409.063,607 263.041,132	3	409.216,274 263.619,084	597.775
3	409.216,274 263.619,084	4	409.213,88 263.619,846	2.513
4	409.213,88 263.619,846	1	409.061,236 263.041,981	597.685

**** Lungimile segmentelor sunt determinate în planul de proiecție Stereo 70 și sunt rotunjite la 1 milimetru.**

***** Distanța dintre puncte este formată din segmente cumulate ce sunt mai mici decât valoarea 1 milimetru.**

**DATE DESPRE IMOBILUL NR. 4402**

Oficiul de Cadastru și Publicitate Imobiliară DOLJ
Biroul de Cadastru și Publicitate Imobiliară Craiova

A. Partea I. Descrierea imobilului

TEREN Extravilan

Adresa: Jud. Dolj, T59, P14/1

Nr. Crt	Nr cadastral Nr. topografic	Suprafața* (mp)	Observații / Referințe
A1		4.700	Sector cadastral:7 Teren neimprejmuit;

B. Partea II. Proprietari și acte

Inscrieri privitoare la dreptul de proprietate și alte drepturi reale		Referințe
/		
Act Administrativ nr. TDP NR. 563-44606, din 01/02/1994 emis de CJSIPT DOLJ;		
B1	Intabulare, drept de PROPRIETATE, dobândit prin Reconstituire, cota actuala 1/1, cota initiala 1/1 1) CHENEA VASILE, LIPSĂ CNP 2) BOANGIU ELENA, LIPSĂ CNP 3) CHENEA CONSTANTIN, LIPSĂ CNP	A1

C. Partea III. SARCINI .

Inscrieri privind dezmembramintele dreptului de proprietate, drepturi reale de garanție și sarcini	Referințe
NU SUNT	

Anexa Nr. 1 La Partea I

Teren

Nr cadastral	Suprafața (mp)*	Observații / Referințe
	4.700	

* Suprafața este determinată în planul de proiecție Stereo 70.



Date referitoare la teren

Crt	Categorie folosință	Intra vilan	Suprafața (mp)	Tarla	Parcelă	Nr. topo	Observații / Referințe
1	arabil	NU	4.700	59	14/1	-	

Lungime Segmente

1) Valorile lungimilor segmentelor sunt obținute din proiecție în plan.

Punct început	X / Y	Punct sfârșit	X / Y	Lungime segment (** (m)
1	409.063,607 263.041,132	2	409.065,346 263.040,51	1.847
2	409.065,346 263.040,51	3	409.071,036 263.038,474	6.043
3	409.071,036 263.038,474	4	409.223,773 263.616,695	598.053
4	409.223,773 263.616,695	5	409.218,029 263.618,525	6.029
5	409.218,029 263.618,525	6	409.216,274 263.619,084	1.842

Punct început	X / Y	Punct sfârșit	X / Y	Lungime segment (** (m)
6	409.216,274 263.619,084	1	409.063,607 263.041,132	597.775

** Lungimile segmentelor sunt determinate în planul de proiecție Stereo 70 și sunt rotunjite la 1 milimetru.

*** Distanța dintre puncte este formată din segmente cumulate ce sunt mai mici decât valoarea 1 milimetru.

**DATE DESPRE IMOBILUL NR. 4403**

Oficiul de Cadastru și Publicitate Imobiliară DOLJ
Biroul de Cadastru și Publicitate Imobiliară Craiova

A. Partea I. Descrierea imobilului

TEREN Extravilan

Adresa: Jud. Dolj, T59, P15

Nr. Crt	Nr cadastral Nr. topografic	Suprafața* (mp)	Observații / Referințe
A1	33999	6.300	Sector cadastral:7 Teren neimprejmuit;

B. Partea II. Proprietari și acte

Inscrieri privitoare la dreptul de proprietate și alte drepturi reale		Referințe
125455 / 24/06/2020		
Act Administrativ nr. TDP nr. 636-58776, din 08/02/1994 emis de Comisia Judeteana Dolj (act administrativ nr Adeverinta nr. 2834 din 01.04.2020, emis de Primaria com Gangiova;act administrativ nr Adeverinta notorietate nr. 6075 din 23.12.2019, emis de Primaria com Gangiova);		
B1	Intabulare, drept de PROPRIETATE, dobandit prin Reconstituire, cota actuala 1/2, cota initiala 1/2 1) TUDOR MIRCEA	A1
Act Notarial nr. CM nr. 76, din 23/07/2012 emis de NP Zavoi Aurelian Paul;		
B2	Intabulare, drept de PROPRIETATE, dobandit prin Succesiune, cota actuala 1/2, cota initiala 1/2 1) CANALE ILEANA-VIORICA <i>OBSERVATII: Def. Babarada Constantina</i>	A1

C. Partea III. SARCINI .

Inscrieri privind dezmembramintele dreptului de proprietate, drepturi reale de garanție și sarcini	Referințe
NU SUNT	

Anexa Nr. 1 La Partea I

Teren

Nr cadastral	Suprafața (mp)*	Observații / Referințe
33999	6.300	

* Suprafața este determinată în planul de proiecție Stereo 70.



Date referitoare la teren

Crt	Categorie folosință	Intravilan	Suprafața (mp)	Tarla	Parcelă	Nr. topo	Observații / Referințe
1	arabil	NU	6.300	59	15	-	Teren extravilan neîmprejmuit

Lungime Segmente

1) Valorile lungimilor segmentelor sunt obținute din proiecție în plan.

Punct început	X / Y	Punct sfârșit	X / Y	Lungime segment (** (m)
1	409.071,036 263.038,474	2	409.072,616 263.037,909	1.679
2	409.072,616 263.037,909	3	409.080,987 263.034,913	8.891
3	409.080,987 263.034,913	4	409.233,82 263.613,495	598.427
4	409.233,82 263.613,495	5	409.225,368 263.616,187	8.87
5	409.225,368 263.616,187	6	409.223,773 263.616,695	1.674

Punct început	X / Y	Punct sfârșit	X / Y	Lungime segment (** (m)
6	409.223,773 263.616,695	1	409.071,036 263.038,474	598.053

** Lungimile segmentelor sunt determinate în planul de proiecție Stereo 70 și sunt rotunjite la 1 milimetru.

*** Distanța dintre puncte este formată din segmente cumulate ce sunt mai mici decât valoarea 1 milimetru.

**DATE DESPRE IMOBILUL NR. 4404**

Oficiul de Cadastru și Publicitate Imobiliară DOLJ
Biroul de Cadastru și Publicitate Imobiliară Craiova

A. Partea I. Descrierea imobilului

TEREN Extravilan

Adresa: Jud. Dolj, T59, P16

Nr. Crt	Nr cadastral Nr. topografic	Suprafața* (mp)	Observații / Referințe
A1		3.200	Sector cadastral:7 Teren neimprejmuit;

B. Partea II. Proprietari și acte

Inscrieri privitoare la dreptul de proprietate și alte drepturi reale	Referințe
/	
Act Administrativ nr. TDP NR. 1561-44703, din 13/10/1995 emis de CJSIPT DOLJ;	
B1	A1
Intabulare, drept de PROPRIETATE, dobândit prin Reconstituire, cota actuala 1/1, cota initiala 1/1	
1) BÎZDOACĂ ALEXANDRA, LIPSĂ CNP	
2) DORU NICOLAE, LIPSĂ CNP	
3) TUDOR ION, LIPSĂ CNP	

C. Partea III. SARCINI .

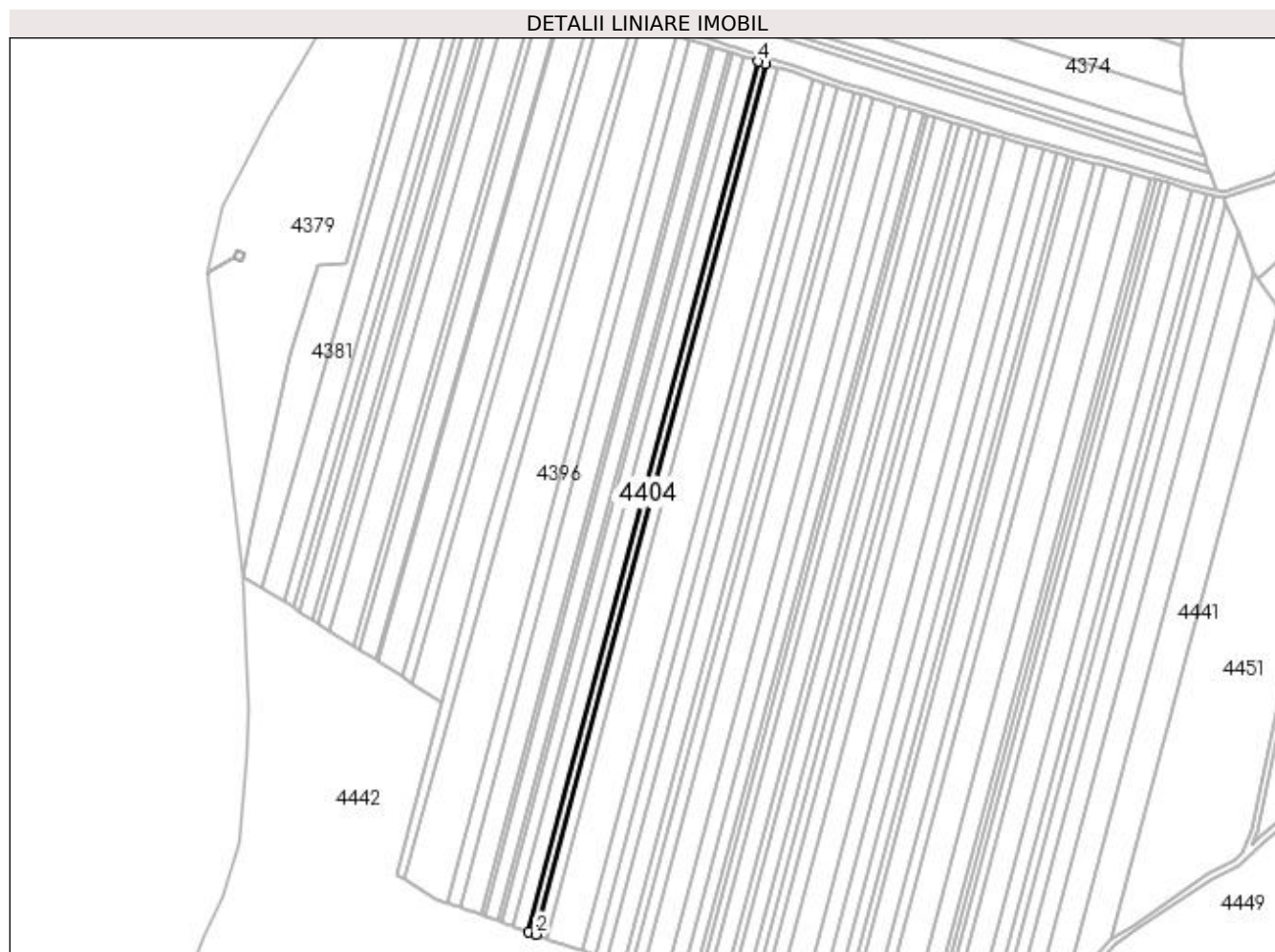
Inscrieri privind dezmembramintele dreptului de proprietate, drepturi reale de garanție și sarcini	Referințe
NU SUNT	

Anexa Nr. 1 La Partea I

Teren

Nr cadastral	Suprafața (mp)*	Observații / Referințe
	3.200	

* Suprafața este determinată în planul de proiecție Stereo 70.



Date referitoare la teren

Crt	Categorie folosință	Intra vilan	Suprafața (mp)	Tarla	Parcelă	Nr. topo	Observații / Referințe
1	arabil	NU	3.200	59	16	-	

Lungime Segmente

1) Valorile lungimilor segmentelor sunt obținute din proiecție în plan.

Punct început	X / Y	Punct sfârșit	X / Y	Lungime segment (** (m)
1	409.080,987 263.034,913	2	409.086,039 263.033,105	5.366
2	409.086,039 263.033,105	3	409.238,921 263.611,87	598.617
3	409.238,921 263.611,87	4	409.233,82 263.613,495	5.353
4	409.233,82 263.613,495	1	409.080,987 263.034,913	598.427

**** Lungimile segmentelor sunt determinate în planul de proiecție Stereo 70 și sunt rotunjite la 1 milimetru.**

***** Distanța dintre puncte este formată din segmente cumulate ce sunt mai mici decât valoarea 1 milimetru.**

**DATE DESPRE IMOBILUL NR. 4405**

Oficiul de Cadastru și Publicitate Imobiliară DOLJ
Biroul de Cadastru și Publicitate Imobiliară Craiova

A. Partea I. Descrierea imobilului

TEREN Extravilan

Adresa: Jud. Dolj, T59, P16

Nr. Crt	Nr cadastral Nr. topografic	Suprafața* (mp)	Observații / Referințe
A1		4.600	Sector cadastral:7 Teren neimprejmuit;

B. Partea II. Proprietari și acte

Inscrieri privitoare la dreptul de proprietate și alte drepturi reale	Referințe
/	
Act Administrativ nr. TDP NR. 571-44606, din 02/02/1994 emis de CJSIPT DOLJ;	
B1	A1
Intabulare, drept de PROPRIETATE, dobândit prin Reconstituire, cota actuala 1/1, cota inițiala 1/1 1) TUDOR ION, LIPSĂ CNP	

C. Partea III. SARCINI .

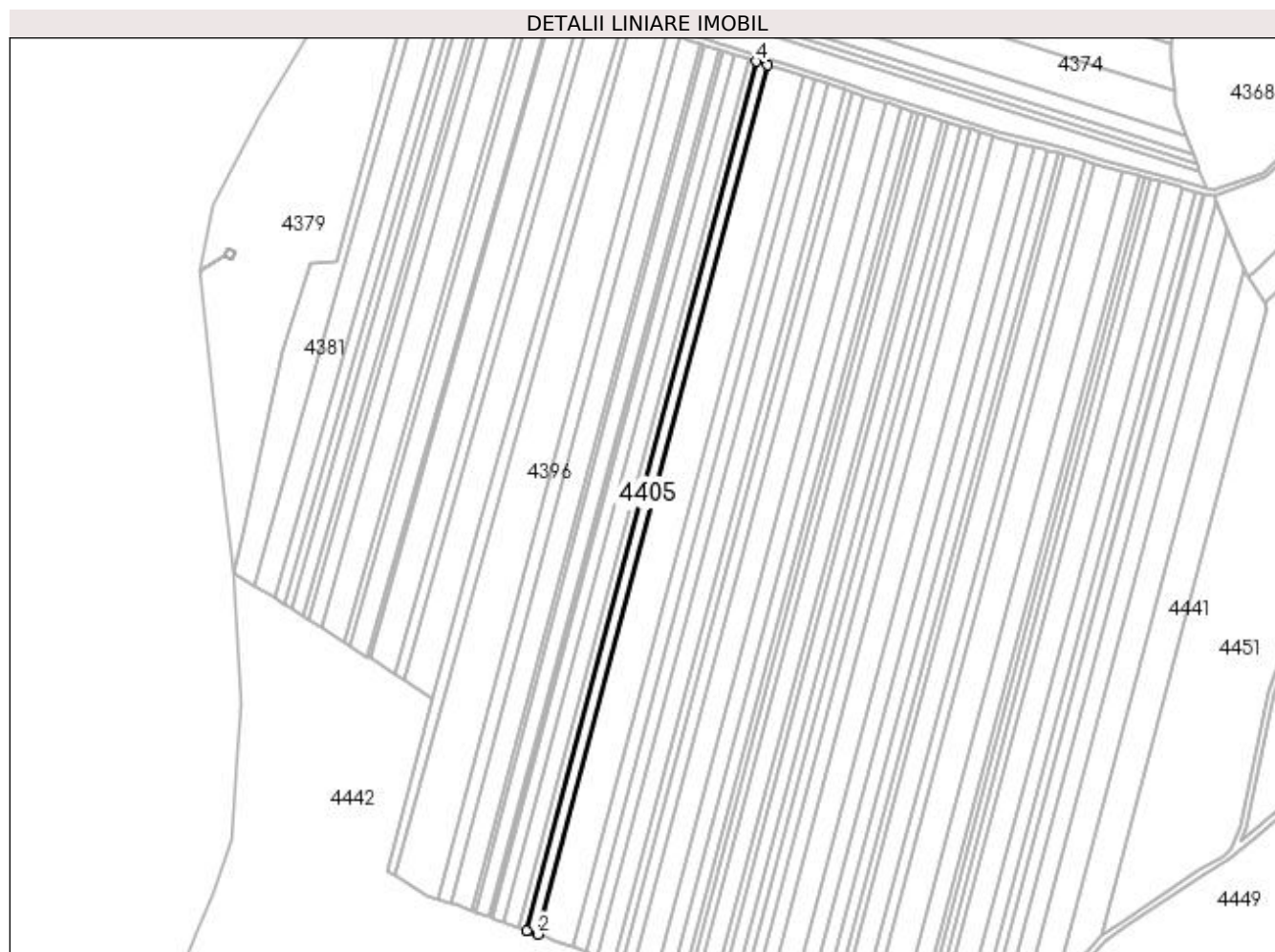
Inscrieri privind dezmembramintele dreptului de proprietate, drepturi reale de garanție și sarcini	Referințe
NU SUNT	

Anexa Nr. 1 La Partea I

Teren

Nr cadastral	Suprafața (mp)*	Observații / Referințe
	4.600	

* Suprafața este determinată în planul de proiecție Stereo 70.



Date referitoare la teren

Crt	Categorie folosință	Intravilan	Suprafața (mp)	Tarla	Parcelă	Nr. topo	Observații / Referințe
1	arabil	NU	4.600	59	16	-	

Lungime Segmente

1) Valorile lungimilor segmentelor sunt obținute din proiecție în plan.

Punct început	X / Y	Punct sfârșit	X / Y	Lungime segment (** (m)
1	409.086,039 263.033,105	2	409.093,299 263.030,507	7.711
2	409.093,299 263.030,507	3	409.246,25 263.609,536	598.89
3	409.246,25 263.609,536	4	409.238,921 263.611,87	7.692
4	409.238,921 263.611,87	1	409.086,039 263.033,105	598.617

**** Lungimile segmentelor sunt determinate în planul de proiecție Stereo 70 și sunt rotunjite la 1 milimetru.**

***** Distanța dintre puncte este formată din segmente cumulate ce sunt mai mici decât valoarea 1 milimetru.**

**DATE DESPRE IMOBILUL NR. 4406**

Oficiul de Cadastru și Publicitate Imobiliară DOLJ
Biroul de Cadastru și Publicitate Imobiliară Craiova

A. Partea I. Descrierea imobilului

TEREN Extravilan

Adresa: Jud. Dolj, T59, P17

Nr. Crt	Nr cadastral Nr. topografic	Suprafața* (mp)	Observații / Referințe
A1	34059	15.000	Sector cadastral:7 Teren neimprejmuit;

B. Partea II. Proprietari și acte

Inscrieri privitoare la dreptul de proprietate și alte drepturi reale		Referințe
218997 / 26/10/2020		
Act Notarial nr. CONTRACT DE VANZARE AUTENTIC NR.2775, din 21/10/2020 emis de Notar Public Diaconu Cristian;		
B1	Intabulare, drept de PROPRIETATE, dobandit prin Conventie, cota actuala 1/1, cota initiala 1/1 1) ROBEANU FLORENTINA 2) ROBEANU ZOREL	A1
9704 / 16/01/2023		
Act Notarial nr. Contract de ipoteca aut nr. 89, din 13/01/2023 emis de NP GASPARG MONICA ORTANSA;		
B2	se noteaza interdictiile de instrainare, grevare, dezmembrare, inchiriere, alipire, construire, demolare, restructurare, amenajare 1) BANCA TRANSILVANIA SA, CIF:5022670	A1

C. Partea III. SARCINI

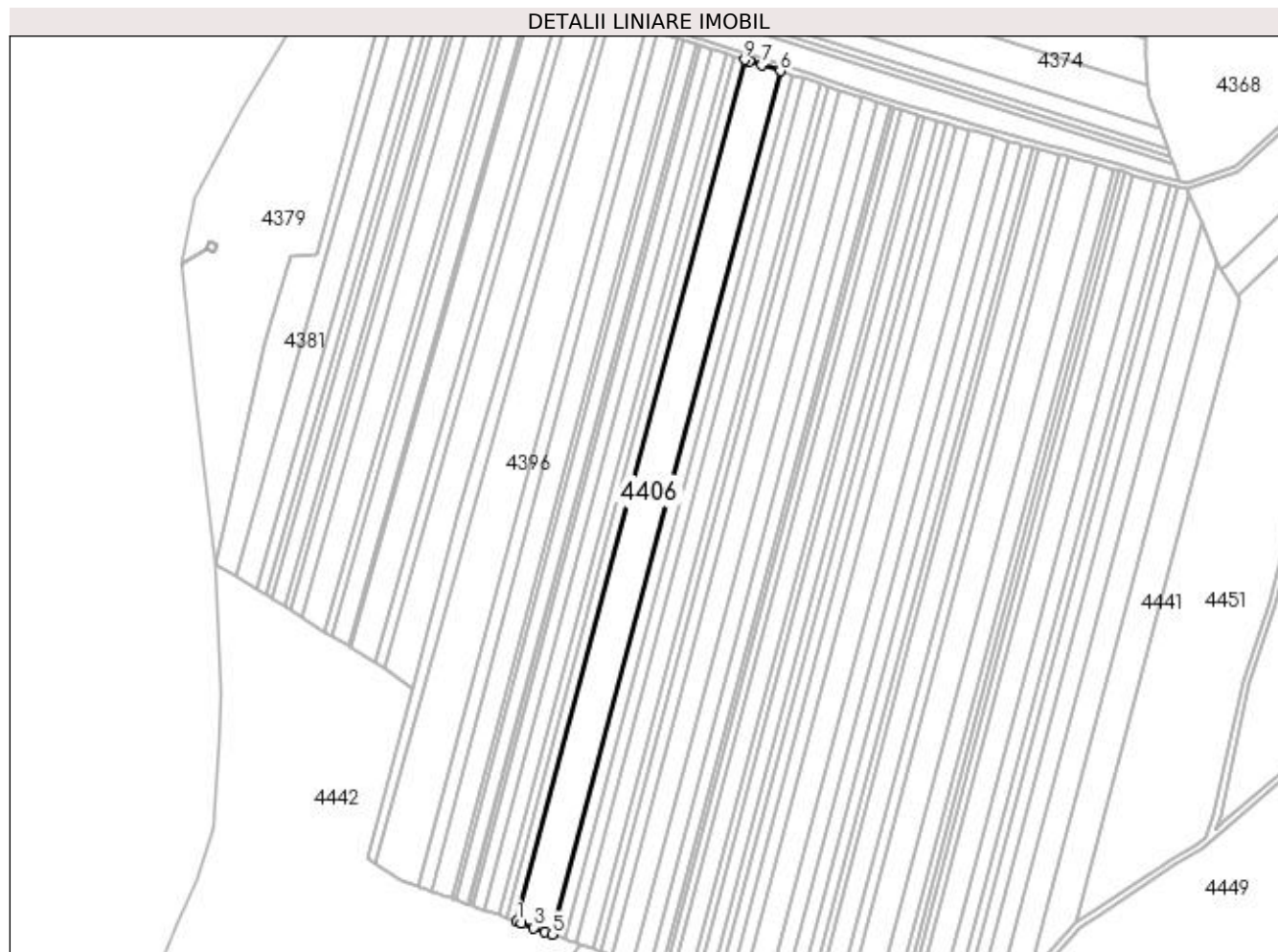
Inscrieri privind dezmembramintele dreptului de proprietate, drepturi reale de garanție și sarcini		Referințe
9704 / 16/01/2023		
Act Notarial nr. Contract de ipoteca aut nr 89, din 13/01/2023 emis de NP GASPARG MONICA ORTANSA;		
C1	Intabulare, drept de IPOTECA, Valoare:2500000 RON, dobandit prin Conventie, cota actuala 1/1 1) BANCA TRANSILVANIA SA, CIF:5022670 <i>OBSERVATII: Intabulare, drept de IPOTECA, Valoare:2500000 LEI+ celelalte obligatii de plata aferente ceditului</i>	A1

Anexa Nr. 1 La Partea I

Teren

Nr cadastral	Suprafața (mp)*	Observații / Referințe
34059	15.000	

* Suprafața este determinată în planul de proiecție Stereo 70.



Date referitoare la teren

Crt	Categorie folosință	Intravilan	Suprafața (mp)	Tarla	Parcelă	Nr. topo	Observații / Referințe
1	arabil	NU	15.000	59	17	-	Teren extravilan neîmprejmuit

Lungime Segmente

1) Valorile lungimilor segmentelor sunt obținute din proiecție în plan.

Punct început	X / Y	Punct sfârșit	X / Y	Lungime segment (** (m)
1	409.093,299 263.030,507	2	409.096,297 263.029,434	3.184
2	409.096,297 263.029,434	3	409.104,498 263.026,499	8.71
3	409.104,498 263.026,499	4	409.112,222 263.023,735	8.204
4	409.112,222 263.023,735	5	409.116,95 263.022,043	5.021
5	409.116,95 263.022,043	6	409.270,128 263.601,931	599.778

Punct început	X / Y	Punct sfârșit	X / Y	Lungime segment (** (m)
6	409.270,128 263.601,931	7	409.257,556 263.605,935	13.194
7	409.257,556 263.605,935	8	409.249,277 263.608,572	8.689
8	409.249,277 263.608,572	9	409.246,25 263.609,536	3.177
9	409.246,25 263.609,536	1	409.093,299 263.030,507	598.89

** Lungimile segmentelor sunt determinate în planul de proiecție Stereo 70 și sunt rotunjite la 1 milimetru.

*** Distanța dintre puncte este formată din segmente cumulate ce sunt mai mici decât valoarea 1 milimetru.

**DATE DESPRE IMOBILUL NR. 4407**

Oficiul de Cadastru și Publicitate Imobiliară DOLJ
Biroul de Cadastru și Publicitate Imobiliară Craiova

A. Partea I. Descrierea imobilului

TEREN Extravilan

Adresa: Jud. Dolj, T59, P18

Nr. Crt	Nr cadastral Nr. topografic	Suprafața* (mp)	Observații / Referințe
A1		5.200	Sector cadastral:7 Teren neimprejmuit;

B. Partea II. Proprietari și acte

Inscrieri privitoare la dreptul de proprietate și alte drepturi reale	Referințe
/	
Act Administrativ nr. TDP NR. 581-44606, din 03/02/1994 emis de CJSIPT DOLJ;	
B1	A1
Intabulare, drept de PROPRIETATE, dobândit prin Reconstituire, cota actuala 1/1, cota initiala 1/1 1) NEACȘA MARIA, LIPSĂ CNP	

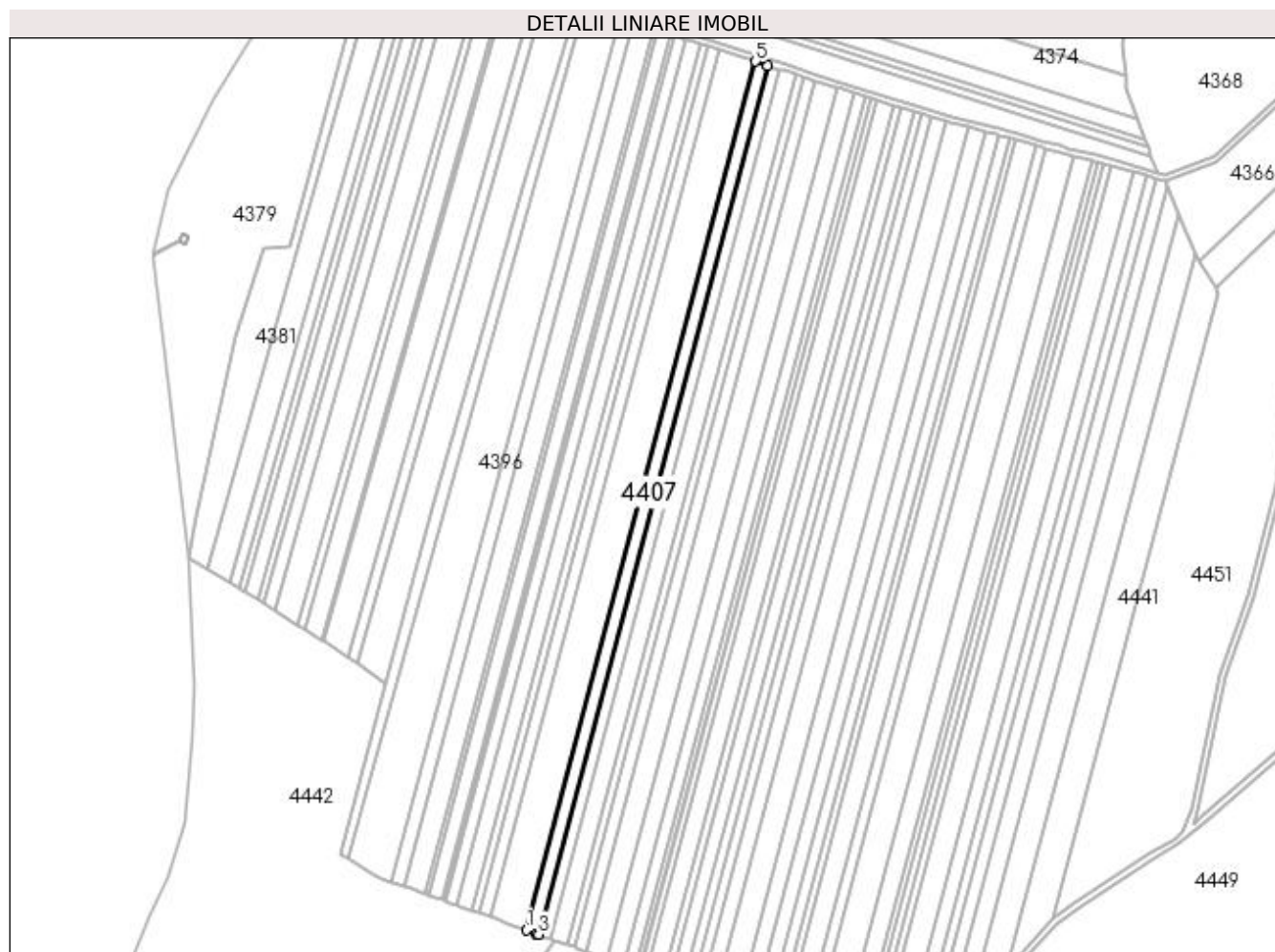
C. Partea III. SARCINI .

Inscrieri privind dezmembramintele dreptului de proprietate, drepturi reale de garanție și sarcini	Referințe
NU SUNT	

Anexa Nr. 1 La Partea I**Teren**

Nr cadastral	Suprafața (mp)*	Observații / Referințe
	5.200	

* Suprafața este determinată în planul de proiecție Stereo 70.

**Date referitoare la teren**

Crt	Categorie folosință	Intra vilan	Suprafața (mp)	Tarla	Parcelă	Nr. topo	Observații / Referințe
1	arabil	NU	5.200	59	18	-	

Lungime Segmente

1) Valorile lungimilor segmentelor sunt obținute din proiecție în plan.

Punct început	X / Y	Punct sfârșit	X / Y	Lungime segment (** (m)
1	409.116,95 263.022,043	2	409.123,565 263.019,675	7.026
2	409.123,565 263.019,675	3	409.125,14 263.019,111	1.673
3	409.125,14 263.019,111	4	409.278,397 263.599,297	600.086
4	409.278,397 263.599,297	5	409.270,128 263.601,931	8.679
5	409.270,128 263.601,931	1	409.116,95 263.022,043	599.778

**** Lungimile segmentelor sunt determinate în planul de proiecție Stereo 70 și sunt rotunjite la 1 milimetru.**

***** Distanța dintre puncte este formată din segmente cumulate ce sunt mai mici decât valoarea 1 milimetru.**

**DATE DESPRE IMOBILUL NR. 4408**

Oficiul de Cadastru și Publicitate Imobiliară DOLJ
Biroul de Cadastru și Publicitate Imobiliară Craiova

A. Partea I. Descrierea imobilului

TEREN Extravilan

Adresa: Jud. Dolj, T59, P20

Nr. Crt	Nr cadastral Nr. topografic	Suprafața* (mp)	Observații / Referințe
A1		4.900	Sector cadastral:7 Teren neimprejmuit;

B. Partea II. Proprietari și acte

Inscrieri privitoare la dreptul de proprietate și alte drepturi reale	Referințe
/	
Act Administrativ nr. TDP NR. 715-158776, din 17/03/1994 emis de CJSIPT DOLJ;	
B1	A1
Intabulare, drept de PROPRIETATE, dobândit prin Reconstituire, cota actuala 1/1, cota initiala 1/1 1) FILIPESCU ION, LIPSĂ CNP	

C. Partea III. SARCINI .

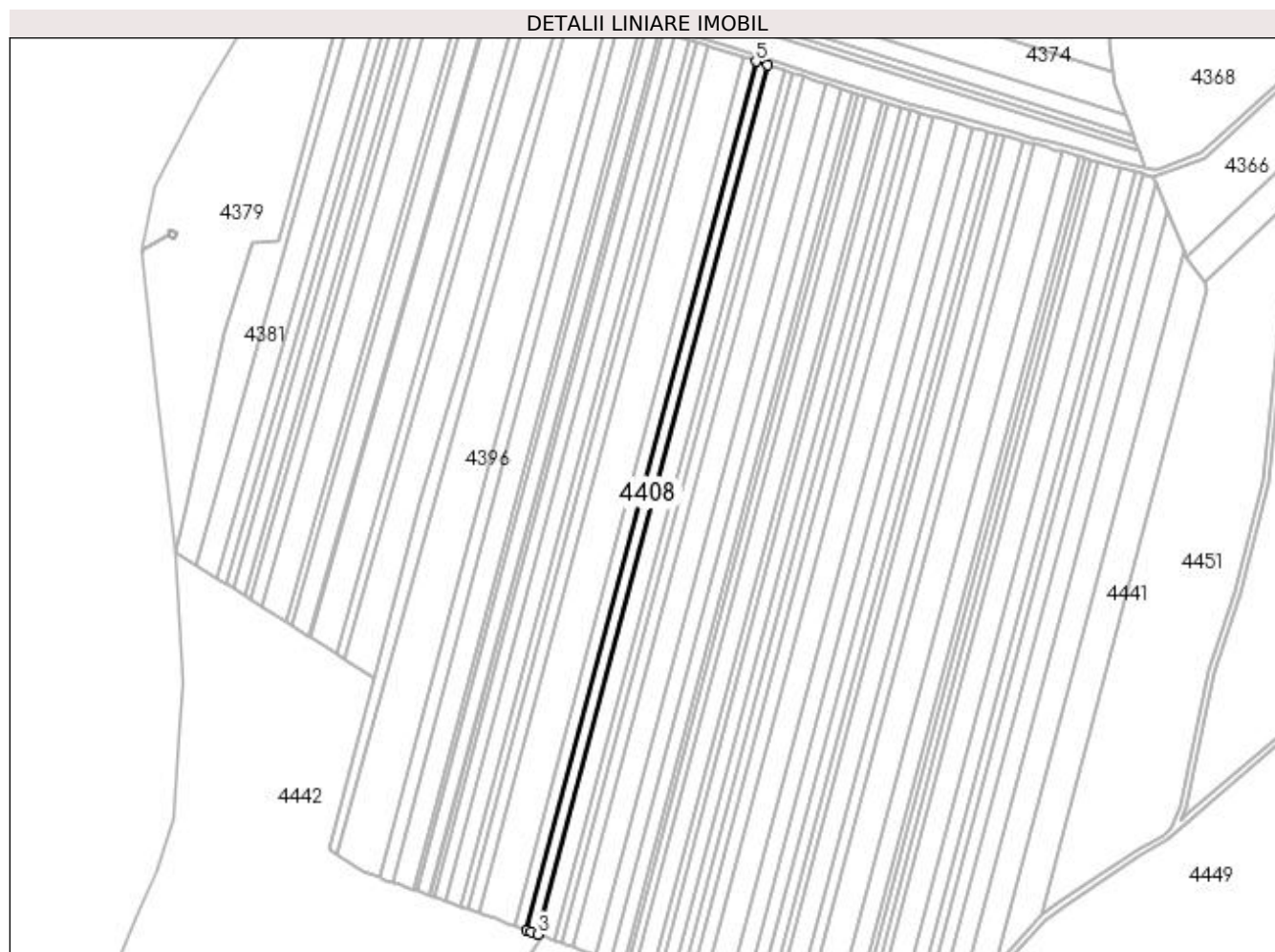
Inscrieri privind dezmembramintele dreptului de proprietate, drepturi reale de garanție și sarcini	Referințe
NU SUNT	

Anexa Nr. 1 La Partea I

Teren

Nr cadastral	Suprafața (mp)*	Observații / Referințe
	4.900	

* Suprafața este determinată în planul de proiecție Stereo 70.



Date referitoare la teren

Crt	Categorie folosință	Intra vilan	Suprafața (mp)	Tarla	Parcelă	Nr. topo	Observații / Referințe
1	arabil	NU	4.900	59	20	-	

Lungime Segmente

1) Valorile lungimilor segmentelor sunt obținute din proiecție în plan.

Punct început	X / Y	Punct sfârșit	X / Y	Lungime segment (** (m)
1	409.125,14 263.019,111	2	409.128,604 263.017,872	3.679
2	409.128,604 263.017,872	3	409.132,855 263.016,351	4.514
3	409.132,855 263.016,351	4	409.286,185 263.596,816	600.375
4	409.286,185 263.596,816	5	409.278,397 263.599,297	8.174
5	409.278,397 263.599,297	1	409.125,14 263.019,111	600.086

**** Lungimile segmentelor sunt determinate în planul de proiecție Stereo 70 și sunt rotunjite la 1 milimetru.**

***** Distanța dintre puncte este formată din segmente cumulate ce sunt mai mici decât valoarea 1 milimetru.**

**DATE DESPRE IMOBILUL NR. 4409**

Oficiul de Cadastru și Publicitate Imobiliară DOLJ
Biroul de Cadastru și Publicitate Imobiliară Craiova

A. Partea I. Descrierea imobilului

TEREN Extravilan

Adresa: Jud. Dolj, T59, P21

Nr. Crt	Nr cadastral Nr. topografic	Suprafața* (mp)	Observații / Referințe
A1		7.200	Sector cadastral:7 Teren neimprejmuit;

B. Partea II. Proprietari și acte

Inscrieri privitoare la dreptul de proprietate și alte drepturi reale	Referințe
/	
Act Administrativ nr. TDP NR. 1397-14924, din 19/05/1995 emis de CJSIPT DOLJ;	
B1	A1
Intabulare, drept de PROPRIETATE, dobândit prin Reconstituire, cota actuala 1/1, cota initiala 1/1 1) CONSTANTINESCU EMIL, LIPSĂ CNP	

C. Partea III. SARCINI .

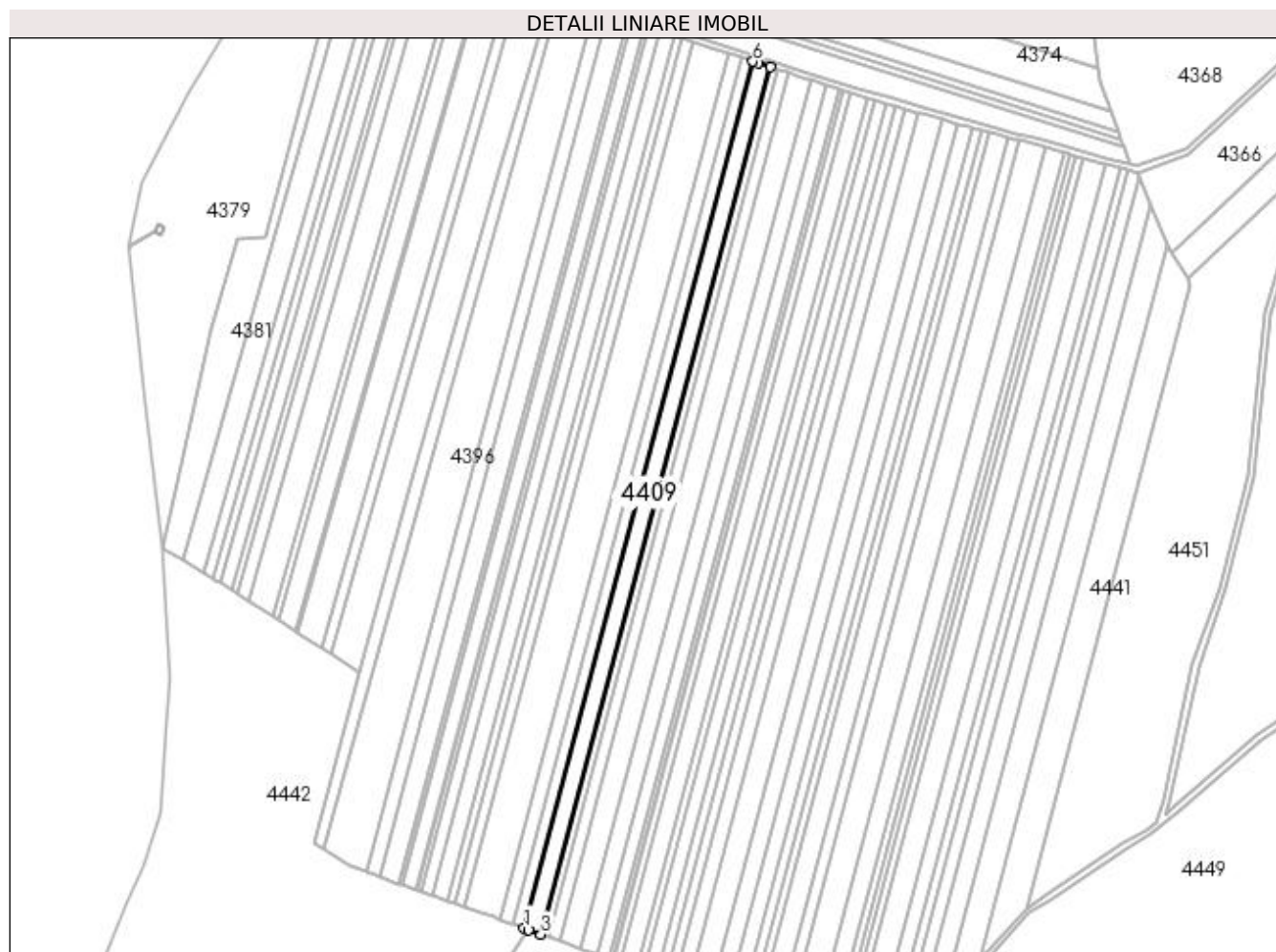
Inscrieri privind dezmembramintele dreptului de proprietate, drepturi reale de garanție și sarcini	Referințe
NU SUNT	

Anexa Nr. 1 La Partea I

Teren

Nr cadastral	Suprafața (mp)*	Observații / Referințe
	7.200	

* Suprafața este determinată în planul de proiecție Stereo 70.



Date referitoare la teren

Crt	Categorie folosință	Intra vilan	Suprafața (mp)	Tarla	Parcelă	Nr. topo	Observații / Referințe
1	arabil	NU	7.200	59	21	-	

Lungime Segmente

1) Valorile lungimilor segmentelor sunt obținute din proiecție în plan.

Punct început	X / Y	Punct sfârșit	X / Y	Lungime segment (** (m)
1	409.132,855 263.016,351	2	409.136,002 263.015,225	3.343
2	409.136,002 263.015,225	3	409.144,183 263.012,297	8.689
3	409.144,183 263.012,297	4	409.297,622 263.593,173	600.8
4	409.297,622 263.593,173	5	409.289,363 263.595,804	8.668
5	409.289,363 263.595,804	6	409.286,185 263.596,816	3.335

Punct început	X / Y	Punct sfârșit	X / Y	Lungime segment (** (m)
6	409.286,185 263.596,816	1	409.132,855 263.016,351	600.375

** Lungimile segmentelor sunt determinate în planul de proiecție Stereo 70 și sunt rotunjite la 1 milimetru.

*** Distanța dintre puncte este formată din segmente cumulate ce sunt mai mici decât valoarea 1 milimetru.

**DATE DESPRE IMOBILUL NR. 4410**

Oficiul de Cadastru și Publicitate Imobiliară DOLJ
Biroul de Cadastru și Publicitate Imobiliară Craiova

A. Partea I. Descrierea imobilului

TEREN Extravilan

Adresa: Jud. Dolj, T59, P21

Nr. Crt	Nr cadastral Nr. topografic	Suprafața* (mp)	Observații / Referințe
A1		3.200	Sector cadastral:7 Teren neimprejmuit;

B. Partea II. Proprietari și acte

Inscrieri privitoare la dreptul de proprietate și alte drepturi reale	Referințe
/	
Act Administrativ nr. TDP NR. 799-158776, din 29/03/1994 emis de CJSIPT DOLJ;	
B1	A1
Intabulare, drept de PROPRIETATE, dobândit prin Reconstituire, cota actuala 1/1, cota initiala 1/1 1) CONSTANTINESCU EMIL, LIPSĂ CNP	

C. Partea III. SARCINI .

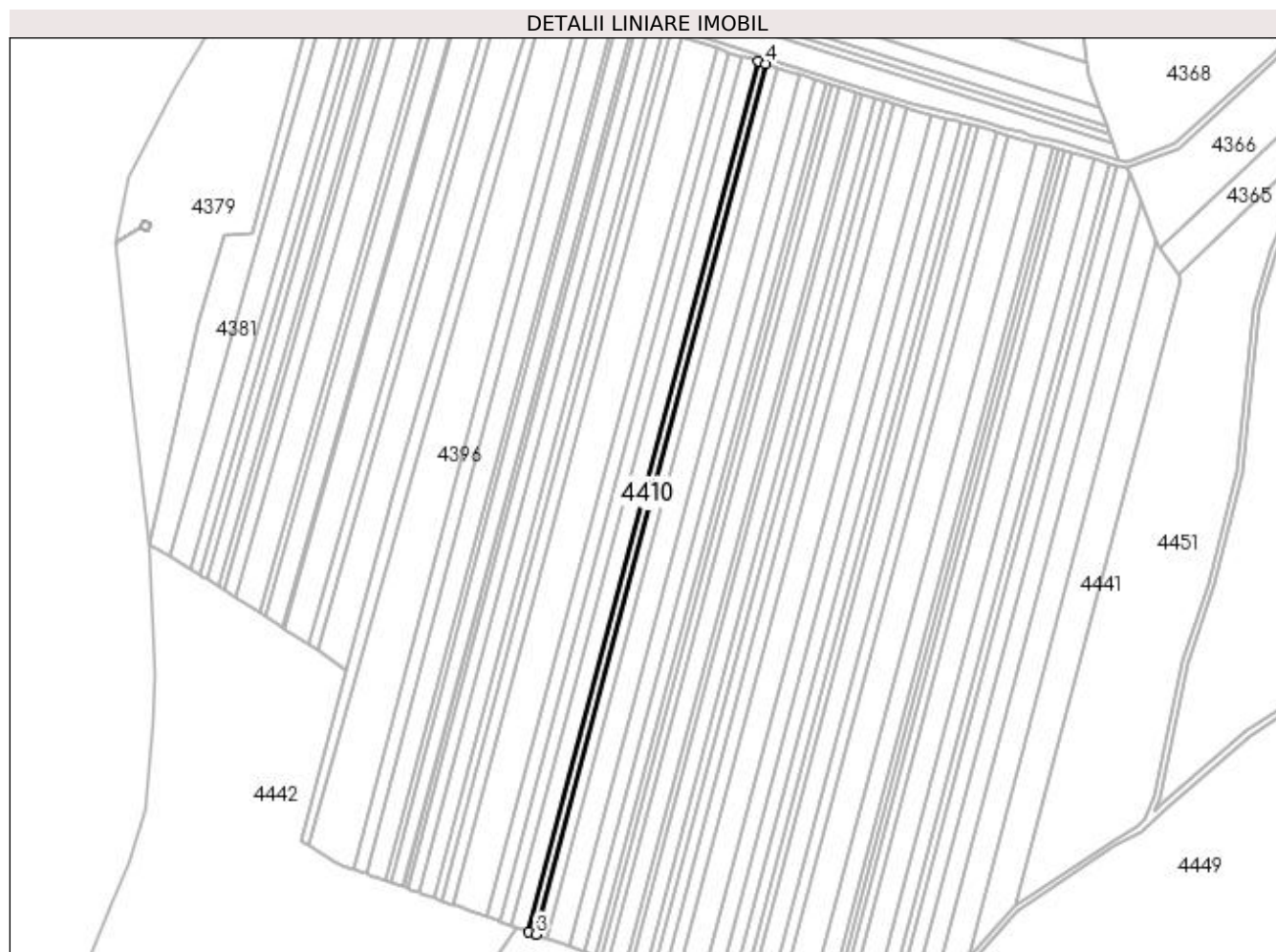
Inscrieri privind dezmembramintele dreptului de proprietate, drepturi reale de garanție și sarcini	Referințe
NU SUNT	

Anexa Nr. 1 La Partea I

Teren

Nr cadastral	Suprafața (mp)*	Observații / Referințe
	3.200	

* Suprafața este determinată în planul de proiecție Stereo 70.



Date referitoare la teren

Crt	Categorie folosință	Intravilan	Suprafața (mp)	Tarla	Parcelă	Nr. topo	Observații / Referințe
1	arabil	NU	3.200	59	21	-	

Lungime Segmente

1) Valorile lungimilor segmentelor sunt obținute din proiecție în plan.

Punct început	X / Y	Punct sfârșit	X / Y	Lungime segment (** (m)
1	409.297,622 263.593,173	2	409.144,183 263.012,297	600.8
2	409.144,183 263.012,297	3	409.149,216 263.010,497	5.345
3	409.149,216 263.010,497	4	409.302,703 263.591,555	600.989
4	409.302,703 263.591,555	1	409.297,622 263.593,173	5.332

**** Lungimile segmentelor sunt determinate în planul de proiecție Stereo 70 și sunt rotunjite la 1 milimetru.**

***** Distanța dintre puncte este formată din segmente cumulate ce sunt mai mici decât valoarea 1 milimetru.**

**DATE DESPRE IMOBILUL NR. 4411**

Oficiul de Cadastru și Publicitate Imobiliară DOLJ
Biroul de Cadastru și Publicitate Imobiliară Craiova

A. Partea I. Descrierea imobilului

TEREN Extravilan

Adresa: Jud. Dolj, T59, P22

Nr. Crt	Nr cadastral Nr. topografic	Suprafața* (mp)	Observații / Referințe
A1		4.700	Sector cadastral:7 Teren neimprejmuit;

B. Partea II. Proprietari și acte

Inscrieri privitoare la dreptul de proprietate și alte drepturi reale	Referințe
/	
Act Administrativ nr. TDP NR. 591-44606, din 04/02/1994 emis de CJSIPT DOLJ;	
B1	A1
Intabulare, drept de PROPRIETATE, dobândit prin Reconstituire, cota actuala 1/1, cota inițiala 1/1 1) BORUZ IOSIF, LIPSĂ CNP	

C. Partea III. SARCINI .

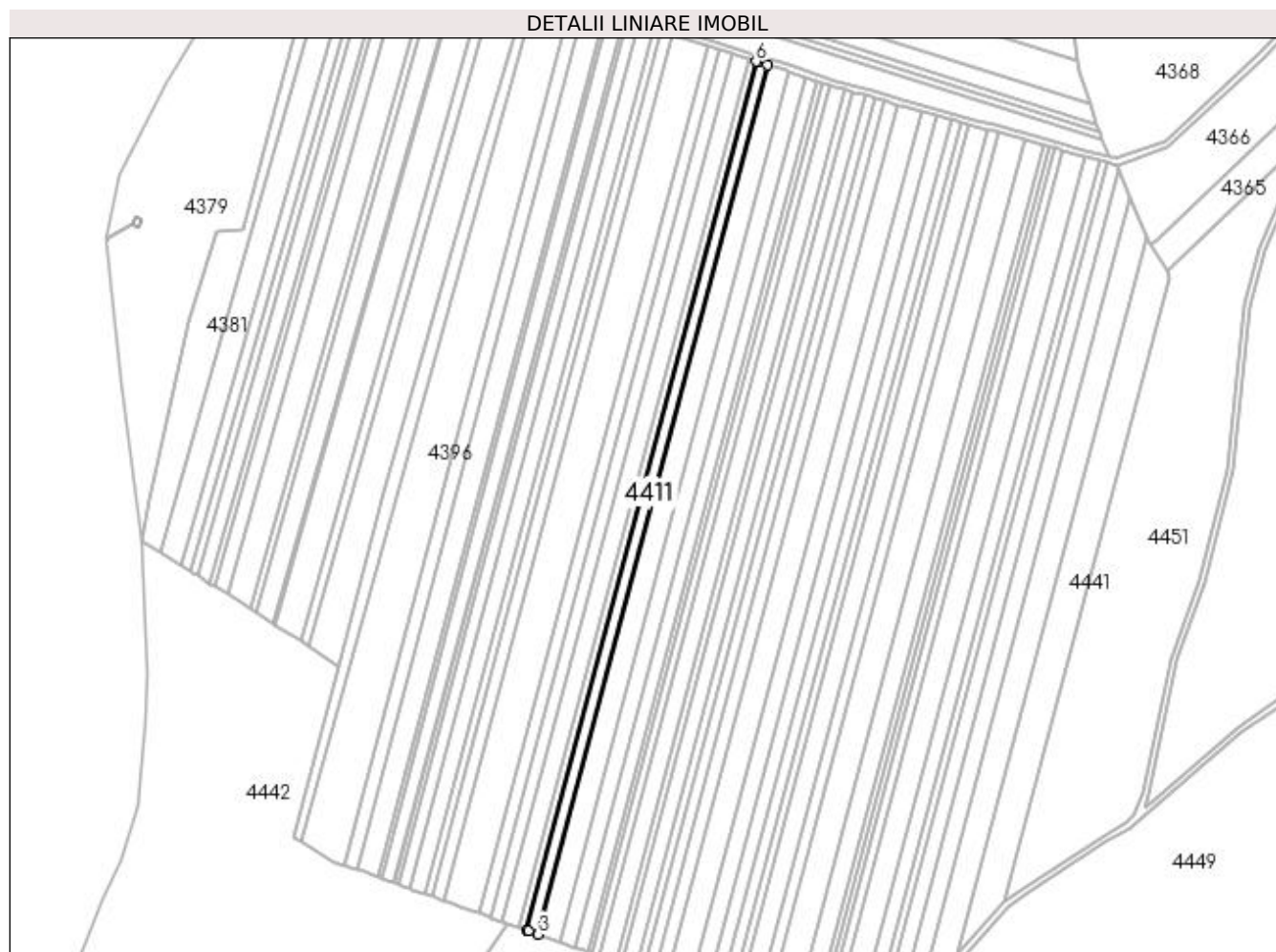
Inscrieri privind dezmembramintele dreptului de proprietate, drepturi reale de garanție și sarcini	Referințe
NU SUNT	

Anexa Nr. 1 La Partea I

Teren

Nr cadastral	Suprafața (mp)*	Observații / Referințe
	4.700	

* Suprafața este determinată în planul de proiecție Stereo 70.



Date referitoare la teren

Crt	Categorie folosință	Intra vilan	Suprafața (mp)	Tarla	Parcelă	Nr. topo	Observații / Referințe
1	arabil	NU	4.700	59	22	-	

Lungime Segmente

1) Valorile lungimilor segmentelor sunt obținute din proiecție în plan.

Punct început	X / Y	Punct sfârșit	X / Y	Lungime segment (** (m)
1	409.149,216 263.010,497	2	409.150,631 263.009,99	1.503
2	409.150,631 263.009,99	3	409.156,604 263.007,852	6.344
3	409.156,604 263.007,852	4	409.310,162 263.589,179	601.266
4	409.310,162 263.589,179	5	409.304,131 263.591,1	6.33
5	409.304,131 263.591,1	6	409.302,703 263.591,555	1.499

Punct început	X / Y	Punct sfârșit	X / Y	Lungime segment (** (m)
6	409.302,703 263.591,555	1	409.149,216 263.010,497	600.989

** Lungimile segmentelor sunt determinate în planul de proiecție Stereo 70 și sunt rotunjite la 1 milimetru.

*** Distanța dintre puncte este formată din segmente cumulate ce sunt mai mici decât valoarea 1 milimetru.

**DATE DESPRE IMOBILUL NR. 4412**

Oficiul de Cadastru și Publicitate Imobiliară DOLJ
Biroul de Cadastru și Publicitate Imobiliară Craiova

A. Partea I. Descrierea imobilului

TEREN Extravilan

Adresa: Jud. Dolj, T59, P23

Nr. Crt	Nr cadastral Nr. topografic	Suprafața* (mp)	Observații / Referințe
A1		9.300	Sector cadastral:7 Teren neimprejmuit;

B. Partea II. Proprietari și acte

Inscrieri privitoare la dreptul de proprietate și alte drepturi reale	Referințe
/	
Act Administrativ nr. TDP NR. 558-44606, din 31/01/1994 emis de CJSIPT DOLJ;	
B1	A1
Intabulare, drept de PROPRIETATE, dobândit prin Reconstituire, cota actuala 1/1, cota initiala 1/1 1) NICOLĂESCU ION, LIPSĂ CNP	

C. Partea III. SARCINI .

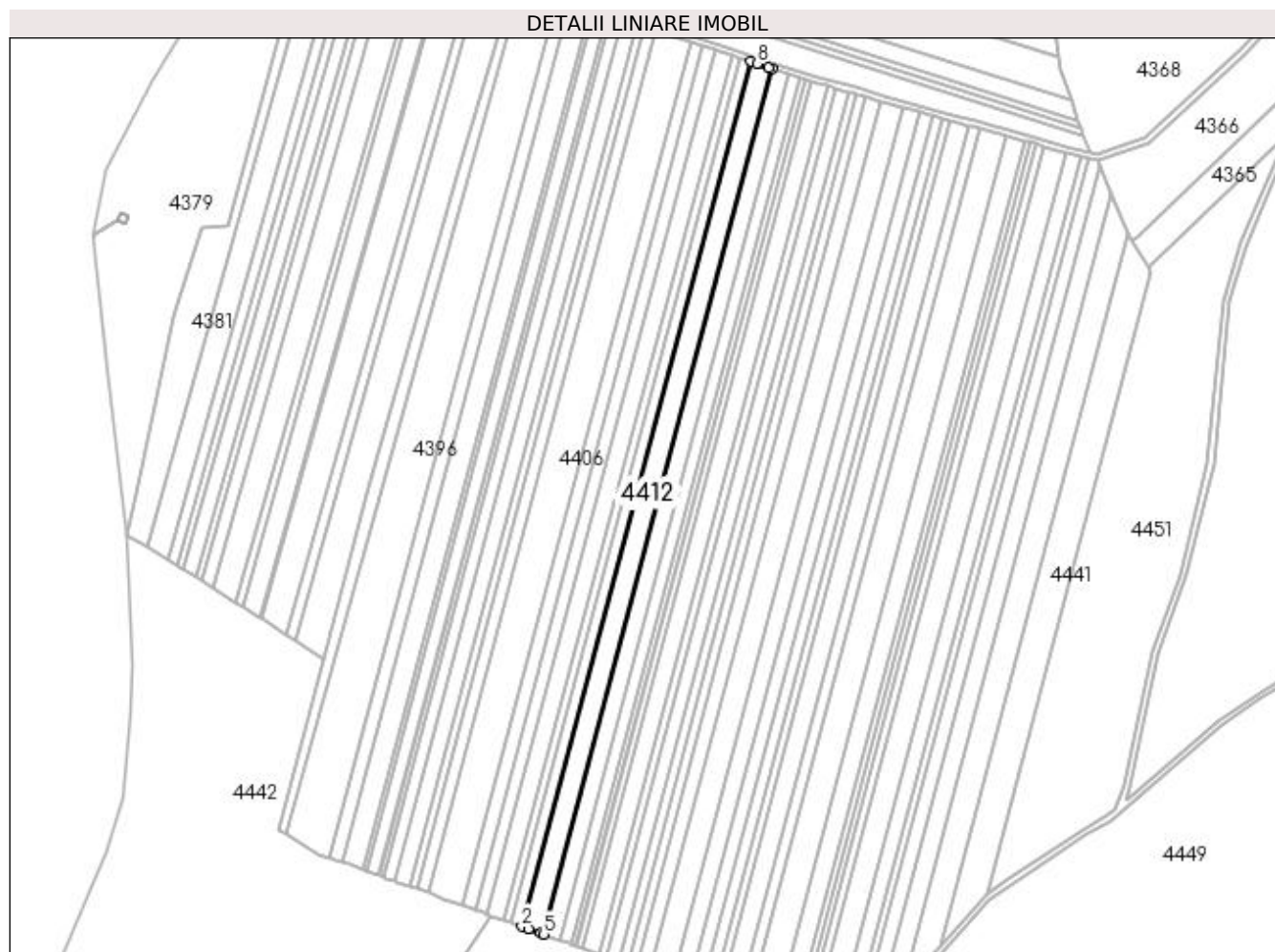
Inscrieri privind dezmembramintele dreptului de proprietate, drepturi reale de garanție și sarcini	Referințe
NU SUNT	

Anexa Nr. 1 La Partea I

Teren

Nr cadastral	Suprafața (mp)*	Observații / Referințe
	9.300	

* Suprafața este determinată în planul de proiecție Stereo 70.



Date referitoare la teren

Crt	Categorie folosință	Intra vilan	Suprafața (mp)	Tarla	Parcelă	Nr. topo	Observații / Referințe
1	arabil	NU	9.300	59	23	-	

Lungime Segmente

1) Valorile lungimilor segmentelor sunt obținute din proiecție în plan.

Punct început	X / Y	Punct sfârșit	X / Y	Lungime segment (** (m)
1	409.310,162 263.589,179	2	409.156,604 263.007,852	601.266
2	409.156,604 263.007,852	3	409.161,161 263.006,221	4.84
3	409.161,161 263.006,221	4	409.169,015 263.003,41	8.342
4	409.169,015 263.003,41	5	409.171,213 263.002,623	2.335
5	409.171,213 263.002,623	6	409.324,912 263.584,482	601.816

Punct început	X / Y	Punct sfârșit	X / Y	Lungime segment (** (m)
6	409.324,912 263.584,482	7	409.322,692 263.585,189	2.33
7	409.322,692 263.585,189	8	409.314,763 263.587,714	8.321
8	409.314,763 263.587,714	1	409.310,162 263.589,179	4.829

** Lungimile segmentelor sunt determinate în planul de proiecție Stereo 70 și sunt rotunjite la 1 milimetru.

*** Distanța dintre puncte este formată din segmente cumulate ce sunt mai mici decât valoarea 1 milimetru.

**DATE DESPRE IMOBILUL NR. 4413**

Oficiul de Cadastru și Publicitate Imobiliară DOLJ
Biroul de Cadastru și Publicitate Imobiliară Craiova

A. Partea I. Descrierea imobilului

TEREN Extravilan

Adresa: Jud. Dolj, T59, P24

Nr. Crt	Nr cadastral Nr. topografic	Suprafața* (mp)	Observații / Referințe
A1	34000	6.700	Sector cadastral:7 Teren neimprejmuit;

B. Partea II. Proprietari și acte

Inscrieri privitoare la dreptul de proprietate și alte drepturi reale		Referințe
134046 / 08/07/2020		
Act Notarial nr. Contract de vânzare autentificat sub nr.614, din 06/07/2020 emis de NOTAR PUBLIC Diaconu Cristian;		
B1	Intabulare, drept de PROPRIETATE, dobandit prin Conventie, cota actuala 1/1, cota initiala 1/1 1) ROBEANU FLORENTINA 2) ROBEANU ZOREL	A1

C. Partea III. SARCINI .

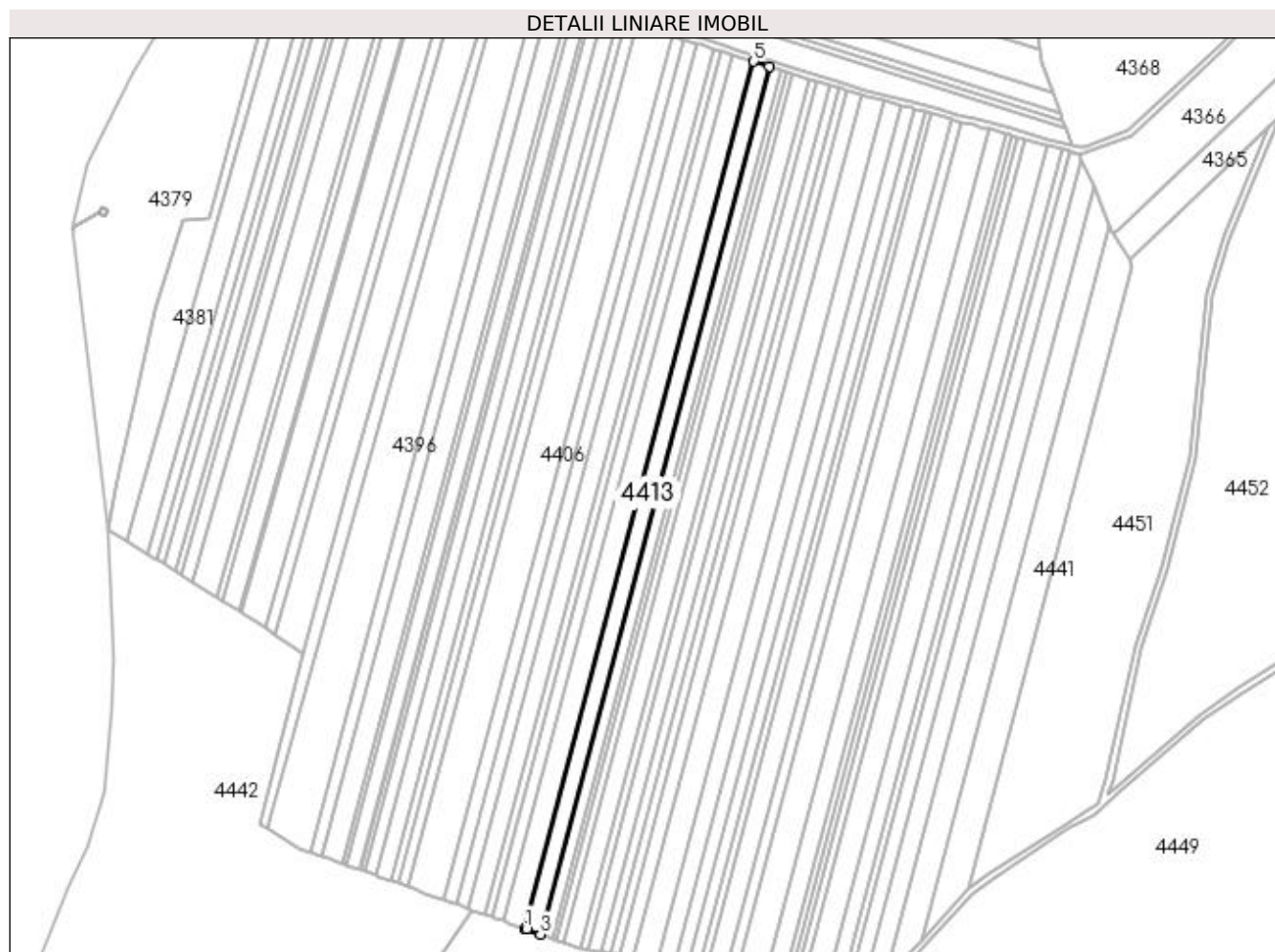
Inscrieri privind dezmembramintele dreptului de proprietate, drepturi reale de garanție și sarcini	Referințe
NU SUNT	

Anexa Nr. 1 La Partea I

Teren

Nr cadastral	Suprafața (mp)*	Observații / Referințe
34000	6.700	

* Suprafața este determinată în planul de proiecție Stereo 70.



Date referitoare la teren

Crt	Categorie folosință	Intra vilan	Suprafața (mp)	Tarla	Parcelă	Nr. topo	Observații / Referințe
1	arabil	NU	6.700	59	24	-	Teren extravilan neîmprejmuit

Lungime Segmente

1) Valorile lungimilor segmentelor sunt obținute din proiecție în plan.

Punct început	X / Y	Punct sfârșit	X / Y	Lungime segment (** (m)
1	409.171,213 263.002,623	2	409.172,312 263.002,23	1.167
2	409.172,312 263.002,23	3	409.181,73 262.998,86	10.003
3	409.181,73 262.998,86	4	409.335,53 263.581,1	602.21
4	409.335,53 263.581,1	5	409.324,912 263.584,482	11.143
5	409.324,912 263.584,482	1	409.171,213 263.002,623	601.816

**** Lungimile segmentelor sunt determinate în planul de proiecție Stereo 70 și sunt rotunjite la 1 milimetru.**

***** Distanța dintre puncte este formată din segmente cumulate ce sunt mai mici decât valoarea 1 milimetru.**

**DATE DESPRE IMOBILUL NR. 4414**

Oficiul de Cadastru și Publicitate Imobiliară DOLJ
Biroul de Cadastru și Publicitate Imobiliară Craiova

A. Partea I. Descrierea imobilului

TEREN Extravilan

Adresa: Jud. Dolj, T59, P26

Nr. Crt	Nr cadastral Nr. topografic	Suprafața* (mp)	Observații / Referințe
A1	34052	5.000	Sector cadastral:7 Teren neimprejmuit;

B. Partea II. Proprietari și acte

Inscrieri privitoare la dreptul de proprietate și alte drepturi reale	Referințe
166321 / 24/08/2020	
Act Notarial nr. CONTRACT DE VANZARE AUT NR 1512, din 21/08/2020 emis de Diaconu Cristian;	
B1	A1
Intabulare, drept de PROPRIETATE, dobândit prin Conventie, cota actuala 1/1, cota initiala 1/1	
1) ROBEANU FLORENTINA	
2) ROBEANU ZOREL	

C. Partea III. SARCINI .

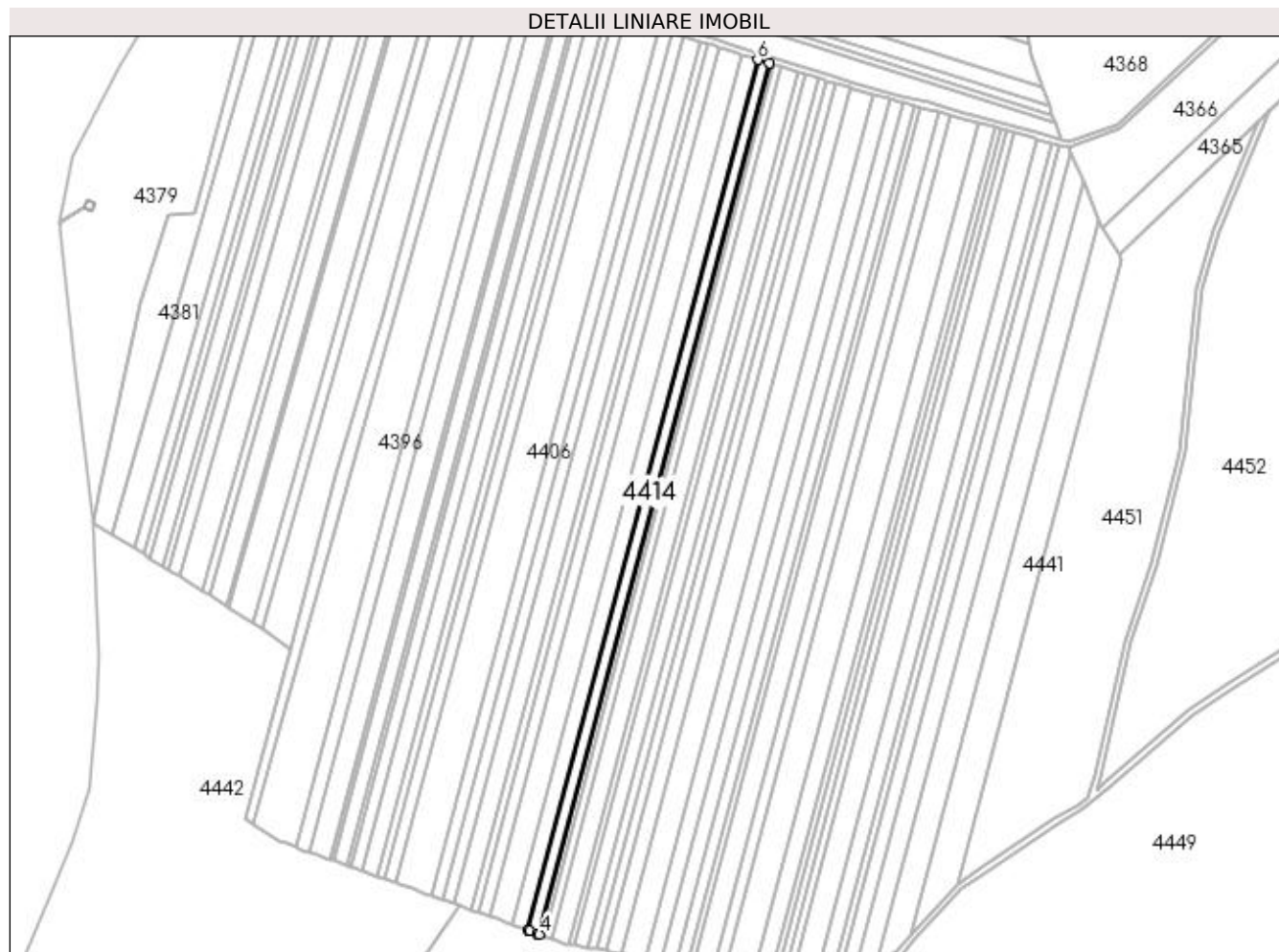
Inscrieri privind dezmembramintele dreptului de proprietate, drepturi reale de garanție și sarcini	Referințe
NU SUNT	

Anexa Nr. 1 La Partea I

Teren

Nr cadastral	Suprafața (mp)*	Observații / Referințe
34052	5.000	

* Suprafața este determinată în planul de proiecție Stereo 70.



Date referitoare la teren

Crt	Categorie folosință	Intravilan	Suprafața (mp)	Tarla	Parcelă	Nr. topo	Observații / Referințe
1	arabil	NU	5.000	59	26	-	Teren extravilan neîmprejmuit

Lungime Segmente

1) Valorile lungimilor segmentelor sunt obținute din proiecție în plan.

Punct început	X / Y	Punct sfârșit	X / Y	Lungime segment (** (m)
1	409.181,73 262.998,86	2	409.183,299 262.998,299	1.666
2	409.183,299 262.998,299	3	409.187,849 262.996,67	4.833
3	409.187,849 262.996,67	4	409.189,574 262.996,053	1.832
4	409.189,574 262.996,053	5	409.343,449 263.578,577	602.505
5	409.343,449 263.578,577	6	409.335,53 263.581,1	8.311

Punct început	X / Y	Punct sfârșit	X / Y	Lungime segment (** (m)
6	409.335,53 263.581,1	1	409.181,73 262.998,86	602.21

** Lungimile segmentelor sunt determinate în planul de proiecție Stereo 70 și sunt rotunjite la 1 milimetru.

*** Distanța dintre puncte este formată din segmente cumulate ce sunt mai mici decât valoarea 1 milimetru.

**DATE DESPRE IMOBILUL NR. 4415**

Oficiul de Cadastru și Publicitate Imobiliară DOLJ
Biroul de Cadastru și Publicitate Imobiliară Craiova

A. Partea I. Descrierea imobilului

TEREN Extravilan

Adresa: Jud. Dolj, T59, P26/1

Nr. Crt	Nr cadastral Nr. topografic	Suprafața* (mp)	Observații / Referințe
A1		2.100	Sector cadastral:7 Teren neimprejmuit;

B. Partea II. Proprietari și acte

Inscrieri privitoare la dreptul de proprietate și alte drepturi reale	Referințe
/	
Act Administrativ nr. TDP NR. 711-158776, din 18/02/1994 emis de CJSIPT DOLJ;	
B1	A1
Intabulare, drept de PROPRIETATE, dobândit prin Reconstituire, cota actuala 1/1, cota initiala 1/1	
1) CHENEA VASILE, LIPSĂ CNP	
2) NEAȚĂ ELENA, LIPSĂ CNP	
3) NIȚĂ EMILIA, LIPSĂ CNP	

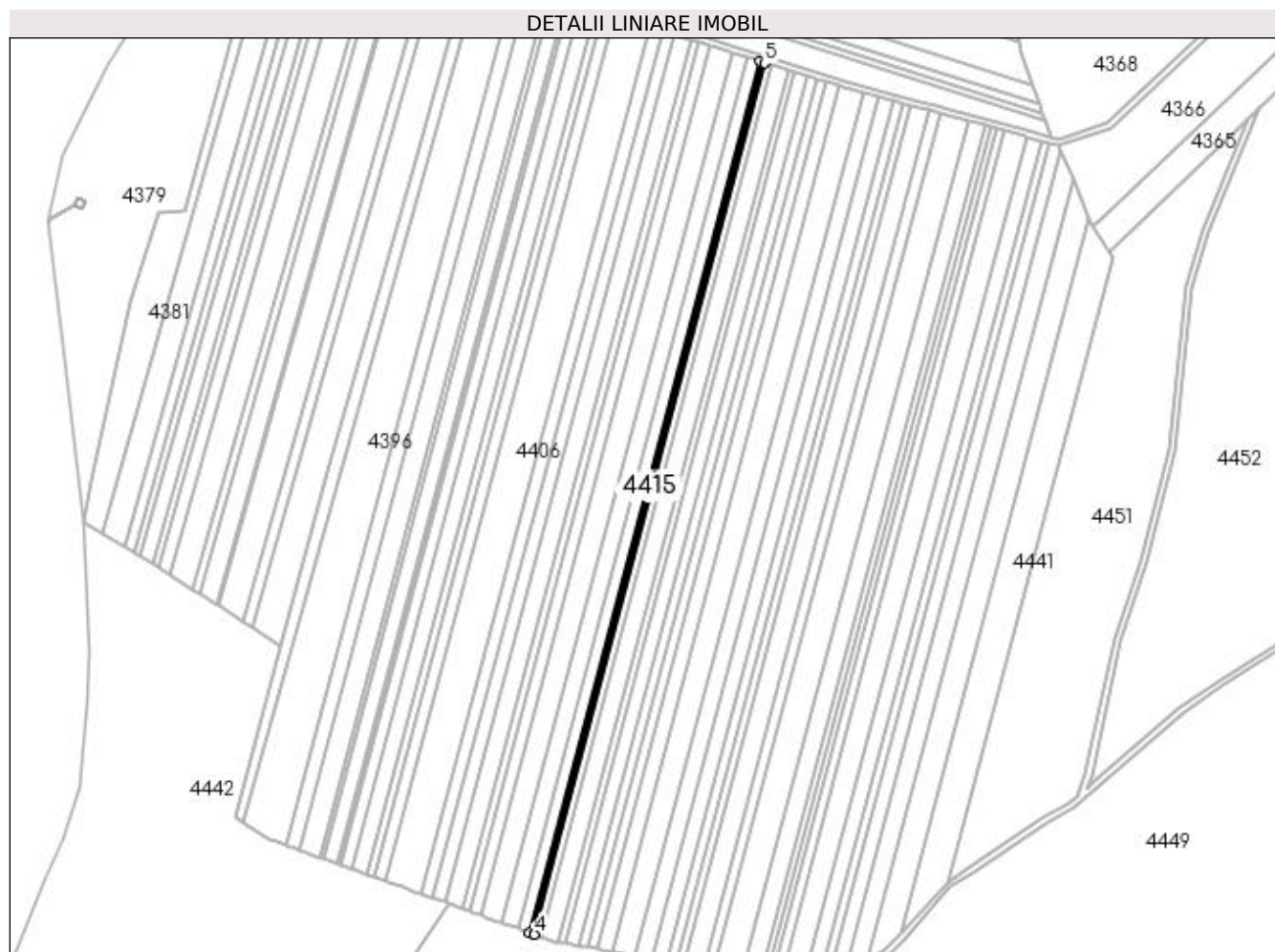
C. Partea III. SARCINI .

Inscrieri privind dezmembramintele dreptului de proprietate, drepturi reale de garanție și sarcini	Referințe
NU SUNT	

Teren

Nr cadastral	Suprafața (mp)*	Observații / Referințe
	2.100	

* Suprafața este determinată în planul de proiecție Stereo 70.



Date referitoare la teren

Crt	Categorie folosință	Intra vilan	Suprafața (mp)	Tarla	Parcelă	Nr. topo	Observații / Referințe
1	arabil	NU	2.100	59	26/1	-	

Lungime Segmente

1) Valorile lungimilor segmentelor sunt obținute din proiecție în plan.

Punct început	X / Y	Punct sfârșit	X / Y	Lungime segment (** (m)
1	409.343,449 263.578,577	2	409.189,574 262.996,053	602.505
2	409.189,574 262.996,053	3	409.192,554 262.994,987	3.165
3	409.192,554 262.994,987	4	409.192,868 262.994,875	0.333
4	409.192,868 262.994,875	5	409.346,774 263.577,518	602.628
5	409.346,774 263.577,518	1	409.343,449 263.578,577	3.489

**** Lungimile segmentelor sunt determinate în planul de proiecție Stereo 70 și sunt rotunjite la 1 milimetru.**

***** Distanța dintre puncte este formată din segmente cumulate ce sunt mai mici decât valoarea 1 milimetru.**

**DATE DESPRE IMOBILUL NR. 4416**

Oficiul de Cadastru și Publicitate Imobiliară DOLJ
Biroul de Cadastru și Publicitate Imobiliară Craiova

A. Partea I. Descrierea imobilului

TEREN Extravilan

Adresa: Jud. Dolj, T59, P27

Nr. Crt	Nr cadastral Nr. topografic	Suprafața* (mp)	Observații / Referințe
A1		3.000	Sector cadastral:7 Teren neimprejmuit;

B. Partea II. Proprietari și acte

Inscrieri privitoare la dreptul de proprietate și alte drepturi reale	Referințe
/	
Act Administrativ nr. TDP NR. 551-44606, din 31/01/1994 emis de CJSIPT DOLJ;	
B1	A1
Intabulare, drept de PROPRIETATE, dobândit prin Reconstituire, cota actuala 1/1, cota initiala 1/1 1) MILITARU CONSTANTIN, LIPSĂ CNP	

C. Partea III. SARCINI .

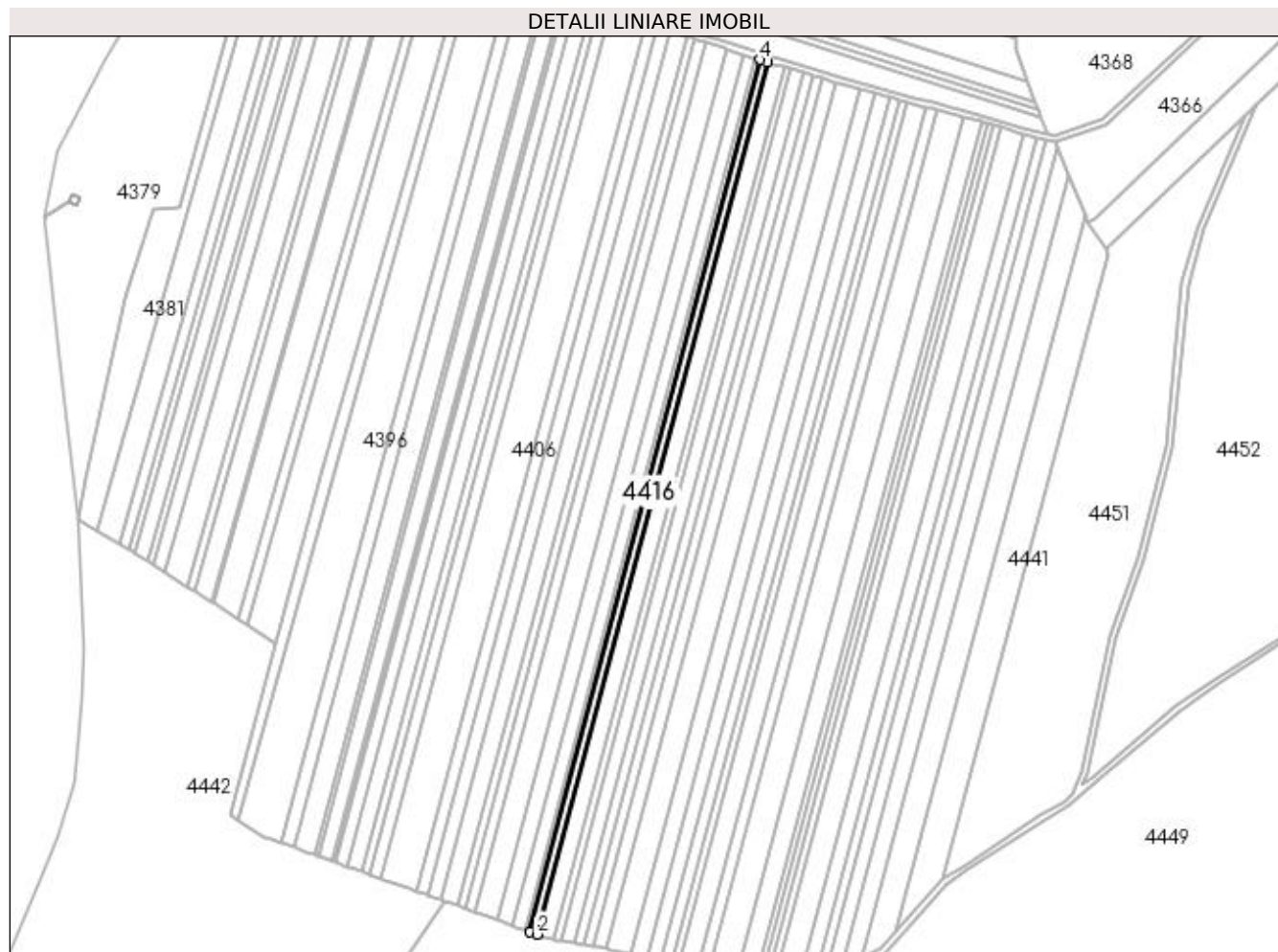
Inscrieri privind dezmembramintele dreptului de proprietate, drepturi reale de garanție și sarcini	Referințe
NU SUNT	

Anexa Nr. 1 La Partea I

Teren

Nr cadastral	Suprafața (mp)*	Observații / Referințe
	3.000	

* Suprafața este determinată în planul de proiecție Stereo 70.



Date referitoare la teren

Crt	Categorie folosință	Intravilan	Suprafața (mp)	Tarla	Parcelă	Nr. topo	Observații / Referințe
1	arabil	NU	3.000	59	27	-	

Lungime Segmente

1) Valorile lungimilor segmentelor sunt obținute din proiecție în plan.

Punct început	X / Y	Punct sfârșit	X / Y	Lungime segment (** (m)
1	409.192,868 262.994,875	2	409.197,571 262.993,191	4.996
2	409.197,571 262.993,191	3	409.351,522 263.576,006	602.805
3	409.351,522 263.576,006	4	409.346,774 263.577,518	4.984
4	409.346,774 263.577,518	1	409.192,868 262.994,875	602.628

**** Lungimile segmentelor sunt determinate în planul de proiecție Stereo 70 și sunt rotunjite la 1 milimetru.**

***** Distanța dintre puncte este formată din segmente cumulate ce sunt mai mici decât valoarea 1 milimetru.**

**DATE DESPRE IMOBILUL NR. 4417**

Oficiul de Cadastru și Publicitate Imobiliară DOLJ
Biroul de Cadastru și Publicitate Imobiliară Craiova

A. Partea I. Descrierea imobilului

TEREN Extravilan

Adresa: Jud. Dolj, T59, P27

Nr. Crt	Nr cadastral Nr. topografic	Suprafața* (mp)	Observații / Referințe
A1		7.000	Sector cadastral:7 Teren neimprejmuit;

B. Partea II. Proprietari și acte

Inscrieri privitoare la dreptul de proprietate și alte drepturi reale	Referințe
/	
Act Administrativ nr. TDP NR. 577-44606, din 02/02/1994 emis de CJSIPT DOLJ;	
B1	A1
Intabulare, drept de PROPRIETATE, dobândit prin Reconstituire, cota actuala 1/1, cota initiala 1/1 1) MITROI DUMITRU, LIPSĂ CNP	

C. Partea III. SARCINI .

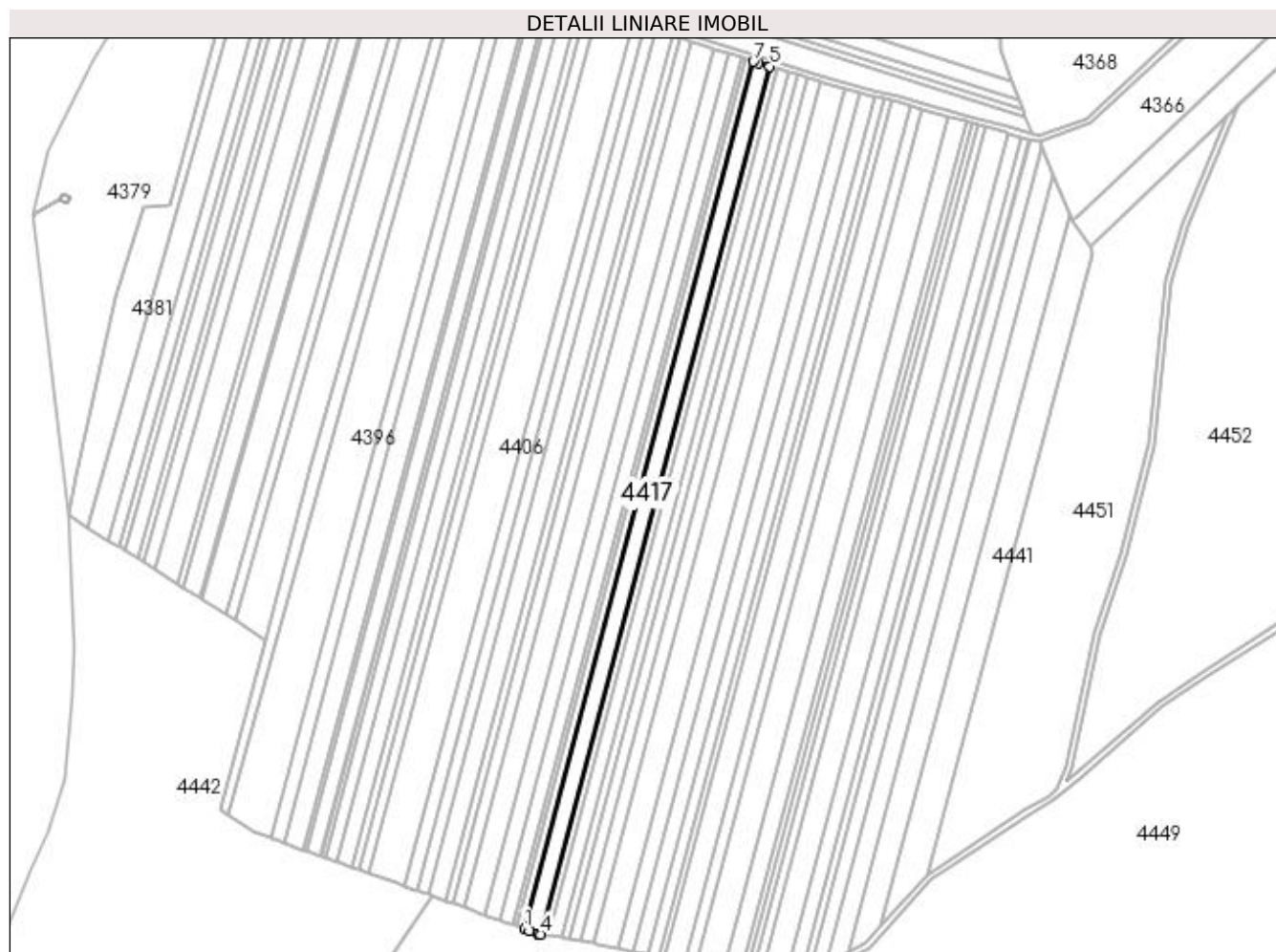
Inscrieri privind dezmembramintele dreptului de proprietate, drepturi reale de garanție și sarcini	Referințe
NU SUNT	

Anexa Nr. 1 La Partea I

Teren

Nr cadastral	Suprafața (mp)*	Observații / Referințe
	7.000	

* Suprafața este determinată în planul de proiecție Stereo 70.



Date referitoare la teren

Crt	Categorie folosință	Intravilan	Suprafața (mp)	Tarla	Parcelă	Nr. topo	Observații / Referințe
1	arabil	NU	7.000	59	27	-	

Lungime Segmente

1) Valorile lungimilor segmentelor sunt obținute din proiecție în plan.

Punct început	X / Y	Punct sfârșit	X / Y	Lungime segment (** (m)
1	409.197,571 262.993,191	2	409.201,019 262.991,957	3.662
2	409.201,019 262.991,957	3	409.206,966 262.989,829	6.316
3	409.206,966 262.989,829	4	409.208,615 262.989,552	1.672
4	409.208,615 262.989,552	5	409.362,652 263.572,69	603.14
5	409.362,652 263.572,69	6	409.355,003 263.574,897	7.961

Punct început	X / Y	Punct sfârșit	X / Y	Lungime segment (** (m)
6	409.355,003 263.574,897	7	409.351,522 263.576,006	3.653
7	409.351,522 263.576,006	1	409.197,571 262.993,191	602.805

** Lungimile segmentelor sunt determinate în planul de proiecție Stereo 70 și sunt rotunjite la 1 milimetru.

*** Distanța dintre puncte este formată din segmente cumulate ce sunt mai mici decât valoarea 1 milimetru.

**DATE DESPRE IMOBILUL NR. 4418**

Oficiul de Cadastru și Publicitate Imobiliară DOLJ
Biroul de Cadastru și Publicitate Imobiliară Craiova

A. Partea I. Descrierea imobilului

TEREN Extravilan

Adresa: Jud. Dolj, T59, P27/1

Nr. Crt	Nr cadastral Nr. topografic	Suprafața* (mp)	Observații / Referințe
A1		2.900	Sector cadastral:7 Teren neimprejmuit;

B. Partea II. Proprietari și acte

Inscrieri privitoare la dreptul de proprietate și alte drepturi reale		Referințe
/		
Act Administrativ nr. TDP NR. 1600-44703, din 11/10/1995 emis de CJSIPT DOLJ;		
B1	Intabulare, drept de PROPRIETATE, dobândit prin Reconstituire, cota actuala 1/1, cota initiala 1/1 1) MITROI DUMITRU, LIPSĂ CNP 2) DREPTU MARIA, LIPSĂ CNP	A1

C. Partea III. SARCINI .

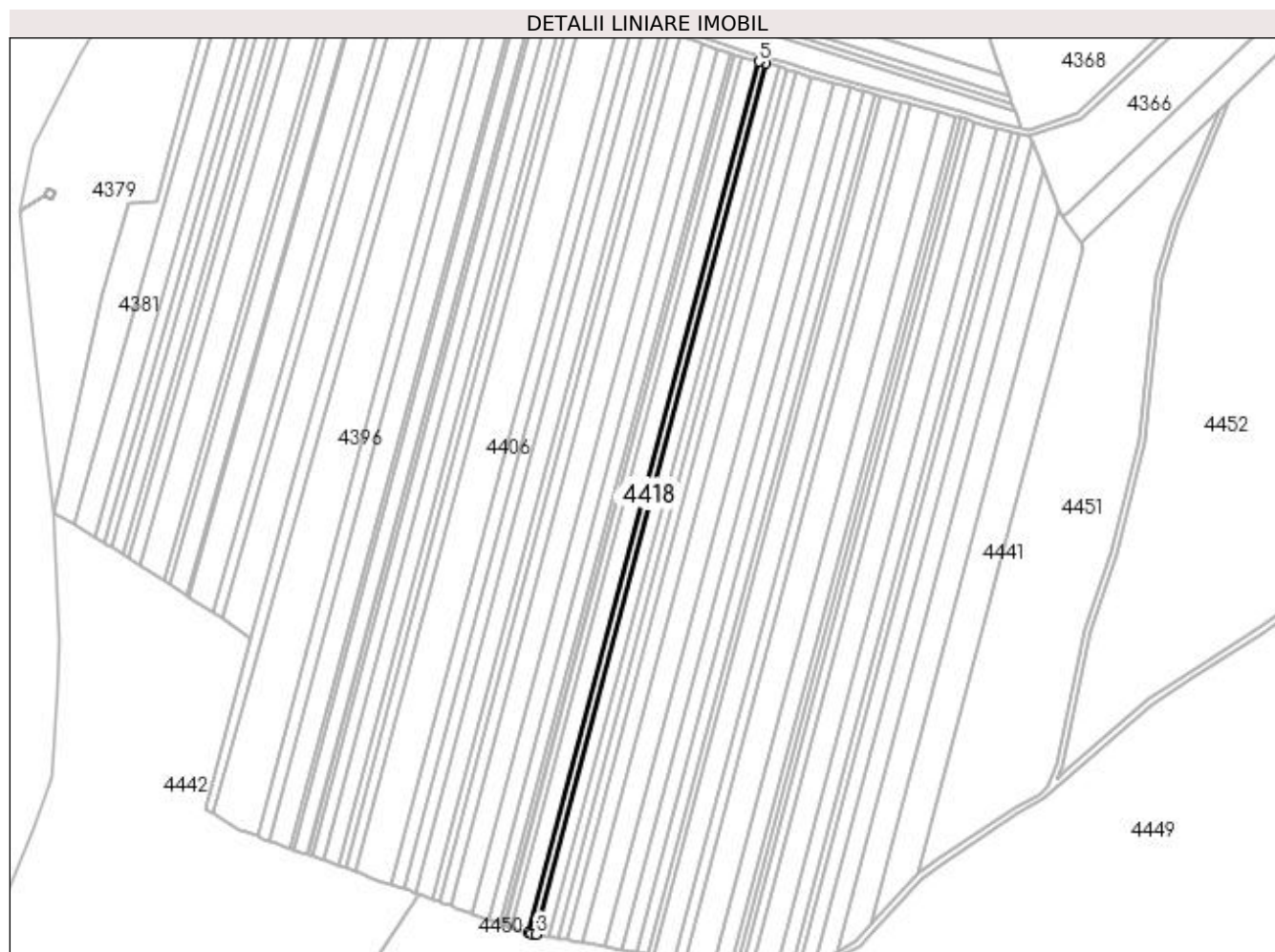
Inscrieri privind dezmembramentele dreptului de proprietate, drepturi reale de garanție și sarcini	Referințe
NU SUNT	

Anexa Nr. 1 La Partea I

Teren

Nr cadastral	Suprafața (mp)*	Observații / Referințe
	2.900	

* Suprafața este determinată în planul de proiecție Stereo 70.



Date referitoare la teren

Crt	Categorie folosință	Intravilan	Suprafața (mp)	Tarla	Parcelă	Nr. topo	Observații / Referințe
1	arabil	NU	2.900	59	27/1	-	

Lungime Segmente

1) Valorile lungimilor segmentelor sunt obținute din proiecție în plan.

Punct început	X / Y	Punct sfârșit	X / Y	Lungime segment (** (m)
1	409.208,615 262.989,552	2	409.210,259 262.989,275	1.667
2	409.210,259 262.989,275	3	409.213,379 262.988,75	3.164
3	409.213,379 262.988,75	4	409.367,275 263.571,357	602.589
4	409.367,275 263.571,357	5	409.362,652 263.572,69	4.812
5	409.362,652 263.572,69	1	409.208,615 262.989,552	603.14

**** Lungimile segmentelor sunt determinate în planul de proiecție Stereo 70 și sunt rotunjite la 1 milimetru.**

***** Distanța dintre puncte este formată din segmente cumulate ce sunt mai mici decât valoarea 1 milimetru.**

**DATE DESPRE IMOBILUL NR. 4419**

Oficiul de Cadastru și Publicitate Imobiliară DOLJ
Biroul de Cadastru și Publicitate Imobiliară Craiova

A. Partea I. Descrierea imobilului

TEREN Extravilan

Adresa: Jud. Dolj, T59, P28

Nr. Crt	Nr cadastral Nr. topografic	Suprafața* (mp)	Observații / Referințe
A1	34039	5.400	Sector cadastral:7 Teren neimprejmuit;

B. Partea II. Proprietari și acte

Inscrieri privitoare la dreptul de proprietate și alte drepturi reale	Referințe
166425 / 24/08/2020	
Act Notarial nr. CONTRACT DE VANZARE AUT NR 1510, din 21/08/2020 emis de NP Diaconu Cristian;	
B1	A1
Intabulare, drept de PROPRIETATE, dobandit prin Conventie, cota actuala 1/1, cota initiala 1/1	
1) ROBEANU FLORENTINA	
2) ROBEANU ZOREL	

C. Partea III. SARCINI .

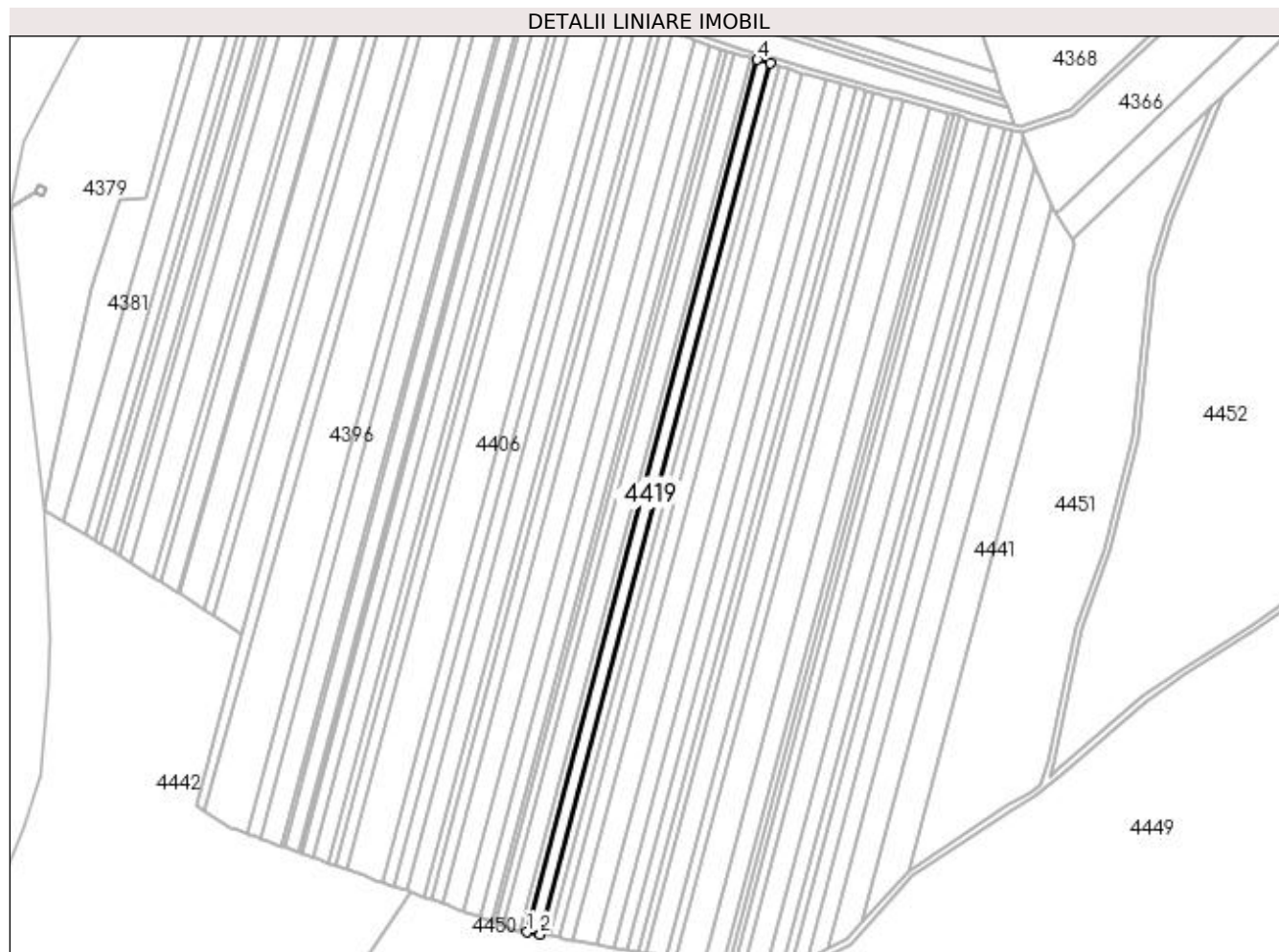
Inscrieri privind dezmembramintele dreptului de proprietate, drepturi reale de garanție și sarcini	Referințe
NU SUNT	

Anexa Nr. 1 La Partea I

Teren

Nr cadastral	Suprafața (mp)*	Observații / Referințe
34039	5.400	

* Suprafața este determinată în planul de proiecție Stereo 70.



Date referitoare la teren

Crt	Categorie folosință	Intra vilan	Suprafața (mp)	Tarla	Parcelă	Nr. topo	Observații / Referințe
1	arabil	NU	5.400	59	28	-	Teren extravilan neîmprejmuit

Lungime Segmente

1) Valorile lungimilor segmentelor sunt obținute din proiecție în plan.

Punct început	X / Y	Punct sfârșit	X / Y	Lungime segment (** (m)
1	409.213,379 262.988,75	2	409.222,261 262.987,256	9.007
2	409.222,261 262.987,256	3	409.375,895 263.568,87	601.563
3	409.375,895 263.568,87	4	409.367,275 263.571,357	8.971
4	409.367,275 263.571,357	1	409.213,379 262.988,75	602.589

**** Lungimile segmentelor sunt determinate în planul de proiecție Stereo 70 și sunt rotunjite la 1 milimetru.**

***** Distanța dintre puncte este formată din segmente cumulate ce sunt mai mici decât valoarea 1 milimetru.**

**DATE DESPRE IMOBILUL NR. 4420**

Oficiul de Cadastru și Publicitate Imobiliară DOLJ
Biroul de Cadastru și Publicitate Imobiliară Craiova

A. Partea I. Descrierea imobilului

TEREN Extravilan

Adresa: Jud. Dolj, T59, P29

Nr. Crt	Nr cadastral Nr. topografic	Suprafața* (mp)	Observații / Referințe
A1		3.700	Sector cadastral:7 Teren neimprejmuit;

B. Partea II. Proprietari și acte

Inscrieri privitoare la dreptul de proprietate și alte drepturi reale		Referințe
/		
Act Normativ nr. LEGEA 7, din 13/03/1996 emis de PARLAMENTUL ROMANIEI;		
B1	Inscrierea provizorie, drept de PROPRIETATE, dobandit prin Lege, cota actuala 1/1, cota initiala 1/1	A1
1) UAT GANGIOVA, CIF:4554092, REZERVA COMISIEI LOCALE DE FOND FUNCJAR		

C. Partea III. SARCINI .

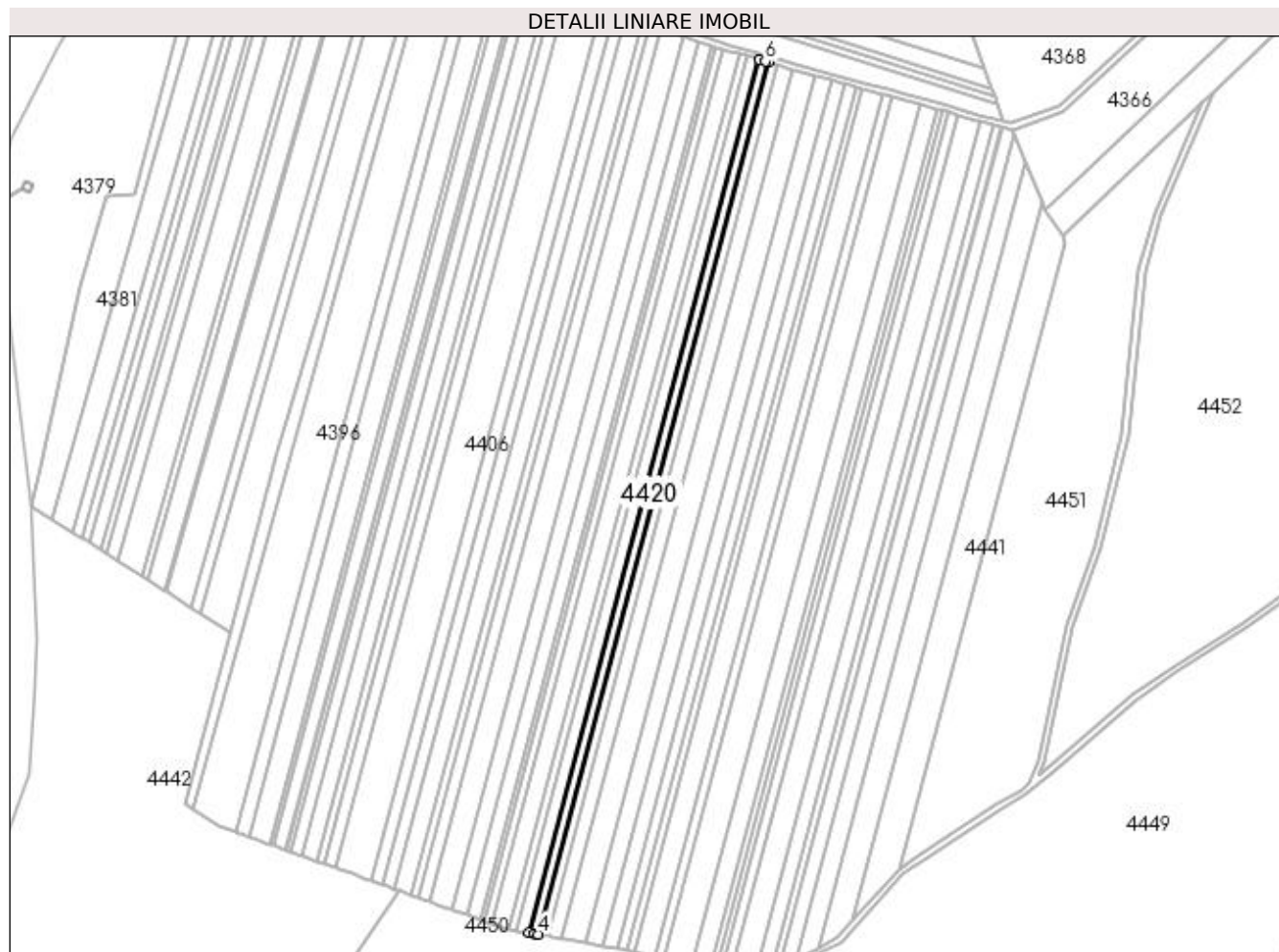
Inscrieri privind dezmembramintele dreptului de proprietate, drepturi reale de garanție și sarcini	Referințe
NU SUNT	

Anexa Nr. 1 La Partea I

Teren

Nr cadastral	Suprafața (mp)*	Observații / Referințe
	3.700	

* Suprafața este determinată în planul de proiecție Stereo 70.



Date referitoare la teren

Crt	Categorie folosință	Intra vilan	Suprafața (mp)	Tarla	Parcelă	Nr. topo	Observații / Referințe
1	arabil	NU	3.700	59	29	-	

Lungime Segmente

1) Valorile lungimilor segmentelor sunt obținute din proiecție în plan.

Punct început	X / Y	Punct sfârșit	X / Y	Lungime segment (** (m)
1	409.375,895 263.568,87	2	409.222,261 262.987,256	601.563
2	409.222,261 262.987,256	3	409.226,228 262.986,589	4.023
3	409.226,228 262.986,589	4	409.228,356 262.986,231	2.157
4	409.228,356 262.986,231	5	409.381,798 263.567,12	600.813
5	409.381,798 263.567,12	6	409.379,762 263.567,754	2.132

Punct început	X / Y	Punct sfârșit	X / Y	Lungime segment (** (m)
6	409.379,762 263.567,754	1	409.375,895 263.568,87	4.025

** Lungimile segmentelor sunt determinate în planul de proiecție Stereo 70 și sunt rotunjite la 1 milimetru.

*** Distanța dintre puncte este formată din segmente cumulate ce sunt mai mici decât valoarea 1 milimetru.

**DATE DESPRE IMOBILUL NR. 4421**

Oficiul de Cadastru și Publicitate Imobiliară DOLJ
Biroul de Cadastru și Publicitate Imobiliară Craiova

A. Partea I. Descrierea imobilului

TEREN Extravilan

Adresa: Jud. Dolj, T59, P30

Nr. Crt	Nr cadastral Nr. topografic	Suprafața* (mp)	Observații / Referințe
A1		3.900	Sector cadastral:7 Teren neimprejmuit; IDENTIC CU T39 IN TDP

B. Partea II. Proprietari și acte

Inscrieri privitoare la dreptul de proprietate și alte drepturi reale		Referințe
/		
Act Administrativ nr. 1900-08-17 00:00:00, din 17/02/1994 emis de CJSIPT DOLJ;		
B1	Intabulare, drept de PROPRIETATE, dobandit prin Reconstituire, cota actuala 1/1, cota initiala 1/1 1) MAXIN CONSTANTA, LIPSĂ CNP	A1

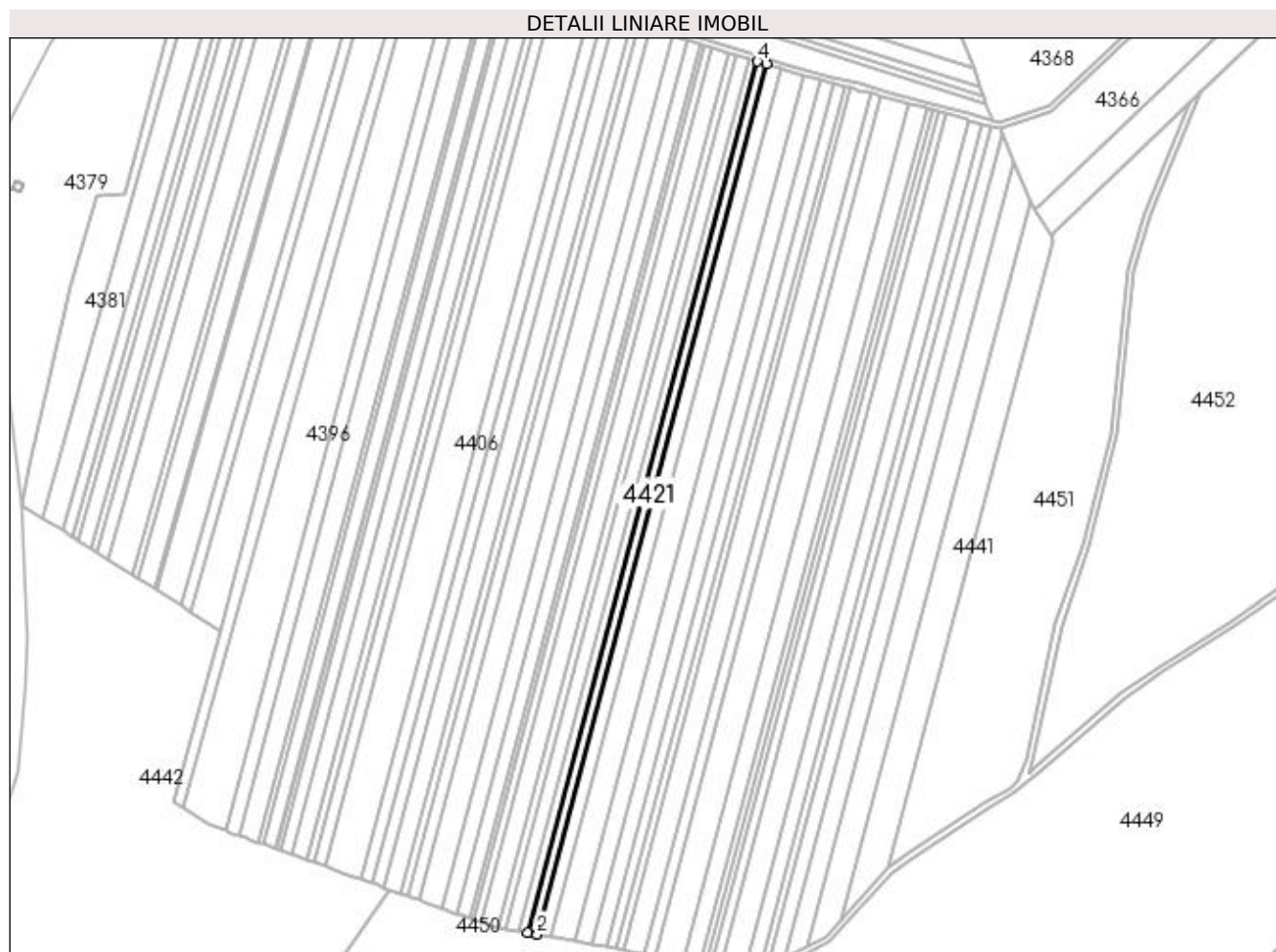
C. Partea III. SARCINI .

Inscrieri privind dezmembramintele dreptului de proprietate, drepturi reale de garanție și sarcini	Referințe
NU SUNT	

Anexa Nr. 1 La Partea I**Teren**

Nr cadastral	Suprafața (mp)*	Observații / Referințe
	3.900	IDENTIC CU T39 IN TDP

* Suprafața este determinată în planul de proiecție Stereo 70.

**Date referitoare la teren**

Crt	Categorie folosință	Intravilan	Suprafața (mp)	Tarla	Parcelă	Nr. topo	Observații / Referințe
1	arabil	NU	3.900	59	30	-	

Lungime Segmente

1) Valorile lungimilor segmentelor sunt obținute din proiecție în plan.

Punct început	X / Y	Punct sfârșit	X / Y	Lungime segment (** (m)
1	409.228,356 262.986,231	2	409.234,789 262.985,15	6.523
2	409.234,789 262.985,15	3	409.388,007 263.565,188	599.934
3	409.388,007 263.565,188	4	409.381,798 263.567,12	6.502
4	409.381,798 263.567,12	1	409.228,356 262.986,231	600.813

**** Lungimile segmentelor sunt determinate în planul de proiecție Stereo 70 și sunt rotunjite la 1 milimetru.**

***** Distanța dintre puncte este formată din segmente cumulate ce sunt mai mici decât valoarea 1 milimetru.**

**DATE DESPRE IMOBILUL NR. 4422**

Oficiul de Cadastru și Publicitate Imobiliară DOLJ
Biroul de Cadastru și Publicitate Imobiliară Craiova

A. Partea I. Descrierea imobilului

TEREN Extravilan

Adresa: Jud. Dolj, T59, P31

Nr. Crt	Nr cadastral Nr. topografic	Suprafața* (mp)	Observații / Referințe
A1		5.800	Sector cadastral:7 Teren neimprejmuit;

B. Partea II. Proprietari și acte

Inscrieri privitoare la dreptul de proprietate și alte drepturi reale	Referințe
/	
Act Administrativ nr. TDP NR. 1042-58993, din 10/06/1994 emis de CJSIPT DOLJ;	
B1	A1
Intabulare, drept de PROPRIETATE, dobândit prin Reconstituire, cota actuala 1/1, cota initiala 1/1	
1) AFRONIE PAUL, LIPSĂ CNP	
2) AFRONIE ION, LIPSĂ CNP	

C. Partea III. SARCINI .

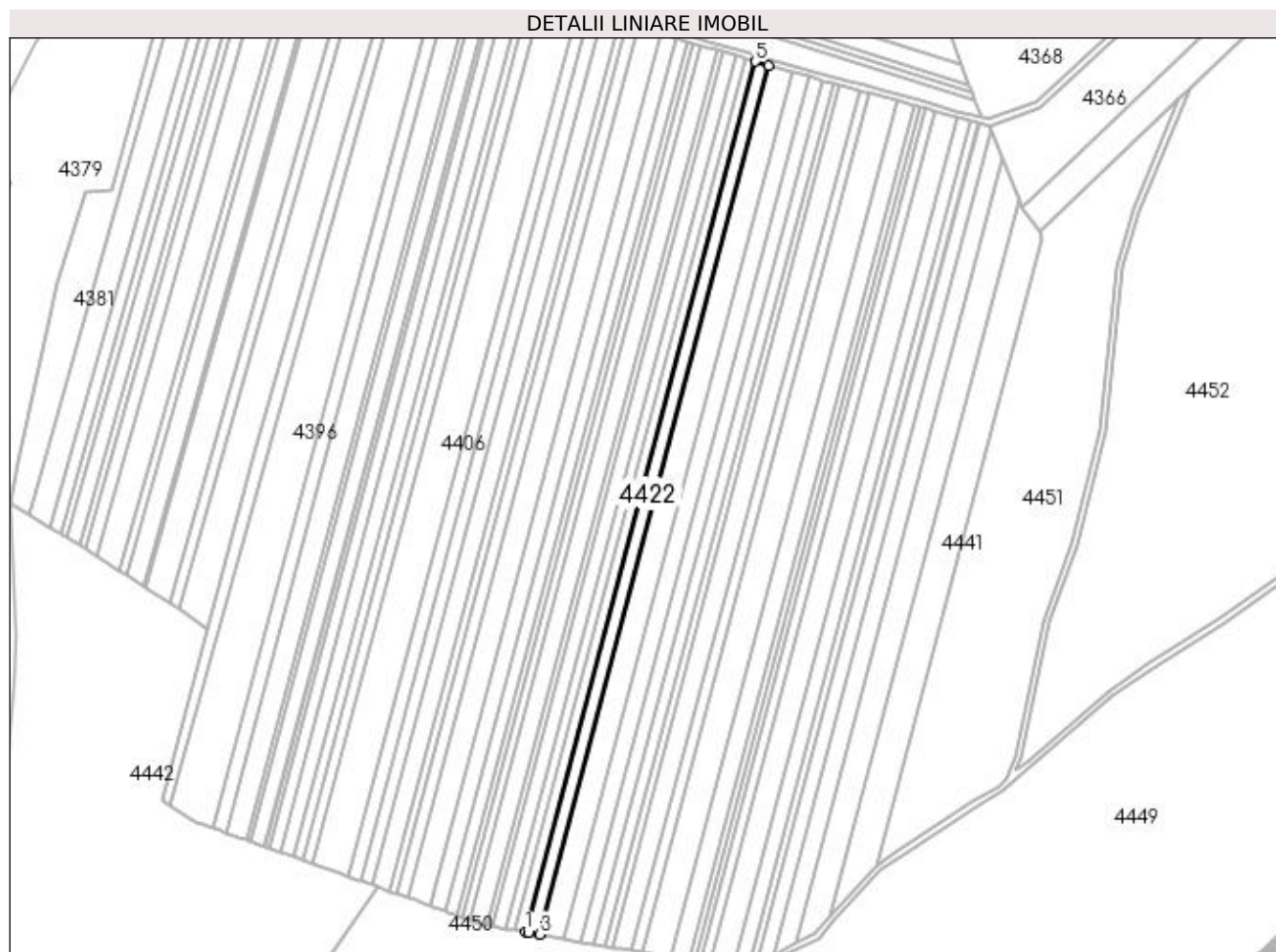
Inscrieri privind dezmembramentele dreptului de proprietate, drepturi reale de garanție și sarcini	Referințe
NU SUNT	

Anexa Nr. 1 La Partea I

Teren

Nr cadastral	Suprafața (mp)*	Observații / Referințe
	5.800	

* Suprafața este determinată în planul de proiecție Stereo 70.



Date referitoare la teren

Crt	Categorie folosință	Intra vilan	Suprafața (mp)	Tarla	Parcelă	Nr. topo	Observații / Referințe
1	arabil	NU	5.800	59	31	-	

Lungime Segmente

1) Valorile lungimilor segmentelor sunt obținute din proiecție în plan.

Punct început	X / Y	Punct sfârșit	X / Y	Lungime segment (** (m)
1	409.234,789 262.985,15	2	409.237,126 262.984,757	2.37
2	409.237,126 262.984,757	3	409.244,373 262.983,538	7.349
3	409.244,373 262.983,538	4	409.397,257 263.562,31	598.624
4	409.397,257 263.562,31	5	409.388,007 263.565,188	9.687
5	409.388,007 263.565,188	1	409.234,789 262.985,15	599.934

**** Lungimile segmentelor sunt determinate în planul de proiecție Stereo 70 și sunt rotunjite la 1 milimetru.**

***** Distanța dintre puncte este formată din segmente cumulate ce sunt mai mici decât valoarea 1 milimetru.**

**DATE DESPRE IMOBILUL NR. 4423**

Oficiul de Cadastru și Publicitate Imobiliară DOLJ
Biroul de Cadastru și Publicitate Imobiliară Craiova

A. Partea I. Descrierea imobilului

TEREN Extravilan

Adresa: Jud. Dolj, T59, P33

Nr. Crt	Nr cadastral Nr. topografic	Suprafața* (mp)	Observații / Referințe
A1	35294	9.700	Sector cadastral:7 Teren neimprejmuit;

B. Partea II. Proprietari și acte

Inscrieri privitoare la dreptul de proprietate și alte drepturi reale		Referințe
71153 / 18/04/2022		
Act Administrativ nr. TDP 1518-44703, din 13/11/1995 emis de COMISIA JUDETEANA DOLJ (TDP ; act notarial nr CM 52 din 24.03.2022, emis de NP OLTEANU IOANA);		
B1	Intabulare, drept de PROPRIETATE, dobandit prin Succesiune, cota actuala 1/1, cota initiala 1/1 1) VLAD MARIN	A1
Act Notarial nr. PROMISIUNE V-C NR. 296, din 24/03/2022 emis de NP OLTEANU IOANA (promisune);		
B2	Se noteaza promisiunea bilaterala de vanzare cumparare asupra imobilului de sub A 1 intre promitentul vanzator de sub B1 si promitentii cumparatori, ROBEANU FLORENTINA si ROBEANU ZOREL pentru suma de 120.000 lei care s-a achitat integral, incheierea contractului de vanzare cumparare se va face pana la data de 24.03.2032	A1

C. Partea III. SARCINI .

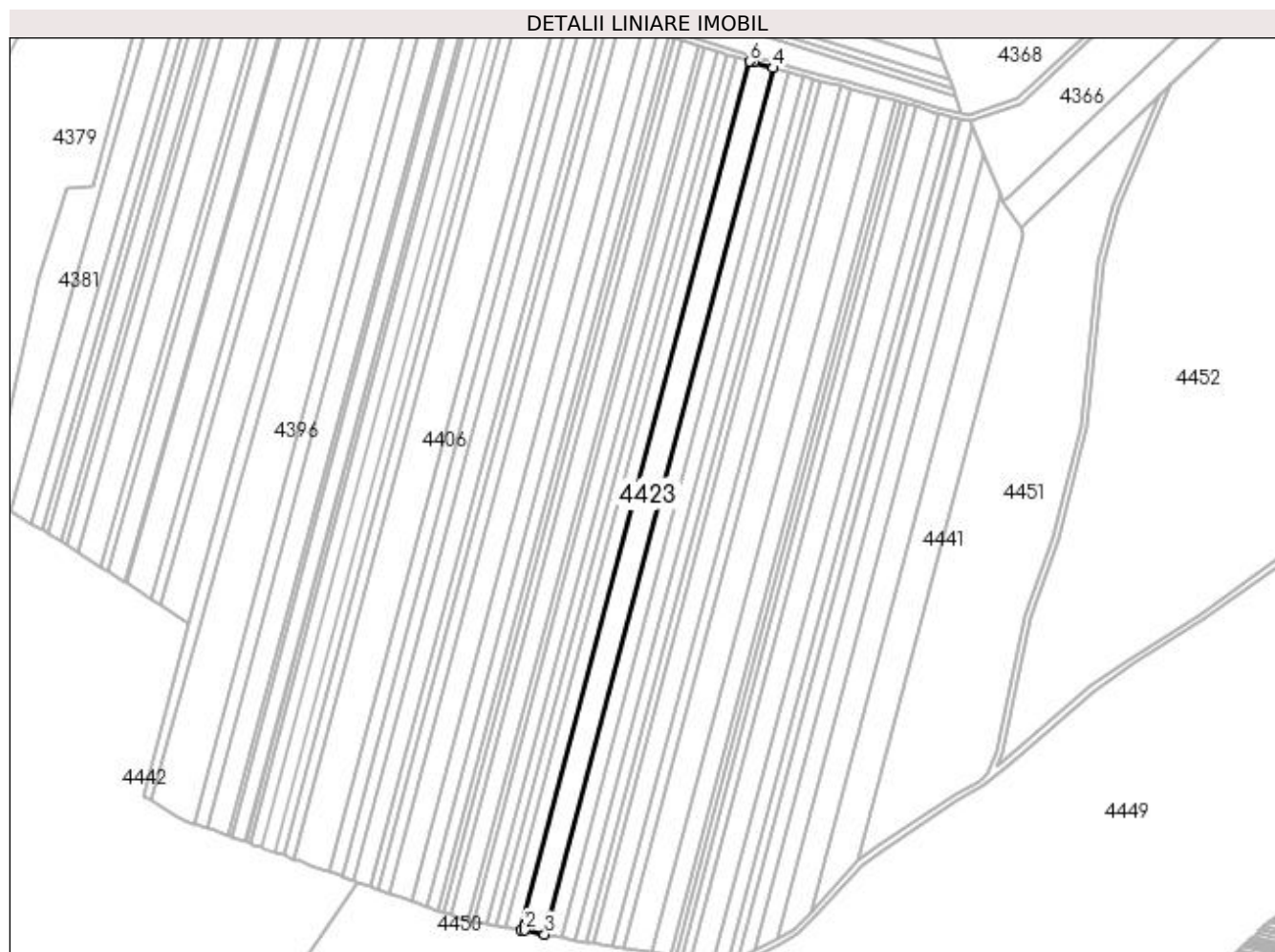
Inscrieri privind dezmembramintele dreptului de proprietate, drepturi reale de garanție și sarcini	Referințe
NU SUNT	

Anexa Nr. 1 La Partea I

Teren

Nr cadastral	Suprafața (mp)*	Observații / Referințe
35294	9.700	

* Suprafața este determinată în planul de proiecție Stereo 70.



Date referitoare la teren

Crt	Categorie folosință	Intravilan	Suprafața (mp)	Tarla	Parcelă	Nr. topo	Observații / Referințe
1	arabil	NU	9.700	59	33	-	

Lungime Segmente

1) Valorile lungimilor segmentelor sunt obținute din proiecție în plan.

Punct început	X / Y	Punct sfârșit	X / Y	Lungime segment (** (m)
1	409.244,373 262.983,538	2	409.246,718 262.983,143	2.378
2	409.246,718 262.983,143	3	409.260,328 262.980,418	13.88
3	409.260,328 262.980,418	4	409.412,895 263.557,993	597.386
4	409.412,895 263.557,993	5	409.399,519 263.561,606	13.855
5	409.399,519 263.561,606	6	409.397,257 263.562,31	2.37

Punct început	X / Y	Punct sfârșit	X / Y	Lungime segment (** (m)
6	409.397,257 263.562,31	1	409.244,373 262.983,538	598.624

** Lungimile segmentelor sunt determinate în planul de proiecție Stereo 70 și sunt rotunjite la 1 milimetru.

*** Distanța dintre puncte este formată din segmente cumulate ce sunt mai mici decât valoarea 1 milimetru.

**DATE DESPRE IMOBILUL NR. 4424**

Oficiul de Cadastru și Publicitate Imobiliară DOLJ
Biroul de Cadastru și Publicitate Imobiliară Craiova

A. Partea I. Descrierea imobilului

TEREN Extravilan

Adresa: Jud. Dolj, T59, P33

Nr. Crt	Nr cadastral Nr. topografic	Suprafața* (mp)	Observații / Referințe
A1		6.600	Sector cadastral:7 Teren neimprejmuit;

B. Partea II. Proprietari și acte

Inscrieri privitoare la dreptul de proprietate și alte drepturi reale	Referințe
/	
Act Administrativ nr. TDP NR. 624-58776, din 09/02/1994 emis de CJSIPT DOLJ;	
B1	A1
Intabulare, drept de PROPRIETATE, dobândit prin Reconstituire, cota actuala 1/1, cota initiala 1/1	
1) ENACHE MIHAIL, LIPSĂ CNP	
2) ENACHE MARGARETA, LIPSĂ CNP	

C. Partea III. SARCINI .

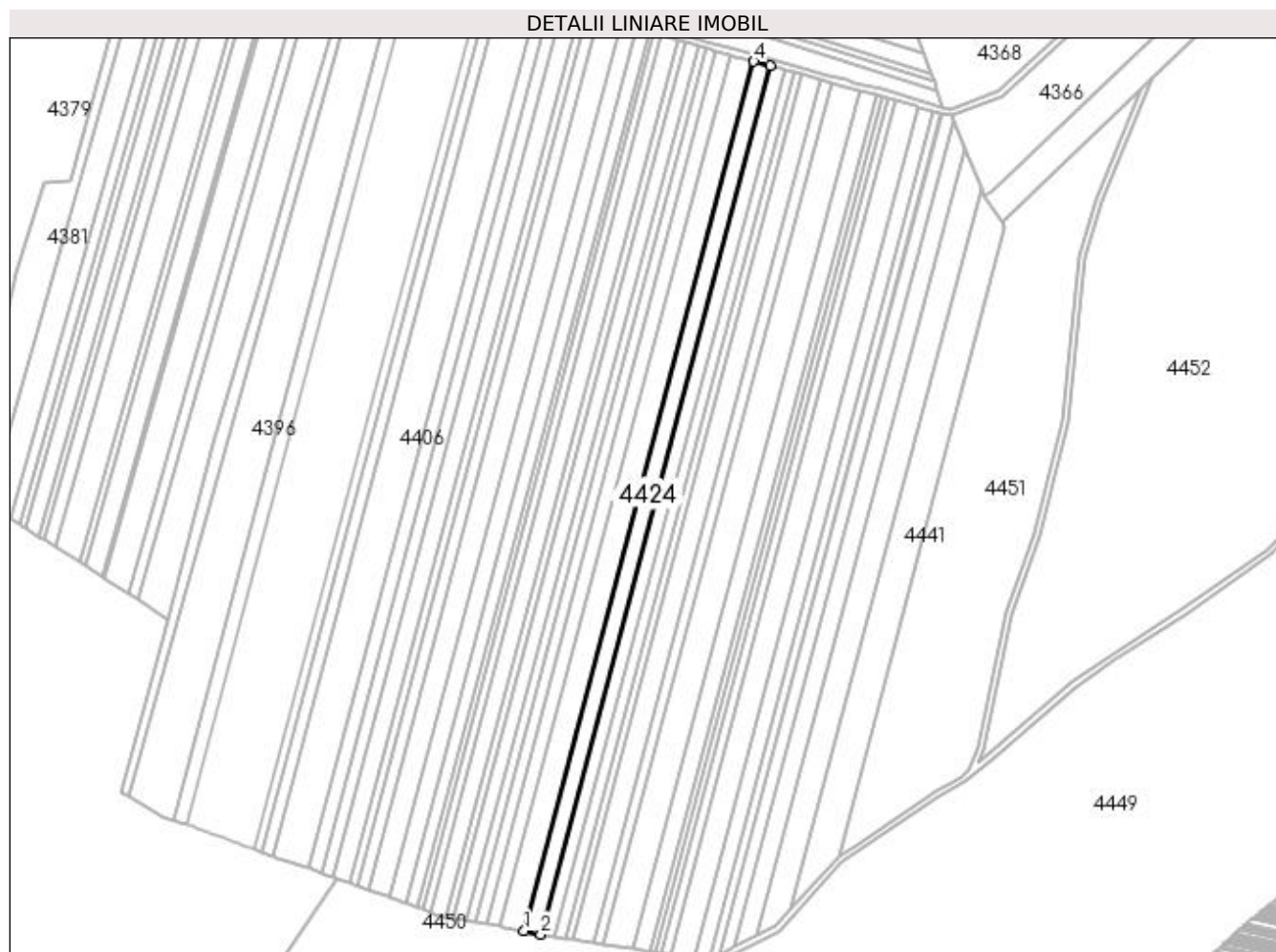
Inscrieri privind dezmembramintele dreptului de proprietate, drepturi reale de garanție și sarcini	Referințe
NU SUNT	

Anexa Nr. 1 La Partea I

Teren

Nr cadastral	Suprafața (mp)*	Observații / Referințe
	6.600	

* Suprafața este determinată în planul de proiecție Stereo 70.



Date referitoare la teren

Crt	Categorie folosință	Intravilan	Suprafața (mp)	Tarla	Parcelă	Nr. topo	Observații / Referințe
1	arabil	NU	6.600	59	33	-	

Lungime Segmente

1) Valorile lungimilor segmentelor sunt obținute din proiecție în plan.

Punct început	X / Y	Punct sfârșit	X / Y	Lungime segment (** (m)
1	409.260,328 262.980,418	2	409.271,187 262.978,243	11.075
2	409.271,187 262.978,243	3	409.423,568 263.555,111	596.654
3	409.423,568 263.555,111	4	409.412,895 263.557,993	11.055
4	409.412,895 263.557,993	1	409.260,328 262.980,418	597.386

**** Lungimile segmentelor sunt determinate în planul de proiecție Stereo 70 și sunt rotunjite la 1 milimetru.**

***** Distanța dintre puncte este formată din segmente cumulate ce sunt mai mici decât valoarea 1 milimetru.**

**DATE DESPRE IMOBILUL NR. 4425**

Oficiul de Cadastru și Publicitate Imobiliară DOLJ
Biroul de Cadastru și Publicitate Imobiliară Craiova

A. Partea I. Descrierea imobilului

TEREN Extravilan

Adresa: Jud. Dolj, T59, P34

Nr. Crt	Nr cadastral Nr. topografic	Suprafața* (mp)	Observații / Referințe
A1	35311	5.800	Sector cadastral:7 Teren neimprejmuit;

B. Partea II. Proprietari și acte

Inscrieri privitoare la dreptul de proprietate și alte drepturi reale	Referințe
96020 / 24/05/2022	
Act Administrativ nr. TDP nr 891-42783, din 19/04/1994 emis de CJSIPT Dolj (titlu proprietate);	
B1	A1
Intabulare, drept de PROPRIETATE, dobândit prin Reconstituire, cota actuala 1/1, cota initiala 1/1 1) OPRISAN FLOAREA	
Act Notarial nr. Promisiune bilaterala de V-C aut nr 341, din 03/02/2022 emis de NP Gaspar Monica Ortansa (promisiune bilaterala vanzare cumparare);	
B2	A1
se noteaza promisiunea bilaterala de vanzare cumparare asupra imobilului de sub A 1 intre promitentul vanzator de sub B 1 si promitentul cumparator, ROBEANU FLORENTINA casatorita cu ROBEANU ZOREL, pentru suma de 55.000 lei, incheierea contractului de vanzare cumparare se va face pana la data de 02.02.2032	

C. Partea III. SARCINI .

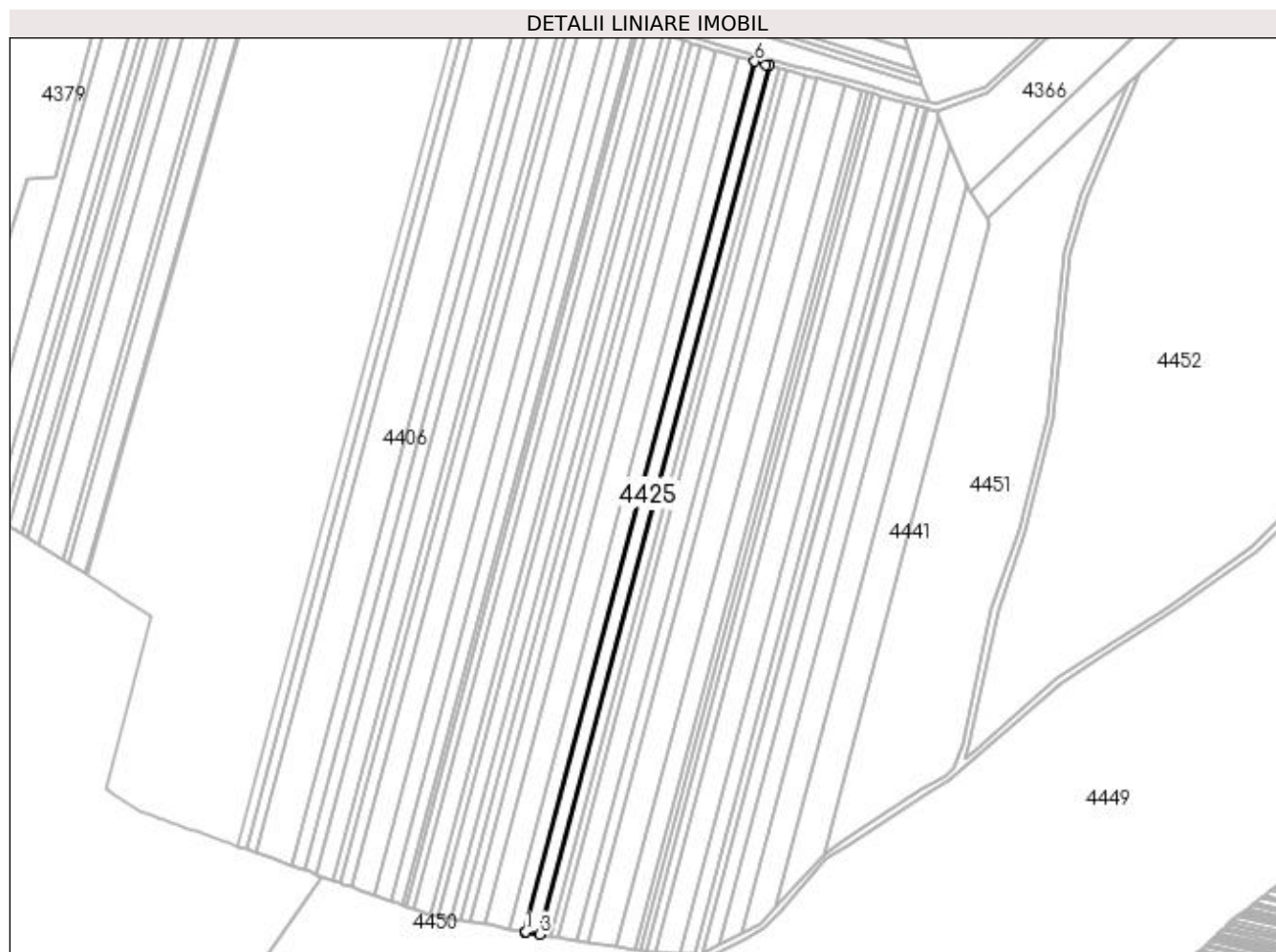
Inscrieri privind dezmembramintele dreptului de proprietate, drepturi reale de garanție și sarcini	Referințe
NU SUNT	

Anexa Nr. 1 La Partea I

Teren

Nr cadastral	Suprafața (mp)*	Observații / Referințe
35311	5.800	

* Suprafața este determinată în planul de proiecție Stereo 70.



Date referitoare la teren

Crt	Categorie folosință	Intra vilan	Suprafața (mp)	Tarla	Parcelă	Nr. topo	Observații / Referințe
1	arabil	NU	5.800	59	34	-	Teren extravilan neîmprejmuit

Lungime Segmente

1) Valorile lungimilor segmentelor sunt obținute din proiecție în plan.

Punct început	X / Y	Punct sfârșit	X / Y	Lungime segment (** (m)
1	409.271,187 262.978,243	2	409.271,509 262.978,179	0.328
2	409.271,509 262.978,179	3	409.280,814 262.976,596	9.439
3	409.280,814 262.976,596	4	409.432,96 263.552,574	595.734
4	409.432,96 263.552,574	5	409.430,906 263.553,129	2.127
5	409.430,906 263.553,129	6	409.423,568 263.555,111	7.601

Punct început	X / Y	Punct sfârșit	X / Y	Lungime segment (** (m)
6	409.423,568 263.555,111	1	409.271,187 262.978,243	596.654

** Lungimile segmentelor sunt determinate în planul de proiecție Stereo 70 și sunt rotunjite la 1 milimetru.

*** Distanța dintre puncte este formată din segmente cumulate ce sunt mai mici decât valoarea 1 milimetru.

**DATE DESPRE IMOBILUL NR. 4426**

Oficiul de Cadastru și Publicitate Imobiliară DOLJ
Biroul de Cadastru și Publicitate Imobiliară Craiova

A. Partea I. Descrierea imobilului

TEREN Extravilan

Adresa: Jud. Dolj, T59, P35

Nr. Crt	Nr cadastral Nr. topografic	Suprafața* (mp)	Observații / Referințe
A1		4.300	Sector cadastral:7 Teren neimprejmuit;

B. Partea II. Proprietari și acte

Inscrieri privitoare la dreptul de proprietate și alte drepturi reale	Referințe
/	
Act Administrativ nr. TDP NR. 1240-2168, din 20/04/1995 emis de CJSIPT DOLJ;	
B1	A1
Intabulare, drept de PROPRIETATE, dobândit prin Reconstituire, cota actuala 1/1, cota initiala 1/1 1) CHENEA DUMITRA, LIPSĂ CNP	

C. Partea III. SARCINI .

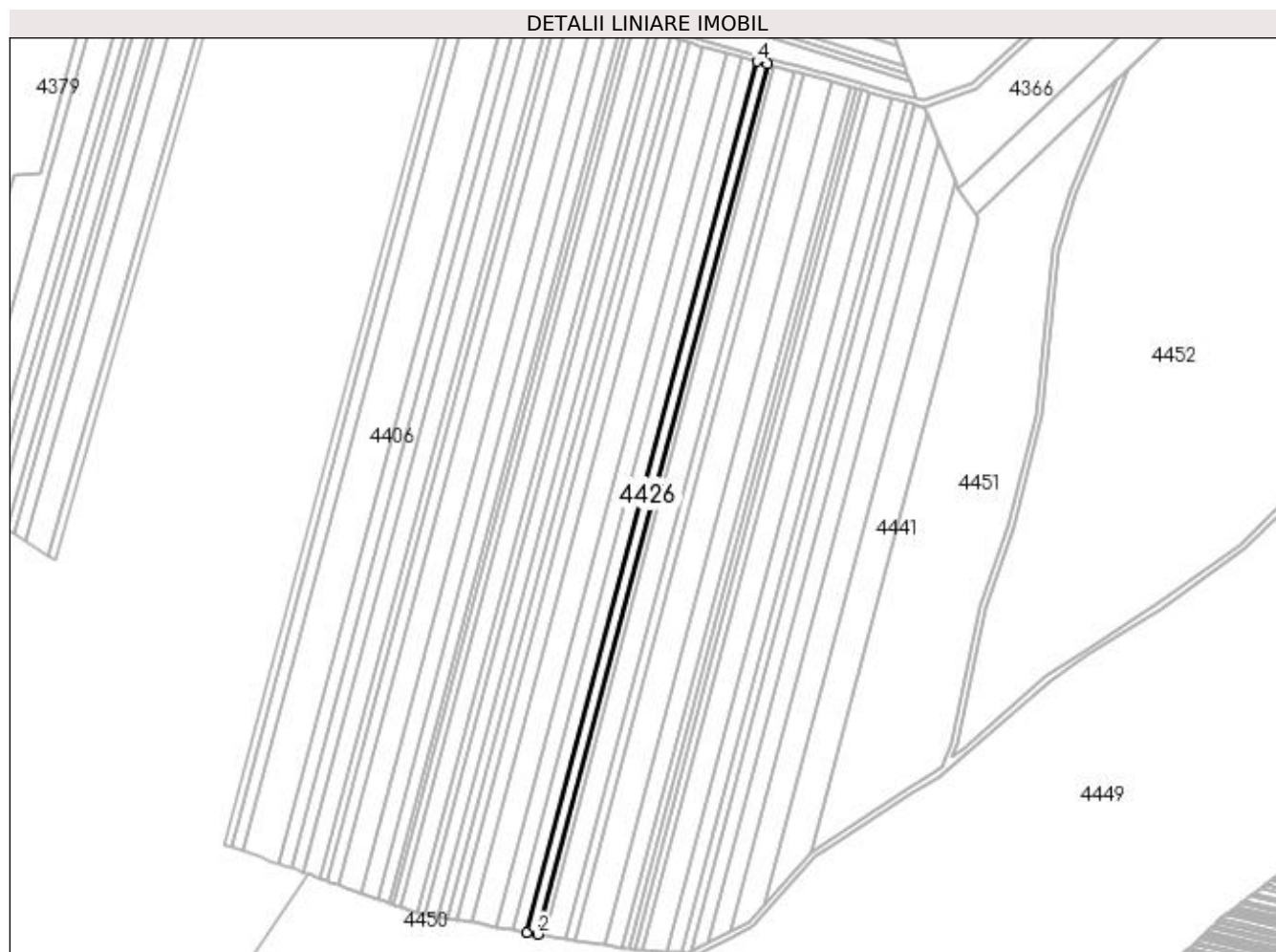
Inscrieri privind dezmembramintele dreptului de proprietate, drepturi reale de garanție și sarcini	Referințe
NU SUNT	

Anexa Nr. 1 La Partea I

Teren

Nr cadastral	Suprafața (mp)*	Observații / Referințe
	4.300	

* Suprafața este determinată în planul de proiecție Stereo 70.



Date referitoare la teren

Crt	Categorie folosință	Intra vilan	Suprafața (mp)	Tarla	Parcelă	Nr. topo	Observații / Referințe
1	arabil	NU	4.300	59	35	-	

Lungime Segmente

1) Valorile lungimilor segmentelor sunt obținute din proiecție în plan.

Punct început	X / Y	Punct sfârșit	X / Y	Lungime segment (** (m)
1	409.280,814 262.976,596	2	409.287,963 262.975,38	7.251
2	409.287,963 262.975,38	3	409.439,932 263.550,691	595.044
3	409.439,932 263.550,691	4	409.432,96 263.552,574	7.222
4	409.432,96 263.552,574	1	409.280,814 262.976,596	595.734

**** Lungimile segmentelor sunt determinate în planul de proiecție Stereo 70 și sunt rotunjite la 1 milimetru.**

***** Distanța dintre puncte este formată din segmente cumulate ce sunt mai mici decât valoarea 1 milimetru.**

**DATE DESPRE IMOBILUL NR. 4427**

Oficiul de Cadastru și Publicitate Imobiliară DOLJ
Biroul de Cadastru și Publicitate Imobiliară Craiova

A. Partea I. Descrierea imobilului

TEREN Extravilan

Adresa: Jud. Dolj, T59, P36

Nr. Crt	Nr cadastral Nr. topografic	Suprafața* (mp)	Observații / Referințe
A1		2.700	Sector cadastral:7 Teren neimprejmuit;

B. Partea II. Proprietari și acte

Inscrieri privitoare la dreptul de proprietate și alte drepturi reale	Referințe
/	
Act Administrativ nr. TDP NR. 774-158776, din 15/03/1994 emis de CJSIPT DOLJ;	
B1	A1
Intabulare, drept de PROPRIETATE, dobândit prin Reconstituire, cota actuala 1/1, cota initiala 1/1 1) PURCĂRESCU PETRE, LIPSĂ CNP	

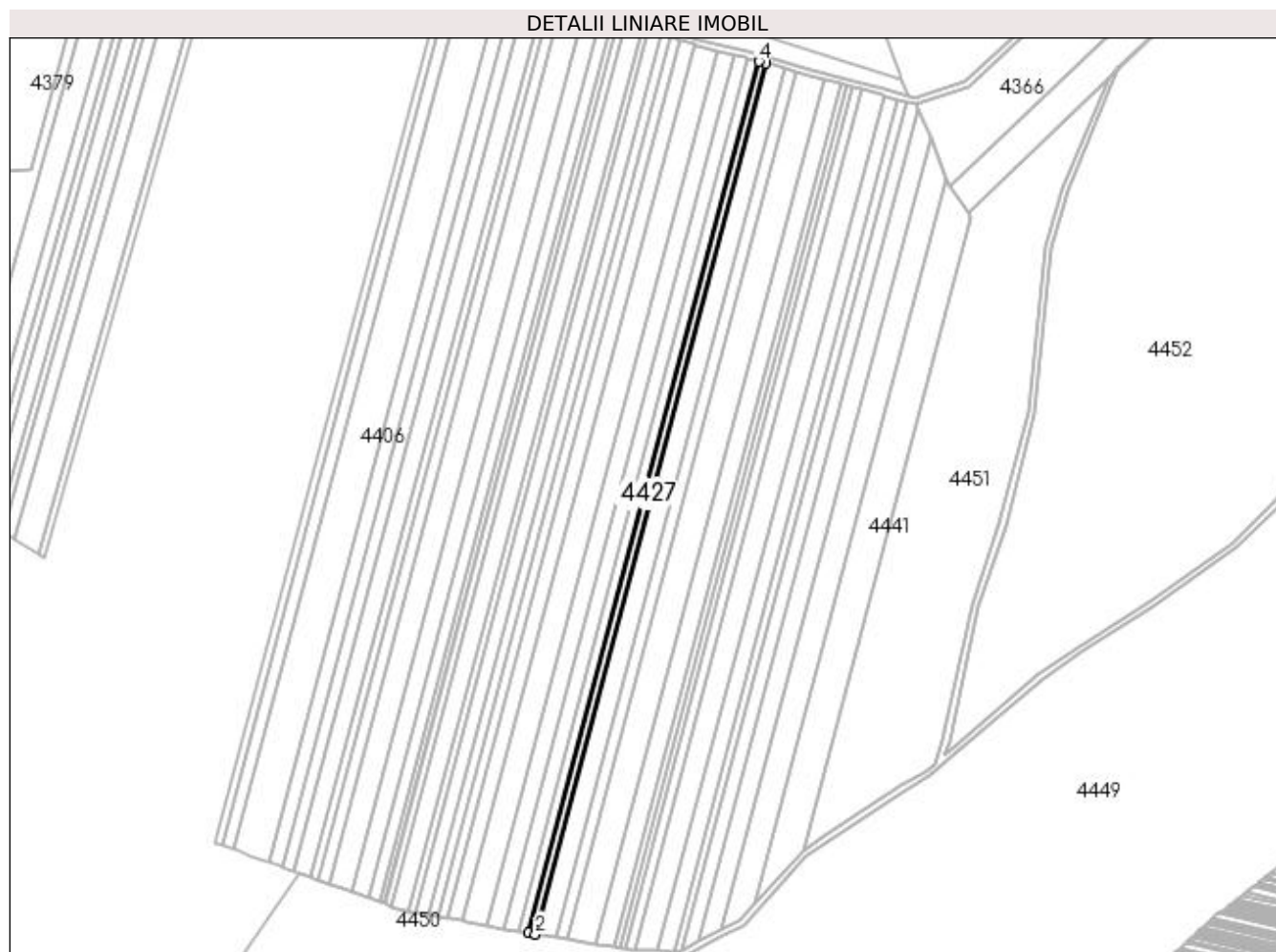
C. Partea III. SARCINI .

Inscrieri privind dezmembramintele dreptului de proprietate, drepturi reale de garanție și sarcini	Referințe
NU SUNT	

Anexa Nr. 1 La Partea I**Teren**

Nr cadastral	Suprafața (mp)*	Observații / Referințe
	2.700	

* Suprafața este determinată în planul de proiecție Stereo 70.

**Date referitoare la teren**

Crt	Categorie folosință	Intra vilan	Suprafața (mp)	Tarla	Parcelă	Nr. topo	Observații / Referințe
1	arabil	NU	2.700	59	36	-	

Lungime Segmente

1) Valorile lungimilor segmentelor sunt obținute din proiecție în plan.

Punct început	X / Y	Punct sfârșit	X / Y	Lungime segment (** (m)
1	409.287,963 262.975,38	2	409.292,456 262.974,616	4.557
2	409.292,456 262.974,616	3	409.444,314 263.549,507	594.61
3	409.444,314 263.549,507	4	409.439,932 263.550,691	4.539
4	409.439,932 263.550,691	1	409.287,963 262.975,38	595.044

**** Lungimile segmentelor sunt determinate în planul de proiecție Stereo 70 și sunt rotunjite la 1 milimetru.**

***** Distanța dintre puncte este formată din segmente cumulate ce sunt mai mici decât valoarea 1 milimetru.**

**DATE DESPRE IMOBILUL NR. 4428**

Oficiul de Cadastru și Publicitate Imobiliară DOLJ
Biroul de Cadastru și Publicitate Imobiliară Craiova

A. Partea I. Descrierea imobilului

TEREN Extravilan

Adresa: Jud. Dolj, T59, P37

Nr. Crt	Nr cadastral Nr. topografic	Suprafața* (mp)	Observații / Referințe
A1		8.100	Sector cadastral:7 Teren neimprejmuit;

B. Partea II. Proprietari și acte

Inscrieri privitoare la dreptul de proprietate și alte drepturi reale	Referințe
/	
Act Administrativ nr. TDP NR. 564-44606, din 01/02/1994 emis de CJSIPT DOLJ;	
B1	A1
Intabulare, drept de PROPRIETATE, dobândit prin Reconstituire, cota actuala 1/1, cota initiala 1/1 1) CHENEA ELENA, LIPSĂ CNP	

C. Partea III. SARCINI .

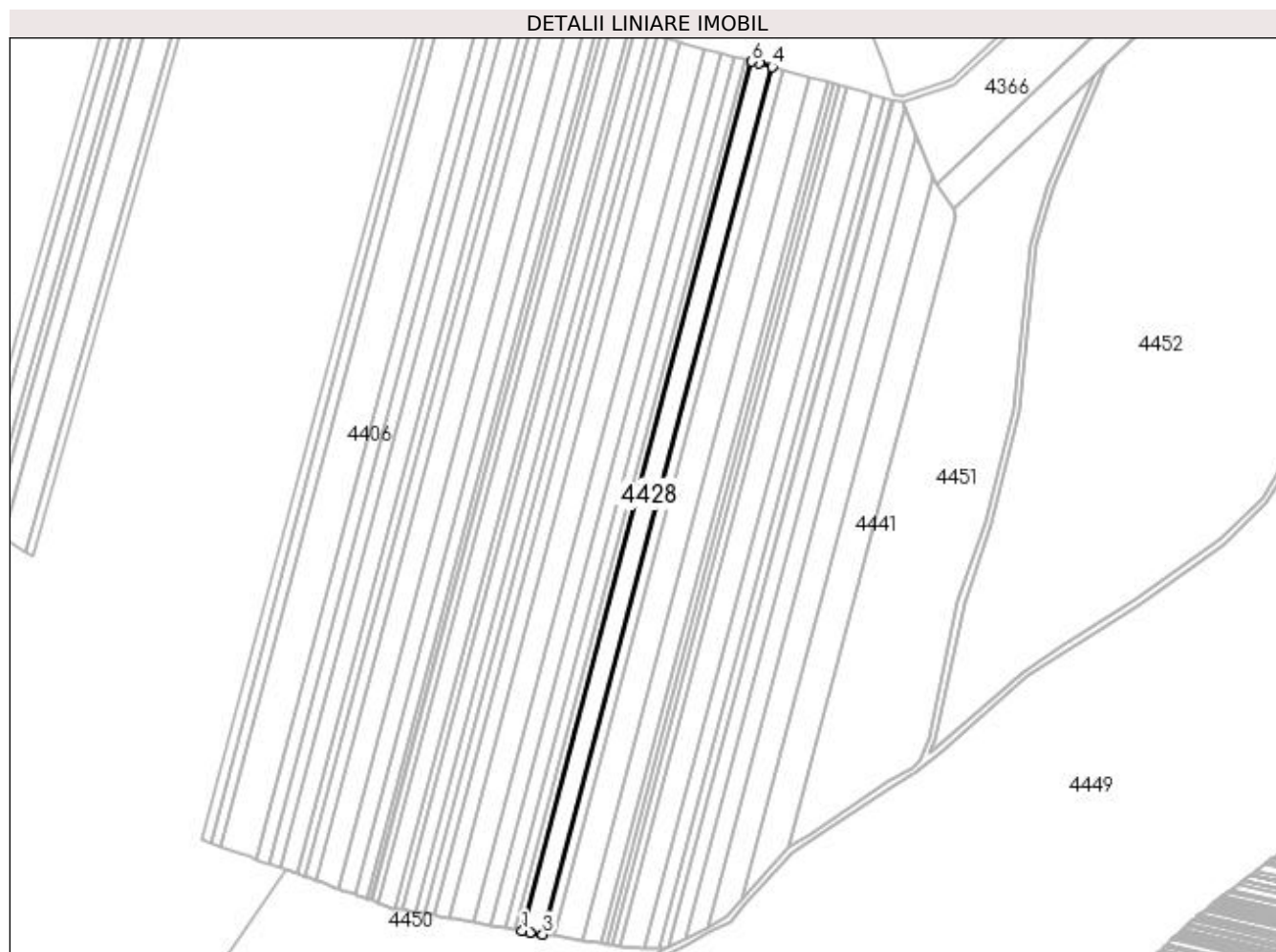
Inscrieri privind dezmembramintele dreptului de proprietate, drepturi reale de garanție și sarcini	Referințe
NU SUNT	

Anexa Nr. 1 La Partea I

Teren

Nr cadastral	Suprafața (mp)*	Observații / Referințe
	8.100	

* Suprafața este determinată în planul de proiecție Stereo 70.



Date referitoare la teren

Crt	Categorie folosință	Intra vilan	Suprafața (mp)	Tarla	Parcelă	Nr. topo	Observații / Referințe
1	arabil	NU	8.100	59	37	-	

Lungime Segmente

1) Valorile lungimilor segmentelor sunt obținute din proiecție în plan.

Punct început	X / Y	Punct sfârșit	X / Y	Lungime segment (** (m)
1	409.292,456 262.974,616	2	409.297,474 262.973,762	5.09
2	409.297,474 262.973,762	3	409.305,986 262.972,436	8.615
3	409.305,986 262.972,436	4	409.457,481 263.545,951	593.186
4	409.457,481 263.545,951	5	409.449,103 263.548,214	8.678
5	409.449,103 263.548,214	6	409.444,314 263.549,507	4.96

Punct început	X / Y	Punct sfârșit	X / Y	Lungime segment (** (m)
6	409.444,314 263.549,507	1	409.292,456 262.974,616	594.61

** Lungimile segmentelor sunt determinate în planul de proiecție Stereo 70 și sunt rotunjite la 1 milimetru.

*** Distanța dintre puncte este formată din segmente cumulate ce sunt mai mici decât valoarea 1 milimetru.

**DATE DESPRE IMOBILUL NR. 4429**

Oficiul de Cadastru și Publicitate Imobiliară DOLJ
Biroul de Cadastru și Publicitate Imobiliară Craiova

A. Partea I. Descrierea imobilului

TEREN Extravilan

Adresa: Jud. Dolj, T59, P38

Nr. Crt	Nr cadastral Nr. topografic	Suprafața* (mp)	Observații / Referințe
A1	33954	4.300	Sector cadastral:7 Teren neimprejmuit;

B. Partea II. Proprietari și acte

Inscrieri privitoare la dreptul de proprietate și alte drepturi reale	Referințe
128473 / 30/06/2020	
Act Notarial nr. Contract de vânzare aut nr. 506, din 29/06/2020 emis de NOTAR PUBLIC Diaconu Cristian;	
B1	A1
Intabulare, drept de PROPRIETATE, dobandit prin Conventie, cota actuala 1/1, cota initiala 1/1 1) ROBEANU MARIAN ADRIAN	

C. Partea III. SARCINI .

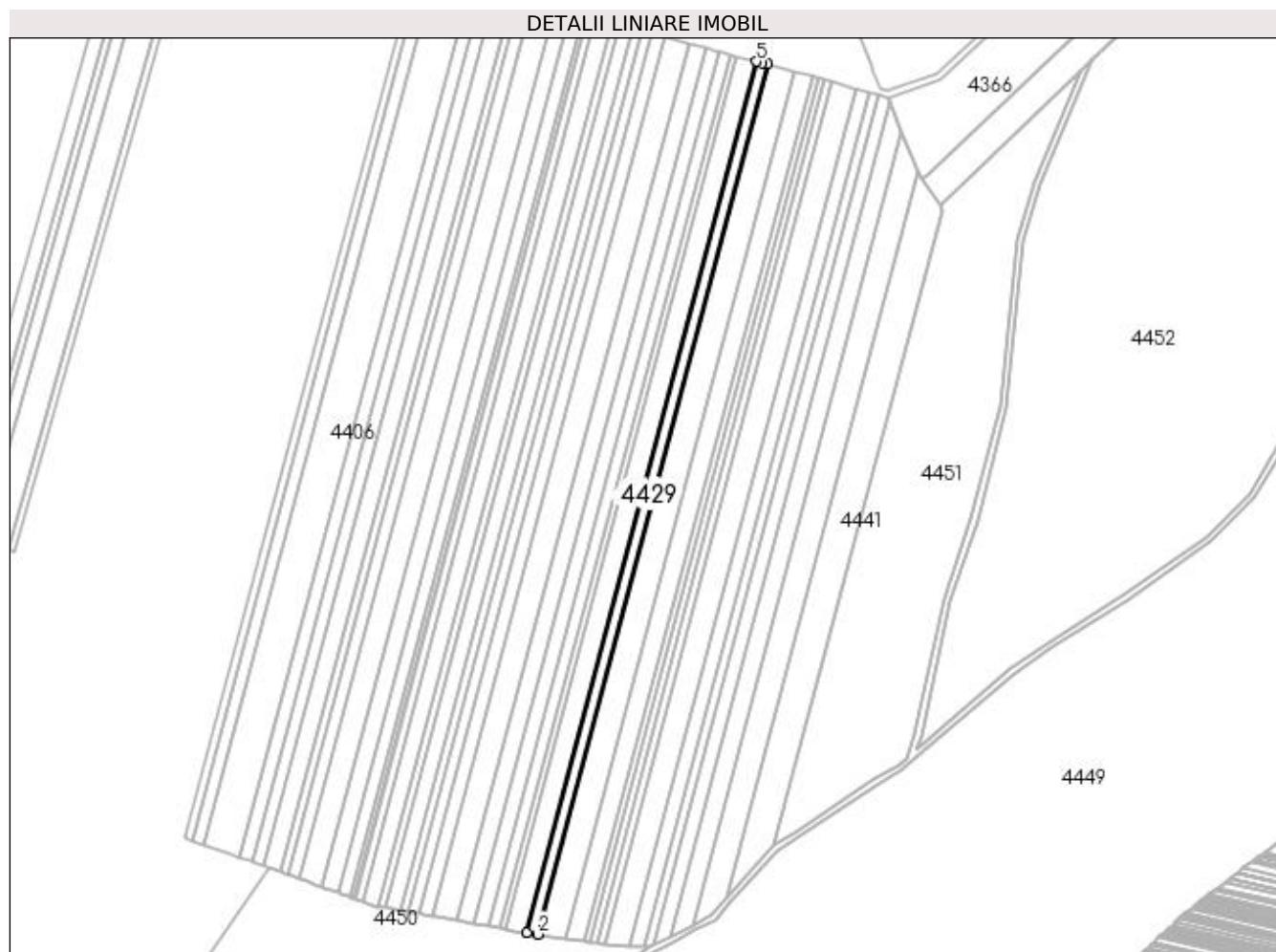
Inscrieri privind dezmembramintele dreptului de proprietate, drepturi reale de garanție și sarcini	Referințe
NU SUNT	

Anexa Nr. 1 La Partea I

Teren

Nr cadastral	Suprafața (mp)*	Observații / Referințe
33954	4.300	

* Suprafața este determinată în planul de proiecție Stereo 70.



Date referitoare la teren

Crt	Categorie folosință	Intra vilan	Suprafața (mp)	Tarla	Parcelă	Nr. topo	Observații / Referințe
1	arabil	NU	4.300	59	38	-	Teren extravilan neîmprejmuit

Lungime Segmente

1) Valorile lungimilor segmentelor sunt obținute din proiecție în plan.

Punct început	X / Y	Punct sfârșit	X / Y	Lungime segment (** (m)
1	409.305,986 262.972,436	2	409.313,193 262.971,314	7.293
2	409.313,193 262.971,314	3	409.464,484 263.544,059	592.39
3	409.464,484 263.544,059	4	409.460,83 263.545,046	3.785
4	409.460,83 263.545,046	5	409.457,481 263.545,951	3.469
5	409.457,481 263.545,951	1	409.305,986 262.972,436	593.186

**** Lungimile segmentelor sunt determinate în planul de proiecție Stereo 70 și sunt rotunjite la 1 milimetru.**

***** Distanța dintre puncte este formată din segmente cumulate ce sunt mai mici decât valoarea 1 milimetru.**

**DATE DESPRE IMOBILUL NR. 4430**

Oficiul de Cadastru și Publicitate Imobiliară DOLJ
Biroul de Cadastru și Publicitate Imobiliară Craiova

A. Partea I. Descrierea imobilului

TEREN Extravilan

Adresa: Jud. Dolj, T59, P10

Nr. Crt	Nr cadastral Nr. topografic	Suprafața* (mp)	Observații / Referințe
A1	34028	11.200	Sector cadastral:7 Teren neimprejmuit;

B. Partea II. Proprietari și acte

Inscrieri privitoare la dreptul de proprietate și alte drepturi reale		Referințe
180496 / 10/09/2020		
Act Notarial nr. CVC autentificat sub nr.1752, din 04/09/2020 emis de NOTAR PUBLIC Diaconu Cristian;		
B1	Intabulare, drept de PROPRIETATE, dobandit prin Conventie, cota actuala 1/1, cota initiala 1/1 1) ROBEANU FLORENTINA 2) ROBEANU ZOREL	A1
9698 / 16/01/2023		
Act Notarial nr. Contract de ipoteca aut. nr. 89, din 13/01/2023 emis de NP GASPAR MONICA ORTANSA;		
B2	Se noteaza interdicțiile de înstrăinare, grevare, închiriere, demolare, construire, dezmembrare, alipire , restructurare, amenajare, in favoarea 1) BANCA TRANSILVANIA SA, CIF:5022670	A1

C. Partea III. SARCINI

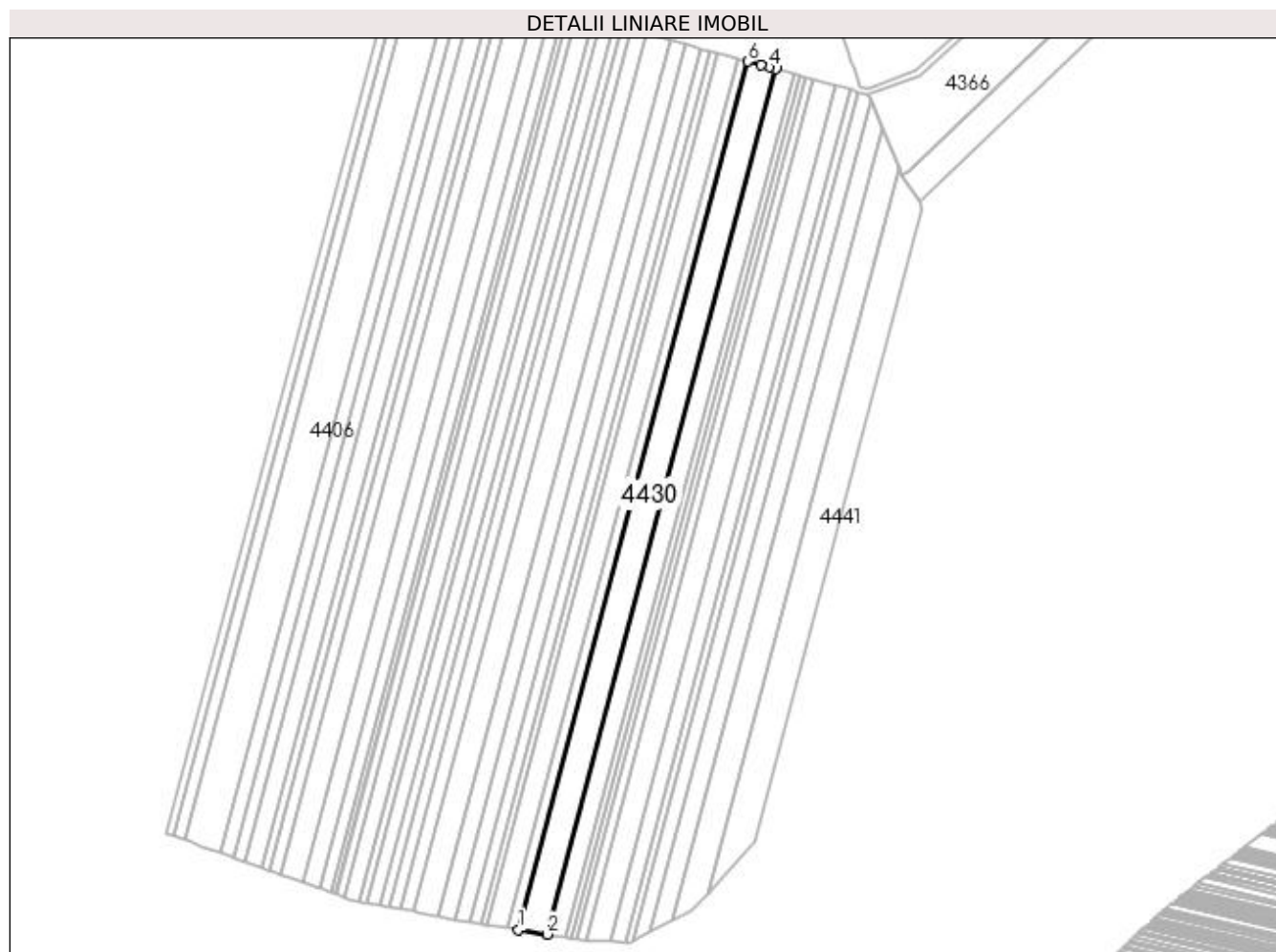
Inscrieri privind dezmembramintele dreptului de proprietate, drepturi reale de garanție și sarcini		Referințe
9698 / 16/01/2023		
Act Notarial nr. Contract de ipoteca aut. nr. 89, din 13/01/2023 emis de NP GASPAR MONICA ORTANSA;		
C1	Intabulare, drept de IPOTECA, Valoare:2500000 RONIntabulare, drept de IPOTECA, Valoare:2500000 LEI si celelalte obligații de plata aferente creditului, dobandit prin Conventie, cota actuala 1/1 1) BANCA TRANSILVANIA SA, CIF:5022670	A1

Anexa Nr. 1 La Partea I

Teren

Nr cadastral	Suprafața (mp)*	Observații / Referințe
34028	11.200	

* Suprafața este determinată în planul de proiecție Stereo 70.



Date referitoare la teren

Crt	Categorie folosință	Intra vilan	Suprafața (mp)	Tarla	Parcelă	Nr. topo	Observații / Referințe
1	arabil	NU	11.200	59	10	-	Teren extravilan neîmprejmuit

Lungime Segmente

1) Valorile lungimilor segmentelor sunt obținute din proiecție în plan.

Punct început	X / Y	Punct sfârșit	X / Y	Lungime segment (** (m)
1	409.313,193 262.971,314	2	409.332,008 262.968,384	19.042
2	409.332,008 262.968,384	3	409.482,774 263.539,142	590.335
3	409.482,774 263.539,142	4	409.478,466 263.540,283	4.457
4	409.478,466 263.540,283	5	409.473,398 263.541,652	5.25
5	409.473,398 263.541,652	6	409.464,484 263.544,059	9.233

Punct început	X / Y	Punct sfârșit	X / Y	Lungime segment (** (m)
6	409.464,484 263.544,059	1	409.313,193 262.971,314	592.39

** Lungimile segmentelor sunt determinate în planul de proiecție Stereo 70 și sunt rotunjite la 1 milimetru.

*** Distanța dintre puncte este formată din segmente cumulate ce sunt mai mici decât valoarea 1 milimetru.

**DATE DESPRE IMOBILUL NR. 4431**

Oficiul de Cadastru și Publicitate Imobiliară DOLJ
Biroul de Cadastru și Publicitate Imobiliară Craiova

A. Partea I. Descrierea imobilului

TEREN Extravilan

Adresa: Jud. Dolj, T59, P40

Nr. Crt	Nr cadastral Nr. topografic	Suprafața* (mp)	Observații / Referințe
A1	33965	7.200	Sector cadastral:7 Teren neimprejmuit;

B. Partea II. Proprietari și acte

Inscrieri privitoare la dreptul de proprietate și alte drepturi reale	Referințe
116866 / 16/06/2020	
Act Notarial nr. Contract de vânzare aut. nr. 192, din 12/06/2020 emis de NOTAR PUBLIC Diaconu Cristian;	
B1	A1
Intabulare, drept de PROPRIETATE, dobândit prin Conventie, cota actuala 1/1, cota initiala 1/1	
1) ROBEANU FLORENTINA	
2) ROBEANU ZOREL	

C. Partea III. SARCINI .

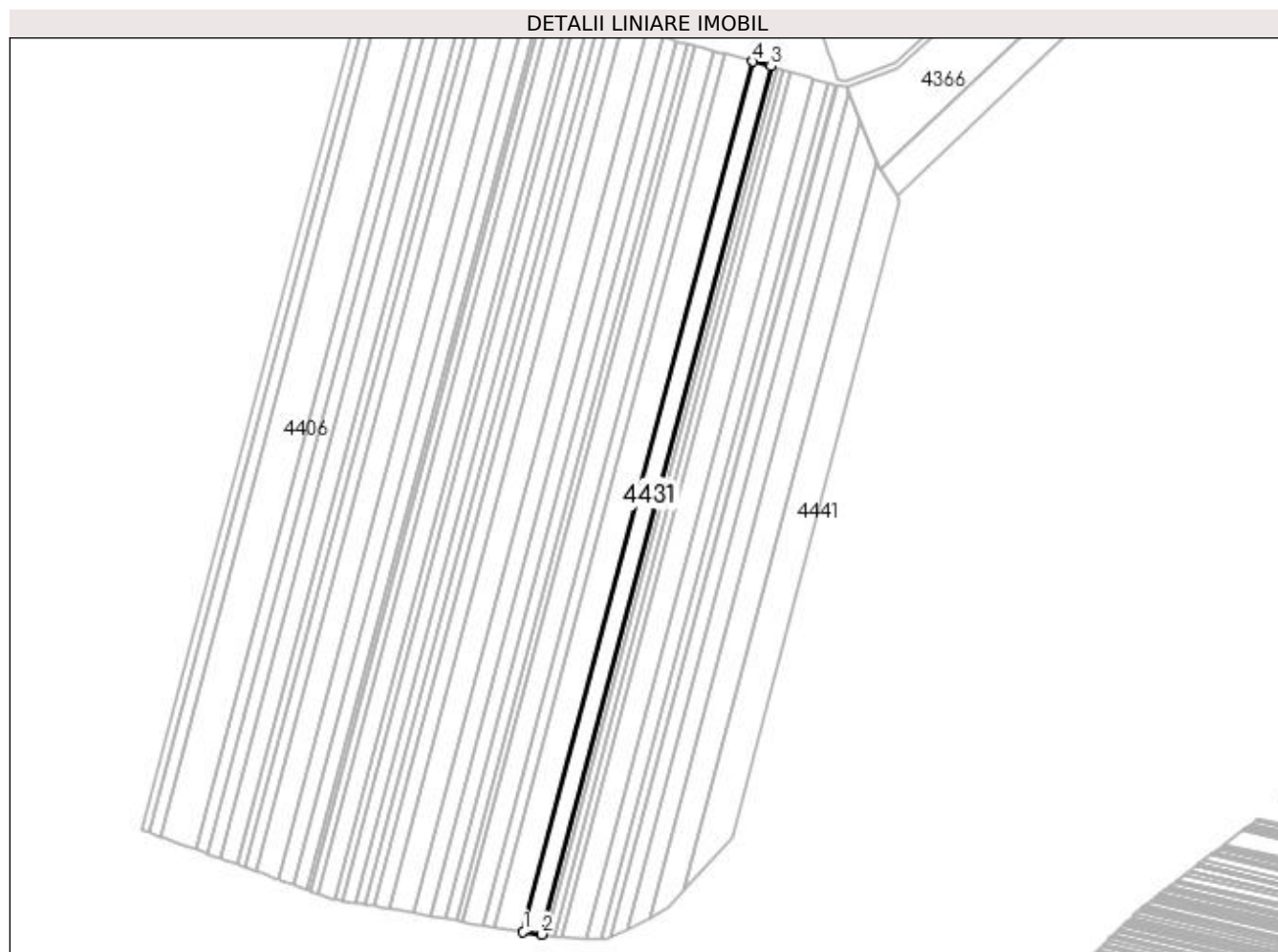
Inscrieri privind dezmembramintele dreptului de proprietate, drepturi reale de garanție și sarcini	Referințe
NU SUNT	

Anexa Nr. 1 La Partea I

Teren

Nr cadastral	Suprafața (mp)*	Observații / Referințe
33965	7.200	

* Suprafața este determinată în planul de proiecție Stereo 70.



Date referitoare la teren

Crt	Categorie folosință	Intra vilan	Suprafața (mp)	Tarla	Parcelă	Nr. topo	Observații / Referințe
1	arabil	NU	7.200	59	40	-	Teren extravilan neîmprejmuit

Lungime Segmente

1) Valorile lungimilor segmentelor sunt obținute din proiecție în plan.

Punct început	X / Y	Punct sfârșit	X / Y	Lungime segment (** (m)
1	409.332,008 262.968,384	2	409.344,137 262.966,495	12.276
2	409.344,137 262.966,495	3	409.494,577 263.536,015	589.055
3	409.494,577 263.536,015	4	409.482,774 263.539,142	12.21
4	409.482,774 263.539,142	1	409.332,008 262.968,384	590.335

**** Lungimile segmentelor sunt determinate în planul de proiecție Stereo 70 și sunt rotunjite la 1 milimetru.**

***** Distanța dintre puncte este formată din segmente cumulate ce sunt mai mici decât valoarea 1 milimetru.**

**DATE DESPRE IMOBILUL NR. 4432**

Oficiul de Cadastru și Publicitate Imobiliară DOLJ
Biroul de Cadastru și Publicitate Imobiliară Craiova

A. Partea I. Descrierea imobilului

TEREN Extravilan

Adresa: Jud. Dolj, T59, P41

Nr. Crt	Nr cadastral Nr. topografic	Suprafața* (mp)	Observații / Referințe
A1	34077	2.300	Sector cadastral:7 Teren neimprejmuit;

B. Partea II. Proprietari și acte

Inscrieri privitoare la dreptul de proprietate și alte drepturi reale	Referințe
202990 / 07/10/2020	
Act Notarial nr. contract de vanzare aut. nr. 336, din 06/10/2020 emis de NP Vladioianu Teodora;	
B1	A1
Intabulare, drept de PROPRIETATE, dobandit prin Conventie, cota actuala 1/1, cota initiala 1/1	
1) SC SOLAREX IMPEX SRL, CIF:4174140	

C. Partea III. SARCINI .

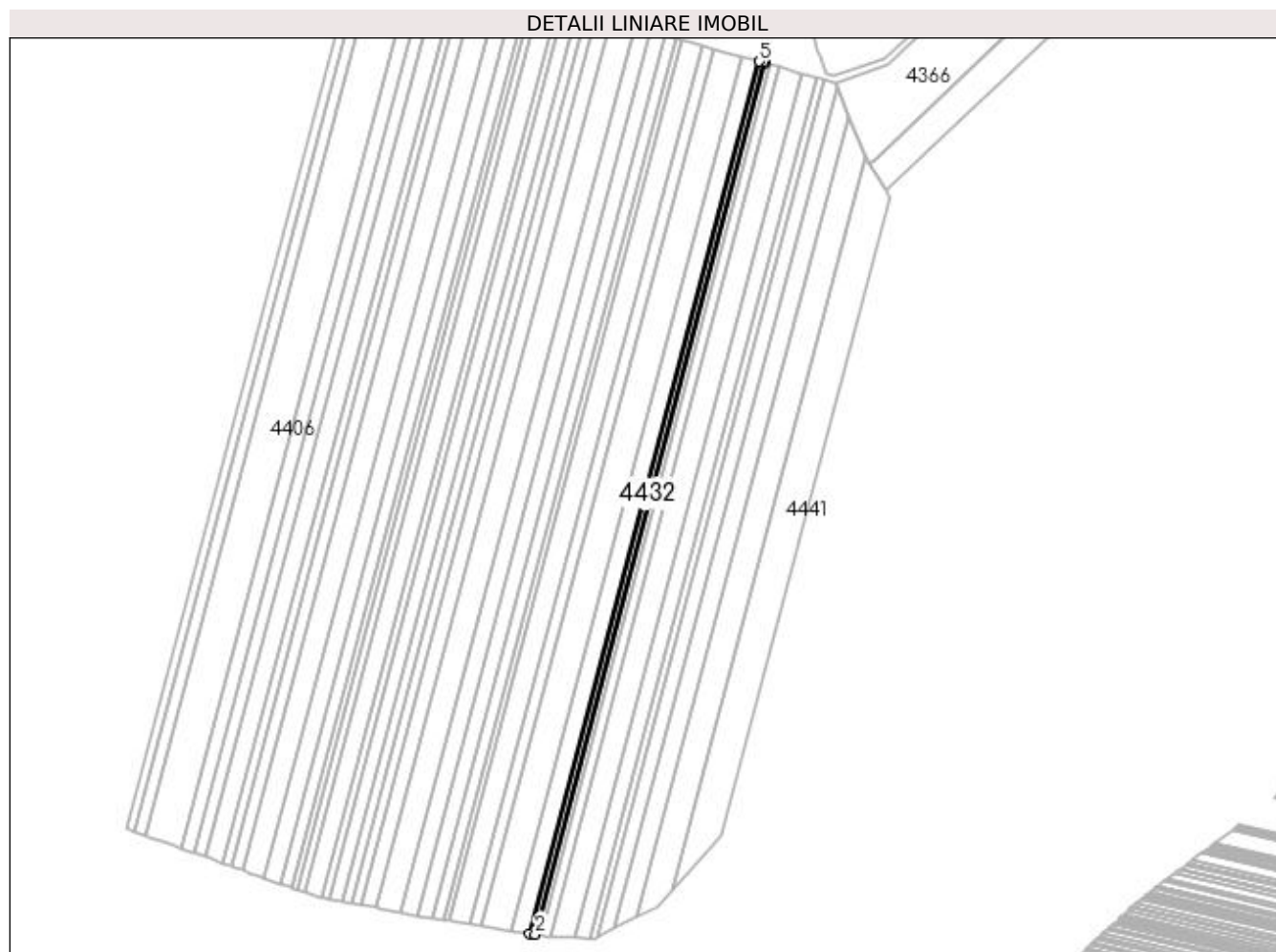
Inscrieri privind dezmembramintele dreptului de proprietate, drepturi reale de garanție și sarcini	Referințe
NU SUNT	

Anexa Nr. 1 La Partea I

Teren

Nr cadastral	Suprafața (mp)*	Observații / Referințe
34077	2.300	

* Suprafața este determinată în planul de proiecție Stereo 70.



Date referitoare la teren

Crt	Categorie folosință	Intra vilan	Suprafața (mp)	Tarla	Parcelă	Nr. topo	Observații / Referințe
1	arabil	NU	2.300	59	41	-	

Lungime Segmente

1) Valorile lungimilor segmentelor sunt obținute din proiecție în plan.

Punct început	X / Y	Punct sfârșit	X / Y	Lungime segment (** (m)
1	409.344,137 262.966,495	2	409.348,017 262.965,89	3.927
2	409.348,017 262.965,89	3	409.498,342 263.534,978	588.607
3	409.498,342 263.534,978	4	409.496,809 263.535,424	1.597
4	409.496,809 263.535,424	5	409.494,577 263.536,015	2.309
5	409.494,577 263.536,015	1	409.344,137 262.966,495	589.055

**** Lungimile segmentelor sunt determinate în planul de proiecție Stereo 70 și sunt rotunjite la 1 milimetru.**

***** Distanța dintre puncte este formată din segmente cumulate ce sunt mai mici decât valoarea 1 milimetru.**

**DATE DESPRE IMOBILUL NR. 4433**

Oficiul de Cadastru și Publicitate Imobiliară DOLJ
Biroul de Cadastru și Publicitate Imobiliară Craiova

A. Partea I. Descrierea imobilului

TEREN Extravilan

Adresa: Jud. Dolj, T59, P42

Nr. Crt	Nr cadastral Nr. topografic	Suprafața* (mp)	Observații / Referințe
A1		2.300	Sector cadastral:7 Teren neimprejmuit;

B. Partea II. Proprietari și acte

Inscrieri privitoare la dreptul de proprietate și alte drepturi reale	Referințe
/	
Act Administrativ nr. TDP NR. 1516-44703, din 13/11/1995 emis de CJSIPT DOLJ;	
B1	A1
Intabulare, drept de PROPRIETATE, dobândit prin Reconstituire, cota actuala 1/1, cota initiala 1/1	
1) DUMITRESCU TUDOR, LIPSĂ CNP	
2) DUDULEANU SORIN, LIPSĂ CNP	
3) PĂUN ZENA, LIPSĂ CNP	
4) COSTĂCHESCU TINCA, LIPSĂ CNP	

C. Partea III. SARCINI .

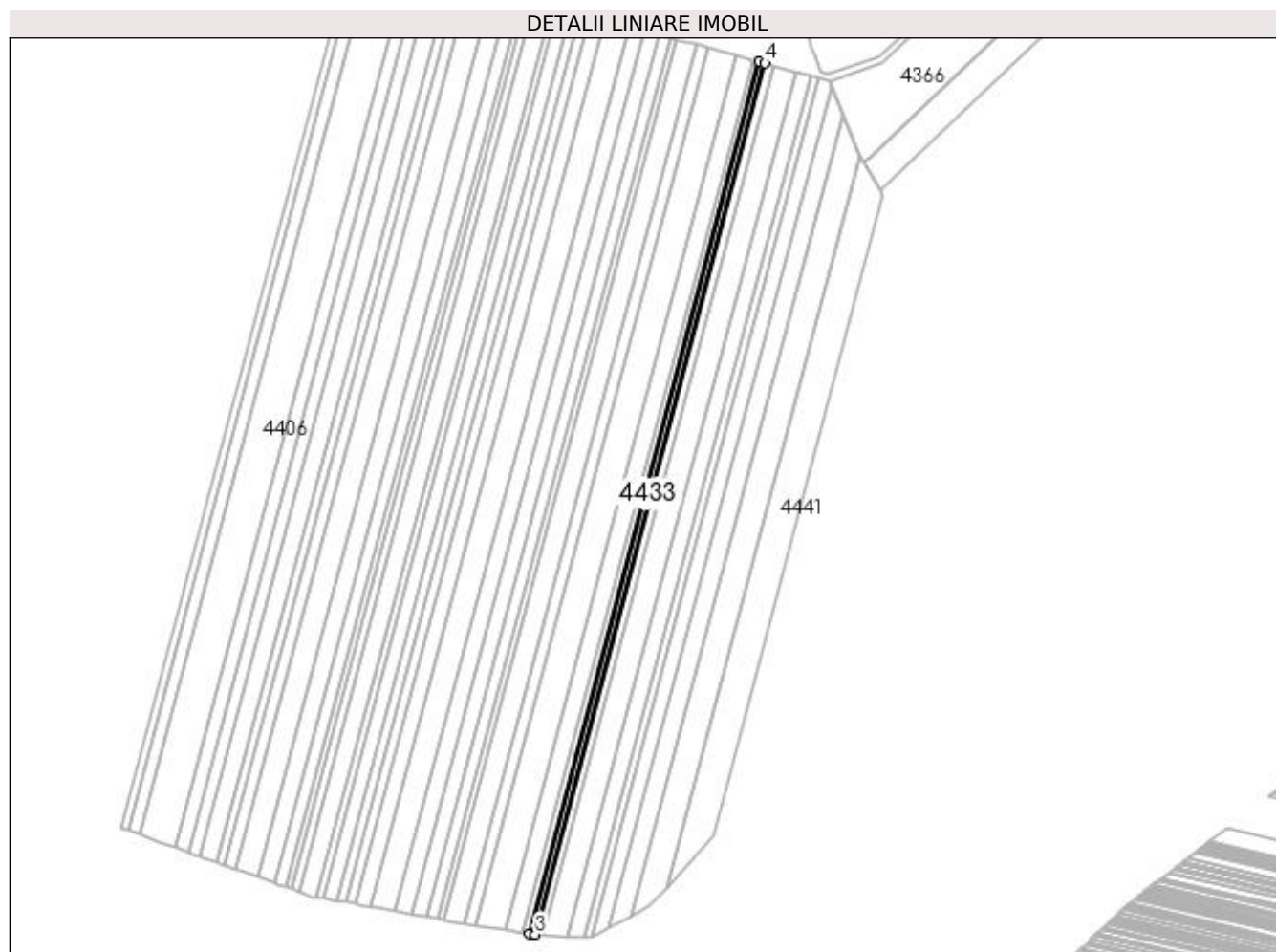
Inscrieri privind dezmembramintele dreptului de proprietate, drepturi reale de garanție și sarcini	Referințe
NU SUNT	

Anexa Nr. 1 La Partea I

Teren

Nr cadastral	Suprafața (mp)*	Observații / Referințe
	2.300	

* Suprafața este determinată în planul de proiecție Stereo 70.



Date referitoare la teren

Crt	Categorie folosință	Intra vilan	Suprafața (mp)	Tarla	Parcelă	Nr. topo	Observații / Referințe
1	arabil	NU	2.300	59	42	-	

Lungime Segmente

1) Valorile lungimilor segmentelor sunt obținute din proiecție în plan.

Punct început	X / Y	Punct sfârșit	X / Y	Lungime segment (** (m)
1	409.498,342 263.534,978	2	409.348,017 262.965,89	588.607
2	409.348,017 262.965,89	3	409.351,901 262.965,286	3.93
3	409.351,901 262.965,286	4	409.502,097 263.533,886	588.103
4	409.502,097 263.533,886	1	409.498,342 263.534,978	3.91

**** Lungimile segmentelor sunt determinate în planul de proiecție Stereo 70 și sunt rotunjite la 1 milimetru.**

***** Distanța dintre puncte este formată din segmente cumulate ce sunt mai mici decât valoarea 1 milimetru.**

**DATE DESPRE IMOBILUL NR. 4434**

Oficiul de Cadastru și Publicitate Imobiliară DOLJ
Biroul de Cadastru și Publicitate Imobiliară Craiova

A. Partea I. Descrierea imobilului

TEREN Extravilan

Adresa: Jud. Dolj, T59, P43

Nr. Crt	Nr cadastral Nr. topografic	Suprafața* (mp)	Observații / Referințe
A1		3.300	Sector cadastral:7 Teren neimprejmuit;

B. Partea II. Proprietari și acte

Inscrieri privitoare la dreptul de proprietate și alte drepturi reale		Referințe
/		
Act Normativ nr. LEGEA 7, din 13/03/1996 emis de PARLAMENTUL ROMANIEI;		
B1	Inscrierea provizorie, drept de PROPRIETATE, dobandit prin Lege, cota actuala 1/1, cota initiala 1/1	A1
1) UAT GANGIOVA, CIF:4554092, REZERVA COMISIEI LOCALE DE FOND FUNCJAR		

C. Partea III. SARCINI .

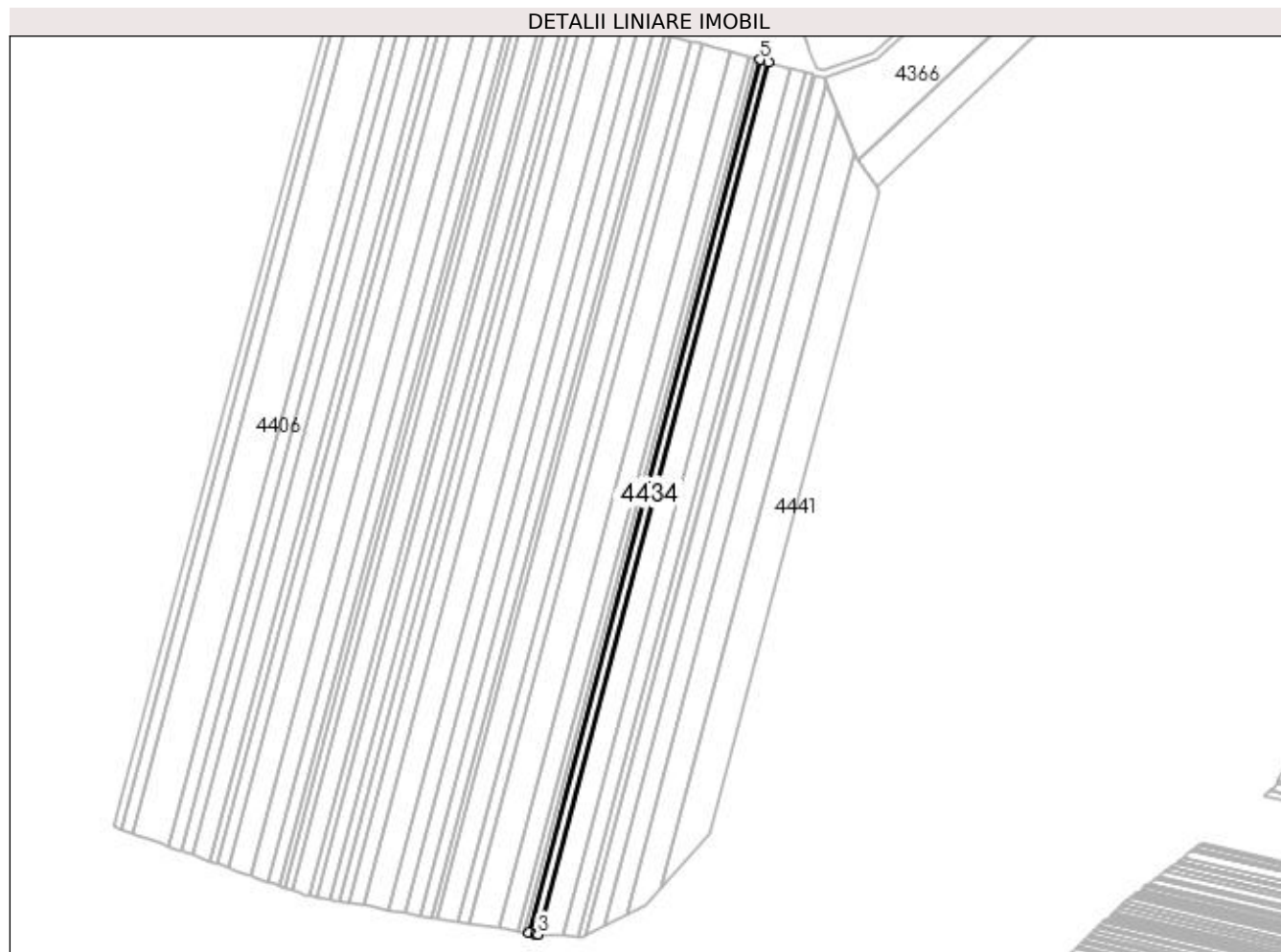
Inscrieri privind dezmembramintele dreptului de proprietate, drepturi reale de garanție și sarcini	Referințe
NU SUNT	

Anexa Nr. 1 La Partea I

Teren

Nr cadastral	Suprafața (mp)*	Observații / Referințe
	3.300	

* Suprafața este determinată în planul de proiecție Stereo 70.



Date referitoare la teren

Crt	Categorie folosință	Intravilan	Suprafața (mp)	Tarla	Parcelă	Nr. topo	Observații / Referințe
1	arabil	NU	3.300	59	43	-	

Lungime Segmente

1) Valorile lungimilor segmentelor sunt obținute din proiecție în plan.

Punct început	X / Y	Punct sfârșit	X / Y	Lungime segment (** (m)
1	409.351,901 262.965,286	2	409.355,945 262.964,656	4.092
2	409.355,945 262.964,656	3	409.357,52 262.964,572	1.578
3	409.357,52 262.964,572	4	409.507,49 263.532,317	587.218
4	409.507,49 263.532,317	5	409.502,097 263.533,886	5.617
5	409.502,097 263.533,886	1	409.351,901 262.965,286	588.103

**** Lungimile segmentelor sunt determinate în planul de proiecție Stereo 70 și sunt rotunjite la 1 milimetru.**

***** Distanța dintre puncte este formată din segmente cumulate ce sunt mai mici decât valoarea 1 milimetru.**

**DATE DESPRE IMOBILUL NR. 4435**

Oficiul de Cadastru și Publicitate Imobiliară DOLJ
Biroul de Cadastru și Publicitate Imobiliară Craiova

A. Partea I. Descrierea imobilului

TEREN Extravilan

Adresa: Jud. Dolj, T59, P44

Nr. Crt	Nr cadastral Nr. topografic	Suprafața* (mp)	Observații / Referințe
A1		9.200	Sector cadastral:7 Teren neimprejmuit;

B. Partea II. Proprietari și acte

Inscrieri privitoare la dreptul de proprietate și alte drepturi reale		Referințe
/		
Act Administrativ nr. TDP NR. 1552-44703, din 11/10/1995 emis de CJSIPT DOLJ;		
B1	Intabulare, drept de PROPRIETATE, dobândit prin Reconstituire, cota actuala 1/1, cota initiala 1/1 1) DAVID ANETA, LIPSĂ CNP 2) MINAE MARIA, LIPSĂ CNP 3) TUDOR ELENA, LIPSĂ CNP	A1

C. Partea III. SARCINI .

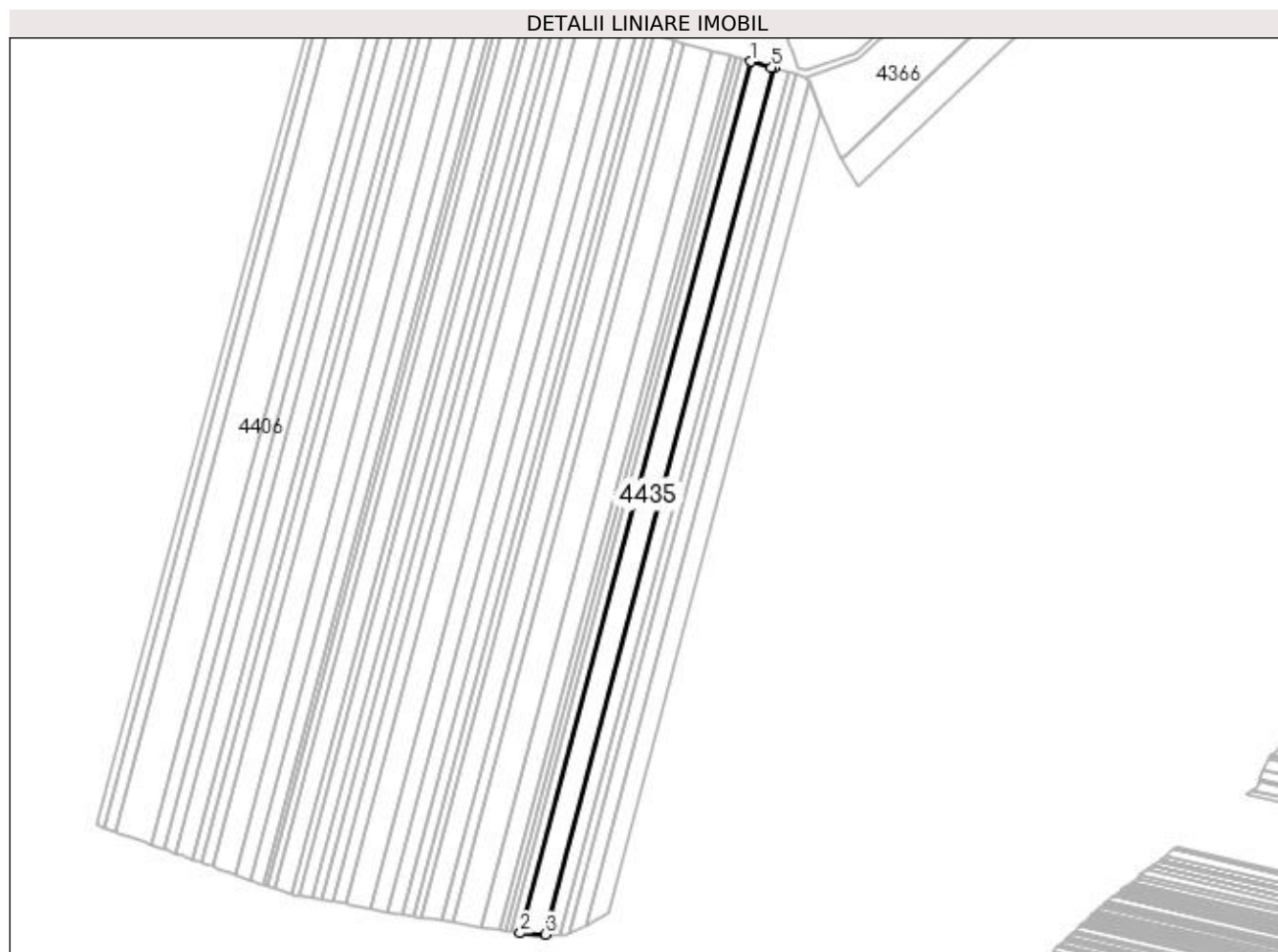
Inscrieri privind dezmembramintele dreptului de proprietate, drepturi reale de garanție și sarcini	Referințe
NU SUNT	

Anexa Nr. 1 La Partea I

Teren

Nr cadastral	Suprafața (mp)*	Observații / Referințe
	9.200	

* Suprafața este determinată în planul de proiecție Stereo 70.



Date referitoare la teren

Crt	Categorie folosință	Intra vilan	Suprafața (mp)	Tarla	Parcelă	Nr. topo	Observații / Referințe
1	arabil	NU	9.200	59	44	-	

Lungime Segmente

1) Valorile lungimilor segmentelor sunt obținute din proiecție în plan.

Punct început	X / Y	Punct sfârșit	X / Y	Lungime segment (** (m)
1	409.507,49 263.532,317	2	409.357,52 262.964,572	587.218
2	409.357,52 262.964,572	3	409.373,551 262.963,725	16.054
3	409.373,551 262.963,725	4	409.522,593 263.527,953	583.581
4	409.522,593 263.527,953	5	409.521,174 263.528,336	1.47
5	409.521,174 263.528,336	1	409.507,49 263.532,317	14.251

**** Lungimile segmentelor sunt determinate în planul de proiecție Stereo 70 și sunt rotunjite la 1 milimetru.**

***** Distanța dintre puncte este formată din segmente cumulate ce sunt mai mici decât valoarea 1 milimetru.**

**DATE DESPRE IMOBILUL NR. 4436**

Oficiul de Cadastru și Publicitate Imobiliară DOLJ
Biroul de Cadastru și Publicitate Imobiliară Craiova

A. Partea I. Descrierea imobilului

TEREN Extravilan

Adresa: Jud. Dolj, T59, P45

Nr. Crt	Nr cadastral Nr. topografic	Suprafața* (mp)	Observații / Referințe
A1		5.700	Sector cadastral:7 Teren neimprejmuit;

B. Partea II. Proprietari și acte

Inscrieri privitoare la dreptul de proprietate și alte drepturi reale	Referințe
/	
Act Administrativ nr. TDP NR. 1555-44703, din 12/10/1995 emis de CJSIPT DOLJ;	
B1	A1
Intabulare, drept de PROPRIETATE, dobândit prin Reconstituire, cota actuala 1/1, cota initiala 1/1	
1) ȚURNĂ VASILE, LIPSĂ CNP	
2) NEACȘA ANASTASIA, LIPSĂ CNP	
3) GAVRILĂ ELENA, LIPSĂ CNP	
4) ȚURNĂ DUMITRU, LIPSĂ CNP	

C. Partea III. SARCINI .

Inscrieri privind dezmembramintele dreptului de proprietate, drepturi reale de garanție și sarcini	Referințe
NU SUNT	

Anexa Nr. 1 La Partea I

Teren

Nr cadastral	Suprafața (mp)*	Observații / Referințe
	5.700	

* Suprafața este determinată în planul de proiecție Stereo 70.



Date referitoare la teren

Crt	Categorie folosință	Intra vilan	Suprafața (mp)	Tarla	Parcelă	Nr. topo	Observații / Referințe
1	arabil	NU	5.700	59	45	-	

Lungime Segmente

1) Valorile lungimilor segmentelor sunt obținute din proiecție în plan.

Punct început	X / Y	Punct sfârșit	X / Y	Lungime segment (** (m)
1	409.373,551 262.963,725	2	409.383,532 262.963,198	9.995
2	409.383,532 262.963,198	3	409.532,041 263.525,407	581.492
3	409.532,041 263.525,407	4	409.522,593 263.527,953	9.785
4	409.522,593 263.527,953	1	409.373,551 262.963,725	583.581

**** Lungimile segmentelor sunt determinate în planul de proiecție Stereo 70 și sunt rotunjite la 1 milimetru.**

***** Distanța dintre puncte este formată din segmente cumulate ce sunt mai mici decât valoarea 1 milimetru.**

**DATE DESPRE IMOBILUL NR. 4437**

Oficiul de Cadastru și Publicitate Imobiliară DOLJ
Biroul de Cadastru și Publicitate Imobiliară Craiova

A. Partea I. Descrierea imobilului

TEREN Extravilan

Adresa: Jud. Dolj, T59, P45

Nr. Crt	Nr cadastral Nr. topografic	Suprafața* (mp)	Observații / Referințe
A1	33961	3.100	Sector cadastral:7 Teren neimprejmuit;

B. Partea II. Proprietari și acte

Inscrieri privitoare la dreptul de proprietate și alte drepturi reale	Referințe
116845 / 16/06/2020	
Act Notarial nr. CVC NR. 193, din 12/06/2020 emis de NOTAR PUBLIC Diaconu Cristian;	
B1	A1
Intabulare, drept de PROPRIETATE, dobandit prin Conventie, cota actuala 1/1, cota initiala 1/1 1) ROBEANU MARIAN ADRIAN	

C. Partea III. SARCINI .

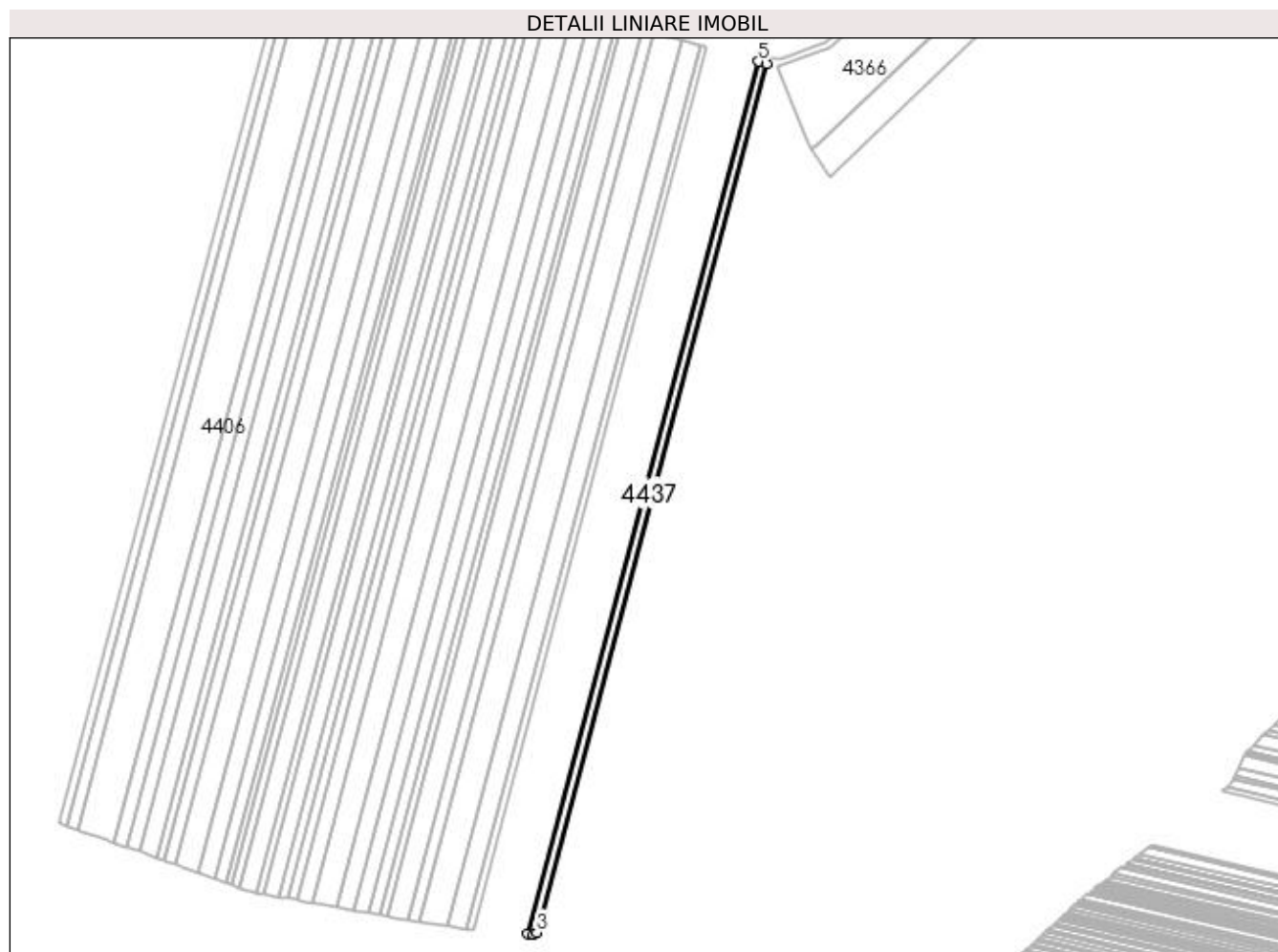
Inscrieri privind dezmembramintele dreptului de proprietate, drepturi reale de garanție și sarcini	Referințe
NU SUNT	

Anexa Nr. 1 La Partea I

Teren

Nr cadastral	Suprafața (mp)*	Observații / Referințe
33961	3.100	

* Suprafața este determinată în planul de proiecție Stereo 70.



Date referitoare la teren

Crt	Categorie folosință	Intra vilan	Suprafața (mp)	Tarla	Parcelă	Nr. topo	Observații / Referințe
1	arabil	NU	3.100	59	45	-	Teren extravilan neîmprejmuit

Lungime Segmente

1) Valorile lungimilor segmentelor sunt obținute din proiecție în plan.

Punct început	X / Y	Punct sfârșit	X / Y	Lungime segment (** (m)
1	409.383,532 262.963,198	2	409.387,102 262.963,009	3.574
2	409.387,102 262.963,009	3	409.389,306 262.964,15	2.482
3	409.389,306 262.964,15	4	409.537,195 263.524,017	579.07
4	409.537,195 263.524,017	5	409.532,041 263.525,407	5.338
5	409.532,041 263.525,407	1	409.383,532 262.963,198	581.492

**** Lungimile segmentelor sunt determinate în planul de proiecție Stereo 70 și sunt rotunjite la 1 milimetru.**

***** Distanța dintre puncte este formată din segmente cumulate ce sunt mai mici decât valoarea 1 milimetru.**

**DATE DESPRE IMOBILUL NR. 4438**

Oficiul de Cadastru și Publicitate Imobiliară DOLJ
Biroul de Cadastru și Publicitate Imobiliară Craiova

A. Partea I. Descrierea imobilului

TEREN Extravilan

Adresa: Jud. Dolj, T59, P46

Nr. Crt	Nr cadastral Nr. topografic	Suprafața* (mp)	Observații / Referințe
A1		5.300	Sector cadastral:7 Teren neimprejmuit;

B. Partea II. Proprietari și acte

Inscrieri privitoare la dreptul de proprietate și alte drepturi reale	Referințe
/	
Act Administrativ nr. TDP NR. 1619-45335, din 12/11/1997 emis de CJSIPT DOLJ;	
B1	A1
Intabulare, drept de PROPRIETATE, dobândit prin Reconstituire, cota actuala 1/1, cota initiala 1/1	
1) BARBU FLOREA , LIPSĂ CNP	
2) NIȚĂ VICTOR , LIPSĂ CNP	

C. Partea III. SARCINI .

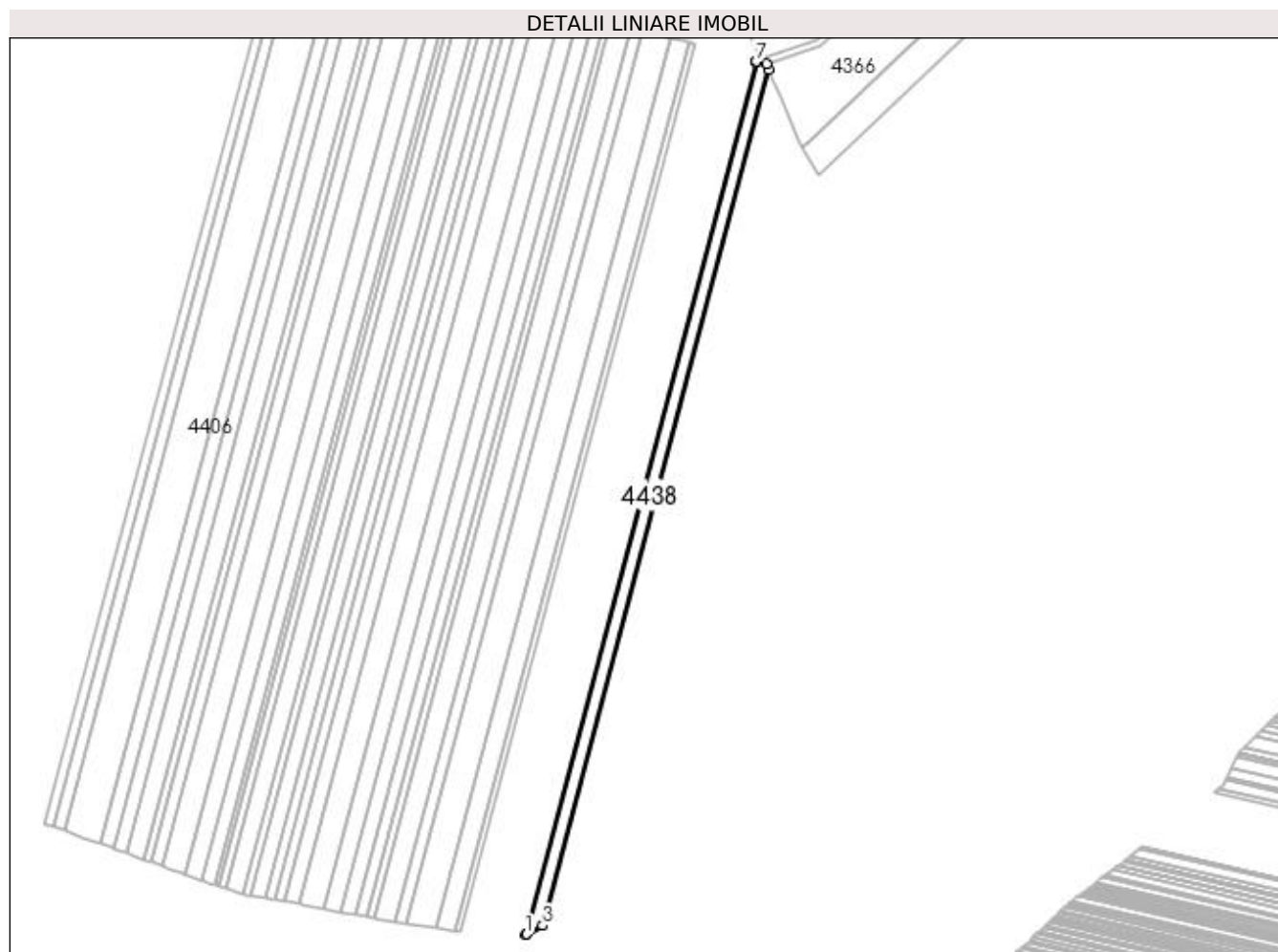
Inscrieri privind dezmembramintele dreptului de proprietate, drepturi reale de garanție și sarcini	Referințe
NU SUNT	

Anexa Nr. 1 La Partea I

Teren

Nr cadastral	Suprafața (mp)*	Observații / Referințe
	5.300	

* Suprafața este determinată în planul de proiecție Stereo 70.



Date referitoare la teren

Crt	Categorie folosință	Intra vilan	Suprafața (mp)	Tarla	Parcelă	Nr. topo	Observații / Referințe
1	arabil	NU	5.300	59	46	-	

Lungime Segmente

1) Valorile lungimilor segmentelor sunt obținute din proiecție în plan.

Punct început	X / Y	Punct sfârșit	X / Y	Lungime segment (** (m)
1	409.389,306 262.964,15	2	409.390,033 262.964,527	0.819
2	409.390,033 262.964,527	3	409.400,358 262.969,875	11.628
3	409.400,358 262.969,875	4	409.545,365 263.518,829	567.784
4	409.545,365 263.518,829	5	409.543,899 263.522,38	3.842
5	409.543,899 263.522,38	6	409.537,611 263.523,905	6.47

Punct început	X / Y	Punct sfârșit	X / Y	Lungime segment (** (m)
6	409.537,611 263.523,905	7	409.537,195 263.524,017	0.431
7	409.537,195 263.524,017	1	409.389,306 262.964,15	579.07

** Lungimile segmentelor sunt determinate în planul de proiecție Stereo 70 și sunt rotunjite la 1 milimetru.

*** Distanța dintre puncte este formată din segmente cumulate ce sunt mai mici decât valoarea 1 milimetru.

**DATE DESPRE IMOBILUL NR. 4439**

Oficiul de Cadastru și Publicitate Imobiliară DOLJ
 Biroul de Cadastru și Publicitate Imobiliară Craiova

A. Partea I. Descrierea imobilului

TEREN Extravilan

Adresa: Jud. Dolj, T59, P46/1

Nr. Crt	Nr cadastral Nr. topografic	Suprafața* (mp)	Observații / Referințe
A1		6.800	Sector cadastral:7 Teren neimprejmuit;

B. Partea II. Proprietari și acte

Inscrieri privitoare la dreptul de proprietate și alte drepturi reale	Referințe
/	
Act Administrativ nr. TDP NR. 1866, din 19/12/2002 emis de CJSIPT DOLJ;	
B1	A1
Intabulare, drept de PROPRIETATE, dobandit prin Reconstituire, cota actuala 1/1, cota initiala 1/1 1) BORUZ MIRCEA , LIPSĂ CNP	

C. Partea III. SARCINI .

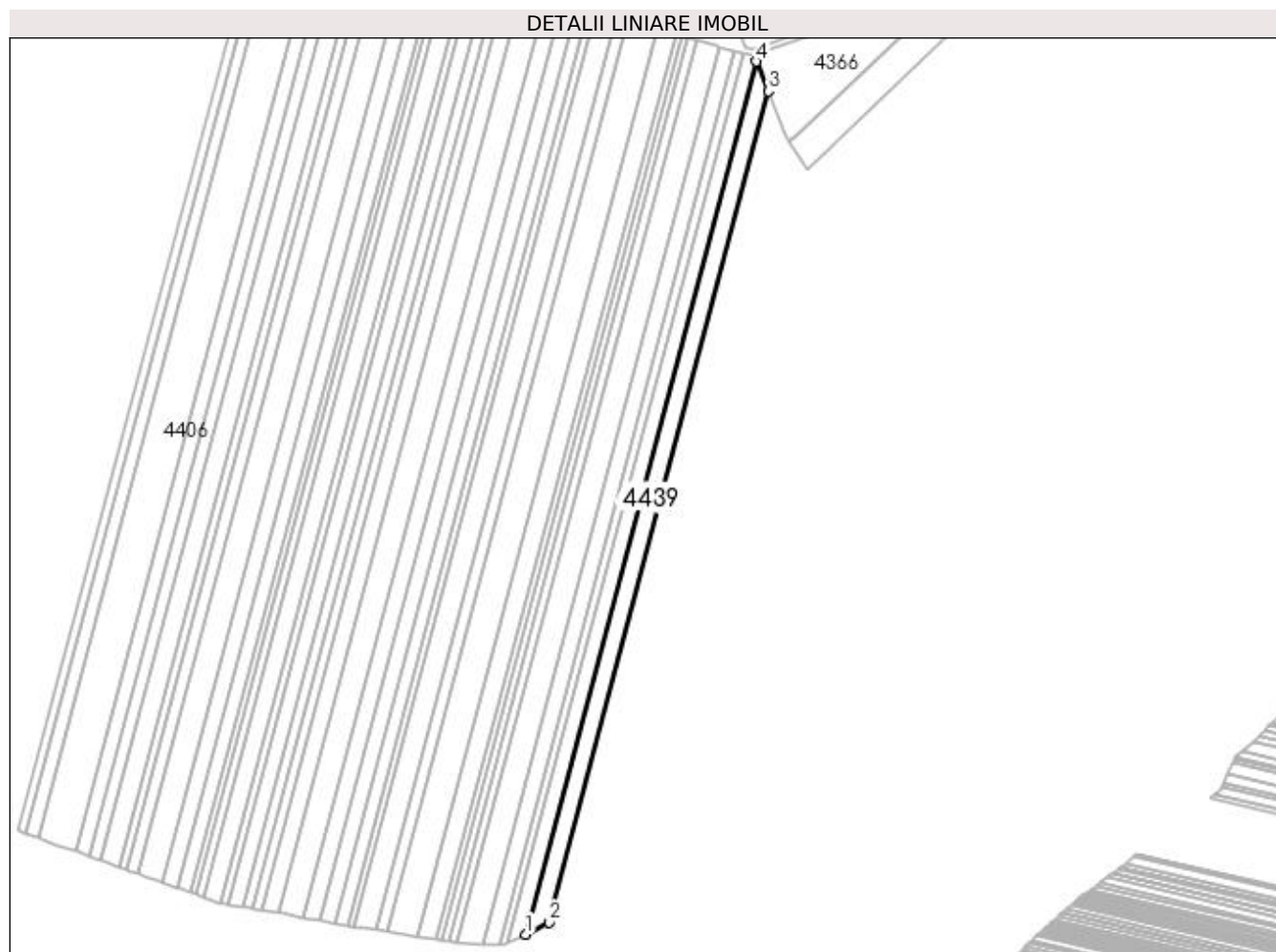
Inscrieri privind dezmembramintele dreptului de proprietate, drepturi reale de garanție și sarcini	Referințe
NU SUNT	

Anexa Nr. 1 La Partea I

Teren

Nr cadastral	Suprafața (mp)*	Observații / Referințe
	6.800	

* Suprafața este determinată în planul de proiecție Stereo 70.



Date referitoare la teren

Crt	Categorie folosință	Intra vilan	Suprafața (mp)	Tarla	Parcelă	Nr. topo	Observații / Referințe
1	arabil	NU	6.800	59	46/1	-	

Lungime Segmente

1) Valorile lungimilor segmentelor sunt obținute din proiecție în plan.

Punct început	X / Y	Punct sfârșit	X / Y	Lungime segment (** (m)
1	409.400,358 262.969,875	2	409.415,062 262.977,49	16.558
2	409.415,062 262.977,49	3	409.553,105 263.500,083	540.518
3	409.553,105 263.500,083	4	409.545,365 263.518,829	20.282
4	409.545,365 263.518,829	1	409.400,358 262.969,875	567.784

**** Lungimile segmentelor sunt determinate în planul de proiecție Stereo 70 și sunt rotunjite la 1 milimetru.**

***** Distanța dintre puncte este formată din segmente cumulate ce sunt mai mici decât valoarea 1 milimetru.**

**DATE DESPRE IMOBILUL NR. 4440**

Oficiul de Cadastru și Publicitate Imobiliară DOLJ
Biroul de Cadastru și Publicitate Imobiliară Craiova

A. Partea I. Descrierea imobilului

TEREN Extravilan

Adresa: Jud. Dolj, T59, P47

Nr. Crt	Nr cadastral Nr. topografic	Suprafața* (mp)	Observații / Referințe
A1	33953	9.000	Sector cadastral:7 Teren neimprejmuit;

B. Partea II. Proprietari și acte

Inscrieri privitoare la dreptul de proprietate și alte drepturi reale		Referințe
108172 / 03/06/2020		
Act Notarial nr. Contract de vânzare autentificat sub nr.19, din 02/06/2020 emis de NOTAR PUBLIC Diaconu Cristian;		
B1	Intabulare, drept de PROPRIETATE, dobandit prin Conventie, cota actuala 1/1, cota initiala 1/1 1) ROBEANU FLORENTINA 2) ROBEANU ZOREL	A1

C. Partea III. SARCINI .

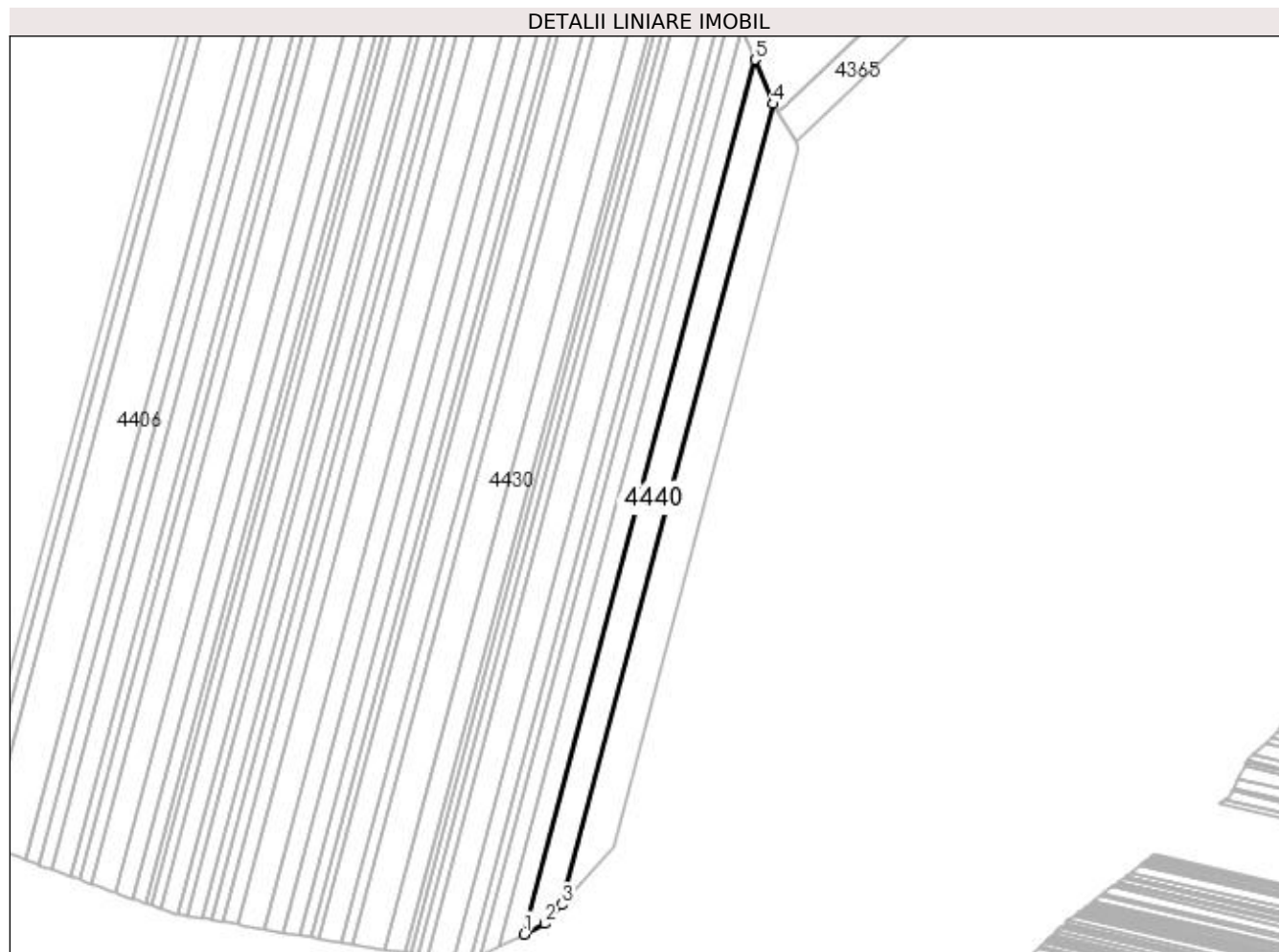
Inscrieri privind dezmembramintele dreptului de proprietate, drepturi reale de garanție și sarcini	Referințe
NU SUNT	

Anexa Nr. 1 La Partea I

Teren

Nr cadastral	Suprafața (mp)*	Observații / Referințe
33953	9.000	

* Suprafața este determinată în planul de proiecție Stereo 70.



Date referitoare la teren

Crt	Categorie folosință	Intravilan	Suprafața (mp)	Tarla	Parcelă	Nr. topo	Observații / Referințe
1	arabil	NU	9.000	59	47	-	Teren extravilan neîmprejmuit

Lungime Segmente

1) Valorile lungimilor segmentelor sunt obținute din proiecție în plan.

Punct început	X / Y	Punct sfârșit	X / Y	Lungime segment (** (m)
1	409.415,062 262.977,49	2	409.427,41 262.983,885	13.906
2	409.427,41 262.983,885	3	409.437,629 262.995,133	15.197
3	409.437,629 262.995,133	4	409.564,025 263.473,633	494.912
4	409.564,025 263.473,633	5	409.553,105 263.500,083	28.615
5	409.553,105 263.500,083	1	409.415,062 262.977,49	540.518

**** Lungimile segmentelor sunt determinate în planul de proiecție Stereo 70 și sunt rotunjite la 1 milimetru.**

***** Distanța dintre puncte este formată din segmente cumulate ce sunt mai mici decât valoarea 1 milimetru.**

**DATE DESPRE IMOBILUL NR. 4441**

Oficiul de Cadastru și Publicitate Imobiliară DOLJ
Biroul de Cadastru și Publicitate Imobiliară Craiova

A. Partea I. Descrierea imobilului

TEREN Extravilan

Adresa: Jud. Dolj, T59, P47

Nr. Crt	Nr cadastral Nr. topografic	Suprafața* (mp)	Observații / Referințe
A1		10.000	Sector cadastral:7 Teren neimprejmuit;

B. Partea II. Proprietari și acte

Inscrieri privitoare la dreptul de proprietate și alte drepturi reale	Referințe
/	
Act Administrativ nr. TDP NR. 1859, din 24/10/2002 emis de CJSIPT DOLJ;	
B1	A1
Intabulare, drept de PROPRIETATE, dobândit prin Reconstituire, cota actuala 1/1, cota initiala 1/1 1) MARIN I. EMILIAN , LIPSĂ CNP	

C. Partea III. SARCINI .

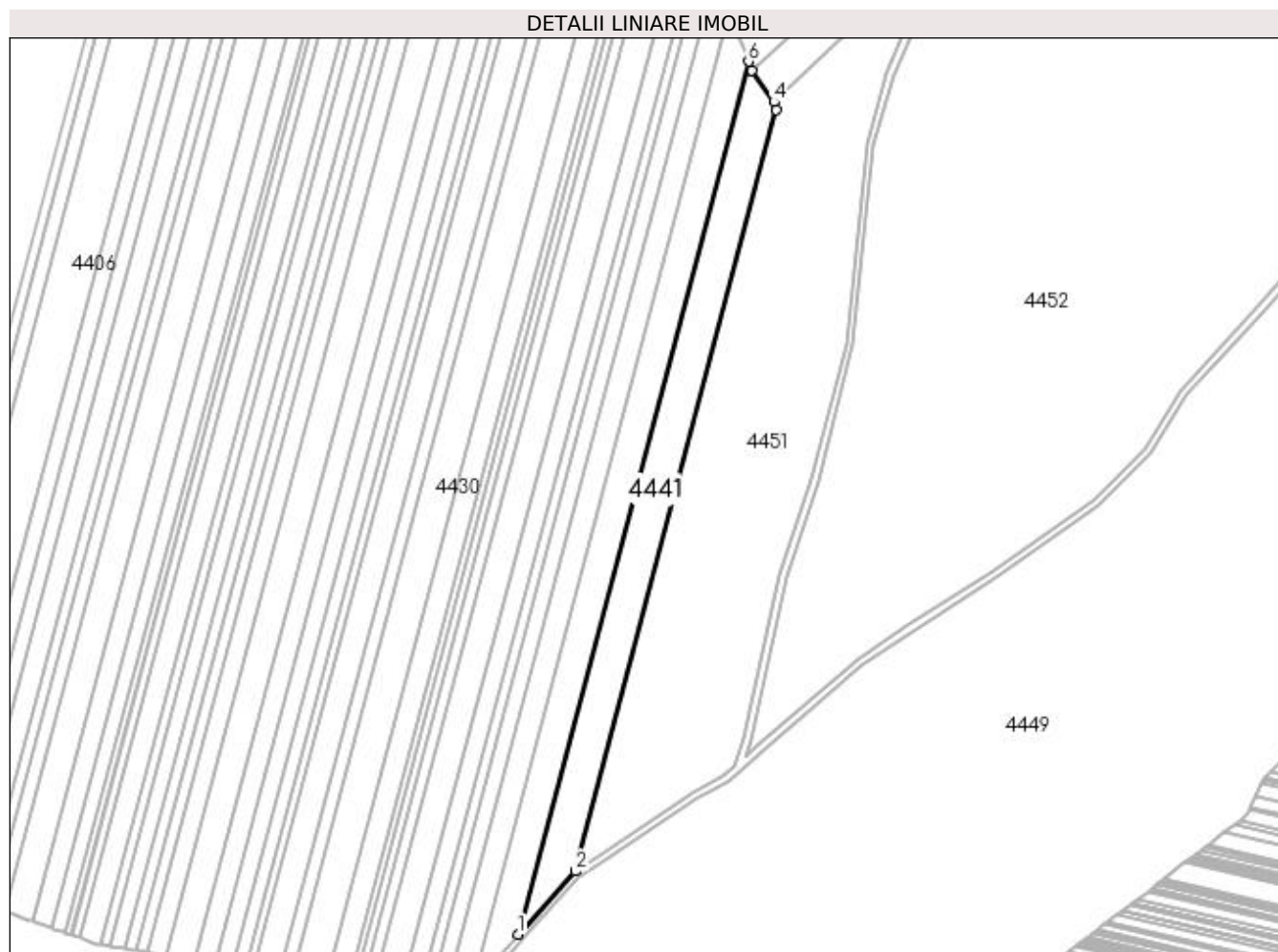
Inscrieri privind dezmembramintele dreptului de proprietate, drepturi reale de garanție și sarcini	Referințe
NU SUNT	

Anexa Nr. 1 La Partea I

Teren

Nr cadastral	Suprafaţa (mp)*	Observaţii / Referinţe
	10.000	

* Suprafaţa este determinată în planul de proiecţie Stereo 70.



Date referitoare la teren

Crt	Categorie folosinţă	Intra vilan	Suprafaţa (mp)	Tarla	Parcelă	Nr. topo	Observaţii / Referinţe
1	arabil	NU	10.000	59	47	-	

Lungime Segmente

1) Valorile lungimilor segmentelor sunt obţinute din proiecţie în plan.

Punct început	X / Y	Punct sfârşit	X / Y	Lungime segment (** (m)
1	409.437,629 262.995,133	2	409.469,095 263.029,769	46.795
2	409.469,095 263.029,769	3	409.579,334 263.447,102	431.647
3	409.579,334 263.447,102	4	409.578,019 263.451,439	4.532
4	409.578,019 263.451,439	5	409.566,04 263.468,753	21.055
5	409.566,04 263.468,753	6	409.564,025 263.473,633	5.279

Punct început	X / Y	Punct sfârșit	X / Y	Lungime segment (** (m)
6	409.564,025 263.473,633	1	409.437,629 262.995,133	494.912

** Lungimile segmentelor sunt determinate în planul de proiecție Stereo 70 și sunt rotunjite la 1 milimetru.

*** Distanța dintre puncte este formată din segmente cumulate ce sunt mai mici decât valoarea 1 milimetru.

**DATE DESPRE IMOBILUL NR. 4442**

Oficiul de Cadastru și Publicitate Imobiliară DOLJ
Biroul de Cadastru și Publicitate Imobiliară Craiova

A. Partea I. Descrierea imobilului

TEREN Extravilan

Adresa: Jud. Dolj, T59, Ps 739

Nr. Crt	Nr cadastral Nr. topografic	Suprafața* (mp)	Observații / Referințe
A1		118.257	Sector cadastral:7 Teren neimprejmuit;

B. Partea II. Proprietari și acte

Inscrieri privitoare la dreptul de proprietate și alte drepturi reale		Referințe
/		
Act Normativ nr. LEGEA 7, din 13/03/1996 emis de PARLAMENTUL ROMANIEI;		
B1	Inscrierea provizorie, drept de PROPRIETATE, dobandit prin Lege, cota actuala 1/1, cota initiala 1/1	A1
1) UAT GANGIOVA, CIF:4554092, REZERVA COMISIEI LOCALE DE FOND FUNCJAR		

C. Partea III. SARCINI .

Inscrieri privind dezmembramintele dreptului de proprietate, drepturi reale de garanție și sarcini	Referințe
NU SUNT	

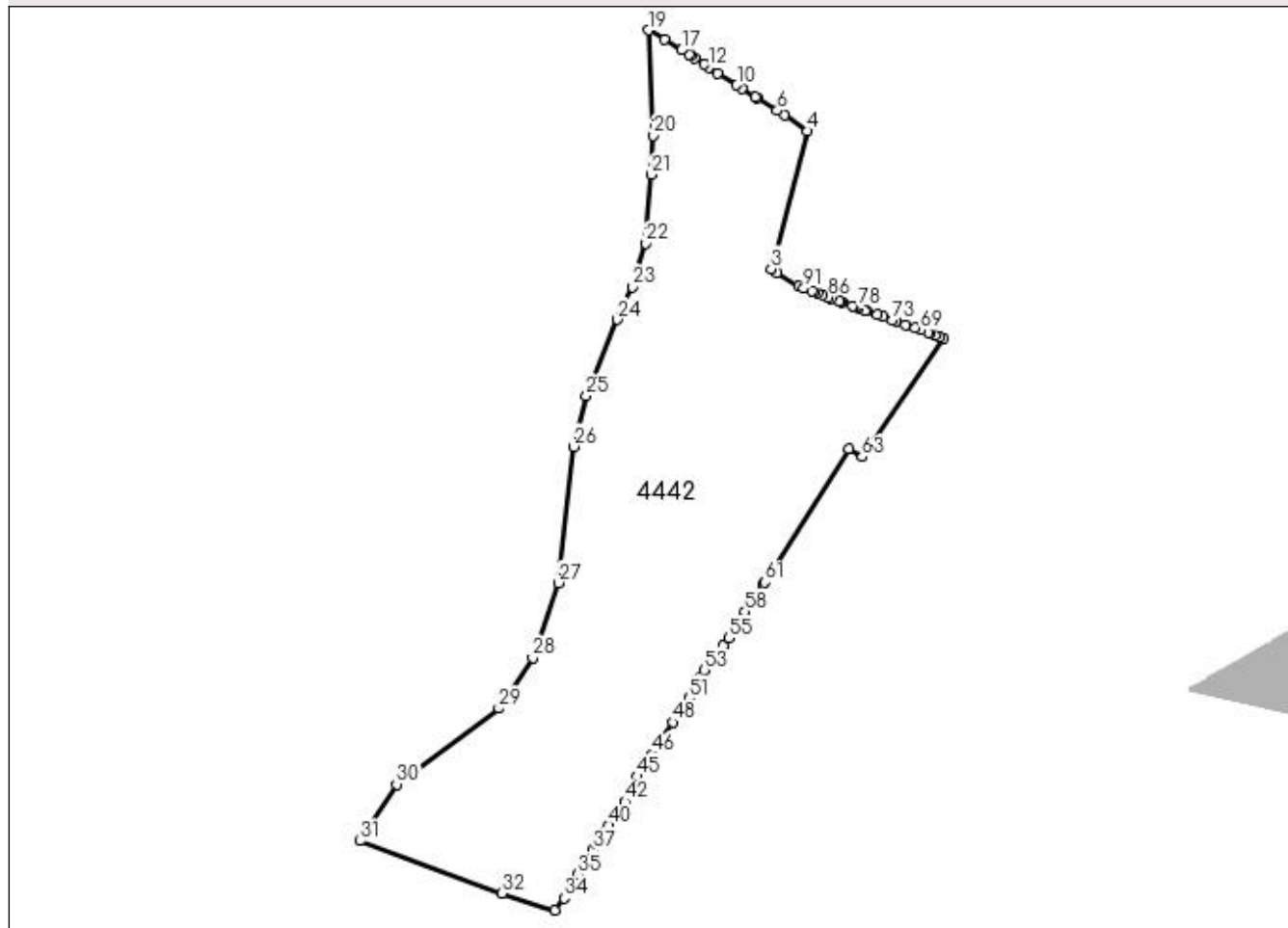
Anexa Nr. 1 La Partea I

Teren

Nr cadastral	Suprafața (mp)*	Observații / Referințe
	118.257	

* Suprafața este determinată în planul de proiecție Stereo 70.

DETALII LINIARE IMOBIL



Date referitoare la teren

Crt	Categorie folosință	Intra vilan	Suprafața (mp)	Tarla	Parcelă	Nr. topo	Observații / Referințe
1	pasune	NU	118.257	59	Ps 739	-	

Lungime Segmente

1) Valorile lungimilor segmentelor sunt obținute din proiecție în plan.

Punct început	X / Y	Punct sfârșit	X / Y	Lungime segment	Punct început	X / Y	Punct sfârșit	X / Y	Lungime segment	Punct început	X / Y	Punct sfârșit	X / Y	Lungime segment
1	409.015,513 263.058,344	2	408.997,974 263.069,619	20.85	2	408.997,974 263.069,619	3	408.992,834 263.072,923	6.11	3	408.992,834 263.072,923	4	409.022,991 263.187,088	118.081
4	409.022,991 263.187,088	5	409.003,805 263.200,365	23.332	5	409.003,805 263.200,365	6	408.997,714 263.204,227	7.212	6	408.997,714 263.204,227	7	408.981,235 263.214,675	19.512
7	408.981,235 263.214,675	8	408.979,886 263.215,53	1.597	8	408.979,886 263.215,53	9	408.968,667 263.222,643	13.284	9	408.968,667 263.222,643	10	408.964,392 263.225,353	5.062
10	408.964,392 263.225,353	11	408.948,746 263.235,273	18.526	11	408.948,746 263.235,273	12	408.941,063 263.240,144	9.097	12	408.941,063 263.240,144	13	408.937,307 263.242,526	4.448
13	408.937,307 263.242,526	14	408.929,17 263.247,685	9.635	14	408.929,17 263.247,685	15	408.926,032 263.249,674	3.715	15	408.926,032 263.249,674	16	408.924,778 263.250,435	1.467
16	408.924,778 263.250,435	17	408.918,34 263.254,343	7.531	17	408.918,34 263.254,343	18	408.904,171 263.262,943	16.575	18	408.904,171 263.262,943	19	408.891,07 263.270,894	15.325

Punct început	X / Y	Punct sfârșit	X / Y	Lungime segment	Punct început	X / Y	Punct sfârșit	X / Y	Lungime segment	Punct început	X / Y	Punct sfârșit	X / Y	Lungime segment
19	408.891,07 263.270,894	20	408.895,017 263.183,489	87.494	20	408.895,017 263.183,489	21	408.893,5 263.151,0	32.524	21	408.893,5 263.151,0	22	408.889,0 263.094,0	57.177
22	408.889,0 263.094,0	23	408.877,5 263.058,0	37.792	23	408.877,5 263.058,0	24	408.865,311 263.030,839	29.771	24	408.865,311 263.030,839	25	408.839,448 262.967,622	68.303
25	408.839,448 262.967,622	26	408.829,22 262.925,449	43.396	26	408.829,22 262.925,449	27	408.816,563 262.812,355	113.8	27	408.816,563 262.812,355	28	408.795,212 262.750,095	65.819
28	408.795,212 262.750,095	29	408.766,917 262.708,272	50.495	29	408.766,917 262.708,272	30	408.682,176 262.645,326	105.562	30	408.682,176 262.645,326	31	408.651,67 262.598,381	55.986
31	408.651,67 262.598,381	32	408.769,755 262.555,046	125.785	32	408.769,755 262.555,046	33	408.813,483 262.540,886	45.964	33	408.813,483 262.540,886	34	408.821,202 262.550,72	12.502
34	408.821,202 262.550,72	35	408.832,198 262.570,634	22.748	35	408.832,198 262.570,634	36	408.842,069 262.584,357	16.904	36	408.842,069 262.584,357	37	408.845,104 262.590,735	7.063
37	408.845,104 262.590,735	38	408.848,318 262.595,193	5.496	38	408.848,318 262.595,193	39	408.854,991 262.605,907	12.622	39	408.854,991 262.605,907	40	408.858,428 262.611,174	6.289
40	408.858,428 262.611,174	41	408.864,106 262.621,025	11.37	41	408.864,106 262.621,025	42	408.871,494 262.631,043	12.448	42	408.871,494 262.631,043	43	408.874,76 262.638,127	7.801
43	408.874,76 262.638,127	44	408.877,932 262.643,777	6.48	44	408.877,932 262.643,777	45	408.881,291 262.651,886	8.777	45	408.881,291 262.651,886	46	408.893,84 262.670,43	22.391
46	408.893,84 262.670,43	47	408.899,857 262.679,642	11.003	47	408.899,857 262.679,642	48	408.911,585 262.696,741	20.735	48	408.911,585 262.696,741	49	408.916,497 262.703,186	8.103
49	408.916,497 262.703,186	50	408.921,118 262.710,572	8.712	50	408.921,118 262.710,572	51	408.924,89 262.716,784	7.268	51	408.924,89 262.716,784	52	408.933,552 262.733,798	19.092
52	408.933,552 262.733,798	53	408.937,131 262.740,192	7.328	53	408.937,131 262.740,192	54	408.953,328 262.760,079	25.648	54	408.953,328 262.760,079	55	408.957,764 262.766,641	7.921
55	408.957,764 262.766,641	56	408.961,314 262.773,715	7.915	56	408.961,314 262.773,715	57	408.966,189 262.780,952	8.726	57	408.966,189 262.780,952	58	408.970,975 262.788,751	9.15
58	408.970,975 262.788,751	59	408.977,794 262.800,096	13.237	59	408.977,794 262.800,096	60	408.987,099 262.812,061	15.157	60	408.987,099 262.812,061	61	408.987,73 262.812,849	1.01
61	408.987,73 262.812,849	62	409.057,547 262.923,562	130.888	62	409.057,547 262.923,562	63	409.068,516 262.916,881	12.843	63	409.068,516 262.916,881	64	409.136,002 263.015,225	119.272
64	409.136,002 263.015,225	65	409.132,855 263.016,351	3.342	65	409.132,855 263.016,351	66	409.128,604 263.017,872	4.515	66	409.128,604 263.017,872	67	409.125,14 263.019,111	3.679
67	409.125,14 263.019,111	68	409.123,565 263.019,675	1.673	68	409.123,565 263.019,675	69	409.116,95 263.022,043	7.026	69	409.116,95 263.022,043	70	409.112,222 263.023,735	5.022
70	409.112,222 263.023,735	71	409.104,498 263.026,499	8.204	71	409.104,498 263.026,499	72	409.096,297 263.029,434	8.71	72	409.096,297 263.029,434	73	409.093,299 263.030,507	3.184
73	409.093,299 263.030,507	74	409.086,039 263.033,105	7.711	74	409.086,039 263.033,105	75	409.080,987 263.034,913	5.366	75	409.080,987 263.034,913	76	409.072,616 263.037,909	8.891
76	409.072,616 263.037,909	77	409.071,036 263.038,474	1.678	77	409.071,036 263.038,474	78	409.065,346 263.040,51	6.043	78	409.065,346 263.040,51	79	409.063,607 263.041,132	1.847
79	409.063,607 263.041,132	80	409.061,236 263.041,981	2.518	80	409.061,236 263.041,981	81	409.060,287 263.042,321	1.008	81	409.060,287 263.042,321	82	409.051,905 263.045,321	8.903
82	409.051,905 263.045,321	83	409.050,323 263.045,887	1.68	83	409.050,323 263.045,887	84	409.049,216 263.046,283	1.176	84	409.049,216 263.046,283	85	409.042,885 263.048,548	6.724
85	409.042,885 263.048,548	86	409.040,511 263.049,398	2.522	86	409.040,511 263.049,398	87	409.035,602 263.051,155	5.214	87	409.035,602 263.051,155	88	409.031,168 263.052,742	4.709
88	409.031,168 263.052,742	89	409.028,475 263.053,705	2.86	89	409.028,475 263.053,705	90	409.027,049 263.054,216	1.515	90	409.027,049 263.054,216	91	409.019,917 263.056,768	7.575
91	409.019,917 263.056,768	1	409.015,513 263.058,344	4.677										

** Lungimile segmentelor sunt determinate în planul de proiecție Stereo 70 și sunt rotunjite la 1 milimetru.

*** Distanța dintre puncte este formată din segmente cumulate ce sunt mai mici decât valoarea 1 milimetru.

**DATE DESPRE IMOBILUL NR. 4443**

Oficiul de Cadastru și Publicitate Imobiliară DOLJ
Biroul de Cadastru și Publicitate Imobiliară Craiova

A. Partea I. Descrierea imobilului

TEREN Extravilan

Adresa: Jud. Dolj, HC 251/1

Nr. Crt	Nr cadastral Nr. topografic	Suprafața* (mp)	Observații / Referințe
A1		2.223	Sector cadastral:7 Teren neimprejmuit;

B. Partea II. Proprietari și acte

Inscrieri privitoare la dreptul de proprietate și alte drepturi reale		Referințe
/		
Act Normativ nr. LEGEA 7, din 13/03/1996 emis de PARLAMENTUL ROMANIEI;		
B1	Inscrierea provizorie, drept de PROPRIETATE, dobandit prin Lege, cota actuala 1/1, cota initiala 1/1 1) NEIDENTIFICAT NEIDENTIFICAT	A1

C. Partea III. SARCINI .

Inscrieri privind dezmembramintele dreptului de proprietate, drepturi reale de garanție și sarcini	Referințe
NU SUNT	

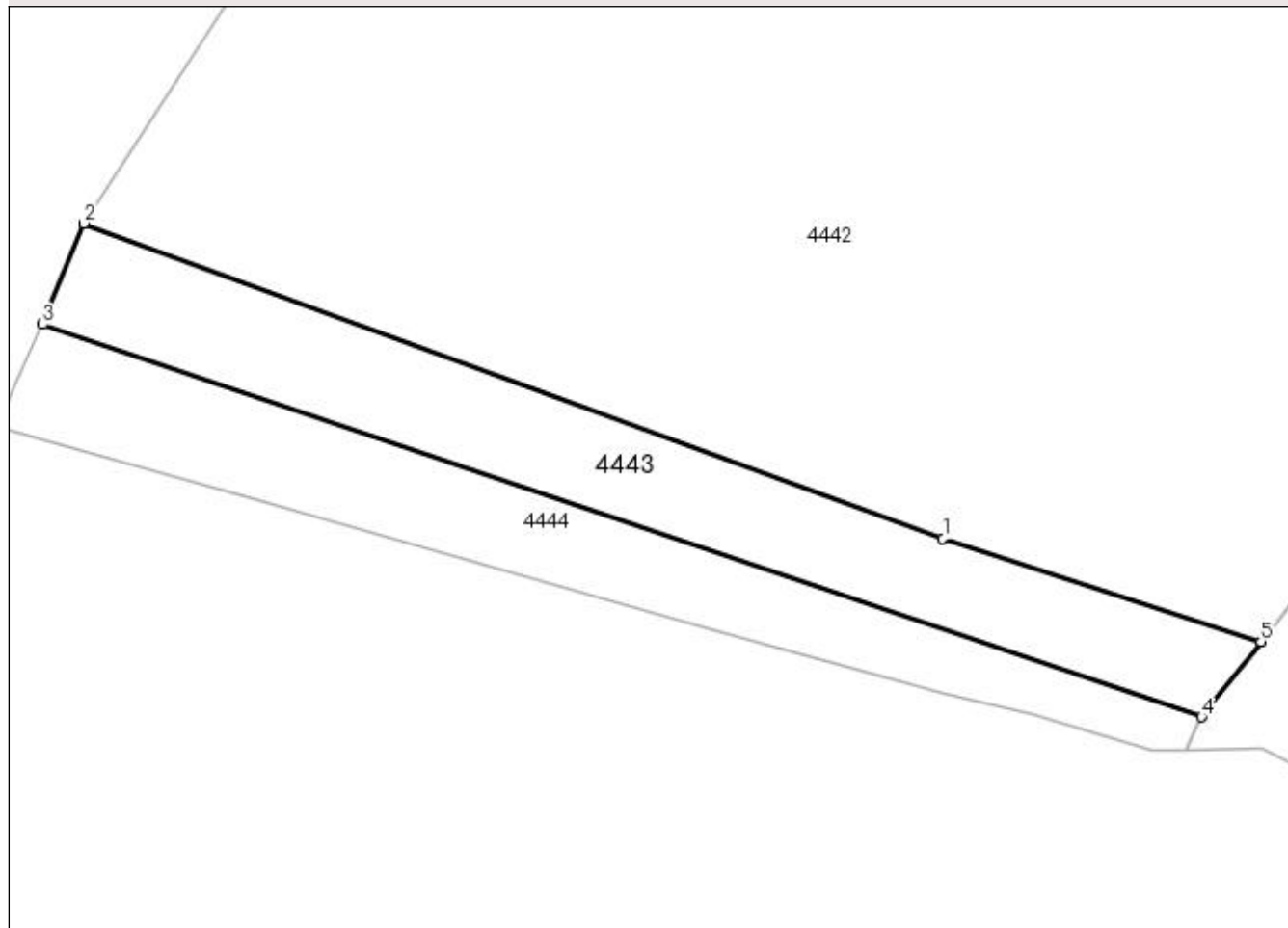
Anexa Nr. 1 La Partea I

Teren

Nr cadastral	Suprafața (mp)*	Observații / Referințe
	2.223	

* Suprafața este determinată în planul de proiecție Stereo 70.

DETALII LINIARE IMOBIL



Date referitoare la teren

Crt	Categorie folosință	Intravilan	Suprafața (mp)	Tarla	Parcelă	Nr. topo	Observații / Referințe
1	curți constructii	NU	2.223	-	HC 251/1	-	

Lungime Segmente

1) Valorile lungimilor segmentelor sunt obținute din proiecție în plan.

Punct început	X / Y	Punct sfârșit	X / Y	Lungime segment (** (m)
1	408.769,755 262.555,046	2	408.651,67 262.598,381	125.785
2	408.651,67 262.598,381	3	408.645,981 262.584,49	15.011
3	408.645,981 262.584,49	4	408.805,337 262.530,509	168.251
4	408.805,337 262.530,509	5	408.813,483 262.540,886	13.192
5	408.813,483 262.540,886	1	408.769,755 262.555,046	45.964

**** Lungimile segmentelor sunt determinate în planul de proiecție Stereo 70 și sunt rotunjite la 1 milimetru.**

***** Distanța dintre puncte este formată din segmente cumulate ce sunt mai mici decât valoarea 1 milimetru.**

**DATE DESPRE IMOBILUL NR. 4444**

Oficiul de Cadastru și Publicitate Imobiliară DOLJ
Biroul de Cadastru și Publicitate Imobiliară Craiova

A. Partea I. Descrierea imobilului

TEREN Extravilan

Adresa: Jud. Dolj, T59, P48

Nr. Crt	Nr cadastral Nr. topografic	Suprafața* (mp)	Observații / Referințe
A1		1.831	Sector cadastral:7 Teren neimprejmuit;

B. Partea II. Proprietari și acte

Inscrieri privitoare la dreptul de proprietate și alte drepturi reale		Referințe
/		
Act Normativ nr. LEGEA 7, din 13/03/1996 emis de PARLAMENTUL ROMANIEI;		
B1	Inscrierea provizorie, drept de PROPRIETATE, dobandit prin Lege, cota actuala 1/1, cota initiala 1/1	A1
1) UAT GANGIOVA, CIF:4554092, REZERVA COMISIEI LOCALE DE FOND FUNCJAR		

C. Partea III. SARCINI .

Inscrieri privind dezmembramintele dreptului de proprietate, drepturi reale de garanție și sarcini	Referințe
NU SUNT	

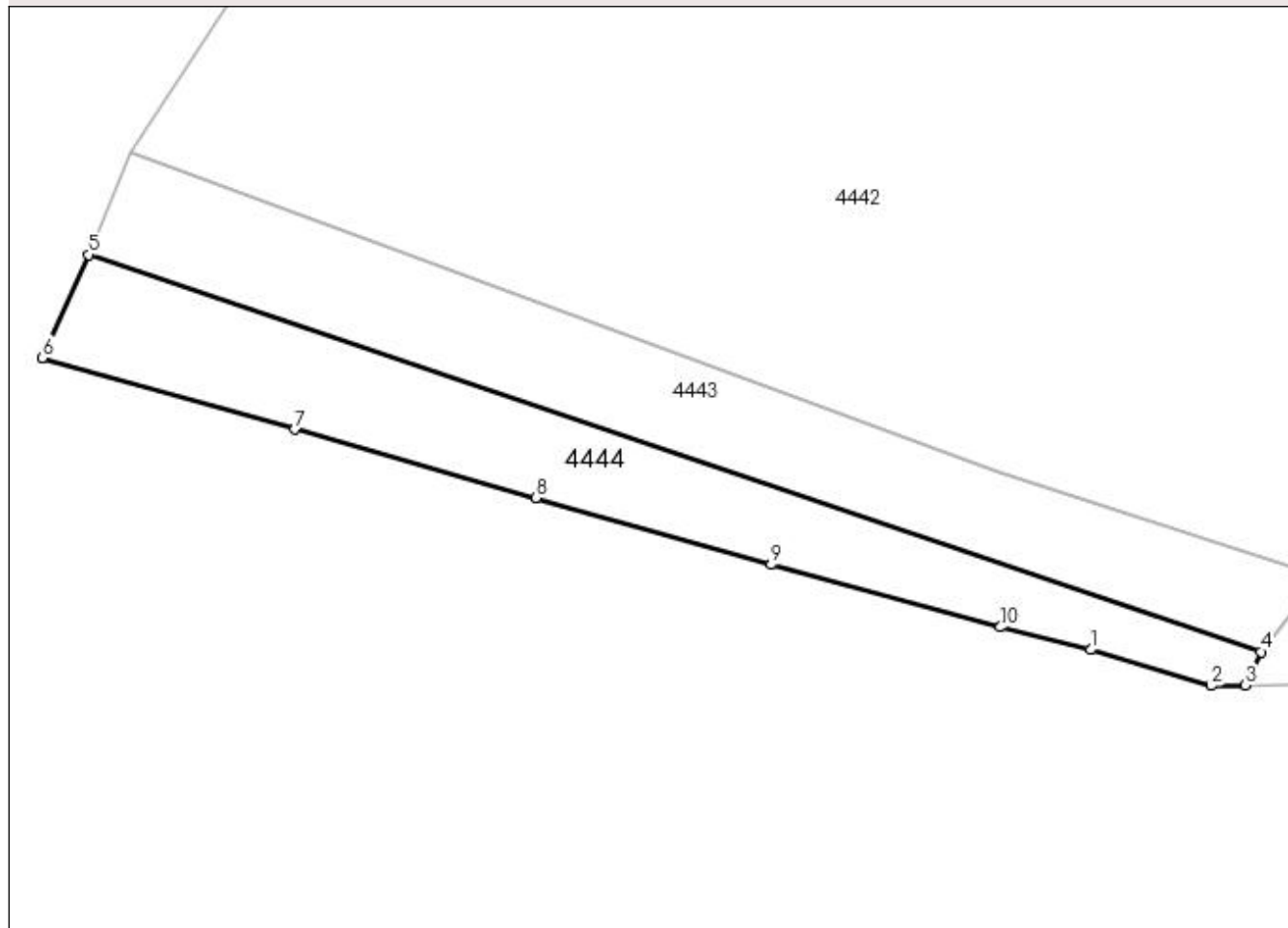
Anexa Nr. 1 La Partea I

Teren

Nr cadastral	Suprafața (mp)*	Observații / Referințe
	1.831	

* Suprafața este determinată în planul de proiecție Stereo 70.

DETALII LINIARE IMOBIL



Date referitoare la teren

Crt	Categorie folosință	Intravilan	Suprafața (mp)	Tarla	Parcelă	Nr. topo	Observații / Referințe
1	arabil	NU	1.831	59	48	-	

Lungime Segmente

1) Valorile lungimilor segmentelor sunt obținute din proiecție în plan.

Punct început	X / Y	Punct sfârșit	X / Y	Lungime segment (** (m)
1	408.782,246 262.530,8	2	408.798,569 262.525,913	17.039
2	408.798,569 262.525,913	3	408.803,207 262.526,008	4.639
3	408.803,207 262.526,008	4	408.805,337 262.530,509	4.979
4	408.805,337 262.530,509	5	408.645,981 262.584,49	168.251
5	408.645,981 262.584,49	6	408.639,723 262.570,48	15.344

Punct început	X / Y	Punct sfârșit	X / Y	Lungime segment (** (m)
6	408.639,723 262.570,48	7	408.674,028 262.560,747	35.659
7	408.674,028 262.560,747	8	408.706,758 262.551,427	34.031
8	408.706,758 262.551,427	9	408.738,743 262.542,357	33.246
9	408.738,743 262.542,357	10	408.769,899 262.533,866	32.292
10	408.769,899 262.533,866	1	408.782,246 262.530,8	12.722

** Lungimile segmentelor sunt determinate în planul de proiecție Stereo 70 și sunt rotunjite la 1 milimetru.

*** Distanța dintre puncte este formată din segmente cumulate ce sunt mai mici decât valoarea 1 milimetru.

**DATE DESPRE IMOBILUL NR. 4445**

Oficiul de Cadastru și Publicitate Imobiliară DOLJ
Biroul de Cadastru și Publicitate Imobiliară Craiova

A. Partea I. Descrierea imobilului

TEREN Extravilan

Adresa: Jud. Dolj, Dig Jiet Listeava - Rojiste NR.MF 18305

Nr. Crt	Nr cadastral Nr. topografic	Suprafața* (mp)	Observații / Referințe
A1		5.665	Sector cadastral:7 Teren neimprejmuit;

B. Partea II. Proprietari și acte

Inscrieri privitoare la dreptul de proprietate și alte drepturi reale		Referințe
/		
Act Normativ nr. HG 1705, din 29/11/2006 emis de PARLAMENTUL ROMANIEI (- Inventarul centralizat al bunurilor din domeniul public al statului; Legea apelor nr. 107 / 1996 cu modificarile si completarile ulterioare; Extras din Anexa nr. 12 la HG 1.705/2006);		
B1	Intabulare, drept de PROPRIETATE, dobandit prin Lege, cota actuala 1/1, cota initiala 1/1 1) STATUL ROMAN , CIF:9999999999999, DOMENIUL PUBLIC	A1
Act Normativ nr. HG 1705, din 01/01/2006 emis de PARLAMENTUL ROMANIEI (- Inventarul centralizat al bunurilor din domeniul public al statului; Legea Apelor nr. 107/1996 cu modificarile si completarile ulterioare; Anexa nr. 12 la HG 1705/2006);		
B2	Intabulare, drept de ADMINISTRARE 1) APELE ROMANE - ADMINISTRATIA BAZINALA DE APA JIU , CIF:23886365	A1

C. Partea III. SARCINI .

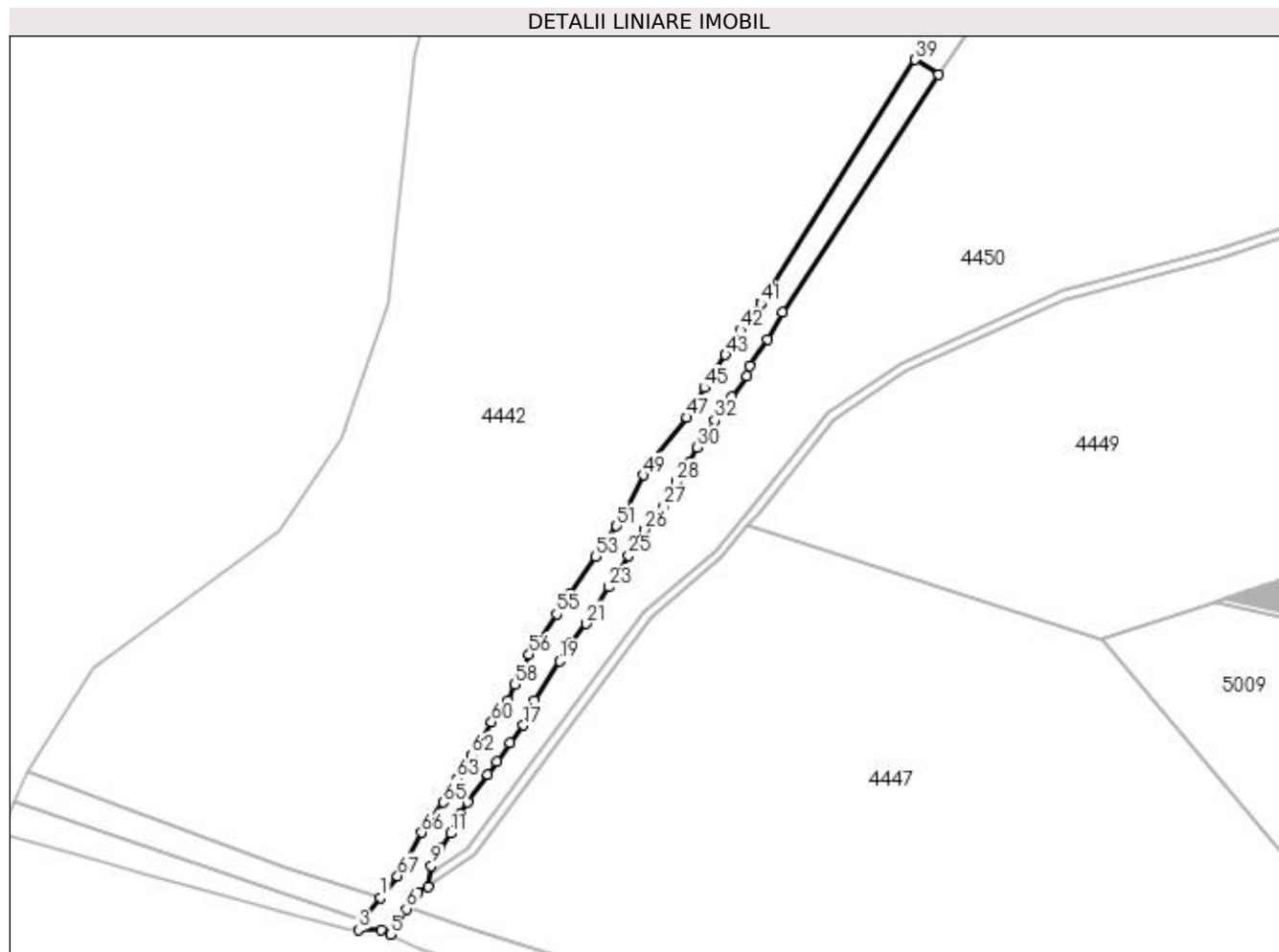
Inscrieri privind dezmembramintele dreptului de proprietate, drepturi reale de garanție și sarcini	Referințe
NU SUNT	

Anexa Nr. 1 La Partea I

Teren

Nr cadastral	Suprafaţa (mp)*	Observații / Referințe
	5.665	

* Suprafața este determinată în planul de proiecție Stereo 70.



Date referitoare la teren

Crt	Categorie folosință	Intra vilan	Suprafața (mp)	Tarla	Parcelă	Nr. topo	Observații / Referințe
1	curți constructii	NU	5.665	-	Dig Jiet Listeava - Rojiste	-	NR.MF 18305

Lungime Segmente

1) Valorile lungimilor segmentelor sunt obținute din proiecție în plan.

Punct început	X / Y	Punct sfârșit	X / Y	Lungime segment	Punct început	X / Y	Punct sfârșit	X / Y	Lungime segment	Punct început	X / Y	Punct sfârșit	X / Y	Lungime segment
1	408.813,483 262.540,886	2	408.805,337 262.530,509	13.19 2	2	408.805,337 262.530,509	3	408.803,207 262.526,008	4.98	3	408.803,207 262.526,008	4	408.813,52 262.526,22	10.31 5
4	408.813,52 262.526,22	5	408.817,805 262.524,078	4.791	5	408.817,805 262.524,078	6	408.825,209 262.535,68	13.76 3	6	408.825,209 262.535,68	7	408.830,293 262.543,223	9.096
7	408.830,293 262.543,223	8	408.835,087 262.545,862	5.472	8	408.835,087 262.545,862	9	408.836,624 262.555,301	9.563	9	408.836,624 262.555,301	10	408.840,703 262.563,619	9.264
10	408.840,703 262.563,619	11	408.845,332 262.570,226	8.067	11	408.845,332 262.570,226	12	408.849,822 262.578,902	9.769	12	408.849,822 262.578,902	13	408.853,091 262.584,349	6.353
13	408.853,091 262.584,349	14	408.862,404 262.597,117	15.80 4	14	408.862,404 262.597,117	15	408.866,513 262.603,106	7.263	15	408.866,513 262.603,106	16	408.872,571 262.611,532	10.37 8

Punct început	X / Y	Punct sfârșit	X / Y	Lungime segment	Punct început	X / Y	Punct sfârșit	X / Y	Lungime segment	Punct început	X / Y	Punct sfârșit	X / Y	Lungime segment
16	408.872,571 262.611,532	17	408.878,726 262.619,576	10.129	17	408.878,726 262.619,576	18	408.883,829 262.631,035	12.544	18	408.883,829 262.631,035	19	408.895,19 262.648,902	21.173
19	408.895,19 262.648,902	20	408.900,04 262.656,896	9.35	20	408.900,04 262.656,896	21	408.907,335 262.665,929	11.611	21	408.907,335 262.665,929	22	408.912,154 262.673,707	9.15
22	408.912,154 262.673,707	23	408.917,593 262.682,735	10.54	23	408.917,593 262.682,735	24	408.921,696 262.688,998	7.487	24	408.921,696 262.688,998	25	408.926,675 262.697,048	9.465
25	408.926,675 262.697,048	26	408.934,132 262.708,884	13.989	26	408.934,132 262.708,884	27	408.942,815 262.719,601	13.793	27	408.942,815 262.719,601	28	408.948,315 262.730,777	12.456
28	408.948,315 262.730,777	29	408.954,322 262.739,461	10.559	29	408.954,322 262.739,461	30	408.958,158 262.746,434	7.958	30	408.958,158 262.746,434	31	408.961,996 262.752,02	6.777
31	408.961,996 262.752,02	32	408.966,093 262.758,88	7.99	32	408.966,093 262.758,88	33	408.973,78 262.769,697	13.27	33	408.973,78 262.769,697	34	408.980,747 262.778,996	11.619
34	408.980,747 262.778,996	35	408.982,19 262.783,671	4.893	35	408.982,19 262.783,671	36	408.990,258 262.795,925	14.672	36	408.990,258 262.795,925	37	408.996,941 262.808,391	14.144
37	408.996,941 262.808,391	38	409.068,516 262.916,881	129.973	38	409.068,516 262.916,881	39	409.057,547 262.923,562	12.843	39	409.057,547 262.923,562	40	408.987,73 262.812,849	130.888
40	408.987,73 262.812,849	41	408.987,099 262.812,061	1.01	41	408.987,099 262.812,061	42	408.977,794 262.800,096	15.157	42	408.977,794 262.800,096	43	408.970,975 262.788,751	13.237
43	408.970,975 262.788,751	44	408.966,189 262.780,952	9.15	44	408.966,189 262.780,952	45	408.961,314 262.773,715	8.726	45	408.961,314 262.773,715	46	408.957,764 262.766,641	7.915
46	408.957,764 262.766,641	47	408.953,328 262.760,079	7.921	47	408.953,328 262.760,079	48	408.937,131 262.740,192	25.648	48	408.937,131 262.740,192	49	408.933,552 262.733,798	7.328
49	408.933,552 262.733,798	50	408.924,89 262.716,784	19.092	50	408.924,89 262.716,784	51	408.921,118 262.710,572	7.268	51	408.921,118 262.710,572	52	408.916,497 262.703,186	8.712
52	408.916,497 262.703,186	53	408.911,585 262.696,741	8.103	53	408.911,585 262.696,741	54	408.899,857 262.679,642	20.735	54	408.899,857 262.679,642	55	408.893,84 262.670,43	11.003
55	408.893,84 262.670,43	56	408.881,291 262.651,886	22.391	56	408.881,291 262.651,886	57	408.877,932 262.643,777	8.777	57	408.877,932 262.643,777	58	408.874,76 262.638,127	6.48
58	408.874,76 262.638,127	59	408.871,494 262.631,043	7.801	59	408.871,494 262.631,043	60	408.864,106 262.621,025	12.448	60	408.864,106 262.621,025	61	408.858,428 262.611,174	11.37
61	408.858,428 262.611,174	62	408.854,991 262.605,907	6.289	62	408.854,991 262.605,907	63	408.848,318 262.595,193	12.622	63	408.848,318 262.595,193	64	408.845,104 262.590,735	5.496
64	408.845,104 262.590,735	65	408.842,069 262.584,357	7.063	65	408.842,069 262.584,357	66	408.832,198 262.570,634	16.904	66	408.832,198 262.570,634	67	408.821,202 262.550,72	22.748
67	408.821,202 262.550,72	1	408.813,483 262.540,886	12.502										

** Lungimile segmentelor sunt determinate în planul de proiecție Stereo 70 și sunt rotunjite la 1 milimetru.

*** Distanța dintre puncte este formată din segmente cumulate ce sunt mai mici decât valoarea 1 milimetru.

