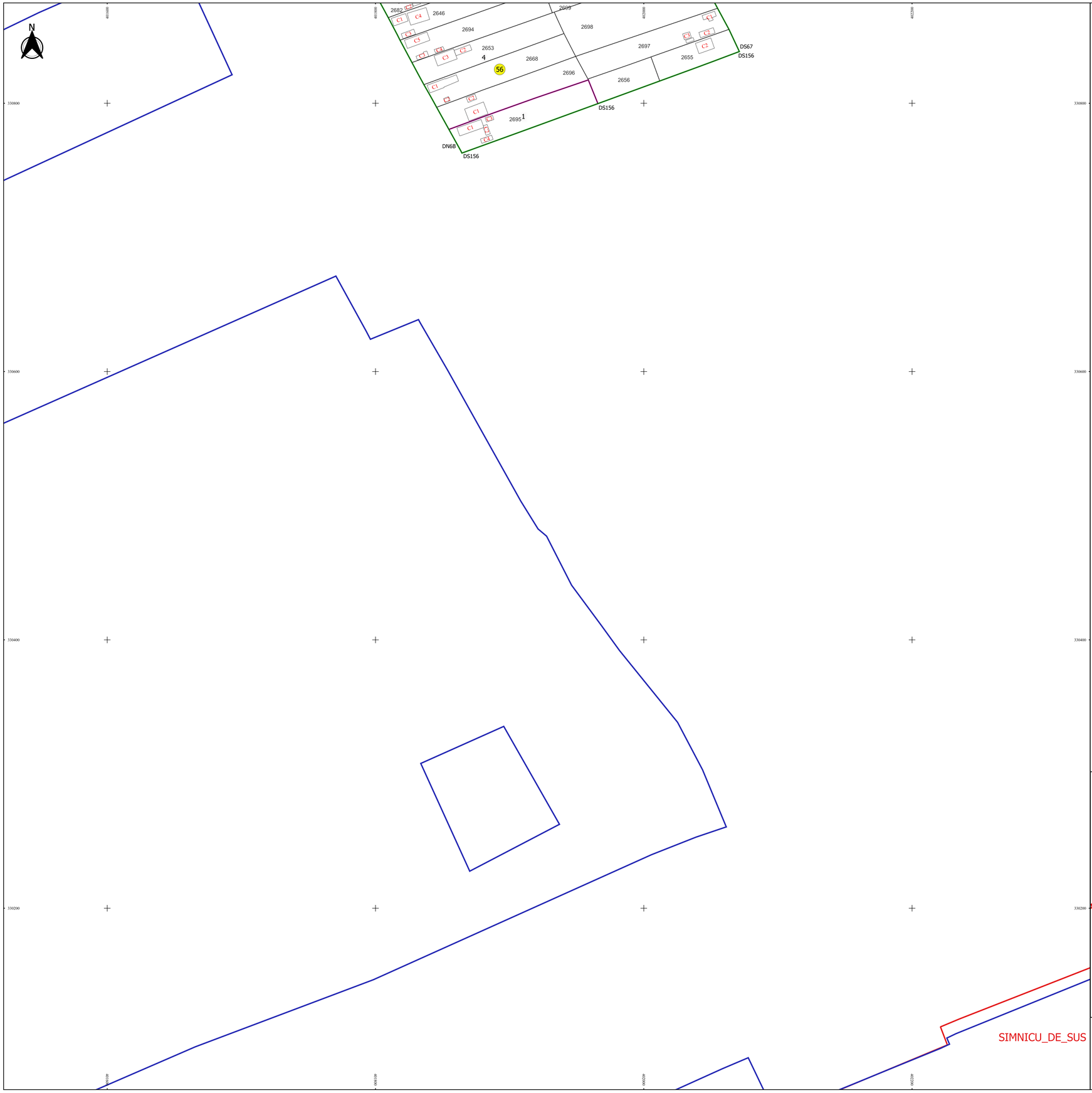

PLAN CADASTRAL

JUDEȚ DOLJ, UAT GOIESTI

Sectorul Cadastral 56

Spre publicare

Scara 1:1000

Sistem de proiecție "STEREO '70"

- Plansa 2 -

Schița de racordare a planșelor

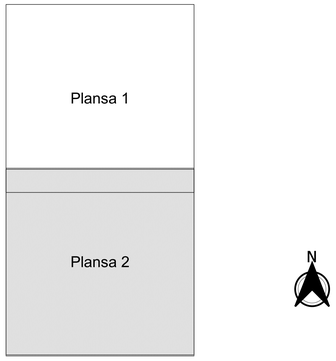

Legendă

- Limită sector
- Limită UAT
- Limită intravilan
- Limită imobil
- Limită construcții
- Limită tarla
- 56 Număr sector
- 91 Numar_administrativ
- 5153 Număr imobil
- 4083-C1 Număr construcții
- 38 Număr tarla
- T31 Toponimie

Schița dispunerii sectorului cadastral

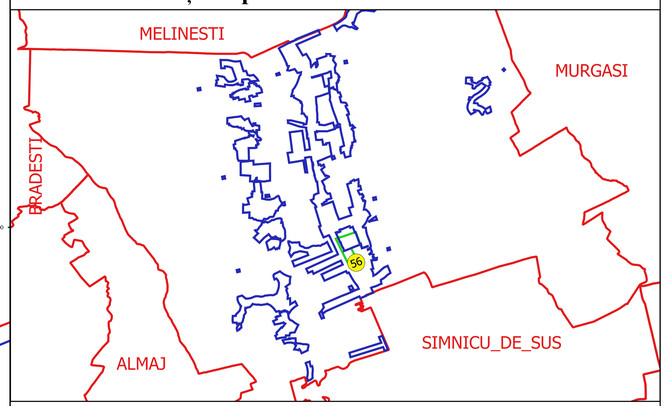

Executant
SC GEOAGRICADASTRU SRL
Ing. FILIP-CONSTANTIN VULTURU
Data.....

FILIP-CONSTANTIN VULTURU
VULTURU@YAHOO.COM

ANCPI: A. O. Nr. 294
Semnat digital