PLAN CADASTRAL

JUDEȚ DOLJ, UAT GOIESTI

Sectorul Cadastral 40

Spre publicare

Scara 1:1000

Sistem de proiecție "STEREO '70"

- Plansa 3 -

Schița de racordare a planșelor

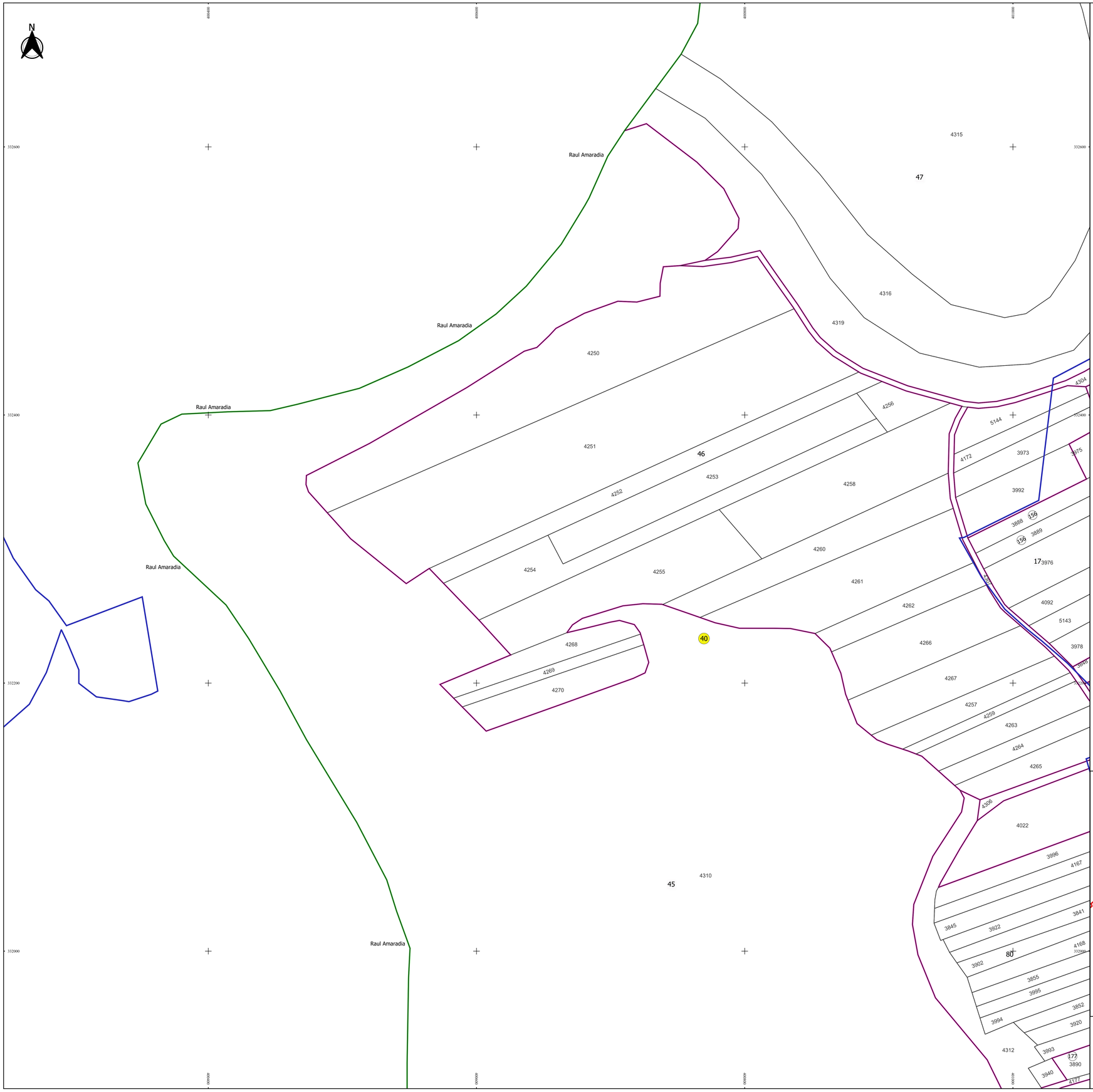

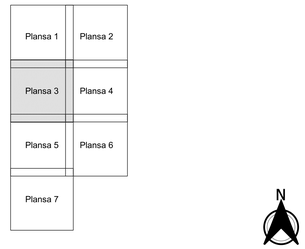

Legendă

- Limită sector
- Limită UAT
- Limită intravilan
- Limită imobil
- Limită construcții
- Limită tarla
- 40 Număr sector
- 153 Numar_administrativ
- 3946 Număr imobil
- 3946-C1 Număr construcții
- 17 Număr tarla
- DE 1571 Toponimie

Schița dispunerii sectorului cadastral

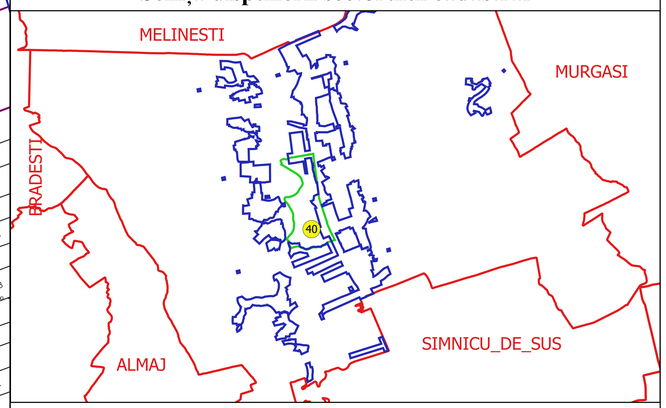

Executant:
SC ALTAGRICADASTRU SRL
Ing. FILIP-CONSTANTIN VULTURU
Data.....

FILIP-CONSTANTIN VULTURU
OFICIUL DE CADASTRU, CFR

ANCPI - R. C. Nr. 7594
Semnătura digitală