

**DATE DESPRE IMOBILUL NR. 2408**

Oficiul de Cadastru și Publicitate Imobiliară DOLJ
Biroul de Cadastru și Publicitate Imobiliară Craiova

A. Partea I. Descrierea imobilului

TEREN Necunoscut

Adresa: Loc. Goiesti, Jud. Dolj, T 40 P 1

Nr. Crt	Nr cadastral Nr. topografic	Suprafața* (mp)	Observații / Referințe
A1		3.266	Sector cadastral:22 Teren neimprejmuit;

B. Partea II. Proprietari și acte

Inscrieri privitoare la dreptul de proprietate și alte drepturi reale	Referințe
/	
Act Administrativ nr. TDP 1967, din 21/03/2005 emis de CJSDPAT DOLJ;	
B1	A1
Intabulare, drept de PROPRIETATE, dobândit prin Reconstituire, cota actuala 1/1, cota initiala 1/1 1) CĂLIMARĂ NICOLAE	

C. Partea III. SARCINI .

Inscrieri privind dezmembramintele dreptului de proprietate, drepturi reale de garanție și sarcini	Referințe
NU SUNT	

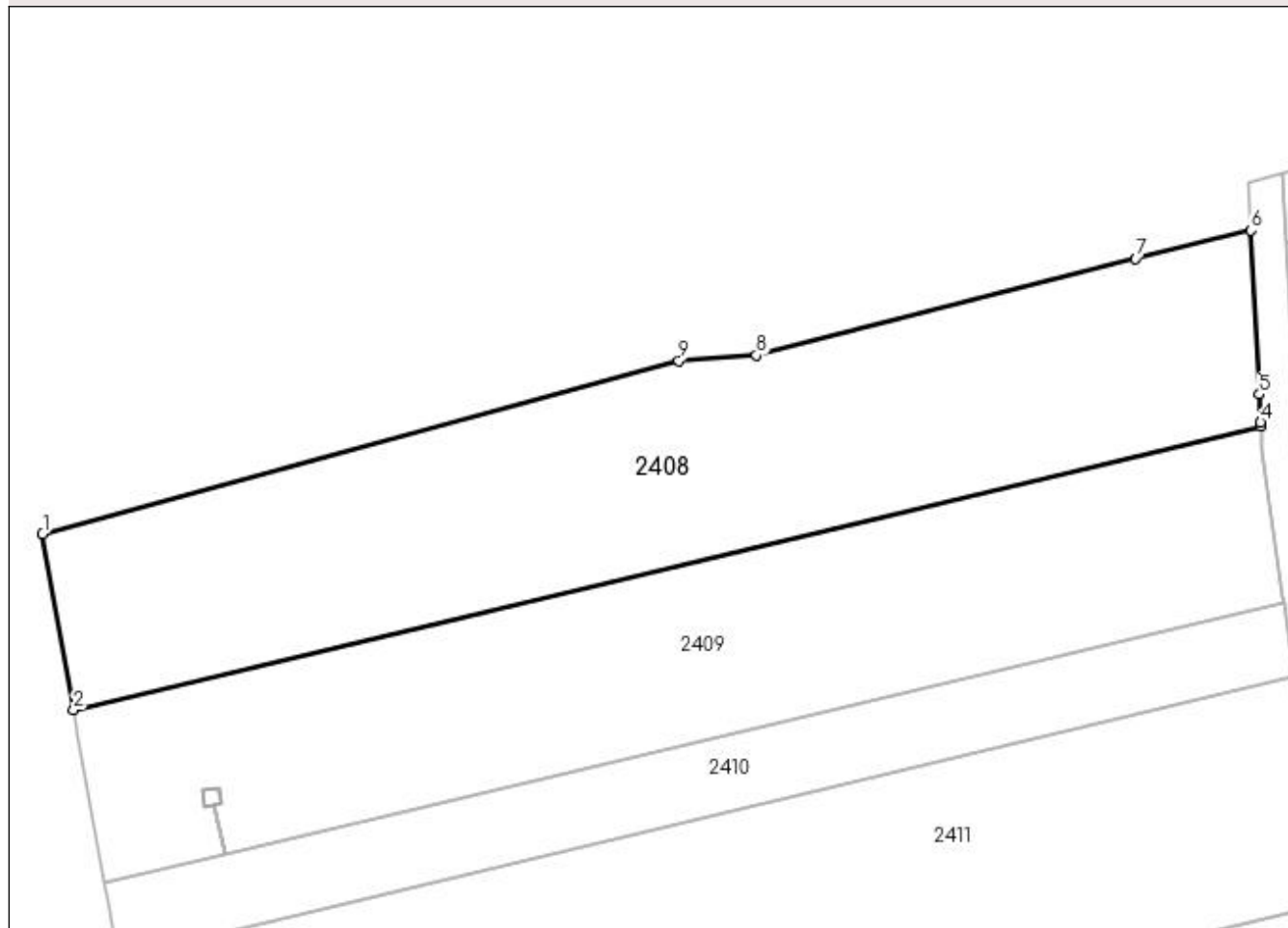
Anexa Nr. 1 La Partea I

Teren

Nr cadastral	Suprafața (mp)*	Observații / Referințe
	3.266	

* Suprafața este determinată în planul de proiecție Stereo 70.

DETALII LINIARE IMOBIL



Date referitoare la teren

Crt	Categorie folosință	Intra vilan	Suprafața (mp)	Tarla	Parcelă	Nr. topo	Observații / Referințe
1	arabil	DA	2.292	40	1	-	
2	arabil	NU	974	40	1	-	

Lungime Segmente

1) Valorile lungimilor segmentelor sunt obținute din proiecție în plan.

Punct început	X / Y	Punct sfârșit	X / Y	Lungime segment (** (m)
1	400.989,084 335.144,749	2	400.992,753 335.123,972	21.098
2	400.992,753 335.123,972	3	401.133,119 335.157,469	144.308
3	401.133,119 335.157,469	4	401.133,095 335.157,954	0.486
4	401.133,095 335.157,954	5	401.132,929 335.161,275	3.325

Punct început	X / Y	Punct sfârșit	X / Y	Lungime segment (** (m)
5	401.132,929 335.161,275	6	401.131,959 335.180,642	19.391
6	401.131,959 335.180,642	7	401.118,313 335.177,322	14.044
7	401.118,313 335.177,322	8	401.073,454 335.165,892	46.292
8	401.073,454 335.165,892	9	401.064,298 335.165,264	9.178
9	401.064,298 335.165,264	1	400.989,084 335.144,749	77.962

** Lungimile segmentelor sunt determinate în planul de proiecție Stereo 70 și sunt rotunjite la 1 milimetru.

*** Distanța dintre puncte este formată din segmente cumulate ce sunt mai mici decât valoarea 1 milimetru.

**DATE DESPRE IMOBILUL NR. 2409**

Oficiul de Cadastru și Publicitate Imobiliară DOLJ
Biroul de Cadastru și Publicitate Imobiliară Craiova

A. Partea I. Descrierea imobilului

TEREN Intravilan

Adresa: Loc. Goiesti, Jud. Dolj, T 40 P 2

Nr. Crt	Nr cadastral Nr. topografic	Suprafața* (mp)	Observații / Referințe
A1	35618	2.982	Sector cadastral:22 Teren neimprejmuit;

B. Partea II. Proprietari și acte

Inscrieri privitoare la dreptul de proprietate și alte drepturi reale	Referințe
196876 / 17/10/2022	
Act Notarial nr. CVC NR 2527, din 01/11/2004 emis de BNP NICU SI GASPARG;	
B1	A1
Intabulare, drept de PROPRIETATE, dobandit prin Conventie, cota actuala 1/1, cota initiala 1/1	
1) GRAUNTEANU RITA	
2) GRAUNTEANU DUMITRU	

C. Partea III. SARCINI .

Inscrieri privind dezmembramintele dreptului de proprietate, drepturi reale de garanție și sarcini	Referințe
NU SUNT	

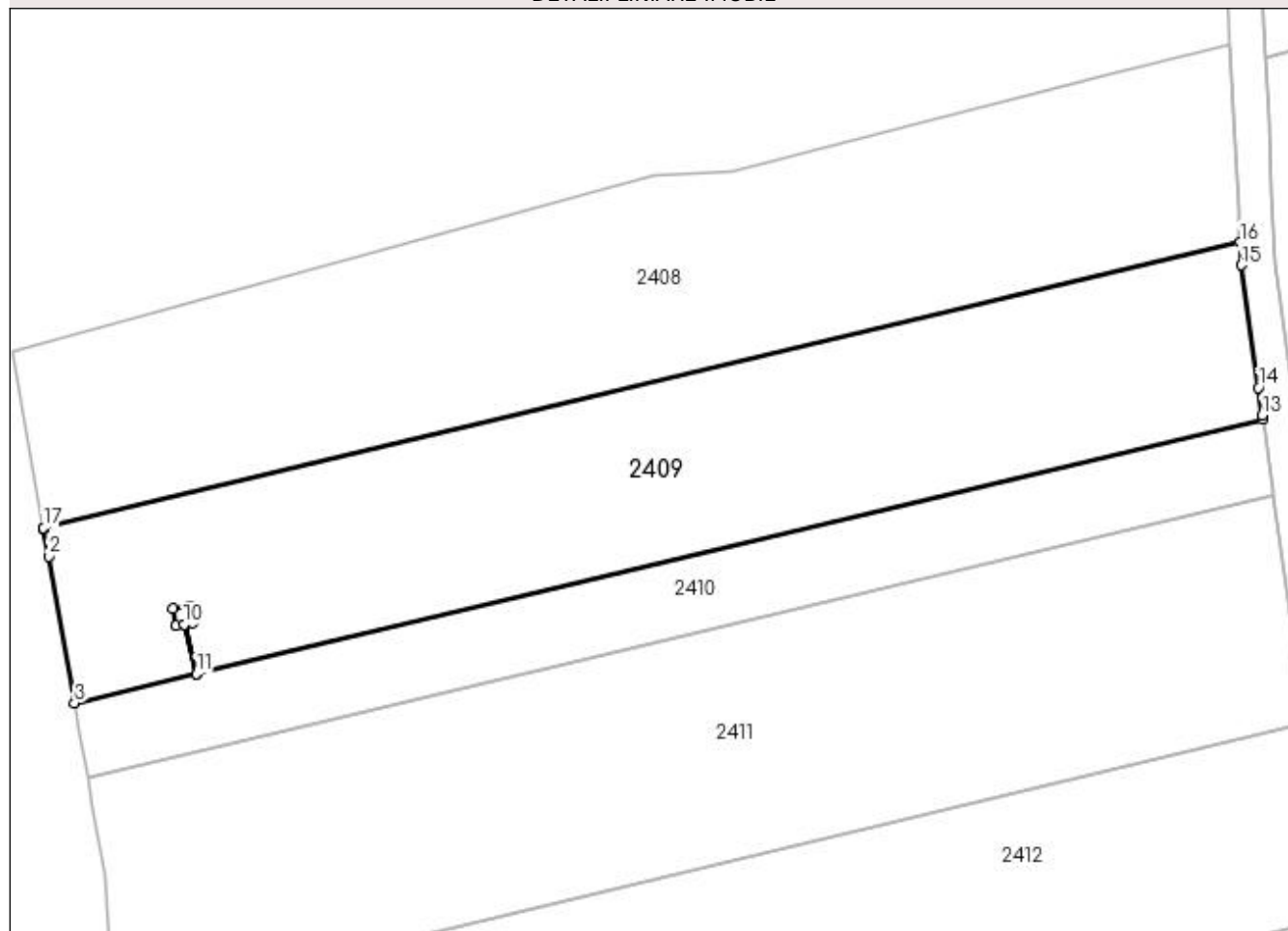
Anexa Nr. 1 La Partea I

Teren

Nr cadastral	Suprafața (mp)*	Observații / Referințe
35618	2.982	

* Suprafața este determinată în planul de proiecție Stereo 70.

DETALII LINIARE IMOBIL



Date referitoare la teren

Crt	Categorie folosință	Intra vilan	Suprafața (mp)	Tarla	Parcelă	Nr. topo	Observații / Referințe
1	arabil	DA	2.982	40	2	-	

Lungime Segmente

1) Valorile lungimilor segmentelor sunt obținute din proiecție în plan.

Punct început	X / Y	Punct sfârșit	X / Y	Lungime segment (** (m)
1	400.992,767 335.123,894	2	400.993,335 335.120,68	3.264
2	400.993,335 335.120,68	3	400.996,375 335.103,477	17.47
3	400.996,375 335.103,477	4	401.010,656 335.106,885	14.682
4	401.010,656 335.106,885	5	401.009,27 335.112,691	5.969
5	401.009,27 335.112,691	6	401.008,286 335.112,515	1.0

Punct început	X / Y	Punct sfârșit	X / Y	Lungime segment (** (m)
6	401.008,286 335.112,515	7	401.007,934 335.114,484	2.0
7	401.007,934 335.114,484	8	401.009,903 335.114,836	2.0
8	401.009,903 335.114,836	9	401.010,255 335.112,867	2.0
9	401.010,255 335.112,867	10	401.009,275 335.112,692	0.996
10	401.009,275 335.112,692	11	401.010,661 335.106,886	5.969
11	401.010,661 335.106,886	12	401.135,807 335.136,75	128.66
12	401.135,807 335.136,75	13	401.135,74 335.137,225	0.48
13	401.135,74 335.137,225	14	401.135,285 335.140,442	3.249
14	401.135,285 335.140,442	15	401.133,253 335.154,802	14.503
15	401.133,253 335.154,802	16	401.133,119 335.157,469	2.67
16	401.133,119 335.157,469	17	400.992,753 335.123,972	144.308
17	400.992,753 335.123,972	1	400.992,767 335.123,894	0.079

** Lungimile segmentelor sunt determinate în planul de proiecție Stereo 70 și sunt rotunjite la 1 milimetru.

*** Distanța dintre puncte este formată din segmente cumulate ce sunt mai mici decât valoarea 1 milimetru.

**DATE DESPRE IMOBILUL NR. 2410**

Oficiul de Cadastru și Publicitate Imobiliară DOLJ
Biroul de Cadastru și Publicitate Imobiliară Craiova

A. Partea I. Descrierea imobilului

TEREN Intravilan

Adresa: Loc. Goiesti, Jud. Dolj, T 40 P 3

Nr. Crt	Nr cadastral Nr. topografic	Suprafața* (mp)	Observații / Referințe
A1		1.278	Sector cadastral:22 Teren neimprejmuit;

B. Partea II. Proprietari și acte

Inscrieri privitoare la dreptul de proprietate și alte drepturi reale		Referințe
/		
Act Administrativ nr. TDP 1208-1324, din 06/09/2002 emis de CJSDPAT DOLJ;		
B1	Intabulare, drept de PROPRIETATE, dobandit prin Reconstituire, cota actuala 1/1, cota initiala 1/1 1) OPREA CONSTANTIN	A1

C. Partea III. SARCINI .

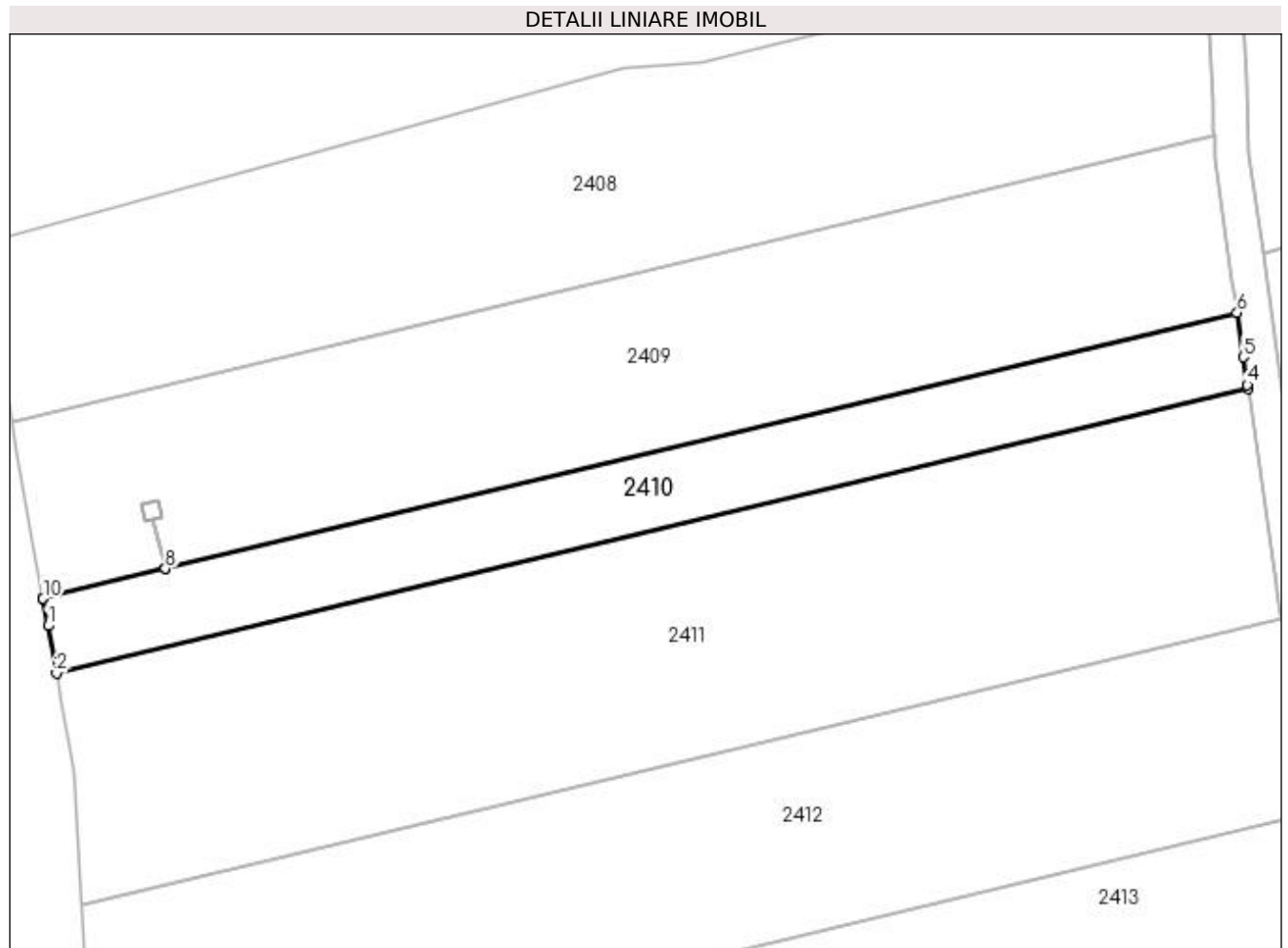
Inscrieri privind dezmembramintele dreptului de proprietate, drepturi reale de garanție și sarcini	Referințe
NU SUNT	

Anexa Nr. 1 La Partea I

Teren

Nr cadastral	Suprafața (mp)*	Observații / Referințe
	1.278	

* Suprafața este determinată în planul de proiecție Stereo 70.



Date referitoare la teren

Crt	Categorie folosință	Intra vilan	Suprafața (mp)	Tarla	Parcelă	Nr. topo	Observații / Referințe
1	arabil	DA	1.278	40	3	-	

Lungime Segmente

1) Valorile lungimilor segmentelor sunt obținute din proiecție în plan.

Punct început	X / Y	Punct sfârșit	X / Y	Lungime segment (** (m)
1	400.996,951 335.100,213	2	400.997,93 335.094,672	5.627
2	400.997,93 335.094,672	3	401.137,062 335.127,874	143.039
3	401.137,062 335.127,874	4	401.136,995 335.128,349	0.48
4	401.136,995 335.128,349	5	401.136,541 335.131,559	3.242
5	401.136,541 335.131,559	6	401.135,807 335.136,75	5.243

Punct început	X / Y	Punct sfârșit	X / Y	Lungime segment (** (m)
6	401.135,807 335.136,75	7	401.010,661 335.106,886	128.66
7	401.010,661 335.106,886	8	401.010,656 335.106,885	0.005
8	401.010,656 335.106,885	9	400.996,375 335.103,477	14.682
9	400.996,375 335.103,477	10	400.996,388 335.103,402	0.076
10	400.996,388 335.103,402	1	400.996,951 335.100,213	3.238

** Lungimile segmentelor sunt determinate în planul de proiecție Stereo 70 și sunt rotunjite la 1 milimetru.

*** Distanța dintre puncte este formată din segmente cumulate ce sunt mai mici decât valoarea 1 milimetru.

**DATE DESPRE IMOBILUL NR. 2411**

Oficiul de Cadastru și Publicitate Imobiliară DOLJ
Biroul de Cadastru și Publicitate Imobiliară Craiova

A. Partea I. Descrierea imobilului

TEREN Intravilan

Adresa: Loc. Goiesti, Jud. Dolj, T 40 P 4

Nr. Crt	Nr cadastral Nr. topografic	Suprafața* (mp)	Observații / Referințe
A1		3.861	Sector cadastral:22 Teren neimprejmuț;

B. Partea II. Proprietari și acte

Inscrieri privitoare la dreptul de proprietate și alte drepturi reale		Referințe
/		
Act Administrativ nr. TDP 903-48090, din 30/06/1998 emis de CJSDPAT DOLJ;		
B1	Intabulare, drept de PROPRIETATE, dobândit prin Reconstituire, cota actuala 1/1, cota initiala 1/1 1) POENARU GHEORGHE 2) POENARU ȘTEFAN 3) POENARU IANCU 4) RADU NICOLAE	A1

C. Partea III. SARCINI .

Inscrieri privind dezmembramintele dreptului de proprietate, drepturi reale de garanție și sarcini	Referințe
NU SUNT	

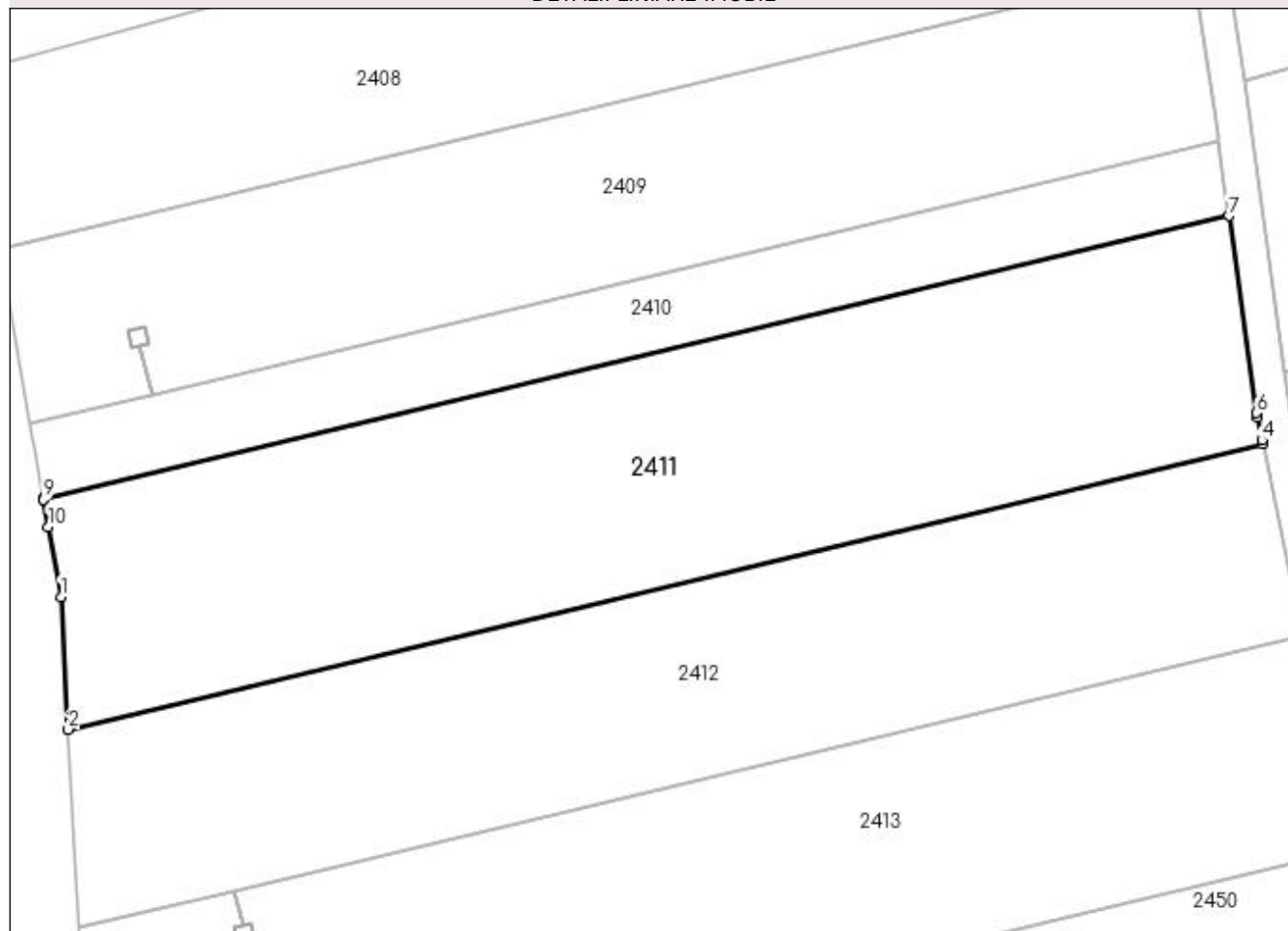
Anexa Nr. 1 La Partea I

Teren

Nr cadastral	Suprafața (mp)*	Observații / Referințe
	3.861	

* Suprafața este determinată în planul de proiecție Stereo 70.

DETALII LINIARE IMOBIL



Date referitoare la teren

Crt	Categorie folosință	Intra vilan	Suprafața (mp)	Tarla	Parcelă	Nr. topo	Observații / Referințe
1	arabil	DA	3.861	40	4	-	

Lungime Segmente

1) Valorile lungimilor segmentelor sunt obținute din proiecție în plan.

Punct început	X / Y	Punct sfârșit	X / Y	Lungime segment (** (m)
1	400.999,958 335.083,191	2	401.000,832 335.067,628	15.588
2	401.000,832 335.067,628	3	401.141,066 335.101,093	144.172
3	401.141,066 335.101,093	4	401.140,968 335.101,561	0.478
4	401.140,968 335.101,561	5	401.140,404 335.104,258	2.755
5	401.140,404 335.104,258	6	401.140,334 335.104,752	0.499

Punct început	X / Y	Punct sfârșit	X / Y	Lungime segment (** (m)
6	401.140,334 335.104,752	7	401.137,062 335.127,874	23.352
7	401.137,062 335.127,874	8	400.997,93 335.094,672	143.039
8	400.997,93 335.094,672	9	400.997,943 335.094,599	0.074
9	400.997,943 335.094,599	10	400.998,505 335.091,417	3.231
10	400.998,505 335.091,417	1	400.999,958 335.083,191	8.353

** Lungimile segmentelor sunt determinate în planul de proiecție Stereo 70 și sunt rotunjite la 1 milimetru.

*** Distanța dintre puncte este formată din segmente cumulate ce sunt mai mici decât valoarea 1 milimetru.

**DATE DESPRE IMOBILUL NR. 2412**

Oficiul de Cadastru și Publicitate Imobiliară DOLJ
Biroul de Cadastru și Publicitate Imobiliară Craiova

A. Partea I. Descrierea imobilului

TEREN Intravilan

Adresa: Loc. Goiesti, Jud. Dolj, T 40 P 5

Nr. Crt	Nr cadastral Nr. topografic	Suprafața* (mp)	Observații / Referințe
A1		3.346	Sector cadastral:22 Teren neimpregmuit;

B. Partea II. Proprietari și acte

Inscrieri privitoare la dreptul de proprietate și alte drepturi reale	Referințe
/	
Act Administrativ nr. TDP 1310, din 29/10/2003 emis de CJSDPAT DOLJ;	
B1	A1
Intabulare, drept de PROPRIETATE, dobândit prin Reconstituire, cota actuala 1/1, cota initiala 1/1 1) FORFOTĂ PETRUIA	

C. Partea III. SARCINI .

Inscrieri privind dezmembramintele dreptului de proprietate, drepturi reale de garanție și sarcini	Referințe
NU SUNT	

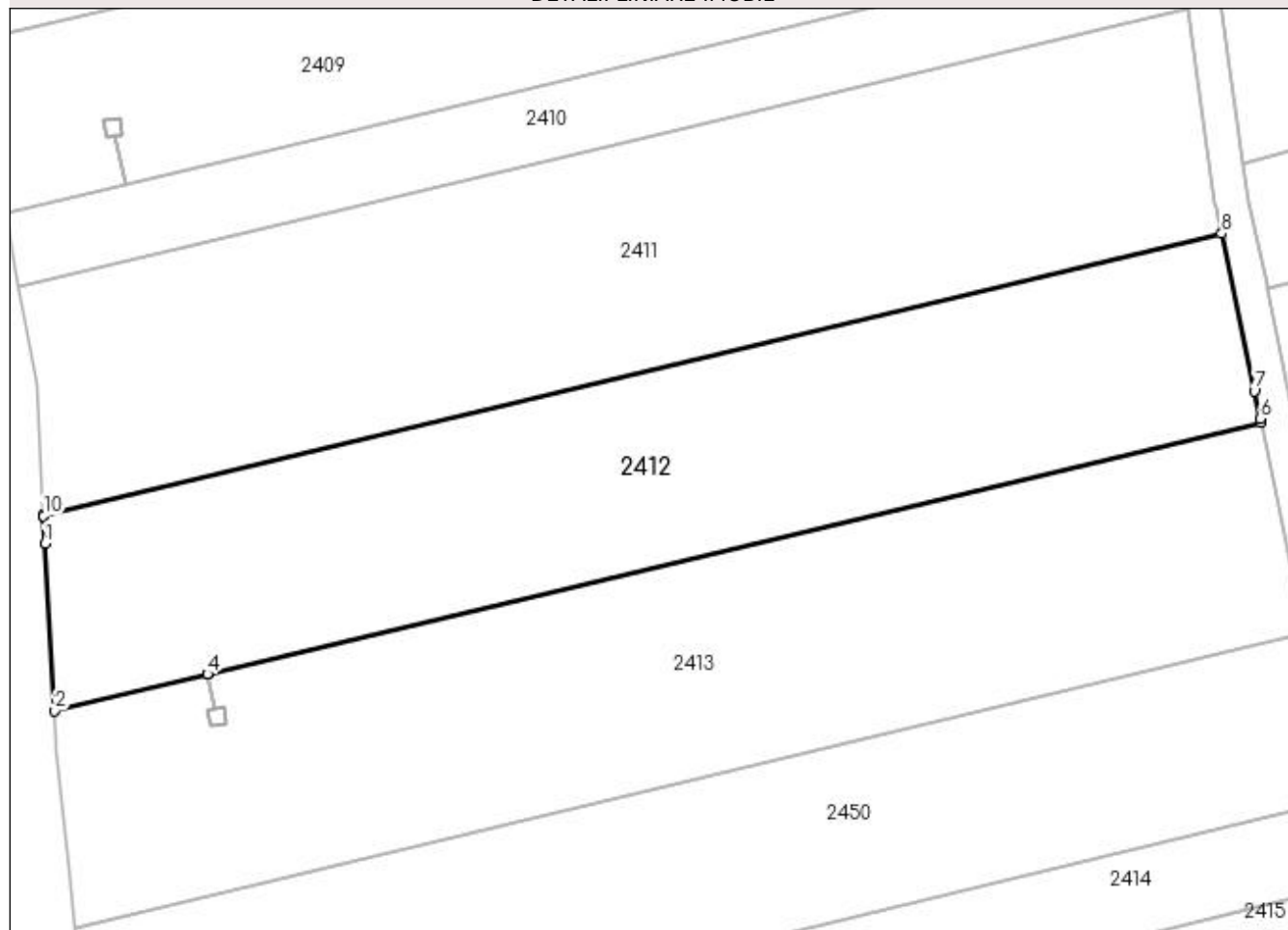
Anexa Nr. 1 La Partea I

Teren

Nr cadastral	Suprafaţa (mp)*	Observații / Referințe
	3.346	

* Suprafața este determinată în planul de proiecție Stereo 70.

DETALII LINIARE IMOBIL



Date referitoare la teren

Crt	Categorie folosință	Intra vilan	Suprafața (mp)	Tarla	Parcelă	Nr. topo	Observații / Referințe
1	arabil	DA	3.346	40	5	-	

Lungime Segmente

1) Valorile lungimilor segmentelor sunt obținute din proiecție în plan.

Punct început	X / Y	Punct sfârșit	X / Y	Lungime segment (** (m)
1	401.001,022 335.064,239	2	401.002,138 335.044,365	19.905
2	401.002,138 335.044,365	3	401.020,331 335.048,707	18.704
3	401.020,331 335.048,707	4	401.020,336 335.048,708	0.005
4	401.020,336 335.048,708	5	401.145,763 335.078,639	128.949
5	401.145,763 335.078,639	6	401.145,665 335.079,109	0.48

Punct început	X / Y	Punct sfârșit	X / Y	Lungime segment (** (m)
6	401.145,665 335.079,109	7	401.144,983 335.082,368	3.33
7	401.144,983 335.082,368	8	401.141,066 335.101,093	19.13
8	401.141,066 335.101,093	9	401.000,832 335.067,628	144.172
9	401.000,832 335.067,628	10	401.000,836 335.067,549	0.079
10	401.000,836 335.067,549	1	401.001,022 335.064,239	3.315

** Lungimile segmentelor sunt determinate în planul de proiecție Stereo 70 și sunt rotunjite la 1 milimetru.

*** Distanța dintre puncte este formată din segmente cumulate ce sunt mai mici decât valoarea 1 milimetru.

**DATE DESPRE IMOBILUL NR. 2413**

Oficiul de Cadastru și Publicitate Imobiliară DOLJ
Biroul de Cadastru și Publicitate Imobiliară Craiova

A. Partea I. Descrierea imobilului

TEREN Intravilan

Adresa: Loc. Goiesti, Jud. Dolj, T 40 P 6

Nr. Crt	Nr cadastral Nr. topografic	Suprafața* (mp)	Observații / Referințe
A1		3.822	Sector cadastral:22 Teren neimprejmuit;

B. Partea II. Proprietari și acte

Inscrieri privitoare la dreptul de proprietate și alte drepturi reale	Referințe
/	
Act Administrativ nr. TDP 1192-1365, din 06/09/2002 emis de CJSDPAT DOLJ;	
B1	A1
Intabulare, drept de PROPRIETATE, dobândit prin Reconstituire, cota actuala 1/1, cota initiala 1/1 1) BĂRBUȚ CONSTANTIN	

C. Partea III. SARCINI .

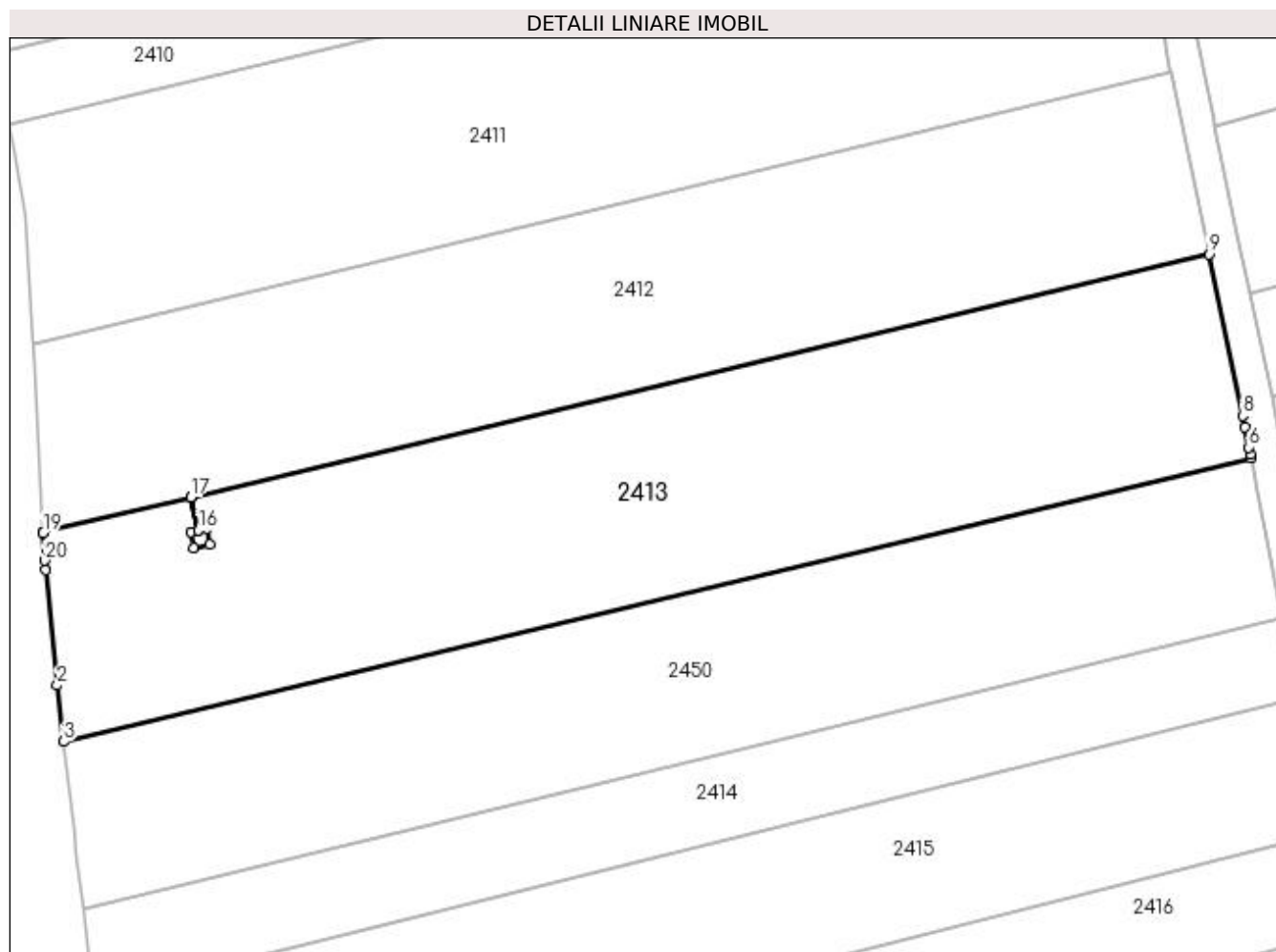
Inscrieri privind dezmembramintele dreptului de proprietate, drepturi reale de garanție și sarcini	Referințe
NU SUNT	

Anexa Nr. 1 La Partea I

Teren

Nr cadastral	Suprafața (mp)*	Observații / Referințe
	3.822	

* Suprafața este determinată în planul de proiecție Stereo 70.



Date referitoare la teren

Crt	Categorie folosință	Intra vilan	Suprafața (mp)	Tarla	Parcelă	Nr. topo	Observații / Referințe
1	arabil	DA	3.822	40	6	-	

Lungime Segmente

1) Valorile lungimilor segmentelor sunt obținute din proiecție în plan.

Punct început	X / Y	Punct sfârșit	X / Y	Lungime segment (** (m)
1	401.002,397 335.039,73	2	401.003,856 335.025,526	14.279
2	401.003,856 335.025,526	3	401.004,654 335.018,599	6.973
3	401.004,654 335.018,599	4	401.150,978 335.053,517	150.433
4	401.150,978 335.053,517	5	401.150,883 335.053,989	0.481
5	401.150,883 335.053,989	6	401.150,713 335.054,831	0.859

Punct început	X / Y	Punct sfârşit	X / Y	Lungime segment (** (m)
6	401.150,713 335.054,831	7	401.150,212 335.057,314	2.533
7	401.150,212 335.057,314	8	401.149,921 335.058,76	1.475
8	401.149,921 335.058,76	9	401.145,763 335.078,639	20.309
9	401.145,763 335.078,639	10	401.020,336 335.048,708	128.949
10	401.020,336 335.048,708	11	401.021,308 335.044,634	4.188
11	401.021,308 335.044,634	12	401.022,292 335.044,811	1.0
12	401.022,292 335.044,811	13	401.022,645 335.042,842	2.0
13	401.022,645 335.042,842	14	401.020,676 335.042,49	2.0
14	401.020,676 335.042,49	15	401.020,324 335.044,458	1.999
15	401.020,324 335.044,458	16	401.021,303 335.044,634	0.995
16	401.021,303 335.044,634	17	401.020,331 335.048,707	4.187
17	401.020,331 335.048,707	18	401.002,138 335.044,365	18.704
18	401.002,138 335.044,365	19	401.002,143 335.044,274	0.091
19	401.002,143 335.044,274	20	401.002,333 335.040,884	3.395
20	401.002,333 335.040,884	1	401.002,397 335.039,73	1.156

** Lungimile segmentelor sunt determinate în planul de proiecție Stereo 70 și sunt rotunjite la 1 milimetru.

*** Distanța dintre puncte este formată din segmente cumulate ce sunt mai mici decât valoarea 1 milimetru.

**DATE DESPRE IMOBILUL NR. 2414**

Oficiul de Cadastru și Publicitate Imobiliară DOLJ
Biroul de Cadastru și Publicitate Imobiliară Craiova

A. Partea I. Descrierea imobilului

TEREN Intravilan

Adresa: Loc. Goiesti, Jud. Dolj, T 40 P 7

Nr. Crt	Nr cadastral Nr. topografic	Suprafața* (mp)	Observații / Referințe
A1		1.591	Sector cadastral:22 Teren neimprejmuit;

B. Partea II. Proprietari și acte

Inscrieri privitoare la dreptul de proprietate și alte drepturi reale	Referințe
/	
Act Administrativ nr. TDP 18680, din 24/10/2014 emis de CJSDPAT DOLJ;	
B1	A1
Intabulare, drept de PROPRIETATE, dobandit prin Reconstituire, cota actuala 1/1, cota initiala 1/1 1) IOSUB ANA	

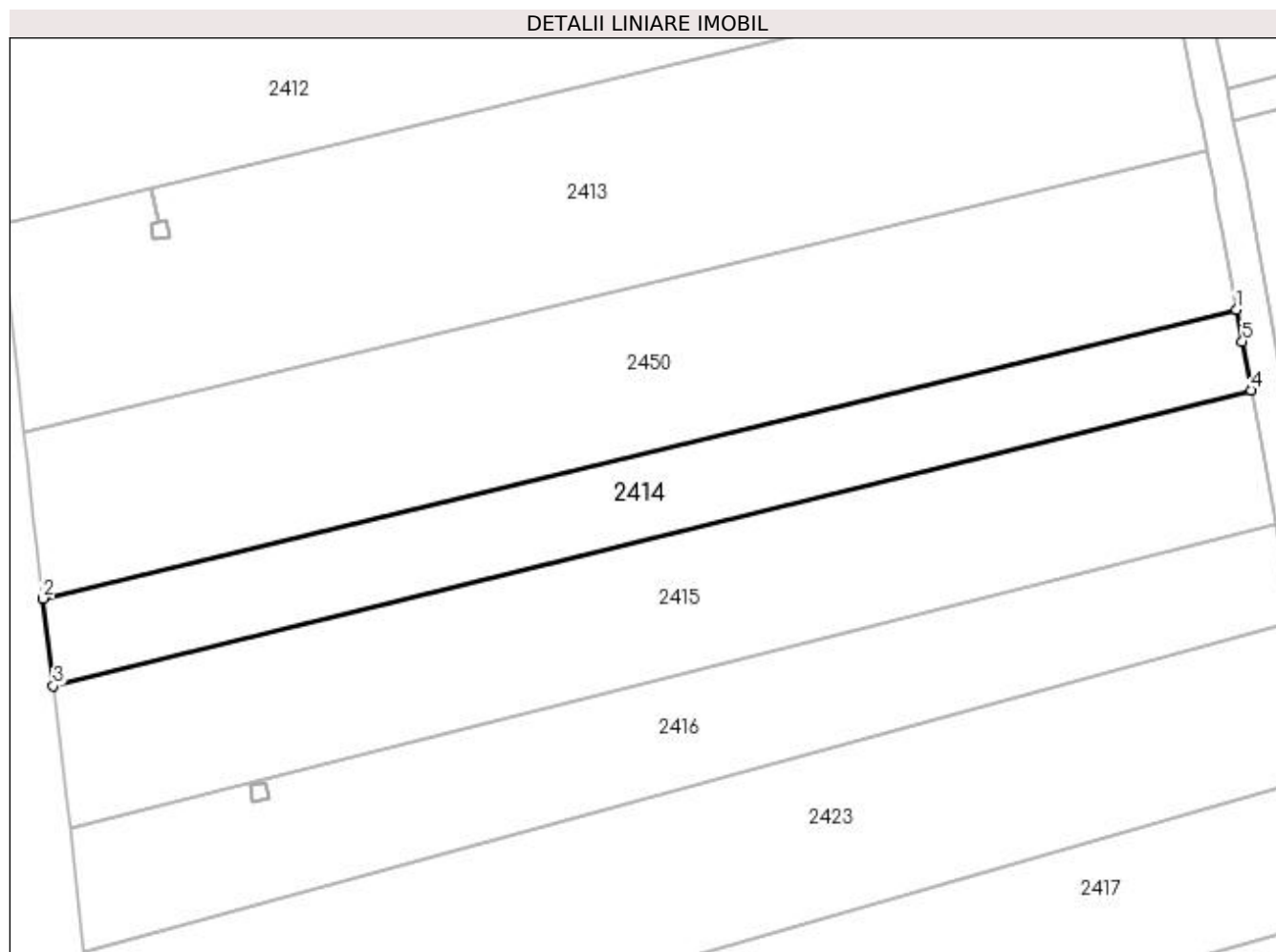
C. Partea III. SARCINI .

Inscrieri privind dezmembramintele dreptului de proprietate, drepturi reale de garanție și sarcini	Referințe
NU SUNT	

Anexa Nr. 1 La Partea I**Teren**

Nr cadastral	Suprafața (mp)*	Observații / Referințe
	1.591	

* Suprafața este determinată în planul de proiecție Stereo 70.

**Date referitoare la teren**

Crt	Categorie folosință	Intravilan	Suprafața (mp)	Tarla	Parcelă	Nr. topo	Observații / Referințe
1	arabil	DA	1.591	40	7	-	

Lungime Segmente

1) Valorile lungimilor segmentelor sunt obținute din proiecție în plan.

Punct început	X / Y	Punct sfârșit	X / Y	Lungime segment (** (m)
1	401.154,663 335.033,757	2	401.007,019 334.998,067	151.896
2	401.007,019 334.998,067	3	401.008,267 334.987,237	10.902
3	401.008,267 334.987,237	4	401.156,474 335.023,826	152.657
4	401.156,474 335.023,826	5	401.155,372 335.029,869	6.143
5	401.155,372 335.029,869	1	401.154,663 335.033,757	3.952

**** Lungimile segmentelor sunt determinate în planul de proiecție Stereo 70 și sunt rotunjite la 1 milimetru.**

***** Distanța dintre puncte este formată din segmente cumulate ce sunt mai mici decât valoarea 1 milimetru.**

**DATE DESPRE IMOBILUL NR. 2415**

Oficiul de Cadastru și Publicitate Imobiliară DOLJ
Biroul de Cadastru și Publicitate Imobiliară Craiova

A. Partea I. Descrierea imobilului

TEREN Intravilan

Adresa: Loc. Goiesti, Jud. Dolj, T 40 P 8

Nr. Crt	Nr cadastral Nr. topografic	Suprafața* (mp)	Observații / Referințe
A1		2.640	Sector cadastral:22 Teren neimprejmuit;

B. Partea II. Proprietari și acte

Inscrieri privitoare la dreptul de proprietate și alte drepturi reale	Referințe
/	
Act Administrativ nr. TDP 752-45933, din 20/02/1997 emis de CJSDPAT DOLJ;	
B1	A1
Intabulare, drept de PROPRIETATE, dobândit prin Reconstituire, cota actuala 1/1, cota initiala 1/1 1) NISTOR ANA	

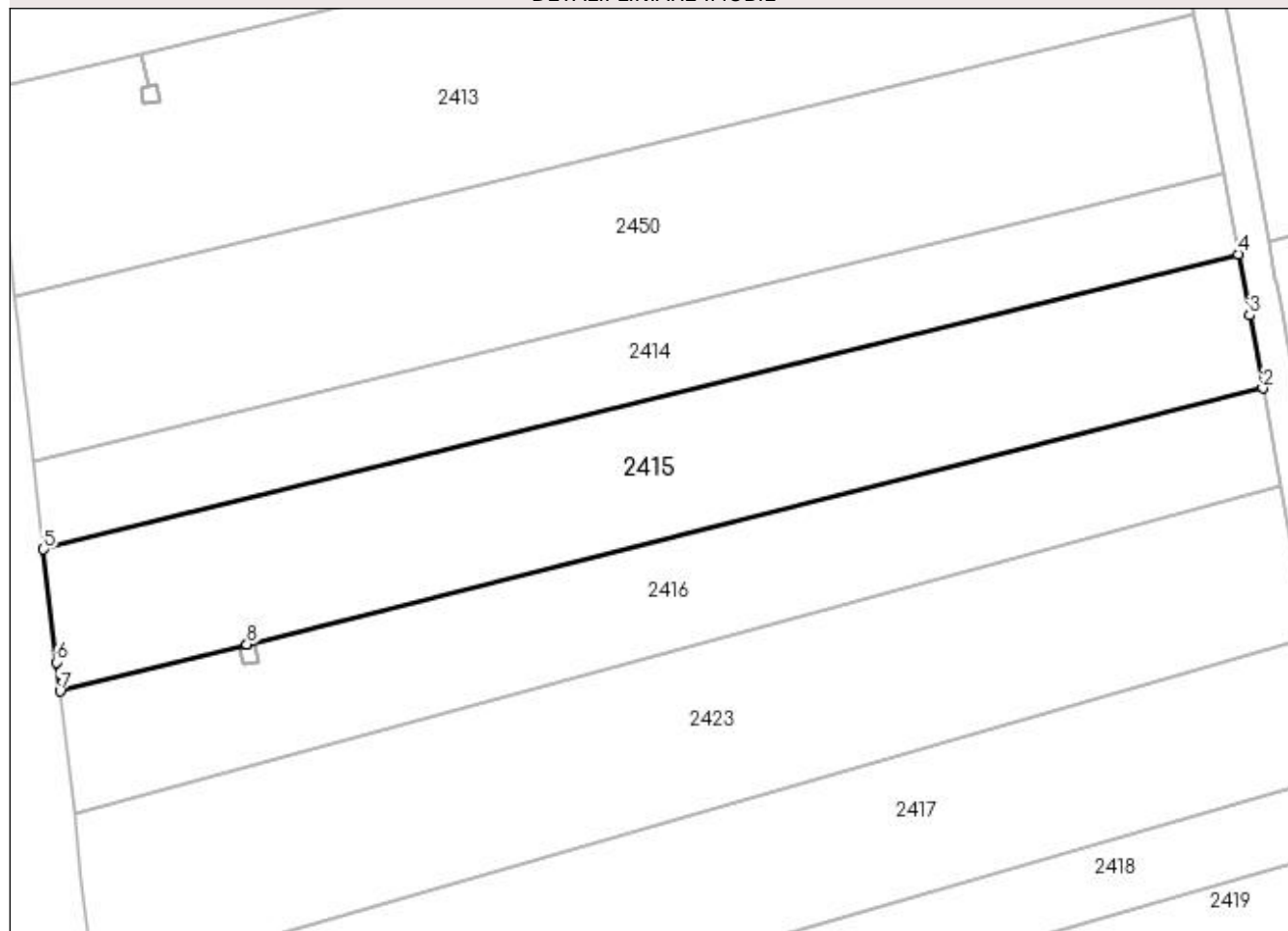
C. Partea III. SARCINI .

Inscrieri privind dezmembramintele dreptului de proprietate, drepturi reale de garanție și sarcini	Referințe
NU SUNT	

Anexa Nr. 1 La Partea I**Teren**

Nr cadastral	Suprafața (mp)*	Observații / Referințe
	2.640	

* Suprafața este determinată în planul de proiecție Stereo 70.

DETALII LINIARE IMOBIL**Date referitoare la teren**

Crt	Categorie folosință	Intravilan	Suprafața (mp)	Tarla	Parcelă	Nr. topo	Observații / Referințe
1	arabil	DA	2.640	40	8	-	

Lungime Segmente

1) Valorile lungimilor segmentelor sunt obținute din proiecție în plan.

Punct început	X / Y	Punct sfârșit	X / Y	Lungime segment (** (m)
1	401.033,491 334.975,472	2	401.159,51 335.007,182	129.947
2	401.159,51 335.007,182	3	401.157,854 335.016,262	9.23
3	401.157,854 335.016,262	4	401.156,474 335.023,826	7.689
4	401.156,474 335.023,826	5	401.008,267 334.987,237	152.657
5	401.008,267 334.987,237	6	401.009,88 334.973,229	14.101

Punct început	X / Y	Punct sfârșit	X / Y	Lungime segment (** (m)
6	401.009,88 334.973,229	7	401.010,294 334.969,636	3.617
7	401.010,294 334.969,636	8	401.033,486 334.975,471	23.915
8	401.033,486 334.975,471	1	401.033,491 334.975,472	0.005

** Lungimile segmentelor sunt determinate în planul de proiecție Stereo 70 și sunt rotunjite la 1 milimetru.

*** Distanța dintre puncte este formată din segmente cumulate ce sunt mai mici decât valoarea 1 milimetru.

**DATE DESPRE IMOBILUL NR. 2416**

Oficiul de Cadastru și Publicitate Imobiliară DOLJ
Biroul de Cadastru și Publicitate Imobiliară Craiova

A. Partea I. Descrierea imobilului

TEREN Intravilan

Adresa: Loc. Goiesti, Jud. Dolj, T 40 P 9

Nr. Crt	Nr cadastral Nr. topografic	Suprafața* (mp)	Observații / Referințe
A1		2.114	Sector cadastral:22 Teren neimprejmuit;

B. Partea II. Proprietari și acte

Inscrieri privitoare la dreptul de proprietate și alte drepturi reale	Referințe
/	
Act Administrativ nr. TDP 559-44326, din 17/02/1997 emis de CJSDPAT DOLJ;	
B1	A1
Intabulare, drept de PROPRIETATE, dobândit prin Reconstituire, cota actuala 1/1, cota initiala 1/1 1) IONESCU AUREL	

C. Partea III. SARCINI .

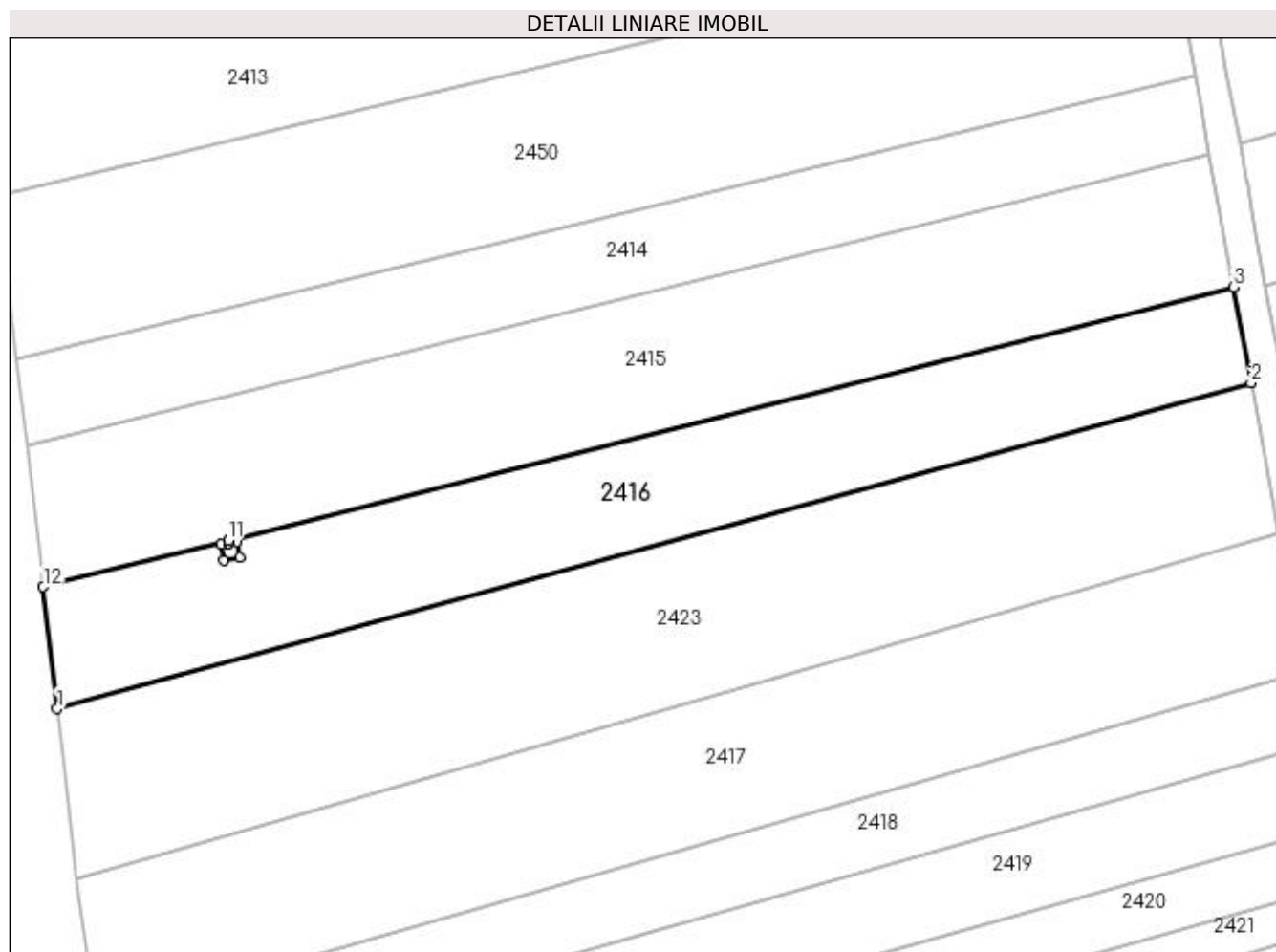
Inscrieri privind dezmembramintele dreptului de proprietate, drepturi reale de garanție și sarcini	Referințe
NU SUNT	

Anexa Nr. 1 La Partea I

Teren

Nr cadastral	Suprafaţa (mp)*	Observații / Referințe
	2.114	

* Suprafața este determinată în planul de proiecție Stereo 70.



Date referitoare la teren

Crt	Categorie folosință	Intravilan	Suprafața (mp)	Tarla	Parcelă	Nr. topo	Observații / Referințe
1	arabil	DA	2.114	40	9	-	

Lungime Segmente

1) Valorile lungimilor segmentelor sunt obținute din proiecție în plan.

Punct început	X / Y	Punct sfârșit	X / Y	Lungime segment (** (m)
1	401.012,054 334.954,352	2	401.161,704 334.995,15	155.112
2	401.161,704 334.995,15	3	401.159,51 335.007,182	12.23
3	401.159,51 335.007,182	4	401.033,491 334.975,472	129.947
4	401.033,491 334.975,472	5	401.033,58 334.975,118	0.365
5	401.033,58 334.975,118	6	401.034,564 334.975,294	1.0

Punct început	X / Y	Punct sfârșit	X / Y	Lungime segment (** (m)
6	401.034,564 334.975,294	7	401.034,917 334.973,325	2.0
7	401.034,917 334.973,325	8	401.032,948 334.972,973	2.0
8	401.032,948 334.972,973	9	401.032,596 334.974,942	2.0
9	401.032,596 334.974,942	10	401.033,575 334.975,117	0.995
10	401.033,575 334.975,117	11	401.033,486 334.975,471	0.365
11	401.033,486 334.975,471	12	401.010,294 334.969,636	23.915
12	401.010,294 334.969,636	1	401.012,054 334.954,352	15.385

** Lungimile segmentelor sunt determinate în planul de proiecție Stereo 70 și sunt rotunjite la 1 milimetru.

*** Distanța dintre puncte este formată din segmente cumulate ce sunt mai mici decât valoarea 1 milimetru.

**DATE DESPRE IMOBILUL NR. 2417**

Oficiul de Cadastru și Publicitate Imobiliară DOLJ
Biroul de Cadastru și Publicitate Imobiliară Craiova

A. Partea I. Descrierea imobilului

TEREN Intravilan

Adresa: Loc. Goiesti, Jud. Dolj, T 40 P 10

Nr. Crt	Nr cadastral Nr. topografic	Suprafața* (mp)	Observații / Referințe
A1		2.720	Sector cadastral:22 Teren neimprejmuit;

B. Partea II. Proprietari și acte

Inscrieri privitoare la dreptul de proprietate și alte drepturi reale	Referințe
/	
Act Administrativ nr. TDP 17783, din 17/09/2013 emis de CJSDPAT DOLJ;	
B1	A1
Intabulare, drept de PROPRIETATE, dobândit prin Reconstituire, cota actuala 1/1, cota initiala 1/1 1) TEMELIE ILIE	

C. Partea III. SARCINI .

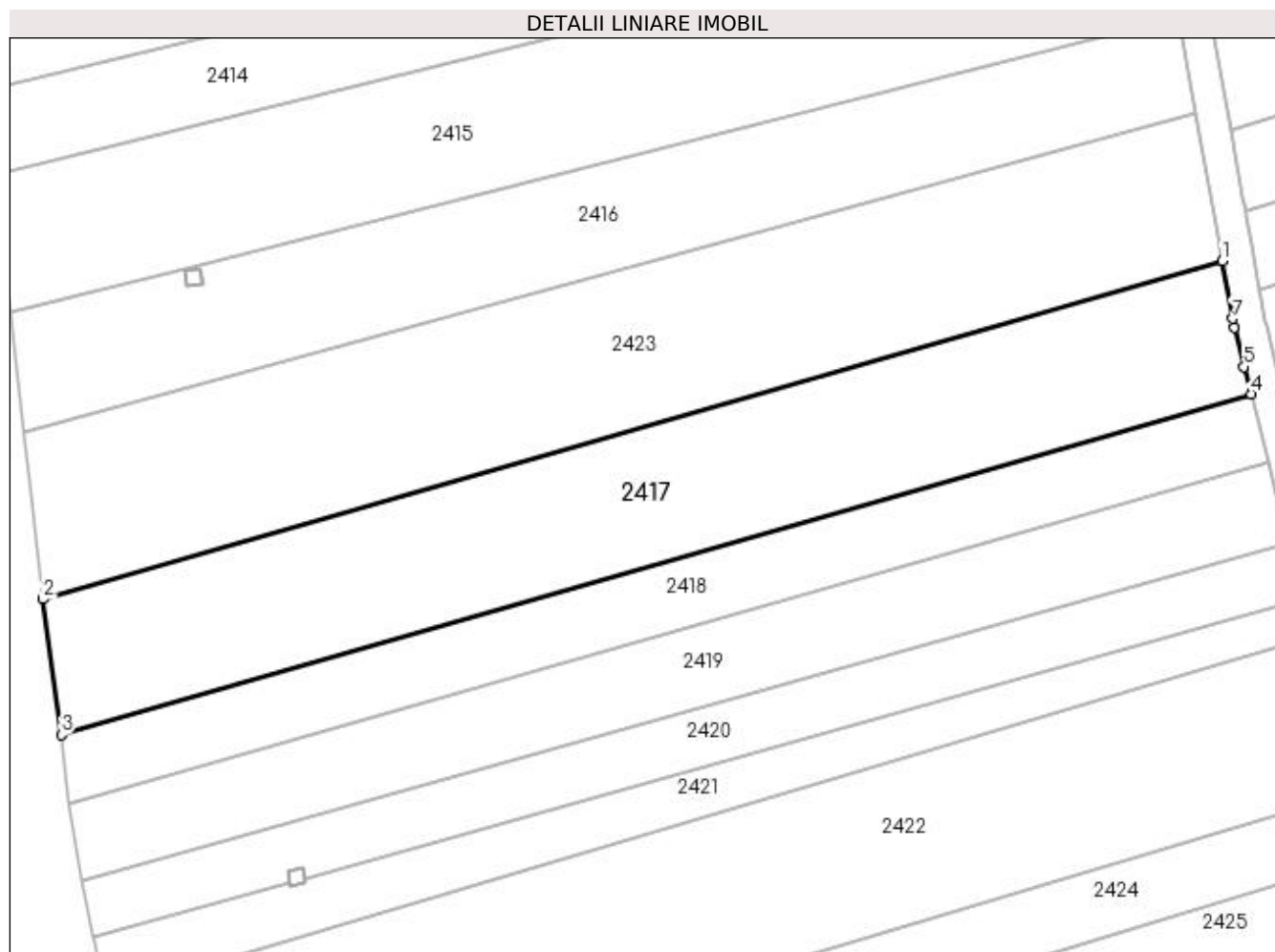
Inscrieri privind dezmembramintele dreptului de proprietate, drepturi reale de garanție și sarcini	Referințe
NU SUNT	

Anexa Nr. 1 La Partea I

Teren

Nr cadastral	Suprafața (mp)*	Observații / Referințe
	2.720	

* Suprafața este determinată în planul de proiecție Stereo 70.



Date referitoare la teren

Crt	Categorie folosință	Intravilan	Suprafața (mp)	Tarla	Parcelă	Nr. topo	Observații / Referințe
1	arabil	DA	2.720	40	10	-	

Lungime Segmente

1) Valorile lungimilor segmentelor sunt obținute din proiecție în plan.

Punct început	X / Y	Punct sfârșit	X / Y	Lungime segment (** (m)
1	401.165,132 334.976,219	2	401.014,533 334.933,048	156.665
2	401.014,533 334.933,048	3	401.016,852 334.915,738	17.465
3	401.016,852 334.915,738	4	401.168,79 334.959,242	158.044
4	401.168,79 334.959,242	5	401.167,924 334.962,709	3.574
5	401.167,924 334.962,709	6	401.166,662 334.967,759	5.205

Punct început	X / Y	Punct sfârşit	X / Y	Lungime segment (** (m)
6	401.166,662 334.967,759	7	401.166,463 334.968,857	1.116
7	401.166,463 334.968,857	1	401.165,132 334.976,219	7.481

** Lungimile segmentelor sunt determinate în planul de proiecţie Stereo 70 şi sunt rotunjite la 1 milimetru.

*** Distanţa dintre puncte este formată din segmente cumulate ce sunt mai mici decât valoarea 1 milimetru.

**DATE DESPRE IMOBILUL NR. 2418**

Oficiul de Cadastru și Publicitate Imobiliară DOLJ
Biroul de Cadastru și Publicitate Imobiliară Craiova

A. Partea I. Descrierea imobilului

TEREN Intravilan

Adresa: Loc. Goiesti, Jud. Dolj, T 40 P 11

Nr. Crt	Nr cadastral Nr. topografic	Suprafața* (mp)	Observații / Referințe
A1		1.404	Sector cadastral:22 Teren neimpregmuit;

B. Partea II. Proprietari și acte

Inscrieri privitoare la dreptul de proprietate și alte drepturi reale	Referințe
/	
Act Administrativ nr. TDP 1256, din 30/09/2002 emis de CJSDPAT DOLJ;	
B1	A1
Intabulare, drept de PROPRIETATE, dobândit prin Reconstituire, cota actuala 1/1, cota initiala 1/1 1) POPESCU ELENA	

C. Partea III. SARCINI .

Inscrieri privind dezmembramintele dreptului de proprietate, drepturi reale de garanție și sarcini	Referințe
NU SUNT	

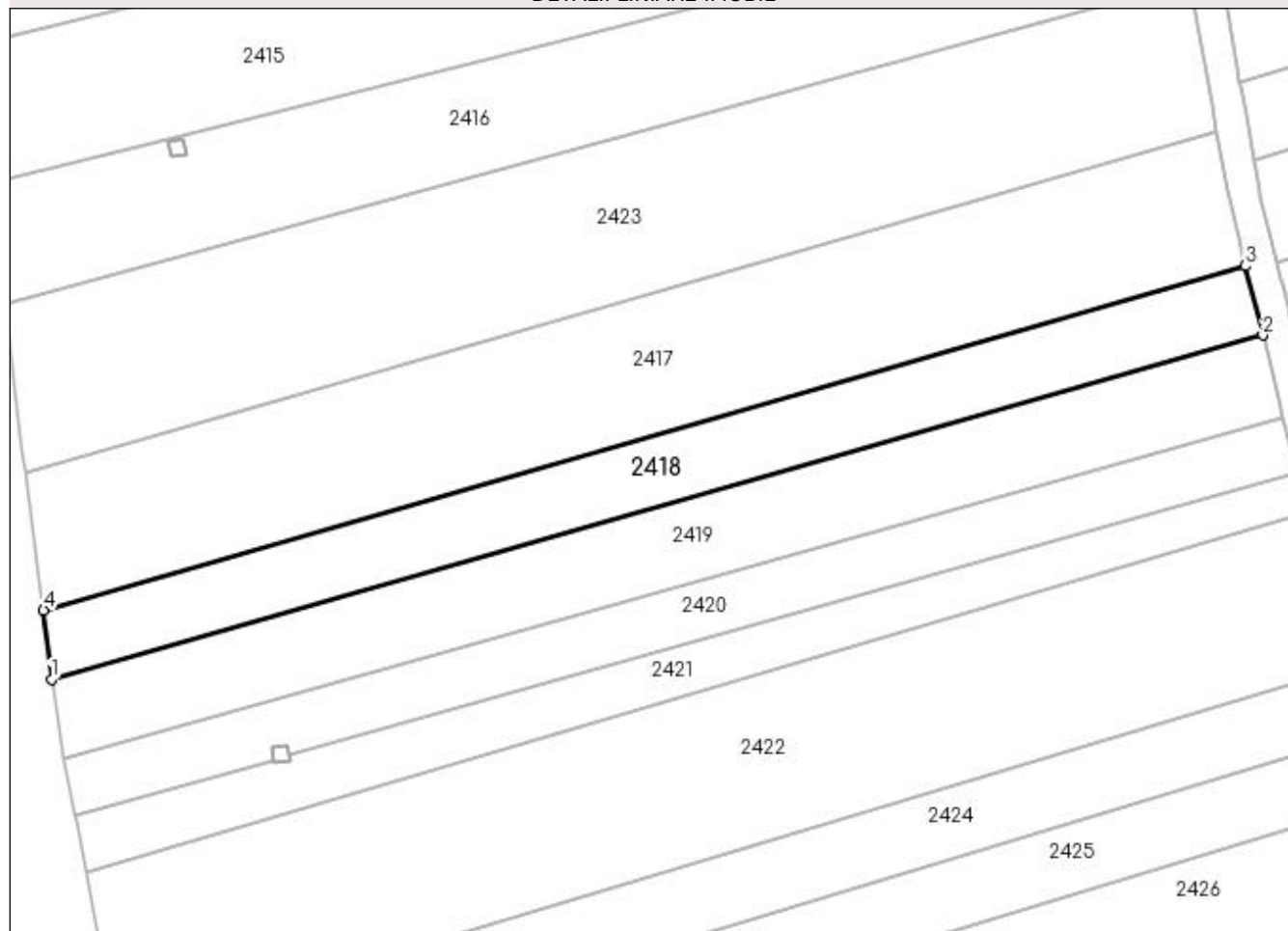
Anexa Nr. 1 La Partea I

Teren

Nr cadastral	Suprafața (mp)*	Observații / Referințe
	1.404	

* Suprafața este determinată în planul de proiecție Stereo 70.

DETALII LINIARE IMOBIL



Date referitoare la teren

Crt	Categorie folosință	Intra vilan	Suprafața (mp)	Tarla	Parcelă	Nr. topo	Observații / Referințe
1	arabil	DA	1.404	40	11	-	

Lungime Segmente

1) Valorile lungimilor segmentelor sunt obținute din proiecție în plan.

Punct început	X / Y	Punct sfârșit	X / Y	Lungime segment (** (m)
1	401.017,872 334.906,998	2	401.170,978 334.950,485	159.162
2	401.170,978 334.950,485	3	401.168,79 334.959,242	9.026
3	401.168,79 334.959,242	4	401.016,852 334.915,738	158.044
4	401.016,852 334.915,738	1	401.017,872 334.906,998	8.799

**** Lungimile segmentelor sunt determinate în planul de proiecție Stereo 70 și sunt rotunjite la 1 milimetru.**

***** Distanța dintre puncte este formată din segmente cumulate ce sunt mai mici decât valoarea 1 milimetru.**

**DATE DESPRE IMOBILUL NR. 2419**

Oficiul de Cadastru și Publicitate Imobiliară DOLJ
Biroul de Cadastru și Publicitate Imobiliară Craiova

A. Partea I. Descrierea imobilului

TEREN Intravilan

Adresa: Loc. Goiesti, Jud. Dolj, T 40 P 12

Nr. Crt	Nr cadastral Nr. topografic	Suprafața* (mp)	Observații / Referințe
A1		1.654	Sector cadastral:22 Teren neimprejmit;

B. Partea II. Proprietari și acte

Inscrieri privitoare la dreptul de proprietate și alte drepturi reale	Referințe
/	
Act Administrativ nr. TDP 901-48090, din 16/03/1998 emis de CJSDPAT DOLJ;	
B1	A1
Intabulare, drept de PROPRIETATE, dobândit prin Reconstituire, cota actuala 1/1, cota initiala 1/1 1) DUMITRU MIHAI	

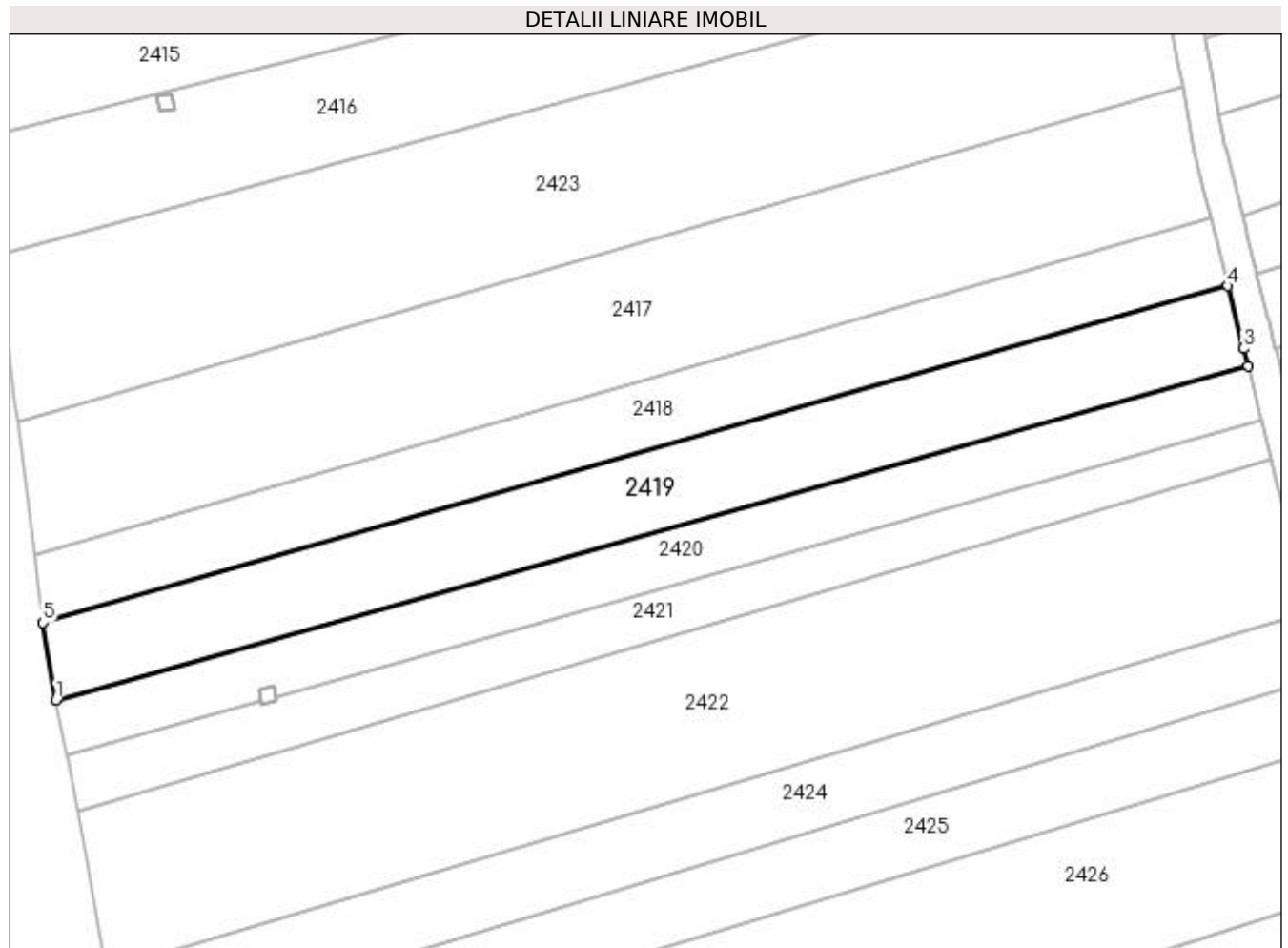
C. Partea III. SARCINI .

Inscrieri privind dezmembramintele dreptului de proprietate, drepturi reale de garanție și sarcini	Referințe
NU SUNT	

Anexa Nr. 1 La Partea I**Teren**

Nr cadastral	Suprafața (mp)*	Observații / Referințe
	1.654	

* Suprafața este determinată în planul de proiecție Stereo 70.

**Date referitoare la teren**

Crt	Categorie folosință	Intra vilan	Suprafața (mp)	Tarla	Parcelă	Nr. topo	Observații / Referințe
1	arabil	DA	1.654	40	12	-	

Lungime Segmente

1) Valorile lungimilor segmentelor sunt obținute din proiecție în plan.

Punct început	X / Y	Punct sfârșit	X / Y	Lungime segment (** (m)
1	401.019,508 334.897,004	2	401.173,566 334.940,13	159.98
2	401.173,566 334.940,13	3	401.173,003 334.942,382	2.321
3	401.173,003 334.942,382	4	401.170,978 334.950,485	8.352
4	401.170,978 334.950,485	5	401.017,872 334.906,998	159.162
5	401.017,872 334.906,998	1	401.019,508 334.897,004	10.127

**** Lungimile segmentelor sunt determinate în planul de proiecție Stereo 70 și sunt rotunjite la 1 milimetru.**

***** Distanța dintre puncte este formată din segmente cumulate ce sunt mai mici decât valoarea 1 milimetru.**

**DATE DESPRE IMOBILUL NR. 2420**

Oficiul de Cadastru și Publicitate Imobiliară DOLJ
Biroul de Cadastru și Publicitate Imobiliară Craiova

A. Partea I. Descrierea imobilului

TEREN Intravilan

Adresa: Loc. Goiesti, Jud. Dolj, T 40 P 13

Nr. Crt	Nr cadastral Nr. topografic	Suprafața* (mp)	Observații / Referințe
A1		1.163	Sector cadastral:22 Teren neimprejmuit;

B. Partea II. Proprietari și acte

Inscrieri privitoare la dreptul de proprietate și alte drepturi reale	Referințe
/	
Act Normativ nr. Legea 7, din 13/03/1996 emis de PARLAMENTUL ROMÂNIEI (art. 13 alin. 15);	
B1	Inscrierea provizorie, drept de PROPRIETATE, dobandit prin Lege, cota actuala 1/1, cota initiala 1/1
	1) NEIDENTIFICAT NEIDENTIFICAT, CIF:0000000000000

C. Partea III. SARCINI .

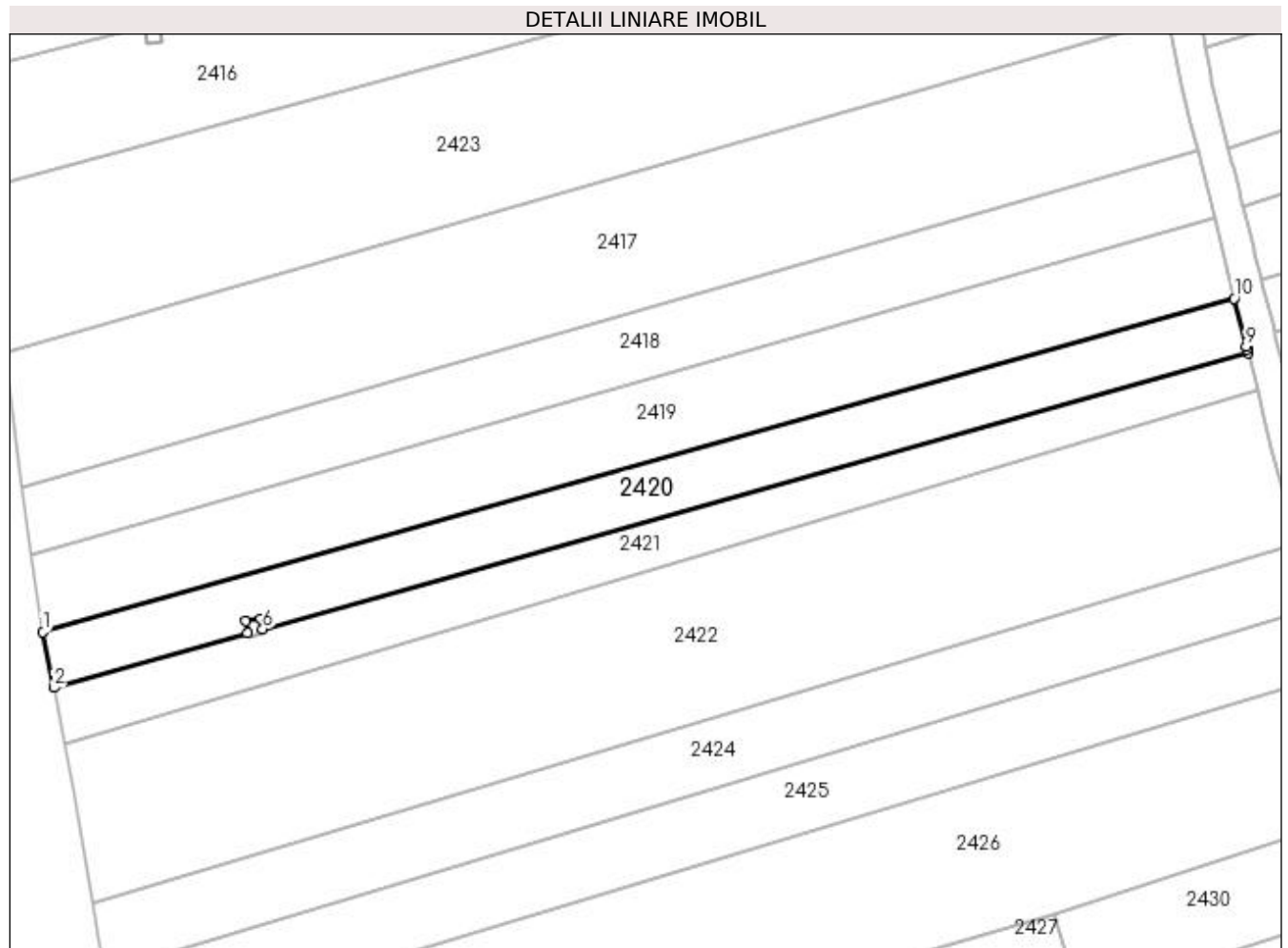
Inscrieri privind dezmembramintele dreptului de proprietate, drepturi reale de garanție și sarcini	Referințe
NU SUNT	

Anexa Nr. 1 La Partea I

Teren

Nr cadastral	Suprafața (mp)*	Observații / Referințe
	1.163	

* Suprafața este determinată în planul de proiecție Stereo 70.



Date referitoare la teren

Crt	Categorie folosință	Intra vilan	Suprafața (mp)	Tarla	Parcelă	Nr. topo	Observații / Referințe
1	arabil	DA	1.163	40	13	-	

Lungime Segmente

1) Valorile lungimilor segmentelor sunt obținute din proiecție în plan.

Punct început	X / Y	Punct sfârșit	X / Y	Lungime segment (** (m)
1	401.019,508 334.897,004	2	401.020,9 334.889,833	7.305
2	401.020,9 334.889,833	3	401.045,988 334.896,856	26.052
3	401.045,988 334.896,856	4	401.045,708 334.898,419	1.588
4	401.045,708 334.898,419	5	401.047,677 334.898,771	2.0
5	401.047,677 334.898,771	6	401.047,923 334.897,397	1.396

Punct început	X / Y	Punct sfârșit	X / Y	Lungime segment (** (m)
6	401.047,923 334.897,397	7	401.175,332 334.933,063	132.307
7	401.175,332 334.933,063	8	401.175,199 334.933,595	0.548
8	401.175,199 334.933,595	9	401.175,122 334.933,902	0.317
9	401.175,122 334.933,902	10	401.173,566 334.940,13	6.419
10	401.173,566 334.940,13	1	401.019,508 334.897,004	159.98

** Lungimile segmentelor sunt determinate în planul de proiecție Stereo 70 și sunt rotunjite la 1 milimetru.

*** Distanța dintre puncte este formată din segmente cumulate ce sunt mai mici decât valoarea 1 milimetru.

**DATE DESPRE IMOBILUL NR. 2421**

Oficiul de Cadastru și Publicitate Imobiliară DOLJ
Biroul de Cadastru și Publicitate Imobiliară Craiova

A. Partea I. Descrierea imobilului

TEREN Intravilan

Adresa: Loc. Goiesti, Jud. Dolj, T 40 P 14

Nr. Crt	Nr cadastral Nr. topografic	Suprafața* (mp)	Observații / Referințe
A1		993	Sector cadastral:22 Teren neimprejmuit;

B. Partea II. Proprietari și acte

Inscrieri privitoare la dreptul de proprietate și alte drepturi reale	Referințe
/	
Act Administrativ nr. TDP 708-45933, din 19/02/1997 emis de CJSDPAT DOLJ;	
B1	A1
Intabulare, drept de PROPRIETATE, dobândit prin Reconstituire, cota actuala 1/1, cota initiala 1/1 1) POENARU GHEORGHE	

C. Partea III. SARCINI .

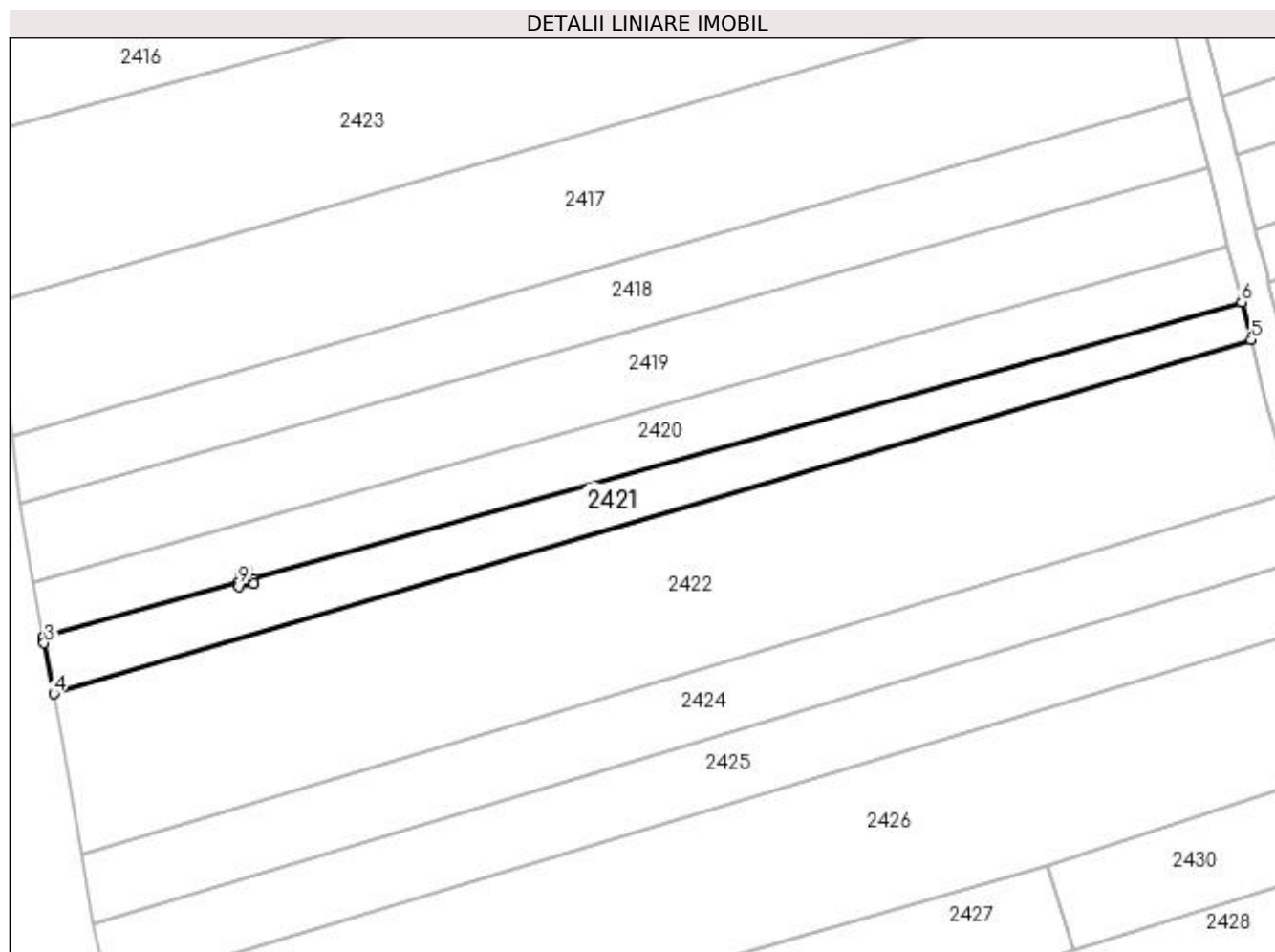
Inscrieri privind dezmembramintele dreptului de proprietate, drepturi reale de garanție și sarcini	Referințe
NU SUNT	

Anexa Nr. 1 La Partea I

Teren

Nr cadastral	Suprafața (mp)*	Observații / Referințe
	993	

* Suprafața este determinată în planul de proiecție Stereo 70.



Date referitoare la teren

Crt	Categorie folosință	Intravilan	Suprafața (mp)	Tarla	Parcelă	Nr. topo	Observații / Referințe
1	arabil	DA	993	40	14	-	

Lungime Segmente

1) Valorile lungimilor segmentelor sunt obținute din proiecție în plan.

Punct început	X / Y	Punct sfârșit	X / Y	Lungime segment (** (m)
1	401.045,988 334.896,856	2	401.020,9 334.889,833	26.052
2	401.020,9 334.889,833	3	401.021,04 334.889,115	0.732
3	401.021,04 334.889,115	4	401.022,305 334.882,596	6.641
4	401.022,305 334.882,596	5	401.176,554 334.928,172	160.841
5	401.176,554 334.928,172	6	401.175,332 334.933,063	5.041

Punct început	X / Y	Punct sfârşit	X / Y	Lungime segment (** (m)
6	401.175,332 334.933,063	7	401.047,923 334.897,397	132.307
7	401.047,923 334.897,397	8	401.048,03 334.896,803	0.604
8	401.048,03 334.896,803	9	401.046,061 334.896,45	2.0
9	401.046,061 334.896,45	1	401.045,988 334.896,856	0.413

** Lungimile segmentelor sunt determinate în planul de proiecție Stereo 70 și sunt rotunjite la 1 milimetru.

*** Distanța dintre puncte este formată din segmente cumulate ce sunt mai mici decât valoarea 1 milimetru.

**DATE DESPRE IMOBILUL NR. 2422**

Oficiul de Cadastru și Publicitate Imobiliară DOLJ
Biroul de Cadastru și Publicitate Imobiliară Craiova

A. Partea I. Descrierea imobilului

TEREN Intravilan

Adresa: Loc. Goiesti, Jud. Dolj, T 40 P 15

Nr. Crt	Nr cadastral Nr. topografic	Suprafața* (mp)	Observații / Referințe
A1		3.321	Sector cadastral:22 Teren neimprejmuit;

B. Partea II. Proprietari și acte

Inscrieri privitoare la dreptul de proprietate și alte drepturi reale	Referințe
/	
Act Administrativ nr. TDP 1196-1365, din 06/09/2002 emis de CJSDPAT DOLJ;	
B1	A1
Intabulare, drept de PROPRIETATE, dobândit prin Reconstituire, cota actuala 1/1, cota initiala 1/1	
1) PLEȘA MIHAI	

C. Partea III. SARCINI .

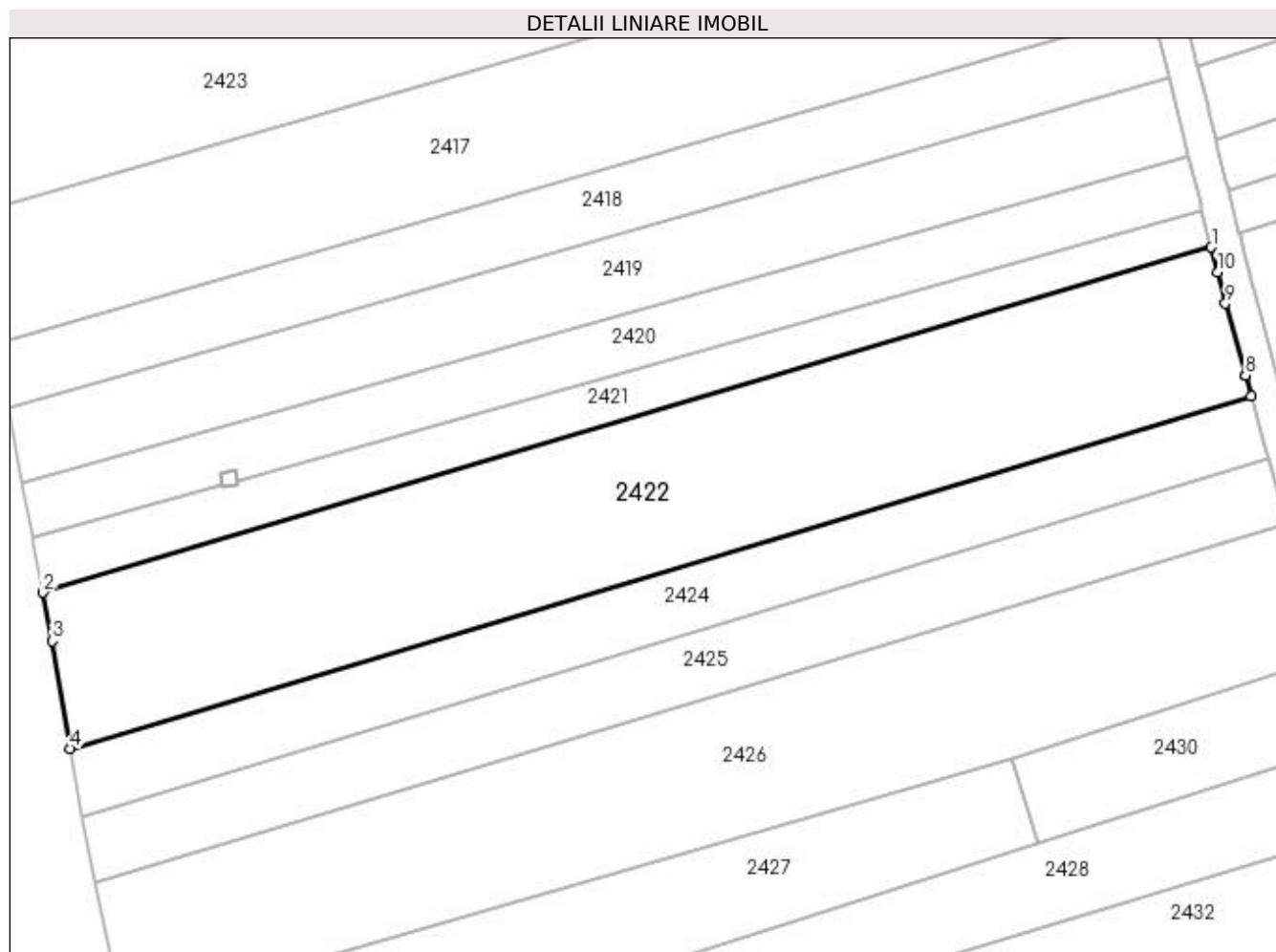
Inscrieri privind dezmembramintele dreptului de proprietate, drepturi reale de garanție și sarcini	Referințe
NU SUNT	

Anexa Nr. 1 La Partea I

Teren

Nr cadastral	Suprafața (mp)*	Observații / Referințe
	3.321	

* Suprafața este determinată în planul de proiecție Stereo 70.



Date referitoare la teren

Crt	Categorie folosință	Intravilan	Suprafața (mp)	Tarla	Parcelă	Nr. topo	Observații / Referințe
1	arabil	DA	3.321	40	15	-	

Lungime Segmente

1) Valorile lungimilor segmentelor sunt obținute din proiecție în plan.

Punct început	X / Y	Punct sfârșit	X / Y	Lungime segment (** (m)
1	401.176,554 334.928,172	2	401.022,305 334.882,596	160.841
2	401.022,305 334.882,596	3	401.023,549 334.876,188	6.528
3	401.023,549 334.876,188	4	401.025,896 334.862,001	14.38
4	401.025,896 334.862,001	5	401.181,798 334.908,53	162.697
5	401.181,798 334.908,53	6	401.181,059 334.911,194	2.765

Punct început	X / Y	Punct sfârşit	X / Y	Lungime segment (** (m)
6	401.181,059 334.911,194	7	401.181,046 334.911,24	0.048
7	401.181,046 334.911,24	8	401.181,041 334.911,258	0.019
8	401.181,041 334.911,258	9	401.178,412 334.920,738	9.838
9	401.178,412 334.920,738	10	401.177,38 334.924,866	4.255
10	401.177,38 334.924,866	1	401.176,554 334.928,172	3.408

** Lungimile segmentelor sunt determinate în planul de proiecție Stereo 70 și sunt rotunjite la 1 milimetru.

*** Distanța dintre puncte este formată din segmente cumulate ce sunt mai mici decât valoarea 1 milimetru.

**DATE DESPRE IMOBILUL NR. 2423**

Oficiul de Cadastru și Publicitate Imobiliară DOLJ
Biroul de Cadastru și Publicitate Imobiliară Craiova

A. Partea I. Descrierea imobilului

TEREN Intravilan

Adresa: Loc. Goiesti, Jud. Dolj, T 40 P 9/1

Nr. Crt	Nr cadastral Nr. topografic	Suprafața* (mp)	Observații / Referințe
A1		3.144	Sector cadastral:22 Teren neimprejmit;

B. Partea II. Proprietari și acte

Inscrieri privitoare la dreptul de proprietate și alte drepturi reale	Referințe
/	
Act Normativ nr. Legea 7, din 13/03/1996 emis de PARLAMENTUL ROMÂNIEI (art. 13 alin. 15);	
B1	Inscrierea provizorie, drept de PROPRIETATE, dobandit prin Lege, cota actuala 1/1, cota initiala 1/1
	1) NEIDENTIFICAT NEIDENTIFICAT, CIF:0000000000000

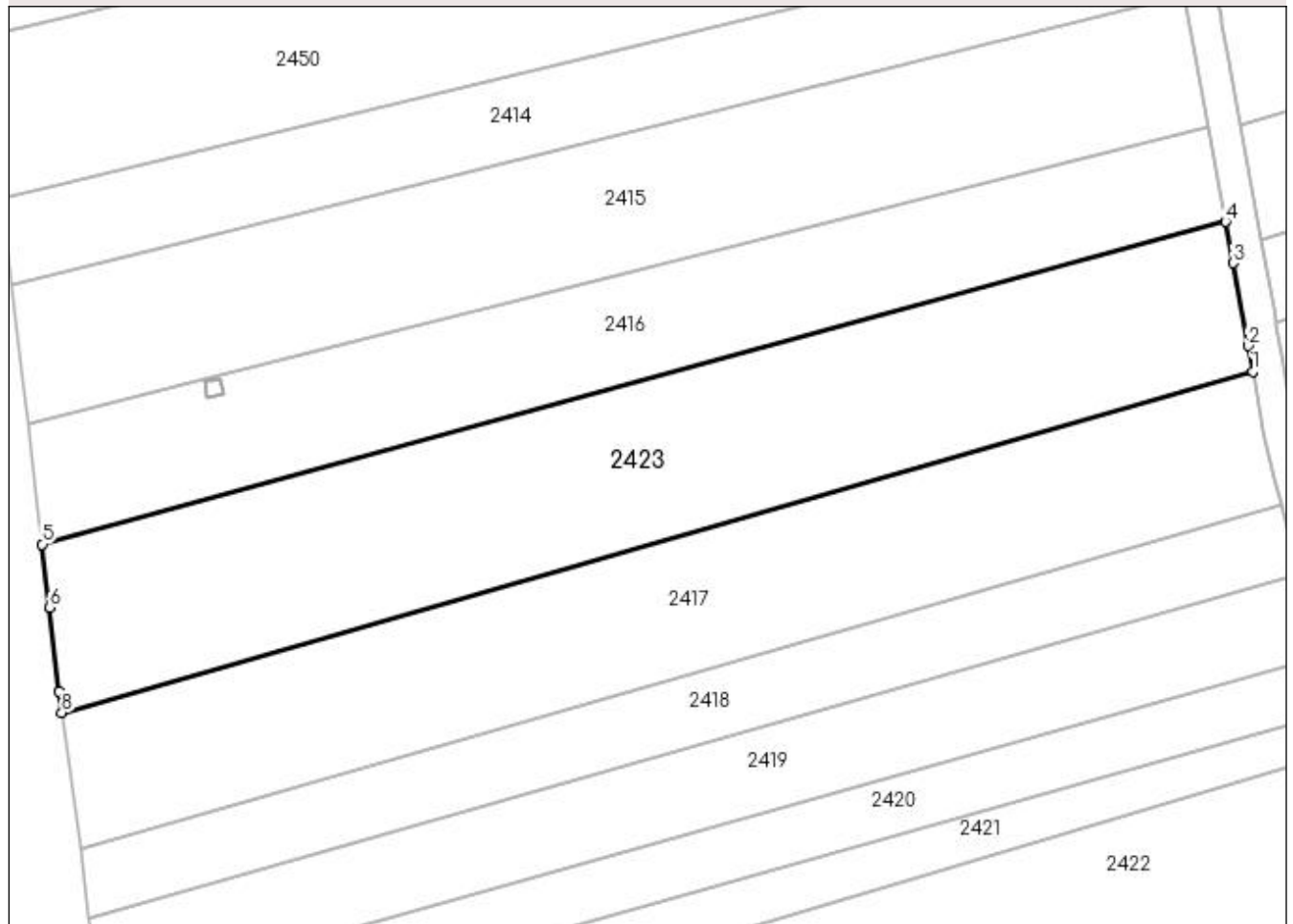
C. Partea III. SARCINI .

Inscrieri privind dezmembramintele dreptului de proprietate, drepturi reale de garanție și sarcini	Referințe
NU SUNT	

Anexa Nr. 1 La Partea I**Teren**

Nr cadastral	Suprafața (mp)*	Observații / Referințe
	3.144	

* Suprafața este determinată în planul de proiecție Stereo 70.

DETALII LINIARE IMOBIL**Date referitoare la teren**

Crt	Categorie folosință	Intravilan	Suprafața (mp)	Tarla	Parcelă	Nr. topo	Observații / Referințe
1	arabil	DA	3.144	40	9/1	-	

Lungime Segmente

1) Valorile lungimilor segmentelor sunt obținute din proiecție în plan.

Punct început	X / Y	Punct sfârșit	X / Y	Lungime segment (** (m)
1	401.165,132 334.976,219	2	401.164,549 334.979,447	3.28
2	401.164,549 334.979,447	3	401.162,656 334.989,922	10.645
3	401.162,656 334.989,922	4	401.161,704 334.995,15	5.314
4	401.161,704 334.995,15	5	401.012,054 334.954,352	155.112
5	401.012,054 334.954,352	6	401.012,971 334.946,392	8.013

Punct început	X / Y	Punct sfârșit	X / Y	Lungime segment (** (m)
6	401.012,971 334.946,392	7	401.014,199 334.935,724	10.738
7	401.014,199 334.935,724	8	401.014,533 334.933,048	2.697
8	401.014,533 334.933,048	1	401.165,132 334.976,219	156.665

** Lungimile segmentelor sunt determinate în planul de proiecție Stereo 70 și sunt rotunjite la 1 milimetru.

*** Distanța dintre puncte este formată din segmente cumulate ce sunt mai mici decât valoarea 1 milimetru.

**DATE DESPRE IMOBILUL NR. 2424**

Oficiul de Cadastru și Publicitate Imobiliară DOLJ
Biroul de Cadastru și Publicitate Imobiliară Craiova

A. Partea I. Descrierea imobilului

TEREN Intravilan

Adresa: Loc. Goiesti, Jud. Dolj, T 40 P 16

Nr. Crt	Nr cadastral Nr. topografic	Suprafața* (mp)	Observații / Referințe
A1	33362	1.441	Sector cadastral:22 Teren neimprejmuit;

B. Partea II. Proprietari și acte

Inscrieri privitoare la dreptul de proprietate și alte drepturi reale	Referințe
200922 / 06/10/2020	
Act Notarial nr. CONTRACT DE VANZARE AUT NR 3403, din 05/10/2020 emis de NP Sorop Alexandru Oliviu;	
B1	A1
Intabulare, drept de PROPRIETATE, dobandit prin Conventie, cota actuala 1/1, cota initiala 1/1	
1) SCARLAT CONSTANTIN-MIHĂIȚĂ	
2) SCARLAT COSMINA-ROXANA	

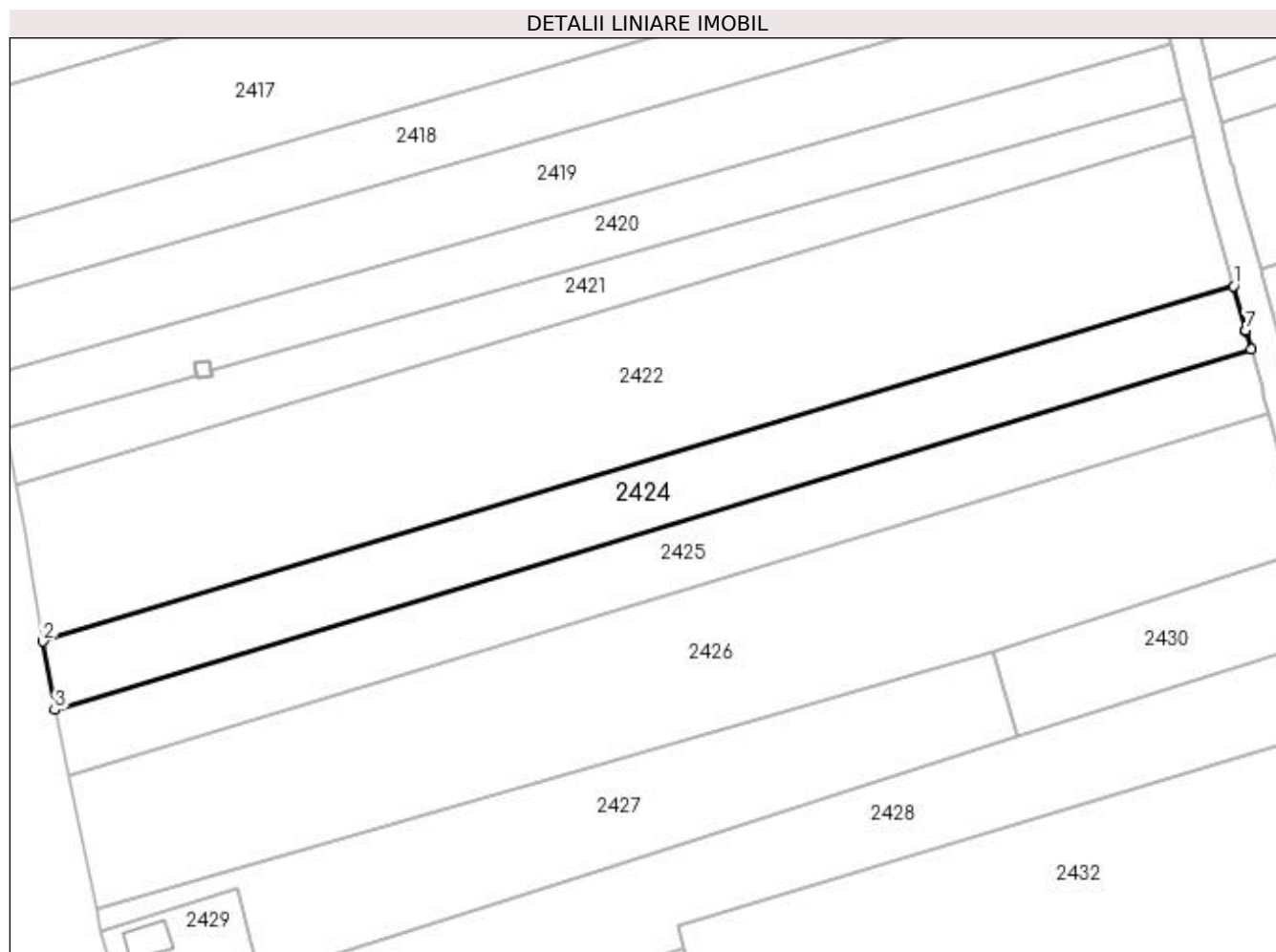
C. Partea III. SARCINI .

Inscrieri privind dezmembramintele dreptului de proprietate, drepturi reale de garanție și sarcini	Referințe
NU SUNT	

Anexa Nr. 1 La Partea I**Teren**

Nr cadastral	Suprafaţa (mp)*	Observaţii / Referinţe
33362	1.441	

* Suprafaţa este determinată în planul de proiecţie Stereo 70.

**Date referitoare la teren**

Crt	Categorie folosinţă	Intra vilan	Suprafaţa (mp)	Tarla	Parcelă	Nr. topo	Observaţii / Referinţe
1	arabil	DA	1.441	40	16	-	

Lungime Segmente

1) Valorile lungimilor segmentelor sunt obţinute din proiecţie în plan.

Punct început	X / Y	Punct sfârşit	X / Y	Lungime segment (** (m)
1	401.181,798 334.908,53	2	401.025,896 334.862,001	162.697
2	401.025,896 334.862,001	3	401.027,413 334.853,03	9.098
3	401.027,413 334.853,03	4	401.184,105 334.900,209	163.641
4	401.184,105 334.900,209	5	401.183,432 334.902,636	2.519
5	401.183,432 334.902,636	6	401.183,419 334.902,682	0.048

Punct început	X / Y	Punct sfârşit	X / Y	Lungime segment (** (m)
6	401.183,419 334.902,682	7	401.183,414 334.902,7	0.019
7	401.183,414 334.902,7	1	401.181,798 334.908,53	6.05

** Lungimile segmentelor sunt determinate în planul de proiecție Stereo 70 și sunt rotunjite la 1 milimetru.

*** Distanța dintre puncte este formată din segmente cumulate ce sunt mai mici decât valoarea 1 milimetru.

**DATE DESPRE IMOBILUL NR. 2425**

Oficiul de Cadastru și Publicitate Imobiliară DOLJ
Biroul de Cadastru și Publicitate Imobiliară Craiova

A. Partea I. Descrierea imobilului

TEREN Intravilan

Adresa: Loc. Goiesti, Jud. Dolj, T 40 P 16/1

Nr. Crt	Nr cadastral Nr. topografic	Suprafața* (mp)	Observații / Referințe
A1		1.441	Sector cadastral:22 Teren neimprejmuit;

B. Partea II. Proprietari și acte

Inscrieri privitoare la dreptul de proprietate și alte drepturi reale	Referințe
/	
Act Administrativ nr. TDP 1397, din 14/12/2002 emis de CJSDPAT DOLJ;	
B1	A1
Intabulare, drept de PROPRIETATE, dobândit prin Reconstituire, cota actuala 1/1, cota initiala 1/1 1) POPESCU PETRE	

C. Partea III. SARCINI .

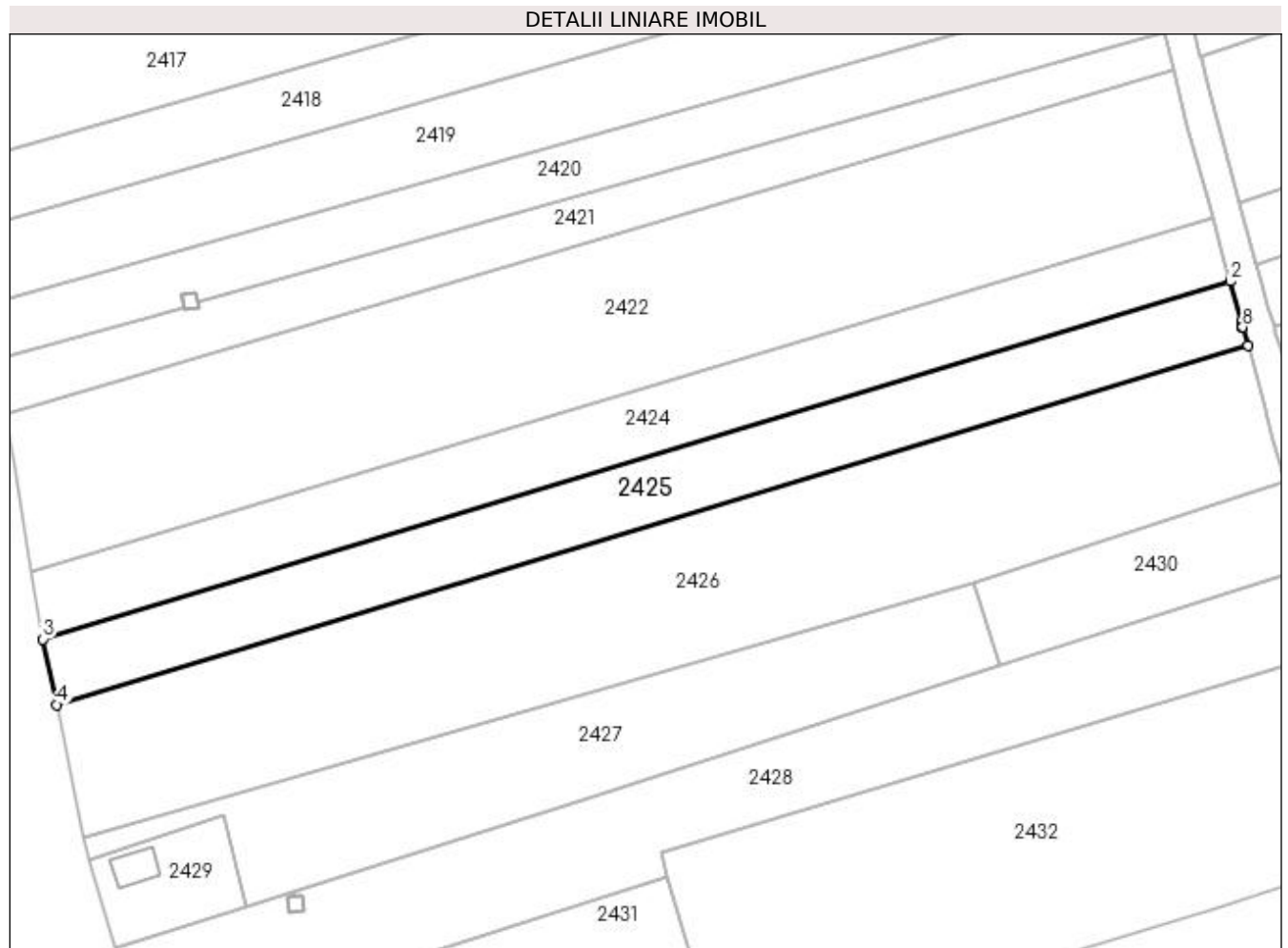
Inscrieri privind dezmembramintele dreptului de proprietate, drepturi reale de garanție și sarcini	Referințe
NU SUNT	

Anexa Nr. 1 La Partea I

Teren

Nr cadastral	Suprafața (mp)*	Observații / Referințe
	1.441	

* Suprafața este determinată în planul de proiecție Stereo 70.



Date referitoare la teren

Crt	Categorie folosință	Intra vilan	Suprafața (mp)	Tarla	Parcelă	Nr. topo	Observații / Referințe
1	arabil	DA	1.441	40	16/1	-	

Lungime Segmente

1) Valorile lungimilor segmentelor sunt obținute din proiecție în plan.

Punct început	X / Y	Punct sfârșit	X / Y	Lungime segment (** (m)
1	401.185,567 334.894,938	2	401.184,105 334.900,209	5.47
2	401.184,105 334.900,209	3	401.027,413 334.853,03	163.641
3	401.027,413 334.853,03	4	401.029,203 334.844,389	8.824
4	401.029,203 334.844,389	5	401.186,455 334.891,737	164.226
5	401.186,455 334.891,737	6	401.185,794 334.894,122	2.475

Punct început	X / Y	Punct sfârșit	X / Y	Lungime segment (** (m)
6	401.185,794 334.894,122	7	401.185,781 334.894,168	0.048
7	401.185,781 334.894,168	8	401.185,776 334.894,185	0.018
8	401.185,776 334.894,185	1	401.185,567 334.894,938	0.781

** Lungimile segmentelor sunt determinate în planul de proiecție Stereo 70 și sunt rotunjite la 1 milimetru.

*** Distanța dintre puncte este formată din segmente cumulate ce sunt mai mici decât valoarea 1 milimetru.

**DATE DESPRE IMOBILUL NR. 2426**

Oficiul de Cadastru și Publicitate Imobiliară DOLJ
Biroul de Cadastru și Publicitate Imobiliară Craiova

A. Partea I. Descrierea imobilului

TEREN Intravilan

Adresa: Loc. Goiesti, Jud. Dolj, T 40 P 17

Nr. Crt	Nr cadastral Nr. topografic	Suprafața* (mp)	Observații / Referințe
A1		3.078	Sector cadastral:22 Teren neimprejmuit;

B. Partea II. Proprietari și acte

Inscrieri privitoare la dreptul de proprietate și alte drepturi reale	Referințe
/	
Act Administrativ nr. TDP 1111-1365, din 01/08/2002 emis de CJSDPAT DOLJ;	
B1	A1
Intabulare, drept de PROPRIETATE, dobândit prin Reconstituire, cota actuala 1/1, cota initiala 1/1	
1) POPESCU NICOLAE	

C. Partea III. SARCINI .

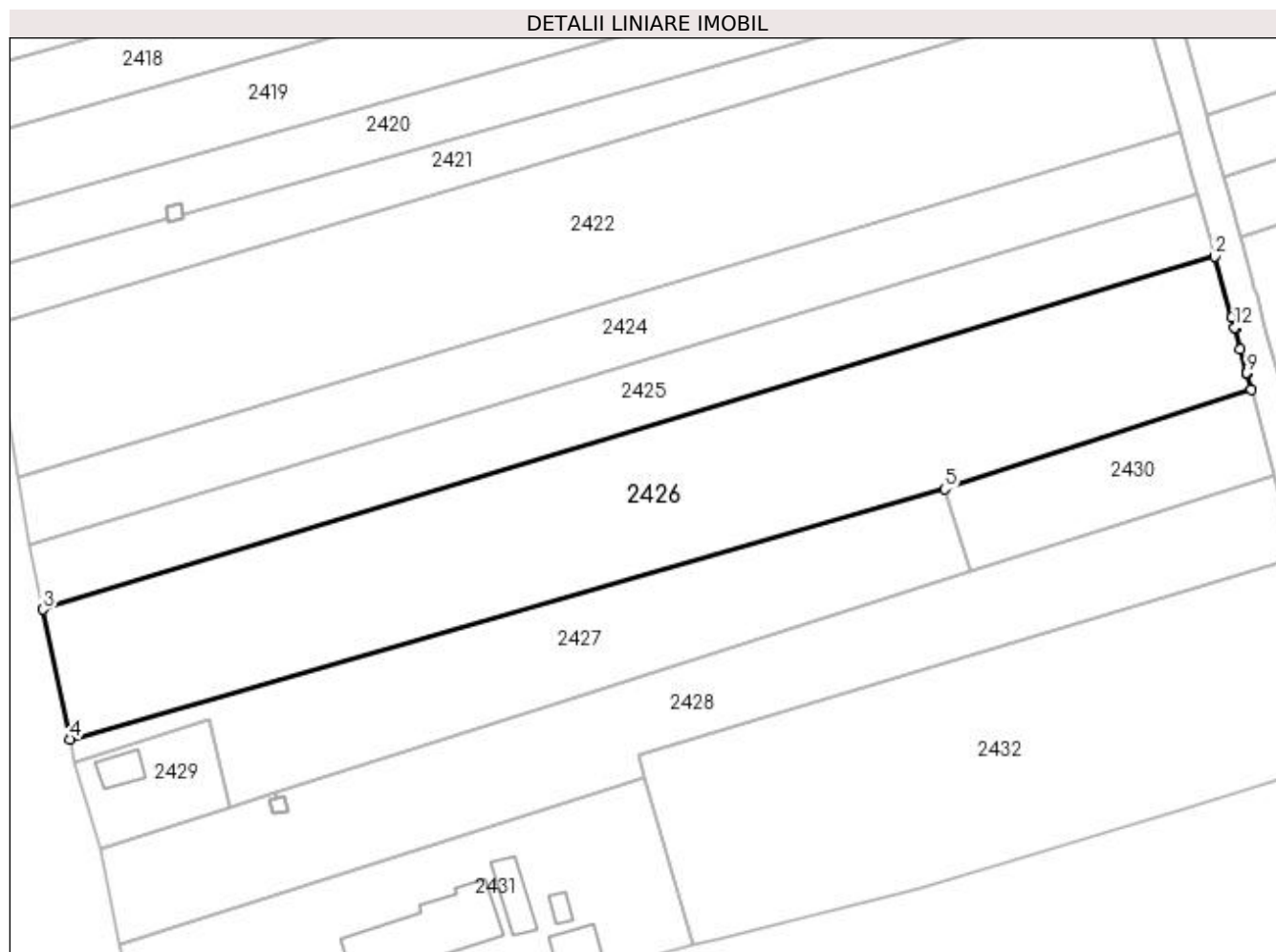
Inscrieri privind dezmembramintele dreptului de proprietate, drepturi reale de garanție și sarcini	Referințe
NU SUNT	

Anexa Nr. 1 La Partea I

Teren

Nr cadastral	Suprafața (mp)*	Observații / Referințe
	3.078	

* Suprafața este determinată în planul de proiecție Stereo 70.



Date referitoare la teren

Crt	Categorie folosință	Intravilan	Suprafața (mp)	Tarla	Parcelă	Nr. topo	Observații / Referințe
1	arabil	DA	3.078	40	17	-	

Lungime Segmente

1) Valorile lungimilor segmentelor sunt obținute din proiecție în plan.

Punct început	X / Y	Punct sfârșit	X / Y	Lungime segment (** (m)
1	401.188,735 334.883,514	2	401.186,455 334.891,737	8.533
2	401.186,455 334.891,737	3	401.029,203 334.844,389	164.226
3	401.029,203 334.844,389	4	401.032,812 334.826,968	17.791
4	401.032,812 334.826,968	5	401.150,195 334.860,544	122.091
5	401.150,195 334.860,544	6	401.191,301 334.873,834	43.201

Punct început	X / Y	Punct sfârșit	X / Y	Lungime segment (** (m)
6	401.191,301 334.873,834	7	401.190,718 334.876,053	2.294
7	401.190,718 334.876,053	8	401.190,706 334.876,098	0.047
8	401.190,706 334.876,098	9	401.190,701 334.876,116	0.019
9	401.190,701 334.876,116	10	401.189,874 334.879,262	3.253
10	401.189,874 334.879,262	11	401.189,139 334.882,056	2.889
11	401.189,139 334.882,056	12	401.189,101 334.882,197	0.146
12	401.189,101 334.882,197	1	401.188,735 334.883,514	1.367

** Lungimile segmentelor sunt determinate în planul de proiecție Stereo 70 și sunt rotunjite la 1 milimetru.

*** Distanța dintre puncte este formată din segmente cumulate ce sunt mai mici decât valoarea 1 milimetru.

**DATE DESPRE IMOBILUL NR. 2427**

Oficiul de Cadastru și Publicitate Imobiliară DOLJ
Biroul de Cadastru și Publicitate Imobiliară Craiova

A. Partea I. Descrierea imobilului

TEREN Intravilan

Adresa: Loc. Goiesti, Jud. Dolj, T 40 P 18

Nr. Crt	Nr cadastral Nr. topografic	Suprafața* (mp)	Observații / Referințe
A1		1.413	Sector cadastral:22 Teren neimprejmuit;

B. Partea II. Proprietari și acte

Inscrieri privitoare la dreptul de proprietate și alte drepturi reale		Referințe
/		
Act Normativ nr. Legea 7, din 13/03/1996 emis de PARLAMENTUL ROMÂNIEI (art. 13 alin. 15);		
B1	Inscrierea provizorie, drept de PROPRIETATE, dobandit prin Lege, cota actuala 1/1, cota initiala 1/1 1) NEIDENTIFICAT NEIDENTIFICAT, CIF:0000000000000	A1

C. Partea III. SARCINI .

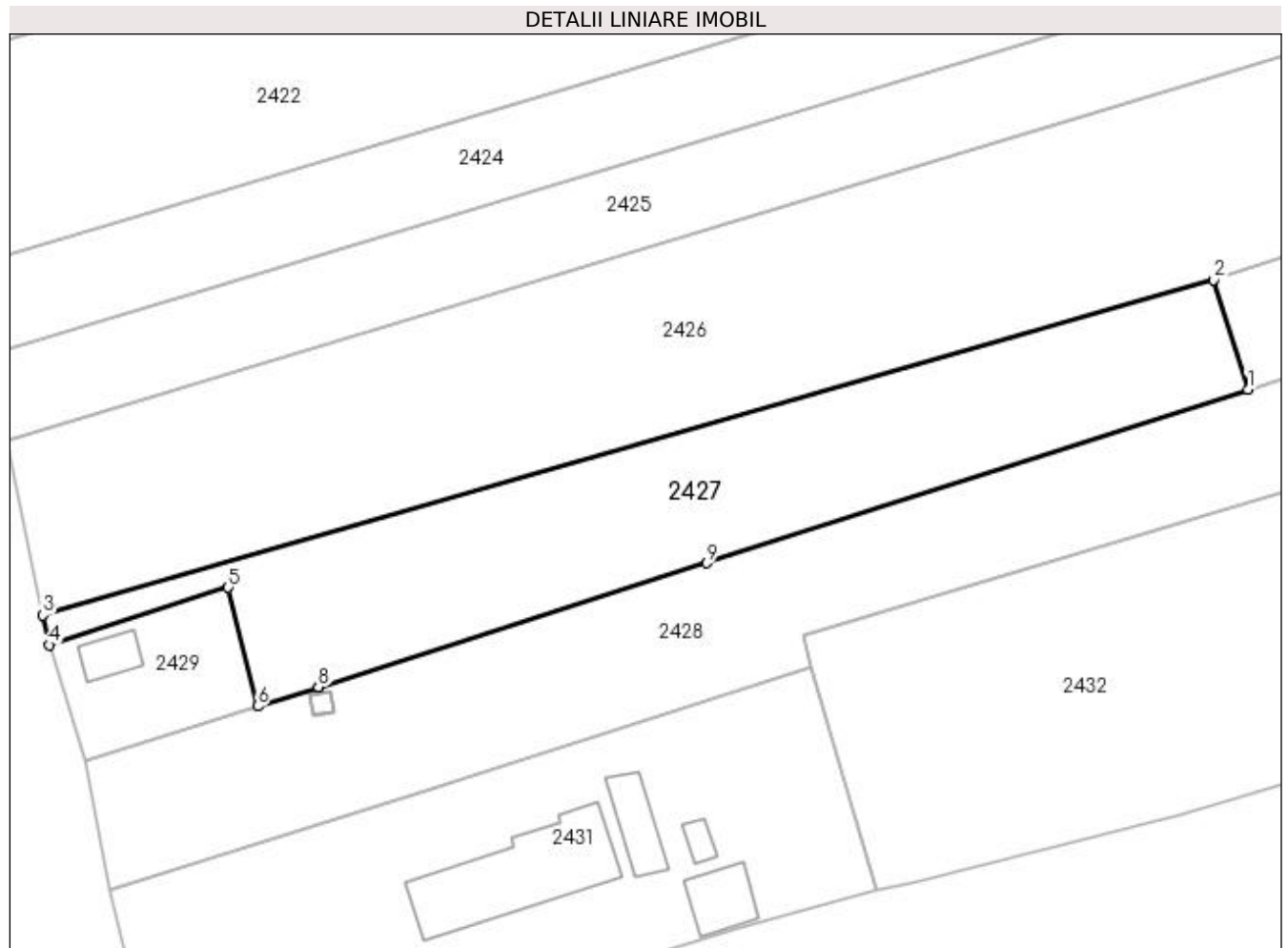
Inscrieri privind dezmembramintele dreptului de proprietate, drepturi reale de garanție și sarcini	Referințe
NU SUNT	

Anexa Nr. 1 La Partea I

Teren

Nr cadastral	Suprafața (mp)*	Observații / Referințe
	1.413	

* Suprafața este determinată în planul de proiecție Stereo 70.



Date referitoare la teren

Crt	Categorie folosință	Intra vilan	Suprafața (mp)	Tarla	Parcelă	Nr. topo	Observații / Referințe
1	arabil	DA	1.413	40	18	-	

Lungime Segmente

1) Valorile lungimilor segmentelor sunt obținute din proiecție în plan.

Punct început	X / Y	Punct sfârșit	X / Y	Lungime segment (** (m)
1	401.153,601 334.849,584	2	401.150,195 334.860,544	11.477
2	401.150,195 334.860,544	3	401.032,812 334.826,968	122.091
3	401.032,812 334.826,968	4	401.033,434 334.823,964	3.068
4	401.033,434 334.823,964	5	401.051,386 334.829,72	18.852
5	401.051,386 334.829,72	6	401.054,316 334.817,83	12.246

Punct început	X / Y	Punct sfârşit	X / Y	Lungime segment (** (m)
6	401.054,316 334.817,83	7	401.060,401 334.819,767	6.386
7	401.060,401 334.819,767	8	401.060,406 334.819,769	0.005
8	401.060,406 334.819,769	9	401.099,352 334.832,167	40.872
9	401.099,352 334.832,167	1	401.153,601 334.849,584	56.976

** Lungimile segmentelor sunt determinate în planul de proiecţie Stereo 70 şi sunt rotunjite la 1 milimetru.

*** Distanţa dintre puncte este formată din segmente cumulate ce sunt mai mici decât valoarea 1 milimetru.

**DATE DESPRE IMOBILUL NR. 2428**

Oficiul de Cadastru și Publicitate Imobiliară DOLJ
Biroul de Cadastru și Publicitate Imobiliară Craiova

A. Partea I. Descrierea imobilului

TEREN Intravilan

Adresa: Loc. Goiesti, Jud. Dolj, T 40 P 19

Nr. Crt	Nr cadastral Nr. topografic	Suprafața* (mp)	Observații / Referințe
A1		1.944	Sector cadastral:22 Teren neimpregmuit;

B. Partea II. Proprietari și acte

Inscrieri privitoare la dreptul de proprietate și alte drepturi reale	Referințe
/	
Act Administrativ nr. TDP 1851, din 12/08/2004 emis de CJSDPAT DOLJ;	
B1	A1
Intabulare, drept de PROPRIETATE, dobandit prin Reconstituire, cota actuala 1/1, cota initiala 1/1 1) POPESCU ALEXANDRU	

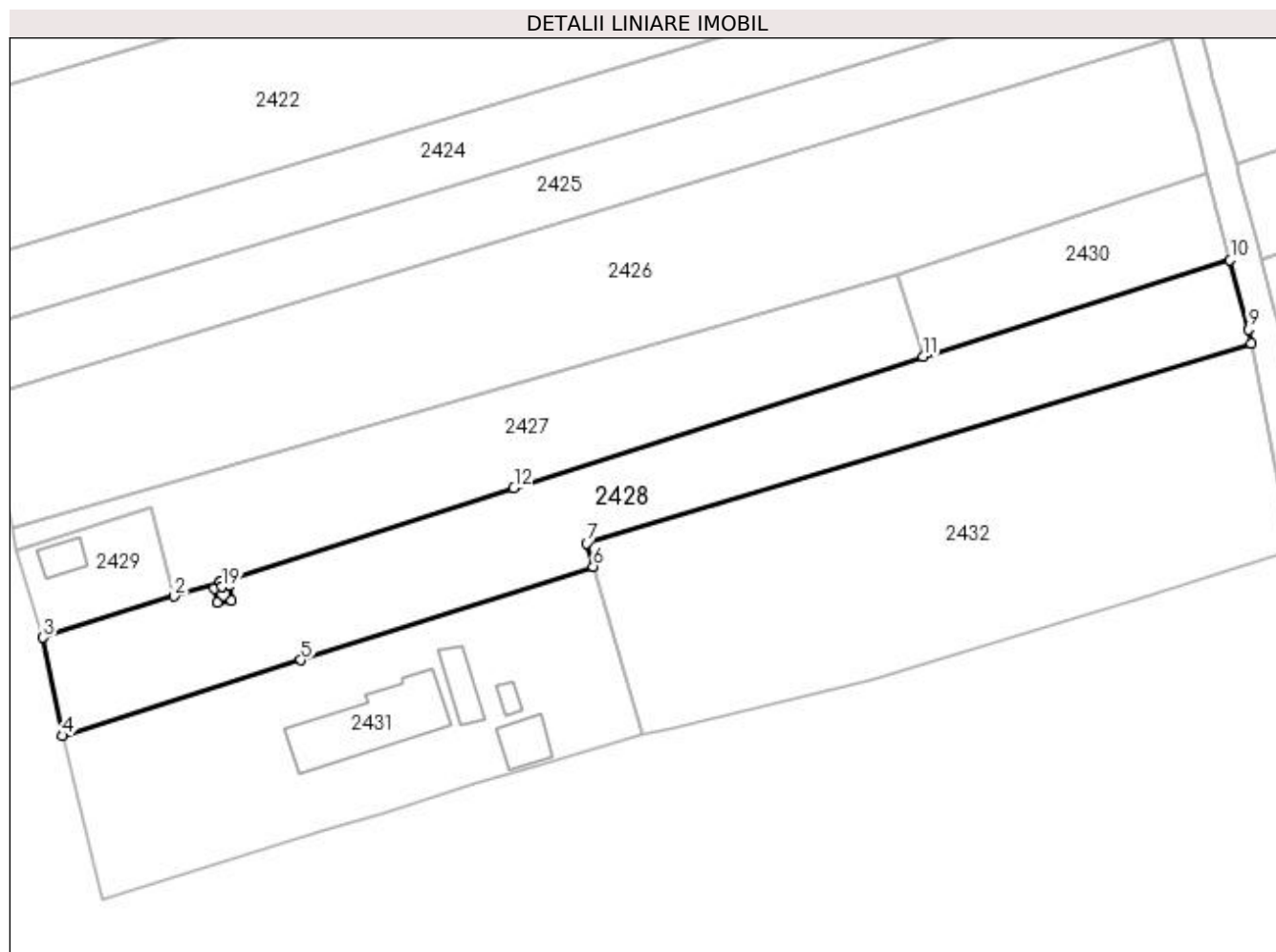
C. Partea III. SARCINI .

Inscrieri privind dezmembramintele dreptului de proprietate, drepturi reale de garanție și sarcini	Referințe
NU SUNT	

Anexa Nr. 1 La Partea I**Teren**

Nr cadastral	Suprafața (mp)*	Observații / Referințe
	1.944	

* Suprafața este determinată în planul de proiecție Stereo 70.

**Date referitoare la teren**

Crt	Categorie folosință	Intra vilan	Suprafața (mp)	Tarla	Parcelă	Nr. topo	Observații / Referințe
1	arabil	DA	1.944	40	19	-	

Lungime Segmente

1) Valorile lungimilor segmentelor sunt obținute din proiecție în plan.

Punct început	X / Y	Punct sfârșit	X / Y	Lungime segment (** (m)
1	401.060,401 334.819,767	2	401.054,316 334.817,83	6.386
2	401.054,316 334.817,83	3	401.036,962 334.812,381	18.189
3	401.036,962 334.812,381	4	401.039,532 334.799,369	13.263
4	401.039,532 334.799,369	5	401.071,119 334.809,414	33.146
5	401.071,119 334.809,414	6	401.109,871 334.821,796	40.682

Punct început	X / Y	Punct sfârşit	X / Y	Lungime segment (** (m)
6	401.109,871 334.821,796	7	401.108,998 334.824,871	3.197
7	401.108,998 334.824,871	8	401.197,082 334.851,347	91.977
8	401.197,082 334.851,347	9	401.196,728 334.853,187	1.874
9	401.196,728 334.853,187	10	401.194,309 334.862,391	9.517
10	401.194,309 334.862,391	11	401.153,601 334.849,584	42.675
11	401.153,601 334.849,584	12	401.099,352 334.832,167	56.976
12	401.099,352 334.832,167	13	401.060,406 334.819,769	40.872
13	401.060,406 334.819,769	14	401.060,617 334.819,108	0.694
14	401.060,617 334.819,108	15	401.061,601 334.819,284	1.0
15	401.061,601 334.819,284	16	401.061,954 334.817,315	2.0
16	401.061,954 334.817,315	17	401.059,985 334.816,963	2.0
17	401.059,985 334.816,963	18	401.059,632 334.818,932	2.0
18	401.059,632 334.818,932	19	401.060,612 334.819,107	0.996
19	401.060,612 334.819,107	1	401.060,401 334.819,767	0.693

** Lungimile segmentelor sunt determinate în planul de proiecție Stereo 70 și sunt rotunjite la 1 milimetru.

*** Distanța dintre puncte este formată din segmente cumulate ce sunt mai mici decât valoarea 1 milimetru.

**DATE DESPRE IMOBILUL NR. 2429**

Oficiul de Cadastru și Publicitate Imobiliară DOLJ
Biroul de Cadastru și Publicitate Imobiliară Craiova

A. Partea I. Descrierea imobilului

TEREN Intravilan

Adresa: Loc. Goiesti, Jud. Dolj, T 40 P 20

Nr. Crt	Nr cadastral Nr. topografic	Suprafața* (mp)	Observații / Referințe
A1		225	Sector cadastral:22 Teren neimprejmuit;

B. Partea II. Proprietari și acte

Inscrieri privitoare la dreptul de proprietate și alte drepturi reale	Referințe
/	
Act Administrativ nr. TDP 1763, din 25/03/2004 emis de CJSDPAT DOLJ;	
B1	A1
Intabulare, drept de PROPRIETATE, dobândit prin Reconstituire, cota actuala 1/1, cota initiala 1/1 1) MARICA EMILIA	

C. Partea III. SARCINI .

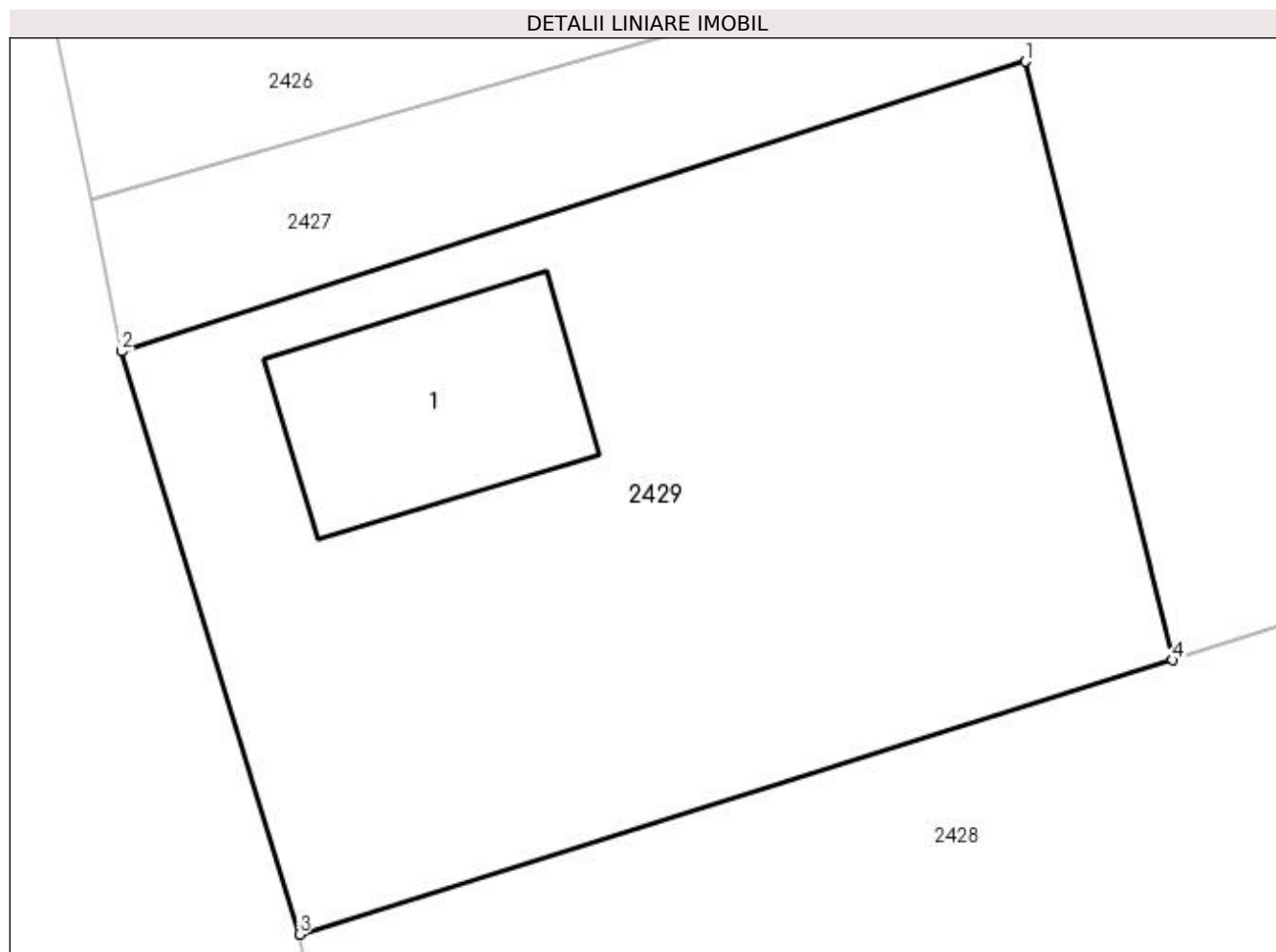
Inscrieri privind dezmembramintele dreptului de proprietate, drepturi reale de garanție și sarcini	Referințe
NU SUNT	

Anexa Nr. 1 La Partea I

Teren

Nr cadastral	Suprafaţa (mp)*	Observații / Referințe
	225	

* Suprafața este determinată în planul de proiecție Stereo 70.



Date referitoare la teren

Crt	Categorie folosință	Intravilan	Suprafața (mp)	Tarla	Parcelă	Nr. topo	Observații / Referințe
1	arabil	DA	225	40	20	-	

Date referitoare la construcții

Crt	Număr	Destinație construcție	Supraf. (mp)	Situație juridică	Observații / Referințe
A1.1		construcții industriale și edilitare	22	Fara acte	Nr. niveluri:1; S. construita la sol:22 mp; Anexa

Lungime Segmente

1) Valorile lungimilor segmentelor sunt obținute din proiecție în plan.

Punct început	X / Y	Punct sfârșit	X / Y	Lungime segment (** (m)
1	401.051,386 334.829,72	2	401.033,434 334.823,964	18.852
2	401.033,434 334.823,964	3	401.036,962 334.812,381	12.108
3	401.036,962 334.812,381	4	401.054,316 334.817,83	18.189

Punct început	X / Y	Punct sfârşit	X / Y	Lungime segment (** (m)
4	401.054,316 334.817,83	1	401.051,386 334.829,72	12.246

** Lungimile segmentelor sunt determinate în planul de proiecţie Stereo 70 şi sunt rotunjite la 1 milimetru.

*** Distanţa dintre puncte este formată din segmente cumulate ce sunt mai mici decât valoarea 1 milimetru.

**DATE DESPRE IMOBILUL NR. 2430**

Oficiul de Cadastru și Publicitate Imobiliară DOLJ
Biroul de Cadastru și Publicitate Imobiliară Craiova

A. Partea I. Descrierea imobilului

TEREN Intravilan

Adresa: Loc. Goiesti, Jud. Dolj, T 40 P 21

Nr. Crt	Nr cadastral Nr. topografic	Suprafața* (mp)	Observații / Referințe
A1		500	Sector cadastral:22 Teren neimprejmuit;

B. Partea II. Proprietari și acte

Inscrieri privitoare la dreptul de proprietate și alte drepturi reale	Referințe
/	
Act Administrativ nr. TDP 1965, din 21/03/2005 emis de CJSDPAT DOLJ;	
B1	A1
Intabulare, drept de PROPRIETATE, dobândit prin Reconstituire, cota actuala 1/1, cota initiala 1/1 1) POPESCU ALEXANDRU	

C. Partea III. SARCINI .

Inscrieri privind dezmembramintele dreptului de proprietate, drepturi reale de garanție și sarcini	Referințe
NU SUNT	

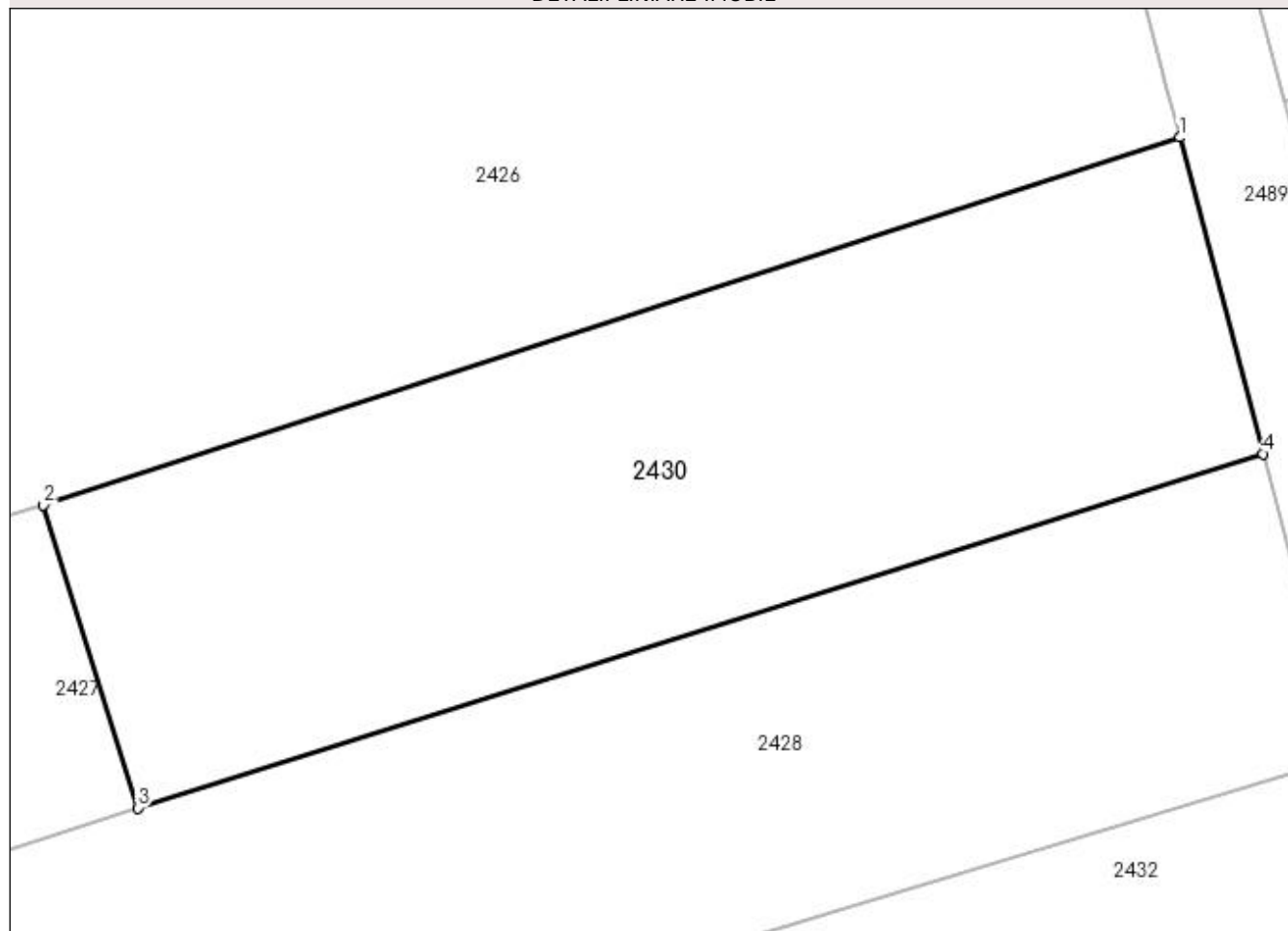
Anexa Nr. 1 La Partea I

Teren

Nr cadastral	Suprafaţa (mp)*	Observații / Referințe
	500	

* Suprafața este determinată în planul de proiecție Stereo 70.

DETALII LINIARE IMOBIL



Date referitoare la teren

Crt	Categorie folosință	Intravilan	Suprafața (mp)	Tarla	Parcelă	Nr. topo	Observații / Referințe
1	arabil	DA	500	40	21	-	

Lungime Segmente

1) Valorile lungimilor segmentelor sunt obținute din proiecție în plan.

Punct început	X / Y	Punct sfârșit	X / Y	Lungime segment (** (m)
1	401.191,301 334.873,834	2	401.150,195 334.860,544	43.201
2	401.150,195 334.860,544	3	401.153,601 334.849,584	11.477
3	401.153,601 334.849,584	4	401.194,309 334.862,391	42.675
4	401.194,309 334.862,391	1	401.191,301 334.873,834	11.832

**** Lungimile segmentelor sunt determinate în planul de proiecție Stereo 70 și sunt rotunjite la 1 milimetru.**

***** Distanța dintre puncte este formată din segmente cumulate ce sunt mai mici decât valoarea 1 milimetru.**

**DATE DESPRE IMOBILUL NR. 2431**

Oficiul de Cadastru și Publicitate Imobiliară DOLJ
Biroul de Cadastru și Publicitate Imobiliară Craiova

A. Partea I. Descrierea imobilului

TEREN Intravilan

Adresa: Loc. Goiesti, Jud. Dolj, T 6, P 267, 268

Nr. Crt	Nr cadastral Nr. topografic	Suprafața* (mp)	Observații / Referințe
A1	33393	Din acte: 1.247 Masurata: 1.679	Sector cadastral:22 Teren imprejmuit; se va nota poseia pe diferenta de suprafata de 432 mp

Construcții

Crt	Nr cadastral Nr. topografic	Adresa	Observații / Referințe
A1.1	33393-C1	Loc. Goiesti, Jud. Dolj, T 6, P 267, 268	Nr. niveluri:1; S. construita la sol:143 mp; S. construita desfasurata:143 mp; Casa de locuit, P , construita in anul 1967, Sc = 143 mp, Su = 100.1 mp, Scd = 143 mp
A1.2	33393-C2	Loc. Goiesti, Jud. Dolj, T 6, P 267, 268	Nr. niveluri:1; S. construita la sol:34 mp; S. construita desfasurata:34 mp; Anexa gospodareasca, P , construita in anul 1980, Sc = 34 mp, Scd = 34 mp
A1.3	33393-C3	Loc. Goiesti, Jud. Dolj, T 6, P 267, 268	Nr. niveluri:1; S. construita la sol:36 mp; S. construita desfasurata:36 mp; Anexa gospodareasca, P , construita in anul 1967, Sc = 36 mp, Scd = 36 mp
A1.4	33393-C4	Loc. Goiesti, Jud. Dolj, T 6, P 267, 268	Nr. niveluri:1; S. construita la sol:9 mp; S. construita desfasurata:9 mp; Anexa gospodareasca, P , construita in anul 2000, Sc = 9 mp, Scd = 9 mp

B. Partea II. Proprietari și acte

Inscrieri privitoare la dreptul de proprietate și alte drepturi reale	Referințe	
198136 / 02/10/2020		
Hotarare Judecatoreasca nr. SENTINTA CIVILA NR. 4999, din 23/03/2009 emis de JUDECATORIOA CRAIOVA in dosar nr 1323/215/2009 (hotarare judecatoreasca nr Încheiere din 18 din 18.03.2020, emis de Judecatoria Craiova;act administrativ nr CERTIFICAT FISCAL NR 7960 din 24.11.2020, emis de PRIMARIA GOIESTI;hotarare judecatoreasca nr Încheiere din 15.04.2010, emis de Judecatoria Craiova;act administrativ nr TDP NR. 1965 din 21.03.2005, emis de CJ DOLJ);		
B1	Intabulare, drept de PROPRIETATE, dobandit prin Hotarare Judecatoreasca, cota actuala 1247/1679, cota initiala 1247/1679 1) POPESCU FLORIN	A1
B2	Intabulare, drept de PROPRIETATE, dobandit prin Hotarare Judecatoreasca, cota actuala 1/2, cota initiala 1/1 1) POPESCU FLORIN	A1.1, A1.2, A1.3, A1.4
Act Administrativ nr. Adeverinta rol fiscal nr. 7959, din 24/11/2020 emis de PRIMARIA GOIESTI (act administrativ nr CERTIFICAT FISCAL NR 7960 din 24.11.2020, emis de PRIMARIA GOIESTI;inscris sub semnatura privata nr PROCES VERBAL DE VECINATATE din 09.09.2020, emis de PFA IULUS FLORENTINA ELENA);		
B3	se notează POSESIA asupra diferenței de teren de 432 mp, 1) POPESCU FLORIN	A1
3989 / 07/01/2021		
Act Notarial nr. DECLARATIE AUT.33, din 07/01/2021 emis de NOTAR PUBLIC GUNESCU-TUDOR MARINELA-DANIELA (hotarare judecatoreasca nr Încheiere Dosar nr.1323/215/2009/ din 15.04.2010, emis de JUDECĂTORIA CRAIOVA;hotarare judecatoreasca nr Încheiere Dosar nr.1323/215/2009 din 18.03.2010, emis de JUDECĂTORIA CRAIOVA;hotarare judecatoreasca nr SENTINȚA CIVILĂ 4999 Dosar nr.1323/215/2009 din 23.03.2009, emis de JUDECĂTORIA CRAIOVA;act administrativ nr CERTIFICAT FISCAL 7005 din 06.01.2021, emis de Primăria comunei Goiești);		
B4	se noteaza rectificarea prezentei carti funciare in sensul ca proprietar asupra A1.1, A1.2, A1.3, A1.4 este si POPESCU ELENA,	A1.1, A1.2, A1.3, A1.4
23208 / 02/02/2021		
Act Notarial nr. CONTRACT DE VANZARE aut nr .204, din 29/01/2021 emis de NOTAR PUBLIC GUNESCU-TUDOR MARINELA-DANIELA;		
B5	Intabulare, drept de PROPRIETATE, dobandit prin Conventie, cota actuala 1/2, cota initiala 1/2 1) POPESCU FLORIN 2) POPESCU ELENA-ANA	A1.1, A1.2, A1.3, A1.4

Inscrieri privind dezmembramintele dreptului de proprietate, drepturi reale de garanție și sarcini	Referințe
--	-----------

C. Partea III. SARCINI

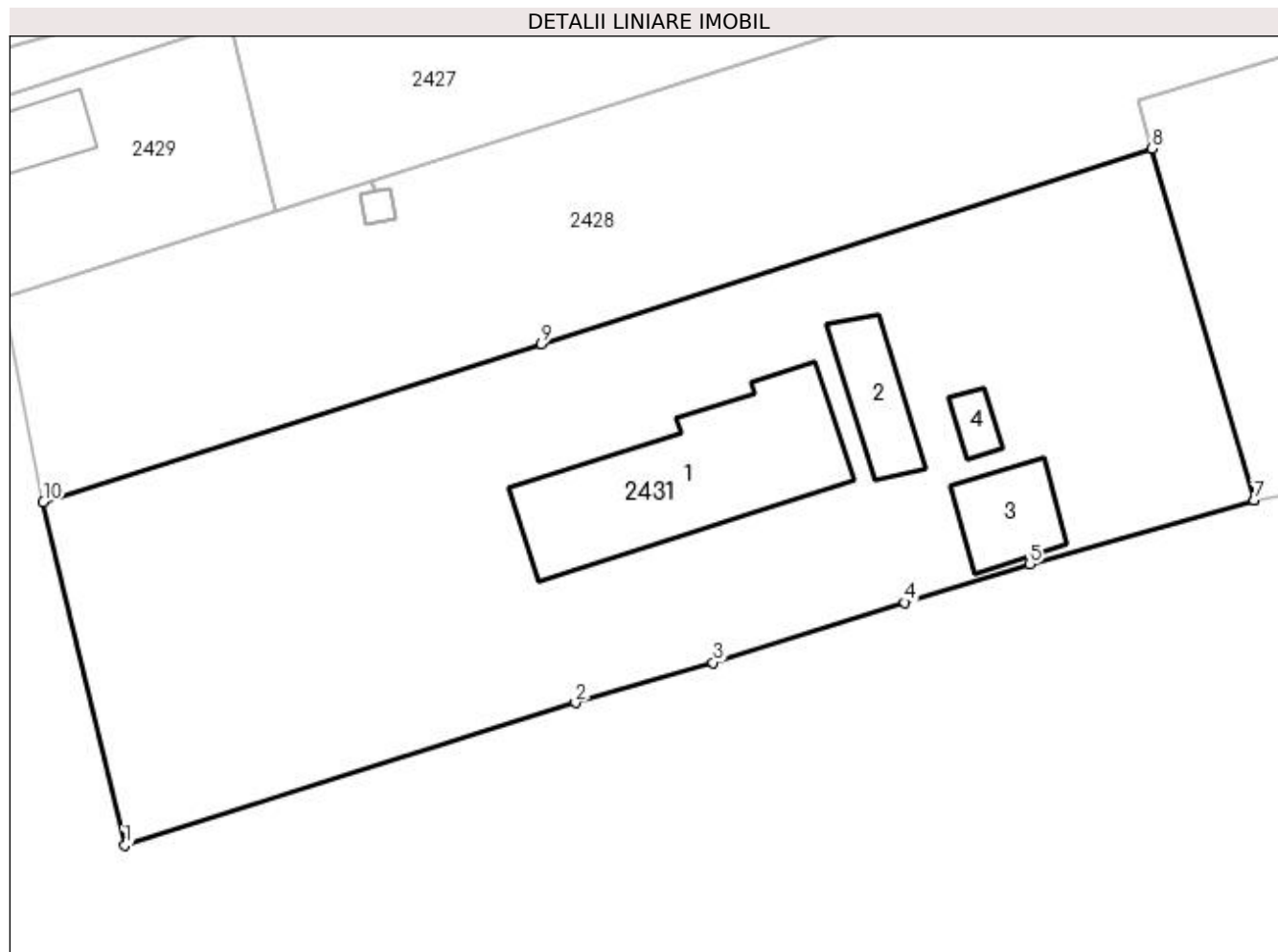
Inscrieri privind dezmembramintele dreptului de proprietate, drepturi reale de garanție și sarcini	Referințe
198136 / 02/10/2020	
Hotarare Judecatoreasca nr. Sentinta Civila Nr. 4999, din 23/03/2009 emis de JUDECATORIOA CRAIOVA in dosar nr 1323/215/2009;	
C1	Intabulare, drept de IPOTECA LEGALA, Valoare:0 ce are ca obiect plata rentei in bani corespunzatoare intretinerii neexecutate, dobandit prin Hotarare Judecatoreasca, cota actuala 1/4, cota initiala 1/4 1) POPESCU ELENA
C2	Intabulare, drept de IPOTECA LEGALA, Valoare:0 ce are ca obiect plata rentei in bani corespunzatoare intretinerii neexecutate, dobandit prin Hotarare Judecatoreasca, cota actuala 1/8, cota initiala 1/8 1) POPESCU ELENA

Anexa Nr. 1 La Partea I

Teren

Nr cadastral	Suprafaţa (mp)*	Observaţii / Referinţe
33393	Din acte: 1.247 Masurata: 1.679	se va nota poseia pe diferenta de suprafata de 432 mp

* Suprafaţa este determinată în planul de proiecţie Stereo 70.



Date referitoare la teren

Crt	Categorie folosinţă	Intravilan	Suprafaţa (mp)	Tarla	Parcelă	Nr. topo	Observaţii / Referinţe
1	curţi constructii	DA	783	-	-	-	
2	arabil	DA	649	-	-	-	
3	vie	DA	247	-	-	-	

Date referitoare la construcţii

Crt	Număr	Destinaţie construcţie	Supraf. (mp)	Situaţie juridică	Observaţii / Referinţe
A1.1	33393-C1	construcţii de locuinte	143	Cu acte	Nr. niveluri:1; S. construita la sol:143 mp; S. construita desfasurata:143 mp; Casa de locuit, P , construita in anul 1967, Sc = 143 mp, Su = 100.1 mp, Scd = 143 mp
A1.2	33393-C2	construcţii anexa	34	Cu acte	Nr. niveluri:1; S. construita la sol:34 mp; S. construita desfasurata:34 mp; Anexa gospodareasca, P , construita in anul 1980, Sc = 34 mp, Scd = 34 mp
A1.3	33393-C3	construcţii anexa	36	Cu acte	Nr. niveluri:1; S. construita la sol:36 mp; S. construita desfasurata:36 mp; Anexa gospodareasca, P , construita in anul 1967, Sc = 36 mp, Scd = 36 mp
A1.4	33393-C4	construcţii anexa	9	Cu acte	Nr. niveluri:1; S. construita la sol:9 mp; S. construita desfasurata:9 mp; Anexa gospodareasca, P , construita in anul 2000, Sc = 9 mp, Scd = 9 mp

Lungime Segmente

1) Valorile lungimilor segmentelor sunt obținute din proiecție în plan.

Punct început	X / Y	Punct sfârșit	X / Y	Lungime segment (** (m)
1	401.044,711 334.777,602	2	401.073,307 334.786,641	29.991
2	401.073,307 334.786,641	3	401.082,021 334.789,204	9.083
3	401.082,021 334.789,204	4	401.094,191 334.792,995	12.747
4	401.094,191 334.792,995	5	401.102,134 334.795,442	8.311
5	401.102,134 334.795,442	6	401.116,334 334.799,481	14.763
6	401.116,334 334.799,481	7	401.116,342 334.799,482	0.008
7	401.116,342 334.799,482	8	401.109,871 334.821,796	23.233
8	401.109,871 334.821,796	9	401.071,119 334.809,414	40.682
9	401.071,119 334.809,414	10	401.039,532 334.799,369	33.146
10	401.039,532 334.799,369	1	401.044,711 334.777,602	22.375

** Lungimile segmentelor sunt determinate în planul de proiecție Stereo 70 și sunt rotunjite la 1 milimetru.

*** Distanța dintre puncte este formată din segmente cumulate ce sunt mai mici decât valoarea 1 milimetru.

**DATE DESPRE IMOBILUL NR. 2432**

Oficiul de Cadastru și Publicitate Imobiliară DOLJ
Biroul de Cadastru și Publicitate Imobiliară Craiova

A. Partea I. Descrierea imobilului

TEREN Intravilan

Adresa: Loc. Goiesti, Jud. Dolj, SAT GOIESTI , TARLAUA 40, PARCELA 23

Nr. Crt	Nr cadastral Nr. topografic	Suprafața* (mp)	Observații / Referințe
A1	32141	2.520	Sector cadastral:22 Teren neimprejmuit;

B. Partea II. Proprietari și acte

Inscrieri privitoare la dreptul de proprietate și alte drepturi reale	Referințe
151556 / 29/07/2020	
Act Notarial nr. CVC 1990, din 28/07/2020 emis de Florescu Maria Magdalena;	
B1	A1
Intabulare, drept de PROPRIETATE, dobandit prin Conventie, cota actuala 1/1, cota initiala 1/1	
1) POPESCU FLORIN	
2) POPESCU ELENA-ANA	

C. Partea III. SARCINI .

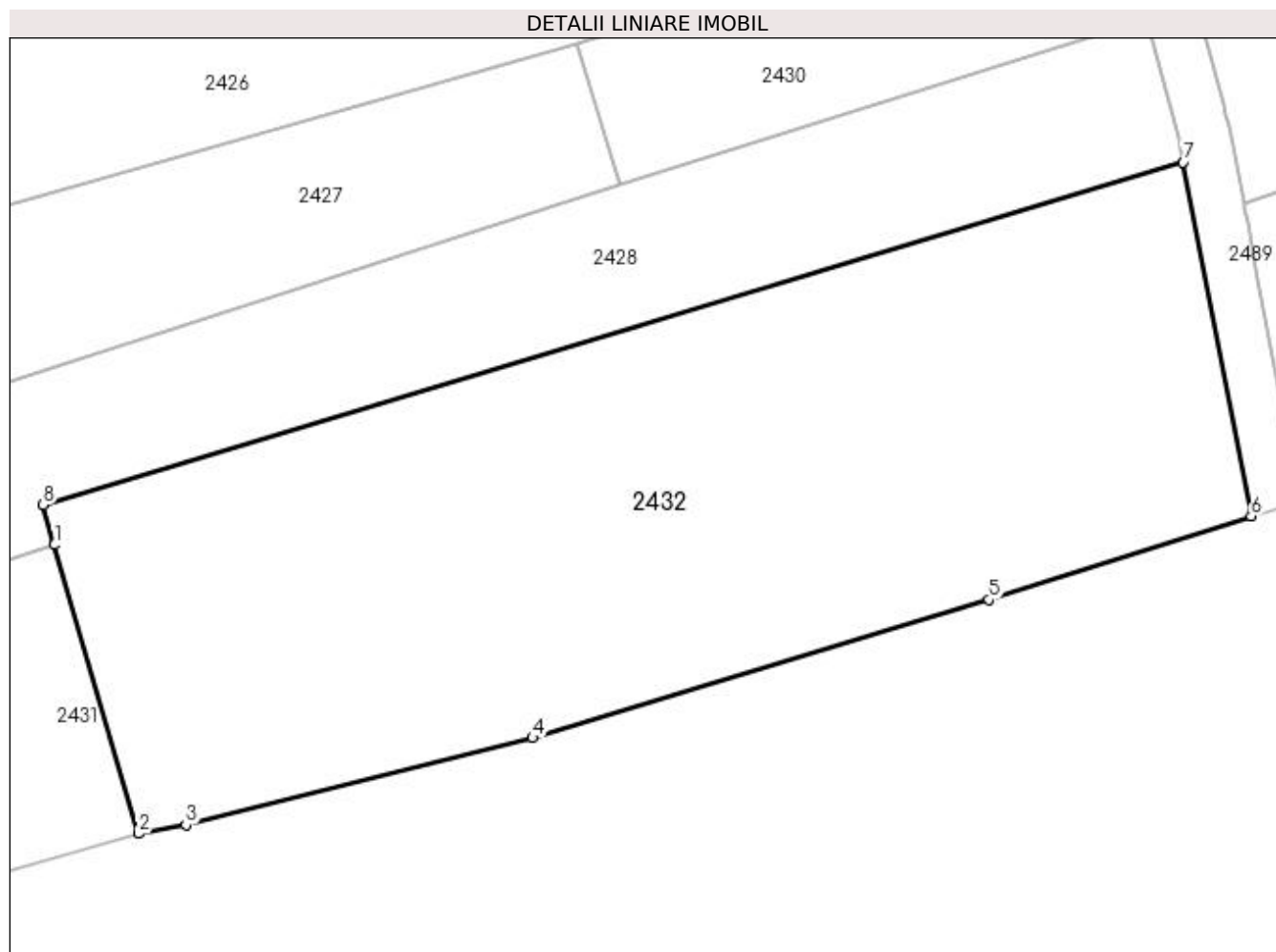
Inscrieri privind dezmembramintele dreptului de proprietate, drepturi reale de garanție și sarcini	Referințe
NU SUNT	

Anexa Nr. 1 La Partea I

Teren

Nr cadastral	Suprafața (mp)*	Observații / Referințe
32141	2.520	

* Suprafața este determinată în planul de proiecție Stereo 70.



Date referitoare la teren

Crt	Categorie folosință	Intra vilan	Suprafața (mp)	Tarla	Parcelă	Nr. topo	Observații / Referințe
1	arabil	DA	2.520	40	23	-	

Lungime Segmente

1) Valorile lungimilor segmentelor sunt obținute din proiecție în plan.

Punct început	X / Y	Punct sfârșit	X / Y	Lungime segment (** (m)
1	401.109,871 334.821,796	2	401.116,342 334.799,482	23.233
2	401.116,342 334.799,482	3	401.120,029 334.800,18	3.752
3	401.120,029 334.800,18	4	401.146,823 334.806,887	27.621
4	401.146,823 334.806,887	5	401.182,079 334.817,545	36.832
5	401.182,079 334.817,545	6	401.202,338 334.824,014	21.267

Punct început	X / Y	Punct sfârşit	X / Y	Lungime segment (** (m)
6	401.202,338 334.824,014	7	401.197,082 334.851,347	27.834
7	401.197,082 334.851,347	8	401.108,998 334.824,871	91.977
8	401.108,998 334.824,871	1	401.109,871 334.821,796	3.197

** Lungimile segmentelor sunt determinate în planul de proiecție Stereo 70 și sunt rotunjite la 1 milimetru.

*** Distanța dintre puncte este formată din segmente cumulate ce sunt mai mici decât valoarea 1 milimetru.

**DATE DESPRE IMOBILUL NR. 2433**

Oficiul de Cadastru și Publicitate Imobiliară DOLJ
Biroul de Cadastru și Publicitate Imobiliară Craiova

A. Partea I. Descrierea imobilului

TEREN Intravilan

Adresa: Loc. Goiesti, Jud. Dolj, T 40 P 19/1

Nr. Crt	Nr cadastral Nr. topografic	Suprafața* (mp)	Observații / Referințe
A1		4	Sector cadastral:22 Teren neimprejmuit;

B. Partea II. Proprietari și acte

Inscrieri privitoare la dreptul de proprietate și alte drepturi reale	Referințe
/	
Act Normativ nr. Legea 7, din 13/03/1996 emis de PARLAMENTUL ROMÂNIEI (art. 13 alin. 15);	
B1	Inscrierea provizorie, drept de PROPRIETATE, dobandit prin Lege, cota actuala 1/1, cota initiala 1/1
	1) NEIDENTIFICAT NEIDENTIFICAT, CIF:0000000000000

C. Partea III. SARCINI .

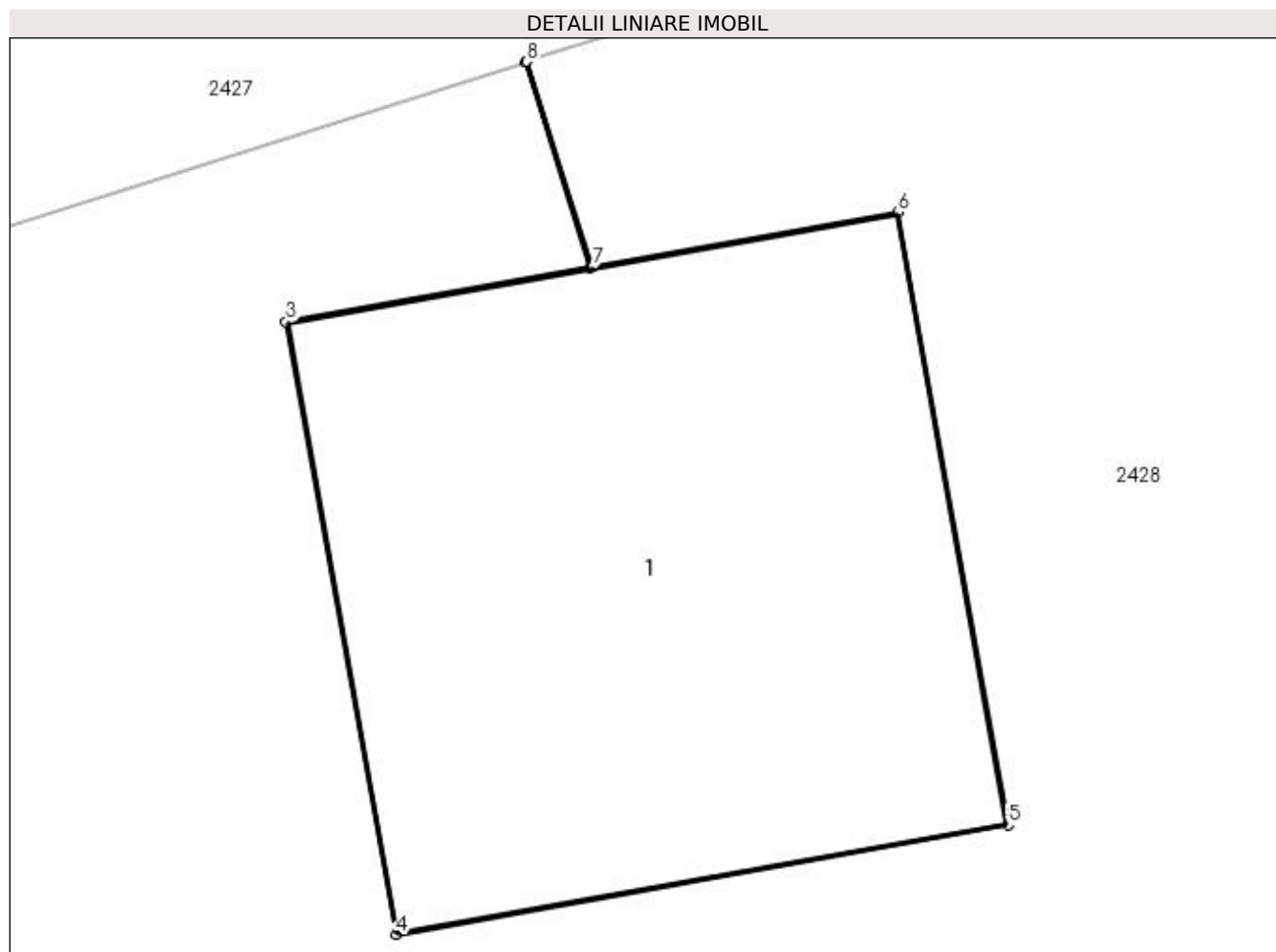
Inscrieri privind dezmembramintele dreptului de proprietate, drepturi reale de garanție și sarcini	Referințe
NU SUNT	

Anexa Nr. 1 La Partea I

Teren

Nr cadastral	Suprafaţa (mp)*	Observaţii / Referinţe
	4	

* Suprafaţa este determinată în planul de proiecţie Stereo 70.



Date referitoare la teren

Crt	Categorie folosinţă	Intra vilan	Suprafaţa (mp)	Tarla	Parcelă	Nr. topo	Observaţii / Referinţe
1	curti constructii	DA	4	40	19/1	-	

Date referitoare la construcţii

Crt	Număr	Destinaţie construcţie	Supraf. (mp)	Situaţie juridică	Observaţii / Referinţe
A1.1		construcţii industriale si edilitare	4	Fara acte	Nr. niveluri:1; S. construita la sol:4 mp; Stalp electric

Lungime Segmente

1) Valorile lungimilor segmentelor sunt obţinute din proiecţie în plan.

Punct început	X / Y	Punct sfârşit	X / Y	Lungime segment (** (m)
1	401.060,401 334.819,767	2	401.060,612 334.819,107	0.693
2	401.060,612 334.819,107	3	401.059,632 334.818,932	0.996
3	401.059,632 334.818,932	4	401.059,985 334.816,963	2.0

Punct început	X / Y	Punct sfârşit	X / Y	Lungime segment (** (m)
4	401.059,985 334.816,963	5	401.061,954 334.817,315	2.0
5	401.061,954 334.817,315	6	401.061,601 334.819,284	2.0
6	401.061,601 334.819,284	7	401.060,617 334.819,108	1.0
7	401.060,617 334.819,108	8	401.060,406 334.819,769	0.694
8	401.060,406 334.819,769	1	401.060,401 334.819,767	0.005

** Lungimile segmentelor sunt determinate în planul de proiecție Stereo 70 și sunt rotunjite la 1 milimetru.

*** Distanța dintre puncte este formată din segmente cumulate ce sunt mai mici decât valoarea 1 milimetru.

**DATE DESPRE IMOBILUL NR. 2434**

Oficiul de Cadastru și Publicitate Imobiliară DOLJ
Biroul de Cadastru și Publicitate Imobiliară Craiova

A. Partea I. Descrierea imobilului

TEREN Intravilan

Adresa: Loc. Goiesti, Jud. Dolj, T 40 P 13/1

Nr. Crt	Nr cadastral Nr. topografic	Suprafața* (mp)	Observații / Referințe
A1		4	Sector cadastral:22 Teren neimprejmuit;

B. Partea II. Proprietari și acte

Inscrieri privitoare la dreptul de proprietate și alte drepturi reale		Referințe
/		
Act Normativ nr. Legea 7, din 13/03/1996 emis de PARLAMENTUL ROMÂNIEI (art. 13 alin. 15);		
B1	Inscrierea provizorie, drept de PROPRIETATE, dobandit prin Lege, cota actuala 1/1, cota initiala 1/1 1) NEIDENTIFICAT NEIDENTIFICAT, CIF:0000000000000	A1

C. Partea III. SARCINI .

Inscrieri privind dezmembramintele dreptului de proprietate, drepturi reale de garanție și sarcini	Referințe
NU SUNT	

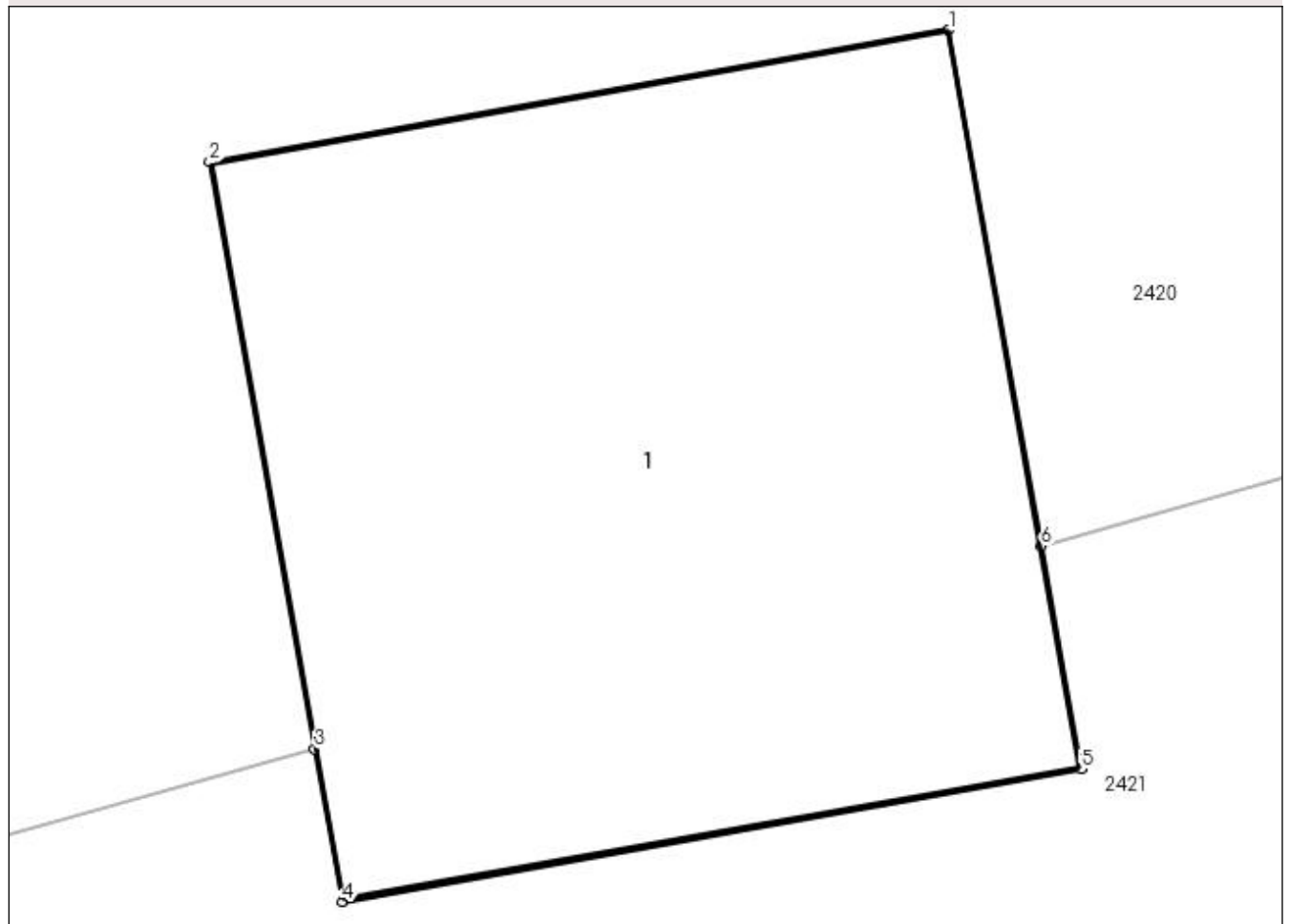
Anexa Nr. 1 La Partea I

Teren

Nr cadastral	Suprafața (mp)*	Observații / Referințe
	4	

* Suprafața este determinată în planul de proiecție Stereo 70.

DETALII LINIARE IMOBIL



Date referitoare la teren

Crt	Categorie folosință	Intra vilan	Suprafața (mp)	Tarla	Parcelă	Nr. topo	Observații / Referințe
1	curți constructii	DA	4	40	13/1	-	

Date referitoare la construcții

Crt	Număr	Destinație construcție	Supraf. (mp)	Situație juridică	Observații / Referințe
A1.1		construcții industriale și edilitare	4	Fara acte	Nr. niveluri:1; S. construita la sol:4 mp; Stalp electric

Lungime Segmente

1) Valorile lungimilor segmentelor sunt obținute din proiecție în plan.

Punct început	X / Y	Punct sfârșit	X / Y	Lungime segment (** (m)
1	401.047,677 334.898,771	2	401.045,708 334.898,419	2.0
2	401.045,708 334.898,419	3	401.045,988 334.896,856	1.588
3	401.045,988 334.896,856	4	401.046,061 334.896,45	0.413

Punct început	X / Y	Punct sfârşit	X / Y	Lungime segment (** (m)
4	401.046,061 334.896,45	5	401.048,03 334.896,803	2.0
5	401.048,03 334.896,803	6	401.047,923 334.897,397	0.604
6	401.047,923 334.897,397	1	401.047,677 334.898,771	1.396

** Lungimile segmentelor sunt determinate în planul de proiecţie Stereo 70 şi sunt rotunjite la 1 milimetru.

*** Distanţa dintre puncte este formată din segmente cumulate ce sunt mai mici decât valoarea 1 milimetru.

**DATE DESPRE IMOBILUL NR. 2435**

Oficiul de Cadastru și Publicitate Imobiliară DOLJ
Biroul de Cadastru și Publicitate Imobiliară Craiova

A. Partea I. Descrierea imobilului

TEREN Intravilan

Adresa: Loc. Goiesti, Jud. Dolj, T 40 P 9/1

Nr. Crt	Nr cadastral Nr. topografic	Suprafața* (mp)	Observații / Referințe
A1		4	Sector cadastral:22 Teren neimprejmuit;

B. Partea II. Proprietari și acte

Inscrieri privitoare la dreptul de proprietate și alte drepturi reale	Referințe
/	
Act Normativ nr. Legea 7, din 13/03/1996 emis de PARLAMENTUL ROMÂNIEI (art. 13 alin. 15);	
B1	Inscrierea provizorie, drept de PROPRIETATE, dobandit prin Lege, cota actuala 1/1, cota initiala 1/1
	1) NEIDENTIFICAT NEIDENTIFICAT, CIF:0000000000000

C. Partea III. SARCINI .

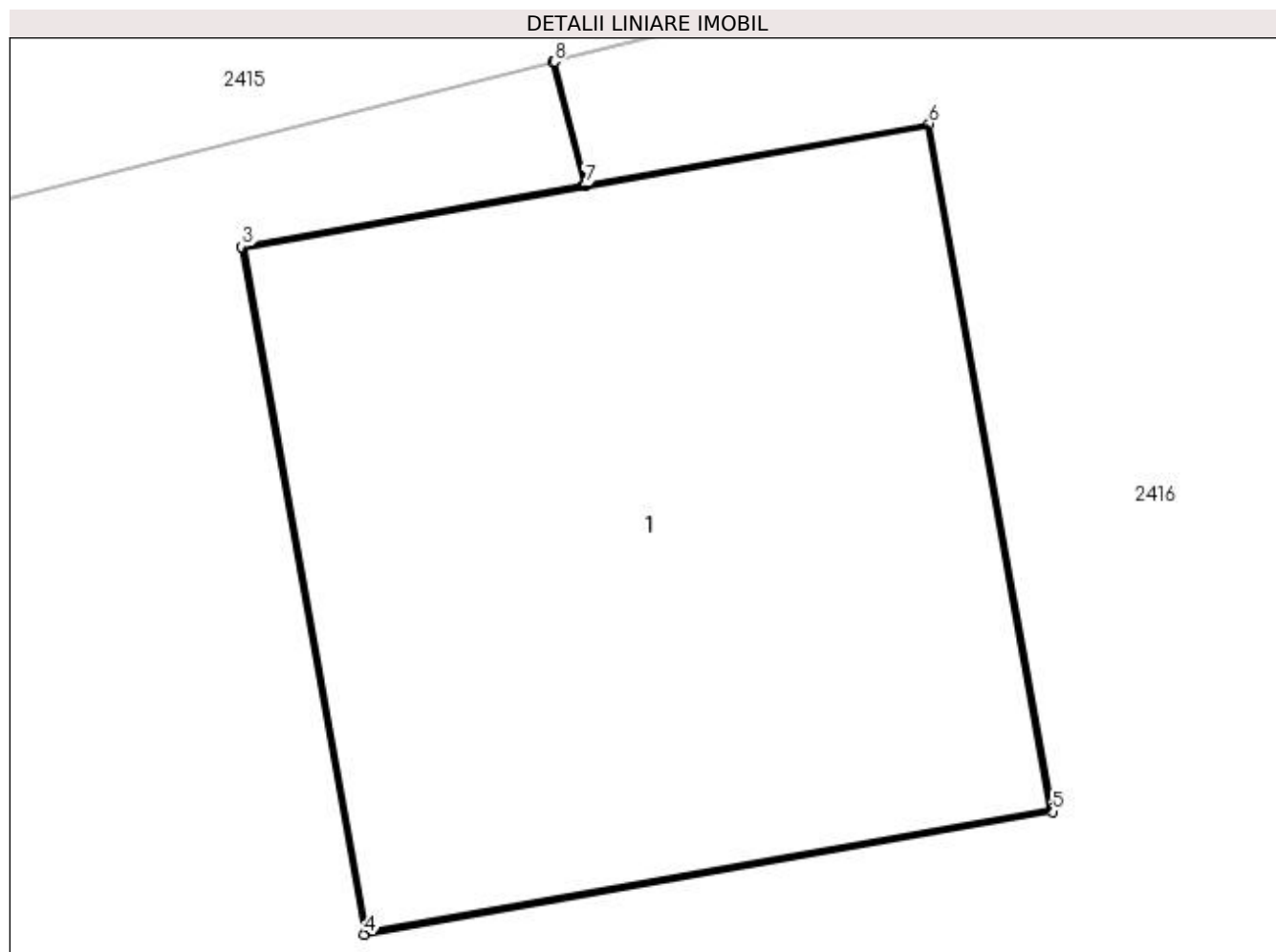
Inscrieri privind dezmembramintele dreptului de proprietate, drepturi reale de garanție și sarcini	Referințe
NU SUNT	

Anexa Nr. 1 La Partea I

Teren

Nr cadastral	Suprafaţa (mp)*	Observații / Referințe
	4	

* Suprafața este determinată în planul de proiecție Stereo 70.



Date referitoare la teren

Crt	Categorie folosință	Intra vilan	Suprafața (mp)	Tarla	Parcelă	Nr. topo	Observații / Referințe
1	curți construcții	DA	4	40	9/1	-	

Date referitoare la construcții

Crt	Număr	Destinație construcție	Supraf. (mp)	Situație juridică	Observații / Referințe
A1.1		construcții industriale și edilitare	4	Fara acte	Nr. niveluri:1; S. construita la sol:4 mp; Stalp electric

Lungime Segmente

1) Valorile lungimilor segmentelor sunt obținute din proiecție în plan.

Punct început	X / Y	Punct sfârșit	X / Y	Lungime segment (** (m)
1	401.033,486 334.975,471	2	401.033,575 334.975,117	0.365
2	401.033,575 334.975,117	3	401.032,596 334.974,942	0.995
3	401.032,596 334.974,942	4	401.032,948 334.972,973	2.0

Punct început	X / Y	Punct sfârșit	X / Y	Lungime segment (** (m)
4	401.032,948 334.972,973	5	401.034,917 334.973,325	2.0
5	401.034,917 334.973,325	6	401.034,564 334.975,294	2.0
6	401.034,564 334.975,294	7	401.033,58 334.975,118	1.0
7	401.033,58 334.975,118	8	401.033,491 334.975,472	0.365
8	401.033,491 334.975,472	1	401.033,486 334.975,471	0.005

** Lungimile segmentelor sunt determinate în planul de proiecție Stereo 70 și sunt rotunjite la 1 milimetru.

*** Distanța dintre puncte este formată din segmente cumulate ce sunt mai mici decât valoarea 1 milimetru.

**DATE DESPRE IMOBILUL NR. 2436**

Oficiul de Cadastru și Publicitate Imobiliară DOLJ
Biroul de Cadastru și Publicitate Imobiliară Craiova

A. Partea I. Descrierea imobilului

TEREN Intravilan

Adresa: Loc. Goiesti, Jud. Dolj, T 40 P 6/1

Nr. Crt	Nr cadastral Nr. topografic	Suprafața* (mp)	Observații / Referințe
A1		4	Sector cadastral:22 Teren neimprejmuit;

B. Partea II. Proprietari și acte

Inscrieri privitoare la dreptul de proprietate și alte drepturi reale	Referințe
/	
Act Normativ nr. Legea 7, din 13/03/1996 emis de PARLAMENTUL ROMÂNIEI (art. 13 alin. 15);	
B1	Inscrierea provizorie, drept de PROPRIETATE, dobandit prin Lege, cota actuala 1/1, cota initiala 1/1
	1) NEIDENTIFICAT NEIDENTIFICAT, CIF:0000000000000

C. Partea III. SARCINI .

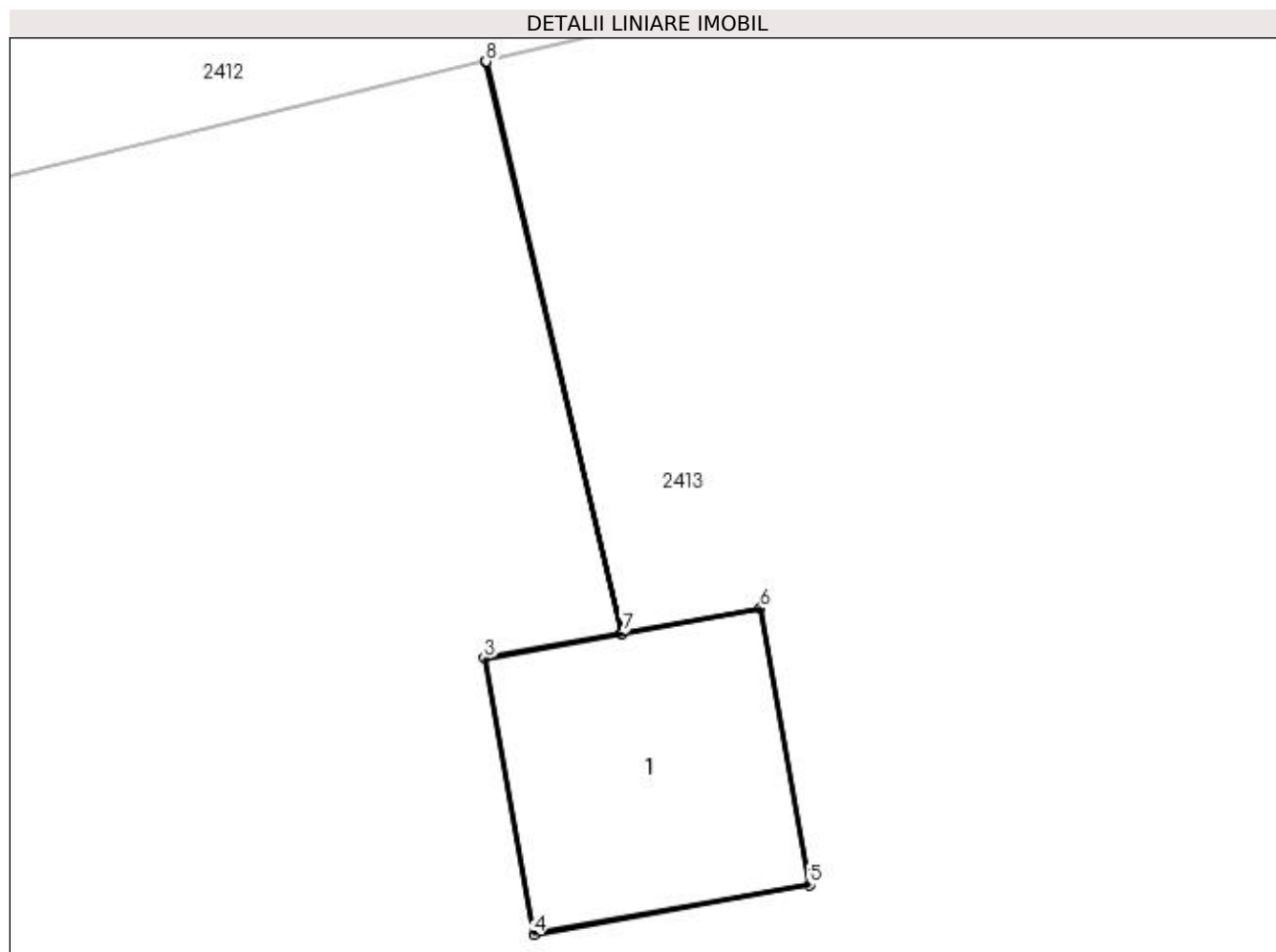
Inscrieri privind dezmembramintele dreptului de proprietate, drepturi reale de garanție și sarcini	Referințe
NU SUNT	

Anexa Nr. 1 La Partea I

Teren

Nr cadastral	Suprafața (mp)*	Observații / Referințe
	4	

* Suprafața este determinată în planul de proiecție Stereo 70.



Date referitoare la teren

Crt	Categorie folosință	Intra vilan	Suprafața (mp)	Tarla	Parcelă	Nr. topo	Observații / Referințe
1	curți constructii	DA	4	40	6/1	-	

Date referitoare la construcții

Crt	Număr	Destinație construcție	Supraf. (mp)	Situație juridică	Observații / Referințe
A1.1		construcții industriale și edilitare	4	Fara acte	Nr. niveluri:1; S. construita la sol:4 mp; Stalp electric

Lungime Segmente

1) Valorile lungimilor segmentelor sunt obținute din proiecție în plan.

Punct început	X / Y	Punct sfârșit	X / Y	Lungime segment (** (m)
1	401.020,331 335.048,707	2	401.021,303 335.044,634	4.187
2	401.021,303 335.044,634	3	401.020,324 335.044,458	0.995
3	401.020,324 335.044,458	4	401.020,676 335.042,49	1.999

Punct început	X / Y	Punct sfârşit	X / Y	Lungime segment (** (m)
4	401.020,676 335.042,49	5	401.022,645 335.042,842	2.0
5	401.022,645 335.042,842	6	401.022,292 335.044,811	2.0
6	401.022,292 335.044,811	7	401.021,308 335.044,634	1.0
7	401.021,308 335.044,634	8	401.020,336 335.048,708	4.188
8	401.020,336 335.048,708	1	401.020,331 335.048,707	0.005

** Lungimile segmentelor sunt determinate în planul de proiecție Stereo 70 și sunt rotunjite la 1 milimetru.

*** Distanța dintre puncte este formată din segmente cumulate ce sunt mai mici decât valoarea 1 milimetru.

**DATE DESPRE IMOBILUL NR. 2437**

Oficiul de Cadastru și Publicitate Imobiliară DOLJ
Biroul de Cadastru și Publicitate Imobiliară Craiova

A. Partea I. Descrierea imobilului

TEREN Intravilan

Adresa: Loc. Goiesti, Jud. Dolj, T 40 P 2/1

Nr. Crt	Nr cadastral Nr. topografic	Suprafața* (mp)	Observații / Referințe
A1		4	Sector cadastral:22 Teren neimprejmuit;

B. Partea II. Proprietari și acte

Inscrieri privitoare la dreptul de proprietate și alte drepturi reale	Referințe
/	
Act Normativ nr. Legea 7, din 13/03/1996 emis de PARLAMENTUL ROMÂNIEI (art. 13 alin. 15);	
B1	Inscrierea provizorie, drept de PROPRIETATE, dobandit prin Lege, cota actuala 1/1, cota initiala 1/1
	1) NEIDENTIFICAT NEIDENTIFICAT, CIF:0000000000000

C. Partea III. SARCINI .

Inscrieri privind dezmembramintele dreptului de proprietate, drepturi reale de garanție și sarcini	Referințe
NU SUNT	

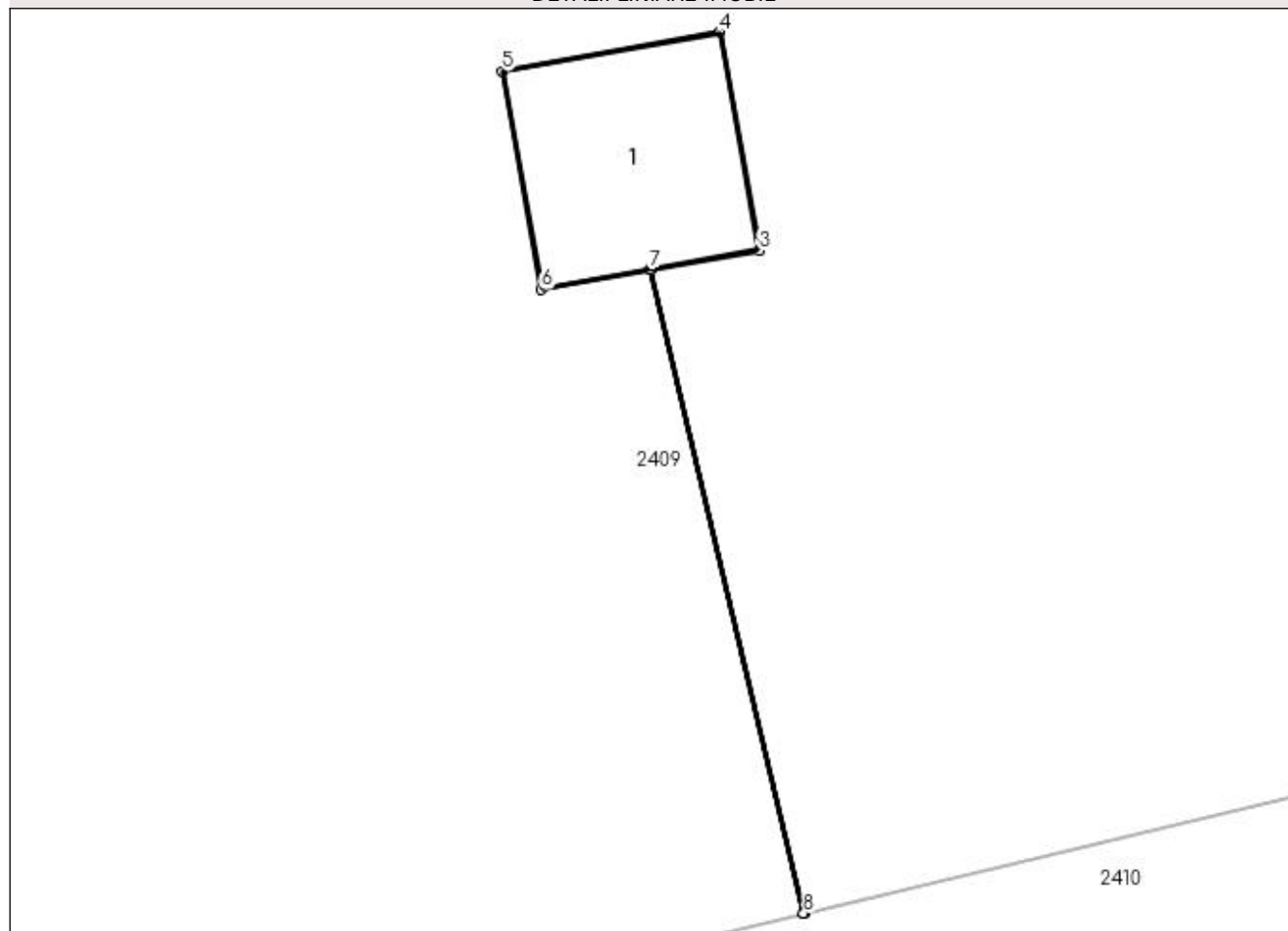
Anexa Nr. 1 La Partea I

Teren

Nr cadastral	Suprafața (mp)*	Observații / Referințe
	4	

* Suprafața este determinată în planul de proiecție Stereo 70.

DETALII LINIARE IMOBIL



Date referitoare la teren

Crt	Categorie folosință	Intra vilan	Suprafața (mp)	Tarla	Parcelă	Nr. topo	Observații / Referințe
1	curți constructii	DA	4	40	2/1	-	

Date referitoare la construcții

Crt	Număr	Destinație construcție	Supraf. (mp)	Situație juridică	Observații / Referințe
A1.1		construcții industriale și edilitare	4	Fara acte	Nr. niveluri:1; S. construita la sol:4 mp; Stalp electric

Lungime Segmente

1) Valorile lungimilor segmentelor sunt obținute din proiecție în plan.

Punct început	X / Y	Punct sfârșit	X / Y	Lungime segment (** (m)
1	401.010,661 335.106,886	2	401.009,275 335.112,692	5.969
2	401.009,275 335.112,692	3	401.010,255 335.112,867	0.996
3	401.010,255 335.112,867	4	401.009,903 335.114,836	2.0

Punct început	X / Y	Punct sfârşit	X / Y	Lungime segment (** (m)
4	401.009,903 335.114,836	5	401.007,934 335.114,484	2.0
5	401.007,934 335.114,484	6	401.008,286 335.112,515	2.0
6	401.008,286 335.112,515	7	401.009,27 335.112,691	1.0
7	401.009,27 335.112,691	8	401.010,656 335.106,885	5.969
8	401.010,656 335.106,885	1	401.010,661 335.106,886	0.005

** Lungimile segmentelor sunt determinate în planul de proiecţie Stereo 70 şi sunt rotunjite la 1 milimetru.

*** Distanţa dintre puncte este formată din segmente cumulate ce sunt mai mici decât valoarea 1 milimetru.

**DATE DESPRE IMOBILUL NR. 2438**

Oficiul de Cadastru și Publicitate Imobiliară DOLJ
Biroul de Cadastru și Publicitate Imobiliară Craiova

A. Partea I. Descrierea imobilului

TEREN Necunoscut

Adresa: Loc. Goiesti, Jud. Dolj, T 40 P 27/1

Nr. Crt	Nr cadastral Nr. topografic	Suprafața* (mp)	Observații / Referințe
A1		1.987	Sector cadastral:22 Teren neimprejmuit;

B. Partea II. Proprietari și acte

Inscrieri privitoare la dreptul de proprietate și alte drepturi reale	Referințe
/	
Act Normativ nr. Legea 7, din 13/03/1996 emis de PARLAMENTUL ROMÂNIEI (art. 13 alin. 15);	
B1	Inscrierea provizorie, drept de PROPRIETATE, dobandit prin Lege, cota actuala 1/1, cota initiala 1/1
	1) NEIDENTIFICAT NEIDENTIFICAT, CIF:0000000000000

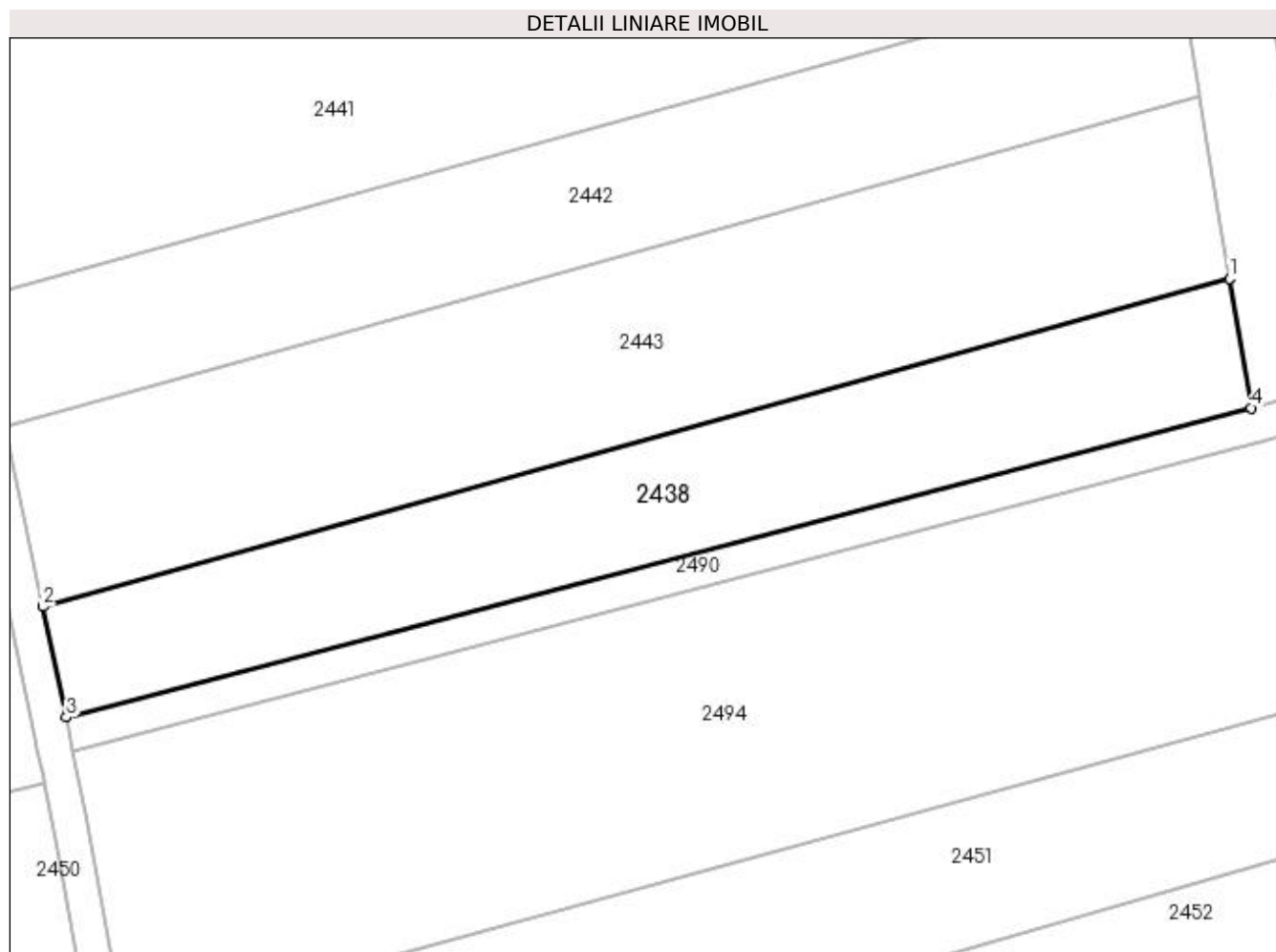
C. Partea III. SARCINI .

Inscrieri privind dezmembramintele dreptului de proprietate, drepturi reale de garanție și sarcini	Referințe
NU SUNT	

Anexa Nr. 1 La Partea I**Teren**

Nr cadastral	Suprafața (mp)*	Observații / Referințe
	1.987	

* Suprafața este determinată în planul de proiecție Stereo 70.

**Date referitoare la teren**

Crt	Categorie folosință	Intra vilan	Suprafața (mp)	Tarla	Parcelă	Nr. topo	Observații / Referințe
1	arabil	DA	1.280	40	27/1	-	
2	arabil	NU	707	40	27/1	-	

Lungime Segmente

1) Valorile lungimilor segmentelor sunt obținute din proiecție în plan.

Punct început	X / Y	Punct sfârșit	X / Y	Lungime segment (** (m)
1	401.287,569 335.111,61	2	401.150,858 335.073,823	141.837
2	401.150,858 335.073,823	3	401.153,532 335.061,043	13.057
3	401.153,532 335.061,043	4	401.290,054 335.096,685	141.098
4	401.290,054 335.096,685	1	401.287,569 335.111,61	15.13

**** Lungimile segmentelor sunt determinate în planul de proiecție Stereo 70 și sunt rotunjite la 1 milimetru.**

***** Distanța dintre puncte este formată din segmente cumulate ce sunt mai mici decât valoarea 1 milimetru.**

**DATE DESPRE IMOBILUL NR. 2439**

Oficiul de Cadastru și Publicitate Imobiliară DOLJ
Biroul de Cadastru și Publicitate Imobiliară Craiova

A. Partea I. Descrierea imobilului

TEREN Extravilan

Adresa: Jud. Dolj, T 40 P 27

Nr. Crt	Nr cadastral Nr. topografic	Suprafața* (mp)	Observații / Referințe
A1		1.082	Sector cadastral:22 Teren neimpregmuit;

B. Partea II. Proprietari și acte

Inscrieri privitoare la dreptul de proprietate și alte drepturi reale	Referințe
/	
Act Administrativ nr. TDP 1397, din 14/12/2002 emis de CJSDPAT DOLJ;	
B1	A1
Intabulare, drept de PROPRIETATE, dobândit prin Reconstituire, cota actuala 1/1, cota initiala 1/1 1) POPESCU PETRE	

C. Partea III. SARCINI .

Inscrieri privind dezmembramintele dreptului de proprietate, drepturi reale de garanție și sarcini	Referințe
NU SUNT	

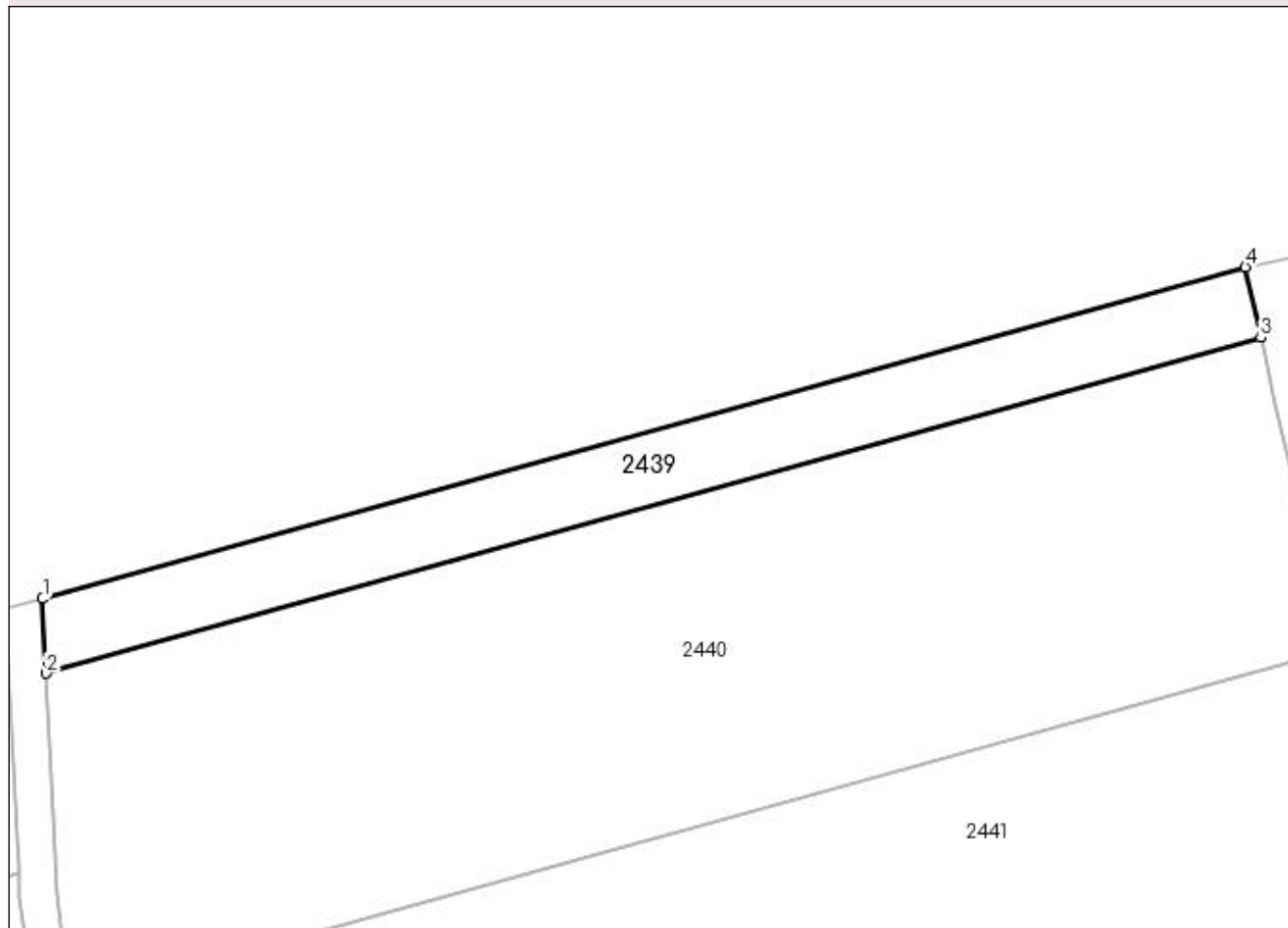
Anexa Nr. 1 La Partea I

Teren

Nr cadastral	Suprafaţa (mp)*	Observații / Referințe
	1.082	

* Suprafața este determinată în planul de proiecție Stereo 70.

DETALII LINIARE IMOBIL



Date referitoare la teren

Crt	Categorie folosință	Intra vilan	Suprafața (mp)	Tarla	Parcelă	Nr. topo	Observații / Referințe
1	arabil	NU	1.082	40	27	-	

Lungime Segmente

1) Valorile lungimilor segmentelor sunt obținute din proiecție în plan.

Punct început	X / Y	Punct sfârșit	X / Y	Lungime segment (** (m)
1	401.135,728 335.187,336	2	401.136,112 335.179,196	8.149
2	401.136,112 335.179,196	3	401.268,522 335.215,795	137.375
3	401.268,522 335.215,795	4	401.266,816 335.223,502	7.894
4	401.266,816 335.223,502	1	401.135,728 335.187,336	135.985

**** Lungimile segmentelor sunt determinate în planul de proiecție Stereo 70 și sunt rotunjite la 1 milimetru.**

***** Distanța dintre puncte este formată din segmente cumulate ce sunt mai mici decât valoarea 1 milimetru.**

**DATE DESPRE IMOBILUL NR. 2440**

Oficiul de Cadastru și Publicitate Imobiliară DOLJ
Biroul de Cadastru și Publicitate Imobiliară Craiova

A. Partea I. Descrierea imobilului

TEREN Necunoscut

Adresa: Loc. Goiesti, Jud. Dolj, T 40 P 28

Nr. Crt	Nr cadastral Nr. topografic	Suprafața* (mp)	Observații / Referințe
A1		4.896	Sector cadastral:22 Teren neimprejmuit;

B. Partea II. Proprietari și acte

Inscrieri privitoare la dreptul de proprietate și alte drepturi reale	Referințe
/	
Act Administrativ nr. TDP 1301, din 30/09/2002 emis de CJSDPAT DOLJ;	
B1	A1
Intabulare, drept de PROPRIETATE, dobandit prin Reconstituire, cota actuala 1/1, cota initiala 1/1 1) BOANGIU IOANA	

C. Partea III. SARCINI .

Inscrieri privind dezmembramintele dreptului de proprietate, drepturi reale de garanție și sarcini	Referințe
NU SUNT	

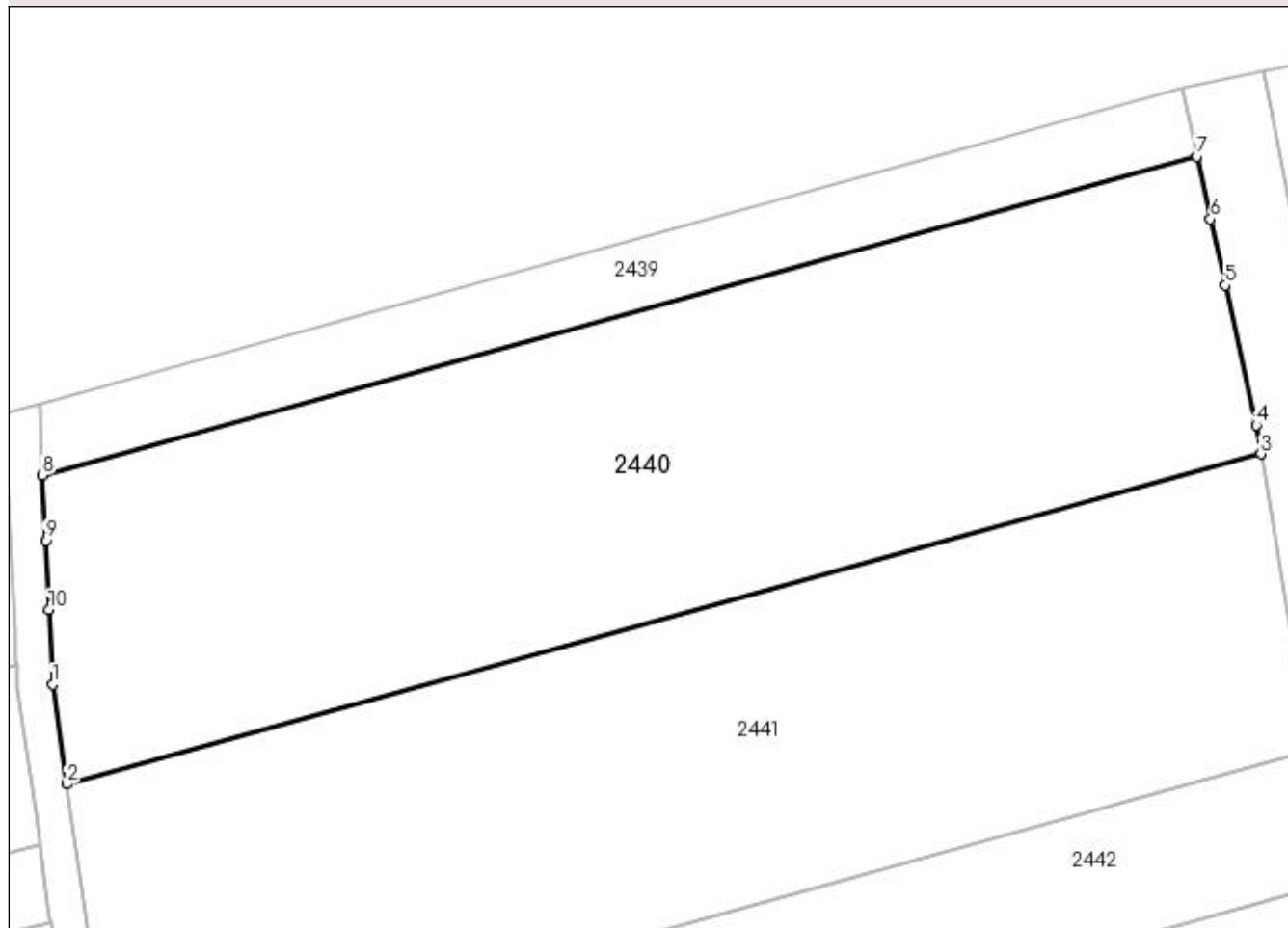
Anexa Nr. 1 La Partea I

Teren

Nr cadastral	Suprafața (mp)*	Observații / Referințe
	4.896	

* Suprafața este determinată în planul de proiecție Stereo 70.

DETALII LINIARE IMOBIL



Date referitoare la teren

Crt	Categorie folosință	Intra vilan	Suprafața (mp)	Tarla	Parcelă	Nr. topo	Observații / Referințe
1	arabil	DA	2.869	40	28	-	
2	arabil	NU	2.027	40	28	-	

Lungime Segmente

1) Valorile lungimilor segmentelor sunt obținute din proiecție în plan.

Punct început	X / Y	Punct sfârșit	X / Y	Lungime segment (** (m)
1	401.137,248 335.155,168	2	401.138,863 335.143,733	11.548
2	401.138,863 335.143,733	3	401.275,909 335.181,613	142.185
3	401.275,909 335.181,613	4	401.275,359 335.184,915	3.347
4	401.275,359 335.184,915	5	401.271,801 335.200,985	16.459

Punct început	X / Y	Punct sfârşit	X / Y	Lungime segment (** (m)
5	401.271,801 335.200,985	6	401.270,12 335.208,578	7.777
6	401.270,12 335.208,578	7	401.268,522 335.215,795	7.392
7	401.268,522 335.215,795	8	401.136,112 335.179,196	137.375
8	401.136,112 335.179,196	9	401.136,466 335.171,704	7.5
9	401.136,466 335.171,704	10	401.136,842 335.163,751	7.962
10	401.136,842 335.163,751	1	401.137,248 335.155,168	8.593

** Lungimile segmentelor sunt determinate în planul de proiecție Stereo 70 și sunt rotunjite la 1 milimetru.

*** Distanța dintre puncte este formată din segmente cumulate ce sunt mai mici decât valoarea 1 milimetru.

**DATE DESPRE IMOBILUL NR. 2441**

Oficiul de Cadastru și Publicitate Imobiliară DOLJ
Biroul de Cadastru și Publicitate Imobiliară Craiova

A. Partea I. Descrierea imobilului

TEREN Necunoscut

Adresa: Loc. Goiesti, Jud. Dolj, T 40 P 29

Nr. Crt	Nr cadastral Nr. topografic	Suprafața* (mp)	Observații / Referințe
A1		4.896	Sector cadastral:22 Teren neimprejmuit;

B. Partea II. Proprietari și acte

Inscrieri privitoare la dreptul de proprietate și alte drepturi reale	Referințe
/	
Act Administrativ nr. TDP 1465, din 08/11/2003 emis de CJSDPAT DOLJ;	
B1	A1
Intabulare, drept de PROPRIETATE, dobândit prin Reconstituire, cota actuala 1/1, cota initiala 1/1 1) PENESCU VICTORIA	

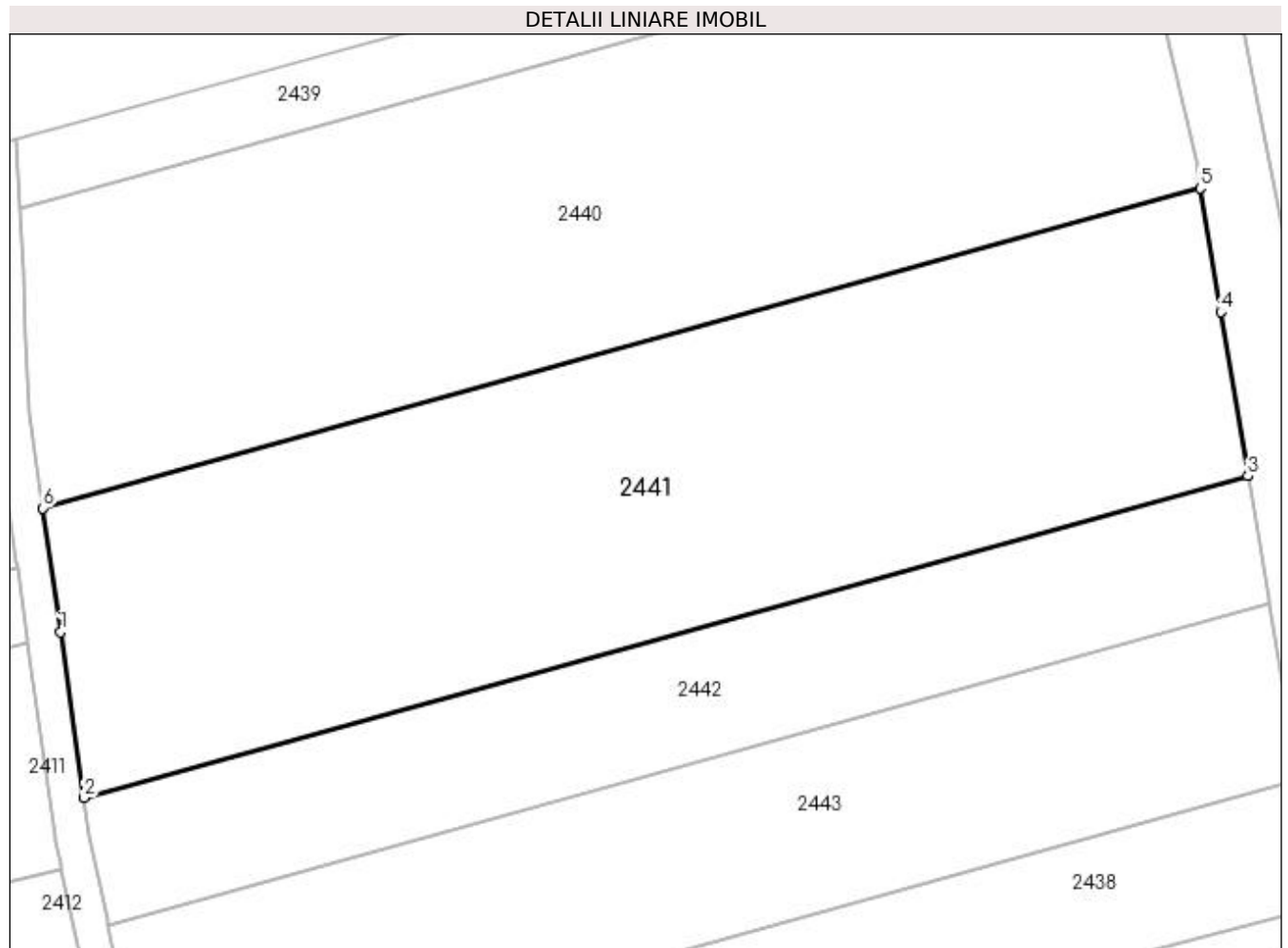
C. Partea III. SARCINI .

Inscrieri privind dezmembramintele dreptului de proprietate, drepturi reale de garanție și sarcini	Referințe
NU SUNT	

Anexa Nr. 1 La Partea I**Teren**

Nr cadastral	Suprafaţa (mp)*	Observații / Referințe
	4.896	

* Suprafața este determinată în planul de proiecție Stereo 70.

**Date referitoare la teren**

Crt	Categorie folosință	Intravilan	Suprafața (mp)	Tarla	Parcelă	Nr. topo	Observații / Referințe
1	arabil	DA	3.167	40	29	-	
2	arabil	NU	1.729	40	29	-	

Lungime Segmente

1) Valorile lungimilor segmentelor sunt obținute din proiecție în plan.

Punct început	X / Y	Punct sfârșit	X / Y	Lungime segment (** (m)
1	401.140,936 335.129,065	2	401.143,707 335.109,454	19.806
2	401.143,707 335.109,454	3	401.281,58 335.147,563	143.043
3	401.281,58 335.147,563	4	401.278,347 335.166,976	19.68
4	401.278,347 335.166,976	5	401.275,909 335.181,613	14.839

Punct început	X / Y	Punct sfârșit	X / Y	Lungime segment (** (m)
5	401.275,909 335.181,613	6	401.138,863 335.143,733	142.185
6	401.138,863 335.143,733	1	401.140,936 335.129,065	14.814

** Lungimile segmentelor sunt determinate în planul de proiecție Stereo 70 și sunt rotunjite la 1 milimetru.

*** Distanța dintre puncte este formată din segmente cumulate ce sunt mai mici decât valoarea 1 milimetru.

**DATE DESPRE IMOBILUL NR. 2442**

Oficiul de Cadastru și Publicitate Imobiliară DOLJ
Biroul de Cadastru și Publicitate Imobiliară Craiova

A. Partea I. Descrierea imobilului

TEREN Necunoscut

Adresa: Loc. Goiesti, Jud. Dolj, T 40 P 29

Nr. Crt	Nr cadastral Nr. topografic	Suprafața* (mp)	Observații / Referințe
A1		2.176	Sector cadastral:22 Teren neimprejmuit;

B. Partea II. Proprietari și acte

Inscrieri privitoare la dreptul de proprietate și alte drepturi reale	Referințe
/	
Act Administrativ nr. TDP 1111-1365, din 01/08/2002 emis de CJSDPAT DOLJ;	
B1	A1
Intabulare, drept de PROPRIETATE, dobandit prin Reconstituire, cota actuala 1/1, cota initiala 1/1 1) POPESCU NICOLAE	

C. Partea III. SARCINI .

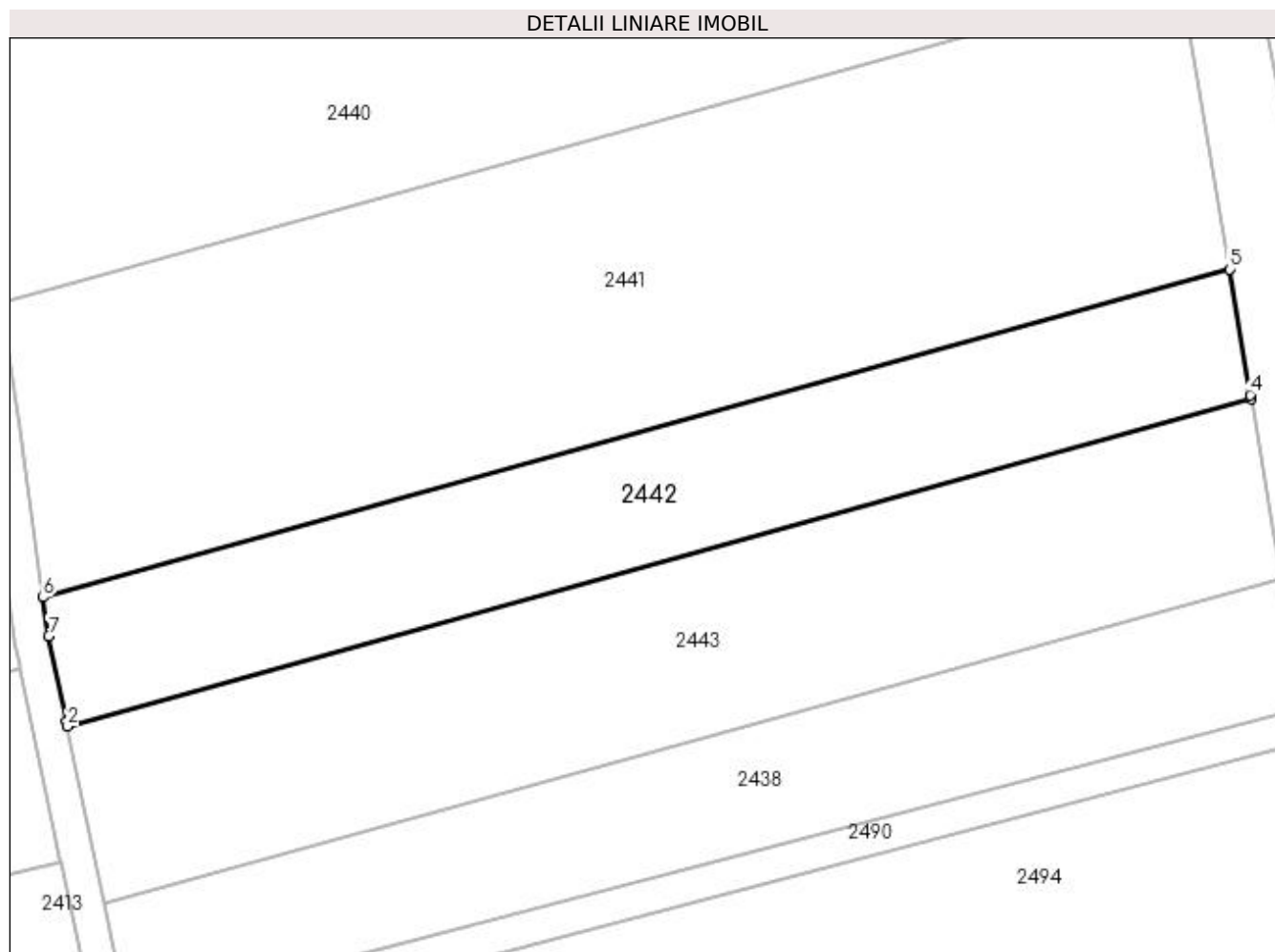
Inscrieri privind dezmembramintele dreptului de proprietate, drepturi reale de garanție și sarcini	Referințe
NU SUNT	

Anexa Nr. 1 La Partea I

Teren

Nr cadastral	Suprafaţa (mp)*	Observaţii / Referinţe
	2.176	

* Suprafaţa este determinată în planul de proiecţie Stereo 70.



Date referitoare la teren

Crt	Categorie folosință	Intravilan	Suprafața (mp)	Tarla	Parcelă	Nr. topo	Observații / Referințe
1	arabil	DA	1.425	40	29	-	
2	arabil	NU	751	40	29	-	

Lungime Segmente

1) Valorile lungimilor segmentelor sunt obținute din proiecție în plan.

Punct început	X / Y	Punct sfârșit	X / Y	Lungime segment (** (m)
1	401.146,421 335.095,03	2	401.146,543 335.094,449	0.594
2	401.146,543 335.094,449	3	401.284,094 335.132,469	142.709
3	401.284,094 335.132,469	4	401.284,008 335.132,989	0.527
4	401.284,008 335.132,989	5	401.281,58 335.147,563	14.775

Punct început	X / Y	Punct sfârșit	X / Y	Lungime segment (** (m)
5	401.281,58 335.147,563	6	401.143,707 335.109,454	143.043
6	401.143,707 335.109,454	7	401.144,338 335.104,985	4.513
7	401.144,338 335.104,985	1	401.146,421 335.095,03	10.171

** Lungimile segmentelor sunt determinate în planul de proiecție Stereo 70 și sunt rotunjite la 1 milimetru.

*** Distanța dintre puncte este formată din segmente cumulate ce sunt mai mici decât valoarea 1 milimetru.

**DATE DESPRE IMOBILUL NR. 2443**

Oficiul de Cadastru și Publicitate Imobiliară DOLJ
Biroul de Cadastru și Publicitate Imobiliară Craiova

A. Partea I. Descrierea imobilului

TEREN Necunoscut

Adresa: Loc. Goiesti, Jud. Dolj, T 40 P 29/2

Nr. Crt	Nr cadastral Nr. topografic	Suprafața* (mp)	Observații / Referințe
A1		2.992	Sector cadastral:22 Teren neimprejmuit;

B. Partea II. Proprietari și acte

Inscrieri privitoare la dreptul de proprietate și alte drepturi reale	Referințe
/	
Act Administrativ nr. TDP 1465, din 08/11/2003 emis de CJSDPAT DOLJ;	
B1	A1
Intabulare, drept de PROPRIETATE, dobandit prin Reconstituire, cota actuala 1/1, cota initiala 1/1 1) PENESCU VICTORIA	

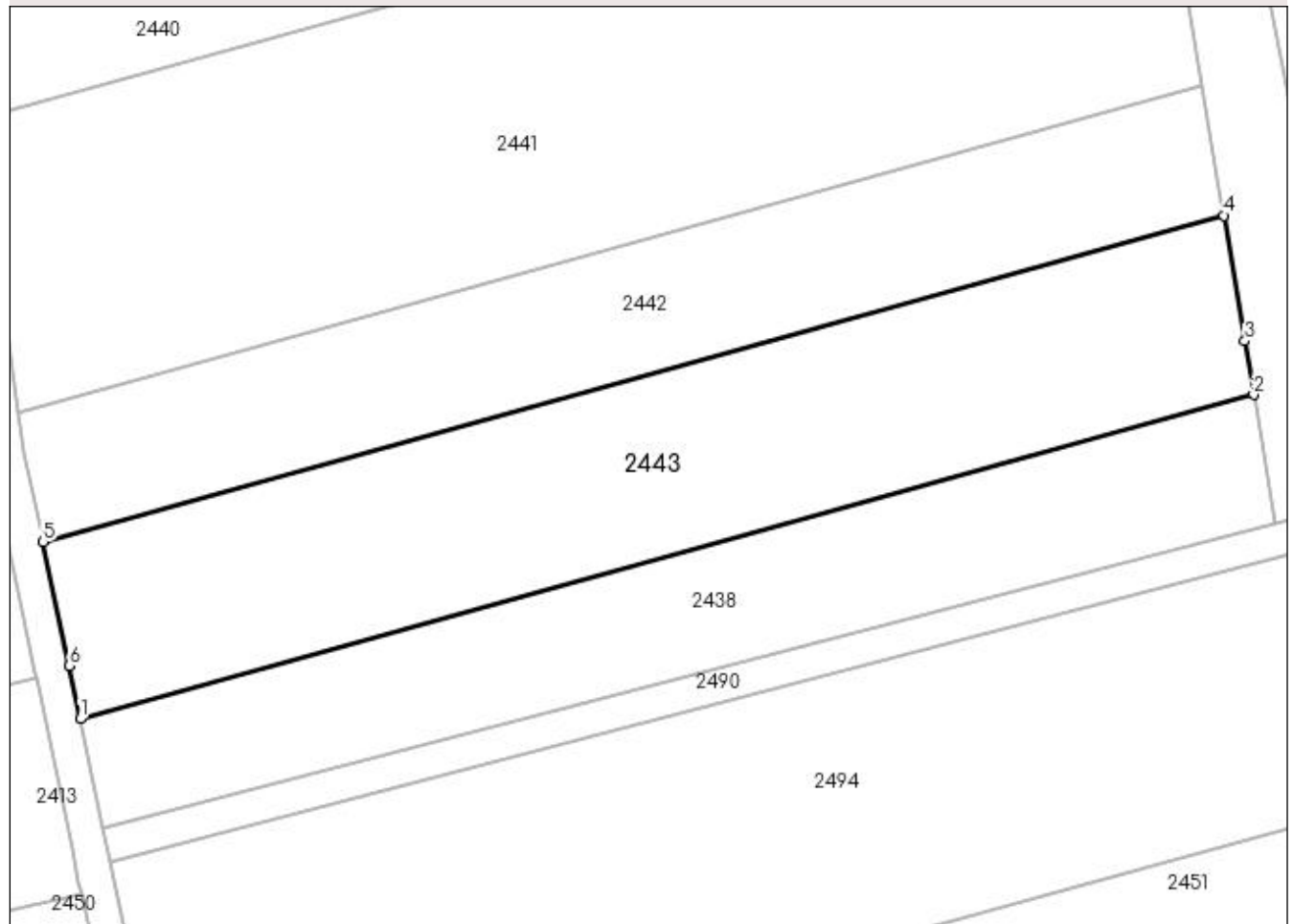
C. Partea III. SARCINI .

Inscrieri privind dezmembramintele dreptului de proprietate, drepturi reale de garanție și sarcini	Referințe
NU SUNT	

Anexa Nr. 1 La Partea I**Teren**

Nr cadastral	Suprafața (mp)*	Observații / Referințe
	2.992	

* Suprafața este determinată în planul de proiecție Stereo 70.

DETALII LINIARE IMOBIL**Date referitoare la teren**

Crt	Categorie folosință	Intravilan	Suprafața (mp)	Tarla	Parcelă	Nr. topo	Observații / Referințe
1	arabil	DA	1.968	40	29/2	-	
2	arabil	NU	1.024	40	29/2	-	

Lungime Segmente

1) Valorile lungimilor segmentelor sunt obținute din proiecție în plan.

Punct început	X / Y	Punct sfârșit	X / Y	Lungime segment (** (m)
1	401.150,858 335.073,823	2	401.287,569 335.111,61	141.837
2	401.287,569 335.111,61	3	401.286,532 335.117,835	6.311
3	401.286,532 335.117,835	4	401.284,094 335.132,469	14.836
4	401.284,094 335.132,469	5	401.146,543 335.094,449	142.709

Punct început	X / Y	Punct sfârșit	X / Y	Lungime segment (** (m)
5	401.146,543 335.094,449	6	401.149,556 335.080,044	14.717
6	401.149,556 335.080,044	1	401.150,858 335.073,823	6.356

** Lungimile segmentelor sunt determinate în planul de proiecție Stereo 70 și sunt rotunjite la 1 milimetru.

*** Distanța dintre puncte este formată din segmente cumulate ce sunt mai mici decât valoarea 1 milimetru.

**DATE DESPRE IMOBILUL NR. 2444**

Oficiul de Cadastru și Publicitate Imobiliară DOLJ
 Biroul de Cadastru și Publicitate Imobiliară Craiova

A. Partea I. Descrierea imobilului

TEREN Extravilan

Adresa: Jud. Dolj, T 40 P 30

Nr. Crt	Nr cadastral Nr. topografic	Suprafața* (mp)	Observații / Referințe
A1		1.224	Sector cadastral:22 Teren neimpregmuit;

B. Partea II. Proprietari și acte

Inscrieri privitoare la dreptul de proprietate și alte drepturi reale	Referințe
/	
Act Administrativ nr. TDP 1288, din 30/09/2002 emis de CJSDPAT DOLJ;	
B1	A1
Intabulare, drept de PROPRIETATE, dobândit prin Reconstituire, cota actuala 1/1, cota initiala 1/1 1) PLEȘA CONSTANTIN	

C. Partea III. SARCINI .

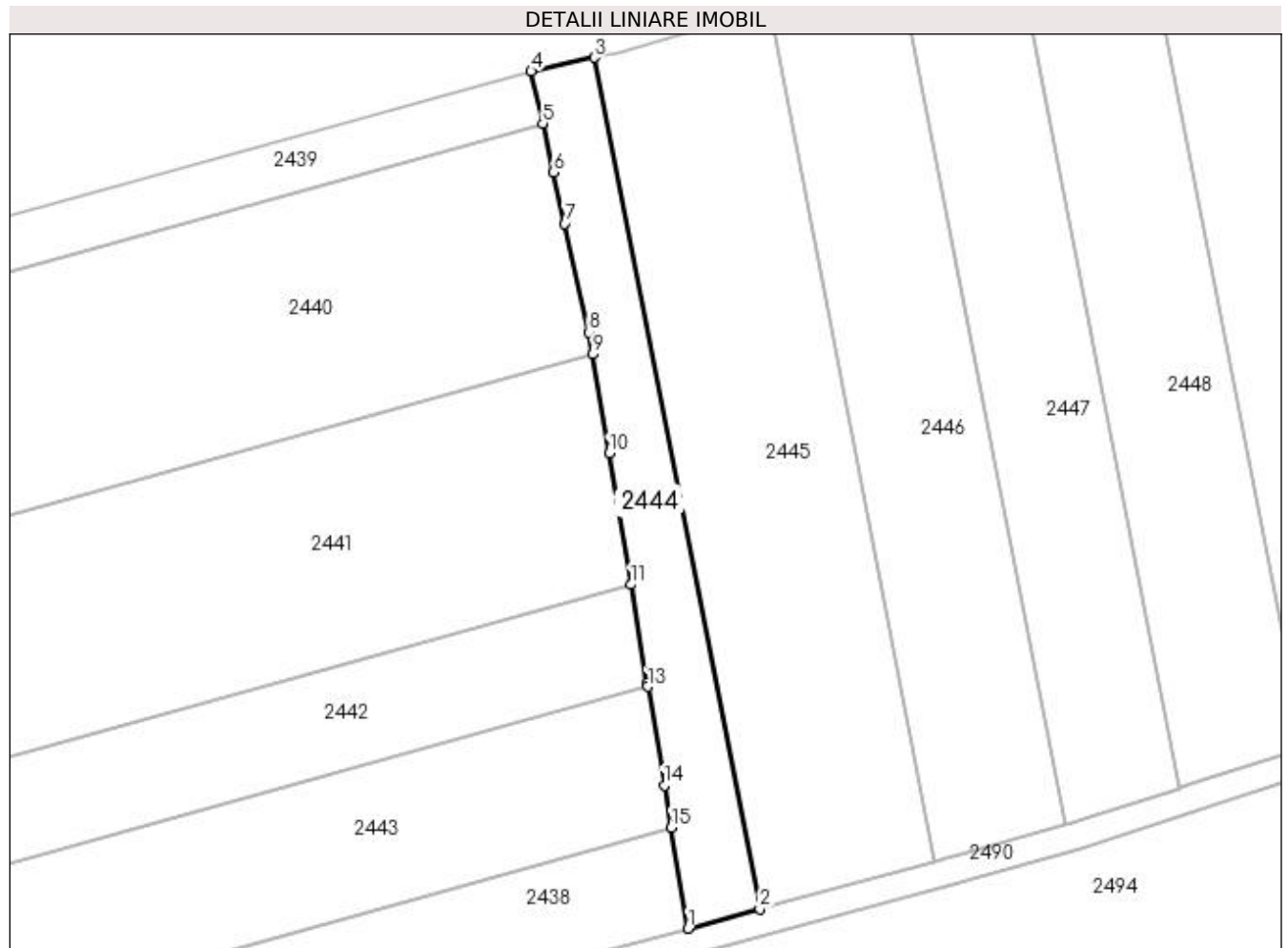
Inscrieri privind dezmembramintele dreptului de proprietate, drepturi reale de garanție și sarcini	Referințe
NU SUNT	

Anexa Nr. 1 La Partea I

Teren

Nr cadastral	Suprafața (mp)*	Observații / Referințe
	1.224	

* Suprafața este determinată în planul de proiecție Stereo 70.



Date referitoare la teren

Crt	Categorie folosință	Intravilan	Suprafața (mp)	Tarla	Parcelă	Nr. topo	Observații / Referințe
1	arabil	NU	1.224	40	30	-	

Lungime Segmente

1) Valorile lungimilor segmentelor sunt obținute din proiecție în plan.

Punct început	X / Y	Punct sfârșit	X / Y	Lungime segment (** (m)
1	401.290,054 335.096,685	2	401.300,662 335.099,56	10.991
2	401.300,662 335.099,56	3	401.276,128 335.225,527	128.334
3	401.276,128 335.225,527	4	401.266,816 335.223,502	9.53
4	401.266,816 335.223,502	5	401.268,522 335.215,795	7.894
5	401.268,522 335.215,795	6	401.270,12 335.208,578	7.392

Punct început	X / Y	Punct sfârşit	X / Y	Lungime segment (** (m)
6	401.270,12 335.208,578	7	401.271,801 335.200,985	7.777
7	401.271,801 335.200,985	8	401.275,359 335.184,915	16.459
8	401.275,359 335.184,915	9	401.275,909 335.181,613	3.347
9	401.275,909 335.181,613	10	401.278,347 335.166,976	14.839
10	401.278,347 335.166,976	11	401.281,58 335.147,563	19.68
11	401.281,58 335.147,563	12	401.284,008 335.132,989	14.775
12	401.284,008 335.132,989	13	401.284,094 335.132,469	0.527
13	401.284,094 335.132,469	14	401.286,532 335.117,835	14.836
14	401.286,532 335.117,835	15	401.287,569 335.111,61	6.311
15	401.287,569 335.111,61	1	401.290,054 335.096,685	15.13

** Lungimile segmentelor sunt determinate în planul de proiecție Stereo 70 și sunt rotunjite la 1 milimetru.

*** Distanța dintre puncte este formată din segmente cumulate ce sunt mai mici decât valoarea 1 milimetru.

**DATE DESPRE IMOBILUL NR. 2445**

Oficiul de Cadastru și Publicitate Imobiliară DOLJ
Biroul de Cadastru și Publicitate Imobiliară Craiova

A. Partea I. Descrierea imobilului

TEREN Extravilan

Adresa: Jud. Dolj, T 40 P 31

Nr. Crt	Nr cadastral Nr. topografic	Suprafața* (mp)	Observații / Referințe
A1		3.445	Sector cadastral:22 Teren neimprejmuit;

B. Partea II. Proprietari și acte

Inscrieri privitoare la dreptul de proprietate și alte drepturi reale		Referințe
/		
Act Administrativ nr. TDP 1215-1324, din 06/09/2002 emis de CJSDPAT DOLJ;		
B1	Intabulare, drept de PROPRIETATE, dobândit prin Reconstituire, cota actuala 1/1, cota initiala 1/1 1) PLEȘA SAVU	A1

C. Partea III. SARCINI .

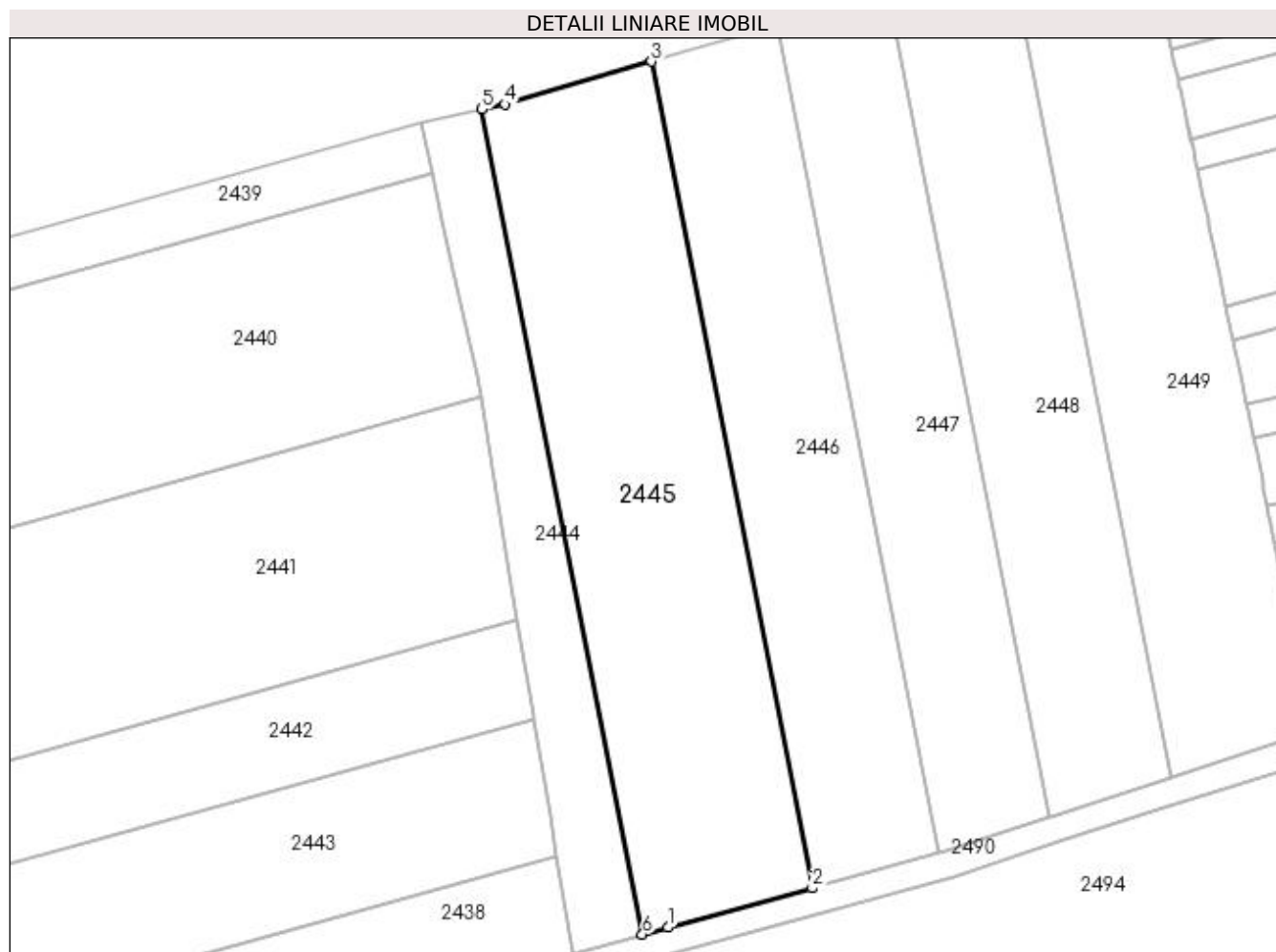
Inscrieri privind dezmembramintele dreptului de proprietate, drepturi reale de garanție și sarcini	Referințe
NU SUNT	

Anexa Nr. 1 La Partea I

Teren

Nr cadastral	Suprafața (mp)*	Observații / Referințe
	3.445	

* Suprafața este determinată în planul de proiecție Stereo 70.



Date referitoare la teren

Crt	Categorie folosință	Intravilan	Suprafața (mp)	Tarla	Parcelă	Nr. topo	Observații / Referințe
1	arabil	NU	3.445	40	31	-	

Lungime Segmente

1) Valorile lungimilor segmentelor sunt obținute din proiecție în plan.

Punct început	X / Y	Punct sfârșit	X / Y	Lungime segment (** (m)
1	401.304,552 335.100,616	2	401.326,633 335.106,607	22.879
2	401.326,633 335.106,607	3	401.302,049 335.232,837	128.602
3	401.302,049 335.232,837	4	401.279,69 335.226,301	23.295
4	401.279,69 335.226,301	5	401.276,128 335.225,527	3.645
5	401.276,128 335.225,527	6	401.300,662 335.099,56	128.334

Punct început	X / Y	Punct sfârșit	X / Y	Lungime segment (** (m)
6	401.300,662 335.099,56	1	401.304,552 335.100,616	4.031

** Lungimile segmentelor sunt determinate în planul de proiecție Stereo 70 și sunt rotunjite la 1 milimetru.

*** Distanța dintre puncte este formată din segmente cumulate ce sunt mai mici decât valoarea 1 milimetru.

**DATE DESPRE IMOBILUL NR. 2446**

Oficiul de Cadastru și Publicitate Imobiliară DOLJ
Biroul de Cadastru și Publicitate Imobiliară Craiova

A. Partea I. Descrierea imobilului

TEREN Extravilan

Adresa: Jud. Dolj, Extravilan, Tarlaua 40, Parcela 32

Nr. Crt	Nr cadastral Nr. topografic	Suprafața* (mp)	Observații / Referințe
A1	32669	2.560	Sector cadastral:22 Teren neimprejmuit;

B. Partea II. Proprietari și acte

Inscrieri privitoare la dreptul de proprietate și alte drepturi reale	Referințe
109948 / 04/06/2018	
Act Notarial nr. CVC 1407, din 31/05/2018 emis de Papa Andreea Diana;	
B1	A1
Intabulare, drept de PROPRIETATE, dobandit prin Conventie, cota actuala 1/1, cota initiala 1/1	
1) SANDU ADELA ADRIANA	
2) SANDU SIMION ALIN DAN	

C. Partea III. SARCINI .

Inscrieri privind dezmembramintele dreptului de proprietate, drepturi reale de garanție și sarcini	Referințe
NU SUNT	

Anexa Nr. 1 La Partea I

Teren

Nr cadastral	Suprafața (mp)*	Observații / Referințe
32669	2.560	

* Suprafața este determinată în planul de proiecție Stereo 70.



Date referitoare la teren

Crt	Categorie folosință	Intra vilan	Suprafața (mp)	Tarla	Parcelă	Nr. topo	Observații / Referințe
1	arabil	NU	2.560	40	32	-	

Lungime Segmente

1) Valorile lungimilor segmentelor sunt obținute din proiecție în plan.

Punct început	X / Y	Punct sfârșit	X / Y	Lungime segment (** (m)
1	401.345,852 335.111,952	2	401.321,217 335.238,44	128.865
2	401.321,217 335.238,44	3	401.302,049 335.232,837	19.97
3	401.302,049 335.232,837	4	401.326,633 335.106,607	128.602
4	401.326,633 335.106,607	5	401.328,296 335.107,058	1.723
5	401.328,296 335.107,058	6	401.330,401 335.107,645	2.185

Punct început	X / Y	Punct sfârşit	X / Y	Lungime segment (** (m)
6	401.330,401 335.107,645	1	401.345,852 335.111,952	16.04

** Lungimile segmentelor sunt determinate în planul de proiecţie Stereo 70 şi sunt rotunjite la 1 milimetru.

*** Distanţa dintre puncte este formată din segmente cumulate ce sunt mai mici decât valoarea 1 milimetru.

**DATE DESPRE IMOBILUL NR. 2447**

Oficiul de Cadastru și Publicitate Imobiliară DOLJ
Biroul de Cadastru și Publicitate Imobiliară Craiova

A. Partea I. Descrierea imobilului

TEREN Extravilan

Adresa: Jud. Dolj, T 40 P 33

Nr. Crt	Nr cadastral Nr. topografic	Suprafața* (mp)	Observații / Referințe
A1		2.286	Sector cadastral:22 Teren neimprejmuit;

B. Partea II. Proprietari și acte

Inscrieri privitoare la dreptul de proprietate și alte drepturi reale	Referințe
/	
Act Administrativ nr. TDP 1216-1324, din 06/09/2002 emis de CJSDPAT DOLJ;	
B1	A1
Intabulare, drept de PROPRIETATE, dobândit prin Reconstituire, cota actuala 1/1, cota initiala 1/1 1) SIMION LAZĂR	

C. Partea III. SARCINI .

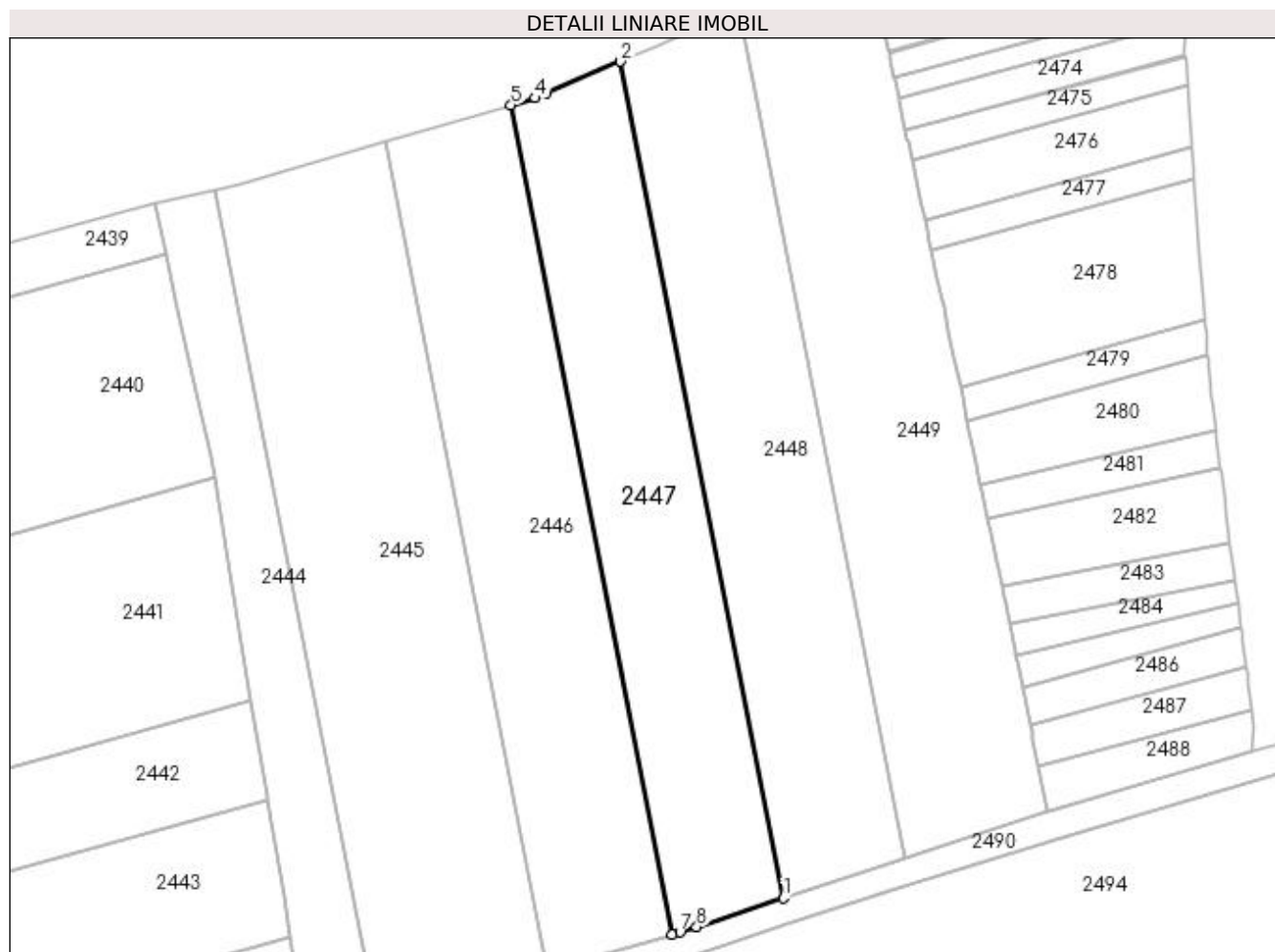
Inscrieri privind dezmembramintele dreptului de proprietate, drepturi reale de garanție și sarcini	Referințe
NU SUNT	

Anexa Nr. 1 La Partea I

Teren

Nr cadastral	Suprafața (mp)*	Observații / Referințe
	2.286	

* Suprafața este determinată în planul de proiecție Stereo 70.



Date referitoare la teren

Crt	Categorie folosință	Intravilan	Suprafața (mp)	Tarla	Parcelă	Nr. topo	Observații / Referințe
1	arabil	NU	2.286	40	33	-	

Lungime Segmente

1) Valorile lungimilor segmentelor sunt obținute din proiecție în plan.

Punct început	X / Y	Punct sfârșit	X / Y	Lungime segment (** (m)
1	401.362,792 335.117,468	2	401.337,935 335.245,097	130.027
2	401.337,935 335.245,097	3	401.326,562 335.240,223	12.373
3	401.326,562 335.240,223	4	401.324,944 335.239,53	1.76
4	401.324,944 335.239,53	5	401.321,217 335.238,44	3.883
5	401.321,217 335.238,44	6	401.345,852 335.111,952	128.865

Punct început	X / Y	Punct sfârșit	X / Y	Lungime segment (** (m)
6	401.345,852 335.111,952	7	401.347,029 335.112,28	1.222
7	401.347,029 335.112,28	8	401.349,564 335.113,114	2.669
8	401.349,564 335.113,114	1	401.362,792 335.117,468	13.926

** Lungimile segmentelor sunt determinate în planul de proiecție Stereo 70 și sunt rotunjite la 1 milimetru.

*** Distanța dintre puncte este formată din segmente cumulate ce sunt mai mici decât valoarea 1 milimetru.

**DATE DESPRE IMOBILUL NR. 2448**

Oficiul de Cadastru și Publicitate Imobiliară DOLJ
Biroul de Cadastru și Publicitate Imobiliară Craiova

A. Partea I. Descrierea imobilului

TEREN Extravilan

Adresa: Jud. Dolj, T 40 P 34

Nr. Crt	Nr cadastral Nr. topografic	Suprafața* (mp)	Observații / Referințe
A1		2.540	Sector cadastral:22 Teren imprejmuit;

B. Partea II. Proprietari și acte

Inscrieri privitoare la dreptul de proprietate și alte drepturi reale	Referințe
/	
Act Administrativ nr. TDP 935-48090, din 09/07/1998 emis de CJSDPAT DOLJ;	
B1	A1
Intabulare, drept de PROPRIETATE, dobândit prin Reconstituire, cota actuala 1/1, cota initiala 1/1	
1) STOE GRIGORE	
2) STOE CONSTANTIN	

C. Partea III. SARCINI .

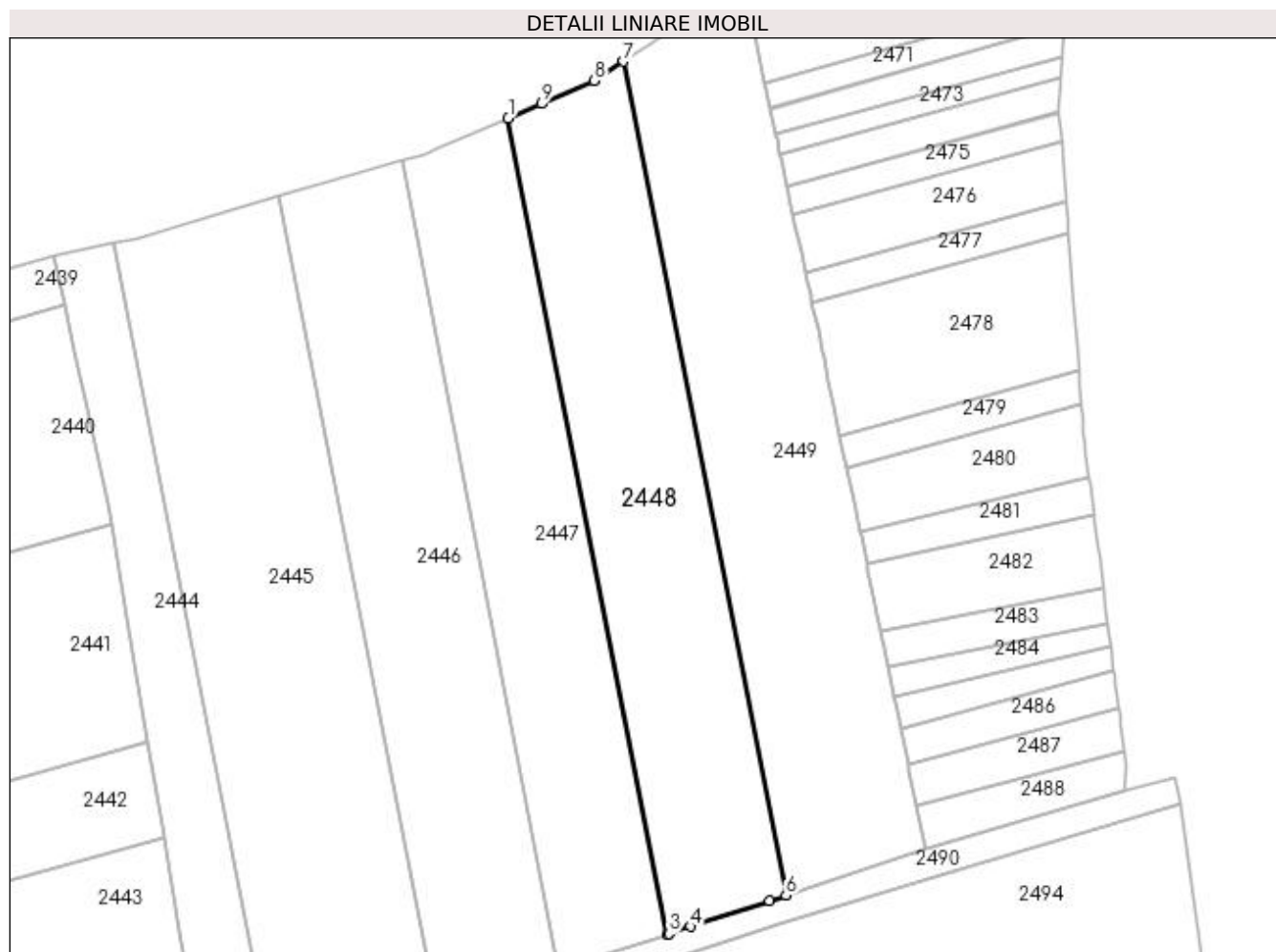
Inscrieri privind dezmembramintele dreptului de proprietate, drepturi reale de garanție și sarcini	Referințe
NU SUNT	

Anexa Nr. 1 La Partea I

Teren

Nr cadastral	Suprafața (mp)*	Observații / Referințe
	2.540	

* Suprafața este determinată în planul de proiecție Stereo 70.



Date referitoare la teren

Crt	Categorie folosință	Intra vilan	Suprafața (mp)	Tarla	Parcelă	Nr. topo	Observații / Referințe
1	arabil	NU	2.540	40	34	-	

Lungime Segmente

1) Valorile lungimilor segmentelor sunt obținute din proiecție în plan.

Punct început	X / Y	Punct sfârșit	X / Y	Lungime segment (** (m)
1	401.337,935 335.245,097	2	401.362,792 335.117,468	130.027
2	401.362,792 335.117,468	3	401.363,032 335.117,547	0.253
3	401.363,032 335.117,547	4	401.366,434 335.118,668	3.582
4	401.366,434 335.118,668	5	401.378,762 335.122,728	12.979
5	401.378,762 335.122,728	6	401.381,347 335.123,58	2.722

Punct început	X / Y	Punct sfârşit	X / Y	Lungime segment (** (m)
6	401.381,347 335.123,58	7	401.355,958 335.253,94	132.809
7	401.355,958 335.253,94	8	401.351,41 335.250,931	5.453
8	401.351,41 335.250,931	9	401.343,147 335.247,353	9.004
9	401.343,147 335.247,353	1	401.337,935 335.245,097	5.679

** Lungimile segmentelor sunt determinate în planul de proiecţie Stereo 70 şi sunt rotunjite la 1 milimetru.

*** Distanţa dintre puncte este formată din segmente cumulate ce sunt mai mici decât valoarea 1 milimetru.

**DATE DESPRE IMOBILUL NR. 2449**

Oficiul de Cadastru și Publicitate Imobiliară DOLJ
 Biroul de Cadastru și Publicitate Imobiliară Craiova

A. Partea I. Descrierea imobilului

TEREN Extravilan

Adresa: Jud. Dolj, T 40 P 35

Nr. Crt	Nr cadastral Nr. topografic	Suprafața* (mp)	Observații / Referințe
A1		Din acte: 2.367 Masurata: 2.976	Sector cadastral:22 Teren imprejmuit;

B. Partea II. Proprietari și acte

Inscrieri privitoare la dreptul de proprietate și alte drepturi reale		Referințe
/		
Act Administrativ nr. TDP 1273, din 30/09/2002 emis de CJSDPAT DOLJ;		
B1	Intabulare, drept de PROPRIETATE, dobandit prin Reconstituire, cota actuala 1/1, cota initiala 1/1 1) CIOBANU RISTACHE	A1

C. Partea III. SARCINI .

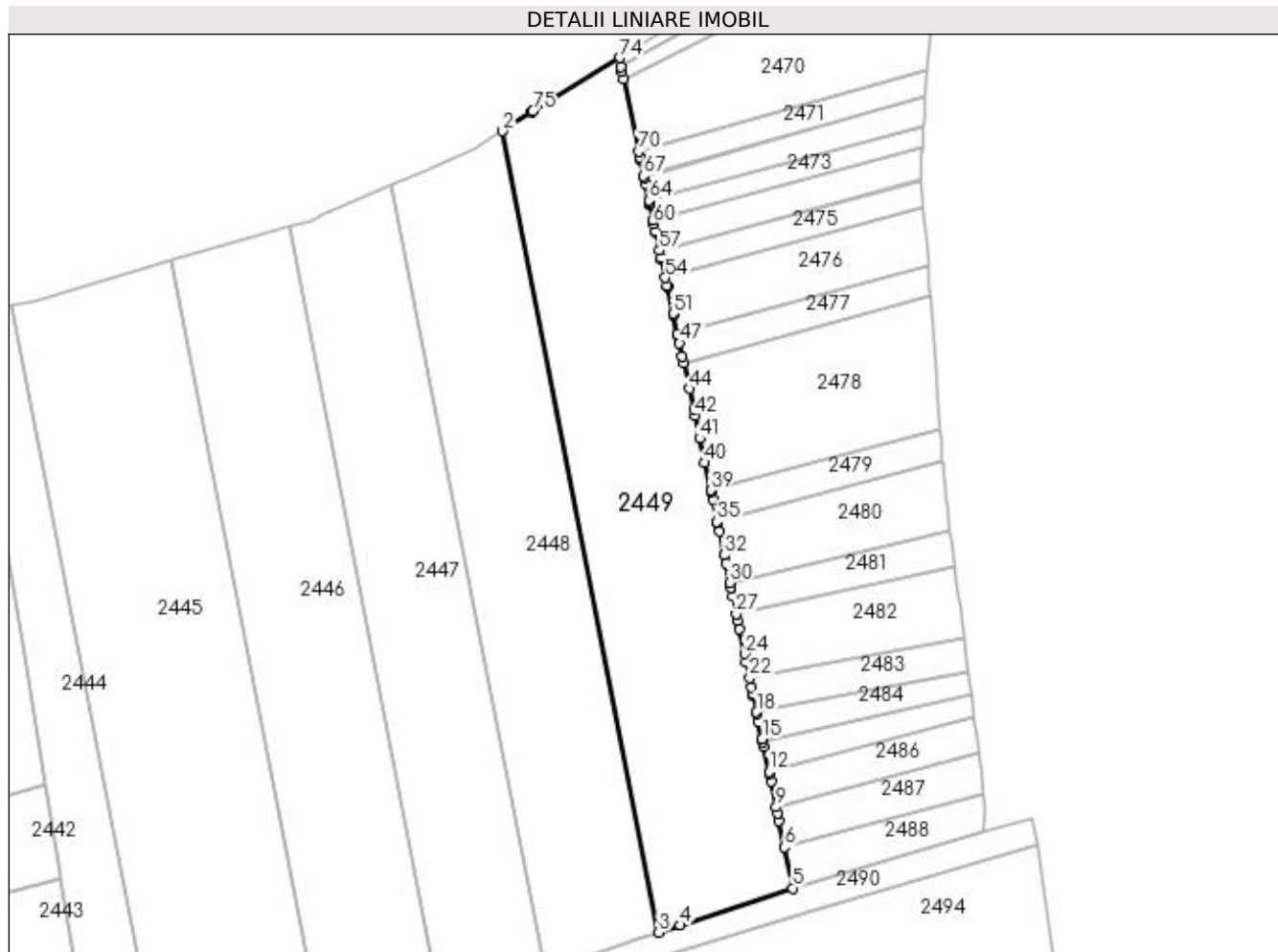
Inscrieri privind dezmembramintele dreptului de proprietate, drepturi reale de garanție și sarcini	Referințe
NU SUNT	

Anexa Nr. 1 La Partea I

Teren

Nr cadastral	Suprafața (mp)*	Observații / Referințe
	Din acte: 2.367	
	Masurata: 2.976	

* Suprafața este determinată în planul de proiecție Stereo 70.



Date referitoare la teren

Crt	Categorie folosință	Intra vilan	Suprafața (mp)	Tarla	Parcelă	Nr. topo	Observații / Referințe
1	arabil	NU	2.976	40	35	-	

Lungime Segmente

1) Valorile lungimilor segmentelor sunt obținute din proiecție în plan.

Punct început	X / Y	Punct sfârșit	X / Y	Lungime segment	Punct început	X / Y	Punct sfârșit	X / Y	Lungime segment	Punct început	X / Y	Punct sfârșit	X / Y	Lungime segment
1	401.360,664 335.257,053	2	401.355,958 335.253,94	5.642	2	401.355,958 335.253,94	3	401.381,347 335.123,58	132.809	3	401.381,347 335.123,58	4	401.384,857 335.124,736	3.695
4	401.384,857 335.124,736	5	401.403,176 335.130,77	19.287	5	401.403,176 335.130,77	6	401.401,803 335.137,458	6.827	6	401.401,803 335.137,458	7	401.400,941 335.141,662	4.291
7	401.400,941 335.141,662	8	401.400,686 335.142,907	1.271	8	401.400,686 335.142,907	9	401.400,466 335.143,978	1.093	9	401.400,466 335.143,978	10	401.399,619 335.148,105	4.213
10	401.399,619 335.148,105	11	401.399,36 335.149,368	1.289	11	401.399,36 335.149,368	12	401.399,294 335.149,693	0.332	12	401.399,294 335.149,693	13	401.398,46 335.153,756	4.148
13	401.398,46 335.153,756	14	401.398,304 335.154,513	0.773	14	401.398,304 335.154,513	15	401.398,198 335.155,035	0.533	15	401.398,198 335.155,035	16	401.397,6 335.157,948	2.974

Punct început	X / Y	Punct sfârșit	X / Y	Lungime segment	Punct început	X / Y	Punct sfârșit	X / Y	Lungime segment	Punct început	X / Y	Punct sfârșit	X / Y	Lungime segment
16	401.397,6 335.157,948	17	401.397,335 335.159,24	1.319	17	401.397,335 335.159,24	18	401.397,294 335.159,44	0.204	18	401.397,294 335.159,44	19	401.396,748 335.162,103	2.718
19	401.396,748 335.162,103	20	401.396,671 335.162,479	0.384	20	401.396,671 335.162,479	21	401.396,478 335.163,405	0.946	21	401.396,478 335.163,405	22	401.396,149 335.164,991	1.62
22	401.396,149 335.164,991	23	401.395,611 335.167,58	2.644	23	401.395,611 335.167,58	24	401.395,338 335.168,898	1.346	24	401.395,338 335.168,898	25	401.394,487 335.172,992	4.182
25	401.394,487 335.172,992	26	401.394,21 335.174,326	1.362	26	401.394,21 335.174,326	27	401.393,991 335.175,381	1.077	27	401.393,991 335.175,381	28	401.393,377 335.178,341	3.023
28	401.393,377 335.178,341	29	401.393,096 335.179,69	1.378	29	401.393,096 335.179,69	30	401.392,931 335.180,487	0.814	30	401.392,931 335.180,487	31	401.392,279 335.183,628	3.208
31	401.392,279 335.183,628	32	401.391,995 335.184,993	1.394	32	401.391,995 335.184,993	33	401.391,195 335.188,845	3.934	33	401.391,195 335.188,845	34	401.390,907 335.190,232	1.417
34	401.390,907 335.190,232	35	401.390,875 335.190,386	0.157	35	401.390,875 335.190,386	36	401.390,131 335.193,968	3.658	36	401.390,131 335.193,968	37	401.389,85 335.195,325	1.386
37	401.389,85 335.195,325	38	401.389,838 335.195,38	0.056	38	401.389,838 335.195,38	39	401.389,813 335.195,501	0.124	39	401.389,813 335.195,501	40	401.388,876 335.200,015	4.61
40	401.388,876 335.200,015	41	401.388,059 335.203,947	4.016	41	401.388,059 335.203,947	42	401.387,3 335.207,604	3.735	42	401.387,3 335.207,604	43	401.387,082 335.208,654	1.072
43	401.387,082 335.208,654	44	401.386,353 335.212,03	3.454	44	401.386,353 335.212,03	45	401.385,437 335.216,274	4.342	45	401.385,437 335.216,274	46	401.385,206 335.217,345	1.096
46	401.385,206 335.217,345	47	401.384,753 335.219,445	2.148	47	401.384,753 335.219,445	48	401.384,453 335.220,834	1.421	48	401.384,453 335.220,834	49	401.384,429 335.220,947	0.116
49	401.384,429 335.220,947	50	401.383,759 335.224,05	3.175	50	401.383,759 335.224,05	51	401.383,709 335.224,284	0.239	51	401.383,709 335.224,284	52	401.382,781 335.228,584	4.399
52	401.382,781 335.228,584	53	401.382,729 335.228,821	0.243	53	401.382,729 335.228,821	54	401.382,458 335.230,079	1.287	54	401.382,458 335.230,079	55	401.381,817 335.233,051	3.04
55	401.381,817 335.233,051	56	401.381,765 335.233,292	0.247	56	401.381,765 335.233,292	57	401.381,495 335.234,543	1.28	57	401.381,495 335.234,543	58	401.380,869 335.237,44	2.964
58	401.380,869 335.237,44	59	401.380,816 335.237,687	0.253	59	401.380,816 335.237,687	60	401.380,554 335.238,903	1.244	60	401.380,554 335.238,903	61	401.380,434 335.239,468	0.578
61	401.380,434 335.239,468	62	401.379,904 335.241,967	2.555	62	401.379,904 335.241,967	63	401.379,846 335.242,24	0.279	63	401.379,846 335.242,24	64	401.379,755 335.242,671	0.441
64	401.379,755 335.242,671	65	401.379,185 335.245,362	2.751	65	401.379,185 335.245,362	66	401.378,96 335.246,423	1.085	66	401.378,96 335.246,423	67	401.378,911 335.246,651	0.233
67	401.378,911 335.246,651	68	401.378,321 335.249,434	2.845	68	401.378,321 335.249,434	69	401.378,265 335.249,7	0.272	69	401.378,265 335.249,7	70	401.378,06 335.250,667	0.988
70	401.378,06 335.250,667	71	401.375,605 335.262,483	12.068	71	401.375,605 335.262,483	72	401.375,397 335.263,659	1.194	72	401.375,397 335.263,659	73	401.375,274 335.264,366	0.718
73	401.375,274 335.264,366	74	401.375,012 335.265,877	1.534	74	401.375,012 335.265,877	75	401.360,888 335.257,191	16.581	75	401.360,888 335.257,191	1	401.360,664 335.257,053	0.263

** Lungimile segmentelor sunt determinate în planul de proiecție Stereo 70 și sunt rotunjite la 1 milimetru.

*** Distanța dintre puncte este formată din segmente cumulate ce sunt mai mici decât valoarea 1 milimetru.

**DATE DESPRE IMOBILUL NR. 2450**

Oficiul de Cadastru și Publicitate Imobiliară DOLJ
Biroul de Cadastru și Publicitate Imobiliară Craiova

A. Partea I. Descrierea imobilului

TEREN Intravilan

Adresa: Loc. Goiesti, Jud. Dolj, T 40 P 6/1

Nr. Crt	Nr cadastral Nr. topografic	Suprafața* (mp)	Observații / Referințe
A1		3.069	Sector cadastral:22 Teren neimprejmuit;

B. Partea II. Proprietari și acte

Inscrieri privitoare la dreptul de proprietate și alte drepturi reale	Referințe
/	
Act Normativ nr. Legea 7, din 13/03/1996 emis de PARLAMENTUL ROMÂNIEI (art. 13 alin. 15);	
B1	Inscrierea provizorie, drept de PROPRIETATE, dobandit prin Lege, cota actuala 1/1, cota initiala 1/1
	1) NEIDENTIFICAT NEIDENTIFICAT, CIF:0000000000000

C. Partea III. SARCINI .

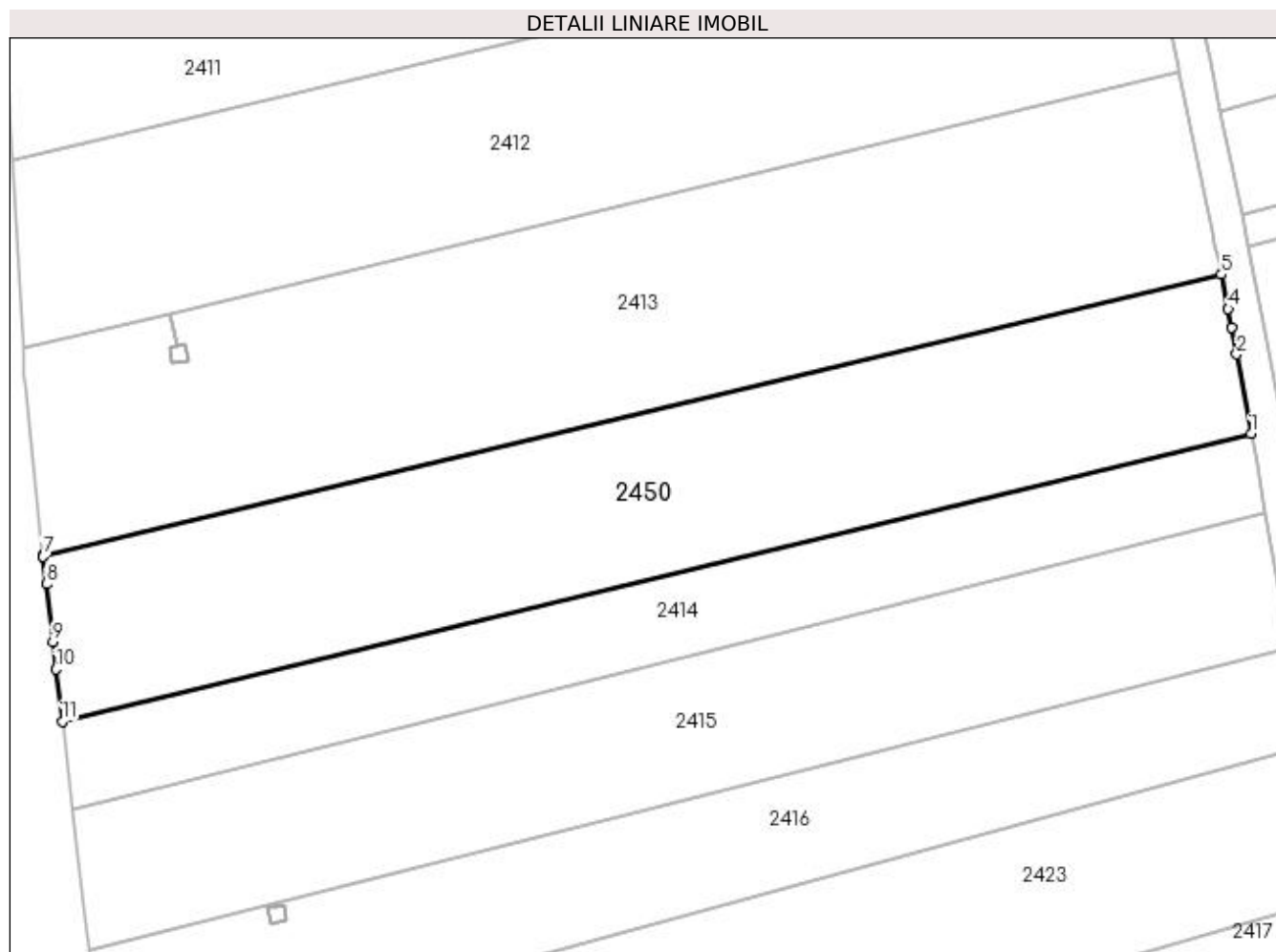
Inscrieri privind dezmembramintele dreptului de proprietate, drepturi reale de garanție și sarcini	Referințe
NU SUNT	

Anexa Nr. 1 La Partea I

Teren

Nr cadastral	Suprafața (mp)*	Observații / Referințe
	3.069	

* Suprafața este determinată în planul de proiecție Stereo 70.



Date referitoare la teren

Crt	Categorie folosință	Intra vilan	Suprafața (mp)	Tarla	Parcelă	Nr. topo	Observații / Referințe
1	arabil	DA	3.069	40	6/1	-	

Lungime Segmente

1) Valorile lungimilor segmentelor sunt obținute din proiecție în plan.

Punct început	X / Y	Punct sfârșit	X / Y	Lungime segment (** (m)
1	401.154,663 335.033,757	2	401.152,864 335.043,619	10.025
2	401.152,864 335.043,619	3	401.152,251 335.046,978	3.414
3	401.152,251 335.046,978	4	401.151,836 335.049,253	2.313
4	401.151,836 335.049,253	5	401.150,978 335.053,517	4.349
5	401.150,978 335.053,517	6	401.004,654 335.018,599	150.433

Punct început	X / Y	Punct sfârșit	X / Y	Lungime segment (** (m)
6	401.004,654 335.018,599	7	401.004,665 335.018,5	0.1
7	401.004,665 335.018,5	8	401.005,057 335.015,101	3.422
8	401.005,057 335.015,101	9	401.005,881 335.007,944	7.204
9	401.005,881 335.007,944	10	401.006,275 335.004,527	3.44
10	401.006,275 335.004,527	11	401.007,019 334.998,067	6.503
11	401.007,019 334.998,067	1	401.154,663 335.033,757	151.896

** Lungimile segmentelor sunt determinate în planul de proiecție Stereo 70 și sunt rotunjite la 1 milimetru.

*** Distanța dintre puncte este formată din segmente cumulate ce sunt mai mici decât valoarea 1 milimetru.

**DATE DESPRE IMOBILUL NR. 2451**

Oficiul de Cadastru și Publicitate Imobiliară DOLJ
Biroul de Cadastru și Publicitate Imobiliară Craiova

A. Partea I. Descrierea imobilului

TEREN Necunoscut

Adresa: Loc. Goiesti, Jud. Dolj, T 40 P 64

Nr. Crt	Nr cadastral Nr. topografic	Suprafața* (mp)	Observații / Referințe
A1		4.560	Sector cadastral:22 Teren neimprejmuit;

B. Partea II. Proprietari și acte

Inscrieri privitoare la dreptul de proprietate și alte drepturi reale	Referințe
/	
Act Administrativ nr. TDP 752-45933, din 20/02/1997 emis de CJSDPAT DOLJ;	
B1	A1
Intabulare, drept de PROPRIETATE, dobândit prin Reconstituire, cota actuala 1/1, cota initiala 1/1 1) NISTOR ANA	

C. Partea III. SARCINI .

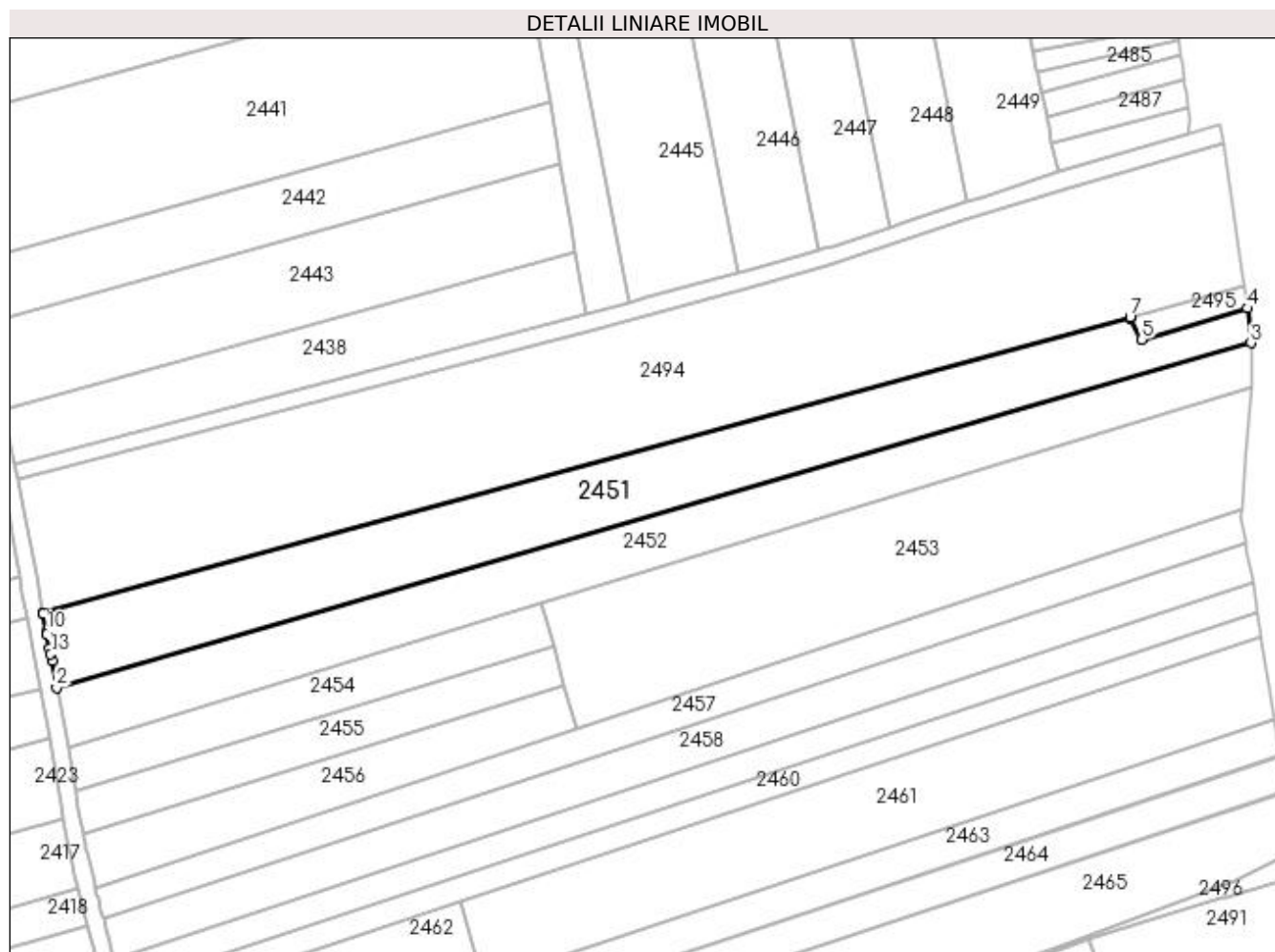
Inscrieri privind dezmembramintele dreptului de proprietate, drepturi reale de garanție și sarcini	Referințe
NU SUNT	

Anexa Nr. 1 La Partea I

Teren

Nr cadastral	Suprafața (mp)*	Observații / Referințe
	4.560	

* Suprafața este determinată în planul de proiecție Stereo 70.



Date referitoare la teren

Crt	Categorie folosință	Intra vilan	Suprafața (mp)	Tarla	Parcelă	Nr. topo	Observații / Referințe
1	arabil	DA	1.636	40	64	-	
2	arabil	NU	1.876	40	64	-	
3	arabil	DA	1.048	40	64	-	

Lungime Segmente

1) Valorile lungimilor segmentelor sunt obținute din proiecție în plan.

Punct început	X / Y	Punct sfârșit	X / Y	Lungime segment (** (m)
1	401.162,347 335.013,922	2	401.163,537 335.007,401	6.629
2	401.163,537 335.007,401	3	401.449,436 335.089,861	297.553
3	401.449,436 335.089,861	4	401.448,635 335.098,136	8.314
4	401.448,635 335.098,136	5	401.423,243 335.090,688	26.462

Punct început	X / Y	Punct sfârşit	X / Y	Lungime segment (** (m)
5	401.423,243 335.090,688	6	401.420,646 335.095,7	5.645
6	401.420,646 335.095,7	7	401.420,498 335.096,081	0.409
7	401.420,498 335.096,081	8	401.160,278 335.025,263	269.684
8	401.160,278 335.025,263	9	401.160,312 335.025,078	0.188
9	401.160,312 335.025,078	10	401.161,095 335.020,785	4.364
10	401.161,095 335.020,785	11	401.161,219 335.020,105	0.691
11	401.161,219 335.020,105	12	401.161,852 335.016,633	3.529
12	401.161,852 335.016,633	13	401.162,081 335.015,383	1.271
13	401.162,081 335.015,383	1	401.162,347 335.013,922	1.485

** Lungimile segmentelor sunt determinate în planul de proiecție Stereo 70 și sunt rotunjite la 1 milimetru.

*** Distanța dintre puncte este formată din segmente cumulate ce sunt mai mici decât valoarea 1 milimetru.

**DATE DESPRE IMOBILUL NR. 2452**

Oficiul de Cadastru și Publicitate Imobiliară DOLJ
Biroul de Cadastru și Publicitate Imobiliară Craiova

A. Partea I. Descrierea imobilului

TEREN Necunoscut

Adresa: Loc. Goiesti, Jud. Dolj, T 40 P 65

Nr. Crt	Nr cadastral Nr. topografic	Suprafața* (mp)	Observații / Referințe
A1		3.705	Sector cadastral:22 Teren neimprejmuit;

B. Partea II. Proprietari și acte

Inscrieri privitoare la dreptul de proprietate și alte drepturi reale	Referințe
/	
Act Administrativ nr. TDP 559-44326, din 17/02/1997 emis de CJSDPAT DOLJ;	
B1	A1
Intabulare, drept de PROPRIETATE, dobândit prin Reconstituire, cota actuala 1/1, cota initiala 1/1 1) IONESCU AUREL	

C. Partea III. SARCINI .

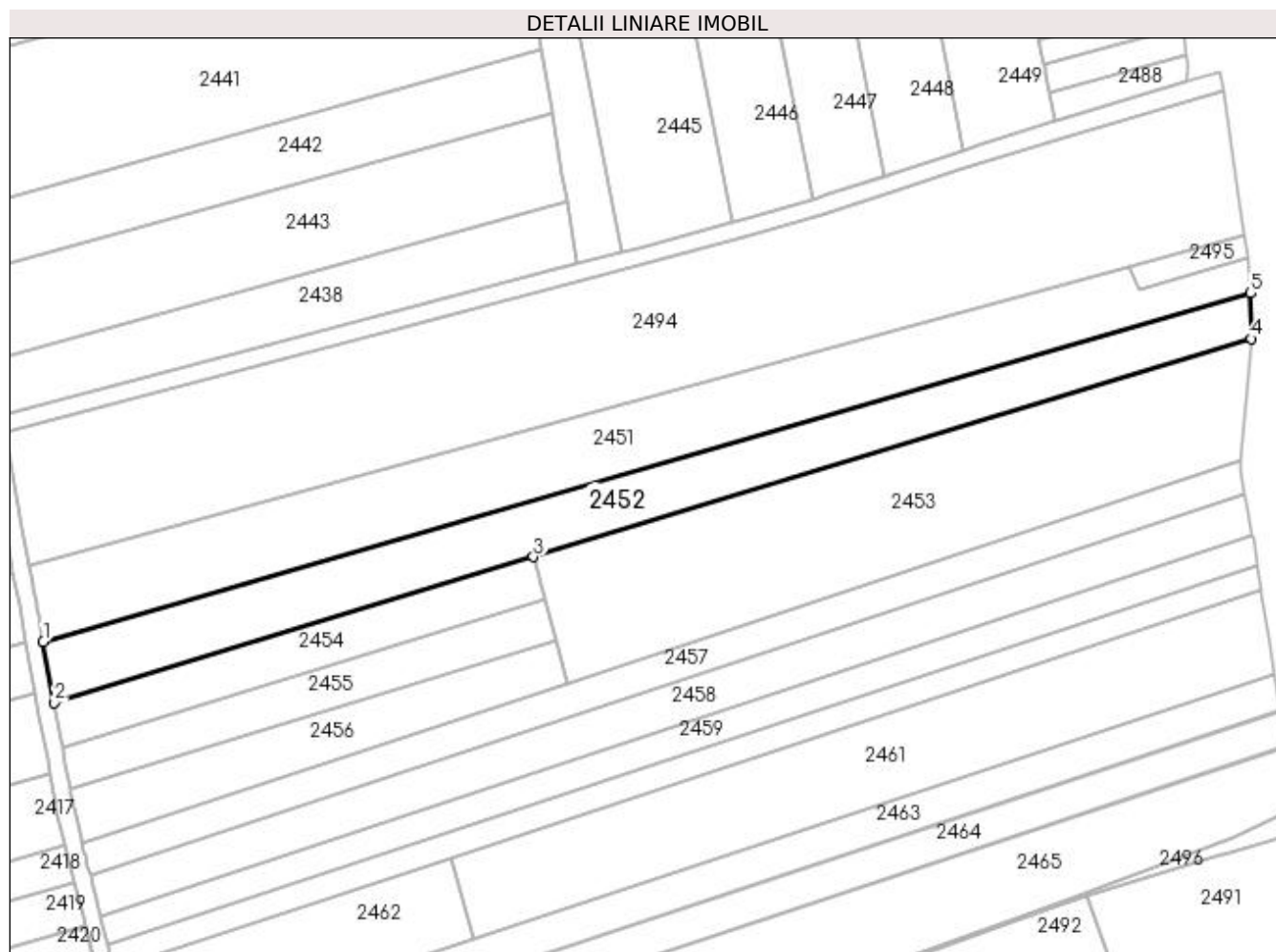
Inscrieri privind dezmembramintele dreptului de proprietate, drepturi reale de garanție și sarcini	Referințe
NU SUNT	

Anexa Nr. 1 La Partea I

Teren

Nr cadastral	Suprafața (mp)*	Observații / Referințe
	3.705	

* Suprafața este determinată în planul de proiecție Stereo 70.



Date referitoare la teren

Crt	Categorie folosință	Intravilan	Suprafața (mp)	Tarla	Parcelă	Nr. topo	Observații / Referințe
1	arabil	DA	1.322	40	65	-	
2	arabil	NU	1.462	40	65	-	
3	arabil	DA	921	40	65	-	

Lungime Segmente

1) Valorile lungimilor segmentelor sunt obținute din proiecție în plan.

Punct început	X / Y	Punct sfârșit	X / Y	Lungime segment (** (m)
1	401.163,537 335.007,401	2	401.166,176 334.992,919	14.72
2	401.166,176 334.992,919	3	401.279,633 335.027,464	118.6
3	401.279,633 335.027,464	4	401.449,531 335.079,068	177.562
4	401.449,531 335.079,068	5	401.449,436 335.089,861	10.793

Punct început	X / Y	Punct sfârşit	X / Y	Lungime segment (** (m)
5	401.449,436 335.089,861	1	401.163,537 335.007,401	297.553

** Lungimile segmentelor sunt determinate în planul de proiecţie Stereo 70 şi sunt rotunjite la 1 milimetru.

*** Distanţa dintre puncte este formată din segmente cumulate ce sunt mai mici decât valoarea 1 milimetru.

**DATE DESPRE IMOBILUL NR. 2453**

Oficiul de Cadastru și Publicitate Imobiliară DOLJ
Biroul de Cadastru și Publicitate Imobiliară Craiova

A. Partea I. Descrierea imobilului

TEREN Necunoscut

Adresa: Loc. Goiesti, Jud. Dolj, T 40 P 66

Nr. Crt	Nr cadastral Nr. topografic	Suprafața* (mp)	Observații / Referințe
A1		5.000	Sector cadastral:22 Teren neimprejmuit;

B. Partea II. Proprietari și acte

Inscrieri privitoare la dreptul de proprietate și alte drepturi reale	Referințe
/	
Act Administrativ nr. TDP 935-48090, din 09/07/1998 emis de CJSDPAT DOLJ;	
B1	A1
Intabulare, drept de PROPRIETATE, dobandit prin Reconstituire, cota actuala 1/1, cota initiala 1/1	
1) STOE GRIGORE	
2) STOE CONSTANTIN	

C. Partea III. SARCINI .

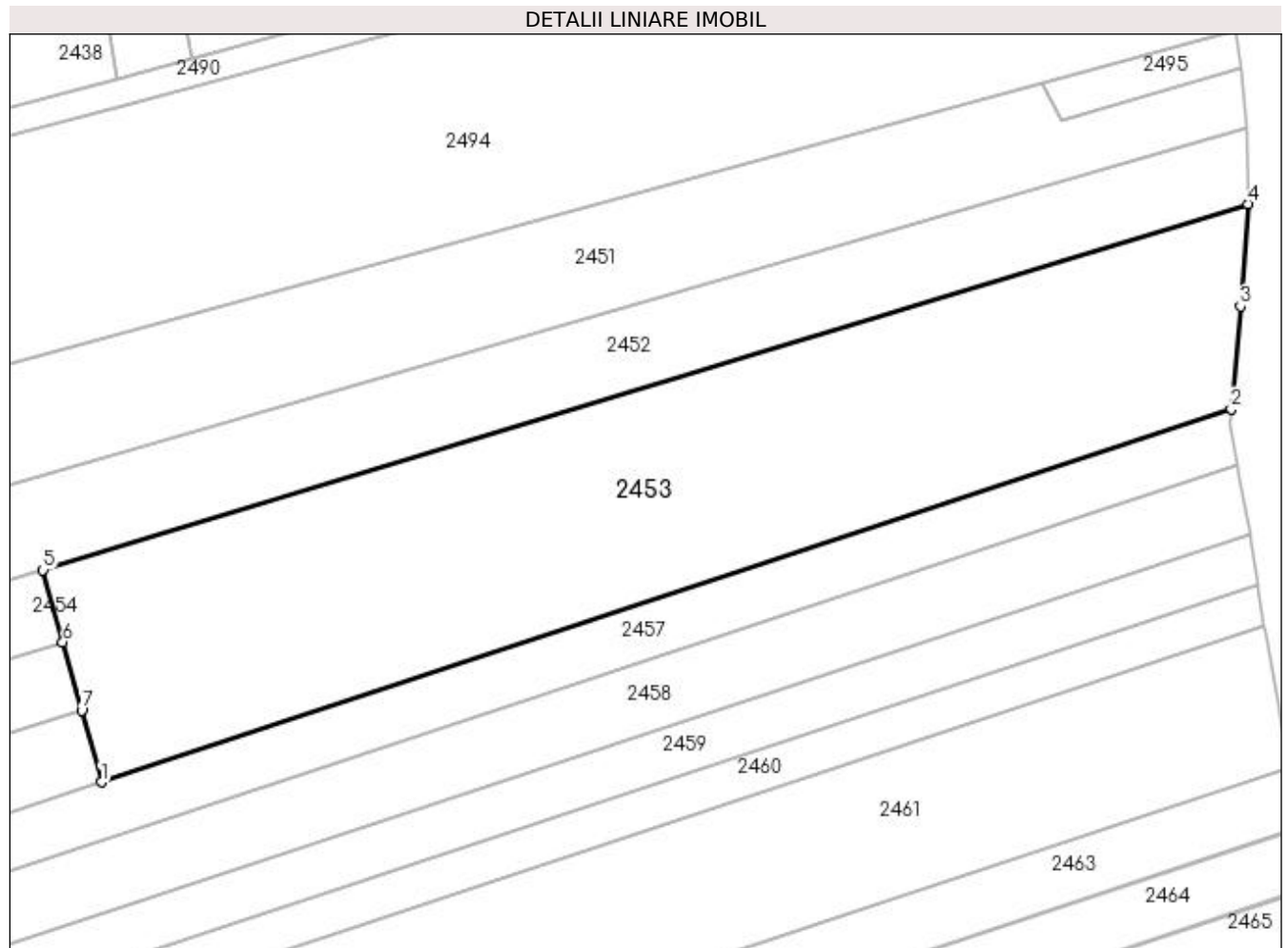
Inscrieri privind dezmembramintele dreptului de proprietate, drepturi reale de garanție și sarcini	Referințe
NU SUNT	

Anexa Nr. 1 La Partea I

Teren

Nr cadastral	Suprafața (mp)*	Observații / Referințe
	5.000	

* Suprafața este determinată în planul de proiecție Stereo 70.



Date referitoare la teren

Crt	Categorie folosință	Intravilan	Suprafața (mp)	Tarla	Parcelă	Nr. topo	Observații / Referințe
1	arabil	DA	2.247	40	66	-	
2	arabil	NU	2.753	40	66	-	

Lungime Segmente

1) Valorile lungimilor segmentelor sunt obținute din proiecție în plan.

Punct început	X / Y	Punct sfârșit	X / Y	Lungime segment (** (m)
1	401.287,885 334.997,561	2	401.447,182 335.050,107	167.74
2	401.447,182 335.050,107	3	401.448,482 335.064,611	14.562
3	401.448,482 335.064,611	4	401.449,531 335.079,068	14.495
4	401.449,531 335.079,068	5	401.279,633 335.027,464	177.562

Punct început	X / Y	Punct sfârşit	X / Y	Lungime segment (** (m)
5	401.279,633 335.027,464	6	401.282,426 335.017,341	10.501
6	401.282,426 335.017,341	7	401.285,087 335.007,699	10.002
7	401.285,087 335.007,699	1	401.287,885 334.997,561	10.517

** Lungimile segmentelor sunt determinate în planul de proiecţie Stereo 70 şi sunt rotunjite la 1 milimetru.

*** Distanţa dintre puncte este formată din segmente cumulate ce sunt mai mici decât valoarea 1 milimetru.

**DATE DESPRE IMOBILUL NR. 2454**

Oficiul de Cadastru și Publicitate Imobiliară DOLJ
Biroul de Cadastru și Publicitate Imobiliară Craiova

A. Partea I. Descrierea imobilului

TEREN Necunoscut

Adresa: Loc. Goiesti, Jud. Dolj, T 40 P 10/2

Nr. Crt	Nr cadastral Nr. topografic	Suprafața* (mp)	Observații / Referințe
A1		1.250	Sector cadastral:22 Teren neimprejmuit;

B. Partea II. Proprietari și acte

Inscrieri privitoare la dreptul de proprietate și alte drepturi reale	Referințe
/	
Act Administrativ nr. TDP 2177, din 13/06/2005 emis de CJSDPAT DOLJ;	
B1	A1
Intabulare, drept de PROPRIETATE, dobandit prin Reconstituire, cota actuala 1/1, cota initiala 1/1	
1) VASILE ILIE	
2) VASILE MARIN	

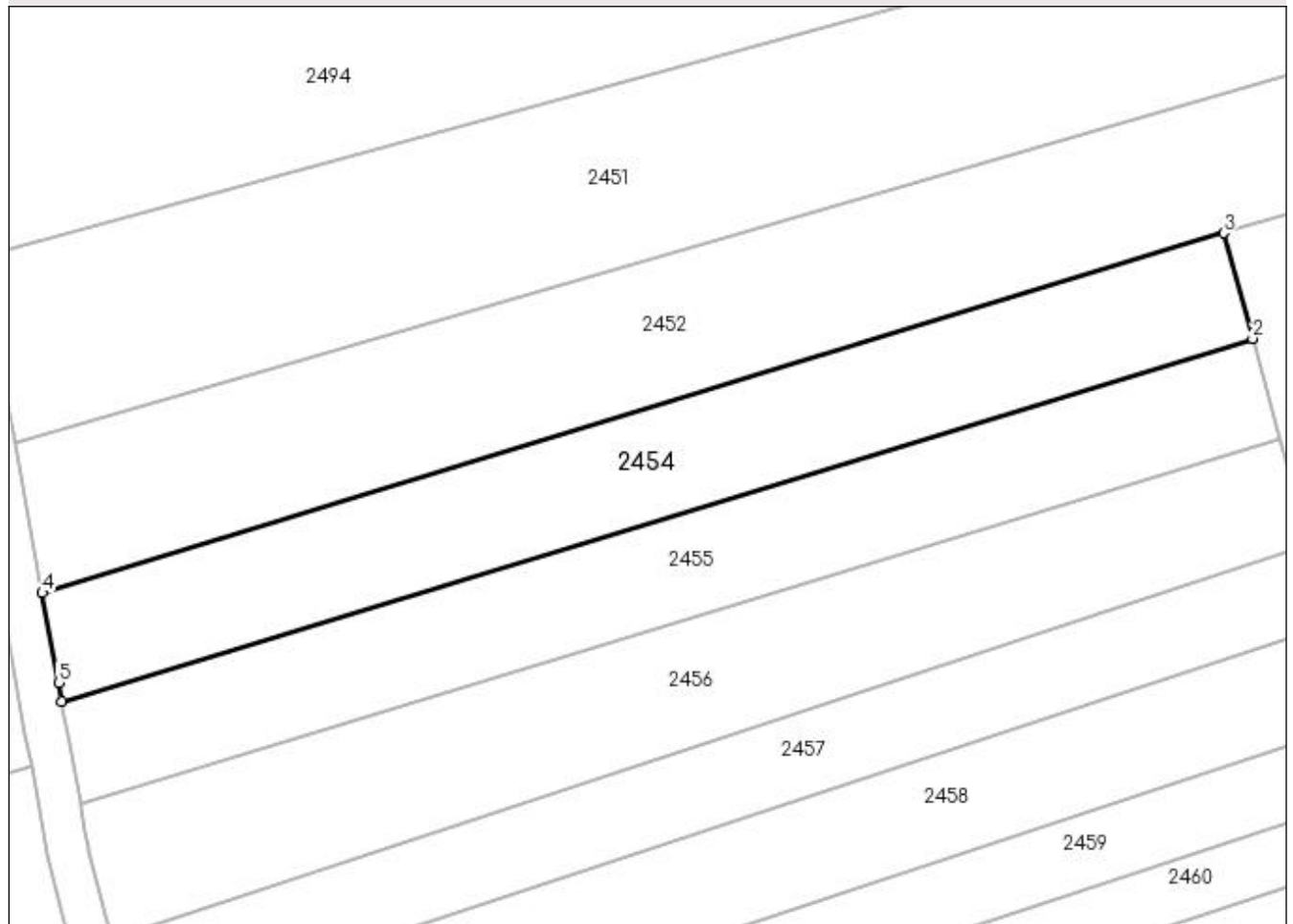
C. Partea III. SARCINI .

Inscrieri privind dezmembramintele dreptului de proprietate, drepturi reale de garanție și sarcini	Referințe
NU SUNT	

Anexa Nr. 1 La Partea I**Teren**

Nr cadastral	Suprafața (mp)*	Observații / Referințe
	1.250	

* Suprafața este determinată în planul de proiecție Stereo 70.

DETALII LINIARE IMOBIL**Date referitoare la teren**

Crt	Categorie folosință	Intravilan	Suprafața (mp)	Tarla	Parcelă	Nr. topo	Observații / Referințe
1	arabil	DA	1.003	40	10/2	-	
2	arabil	NU	247	40	10/2	-	

Lungime Segmente

1) Valorile lungimilor segmentelor sunt obținute din proiecție în plan.

Punct început	X / Y	Punct sfârșit	X / Y	Lungime segment (** (m)
1	401.168,059 334.982,518	2	401.282,426 335.017,341	119.551
2	401.282,426 335.017,341	3	401.279,633 335.027,464	10.501
3	401.279,633 335.027,464	4	401.166,176 334.992,919	118.6
4	401.166,176 334.992,919	5	401.167,735 334.984,311	8.748

Punct început	X / Y	Punct sfârşit	X / Y	Lungime segment (** (m)
5	401.167,735 334.984,311	1	401.168,059 334.982,518	1.822

** Lungimile segmentelor sunt determinate în planul de proiecţie Stereo 70 şi sunt rotunjite la 1 milimetru.

*** Distanţa dintre puncte este formată din segmente cumulate ce sunt mai mici decât valoarea 1 milimetru.

**DATE DESPRE IMOBILUL NR. 2455**

Oficiul de Cadastru și Publicitate Imobiliară DOLJ
Biroul de Cadastru și Publicitate Imobiliară Craiova

A. Partea I. Descrierea imobilului

TEREN Necunoscut

Adresa: Loc. Goiesti, Jud. Dolj, T 40 P 1013

Nr. Crt	Nr cadastral Nr. topografic	Suprafața* (mp)	Observații / Referințe
A1		1.200	Sector cadastral:22 Teren neimprejmuit;

B. Partea II. Proprietari și acte

Inscrieri privitoare la dreptul de proprietate și alte drepturi reale	Referințe
/	
Act Administrativ nr. TDP 17779, din 16/09/2013 emis de CJSDPAT DOLJ;	
B1	A1
Intabulare, drept de PROPRIETATE, dobandit prin Reconstituire, cota actuala 1/1, cota initiala 1/1 1) TEMELIE CONSTANȚA	

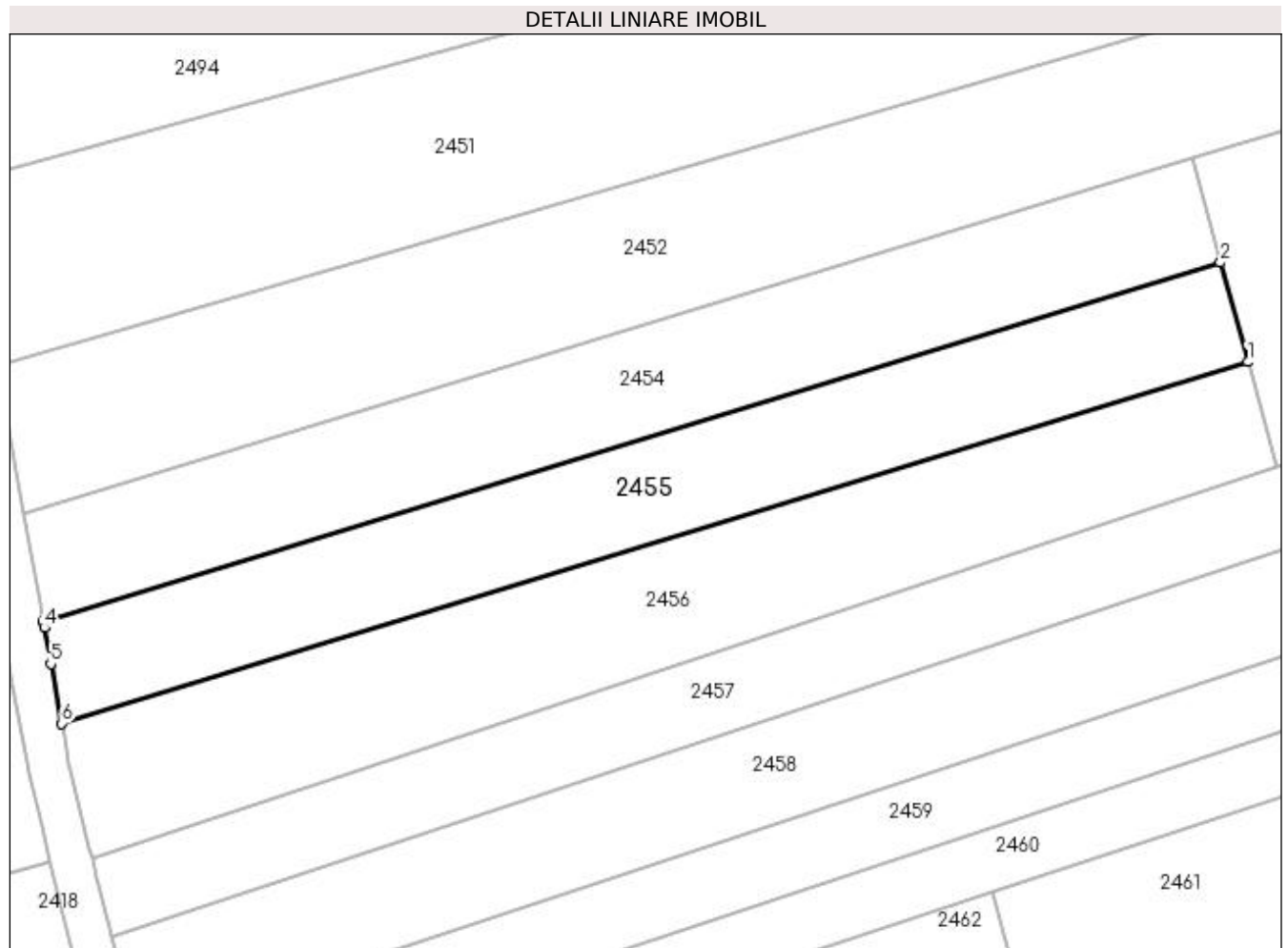
C. Partea III. SARCINI .

Inscrieri privind dezmembramintele dreptului de proprietate, drepturi reale de garanție și sarcini	Referințe
NU SUNT	

Anexa Nr. 1 La Partea I**Teren**

Nr cadastral	Suprafața (mp)*	Observații / Referințe
	1.200	

* Suprafața este determinată în planul de proiecție Stereo 70.

**Date referitoare la teren**

Crt	Categorie folosință	Intravilan	Suprafața (mp)	Tarla	Parcelă	Nr. topo	Observații / Referințe
1	arabil	DA	962	40	1013	-	
2	arabil	NU	238	40	1013	-	

Lungime Segmente

1) Valorile lungimilor segmentelor sunt obținute din proiecție în plan.

Punct început	X / Y	Punct sfârșit	X / Y	Lungime segment (** (m)
1	401.285,087 335.007,699	2	401.282,426 335.017,341	10.002
2	401.282,426 335.017,341	3	401.168,059 334.982,518	119.551
3	401.168,059 334.982,518	4	401.168,169 334.981,905	0.623
4	401.168,169 334.981,905	5	401.168,805 334.978,393	3.569

Punct început	X / Y	Punct sfârșit	X / Y	Lungime segment (** (m)
5	401.168,805 334.978,393	6	401.169,85 334.972,611	5.876
6	401.169,85 334.972,611	1	401.285,087 335.007,699	120.461

** Lungimile segmentelor sunt determinate în planul de proiecție Stereo 70 și sunt rotunjite la 1 milimetru.

*** Distanța dintre puncte este formată din segmente cumulate ce sunt mai mici decât valoarea 1 milimetru.

**DATE DESPRE IMOBILUL NR. 2456**

Oficiul de Cadastru și Publicitate Imobiliară DOLJ
Biroul de Cadastru și Publicitate Imobiliară Craiova

A. Partea I. Descrierea imobilului

TEREN Necunoscut

Adresa: Loc. Goiesti, Jud. Dolj, T 40 P 10/1

Nr. Crt	Nr cadastral Nr. topografic	Suprafața* (mp)	Observații / Referințe
A1		1.439	Sector cadastral:22 Teren neimprijmit;

B. Partea II. Proprietari și acte

Inscrieri privitoare la dreptul de proprietate și alte drepturi reale		Referințe
/		
Act Administrativ nr. TDP 17783, din 17/09/2013 emis de CJSDPAT DOLJ;		
B1	Intabulare, drept de PROPRIETATE, dobandit prin Reconstituire, cota actuala 1/1, cota initiala 1/1 1) TEMELIE ILIE	A1

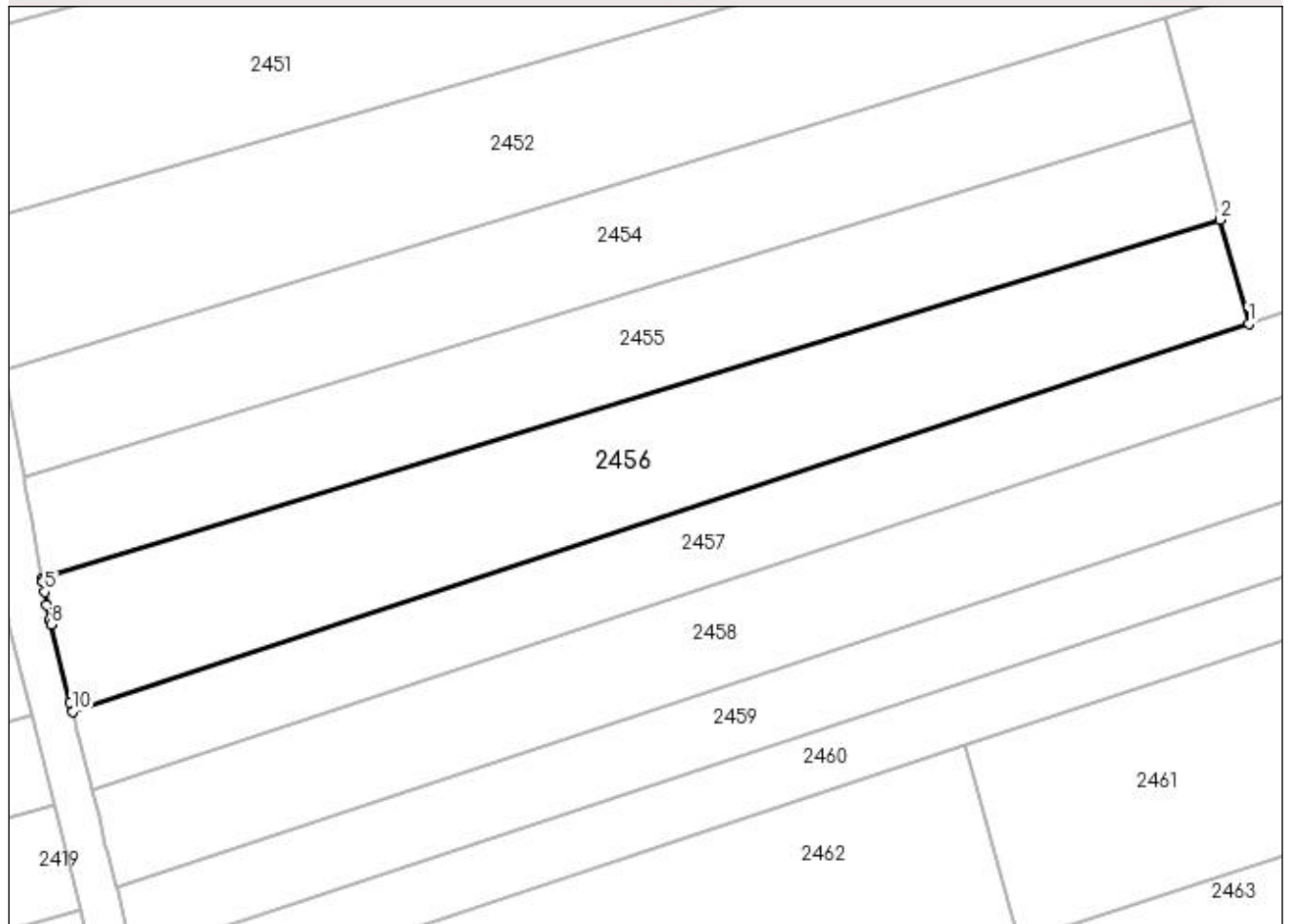
C. Partea III. SARCINI .

Inscrieri privind dezmembramintele dreptului de proprietate, drepturi reale de garanție și sarcini	Referințe
NU SUNT	

Anexa Nr. 1 La Partea I**Teren**

Nr cadastral	Suprafața (mp)*	Observații / Referințe
	1.439	

* Suprafața este determinată în planul de proiecție Stereo 70.

DETALII LINIARE IMOBIL**Date referitoare la teren**

Crt	Categorie folosință	Intra vilan	Suprafața (mp)	Tarla	Parcelă	Nr. topo	Observații / Referințe
1	arabil	DA	1.178	40	10/1	-	
2	arabil	NU	261	40	10/1	-	

Lungime Segmente

1) Valorile lungimilor segmentelor sunt obținute din proiecție în plan.

Punct început	X / Y	Punct sfârșit	X / Y	Lungime segment (** (m)
1	401.287,885 334.997,561	2	401.285,087 335.007,699	10.517
2	401.285,087 335.007,699	3	401.169,85 334.972,611	120.461
3	401.169,85 334.972,611	4	401.169,897 334.972,347	0.268
4	401.169,897 334.972,347	5	401.170,083 334.971,317	1.047

Punct început	X / Y	Punct sfârșit	X / Y	Lungime segment (** (m)
5	401.170,083 334.971,317	6	401.170,314 334.970,041	1.297
6	401.170,314 334.970,041	7	401.170,574 334.968,6	1.464
7	401.170,574 334.968,6	8	401.170,696 334.968,115	0.5
8	401.170,696 334.968,115	9	401.172,59 334.960,533	7.815
9	401.172,59 334.960,533	10	401.172,822 334.959,606	0.956
10	401.172,822 334.959,606	1	401.287,885 334.997,561	121.161

** Lungimile segmentelor sunt determinate în planul de proiecție Stereo 70 și sunt rotunjite la 1 milimetru.

*** Distanța dintre puncte este formată din segmente cumulate ce sunt mai mici decât valoarea 1 milimetru.

**DATE DESPRE IMOBILUL NR. 2457**

Oficiul de Cadastru și Publicitate Imobiliară DOLJ
Biroul de Cadastru și Publicitate Imobiliară Craiova

A. Partea I. Descrierea imobilului

TEREN Necunoscut

Adresa: Loc. Goiesti, Jud. Dolj, T 40 P 70

Nr. Crt	Nr cadastral Nr. topografic	Suprafața* (mp)	Observații / Referințe
A1		2.256	Sector cadastral:22 Teren neimprejmuit;

B. Partea II. Proprietari și acte

Inscrieri privitoare la dreptul de proprietate și alte drepturi reale	Referințe
/	
Act Administrativ nr. TDP 1256, din 30/09/2002 emis de CJSDPAT DOLJ;	
B1	A1
Intabulare, drept de PROPRIETATE, dobândit prin Reconstituire, cota actuala 1/1, cota initiala 1/1 1) POPESCU ELENA	

C. Partea III. SARCINI .

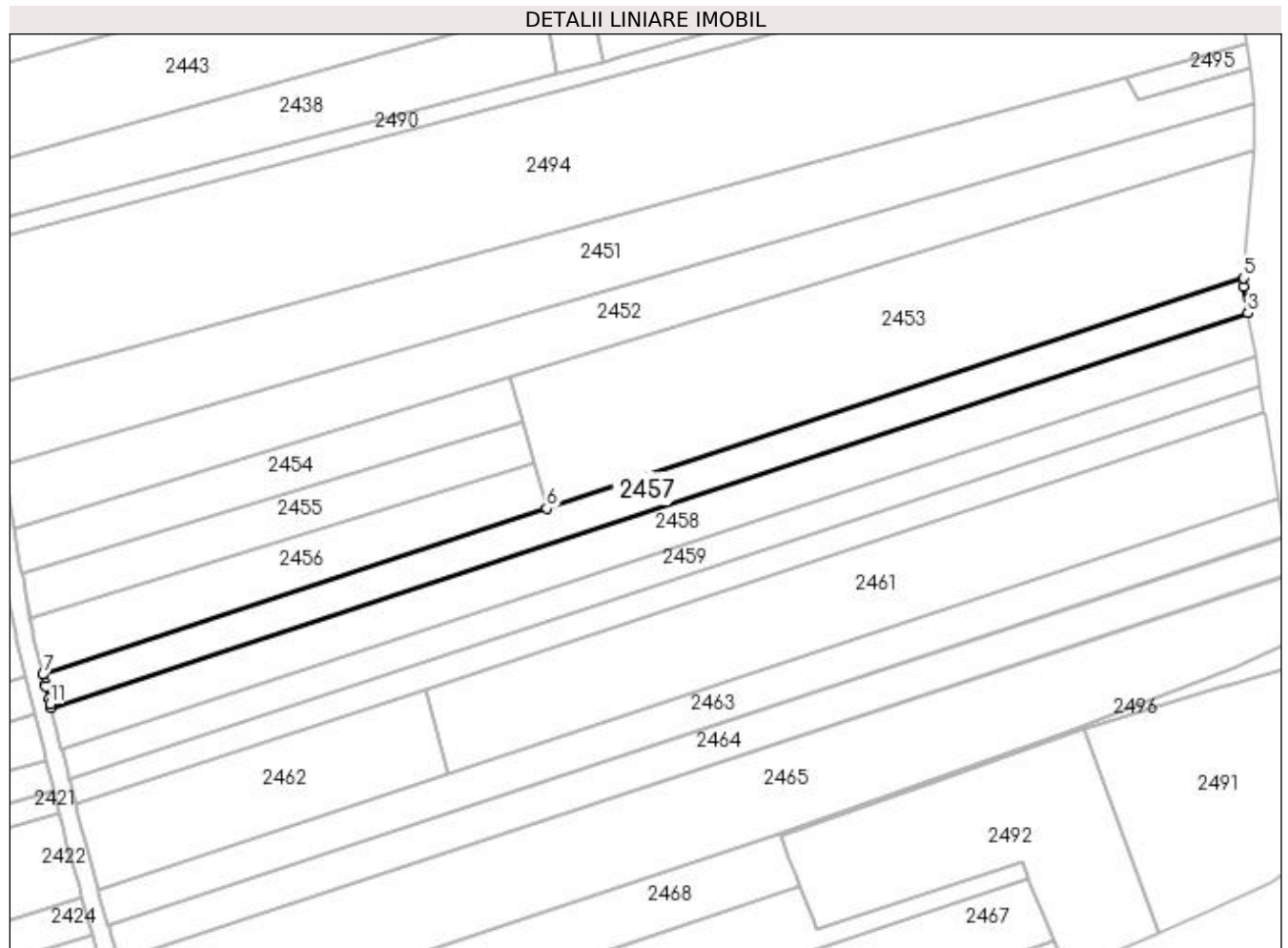
Inscrieri privind dezmembramintele dreptului de proprietate, drepturi reale de garanție și sarcini	Referințe
NU SUNT	

Anexa Nr. 1 La Partea I

Teren

Nr cadastral	Suprafața (mp)*	Observații / Referințe
	2.256	

* Suprafața este determinată în planul de proiecție Stereo 70.



Date referitoare la teren

Crt	Categorie folosință	Intra vilan	Suprafața (mp)	Tarla	Parcelă	Nr. topo	Observații / Referințe
1	arabil	DA	757	40	70	-	
2	arabil	NU	889	40	70	-	
3	arabil	DA	610	40	70	-	

Lungime Segmente

1) Valorile lungimilor segmentelor sunt obținute din proiecție în plan.

Punct început	X / Y	Punct sfârșit	X / Y	Lungime segment (** (m)
1	401.174,518 334.952,82	2	401.174,725 334.951,99	0.855
2	401.174,725 334.951,99	3	401.448,104 335.042,168	287.868
3	401.448,104 335.042,168	4	401.447,013 335.048,083	6.015
4	401.447,013 335.048,083	5	401.447,182 335.050,107	2.031

Punct început	X / Y	Punct sfârșit	X / Y	Lungime segment (** (m)
5	401.447,182 335.050,107	6	401.287,885 334.997,561	167.74
6	401.287,885 334.997,561	7	401.172,822 334.959,606	121.161
7	401.172,822 334.959,606	8	401.173,327 334.957,586	2.082
8	401.173,327 334.957,586	9	401.173,473 334.957,002	0.602
9	401.173,473 334.957,002	10	401.174,194 334.954,115	2.976
10	401.174,194 334.954,115	11	401.174,495 334.952,912	1.24
11	401.174,495 334.952,912	1	401.174,518 334.952,82	0.095

** Lungimile segmentelor sunt determinate în planul de proiecție Stereo 70 și sunt rotunjite la 1 milimetru.

*** Distanța dintre puncte este formată din segmente cumulate ce sunt mai mici decât valoarea 1 milimetru.

**DATE DESPRE IMOBILUL NR. 2458**

Oficiul de Cadastru și Publicitate Imobiliară DOLJ
Biroul de Cadastru și Publicitate Imobiliară Craiova

A. Partea I. Descrierea imobilului

TEREN Necunoscut

Adresa: Loc. Goiesti, Jud. Dolj, T 40 P 71

Nr. Crt	Nr cadastral Nr. topografic	Suprafața* (mp)	Observații / Referințe
A1		2.820	Sector cadastral:22 Teren neimprejmuit;

B. Partea II. Proprietari și acte

Inscrieri privitoare la dreptul de proprietate și alte drepturi reale	Referințe
/	
Act Administrativ nr. TDP 901-48090, din 16/03/1998 emis de CJSDPAT DOLJ;	
B1	A1
Intabulare, drept de PROPRIETATE, dobandit prin Reconstituire, cota actuala 1/1, cota initiala 1/1 1) DUMITRU MIHAI	

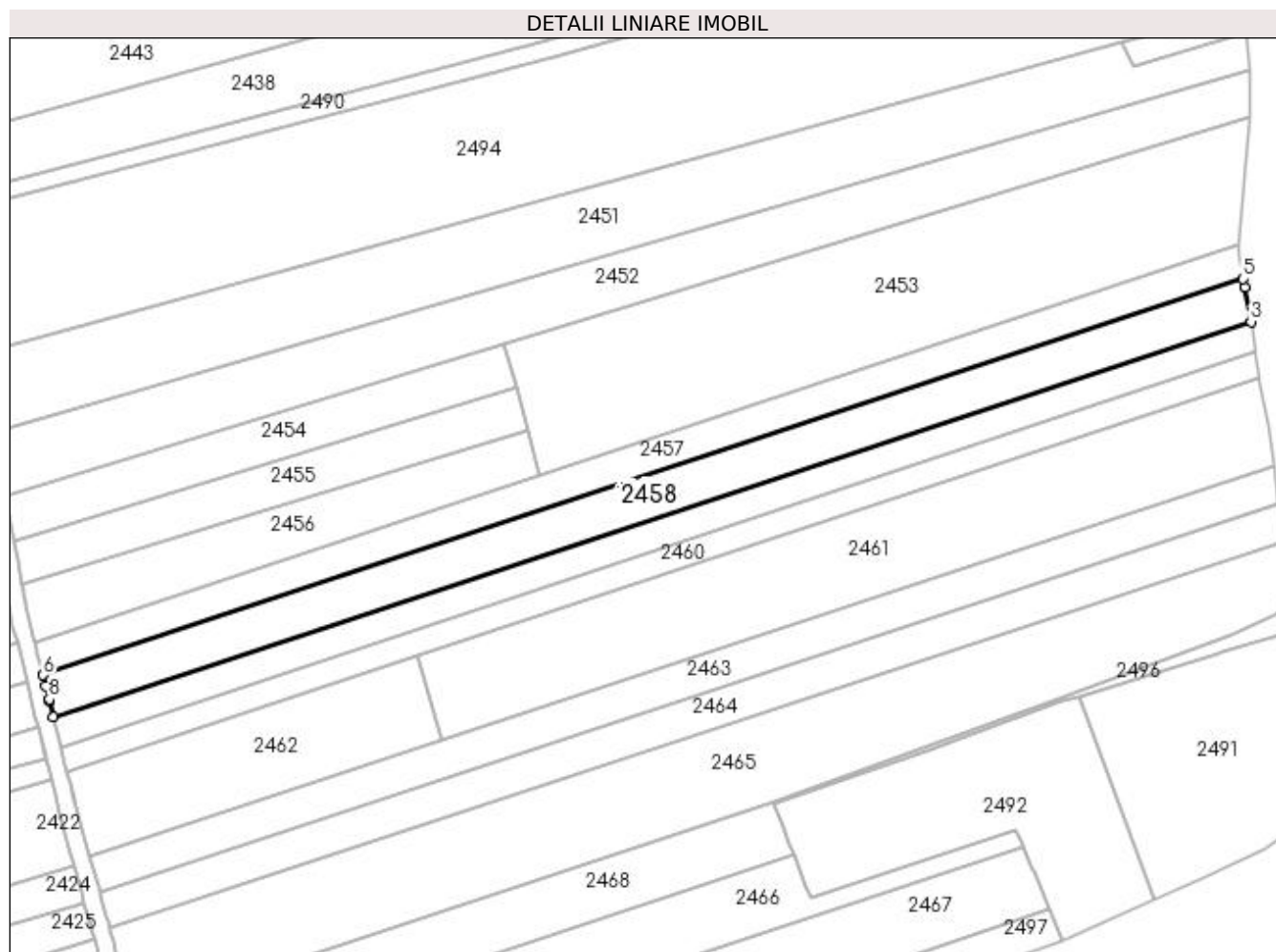
C. Partea III. SARCINI .

Inscrieri privind dezmembramintele dreptului de proprietate, drepturi reale de garanție și sarcini	Referințe
NU SUNT	

Anexa Nr. 1 La Partea I**Teren**

Nr cadastral	Suprafața (mp)*	Observații / Referințe
	2.820	

* Suprafața este determinată în planul de proiecție Stereo 70.

**Date referitoare la teren**

Crt	Categorie folosință	Intra vilan	Suprafața (mp)	Tarla	Parcelă	Nr. topo	Observații / Referințe
1	arabil	DA	947	40	71	-	
2	arabil	NU	1.096	40	71	-	
3	arabil	DA	777	40	71	-	

Lungime Segmente

1) Valorile lungimilor segmentelor sunt obținute din proiecție în plan.

Punct început	X / Y	Punct sfârșit	X / Y	Lungime segment (** (m)
1	401.176,206 334.946,064	2	401.177,109 334.942,45	3.725
2	401.177,109 334.942,45	3	401.449,899 335.032,434	287.248
3	401.449,899 335.032,434	4	401.448,447 335.040,312	8.011
4	401.448,447 335.040,312	5	401.448,104 335.042,168	1.887

Punct început	X / Y	Punct sfârşit	X / Y	Lungime segment (** (m)
5	401.448,104 335.042,168	6	401.174,725 334.951,99	287.868
6	401.174,725 334.951,99	7	401.175,375 334.949,389	2.681
7	401.175,375 334.949,389	8	401.176,092 334.946,52	2.957
8	401.176,092 334.946,52	1	401.176,206 334.946,064	0.47

** Lungimile segmentelor sunt determinate în planul de proiecție Stereo 70 și sunt rotunjite la 1 milimetru.

*** Distanța dintre puncte este formată din segmente cumulate ce sunt mai mici decât valoarea 1 milimetru.

**DATE DESPRE IMOBILUL NR. 2459**

Oficiul de Cadastru și Publicitate Imobiliară DOLJ
Biroul de Cadastru și Publicitate Imobiliară Craiova

A. Partea I. Descrierea imobilului

TEREN Necunoscut

Adresa: Loc. Goiesti, Jud. Dolj, T 40 P 72

Nr. Crt	Nr cadastral Nr. topografic	Suprafața* (mp)	Observații / Referințe
A1		2.000	Sector cadastral:22 Teren neimprejmuit;

B. Partea II. Proprietari și acte

Inscrieri privitoare la dreptul de proprietate și alte drepturi reale	Referințe
/	
Act Administrativ nr. TDP 2207, din 06/07/2006 emis de CJSDPAT DOLJ;	
B1	A1
Intabulare, drept de PROPRIETATE, dobandit prin Reconstituire, cota actuala 1/1, cota initiala 1/1 1) POPESCU PETRE	

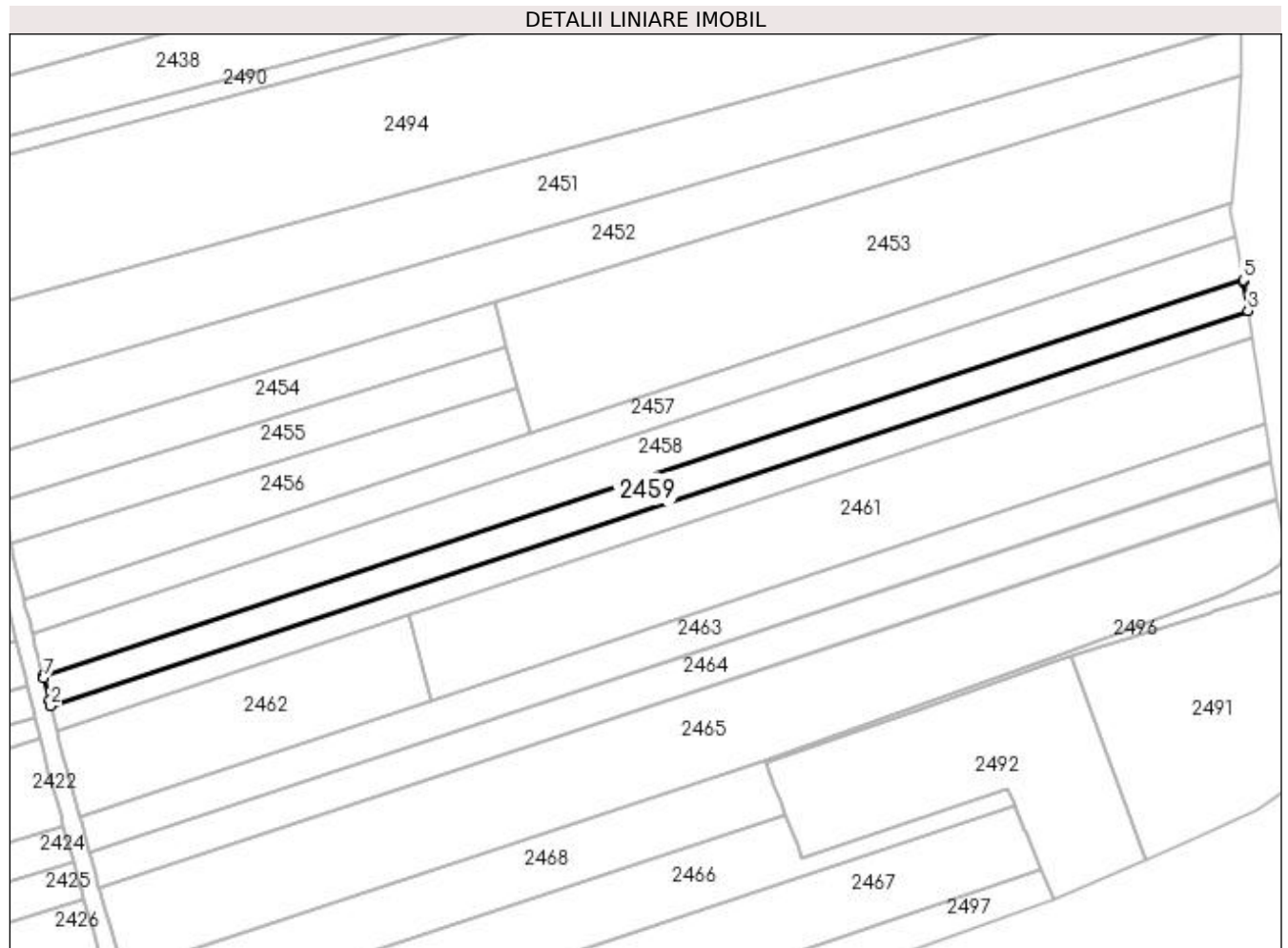
C. Partea III. SARCINI .

Inscrieri privind dezmembramintele dreptului de proprietate, drepturi reale de garanție și sarcini	Referințe
NU SUNT	

Anexa Nr. 1 La Partea I**Teren**

Nr cadastral	Suprafața (mp)*	Observații / Referințe
	2.000	

* Suprafața este determinată în planul de proiecție Stereo 70.

**Date referitoare la teren**

Crt	Categorie folosință	Intravilan	Suprafața (mp)	Tarla	Parcelă	Nr. topo	Observații / Referințe
1	arabil	DA	673	40	72	-	
2	arabil	NU	767	40	72	-	
3	arabil	DA	560	40	72	-	

Lungime Segmente

1) Valorile lungimilor segmentelor sunt obținute din proiecție în plan.

Punct început	X / Y	Punct sfârșit	X / Y	Lungime segment (** (m)
1	401.178,472 334.936,998	2	401.178,804 334.935,669	1.37
2	401.178,804 334.935,669	3	401.450,948 335.025,439	286.568
3	401.450,948 335.025,439	4	401.449,984 335.031,975	6.607
4	401.449,984 335.031,975	5	401.449,899 335.032,434	0.467

Punct început	X / Y	Punct sfârşit	X / Y	Lungime segment (** (m)
5	401.449,899 335.032,434	6	401.177,109 334.942,45	287.248
6	401.177,109 334.942,45	7	401.177,222 334.942,0	0.464
7	401.177,222 334.942,0	1	401.178,472 334.936,998	5.156

** Lungimile segmentelor sunt determinate în planul de proiecție Stereo 70 și sunt rotunjite la 1 milimetru.

*** Distanța dintre puncte este formată din segmente cumulate ce sunt mai mici decât valoarea 1 milimetru.

**DATE DESPRE IMOBILUL NR. 2460**

Oficiul de Cadastru și Publicitate Imobiliară DOLJ
Biroul de Cadastru și Publicitate Imobiliară Craiova

A. Partea I. Descrierea imobilului

TEREN Necunoscut

Adresa: Loc. Goiesti, Jud. Dolj, T 40 P 73

Nr. Crt	Nr cadastral Nr. topografic	Suprafața* (mp)	Observații / Referințe
A1		1.692	Sector cadastral:22 Teren neimprejmuit;

B. Partea II. Proprietari și acte

Inscrieri privitoare la dreptul de proprietate și alte drepturi reale	Referințe
/	
Act Administrativ nr. TDP 708-45933, din 19/02/1997 emis de CJSDPAT DOLJ;	
B1	A1
Intabulare, drept de PROPRIETATE, dobândit prin Reconstituire, cota actuala 1/1, cota initiala 1/1 1) POENARU GHEORGHE	

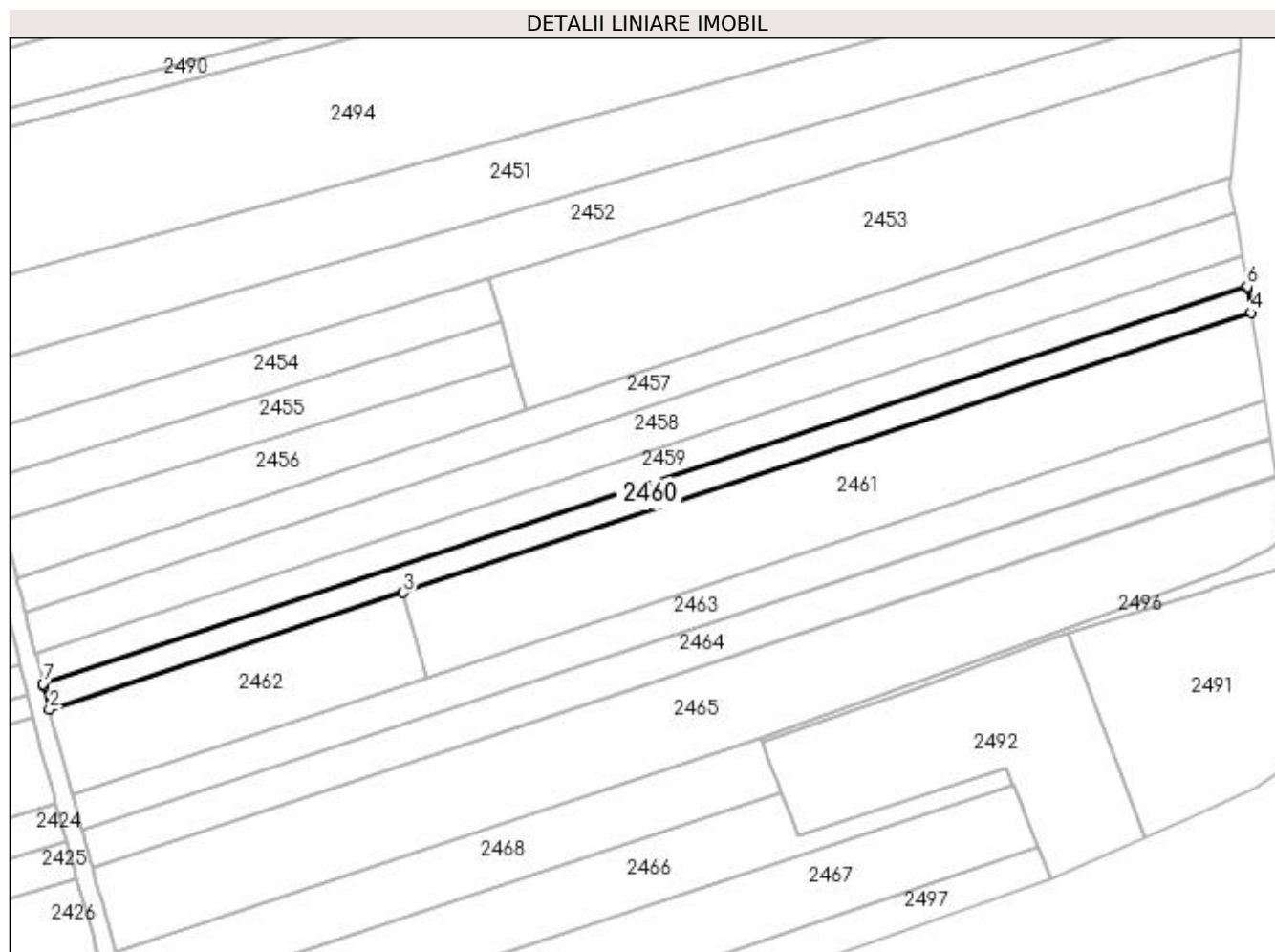
C. Partea III. SARCINI .

Inscrieri privind dezmembramintele dreptului de proprietate, drepturi reale de garanție și sarcini	Referințe
NU SUNT	

Anexa Nr. 1 La Partea I**Teren**

Nr cadastral	Suprafața (mp)*	Observații / Referințe
	1.692	

* Suprafața este determinată în planul de proiecție Stereo 70.

**Date referitoare la teren**

Crt	Categorie folosință	Intravilan	Suprafața (mp)	Tarla	Parcelă	Nr. topo	Observații / Referințe
1	arabil	DA	570	40	73	-	
2	arabil	NU	643	40	73	-	
3	arabil	DA	479	40	73	-	

Lungime Segmente

1) Valorile lungimilor segmentelor sunt obținute din proiecție în plan.

Punct început	X / Y	Punct sfârșit	X / Y	Lungime segment (** (m)
1	401.178,911 334.935,241	2	401.180,241 334.929,919	5.486
2	401.180,241 334.929,919	3	401.260,182 334.956,289	84.178
3	401.260,182 334.956,289	4	401.451,823 335.019,504	201.798
4	401.451,823 335.019,504	5	401.451,02 335.024,95	5.505

Punct început	X / Y	Punct sfârșit	X / Y	Lungime segment (** (m)
5	401.451,02 335.024,95	6	401.450,948 335.025,439	0.494
6	401.450,948 335.025,439	7	401.178,804 334.935,669	286.568
7	401.178,804 334.935,669	1	401.178,911 334.935,241	0.441

** Lungimile segmentelor sunt determinate în planul de proiecție Stereo 70 și sunt rotunjite la 1 milimetru.

*** Distanța dintre puncte este formată din segmente cumulate ce sunt mai mici decât valoarea 1 milimetru.

**DATE DESPRE IMOBILUL NR. 2461**

Oficiul de Cadastru și Publicitate Imobiliară DOLJ
Biroul de Cadastru și Publicitate Imobiliară Craiova

A. Partea I. Descrierea imobilului

TEREN Necunoscut

Adresa: Loc. Goiesti, Jud. Dolj, T 40 P 74

Nr. Crt	Nr cadastral Nr. topografic	Suprafața* (mp)	Observații / Referințe
A1	35617	4.000	Sector cadastral:22 Teren neimprejmuit;

B. Partea II. Proprietari și acte

Inscrieri privitoare la dreptul de proprietate și alte drepturi reale	Referințe
196887 / 17/10/2022	
Act Notarial nr. CVC aut NR 2527, din 01/11/2004 emis de BNP NICU Florin Marcel;	
B1	A1
Intabulare, drept de PROPRIETATE, dobandit prin Conventie, cota actuala 1/1, cota initiala 1/1	
1) GRAUNTEANU RITA	
2) GRAUNTEANU DUMITRU	
<i>OBSERVATII: def Drondoi Elena</i>	

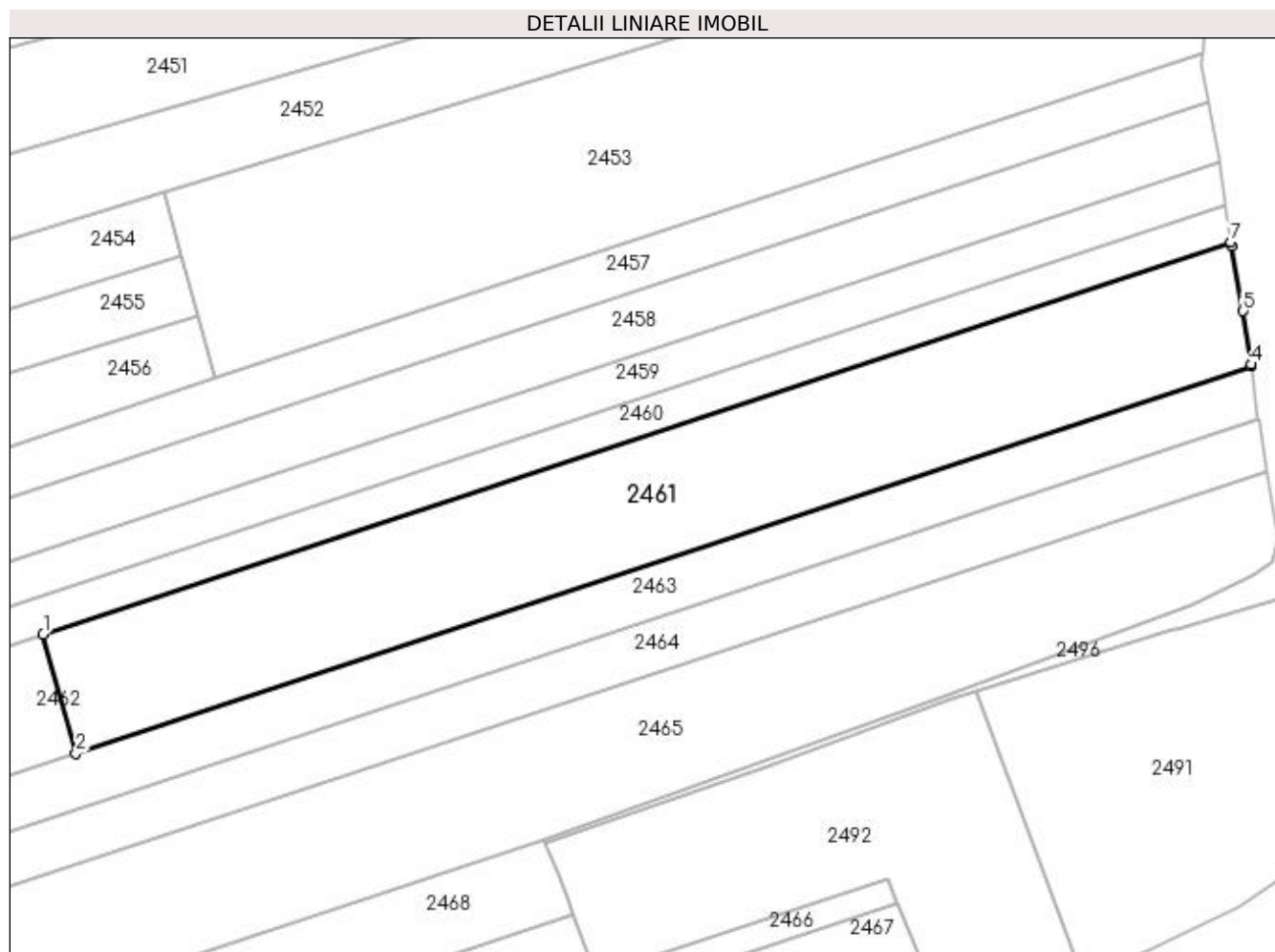
C. Partea III. SARCINI .

Inscrieri privind dezmembramintele dreptului de proprietate, drepturi reale de garanție și sarcini	Referințe
NU SUNT	

Anexa Nr. 1 La Partea I**Teren**

Nr cadastral	Suprafața (mp)*	Observații / Referințe
35617	4.000	

* Suprafața este determinată în planul de proiecție Stereo 70.

**Date referitoare la teren**

Crt	Categorie folosință	Intravilan	Suprafața (mp)	Tarla	Parcelă	Nr. topo	Observații / Referințe
1	arabil	DA	239	40	74	-	
2	arabil	NU	2.114	40	74	-	
3	arabil	DA	1.647	40	74	-	

Lungime Segmente

1) Valorile lungimilor segmentelor sunt obținute din proiecție în plan.

Punct început	X / Y	Punct sfârșit	X / Y	Lungime segment (** (m)
1	401.260,182 334.956,289	2	401.265,488 334.937,063	19.945
2	401.265,488 334.937,063	3	401.455,071 334.999,6	199.631
3	401.455,071 334.999,6	4	401.455,045 334.999,792	0.194
4	401.455,045 334.999,792	5	401.453,811 335.008,437	8.733

Punct început	X / Y	Punct sfârşit	X / Y	Lungime segment (** (m)
5	401.453,811 335.008,437	6	401.451,922 335.018,832	10.565
6	401.451,922 335.018,832	7	401.451,823 335.019,504	0.679
7	401.451,823 335.019,504	1	401.260,182 334.956,289	201.798

** Lungimile segmentelor sunt determinate în planul de proiecţie Stereo 70 şi sunt rotunjite la 1 milimetru.

*** Distanţa dintre puncte este formată din segmente cumulate ce sunt mai mici decât valoarea 1 milimetru.

**DATE DESPRE IMOBILUL NR. 2462**

Oficiul de Cadastru și Publicitate Imobiliară DOLJ
Biroul de Cadastru și Publicitate Imobiliară Craiova

A. Partea I. Descrierea imobilului

TEREN Intravilan

Adresa: Loc. Goiesti, Jud. Dolj, T 40 P 75

Nr. Crt	Nr cadastral Nr. topografic	Suprafața* (mp)	Observații / Referințe
A1		1.680	Sector cadastral:22 Teren neimprejmuit;

B. Partea II. Proprietari și acte

Inscrieri privitoare la dreptul de proprietate și alte drepturi reale	Referințe
/	
Act Administrativ nr. TDP 1196-1365, din 06/09/2002 emis de CJSDPAT DOLJ;	
B1	A1
Intabulare, drept de PROPRIETATE, dobandit prin Reconstituire, cota actuala 1/1, cota initiala 1/1 1) PLEȘA MIHAI	

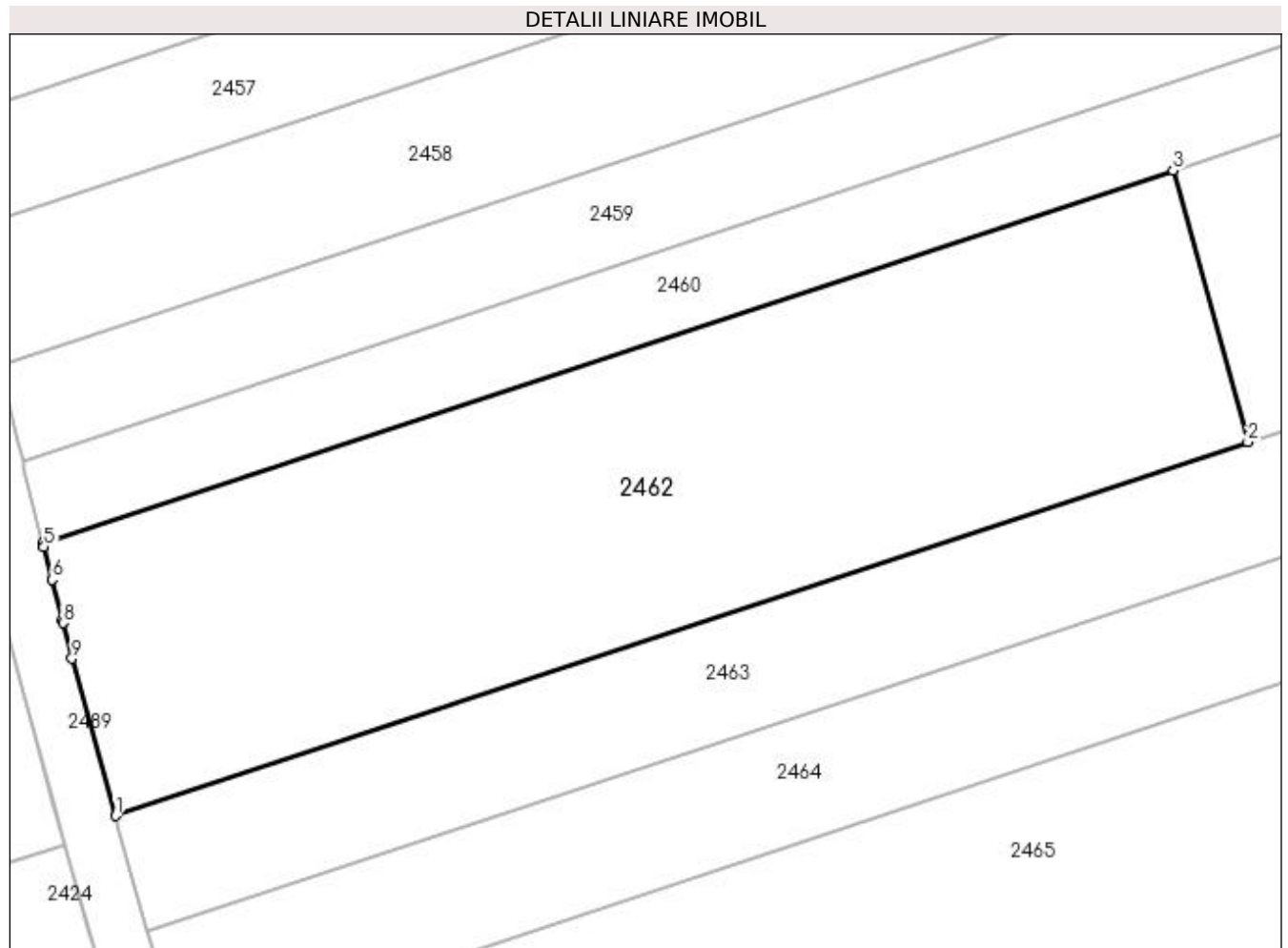
C. Partea III. SARCINI .

Inscrieri privind dezmembramintele dreptului de proprietate, drepturi reale de garanție și sarcini	Referințe
NU SUNT	

Anexa Nr. 1 La Partea I**Teren**

Nr cadastral	Suprafața (mp)*	Observații / Referințe
	1.680	

* Suprafața este determinată în planul de proiecție Stereo 70.

**Date referitoare la teren**

Crt	Categorie folosință	Intra vilan	Suprafața (mp)	Tarla	Parcelă	Nr. topo	Observații / Referințe
1	arabil	DA	1.680	40	75	-	

Lungime Segmente

1) Valorile lungimilor segmentelor sunt obținute din proiecție în plan.

Punct început	X / Y	Punct sfârșit	X / Y	Lungime segment (** (m)
1	401.185,365 334.910,633	2	401.265,488 334.937,063	84.37
2	401.265,488 334.937,063	3	401.260,182 334.956,289	19.945
3	401.260,182 334.956,289	4	401.180,241 334.929,919	84.178
4	401.180,241 334.929,919	5	401.180,303 334.929,668	0.259
5	401.180,303 334.929,668	6	401.180,886 334.927,338	2.402

Punct început	X / Y	Punct sfârşit	X / Y	Lungime segment (** (m)
6	401.180,886 334.927,338	7	401.181,599 334.924,481	2.945
7	401.181,599 334.924,481	8	401.181,65 334.924,28	0.207
8	401.181,65 334.924,28	9	401.182,28 334.921,758	2.599
9	401.182,28 334.921,758	1	401.185,365 334.910,633	11.545

** Lungimile segmentelor sunt determinate în planul de proiecție Stereo 70 și sunt rotunjite la 1 milimetru.

*** Distanța dintre puncte este formată din segmente cumulate ce sunt mai mici decât valoarea 1 milimetru.

**DATE DESPRE IMOBILUL NR. 2463**

Oficiul de Cadastru și Publicitate Imobiliară DOLJ
 Biroul de Cadastru și Publicitate Imobiliară Craiova

A. Partea I. Descrierea imobilului

TEREN Necunoscut

Adresa: Loc. Goiesti, Jud. Dolj, T 40 P 76

Nr. Crt	Nr cadastral Nr. topografic	Suprafața* (mp)	Observații / Referințe
A1	33368	2.397	Sector cadastral:22 Teren neimprejmuit;

B. Partea II. Proprietari și acte

Inscrieri privitoare la dreptul de proprietate și alte drepturi reale	Referințe
200905 / 06/10/2020	
Act Notarial nr. CONTRACT DE VANZARE AUT NR 3403, din 05/10/2020 emis de NP Sorop Alexandru Oliviu;	
B1	A1
Intabulare, drept de PROPRIETATE, dobandit prin Conventie, cota actuala 1/1, cota initiala 1/1	
1) SCARLAT CONSTANTIN-MIHĂIȚĂ	
2) SCARLAT COSMINA-ROXANA	

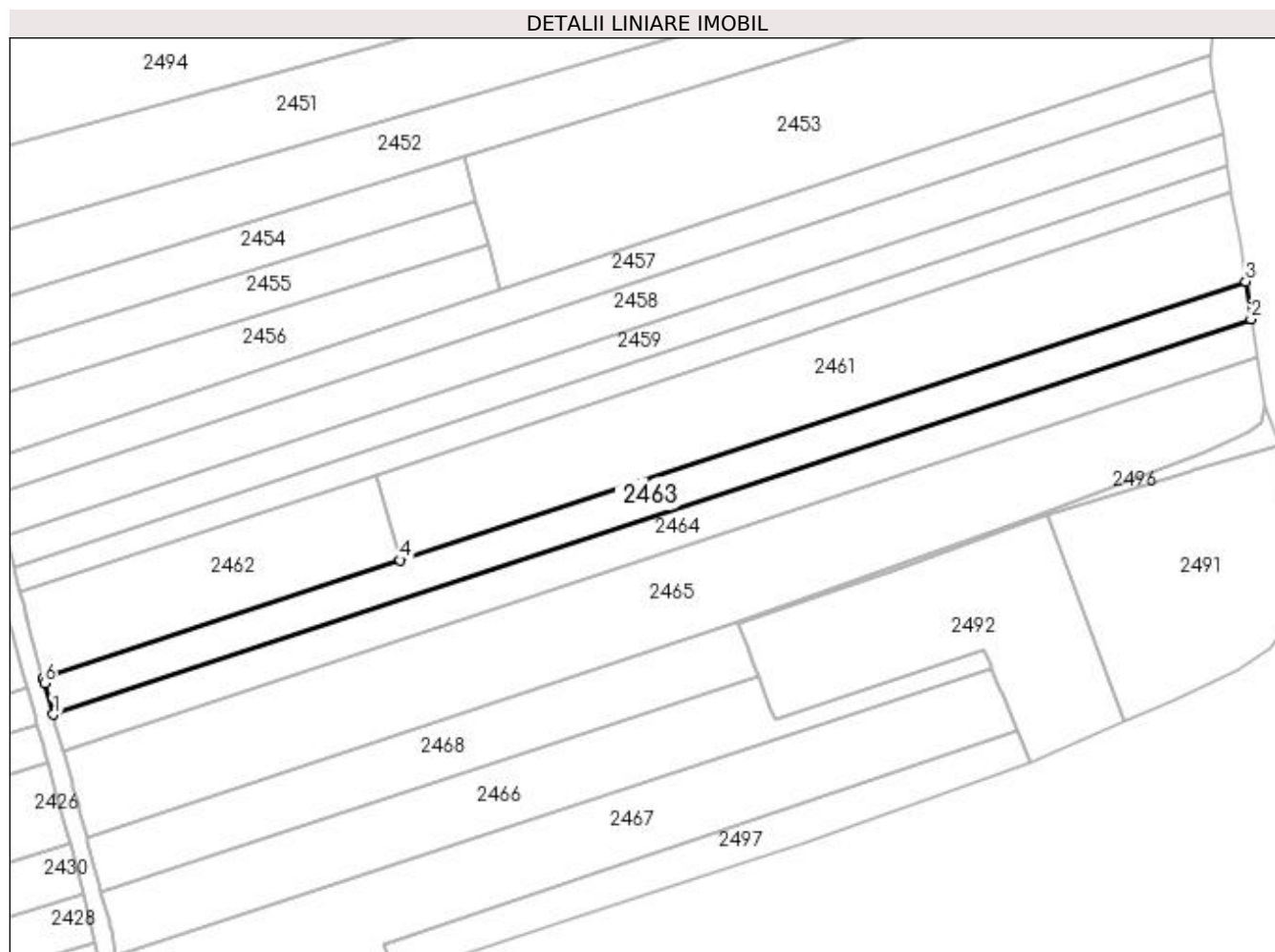
C. Partea III. SARCINI .

Inscrieri privind dezmembramintele dreptului de proprietate, drepturi reale de garanție și sarcini	Referințe
NU SUNT	

Anexa Nr. 1 La Partea I**Teren**

Nr cadastral	Suprafața (mp)*	Observații / Referințe
33368	2.397	

* Suprafața este determinată în planul de proiecție Stereo 70.

**Date referitoare la teren**

Crt	Categorie folosință	Intravilan	Suprafața (mp)	Tarla	Parcelă	Nr. topo	Observații / Referințe
1	arabil	DA	811	40	76	-	
2	arabil	NU	873	40	76	-	
3	arabil	DA	713	40	76	-	

Lungime Segmente

1) Valorile lungimilor segmentelor sunt obținute din proiecție în plan.

Punct început	X / Y	Punct sfârșit	X / Y	Lungime segment (** (m)
1	401.187,628 334.902,474	2	401.456,241 334.991,08	282.85
2	401.456,241 334.991,08	3	401.455,071 334.999,6	8.6
3	401.455,071 334.999,6	4	401.265,488 334.937,063	199.631
4	401.265,488 334.937,063	5	401.185,365 334.910,633	84.37

Punct început	X / Y	Punct sfârşit	X / Y	Lungime segment (** (m)
5	401.185,365 334.910,633	6	401.185,664 334.909,555	1.119
6	401.185,664 334.909,555	1	401.187,628 334.902,474	7.348

** Lungimile segmentelor sunt determinate în planul de proiecţie Stereo 70 şi sunt rotunjite la 1 milimetru.

*** Distanţa dintre puncte este formată din segmente cumulate ce sunt mai mici decât valoarea 1 milimetru.

**DATE DESPRE IMOBILUL NR. 2464**

Oficiul de Cadastru și Publicitate Imobiliară DOLJ
Biroul de Cadastru și Publicitate Imobiliară Craiova

A. Partea I. Descrierea imobilului

TEREN Necunoscut

Adresa: Loc. Goiesti, Jud. Dolj, T 40 P 76/1

Nr. Crt	Nr cadastral Nr. topografic	Suprafața* (mp)	Observații / Referințe
A1		2.397	Sector cadastral:22 Teren neimprejmuit;

B. Partea II. Proprietari și acte

Inscrieri privitoare la dreptul de proprietate și alte drepturi reale	Referințe
/	
Act Administrativ nr. TDP 1397, din 14/12/2002 emis de CJSDPAT DOLJ;	
B1	A1
Intabulare, drept de PROPRIETATE, dobândit prin Reconstituire, cota actuala 1/1, cota initiala 1/1 1) POPESCU PETRE	

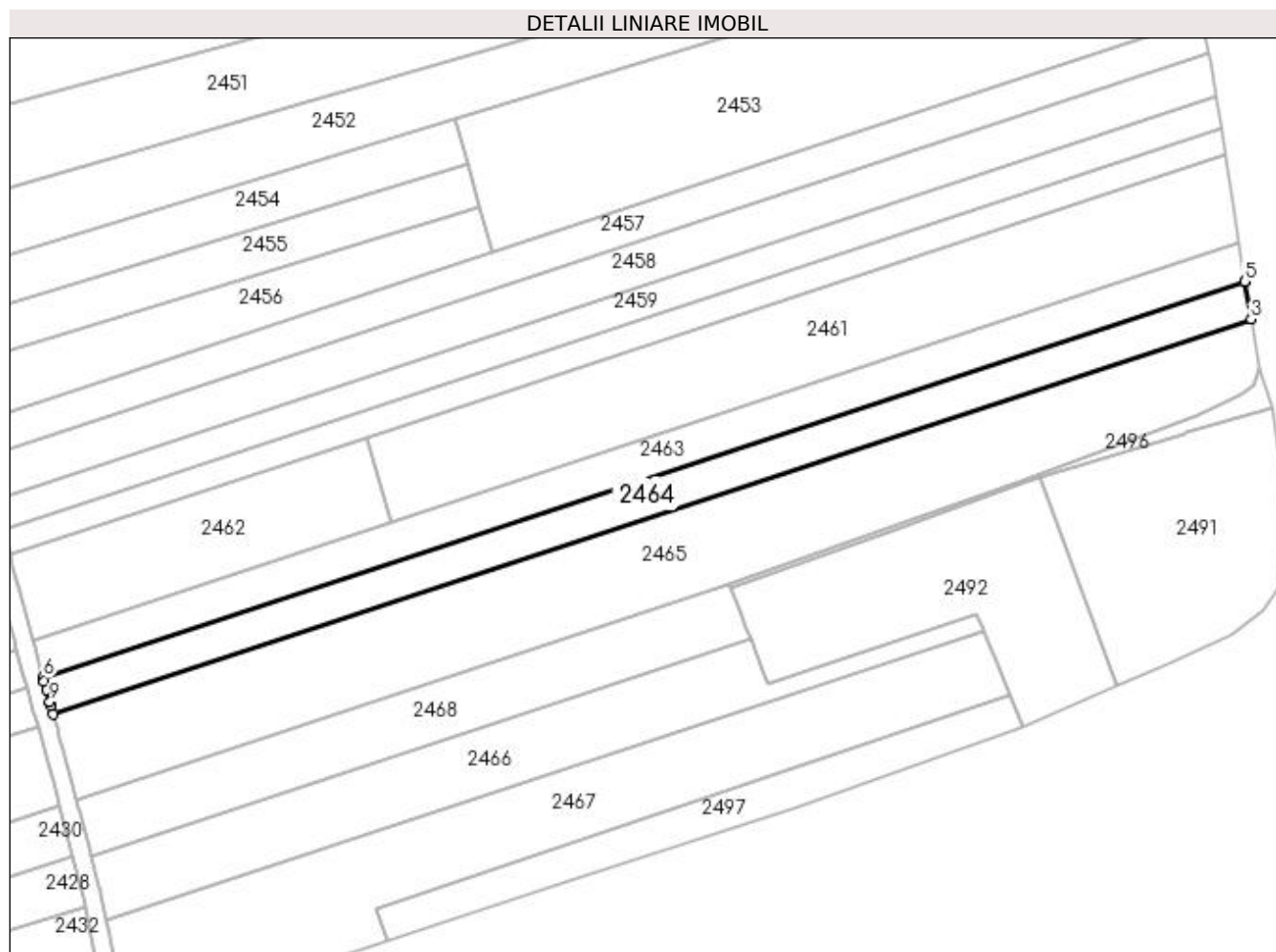
C. Partea III. SARCINI .

Inscrieri privind dezmembramintele dreptului de proprietate, drepturi reale de garanție și sarcini	Referințe
NU SUNT	

Anexa Nr. 1 La Partea I**Teren**

Nr cadastral	Suprafața (mp)*	Observații / Referințe
	2.397	

* Suprafața este determinată în planul de proiecție Stereo 70.

**Date referitoare la teren**

Crt	Categorie folosință	Intra vilan	Suprafața (mp)	Tarla	Parcelă	Nr. topo	Observații / Referințe
1	arabil	DA	928	40	76/1	-	
2	arabil	NU	745	40	76/1	-	
3	arabil	DA	724	40	76/1	-	

Lungime Segmente

1) Valorile lungimilor segmentelor sunt obținute din proiecție în plan.

Punct început	X / Y	Punct sfârșit	X / Y	Lungime segment (** (m)
1	401.189,382 334.896,151	2	401.189,899 334.894,286	1.935
2	401.189,899 334.894,286	3	401.457,674 334.982,615	281.967
3	401.457,674 334.982,615	4	401.456,264 334.990,913	8.417
4	401.456,264 334.990,913	5	401.456,241 334.991,08	0.169

Punct început	X / Y	Punct sfârşit	X / Y	Lungime segment (** (m)
5	401.456,241 334.991,08	6	401.187,628 334.902,474	282.85
6	401.187,628 334.902,474	7	401.187,833 334.901,735	0.767
7	401.187,833 334.901,735	8	401.188,347 334.899,881	1.924
8	401.188,347 334.899,881	9	401.189,133 334.897,047	2.941
9	401.189,133 334.897,047	1	401.189,382 334.896,151	0.93

** Lungimile segmentelor sunt determinate în planul de proiecție Stereo 70 și sunt rotunjite la 1 milimetru.

*** Distanța dintre puncte este formată din segmente cumulate ce sunt mai mici decât valoarea 1 milimetru.

**DATE DESPRE IMOBILUL NR. 2465**

Oficiul de Cadastru și Publicitate Imobiliară DOLJ
Biroul de Cadastru și Publicitate Imobiliară Craiova

A. Partea I. Descrierea imobilului

TEREN Necunoscut

Adresa: Loc. Goiesti, Jud. Dolj, T 40 P 77

Nr. Crt	Nr cadastral Nr. topografic	Suprafața* (mp)	Observații / Referințe
A1		5.339	Sector cadastral:22 Teren neimprejmuit;

B. Partea II. Proprietari și acte

Inscrieri privitoare la dreptul de proprietate și alte drepturi reale	Referințe
/	
Act Administrativ nr. TDP 1111-1365, din 01/08/2002 emis de CJSDPAT DOLJ;	
B1	A1
Intabulare, drept de PROPRIETATE, dobandit prin Reconstituire, cota actuala 1/1, cota initiala 1/1 1) POPESCU NICOLAE	

C. Partea III. SARCINI .

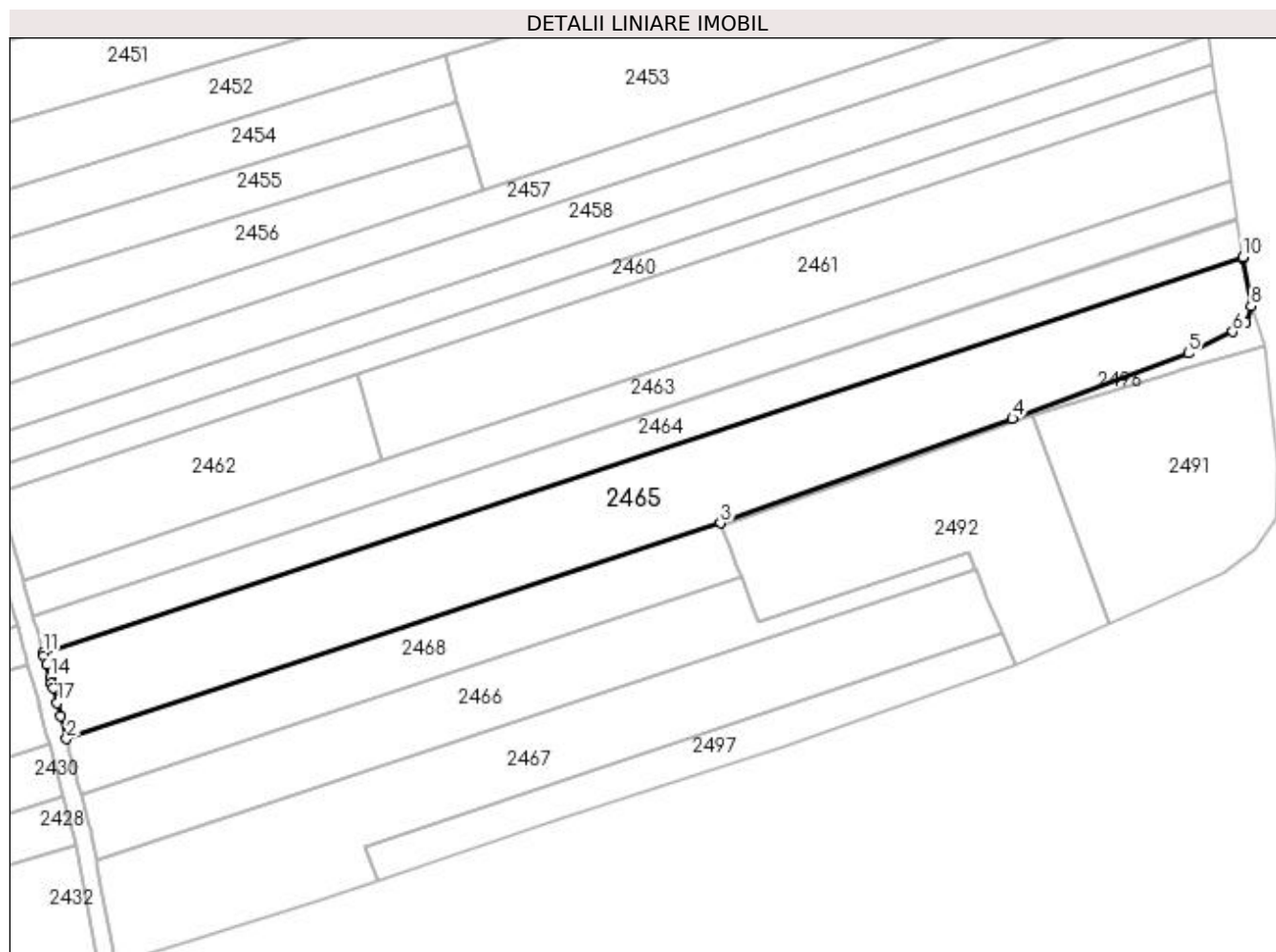
Inscrieri privind dezmembramintele dreptului de proprietate, drepturi reale de garanție și sarcini	Referințe
NU SUNT	

Anexa Nr. 1 La Partea I

Teren

Nr cadastral	Suprafața (mp)*	Observații / Referințe
	5.339	

* Suprafața este determinată în planul de proiecție Stereo 70.



Date referitoare la teren

Crt	Categorie folosință	Intra vilan	Suprafața (mp)	Tarla	Parcelă	Nr. topo	Observații / Referințe
1	arabil	DA	3.655	40	77	-	
2	arabil	NU	171	40	77	-	
3	arabil	DA	1.513	40	77	-	

Lungime Segmente

1) Valorile lungimilor segmentelor sunt obținute din proiecție în plan.

Punct început	X / Y	Punct sfârșit	X / Y	Lungime segment (** (m)
1	401.193,759 334.880,216	2	401.195,1 334.875,114	5.275
2	401.195,1 334.875,114	3	401.341,052 334.923,258	153.687
3	401.341,052 334.923,258	4	401.406,271 334.946,548	69.253
4	401.406,271 334.946,548	5	401.445,48 334.961,164	41.845

Punct început	X / Y	Punct sfârşit	X / Y	Lungime segment (** (m)
5	401.445,48 334.961,164	6	401.455,422 334.965,921	11.021
6	401.455,422 334.965,921	7	401.458,385 334.967,948	3.59
7	401.458,385 334.967,948	8	401.459,535 334.971,667	3.893
8	401.459,535 334.971,667	9	401.457,703 334.982,448	10.936
9	401.457,703 334.982,448	10	401.457,674 334.982,615	0.169
10	401.457,674 334.982,615	11	401.189,899 334.894,286	281.967
11	401.189,899 334.894,286	12	401.190,104 334.893,546	0.768
12	401.190,104 334.893,546	13	401.190,626 334.891,664	1.953
13	401.190,626 334.891,664	14	401.191,41 334.888,836	2.935
14	401.191,41 334.888,836	15	401.191,748 334.887,619	1.263
15	401.191,748 334.887,619	16	401.192,079 334.886,425	1.239
16	401.192,079 334.886,425	17	401.193,001 334.883,099	3.451
17	401.193,001 334.883,099	1	401.193,759 334.880,216	2.981

** Lungimile segmentelor sunt determinate în planul de proiecţie Stereo 70 şi sunt rotunjite la 1 milimetru.

*** Distanţa dintre puncte este formată din segmente cumulate ce sunt mai mici decât valoarea 1 milimetru.

**DATE DESPRE IMOBILUL NR. 2466**

Oficiul de Cadastru și Publicitate Imobiliară DOLJ
Biroul de Cadastru și Publicitate Imobiliară Craiova

A. Partea I. Descrierea imobilului

TEREN Intravilan

Adresa: Loc. Goiesti, Jud. Dolj, T 40 P 79

Nr. Crt	Nr cadastral Nr. topografic	Suprafața* (mp)	Observații / Referințe
A1		2.484	Sector cadastral:22 Teren neimpregmuit;

B. Partea II. Proprietari și acte

Inscrieri privitoare la dreptul de proprietate și alte drepturi reale	Referințe
/	
Act Administrativ nr. TDP 1851, din 12/08/2004 emis de CJSDPAT DOLJ;	
B1	A1
Intabulare, drept de PROPRIETATE, dobândit prin Reconstituire, cota actuala 1/1, cota initiala 1/1 1) POPESCU ALEXANDRU	

C. Partea III. SARCINI .

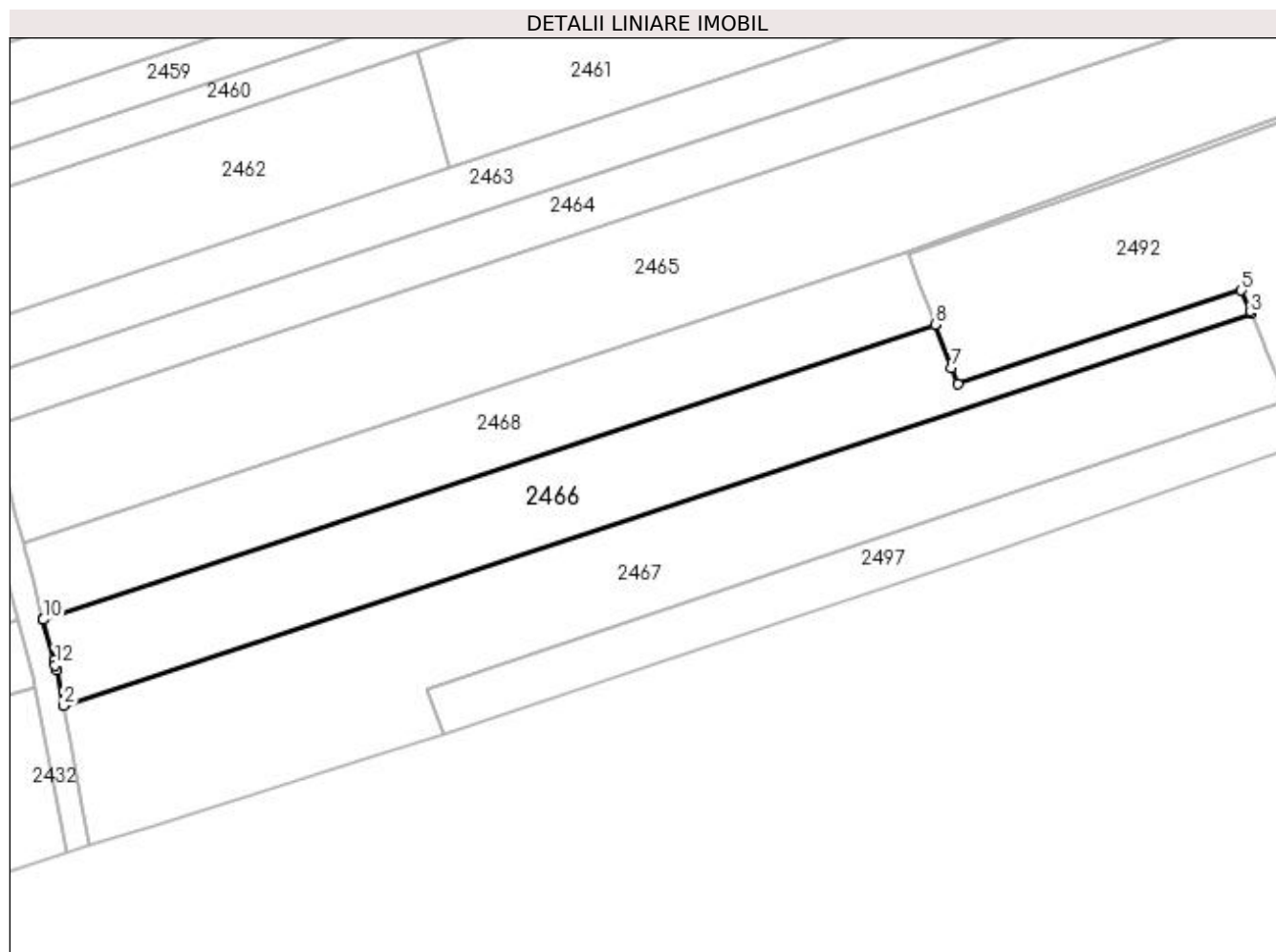
Inscrieri privind dezmembramintele dreptului de proprietate, drepturi reale de garanție și sarcini	Referințe
NU SUNT	

Anexa Nr. 1 La Partea I

Teren

Nr cadastral	Suprafața (mp)*	Observații / Referințe
	2.484	

* Suprafața este determinată în planul de proiecție Stereo 70.



Date referitoare la teren

Crt	Categorie folosință	Intra vilan	Suprafața (mp)	Tarla	Parcelă	Nr. topo	Observații / Referințe
1	arabil	DA	2.484	40	79	-	

Lungime Segmente

1) Valorile lungimilor segmentelor sunt obținute din proiecție în plan.

Punct început	X / Y	Punct sfârșit	X / Y	Lungime segment (** (m)
1	401.200,616 334.854,129	2	401.201,749 334.848,232	6.005
2	401.201,749 334.848,232	3	401.397,988 334.912,965	206.64
3	401.397,988 334.912,965	4	401.397,802 334.913,416	0.488
4	401.397,802 334.913,416	5	401.396,402 334.916,801	3.663
5	401.396,402 334.916,801	6	401.349,557 334.901,294	49.345

Punct început	X / Y	Punct sfârșit	X / Y	Lungime segment (** (m)
6	401.349,557 334.901,294	7	401.348,519 334.903,978	2.878
7	401.348,519 334.903,978	8	401.345,756 334.911,125	7.662
8	401.345,756 334.911,125	9	401.198,41 334.862,521	155.155
9	401.198,41 334.862,521	10	401.198,44 334.862,41	0.115
10	401.198,44 334.862,41	11	401.200,179 334.855,791	6.844
11	401.200,179 334.855,791	12	401.200,407 334.854,924	0.896
12	401.200,407 334.854,924	1	401.200,616 334.854,129	0.822

** Lungimile segmentelor sunt determinate în planul de proiecție Stereo 70 și sunt rotunjite la 1 milimetru.

*** Distanța dintre puncte este formată din segmente cumulate ce sunt mai mici decât valoarea 1 milimetru.

**DATE DESPRE IMOBILUL NR. 2467**

Oficiul de Cadastru și Publicitate Imobiliară DOLJ
Biroul de Cadastru și Publicitate Imobiliară Craiova

A. Partea I. Descrierea imobilului

TEREN Necunoscut

Adresa: Loc. Goiesti, Jud. Dolj, T 40 P 80

Nr. Crt	Nr cadastral Nr. topografic	Suprafața* (mp)	Observații / Referințe
A1		3.786	Sector cadastral:22 Teren neimprejmuit;

B. Partea II. Proprietari și acte

Inscrieri privitoare la dreptul de proprietate și alte drepturi reale	Referințe
/	
Act Administrativ nr. TDP 1256, din 30/09/2002 emis de CJSDPAT DOLJ;	
B1	A1
Intabulare, drept de PROPRIETATE, dobândit prin Reconstituire, cota actuala 1/1, cota initiala 1/1 1) POPESCU ELENA	

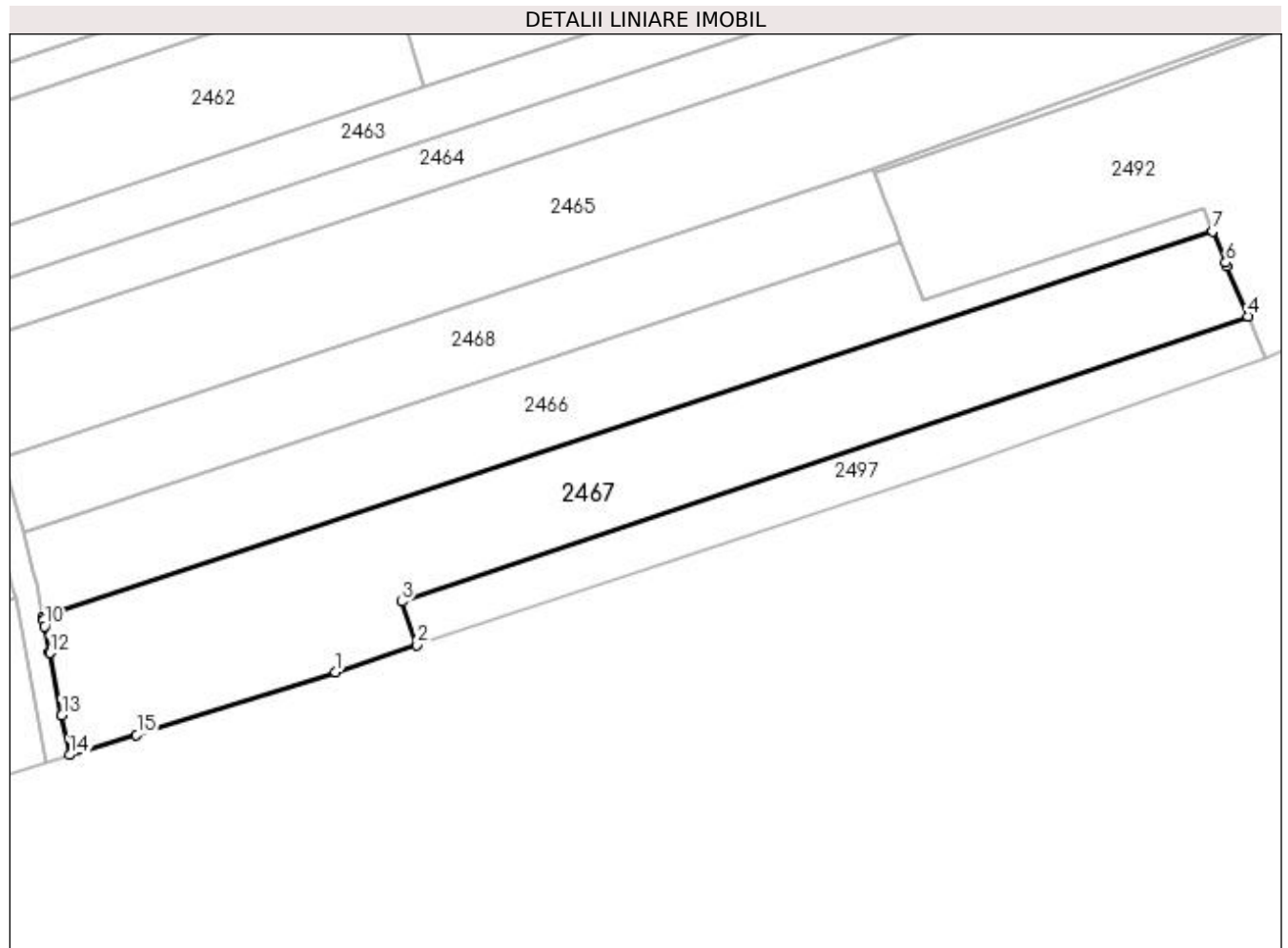
C. Partea III. SARCINI .

Inscrieri privind dezmembramintele dreptului de proprietate, drepturi reale de garanție și sarcini	Referințe
NU SUNT	

Anexa Nr. 1 La Partea I**Teren**

Nr cadastral	Suprafața (mp)*	Observații / Referințe
	3.786	

* Suprafața este determinată în planul de proiecție Stereo 70.

**Date referitoare la teren**

Crt	Categorie folosință	Intravilan	Suprafața (mp)	Tarla	Parcelă	Nr. topo	Observații / Referințe
1	arabil	DA	3.325	40	80	-	
2	arabil	NU	144	40	80	-	
3	arabil	DA	317	40	80	-	

Lungime Segmente

1) Valorile lungimilor segmentelor sunt obținute din proiecție în plan.

Punct început	X / Y	Punct sfârșit	X / Y	Lungime segment (** (m)
1	401.250,795 334.839,043	2	401.264,529 334.843,596	14.469
2	401.264,529 334.843,596	3	401.261,914 334.850,88	7.739
3	401.261,914 334.850,88	4	401.403,885 334.898,709	149.811
4	401.403,885 334.898,709	5	401.400,382 334.907,178	9.165

Punct început	X / Y	Punct sfârşit	X / Y	Lungime segment (** (m)
5	401.400,382 334.907,178	6	401.400,17 334.907,691	0.555
6	401.400,17 334.907,691	7	401.397,988 334.912,965	5.708
7	401.397,988 334.912,965	8	401.201,749 334.848,232	206.64
8	401.201,749 334.848,232	9	401.201,842 334.847,748	0.493
9	401.201,842 334.847,748	10	401.202,038 334.846,729	1.038
10	401.202,038 334.846,729	11	401.202,879 334.842,35	4.459
11	401.202,879 334.842,35	12	401.202,892 334.842,282	0.069
12	401.202,892 334.842,282	13	401.204,911 334.831,771	10.703
13	401.204,911 334.831,771	14	401.206,179 334.825,167	6.725
14	401.206,179 334.825,167	15	401.217,461 334.828,546	11.777
15	401.217,461 334.828,546	1	401.250,795 334.839,043	34.948

** Lungimile segmentelor sunt determinate în planul de proiecție Stereo 70 și sunt rotunjite la 1 milimetru.

*** Distanța dintre puncte este formată din segmente cumulate ce sunt mai mici decât valoarea 1 milimetru.

**DATE DESPRE IMOBILUL NR. 2468**

Oficiul de Cadastru și Publicitate Imobiliară DOLJ
Biroul de Cadastru și Publicitate Imobiliară Craiova

A. Partea I. Descrierea imobilului

TEREN Intravilan

Adresa: Loc. Goiesti, Jud. Dolj, T 40 P 78

Nr. Crt	Nr cadastral Nr. topografic	Suprafața* (mp)	Observații / Referințe
A1		2.007	Sector cadastral:22 Teren neimprejmuit;

B. Partea II. Proprietari și acte

Inscrieri privitoare la dreptul de proprietate și alte drepturi reale		Referințe
/		
Act Normativ nr. Legea 7, din 13/03/1996 emis de PARLAMENTUL ROMÂNIEI (art. 13 alin. 15);		
B1	Inscrierea provizorie, drept de PROPRIETATE, dobandit prin Lege, cota actuala 1/1, cota initiala 1/1 1) NEIDENTIFICAT NEIDENTIFICAT, CIF:0000000000000	A1

C. Partea III. SARCINI .

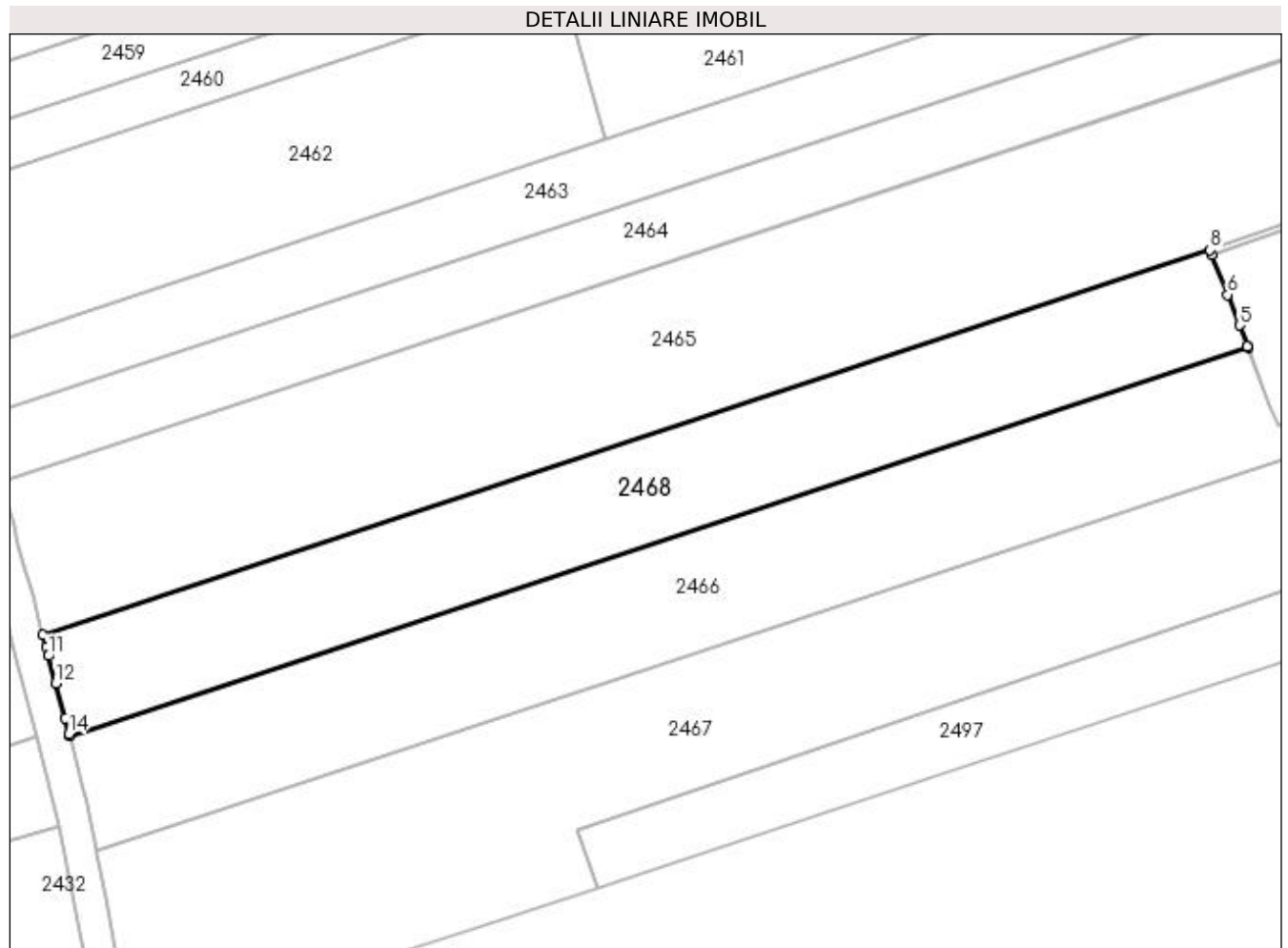
Inscrieri privind dezmembramintele dreptului de proprietate, drepturi reale de garanție și sarcini	Referințe
NU SUNT	

Anexa Nr. 1 La Partea I

Teren

Nr cadastral	Suprafața (mp)*	Observații / Referințe
	2.007	

* Suprafața este determinată în planul de proiecție Stereo 70.



Date referitoare la teren

Crt	Categorie folosință	Intravilan	Suprafața (mp)	Tarla	Parcelă	Nr. topo	Observații / Referințe
1	arabil	DA	2.007	40	78	-	

Lungime Segmente

1) Valorile lungimilor segmentelor sunt obținute din proiecție în plan.

Punct început	X / Y	Punct sfârșit	X / Y	Lungime segment (** (m)
1	401.198,41 334.862,521	2	401.345,756 334.911,125	155.155
2	401.345,756 334.911,125	3	401.345,715 334.911,232	0.115
3	401.345,715 334.911,232	4	401.345,713 334.911,236	0.004
4	401.345,713 334.911,236	5	401.344,706 334.913,841	2.793
5	401.344,706 334.913,841	6	401.343,222 334.917,678	4.114

Punct început	X / Y	Punct sfârşit	X / Y	Lungime segment (** (m)
6	401.343,222 334.917,678	7	401.341,276 334.922,682	5.369
7	401.341,276 334.922,682	8	401.341,052 334.923,258	0.618
8	401.341,052 334.923,258	9	401.195,1 334.875,114	153.687
9	401.195,1 334.875,114	10	401.195,486 334.873,645	1.519
10	401.195,486 334.873,645	11	401.195,776 334.872,543	1.14
11	401.195,776 334.872,543	12	401.196,67 334.869,141	3.518
12	401.196,67 334.869,141	13	401.197,818 334.864,775	4.514
13	401.197,818 334.864,775	14	401.198,335 334.862,807	2.035
14	401.198,335 334.862,807	1	401.198,41 334.862,521	0.296

** Lungimile segmentelor sunt determinate în planul de proiecție Stereo 70 și sunt rotunjite la 1 milimetru.

*** Distanța dintre puncte este formată din segmente cumulate ce sunt mai mici decât valoarea 1 milimetru.

**DATE DESPRE IMOBILUL NR. 2469**

Oficiul de Cadastru și Publicitate Imobiliară DOLJ
 Biroul de Cadastru și Publicitate Imobiliară Craiova

A. Partea I. Descrierea imobilului

TEREN Necunoscut

Adresa: Loc. Goiesti, Jud. Dolj, T 40 P 36

Nr. Crt	Nr cadastral Nr. topografic	Suprafața* (mp)	Observații / Referințe
A1		200	Sector cadastral:22 Teren neimprejmuit;

B. Partea II. Proprietari și acte

Inscrieri privitoare la dreptul de proprietate și alte drepturi reale	Referințe
/	
Act Administrativ nr. TDP 1802, din 30/04/2004 emis de CJSDPAT DOLJ;	
B1	A1
Intabulare, drept de PROPRIETATE, dobândit prin Reconstituire, cota actuala 1/1, cota initiala 1/1 1) SEGAU ILIE	

C. Partea III. SARCINI .

Inscrieri privind dezmembramintele dreptului de proprietate, drepturi reale de garanție și sarcini	Referințe
NU SUNT	

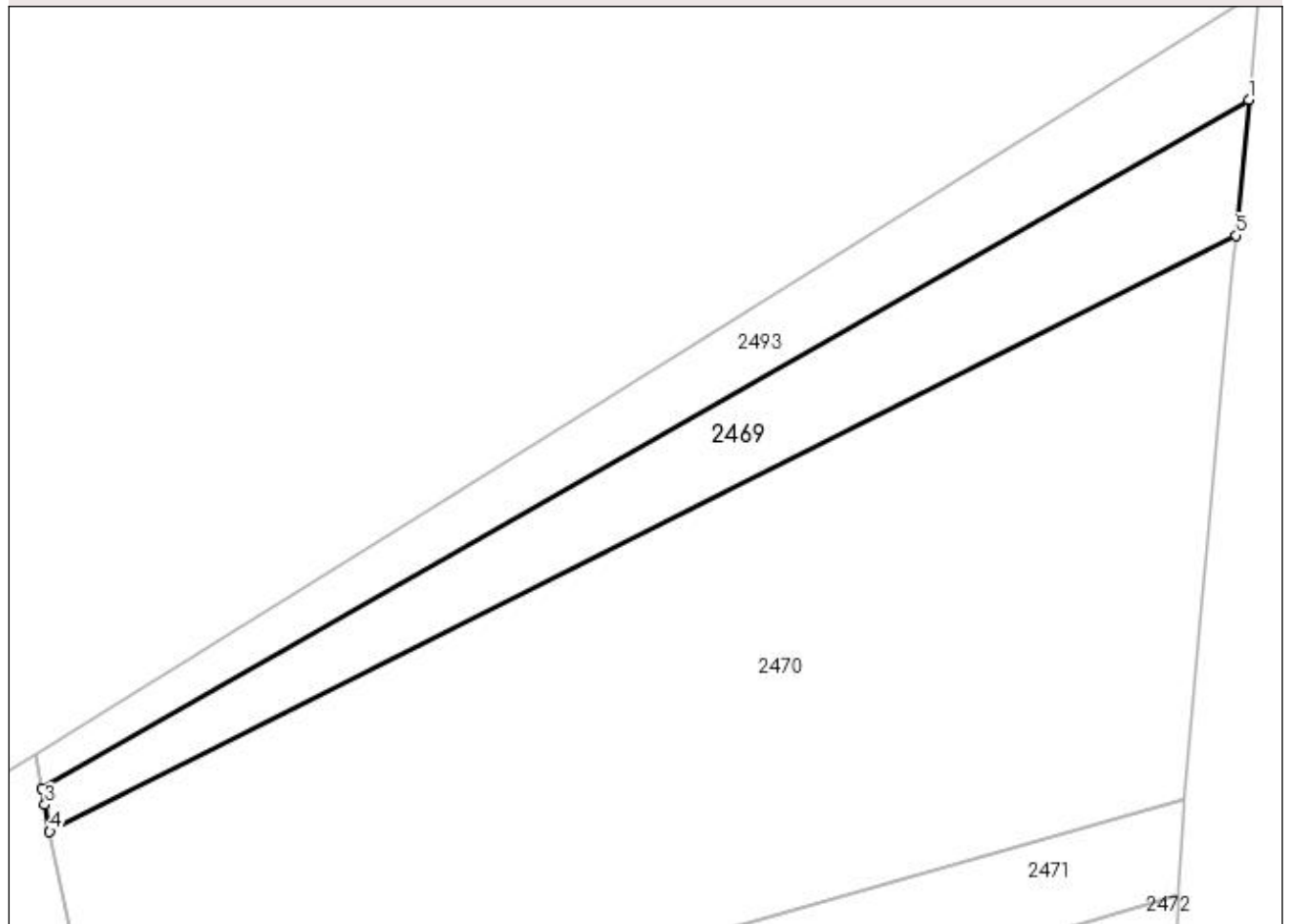
Anexa Nr. 1 La Partea I

Teren

Nr cadastral	Suprafața (mp)*	Observații / Referințe
	200	

* Suprafața este determinată în planul de proiecție Stereo 70.

DETALII LINIARE IMOBIL



Date referitoare la teren

Crt	Categorie folosință	Intravilan	Suprafața (mp)	Tarla	Parcelă	Nr. topo	Observații / Referințe
1	arabil	DA	106	40	36	-	
2	arabil	NU	94	40	36	-	

Lungime Segmente

1) Valorile lungimilor segmentelor sunt obținute din proiecție în plan.

Punct început	X / Y	Punct sfârșit	X / Y	Lungime segment (** (m)
1	401.427,875 335.294,366	2	401.375,274 335.264,366	60.555
2	401.375,274 335.264,366	3	401.375,397 335.263,659	0.718
3	401.375,397 335.263,659	4	401.375,605 335.262,483	1.194
4	401.375,605 335.262,483	5	401.427,323 335.288,459	57.875

Punct început	X / Y	Punct sfârşit	X / Y	Lungime segment (** (m)
5	401.427,323 335.288,459	1	401.427,875 335.294,366	5.933

** Lungimile segmentelor sunt determinate în planul de proiecţie Stereo 70 şi sunt rotunjite la 1 milimetru.

*** Distanţa dintre puncte este formată din segmente cumulate ce sunt mai mici decât valoarea 1 milimetru.

**DATE DESPRE IMOBILUL NR. 2470**

Oficiul de Cadastru și Publicitate Imobiliară DOLJ
Biroul de Cadastru și Publicitate Imobiliară Craiova

A. Partea I. Descrierea imobilului

TEREN Necunoscut

Adresa: Loc. Goiesti, Jud. Dolj, T 40 P 38

Nr. Crt	Nr cadastral Nr. topografic	Suprafața* (mp)	Observații / Referințe
A1		900	Sector cadastral:22 Teren neimprejmuit;

B. Partea II. Proprietari și acte

Inscrieri privitoare la dreptul de proprietate și alte drepturi reale	Referințe
/	
Act Administrativ nr. TDP 2177, din 13/06/2005 emis de CJSDPAT DOLJ;	
B1	A1
Intabulare, drept de PROPRIETATE, dobandit prin Reconstituire, cota actuala 1/1, cota initiala 1/1	
1) VASILE ILIE	
2) VASILE MARIN	

C. Partea III. SARCINI .

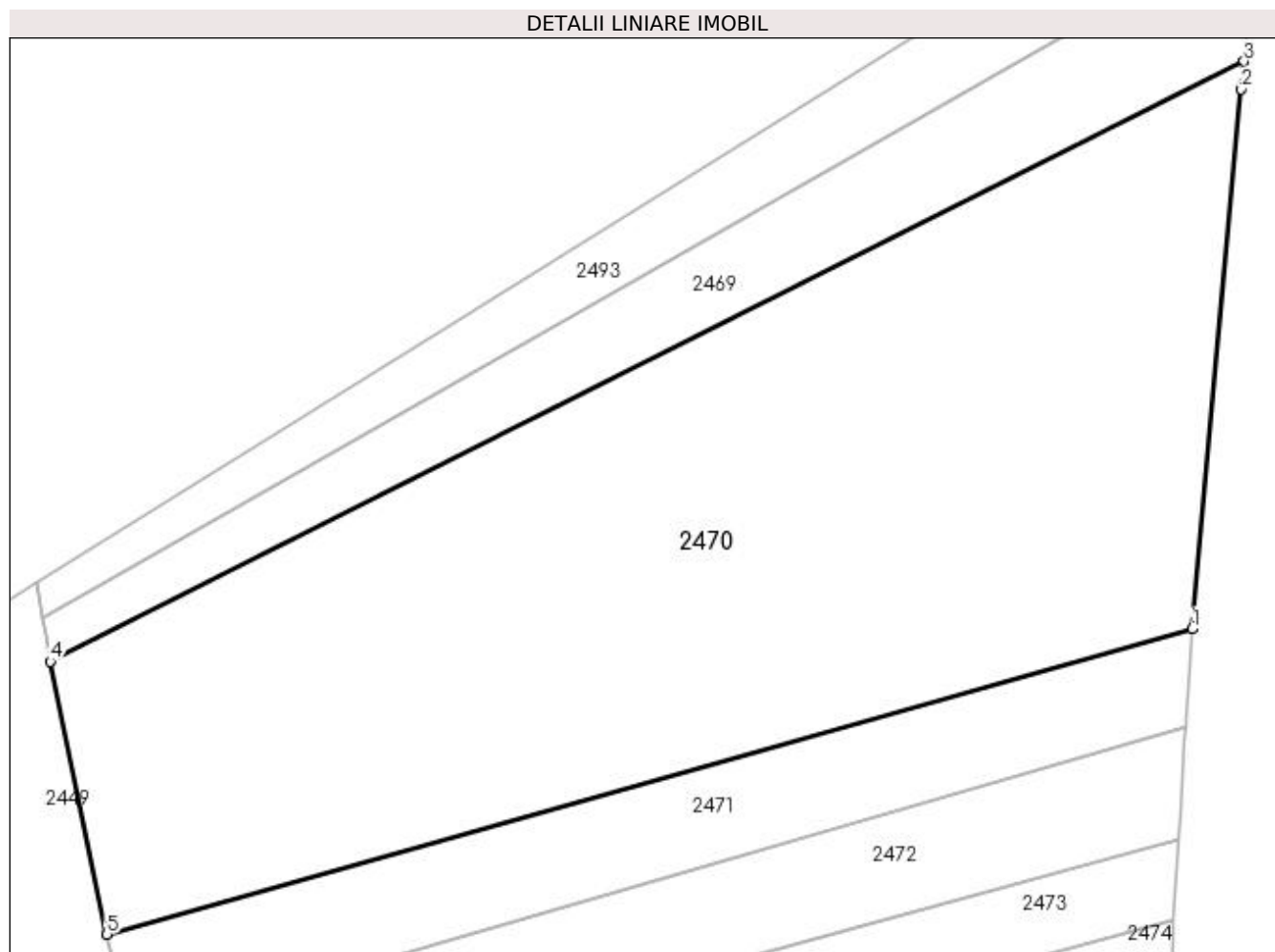
Inscrieri privind dezmembramintele dreptului de proprietate, drepturi reale de garanție și sarcini	Referințe
NU SUNT	

Anexa Nr. 1 La Partea I

Teren

Nr cadastral	Suprafața (mp)*	Observații / Referințe
	900	

* Suprafața este determinată în planul de proiecție Stereo 70.



Date referitoare la teren

Crt	Categorie folosință	Intra vilan	Suprafața (mp)	Tarla	Parcelă	Nr. topo	Observații / Referințe
1	arabil	DA	232	40	38	-	
2	arabil	NU	668	40	38	-	

Lungime Segmente

1) Valorile lungimilor segmentelor sunt obținute din proiecție în plan.

Punct început	X / Y	Punct sfârșit	X / Y	Lungime segment (** (m)
1	401.425,062 335.263,882	2	401.427,21 335.287,25	23.467
2	401.427,21 335.287,25	3	401.427,323 335.288,459	1.214
3	401.427,323 335.288,459	4	401.375,605 335.262,483	57.875
4	401.375,605 335.262,483	5	401.378,06 335.250,667	12.068

Punct început	X / Y	Punct sfârşit	X / Y	Lungime segment (** (m)
5	401.378,06 335.250,667	1	401.425,062 335.263,882	48.824

** Lungimile segmentelor sunt determinate în planul de proiecţie Stereo 70 şi sunt rotunjite la 1 milimetru.

*** Distanţa dintre puncte este formată din segmente cumulate ce sunt mai mici decât valoarea 1 milimetru.

**DATE DESPRE IMOBILUL NR. 2471**

Oficiul de Cadastru și Publicitate Imobiliară DOLJ
Biroul de Cadastru și Publicitate Imobiliară Craiova

A. Partea I. Descrierea imobilului

TEREN Extravilan

Adresa: Jud. Dolj, T 40 P 39

Nr. Crt	Nr cadastral Nr. topografic	Suprafața* (mp)	Observații / Referințe
A1		200	Sector cadastral:22 Teren neimprejmuit;

B. Partea II. Proprietari și acte

Inscrieri privitoare la dreptul de proprietate și alte drepturi reale	Referințe
/	
Act Administrativ nr. TDP 646-44843, din 06/02/1997 emis de CJSDPAT DOLJ;	
B1	A1
Intabulare, drept de PROPRIETATE, dobândit prin Reconstituire, cota actuala 1/1, cota initiala 1/1	
1) MARICA CONSTANTIN	

C. Partea III. SARCINI .

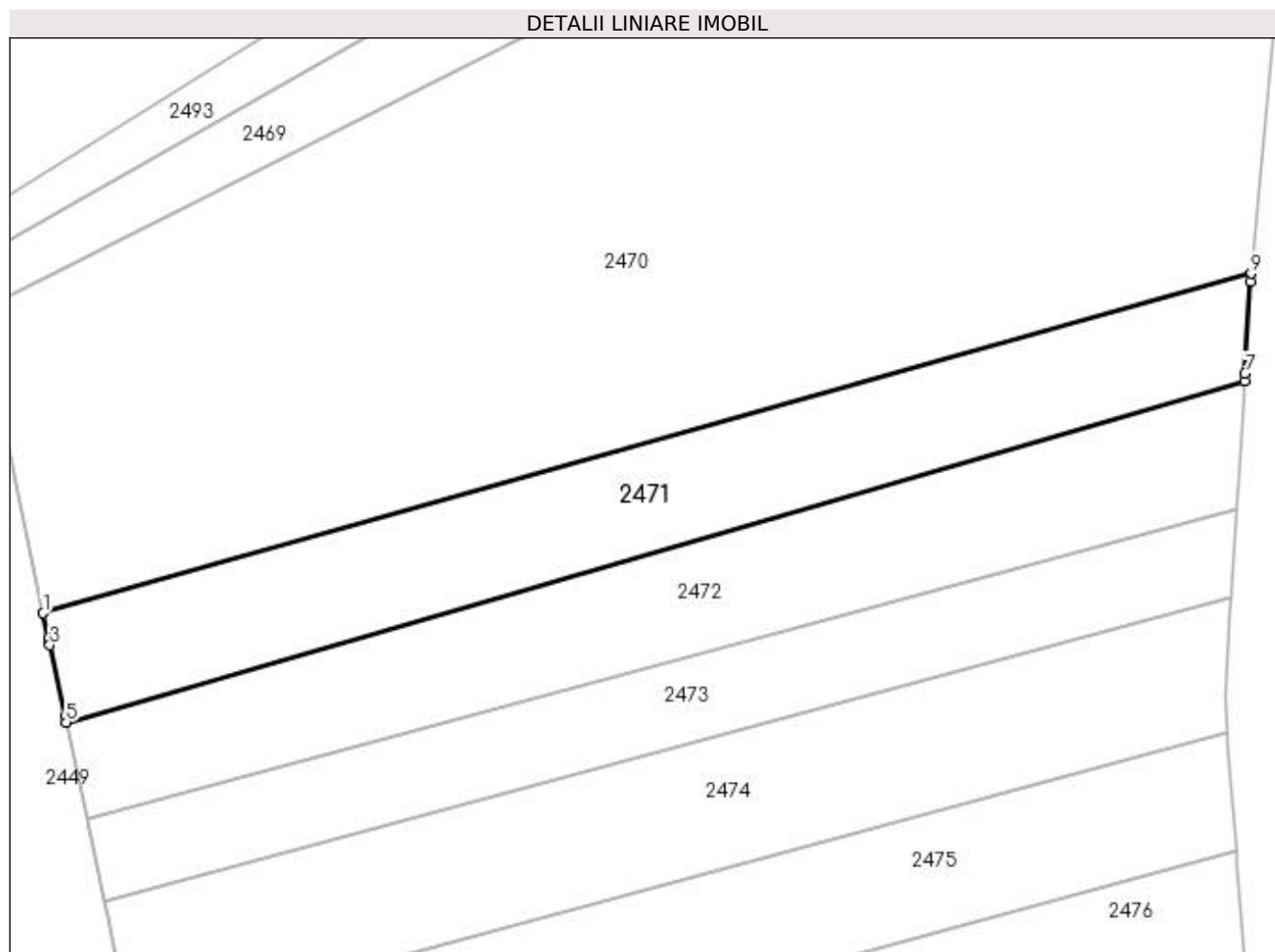
Inscrieri privind dezmembramintele dreptului de proprietate, drepturi reale de garanție și sarcini	Referințe
NU SUNT	

Anexa Nr. 1 La Partea I

Teren

Nr cadastral	Suprafața (mp)*	Observații / Referințe
	200	

* Suprafața este determinată în planul de proiecție Stereo 70.



Date referitoare la teren

Crt	Categorie folosință	Intra vilan	Suprafața (mp)	Tarla	Parcelă	Nr. topo	Observații / Referințe
1	arabil	NU	200	40	39	-	

Lungime Segmente

1) Valorile lungimilor segmentelor sunt obținute din proiecție în plan.

Punct început	X / Y	Punct sfârșit	X / Y	Lungime segment (** (m)
1	401.378,06 335.250,667	2	401.378,265 335.249,7	0.988
2	401.378,265 335.249,7	3	401.378,321 335.249,434	0.272
3	401.378,321 335.249,434	4	401.378,911 335.246,651	2.845
4	401.378,911 335.246,651	5	401.378,96 335.246,423	0.233
5	401.378,96 335.246,423	6	401.424,801 335.259,683	47.72

Punct început	X / Y	Punct sfârşit	X / Y	Lungime segment (** (m)
6	401.424,801 335.259,683	7	401.424,82 335.259,983	0.301
7	401.424,82 335.259,983	8	401.425,043 335.263,568	3.592
8	401.425,043 335.263,568	9	401.425,062 335.263,882	0.315
9	401.425,062 335.263,882	1	401.378,06 335.250,667	48.824

** Lungimile segmentelor sunt determinate în planul de proiecție Stereo 70 și sunt rotunjite la 1 milimetru.

*** Distanța dintre puncte este formată din segmente cumulate ce sunt mai mici decât valoarea 1 milimetru.

**DATE DESPRE IMOBILUL NR. 2472**

Oficiul de Cadastru și Publicitate Imobiliară DOLJ
Biroul de Cadastru și Publicitate Imobiliară Craiova

A. Partea I. Descrierea imobilului

TEREN Extravilan

Adresa: Jud. Dolj, T 40 P 40

Nr. Crt	Nr cadastral Nr. topografic	Suprafața* (mp)	Observații / Referințe
A1		200	Sector cadastral:22 Teren neimprejmuit;

B. Partea II. Proprietari și acte

Inscrieri privitoare la dreptul de proprietate și alte drepturi reale	Referințe
/	
Act Administrativ nr. TDP 645-44843, din 06/02/1997 emis de CJSDPAT DOLJ;	
B1	A1
Intabulare, drept de PROPRIETATE, dobândit prin Reconstituire, cota actuala 1/1, cota initiala 1/1 1) MARICA STEFANA	

C. Partea III. SARCINI .

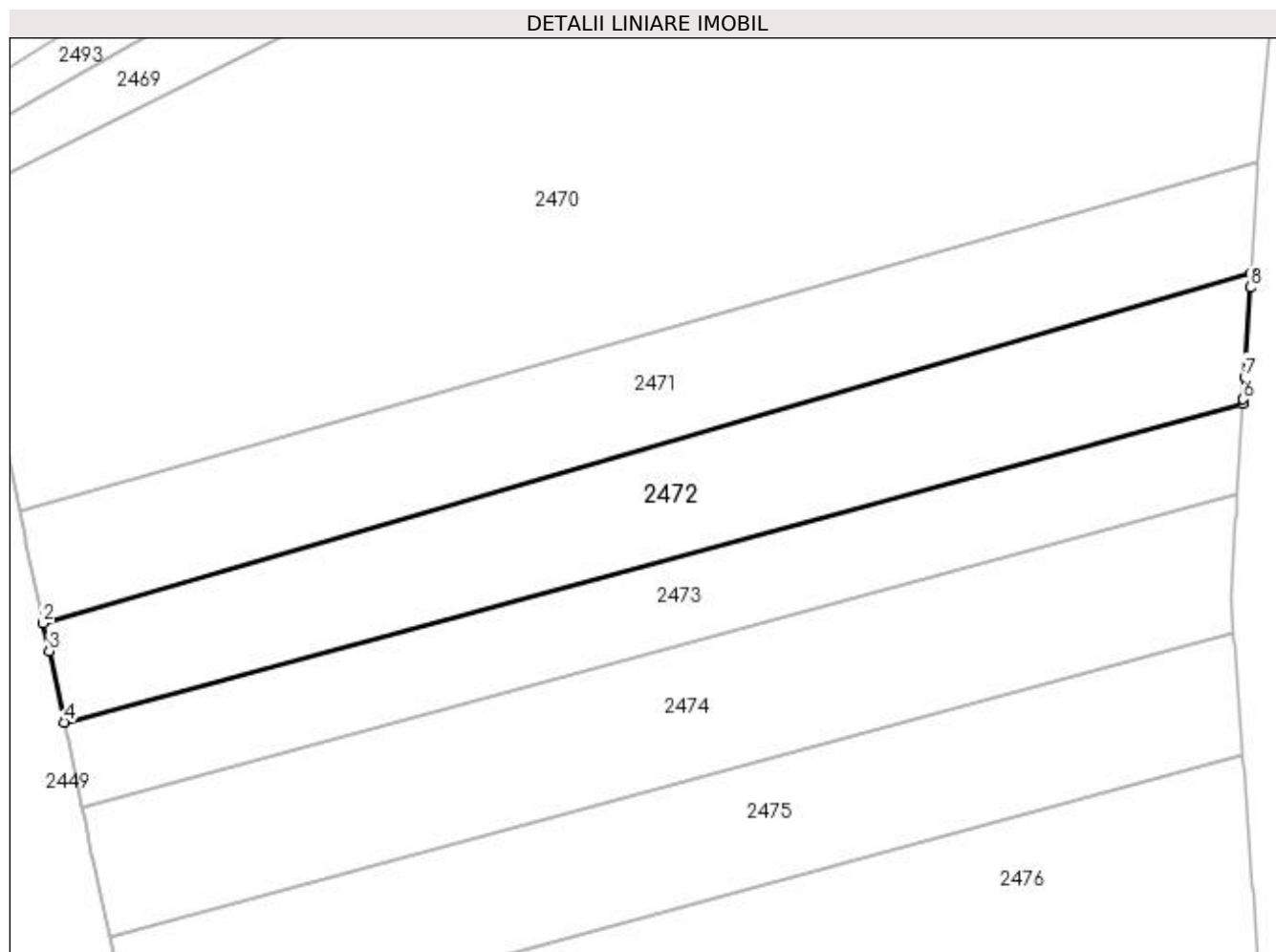
Inscrieri privind dezmembramintele dreptului de proprietate, drepturi reale de garanție și sarcini	Referințe
NU SUNT	

Anexa Nr. 1 La Partea I

Teren

Nr cadastral	Suprafața (mp)*	Observații / Referințe
	200	

* Suprafața este determinată în planul de proiecție Stereo 70.



Date referitoare la teren

Crt	Categorie folosință	Intravilan	Suprafața (mp)	Tarla	Parcelă	Nr. topo	Observații / Referințe
1	arabil	NU	200	40	40	-	

Lungime Segmente

1) Valorile lungimilor segmentelor sunt obținute din proiecție în plan.

Punct început	X / Y	Punct sfârșit	X / Y	Lungime segment (** (m)
1	401.424,801 335.259,683	2	401.378,96 335.246,423	47.72
2	401.378,96 335.246,423	3	401.379,185 335.245,362	1.085
3	401.379,185 335.245,362	4	401.379,755 335.242,671	2.751
4	401.379,755 335.242,671	5	401.424,494 335.254,747	46.34
5	401.424,494 335.254,747	6	401.424,504 335.254,92	0.173

Punct început	X / Y	Punct sfârşit	X / Y	Lungime segment (** (m)
6	401.424,504 335.254,92	7	401.424,557 335.255,765	0.847
7	401.424,557 335.255,765	8	401.424,768 335.259,152	3.394
8	401.424,768 335.259,152	1	401.424,801 335.259,683	0.532

** Lungimile segmentelor sunt determinate în planul de proiecţie Stereo 70 şi sunt rotunjite la 1 milimetru.

*** Distanţa dintre puncte este formată din segmente cumulate ce sunt mai mici decât valoarea 1 milimetru.

**DATE DESPRE IMOBILUL NR. 2473**

Oficiul de Cadastru și Publicitate Imobiliară DOLJ
Biroul de Cadastru și Publicitate Imobiliară Craiova

A. Partea I. Descrierea imobilului

TEREN Extravilan

Adresa: Jud. Dolj, T 40 P 40

Nr. Crt	Nr cadastral Nr. topografic	Suprafața* (mp)	Observații / Referințe
A1		150	Sector cadastral:22 Teren neimprejmuit;

B. Partea II. Proprietari și acte

Inscrieri privitoare la dreptul de proprietate și alte drepturi reale		Referințe
/		
Act Administrativ nr. TDP 1185-1365, din 31/08/2002 emis de CJSDPAT DOLJ;		
B1	Intabulare, drept de PROPRIETATE, dobandit prin Reconstituire, cota actuala 1/1, cota initiala 1/1 1) MARICA ANA	A1

C. Partea III. SARCINI .

Inscrieri privind dezmembramintele dreptului de proprietate, drepturi reale de garanție și sarcini	Referințe
NU SUNT	

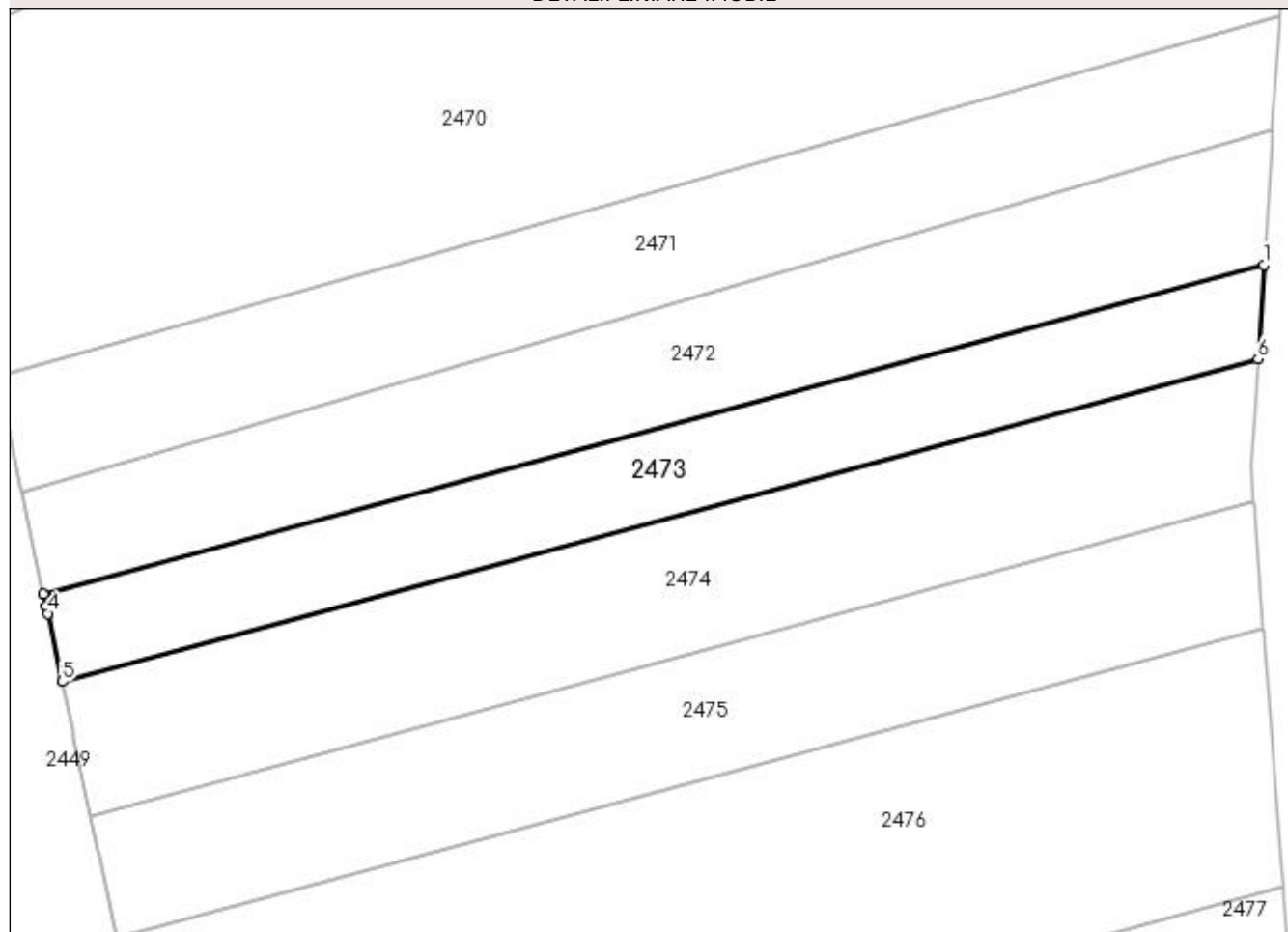
Anexa Nr. 1 La Partea I

Teren

Nr cadastral	Suprafața (mp)*	Observații / Referințe
	150	

* Suprafața este determinată în planul de proiecție Stereo 70.

DETALII LINIARE IMOBIL



Date referitoare la teren

Crt	Categorie folosință	Intra vilan	Suprafața (mp)	Tarla	Parcelă	Nr. topo	Observații / Referințe
1	arabil	NU	150	40	40	-	

Lungime Segmente

1) Valorile lungimilor segmentelor sunt obținute din proiecție în plan.

Punct început	X / Y	Punct sfârșit	X / Y	Lungime segment (** (m)
1	401.424,494 335.254,747	2	401.379,755 335.242,671	46.34
2	401.379,755 335.242,671	3	401.379,846 335.242,24	0.441
3	401.379,846 335.242,24	4	401.379,904 335.241,967	0.279
4	401.379,904 335.241,967	5	401.380,434 335.239,468	2.555
5	401.380,434 335.239,468	6	401.424,279 335.251,303	45.414

Punct început	X / Y	Punct sfârşit	X / Y	Lungime segment (** (m)
6	401.424,279 335.251,303	1	401.424,494 335.254,747	3.451

** Lungimile segmentelor sunt determinate în planul de proiecţie Stereo 70 şi sunt rotunjite la 1 milimetru.

*** Distanţa dintre puncte este formată din segmente cumulate ce sunt mai mici decât valoarea 1 milimetru.

**DATE DESPRE IMOBILUL NR. 2474**

Oficiul de Cadastru și Publicitate Imobiliară DOLJ
Biroul de Cadastru și Publicitate Imobiliară Craiova

A. Partea I. Descrierea imobilului

TEREN Extravilan

Adresa: Jud. Dolj, T 40 P 42

Nr. Crt	Nr cadastral Nr. topografic	Suprafața* (mp)	Observații / Referințe
A1		225	Sector cadastral:22 Teren neimprejmuit;

B. Partea II. Proprietari și acte

Inscrieri privitoare la dreptul de proprietate și alte drepturi reale	Referințe
/	
Act Administrativ nr. TDP 894-44918, din 16/09/1997 emis de CJSDPAT DOLJ;	
B1	A1
Intabulare, drept de PROPRIETATE, dobândit prin Reconstituire, cota actuala 1/1, cota initiala 1/1 1) TRINCĂ MARIA	

C. Partea III. SARCINI .

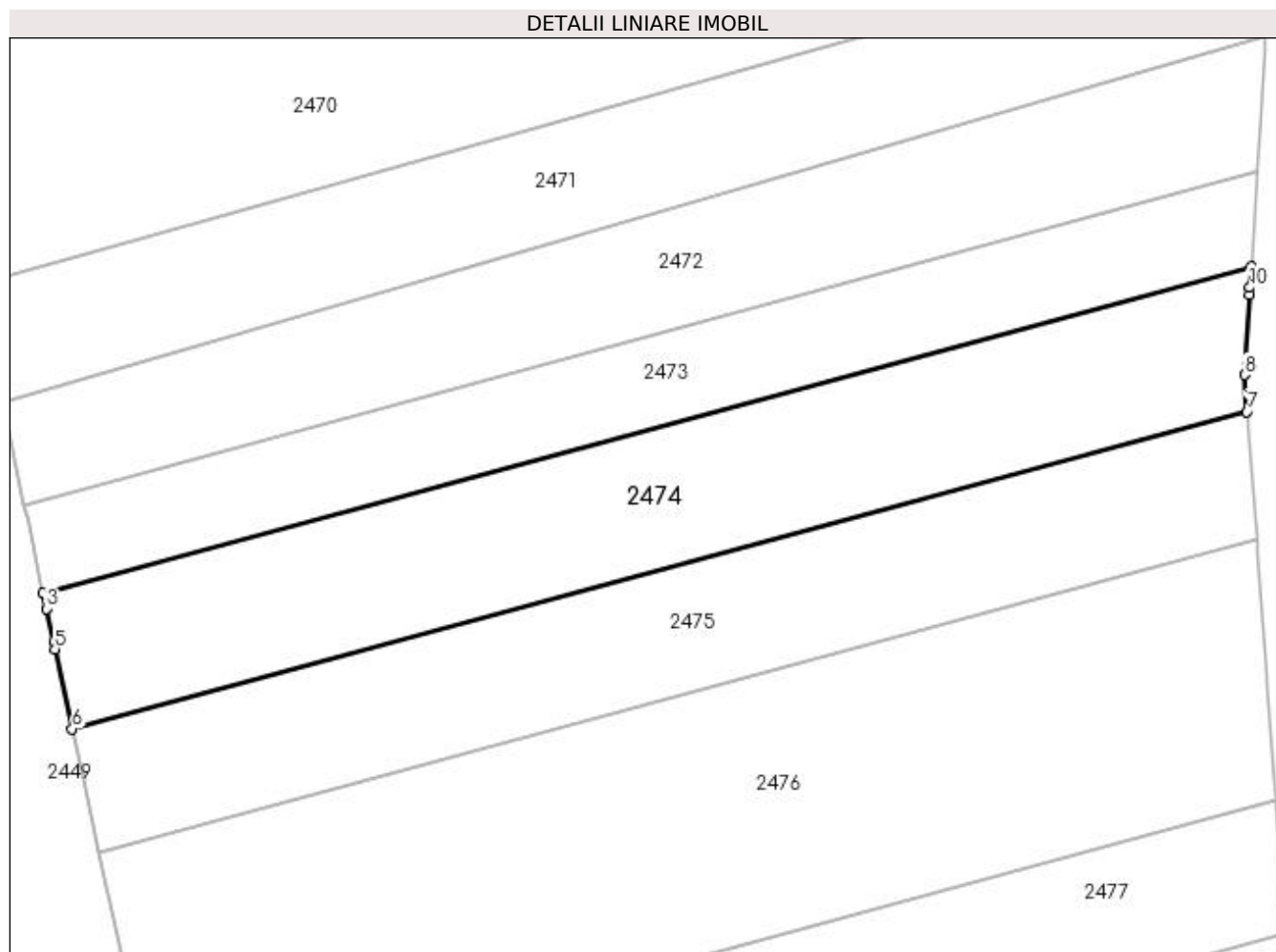
Inscrieri privind dezmembramintele dreptului de proprietate, drepturi reale de garanție și sarcini	Referințe
NU SUNT	

Anexa Nr. 1 La Partea I

Teren

Nr cadastral	Suprafaţa (mp)*	Observații / Referințe
	225	

* Suprafața este determinată în planul de proiecție Stereo 70.



Date referitoare la teren

Crt	Categorie folosință	Intravilan	Suprafața (mp)	Tarla	Parcelă	Nr. topo	Observații / Referințe
1	arabil	NU	225	40	42	-	

Lungime Segmente

1) Valorile lungimilor segmentelor sunt obținute din proiecție în plan.

Punct început	X / Y	Punct sfârșit	X / Y	Lungime segment (** (m)
1	401.424,279 335.251,303	2	401.380,434 335.239,468	45.414
2	401.380,434 335.239,468	3	401.380,554 335.238,903	0.578
3	401.380,554 335.238,903	4	401.380,816 335.237,687	1.244
4	401.380,816 335.237,687	5	401.380,869 335.237,44	0.253
5	401.380,869 335.237,44	6	401.381,495 335.234,543	2.964

Punct început	X / Y	Punct sfârșit	X / Y	Lungime segment (** (m)
6	401.381,495 335.234,543	7	401.424,135 335.246,053	44.166
7	401.424,135 335.246,053	8	401.424,036 335.247,386	1.337
8	401.424,036 335.247,386	9	401.424,216 335.250,291	2.911
9	401.424,216 335.250,291	10	401.424,233 335.250,558	0.268
10	401.424,233 335.250,558	1	401.424,279 335.251,303	0.746

** Lungimile segmentelor sunt determinate în planul de proiecție Stereo 70 și sunt rotunjite la 1 milimetru.

*** Distanța dintre puncte este formată din segmente cumulate ce sunt mai mici decât valoarea 1 milimetru.

**DATE DESPRE IMOBILUL NR. 2475**

Oficiul de Cadastru și Publicitate Imobiliară DOLJ
Biroul de Cadastru și Publicitate Imobiliară Craiova

A. Partea I. Descrierea imobilului

TEREN Extravilan

Adresa: Jud. Dolj, T 40 P 42

Nr. Crt	Nr cadastral Nr. topografic	Suprafața* (mp)	Observații / Referințe
A1		200	Sector cadastral:22 Teren neimprejmuit;

B. Partea II. Proprietari și acte

Inscrieri privitoare la dreptul de proprietate și alte drepturi reale	Referințe
/	
Act Administrativ nr. TDP 1817, din 20/05/2004 emis de CJSDPAT DOLJ;	
B1	A1
Intabulare, drept de PROPRIETATE, dobândit prin Reconstituire, cota actuala 1/1, cota initiala 1/1 1) GRĂUNȚEANU MARIN	

C. Partea III. SARCINI .

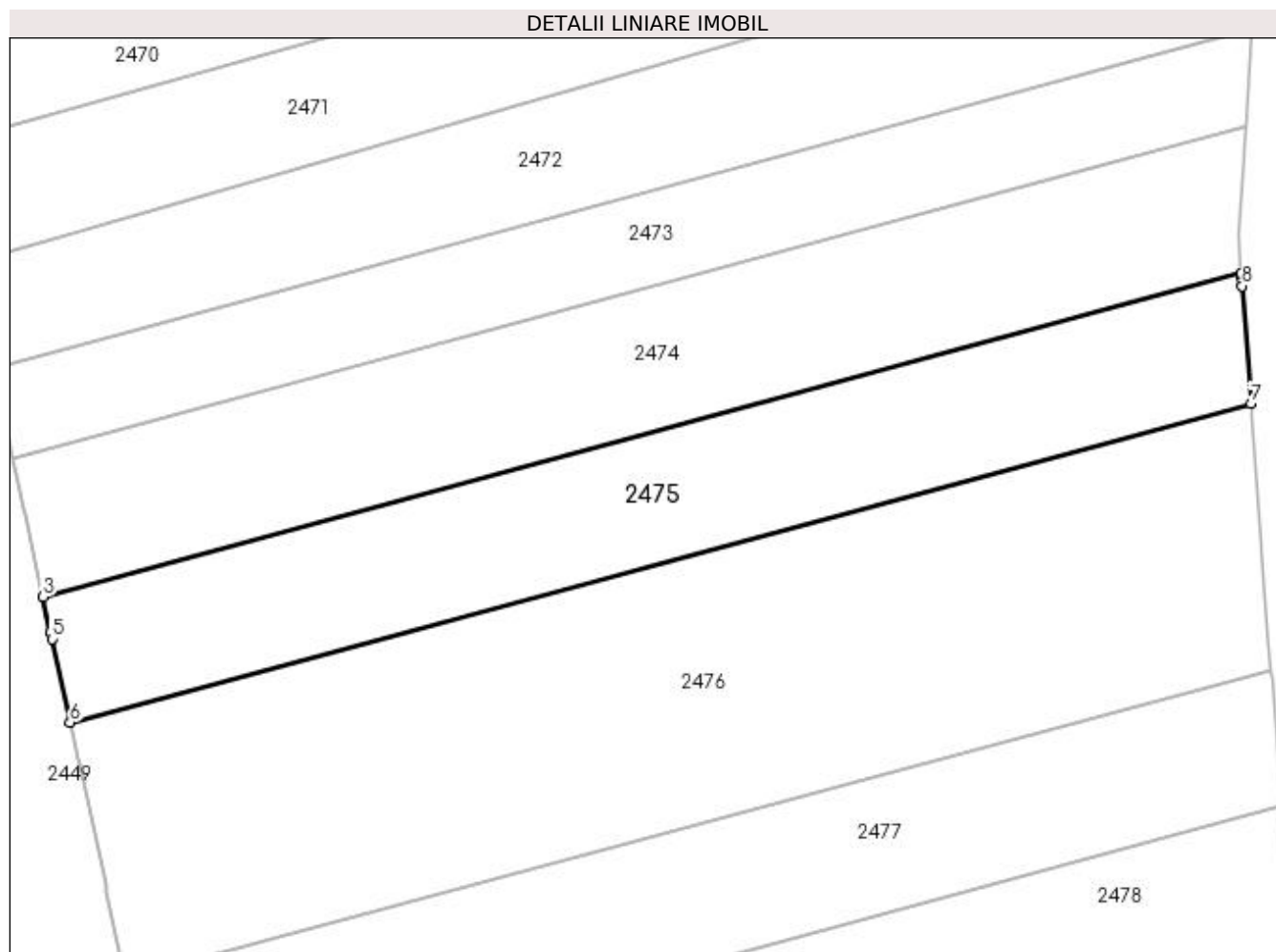
Inscrieri privind dezmembramintele dreptului de proprietate, drepturi reale de garanție și sarcini	Referințe
NU SUNT	

Anexa Nr. 1 La Partea I

Teren

Nr cadastral	Suprafața (mp)*	Observații / Referințe
	200	

* Suprafața este determinată în planul de proiecție Stereo 70.



Date referitoare la teren

Crt	Categorie folosință	Intra vilan	Suprafața (mp)	Tarla	Parcelă	Nr. topo	Observații / Referințe
1	arabil	NU	200	40	42	-	

Lungime Segmente

1) Valorile lungimilor segmentelor sunt obținute din proiecție în plan.

Punct început	X / Y	Punct sfârșit	X / Y	Lungime segment (** (m)
1	401.424,15 335.245,858	2	401.424,135 335.246,053	0.196
2	401.424,135 335.246,053	3	401.381,495 335.234,543	44.166
3	401.381,495 335.234,543	4	401.381,765 335.233,292	1.28
4	401.381,765 335.233,292	5	401.381,817 335.233,051	0.247
5	401.381,817 335.233,051	6	401.382,458 335.230,079	3.04

Punct început	X / Y	Punct sfârşit	X / Y	Lungime segment (** (m)
6	401.382,458 335.230,079	7	401.424,482 335.241,422	43.528
7	401.424,482 335.241,422	8	401.424,169 335.245,607	4.197
8	401.424,169 335.245,607	1	401.424,15 335.245,858	0.252

** Lungimile segmentelor sunt determinate în planul de proiecție Stereo 70 și sunt rotunjite la 1 milimetru.

*** Distanța dintre puncte este formată din segmente cumulate ce sunt mai mici decât valoarea 1 milimetru.

**DATE DESPRE IMOBILUL NR. 2476**

Oficiul de Cadastru și Publicitate Imobiliară DOLJ
Biroul de Cadastru și Publicitate Imobiliară Craiova

A. Partea I. Descrierea imobilului

TEREN Extravilan

Adresa: Jud. Dolj, T 40 P 44

Nr. Crt	Nr cadastral Nr. topografic	Suprafața* (mp)	Observații / Referințe
A1		400	Sector cadastral:22 Teren neimprejmuit;

B. Partea II. Proprietari și acte

Inscrieri privitoare la dreptul de proprietate și alte drepturi reale	Referințe
/	
Act Normativ nr. Legea 7, din 13/03/1996 emis de PARLAMENTUL ROMÂNIEI (art. 13 alin. 15);	
B1	Inscrierea provizorie, drept de PROPRIETATE, dobandit prin Lege, cota actuala 1/1, cota initiala 1/1
	1) NEIDENTIFICAT NEIDENTIFICAT, CIF:0000000000000

C. Partea III. SARCINI .

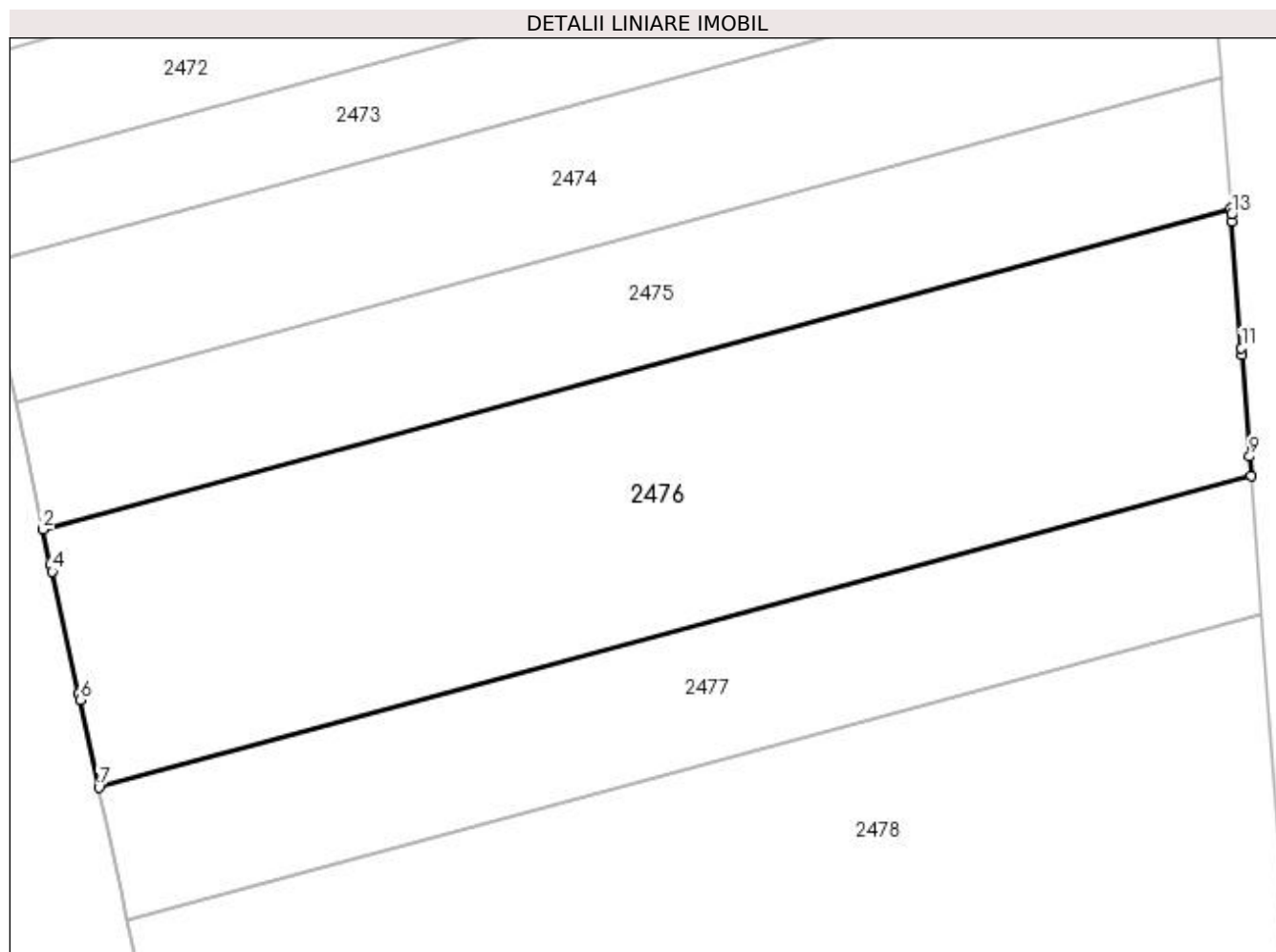
Inscrieri privind dezmembramintele dreptului de proprietate, drepturi reale de garanție și sarcini	Referințe
NU SUNT	

Anexa Nr. 1 La Partea I

Teren

Nr cadastral	Suprafața (mp)*	Observații / Referințe
	400	

* Suprafața este determinată în planul de proiecție Stereo 70.



Date referitoare la teren

Crt	Categorie folosință	Intravilan	Suprafața (mp)	Tarla	Parcelă	Nr. topo	Observații / Referințe
1	arabil	NU	400	40	44	-	

Lungime Segmente

1) Valorile lungimilor segmentelor sunt obținute din proiecție în plan.

Punct început	X / Y	Punct sfârșit	X / Y	Lungime segment (** (m)
1	401.424,482 335.241,422	2	401.382,458 335.230,079	43.528
2	401.382,458 335.230,079	3	401.382,729 335.228,821	1.287
3	401.382,729 335.228,821	4	401.382,781 335.228,584	0.243
4	401.382,781 335.228,584	5	401.383,709 335.224,284	4.399
5	401.383,709 335.224,284	6	401.383,759 335.224,05	0.239

Punct început	X / Y	Punct sfârşit	X / Y	Lungime segment (** (m)
6	401.383,759 335.224,05	7	401.384,429 335.220,947	3.175
7	401.384,429 335.220,947	8	401.425,192 335.231,95	42.222
8	401.425,192 335.231,95	9	401.425,14 335.232,65	0.702
9	401.425,14 335.232,65	10	401.424,871 335.236,238	3.598
10	401.424,871 335.236,238	11	401.424,853 335.236,481	0.244
11	401.424,853 335.236,481	12	401.424,517 335.240,957	4.489
12	401.424,517 335.240,957	13	401.424,499 335.241,204	0.248
13	401.424,499 335.241,204	1	401.424,482 335.241,422	0.219

** Lungimile segmentelor sunt determinate în planul de proiecție Stereo 70 și sunt rotunjite la 1 milimetru.

*** Distanța dintre puncte este formată din segmente cumulate ce sunt mai mici decât valoarea 1 milimetru.

**DATE DESPRE IMOBILUL NR. 2477**

Oficiul de Cadastru și Publicitate Imobiliară DOLJ
Biroul de Cadastru și Publicitate Imobiliară Craiova

A. Partea I. Descrierea imobilului

TEREN Extravilan

Adresa: Jud. Dolj, T 40 P 45

Nr. Crt	Nr cadastral Nr. topografic	Suprafața* (mp)	Observații / Referințe
A1		200	Sector cadastral:22 Teren neimprejmuit;

B. Partea II. Proprietari și acte

Inscrieri privitoare la dreptul de proprietate și alte drepturi reale	Referințe
/	
Act Administrativ nr. TDP 547-44326, din 17/02/1997 emis de CJSDPAT DOLJ;	
B1	A1
Intabulare, drept de PROPRIETATE, dobandit prin Constituire, cota actuala 1/1, cota initiala 1/1 1) BOȘNEAG ION	

C. Partea III. SARCINI .

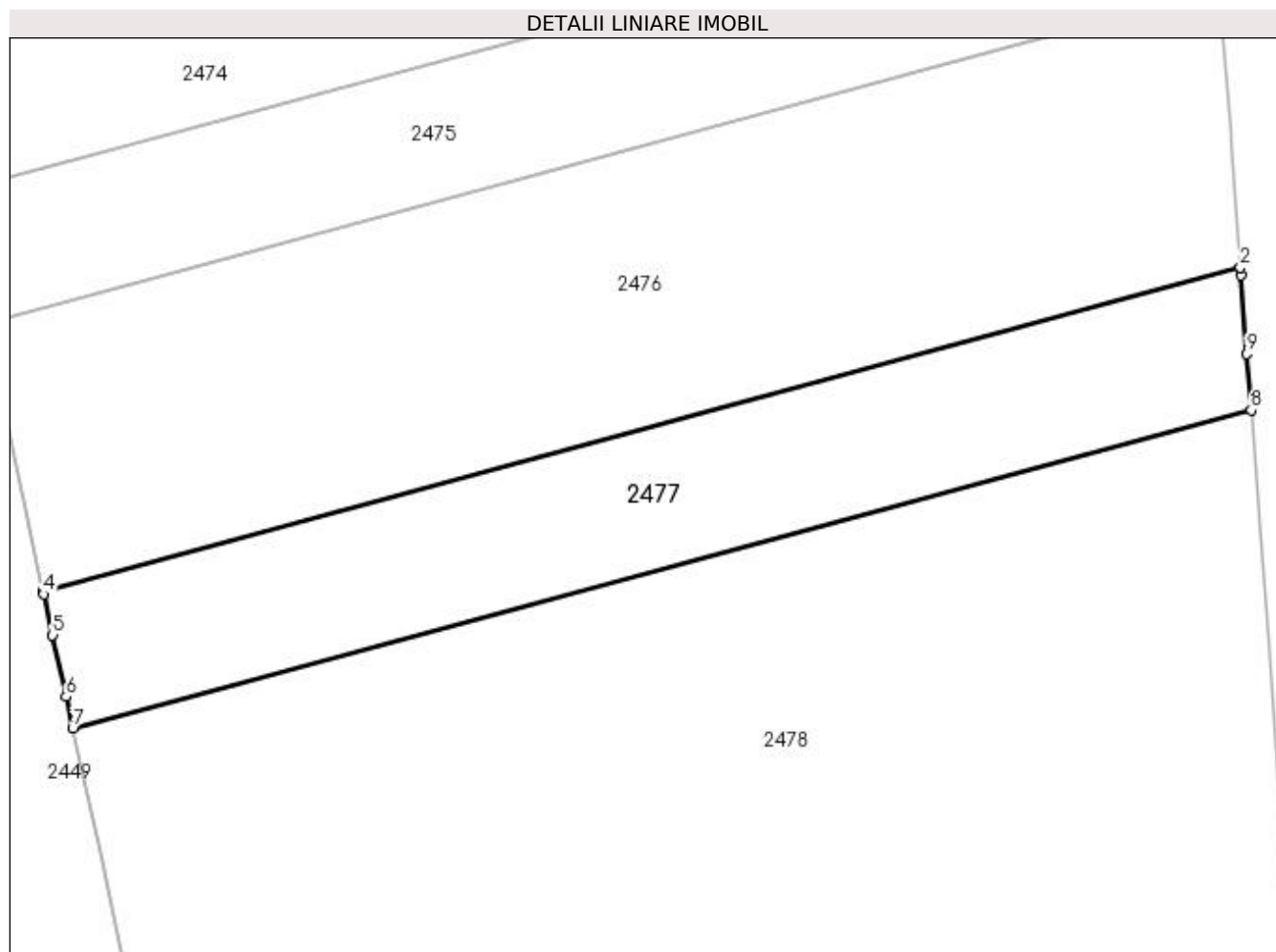
Inscrieri privind dezmembramintele dreptului de proprietate, drepturi reale de garanție și sarcini	Referințe
NU SUNT	

Anexa Nr. 1 La Partea I

Teren

Nr cadastral	Suprafața (mp)*	Observații / Referințe
	200	

* Suprafața este determinată în planul de proiecție Stereo 70.



Date referitoare la teren

Crt	Categorie folosință	Intra vilan	Suprafața (mp)	Tarla	Parcelă	Nr. topo	Observații / Referințe
1	arabil	NU	200	40	45	-	

Lungime Segmente

1) Valorile lungimilor segmentelor sunt obținute din proiecție în plan.

Punct început	X / Y	Punct sfârșit	X / Y	Lungime segment (** (m)
1	401.425,212 335.231,685	2	401.425,192 335.231,95	0.266
2	401.425,192 335.231,95	3	401.384,429 335.220,947	42.222
3	401.384,429 335.220,947	4	401.384,453 335.220,834	0.116
4	401.384,453 335.220,834	5	401.384,753 335.219,445	1.421
5	401.384,753 335.219,445	6	401.385,206 335.217,345	2.148

Punct început	X / Y	Punct sfârşit	X / Y	Lungime segment (** (m)
6	401.385,206 335.217,345	7	401.385,437 335.216,274	1.096
7	401.385,437 335.216,274	8	401.425,555 335.227,103	41.554
8	401.425,555 335.227,103	9	401.425,412 335.229,021	1.923
9	401.425,412 335.229,021	1	401.425,212 335.231,685	2.671

** Lungimile segmentelor sunt determinate în planul de proiecție Stereo 70 și sunt rotunjite la 1 milimetru.

*** Distanța dintre puncte este formată din segmente cumulate ce sunt mai mici decât valoarea 1 milimetru.

**DATE DESPRE IMOBILUL NR. 2478**

Oficiul de Cadastru și Publicitate Imobiliară DOLJ
Biroul de Cadastru și Publicitate Imobiliară Craiova

A. Partea I. Descrierea imobilului

TEREN Necunoscut

Adresa: Loc. Goiesti, Jud. Dolj, T 40 P 48

Nr. Crt	Nr cadastral Nr. topografic	Suprafața* (mp)	Observații / Referințe
A1		850	Sector cadastral:22 Teren neimprejmuit;

B. Partea II. Proprietari și acte

Inscrieri privitoare la dreptul de proprietate și alte drepturi reale	Referințe
/	
Act Normativ nr. Legea 7, din 13/03/1996 emis de PARLAMENTUL ROMÂNIEI (art. 13 alin. 15);	
B1	Inscrierea provizorie, drept de PROPRIETATE, dobandit prin Lege, cota actuala 1/1, cota initiala 1/1
	1) NEIDENTIFICAT NEIDENTIFICAT, CIF:0000000000000

C. Partea III. SARCINI .

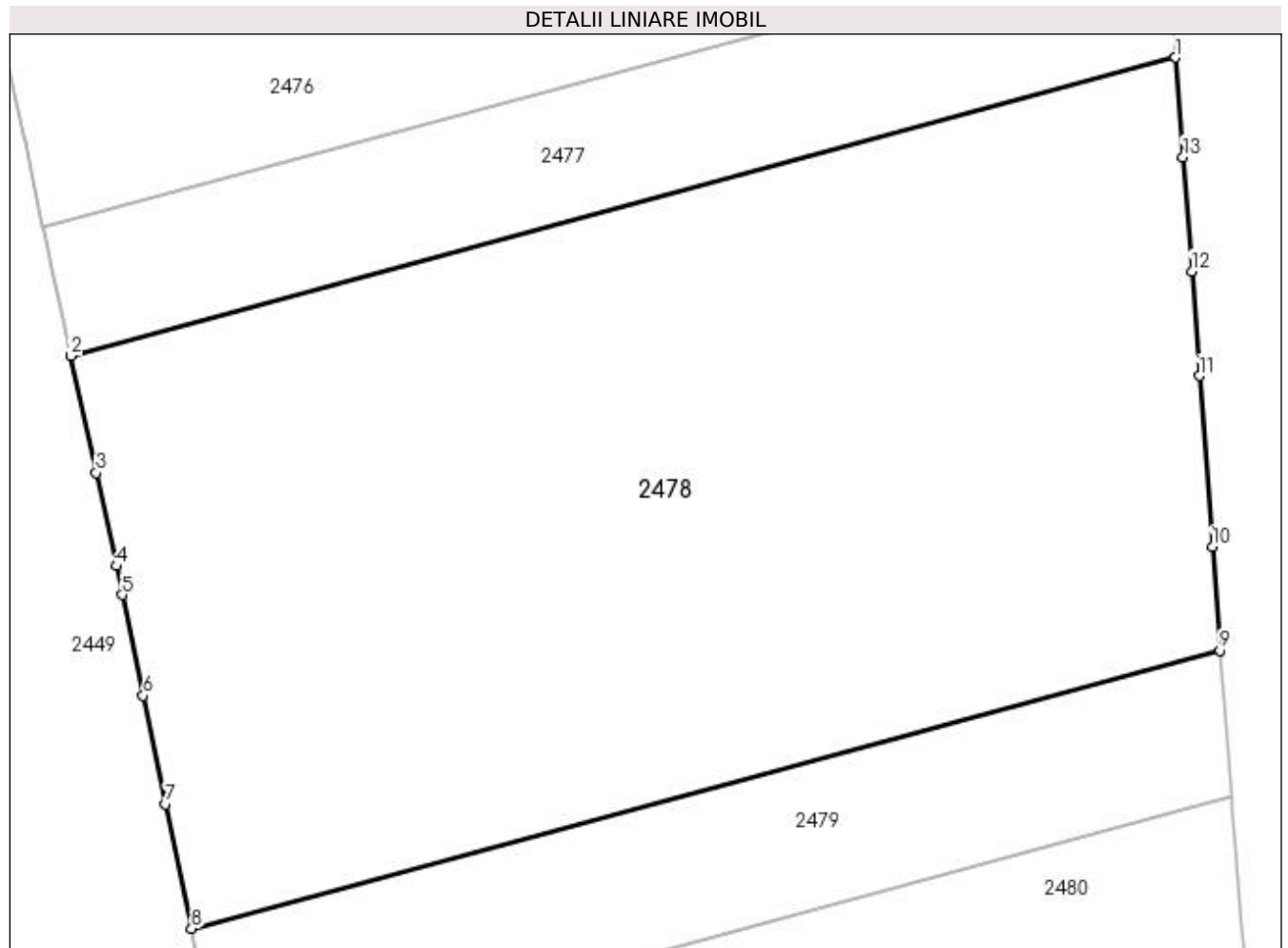
Inscrieri privind dezmembramintele dreptului de proprietate, drepturi reale de garanție și sarcini	Referințe
NU SUNT	

Anexa Nr. 1 La Partea I

Teren

Nr cadastral	Suprafața (mp)*	Observații / Referințe
	850	

* Suprafața este determinată în planul de proiecție Stereo 70.



Date referitoare la teren

Crt	Categorie folosință	Intravilan	Suprafața (mp)	Tarla	Parcelă	Nr. topo	Observații / Referințe
1	arabil	DA	65	40	48	-	
2	arabil	NU	785	40	48	-	

Lungime Segmente

1) Valorile lungimilor segmentelor sunt obținute din proiecție în plan.

Punct început	X / Y	Punct sfârșit	X / Y	Lungime segment (** (m)
1	401.425,555 335.227,103	2	401.385,437 335.216,274	41.554
2	401.385,437 335.216,274	3	401.386,353 335.212,03	4.342
3	401.386,353 335.212,03	4	401.387,082 335.208,654	3.454
4	401.387,082 335.208,654	5	401.387,3 335.207,604	1.072

Punct început	X / Y	Punct sfârşit	X / Y	Lungime segment (** (m)
5	401.387,3 335.207,604	6	401.388,059 335.203,947	3.735
6	401.388,059 335.203,947	7	401.388,876 335.200,015	4.016
7	401.388,876 335.200,015	8	401.389,813 335.195,501	4.61
8	401.389,813 335.195,501	9	401.427,168 335.205,584	38.692
9	401.427,168 335.205,584	10	401.426,885 335.209,358	3.785
10	401.426,885 335.209,358	11	401.426,421 335.215,553	6.212
11	401.426,421 335.215,553	12	401.426,136 335.219,352	3.81
12	401.426,136 335.219,352	13	401.425,826 335.223,493	4.153
13	401.425,826 335.223,493	1	401.425,555 335.227,103	3.62

** Lungimile segmentelor sunt determinate în planul de proiecție Stereo 70 și sunt rotunjite la 1 milimetru.

*** Distanța dintre puncte este formată din segmente cumulate ce sunt mai mici decât valoarea 1 milimetru.

**DATE DESPRE IMOBILUL NR. 2479**

Oficiul de Cadastru și Publicitate Imobiliară DOLJ
Biroul de Cadastru și Publicitate Imobiliară Craiova

A. Partea I. Descrierea imobilului

TEREN Extravilan

Adresa: Jud. Dolj, T 40 P 48/3

Nr. Crt	Nr cadastral Nr. topografic	Suprafața* (mp)	Observații / Referințe
A1		200	Sector cadastral:22 Teren neimprejmuit;

B. Partea II. Proprietari și acte

Inscrieri privitoare la dreptul de proprietate și alte drepturi reale	Referințe
/	
Act Administrativ nr. TDP 15580, din 06/09/2010 emis de CJSDPAT DOLJ;	
B1	A1
Intabulare, drept de PROPRIETATE, dobandit prin Constituire, cota actuala 1/1, cota initiala 1/1 1) PREDĂ GHEORGHE	

C. Partea III. SARCINI .

Inscrieri privind dezmembramintele dreptului de proprietate, drepturi reale de garanție și sarcini	Referințe
NU SUNT	

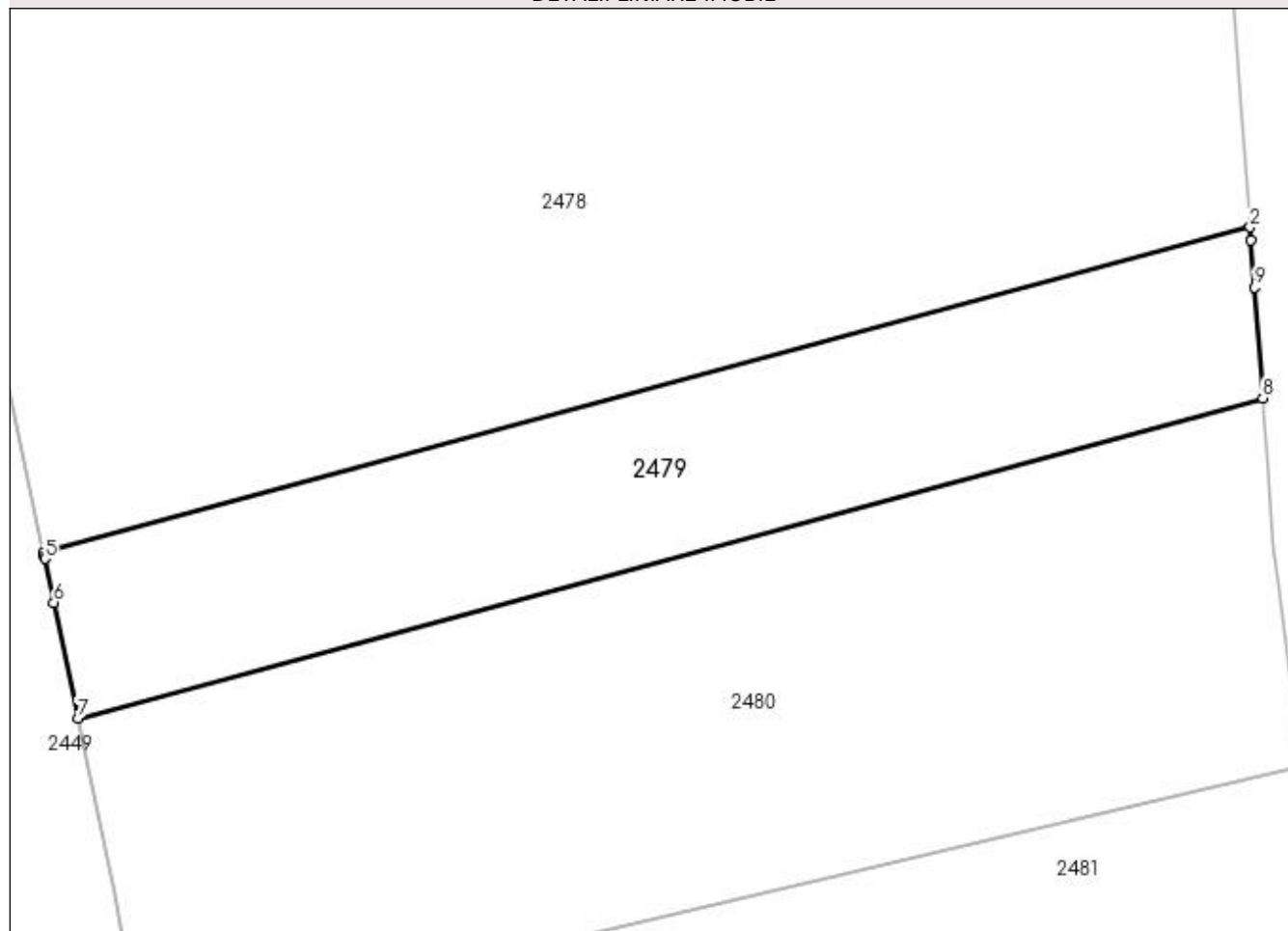
Anexa Nr. 1 La Partea I

Teren

Nr cadastral	Suprafața (mp)*	Observații / Referințe
	200	

* Suprafața este determinată în planul de proiecție Stereo 70.

DETALII LINIARE IMOBIL



Date referitoare la teren

Crt	Categorie folosință	Intra vilan	Suprafața (mp)	Tarla	Parcelă	Nr. topo	Observații / Referințe
1	arabil	NU	200	40	48/3	-	

Lungime Segmente

1) Valorile lungimilor segmentelor sunt obținute din proiecție în plan.

Punct început	X / Y	Punct sfârșit	X / Y	Lungime segment (** (m)
1	401.427,198 335.205,182	2	401.427,168 335.205,584	0.403
2	401.427,168 335.205,584	3	401.389,813 335.195,501	38.692
3	401.389,813 335.195,501	4	401.389,838 335.195,38	0.124
4	401.389,838 335.195,38	5	401.389,85 335.195,325	0.056
5	401.389,85 335.195,325	6	401.390,131 335.193,968	1.386

Punct început	X / Y	Punct sfârşit	X / Y	Lungime segment (** (m)
6	401.390,131 335.193,968	7	401.390,875 335.190,386	3.658
7	401.390,875 335.190,386	8	401.427,565 335.200,289	38.003
8	401.427,565 335.200,289	9	401.427,307 335.203,721	3.442
9	401.427,307 335.203,721	1	401.427,198 335.205,182	1.465

** Lungimile segmentelor sunt determinate în planul de proiecție Stereo 70 și sunt rotunjite la 1 milimetru.

*** Distanța dintre puncte este formată din segmente cumulate ce sunt mai mici decât valoarea 1 milimetru.

**DATE DESPRE IMOBILUL NR. 2480**

Oficiul de Cadastru și Publicitate Imobiliară DOLJ
Biroul de Cadastru și Publicitate Imobiliară Craiova

A. Partea I. Descrierea imobilului

TEREN Extravilan

Adresa: Jud. Dolj, T 40 P 50

Nr. Crt	Nr cadastral Nr. topografic	Suprafața* (mp)	Observații / Referințe
A1		400	Sector cadastral:22 Teren neimprejmuit;

B. Partea II. Proprietari și acte

Inscrieri privitoare la dreptul de proprietate și alte drepturi reale	Referințe
/	
Act Normativ nr. Legea 7, din 13/03/1996 emis de PARLAMENTUL ROMÂNIEI (art. 13 alin. 15);	
B1	Inscrierea provizorie, drept de PROPRIETATE, dobandit prin Lege, cota actuala 1/1, cota initiala 1/1
	1) NEIDENTIFICAT NEIDENTIFICAT, CIF:0000000000000

C. Partea III. SARCINI .

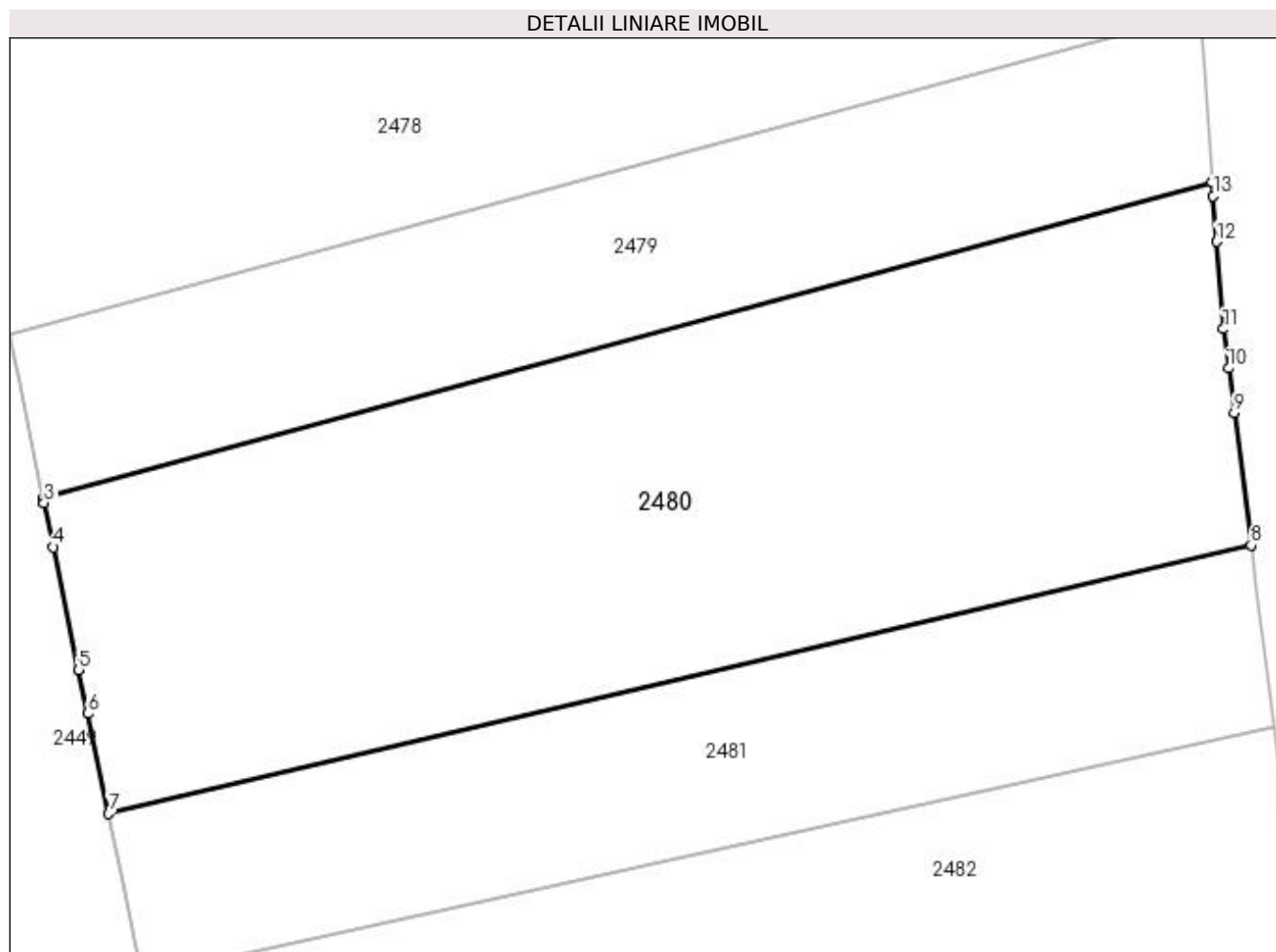
Inscrieri privind dezmembramintele dreptului de proprietate, drepturi reale de garanție și sarcini	Referințe
NU SUNT	

Anexa Nr. 1 La Partea I

Teren

Nr cadastral	Suprafața (mp)*	Observații / Referințe
	400	

* Suprafața este determinată în planul de proiecție Stereo 70.



Date referitoare la teren

Crt	Categorie folosință	Intra vilan	Suprafața (mp)	Tarla	Parcelă	Nr. topo	Observații / Referințe
1	arabil	NU	400	40	50	-	

Lungime Segmente

1) Valorile lungimilor segmentelor sunt obținute din proiecție în plan.

Punct început	X / Y	Punct sfârșit	X / Y	Lungime segment (** (m)
1	401.427,565 335.200,289	2	401.390,875 335.190,386	38.003
2	401.390,875 335.190,386	3	401.390,907 335.190,232	0.157
3	401.390,907 335.190,232	4	401.391,195 335.188,845	1.417
4	401.391,195 335.188,845	5	401.391,995 335.184,993	3.934
5	401.391,995 335.184,993	6	401.392,279 335.183,628	1.394

Punct început	X / Y	Punct sfârşit	X / Y	Lungime segment (** (m)
6	401.392,279 335.183,628	7	401.392,931 335.180,487	3.208
7	401.392,931 335.180,487	8	401.428,78 335.188,91	36.825
8	401.428,78 335.188,91	9	401.428,247 335.193,063	4.187
9	401.428,247 335.193,063	10	401.428,068 335.194,455	1.403
10	401.428,068 335.194,455	11	401.427,909 335.195,687	1.242
11	401.427,909 335.195,687	12	401.427,704 335.198,424	2.745
12	401.427,704 335.198,424	13	401.427,597 335.199,858	1.438
13	401.427,597 335.199,858	1	401.427,565 335.200,289	0.432

** Lungimile segmentelor sunt determinate în planul de proiecție Stereo 70 și sunt rotunjite la 1 milimetru.

*** Distanța dintre puncte este formată din segmente cumulate ce sunt mai mici decât valoarea 1 milimetru.

**DATE DESPRE IMOBILUL NR. 2481**

Oficiul de Cadastru și Publicitate Imobiliară DOLJ
Biroul de Cadastru și Publicitate Imobiliară Craiova

A. Partea I. Descrierea imobilului

TEREN Extravilan

Adresa: Jud. Dolj, T 40 P 52

Nr. Crt	Nr cadastral Nr. topografic	Suprafața* (mp)	Observații / Referințe
A1		200	Sector cadastral:22 Teren neimprejmuit;

B. Partea II. Proprietari și acte

Inscrieri privitoare la dreptul de proprietate și alte drepturi reale	Referințe
/	
Act Administrativ nr. TDP 671-44843, din 10/02/1997 emis de CJSDPAT DOLJ;	
B1	A1
Intabulare, drept de PROPRIETATE, dobândit prin Reconstituire, cota actuala 1/1, cota initiala 1/1 1) JOIȚA MIHAI	

C. Partea III. SARCINI .

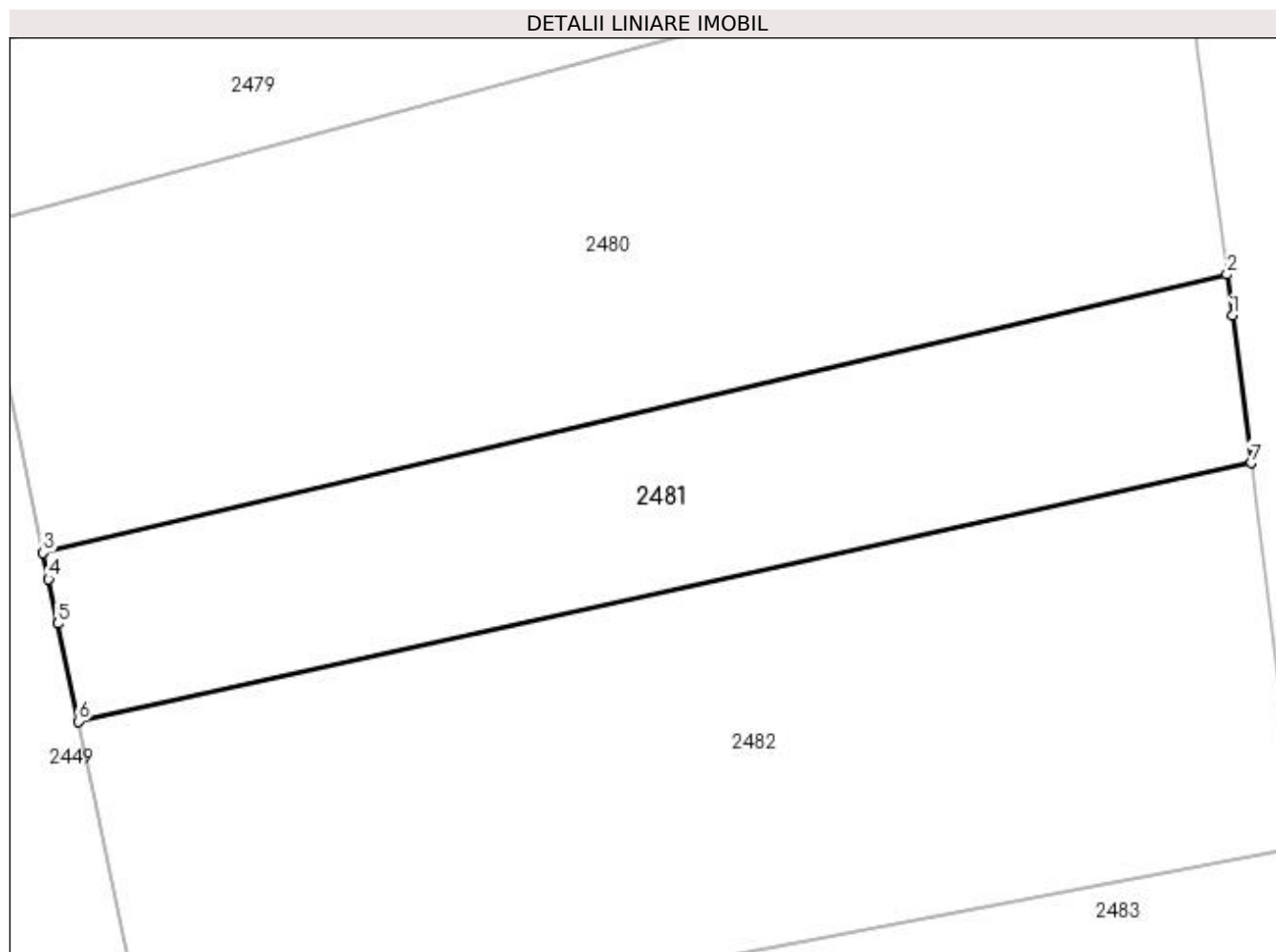
Inscrieri privind dezmembramintele dreptului de proprietate, drepturi reale de garanție și sarcini	Referințe
NU SUNT	

Anexa Nr. 1 La Partea I

Teren

Nr cadastral	Suprafața (mp)*	Observații / Referințe
	200	

* Suprafața este determinată în planul de proiecție Stereo 70.



Date referitoare la teren

Crt	Categorie folosință	Intra vilan	Suprafața (mp)	Tarla	Parcelă	Nr. topo	Observații / Referințe
1	arabil	NU	200	40	52	-	

Lungime Segmente

1) Valorile lungimilor segmentelor sunt obținute din proiecție în plan.

Punct început	X / Y	Punct sfârșit	X / Y	Lungime segment (** (m)
1	401.428,94 335.187,669	2	401.428,78 335.188,91	1.251
2	401.428,78 335.188,91	3	401.392,931 335.180,487	36.825
3	401.392,931 335.180,487	4	401.393,096 335.179,69	0.814
4	401.393,096 335.179,69	5	401.393,377 335.178,341	1.378
5	401.393,377 335.178,341	6	401.393,991 335.175,381	3.023

Punct început	X / Y	Punct sfârșit	X / Y	Lungime segment (** (m)
6	401.393,991 335.175,381	7	401.429,513 335.183,205	36.373
7	401.429,513 335.183,205	1	401.428,94 335.187,669	4.501

** Lungimile segmentelor sunt determinate în planul de proiecție Stereo 70 și sunt rotunjite la 1 milimetru.

*** Distanța dintre puncte este formată din segmente cumulate ce sunt mai mici decât valoarea 1 milimetru.

**DATE DESPRE IMOBILUL NR. 2482**

Oficiul de Cadastru și Publicitate Imobiliară DOLJ
Biroul de Cadastru și Publicitate Imobiliară Craiova

A. Partea I. Descrierea imobilului

TEREN Extravilan

Adresa: Jud. Dolj, T 40 P 53

Nr. Crt	Nr cadastral Nr. topografic	Suprafața* (mp)	Observații / Referințe
A1		400	Sector cadastral:22 Teren neimprejmuit;

B. Partea II. Proprietari și acte

Inscrieri privitoare la dreptul de proprietate și alte drepturi reale	Referințe
/	
Act Normativ nr. Legea 7, din 13/03/1996 emis de PARLAMENTUL ROMÂNIEI (art. 13 alin. 15);	
B1	Inscrierea provizorie, drept de PROPRIETATE, dobandit prin Lege, cota actuala 1/1, cota initiala 1/1
	1) NEIDENTIFICAT NEIDENTIFICAT, CIF:0000000000000

C. Partea III. SARCINI .

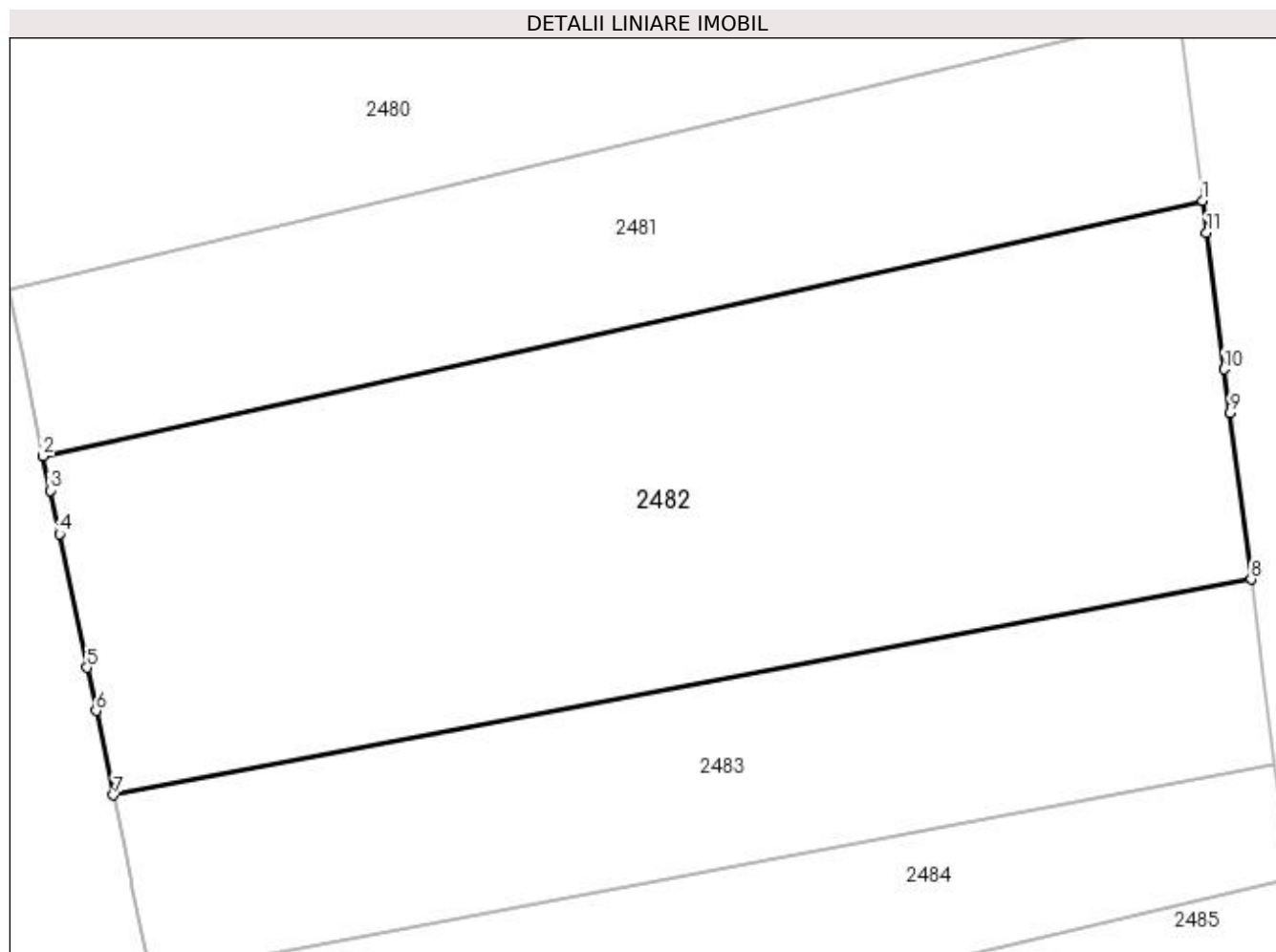
Inscrieri privind dezmembramintele dreptului de proprietate, drepturi reale de garanție și sarcini	Referințe
NU SUNT	

Anexa Nr. 1 La Partea I

Teren

Nr cadastral	Suprafața (mp)*	Observații / Referințe
	400	

* Suprafața este determinată în planul de proiecție Stereo 70.



Date referitoare la teren

Crt	Categorie folosință	Intravilan	Suprafața (mp)	Tarla	Parcelă	Nr. topo	Observații / Referințe
1	arabil	NU	400	40	53	-	

Lungime Segmente

1) Valorile lungimilor segmentelor sunt obținute din proiecție în plan.

Punct început	X / Y	Punct sfârșit	X / Y	Lungime segment (** (m)
1	401.429,513 335.183,205	2	401.393,991 335.175,381	36.373
2	401.393,991 335.175,381	3	401.394,21 335.174,326	1.077
3	401.394,21 335.174,326	4	401.394,487 335.172,992	1.362
4	401.394,487 335.172,992	5	401.395,338 335.168,898	4.182
5	401.395,338 335.168,898	6	401.395,611 335.167,58	1.346

Punct început	X / Y	Punct sfârșit	X / Y	Lungime segment (** (m)
6	401.395,611 335.167,58	7	401.396,149 335.164,991	2.644
7	401.396,149 335.164,991	8	401.431,003 335.171,606	35.476
8	401.431,003 335.171,606	9	401.430,35 335.176,693	5.129
9	401.430,35 335.176,693	10	401.430,177 335.178,037	1.355
10	401.430,177 335.178,037	11	401.429,641 335.182,213	4.21
11	401.429,641 335.182,213	1	401.429,513 335.183,205	1.0

** Lungimile segmentelor sunt determinate în planul de proiecție Stereo 70 și sunt rotunjite la 1 milimetru.

*** Distanța dintre puncte este formată din segmente cumulate ce sunt mai mici decât valoarea 1 milimetru.

**DATE DESPRE IMOBILUL NR. 2483**

Oficiul de Cadastru și Publicitate Imobiliară DOLJ
Biroul de Cadastru și Publicitate Imobiliară Craiova

A. Partea I. Descrierea imobilului

TEREN Extravilan

Adresa: Jud. Dolj, T 40 P 55

Nr. Crt	Nr cadastral Nr. topografic	Suprafața* (mp)	Observații / Referințe
A1		200	Sector cadastral:22 Teren neimprejmuit;

B. Partea II. Proprietari și acte

Inscrieri privitoare la dreptul de proprietate și alte drepturi reale	Referințe
/	
Act Administrativ nr. TDP 1166-1365, din 31/08/2002 emis de CJSDPAT DOLJ;	
B1	A1
Intabulare, drept de PROPRIETATE, dobandit prin Reconstituire, cota actuala 1/1, cota initiala 1/1 1) GRĂUNTEANU ILIE	

C. Partea III. SARCINI .

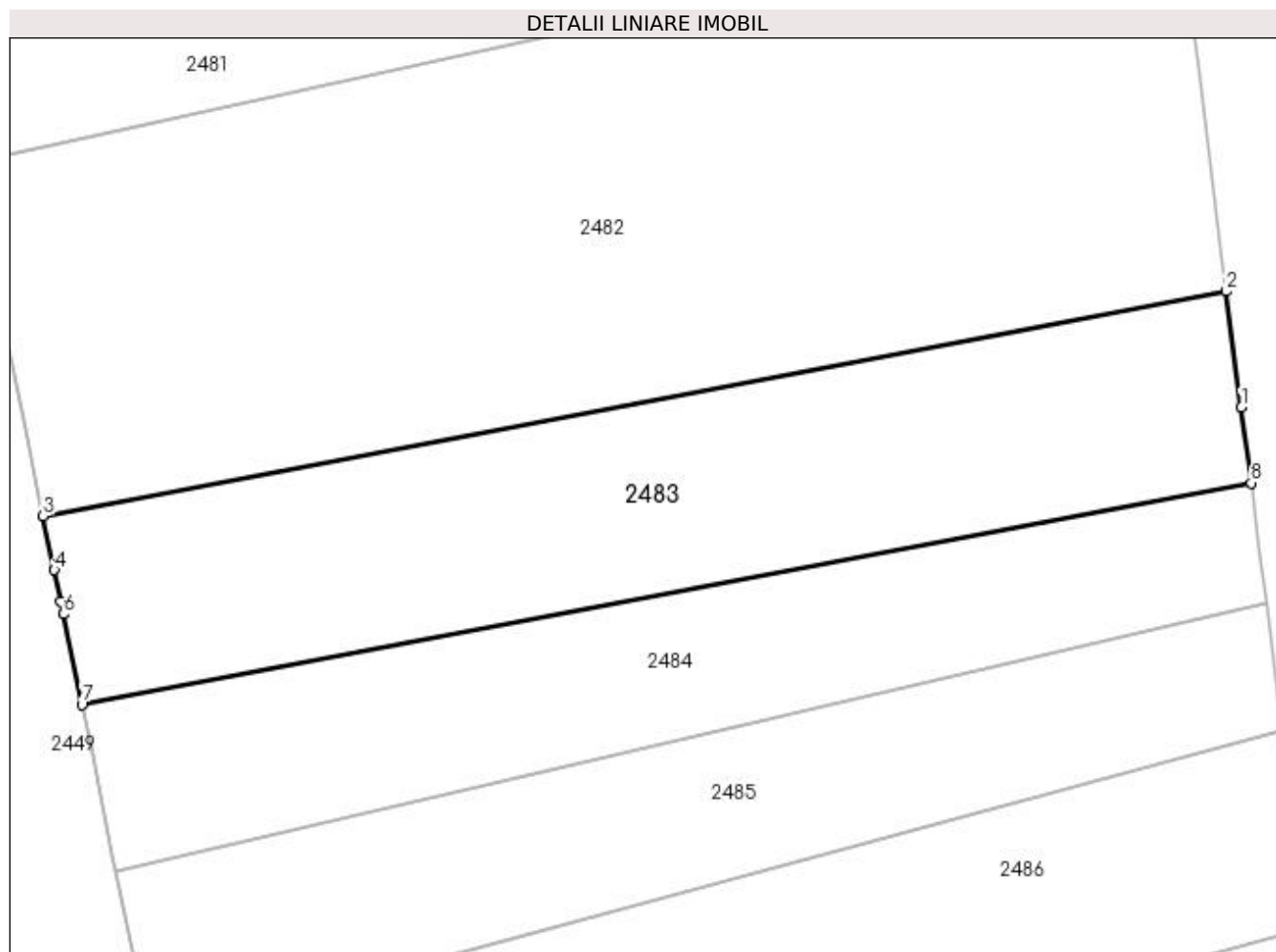
Inscrieri privind dezmembramintele dreptului de proprietate, drepturi reale de garanție și sarcini	Referințe
NU SUNT	

Anexa Nr. 1 La Partea I

Teren

Nr cadastral	Suprafața (mp)*	Observații / Referințe
	200	

* Suprafața este determinată în planul de proiecție Stereo 70.



Date referitoare la teren

Crt	Categorie folosință	Intra vilan	Suprafața (mp)	Tarla	Parcelă	Nr. topo	Observații / Referințe
1	arabil	NU	200	40	55	-	

Lungime Segmente

1) Valorile lungimilor segmentelor sunt obținute din proiecție în plan.

Punct început	X / Y	Punct sfârșit	X / Y	Lungime segment (** (m)
1	401.431,443 335.168,186	2	401.431,003 335.171,606	3.448
2	401.431,003 335.171,606	3	401.396,149 335.164,991	35.476
3	401.396,149 335.164,991	4	401.396,478 335.163,405	1.62
4	401.396,478 335.163,405	5	401.396,671 335.162,479	0.946
5	401.396,671 335.162,479	6	401.396,748 335.162,103	0.384

Punct început	X / Y	Punct sfârşit	X / Y	Lungime segment (** (m)
6	401.396,748 335.162,103	7	401.397,294 335.159,44	2.718
7	401.397,294 335.159,44	8	401.431,729 335.165,961	35.047
8	401.431,729 335.165,961	1	401.431,443 335.168,186	2.243

** Lungimile segmentelor sunt determinate în planul de proiecţie Stereo 70 şi sunt rotunjite la 1 milimetru.

*** Distanţa dintre puncte este formată din segmente cumulate ce sunt mai mici decât valoarea 1 milimetru.

**DATE DESPRE IMOBILUL NR. 2484**

Oficiul de Cadastru și Publicitate Imobiliară DOLJ
Biroul de Cadastru și Publicitate Imobiliară Craiova

A. Partea I. Descrierea imobilului

TEREN Extravilan

Adresa: Jud. Dolj, T 40 P 56

Nr. Crt	Nr cadastral Nr. topografic	Suprafața* (mp)	Observații / Referințe
A1		150	Sector cadastral:22 Teren neimprejmuit;

B. Partea II. Proprietari și acte

Inscrieri privitoare la dreptul de proprietate și alte drepturi reale	Referințe
/	
Act Administrativ nr. TDP 1188-1365, din 03/09/2002 emis de CJSDPAT DOLJ;	
B1	A1
Intabulare, drept de PROPRIETATE, dobândit prin Reconstituire, cota actuala 1/1, cota initiala 1/1 1) SANDU DUMITRU	

C. Partea III. SARCINI .

Inscrieri privind dezmembramintele dreptului de proprietate, drepturi reale de garanție și sarcini	Referințe
NU SUNT	

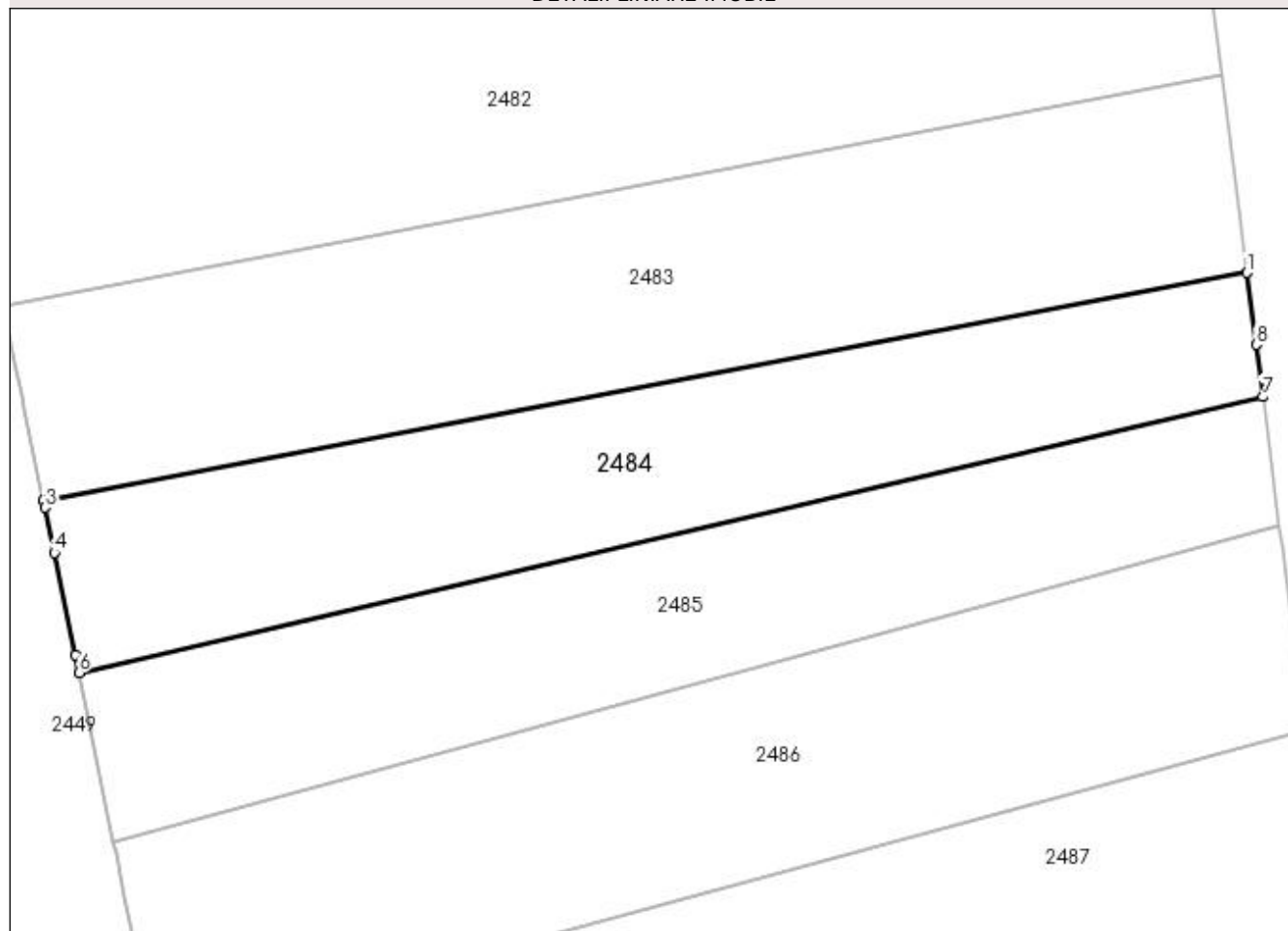
Anexa Nr. 1 La Partea I

Teren

Nr cadastral	Suprafața (mp)*	Observații / Referințe
	150	

* Suprafața este determinată în planul de proiecție Stereo 70.

DETALII LINIARE IMOBIL



Date referitoare la teren

Crt	Categorie folosință	Intravilan	Suprafața (mp)	Tarla	Parcelă	Nr. topo	Observații / Referințe
1	arabil	NU	150	40	56	-	

Lungime Segmente

1) Valorile lungimilor segmentelor sunt obținute din proiecție în plan.

Punct început	X / Y	Punct sfârșit	X / Y	Lungime segment (** (m)
1	401.431,729 335.165,961	2	401.397,294 335.159,44	35.047
2	401.397,294 335.159,44	3	401.397,335 335.159,24	0.204
3	401.397,335 335.159,24	4	401.397,6 335.157,948	1.319
4	401.397,6 335.157,948	5	401.398,198 335.155,035	2.974
5	401.398,198 335.155,035	6	401.398,304 335.154,513	0.533

Punct început	X / Y	Punct sfârşit	X / Y	Lungime segment (** (m)
6	401.398,304 335.154,513	7	401.432,185 335.162,406	34.788
7	401.432,185 335.162,406	8	401.431,993 335.163,9	1.506
8	401.431,993 335.163,9	1	401.431,729 335.165,961	2.078

** Lungimile segmentelor sunt determinate în planul de proiecţie Stereo 70 şi sunt rotunjite la 1 milimetru.

*** Distanţa dintre puncte este formată din segmente cumulate ce sunt mai mici decât valoarea 1 milimetru.

**DATE DESPRE IMOBILUL NR. 2485**

Oficiul de Cadastru și Publicitate Imobiliară DOLJ
Biroul de Cadastru și Publicitate Imobiliară Craiova

A. Partea I. Descrierea imobilului

TEREN Extravilan

Adresa: Jud. Dolj, T 40 P 57

Nr. Crt	Nr cadastral Nr. topografic	Suprafața* (mp)	Observații / Referințe
A1		150	Sector cadastral:22 Teren neimprejmuit;

B. Partea II. Proprietari și acte

Inscrieri privitoare la dreptul de proprietate și alte drepturi reale		Referințe
/		
Act Administrativ nr. TDP 1198-1365, din 06/09/2002 emis de CJSDPAT DOLJ;		
B1	Intabulare, drept de PROPRIETATE, dobandit prin Reconstituire, cota actuala 1/1, cota initiala 1/1 1) MARICA ION 2) BOSNEAG ELISABETA	A1

C. Partea III. SARCINI .

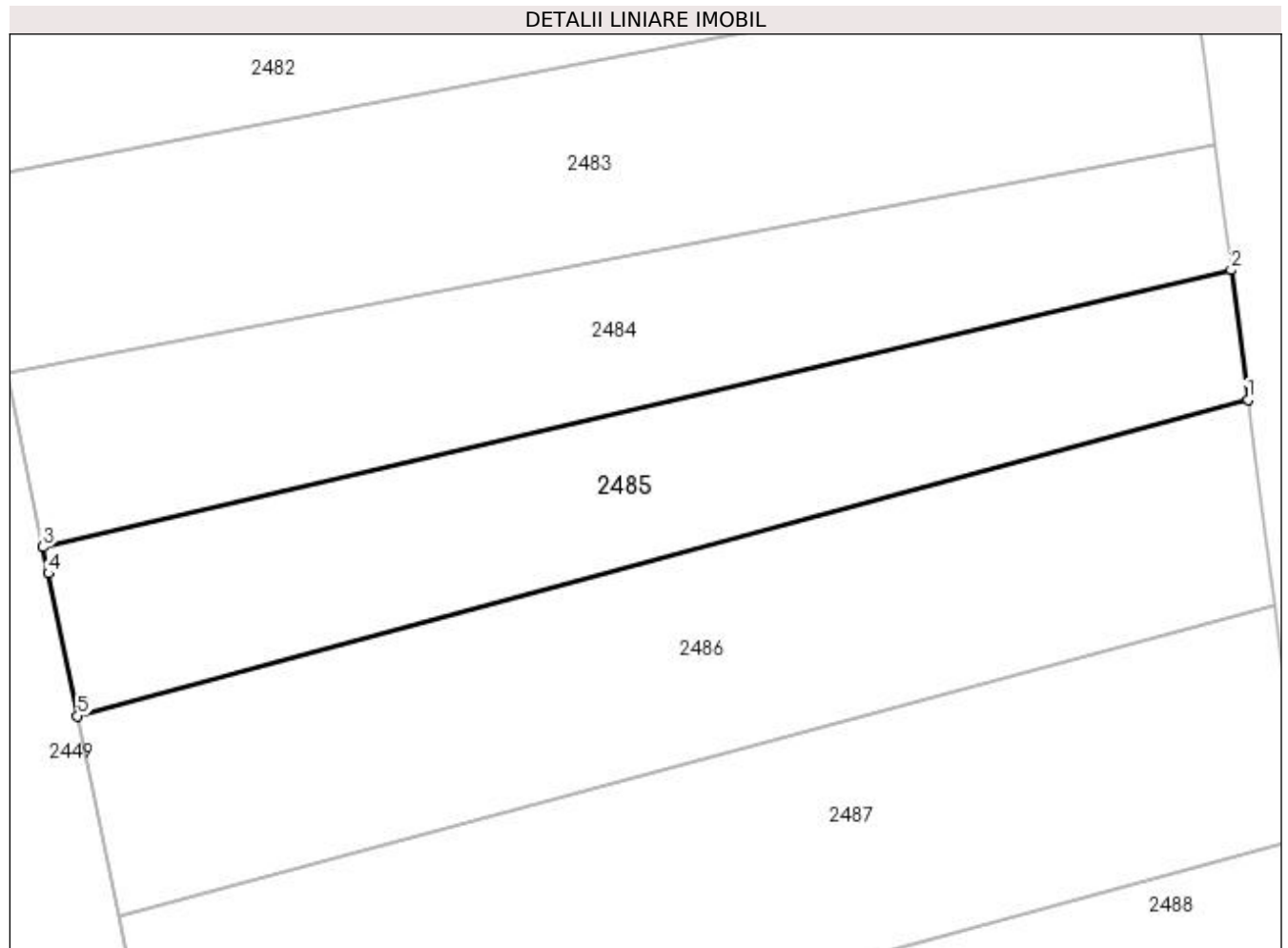
Inscrieri privind dezmembramintele dreptului de proprietate, drepturi reale de garanție și sarcini	Referințe
NU SUNT	

Anexa Nr. 1 La Partea I

Teren

Nr cadastral	Suprafața (mp)*	Observații / Referințe
	150	

* Suprafața este determinată în planul de proiecție Stereo 70.



Date referitoare la teren

Crt	Categorie folosință	Intravilan	Suprafața (mp)	Tarla	Parcelă	Nr. topo	Observații / Referințe
1	arabil	NU	150	40	57	-	

Lungime Segmente

1) Valorile lungimilor segmentelor sunt obținute din proiecție în plan.

Punct început	X / Y	Punct sfârșit	X / Y	Lungime segment (** (m)
1	401.432,661 335.158,7	2	401.432,185 335.162,406	3.736
2	401.432,185 335.162,406	3	401.398,304 335.154,513	34.788
3	401.398,304 335.154,513	4	401.398,46 335.153,756	0.773
4	401.398,46 335.153,756	5	401.399,294 335.149,693	4.148
5	401.399,294 335.149,693	1	401.432,661 335.158,7	34.561

**** Lungimile segmentelor sunt determinate în planul de proiecție Stereo 70 și sunt rotunjite la 1 milimetru.**

***** Distanța dintre puncte este formată din segmente cumulate ce sunt mai mici decât valoarea 1 milimetru.**

**DATE DESPRE IMOBILUL NR. 2486**

Oficiul de Cadastru și Publicitate Imobiliară DOLJ
Biroul de Cadastru și Publicitate Imobiliară Craiova

A. Partea I. Descrierea imobilului

TEREN Extravilan

Adresa: Jud. Dolj, T 40 P 58

Nr. Crt	Nr cadastral Nr. topografic	Suprafața* (mp)	Observații / Referințe
A1		200	Sector cadastral:22 Teren neimprejmuit;

B. Partea II. Proprietari și acte

Inscrieri privitoare la dreptul de proprietate și alte drepturi reale	Referințe
/	
Act Normativ nr. Legea 7, din 13/03/1996 emis de PARLAMENTUL ROMÂNIEI (art. 13 alin. 15);	
B1	Inscrierea provizorie, drept de PROPRIETATE, dobandit prin Lege, cota actuala 1/1, cota initiala 1/1
	1) NEIDENTIFICAT NEIDENTIFICAT, CIF:0000000000000

C. Partea III. SARCINI .

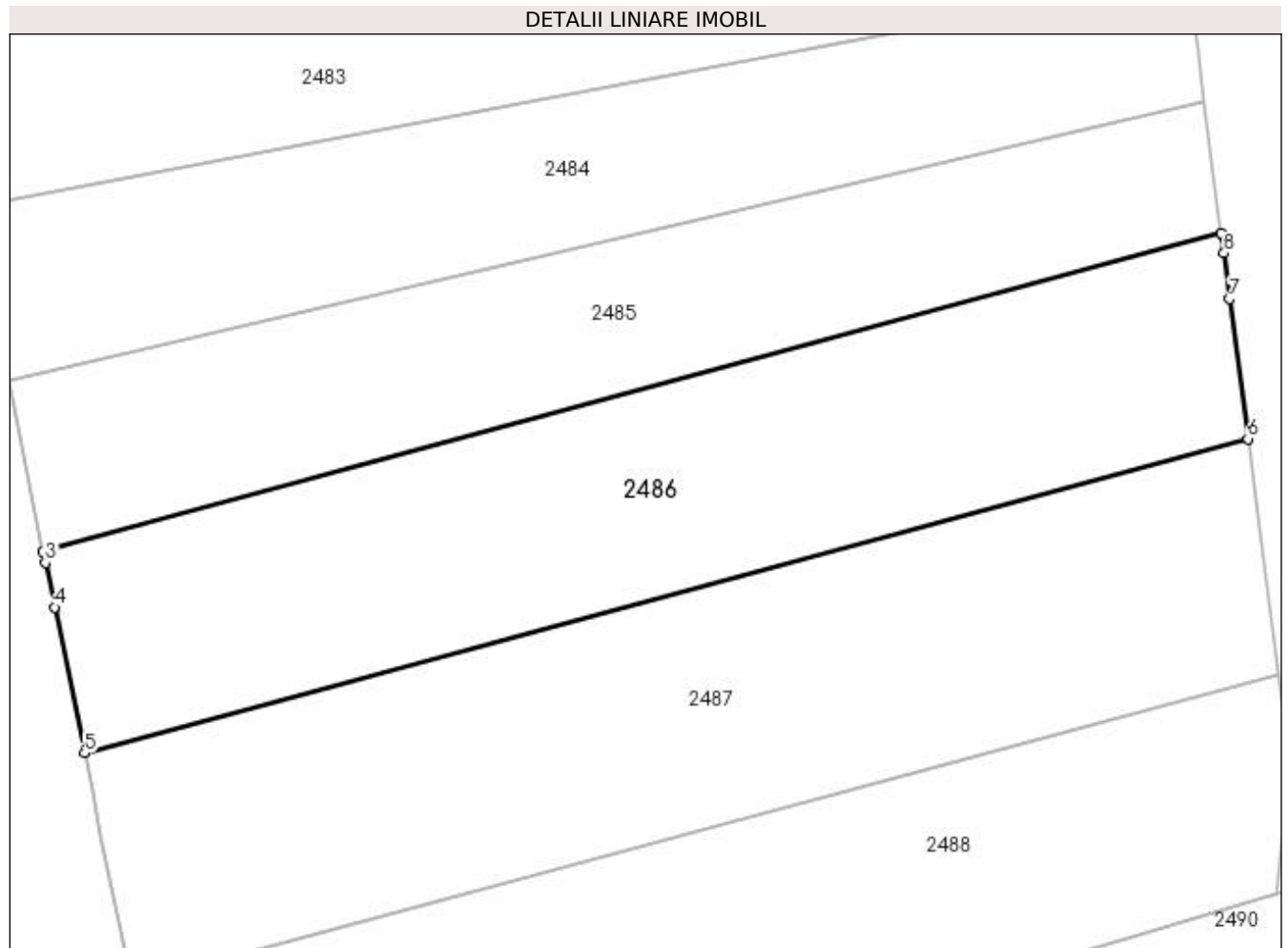
Inscrieri privind dezmembramintele dreptului de proprietate, drepturi reale de garanție și sarcini	Referințe
NU SUNT	

Anexa Nr. 1 La Partea I

Teren

Nr cadastral	Suprafața (mp)*	Observații / Referințe
	200	

* Suprafața este determinată în planul de proiecție Stereo 70.



Date referitoare la teren

Crt	Categorie folosință	Intra vilan	Suprafața (mp)	Tarla	Parcelă	Nr. topo	Observații / Referințe
1	arabil	NU	200	40	58	-	

Lungime Segmente

1) Valorile lungimilor segmentelor sunt obținute din proiecție în plan.

Punct început	X / Y	Punct sfârșit	X / Y	Lungime segment (** (m)
1	401.432,661 335.158,7	2	401.399,294 335.149,693	34.561
2	401.399,294 335.149,693	3	401.399,36 335.149,368	0.332
3	401.399,36 335.149,368	4	401.399,619 335.148,105	1.289
4	401.399,619 335.148,105	5	401.400,466 335.143,978	4.213
5	401.400,466 335.143,978	6	401.433,41 335.152,87	34.123

Punct început	X / Y	Punct sfârşit	X / Y	Lungime segment (** (m)
6	401.433,41 335.152,87	7	401.432,901 335.156,835	3.998
7	401.432,901 335.156,835	8	401.432,735 335.158,123	1.299
8	401.432,735 335.158,123	1	401.432,661 335.158,7	0.582

** Lungimile segmentelor sunt determinate în planul de proiecţie Stereo 70 şi sunt rotunjite la 1 milimetru.

*** Distanţa dintre puncte este formată din segmente cumulate ce sunt mai mici decât valoarea 1 milimetru.

**DATE DESPRE IMOBILUL NR. 2487**

Oficiul de Cadastru și Publicitate Imobiliară DOLJ
Biroul de Cadastru și Publicitate Imobiliară Craiova

A. Partea I. Descrierea imobilului

TEREN Extravilan

Adresa: Jud. Dolj, T 40 P 59

Nr. Crt	Nr cadastral Nr. topografic	Suprafața* (mp)	Observații / Referințe
A1		225	Sector cadastral:22 Teren neimprejmuit;

B. Partea II. Proprietari și acte

Inscrieri privitoare la dreptul de proprietate și alte drepturi reale	Referințe
/	
Act Administrativ nr. TDP 1663, din 11/12/2003 emis de CJSDPAT DOLJ;	
B1	A1
Intabulare, drept de PROPRIETATE, dobândit prin Reconstituire, cota actuala 1/1, cota initiala 1/1 1) TEMELIE NICOLAE	

C. Partea III. SARCINI .

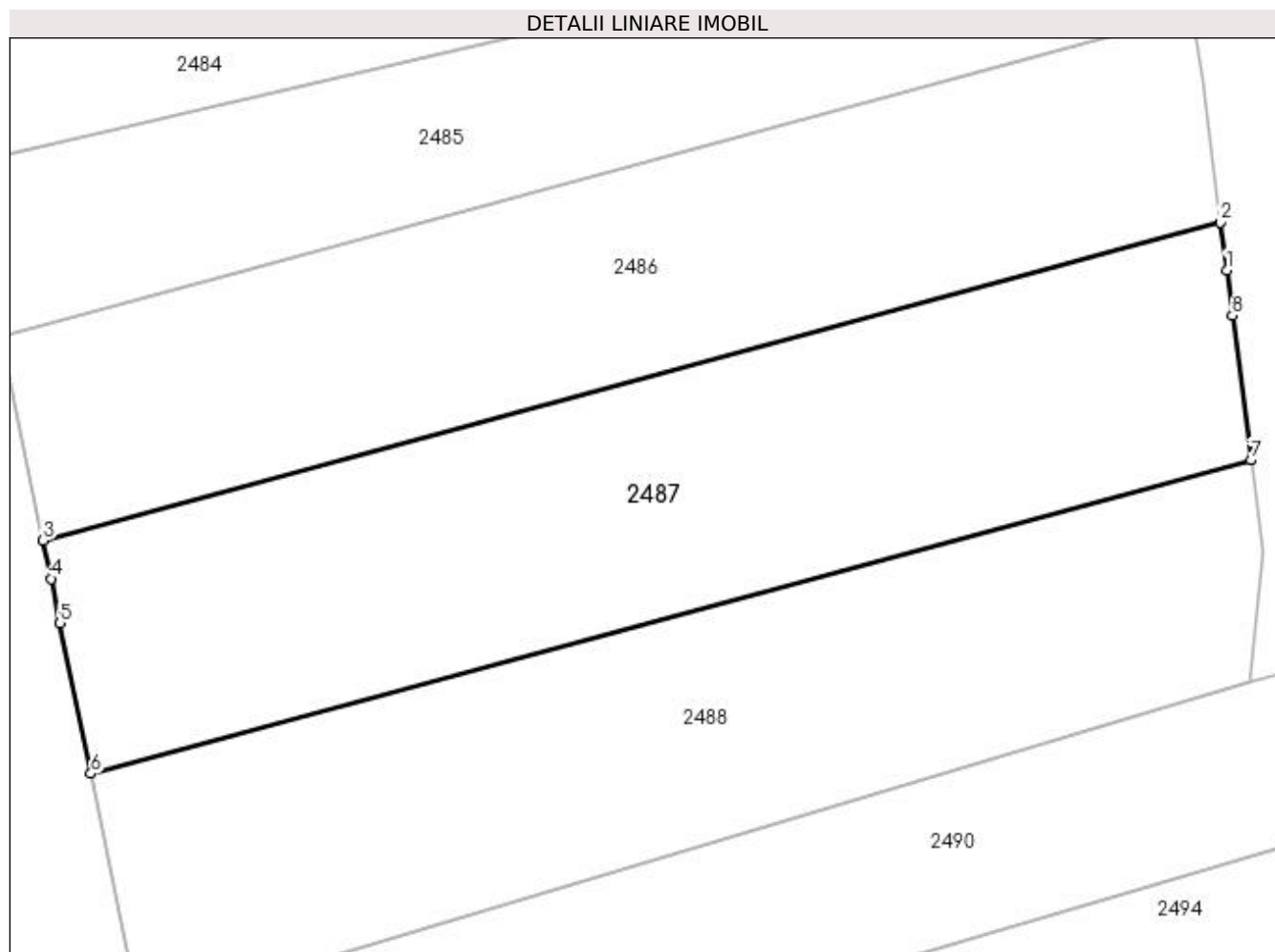
Inscrieri privind dezmembramintele dreptului de proprietate, drepturi reale de garanție și sarcini	Referințe
NU SUNT	

Anexa Nr. 1 La Partea I

Teren

Nr cadastral	Suprafaţa (mp)*	Observații / Referințe
	225	

* Suprafața este determinată în planul de proiecție Stereo 70.



Date referitoare la teren

Crt	Categorie folosință	Intra vilan	Suprafața (mp)	Tarla	Parcelă	Nr. topo	Observații / Referințe
1	arabil	NU	225	40	59	-	

Lungime Segmente

1) Valorile lungimilor segmentelor sunt obținute din proiecție în plan.

Punct început	X / Y	Punct sfârșit	X / Y	Lungime segment (** (m)
1	401.433,582 335.151,536	2	401.433,41 335.152,87	1.345
2	401.433,41 335.152,87	3	401.400,466 335.143,978	34.123
3	401.400,466 335.143,978	4	401.400,686 335.142,907	1.093
4	401.400,686 335.142,907	5	401.400,941 335.141,662	1.271
5	401.400,941 335.141,662	6	401.401,803 335.137,458	4.291

Punct început	X / Y	Punct sfârșit	X / Y	Lungime segment (** (m)
6	401.401,803 335.137,458	7	401.434,265 335.146,22	33.624
7	401.434,265 335.146,22	8	401.433,745 335.150,267	4.08
8	401.433,745 335.150,267	1	401.433,582 335.151,536	1.279

** Lungimile segmentelor sunt determinate în planul de proiecție Stereo 70 și sunt rotunjite la 1 milimetru.

*** Distanța dintre puncte este formată din segmente cumulate ce sunt mai mici decât valoarea 1 milimetru.

**DATE DESPRE IMOBILUL NR. 2488**

Oficiul de Cadastru și Publicitate Imobiliară DOLJ
Biroul de Cadastru și Publicitate Imobiliară Craiova

A. Partea I. Descrierea imobilului

TEREN Extravilan

Adresa: Jud. Dolj, T 40 P 59/1

Nr. Crt	Nr cadastral Nr. topografic	Suprafața* (mp)	Observații / Referințe
A1		212	Sector cadastral:22 Teren neimprejmuit;

B. Partea II. Proprietari și acte

Inscrieri privitoare la dreptul de proprietate și alte drepturi reale	Referințe
/	
Act Normativ nr. Legea 7, din 13/03/1996 emis de PARLAMENTUL ROMÂNIEI (art. 13 alin. 15);	
B1	Inscrierea provizorie, drept de PROPRIETATE, dobandit prin Lege, cota actuala 1/1, cota initiala 1/1
	1) NEIDENTIFICAT NEIDENTIFICAT, CIF:0000000000000

C. Partea III. SARCINI .

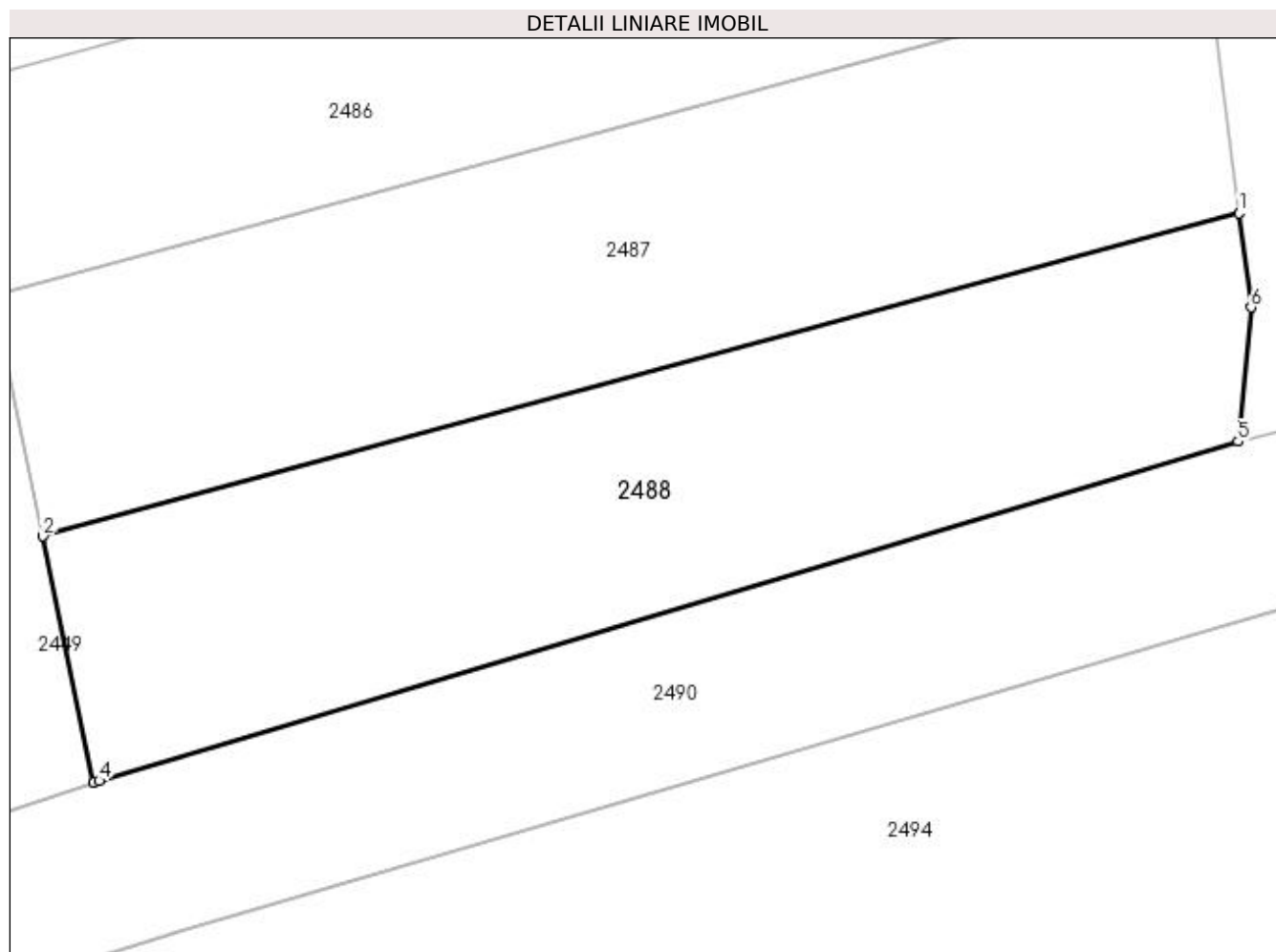
Inscrieri privind dezmembramintele dreptului de proprietate, drepturi reale de garanție și sarcini	Referințe
NU SUNT	

Anexa Nr. 1 La Partea I

Teren

Nr cadastral	Suprafața (mp)*	Observații / Referințe
	212	

* Suprafața este determinată în planul de proiecție Stereo 70.



Date referitoare la teren

Crt	Categorie folosință	Intra vilan	Suprafața (mp)	Tarla	Parcelă	Nr. topo	Observații / Referințe
1	arabil	NU	212	40	59/1	-	

Lungime Segmente

1) Valorile lungimilor segmentelor sunt obținute din proiecție în plan.

Punct început	X / Y	Punct sfârșit	X / Y	Lungime segment (** (m)
1	401.434,265 335.146,22	2	401.401,803 335.137,458	33.624
2	401.401,803 335.137,458	3	401.403,176 335.130,77	6.827
3	401.403,176 335.130,77	4	401.403,324 335.130,819	0.156
4	401.403,324 335.130,819	5	401.434,243 335.140,025	32.26
5	401.434,243 335.140,025	6	401.434,593 335.143,666	3.658

Punct început	X / Y	Punct sfârșit	X / Y	Lungime segment (** (m)
6	401.434,593 335.143,666	1	401.434,265 335.146,22	2.575

** Lungimile segmentelor sunt determinate în planul de proiecție Stereo 70 și sunt rotunjite la 1 milimetru.

*** Distanța dintre puncte este formată din segmente cumulate ce sunt mai mici decât valoarea 1 milimetru.

**DATE DESPRE IMOBILUL NR. 2489**

Oficiul de Cadastru și Publicitate Imobiliară DOLJ
Biroul de Cadastru și Publicitate Imobiliară Craiova

A. Partea I. Descrierea imobilului

TEREN Intravilan

Adresa: Loc. Goiesti, Jud. Dolj, DE 24

Nr. Crt	Nr cadastral Nr. topografic	Suprafața* (mp)	Observații / Referințe
A1		1.480	Sector cadastral:22 Teren neimprejmuit;

B. Partea II. Proprietari și acte

Inscrieri privitoare la dreptul de proprietate și alte drepturi reale	Referințe
/	
Act Normativ nr. Legea 7, din 13/03/1996 emis de PARLAMENTUL ROMÂNIEI (art. 13 alin. 15);	
B1	Inscrierea provizorie, drept de PROPRIETATE, dobandit prin Lege, cota actuala 1/1, cota initiala 1/1
	1) NEIDENTIFICAT NEIDENTIFICAT, CIF:0000000000000

C. Partea III. SARCINI .

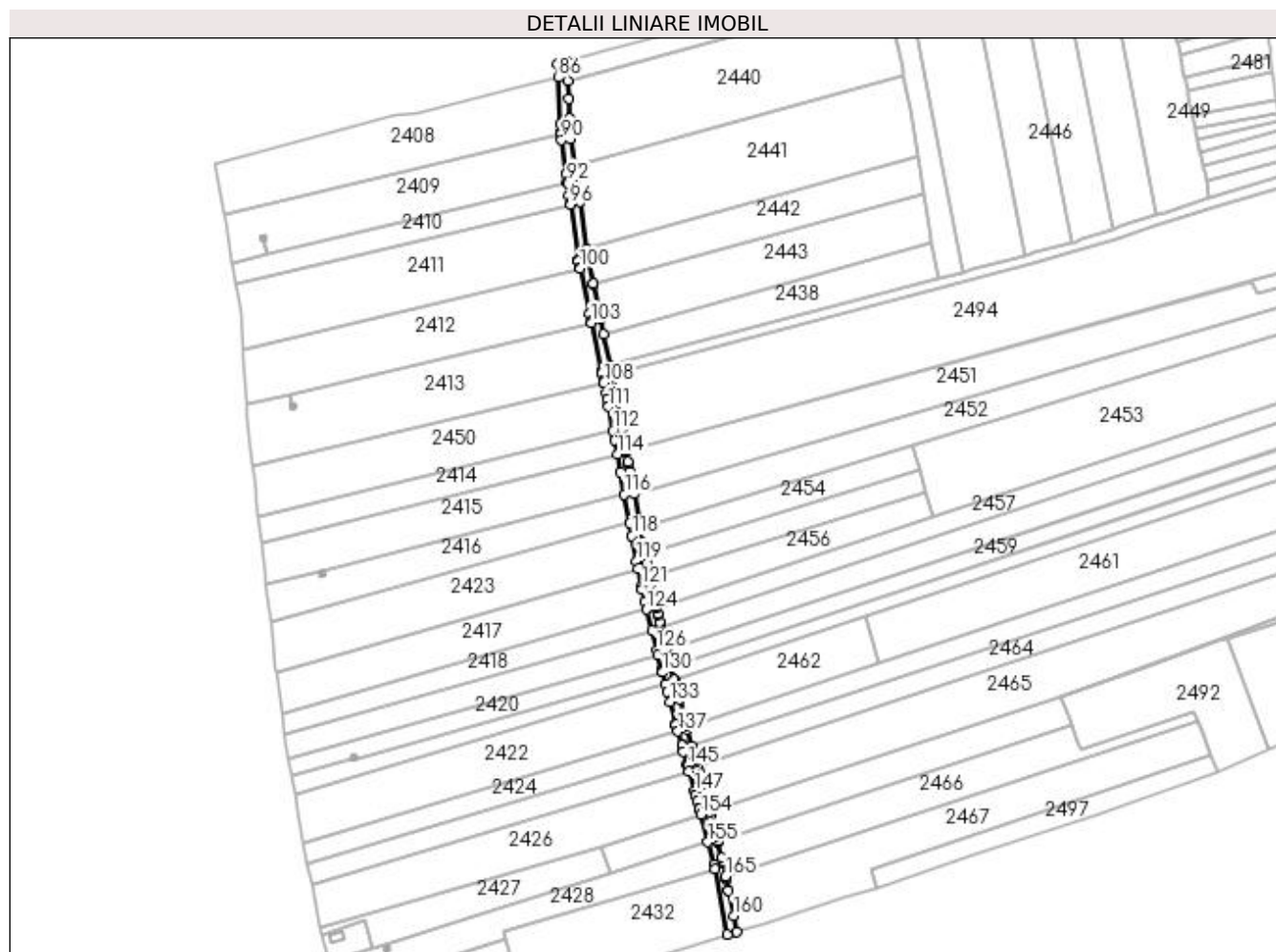
Inscrieri privind dezmembramintele dreptului de proprietate, drepturi reale de garanție și sarcini	Referințe
NU SUNT	

Anexa Nr. 1 La Partea I

Teren

Nr cadastral	Suprafaţa (mp)*	Observații / Referințe
	1.480	

* Suprafața este determinată în planul de proiecție Stereo 70.



Date referitoare la teren

Crt	Categorie folosință	Intravilan	Suprafața (mp)	Tarla	Parcelă	Nr. topo	Observații / Referințe
1	drum	DA	1.480	DE 24	-	-	

Lungime Segmente

1) Valorile lungimilor segmentelor sunt obținute din proiecție în plan.

Punct început	X / Y	Punct sfârșit	X / Y	Lungime segment	Punct început	X / Y	Punct sfârșit	X / Y	Lungime segment	Punct început	X / Y	Punct sfârșit	X / Y	Lungime segment
1	401.200,616 334.854,129	2	401.200,407 334.854,924	0.822	2	401.200,407 334.854,924	3	401.200,179 334.855,791	0.896	3	401.200,179 334.855,791	4	401.198,44 334.862,41	6.844
4	401.198,44 334.862,41	5	401.198,41 334.862,521	0.115	5	401.198,41 334.862,521	6	401.198,335 334.862,807	0.296	6	401.198,335 334.862,807	7	401.197,818 334.864,775	2.035
7	401.197,818 334.864,775	8	401.196,67 334.869,141	4.514	8	401.196,67 334.869,141	9	401.195,776 334.872,543	3.518	9	401.195,776 334.872,543	10	401.195,486 334.873,645	1.14
10	401.195,486 334.873,645	11	401.195,1 334.875,114	1.519	11	401.195,1 334.875,114	12	401.193,759 334.880,216	5.275	12	401.193,759 334.880,216	13	401.193,001 334.883,099	2.981
13	401.193,001 334.883,099	14	401.192,079 334.886,425	3.451	14	401.192,079 334.886,425	15	401.191,748 334.887,619	1.239	15	401.191,748 334.887,619	16	401.191,41 334.888,836	1.263
16	401.191,41 334.888,836	17	401.190,626 334.891,664	2.935	17	401.190,626 334.891,664	18	401.190,104 334.893,546	1.953	18	401.190,104 334.893,546	19	401.189,899 334.894,286	0.768

Punct început	X / Y	Punct sfârșit	X / Y	Lungime segment	Punct început	X / Y	Punct sfârșit	X / Y	Lungime segment	Punct început	X / Y	Punct sfârșit	X / Y	Lungime segment
19	401.189,899 334.894,286	20	401.189,382 334.896,151	1.935	20	401.189,382 334.896,151	21	401.189,133 334.897,047	0.93	21	401.189,133 334.897,047	22	401.188,347 334.899,881	2.941
22	401.188,347 334.899,881	23	401.187,833 334.901,735	1.924	23	401.187,833 334.901,735	24	401.187,628 334.902,474	0.767	24	401.187,628 334.902,474	25	401.185,664 334.909,555	7.348
25	401.185,664 334.909,555	26	401.185,365 334.910,633	1.119	26	401.185,365 334.910,633	27	401.182,28 334.921,758	11.54 5	27	401.182,28 334.921,758	28	401.181,65 334.924,28	2.599
28	401.181,65 334.924,28	29	401.181,599 334.924,481	0.207	29	401.181,599 334.924,481	30	401.180,886 334.927,338	2.945	30	401.180,886 334.927,338	31	401.180,303 334.929,668	2.402
31	401.180,303 334.929,668	32	401.180,241 334.929,919	0.259	32	401.180,241 334.929,919	33	401.178,911 334.935,241	5.486	33	401.178,911 334.935,241	34	401.178,804 334.935,669	0.441
34	401.178,804 334.935,669	35	401.178,472 334.936,998	1.37	35	401.178,472 334.936,998	36	401.177,222 334.942,0	5.156	36	401.177,222 334.942,0	37	401.177,109 334.942,45	0.464
37	401.177,109 334.942,45	38	401.176,206 334.946,064	3.725	38	401.176,206 334.946,064	39	401.176,092 334.946,52	0.47	39	401.176,092 334.946,52	40	401.175,375 334.949,389	2.957
40	401.175,375 334.949,389	41	401.174,725 334.951,99	2.681	41	401.174,725 334.951,99	42	401.174,518 334.952,82	0.855	42	401.174,518 334.952,82	43	401.174,495 334.952,912	0.095
43	401.174,495 334.952,912	44	401.174,194 334.954,115	1.24	44	401.174,194 334.954,115	45	401.173,473 334.957,002	2.976	45	401.173,473 334.957,002	46	401.173,327 334.957,586	0.602
46	401.173,327 334.957,586	47	401.172,822 334.959,606	2.082	47	401.172,822 334.959,606	48	401.172,59 334.960,533	0.956	48	401.172,59 334.960,533	49	401.170,696 334.968,115	7.815
49	401.170,696 334.968,115	50	401.170,574 334.968,6	0.5	50	401.170,574 334.968,6	51	401.170,314 334.970,041	1.464	51	401.170,314 334.970,041	52	401.170,083 334.971,317	1.297
52	401.170,083 334.971,317	53	401.169,897 334.972,347	1.047	53	401.169,897 334.972,347	54	401.169,85 334.972,611	0.268	54	401.169,85 334.972,611	55	401.168,805 334.978,393	5.876
55	401.168,805 334.978,393	56	401.168,169 334.981,905	3.569	56	401.168,169 334.981,905	57	401.168,059 334.982,518	0.623	57	401.168,059 334.982,518	58	401.167,735 334.984,311	1.822
58	401.167,735 334.984,311	59	401.166,176 334.992,919	8.748	59	401.166,176 334.992,919	60	401.163,537 335.007,401	14.72	60	401.163,537 335.007,401	61	401.162,347 335.013,922	6.629
61	401.162,347 335.013,922	62	401.162,081 335.015,383	1.485	62	401.162,081 335.015,383	63	401.161,852 335.016,633	1.271	63	401.161,852 335.016,633	64	401.161,219 335.020,105	3.529
64	401.161,219 335.020,105	65	401.161,095 335.020,785	0.691	65	401.161,095 335.020,785	66	401.160,312 335.025,078	4.364	66	401.160,312 335.025,078	67	401.160,278 335.025,263	0.188
67	401.160,278 335.025,263	68	401.158,617 335.034,368	9.255	68	401.158,617 335.034,368	69	401.155,764 335.050,007	15.89 7	69	401.155,764 335.050,007	70	401.154,323 335.057,114	7.252
70	401.154,323 335.057,114	71	401.153,532 335.061,043	4.008	71	401.153,532 335.061,043	72	401.150,858 335.073,823	13.05 7	72	401.150,858 335.073,823	73	401.149,556 335.080,044	6.356
73	401.149,556 335.080,044	74	401.146,543 335.094,449	14.71 7	74	401.146,543 335.094,449	75	401.146,421 335.095,03	0.594	75	401.146,421 335.095,03	76	401.144,338 335.104,985	10.17 1
76	401.144,338 335.104,985	77	401.143,707 335.109,454	4.513	77	401.143,707 335.109,454	78	401.140,936 335.129,065	19.80 6	78	401.140,936 335.129,065	79	401.138,863 335.143,733	14.81 4
79	401.138,863 335.143,733	80	401.137,248 335.155,168	11.54 8	80	401.137,248 335.155,168	81	401.136,842 335.163,751	8.593	81	401.136,842 335.163,751	82	401.136,466 335.171,704	7.962
82	401.136,466 335.171,704	83	401.136,112 335.179,196	7.5	83	401.136,112 335.179,196	84	401.135,728 335.187,336	8.149	84	401.135,728 335.187,336	85	401.131,744 335.186,237	4.133
85	401.131,744 335.186,237	86	401.131,959 335.180,642	5.599	86	401.131,959 335.180,642	87	401.132,929 335.161,275	19.39 1	87	401.132,929 335.161,275	88	401.133,095 335.157,954	3.325
88	401.133,095 335.157,954	89	401.133,119 335.157,469	0.486	89	401.133,119 335.157,469	90	401.133,253 335.154,802	2.67	90	401.133,253 335.154,802	91	401.135,285 335.140,442	14.50 3
91	401.135,285 335.140,442	92	401.135,74 335.137,225	3.249	92	401.135,74 335.137,225	93	401.135,807 335.136,75	0.48	93	401.135,807 335.136,75	94	401.136,541 335.131,559	5.243
94	401.136,541 335.131,559	95	401.136,995 335.128,349	3.242	95	401.136,995 335.128,349	96	401.137,062 335.127,874	0.48	96	401.137,062 335.127,874	97	401.140,334 335.104,752	23.35 2
97	401.140,334 335.104,752	98	401.140,404 335.104,258	0.499	98	401.140,404 335.104,258	99	401.140,968 335.101,561	2.755	99	401.140,968 335.101,561	100	401.141,066 335.101,093	0.478
100	401.141,066 335.101,093	101	401.144,983 335.082,368	19.13	101	401.144,983 335.082,368	102	401.145,665 335.079,109	3.33	102	401.145,665 335.079,109	103	401.145,763 335.078,639	0.48
103	401.145,763 335.078,639	104	401.149,921 335.058,76	20.30 9	104	401.149,921 335.058,76	105	401.150,212 335.057,314	1.475	105	401.150,212 335.057,314	106	401.150,713 335.054,831	2.533
106	401.150,713 335.054,831	107	401.150,883 335.053,989	0.859	107	401.150,883 335.053,989	108	401.150,978 335.053,517	0.481	108	401.150,978 335.053,517	109	401.151,836 335.049,253	4.349
109	401.151,836 335.049,253	110	401.152,251 335.046,978	2.313	110	401.152,251 335.046,978	111	401.152,864 335.043,619	3.414	111	401.152,864 335.043,619	112	401.154,663 335.033,757	10.02 5
112	401.154,663 335.033,757	113	401.155,372 335.029,869	3.952	113	401.155,372 335.029,869	114	401.156,474 335.023,826	6.143	114	401.156,474 335.023,826	115	401.157,854 335.016,262	7.689
115	401.157,854 335.016,262	116	401.159,51 335.007,182	9.23	116	401.159,51 335.007,182	117	401.161,704 334.995,15	12.23	117	401.161,704 334.995,15	118	401.162,656 334.989,922	5.314

Punct început	X / Y	Punct sfârșit	X / Y	Lungime segment	Punct început	X / Y	Punct sfârșit	X / Y	Lungime segment	Punct început	X / Y	Punct sfârșit	X / Y	Lungime segment
118	401.162,656 334.989,922	119	401.164,549 334.979,447	10.645	119	401.164,549 334.979,447	120	401.165,132 334.976,219	3.28	120	401.165,132 334.976,219	121	401.166,463 334.968,857	7.481
121	401.166,463 334.968,857	122	401.166,662 334.967,759	1.116	122	401.166,662 334.967,759	123	401.167,924 334.962,709	5.205	123	401.167,924 334.962,709	124	401.168,79 334.959,242	3.574
124	401.168,79 334.959,242	125	401.170,978 334.950,485	9.026	125	401.170,978 334.950,485	126	401.173,003 334.942,382	8.352	126	401.173,003 334.942,382	127	401.173,566 334.940,13	2.321
127	401.173,566 334.940,13	128	401.175,122 334.933,902	6.419	128	401.175,122 334.933,902	129	401.175,199 334.933,595	0.317	129	401.175,199 334.933,595	130	401.175,332 334.933,063	0.548
130	401.175,332 334.933,063	131	401.176,554 334.928,172	5.041	131	401.176,554 334.928,172	132	401.177,38 334.924,866	3.408	132	401.177,38 334.924,866	133	401.178,412 334.920,738	4.255
133	401.178,412 334.920,738	134	401.181,041 334.911,258	9.838	134	401.181,041 334.911,258	135	401.181,046 334.911,24	0.019	135	401.181,046 334.911,24	136	401.181,059 334.911,194	0.048
136	401.181,059 334.911,194	137	401.181,798 334.908,53	2.765	137	401.181,798 334.908,53	138	401.183,414 334.902,7	6.05	138	401.183,414 334.902,7	139	401.183,419 334.902,682	0.019
139	401.183,419 334.902,682	140	401.183,432 334.902,636	0.048	140	401.183,432 334.902,636	141	401.184,105 334.900,209	2.519	141	401.184,105 334.900,209	142	401.185,567 334.894,938	5.47
142	401.185,567 334.894,938	143	401.185,776 334.894,185	0.781	143	401.185,776 334.894,185	144	401.185,781 334.894,168	0.018	144	401.185,781 334.894,168	145	401.185,794 334.894,122	0.048
145	401.185,794 334.894,122	146	401.186,455 334.891,737	2.475	146	401.186,455 334.891,737	147	401.188,735 334.883,514	8.533	147	401.188,735 334.883,514	148	401.189,101 334.882,197	1.367
148	401.189,101 334.882,197	149	401.189,139 334.882,056	0.146	149	401.189,139 334.882,056	150	401.189,874 334.879,262	2.889	150	401.189,874 334.879,262	151	401.190,701 334.876,116	3.253
151	401.190,701 334.876,116	152	401.190,706 334.876,098	0.019	152	401.190,706 334.876,098	153	401.190,718 334.876,053	0.047	153	401.190,718 334.876,053	154	401.191,301 334.873,834	2.294
154	401.191,301 334.873,834	155	401.194,309 334.862,391	11.832	155	401.194,309 334.862,391	156	401.196,728 334.853,187	9.517	156	401.196,728 334.853,187	157	401.197,082 334.851,347	1.874
157	401.197,082 334.851,347	158	401.202,338 334.824,014	27.834	158	401.202,338 334.824,014	159	401.206,179 334.825,167	4.01	159	401.206,179 334.825,167	160	401.204,911 334.831,771	6.725
160	401.204,911 334.831,771	161	401.202,892 334.842,282	10.703	161	401.202,892 334.842,282	162	401.202,879 334.842,35	0.069	162	401.202,879 334.842,35	163	401.202,038 334.846,729	4.459
163	401.202,038 334.846,729	164	401.201,842 334.847,748	1.038	164	401.201,842 334.847,748	165	401.201,749 334.848,232	0.493	165	401.201,749 334.848,232	1	401.200,616 334.854,129	6.005

** Lungimile segmentelor sunt determinate în planul de proiecție Stereo 70 și sunt rotunjite la 1 milimetru.

*** Distanța dintre puncte este formată din segmente cumulate ce sunt mai mici decât valoarea 1 milimetru.

**DATE DESPRE IMOBILUL NR. 2490**

Oficiul de Cadastru și Publicitate Imobiliară DOLJ
Biroul de Cadastru și Publicitate Imobiliară Craiova

A. Partea I. Descrierea imobilului

TEREN Necunoscut

Adresa: Loc. Goiesti, Jud. Dolj, DE 751

Nr. Crt	Nr cadastral Nr. topografic	Suprafața* (mp)	Observații / Referințe
A1		1.230	Sector cadastral:22 Teren neimprejmuit;

B. Partea II. Proprietari și acte

Inscrieri privitoare la dreptul de proprietate și alte drepturi reale	Referințe
/	
Act Normativ nr. Legea 7, din 13/03/1996 emis de PARLAMENTUL ROMÂNIEI (art. 13 alin. 15);	
B1	Inscrierea provizorie, drept de PROPRIETATE, dobandit prin Lege, cota actuala 1/1, cota initiala 1/1
	1) NEIDENTIFICAT NEIDENTIFICAT, CIF:0000000000000

C. Partea III. SARCINI .

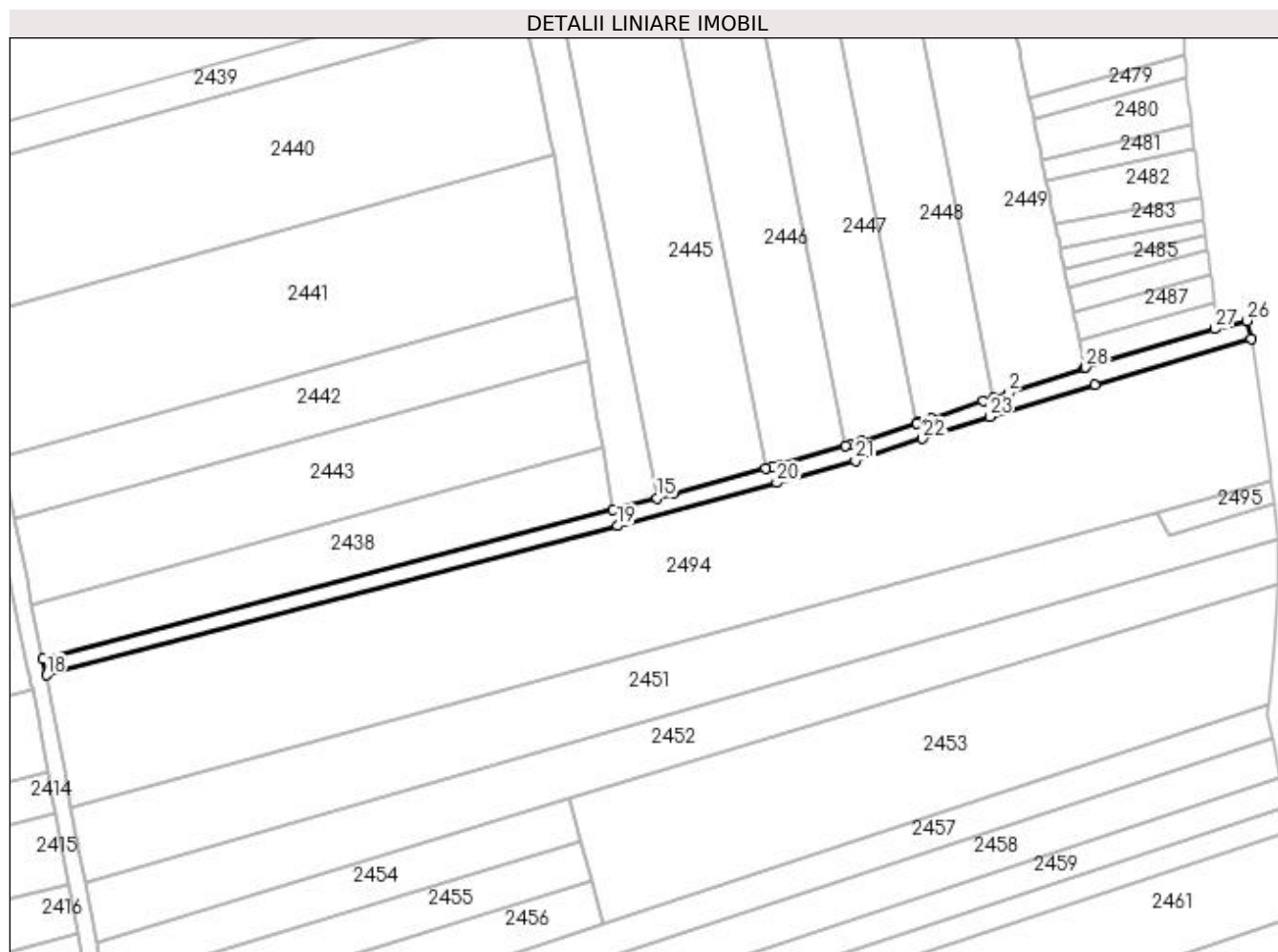
Inscrieri privind dezmembramintele dreptului de proprietate, drepturi reale de garanție și sarcini	Referințe
NU SUNT	

Anexa Nr. 1 La Partea I

Teren

Nr cadastral	Suprafața (mp)*	Observații / Referințe
	1.230	

* Suprafața este determinată în planul de proiecție Stereo 70.



Date referitoare la teren

Crt	Categorie folosință	Intra vilan	Suprafața (mp)	Tarla	Parcelă	Nr. topo	Observații / Referințe
1	drum	DA	373	DE 751	-	-	
2	drum	NU	715	DE 751	-	-	
3	drum	DA	142	DE 751	-	-	

Lungime Segmente

1) Valorile lungimilor segmentelor sunt obținute din proiecție în plan.

Punct început	X / Y	Punct sfârșit	X / Y	Lungime segment (** (m)
1	401.403,176 335.130,77	2	401.384,857 335.124,736	19.287
3	401.381,347 335.123,58	4	401.378,762 335.122,728	2.722
5	401.366,434 335.118,668	6	401.363,032 335.117,547	3.582
7	401.362,792 335.117,468	8	401.349,564 335.113,114	13.926

Punct început	X / Y	Punct sfârșit	X / Y	Lungime segment (** (m)
2	401.384,857 335.124,736	3	401.381,347 335.123,58	3.695
4	401.378,762 335.122,728	5	401.366,434 335.118,668	12.979
6	401.363,032 335.117,547	7	401.362,792 335.117,468	0.253
8	401.349,564 335.113,114	9	401.347,029 335.112,28	2.669

Punct început	X / Y	Punct sfârșit	X / Y	Lungime segment (** (m)
9	401.347,029 335.112,28	10	401.345,852 335.111,952	1.222
11	401.330,401 335.107,645	12	401.328,296 335.107,058	2.185
13	401.326,633 335.106,607	14	401.304,552 335.100,616	22.879
15	401.300,662 335.099,56	16	401.290,054 335.096,685	10.991
17	401.153,532 335.061,043	18	401.154,323 335.057,114	4.008
19	401.291,224 335.092,861	20	401.329,357 335.103,201	39.51
21	401.348,192 335.108,452	22	401.364,283 335.113,748	16.94
23	401.380,351 335.119,028	24	401.405,518 335.126,715	26.315
25	401.443,05 335.137,739	26	401.442,087 335.142,016	4.384
27	401.434,243 335.140,025	28	401.403,324 335.130,819	32.26

Punct început	X / Y	Punct sfârșit	X / Y	Lungime segment (** (m)
10	401.345,852 335.111,952	11	401.330,401 335.107,645	16.04
12	401.328,296 335.107,058	13	401.326,633 335.106,607	1.723
14	401.304,552 335.100,616	15	401.300,662 335.099,56	4.031
16	401.290,054 335.096,685	17	401.153,532 335.061,043	141.098
18	401.154,323 335.057,114	19	401.291,224 335.092,861	141.491
20	401.329,357 335.103,201	21	401.348,192 335.108,452	19.553
22	401.364,283 335.113,748	23	401.380,351 335.119,028	16.913
24	401.405,518 335.126,715	25	401.443,05 335.137,739	39.118
26	401.442,087 335.142,016	27	401.434,243 335.140,025	8.093
28	401.403,324 335.130,819	1	401.403,176 335.130,77	0.156

** Lungimile segmentelor sunt determinate în planul de proiecție Stereo 70 și sunt rotunjite la 1 milimetru.

*** Distanța dintre puncte este formată din segmente cumulate ce sunt mai mici decât valoarea 1 milimetru.

**DATE DESPRE IMOBILUL NR. 2491**

Oficiul de Cadastru și Publicitate Imobiliară DOLJ
Biroul de Cadastru și Publicitate Imobiliară Craiova

A. Partea I. Descrierea imobilului

TEREN Intravilan

Adresa: Loc. Goiesti, Jud. Dolj, T 8 P 164

Nr. Crt	Nr cadastral Nr. topografic	Suprafața* (mp)	Observații / Referințe
A1		2.217	Sector cadastral:22 Teren neimprejmuit;

B. Partea II. Proprietari și acte

Inscrieri privitoare la dreptul de proprietate și alte drepturi reale	Referințe
/	
Act Administrativ nr. TDP 2207, din 06/07/2006 emis de CJSDPAT DOLJ;	
B1	A1
Intabulare, drept de PROPRIETATE, dobândit prin Reconstituire, cota actuala 1/1, cota initiala 1/1 1) POPESCU PETRE	

C. Partea III. SARCINI .

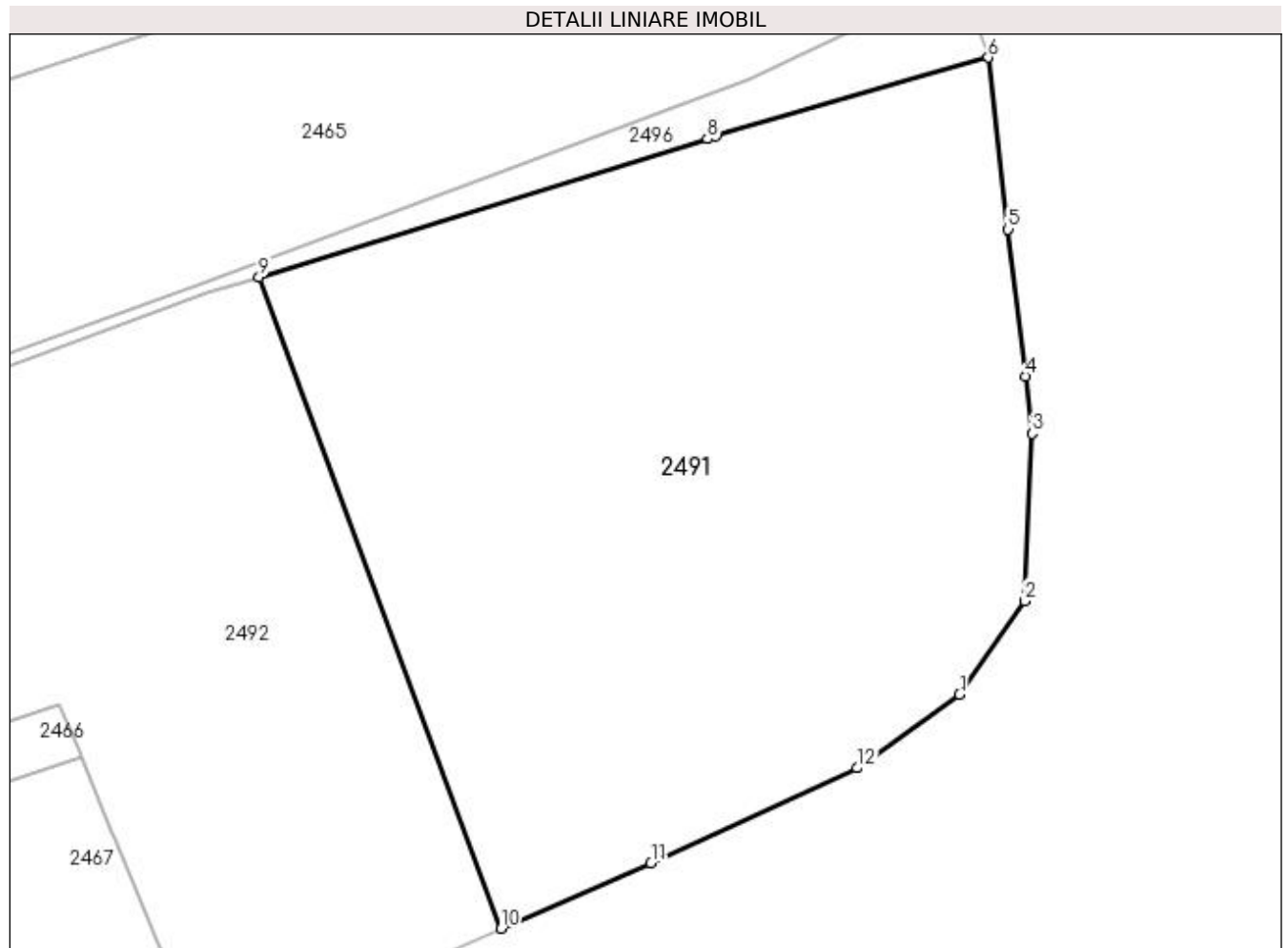
Inscrieri privind dezmembramintele dreptului de proprietate, drepturi reale de garanție și sarcini	Referințe
NU SUNT	

Anexa Nr. 1 La Partea I

Teren

Nr cadastral	Suprafața (mp)*	Observații / Referințe
	2.217	

* Suprafața este determinată în planul de proiecție Stereo 70.



Date referitoare la teren

Crt	Categorie folosință	Intravilan	Suprafața (mp)	Tarla	Parcelă	Nr. topo	Observații / Referințe
1	curți constructii	DA	377	8	164	-	
2	arabil	DA	1.720	8	166	-	
3	vie	DA	120	8	165	-	

Lungime Segmente

1) Valorile lungimilor segmentelor sunt obținute din proiecție în plan.

Punct început	X / Y	Punct sfârșit	X / Y	Lungime segment (** (m)
1	401.460,514 334.917,465	2	401.465,153 334.924,112	8.106
2	401.465,153 334.924,112	3	401.465,667 334.936,009	11.908
3	401.465,667 334.936,009	4	401.465,191 334.940,096	4.115

Punct început	X / Y	Punct sfârșit	X / Y	Lungime segment (** (m)
4	401.465,191 334.940,096	5	401.463,971 334.950,555	10.53
5	401.463,971 334.950,555	6	401.462,546 334.962,773	12.301
6	401.462,546 334.962,773	7	401.443,198 334.957,177	20.141
7	401.443,198 334.957,177	8	401.442,564 334.956,982	0.663
8	401.442,564 334.956,982	9	401.410,624 334.947,148	33.42
9	401.410,624 334.947,148	10	401.427,852 334.900,807	49.44
10	401.427,852 334.900,807	11	401.438,539 334.905,461	11.656
11	401.438,539 334.905,461	12	401.453,215 334.912,216	16.156
12	401.453,215 334.912,216	1	401.460,514 334.917,465	8.99

** Lungimile segmentelor sunt determinate în planul de proiecție Stereo 70 și sunt rotunjite la 1 milimetru.

*** Distanța dintre puncte este formată din segmente cumulate ce sunt mai mici decât valoarea 1 milimetru.

**DATE DESPRE IMOBILUL NR. 2492**

Oficiul de Cadastru și Publicitate Imobiliară DOLJ
Biroul de Cadastru și Publicitate Imobiliară Craiova

A. Partea I. Descrierea imobilului

TEREN Intravilan

Adresa: Loc. Goiesti, Jud. Dolj, T 8 P 166/1

Nr. Crt	Nr cadastral Nr. topografic	Suprafața* (mp)	Observații / Referințe
A1		2.342	Sector cadastral:22 Teren neimprejmuit;

B. Partea II. Proprietari și acte

Inscrieri privitoare la dreptul de proprietate și alte drepturi reale		Referințe
/		
Act Normativ nr. Legea 7, din 13/03/1996 emis de PARLAMENTUL ROMÂNIEI (art. 13 alin. 15);		
B1	Inscrierea provizorie, drept de PROPRIETATE, dobandit prin Lege, cota actuala 1/1, cota initiala 1/1 1) NEIDENTIFICAT NEIDENTIFICAT, CIF:0000000000000	A1

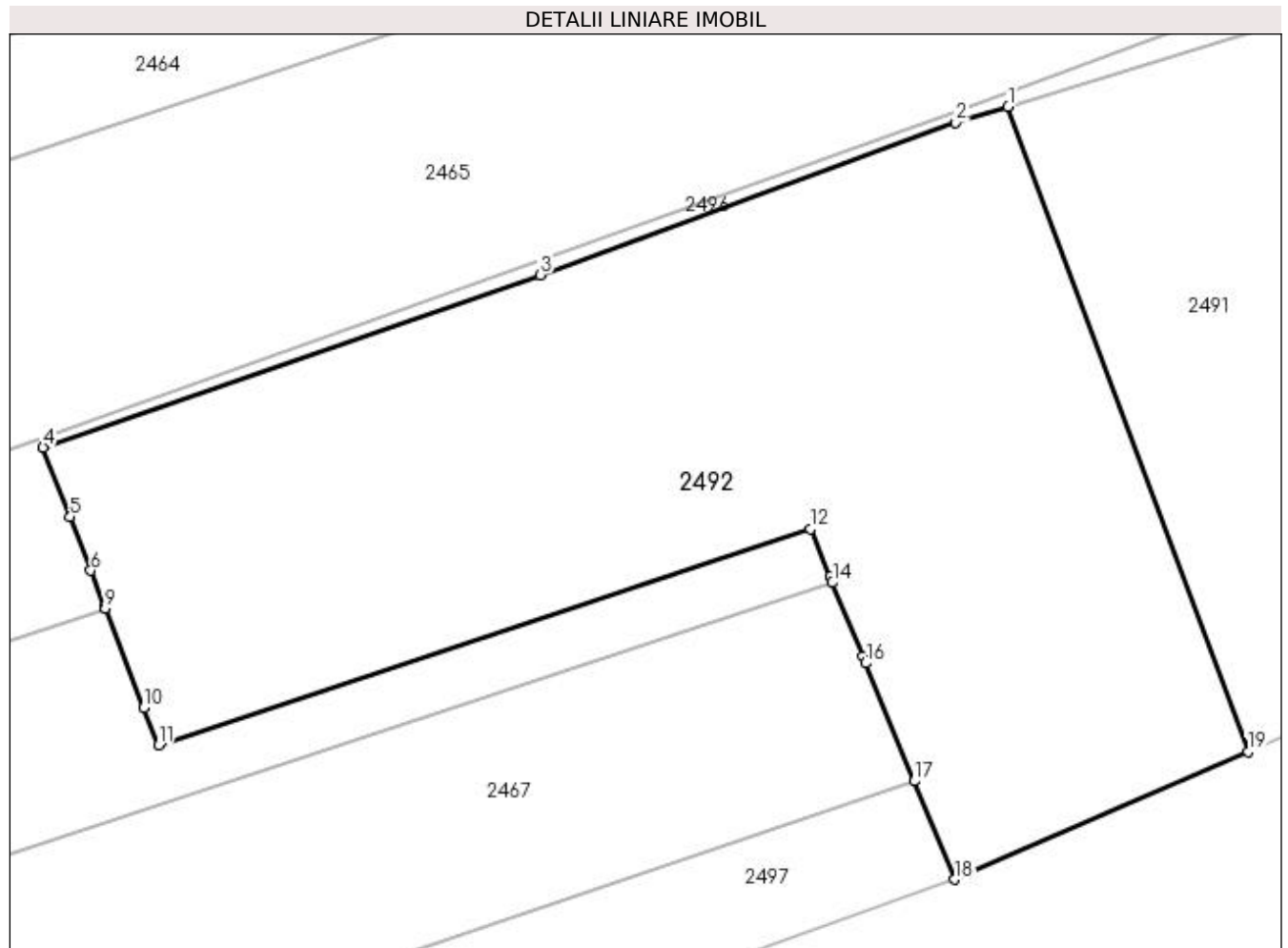
C. Partea III. SARCINI .

Inscrieri privind dezmembramintele dreptului de proprietate, drepturi reale de garanție și sarcini	Referințe
NU SUNT	

Anexa Nr. 1 La Partea I**Teren**

Nr cadastral	Suprafața (mp)*	Observații / Referințe
	2.342	

* Suprafața este determinată în planul de proiecție Stereo 70.

**Date referitoare la teren**

Crt	Categorie folosință	Intravilan	Suprafața (mp)	Tarla	Parcelă	Nr. topo	Observații / Referințe
1	arabil	DA	598	8	166/1	-	
2	arabil	DA	189	8	166/1	-	
3	arabil	DA	1.555	8	166/1	-	

Lungime Segmente

1) Valorile lungimilor segmentelor sunt obținute din proiecție în plan.

Punct început	X / Y	Punct sfârșit	X / Y	Lungime segment (** (m)
1	401.410,624 334.947,148	2	401.406,851 334.945,986	3.948
2	401.406,851 334.945,986	3	401.377,01 334.935,059	31.779
3	401.377,01 334.935,059	4	401.341,276 334.922,682	37.817
4	401.341,276 334.922,682	5	401.343,222 334.917,678	5.369

Punct început	X / Y	Punct sfârşit	X / Y	Lungime segment (** (m)
5	401.343,222 334.917,678	6	401.344,706 334.913,841	4.114
6	401.344,706 334.913,841	7	401.345,713 334.911,236	2.793
7	401.345,713 334.911,236	8	401.345,715 334.911,232	0.004
8	401.345,715 334.911,232	9	401.345,756 334.911,125	0.115
9	401.345,756 334.911,125	10	401.348,519 334.903,978	7.662
10	401.348,519 334.903,978	11	401.349,557 334.901,294	2.878
11	401.349,557 334.901,294	12	401.396,402 334.916,801	49.345
12	401.396,402 334.916,801	13	401.397,802 334.913,416	3.663
13	401.397,802 334.913,416	14	401.397,988 334.912,965	0.488
14	401.397,988 334.912,965	15	401.400,17 334.907,691	5.708
15	401.400,17 334.907,691	16	401.400,382 334.907,178	0.555
16	401.400,382 334.907,178	17	401.403,885 334.898,709	9.165
17	401.403,885 334.898,709	18	401.406,805 334.891,651	7.638
18	401.406,805 334.891,651	19	401.427,852 334.900,807	22.952
19	401.427,852 334.900,807	1	401.410,624 334.947,148	49.44

** Lungimile segmentelor sunt determinate în planul de proiecție Stereo 70 și sunt rotunjite la 1 milimetru.

*** Distanța dintre puncte este formată din segmente cumulate ce sunt mai mici decât valoarea 1 milimetru.

**DATE DESPRE IMOBILUL NR. 2493**

Oficiul de Cadastru și Publicitate Imobiliară DOLJ
Biroul de Cadastru și Publicitate Imobiliară Craiova

A. Partea I. Descrierea imobilului

TEREN Necunoscut

Adresa: Loc. Goiesti, Jud. Dolj, T 40 P 36/1

Nr. Crt	Nr cadastral Nr. topografic	Suprafața* (mp)	Observații / Referințe
A1		162	Sector cadastral:22 Teren neimprejmuit;

B. Partea II. Proprietari și acte

Inscrieri privitoare la dreptul de proprietate și alte drepturi reale		Referințe
/		
Act Normativ nr. Legea 7, din 13/03/1996 emis de PARLAMENTUL ROMÂNIEI (art. 13 alin. 15);		
B1	Inscrierea provizorie, drept de PROPRIETATE, dobandit prin Lege, cota actuala 1/1, cota initiala 1/1 1) NEIDENTIFICAT NEIDENTIFICAT, CIF:0000000000000	A1

C. Partea III. SARCINI .

Inscrieri privind dezmembramintele dreptului de proprietate, drepturi reale de garanție și sarcini	Referințe
NU SUNT	

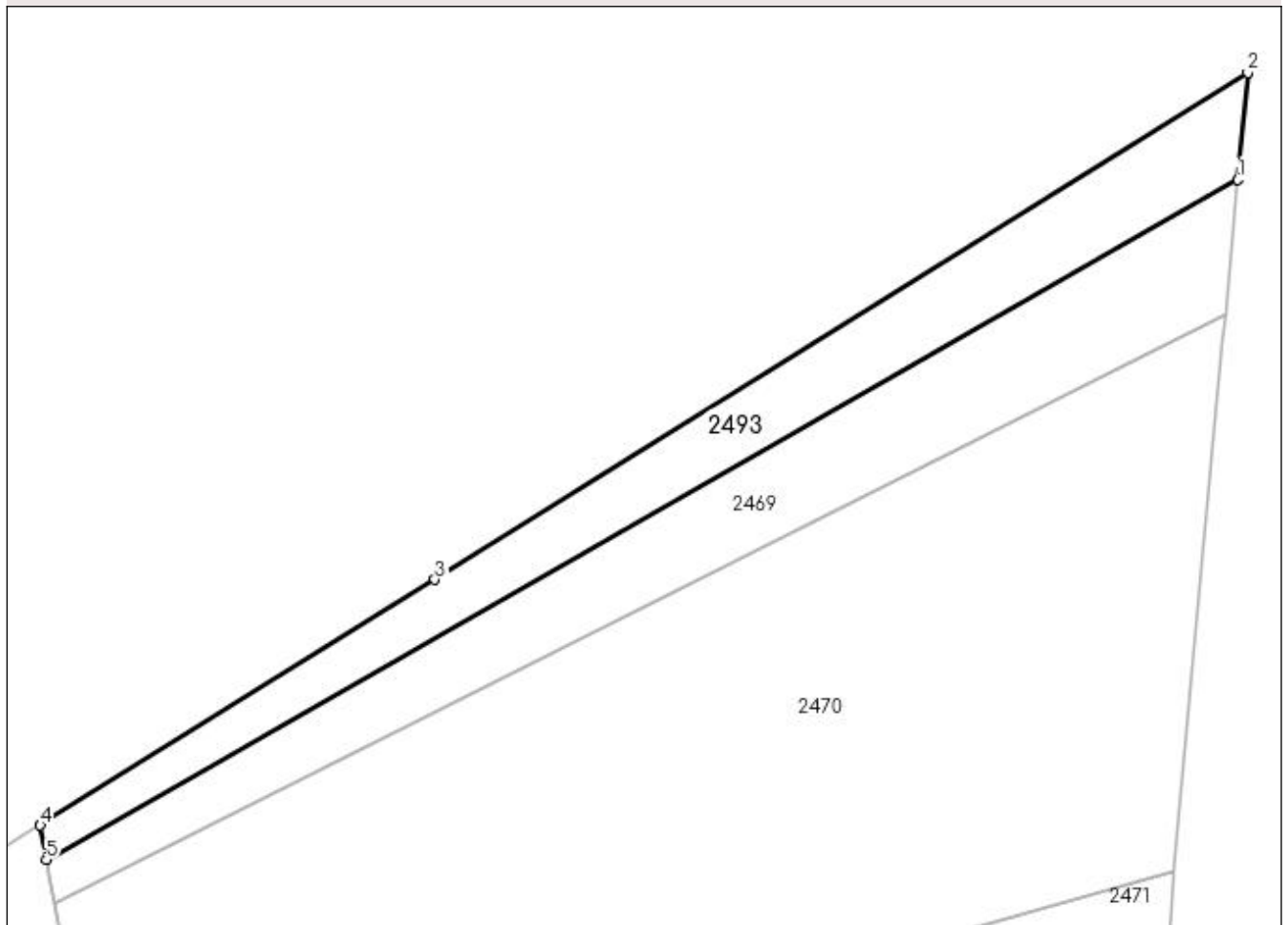
Anexa Nr. 1 La Partea I

Teren

Nr cadastral	Suprafața (mp)*	Observații / Referințe
	162	

* Suprafața este determinată în planul de proiecție Stereo 70.

DETALII LINIARE IMOBIL



Date referitoare la teren

Crt	Categorie folosință	Intravilan	Suprafața (mp)	Tarla	Parcelă	Nr. topo	Observații / Referințe
1	arabil	DA	111	40	36/1	-	
2	arabil	NU	51	40	36/1	-	

Lungime Segmente

1) Valorile lungimilor segmentelor sunt obținute din proiecție în plan.

Punct început	X / Y	Punct sfârșit	X / Y	Lungime segment (** (m)
1	401.427,875 335.294,366	2	401.428,316 335.299,085	4.74
2	401.428,316 335.299,085	3	401.392,43 335.276,728	42.28
3	401.392,43 335.276,728	4	401.375,012 335.265,877	20.521
4	401.375,012 335.265,877	5	401.375,274 335.264,366	1.534

Punct început	X / Y	Punct sfârşit	X / Y	Lungime segment (** (m)
5	401.375,274 335.264,366	1	401.427,875 335.294,366	60.555

** Lungimile segmentelor sunt determinate în planul de proiecţie Stereo 70 şi sunt rotunjite la 1 milimetru.

*** Distanţa dintre puncte este formată din segmente cumulate ce sunt mai mici decât valoarea 1 milimetru.

**DATE DESPRE IMOBILUL NR. 2494**

Oficiul de Cadastru și Publicitate Imobiliară DOLJ
Biroul de Cadastru și Publicitate Imobiliară Craiova

A. Partea I. Descrierea imobilului

TEREN Necunoscut

Adresa: Loc. Goiesti, Jud. Dolj, T 9 P 167

Nr. Crt	Nr cadastral Nr. topografic	Suprafața* (mp)	Observații / Referințe
A1		9.525	Sector cadastral:22 Teren neimprejmuit;

B. Partea II. Proprietari și acte

Inscrieri privitoare la dreptul de proprietate și alte drepturi reale	Referințe
/	
Act Administrativ nr. TDP 18680, din 24/10/2014 emis de CJSDPAT DOLJ;	
B1	A1
Intabulare, drept de PROPRIETATE, dobandit prin Reconstituire, cota actuala 1/1, cota initiala 1/1 1) IOSUB ANA	

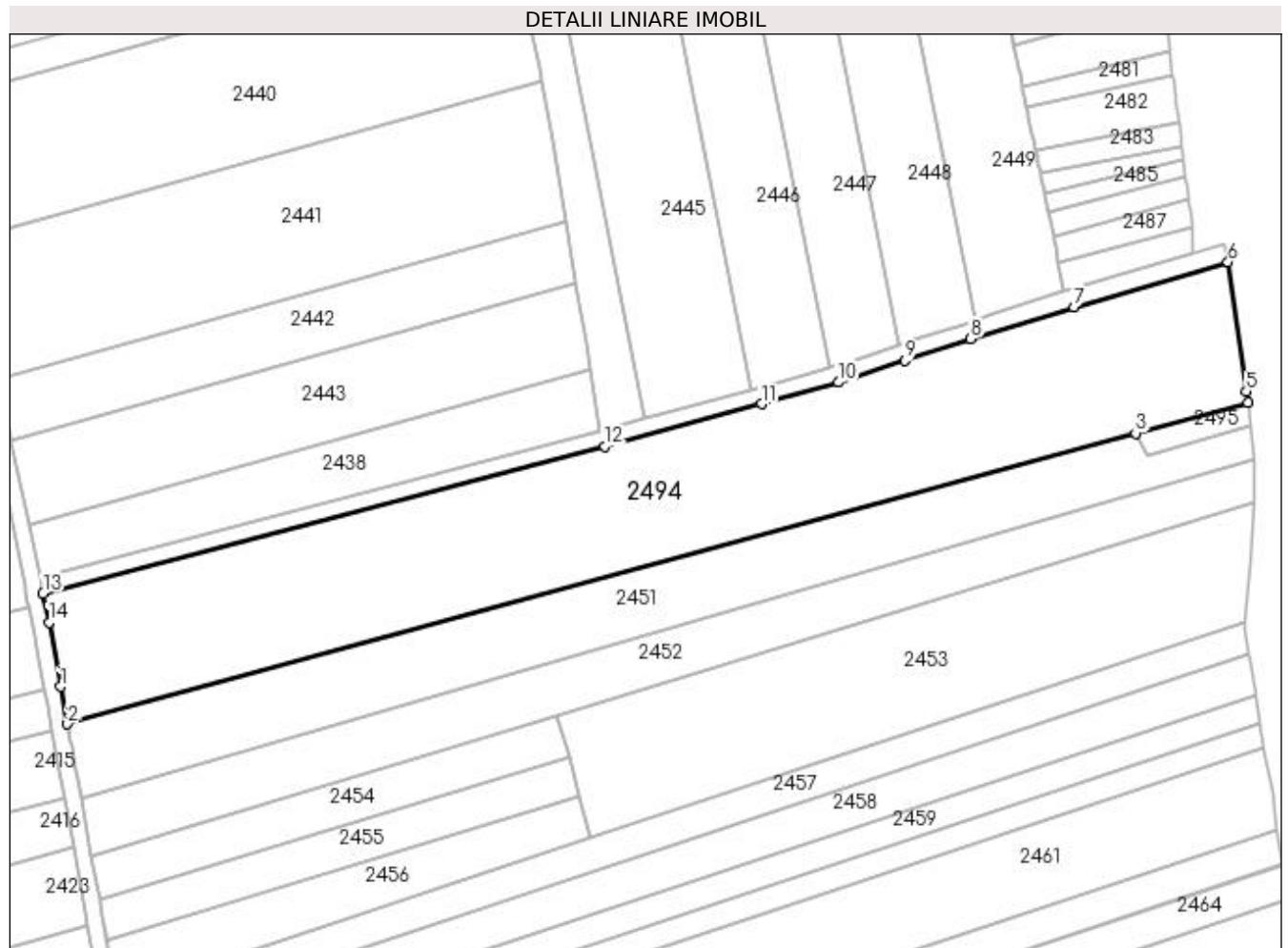
C. Partea III. SARCINI .

Inscrieri privind dezmembramintele dreptului de proprietate, drepturi reale de garanție și sarcini	Referințe
NU SUNT	

Anexa Nr. 1 La Partea I**Teren**

Nr cadastral	Suprafața (mp)*	Observații / Referințe
	9.525	

* Suprafața este determinată în planul de proiecție Stereo 70.

**Date referitoare la teren**

Crt	Categorie folosință	Intravilan	Suprafața (mp)	Tarla	Parcelă	Nr. topo	Observații / Referințe
1	curți constructii	DA	678	9	167	-	
2	arabil	DA	432	9	169/1	-	
3	arabil	DA	1.693	40	62	-	
4	arabil	NU	3.741	40	62	-	
5	arabil	DA	2.981	40	62	-	

Lungime Segmente

1) Valorile lungimilor segmentelor sunt obținute din proiecție în plan.

Punct început	X / Y	Punct sfârșit	X / Y	Lungime segment (** (m)
1	401.158,617 335.034,368	2	401.160,278 335.025,263	9.255
2	401.160,278 335.025,263	3	401.420,498 335.096,081	269.684

Punct început	X / Y	Punct sfârşit	X / Y	Lungime segment (** (m)
3	401.420,498 335.096,081	4	401.447,885 335.103,534	28.383
4	401.447,885 335.103,534	5	401.447,504 335.106,269	2.761
5	401.447,504 335.106,269	6	401.443,05 335.137,739	31.784
6	401.443,05 335.137,739	7	401.405,518 335.126,715	39.118
7	401.405,518 335.126,715	8	401.380,351 335.119,028	26.315
8	401.380,351 335.119,028	9	401.364,283 335.113,748	16.913
9	401.364,283 335.113,748	10	401.348,192 335.108,452	16.94
10	401.348,192 335.108,452	11	401.329,357 335.103,201	19.553
11	401.329,357 335.103,201	12	401.291,224 335.092,861	39.51
12	401.291,224 335.092,861	13	401.154,323 335.057,114	141.491
13	401.154,323 335.057,114	14	401.155,764 335.050,007	7.252
14	401.155,764 335.050,007	1	401.158,617 335.034,368	15.897

** Lungimile segmentelor sunt determinate în planul de proiecție Stereo 70 și sunt rotunjite la 1 milimetru.

*** Distanța dintre puncte este formată din segmente cumulate ce sunt mai mici decât valoarea 1 milimetru.

**DATE DESPRE IMOBILUL NR. 2495**

Oficiul de Cadastru și Publicitate Imobiliară DOLJ
Biroul de Cadastru și Publicitate Imobiliară Craiova

A. Partea I. Descrierea imobilului

TEREN Intravilan

Adresa: Loc. Goiesti, Jud. Dolj, T 40 P 167/1

Nr. Crt	Nr cadastral Nr. topografic	Suprafața* (mp)	Observații / Referințe
A1		156	Sector cadastral:22 Teren neimprejmuit;

B. Partea II. Proprietari și acte

Inscrieri privitoare la dreptul de proprietate și alte drepturi reale	Referințe
/	
Act Normativ nr. Legea 7, din 13/03/1996 emis de PARLAMENTUL ROMÂNIEI (art. 13 alin. 15);	
B1	Inscrierea provizorie, drept de PROPRIETATE, dobandit prin Lege, cota actuala 1/1, cota initiala 1/1
	1) NEIDENTIFICAT NEIDENTIFICAT, CIF:0000000000000

C. Partea III. SARCINI .

Inscrieri privind dezmembramintele dreptului de proprietate, drepturi reale de garanție și sarcini	Referințe
NU SUNT	

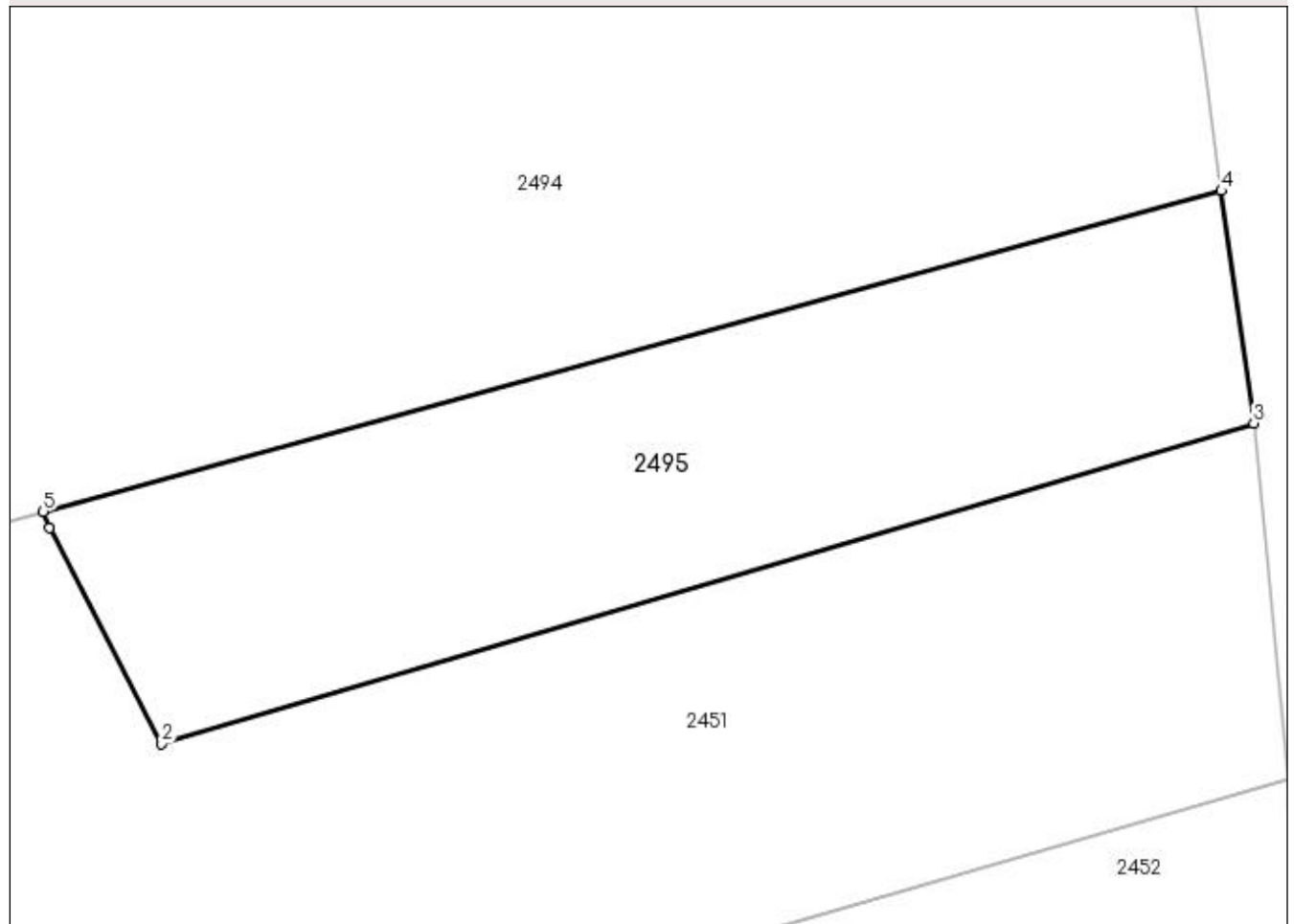
Anexa Nr. 1 La Partea I

Teren

Nr cadastral	Suprafața (mp)*	Observații / Referințe
	156	

* Suprafața este determinată în planul de proiecție Stereo 70.

DETALII LINIARE IMOBIL



Date referitoare la teren

Crt	Categorie folosință	Intra vilan	Suprafața (mp)	Tarla	Parcelă	Nr. topo	Observații / Referințe
1	arabil	DA	156	40	167/1	-	

Lungime Segmente

1) Valorile lungimilor segmentelor sunt obținute din proiecție în plan.

Punct început	X / Y	Punct sfârșit	X / Y	Lungime segment (** (m)
1	401.420,646 335.095,7	2	401.423,243 335.090,688	5.645
2	401.423,243 335.090,688	3	401.448,635 335.098,136	26.462
3	401.448,635 335.098,136	4	401.447,885 335.103,534	5.45
4	401.447,885 335.103,534	5	401.420,498 335.096,081	28.383
5	401.420,498 335.096,081	1	401.420,646 335.095,7	0.409

**** Lungimile segmentelor sunt determinate în planul de proiecție Stereo 70 și sunt rotunjite la 1 milimetru.**

***** Distanța dintre puncte este formată din segmente cumulate ce sunt mai mici decât valoarea 1 milimetru.**

**DATE DESPRE IMOBILUL NR. 2496**

Oficiul de Cadastru și Publicitate Imobiliară DOLJ
 Biroul de Cadastru și Publicitate Imobiliară Craiova

A. Partea I. Descrierea imobilului

TEREN Intravilan

Adresa: Loc. Goiesti, Jud. Dolj, T 40 P 77/1

Nr. Crt	Nr cadastral Nr. topografic	Suprafața* (mp)	Observații / Referințe
A1		219	Sector cadastral:22 Teren neimprejmuit;

B. Partea II. Proprietari și acte

Inscrieri privitoare la dreptul de proprietate și alte drepturi reale		Referințe
/		
Act Normativ nr. Legea 7, din 13/03/1996 emis de PARLAMENTUL ROMÂNIEI (art. 13 alin. 15);		
B1	Inscrierea provizorie, drept de PROPRIETATE, dobandit prin Lege, cota actuala 1/1, cota initiala 1/1 1) NEIDENTIFICAT NEIDENTIFICAT, CIF:0000000000000	A1

C. Partea III. SARCINI .

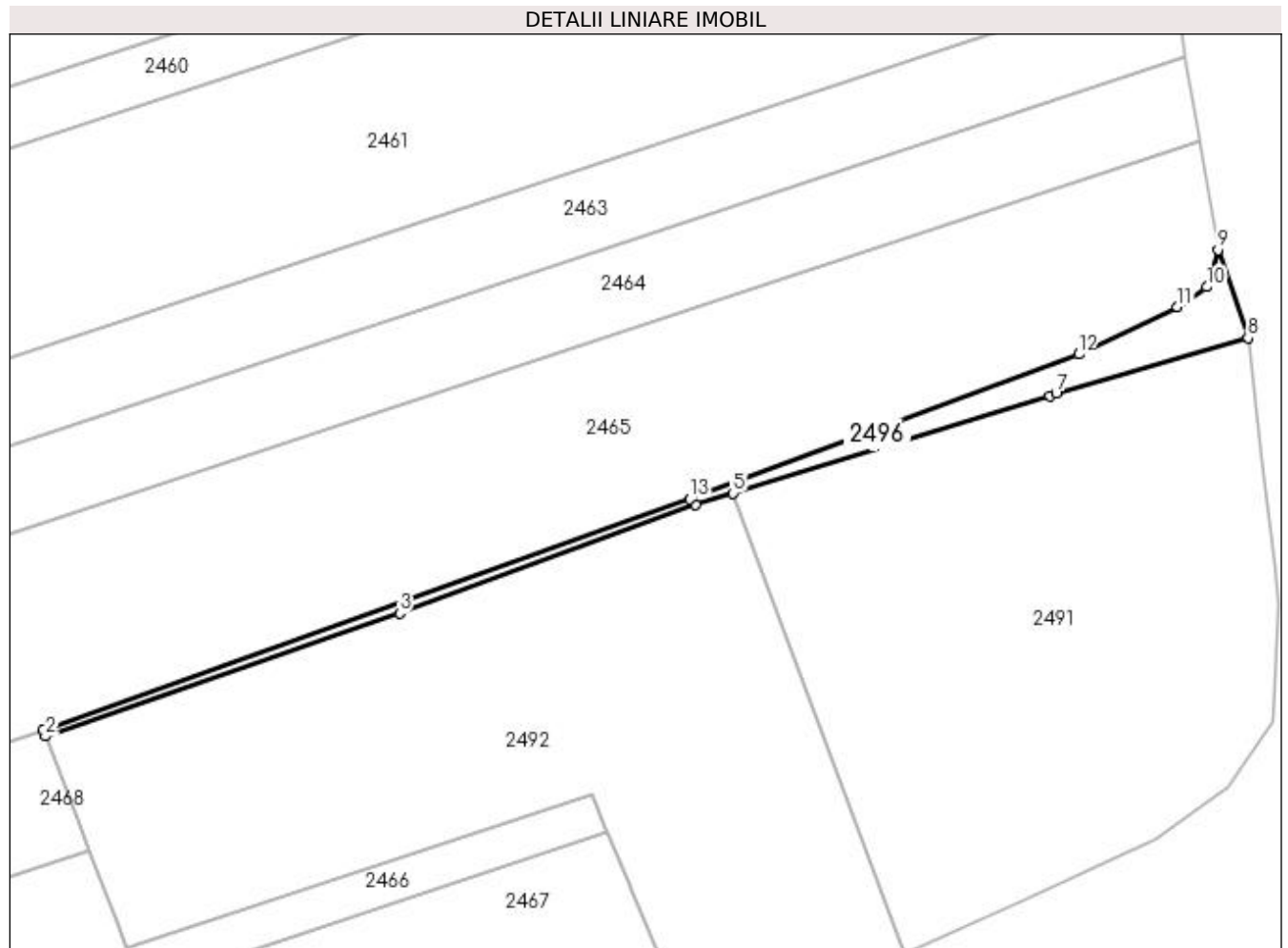
Inscrieri privind dezmembramintele dreptului de proprietate, drepturi reale de garanție și sarcini	Referințe
NU SUNT	

Anexa Nr. 1 La Partea I

Teren

Nr cadastral	Suprafața (mp)*	Observații / Referințe
	219	

* Suprafața este determinată în planul de proiecție Stereo 70.



Date referitoare la teren

Crt	Categorie folosință	Intra vilan	Suprafața (mp)	Tarla	Parcelă	Nr. topo	Observații / Referințe
1	neproductiv	DA	219	40	77/1	-	

Lungime Segmente

1) Valorile lungimilor segmentelor sunt obținute din proiecție în plan.

Punct început	X / Y	Punct sfârșit	X / Y	Lungime segment (** (m)
1	401.341,052 334.923,258	2	401.341,276 334.922,682	0.618
2	401.341,276 334.922,682	3	401.377,01 334.935,059	37.817
3	401.377,01 334.935,059	4	401.406,851 334.945,986	31.779
4	401.406,851 334.945,986	5	401.410,624 334.947,148	3.948
5	401.410,624 334.947,148	6	401.442,564 334.956,982	33.42

Punct început	X / Y	Punct sfârșit	X / Y	Lungime segment (** (m)
6	401.442,564 334.956,982	7	401.443,198 334.957,177	0.663
7	401.443,198 334.957,177	8	401.462,546 334.962,773	20.141
8	401.462,546 334.962,773	9	401.459,535 334.971,667	9.39
9	401.459,535 334.971,667	10	401.458,385 334.967,948	3.893
10	401.458,385 334.967,948	11	401.455,422 334.965,921	3.59
11	401.455,422 334.965,921	12	401.445,48 334.961,164	11.021
12	401.445,48 334.961,164	13	401.406,271 334.946,548	41.845
13	401.406,271 334.946,548	1	401.341,052 334.923,258	69.253

** Lungimile segmentelor sunt determinate în planul de proiecție Stereo 70 și sunt rotunjite la 1 milimetru.

*** Distanța dintre puncte este formată din segmente cumulate ce sunt mai mici decât valoarea 1 milimetru.

**DATE DESPRE IMOBILUL NR. 2497**

Oficiul de Cadastru și Publicitate Imobiliară DOLJ
Biroul de Cadastru și Publicitate Imobiliară Craiova

A. Partea I. Descrierea imobilului

TEREN Necunoscut

Adresa: Loc. Goiesti, Jud. Dolj, T 40 P 80/1

Nr. Crt	Nr cadastral Nr. topografic	Suprafața* (mp)	Observații / Referințe
A1		1.205	Sector cadastral:22 Teren neimprejmuit;

B. Partea II. Proprietari și acte

Inscrieri privitoare la dreptul de proprietate și alte drepturi reale	Referințe
/	
Act Normativ nr. Legea 7, din 13/03/1996 emis de PARLAMENTUL ROMÂNIEI (art. 13 alin. 15);	
B1	Inscrierea provizorie, drept de PROPRIETATE, dobandit prin Lege, cota actuala 1/1, cota initiala 1/1
	1) NEIDENTIFICAT NEIDENTIFICAT, CIF:0000000000000

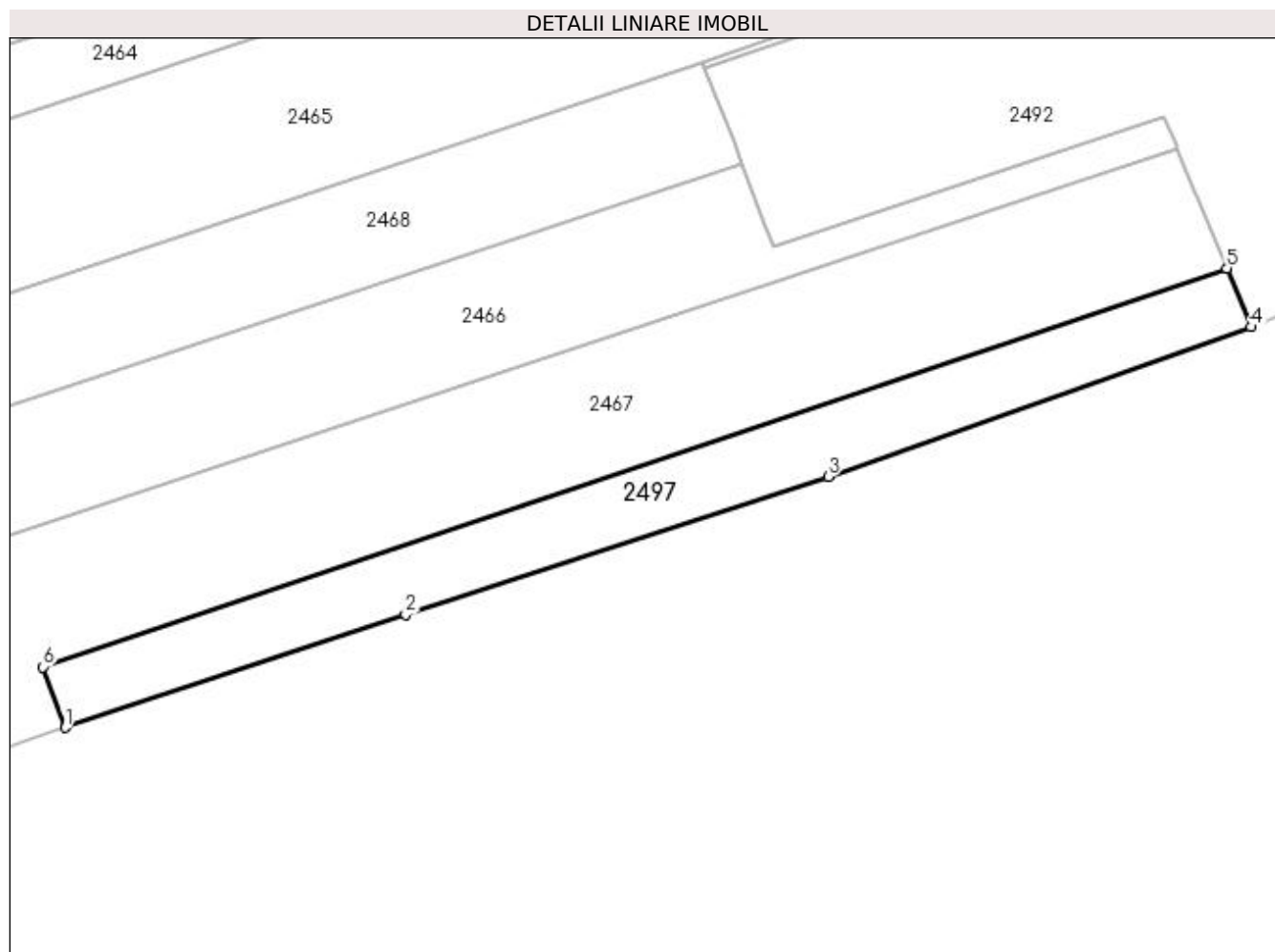
C. Partea III. SARCINI .

Inscrieri privind dezmembramintele dreptului de proprietate, drepturi reale de garanție și sarcini	Referințe
NU SUNT	

Anexa Nr. 1 La Partea I**Teren**

Nr cadastral	Suprafața (mp)*	Observații / Referințe
	1.205	

* Suprafața este determinată în planul de proiecție Stereo 70.

**Date referitoare la teren**

Crt	Categorie folosință	Intravilan	Suprafața (mp)	Tarla	Parcelă	Nr. topo	Observații / Referințe
1	arabil	DA	945	40	80/1	-	
2	arabil	NU	84	40	80/1	-	
3	arabil	DA	176	40	80/1	-	

Lungime Segmente

1) Valorile lungimilor segmentelor sunt obținute din proiecție în plan.

Punct început	X / Y	Punct sfârșit	X / Y	Lungime segment (** (m)
1	401.264,529 334.843,596	2	401.305,389 334.857,14	43.046
2	401.305,389 334.857,14	3	401.356,069 334.873,693	53.315
3	401.356,069 334.873,693	4	401.406,805 334.891,651	53.82
4	401.406,805 334.891,651	5	401.403,885 334.898,709	7.638

Punct început	X / Y	Punct sfârșit	X / Y	Lungime segment (** (m)
5	401.403,885 334.898,709	6	401.261,914 334.850,88	149.811
6	401.261,914 334.850,88	1	401.264,529 334.843,596	7.739

** Lungimile segmentelor sunt determinate în planul de proiecție Stereo 70 și sunt rotunjite la 1 milimetru.

*** Distanța dintre puncte este formată din segmente cumulate ce sunt mai mici decât valoarea 1 milimetru.

