

**DATE DESPRE IMOBILUL NR. 2542**

Oficiul de Cadastru și Publicitate Imobiliară DOLJ
Biroul de Cadastru și Publicitate Imobiliară Craiova

A. Partea I. Descrierea imobilului

TEREN Extravilan

Adresa: Jud. Dolj, RAUL JIU

Nr. Crt	Nr cadastral Nr. topografic	Suprafața* (mp)	Observații / Referințe
A1		Din acte: 39.458.000 Masurata: 147.479	Sector cadastral:1 Teren neimprejmuit;

B. Partea II. Proprietari și acte

Inscrieri privitoare la dreptul de proprietate și alte drepturi reale		Referințe
/		
Act Normativ nr. LEGEA NR.213, din 17/11/1998 emis de PARLAMENTUL ROMANIEI (HG NR. 1705/29-11-2006 EMIS DE GUVERNUL ROMANIEI);		
B1	Intabulare, drept de PROPRIETATE, dobandit prin Lege, cota actuala 1/1, cota initiala 1/1 1) STATUL ROMAN-DOMENIUL PUBLIC, LIPSĂ CNP	A1
Act Normativ nr. LEGEA NR.107, din 25/09/1996 emis de PARLAMENTUL ROMANIEI;		
B2	Intabulare, drept de ADMINISTRARE, dobandit prin Lege, cota actuala 1/1, cota initiala 1/1 1) ADMINISTRATIA NATIONALA"APELE ROMANE"-ADMINISTRATIA BAZINALA DE APA JIU, CIF:23886365	A1

C. Partea III. SARCINI .

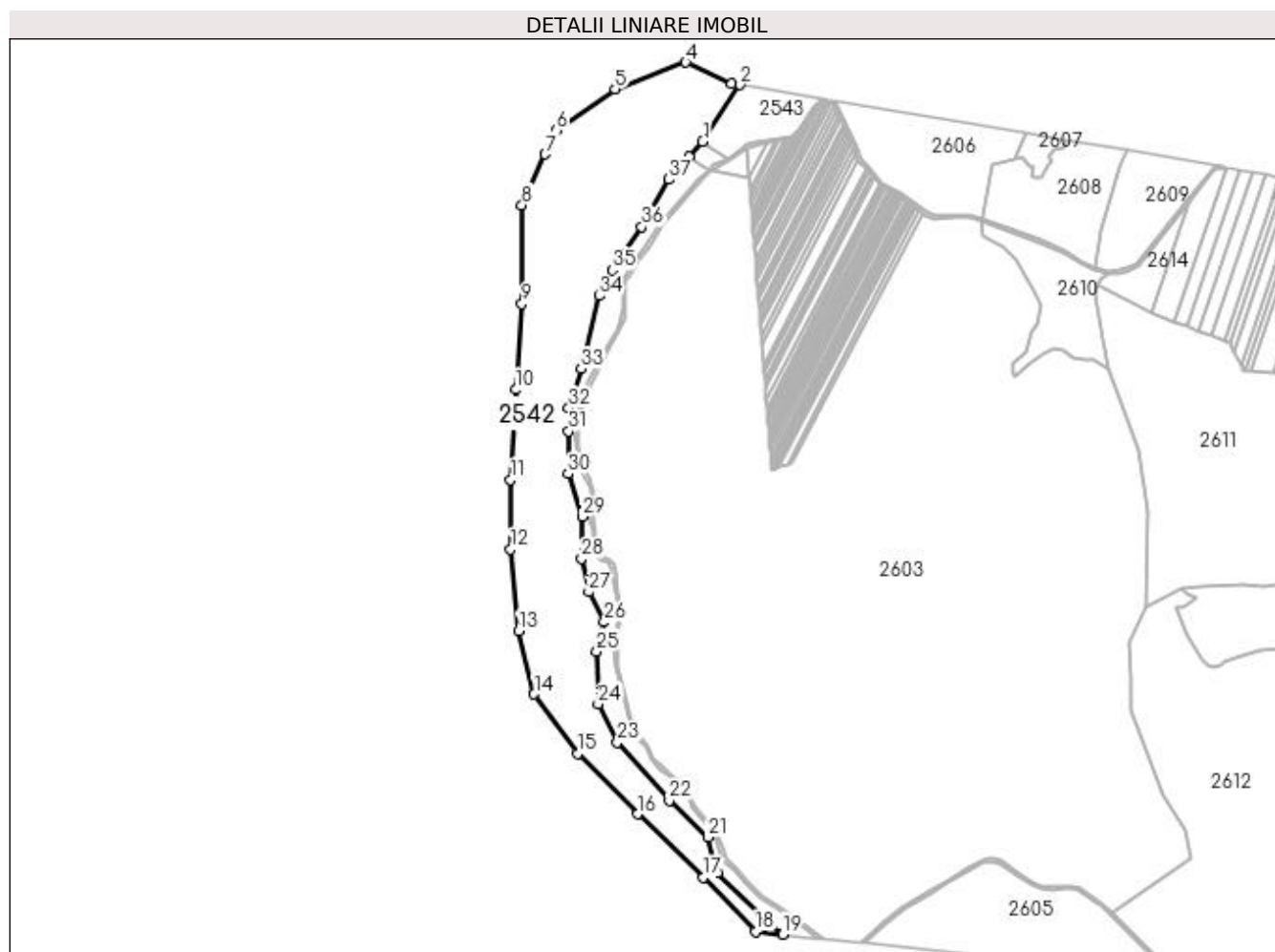
Inscrieri privind dezmembramintele dreptului de proprietate, drepturi reale de garanție și sarcini	Referințe
NU SUNT	

Anexa Nr. 1 La Partea I

Teren

Nr cadastral	Suprafața (mp)*	Observații / Referințe
	Din acte: 39.458.000 Masurata: 147.479	

* Suprafața este determinată în planul de proiecție Stereo 70.



Date referitoare la teren

Crt	Categorie folosință	Intravilan	Suprafața (mp)	Tarla	Parcelă	Nr. topo	Observații / Referințe
1	ape curgătoare	NU	147.479	-	RAUL JIU	-	

Lungime Segmente

1) Valorile lungimilor segmentelor sunt obținute din proiecție în plan.

Punct început	X / Y	Punct sfârșit	X / Y	Lungime segment (** (m))
1	407.789,087 303.479,324	2	407.845,857 303.565,174	102.923
3	407.833,238 303.567,302	4	407.763,058 303.599,413	77.178
5	407.656,01 303.558,733	6	407.566,116 303.496,191	109.51
7	407.549,478 303.459,79	8	407.514,245 303.382,711	84.75

Punct început	X / Y	Punct sfârșit	X / Y	Lungime segment (** (m))
2	407.845,857 303.565,174	3	407.833,238 303.567,302	12.797
4	407.763,058 303.599,413	5	407.656,01 303.558,733	114.517
6	407.566,116 303.496,191	7	407.549,478 303.459,79	40.023
8	407.514,245 303.382,711	9	407.514,375 303.232,298	150.413

Punct început	X / Y	Punct sfârșit	X / Y	Lungime segment (** (m)
9	407.514,375 303.232,298	10	407.504,994 303.102,364	130.272
11	407.497,117 302.965,436	12	407.497,208 302.859,997	105.439
13	407.509,309 302.736,079	14	407.532,879 302.639,655	99.263
15	407.598,919 302.549,264	16	407.689,947 302.457,396	129.328
17	407.789,972 302.361,038	18	407.868,998 302.279,154	113.798
19	407.910,396 302.274,774	20	407.810,801 302.367,837	136.309
21	407.797,305 302.422,12	22	407.738,169 302.478,199	81.498
23	407.659,418 302.566,502	24	407.630,167 302.624,76	65.189
25	407.628,246 302.705,001	26	407.639,387 302.749,152	45.535
27	407.615,953 302.794,84	28	407.604,785 302.845,703	52.075
29	407.605,553 302.909,434	30	407.584,423 302.974,492	68.403
31	407.584,922 303.039,288	32	407.585,192 303.074,313	35.026
33	407.604,4 303.133,969	34	407.631,985 303.244,788	114.2
35	407.651,201 303.283,884	36	407.696,513 303.349,186	79.483
37	407.737,348 303.421,547	38	407.768,624 303.456,474	46.884

Punct început	X / Y	Punct sfârșit	X / Y	Lungime segment (** (m)
10	407.504,994 303.102,364	11	407.497,117 302.965,436	137.154
12	407.497,208 302.859,997	13	407.509,309 302.736,079	124.508
14	407.532,879 302.639,655	15	407.598,919 302.549,264	111.946
16	407.689,947 302.457,396	17	407.789,972 302.361,038	138.888
18	407.868,998 302.279,154	19	407.910,396 302.274,774	41.629
20	407.810,801 302.367,837	21	407.797,305 302.422,12	55.935
22	407.738,169 302.478,199	23	407.659,418 302.566,502	118.318
24	407.630,167 302.624,76	25	407.628,246 302.705,001	80.264
26	407.639,387 302.749,152	27	407.615,953 302.794,84	51.346
28	407.604,785 302.845,703	29	407.605,553 302.909,434	63.736
30	407.584,423 302.974,492	31	407.584,922 303.039,288	64.798
32	407.585,192 303.074,313	33	407.604,4 303.133,969	62.673
34	407.631,985 303.244,788	35	407.651,201 303.283,884	43.563
36	407.696,513 303.349,186	37	407.737,348 303.421,547	83.088
38	407.768,624 303.456,474	1	407.789,087 303.479,324	30.673

** Lungimile segmentelor sunt determinate în planul de proiecție Stereo 70 și sunt rotunjite la 1 milimetru.

*** Distanța dintre puncte este formată din segmente cumulate ce sunt mai mici decât valoarea 1 milimetru.

**DATE DESPRE IMOBILUL NR. 2543**

Oficiul de Cadastru și Publicitate Imobiliară DOLJ
Biroul de Cadastru și Publicitate Imobiliară Craiova

A. Partea I. Descrierea imobilului

TEREN Extravilan

Adresa: Jud. Dolj, T109, P941

Nr. Crt	Nr cadastral Nr. topografic	Suprafața* (mp)	Observații / Referințe
A1		10.957	Sector cadastral:1 Teren neimprejmuit;

B. Partea II. Proprietari și acte

Inscrieri privitoare la dreptul de proprietate și alte drepturi reale		Referințe
/		
Act Normativ nr. LEGEA NR.7, din 13/03/1996 emis de PARLAMENT;		
B1	Inscrierea provizorie, drept de PROPRIETATE, dobandit prin Lege, cota actuala 1/1, cota initiala 1/1 1) NEIDENTIFICAT NEIDENTIFICAT	A1

C. Partea III. SARCINI .

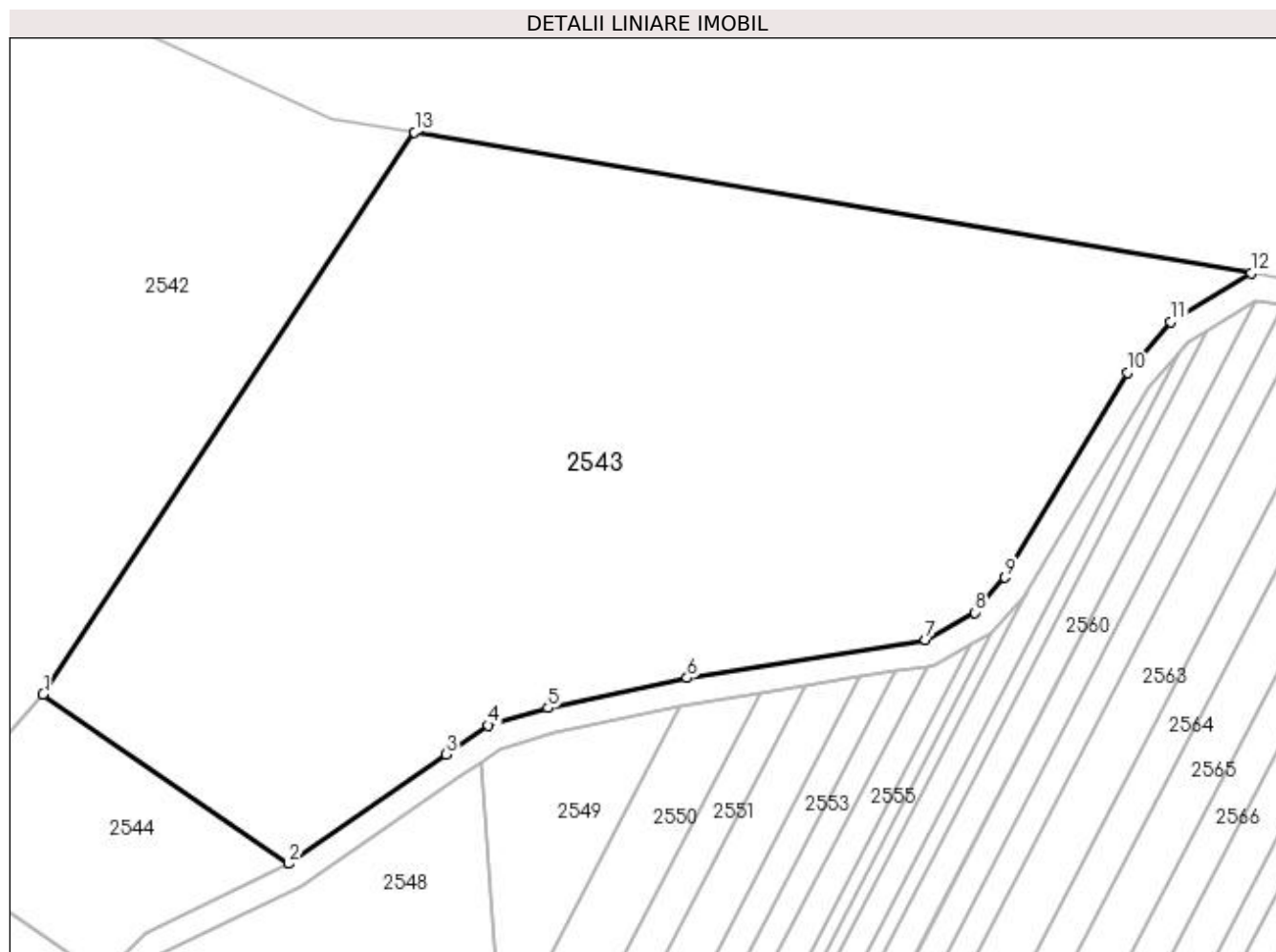
Inscrieri privind dezmembramintele dreptului de proprietate, drepturi reale de garanție și sarcini	Referințe
NU SUNT	

Anexa Nr. 1 La Partea I

Teren

Nr cadastral	Suprafața (mp)*	Observații / Referințe
	10.957	

* Suprafața este determinată în planul de proiecție Stereo 70.



Date referitoare la teren

Crt	Categorie folosință	Intravilan	Suprafața (mp)	Tarla	Parcelă	Nr. topo	Observații / Referințe
1	ape statatoare	NU	10.957	109	941	-	

Lungime Segmente

1) Valorile lungimilor segmentelor sunt obținute din proiecție în plan.

Punct început	X / Y	Punct sfârșit	X / Y	Lungime segment (** (m)
1	407.789,087 303.479,324	2	407.826,622 303.453,394	45.621
2	407.826,622 303.453,394	3	407.850,721 303.470,101	29.324
3	407.850,721 303.470,101	4	407.857,132 303.474,536	7.795
4	407.857,132 303.474,536	5	407.866,284 303.477,214	9.536
5	407.866,284 303.477,214	6	407.887,527 303.481,771	21.726

Punct început	X / Y	Punct sfârșit	X / Y	Lungime segment (** (m)
6	407.887,527 303.481,771	7	407.923,973 303.487,573	36.904
7	407.923,973 303.487,573	8	407.931,493 303.491,782	8.618
8	407.931,493 303.491,782	9	407.936,14 303.497,106	7.067
9	407.936,14 303.497,106	10	407.954,823 303.528,436	36.478
10	407.954,823 303.528,436	11	407.961,473 303.536,19	10.214
11	407.961,473 303.536,19	12	407.973,74 303.543,611	14.337
12	407.973,74 303.543,611	13	407.845,857 303.565,174	129.688
13	407.845,857 303.565,174	1	407.789,087 303.479,324	102.923

** Lungimile segmentelor sunt determinate în planul de proiecție Stereo 70 și sunt rotunjite la 1 milimetru.

*** Distanța dintre puncte este formată din segmente cumulate ce sunt mai mici decât valoarea 1 milimetru.

**DATE DESPRE IMOBILUL NR. 2544**

Oficiul de Cadastru și Publicitate Imobiliară DOLJ
Biroul de Cadastru și Publicitate Imobiliară Craiova

A. Partea I. Descrierea imobilului

TEREN Extravilan

Adresa: Jud. Dolj, T109, P935/37

Nr. Crt	Nr cadastral Nr. topografic	Suprafața* (mp)	Observații / Referințe
A1		1.200	Sector cadastral:1 Teren neimprejmuit;

B. Partea II. Proprietari și acte

Inscrieri privitoare la dreptul de proprietate și alte drepturi reale		Referințe
/		
Act Administrativ nr. PV, din 03/01/2022 emis de PRIMARIA GHINDENI (SC NR.4836/01-04-2008 EMISA DE JUDECATORIA CRAIOVA);		
B1	Inscrierea provizorie, drept de PROPRIETATE, dobandit prin Lege, cota actuala 1/1, cota initiala 1/1 1) CARPICI PAULA , LIPSĂ CNP	A1

C. Partea III. SARCINI .

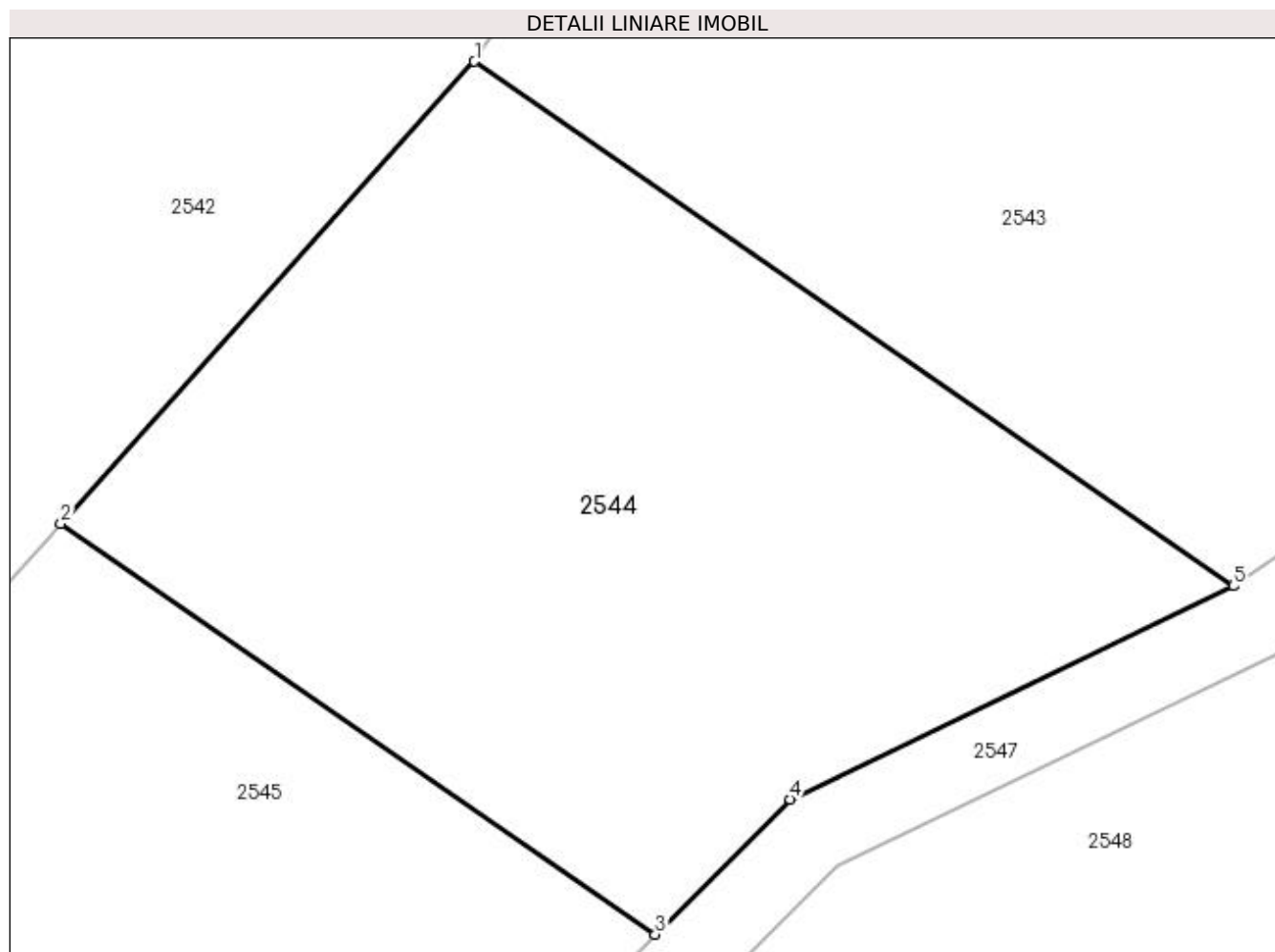
Inscrieri privind dezmembramintele dreptului de proprietate, drepturi reale de garanție și sarcini	Referințe
NU SUNT	

Anexa Nr. 1 La Partea I

Teren

Nr cadastral	Suprafața (mp)*	Observații / Referințe
	1.200	

* Suprafața este determinată în planul de proiecție Stereo 70.



Date referitoare la teren

Crt	Categorie folosință	Intravilan	Suprafața (mp)	Tarla	Parcelă	Nr. topo	Observații / Referințe
1	neproductiv	NU	1.200	109	935/37	-	UA 14L

Lungime Segmente

1) Valorile lungimilor segmentelor sunt obținute din proiecție în plan.

Punct început	X / Y	Punct sfârșit	X / Y	Lungime segment (** (m)
1	407.789,087 303.479,324	2	407.768,624 303.456,474	30.673
2	407.768,624 303.456,474	3	407.798,026 303.436,163	35.735
3	407.798,026 303.436,163	4	407.804,704 303.442,835	9.44
4	407.804,704 303.442,835	5	407.826,622 303.453,394	24.329
5	407.826,622 303.453,394	1	407.789,087 303.479,324	45.621

**** Lungimile segmentelor sunt determinate în planul de proiecție Stereo 70 și sunt rotunjite la 1 milimetru.**

***** Distanța dintre puncte este formată din segmente cumulate ce sunt mai mici decât valoarea 1 milimetru.**

**DATE DESPRE IMOBILUL NR. 2545**

Oficiul de Cadastru și Publicitate Imobiliară DOLJ
Biroul de Cadastru și Publicitate Imobiliară Craiova

A. Partea I. Descrierea imobilului

TEREN Extravilan

Adresa: Jud. Dolj, T109, P941

Nr. Crt	Nr cadastral Nr. topografic	Suprafața* (mp)	Observații / Referințe
A1		11.783	Sector cadastral:1 Teren neimprejmuit;

B. Partea II. Proprietari și acte

Inscrieri privitoare la dreptul de proprietate și alte drepturi reale		Referințe
/		
Act Normativ nr. LEGEA NR.7, din 13/03/1996 emis de PARLAMENT;		
B1	Inscrierea provizorie, drept de PROPRIETATE, dobandit prin Lege, cota actuala 1/1, cota initiala 1/1 1) NEIDENTIFICAT NEIDENTIFICAT	A1

C. Partea III. SARCINI .

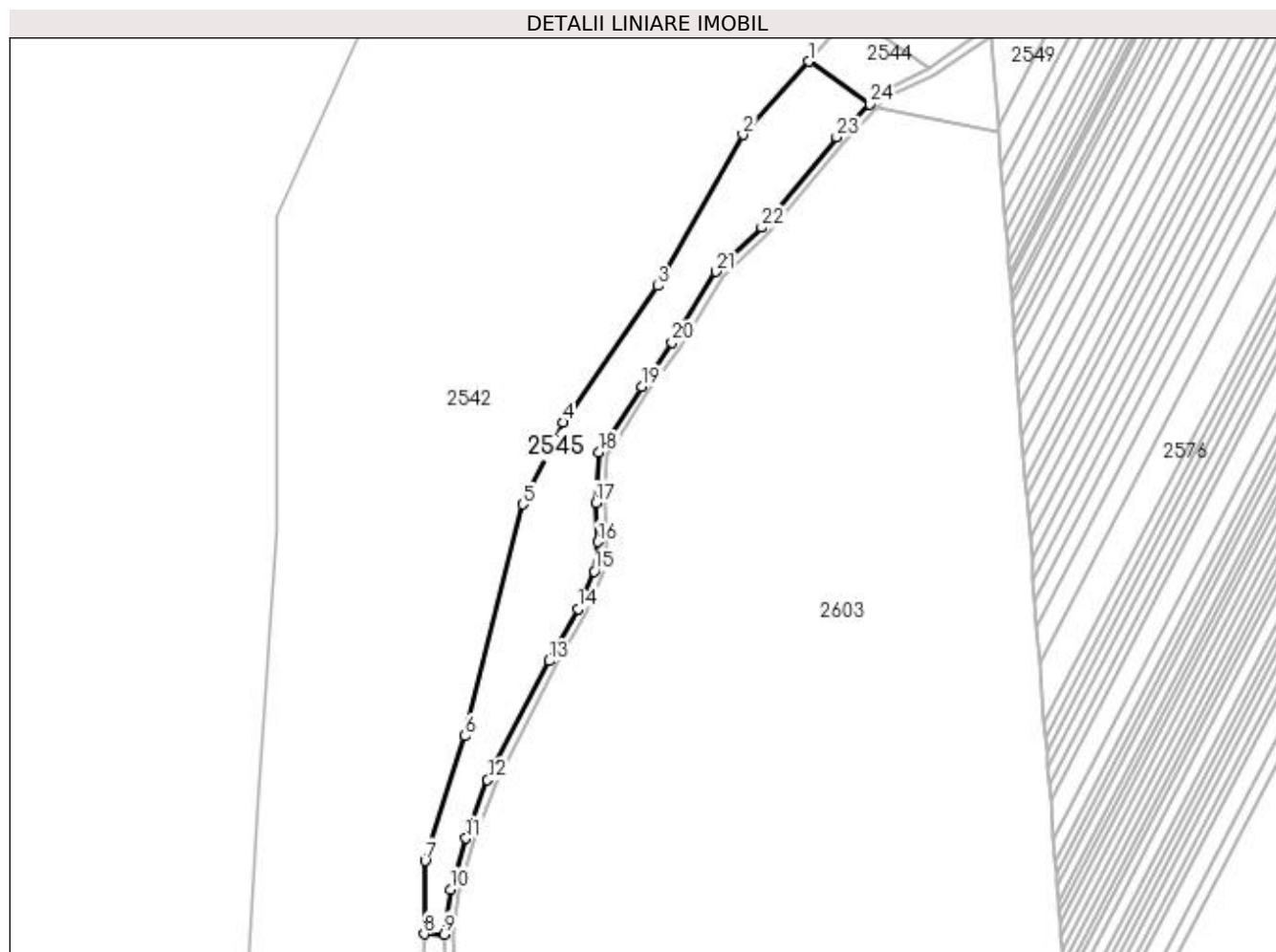
Inscrieri privind dezmembramintele dreptului de proprietate, drepturi reale de garanție și sarcini	Referințe
NU SUNT	

Anexa Nr. 1 La Partea I

Teren

Nr cadastral	Suprafața (mp)*	Observații / Referințe
	11.783	

* Suprafața este determinată în planul de proiecție Stereo 70.



Date referitoare la teren

Crt	Categorie folosință	Intravilan	Suprafața (mp)	Tarla	Parcelă	Nr. topo	Observații / Referințe
1	ape statatoare	NU	11.783	109	941	-	

Lungime Segmente

1) Valorile lungimilor segmentelor sunt obținute din proiecție în plan.

Punct început	X / Y	Punct sfârșit	X / Y	Lungime segment (** (m)
1	407.768,624 303.456,474	2	407.737,348 303.421,547	46.884
3	407.696,513 303.349,186	4	407.651,201 303.283,884	79.483
5	407.631,985 303.244,788	6	407.604,4 303.133,969	114.2
7	407.585,192 303.074,313	8	407.584,922 303.039,288	35.026
9	407.594,544 303.039,123	10	407.597,479 303.060,629	21.705

Punct început	X / Y	Punct sfârșit	X / Y	Lungime segment (** (m)
2	407.737,348 303.421,547	3	407.696,513 303.349,186	83.088
4	407.651,201 303.283,884	5	407.631,985 303.244,788	43.563
6	407.604,4 303.133,969	7	407.585,192 303.074,313	62.673
8	407.584,922 303.039,288	9	407.594,544 303.039,123	9.624
10	407.597,479 303.060,629	11	407.604,8 303.085,078	25.522

Punct început	X / Y	Punct sfârșit	X / Y	Lungime segment (** (m)
11	407.604,8 303.085,078	12	407.615,187 303.112,925	29.721
13	407.644,626 303.169,821	14	407.658,44 303.194,743	28.494
15	407.666,216 303.212,654	16	407.668,023 303.226,74	14.201
17	407.666,874 303.245,496	18	407.668,507 303.269,605	24.164
19	407.689,042 303.301,002	20	407.703,387 303.322,112	25.522
21	407.724,424 303.355,977	22	407.746,282 303.377,143	30.426
23	407.782,117 303.420,266	24	407.798,026 303.436,163	22.49

Punct început	X / Y	Punct sfârșit	X / Y	Lungime segment (** (m)
12	407.615,187 303.112,925	13	407.644,626 303.169,821	64.061
14	407.658,44 303.194,743	15	407.666,216 303.212,654	19.527
16	407.668,023 303.226,74	17	407.666,874 303.245,496	18.792
18	407.668,507 303.269,605	19	407.689,042 303.301,002	37.517
20	407.703,387 303.322,112	21	407.724,424 303.355,977	39.868
22	407.746,282 303.377,143	23	407.782,117 303.420,266	56.069
24	407.798,026 303.436,163	1	407.768,624 303.456,474	35.735

** Lungimile segmentelor sunt determinate în planul de proiecție Stereo 70 și sunt rotunjite la 1 milimetru.

*** Distanța dintre puncte este formată din segmente cumulate ce sunt mai mici decât valoarea 1 milimetru.

**DATE DESPRE IMOBILUL NR. 2546**

Oficiul de Cadastru și Publicitate Imobiliară DOLJ
Biroul de Cadastru și Publicitate Imobiliară Craiova

A. Partea I. Descrierea imobilului

TEREN Extravilan

Adresa: Jud. Dolj, T109, P939

Nr. Crt	Nr cadastral Nr. topografic	Suprafața* (mp)	Observații / Referințe
A1		20.796	Sector cadastral:1 Teren neimprejmuit;

B. Partea II. Proprietari și acte

Inscrieri privitoare la dreptul de proprietate și alte drepturi reale		Referințe
/		
Act Normativ nr. LEGEA NR.7, din 13/03/1996 emis de PARLAMENT;		
B1	Inscrierea provizorie, drept de PROPRIETATE, dobandit prin Lege, cota actuala 1/1, cota initiala 1/1 1) NEIDENTIFICAT NEIDENTIFICAT	A1

C. Partea III. SARCINI .

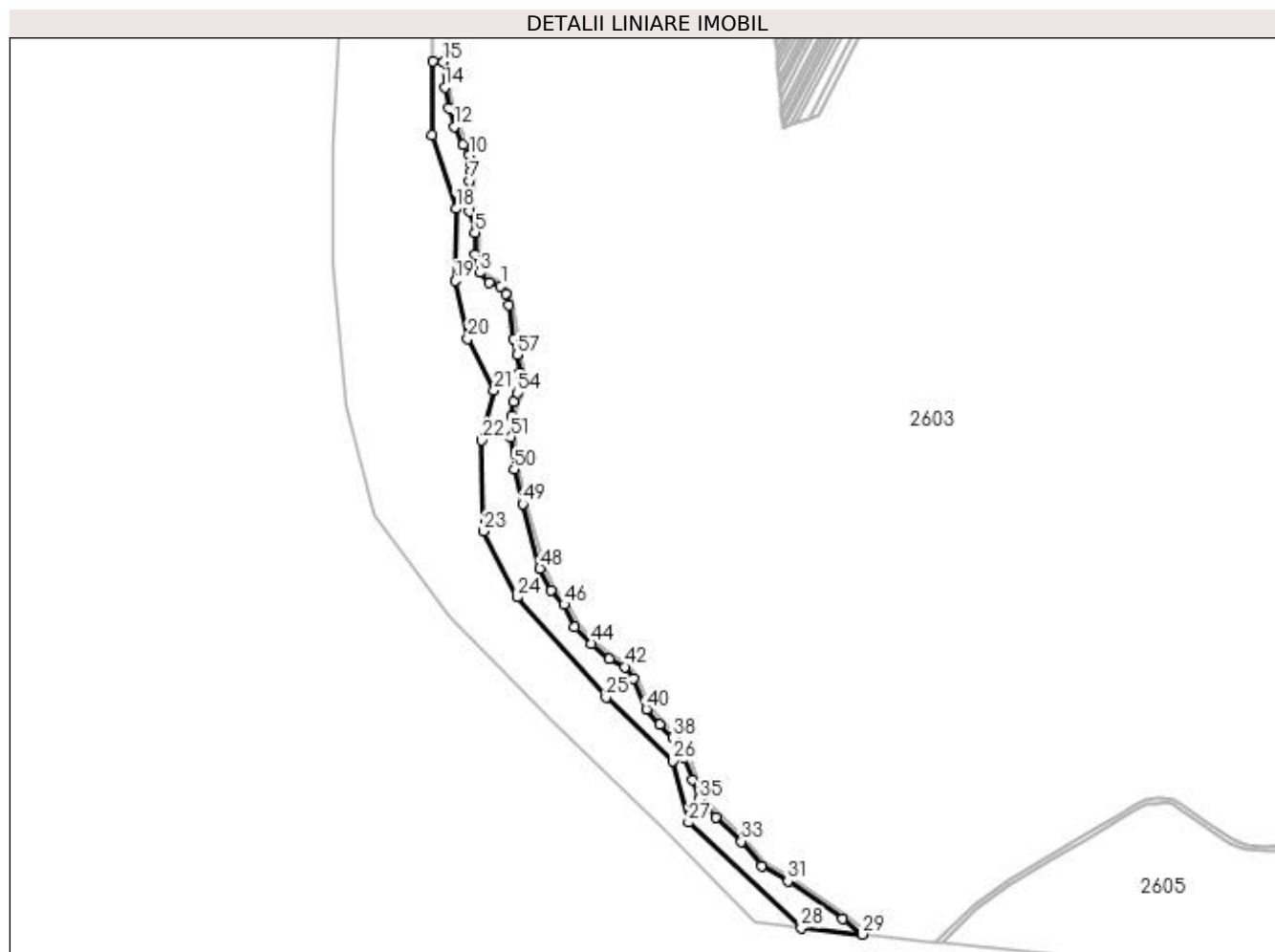
Inscrieri privind dezmembramintele dreptului de proprietate, drepturi reale de garanție și sarcini	Referințe
NU SUNT	

Anexa Nr. 1 La Partea I

Teren

Nr cadastral	Suprafața (mp)*	Observații / Referințe
	20.796	

* Suprafața este determinată în planul de proiecție Stereo 70.



Date referitoare la teren

Crt	Categorie folosință	Intravilan	Suprafața (mp)	Tarla	Parcelă	Nr. topo	Observații / Referințe
1	ape statatoare	NU	20.796	109	939	-	

Lungime Segmente

1) Valorile lungimilor segmentelor sunt obținute din proiecție în plan.

Punct început	X / Y	Punct sfârșit	X / Y	Lungime segment	Punct început	X / Y	Punct sfârșit	X / Y	Lungime segment	Punct început	X / Y	Punct sfârșit	X / Y	Lungime segment
1	407.645,067 302.840,927	2	407.634,782 302.844,047	10.748	2	407.634,782 302.844,047	3	407.626,545 302.853,193	12.309	3	407.626,545 302.853,193	4	407.622,784 302.868,706	15.962
4	407.622,784 302.868,706	5	407.622,595 302.888,31	19.606	5	407.622,595 302.888,31	6	407.617,471 302.906,707	19.097	6	407.617,471 302.906,707	7	407.617,862 302.933,99	27.286
7	407.617,862 302.933,99	8	407.619,354 302.942,564	8.703	8	407.619,354 302.942,564	9	407.619,016 302.949,326	6.771	9	407.619,016 302.949,326	10	407.617,34 302.956,528	7.394
10	407.617,34 302.956,528	11	407.612,087 302.965,578	10.464	11	407.612,087 302.965,578	12	407.604,085 302.981,619	17.925	12	407.604,085 302.981,619	13	407.599,59 302.998,021	17.008
13	407.599,59 302.998,021	14	407.595,912 303.016,4	18.743	14	407.595,912 303.016,4	15	407.594,544 303.039,123	22.764	15	407.594,544 303.039,123	16	407.584,922 303.039,288	9.624

Punct început	X / Y	Punct sfârșit	X / Y	Lungime segment	Punct început	X / Y	Punct sfârșit	X / Y	Lungime segment	Punct început	X / Y	Punct sfârșit	X / Y	Lungime segment
16	407.584,922 303.039,288	17	407.584,423 302.974,492	64.798	17	407.584,423 302.974,492	18	407.605,553 302.909,434	68.403	18	407.605,553 302.909,434	19	407.604,785 302.845,703	63.736
19	407.604,785 302.845,703	20	407.615,953 302.794,84	52.075	20	407.615,953 302.794,84	21	407.639,387 302.749,152	51.346	21	407.639,387 302.749,152	22	407.628,246 302.705,001	45.535
22	407.628,246 302.705,001	23	407.630,167 302.624,76	80.264	23	407.630,167 302.624,76	24	407.659,418 302.566,502	65.189	24	407.659,418 302.566,502	25	407.738,169 302.478,199	118.318
25	407.738,169 302.478,199	26	407.797,305 302.422,12	81.498	26	407.797,305 302.422,12	27	407.810,801 302.367,837	55.935	27	407.810,801 302.367,837	28	407.910,396 302.274,774	136.309
28	407.910,396 302.274,774	29	407.964,269 302.269,074	54.173	29	407.964,269 302.269,074	30	407.946,819 302.282,564	22.056	30	407.946,819 302.282,564	31	407.898,699 302.316,01	58.602
31	407.898,699 302.316,01	32	407.875,518 302.329,522	26.832	32	407.875,518 302.329,522	33	407.857,425 302.351,062	28.13	33	407.857,425 302.351,062	34	407.834,77 302.372,379	31.108
34	407.834,77 302.372,379	35	407.819,899 302.388,625	22.024	35	407.819,899 302.388,625	36	407.814,132 302.405,755	18.075	36	407.814,132 302.405,755	37	407.807,26 302.425,054	20.486
37	407.807,26 302.425,054	38	407.797,105 302.442,68	20.342	38	407.797,105 302.442,68	39	407.785,237 302.453,983	16.389	39	407.785,237 302.453,983	40	407.773,729 302.467,861	18.029
40	407.773,729 302.467,861	41	407.762,487 302.494,535	28.947	41	407.762,487 302.494,535	42	407.754,622 302.505,128	13.194	42	407.754,622 302.505,128	43	407.741,05 302.512,092	15.254
43	407.741,05 302.512,092	44	407.724,857 302.525,543	21.051	44	407.724,857 302.525,543	45	407.710,2 302.540,189	20.721	45	407.710,2 302.540,189	46	407.701,27 302.559,998	21.728
46	407.701,27 302.559,998	47	407.689,395 302.572,24	17.055	47	407.689,395 302.572,24	48	407.679,665 302.591,884	21.922	48	407.679,665 302.591,884	49	407.664,391 302.648,797	58.927
49	407.664,391 302.648,797	50	407.656,929 302.679,578	31.672	50	407.656,929 302.679,578	51	407.654,225 302.707,807	28.358	51	407.654,225 302.707,807	52	407.654,419 302.726,868	19.062
52	407.654,419 302.726,868	53	407.656,445 302.739,012	12.312	53	407.656,445 302.739,012	54	407.659,783 302.746,664	8.349	54	407.659,783 302.746,664	55	407.661,828 302.752,963	6.622
55	407.661,828 302.752,963	56	407.662,344 302.764,534	11.582	56	407.662,344 302.764,534	57	407.659,41 302.780,477	16.211	57	407.659,41 302.780,477	58	407.656,364 302.794,359	14.213
58	407.656,364 302.794,359	59	407.652,014 302.824,249	30.204	59	407.652,014 302.824,249	60	407.649,396 302.834,366	10.45	60	407.649,396 302.834,366	1	407.645,067 302.840,927	7.861

** Lungimile segmentelor sunt determinate în planul de proiecție Stereo 70 și sunt rotunjite la 1 milimetru.

*** Distanța dintre puncte este formată din segmente cumulate ce sunt mai mici decât valoarea 1 milimetru.

**DATE DESPRE IMOBILUL NR. 2547**

Oficiul de Cadastru și Publicitate Imobiliară DOLJ
Biroul de Cadastru și Publicitate Imobiliară Craiova

A. Partea I. Descrierea imobilului

TEREN Extravilan

Adresa: Jud. Dolj, De EXISTENT

Nr. Crt	Nr cadastral Nr. topografic	Suprafața* (mp)	Observații / Referințe
A1		9.490	Sector cadastral:1 Teren neimprejmuit;

B. Partea II. Proprietari și acte

Inscrieri privitoare la dreptul de proprietate și alte drepturi reale		Referințe
/		
Act Normativ nr. LEGEA NR.7, din 13/03/1996 emis de PARLAMENT;		
B1	Inscrierea provizorie, drept de PROPRIETATE, dobandit prin Lege, cota actuala 1/1, cota initiala 1/1 1) NEIDENTIFICAT NEIDENTIFICAT	A1

C. Partea III. SARCINI .

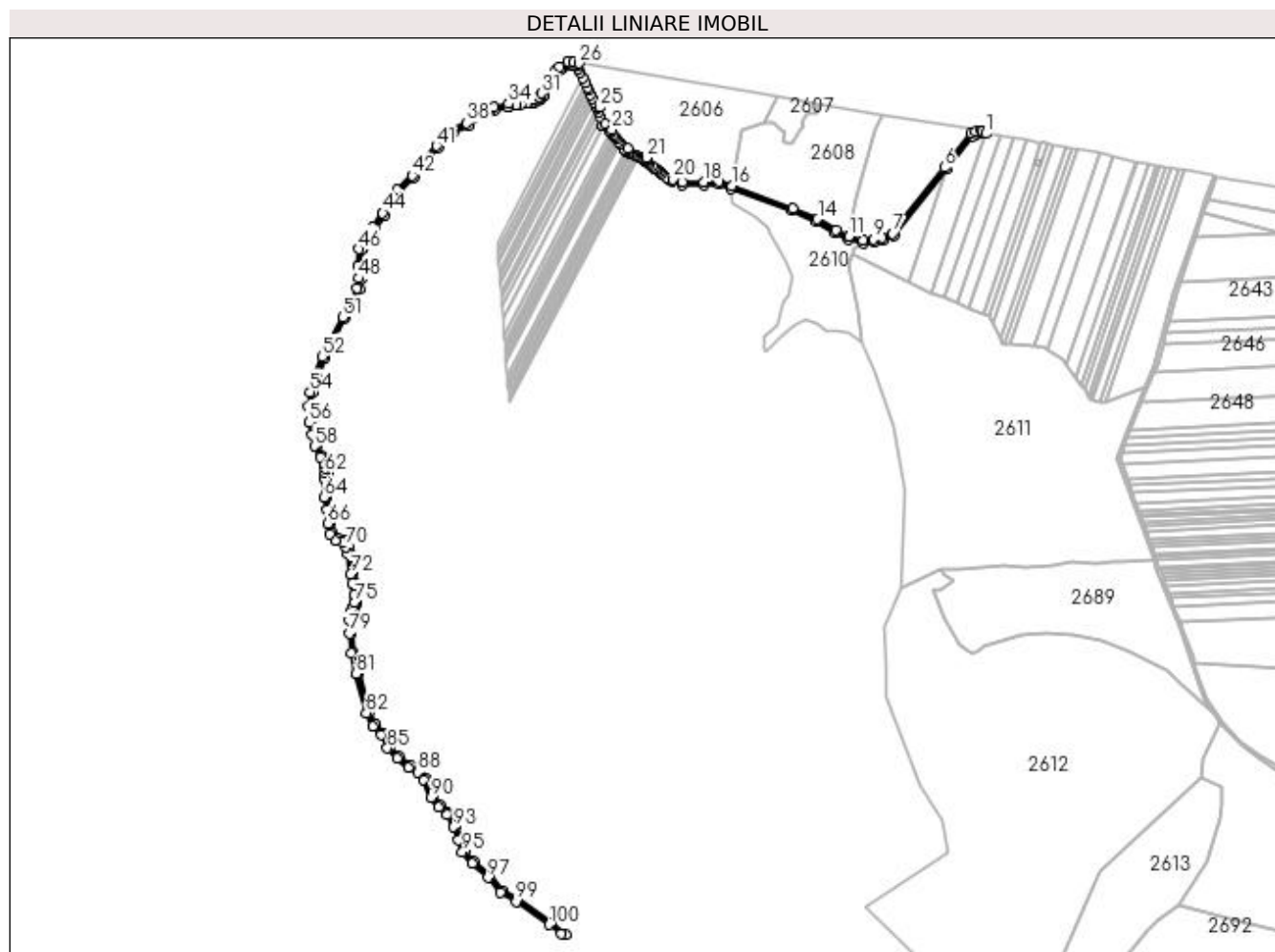
Inscrieri privind dezmembramintele dreptului de proprietate, drepturi reale de garanție și sarcini	Referințe
NU SUNT	

Anexa Nr. 1 La Partea I

Teren

Nr cadastral	Suprafața (mp)*	Observații / Referințe
	9.490	

* Suprafața este determinată în planul de proiecție Stereo 70.



Date referitoare la teren

Crt	Categorie folosință	Intra vilan	Suprafața (mp)	Tarla	Parcelă	Nr. topo	Observații / Referințe
1	drum	NU	9.490	-	De EXISTENT	-	

Lungime Segmente

1) Valorile lungimilor segmentelor sunt obținute din proiecție în plan.

Punct început	X / Y	Punct sfârșit	X / Y	Lungime segment	Punct început	X / Y	Punct sfârșit	X / Y	Lungime segment	Punct început	X / Y	Punct sfârșit	X / Y	Lungime segment
1	408.585,424 303.438,128	2	408.579,958 303.441,708	6.534	2	408.579,958 303.441,708	3	408.577,918 303.442,051	2.069	3	408.577,918 303.442,051	4	408.570,278 303.441,356	7.672
4	408.570,278 303.441,356	5	408.563,669 303.438,273	7.293	5	408.563,669 303.438,273	6	408.524,485 303.388,603	63.26 6	6	408.524,485 303.388,603	7	408.448,583 303.292,388	122.5 5
7	408.448,583 303.292,388	8	408.433,251 303.285,966	16.62 3	8	408.433,251 303.285,966	9	408.421,414 303.284,13	11.97 9	9	408.421,414 303.284,13	10	408.405,826 303.282,781	15.64 6
10	408.405,826 303.282,781	11	408.384,776 303.287,5	21.57 3	11	408.384,776 303.287,5	12	408.384,422 303.287,687	0.4	12	408.384,422 303.287,687	13	408.366,492 303.297,218	20.30 6
13	408.366,492 303.297,218	14	408.339,313 303.313,424	31.64 4	14	408.339,313 303.313,424	15	408.303,45 303.329,503	39.30 3	15	408.303,45 303.329,503	16	408.213,925 303.361,747	95.15 5
16	408.213,925 303.361,747	17	408.195,326 303.368,445	19.76 8	17	408.195,326 303.368,445	18	408.172,773 303.367,676	22.56 7	18	408.172,773 303.367,676	19	408.141,931 303.366,625	30.86

Punct început	X / Y	Punct sfârșit	X / Y	Lungime segment	Punct început	X / Y	Punct sfârșit	X / Y	Lungime segment	Punct început	X / Y	Punct sfârșit	X / Y	Lungime segment
19	408.141,931 303.366,625	20	408.128,265 303.371,478	14.50 2	20	408.128,265 303.371,478	21	408.089,083 303.402,653	50.07 1	21	408.089,083 303.402,653	22	408.061,595 303.416,073	30.58 9
22	408.061,595 303.416,073	23	408.039,151 303.443,826	35.69 3	23	408.039,151 303.443,826	24	408.028,663 303.451,817	13.18 5	24	408.028,663 303.451,817	25	408.021,056 303.476,458	25.78 9
25	408.021,056 303.476,458	26	407.990,699 303.540,755	71.10 3	26	407.990,699 303.540,755	27	407.983,007 303.542,048	7.8	27	407.983,007 303.542,048	28	407.973,74 303.543,611	9.398
28	407.973,74 303.543,611	29	407.961,473 303.536,19	14.33 7	29	407.961,473 303.536,19	30	407.954,823 303.528,436	10.21 4	30	407.954,823 303.528,436	31	407.936,14 303.497,106	36.47 8
31	407.936,14 303.497,106	32	407.931,493 303.491,782	7.067	32	407.931,493 303.491,782	33	407.923,973 303.487,573	8.618	33	407.923,973 303.487,573	34	407.887,527 303.481,771	36.90 4
34	407.887,527 303.481,771	35	407.866,284 303.477,214	21.72 6	35	407.866,284 303.477,214	36	407.857,132 303.474,536	9.536	36	407.857,132 303.474,536	37	407.850,721 303.470,101	7.795
37	407.850,721 303.470,101	38	407.826,622 303.453,394	29.32 4	38	407.826,622 303.453,394	39	407.804,704 303.442,835	24.32 9	39	407.804,704 303.442,835	40	407.798,026 303.436,163	9.44
40	407.798,026 303.436,163	41	407.782,117 303.420,266	22.49	41	407.782,117 303.420,266	42	407.746,282 303.377,143	56.06 9	42	407.746,282 303.377,143	43	407.724,424 303.355,977	30.42 6
43	407.724,424 303.355,977	44	407.703,387 303.322,112	39.86 8	44	407.703,387 303.322,112	45	407.689,042 303.301,002	25.52 2	45	407.689,042 303.301,002	46	407.668,507 303.269,605	37.51 7
46	407.668,507 303.269,605	47	407.666,874 303.245,496	24.16 4	47	407.666,874 303.245,496	48	407.668,023 303.226,74	18.79 2	48	407.668,023 303.226,74	49	407.666,216 303.212,654	14.20 1
49	407.666,216 303.212,654	50	407.658,44 303.194,743	19.52 7	50	407.658,44 303.194,743	51	407.644,626 303.169,821	28.49 4	51	407.644,626 303.169,821	52	407.615,187 303.112,925	64.06 1
52	407.615,187 303.112,925	53	407.604,8 303.085,078	29.72 1	53	407.604,8 303.085,078	54	407.597,479 303.060,629	25.52 2	54	407.597,479 303.060,629	55	407.594,544 303.039,123	21.70 5
55	407.594,544 303.039,123	56	407.595,912 303.016,4	22.76 4	56	407.595,912 303.016,4	57	407.599,59 302.998,021	18.74 3	57	407.599,59 302.998,021	58	407.604,085 302.981,619	17.00 8
58	407.604,085 302.981,619	59	407.612,087 302.965,578	17.92 5	59	407.612,087 302.965,578	60	407.617,34 302.956,528	10.46 4	60	407.617,34 302.956,528	61	407.619,016 302.949,326	7.394
61	407.619,016 302.949,326	62	407.619,354 302.942,564	6.771	62	407.619,354 302.942,564	63	407.617,862 302.933,99	8.703	63	407.617,862 302.933,99	64	407.617,471 302.906,707	27.28 6
64	407.617,471 302.906,707	65	407.622,595 302.888,31	19.09 7	65	407.622,595 302.888,31	66	407.622,784 302.868,706	19.60 6	66	407.622,784 302.868,706	67	407.626,545 302.853,193	15.96 2
67	407.626,545 302.853,193	68	407.634,782 302.844,047	12.30 9	68	407.634,782 302.844,047	69	407.645,067 302.840,927	10.74 8	69	407.645,067 302.840,927	70	407.649,396 302.834,366	7.861
70	407.649,396 302.834,366	71	407.652,014 302.824,249	10.45	71	407.652,014 302.824,249	72	407.656,364 302.794,359	30.20 4	72	407.656,364 302.794,359	73	407.659,41 302.780,477	14.21 3
73	407.659,41 302.780,477	74	407.662,344 302.764,534	16.21 1	74	407.662,344 302.764,534	75	407.661,828 302.752,963	11.58 2	75	407.661,828 302.752,963	76	407.659,783 302.746,664	6.622
76	407.659,783 302.746,664	77	407.656,445 302.739,012	8.349	77	407.656,445 302.739,012	78	407.654,419 302.726,868	12.31 2	78	407.654,419 302.726,868	79	407.654,225 302.707,807	19.06 2
79	407.654,225 302.707,807	80	407.656,929 302.679,578	28.35 8	80	407.656,929 302.679,578	81	407.664,391 302.648,797	31.67 2	81	407.664,391 302.648,797	82	407.679,665 302.591,884	58.92 7
82	407.679,665 302.591,884	83	407.689,395 302.572,24	21.92 2	83	407.689,395 302.572,24	84	407.701,27 302.559,998	17.05 5	84	407.701,27 302.559,998	85	407.710,2 302.540,189	21.72 8
85	407.710,2 302.540,189	86	407.724,857 302.525,543	20.72 1	86	407.724,857 302.525,543	87	407.741,05 302.512,092	21.05 1	87	407.741,05 302.512,092	88	407.754,622 302.505,128	15.25 4
88	407.754,622 302.505,128	89	407.762,487 302.494,535	13.19 4	89	407.762,487 302.494,535	90	407.773,729 302.467,861	28.94 7	90	407.773,729 302.467,861	91	407.785,237 302.453,983	18.02 9
91	407.785,237 302.453,983	92	407.797,105 302.442,68	16.38 9	92	407.797,105 302.442,68	93	407.807,26 302.425,054	20.34 2	93	407.807,26 302.425,054	94	407.814,132 302.405,755	20.48 6
94	407.814,132 302.405,755	95	407.819,899 302.388,625	18.07 5	95	407.819,899 302.388,625	96	407.834,77 302.372,379	22.02 4	96	407.834,77 302.372,379	97	407.857,425 302.351,062	31.10 8
97	407.857,425 302.351,062	98	407.875,518 302.329,522	28.13	98	407.875,518 302.329,522	99	407.898,699 302.316,01	26.83 2	99	407.898,699 302.316,01	100	407.946,819 302.282,564	58.60 2
100	407.946,819 302.282,564	101	407.964,269 302.269,074	22.05 6	101	407.964,269 302.269,074	102	407.971,846 302.268,272	7.619	102	407.971,846 302.268,272	103	407.949,185 302.285,79	28.64 2
103	407.949,185 302.285,79	104	407.900,851 302.319,386	58.86 2	104	407.900,851 302.319,386	105	407.878,133 302.332,627	26.29 6	105	407.878,133 302.332,627	106	407.860,337 302.353,814	27.66 9
106	407.860,337 302.353,814	107	407.837,619 302.375,19	31.19 4	107	407.837,619 302.375,19	108	407.823,42 302.390,702	21.02 9	108	407.823,42 302.390,702	109	407.817,912 302.407,064	17.26 4
109	407.817,912 302.407,064	110	407.810,907 302.426,737	20.88 3	110	407.810,907 302.426,737	111	407.800,283 302.445,178	21.28 2	111	407.800,283 302.445,178	112	407.797,59 302.447,742	3.718
112	407.797,59 302.447,742	113	407.788,166 302.456,717	13.01 4	113	407.788,166 302.456,717	114	407.777,186 302.469,959	17.20 2	114	407.777,186 302.469,959	115	407.765,986 302.496,533	28.83 8
115	407.765,986 302.496,533	116	407.757,277 302.508,261	14.60 8	116	407.757,277 302.508,261	117	407.743,268 302.515,45	15.74 6	117	407.743,268 302.515,45	118	407.727,555 302.528,502	20.42 7

Punct început	X / Y	Punct sfârșit	X / Y	Lungime segment	Punct început	X / Y	Punct sfârșit	X / Y	Lungime segment	Punct început	X / Y	Punct sfârșit	X / Y	Lungime segment
118	407.727,555 302.528,502	119	407.713,545 302.542,501	19.805	119	407.713,545 302.542,501	120	407.704,629 302.562,28	21.696	120	407.704,629 302.562,28	121	407.692,702 302.574,576	17.13
121	407.692,702 302.574,576	122	407.683,425 302.593,304	20.899	122	407.683,425 302.593,304	123	407.668,267 302.649,787	58.482	123	407.668,267 302.649,787	124	407.660,884 302.680,243	31.338
124	407.660,884 302.680,243	125	407.658,227 302.707,978	27.862	125	407.658,227 302.707,978	126	407.658,416 302.726,516	18.54	126	407.658,416 302.726,516	127	407.660,309 302.737,866	11.507
127	407.660,309 302.737,866	128	407.663,528 302.745,244	8.049	128	407.663,528 302.745,244	129	407.665,799 302.752,243	7.359	129	407.665,799 302.752,243	130	407.666,36 302.764,81	12.579
130	407.666,36 302.764,81	131	407.663,331 302.781,268	16.734	131	407.663,331 302.781,268	132	407.660,302 302.795,077	14.138	132	407.660,302 302.795,077	133	407.655,941 302.825,04	30.279
133	407.655,941 302.825,04	134	407.653,101 302.836,012	11.333	134	407.653,101 302.836,012	135	407.647,611 302.844,336	9.971	135	407.647,611 302.844,336	136	407.637,009 302.847,552	11.079
136	407.637,009 302.847,552	137	407.630,194 302.855,118	10.184	137	407.630,194 302.855,118	138	407.626,78 302.869,202	14.492	138	407.626,78 302.869,202	139	407.626,59 302.888,876	19.674
139	407.626,59 302.888,876	140	407.621,479 302.907,225	19.048	140	407.621,479 302.907,225	141	407.621,857 302.933,616	26.393	141	407.621,857 302.933,616	142	407.623,372 302.942,317	8.833
142	407.623,372 302.942,317	143	407.622,993 302.949,884	7.576	143	407.622,993 302.949,884	144	407.621,1 302.958,019	8.352	144	407.621,1 302.958,019	145	407.615,61 302.967,477	10.936
145	407.615,61 302.967,477	146	407.607,839 302.983,054	17.407	146	407.607,839 302.983,054	147	407.603,485 302.998,944	16.476	147	407.603,485 302.998,944	148	407.599,888 303.016,915	18.327
148	407.599,888 303.016,915	149	407.598,561 303.038,971	22.096	149	407.598,561 303.038,971	150	407.601,4 303.059,78	21.001	150	407.601,4 303.059,78	151	407.608,594 303.083,804	25.078
151	407.608,594 303.083,804	152	407.618,851 303.111,301	29.348	152	407.618,851 303.111,301	153	407.648,152 303.167,932	63.762	153	407.648,152 303.167,932	154	407.662,032 303.192,973	28.63
154	407.662,032 303.192,973	155	407.670,111 303.211,582	20.288	155	407.670,111 303.211,582	156	407.672,039 303.226,607	15.148	156	407.672,039 303.226,607	157	407.670,882 303.245,483	18.912
157	407.670,882 303.245,483	158	407.672,428 303.268,309	22.878	158	407.672,428 303.268,309	159	407.675,647 303.273,322	5.958	159	407.675,647 303.273,322	160	407.685,536 303.288,727	18.306
160	407.685,536 303.288,727	161	407.692,35 303.298,754	12.123	161	407.692,35 303.298,754	162	407.706,741 303.319,931	25.604	162	407.706,741 303.319,931	163	407.727,561 303.353,447	39.456
163	407.727,561 303.353,447	164	407.749,22 303.374,42	30.149	164	407.749,22 303.374,42	165	407.785,075 303.417,567	56.101	165	407.785,075 303.417,567	166	407.801,557 303.434,036	23.3
166	407.801,557 303.434,036	167	407.807,051 303.439,526	7.767	167	407.807,051 303.439,526	168	407.828,642 303.449,928	23.966	168	407.828,642 303.449,928	169	407.852,997 303.466,812	29.635
169	407.852,997 303.466,812	170	407.855,936 303.468,845	3.574	170	407.855,936 303.468,845	171	407.858,876 303.470,878	3.574	171	407.858,876 303.470,878	172	407.867,267 303.473,334	8.743
172	407.867,267 303.473,334	173	407.886,403 303.477,439	19.572	173	407.886,403 303.477,439	174	407.888,261 303.477,837	1.9	174	407.888,261 303.477,837	175	407.898,692 303.479,498	10.562
175	407.898,692 303.479,498	176	407.905,627 303.480,602	7.023	176	407.905,627 303.480,602	177	407.913,968 303.481,929	8.445	177	407.913,968 303.481,929	178	407.919,259 303.482,772	5.358
178	407.919,259 303.482,772	179	407.924,143 303.483,549	4.945	179	407.924,143 303.483,549	180	407.925,305 303.483,734	1.177	180	407.925,305 303.483,734	181	407.930,786 303.486,802	6.281
181	407.930,786 303.486,802	182	407.934,041 303.488,624	3.73	182	407.934,041 303.488,624	183	407.934,051 303.488,629	0.012	183	407.934,051 303.488,629	184	407.939,391 303.494,747	8.121
184	407.939,391 303.494,747	185	407.939,529 303.494,978	0.269	185	407.939,529 303.494,978	186	407.958,083 303.526,093	36.227	186	407.958,083 303.526,093	187	407.962,63 303.531,394	6.985
187	407.962,63 303.531,394	188	407.964,092 303.533,099	2.246	188	407.964,092 303.533,099	189	407.967,084 303.534,91	3.498	189	407.967,084 303.534,91	190	407.974,539 303.539,42	8.713
190	407.974,539 303.539,42	191	407.978,797 303.538,702	4.318	191	407.978,797 303.538,702	192	407.982,344 303.538,104	3.597	192	407.982,344 303.538,104	193	407.983,021 303.537,99	0.686
193	407.983,021 303.537,99	194	407.987,974 303.537,157	5.023	194	407.987,974 303.537,157	195	407.989,597 303.533,72	3.801	195	407.989,597 303.533,72	196	407.992,648 303.527,258	7.146
196	407.992,648 303.527,258	197	407.996,633 303.518,818	9.333	197	407.996,633 303.518,818	198	407.999,562 303.512,614	6.861	198	407.999,562 303.512,614	199	408.002,824 303.505,705	7.64
199	408.002,824 303.505,705	200	408.004,903 303.501,301	4.871	200	408.004,903 303.501,301	201	408.007,701 303.495,375	6.553	201	408.007,701 303.495,375	202	408.010,457 303.489,538	6.455
202	408.010,457 303.489,538	203	408.013,173 303.483,786	6.361	203	408.013,173 303.483,786	204	408.016,205 303.477,364	7.101	204	408.016,205 303.477,364	205	408.017,318 303.475,007	2.607
205	408.017,318 303.475,007	206	408.018,785 303.470,255	4.974	206	408.018,785 303.470,255	207	408.021,503 303.461,45	9.215	207	408.021,503 303.461,45	208	408.025,219 303.449,412	12.598
208	408.025,219 303.449,412	209	408.025,284 303.449,363	0.082	209	408.025,284 303.449,363	210	408.036,344 303.440,936	13.904	210	408.036,344 303.440,936	211	408.037,438 303.439,582	1.741
211	408.037,438 303.439,582	212	408.040,063 303.436,336	4.175	212	408.040,063 303.436,336	213	408.042,456 303.433,377	3.806	213	408.042,456 303.433,377	214	408.045,409 303.429,727	4.695
214	408.045,409 303.429,727	215	408.048,319 303.426,127	4.629	215	408.048,319 303.426,127	216	408.050,809 303.423,048	3.96	216	408.050,809 303.423,048	217	408.057,742 303.414,476	11.024

Punct început	X / Y	Punct sfârșit	X / Y	Lungime segment	Punct început	X / Y	Punct sfârșit	X / Y	Lungime segment	Punct început	X / Y	Punct sfârșit	X / Y	Lungime segment
217	408.057,742 303.414,476	218	408.059,043 303.412,867	2.069	218	408.059,043 303.412,867	219	408.062,361 303.411,247	3.693	219	408.062,361 303.411,247	220	408.065,18 303.409,871	3.137
220	408.065,18 303.409,871	221	408.067,962 303.408,513	3.096	221	408.067,962 303.408,513	222	408.071,39 303.406,839	3.815	222	408.071,39 303.406,839	223	408.074,094 303.405,519	3.009
223	408.074,094 303.405,519	224	408.076,323 303.404,431	2.48	224	408.076,323 303.404,431	225	408.079,625 303.402,82	3.674	225	408.079,625 303.402,82	226	408.082,879 303.401,231	3.622
226	408.082,879 303.401,231	227	408.086,088 303.399,664	3.571	227	408.086,088 303.399,664	228	408.086,935 303.399,251	0.943	228	408.086,935 303.399,251	229	408.088,434 303.398,059	1.914
229	408.088,434 303.398,059	230	408.090,847 303.396,139	3.084	230	408.090,847 303.396,139	231	408.093,602 303.393,946	3.521	231	408.093,602 303.393,946	232	408.098,127 303.390,346	5.783
232	408.098,127 303.390,346	233	408.100,804 303.388,216	3.42	233	408.100,804 303.388,216	234	408.102,925 303.386,529	2.71	234	408.102,925 303.386,529	235	408.105,553 303.384,437	3.359
235	408.105,553 303.384,437	236	408.108,9 303.381,774	4.277	236	408.108,9 303.381,774	237	408.111,572 303.379,648	3.415	237	408.111,572 303.379,648	238	408.118,279 303.374,312	8.571
238	408.118,279 303.374,312	239	408.122,91 303.370,627	5.918	239	408.122,91 303.370,627	240	408.126,297 303.367,932	4.329	240	408.126,297 303.367,932	241	408.141,308 303.362,602	15.929
241	408.141,308 303.362,602	242	408.172,909 303.363,679	31.619	242	408.172,909 303.363,679	243	408.194,694 303.364,421	21.798	243	408.194,694 303.364,421	244	408.212,569 303.357,983	18.999
244	408.212,569 303.357,983	245	408.301,952 303.325,791	95.003	245	408.301,952 303.325,791	246	408.337,465 303.309,87	38.918	246	408.337,465 303.309,87	247	408.364,528 303.293,732	31.509
247	408.364,528 303.293,732	248	408.383,374 303.283,714	21.343	248	408.383,374 303.283,714	249	408.405,555 303.278,743	22.731	249	408.405,555 303.278,743	250	408.421,893 303.280,157	16.4
250	408.421,893 303.280,157	251	408.434,346 303.282,088	12.602	251	408.434,346 303.282,088	252	408.451,083 303.289,098	18.145	252	408.451,083 303.289,098	253	408.527,626 303.386,126	123.585
253	408.527,626 303.386,126	254	408.566,221 303.435,05	62.315	254	408.566,221 303.435,05	255	408.571,336 303.437,436	5.644	255	408.571,336 303.437,436	256	408.581,363 303.438,347	10.068
256	408.581,363 303.438,347	1	408.585,424 303.438,128	4.067										

** Lungimile segmentelor sunt determinate în planul de proiecție Stereo 70 și sunt rotunjite la 1 milimetru.

*** Distanța dintre puncte este formată din segmente cumulate ce sunt mai mici decât valoarea 1 milimetru.

**DATE DESPRE IMOBILUL NR. 2548**

Oficiul de Cadastru și Publicitate Imobiliară DOLJ
Biroul de Cadastru și Publicitate Imobiliară Craiova

A. Partea I. Descrierea imobilului

TEREN Extravilan

Adresa: Jud. Dolj, T109, P935/38

Nr. Crt	Nr cadastral Nr. topografic	Suprafața* (mp)	Observații / Referințe
A1		1.300	Sector cadastral:1 Teren neimprejmuit;

B. Partea II. Proprietari și acte

Inscrieri privitoare la dreptul de proprietate și alte drepturi reale		Referințe
/		
Act Administrativ nr. PV, din 03/01/2022 emis de PRIMARIA GHINDENI (SC NR.4836/01-04-2008 EMISA DE JUDECATORIA CRAIOVA);		
B1	Inscrierea provizorie, drept de PROPRIETATE, dobandit prin Lege, cota actuala 1/1, cota initiala 1/1 1) CARPICI PAULA , LIPSĂ CNP	A1

C. Partea III. SARCINI .

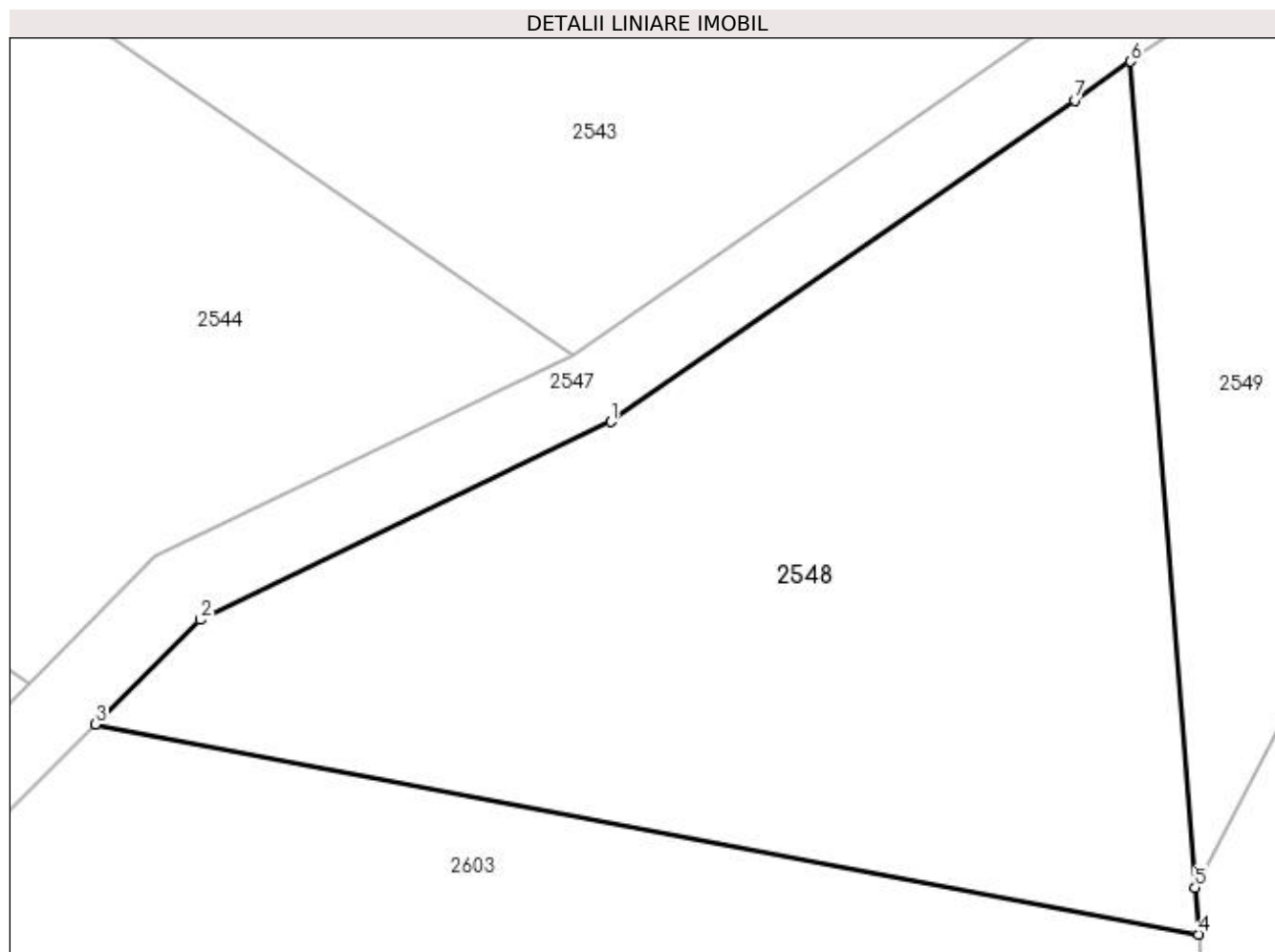
Inscrieri privind dezmembramintele dreptului de proprietate, drepturi reale de garanție și sarcini	Referințe
NU SUNT	

Anexa Nr. 1 La Partea I

Teren

Nr cadastral	Suprafața (mp)*	Observații / Referințe
	1.300	

* Suprafața este determinată în planul de proiecție Stereo 70.



Date referitoare la teren

Crt	Categorie folosință	Intravilan	Suprafața (mp)	Tarla	Parcelă	Nr. topo	Observații / Referințe
1	padure	NU	1.300	109	935/38	-	UA 14L

Lungime Segmente

1) Valorile lungimilor segmentelor sunt obținute din proiecție în plan.

Punct început	X / Y	Punct sfârșit	X / Y	Lungime segment (** (m)
1	407.828,642 303.449,928	2	407.807,051 303.439,526	23.966
2	407.807,051 303.439,526	3	407.801,557 303.434,036	7.767
3	407.801,557 303.434,036	4	407.859,507 303.423,006	58.99
4	407.859,507 303.423,006	5	407.859,316 303.425,463	2.464
5	407.859,316 303.425,463	6	407.855,936 303.468,845	43.513

Punct început	X / Y	Punct sfârșit	X / Y	Lungime segment (** (m)
6	407.855,936 303.468,845	7	407.852,997 303.466,812	3.574
7	407.852,997 303.466,812	1	407.828,642 303.449,928	29.635

** Lungimile segmentelor sunt determinate în planul de proiecție Stereo 70 și sunt rotunjite la 1 milimetru.

*** Distanța dintre puncte este formată din segmente cumulate ce sunt mai mici decât valoarea 1 milimetru.

**DATE DESPRE IMOBILUL NR. 2549**

Oficiul de Cadastru și Publicitate Imobiliară DOLJ
Biroul de Cadastru și Publicitate Imobiliară Craiova

A. Partea I. Descrierea imobilului

TEREN Extravilan

Adresa: Jud. Dolj, T109, P935/1

Nr. Crt	Nr cadastral Nr. topografic	Suprafața* (mp)	Observații / Referințe
A1		700	Sector cadastral:1 Teren neimprejmuit;

B. Partea II. Proprietari și acte

Inscrieri privitoare la dreptul de proprietate și alte drepturi reale	Referințe
/	
Act Administrativ nr. TP NR.2045, din 08/12/2003 emis de CJ DOLJ;	
B1	A1
Intabulare, drept de PROPRIETATE, dobândit prin Reconstituire, cota actuala 1/1, cota initiala 1/1 1) DRAGOMIR NICOLIȚA, LIPSĂ CNP	

C. Partea III. SARCINI .

Inscrieri privind dezmembramintele dreptului de proprietate, drepturi reale de garanție și sarcini	Referințe
NU SUNT	

Anexa Nr. 1 La Partea I

Teren

Nr cadastral	Suprafața (mp)*	Observații / Referințe
	700	

* Suprafața este determinată în planul de proiecție Stereo 70.



Date referitoare la teren

Crt	Categorie folosință	Intra vilan	Suprafața (mp)	Tarla	Parcelă	Nr. topo	Observații / Referințe
1	padure	NU	700	109	935/1	-	

Lungime Segmente

1) Valorile lungimilor segmentelor sunt obținute din proiecție în plan.

Punct început	X / Y	Punct sfârșit	X / Y	Lungime segment (** (m)
1	407.855,936 303.468,845	2	407.859,316 303.425,463	43.513
2	407.859,316 303.425,463	3	407.886,403 303.477,439	58.611
3	407.886,403 303.477,439	4	407.867,267 303.473,334	19.572
4	407.867,267 303.473,334	5	407.858,876 303.470,878	8.743
5	407.858,876 303.470,878	1	407.855,936 303.468,845	3.574

**** Lungimile segmentelor sunt determinate în planul de proiecție Stereo 70 și sunt rotunjite la 1 milimetru.**

***** Distanța dintre puncte este formată din segmente cumulate ce sunt mai mici decât valoarea 1 milimetru.**

**DATE DESPRE IMOBILUL NR. 2550**

Oficiul de Cadastru și Publicitate Imobiliară DOLJ
Biroul de Cadastru și Publicitate Imobiliară Craiova

A. Partea I. Descrierea imobilului

TEREN Extravilan

Adresa: Jud. Dolj, T109, P935/2

Nr. Crt	Nr cadastral Nr. topografic	Suprafața* (mp)	Observații / Referințe
A1		700	Sector cadastral:1 Teren neimprejmuit;

B. Partea II. Proprietari și acte

Inscrieri privitoare la dreptul de proprietate și alte drepturi reale	Referințe
/	
Act Administrativ nr. TP NR.2065, din 08/12/2003 emis de CJ DOLJ;	
B1	A1
Intabulare, drept de PROPRIETATE, dobândit prin Reconstituire, cota actuala 1/1, cota initiala 1/1 1) CIMPOERU FLOAREA, LIPSĂ CNP	

C. Partea III. SARCINI .

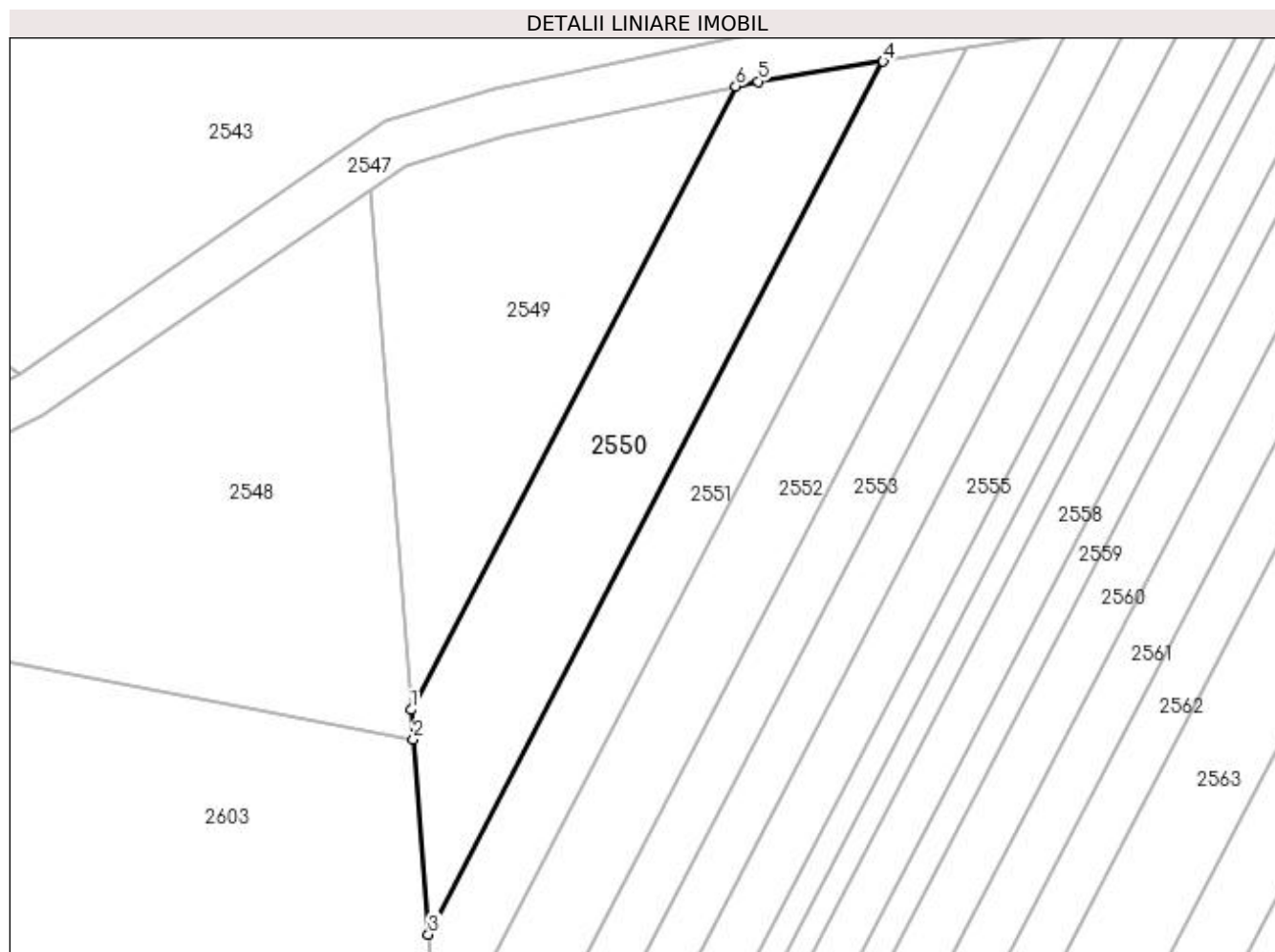
Inscrieri privind dezmembramintele dreptului de proprietate, drepturi reale de garanție și sarcini	Referințe
NU SUNT	

Anexa Nr. 1 La Partea I

Teren

Nr cadastral	Suprafața (mp)*	Observații / Referințe
	700	

* Suprafața este determinată în planul de proiecție Stereo 70.



Date referitoare la teren

Crt	Categorie folosință	Intravilan	Suprafața (mp)	Tarla	Parcelă	Nr. topo	Observații / Referințe
1	padure	NU	700	109	935/2	-	

Lungime Segmente

1) Valorile lungimilor segmentelor sunt obținute din proiecție în plan.

Punct început	X / Y	Punct sfârșit	X / Y	Lungime segment (** (m)
1	407.859,316 303.425,463	2	407.859,507 303.423,006	2.464
2	407.859,507 303.423,006	3	407.860,774 303.406,741	16.314
3	407.860,774 303.406,741	4	407.898,692 303.479,498	82.044
4	407.898,692 303.479,498	5	407.888,261 303.477,837	10.562
5	407.888,261 303.477,837	6	407.886,403 303.477,439	1.9

Punct început	X / Y	Punct sfârşit	X / Y	Lungime segment (** (m)
6	407.886,403 303.477,439	1	407.859,316 303.425,463	58.611

** Lungimile segmentelor sunt determinate în planul de proiecţie Stereo 70 şi sunt rotunjite la 1 milimetru.

*** Distanţa dintre puncte este formată din segmente cumulate ce sunt mai mici decât valoarea 1 milimetru.

**DATE DESPRE IMOBILUL NR. 2551**

Oficiul de Cadastru și Publicitate Imobiliară DOLJ
Biroul de Cadastru și Publicitate Imobiliară Craiova

A. Partea I. Descrierea imobilului

TEREN Extravilan

Adresa: Jud. Dolj, T109, P935/3

Nr. Crt	Nr cadastral Nr. topografic	Suprafața* (mp)	Observații / Referințe
A1		500	Sector cadastral:1 Teren neimprejmuit;

B. Partea II. Proprietari și acte

Inscrieri privitoare la dreptul de proprietate și alte drepturi reale	Referințe
/	
Act Administrativ nr. TP NR.2066, din 08/12/2003 emis de CJ DOLJ;	
B1	A1
Intabulare, drept de PROPRIETATE, dobandit prin Reconstituire, cota actuala 1/1, cota initiala 1/1 1) ROGOJINARU IANCU, LIPSĂ CNP	

C. Partea III. SARCINI .

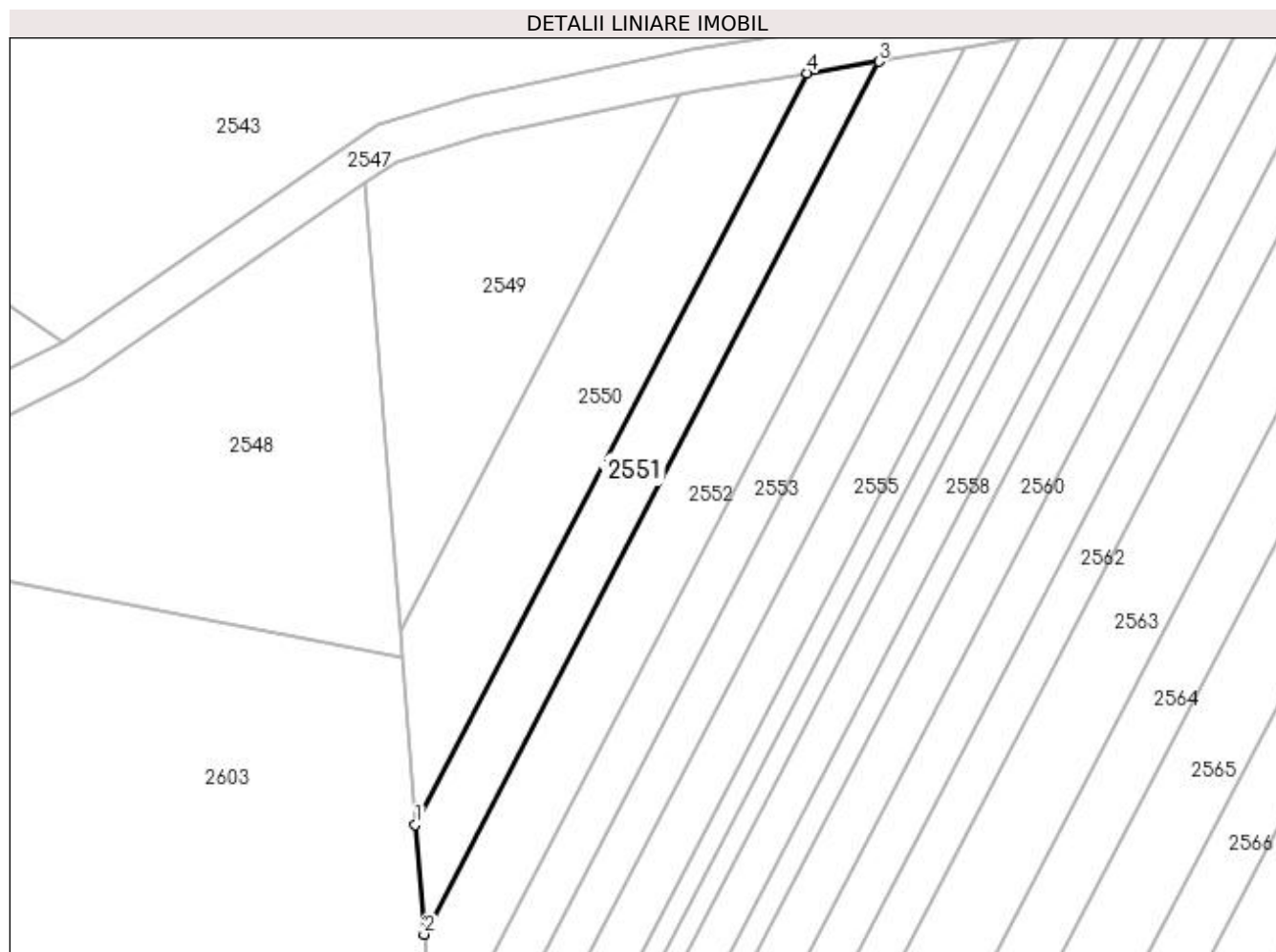
Inscrieri privind dezmembramintele dreptului de proprietate, drepturi reale de garanție și sarcini	Referințe
NU SUNT	

Anexa Nr. 1 La Partea I

Teren

Nr cadastral	Suprafața (mp)*	Observații / Referințe
	500	

* Suprafața este determinată în planul de proiecție Stereo 70.



Date referitoare la teren

Crt	Categorie folosință	Intravilan	Suprafața (mp)	Tarla	Parcelă	Nr. topo	Observații / Referințe
1	padure	NU	500	109	935/3	-	

Lungime Segmente

1) Valorile lungimilor segmentelor sunt obținute din proiecție în plan.

Punct început	X / Y	Punct sfârșit	X / Y	Lungime segment (** (m)
1	407.860,774 303.406,741	2	407.861,601 303.396,125	10.649
2	407.861,601 303.396,125	3	407.905,627 303.480,602	95.261
3	407.905,627 303.480,602	4	407.898,692 303.479,498	7.023
4	407.898,692 303.479,498	1	407.860,774 303.406,741	82.044

**** Lungimile segmentelor sunt determinate în planul de proiecție Stereo 70 și sunt rotunjite la 1 milimetru.**

***** Distanța dintre puncte este formată din segmente cumulate ce sunt mai mici decât valoarea 1 milimetru.**

**DATE DESPRE IMOBILUL NR. 2552**

Oficiul de Cadastru și Publicitate Imobiliară DOLJ
Biroul de Cadastru și Publicitate Imobiliară Craiova

A. Partea I. Descrierea imobilului

TEREN Extravilan

Adresa: Jud. Dolj, T109, P935/4

Nr. Crt	Nr cadastral Nr. topografic	Suprafața* (mp)	Observații / Referințe
A1		700	Sector cadastral:1 Teren neimprejmuit;

B. Partea II. Proprietari și acte

Inscrieri privitoare la dreptul de proprietate și alte drepturi reale	Referințe
/	
Act Administrativ nr. TP NR.2029, din 08/12/2003 emis de CJ DOLJ;	
B1	A1
Intabulare, drept de PROPRIETATE, dobandit prin Reconstituire, cota actuala 1/1, cota initiala 1/1 1) SĂCUIANU MARIA, LIPSĂ CNP	

C. Partea III. SARCINI .

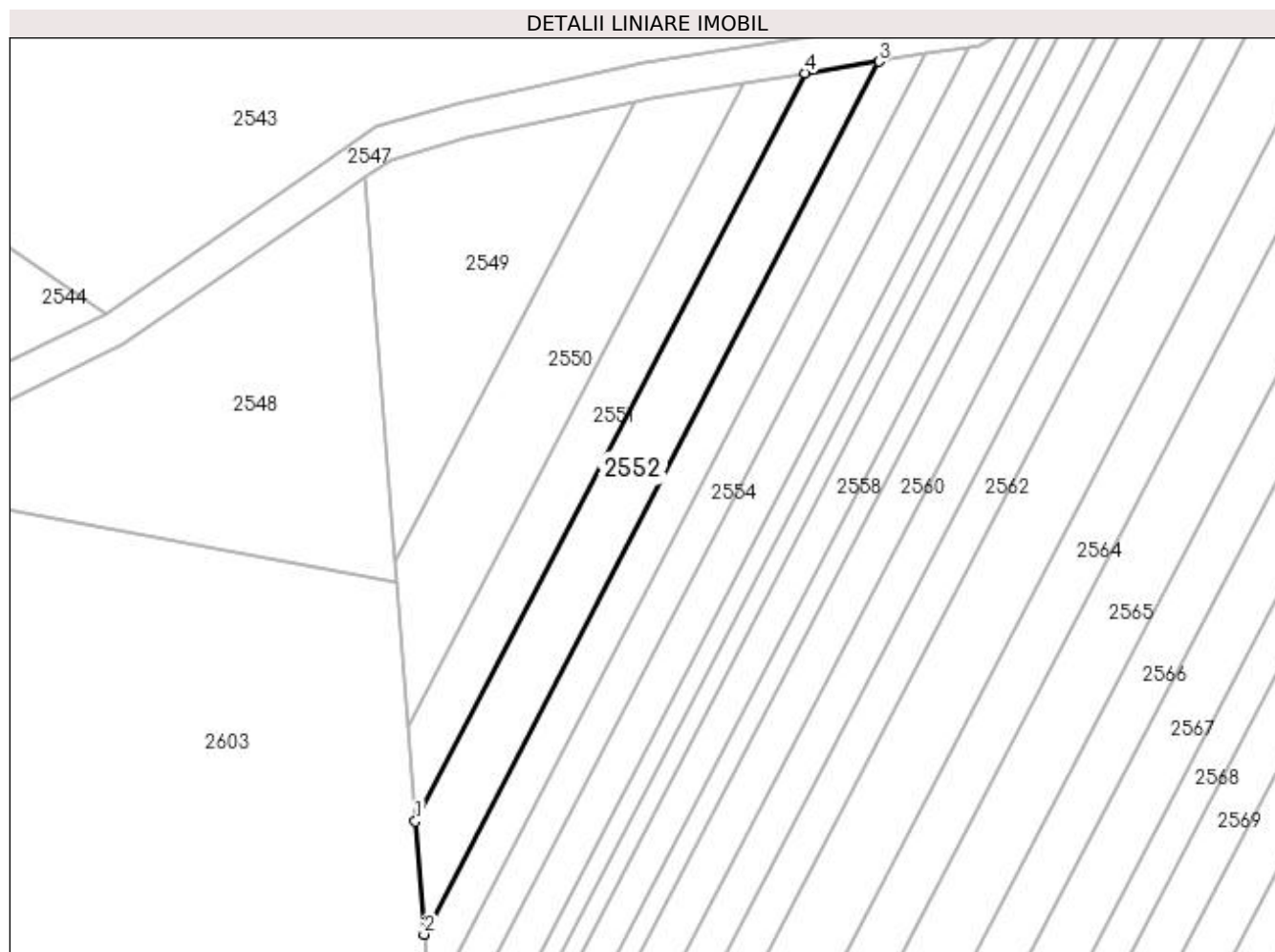
Inscrieri privind dezmembramintele dreptului de proprietate, drepturi reale de garanție și sarcini	Referințe
NU SUNT	

Anexa Nr. 1 La Partea I

Teren

Nr cadastral	Suprafața (mp)*	Observații / Referințe
	700	

* Suprafața este determinată în planul de proiecție Stereo 70.



Date referitoare la teren

Crt	Categorie folosință	Intravilan	Suprafața (mp)	Tarla	Parcelă	Nr. topo	Observații / Referințe
1	padure	NU	700	109	935/4	-	

Lungime Segmente

1) Valorile lungimilor segmentelor sunt obținute din proiecție în plan.

Punct început	X / Y	Punct sfârșit	X / Y	Lungime segment (** (m)
1	407.861,601 303.396,125	2	407.862,596 303.383,357	12.806
2	407.862,596 303.383,357	3	407.913,968 303.481,929	111.155
3	407.913,968 303.481,929	4	407.905,627 303.480,602	8.445
4	407.905,627 303.480,602	1	407.861,601 303.396,125	95.261

**** Lungimile segmentelor sunt determinate în planul de proiecție Stereo 70 și sunt rotunjite la 1 milimetru.**

***** Distanța dintre puncte este formată din segmente cumulate ce sunt mai mici decât valoarea 1 milimetru.**

**DATE DESPRE IMOBILUL NR. 2553**

Oficiul de Cadastru și Publicitate Imobiliară DOLJ
Biroul de Cadastru și Publicitate Imobiliară Craiova

A. Partea I. Descrierea imobilului

TEREN Extravilan

Adresa: Jud. Dolj, T109, P935/5

Nr. Crt	Nr cadastral Nr. topografic	Suprafața* (mp)	Observații / Referințe
A1		500	Sector cadastral:1 Teren neimprejmuit;

B. Partea II. Proprietari și acte

Inscrieri privitoare la dreptul de proprietate și alte drepturi reale	Referințe
/	
Act Administrativ nr. TP NR.2030, din 08/12/2003 emis de CJ DOLJ;	
B1	A1
Intabulare, drept de PROPRIETATE, dobândit prin Reconstituire, cota actuala 1/1, cota inițiala 1/1 1) ȚIRU IOANA, LIPSĂ CNP	

C. Partea III. SARCINI .

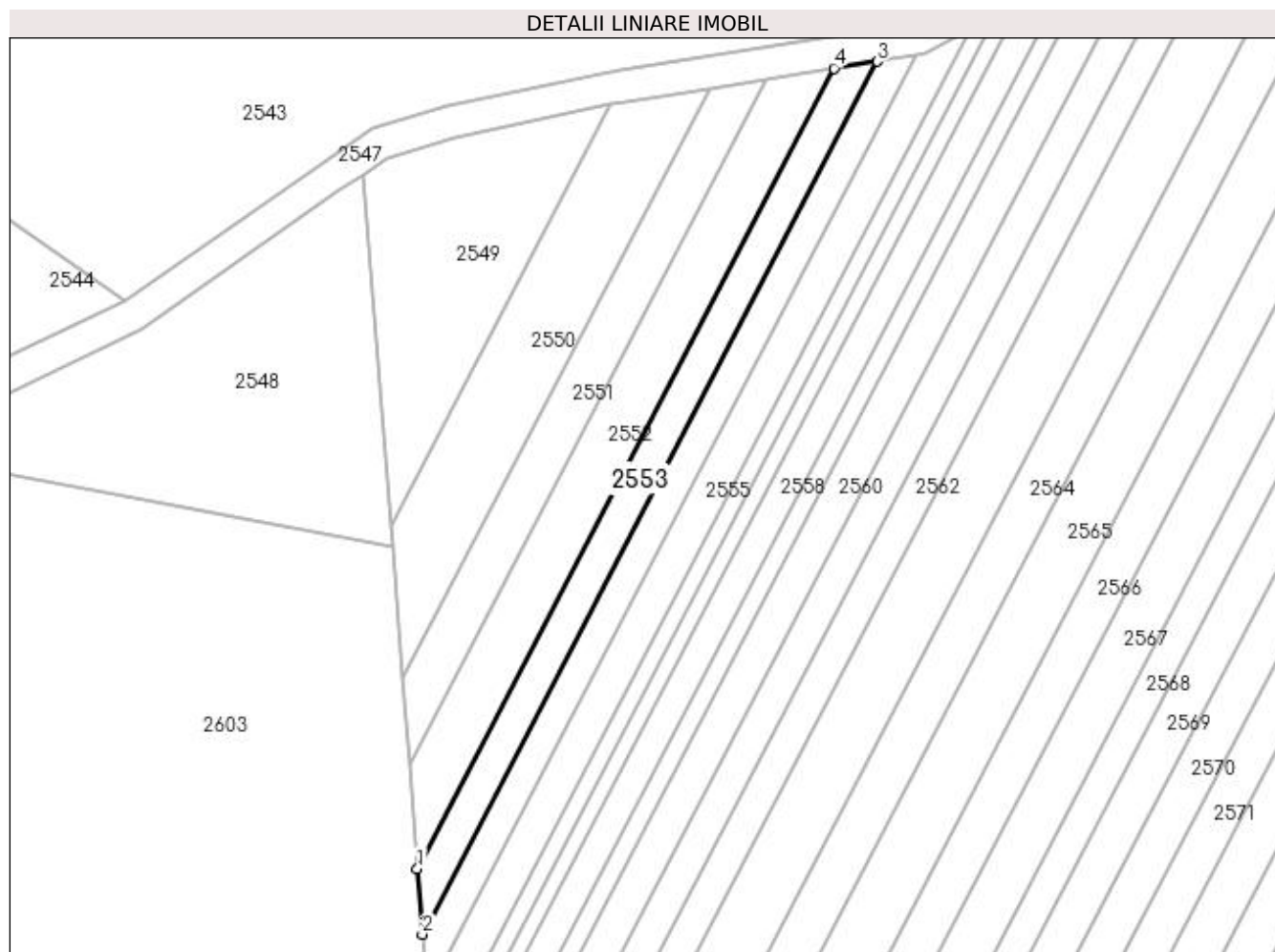
Inscrieri privind dezmembramintele dreptului de proprietate, drepturi reale de garanție și sarcini	Referințe
NU SUNT	

Anexa Nr. 1 La Partea I

Teren

Nr cadastral	Suprafața (mp)*	Observații / Referințe
	500	

* Suprafața este determinată în planul de proiecție Stereo 70.



Date referitoare la teren

Crt	Categorie folosință	Intra vilan	Suprafața (mp)	Tarla	Parcelă	Nr. topo	Observații / Referințe
1	padure	NU	500	109	935/5	-	

Lungime Segmente

1) Valorile lungimilor segmentelor sunt obținute din proiecție în plan.

Punct început	X / Y	Punct sfârșit	X / Y	Lungime segment (** (m)
1	407.862,596 303.383,357	2	407.863,227 303.375,258	8.124
2	407.863,227 303.375,258	3	407.919,259 303.482,772	121.239
3	407.919,259 303.482,772	4	407.913,968 303.481,929	5.358
4	407.913,968 303.481,929	1	407.862,596 303.383,357	111.155

**** Lungimile segmentelor sunt determinate în planul de proiecție Stereo 70 și sunt rotunjite la 1 milimetru.**

***** Distanța dintre puncte este formată din segmente cumulate ce sunt mai mici decât valoarea 1 milimetru.**

**DATE DESPRE IMOBILUL NR. 2554**

Oficiul de Cadastru și Publicitate Imobiliară DOLJ
Biroul de Cadastru și Publicitate Imobiliară Craiova

A. Partea I. Descrierea imobilului

TEREN Extravilan

Adresa: Jud. Dolj, T109, P935/6

Nr. Crt	Nr cadastral Nr. topografic	Suprafața* (mp)	Observații / Referințe
A1		500	Sector cadastral:1 Teren neimprejmuit;

B. Partea II. Proprietari și acte

Inscrieri privitoare la dreptul de proprietate și alte drepturi reale	Referințe
/	
Act Administrativ nr. TP NR.2031, din 08/12/2003 emis de CJ DOLJ;	
B1	A1
Intabulare, drept de PROPRIETATE, dobandit prin Reconstituire, cota actuala 1/1, cota initiala 1/1 1) PURCĂRIN FLORICA, LIPSĂ CNP	

C. Partea III. SARCINI .

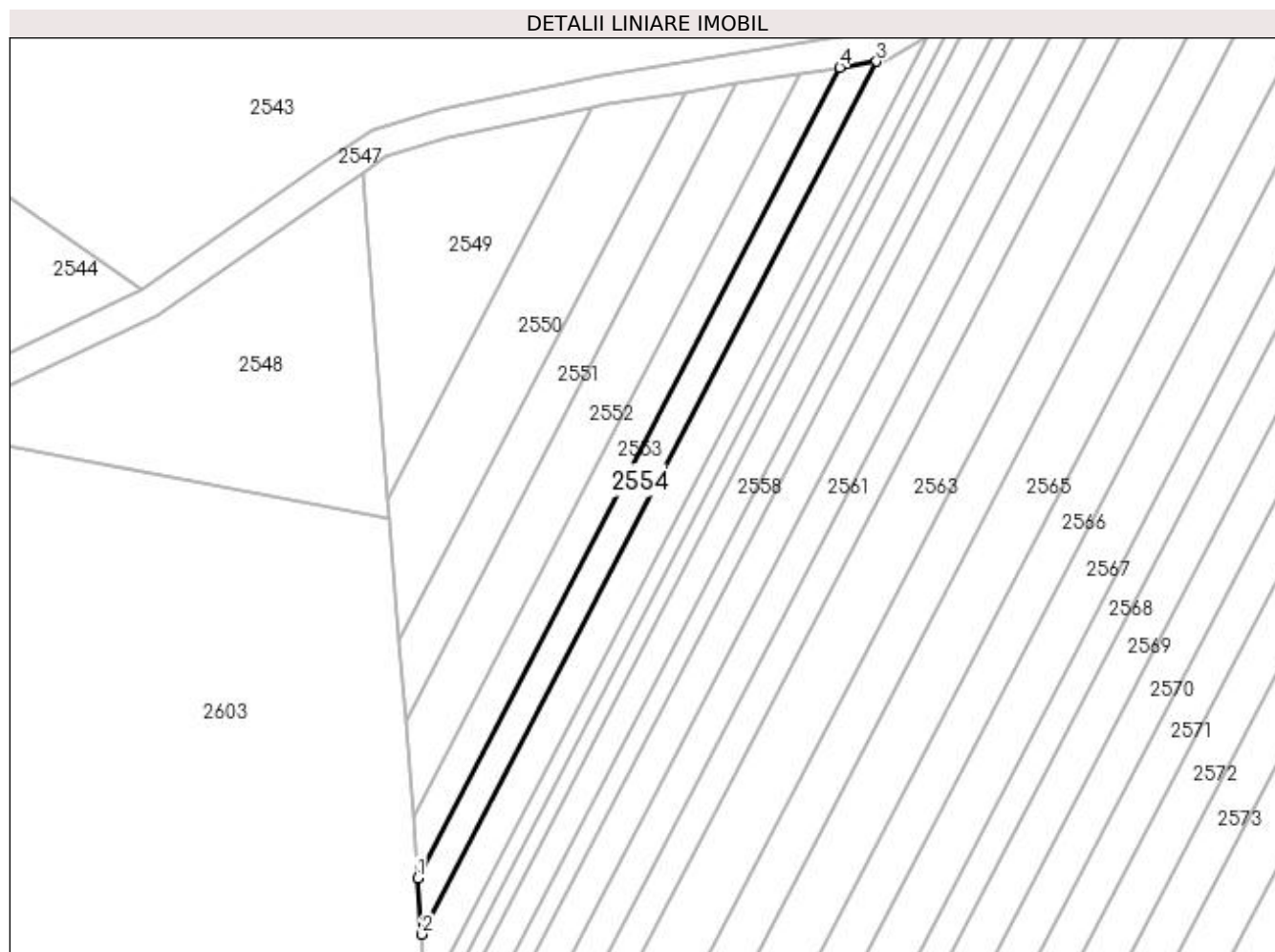
Inscrieri privind dezmembramintele dreptului de proprietate, drepturi reale de garanție și sarcini	Referințe
NU SUNT	

Anexa Nr. 1 La Partea I

Teren

Nr cadastral	Suprafața (mp)*	Observații / Referințe
	500	

* Suprafața este determinată în planul de proiecție Stereo 70.



Date referitoare la teren

Crt	Categorie folosință	Intra vilan	Suprafața (mp)	Tarla	Parcelă	Nr. topo	Observații / Referințe
1	padure	NU	500	109	935/6	-	

Lungime Segmente

1) Valorile lungimilor segmentelor sunt obținute din proiecție în plan.

Punct început	X / Y	Punct sfârșit	X / Y	Lungime segment (** (m)
1	407.863,227 303.375,258	2	407.863,809 303.367,781	7.499
2	407.863,809 303.367,781	3	407.924,143 303.483,549	130.546
3	407.924,143 303.483,549	4	407.919,259 303.482,772	4.945
4	407.919,259 303.482,772	1	407.863,227 303.375,258	121.239

**** Lungimile segmentelor sunt determinate în planul de proiecție Stereo 70 și sunt rotunjite la 1 milimetru.**

***** Distanța dintre puncte este formată din segmente cumulate ce sunt mai mici decât valoarea 1 milimetru.**

**DATE DESPRE IMOBILUL NR. 2555**

Oficiul de Cadastru și Publicitate Imobiliară DOLJ
Biroul de Cadastru și Publicitate Imobiliară Craiova

A. Partea I. Descrierea imobilului

TEREN Extravilan

Adresa: Jud. Dolj, T109, P935/7

Nr. Crt	Nr cadastral Nr. topografic	Suprafața* (mp)	Observații / Referințe
A1		600	Sector cadastral:1 Teren neimprejmuit;

B. Partea II. Proprietari și acte

Inscrieri privitoare la dreptul de proprietate și alte drepturi reale	Referințe
/	
Act Administrativ nr. TP NR.2032, din 08/12/2003 emis de CJ DOLJ;	
B1	A1
Intabulare, drept de PROPRIETATE, dobândit prin Reconstituire, cota actuala 1/1, cota initiala 1/1	
1) DUMITRU MARIA, LIPSĂ CNP	
2) CRĂCIUN MUCENICA, LIPSĂ CNP	

C. Partea III. SARCINI .

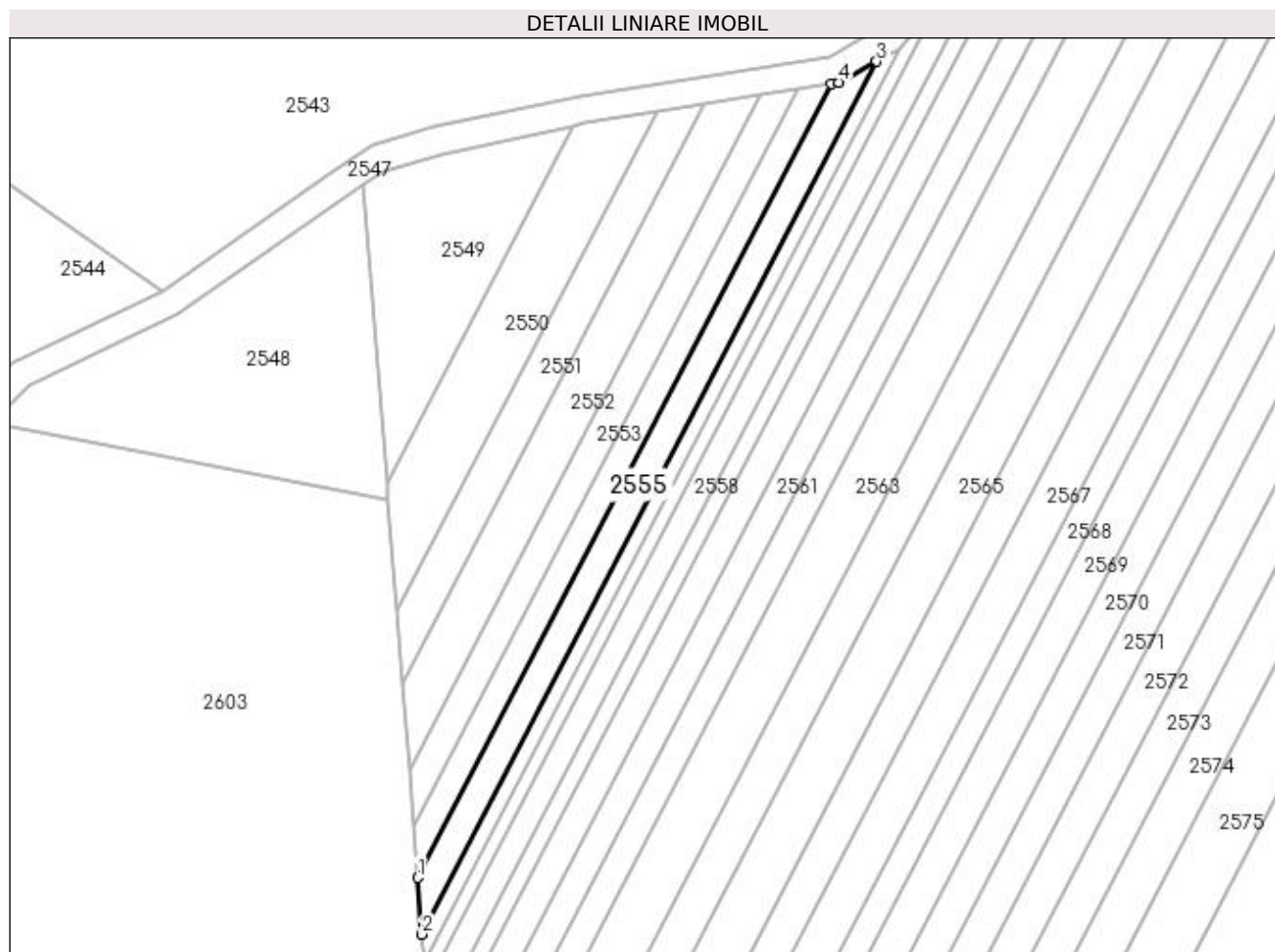
Inscrieri privind dezmembramintele dreptului de proprietate, drepturi reale de garanție și sarcini	Referințe
NU SUNT	

Anexa Nr. 1 La Partea I

Teren

Nr cadastral	Suprafața (mp)*	Observații / Referințe
	600	

* Suprafața este determinată în planul de proiecție Stereo 70.



Date referitoare la teren

Crt	Categorie folosință	Intra vilan	Suprafața (mp)	Tarla	Parcelă	Nr. topo	Observații / Referințe
1	padure	NU	600	109	935/7	-	

Lungime Segmente

1) Valorile lungimilor segmentelor sunt obținute din proiecție în plan.

Punct început	X / Y	Punct sfârșit	X / Y	Lungime segment (** (m)
1	407.863,809 303.367,781	2	407.864,452 303.359,522	8.284
2	407.864,452 303.359,522	3	407.930,786 303.486,802	143.528
3	407.930,786 303.486,802	4	407.925,305 303.483,734	6.281
4	407.925,305 303.483,734	5	407.924,143 303.483,549	1.177
5	407.924,143 303.483,549	1	407.863,809 303.367,781	130.546

**** Lungimile segmentelor sunt determinate în planul de proiecție Stereo 70 și sunt rotunjite la 1 milimetru.**

***** Distanța dintre puncte este formată din segmente cumulate ce sunt mai mici decât valoarea 1 milimetru.**

**DATE DESPRE IMOBILUL NR. 2556**

Oficiul de Cadastru și Publicitate Imobiliară DOLJ
Biroul de Cadastru și Publicitate Imobiliară Craiova

A. Partea I. Descrierea imobilului

TEREN Extravilan

Adresa: Jud. Dolj, T109, P935/8

Nr. Crt	Nr cadastral Nr. topografic	Suprafața* (mp)	Observații / Referințe
A1		300	Sector cadastral:1 Teren neimprejmuit;

B. Partea II. Proprietari și acte

Inscrieri privitoare la dreptul de proprietate și alte drepturi reale	Referințe
/	
Act Administrativ nr. TP NR.2033, din 08/12/2003 emis de CJ DOLJ;	
B1	A1
Intabulare, drept de PROPRIETATE, dobandit prin Reconstituire, cota actuala 1/1, cota initiala 1/1 1) POPA ANASTASIE, LIPSĂ CNP	

C. Partea III. SARCINI .

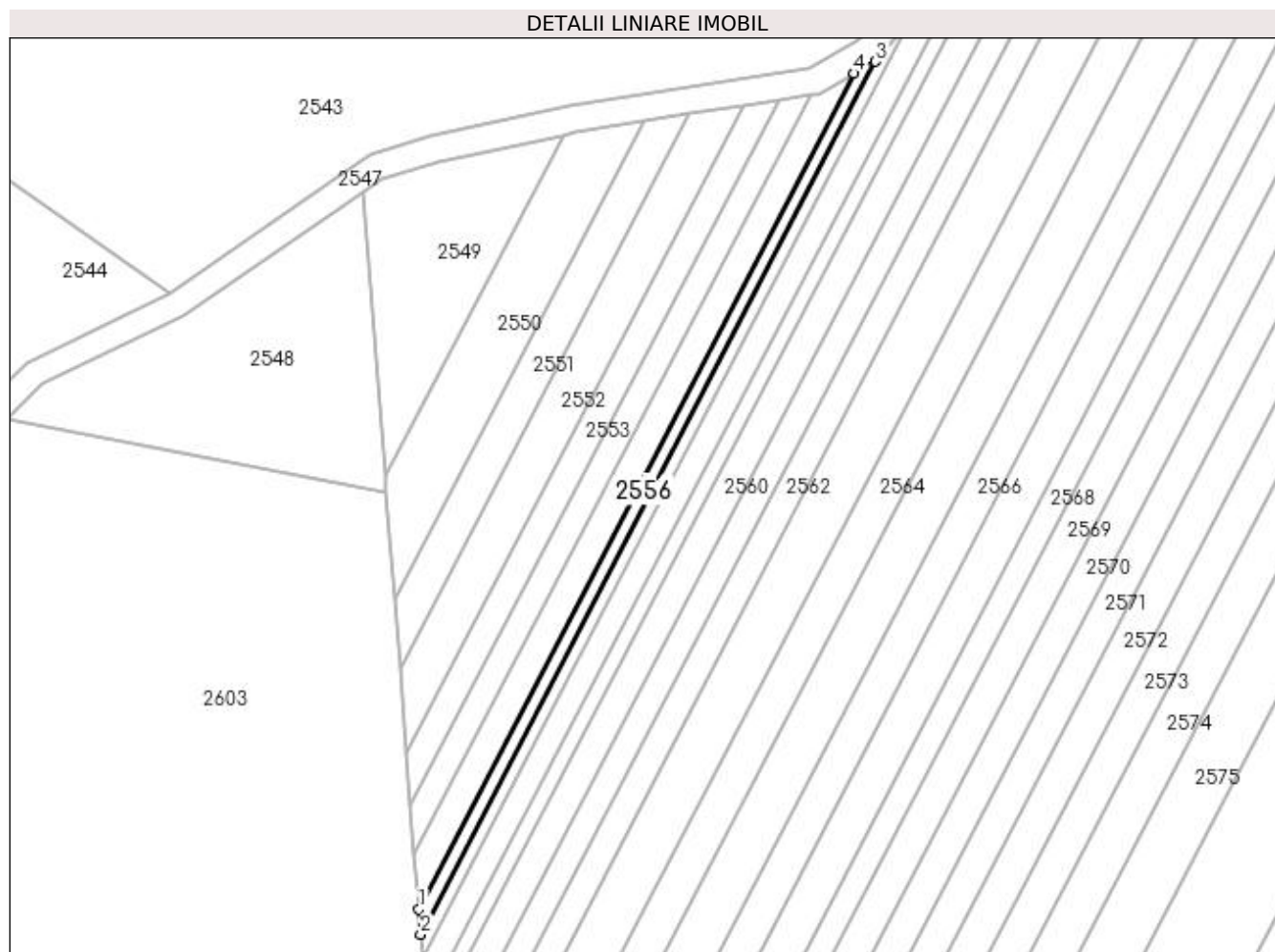
Inscrieri privind dezmembramintele dreptului de proprietate, drepturi reale de garanție și sarcini	Referințe
NU SUNT	

Anexa Nr. 1 La Partea I

Teren

Nr cadastral	Suprafața (mp)*	Observații / Referințe
	300	

* Suprafața este determinată în planul de proiecție Stereo 70.



Date referitoare la teren

Crt	Categorie folosință	Intra vilan	Suprafața (mp)	Tarla	Parcelă	Nr. topo	Observații / Referințe
1	padure	NU	300	109	935/8	-	

Lungime Segmente

1) Valorile lungimilor segmentelor sunt obținute din proiecție în plan.

Punct început	X / Y	Punct sfârșit	X / Y	Lungime segment (** (m)
1	407.864,452 303.359,522	2	407.864,752 303.355,673	3.86
2	407.864,752 303.355,673	3	407.934,041 303.488,624	149.922
3	407.934,041 303.488,624	4	407.930,786 303.486,802	3.73
4	407.930,786 303.486,802	1	407.864,452 303.359,522	143.528

**** Lungimile segmentelor sunt determinate în planul de proiecție Stereo 70 și sunt rotunjite la 1 milimetru.**

***** Distanța dintre puncte este formată din segmente cumulate ce sunt mai mici decât valoarea 1 milimetru.**

**DATE DESPRE IMOBILUL NR. 2557**

Oficiul de Cadastru și Publicitate Imobiliară DOLJ
Biroul de Cadastru și Publicitate Imobiliară Craiova

A. Partea I. Descrierea imobilului

TEREN Extravilan

Adresa: Jud. Dolj, T109, P935/9

Nr. Crt	Nr cadastral Nr. topografic	Suprafața* (mp)	Observații / Referințe
A1		300	Sector cadastral:1 Teren neimprejmuit;

B. Partea II. Proprietari și acte

Inscrieri privitoare la dreptul de proprietate și alte drepturi reale	Referințe
/	
Act Administrativ nr. TP NR.2034, din 08/12/2003 emis de CJ DOLJ;	
B1	A1
Intabulare, drept de PROPRIETATE, dobândit prin Reconstituire, cota actuala 1/1, cota initiala 1/1 1) SMARANDACHE ELENA, LIPSĂ CNP	

C. Partea III. SARCINI .

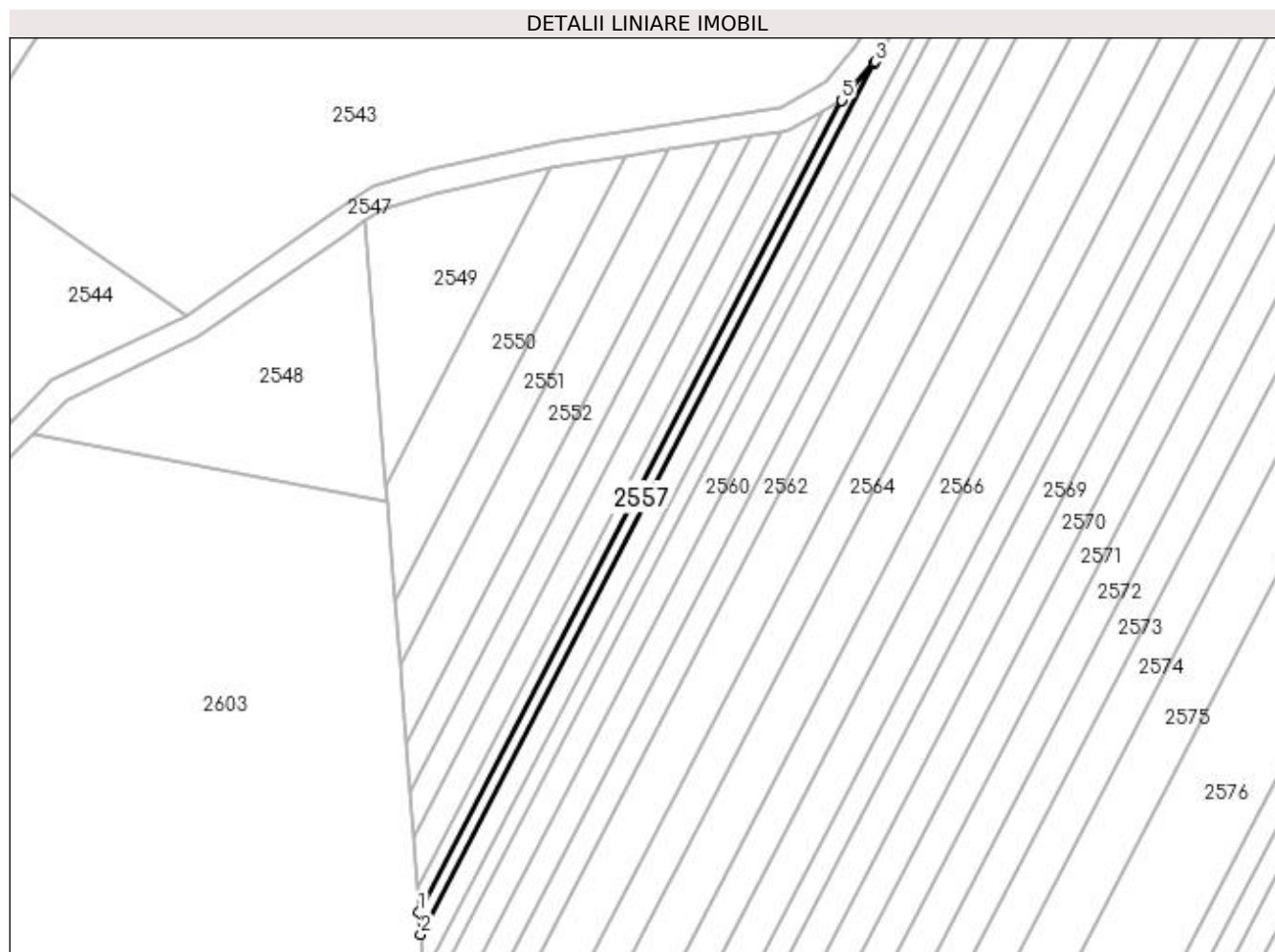
Inscrieri privind dezmembramintele dreptului de proprietate, drepturi reale de garanție și sarcini	Referințe
NU SUNT	

Anexa Nr. 1 La Partea I

Teren

Nr cadastral	Suprafața (mp)*	Observații / Referințe
	300	

* Suprafața este determinată în planul de proiecție Stereo 70.



Date referitoare la teren

Crt	Categorie folosință	Intra vilan	Suprafața (mp)	Tarla	Parcelă	Nr. topo	Observații / Referințe
1	padure	NU	300	109	935/9	-	

Lungime Segmente

1) Valorile lungimilor segmentelor sunt obținute din proiecție în plan.

Punct început	X / Y	Punct sfârșit	X / Y	Lungime segment (** (m)
1	407.864,752 303.355,673	2	407.865,035 303.352,04	3.644
2	407.865,035 303.352,04	3	407.939,529 303.494,978	161.185
3	407.939,529 303.494,978	4	407.939,391 303.494,747	0.269
4	407.939,391 303.494,747	5	407.934,051 303.488,629	8.121
5	407.934,051 303.488,629	6	407.934,041 303.488,624	0.012

Punct început	X / Y	Punct sfârșit	X / Y	Lungime segment (** (m)
6	407.934,041 303.488,624	1	407.864,752 303.355,673	149.922

** Lungimile segmentelor sunt determinate în planul de proiecție Stereo 70 și sunt rotunjite la 1 milimetru.

*** Distanța dintre puncte este formată din segmente cumulate ce sunt mai mici decât valoarea 1 milimetru.

**DATE DESPRE IMOBILUL NR. 2558**

Oficiul de Cadastru și Publicitate Imobiliară DOLJ
Biroul de Cadastru și Publicitate Imobiliară Craiova

A. Partea I. Descrierea imobilului

TEREN Extravilan

Adresa: Jud. Dolj, T109, P935/10

Nr. Crt	Nr cadastral Nr. topografic	Suprafața* (mp)	Observații / Referințe
A1		700	Sector cadastral:1 Teren neimprejmuit;

B. Partea II. Proprietari și acte

Inscrieri privitoare la dreptul de proprietate și alte drepturi reale	Referințe
/	
Act Administrativ nr. TP NR.2035, din 08/12/2003 emis de CJ DOLJ;	
B1	A1
Intabulare, drept de PROPRIETATE, dobandit prin Reconstituire, cota actuala 1/1, cota initiala 1/1 1) BUZATU AUREL, LIPSĂ CNP	

C. Partea III. SARCINI .

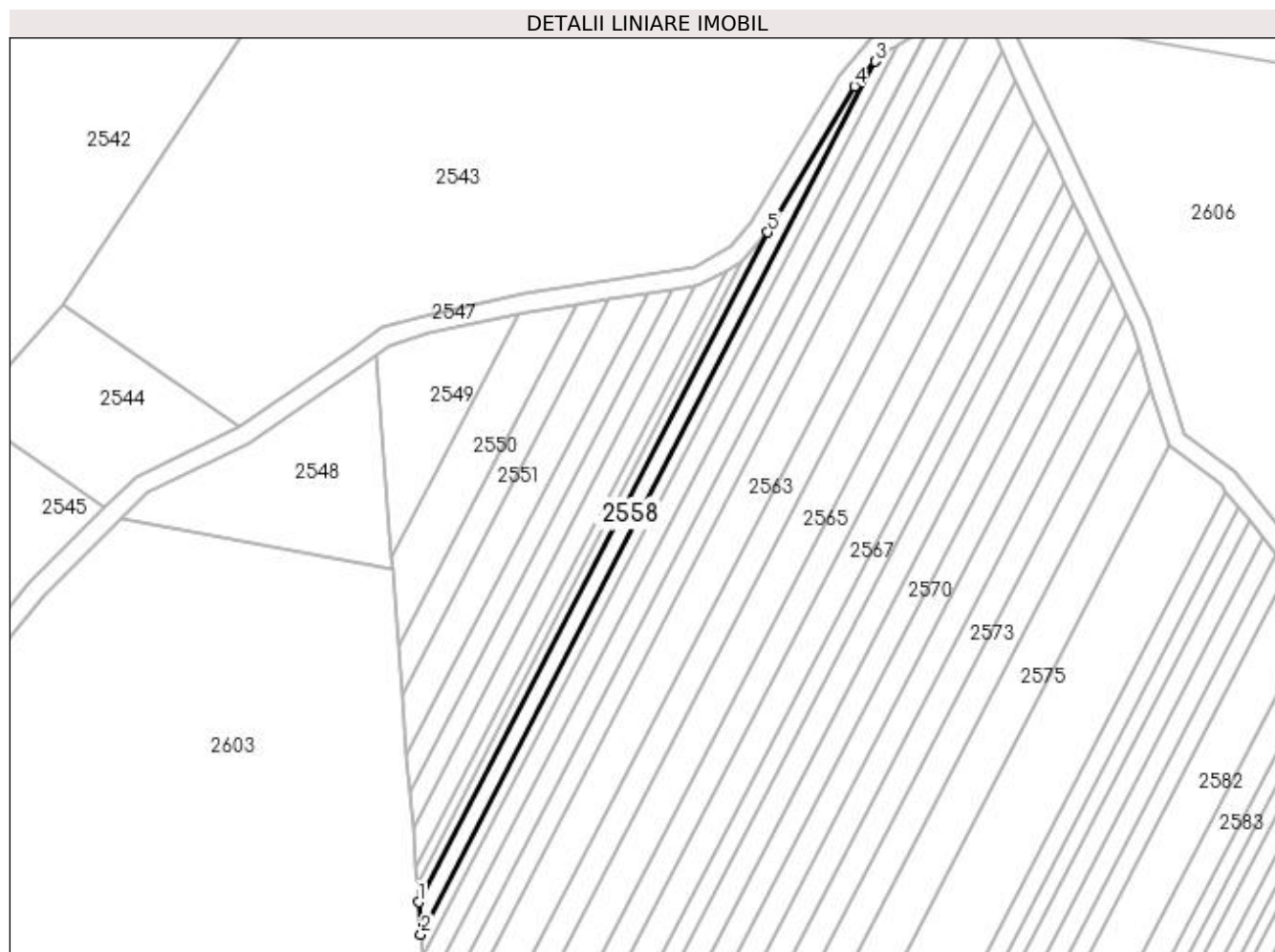
Inscrieri privind dezmembramintele dreptului de proprietate, drepturi reale de garanție și sarcini	Referințe
NU SUNT	

Anexa Nr. 1 La Partea I

Teren

Nr cadastral	Suprafața (mp)*	Observații / Referințe
	700	

* Suprafața este determinată în planul de proiecție Stereo 70.



Date referitoare la teren

Crt	Categorie folosință	Intravilan	Suprafața (mp)	Tarla	Parcelă	Nr. topo	Observații / Referințe
1	padure	NU	700	109	935/10	-	

Lungime Segmente

1) Valorile lungimilor segmentelor sunt obținute din proiecție în plan.

Punct început	X / Y	Punct sfârșit	X / Y	Lungime segment (** (m)
1	407.865,035 303.352,04	2	407.865,571 303.345,159	6.902
2	407.865,571 303.345,159	3	407.962,63 303.531,394	210.009
3	407.962,63 303.531,394	4	407.958,083 303.526,093	6.985
4	407.958,083 303.526,093	5	407.939,529 303.494,978	36.227
5	407.939,529 303.494,978	1	407.865,035 303.352,04	161.185

**** Lungimile segmentelor sunt determinate în planul de proiecție Stereo 70 și sunt rotunjite la 1 milimetru.**

***** Distanța dintre puncte este formată din segmente cumulate ce sunt mai mici decât valoarea 1 milimetru.**

**DATE DESPRE IMOBILUL NR. 2559**

Oficiul de Cadastru și Publicitate Imobiliară DOLJ
Biroul de Cadastru și Publicitate Imobiliară Craiova

A. Partea I. Descrierea imobilului

TEREN Extravilan

Adresa: Jud. Dolj, T109, P935/11

Nr. Crt	Nr cadastral Nr. topografic	Suprafața* (mp)	Observații / Referințe
A1		500	Sector cadastral:1 Teren neimprejmuit;

B. Partea II. Proprietari și acte

Inscrieri privitoare la dreptul de proprietate și alte drepturi reale	Referințe
/	
Act Administrativ nr. TP NR.2036, din 08/12/2003 emis de CJ DOLJ;	
B1	A1
Intabulare, drept de PROPRIETATE, dobândit prin Reconstituire, cota actuala 1/1, cota initiala 1/1	
1) CIOBANU FLOREA, LIPSĂ CNP	
2) APOSTOL NICOLIȚA, LIPSĂ CNP	
3) CIOBANU ION, LIPSĂ CNP	

C. Partea III. SARCINI .

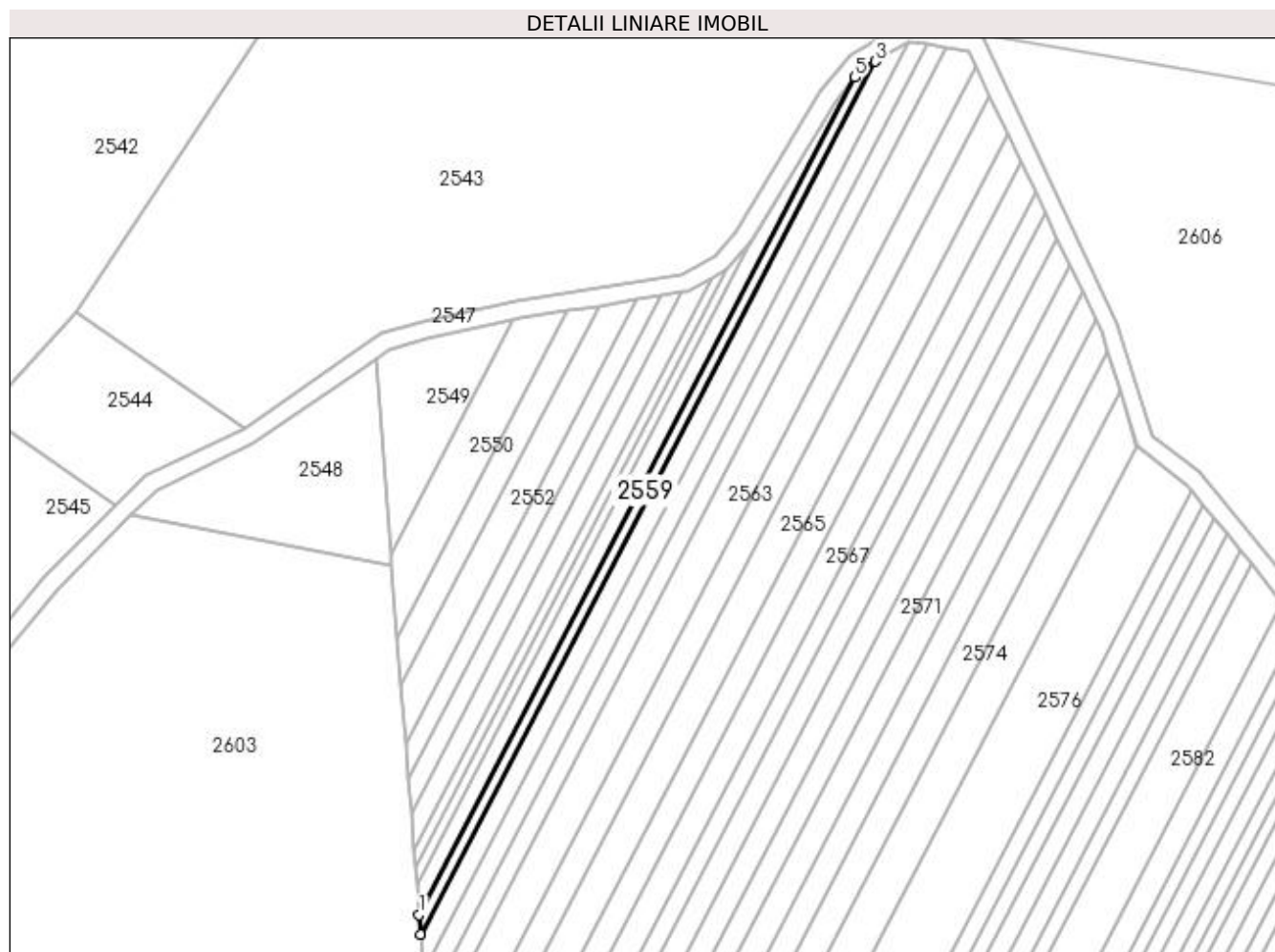
Inscrieri privind dezmembramintele dreptului de proprietate, drepturi reale de garanție și sarcini	Referințe
NU SUNT	

Anexa Nr. 1 La Partea I

Teren

Nr cadastral	Suprafața (mp)*	Observații / Referințe
	500	

* Suprafața este determinată în planul de proiecție Stereo 70.



Date referitoare la teren

Crt	Categorie folosință	Intra vilan	Suprafața (mp)	Tarla	Parcelă	Nr. topo	Observații / Referințe
1	padure	NU	500	109	935/11	-	

Lungime Segmente

1) Valorile lungimilor segmentelor sunt obținute din proiecție în plan.

Punct început	X / Y	Punct sfârșit	X / Y	Lungime segment (** (m)
1	407.865,571 303.345,159	2	407.865,912 303.340,782	4.391
2	407.865,912 303.340,782	3	407.967,084 303.534,91	218.91
3	407.967,084 303.534,91	4	407.964,092 303.533,099	3.498
4	407.964,092 303.533,099	5	407.962,63 303.531,394	2.246
5	407.962,63 303.531,394	1	407.865,571 303.345,159	210.009

**** Lungimile segmentelor sunt determinate în planul de proiecție Stereo 70 și sunt rotunjite la 1 milimetru.**

***** Distanța dintre puncte este formată din segmente cumulate ce sunt mai mici decât valoarea 1 milimetru.**

**DATE DESPRE IMOBILUL NR. 2560**

Oficiul de Cadastru și Publicitate Imobiliară DOLJ
Biroul de Cadastru și Publicitate Imobiliară Craiova

A. Partea I. Descrierea imobilului

TEREN Extravilan

Adresa: Jud. Dolj, T109, P935/12

Nr. Crt	Nr cadastral Nr. topografic	Suprafața* (mp)	Observații / Referințe
A1		1.000	Sector cadastral:1 Teren neimprejmuit;

B. Partea II. Proprietari și acte

Inscrieri privitoare la dreptul de proprietate și alte drepturi reale	Referințe
/	
Act Administrativ nr. TP NR.2037, din 08/12/2003 emis de CJ DOLJ;	
B1	A1
Intabulare, drept de PROPRIETATE, dobândit prin Reconstituire, cota actuala 1/1, cota inițiala 1/1 1) MĂTUȘA ION, LIPSĂ CNP	

C. Partea III. SARCINI .

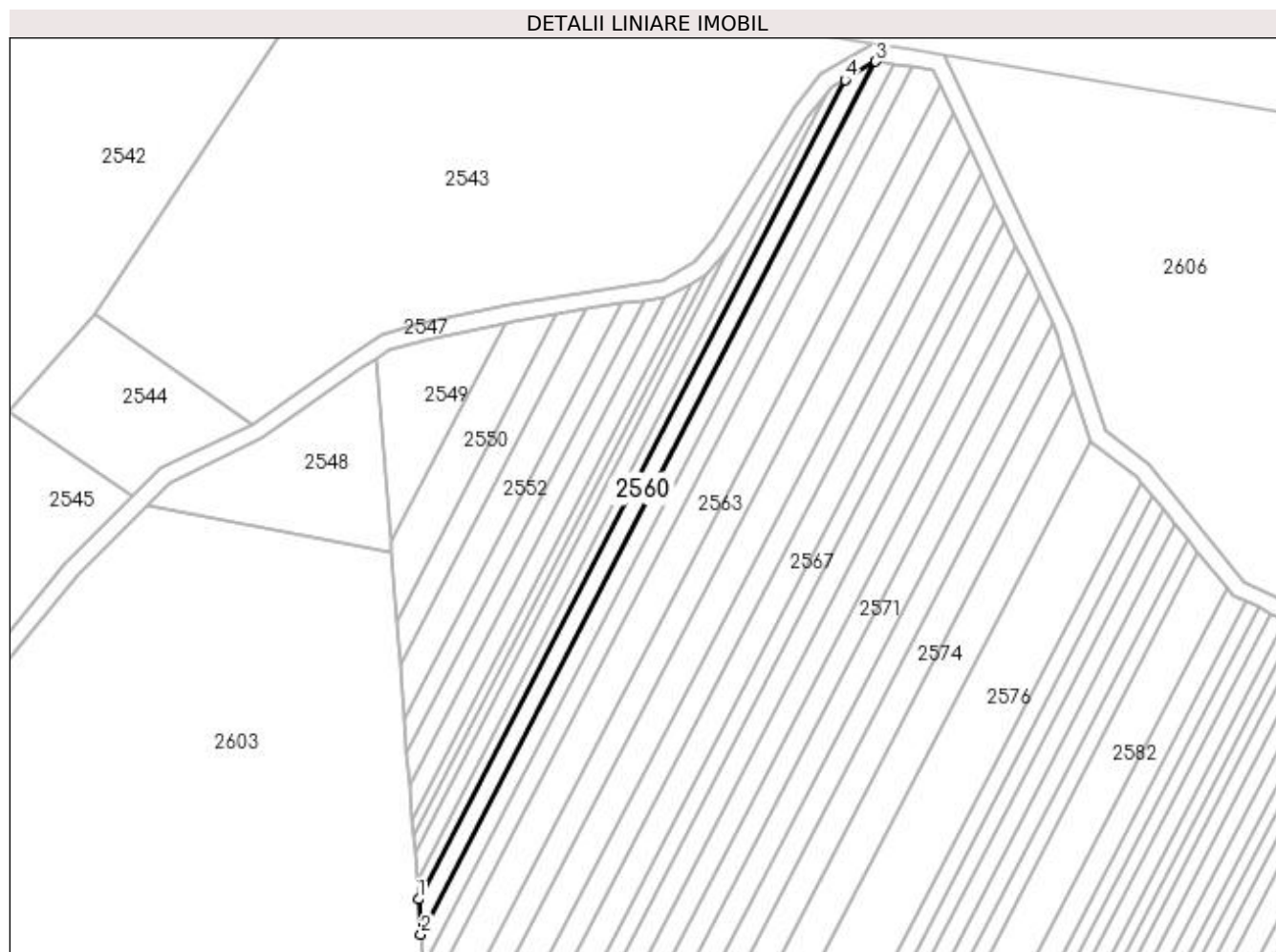
Inscrieri privind dezmembramintele dreptului de proprietate, drepturi reale de garanție și sarcini	Referințe
NU SUNT	

Anexa Nr. 1 La Partea I

Teren

Nr cadastral	Suprafața (mp)*	Observații / Referințe
	1.000	

* Suprafața este determinată în planul de proiecție Stereo 70.



Date referitoare la teren

Crt	Categorie folosință	Intra vilan	Suprafața (mp)	Tarla	Parcelă	Nr. topo	Observații / Referințe
1	padure	NU	1.000	109	935/12	-	

Lungime Segmente

1) Valorile lungimilor segmentelor sunt obținute din proiecție în plan.

Punct început	X / Y	Punct sfârșit	X / Y	Lungime segment (** (m)
1	407.865,912 303.340,782	2	407.866,561 303.332,456	8.351
2	407.866,561 303.332,456	3	407.974,369 303.539,317	233.268
3	407.974,369 303.539,317	4	407.967,084 303.534,91	8.514
4	407.967,084 303.534,91	1	407.865,912 303.340,782	218.91

**** Lungimile segmentelor sunt determinate în planul de proiecție Stereo 70 și sunt rotunjite la 1 milimetru.**

***** Distanța dintre puncte este formată din segmente cumulate ce sunt mai mici decât valoarea 1 milimetru.**

**DATE DESPRE IMOBILUL NR. 2561**

Oficiul de Cadastru și Publicitate Imobiliară DOLJ
 Biroul de Cadastru și Publicitate Imobiliară Craiova

A. Partea I. Descrierea imobilului

TEREN Extravilan

Adresa: Jud. Dolj, T109, P935/13

Nr. Crt	Nr cadastral Nr. topografic	Suprafața* (mp)	Observații / Referințe
A1		1.000	Sector cadastral:1 Teren neimprejmuit;

B. Partea II. Proprietari și acte

Inscrieri privitoare la dreptul de proprietate și alte drepturi reale	Referințe
/	
Act Administrativ nr. TP NR.2038, din 08/12/2003 emis de CJ DOLJ;	
B1	A1
Intabulare, drept de PROPRIETATE, dobandit prin Reconstituire, cota actuala 1/1, cota initiala 1/1 1) ROȘU PĂUNA, LIPSĂ CNP	

C. Partea III. SARCINI .

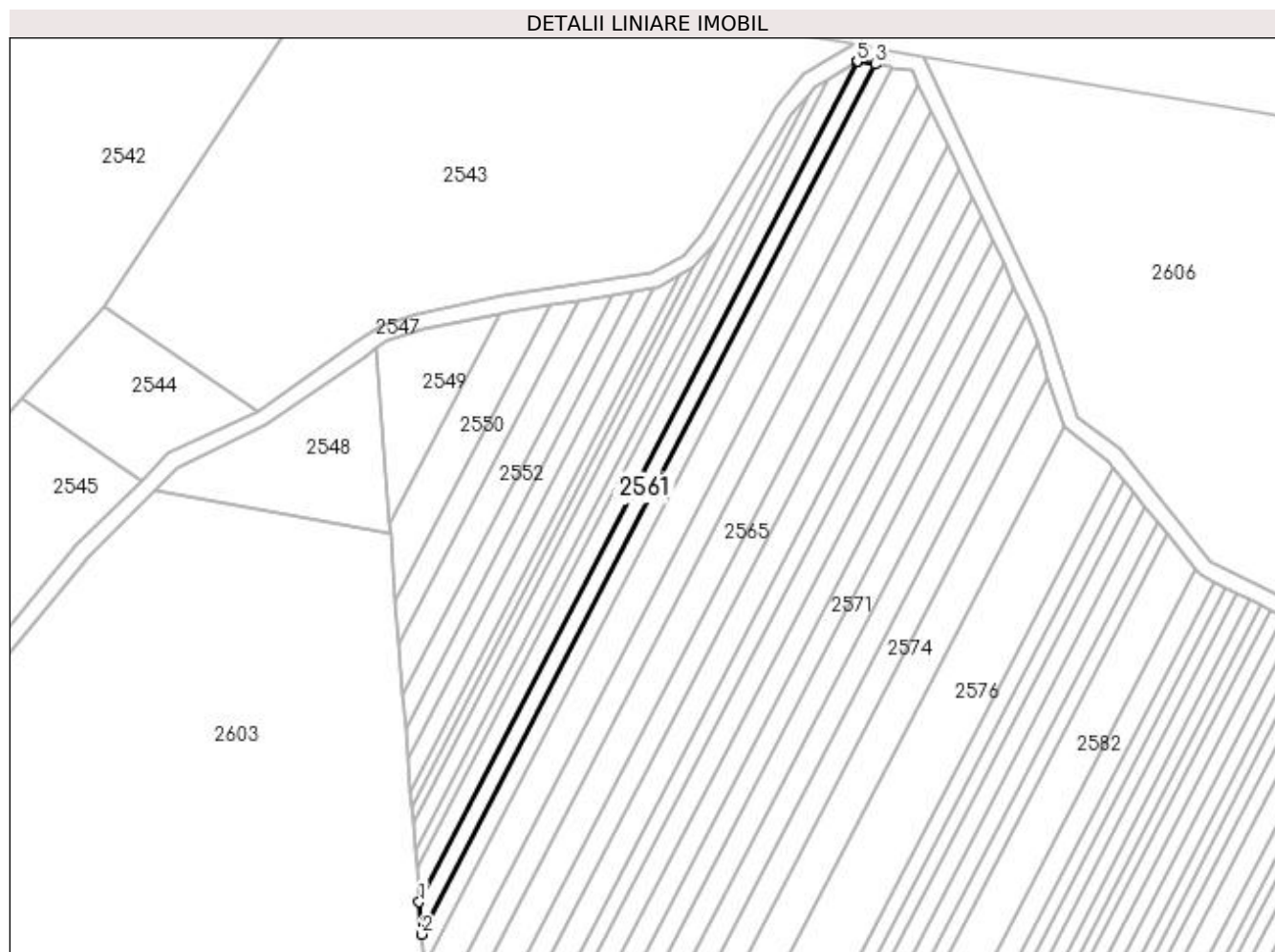
Inscrieri privind dezmembramintele dreptului de proprietate, drepturi reale de garanție și sarcini	Referințe
NU SUNT	

Anexa Nr. 1 La Partea I

Teren

Nr cadastral	Suprafața (mp)*	Observații / Referințe
	1.000	

* Suprafața este determinată în planul de proiecție Stereo 70.



Date referitoare la teren

Crt	Categorie folosință	Intra vilan	Suprafața (mp)	Tarla	Parcelă	Nr. topo	Observații / Referințe
1	padure	NU	1.000	109	935/13	-	

Lungime Segmente

1) Valorile lungimilor segmentelor sunt obținute din proiecție în plan.

Punct început	X / Y	Punct sfârșit	X / Y	Lungime segment (** (m)
1	407.866,561 303.332,456	2	407.867,178 303.324,528	7.951
2	407.867,178 303.324,528	3	407.978,797 303.538,702	241.514
3	407.978,797 303.538,702	4	407.974,539 303.539,42	4.318
4	407.974,539 303.539,42	5	407.974,369 303.539,317	0.199
5	407.974,369 303.539,317	1	407.866,561 303.332,456	233.268

**** Lungimile segmentelor sunt determinate în planul de proiecție Stereo 70 și sunt rotunjite la 1 milimetru.**

***** Distanța dintre puncte este formată din segmente cumulate ce sunt mai mici decât valoarea 1 milimetru.**

**DATE DESPRE IMOBILUL NR. 2562**

Oficiul de Cadastru și Publicitate Imobiliară DOLJ
Biroul de Cadastru și Publicitate Imobiliară Craiova

A. Partea I. Descrierea imobilului

TEREN Extravilan

Adresa: Jud. Dolj, T109, P935/14

Nr. Crt	Nr cadastral Nr. topografic	Suprafața* (mp)	Observații / Referințe
A1		1.000	Sector cadastral:1 Teren neimprejmuit;

B. Partea II. Proprietari și acte

Inscrieri privitoare la dreptul de proprietate și alte drepturi reale	Referințe
/	
Act Administrativ nr. TP NR.2039, din 08/12/2003 emis de CJ DOLJ;	
B1	A1
Intabulare, drept de PROPRIETATE, dobândit prin Reconstituire, cota actuala 1/1, cota initiala 1/1 1) DASCĂLU MARIN, LIPSĂ CNP	

C. Partea III. SARCINI .

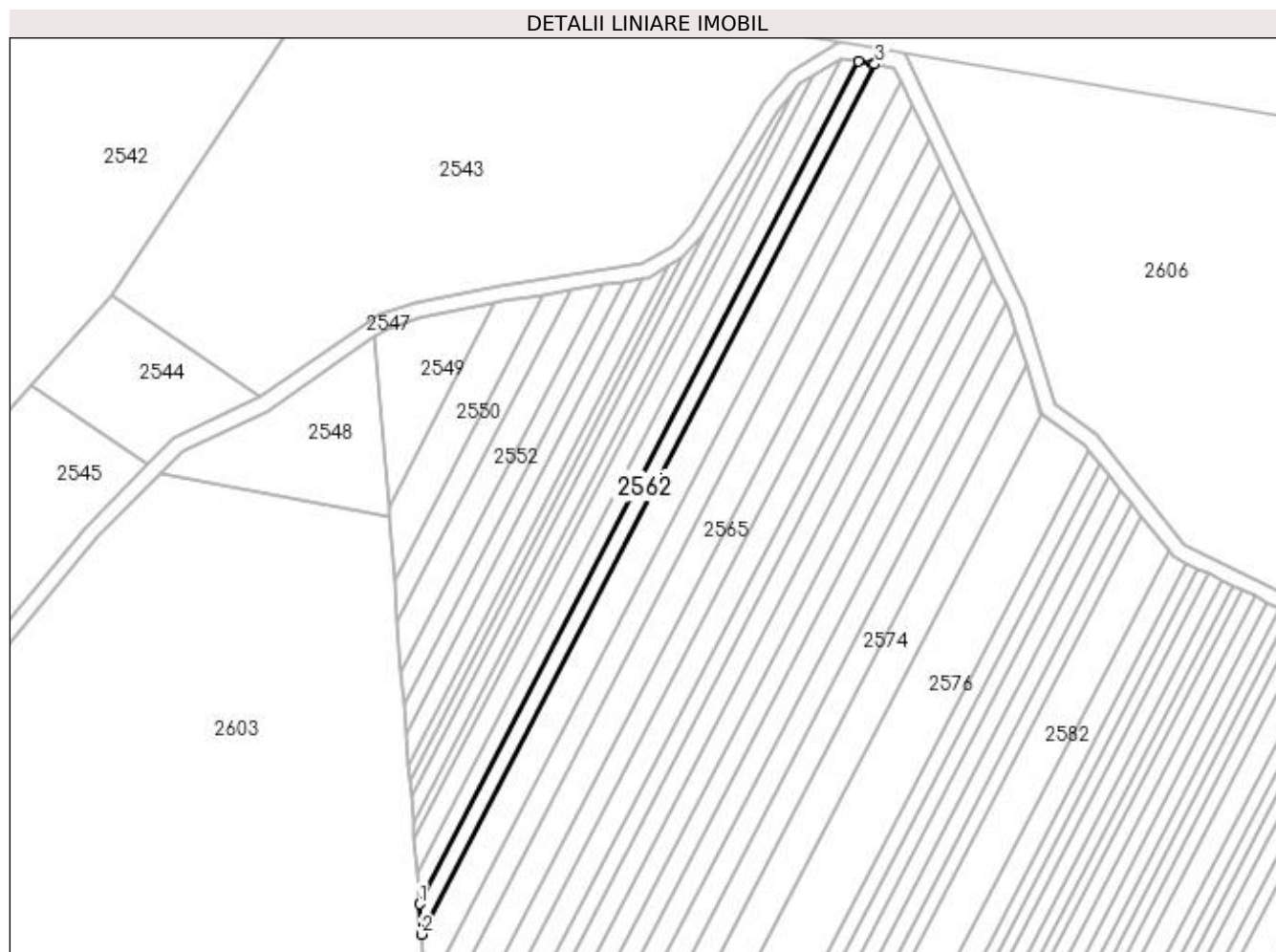
Inscrieri privind dezmembramintele dreptului de proprietate, drepturi reale de garanție și sarcini	Referințe
NU SUNT	

Anexa Nr. 1 La Partea I

Teren

Nr cadastral	Suprafața (mp)*	Observații / Referințe
	1.000	

* Suprafața este determinată în planul de proiecție Stereo 70.



Date referitoare la teren

Crt	Categorie folosință	Intra vilan	Suprafața (mp)	Tarla	Parcelă	Nr. topo	Observații / Referințe
1	padure	NU	1.000	109	935/14	-	

Lungime Segmente

1) Valorile lungimilor segmentelor sunt obținute din proiecție în plan.

Punct început	X / Y	Punct sfârșit	X / Y	Lungime segment (** (m)
1	407.867,178 303.324,528	2	407.867,776 303.316,859	7.693
2	407.867,776 303.316,859	3	407.983,021 303.537,99	249.36
3	407.983,021 303.537,99	4	407.982,344 303.538,104	0.686
4	407.982,344 303.538,104	5	407.978,797 303.538,702	3.597
5	407.978,797 303.538,702	1	407.867,178 303.324,528	241.514

**** Lungimile segmentelor sunt determinate în planul de proiecție Stereo 70 și sunt rotunjite la 1 milimetru.**

***** Distanța dintre puncte este formată din segmente cumulate ce sunt mai mici decât valoarea 1 milimetru.**

**DATE DESPRE IMOBILUL NR. 2563**

Oficiul de Cadastru și Publicitate Imobiliară DOLJ
Biroul de Cadastru și Publicitate Imobiliară Craiova

A. Partea I. Descrierea imobilului

TEREN Extravilan

Adresa: Jud. Dolj, T109, P935/15

Nr. Crt	Nr cadastral Nr. topografic	Suprafața* (mp)	Observații / Referințe
A1		2.000	Sector cadastral:1 Teren neimprejmuit;

B. Partea II. Proprietari și acte

Inscrieri privitoare la dreptul de proprietate și alte drepturi reale	Referințe
/	
Act Administrativ nr. TP NR.2072, din 04/12/2003 emis de CJ DOLJ;	
B1	A1
Intabulare, drept de PROPRIETATE, dobândit prin Reconstituire, cota actuala 1/1, cota initiala 1/1 1) APOSTOL IOAN, LIPSĂ CNP	

C. Partea III. SARCINI .

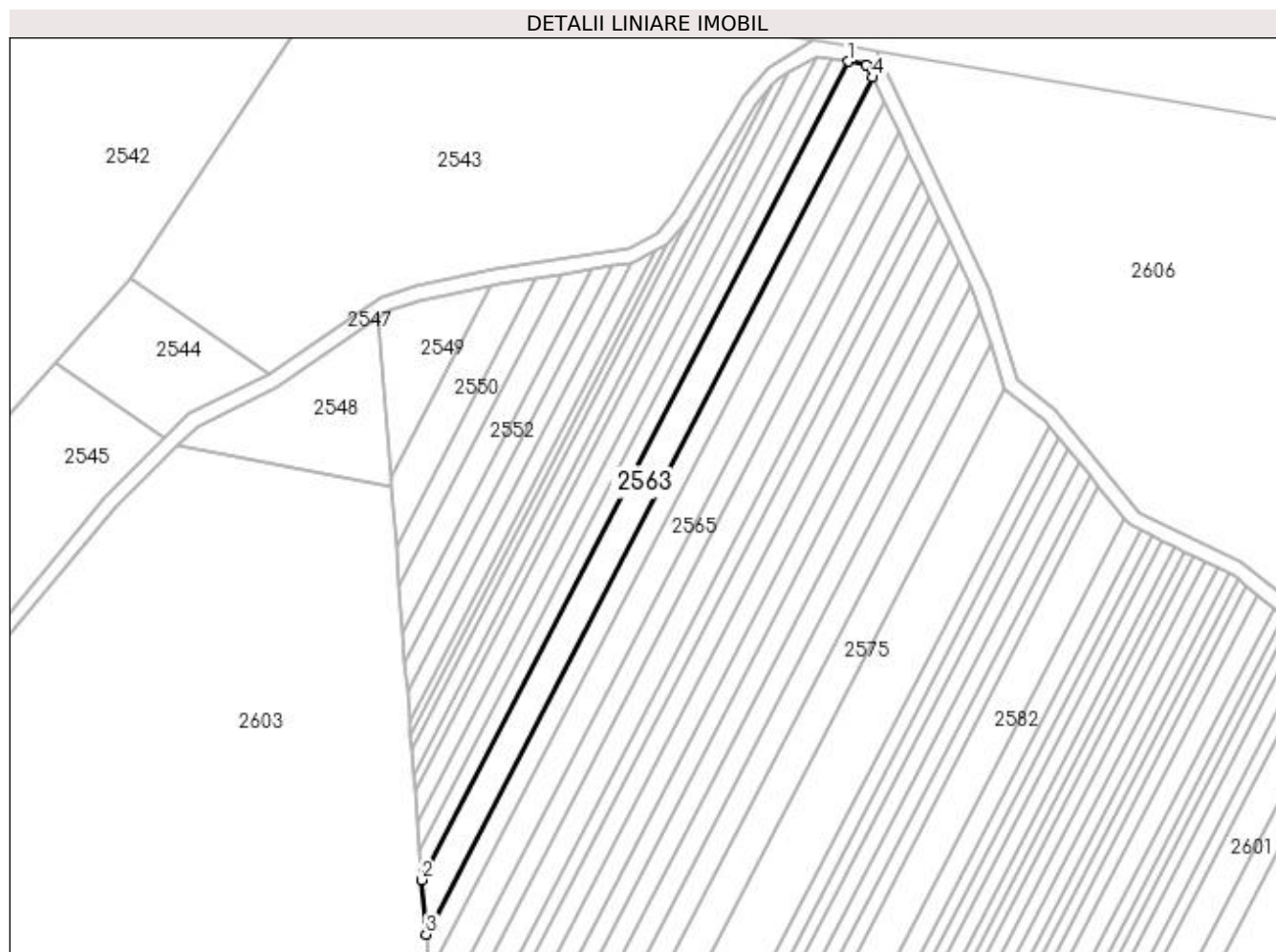
Inscrieri privind dezmembramintele dreptului de proprietate, drepturi reale de garanție și sarcini	Referințe
NU SUNT	

Anexa Nr. 1 La Partea I

Teren

Nr cadastral	Suprafața (mp)*	Observații / Referințe
	2.000	

* Suprafața este determinată în planul de proiecție Stereo 70.



Date referitoare la teren

Crt	Categorie folosință	Intra vilan	Suprafața (mp)	Tarla	Parcelă	Nr. topo	Observații / Referințe
1	padure	NU	2.000	109	935/15	-	

Lungime Segmente

1) Valorile lungimilor segmentelor sunt obținute din proiecție în plan.

Punct început	X / Y	Punct sfârșit	X / Y	Lungime segment (** (m)
1	407.983,021 303.537,99	2	407.867,776 303.316,859	249.36
2	407.867,776 303.316,859	3	407.868,92 303.302,167	14.737
3	407.868,92 303.302,167	4	407.989,597 303.533,72	261.113
4	407.989,597 303.533,72	5	407.987,974 303.537,157	3.801
5	407.987,974 303.537,157	1	407.983,021 303.537,99	5.023

**** Lungimile segmentelor sunt determinate în planul de proiecție Stereo 70 și sunt rotunjite la 1 milimetru.**

***** Distanța dintre puncte este formată din segmente cumulate ce sunt mai mici decât valoarea 1 milimetru.**

**DATE DESPRE IMOBILUL NR. 2564**

Oficiul de Cadastru și Publicitate Imobiliară DOLJ
Biroul de Cadastru și Publicitate Imobiliară Craiova

A. Partea I. Descrierea imobilului

TEREN Extravilan

Adresa: Jud. Dolj, T109, P935/16

Nr. Crt	Nr cadastral Nr. topografic	Suprafața* (mp)	Observații / Referințe
A1		1.500	Sector cadastral:1 Teren neimprejmuit;

B. Partea II. Proprietari și acte

Inscrieri privitoare la dreptul de proprietate și alte drepturi reale	Referințe
/	
Act Administrativ nr. TP NR.2083, din 04/12/2003 emis de CJ DOLJ;	
B1	A1
Intabulare, drept de PROPRIETATE, dobandit prin Reconstituire, cota actuala 1/1, cota initiala 1/1 1) CIOACĂ IOAN, LIPSĂ CNP	

C. Partea III. SARCINI .

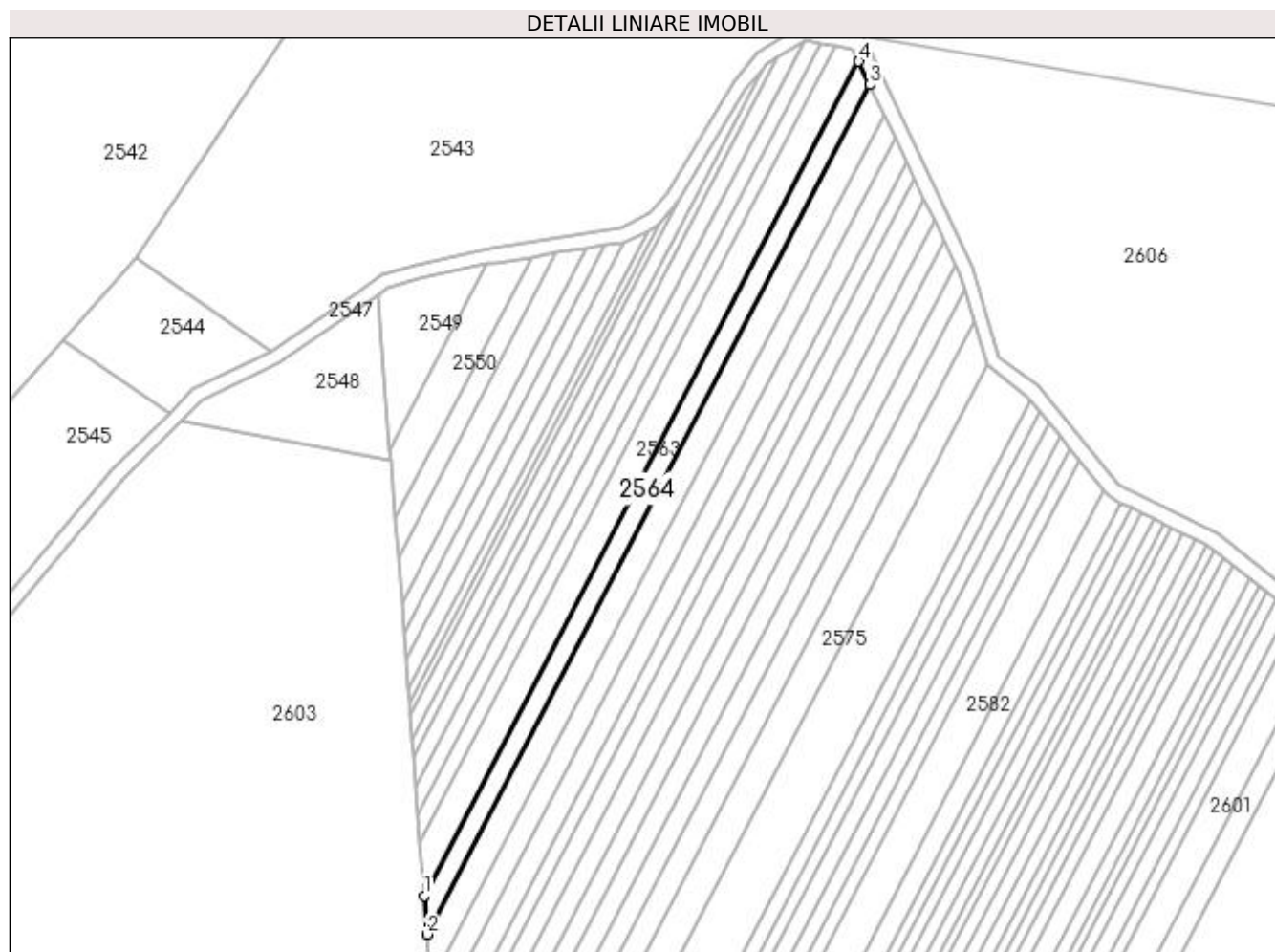
Inscrieri privind dezmembramintele dreptului de proprietate, drepturi reale de garanție și sarcini	Referințe
NU SUNT	

Anexa Nr. 1 La Partea I

Teren

Nr cadastral	Suprafața (mp)*	Observații / Referințe
	1.500	

* Suprafața este determinată în planul de proiecție Stereo 70.



Date referitoare la teren

Crt	Categorie folosință	Intra vilan	Suprafața (mp)	Tarla	Parcelă	Nr. topo	Observații / Referințe
1	padure	NU	1.500	109	935/16	-	

Lungime Segmente

1) Valorile lungimilor segmentelor sunt obținute din proiecție în plan.

Punct început	X / Y	Punct sfârșit	X / Y	Lungime segment (** (m)
1	407.868,92 303.302,167	2	407.869,755 303.291,451	10.748
2	407.869,755 303.291,451	3	407.992,648 303.527,258	265.909
3	407.992,648 303.527,258	4	407.989,597 303.533,72	7.146
4	407.989,597 303.533,72	1	407.868,92 303.302,167	261.113

**** Lungimile segmentelor sunt determinate în planul de proiecție Stereo 70 și sunt rotunjite la 1 milimetru.**

***** Distanța dintre puncte este formată din segmente cumulate ce sunt mai mici decât valoarea 1 milimetru.**

**DATE DESPRE IMOBILUL NR. 2565**

Oficiul de Cadastru și Publicitate Imobiliară DOLJ
Biroul de Cadastru și Publicitate Imobiliară Craiova

A. Partea I. Descrierea imobilului

TEREN Extravilan

Adresa: Jud. Dolj, T109, P935/17

Nr. Crt	Nr cadastral Nr. topografic	Suprafața* (mp)	Observații / Referințe
A1		2.000	Sector cadastral:1 Teren neimprejmuit;

B. Partea II. Proprietari și acte

Inscrieri privitoare la dreptul de proprietate și alte drepturi reale	Referințe
/	
Act Administrativ nr. TP NR.2084, din 04/12/2003 emis de CJ DOLJ;	
B1	A1
Intabulare, drept de PROPRIETATE, dobândit prin Reconstituire, cota actuala 1/1, cota initiala 1/1 1) NEGRICI CONSTANTIN, LIPSĂ CNP	

C. Partea III. SARCINI .

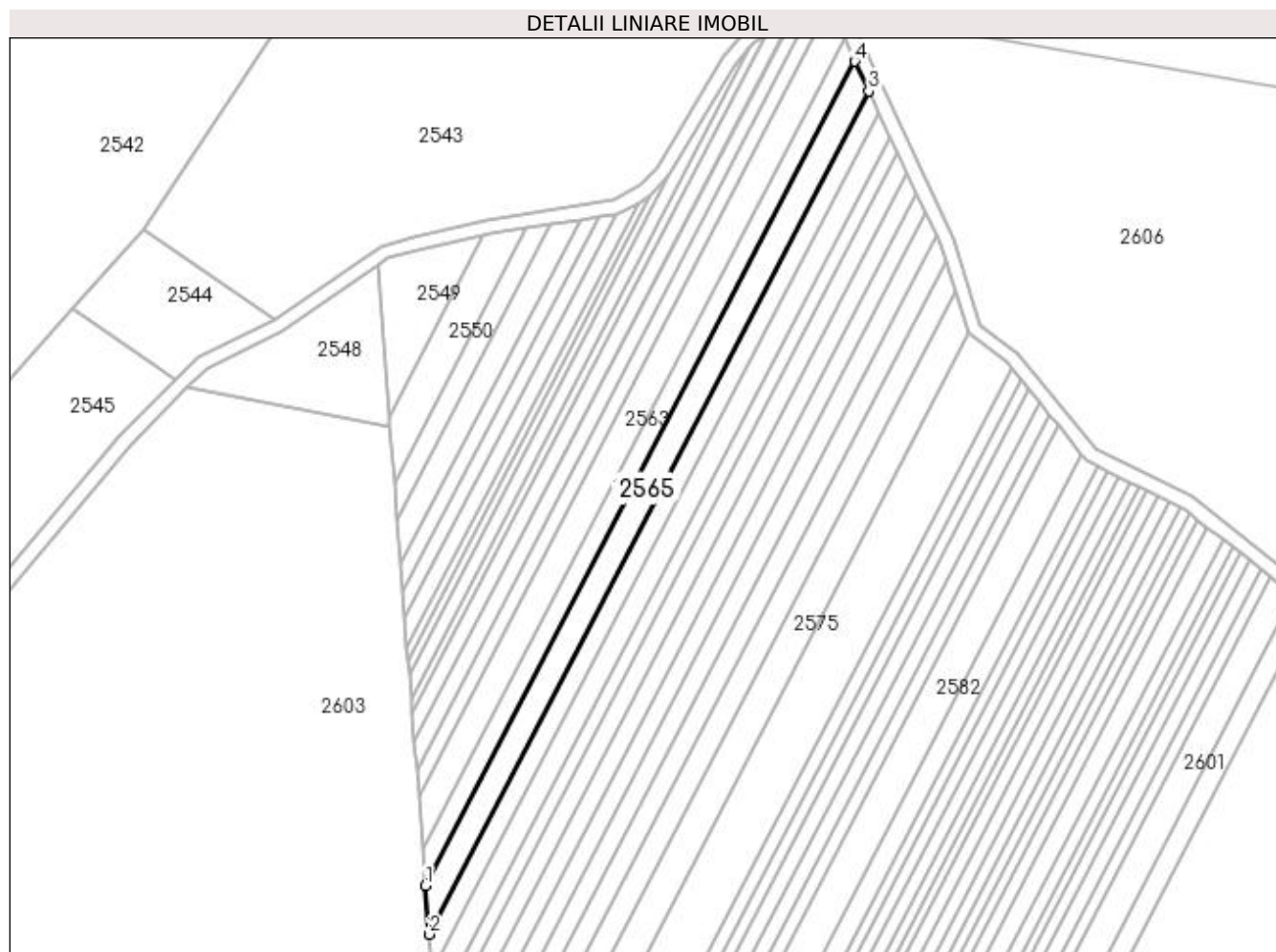
Inscrieri privind dezmembramintele dreptului de proprietate, drepturi reale de garanție și sarcini	Referințe
NU SUNT	

Anexa Nr. 1 La Partea I

Teren

Nr cadastral	Suprafața (mp)*	Observații / Referințe
	2.000	

* Suprafața este determinată în planul de proiecție Stereo 70.



Date referitoare la teren

Crt	Categorie folosință	Intra vilan	Suprafața (mp)	Tarla	Parcelă	Nr. topo	Observații / Referințe
1	padure	NU	2.000	109	935/17	-	

Lungime Segmente

1) Valorile lungimilor segmentelor sunt obținute din proiecție în plan.

Punct început	X / Y	Punct sfârșit	X / Y	Lungime segment (** (m)
1	407.869,755 303.291,451	2	407.870,845 303.277,458	14.036
2	407.870,845 303.277,458	3	407.996,633 303.518,818	272.171
3	407.996,633 303.518,818	4	407.992,648 303.527,258	9.333
4	407.992,648 303.527,258	1	407.869,755 303.291,451	265.909

**** Lungimile segmentelor sunt determinate în planul de proiecție Stereo 70 și sunt rotunjite la 1 milimetru.**

***** Distanța dintre puncte este formată din segmente cumulate ce sunt mai mici decât valoarea 1 milimetru.**

**DATE DESPRE IMOBILUL NR. 2566**

Oficiul de Cadastru și Publicitate Imobiliară DOLJ
Biroul de Cadastru și Publicitate Imobiliară Craiova

A. Partea I. Descrierea imobilului

TEREN Extravilan

Adresa: Jud. Dolj, T109, P935/18

Nr. Crt	Nr cadastral Nr. topografic	Suprafața* (mp)	Observații / Referințe
A1		1.500	Sector cadastral:1 Teren neimprejmuit;

B. Partea II. Proprietari și acte

Inscrieri privitoare la dreptul de proprietate și alte drepturi reale	Referințe
/	
Act Administrativ nr. TP NR.2087, din 04/12/2003 emis de CJ DOLJ;	
B1	A1
Intabulare, drept de PROPRIETATE, dobândit prin Reconstituire, cota actuala 1/1, cota initiala 1/1 1) NICOLA IULIAN, LIPSĂ CNP	

C. Partea III. SARCINI .

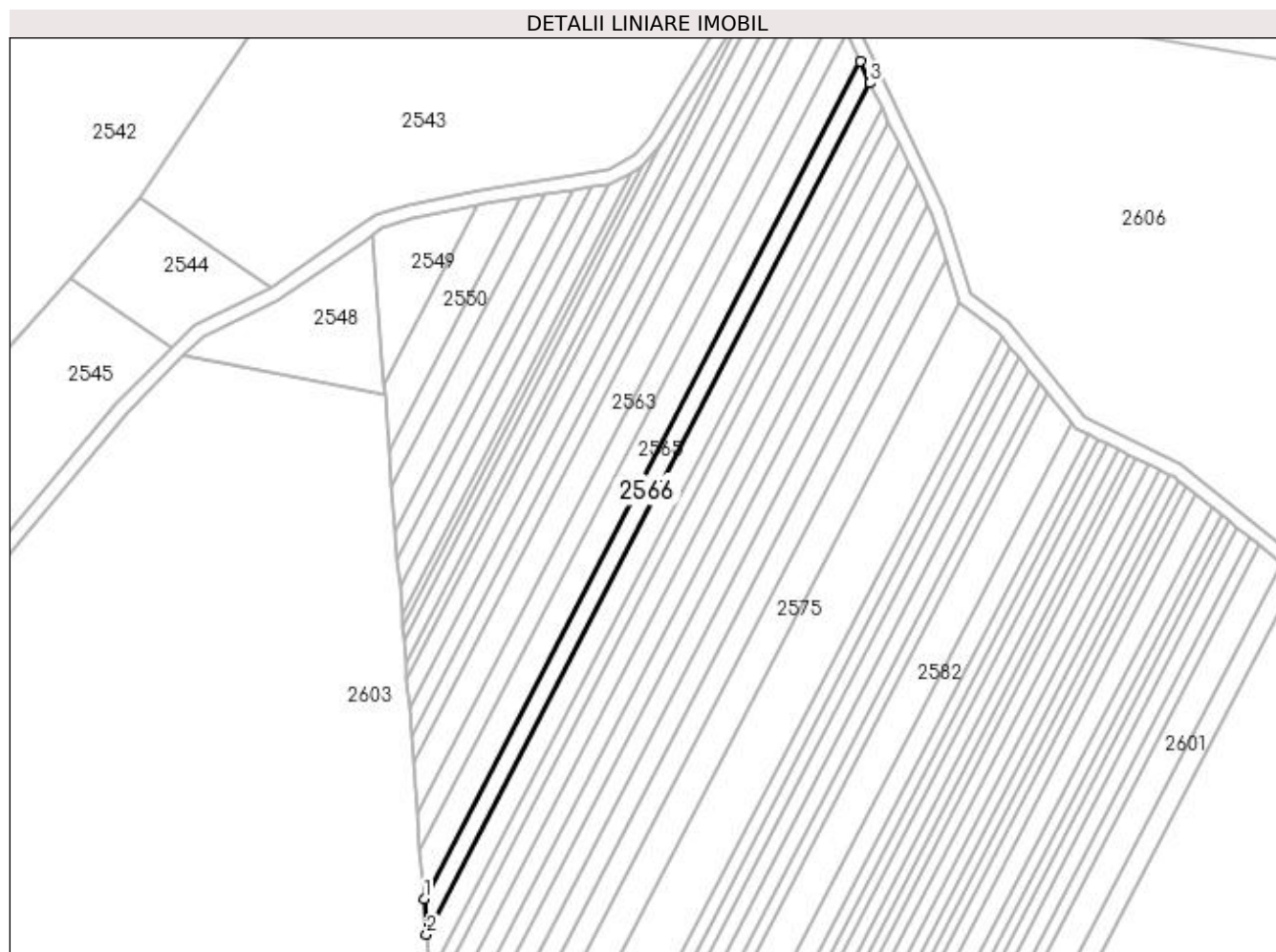
Inscrieri privind dezmembramintele dreptului de proprietate, drepturi reale de garanție și sarcini	Referințe
NU SUNT	

Anexa Nr. 1 La Partea I

Teren

Nr cadastral	Suprafața (mp)*	Observații / Referințe
	1.500	

* Suprafața este determinată în planul de proiecție Stereo 70.



Date referitoare la teren

Crt	Categorie folosință	Intra vilan	Suprafața (mp)	Tarla	Parcelă	Nr. topo	Observații / Referințe
1	padure	NU	1.500	109	935/18	-	

Lungime Segmente

1) Valorile lungimilor segmentelor sunt obținute din proiecție în plan.

Punct început	X / Y	Punct sfârșit	X / Y	Lungime segment (** (m)
1	407.870,845 303.277,458	2	407.871,646 303.267,171	10.318
2	407.871,646 303.267,171	3	407.999,562 303.512,614	276.776
3	407.999,562 303.512,614	4	407.996,633 303.518,818	6.861
4	407.996,633 303.518,818	1	407.870,845 303.277,458	272.171

**** Lungimile segmentelor sunt determinate în planul de proiecție Stereo 70 și sunt rotunjite la 1 milimetru.**

***** Distanța dintre puncte este formată din segmente cumulate ce sunt mai mici decât valoarea 1 milimetru.**

**DATE DESPRE IMOBILUL NR. 2567**

Oficiul de Cadastru și Publicitate Imobiliară DOLJ
Biroul de Cadastru și Publicitate Imobiliară Craiova

A. Partea I. Descrierea imobilului

TEREN Extravilan

Adresa: Jud. Dolj, T109, P935/19

Nr. Crt	Nr cadastral Nr. topografic	Suprafața* (mp)	Observații / Referințe
A1		1.700	Sector cadastral:1 Teren neimprejmuit;

B. Partea II. Proprietari și acte

Inscrieri privitoare la dreptul de proprietate și alte drepturi reale	Referințe
/	
Act Administrativ nr. TP NR.2082, din 04/12/2003 emis de CJ DOLJ;	
B1	A1
Intabulare, drept de PROPRIETATE, dobândit prin Reconstituire, cota actuala 1/1, cota initiala 1/1 1) DUMITRU PĂUN, LIPSĂ CNP	

C. Partea III. SARCINI .

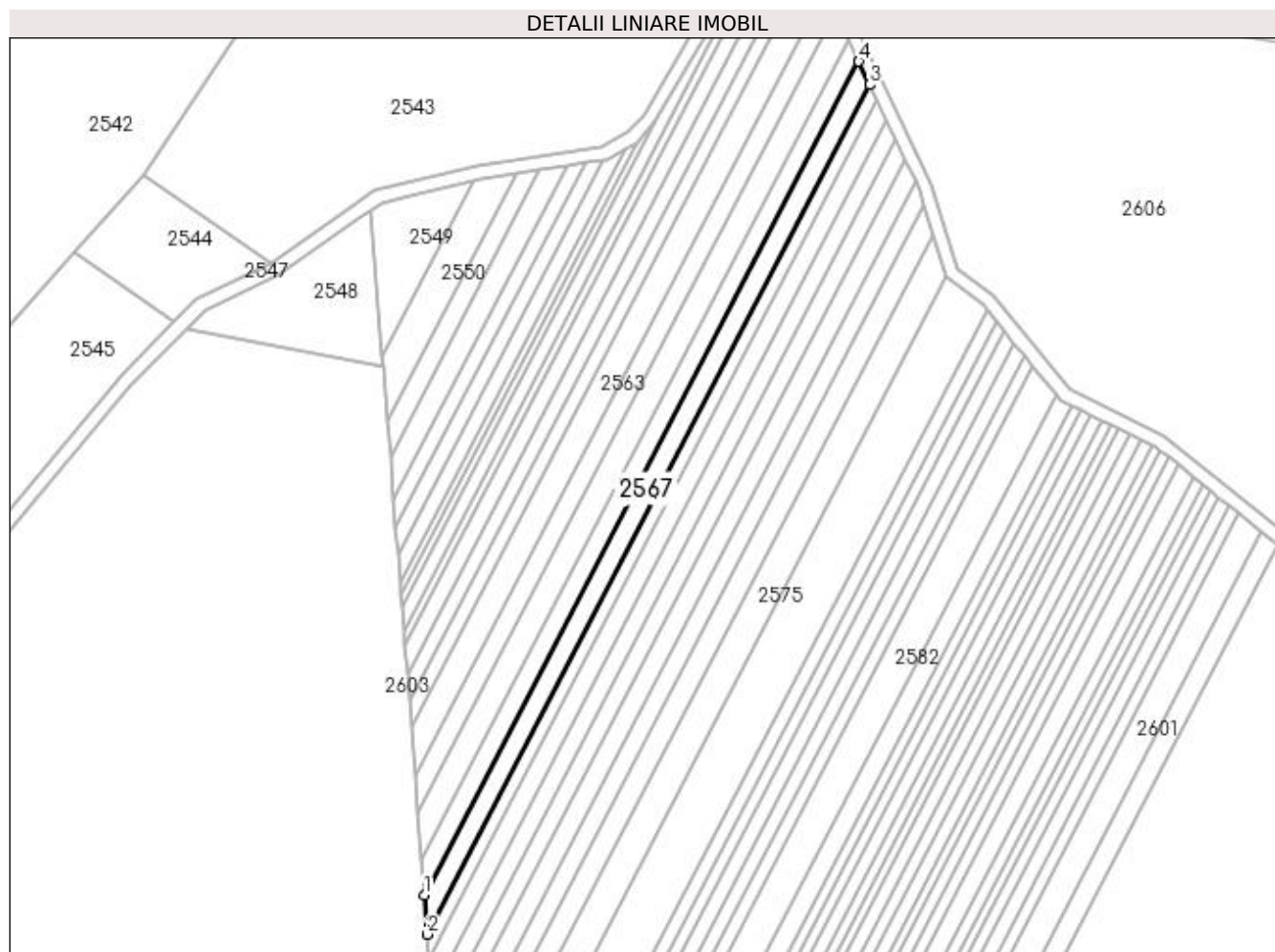
Inscrieri privind dezmembramintele dreptului de proprietate, drepturi reale de garanție și sarcini	Referințe
NU SUNT	

Anexa Nr. 1 La Partea I

Teren

Nr cadastral	Suprafața (mp)*	Observații / Referințe
	1.700	

* Suprafața este determinată în planul de proiecție Stereo 70.



Date referitoare la teren

Crt	Categorie folosință	Intra vilan	Suprafața (mp)	Tarla	Parcelă	Nr. topo	Observații / Referințe
1	padure	NU	1.700	109	935/19	-	

Lungime Segmente

1) Valorile lungimilor segmentelor sunt obținute din proiecție în plan.

Punct început	X / Y	Punct sfârșit	X / Y	Lungime segment (** (m)
1	407.871,646 303.267,171	2	407.872,539 303.255,715	11.49
2	407.872,539 303.255,715	3	408.002,824 303.505,705	281.903
3	408.002,824 303.505,705	4	407.999,562 303.512,614	7.64
4	407.999,562 303.512,614	1	407.871,646 303.267,171	276.776

**** Lungimile segmentelor sunt determinate în planul de proiecție Stereo 70 și sunt rotunjite la 1 milimetru.**

***** Distanța dintre puncte este formată din segmente cumulate ce sunt mai mici decât valoarea 1 milimetru.**

**DATE DESPRE IMOBILUL NR. 2568**

Oficiul de Cadastru și Publicitate Imobiliară DOLJ
Biroul de Cadastru și Publicitate Imobiliară Craiova

A. Partea I. Descrierea imobilului

TEREN Extravilan

Adresa: Jud. Dolj, T109, P935/20

Nr. Crt	Nr cadastral Nr. topografic	Suprafața* (mp)	Observații / Referințe
A1		1.100	Sector cadastral:1 Teren neimprejmuit;

B. Partea II. Proprietari și acte

Inscrieri privitoare la dreptul de proprietate și alte drepturi reale	Referințe
/	
Act Administrativ nr. TP NR.2107, din 04/12/2003 emis de CJ DOLJ;	
B1	A1
Intabulare, drept de PROPRIETATE, dobandit prin Reconstituire, cota actuala 1/1, cota initiala 1/1	
1) MUTU MARIN, LIPSĂ CNP	
2) DODOCROIU LEANA, LIPSĂ CNP	

C. Partea III. SARCINI .

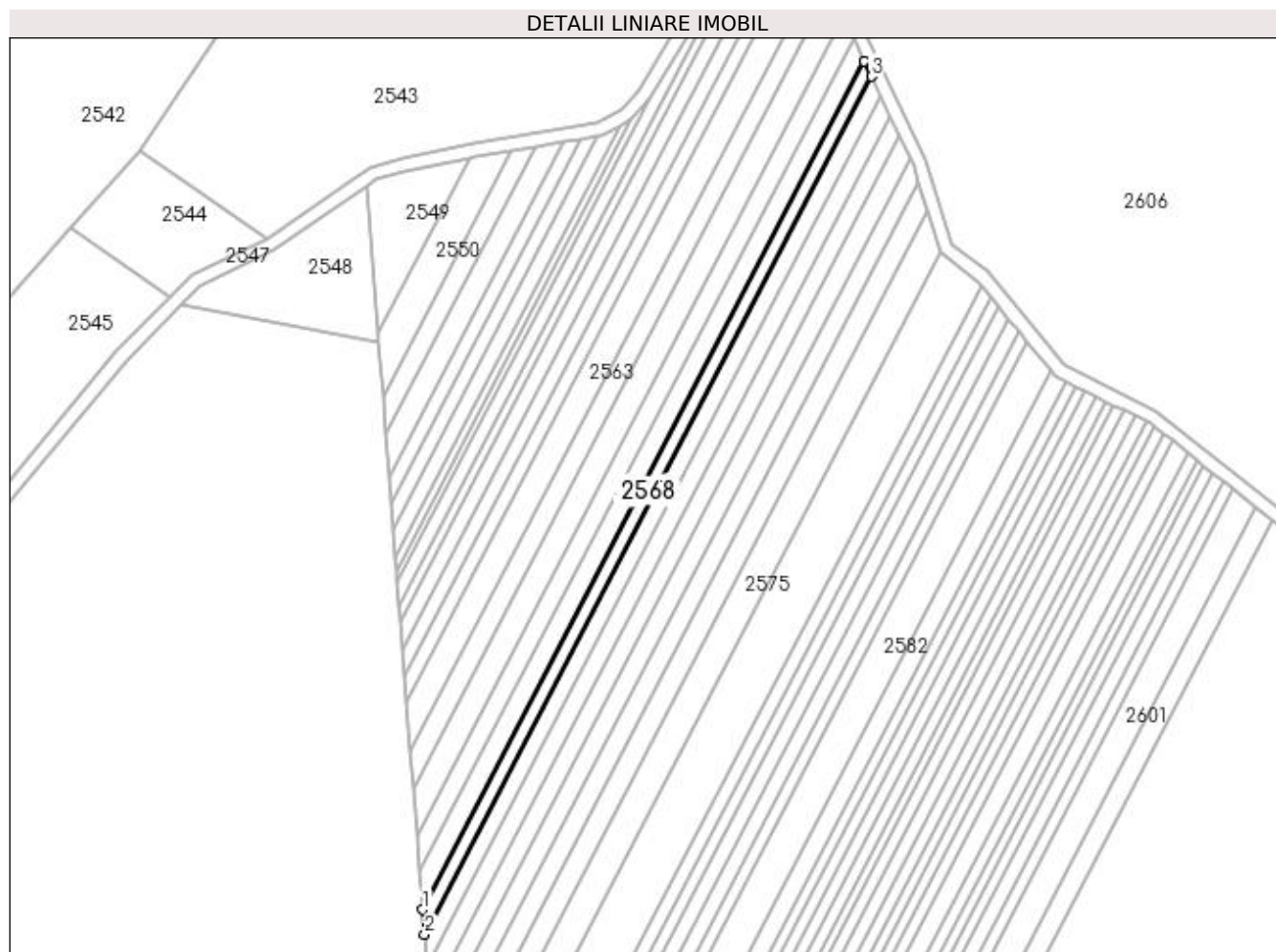
Inscrieri privind dezmembramintele dreptului de proprietate, drepturi reale de garanție și sarcini	Referințe
NU SUNT	

Anexa Nr. 1 La Partea I

Teren

Nr cadastral	Suprafața (mp)*	Observații / Referințe
	1.100	

* Suprafața este determinată în planul de proiecție Stereo 70.



Date referitoare la teren

Crt	Categorie folosință	Intra vilan	Suprafața (mp)	Tarla	Parcelă	Nr. topo	Observații / Referințe
1	padure	NU	1.100	109	935/20	-	

Lungime Segmente

1) Valorile lungimilor segmentelor sunt obținute din proiecție în plan.

Punct început	X / Y	Punct sfârșit	X / Y	Lungime segment (** (m)
1	407.872,539 303.255,715	2	407.873,108 303.248,412	7.325
2	407.873,108 303.248,412	3	408.004,903 303.501,301	285.171
3	408.004,903 303.501,301	4	408.002,824 303.505,705	4.871
4	408.002,824 303.505,705	1	407.872,539 303.255,715	281.903

**** Lungimile segmentelor sunt determinate în planul de proiecție Stereo 70 și sunt rotunjite la 1 milimetru.**

***** Distanța dintre puncte este formată din segmente cumulate ce sunt mai mici decât valoarea 1 milimetru.**

**DATE DESPRE IMOBILUL NR. 2569**

Oficiul de Cadastru și Publicitate Imobiliară DOLJ
Biroul de Cadastru și Publicitate Imobiliară Craiova

A. Partea I. Descrierea imobilului

TEREN Extravilan

Adresa: Jud. Dolj, T109, P935/21

Nr. Crt	Nr cadastral Nr. topografic	Suprafața* (mp)	Observații / Referințe
A1		1.500	Sector cadastral:1 Teren neimprejmuit;

B. Partea II. Proprietari și acte

Inscrieri privitoare la dreptul de proprietate și alte drepturi reale	Referințe
/	
Act Administrativ nr. TP NR.2085, din 04/12/2003 emis de CJ DOLJ;	
B1	A1
Intabulare, drept de PROPRIETATE, dobândit prin Reconstituire, cota actuala 1/1, cota initiala 1/1 1) VOICULESCU ȘTEFAN, LIPSĂ CNP	

C. Partea III. SARCINI .

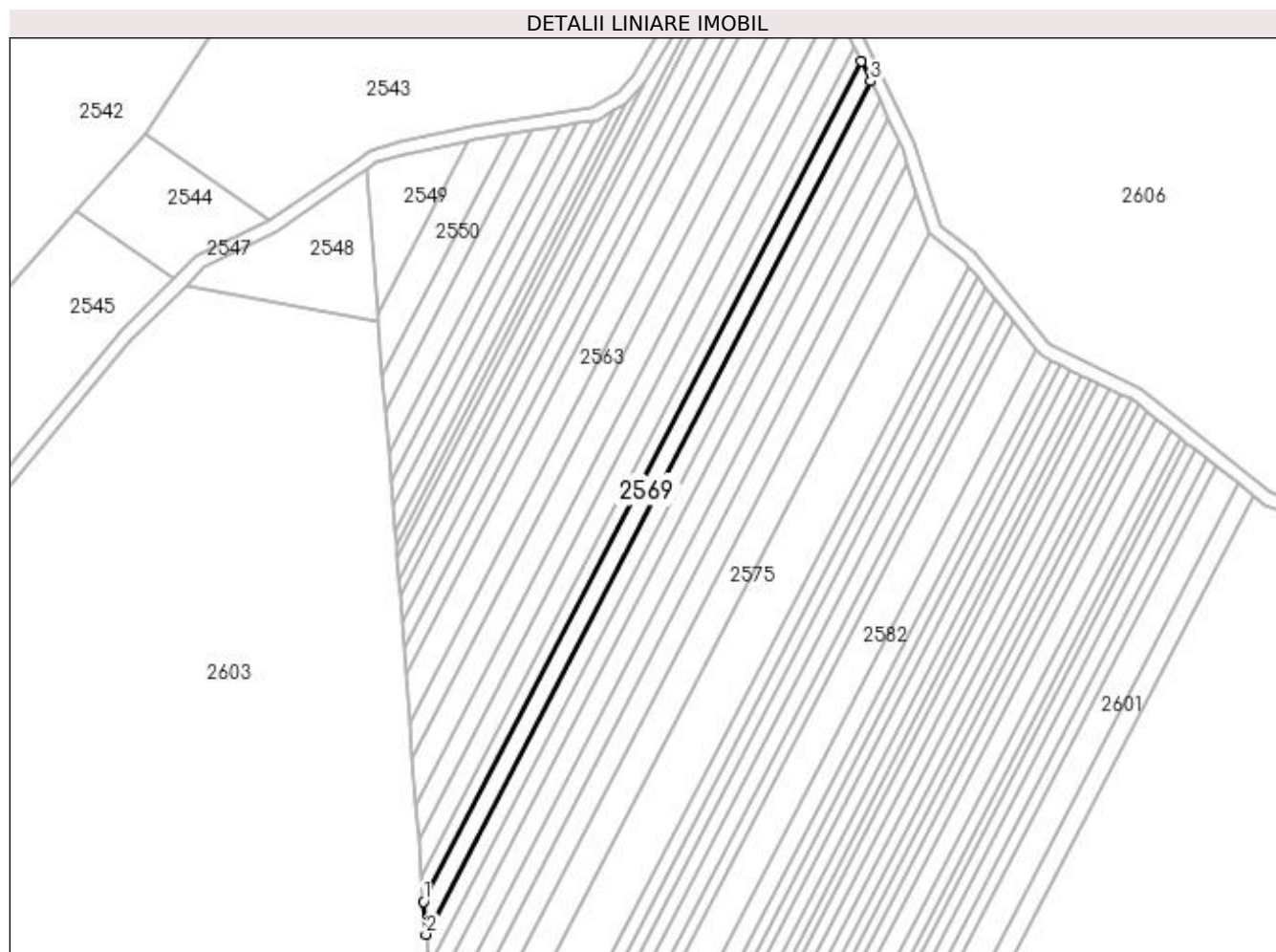
Inscrieri privind dezmembramintele dreptului de proprietate, drepturi reale de garanție și sarcini	Referințe
NU SUNT	

Anexa Nr. 1 La Partea I

Teren

Nr cadastral	Suprafața (mp)*	Observații / Referințe
	1.500	

* Suprafața este determinată în planul de proiecție Stereo 70.



Date referitoare la teren

Crt	Categorie folosință	Intra vilan	Suprafața (mp)	Tarla	Parcelă	Nr. topo	Observații / Referințe
1	padure	NU	1.500	109	935/21	-	

Lungime Segmente

1) Valorile lungimilor segmentelor sunt obținute din proiecție în plan.

Punct început	X / Y	Punct sfârșit	X / Y	Lungime segment (** (m)
1	407.873,108 303.248,412	2	407.873,873 303.238,587	9.855
2	407.873,873 303.238,587	3	408.007,701 303.495,375	289.569
3	408.007,701 303.495,375	4	408.004,903 303.501,301	6.553
4	408.004,903 303.501,301	1	407.873,108 303.248,412	285.171

**** Lungimile segmentelor sunt determinate în planul de proiecție Stereo 70 și sunt rotunjite la 1 milimetru.**

***** Distanța dintre puncte este formată din segmente cumulate ce sunt mai mici decât valoarea 1 milimetru.**

**DATE DESPRE IMOBILUL NR. 2570**

Oficiul de Cadastru și Publicitate Imobiliară DOLJ
Biroul de Cadastru și Publicitate Imobiliară Craiova

A. Partea I. Descrierea imobilului

TEREN Extravilan

Adresa: Jud. Dolj, T109, P935/22

Nr. Crt	Nr cadastral Nr. topografic	Suprafața* (mp)	Observații / Referințe
A1		1.500	Sector cadastral:1 Teren neimprejmuit;

B. Partea II. Proprietari și acte

Inscrieri privitoare la dreptul de proprietate și alte drepturi reale	Referințe
/	
Act Administrativ nr. TP NR.2086, din 04/12/2003 emis de CJ DOLJ;	
B1	A1
Intabulare, drept de PROPRIETATE, dobândit prin Reconstituire, cota actuala 1/1, cota initiala 1/1 1) NEGRICI IOANA, LIPSĂ CNP	

C. Partea III. SARCINI .

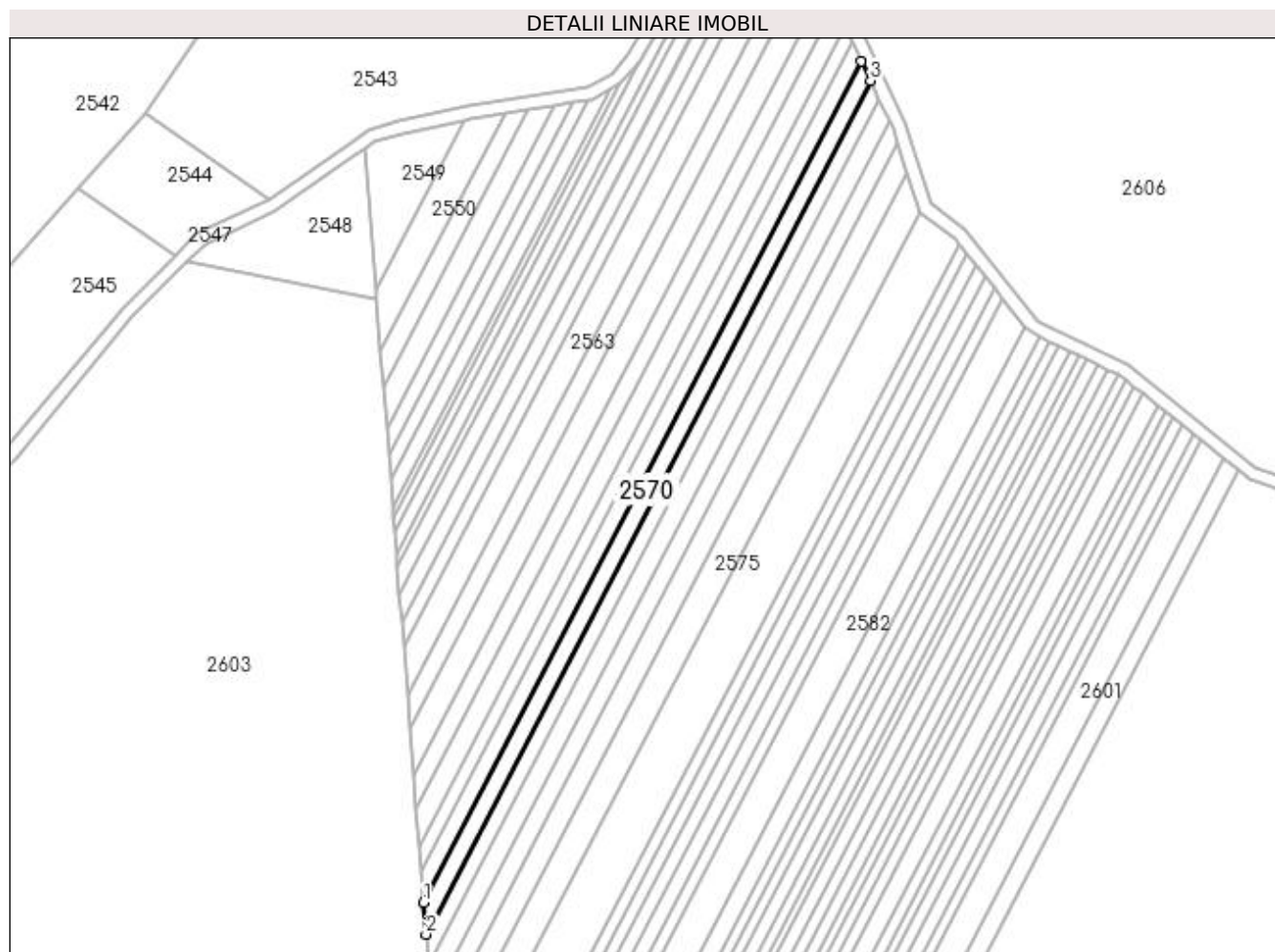
Inscrieri privind dezmembramintele dreptului de proprietate, drepturi reale de garanție și sarcini	Referințe
NU SUNT	

Anexa Nr. 1 La Partea I

Teren

Nr cadastral	Suprafața (mp)*	Observații / Referințe
	1.500	

* Suprafața este determinată în planul de proiecție Stereo 70.



Date referitoare la teren

Crt	Categorie folosință	Intra vilan	Suprafața (mp)	Tarla	Parcelă	Nr. topo	Observații / Referințe
1	padure	NU	1.500	109	935/22	-	

Lungime Segmente

1) Valorile lungimilor segmentelor sunt obținute din proiecție în plan.

Punct început	X / Y	Punct sfârșit	X / Y	Lungime segment (** (m)
1	407.873,873 303.238,587	2	407.874,627 303.228,908	9.708
2	407.874,627 303.228,908	3	408.010,457 303.489,538	293.901
3	408.010,457 303.489,538	4	408.007,701 303.495,375	6.455
4	408.007,701 303.495,375	1	407.873,873 303.238,587	289.569

**** Lungimile segmentelor sunt determinate în planul de proiecție Stereo 70 și sunt rotunjite la 1 milimetru.**

***** Distanța dintre puncte este formată din segmente cumulate ce sunt mai mici decât valoarea 1 milimetru.**

**DATE DESPRE IMOBILUL NR. 2571**

Oficiul de Cadastru și Publicitate Imobiliară DOLJ
Biroul de Cadastru și Publicitate Imobiliară Craiova

A. Partea I. Descrierea imobilului

TEREN Extravilan

Adresa: Jud. Dolj, T109, P935/23

Nr. Crt	Nr cadastral Nr. topografic	Suprafața* (mp)	Observații / Referințe
A1		1.500	Sector cadastral:1 Teren neimprejmuit;

B. Partea II. Proprietari și acte

Inscrieri privitoare la dreptul de proprietate și alte drepturi reale	Referințe
/	
Act Administrativ nr. TP NR.2081, din 04/12/2003 emis de CJ DOLJ;	
B1	A1
Intabulare, drept de PROPRIETATE, dobândit prin Reconstituire, cota actuala 1/1, cota initiala 1/1	
1) PRIOTEASA ANASTASIA, LIPSĂ CNP	
2) DUMITRU NICOLIȚA, LIPSĂ CNP	
3) FLOREA IOANA, LIPSĂ CNP	
4) RADU MARIN, LIPSĂ CNP	

C. Partea III. SARCINI .

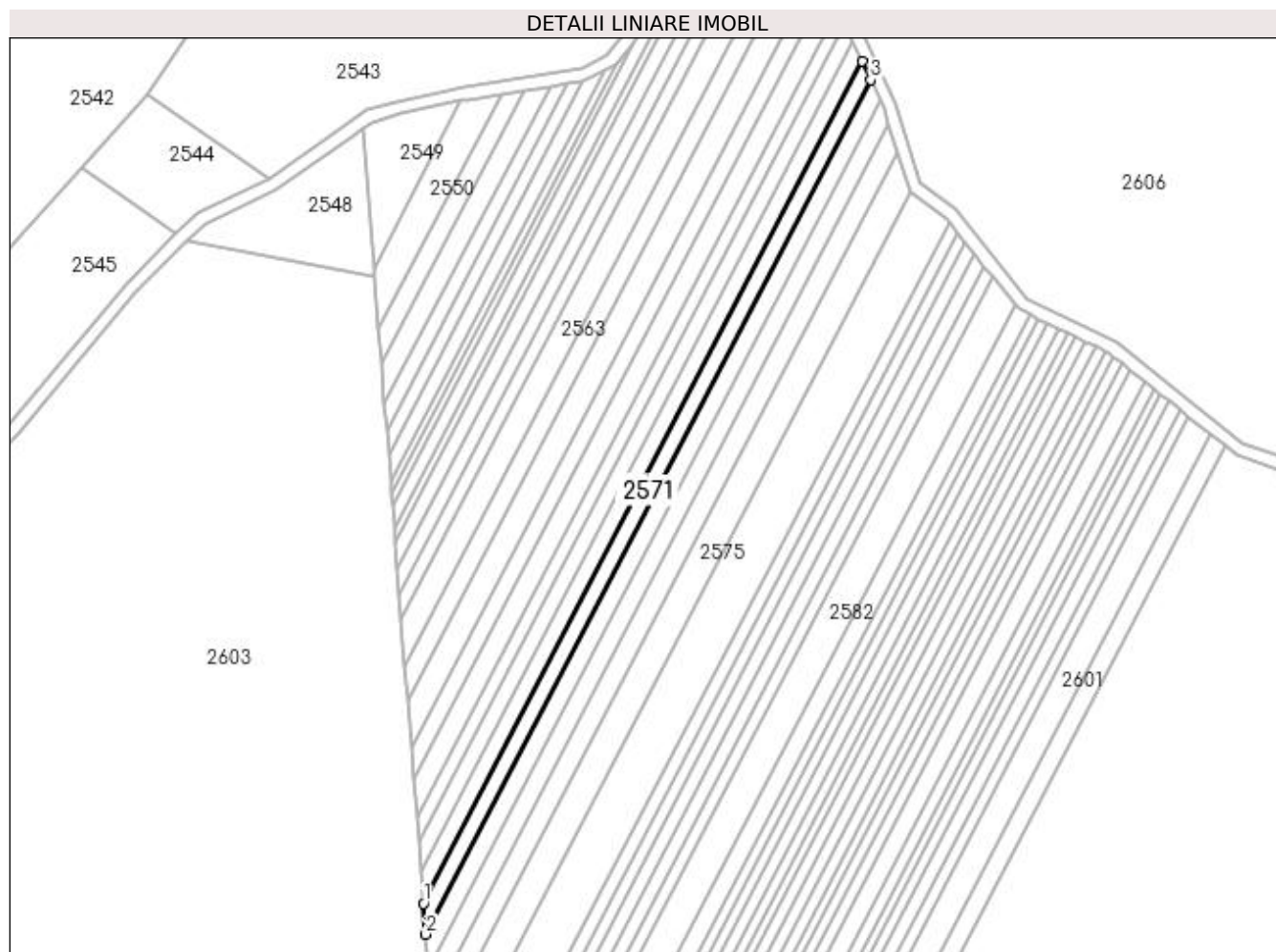
Inscrieri privind dezmembramintele dreptului de proprietate, drepturi reale de garanție și sarcini	Referințe
NU SUNT	

Anexa Nr. 1 La Partea I

Teren

Nr cadastral	Suprafața (mp)*	Observații / Referințe
	1.500	

* Suprafața este determinată în planul de proiecție Stereo 70.



Date referitoare la teren

Crt	Categorie folosință	Intra vilan	Suprafața (mp)	Tarla	Parcelă	Nr. topo	Observații / Referințe
1	padure	NU	1.500	109	935/23	-	

Lungime Segmente

1) Valorile lungimilor segmentelor sunt obținute din proiecție în plan.

Punct început	X / Y	Punct sfârșit	X / Y	Lungime segment (** (m)
1	407.874,627 303.228,908	2	407.875,37 303.219,37	9.567
2	407.875,37 303.219,37	3	408.013,173 303.483,786	298.17
3	408.013,173 303.483,786	4	408.010,457 303.489,538	6.361
4	408.010,457 303.489,538	1	407.874,627 303.228,908	293.901

**** Lungimile segmentelor sunt determinate în planul de proiecție Stereo 70 și sunt rotunjite la 1 milimetru.**

***** Distanța dintre puncte este formată din segmente cumulate ce sunt mai mici decât valoarea 1 milimetru.**

**DATE DESPRE IMOBILUL NR. 2572**

Oficiul de Cadastru și Publicitate Imobiliară DOLJ
Biroul de Cadastru și Publicitate Imobiliară Craiova

A. Partea I. Descrierea imobilului

TEREN Extravilan

Adresa: Jud. Dolj, T109, P935/24

Nr. Crt	Nr cadastral Nr. topografic	Suprafața* (mp)	Observații / Referințe
A1		1.700	Sector cadastral:1 Teren neimprejmuit;

B. Partea II. Proprietari și acte

Inscrieri privitoare la dreptul de proprietate și alte drepturi reale	Referințe
/	
Act Administrativ nr. TP NR.2080, din 04/12/2003 emis de CJ DOLJ;	
B1	A1
Intabulare, drept de PROPRIETATE, dobandit prin Reconstituire, cota actuala 1/1, cota initiala 1/1 1) PITICU ALEXANDRU, LIPSĂ CNP	

C. Partea III. SARCINI .

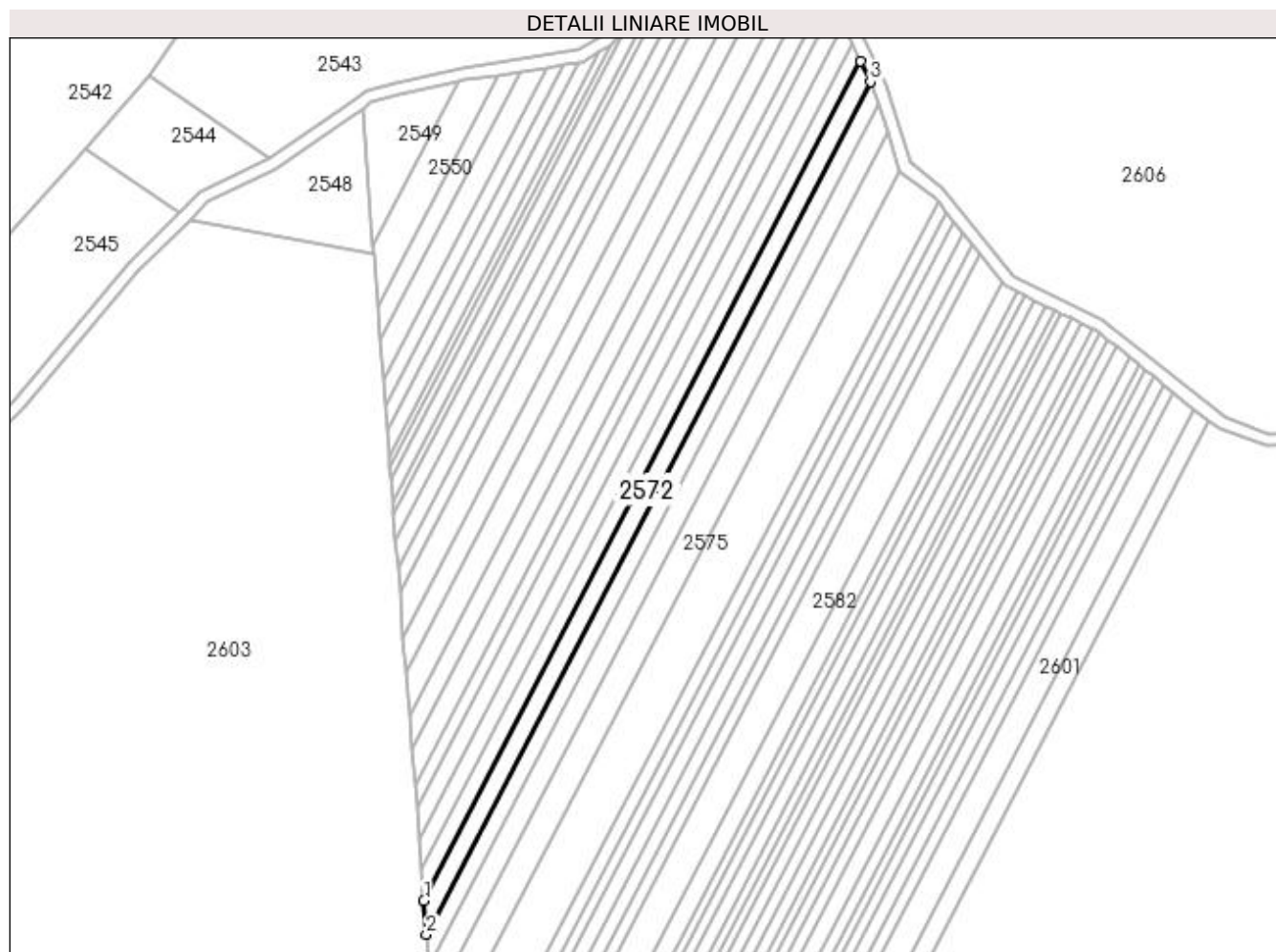
Inscrieri privind dezmembramintele dreptului de proprietate, drepturi reale de garanție și sarcini	Referințe
NU SUNT	

Anexa Nr. 1 La Partea I

Teren

Nr cadastral	Suprafața (mp)*	Observații / Referințe
	1.700	

* Suprafața este determinată în planul de proiecție Stereo 70.



Date referitoare la teren

Crt	Categorie folosință	Intra vilan	Suprafața (mp)	Tarla	Parcelă	Nr. topo	Observații / Referințe
1	padure	NU	1.700	109	935/24	-	

Lungime Segmente

1) Valorile lungimilor segmentelor sunt obținute din proiecție în plan.

Punct început	X / Y	Punct sfârșit	X / Y	Lungime segment (** (m)
1	407.875,37 303.219,37	2	407.876,199 303.208,723	10.679
2	407.876,199 303.208,723	3	408.016,205 303.477,364	302.935
3	408.016,205 303.477,364	4	408.013,173 303.483,786	7.101
4	408.013,173 303.483,786	1	407.875,37 303.219,37	298.17

**** Lungimile segmentelor sunt determinate în planul de proiecție Stereo 70 și sunt rotunjite la 1 milimetru.**

***** Distanța dintre puncte este formată din segmente cumulate ce sunt mai mici decât valoarea 1 milimetru.**

**DATE DESPRE IMOBILUL NR. 2573**

Oficiul de Cadastru și Publicitate Imobiliară DOLJ
Biroul de Cadastru și Publicitate Imobiliară Craiova

A. Partea I. Descrierea imobilului

TEREN Extravilan

Adresa: Jud. Dolj, T109, P935/25

Nr. Crt	Nr cadastral Nr. topografic	Suprafața* (mp)	Observații / Referințe
A1		1.700	Sector cadastral:1 Teren neimprejmuit;

B. Partea II. Proprietari și acte

Inscrieri privitoare la dreptul de proprietate și alte drepturi reale	Referințe
/	
Act Administrativ nr. TP NR.2079, din 04/12/2003 emis de CJ DOLJ;	
B1	A1
Intabulare, drept de PROPRIETATE, dobândit prin Reconstituire, cota actuala 1/1, cota initiala 1/1	
1) MITRACHE TITINA, LIPSĂ CNP	
2) DUMITRU GHEORGHÎȚA, LIPSĂ CNP	
3) ONEA MARIN, LIPSĂ CNP	

C. Partea III. SARCINI .

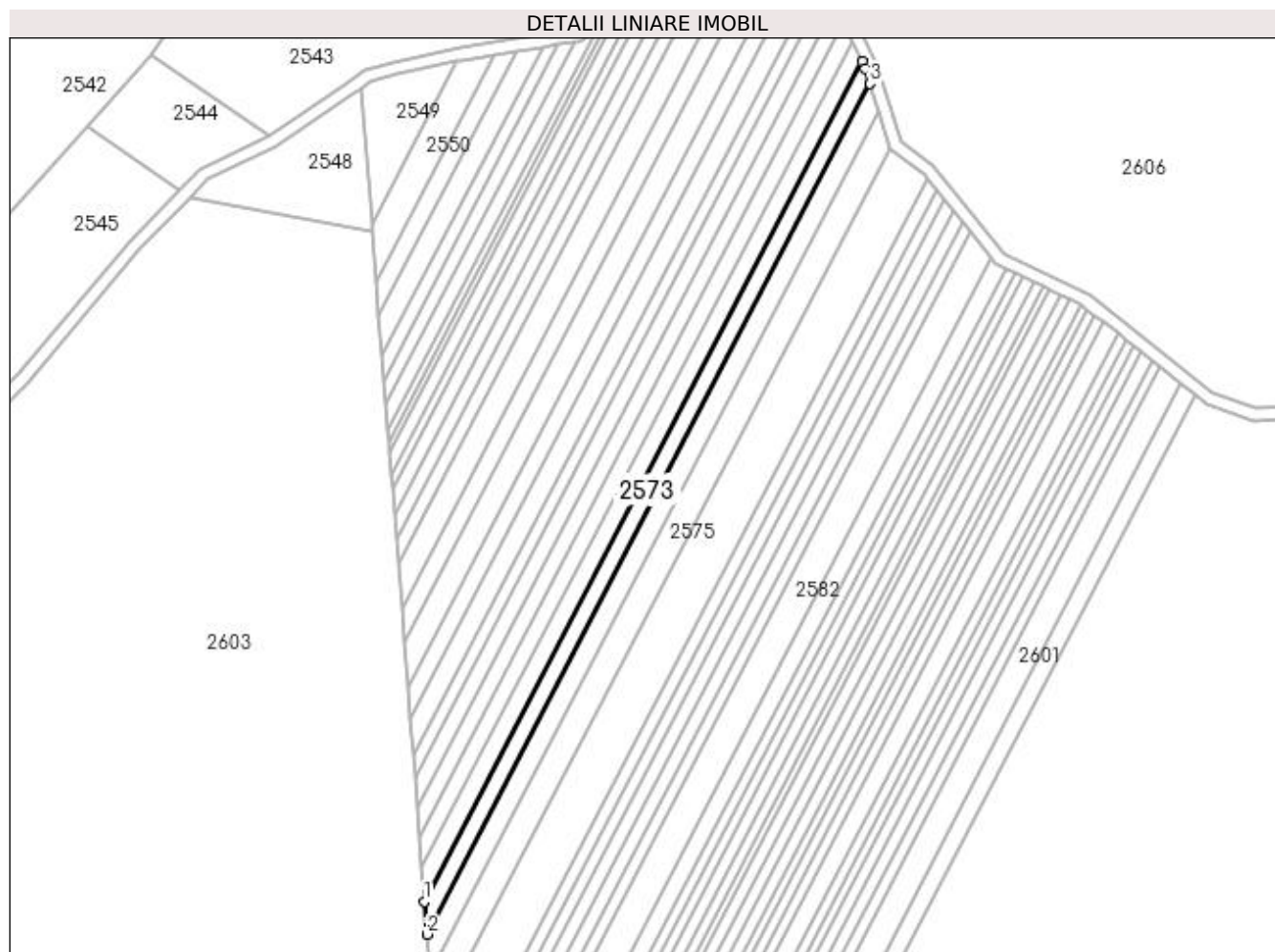
Inscrieri privind dezmembramintele dreptului de proprietate, drepturi reale de garanție și sarcini	Referințe
NU SUNT	

Anexa Nr. 1 La Partea I

Teren

Nr cadastral	Suprafața (mp)*	Observații / Referințe
	1.700	

* Suprafața este determinată în planul de proiecție Stereo 70.



Date referitoare la teren

Crt	Categorie folosință	Intra vilan	Suprafața (mp)	Tarla	Parcelă	Nr. topo	Observații / Referințe
1	padure	NU	1.700	109	935/25	-	

Lungime Segmente

1) Valorile lungimilor segmentelor sunt obținute din proiecție în plan.

Punct început	X / Y	Punct sfârșit	X / Y	Lungime segment (** (m)
1	407.876,199 303.208,723	2	407.877,016 303.198,231	10.524
2	407.877,016 303.198,231	3	408.018,785 303.470,255	306.749
3	408.018,785 303.470,255	4	408.017,318 303.475,007	4.974
4	408.017,318 303.475,007	5	408.016,205 303.477,364	2.607
5	408.016,205 303.477,364	1	407.876,199 303.208,723	302.935

**** Lungimile segmentelor sunt determinate în planul de proiecție Stereo 70 și sunt rotunjite la 1 milimetru.**

***** Distanța dintre puncte este formată din segmente cumulate ce sunt mai mici decât valoarea 1 milimetru.**

**DATE DESPRE IMOBILUL NR. 2574**

Oficiul de Cadastru și Publicitate Imobiliară DOLJ
Biroul de Cadastru și Publicitate Imobiliară Craiova

A. Partea I. Descrierea imobilului

TEREN Extravilan

Adresa: Jud. Dolj, T109, P937

Nr. Crt	Nr cadastral Nr. topografic	Suprafața* (mp)	Observații / Referințe
A1		2.000	Sector cadastral:1 Teren neimprejmuit;

B. Partea II. Proprietari și acte

Inscrieri privitoare la dreptul de proprietate și alte drepturi reale	Referințe
/	
Act Administrativ nr. TP NR.2088, din 04/12/2003 emis de CJ DOLJ;	
B1	A1
Intabulare, drept de PROPRIETATE, dobândit prin Reconstituire, cota actuala 1/1, cota initiala 1/1 1) BARBU DUMITRU , LIPSĂ CNP	

C. Partea III. SARCINI .

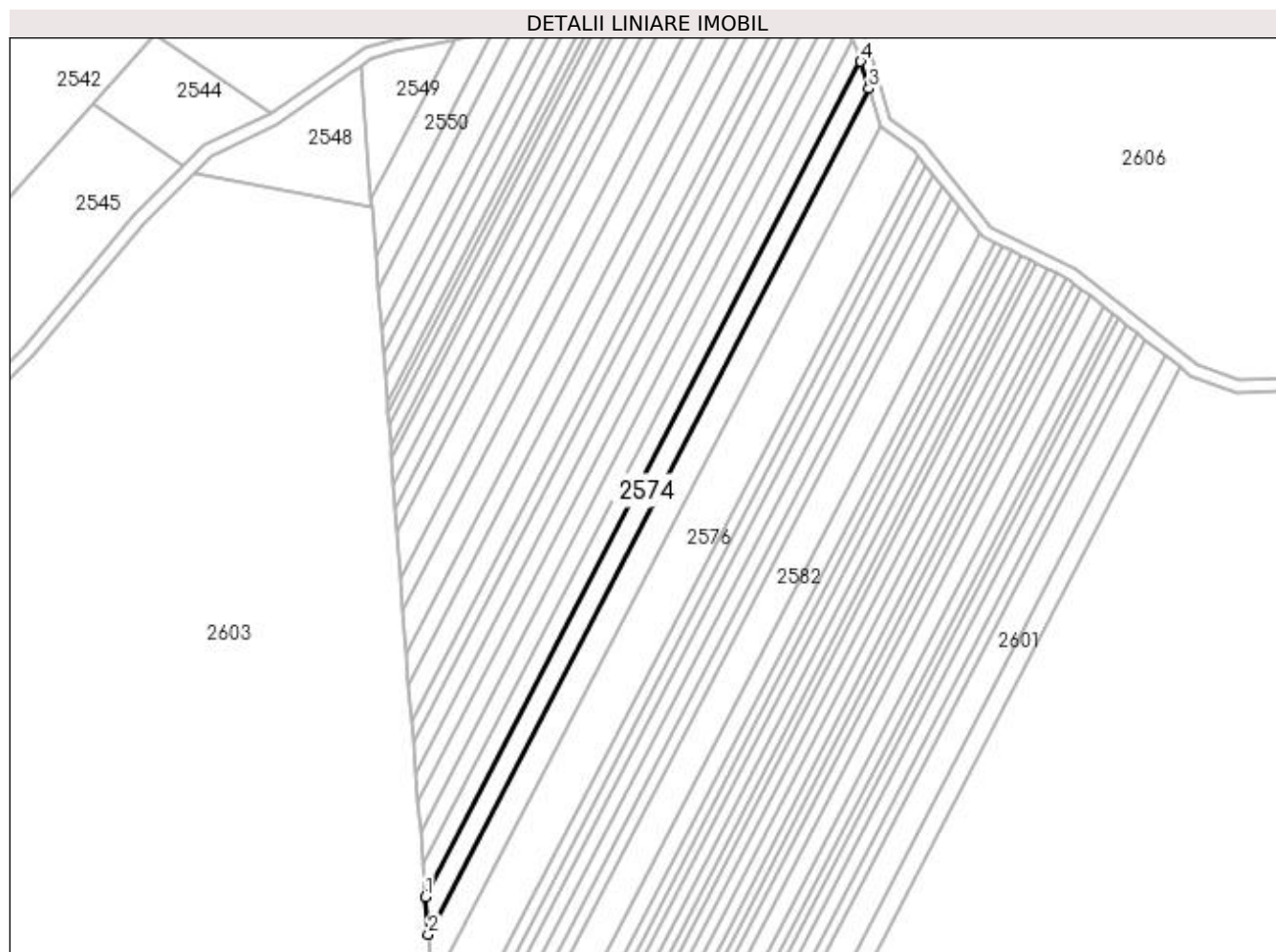
Inscrieri privind dezmembramintele dreptului de proprietate, drepturi reale de garanție și sarcini	Referințe
NU SUNT	

Anexa Nr. 1 La Partea I

Teren

Nr cadastral	Suprafața (mp)*	Observații / Referințe
	2.000	

* Suprafața este determinată în planul de proiecție Stereo 70.



Date referitoare la teren

Crt	Categorie folosință	Intra vilan	Suprafața (mp)	Tarla	Parcelă	Nr. topo	Observații / Referințe
1	padure	NU	2.000	109	937	-	

Lungime Segmente

1) Valorile lungimilor segmentelor sunt obținute din proiecție în plan.

Punct început	X / Y	Punct sfârșit	X / Y	Lungime segment (** (m)
1	407.877,016 303.198,231	2	407.877,967 303.186,034	12.234
2	407.877,967 303.186,034	3	408.021,503 303.461,45	310.575
3	408.021,503 303.461,45	4	408.018,785 303.470,255	9.215
4	408.018,785 303.470,255	1	407.877,016 303.198,231	306.749

**** Lungimile segmentelor sunt determinate în planul de proiecție Stereo 70 și sunt rotunjite la 1 milimetru.**

***** Distanța dintre puncte este formată din segmente cumulate ce sunt mai mici decât valoarea 1 milimetru.**

**DATE DESPRE IMOBILUL NR. 2575**

Oficiul de Cadastru și Publicitate Imobiliară DOLJ
Biroul de Cadastru și Publicitate Imobiliară Craiova

A. Partea I. Descrierea imobilului

TEREN Extravilan

Adresa: Jud. Dolj, T109, P938/1

Nr. Crt	Nr cadastral Nr. topografic	Suprafața* (mp)	Observații / Referințe
A1		2.800	Sector cadastral:1 Teren neimprejmuit;

B. Partea II. Proprietari și acte

Inscrieri privitoare la dreptul de proprietate și alte drepturi reale	Referințe
/	
Act Administrativ nr. TP NR.2046, din 08/12/2003 emis de CJ DOLJ;	
B1	A1
Intabulare, drept de PROPRIETATE, dobândit prin Reconstituire, cota actuala 1/1, cota initiala 1/1 1) MOGOȘ STELA , LIPSĂ CNP	

C. Partea III. SARCINI .

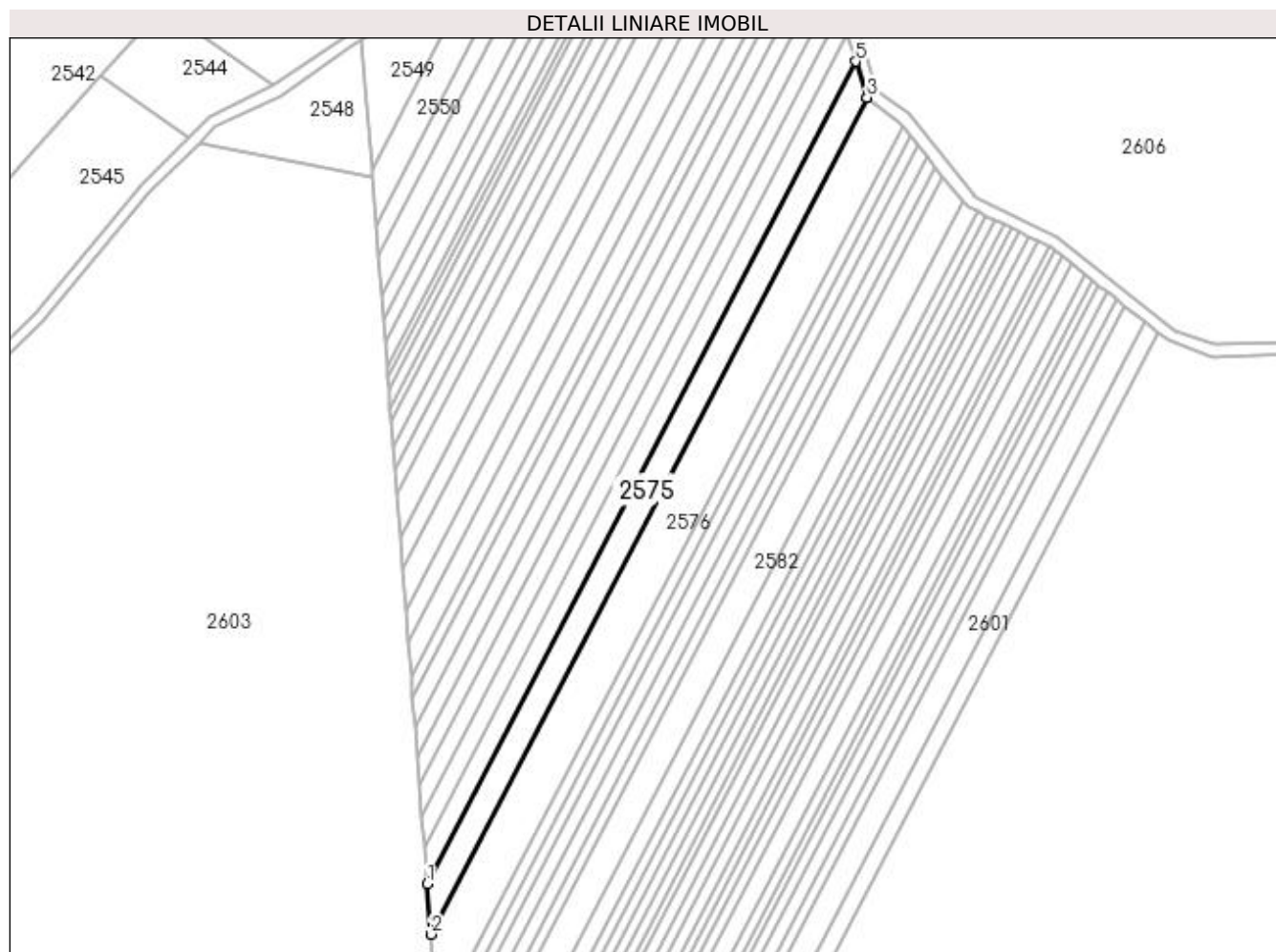
Inscrieri privind dezmembramintele dreptului de proprietate, drepturi reale de garanție și sarcini	Referințe
NU SUNT	

Anexa Nr. 1 La Partea I

Teren

Nr cadastral	Suprafața (mp)*	Observații / Referințe
	2.800	

* Suprafața este determinată în planul de proiecție Stereo 70.



Date referitoare la teren

Crt	Categorie folosință	Intra vilan	Suprafața (mp)	Tarla	Parcelă	Nr. topo	Observații / Referințe
1	padure	NU	2.800	109	938/1	-	

Lungime Segmente

1) Valorile lungimilor segmentelor sunt obținute din proiecție în plan.

Punct început	X / Y	Punct sfârșit	X / Y	Lungime segment (** (m)
1	407.877,967 303.186,034	2	407.879,277 303.169,207	16.879
2	407.879,277 303.169,207	3	408.025,284 303.449,363	315.92
3	408.025,284 303.449,363	4	408.025,219 303.449,412	0.082
4	408.025,219 303.449,412	5	408.021,503 303.461,45	12.598
5	408.021,503 303.461,45	1	407.877,967 303.186,034	310.575

**** Lungimile segmentelor sunt determinate în planul de proiecție Stereo 70 și sunt rotunjite la 1 milimetru.**

***** Distanța dintre puncte este formată din segmente cumulate ce sunt mai mici decât valoarea 1 milimetru.**

**DATE DESPRE IMOBILUL NR. 2576**

Oficiul de Cadastru și Publicitate Imobiliară DOLJ
Biroul de Cadastru și Publicitate Imobiliară Craiova

A. Partea I. Descrierea imobilului

TEREN Extravilan

Adresa: Jud. Dolj, T109, P938/2

Nr. Crt	Nr cadastral Nr. topografic	Suprafața* (mp)	Observații / Referințe
A1		5.000	Sector cadastral:1 Teren neimprejmuit;

B. Partea II. Proprietari și acte

Inscrieri privitoare la dreptul de proprietate și alte drepturi reale	Referințe
/	
Act Administrativ nr. TP NR.2047, din 08/12/2003 emis de CJ DOLJ;	
B1	A1
Intabulare, drept de PROPRIETATE, dobândit prin Reconstituire, cota actuala 1/1, cota initiala 1/1 1) PITICU VIROANA, LIPSĂ CNP	

C. Partea III. SARCINI .

Inscrieri privind dezmembramintele dreptului de proprietate, drepturi reale de garanție și sarcini	Referințe
NU SUNT	

Anexa Nr. 1 La Partea I

Teren

Nr cadastral	Suprafața (mp)*	Observații / Referințe
	5.000	

* Suprafața este determinată în planul de proiecție Stereo 70.



Date referitoare la teren

Crt	Categorie folosință	Intra vilan	Suprafața (mp)	Tarla	Parcelă	Nr. topo	Observații / Referințe
1	padure	NU	5.000	109	938/2	-	

Lungime Segmente

1) Valorile lungimilor segmentelor sunt obținute din proiecție în plan.

Punct început	X / Y	Punct sfârșit	X / Y	Lungime segment (** (m)
1	407.879,277 303.169,207	2	407.881,521 303.140,409	28.885
2	407.881,521 303.140,409	3	408.037,438 303.439,582	337.365
3	408.037,438 303.439,582	4	408.036,344 303.440,936	1.741
4	408.036,344 303.440,936	5	408.025,284 303.449,363	13.904
5	408.025,284 303.449,363	1	407.879,277 303.169,207	315.92

**** Lungimile segmentelor sunt determinate în planul de proiecție Stereo 70 și sunt rotunjite la 1 milimetru.**

***** Distanța dintre puncte este formată din segmente cumulate ce sunt mai mici decât valoarea 1 milimetru.**

**DATE DESPRE IMOBILUL NR. 2577**

Oficiul de Cadastru și Publicitate Imobiliară DOLJ
Biroul de Cadastru și Publicitate Imobiliară Craiova

A. Partea I. Descrierea imobilului

TEREN Extravilan

Adresa: Jud. Dolj, T109, P938/3

Nr. Crt	Nr cadastral Nr. topografic	Suprafața* (mp)	Observații / Referințe
A1		1.300	Sector cadastral:1 Teren neimprejmuit;

B. Partea II. Proprietari și acte

Inscrieri privitoare la dreptul de proprietate și alte drepturi reale	Referințe
/	
Act Administrativ nr. TP NR.2048, din 08/12/2003 emis de CJ DOLJ;	
B1	A1
Intabulare, drept de PROPRIETATE, dobândit prin Reconstituire, cota actuala 1/1, cota initiala 1/1 1) PURCĂRIN DUMITRU, LIPSĂ CNP	

C. Partea III. SARCINI .

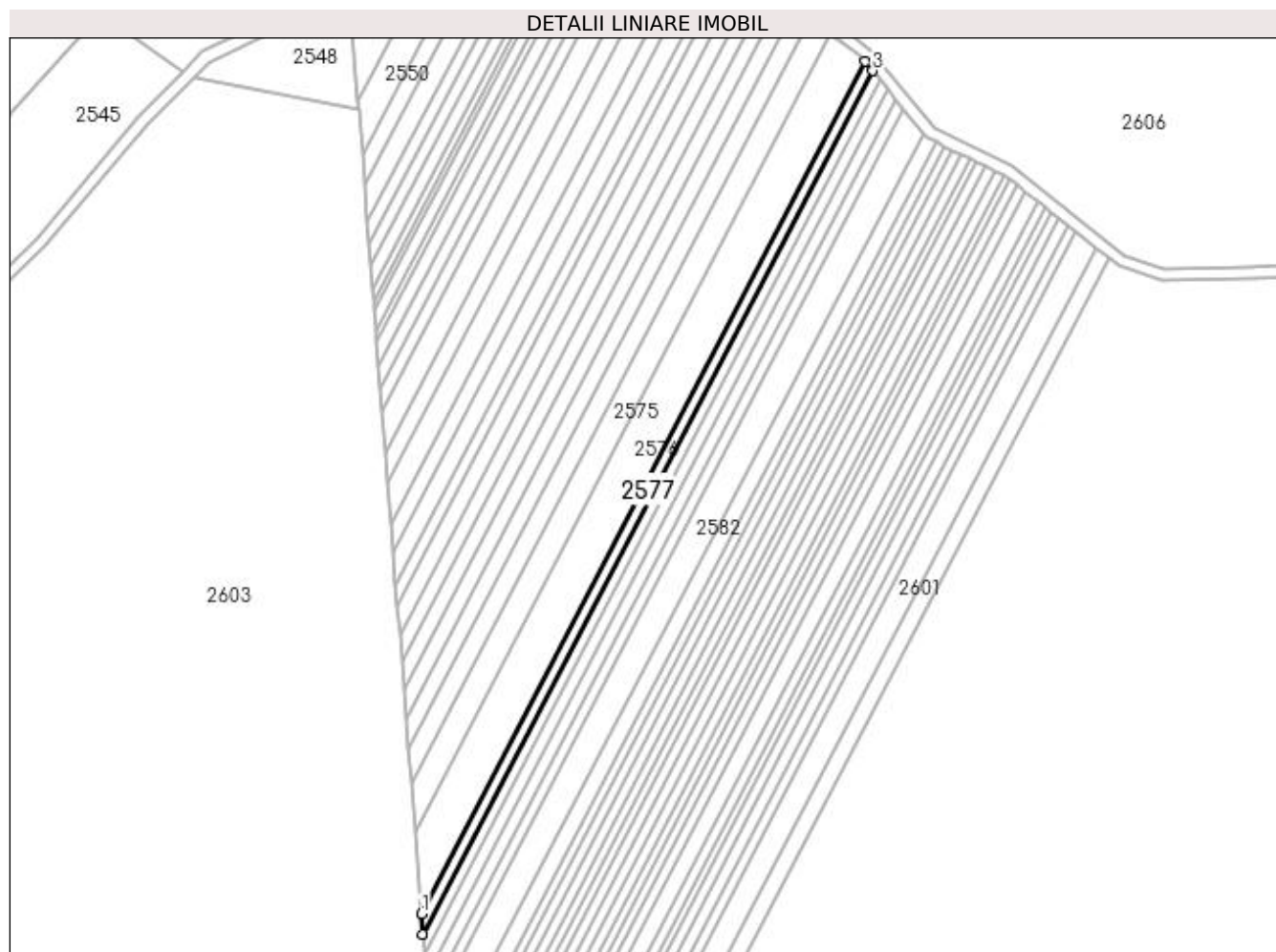
Inscrieri privind dezmembramintele dreptului de proprietate, drepturi reale de garanție și sarcini	Referințe
NU SUNT	

Anexa Nr. 1 La Partea I

Teren

Nr cadastral	Suprafața (mp)*	Observații / Referințe
	1.300	

* Suprafața este determinată în planul de proiecție Stereo 70.



Date referitoare la teren

Crt	Categorie folosință	Intra vilan	Suprafața (mp)	Tarla	Parcelă	Nr. topo	Observații / Referințe
1	padure	NU	1.300	109	938/3	-	

Lungime Segmente

1) Valorile lungimilor segmentelor sunt obținute din proiecție în plan.

Punct început	X / Y	Punct sfârșit	X / Y	Lungime segment (** (m)
1	407.881,521 303.140,409	2	407.882,082 303.133,203	7.228
2	407.882,082 303.133,203	3	408.040,063 303.436,336	341.83
3	408.040,063 303.436,336	4	408.037,438 303.439,582	4.175
4	408.037,438 303.439,582	1	407.881,521 303.140,409	337.365

**** Lungimile segmentelor sunt determinate în planul de proiecție Stereo 70 și sunt rotunjite la 1 milimetru.**

***** Distanța dintre puncte este formată din segmente cumulate ce sunt mai mici decât valoarea 1 milimetru.**

**DATE DESPRE IMOBILUL NR. 2578**

Oficiul de Cadastru și Publicitate Imobiliară DOLJ
Biroul de Cadastru și Publicitate Imobiliară Craiova

A. Partea I. Descrierea imobilului

TEREN Extravilan

Adresa: Jud. Dolj, T109, P938/4

Nr. Crt	Nr cadastral Nr. topografic	Suprafața* (mp)	Observații / Referințe
A1		1.200	Sector cadastral:1 Teren neimprejmuit;

B. Partea II. Proprietari și acte

Inscrieri privitoare la dreptul de proprietate și alte drepturi reale	Referințe
/	
Act Administrativ nr. TP NR.2049, din 08/12/2003 emis de CJ DOLJ;	
B1	A1
Intabulare, drept de PROPRIETATE, dobandit prin Reconstituire, cota actuala 1/1, cota initiala 1/1 1) BĂILESCU MARIA, LIPSĂ CNP	

C. Partea III. SARCINI .

Inscrieri privind dezmembramintele dreptului de proprietate, drepturi reale de garanție și sarcini	Referințe
NU SUNT	

Anexa Nr. 1 La Partea I

Teren

Nr cadastral	Suprafața (mp)*	Observații / Referințe
	1.200	

* Suprafața este determinată în planul de proiecție Stereo 70.



Date referitoare la teren

Crt	Categorie folosință	Intra vilan	Suprafața (mp)	Tarla	Parcelă	Nr. topo	Observații / Referințe
1	padure	NU	1.200	109	938/4	-	

Lungime Segmente

1) Valorile lungimilor segmentelor sunt obținute din proiecție în plan.

Punct început	X / Y	Punct sfârșit	X / Y	Lungime segment (** (m)
1	407.882,082 303.133,203	2	407.882,594 303.126,634	6.589
2	407.882,594 303.126,634	3	408.042,456 303.433,377	345.901
3	408.042,456 303.433,377	4	408.040,063 303.436,336	3.806
4	408.040,063 303.436,336	1	407.882,082 303.133,203	341.83

**** Lungimile segmentelor sunt determinate în planul de proiecție Stereo 70 și sunt rotunjite la 1 milimetru.**

***** Distanța dintre puncte este formată din segmente cumulate ce sunt mai mici decât valoarea 1 milimetru.**

**DATE DESPRE IMOBILUL NR. 2579**

Oficiul de Cadastru și Publicitate Imobiliară DOLJ
Biroul de Cadastru și Publicitate Imobiliară Craiova

A. Partea I. Descrierea imobilului

TEREN Extravilan

Adresa: Jud. Dolj, T109, P938/5

Nr. Crt	Nr cadastral Nr. topografic	Suprafața* (mp)	Observații / Referințe
A1		1.500	Sector cadastral:1 Teren neimprejmuit;

B. Partea II. Proprietari și acte

Inscrieri privitoare la dreptul de proprietate și alte drepturi reale		Referințe
/		
Act Administrativ nr. TP NR.2050, din 08/12/2003 emis de CJ DOLJ;		
B1	Intabulare, drept de PROPRIETATE, dobândit prin Reconstituire, cota actuala 1/1, cota initiala 1/1 1) ȘOIMAN FLOREA, LIPSĂ CNP	A1

C. Partea III. SARCINI .

Inscrieri privind dezmembramintele dreptului de proprietate, drepturi reale de garanție și sarcini	Referințe
NU SUNT	

Anexa Nr. 1 La Partea I

Teren

Nr cadastral	Suprafața (mp)*	Observații / Referințe
	1.500	

* Suprafața este determinată în planul de proiecție Stereo 70.



Date referitoare la teren

Crt	Categorie folosință	Intra vilan	Suprafața (mp)	Tarla	Parcelă	Nr. topo	Observații / Referințe
1	padure	NU	1.500	109	938/5	-	

Lungime Segmente

1) Valorile lungimilor segmentelor sunt obținute din proiecție în plan.

Punct început	X / Y	Punct sfârșit	X / Y	Lungime segment (** (m)
1	407.882,594 303.126,634	2	407.883,225 303.118,53	8.129
2	407.883,225 303.118,53	3	408.045,409 303.429,727	350.923
3	408.045,409 303.429,727	4	408.042,456 303.433,377	4.695
4	408.042,456 303.433,377	1	407.882,594 303.126,634	345.901

**** Lungimile segmentelor sunt determinate în planul de proiecție Stereo 70 și sunt rotunjite la 1 milimetru.**

***** Distanța dintre puncte este formată din segmente cumulate ce sunt mai mici decât valoarea 1 milimetru.**

**DATE DESPRE IMOBILUL NR. 2580**

Oficiul de Cadastru și Publicitate Imobiliară DOLJ
Biroul de Cadastru și Publicitate Imobiliară Craiova

A. Partea I. Descrierea imobilului

TEREN Extravilan

Adresa: Jud. Dolj, T109, P938/6

Nr. Crt	Nr cadastral Nr. topografic	Suprafața* (mp)	Observații / Referințe
A1		1.500	Sector cadastral:1 Teren neimprejmuit;

B. Partea II. Proprietari și acte

Inscrieri privitoare la dreptul de proprietate și alte drepturi reale	Referințe
/	
Act Administrativ nr. TP NR.2051, din 08/12/2003 emis de CJ DOLJ;	
B1	A1
Intabulare, drept de PROPRIETATE, dobândit prin Reconstituire, cota actuala 1/1, cota inițiala 1/1 1) UDRICĂ ION, LIPSĂ CNP	

C. Partea III. SARCINI .

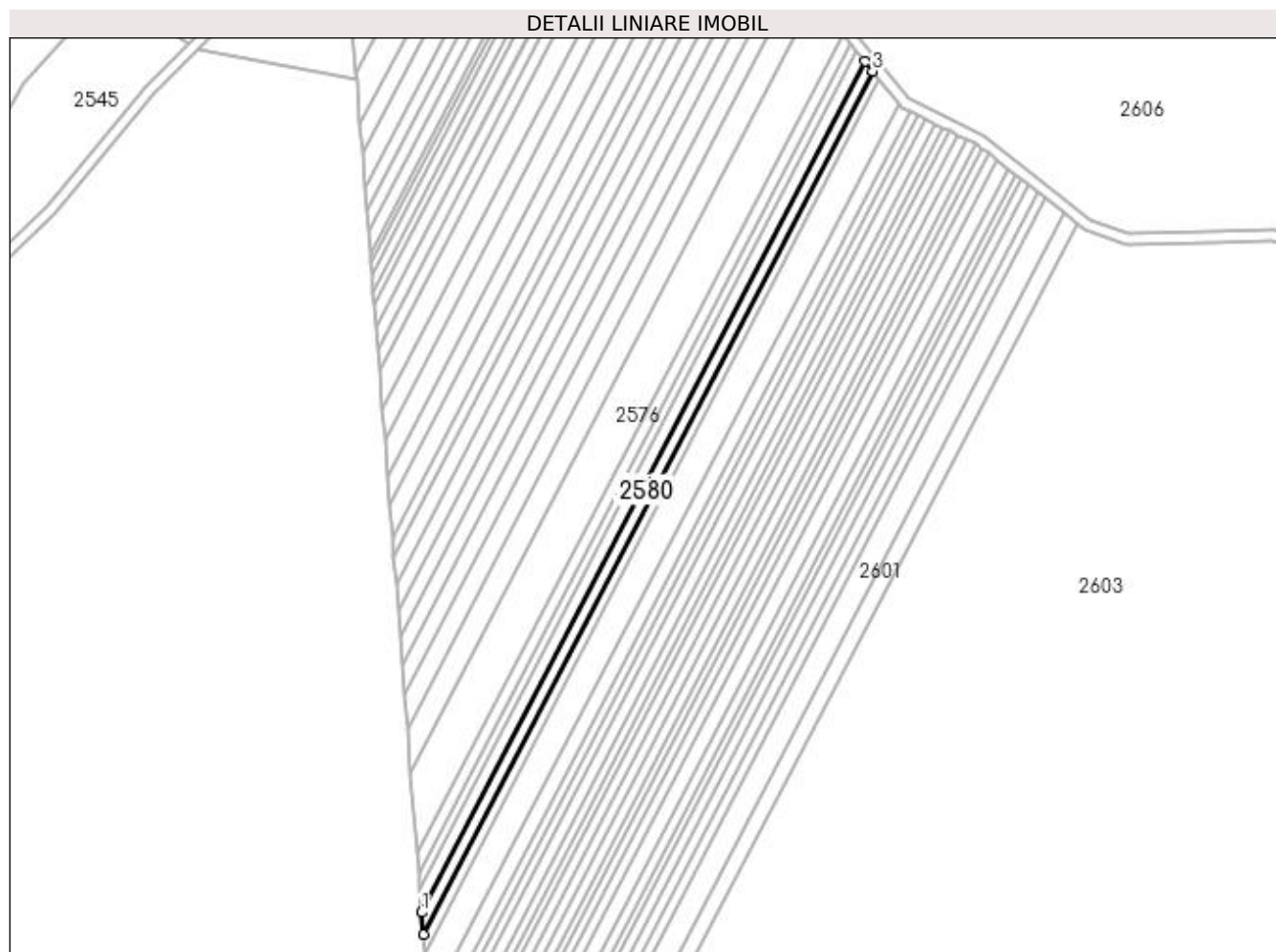
Inscrieri privind dezmembramintele dreptului de proprietate, drepturi reale de garanție și sarcini	Referințe
NU SUNT	

Anexa Nr. 1 La Partea I

Teren

Nr cadastral	Suprafața (mp)*	Observații / Referințe
	1.500	

* Suprafața este determinată în planul de proiecție Stereo 70.



Date referitoare la teren

Crt	Categorie folosință	Intra vilan	Suprafața (mp)	Tarla	Parcelă	Nr. topo	Observații / Referințe
1	padure	NU	1.500	109	938/6	-	

Lungime Segmente

1) Valorile lungimilor segmentelor sunt obținute din proiecție în plan.

Punct început	X / Y	Punct sfârșit	X / Y	Lungime segment (** (m)
1	407.883,225 303.118,53	2	407.883,847 303.110,54	8.014
2	407.883,847 303.110,54	3	408.048,319 303.426,127	355.874
3	408.048,319 303.426,127	4	408.045,409 303.429,727	4.629
4	408.045,409 303.429,727	1	407.883,225 303.118,53	350.923

**** Lungimile segmentelor sunt determinate în planul de proiecție Stereo 70 și sunt rotunjite la 1 milimetru.**

***** Distanța dintre puncte este formată din segmente cumulate ce sunt mai mici decât valoarea 1 milimetru.**

**DATE DESPRE IMOBILUL NR. 2581**

Oficiul de Cadastru și Publicitate Imobiliară DOLJ
Biroul de Cadastru și Publicitate Imobiliară Craiova

A. Partea I. Descrierea imobilului

TEREN Extravilan

Adresa: Jud. Dolj, T109, P938/7

Nr. Crt	Nr cadastral Nr. topografic	Suprafața* (mp)	Observații / Referințe
A1		1.300	Sector cadastral:1 Teren neimprejmuit;

B. Partea II. Proprietari și acte

Inscrieri privitoare la dreptul de proprietate și alte drepturi reale	Referințe
/	
Act Administrativ nr. TP NR.2052, din 08/12/2003 emis de CJ DOLJ;	
B1	A1
Intabulare, drept de PROPRIETATE, dobandit prin Reconstituire, cota actuala 1/1, cota initiala 1/1 1) MAZILU MARGARETA, LIPSĂ CNP	

C. Partea III. SARCINI .

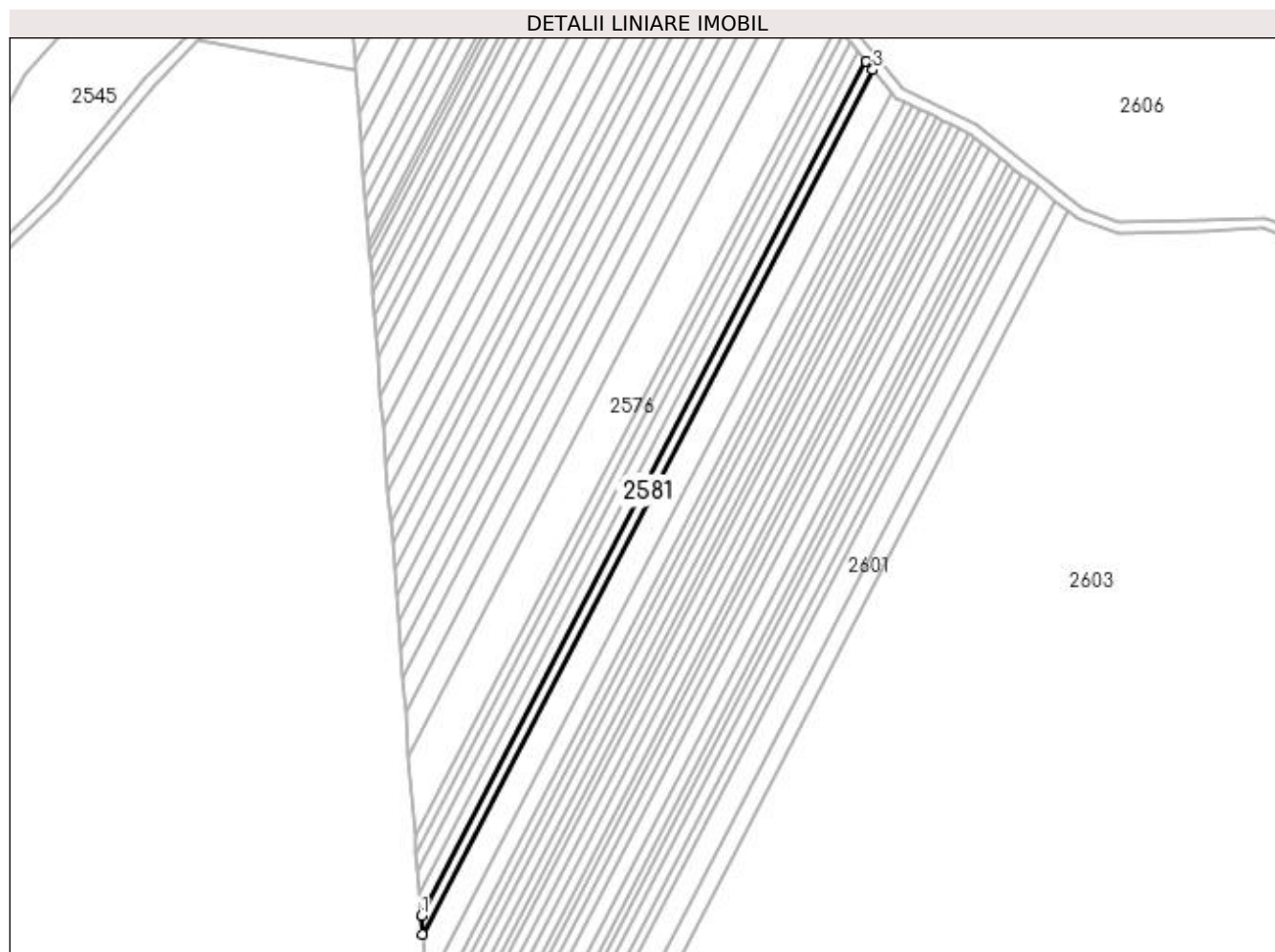
Inscrieri privind dezmembramintele dreptului de proprietate, drepturi reale de garanție și sarcini	Referințe
NU SUNT	

Anexa Nr. 1 La Partea I

Teren

Nr cadastral	Suprafața (mp)*	Observații / Referințe
	1.300	

* Suprafața este determinată în planul de proiecție Stereo 70.



Date referitoare la teren

Crt	Categorie folosință	Intra vilan	Suprafața (mp)	Tarla	Parcelă	Nr. topo	Observații / Referințe
1	padure	NU	1.300	109	938/7	-	

Lungime Segmente

1) Valorile lungimilor segmentelor sunt obținute din proiecție în plan.

Punct început	X / Y	Punct sfârșit	X / Y	Lungime segment (** (m)
1	407.883,847 303.110,54	2	407.884,38 303.103,705	6.856
2	407.884,38 303.103,705	3	408.050,809 303.423,048	360.11
3	408.050,809 303.423,048	4	408.048,319 303.426,127	3.96
4	408.048,319 303.426,127	1	407.883,847 303.110,54	355.874

**** Lungimile segmentelor sunt determinate în planul de proiecție Stereo 70 și sunt rotunjite la 1 milimetru.**

***** Distanța dintre puncte este formată din segmente cumulate ce sunt mai mici decât valoarea 1 milimetru.**

**DATE DESPRE IMOBILUL NR. 2582**

Oficiul de Cadastru și Publicitate Imobiliară DOLJ
Biroul de Cadastru și Publicitate Imobiliară Craiova

A. Partea I. Descrierea imobilului

TEREN Extravilan

Adresa: Jud. Dolj, T109, P938/8

Nr. Crt	Nr cadastral Nr. topografic	Suprafața* (mp)	Observații / Referințe
A1		3.700	Sector cadastral:1 Teren neimprejmuit;

B. Partea II. Proprietari și acte

Inscrieri privitoare la dreptul de proprietate și alte drepturi reale	Referințe
/	
Act Administrativ nr. TP NR.2053, din 08/12/2003 emis de CJ DOLJ;	
B1	A1
Intabulare, drept de PROPRIETATE, dobandit prin Reconstituire, cota actuala 1/1, cota initiala 1/1 1) NIȚĂ EUFRUSINA, LIPSĂ CNP	

C. Partea III. SARCINI .

Inscrieri privind dezmembramintele dreptului de proprietate, drepturi reale de garanție și sarcini	Referințe
NU SUNT	

Anexa Nr. 1 La Partea I

Teren

Nr cadastral	Suprafața (mp)*	Observații / Referințe
	3.700	

* Suprafața este determinată în planul de proiecție Stereo 70.



Date referitoare la teren

Crt	Categorie folosință	Intra vilan	Suprafața (mp)	Tarla	Parcelă	Nr. topo	Observații / Referințe
1	padure	NU	3.700	109	938/8	-	

Lungime Segmente

1) Valorile lungimilor segmentelor sunt obținute din proiecție în plan.

Punct început	X / Y	Punct sfârșit	X / Y	Lungime segment (** (m)
1	407.884,38 303.103,705	2	407.885,862 303.084,675	19.087
2	407.885,862 303.084,675	3	408.057,742 303.414,476	371.902
3	408.057,742 303.414,476	4	408.050,809 303.423,048	11.024
4	408.050,809 303.423,048	1	407.884,38 303.103,705	360.11

**** Lungimile segmentelor sunt determinate în planul de proiecție Stereo 70 și sunt rotunjite la 1 milimetru.**

***** Distanța dintre puncte este formată din segmente cumulate ce sunt mai mici decât valoarea 1 milimetru.**

**DATE DESPRE IMOBILUL NR. 2583**

Oficiul de Cadastru și Publicitate Imobiliară DOLJ
Biroul de Cadastru și Publicitate Imobiliară Craiova

A. Partea I. Descrierea imobilului

TEREN Extravilan

Adresa: Jud. Dolj, T109, P938/9

Nr. Crt	Nr cadastral Nr. topografic	Suprafața* (mp)	Observații / Referințe
A1		2.100	Sector cadastral:1 Teren neimprejmuit;

B. Partea II. Proprietari și acte

Inscrieri privitoare la dreptul de proprietate și alte drepturi reale	Referințe
/	
Act Administrativ nr. TP NR.2054, din 08/12/2003 emis de CJ DOLJ;	
B1	A1
Intabulare, drept de PROPRIETATE, dobândit prin Reconstituire, cota actuala 1/1, cota initiala 1/1 1) ȚIRU MARIN, LIPSĂ CNP	

C. Partea III. SARCINI .

Inscrieri privind dezmembramintele dreptului de proprietate, drepturi reale de garanție și sarcini	Referințe
NU SUNT	

Anexa Nr. 1 La Partea I

Teren

Nr cadastral	Suprafața (mp)*	Observații / Referințe
	2.100	

* Suprafața este determinată în planul de proiecție Stereo 70.



Date referitoare la teren

Crt	Categorie folosință	Intra vilan	Suprafața (mp)	Tarla	Parcelă	Nr. topo	Observații / Referințe
1	padure	NU	2.100	109	938/9	-	

Lungime Segmente

1) Valorile lungimilor segmentelor sunt obținute din proiecție în plan.

Punct început	X / Y	Punct sfârșit	X / Y	Lungime segment (** (m)
1	407.885,862 303.084,675	2	407.886,682 303.074,154	10.553
2	407.886,682 303.074,154	3	408.062,361 303.411,247	380.125
3	408.062,361 303.411,247	4	408.059,043 303.412,867	3.693
4	408.059,043 303.412,867	5	408.057,742 303.414,476	2.069
5	408.057,742 303.414,476	1	407.885,862 303.084,675	371.902

**** Lungimile segmentelor sunt determinate în planul de proiecție Stereo 70 și sunt rotunjite la 1 milimetru.**

***** Distanța dintre puncte este formată din segmente cumulate ce sunt mai mici decât valoarea 1 milimetru.**

**DATE DESPRE IMOBILUL NR. 2584**

Oficiul de Cadastru și Publicitate Imobiliară DOLJ
Biroul de Cadastru și Publicitate Imobiliară Craiova

A. Partea I. Descrierea imobilului

TEREN Extravilan

Adresa: Jud. Dolj, T109, P938/10

Nr. Crt	Nr cadastral Nr. topografic	Suprafața* (mp)	Observații / Referințe
A1		1.200	Sector cadastral:1 Teren neimprejmuit;

B. Partea II. Proprietari și acte

Inscrieri privitoare la dreptul de proprietate și alte drepturi reale	Referințe
/	
Act Administrativ nr. TP NR.15882, din 03/02/2011 emis de CJ DOLJ;	
B1	A1
Intabulare, drept de PROPRIETATE, dobândit prin Reconstituire, cota actuala 1/1, cota initiala 1/1 1) PĂSULESCU DUMITRU	

C. Partea III. SARCINI .

Inscrieri privind dezmembramintele dreptului de proprietate, drepturi reale de garanție și sarcini	Referințe
NU SUNT	

Anexa Nr. 1 La Partea I

Teren

Nr cadastral	Suprafața (mp)*	Observații / Referințe
	1.200	

* Suprafața este determinată în planul de proiecție Stereo 70.



Date referitoare la teren

Crt	Categorie folosință	Intra vilan	Suprafața (mp)	Tarla	Parcelă	Nr. topo	Observații / Referințe
1	padure	NU	1.200	109	938/10	-	

Lungime Segmente

1) Valorile lungimilor segmentelor sunt obținute din proiecție în plan.

Punct început	X / Y	Punct sfârșit	X / Y	Lungime segment (** (m)
1	407.886,682 303.074,154	2	407.887,141 303.068,252	5.921
2	407.887,141 303.068,252	3	408.065,18 303.409,871	385.229
3	408.065,18 303.409,871	4	408.062,361 303.411,247	3.137
4	408.062,361 303.411,247	1	407.886,682 303.074,154	380.125

**** Lungimile segmentelor sunt determinate în planul de proiecție Stereo 70 și sunt rotunjite la 1 milimetru.**

***** Distanța dintre puncte este formată din segmente cumulate ce sunt mai mici decât valoarea 1 milimetru.**

**DATE DESPRE IMOBILUL NR. 2585**

Oficiul de Cadastru și Publicitate Imobiliară DOLJ
Biroul de Cadastru și Publicitate Imobiliară Craiova

A. Partea I. Descrierea imobilului

TEREN Extravilan

Adresa: Jud. Dolj, T109, P938/11

Nr. Crt	Nr cadastral Nr. topografic	Suprafața* (mp)	Observații / Referințe
A1		1.200	Sector cadastral:1 Teren neimprejmuit;

B. Partea II. Proprietari și acte

Inscrieri privitoare la dreptul de proprietate și alte drepturi reale	Referințe
/	
Act Administrativ nr. TP NR.2060, din 08/12/2003 emis de CJ DOLJ;	
B1	A1
Intabulare, drept de PROPRIETATE, dobândit prin Reconstituire, cota actuala 1/1, cota initiala 1/1 1) PURCĂRIN MARIN, LIPSĂ CNP	

C. Partea III. SARCINI .

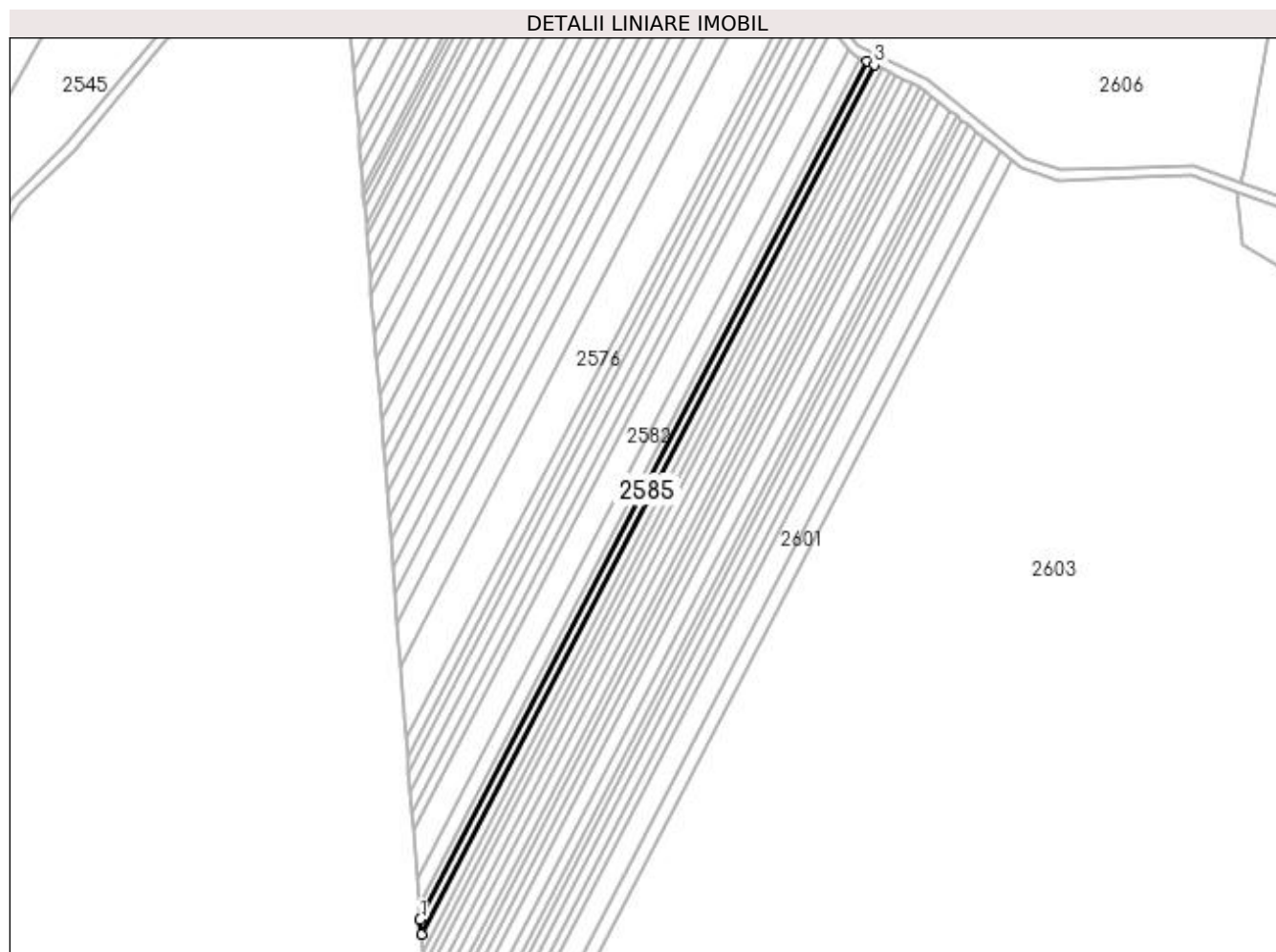
Inscrieri privind dezmembramintele dreptului de proprietate, drepturi reale de garanție și sarcini	Referințe
NU SUNT	

Anexa Nr. 1 La Partea I

Teren

Nr cadastral	Suprafața (mp)*	Observații / Referințe
	1.200	

* Suprafața este determinată în planul de proiecție Stereo 70.



Date referitoare la teren

Crt	Categorie folosință	Intra vilan	Suprafața (mp)	Tarla	Parcelă	Nr. topo	Observații / Referințe
1	padure	NU	1.200	109	938/11	-	

Lungime Segmente

1) Valorile lungimilor segmentelor sunt obținute din proiecție în plan.

Punct început	X / Y	Punct sfârșit	X / Y	Lungime segment (** (m)
1	407.887,141 303.068,252	2	407.887,595 303.062,426	5.843
2	407.887,595 303.062,426	3	408.067,962 303.408,513	390.267
3	408.067,962 303.408,513	4	408.065,18 303.409,871	3.096
4	408.065,18 303.409,871	1	407.887,141 303.068,252	385.229

**** Lungimile segmentelor sunt determinate în planul de proiecție Stereo 70 și sunt rotunjite la 1 milimetru.**

***** Distanța dintre puncte este formată din segmente cumulate ce sunt mai mici decât valoarea 1 milimetru.**

**DATE DESPRE IMOBILUL NR. 2586**

Oficiul de Cadastru și Publicitate Imobiliară DOLJ
Biroul de Cadastru și Publicitate Imobiliară Craiova

A. Partea I. Descrierea imobilului

TEREN Extravilan

Adresa: Jud. Dolj, T109, P938/12

Nr. Crt	Nr cadastral Nr. topografic	Suprafața* (mp)	Observații / Referințe
A1		1.500	Sector cadastral:1 Teren neimprejmuit;

B. Partea II. Proprietari și acte

Inscrieri privitoare la dreptul de proprietate și alte drepturi reale	Referințe
/	
Act Administrativ nr. TP NR.2061, din 08/12/2003 emis de CJ DOLJ;	
B1	A1
Intabulare, drept de PROPRIETATE, dobândit prin Reconstituire, cota actuala 1/1, cota initiala 1/1 1) DASCĂLU ELENA, LIPSĂ CNP	

C. Partea III. SARCINI .

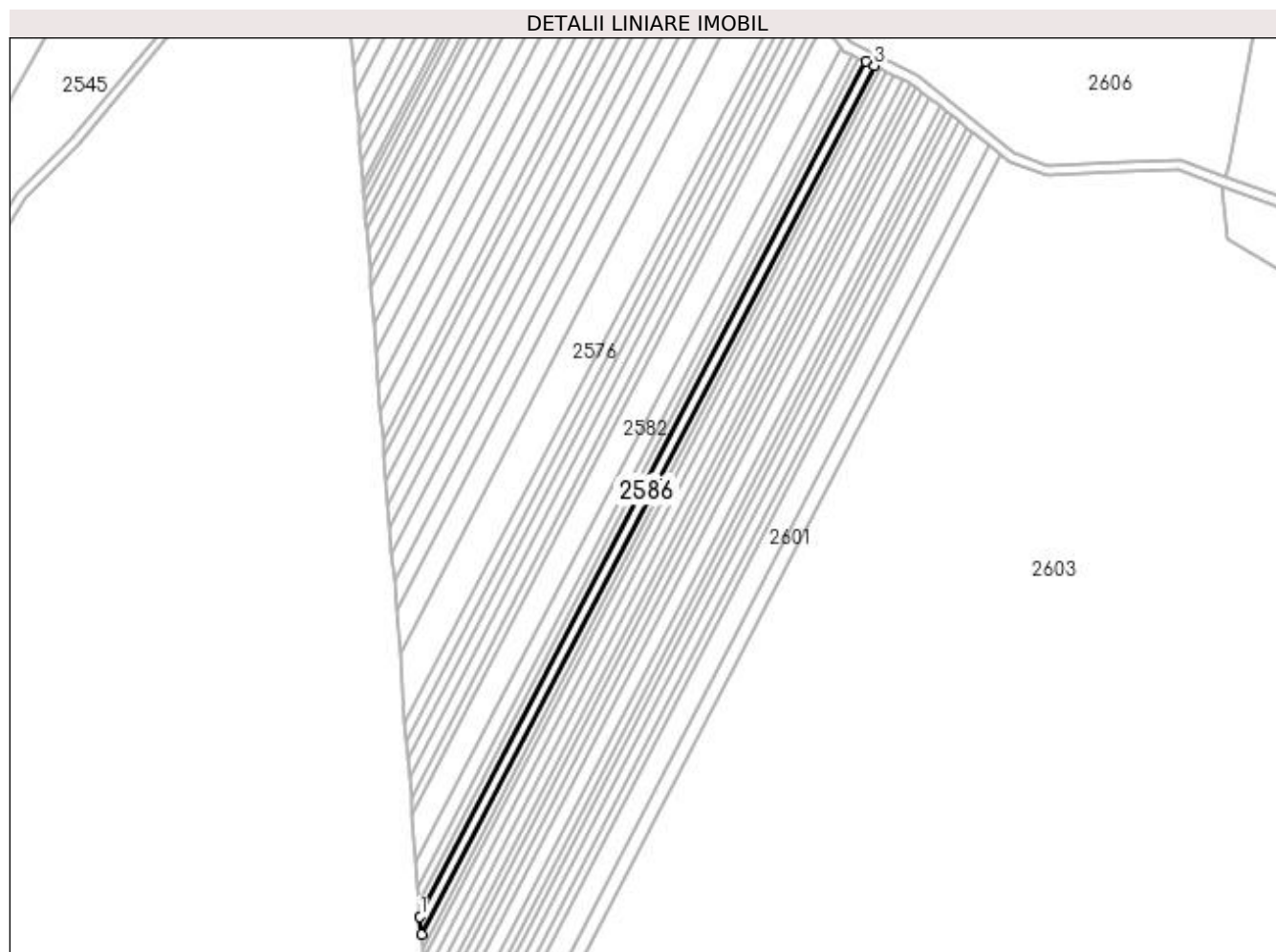
Inscrieri privind dezmembramintele dreptului de proprietate, drepturi reale de garanție și sarcini	Referințe
NU SUNT	

Anexa Nr. 1 La Partea I

Teren

Nr cadastral	Suprafața (mp)*	Observații / Referințe
	1.500	

* Suprafața este determinată în planul de proiecție Stereo 70.



Date referitoare la teren

Crt	Categorie folosință	Intra vilan	Suprafața (mp)	Tarla	Parcelă	Nr. topo	Observații / Referințe
1	padure	NU	1.500	109	938/12	-	

Lungime Segmente

1) Valorile lungimilor segmentelor sunt obținute din proiecție în plan.

Punct început	X / Y	Punct sfârșit	X / Y	Lungime segment (** (m)
1	407.887,595 303.062,426	2	407.888,154 303.055,248	7.2
2	407.888,154 303.055,248	3	408.071,39 303.406,839	396.474
3	408.071,39 303.406,839	4	408.067,962 303.408,513	3.815
4	408.067,962 303.408,513	1	407.887,595 303.062,426	390.267

**** Lungimile segmentelor sunt determinate în planul de proiecție Stereo 70 și sunt rotunjite la 1 milimetru.**

***** Distanța dintre puncte este formată din segmente cumulate ce sunt mai mici decât valoarea 1 milimetru.**

**DATE DESPRE IMOBILUL NR. 2587**

Oficiul de Cadastru și Publicitate Imobiliară DOLJ
Biroul de Cadastru și Publicitate Imobiliară Craiova

A. Partea I. Descrierea imobilului

TEREN Extravilan

Adresa: Jud. Dolj, T109, P938/13

Nr. Crt	Nr cadastral Nr. topografic	Suprafața* (mp)	Observații / Referințe
A1		1.200	Sector cadastral:1 Teren neimprejmuit;

B. Partea II. Proprietari și acte

Inscrieri privitoare la dreptul de proprietate și alte drepturi reale	Referințe
/	
Act Administrativ nr. TP NR.2062, din 08/12/2003 emis de CJ DOLJ;	
B1	A1
Intabulare, drept de PROPRIETATE, dobândit prin Reconstituire, cota actuala 1/1, cota initiala 1/1 1) CIMPOERU ION, LIPSĂ CNP	

C. Partea III. SARCINI .

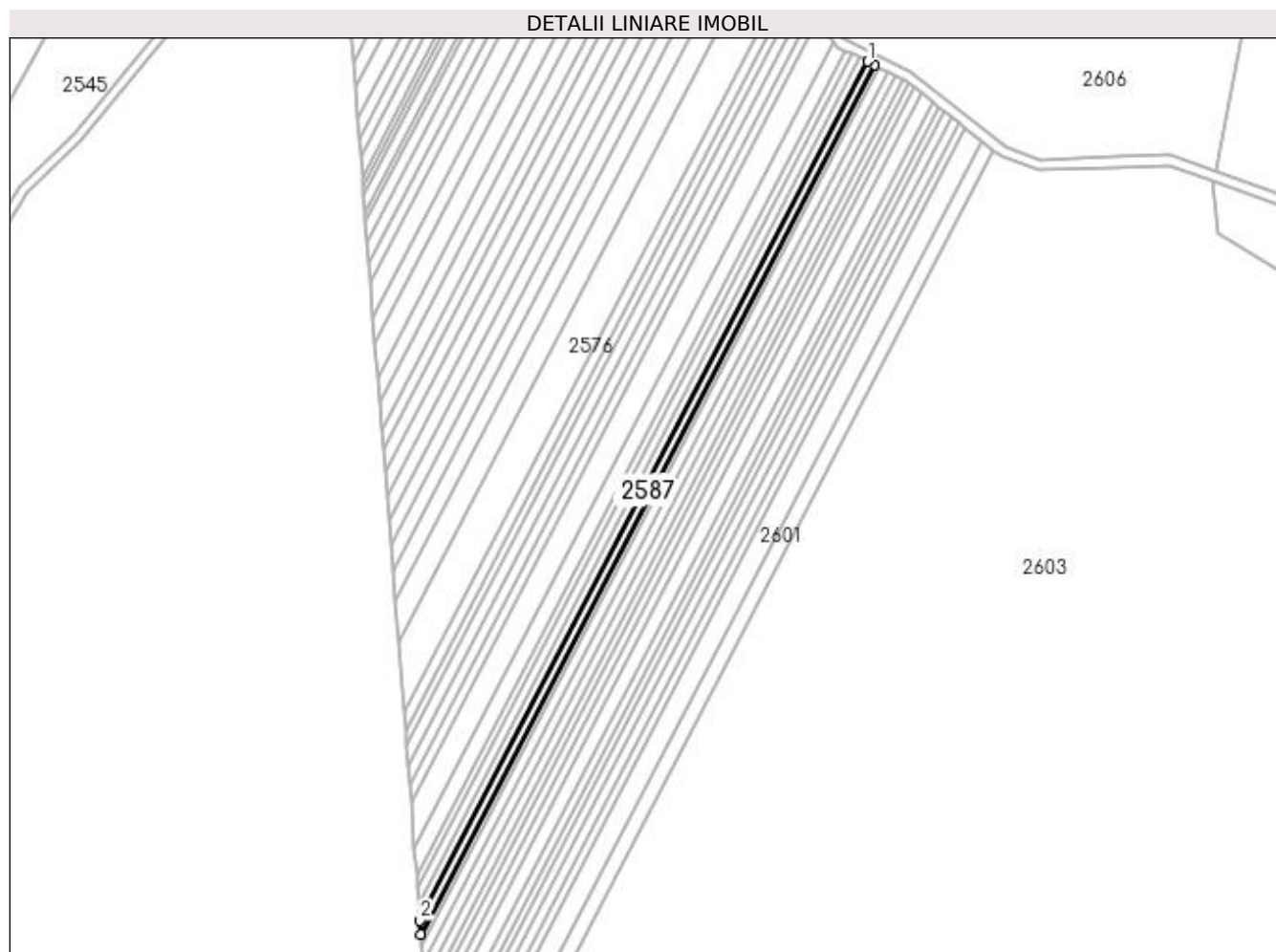
Inscrieri privind dezmembramintele dreptului de proprietate, drepturi reale de garanție și sarcini	Referințe
NU SUNT	

Anexa Nr. 1 La Partea I

Teren

Nr cadastral	Suprafața (mp)*	Observații / Referințe
	1.200	

* Suprafața este determinată în planul de proiecție Stereo 70.



Date referitoare la teren

Crt	Categorie folosință	Intra vilan	Suprafața (mp)	Tarla	Parcelă	Nr. topo	Observații / Referințe
1	padure	NU	1.200	109	938/13	-	

Lungime Segmente

1) Valorile lungimilor segmentelor sunt obținute din proiecție în plan.

Punct început	X / Y	Punct sfârșit	X / Y	Lungime segment (** (m)
1	408.071,39 303.406,839	2	407.888,154 303.055,248	396.474
2	407.888,154 303.055,248	3	407.888,595 303.049,586	5.68
3	407.888,595 303.049,586	4	408.074,094 303.405,519	401.371
4	408.074,094 303.405,519	1	408.071,39 303.406,839	3.009

**** Lungimile segmentelor sunt determinate în planul de proiecție Stereo 70 și sunt rotunjite la 1 milimetru.**

***** Distanța dintre puncte este formată din segmente cumulate ce sunt mai mici decât valoarea 1 milimetru.**

**DATE DESPRE IMOBILUL NR. 2588**

Oficiul de Cadastru și Publicitate Imobiliară DOLJ
Biroul de Cadastru și Publicitate Imobiliară Craiova

A. Partea I. Descrierea imobilului

TEREN Extravilan

Adresa: Jud. Dolj, T109, P938/14

Nr. Crt	Nr cadastral Nr. topografic	Suprafața* (mp)	Observații / Referințe
A1		1.000	Sector cadastral:1 Teren neimprejmuit;

B. Partea II. Proprietari și acte

Inscrieri privitoare la dreptul de proprietate și alte drepturi reale	Referințe
/	
Act Administrativ nr. TP NR.2063, din 08/12/2003 emis de CJ DOLJ;	
B1	A1
Intabulare, drept de PROPRIETATE, dobândit prin Reconstituire, cota actuala 1/1, cota initiala 1/1	
1) NIȚĂ PĂTRU, LIPSĂ CNP	
2) NIȚĂ ILIE, LIPSĂ CNP	

C. Partea III. SARCINI .

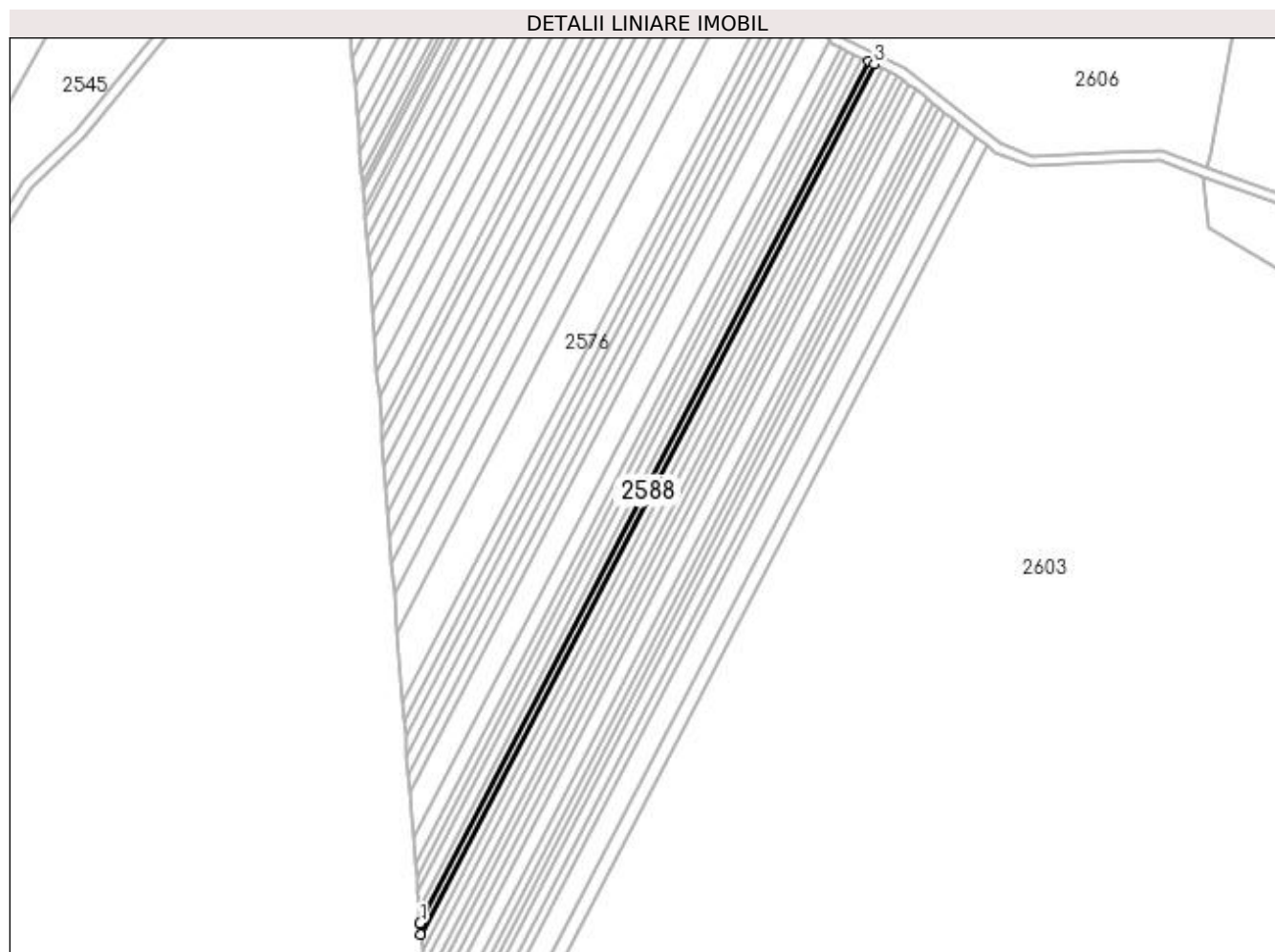
Inscrieri privind dezmembramentele dreptului de proprietate, drepturi reale de garanție și sarcini	Referințe
NU SUNT	

Anexa Nr. 1 La Partea I

Teren

Nr cadastral	Suprafața (mp)*	Observații / Referințe
	1.000	

* Suprafața este determinată în planul de proiecție Stereo 70.



Date referitoare la teren

Crt	Categorie folosință	Intra vilan	Suprafața (mp)	Tarla	Parcelă	Nr. topo	Observații / Referințe
1	padure	NU	1.000	109	938/14	-	

Lungime Segmente

1) Valorile lungimilor segmentelor sunt obținute din proiecție în plan.

Punct început	X / Y	Punct sfârșit	X / Y	Lungime segment (** (m)
1	407.888,595 303.049,586	2	407.888,959 303.044,919	4.681
2	407.888,959 303.044,919	3	408.076,323 303.404,431	405.406
3	408.076,323 303.404,431	4	408.074,094 303.405,519	2.48
4	408.074,094 303.405,519	1	407.888,595 303.049,586	401.371

**** Lungimile segmentelor sunt determinate în planul de proiecție Stereo 70 și sunt rotunjite la 1 milimetru.**

***** Distanța dintre puncte este formată din segmente cumulate ce sunt mai mici decât valoarea 1 milimetru.**

**DATE DESPRE IMOBILUL NR. 2589**

Oficiul de Cadastru și Publicitate Imobiliară DOLJ
Biroul de Cadastru și Publicitate Imobiliară Craiova

A. Partea I. Descrierea imobilului

TEREN Extravilan

Adresa: Jud. Dolj, T109, P938/15

Nr. Crt	Nr cadastral Nr. topografic	Suprafața* (mp)	Observații / Referințe
A1		1.500	Sector cadastral:1 Teren neimprejmuit;

B. Partea II. Proprietari și acte

Inscrieri privitoare la dreptul de proprietate și alte drepturi reale	Referințe
/	
Act Administrativ nr. TP NR.2064, din 08/12/2003 emis de CJ DOLJ;	
B1	A1
Intabulare, drept de PROPRIETATE, dobândit prin Reconstituire, cota actuala 1/1, cota initiala 1/1	
1) NIȚĂ ILIE, LIPSĂ CNP	
2) NIȚĂ PĂTRU, LIPSĂ CNP	

C. Partea III. SARCINI .

Inscrieri privind dezmembramintele dreptului de proprietate, drepturi reale de garanție și sarcini	Referințe
NU SUNT	

Anexa Nr. 1 La Partea I

Teren

Nr cadastral	Suprafața (mp)*	Observații / Referințe
	1.500	

* Suprafața este determinată în planul de proiecție Stereo 70.



Date referitoare la teren

Crt	Categorie folosință	Intra vilan	Suprafața (mp)	Tarla	Parcelă	Nr. topo	Observații / Referințe
1	padure	NU	1.500	109	938/15	-	

Lungime Segmente

1) Valorile lungimilor segmentelor sunt obținute din proiecție în plan.

Punct început	X / Y	Punct sfârșit	X / Y	Lungime segment (** (m)
1	407.888,959 303.044,919	2	407.889,498 303.038,005	6.935
2	407.889,498 303.038,005	3	408.079,625 303.402,82	411.385
3	408.079,625 303.402,82	4	408.076,323 303.404,431	3.674
4	408.076,323 303.404,431	1	407.888,959 303.044,919	405.406

**** Lungimile segmentelor sunt determinate în planul de proiecție Stereo 70 și sunt rotunjite la 1 milimetru.**

***** Distanța dintre puncte este formată din segmente cumulate ce sunt mai mici decât valoarea 1 milimetru.**

**DATE DESPRE IMOBILUL NR. 2590**

Oficiul de Cadastru și Publicitate Imobiliară DOLJ
Biroul de Cadastru și Publicitate Imobiliară Craiova

A. Partea I. Descrierea imobilului

TEREN Extravilan

Adresa: Jud. Dolj, T109, P938/16

Nr. Crt	Nr cadastral Nr. topografic	Suprafața* (mp)	Observații / Referințe
A1		1.500	Sector cadastral:1 Teren neimprejmuit;

B. Partea II. Proprietari și acte

Inscrieri privitoare la dreptul de proprietate și alte drepturi reale	Referințe
/	
Act Administrativ nr. TP NR.2055, din 08/12/2003 emis de CJ DOLJ;	
B1	A1
Intabulare, drept de PROPRIETATE, dobandit prin Reconstituire, cota actuala 1/1, cota initiala 1/1 1) COȘOVEANU ALEXE, LIPSĂ CNP	

C. Partea III. SARCINI .

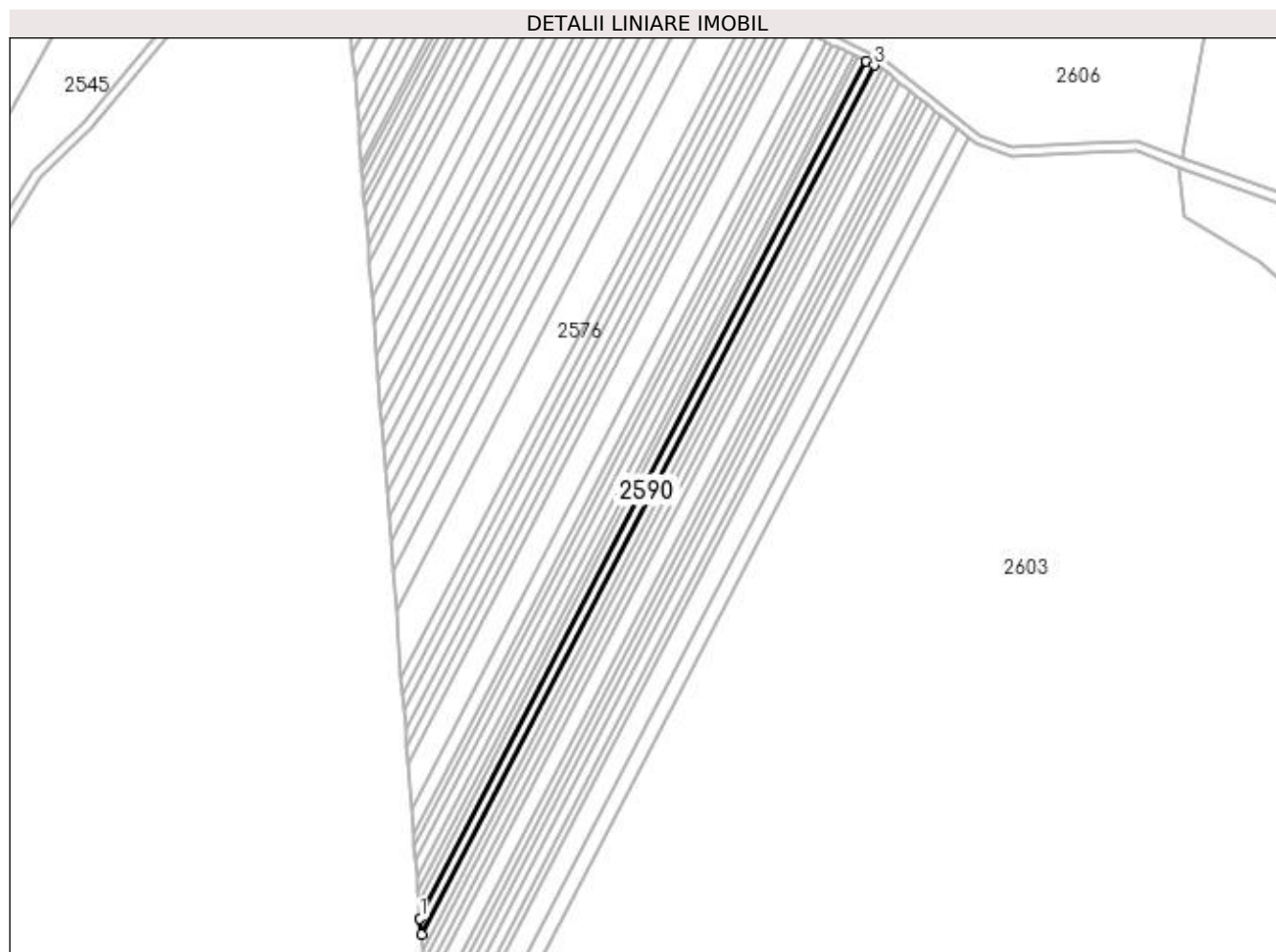
Inscrieri privind dezmembramintele dreptului de proprietate, drepturi reale de garanție și sarcini	Referințe
NU SUNT	

Anexa Nr. 1 La Partea I

Teren

Nr cadastral	Suprafața (mp)*	Observații / Referințe
	1.500	

* Suprafața este determinată în planul de proiecție Stereo 70.



Date referitoare la teren

Crt	Categorie folosință	Intra vilan	Suprafața (mp)	Tarla	Parcelă	Nr. topo	Observații / Referințe
1	padure	NU	1.500	109	938/16	-	

Lungime Segmente

1) Valorile lungimilor segmentelor sunt obținute din proiecție în plan.

Punct început	X / Y	Punct sfârșit	X / Y	Lungime segment (** (m)
1	407.889,498 303.038,005	2	407.890,028 303.031,191	6.835
2	407.890,028 303.031,191	3	408.082,879 303.401,231	417.278
3	408.082,879 303.401,231	4	408.079,625 303.402,82	3.622
4	408.079,625 303.402,82	1	407.889,498 303.038,005	411.385

**** Lungimile segmentelor sunt determinate în planul de proiecție Stereo 70 și sunt rotunjite la 1 milimetru.**

***** Distanța dintre puncte este formată din segmente cumulate ce sunt mai mici decât valoarea 1 milimetru.**

**DATE DESPRE IMOBILUL NR. 2591**

Oficiul de Cadastru și Publicitate Imobiliară DOLJ
Biroul de Cadastru și Publicitate Imobiliară Craiova

A. Partea I. Descrierea imobilului

TEREN Extravilan

Adresa: Jud. Dolj, T109, P938/17

Nr. Crt	Nr cadastral Nr. topografic	Suprafața* (mp)	Observații / Referințe
A1		1.500	Sector cadastral:1 Teren neimprejmuit;

B. Partea II. Proprietari și acte

Inscrieri privitoare la dreptul de proprietate și alte drepturi reale	Referințe
/	
Act Administrativ nr. TP NR.2057, din 08/12/2003 emis de CJ DOLJ;	
B1	A1
Intabulare, drept de PROPRIETATE, dobândit prin Reconstituire, cota actuala 1/1, cota inițiala 1/1 1) ȘOIMAN ION, LIPSĂ CNP	

C. Partea III. SARCINI .

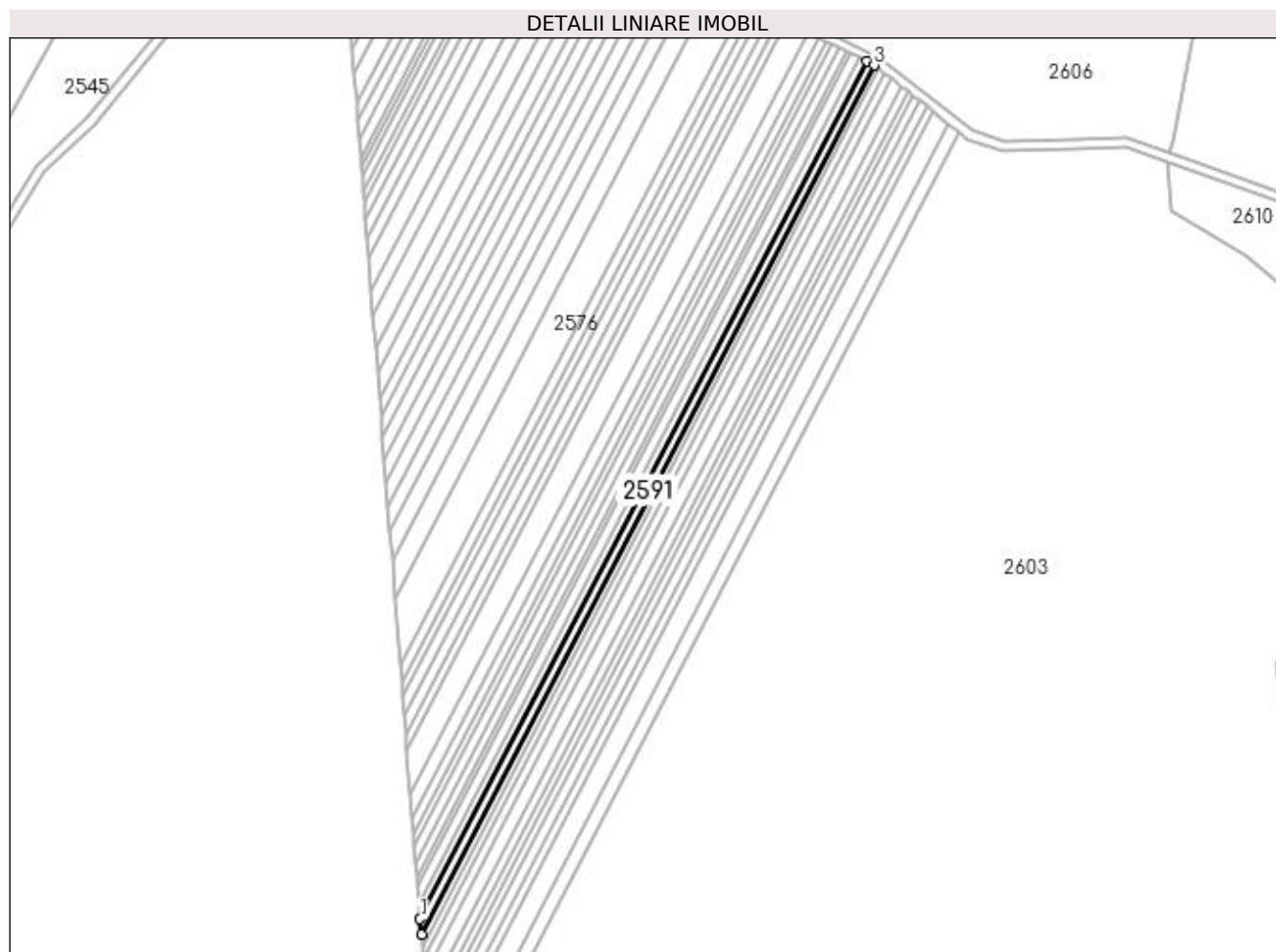
Inscrieri privind dezmembramintele dreptului de proprietate, drepturi reale de garanție și sarcini	Referințe
NU SUNT	

Anexa Nr. 1 La Partea I

Teren

Nr cadastral	Suprafața (mp)*	Observații / Referințe
	1.500	

* Suprafața este determinată în planul de proiecție Stereo 70.



Date referitoare la teren

Crt	Categorie folosință	Intra vilan	Suprafața (mp)	Tarla	Parcelă	Nr. topo	Observații / Referințe
1	padure	NU	1.500	109	938/17	-	

Lungime Segmente

1) Valorile lungimilor segmentelor sunt obținute din proiecție în plan.

Punct început	X / Y	Punct sfârșit	X / Y	Lungime segment (** (m)
1	407.890,028 303.031,191	2	407.890,552 303.024,471	6.74
2	407.890,552 303.024,471	3	408.086,088 303.399,664	423.089
3	408.086,088 303.399,664	4	408.082,879 303.401,231	3.571
4	408.082,879 303.401,231	1	407.890,028 303.031,191	417.278

**** Lungimile segmentelor sunt determinate în planul de proiecție Stereo 70 și sunt rotunjite la 1 milimetru.**

***** Distanța dintre puncte este formată din segmente cumulate ce sunt mai mici decât valoarea 1 milimetru.**

**DATE DESPRE IMOBILUL NR. 2592**

Oficiul de Cadastru și Publicitate Imobiliară DOLJ
Biroul de Cadastru și Publicitate Imobiliară Craiova

A. Partea I. Descrierea imobilului

TEREN Extravilan

Adresa: Jud. Dolj, T109, P938/19

Nr. Crt	Nr cadastral Nr. topografic	Suprafața* (mp)	Observații / Referințe
A1		1.200	Sector cadastral:1 Teren neimprejmuit;

B. Partea II. Proprietari și acte

Inscrieri privitoare la dreptul de proprietate și alte drepturi reale	Referințe
/	
Act Administrativ nr. TP NR.2058, din 08/12/2003 emis de CJ DOLJ;	
B1	A1
Intabulare, drept de PROPRIETATE, dobândit prin Reconstituire, cota actuala 1/1, cota initiala 1/1 1) MOGOȘ CRISTEA , LIPSĂ CNP	

C. Partea III. SARCINI .

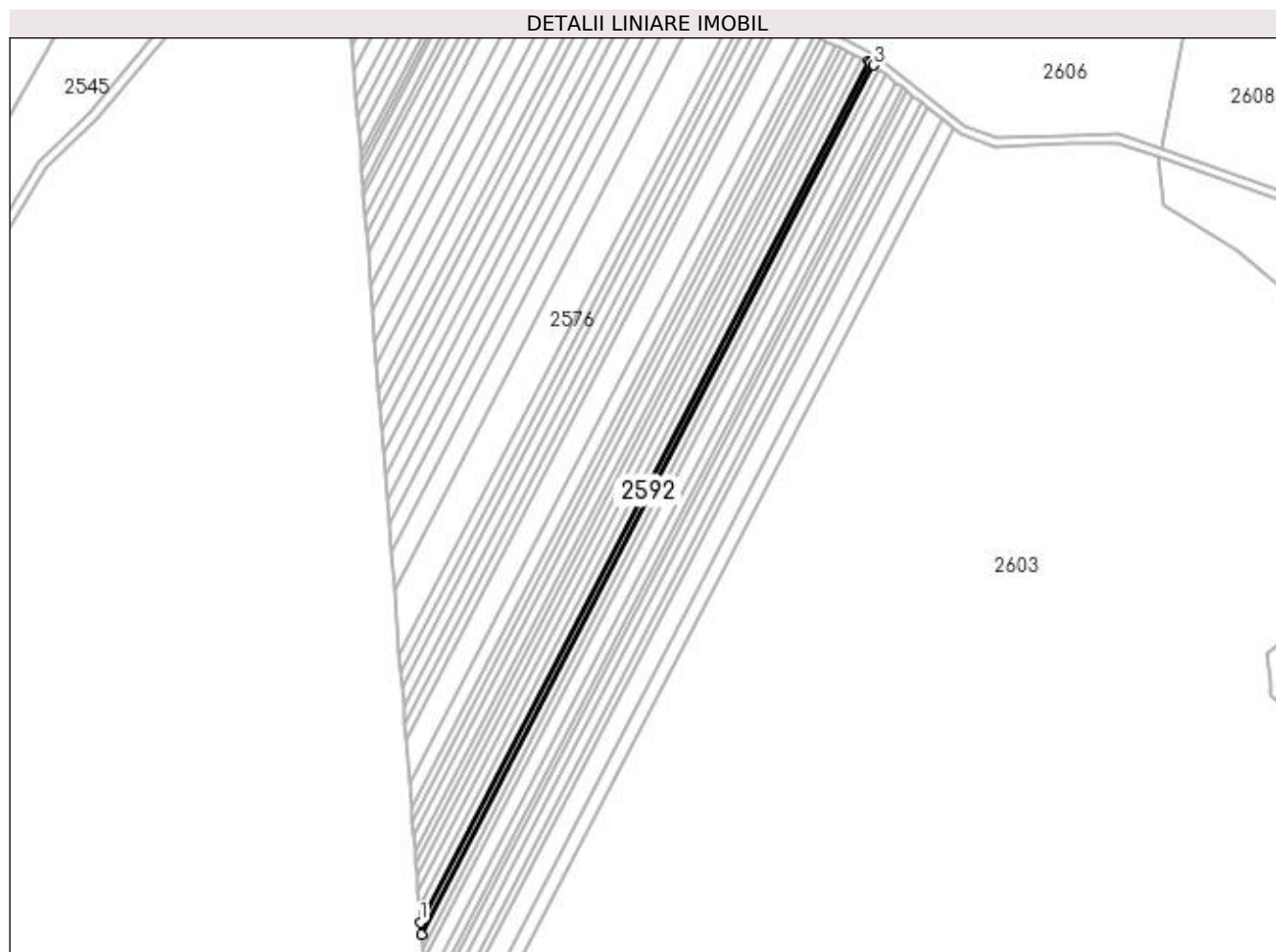
Inscrieri privind dezmembramintele dreptului de proprietate, drepturi reale de garanție și sarcini	Referințe
NU SUNT	

Anexa Nr. 1 La Partea I

Teren

Nr cadastral	Suprafața (mp)*	Observații / Referințe
	1.200	

* Suprafața este determinată în planul de proiecție Stereo 70.



Date referitoare la teren

Crt	Categorie folosință	Intra vilan	Suprafața (mp)	Tarla	Parcelă	Nr. topo	Observații / Referințe
1	padure	NU	1.200	109	938/19	-	

Lungime Segmente

1) Valorile lungimilor segmentelor sunt obținute din proiecție în plan.

Punct început	X / Y	Punct sfârșit	X / Y	Lungime segment (** (m)
1	407.890,552 303.024,471	2	407.890,966 303.019,159	5.328
2	407.890,966 303.019,159	3	408.088,434 303.398,059	427.269
3	408.088,434 303.398,059	4	408.086,935 303.399,251	1.914
4	408.086,935 303.399,251	5	408.086,088 303.399,664	0.943
5	408.086,088 303.399,664	1	407.890,552 303.024,471	423.089

**** Lungimile segmentelor sunt determinate în planul de proiecție Stereo 70 și sunt rotunjite la 1 milimetru.**

***** Distanța dintre puncte este formată din segmente cumulate ce sunt mai mici decât valoarea 1 milimetru.**

**DATE DESPRE IMOBILUL NR. 2593**

Oficiul de Cadastru și Publicitate Imobiliară DOLJ
Biroul de Cadastru și Publicitate Imobiliară Craiova

A. Partea I. Descrierea imobilului

TEREN Extravilan

Adresa: Jud. Dolj, T109, P938/20

Nr. Crt	Nr cadastral Nr. topografic	Suprafața* (mp)	Observații / Referințe
A1		1.300	Sector cadastral:1 Teren neimprejmuit;

B. Partea II. Proprietari și acte

Inscrieri privitoare la dreptul de proprietate și alte drepturi reale	Referințe
/	
Act Administrativ nr. TP NR.2059, din 08/12/2003 emis de CJ DOLJ;	
B1	A1
Intabulare, drept de PROPRIETATE, dobândit prin Reconstituire, cota actuala 1/1, cota initiala 1/1	
1) PREJBEANU IOANA, LIPSĂ CNP	
2) POPA MARIA, LIPSĂ CNP	

C. Partea III. SARCINI .

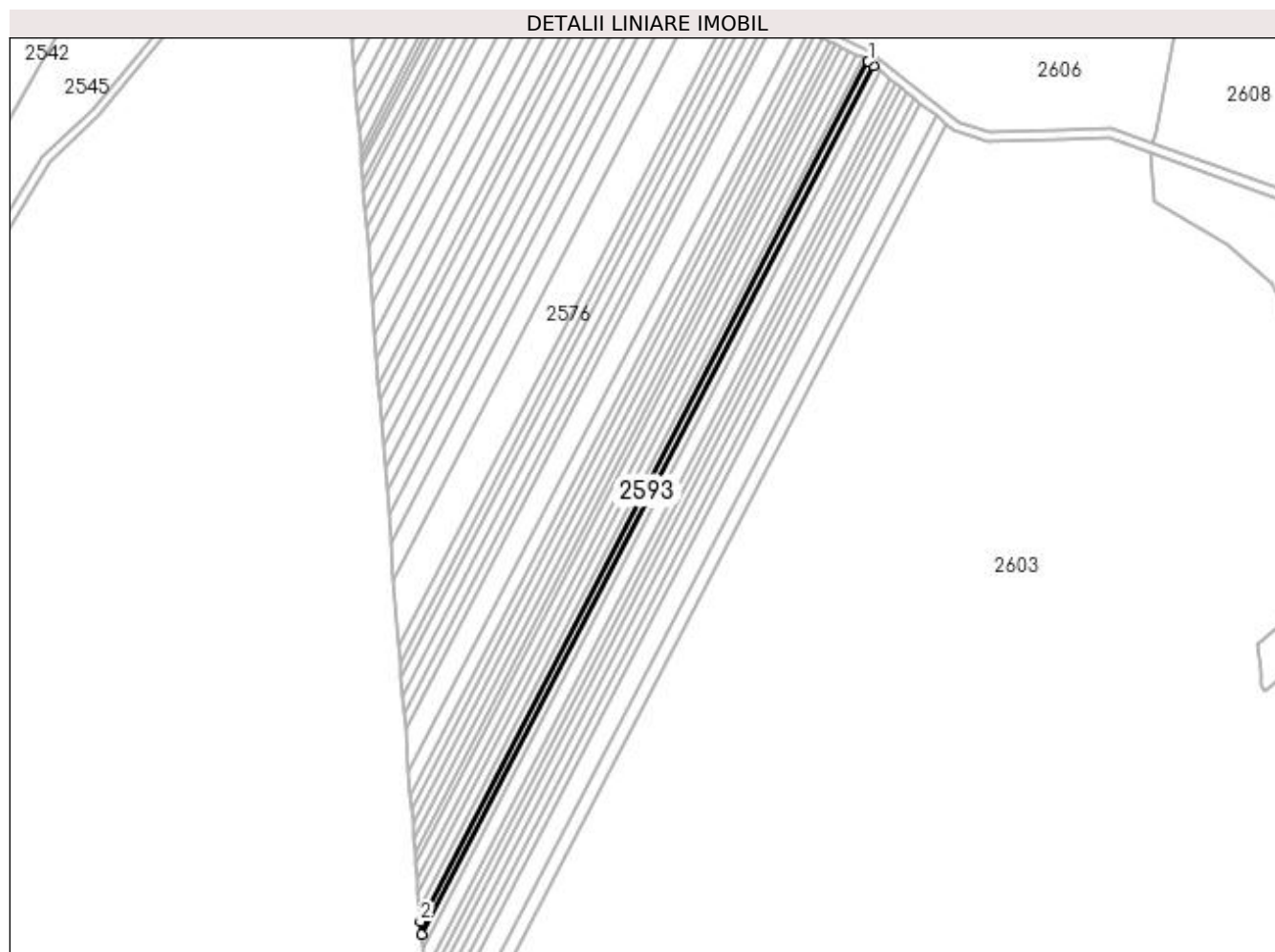
Inscrieri privind dezmembramintele dreptului de proprietate, drepturi reale de garanție și sarcini	Referințe
NU SUNT	

Anexa Nr. 1 La Partea I

Teren

Nr cadastral	Suprafața (mp)*	Observații / Referințe
	1.300	

* Suprafața este determinată în planul de proiecție Stereo 70.



Date referitoare la teren

Crt	Categorie folosință	Intra vilan	Suprafața (mp)	Tarla	Parcelă	Nr. topo	Observații / Referințe
1	padure	NU	1.300	109	938/20	-	

Lungime Segmente

1) Valorile lungimilor segmentelor sunt obținute din proiecție în plan.

Punct început	X / Y	Punct sfârșit	X / Y	Lungime segment (** (m)
1	408.088,434 303.398,059	2	407.890,966 303.019,159	427.269
2	407.890,966 303.019,159	3	407.891,41 303.013,46	5.716
3	407.891,41 303.013,46	4	408.090,847 303.396,139	431.53
4	408.090,847 303.396,139	1	408.088,434 303.398,059	3.084

**** Lungimile segmentelor sunt determinate în planul de proiecție Stereo 70 și sunt rotunjite la 1 milimetru.**

***** Distanța dintre puncte este formată din segmente cumulate ce sunt mai mici decât valoarea 1 milimetru.**

**DATE DESPRE IMOBILUL NR. 2594**

Oficiul de Cadastru și Publicitate Imobiliară DOLJ
Biroul de Cadastru și Publicitate Imobiliară Craiova

A. Partea I. Descrierea imobilului

TEREN Extravilan

Adresa: Jud. Dolj, T109, P938/21

Nr. Crt	Nr cadastral Nr. topografic	Suprafața* (mp)	Observații / Referințe
A1		1.500	Sector cadastral:1 Teren neimprejmuit;

B. Partea II. Proprietari și acte

Inscrieri privitoare la dreptul de proprietate și alte drepturi reale	Referințe
/	
Act Administrativ nr. TP NR.2040, din 08/12/2003 emis de CJ DOLJ;	
B1	A1
Intabulare, drept de PROPRIETATE, dobândit prin Reconstituire, cota actuala 1/1, cota initiala 1/1 1) VOLINTIRU EUFROSINA, LIPSĂ CNP	

C. Partea III. SARCINI .

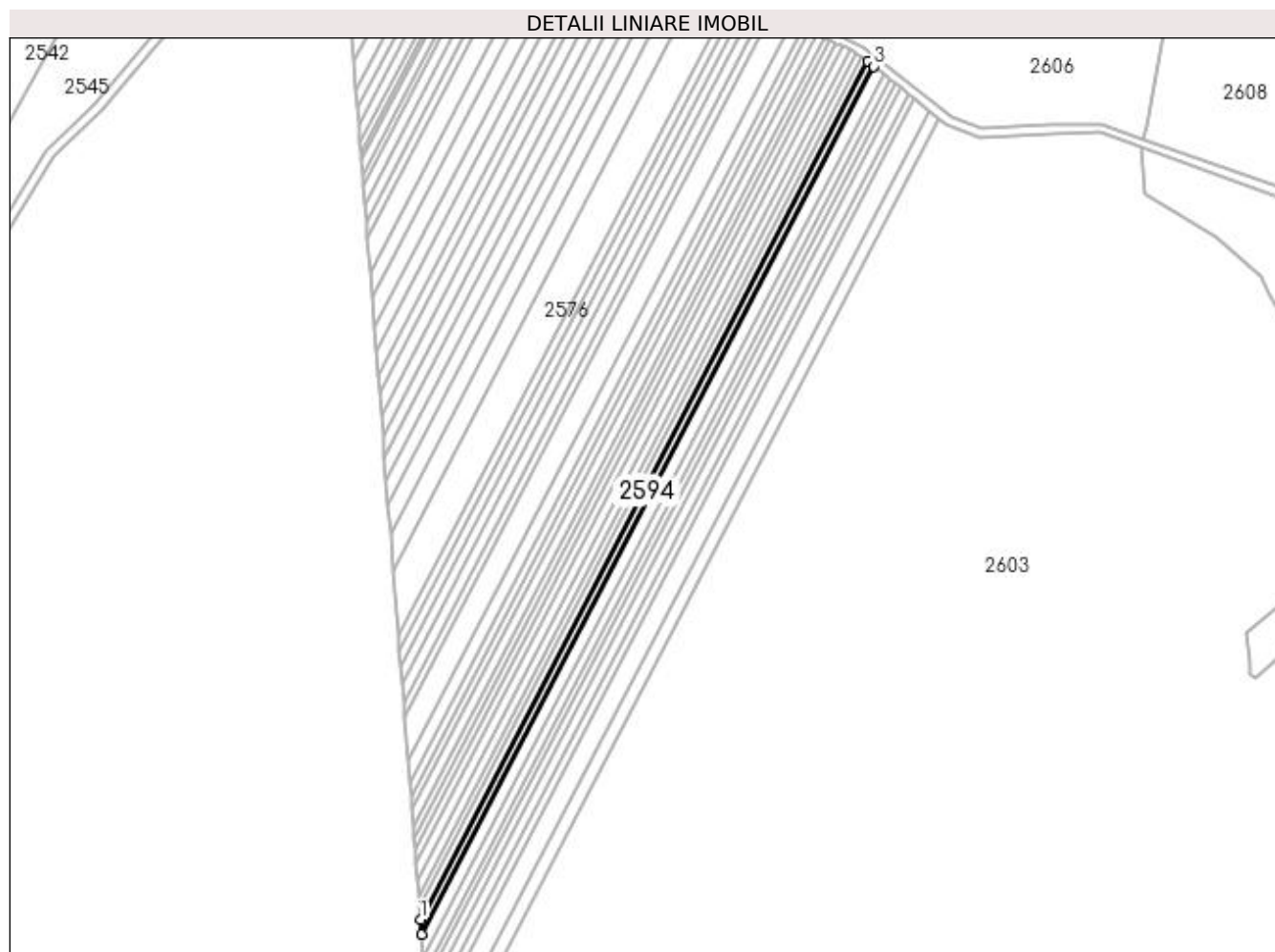
Inscrieri privind dezmembramintele dreptului de proprietate, drepturi reale de garanție și sarcini	Referințe
NU SUNT	

Anexa Nr. 1 La Partea I

Teren

Nr cadastral	Suprafața (mp)*	Observații / Referințe
	1.500	

* Suprafața este determinată în planul de proiecție Stereo 70.



Date referitoare la teren

Crt	Categorie folosință	Intra vilan	Suprafața (mp)	Tarla	Parcelă	Nr. topo	Observații / Referințe
1	padure	NU	1.500	109	938/21	-	

Lungime Segmente

1) Valorile lungimilor segmentelor sunt obținute din proiecție în plan.

Punct început	X / Y	Punct sfârșit	X / Y	Lungime segment (** (m)
1	407.891,41 303.013,46	2	407.891,916 303.006,954	6.526
2	407.891,916 303.006,954	3	408.093,602 303.393,946	436.395
3	408.093,602 303.393,946	4	408.090,847 303.396,139	3.521
4	408.090,847 303.396,139	1	407.891,41 303.013,46	431.53

**** Lungimile segmentelor sunt determinate în planul de proiecție Stereo 70 și sunt rotunjite la 1 milimetru.**

***** Distanța dintre puncte este formată din segmente cumulate ce sunt mai mici decât valoarea 1 milimetru.**

**DATE DESPRE IMOBILUL NR. 2595**

Oficiul de Cadastru și Publicitate Imobiliară DOLJ
Biroul de Cadastru și Publicitate Imobiliară Craiova

A. Partea I. Descrierea imobilului

TEREN Extravilan

Adresa: Jud. Dolj, T109, P938/22

Nr. Crt	Nr cadastral Nr. topografic	Suprafața* (mp)	Observații / Referințe
A1		2.500	Sector cadastral:1 Teren neimprejmuit;

B. Partea II. Proprietari și acte

Inscrieri privitoare la dreptul de proprietate și alte drepturi reale	Referințe
/	
Act Administrativ nr. TP NR.2089, din 04/12/2003 emis de CJ DOLJ;	
B1	A1
Intabulare, drept de PROPRIETATE, dobândit prin Reconstituire, cota actuala 1/1, cota initiala 1/1 1) BARBU TUDOR , LIPSĂ CNP	

C. Partea III. SARCINI .

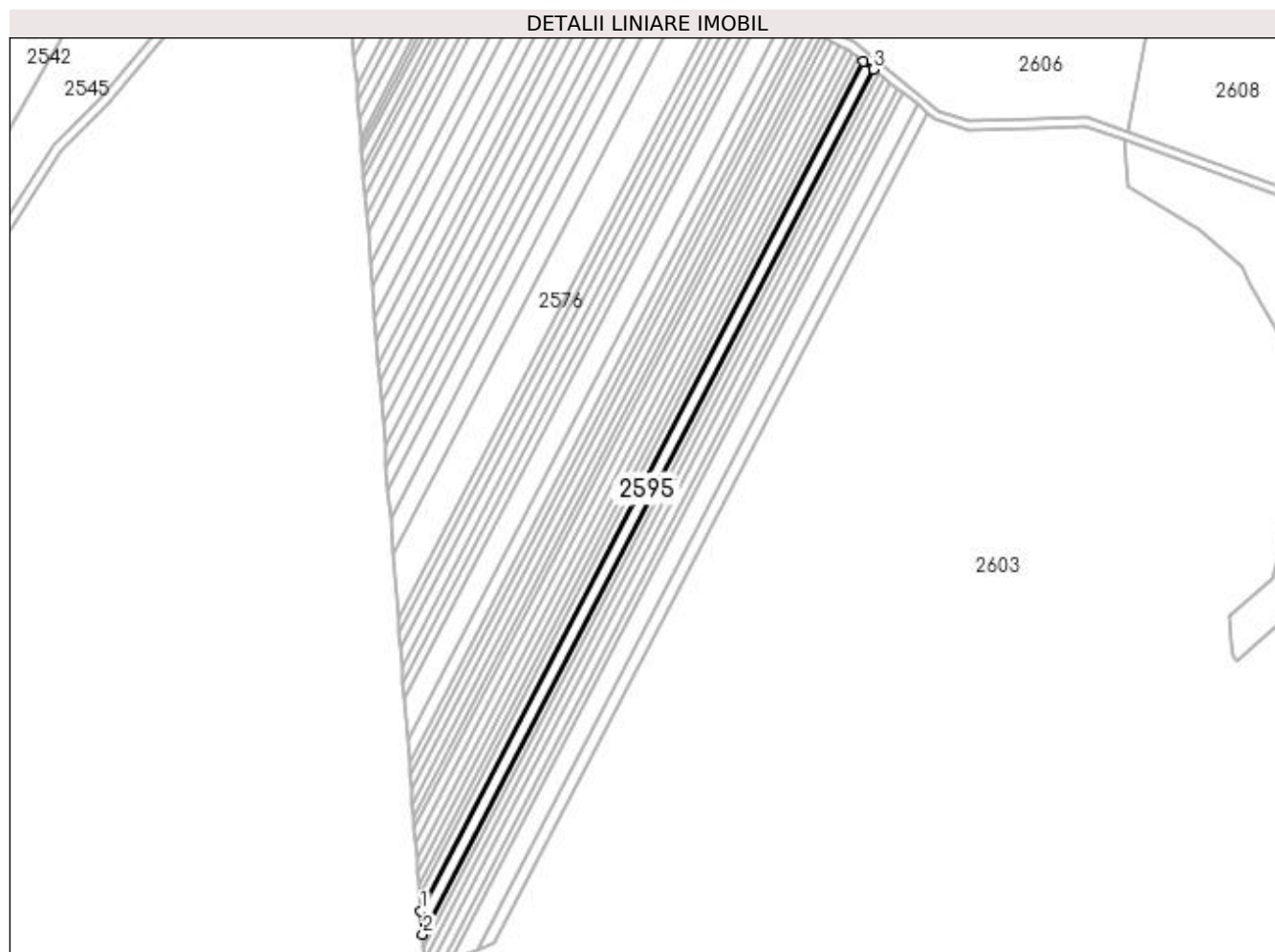
Inscrieri privind dezmembramintele dreptului de proprietate, drepturi reale de garanție și sarcini	Referințe
NU SUNT	

Anexa Nr. 1 La Partea I

Teren

Nr cadastral	Suprafața (mp)*	Observații / Referințe
	2.500	

* Suprafața este determinată în planul de proiecție Stereo 70.



Date referitoare la teren

Crt	Categorie folosință	Intra vilan	Suprafața (mp)	Tarla	Parcelă	Nr. topo	Observații / Referințe
1	padure	NU	2.500	109	938/22	-	

Lungime Segmente

1) Valorile lungimilor segmentelor sunt obținute din proiecție în plan.

Punct început	X / Y	Punct sfârșit	X / Y	Lungime segment (** (m)
1	407.891,916 303.006,954	2	407.892,749 302.996,268	10.718
2	407.892,749 302.996,268	3	408.098,127 303.390,346	444.385
3	408.098,127 303.390,346	4	408.093,602 303.393,946	5.783
4	408.093,602 303.393,946	1	407.891,916 303.006,954	436.395

**** Lungimile segmentelor sunt determinate în planul de proiecție Stereo 70 și sunt rotunjite la 1 milimetru.**

***** Distanța dintre puncte este formată din segmente cumulate ce sunt mai mici decât valoarea 1 milimetru.**

**DATE DESPRE IMOBILUL NR. 2596**

Oficiul de Cadastru și Publicitate Imobiliară DOLJ
Biroul de Cadastru și Publicitate Imobiliară Craiova

A. Partea I. Descrierea imobilului

TEREN Extravilan

Adresa: Jud. Dolj, T109, P938/23

Nr. Crt	Nr cadastral Nr. topografic	Suprafața* (mp)	Observații / Referințe
A1		1.500	Sector cadastral:1 Teren neimprejmuit;

B. Partea II. Proprietari și acte

Inscrieri privitoare la dreptul de proprietate și alte drepturi reale	Referințe
/	
Act Administrativ nr. TP NR.2090, din 04/12/2003 emis de CJ DOLJ;	
B1	A1
Intabulare, drept de PROPRIETATE, dobandit prin Reconstituire, cota actuala 1/1, cota initiala 1/1 1) BĂDOII NĂSTASE, LIPSĂ CNP	

C. Partea III. SARCINI .

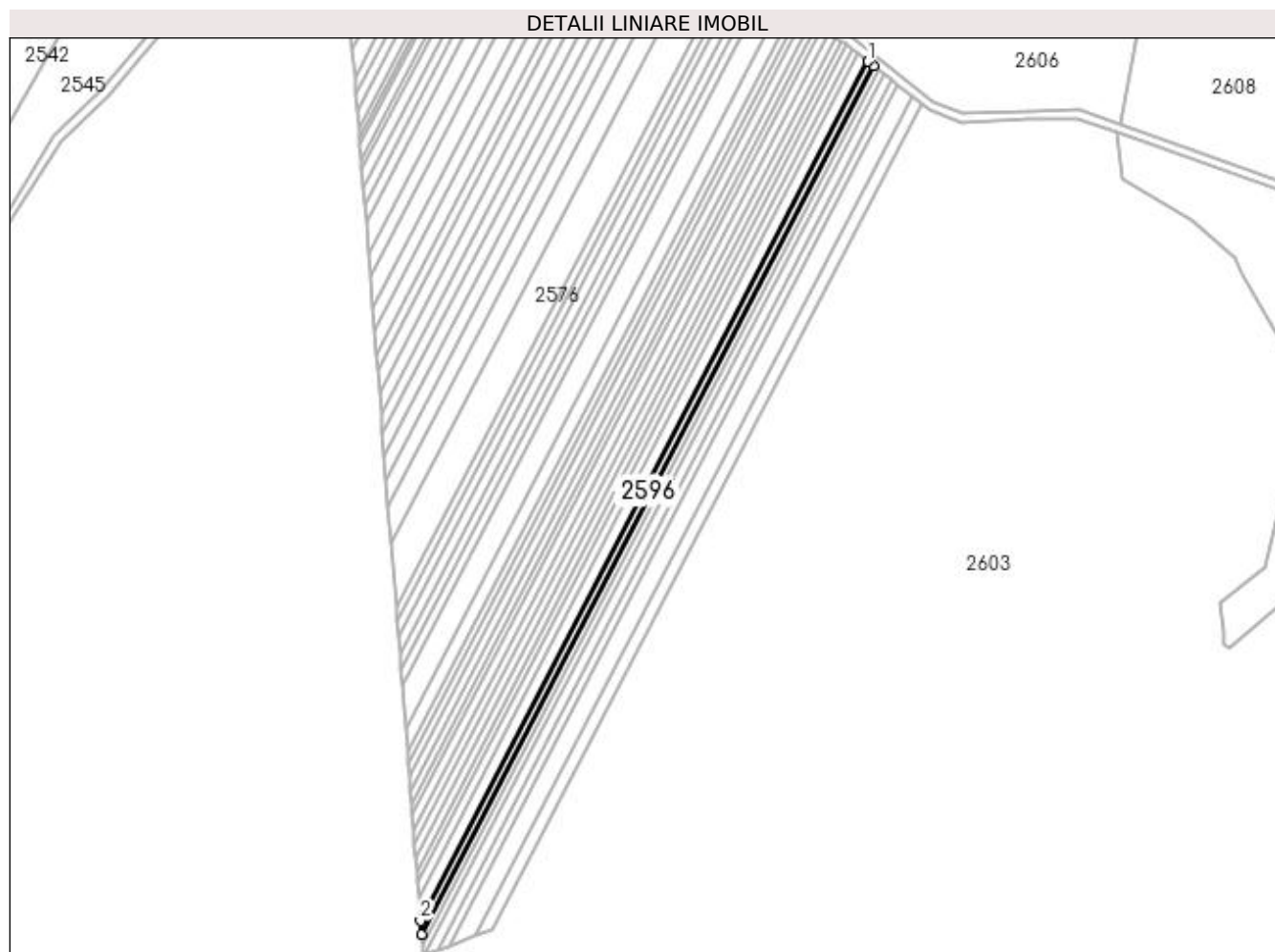
Inscrieri privind dezmembramintele dreptului de proprietate, drepturi reale de garanție și sarcini	Referințe
NU SUNT	

Anexa Nr. 1 La Partea I

Teren

Nr cadastral	Suprafața (mp)*	Observații / Referințe
	1.500	

* Suprafața este determinată în planul de proiecție Stereo 70.



Date referitoare la teren

Crt	Categorie folosință	Intra vilan	Suprafața (mp)	Tarla	Parcelă	Nr. topo	Observații / Referințe
1	padure	NU	1.500	109	938/23	-	

Lungime Segmente

1) Valorile lungimilor segmentelor sunt obținute din proiecție în plan.

Punct început	X / Y	Punct sfârșit	X / Y	Lungime segment (** (m)
1	408.098,127 303.390,346	2	407.892,749 302.996,268	444.385
2	407.892,749 302.996,268	3	407.893,241 302.989,947	6.339
3	407.893,241 302.989,947	4	408.100,804 303.388,216	449.111
4	408.100,804 303.388,216	1	408.098,127 303.390,346	3.42

**** Lungimile segmentelor sunt determinate în planul de proiecție Stereo 70 și sunt rotunjite la 1 milimetru.**

***** Distanța dintre puncte este formată din segmente cumulate ce sunt mai mici decât valoarea 1 milimetru.**

**DATE DESPRE IMOBILUL NR. 2597**

Oficiul de Cadastru și Publicitate Imobiliară DOLJ
Biroul de Cadastru și Publicitate Imobiliară Craiova

A. Partea I. Descrierea imobilului

TEREN Extravilan

Adresa: Jud. Dolj, T109, P938/24

Nr. Crt	Nr cadastral Nr. topografic	Suprafața* (mp)	Observații / Referințe
A1		1.200	Sector cadastral:1 Teren neimprejmuit;

B. Partea II. Proprietari și acte

Inscrieri privitoare la dreptul de proprietate și alte drepturi reale	Referințe
/	
Act Administrativ nr. TP NR.2091, din 04/12/2003 emis de CJ DOLJ;	
B1	A1
Intabulare, drept de PROPRIETATE, dobândit prin Reconstituire, cota actuala 1/1, cota inițiala 1/1 1) RADU IOAN, LIPSĂ CNP	

C. Partea III. SARCINI .

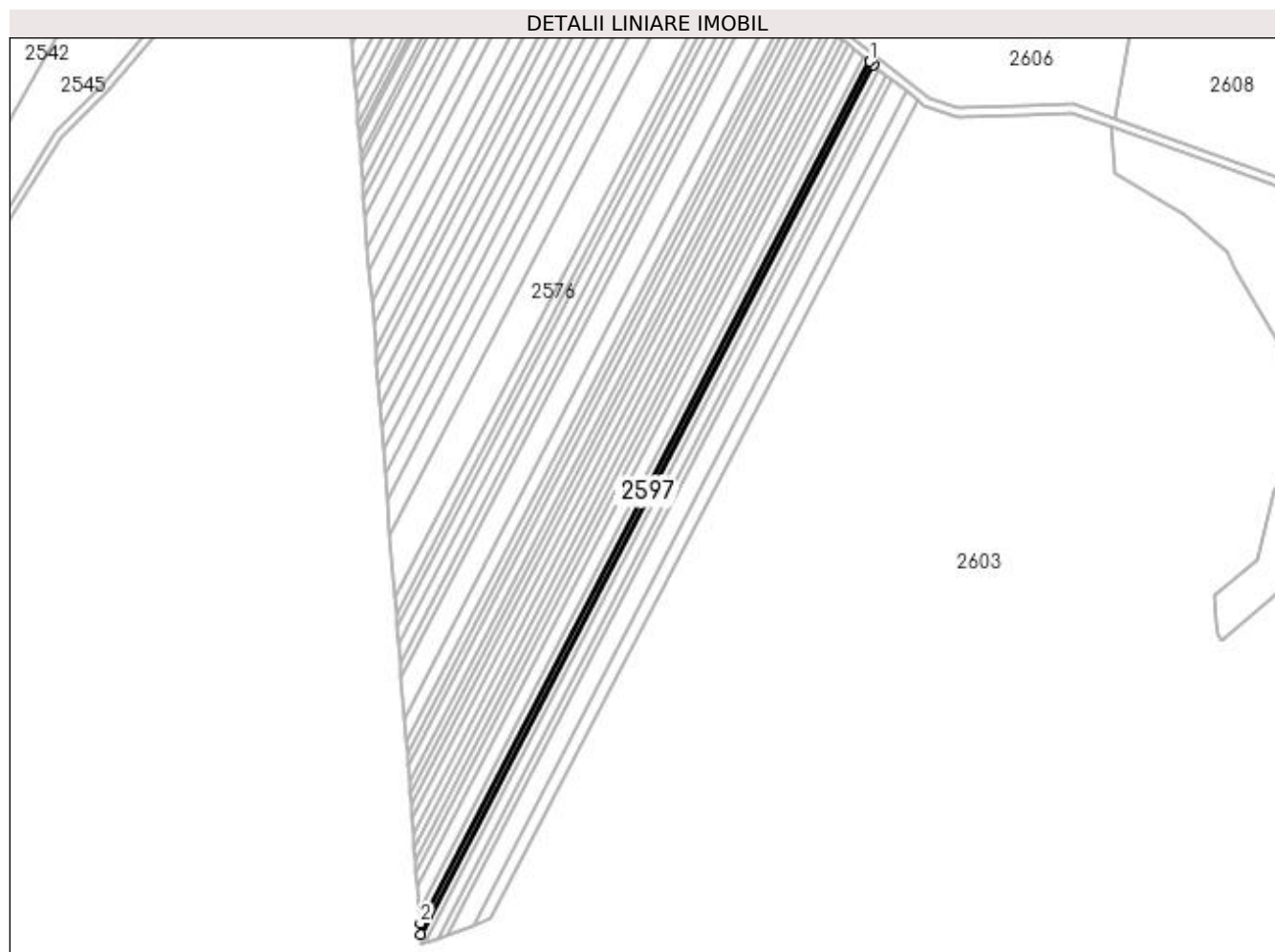
Inscrieri privind dezmembramintele dreptului de proprietate, drepturi reale de garanție și sarcini	Referințe
NU SUNT	

Anexa Nr. 1 La Partea I

Teren

Nr cadastral	Suprafața (mp)*	Observații / Referințe
	1.200	

* Suprafața este determinată în planul de proiecție Stereo 70.



Date referitoare la teren

Crt	Categorie folosință	Intra vilan	Suprafața (mp)	Tarla	Parcelă	Nr. topo	Observații / Referințe
1	padure	NU	1.200	109	938/24	-	

Lungime Segmente

1) Valorile lungimilor segmentelor sunt obținute din proiecție în plan.

Punct început	X / Y	Punct sfârșit	X / Y	Lungime segment (** (m)
1	408.100,804 303.388,216	2	407.893,241 302.989,947	449.111
2	407.893,241 302.989,947	3	407.893,631 302.984,939	5.024
3	407.893,631 302.984,939	4	408.102,925 303.386,529	452.856
4	408.102,925 303.386,529	1	408.100,804 303.388,216	2.71

**** Lungimile segmentelor sunt determinate în planul de proiecție Stereo 70 și sunt rotunjite la 1 milimetru.**

***** Distanța dintre puncte este formată din segmente cumulate ce sunt mai mici decât valoarea 1 milimetru.**

**DATE DESPRE IMOBILUL NR. 2598**

Oficiul de Cadastru și Publicitate Imobiliară DOLJ
Biroul de Cadastru și Publicitate Imobiliară Craiova

A. Partea I. Descrierea imobilului

TEREN Extravilan

Adresa: Jud. Dolj, T109, P938/25

Nr. Crt	Nr cadastral Nr. topografic	Suprafața* (mp)	Observații / Referințe
A1		1.500	Sector cadastral:1 Teren neimprejmuit;

B. Partea II. Proprietari și acte

Inscrieri privitoare la dreptul de proprietate și alte drepturi reale	Referințe
/	
Act Administrativ nr. TP NR.2092, din 04/12/2003 emis de CJ DOLJ;	
B1	A1
Intabulare, drept de PROPRIETATE, dobândit prin Reconstituire, cota actuala 1/1, cota inițiala 1/1 1) ROȘU IOAN, LIPSĂ CNP	

C. Partea III. SARCINI .

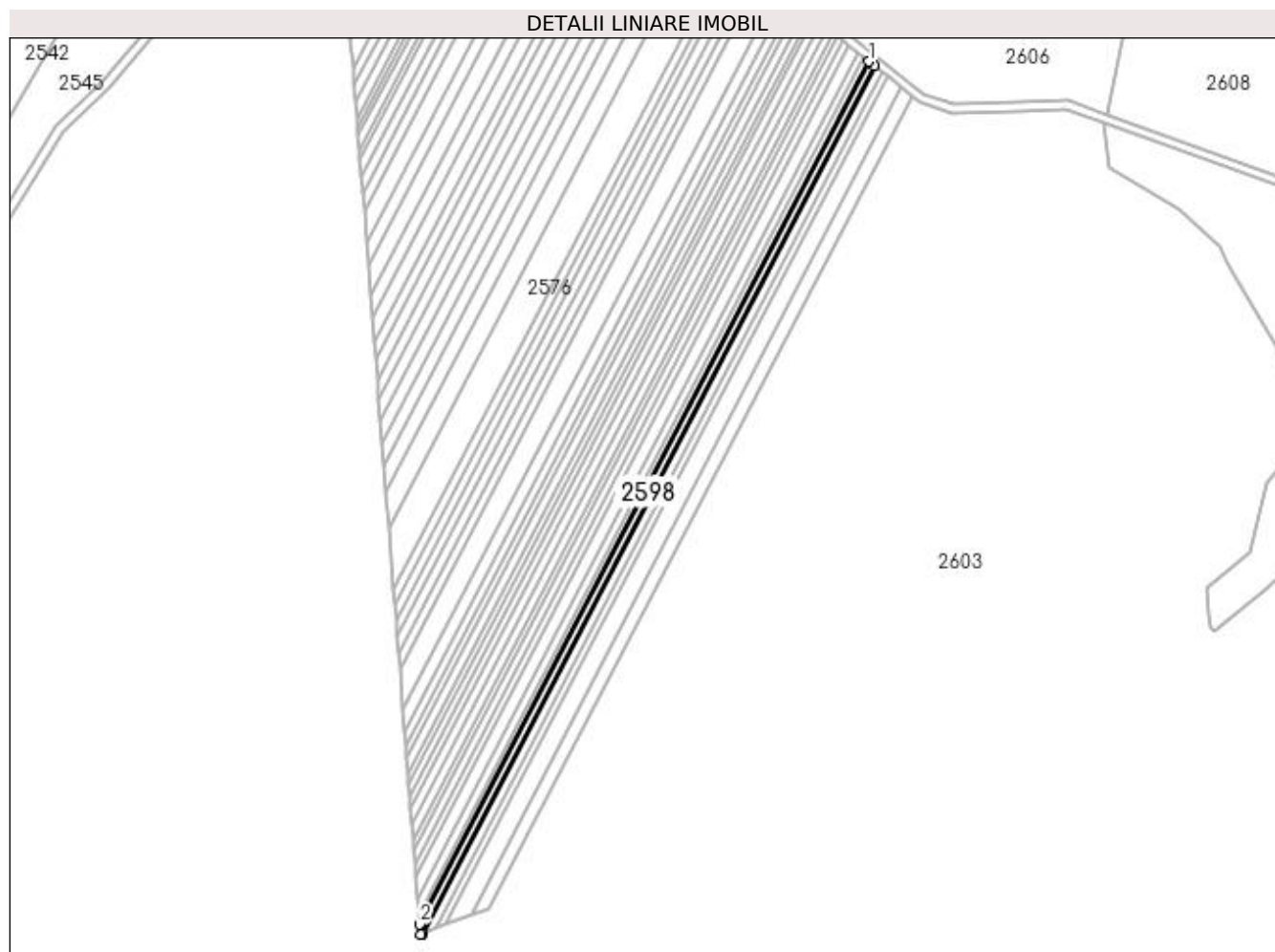
Inscrieri privind dezmembramintele dreptului de proprietate, drepturi reale de garanție și sarcini	Referințe
NU SUNT	

Anexa Nr. 1 La Partea I

Teren

Nr cadastral	Suprafața (mp)*	Observații / Referințe
	1.500	

* Suprafața este determinată în planul de proiecție Stereo 70.



Date referitoare la teren

Crt	Categorie folosință	Intra vilan	Suprafața (mp)	Tarla	Parcelă	Nr. topo	Observații / Referințe
1	padure	NU	1.500	109	938/25	-	

Lungime Segmente

1) Valorile lungimilor segmentelor sunt obținute din proiecție în plan.

Punct început	X / Y	Punct sfârșit	X / Y	Lungime segment (** (m)
1	408.102,925 303.386,529	2	407.893,631 302.984,939	452.856
2	407.893,631 302.984,939	3	407.893,994 302.980,288	4.664
3	407.893,994 302.980,288	4	407.895,157 302.980,731	1.245
4	407.895,157 302.980,731	5	408.105,553 303.384,437	455.242
5	408.105,553 303.384,437	1	408.102,925 303.386,529	3.359

**** Lungimile segmentelor sunt determinate în planul de proiecție Stereo 70 și sunt rotunjite la 1 milimetru.**

***** Distanța dintre puncte este formată din segmente cumulate ce sunt mai mici decât valoarea 1 milimetru.**

**DATE DESPRE IMOBILUL NR. 2599**

Oficiul de Cadastru și Publicitate Imobiliară DOLJ
Biroul de Cadastru și Publicitate Imobiliară Craiova

A. Partea I. Descrierea imobilului

TEREN Extravilan

Adresa: Jud. Dolj, T109, P938/26

Nr. Crt	Nr cadastral Nr. topografic	Suprafața* (mp)	Observații / Referințe
A1		1.900	Sector cadastral:1 Teren neimprejmuit;

B. Partea II. Proprietari și acte

Inscrieri privitoare la dreptul de proprietate și alte drepturi reale	Referințe
/	
Act Administrativ nr. TP NR.2093, din 04/12/2003 emis de CJ DOLJ;	
B1	A1
Intabulare, drept de PROPRIETATE, dobândit prin Reconstituire, cota actuala 1/1, cota initiala 1/1 1) ILIE MARIN, LIPSĂ CNP	

C. Partea III. SARCINI .


Inscrieri privind dezmembramintele dreptului de proprietate, drepturi reale de garanție și sarcini	Referințe
NU SUNT	

Anexa Nr. 1 La Partea I

Teren

Nr cadastral	Suprafața (mp)*	Observații / Referințe
	1.900	

* Suprafața este determinată în planul de proiecție Stereo 70.



Date referitoare la teren

Crt	Categorie folosință	Intra vilan	Suprafața (mp)	Tarla	Parcelă	Nr. topo	Observații / Referințe
1	padure	NU	1.900	109	938/26	-	

Lungime Segmente

1) Valorile lungimilor segmentelor sunt obținute din proiecție în plan.

Punct început	X / Y	Punct sfârșit	X / Y	Lungime segment (** (m)
1	407.895,157 302.980,731	2	407.901,064 302.982,98	6.32
2	407.901,064 302.982,98	3	408.108,9 303.381,774	449.703
3	408.108,9 303.381,774	4	408.105,553 303.384,437	4.277
4	408.105,553 303.384,437	1	407.895,157 302.980,731	455.242

**** Lungimile segmentelor sunt determinate în planul de proiecție Stereo 70 și sunt rotunjite la 1 milimetru.**

***** Distanța dintre puncte este formată din segmente cumulate ce sunt mai mici decât valoarea 1 milimetru.**

**DATE DESPRE IMOBILUL NR. 2600**

Oficiul de Cadastru și Publicitate Imobiliară DOLJ
Biroul de Cadastru și Publicitate Imobiliară Craiova

A. Partea I. Descrierea imobilului

TEREN Extravilan

Adresa: Jud. Dolj, T109, P938/27

Nr. Crt	Nr cadastral Nr. topografic	Suprafața* (mp)	Observații / Referințe
A1		1.500	Sector cadastral:1 Teren neimprejmuit;

B. Partea II. Proprietari și acte

Inscrieri privitoare la dreptul de proprietate și alte drepturi reale	Referințe
/	
Act Administrativ nr. TP NR.2094, din 04/12/2003 emis de CJ DOLJ;	
B1	A1
Intabulare, drept de PROPRIETATE, dobândit prin Reconstituire, cota actuala 1/1, cota initiala 1/1 1) TUDORAN DUMITRU, LIPSĂ CNP	

C. Partea III. SARCINI .

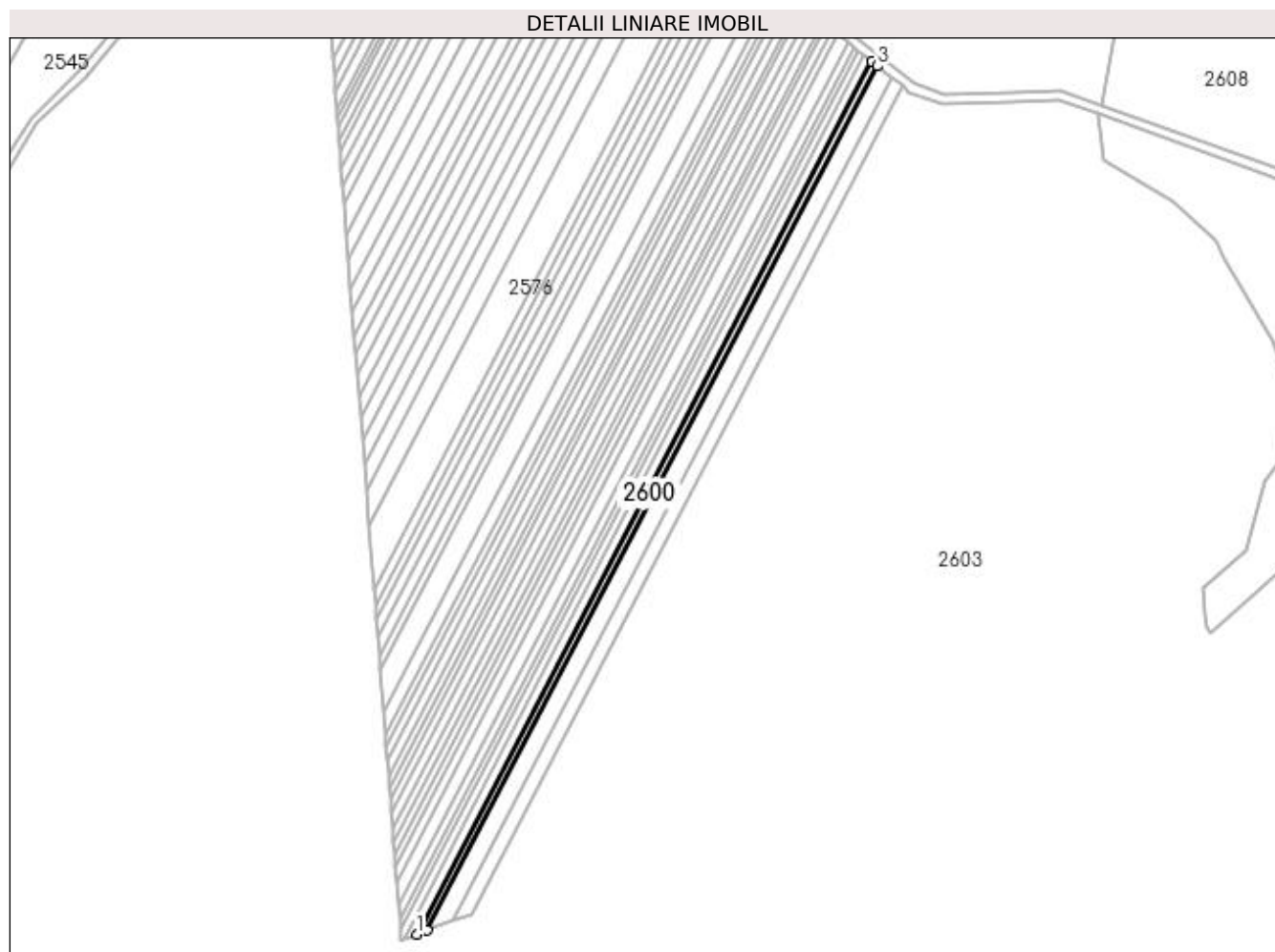
Inscrieri privind dezmembramintele dreptului de proprietate, drepturi reale de garanție și sarcini	Referințe
NU SUNT	

Anexa Nr. 1 La Partea I

Teren

Nr cadastral	Suprafața (mp)*	Observații / Referințe
	1.500	

* Suprafața este determinată în planul de proiecție Stereo 70.



Date referitoare la teren

Crt	Categorie folosință	Intra vilan	Suprafața (mp)	Tarla	Parcelă	Nr. topo	Observații / Referințe
1	padure	NU	1.500	109	938/27	-	

Lungime Segmente

1) Valorile lungimilor segmentelor sunt obținute din proiecție în plan.

Punct început	X / Y	Punct sfârșit	X / Y	Lungime segment (** (m)
1	407.901,064 302.982,98	2	407.905,779 302.984,774	5.045
2	407.905,779 302.984,774	3	408.111,572 303.379,648	445.282
3	408.111,572 303.379,648	4	408.108,9 303.381,774	3.415
4	408.108,9 303.381,774	1	407.901,064 302.982,98	449.703

**** Lungimile segmentelor sunt determinate în planul de proiecție Stereo 70 și sunt rotunjite la 1 milimetru.**

***** Distanța dintre puncte este formată din segmente cumulate ce sunt mai mici decât valoarea 1 milimetru.**

**DATE DESPRE IMOBILUL NR. 2601**

Oficiul de Cadastru și Publicitate Imobiliară DOLJ
Biroul de Cadastru și Publicitate Imobiliară Craiova

A. Partea I. Descrierea imobilului

TEREN Extravilan

Adresa: Jud. Dolj, T109, P940/1

Nr. Crt	Nr cadastral Nr. topografic	Suprafața* (mp)	Observații / Referințe
A1		3.700	Sector cadastral:1 Teren neimprejmuit;

B. Partea II. Proprietari și acte

Inscrieri privitoare la dreptul de proprietate și alte drepturi reale	Referințe
/	
Act Administrativ nr. TP NR.2233, din 16/04/2004 emis de CJ DOLJ;	
B1	A1
Intabulare, drept de PROPRIETATE, dobândit prin Reconstituire, cota actuala 1/1, cota initiala 1/1 1) TUDOR MARIN, LIPSĂ CNP	

C. Partea III. SARCINI .

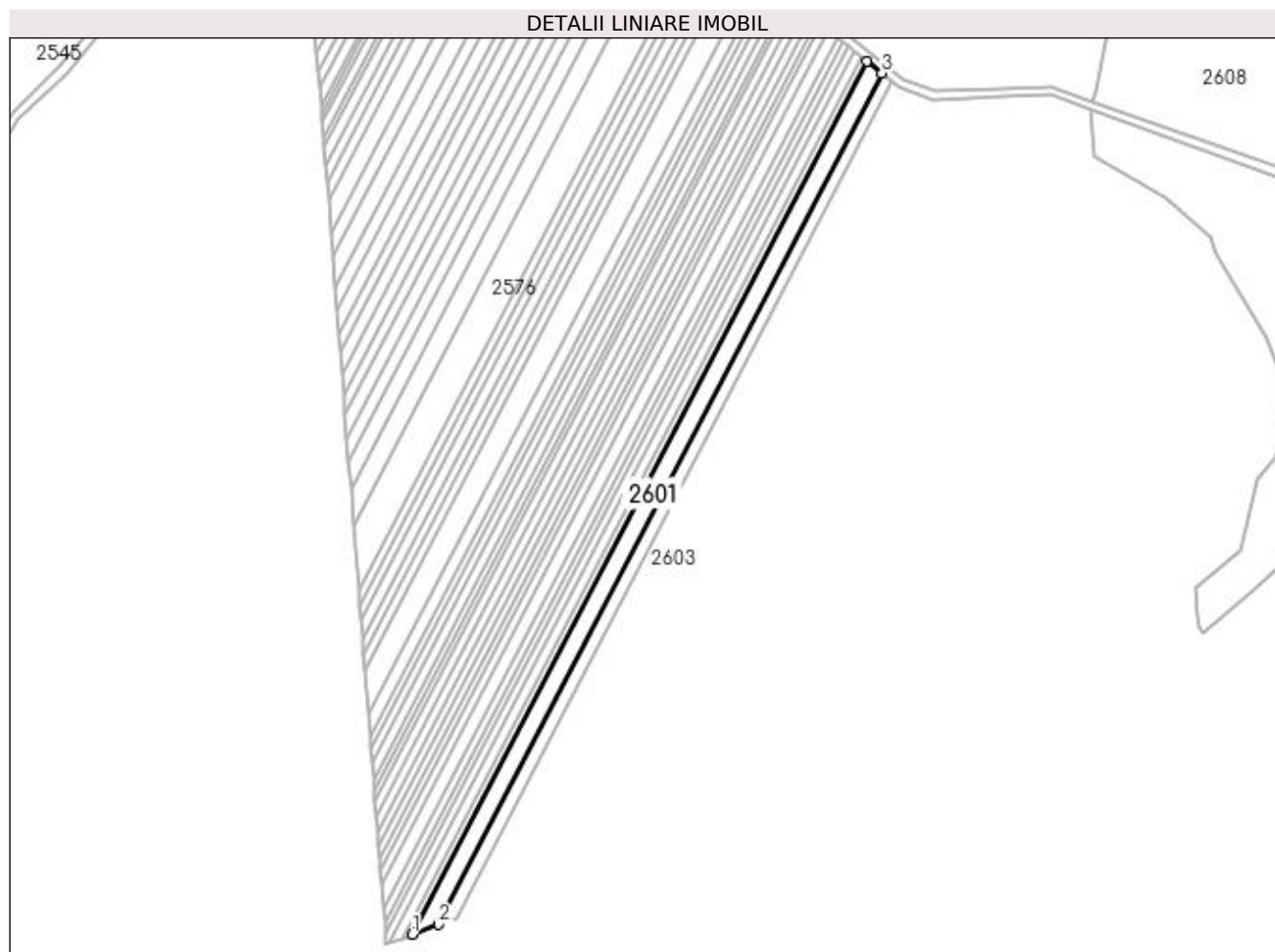
Inscrieri privind dezmembramintele dreptului de proprietate, drepturi reale de garanție și sarcini	Referințe
NU SUNT	

Anexa Nr. 1 La Partea I

Teren

Nr cadastral	Suprafața (mp)*	Observații / Referințe
	3.700	

* Suprafața este determinată în planul de proiecție Stereo 70.



Date referitoare la teren

Crt	Categorie folosință	Intra vilan	Suprafața (mp)	Tarla	Parcelă	Nr. topo	Observații / Referințe
1	padure	NU	3.700	109	940/1	-	

Lungime Segmente

1) Valorile lungimilor segmentelor sunt obținute din proiecție în plan.

Punct început	X / Y	Punct sfârșit	X / Y	Lungime segment (** (m)
1	407.905,779 302.984,774	2	407.917,616 302.989,28	12.665
2	407.917,616 302.989,28	3	408.118,279 303.374,312	434.184
3	408.118,279 303.374,312	4	408.111,572 303.379,648	8.571
4	408.111,572 303.379,648	1	407.905,779 302.984,774	445.282

**** Lungimile segmentelor sunt determinate în planul de proiecție Stereo 70 și sunt rotunjite la 1 milimetru.**

***** Distanța dintre puncte este formată din segmente cumulate ce sunt mai mici decât valoarea 1 milimetru.**

**DATE DESPRE IMOBILUL NR. 2602**

Oficiul de Cadastru și Publicitate Imobiliară DOLJ
Biroul de Cadastru și Publicitate Imobiliară Craiova

A. Partea I. Descrierea imobilului

TEREN Extravilan

Adresa: Jud. Dolj, T109, P41

Nr. Crt	Nr cadastral Nr. topografic	Suprafața* (mp)	Observații / Referințe
A1		2.500	Sector cadastral:1 Teren neimprejmuit;

B. Partea II. Proprietari și acte

Inscrieri privitoare la dreptul de proprietate și alte drepturi reale	Referințe
/	
Act Administrativ nr. TP NR.1498-44779, din 01/07/2002 emis de CJ DOLJ;	
B1	A1
Intabulare, drept de PROPRIETATE, dobandit prin Reconstituire, cota actuala 1/1, cota initiala 1/1 1) NEACSU PAUNA, LIPSĂ CNP	

C. Partea III. SARCINI .

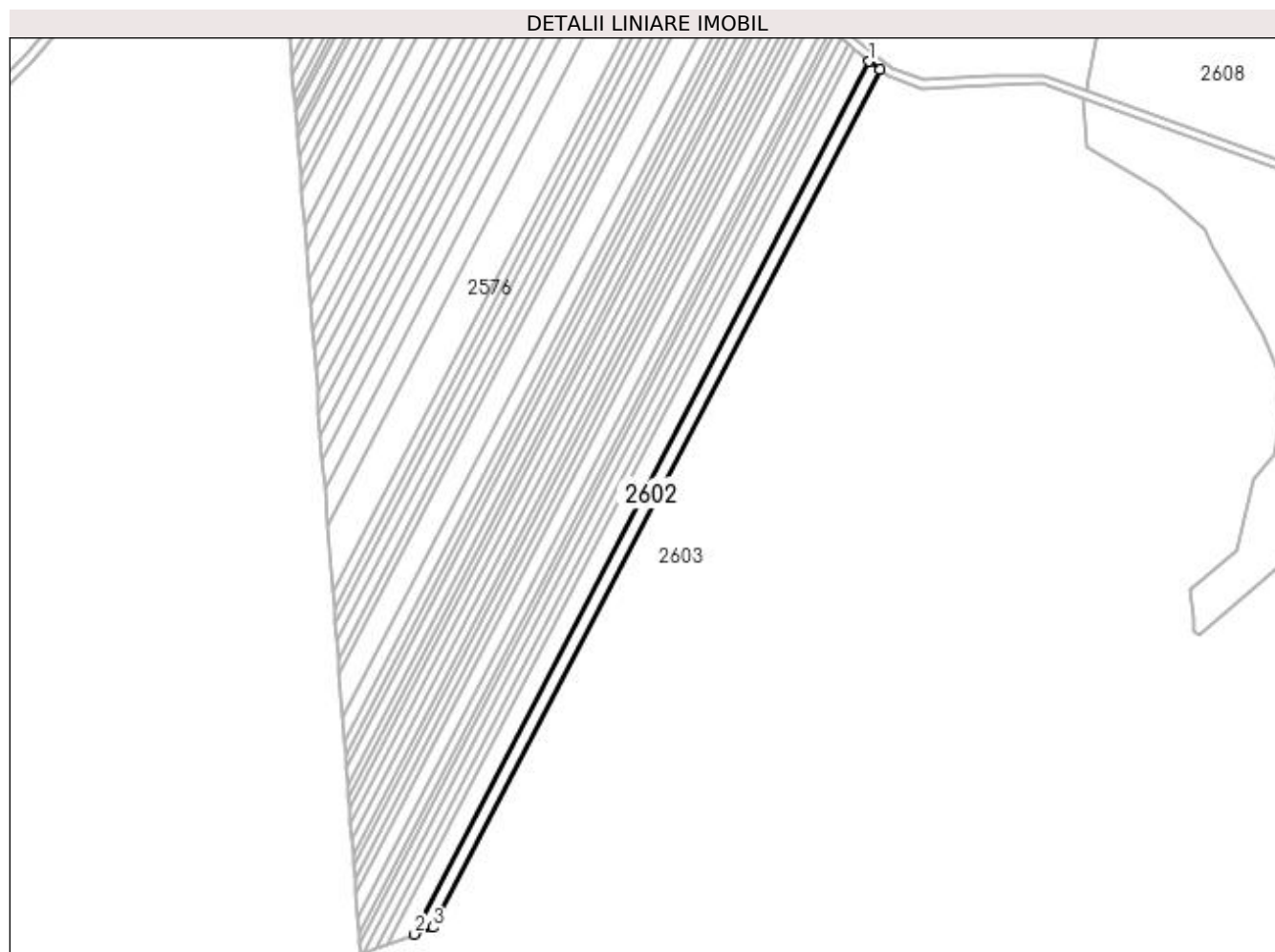
Inscrieri privind dezmembramintele dreptului de proprietate, drepturi reale de garanție și sarcini	Referințe
NU SUNT	

Anexa Nr. 1 La Partea I

Teren

Nr cadastral	Suprafața (mp)*	Observații / Referințe
	2.500	

* Suprafața este determinată în planul de proiecție Stereo 70.



Date referitoare la teren

Crt	Categorie folosință	Intra vilan	Suprafața (mp)	Tarla	Parcelă	Nr. topo	Observații / Referințe
1	padure	NU	2.500	109	41	-	

Lungime Segmente

1) Valorile lungimilor segmentelor sunt obținute din proiecție în plan.

Punct început	X / Y	Punct sfârșit	X / Y	Lungime segment (** (m)
1	408.118,279 303.374,312	2	407.917,616 302.989,28	434.184
2	407.917,616 302.989,28	3	407.925,788 302.992,391	8.744
3	407.925,788 302.992,391	4	408.122,91 303.370,627	426.521
4	408.122,91 303.370,627	1	408.118,279 303.374,312	5.918

**** Lungimile segmentelor sunt determinate în planul de proiecție Stereo 70 și sunt rotunjite la 1 milimetru.**

***** Distanța dintre puncte este formată din segmente cumulate ce sunt mai mici decât valoarea 1 milimetru.**

**DATE DESPRE IMOBILUL NR. 2603**

Oficiul de Cadastru și Publicitate Imobiliară DOLJ
Biroul de Cadastru și Publicitate Imobiliară Craiova

A. Partea I. Descrierea imobilului

TEREN Extravilan

Adresa: Jud. Dolj, T109, P940/1

Nr. Crt	Nr cadastral Nr. topografic	Suprafața* (mp)	Observații / Referințe
A1		716.851	Sector cadastral:1 Teren neimprejmuit;

B. Partea II. Proprietari și acte

Inscrieri privitoare la dreptul de proprietate și alte drepturi reale		Referințe
/		
Act Normativ nr. LEGEA NR.7, din 13/03/1996 emis de PARLAMENT;		
B1	Inscrierea provizorie, drept de PROPRIETATE, dobandit prin Lege, cota actuala 1/1, cota initiala 1/1 1) NEIDENTIFICAT NEIDENTIFICAT	A1

C. Partea III. SARCINI .

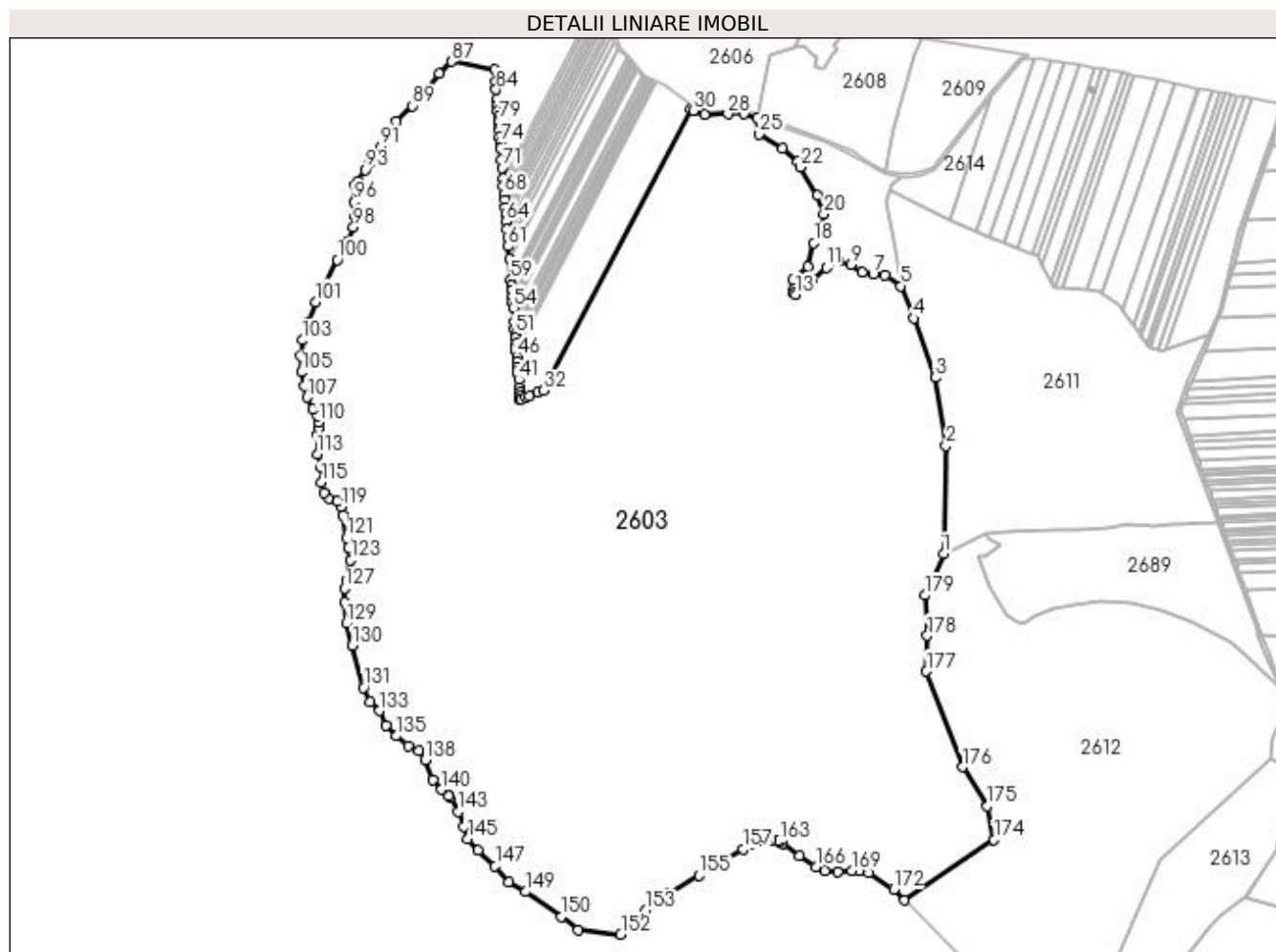
Inscrieri privind dezmembramintele dreptului de proprietate, drepturi reale de garanție și sarcini	Referințe
NU SUNT	

Anexa Nr. 1 La Partea I

Teren

Nr cadastral	Suprafața (mp)*	Observații / Referințe
	716.851	

* Suprafața este determinată în planul de proiecție Stereo 70.



Date referitoare la teren

Crt	Categorie folosință	Intra vilan	Suprafața (mp)	Tarla	Parcelă	Nr. topo	Observații / Referințe
1	padure	NU	716.851	109	940/1	-	

Lungime Segmente

1) Valorile lungimilor segmentelor sunt obținute din proiecție în plan.

Punct început	X / Y	Punct sfârșit	X / Y	Lungime segment	Punct început	X / Y	Punct sfârșit	X / Y	Lungime segment	Punct început	X / Y	Punct sfârșit	X / Y	Lungime segment
1	408.462,756 302.773,212	2	408.466,026 302.918,164	144.988	2	408.466,026 302.918,164	3	408.451,23 303.009,778	92.802	3	408.451,23 303.009,778	4	408.422,449 303.089,161	84.442
4	408.422,449 303.089,161	5	408.405,151 303.132,669	46.824	5	408.405,151 303.132,669	6	408.383,571 303.146,781	25.784	6	408.383,571 303.146,781	7	408.368,196 303.148,762	15.502
7	408.368,196 303.148,762	8	408.352,821 303.150,744	15.502	8	408.352,821 303.150,744	9	408.338,356 303.161,652	18.117	9	408.338,356 303.161,652	10	408.322,025 303.166,048	16.912
10	408.322,025 303.166,048	11	408.305,192 303.157,257	18.993	11	408.305,192 303.157,257	12	408.286,884 303.141,017	24.473	12	408.286,884 303.141,017	13	408.263,591 303.120,974	30.729
13	408.263,591 303.120,974	14	408.261,793 303.123,313	2.956	14	408.261,793 303.123,313	15	408.261,274 303.128,942	5.653	15	408.261,274 303.128,942	16	408.260,087 303.141,602	12.716
16	408.260,087 303.141,602	17	408.280,242 303.158,25	26.142	17	408.280,242 303.158,25	18	408.288,354 303.190,295	33.056	18	408.288,354 303.190,295	19	408.296,848 303.200,737	13.462

Punct început	X / Y	Punct sfârșit	X / Y	Lungime segmen t	Punct început	X / Y	Punct sfârșit	X / Y	Lungime segmen t	Punct început	X / Y	Punct sfârșit	X / Y	Lungime segmen t
19	408.296,848 303.200,737	20	408.301,713 303.229,648	29.31 8	20	408.301,713 303.229,648	21	408.292,3 303.254,18	26.27 5	21	408.292,3 303.254,18	22	408.269,701 303.292,454	44.44 8
22	408.269,701 303.292,454	23	408.266,754 303.300,168	8.258	23	408.266,754 303.300,168	24	408.246,752 303.317,656	26.56 9	24	408.246,752 303.317,656	25	408.214,67 303.336,691	37.30 4
25	408.214,67 303.336,691	26	408.212,569 303.357,983	21.39 6	26	408.212,569 303.357,983	27	408.194,694 303.364,421	18.99 9	27	408.194,694 303.364,421	28	408.172,909 303.363,679	21.79 8
28	408.172,909 303.363,679	29	408.141,308 303.362,602	31.61 9	29	408.141,308 303.362,602	30	408.126,297 303.367,932	15.92 9	30	408.126,297 303.367,932	31	408.122,91 303.370,627	4.329
31	408.122,91 303.370,627	32	407.925,788 302.992,391	426.5 21	32	407.925,788 302.992,391	33	407.917,616 302.989,28	8.744	33	407.917,616 302.989,28	34	407.905,779 302.984,774	12.66 5
34	407.905,779 302.984,774	35	407.901,064 302.982,98	5.045	35	407.901,064 302.982,98	36	407.895,157 302.980,731	6.32	36	407.895,157 302.980,731	37	407.893,994 302.980,288	1.245
37	407.893,994 302.980,288	38	407.893,631 302.984,939	4.664	38	407.893,631 302.984,939	39	407.893,241 302.989,947	5.024	39	407.893,241 302.989,947	40	407.892,749 302.996,268	6.339
40	407.892,749 302.996,268	41	407.891,916 303.006,954	10.71 8	41	407.891,916 303.006,954	42	407.891,41 303.013,46	6.526	42	407.891,41 303.013,46	43	407.890,966 303.019,159	5.716
43	407.890,966 303.019,159	44	407.890,552 303.024,471	5.328	44	407.890,552 303.024,471	45	407.890,028 303.031,191	6.74	45	407.890,028 303.031,191	46	407.889,498 303.038,005	6.835
46	407.889,498 303.038,005	47	407.888,959 303.044,919	6.935	47	407.888,959 303.044,919	48	407.888,595 303.049,586	4.681	48	407.888,595 303.049,586	49	407.888,154 303.055,248	5.68
49	407.888,154 303.055,248	50	407.887,595 303.062,426	7.2	50	407.887,595 303.062,426	51	407.887,141 303.068,252	5.843	51	407.887,141 303.068,252	52	407.886,682 303.074,154	5.921
52	407.886,682 303.074,154	53	407.885,862 303.084,675	10.55 3	53	407.885,862 303.084,675	54	407.884,38 303.103,705	19.08 7	54	407.884,38 303.103,705	55	407.883,847 303.110,54	6.856
55	407.883,847 303.110,54	56	407.883,225 303.118,53	8.014	56	407.883,225 303.118,53	57	407.882,594 303.126,634	8.129	57	407.882,594 303.126,634	58	407.882,082 303.133,203	6.589
58	407.882,082 303.133,203	59	407.881,521 303.140,409	7.228	59	407.881,521 303.140,409	60	407.879,277 303.169,207	28.88 5	60	407.879,277 303.169,207	61	407.877,967 303.186,034	16.87 9
61	407.877,967 303.186,034	62	407.877,016 303.198,231	12.23 4	62	407.877,016 303.198,231	63	407.876,199 303.208,723	10.52 4	63	407.876,199 303.208,723	64	407.875,37 303.219,37	10.67 9
64	407.875,37 303.219,37	65	407.874,627 303.228,908	9.567	65	407.874,627 303.228,908	66	407.873,873 303.238,587	9.708	66	407.873,873 303.238,587	67	407.873,108 303.248,412	9.855
67	407.873,108 303.248,412	68	407.872,539 303.255,715	7.325	68	407.872,539 303.255,715	69	407.871,646 303.267,171	11.49	69	407.871,646 303.267,171	70	407.870,845 303.277,458	10.31 8
70	407.870,845 303.277,458	71	407.869,755 303.291,451	14.03 6	71	407.869,755 303.291,451	72	407.868,92 303.302,167	10.74 8	72	407.868,92 303.302,167	73	407.867,776 303.316,859	14.73 7
73	407.867,776 303.316,859	74	407.867,178 303.324,528	7.693	74	407.867,178 303.324,528	75	407.866,561 303.332,456	7.951	75	407.866,561 303.332,456	76	407.865,912 303.340,782	8.351
76	407.865,912 303.340,782	77	407.865,571 303.345,159	4.391	77	407.865,571 303.345,159	78	407.865,035 303.352,04	6.902	78	407.865,035 303.352,04	79	407.864,752 303.355,673	3.644
79	407.864,752 303.355,673	80	407.864,452 303.359,522	3.86	80	407.864,452 303.359,522	81	407.863,809 303.367,781	8.284	81	407.863,809 303.367,781	82	407.863,227 303.375,258	7.499
82	407.863,227 303.375,258	83	407.862,596 303.383,357	8.124	83	407.862,596 303.383,357	84	407.861,601 303.396,125	12.80 6	84	407.861,601 303.396,125	85	407.860,774 303.406,741	10.64 9
85	407.860,774 303.406,741	86	407.859,507 303.423,006	16.31 4	86	407.859,507 303.423,006	87	407.801,557 303.434,036	58.99	87	407.801,557 303.434,036	88	407.785,075 303.417,567	23.3
88	407.785,075 303.417,567	89	407.749,22 303.374,42	56.10 1	89	407.749,22 303.374,42	90	407.727,561 303.353,447	30.14 9	90	407.727,561 303.353,447	91	407.706,741 303.319,931	39.45 6
91	407.706,741 303.319,931	92	407.692,35 303.298,754	25.60 4	92	407.692,35 303.298,754	93	407.685,536 303.288,727	12.12 3	93	407.685,536 303.288,727	94	407.675,647 303.273,322	18.30 6
94	407.675,647 303.273,322	95	407.672,428 303.268,309	5.958	95	407.672,428 303.268,309	96	407.670,882 303.245,483	22.87 8	96	407.670,882 303.245,483	97	407.672,039 303.226,607	18.91 2
97	407.672,039 303.226,607	98	407.670,111 303.211,582	15.14 8	98	407.670,111 303.211,582	99	407.662,032 303.192,973	20.28 8	99	407.662,032 303.192,973	100	407.648,152 303.167,932	28.63
100	407.648,152 303.167,932	101	407.618,851 303.111,301	63.76 2	101	407.618,851 303.111,301	102	407.608,594 303.083,804	29.34 8	102	407.608,594 303.083,804	103	407.601,4 303.059,78	25.07 8
103	407.601,4 303.059,78	104	407.598,561 303.038,971	21.00 1	104	407.598,561 303.038,971	105	407.599,888 303.016,915	22.09 6	105	407.599,888 303.016,915	106	407.603,485 302.998,944	18.32 7
106	407.603,485 302.998,944	107	407.607,839 302.983,054	16.47 6	107	407.607,839 302.983,054	108	407.615,61 302.967,477	17.40 7	108	407.615,61 302.967,477	109	407.621,1 302.958,019	10.93 6
109	407.621,1 302.958,019	110	407.622,993 302.949,884	8.352	110	407.622,993 302.949,884	111	407.623,372 302.942,317	7.576	111	407.623,372 302.942,317	112	407.621,857 302.933,616	8.833
112	407.621,857 302.933,616	113	407.621,479 302.907,225	26.39 3	113	407.621,479 302.907,225	114	407.626,59 302.888,876	19.04 8	114	407.626,59 302.888,876	115	407.626,78 302.869,202	19.67 4
115	407.626,78 302.869,202	116	407.630,194 302.855,118	14.49 2	116	407.630,194 302.855,118	117	407.637,009 302.847,552	10.18 4	117	407.637,009 302.847,552	118	407.647,611 302.844,336	11.07 9

Punct început	X / Y	Punct sfârșit	X / Y	Lungime segment	Punct început	X / Y	Punct sfârșit	X / Y	Lungime segment	Punct început	X / Y	Punct sfârșit	X / Y	Lungime segment
118	407.647,611 302.844,336	119	407.653,101 302.836,012	9.971	119	407.653,101 302.836,012	120	407.655,941 302.825,04	11.33 3	120	407.655,941 302.825,04	121	407.660,302 302.795,077	30.27 9
121	407.660,302 302.795,077	122	407.663,331 302.781,268	14.13 8	122	407.663,331 302.781,268	123	407.666,36 302.764,81	16.73 4	123	407.666,36 302.764,81	124	407.665,799 302.752,243	12.57 9
124	407.665,799 302.752,243	125	407.663,528 302.745,244	7.359	125	407.663,528 302.745,244	126	407.660,309 302.737,866	8.049	126	407.660,309 302.737,866	127	407.658,416 302.726,516	11.50 7
127	407.658,416 302.726,516	128	407.658,227 302.707,978	18.54	128	407.658,227 302.707,978	129	407.660,884 302.680,243	27.86 2	129	407.660,884 302.680,243	130	407.668,267 302.649,787	31.33 8
130	407.668,267 302.649,787	131	407.683,425 302.593,304	58.48 2	131	407.683,425 302.593,304	132	407.692,702 302.574,576	20.89 9	132	407.692,702 302.574,576	133	407.704,629 302.562,28	17.13
133	407.704,629 302.562,28	134	407.713,545 302.542,501	21.69 6	134	407.713,545 302.542,501	135	407.727,555 302.528,502	19.80 5	135	407.727,555 302.528,502	136	407.743,268 302.515,45	20.42 7
136	407.743,268 302.515,45	137	407.757,277 302.508,261	15.74 6	137	407.757,277 302.508,261	138	407.765,986 302.496,533	14.60 8	138	407.765,986 302.496,533	139	407.777,186 302.469,959	28.83 8
139	407.777,186 302.469,959	140	407.788,166 302.456,717	17.20 2	140	407.788,166 302.456,717	141	407.797,59 302.447,742	13.01 4	141	407.797,59 302.447,742	142	407.800,283 302.445,178	3.718
142	407.800,283 302.445,178	143	407.810,907 302.426,737	21.28 2	143	407.810,907 302.426,737	144	407.817,912 302.407,064	20.88 3	144	407.817,912 302.407,064	145	407.823,42 302.390,702	17.26 4
145	407.823,42 302.390,702	146	407.837,619 302.375,19	21.02 9	146	407.837,619 302.375,19	147	407.860,337 302.353,814	31.19 4	147	407.860,337 302.353,814	148	407.878,133 302.332,627	27.66 9
148	407.878,133 302.332,627	149	407.900,851 302.319,386	26.29 6	149	407.900,851 302.319,386	150	407.949,185 302.285,79	58.86 2	150	407.949,185 302.285,79	151	407.971,846 302.268,272	28.64 2
151	407.971,846 302.268,272	152	408.029,038 302.262,221	57.51 2	152	408.029,038 302.262,221	153	408.062,823 302.294,435	46.68 1	153	408.062,823 302.294,435	154	408.092,437 302.316,746	37.07 8
154	408.092,437 302.316,746	155	408.134,318 302.341,006	48.4	155	408.134,318 302.341,006	156	408.159,702 302.356,036	29.5	156	408.159,702 302.356,036	157	408.193,366 302.376,409	39.34 8
157	408.193,366 302.376,409	158	408.203,896 302.382,781	12.30 8	158	408.203,896 302.382,781	159	408.213,811 302.387,46	10.96 4	159	408.213,811 302.387,46	160	408.224,37 302.389,02	10.67 3
160	408.224,37 302.389,02	161	408.230,888 302.389,203	6.521	161	408.230,888 302.389,203	162	408.240,069 302.387,919	9.271	162	408.240,069 302.387,919	163	408.242,69 302.386,27	3.096
163	408.242,69 302.386,27	164	408.246,076 302.384,14	4.0	164	408.246,076 302.384,14	165	408.268,957 302.367,482	28.30 3	165	408.268,957 302.367,482	166	408.291,045 302.352,992	26.41 6
166	408.291,045 302.352,992	167	408.303,316 302.347,864	13.29 9	167	408.303,316 302.347,864	168	408.320,049 302.346,304	16.80 5	168	408.320,049 302.346,304	169	408.339,682 302.347,641	19.67 9
169	408.339,682 302.347,641	170	408.350,168 302.347,864	10.48 8	170	408.350,168 302.347,864	171	408.362,662 302.344,966	12.82 6	171	408.362,662 302.344,966	172	408.395,562 302.322,316	39.94 3
172	408.395,562 302.322,316	173	408.410,167 302.307,852	20.55 5	173	408.410,167 302.307,852	174	408.530,141 302.389,084	144.8 87	174	408.530,141 302.389,084	175	408.521,033 302.434,131	45.95 8
175	408.521,033 302.434,131	176	408.487,897 302.486,87	62.28 5	176	408.487,897 302.486,87	177	408.439,439 302.615,241	137.2 13	177	408.439,439 302.615,241	178	408.440,794 302.663,067	47.84 5
178	408.440,794 302.663,067	179	408.437,241 302.717,491	54.54	179	408.437,241 302.717,491	1	408.462,756 302.773,212	61.28 5					

** Lungimile segmentelor sunt determinate în planul de proiecție Stereo 70 și sunt rotunjite la 1 milimetru.

*** Distanța dintre puncte este formată din segmente cumulate ce sunt mai mici decât valoarea 1 milimetru.

**DATE DESPRE IMOBILUL NR. 2604**

Oficiul de Cadastru și Publicitate Imobiliară DOLJ
Biroul de Cadastru și Publicitate Imobiliară Craiova

A. Partea I. Descrierea imobilului

TEREN Extravilan

Adresa: Jud. Dolj, De EXISTENT

Nr. Crt	Nr cadastral Nr. topografic	Suprafața* (mp)	Observații / Referințe
A1		2.302	Sector cadastral:1 Teren neimprejmuit;

B. Partea II. Proprietari și acte

Inscrieri privitoare la dreptul de proprietate și alte drepturi reale		Referințe
/		
Act Normativ nr. LEGEA NR.7, din 13/03/1996 emis de PARLAMENT;		
B1	Inscrierea provizorie, drept de PROPRIETATE, dobandit prin Lege, cota actuala 1/1, cota initiala 1/1 1) NEIDENTIFICAT NEIDENTIFICAT	A1

C. Partea III. SARCINI .

Inscrieri privind dezmembramintele dreptului de proprietate, drepturi reale de garanție și sarcini	Referințe
NU SUNT	

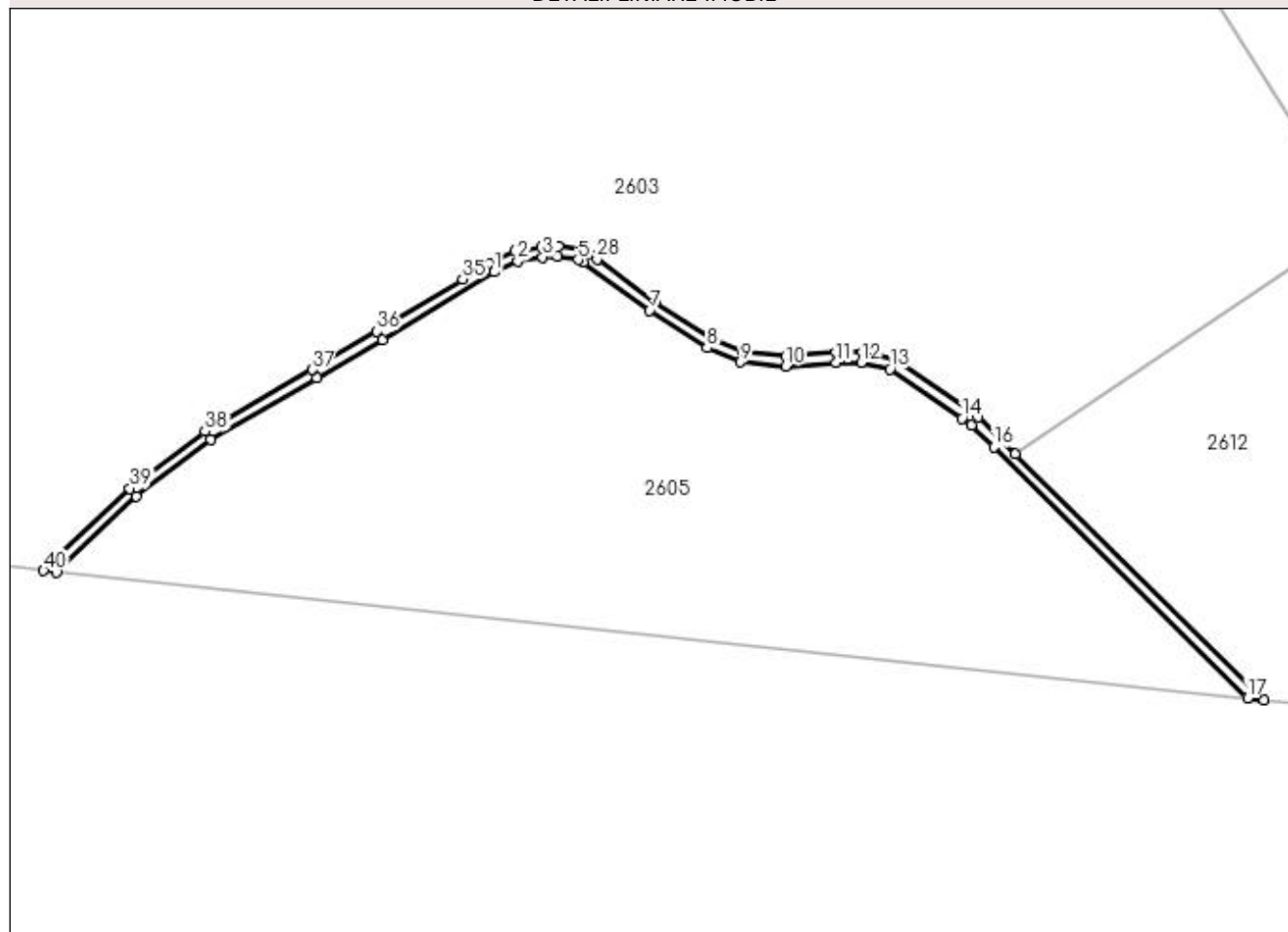
Anexa Nr. 1 La Partea I

Teren

Nr cadastral	Suprafața (mp)*	Observații / Referințe
	2.302	

* Suprafața este determinată în planul de proiecție Stereo 70.

DETALII LINIARE IMOBIL



Date referitoare la teren

Crt	Categorie folosință	Intra vilan	Suprafața (mp)	Tarla	Parcelă	Nr. topo	Observații / Referințe
1	drum	NU	2.302	-	De EXISTENT	-	

Lungime Segmente

1) Valorile lungimilor segmentelor sunt obținute din proiecție în plan.

Punct început	X / Y	Punct sfârșit	X / Y	Lungime segment
1	408.205,79 302.379,252	2	408.214,982 302.383,59	10.164
4	408.230,666 302.385,195	5	408.238,665 302.384,076	8.078
7	408.266,682 302.364,191	8	408.289,161 302.349,444	26.884
10	408.319,999 302.342,291	11	408.339,861 302.343,644	19.908
13	408.361,019 302.341,241	14	408.389,247 302.321,807	34.271
16	408.401,709 302.310,59	17	408.501,192 302.212,265	139.874

Punct început	X / Y	Punct sfârșit	X / Y	Lungime segment
2	408.214,982 302.383,59	3	408.224,719 302.385,028	9.843
5	408.238,665 302.384,076	6	408.240,738 302.383,078	2.3
8	408.289,161 302.349,444	9	408.302,337 302.343,938	14.28
11	408.339,861 302.343,644	12	408.349,752 302.343,854	9.894
14	408.389,247 302.321,807	15	408.392,999 302.319,224	4.555
17	408.501,192 302.212,265	18	408.507,565 302.211,59	6.408

Punct început	X / Y	Punct sfârșit	X / Y	Lungime segment
3	408.224,719 302.385,028	4	408.230,666 302.385,195	5.949
6	408.240,738 302.383,078	7	408.266,682 302.364,191	32.091
9	408.302,337 302.343,938	10	408.319,999 302.342,291	17.738
12	408.349,752 302.343,854	13	408.361,019 302.341,241	11.566
15	408.392,999 302.319,224	16	408.401,709 302.310,59	12.264
18	408.507,565 302.211,59	19	408.410,167 302.307,852	136.94

Punct început	X / Y	Punct sfârșit	X / Y	Lungime segment	Punct început	X / Y	Punct sfârșit	X / Y	Lungime segment	Punct început	X / Y	Punct sfârșit	X / Y	Lungime segment
19	408.410,167 302.307,852	20	408.395,562 302.322,316	20.555	20	408.395,562 302.322,316	21	408.362,662 302.344,966	39.943	21	408.362,662 302.344,966	22	408.350,168 302.347,864	12.826
22	408.350,168 302.347,864	23	408.339,682 302.347,641	10.488	23	408.339,682 302.347,641	24	408.320,049 302.346,304	19.679	24	408.320,049 302.346,304	25	408.303,316 302.347,864	16.805
25	408.303,316 302.347,864	26	408.291,045 302.352,992	13.299	26	408.291,045 302.352,992	27	408.268,957 302.367,482	26.416	27	408.268,957 302.367,482	28	408.246,076 302.384,14	28.303
28	408.246,076 302.384,14	29	408.242,69 302.386,27	4.0	29	408.242,69 302.386,27	30	408.240,069 302.387,919	3.096	30	408.240,069 302.387,919	31	408.230,888 302.389,203	9.271
31	408.230,888 302.389,203	32	408.224,37 302.389,02	6.521	32	408.224,37 302.389,02	33	408.213,811 302.387,46	10.673	33	408.213,811 302.387,46	34	408.203,896 302.382,781	10.964
34	408.203,896 302.382,781	35	408.193,366 302.376,409	12.308	35	408.193,366 302.376,409	36	408.159,702 302.356,036	39.348	36	408.159,702 302.356,036	37	408.134,318 302.341,006	29.5
37	408.134,318 302.341,006	38	408.092,437 302.316,746	48.4	38	408.092,437 302.316,746	39	408.062,823 302.294,435	37.078	39	408.062,823 302.294,435	40	408.029,038 302.262,221	46.681
40	408.029,038 302.262,221	41	408.034,256 302.261,669	5.247	41	408.034,256 302.261,669	42	408.065,415 302.291,38	43.054	42	408.065,415 302.291,38	43	408.094,651 302.313,406	36.604
43	408.094,651 302.313,406	44	408.136,34 302.337,554	48.178	44	408.136,34 302.337,554	45	408.161,757 302.352,604	29.539	45	408.161,757 302.352,604	1	408.205,79 302.379,252	51.468

** Lungimile segmentelor sunt determinate în planul de proiecție Stereo 70 și sunt rotunjite la 1 milimetru.

*** Distanța dintre puncte este formată din segmente cumulate ce sunt mai mici decât valoarea 1 milimetru.

**DATE DESPRE IMOBILUL NR. 2605**

Oficiul de Cadastru și Publicitate Imobiliară DOLJ
Biroul de Cadastru și Publicitate Imobiliară Craiova

A. Partea I. Descrierea imobilului

TEREN Extravilan

Adresa: Jud. Dolj, T109, P940/1

Nr. Crt	Nr cadastral Nr. topografic	Suprafața* (mp)	Observații / Referințe
A1		40.397	Sector cadastral:1 Teren neimprejmuit;

B. Partea II. Proprietari și acte

Inscrieri privitoare la dreptul de proprietate și alte drepturi reale		Referințe
/		
Act Normativ nr. LEGEA NR.7, din 13/03/1996 emis de PARLAMENT;		
B1	Inscrierea provizorie, drept de PROPRIETATE, dobandit prin Lege, cota actuala 1/1, cota initiala 1/1 1) NEIDENTIFICAT NEIDENTIFICAT	A1

C. Partea III. SARCINI .

Inscrieri privind dezmembramintele dreptului de proprietate, drepturi reale de garanție și sarcini	Referințe
NU SUNT	


Anexa Nr. 1 La Partea I

Teren

Nr cadastral	Suprafața (mp)*	Observații / Referințe
	40.397	

* Suprafața este determinată în planul de proiecție Stereo 70.

DETALII LINIARE IMOBIL



Date referitoare la teren

Crt	Categorie folosință	Intra vilan	Suprafața (mp)	Tarla	Parcelă	Nr. topo	Observații / Referințe
1	padure	NU	40.397	109	940/1	-	

Lungime Segmente

1) Valorile lungimilor segmentelor sunt obținute din proiecție în plan.

Punct început	X / Y	Punct sfârșit	X / Y	Lungime segment (** (m)
1	408.401,709 302.310,59	2	408.392,999 302.319,224	12.264
3	408.389,247 302.321,807	4	408.361,019 302.341,241	34.271
5	408.349,752 302.343,854	6	408.339,861 302.343,644	9.894
7	408.319,999 302.342,291	8	408.302,337 302.343,938	17.738
9	408.289,161 302.349,444	10	408.266,682 302.364,191	26.884

Punct început	X / Y	Punct sfârșit	X / Y	Lungime segment (** (m)
2	408.392,999 302.319,224	3	408.389,247 302.321,807	4.555
4	408.361,019 302.341,241	5	408.349,752 302.343,854	11.566
6	408.339,861 302.343,644	7	408.319,999 302.342,291	19.908
8	408.302,337 302.343,938	9	408.289,161 302.349,444	14.28
10	408.266,682 302.364,191	11	408.240,738 302.383,078	32.091

Punct început	X / Y	Punct sfârșit	X / Y	Lungime segment (** (m)
11	408.240,738 302.383,078	12	408.238,665 302.384,076	2.3
13	408.230,666 302.385,195	14	408.224,719 302.385,028	5.949
15	408.214,982 302.383,59	16	408.205,79 302.379,252	10.164
17	408.161,757 302.352,604	18	408.136,34 302.337,554	29.539
19	408.094,651 302.313,406	20	408.065,415 302.291,38	36.604
21	408.034,256 302.261,669	22	408.501,192 302.212,265	469.543

Punct început	X / Y	Punct sfârșit	X / Y	Lungime segment (** (m)
12	408.238,665 302.384,076	13	408.230,666 302.385,195	8.078
14	408.224,719 302.385,028	15	408.214,982 302.383,59	9.843
16	408.205,79 302.379,252	17	408.161,757 302.352,604	51.468
18	408.136,34 302.337,554	19	408.094,651 302.313,406	48.178
20	408.065,415 302.291,38	21	408.034,256 302.261,669	43.054
22	408.501,192 302.212,265	1	408.401,709 302.310,59	139.874

** Lungimile segmentelor sunt determinate în planul de proiecție Stereo 70 și sunt rotunjite la 1 milimetru.

*** Distanța dintre puncte este formată din segmente cumulate ce sunt mai mici decât valoarea 1 milimetru.

**DATE DESPRE IMOBILUL NR. 2606**

Oficiul de Cadastru și Publicitate Imobiliară DOLJ
Biroul de Cadastru și Publicitate Imobiliară Craiova

A. Partea I. Descrierea imobilului

TEREN Extravilan

Adresa: Jud. Dolj, T109, P940/1

Nr. Crt	Nr cadastral Nr. topografic	Suprafața* (mp)	Observații / Referințe
A1		28.890	Sector cadastral:1 Teren neimprejmuit;

B. Partea II. Proprietari și acte

Inscrieri privitoare la dreptul de proprietate și alte drepturi reale		Referințe
/		
Act Normativ nr. LEGEA NR.7, din 13/03/1996 emis de PARLAMENT;		
B1	Inscrierea provizorie, drept de PROPRIETATE, dobandit prin Lege, cota actuala 1/1, cota initiala 1/1 1) NEIDENTIFICAT NEIDENTIFICAT	A1

C. Partea III. SARCINI .

Inscrieri privind dezmembramintele dreptului de proprietate, drepturi reale de garanție și sarcini	Referințe
NU SUNT	

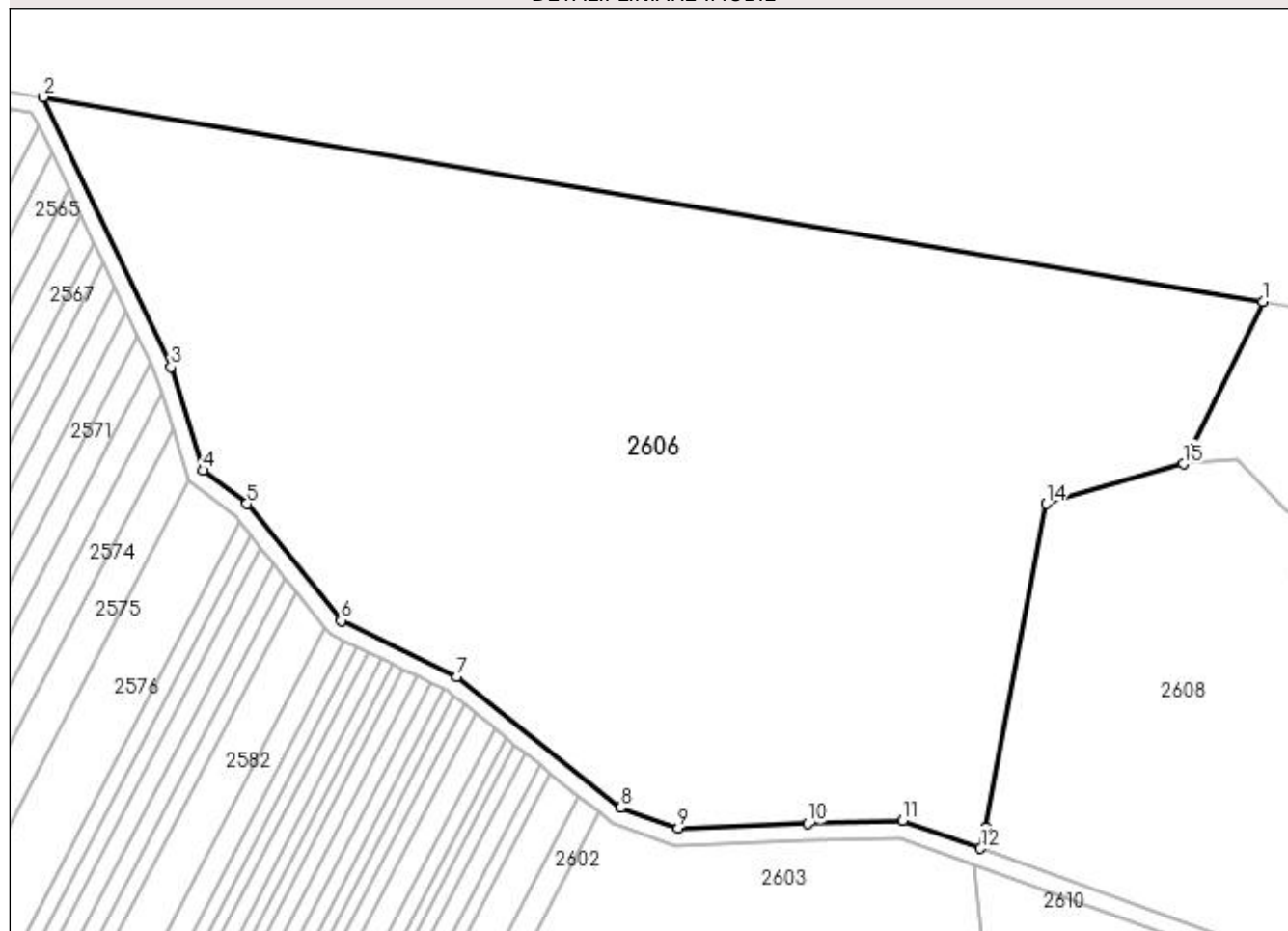
Anexa Nr. 1 La Partea I

Teren

Nr cadastral	Suprafața (mp)*	Observații / Referințe
	28.890	

* Suprafața este determinată în planul de proiecție Stereo 70.

DETALII LINIARE IMOBIL



Date referitoare la teren

Crt	Categorie folosință	Intra vilan	Suprafața (mp)	Tarla	Parcelă	Nr. topo	Observații / Referințe
1	padure	NU	28.890	109	940/1	-	

Lungime Segmente

1) Valorile lungimilor segmentelor sunt obținute din proiecție în plan.

Punct început	X / Y	Punct sfârșit	X / Y	Lungime segment (** (m)
1	408.281,166 303.491,931	2	407.990,699 303.540,755	294.542
2	407.990,699 303.540,755	3	408.021,056 303.476,458	71.103
3	408.021,056 303.476,458	4	408.028,663 303.451,817	25.789
4	408.028,663 303.451,817	5	408.039,151 303.443,826	13.185
5	408.039,151 303.443,826	6	408.061,595 303.416,073	35.693

Punct început	X / Y	Punct sfârșit	X / Y	Lungime segment (** (m)
6	408.061,595 303.416,073	7	408.089,083 303.402,653	30.589
7	408.089,083 303.402,653	8	408.128,265 303.371,478	50.071
8	408.128,265 303.371,478	9	408.141,931 303.366,625	14.502
9	408.141,931 303.366,625	10	408.172,773 303.367,676	30.86
10	408.172,773 303.367,676	11	408.195,326 303.368,445	22.567
11	408.195,326 303.368,445	12	408.213,925 303.361,747	19.768
12	408.213,925 303.361,747	13	408.215,109 303.366,815	5.205
13	408.215,109 303.366,815	14	408.229,506 303.443,874	78.392
14	408.229,506 303.443,874	15	408.262,226 303.453,337	34.061
15	408.262,226 303.453,337	1	408.281,166 303.491,931	42.991

** Lungimile segmentelor sunt determinate în planul de proiecție Stereo 70 și sunt rotunjite la 1 milimetru.

*** Distanța dintre puncte este formată din segmente cumulate ce sunt mai mici decât valoarea 1 milimetru.

**DATE DESPRE IMOBILUL NR. 2607**

Oficiul de Cadastru și Publicitate Imobiliară DOLJ
Biroul de Cadastru și Publicitate Imobiliară Craiova

A. Partea I. Descrierea imobilului

TEREN Extravilan

Adresa: Jud. Dolj, T109, P944

Nr. Crt	Nr cadastral Nr. topografic	Suprafața* (mp)	Observații / Referințe
A1		2.700	Sector cadastral:1 Teren neimprejmuit;

B. Partea II. Proprietari și acte

Inscrieri privitoare la dreptul de proprietate și alte drepturi reale		Referințe
/		
Act Normativ nr. LEGEA NR.7, din 13/03/1996 emis de PARLAMENT;		
B1	Inscrierea provizorie, drept de PROPRIETATE, dobandit prin Lege, cota actuala 1/1, cota initiala 1/1 1) NEIDENTIFICAT NEIDENTIFICAT	A1

C. Partea III. SARCINI .

Inscrieri privind dezmembramintele dreptului de proprietate, drepturi reale de garanție și sarcini	Referințe
NU SUNT	

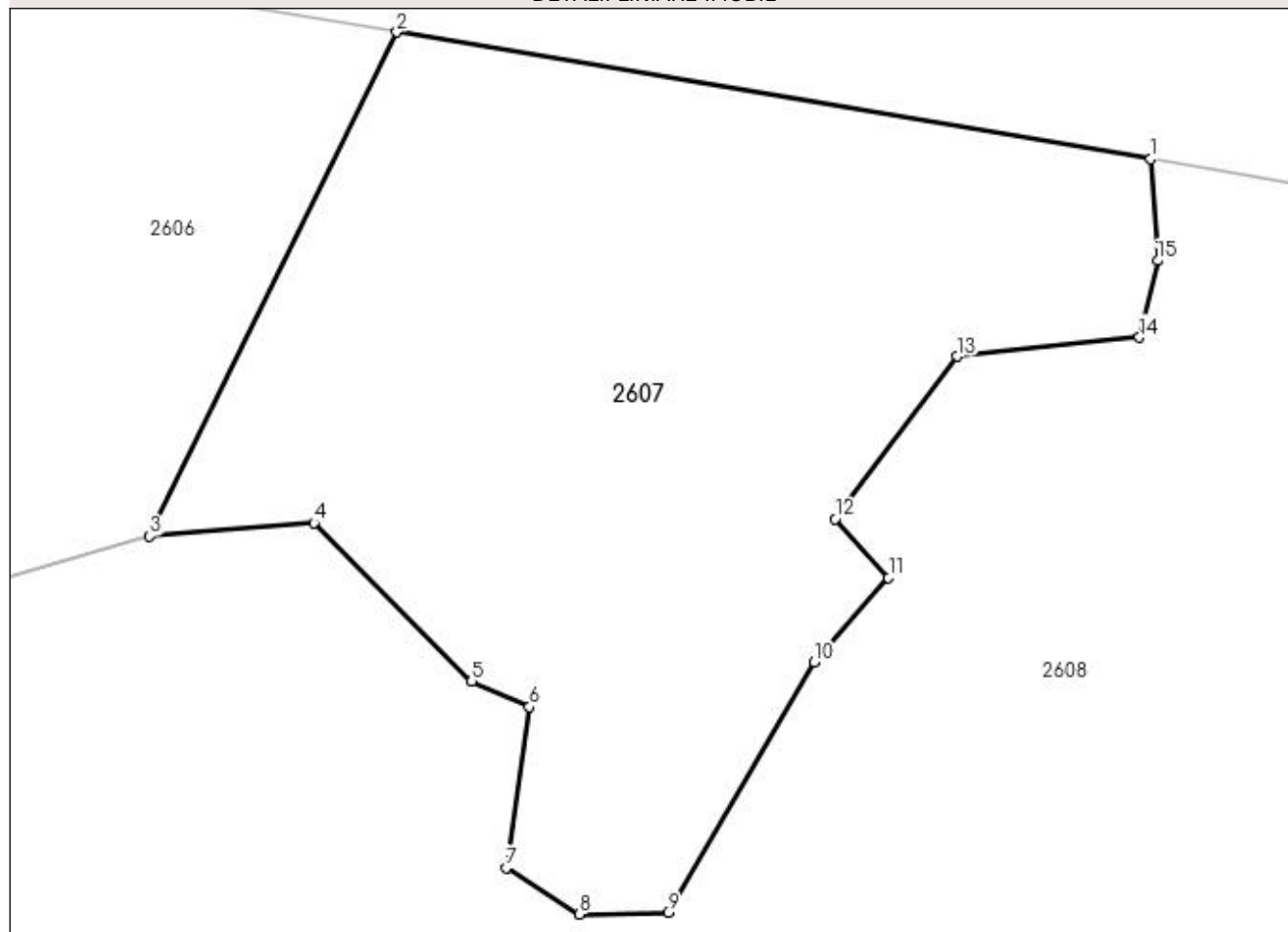
Anexa Nr. 1 La Partea I

Teren

Nr cadastral	Suprafața (mp)*	Observații / Referințe
	2.700	

* Suprafața este determinată în planul de proiecție Stereo 70.

DETALII LINIARE IMOBIL



Date referitoare la teren

Crt	Categorie folosință	Intra vilan	Suprafața (mp)	Tarla	Parcelă	Nr. topo	Observații / Referințe
1	ape statatoare	NU	2.700	109	944	-	

Lungime Segmente

1) Valorile lungimilor segmentelor sunt obținute din proiecție în plan.

Punct început	X / Y	Punct sfârșit	X / Y	Lungime segment (** (m)
1	408.338,928 303.482,222	2	408.281,166 303.491,931	58.572
2	408.281,166 303.491,931	3	408.262,226 303.453,337	42.991
3	408.262,226 303.453,337	4	408.274,814 303.454,345	12.628
4	408.274,814 303.454,345	5	408.286,914 303.442,221	17.129
5	408.286,914 303.442,221	6	408.291,33 303.440,261	4.831

Punct început	X / Y	Punct sfârşit	X / Y	Lungime segment (** (m)
6	408.291,33 303.440,261	7	408.289,535 303.427,938	12.453
7	408.289,535 303.427,938	8	408.295,144 303.424,396	6.634
8	408.295,144 303.424,396	9	408.301,953 303.424,533	6.81
9	408.301,953 303.424,533	10	408.313,156 303.443,711	22.21
10	408.313,156 303.443,711	11	408.318,842 303.450,157	8.595
11	408.318,842 303.450,157	12	408.314,759 303.454,664	6.081
12	408.314,759 303.454,664	13	408.324,102 303.467,101	15.555
13	408.324,102 303.467,101	14	408.338,073 303.468,562	14.047
14	408.338,073 303.468,562	15	408.339,472 303.474,435	6.037
15	408.339,472 303.474,435	1	408.338,928 303.482,222	7.806

** Lungimile segmentelor sunt determinate în planul de proiecție Stereo 70 și sunt rotunjite la 1 milimetru.

*** Distanța dintre puncte este formată din segmente cumulate ce sunt mai mici decât valoarea 1 milimetru.

**DATE DESPRE IMOBILUL NR. 2608**

Oficiul de Cadastru și Publicitate Imobiliară DOLJ
 Biroul de Cadastru și Publicitate Imobiliară Craiova

A. Partea I. Descrierea imobilului

TEREN Extravilan

Adresa: Jud. Dolj, T109, P943

Nr. Crt	Nr cadastral Nr. topografic	Suprafața* (mp)	Observații / Referințe
A1		Din acte: 37.500 Masurata: 25.100	Sector cadastral:1 Teren neimprejmuit;

B. Partea II. Proprietari și acte

Inscrieri privitoare la dreptul de proprietate și alte drepturi reale	Referințe
/	
Act Administrativ nr. HCL NR.10, din 30/05/2008 emis de PRIMARIA GHINDENI (PV NR.2640/15.06.2007 EMIS DE PRIMARIA MALU MARE);	
B1	Inscrierea provizorie, drept de PROPRIETATE, dobandit prin Lege, cota actuala 1/1, cota initiala 1/1
1) COMUNA GHINDENI-DOMENIUL PUBLIC, CIF:16404994	

C. Partea III. SARCINI .

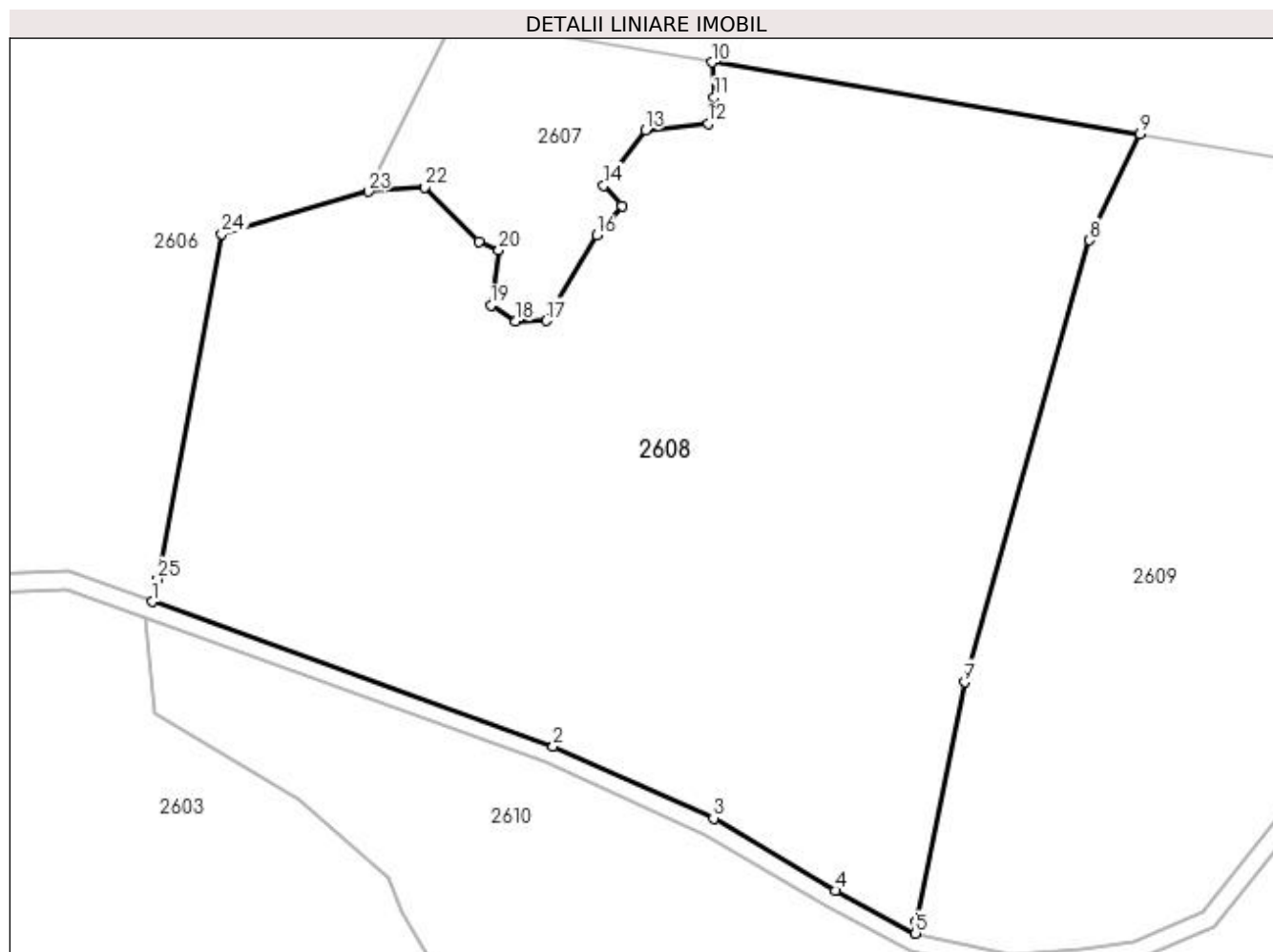
Inscrieri privind dezmembramintele dreptului de proprietate, drepturi reale de garanție și sarcini	Referințe
NU SUNT	

Anexa Nr. 1 La Partea I

Teren

Nr cadastral	Suprafața (mp)*	Observații / Referințe
	Din acte: 37.500 Masurata: 25.100	

* Suprafața este determinată în planul de proiecție Stereo 70.



Date referitoare la teren

Crt	Categorie folosință	Intravilan	Suprafața (mp)	Tarla	Parcelă	Nr. topo	Observații / Referințe
1	faneata	NU	25.100	109	943	-	

Lungime Segmente

1) Valorile lungimilor segmentelor sunt obținute din proiecție în plan.

Punct început	X / Y	Punct sfârșit	X / Y	Lungime segment (** (m)
1	408.213,925 303.361,747	2	408.303,45 303.329,503	95.155
3	408.339,313 303.313,424	4	408.366,492 303.297,218	31.644
5	408.384,422 303.287,687	6	408.384,579 303.290,254	2.571
7	408.395,342 303.343,763	8	408.423,277 303.442,511	102.623

Punct început	X / Y	Punct sfârșit	X / Y	Lungime segment (** (m)
2	408.303,45 303.329,503	3	408.339,313 303.313,424	39.303
4	408.366,492 303.297,218	5	408.384,422 303.287,687	20.306
6	408.384,579 303.290,254	7	408.395,342 303.343,763	54.581
8	408.423,277 303.442,511	9	408.434,522 303.466,154	26.18

Punct început	X / Y	Punct sfârșit	X / Y	Lungime segment (** (m)
9	408.434,522 303.466,154	10	408.338,928 303.482,222	96.935
11	408.339,472 303.474,435	12	408.338,073 303.468,562	6.037
13	408.324,102 303.467,101	14	408.314,759 303.454,664	15.555
15	408.318,842 303.450,157	16	408.313,156 303.443,711	8.595
17	408.301,953 303.424,533	18	408.295,144 303.424,396	6.81
19	408.289,535 303.427,938	20	408.291,33 303.440,261	12.453
21	408.286,914 303.442,221	22	408.274,814 303.454,345	17.129
23	408.262,226 303.453,337	24	408.229,506 303.443,874	34.061
25	408.215,109 303.366,815	1	408.213,925 303.361,747	5.205

Punct început	X / Y	Punct sfârșit	X / Y	Lungime segment (** (m)
10	408.338,928 303.482,222	11	408.339,472 303.474,435	7.806
12	408.338,073 303.468,562	13	408.324,102 303.467,101	14.047
14	408.314,759 303.454,664	15	408.318,842 303.450,157	6.081
16	408.313,156 303.443,711	17	408.301,953 303.424,533	22.21
18	408.295,144 303.424,396	19	408.289,535 303.427,938	6.634
20	408.291,33 303.440,261	21	408.286,914 303.442,221	4.831
22	408.274,814 303.454,345	23	408.262,226 303.453,337	12.628
24	408.229,506 303.443,874	25	408.215,109 303.366,815	78.392

** Lungimile segmentelor sunt determinate în planul de proiecție Stereo 70 și sunt rotunjite la 1 milimetru.

*** Distanța dintre puncte este formată din segmente cumulate ce sunt mai mici decât valoarea 1 milimetru.

**DATE DESPRE IMOBILUL NR. 2609**

Oficiul de Cadastru și Publicitate Imobiliară DOLJ
Biroul de Cadastru și Publicitate Imobiliară Craiova

A. Partea I. Descrierea imobilului

TEREN Extravilan

Adresa: Jud. Dolj, T109, P940/1

Nr. Crt	Nr cadastral Nr. topografic	Suprafața* (mp)	Observații / Referințe
A1		18.009	Sector cadastral:1 Teren neimprejmuit;

B. Partea II. Proprietari și acte

Inscrieri privitoare la dreptul de proprietate și alte drepturi reale		Referințe
/		
Act Normativ nr. LEGEA NR.7, din 13/03/1996 emis de PARLAMENT;		
B1	Inscrierea provizorie, drept de PROPRIETATE, dobandit prin Lege, cota actuala 1/1, cota initiala 1/1 1) NEIDENTIFICAT NEIDENTIFICAT	A1

C. Partea III. SARCINI .

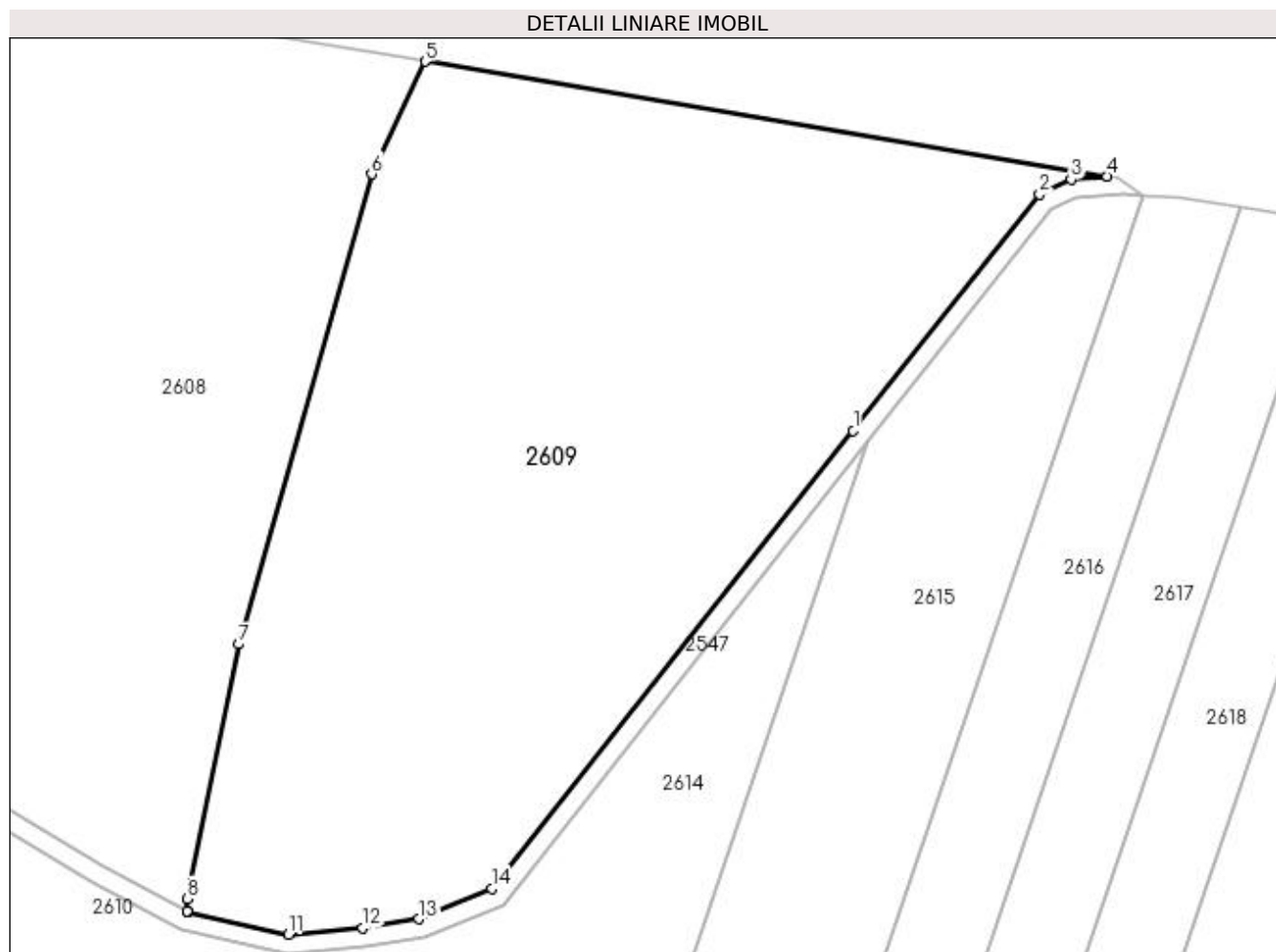
Inscrieri privind dezmembramintele dreptului de proprietate, drepturi reale de garanție și sarcini	Referințe
NU SUNT	

Anexa Nr. 1 La Partea I

Teren

Nr cadastral	Suprafața (mp)*	Observații / Referințe
	18.009	

* Suprafața este determinată în planul de proiecție Stereo 70.



Date referitoare la teren

Crt	Categorie folosință	Intra vilan	Suprafața (mp)	Tarla	Parcelă	Nr. topo	Observații / Referințe
1	padure	NU	18.009	109	940/1	-	

Lungime Segmente

1) Valorile lungimilor segmentelor sunt obținute din proiecție în plan.

Punct început	X / Y	Punct sfârșit	X / Y	Lungime segment (** (m)
1	408.524,485 303.388,603	2	408.563,669 303.438,273	63.266
2	408.563,669 303.438,273	3	408.570,278 303.441,356	7.293
3	408.570,278 303.441,356	4	408.577,918 303.442,051	7.672
4	408.577,918 303.442,051	5	408.434,522 303.466,154	145.408
5	408.434,522 303.466,154	6	408.423,277 303.442,511	26.18

Punct început	X / Y	Punct sfârşit	X / Y	Lungime segment (** (m)
6	408.423,277 303.442,511	7	408.395,342 303.343,763	102.623
7	408.395,342 303.343,763	8	408.384,579 303.290,254	54.581
8	408.384,579 303.290,254	9	408.384,422 303.287,687	2.571
9	408.384,422 303.287,687	10	408.384,776 303.287,5	0.4
10	408.384,776 303.287,5	11	408.405,826 303.282,781	21.573
11	408.405,826 303.282,781	12	408.421,414 303.284,13	15.646
12	408.421,414 303.284,13	13	408.433,251 303.285,966	11.979
13	408.433,251 303.285,966	14	408.448,583 303.292,388	16.623
14	408.448,583 303.292,388	1	408.524,485 303.388,603	122.55

** Lungimile segmentelor sunt determinate în planul de proiecție Stereo 70 și sunt rotunjite la 1 milimetru.

*** Distanța dintre puncte este formată din segmente cumulate ce sunt mai mici decât valoarea 1 milimetru.

**DATE DESPRE IMOBILUL NR. 2610**

Oficiul de Cadastru și Publicitate Imobiliară DOLJ
 Biroul de Cadastru și Publicitate Imobiliară Craiova

A. Partea I. Descrierea imobilului

TEREN Extravilan

Adresa: Jud. Dolj, T109, P943

Nr. Crt	Nr cadastral Nr. topografic	Suprafața* (mp)	Observații / Referințe
A1		Din acte: 37.500 Masurata: 19.000	Sector cadastral:1 Teren neimprejmuit;

B. Partea II. Proprietari și acte

Inscrieri privitoare la dreptul de proprietate și alte drepturi reale		Referințe
/		
Act Administrativ nr. HCL NR.10, din 30/05/2008 emis de PRIMARIA GHINDENI (PV NR.2640/15.06.2007 EMIS DE PRIMARIA MALU MARE);		
B1	Inscrierea provizorie, drept de PROPRIETATE, dobandit prin Lege, cota actuala 1/1, cota initiala 1/1 1) UAT GHINDENI, CIF:16404994	A1

C. Partea III. SARCINI .

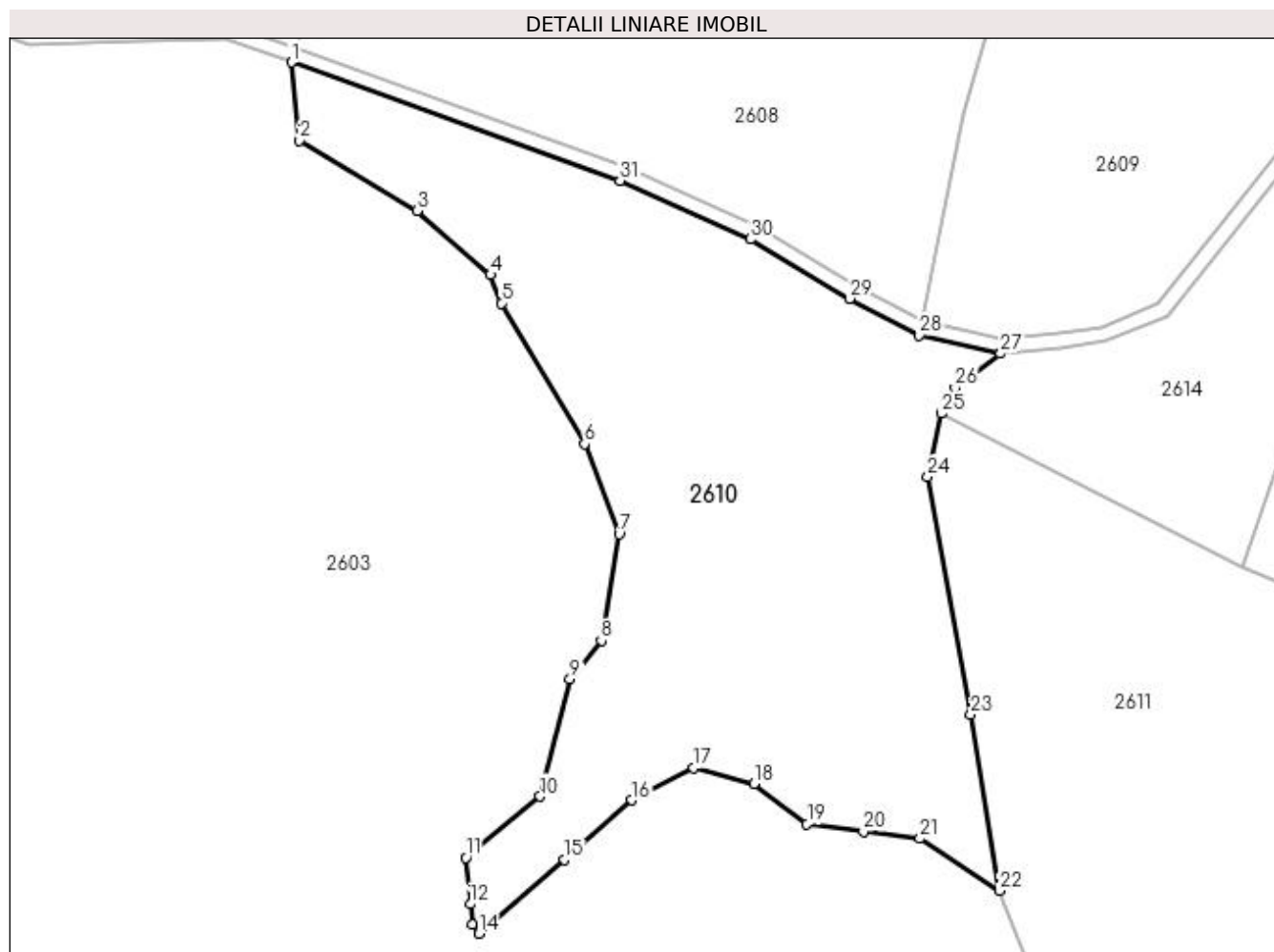
Inscrieri privind dezmembramintele dreptului de proprietate, drepturi reale de garanție și sarcini	Referințe
NU SUNT	

Anexa Nr. 1 La Partea I

Teren

Nr cadastral	Suprafața (mp)*	Observații / Referințe
	Din acte: 37.500 Masurata: 19.000	

* Suprafața este determinată în planul de proiecție Stereo 70.



Date referitoare la teren

Crt	Categorie folosință	Intravilan	Suprafața (mp)	Tarla	Parcelă	Nr. topo	Observații / Referințe
1	faneata	NU	19.000	109	943	-	

Lungime Segmente

1) Valorile lungimilor segmentelor sunt obținute din proiecție în plan.

Punct început	X / Y	Punct sfârșit	X / Y	Lungime segment (** (m)
1	408.212,569 303.357,983	2	408.214,67 303.336,691	21.396
3	408.246,752 303.317,656	4	408.266,754 303.300,168	26.569
5	408.269,701 303.292,454	6	408.292,3 303.254,18	44.448
7	408.301,713 303.229,648	8	408.296,848 303.200,737	29.318

Punct început	X / Y	Punct sfârșit	X / Y	Lungime segment (** (m)
2	408.214,67 303.336,691	3	408.246,752 303.317,656	37.304
4	408.266,754 303.300,168	5	408.269,701 303.292,454	8.258
6	408.292,3 303.254,18	7	408.301,713 303.229,648	26.275
8	408.296,848 303.200,737	9	408.288,354 303.190,295	13.46

Punct început	X / Y	Punct sfârșit	X / Y	Lungime segment (** (m)
9	408.288,354 303.190,295	10	408.280,242 303.158,25	33.056
11	408.260,087 303.141,602	12	408.261,274 303.128,942	12.716
13	408.261,793 303.123,313	14	408.263,591 303.120,974	2.95
15	408.286,884 303.141,017	16	408.305,192 303.157,257	24.473
17	408.322,025 303.166,048	18	408.338,356 303.161,652	16.912
19	408.352,821 303.150,744	20	408.368,196 303.148,762	15.502
21	408.383,571 303.146,781	22	408.405,151 303.132,669	25.784
23	408.397,417 303.180,485	24	408.385,724 303.245,234	65.796
25	408.389,367 303.262,41	26	408.393,139 303.269,378	7.924
27	408.405,555 303.278,743	28	408.383,374 303.283,714	22.731
29	408.364,528 303.293,732	30	408.337,465 303.309,87	31.509
31	408.301,952 303.325,791	1	408.212,569 303.357,983	95.003

Punct început	X / Y	Punct sfârșit	X / Y	Lungime segment (** (m)
10	408.280,242 303.158,25	11	408.260,087 303.141,602	26.142
12	408.261,274 303.128,942	13	408.261,793 303.123,313	5.653
14	408.263,591 303.120,974	15	408.286,884 303.141,017	30.729
16	408.305,192 303.157,257	17	408.322,025 303.166,048	18.99
18	408.338,356 303.161,652	19	408.352,821 303.150,744	18.117
20	408.368,196 303.148,762	21	408.383,571 303.146,781	15.502
22	408.405,151 303.132,669	23	408.397,417 303.180,485	48.437
24	408.385,724 303.245,234	25	408.389,367 303.262,41	17.558
26	408.393,139 303.269,378	27	408.405,555 303.278,743	15.551
28	408.383,374 303.283,714	29	408.364,528 303.293,732	21.343
30	408.337,465 303.309,87	31	408.301,952 303.325,791	38.918

** Lungimile segmentelor sunt determinate în planul de proiecție Stereo 70 și sunt rotunjite la 1 milimetru.

*** Distanța dintre puncte este formată din segmente cumulate ce sunt mai mici decât valoarea 1 milimetru.

**DATE DESPRE IMOBILUL NR. 2611**

Oficiul de Cadastru și Publicitate Imobiliară DOLJ
Biroul de Cadastru și Publicitate Imobiliară Craiova

A. Partea I. Descrierea imobilului

TEREN Extravilan

Adresa: Jud. Dolj, T109, P942

Nr. Crt	Nr cadastral Nr. topografic	Suprafața* (mp)	Observații / Referințe
A1		123.527	Sector cadastral:1 Teren neimprejmuit;

B. Partea II. Proprietari și acte

Inscrieri privitoare la dreptul de proprietate și alte drepturi reale		Referințe
/		
Act Normativ nr. LEGEA NR.7, din 13/03/1996 emis de PARLAMENT;		
B1	Inscrierea provizorie, drept de PROPRIETATE, dobandit prin Lege, cota actuala 1/1, cota initiala 1/1 1) NEIDENTIFICAT NEIDENTIFICAT	A1

C. Partea III. SARCINI .

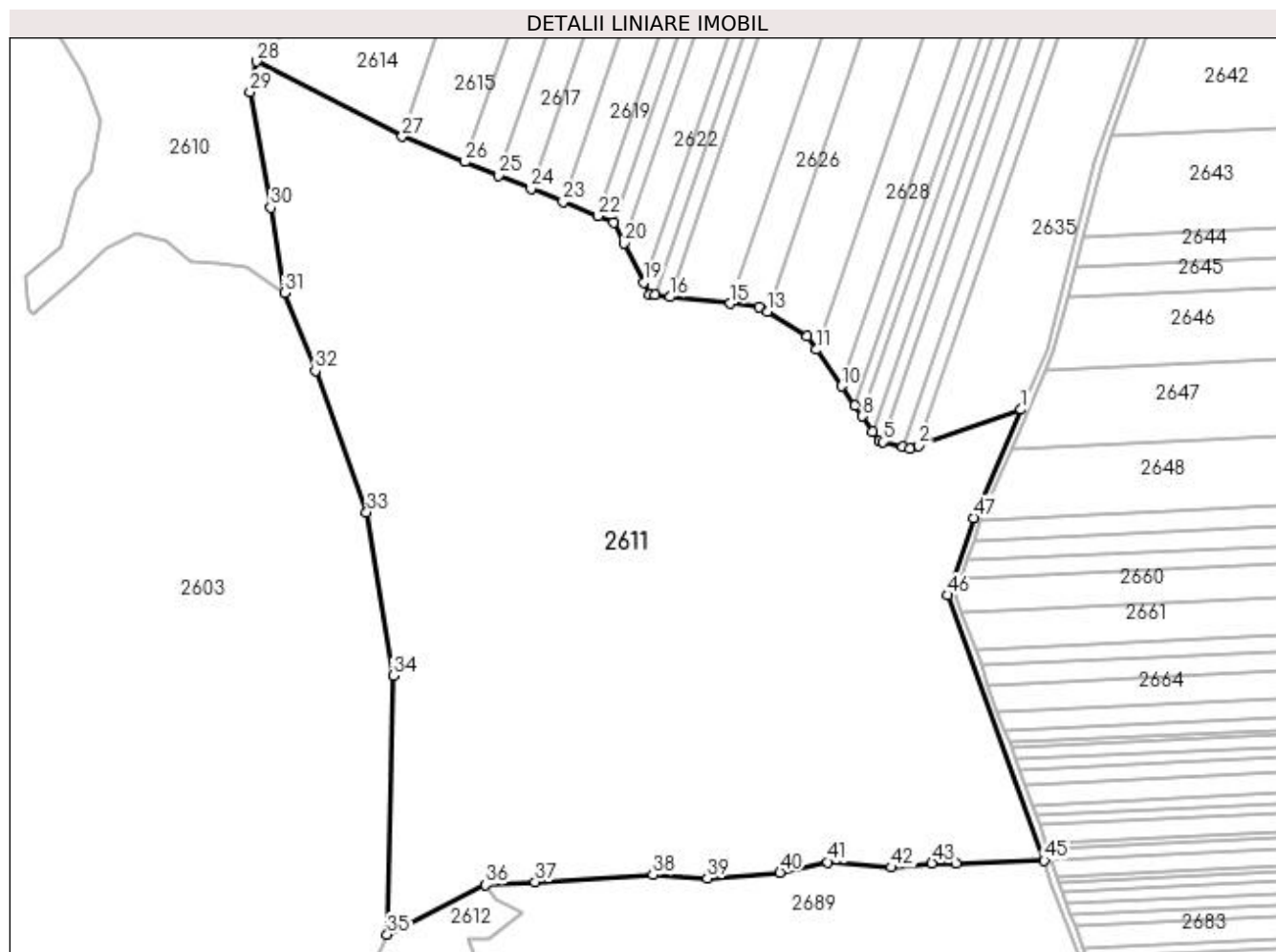
Inscrieri privind dezmembramintele dreptului de proprietate, drepturi reale de garanție și sarcini	Referințe
NU SUNT	

Anexa Nr. 1 La Partea I

Teren

Nr cadastral	Suprafața (mp)*	Observații / Referințe
	123.527	

* Suprafața este determinată în planul de proiecție Stereo 70.



Date referitoare la teren

Crt	Categorie folosință	Intravilan	Suprafața (mp)	Tarla	Parcelă	Nr. topo	Observații / Referințe
1	padure	NU	123.527	109	942	-	

Lungime Segmente

1) Valorile lungimilor segmentelor sunt obținute din proiecție în plan.

Punct început	X / Y	Punct sfârșit	X / Y	Lungime segment	Punct început	X / Y	Punct sfârșit	X / Y	Lungime segment	Punct început	X / Y	Punct sfârșit	X / Y	Lungime segment
1	408.818,033 303.067,324	2	408.760,87 303.047,097	60.636	2	408.760,87 303.047,097	3	408.755,808 303.045,194	5.408	3	408.755,808 303.045,194	4	408.751,749 303.046,278	4.202
4	408.751,749 303.046,278	5	408.740,404 303.049,309	11.742	5	408.740,404 303.049,309	6	408.738,612 303.049,788	1.855	6	408.738,612 303.049,788	7	408.734,959 303.055,087	6.436
7	408.734,959 303.055,087	8	408.729,096 303.063,593	10.331	8	408.729,096 303.063,593	9	408.724,979 303.069,566	7.254	9	408.724,979 303.069,566	10	408.717,407 303.080,551	13.342
10	408.717,407 303.080,551	11	408.703,382 303.100,898	24.713	11	408.703,382 303.100,898	12	408.698,292 303.108,283	8.969	12	408.698,292 303.108,283	13	408.675,981 303.122,166	26.277
13	408.675,981 303.122,166	14	408.671,42 303.125,004	5.373	14	408.671,42 303.125,004	15	408.655,198 303.126,783	16.319	15	408.655,198 303.126,783	16	408.621,223 303.130,508	34.179
16	408.621,223 303.130,508	17	408.612,779 303.131,434	8.494	17	408.612,779 303.131,434	18	408.609,769 303.131,764	3.029	18	408.609,769 303.131,764	19	408.606,402 303.138,543	7.569

Punct început	X / Y	Punct sfârșit	X / Y	Lungime segment	Punct început	X / Y	Punct sfârșit	X / Y	Lungime segment	Punct început	X / Y	Punct sfârșit	X / Y	Lungime segment
19	408.606,402 303.138,543	20	408.595,456 303.160,582	24.608	20	408.595,456 303.160,582	21	408.589,68 303.172,214	12.988	21	408.589,68 303.172,214	22	408.580,923 303.175,772	9.451
22	408.580,923 303.175,772	23	408.561,425 303.183,694	21.046	23	408.561,425 303.183,694	24	408.543,395 303.191,019	19.461	24	408.543,395 303.191,019	25	408.525,046 303.198,474	19.806
25	408.525,046 303.198,474	26	408.506,348 303.206,071	20.183	26	408.506,348 303.206,071	27	408.471,144 303.220,374	37.999	27	408.471,144 303.220,374	28	408.389,367 303.262,41	91.948
28	408.389,367 303.262,41	29	408.385,724 303.245,234	17.558	29	408.385,724 303.245,234	30	408.397,417 303.180,485	65.796	30	408.397,417 303.180,485	31	408.405,151 303.132,669	48.437
31	408.405,151 303.132,669	32	408.422,449 303.089,161	46.82	32	408.422,449 303.089,161	33	408.451,23 303.009,778	84.44	33	408.451,23 303.009,778	34	408.466,026 302.918,164	92.802
34	408.466,026 302.918,164	35	408.462,756 302.773,212	144.988	35	408.462,756 302.773,212	36	408.517,871 302.801,063	61.752	36	408.517,871 302.801,063	37	408.545,675 302.802,663	27.85
37	408.545,675 302.802,663	38	408.611,736 302.806,466	66.17	38	408.611,736 302.806,466	39	408.642,251 302.804,575	30.574	39	408.642,251 302.804,575	40	408.682,946 302.807,968	40.836
40	408.682,946 302.807,968	41	408.709,789 302.813,782	27.465	41	408.709,789 302.813,782	42	408.745,468 302.810,711	35.811	42	408.745,468 302.810,711	43	408.768,224 302.813,079	22.878
43	408.768,224 302.813,079	44	408.781,804 302.812,94	13.582	44	408.781,804 302.812,94	45	408.831,134 302.814,649	49.36	45	408.831,134 302.814,649	46	408.777,045 302.963,357	158.24
46	408.777,045 302.963,357	47	408.791,792 303.006,631	45.718	47	408.791,792 303.006,631	1	408.818,033 303.067,324	66.122					

** Lungimile segmentelor sunt determinate în planul de proiecție Stereo 70 și sunt rotunjite la 1 milimetru.

*** Distanța dintre puncte este formată din segmente cumulate ce sunt mai mici decât valoarea 1 milimetru.

**DATE DESPRE IMOBILUL NR. 2612**

Oficiul de Cadastru și Publicitate Imobiliară DOLJ
Biroul de Cadastru și Publicitate Imobiliară Craiova

A. Partea I. Descrierea imobilului

TEREN Extravilan

Adresa: Jud. Dolj, T109, P936

Nr. Crt	Nr cadastral Nr. topografic	Suprafața* (mp)	Observații / Referințe
A1		Din acte: 113.400 Masurata: 176.500	Sector cadastral:1 Teren neimprejmuit;

B. Partea II. Proprietari și acte

Inscrieri privitoare la dreptul de proprietate și alte drepturi reale		Referințe
/		
Act Administrativ nr. HCL NR.10, din 30/05/2008 emis de PRIMARIA GHINDENI (PV NR.2640/15.06.2007 EMIS DE PRIMARIA MALU MARE);		
B1	Inscrierea provizorie, drept de PROPRIETATE, dobandit prin Lege, cota actuala 1/1, cota initiala 1/1 1) UAT GHINDENI, CIF:16404994	A1

C. Partea III. SARCINI .

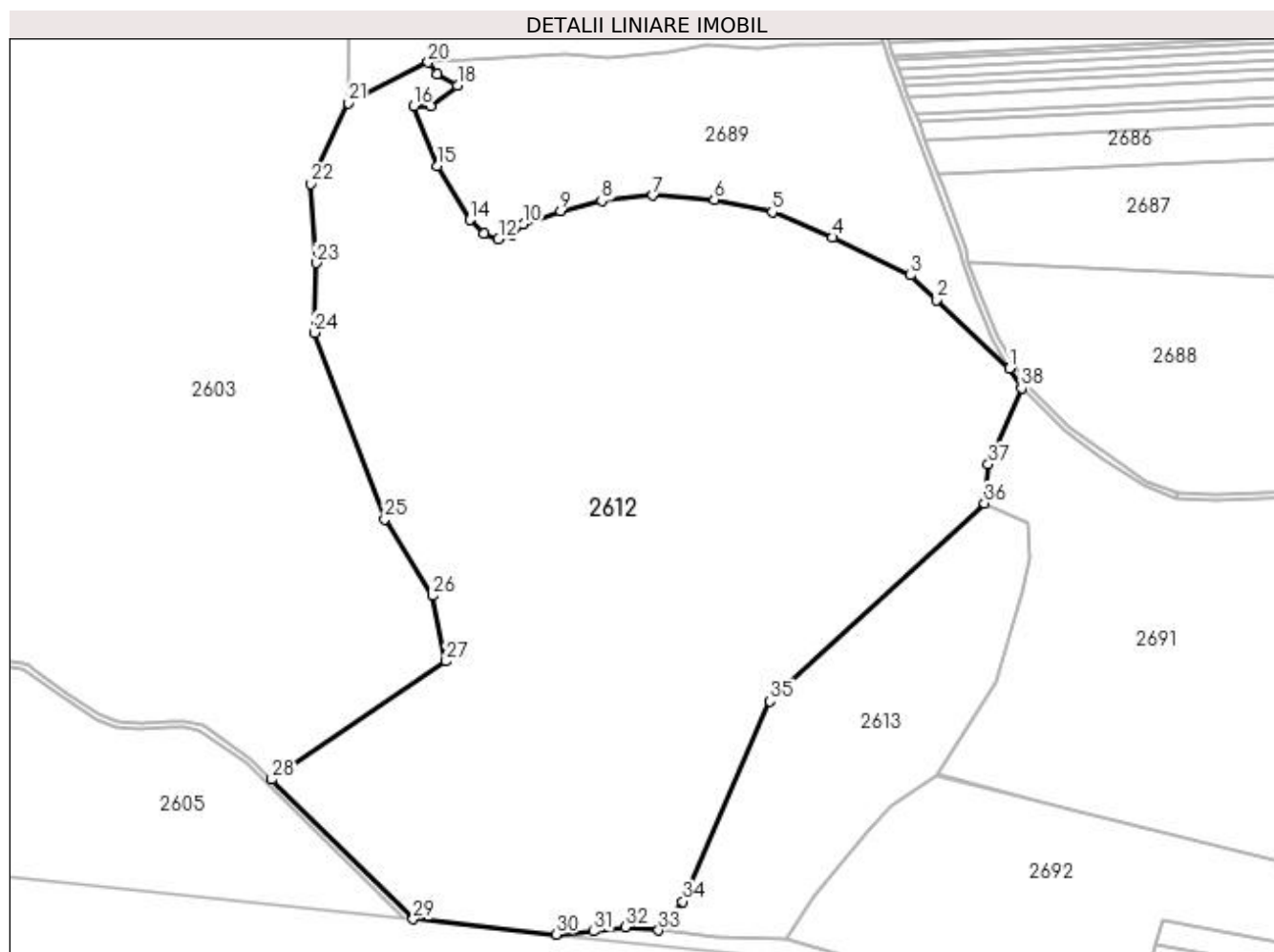
Inscrieri privind dezmembramintele dreptului de proprietate, drepturi reale de garanție și sarcini	Referințe
NU SUNT	

Anexa Nr. 1 La Partea I

Teren

Nr cadastral	Suprafața (mp)*	Observații / Referințe
	Din acte: 113.400 Masurata: 176.500	

* Suprafața este determinată în planul de proiecție Stereo 70.



Date referitoare la teren

Crt	Categorie folosință	Intravilan	Suprafața (mp)	Tarla	Parcelă	Nr. topo	Observații / Referințe
1	pasune	NU	176.500	109	936	-	

Lungime Segmente

1) Valorile lungimilor segmentelor sunt obținute din proiecție în plan.

Punct început	X / Y	Punct sfârșit	X / Y	Lungime segment (** (m))
1	408.917,852 302.590,628	2	408.867,85 302.637,57	68.583
3	408.849,71 302.654,6	4	408.796,05 302.680,72	59.68
5	408.754,64 302.698,05	6	408.714,8 302.706,51	40.728
7	408.672,56 302.709,54	8	408.637,23 302.705,79	35.528

Punct început	X / Y	Punct sfârșit	X / Y	Lungime segment (** (m))
2	408.867,85 302.637,57	3	408.849,71 302.654,6	24.882
4	408.796,05 302.680,72	5	408.754,64 302.698,05	44.89
6	408.714,8 302.706,51	7	408.672,56 302.709,54	42.349
8	408.637,23 302.705,79	9	408.608,86 302.698,72	29.238

Punct început	X / Y	Punct sfârșit	X / Y	Lungime segment (** (m)
9	408.608,86 302.698,72	10	408.583,2 302.689,79	27.169
11	408.575,41 302.682,54	12	408.566,14 302.679,55	9.74
13	408.556,32 302.683,55	14	408.546,54 302.692,7	13.393
15	408.524,15 302.729,73	16	408.507,95 302.771,11	44.438
17	408.519,41 302.770,9	18	408.538,0 302.785,36	23.552
19	408.523,99 302.793,16	20	408.517,871 302.801,063	9.995
21	408.462,756 302.773,212	22	408.437,241 302.717,491	61.285
23	408.440,794 302.663,067	24	408.439,439 302.615,241	47.845
25	408.487,897 302.486,87	26	408.521,033 302.434,131	62.285
27	408.530,141 302.389,084	28	408.410,167 302.307,852	144.887
29	408.507,565 302.211,59	30	408.606,045 302.201,171	99.03
31	408.631,65 302.203,271	32	408.653,368 302.206,109	21.902
33	408.676,466 302.203,855	34	408.692,975 302.223,802	25.892
35	408.752,926 302.361,637	36	408.900,665 302.497,822	200.931
37	408.903,371 302.524,623	38	408.926,132 302.576,965	57.077

Punct început	X / Y	Punct sfârșit	X / Y	Lungime segment (** (m)
10	408.583,2 302.689,79	11	408.575,41 302.682,54	10.642
12	408.566,14 302.679,55	13	408.556,32 302.683,55	10.603
14	408.546,54 302.692,7	15	408.524,15 302.729,73	43.273
16	408.507,95 302.771,11	17	408.519,41 302.770,9	11.462
18	408.538,0 302.785,36	19	408.523,99 302.793,16	16.035
20	408.517,871 302.801,063	21	408.462,756 302.773,212	61.752
22	408.437,241 302.717,491	23	408.440,794 302.663,067	54.54
24	408.439,439 302.615,241	25	408.487,897 302.486,87	137.213
26	408.521,033 302.434,131	27	408.530,141 302.389,084	45.958
28	408.410,167 302.307,852	29	408.507,565 302.211,59	136.94
30	408.606,045 302.201,171	31	408.631,65 302.203,271	25.692
32	408.653,368 302.206,109	33	408.676,466 302.203,855	23.208
34	408.692,975 302.223,802	35	408.752,926 302.361,637	150.309
36	408.900,665 302.497,822	37	408.903,371 302.524,623	26.938
38	408.926,132 302.576,965	1	408.917,852 302.590,628	15.976

** Lungimile segmentelor sunt determinate în planul de proiecție Stereo 70 și sunt rotunjite la 1 milimetru.

*** Distanța dintre puncte este formată din segmente cumulate ce sunt mai mici decât valoarea 1 milimetru.

**DATE DESPRE IMOBILUL NR. 2613**

Oficiul de Cadastru și Publicitate Imobiliară DOLJ
Biroul de Cadastru și Publicitate Imobiliară Craiova

A. Partea I. Descrierea imobilului

TEREN Extravilan

Adresa: Jud. Dolj, T109, P935

Nr. Crt	Nr cadastral Nr. topografic	Suprafața* (mp)	Observații / Referințe
A1		31.435	Sector cadastral:1 Teren neimprejmuit;

B. Partea II. Proprietari și acte

Inscrieri privitoare la dreptul de proprietate și alte drepturi reale		Referințe
/		
Act Normativ nr. LEGEA NR.7, din 13/03/1996 emis de PARLAMENT;		
B1	Inscrierea provizorie, drept de PROPRIETATE, dobandit prin Lege, cota actuala 1/1, cota initiala 1/1 1) NEIDENTIFICAT NEIDENTIFICAT	A1

C. Partea III. SARCINI .

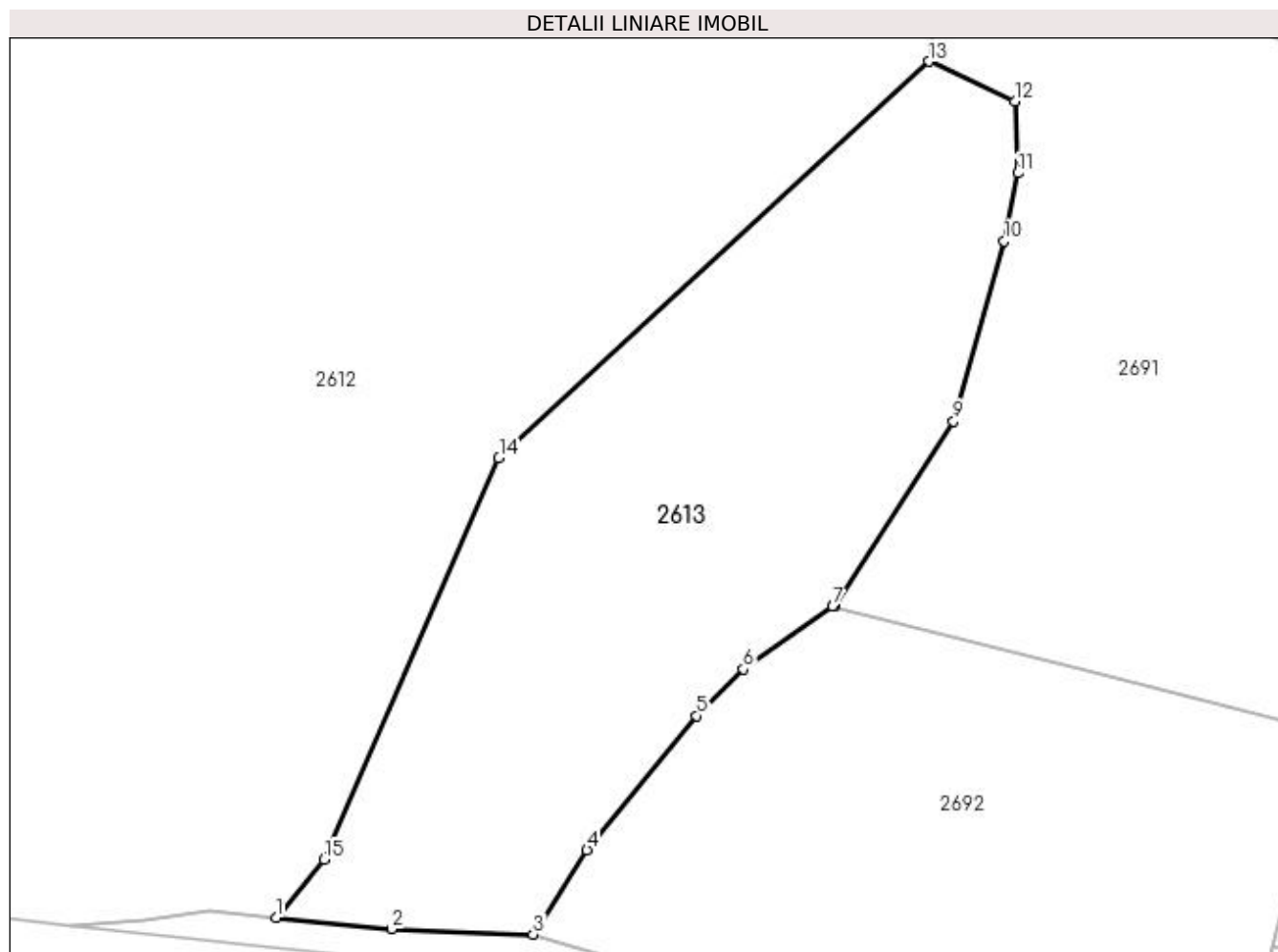
Inscrieri privind dezmembramintele dreptului de proprietate, drepturi reale de garanție și sarcini	Referințe
NU SUNT	

Anexa Nr. 1 La Partea I

Teren

Nr cadastral	Suprafața (mp)*	Observații / Referințe
	31.435	

* Suprafața este determinată în planul de proiecție Stereo 70.



Date referitoare la teren

Crt	Categorie folosință	Intravilan	Suprafața (mp)	Tarla	Parcelă	Nr. topo	Observații / Referințe
1	padure	NU	31.435	109	935	-	

Lungime Segmente

1) Valorile lungimilor segmentelor sunt obținute din proiecție în plan.

Punct început	X / Y	Punct sfârșit	X / Y	Lungime segment (** (m)
1	408.676,466 302.203,855	2	408.716,157 302.199,982	39.88
2	408.716,157 302.199,982	3	408.764,719 302.198,15	48.597
3	408.764,719 302.198,15	4	408.783,207 302.227,137	34.381
4	408.783,207 302.227,137	5	408.820,851 302.273,217	59.502
5	408.820,851 302.273,217	6	408.836,929 302.289,239	22.698

Punct început	X / Y	Punct sfârșit	X / Y	Lungime segment (** (m)
6	408.836,929 302.289,239	7	408.867,609 302.310,667	37.422
7	408.867,609 302.310,667	8	408.868,409 302.311,226	0.976
8	408.868,409 302.311,226	9	408.909,119 302.374,354	75.116
9	408.909,119 302.374,354	10	408.926,468 302.436,104	64.141
10	408.926,468 302.436,104	11	408.931,261 302.459,524	23.905
11	408.931,261 302.459,524	12	408.930,182 302.484,237	24.737
12	408.930,182 302.484,237	13	408.900,665 302.497,822	32.493
13	408.900,665 302.497,822	14	408.752,926 302.361,637	200.931
14	408.752,926 302.361,637	15	408.692,975 302.223,802	150.309
15	408.692,975 302.223,802	1	408.676,466 302.203,855	25.892

** Lungimile segmentelor sunt determinate în planul de proiecție Stereo 70 și sunt rotunjite la 1 milimetru.

*** Distanța dintre puncte este formată din segmente cumulate ce sunt mai mici decât valoarea 1 milimetru.

**DATE DESPRE IMOBILUL NR. 2614**

Oficiul de Cadastru și Publicitate Imobiliară DOLJ
Biroul de Cadastru și Publicitate Imobiliară Craiova

A. Partea I. Descrierea imobilului

TEREN Extravilan

Adresa: Jud. Dolj, T110, P1

Nr. Crt	Nr cadastral Nr. topografic	Suprafața* (mp)	Observații / Referințe
A1		6.225	Sector cadastral:1 Teren neimprejmuit;

B. Partea II. Proprietari și acte

Inscrieri privitoare la dreptul de proprietate și alte drepturi reale		Referințe
/		
Act Normativ nr. LEGEA NR.7, din 13/03/1996 emis de PARLAMENT;		
B1	Inscrierea provizorie, drept de PROPRIETATE, dobandit prin Lege, cota actuala 1/1, cota initiala 1/1 1) NEIDENTIFICAT NEIDENTIFICAT	A1

C. Partea III. SARCINI .

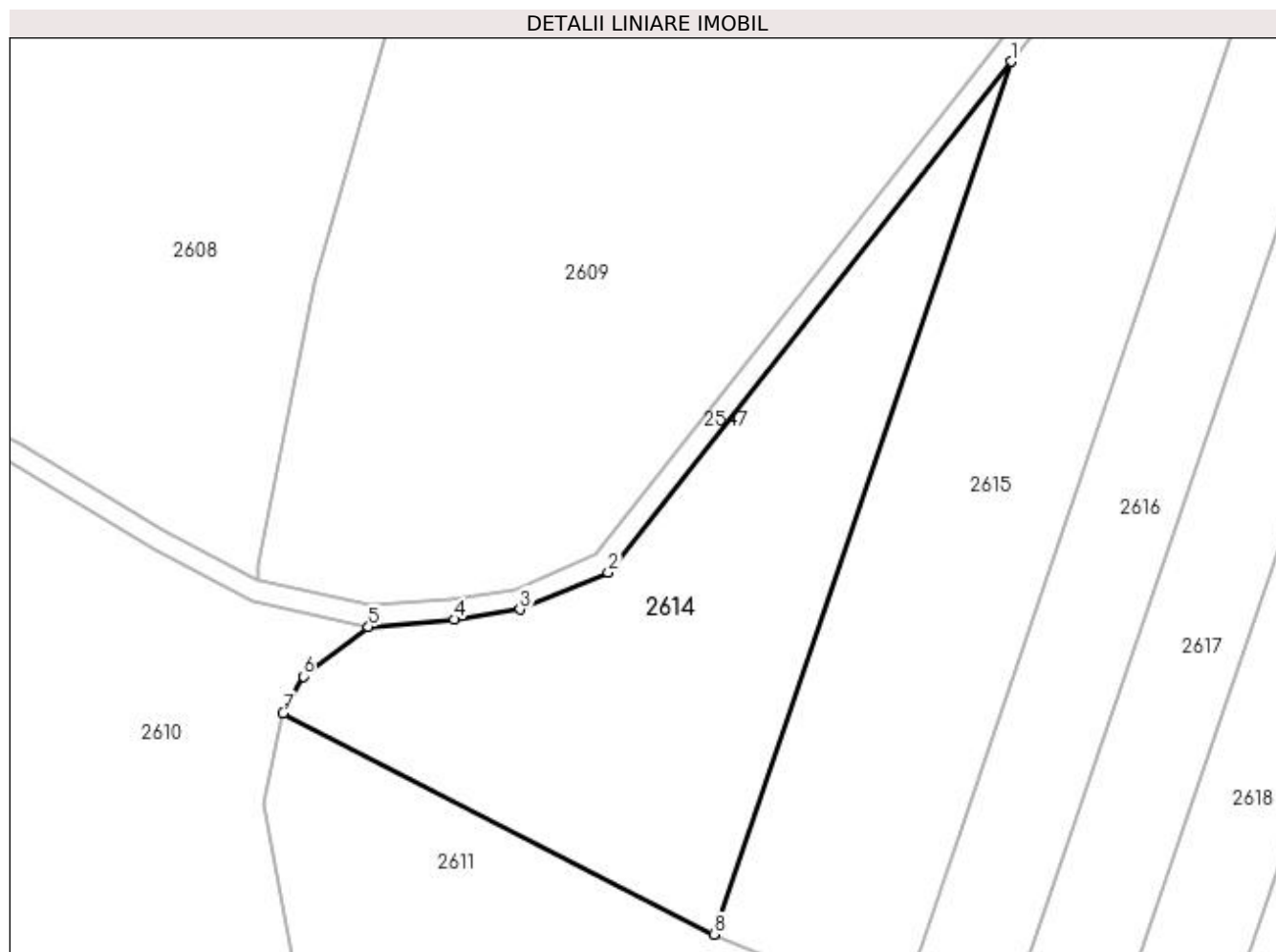
Inscrieri privind dezmembramintele dreptului de proprietate, drepturi reale de garanție și sarcini	Referințe
NU SUNT	

Anexa Nr. 1 La Partea I

Teren

Nr cadastral	Suprafața (mp)*	Observații / Referințe
	6.225	

* Suprafața este determinată în planul de proiecție Stereo 70.



Date referitoare la teren

Crt	Categorie folosință	Intra vilan	Suprafața (mp)	Tarla	Parcelă	Nr. topo	Observații / Referințe
1	padure	NU	6.225	110	1	-	

Lungime Segmente

1) Valorile lungimilor segmentelor sunt obținute din proiecție în plan.

Punct început	X / Y	Punct sfârșit	X / Y	Lungime segment (** (m)
1	408.527,626 303.386,126	2	408.451,083 303.289,098	123.585
2	408.451,083 303.289,098	3	408.434,346 303.282,088	18.145
3	408.434,346 303.282,088	4	408.421,893 303.280,157	12.602
4	408.421,893 303.280,157	5	408.405,555 303.278,743	16.4
5	408.405,555 303.278,743	6	408.393,139 303.269,378	15.551

Punct început	X / Y	Punct sfârșit	X / Y	Lungime segment (** (m)
6	408.393,139 303.269,378	7	408.389,367 303.262,41	7.924
7	408.389,367 303.262,41	8	408.471,144 303.220,374	91.948
8	408.471,144 303.220,374	1	408.527,626 303.386,126	175.111

** Lungimile segmentelor sunt determinate în planul de proiecție Stereo 70 și sunt rotunjite la 1 milimetru.

*** Distanța dintre puncte este formată din segmente cumulate ce sunt mai mici decât valoarea 1 milimetru.

**DATE DESPRE IMOBILUL NR. 2615**

Oficiul de Cadastru și Publicitate Imobiliară DOLJ
Biroul de Cadastru și Publicitate Imobiliară Craiova

A. Partea I. Descrierea imobilului

TEREN Extravilan

Adresa: Jud. Dolj, T110, P2

Nr. Crt	Nr cadastral Nr. topografic	Suprafața* (mp)	Observații / Referințe
A1		8.400	Sector cadastral:1 Teren neimprejmuit;

B. Partea II. Proprietari și acte

Inscrieri privitoare la dreptul de proprietate și alte drepturi reale	Referințe
/	
Act Administrativ nr. TP NR.11630, din 28/10/2008 emis de CJ DOLJ;	
B1	A1
Intabulare, drept de PROPRIETATE, dobândit prin Reconstituire, cota actuala 1/1, cota initiala 1/1 1) TĂNASIE MARIN, LIPSĂ CNP	

C. Partea III. SARCINI .

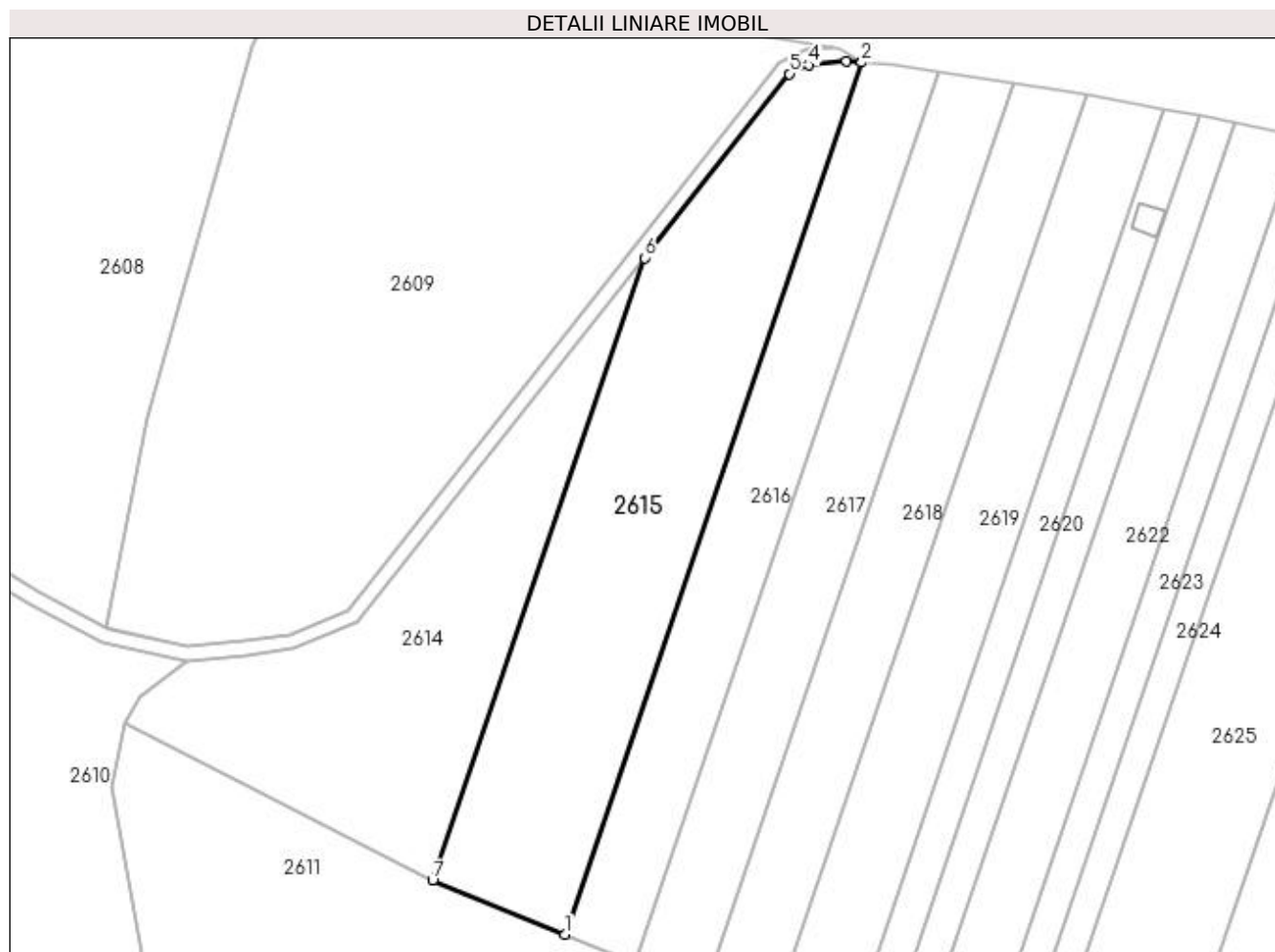
Inscrieri privind dezmembramintele dreptului de proprietate, drepturi reale de garanție și sarcini	Referințe
NU SUNT	

Anexa Nr. 1 La Partea I

Teren

Nr cadastral	Suprafața (mp)*	Observații / Referințe
	8.400	

* Suprafața este determinată în planul de proiecție Stereo 70.



Date referitoare la teren

Crt	Categorie folosință	Intra vilan	Suprafața (mp)	Tarla	Parcelă	Nr. topo	Observații / Referințe
1	padure	NU	8.400	110	2	-	

Lungime Segmente

1) Valorile lungimilor segmentelor sunt obținute din proiecție în plan.

Punct început	X / Y	Punct sfârșit	X / Y	Lungime segment (** (m)
1	408.506,348 303.206,071	2	408.585,424 303.438,128	245.16
2	408.585,424 303.438,128	3	408.581,363 303.438,347	4.067
3	408.581,363 303.438,347	4	408.571,336 303.437,436	10.068
4	408.571,336 303.437,436	5	408.566,221 303.435,05	5.644
5	408.566,221 303.435,05	6	408.527,626 303.386,126	62.315

Punct început	X / Y	Punct sfârșit	X / Y	Lungime segment (** (m)
6	408.527,626 303.386,126	7	408.471,144 303.220,374	175.111
7	408.471,144 303.220,374	1	408.506,348 303.206,071	37.999

** Lungimile segmentelor sunt determinate în planul de proiecție Stereo 70 și sunt rotunjite la 1 milimetru.

*** Distanța dintre puncte este formată din segmente cumulate ce sunt mai mici decât valoarea 1 milimetru.

**DATE DESPRE IMOBILUL NR. 2616**

Oficiul de Cadastru și Publicitate Imobiliară DOLJ
Biroul de Cadastru și Publicitate Imobiliară Craiova

A. Partea I. Descrierea imobilului

TEREN Extravilan

Adresa: Jud. Dolj, T110, P3

Nr. Crt	Nr cadastral Nr. topografic	Suprafața* (mp)	Observații / Referințe
A1		5.000	Sector cadastral:1 Teren neimprejmuit;

B. Partea II. Proprietari și acte

Inscrieri privitoare la dreptul de proprietate și alte drepturi reale	Referințe
/	
Act Administrativ nr. TP NR.20196, din 03/10/2017 emis de CJ DOLJ;	
B1	A1
Intabulare, drept de PROPRIETATE, dobândit prin Reconstituire, cota actuala 1/1, cota initiala 1/1 1) ANDREI MARIN , LIPSĂ CNP	

C. Partea III. SARCINI .

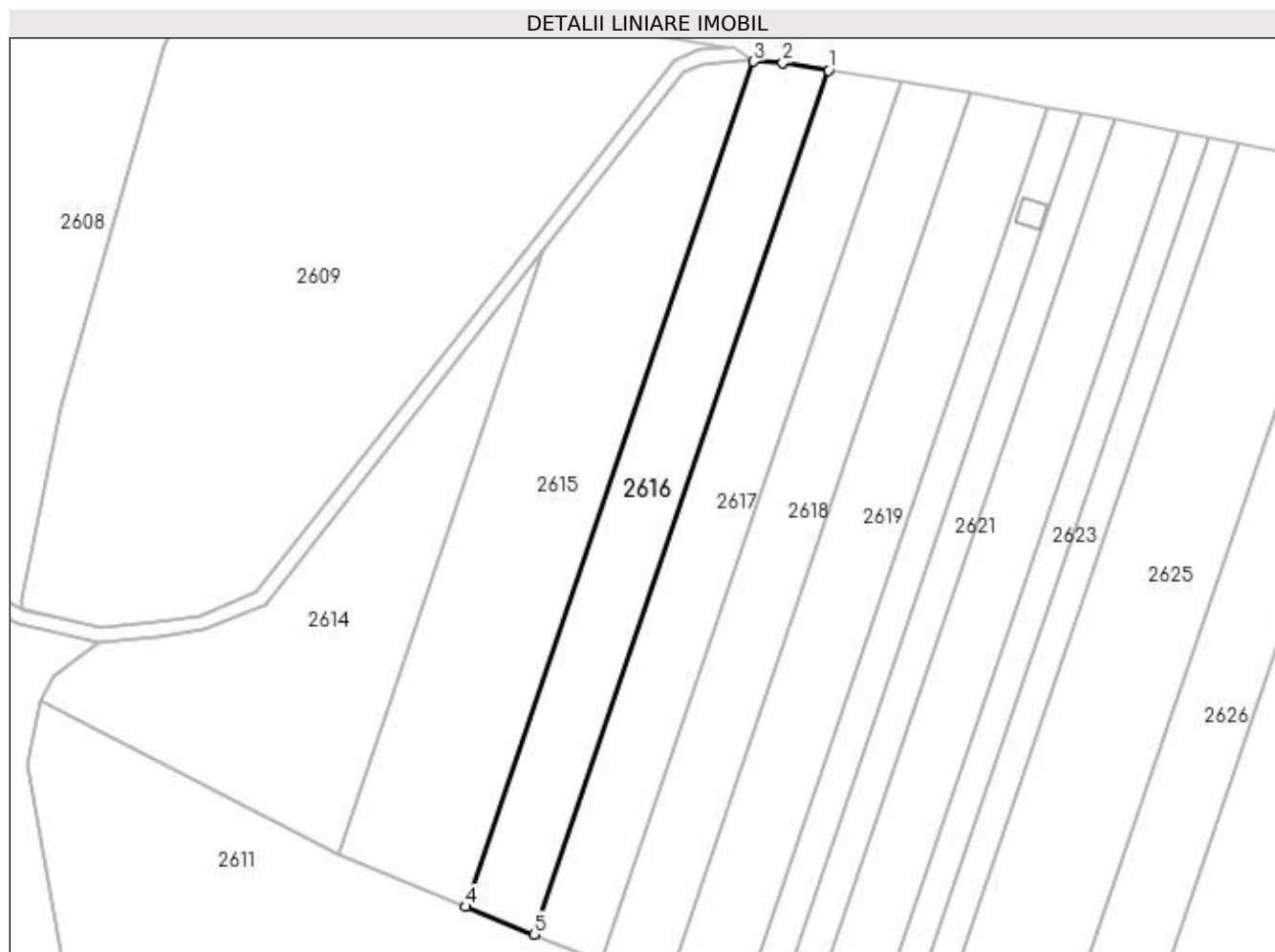
Inscrieri privind dezmembramintele dreptului de proprietate, drepturi reale de garanție și sarcini	Referințe
NU SUNT	

Anexa Nr. 1 La Partea I

Teren

Nr cadastral	Suprafața (mp)*	Observații / Referințe
	5.000	

* Suprafața este determinată în planul de proiecție Stereo 70.



Date referitoare la teren

Crt	Categorie folosință	Intra vilan	Suprafața (mp)	Tarla	Parcelă	Nr. topo	Observații / Referințe
1	padure	NU	5.000	110	3	-	

Lungime Segmente

1) Valorile lungimilor segmentelor sunt obținute din proiecție în plan.

Punct început	X / Y	Punct sfârșit	X / Y	Lungime segment (** (m)
1	408.605,881 303.435,692	2	408.593,4 303.437,697	12.641
2	408.593,4 303.437,697	3	408.585,424 303.438,128	7.988
3	408.585,424 303.438,128	4	408.506,348 303.206,071	245.16
4	408.506,348 303.206,071	5	408.525,046 303.198,474	20.183
5	408.525,046 303.198,474	1	408.605,881 303.435,692	250.612

**** Lungimile segmentelor sunt determinate în planul de proiecție Stereo 70 și sunt rotunjite la 1 milimetru.**

***** Distanța dintre puncte este formată din segmente cumulate ce sunt mai mici decât valoarea 1 milimetru.**

**DATE DESPRE IMOBILUL NR. 2617**

Oficiul de Cadastru și Publicitate Imobiliară DOLJ
Biroul de Cadastru și Publicitate Imobiliară Craiova

A. Partea I. Descrierea imobilului

TEREN Extravilan

Adresa: Jud. Dolj, T110, P4

Nr. Crt	Nr cadastral Nr. topografic	Suprafața* (mp)	Observații / Referințe
A1		5.000	Sector cadastral:1 Teren neimprejmuit;

B. Partea II. Proprietari și acte

Inscrieri privitoare la dreptul de proprietate și alte drepturi reale	Referințe
/	
Act Administrativ nr. TP NR.2459, din 25/05/2004 emis de CJ DOLJ;	
B1	A1
Intabulare, drept de PROPRIETATE, dobandit prin Reconstituire, cota actuala 1/1, cota initiala 1/1 1) TUTUI MARIN, LIPSĂ CNP	

C. Partea III. SARCINI .

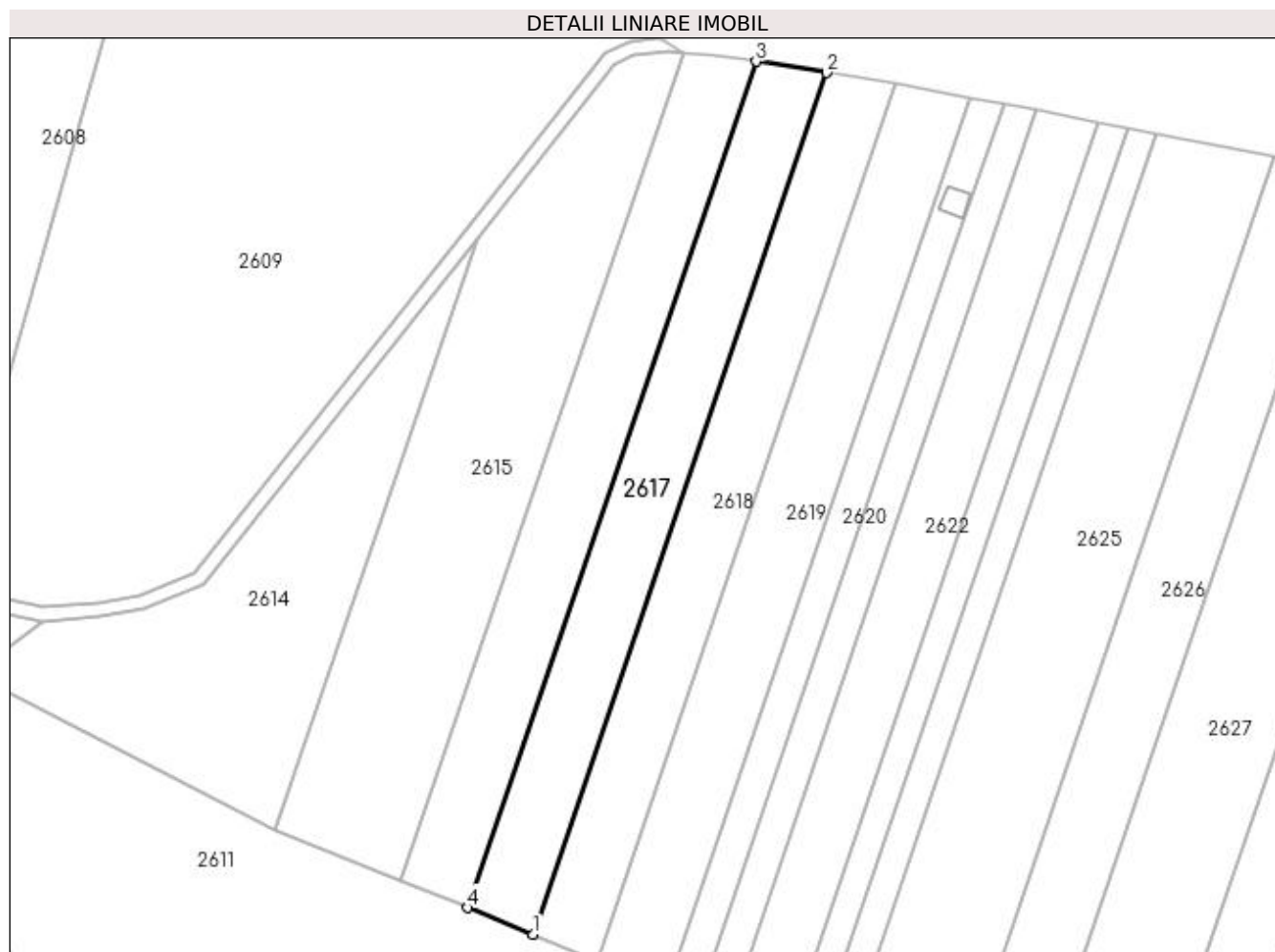
Inscrieri privind dezmembramintele dreptului de proprietate, drepturi reale de garanție și sarcini	Referințe
NU SUNT	

Anexa Nr. 1 La Partea I

Teren

Nr cadastral	Suprafața (mp)*	Observații / Referințe
	5.000	

* Suprafața este determinată în planul de proiecție Stereo 70.



Date referitoare la teren

Crt	Categorie folosință	Intra vilan	Suprafața (mp)	Tarla	Parcelă	Nr. topo	Observații / Referințe
1	padure	NU	5.000	110	4	-	

Lungime Segmente

1) Valorile lungimilor segmentelor sunt obținute din proiecție în plan.

Punct început	X / Y	Punct sfârșit	X / Y	Lungime segment (** (m)
1	408.543,395 303.191,019	2	408.625,686 303.432,51	255.126
2	408.625,686 303.432,51	3	408.605,881 303.435,692	20.059
3	408.605,881 303.435,692	4	408.525,046 303.198,474	250.612
4	408.525,046 303.198,474	1	408.543,395 303.191,019	19.806

**** Lungimile segmentelor sunt determinate în planul de proiecție Stereo 70 și sunt rotunjite la 1 milimetru.**

***** Distanța dintre puncte este formată din segmente cumulate ce sunt mai mici decât valoarea 1 milimetru.**

**DATE DESPRE IMOBILUL NR. 2618**

Oficiul de Cadastru și Publicitate Imobiliară DOLJ
 Biroul de Cadastru și Publicitate Imobiliară Craiova

A. Partea I. Descrierea imobilului

TEREN Extravilan

Adresa: Jud. Dolj, T110, P5

Nr. Crt	Nr cadastral Nr. topografic	Suprafața* (mp)	Observații / Referințe
A1		5.000	Sector cadastral:1 Teren neimprejmuit;

B. Partea II. Proprietari și acte

Inscrieri privitoare la dreptul de proprietate și alte drepturi reale	Referințe
/	
Act Administrativ nr. TP NR.2167, din 17/12/2003 emis de CJ DOLJ;	
B1	A1
Intabulare, drept de PROPRIETATE, dobandit prin Reconstituire, cota actuala 1/1, cota initiala 1/1 1) NEAGRA IONIȚĂ, LIPSĂ CNP	

C. Partea III. SARCINI .

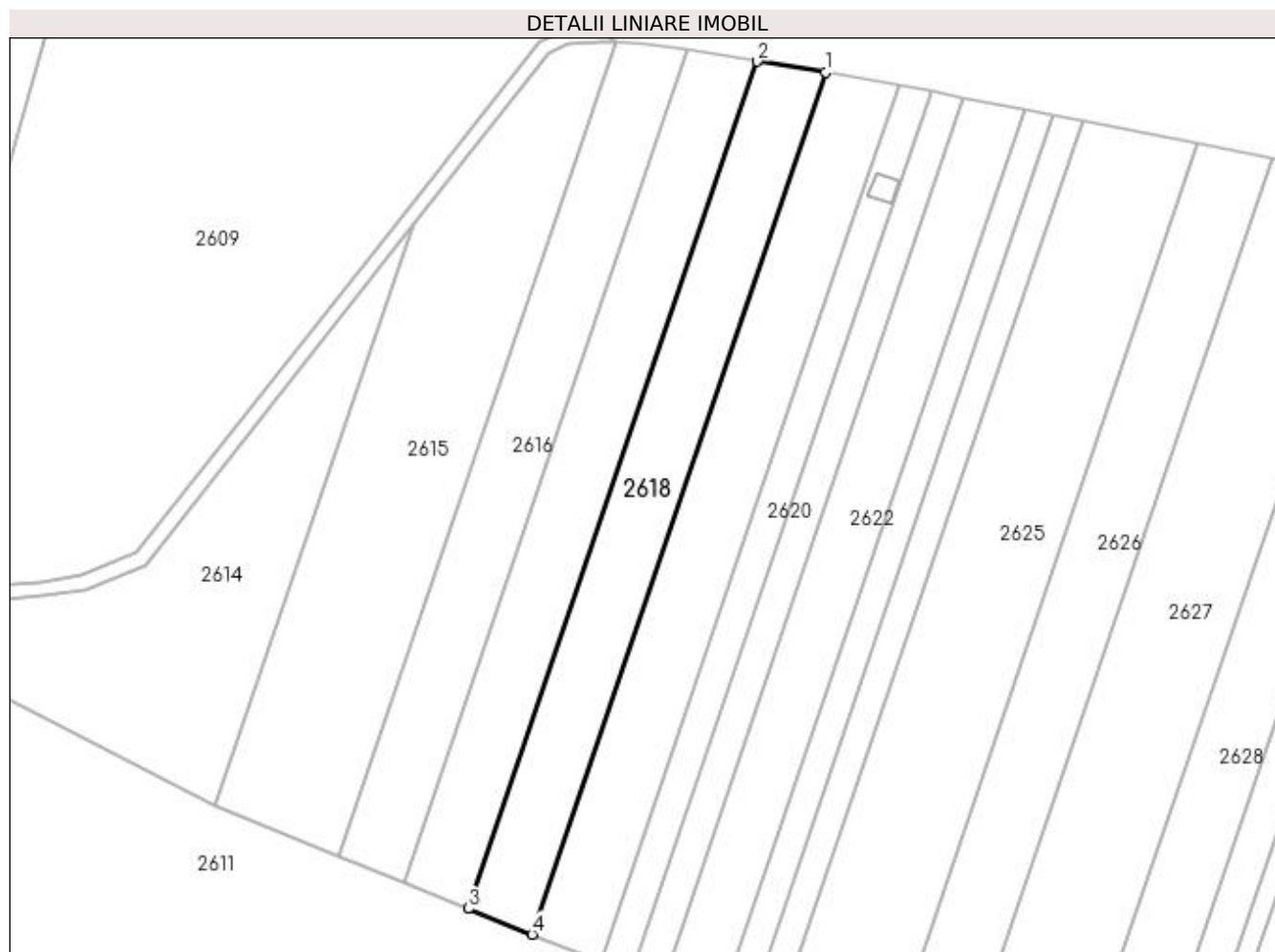
Inscrieri privind dezmembramintele dreptului de proprietate, drepturi reale de garanție și sarcini	Referințe
NU SUNT	

Anexa Nr. 1 La Partea I

Teren

Nr cadastral	Suprafața (mp)*	Observații / Referințe
	5.000	

* Suprafața este determinată în planul de proiecție Stereo 70.



Date referitoare la teren

Crt	Categorie folosință	Intravilan	Suprafața (mp)	Tarla	Parcelă	Nr. topo	Observații / Referințe
1	padure	NU	5.000	110	5	-	

Lungime Segmente

1) Valorile lungimilor segmentelor sunt obținute din proiecție în plan.

Punct început	X / Y	Punct sfârșit	X / Y	Lungime segment (** (m)
1	408.645,147 303.429,383	2	408.625,686 303.432,51	19.71
2	408.625,686 303.432,51	3	408.543,395 303.191,019	255.126
3	408.543,395 303.191,019	4	408.561,425 303.183,694	19.461
4	408.561,425 303.183,694	1	408.645,147 303.429,383	259.562

**** Lungimile segmentelor sunt determinate în planul de proiecție Stereo 70 și sunt rotunjite la 1 milimetru.**

***** Distanța dintre puncte este formată din segmente cumulate ce sunt mai mici decât valoarea 1 milimetru.**

**DATE DESPRE IMOBILUL NR. 2619**

Oficiul de Cadastru și Publicitate Imobiliară DOLJ
Biroul de Cadastru și Publicitate Imobiliară Craiova

A. Partea I. Descrierea imobilului

TEREN Extravilan

Nr. CF vechi:79
Nr. cadastral vechi:1082

Adresa: Jud. Dolj, T110, P7

Nr. Crt	Nr cadastral Nr. topografic	Suprafața* (mp)	Observații / Referințe
A1	30110	5.500	Sector cadastral:1 Teren neimprejmuit;

B. Partea II. Proprietari și acte

Inscrieri privitoare la dreptul de proprietate și alte drepturi reale		Referințe
85159 / 20/12/2007		
Act Notarial nr. aut. nr. 2356, din 19/12/2007 emis de NP. Papa Eg.;		
B1	Intabulare, drept de PROPRIETATE, dobandit prin Conventie, cota actuala 1/1, cota initiala 1/1	A1
	1) SC SOLPLANT SRL , CIF:999999999999999	
	<i>OBSERVATII: (provenita din conversia CF 79)</i>	

C. Partea III. SARCINI

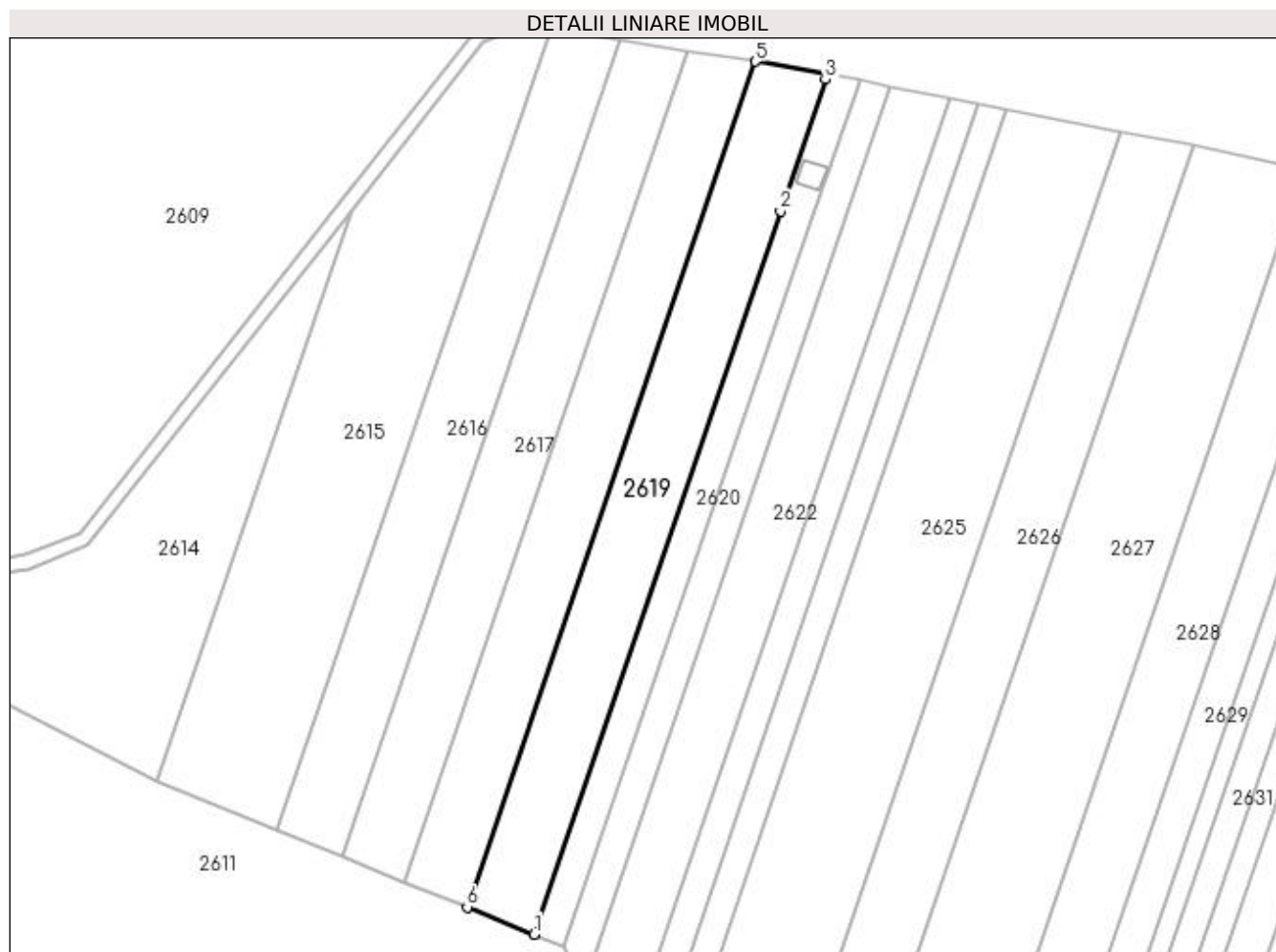
Inscrieri privind dezmembramintele dreptului de proprietate, drepturi reale de garanție și sarcini		Referințe
21626 / 06/04/2010		
Act Administrativ nr. proces verbal de sechestru nr. 9769, din 01/04/2010 emis de DGFP - AFP Comunala nr. 1 Craiova;		
C1	se noteaza sechestrul pt suma de 457.134 lei	A1
	1) DGFP - AFP COMUNALA NR. 1 CRAIOVA , CIF:999999999999999	
	<i>OBSERVATII: (provenita din conversia CF 79)</i>	
21748 / 07/04/2010		
Act Administrativ nr. proces verbal de sechestru nr. 9766/2010, din 01/01/2010 emis de DGFP - AFP Comunala nr. 1 Craiova;		
C2	se noteaza sechestrul pt. suma de 611.922 lei	A1
	1) DGFP - AFP COMUNALA NR. 1 CRAIOVA , CIF:999999999999999	
	<i>OBSERVATII: (provenita din conversia CF 79)</i>	

Anexa Nr. 1 La Partea I

Teren

Nr cadastral	Suprafața (mp)*	Observații / Referințe
30110	5.500	

* Suprafața este determinată în planul de proiecție Stereo 70.



Date referitoare la teren

Crt	Categorie folosință	Intra vilan	Suprafața (mp)	Tarla	Parcelă	Nr. topo	Observații / Referințe
1	padure	NU	5.500	110	7	-	

Lungime Segmente

1) Valorile lungimilor segmentelor sunt obținute din proiecție în plan.

Punct început	X / Y	Punct sfârșit	X / Y	Lungime segment (** (m)
1	408.580,923 303.175,772	2	408.652,535 303.385,923	222.018
2	408.652,535 303.385,923	3	408.665,568 303.424,171	40.407
3	408.665,568 303.424,171	4	408.666,065 303.425,629	1.54
4	408.666,065 303.425,629	5	408.645,147 303.429,383	21.253
5	408.645,147 303.429,383	6	408.561,425 303.183,694	259.562

Punct început	X / Y	Punct sfârşit	X / Y	Lungime segment (** (m)
6	408.561,425 303.183,694	1	408.580,923 303.175,772	21.046

** Lungimile segmentelor sunt determinate în planul de proiecţie Stereo 70 şi sunt rotunjite la 1 milimetru.

*** Distanţa dintre puncte este formată din segmente cumulate ce sunt mai mici decât valoarea 1 milimetru.

**DATE DESPRE IMOBILUL NR. 2620**

Oficiul de Cadastru și Publicitate Imobiliară DOLJ
Biroul de Cadastru și Publicitate Imobiliară Craiova

A. Partea I. Descrierea imobilului

TEREN Extravilan

Nr. CF vechi:200
Nr. cadastral vechi:1182

Adresa: Jud. Dolj, T 110, P 7/1

Nr. Crt	Nr cadastral Nr. topografic	Suprafața* (mp)	Observații / Referințe
A1	30416	2.500	Sector cadastral:1 Teren neimprejmuit;

Construcții

Crt	Nr cadastral Nr. topografic	Adresa	Observații / Referințe
A1.1		Jud. Dolj, T 110, P 7/1	Nr. niveluri:1; S. construita la sol:49 mp; ANEXA

B. Partea II. Proprietari și acte

Inscrieri privitoare la dreptul de proprietate și alte drepturi reale		Referințe
99722 / 15/05/2019		
Act Notarial nr. CONTRACT DE VANZARE AUT.1834, din 14/05/2019 emis de NOTAR PUBLIC GUNESCU-TUDOR MARINELA-DANIELA;		
B1	Intabulare, drept de PROPRIETATE, dobandit prin Conventie, cota actuala 1/1, cota initiala 1/1 1) GROZAV RADU-PAUL	A1
/		
Act Normativ nr. LEGEA NR.7, din 13/03/1996 emis de PARLAMENT;		
B2	Intabulare, drept de PROPRIETATE, dobandit prin Lege, cota actuala 1/1 1) GROZAV RADU-PAUL	A1.1

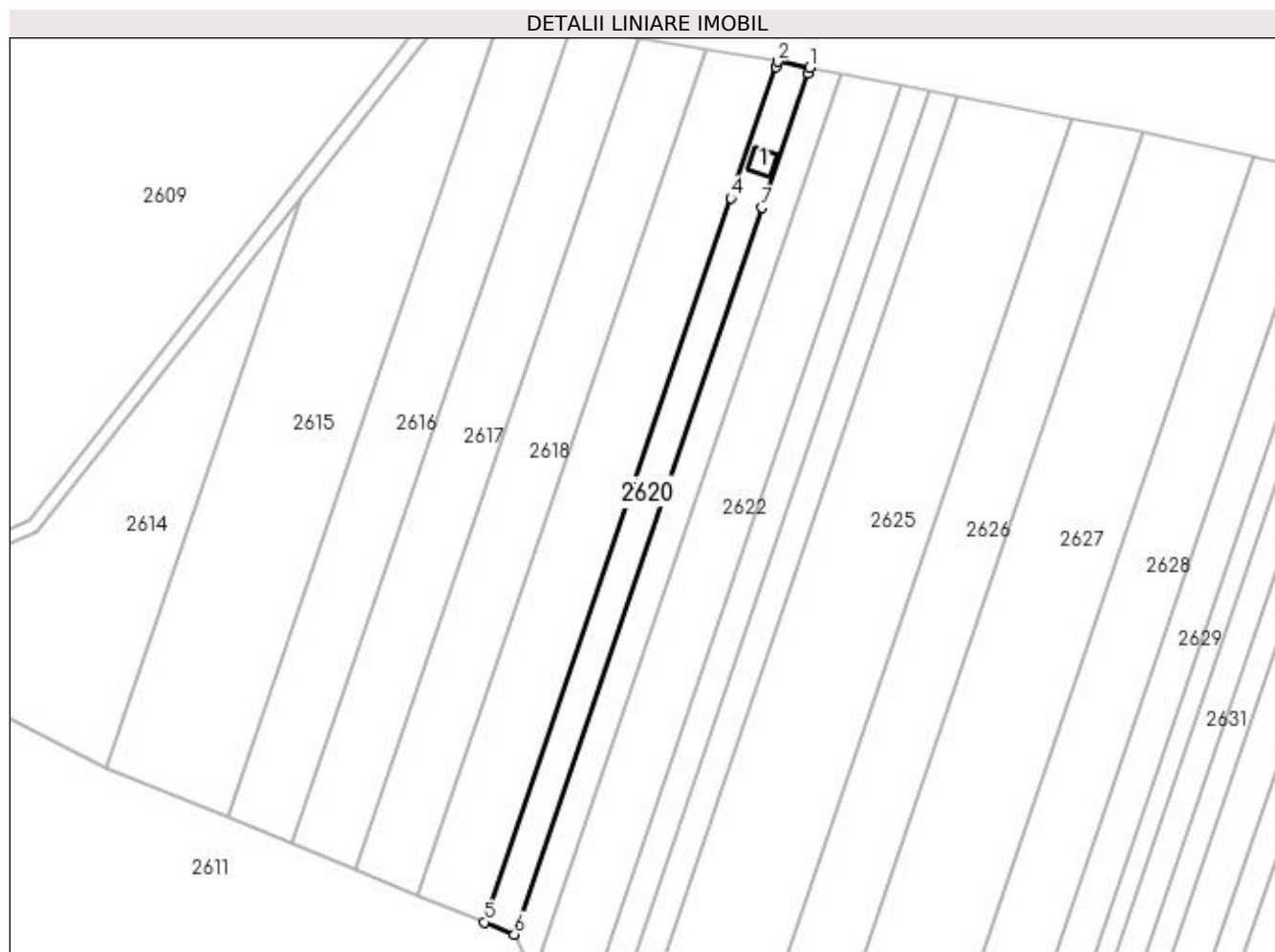
C. Partea III. SARCINI .

Inscrieri privind dezmembramintele dreptului de proprietate, drepturi reale de garanție și sarcini	Referințe
NU SUNT	

Anexa Nr. 1 La Partea I**Teren**

Nr cadastral	Suprafața (mp)*	Observații / Referințe
30416	2.500	

* Suprafața este determinată în planul de proiecție Stereo 70.

**Date referitoare la teren**

Crt	Categorie folosință	Intra vilan	Suprafața (mp)	Tarla	Parcelă	Nr. topo	Observații / Referințe
1	padure	NU	2.500	110	7/1	-	

Date referitoare la construcții

Crt	Număr	Destinație construcție	Supraf. (mp)	Situație juridică	Observații / Referințe
A1.1		construcții anexa	49	Cu acte	Nr. niveluri:1; S. construita la sol:49 mp; ANEXA

Lungime Segmente

1) Valorile lungimilor segmentelor sunt obținute din proiecție în plan.

Punct început	X / Y	Punct sfârșit	X / Y	Lungime segment (** (m)
1	408.675,459 303.423,943	2	408.666,065 303.425,629	9.544
2	408.666,065 303.425,629	3	408.665,568 303.424,171	1.54
3	408.665,568 303.424,171	4	408.652,535 303.385,923	40.408
4	408.652,535 303.385,923	5	408.580,923 303.175,772	222.017

Punct început	X / Y	Punct sfârșit	X / Y	Lungime segment (** (m)
5	408.580,923 303.175,772	6	408.589,68 303.172,214	9.452
6	408.589,68 303.172,214	7	408.661,579 303.383,21	222.91
7	408.661,579 303.383,21	8	408.674,879 303.422,24	41.234
8	408.674,879 303.422,24	1	408.675,459 303.423,943	1.799

** Lungimile segmentelor sunt determinate în planul de proiecție Stereo 70 și sunt rotunjite la 1 milimetru.

*** Distanța dintre puncte este formată din segmente cumulate ce sunt mai mici decât valoarea 1 milimetru.

**DATE DESPRE IMOBILUL NR. 2621**

Oficiul de Cadastru și Publicitate Imobiliară DOLJ
Biroul de Cadastru și Publicitate Imobiliară Craiova

A. Partea I. Descrierea imobilului

TEREN Extravilan

Adresa: Jud. Dolj, T110, P8/1

Nr. Crt	Nr cadastral Nr. topografic	Suprafața* (mp)	Observații / Referințe
A1		2.500	Sector cadastral:1 Teren neimprejmuit;

B. Partea II. Proprietari și acte

Inscrieri privitoare la dreptul de proprietate și alte drepturi reale	Referințe
/	
Act Administrativ nr. TP NR.2465, din 25/05/2004 emis de CJ DOLJ;	
B1	A1
Intabulare, drept de PROPRIETATE, dobandit prin Reconstituire, cota actuala 1/1, cota initiala 1/1 1) ȘTEFAN DUMITRU, LIPSĂ CNP	

C. Partea III. SARCINI .

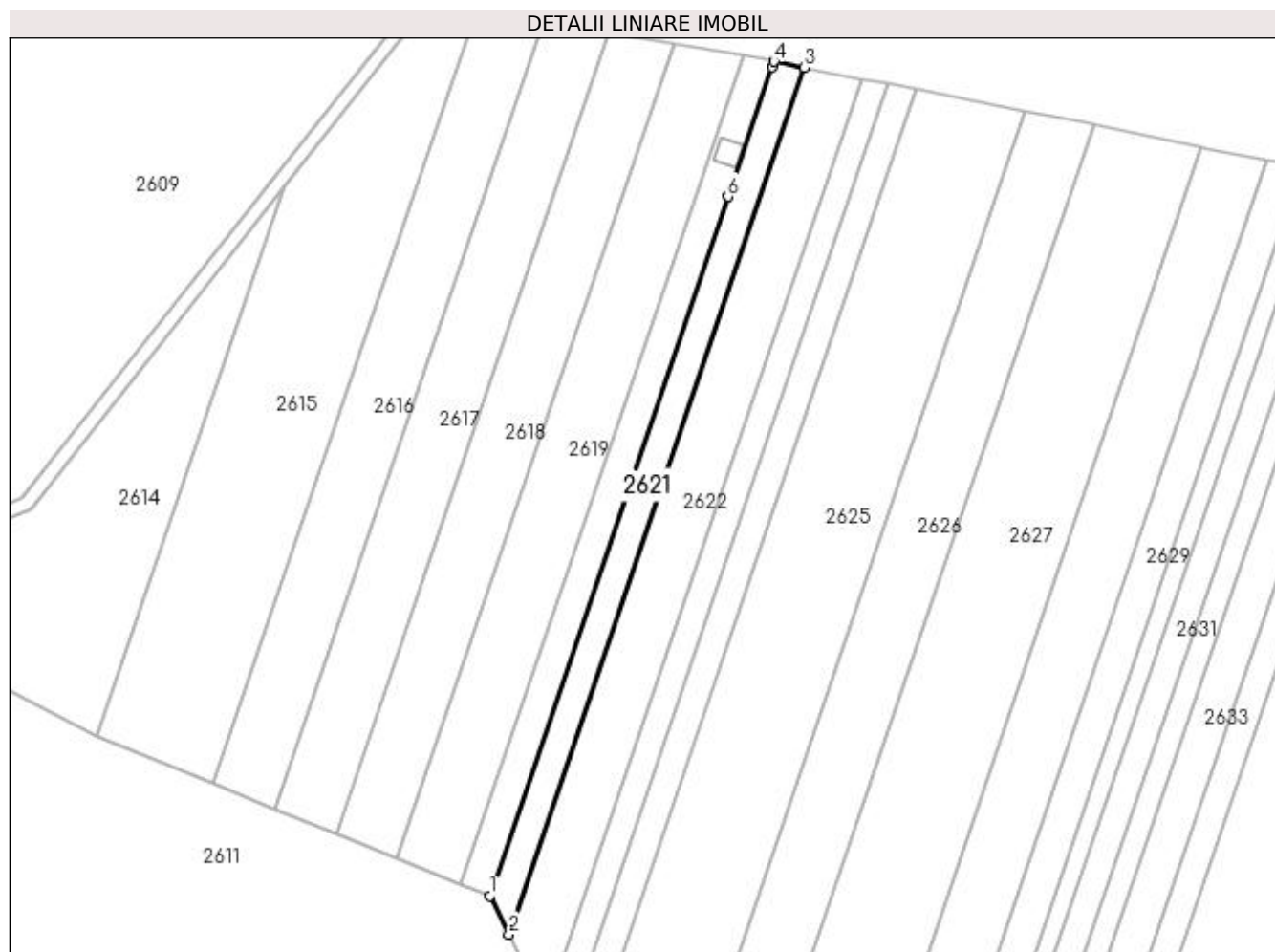
Inscrieri privind dezmembramintele dreptului de proprietate, drepturi reale de garanție și sarcini	Referințe
NU SUNT	

Anexa Nr. 1 La Partea I

Teren

Nr cadastral	Suprafața (mp)*	Observații / Referințe
	2.500	

* Suprafața este determinată în planul de proiecție Stereo 70.



Date referitoare la teren

Crt	Categorie folosință	Intra vilan	Suprafața (mp)	Tarla	Parcelă	Nr. topo	Observații / Referințe
1	padure	NU	2.500	110	8/1	-	

Lungime Segmente

1) Valorile lungimilor segmentelor sunt obținute din proiecție în plan.

Punct început	X / Y	Punct sfârșit	X / Y	Lungime segment (** (m)
1	408.589,68 303.172,214	2	408.595,456 303.160,582	12.988
2	408.595,456 303.160,582	3	408.684,594 303.422,165	276.353
3	408.684,594 303.422,165	4	408.675,459 303.423,943	9.306
4	408.675,459 303.423,943	5	408.674,879 303.422,24	1.799
5	408.674,879 303.422,24	6	408.661,579 303.383,21	41.234

Punct început	X / Y	Punct sfârșit	X / Y	Lungime segment (** (m)
6	408.661,579 303.383,21	1	408.589,68 303.172,214	222.909

** Lungimile segmentelor sunt determinate în planul de proiecție Stereo 70 și sunt rotunjite la 1 milimetru.

*** Distanța dintre puncte este formată din segmente cumulate ce sunt mai mici decât valoarea 1 milimetru.

**DATE DESPRE IMOBILUL NR. 2622**

Oficiul de Cadastru și Publicitate Imobiliară DOLJ
Biroul de Cadastru și Publicitate Imobiliară Craiova

A. Partea I. Descrierea imobilului

TEREN Extravilan

Adresa: Jud. Dolj, T110, P8

Nr. Crt	Nr cadastral Nr. topografic	Suprafața* (mp)	Observații / Referințe
A1		5.000	Sector cadastral:1 Teren neimprejmuit;

B. Partea II. Proprietari și acte

Inscrieri privitoare la dreptul de proprietate și alte drepturi reale	Referințe
/	
Act Administrativ nr. TP NR.1841, din 27/02/2003 emis de CJ DOLJ;	
B1	A1
Intabulare, drept de PROPRIETATE, dobândit prin Reconstituire, cota actuala 1/1, cota initiala 1/1 1) ROMAN ȘTEFAN, LIPSĂ CNP	

C. Partea III. SARCINI .

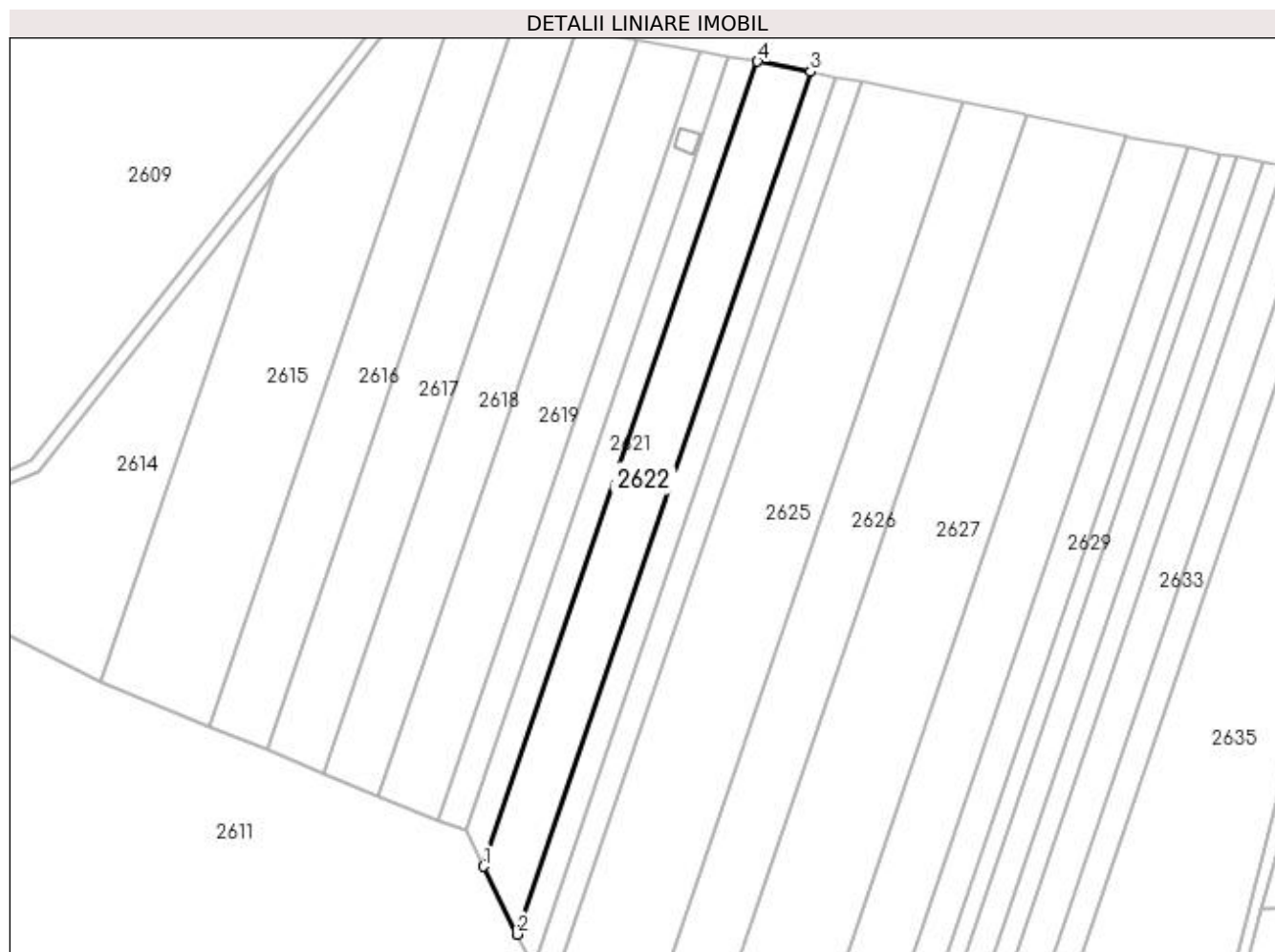
Inscrieri privind dezmembramintele dreptului de proprietate, drepturi reale de garanție și sarcini	Referințe
NU SUNT	

Anexa Nr. 1 La Partea I

Teren

Nr cadastral	Suprafața (mp)*	Observații / Referințe
	5.000	

* Suprafața este determinată în planul de proiecție Stereo 70.



Date referitoare la teren

Crt	Categorie folosință	Intra vilan	Suprafața (mp)	Tarla	Parcelă	Nr. topo	Observații / Referințe
1	padure	NU	5.000	110	8	-	

Lungime Segmente

1) Valorile lungimilor segmentelor sunt obținute din proiecție în plan.

Punct început	X / Y	Punct sfârșit	X / Y	Lungime segment (** (m)
1	408.595,456 303.160,582	2	408.606,402 303.138,543	24.608
2	408.606,402 303.138,543	3	408.701,902 303.418,797	296.079
3	408.701,902 303.418,797	4	408.684,594 303.422,165	17.633
4	408.684,594 303.422,165	1	408.595,456 303.160,582	276.353

**** Lungimile segmentelor sunt determinate în planul de proiecție Stereo 70 și sunt rotunjite la 1 milimetru.**

***** Distanța dintre puncte este formată din segmente cumulate ce sunt mai mici decât valoarea 1 milimetru.**

**DATE DESPRE IMOBILUL NR. 2623**

Oficiul de Cadastru și Publicitate Imobiliară DOLJ
Biroul de Cadastru și Publicitate Imobiliară Craiova

A. Partea I. Descrierea imobilului

TEREN Extravilan

Adresa: Jud. Dolj, T110, P9

Nr. Crt	Nr cadastral Nr. topografic	Suprafața* (mp)	Observații / Referințe
A1		2.500	Sector cadastral:1 Teren neimprejmuit;

B. Partea II. Proprietari și acte

Inscrieri privitoare la dreptul de proprietate și alte drepturi reale	Referințe
/	
Act Administrativ nr. TP NR.1857, din 10/03/2003 emis de CJ DOLJ;	
B1	A1
Intabulare, drept de PROPRIETATE, dobândit prin Reconstituire, cota actuala 1/1, cota initiala 1/1 1) FERTU MARIN, LIPSĂ CNP	

C. Partea III. SARCINI .

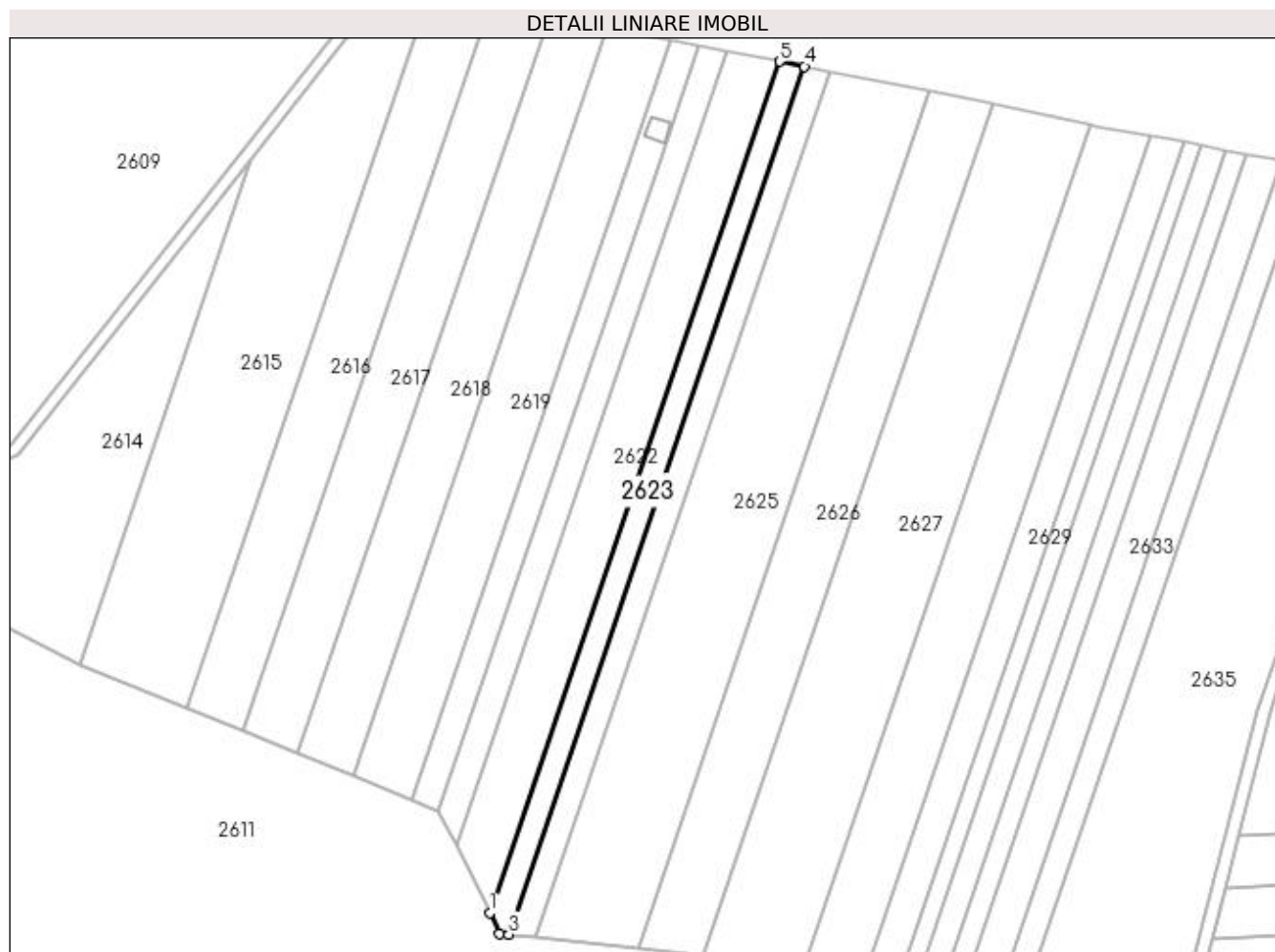
Inscrieri privind dezmembramintele dreptului de proprietate, drepturi reale de garanție și sarcini	Referințe
NU SUNT	

Anexa Nr. 1 La Partea I

Teren

Nr cadastral	Suprafața (mp)*	Observații / Referințe
	2.500	

* Suprafața este determinată în planul de proiecție Stereo 70.



Date referitoare la teren

Crt	Categorie folosință	Intra vilan	Suprafața (mp)	Tarla	Parcelă	Nr. topo	Observații / Referințe
1	padure	NU	2.500	110	9	-	

Lungime Segmente

1) Valorile lungimilor segmentelor sunt obținute din proiecție în plan.

Punct început	X / Y	Punct sfârșit	X / Y	Lungime segment (** (m)
1	408.606,402 303.138,543	2	408.609,769 303.131,764	7.569
2	408.609,769 303.131,764	3	408.612,779 303.131,434	3.029
3	408.612,779 303.131,434	4	408.710,154 303.417,191	301.893
4	408.710,154 303.417,191	5	408.701,902 303.418,797	8.407
5	408.701,902 303.418,797	1	408.606,402 303.138,543	296.079

**** Lungimile segmentelor sunt determinate în planul de proiecție Stereo 70 și sunt rotunjite la 1 milimetru.**

***** Distanța dintre puncte este formată din segmente cumulate ce sunt mai mici decât valoarea 1 milimetru.**

**DATE DESPRE IMOBILUL NR. 2624**

Oficiul de Cadastru și Publicitate Imobiliară DOLJ
Biroul de Cadastru și Publicitate Imobiliară Craiova

A. Partea I. Descrierea imobilului

TEREN Extravilan

Adresa: Jud. Dolj, T110, P10

Nr. Crt	Nr cadastral Nr. topografic	Suprafața* (mp)	Observații / Referințe
A1		2.500	Sector cadastral:1 Teren neimprejmuit;

B. Partea II. Proprietari și acte

Inscrieri privitoare la dreptul de proprietate și alte drepturi reale	Referințe
/	
Act Administrativ nr. TP NR.1858, din 10/03/2003 emis de CJ DOLJ;	
B1	A1
Intabulare, drept de PROPRIETATE, dobandit prin Reconstituire, cota actuala 1/1, cota initiala 1/1 1) BĂLUȚĂ DUMITRU, LIPSĂ CNP	

C. Partea III. SARCINI .

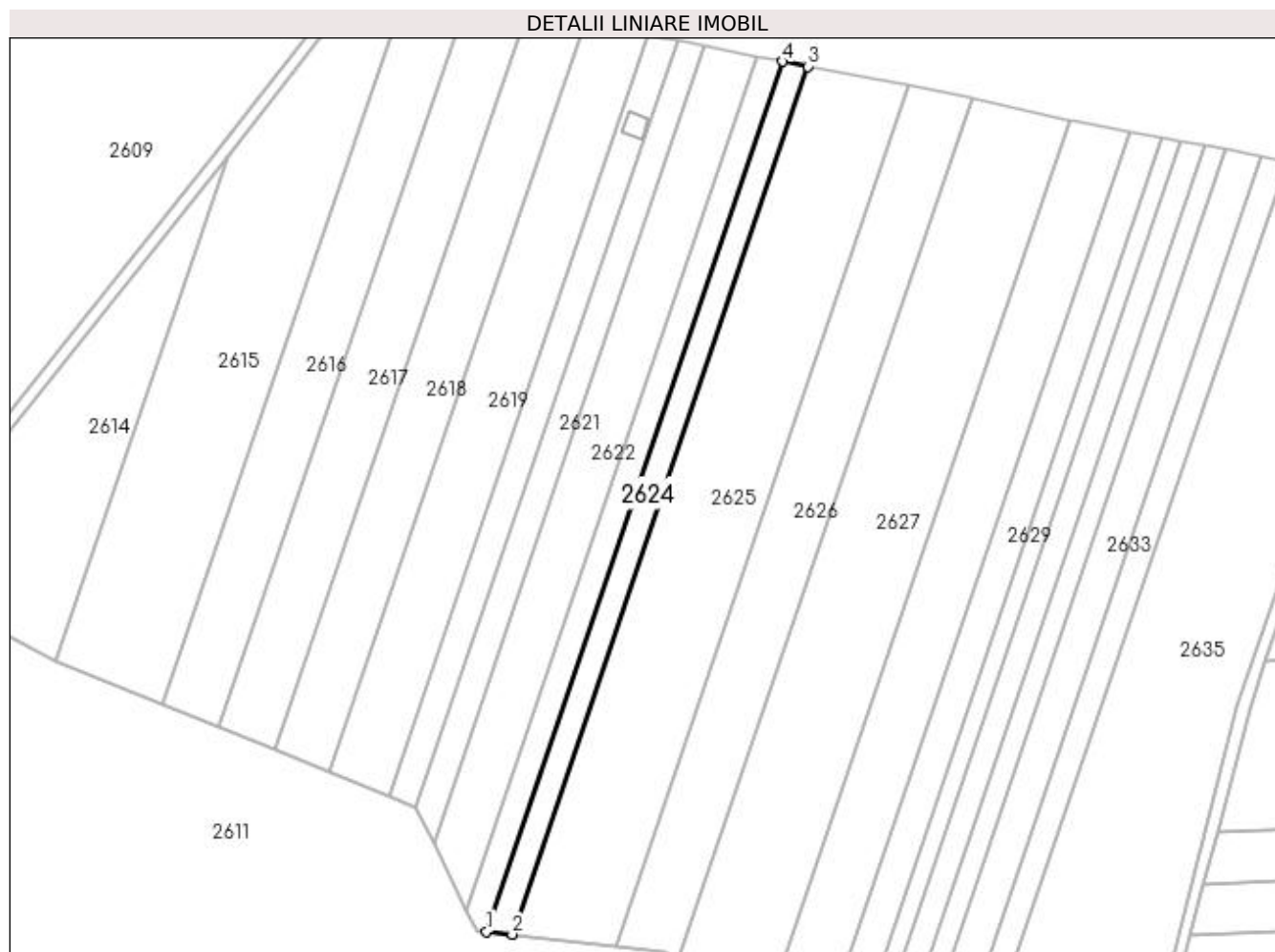
Inscrieri privind dezmembramintele dreptului de proprietate, drepturi reale de garanție și sarcini	Referințe
NU SUNT	

Anexa Nr. 1 La Partea I

Teren

Nr cadastral	Suprafața (mp)*	Observații / Referințe
	2.500	

* Suprafața este determinată în planul de proiecție Stereo 70.



Date referitoare la teren

Crt	Categorie folosință	Intra vilan	Suprafața (mp)	Tarla	Parcelă	Nr. topo	Observații / Referințe
1	padure	NU	2.500	110	10	-	

Lungime Segmente

1) Valorile lungimilor segmentelor sunt obținute din proiecție în plan.

Punct început	X / Y	Punct sfârșit	X / Y	Lungime segment (** (m)
1	408.612,779 303.131,434	2	408.621,223 303.130,508	8.494
2	408.621,223 303.130,508	3	408.718,369 303.415,592	301.182
3	408.718,369 303.415,592	4	408.710,154 303.417,191	8.368
4	408.710,154 303.417,191	1	408.612,779 303.131,434	301.893

**** Lungimile segmentelor sunt determinate în planul de proiecție Stereo 70 și sunt rotunjite la 1 milimetru.**

***** Distanța dintre puncte este formată din segmente cumulate ce sunt mai mici decât valoarea 1 milimetru.**

**DATE DESPRE IMOBILUL NR. 2625**

Oficiul de Cadastru și Publicitate Imobiliară DOLJ
Biroul de Cadastru și Publicitate Imobiliară Craiova

A. Partea I. Descrierea imobilului

TEREN Extravilan

Adresa: Jud. Dolj, T110, P11

Nr. Crt	Nr cadastral Nr. topografic	Suprafața* (mp)	Observații / Referințe
A1		10.000	Sector cadastral:1 Teren neimprejmuit;

B. Partea II. Proprietari și acte

Inscrieri privitoare la dreptul de proprietate și alte drepturi reale	Referințe
/	
Act Administrativ nr. TP NR.9387, din 29/11/2007 emis de CJ DOLJ;	
B1	A1
Intabulare, drept de PROPRIETATE, dobandit prin Reconstituire, cota actuala 1/1, cota initiala 1/1	
1) STĂNUCĂ CONSTANTIN, LIPSĂ CNP	

C. Partea III. SARCINI .

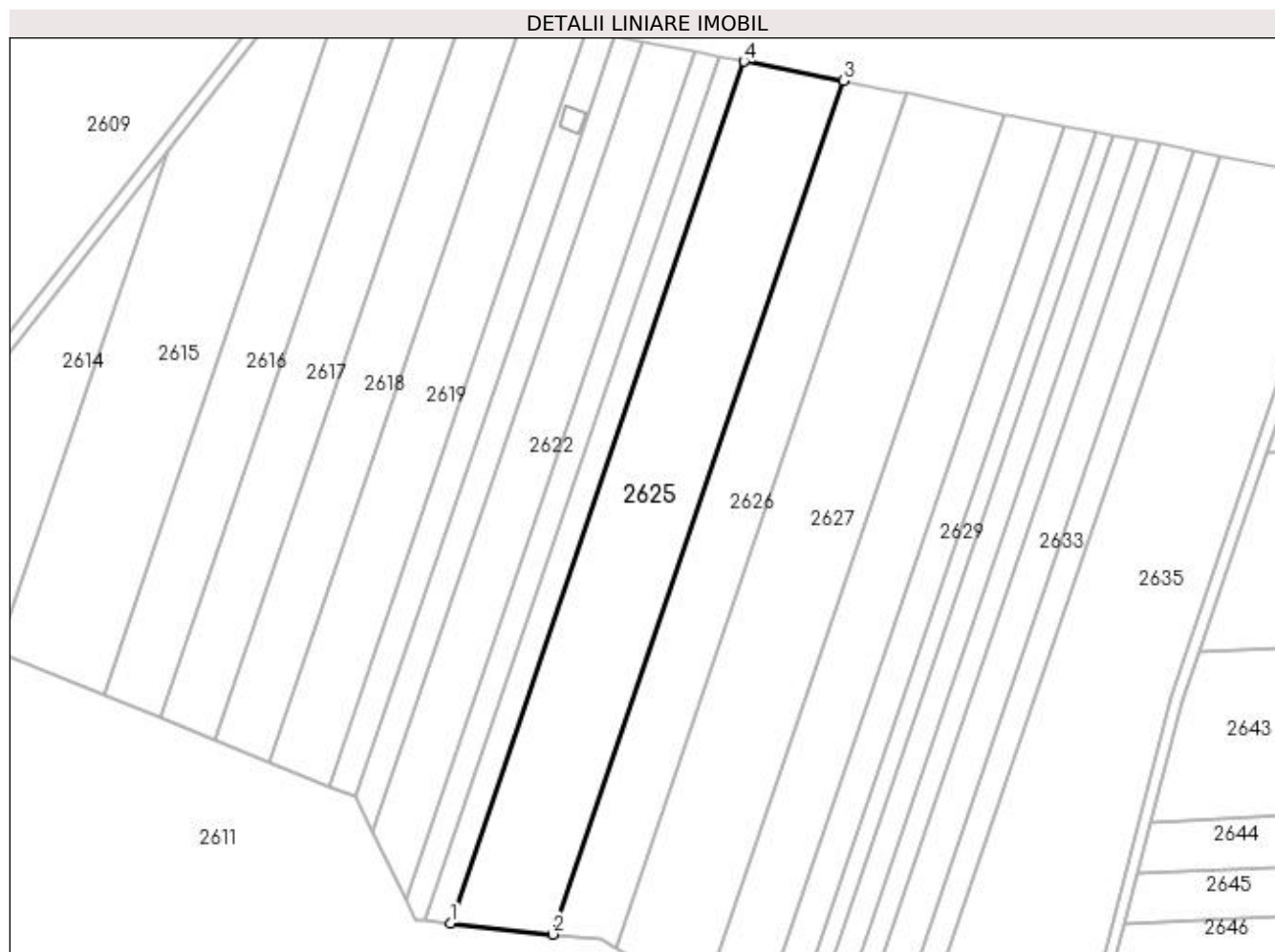
Inscrieri privind dezmembramintele dreptului de proprietate, drepturi reale de garanție și sarcini	Referințe
NU SUNT	

Anexa Nr. 1 La Partea I

Teren

Nr cadastral	Suprafața (mp)*	Observații / Referințe
	10.000	

* Suprafața este determinată în planul de proiecție Stereo 70.



Date referitoare la teren

Crt	Categorie folosință	Intra vilan	Suprafața (mp)	Tarla	Parcelă	Nr. topo	Observații / Referințe
1	padure	NU	10.000	110	11	-	

Lungime Segmente

1) Valorile lungimilor segmentelor sunt obținute din proiecție în plan.

Punct început	X / Y	Punct sfârșit	X / Y	Lungime segment (** (m)
1	408.621,223 303.130,508	2	408.655,198 303.126,783	34.179
2	408.655,198 303.126,783	3	408.751,421 303.409,16	298.322
3	408.751,421 303.409,16	4	408.718,369 303.415,592	33.673
4	408.718,369 303.415,592	1	408.621,223 303.130,508	301.182

**** Lungimile segmentelor sunt determinate în planul de proiecție Stereo 70 și sunt rotunjite la 1 milimetru.**

***** Distanța dintre puncte este formată din segmente cumulate ce sunt mai mici decât valoarea 1 milimetru.**

**DATE DESPRE IMOBILUL NR. 2626**

Oficiul de Cadastru și Publicitate Imobiliară DOLJ
Biroul de Cadastru și Publicitate Imobiliară Craiova

A. Partea I. Descrierea imobilului

TEREN Extravilan

Adresa: Jud. Dolj, T110, P12

Nr. Crt	Nr cadastral Nr. topografic	Suprafața* (mp)	Observații / Referințe
A1		6.300	Sector cadastral:1 Teren neimprejmuit;

B. Partea II. Proprietari și acte

Inscrieri privitoare la dreptul de proprietate și alte drepturi reale	Referințe
/	
Act Administrativ nr. TP NR.1848, din 10/03/2003 emis de CJ DOLJ;	
B1	A1
Intabulare, drept de PROPRIETATE, dobandit prin Reconstituire, cota actuala 1/1, cota initiala 1/1 1) OAE ION, LIPSĂ CNP	

C. Partea III. SARCINI .

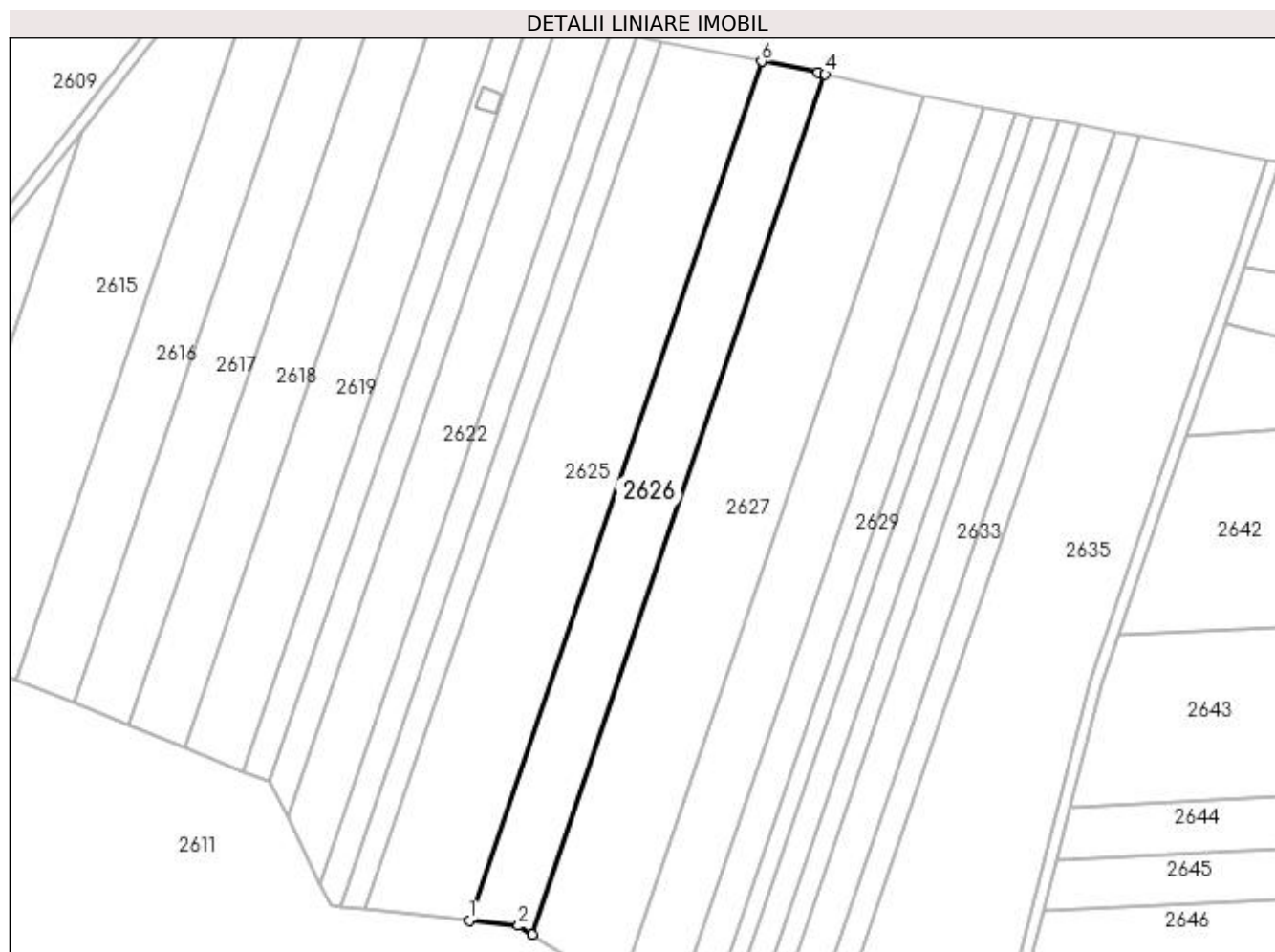
Inscrieri privind dezmembramintele dreptului de proprietate, drepturi reale de garanție și sarcini	Referințe
NU SUNT	

Anexa Nr. 1 La Partea I

Teren

Nr cadastral	Suprafața (mp)*	Observații / Referințe
	6.300	

* Suprafața este determinată în planul de proiecție Stereo 70.



Date referitoare la teren

Crt	Categorie folosință	Intra vilan	Suprafața (mp)	Tarla	Parcelă	Nr. topo	Observații / Referințe
1	padure	NU	6.300	110	12	-	

Lungime Segmente

1) Valorile lungimilor segmentelor sunt obținute din proiecție în plan.

Punct început	X / Y	Punct sfârșit	X / Y	Lungime segment (** (m)
1	408.655,198 303.126,783	2	408.671,42 303.125,004	16.319
2	408.671,42 303.125,004	3	408.675,981 303.122,166	5.373
3	408.675,981 303.122,166	4	408.772,37 303.405,028	298.834
4	408.772,37 303.405,028	5	408.770,021 303.405,541	2.404
5	408.770,021 303.405,541	6	408.751,421 303.409,16	18.948

Punct început	X / Y	Punct sfârșit	X / Y	Lungime segment (** (m)
6	408.751,421 303.409,16	1	408.655,198 303.126,783	298.322

** Lungimile segmentelor sunt determinate în planul de proiecție Stereo 70 și sunt rotunjite la 1 milimetru.

*** Distanța dintre puncte este formată din segmente cumulate ce sunt mai mici decât valoarea 1 milimetru.

**DATE DESPRE IMOBILUL NR. 2627**

Oficiul de Cadastru și Publicitate Imobiliară DOLJ
Biroul de Cadastru și Publicitate Imobiliară Craiova

A. Partea I. Descrierea imobilului

TEREN Extravilan

Nr. CF vechi:62
Nr. cadastral vechi:1066

Adresa: Jud. Dolj, T110, P13

Nr. Crt	Nr cadastral Nr. topografic	Suprafața* (mp)	Observații / Referințe
A1	30047	10.000	Sector cadastral:1 Teren neimprejmuit; T 110, P 13

B. Partea II. Proprietari și acte

Inscrieri privitoare la dreptul de proprietate și alte drepturi reale		Referințe
2695 / 22/01/2009		
Act Notarial nr. aut. nr. 64/2009, din 03/01/2009 emis de NP Papa Eugenia;		
B1	Intabulare, drept de PROPRIETATE, dobandit prin Conventie, cota actuala 1/1, cota initiala 1/1 1) SC SOLPLANT SRL , CIF:9999999999999 <i>OBSERVATII: (provenita din conversia CF 62)</i>	A1

C. Partea III. SARCINI

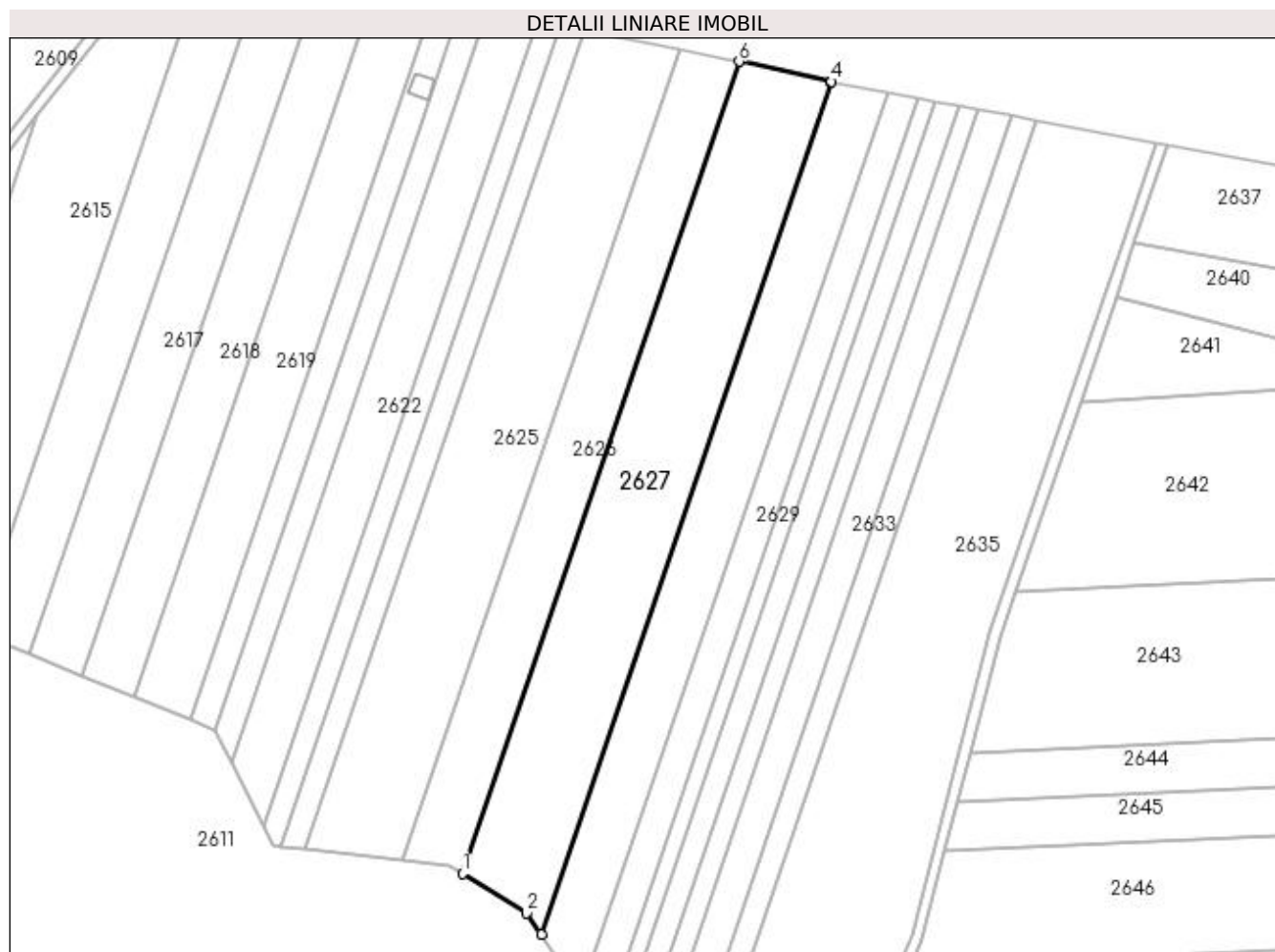
Inscrieri privind dezmembramintele dreptului de proprietate, drepturi reale de garanție și sarcini		Referințe
18739 / 08/04/2009		
Act Notarial nr. aut. nr. 662/2009, din 03/01/2009 emis de NP G. Ivan;		
C1	Intabulare, drept de IPOTECA, Valoare:600000 EUR+ celelalte obligatii aferente creditului 1) SC AFIN LEASING IFN SA , CIF:9999999999999 <i>OBSERVATII: (provenita din conversia CF 62)</i>	A1
C2	se noteaza interdictiile de instrainare, grevare, dezmembrare, inchiriere <i>OBSERVATII: (provenita din conversia CF 62)</i>	A1
21627 / 06/04/2010		
Act Administrativ nr. nr. 9767, din 01/04/2010 emis de DGFP Dolj- AFP Comunala nr. 1 Craiova;		
C3	se inscrie sechestrul asupra imobilului de sub A 1 pentru suma de 457134 lei in favoarea 1) DGFP -AFP COMUNALA NR 1 CRAIOVA , CIF:9999999999999 <i>OBSERVATII: (provenita din conversia CF 62)</i>	A1
21749 / 07/04/2010		
Act Administrativ nr. pt. bunuri imobile nr. 9762, din 01/04/2010 emis de DGFP Dolj- AFP Comunala nr. 1 Craiova;		
C4	se inscrie sechestrul asupra imobilului de sub A 1 pt. suma de 611922 lei in favoarea 1) DGFP DOLJ-AFP COMUNALA NR 1 CRAIOVA , CIF:9999999999999 <i>OBSERVATII: (provenita din conversia CF 62)</i>	A1

Anexa Nr. 1 La Partea I

Teren

Nr cadastral	Suprafața (mp)*	Observații / Referințe
30047	10.000	T 110, P 13

* Suprafața este determinată în planul de proiecție Stereo 70.



Date referitoare la teren

Crt	Categorie folosință	Intra vilan	Suprafața (mp)	Tarla	Parcelă	Nr. topo	Observații / Referințe
1	padure	NU	10.000	110	13	-	

Lungime Segmente

1) Valorile lungimilor segmentelor sunt obținute din proiecție în plan.

Punct început	X / Y	Punct sfârșit	X / Y	Lungime segment (** (m)
1	408.675,981 303.122,166	2	408.698,292 303.108,283	26.277
2	408.698,292 303.108,283	3	408.703,382 303.100,898	8.969
3	408.703,382 303.100,898	4	408.804,618 303.397,986	313.862
4	408.804,618 303.397,986	5	408.804,222 303.398,072	0.405
5	408.804,222 303.398,072	6	408.772,37 303.405,028	32.603

Punct început	X / Y	Punct sfârșit	X / Y	Lungime segment (** (m)
6	408.772,37 303.405,028	1	408.675,981 303.122,166	298.834

** Lungimile segmentelor sunt determinate în planul de proiecție Stereo 70 și sunt rotunjite la 1 milimetru.

*** Distanța dintre puncte este formată din segmente cumulate ce sunt mai mici decât valoarea 1 milimetru.

**DATE DESPRE IMOBILUL NR. 2628**

Oficiul de Cadastru și Publicitate Imobiliară DOLJ
Biroul de Cadastru și Publicitate Imobiliară Craiova

A. Partea I. Descrierea imobilului

TEREN Extravilan

Adresa: Jud. Dolj, T110, P15

Nr. Crt	Nr cadastral Nr. topografic	Suprafața* (mp)	Observații / Referințe
A1		6.400	Sector cadastral:1 Teren neimprejmuit;

B. Partea II. Proprietari și acte

Inscrieri privitoare la dreptul de proprietate și alte drepturi reale	Referințe
/	
Act Administrativ nr. TP NR.1849, din 10/03/2003 emis de CJ DOLJ;	
B1	A1
Intabulare, drept de PROPRIETATE, dobândit prin Reconstituire, cota actuala 1/1, cota initiala 1/1 1) DRAGOMIR NICOLAE, LIPSĂ CNP	

C. Partea III. SARCINI .

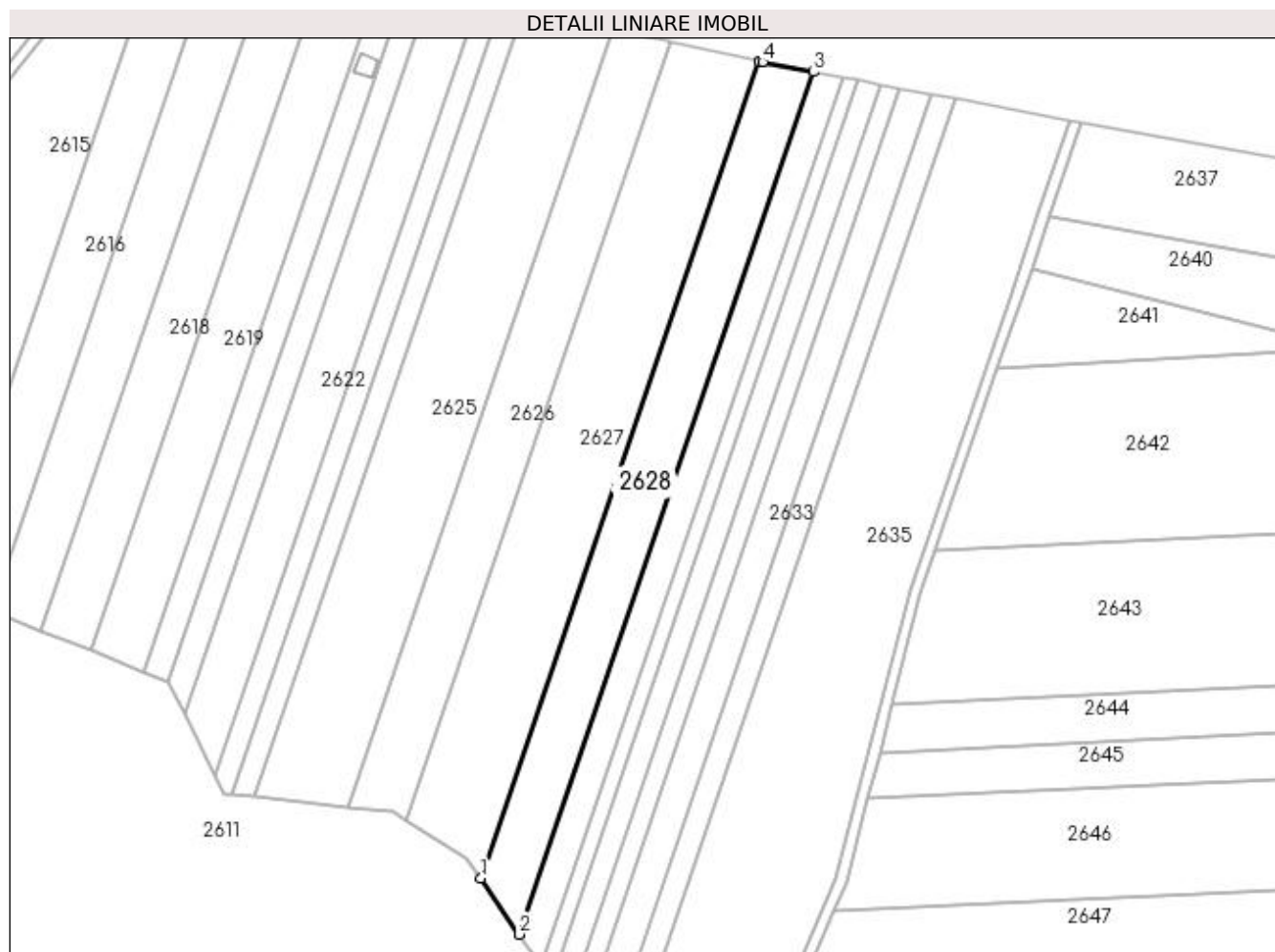
Inscrieri privind dezmembramintele dreptului de proprietate, drepturi reale de garanție și sarcini	Referințe
NU SUNT	

Anexa Nr. 1 La Partea I

Teren

Nr cadastral	Suprafața (mp)*	Observații / Referințe
	6.400	

* Suprafața este determinată în planul de proiecție Stereo 70.



Date referitoare la teren

Crt	Categorie folosință	Intravilan	Suprafața (mp)	Tarla	Parcelă	Nr. topo	Observații / Referințe
1	padure	NU	6.400	110	15	-	

Lungime Segmente

1) Valorile lungimilor segmentelor sunt obținute din proiecție în plan.

Punct început	X / Y	Punct sfârșit	X / Y	Lungime segment (** (m)
1	408.703,382 303.100,898	2	408.717,407 303.080,551	24.713
2	408.717,407 303.080,551	3	408.824,294 303.394,219	331.38
3	408.824,294 303.394,219	4	408.805,851 303.397,716	18.771
4	408.805,851 303.397,716	5	408.804,618 303.397,986	1.262
5	408.804,618 303.397,986	1	408.703,382 303.100,898	313.862

**** Lungimile segmentelor sunt determinate în planul de proiecție Stereo 70 și sunt rotunjite la 1 milimetru.**

***** Distanța dintre puncte este formată din segmente cumulate ce sunt mai mici decât valoarea 1 milimetru.**

**DATE DESPRE IMOBILUL NR. 2629**

Oficiul de Cadastru și Publicitate Imobiliară DOLJ
Biroul de Cadastru și Publicitate Imobiliară Craiova

A. Partea I. Descrierea imobilului

TEREN Extravilan

Adresa: Jud. Dolj, T110, P15/3

Nr. Crt	Nr cadastral Nr. topografic	Suprafața* (mp)	Observații / Referințe
A1		3.600	Sector cadastral:1 Teren neimprejmuit;

B. Partea II. Proprietari și acte

Inscrieri privitoare la dreptul de proprietate și alte drepturi reale		Referințe
/		
Act Administrativ nr. TP NR.2343, din 19/05/2004 emis de CJ DOLJ;		
B1	Intabulare, drept de PROPRIETATE, dobândit prin Reconstituire, cota actuala 1/1, cota initiala 1/1 1) OPREA NICOLIȚA, LIPSĂ CNP	A1

C. Partea III. SARCINI .

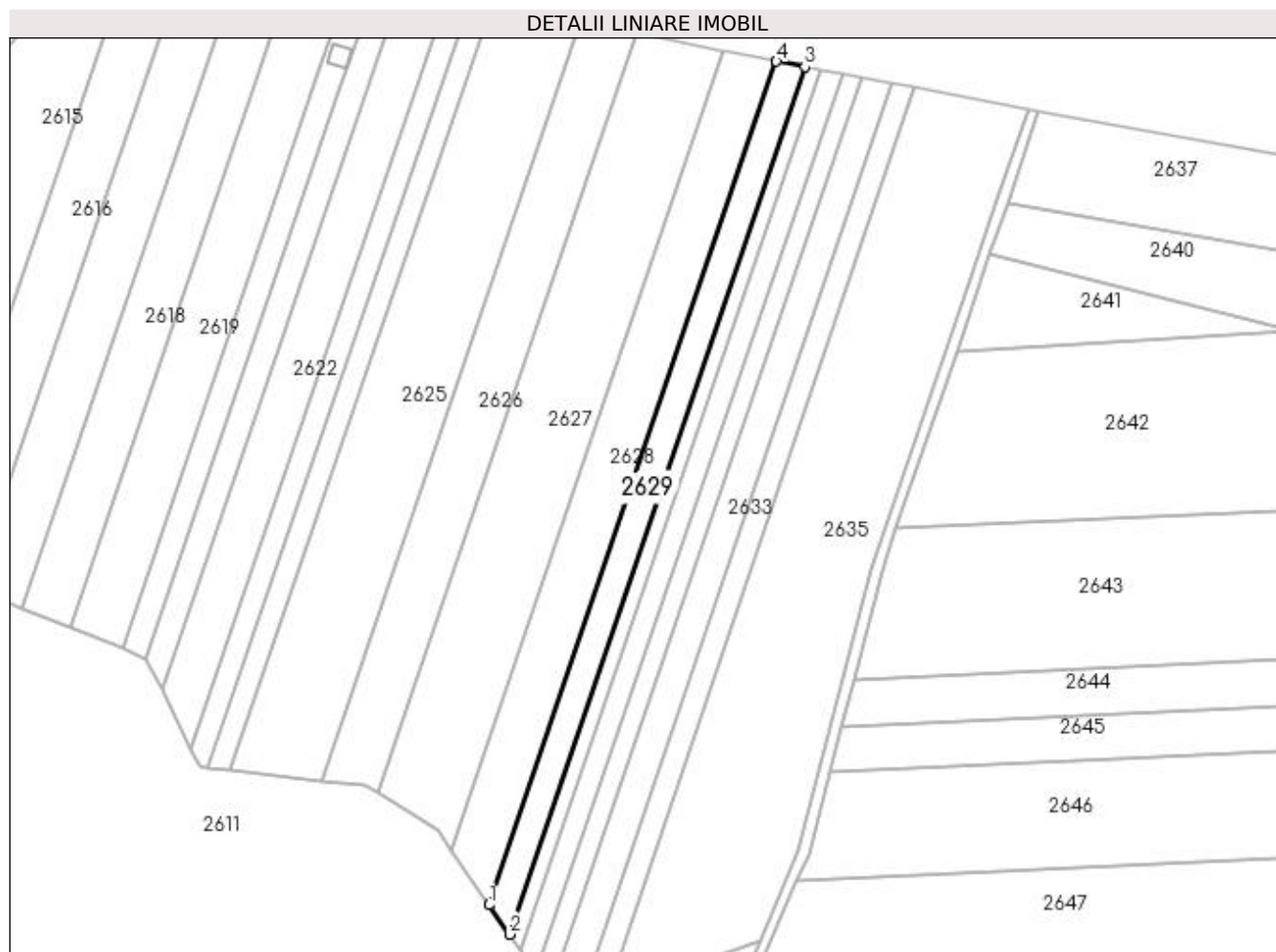
Inscrieri privind dezmembramintele dreptului de proprietate, drepturi reale de garanție și sarcini	Referințe
NU SUNT	

Anexa Nr. 1 La Partea I

Teren

Nr cadastral	Suprafața (mp)*	Observații / Referințe
	3.600	

* Suprafața este determinată în planul de proiecție Stereo 70.



Date referitoare la teren

Crt	Categorie folosință	Intravilan	Suprafața (mp)	Tarla	Parcelă	Nr. topo	Observații / Referințe
1	padure	NU	3.600	110	15/3	-	

Lungime Segmente

1) Valorile lungimilor segmentelor sunt obținute din proiecție în plan.

Punct început	X / Y	Punct sfârșit	X / Y	Lungime segment (** (m)
1	408.717,407 303.080,551	2	408.724,979 303.069,566	13.342
2	408.724,979 303.069,566	3	408.834,922 303.392,204	340.856
3	408.834,922 303.392,204	4	408.824,294 303.394,219	10.818
4	408.824,294 303.394,219	1	408.717,407 303.080,551	331.38

**** Lungimile segmentelor sunt determinate în planul de proiecție Stereo 70 și sunt rotunjite la 1 milimetru.**

***** Distanța dintre puncte este formată din segmente cumulate ce sunt mai mici decât valoarea 1 milimetru.**

**DATE DESPRE IMOBILUL NR. 2630**

Oficiul de Cadastru și Publicitate Imobiliară DOLJ
Biroul de Cadastru și Publicitate Imobiliară Craiova

A. Partea I. Descrierea imobilului

TEREN Extravilan

Adresa: Jud. Dolj, T110, P15/2

Nr. Crt	Nr cadastral Nr. topografic	Suprafața* (mp)	Observații / Referințe
A1		2.000	Sector cadastral:1 Teren neimprejmuit;

B. Partea II. Proprietari și acte

Inscrieri privitoare la dreptul de proprietate și alte drepturi reale	Referințe
/	
Act Administrativ nr. TP NR.2363, din 18/05/2004 emis de CJ DOLJ;	
B1	A1
Intabulare, drept de PROPRIETATE, dobândit prin Reconstituire, cota actuala 1/1, cota initiala 1/1 1) DRAGOMIR MARIN, LIPSĂ CNP	

C. Partea III. SARCINI .

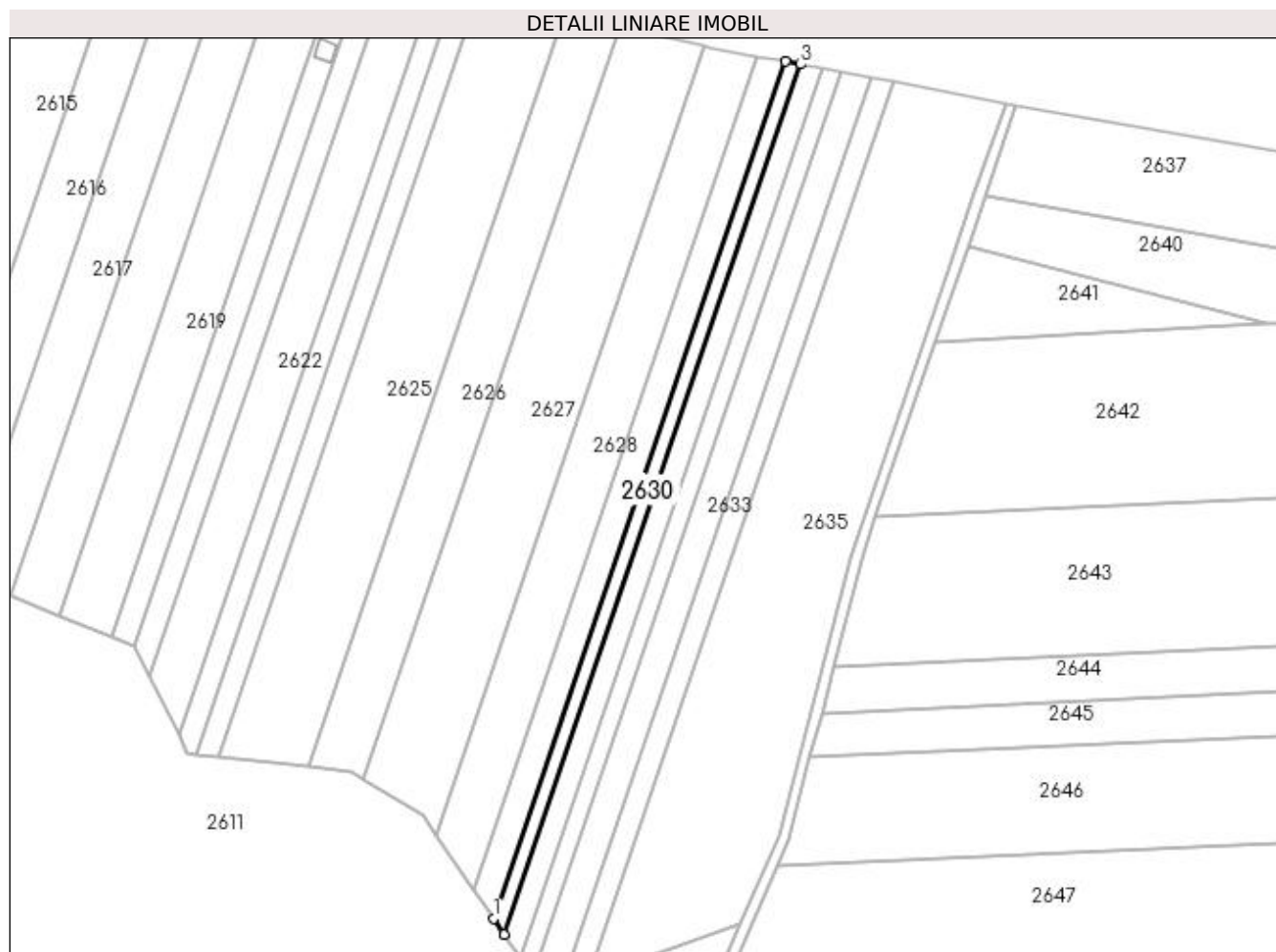
Inscrieri privind dezmembramintele dreptului de proprietate, drepturi reale de garanție și sarcini	Referințe
NU SUNT	

Anexa Nr. 1 La Partea I

Teren

Nr cadastral	Suprafața (mp)*	Observații / Referințe
	2.000	

* Suprafața este determinată în planul de proiecție Stereo 70.



Date referitoare la teren

Crt	Categorie folosință	Intravilan	Suprafața (mp)	Tarla	Parcelă	Nr. topo	Observații / Referințe
1	padure	NU	2.000	110	15/2	-	

Lungime Segmente

1) Valorile lungimilor segmentelor sunt obținute din proiecție în plan.

Punct început	X / Y	Punct sfârșit	X / Y	Lungime segment (** (m)
1	408.724,979 303.069,566	2	408.729,096 303.063,593	7.254
2	408.729,096 303.063,593	3	408.840,701 303.391,109	346.009
3	408.840,701 303.391,109	4	408.834,922 303.392,204	5.882
4	408.834,922 303.392,204	1	408.724,979 303.069,566	340.856

**** Lungimile segmentelor sunt determinate în planul de proiecție Stereo 70 și sunt rotunjite la 1 milimetru.**

***** Distanța dintre puncte este formată din segmente cumulate ce sunt mai mici decât valoarea 1 milimetru.**

**DATE DESPRE IMOBILUL NR. 2631**

Oficiul de Cadastru și Publicitate Imobiliară DOLJ
Biroul de Cadastru și Publicitate Imobiliară Craiova

A. Partea I. Descrierea imobilului

TEREN Extravilan

Adresa: Jud. Dolj, T110, P15/1

Nr. Crt	Nr cadastral Nr. topografic	Suprafața* (mp)	Observații / Referințe
A1		2.900	Sector cadastral:1 Teren neimprejmuit;

B. Partea II. Proprietari și acte

Inscrieri privitoare la dreptul de proprietate și alte drepturi reale	Referințe
/	
Act Administrativ nr. TP NR.2364, din 18/05/2004 emis de CJ DOLJ;	
B1	A1
Intabulare, drept de PROPRIETATE, dobandit prin Reconstituire, cota actuala 1/1, cota initiala 1/1 1) DRAGOMIR JANE, LIPSĂ CNP	

C. Partea III. SARCINI .

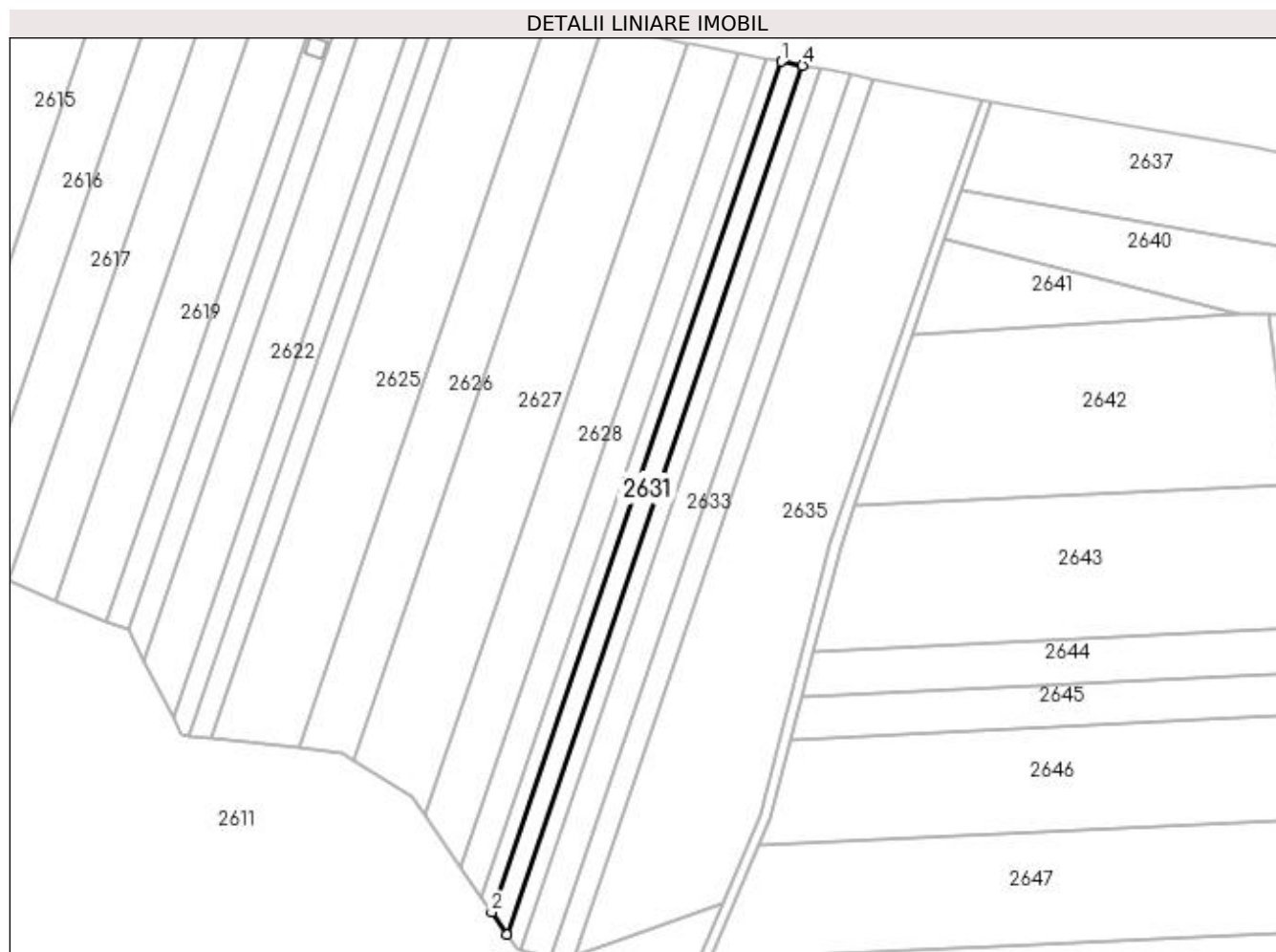
Inscrieri privind dezmembramintele dreptului de proprietate, drepturi reale de garanție și sarcini	Referințe
NU SUNT	

Anexa Nr. 1 La Partea I

Teren

Nr cadastral	Suprafața (mp)*	Observații / Referințe
	2.900	

* Suprafața este determinată în planul de proiecție Stereo 70.



Date referitoare la teren

Crt	Categorie folosință	Intravilan	Suprafața (mp)	Tarla	Parcelă	Nr. topo	Observații / Referințe
1	padure	NU	2.900	110	15/1	-	

Lungime Segmente

1) Valorile lungimilor segmentelor sunt obținute din proiecție în plan.

Punct început	X / Y	Punct sfârșit	X / Y	Lungime segment (** (m)
1	408.840,701 303.391,109	2	408.729,096 303.063,593	346.009
2	408.729,096 303.063,593	3	408.734,959 303.055,087	10.331
3	408.734,959 303.055,087	4	408.848,931 303.389,548	353.347
4	408.848,931 303.389,548	1	408.840,701 303.391,109	8.377

**** Lungimile segmentelor sunt determinate în planul de proiecție Stereo 70 și sunt rotunjite la 1 milimetru.**

***** Distanța dintre puncte este formată din segmente cumulate ce sunt mai mici decât valoarea 1 milimetru.**

**DATE DESPRE IMOBILUL NR. 2632**

Oficiul de Cadastru și Publicitate Imobiliară DOLJ
Biroul de Cadastru și Publicitate Imobiliară Craiova

A. Partea I. Descrierea imobilului

TEREN Extravilan

Adresa: Jud. Dolj, T110, P16

Nr. Crt	Nr cadastral Nr. topografic	Suprafața* (mp)	Observații / Referințe
A1		2.500	Sector cadastral:1 Teren neimprejmuit;

B. Partea II. Proprietari și acte

Inscrieri privitoare la dreptul de proprietate și alte drepturi reale	Referințe
/	
Act Administrativ nr. TP NR.1864, din 10/03/2003 emis de CJ DOLJ;	
B1	A1
Intabulare, drept de PROPRIETATE, dobandit prin Reconstituire, cota actuala 1/1, cota initiala 1/1 1) SÎRBU NICOLAE, LIPSĂ CNP	

C. Partea III. SARCINI .

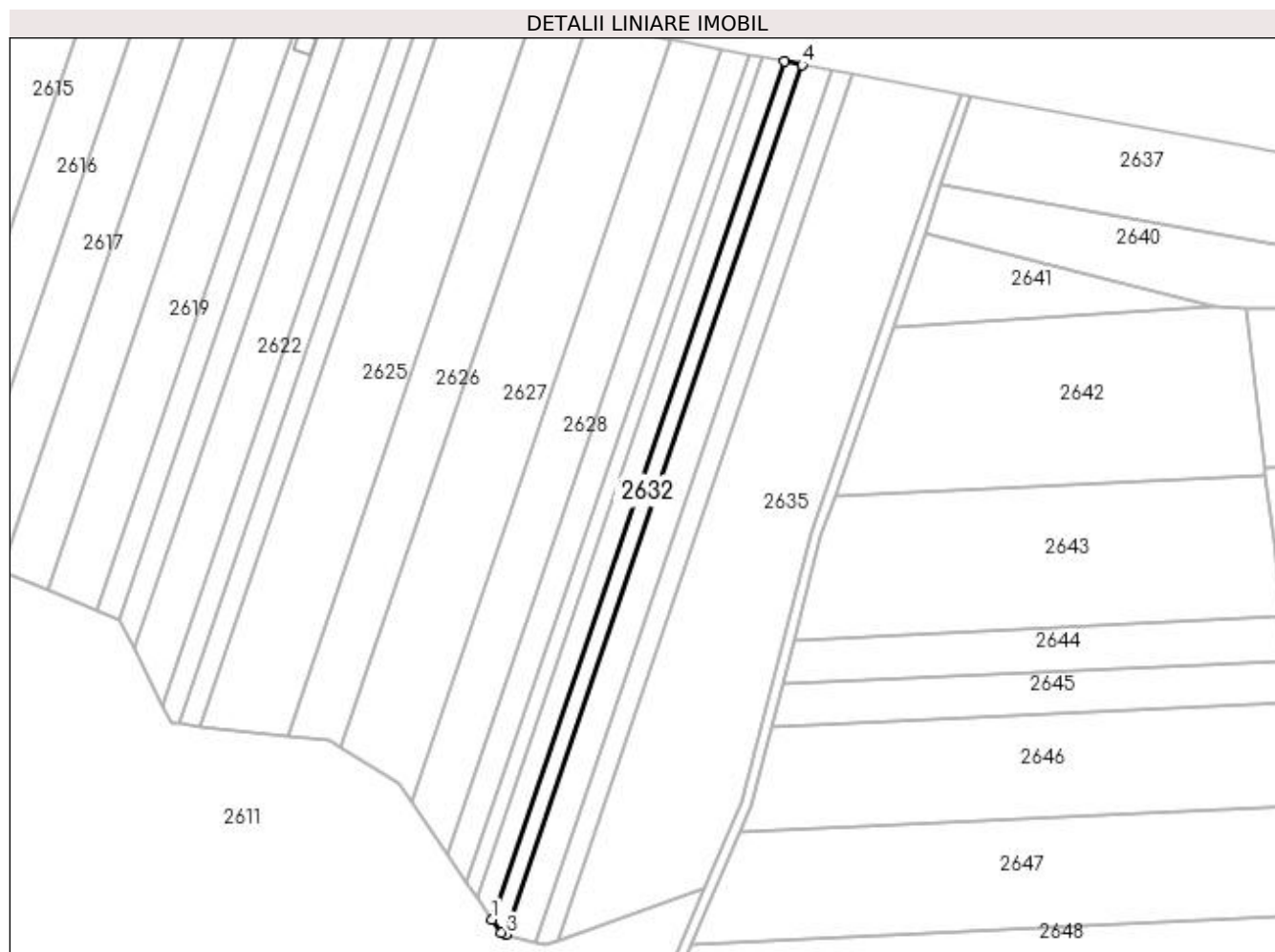
Inscrieri privind dezmembramintele dreptului de proprietate, drepturi reale de garanție și sarcini	Referințe
NU SUNT	

Anexa Nr. 1 La Partea I

Teren

Nr cadastral	Suprafața (mp)*	Observații / Referințe
	2.500	

* Suprafața este determinată în planul de proiecție Stereo 70.



Date referitoare la teren

Crt	Categorie folosință	Intravilan	Suprafața (mp)	Tarla	Parcelă	Nr. topo	Observații / Referințe
1	padure	NU	2.500	110	16	-	

Lungime Segmente

1) Valorile lungimilor segmentelor sunt obținute din proiecție în plan.

Punct început	X / Y	Punct sfârșit	X / Y	Lungime segment (** (m)
1	408.734,959 303.055,087	2	408.738,612 303.049,788	6.436
2	408.738,612 303.049,788	3	408.740,404 303.049,309	1.855
3	408.740,404 303.049,309	4	408.855,895 303.388,228	358.056
4	408.855,895 303.388,228	5	408.848,931 303.389,548	7.088
5	408.848,931 303.389,548	1	408.734,959 303.055,087	353.347

**** Lungimile segmentelor sunt determinate în planul de proiecție Stereo 70 și sunt rotunjite la 1 milimetru.**

***** Distanța dintre puncte este formată din segmente cumulate ce sunt mai mici decât valoarea 1 milimetru.**

**DATE DESPRE IMOBILUL NR. 2633**

Oficiul de Cadastru și Publicitate Imobiliară DOLJ
Biroul de Cadastru și Publicitate Imobiliară Craiova

A. Partea I. Descrierea imobilului

TEREN Extravilan

Adresa: Jud. Dolj, T110, P16/1

Nr. Crt	Nr cadastral Nr. topografic	Suprafața* (mp)	Observații / Referințe
A1		4.200	Sector cadastral:1 Teren neimprejmuit;

B. Partea II. Proprietari și acte

Inscrieri privitoare la dreptul de proprietate și alte drepturi reale		Referințe
/		
Act Administrativ nr. TP NR.2464, din 25/05/2004 emis de CJ DOLJ;		
B1	Intabulare, drept de PROPRIETATE, dobândit prin Reconstituire, cota actuala 1/1, cota initiala 1/1 1) SÎRBU NICOLAE, LIPSĂ CNP	A1

C. Partea III. SARCINI .

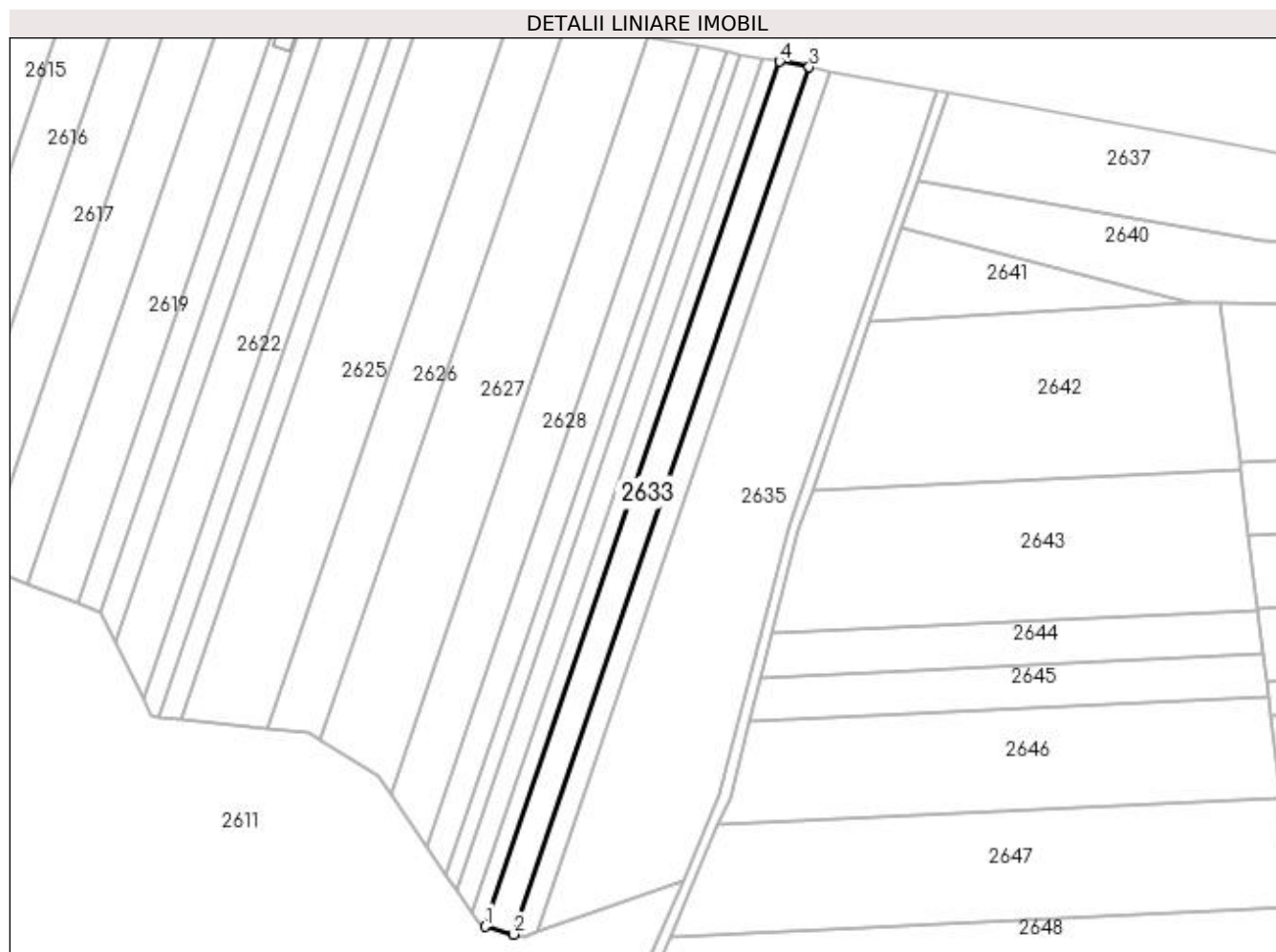
Inscrieri privind dezmembramintele dreptului de proprietate, drepturi reale de garanție și sarcini	Referințe
NU SUNT	

Anexa Nr. 1 La Partea I

Teren

Nr cadastral	Suprafața (mp)*	Observații / Referințe
	4.200	

* Suprafața este determinată în planul de proiecție Stereo 70.



Date referitoare la teren

Crt	Categorie folosință	Intra vilan	Suprafața (mp)	Tarla	Parcelă	Nr. topo	Observații / Referințe
1	padure	NU	4.200	110	16/1	-	

Lungime Segmente

1) Valorile lungimilor segmentelor sunt obținute din proiecție în plan.

Punct început	X / Y	Punct sfârșit	X / Y	Lungime segment (** (m)
1	408.740,404 303.049,309	2	408.751,749 303.046,278	11.742
2	408.751,749 303.046,278	3	408.867,521 303.386,024	358.929
3	408.867,521 303.386,024	4	408.855,895 303.388,228	11.833
4	408.855,895 303.388,228	1	408.740,404 303.049,309	358.056

**** Lungimile segmentelor sunt determinate în planul de proiecție Stereo 70 și sunt rotunjite la 1 milimetru.**

***** Distanța dintre puncte este formată din segmente cumulate ce sunt mai mici decât valoarea 1 milimetru.**

**DATE DESPRE IMOBILUL NR. 2634**

Oficiul de Cadastru și Publicitate Imobiliară DOLJ
Biroul de Cadastru și Publicitate Imobiliară Craiova

A. Partea I. Descrierea imobilului

TEREN Extravilan

Adresa: Jud. Dolj, T110, P17

Nr. Crt	Nr cadastral Nr. topografic	Suprafața* (mp)	Observații / Referințe
A1		3.000	Sector cadastral:1 Teren neimprejmuit;

B. Partea II. Proprietari și acte

Inscrieri privitoare la dreptul de proprietate și alte drepturi reale	Referințe
/	
Act Administrativ nr. TP NR.1853, din 10/03/2003 emis de CJ DOLJ;	
B1	A1
Intabulare, drept de PROPRIETATE, dobandit prin Reconstituire, cota actuala 1/1, cota initiala 1/1 1) ANDREI TRANA, LIPSĂ CNP	

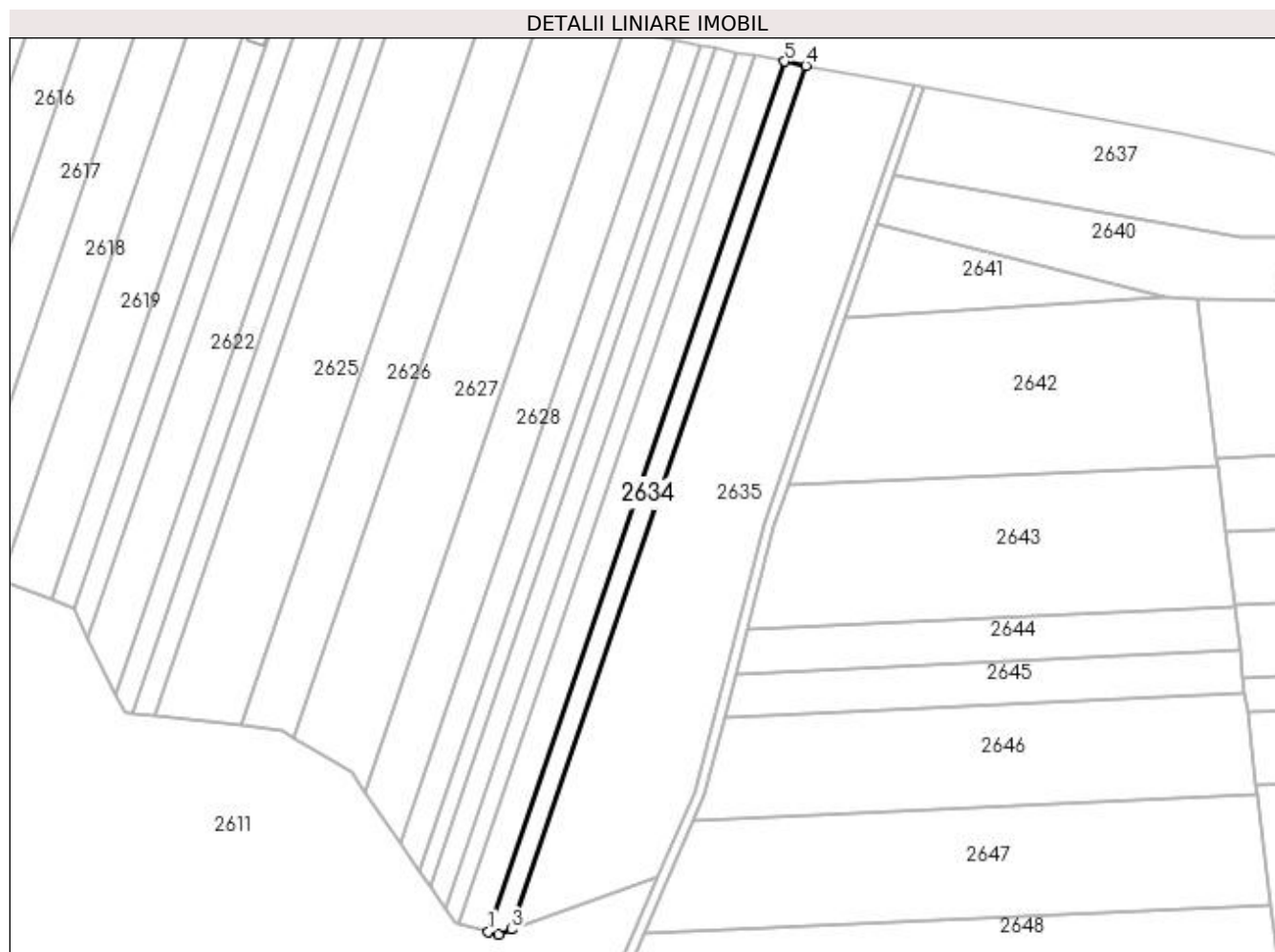
C. Partea III. SARCINI .

Inscrieri privind dezmembramintele dreptului de proprietate, drepturi reale de garanție și sarcini	Referințe
NU SUNT	

Anexa Nr. 1 La Partea I**Teren**

Nr cadastral	Suprafața (mp)*	Observații / Referințe
	3.000	

* Suprafața este determinată în planul de proiecție Stereo 70.

**Date referitoare la teren**

Crt	Categorie folosință	Intra vilan	Suprafața (mp)	Tarla	Parcelă	Nr. topo	Observații / Referințe
1	padure	NU	3.000	110	17	-	

Lungime Segmente

1) Valorile lungimilor segmentelor sunt obținute din proiecție în plan.

Punct început	X / Y	Punct sfârșit	X / Y	Lungime segment (** (m)
1	408.751,749 303.046,278	2	408.755,808 303.045,194	4.202
2	408.755,808 303.045,194	3	408.760,87 303.047,097	5.408
3	408.760,87 303.047,097	4	408.875,826 303.384,449	356.401
4	408.875,826 303.384,449	5	408.867,521 303.386,024	8.453
5	408.867,521 303.386,024	1	408.751,749 303.046,278	358.929

**** Lungimile segmentelor sunt determinate în planul de proiecție Stereo 70 și sunt rotunjite la 1 milimetru.**

***** Distanța dintre puncte este formată din segmente cumulate ce sunt mai mici decât valoarea 1 milimetru.**

**DATE DESPRE IMOBILUL NR. 2635**

Oficiul de Cadastru și Publicitate Imobiliară DOLJ
Biroul de Cadastru și Publicitate Imobiliară Craiova

A. Partea I. Descrierea imobilului

TEREN Extravilan

Adresa: Jud. Dolj, T110, P17/1

Nr. Crt	Nr cadastral Nr. topografic	Suprafața* (mp)	Observații / Referințe
A1		15.200	Sector cadastral:1 Teren neimprejmuit;

B. Partea II. Proprietari și acte

Inscrieri privitoare la dreptul de proprietate și alte drepturi reale		Referințe
/		
Act Normativ nr. LEGEA NR.7, din 13/03/1996 emis de PARLAMENT;		
B1	Inscrierea provizorie, drept de PROPRIETATE, dobandit prin Lege, cota actuala 1/1, cota initiala 1/1 1) NEIDENTIFICAT NEIDENTIFICAT	A1

C. Partea III. SARCINI .

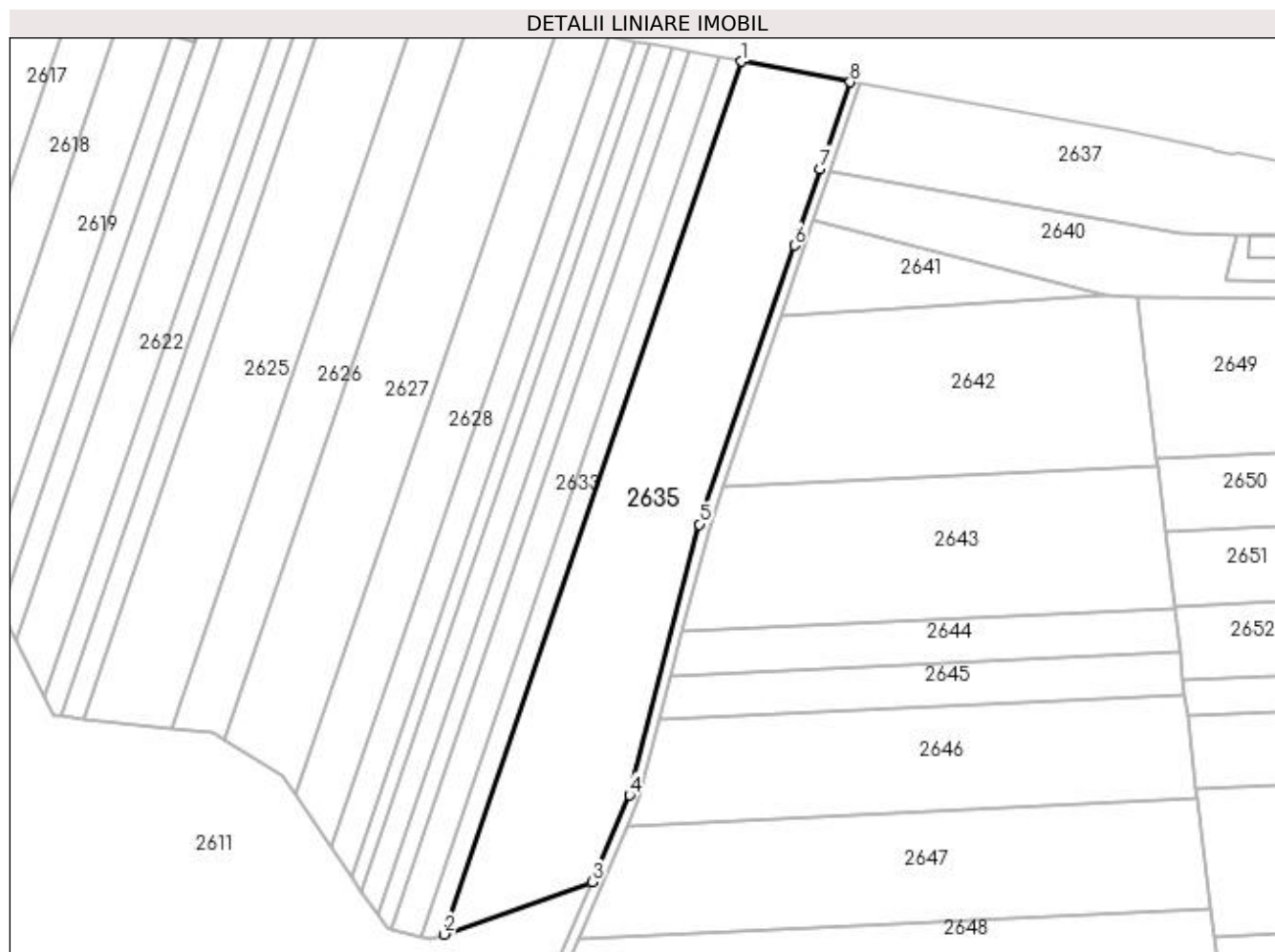
Inscrieri privind dezmembramintele dreptului de proprietate, drepturi reale de garanție și sarcini	Referințe
NU SUNT	

Anexa Nr. 1 La Partea I

Teren

Nr cadastral	Suprafața (mp)*	Observații / Referințe
	15.200	

* Suprafața este determinată în planul de proiecție Stereo 70.



Date referitoare la teren

Crt	Categorie folosință	Intra vilan	Suprafața (mp)	Tarla	Parcelă	Nr. topo	Observații / Referințe
1	padure	NU	15.200	110	17/1	-	

Lungime Segmente

1) Valorile lungimilor segmentelor sunt obținute din proiecție în plan.

Punct început	X / Y	Punct sfârșit	X / Y	Lungime segment (** (m)
1	408.875,826 303.384,449	2	408.760,87 303.047,097	356.401
2	408.760,87 303.047,097	3	408.818,033 303.067,324	60.636
3	408.818,033 303.067,324	4	408.832,551 303.100,887	36.569
4	408.832,551 303.100,887	5	408.859,587 303.205,583	108.13
5	408.859,587 303.205,583	6	408.896,328 303.313,402	113.907

Punct început	X / Y	Punct sfârșit	X / Y	Lungime segment (** (m)
6	408.896,328 303.313,402	7	408.906,407 303.342,982	31.25
7	408.906,407 303.342,982	8	408.917,824 303.376,487	35.397
8	408.917,824 303.376,487	1	408.875,826 303.384,449	42.746

** Lungimile segmentelor sunt determinate în planul de proiecție Stereo 70 și sunt rotunjite la 1 milimetru.

*** Distanța dintre puncte este formată din segmente cumulate ce sunt mai mici decât valoarea 1 milimetru.

**DATE DESPRE IMOBILUL NR. 2636**

Oficiul de Cadastru și Publicitate Imobiliară DOLJ
Biroul de Cadastru și Publicitate Imobiliară Craiova

A. Partea I. Descrierea imobilului

TEREN Extravilan

Adresa: Jud. Dolj, De 946

Nr. Crt	Nr cadastral Nr. topografic	Suprafața* (mp)	Observații / Referințe
A1		3.924	Sector cadastral:1 Teren neimprejmuit;

B. Partea II. Proprietari și acte

Inscrieri privitoare la dreptul de proprietate și alte drepturi reale		Referințe
/		
Act Normativ nr. HG. NR. 141, din 06/02/2008 emis de GUVERNUL ROMANIEI;		
B1	Intabulare, drept de PROPRIETATE, dobandit prin Lege, cota actuala 1/1, cota initiala 1/1 1) COMUNA GHINDENI-DOMENIUL PUBLIC, CIF:16404994	A1

C. Partea III. SARCINI .

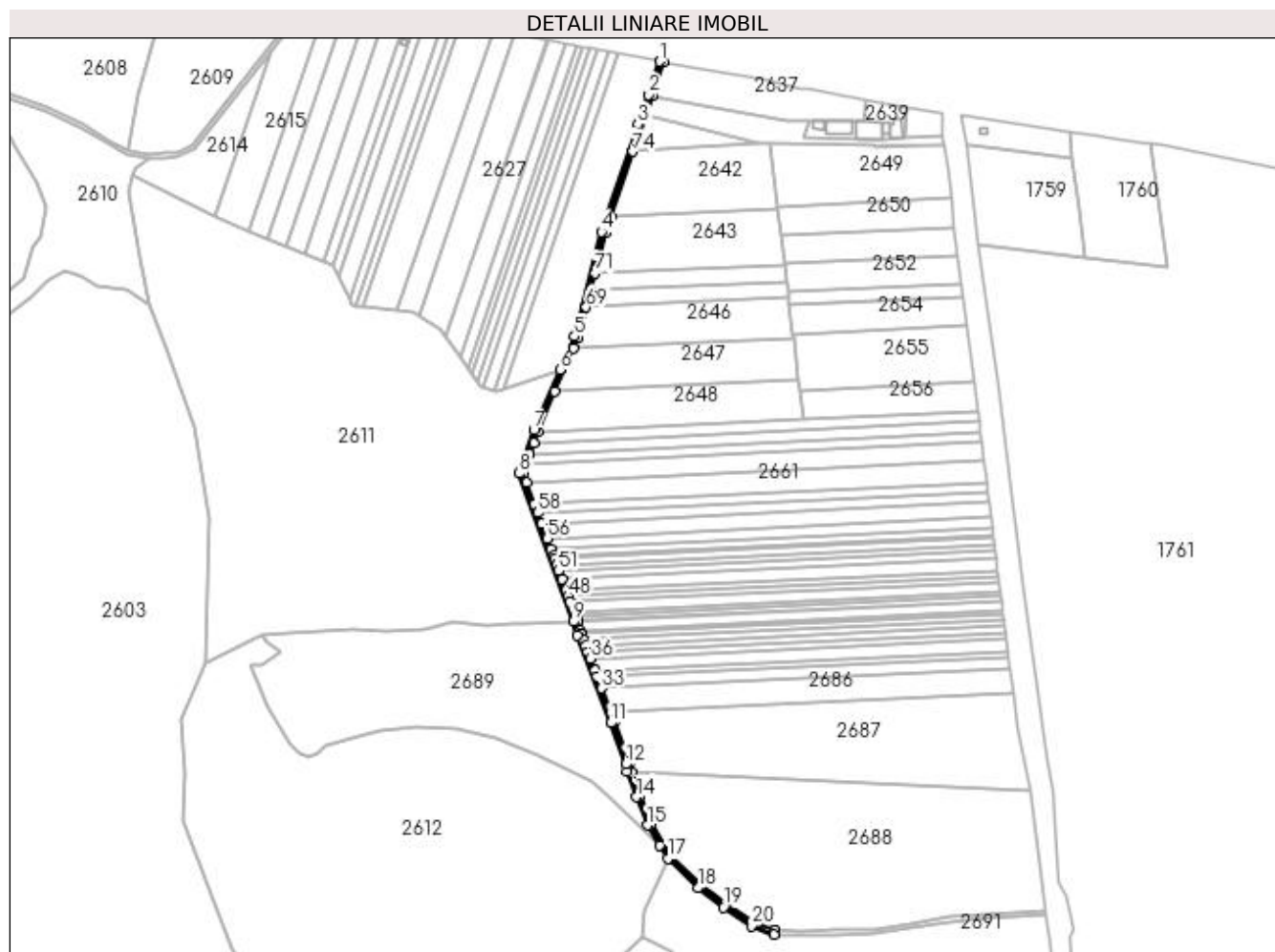
Inscrieri privind dezmembramintele dreptului de proprietate, drepturi reale de garanție și sarcini	Referințe
NU SUNT	

Anexa Nr. 1 La Partea I

Teren

Nr cadastral	Suprafața (mp)*	Observații / Referințe
	3.924	

* Suprafața este determinată în planul de proiecție Stereo 70.



Date referitoare la teren

Crt	Categorie folosință	Intra vilan	Suprafața (mp)	Tarla	Parcelă	Nr. topo	Observații / Referințe
1	drum	NU	3.924	-	De 946	-	

Lungime Segmente

1) Valorile lungimilor segmentelor sunt obținute din proiecție în plan.

Punct început	X / Y	Punct sfârșit	X / Y	Lungime segment	Punct început	X / Y	Punct sfârșit	X / Y	Lungime segment	Punct început	X / Y	Punct sfârșit	X / Y	Lungime segment
1	408.917,824 303.376,487	2	408.906,407 303.342,982	35.397	2	408.906,407 303.342,982	3	408.896,328 303.313,402	31.25	3	408.896,328 303.313,402	4	408.859,587 303.205,583	113.907
4	408.859,587 303.205,583	5	408.832,551 303.100,887	108.13	5	408.832,551 303.100,887	6	408.818,033 303.067,324	36.569	6	408.818,033 303.067,324	7	408.791,792 303.006,631	66.122
7	408.791,792 303.006,631	8	408.777,045 302.963,357	45.718	8	408.777,045 302.963,357	9	408.831,134 302.814,649	158.24	9	408.831,134 302.814,649	10	408.835,461 302.801,072	14.25
10	408.835,461 302.801,072	11	408.868,78 302.713,17	94.004	11	408.868,78 302.713,17	12	408.883,869 302.671,684	44.145	12	408.883,869 302.671,684	13	408.885,064 302.664,973	6.816
13	408.885,064 302.664,973	14	408.894,678 302.638,91	27.78	14	408.894,678 302.638,91	15	408.905,838 302.610,45	30.57	15	408.905,838 302.610,45	16	408.917,852 302.590,628	23.178
16	408.917,852 302.590,628	17	408.926,132 302.576,965	15.976	17	408.926,132 302.576,965	18	408.956,235 302.547,589	42.061	18	408.956,235 302.547,589	19	408.982,032 302.528,178	32.284

Punct început	X / Y	Punct sfârșit	X / Y	Lungime segment	Punct început	X / Y	Punct sfârșit	X / Y	Lungime segment	Punct început	X / Y	Punct sfârșit	X / Y	Lungime segment
19	408.982,032 302.528,178	20	409.009,959 302.509,524	33.584	20	409.009,959 302.509,524	21	409.033,015 302.501,109	24.544	21	409.033,015 302.501,109	22	409.033,825 302.505,071	4.045
22	409.033,825 302.505,071	23	409.011,781 302.513,116	23.466	23	409.011,781 302.513,116	24	408.984,348 302.531,442	32.991	24	408.984,348 302.531,442	25	408.958,845 302.550,631	31.916
25	408.958,845 302.550,631	26	408.929,288 302.579,474	41.298	26	408.929,288 302.579,474	27	408.909,499 302.612,071	38.133	27	408.909,499 302.612,071	28	408.898,407 302.640,356	30.383
28	408.898,407 302.640,356	29	408.889,772 302.663,384	24.594	29	408.889,772 302.663,384	30	408.887,746 302.672,726	9.559	30	408.887,746 302.672,726	31	408.872,53 302.714,563	44.518
31	408.872,53 302.714,563	32	408.869,048 302.723,748	9.823	32	408.869,048 302.723,748	33	408.859,892 302.747,903	25.832	33	408.859,892 302.747,903	34	408.855,365 302.759,847	12.773
34	408.855,365 302.759,847	35	408.853,114 302.765,786	6.352	35	408.853,114 302.765,786	36	408.848,635 302.777,601	12.635	36	408.848,635 302.777,601	37	408.846,052 302.784,415	7.287
37	408.846,052 302.784,415	38	408.843,834 302.790,267	6.258	38	408.843,834 302.790,267	39	408.841,271 302.797,03	7.232	39	408.841,271 302.797,03	40	408.839,245 302.802,374	5.715
40	408.839,245 302.802,374	41	408.839,239 302.802,388	0.016	41	408.839,239 302.802,388	42	408.838,207 302.805,628	3.4	42	408.838,207 302.805,628	43	408.835,327 302.814,669	9.489
43	408.835,327 302.814,669	44	408.834,922 302.815,94	1.334	44	408.834,922 302.815,94	45	408.833,036 302.821,125	5.517	45	408.833,036 302.821,125	46	408.831,949 302.824,114	3.18
46	408.831,949 302.824,114	47	408.828,2 302.834,42	10.967	47	408.828,2 302.834,42	48	408.826,126 302.840,121	6.066	48	408.826,126 302.840,121	49	408.824,059 302.845,804	6.047
49	408.824,059 302.845,804	50	408.819,944 302.857,117	12.038	50	408.819,944 302.857,117	51	408.816,834 302.865,669	9.1	51	408.816,834 302.865,669	52	408.814,795 302.871,273	5.964
52	408.814,795 302.871,273	53	408.812,438 302.877,753	6.896	53	408.812,438 302.877,753	54	408.811,384 302.880,651	3.083	54	408.811,384 302.880,651	55	408.809,039 302.887,099	6.861
55	408.809,039 302.887,099	56	408.805,014 302.898,164	11.774	56	408.805,014 302.898,164	57	408.799,658 302.912,89	15.67	57	408.799,658 302.912,89	58	408.795,688 302.923,805	11.615
58	408.795,688 302.923,805	59	408.792,528 302.932,492	9.244	59	408.792,528 302.932,492	60	408.784,69 302.954,041	22.93	60	408.784,69 302.954,041	61	408.781,285 302.963,402	9.961
61	408.781,285 302.963,402	62	408.784,549 302.972,975	10.114	62	408.784,549 302.972,975	63	408.787,827 302.982,594	10.162	63	408.787,827 302.982,594	64	408.791,68 302.993,9	11.945
64	408.791,68 302.993,9	65	408.795,578 303.005,341	12.087	65	408.795,578 303.005,341	66	408.812,861 303.045,294	43.531	66	408.812,861 303.045,294	67	408.831,86 303.089,215	47.854
67	408.831,86 303.089,215	68	408.836,346 303.099,585	11.298	68	408.836,346 303.099,585	69	408.844,219 303.130,071	31.487	69	408.844,219 303.130,071	70	408.848,532 303.146,775	17.252
70	408.848,532 303.146,775	71	408.852,988 303.164,032	17.822	71	408.852,988 303.164,032	72	408.863,422 303.204,436	41.73	72	408.863,422 303.204,436	73	408.868,891 303.220,486	16.956
73	408.868,891 303.220,486	74	408.891,316 303.286,295	69.525	74	408.891,316 303.286,295	75	408.903,777 303.322,863	38.633	75	408.903,777 303.322,863	76	408.910,193 303.341,692	19.892
76	408.910,193 303.341,692	77	408.921,824 303.375,824	36.059	77	408.921,824 303.375,824	1	408.917,824 303.376,487	4.054					

** Lungimile segmentelor sunt determinate în planul de proiecție Stereo 70 și sunt rotunjite la 1 milimetru.

*** Distanța dintre puncte este formată din segmente cumulate ce sunt mai mici decât valoarea 1 milimetru.

**DATE DESPRE IMOBILUL NR. 2637**

Oficiul de Cadastru și Publicitate Imobiliară DOLJ
Biroul de Cadastru și Publicitate Imobiliară Craiova

A. Partea I. Descrierea imobilului

TEREN Extravilan

Nr. CF vechi:204
Nr. cadastral vechi:1187

Adresa: Jud. Dolj, T110, P18

Nr. Crt	Nr cadastral Nr. topografic	Suprafața* (mp)	Observații / Referințe
A1	30009	6.900	Sector cadastral:1 Teren neimprejmuit;

B. Partea II. Proprietari și acte

Inscrieri privitoare la dreptul de proprietate și alte drepturi reale		Referințe
56126 / 10/06/2013		
Act Notarial nr. Contract de donatie aut. nr. 2023, din 07/06/2013 emis de NP Marinescu Maria Daniela;		
B1	Intabulare, drept de PROPRIETATE, dobandit prin Conventie, cota actuala 1/1, cota initiala 1/1 1) DADAVICI BOGDAN SORIN, necasatorit	A1

C. Partea III. SARCINI

Inscrieri privind dezmembramintele dreptului de proprietate, drepturi reale de garanție și sarcini		Referințe
115220 / 10/05/2023		
Somatie nr. DOSAR NR.93/E/2023, din 04/05/2023 emis de BEJ STRINOIU CONSTANTIN DANIEL (hotarare judecatoreasca nr INCHEIERE NR 371 din 11.04.2023, emis de JUDECATORIA BAILESTI , DOSAR NR 1685/183/2023);		
C1	Se noteaza urmarirea silita a imobilului pentru suma de 635317,91 lei 1) ETINOAGRO SRL, CIF:31255632	A1
119053 / 15/05/2023		
Somatie nr. din dosar nr CDP1742/2020, din 12/05/2023 emis de POPA-DRAGHIA CARMEN ANA-MARIA (hotarare judecatoreasca nr incheiere nr 819 din 26.11.2020, emis de Judecatoria Bailesti din dosar nr 3610/183/2020);		
C2	Se noteaza inceperea urmaririi silite asupra imobilului de sub A1 pentru suma de 844036,55 lei 1) AGROANPOCULTURA SRL, CIF:25749402	A1

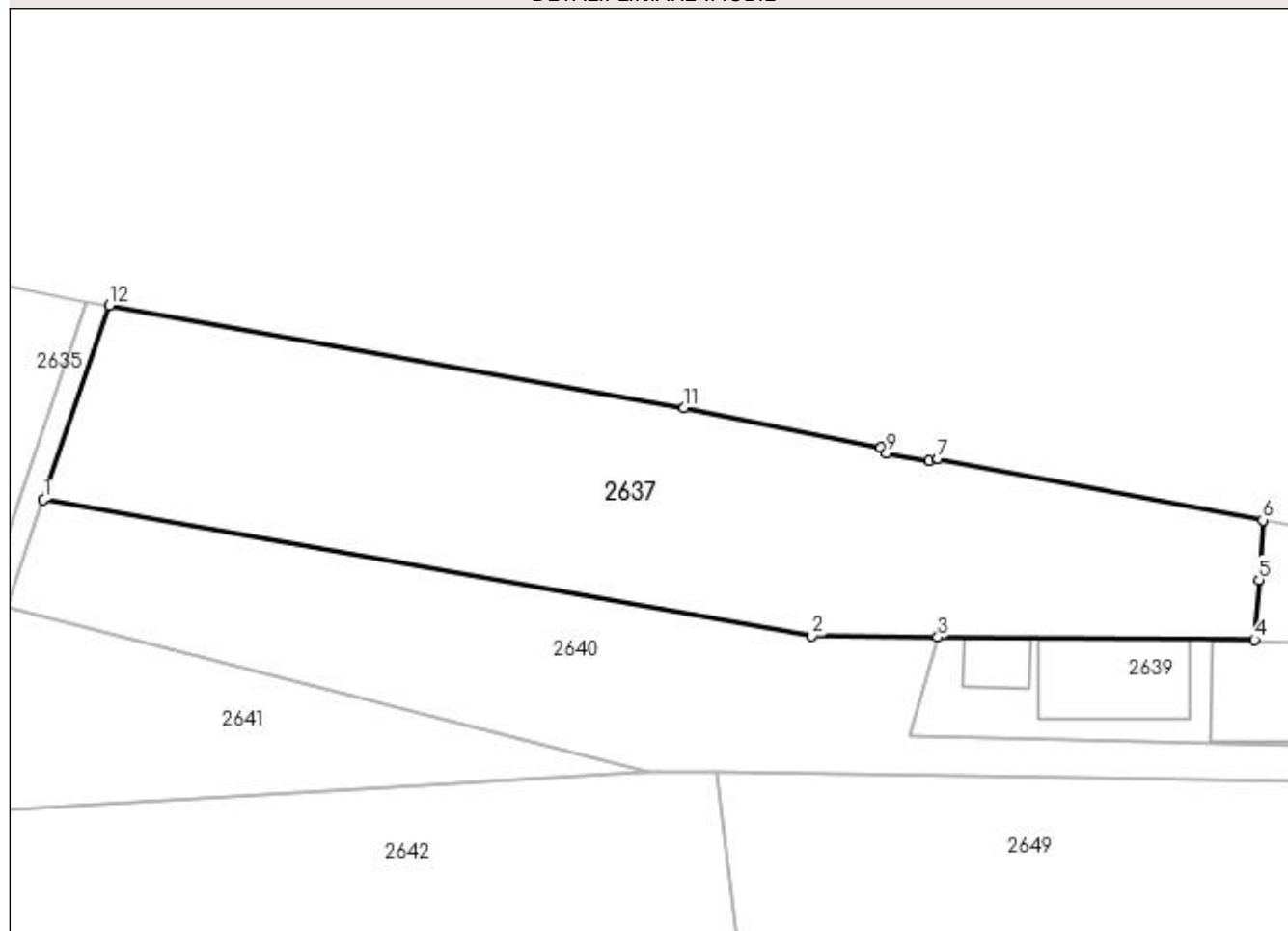
Anexa Nr. 1 La Partea I

Teren

Nr cadastral	Suprafața (mp)*	Observații / Referințe
30009	6.900	

* Suprafața este determinată în planul de proiecție Stereo 70.

DETALII LINIARE IMOBIL



Date referitoare la teren

Crt	Categorie folosință	Intravilan	Suprafața (mp)	Tarla	Parcelă	Nr. topo	Observații / Referințe
1	curți constructii	NU	6.900	110	18	-	

Lungime Segmente

1) Valorile lungimilor segmentelor sunt obținute din proiecție în plan.

Punct început	X / Y	Punct sfârșit	X / Y	Lungime segment (** (m)
1	408.910,193 303.341,692	2	409.045,464 303.317,679	137.385
2	409.045,464 303.317,679	3	409.067,627 303.317,489	22.164
3	409.067,627 303.317,489	4	409.123,434 303.317,01	55.809
4	409.123,434 303.317,01	5	409.124,174 303.327,584	10.6
5	409.124,174 303.327,584	6	409.124,854 303.338,046	10.484

Punct început	X / Y	Punct sfârșit	X / Y	Lungime segment (** (m)
6	409.124,854 303.338,046	7	409.067,657 303.348,872	58.213
7	409.067,657 303.348,872	8	409.066,171 303.348,506	1.53
8	409.066,171 303.348,506	9	409.058,615 303.349,898	7.683
9	409.058,615 303.349,898	10	409.057,6 303.350,791	1.352
10	409.057,6 303.350,791	11	409.022,987 303.357,866	35.329
11	409.022,987 303.357,866	12	408.921,824 303.375,824	102.744
12	408.921,824 303.375,824	1	408.910,193 303.341,692	36.059

** Lungimile segmentelor sunt determinate în planul de proiecție Stereo 70 și sunt rotunjite la 1 milimetru.

*** Distanța dintre puncte este formată din segmente cumulate ce sunt mai mici decât valoarea 1 milimetru.

**DATE DESPRE IMOBILUL NR. 2638**

Oficiul de Cadastru și Publicitate Imobiliară DOLJ
Biroul de Cadastru și Publicitate Imobiliară Craiova

A. Partea I. Descrierea imobilului

TEREN Intravilan

Nr. CF vechi:176
Nr. cadastral vechi:1164

Adresa: Loc. Ghindeni, Jud. Dolj, T110, P18

Nr. Crt	Nr cadastral Nr. topografic	Suprafața* (mp)	Observații / Referințe
A1	30008	Din acte: 1.000 Masurata: 972	Sector cadastral:1 Teren imprejmuit;

B. Partea II. Proprietari și acte

Inscrieri privitoare la dreptul de proprietate și alte drepturi reale		Referințe
84623 / 24/06/2016		
Act Notarial nr. CONTRACT DE VANZARE NR. 2965, din 16/06/2016 emis de NP CIOIA ADRIAN;		
B1	Intabulare, drept de PROPRIETATE, dobandit prin Conventie, cota actuala 1/1, cota initiala 1/1 1) SC ETINOAGRO SRL, CIF:31255632	A1

C. Partea III. SARCINI

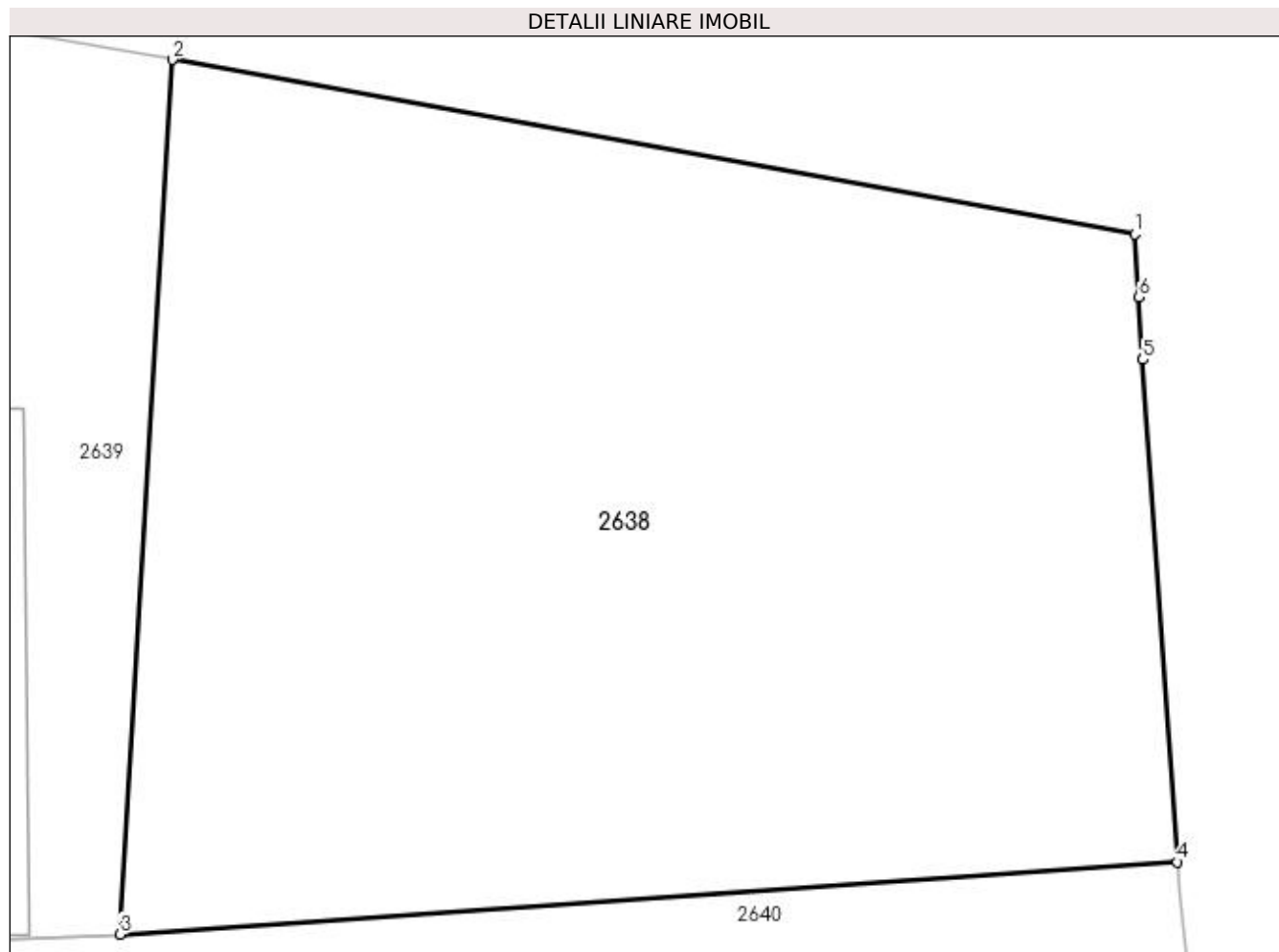
Inscrieri privind dezmembramintele dreptului de proprietate, drepturi reale de garanție și sarcini		Referințe
140621 / 20/09/2017		
Act Administrativ nr. proces verbal de sechestrul pentru bunuri imobile 8947 - dosar executare 142, din 20/09/2017 emis de ANAF DGRFP DOLJ;		
C1	Se notează sechestrul-măsură asigurătorie instituit în condițiile Codului de procedură fiscală, pentru creanța de 533.264 lei asupra imobilului de sub A1, in favoarea DGRFP CRAIOVA	A1

Anexa Nr. 1 La Partea I

Teren

Nr cadastral	Suprafața (mp)*	Observații / Referințe
30008	Din acte: 1.000 Masurata: 972	

* Suprafața este determinată în planul de proiecție Stereo 70.



Date referitoare la teren

Crt	Categorie folosință	Intravilan	Suprafața (mp)	Tarla	Parcelă	Nr. topo	Observații / Referințe
1	curți constructii	DA	972	110	18	-	

Lungime Segmente

1) Valorile lungimilor segmentelor sunt obținute din proiecție în plan.

Punct început	X / Y	Punct sfârșit	X / Y	Lungime segment (** (m)
1	409.201,049 303.324,566	2	409.166,61 303.330,807	35.0
2	409.166,61 303.330,807	3	409.164,743 303.299,513	31.35
3	409.164,743 303.299,513	4	409.202,577 303.302,099	37.923
4	409.202,577 303.302,099	5	409.201,349 303.320,076	18.019
5	409.201,349 303.320,076	6	409.201,199 303.322,311	2.24

Punct început	X / Y	Punct sfârșit	X / Y	Lungime segment (** (m)
6	409.201,199 303.322,311	1	409.201,049 303.324,566	2.26

** Lungimile segmentelor sunt determinate în planul de proiecție Stereo 70 și sunt rotunjite la 1 milimetru.

*** Distanța dintre puncte este formată din segmente cumulate ce sunt mai mici decât valoarea 1 milimetru.

**DATE DESPRE IMOBILUL NR. 2639**

Oficiul de Cadastru și Publicitate Imobiliară DOLJ
Biroul de Cadastru și Publicitate Imobiliară Craiova

A. Partea I. Descrierea imobilului

TEREN Intravilan

Nr. CF vechi:179
Nr. cadastral vechi:1168

Adresa: Loc. Ghindeni, Jud. Dolj, T110, P18/1, 18/2

Nr. Crt	Nr cadastral Nr. topografic	Suprafața* (mp)	Observații / Referințe
A1	30197	Din acte: 2.500 Masurata: 2.534	Sector cadastral:1 Teren imprejmuit;

Construcții

Crt	Nr cadastral Nr. topografic	Adresa	Observații / Referințe
A1.2	30197-C2	Loc. Ghindeni, Jud. Dolj, T 110, P 18/1, P 18/2	Nr. niveluri:3; S. construita la sol:81 mp; S. construita desfasurata:81 mp; C2-MOARA-SC=81 mp
A1.4	30197-C4	Loc. Ghindeni, Jud. Dolj, T 110, P 18/1, P 18/2	Nr. niveluri:1; S. construita la sol:218 mp; S. construita desfasurata:218 mp; C4 - Depozit ambalare tarate, depozit ambalare faina, grupuri sanitare si vestiare; Sc=Scd = 218mp
A1.5	30197-C5	Loc. Ghindeni, Jud. Dolj, T 110, P 18/1, P 18/2	Nr. niveluri:1; S. construita la sol:466 mp; S. construita desfasurata:466 mp; C5- Depozit gri; Sc=Scd=466mp
A1.6	30197-C6	Loc. Ghindeni, Jud. Dolj, T 110, P 18/1, P 18/2	Nr. niveluri:1; S. construita la sol:367 mp; S. construita desfasurata:367 mp; C6 - Brutarie; Sc=Scd=367mp.
A1.7	30197-C7	Loc. Ghindeni, Jud. Dolj, T 110, P 18/1, P 18/2	Nr. niveluri:1; S. construita la sol:99 mp; S. construita desfasurata:99 mp; C6-Birouri; Sc=Scd= 99mp.

B. Partea II. Proprietari și acte

Inscrieri privitoare la dreptul de proprietate și alte drepturi reale	Referințe
94905 / 12/08/2015	
Act Notarial nr. contract de vanzare aut nr.2387, din 07/08/2015 emis de NP APOSTU LUCIAN CATALIN;	
B1	A1, A1.2, A1.5
Intabulare, drept de PROPRIETATE, dobandit prin Conventie, cota actuala 1/1, cota initiala 1/1 1) SC ETINOAGRO SRL, CIF:31255632	
79344 / 24/05/2017	
Act Notarial nr. C.V. aut. nr. 2387, din 07/08/2015 emis de NP. Apostu Lucian Catalin (act administrativ nr Extras C.F. NR. 86046 din 28.06.2016, emis de OCPI DOLJ);	
B2	A1.4, A1.6, A1.7
Intabulare, drept de PROPRIETATE, dobandit prin Conventie, cota actuala 1/1, cota initiala 1/1 1) SC ETINOAGRO SRL, CIF:31255632	
92074 / 13/06/2017	
Act Notarial nr. Promisiune de vanzare - cumparare 286, din 07/02/2017 emis de BNP SOROP ALEXANDRU OLIVIU;	
B3	A1, A1.2, A1.4, A1.5, A1.6, A1.7
Se noteaza promisiunea de vânzare - cumpărare, între promitenta vânzătoare de la B 4,10 și promitenta cumpărătoare Societatea ETINOCEREAL SRL, asupra imobilului teren și constructii din prezenta carte funciara pentru suma de 963000 LEI, care s-a achitat in intregime, urmand ca contractul de vanzare cumparare a se incheia nu mai tarziu de 12 luni de la data semnarii prezentei promisiuni de vanzare - cumparare	

C. Partea III. SARCINI

Inscrieri privind dezmembramintele dreptului de proprietate, drepturi reale de garanție și sarcini	Referințe
92074 / 13/06/2017	
Act Notarial nr. Promisiune de vanzare - cumparare 286, din 07/02/2017 emis de BNP SOROP ALEXANDRU OLIVIU;	
C1	A1, A1.2, A1.4, A1.5, A1.6, A1.7
Intabulare, drept de IPOTECA LEGALA, Valoare:963000 LEI ce are ca obiect restituirea sumelor plătite de promitentul achizitor 1) ETINOCEREAL SRL, CIF:32562767	
140616 / 20/09/2017	
Act Administrativ nr. Proces verbal de sechestru in dosar nr DJCM 8946, din 20/09/2017 emis de ANAF DGRFP DOLJ;	
C2	A1, A1.2, A1.4, A1.5, A1.6, A1.7
Se întabulează dreptul de ipoteca legală în valoare de 533.264 lei,	

Inscrieri privind dezmembramintele dreptului de proprietate, drepturi reale de garanție și sarcini		Referințe
C2	asupra imobilului de sub A1, A1.2, A1.4, A1.5, A1.6, A1.7, instituit ca măsură executorie-sechestrului în condițiile Codului de procedură fiscală, 1) ANAF DGRFP DOLJ, CIF:4830007	A1, A1.2, A1.4, A1.5, A1.6, A1.7

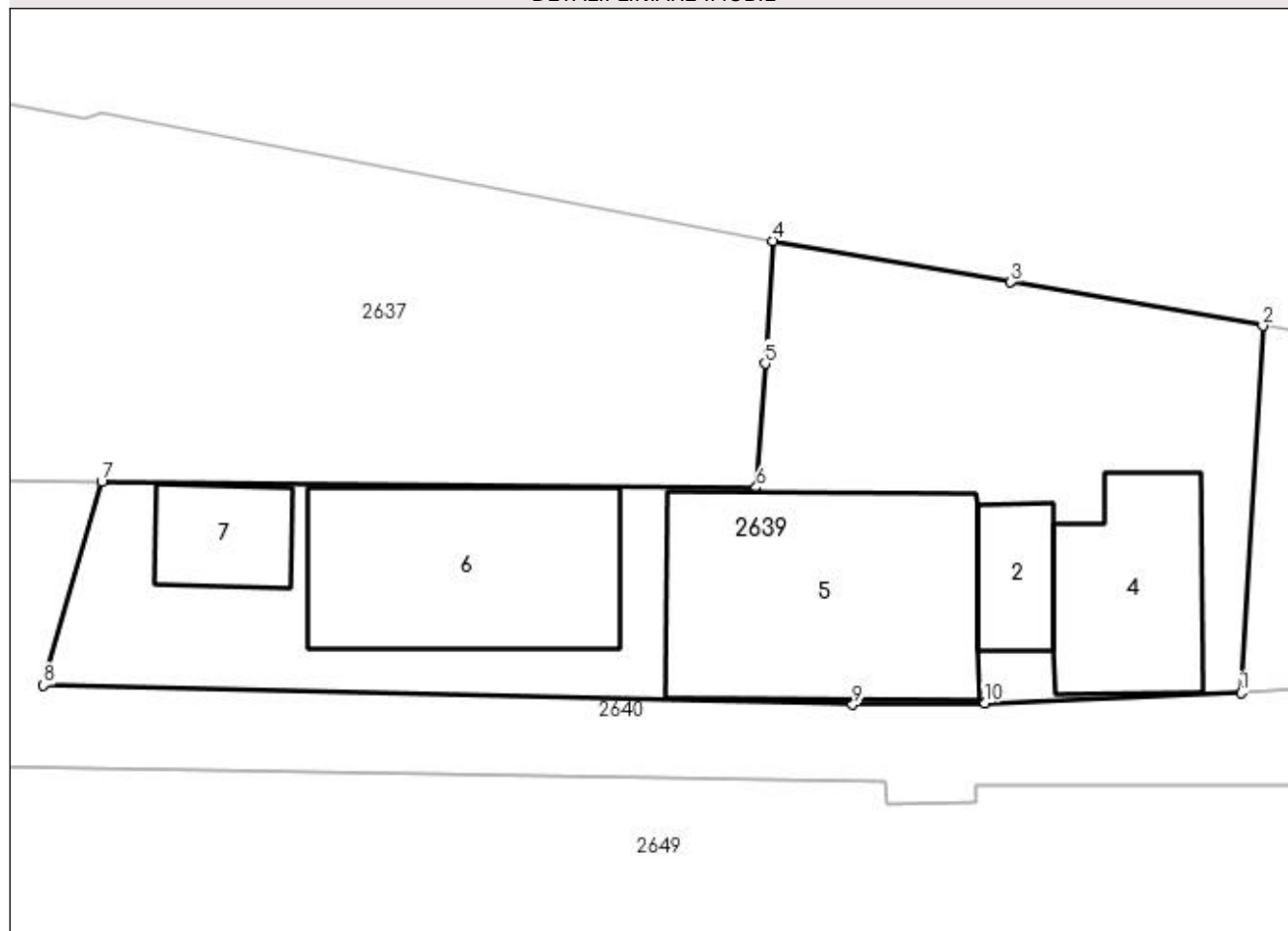
Anexa Nr. 1 La Partea I

Teren

Nr cadastral	Suprafața (mp)*	Observații / Referințe
30197	Din acte: 2.500 Masurata: 2.534	

* Suprafața este determinată în planul de proiecție Stereo 70.

DETALII LINIARE IMOBIL



Date referitoare la teren

Crt	Categorie folosință	Intra vilan	Suprafața (mp)	Tarla	Parcelă	Nr. topo	Observații / Referințe
1	curți construcții	DA	2.534	110	18/1, 18/2	-	

Date referitoare la construcții

Crt	Număr	Destinație construcție	Supraf. (mp)	Situație juridică	Observații / Referințe
A1.2	30197-C2	construcții industriale și edilitare	81	Cu acte	Nr. niveluri:3; S. construita la sol:81 mp; S. construita desfasurata:81 mp; C2-MOARA-SC=81 mp
A1.4	30197-C4	construcții industriale și edilitare	218	Cu acte	Nr. niveluri:1; S. construita la sol:218 mp; S. construita desfasurata:218 mp; C4 - Depozit ambalare tarate, depozit ambalare faina, grupuri sanitare și vestiare; Sc=Scd = 218mp
A1.5	30197-C5	construcții industriale și edilitare	466	Cu acte	Nr. niveluri:1; S. construita la sol:466 mp; S. construita desfasurata:466 mp; C5- Depozit grau; Sc=Scd=466mp
A1.6	30197-C6	construcții industriale și edilitare	367	Cu acte	Nr. niveluri:1; S. construita la sol:367 mp; S. construita desfasurata:367 mp; C6 - Brutarie; Sc=Scd=367mp.
A1.7	30197-C7	construcții administrative și social culturale	99	Cu acte	Nr. niveluri:1; S. construita la sol:99 mp; S. construita desfasurata:99 mp; C6-Birouri; Sc=Scd= 99mp.

Lungime Segmente

1) Valorile lungimilor segmentelor sunt obținute din proiecție în plan.

Punct început	X / Y	Punct sfârșit	X / Y	Lungime segment (** (m)
1	409.164,743 303.299,513	2	409.166,61 303.330,807	31.35
2	409.166,61 303.330,807	3	409.145,116 303.334,502	21.809
3	409.145,116 303.334,502	4	409.124,854 303.338,046	20.57
4	409.124,854 303.338,046	5	409.124,174 303.327,584	10.484
5	409.124,174 303.327,584	6	409.123,434 303.317,01	10.6
6	409.123,434 303.317,01	7	409.067,627 303.317,489	55.809
7	409.067,627 303.317,489	8	409.062,675 303.300,185	17.999
8	409.062,675 303.300,185	9	409.131,652 303.298,514	68.997
9	409.131,652 303.298,514	10	409.142,917 303.298,664	11.266
10	409.142,917 303.298,664	1	409.164,743 303.299,513	21.842

** Lungimile segmentelor sunt determinate în planul de proiecție Stereo 70 și sunt rotunjite la 1 milimetru.

*** Distanța dintre puncte este formată din segmente cumulate ce sunt mai mici decât valoarea 1 milimetru.

**DATE DESPRE IMOBILUL NR. 2640**

Oficiul de Cadastru și Publicitate Imobiliară DOLJ
Biroul de Cadastru și Publicitate Imobiliară Craiova

A. Partea I. Descrierea imobilului

TEREN Extravilan

Adresa: Jud. Dolj, T110, P35

Nr. Crt	Nr cadastral Nr. topografic	Suprafața* (mp)	Observații / Referințe
A1	30021	5.000	Sector cadastral:1 Teren neimprejmuit;

B. Partea II. Proprietari și acte

Inscrieri privitoare la dreptul de proprietate și alte drepturi reale	Referințe
56141 / 10/06/2013	
Act Notarial nr. Contract de donatie aut. nr. 2023, din 07/06/2013 emis de NP Marinescu Maria Daniela;	
B1	A1
Intabulare, drept de PROPRIETATE, dobandit prin Conventie, cota actuala 1/1, cota initiala 1/1 1) DADAVICI BOGDAN SORIN, necasatorit	

C. Partea III. SARCINI

Inscrieri privind dezmembramintele dreptului de proprietate, drepturi reale de garanție și sarcini	Referințe
115213 / 10/05/2023	
Somatie nr. DOSAR NR.93/E/2023, din 04/05/2023 emis de BEJ STRINOIU CONSTANTIN DANIEL (hotarare judecatoreasca nr incheiere nr. 371 din 11.04.2023, emis de Judecatoria Bailesti dosar 1685/183/2023);	
C1	A1
se noteaza inceperea urmaririi silite asupra imobilului de sub A1 pentru suma de 635317,91 lei, in favoarea creditorului SC ETINOAGRO SRL PRIN MANAGEMENT COMPANY IPURL	
119039 / 15/05/2023	
Act Administrativ nr. CDP1742/2020, din 12/05/2023 emis de POPA-DRAGHIA CARMEN ANA-MARIA (Hotarare judecatoreasca nr.819/26.11.2020 emis de Judecatoria Bailesti,dosar 3610/183/2020);	
C2	A1
se noteaza inceperea urmaririi silite asupra imobilului de sub A1 pentru suma de 844036.55 lei 1) AGROANPOCULTURA SRL, CIF:9999999999999	

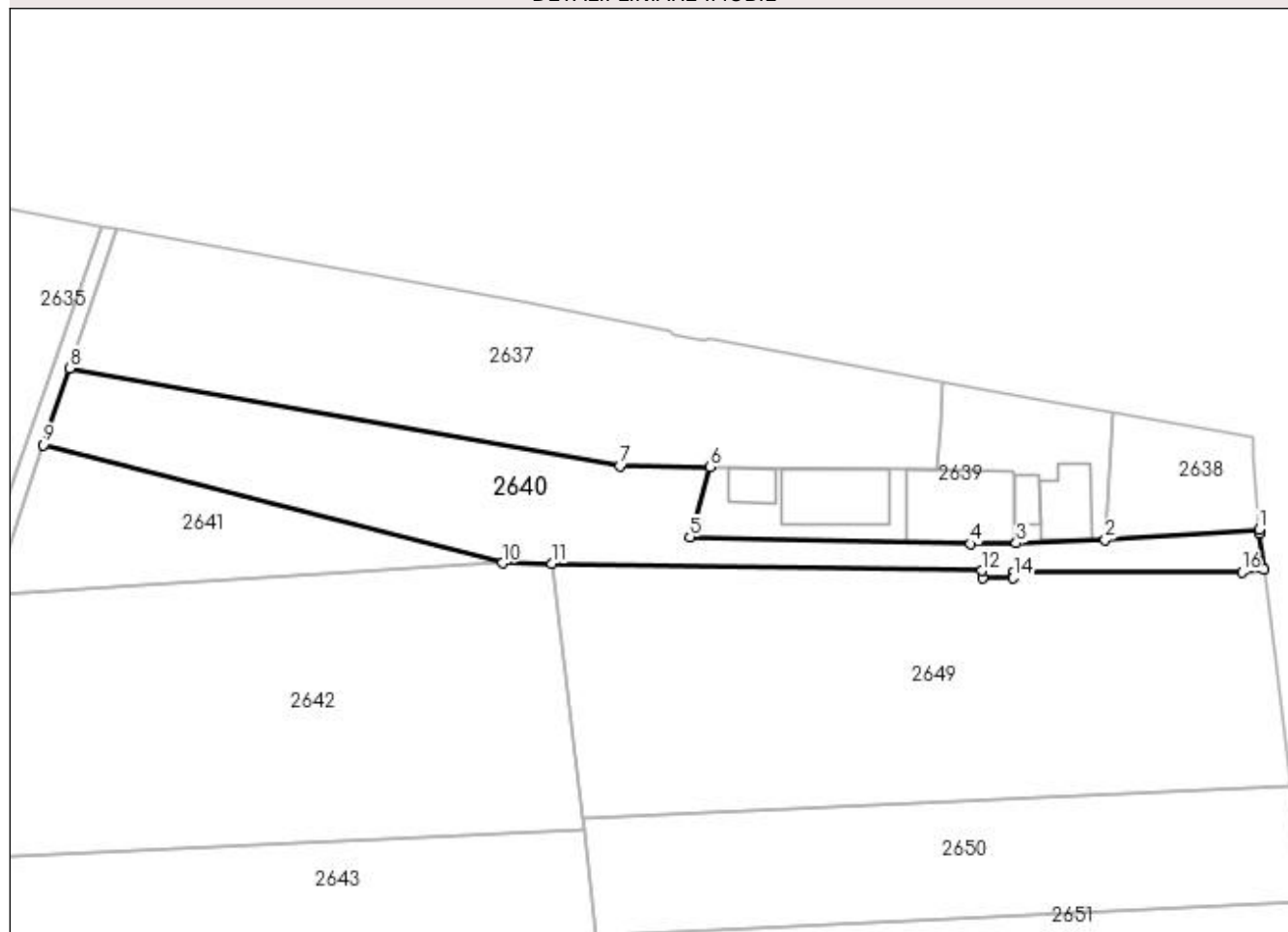
Anexa Nr. 1 La Partea I

Teren

Nr cadastral	Suprafața (mp)*	Observații / Referințe
30021	5.000	

* Suprafața este determinată în planul de proiecție Stereo 70.

DETALII LINIARE IMOBIL



Date referitoare la teren

Crt	Categorie folosință	Intravilan	Suprafața (mp)	Tarla	Parcelă	Nr. topo	Observații / Referințe
1	padure	NU	5.000	110	35	-	

Lungime Segmente

1) Valorile lungimilor segmentelor sunt obținute din proiecție în plan.

Punct început	X / Y	Punct sfârșit	X / Y	Lungime segment (** (m)
1	409.202,577 303.302,099	2	409.164,743 303.299,513	37.923
2	409.164,743 303.299,513	3	409.142,917 303.298,664	21.842
3	409.142,917 303.298,664	4	409.131,652 303.298,514	11.266
4	409.131,652 303.298,514	5	409.062,675 303.300,185	68.997
5	409.062,675 303.300,185	6	409.067,627 303.317,489	17.999

Punct început	X / Y	Punct sfârșit	X / Y	Lungime segment (** (m)
6	409.067,627 303.317,489	7	409.045,464 303.317,679	22.164
7	409.045,464 303.317,679	8	408.910,193 303.341,692	137.385
8	408.910,193 303.341,692	9	408.903,777 303.322,863	19.892
9	408.903,777 303.322,863	10	409.016,574 303.293,838	116.471
10	409.016,574 303.293,838	11	409.028,747 303.293,641	12.175
11	409.028,747 303.293,641	12	409.134,483 303.291,932	105.749
12	409.134,483 303.291,932	13	409.134,551 303.290,096	1.838
13	409.134,551 303.290,096	14	409.142,173 303.290,164	7.623
14	409.142,173 303.290,164	15	409.142,173 303.291,66	1.496
15	409.142,173 303.291,66	16	409.198,381 303.291,666	56.208
16	409.198,381 303.291,666	17	409.203,741 303.292,192	5.386
17	409.203,741 303.292,192	18	409.202,64 303.301,027	8.903
18	409.202,64 303.301,027	1	409.202,577 303.302,099	1.074

** Lungimile segmentelor sunt determinate în planul de proiecție Stereo 70 și sunt rotunjite la 1 milimetru.

*** Distanța dintre puncte este formată din segmente cumulate ce sunt mai mici decât valoarea 1 milimetru.

**DATE DESPRE IMOBILUL NR. 2641**

Oficiul de Cadastru și Publicitate Imobiliară DOLJ
Biroul de Cadastru și Publicitate Imobiliară Craiova

A. Partea I. Descrierea imobilului

TEREN Extravilan

Adresa: Jud. Dolj, T110, P19/1

Nr. Crt	Nr cadastral Nr. topografic	Suprafața* (mp)	Observații / Referințe
A1		2.243	Sector cadastral:1 Teren neimprejmuit;

B. Partea II. Proprietari și acte

Inscrieri privitoare la dreptul de proprietate și alte drepturi reale		Referințe
/		
Act Normativ nr. LEGEA NR.7, din 13/03/1996 emis de PARLAMENT;		
B1	Inscrierea provizorie, drept de PROPRIETATE, dobandit prin Lege, cota actuala 1/1, cota initiala 1/1 1) NEIDENTIFICAT NEIDENTIFICAT	A1

C. Partea III. SARCINI .

Inscrieri privind dezmembramintele dreptului de proprietate, drepturi reale de garanție și sarcini	Referințe
NU SUNT	

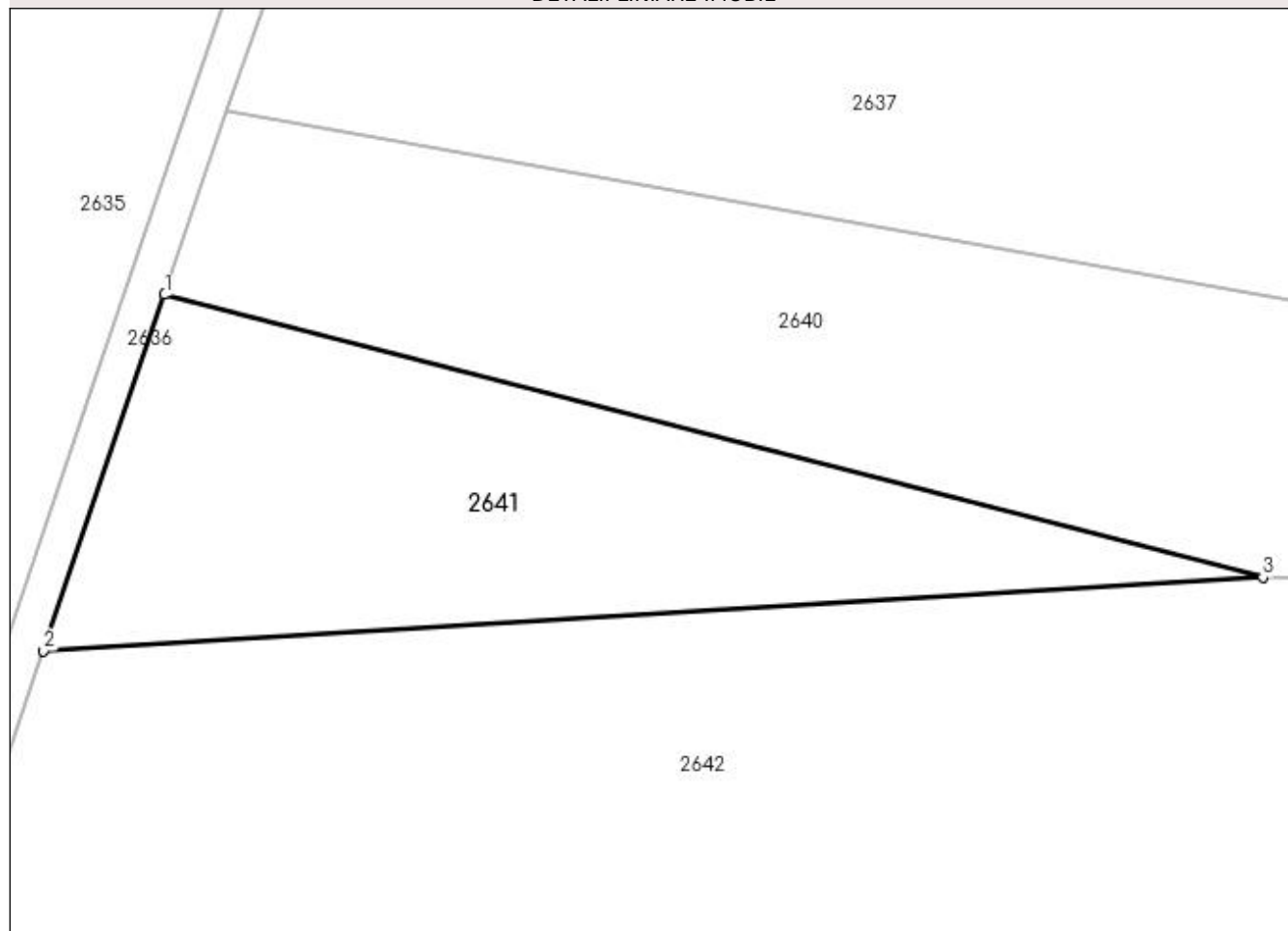
Anexa Nr. 1 La Partea I

Teren

Nr cadastral	Suprafața (mp)*	Observații / Referințe
	2.243	

* Suprafața este determinată în planul de proiecție Stereo 70.

DETALII LINIARE IMOBIL



Date referitoare la teren

Crt	Categorie folosință	Intra vilan	Suprafața (mp)	Tarla	Parcelă	Nr. topo	Observații / Referințe
1	padure	NU	2.243	110	19/1	-	

Lungime Segmente

1) Valorile lungimilor segmentelor sunt obținute din proiecție în plan.

Punct început	X / Y	Punct sfârșit	X / Y	Lungime segment (** (m)
1	408.903,777 303.322,863	2	408.891,316 303.286,295	38.633
2	408.891,316 303.286,295	3	409.016,574 303.293,838	125.485
3	409.016,574 303.293,838	1	408.903,777 303.322,863	116.471

** Lungimile segmentelor sunt determinate în planul de proiecție Stereo 70 și sunt rotunjite la 1 milimetru.

*** Distanța dintre puncte este formată din segmente cumulate ce sunt mai mici decât valoarea 1 milimetru.

**DATE DESPRE IMOBILUL NR. 2642**

Oficiul de Cadastru și Publicitate Imobiliară DOLJ
Biroul de Cadastru și Publicitate Imobiliară Craiova

A. Partea I. Descrierea imobilului

TEREN Extravilan

Adresa: Jud. Dolj, T110, P19

Nr. Crt	Nr cadastral Nr. topografic	Suprafața* (mp)	Observații / Referințe
A1		10.000	Sector cadastral:1 Teren neimprejmuit;

B. Partea II. Proprietari și acte

Inscrieri privitoare la dreptul de proprietate și alte drepturi reale	Referințe
/	
Act Administrativ nr. TP NR.2388, din 19/05/2004 emis de CJ DOLJ;	
B1	A1
Intabulare, drept de PROPRIETATE, dobandit prin Reconstituire, cota actuala 1/1, cota initiala 1/1 1) CORMAN MARIA, LIPSĂ CNP	

C. Partea III. SARCINI .

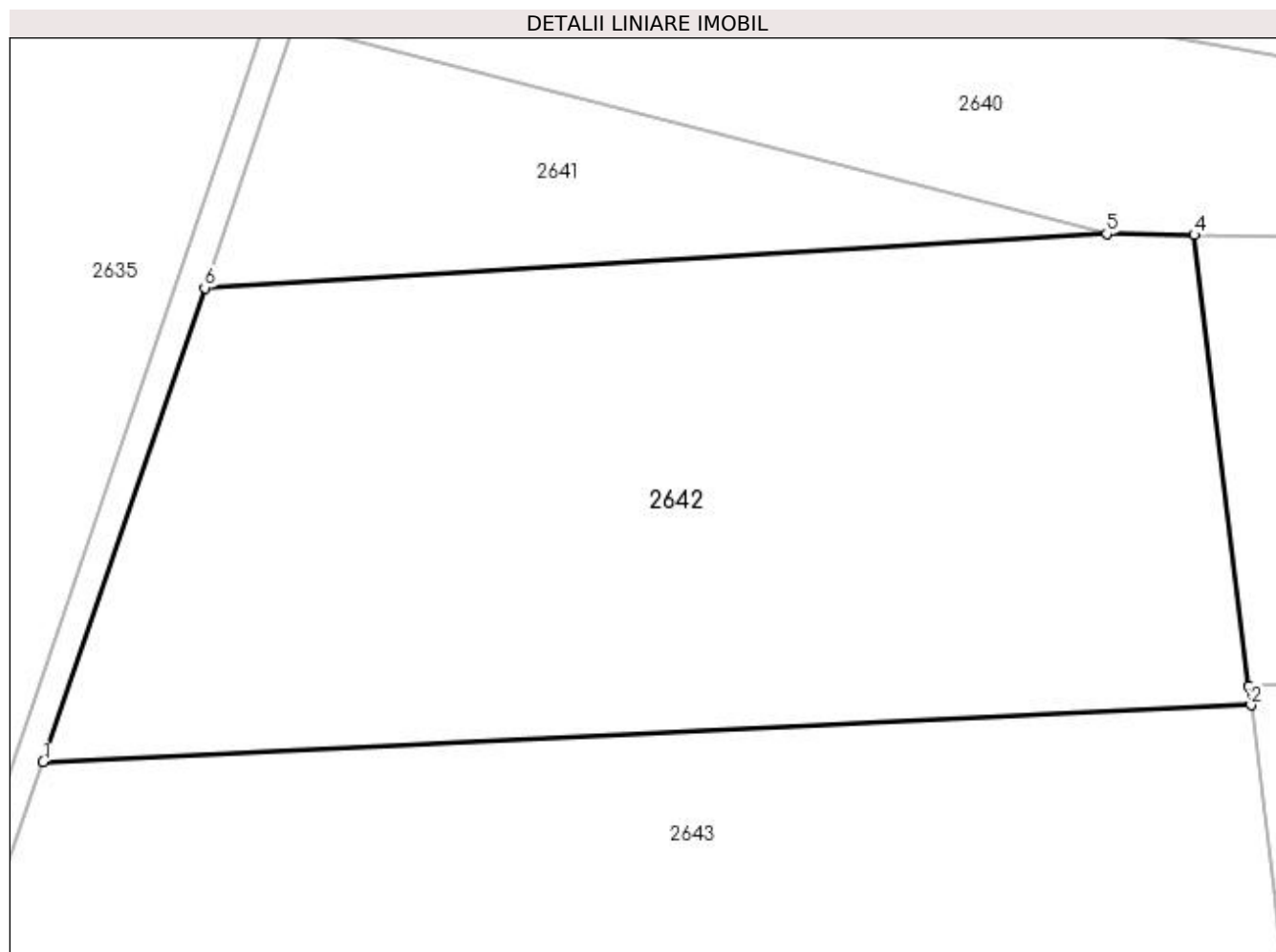
Inscrieri privind dezmembramintele dreptului de proprietate, drepturi reale de garanție și sarcini	Referințe
NU SUNT	

Anexa Nr. 1 La Partea I

Teren

Nr cadastral	Suprafața (mp)*	Observații / Referințe
	10.000	

* Suprafața este determinată în planul de proiecție Stereo 70.



Date referitoare la teren

Crt	Categorie folosință	Intra vilan	Suprafața (mp)	Tarla	Parcelă	Nr. topo	Observații / Referințe
1	padure	NU	10.000	110	19	-	

Lungime Segmente

1) Valorile lungimilor segmentelor sunt obținute din proiecție în plan.

Punct început	X / Y	Punct sfârșit	X / Y	Lungime segment (** (m)
1	408.868,891 303.220,486	2	409.036,636 303.228,418	167.932
2	409.036,636 303.228,418	3	409.036,323 303.231,002	2.602
3	409.036,323 303.231,002	4	409.028,747 303.293,641	63.096
4	409.028,747 303.293,641	5	409.016,574 303.293,838	12.175
5	409.016,574 303.293,838	6	408.891,316 303.286,295	125.485

Punct început	X / Y	Punct sfârșit	X / Y	Lungime segment (** (m)
6	408.891,316 303.286,295	1	408.868,891 303.220,486	69.525

** Lungimile segmentelor sunt determinate în planul de proiecție Stereo 70 și sunt rotunjite la 1 milimetru.

*** Distanța dintre puncte este formată din segmente cumulate ce sunt mai mici decât valoarea 1 milimetru.

**DATE DESPRE IMOBILUL NR. 2643**

Oficiul de Cadastru și Publicitate Imobiliară DOLJ
Biroul de Cadastru și Publicitate Imobiliară Craiova

A. Partea I. Descrierea imobilului

TEREN Extravilan

Adresa: Jud. Dolj, T110, P20

Nr. Crt	Nr cadastral Nr. topografic	Suprafața* (mp)	Observații / Referințe
A1		10.000	Sector cadastral:1 Teren neimprejmuit;

B. Partea II. Proprietari și acte

Inscrieri privitoare la dreptul de proprietate și alte drepturi reale	Referințe
/	
Act Administrativ nr. TP NR.1803, din 30/01/2003 emis de CJ DOLJ;	
B1	A1
Intabulare, drept de PROPRIETATE, dobandit prin Reconstituire, cota actuala 1/1, cota initiala 1/1 1) TĂNASIE MARIN, LIPSĂ CNP	

C. Partea III. SARCINI .

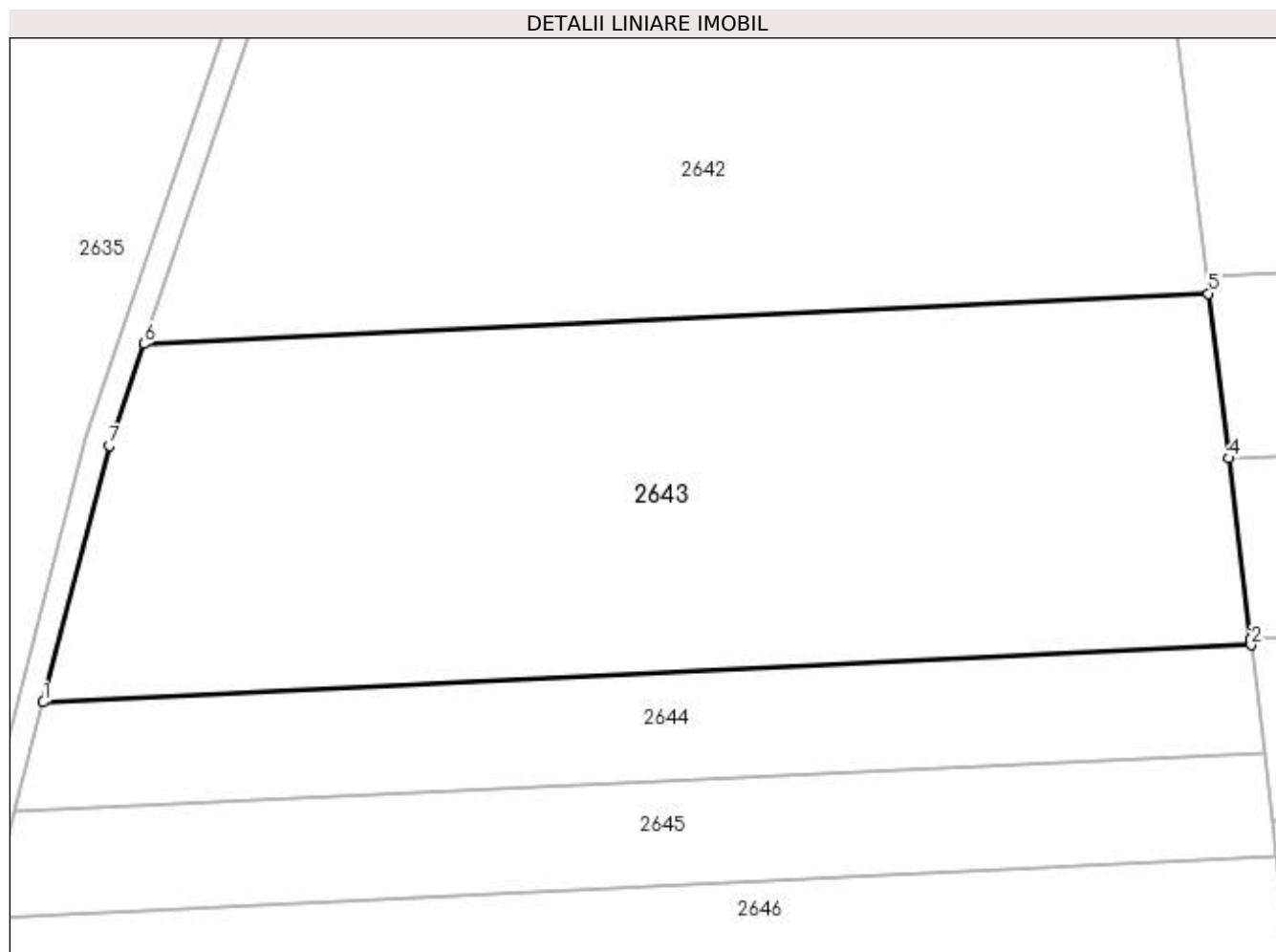
Inscrieri privind dezmembramintele dreptului de proprietate, drepturi reale de garanție și sarcini	Referințe
NU SUNT	

Anexa Nr. 1 La Partea I

Teren

Nr cadastral	Suprafața (mp)*	Observații / Referințe
	10.000	

* Suprafața este determinată în planul de proiecție Stereo 70.



Date referitoare la teren

Crt	Categorie folosință	Intra vilan	Suprafața (mp)	Tarla	Parcelă	Nr. topo	Observații / Referințe
1	padure	NU	10.000	110	20	-	

Lungime Segmente

1) Valorile lungimilor segmentelor sunt obținute din proiecție în plan.

Punct început	X / Y	Punct sfârșit	X / Y	Lungime segment (** (m)
1	408.852,988 303.164,032	2	409.043,334 303.173,033	190.558
2	409.043,334 303.173,033	3	409.043,227 303.173,916	0.89
3	409.043,227 303.173,916	4	409.039,777 303.202,448	28.74
4	409.039,777 303.202,448	5	409.036,636 303.228,418	26.159
5	409.036,636 303.228,418	6	408.868,891 303.220,486	167.932

Punct început	X / Y	Punct sfârșit	X / Y	Lungime segment (** (m)
6	408.868,891 303.220,486	7	408.863,422 303.204,436	16.956
7	408.863,422 303.204,436	1	408.852,988 303.164,032	41.73

** Lungimile segmentelor sunt determinate în planul de proiecție Stereo 70 și sunt rotunjite la 1 milimetru.

*** Distanța dintre puncte este formată din segmente cumulate ce sunt mai mici decât valoarea 1 milimetru.

**DATE DESPRE IMOBILUL NR. 2644**

Oficiul de Cadastru și Publicitate Imobiliară DOLJ
Biroul de Cadastru și Publicitate Imobiliară Craiova

A. Partea I. Descrierea imobilului

TEREN Extravilan

Nr. CF vechi:205
Nr. cadastral vechi:1186

Adresa: Jud. Dolj, T110, P22

Nr. Crt	Nr cadastral Nr. topografic	Suprafața* (mp)	Observații / Referințe
A1	30637	3.300	Sector cadastral:1 Teren neimprejmuit;

B. Partea II. Proprietari și acte

Inscrieri privitoare la dreptul de proprietate și alte drepturi reale		Referințe
23499 / 15/04/2010		
Act Notarial nr. 880, din 14/04/2010 emis de BNP Marinescu Maria Daniela;		
B1	Intabulare, drept de PROPRIETATE, dobandit prin Conventie, cota actuala 1/1, cota initiala 1/1 1) MARIN PAUL , LIPSĂ CNP 2) MARIN FLOAREA , LIPSĂ CNP	A1

C. Partea III. SARCINI .

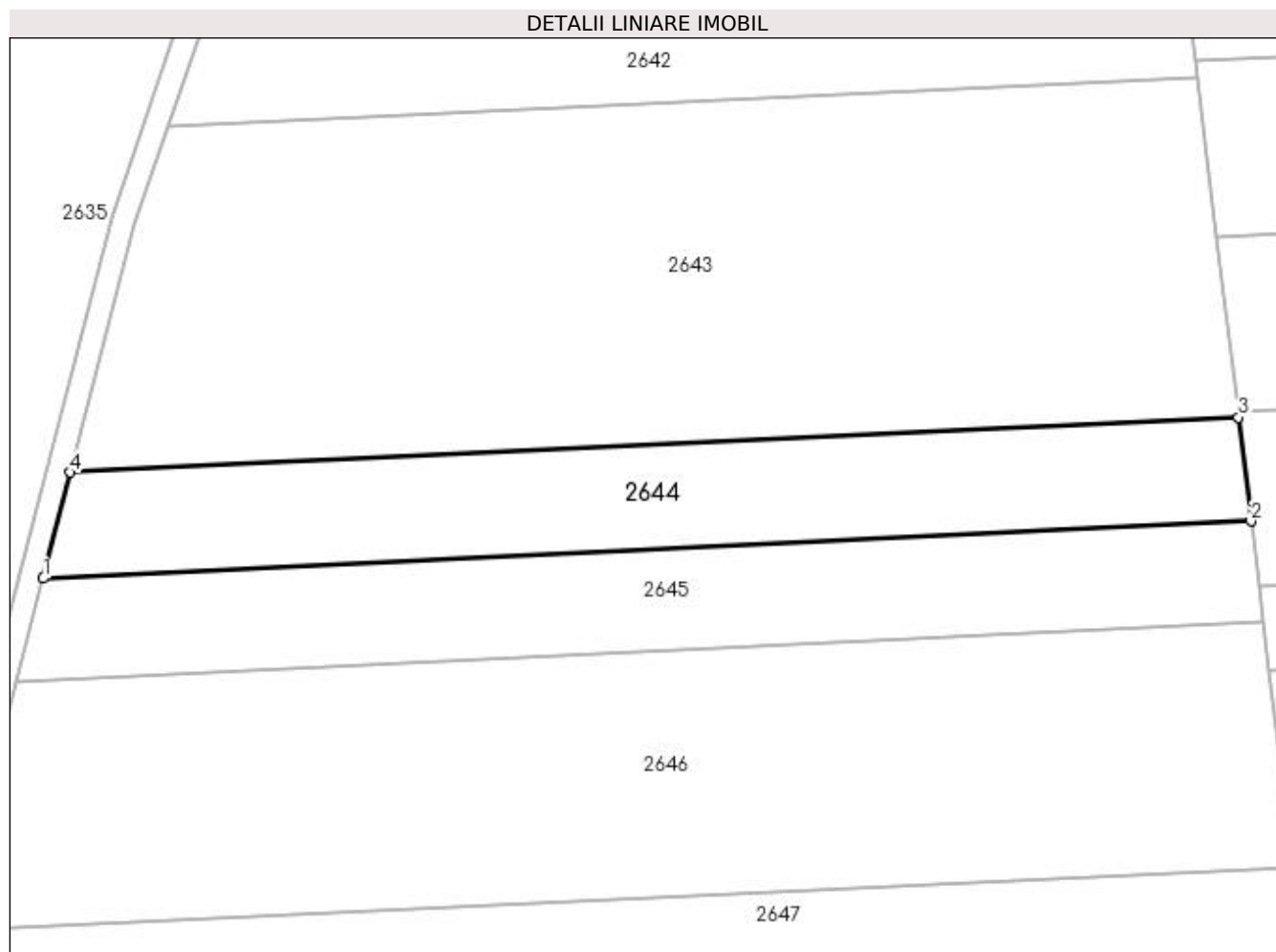
Inscrieri privind dezmembramintele dreptului de proprietate, drepturi reale de garanție și sarcini	Referințe
NU SUNT	

Anexa Nr. 1 La Partea I

Teren

Nr cadastral	Suprafața (mp)*	Observații / Referințe
30637	3.300	

* Suprafața este determinată în planul de proiecție Stereo 70.



Date referitoare la teren

Crt	Categorie folosință	Intra vilan	Suprafața (mp)	Tarla	Parcelă	Nr. topo	Observații / Referințe
1	padure	NU	3.300	110	22	-	

Lungime Segmente

1) Valorile lungimilor segmentelor sunt obținute din proiecție în plan.

Punct început	X / Y	Punct sfârșit	X / Y	Lungime segment (** (m)
1	408.848,532 303.146,775	2	409.045,384 303.156,084	197.072
2	409.045,384 303.156,084	3	409.043,334 303.173,033	17.072
3	409.043,334 303.173,033	4	408.852,988 303.164,032	190.558
4	408.852,988 303.164,032	1	408.848,532 303.146,775	17.822

**** Lungimile segmentelor sunt determinate în planul de proiecție Stereo 70 și sunt rotunjite la 1 milimetru.**

***** Distanța dintre puncte este formată din segmente cumulate ce sunt mai mici decât valoarea 1 milimetru.**

**DATE DESPRE IMOBILUL NR. 2645**

Oficiul de Cadastru și Publicitate Imobiliară DOLJ
Biroul de Cadastru și Publicitate Imobiliară Craiova

A. Partea I. Descrierea imobilului

TEREN Extravilan

Adresa: Jud. Dolj, T110, P22/1

Nr. Crt	Nr cadastral Nr. topografic	Suprafața* (mp)	Observații / Referințe
A1	30004	3.300	Sector cadastral:1 Teren neimprejmuit;

B. Partea II. Proprietari și acte

Inscrieri privitoare la dreptul de proprietate și alte drepturi reale		Referințe
23495 / 15/04/2010		
Act Notarial nr. contract de vanzare cumparare nr 879, din 14/04/2010 emis de NP MARINESCU MARIA DANIELA;		
B1	Intabulare, drept de PROPRIETATEcumparare, dobandit prin Conventie, cota actuala 1/1, cota initiala 1/1 1) MARIN PAUL , casatorit cu 2) MARIN FLOAREA , LIPSĂ CNP	A1

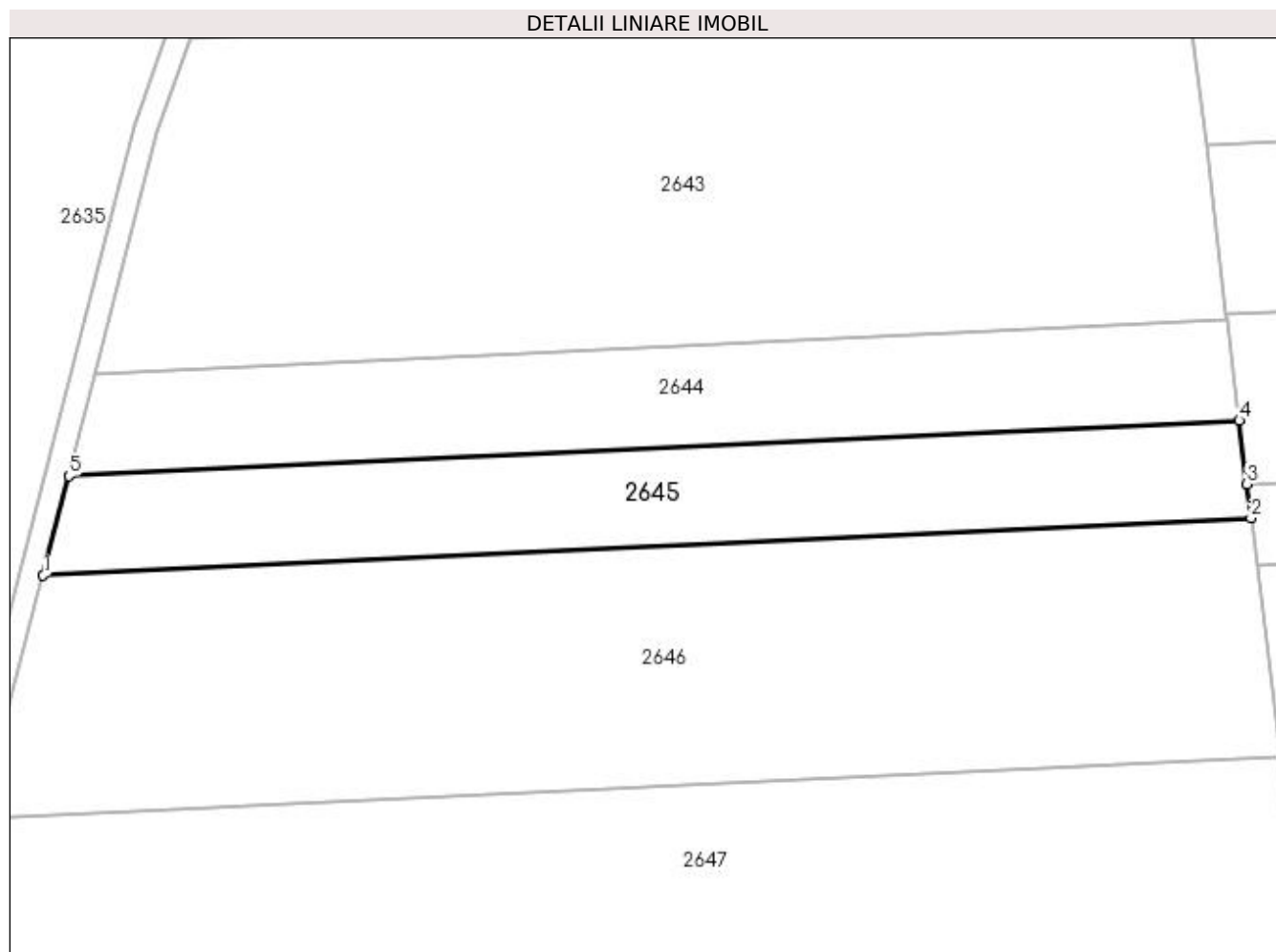
C. Partea III. SARCINI

Inscrieri privind dezmembramintele dreptului de proprietate, drepturi reale de garanție și sarcini		Referințe
27847 / 30/01/2023		
Somatie nr. DOSAR NR.163/E/2021, din 29/03/2022 emis de BEJ CIOVICALUCIAN FLORIN (hotarare judecatoreasca nr INCHEIERE NR.7833 din 04.11.2021, emis de JUDECATORIA CRAIOVA- DOSAR NR 25201/215/2021);		
C1	se notează urmărirea silită instituită în condițiile C.proc.fisc. asupra imobilului sub A 1 , cu privire la partea (cota) ce va reveni din proprietate coproprietarului-debitor MARIN PAUL, pentru suma de 400.050 lei , în favoarea 1) COMCEREAL SA , CIF:8392201	A1

Anexa Nr. 1 La Partea I**Teren**

Nr cadastral	Suprafața (mp)*	Observații / Referințe
30004	3.300	

* Suprafața este determinată în planul de proiecție Stereo 70.

**Date referitoare la teren**

Crt	Categorie folosință	Intra vilan	Suprafața (mp)	Tarla	Parcelă	Nr. topo	Observații / Referințe
1	padure	NU	3.300	110	22/1	-	

Lungime Segmente

1) Valorile lungimilor segmentelor sunt obținute din proiecție în plan.

Punct început	X / Y	Punct sfârșit	X / Y	Lungime segment (** (m)
1	408.844,219 303.130,071	2	409.047,368 303.139,678	203.376
2	409.047,368 303.139,678	3	409.046,675 303.145,406	5.77
3	409.046,675 303.145,406	4	409.045,384 303.156,084	10.756
4	409.045,384 303.156,084	5	408.848,532 303.146,775	197.072
5	408.848,532 303.146,775	1	408.844,219 303.130,071	17.252

**** Lungimile segmentelor sunt determinate în planul de proiecție Stereo 70 și sunt rotunjite la 1 milimetru.**

***** Distanța dintre puncte este formată din segmente cumulate ce sunt mai mici decât valoarea 1 milimetru.**

**DATE DESPRE IMOBILUL NR. 2646**

Oficiul de Cadastru și Publicitate Imobiliară DOLJ
Biroul de Cadastru și Publicitate Imobiliară Craiova

A. Partea I. Descrierea imobilului

TEREN Extravilan

Adresa: Jud. Dolj, T110, P23/1

Nr. Crt	Nr cadastral Nr. topografic	Suprafața* (mp)	Observații / Referințe
A1		8.500	Sector cadastral:1 Teren neimprejmuit;

B. Partea II. Proprietari și acte

Inscrieri privitoare la dreptul de proprietate și alte drepturi reale	Referințe
/	
Act Administrativ nr. TP NR.1836, din 27/02/2003 emis de CJ DOLJ;	
B1	A1
Intabulare, drept de PROPRIETATE, dobândit prin Reconstituire, cota actuala 1/1, cota initiala 1/1 1) APOSTOL NICOLAE, LIPSĂ CNP	

C. Partea III. SARCINI .

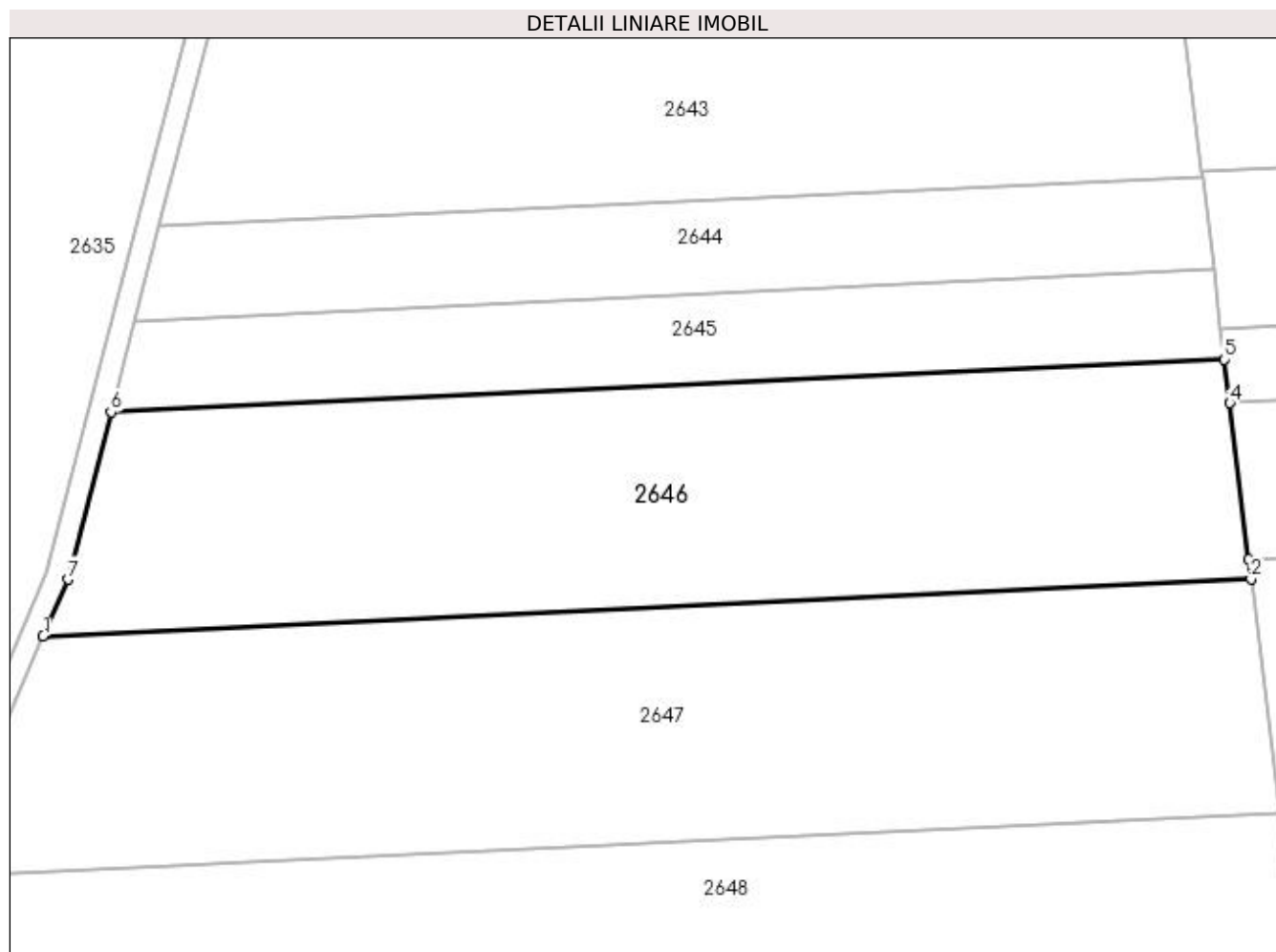
Inscrieri privind dezmembramintele dreptului de proprietate, drepturi reale de garanție și sarcini	Referințe
NU SUNT	

Anexa Nr. 1 La Partea I

Teren

Nr cadastral	Suprafața (mp)*	Observații / Referințe
	8.500	

* Suprafața este determinată în planul de proiecție Stereo 70.



Date referitoare la teren

Crt	Categorie folosință	Intra vilan	Suprafața (mp)	Tarla	Parcelă	Nr. topo	Observații / Referințe
1	padure	NU	8.500	110	23/1	-	

Lungime Segmente

1) Valorile lungimilor segmentelor sunt obținute din proiecție în plan.

Punct început	X / Y	Punct sfârșit	X / Y	Lungime segment (** (m)
1	408.831,86 303.089,215	2	409.052,211 303.099,635	220.597
2	409.052,211 303.099,635	3	409.051,774 303.103,251	3.642
3	409.051,774 303.103,251	4	409.048,329 303.131,729	28.686
4	409.048,329 303.131,729	5	409.047,368 303.139,678	8.007
5	409.047,368 303.139,678	6	408.844,219 303.130,071	203.376

Punct început	X / Y	Punct sfârșit	X / Y	Lungime segment (** (m)
6	408.844,219 303.130,071	7	408.836,346 303.099,585	31.487
7	408.836,346 303.099,585	1	408.831,86 303.089,215	11.298

** Lungimile segmentelor sunt determinate în planul de proiecție Stereo 70 și sunt rotunjite la 1 milimetru.

*** Distanța dintre puncte este formată din segmente cumulate ce sunt mai mici decât valoarea 1 milimetru.

**DATE DESPRE IMOBILUL NR. 2647**

Oficiul de Cadastru și Publicitate Imobiliară DOLJ
Biroul de Cadastru și Publicitate Imobiliară Craiova

A. Partea I. Descrierea imobilului

TEREN Extravilan

Adresa: Jud. Dolj, T110, P23

Nr. Crt	Nr cadastral Nr. topografic	Suprafața* (mp)	Observații / Referințe
A1		10.000	Sector cadastral:1 Teren neimprejmuit;

B. Partea II. Proprietari și acte

Inscrieri privitoare la dreptul de proprietate și alte drepturi reale	Referințe
/	
Act Administrativ nr. TP NR.1805, din 30/01/2003 emis de CJ DOLJ;	
B1	A1
Intabulare, drept de PROPRIETATE, dobândit prin Reconstituire, cota actuala 1/1, cota initiala 1/1 1) APOSTOL NICOLAE, LIPSĂ CNP	

C. Partea III. SARCINI .

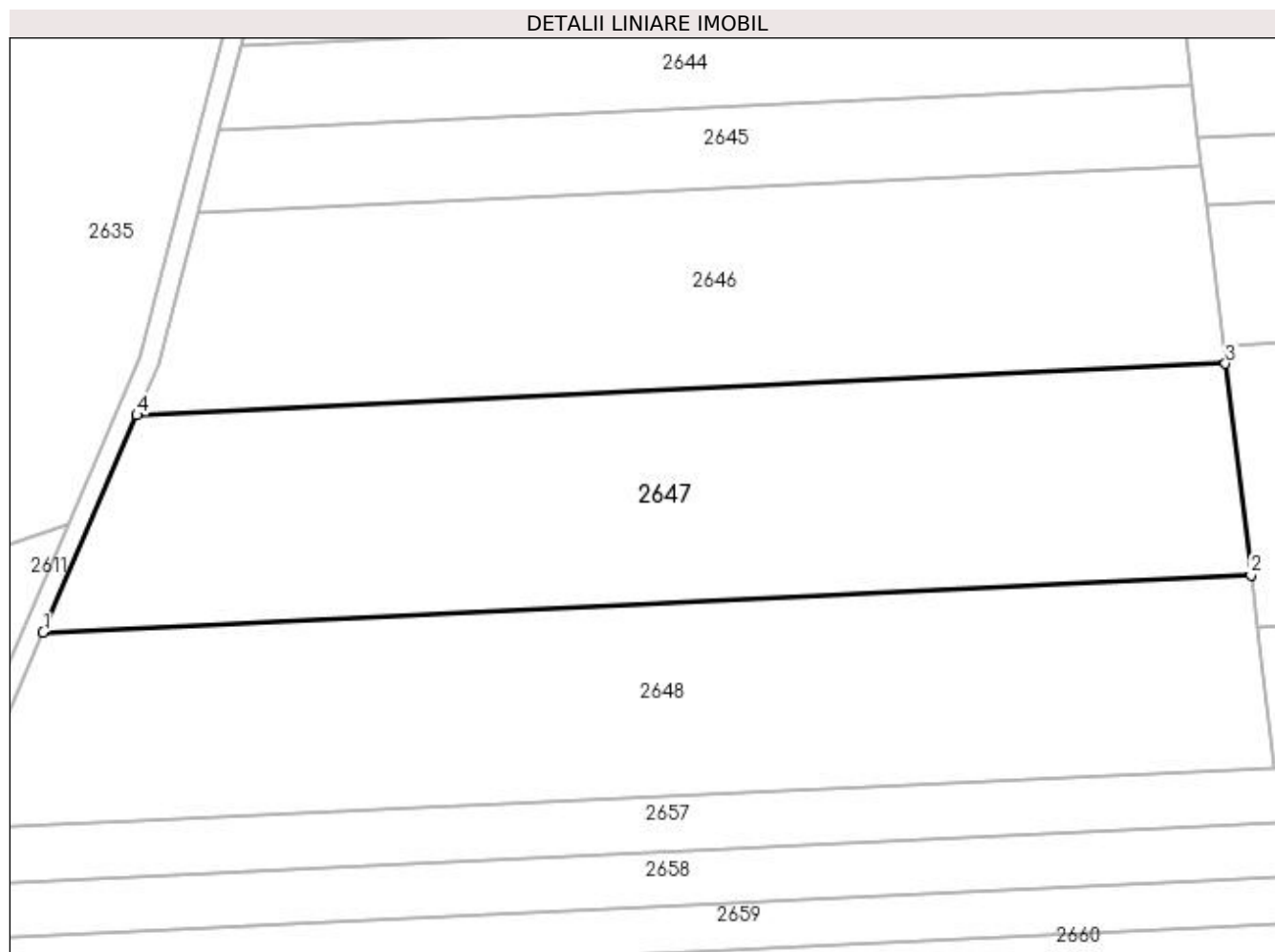
Inscrieri privind dezmembramintele dreptului de proprietate, drepturi reale de garanție și sarcini	Referințe
NU SUNT	

Anexa Nr. 1 La Partea I

Teren

Nr cadastral	Suprafața (mp)*	Observații / Referințe
	10.000	

* Suprafața este determinată în planul de proiecție Stereo 70.



Date referitoare la teren

Crt	Categorie folosință	Intra vilan	Suprafața (mp)	Tarla	Parcelă	Nr. topo	Observații / Referințe
1	padure	NU	10.000	110	23	-	

Lungime Segmente

1) Valorile lungimilor segmentelor sunt obținute din proiecție în plan.

Punct început	X / Y	Punct sfârșit	X / Y	Lungime segment (** (m)
1	408.812,861 303.045,294	2	409.057,385 303.056,858	244.797
2	409.057,385 303.056,858	3	409.052,211 303.099,635	43.089
3	409.052,211 303.099,635	4	408.831,86 303.089,215	220.597
4	408.831,86 303.089,215	1	408.812,861 303.045,294	47.854

**** Lungimile segmentelor sunt determinate în planul de proiecție Stereo 70 și sunt rotunjite la 1 milimetru.**

***** Distanța dintre puncte este formată din segmente cumulate ce sunt mai mici decât valoarea 1 milimetru.**

**DATE DESPRE IMOBILUL NR. 2648**

Oficiul de Cadastru și Publicitate Imobiliară DOLJ
Biroul de Cadastru și Publicitate Imobiliară Craiova

A. Partea I. Descrierea imobilului

TEREN Extravilan

Adresa: Jud. Dolj, T110, P27

Nr. Crt	Nr cadastral Nr. topografic	Suprafața* (mp)	Observații / Referințe
A1		10.000	Sector cadastral:1 Teren neimprejmuit;

B. Partea II. Proprietari și acte

Inscrieri privitoare la dreptul de proprietate și alte drepturi reale	Referințe
/	
Act Administrativ nr. TP NR.10207, din 04/04/2008 emis de CJ DOLJ;	
B1	A1
Intabulare, drept de PROPRIETATE, dobândit prin Reconstituire, cota actuala 1/1, cota initiala 1/1 1) ILIE CONSTANTIN, LIPSĂ CNP	

C. Partea III. SARCINI .

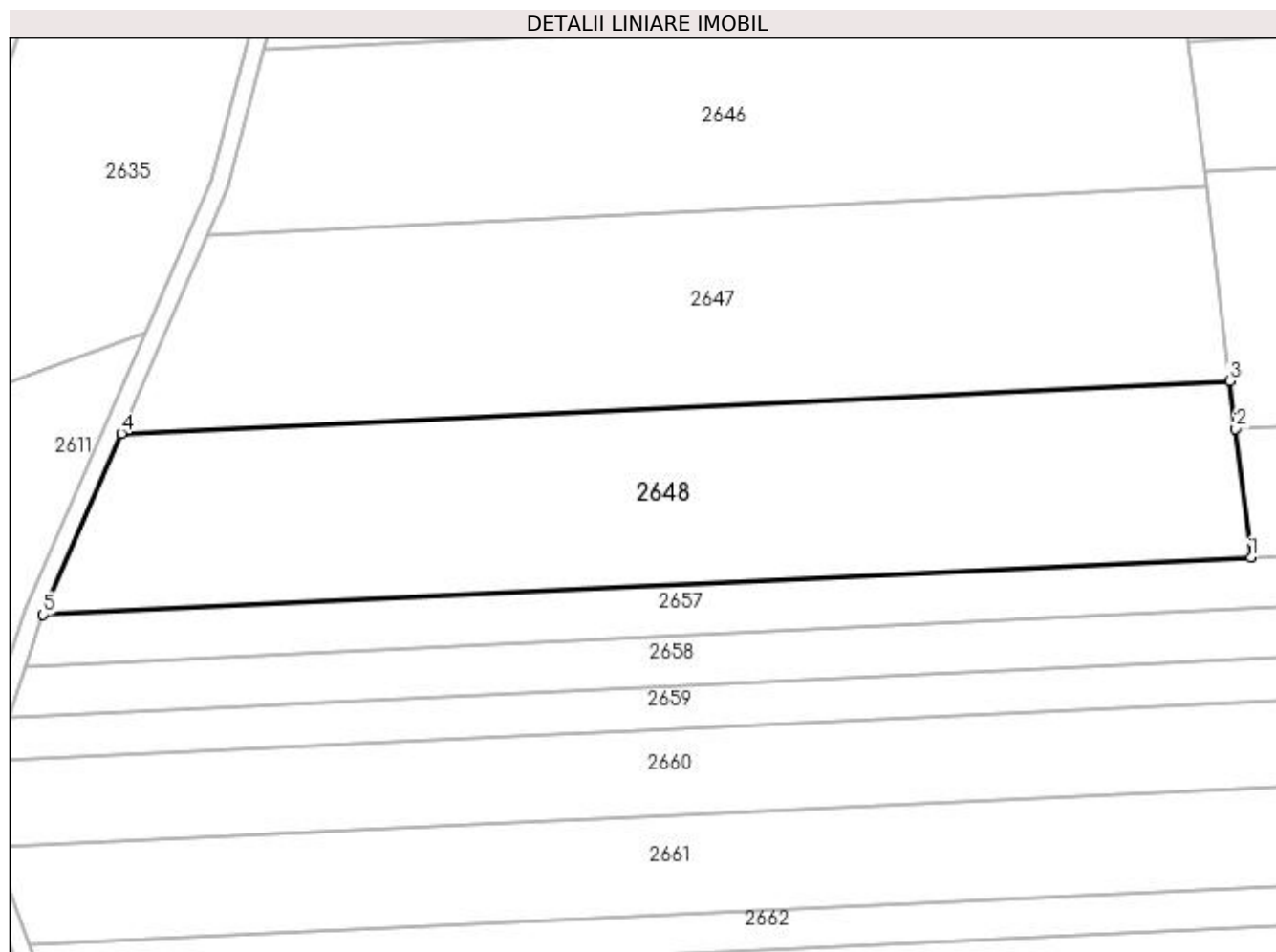
Inscrieri privind dezmembramintele dreptului de proprietate, drepturi reale de garanție și sarcini	Referințe
NU SUNT	

Anexa Nr. 1 La Partea I

Teren

Nr cadastral	Suprafața (mp)*	Observații / Referințe
	10.000	

* Suprafața este determinată în planul de proiecție Stereo 70.



Date referitoare la teren

Crt	Categorie folosință	Intravilan	Suprafața (mp)	Tarla	Parcelă	Nr. topo	Observații / Referințe
1	padure	NU	10.000	110	27	-	

Lungime Segmente

1) Valorile lungimilor segmentelor sunt obținute din proiecție în plan.

Punct început	X / Y	Punct sfârșit	X / Y	Lungime segment (** (m)
1	409.062,091 303.017,944	2	409.058,654 303.046,358	28.621
2	409.058,654 303.046,358	3	409.057,385 303.056,858	10.576
3	409.057,385 303.056,858	4	408.812,861 303.045,294	244.797
4	408.812,861 303.045,294	5	408.795,578 303.005,341	43.531
5	408.795,578 303.005,341	1	409.062,091 303.017,944	266.811

**** Lungimile segmentelor sunt determinate în planul de proiecție Stereo 70 și sunt rotunjite la 1 milimetru.**

***** Distanța dintre puncte este formată din segmente cumulate ce sunt mai mici decât valoarea 1 milimetru.**

**DATE DESPRE IMOBILUL NR. 2649**

Oficiul de Cadastru și Publicitate Imobiliară DOLJ
Biroul de Cadastru și Publicitate Imobiliară Craiova

A. Partea I. Descrierea imobilului

TEREN Extravilan

Adresa: Jud. Dolj, T110, P27/1

Nr. Crt	Nr cadastral Nr. topografic	Suprafața* (mp)	Observații / Referințe
A1		10.000	Sector cadastral:1 Teren neimprejmuit;

B. Partea II. Proprietari și acte

Inscrieri privitoare la dreptul de proprietate și alte drepturi reale		Referințe
/		
Act Normativ nr. LEGEA NR.7, din 13/03/1996 emis de PARLAMENT;		
B1	Intabulare, drept de PROPRIETATE, dobandit prin Lege, cota actuala 1/1, cota initiala 1/1 1) UAT GHINDENI, CIF:16404994, REZERVA COMISIEI LOCALE DE FOND FUNCJAR	A1

C. Partea III. SARCINI .

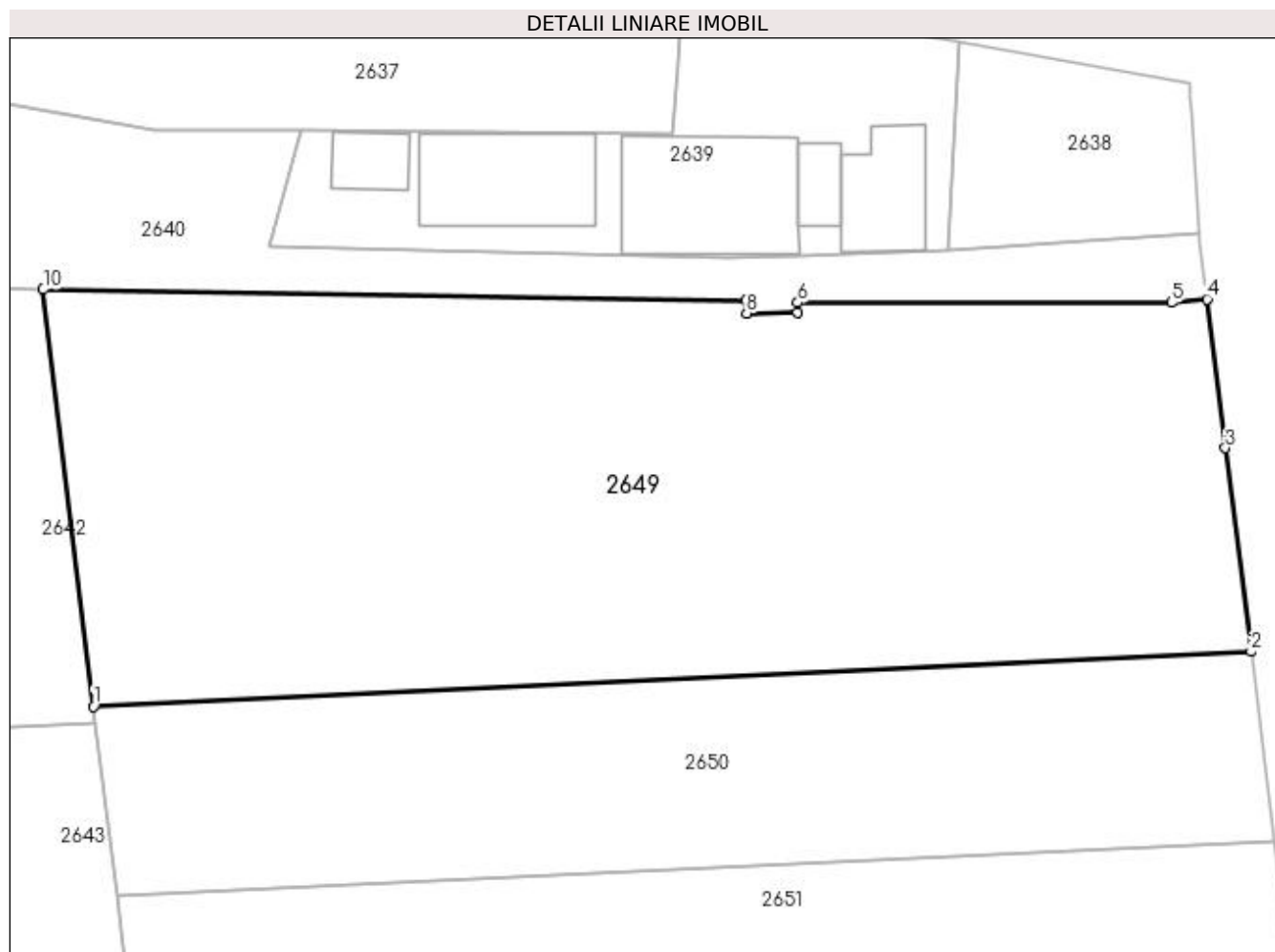
Inscrieri privind dezmembramintele dreptului de proprietate, drepturi reale de garanție și sarcini	Referințe
NU SUNT	

Anexa Nr. 1 La Partea I

Teren

Nr cadastral	Suprafața (mp)*	Observații / Referințe
	10.000	

* Suprafața este determinată în planul de proiecție Stereo 70.



Date referitoare la teren

Crt	Categorie folosință	Intravilan	Suprafața (mp)	Tarla	Parcelă	Nr. topo	Observații / Referințe
1	padure	NU	10.000	110	27/1	-	

Lungime Segmente

1) Valorile lungimilor segmentelor sunt obținute din proiecție în plan.

Punct început	X / Y	Punct sfârșit	X / Y	Lungime segment (** (m)
1	409.036,323 303.231,002	2	409.210,372 303.239,232	174.243
2	409.210,372 303.239,232	3	409.206,529 303.269,832	30.84
3	409.206,529 303.269,832	4	409.203,741 303.292,192	22.533
4	409.203,741 303.292,192	5	409.198,381 303.291,666	5.386
5	409.198,381 303.291,666	6	409.142,173 303.291,66	56.208

Punct început	X / Y	Punct sfârșit	X / Y	Lungime segment (** (m)
6	409.142,173 303.291,66	7	409.142,173 303.290,164	1.496
7	409.142,173 303.290,164	8	409.134,551 303.290,096	7.623
8	409.134,551 303.290,096	9	409.134,483 303.291,932	1.838
9	409.134,483 303.291,932	10	409.028,747 303.293,641	105.749
10	409.028,747 303.293,641	1	409.036,323 303.231,002	63.096

** Lungimile segmentelor sunt determinate în planul de proiecție Stereo 70 și sunt rotunjite la 1 milimetru.

*** Distanța dintre puncte este formată din segmente cumulate ce sunt mai mici decât valoarea 1 milimetru.

**DATE DESPRE IMOBILUL NR. 2650**

Oficiul de Cadastru și Publicitate Imobiliară DOLJ
Biroul de Cadastru și Publicitate Imobiliară Craiova

A. Partea I. Descrierea imobilului

TEREN Extravilan

Adresa: Jud. Dolj, T110, P41

Nr. Crt	Nr cadastral Nr. topografic	Suprafața* (mp)	Observații / Referințe
A1	30722	5.000	Sector cadastral:1 Teren neimprejmuit;

B. Partea II. Proprietari și acte

Inscrieri privitoare la dreptul de proprietate și alte drepturi reale	Referințe
229743 / 16/11/2022	
Act Notarial nr. contract de donatie Aut 2604, din 15/11/2022 emis de NP Diaconescu Gelu Emilian;	
B1	A1
Intabulare, drept de PROPRIETATE, dobandit prin Conventie, cota actuala 1/1, cota initiala 1/1 1) POPA MIREL	

C. Partea III. SARCINI .

Inscrieri privind dezmembramintele dreptului de proprietate, drepturi reale de garanție și sarcini	Referințe
NU SUNT	

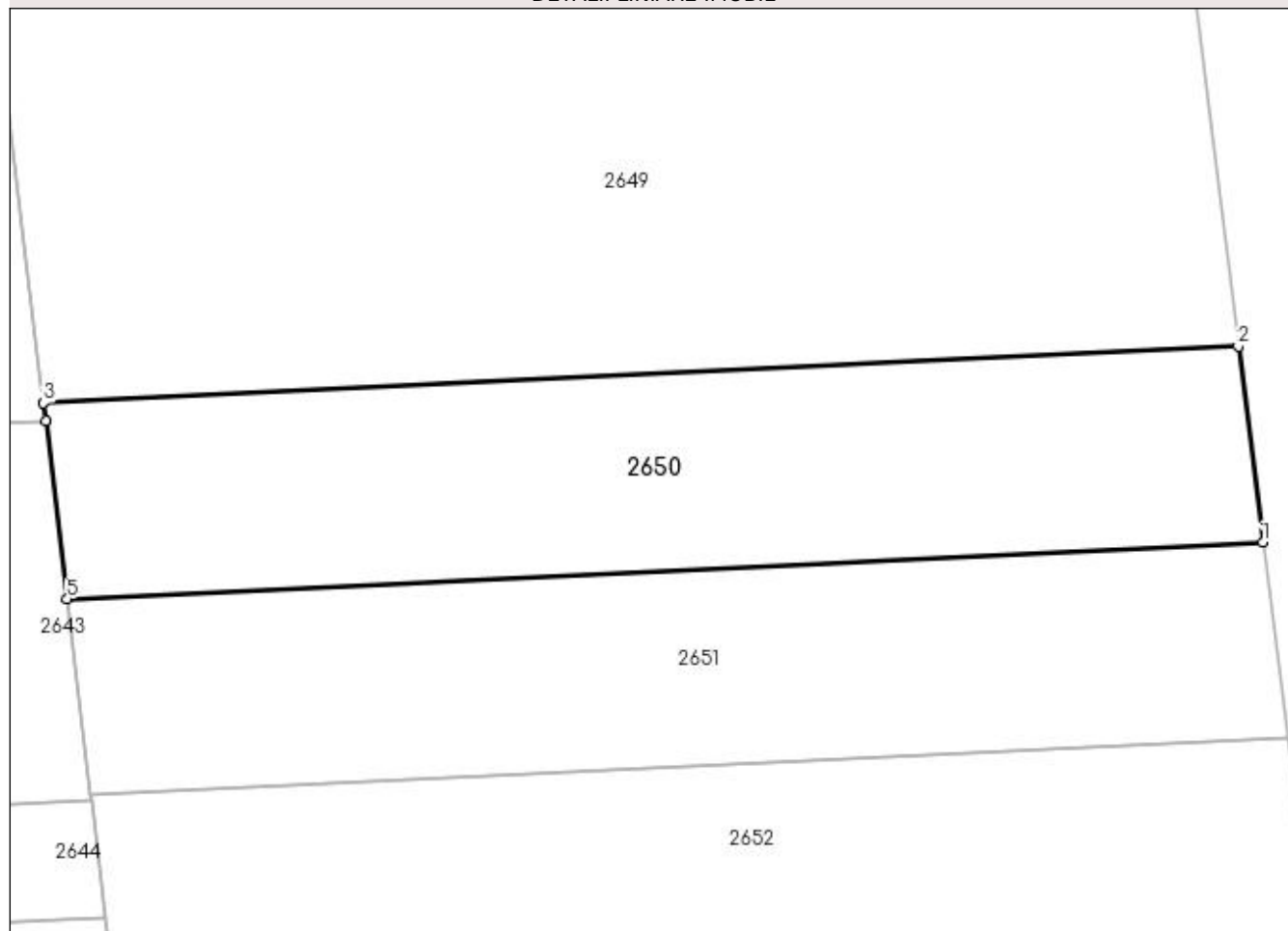
Anexa Nr. 1 La Partea I

Teren

Nr cadastral	Suprafața (mp)*	Observații / Referințe
30722	5.000	

* Suprafața este determinată în planul de proiecție Stereo 70.

DETALII LINIARE IMOBIL



Date referitoare la teren

Crt	Categorie folosință	Intra vilan	Suprafața (mp)	Tarla	Parcelă	Nr. topo	Observații / Referințe
1	padure	NU	5.000	110	41	-	

Lungime Segmente

1) Valorile lungimilor segmentelor sunt obținute din proiecție în plan.

Punct început	X / Y	Punct sfârșit	X / Y	Lungime segment (** (m)
1	409.213,957 303.210,685	2	409.210,372 303.239,232	28.772
2	409.210,372 303.239,232	3	409.036,323 303.231,002	174.243
3	409.036,323 303.231,002	4	409.036,636 303.228,418	2.602
4	409.036,636 303.228,418	5	409.039,777 303.202,448	26.159
5	409.039,777 303.202,448	1	409.213,957 303.210,685	174.375

**** Lungimile segmentelor sunt determinate în planul de proiecție Stereo 70 și sunt rotunjite la 1 milimetru.**

***** Distanța dintre puncte este formată din segmente cumulate ce sunt mai mici decât valoarea 1 milimetru.**

**DATE DESPRE IMOBILUL NR. 2651**

Oficiul de Cadastru și Publicitate Imobiliară DOLJ
Biroul de Cadastru și Publicitate Imobiliară Craiova

A. Partea I. Descrierea imobilului

TEREN Extravilan

Adresa: Jud. Dolj, T110, P55

Nr. Crt	Nr cadastral Nr. topografic	Suprafața* (mp)	Observații / Referințe
A1		5.000	Sector cadastral:1 Teren neimprejmuit;

B. Partea II. Proprietari și acte

Inscrieri privitoare la dreptul de proprietate și alte drepturi reale	Referințe
/	
Act Administrativ nr. TP NR.2409, din 12/05/2004 emis de CJ DOLJ;	
B1	A1
Intabulare, drept de PROPRIETATE, dobândit prin Reconstituire, cota actuala 1/1, cota initiala 1/1 1) IACOB MARIN, LIPSĂ CNP	

C. Partea III. SARCINI .

Inscrieri privind dezmembramintele dreptului de proprietate, drepturi reale de garanție și sarcini	Referințe
NU SUNT	

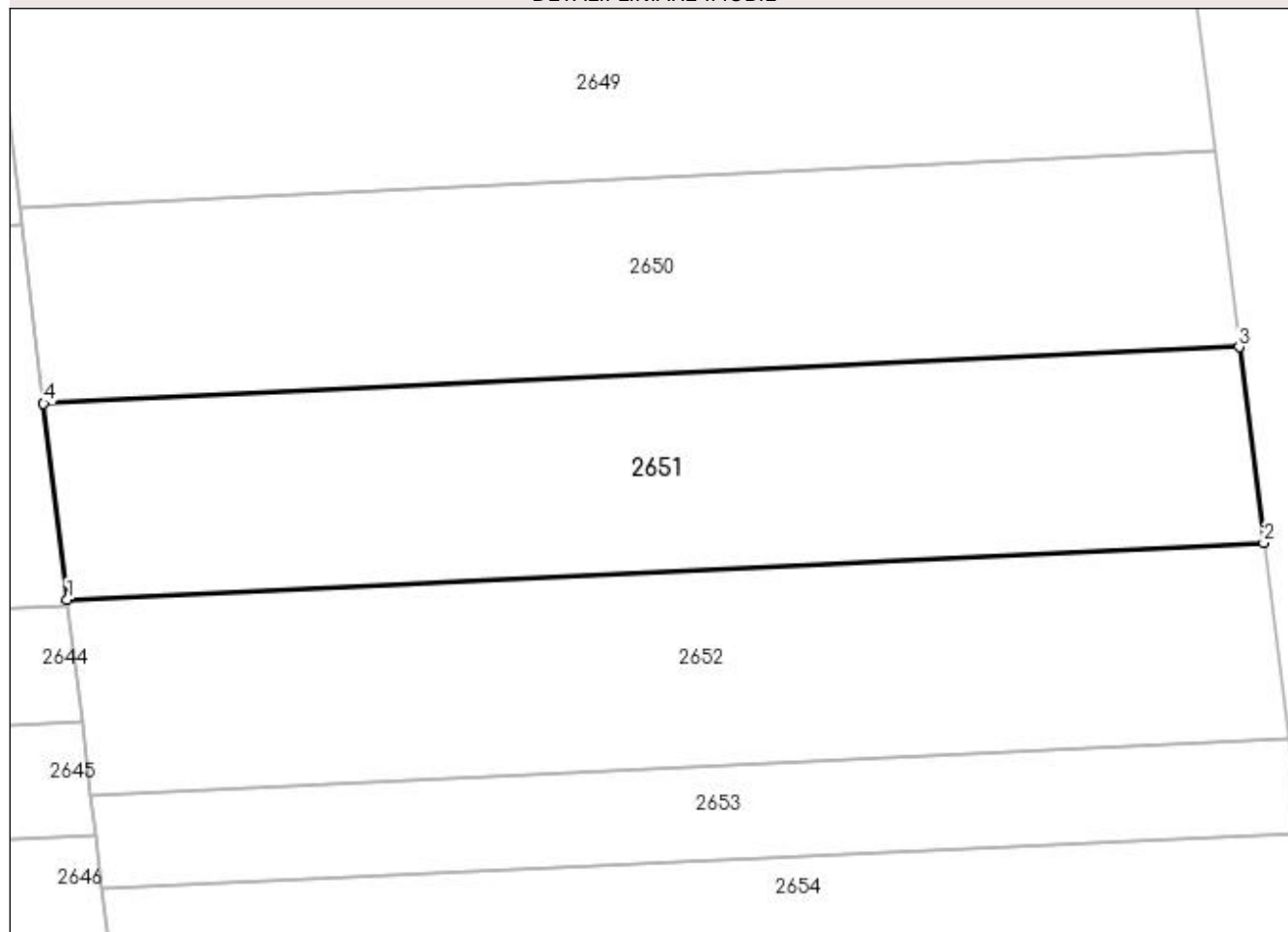
Anexa Nr. 1 La Partea I

Teren

Nr cadastral	Suprafața (mp)*	Observații / Referințe
	5.000	

* Suprafața este determinată în planul de proiecție Stereo 70.

DETALII LINIARE IMOBIL



Date referitoare la teren

Crt	Categorie folosință	Intravilan	Suprafața (mp)	Tarla	Parcelă	Nr. topo	Observații / Referințe
1	padure	NU	5.000	110	55	-	IDENTIC CU T105

Lungime Segmente

1) Valorile lungimilor segmentelor sunt obținute din proiecție în plan.

Punct început	X / Y	Punct sfârșit	X / Y	Lungime segment (** (m)
1	409.043,227 303.173,916	2	409.217,54 303.182,159	174.507
2	409.217,54 303.182,159	3	409.213,957 303.210,685	28.75
3	409.213,957 303.210,685	4	409.039,777 303.202,448	174.375
4	409.039,777 303.202,448	1	409.043,227 303.173,916	28.74

**** Lungimile segmentelor sunt determinate în planul de proiecție Stereo 70 și sunt rotunjite la 1 milimetru.**

***** Distanța dintre puncte este formată din segmente cumulate ce sunt mai mici decât valoarea 1 milimetru.**

**DATE DESPRE IMOBILUL NR. 2652**

Oficiul de Cadastru și Publicitate Imobiliară DOLJ
Biroul de Cadastru și Publicitate Imobiliară Craiova

A. Partea I. Descrierea imobilului

TEREN Extravilan

Adresa: Jud. Dolj, T110, P48

Nr. Crt	Nr cadastral Nr. topografic	Suprafața* (mp)	Observații / Referințe
A1		5.000	Sector cadastral:1 Teren neimprejmuit;

B. Partea II. Proprietari și acte

Inscrieri privitoare la dreptul de proprietate și alte drepturi reale	Referințe
/	
Act Administrativ nr. PV, din 03/01/2022 emis de PRIMARIA GHINDENI;	
B1	Inscrierea provizorie, drept de PROPRIETATE, dobandit prin Lege, cota actuala 1/1, cota initiala 1/1 1) CALIMARA ANGELA, LIPSĂ CNP
	A1

C. Partea III. SARCINI .

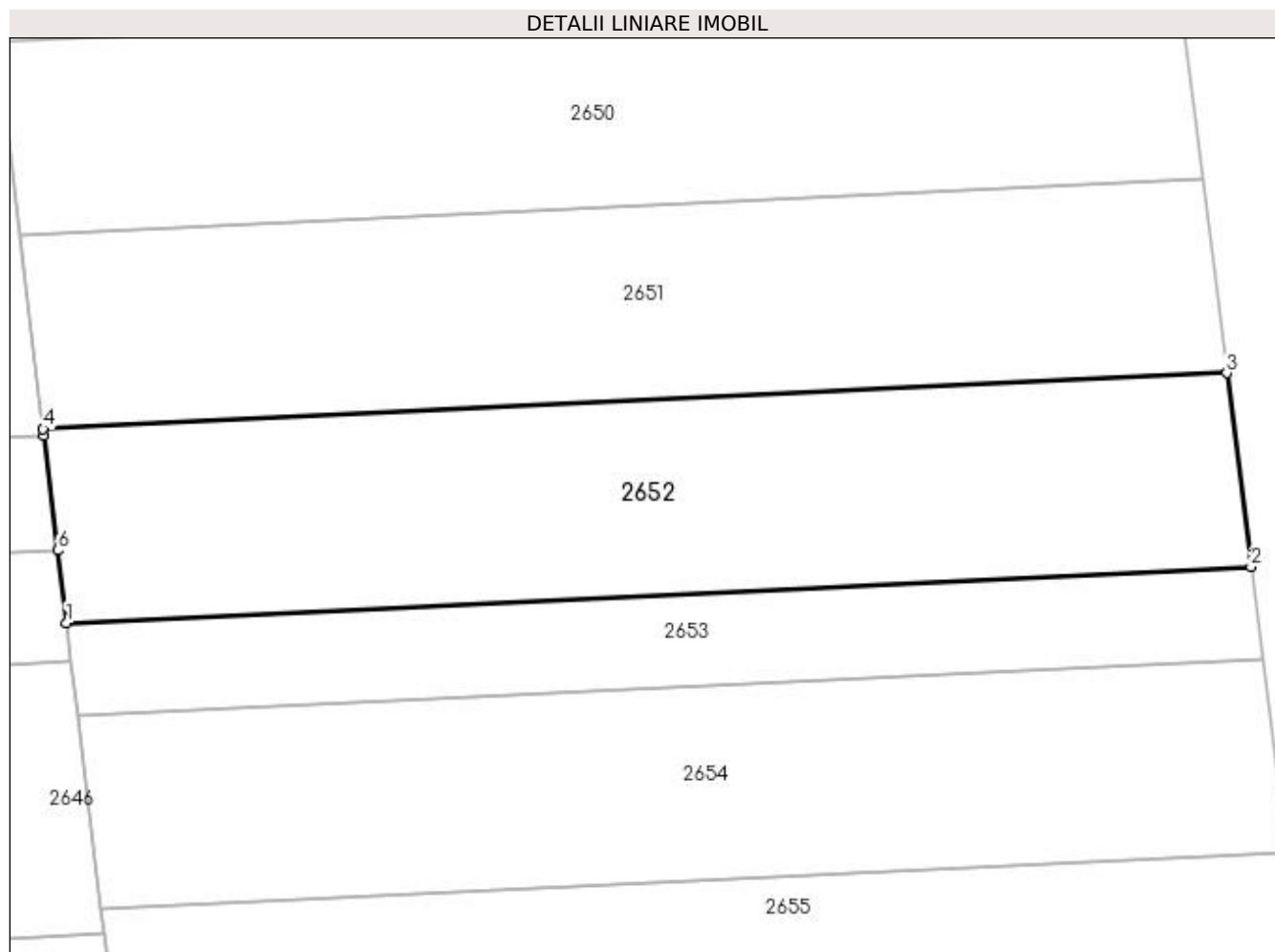
Inscrieri privind dezmembramintele dreptului de proprietate, drepturi reale de garanție și sarcini	Referințe
NU SUNT	

Anexa Nr. 1 La Partea I

Teren

Nr cadastral	Suprafața (mp)*	Observații / Referințe
	5.000	

* Suprafața este determinată în planul de proiecție Stereo 70.



Date referitoare la teren

Crt	Categorie folosință	Intra vilan	Suprafața (mp)	Tarla	Parcelă	Nr. topo	Observații / Referințe
1	padure	NU	5.000	110	48	-	

Lungime Segmente

1) Valorile lungimilor segmentelor sunt obținute din proiecție în plan.

Punct început	X / Y	Punct sfârșit	X / Y	Lungime segment (** (m)
1	409.046,675 303.145,406	2	409.221,12 303.153,655	174.639
2	409.221,12 303.153,655	3	409.217,54 303.182,159	28.728
3	409.217,54 303.182,159	4	409.043,227 303.173,916	174.507
4	409.043,227 303.173,916	5	409.043,334 303.173,033	0.89
5	409.043,334 303.173,033	6	409.045,384 303.156,084	17.072

Punct început	X / Y	Punct sfârșit	X / Y	Lungime segment (** (m)
6	409.045,384 303.156,084	1	409.046,675 303.145,406	10.756

** Lungimile segmentelor sunt determinate în planul de proiecție Stereo 70 și sunt rotunjite la 1 milimetru.

*** Distanța dintre puncte este formată din segmente cumulate ce sunt mai mici decât valoarea 1 milimetru.

**DATE DESPRE IMOBILUL NR. 2653**

Oficiul de Cadastru și Publicitate Imobiliară DOLJ
Biroul de Cadastru și Publicitate Imobiliară Craiova

A. Partea I. Descrierea imobilului

TEREN Extravilan

Adresa: Jud. Dolj, T110, P49

Nr. Crt	Nr cadastral Nr. topografic	Suprafața* (mp)	Observații / Referințe
A1		2.400	Sector cadastral:1 Teren neimprejmuit;

B. Partea II. Proprietari și acte

Inscrieri privitoare la dreptul de proprietate și alte drepturi reale		Referințe
/		
Act Normativ nr. LEGEA NR.7, din 13/03/1996 emis de PARLAMENT;		
B1	Inscrierea provizorie, drept de PROPRIETATE, dobandit prin Lege, cota actuala 1/1, cota initiala 1/1 1) NEIDENTIFICAT NEIDENTIFICAT	A1

C. Partea III. SARCINI .

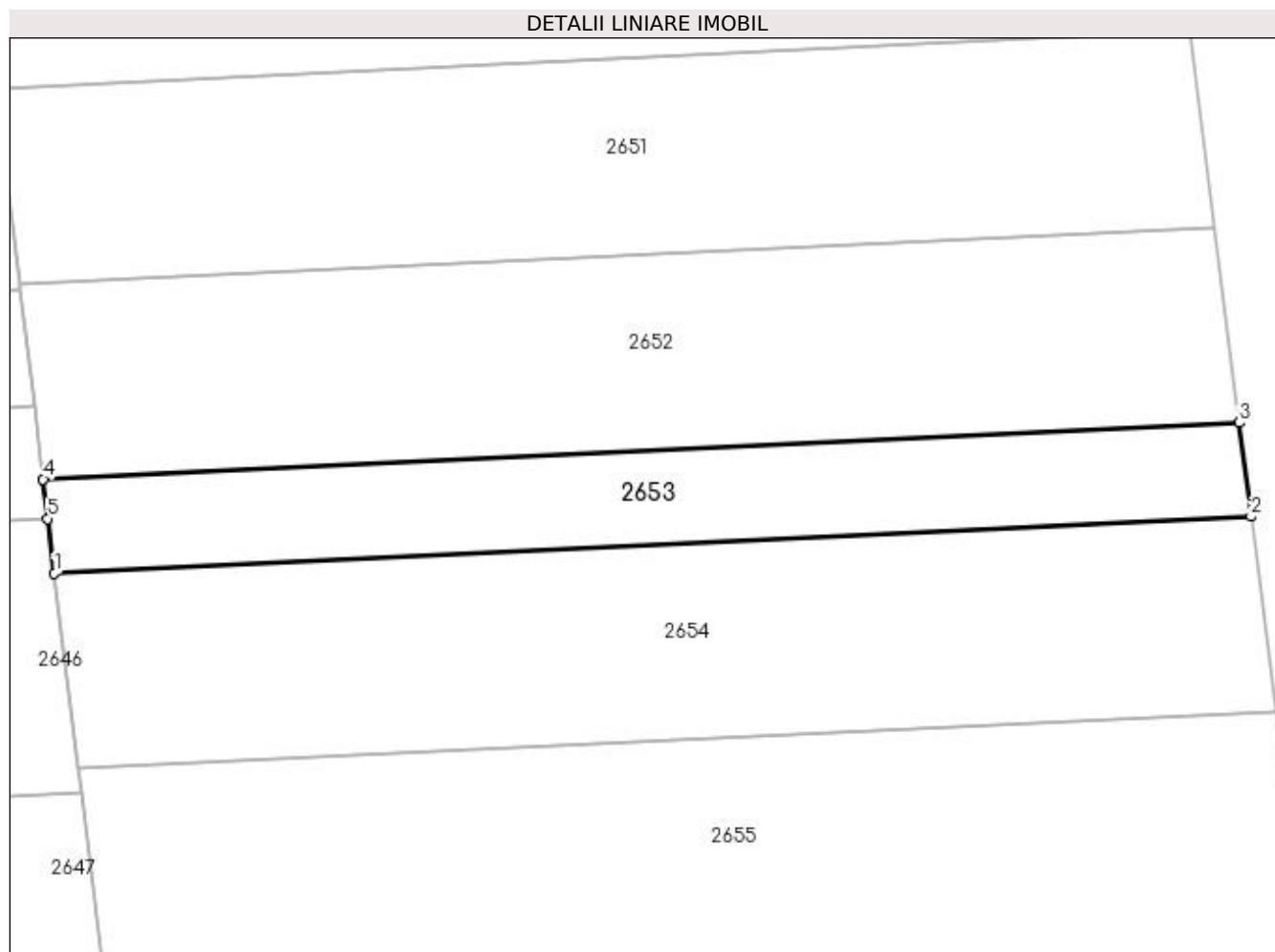
Inscrieri privind dezmembramintele dreptului de proprietate, drepturi reale de garanție și sarcini	Referințe
NU SUNT	

Anexa Nr. 1 La Partea I

Teren

Nr cadastral	Suprafața (mp)*	Observații / Referințe
	2.400	

* Suprafața este determinată în planul de proiecție Stereo 70.



Date referitoare la teren

Crt	Categorie folosință	Intra vilan	Suprafața (mp)	Tarla	Parcelă	Nr. topo	Observații / Referințe
1	padure	NU	2.400	110	49	-	

Lungime Segmente

1) Valorile lungimilor segmentelor sunt obținute din proiecție în plan.

Punct început	X / Y	Punct sfârșit	X / Y	Lungime segment (** (m)
1	409.048,329 303.131,729	2	409.222,837 303.139,981	174.702
2	409.222,837 303.139,981	3	409.221,12 303.153,655	13.782
3	409.221,12 303.153,655	4	409.046,675 303.145,406	174.639
4	409.046,675 303.145,406	5	409.047,368 303.139,678	5.77
5	409.047,368 303.139,678	1	409.048,329 303.131,729	8.007

**** Lungimile segmentelor sunt determinate în planul de proiecție Stereo 70 și sunt rotunjite la 1 milimetru.**

***** Distanța dintre puncte este formată din segmente cumulate ce sunt mai mici decât valoarea 1 milimetru.**

**DATE DESPRE IMOBILUL NR. 2654**

Oficiul de Cadastru și Publicitate Imobiliară DOLJ
Biroul de Cadastru și Publicitate Imobiliară Craiova

A. Partea I. Descrierea imobilului

TEREN Extravilan

Adresa: Jud. Dolj, T110, P50

Nr. Crt	Nr cadastral Nr. topografic	Suprafața* (mp)	Observații / Referințe
A1		5.000	Sector cadastral:1 Teren neimprejmuit;

B. Partea II. Proprietari și acte

Inscrieri privitoare la dreptul de proprietate și alte drepturi reale		Referințe
/		
Act Administrativ nr. PV, din 03/01/2022 emis de PRIMARIA GHINDENI;		
B1	Inscrierea provizorie, drept de PROPRIETATE, dobandit prin Lege, cota actuala 1/1, cota initiala 1/1 1) CALIMARA ANGELA, LIPSĂ CNP	A1

C. Partea III. SARCINI .

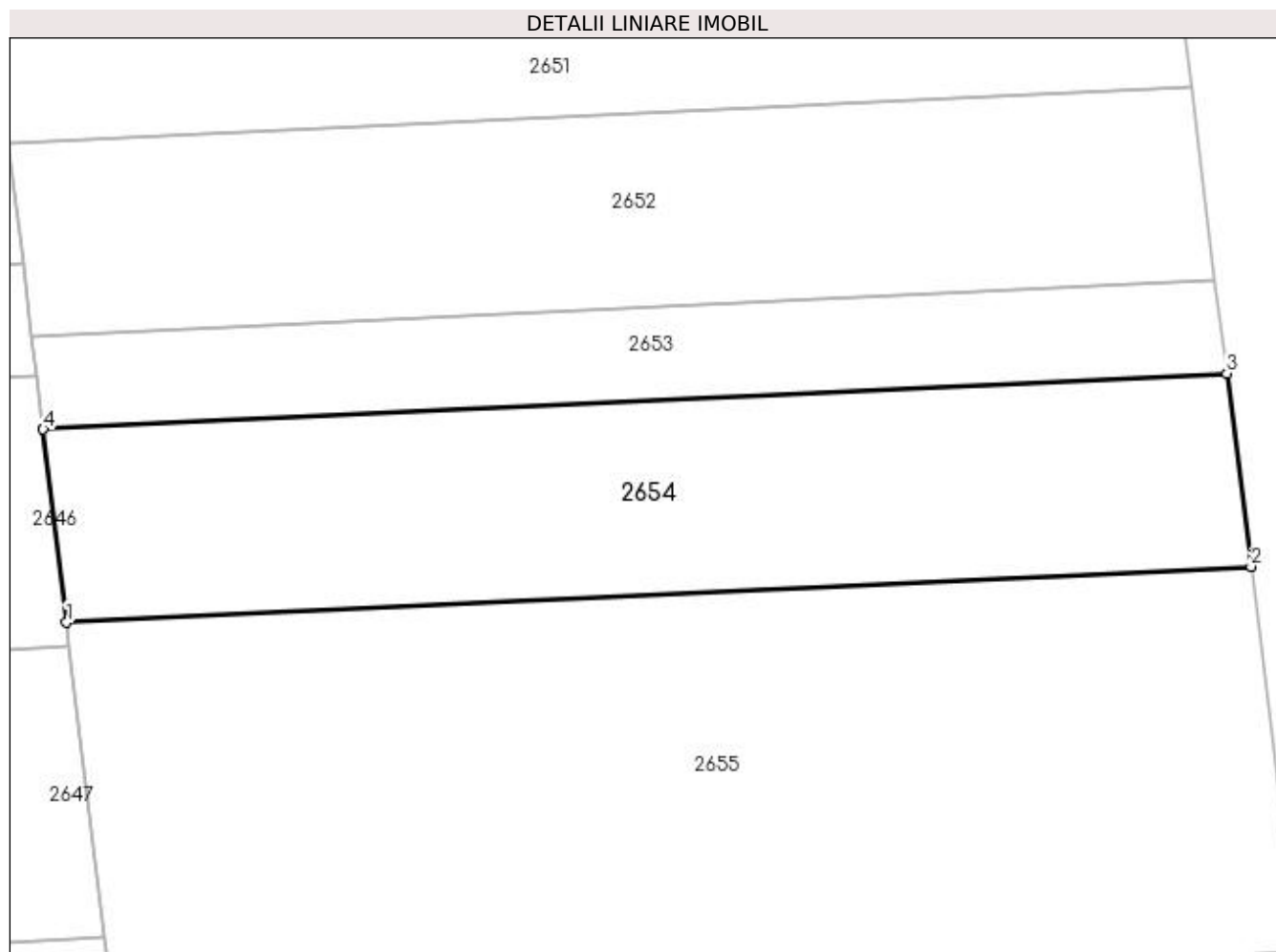
Inscrieri privind dezmembramintele dreptului de proprietate, drepturi reale de garanție și sarcini	Referințe
NU SUNT	

Anexa Nr. 1 La Partea I

Teren

Nr cadastral	Suprafața (mp)*	Observații / Referințe
	5.000	

* Suprafața este determinată în planul de proiecție Stereo 70.



Date referitoare la teren

Crt	Categorie folosință	Intra vilan	Suprafața (mp)	Tarla	Parcelă	Nr. topo	Observații / Referințe
1	padure	NU	5.000	110	50	-	

Lungime Segmente

1) Valorile lungimilor segmentelor sunt obținute din proiecție în plan.

Punct început	X / Y	Punct sfârșit	X / Y	Lungime segment (** (m)
1	409.051,774 303.103,251	2	409.226,413 303.111,509	174.834
2	409.226,413 303.111,509	3	409.222,837 303.139,981	28.696
3	409.222,837 303.139,981	4	409.048,329 303.131,729	174.702
4	409.048,329 303.131,729	1	409.051,774 303.103,251	28.686

**** Lungimile segmentelor sunt determinate în planul de proiecție Stereo 70 și sunt rotunjite la 1 milimetru.**

***** Distanța dintre puncte este formată din segmente cumulate ce sunt mai mici decât valoarea 1 milimetru.**

**DATE DESPRE IMOBILUL NR. 2655**

Oficiul de Cadastru și Publicitate Imobiliară DOLJ
 Biroul de Cadastru și Publicitate Imobiliară Craiova

A. Partea I. Descrierea imobilului

TEREN Extravilan

Adresa: Jud. Dolj, T110, P22

Nr. Crt	Nr cadastral Nr. topografic	Suprafața* (mp)	Observații / Referințe
A1	30249	10.000	Sector cadastral:1 Teren neimprejmuit;

B. Partea II. Proprietari și acte

Inscrieri privitoare la dreptul de proprietate și alte drepturi reale		Referințe
3703 / 15/01/2015		
Act Notarial nr. cvc aut nr 47, din 15/01/2015 emis de Nicu Florin Marcel;		
B1	Intabulare, drept de PROPRIETATE, dobandit prin Conventie, cota actuala 1/1, cota initiala 1/1 1) GEANTA MARIAN 2) GEANTA CRISTINA	A1

C. Partea III. SARCINI .

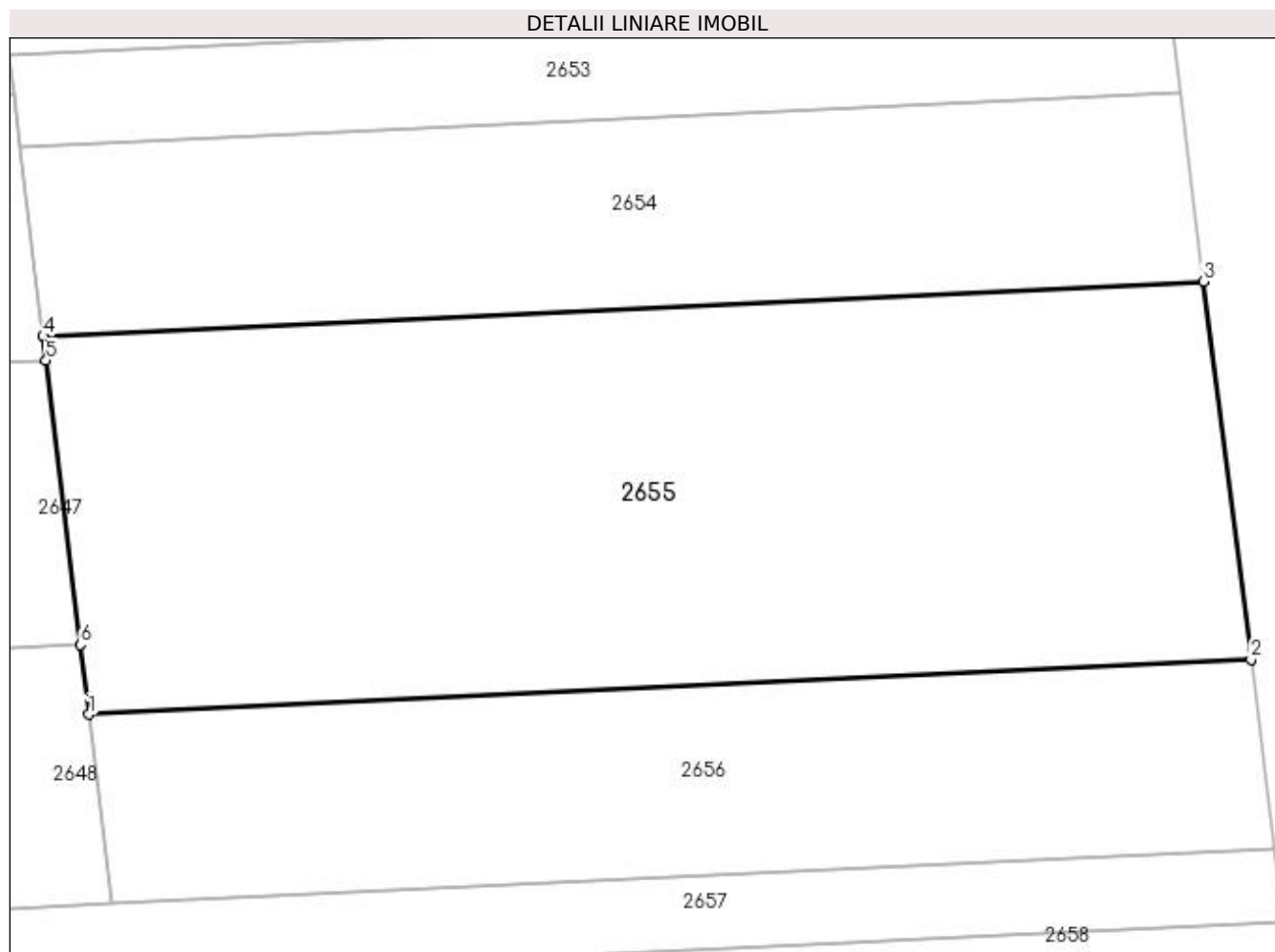
Inscrieri privind dezmembramintele dreptului de proprietate, drepturi reale de garanție și sarcini	Referințe
NU SUNT	

Anexa Nr. 1 La Partea I

Teren

Nr cadastral	Suprafața (mp)*	Observații / Referințe
30249	10.000	

* Suprafața este determinată în planul de proiecție Stereo 70.



Date referitoare la teren

Crt	Categorie folosință	Intra vilan	Suprafața (mp)	Tarla	Parcelă	Nr. topo	Observații / Referințe
1	arabil	NU	10.000	110	22	-	IDENTIC CU TARLA 105/1

Lungime Segmente

1) Valorile lungimilor segmentelor sunt obținute din proiecție în plan.

Punct început	X / Y	Punct sfârșit	X / Y	Lungime segment (** (m)
1	409.058,654 303.046,358	2	409.233,556 303.054,629	175.097
2	409.233,556 303.054,629	3	409.226,413 303.111,509	57.327
3	409.226,413 303.111,509	4	409.051,774 303.103,251	174.834
4	409.051,774 303.103,251	5	409.052,211 303.099,635	3.642
5	409.052,211 303.099,635	6	409.057,385 303.056,858	43.089

Punct început	X / Y	Punct sfârșit	X / Y	Lungime segment (** (m)
6	409.057,385 303.056,858	1	409.058,654 303.046,358	10.576

** Lungimile segmentelor sunt determinate în planul de proiecție Stereo 70 și sunt rotunjite la 1 milimetru.

*** Distanța dintre puncte este formată din segmente cumulate ce sunt mai mici decât valoarea 1 milimetru.

**DATE DESPRE IMOBILUL NR. 2656**

Oficiul de Cadastru și Publicitate Imobiliară DOLJ
Biroul de Cadastru și Publicitate Imobiliară Craiova

A. Partea I. Descrierea imobilului

TEREN Extravilan

Adresa: Jud. Dolj, T110, P45

Nr. Crt	Nr cadastral Nr. topografic	Suprafața* (mp)	Observații / Referințe
A1		5.000	Sector cadastral:1 Teren neimprejmuit;

B. Partea II. Proprietari și acte

Inscrieri privitoare la dreptul de proprietate și alte drepturi reale	Referințe
/	
Act Administrativ nr. TP NR.2256, din 20/04/2004 emis de CJ DOLJ;	
B1	A1
Intabulare, drept de PROPRIETATE, dobândit prin Reconstituire, cota actuala 1/1, cota initiala 1/1 1) ILIE ION, LIPSĂ CNP	

C. Partea III. SARCINI .

Inscrieri privind dezmembramintele dreptului de proprietate, drepturi reale de garanție și sarcini	Referințe
NU SUNT	

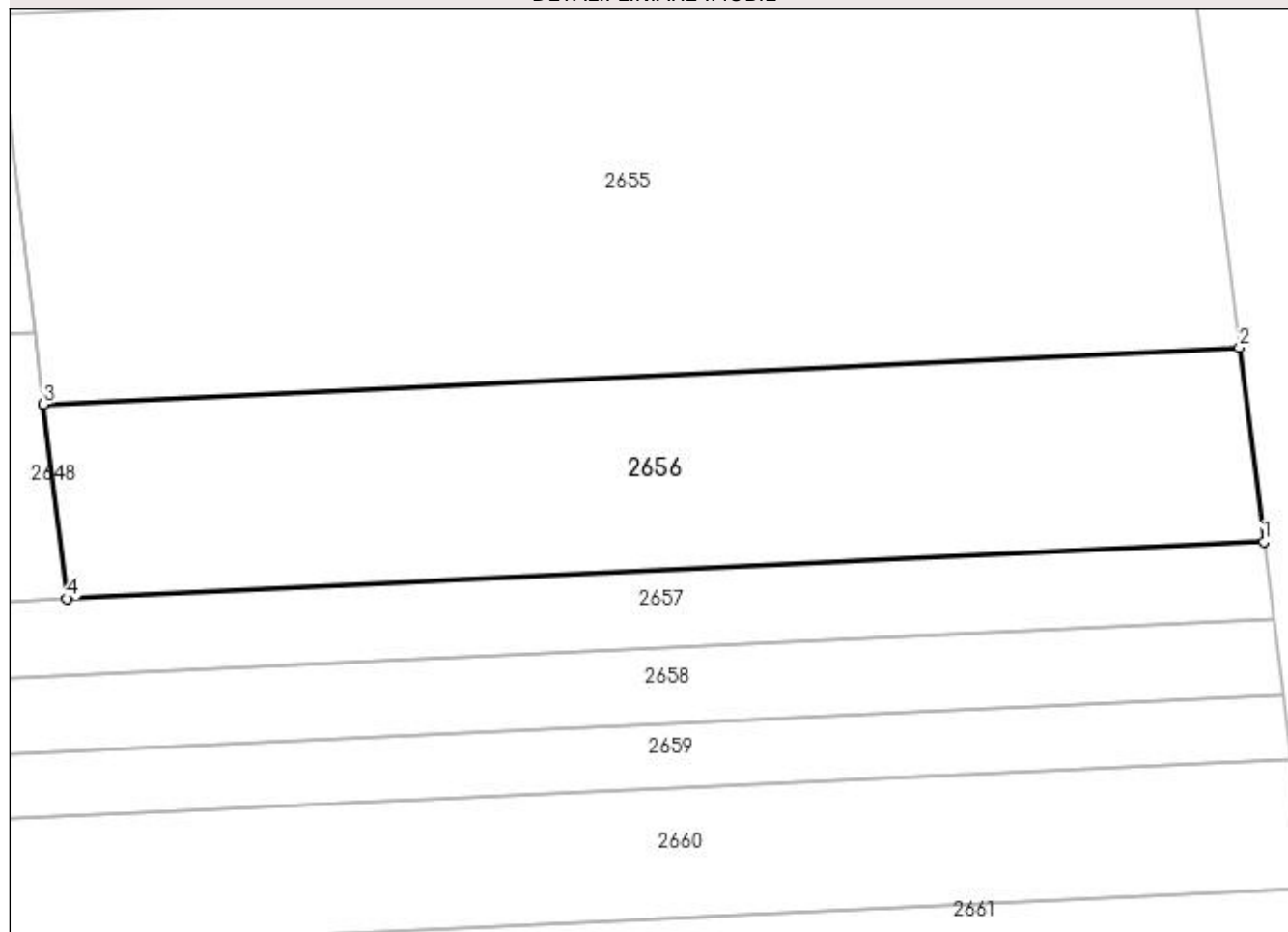
Anexa Nr. 1 La Partea I

Teren

Nr cadastral	Suprafața (mp)*	Observații / Referințe
	5.000	

* Suprafața este determinată în planul de proiecție Stereo 70.

DETALII LINIARE IMOBIL



Date referitoare la teren

Crt	Categorie folosință	Intra vilan	Suprafața (mp)	Tarla	Parcelă	Nr. topo	Observații / Referințe
1	arabil	NU	5.000	110	45	-	IDENTIC CU T165

Lungime Segmente

1) Valorile lungimilor segmentelor sunt obținute din proiecție în plan.

Punct început	X / Y	Punct sfârșit	X / Y	Lungime segment (** (m)
1	409.237,124 303.026,221	2	409.233,556 303.054,629	28.631
2	409.233,556 303.054,629	3	409.058,654 303.046,358	175.097
3	409.058,654 303.046,358	4	409.062,091 303.017,944	28.621
4	409.062,091 303.017,944	1	409.237,124 303.026,221	175.229

**** Lungimile segmentelor sunt determinate în planul de proiecție Stereo 70 și sunt rotunjite la 1 milimetru.**

***** Distanța dintre puncte este formată din segmente cumulate ce sunt mai mici decât valoarea 1 milimetru.**

**DATE DESPRE IMOBILUL NR. 2657**

Oficiul de Cadastru și Publicitate Imobiliară DOLJ
Biroul de Cadastru și Publicitate Imobiliară Craiova

A. Partea I. Descrierea imobilului

TEREN Extravilan

Adresa: Jud. Dolj, T110, P28

Nr. Crt	Nr cadastral Nr. topografic	Suprafața* (mp)	Observații / Referințe
A1	30312	5.000	Sector cadastral:1 Teren neimprejmuit;

B. Partea II. Proprietari și acte

Inscrieri privitoare la dreptul de proprietate și alte drepturi reale		Referințe
86510 / 23/07/2015		
Act Notarial nr. CM nr. 79, din 14/10/2008 emis de NP GASPAS MONICA ORTANSA (CM nr. 78/14-10-2008 emis de NP GASPAS MONICA ORTANSA; ADEVERINTA NR. 1273/2015 PRIMARIA COM. GHINDENI; ADEVERINTA NR. 1274/2015 PRIMARIA COM. GHINDENI; TDP 1819/30.01.2003 emis de COMISIA JUDETEANA DOLJ);		
B1	Intabulare, drept de PROPRIETATE, dobandit prin Succesiune, cota actuala 1/1, cota initiala 1/1 1) DINCULESCU DANIEL	A1

C. Partea III. SARCINI .

Inscrieri privind dezmembramintele dreptului de proprietate, drepturi reale de garanție și sarcini	Referințe
NU SUNT	

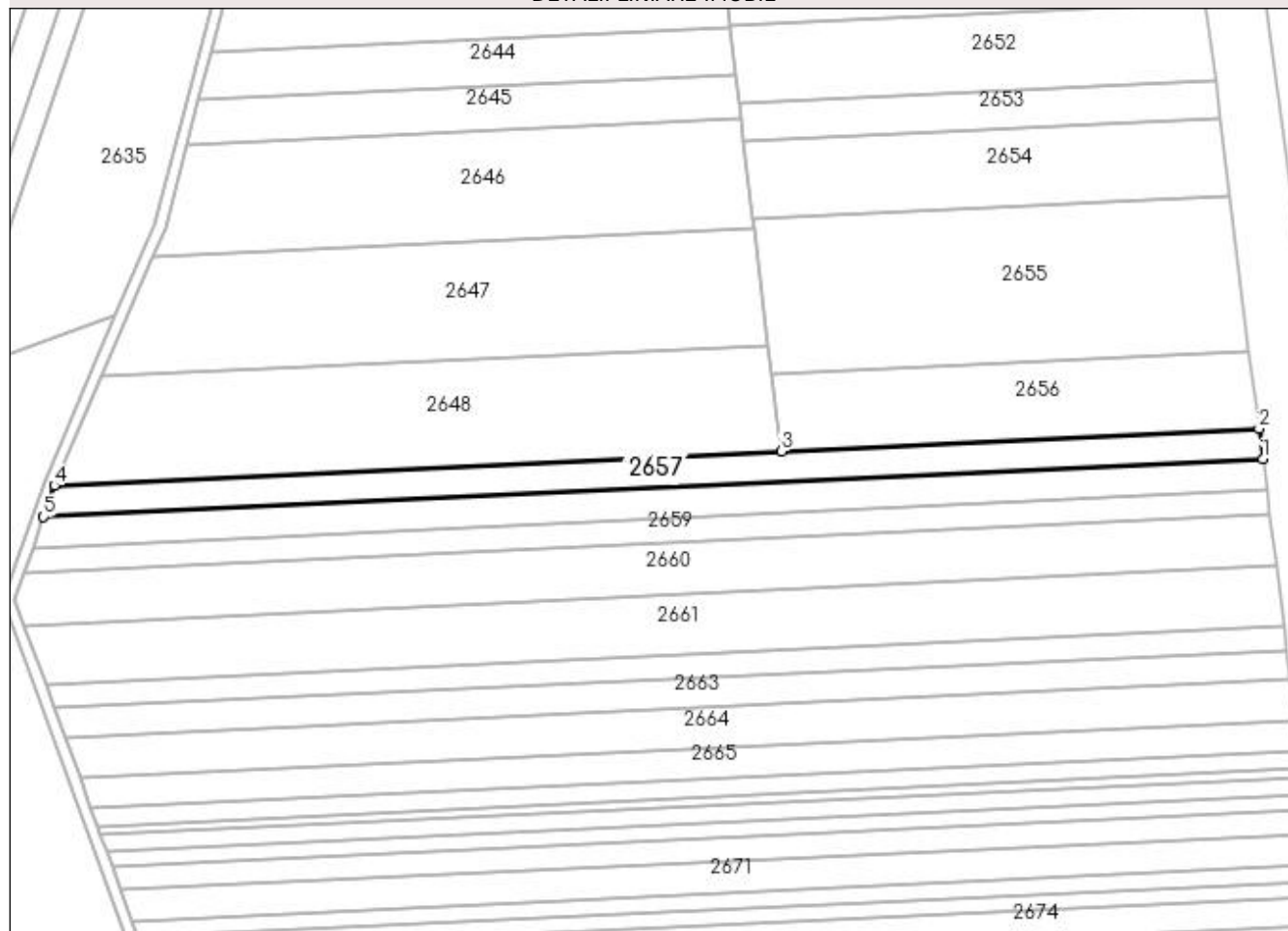
Anexa Nr. 1 La Partea I

Teren

Nr cadastral	Suprafața (mp)*	Observații / Referințe
30312	5.000	

* Suprafața este determinată în planul de proiecție Stereo 70.

DETALII LINIARE IMOBIL



Date referitoare la teren

Crt	Categorie folosință	Intra vilan	Suprafața (mp)	Tarla	Parcelă	Nr. topo	Observații / Referințe
1	padure	NU	5.000	110	28	-	

Lungime Segmente

1) Valorile lungimilor segmentelor sunt obținute din proiecție în plan.

Punct început	X / Y	Punct sfârșit	X / Y	Lungime segment (** (m)
1	409.238,529 303.015,031	2	409.237,124 303.026,221	11.278
2	409.237,124 303.026,221	3	409.062,091 303.017,944	175.229
3	409.062,091 303.017,944	4	408.795,578 303.005,341	266.811
4	408.795,578 303.005,341	5	408.791,68 302.993,9	12.087
5	408.791,68 302.993,9	1	409.238,529 303.015,031	447.348

**** Lungimile segmentelor sunt determinate în planul de proiecție Stereo 70 și sunt rotunjite la 1 milimetru.**

***** Distanța dintre puncte este formată din segmente cumulate ce sunt mai mici decât valoarea 1 milimetru.**

**DATE DESPRE IMOBILUL NR. 2658**

Oficiul de Cadastru și Publicitate Imobiliară DOLJ
Biroul de Cadastru și Publicitate Imobiliară Craiova

A. Partea I. Descrierea imobilului

TEREN Extravilan

Adresa: Jud. Dolj, T110, P28/1

Nr. Crt	Nr cadastral Nr. topografic	Suprafața* (mp)	Observații / Referințe
A1		5.000	Sector cadastral:1 Teren neimprejmuit;

B. Partea II. Proprietari și acte

Inscrieri privitoare la dreptul de proprietate și alte drepturi reale	Referințe
/	
Act Administrativ nr. TP NR.2594, din 09/08/2005 emis de CJ DOLJ;	
B1	A1
Intabulare, drept de PROPRIETATE, dobândit prin Reconstituire, cota actuala 1/1, cota initiala 1/1 1) DINCULESCU MARIN, LIPSĂ CNP	

C. Partea III. SARCINI .

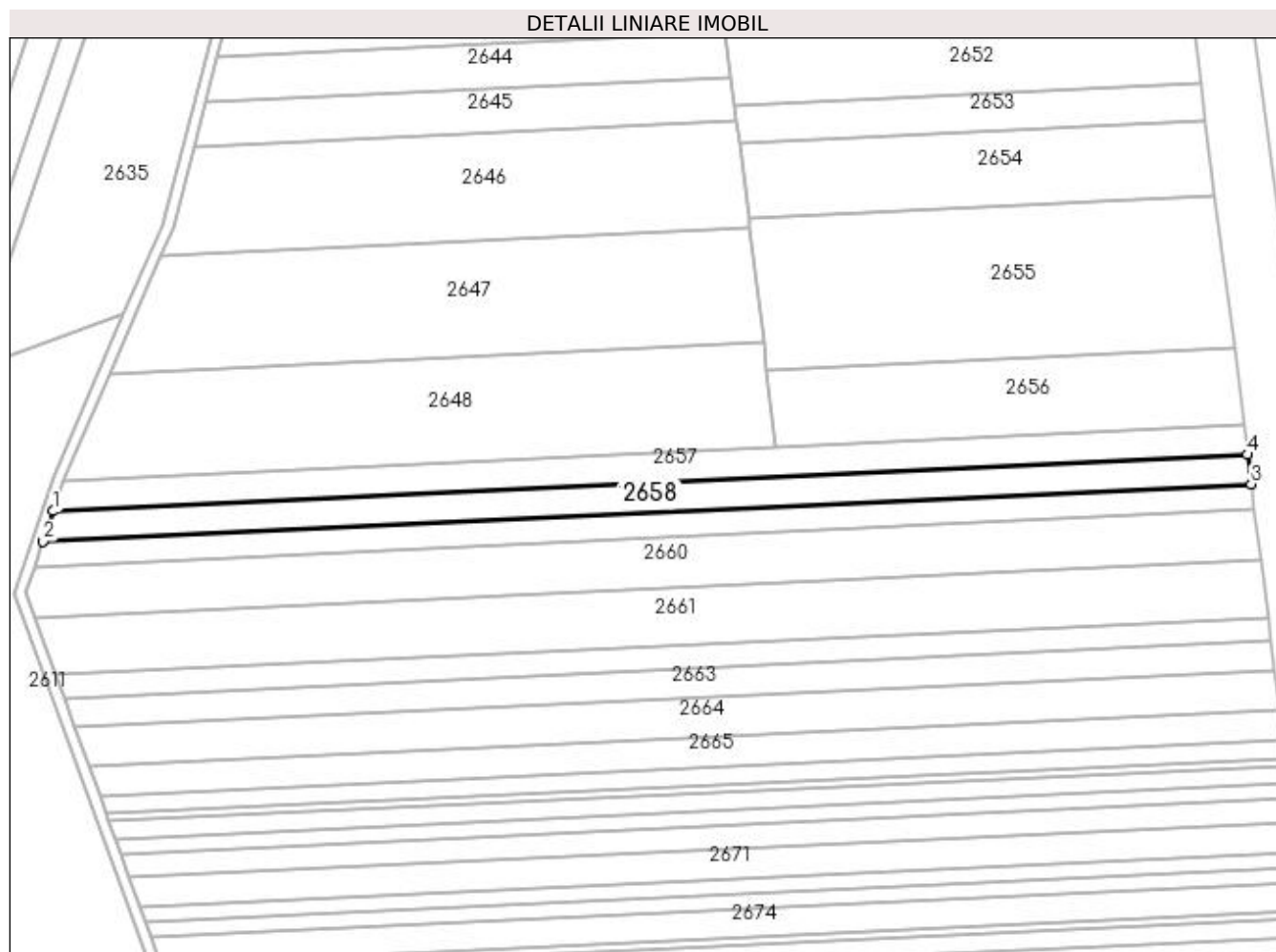
Inscrieri privind dezmembramintele dreptului de proprietate, drepturi reale de garanție și sarcini	Referințe
NU SUNT	

Anexa Nr. 1 La Partea I

Teren

Nr cadastral	Suprafața (mp)*	Observații / Referințe
	5.000	

* Suprafața este determinată în planul de proiecție Stereo 70.



Date referitoare la teren

Crt	Categorie folosință	Intra vilan	Suprafața (mp)	Tarla	Parcelă	Nr. topo	Observații / Referințe
1	padure	NU	5.000	110	28/1	-	

Lungime Segmente

1) Valorile lungimilor segmentelor sunt obținute din proiecție în plan.

Punct început	X / Y	Punct sfârșit	X / Y	Lungime segment (** (m)
1	408.791,68 302.993,9	2	408.787,827 302.982,594	11.945
2	408.787,827 302.982,594	3	409.239,918 303.003,973	452.596
3	409.239,918 303.003,973	4	409.238,529 303.015,031	11.145
4	409.238,529 303.015,031	1	408.791,68 302.993,9	447.348

**** Lungimile segmentelor sunt determinate în planul de proiecție Stereo 70 și sunt rotunjite la 1 milimetru.**

***** Distanța dintre puncte este formată din segmente cumulate ce sunt mai mici decât valoarea 1 milimetru.**

**DATE DESPRE IMOBILUL NR. 2659**

Oficiul de Cadastru și Publicitate Imobiliară DOLJ
Biroul de Cadastru și Publicitate Imobiliară Craiova

A. Partea I. Descrierea imobilului

TEREN Extravilan

Nr. CF vechi:58
Nr. cadastral vechi:1064

Adresa: Jud. Dolj, T110, P29

Nr. Crt	Nr cadastral Nr. topografic	Suprafața* (mp)	Observații / Referințe
A1	30301	4.300	Sector cadastral:1 Teren neimprejmuit;

B. Partea II. Proprietari și acte

Inscrieri privitoare la dreptul de proprietate și alte drepturi reale		Referințe
65356 / 09/06/2015		
Act Notarial nr. contract de vanzare aut nr 720, din 08/06/2015 emis de Vladoianu Teodora;		
B1	Intabulare, drept de PROPRIETATE, dobandit prin Conventie, cota actuala 1/1, cota initiala 1/1 1) SC BAU TECHNOLOGY SRL, CIF:29901472	A1

C. Partea III. SARCINI

Inscrieri privind dezmembramintele dreptului de proprietate, drepturi reale de garanție și sarcini		Referințe
174189 / 19/09/2018		
Act Administrativ nr. PV SECHESTRU NR DJG-DEJ-8206/2, din 13/09/2018 emis de ANAF-DGRFP Craiova -AJFP Dolj -SCESPJ;		
C1	Intabulare, drept de IPOTECA LEGALA, Valoare:2150 LE instituit ca măsură executorie-sechestru în condițiile Codului de procedură fiscală, în favoarea lui 1) ANAF-DGRFP CRAIOVA -AJFP DOLJ -SCESPJ, CIF:9999999999999	A1

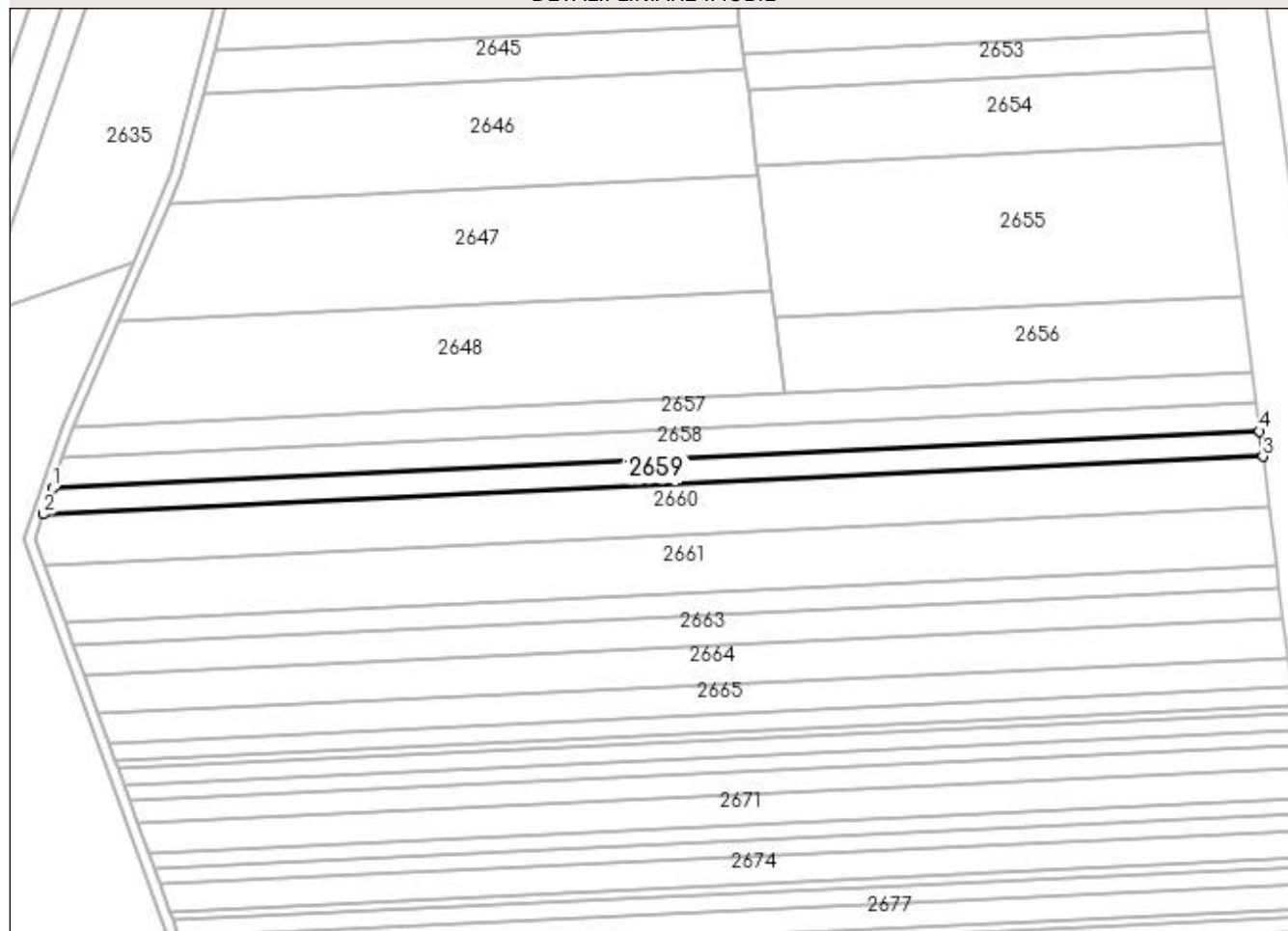
Anexa Nr. 1 La Partea I

Teren

Nr cadastral	Suprafața (mp)*	Observații / Referințe
30301	4.300	

* Suprafața este determinată în planul de proiecție Stereo 70.

DETALII LINIARE IMOBIL



Date referitoare la teren

Crt	Categorie folosință	Intravilan	Suprafața (mp)	Tarla	Parcelă	Nr. topo	Observații / Referințe
1	arabil	NU	4.300	110	29	-	

Lungime Segmente

1) Valorile lungimilor segmentelor sunt obținute din proiecție în plan.

Punct început	X / Y	Punct sfârșit	X / Y	Lungime segment (** (m)
1	408.787,827 302.982,594	2	408.784,549 302.972,975	10.162
2	408.784,549 302.972,975	3	409.241,099 302.994,564	457.06
3	409.241,099 302.994,564	4	409.239,918 303.003,973	9.483
4	409.239,918 303.003,973	1	408.787,827 302.982,594	452.596

**** Lungimile segmentelor sunt determinate în planul de proiecție Stereo 70 și sunt rotunjite la 1 milimetru.**

***** Distanța dintre puncte este formată din segmente cumulate ce sunt mai mici decât valoarea 1 milimetru.**

**DATE DESPRE IMOBILUL NR. 2660**

Oficiul de Cadastru și Publicitate Imobiliară DOLJ
Biroul de Cadastru și Publicitate Imobiliară Craiova

A. Partea I. Descrierea imobilului

TEREN Extravilan

Adresa: Jud. Dolj, T110, P24/1

Nr. Crt	Nr cadastral Nr. topografic	Suprafața* (mp)	Observații / Referințe
A1		8.700	Sector cadastral:1 Teren neimprejmuit;

B. Partea II. Proprietari și acte

Inscrieri privitoare la dreptul de proprietate și alte drepturi reale	Referințe
/	
Act Administrativ nr. TP NR.1834, din 27/02/2003 emis de CJ DOLJ;	
B1	A1
Intabulare, drept de PROPRIETATE, dobandit prin Reconstituire, cota actuala 1/1, cota initiala 1/1 1) BĂDOI GHEORGHE, LIPSĂ CNP	

C. Partea III. SARCINI .

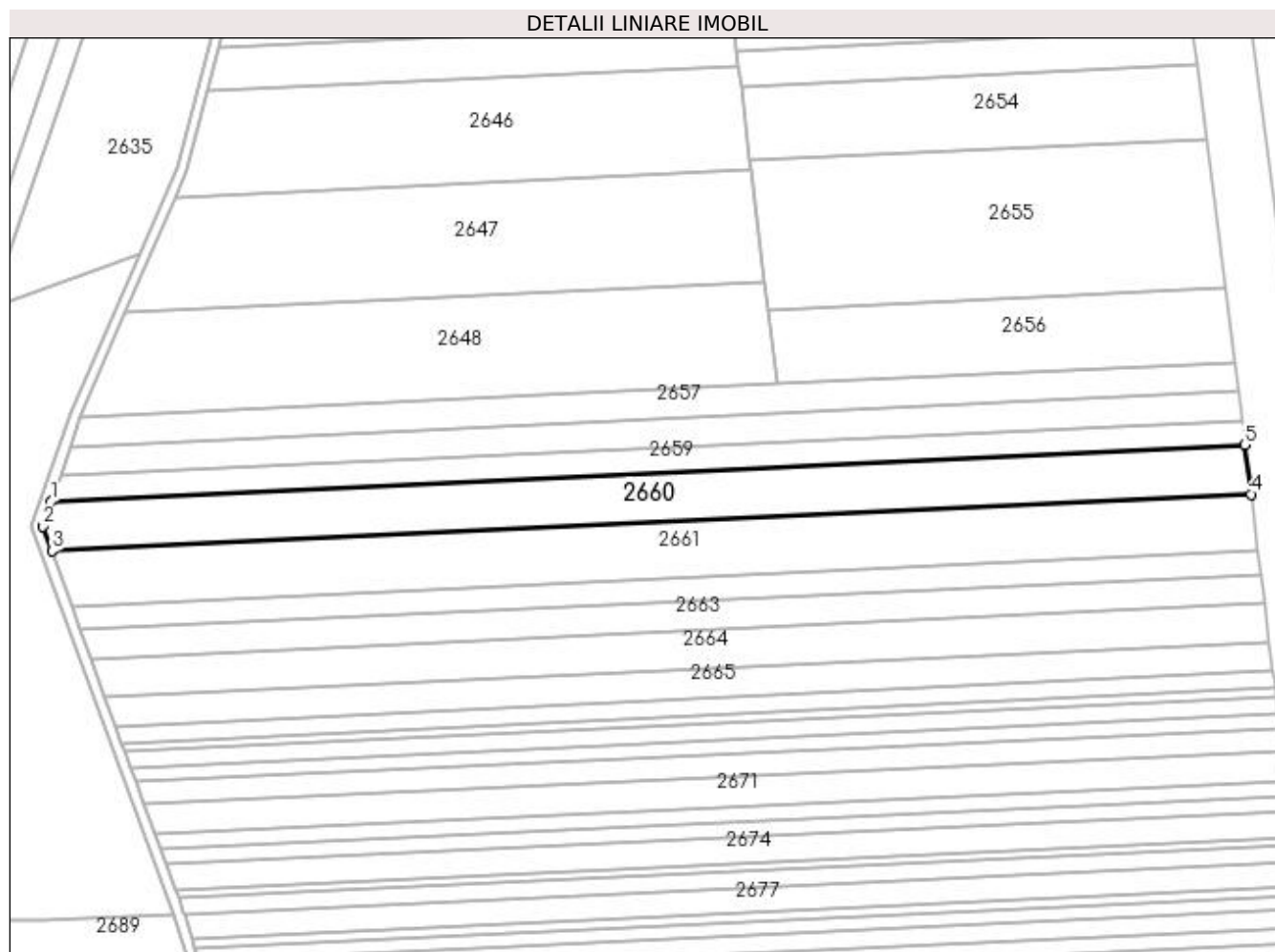
Inscrieri privind dezmembramintele dreptului de proprietate, drepturi reale de garanție și sarcini	Referințe
NU SUNT	

Anexa Nr. 1 La Partea I

Teren

Nr cadastral	Suprafața (mp)*	Observații / Referințe
	8.700	

* Suprafața este determinată în planul de proiecție Stereo 70.



Date referitoare la teren

Crt	Categorie folosință	Intra vilan	Suprafața (mp)	Tarla	Parcelă	Nr. topo	Observații / Referințe
1	padure	NU	8.700	110	24/1	-	

Lungime Segmente

1) Valorile lungimilor segmentelor sunt obținute din proiecție în plan.

Punct început	X / Y	Punct sfârșit	X / Y	Lungime segment (** (m)
1	408.784,549 302.972,975	2	408.781,285 302.963,402	10.114
2	408.781,285 302.963,402	3	408.784,69 302.954,041	9.961
3	408.784,69 302.954,041	4	409.243,464 302.975,735	459.287
4	409.243,464 302.975,735	5	409.241,099 302.994,564	18.977
5	409.241,099 302.994,564	1	408.784,549 302.972,975	457.06

**** Lungimile segmentelor sunt determinate în planul de proiecție Stereo 70 și sunt rotunjite la 1 milimetru.**

***** Distanța dintre puncte este formată din segmente cumulate ce sunt mai mici decât valoarea 1 milimetru.**

**DATE DESPRE IMOBILUL NR. 2661**

Oficiul de Cadastru și Publicitate Imobiliară DOLJ
Biroul de Cadastru și Publicitate Imobiliară Craiova

A. Partea I. Descrierea imobilului

TEREN Extravilan

Adresa: Jud. Dolj, T110, P24

Nr. Crt	Nr cadastral Nr. topografic	Suprafața* (mp)	Observații / Referințe
A1		10.000	Sector cadastral:1 Teren neimprejmuit;

B. Partea II. Proprietari și acte

Inscrieri privitoare la dreptul de proprietate și alte drepturi reale	Referințe
/	
Act Administrativ nr. TP NR.1801, din 30/01/2003 emis de CJ DOLJ;	
B1	A1
Intabulare, drept de PROPRIETATE, dobândit prin Reconstituire, cota actuala 1/1, cota initiala 1/1 1) BĂDOI GHEORGHE, LIPSĂ CNP	

C. Partea III. SARCINI .

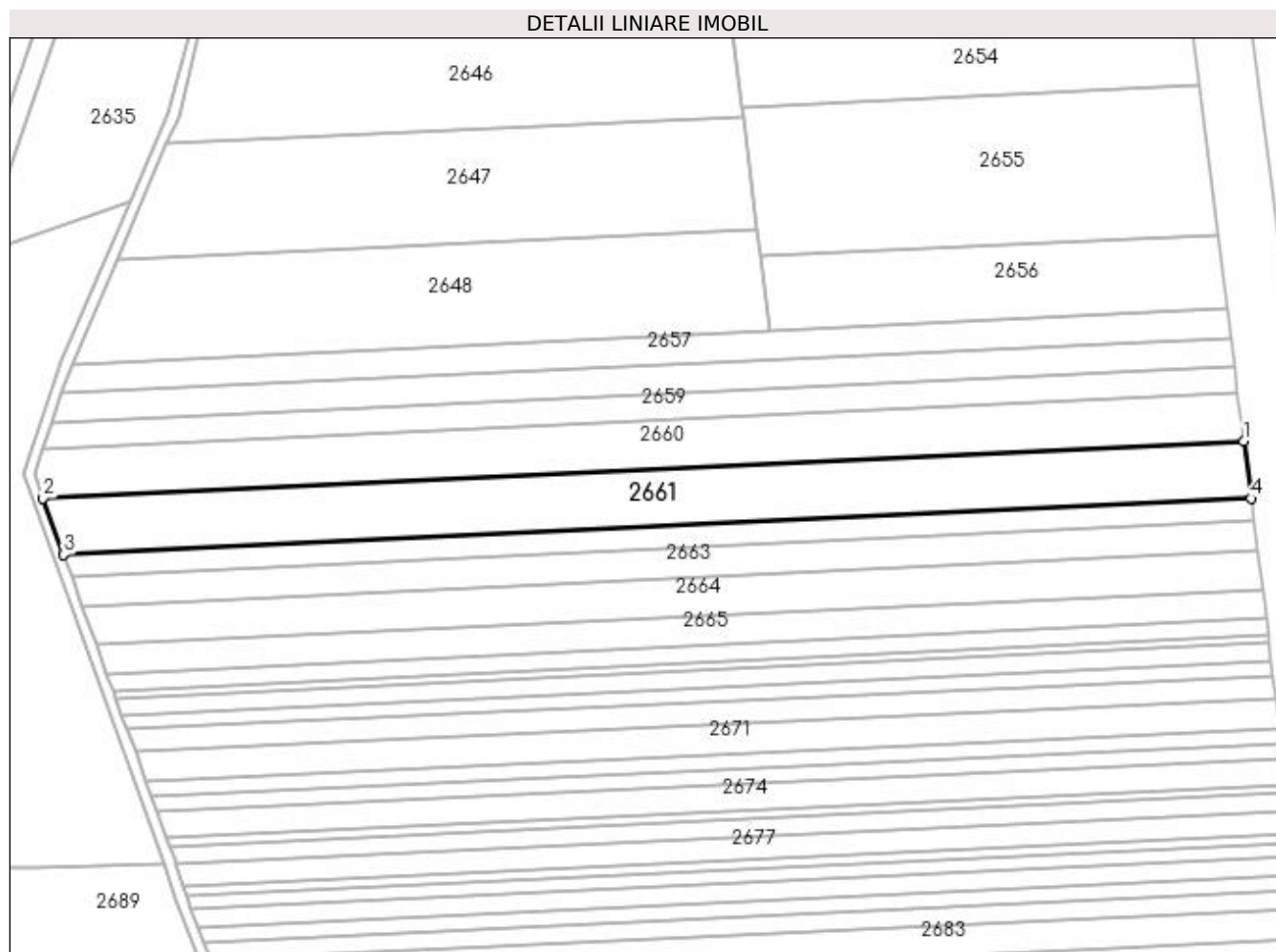
Inscrieri privind dezmembramintele dreptului de proprietate, drepturi reale de garanție și sarcini	Referințe
NU SUNT	

Anexa Nr. 1 La Partea I

Teren

Nr cadastral	Suprafața (mp)*	Observații / Referințe
	10.000	

* Suprafața este determinată în planul de proiecție Stereo 70.



Date referitoare la teren

Crt	Categorie folosință	Intra vilan	Suprafața (mp)	Tarla	Parcelă	Nr. topo	Observații / Referințe
1	padure	NU	10.000	110	24	-	

Lungime Segmente

1) Valorile lungimilor segmentelor sunt obținute din proiecție în plan.

Punct început	X / Y	Punct sfârșit	X / Y	Lungime segment (** (m)
1	409.243,464 302.975,735	2	408.784,69 302.954,041	459.287
2	408.784,69 302.954,041	3	408.792,528 302.932,492	22.93
3	408.792,528 302.932,492	4	409.246,2 302.953,945	454.18
4	409.246,2 302.953,945	1	409.243,464 302.975,735	21.961

**** Lungimile segmentelor sunt determinate în planul de proiecție Stereo 70 și sunt rotunjite la 1 milimetru.**

***** Distanța dintre puncte este formată din segmente cumulate ce sunt mai mici decât valoarea 1 milimetru.**

**DATE DESPRE IMOBILUL NR. 2662**

Oficiul de Cadastru și Publicitate Imobiliară DOLJ
Biroul de Cadastru și Publicitate Imobiliară Craiova

A. Partea I. Descrierea imobilului

TEREN Extravilan

Adresa: Jud. Dolj, T110, P24/2

Nr. Crt	Nr cadastral Nr. topografic	Suprafața* (mp)	Observații / Referințe
A1	30024	4.000	Sector cadastral:1 Teren neimprejmuit;

B. Partea II. Proprietari și acte

Inscrieri privitoare la dreptul de proprietate și alte drepturi reale		Referințe
59134 / 09/09/2010		
Act Notarial nr. contract de vanzare-cumparare aut nr 2124, din 08/09/2010 emis de BNP Marinescu Maria Daniela;		
B1	Intabulare, drept de PROPRIETATEcumparare, dobandit prin Conventie, cota actuala 1/1, cota initiala 1/1 1) MARIN PAUL , casatorit cu 2) MARIN FLOAREA , LIPSĂ CNP	A1

C. Partea III. SARCINI

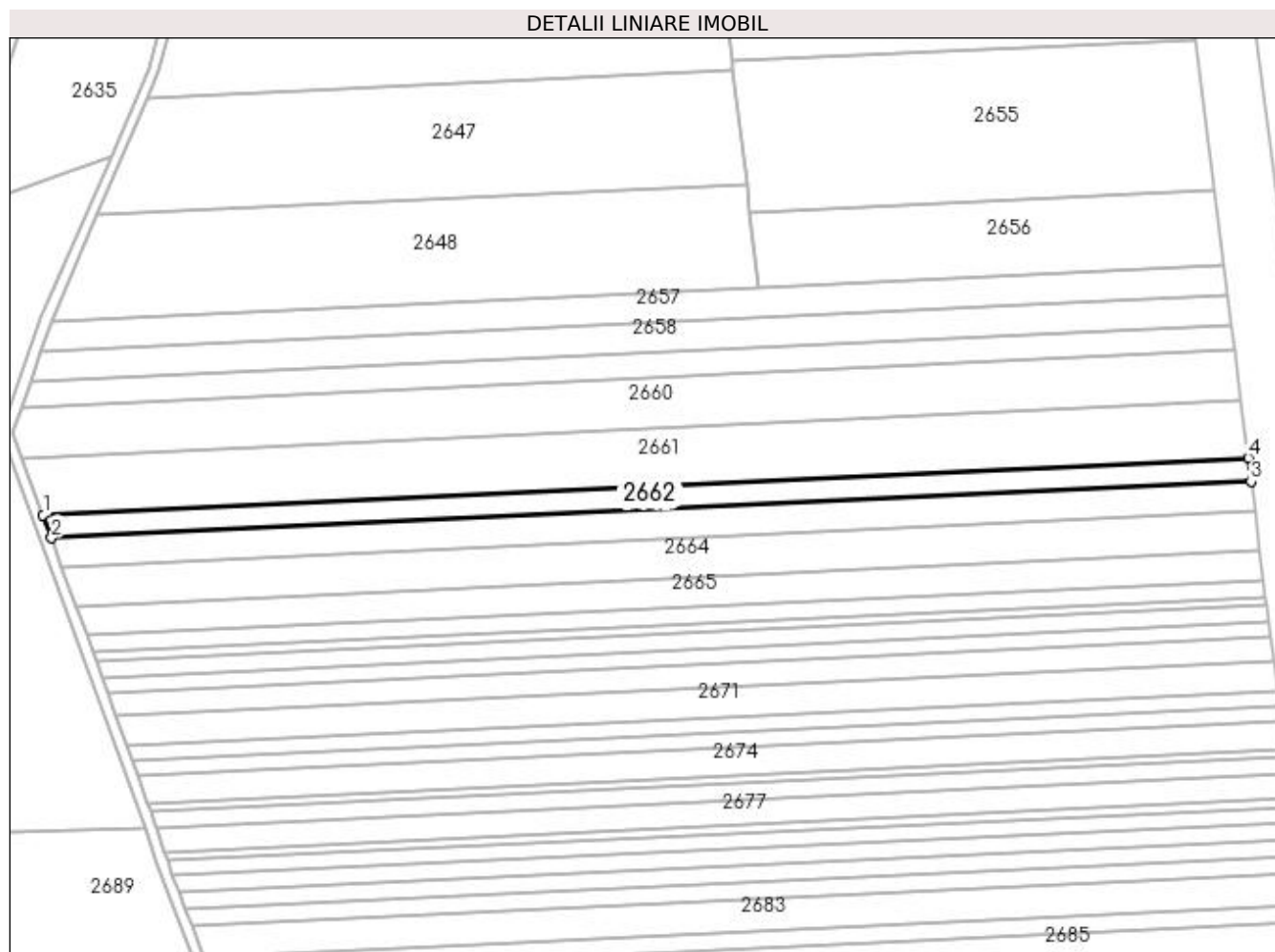
Inscrieri privind dezmembramintele dreptului de proprietate, drepturi reale de garanție și sarcini		Referințe
27825 / 30/01/2023		
Somatie nr. DOSAR NR.163/E/2021, din 29/03/2022 emis de BEJ DRUMEA-NICUT SI CIOVICA (hotarare judecatoreasca nr INCHEIERE NR.7833 din 04.11.2021, emis de JUDECATORIA CRAIOVA);		
C1	Se notează începerea urmăririi silite a imobilului de sub A1 asupra cotei devalmase ce ii va reveni proprietarei MARIN PAUL pentru suma de 400.050 lei 1) COMCEREAL SA , CIF:8392201	A1

Anexa Nr. 1 La Partea I

Teren

Nr cadastral	Suprafața (mp)*	Observații / Referințe
30024	4.000	

* Suprafața este determinată în planul de proiecție Stereo 70.



Date referitoare la teren

Crt	Categorie folosință	Intra vilan	Suprafața (mp)	Tarla	Parcelă	Nr. topo	Observații / Referințe
1	padure	NU	4.000	110	24/2	-	

Lungime Segmente

1) Valorile lungimilor segmentelor sunt obținute din proiecție în plan.

Punct început	X / Y	Punct sfârșit	X / Y	Lungime segment (** (m)
1	408.792,528 302.932,492	2	408.795,688 302.923,805	9.244
2	408.795,688 302.923,805	3	409.247,304 302.945,161	452.121
3	409.247,304 302.945,161	4	409.246,2 302.953,945	8.854
4	409.246,2 302.953,945	1	408.792,528 302.932,492	454.18

**** Lungimile segmentelor sunt determinate în planul de proiecție Stereo 70 și sunt rotunjite la 1 milimetru.**

***** Distanța dintre puncte este formată din segmente cumulate ce sunt mai mici decât valoarea 1 milimetru.**

**DATE DESPRE IMOBILUL NR. 2663**

Oficiul de Cadastru și Publicitate Imobiliară DOLJ
Biroul de Cadastru și Publicitate Imobiliară Craiova

A. Partea I. Descrierea imobilului

TEREN Extravilan

Adresa: Jud. Dolj, T110, P25

Nr. Crt	Nr cadastral Nr. topografic	Suprafața* (mp)	Observații / Referințe
A1	30033	5.000	Sector cadastral:1 Teren neimprejmuit;

B. Partea II. Proprietari și acte

Inscrieri privitoare la dreptul de proprietate și alte drepturi reale		Referințe
46753 / 21/07/2010		
Act Administrativ nr. TDP nr. 10639, din 05/06/2008 emis de CJ Dolj;		
B1	Intabulare, drept de PROPRIETATE, dobândit prin Lege, cota actuala 1/1, cota initiala 1/1 1) ANGHELIN FLOREA	A1

C. Partea III. SARCINI .

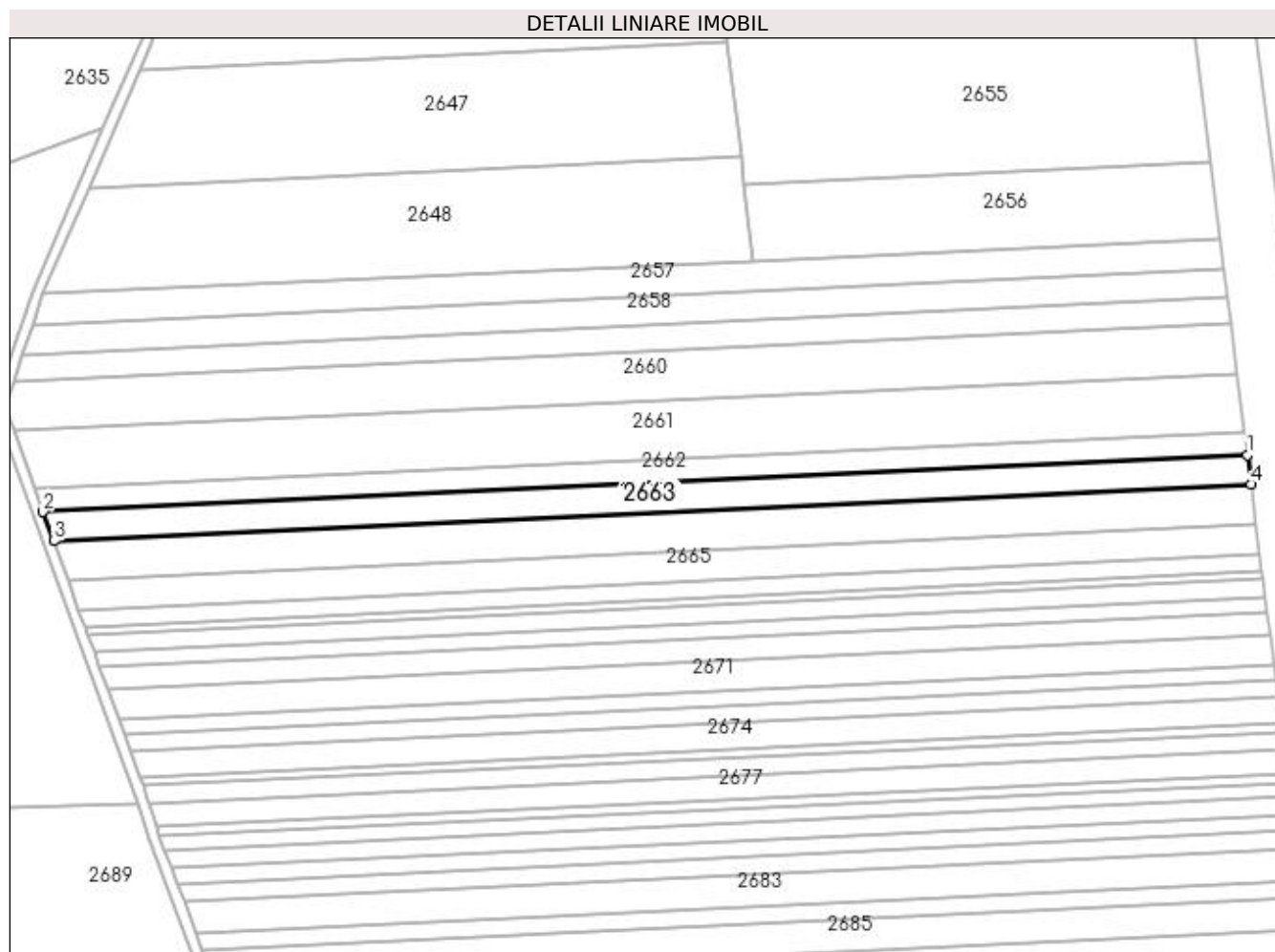
Inscrieri privind dezmembramintele dreptului de proprietate, drepturi reale de garanție și sarcini	Referințe
NU SUNT	

Anexa Nr. 1 La Partea I

Teren

Nr cadastral	Suprafața (mp)*	Observații / Referințe
30033	5.000	

* Suprafața este determinată în planul de proiecție Stereo 70.



Date referitoare la teren

Crt	Categorie folosință	Intra vilan	Suprafața (mp)	Tarla	Parcelă	Nr. topo	Observații / Referințe
1	padure	NU	5.000	110	25	-	

Lungime Segmente

1) Valorile lungimilor segmentelor sunt obținute din proiecție în plan.

Punct început	X / Y	Punct sfârșit	X / Y	Lungime segment (** (m)
1	409.247,304 302.945,161	2	408.795,688 302.923,805	452.121
2	408.795,688 302.923,805	3	408.799,658 302.912,89	11.615
3	408.799,658 302.912,89	4	409.248,69 302.934,123	449.534
4	409.248,69 302.934,123	1	409.247,304 302.945,161	11.124

**** Lungimile segmentelor sunt determinate în planul de proiecție Stereo 70 și sunt rotunjite la 1 milimetru.**

***** Distanța dintre puncte este formată din segmente cumulate ce sunt mai mici decât valoarea 1 milimetru.**

**DATE DESPRE IMOBILUL NR. 2664**

Oficiul de Cadastru și Publicitate Imobiliară DOLJ
Biroul de Cadastru și Publicitate Imobiliară Craiova

A. Partea I. Descrierea imobilului

TEREN Extravilan

Adresa: Jud. Dolj, T110, P25/1

Nr. Crt	Nr cadastral Nr. topografic	Suprafața* (mp)	Observații / Referințe
A1		6.700	Sector cadastral:1 Teren neimprejmuit;

B. Partea II. Proprietari și acte

Inscrieri privitoare la dreptul de proprietate și alte drepturi reale	Referințe
/	
Act Administrativ nr. TP NR.2304, din 27/04/2004 emis de CJ DOLJ;	
B1	A1
Intabulare, drept de PROPRIETATE, dobândit prin Reconstituire, cota actuala 1/1, cota initiala 1/1 1) ANDREI MARIN , LIPSĂ CNP	

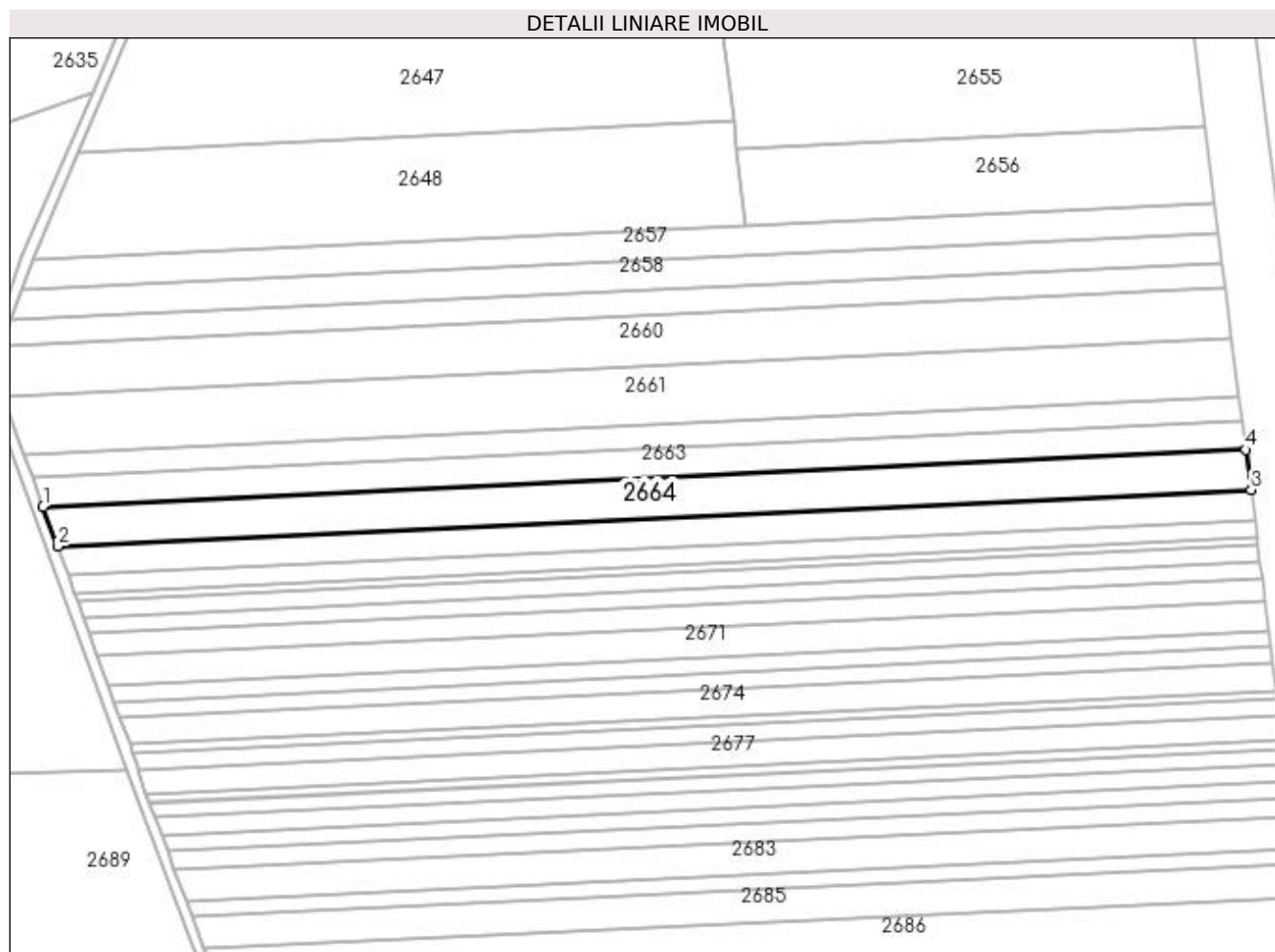
C. Partea III. SARCINI .

Inscrieri privind dezmembramintele dreptului de proprietate, drepturi reale de garanție și sarcini	Referințe
NU SUNT	

Anexa Nr. 1 La Partea I**Teren**

Nr cadastral	Suprafața (mp)*	Observații / Referințe
	6.700	

* Suprafața este determinată în planul de proiecție Stereo 70.

**Date referitoare la teren**

Crt	Categorie folosință	Intra vilan	Suprafața (mp)	Tarla	Parcelă	Nr. topo	Observații / Referințe
1	padure	NU	6.700	110	25/1	-	

Lungime Segmente

1) Valorile lungimilor segmentelor sunt obținute din proiecție în plan.

Punct început	X / Y	Punct sfârșit	X / Y	Lungime segment (** (m)
1	408.799,658 302.912,89	2	408.805,014 302.898,164	15.67
2	408.805,014 302.898,164	3	409.250,56 302.919,232	446.044
3	409.250,56 302.919,232	4	409.248,69 302.934,123	15.008
4	409.248,69 302.934,123	1	408.799,658 302.912,89	449.534

**** Lungimile segmentelor sunt determinate în planul de proiecție Stereo 70 și sunt rotunjite la 1 milimetru.**

***** Distanța dintre puncte este formată din segmente cumulate ce sunt mai mici decât valoarea 1 milimetru.**

**DATE DESPRE IMOBILUL NR. 2665**

Oficiul de Cadastru și Publicitate Imobiliară DOLJ
Biroul de Cadastru și Publicitate Imobiliară Craiova

A. Partea I. Descrierea imobilului

TEREN Extravilan

Adresa: Jud. Dolj, T110, P26

Nr. Crt	Nr cadastral Nr. topografic	Suprafața* (mp)	Observații / Referințe
A1		5.000	Sector cadastral:1 Teren neimprejmuit;

B. Partea II. Proprietari și acte

Inscrieri privitoare la dreptul de proprietate și alte drepturi reale	Referințe
/	
Act Notarial nr. CVC NR.6425, din 26/08/2004 emis de NP TUDOR MARINELA-DANIELA;	
B1	A1
Intabulare, drept de PROPRIETATE, dobandit prin Conventie, cota actuala 1/1, cota initiala 1/1 1) RADU JENICA, LIPSĂ CNP	

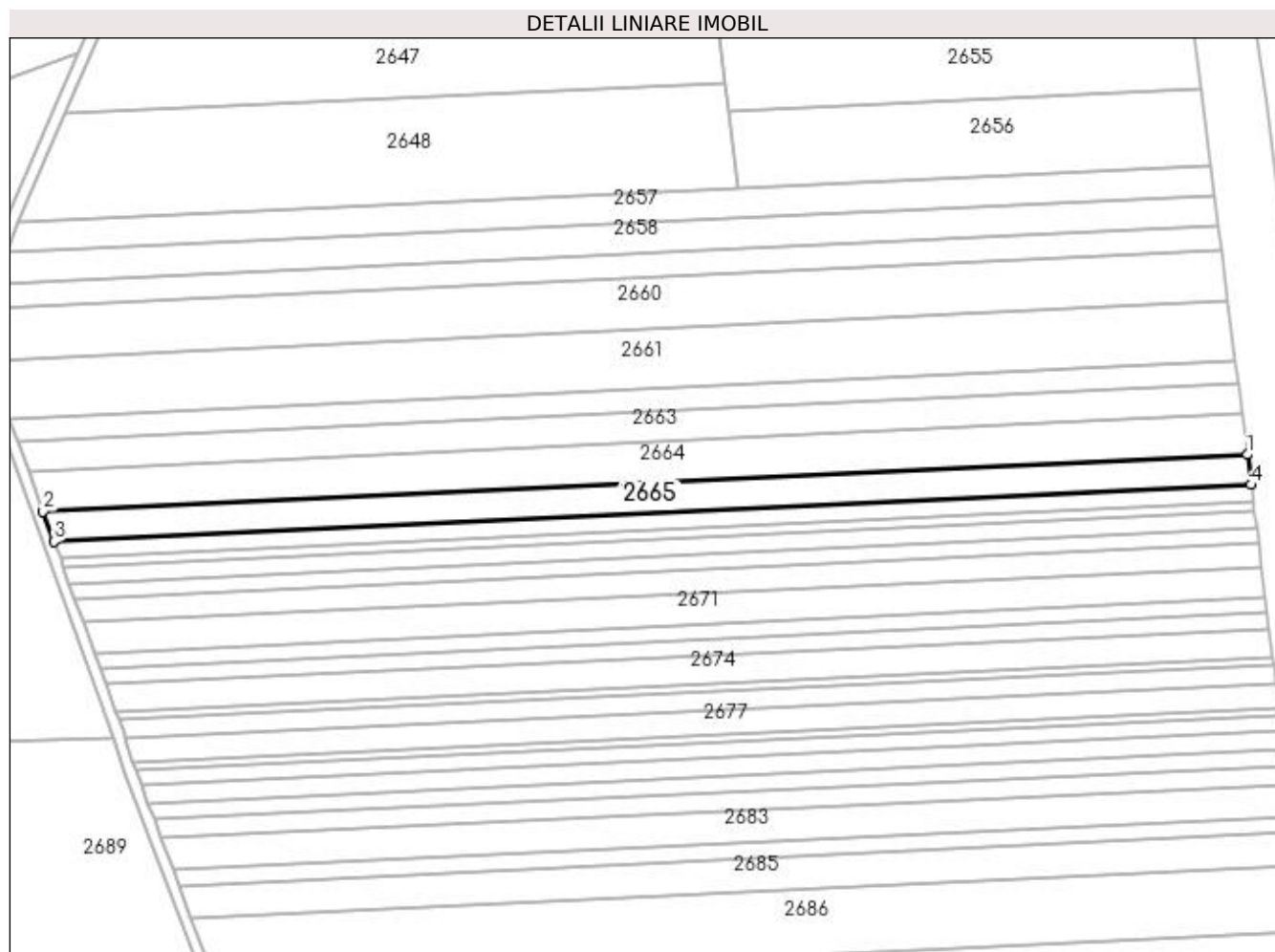
C. Partea III. SARCINI .

Inscrieri privind dezmembramintele dreptului de proprietate, drepturi reale de garanție și sarcini	Referințe
NU SUNT	

Anexa Nr. 1 La Partea I**Teren**

Nr cadastral	Suprafața (mp)*	Observații / Referințe
	5.000	

* Suprafața este determinată în planul de proiecție Stereo 70.

**Date referitoare la teren**

Crt	Categorie folosință	Intra vilan	Suprafața (mp)	Tarla	Parcelă	Nr. topo	Observații / Referințe
1	padure	NU	5.000	110	26	-	

Lungime Segmente

1) Valorile lungimilor segmentelor sunt obținute din proiecție în plan.

Punct început	X / Y	Punct sfârșit	X / Y	Lungime segment (** (m)
1	409.250,56 302.919,232	2	408.805,014 302.898,164	446.044
2	408.805,014 302.898,164	3	408.809,039 302.887,099	11.774
3	408.809,039 302.887,099	4	409.251,965 302.908,044	443.421
4	409.251,965 302.908,044	1	409.250,56 302.919,232	11.277

**** Lungimile segmentelor sunt determinate în planul de proiecție Stereo 70 și sunt rotunjite la 1 milimetru.**

***** Distanța dintre puncte este formată din segmente cumulate ce sunt mai mici decât valoarea 1 milimetru.**

**DATE DESPRE IMOBILUL NR. 2666**

Oficiul de Cadastru și Publicitate Imobiliară DOLJ
Biroul de Cadastru și Publicitate Imobiliară Craiova

A. Partea I. Descrierea imobilului

TEREN Extravilan

Adresa: Jud. Dolj, T110, P29/1

Nr. Crt	Nr cadastral Nr. topografic	Suprafața* (mp)	Observații / Referințe
A1		2.900	Sector cadastral:1 Teren neimprejmuit;

B. Partea II. Proprietari și acte

Inscrieri privitoare la dreptul de proprietate și alte drepturi reale	Referințe
/	
Act Administrativ nr. TP NR.2351, din 19/05/2004 emis de CJ DOLJ;	
B1	A1
Intabulare, drept de PROPRIETATE, dobândit prin Reconstituire, cota actuala 1/1, cota initiala 1/1 1) BĂDOI MARIN, LIPSĂ CNP	

C. Partea III. SARCINI .

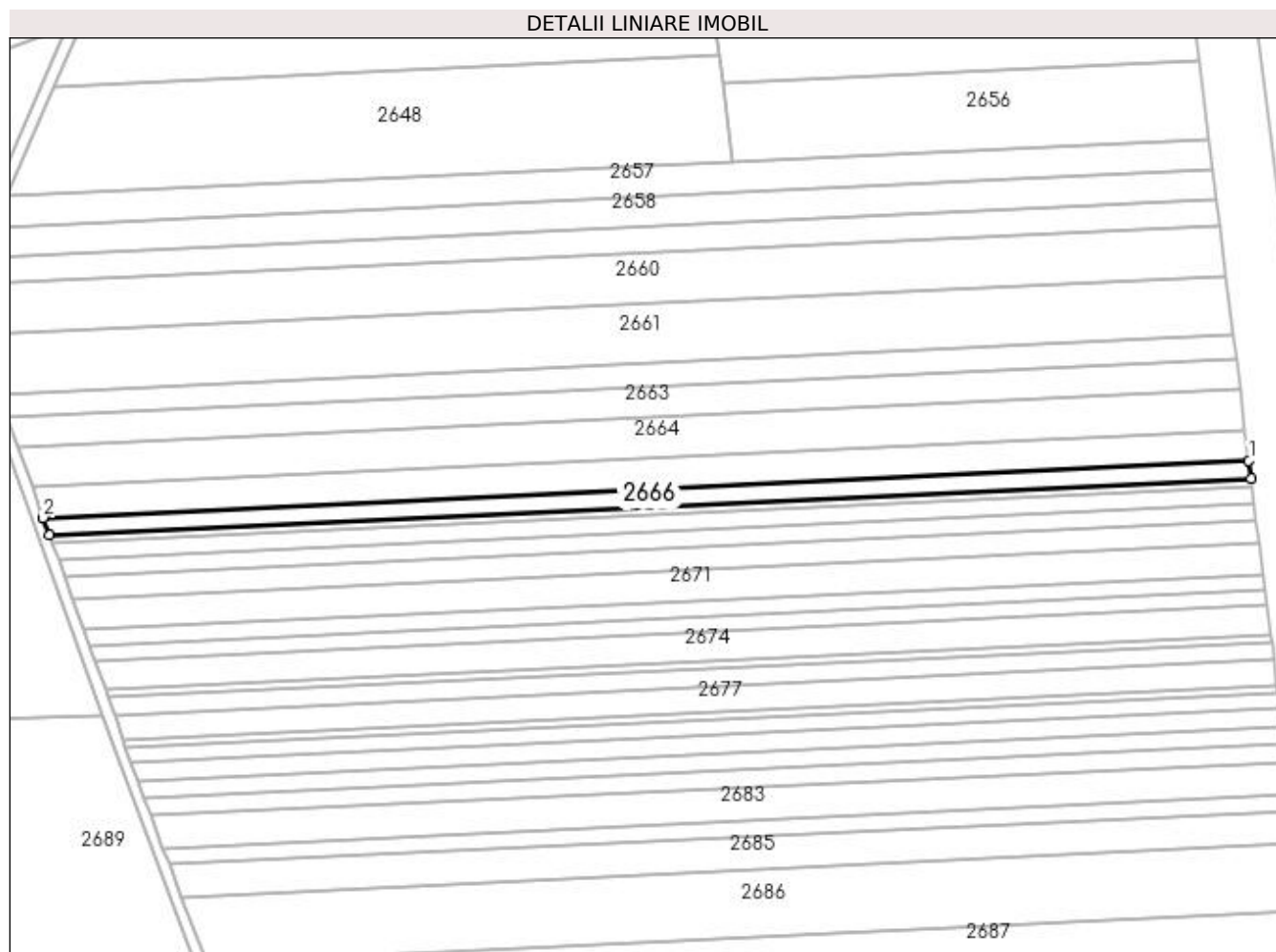
Inscrieri privind dezmembramintele dreptului de proprietate, drepturi reale de garanție și sarcini	Referințe
NU SUNT	

Anexa Nr. 1 La Partea I

Teren

Nr cadastral	Suprafața (mp)*	Observații / Referințe
	2.900	

* Suprafața este determinată în planul de proiecție Stereo 70.



Date referitoare la teren

Crt	Categorie folosință	Intravilan	Suprafața (mp)	Tarla	Parcelă	Nr. topo	Observații / Referințe
1	padure	NU	2.900	110	29/1	-	

Lungime Segmente

1) Valorile lungimilor segmentelor sunt obținute din proiecție în plan.

Punct început	X / Y	Punct sfârșit	X / Y	Lungime segment (** (m)
1	409.251,965 302.908,044	2	408.809,039 302.887,099	443.421
2	408.809,039 302.887,099	3	408.811,384 302.880,651	6.861
3	408.811,384 302.880,651	4	409.252,784 302.901,524	441.893
4	409.252,784 302.901,524	1	409.251,965 302.908,044	6.571

**** Lungimile segmentelor sunt determinate în planul de proiecție Stereo 70 și sunt rotunjite la 1 milimetru.**

***** Distanța dintre puncte este formată din segmente cumulate ce sunt mai mici decât valoarea 1 milimetru.**

**DATE DESPRE IMOBILUL NR. 2667**

Oficiul de Cadastru și Publicitate Imobiliară DOLJ
Biroul de Cadastru și Publicitate Imobiliară Craiova

A. Partea I. Descrierea imobilului

TEREN Extravilan

Adresa: Jud. Dolj, T110, P29/2

Nr. Crt	Nr cadastral Nr. topografic	Suprafața* (mp)	Observații / Referințe
A1		1.300	Sector cadastral:1 Teren neimprejmuit;

B. Partea II. Proprietari și acte

Inscrieri privitoare la dreptul de proprietate și alte drepturi reale		Referințe
/		
Act Administrativ nr. TP NR.2379, din 18/05/2004 emis de CJ DOLJ;		
B1	Intabulare, drept de PROPRIETATE, dobândit prin Reconstituire, cota actuala 1/1, cota initiala 1/1 1) ILIE ELENA, LIPSĂ CNP	A1

C. Partea III. SARCINI .

Inscrieri privind dezmembramintele dreptului de proprietate, drepturi reale de garanție și sarcini	Referințe
NU SUNT	

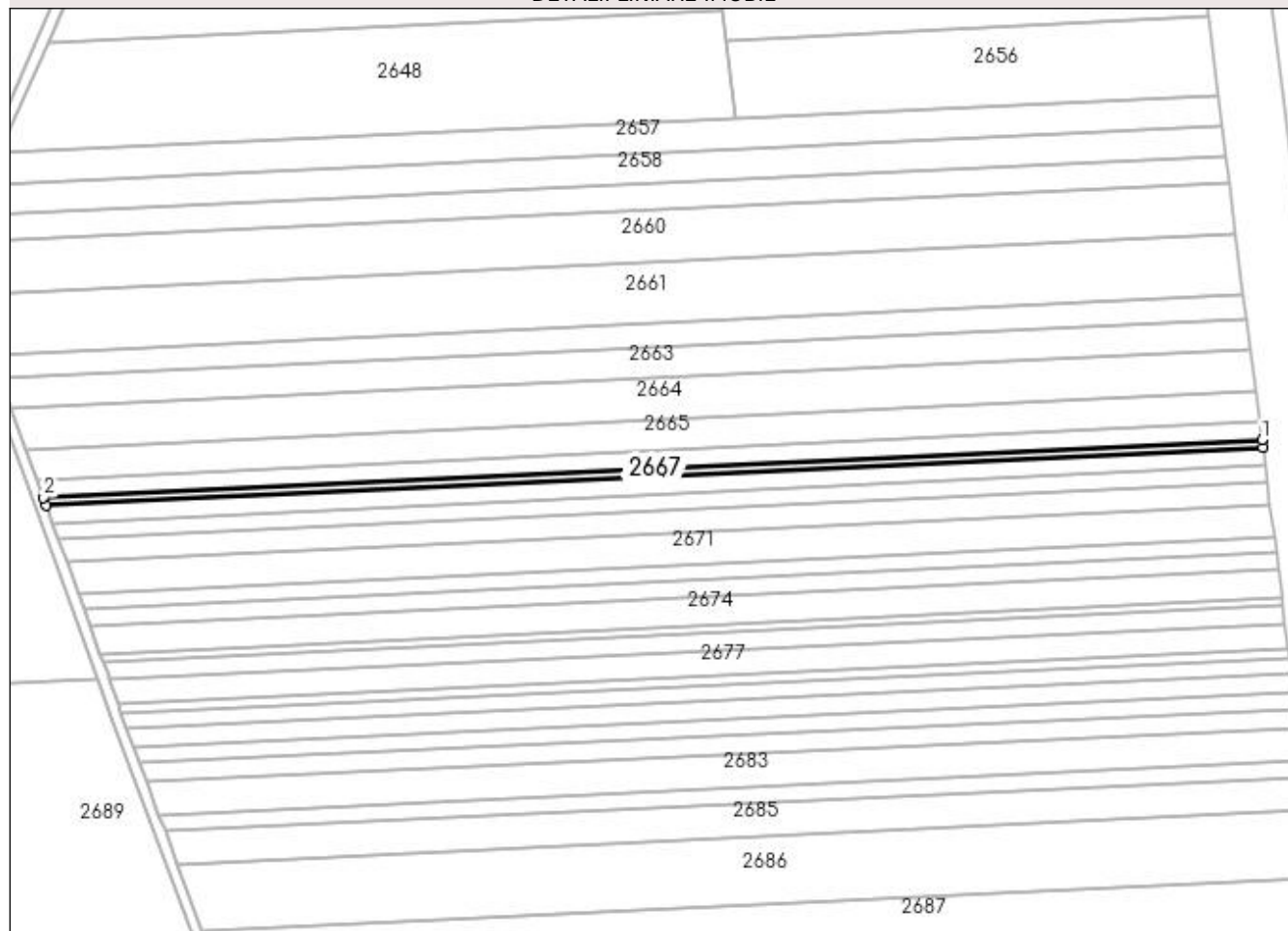
Anexa Nr. 1 La Partea I

Teren

Nr cadastral	Suprafața (mp)*	Observații / Referințe
	1.300	

* Suprafața este determinată în planul de proiecție Stereo 70.

DETALII LINIARE IMOBIL



Date referitoare la teren

Crt	Categorie folosință	Intra vilan	Suprafața (mp)	Tarla	Parcelă	Nr. topo	Observații / Referințe
1	padure	NU	1.300	110	29/2	-	

Lungime Segmente

1) Valorile lungimilor segmentelor sunt obținute din proiecție în plan.

Punct început	X / Y	Punct sfârșit	X / Y	Lungime segment (** (m)
1	409.252,784 302.901,524	2	408.811,384 302.880,651	441.893
2	408.811,384 302.880,651	3	408.812,438 302.877,753	3.083
3	408.812,438 302.877,753	4	409.253,152 302.898,594	441.206
4	409.253,152 302.898,594	1	409.252,784 302.901,524	2.953

**** Lungimile segmentelor sunt determinate în planul de proiecție Stereo 70 și sunt rotunjite la 1 milimetru.**

***** Distanța dintre puncte este formată din segmente cumulate ce sunt mai mici decât valoarea 1 milimetru.**

**DATE DESPRE IMOBILUL NR. 2668**

Oficiul de Cadastru și Publicitate Imobiliară DOLJ
Biroul de Cadastru și Publicitate Imobiliară Craiova

A. Partea I. Descrierea imobilului

TEREN Extravilan

Adresa: Jud. Dolj, T110, P30

Nr. Crt	Nr cadastral Nr. topografic	Suprafața* (mp)	Observații / Referințe
A1		2.900	Sector cadastral:1 Teren neimprejmuit;

B. Partea II. Proprietari și acte

Inscrieri privitoare la dreptul de proprietate și alte drepturi reale	Referințe
/	
Act Administrativ nr. TP NR.1856, din 10/03/2003 emis de CJ DOLJ;	
B1	A1
Intabulare, drept de PROPRIETATE, dobândit prin Reconstituire, cota actuala 1/1, cota initiala 1/1 1) SECU ILIE, LIPSĂ CNP	

C. Partea III. SARCINI .

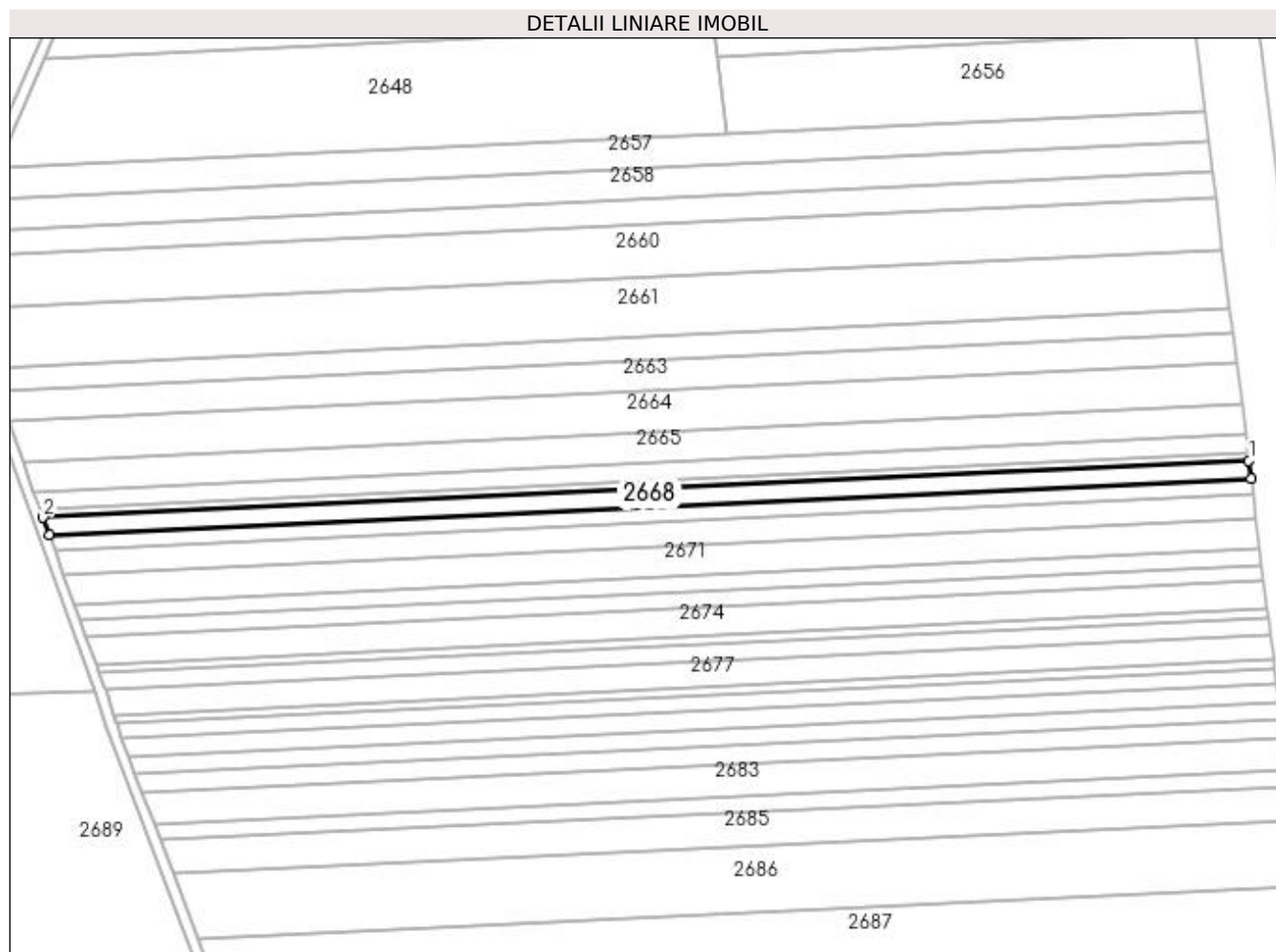
Inscrieri privind dezmembramintele dreptului de proprietate, drepturi reale de garanție și sarcini	Referințe
NU SUNT	

Anexa Nr. 1 La Partea I

Teren

Nr cadastral	Suprafața (mp)*	Observații / Referințe
	2.900	

* Suprafața este determinată în planul de proiecție Stereo 70.



Date referitoare la teren

Crt	Categorie folosință	Intra vilan	Suprafața (mp)	Tarla	Parcelă	Nr. topo	Observații / Referințe
1	padure	NU	2.900	110	30	-	

Lungime Segmente

1) Valorile lungimilor segmentelor sunt obținute din proiecție în plan.

Punct început	X / Y	Punct sfârșit	X / Y	Lungime segment (** (m)
1	409.253,152 302.898,594	2	408.812,438 302.877,753	441.206
2	408.812,438 302.877,753	3	408.814,795 302.871,273	6.896
3	408.814,795 302.871,273	4	409.253,975 302.892,041	439.67
4	409.253,975 302.892,041	1	409.253,152 302.898,594	6.604

**** Lungimile segmentelor sunt determinate în planul de proiecție Stereo 70 și sunt rotunjite la 1 milimetru.**

***** Distanța dintre puncte este formată din segmente cumulate ce sunt mai mici decât valoarea 1 milimetru.**

**DATE DESPRE IMOBILUL NR. 2669**

Oficiul de Cadastru și Publicitate Imobiliară DOLJ
Biroul de Cadastru și Publicitate Imobiliară Craiova

A. Partea I. Descrierea imobilului

TEREN Extravilan

Adresa: Jud. Dolj, T110, P30/1

Nr. Crt	Nr cadastral Nr. topografic	Suprafața* (mp)	Observații / Referințe
A1		2.500	Sector cadastral:1 Teren neimprejmuit;

B. Partea II. Proprietari și acte

Inscrieri privitoare la dreptul de proprietate și alte drepturi reale	Referințe
/	
Act Administrativ nr. TP NR.2381, din 18/05/2004 emis de CJ DOLJ;	
B1	A1
Intabulare, drept de PROPRIETATE, dobândit prin Reconstituire, cota actuala 1/1, cota inițiala 1/1 1) SECU MARIN, LIPSĂ CNP	

C. Partea III. SARCINI .

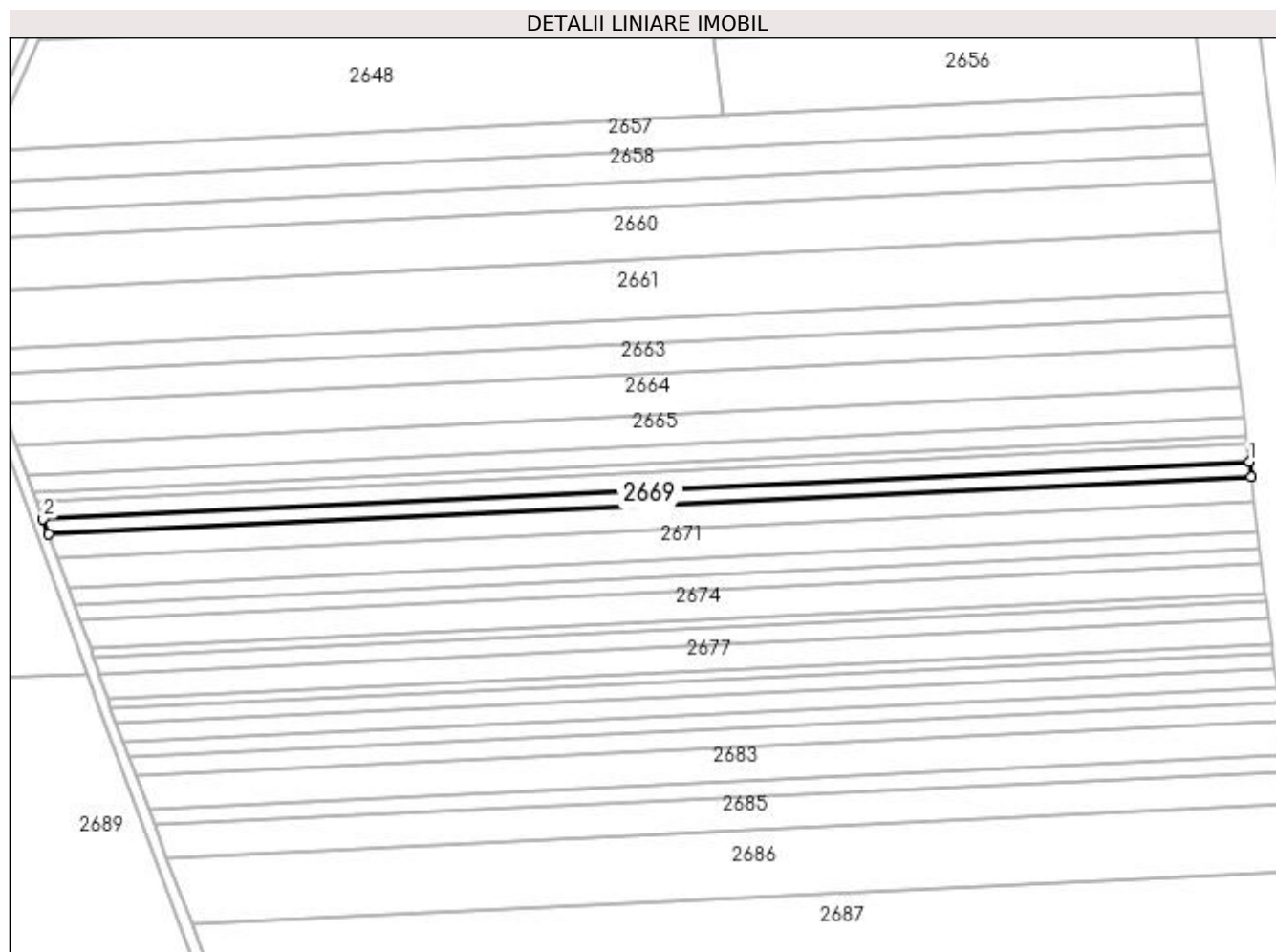
Inscrieri privind dezmembramintele dreptului de proprietate, drepturi reale de garanție și sarcini	Referințe
NU SUNT	

Anexa Nr. 1 La Partea I

Teren

Nr cadastral	Suprafața (mp)*	Observații / Referințe
	2.500	

* Suprafața este determinată în planul de proiecție Stereo 70.



Date referitoare la teren

Crt	Categorie folosință	Intra vilan	Suprafața (mp)	Tarla	Parcelă	Nr. topo	Observații / Referințe
1	padure	NU	2.500	110	30/1	-	

Lungime Segmente

1) Valorile lungimilor segmentelor sunt obținute din proiecție în plan.

Punct început	X / Y	Punct sfârșit	X / Y	Lungime segment (** (m)
1	409.253,975 302.892,041	2	408.814,795 302.871,273	439.67
2	408.814,795 302.871,273	3	408.816,834 302.865,669	5.964
3	408.816,834 302.865,669	4	409.254,687 302.886,373	438.342
4	409.254,687 302.886,373	1	409.253,975 302.892,041	5.712

**** Lungimile segmentelor sunt determinate în planul de proiecție Stereo 70 și sunt rotunjite la 1 milimetru.**

***** Distanța dintre puncte este formată din segmente cumulate ce sunt mai mici decât valoarea 1 milimetru.**

**DATE DESPRE IMOBILUL NR. 2670**

Oficiul de Cadastru și Publicitate Imobiliară DOLJ
Biroul de Cadastru și Publicitate Imobiliară Craiova

A. Partea I. Descrierea imobilului

TEREN Extravilan

Adresa: Jud. Dolj, T110, P30/2

Nr. Crt	Nr cadastral Nr. topografic	Suprafața* (mp)	Observații / Referințe
A1		3.800	Sector cadastral:1 Teren neimprejmuit;

B. Partea II. Proprietari și acte

Inscrieri privitoare la dreptul de proprietate și alte drepturi reale	Referințe
/	
Act Administrativ nr. TP NR.2361, din 18/05/2004 emis de CJ DOLJ;	
B1	A1
Intabulare, drept de PROPRIETATE, dobandit prin Reconstituire, cota actuala 1/1, cota initiala 1/1 1) SECU JANE, LIPSĂ CNP	

C. Partea III. SARCINI .

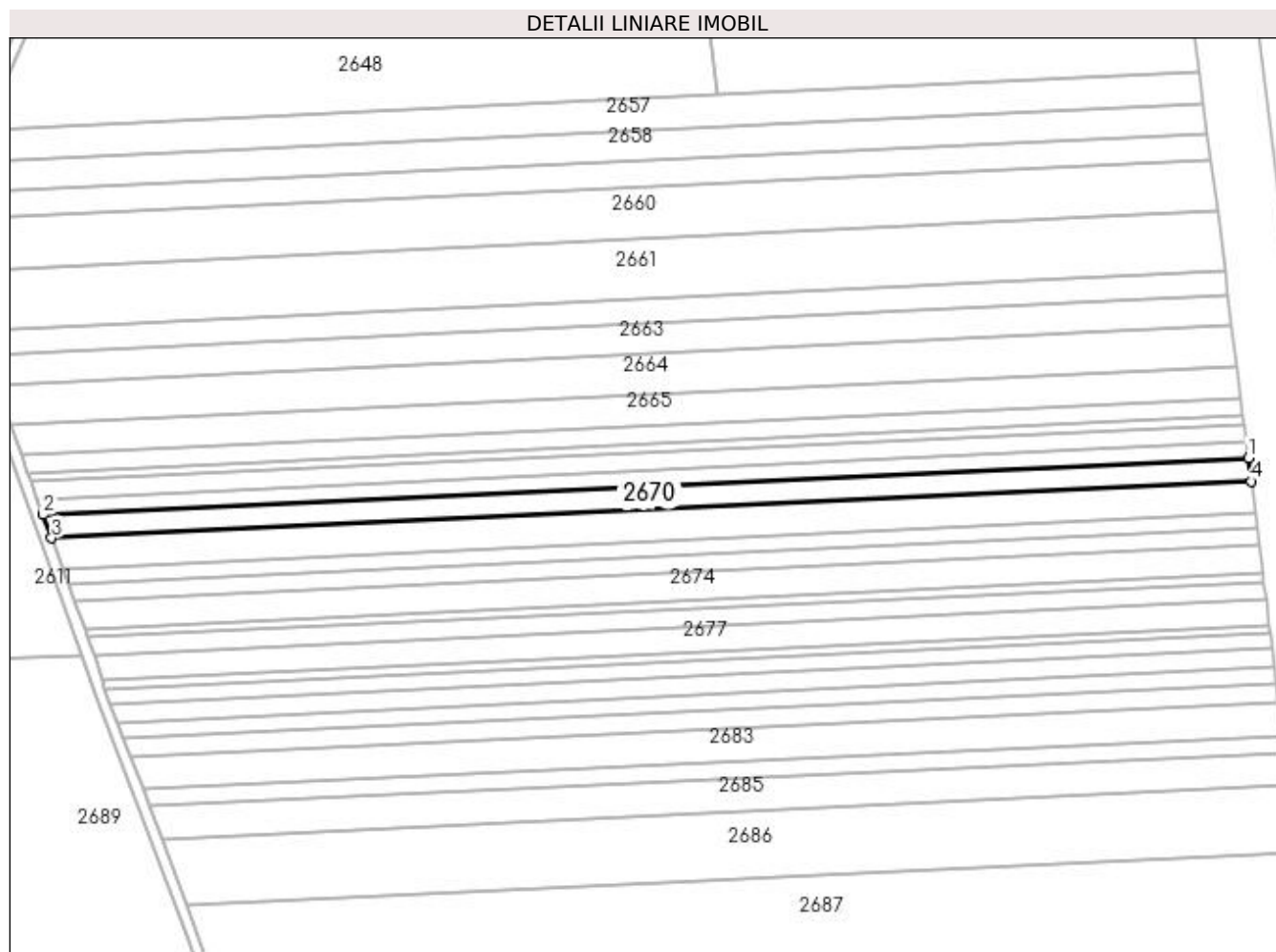
Inscrieri privind dezmembramintele dreptului de proprietate, drepturi reale de garanție și sarcini	Referințe
NU SUNT	

Anexa Nr. 1 La Partea I

Teren

Nr cadastral	Suprafața (mp)*	Observații / Referințe
	3.800	

* Suprafața este determinată în planul de proiecție Stereo 70.



Date referitoare la teren

Crt	Categorie folosință	Intra vilan	Suprafața (mp)	Tarla	Parcelă	Nr. topo	Observații / Referințe
1	padure	NU	3.800	110	30/2	-	

Lungime Segmente

1) Valorile lungimilor segmentelor sunt obținute din proiecție în plan.

Punct început	X / Y	Punct sfârșit	X / Y	Lungime segment (** (m)
1	409.254,687 302.886,373	2	408.816,834 302.865,669	438.342
2	408.816,834 302.865,669	3	408.819,944 302.857,117	9.1
3	408.819,944 302.857,117	4	409.255,773 302.877,726	436.315
4	409.255,773 302.877,726	1	409.254,687 302.886,373	8.716

**** Lungimile segmentelor sunt determinate în planul de proiecție Stereo 70 și sunt rotunjite la 1 milimetru.**

***** Distanța dintre puncte este formată din segmente cumulate ce sunt mai mici decât valoarea 1 milimetru.**

**DATE DESPRE IMOBILUL NR. 2671**

Oficiul de Cadastru și Publicitate Imobiliară DOLJ
Biroul de Cadastru și Publicitate Imobiliară Craiova

A. Partea I. Descrierea imobilului

TEREN Extravilan

Adresa: Jud. Dolj, T110, P31

Nr. Crt	Nr cadastral Nr. topografic	Suprafața* (mp)	Observații / Referințe
A1		5.000	Sector cadastral:1 Teren neimprejmuit;

B. Partea II. Proprietari și acte

Inscrieri privitoare la dreptul de proprietate și alte drepturi reale	Referințe
/	
Act Administrativ nr. TP NR.2426, din 17/05/2004 emis de CJ DOLJ;	
B1	A1
Intabulare, drept de PROPRIETATE, dobandit prin Reconstituire, cota actuala 1/1, cota initiala 1/1 1) MITRAN ILIE, LIPSA CNP	

C. Partea III. SARCINI .


Inscrieri privind dezmembramintele dreptului de proprietate, drepturi reale de garanție și sarcini	Referințe
NU SUNT	

Anexa Nr. 1 La Partea I

Teren

Nr cadastral	Suprafața (mp)*	Observații / Referințe
	5.000	

* Suprafața este determinată în planul de proiecție Stereo 70.



Date referitoare la teren

Crt	Categorie folosință	Intravilan	Suprafața (mp)	Tarla	Parcelă	Nr. topo	Observații / Referințe
1	padure	NU	5.000	110	31	-	

Lungime Segmente

1) Valorile lungimilor segmentelor sunt obținute din proiecție în plan.

Punct început	X / Y	Punct sfârșit	X / Y	Lungime segment (** (m)
1	408.819,944 302.857,117	2	408.824,059 302.845,804	12.038
2	408.824,059 302.845,804	3	409.257,209 302.866,286	433.634
3	409.257,209 302.866,286	4	409.255,773 302.877,726	11.53
4	409.255,773 302.877,726	1	408.819,944 302.857,117	436.315

**** Lungimile segmentelor sunt determinate în planul de proiecție Stereo 70 și sunt rotunjite la 1 milimetru.**

***** Distanța dintre puncte este formată din segmente cumulate ce sunt mai mici decât valoarea 1 milimetru.**

**DATE DESPRE IMOBILUL NR. 2672**

Oficiul de Cadastru și Publicitate Imobiliară DOLJ
Biroul de Cadastru și Publicitate Imobiliară Craiova

A. Partea I. Descrierea imobilului

TEREN Extravilan

Nr. CF vechi:97
Nr. cadastral vechi:1093

Adresa: Jud. Dolj, T110, P37

Nr. Crt	Nr cadastral Nr. topografic	Suprafața* (mp)	Observații / Referințe
A1	30837	2.500	Sector cadastral:1 Teren neimprejmuit;

B. Partea II. Proprietari și acte

Inscrieri privitoare la dreptul de proprietate și alte drepturi reale		Referințe
15002 / 05/03/2008		
Act Notarial nr. aut nr 1609, din 04/03/2008 emis de NP Tudor Marinela Daniela;		
B1	Intabulare, drept de PROPRIETATE, dobandit prin Conventie, cota actuala 1/1, cota initiala 1/1 1) TANASOIU CONSTANTIN 2) TANASOIU ADINA COZETA	A1


C. Partea III. SARCINI .

Inscrieri privind dezmembramintele dreptului de proprietate, drepturi reale de garanție și sarcini	Referințe
NU SUNT	

Anexa Nr. 1 La Partea I**Teren**

Nr cadastral	Suprafața (mp)*	Observații / Referințe
30837	2.500	

* Suprafața este determinată în planul de proiecție Stereo 70.

**Date referitoare la teren**

Crt	Categorie folosință	Intra vilan	Suprafața (mp)	Tarla	Parcelă	Nr. topo	Observații / Referințe
1	arabil	NU	2.500	110	37	-	

Lungime Segmente

1) Valorile lungimilor segmentelor sunt obținute din proiecție în plan.

Punct început	X / Y	Punct sfârșit	X / Y	Lungime segment (** (m)
1	409.257,209 302.866,286	2	408.824,059 302.845,804	433.634
2	408.824,059 302.845,804	3	408.826,126 302.840,121	6.047
3	408.826,126 302.840,121	4	409.257,931 302.860,54	432.287
4	409.257,931 302.860,54	1	409.257,209 302.866,286	5.792

**** Lungimile segmentelor sunt determinate în planul de proiecție Stereo 70 și sunt rotunjite la 1 milimetru.**

***** Distanța dintre puncte este formată din segmente cumulate ce sunt mai mici decât valoarea 1 milimetru.**

**DATE DESPRE IMOBILUL NR. 2673**

Oficiul de Cadastru și Publicitate Imobiliară DOLJ
Biroul de Cadastru și Publicitate Imobiliară Craiova

A. Partea I. Descrierea imobilului

TEREN Extravilan

Nr. CF vechi:92
Nr. cadastral vechi:1088

Adresa: Jud. Dolj, T110, P37/1

Nr. Crt	Nr cadastral Nr. topografic	Suprafața* (mp)	Observații / Referințe
A1	30836	2.500	Sector cadastral:1 Teren neimprejmuit;

B. Partea II. Proprietari și acte

Inscrieri privitoare la dreptul de proprietate și alte drepturi reale		Referințe
15003 / 05/03/2008		
Act Notarial nr. aut nr 1608, din 04/03/2008 emis de NP Floricel Mihai Marian;		
B1	Intabulare, drept de PROPRIETATE, dobandit prin Conventie, cota actuala 1/1, cota initiala 1/1 1) TANASOIU CONSTANTIN, LIPSĂ CNP 2) TANASOIU ADINA COZETA, LIPSĂ CNP	A1

C. Partea III. SARCINI .

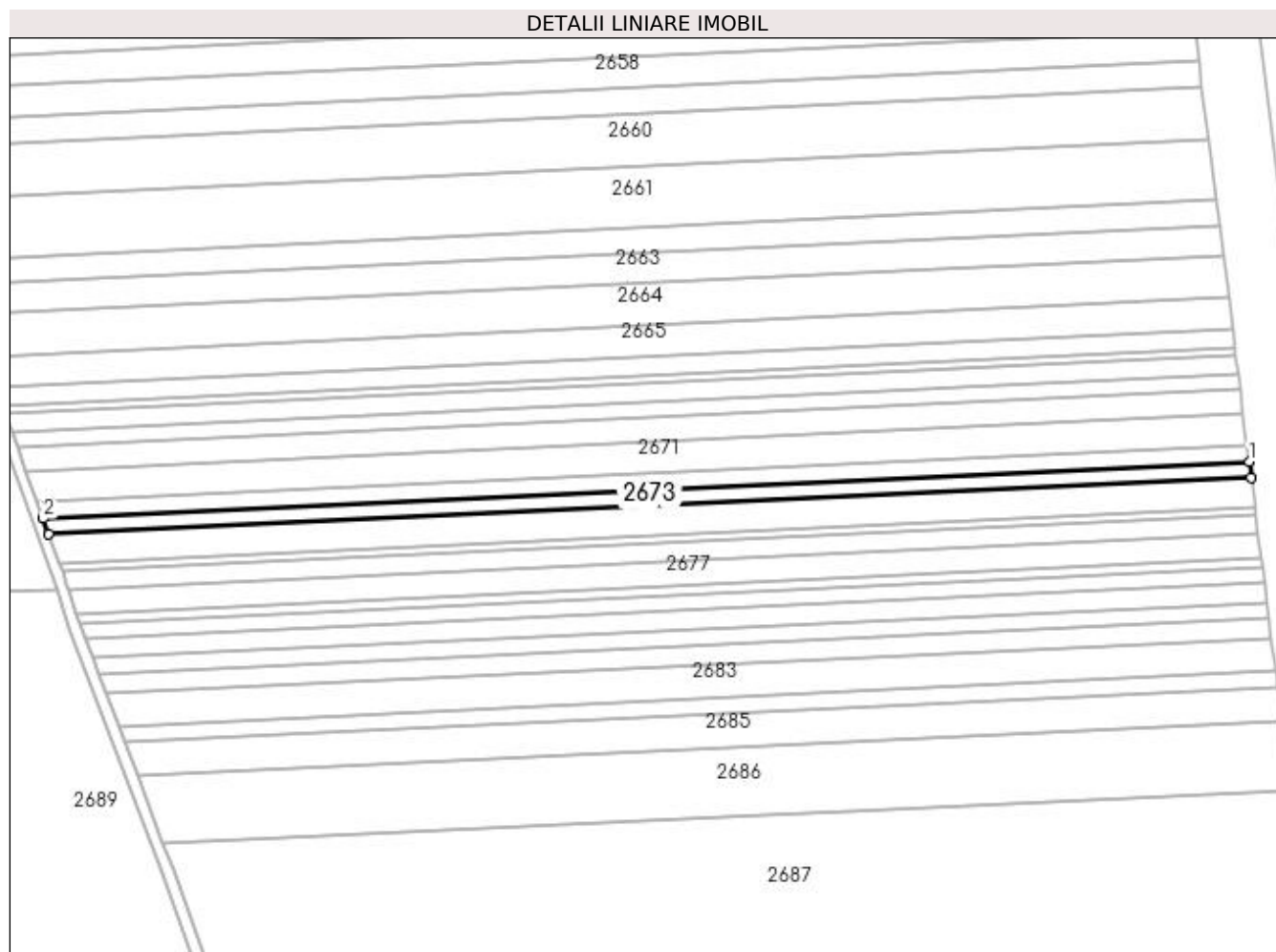
Inscrieri privind dezmembramintele dreptului de proprietate, drepturi reale de garanție și sarcini	Referințe
NU SUNT	

Anexa Nr. 1 La Partea I

Teren

Nr cadastral	Suprafața (mp)*	Observații / Referințe
30836	2.500	

* Suprafața este determinată în planul de proiecție Stereo 70.



Date referitoare la teren

Crt	Categorie folosință	Intra vilan	Suprafața (mp)	Tarla	Parcelă	Nr. topo	Observații / Referințe
1	padure	NU	2.500	110	37/1	-	

Lungime Segmente

1) Valorile lungimilor segmentelor sunt obținute din proiecție în plan.

Punct început	X / Y	Punct sfârșit	X / Y	Lungime segment (** (m)
1	409.257,931 302.860,54	2	408.826,126 302.840,121	432.287
2	408.826,126 302.840,121	3	408.828,2 302.834,42	6.066
3	408.828,2 302.834,42	4	409.258,655 302.854,775	430.936
4	409.258,655 302.854,775	1	409.257,931 302.860,54	5.81

**** Lungimile segmentelor sunt determinate în planul de proiecție Stereo 70 și sunt rotunjite la 1 milimetru.**

***** Distanța dintre puncte este formată din segmente cumulate ce sunt mai mici decât valoarea 1 milimetru.**

**DATE DESPRE IMOBILUL NR. 2674**

Oficiul de Cadastru și Publicitate Imobiliară DOLJ
Biroul de Cadastru și Publicitate Imobiliară Craiova

A. Partea I. Descrierea imobilului

TEREN Extravilan

Adresa: Jud. Dolj, T110, P38/1

Nr. Crt	Nr cadastral Nr. topografic	Suprafața* (mp)	Observații / Referințe
A1		4.500	Sector cadastral:1 Teren neimprejmuit;

B. Partea II. Proprietari și acte

Inscrieri privitoare la dreptul de proprietate și alte drepturi reale	Referințe
/	
Act Administrativ nr. TP NR.2593, din 09/08/2005 emis de CJ DOLJ;	
B1	A1
Intabulare, drept de PROPRIETATE, dobândit prin Reconstituire, cota actuala 1/1, cota initiala 1/1 1) STANUCĂ ION, LIPSĂ CNP	

C. Partea III. SARCINI .

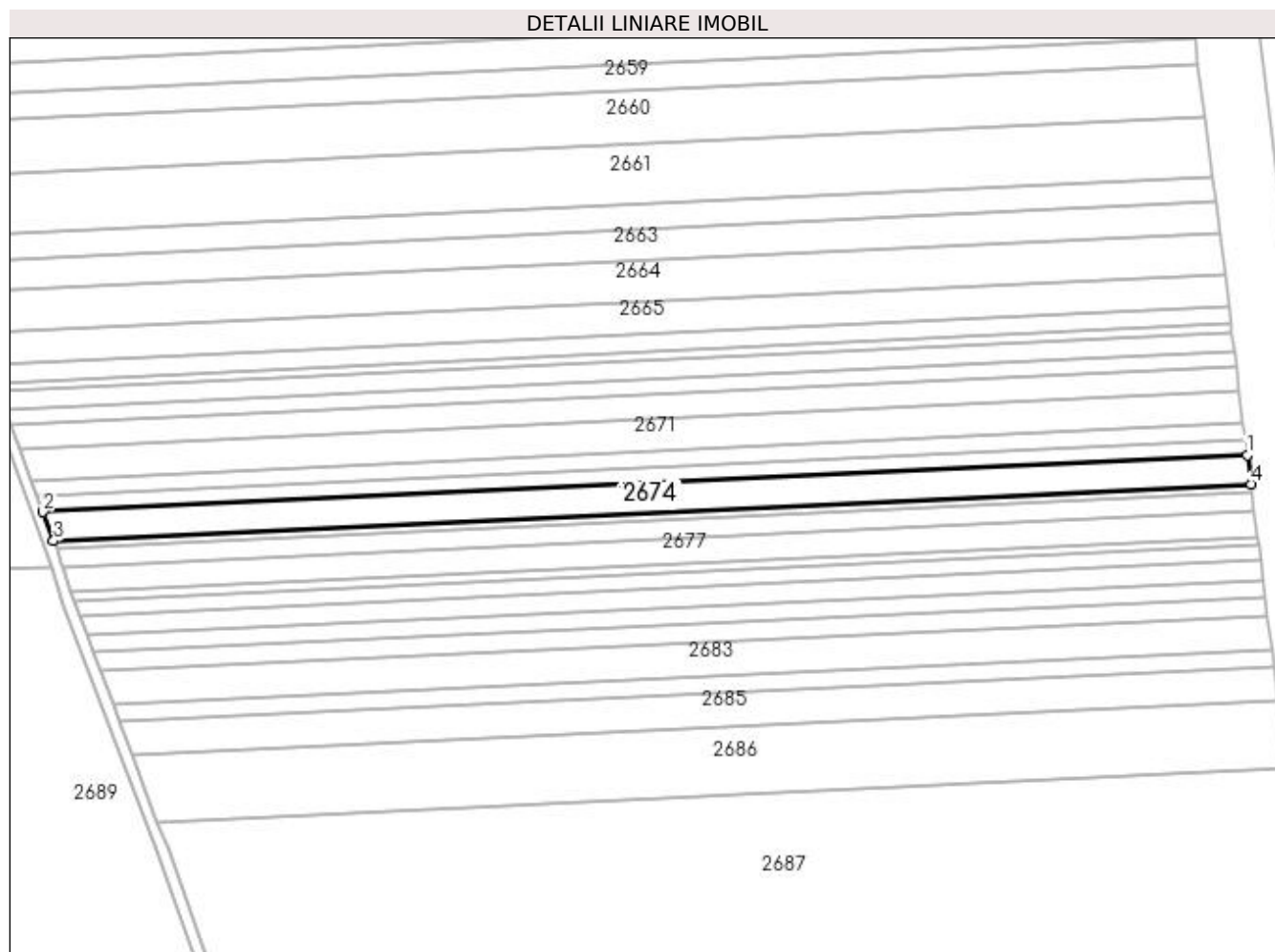
Inscrieri privind dezmembramintele dreptului de proprietate, drepturi reale de garanție și sarcini	Referințe
NU SUNT	

Anexa Nr. 1 La Partea I

Teren

Nr cadastral	Suprafața (mp)*	Observații / Referințe
	4.500	

* Suprafața este determinată în planul de proiecție Stereo 70.



Date referitoare la teren

Crt	Categorie folosință	Intra vilan	Suprafața (mp)	Tarla	Parcelă	Nr. topo	Observații / Referințe
1	padure	NU	4.500	110	38/1	-	

Lungime Segmente

1) Valorile lungimilor segmentelor sunt obținute din proiecție în plan.

Punct început	X / Y	Punct sfârșit	X / Y	Lungime segment (** (m)
1	409.258,655 302.854,775	2	408.828,2 302.834,42	430.936
2	408.828,2 302.834,42	3	408.831,949 302.824,114	10.967
3	408.831,949 302.824,114	4	409.259,964 302.844,353	428.493
4	409.259,964 302.844,353	1	409.258,655 302.854,775	10.504

**** Lungimile segmentelor sunt determinate în planul de proiecție Stereo 70 și sunt rotunjite la 1 milimetru.**

***** Distanța dintre puncte este formată din segmente cumulate ce sunt mai mici decât valoarea 1 milimetru.**

**DATE DESPRE IMOBILUL NR. 2675**

Oficiul de Cadastru și Publicitate Imobiliară DOLJ
Biroul de Cadastru și Publicitate Imobiliară Craiova

A. Partea I. Descrierea imobilului

TEREN Extravilan

Adresa: Jud. Dolj, T110, P39

Nr. Crt	Nr cadastral Nr. topografic	Suprafața* (mp)	Observații / Referințe
A1		1.300	Sector cadastral:1 Teren neimprejmuit;

B. Partea II. Proprietari și acte

Inscrieri privitoare la dreptul de proprietate și alte drepturi reale	Referințe
/	
Act Administrativ nr. TP NR.2151, din 17/12/2003 emis de CJ DOLJ;	
B1	A1
Intabulare, drept de PROPRIETATE, dobandit prin Reconstituire, cota actuala 1/1, cota initiala 1/1 1) BARBU ZAMFIR , LIPSĂ CNP	

C. Partea III. SARCINI .

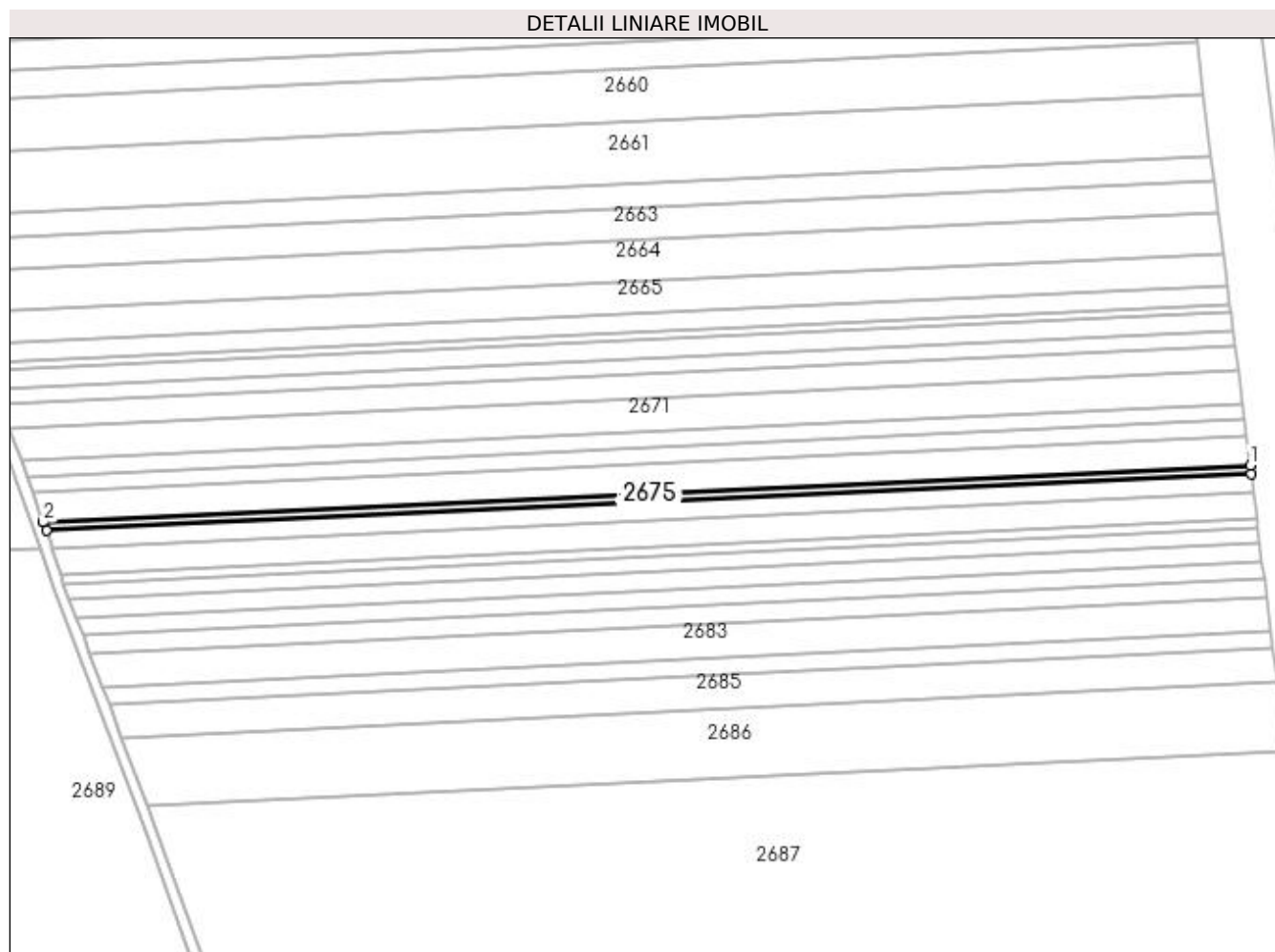
Inscrieri privind dezmembramintele dreptului de proprietate, drepturi reale de garanție și sarcini	Referințe
NU SUNT	

Anexa Nr. 1 La Partea I

Teren

Nr cadastral	Suprafața (mp)*	Observații / Referințe
	1.300	

* Suprafața este determinată în planul de proiecție Stereo 70.



Date referitoare la teren

Crt	Categorie folosință	Intravilan	Suprafața (mp)	Tarla	Parcelă	Nr. topo	Observații / Referințe
1	padure	NU	1.300	110	39	-	

Lungime Segmente

1) Valorile lungimilor segmentelor sunt obținute din proiecție în plan.

Punct început	X / Y	Punct sfârșit	X / Y	Lungime segment (** (m)
1	409.259,964 302.844,353	2	408.831,949 302.824,114	428.493
2	408.831,949 302.824,114	3	408.833,036 302.821,125	3.18
3	408.833,036 302.821,125	4	409.260,343 302.841,331	427.785
4	409.260,343 302.841,331	1	409.259,964 302.844,353	3.046

**** Lungimile segmentelor sunt determinate în planul de proiecție Stereo 70 și sunt rotunjite la 1 milimetru.**

***** Distanța dintre puncte este formată din segmente cumulate ce sunt mai mici decât valoarea 1 milimetru.**

**DATE DESPRE IMOBILUL NR. 2676**

Oficiul de Cadastru și Publicitate Imobiliară DOLJ
Biroul de Cadastru și Publicitate Imobiliară Craiova

A. Partea I. Descrierea imobilului

TEREN Extravilan

Adresa: Jud. Dolj, T110, P40

Nr. Crt	Nr cadastral Nr. topografic	Suprafața* (mp)	Observații / Referințe
A1		2.800	Sector cadastral:1 Teren neimprejmuit;

B. Partea II. Proprietari și acte

Inscrieri privitoare la dreptul de proprietate și alte drepturi reale	Referințe
/	
Act Administrativ nr. TP NR.2378, din 18/05/2004 emis de CJ DOLJ;	
B1	A1
Intabulare, drept de PROPRIETATE, dobândit prin Reconstituire, cota actuala 1/1, cota initiala 1/1 1) CHIVARAN CRĂCIUN, LIPSĂ CNP	

C. Partea III. SARCINI .

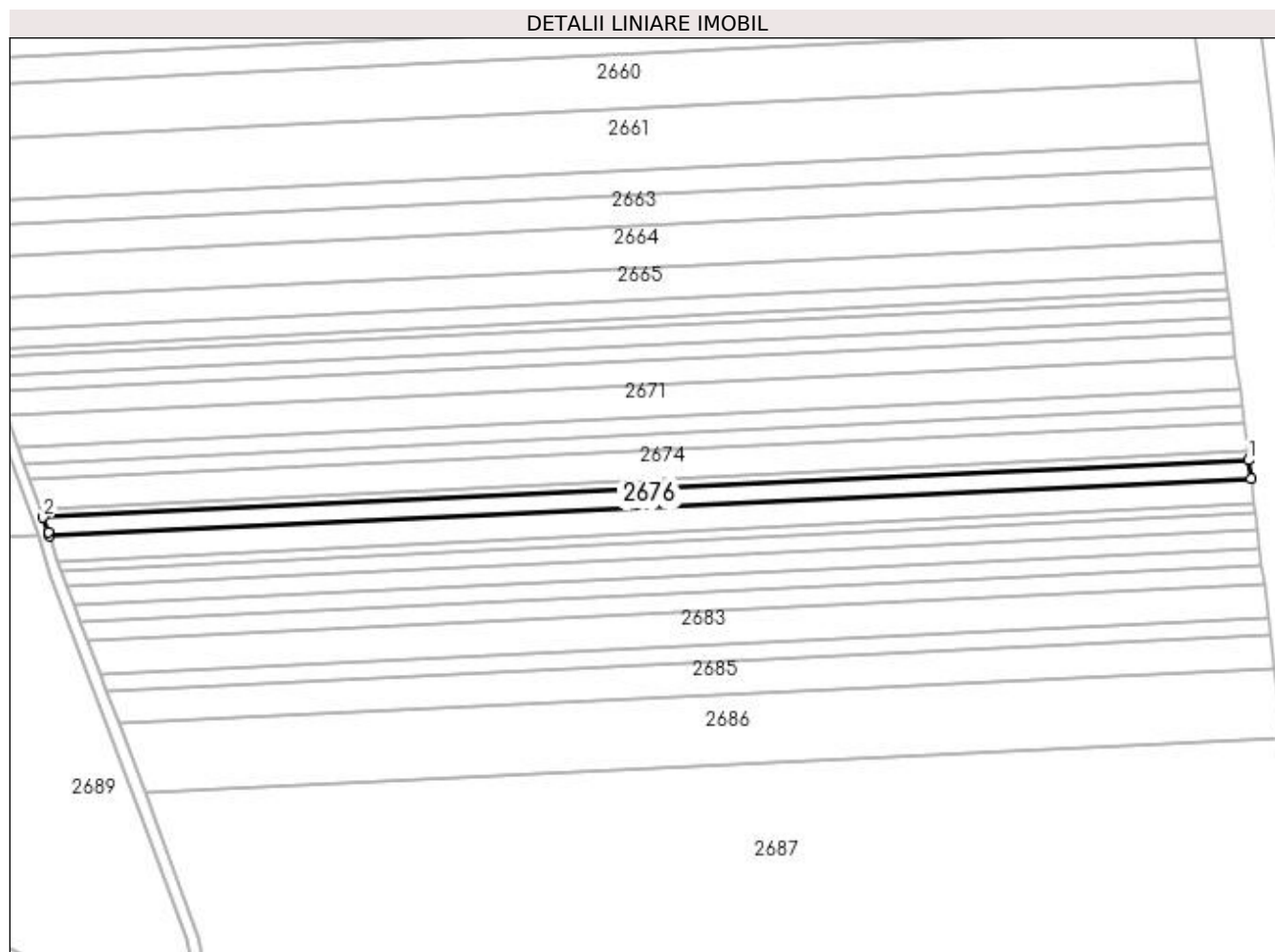
Inscrieri privind dezmembramintele dreptului de proprietate, drepturi reale de garanție și sarcini	Referințe
NU SUNT	

Anexa Nr. 1 La Partea I

Teren

Nr cadastral	Suprafața (mp)*	Observații / Referințe
	2.800	

* Suprafața este determinată în planul de proiecție Stereo 70.



Date referitoare la teren

Crt	Categorie folosință	Intra vilan	Suprafața (mp)	Tarla	Parcelă	Nr. topo	Observații / Referințe
1	padure	NU	2.800	110	40	-	

Lungime Segmente

1) Valorile lungimilor segmentelor sunt obținute din proiecție în plan.

Punct început	X / Y	Punct sfârșit	X / Y	Lungime segment (** (m)
1	409.260,343 302.841,331	2	408.833,036 302.821,125	427.785
2	408.833,036 302.821,125	3	408.834,922 302.815,94	5.517
3	408.834,922 302.815,94	4	408.835,327 302.814,669	1.334
4	408.835,327 302.814,669	5	409.261,163 302.834,806	426.312
5	409.261,163 302.834,806	1	409.260,343 302.841,331	6.577

**** Lungimile segmentelor sunt determinate în planul de proiecție Stereo 70 și sunt rotunjite la 1 milimetru.**

***** Distanța dintre puncte este formată din segmente cumulate ce sunt mai mici decât valoarea 1 milimetru.**

**DATE DESPRE IMOBILUL NR. 2677**

Oficiul de Cadastru și Publicitate Imobiliară DOLJ
Biroul de Cadastru și Publicitate Imobiliară Craiova

A. Partea I. Descrierea imobilului

TEREN Extravilan

Adresa: Jud. Dolj, T110, P43

Nr. Crt	Nr cadastral Nr. topografic	Suprafața* (mp)	Observații / Referințe
A1		3.900	Sector cadastral:1 Teren neimprejmuit;

B. Partea II. Proprietari și acte

Inscrieri privitoare la dreptul de proprietate și alte drepturi reale	Referințe
/	
Act Administrativ nr. TP NR.1861, din 10/03/2003 emis de CJ DOLJ;	
B1	A1
Intabulare, drept de PROPRIETATE, dobândit prin Reconstituire, cota actuala 1/1, cota initiala 1/1 1) SÎRBU ILIE, LIPSĂ CNP	

C. Partea III. SARCINI .

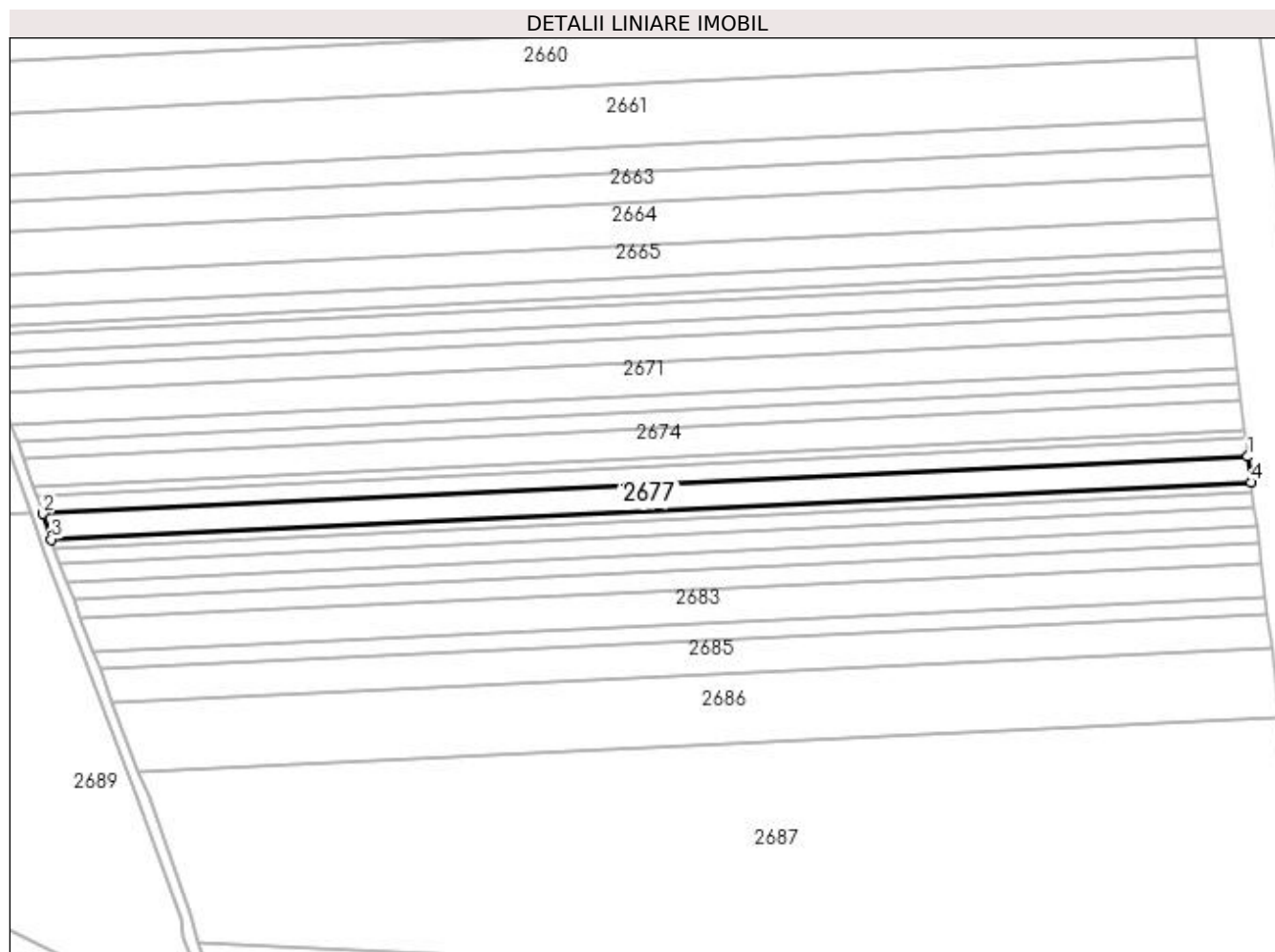
Inscrieri privind dezmembramintele dreptului de proprietate, drepturi reale de garanție și sarcini	Referințe
NU SUNT	

Anexa Nr. 1 La Partea I

Teren

Nr cadastral	Suprafața (mp)*	Observații / Referințe
	3.900	

* Suprafața este determinată în planul de proiecție Stereo 70.



Date referitoare la teren

Crt	Categorie folosință	Intra vilan	Suprafața (mp)	Tarla	Parcelă	Nr. topo	Observații / Referințe
1	padure	NU	3.900	110	43	-	

Lungime Segmente

1) Valorile lungimilor segmentelor sunt obținute din proiecție în plan.

Punct început	X / Y	Punct sfârșit	X / Y	Lungime segment (** (m)
1	409.261,163 302.834,806	2	408.835,327 302.814,669	426.312
2	408.835,327 302.814,669	3	408.838,207 302.805,628	9.489
3	408.838,207 302.805,628	4	409.262,309 302.825,683	424.575
4	409.262,309 302.825,683	1	409.261,163 302.834,806	9.195

**** Lungimile segmentelor sunt determinate în planul de proiecție Stereo 70 și sunt rotunjite la 1 milimetru.**

***** Distanța dintre puncte este formată din segmente cumulate ce sunt mai mici decât valoarea 1 milimetru.**

**DATE DESPRE IMOBILUL NR. 2678**

Oficiul de Cadastru și Publicitate Imobiliară DOLJ
Biroul de Cadastru și Publicitate Imobiliară Craiova

A. Partea I. Descrierea imobilului

TEREN Extravilan

Adresa: Jud. Dolj, T110, P43/3

Nr. Crt	Nr cadastral Nr. topografic	Suprafața* (mp)	Observații / Referințe
A1		1.400	Sector cadastral:1 Teren neimprejmuit;

B. Partea II. Proprietari și acte

Inscrieri privitoare la dreptul de proprietate și alte drepturi reale	Referințe
/	
Act Administrativ nr. TP NR.2370, din 18/05/2004 emis de CJ DOLJ;	
B1	A1
Intabulare, drept de PROPRIETATE, dobandit prin Reconstituire, cota actuala 1/1, cota initiala 1/1 1) SÎRBU ILIE, LIPSĂ CNP	

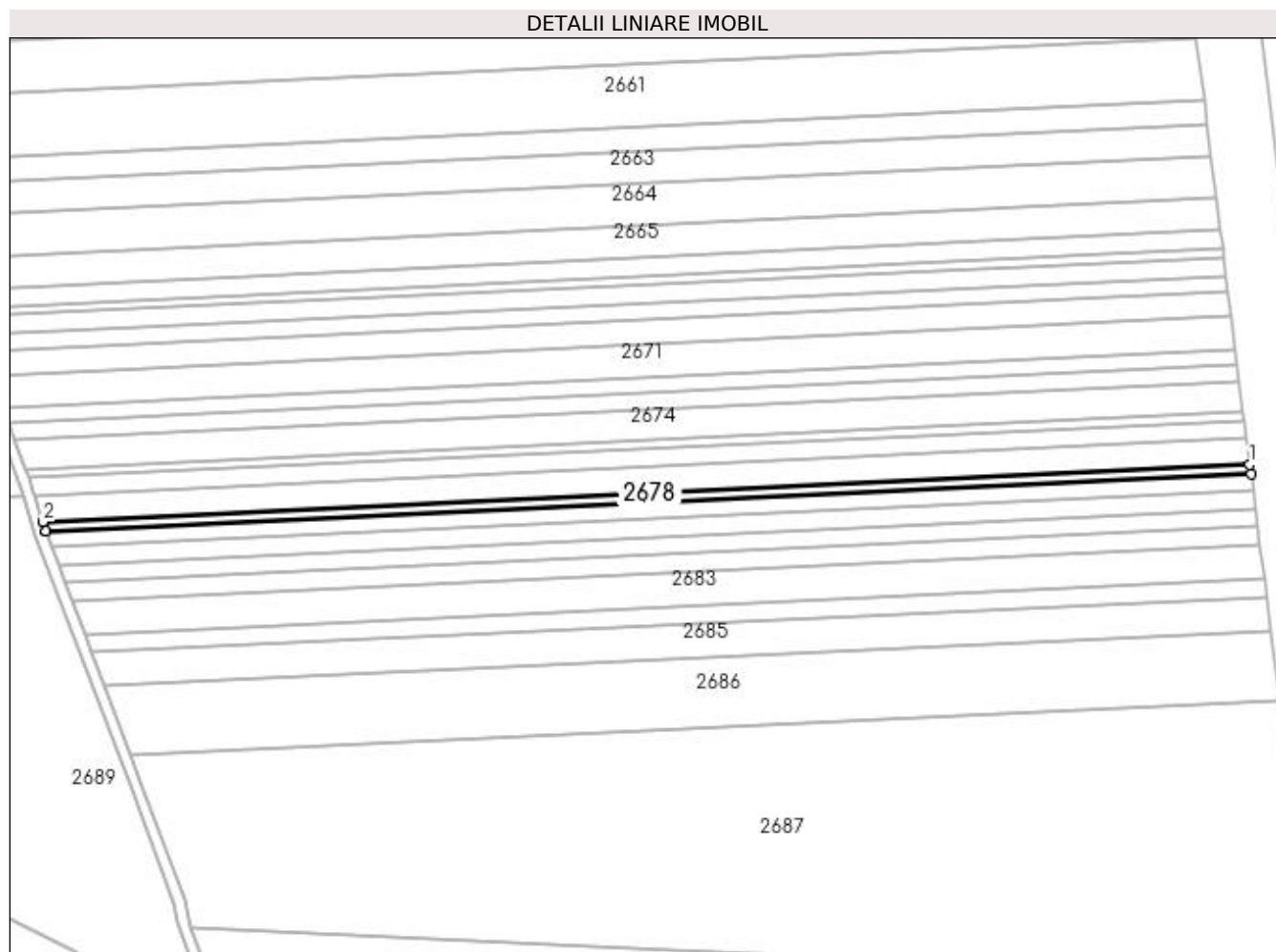
C. Partea III. SARCINI .

Inscrieri privind dezmembramintele dreptului de proprietate, drepturi reale de garanție și sarcini	Referințe
NU SUNT	

Anexa Nr. 1 La Partea I**Teren**

Nr cadastral	Suprafața (mp)*	Observații / Referințe
	1.400	

* Suprafața este determinată în planul de proiecție Stereo 70.

**Date referitoare la teren**

Crt	Categorie folosință	Intra vilan	Suprafața (mp)	Tarla	Parcelă	Nr. topo	Observații / Referințe
1	padure	NU	1.400	110	43/3	-	

Lungime Segmente

1) Valorile lungimilor segmentelor sunt obținute din proiecție în plan.

Punct început	X / Y	Punct sfârșit	X / Y	Lungime segment (** (m)
1	409.262,309 302.825,683	2	408.838,207 302.805,628	424.575
2	408.838,207 302.805,628	3	408.839,239 302.802,388	3.4
3	408.839,239 302.802,388	4	408.839,245 302.802,374	0.016
4	408.839,245 302.802,374	5	409.262,721 302.822,399	423.949
5	409.262,721 302.822,399	1	409.262,309 302.825,683	3.31

**** Lungimile segmentelor sunt determinate în planul de proiecție Stereo 70 și sunt rotunjite la 1 milimetru.**

***** Distanța dintre puncte este formată din segmente cumulate ce sunt mai mici decât valoarea 1 milimetru.**

**DATE DESPRE IMOBILUL NR. 2679**

Oficiul de Cadastru și Publicitate Imobiliară DOLJ
Biroul de Cadastru și Publicitate Imobiliară Craiova

A. Partea I. Descrierea imobilului

TEREN Extravilan

Adresa: Jud. Dolj, T110, P44/1

Nr. Crt	Nr cadastral Nr. topografic	Suprafața* (mp)	Observații / Referințe
A1		2.300	Sector cadastral:1 Teren neimprejmuit;

B. Partea II. Proprietari și acte

Inscrieri privitoare la dreptul de proprietate și alte drepturi reale	Referințe
/	
Act Administrativ nr. TP NR.2592, din 09/08/2005 emis de CJ DOLJ;	
B1	A1
Intabulare, drept de PROPRIETATE, dobândit prin Reconstituire, cota actuala 1/1, cota initiala 1/1 1) ANDREI MARIN , LIPSĂ CNP	

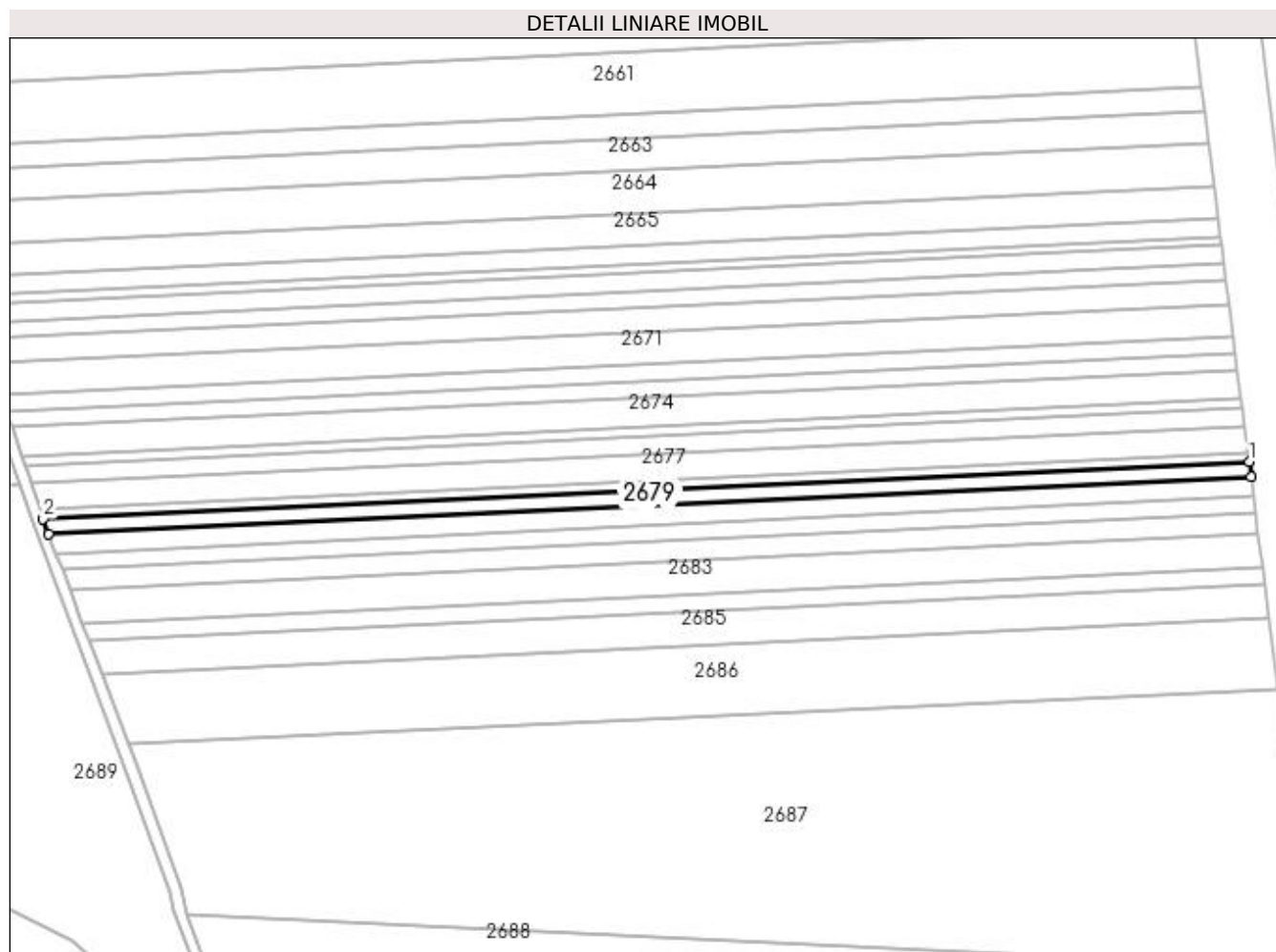
C. Partea III. SARCINI .

Inscrieri privind dezmembramintele dreptului de proprietate, drepturi reale de garanție și sarcini	Referințe
NU SUNT	

Anexa Nr. 1 La Partea I**Teren**

Nr cadastral	Suprafața (mp)*	Observații / Referințe
	2.300	

* Suprafața este determinată în planul de proiecție Stereo 70.

**Date referitoare la teren**

Crt	Categorie folosință	Intra vilan	Suprafața (mp)	Tarla	Parcelă	Nr. topo	Observații / Referințe
1	padure	NU	2.300	110	44/1	-	

Lungime Segmente

1) Valorile lungimilor segmentelor sunt obținute din proiecție în plan.

Punct început	X / Y	Punct sfârșit	X / Y	Lungime segment (** (m)
1	409.262,721 302.822,399	2	408.839,245 302.802,374	423.949
2	408.839,245 302.802,374	3	408.841,271 302.797,03	5.715
3	408.841,271 302.797,03	4	409.263,4 302.816,991	422.601
4	409.263,4 302.816,991	1	409.262,721 302.822,399	5.45

**** Lungimile segmentelor sunt determinate în planul de proiecție Stereo 70 și sunt rotunjite la 1 milimetru.**

***** Distanța dintre puncte este formată din segmente cumulate ce sunt mai mici decât valoarea 1 milimetru.**

**DATE DESPRE IMOBILUL NR. 2680**

Oficiul de Cadastru și Publicitate Imobiliară DOLJ
Biroul de Cadastru și Publicitate Imobiliară Craiova

A. Partea I. Descrierea imobilului

TEREN Extravilan

Adresa: Jud. Dolj, T110, P44

Nr. Crt	Nr cadastral Nr. topografic	Suprafața* (mp)	Observații / Referințe
A1		2.900	Sector cadastral:1 Teren neimprejmuit;

B. Partea II. Proprietari și acte

Inscrieri privitoare la dreptul de proprietate și alte drepturi reale	Referințe
/	
Act Administrativ nr. TP NR.1859, din 10/03/2003 emis de CJ DOLJ;	
B1	A1
Intabulare, drept de PROPRIETATE, dobandit prin Reconstituire, cota actuala 1/1, cota initiala 1/1 1) CIUPITU ILIE, LIPSĂ CNP	

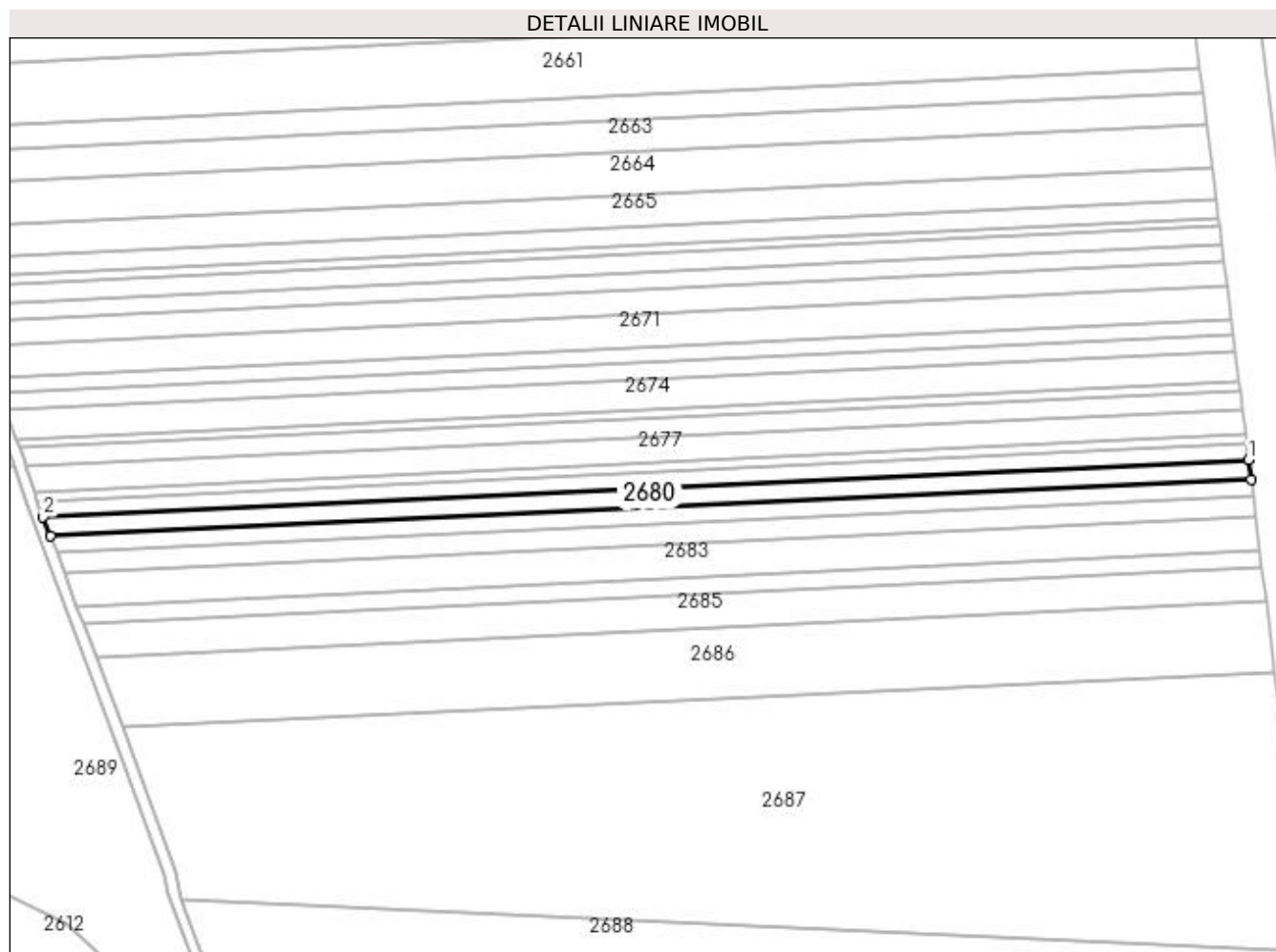
C. Partea III. SARCINI .

Inscrieri privind dezmembramintele dreptului de proprietate, drepturi reale de garanție și sarcini	Referințe
NU SUNT	

Anexa Nr. 1 La Partea I**Teren**

Nr cadastral	Suprafața (mp)*	Observații / Referințe
	2.900	

* Suprafața este determinată în planul de proiecție Stereo 70.

**Date referitoare la teren**

Crt	Categorie folosință	Intra vilan	Suprafața (mp)	Tarla	Parcelă	Nr. topo	Observații / Referințe
1	padure	NU	2.900	110	44	-	

Lungime Segmente

1) Valorile lungimilor segmentelor sunt obținute din proiecție în plan.

Punct început	X / Y	Punct sfârșit	X / Y	Lungime segment (** (m))
1	409.263,4 302.816,991	2	408.841,271 302.797,03	422.601
2	408.841,271 302.797,03	3	408.843,834 302.790,267	7.232
3	408.843,834 302.790,267	4	409.264,26 302.810,148	420.895
4	409.264,26 302.810,148	1	409.263,4 302.816,991	6.897

**** Lungimile segmentelor sunt determinate în planul de proiecție Stereo 70 și sunt rotunjite la 1 milimetru.**

***** Distanța dintre puncte este formată din segmente cumulate ce sunt mai mici decât valoarea 1 milimetru.**

**DATE DESPRE IMOBILUL NR. 2681**

Oficiul de Cadastru și Publicitate Imobiliară DOLJ
Biroul de Cadastru și Publicitate Imobiliară Craiova

A. Partea I. Descrierea imobilului

TEREN Extravilan

Adresa: Jud. Dolj, T110, P45/1

Nr. Crt	Nr cadastral Nr. topografic	Suprafața* (mp)	Observații / Referințe
A1		2.500	Sector cadastral:1 Teren neimprejmuit;

B. Partea II. Proprietari și acte

Inscrieri privitoare la dreptul de proprietate și alte drepturi reale	Referințe
/	
Act Administrativ nr. TP NR.10202, din 04/04/2008 emis de CJ DOLJ;	
B1	A1
Intabulare, drept de PROPRIETATE, dobândit prin Reconstituire, cota actuala 1/1, cota initiala 1/1 1) BÎRTU IOANA , LIPSĂ CNP	

C. Partea III. SARCINI .

Inscrieri privind dezmembramintele dreptului de proprietate, drepturi reale de garanție și sarcini	Referințe
NU SUNT	


Anexa Nr. 1 La Partea I

Teren

Nr cadastral	Suprafața (mp)*	Observații / Referințe
	2.500	

* Suprafața este determinată în planul de proiecție Stereo 70.

DETALII LINIARE IMOBIL



Date referitoare la teren

Crt	Categorie folosință	Intra vilan	Suprafața (mp)	Tarla	Parcelă	Nr. topo	Observații / Referințe
1	padure	NU	2.500	110	45/1	-	

Lungime Segmente

1) Valorile lungimilor segmentelor sunt obținute din proiecție în plan.

Punct început	X / Y	Punct sfârșit	X / Y	Lungime segment (** (m)
1	409.264,26 302.810,148	2	408.843,834 302.790,267	420.895
2	408.843,834 302.790,267	3	408.846,052 302.784,415	6.258
3	408.846,052 302.784,415	4	409.265,003 302.804,226	419.419
4	409.265,003 302.804,226	1	409.264,26 302.810,148	5.968

**** Lungimile segmentelor sunt determinate în planul de proiecție Stereo 70 și sunt rotunjite la 1 milimetru.**

***** Distanța dintre puncte este formată din segmente cumulate ce sunt mai mici decât valoarea 1 milimetru.**

**DATE DESPRE IMOBILUL NR. 2682**

Oficiul de Cadastru și Publicitate Imobiliară DOLJ
Biroul de Cadastru și Publicitate Imobiliară Craiova

A. Partea I. Descrierea imobilului

TEREN Extravilan

Adresa: Jud. Dolj, T110, P66

Nr. Crt	Nr cadastral Nr. topografic	Suprafața* (mp)	Observații / Referințe
A1		2.900	Sector cadastral:1 Teren neimprejmuit;

B. Partea II. Proprietari și acte

Inscrieri privitoare la dreptul de proprietate și alte drepturi reale	Referințe
/	
Act Administrativ nr. TP NR.1814, din 30/01/2003 emis de CJ DOLJ;	
B1	A1
Intabulare, drept de PROPRIETATE, dobândit prin Reconstituire, cota actuala 1/1, cota initiala 1/1 1) ANDRUȚĂ DUMITRU, LIPSĂ CNP	

C. Partea III. SARCINI .

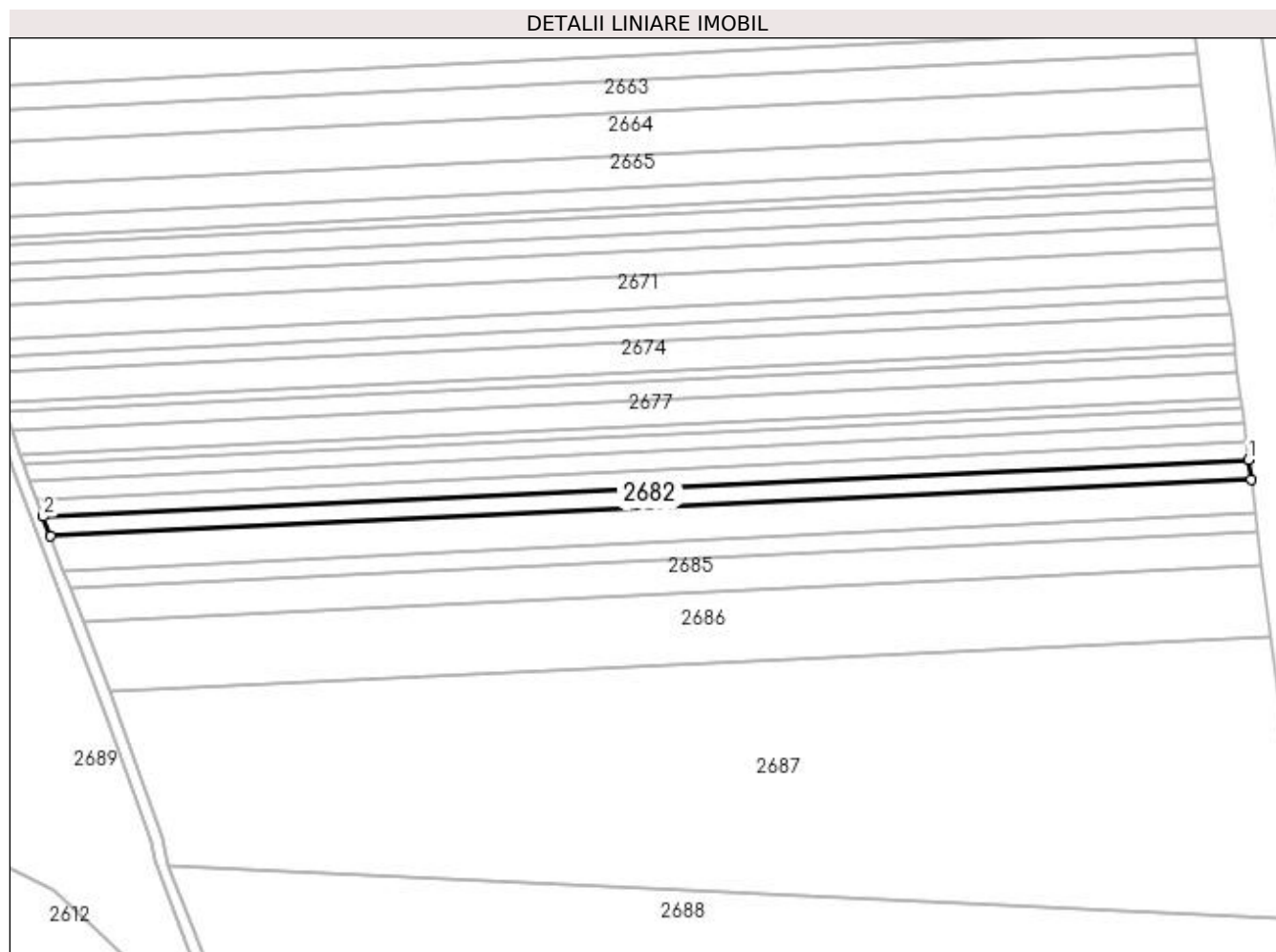
Inscrieri privind dezmembramintele dreptului de proprietate, drepturi reale de garanție și sarcini	Referințe
NU SUNT	

Anexa Nr. 1 La Partea I

Teren

Nr cadastral	Suprafața (mp)*	Observații / Referințe
	2.900	

* Suprafața este determinată în planul de proiecție Stereo 70.



Date referitoare la teren

Crt	Categorie folosință	Intravilan	Suprafața (mp)	Tarla	Parcelă	Nr. topo	Observații / Referințe
1	padure	NU	2.900	110	66	-	

Lungime Segmente

1) Valorile lungimilor segmentelor sunt obținute din proiecție în plan.

Punct început	X / Y	Punct sfârșit	X / Y	Lungime segment (** (m)
1	409.265,003 302.804,226	2	408.846,052 302.784,415	419.419
2	408.846,052 302.784,415	3	408.848,635 302.777,601	7.287
3	408.848,635 302.777,601	4	409.265,869 302.797,331	417.7
4	409.265,869 302.797,331	1	409.265,003 302.804,226	6.95

**** Lungimile segmentelor sunt determinate în planul de proiecție Stereo 70 și sunt rotunjite la 1 milimetru.**

***** Distanța dintre puncte este formată din segmente cumulate ce sunt mai mici decât valoarea 1 milimetru.**

**DATE DESPRE IMOBILUL NR. 2683**

Oficiul de Cadastru și Publicitate Imobiliară DOLJ
Biroul de Cadastru și Publicitate Imobiliară Craiova

A. Partea I. Descrierea imobilului

TEREN Extravilan

Adresa: Jud. Dolj, T110, P67

Nr. Crt	Nr cadastral Nr. topografic	Suprafața* (mp)	Observații / Referințe
A1		5.000	Sector cadastral:1 Teren neimprejmuit;

B. Partea II. Proprietari și acte

Inscrieri privitoare la dreptul de proprietate și alte drepturi reale	Referințe
/	
Act Administrativ nr. PV, din 03/01/2022 emis de PRIMARIA GHINDENI;	
B1	Inscrierea provizorie, drept de PROPRIETATE, dobandit prin Lege, cota actuala 1/1, cota initiala 1/1 1) BARBU NICOLITA , LIPSĂ CNP
	A1

C. Partea III. SARCINI .

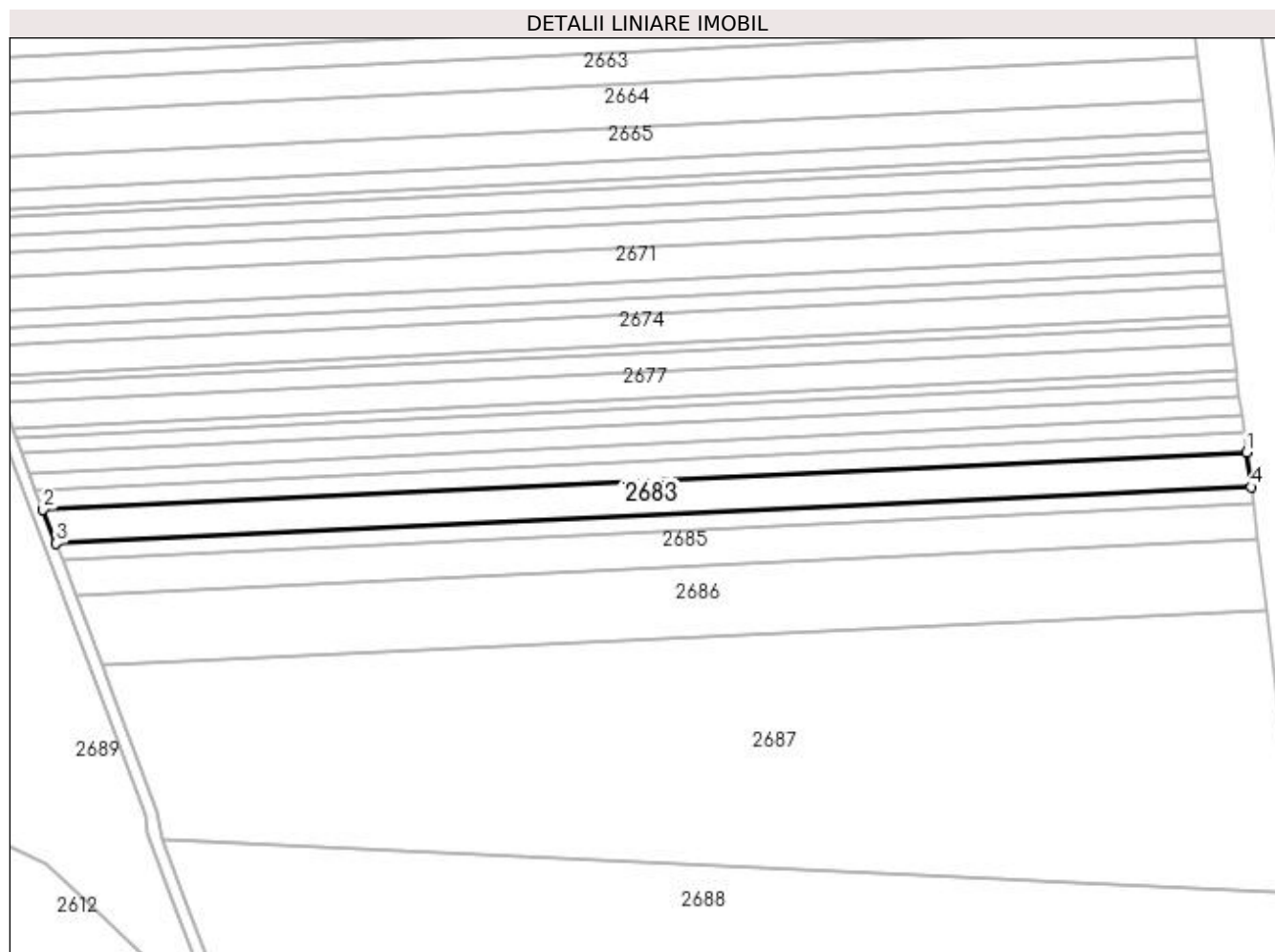
Inscrieri privind dezmembramintele dreptului de proprietate, drepturi reale de garanție și sarcini	Referințe
NU SUNT	

Anexa Nr. 1 La Partea I

Teren

Nr cadastral	Suprafața (mp)*	Observații / Referințe
	5.000	

* Suprafața este determinată în planul de proiecție Stereo 70.



Date referitoare la teren

Crt	Categorie folosință	Intravilan	Suprafața (mp)	Tarla	Parcelă	Nr. topo	Observații / Referințe
1	padure	NU	5.000	110	67	-	

Lungime Segmente

1) Valorile lungimilor segmentelor sunt obținute din proiecție în plan.

Punct început	X / Y	Punct sfârșit	X / Y	Lungime segment (** (m)
1	409.265,869 302.797,331	2	408.848,635 302.777,601	417.7
2	408.848,635 302.777,601	3	408.853,114 302.765,786	12.635
3	408.853,114 302.765,786	4	409.267,371 302.785,375	414.72
4	409.267,371 302.785,375	1	409.265,869 302.797,331	12.049

**** Lungimile segmentelor sunt determinate în planul de proiecție Stereo 70 și sunt rotunjite la 1 milimetru.**

***** Distanța dintre puncte este formată din segmente cumulate ce sunt mai mici decât valoarea 1 milimetru.**

**DATE DESPRE IMOBILUL NR. 2684**

Oficiul de Cadastru și Publicitate Imobiliară DOLJ
Biroul de Cadastru și Publicitate Imobiliară Craiova

A. Partea I. Descrierea imobilului

TEREN Extravilan

Adresa: Jud. Dolj, T110, P68

Nr. Crt	Nr cadastral Nr. topografic	Suprafața* (mp)	Observații / Referințe
A1		2.500	Sector cadastral:1 Teren neimprejmuit;

B. Partea II. Proprietari și acte

Inscrieri privitoare la dreptul de proprietate și alte drepturi reale		Referințe
/		
Act Administrativ nr. PV, din 03/01/2022 emis de PRIMARIA GHINDENI;		
B1	Inscrierea provizorie, drept de PROPRIETATE, dobandit prin Lege, cota actuala 1/1, cota initiala 1/1 1) CALOTA MARIA, LIPSĂ CNP	A1

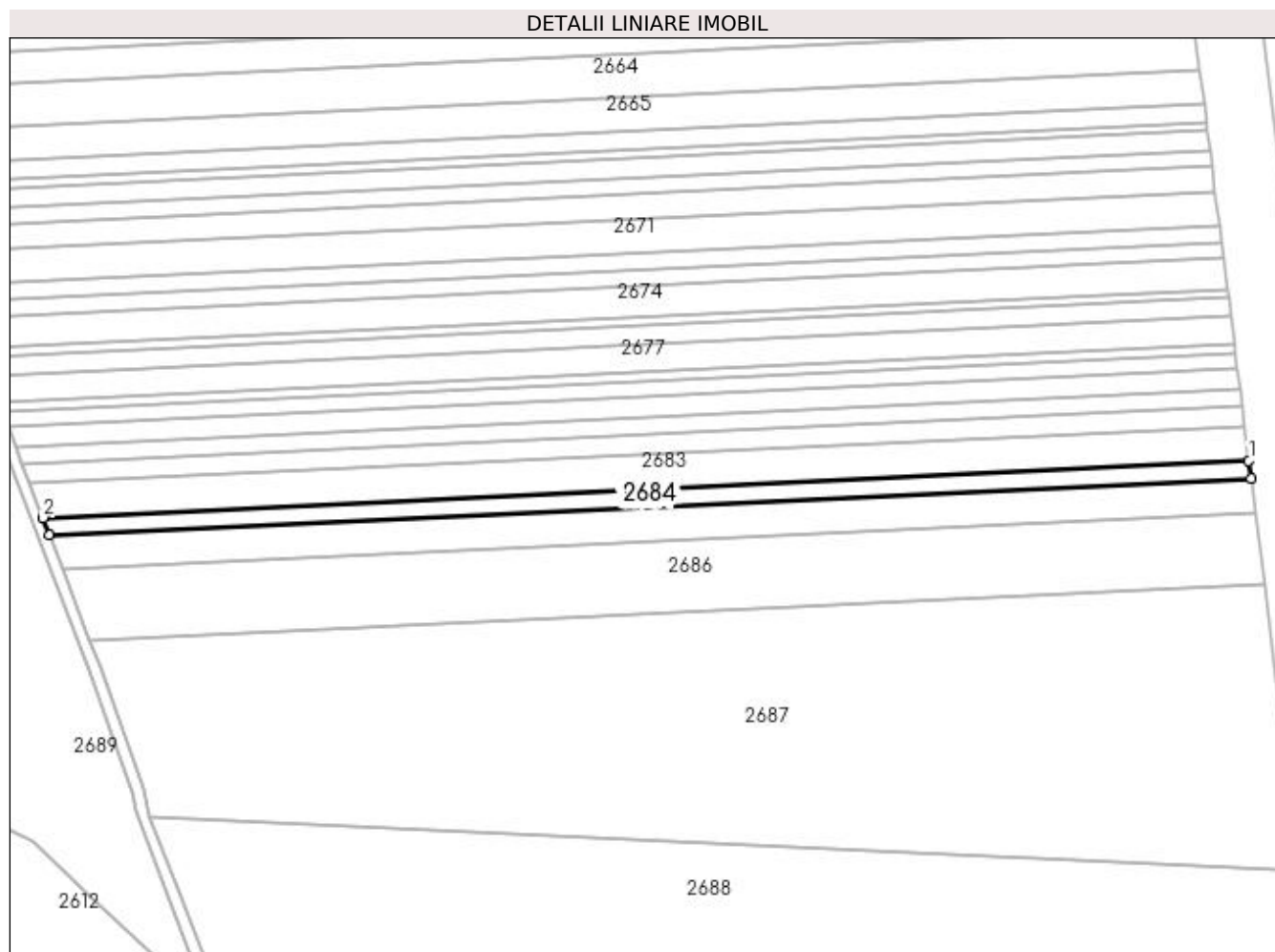
C. Partea III. SARCINI .

Inscrieri privind dezmembramintele dreptului de proprietate, drepturi reale de garanție și sarcini	Referințe
NU SUNT	

Anexa Nr. 1 La Partea I**Teren**

Nr cadastral	Suprafața (mp)*	Observații / Referințe
	2.500	

* Suprafața este determinată în planul de proiecție Stereo 70.

**Date referitoare la teren**

Crt	Categorie folosință	Intra vilan	Suprafața (mp)	Tarla	Parcelă	Nr. topo	Observații / Referințe
1	padure	NU	2.500	110	68	-	

Lungime Segmente

1) Valorile lungimilor segmentelor sunt obținute din proiecție în plan.

Punct început	X / Y	Punct sfârșit	X / Y	Lungime segment (** (m)
1	409.267,371 302.785,375	2	408.853,114 302.765,786	414.72
2	408.853,114 302.765,786	3	408.855,365 302.759,847	6.352
3	408.855,365 302.759,847	4	409.268,126 302.779,365	413.222
4	409.268,126 302.779,365	1	409.267,371 302.785,375	6.057

**** Lungimile segmentelor sunt determinate în planul de proiecție Stereo 70 și sunt rotunjite la 1 milimetru.**

***** Distanța dintre puncte este formată din segmente cumulate ce sunt mai mici decât valoarea 1 milimetru.**

**DATE DESPRE IMOBILUL NR. 2685**

Oficiul de Cadastru și Publicitate Imobiliară DOLJ
Biroul de Cadastru și Publicitate Imobiliară Craiova

A. Partea I. Descrierea imobilului

TEREN Extravilan

Adresa: Jud. Dolj, T110, P69

Nr. Crt	Nr cadastral Nr. topografic	Suprafața* (mp)	Observații / Referințe
A1		5.000	Sector cadastral:1 Teren neimprejmuit;

B. Partea II. Proprietari și acte

Inscrieri privitoare la dreptul de proprietate și alte drepturi reale	Referințe
/	
Act Administrativ nr. PV, din 03/01/2022 emis de PRIMARIA GHINDENI;	
B1	Inscrierea provizorie, drept de PROPRIETATE, dobandit prin Lege, cota actuala 1/1, cota initiala 1/1 1) TRUTA IULIANA, LIPSĂ CNP
	A1

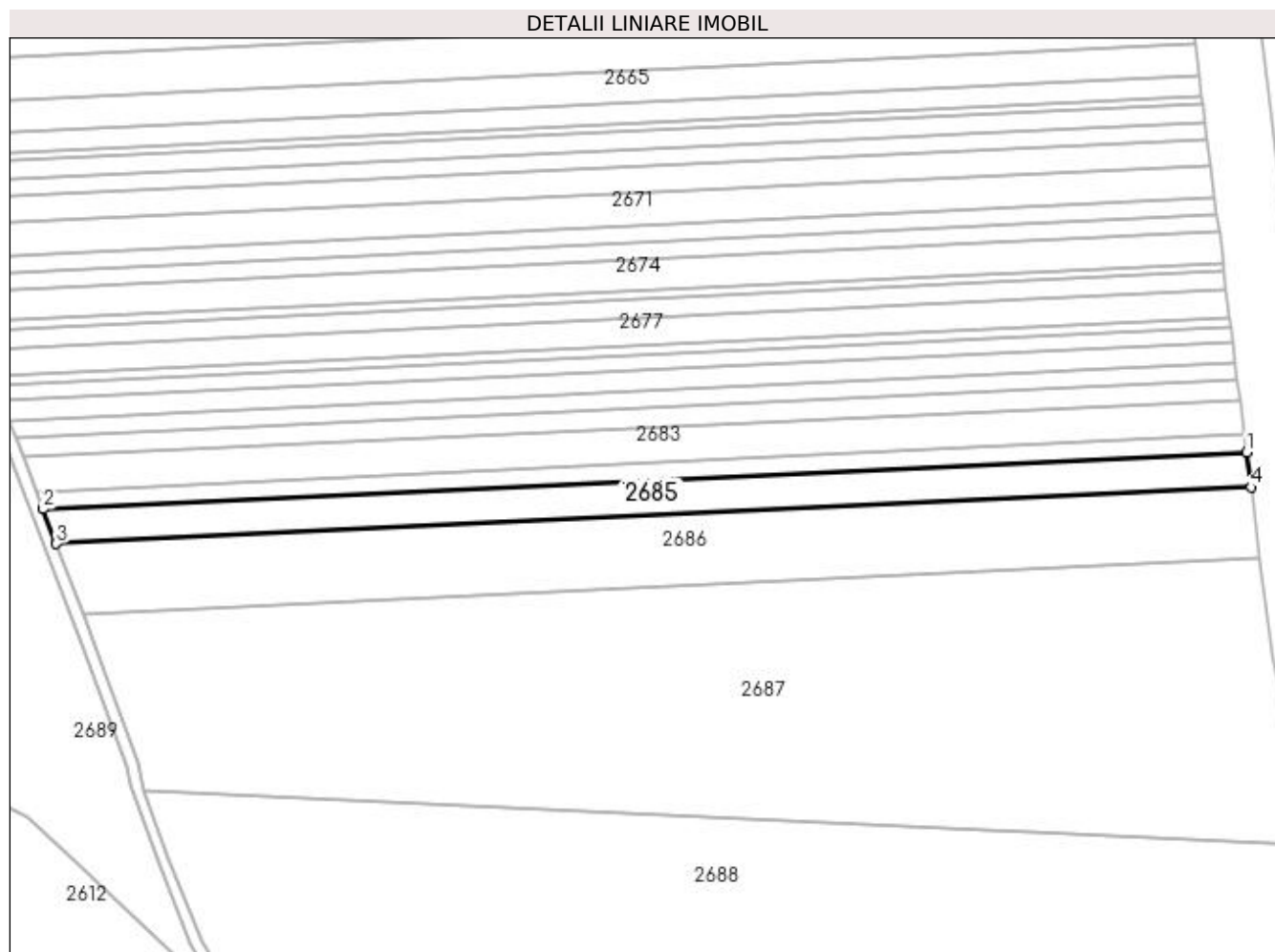
C. Partea III. SARCINI .

Inscrieri privind dezmembramintele dreptului de proprietate, drepturi reale de garanție și sarcini	Referințe
NU SUNT	

Anexa Nr. 1 La Partea I**Teren**

Nr cadastral	Suprafața (mp)*	Observații / Referințe
	5.000	

* Suprafața este determinată în planul de proiecție Stereo 70.

**Date referitoare la teren**

Crt	Categorie folosință	Intra vilan	Suprafața (mp)	Tarla	Parcelă	Nr. topo	Observații / Referințe
1	padure	NU	5.000	110	69	-	

Lungime Segmente

1) Valorile lungimilor segmentelor sunt obținute din proiecție în plan.

Punct început	X / Y	Punct sfârșit	X / Y	Lungime segment (** (m)
1	409.268,126 302.779,365	2	408.855,365 302.759,847	413.222
2	408.855,365 302.759,847	3	408.859,892 302.747,903	12.773
3	408.859,892 302.747,903	4	409.269,643 302.767,279	410.209
4	409.269,643 302.767,279	1	409.268,126 302.779,365	12.181

**** Lungimile segmentelor sunt determinate în planul de proiecție Stereo 70 și sunt rotunjite la 1 milimetru.**

***** Distanța dintre puncte este formată din segmente cumulate ce sunt mai mici decât valoarea 1 milimetru.**

**DATE DESPRE IMOBILUL NR. 2686**

Oficiul de Cadastru și Publicitate Imobiliară DOLJ
Biroul de Cadastru și Publicitate Imobiliară Craiova

A. Partea I. Descrierea imobilului

TEREN Extravilan

Adresa: Jud. Dolj, T110, P36

Nr. Crt	Nr cadastral Nr. topografic	Suprafața* (mp)	Observații / Referințe
A1		10.000	Sector cadastral:1 Teren neimprejmuit;

B. Partea II. Proprietari și acte

Inscrieri privitoare la dreptul de proprietate și alte drepturi reale	Referințe
/	
Act Administrativ nr. TP NR.2422, din 17/05/2004 emis de CJ DOLJ;	
B1	A1
Intabulare, drept de PROPRIETATE, dobandit prin Reconstituire, cota actuala 1/1, cota initiala 1/1 1) MITRAN NICOLAE, LIPSĂ CNP	

C. Partea III. SARCINI .

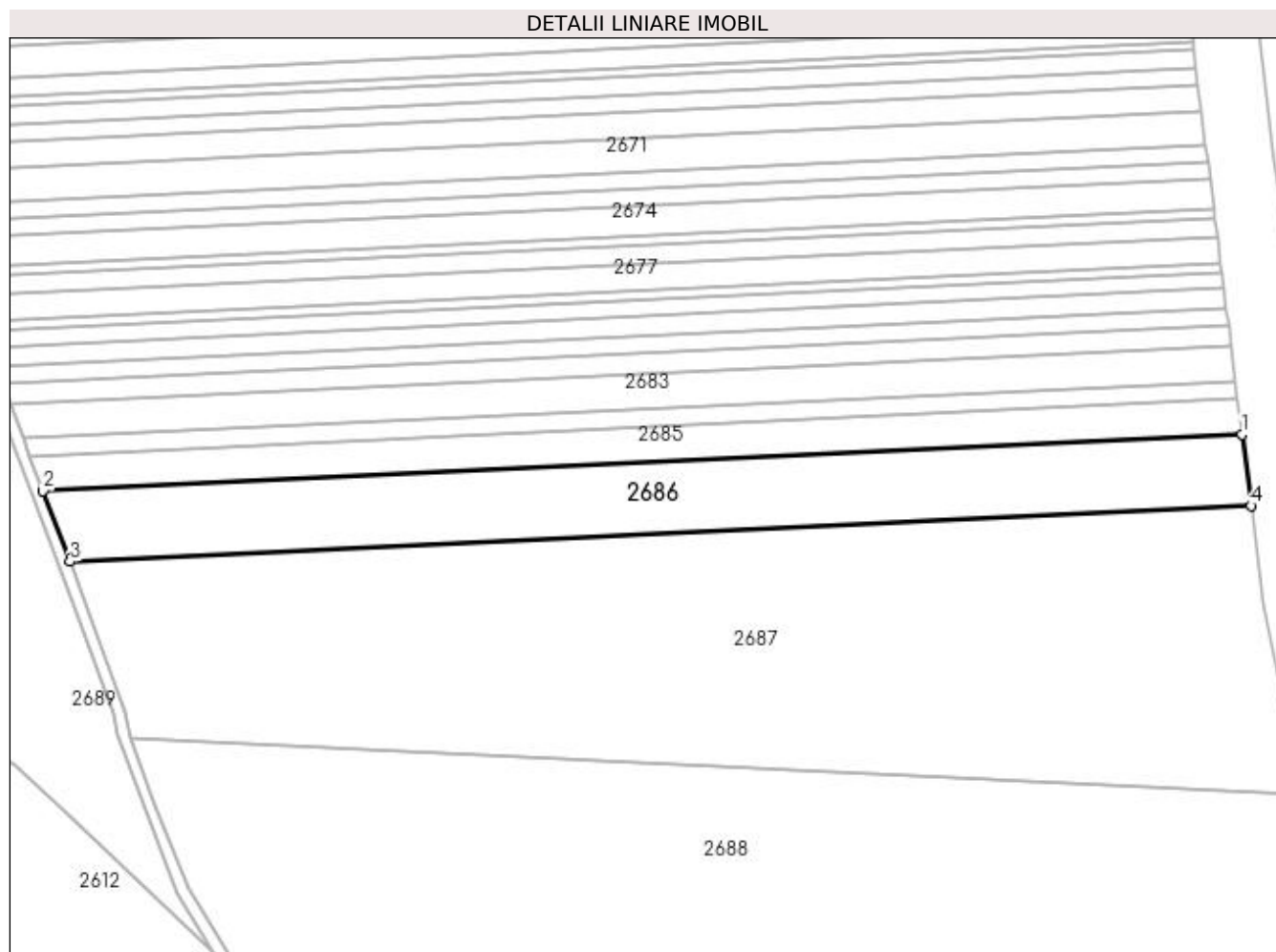
Inscrieri privind dezmembramintele dreptului de proprietate, drepturi reale de garanție și sarcini	Referințe
NU SUNT	

Anexa Nr. 1 La Partea I

Teren

Nr cadastral	Suprafața (mp)*	Observații / Referințe
	10.000	

* Suprafața este determinată în planul de proiecție Stereo 70.



Date referitoare la teren

Crt	Categorie folosință	Intra vilan	Suprafața (mp)	Tarla	Parcelă	Nr. topo	Observații / Referințe
1	padure	NU	10.000	110	36	-	

Lungime Segmente

1) Valorile lungimilor segmentelor sunt obținute din proiecție în plan.

Punct început	X / Y	Punct sfârșit	X / Y	Lungime segment (** (m)
1	409.269,643 302.767,279	2	408.859,892 302.747,903	410.209
2	408.859,892 302.747,903	3	408.869,048 302.723,748	25.832
3	408.869,048 302.723,748	4	409.272,713 302.742,837	404.116
4	409.272,713 302.742,837	1	409.269,643 302.767,279	24.635

**** Lungimile segmentelor sunt determinate în planul de proiecție Stereo 70 și sunt rotunjite la 1 milimetru.**

***** Distanța dintre puncte este formată din segmente cumulate ce sunt mai mici decât valoarea 1 milimetru.**

**DATE DESPRE IMOBILUL NR. 2687**

Oficiul de Cadastru și Publicitate Imobiliară DOLJ
Biroul de Cadastru și Publicitate Imobiliară Craiova

A. Partea I. Descrierea imobilului

TEREN Extravilan

Adresa: Jud. Dolj, T110, P70

Nr. Crt	Nr cadastral Nr. topografic	Suprafața* (mp)	Observații / Referințe
A1		31.798	Sector cadastral:1 Teren neimprejmuit;

B. Partea II. Proprietari și acte

Inscrieri privitoare la dreptul de proprietate și alte drepturi reale		Referințe
/		
Act Normativ nr. LEGEA NR.7, din 13/03/1996 emis de PARLAMENT;		
B1	Intabulare, drept de PROPRIETATE, dobandit prin Lege, cota actuala 1/1, cota initiala 1/1 1) UAT GHINDENI, CIF:16404994, REZERVA COMISIEI LOCALE DE FOND FUNCJAR	A1

C. Partea III. SARCINI .

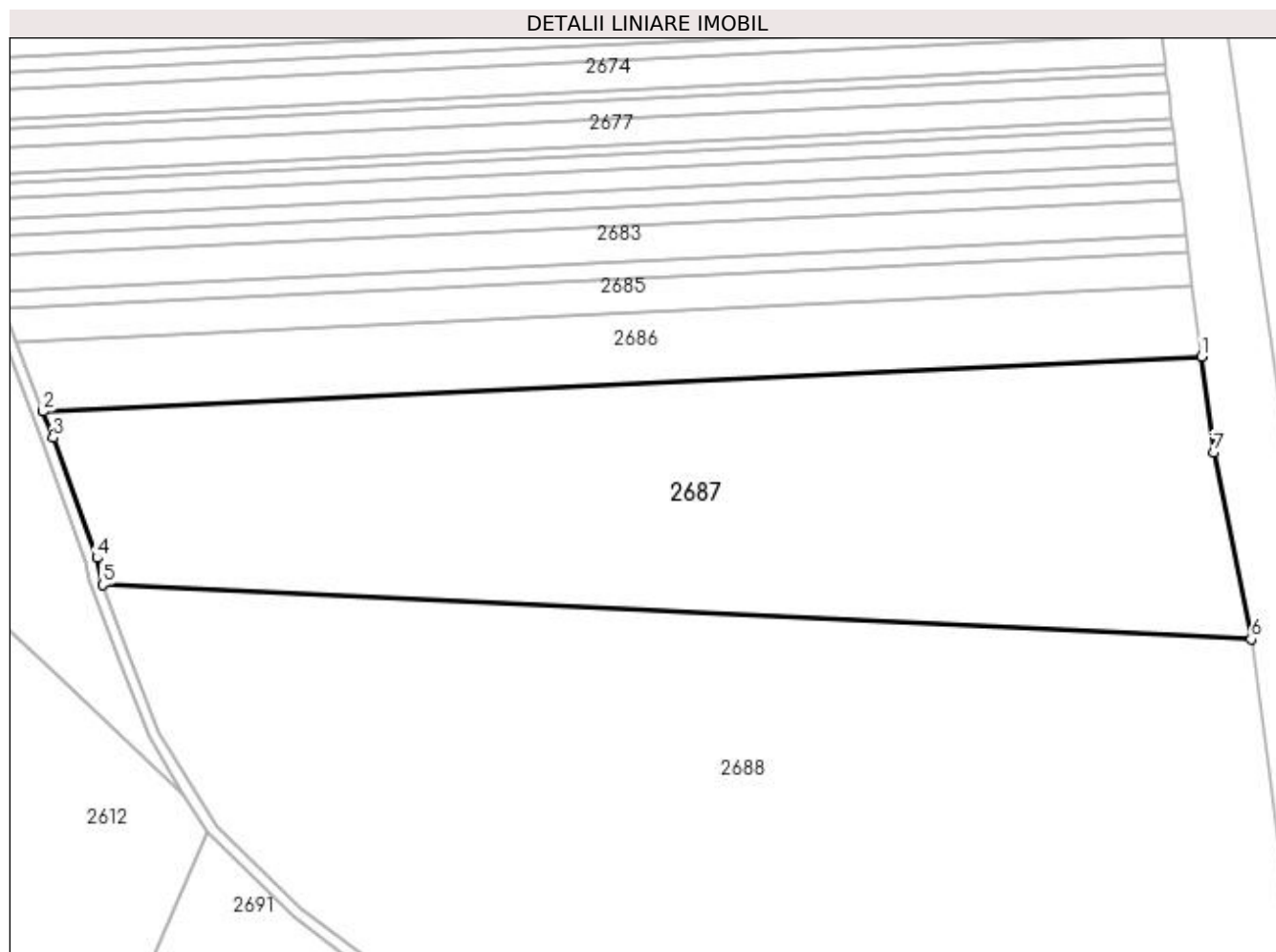
Inscrieri privind dezmembramintele dreptului de proprietate, drepturi reale de garanție și sarcini	Referințe
NU SUNT	

Anexa Nr. 1 La Partea I

Teren

Nr cadastral	Suprafața (mp)*	Observații / Referințe
	31.798	

* Suprafața este determinată în planul de proiecție Stereo 70.



Date referitoare la teren

Crt	Categorie folosință	Intra vilan	Suprafața (mp)	Tarla	Parcelă	Nr. topo	Observații / Referințe
1	padure	NU	31.798	110	70	-	

Lungime Segmente

1) Valorile lungimilor segmentelor sunt obținute din proiecție în plan.

Punct început	X / Y	Punct sfârșit	X / Y	Lungime segment (** (m)
1	409.272,713 302.742,837	2	408.869,048 302.723,748	404.116
2	408.869,048 302.723,748	3	408.872,53 302.714,563	9.823
3	408.872,53 302.714,563	4	408.887,746 302.672,726	44.518
4	408.887,746 302.672,726	5	408.889,772 302.663,384	9.559
5	408.889,772 302.663,384	6	409.289,974 302.644,38	400.653

Punct început	X / Y	Punct sfârșit	X / Y	Lungime segment (** (m)
6	409.289,974 302.644,38	7	409.276,914 302.709,386	66.305
7	409.276,914 302.709,386	1	409.272,713 302.742,837	33.713

** Lungimile segmentelor sunt determinate în planul de proiecție Stereo 70 și sunt rotunjite la 1 milimetru.

*** Distanța dintre puncte este formată din segmente cumulate ce sunt mai mici decât valoarea 1 milimetru.

**DATE DESPRE IMOBILUL NR. 2688**

Oficiul de Cadastru și Publicitate Imobiliară DOLJ
Biroul de Cadastru și Publicitate Imobiliară Craiova

A. Partea I. Descrierea imobilului

TEREN Extravilan

Nr. CF vechi:122

Nr. cadastral vechi:1119

Adresa: Jud. Dolj, T 110, P 931

Nr. Crt	Nr cadastral Nr. topografic	Suprafața* (mp)	Observații / Referințe
A1	30573	51.000	Sector cadastral:1 Teren neimprejmuit;

B. Partea II. Proprietari și acte

Inscrieri privitoare la dreptul de proprietate și alte drepturi reale		Referințe
48250 / 30/06/2008		
Act Notarial nr. 355, din 30/06/2008 emis de BNP Miulescu OA;		
B1	Intabulare, drept de PROPRIETATE, dobandit prin Conventie, cota actuala 1/1, cota initiala 1/1 1) IONCICA DELIA ZORELA 2) IONCICA LUCIAN GHEORGHE	A1

C. Partea III. SARCINI .

Inscrieri privind dezmembramintele dreptului de proprietate, drepturi reale de garanție și sarcini	Referințe
NU SUNT	

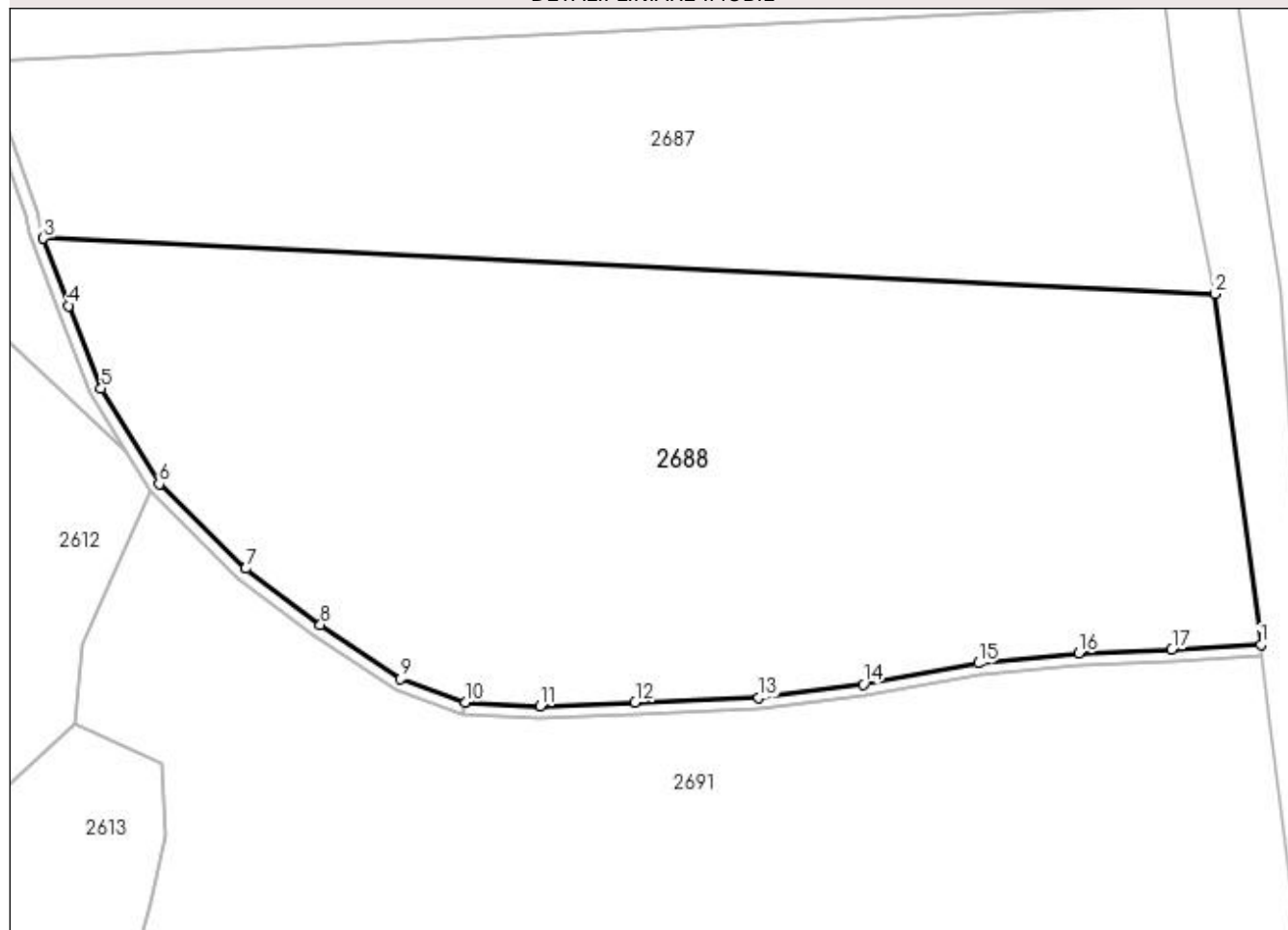
Anexa Nr. 1 La Partea I

Teren

Nr cadastral	Suprafața (mp)*	Observații / Referințe
30573	51.000	

* Suprafața este determinată în planul de proiecție Stereo 70.

DETALII LINIARE IMOBIL



Date referitoare la teren

Crt	Categorie folosință	Intra vilan	Suprafața (mp)	Tarla	Parcelă	Nr. topo	Observații / Referințe
1	padure	NU	51.000	110	931	-	

Lungime Segmente

1) Valorile lungimilor segmentelor sunt obținute din proiecție în plan.

Punct început	X / Y	Punct sfârșit	X / Y	Lungime segment (** (m)
1	409.305,636 302.524,735	2	409.289,974 302.644,38	120.666
2	409.289,974 302.644,38	3	408.889,772 302.663,384	400.653
3	408.889,772 302.663,384	4	408.898,407 302.640,356	24.594
4	408.898,407 302.640,356	5	408.909,499 302.612,071	30.382
5	408.909,499 302.612,071	6	408.929,288 302.579,474	38.134

Punct început	X / Y	Punct sfârșit	X / Y	Lungime segment (** (m)
6	408.929,288 302.579,474	7	408.958,845 302.550,631	41.298
7	408.958,845 302.550,631	8	408.984,348 302.531,442	31.916
8	408.984,348 302.531,442	9	409.011,781 302.513,116	32.991
9	409.011,781 302.513,116	10	409.033,825 302.505,071	23.466
10	409.033,825 302.505,071	11	409.059,452 302.503,712	25.663
11	409.059,452 302.503,712	12	409.091,884 302.505,039	32.459
12	409.091,884 302.505,039	13	409.134,007 302.506,516	42.149
13	409.134,007 302.506,516	14	409.169,791 302.511,107	36.077
14	409.169,791 302.511,107	15	409.209,068 302.518,362	39.941
15	409.209,068 302.518,362	16	409.243,442 302.521,806	34.546
16	409.243,442 302.521,806	17	409.275,216 302.523,008	31.797
17	409.275,216 302.523,008	1	409.305,636 302.524,735	30.469

** Lungimile segmentelor sunt determinate în planul de proiecție Stereo 70 și sunt rotunjite la 1 milimetru.

*** Distanța dintre puncte este formată din segmente cumulate ce sunt mai mici decât valoarea 1 milimetru.

**DATE DESPRE IMOBILUL NR. 2689**

Oficiul de Cadastru și Publicitate Imobiliară DOLJ
Biroul de Cadastru și Publicitate Imobiliară Craiova

A. Partea I. Descrierea imobilului

TEREN Extravilan

Nr. CF vechi:123

Nr. cadastral vechi:1118

Adresa: Jud. Dolj, T110, P938

Nr. Crt	Nr cadastral Nr. topografic	Suprafața* (mp)	Observații / Referințe
A1	30572	Din acte: 51.000 Masurata: 40.446	Sector cadastral:1 Teren neimprejmuit; Teren forestier inscris in amenajamentul silvic

B. Partea II. Proprietari și acte

Inscrieri privitoare la dreptul de proprietate și alte drepturi reale		Referințe
48250 / 30/06/2008		
Act Notarial nr. 355, din 27/06/2008 emis de NP Miulescu Oana A.;		
B1	Intabulare, drept de PROPRIETATE, dobandit prin Conventie, cota actuala 1/1, cota initiala 1/1 1) IONCICA DELIA ZORELA, LIPSĂ CNP 2) IONCICA LUCIAN GHERGHE, LIPSĂ CNP	A1

C. Partea III. SARCINI .

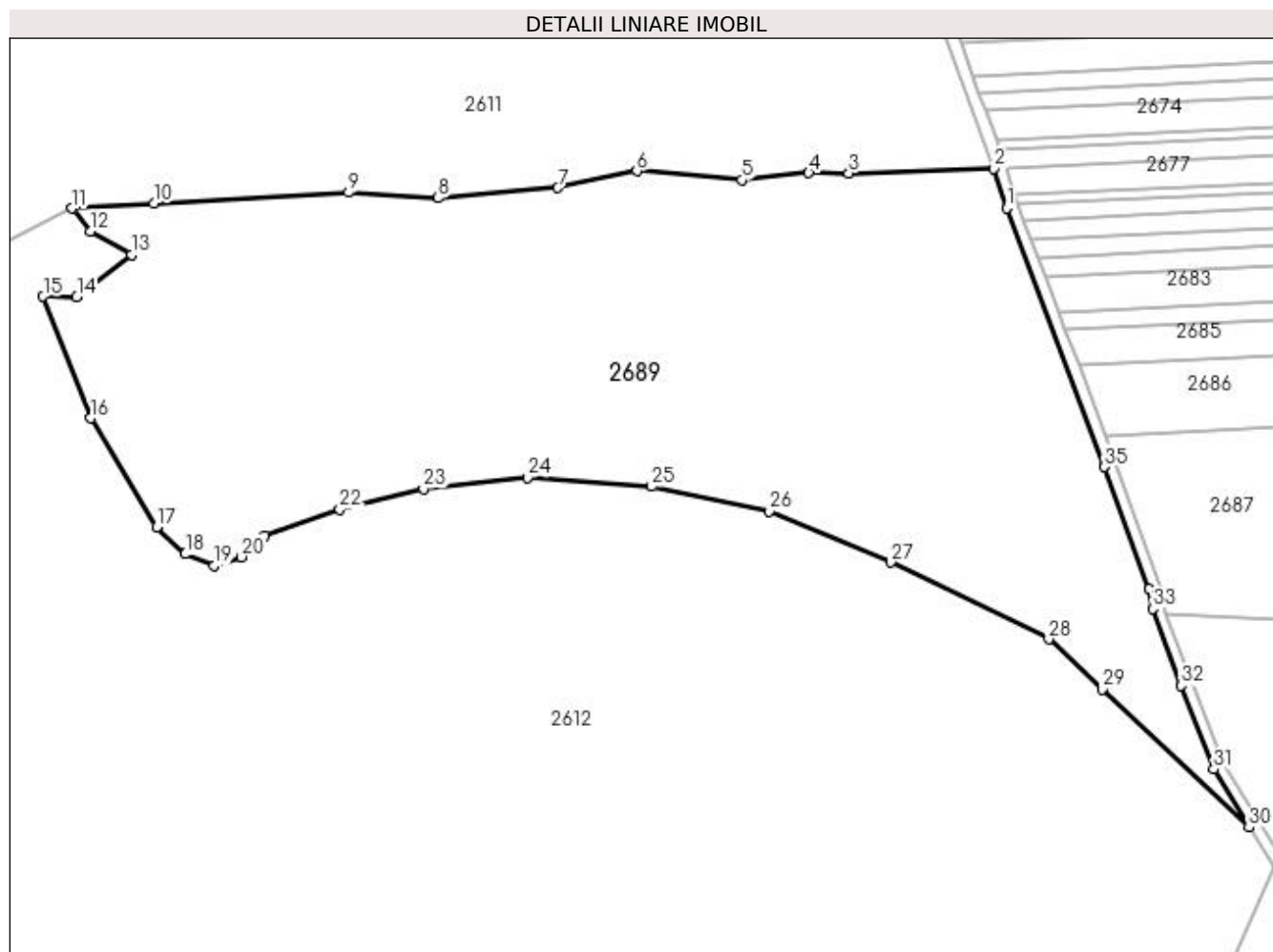
Inscrieri privind dezmembramintele dreptului de proprietate, drepturi reale de garanție și sarcini	Referințe
NU SUNT	

Anexa Nr. 1 La Partea I

Teren

Nr cadastral	Suprafața (mp)*	Observații / Referințe
30572	Din acte: 51.000 Masurata: 40.446	Teren forestier inscris in amenajamentul silvic

* Suprafața este determinată în planul de proiecție Stereo 70.



Date referitoare la teren

Crt	Categorie folosință	Intra vilan	Suprafața (mp)	Tarla	Parcelă	Nr. topo	Observații / Referințe
1	padure	NU	40.446	110	938	-	

Lungime Segmente

1) Valorile lungimilor segmentelor sunt obținute din proiecție în plan.

Punct început	X / Y	Punct sfârșit	X / Y	Lungime segment (** (m)
1	408.835,461 302.801,072	2	408.831,134 302.814,649	14.25
3	408.781,804 302.812,94	4	408.768,224 302.813,079	13.582
5	408.745,468 302.810,711	6	408.709,789 302.813,782	35.811
7	408.682,946 302.807,968	8	408.642,251 302.804,575	40.836

Punct început	X / Y	Punct sfârșit	X / Y	Lungime segment (** (m)
2	408.831,134 302.814,649	3	408.781,804 302.812,94	49.36
4	408.768,224 302.813,079	5	408.745,468 302.810,711	22.878
6	408.709,789 302.813,782	7	408.682,946 302.807,968	27.465
8	408.642,251 302.804,575	9	408.611,736 302.806,466	30.574

Punct început	X / Y	Punct sfârșit	X / Y	Lungime segment (** (m)
9	408.611,736 302.806,466	10	408.545,675 302.802,663	66.17
11	408.517,871 302.801,063	12	408.523,99 302.793,16	9.995
13	408.538,0 302.785,36	14	408.519,41 302.770,9	23.552
15	408.507,95 302.771,11	16	408.524,15 302.729,73	44.438
17	408.546,54 302.692,7	18	408.556,32 302.683,55	13.393
19	408.566,14 302.679,55	20	408.575,41 302.682,54	9.74
21	408.583,2 302.689,79	22	408.608,86 302.698,72	27.169
23	408.637,23 302.705,79	24	408.672,56 302.709,54	35.528
25	408.714,8 302.706,51	26	408.754,64 302.698,05	40.728
27	408.796,05 302.680,72	28	408.849,71 302.654,6	59.68
29	408.867,85 302.637,57	30	408.917,852 302.590,628	68.583
31	408.905,838 302.610,45	32	408.894,678 302.638,91	30.57
33	408.885,064 302.664,973	34	408.883,869 302.671,684	6.816
35	408.868,78 302.713,17	1	408.835,461 302.801,072	94.004

Punct început	X / Y	Punct sfârșit	X / Y	Lungime segment (** (m)
10	408.545,675 302.802,663	11	408.517,871 302.801,063	27.85
12	408.523,99 302.793,16	13	408.538,0 302.785,36	16.035
14	408.519,41 302.770,9	15	408.507,95 302.771,11	11.462
16	408.524,15 302.729,73	17	408.546,54 302.692,7	43.273
18	408.556,32 302.683,55	19	408.566,14 302.679,55	10.603
20	408.575,41 302.682,54	21	408.583,2 302.689,79	10.642
22	408.608,86 302.698,72	23	408.637,23 302.705,79	29.238
24	408.672,56 302.709,54	25	408.714,8 302.706,51	42.349
26	408.754,64 302.698,05	27	408.796,05 302.680,72	44.89
28	408.849,71 302.654,6	29	408.867,85 302.637,57	24.882
30	408.917,852 302.590,628	31	408.905,838 302.610,45	23.178
32	408.894,678 302.638,91	33	408.885,064 302.664,973	27.78
34	408.883,869 302.671,684	35	408.868,78 302.713,17	44.145

** Lungimile segmentelor sunt determinate în planul de proiecție Stereo 70 și sunt rotunjite la 1 milimetru.

*** Distanța dintre puncte este formată din segmente cumulate ce sunt mai mici decât valoarea 1 milimetru.

**DATE DESPRE IMOBILUL NR. 2690**

Oficiul de Cadastru și Publicitate Imobiliară DOLJ
Biroul de Cadastru și Publicitate Imobiliară Craiova

A. Partea I. Descrierea imobilului

TEREN Extravilan

Adresa: Jud. Dolj, De 949

Nr. Crt	Nr cadastral Nr. topografic	Suprafața* (mp)	Observații / Referințe
A1		1.095	Sector cadastral:1 Teren neimprejmuit;

B. Partea II. Proprietari și acte

Inscrieri privitoare la dreptul de proprietate și alte drepturi reale	Referințe
/	
Act Normativ nr. HG. NR. 141, din 06/02/2008 emis de GUVERNUL ROMANIEI;	
B1	A1
Intabulare, drept de PROPRIETATE, dobandit prin Lege, cota actuala 1/1, cota initiala 1/1	
1) COMUNA GHINDENI-DOMENIUL PUBLIC, CIF:16404994	

C. Partea III. SARCINI .

Inscrieri privind dezmembramintele dreptului de proprietate, drepturi reale de garanție și sarcini	Referințe
NU SUNT	

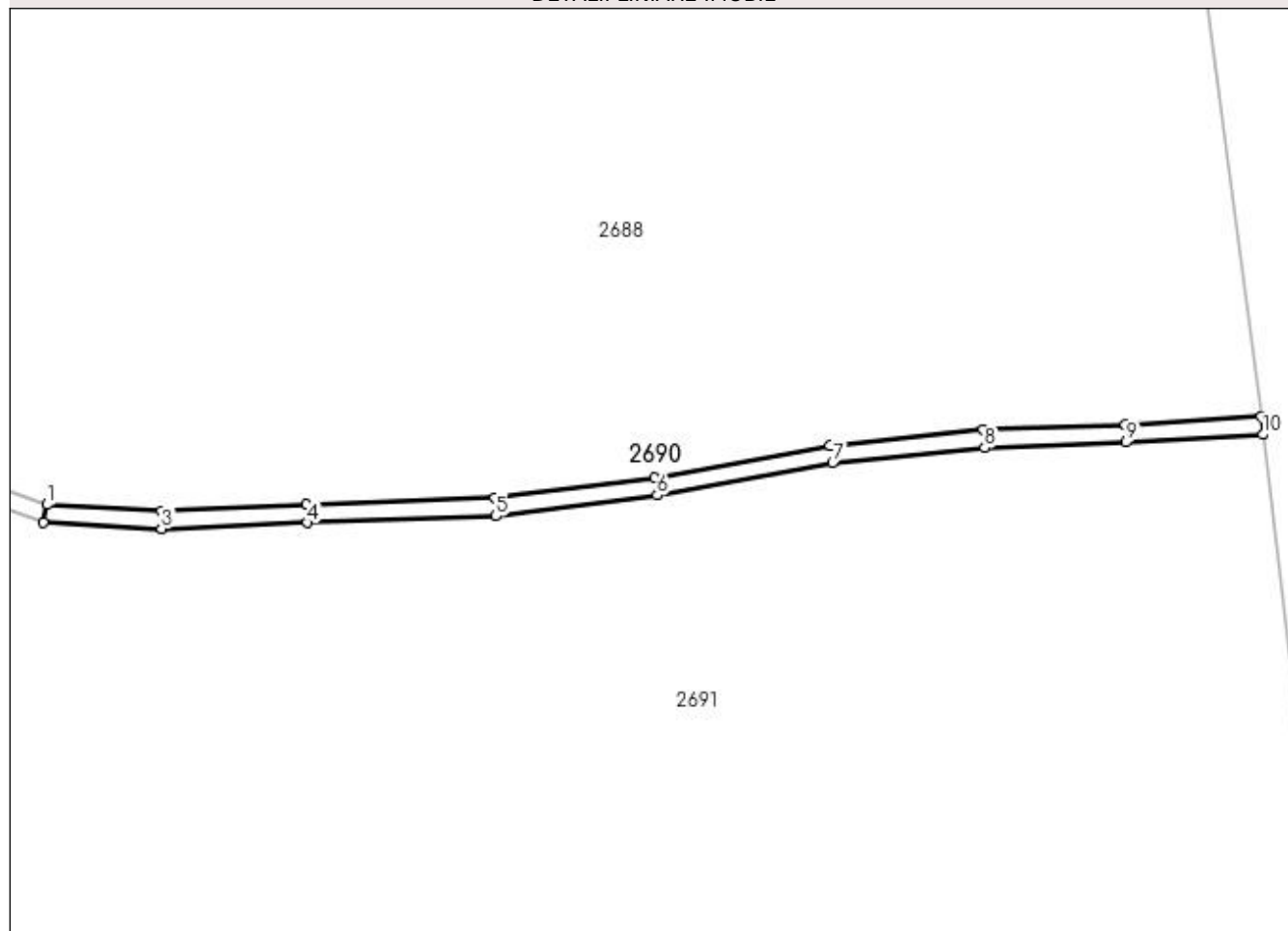
Anexa Nr. 1 La Partea I

Teren

Nr cadastral	Suprafața (mp)*	Observații / Referințe
	1.095	

* Suprafața este determinată în planul de proiecție Stereo 70.

DETALII LINIARE IMOBIL



Date referitoare la teren

Crt	Categorie folosință	Intra vilan	Suprafața (mp)	Tarla	Parcelă	Nr. topo	Observații / Referințe
1	drum	NU	1.095	-	De 949	-	

Lungime Segmente

1) Valorile lungimilor segmentelor sunt obținute din proiecție în plan.

Punct început	X / Y	Punct sfârșit	X / Y	Lungime segment (** (m)
1	409.033,825 302.505,071	2	409.033,015 302.501,109	4.045
2	409.033,015 302.501,109	3	409.059,428 302.499,708	26.45
3	409.059,428 302.499,708	4	409.092,036 302.501,041	32.635
4	409.092,036 302.501,041	5	409.134,333 302.502,524	42.323
5	409.134,333 302.502,524	6	409.170,409 302.507,153	36.372

Punct început	X / Y	Punct sfârșit	X / Y	Lungime segment (** (m)
6	409.170,409 302.507,153	7	409.209,632 302.514,398	39.886
7	409.209,632 302.514,398	8	409.243,718 302.517,814	34.257
8	409.243,718 302.517,814	9	409.275,404 302.519,012	31.71
9	409.275,404 302.519,012	10	409.305,992 302.520,749	30.637
10	409.305,992 302.520,749	11	409.305,636 302.524,735	4.002
11	409.305,636 302.524,735	12	409.275,216 302.523,008	30.469
12	409.275,216 302.523,008	13	409.243,442 302.521,806	31.796
13	409.243,442 302.521,806	14	409.209,068 302.518,362	34.546
14	409.209,068 302.518,362	15	409.169,791 302.511,107	39.942
15	409.169,791 302.511,107	16	409.134,007 302.506,516	36.077
16	409.134,007 302.506,516	17	409.091,884 302.505,039	42.149
17	409.091,884 302.505,039	18	409.059,452 302.503,712	32.459
18	409.059,452 302.503,712	1	409.033,825 302.505,071	25.663

** Lungimile segmentelor sunt determinate în planul de proiecție Stereo 70 și sunt rotunjite la 1 milimetru.

*** Distanța dintre puncte este formată din segmente cumulate ce sunt mai mici decât valoarea 1 milimetru.

**DATE DESPRE IMOBILUL NR. 2691**

Oficiul de Cadastru și Publicitate Imobiliară DOLJ
Biroul de Cadastru și Publicitate Imobiliară Craiova

A. Partea I. Descrierea imobilului

TEREN Extravilan

Adresa: Jud. Dolj, T110, P931

Nr. Crt	Nr cadastral Nr. topografic	Suprafața* (mp)	Observații / Referințe
A1		Din acte: 156.500 Masurata: 108.700	Sector cadastral:1 Teren neimprejmuit;

B. Partea II. Proprietari și acte

Inscrieri privitoare la dreptul de proprietate și alte drepturi reale		Referințe
/		
Act Normativ nr. HG NR.1705, din 29/11/2006 emis de PARLAMENT (PROTOCOL NR.51021/03.02.2005);		
B1	Intabulare, drept de PROPRIETATE, dobandit prin Lege, cota actuala 1/1, cota initiala 1/1 1) STATUL ROMAN -DOMENIUL PUBLIC, LIPSĂ CNP	A1
Act Normativ nr. HG NR.626, din 06/07/2001 emis de GUVERNUL ROMANIEI;		
B2	Intabulare, drept de ADMINISTRARE, dobandit prin Lege, cota actuala 1/1, cota initiala 1/1 1) AGENTIA DOMENIILOR STATULUI, CIF:14818116	A1

C. Partea III. SARCINI .

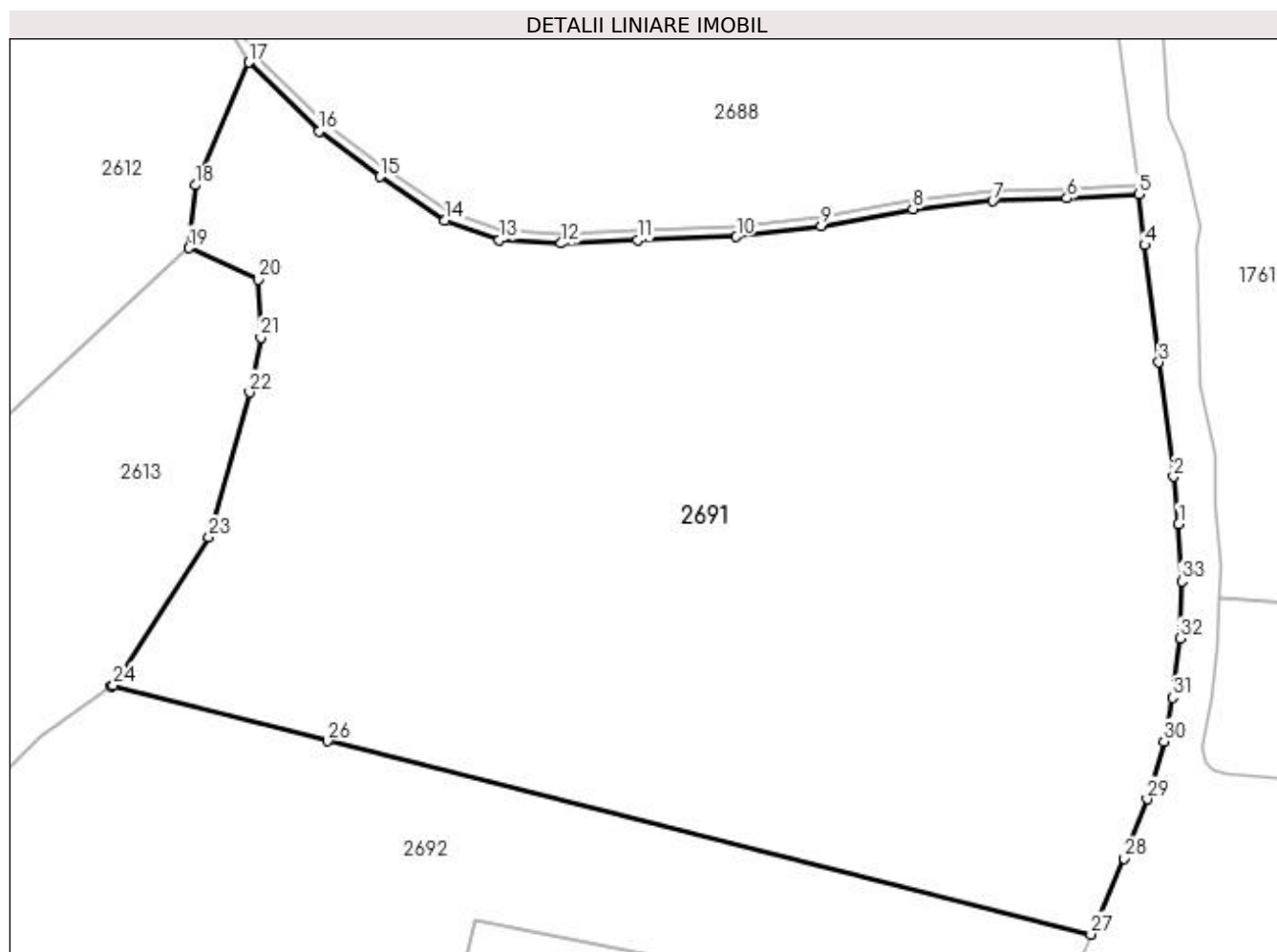
Inscrieri privind dezmembramintele dreptului de proprietate, drepturi reale de garanție și sarcini	Referințe
NU SUNT	

Anexa Nr. 1 La Partea I

Teren

Nr cadastral	Suprafața (mp)*	Observații / Referințe
	Din acte: 156.500 Masurata: 108.700	

* Suprafața este determinată în planul de proiecție Stereo 70.



Date referitoare la teren

Crt	Categorie folosință	Intra vilan	Suprafața (mp)	Tarla	Parcelă	Nr. topo	Observații / Referințe
1	arabil	NU	108.700	110	931	-	IDENTIC CU T109

Lungime Segmente

1) Valorile lungimilor segmentelor sunt obținute din proiecție în plan.

Punct început	X / Y	Punct sfârșit	X / Y	Lungime segment (** (m)
1	409.323,103 302.379,946	2	409.320,905 302.400,209	20.382
3	409.314,711 302.448,944	4	409.308,638 302.498,96	50.383
5	409.305,992 302.520,749	6	409.275,404 302.519,012	30.637
7	409.243,718 302.517,814	8	409.209,632 302.514,398	34.257

Punct început	X / Y	Punct sfârșit	X / Y	Lungime segment (** (m)
2	409.320,905 302.400,209	3	409.314,711 302.448,944	49.127
4	409.308,638 302.498,96	5	409.305,992 302.520,749	21.949
6	409.275,404 302.519,012	7	409.243,718 302.517,814	31.71
8	409.209,632 302.514,398	9	409.170,409 302.507,153	39.886

Punct început	X / Y	Punct sfârșit	X / Y	Lungime segment (** (m)
9	409.170,409 302.507,153	10	409.134,333 302.502,524	36.372
11	409.092,036 302.501,041	12	409.059,428 302.499,708	32.635
13	409.033,015 302.501,109	14	409.009,959 302.509,524	24.544
15	408.982,032 302.528,178	16	408.956,235 302.547,589	32.284
17	408.926,132 302.576,965	18	408.903,371 302.524,623	57.077
19	408.900,665 302.497,822	20	408.930,182 302.484,237	32.493
21	408.931,261 302.459,524	22	408.926,468 302.436,104	23.905
23	408.909,119 302.374,354	24	408.868,409 302.311,226	75.116
25	408.867,609 302.310,667	26	408.959,829 302.287,316	95.13
27	409.285,622 302.204,82	28	409.299,903 302.237,152	35.345
29	409.309,647 302.262,594	30	409.316,793 302.287,227	25.649
31	409.320,5 302.305,864	32	409.323,62 302.331,113	25.441
33	409.324,389 302.355,606	1	409.323,103 302.379,946	24.374

Punct început	X / Y	Punct sfârșit	X / Y	Lungime segment (** (m)
10	409.134,333 302.502,524	11	409.092,036 302.501,041	42.323
12	409.059,428 302.499,708	13	409.033,015 302.501,109	26.45
14	409.009,959 302.509,524	15	408.982,032 302.528,178	33.584
16	408.956,235 302.547,589	17	408.926,132 302.576,965	42.061
18	408.903,371 302.524,623	19	408.900,665 302.497,822	26.938
20	408.930,182 302.484,237	21	408.931,261 302.459,524	24.737
22	408.926,468 302.436,104	23	408.909,119 302.374,354	64.141
24	408.868,409 302.311,226	25	408.867,609 302.310,667	0.976
26	408.959,829 302.287,316	27	409.285,622 302.204,82	336.076
28	409.299,903 302.237,152	29	409.309,647 302.262,594	27.244
30	409.316,793 302.287,227	31	409.320,5 302.305,864	19.002
32	409.323,62 302.331,113	33	409.324,389 302.355,606	24.505

** Lungimile segmentelor sunt determinate în planul de proiecție Stereo 70 și sunt rotunjite la 1 milimetru.

*** Distanța dintre puncte este formată din segmente cumulate ce sunt mai mici decât valoarea 1 milimetru.

**DATE DESPRE IMOBILUL NR. 2692**

Oficiul de Cadastru și Publicitate Imobiliară DOLJ
Biroul de Cadastru și Publicitate Imobiliară Craiova

A. Partea I. Descrierea imobilului

TEREN Necunoscut

Adresa: Loc. Ghindeni, Jud. Dolj, T110, P931

Nr. Crt	Nr cadastral Nr. topografic	Suprafața* (mp)	Observații / Referințe
A1		43.000	Sector cadastral:1 Teren neimprejmuit;

B. Partea II. Proprietari și acte

Inscrieri privitoare la dreptul de proprietate și alte drepturi reale		Referințe
/		
Act Administrativ nr. PV, din 03/01/2022 emis de PRIMARIA GHINDENI (SC NR.6624/16-04-2009 EMISA DE JUDECATORIA CRAIOVA);		
B1	Inscrierea provizorie, drept de PROPRIETATE, dobandit prin Lege, cota actuala 1/1 1) STANEL ION	A1

C. Partea III. SARCINI .

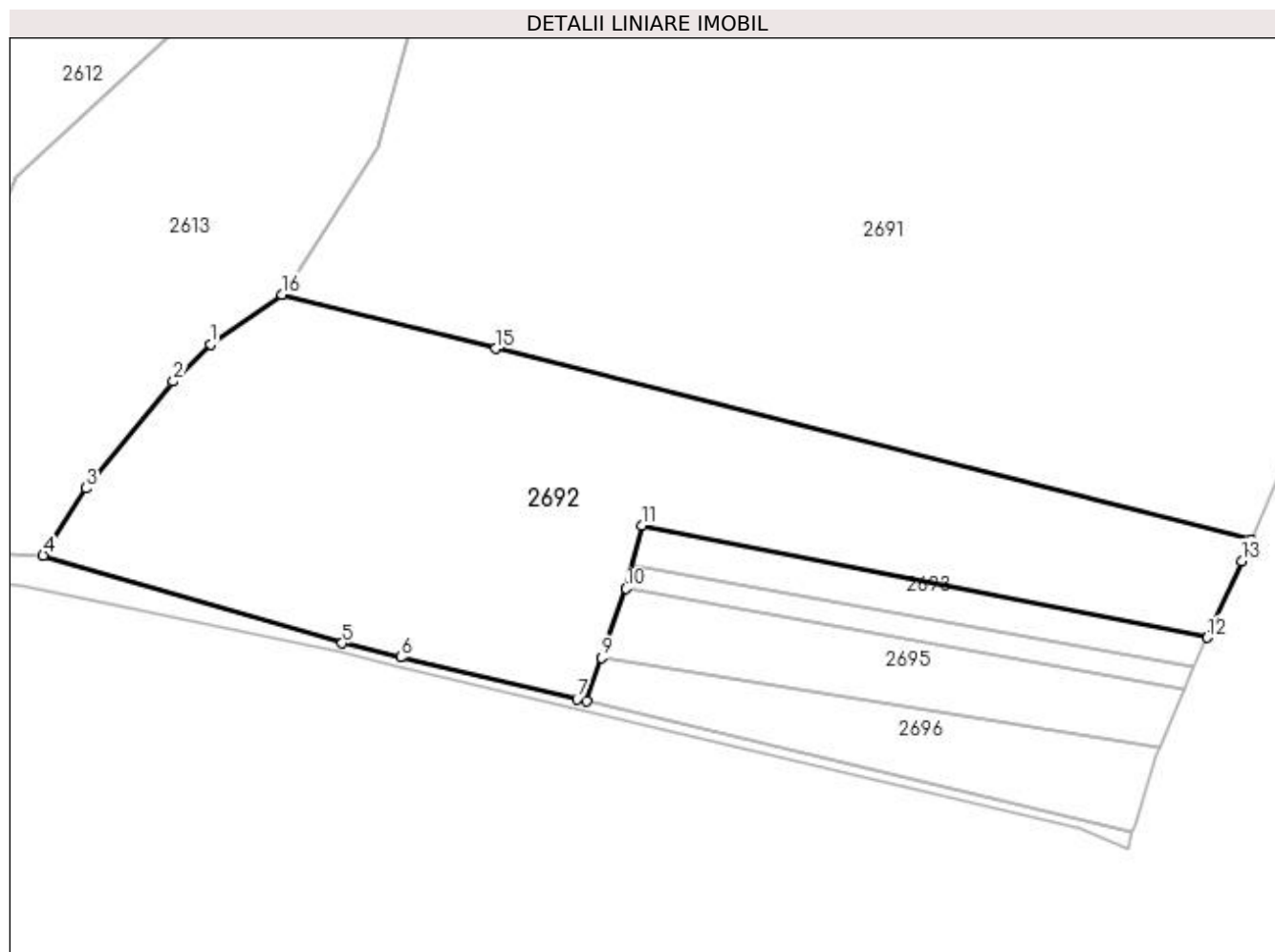
Inscrieri privind dezmembramintele dreptului de proprietate, drepturi reale de garanție și sarcini	Referințe
NU SUNT	

Anexa Nr. 1 La Partea I

Teren

Nr cadastral	Suprafața (mp)*	Observații / Referințe
	43.000	

* Suprafața este determinată în planul de proiecție Stereo 70.



Date referitoare la teren

Crt	Categorie folosință	Intra vilan	Suprafața (mp)	Tarla	Parcelă	Nr. topo	Observații / Referințe
1	arabil	DA	24.434	110	931	-	
2	arabil	NU	18.566	110	931	-	

Lungime Segmente

1) Valorile lungimilor segmentelor sunt obținute din proiecție în plan.

Punct început	X / Y	Punct sfârșit	X / Y	Lungime segment (** (m)
1	408.836,929 302.289,239	2	408.820,851 302.273,217	22.698
2	408.820,851 302.273,217	3	408.783,207 302.227,137	59.502
3	408.783,207 302.227,137	4	408.764,719 302.198,15	34.381
4	408.764,719 302.198,15	5	408.893,708 302.160,317	134.423

Punct început	X / Y	Punct sfârșit	X / Y	Lungime segment (** (m)
5	408.893,708 302.160,317	6	408.918,848 302.154,339	25.841
6	408.918,848 302.154,339	7	408.994,989 302.136,235	78.264
7	408.994,989 302.136,235	8	408.998,903 302.135,304	4.023
8	408.998,903 302.135,304	9	409.005,589 302.154,153	20.0
9	409.005,589 302.154,153	10	409.016,162 302.183,958	31.625
10	409.016,162 302.183,958	11	409.022,917 302.211,172	28.04
11	409.022,917 302.211,172	12	409.266,818 302.162,756	248.66
12	409.266,818 302.162,756	13	409.281,635 302.195,793	36.208
13	409.281,635 302.195,793	14	409.285,622 302.204,82	9.868
14	409.285,622 302.204,82	15	408.959,829 302.287,316	336.075
15	408.959,829 302.287,316	16	408.867,609 302.310,667	95.13
16	408.867,609 302.310,667	1	408.836,929 302.289,239	37.422

** Lungimile segmentelor sunt determinate în planul de proiecție Stereo 70 și sunt rotunjite la 1 milimetru.

*** Distanța dintre puncte este formată din segmente cumulate ce sunt mai mici decât valoarea 1 milimetru.

**DATE DESPRE IMOBILUL NR. 2693**

Oficiul de Cadastru și Publicitate Imobiliară DOLJ
Biroul de Cadastru și Publicitate Imobiliară Craiova

A. Partea I. Descrierea imobilului

TEREN Intravilan

Adresa: Loc. Ghindeni, Jud. Dolj, T110, P931/1

Nr. Crt	Nr cadastral Nr. topografic	Suprafața* (mp)	Observații / Referințe
A1		3.800	Sector cadastral:1 Teren neimprejmuit;

B. Partea II. Proprietari și acte

Inscrieri privitoare la dreptul de proprietate și alte drepturi reale		Referințe
/		
Act Administrativ nr. PV, din 03/01/2022 emis de PRIMARIA GHINDENI (SC NR.6624/16-04-2009 EMISA DE JUDECATORIA CRAIOVA);		
B1	Inscrierea provizorie, drept de PROPRIETATE, dobandit prin Lege, cota actuala 1/1, cota initiala 1/1 1) STANEL ION, LIPSĂ CNP	A1

C. Partea III. SARCINI .

Inscrieri privind dezmembramintele dreptului de proprietate, drepturi reale de garanție și sarcini	Referințe
NU SUNT	

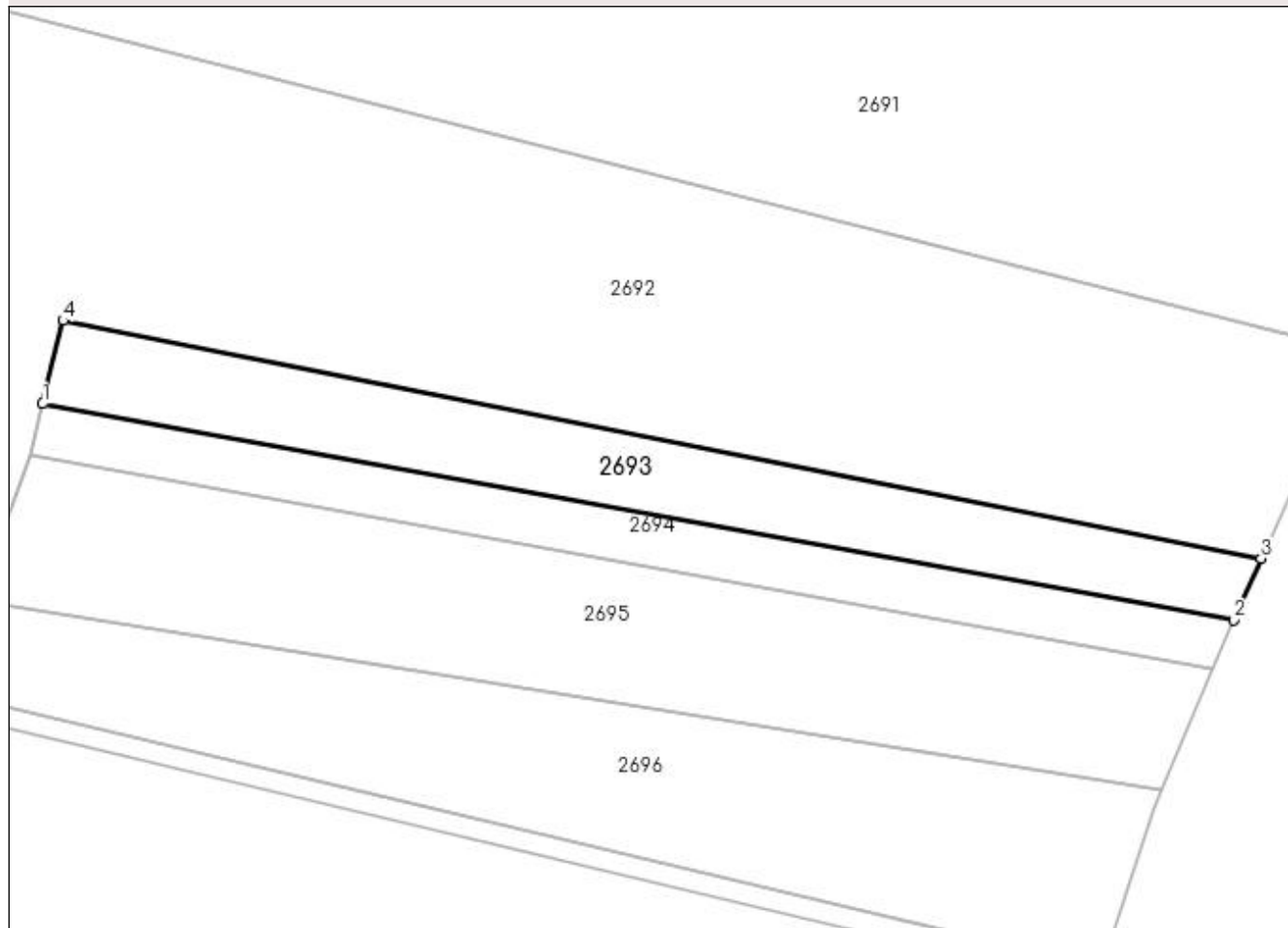
Anexa Nr. 1 La Partea I

Teren

Nr cadastral	Suprafața (mp)*	Observații / Referințe
	3.800	

* Suprafața este determinată în planul de proiecție Stereo 70.

DETALII LINIARE IMOBIL



Date referitoare la teren

Crt	Categorie folosință	Intra vilan	Suprafața (mp)	Tarla	Parcelă	Nr. topo	Observații / Referințe
1	arabil	DA	3.800	110	931/1	-	

Lungime Segmente

1) Valorile lungimilor segmentelor sunt obținute din proiecție în plan.

Punct început	X / Y	Punct sfârșit	X / Y	Lungime segment (** (m)
1	409.018,718 302.194,255	2	409.261,224 302.150,283	246.461
2	409.261,224 302.150,283	3	409.266,818 302.162,756	13.67
3	409.266,818 302.162,756	4	409.022,917 302.211,172	248.66
4	409.022,917 302.211,172	1	409.018,718 302.194,255	17.43

**** Lungimile segmentelor sunt determinate în planul de proiecție Stereo 70 și sunt rotunjite la 1 milimetru.**

***** Distanța dintre puncte este formată din segmente cumulate ce sunt mai mici decât valoarea 1 milimetru.**

**DATE DESPRE IMOBILUL NR. 2694**

Oficiul de Cadastru și Publicitate Imobiliară DOLJ
Biroul de Cadastru și Publicitate Imobiliară Craiova

A. Partea I. Descrierea imobilului

TEREN Intravilan

Adresa: Loc. Ghindeni, Jud. Dolj, T110, P50

Nr. Crt	Nr cadastral Nr. topografic	Suprafața* (mp)	Observații / Referințe
A1		2.600	Sector cadastral:1 Teren neimprejmuit;

B. Partea II. Proprietari și acte

Inscrieri privitoare la dreptul de proprietate și alte drepturi reale	Referințe
/	
Act Administrativ nr. TP NR.13342, din 15/05/2009 emis de CJ DOLJ;	
B1	A1
Intabulare, drept de PROPRIETATE, dobândit prin Reconstituire, cota actuala 1/1, cota initiala 1/1 1) ANGHELIN IOANA, LIPSĂ CNP	

C. Partea III. SARCINI .

Inscrieri privind dezmembramintele dreptului de proprietate, drepturi reale de garanție și sarcini	Referințe
NU SUNT	

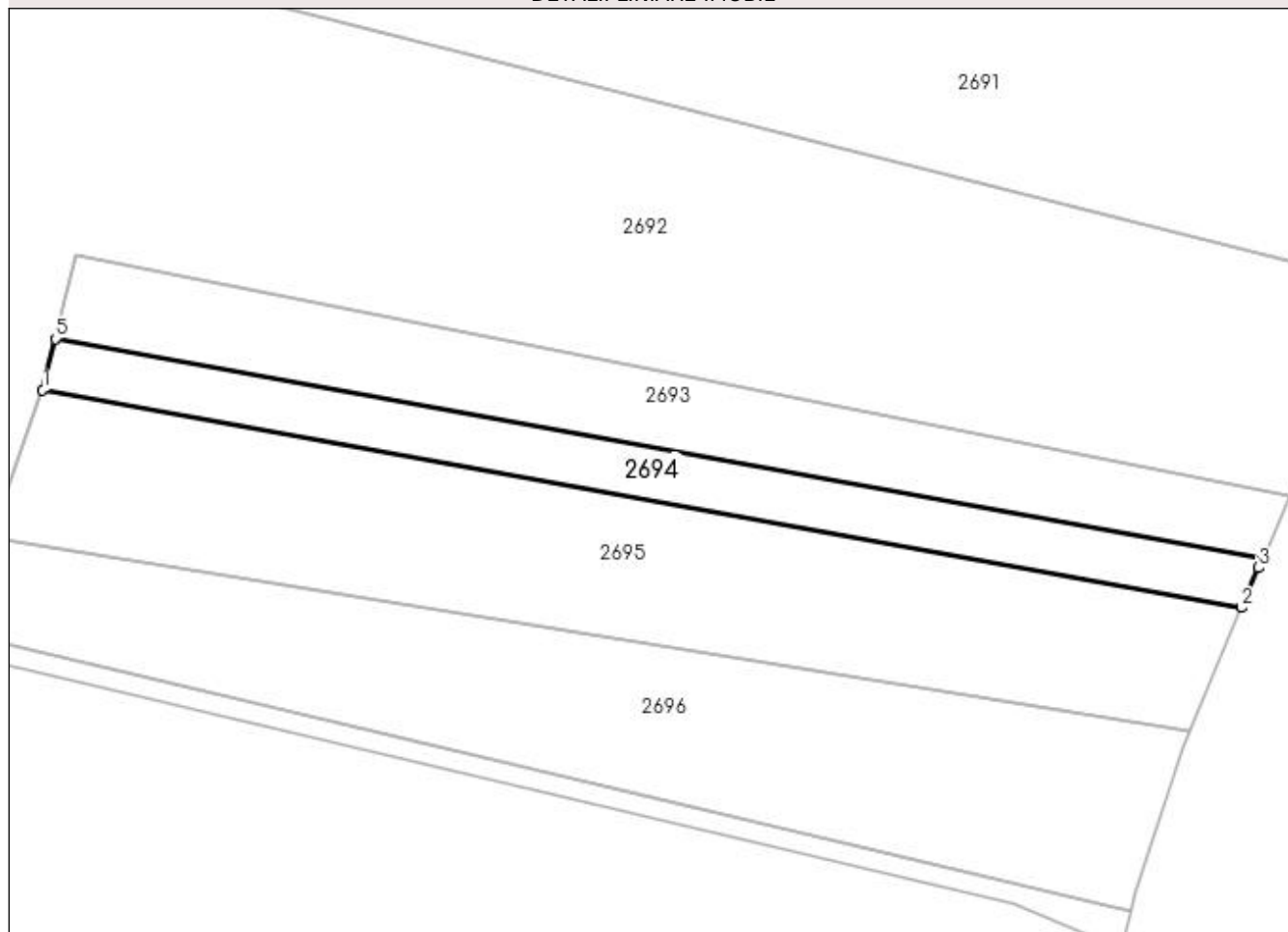
Anexa Nr. 1 La Partea I

Teren

Nr cadastral	Suprafața (mp)*	Observații / Referințe
	2.600	

* Suprafața este determinată în planul de proiecție Stereo 70.

DETALII LINIARE IMOBIL



Date referitoare la teren

Crt	Categorie folosință	Intravilan	Suprafața (mp)	Tarla	Parcelă	Nr. topo	Observații / Referințe
1	arabil	DA	2.600	110	50	-	

Lungime Segmente

1) Valorile lungimilor segmentelor sunt obținute din proiecție în plan.

Punct început	X / Y	Punct sfârșit	X / Y	Lungime segment (** (m)
1	409.016,162 302.183,958	2	409.256,945 302.140,298	244.709
2	409.256,945 302.140,298	3	409.260,347 302.148,327	8.72
3	409.260,347 302.148,327	4	409.261,224 302.150,283	2.143
4	409.261,224 302.150,283	5	409.018,718 302.194,255	246.461
5	409.018,718 302.194,255	1	409.016,162 302.183,958	10.609

**** Lungimile segmentelor sunt determinate în planul de proiecție Stereo 70 și sunt rotunjite la 1 milimetru.**

***** Distanța dintre puncte este formată din segmente cumulate ce sunt mai mici decât valoarea 1 milimetru.**

**DATE DESPRE IMOBILUL NR. 2695**

Oficiul de Cadastru și Publicitate Imobiliară DOLJ
Biroul de Cadastru și Publicitate Imobiliară Craiova

A. Partea I. Descrierea imobilului

TEREN Intravilan

Adresa: Loc. Ghindeni, Jud. Dolj, T110, P923

Nr. Crt	Nr cadastral Nr. topografic	Suprafața* (mp)	Observații / Referințe
A1	30247	7.000	Sector cadastral:1 Teren neimprejmuit;

B. Partea II. Proprietari și acte

Inscrieri privitoare la dreptul de proprietate și alte drepturi reale		Referințe
134321 / 30/10/2014		
Act Notarial nr. CONTRACT DE VANZARE AUT. NR. 4901, din 29/10/2014 emis de NP Gunescu Tudor Marinela Daniela;		
B1	Intabulare, drept de PROPRIETATE, dobandit prin Conventie, cota actuala 1/2, cota initiala 1/2 1) BUZATU ROBERT IONUT , necasatorit	A1
B2	Intabulare, drept de PROPRIETATE, dobandit prin Conventie, cota actuala 1/2, cota initiala 1/2 1) MUSAT FLAVIA ELENA 2) MUSAT PETRE	A1

C. Partea III. SARCINI .

Inscrieri privind dezmembramintele dreptului de proprietate, drepturi reale de garanție și sarcini	Referințe
NU SUNT	

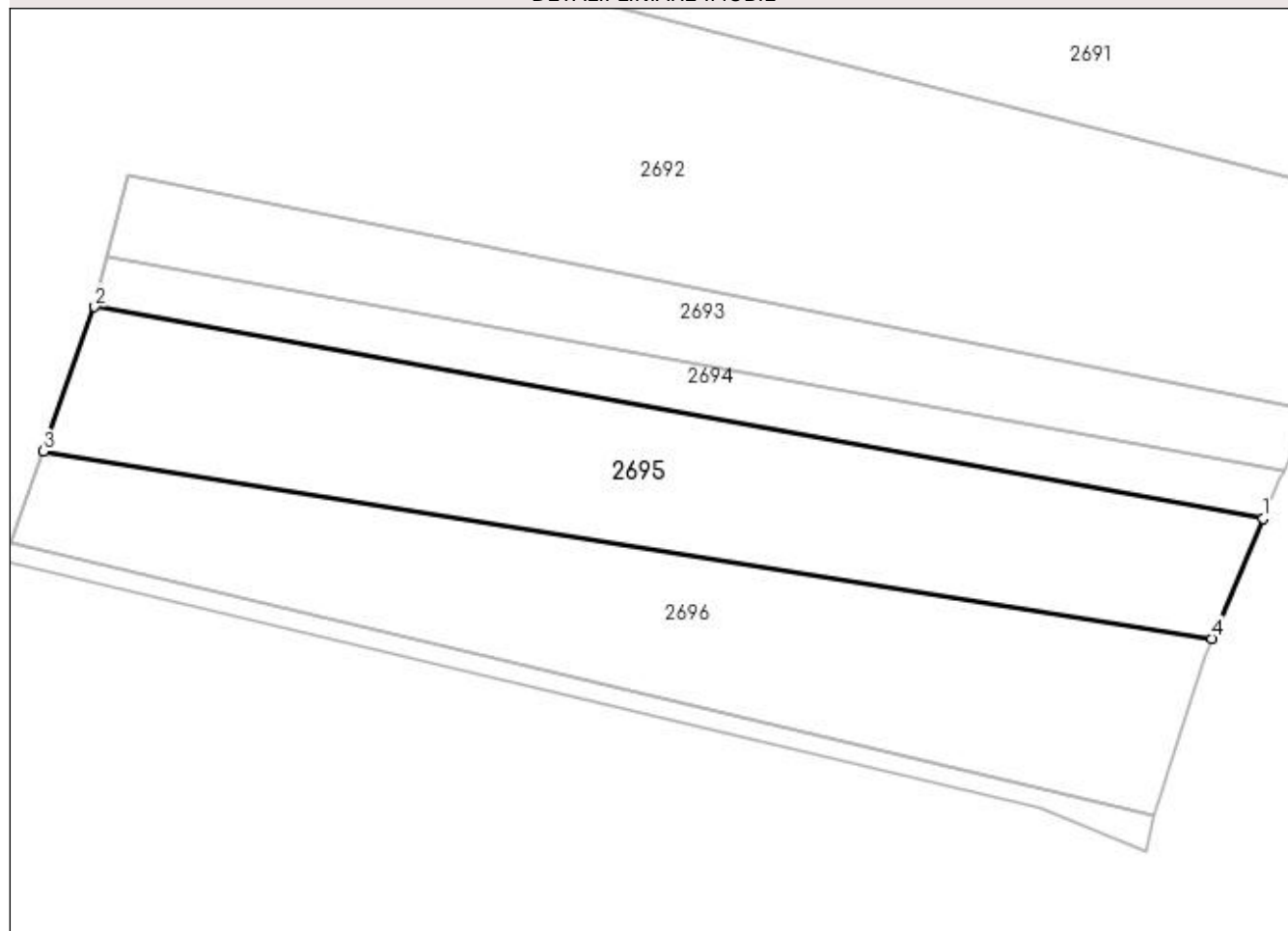
Anexa Nr. 1 La Partea I

Teren

Nr cadastral	Suprafața (mp)*	Observații / Referințe
30247	7.000	

* Suprafața este determinată în planul de proiecție Stereo 70.

DETALII LINIARE IMOBIL



Date referitoare la teren

Crt	Categorie folosință	Intra vilan	Suprafața (mp)	Tarla	Parcelă	Nr. topo	Observații / Referințe
1	arabil	DA	7.000	110	923	-	Lotul 1

Lungime Segmente

1) Valorile lungimilor segmentelor sunt obținute din proiecție în plan.

Punct început	X / Y	Punct sfârșit	X / Y	Lungime segment (** (m)
1	409.256,945 302.140,298	2	409.016,162 302.183,958	244.709
2	409.016,162 302.183,958	3	409.005,589 302.154,153	31.625
3	409.005,589 302.154,153	4	409.246,467 302.115,568	243.949
4	409.246,467 302.115,568	1	409.256,945 302.140,298	26.858

**** Lungimile segmentelor sunt determinate în planul de proiecție Stereo 70 și sunt rotunjite la 1 milimetru.**

***** Distanța dintre puncte este formată din segmente cumulate ce sunt mai mici decât valoarea 1 milimetru.**

**DATE DESPRE IMOBILUL NR. 2696**

Oficiul de Cadastru și Publicitate Imobiliară DOLJ
 Biroul de Cadastru și Publicitate Imobiliară Craiova

A. Partea I. Descrierea imobilului

TEREN Intravilan

Adresa: Loc. Ghindeni, Jud. Dolj, T110, P923

Nr. Crt	Nr cadastral Nr. topografic	Suprafața* (mp)	Observații / Referințe
A1	30248	7.000	Sector cadastral:1 Teren neimprejmuit;

B. Partea II. Proprietari și acte

Inscrieri privitoare la dreptul de proprietate și alte drepturi reale		Referințe
134321 / 30/10/2014		
Act Notarial nr. CONTRACT DE VANZARE AUT. NR. 4900, din 29/10/2014 emis de NP Gunescu Tudor Marinela Daniela;		
B1	Intabulare, drept de PROPRIETATE, dobandit prin Conventie, cota actuala 1/1, cota initiala 1/1 1) MITRUTOIU CRISTIAN-DRAGOS, bun propriu	A1

C. Partea III. SARCINI .

Inscrieri privind dezmembramintele dreptului de proprietate, drepturi reale de garanție și sarcini	Referințe
NU SUNT	

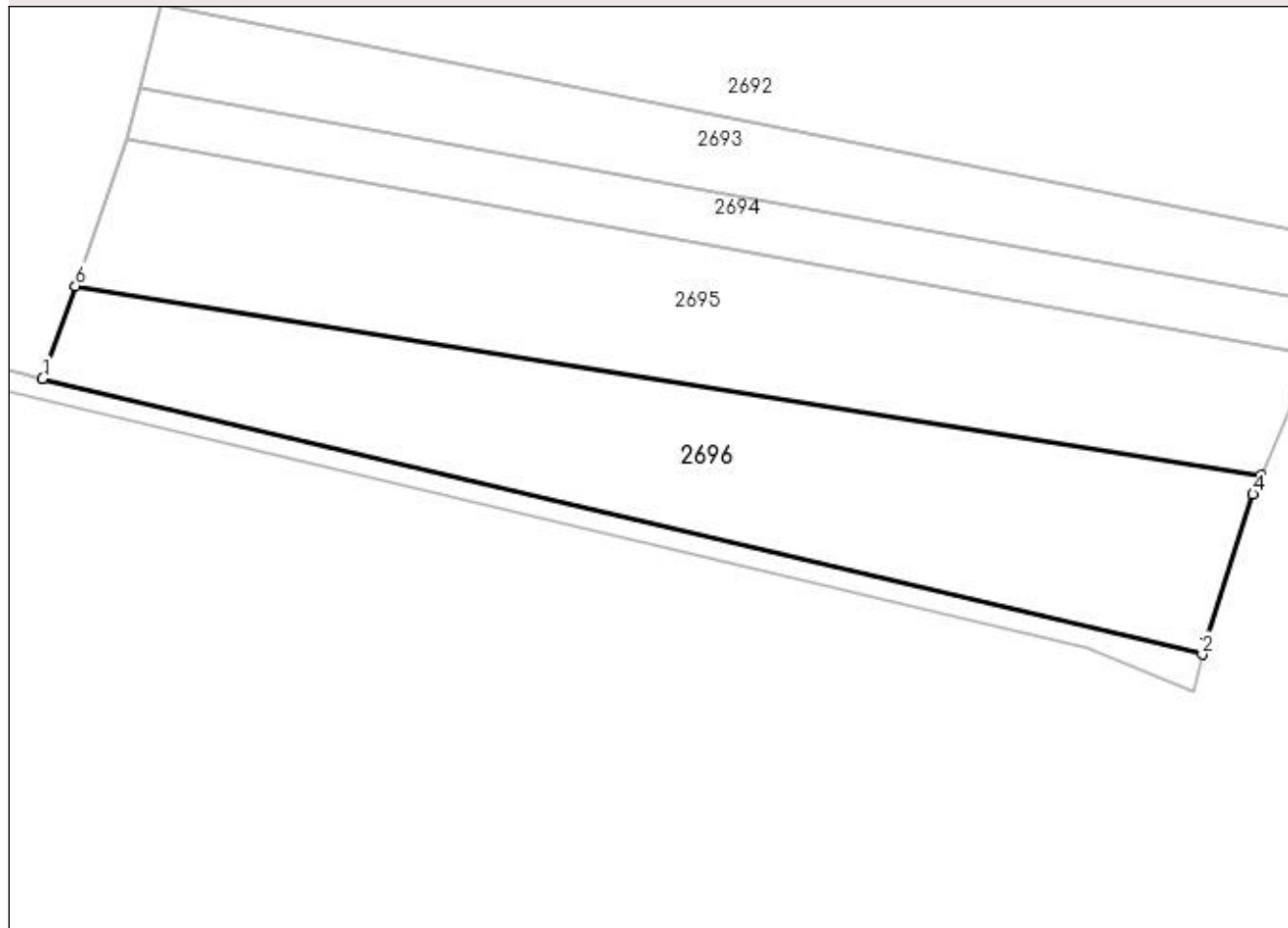
Anexa Nr. 1 La Partea I

Teren

Nr cadastral	Suprafața (mp)*	Observații / Referințe
30248	7.000	

* Suprafața este determinată în planul de proiecție Stereo 70.

DETALII LINIARE IMOBIL



Date referitoare la teren

Crt	Categorie folosință	Intravilan	Suprafața (mp)	Tarla	Parcelă	Nr. topo	Observații / Referințe
1	arabil	DA	7.000	110	923	-	Lotul 2

Lungime Segmente

1) Valorile lungimilor segmentelor sunt obținute din proiecție în plan.

Punct început	X / Y	Punct sfârșit	X / Y	Lungime segment (** (m)
1	408.998,903 302.135,304	2	409.234,581 302.079,266	242.249
2	409.234,581 302.079,266	3	409.235,445 302.082,654	3.496
3	409.235,445 302.082,654	4	409.244,867 302.111,793	30.624
4	409.244,867 302.111,793	5	409.246,467 302.115,568	4.1
5	409.246,467 302.115,568	6	409.005,589 302.154,153	243.949

Punct început	X / Y	Punct sfârșit	X / Y	Lungime segment (** (m)
6	409.005,589 302.154,153	1	408.998,903 302.135,304	20.0

** Lungimile segmentelor sunt determinate în planul de proiecție Stereo 70 și sunt rotunjite la 1 milimetru.

*** Distanța dintre puncte este formată din segmente cumulate ce sunt mai mici decât valoarea 1 milimetru.

**DATE DESPRE IMOBILUL NR. 2697**

Oficiul de Cadastru și Publicitate Imobiliară DOLJ
Biroul de Cadastru și Publicitate Imobiliară Craiova

A. Partea I. Descrierea imobilului

TEREN Extravilan

Adresa: Jud. Dolj, De 3

Nr. Crt	Nr cadastral Nr. topografic	Suprafața* (mp)	Observații / Referințe
A1		4.105	Sector cadastral:1 Teren neimprejmuit;

B. Partea II. Proprietari și acte

Inscrieri privitoare la dreptul de proprietate și alte drepturi reale		Referințe
/		
Act Normativ nr. LEGEA NR.7, din 13/03/1996 emis de PARLAMENT;		
B1	Inscrierea provizorie, drept de PROPRIETATE, dobandit prin Lege, cota actuala 1/1, cota initiala 1/1 1) NEIDENTIFICAT NEIDENTIFICAT	A1

C. Partea III. SARCINI .

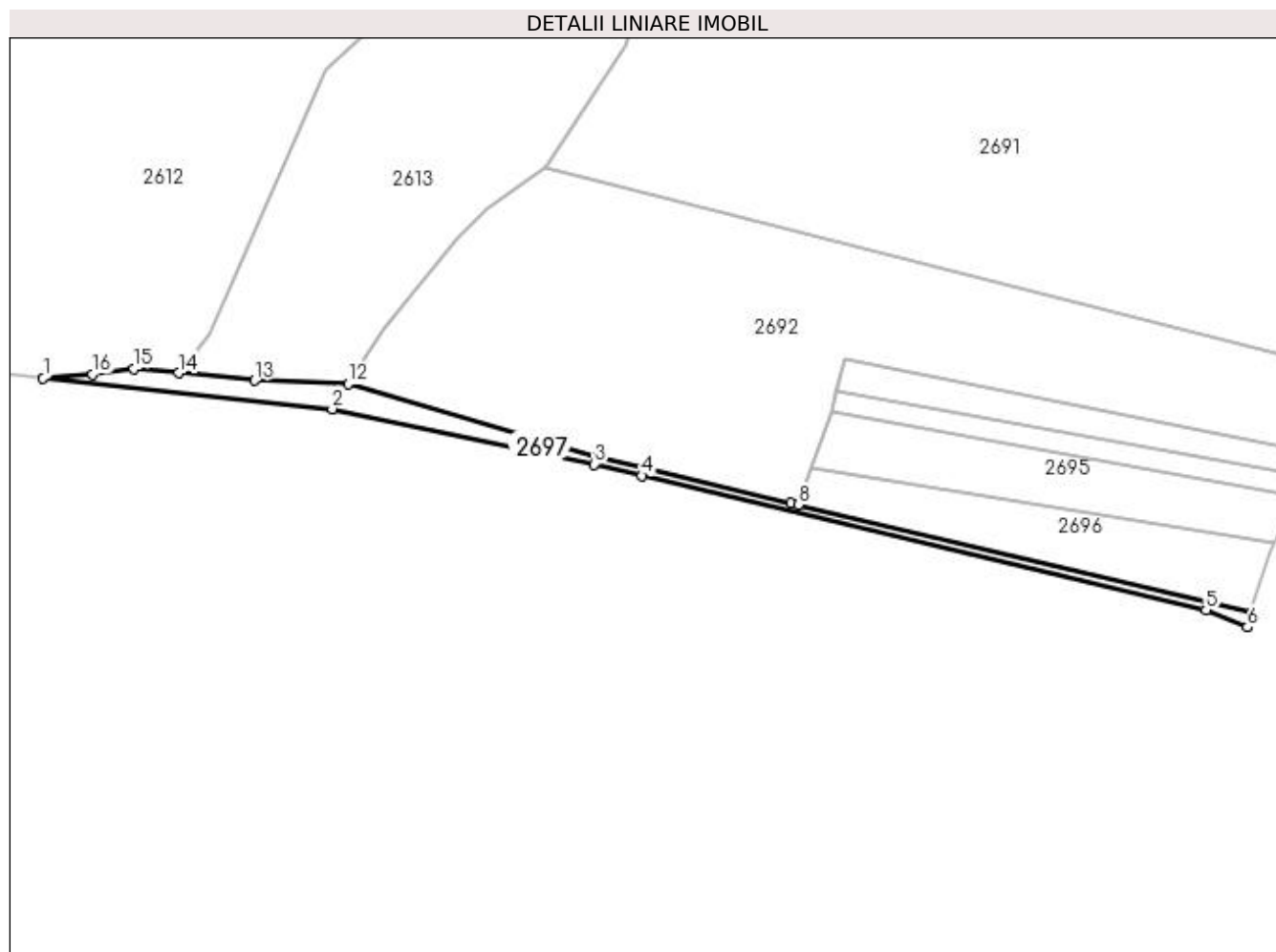
Inscrieri privind dezmembramintele dreptului de proprietate, drepturi reale de garanție și sarcini	Referințe
NU SUNT	

Anexa Nr. 1 La Partea I

Teren

Nr cadastral	Suprafața (mp)*	Observații / Referințe
	4.105	

* Suprafața este determinată în planul de proiecție Stereo 70.



Date referitoare la teren

Crt	Categorie folosință	Intra vilan	Suprafața (mp)	Tarla	Parcelă	Nr. topo	Observații / Referințe
1	drum	NU	4.105	-	De 3	-	

Lungime Segmente

1) Valorile lungimilor segmentelor sunt obținute din proiecție în plan.

Punct început	X / Y	Punct sfârșit	X / Y	Lungime segment (** (m)
1	408.606,045 302.201,171	2	408.756,494 302.185,252	151.289
2	408.756,494 302.185,252	3	408.892,832 302.156,414	139.355
3	408.892,832 302.156,414	4	408.917,649 302.150,513	25.509
4	408.917,649 302.150,513	5	409.211,168 302.080,721	301.703
5	409.211,168 302.080,721	6	409.232,715 302.071,712	23.355

Punct început	X / Y	Punct sfârșit	X / Y	Lungime segment (** (m)
6	409.232,715 302.071,712	7	409.234,581 302.079,266	7.781
7	409.234,581 302.079,266	8	408.998,903 302.135,304	242.249
8	408.998,903 302.135,304	9	408.994,989 302.136,235	4.023
9	408.994,989 302.136,235	10	408.918,848 302.154,339	78.264
10	408.918,848 302.154,339	11	408.893,708 302.160,317	25.841
11	408.893,708 302.160,317	12	408.764,719 302.198,15	134.423
12	408.764,719 302.198,15	13	408.716,157 302.199,982	48.597
13	408.716,157 302.199,982	14	408.676,466 302.203,855	39.88
14	408.676,466 302.203,855	15	408.653,368 302.206,109	23.208
15	408.653,368 302.206,109	16	408.631,65 302.203,271	21.902
16	408.631,65 302.203,271	1	408.606,045 302.201,171	25.692

** Lungimile segmentelor sunt determinate în planul de proiecție Stereo 70 și sunt rotunjite la 1 milimetru.

*** Distanța dintre puncte este formată din segmente cumulate ce sunt mai mici decât valoarea 1 milimetru.

