

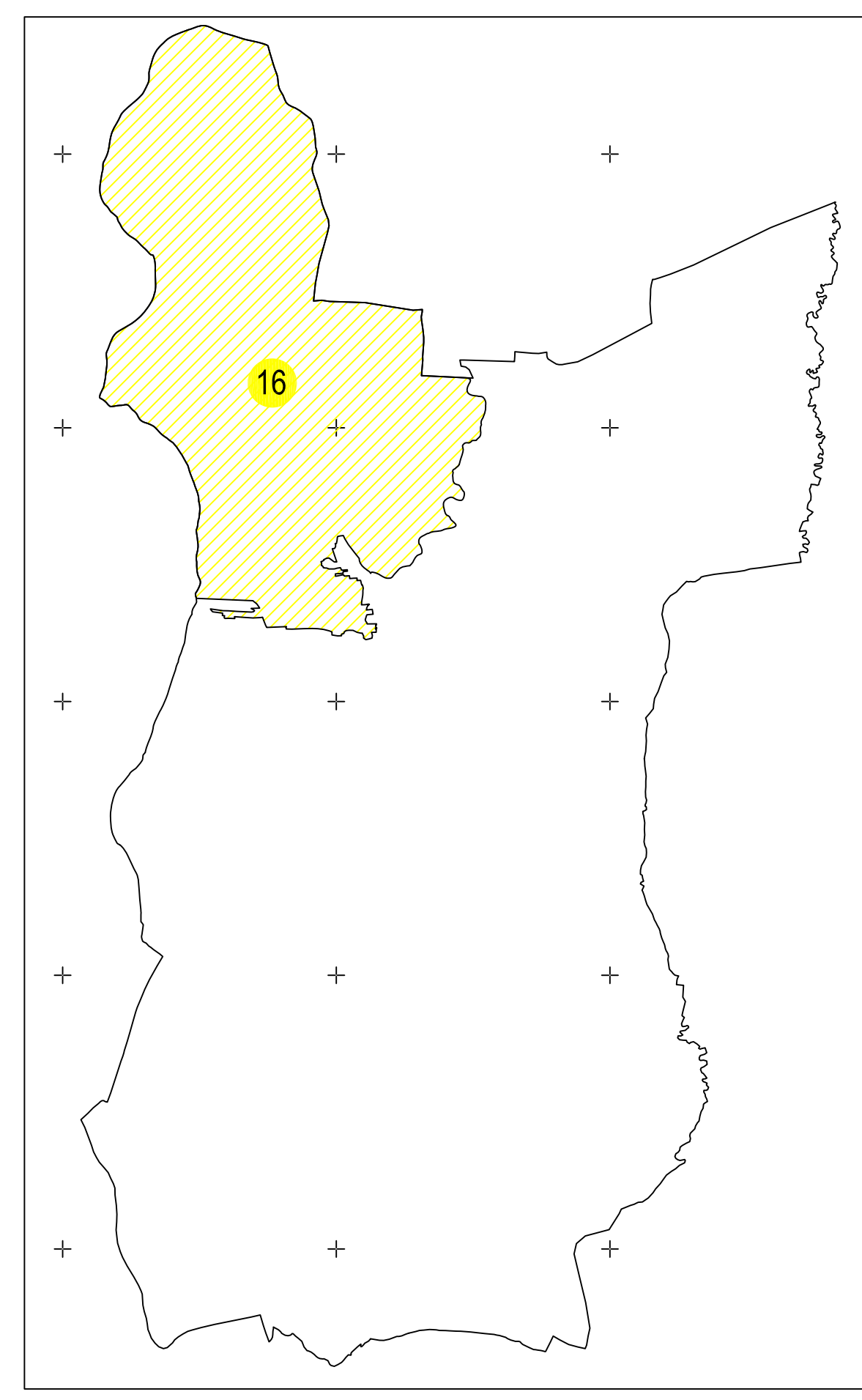
PLAN CADASTRAL
 Scara : 1 : 2000, sistem de proiectie STEREO 70
 Judetul : Dolj
 UAT : Farcas
 Sectorul cadastral : 16

Legenda

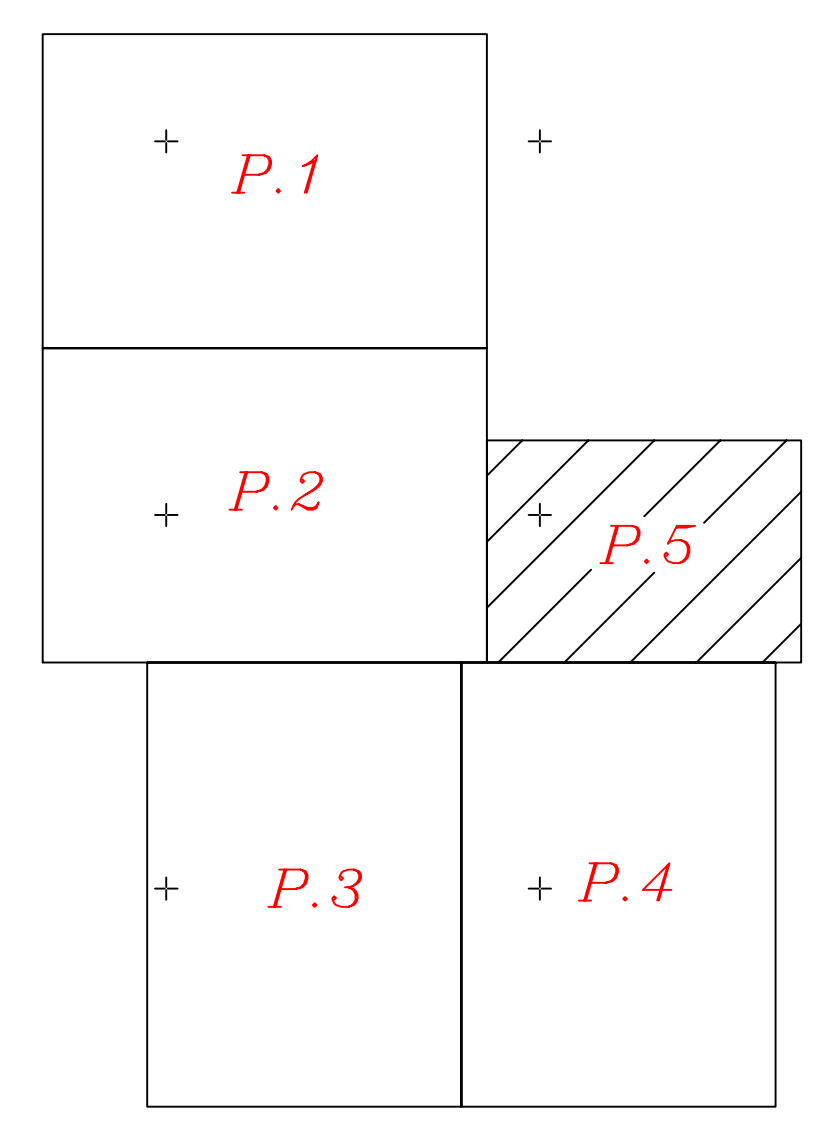
- + Limita judet -
- + Limita UAT -
- + Limita sector cadastral -
- + Numar sector cadastral -
- + Limita tarlale si cvartale -
- + Numar tarlale si cvartale -
- + Limita intravilan -
- + Localitate -
- + Numar plansa -

U.A.T. TALPAS

Schita cu dispunerea sectoarelor cadastrale

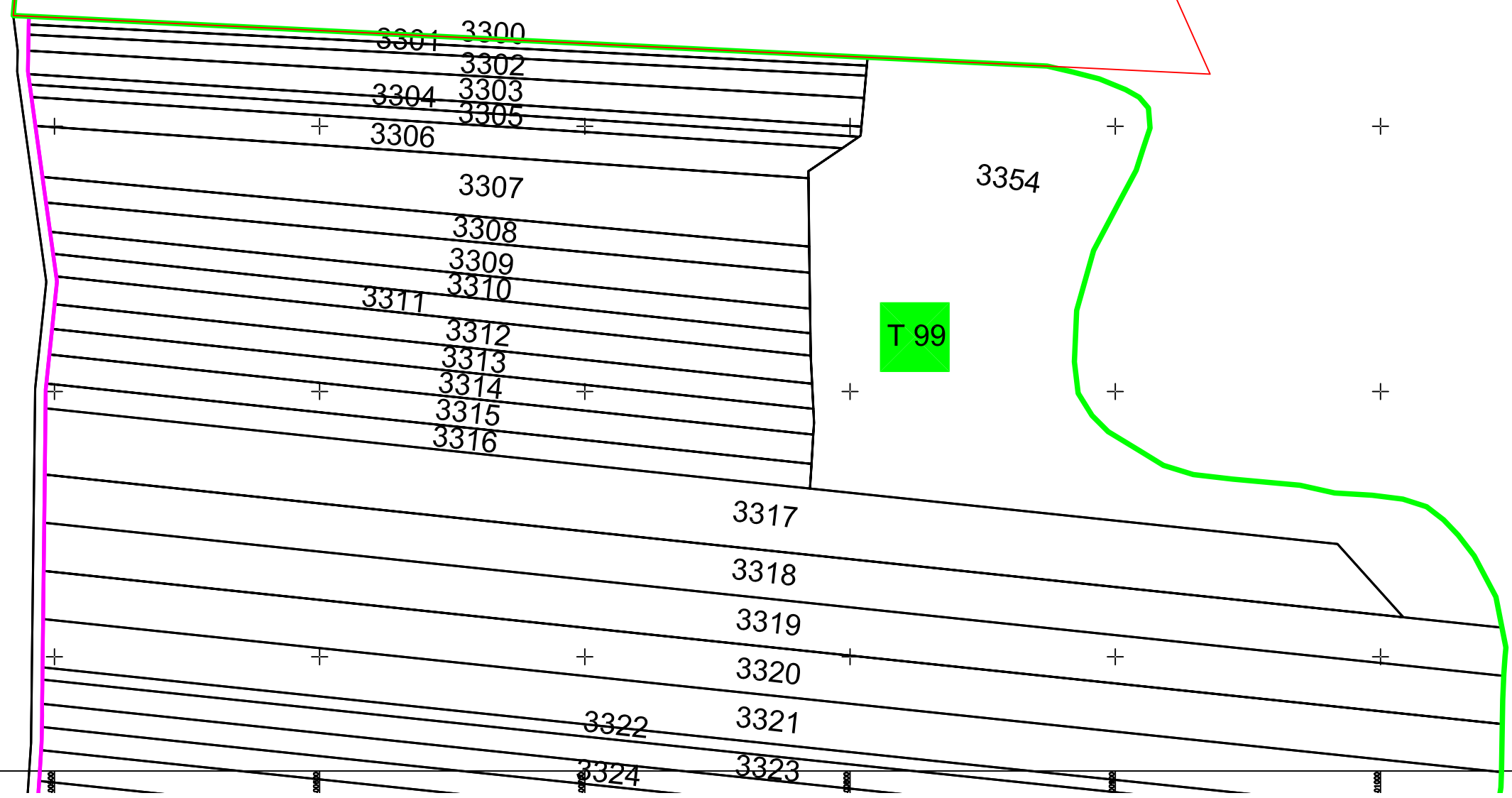


Schita de asamblare a planselor



U.A.T. TALPAS

U.A.T. TALPAS



| | |
|-----------------------------|-----------------------|
| P.F.A. Ștefănescu Dan | |
| Funcționar, nume și prenume | Semnatura și ștampilă |
| Ing. Ștefănescu Dan | |
| Data | 12.2022 |

"Spre publicare"

P.5

3428

T 93

T 99